



**ANEXO IV: RELACIÓN DE EXPEDIENTES INCLUIDOS EN PROPUESTA PROVISIONAL DE RESOLUCIÓN DE SOLICITUD INICIAL DE AYUDA.**

**CADIZ**

<u>APELLIDOS Y NOMBRE / RAZÓN SOCIAL</u>	<u>NIF</u>	<u>EXPEDIENTE</u>	<u>SUP. PROPUESTA (ha)</u>
ABADIA ROMANO MARIA DE LA LUZ	31662030T	2000009	4,72

<u>PROPUESTA ADMITIDO</u>	<u>SOLICITA PRIMA VOL. SI</u>	<u>PROPUESTA PRIMA VOL. ADMITIDO</u>

**IMPORTE POR ANUALIDAD**

<u>CAMPAÑA</u>	<u>IMPORTE MÁXIMO SUBVENCIONABLE</u>	<u>IMPORTE MEDIO DE TRANSFERENCIA (€/ha)</u>
2015	2.045,83 €	433,44 €
2016	2.045,83 €	433,44 €
2017	2.045,83 €	433,44 €
2018	2.045,83 €	433,44 €
2019	2.045,83 €	433,44 €

**RECINTOS PROPUESTOS**

<u>REF.</u>	<u>REFERENCIA SIGPAC</u>	<u>CULTIVO</u>	<u>DESCRIPCIÓN CULTIVO</u>	<u>S/R</u>	<u>SUP. DEC. ADMIN. (ha)</u>	<u>SUP. PROPUESTA (ha)</u>
1953782	11-020-114-00304-002	81268	ALGODON-JUNCAL	R	4,72	4,72

**RESUMEN CRITERIOS DE PRIORIZACIÓN**

	<u>PUNTOS</u>	<u>CUMPLE</u>
<b>10.1.5 Sistemas sostenibles de cultivos agroindustriales</b>	<b>PUNTOS: 5,00</b>	
Porcentaje de superficie determinada en Red Natura 2000	0,00	0.0%
Porcentaje de superficie determinada situada en zonas RAMSAR	0,00	0.0%
Porcentaje de superficie determinada en zonas vulnerables a la contaminación por nitratos	4,00	100.0%
Titulares de explotaciones que hayan adquirido el compromiso voluntario de establecimiento de una enmienda natural mediante un cultivo de crucífera para su enterrado en verde	1,00	S



**DETALLE CRITERIOS DE PRIORIZACIÓN****10.1.5 Sistemas sostenibles de cultivos agroindustriales****PUNTOS: 5,00****Porcentaje de superficie determinada en Red Natura 2000****PUNTOS: 0,00 0.0%**

<u>REF.</u>	<u>REFERENCIA SIGPAC</u>	<u>CULTIVO</u>	<u>DESCRIPCIÓN CULTIVO</u>	<u>S/R</u>	<u>SUP.</u> <u>PROPUESTA</u> <u>(ha)</u>	<u>SUP.</u> <u>CUMPLE</u> <u>(ha)</u>
1953782	11-020-114-00304-002	81268	ALGODON-JUNCAL	R	4,72	0,00

**Porcentaje de superficie determinada situada en zonas RAMSAR****PUNTOS: 0,00 0.0%**

<u>REF.</u>	<u>REFERENCIA SIGPAC</u>	<u>CULTIVO</u>	<u>DESCRIPCIÓN CULTIVO</u>	<u>S/R</u>	<u>SUP.</u> <u>PROPUESTA</u> <u>(ha)</u>	<u>SUP.</u> <u>CUMPLE</u> <u>(ha)</u>
1953782	11-020-114-00304-002	81268	ALGODON-JUNCAL	R	4,72	0,00

**Porcentaje de superficie determinada en zonas vulnerables a la contaminación por nitratos****PUNTOS: 4,00 100.0%**

<u>REF.</u>	<u>REFERENCIA SIGPAC</u>	<u>CULTIVO</u>	<u>DESCRIPCIÓN CULTIVO</u>	<u>S/R</u>	<u>SUP.</u> <u>PROPUESTA</u> <u>(ha)</u>	<u>SUP.</u> <u>CUMPLE</u> <u>(ha)</u>
1953782	11-020-114-00304-002	81268	ALGODON-JUNCAL	R	4,72	4,72

**Titulares de explotaciones que hayan adquirido el compromiso voluntario de establecimiento de una enmienda natural mediante un cultivo de crucifera para su enterrado en verde****PUNTOS: 1,00 S**

<b><u>APELLIDOS Y NOMBRE / RAZÓN SOCIAL</u></b>	<b><u>NIF</u></b>	<b><u>EXPEDIENTE</u></b>	<b><u>SUP. PROPUESTA (ha)</u></b>
ACOSA SERRANO JOSE LUIS	31728402V	2006591	13,50

<b><u>PROPUESTA</u></b>	<b><u>SOLICITA PRIMA VOL.</u></b>
ADMITIDO	NO

**IMPORTE POR ANUALIDAD**

<u>CAMPAÑA</u>	<u>IMPORTE MÁXIMO SUBVENCIONABLE</u>	<u>IMPORTE MEDIO DE TRANSFERENCIA (€/ha)</u>
2015	3.918,64 €	290,27 €
2016	3.918,64 €	290,27 €
2017	3.918,64 €	290,27 €
2018	3.918,64 €	290,27 €
2019	3.918,64 €	290,27 €

**RECINTOS PROPUESTOS**

<u>REF.</u>	<u>REFERENCIA SIGPAC</u>	<u>CULTIVO</u>	<u>DESCRIPCIÓN CULTIVO</u>	<u>S/R</u>	<u>SUP. DEC. ADMIN. (ha)</u>	<u>SUP. PROPUESTA (ha)</u>
2139018	11-020-115-00130-003	81279	ALGODON-ST373	R	0,40	0,40
2139019	11-020-115-00130-004	81279	ALGODON-ST373	R	11,63	11,63
2139020	11-020-115-00224-002	81279	ALGODON-ST373	R	0,06	0,06
2139022	11-020-115-00227-001	81279	ALGODON-ST373	R	0,30	0,30
2139021	11-020-115-00228-002	81279	ALGODON-ST373	R	1,11	1,11

**RESUMEN CRITERIOS DE PRIORIZACIÓN****10.1.5 Sistemas sostenibles de cultivos agroindustriales****PUNTOS: 4,00**

	<b><u>PUNTOS</u></b>	<b><u>CUMPLE</u></b>
Porcentaje de superficie determinada en Red Natura 2000	0,00	0.0%
Porcentaje de superficie determinada situada en zonas RAMSAR	0,00	0.0%
Porcentaje de superficie determinada en zonas vulnerables a la contaminación por nitratos	4,00	100.0%
Titulares de explotaciones que hayan adquirido el compromiso voluntario de establecimiento de una enmienda natural mediante un cultivo de crucífera para su enterrado en verde	0,00	N



**DETALLE CRITERIOS DE PRIORIZACIÓN****10.1.5 Sistemas sostenibles de cultivos agroindustriales****PUNTOS: 4,00****Porcentaje de superficie determinada en Red Natura 2000****PUNTOS: 0,00 0.0%**

<u>REF.</u>	<u>REFERENCIA SIGPAC</u>	<u>CULTIVO</u>	<u>DESCRIPCIÓN CULTIVO</u>	<u>S/R</u>	<u>SUP.</u>	<u>SUP.</u>
					<u>PROPUESTA</u>	<u>CUMPLE</u>
					(ha)	(ha)
2139018	11-020-115-00130-003	81279	ALGODON-ST373	R	0,40	0,00
2139019	11-020-115-00130-004	81279	ALGODON-ST373	R	11,63	0,00
2139020	11-020-115-00224-002	81279	ALGODON-ST373	R	0,06	0,00
2139022	11-020-115-00227-001	81279	ALGODON-ST373	R	0,30	0,00
2139021	11-020-115-00228-002	81279	ALGODON-ST373	R	1,11	0,00

**Porcentaje de superficie determinada situada en zonas RAMSAR****PUNTOS: 0,00 0.0%**

<u>REF.</u>	<u>REFERENCIA SIGPAC</u>	<u>CULTIVO</u>	<u>DESCRIPCIÓN CULTIVO</u>	<u>S/R</u>	<u>SUP.</u>	<u>SUP.</u>
					<u>PROPUESTA</u>	<u>CUMPLE</u>
					(ha)	(ha)
2139018	11-020-115-00130-003	81279	ALGODON-ST373	R	0,40	0,00
2139019	11-020-115-00130-004	81279	ALGODON-ST373	R	11,63	0,00
2139020	11-020-115-00224-002	81279	ALGODON-ST373	R	0,06	0,00
2139022	11-020-115-00227-001	81279	ALGODON-ST373	R	0,30	0,00
2139021	11-020-115-00228-002	81279	ALGODON-ST373	R	1,11	0,00

**Porcentaje de superficie determinada en zonas vulnerables a la contaminación por nitratos****PUNTOS: 4,00 100.0%**

<u>REF.</u>	<u>REFERENCIA SIGPAC</u>	<u>CULTIVO</u>	<u>DESCRIPCIÓN CULTIVO</u>	<u>S/R</u>	<u>SUP.</u>	<u>SUP.</u>
					<u>PROPUESTA</u>	<u>CUMPLE</u>
					(ha)	(ha)
2139018	11-020-115-00130-003	81279	ALGODON-ST373	R	0,40	0,40
2139019	11-020-115-00130-004	81279	ALGODON-ST373	R	11,63	11,63
2139020	11-020-115-00224-002	81279	ALGODON-ST373	R	0,06	0,06
2139022	11-020-115-00227-001	81279	ALGODON-ST373	R	0,30	0,30
2139021	11-020-115-00228-002	81279	ALGODON-ST373	R	1,11	1,11

**Titulares de explotaciones que hayan adquirido el compromiso voluntario de establecimiento de una enmienda natural mediante un cultivo de crucifera para su enterrado en verde****PUNTOS: 0,00 N**



<b><u>APELLIDOS Y NOMBRE / RAZÓN SOCIAL</u></b>	<b><u>NIF</u></b>	<b><u>EXPEDIENTE</u></b>	<b><u>SUP. PROPUESTA (ha)</u></b>
ACUÑA GASCA JUAN RAMON	31319805S	2004346	14,01
<b><u>PROPUESTA</u></b>	<b><u>SOLICITA PRIMA VOL.</u></b>	<b><u>PROPUESTA PRIMA VOL.</u></b>	
ADMITIDO	SI	ADMITIDO	
<b><u>IMPORTE POR ANUALIDAD</u></b>			

<b><u>CAMPAÑA</u></b>	<b><u>IMPORTE MÁXIMO SUBVENCIONABLE</u></b>	<b><u>IMPORTE MEDIO DE TRANSFERENCIA (€/ha)</u></b>
2015	6.072,49 €	433,44 €
2016	6.072,49 €	433,44 €
2017	6.072,49 €	433,44 €
2018	6.072,49 €	433,44 €
2019	6.072,49 €	433,44 €

**RECINTOS PROPUESTOS**

<b><u>REF.</u></b>	<b><u>REFERENCIA SIGPAC</u></b>	<b><u>CULTIVO</u></b>	<b><u>DESCRIPCIÓN CULTIVO</u></b>	<b><u>S/R</u></b>	<b><u>SUP. DEC. ADMIN. (ha)</u></b>	<b><u>SUP. PROPUESTA (ha)</u></b>
1864854	11-027-026-00025-015	81263	ALGODON-DP419	R	1,50	1,50
1864855	11-027-026-00025-015	81268	ALGODON-JUNCAL	R	8,01	8,01
1864856	11-027-026-00025-015	82107	REMOLACHA-PORTAL	R	4,50	4,50

**RESUMEN CRITERIOS DE PRIORIZACIÓN****10.1.5 Sistemas sostenibles de cultivos agroindustriales****PUNTOS: 5,00**

	<b><u>PUNTOS</u></b>	<b><u>CUMPLE</u></b>
Porcentaje de superficie determinada en Red Natura 2000	0,00	0.0%
Porcentaje de superficie determinada situada en zonas RAMSAR	0,00	0.0%
Porcentaje de superficie determinada en zonas vulnerables a la contaminación por nitratos	4,00	100.0%
Titulares de explotaciones que hayan adquirido el compromiso voluntario de establecimiento de una enmienda natural mediante un cultivo de crucífera para su enterrado en verde	1,00	S



**DETALLE CRITERIOS DE PRIORIZACIÓN****10.1.5 Sistemas sostenibles de cultivos agroindustriales****PUNTOS: 5,00****Porcentaje de superficie determinada en Red Natura 2000****PUNTOS: 0,00 0.0%**

<u>REF.</u>	<u>REFERENCIA SIGPAC</u>	<u>CULTIVO</u>	<u>DESCRIPCIÓN CULTIVO</u>	<u>S/R</u>	<u>SUP.</u>	<u>SUP.</u>
					<u>PROPUESTA</u>	<u>CUMPLE</u>
					(ha)	(ha)
1864854	11-027-026-00025-015	81263	ALGODON-DP419	R	1,50	0,00
1864855	11-027-026-00025-015	81268	ALGODON-JUNCAL	R	8,01	0,00
1864856	11-027-026-00025-015	82107	REMOLACHA-PORTAL	R	4,50	0,00

**Porcentaje de superficie determinada situada en zonas RAMSAR****PUNTOS: 0,00 0.0%**

<u>REF.</u>	<u>REFERENCIA SIGPAC</u>	<u>CULTIVO</u>	<u>DESCRIPCIÓN CULTIVO</u>	<u>S/R</u>	<u>SUP.</u>	<u>SUP.</u>
					<u>PROPUESTA</u>	<u>CUMPLE</u>
					(ha)	(ha)
1864854	11-027-026-00025-015	81263	ALGODON-DP419	R	1,50	0,00
1864855	11-027-026-00025-015	81268	ALGODON-JUNCAL	R	8,01	0,00
1864856	11-027-026-00025-015	82107	REMOLACHA-PORTAL	R	4,50	0,00

**Porcentaje de superficie determinada en zonas vulnerables a la contaminación por nitratos****PUNTOS: 4,00 100.0%**

<u>REF.</u>	<u>REFERENCIA SIGPAC</u>	<u>CULTIVO</u>	<u>DESCRIPCIÓN CULTIVO</u>	<u>S/R</u>	<u>SUP.</u>	<u>SUP.</u>
					<u>PROPUESTA</u>	<u>CUMPLE</u>
					(ha)	(ha)
1864854	11-027-026-00025-015	81263	ALGODON-DP419	R	1,50	1,50
1864855	11-027-026-00025-015	81268	ALGODON-JUNCAL	R	8,01	8,01
1864856	11-027-026-00025-015	82107	REMOLACHA-PORTAL	R	4,50	4,50

**Titulares de explotaciones que hayan adquirido el compromiso voluntario de establecimiento de una enmienda natural mediante un cultivo de crucífera para su enterrado en verde****PUNTOS: 1,00 S**

<u>APELLIDOS Y NOMBRE / RAZÓN SOCIAL</u>	<u>NIF</u>	<u>EXPEDIENTE</u>	<u>SUP. PROPUESTA (ha)</u>
ACUÑA GASCA REGLA	31303448B	2006876	9,74

<u>PROPUESTA</u>	<u>SOLICITA PRIMA VOL.</u>	<u>PROPUESTA PRIMA VOL.</u>
ADMITIDO	SI	ADMITIDO

**IMPORTE POR ANUALIDAD**

<u>CAMPAÑA</u>	<u>IMPORTE MÁXIMO SUBVENCIONABLE</u>	<u>IMPORTE MEDIO DE TRANSFERENCIA (€/ha)</u>
2015	4.221,71 €	433,44 €
2016	4.221,71 €	433,44 €
2017	4.221,71 €	433,44 €
2018	4.221,71 €	433,44 €
2019	4.221,71 €	433,44 €

**RECINTOS PROPUESTOS**

<u>REF.</u>	<u>REFERENCIA SIGPAC</u>	<u>CULTIVO</u>	<u>DESCRIPCIÓN CULTIVO</u>	<u>S/R</u>	<u>SUP. DEC. ADMIN. (ha)</u>	<u>SUP. PROPUESTA (ha)</u>
1833191	11-027-015-00026-003	81268	ALGODON-JUNCAL	R	3,84	3,84
1833192	11-027-015-00026-004	81268	ALGODON-JUNCAL	R	5,90	5,90

**RESUMEN CRITERIOS DE PRIORIZACIÓN****10.1.5 Sistemas sostenibles de cultivos agroindustriales PUNTOS: 5,00**

	<u>PUNTOS</u>	<u>CUMPLE</u>
Porcentaje de superficie determinada en Red Natura 2000	0,00	0.0%
Porcentaje de superficie determinada situada en zonas RAMSAR	0,00	0.0%
Porcentaje de superficie determinada en zonas vulnerables a la contaminación por nitratos	4,00	100.0%
Titulares de explotaciones que hayan adquirido el compromiso voluntario de establecimiento de una enmienda natural mediante un cultivo de crucifera para su enterrado en verde	1,00	S

**DETALLE CRITERIOS DE PRIORIZACIÓN****10.1.5 Sistemas sostenibles de cultivos agroindustriales PUNTOS: 5,00**

Porcentaje de superficie determinada en Red Natura 2000	PUNTOS: 0,00	0.0%				
	<u>SUP. PROPUESTA (ha)</u>	<u>SUP. CUMPLE (ha)</u>				
<u>REF.</u>	<u>REFERENCIA SIGPAC</u>	<u>CULTIVO</u>	<u>DESCRIPCIÓN CULTIVO</u>	<u>S/R</u>		
1833191	11-027-015-00026-003	81268	ALGODON-JUNCAL	R	3,84	0,00
1833192	11-027-015-00026-004	81268	ALGODON-JUNCAL	R	5,90	0,00
Porcentaje de superficie determinada situada en zonas RAMSAR	PUNTOS: 0,00	0.0%				
	<u>SUP. PROPUESTA (ha)</u>	<u>SUP. CUMPLE (ha)</u>				
<u>REF.</u>	<u>REFERENCIA SIGPAC</u>	<u>CULTIVO</u>	<u>DESCRIPCIÓN CULTIVO</u>	<u>S/R</u>		
1833191	11-027-015-00026-003	81268	ALGODON-JUNCAL	R	3,84	0,00
1833192	11-027-015-00026-004	81268	ALGODON-JUNCAL	R	5,90	0,00
Porcentaje de superficie determinada en zonas vulnerables a la contaminación por nitratos	PUNTOS: 4,00	100.0%				
	<u>SUP. PROPUESTA (ha)</u>	<u>SUP. CUMPLE (ha)</u>				
<u>REF.</u>	<u>REFERENCIA SIGPAC</u>	<u>CULTIVO</u>	<u>DESCRIPCIÓN CULTIVO</u>	<u>S/R</u>		
1833191	11-027-015-00026-003	81268	ALGODON-JUNCAL	R	3,84	3,84
1833192	11-027-015-00026-004	81268	ALGODON-JUNCAL	R	5,90	5,90
Titulares de explotaciones que hayan adquirido el compromiso voluntario de establecimiento de una enmienda natural mediante un cultivo de crucifera para su enterrado en verde	PUNTOS: 1,00	S				

<u>APELLIDOS Y NOMBRE / RAZÓN SOCIAL</u>	<u>NIF</u>	<u>EXPEDIENTE</u>	<u>SUP. PROPUESTA (ha)</u>
ADMINISTRACION JUDICIAL HERENCIA MANUEL	E11910411	2006220	14,42
<u>PROPUESTA</u>	<u>SOLICITA PRIMA VOL.</u>		
ADMITIDO	NO		

**IMPORTE POR ANUALIDAD**

<u>CAMPAÑA</u>	<u>IMPORTE MÁXIMO SUBVENCIONABLE</u>	<u>IMPORTE MEDIO DE TRANSFERENCIA (€/ha)</u>
2015	4.185,69 €	290,27 €
2016	4.185,69 €	290,27 €
2017	4.185,69 €	290,27 €
2018	4.185,69 €	290,27 €
2019	4.185,69 €	290,27 €

**RECINTOS PROPUESTOS**

<u>REF.</u>	<u>REFERENCIA SIGPAC</u>	<u>CULTIVO</u>	<u>DESCRIPCIÓN CULTIVO</u>	<u>S/R</u>	<u>SUP. DEC. ADMIN. (ha)</u>	<u>SUP. PROPUESTA (ha)</u>
1674875	11-020-097-00007-011	3320	TRIGO DURO-AMILCAR	S	14,13	14,13
1674874	11-020-097-00007-016	3320	TRIGO DURO-AMILCAR	S	0,29	0,29

**RESUMEN CRITERIOS DE PRIORIZACIÓN**

<b>10.1.5 Sistemas sostenibles de cultivos agroindustriales</b>	<b>PUNTOS: 4,00</b>	<b>PUNTOS</b>	<b>CUMPLE</b>
Porcentaje de superficie determinada en Red Natura 2000		0,00	0.0%
Porcentaje de superficie determinada situada en zonas RAMSAR		0,00	0.0%
Porcentaje de superficie determinada en zonas vulnerables a la contaminación por nitratos		4,00	100.0%
Titulares de explotaciones que hayan adquirido el compromiso voluntario de establecimiento de una enmienda natural mediante un cultivo de crucifera para su enterrado en verde		0,00	N

**DETALLE CRITERIOS DE PRIORIZACIÓN**

<b>10.1.5 Sistemas sostenibles de cultivos agroindustriales</b>	<b>PUNTOS: 4,00</b>	<b>PUNTOS</b>	<b>CUMPLE</b>			
Porcentaje de superficie determinada en Red Natura 2000		PUNTOS: 0,00	0.0%			
		<u>SUP. PROPUESTA (ha)</u>	<u>SUP. CUMPLE (ha)</u>			
<u>REF.</u>	<u>REFERENCIA SIGPAC</u>	<u>CULTIVO</u>	<u>DESCRIPCIÓN CULTIVO</u>	<u>S/R</u>		
1674875	11-020-097-00007-011	3320	TRIGO DURO-AMILCAR	S	14,13	0,00
1674874	11-020-097-00007-016	3320	TRIGO DURO-AMILCAR	S	0,29	0,00
Porcentaje de superficie determinada situada en zonas RAMSAR		PUNTOS: 0,00	0.0%			
		<u>SUP. PROPUESTA (ha)</u>	<u>SUP. CUMPLE (ha)</u>			
<u>REF.</u>	<u>REFERENCIA SIGPAC</u>	<u>CULTIVO</u>	<u>DESCRIPCIÓN CULTIVO</u>	<u>S/R</u>		
1674875	11-020-097-00007-011	3320	TRIGO DURO-AMILCAR	S	14,13	0,00
1674874	11-020-097-00007-016	3320	TRIGO DURO-AMILCAR	S	0,29	0,00
Porcentaje de superficie determinada en zonas vulnerables a la contaminación por nitratos		PUNTOS: 4,00	100.0%			
		<u>SUP. PROPUESTA (ha)</u>	<u>SUP. CUMPLE (ha)</u>			
<u>REF.</u>	<u>REFERENCIA SIGPAC</u>	<u>CULTIVO</u>	<u>DESCRIPCIÓN CULTIVO</u>	<u>S/R</u>		
1674875	11-020-097-00007-011	3320	TRIGO DURO-AMILCAR	S	14,13	14,13
1674874	11-020-097-00007-016	3320	TRIGO DURO-AMILCAR	S	0,29	0,29
Titulares de explotaciones que hayan adquirido el compromiso voluntario de establecimiento de una enmienda natural mediante un cultivo de crucifera para su enterrado en verde		PUNTOS: 0,00	N			

<b><u>APELLIDOS Y NOMBRE / RAZÓN SOCIAL</u></b>	<b><u>NIF</u></b>	<b><u>EXPEDIENTE</u></b>	<b><u>SUP. PROPUESTA (ha)</u></b>
AGRECO ROTA C.B.	E72254030	2003989	14,13

<b><u>PROPUESTA</u></b>	<b><u>SOLICITA PRIMA VOL.</u></b>
ADMITIDO	NO

**IMPORTE POR ANUALIDAD**

<u>CAMPAÑA</u>	<u>IMPORTE MÁXIMO SUBVENCIONABLE</u>	<u>IMPORTE MEDIO DE TRANSFERENCIA (€/ha)</u>
2015	4.101,52 €	290,27 €
2016	4.101,52 €	290,27 €
2017	4.101,52 €	290,27 €
2018	4.101,52 €	290,27 €
2019	4.101,52 €	290,27 €

**RECINTOS PROPUESTOS**

<u>REF.</u>	<u>REFERENCIA SIGPAC</u>	<u>CULTIVO</u>	<u>DESCRIPCIÓN CULTIVO</u>	<u>S/R</u>	<u>SUP. DEC. ADMIN. (ha)</u>	<u>SUP. PROPUESTA (ha)</u>
2188303	11-027-026-00019-003	7000	SORGO-SIN VARIEDAD	S	0,80	0,80
2188305	11-027-026-00022-006	81320	ALGODON-DP396	R	6,14	6,14
2188304	11-027-026-00022-007	81320	ALGODON-DP396	R	3,19	3,19
2188306	11-027-026-00022-007	82222	REMOLACHA-BRAHMS	R	4,00	4,00

**RESUMEN CRITERIOS DE PRIORIZACIÓN****10.1.5 Sistemas sostenibles de cultivos agroindustriales****PUNTOS:** 4,00

	<b><u>PUNTOS</u></b>	<b><u>CUMPLE</u></b>
Porcentaje de superficie determinada en Red Natura 2000	0,00	0.0%
Porcentaje de superficie determinada situada en zonas RAMSAR	0,00	0.0%
Porcentaje de superficie determinada en zonas vulnerables a la contaminación por nitratos	4,00	100.0%
Titulares de explotaciones que hayan adquirido el compromiso voluntario de establecimiento de una enmienda natural mediante un cultivo de crucífera para su enterrado en verde	0,00	N



**DETALLE CRITERIOS DE PRIORIZACIÓN****10.1.5 Sistemas sostenibles de cultivos agroindustriales****PUNTOS: 4,00****Porcentaje de superficie determinada en Red Natura 2000****PUNTOS: 0,00 0.0%**

<u>REF.</u>	<u>REFERENCIA SIGPAC</u>	<u>CULTIVO</u>	<u>DESCRIPCIÓN CULTIVO</u>	<u>S/R</u>	<u>SUP.</u>	<u>SUP.</u>
					<u>PROPUESTA</u>	<u>CUMPLE</u>
					(ha)	(ha)
2188303	11-027-026-00019-003	7000	SORGO-SIN VARIEDAD	S	0,80	0,00
2188305	11-027-026-00022-006	81320	ALGODON-DP396	R	6,14	0,00
2188304	11-027-026-00022-007	81320	ALGODON-DP396	R	3,19	0,00
2188306	11-027-026-00022-007	82222	REMOLACHA-BRAHMS	R	4,00	0,00

**Porcentaje de superficie determinada situada en zonas RAMSAR****PUNTOS: 0,00 0.0%**

<u>REF.</u>	<u>REFERENCIA SIGPAC</u>	<u>CULTIVO</u>	<u>DESCRIPCIÓN CULTIVO</u>	<u>S/R</u>	<u>SUP.</u>	<u>SUP.</u>
					<u>PROPUESTA</u>	<u>CUMPLE</u>
					(ha)	(ha)
2188303	11-027-026-00019-003	7000	SORGO-SIN VARIEDAD	S	0,80	0,00
2188305	11-027-026-00022-006	81320	ALGODON-DP396	R	6,14	0,00
2188304	11-027-026-00022-007	81320	ALGODON-DP396	R	3,19	0,00
2188306	11-027-026-00022-007	82222	REMOLACHA-BRAHMS	R	4,00	0,00

**Porcentaje de superficie determinada en zonas vulnerables a la contaminación por nitratos****PUNTOS: 4,00 100.0%**

<u>REF.</u>	<u>REFERENCIA SIGPAC</u>	<u>CULTIVO</u>	<u>DESCRIPCIÓN CULTIVO</u>	<u>S/R</u>	<u>SUP.</u>	<u>SUP.</u>
					<u>PROPUESTA</u>	<u>CUMPLE</u>
					(ha)	(ha)
2188303	11-027-026-00019-003	7000	SORGO-SIN VARIEDAD	S	0,80	0,80
2188305	11-027-026-00022-006	81320	ALGODON-DP396	R	6,14	6,14
2188304	11-027-026-00022-007	81320	ALGODON-DP396	R	3,19	3,19
2188306	11-027-026-00022-007	82222	REMOLACHA-BRAHMS	R	4,00	4,00

**Titulares de explotaciones que hayan adquirido el compromiso voluntario de establecimiento de una enmienda natural mediante un cultivo de crucífera para su enterrado en verde****PUNTOS: 0,00 N**

<b><u>APELLIDOS Y NOMBRE / RAZÓN SOCIAL</u></b>	<b><u>NIF</u></b>	<b><u>EXPEDIENTE</u></b>	<b><u>SUP. PROPUESTA (ha)</u></b>
AGRICOLA CONAGRALSA S.L.	B79569083	2008024	189,55

<b><u>PROPUESTA</u></b>	<b><u>SOLICITA PRIMA VOL.</u></b>
ADMITIDO	NO

**IMPORTE POR ANUALIDAD**

<u>CAMPAÑA</u>	<u>IMPORTE MÁXIMO SUBVENCIONABLE</u>	<u>IMPORTE MEDIO DE TRANSFERENCIA (€/ha)</u>
2015	28.118,45 €	148,34 €
2016	28.118,45 €	148,34 €
2017	28.118,45 €	148,34 €
2018	28.118,45 €	148,34 €
2019	28.118,45 €	148,34 €

**RECINTOS PROPUESTOS**

<u>REF.</u>	<u>REFERENCIA SIGPAC</u>	<u>CULTIVO</u>	<u>DESCRIPCIÓN CULTIVO</u>	<u>S/R</u>	<u>SUP. DEC. ADMIN. (ha)</u>	<u>SUP. PROPUESTA (ha)</u>
2121729	11-039-013-00072-012	81363	ALGODON-DP332	R	30,99	30,99
2121726	11-039-013-00072-012	81363	ALGODON-DP332	R	16,65	16,65
2121719	11-039-014-00002-003	33128	GIRASOL-SY EDENIS	R	9,73	9,73
2121727	11-039-014-00002-004	81377	ALGODON-ELSA	R	22,25	22,25
2121721	11-039-014-00002-006	33128	GIRASOL-SY EDENIS	R	4,96	4,96
2121720	11-039-014-00002-007	33128	GIRASOL-SY EDENIS	R	17,91	17,91
2121706	11-039-014-00002-008	13000	TRITICALE-SIN VARIEDAD	R	21,86	21,86
2121728	11-039-014-00002-008	81377	ALGODON-ELSA	R	11,06	11,06
2121718	11-039-014-00002-009	33128	GIRASOL-SY EDENIS	R	32,35	32,35
2121704	11-039-014-00002-010	13000	TRITICALE-SIN VARIEDAD	R	21,79	21,79

**RESUMEN CRITERIOS DE PRIORIZACIÓN****10.1.5 Sistemas sostenibles de cultivos agroindustriales****PUNTOS: 4,00**

	<b><u>PUNTOS</u></b>	<b><u>CUMPLE</u></b>
Porcentaje de superficie determinada en Red Natura 2000	0,00	0.0%
Porcentaje de superficie determinada situada en zonas RAMSAR	0,00	0.0%
Porcentaje de superficie determinada en zonas vulnerables a la contaminación por nitratos	4,00	100.0%
Titulares de explotaciones que hayan adquirido el compromiso voluntario de establecimiento de una enmienda natural mediante un cultivo de crucífera para su enterrado en verde	0,00	N



**DETALLE CRITERIOS DE PRIORIZACIÓN****10.1.5 Sistemas sostenibles de cultivos agroindustriales****PUNTOS: 4,00****Porcentaje de superficie determinada en Red Natura 2000****PUNTOS: 0,00 0.0%**

REF.	REFERENCIA SIGPAC	CULTIVO	DESCRIPCIÓN CULTIVO	S/R	SUP.	SUP.
					PROPUESTA	CUMPLE
					(ha)	(ha)
2121729	11-039-013-00072-012	81363	ALGODON-DP332	R	30,99	0,00
2121726	11-039-013-00072-012	81363	ALGODON-DP332	R	16,65	0,00
2121719	11-039-014-00002-003	33128	GIRASOL-SY EDENIS	R	9,73	0,00
2121727	11-039-014-00002-004	81377	ALGODON-ELSA	R	22,25	0,00
2121721	11-039-014-00002-006	33128	GIRASOL-SY EDENIS	R	4,96	0,00
2121720	11-039-014-00002-007	33128	GIRASOL-SY EDENIS	R	17,91	0,00
2121706	11-039-014-00002-008	13000	TRITICALE-SIN VARIEDAD	R	21,86	0,00
2121728	11-039-014-00002-008	81377	ALGODON-ELSA	R	11,06	0,00
2121718	11-039-014-00002-009	33128	GIRASOL-SY EDENIS	R	32,35	0,00
2121704	11-039-014-00002-010	13000	TRITICALE-SIN VARIEDAD	R	21,79	0,00

**Porcentaje de superficie determinada situada en zonas RAMSAR****PUNTOS: 0,00 0.0%**

REF.	REFERENCIA SIGPAC	CULTIVO	DESCRIPCIÓN CULTIVO	S/R	SUP.	SUP.
					PROPUESTA	CUMPLE
					(ha)	(ha)
2121729	11-039-013-00072-012	81363	ALGODON-DP332	R	30,99	0,00
2121726	11-039-013-00072-012	81363	ALGODON-DP332	R	16,65	0,00
2121719	11-039-014-00002-003	33128	GIRASOL-SY EDENIS	R	9,73	0,00
2121727	11-039-014-00002-004	81377	ALGODON-ELSA	R	22,25	0,00
2121721	11-039-014-00002-006	33128	GIRASOL-SY EDENIS	R	4,96	0,00
2121720	11-039-014-00002-007	33128	GIRASOL-SY EDENIS	R	17,91	0,00
2121706	11-039-014-00002-008	13000	TRITICALE-SIN VARIEDAD	R	21,86	0,00
2121728	11-039-014-00002-008	81377	ALGODON-ELSA	R	11,06	0,00
2121718	11-039-014-00002-009	33128	GIRASOL-SY EDENIS	R	32,35	0,00
2121704	11-039-014-00002-010	13000	TRITICALE-SIN VARIEDAD	R	21,79	0,00

**Porcentaje de superficie determinada en zonas vulnerables a la contaminación por nitratos****PUNTOS: 4,00 100.0%**

REF.	REFERENCIA SIGPAC	CULTIVO	DESCRIPCIÓN CULTIVO	S/R	SUP.	SUP.
					PROPUESTA	CUMPLE
					(ha)	(ha)
2121726	11-039-013-00072-012	81363	ALGODON-DP332	R	16,65	16,65
2121729	11-039-013-00072-012	81363	ALGODON-DP332	R	30,99	30,99
2121719	11-039-014-00002-003	33128	GIRASOL-SY EDENIS	R	9,73	9,73
2121727	11-039-014-00002-004	81377	ALGODON-ELSA	R	22,25	22,25
2121721	11-039-014-00002-006	33128	GIRASOL-SY EDENIS	R	4,96	4,96
2121720	11-039-014-00002-007	33128	GIRASOL-SY EDENIS	R	17,91	17,91
2121706	11-039-014-00002-008	13000	TRITICALE-SIN VARIEDAD	R	21,86	21,86
2121728	11-039-014-00002-008	81377	ALGODON-ELSA	R	11,06	11,06
2121718	11-039-014-00002-009	33128	GIRASOL-SY EDENIS	R	32,35	32,35
2121704	11-039-014-00002-010	13000	TRITICALE-SIN VARIEDAD	R	21,79	21,79

**Titulares de explotaciones que hayan adquirido el compromiso voluntario de establecimiento de una enmienda natural mediante un cultivo de crucifera para su enterrado en verde****PUNTOS: 0,00 N**



<b><u>APELLIDOS Y NOMBRE / RAZÓN SOCIAL</u></b>	<b><u>NIF</u></b>	<b><u>EXPEDIENTE</u></b>	<b><u>SUP. PROPUESTA (ha)</u></b>
AGRICOLA LOS LEBRIJANOS DE LA FLORIDA S.C.	J11926946	2004874	19,04

<b><u>PROPUESTA</u></b>	<b><u>SOLICITA PRIMA VOL.</u></b>
ADMITIDO	NO

**IMPORTE POR ANUALIDAD**

<u>CAMPAÑA</u>	<u>IMPORTE MÁXIMO SUBVENCIONABLE</u>	<u>IMPORTE MEDIO DE TRANSFERENCIA (€/ha)</u>
2015	5.526,74 €	290,27 €
2016	5.526,74 €	290,27 €
2017	5.526,74 €	290,27 €
2018	5.526,74 €	290,27 €
2019	5.526,74 €	290,27 €

**RECINTOS PROPUESTOS**

<u>REF.</u>	<u>REFERENCIA SIGPAC</u>	<u>CULTIVO</u>	<u>DESCRIPCIÓN CULTIVO</u>	<u>S/R</u>	<u>SUP. DEC. ADMIN. (ha)</u>	<u>SUP. PROPUESTA (ha)</u>
1907457	11-020-134-00018-001	33266	GIRASOL-ES ARTIC	R	1,03	1,03
1907461	11-020-134-00036-001	33266	GIRASOL-ES ARTIC	R	2,41	2,41
1907460	11-020-134-00037-001	33266	GIRASOL-ES ARTIC	R	2,32	2,32
1907459	11-020-134-00039-001	33266	GIRASOL-ES ARTIC	R	3,56	3,55
1907458	11-020-134-00042-006	33266	GIRASOL-ES ARTIC	R	9,73	9,73

**INCIDENCIAS****INCIDENCIA DESCRIPCIÓN**

219 Superficie declarada sobre un mismo recinto, en un mismo expediente, mayor que la superficie total del recinto SIGPAC.  
Ref:1907459 Recinto:11-020-134-00039-001 Cultivo:33266 GIRASOL-ES ARTIC Regadío Suma de superficies declaradas para este recinto por el solicitante (Áreas):356 Superficie SIGPAC total para el recinto (Áreas):355 Exceso de superficie declarada (Hectáreas):0,01

**RESUMEN CRITERIOS DE PRIORIZACIÓN****10.1.5 Sistemas sostenibles de cultivos agroindustriales****PUNTOS: 7,51**

	<b><u>PUNTOS</u></b>	<b><u>CUMPLE</u></b>
Porcentaje de superficie determinada en Red Natura 2000	3,51	51.1%
Porcentaje de superficie determinada situada en zonas RAMSAR	0,00	0.0%
Porcentaje de superficie determinada en zonas vulnerables a la contaminación por nitratos	4,00	100.0%
Titulares de explotaciones que hayan adquirido el compromiso voluntario de establecimiento de una enmienda natural mediante un cultivo de crucífera para su enterrado en verde	0,00	N



**DETALLE CRITERIOS DE PRIORIZACIÓN****10.1.5 Sistemas sostenibles de cultivos agroindustriales****PUNTOS: 7,51****Porcentaje de superficie determinada en Red Natura 2000****PUNTOS: 3,51 51.1%**

<u>REF.</u>	<u>REFERENCIA SIGPAC</u>	<u>CULTIVO</u>	<u>DESCRIPCIÓN CULTIVO</u>	<u>S/R</u>	<u>SUP.</u>	<u>SUP.</u>
					<u>PROPUESTA</u>	<u>CUMPLE</u>
					(ha)	(ha)
1907457	11-020-134-00018-001	33266	GIRASOL-ES ARTIC	R	1,03	0,00
1907461	11-020-134-00036-001	33266	GIRASOL-ES ARTIC	R	2,41	0,00
1907460	11-020-134-00037-001	33266	GIRASOL-ES ARTIC	R	2,32	0,00
1907459	11-020-134-00039-001	33266	GIRASOL-ES ARTIC	R	3,55	0,00
1907458	11-020-134-00042-006	33266	GIRASOL-ES ARTIC	R	9,73	9,73

**Porcentaje de superficie determinada situada en zonas RAMSAR****PUNTOS: 0,00 0.0%**

<u>REF.</u>	<u>REFERENCIA SIGPAC</u>	<u>CULTIVO</u>	<u>DESCRIPCIÓN CULTIVO</u>	<u>S/R</u>	<u>SUP.</u>	<u>SUP.</u>
					<u>PROPUESTA</u>	<u>CUMPLE</u>
					(ha)	(ha)
1907457	11-020-134-00018-001	33266	GIRASOL-ES ARTIC	R	1,03	0,00
1907461	11-020-134-00036-001	33266	GIRASOL-ES ARTIC	R	2,41	0,00
1907460	11-020-134-00037-001	33266	GIRASOL-ES ARTIC	R	2,32	0,00
1907459	11-020-134-00039-001	33266	GIRASOL-ES ARTIC	R	3,55	0,00
1907458	11-020-134-00042-006	33266	GIRASOL-ES ARTIC	R	9,73	0,00

**Porcentaje de superficie determinada en zonas vulnerables a la contaminación por nitratos****PUNTOS: 4,00 100.0%**

<u>REF.</u>	<u>REFERENCIA SIGPAC</u>	<u>CULTIVO</u>	<u>DESCRIPCIÓN CULTIVO</u>	<u>S/R</u>	<u>SUP.</u>	<u>SUP.</u>
					<u>PROPUESTA</u>	<u>CUMPLE</u>
					(ha)	(ha)
1907457	11-020-134-00018-001	33266	GIRASOL-ES ARTIC	R	1,03	1,03
1907461	11-020-134-00036-001	33266	GIRASOL-ES ARTIC	R	2,41	2,41
1907460	11-020-134-00037-001	33266	GIRASOL-ES ARTIC	R	2,32	2,32
1907459	11-020-134-00039-001	33266	GIRASOL-ES ARTIC	R	3,55	3,55
1907458	11-020-134-00042-006	33266	GIRASOL-ES ARTIC	R	9,73	9,73

**Titulares de explotaciones que hayan adquirido el compromiso voluntario de establecimiento de una enmienda natural mediante un cultivo de crucifera para su enterrado en verde****PUNTOS: 0,00 N**

<b><u>APELLIDOS Y NOMBRE / RAZÓN SOCIAL</u></b>	<b><u>NIF</u></b>	<b><u>EXPEDIENTE</u></b>	<b><u>SUP. PROPUESTA (ha)</u></b>
AGRICOLA HILADOR S.L.	B72166531	2007673	9,82

<b><u>PROPUESTA</u></b>	<b><u>SOLICITA PRIMA VOL.</u></b>
ADMITIDO	NO

**IMPORTE POR ANUALIDAD**

<u>CAMPAÑA</u>	<u>IMPORTE MÁXIMO SUBVENCIONABLE</u>	<u>IMPORTE MEDIO DE TRANSFERENCIA (€/ha)</u>
2015	2.850,45 €	290,27 €
2016	2.850,45 €	290,27 €
2017	2.850,45 €	290,27 €
2018	2.850,45 €	290,27 €
2019	2.850,45 €	290,27 €

**RECINTOS PROPUESTOS**

<u>REF.</u>	<u>REFERENCIA SIGPAC</u>	<u>CULTIVO</u>	<u>DESCRIPCIÓN CULTIVO</u>	<u>S/R</u>	<u>SUP. DEC. ADMIN. (ha)</u>	<u>SUP. PROPUESTA (ha)</u>
2027959	11-027-019-00027-001	81363	ALGODON-DP332	S	6,71	6,71
2027962	11-027-022-00036-001	81363	ALGODON-DP332	S	0,39	0,39
2027967	11-027-022-00036-001	81363	ALGODON-DP332	S	0,39	0,39
2027961	11-027-022-00036-001	81363	ALGODON-DP332	S	0,39	0,39
2027963	11-027-022-00036-001	81363	ALGODON-DP332	S	0,38	0,38
2027965	11-027-022-00036-001	81363	ALGODON-DP332	S	0,39	0,39
2027966	11-027-022-00036-001	81363	ALGODON-DP332	S	0,39	0,39
2027964	11-027-022-00036-001	81363	ALGODON-DP332	S	0,39	0,39
2027960	11-027-022-00036-001	81363	ALGODON-DP332	S	0,39	0,39

**RESUMEN CRITERIOS DE PRIORIZACIÓN****10.1.5 Sistemas sostenibles de cultivos agroindustriales****PUNTOS: 3,68**

	<b><u>PUNTOS</u></b>	<b><u>CUMPLE</u></b>
Porcentaje de superficie determinada en Red Natura 2000	0,00	0.0%
Porcentaje de superficie determinada situada en zonas RAMSAR	0,00	0.0%
Porcentaje de superficie determinada en zonas vulnerables a la contaminación por nitratos	3,68	68.33%
Titulares de explotaciones que hayan adquirido el compromiso voluntario de establecimiento de una enmienda natural mediante un cultivo de crucífera para su enterrado en verde	0,00	N



**DETALLE CRITERIOS DE PRIORIZACIÓN****10.1.5 Sistemas sostenibles de cultivos agroindustriales****PUNTOS: 3,68****Porcentaje de superficie determinada en Red Natura 2000****PUNTOS: 0,00 0.0%**

REF.	REFERENCIA SIGPAC	CULTIVO	DESCRIPCIÓN CULTIVO	S/R	SUP.	SUP.
					PROPUESTA	CUMPLE
					(ha)	(ha)
2027959	11-027-019-00027-001	81363	ALGODON-DP332	S	6,71	0,00
2027962	11-027-022-00036-001	81363	ALGODON-DP332	S	0,39	0,00
2027964	11-027-022-00036-001	81363	ALGODON-DP332	S	0,39	0,00
2027967	11-027-022-00036-001	81363	ALGODON-DP332	S	0,39	0,00
2027960	11-027-022-00036-001	81363	ALGODON-DP332	S	0,39	0,00
2027963	11-027-022-00036-001	81363	ALGODON-DP332	S	0,38	0,00
2027965	11-027-022-00036-001	81363	ALGODON-DP332	S	0,39	0,00
2027961	11-027-022-00036-001	81363	ALGODON-DP332	S	0,39	0,00
2027966	11-027-022-00036-001	81363	ALGODON-DP332	S	0,39	0,00

**Porcentaje de superficie determinada situada en zonas RAMSAR****PUNTOS: 0,00 0.0%**

REF.	REFERENCIA SIGPAC	CULTIVO	DESCRIPCIÓN CULTIVO	S/R	SUP.	SUP.
					PROPUESTA	CUMPLE
					(ha)	(ha)
2027959	11-027-019-00027-001	81363	ALGODON-DP332	S	6,71	0,00
2027963	11-027-022-00036-001	81363	ALGODON-DP332	S	0,38	0,00
2027966	11-027-022-00036-001	81363	ALGODON-DP332	S	0,39	0,00
2027960	11-027-022-00036-001	81363	ALGODON-DP332	S	0,39	0,00
2027967	11-027-022-00036-001	81363	ALGODON-DP332	S	0,39	0,00
2027965	11-027-022-00036-001	81363	ALGODON-DP332	S	0,39	0,00
2027964	11-027-022-00036-001	81363	ALGODON-DP332	S	0,39	0,00
2027961	11-027-022-00036-001	81363	ALGODON-DP332	S	0,39	0,00
2027962	11-027-022-00036-001	81363	ALGODON-DP332	S	0,39	0,00

**Porcentaje de superficie determinada en zonas vulnerables a la contaminación por nitratos****PUNTOS: 3,68 68.33%**

REF.	REFERENCIA SIGPAC	CULTIVO	DESCRIPCIÓN CULTIVO	S/R	SUP.	SUP.
					PROPUESTA	CUMPLE
					(ha)	(ha)
2027959	11-027-019-00027-001	81363	ALGODON-DP332	S	6,71	6,71
2027967	11-027-022-00036-001	81363	ALGODON-DP332	S	0,39	0,00
2027965	11-027-022-00036-001	81363	ALGODON-DP332	S	0,39	0,00
2027966	11-027-022-00036-001	81363	ALGODON-DP332	S	0,39	0,00
2027963	11-027-022-00036-001	81363	ALGODON-DP332	S	0,38	0,00
2027960	11-027-022-00036-001	81363	ALGODON-DP332	S	0,39	0,00
2027961	11-027-022-00036-001	81363	ALGODON-DP332	S	0,39	0,00
2027964	11-027-022-00036-001	81363	ALGODON-DP332	S	0,39	0,00
2027962	11-027-022-00036-001	81363	ALGODON-DP332	S	0,39	0,00

**Titulares de explotaciones que hayan adquirido el compromiso voluntario de establecimiento de una enmienda natural mediante un cultivo de crucífera para su enterrado en verde****PUNTOS: 0,00 N**

<b><u>APELLIDOS Y NOMBRE / RAZÓN SOCIAL</u></b>	<b><u>NIF</u></b>	<b><u>EXPEDIENTE</u></b>	<b><u>SUP. PROPUESTA (ha)</u></b>
AGRICOLA IGNACIO DOMEQ, S.L.	B11756368	2007665	7,82

<b><u>PROPUESTA</u></b>	<b><u>SOLICITA PRIMA VOL.</u></b>
ADMITIDO	NO

**IMPORTE POR ANUALIDAD**

<u>CAMPAÑA</u>	<u>IMPORTE MÁXIMO SUBVENCIONABLE</u>	<u>IMPORTE MEDIO DE TRANSFERENCIA (€/ha)</u>
2015	2.269,91 €	290,27 €
2016	2.269,91 €	290,27 €
2017	2.269,91 €	290,27 €
2018	2.269,91 €	290,27 €
2019	2.269,91 €	290,27 €

**RECINTOS PROPUESTOS**

<u>REF.</u>	<u>REFERENCIA SIGPAC</u>	<u>CULTIVO</u>	<u>DESCRIPCIÓN CULTIVO</u>	<u>S/R</u>	<u>SUP. DEC. ADMIN. (ha)</u>	<u>SUP. PROPUESTA (ha)</u>
2557159	11-020-020-00013-002	81267	ALGODON-INTERCOTT 195	R	1,76	1,76
2557158	11-023-068-00008-002	81314	ALGODON-ALBARIZA	R	1,32	1,32
2557156	11-023-068-00009-001	81208	ALGODON-LIDER	R	3,99	3,99
2557157	11-023-068-00010-002	81314	ALGODON-ALBARIZA	R	0,75	0,75

**RESUMEN CRITERIOS DE PRIORIZACIÓN****10.1.5 Sistemas sostenibles de cultivos agroindustriales****PUNTOS: 1,23**

	<b><u>PUNTOS</u></b>	<b><u>CUMPLE</u></b>
Porcentaje de superficie determinada en Red Natura 2000	0,00	0.0%
Porcentaje de superficie determinada situada en zonas RAMSAR	0,00	0.0%
Porcentaje de superficie determinada en zonas vulnerables a la contaminación por nitratos	1,23	22.51%
Titulares de explotaciones que hayan adquirido el compromiso voluntario de establecimiento de una enmienda natural mediante un cultivo de crucifera para su enterrado en verde	0,00	N



**DETALLE CRITERIOS DE PRIORIZACIÓN****10.1.5 Sistemas sostenibles de cultivos agroindustriales****PUNTOS: 1,23****Porcentaje de superficie determinada en Red Natura 2000****PUNTOS: 0,00 0.0%**

<u>REF.</u>	<u>REFERENCIA SIGPAC</u>	<u>CULTIVO</u>	<u>DESCRIPCIÓN CULTIVO</u>	<u>S/R</u>	<u>SUP.</u> <u>PROPUESTA</u> <u>(ha)</u>	<u>SUP.</u> <u>CUMPLE</u> <u>(ha)</u>
2557159	11-020-020-00013-002	81267	ALGODON-INTERCOTT 195	R	1,76	0,00
2557158	11-023-068-00008-002	81314	ALGODON-ALBARIZA	R	1,32	0,00
2557156	11-023-068-00009-001	81208	ALGODON-LIDER	R	3,99	0,00
2557157	11-023-068-00010-002	81314	ALGODON-ALBARIZA	R	0,75	0,00

**Porcentaje de superficie determinada situada en zonas RAMSAR****PUNTOS: 0,00 0.0%**

<u>REF.</u>	<u>REFERENCIA SIGPAC</u>	<u>CULTIVO</u>	<u>DESCRIPCIÓN CULTIVO</u>	<u>S/R</u>	<u>SUP.</u> <u>PROPUESTA</u> <u>(ha)</u>	<u>SUP.</u> <u>CUMPLE</u> <u>(ha)</u>
2557159	11-020-020-00013-002	81267	ALGODON-INTERCOTT 195	R	1,76	0,00
2557158	11-023-068-00008-002	81314	ALGODON-ALBARIZA	R	1,32	0,00
2557156	11-023-068-00009-001	81208	ALGODON-LIDER	R	3,99	0,00
2557157	11-023-068-00010-002	81314	ALGODON-ALBARIZA	R	0,75	0,00

**Porcentaje de superficie determinada en zonas vulnerables a la contaminación por nitratos****PUNTOS: 1,23 22.51%**

<u>REF.</u>	<u>REFERENCIA SIGPAC</u>	<u>CULTIVO</u>	<u>DESCRIPCIÓN CULTIVO</u>	<u>S/R</u>	<u>SUP.</u> <u>PROPUESTA</u> <u>(ha)</u>	<u>SUP.</u> <u>CUMPLE</u> <u>(ha)</u>
2557159	11-020-020-00013-002	81267	ALGODON-INTERCOTT 195	R	1,76	1,76
2557158	11-023-068-00008-002	81314	ALGODON-ALBARIZA	R	1,32	0,00
2557156	11-023-068-00009-001	81208	ALGODON-LIDER	R	3,99	0,00
2557157	11-023-068-00010-002	81314	ALGODON-ALBARIZA	R	0,75	0,00

**Titulares de explotaciones que hayan adquirido el compromiso voluntario de establecimiento de una enmienda natural mediante un cultivo de crucifera para su enterrado en verde****PUNTOS: 0,00 N**



**DETALLE CRITERIOS DE PRIORIZACIÓN****10.1.5 Sistemas sostenibles de cultivos agroindustriales****PUNTOS: 4,00****Porcentaje de superficie determinada en Red Natura 2000****PUNTOS: 0,00 0.0%**

<u>REF.</u>	<u>REFERENCIA SIGPAC</u>	<u>CULTIVO</u>	<u>DESCRIPCIÓN CULTIVO</u>	<u>S/R</u>	<u>SUP.</u>	<u>SUP.</u>
					<u>PROPUESTA</u>	<u>CUMPLE</u>
					(ha)	(ha)
1672526	11-020-023-00002-003	81005	ALGODON-INTERCOTT 701	R	2,47	0,00
1672528	11-020-023-00002-004	81005	ALGODON-INTERCOTT 701	R	12,51	0,00
1672531	11-020-023-00003-001	81005	ALGODON-INTERCOTT 701	R	6,61	0,00
1672532	11-020-023-00003-007	81361	ALGODON-INTERCOTT 211	R	1,58	0,00
1672527	11-020-023-00011-001	81005	ALGODON-INTERCOTT 701	R	2,75	0,00
1672525	11-020-024-00004-001	81005	ALGODON-INTERCOTT 701	R	42,98	0,00
1672529	11-020-024-00004-002	81005	ALGODON-INTERCOTT 701	R	6,85	0,00
1672530	11-020-025-00010-002	81005	ALGODON-INTERCOTT 701	R	12,20	0,00

**Porcentaje de superficie determinada situada en zonas RAMSAR****PUNTOS: 0,00 0.0%**

<u>REF.</u>	<u>REFERENCIA SIGPAC</u>	<u>CULTIVO</u>	<u>DESCRIPCIÓN CULTIVO</u>	<u>S/R</u>	<u>SUP.</u>	<u>SUP.</u>
					<u>PROPUESTA</u>	<u>CUMPLE</u>
					(ha)	(ha)
1672526	11-020-023-00002-003	81005	ALGODON-INTERCOTT 701	R	2,47	0,00
1672528	11-020-023-00002-004	81005	ALGODON-INTERCOTT 701	R	12,51	0,00
1672531	11-020-023-00003-001	81005	ALGODON-INTERCOTT 701	R	6,61	0,00
1672532	11-020-023-00003-007	81361	ALGODON-INTERCOTT 211	R	1,58	0,00
1672527	11-020-023-00011-001	81005	ALGODON-INTERCOTT 701	R	2,75	0,00
1672525	11-020-024-00004-001	81005	ALGODON-INTERCOTT 701	R	42,98	0,00
1672529	11-020-024-00004-002	81005	ALGODON-INTERCOTT 701	R	6,85	0,00
1672530	11-020-025-00010-002	81005	ALGODON-INTERCOTT 701	R	12,20	0,00

**Porcentaje de superficie determinada en zonas vulnerables a la contaminación por nitratos****PUNTOS: 4,00 100.0%**

<u>REF.</u>	<u>REFERENCIA SIGPAC</u>	<u>CULTIVO</u>	<u>DESCRIPCIÓN CULTIVO</u>	<u>S/R</u>	<u>SUP.</u>	<u>SUP.</u>
					<u>PROPUESTA</u>	<u>CUMPLE</u>
					(ha)	(ha)
1672526	11-020-023-00002-003	81005	ALGODON-INTERCOTT 701	R	2,47	2,47
1672528	11-020-023-00002-004	81005	ALGODON-INTERCOTT 701	R	12,51	12,51
1672531	11-020-023-00003-001	81005	ALGODON-INTERCOTT 701	R	6,61	6,61
1672532	11-020-023-00003-007	81361	ALGODON-INTERCOTT 211	R	1,58	1,58
1672527	11-020-023-00011-001	81005	ALGODON-INTERCOTT 701	R	2,75	2,75
1672525	11-020-024-00004-001	81005	ALGODON-INTERCOTT 701	R	42,98	42,98
1672529	11-020-024-00004-002	81005	ALGODON-INTERCOTT 701	R	6,85	6,85
1672530	11-020-025-00010-002	81005	ALGODON-INTERCOTT 701	R	12,20	12,20

**Titulares de explotaciones que hayan adquirido el compromiso voluntario de establecimiento de una enmienda natural mediante un cultivo de crucifera para su enterrado en verde****PUNTOS: 0,00 N**



<u>APELLIDOS Y NOMBRE / RAZÓN SOCIAL</u>	<u>NIF</u>	<u>EXPEDIENTE</u>	<u>SUP. PROPUESTA (ha)</u>
AGRICOLA MATILDE DOMEQ, S.L.	B11756350	2007674	8,01

<u>PROPUESTA</u>	<u>SOLICITA PRIMA VOL.</u>
ADMITIDO	NO

**IMPORTE POR ANUALIDAD**

<u>CAMPAÑA</u>	<u>IMPORTE MÁXIMO SUBVENCIONABLE</u>	<u>IMPORTE MEDIO DE TRANSFERENCIA (€/ha)</u>
2015	2.325,06 €	290,27 €
2016	2.325,06 €	290,27 €
2017	2.325,06 €	290,27 €
2018	2.325,06 €	290,27 €
2019	2.325,06 €	290,27 €

**RECINTOS PROPUESTOS**

<u>REF.</u>	<u>REFERENCIA SIGPAC</u>	<u>CULTIVO</u>	<u>DESCRIPCIÓN CULTIVO</u>	<u>S/R</u>	<u>SUP. DEC. ADMIN. (ha)</u>	<u>SUP. PROPUESTA (ha)</u>
2557380	11-020-020-00031-001	81267	ALGODON-INTERCOTT 195	R	1,77	1,76
2557381	11-023-068-00008-002	81314	ALGODON-ALBARIZA	R	6,25	6,25

**INCIDENCIAS****INCIDENCIA DESCRIPCIÓN**

218	La superficie total declarada sobre un mismo recinto en el conjunto de los expedientes, no puede superar la superficie total que el SIGPAC establece para ese recinto. Ref:2557380 Recinto:11-020-020-00031-001 Cultivo:81267 ALGODON-INTERCOTT 195 Regadío Suma de superficies declaradas para este recinto por todos los solicitantes (Áreas):533 Superficie SIGPAC medida para este recinto (Áreas):532 Exceso de superficie declarada (Hectáreas):0,01
-----	---

**RESUMEN CRITERIOS DE PRIORIZACIÓN****10.1.5 Sistemas sostenibles de cultivos agroindustriales****PUNTOS: 1,22**

	<u>PUNTOS</u>	<u>CUMPLE</u>
Porcentaje de superficie determinada en Red Natura 2000	0,00	0.0%
Porcentaje de superficie determinada situada en zonas RAMSAR	0,00	0.0%
Porcentaje de superficie determinada en zonas vulnerables a la contaminación por nitratos	1,22	21.97%
Titulares de explotaciones que hayan adquirido el compromiso voluntario de establecimiento de una enmienda natural mediante un cultivo de crucífera para su enterrado en verde	0,00	N



**DETALLE CRITERIOS DE PRIORIZACIÓN****10.1.5 Sistemas sostenibles de cultivos agroindustriales****PUNTOS: 1,22****Porcentaje de superficie determinada en Red Natura 2000****PUNTOS: 0,00 0.0%**

<u>REF.</u>	<u>REFERENCIA SIGPAC</u>	<u>CULTIVO</u>	<u>DESCRIPCIÓN CULTIVO</u>	<u>S/R</u>	<u>SUP.</u> <u>PROPUESTA</u> <u>(ha)</u>	<u>SUP.</u> <u>CUMPLE</u> <u>(ha)</u>
2557380	11-020-020-00031-001	81267	ALGODON-INTERCOTT 195	R	1,76	0,00
2557381	11-023-068-00008-002	81314	ALGODON-ALBARIZA	R	6,25	0,00

**Porcentaje de superficie determinada situada en zonas RAMSAR****PUNTOS: 0,00 0.0%**

<u>REF.</u>	<u>REFERENCIA SIGPAC</u>	<u>CULTIVO</u>	<u>DESCRIPCIÓN CULTIVO</u>	<u>S/R</u>	<u>SUP.</u> <u>PROPUESTA</u> <u>(ha)</u>	<u>SUP.</u> <u>CUMPLE</u> <u>(ha)</u>
2557380	11-020-020-00031-001	81267	ALGODON-INTERCOTT 195	R	1,76	0,00
2557381	11-023-068-00008-002	81314	ALGODON-ALBARIZA	R	6,25	0,00

**Porcentaje de superficie determinada en zonas vulnerables a la contaminación por nitratos****PUNTOS: 1,22 21.97%**

<u>REF.</u>	<u>REFERENCIA SIGPAC</u>	<u>CULTIVO</u>	<u>DESCRIPCIÓN CULTIVO</u>	<u>S/R</u>	<u>SUP.</u> <u>PROPUESTA</u> <u>(ha)</u>	<u>SUP.</u> <u>CUMPLE</u> <u>(ha)</u>
2557380	11-020-020-00031-001	81267	ALGODON-INTERCOTT 195	R	1,76	1,76
2557381	11-023-068-00008-002	81314	ALGODON-ALBARIZA	R	6,25	0,00

**Titulares de explotaciones que hayan adquirido el compromiso voluntario de establecimiento de una enmienda natural mediante un cultivo de crucífera para su enterrado en verde****PUNTOS: 0,00 N**

<b><u>APELLIDOS Y NOMBRE / RAZÓN SOCIAL</u></b>	<b><u>NIF</u></b>	<b><u>EXPEDIENTE</u></b>	<b><u>SUP. PROPUESTA (ha)</u></b>
AGRICOLA MICAELA DOMEQ, S.L.	B11756343	2007670	8,01

<b><u>PROPUESTA</u></b>	<b><u>SOLICITA PRIMA VOL.</u></b>
ADMITIDO	NO

**IMPORTE POR ANUALIDAD**

<u>CAMPAÑA</u>	<u>IMPORTE MÁXIMO SUBVENCIONABLE</u>	<u>IMPORTE MEDIO DE TRANSFERENCIA (€/ha)</u>
2015	2.325,06 €	290,27 €
2016	2.325,06 €	290,27 €
2017	2.325,06 €	290,27 €
2018	2.325,06 €	290,27 €
2019	2.325,06 €	290,27 €

**RECINTOS PROPUESTOS**

<u>REF.</u>	<u>REFERENCIA SIGPAC</u>	<u>CULTIVO</u>	<u>DESCRIPCIÓN CULTIVO</u>	<u>S/R</u>	<u>SUP. DEC. ADMIN. (ha)</u>	<u>SUP. PROPUESTA (ha)</u>
2557272	11-020-020-00031-001	81267	ALGODON-INTERCOTT 195	R	1,77	1,76
2557271	11-023-068-00010-002	81314	ALGODON-ALBARIZA	R	6,25	6,25

**INCIDENCIAS****INCIDENCIA DESCRIPCIÓN**

- 218 La superficie total declarada sobre un mismo recinto en el conjunto de los expedientes, no puede superar la superficie total que el SIGPAC establece para ese recinto.  
Ref:2557272 Recinto:11-020-020-00031-001 Cultivo:81267 ALGODON-INTERCOTT 195 Regadío Suma de superficies declaradas para este recinto por todos los solicitantes (Áreas):533 Superficie SIGPAC medida para este recinto (Áreas):532 Exceso de superficie declarada (Hectáreas):0,01

**RESUMEN CRITERIOS DE PRIORIZACIÓN****10.1.5 Sistemas sostenibles de cultivos agroindustriales****PUNTOS: 1,22**

	<b><u>PUNTOS</u></b>	<b><u>CUMPLE</u></b>
Porcentaje de superficie determinada en Red Natura 2000	0,00	0.0%
Porcentaje de superficie determinada situada en zonas RAMSAR	0,00	0.0%
Porcentaje de superficie determinada en zonas vulnerables a la contaminación por nitratos	1,22	21.97%
Titulares de explotaciones que hayan adquirido el compromiso voluntario de establecimiento de una enmienda natural mediante un cultivo de crucífera para su enterrado en verde	0,00	N



**DETALLE CRITERIOS DE PRIORIZACIÓN****10.1.5 Sistemas sostenibles de cultivos agroindustriales****PUNTOS: 1,22****Porcentaje de superficie determinada en Red Natura 2000****PUNTOS: 0,00 0.0%**

<u>REF.</u>	<u>REFERENCIA SIGPAC</u>	<u>CULTIVO</u>	<u>DESCRIPCIÓN CULTIVO</u>	<u>S/R</u>	<u>SUP.</u> <u>PROPUESTA</u> <u>(ha)</u>	<u>SUP.</u> <u>CUMPLE</u> <u>(ha)</u>
2557272	11-020-020-00031-001	81267	ALGODON-INTERCOTT 195	R	1,76	0,00
2557271	11-023-068-00010-002	81314	ALGODON-ALBARIZA	R	6,25	0,00

**Porcentaje de superficie determinada situada en zonas RAMSAR****PUNTOS: 0,00 0.0%**

<u>REF.</u>	<u>REFERENCIA SIGPAC</u>	<u>CULTIVO</u>	<u>DESCRIPCIÓN CULTIVO</u>	<u>S/R</u>	<u>SUP.</u> <u>PROPUESTA</u> <u>(ha)</u>	<u>SUP.</u> <u>CUMPLE</u> <u>(ha)</u>
2557272	11-020-020-00031-001	81267	ALGODON-INTERCOTT 195	R	1,76	0,00
2557271	11-023-068-00010-002	81314	ALGODON-ALBARIZA	R	6,25	0,00

**Porcentaje de superficie determinada en zonas vulnerables a la contaminación por nitratos****PUNTOS: 1,22 21.97%**

<u>REF.</u>	<u>REFERENCIA SIGPAC</u>	<u>CULTIVO</u>	<u>DESCRIPCIÓN CULTIVO</u>	<u>S/R</u>	<u>SUP.</u> <u>PROPUESTA</u> <u>(ha)</u>	<u>SUP.</u> <u>CUMPLE</u> <u>(ha)</u>
2557272	11-020-020-00031-001	81267	ALGODON-INTERCOTT 195	R	1,76	1,76
2557271	11-023-068-00010-002	81314	ALGODON-ALBARIZA	R	6,25	0,00

**Titulares de explotaciones que hayan adquirido el compromiso voluntario de establecimiento de una enmienda natural mediante un cultivo de crucifera para su enterrado en verde****PUNTOS: 0,00 N**

<b><u>APELLIDOS Y NOMBRE / RAZÓN SOCIAL</u></b>	<b><u>NIF</u></b>	<b><u>EXPEDIENTE</u></b>	<b><u>SUP. PROPUESTA (ha)</u></b>
AGRICOLA RAFAEL DOMEQ, S.L.	B11756319	2007683	7,84

<b><u>PROPUESTA</u></b>	<b><u>SOLICITA PRIMA VOL.</u></b>
ADMITIDO	NO

**IMPORTE POR ANUALIDAD**

<u>CAMPAÑA</u>	<u>IMPORTE MÁXIMO SUBVENCIONABLE</u>	<u>IMPORTE MEDIO DE TRANSFERENCIA (€/ha)</u>
2015	2.275,72 €	290,27 €
2016	2.275,72 €	290,27 €
2017	2.275,72 €	290,27 €
2018	2.275,72 €	290,27 €
2019	2.275,72 €	290,27 €

**RECINTOS PROPUESTOS**

<u>REF.</u>	<u>REFERENCIA SIGPAC</u>	<u>CULTIVO</u>	<u>DESCRIPCIÓN CULTIVO</u>	<u>S/R</u>	<u>SUP. DEC. ADMIN. (ha)</u>	<u>SUP. PROPUESTA (ha)</u>
2558834	11-020-020-00013-002	81267	ALGODON-INTERCOTT 195	R	1,76	1,76
2558835	11-023-068-00008-002	81314	ALGODON-ALBARIZA	R	1,46	1,46
2558836	11-023-068-00008-002	81314	ALGODON-ALBARIZA	R	4,62	4,62

**RESUMEN CRITERIOS DE PRIORIZACIÓN****10.1.5 Sistemas sostenibles de cultivos agroindustriales****PUNTOS: 1,22**

	<b><u>PUNTOS</u></b>	<b><u>CUMPLE</u></b>
Porcentaje de superficie determinada en Red Natura 2000	0,00	0.0%
Porcentaje de superficie determinada situada en zonas RAMSAR	0,00	0.0%
Porcentaje de superficie determinada en zonas vulnerables a la contaminación por nitratos	1,22	22.45%
Titulares de explotaciones que hayan adquirido el compromiso voluntario de establecimiento de una enmienda natural mediante un cultivo de crucífera para su enterrado en verde	0,00	N



**DETALLE CRITERIOS DE PRIORIZACIÓN****10.1.5 Sistemas sostenibles de cultivos agroindustriales****PUNTOS: 1,22****Porcentaje de superficie determinada en Red Natura 2000****PUNTOS: 0,00 0.0%**

<u>REF.</u>	<u>REFERENCIA SIGPAC</u>	<u>CULTIVO</u>	<u>DESCRIPCIÓN CULTIVO</u>	<u>S/R</u>	<u>SUP.</u> <u>PROPUESTA</u> <u>(ha)</u>	<u>SUP.</u> <u>CUMPLE</u> <u>(ha)</u>
2558834	11-020-020-00013-002	81267	ALGODON-INTERCOTT 195	R	1,76	0,00
2558835	11-023-068-00008-002	81314	ALGODON-ALBARIZA	R	1,46	0,00
2558836	11-023-068-00008-002	81314	ALGODON-ALBARIZA	R	4,62	0,00

**Porcentaje de superficie determinada situada en zonas RAMSAR****PUNTOS: 0,00 0.0%**

<u>REF.</u>	<u>REFERENCIA SIGPAC</u>	<u>CULTIVO</u>	<u>DESCRIPCIÓN CULTIVO</u>	<u>S/R</u>	<u>SUP.</u> <u>PROPUESTA</u> <u>(ha)</u>	<u>SUP.</u> <u>CUMPLE</u> <u>(ha)</u>
2558834	11-020-020-00013-002	81267	ALGODON-INTERCOTT 195	R	1,76	0,00
2558836	11-023-068-00008-002	81314	ALGODON-ALBARIZA	R	4,62	0,00
2558835	11-023-068-00008-002	81314	ALGODON-ALBARIZA	R	1,46	0,00

**Porcentaje de superficie determinada en zonas vulnerables a la contaminación por nitratos****PUNTOS: 1,22 22.45%**

<u>REF.</u>	<u>REFERENCIA SIGPAC</u>	<u>CULTIVO</u>	<u>DESCRIPCIÓN CULTIVO</u>	<u>S/R</u>	<u>SUP.</u> <u>PROPUESTA</u> <u>(ha)</u>	<u>SUP.</u> <u>CUMPLE</u> <u>(ha)</u>
2558834	11-020-020-00013-002	81267	ALGODON-INTERCOTT 195	R	1,76	1,76
2558835	11-023-068-00008-002	81314	ALGODON-ALBARIZA	R	1,46	0,00
2558836	11-023-068-00008-002	81314	ALGODON-ALBARIZA	R	4,62	0,00

**Titulares de explotaciones que hayan adquirido el compromiso voluntario de establecimiento de una enmienda natural mediante un cultivo de crucífera para su enterrado en verde****PUNTOS: 0,00 N**

<b><u>APELLIDOS Y NOMBRE / RAZÓN SOCIAL</u></b>	<b><u>NIF</u></b>	<b><u>EXPEDIENTE</u></b>	<b><u>SUP. PROPUESTA (ha)</u></b>
AGRICOLA RUIZ DE VELASCO, S.L	B11762267	2006456	34,23

<b><u>PROPUESTA</u></b>	<b><u>SOLICITA PRIMA VOL.</u></b>
ADMITIDO	NO

**IMPORTE POR ANUALIDAD**

<u>CAMPAÑA</u>	<u>IMPORTE MÁXIMO SUBVENCIONABLE</u>	<u>IMPORTE MEDIO DE TRANSFERENCIA (€/ha)</u>
2015	9.935,94 €	290,27 €
2016	9.935,94 €	290,27 €
2017	9.935,94 €	290,27 €
2018	9.935,94 €	290,27 €
2019	9.935,94 €	290,27 €

**RECINTOS PROPUESTOS**

<u>REF.</u>	<u>REFERENCIA SIGPAC</u>	<u>CULTIVO</u>	<u>DESCRIPCIÓN CULTIVO</u>	<u>S/R</u>	<u>SUP. DEC. ADMIN. (ha)</u>	<u>SUP. PROPUESTA (ha)</u>
1724376	11-020-082-00003-001	81162	ALGODON-FLORA	R	9,79	9,79
1724382	11-020-082-00040-001	81162	ALGODON-FLORA	R	2,90	2,90
1724380	11-027-008-00050-001	81249	ALGODON-CARLA	R	7,20	7,20
1724381	11-027-008-00051-003	81249	ALGODON-CARLA	R	0,67	0,67
1724378	11-027-008-00051-008	81249	ALGODON-CARLA	R	6,53	6,53
1724379	11-027-008-00052-001	81249	ALGODON-CARLA	R	0,91	0,91
1724377	11-027-008-00052-006	81249	ALGODON-CARLA	R	6,23	6,23

**RESUMEN CRITERIOS DE PRIORIZACIÓN****10.1.5 Sistemas sostenibles de cultivos agroindustriales****PUNTOS: 2,42**

	<b><u>PUNTOS</u></b>	<b><u>CUMPLE</u></b>
Porcentaje de superficie determinada en Red Natura 2000	1,05	4.62%
Porcentaje de superficie determinada situada en zonas RAMSAR	0,00	0.0%
Porcentaje de superficie determinada en zonas vulnerables a la contaminación por nitratos	1,37	37.07%
Titulares de explotaciones que hayan adquirido el compromiso voluntario de establecimiento de una enmienda natural mediante un cultivo de crucífera para su enterrado en verde	0,00	N



**DETALLE CRITERIOS DE PRIORIZACIÓN****10.1.5 Sistemas sostenibles de cultivos agroindustriales****PUNTOS: 2,42****Porcentaje de superficie determinada en Red Natura 2000****PUNTOS: 1,05 4.62%**

<u>REF.</u>	<u>REFERENCIA SIGPAC</u>	<u>CULTIVO</u>	<u>DESCRIPCIÓN CULTIVO</u>	<u>S/R</u>	<u>SUP.</u> <u>PROPUESTA</u> <u>(ha)</u>	<u>SUP.</u> <u>CUMPLE</u> <u>(ha)</u>
1724376	11-020-082-00003-001	81162	ALGODON-FLORA	R	9,79	0,00
1724382	11-020-082-00040-001	81162	ALGODON-FLORA	R	2,90	0,00
1724380	11-027-008-00050-001	81249	ALGODON-CARLA	R	7,20	0,00
1724381	11-027-008-00051-003	81249	ALGODON-CARLA	R	0,67	0,67
1724378	11-027-008-00051-008	81249	ALGODON-CARLA	R	6,53	0,00
1724379	11-027-008-00052-001	81249	ALGODON-CARLA	R	0,91	0,91
1724377	11-027-008-00052-006	81249	ALGODON-CARLA	R	6,23	0,00

**Porcentaje de superficie determinada situada en zonas RAMSAR****PUNTOS: 0,00 0.0%**

<u>REF.</u>	<u>REFERENCIA SIGPAC</u>	<u>CULTIVO</u>	<u>DESCRIPCIÓN CULTIVO</u>	<u>S/R</u>	<u>SUP.</u> <u>PROPUESTA</u> <u>(ha)</u>	<u>SUP.</u> <u>CUMPLE</u> <u>(ha)</u>
1724376	11-020-082-00003-001	81162	ALGODON-FLORA	R	9,79	0,00
1724382	11-020-082-00040-001	81162	ALGODON-FLORA	R	2,90	0,00
1724380	11-027-008-00050-001	81249	ALGODON-CARLA	R	7,20	0,00
1724381	11-027-008-00051-003	81249	ALGODON-CARLA	R	0,67	0,00
1724378	11-027-008-00051-008	81249	ALGODON-CARLA	R	6,53	0,00
1724379	11-027-008-00052-001	81249	ALGODON-CARLA	R	0,91	0,00
1724377	11-027-008-00052-006	81249	ALGODON-CARLA	R	6,23	0,00

**Porcentaje de superficie determinada en zonas vulnerables a la contaminación por nitratos****PUNTOS: 1,37 37.07%**

<u>REF.</u>	<u>REFERENCIA SIGPAC</u>	<u>CULTIVO</u>	<u>DESCRIPCIÓN CULTIVO</u>	<u>S/R</u>	<u>SUP.</u> <u>PROPUESTA</u> <u>(ha)</u>	<u>SUP.</u> <u>CUMPLE</u> <u>(ha)</u>
1724376	11-020-082-00003-001	81162	ALGODON-FLORA	R	9,79	9,79
1724382	11-020-082-00040-001	81162	ALGODON-FLORA	R	2,90	2,90
1724380	11-027-008-00050-001	81249	ALGODON-CARLA	R	7,20	0,00
1724381	11-027-008-00051-003	81249	ALGODON-CARLA	R	0,67	0,00
1724378	11-027-008-00051-008	81249	ALGODON-CARLA	R	6,53	0,00
1724379	11-027-008-00052-001	81249	ALGODON-CARLA	R	0,91	0,00
1724377	11-027-008-00052-006	81249	ALGODON-CARLA	R	6,23	0,00

**Titulares de explotaciones que hayan adquirido el compromiso voluntario de establecimiento de una enmienda natural mediante un cultivo de crucifera para su enterrado en verde****PUNTOS: 0,00 N**



<b><u>APELLIDOS Y NOMBRE / RAZÓN SOCIAL</u></b>	<b><u>NIF</u></b>	<b><u>EXPEDIENTE</u></b>	<b><u>SUP. PROPUESTA (ha)</u></b>
AGRICOLACAPDEPON S.L.	B84845437	2007193	77,96

<b><u>PROPUESTA</u></b>	<b><u>SOLICITA PRIMA VOL.</u></b>
ADMITIDO	NO

**IMPORTE POR ANUALIDAD**

<u>CAMPAÑA</u>	<u>IMPORTE MÁXIMO SUBVENCIONABLE</u>	<u>IMPORTE MEDIO DE TRANSFERENCIA (€/ha)</u>
2015	18.223,15 €	233,75 €
2016	18.223,15 €	233,75 €
2017	18.223,15 €	233,75 €
2018	18.223,15 €	233,75 €
2019	18.223,15 €	233,75 €

**RECINTOS PROPUESTOS**

<u>REF.</u>	<u>REFERENCIA SIGPAC</u>	<u>CULTIVO</u>	<u>DESCRIPCIÓN CULTIVO</u>	<u>S/R</u>	<u>SUP. DEC. ADMIN. (ha)</u>	<u>SUP. PROPUESTA (ha)</u>
1903147	11-044-004-00002-017	82001	REMOLACHA-A147	R	19,36	19,36
1903146	11-044-004-00002-017	82001	REMOLACHA-A147	R	19,88	19,88
1903152	11-044-004-00002-017	178100	ZANAHORIA-HORTALIZAS AIRE LIBRE	R	38,72	38,72

**RESUMEN CRITERIOS DE PRIORIZACIÓN****10.1.5 Sistemas sostenibles de cultivos agroindustriales****PUNTOS:** 4,00

	<b><u>PUNTOS</u></b>	<b><u>CUMPLE</u></b>
Porcentaje de superficie determinada en Red Natura 2000	0,00	0.0%
Porcentaje de superficie determinada situada en zonas RAMSAR	0,00	0.0%
Porcentaje de superficie determinada en zonas vulnerables a la contaminación por nitratos	4,00	100.0%
Titulares de explotaciones que hayan adquirido el compromiso voluntario de establecimiento de una enmienda natural mediante un cultivo de crucífera para su enterrado en verde	0,00	N



**DETALLE CRITERIOS DE PRIORIZACIÓN****10.1.5 Sistemas sostenibles de cultivos agroindustriales****PUNTOS: 4,00****Porcentaje de superficie determinada en Red Natura 2000****PUNTOS: 0,00 0.0%**

<u>REF.</u>	<u>REFERENCIA SIGPAC</u>	<u>CULTIVO</u>	<u>DESCRIPCIÓN CULTIVO</u>	<u>S/R</u>	<u>SUP.</u>	<u>SUP.</u>
					<u>PROPUESTA</u>	<u>CUMPLE</u>
					(ha)	(ha)
1903146	11-044-004-00002-017	82001	REMOLACHA-A147	R	19,88	0,00
1903147	11-044-004-00002-017	82001	REMOLACHA-A147	R	19,36	0,00
1903152	11-044-004-00002-017	178100	ZANAHORIA-HORTALIZAS AIRE LIBRE	R	38,72	0,00

**Porcentaje de superficie determinada situada en zonas RAMSAR****PUNTOS: 0,00 0.0%**

<u>REF.</u>	<u>REFERENCIA SIGPAC</u>	<u>CULTIVO</u>	<u>DESCRIPCIÓN CULTIVO</u>	<u>S/R</u>	<u>SUP.</u>	<u>SUP.</u>
					<u>PROPUESTA</u>	<u>CUMPLE</u>
					(ha)	(ha)
1903146	11-044-004-00002-017	82001	REMOLACHA-A147	R	19,88	0,00
1903147	11-044-004-00002-017	82001	REMOLACHA-A147	R	19,36	0,00
1903152	11-044-004-00002-017	178100	ZANAHORIA-HORTALIZAS AIRE LIBRE	R	38,72	0,00

**Porcentaje de superficie determinada en zonas vulnerables a la contaminación por nitratos****PUNTOS: 4,00 100.0%**

<u>REF.</u>	<u>REFERENCIA SIGPAC</u>	<u>CULTIVO</u>	<u>DESCRIPCIÓN CULTIVO</u>	<u>S/R</u>	<u>SUP.</u>	<u>SUP.</u>
					<u>PROPUESTA</u>	<u>CUMPLE</u>
					(ha)	(ha)
1903147	11-044-004-00002-017	82001	REMOLACHA-A147	R	19,36	19,36
1903146	11-044-004-00002-017	82001	REMOLACHA-A147	R	19,88	19,88
1903152	11-044-004-00002-017	178100	ZANAHORIA-HORTALIZAS AIRE LIBRE	R	38,72	38,72

**Titulares de explotaciones que hayan adquirido el compromiso voluntario de establecimiento de una enmienda natural mediante un cultivo de crucífera para su enterrado en verde****PUNTOS: 0,00 N**

<b><u>APELLIDOS Y NOMBRE / RAZÓN SOCIAL</u></b>	<b><u>NIF</u></b>	<b><u>EXPEDIENTE</u></b>	<b><u>SUP. PROPUESTA (ha)</u></b>
AGRICOLAS EL TORNO S L	B11864972	2005509	40,00

<b><u>PROPUESTA</u></b>	<b><u>SOLICITA PRIMA VOL.</u></b>
ADMITIDO	NO

**IMPORTE POR ANUALIDAD**

<u>CAMPAÑA</u>	<u>IMPORTE MÁXIMO SUBVENCIONABLE</u>	<u>IMPORTE MEDIO DE TRANSFERENCIA (€/ha)</u>
2015	11.610,80 €	290,27 €
2016	11.610,80 €	290,27 €
2017	11.610,80 €	290,27 €
2018	11.610,80 €	290,27 €
2019	11.610,80 €	290,27 €

**RECINTOS PROPUESTOS**

<u>REF.</u>	<u>REFERENCIA SIGPAC</u>	<u>CULTIVO</u>	<u>DESCRIPCIÓN CULTIVO</u>	<u>S/R</u>	<u>SUP. DEC. ADMIN. (ha)</u>	<u>SUP. PROPUESTA (ha)</u>
2116836	11-020-126-00025-001	33001	GIRASOL-102JR	R	2,54	2,54
2116846	11-020-135-00081-001	82107	REMOLACHA-PORTAL	R	3,78	3,78
2116845	11-020-135-00087-001	82361	REMOLACHA-CONIL	R	4,83	4,83
2116833	11-020-135-00091-001	4100	MAIZ-MAIZ CONVENCIONAL	R	4,48	4,48
2116847	11-020-137-00076-002	82726	REMOLACHA-JULIETTA	R	6,30	6,30
2116843	11-020-146-00035-001	81320	ALGODON-DP396	R	4,50	4,50
2116842	11-020-146-00036-001	81320	ALGODON-DP396	R	5,03	5,03
2116844	11-020-146-00036-001	82361	REMOLACHA-CONIL	R	8,54	8,54

**RESUMEN CRITERIOS DE PRIORIZACIÓN****10.1.5 Sistemas sostenibles de cultivos agroindustriales****PUNTOS: 4,00**

	<b><u>PUNTOS</u></b>	<b><u>CUMPLE</u></b>
Porcentaje de superficie determinada en Red Natura 2000	0,00	0.0%
Porcentaje de superficie determinada situada en zonas RAMSAR	0,00	0.0%
Porcentaje de superficie determinada en zonas vulnerables a la contaminación por nitratos	4,00	100.0%
Titulares de explotaciones que hayan adquirido el compromiso voluntario de establecimiento de una enmienda natural mediante un cultivo de crucífera para su enterrado en verde	0,00	N



**DETALLE CRITERIOS DE PRIORIZACIÓN****10.1.5 Sistemas sostenibles de cultivos agroindustriales****PUNTOS: 4,00****Porcentaje de superficie determinada en Red Natura 2000****PUNTOS: 0,00 0.0%**

REF.	REFERENCIA SIGPAC	CULTIVO	DESCRIPCIÓN CULTIVO	S/R	<u>SUP.</u>	<u>SUP.</u>
					<u>PROPUESTA</u>	<u>CUMPLE</u>
					(ha)	(ha)
2116836	11-020-126-00025-001	33001	GIRASOL-102JR	R	2,54	0,00
2116846	11-020-135-00081-001	82107	REMOLACHA-PORTAL	R	3,78	0,00
2116845	11-020-135-00087-001	82361	REMOLACHA-CONIL	R	4,83	0,00
2116833	11-020-135-00091-001	4100	MAIZ-MAIZ CONVENCIONAL	R	4,48	0,00
2116847	11-020-137-00076-002	82726	REMOLACHA-JULIETTA	R	6,30	0,00
2116843	11-020-146-00035-001	81320	ALGODON-DP396	R	4,50	0,00
2116842	11-020-146-00036-001	81320	ALGODON-DP396	R	5,03	0,00
2116844	11-020-146-00036-001	82361	REMOLACHA-CONIL	R	8,54	0,00

**Porcentaje de superficie determinada situada en zonas RAMSAR****PUNTOS: 0,00 0.0%**

REF.	REFERENCIA SIGPAC	CULTIVO	DESCRIPCIÓN CULTIVO	S/R	<u>SUP.</u>	<u>SUP.</u>
					<u>PROPUESTA</u>	<u>CUMPLE</u>
					(ha)	(ha)
2116836	11-020-126-00025-001	33001	GIRASOL-102JR	R	2,54	0,00
2116846	11-020-135-00081-001	82107	REMOLACHA-PORTAL	R	3,78	0,00
2116845	11-020-135-00087-001	82361	REMOLACHA-CONIL	R	4,83	0,00
2116833	11-020-135-00091-001	4100	MAIZ-MAIZ CONVENCIONAL	R	4,48	0,00
2116847	11-020-137-00076-002	82726	REMOLACHA-JULIETTA	R	6,30	0,00
2116843	11-020-146-00035-001	81320	ALGODON-DP396	R	4,50	0,00
2116842	11-020-146-00036-001	81320	ALGODON-DP396	R	5,03	0,00
2116844	11-020-146-00036-001	82361	REMOLACHA-CONIL	R	8,54	0,00

**Porcentaje de superficie determinada en zonas vulnerables a la contaminación por nitratos****PUNTOS: 4,00 100.0%**

REF.	REFERENCIA SIGPAC	CULTIVO	DESCRIPCIÓN CULTIVO	S/R	<u>SUP.</u>	<u>SUP.</u>
					<u>PROPUESTA</u>	<u>CUMPLE</u>
					(ha)	(ha)
2116836	11-020-126-00025-001	33001	GIRASOL-102JR	R	2,54	2,54
2116846	11-020-135-00081-001	82107	REMOLACHA-PORTAL	R	3,78	3,78
2116845	11-020-135-00087-001	82361	REMOLACHA-CONIL	R	4,83	4,83
2116833	11-020-135-00091-001	4100	MAIZ-MAIZ CONVENCIONAL	R	4,48	4,48
2116847	11-020-137-00076-002	82726	REMOLACHA-JULIETTA	R	6,30	6,30
2116843	11-020-146-00035-001	81320	ALGODON-DP396	R	4,50	4,50
2116842	11-020-146-00036-001	81320	ALGODON-DP396	R	5,03	5,03
2116844	11-020-146-00036-001	82361	REMOLACHA-CONIL	R	8,54	8,54

**Titulares de explotaciones que hayan adquirido el compromiso voluntario de establecimiento de una enmienda natural mediante un cultivo de crucifera para su enterrado en verde****PUNTOS: 0,00 N**

<b><u>APELLIDOS Y NOMBRE / RAZÓN SOCIAL</u></b>	<b><u>NIF</u></b>	<b><u>EXPEDIENTE</u></b>	<b><u>SUP. PROPUESTA (ha)</u></b>
AGRICOLAS JAYMA, SL	B11727120	2001870	4,59

<b><u>PROPUESTA</u></b>	<b><u>SOLICITA PRIMA VOL.</u></b>
ADMITIDO	NO

**IMPORTE POR ANUALIDAD**

<u>CAMPAÑA</u>	<u>IMPORTE MÁXIMO SUBVENCIONABLE</u>	<u>IMPORTE MEDIO DE TRANSFERENCIA (€/ha)</u>
2015	1.332,34 €	290,27 €
2016	1.332,34 €	290,27 €
2017	1.332,34 €	290,27 €
2018	1.332,34 €	290,27 €
2019	1.332,34 €	290,27 €

**RECINTOS PROPUESTOS**

<u>REF.</u>	<u>REFERENCIA SIGPAC</u>	<u>CULTIVO</u>	<u>DESCRIPCIÓN CULTIVO</u>	<u>S/R</u>	<u>SUP. DEC. ADMIN. (ha)</u>	<u>SUP. PROPUESTA (ha)</u>
2083608	11-020-115-00117-002	1000	TRIGO BLANDO-SIN VARIEDAD	R	4,59	4,59

**RESUMEN CRITERIOS DE PRIORIZACIÓN****10.1.5 Sistemas sostenibles de cultivos agroindustriales** PUNTOS: 4,00

	<u>PUNTOS</u>	<u>CUMPLE</u>
Porcentaje de superficie determinada en Red Natura 2000	0,00	0.0%
Porcentaje de superficie determinada situada en zonas RAMSAR	0,00	0.0%
Porcentaje de superficie determinada en zonas vulnerables a la contaminación por nitratos	4,00	100.0%
Titulares de explotaciones que hayan adquirido el compromiso voluntario de establecimiento de una enmienda natural mediante un cultivo de crucifera para su enterrado en verde	0,00	N

**DETALLE CRITERIOS DE PRIORIZACIÓN****10.1.5 Sistemas sostenibles de cultivos agroindustriales** PUNTOS: 4,00

Porcentaje de superficie determinada en Red Natura 2000	PUNTOS:	0,00	0.0%
	<u>SUP. PROPUESTA (ha)</u>	<u>SUP. CUMPLE (ha)</u>	
<u>REF.</u>	<u>REFERENCIA SIGPAC</u>	<u>CULTIVO</u>	<u>DESCRIPCIÓN CULTIVO</u>
2083608	11-020-115-00117-002	1000	TRIGO BLANDO-SIN VARIEDAD
	<u>S/R</u>		
	R	4,59	0,00
Porcentaje de superficie determinada situada en zonas RAMSAR	PUNTOS:	0,00	0.0%
	<u>SUP. PROPUESTA (ha)</u>	<u>SUP. CUMPLE (ha)</u>	
<u>REF.</u>	<u>REFERENCIA SIGPAC</u>	<u>CULTIVO</u>	<u>DESCRIPCIÓN CULTIVO</u>
2083608	11-020-115-00117-002	1000	TRIGO BLANDO-SIN VARIEDAD
	<u>S/R</u>		
	R	4,59	0,00
Porcentaje de superficie determinada en zonas vulnerables a la contaminación por nitratos	PUNTOS:	4,00	100.0%
	<u>SUP. PROPUESTA (ha)</u>	<u>SUP. CUMPLE (ha)</u>	
<u>REF.</u>	<u>REFERENCIA SIGPAC</u>	<u>CULTIVO</u>	<u>DESCRIPCIÓN CULTIVO</u>
2083608	11-020-115-00117-002	1000	TRIGO BLANDO-SIN VARIEDAD
	<u>S/R</u>		
	R	4,59	4,59
Titulares de explotaciones que hayan adquirido el compromiso voluntario de establecimiento de una enmienda natural mediante un cultivo de crucifera para su enterrado en verde	PUNTOS:	0,00	N



<b><u>APELLIDOS Y NOMBRE / RAZÓN SOCIAL</u></b>	<b><u>NIF</u></b>	<b><u>EXPEDIENTE</u></b>	<b><u>SUP. PROPUESTA (ha)</u></b>
AGRICULTORES DEL SUR S.C.A.	F11616059	2007419	47,87

<b><u>PROPUESTA</u></b>	<b><u>SOLICITA PRIMA VOL.</u></b>
ADMITIDO	NO

**IMPORTE POR ANUALIDAD**

<u>CAMPAÑA</u>	<u>IMPORTE MÁXIMO SUBVENCIONABLE</u>	<u>IMPORTE MEDIO DE TRANSFERENCIA (€/ha)</u>
2015	12.980,87 €	271,17 €
2016	12.980,87 €	271,17 €
2017	12.980,87 €	271,17 €
2018	12.980,87 €	271,17 €
2019	12.980,87 €	271,17 €

**RECINTOS PROPUESTOS**

<u>REF.</u>	<u>REFERENCIA SIGPAC</u>	<u>CULTIVO</u>	<u>DESCRIPCIÓN CULTIVO</u>	<u>S/R</u>	<u>SUP. DEC. ADMIN. (ha)</u>	<u>SUP. PROPUESTA (ha)</u>
1965288	11-032-009-00009-003	81263	ALGODON-DP419	R	6,19	6,19
1965289	11-032-009-00009-004	81263	ALGODON-DP419	R	8,95	8,95
1965292	11-032-009-00009-004	82107	REMOLACHA-PORTAL	R	9,00	9,00
1965290	11-032-009-00009-008	81263	ALGODON-DP419	R	7,97	7,97
1965291	11-032-009-00022-001	81263	ALGODON-DP419	R	15,76	15,76

**RESUMEN CRITERIOS DE PRIORIZACIÓN****10.1.5 Sistemas sostenibles de cultivos agroindustriales****PUNTOS: 4,00**

	<b><u>PUNTOS</u></b>	<b><u>CUMPLE</u></b>
Porcentaje de superficie determinada en Red Natura 2000	0,00	0.0%
Porcentaje de superficie determinada situada en zonas RAMSAR	0,00	0.0%
Porcentaje de superficie determinada en zonas vulnerables a la contaminación por nitratos	4,00	100.0%
Titulares de explotaciones que hayan adquirido el compromiso voluntario de establecimiento de una enmienda natural mediante un cultivo de crucífera para su enterrado en verde	0,00	N



**DETALLE CRITERIOS DE PRIORIZACIÓN****10.1.5 Sistemas sostenibles de cultivos agroindustriales****PUNTOS: 4,00****Porcentaje de superficie determinada en Red Natura 2000****PUNTOS: 0,00 0.0%**

<u>REF.</u>	<u>REFERENCIA SIGPAC</u>	<u>CULTIVO</u>	<u>DESCRIPCIÓN CULTIVO</u>	<u>S/R</u>	<u>SUP.</u> <u>PROPUESTA</u> <u>(ha)</u>	<u>SUP.</u> <u>CUMPLE</u> <u>(ha)</u>
1965288	11-032-009-00009-003	81263	ALGODON-DP419	R	6,19	0,00
1965289	11-032-009-00009-004	81263	ALGODON-DP419	R	8,95	0,00
1965292	11-032-009-00009-004	82107	REMOLACHA-PORTAL	R	9,00	0,00
1965290	11-032-009-00009-008	81263	ALGODON-DP419	R	7,97	0,00
1965291	11-032-009-00022-001	81263	ALGODON-DP419	R	15,76	0,00

**Porcentaje de superficie determinada situada en zonas RAMSAR****PUNTOS: 0,00 0.0%**

<u>REF.</u>	<u>REFERENCIA SIGPAC</u>	<u>CULTIVO</u>	<u>DESCRIPCIÓN CULTIVO</u>	<u>S/R</u>	<u>SUP.</u> <u>PROPUESTA</u> <u>(ha)</u>	<u>SUP.</u> <u>CUMPLE</u> <u>(ha)</u>
1965288	11-032-009-00009-003	81263	ALGODON-DP419	R	6,19	0,00
1965289	11-032-009-00009-004	81263	ALGODON-DP419	R	8,95	0,00
1965292	11-032-009-00009-004	82107	REMOLACHA-PORTAL	R	9,00	0,00
1965290	11-032-009-00009-008	81263	ALGODON-DP419	R	7,97	0,00
1965291	11-032-009-00022-001	81263	ALGODON-DP419	R	15,76	0,00

**Porcentaje de superficie determinada en zonas vulnerables a la contaminación por nitratos****PUNTOS: 4,00 100.0%**

<u>REF.</u>	<u>REFERENCIA SIGPAC</u>	<u>CULTIVO</u>	<u>DESCRIPCIÓN CULTIVO</u>	<u>S/R</u>	<u>SUP.</u> <u>PROPUESTA</u> <u>(ha)</u>	<u>SUP.</u> <u>CUMPLE</u> <u>(ha)</u>
1965288	11-032-009-00009-003	81263	ALGODON-DP419	R	6,19	6,19
1965289	11-032-009-00009-004	81263	ALGODON-DP419	R	8,95	8,95
1965292	11-032-009-00009-004	82107	REMOLACHA-PORTAL	R	9,00	9,00
1965290	11-032-009-00009-008	81263	ALGODON-DP419	R	7,97	7,97
1965291	11-032-009-00022-001	81263	ALGODON-DP419	R	15,76	15,76

**Titulares de explotaciones que hayan adquirido el compromiso voluntario de establecimiento de una enmienda natural mediante un cultivo de crucifera para su enterrado en verde****PUNTOS: 0,00 N**

<u>APELLIDOS Y NOMBRE / RAZÓN SOCIAL</u>	<u>NIF</u>	<u>EXPEDIENTE</u>	<u>SUP. PROPUESTA (ha)</u>
AGRICULTURA LAS CUENCAS S.L.	B72166556	2007697	9,99

<u>PROPUESTA ADMITIDO</u>	<u>SOLICITA PRIMA VOL. SI</u>	<u>PROPUESTA PRIMA VOL. ADMITIDO</u>

**IMPORTE POR ANUALIDAD**

<u>CAMPAÑA</u>	<u>IMPORTE MÁXIMO SUBVENCIONABLE</u>	<u>IMPORTE MEDIO DE TRANSFERENCIA (€/ha)</u>
2015	4.330,07 €	433,44 €
2016	4.330,07 €	433,44 €
2017	4.330,07 €	433,44 €
2018	4.330,07 €	433,44 €
2019	4.330,07 €	433,44 €

**RECINTOS PROPUESTOS**

<u>REF.</u>	<u>REFERENCIA SIGPAC</u>	<u>CULTIVO</u>	<u>DESCRIPCIÓN CULTIVO</u>	<u>S/R</u>	<u>SUP. DEC. ADMIN. (ha)</u>	<u>SUP. PROPUESTA (ha)</u>
2032581	11-027-024-00050-001	81363	ALGODON-DP332	S	2,88	2,88
2032582	11-027-025-00001-002	81363	ALGODON-DP332	R	7,11	7,11

**RESUMEN CRITERIOS DE PRIORIZACIÓN**

<b>10.1.5 Sistemas sostenibles de cultivos agroindustriales</b>	<b>PUNTOS: 5,00</b>	<b>PUNTOS</b>	<b>CUMPLE</b>
Porcentaje de superficie determinada en Red Natura 2000		0,00	0.0%
Porcentaje de superficie determinada situada en zonas RAMSAR		0,00	0.0%
Porcentaje de superficie determinada en zonas vulnerables a la contaminación por nitratos		4,00	100.0%
Titulares de explotaciones que hayan adquirido el compromiso voluntario de establecimiento de una enmienda natural mediante un cultivo de crucifera para su enterrado en verde		1,00	S

**DETALLE CRITERIOS DE PRIORIZACIÓN**

<b>10.1.5 Sistemas sostenibles de cultivos agroindustriales</b>	<b>PUNTOS: 5,00</b>	<b>PUNTOS</b>	<b>CUMPLE</b>			
Porcentaje de superficie determinada en Red Natura 2000		PUNTOS: 0,00	0.0%			
		<u>SUP. PROPUESTA (ha)</u>	<u>SUP. CUMPLE (ha)</u>			
<u>REF.</u>	<u>REFERENCIA SIGPAC</u>	<u>CULTIVO</u>	<u>DESCRIPCIÓN CULTIVO</u>	<u>S/R</u>		
2032581	11-027-024-00050-001	81363	ALGODON-DP332	S	2,88	0,00
2032582	11-027-025-00001-002	81363	ALGODON-DP332	R	7,11	0,00
Porcentaje de superficie determinada situada en zonas RAMSAR		PUNTOS: 0,00	0.0%			
		<u>SUP. PROPUESTA (ha)</u>	<u>SUP. CUMPLE (ha)</u>			
<u>REF.</u>	<u>REFERENCIA SIGPAC</u>	<u>CULTIVO</u>	<u>DESCRIPCIÓN CULTIVO</u>	<u>S/R</u>		
2032581	11-027-024-00050-001	81363	ALGODON-DP332	S	2,88	0,00
2032582	11-027-025-00001-002	81363	ALGODON-DP332	R	7,11	0,00
Porcentaje de superficie determinada en zonas vulnerables a la contaminación por nitratos		PUNTOS: 4,00	100.0%			
		<u>SUP. PROPUESTA (ha)</u>	<u>SUP. CUMPLE (ha)</u>			
<u>REF.</u>	<u>REFERENCIA SIGPAC</u>	<u>CULTIVO</u>	<u>DESCRIPCIÓN CULTIVO</u>	<u>S/R</u>		
2032581	11-027-024-00050-001	81363	ALGODON-DP332	S	2,88	2,88
2032582	11-027-025-00001-002	81363	ALGODON-DP332	R	7,11	7,11
Titulares de explotaciones que hayan adquirido el compromiso voluntario de establecimiento de una enmienda natural mediante un cultivo de crucifera para su enterrado en verde		PUNTOS: 1,00	S			



<b><u>APELLIDOS Y NOMBRE / RAZÓN SOCIAL</u></b>	<b><u>NIF</u></b>	<b><u>EXPEDIENTE</u></b>	<b><u>SUP. PROPUESTA (ha)</u></b>
AGRIMAZTEL SLU	B91997817	2007967	47,71

<b><u>PROPUESTA</u></b>	<b><u>SOLICITA PRIMA VOL.</u></b>
ADMITIDO	NO

**IMPORTE POR ANUALIDAD**

<u>CAMPAÑA</u>	<u>IMPORTE MÁXIMO SUBVENCIONABLE</u>	<u>IMPORTE MEDIO DE TRANSFERENCIA (€/ha)</u>
2015	12.954,75 €	271,53 €
2016	12.954,75 €	271,53 €
2017	12.954,75 €	271,53 €
2018	12.954,75 €	271,53 €
2019	12.954,75 €	271,53 €

**RECINTOS PROPUESTOS**

<u>REF.</u>	<u>REFERENCIA SIGPAC</u>	<u>CULTIVO</u>	<u>DESCRIPCIÓN CULTIVO</u>	<u>S/R</u>	<u>SUP. DEC. ADMIN. (ha)</u>	<u>SUP. PROPUESTA (ha)</u>
2104538	11-020-023-00001-001	81377	ALGODON-ELSA	R	10,44	10,44
2104537	11-020-023-00009-003	81377	ALGODON-ELSA	R	0,62	0,62
2104536	11-020-023-00009-004	81377	ALGODON-ELSA	R	0,66	0,66
2104539	11-020-023-00009-013	81377	ALGODON-ELSA	R	14,95	14,95
2104540	11-020-023-00009-013	82118	REMOLACHA-SARAMAGO	R	13,58	13,58
2104541	11-020-124-00008-002	82118	REMOLACHA-SARAMAGO	R	4,90	4,90
2104542	11-020-124-00008-003	82118	REMOLACHA-SARAMAGO	S	0,35	0,35
2104543	11-020-124-00008-006	82118	REMOLACHA-SARAMAGO	S	2,21	2,21

**RESUMEN CRITERIOS DE PRIORIZACIÓN****10.1.5 Sistemas sostenibles de cultivos agroindustriales****PUNTOS: 4,00**

	<b><u>PUNTOS</u></b>	<b><u>CUMPLE</u></b>
Porcentaje de superficie determinada en Red Natura 2000	0,00	0.0%
Porcentaje de superficie determinada situada en zonas RAMSAR	0,00	0.0%
Porcentaje de superficie determinada en zonas vulnerables a la contaminación por nitratos	4,00	100.0%
Titulares de explotaciones que hayan adquirido el compromiso voluntario de establecimiento de una enmienda natural mediante un cultivo de crucífera para su enterrado en verde	0,00	N



**DETALLE CRITERIOS DE PRIORIZACIÓN****10.1.5 Sistemas sostenibles de cultivos agroindustriales****PUNTOS: 4,00****Porcentaje de superficie determinada en Red Natura 2000****PUNTOS: 0,00 0.0%**

REF.	REFERENCIA SIGPAC	CULTIVO	DESCRIPCIÓN CULTIVO	S/R	<u>SUP.</u>	<u>SUP.</u>
					<u>PROPUESTA</u>	<u>CUMPLE</u>
					(ha)	(ha)
2104538	11-020-023-00001-001	81377	ALGODON-ELSA	R	10,44	0,00
2104537	11-020-023-00009-003	81377	ALGODON-ELSA	R	0,62	0,00
2104536	11-020-023-00009-004	81377	ALGODON-ELSA	R	0,66	0,00
2104539	11-020-023-00009-013	81377	ALGODON-ELSA	R	14,95	0,00
2104540	11-020-023-00009-013	82118	REMOLACHA-SARAMAGO	R	13,58	0,00
2104541	11-020-124-00008-002	82118	REMOLACHA-SARAMAGO	R	4,90	0,00
2104542	11-020-124-00008-003	82118	REMOLACHA-SARAMAGO	S	0,35	0,00
2104543	11-020-124-00008-006	82118	REMOLACHA-SARAMAGO	S	2,21	0,00

**Porcentaje de superficie determinada situada en zonas RAMSAR****PUNTOS: 0,00 0.0%**

REF.	REFERENCIA SIGPAC	CULTIVO	DESCRIPCIÓN CULTIVO	S/R	<u>SUP.</u>	<u>SUP.</u>
					<u>PROPUESTA</u>	<u>CUMPLE</u>
					(ha)	(ha)
2104538	11-020-023-00001-001	81377	ALGODON-ELSA	R	10,44	0,00
2104537	11-020-023-00009-003	81377	ALGODON-ELSA	R	0,62	0,00
2104536	11-020-023-00009-004	81377	ALGODON-ELSA	R	0,66	0,00
2104539	11-020-023-00009-013	81377	ALGODON-ELSA	R	14,95	0,00
2104540	11-020-023-00009-013	82118	REMOLACHA-SARAMAGO	R	13,58	0,00
2104541	11-020-124-00008-002	82118	REMOLACHA-SARAMAGO	R	4,90	0,00
2104542	11-020-124-00008-003	82118	REMOLACHA-SARAMAGO	S	0,35	0,00
2104543	11-020-124-00008-006	82118	REMOLACHA-SARAMAGO	S	2,21	0,00

**Porcentaje de superficie determinada en zonas vulnerables a la contaminación por nitratos****PUNTOS: 4,00 100.0%**

REF.	REFERENCIA SIGPAC	CULTIVO	DESCRIPCIÓN CULTIVO	S/R	<u>SUP.</u>	<u>SUP.</u>
					<u>PROPUESTA</u>	<u>CUMPLE</u>
					(ha)	(ha)
2104538	11-020-023-00001-001	81377	ALGODON-ELSA	R	10,44	10,44
2104537	11-020-023-00009-003	81377	ALGODON-ELSA	R	0,62	0,62
2104536	11-020-023-00009-004	81377	ALGODON-ELSA	R	0,66	0,66
2104539	11-020-023-00009-013	81377	ALGODON-ELSA	R	14,95	14,95
2104540	11-020-023-00009-013	82118	REMOLACHA-SARAMAGO	R	13,58	13,58
2104541	11-020-124-00008-002	82118	REMOLACHA-SARAMAGO	R	4,90	4,90
2104542	11-020-124-00008-003	82118	REMOLACHA-SARAMAGO	S	0,35	0,35
2104543	11-020-124-00008-006	82118	REMOLACHA-SARAMAGO	S	2,21	2,21

**Titulares de explotaciones que hayan adquirido el compromiso voluntario de establecimiento de una enmienda natural mediante un cultivo de crucifera para su enterrado en verde****PUNTOS: 0,00 N**

<b><u>APELLIDOS Y NOMBRE / RAZÓN SOCIAL</u></b>	<b><u>NIF</u></b>	<b><u>EXPEDIENTE</u></b>	<b><u>SUP. PROPUESTA (ha)</u></b>
AGRO MESA JARDIN S.L.	B11678422	2006412	22,50

<b><u>PROPUESTA</u></b>	<b><u>SOLICITA PRIMA VOL.</u></b>
ADMITIDO	NO

**IMPORTE POR ANUALIDAD**

<u>CAMPAÑA</u>	<u>IMPORTE MÁXIMO SUBVENCIONABLE</u>	<u>IMPORTE MEDIO DE TRANSFERENCIA (€/ha)</u>
2015	6.531,07 €	290,27 €
2016	6.531,07 €	290,27 €
2017	6.531,07 €	290,27 €
2018	6.531,07 €	290,27 €
2019	6.531,07 €	290,27 €

**RECINTOS PROPUESTOS**

<u>REF.</u>	<u>REFERENCIA SIGPAC</u>	<u>CULTIVO</u>	<u>DESCRIPCIÓN CULTIVO</u>	<u>S/R</u>	<u>SUP. DEC. ADMIN. (ha)</u>	<u>SUP. PROPUESTA (ha)</u>
1717159	11-020-114-00080-001	1000	TRIGO BLANDO-SIN VARIEDAD	S	9,92	9,92
1717156	11-020-114-00527-001	1000	TRIGO BLANDO-SIN VARIEDAD	S	5,16	5,16
1717162	11-020-114-00528-001	1000	TRIGO BLANDO-SIN VARIEDAD	S	7,42	7,42

**RESUMEN CRITERIOS DE PRIORIZACIÓN****10.1.5 Sistemas sostenibles de cultivos agroindustriales****PUNTOS:** 4,00

	<b><u>PUNTOS</u></b>	<b><u>CUMPLE</u></b>
Porcentaje de superficie determinada en Red Natura 2000	0,00	0.0%
Porcentaje de superficie determinada situada en zonas RAMSAR	0,00	0.0%
Porcentaje de superficie determinada en zonas vulnerables a la contaminación por nitratos	4,00	100.0%
Titulares de explotaciones que hayan adquirido el compromiso voluntario de establecimiento de una enmienda natural mediante un cultivo de crucífera para su enterrado en verde	0,00	N



**DETALLE CRITERIOS DE PRIORIZACIÓN****10.1.5 Sistemas sostenibles de cultivos agroindustriales****PUNTOS: 4,00****Porcentaje de superficie determinada en Red Natura 2000****PUNTOS: 0,00 0.0%**

<u>REF.</u>	<u>REFERENCIA SIGPAC</u>	<u>CULTIVO</u>	<u>DESCRIPCIÓN CULTIVO</u>	<u>S/R</u>	<u>SUP.</u>	<u>SUP.</u>
					<u>PROPUESTA</u>	<u>CUMPLE</u>
					(ha)	(ha)
1717159	11-020-114-00080-001	1000	TRIGO BLANDO-SIN VARIEDAD	S	9,92	0,00
1717156	11-020-114-00527-001	1000	TRIGO BLANDO-SIN VARIEDAD	S	5,16	0,00
1717162	11-020-114-00528-001	1000	TRIGO BLANDO-SIN VARIEDAD	S	7,42	0,00

**Porcentaje de superficie determinada situada en zonas RAMSAR****PUNTOS: 0,00 0.0%**

<u>REF.</u>	<u>REFERENCIA SIGPAC</u>	<u>CULTIVO</u>	<u>DESCRIPCIÓN CULTIVO</u>	<u>S/R</u>	<u>SUP.</u>	<u>SUP.</u>
					<u>PROPUESTA</u>	<u>CUMPLE</u>
					(ha)	(ha)
1717159	11-020-114-00080-001	1000	TRIGO BLANDO-SIN VARIEDAD	S	9,92	0,00
1717156	11-020-114-00527-001	1000	TRIGO BLANDO-SIN VARIEDAD	S	5,16	0,00
1717162	11-020-114-00528-001	1000	TRIGO BLANDO-SIN VARIEDAD	S	7,42	0,00

**Porcentaje de superficie determinada en zonas vulnerables a la contaminación por nitratos****PUNTOS: 4,00 100.0%**

<u>REF.</u>	<u>REFERENCIA SIGPAC</u>	<u>CULTIVO</u>	<u>DESCRIPCIÓN CULTIVO</u>	<u>S/R</u>	<u>SUP.</u>	<u>SUP.</u>
					<u>PROPUESTA</u>	<u>CUMPLE</u>
					(ha)	(ha)
1717159	11-020-114-00080-001	1000	TRIGO BLANDO-SIN VARIEDAD	S	9,92	9,92
1717156	11-020-114-00527-001	1000	TRIGO BLANDO-SIN VARIEDAD	S	5,16	5,16
1717162	11-020-114-00528-001	1000	TRIGO BLANDO-SIN VARIEDAD	S	7,42	7,42

**Titulares de explotaciones que hayan adquirido el compromiso voluntario de establecimiento de una enmienda natural mediante un cultivo de crucífera para su enterrado en verde****PUNTOS: 0,00 N**

<u>APELLIDOS Y NOMBRE / RAZÓN SOCIAL</u>	<u>NIF</u>	<u>EXPEDIENTE</u>	<u>SUP. PROPUESTA (ha)</u>	<u>Nº DE SOCIOS</u>
AGROBONA,S.C.A.	F11315421	2007054	80,00	5
<u>PROPUESTA</u>	<u>SOLICITA PRIMA VOL.</u>			
INADMITIDO	NO			
<u>IMPORTE POR ANUALIDAD</u>				
	<u>CAMPAÑA</u>	<u>IMPORTE MÁXIMO SUBVENCIONABLE</u>	<u>IMPORTE MEDIO DE TRANSFERENCIA (€/ha)</u>	
	2015	23.221,60 €	290,27 €	
	2016	23.221,60 €	290,27 €	
	2017	23.221,60 €	290,27 €	
	2018	23.221,60 €	290,27 €	
	2019	23.221,60 €	290,27 €	

**RECINTOS PROPUESTOS**

<u>REF.</u>	<u>REFERENCIA SIGPAC</u>	<u>CULTIVO</u>	<u>DESCRIPCIÓN CULTIVO</u>	<u>S/R</u>	<u>SUP. DEC. ADMIN. (ha)</u>	<u>SUP. PROPUESTA (ha)</u>
1878125	11-028-013-00016-001	81361	ALGODON-INTERCOTT 211	R	17,32	17,32
1878127	11-028-013-00016-005	81361	ALGODON-INTERCOTT 211	R	11,44	11,44
1878116	11-028-013-00016-007	3744	TRIGO DURO-SARAGOLLA	R	1,24	1,24
1878126	11-028-013-00016-007	81361	ALGODON-INTERCOTT 211	R	7,09	7,09
1878118	11-028-013-00016-008	3744	TRIGO DURO-SARAGOLLA	R	8,11	8,11
1878128	11-028-013-00016-008	81198	ALGODON-AMAZONA	R	6,19	6,19
1878132	11-028-013-00016-008	82361	REMOLACHA-CONIL	R	16,64	16,64
1878131	11-030-002-00029-001	82222	REMOLACHA-BRAHMS	R	4,30	4,30
1878130	11-030-002-00030-001	82222	REMOLACHA-BRAHMS	R	3,79	3,79
1878129	11-030-002-00031-001	82222	REMOLACHA-BRAHMS	R	3,88	3,88

**RESUMEN CRITERIOS DE PRIORIZACIÓN****10.1.5 Sistemas sostenibles de cultivos agroindustriales**

PUNTOS: 0,00

	<u>PUNTOS</u>	<u>CUMPLE</u>
Porcentaje de superficie determinada en Red Natura 2000	0,00	0.0%
Porcentaje de superficie determinada situada en zonas RAMSAR	0,00	0.0%
Porcentaje de superficie determinada en zonas vulnerables a la contaminación por nitratos	0,00	0.0%
Titulares de explotaciones que hayan adquirido el compromiso voluntario de establecimiento de una enmienda natural mediante un cultivo de crucífera para su enterrado en verde	0,00	N



**DETALLE CRITERIOS DE PRIORIZACIÓN****10.1.5 Sistemas sostenibles de cultivos agroindustriales****PUNTOS: 0,00****Porcentaje de superficie determinada en Red Natura 2000****PUNTOS: 0,00 0.0%**

REF.	REFERENCIA SIGPAC	CULTIVO	DESCRIPCIÓN CULTIVO	S/R	<u>SUP.</u>	<u>SUP.</u>
					<u>PROPUESTA</u>	<u>CUMPLE</u>
					(ha)	(ha)
1878125	11-028-013-00016-001	81361	ALGODON-INTERCOTT 211	R	17,32	0,00
1878127	11-028-013-00016-005	81361	ALGODON-INTERCOTT 211	R	11,44	0,00
1878116	11-028-013-00016-007	3744	TRIGO DURO-SARAGOLLA	R	1,24	0,00
1878126	11-028-013-00016-007	81361	ALGODON-INTERCOTT 211	R	7,09	0,00
1878118	11-028-013-00016-008	3744	TRIGO DURO-SARAGOLLA	R	8,11	0,00
1878128	11-028-013-00016-008	81198	ALGODON-AMAZONA	R	6,19	0,00
1878132	11-028-013-00016-008	82361	REMOLACHA-CONIL	R	16,64	0,00
1878131	11-030-002-00029-001	82222	REMOLACHA-BRAHMS	R	4,30	0,00
1878130	11-030-002-00030-001	82222	REMOLACHA-BRAHMS	R	3,79	0,00
1878129	11-030-002-00031-001	82222	REMOLACHA-BRAHMS	R	3,88	0,00

**Porcentaje de superficie determinada situada en zonas RAMSAR****PUNTOS: 0,00 0.0%**

REF.	REFERENCIA SIGPAC	CULTIVO	DESCRIPCIÓN CULTIVO	S/R	<u>SUP.</u>	<u>SUP.</u>
					<u>PROPUESTA</u>	<u>CUMPLE</u>
					(ha)	(ha)
1878125	11-028-013-00016-001	81361	ALGODON-INTERCOTT 211	R	17,32	0,00
1878127	11-028-013-00016-005	81361	ALGODON-INTERCOTT 211	R	11,44	0,00
1878116	11-028-013-00016-007	3744	TRIGO DURO-SARAGOLLA	R	1,24	0,00
1878126	11-028-013-00016-007	81361	ALGODON-INTERCOTT 211	R	7,09	0,00
1878118	11-028-013-00016-008	3744	TRIGO DURO-SARAGOLLA	R	8,11	0,00
1878128	11-028-013-00016-008	81198	ALGODON-AMAZONA	R	6,19	0,00
1878132	11-028-013-00016-008	82361	REMOLACHA-CONIL	R	16,64	0,00
1878131	11-030-002-00029-001	82222	REMOLACHA-BRAHMS	R	4,30	0,00
1878130	11-030-002-00030-001	82222	REMOLACHA-BRAHMS	R	3,79	0,00
1878129	11-030-002-00031-001	82222	REMOLACHA-BRAHMS	R	3,88	0,00

**Porcentaje de superficie determinada en zonas vulnerables a la contaminación por nitratos****PUNTOS: 0,00 0.0%**

REF.	REFERENCIA SIGPAC	CULTIVO	DESCRIPCIÓN CULTIVO	S/R	<u>SUP.</u>	<u>SUP.</u>
					<u>PROPUESTA</u>	<u>CUMPLE</u>
					(ha)	(ha)
1878125	11-028-013-00016-001	81361	ALGODON-INTERCOTT 211	R	17,32	0,00
1878127	11-028-013-00016-005	81361	ALGODON-INTERCOTT 211	R	11,44	0,00
1878116	11-028-013-00016-007	3744	TRIGO DURO-SARAGOLLA	R	1,24	0,00
1878126	11-028-013-00016-007	81361	ALGODON-INTERCOTT 211	R	7,09	0,00
1878118	11-028-013-00016-008	3744	TRIGO DURO-SARAGOLLA	R	8,11	0,00
1878128	11-028-013-00016-008	81198	ALGODON-AMAZONA	R	6,19	0,00
1878132	11-028-013-00016-008	82361	REMOLACHA-CONIL	R	16,64	0,00
1878131	11-030-002-00029-001	82222	REMOLACHA-BRAHMS	R	4,30	0,00
1878130	11-030-002-00030-001	82222	REMOLACHA-BRAHMS	R	3,79	0,00
1878129	11-030-002-00031-001	82222	REMOLACHA-BRAHMS	R	3,88	0,00

**Titulares de explotaciones que hayan adquirido el compromiso voluntario de establecimiento de una enmienda natural mediante un cultivo de crucifera para su enterrado en verde****PUNTOS: 0,00 N**

<b><u>APELLIDOS Y NOMBRE / RAZÓN SOCIAL</u></b>	<b><u>NIF</u></b>	<b><u>EXPEDIENTE</u></b>	<b><u>SUP. PROPUESTA (ha)</u></b>
AGRO-CONCEJO S.L.	B11677846	2000068	85,97

<b><u>PROPUESTA</u></b>	<b><u>SOLICITA PRIMA VOL.</u></b>
INADMITIDO	NO

**IMPORTE POR ANUALIDAD**

<u>CAMPAÑA</u>	<u>IMPORTE MÁXIMO SUBVENCIÓNABLE</u>	<u>IMPORTE MEDIO DE TRANSFERENCIA (€/ha)</u>
2015	19.096,86 €	222,13 €
2016	19.096,86 €	222,13 €
2017	19.096,86 €	222,13 €
2018	19.096,86 €	222,13 €
2019	19.096,86 €	222,13 €

**RECINTOS PROPUESTOS**

<u>REF.</u>	<u>REFERENCIA SIGPAC</u>	<u>CULTIVO</u>	<u>DESCRIPCIÓN CULTIVO</u>	<u>S/R</u>	<u>SUP. DEC. ADMIN. (ha)</u>	<u>SUP. PROPUESTA (ha)</u>
2089680	11-006-088-00002-005	81361	ALGODON-INTERCOTT 211	R	0,03	0,03
2089681	11-006-088-00007-001	81361	ALGODON-INTERCOTT 211	R	22,82	22,82
2089689	11-006-088-00008-002	198100	TOMATE PARA TRANSFORMACION-HORTALIZAS AIRE LIBRE	R	3,00	3,00
2089683	11-006-088-00009-002	81190	ALGODON-ALEXANDROS	S	5,67	5,67
2089686	11-006-088-00009-002	81361	ALGODON-INTERCOTT 211	R	17,00	17,00
2089682	11-006-089-00004-003	81361	ALGODON-INTERCOTT 211	R	0,78	0,78
2089684	11-006-089-00004-004	81361	ALGODON-INTERCOTT 211	R	14,36	14,36
2089685	11-006-089-00005-003	81361	ALGODON-INTERCOTT 211	R	0,06	0,06
2089687	11-006-090-00069-002	82726	REMOLACHA-JULIETTA	R	4,89	4,89
2089666	11-006-090-00069-006	4100	MAIZ-MAIZ CONVENCIONAL	R	10,53	10,53
2089688	11-006-090-00071-001	82202	REMOLACHA-BISON	R	6,83	6,83

**RESUMEN CRITERIOS DE PRIORIZACIÓN****10.1.5 Sistemas sostenibles de cultivos agroindustriales****PUNTOS: 0,00**

	<b><u>PUNTOS</u></b>	<b><u>CUMPLE</u></b>
Porcentaje de superficie determinada en Red Natura 2000	0,00	0.0%
Porcentaje de superficie determinada situada en zonas RAMSAR	0,00	0.0%
Porcentaje de superficie determinada en zonas vulnerables a la contaminación por nitratos	0,00	0.0%
Titulares de explotaciones que hayan adquirido el compromiso voluntario de establecimiento de una enmienda natural mediante un cultivo de crucífera para su enterrado en verde	0,00	N



**DETALLE CRITERIOS DE PRIORIZACIÓN****10.1.5 Sistemas sostenibles de cultivos agroindustriales****PUNTOS: 0,00****Porcentaje de superficie determinada en Red Natura 2000****PUNTOS: 0,00 0.0%**

REF.	REFERENCIA SIGPAC	CULTIVO	DESCRIPCIÓN CULTIVO	S/R	SUP.	SUP.
					PROPUESTA	CUMPLE
					(ha)	(ha)
2089680	11-006-088-00002-005	81361	ALGODON-INTERCOTT 211	R	0,03	0,00
2089681	11-006-088-00007-001	81361	ALGODON-INTERCOTT 211	R	22,82	0,00
2089689	11-006-088-00008-002	198100	TOMATE PARA TRANSFORMACION- HORTALIZAS AIRE LIBRE	R	3,00	0,00
2089683	11-006-088-00009-002	81190	ALGODON-ALEXANDROS	S	5,67	0,00
2089686	11-006-088-00009-002	81361	ALGODON-INTERCOTT 211	R	17,00	0,00
2089682	11-006-089-00004-003	81361	ALGODON-INTERCOTT 211	R	0,78	0,00
2089684	11-006-089-00004-004	81361	ALGODON-INTERCOTT 211	R	14,36	0,00
2089685	11-006-089-00005-003	81361	ALGODON-INTERCOTT 211	R	0,06	0,00
2089687	11-006-090-00069-002	82726	REMOLACHA-JULIETTA	R	4,89	0,00
2089666	11-006-090-00069-006	4100	MAIZ-MAIZ CONVENCIONAL	R	10,53	0,00
2089688	11-006-090-00071-001	82202	REMOLACHA-BISON	R	6,83	0,00

**Porcentaje de superficie determinada situada en zonas RAMSAR****PUNTOS: 0,00 0.0%**

REF.	REFERENCIA SIGPAC	CULTIVO	DESCRIPCIÓN CULTIVO	S/R	SUP.	SUP.
					PROPUESTA	CUMPLE
					(ha)	(ha)
2089680	11-006-088-00002-005	81361	ALGODON-INTERCOTT 211	R	0,03	0,00
2089681	11-006-088-00007-001	81361	ALGODON-INTERCOTT 211	R	22,82	0,00
2089689	11-006-088-00008-002	198100	TOMATE PARA TRANSFORMACION- HORTALIZAS AIRE LIBRE	R	3,00	0,00
2089683	11-006-088-00009-002	81190	ALGODON-ALEXANDROS	S	5,67	0,00
2089686	11-006-088-00009-002	81361	ALGODON-INTERCOTT 211	R	17,00	0,00
2089682	11-006-089-00004-003	81361	ALGODON-INTERCOTT 211	R	0,78	0,00
2089684	11-006-089-00004-004	81361	ALGODON-INTERCOTT 211	R	14,36	0,00
2089685	11-006-089-00005-003	81361	ALGODON-INTERCOTT 211	R	0,06	0,00
2089687	11-006-090-00069-002	82726	REMOLACHA-JULIETTA	R	4,89	0,00
2089666	11-006-090-00069-006	4100	MAIZ-MAIZ CONVENCIONAL	R	10,53	0,00
2089688	11-006-090-00071-001	82202	REMOLACHA-BISON	R	6,83	0,00

**Porcentaje de superficie determinada en zonas vulnerables a la contaminación por nitratos****PUNTOS: 0,00 0.0%**

REF.	REFERENCIA SIGPAC	CULTIVO	DESCRIPCIÓN CULTIVO	S/R	SUP.	SUP.
					PROPUESTA	CUMPLE
					(ha)	(ha)
2089680	11-006-088-00002-005	81361	ALGODON-INTERCOTT 211	R	0,03	0,00
2089681	11-006-088-00007-001	81361	ALGODON-INTERCOTT 211	R	22,82	0,00
2089689	11-006-088-00008-002	198100	TOMATE PARA TRANSFORMACION- HORTALIZAS AIRE LIBRE	R	3,00	0,00
2089683	11-006-088-00009-002	81190	ALGODON-ALEXANDROS	S	5,67	0,00
2089686	11-006-088-00009-002	81361	ALGODON-INTERCOTT 211	R	17,00	0,00
2089682	11-006-089-00004-003	81361	ALGODON-INTERCOTT 211	R	0,78	0,00
2089684	11-006-089-00004-004	81361	ALGODON-INTERCOTT 211	R	14,36	0,00
2089685	11-006-089-00005-003	81361	ALGODON-INTERCOTT 211	R	0,06	0,00
2089687	11-006-090-00069-002	82726	REMOLACHA-JULIETTA	R	4,89	0,00
2089666	11-006-090-00069-006	4100	MAIZ-MAIZ CONVENCIONAL	R	10,53	0,00
2089688	11-006-090-00071-001	82202	REMOLACHA-BISON	R	6,83	0,00

**Titulares de explotaciones que hayan adquirido el compromiso voluntario de establecimiento de una enmienda natural mediante un cultivo de crucífera para su enterrado en verde****PUNTOS: 0,00 N**



<b><u>APELLIDOS Y NOMBRE / RAZÓN SOCIAL</u></b>	<b><u>NIF</u></b>	<b><u>EXPEDIENTE</u></b>	<b><u>SUP. PROPUESTA (ha)</u></b>
AGRODRAGO S.L	B11720083	2004973	39,00

<b><u>PROPUESTA</u></b>	<b><u>SOLICITA PRIMA VOL.</u></b>
INADMITIDO	NO

**IMPORTE POR ANUALIDAD**

<u>CAMPAÑA</u>	<u>IMPORTE MÁXIMO SUBVENCIONABLE</u>	<u>IMPORTE MEDIO DE TRANSFERENCIA (€/ha)</u>
2015	11.320,53 €	290,27 €
2016	11.320,53 €	290,27 €
2017	11.320,53 €	290,27 €
2018	11.320,53 €	290,27 €
2019	11.320,53 €	290,27 €

**RECINTOS PROPUESTOS**

<u>REF.</u>	<u>REFERENCIA SIGPAC</u>	<u>CULTIVO</u>	<u>DESCRIPCIÓN CULTIVO</u>	<u>S/R</u>	<u>SUP. DEC. ADMIN. (ha)</u>	<u>SUP. PROPUESTA (ha)</u>
2218092	11-006-008-00013-001	81377	ALGODON-ELSA	R	8,40	8,40
2218093	11-006-008-00024-002	81377	ALGODON-ELSA	R	1,38	1,38
2218094	11-006-008-00025-001	81377	ALGODON-ELSA	R	0,49	0,49
2218098	11-006-008-00025-002	81377	ALGODON-ELSA	R	1,77	1,77
2218099	11-006-008-00026-003	81377	ALGODON-ELSA	R	0,31	0,31
2218095	11-006-008-00026-003	81377	ALGODON-ELSA	R	5,21	5,21
2218096	11-006-008-00027-004	81377	ALGODON-ELSA	R	7,48	7,48
2218085	11-006-041-00098-001	4100	MAIZ-MAIZ CONVENCIONAL	R	1,98	1,98
2218083	11-006-041-00098-001	4100	MAIZ-MAIZ CONVENCIONAL	R	2,14	2,14
2218087	11-006-041-00098-001	4100	MAIZ-MAIZ CONVENCIONAL	R	3,14	3,14
2218097	11-006-041-00098-001	81377	ALGODON-ELSA	R	4,99	4,99
2218086	11-006-041-00098-005	4100	MAIZ-MAIZ CONVENCIONAL	R	1,71	1,71

**RESUMEN CRITERIOS DE PRIORIZACIÓN****10.1.5 Sistemas sostenibles de cultivos agroindustriales****PUNTOS: 0,00**

	<b><u>PUNTOS</u></b>	<b><u>CUMPLE</u></b>
Porcentaje de superficie determinada en Red Natura 2000	0,00	0.0%
Porcentaje de superficie determinada situada en zonas RAMSAR	0,00	0.0%
Porcentaje de superficie determinada en zonas vulnerables a la contaminación por nitratos	0,00	0.0%
Titulares de explotaciones que hayan adquirido el compromiso voluntario de establecimiento de una enmienda natural mediante un cultivo de crucífera para su enterrado en verde	0,00	N



**DETALLE CRITERIOS DE PRIORIZACIÓN****10.1.5 Sistemas sostenibles de cultivos agroindustriales****PUNTOS: 0,00****Porcentaje de superficie determinada en Red Natura 2000****PUNTOS: 0,00 0.0%**

<u>REF.</u>	<u>REFERENCIA SIGPAC</u>	<u>CULTIVO</u>	<u>DESCRIPCIÓN CULTIVO</u>	<u>S/R</u>	<u>SUP.</u>	<u>SUP.</u>
					<u>PROPUESTA</u>	<u>CUMPLE</u>
					(ha)	(ha)
2218092	11-006-008-00013-001	81377	ALGODON-ELSA	R	8,40	0,00
2218093	11-006-008-00024-002	81377	ALGODON-ELSA	R	1,38	0,00
2218094	11-006-008-00025-001	81377	ALGODON-ELSA	R	0,49	0,00
2218098	11-006-008-00025-002	81377	ALGODON-ELSA	R	1,77	0,00
2218099	11-006-008-00026-003	81377	ALGODON-ELSA	R	0,31	0,00
2218095	11-006-008-00026-003	81377	ALGODON-ELSA	R	5,21	0,00
2218096	11-006-008-00027-004	81377	ALGODON-ELSA	R	7,48	0,00
2218087	11-006-041-00098-001	4100	MAIZ-MAIZ CONVENCIONAL	R	3,14	0,00
2218085	11-006-041-00098-001	4100	MAIZ-MAIZ CONVENCIONAL	R	1,98	0,00
2218083	11-006-041-00098-001	4100	MAIZ-MAIZ CONVENCIONAL	R	2,14	0,00
2218097	11-006-041-00098-001	81377	ALGODON-ELSA	R	4,99	0,00
2218086	11-006-041-00098-005	4100	MAIZ-MAIZ CONVENCIONAL	R	1,71	0,00

**Porcentaje de superficie determinada situada en zonas RAMSAR****PUNTOS: 0,00 0.0%**

<u>REF.</u>	<u>REFERENCIA SIGPAC</u>	<u>CULTIVO</u>	<u>DESCRIPCIÓN CULTIVO</u>	<u>S/R</u>	<u>SUP.</u>	<u>SUP.</u>
					<u>PROPUESTA</u>	<u>CUMPLE</u>
					(ha)	(ha)
2218092	11-006-008-00013-001	81377	ALGODON-ELSA	R	8,40	0,00
2218093	11-006-008-00024-002	81377	ALGODON-ELSA	R	1,38	0,00
2218094	11-006-008-00025-001	81377	ALGODON-ELSA	R	0,49	0,00
2218098	11-006-008-00025-002	81377	ALGODON-ELSA	R	1,77	0,00
2218095	11-006-008-00026-003	81377	ALGODON-ELSA	R	5,21	0,00
2218099	11-006-008-00026-003	81377	ALGODON-ELSA	R	0,31	0,00
2218096	11-006-008-00027-004	81377	ALGODON-ELSA	R	7,48	0,00
2218087	11-006-041-00098-001	4100	MAIZ-MAIZ CONVENCIONAL	R	3,14	0,00
2218085	11-006-041-00098-001	4100	MAIZ-MAIZ CONVENCIONAL	R	1,98	0,00
2218083	11-006-041-00098-001	4100	MAIZ-MAIZ CONVENCIONAL	R	2,14	0,00
2218097	11-006-041-00098-001	81377	ALGODON-ELSA	R	4,99	0,00
2218086	11-006-041-00098-005	4100	MAIZ-MAIZ CONVENCIONAL	R	1,71	0,00

**Porcentaje de superficie determinada en zonas vulnerables a la contaminación por nitratos****PUNTOS: 0,00 0.0%**

<u>REF.</u>	<u>REFERENCIA SIGPAC</u>	<u>CULTIVO</u>	<u>DESCRIPCIÓN CULTIVO</u>	<u>S/R</u>	<u>SUP.</u>	<u>SUP.</u>
					<u>PROPUESTA</u>	<u>CUMPLE</u>
					(ha)	(ha)
2218092	11-006-008-00013-001	81377	ALGODON-ELSA	R	8,40	0,00
2218093	11-006-008-00024-002	81377	ALGODON-ELSA	R	1,38	0,00
2218094	11-006-008-00025-001	81377	ALGODON-ELSA	R	0,49	0,00
2218098	11-006-008-00025-002	81377	ALGODON-ELSA	R	1,77	0,00
2218095	11-006-008-00026-003	81377	ALGODON-ELSA	R	5,21	0,00
2218099	11-006-008-00026-003	81377	ALGODON-ELSA	R	0,31	0,00
2218096	11-006-008-00027-004	81377	ALGODON-ELSA	R	7,48	0,00
2218085	11-006-041-00098-001	4100	MAIZ-MAIZ CONVENCIONAL	R	1,98	0,00
2218083	11-006-041-00098-001	4100	MAIZ-MAIZ CONVENCIONAL	R	2,14	0,00
2218087	11-006-041-00098-001	4100	MAIZ-MAIZ CONVENCIONAL	R	3,14	0,00
2218097	11-006-041-00098-001	81377	ALGODON-ELSA	R	4,99	0,00
2218086	11-006-041-00098-005	4100	MAIZ-MAIZ CONVENCIONAL	R	1,71	0,00

**Titulares de explotaciones que hayan adquirido el compromiso voluntario de establecimiento de una enmienda natural mediante un cultivo de crucifera para su enterrado en verde****PUNTOS: 0,00 N**



**DETALLE CRITERIOS DE PRIORIZACIÓN****10.1.5 Sistemas sostenibles de cultivos agroindustriales****PUNTOS: 4,00****Porcentaje de superficie determinada en Red Natura 2000****PUNTOS: 0,00 0.0%**

<u>REF.</u>	<u>REFERENCIA SIGPAC</u>	<u>CULTIVO</u>	<u>DESCRIPCIÓN CULTIVO</u>	<u>S/R</u>	<u>SUP.</u>	<u>SUP.</u>
					<u>PROPUESTA</u>	<u>CUMPLE</u>
					(ha)	(ha)
1849971	11-020-117-00033-006	81006	ALGODON-INTERCOTT 670	R	2,02	0,00
1849970	11-020-117-00033-007	81006	ALGODON-INTERCOTT 670	R	7,38	0,00
1849973	11-020-117-00033-010	81006	ALGODON-INTERCOTT 670	R	9,92	0,00
1849974	11-020-117-00035-001	81249	ALGODON-CARLA	R	7,27	0,00
1849967	11-020-117-00036-001	81249	ALGODON-CARLA	R	18,53	0,00
1849969	11-020-117-00064-001	81249	ALGODON-CARLA	R	1,86	0,00
1849965	11-020-117-00065-004	81249	ALGODON-CARLA	R	2,22	0,00
1849968	11-020-117-09019-001	81249	ALGODON-CARLA	R	0,17	0,00
1849966	11-020-117-09020-001	81249	ALGODON-CARLA	R	0,12	0,00

**Porcentaje de superficie determinada situada en zonas RAMSAR****PUNTOS: 0,00 0.0%**

<u>REF.</u>	<u>REFERENCIA SIGPAC</u>	<u>CULTIVO</u>	<u>DESCRIPCIÓN CULTIVO</u>	<u>S/R</u>	<u>SUP.</u>	<u>SUP.</u>
					<u>PROPUESTA</u>	<u>CUMPLE</u>
					(ha)	(ha)
1849971	11-020-117-00033-006	81006	ALGODON-INTERCOTT 670	R	2,02	0,00
1849970	11-020-117-00033-007	81006	ALGODON-INTERCOTT 670	R	7,38	0,00
1849973	11-020-117-00033-010	81006	ALGODON-INTERCOTT 670	R	9,92	0,00
1849974	11-020-117-00035-001	81249	ALGODON-CARLA	R	7,27	0,00
1849967	11-020-117-00036-001	81249	ALGODON-CARLA	R	18,53	0,00
1849969	11-020-117-00064-001	81249	ALGODON-CARLA	R	1,86	0,00
1849965	11-020-117-00065-004	81249	ALGODON-CARLA	R	2,22	0,00
1849968	11-020-117-09019-001	81249	ALGODON-CARLA	R	0,17	0,00
1849966	11-020-117-09020-001	81249	ALGODON-CARLA	R	0,12	0,00

**Porcentaje de superficie determinada en zonas vulnerables a la contaminación por nitratos****PUNTOS: 4,00 100.0%**

<u>REF.</u>	<u>REFERENCIA SIGPAC</u>	<u>CULTIVO</u>	<u>DESCRIPCIÓN CULTIVO</u>	<u>S/R</u>	<u>SUP.</u>	<u>SUP.</u>
					<u>PROPUESTA</u>	<u>CUMPLE</u>
					(ha)	(ha)
1849971	11-020-117-00033-006	81006	ALGODON-INTERCOTT 670	R	2,02	2,02
1849970	11-020-117-00033-007	81006	ALGODON-INTERCOTT 670	R	7,38	7,38
1849973	11-020-117-00033-010	81006	ALGODON-INTERCOTT 670	R	9,92	9,92
1849974	11-020-117-00035-001	81249	ALGODON-CARLA	R	7,27	7,27
1849967	11-020-117-00036-001	81249	ALGODON-CARLA	R	18,53	18,53
1849969	11-020-117-00064-001	81249	ALGODON-CARLA	R	1,86	1,86
1849965	11-020-117-00065-004	81249	ALGODON-CARLA	R	2,22	2,22
1849968	11-020-117-09019-001	81249	ALGODON-CARLA	R	0,17	0,17
1849966	11-020-117-09020-001	81249	ALGODON-CARLA	R	0,12	0,12

**Titulares de explotaciones que hayan adquirido el compromiso voluntario de establecimiento de una enmienda natural mediante un cultivo de crucífera para su enterrado en verde****PUNTOS: 0,00 N**

<b><u>APELLIDOS Y NOMBRE / RAZÓN SOCIAL</u></b>	<b><u>NIF</u></b>	<b><u>EXPEDIENTE</u></b>	<b><u>SUP. PROPUESTA (ha)</u></b>
AGROGEDUL S.L.	B11896222	2007272	64,54

<b><u>PROPUESTA</u></b>	<b><u>SOLICITA PRIMA VOL.</u></b>
ADMITIDO	NO

**IMPORTE POR ANUALIDAD**

<u>CAMPAÑA</u>	<u>IMPORTE MÁXIMO SUBVENCIONABLE</u>	<u>IMPORTE MEDIO DE TRANSFERENCIA (€/ha)</u>
2015	15.883,57 €	246,10 €
2016	15.883,57 €	246,10 €
2017	15.883,57 €	246,10 €
2018	15.883,57 €	246,10 €
2019	15.883,57 €	246,10 €

**RECINTOS PROPUESTOS**

<u>REF.</u>	<u>REFERENCIA SIGPAC</u>	<u>CULTIVO</u>	<u>DESCRIPCIÓN CULTIVO</u>	<u>S/R</u>	<u>SUP. DEC. ADMIN. (ha)</u>	<u>SUP. PROPUESTA (ha)</u>
2563074	11-020-081-00007-001	3151	TRIGO DURO-CORE	R	1,37	1,37
2563073	11-020-081-00007-002	3151	TRIGO DURO-CORE	R	1,52	1,52
2563104	11-020-081-00007-003	81361	ALGODON-INTERCOTT 211	R	10,98	10,98
2563075	11-020-081-00044-003	3744	TRIGO DURO-SARAGOLLA	R	14,30	14,30
2563105	11-020-081-00044-003	81361	ALGODON-INTERCOTT 211	R	9,26	9,26
2563080	11-020-081-00047-005	3744	TRIGO DURO-SARAGOLLA	R	2,60	2,60
2563072	11-020-081-09014-002	3151	TRIGO DURO-CORE	R	0,36	0,36
2563076	11-041-047-00021-002	3905	TRIGO DURO-BRONTE	R	20,37	20,37
2563071	11-041-047-00021-002	3905	TRIGO DURO-BRONTE	S	2,29	2,29
2563099	11-041-047-00021-002	33854	GIRASOL-MOOLLII CL	R	1,49	1,49

**RESUMEN CRITERIOS DE PRIORIZACIÓN****10.1.5 Sistemas sostenibles de cultivos agroindustriales****PUNTOS: 3,63**

	<b><u>PUNTOS</u></b>	<b><u>CUMPLE</u></b>
Porcentaje de superficie determinada en Red Natura 2000	0,00	0.0%
Porcentaje de superficie determinada situada en zonas RAMSAR	0,00	0.0%
Porcentaje de superficie determinada en zonas vulnerables a la contaminación por nitratos	3,63	62.58%
Titulares de explotaciones que hayan adquirido el compromiso voluntario de establecimiento de una enmienda natural mediante un cultivo de crucífera para su enterrado en verde	0,00	N



**DETALLE CRITERIOS DE PRIORIZACIÓN****10.1.5 Sistemas sostenibles de cultivos agroindustriales****PUNTOS:** 3,63**Porcentaje de superficie determinada en Red Natura 2000****PUNTOS:** 0,00 0.0%

REF.	REFERENCIA SIGPAC	CULTIVO	DESCRIPCIÓN CULTIVO	S/R	SUP.	SUP.
					PROPUESTA	CUMPLE
					(ha)	(ha)
2563074	11-020-081-00007-001	3151	TRIGO DURO-CORE	R	1,37	0,00
2563073	11-020-081-00007-002	3151	TRIGO DURO-CORE	R	1,52	0,00
2563104	11-020-081-00007-003	81361	ALGODON-INTERCOTT 211	R	10,98	0,00
2563075	11-020-081-00044-003	3744	TRIGO DURO-SARAGOLLA	R	14,30	0,00
2563105	11-020-081-00044-003	81361	ALGODON-INTERCOTT 211	R	9,26	0,00
2563080	11-020-081-00047-005	3744	TRIGO DURO-SARAGOLLA	R	2,60	0,00
2563072	11-020-081-09014-002	3151	TRIGO DURO-CORE	R	0,36	0,00
2563071	11-041-047-00021-002	3905	TRIGO DURO-BRONTE	S	2,29	0,00
2563076	11-041-047-00021-002	3905	TRIGO DURO-BRONTE	R	20,37	0,00
2563099	11-041-047-00021-002	33854	GIRASOL-MOOGLELI CL	R	1,49	0,00

**Porcentaje de superficie determinada situada en zonas RAMSAR****PUNTOS:** 0,00 0.0%

REF.	REFERENCIA SIGPAC	CULTIVO	DESCRIPCIÓN CULTIVO	S/R	SUP.	SUP.
					PROPUESTA	CUMPLE
					(ha)	(ha)
2563074	11-020-081-00007-001	3151	TRIGO DURO-CORE	R	1,37	0,00
2563073	11-020-081-00007-002	3151	TRIGO DURO-CORE	R	1,52	0,00
2563104	11-020-081-00007-003	81361	ALGODON-INTERCOTT 211	R	10,98	0,00
2563075	11-020-081-00044-003	3744	TRIGO DURO-SARAGOLLA	R	14,30	0,00
2563105	11-020-081-00044-003	81361	ALGODON-INTERCOTT 211	R	9,26	0,00
2563080	11-020-081-00047-005	3744	TRIGO DURO-SARAGOLLA	R	2,60	0,00
2563072	11-020-081-09014-002	3151	TRIGO DURO-CORE	R	0,36	0,00
2563076	11-041-047-00021-002	3905	TRIGO DURO-BRONTE	R	20,37	0,00
2563071	11-041-047-00021-002	3905	TRIGO DURO-BRONTE	S	2,29	0,00
2563099	11-041-047-00021-002	33854	GIRASOL-MOOGLELI CL	R	1,49	0,00

**Porcentaje de superficie determinada en zonas vulnerables a la contaminación por nitratos****PUNTOS:** 3,63 62.58%

REF.	REFERENCIA SIGPAC	CULTIVO	DESCRIPCIÓN CULTIVO	S/R	SUP.	SUP.
					PROPUESTA	CUMPLE
					(ha)	(ha)
2563074	11-020-081-00007-001	3151	TRIGO DURO-CORE	R	1,37	1,37
2563073	11-020-081-00007-002	3151	TRIGO DURO-CORE	R	1,52	1,52
2563104	11-020-081-00007-003	81361	ALGODON-INTERCOTT 211	R	10,98	10,98
2563075	11-020-081-00044-003	3744	TRIGO DURO-SARAGOLLA	R	14,30	14,30
2563105	11-020-081-00044-003	81361	ALGODON-INTERCOTT 211	R	9,26	9,26
2563080	11-020-081-00047-005	3744	TRIGO DURO-SARAGOLLA	R	2,60	2,60
2563072	11-020-081-09014-002	3151	TRIGO DURO-CORE	R	0,36	0,36
2563076	11-041-047-00021-002	3905	TRIGO DURO-BRONTE	R	20,37	0,00
2563071	11-041-047-00021-002	3905	TRIGO DURO-BRONTE	S	2,29	0,00
2563099	11-041-047-00021-002	33854	GIRASOL-MOOGLELI CL	R	1,49	0,00

**Titulares de explotaciones que hayan adquirido el compromiso voluntario de establecimiento de una enmienda natural mediante un cultivo de crucifera para su enterrado en verde****PUNTOS:** 0,00 N

<b><u>APELLIDOS Y NOMBRE / RAZÓN SOCIAL</u></b>	<b><u>NIF</u></b>	<b><u>EXPEDIENTE</u></b>	<b><u>SUP. PROPUESTA (ha)</u></b>
AGRONEVA ROTA S.L.	B11460839	2007593	43,69

<b><u>PROPUESTA</u></b>	<b><u>SOLICITA PRIMA VOL.</u></b>
ADMITIDO	NO

**IMPORTE POR ANUALIDAD**

<u>CAMPAÑA</u>	<u>IMPORTE MÁXIMO SUBVENCIONABLE</u>	<u>IMPORTE MEDIO DE TRANSFERENCIA (€/ha)</u>
2015	12.252,30 €	280,44 €
2016	12.252,30 €	280,44 €
2017	12.252,30 €	280,44 €
2018	12.252,30 €	280,44 €
2019	12.252,30 €	280,44 €

**RECINTOS PROPUESTOS**

<u>REF.</u>	<u>REFERENCIA SIGPAC</u>	<u>CULTIVO</u>	<u>DESCRIPCIÓN CULTIVO</u>	<u>S/R</u>	<u>SUP. DEC. ADMIN. (ha)</u>	<u>SUP. PROPUESTA (ha)</u>
2013279	11-027-016-00040-003	81314	ALGODON-ALBARIZA	R	10,38	10,38
2013281	11-027-016-00043-001	81314	ALGODON-ALBARIZA	R	4,34	4,34
2013280	11-027-016-00043-006	81314	ALGODON-ALBARIZA	R	2,10	2,10
2013282	11-027-016-00043-007	81314	ALGODON-ALBARIZA	R	6,31	6,31
2013285	11-030-005-00036-002	82222	REMOLACHA-BRAHMS	R	6,14	6,14
2013283	11-030-016-00052-001	81268	ALGODON-JUNCAL	R	1,90	1,90
2013284	11-030-016-00053-001	81268	ALGODON-JUNCAL	R	12,52	12,52

**RESUMEN CRITERIOS DE PRIORIZACIÓN****10.1.5 Sistemas sostenibles de cultivos agroindustriales****PUNTOS: 3,67**

	<b><u>PUNTOS</u></b>	<b><u>CUMPLE</u></b>
Porcentaje de superficie determinada en Red Natura 2000	0,00	0.0%
Porcentaje de superficie determinada situada en zonas RAMSAR	0,00	0.0%
Porcentaje de superficie determinada en zonas vulnerables a la contaminación por nitratos	3,67	66.99%
Titulares de explotaciones que hayan adquirido el compromiso voluntario de establecimiento de una enmienda natural mediante un cultivo de crucífera para su enterrado en verde	0,00	N



**DETALLE CRITERIOS DE PRIORIZACIÓN****10.1.5 Sistemas sostenibles de cultivos agroindustriales****PUNTOS:** 3,67**Porcentaje de superficie determinada en Red Natura 2000****PUNTOS:** 0,00 0.0%

<u>REF.</u>	<u>REFERENCIA SIGPAC</u>	<u>CULTIVO</u>	<u>DESCRIPCIÓN CULTIVO</u>	<u>S/R</u>	<u>SUP. PROPUESTA (ha)</u>	<u>SUP. CUMPLE (ha)</u>
2013279	11-027-016-00040-003	81314	ALGODON-ALBARIZA	R	10,38	0,00
2013281	11-027-016-00043-001	81314	ALGODON-ALBARIZA	R	4,34	0,00
2013280	11-027-016-00043-006	81314	ALGODON-ALBARIZA	R	2,10	0,00
2013282	11-027-016-00043-007	81314	ALGODON-ALBARIZA	R	6,31	0,00
2013285	11-030-005-00036-002	82222	REMOLACHA-BRAHMS	R	6,14	0,00
2013283	11-030-016-00052-001	81268	ALGODON-JUNCAL	R	1,90	0,00
2013284	11-030-016-00053-001	81268	ALGODON-JUNCAL	R	12,52	0,00

**Porcentaje de superficie determinada situada en zonas RAMSAR****PUNTOS:** 0,00 0.0%

<u>REF.</u>	<u>REFERENCIA SIGPAC</u>	<u>CULTIVO</u>	<u>DESCRIPCIÓN CULTIVO</u>	<u>S/R</u>	<u>SUP. PROPUESTA (ha)</u>	<u>SUP. CUMPLE (ha)</u>
2013279	11-027-016-00040-003	81314	ALGODON-ALBARIZA	R	10,38	0,00
2013281	11-027-016-00043-001	81314	ALGODON-ALBARIZA	R	4,34	0,00
2013280	11-027-016-00043-006	81314	ALGODON-ALBARIZA	R	2,10	0,00
2013282	11-027-016-00043-007	81314	ALGODON-ALBARIZA	R	6,31	0,00
2013285	11-030-005-00036-002	82222	REMOLACHA-BRAHMS	R	6,14	0,00
2013283	11-030-016-00052-001	81268	ALGODON-JUNCAL	R	1,90	0,00
2013284	11-030-016-00053-001	81268	ALGODON-JUNCAL	R	12,52	0,00

**Porcentaje de superficie determinada en zonas vulnerables a la contaminación por nitratos****PUNTOS:** 3,67 66.99%

<u>REF.</u>	<u>REFERENCIA SIGPAC</u>	<u>CULTIVO</u>	<u>DESCRIPCIÓN CULTIVO</u>	<u>S/R</u>	<u>SUP. PROPUESTA (ha)</u>	<u>SUP. CUMPLE (ha)</u>
2013279	11-027-016-00040-003	81314	ALGODON-ALBARIZA	R	10,38	10,38
2013281	11-027-016-00043-001	81314	ALGODON-ALBARIZA	R	4,34	4,34
2013280	11-027-016-00043-006	81314	ALGODON-ALBARIZA	R	2,10	2,10
2013282	11-027-016-00043-007	81314	ALGODON-ALBARIZA	R	6,31	6,31
2013285	11-030-005-00036-002	82222	REMOLACHA-BRAHMS	R	6,14	6,14
2013283	11-030-016-00052-001	81268	ALGODON-JUNCAL	R	1,90	0,00
2013284	11-030-016-00053-001	81268	ALGODON-JUNCAL	R	12,52	0,00

**Titulares de explotaciones que hayan adquirido el compromiso voluntario de establecimiento de una enmienda natural mediante un cultivo de crucifera para su enterrado en verde****PUNTOS:** 0,00 N



**APELLIDOS Y NOMBRE / RAZÓN SOCIAL** **NIF** **EXPEDIENTE** **SUP. PROPUESTA (ha)**  
 AGROPECUARIA LA CARRASCOSA,S.L B11716560 2006090 39,92

**PROPUESTA** **SOLICITA PRIMA VOL.**  
 INADMITIDO NO

**IMPORTE POR ANUALIDAD**

CAMPAÑA	IMPORTE MÁXIMO SUBVENCIONABLE	IMPORTE MEDIO DE TRANSFERENCIA (€/ha)
2015	11.587,58 €	290,27 €
2016	11.587,58 €	290,27 €
2017	11.587,58 €	290,27 €
2018	11.587,58 €	290,27 €
2019	11.587,58 €	290,27 €

**RECINTOS PROPUESTOS**

REF.	REFERENCIA SIGPAC	CULTIVO	DESCRIPCIÓN CULTIVO	S/R	SUP. DEC. ADMIN. (ha)	SUP. PROPUESTA (ha)
1644006	11-006-009-00123-014	81015	ALGODON-COKO	S	22,92	22,92
1644007	11-006-074-00014-014	81355	ALGODON-FOKION	S	17,00	17,00

**RESUMEN CRITERIOS DE PRIORIZACIÓN**

**10.1.5 Sistemas sostenibles de cultivos agroindustriales** PUNTOS: 0,00

	PUNTOS	CUMPLE
Porcentaje de superficie determinada en Red Natura 2000	0,00	0.0%
Porcentaje de superficie determinada situada en zonas RAMSAR	0,00	0.0%
Porcentaje de superficie determinada en zonas vulnerables a la contaminación por nitratos	0,00	0.0%
Titulares de explotaciones que hayan adquirido el compromiso voluntario de establecimiento de una enmienda natural mediante un cultivo de crucifera para su enterrado en verde	0,00	N

**DETALLE CRITERIOS DE PRIORIZACIÓN**

**10.1.5 Sistemas sostenibles de cultivos agroindustriales** PUNTOS: 0,00

REF.	REFERENCIA SIGPAC	CULTIVO	DESCRIPCIÓN CULTIVO	S/R	SUP. PROPUESTA (ha)	SUP. CUMPLE (ha)
1644006	11-006-009-00123-014	81015	ALGODON-COKO	S	22,92	0,00
1644007	11-006-074-00014-014	81355	ALGODON-FOKION	S	17,00	0,00

	PUNTOS	CUMPLE
Porcentaje de superficie determinada en Red Natura 2000	0,00	0.0%
Porcentaje de superficie determinada situada en zonas RAMSAR	0,00	0.0%
Porcentaje de superficie determinada en zonas vulnerables a la contaminación por nitratos	0,00	0.0%
Titulares de explotaciones que hayan adquirido el compromiso voluntario de establecimiento de una enmienda natural mediante un cultivo de crucifera para su enterrado en verde	0,00	N

**APELLIDOS Y NOMBRE / RAZÓN SOCIAL** **NIF** **EXPEDIENTE** **SUP. PROPUESTA (ha)**  
 AGROPECUARIA LAS HOCE, S.L. B11716552 2006099 17,88

**PROPUESTA** **SOLICITA PRIMA VOL.**  
 INADMITIDO NO

**IMPORTE POR ANUALIDAD**

<u>CAMPAÑA</u>	<u>IMPORTE MÁXIMO SUBVENCIONABLE</u>	<u>IMPORTE MEDIO DE TRANSFERENCIA (€/ha)</u>
2015	5.190,03 €	290,27 €
2016	5.190,03 €	290,27 €
2017	5.190,03 €	290,27 €
2018	5.190,03 €	290,27 €
2019	5.190,03 €	290,27 €

**RECINTOS PROPUESTOS**

<u>REF.</u>	<u>REFERENCIA SIGPAC</u>	<u>CULTIVO</u>	<u>DESCRIPCIÓN CULTIVO</u>	<u>S/R</u>	<u>SUP. DEC. ADMIN. (ha)</u>	<u>SUP. PROPUESTA (ha)</u>
1645227	11-006-009-00117-015	3320	TRIGO DURO-AMILCAR	R	9,81	9,81
1645226	11-006-009-00118-002	3320	TRIGO DURO-AMILCAR	R	8,07	8,07

**RESUMEN CRITERIOS DE PRIORIZACIÓN****10.1.5 Sistemas sostenibles de cultivos agroindustriales** PUNTOS: 0,00

	<u>PUNTOS</u>	<u>CUMPLE</u>
Porcentaje de superficie determinada en Red Natura 2000	0,00	0.0%
Porcentaje de superficie determinada situada en zonas RAMSAR	0,00	0.0%
Porcentaje de superficie determinada en zonas vulnerables a la contaminación por nitratos	0,00	0.0%
Titulares de explotaciones que hayan adquirido el compromiso voluntario de establecimiento de una enmienda natural mediante un cultivo de crucifera para su enterrado en verde	0,00	N

**DETALLE CRITERIOS DE PRIORIZACIÓN****10.1.5 Sistemas sostenibles de cultivos agroindustriales** PUNTOS: 0,00

<u>REF.</u>	<u>REFERENCIA SIGPAC</u>	<u>CULTIVO</u>	<u>DESCRIPCIÓN CULTIVO</u>	<u>S/R</u>	<u>SUP. PROPUESTA (ha)</u>	<u>SUP. CUMPLE (ha)</u>
1645227	11-006-009-00117-015	3320	TRIGO DURO-AMILCAR	R	9,81	0,00
1645226	11-006-009-00118-002	3320	TRIGO DURO-AMILCAR	R	8,07	0,00

	<u>PUNTOS</u>	<u>SUP. PROPUESTA (ha)</u>	<u>SUP. CUMPLE (ha)</u>
Porcentaje de superficie determinada en Red Natura 2000	0,00	0,00	0.0%
Porcentaje de superficie determinada situada en zonas RAMSAR	0,00	0,00	0.0%
Porcentaje de superficie determinada en zonas vulnerables a la contaminación por nitratos	0,00	0,00	0.0%
Titulares de explotaciones que hayan adquirido el compromiso voluntario de establecimiento de una enmienda natural mediante un cultivo de crucifera para su enterrado en verde	0,00	0,00	N

**APELLIDOS Y NOMBRE / RAZÓN SOCIAL** **NIF** **EXPEDIENTE** **SUP. PROPUESTA (ha)**  
 AGROPECUARIA MAJARAZOTÁN S.L. B11655297 2000102 36,78

**PROPUESTA** **SOLICITA PRIMA VOL.**  
**ADMITIDO** **NO**

**IMPORTE POR ANUALIDAD**

<u>CAMPAÑA</u>	<u>IMPORTE MÁXIMO SUBVENCIONABLE</u>	<u>IMPORTE MEDIO DE TRANSFERENCIA (€/ha)</u>
2015	10.676,13 €	290,27 €
2016	10.676,13 €	290,27 €
2017	10.676,13 €	290,27 €
2018	10.676,13 €	290,27 €
2019	10.676,13 €	290,27 €

**RECINTOS PROPUESTOS**

<u>REF.</u>	<u>REFERENCIA SIGPAC</u>	<u>CULTIVO</u>	<u>DESCRIPCIÓN CULTIVO</u>	<u>S/R</u>	<u>SUP. DEC. ADMIN. (ha)</u>	<u>SUP. PROPUESTA (ha)</u>
1746858	11-020-115-00127-001	82222	REMOLACHA-BRAHMS	R	4,76	4,76
1746856	11-020-115-00129-002	81361	ALGODON-INTERCOTT 211	R	11,33	11,33
1746855	11-020-115-00129-002	81361	ALGODON-INTERCOTT 211	R	8,50	8,50
1746857	11-020-115-00129-002	82222	REMOLACHA-BRAHMS	R	3,74	3,74
1746849	11-020-115-00130-003	81267	ALGODON-INTERCOTT 195	R	0,06	0,06
1746850	11-020-115-00213-005	81267	ALGODON-INTERCOTT 195	R	2,00	2,00
1746853	11-020-115-00214-002	81267	ALGODON-INTERCOTT 195	R	0,82	0,82
1746851	11-020-115-00215-001	81268	ALGODON-JUNCAL	R	2,74	2,74
1746852	11-020-115-00224-002	81267	ALGODON-INTERCOTT 195	R	2,28	2,28
1746848	11-020-115-00227-001	81267	ALGODON-INTERCOTT 195	R	0,43	0,43
1746854	11-020-115-00228-002	81267	ALGODON-INTERCOTT 195	R	0,12	0,12

**RESUMEN CRITERIOS DE PRIORIZACIÓN****10.1.5 Sistemas sostenibles de cultivos agroindustriales****PUNTOS: 4,00**

	<b>PUNTOS</b>	<b>CUMPLE</b>
Porcentaje de superficie determinada en Red Natura 2000	0,00	0.0%
Porcentaje de superficie determinada situada en zonas RAMSAR	0,00	0.0%
Porcentaje de superficie determinada en zonas vulnerables a la contaminación por nitratos	4,00	100.0%
Titulares de explotaciones que hayan adquirido el compromiso voluntario de establecimiento de una enmienda natural mediante un cultivo de crucífera para su enterrado en verde	0,00	N



**DETALLE CRITERIOS DE PRIORIZACIÓN****10.1.5 Sistemas sostenibles de cultivos agroindustriales****PUNTOS: 4,00****Porcentaje de superficie determinada en Red Natura 2000****PUNTOS: 0,00 0.0%**

REF.	REFERENCIA SIGPAC	CULTIVO	DESCRIPCIÓN CULTIVO	S/R	SUP.	SUP.
					PROPUESTA	CUMPLE
					(ha)	(ha)
1746858	11-020-115-00127-001	82222	REMOLACHA-BRAHMS	R	4,76	0,00
1746855	11-020-115-00129-002	81361	ALGODON-INTERCOTT 211	R	8,50	0,00
1746856	11-020-115-00129-002	81361	ALGODON-INTERCOTT 211	R	11,33	0,00
1746857	11-020-115-00129-002	82222	REMOLACHA-BRAHMS	R	3,74	0,00
1746849	11-020-115-00130-003	81267	ALGODON-INTERCOTT 195	R	0,06	0,00
1746850	11-020-115-00213-005	81267	ALGODON-INTERCOTT 195	R	2,00	0,00
1746853	11-020-115-00214-002	81267	ALGODON-INTERCOTT 195	R	0,82	0,00
1746851	11-020-115-00215-001	81268	ALGODON-JUNCAL	R	2,74	0,00
1746852	11-020-115-00224-002	81267	ALGODON-INTERCOTT 195	R	2,28	0,00
1746848	11-020-115-00227-001	81267	ALGODON-INTERCOTT 195	R	0,43	0,00
1746854	11-020-115-00228-002	81267	ALGODON-INTERCOTT 195	R	0,12	0,00

**Porcentaje de superficie determinada situada en zonas RAMSAR****PUNTOS: 0,00 0.0%**

REF.	REFERENCIA SIGPAC	CULTIVO	DESCRIPCIÓN CULTIVO	S/R	SUP.	SUP.
					PROPUESTA	CUMPLE
					(ha)	(ha)
1746858	11-020-115-00127-001	82222	REMOLACHA-BRAHMS	R	4,76	0,00
1746855	11-020-115-00129-002	81361	ALGODON-INTERCOTT 211	R	8,50	0,00
1746856	11-020-115-00129-002	81361	ALGODON-INTERCOTT 211	R	11,33	0,00
1746857	11-020-115-00129-002	82222	REMOLACHA-BRAHMS	R	3,74	0,00
1746849	11-020-115-00130-003	81267	ALGODON-INTERCOTT 195	R	0,06	0,00
1746850	11-020-115-00213-005	81267	ALGODON-INTERCOTT 195	R	2,00	0,00
1746853	11-020-115-00214-002	81267	ALGODON-INTERCOTT 195	R	0,82	0,00
1746851	11-020-115-00215-001	81268	ALGODON-JUNCAL	R	2,74	0,00
1746852	11-020-115-00224-002	81267	ALGODON-INTERCOTT 195	R	2,28	0,00
1746848	11-020-115-00227-001	81267	ALGODON-INTERCOTT 195	R	0,43	0,00
1746854	11-020-115-00228-002	81267	ALGODON-INTERCOTT 195	R	0,12	0,00

**Porcentaje de superficie determinada en zonas vulnerables a la contaminación por nitratos****PUNTOS: 4,00 100.0%**

REF.	REFERENCIA SIGPAC	CULTIVO	DESCRIPCIÓN CULTIVO	S/R	SUP.	SUP.
					PROPUESTA	CUMPLE
					(ha)	(ha)
1746858	11-020-115-00127-001	82222	REMOLACHA-BRAHMS	R	4,76	4,76
1746856	11-020-115-00129-002	81361	ALGODON-INTERCOTT 211	R	11,33	11,33
1746855	11-020-115-00129-002	81361	ALGODON-INTERCOTT 211	R	8,50	8,50
1746857	11-020-115-00129-002	82222	REMOLACHA-BRAHMS	R	3,74	3,74
1746849	11-020-115-00130-003	81267	ALGODON-INTERCOTT 195	R	0,06	0,06
1746850	11-020-115-00213-005	81267	ALGODON-INTERCOTT 195	R	2,00	2,00
1746853	11-020-115-00214-002	81267	ALGODON-INTERCOTT 195	R	0,82	0,82
1746851	11-020-115-00215-001	81268	ALGODON-JUNCAL	R	2,74	2,74
1746852	11-020-115-00224-002	81267	ALGODON-INTERCOTT 195	R	2,28	2,28
1746848	11-020-115-00227-001	81267	ALGODON-INTERCOTT 195	R	0,43	0,43
1746854	11-020-115-00228-002	81267	ALGODON-INTERCOTT 195	R	0,12	0,12

**Titulares de explotaciones que hayan adquirido el compromiso voluntario de establecimiento de una enmienda natural mediante un cultivo de crucifera para su enterrado en verde****PUNTOS: 0,00 N**

<b><u>APELLIDOS Y NOMBRE / RAZÓN SOCIAL</u></b>	<b><u>NIF</u></b>	<b><u>EXPEDIENTE</u></b>	<b><u>SUP. PROPUESTA (ha)</u></b>
AGROPECUARIA SAN JOSE S.A.	A11069648	2007537	80,00

<b><u>PROPUESTA</u></b>	<b><u>SOLICITA PRIMA VOL.</u></b>
ADMITIDO	NO

**IMPORTE POR ANUALIDAD**

<u>CAMPAÑA</u>	<u>IMPORTE MÁXIMO SUBVENCIONABLE</u>	<u>IMPORTE MEDIO DE TRANSFERENCIA (€/ha)</u>
2015	18.577,28 €	232,22 €
2016	18.577,28 €	232,22 €
2017	18.577,28 €	232,22 €
2018	18.577,28 €	232,22 €
2019	18.577,28 €	232,22 €

**RECINTOS PROPUESTOS**

<u>REF.</u>	<u>REFERENCIA SIGPAC</u>	<u>CULTIVO</u>	<u>DESCRIPCIÓN CULTIVO</u>	<u>S/R</u>	<u>SUP. DEC. ADMIN. (ha)</u>	<u>SUP. PROPUESTA (ha)</u>
2334075	11-027-002-00004-005	81320	ALGODON-DP396	S	80,00	80,00

**RESUMEN CRITERIOS DE PRIORIZACIÓN****10.1.5 Sistemas sostenibles de cultivos agroindustriales** PUNTOS: 4,00

	<u>PUNTOS</u>	<u>CUMPLE</u>
Porcentaje de superficie determinada en Red Natura 2000	0,00	0.0%
Porcentaje de superficie determinada situada en zonas RAMSAR	0,00	0.0%
Porcentaje de superficie determinada en zonas vulnerables a la contaminación por nitratos	4,00	100.0%
Titulares de explotaciones que hayan adquirido el compromiso voluntario de establecimiento de una enmienda natural mediante un cultivo de crucifera para su enterrado en verde	0,00	N

**DETALLE CRITERIOS DE PRIORIZACIÓN****10.1.5 Sistemas sostenibles de cultivos agroindustriales** PUNTOS: 4,00

Porcentaje de superficie determinada en Red Natura 2000	PUNTOS:	0,00	0.0%
	<u>SUP. PROPUESTA (ha)</u>	<u>SUP. CUMPLE (ha)</u>	
<u>REF.</u>	<u>REFERENCIA SIGPAC</u>	<u>CULTIVO</u>	<u>DESCRIPCIÓN CULTIVO</u>
2334075	11-027-002-00004-005	81320	ALGODON-DP396
	<u>S/R</u>		
	S	80,00	0,00
Porcentaje de superficie determinada situada en zonas RAMSAR	PUNTOS:	0,00	0.0%
	<u>SUP. PROPUESTA (ha)</u>	<u>SUP. CUMPLE (ha)</u>	
<u>REF.</u>	<u>REFERENCIA SIGPAC</u>	<u>CULTIVO</u>	<u>DESCRIPCIÓN CULTIVO</u>
2334075	11-027-002-00004-005	81320	ALGODON-DP396
	<u>S/R</u>		
	S	80,00	0,00
Porcentaje de superficie determinada en zonas vulnerables a la contaminación por nitratos	PUNTOS:	4,00	100.0%
	<u>SUP. PROPUESTA (ha)</u>	<u>SUP. CUMPLE (ha)</u>	
<u>REF.</u>	<u>REFERENCIA SIGPAC</u>	<u>CULTIVO</u>	<u>DESCRIPCIÓN CULTIVO</u>
2334075	11-027-002-00004-005	81320	ALGODON-DP396
	<u>S/R</u>		
	S	80,00	80,00
Titulares de explotaciones que hayan adquirido el compromiso voluntario de establecimiento de una enmienda natural mediante un cultivo de crucifera para su enterrado en verde	PUNTOS:	0,00	N



<b><u>APELLIDOS Y NOMBRE / RAZÓN SOCIAL</u></b>	<b><u>NIF</u></b>	<b><u>EXPEDIENTE</u></b>	<b><u>SUP. PROPUESTA (ha)</u></b>
AGROPECUARIA TOCHERA LA NUEVA,S.L	B11719663	2006102	24,50

<b><u>PROPUESTA</u></b>	<b><u>SOLICITA PRIMA VOL.</u></b>
INADMITIDO	NO

**IMPORTE POR ANUALIDAD**

<u>CAMPAÑA</u>	<u>IMPORTE MÁXIMO SUBVENCIONABLE</u>	<u>IMPORTE MEDIO DE TRANSFERENCIA (€/ha)</u>
2015	7.111,61 €	290,27 €
2016	7.111,61 €	290,27 €
2017	7.111,61 €	290,27 €
2018	7.111,61 €	290,27 €
2019	7.111,61 €	290,27 €

**RECINTOS PROPUESTOS**

<u>REF.</u>	<u>REFERENCIA SIGPAC</u>	<u>CULTIVO</u>	<u>DESCRIPCIÓN CULTIVO</u>	<u>S/R</u>	<u>SUP. DEC. ADMIN. (ha)</u>	<u>SUP. PROPUESTA (ha)</u>
1646547	11-006-074-00014-014	81355	ALGODON-FOKION	S	24,50	24,50

**RESUMEN CRITERIOS DE PRIORIZACIÓN**

<b>10.1.5 Sistemas sostenibles de cultivos agroindustriales</b>	<b>PUNTOS: 0,00</b>
---	---------------------

	<u>PUNTOS</u>	<u>CUMPLE</u>
Porcentaje de superficie determinada en Red Natura 2000	0,00	0.0%
Porcentaje de superficie determinada situada en zonas RAMSAR	0,00	0.0%
Porcentaje de superficie determinada en zonas vulnerables a la contaminación por nitratos	0,00	0.0%
Titulares de explotaciones que hayan adquirido el compromiso voluntario de establecimiento de una enmienda natural mediante un cultivo de crucifera para su enterrado en verde	0,00	N

**DETALLE CRITERIOS DE PRIORIZACIÓN**

<b>10.1.5 Sistemas sostenibles de cultivos agroindustriales</b>	<b>PUNTOS: 0,00</b>
---	---------------------

Porcentaje de superficie determinada en Red Natura 2000	<b>PUNTOS: 0,00</b>	<b>0.0%</b>
	<b><u>SUP. PROPUESTA (ha)</u></b>	<b><u>SUP. CUMPLE (ha)</u></b>
<b><u>REF.</u></b> <b><u>REFERENCIA SIGPAC</u></b> <b><u>CULTIVO</u></b> <b><u>DESCRIPCIÓN CULTIVO</u></b>	<b><u>S/R</u></b>	
1646547 11-006-074-00014-014 81355 ALGODON-FOKION	S	24,50 0,00
Porcentaje de superficie determinada situada en zonas RAMSAR	<b>PUNTOS: 0,00</b>	<b>0.0%</b>
	<b><u>SUP. PROPUESTA (ha)</u></b>	<b><u>SUP. CUMPLE (ha)</u></b>
<b><u>REF.</u></b> <b><u>REFERENCIA SIGPAC</u></b> <b><u>CULTIVO</u></b> <b><u>DESCRIPCIÓN CULTIVO</u></b>	<b><u>S/R</u></b>	
1646547 11-006-074-00014-014 81355 ALGODON-FOKION	S	24,50 0,00
Porcentaje de superficie determinada en zonas vulnerables a la contaminación por nitratos	<b>PUNTOS: 0,00</b>	<b>0.0%</b>
	<b><u>SUP. PROPUESTA (ha)</u></b>	<b><u>SUP. CUMPLE (ha)</u></b>
<b><u>REF.</u></b> <b><u>REFERENCIA SIGPAC</u></b> <b><u>CULTIVO</u></b> <b><u>DESCRIPCIÓN CULTIVO</u></b>	<b><u>S/R</u></b>	
1646547 11-006-074-00014-014 81355 ALGODON-FOKION	S	24,50 0,00
Titulares de explotaciones que hayan adquirido el compromiso voluntario de establecimiento de una enmienda natural mediante un cultivo de crucifera para su enterrado en verde	<b>PUNTOS: 0,00</b>	<b>N</b>



<b><u>APELLIDOS Y NOMBRE / RAZÓN SOCIAL</u></b>	<b><u>NIF</u></b>	<b><u>EXPEDIENTE</u></b>	<b><u>SUP. PROPUESTA (ha)</u></b>
AGROVALMA S.L	B11732104	2006976	14,90
<b><u>PROPUESTA INADMITIDO</u></b>	<b><u>SOLICITA PRIMA VOL. SI</u></b>	<b><u>PROPUESTA PRIMA VOL. INADMITIDO</u></b>	
<b><u>IMPORTE POR ANUALIDAD</u></b>			

<b><u>CAMPAÑA</u></b>	<b><u>IMPORTE MÁXIMO SUBVENCIONABLE</u></b>	<b><u>IMPORTE MEDIO DE TRANSFERENCIA (€/ha)</u></b>
2015	4.325,02 €	290,27 €
2016	4.325,02 €	290,27 €
2017	4.325,02 €	290,27 €
2018	4.325,02 €	290,27 €
2019	4.325,02 €	290,27 €

**RECINTOS PROPUESTOS**

<b><u>REF.</u></b>	<b><u>REFERENCIA SIGPAC</u></b>	<b><u>CULTIVO</u></b>	<b><u>DESCRIPCIÓN CULTIVO</u></b>	<b><u>S/R</u></b>	<b><u>SUP. DEC. ADMIN. (ha)</u></b>	<b><u>SUP. PROPUESTA (ha)</u></b>
1859117	11-020-021-00030-002	81361	ALGODON-INTERCOTT 211	R	5,53	5,53
1859120	11-020-022-00008-002	82726	REMOLACHA-JULIETTA	R	0,69	0,69
1859119	11-020-022-00008-002	82726	REMOLACHA-JULIETTA	R	3,31	3,31
1859116	11-020-022-00026-002	81361	ALGODON-INTERCOTT 211	R	1,72	1,72
1859118	11-020-022-00053-001	81361	ALGODON-INTERCOTT 211	R	3,65	3,65

**INCIDENCIAS****INCIDENCIA DESCRIPCIÓN**

80102 Titular no inscrito en ninguna Agrupación de Producción Integrada del cultivo solicitado.

**RESUMEN CRITERIOS DE PRIORIZACIÓN****10.1.5 Sistemas sostenibles de cultivos agroindustriales****PUNTOS: 4,00**

	<b><u>PUNTOS</u></b>	<b><u>CUMPLE</u></b>
Porcentaje de superficie determinada en Red Natura 2000	0,00	0.0%
Porcentaje de superficie determinada situada en zonas RAMSAR	0,00	0.0%
Porcentaje de superficie determinada en zonas vulnerables a la contaminación por nitratos	4,00	100.0%
Titulares de explotaciones que hayan adquirido el compromiso voluntario de establecimiento de una enmienda natural mediante un cultivo de crucífera para su enterrado en verde	0,00	N



**DETALLE CRITERIOS DE PRIORIZACIÓN****10.1.5 Sistemas sostenibles de cultivos agroindustriales****PUNTOS: 4,00****Porcentaje de superficie determinada en Red Natura 2000****PUNTOS: 0,00 0,0%**

<u>REF.</u>	<u>REFERENCIA SIGPAC</u>	<u>CULTIVO</u>	<u>DESCRIPCIÓN CULTIVO</u>	<u>S/R</u>	<u>SUP.</u>	<u>SUP.</u>
					<u>PROPUESTA</u>	<u>CUMPLE</u>
					(ha)	(ha)
1859117	11-020-021-00030-002	81361	ALGODON-INTERCOTT 211	R	5,53	0,00
1859120	11-020-022-00008-002	82726	REMOLACHA-JULIETTA	R	0,69	0,00
1859119	11-020-022-00008-002	82726	REMOLACHA-JULIETTA	R	3,31	0,00
1859116	11-020-022-00026-002	81361	ALGODON-INTERCOTT 211	R	1,72	0,00
1859118	11-020-022-00053-001	81361	ALGODON-INTERCOTT 211	R	3,65	0,00

**Porcentaje de superficie determinada situada en zonas RAMSAR****PUNTOS: 0,00 0,0%**

<u>REF.</u>	<u>REFERENCIA SIGPAC</u>	<u>CULTIVO</u>	<u>DESCRIPCIÓN CULTIVO</u>	<u>S/R</u>	<u>SUP.</u>	<u>SUP.</u>
					<u>PROPUESTA</u>	<u>CUMPLE</u>
					(ha)	(ha)
1859117	11-020-021-00030-002	81361	ALGODON-INTERCOTT 211	R	5,53	0,00
1859119	11-020-022-00008-002	82726	REMOLACHA-JULIETTA	R	3,31	0,00
1859120	11-020-022-00008-002	82726	REMOLACHA-JULIETTA	R	0,69	0,00
1859116	11-020-022-00026-002	81361	ALGODON-INTERCOTT 211	R	1,72	0,00
1859118	11-020-022-00053-001	81361	ALGODON-INTERCOTT 211	R	3,65	0,00

**Porcentaje de superficie determinada en zonas vulnerables a la contaminación por nitratos****PUNTOS: 4,00 100,0%**

<u>REF.</u>	<u>REFERENCIA SIGPAC</u>	<u>CULTIVO</u>	<u>DESCRIPCIÓN CULTIVO</u>	<u>S/R</u>	<u>SUP.</u>	<u>SUP.</u>
					<u>PROPUESTA</u>	<u>CUMPLE</u>
					(ha)	(ha)
1859117	11-020-021-00030-002	81361	ALGODON-INTERCOTT 211	R	5,53	5,53
1859120	11-020-022-00008-002	82726	REMOLACHA-JULIETTA	R	0,69	0,69
1859119	11-020-022-00008-002	82726	REMOLACHA-JULIETTA	R	3,31	3,31
1859116	11-020-022-00026-002	81361	ALGODON-INTERCOTT 211	R	1,72	1,72
1859118	11-020-022-00053-001	81361	ALGODON-INTERCOTT 211	R	3,65	3,65

**Titulares de explotaciones que hayan adquirido el compromiso voluntario de establecimiento de una enmienda natural mediante un cultivo de crucifera para su enterrado en verde****PUNTOS: 0,00 N**



<u>APELLIDOS Y NOMBRE / RAZÓN SOCIAL</u>	<u>NIF</u>	<u>EXPEDIENTE</u>	<u>SUP. PROPUESTA (ha)</u>
AGUILAR ALVAREZ ANGEL	31610530C	2004952	4,81
<u>PROPUESTA ADMITIDO</u>	<u>SOLICITA PRIMA VOL. SI</u>	<u>PROPUESTA PRIMA VOL. ADMITIDO</u>	

**IMPORTE POR ANUALIDAD**

<u>CAMPAÑA</u>	<u>IMPORTE MÁXIMO SUBVENCIONABLE</u>	<u>IMPORTE MEDIO DE TRANSFERENCIA (€/ha)</u>
2015	2.084,85 €	433,44 €
2016	2.084,85 €	433,44 €
2017	2.084,85 €	433,44 €
2018	2.084,85 €	433,44 €
2019	2.084,85 €	433,44 €

**RECINTOS PROPUESTOS**

<u>REF.</u>	<u>REFERENCIA SIGPAC</u>	<u>CULTIVO</u>	<u>DESCRIPCIÓN CULTIVO</u>	<u>S/R</u>	<u>SUP. DEC. ADMIN. (ha)</u>	<u>SUP. PROPUESTA (ha)</u>
1930320	11-020-137-00072-003	81268	ALGODON-JUNCAL	R	4,81	4,81

**RESUMEN CRITERIOS DE PRIORIZACIÓN**

<b>10.1.5 Sistemas sostenibles de cultivos agroindustriales</b>	<b>PUNTOS: 5,00</b>	<b>PUNTOS</b>	<b>CUMPLE</b>
Porcentaje de superficie determinada en Red Natura 2000		0,00	0.0%
Porcentaje de superficie determinada situada en zonas RAMSAR		0,00	0.0%
Porcentaje de superficie determinada en zonas vulnerables a la contaminación por nitratos		4,00	100.0%
Titulares de explotaciones que hayan adquirido el compromiso voluntario de establecimiento de una enmienda natural mediante un cultivo de crucifera para su enterrado en verde		1,00	S

**DETALLE CRITERIOS DE PRIORIZACIÓN**

<b>10.1.5 Sistemas sostenibles de cultivos agroindustriales</b>	<b>PUNTOS: 5,00</b>	<b>PUNTOS</b>	<b>CUMPLE</b>			
Porcentaje de superficie determinada en Red Natura 2000		PUNTOS: 0,00	0.0%			
		<u>SUP. PROPUESTA (ha)</u>	<u>SUP. CUMPLE (ha)</u>			
<u>REF.</u>	<u>REFERENCIA SIGPAC</u>	<u>CULTIVO</u>	<u>DESCRIPCIÓN CULTIVO</u>	<u>S/R</u>		
1930320	11-020-137-00072-003	81268	ALGODON-JUNCAL	R	4,81	0,00
Porcentaje de superficie determinada situada en zonas RAMSAR		PUNTOS: 0,00	0.0%			
		<u>SUP. PROPUESTA (ha)</u>	<u>SUP. CUMPLE (ha)</u>			
<u>REF.</u>	<u>REFERENCIA SIGPAC</u>	<u>CULTIVO</u>	<u>DESCRIPCIÓN CULTIVO</u>	<u>S/R</u>		
1930320	11-020-137-00072-003	81268	ALGODON-JUNCAL	R	4,81	0,00
Porcentaje de superficie determinada en zonas vulnerables a la contaminación por nitratos		PUNTOS: 4,00	100.0%			
		<u>SUP. PROPUESTA (ha)</u>	<u>SUP. CUMPLE (ha)</u>			
<u>REF.</u>	<u>REFERENCIA SIGPAC</u>	<u>CULTIVO</u>	<u>DESCRIPCIÓN CULTIVO</u>	<u>S/R</u>		
1930320	11-020-137-00072-003	81268	ALGODON-JUNCAL	R	4,81	4,81
Titulares de explotaciones que hayan adquirido el compromiso voluntario de establecimiento de una enmienda natural mediante un cultivo de crucifera para su enterrado en verde		PUNTOS: 1,00	S			



<u>APELLIDOS Y NOMBRE / RAZÓN SOCIAL</u>	<u>NIF</u>	<u>EXPEDIENTE</u>	<u>SUP. PROPUESTA (ha)</u>
AGUILAR GIL ISABEL	31578991Z	2000101	3,39

<u>PROPUESTA</u>	<u>SOLICITA PRIMA VOL.</u>
ADMITIDO	NO

IMPORTE POR ANUALIDAD

<u>CAMPAÑA</u>	<u>IMPORTE MÁXIMO SUBVENCIONABLE</u>	<u>IMPORTE MEDIO DE TRANSFERENCIA (€/ha)</u>
2015	984,02 €	290,27 €
2016	984,02 €	290,27 €
2017	984,02 €	290,27 €
2018	984,02 €	290,27 €
2019	984,02 €	290,27 €

RECINTOS PROPUESTOS

<u>REF.</u>	<u>REFERENCIA SIGPAC</u>	<u>CULTIVO</u>	<u>DESCRIPCIÓN CULTIVO</u>	<u>S/R</u>	<u>SUP. DEC. ADMIN. (ha)</u>	<u>SUP. PROPUESTA (ha)</u>
1857022	11-020-022-00040-001	81151	ALGODON-CELIA	R	3,39	3,39

**RESUMEN CRITERIOS DE PRIORIZACIÓN**

<b>10.1.5 Sistemas sostenibles de cultivos agroindustriales</b>	<b>PUNTOS: 4,00</b>		
<b>Porcentaje de superficie determinada en Red Natura 2000</b>		<b>PUNTOS</b>	<b>CUMPLE</b>
		0,00	0.0%
<b>Porcentaje de superficie determinada situada en zonas RAMSAR</b>		0,00	0.0%
<b>Porcentaje de superficie determinada en zonas vulnerables a la contaminación por nitratos</b>		4,00	100.0%
<b>Titulares de explotaciones que hayan adquirido el compromiso voluntario de establecimiento de una enmienda natural mediante un cultivo de crucifera para su enterrado en verde</b>		0,00	N

**DETALLE CRITERIOS DE PRIORIZACIÓN**

<b>10.1.5 Sistemas sostenibles de cultivos agroindustriales</b>	<b>PUNTOS: 4,00</b>		
<b>Porcentaje de superficie determinada en Red Natura 2000</b>		<b>PUNTOS:</b>	<b>0,00</b>
			<b>0.0%</b>
		<b>SUP. PROPUESTA (ha)</b>	<b>SUP. CUMPLE (ha)</b>
<b>REF.</b>	<b>REFERENCIA SIGPAC</b>	<b>CULTIVO</b>	<b>DESCRIPCIÓN CULTIVO</b>
1857022	11-020-022-00040-001	81151	ALGODON-CELIA
		<b>S/R</b>	
		R	
			<b>3,39</b>
			<b>0,00</b>
<b>Porcentaje de superficie determinada situada en zonas RAMSAR</b>		<b>PUNTOS:</b>	<b>0,00</b>
			<b>0.0%</b>
		<b>SUP. PROPUESTA (ha)</b>	<b>SUP. CUMPLE (ha)</b>
<b>REF.</b>	<b>REFERENCIA SIGPAC</b>	<b>CULTIVO</b>	<b>DESCRIPCIÓN CULTIVO</b>
1857022	11-020-022-00040-001	81151	ALGODON-CELIA
		<b>S/R</b>	
		R	
			<b>3,39</b>
			<b>0,00</b>
<b>Porcentaje de superficie determinada en zonas vulnerables a la contaminación por nitratos</b>		<b>PUNTOS:</b>	<b>4,00</b>
			<b>100.0%</b>
		<b>SUP. PROPUESTA (ha)</b>	<b>SUP. CUMPLE (ha)</b>
<b>REF.</b>	<b>REFERENCIA SIGPAC</b>	<b>CULTIVO</b>	<b>DESCRIPCIÓN CULTIVO</b>
1857022	11-020-022-00040-001	81151	ALGODON-CELIA
		<b>S/R</b>	
		R	
			<b>3,39</b>
			<b>3,39</b>
<b>Titulares de explotaciones que hayan adquirido el compromiso voluntario de establecimiento de una enmienda natural mediante un cultivo de crucifera para su enterrado en verde</b>		<b>PUNTOS:</b>	<b>0,00</b>
			<b>N</b>



<b><u>APELLIDOS Y NOMBRE / RAZÓN SOCIAL</u></b>	<b><u>NIF</u></b>	<b><u>EXPEDIENTE</u></b>	<b><u>SUP. PROPUESTA (ha)</u></b>
AGUILERA GARCIA FRANCISCO	31588938W	2006832	25,21

<b><u>PROPUESTA</u></b>	<b><u>SOLICITA PRIMA VOL.</u></b>
INADMITIDO	NO

**IMPORTE POR ANUALIDAD**

<u>CAMPAÑA</u>	<u>IMPORTE MÁXIMO SUBVENCIONABLE</u>	<u>IMPORTE MEDIO DE TRANSFERENCIA (€/ha)</u>
2015	7.317,71 €	290,27 €
2016	7.317,71 €	290,27 €
2017	7.317,71 €	290,27 €
2018	7.317,71 €	290,27 €
2019	7.317,71 €	290,27 €

**RECINTOS PROPUESTOS**

<u>REF.</u>	<u>REFERENCIA SIGPAC</u>	<u>CULTIVO</u>	<u>DESCRIPCIÓN CULTIVO</u>	<u>S/R</u>	<u>SUP. DEC. ADMIN. (ha)</u>	<u>SUP. PROPUESTA (ha)</u>
1821601	11-041-036-00062-002	81361	ALGODON-INTERCOTT 211	R	13,82	13,82
1821602	11-041-036-00062-003	81361	ALGODON-INTERCOTT 211	R	3,76	3,76
1821600	11-041-036-00062-003	81361	ALGODON-INTERCOTT 211	R	6,93	6,93
1821609	11-041-050-00061-005	198100	TOMATE PARA TRANSFORMACION-HORTALIZAS AIRE LIBRE	R	0,06	0,06
1821610	11-041-052-09006-005	198100	TOMATE PARA TRANSFORMACION-HORTALIZAS AIRE LIBRE	R	0,64	0,64

**RESUMEN CRITERIOS DE PRIORIZACIÓN****10.1.5 Sistemas sostenibles de cultivos agroindustriales****PUNTOS: 0,00**

	<b><u>PUNTOS</u></b>	<b><u>CUMPLE</u></b>
Porcentaje de superficie determinada en Red Natura 2000	0,00	0.0%
Porcentaje de superficie determinada situada en zonas RAMSAR	0,00	0.0%
Porcentaje de superficie determinada en zonas vulnerables a la contaminación por nitratos	0,00	0.0%
Titulares de explotaciones que hayan adquirido el compromiso voluntario de establecimiento de una enmienda natural mediante un cultivo de crucífera para su enterrado en verde	0,00	N



**DETALLE CRITERIOS DE PRIORIZACIÓN****10.1.5 Sistemas sostenibles de cultivos agroindustriales****PUNTOS: 0,00****Porcentaje de superficie determinada en Red Natura 2000****PUNTOS: 0,00 0.0%**

<u>REF.</u>	<u>REFERENCIA SIGPAC</u>	<u>CULTIVO</u>	<u>DESCRIPCIÓN CULTIVO</u>	<u>S/R</u>	<u>SUP.</u>	<u>SUP.</u>
					<u>PROPUESTA</u>	<u>CUMPLE</u>
					(ha)	(ha)
1821601	11-041-036-00062-002	81361	ALGODON-INTERCOTT 211	R	13,82	0,00
1821600	11-041-036-00062-003	81361	ALGODON-INTERCOTT 211	R	6,93	0,00
1821602	11-041-036-00062-003	81361	ALGODON-INTERCOTT 211	R	3,76	0,00
1821609	11-041-050-00061-005	198100	TOMATE PARA TRANSFORMACION-HORTALIZAS AIRE LIBRE	R	0,06	0,00
1821610	11-041-052-09006-005	198100	TOMATE PARA TRANSFORMACION-HORTALIZAS AIRE LIBRE	R	0,64	0,00

**Porcentaje de superficie determinada situada en zonas RAMSAR****PUNTOS: 0,00 0.0%**

<u>REF.</u>	<u>REFERENCIA SIGPAC</u>	<u>CULTIVO</u>	<u>DESCRIPCIÓN CULTIVO</u>	<u>S/R</u>	<u>SUP.</u>	<u>SUP.</u>
					<u>PROPUESTA</u>	<u>CUMPLE</u>
					(ha)	(ha)
1821601	11-041-036-00062-002	81361	ALGODON-INTERCOTT 211	R	13,82	0,00
1821602	11-041-036-00062-003	81361	ALGODON-INTERCOTT 211	R	3,76	0,00
1821600	11-041-036-00062-003	81361	ALGODON-INTERCOTT 211	R	6,93	0,00
1821609	11-041-050-00061-005	198100	TOMATE PARA TRANSFORMACION-HORTALIZAS AIRE LIBRE	R	0,06	0,00
1821610	11-041-052-09006-005	198100	TOMATE PARA TRANSFORMACION-HORTALIZAS AIRE LIBRE	R	0,64	0,00

**Porcentaje de superficie determinada en zonas vulnerables a la contaminación por nitratos****PUNTOS: 0,00 0.0%**

<u>REF.</u>	<u>REFERENCIA SIGPAC</u>	<u>CULTIVO</u>	<u>DESCRIPCIÓN CULTIVO</u>	<u>S/R</u>	<u>SUP.</u>	<u>SUP.</u>
					<u>PROPUESTA</u>	<u>CUMPLE</u>
					(ha)	(ha)
1821601	11-041-036-00062-002	81361	ALGODON-INTERCOTT 211	R	13,82	0,00
1821602	11-041-036-00062-003	81361	ALGODON-INTERCOTT 211	R	3,76	0,00
1821600	11-041-036-00062-003	81361	ALGODON-INTERCOTT 211	R	6,93	0,00
1821609	11-041-050-00061-005	198100	TOMATE PARA TRANSFORMACION-HORTALIZAS AIRE LIBRE	R	0,06	0,00
1821610	11-041-052-09006-005	198100	TOMATE PARA TRANSFORMACION-HORTALIZAS AIRE LIBRE	R	0,64	0,00

**Titulares de explotaciones que hayan adquirido el compromiso voluntario de establecimiento de una enmienda natural mediante un cultivo de crucifera para su enterrado en verde****PUNTOS: 0,00 N**

<b><u>APELLIDOS Y NOMBRE / RAZÓN SOCIAL</u></b>	<b><u>NIF</u></b>	<b><u>EXPEDIENTE</u></b>	<b><u>SUP. PROPUESTA (ha)</u></b>
AGUILERA PEREZ FRANCISCO	31717954B	2006836	25,59

<b><u>PROPUESTA</u></b>	<b><u>SOLICITA PRIMA VOL.</u></b>
INADMITIDO	NO

**IMPORTE POR ANUALIDAD**

<b><u>CAMPAÑA</u></b>	<b><u>IMPORTE MÁXIMO SUBVENCIONABLE</u></b>	<b><u>IMPORTE MEDIO DE TRANSFERENCIA (€/ha)</u></b>
2015	7.428,01 €	290,27 €
2016	7.428,01 €	290,27 €
2017	7.428,01 €	290,27 €
2018	7.428,01 €	290,27 €
2019	7.428,01 €	290,27 €

**RECINTOS PROPUESTOS**

<b><u>REF.</u></b>	<b><u>REFERENCIA SIGPAC</u></b>	<b><u>CULTIVO</u></b>	<b><u>DESCRIPCIÓN CULTIVO</u></b>	<b><u>S/R</u></b>	<b><u>SUP. DEC. ADMIN. (ha)</u></b>	<b><u>SUP. PROPUESTA (ha)</u></b>
1822611	11-010-004-00072-002	81361	ALGODON-INTERCOTT 211	R	3,06	3,06
1822610	11-010-004-00073-001	81361	ALGODON-INTERCOTT 211	R	4,65	4,65
1822618	11-041-050-00058-001	198100	TOMATE PARA TRANSFORMACION-HORTALIZAS AIRE LIBRE	R	1,00	1,00
1822615	11-041-051-00024-001	82156	REMOLACHA-BARBATE	R	5,43	5,43
1822612	11-041-051-00024-002	82156	REMOLACHA-BARBATE	R	8,19	8,19
1822617	11-041-051-00024-004	82156	REMOLACHA-BARBATE	R	2,81	2,81
1822614	11-041-051-09001-002	82156	REMOLACHA-BARBATE	R	0,09	0,09
1822613	11-041-051-09003-003	82156	REMOLACHA-BARBATE	R	0,21	0,21
1822616	11-041-051-09003-005	82156	REMOLACHA-BARBATE	R	0,15	0,15

**RESUMEN CRITERIOS DE PRIORIZACIÓN****10.1.5 Sistemas sostenibles de cultivos agroindustriales**

PUNTOS: 0,00

	<b><u>PUNTOS</u></b>	<b><u>CUMPLE</u></b>
Porcentaje de superficie determinada en Red Natura 2000	0,00	0.0%
Porcentaje de superficie determinada situada en zonas RAMSAR	0,00	0.0%
Porcentaje de superficie determinada en zonas vulnerables a la contaminación por nitratos	0,00	0.0%
Titulares de explotaciones que hayan adquirido el compromiso voluntario de establecimiento de una enmienda natural mediante un cultivo de crucífera para su enterrado en verde	0,00	N



**DETALLE CRITERIOS DE PRIORIZACIÓN****10.1.5 Sistemas sostenibles de cultivos agroindustriales****PUNTOS: 0,00****Porcentaje de superficie determinada en Red Natura 2000****PUNTOS: 0,00 0.0%**

<u>REF.</u>	<u>REFERENCIA SIGPAC</u>	<u>CULTIVO</u>	<u>DESCRIPCIÓN CULTIVO</u>	<u>S/R</u>	<u>SUP.</u>	<u>SUP.</u>
					<u>PROPUESTA</u>	<u>CUMPLE</u>
					(ha)	(ha)
1822611	11-010-004-00072-002	81361	ALGODON-INTERCOTT 211	R	3,06	0,00
1822610	11-010-004-00073-001	81361	ALGODON-INTERCOTT 211	R	4,65	0,00
1822618	11-041-050-00058-001	198100	TOMATE PARA TRANSFORMACION- HORTALIZAS AIRE LIBRE	R	1,00	0,00
1822615	11-041-051-00024-001	82156	REMOLACHA-BARBATE	R	5,43	0,00
1822612	11-041-051-00024-002	82156	REMOLACHA-BARBATE	R	8,19	0,00
1822617	11-041-051-00024-004	82156	REMOLACHA-BARBATE	R	2,81	0,00
1822614	11-041-051-09001-002	82156	REMOLACHA-BARBATE	R	0,09	0,00
1822613	11-041-051-09003-003	82156	REMOLACHA-BARBATE	R	0,21	0,00
1822616	11-041-051-09003-005	82156	REMOLACHA-BARBATE	R	0,15	0,00

**Porcentaje de superficie determinada situada en zonas RAMSAR****PUNTOS: 0,00 0.0%**

<u>REF.</u>	<u>REFERENCIA SIGPAC</u>	<u>CULTIVO</u>	<u>DESCRIPCIÓN CULTIVO</u>	<u>S/R</u>	<u>SUP.</u>	<u>SUP.</u>
					<u>PROPUESTA</u>	<u>CUMPLE</u>
					(ha)	(ha)
1822611	11-010-004-00072-002	81361	ALGODON-INTERCOTT 211	R	3,06	0,00
1822610	11-010-004-00073-001	81361	ALGODON-INTERCOTT 211	R	4,65	0,00
1822618	11-041-050-00058-001	198100	TOMATE PARA TRANSFORMACION- HORTALIZAS AIRE LIBRE	R	1,00	0,00
1822615	11-041-051-00024-001	82156	REMOLACHA-BARBATE	R	5,43	0,00
1822612	11-041-051-00024-002	82156	REMOLACHA-BARBATE	R	8,19	0,00
1822617	11-041-051-00024-004	82156	REMOLACHA-BARBATE	R	2,81	0,00
1822614	11-041-051-09001-002	82156	REMOLACHA-BARBATE	R	0,09	0,00
1822613	11-041-051-09003-003	82156	REMOLACHA-BARBATE	R	0,21	0,00
1822616	11-041-051-09003-005	82156	REMOLACHA-BARBATE	R	0,15	0,00

**Porcentaje de superficie determinada en zonas vulnerables a la contaminación por nitratos****PUNTOS: 0,00 0.0%**

<u>REF.</u>	<u>REFERENCIA SIGPAC</u>	<u>CULTIVO</u>	<u>DESCRIPCIÓN CULTIVO</u>	<u>S/R</u>	<u>SUP.</u>	<u>SUP.</u>
					<u>PROPUESTA</u>	<u>CUMPLE</u>
					(ha)	(ha)
1822611	11-010-004-00072-002	81361	ALGODON-INTERCOTT 211	R	3,06	0,00
1822610	11-010-004-00073-001	81361	ALGODON-INTERCOTT 211	R	4,65	0,00
1822618	11-041-050-00058-001	198100	TOMATE PARA TRANSFORMACION- HORTALIZAS AIRE LIBRE	R	1,00	0,00
1822615	11-041-051-00024-001	82156	REMOLACHA-BARBATE	R	5,43	0,00
1822612	11-041-051-00024-002	82156	REMOLACHA-BARBATE	R	8,19	0,00
1822617	11-041-051-00024-004	82156	REMOLACHA-BARBATE	R	2,81	0,00
1822614	11-041-051-09001-002	82156	REMOLACHA-BARBATE	R	0,09	0,00
1822613	11-041-051-09003-003	82156	REMOLACHA-BARBATE	R	0,21	0,00
1822616	11-041-051-09003-005	82156	REMOLACHA-BARBATE	R	0,15	0,00

**Titulares de explotaciones que hayan adquirido el compromiso voluntario de establecimiento de una enmienda natural mediante un cultivo de crucífera para su enterrado en verde****PUNTOS: 0,00 N**

<b><u>APELLIDOS Y NOMBRE / RAZÓN SOCIAL</u></b>	<b><u>NIF</u></b>	<b><u>EXPEDIENTE</u></b>	<b><u>SUP. PROPUESTA (ha)</u></b>
AHIJADERO S.C.	J41756248	2006779	25,64

<b><u>PROPUESTA</u></b>	<b><u>SOLICITA PRIMA VOL.</u></b>
INADMITIDO	NO

**IMPORTE POR ANUALIDAD**

<b><u>CAMPAÑA</u></b>	<b><u>IMPORTE MÁXIMO SUBVENCIONABLE</u></b>	<b><u>IMPORTE MEDIO DE TRANSFERENCIA (€/ha)</u></b>
2015	7.442,52 €	290,27 €
2016	7.442,52 €	290,27 €
2017	7.442,52 €	290,27 €
2018	7.442,52 €	290,27 €
2019	7.442,52 €	290,27 €

**RECINTOS PROPUESTOS**

<b><u>REF.</u></b>	<b><u>REFERENCIA SIGPAC</u></b>	<b><u>CULTIVO</u></b>	<b><u>DESCRIPCIÓN CULTIVO</u></b>	<b><u>S/R</u></b>	<b><u>SUP. DEC. ADMIN. (ha)</u></b>	<b><u>SUP. PROPUESTA (ha)</u></b>
1808624	11-041-036-00022-002	198100	TOMATE PARA TRANSFORMACION-HORTALIZAS AIRE LIBRE	R	12,65	12,65
1808620	11-041-036-00031-003	81216	ALGODON-CARISMA	R	3,46	3,46
1808621	11-041-036-00031-003	81216	ALGODON-CARISMA	R	5,20	5,20
1808622	11-041-036-00031-003	82117	REMOLACHA-SANLUCAR	R	2,33	2,33
1808623	11-041-036-00031-003	82222	REMOLACHA-BRAHMS	R	2,00	2,00

**RESUMEN CRITERIOS DE PRIORIZACIÓN****10.1.5 Sistemas sostenibles de cultivos agroindustriales****PUNTOS:** 0,00

	<b><u>PUNTOS</u></b>	<b><u>CUMPLE</u></b>
Porcentaje de superficie determinada en Red Natura 2000	0,00	0.0%
Porcentaje de superficie determinada situada en zonas RAMSAR	0,00	0.0%
Porcentaje de superficie determinada en zonas vulnerables a la contaminación por nitratos	0,00	0.0%
Titulares de explotaciones que hayan adquirido el compromiso voluntario de establecimiento de una enmienda natural mediante un cultivo de crucífera para su enterrado en verde	0,00	N



**DETALLE CRITERIOS DE PRIORIZACIÓN****10.1.5 Sistemas sostenibles de cultivos agroindustriales****PUNTOS: 0,00****Porcentaje de superficie determinada en Red Natura 2000****PUNTOS: 0,00 0.0%**

<u>REF.</u>	<u>REFERENCIA SIGPAC</u>	<u>CULTIVO</u>	<u>DESCRIPCIÓN CULTIVO</u>	<u>S/R</u>	<u>SUP. PROPUESTA (ha)</u>	<u>SUP. CUMPLE (ha)</u>
1808624	11-041-036-00022-002	198100	TOMATE PARA TRANSFORMACION-HORTALIZAS AIRE LIBRE	R	12,65	0,00
1808621	11-041-036-00031-003	81216	ALGODON-CARISMA	R	5,20	0,00
1808620	11-041-036-00031-003	81216	ALGODON-CARISMA	R	3,46	0,00
1808622	11-041-036-00031-003	82117	REMOLACHA-SANLUCAR	R	2,33	0,00
1808623	11-041-036-00031-003	82222	REMOLACHA-BRAHMS	R	2,00	0,00

**Porcentaje de superficie determinada situada en zonas RAMSAR****PUNTOS: 0,00 0.0%**

<u>REF.</u>	<u>REFERENCIA SIGPAC</u>	<u>CULTIVO</u>	<u>DESCRIPCIÓN CULTIVO</u>	<u>S/R</u>	<u>SUP. PROPUESTA (ha)</u>	<u>SUP. CUMPLE (ha)</u>
1808624	11-041-036-00022-002	198100	TOMATE PARA TRANSFORMACION-HORTALIZAS AIRE LIBRE	R	12,65	0,00
1808620	11-041-036-00031-003	81216	ALGODON-CARISMA	R	3,46	0,00
1808621	11-041-036-00031-003	81216	ALGODON-CARISMA	R	5,20	0,00
1808622	11-041-036-00031-003	82117	REMOLACHA-SANLUCAR	R	2,33	0,00
1808623	11-041-036-00031-003	82222	REMOLACHA-BRAHMS	R	2,00	0,00

**Porcentaje de superficie determinada en zonas vulnerables a la contaminación por nitratos****PUNTOS: 0,00 0.0%**

<u>REF.</u>	<u>REFERENCIA SIGPAC</u>	<u>CULTIVO</u>	<u>DESCRIPCIÓN CULTIVO</u>	<u>S/R</u>	<u>SUP. PROPUESTA (ha)</u>	<u>SUP. CUMPLE (ha)</u>
1808624	11-041-036-00022-002	198100	TOMATE PARA TRANSFORMACION-HORTALIZAS AIRE LIBRE	R	12,65	0,00
1808620	11-041-036-00031-003	81216	ALGODON-CARISMA	R	3,46	0,00
1808621	11-041-036-00031-003	81216	ALGODON-CARISMA	R	5,20	0,00
1808622	11-041-036-00031-003	82117	REMOLACHA-SANLUCAR	R	2,33	0,00
1808623	11-041-036-00031-003	82222	REMOLACHA-BRAHMS	R	2,00	0,00

**Titulares de explotaciones que hayan adquirido el compromiso voluntario de establecimiento de una enmienda natural mediante un cultivo de crucífera para su enterrado en verde****PUNTOS: 0,00 N**



<b><u>APELLIDOS Y NOMBRE / RAZÓN SOCIAL</u></b>	<b><u>NIF</u></b>	<b><u>EXPEDIENTE</u></b>	<b><u>SUP. PROPUESTA (ha)</u></b>
ALBARRAN GALLARDO MARIA	75845237T	2007991	22,68

<b><u>PROPUESTA</u></b>	<b><u>SOLICITA PRIMA VOL.</u></b>
ADMITIDO	NO

**IMPORTE POR ANUALIDAD**

<u>CAMPAÑA</u>	<u>IMPORTE MÁXIMO SUBVENCIONABLE</u>	<u>IMPORTE MEDIO DE TRANSFERENCIA (€/ha)</u>
2015	6.583,32 €	290,27 €
2016	6.583,32 €	290,27 €
2017	6.583,32 €	290,27 €
2018	6.583,32 €	290,27 €
2019	6.583,32 €	290,27 €

**RECINTOS PROPUESTOS**

<u>REF.</u>	<u>REFERENCIA SIGPAC</u>	<u>CULTIVO</u>	<u>DESCRIPCIÓN CULTIVO</u>	<u>S/R</u>	<u>SUP. DEC. ADMIN. (ha)</u>	<u>SUP. PROPUESTA (ha)</u>
2112666	11-020-079-00233-001	81353	ALGODON-MELINA	R	22,68	22,68

**RESUMEN CRITERIOS DE PRIORIZACIÓN****10.1.5 Sistemas sostenibles de cultivos agroindustriales** PUNTOS: 4,00

	<u>PUNTOS</u>	<u>CUMPLE</u>
Porcentaje de superficie determinada en Red Natura 2000	0,00	0.0%
Porcentaje de superficie determinada situada en zonas RAMSAR	0,00	0.0%
Porcentaje de superficie determinada en zonas vulnerables a la contaminación por nitratos	4,00	100.0%
Titulares de explotaciones que hayan adquirido el compromiso voluntario de establecimiento de una enmienda natural mediante un cultivo de crucifera para su enterrado en verde	0,00	N

**DETALLE CRITERIOS DE PRIORIZACIÓN****10.1.5 Sistemas sostenibles de cultivos agroindustriales** PUNTOS: 4,00

Porcentaje de superficie determinada en Red Natura 2000	PUNTOS:	0,00	0.0%
	<u>SUP. PROPUESTA (ha)</u>	22,68	<u>SUP. CUMPLE (ha)</u> 0,00
<b><u>REF.</u></b> <b><u>REFERENCIA SIGPAC</u></b> <b><u>CULTIVO</u></b> <b><u>DESCRIPCIÓN CULTIVO</u></b>	<b><u>S/R</u></b>		
2112666 11-020-079-00233-001 81353 ALGODON-MELINA	R		
Porcentaje de superficie determinada situada en zonas RAMSAR	PUNTOS:	0,00	0.0%
	<u>SUP. PROPUESTA (ha)</u>	22,68	<u>SUP. CUMPLE (ha)</u> 0,00
<b><u>REF.</u></b> <b><u>REFERENCIA SIGPAC</u></b> <b><u>CULTIVO</u></b> <b><u>DESCRIPCIÓN CULTIVO</u></b>	<b><u>S/R</u></b>		
2112666 11-020-079-00233-001 81353 ALGODON-MELINA	R		
Porcentaje de superficie determinada en zonas vulnerables a la contaminación por nitratos	PUNTOS:	4,00	100.0%
	<u>SUP. PROPUESTA (ha)</u>	22,68	<u>SUP. CUMPLE (ha)</u> 22,68
<b><u>REF.</u></b> <b><u>REFERENCIA SIGPAC</u></b> <b><u>CULTIVO</u></b> <b><u>DESCRIPCIÓN CULTIVO</u></b>	<b><u>S/R</u></b>		
2112666 11-020-079-00233-001 81353 ALGODON-MELINA	R		
Titulares de explotaciones que hayan adquirido el compromiso voluntario de establecimiento de una enmienda natural mediante un cultivo de crucifera para su enterrado en verde	PUNTOS:	0,00	N



<b><u>APELLIDOS Y NOMBRE / RAZÓN SOCIAL</u></b>	<b><u>NIF</u></b>	<b><u>EXPEDIENTE</u></b>	<b><u>SUP. PROPUESTA (ha)</u></b>
ALCANTARA DE CARRANZA MARIA ANTONIA	31163511Y	2006504	11,41

<b><u>PROPUESTA</u></b>	<b><u>SOLICITA PRIMA VOL.</u></b>
ADMITIDO	NO

**IMPORTE POR ANUALIDAD**

<u>CAMPAÑA</u>	<u>IMPORTE MÁXIMO SUBVENCIONABLE</u>	<u>IMPORTE MEDIO DE TRANSFERENCIA (€/ha)</u>
2015	3.311,98 €	290,27 €
2016	3.311,98 €	290,27 €
2017	3.311,98 €	290,27 €
2018	3.311,98 €	290,27 €
2019	3.311,98 €	290,27 €

**RECINTOS PROPUESTOS**

<u>REF.</u>	<u>REFERENCIA SIGPAC</u>	<u>CULTIVO</u>	<u>DESCRIPCIÓN CULTIVO</u>	<u>S/R</u>	<u>SUP. DEC. ADMIN. (ha)</u>	<u>SUP. PROPUESTA (ha)</u>
1740394	11-020-079-00001-001	81268	ALGODON-JUNCAL	R	11,07	11,07
1740393	11-020-079-09087-001	81268	ALGODON-JUNCAL	R	0,34	0,34

**RESUMEN CRITERIOS DE PRIORIZACIÓN****10.1.5 Sistemas sostenibles de cultivos agroindustriales** PUNTOS: 4,00

	<u>PUNTOS</u>	<u>CUMPLE</u>
Porcentaje de superficie determinada en Red Natura 2000	0,00	0.0%
Porcentaje de superficie determinada situada en zonas RAMSAR	0,00	0.0%
Porcentaje de superficie determinada en zonas vulnerables a la contaminación por nitratos	4,00	100.0%
Titulares de explotaciones que hayan adquirido el compromiso voluntario de establecimiento de una enmienda natural mediante un cultivo de crucifera para su enterrado en verde	0,00	N

**DETALLE CRITERIOS DE PRIORIZACIÓN****10.1.5 Sistemas sostenibles de cultivos agroindustriales** PUNTOS: 4,00

<u>REF.</u>	<u>REFERENCIA SIGPAC</u>	<u>CULTIVO</u>	<u>DESCRIPCIÓN CULTIVO</u>	<u>S/R</u>	<u>SUP. PROPUESTA (ha)</u>	<u>SUP. CUMPLE (ha)</u>
1740394	11-020-079-00001-001	81268	ALGODON-JUNCAL	R	11,07	0,00
1740393	11-020-079-09087-001	81268	ALGODON-JUNCAL	R	0,34	0,00

	<u>PUNTOS</u>	<u>SUP. PROPUESTA (ha)</u>	<u>SUP. CUMPLE (ha)</u>
Porcentaje de superficie determinada en Red Natura 2000	0,00	0,00	0.0%
Porcentaje de superficie determinada situada en zonas RAMSAR	0,00	0,34	0.0%
Porcentaje de superficie determinada en zonas vulnerables a la contaminación por nitratos	4,00	0,34	100.0%
Titulares de explotaciones que hayan adquirido el compromiso voluntario de establecimiento de una enmienda natural mediante un cultivo de crucifera para su enterrado en verde	0,00	0,00	N

<u>REF.</u>	<u>REFERENCIA SIGPAC</u>	<u>CULTIVO</u>	<u>DESCRIPCIÓN CULTIVO</u>	<u>S/R</u>	<u>SUP. PROPUESTA (ha)</u>	<u>SUP. CUMPLE (ha)</u>
1740394	11-020-079-00001-001	81268	ALGODON-JUNCAL	R	11,07	11,07
1740393	11-020-079-09087-001	81268	ALGODON-JUNCAL	R	0,34	0,34

<b><u>APELLIDOS Y NOMBRE / RAZÓN SOCIAL</u></b>	<b><u>NIF</u></b>	<b><u>EXPEDIENTE</u></b>	<b><u>SUP. PROPUESTA (ha)</u></b>
ALCON CHILLA JOSE LUIS	52282036T	2008306	10,00

<b><u>PROPUESTA</u></b>	<b><u>SOLICITA PRIMA VOL.</u></b>
INADMITIDO	NO

**IMPORTE POR ANUALIDAD**

<b><u>CAMPAÑA</u></b>	<b><u>IMPORTE MÁXIMO SUBVENCIONABLE</u></b>	<b><u>IMPORTE MEDIO DE TRANSFERENCIA (€/ha)</u></b>
2015	2.902,70 €	290,27 €
2016	2.902,70 €	290,27 €
2017	2.902,70 €	290,27 €
2018	2.902,70 €	290,27 €
2019	2.902,70 €	290,27 €

**RECINTOS PROPUESTOS**

<b><u>REF.</u></b>	<b><u>REFERENCIA SIGPAC</u></b>	<b><u>CULTIVO</u></b>	<b><u>DESCRIPCIÓN CULTIVO</u></b>	<b><u>S/R</u></b>	<b><u>SUP. DEC. ADMIN. (ha)</u></b>	<b><u>SUP. PROPUESTA (ha)</u></b>
2583535	11-010-003-00022-002	81190	ALGODON-ALEXANDROS	R	3,15	3,15
2583538	11-010-003-00022-002	81208	ALGODON-LIDER	R	3,15	3,15
2583540	11-010-006-00024-002	81038	ALGODON-REINA	R	0,69	0,69
2583539	11-010-006-00024-002	81190	ALGODON-ALEXANDROS	R	0,91	0,91
2583536	11-010-006-00024-002	81208	ALGODON-LIDER	R	0,70	0,70
2583537	11-010-006-00024-002	81263	ALGODON-DP419	R	1,40	1,40

**RESUMEN CRITERIOS DE PRIORIZACIÓN****10.1.5 Sistemas sostenibles de cultivos agroindustriales****PUNTOS: 0,00**

	<b><u>PUNTOS</u></b>	<b><u>CUMPLE</u></b>
Porcentaje de superficie determinada en Red Natura 2000	0,00	0.0%
Porcentaje de superficie determinada situada en zonas RAMSAR	0,00	0.0%
Porcentaje de superficie determinada en zonas vulnerables a la contaminación por nitratos	0,00	0.0%
Titulares de explotaciones que hayan adquirido el compromiso voluntario de establecimiento de una enmienda natural mediante un cultivo de crucífera para su enterrado en verde	0,00	N



**DETALLE CRITERIOS DE PRIORIZACIÓN****10.1.5 Sistemas sostenibles de cultivos agroindustriales****PUNTOS: 0,00****Porcentaje de superficie determinada en Red Natura 2000****PUNTOS: 0,00 0.0%**

<u>REF.</u>	<u>REFERENCIA SIGPAC</u>	<u>CULTIVO</u>	<u>DESCRIPCIÓN CULTIVO</u>	<u>S/R</u>	<u>SUP.</u>	<u>SUP.</u>
					<u>PROPUESTA</u>	<u>CUMPLE</u>
					(ha)	(ha)
2583535	11-010-003-00022-002	81190	ALGODON-ALEXANDROS	R	3,15	0,00
2583538	11-010-003-00022-002	81208	ALGODON-LIDER	R	3,15	0,00
2583540	11-010-006-00024-002	81038	ALGODON-REINA	R	0,69	0,00
2583539	11-010-006-00024-002	81190	ALGODON-ALEXANDROS	R	0,91	0,00
2583536	11-010-006-00024-002	81208	ALGODON-LIDER	R	0,70	0,00
2583537	11-010-006-00024-002	81263	ALGODON-DP419	R	1,40	0,00

**Porcentaje de superficie determinada situada en zonas RAMSAR****PUNTOS: 0,00 0.0%**

<u>REF.</u>	<u>REFERENCIA SIGPAC</u>	<u>CULTIVO</u>	<u>DESCRIPCIÓN CULTIVO</u>	<u>S/R</u>	<u>SUP.</u>	<u>SUP.</u>
					<u>PROPUESTA</u>	<u>CUMPLE</u>
					(ha)	(ha)
2583535	11-010-003-00022-002	81190	ALGODON-ALEXANDROS	R	3,15	0,00
2583538	11-010-003-00022-002	81208	ALGODON-LIDER	R	3,15	0,00
2583540	11-010-006-00024-002	81038	ALGODON-REINA	R	0,69	0,00
2583539	11-010-006-00024-002	81190	ALGODON-ALEXANDROS	R	0,91	0,00
2583536	11-010-006-00024-002	81208	ALGODON-LIDER	R	0,70	0,00
2583537	11-010-006-00024-002	81263	ALGODON-DP419	R	1,40	0,00

**Porcentaje de superficie determinada en zonas vulnerables a la contaminación por nitratos****PUNTOS: 0,00 0.0%**

<u>REF.</u>	<u>REFERENCIA SIGPAC</u>	<u>CULTIVO</u>	<u>DESCRIPCIÓN CULTIVO</u>	<u>S/R</u>	<u>SUP.</u>	<u>SUP.</u>
					<u>PROPUESTA</u>	<u>CUMPLE</u>
					(ha)	(ha)
2583535	11-010-003-00022-002	81190	ALGODON-ALEXANDROS	R	3,15	0,00
2583538	11-010-003-00022-002	81208	ALGODON-LIDER	R	3,15	0,00
2583540	11-010-006-00024-002	81038	ALGODON-REINA	R	0,69	0,00
2583539	11-010-006-00024-002	81190	ALGODON-ALEXANDROS	R	0,91	0,00
2583536	11-010-006-00024-002	81208	ALGODON-LIDER	R	0,70	0,00
2583537	11-010-006-00024-002	81263	ALGODON-DP419	R	1,40	0,00

**Titulares de explotaciones que hayan adquirido el compromiso voluntario de establecimiento de una enmienda natural mediante un cultivo de crucifera para su enterrado en verde****PUNTOS: 0,00 N**

<b><u>APELLIDOS Y NOMBRE / RAZÓN SOCIAL</u></b>	<b><u>NIF</u></b>	<b><u>EXPEDIENTE</u></b>	<b><u>SUP. PROPUESTA (ha)</u></b>
ALCON CHILLA MARIA JOSEFA	75844447S	2006995	6,94

<b><u>PROPUESTA</u></b>	<b><u>SOLICITA PRIMA VOL.</u></b>
INADMITIDO	NO

**IMPORTE POR ANUALIDAD**

<b><u>CAMPAÑA</u></b>	<b><u>IMPORTE MÁXIMO SUBVENCIONABLE</u></b>	<b><u>IMPORTE MEDIO DE TRANSFERENCIA (€/ha)</u></b>
2015	2.014,47 €	290,27 €
2016	2.014,47 €	290,27 €
2017	2.014,47 €	290,27 €
2018	2.014,47 €	290,27 €
2019	2.014,47 €	290,27 €

**RECINTOS PROPUESTOS**

<b><u>REF.</u></b>	<b><u>REFERENCIA SIGPAC</u></b>	<b><u>CULTIVO</u></b>	<b><u>DESCRIPCIÓN CULTIVO</u></b>	<b><u>S/R</u></b>	<b><u>SUP. DEC. ADMIN. (ha)</u></b>	<b><u>SUP. PROPUESTA (ha)</u></b>
1872722	11-010-003-00022-002	81208	ALGODON-LIDER	R	1,02	1,02
1872723	11-010-004-00160-001	81208	ALGODON-LIDER	R	0,89	0,89
1872724	11-010-006-00028-002	81361	ALGODON-INTERCOTT 211	R	1,22	1,22
1872721	11-010-006-00029-001	81361	ALGODON-INTERCOTT 211	R	3,81	3,81

**RESUMEN CRITERIOS DE PRIORIZACIÓN****10.1.5 Sistemas sostenibles de cultivos agroindustriales****PUNTOS: 0,00**

	<b><u>PUNTOS</u></b>	<b><u>CUMPLE</u></b>
Porcentaje de superficie determinada en Red Natura 2000	0,00	0.0%
Porcentaje de superficie determinada situada en zonas RAMSAR	0,00	0.0%
Porcentaje de superficie determinada en zonas vulnerables a la contaminación por nitratos	0,00	0.0%
Titulares de explotaciones que hayan adquirido el compromiso voluntario de establecimiento de una enmienda natural mediante un cultivo de crucífera para su enterrado en verde	0,00	N



**DETALLE CRITERIOS DE PRIORIZACIÓN****10.1.5 Sistemas sostenibles de cultivos agroindustriales****PUNTOS: 0,00****Porcentaje de superficie determinada en Red Natura 2000****PUNTOS: 0,00 0.0%**

<u>REF.</u>	<u>REFERENCIA SIGPAC</u>	<u>CULTIVO</u>	<u>DESCRIPCIÓN CULTIVO</u>	<u>S/R</u>	<u>SUP.</u>	<u>SUP.</u>
					<u>PROPUESTA</u>	<u>CUMPLE</u>
					(ha)	(ha)
1872722	11-010-003-00022-002	81208	ALGODON-LIDER	R	1,02	0,00
1872723	11-010-004-00160-001	81208	ALGODON-LIDER	R	0,89	0,00
1872724	11-010-006-00028-002	81361	ALGODON-INTERCOTT 211	R	1,22	0,00
1872721	11-010-006-00029-001	81361	ALGODON-INTERCOTT 211	R	3,81	0,00

**Porcentaje de superficie determinada situada en zonas RAMSAR****PUNTOS: 0,00 0.0%**

<u>REF.</u>	<u>REFERENCIA SIGPAC</u>	<u>CULTIVO</u>	<u>DESCRIPCIÓN CULTIVO</u>	<u>S/R</u>	<u>SUP.</u>	<u>SUP.</u>
					<u>PROPUESTA</u>	<u>CUMPLE</u>
					(ha)	(ha)
1872722	11-010-003-00022-002	81208	ALGODON-LIDER	R	1,02	0,00
1872723	11-010-004-00160-001	81208	ALGODON-LIDER	R	0,89	0,00
1872724	11-010-006-00028-002	81361	ALGODON-INTERCOTT 211	R	1,22	0,00
1872721	11-010-006-00029-001	81361	ALGODON-INTERCOTT 211	R	3,81	0,00

**Porcentaje de superficie determinada en zonas vulnerables a la contaminación por nitratos****PUNTOS: 0,00 0.0%**

<u>REF.</u>	<u>REFERENCIA SIGPAC</u>	<u>CULTIVO</u>	<u>DESCRIPCIÓN CULTIVO</u>	<u>S/R</u>	<u>SUP.</u>	<u>SUP.</u>
					<u>PROPUESTA</u>	<u>CUMPLE</u>
					(ha)	(ha)
1872722	11-010-003-00022-002	81208	ALGODON-LIDER	R	1,02	0,00
1872723	11-010-004-00160-001	81208	ALGODON-LIDER	R	0,89	0,00
1872724	11-010-006-00028-002	81361	ALGODON-INTERCOTT 211	R	1,22	0,00
1872721	11-010-006-00029-001	81361	ALGODON-INTERCOTT 211	R	3,81	0,00

**Titulares de explotaciones que hayan adquirido el compromiso voluntario de establecimiento de una enmienda natural mediante un cultivo de crucifera para su enterrado en verde****PUNTOS: 0,00 N**

<u>APELLIDOS Y NOMBRE / RAZÓN SOCIAL</u>	<u>NIF</u>	<u>EXPEDIENTE</u>	<u>SUP. PROPUESTA (ha)</u>
ALDON NUÑEZ ANTONIO	31648352F	2000012	3,43
<u>PROPUESTA ADMITIDO</u>	<u>SOLICITA PRIMA VOL. SI</u>	<u>PROPUESTA PRIMA VOL. ADMITIDO</u>	

**IMPORTE POR ANUALIDAD**

<u>CAMPAÑA</u>	<u>IMPORTE MÁXIMO SUBVENCIONABLE</u>	<u>IMPORTE MEDIO DE TRANSFERENCIA (€/ha)</u>
2015	1.486,70 €	433,44 €
2016	1.486,70 €	433,44 €
2017	1.486,70 €	433,44 €
2018	1.486,70 €	433,44 €
2019	1.486,70 €	433,44 €

**RECINTOS PROPUESTOS**

<u>REF.</u>	<u>REFERENCIA SIGPAC</u>	<u>CULTIVO</u>	<u>DESCRIPCIÓN CULTIVO</u>	<u>S/R</u>	<u>SUP. DEC. ADMIN. (ha)</u>	<u>SUP. PROPUESTA (ha)</u>
1613259	11-020-146-00023-001	1000	TRIGO BLANDO-SIN VARIEDAD	R	3,43	3,43

**RESUMEN CRITERIOS DE PRIORIZACIÓN**

<b>10.1.5 Sistemas sostenibles de cultivos agroindustriales</b>	<b>PUNTOS: 5,00</b>	<b>PUNTOS</b>	<b>CUMPLE</b>
Porcentaje de superficie determinada en Red Natura 2000		0,00	0.0%
Porcentaje de superficie determinada situada en zonas RAMSAR		0,00	0.0%
Porcentaje de superficie determinada en zonas vulnerables a la contaminación por nitratos		4,00	100.0%
Titulares de explotaciones que hayan adquirido el compromiso voluntario de establecimiento de una enmienda natural mediante un cultivo de crucifera para su enterrado en verde		1,00	S

**DETALLE CRITERIOS DE PRIORIZACIÓN**

<b>10.1.5 Sistemas sostenibles de cultivos agroindustriales</b>	<b>PUNTOS: 5,00</b>	<b>PUNTOS</b>	<b>CUMPLE</b>
Porcentaje de superficie determinada en Red Natura 2000		PUNTOS: 0,00	0.0%
		<u>SUP. PROPUESTA (ha)</u>	<u>SUP. CUMPLE (ha)</u>
REF. REFERENCIA SIGPAC CULTIVO DESCRIPCIÓN CULTIVO S/R		3,43	0,00
1613259 11-020-146-00023-001 1000 TRIGO BLANDO-SIN VARIEDAD R			
Porcentaje de superficie determinada situada en zonas RAMSAR		PUNTOS: 0,00	0.0%
		<u>SUP. PROPUESTA (ha)</u>	<u>SUP. CUMPLE (ha)</u>
REF. REFERENCIA SIGPAC CULTIVO DESCRIPCIÓN CULTIVO S/R		3,43	0,00
1613259 11-020-146-00023-001 1000 TRIGO BLANDO-SIN VARIEDAD R			
Porcentaje de superficie determinada en zonas vulnerables a la contaminación por nitratos		PUNTOS: 4,00	100.0%
		<u>SUP. PROPUESTA (ha)</u>	<u>SUP. CUMPLE (ha)</u>
REF. REFERENCIA SIGPAC CULTIVO DESCRIPCIÓN CULTIVO S/R		3,43	3,43
1613259 11-020-146-00023-001 1000 TRIGO BLANDO-SIN VARIEDAD R			
Titulares de explotaciones que hayan adquirido el compromiso voluntario de establecimiento de una enmienda natural mediante un cultivo de crucifera para su enterrado en verde		PUNTOS: 1,00	S



<u>APELLIDOS Y NOMBRE / RAZÓN SOCIAL</u>	<u>NIF</u>	<u>EXPEDIENTE</u>	<u>SUP. PROPUESTA (ha)</u>
ALMAGRO RODRIGUEZ PETRA	31308660W	2003942	7,57
<u>PROPUESTA ADMITIDO</u>	<u>SOLICITA PRIMA VOL. SI</u>	<u>PROPUESTA PRIMA VOL. ADMITIDO</u>	
<u>IMPORTE POR ANUALIDAD</u>			

<u>CAMPAÑA</u>	<u>IMPORTE MÁXIMO SUBVENCIONABLE</u>	<u>IMPORTE MEDIO DE TRANSFERENCIA (€/ha)</u>
2015	3.281,14 €	433,44 €
2016	3.281,14 €	433,44 €
2017	3.281,14 €	433,44 €
2018	3.281,14 €	433,44 €
2019	3.281,14 €	433,44 €

**RECINTOS PROPUESTOS**

<u>REF.</u>	<u>REFERENCIA SIGPAC</u>	<u>CULTIVO</u>	<u>DESCRIPCIÓN CULTIVO</u>	<u>S/R</u>	<u>SUP. DEC. ADMIN. (ha)</u>	<u>SUP. PROPUESTA (ha)</u>
1870585	11-027-011-00062-002	81268	ALGODON-JUNCAL	R	4,96	4,96
1870584	11-027-011-00062-003	81268	ALGODON-JUNCAL	R	2,61	2,61

**RESUMEN CRITERIOS DE PRIORIZACIÓN**

<b>10.1.5 Sistemas sostenibles de cultivos agroindustriales</b>	<b>PUNTOS: 5,00</b>	<b>PUNTOS</b>	<b>CUMPLE</b>
Porcentaje de superficie determinada en Red Natura 2000		0,00	0.0%
Porcentaje de superficie determinada situada en zonas RAMSAR		0,00	0.0%
Porcentaje de superficie determinada en zonas vulnerables a la contaminación por nitratos		4,00	100.0%
Titulares de explotaciones que hayan adquirido el compromiso voluntario de establecimiento de una enmienda natural mediante un cultivo de crucifera para su enterrado en verde		1,00	S

**DETALLE CRITERIOS DE PRIORIZACIÓN**

<b>10.1.5 Sistemas sostenibles de cultivos agroindustriales</b>	<b>PUNTOS: 5,00</b>	<b>PUNTOS</b>	<b>CUMPLE</b>			
Porcentaje de superficie determinada en Red Natura 2000		PUNTOS: 0,00	0.0%			
		<b>SUP. PROPUESTA (ha)</b>	<b>SUP. CUMPLE (ha)</b>			
<u>REF.</u>	<u>REFERENCIA SIGPAC</u>	<u>CULTIVO</u>	<u>DESCRIPCIÓN CULTIVO</u>	<u>S/R</u>		
1870585	11-027-011-00062-002	81268	ALGODON-JUNCAL	R	4,96	0,00
1870584	11-027-011-00062-003	81268	ALGODON-JUNCAL	R	2,61	0,00
Porcentaje de superficie determinada situada en zonas RAMSAR		PUNTOS: 0,00	0.0%			
		<b>SUP. PROPUESTA (ha)</b>	<b>SUP. CUMPLE (ha)</b>			
<u>REF.</u>	<u>REFERENCIA SIGPAC</u>	<u>CULTIVO</u>	<u>DESCRIPCIÓN CULTIVO</u>	<u>S/R</u>		
1870585	11-027-011-00062-002	81268	ALGODON-JUNCAL	R	4,96	0,00
1870584	11-027-011-00062-003	81268	ALGODON-JUNCAL	R	2,61	0,00
Porcentaje de superficie determinada en zonas vulnerables a la contaminación por nitratos		PUNTOS: 4,00	100.0%			
		<b>SUP. PROPUESTA (ha)</b>	<b>SUP. CUMPLE (ha)</b>			
<u>REF.</u>	<u>REFERENCIA SIGPAC</u>	<u>CULTIVO</u>	<u>DESCRIPCIÓN CULTIVO</u>	<u>S/R</u>		
1870585	11-027-011-00062-002	81268	ALGODON-JUNCAL	R	4,96	4,96
1870584	11-027-011-00062-003	81268	ALGODON-JUNCAL	R	2,61	2,61
Titulares de explotaciones que hayan adquirido el compromiso voluntario de establecimiento de una enmienda natural mediante un cultivo de crucifera para su enterrado en verde		PUNTOS: 1,00	S			



<u>APELLIDOS Y NOMBRE / RAZÓN SOCIAL</u>	<u>NIF</u>	<u>EXPEDIENTE</u>	<u>SUP. PROPUESTA (ha)</u>	<u>Nº DE SOCIOS</u>
ALSALOCE, S.C.A.	F11702313	2007397	4,63	6
<u>PROPUESTA ADMITIDO</u>	<u>SOLICITA PRIMA VOL. SI</u>	<u>PROPUESTA PRIMA VOL. ADMITIDO</u>		
<u>IMPORTE POR ANUALIDAD</u>				
<u>CAMPAÑA</u>	<u>IMPORTE MÁXIMO SUBVENCIONABLE</u>	<u>IMPORTE MEDIO DE TRANSFERENCIA (€/ha)</u>		
2015	2.006,83 €	433,44 €		
2016	2.006,83 €	433,44 €		
2017	2.006,83 €	433,44 €		
2018	2.006,83 €	433,44 €		
2019	2.006,83 €	433,44 €		

**RECINTOS PROPUESTOS**

<u>REF.</u>	<u>REFERENCIA SIGPAC</u>	<u>CULTIVO</u>	<u>DESCRIPCIÓN CULTIVO</u>	<u>S/R</u>	<u>SUP. DEC. ADMIN. (ha)</u>	<u>SUP. PROPUESTA (ha)</u>
1957893	11-020-114-00132-002	81361	ALGODON-INTERCOTT 211	R	4,63	4,63

**RESUMEN CRITERIOS DE PRIORIZACIÓN**

<b>10.1.5 Sistemas sostenibles de cultivos agroindustriales</b>	<b>PUNTOS: 5,00</b>	<b>PUNTOS</b>	<b>CUMPLE</b>
Porcentaje de superficie determinada en Red Natura 2000		0,00	0.0%
Porcentaje de superficie determinada situada en zonas RAMSAR		0,00	0.0%
Porcentaje de superficie determinada en zonas vulnerables a la contaminación por nitratos		4,00	100.0%
Titulares de explotaciones que hayan adquirido el compromiso voluntario de establecimiento de una enmienda natural mediante un cultivo de crucifera para su enterrado en verde		1,00	S

**DETALLE CRITERIOS DE PRIORIZACIÓN**

<b>10.1.5 Sistemas sostenibles de cultivos agroindustriales</b>	<b>PUNTOS: 5,00</b>	<b>PUNTOS</b>	<b>CUMPLE</b>			
Porcentaje de superficie determinada en Red Natura 2000		PUNTOS: 0,00	0.0%			
<u>REF.</u>	<u>REFERENCIA SIGPAC</u>	<u>CULTIVO</u>	<u>DESCRIPCIÓN CULTIVO</u>	<u>S/R</u>	<u>SUP. PROPUESTA (ha)</u>	<u>SUP. CUMPLE (ha)</u>
1957893	11-020-114-00132-002	81361	ALGODON-INTERCOTT 211	R	4,63	0,00
Porcentaje de superficie determinada situada en zonas RAMSAR		PUNTOS: 0,00	0.0%			
<u>REF.</u>	<u>REFERENCIA SIGPAC</u>	<u>CULTIVO</u>	<u>DESCRIPCIÓN CULTIVO</u>	<u>S/R</u>	<u>SUP. PROPUESTA (ha)</u>	<u>SUP. CUMPLE (ha)</u>
1957893	11-020-114-00132-002	81361	ALGODON-INTERCOTT 211	R	4,63	0,00
Porcentaje de superficie determinada en zonas vulnerables a la contaminación por nitratos		PUNTOS: 4,00	100.0%			
<u>REF.</u>	<u>REFERENCIA SIGPAC</u>	<u>CULTIVO</u>	<u>DESCRIPCIÓN CULTIVO</u>	<u>S/R</u>	<u>SUP. PROPUESTA (ha)</u>	<u>SUP. CUMPLE (ha)</u>
1957893	11-020-114-00132-002	81361	ALGODON-INTERCOTT 211	R	4,63	4,63
Titulares de explotaciones que hayan adquirido el compromiso voluntario de establecimiento de una enmienda natural mediante un cultivo de crucifera para su enterrado en verde		PUNTOS: 1,00	S			



<b><u>APELLIDOS Y NOMBRE / RAZÓN SOCIAL</u></b>	<b><u>NIF</u></b>	<b><u>EXPEDIENTE</u></b>	<b><u>SUP. PROPUESTA (ha)</u></b>
ALVAREZ BORREGO MANUEL	28113771C	2006681	2,08

<b><u>PROPUESTA</u></b>	<b><u>SOLICITA PRIMA VOL.</u></b>
ADMITIDO	NO

**IMPORTE POR ANUALIDAD**

<u>CAMPAÑA</u>	<u>IMPORTE MÁXIMO SUBVENCIONABLE</u>	<u>IMPORTE MEDIO DE TRANSFERENCIA (€/ha)</u>
2015	603,76 €	290,27 €
2016	603,76 €	290,27 €
2017	603,76 €	290,27 €
2018	603,76 €	290,27 €
2019	603,76 €	290,27 €

**RECINTOS PROPUESTOS**

<u>REF.</u>	<u>REFERENCIA SIGPAC</u>	<u>CULTIVO</u>	<u>DESCRIPCIÓN CULTIVO</u>	<u>S/R</u>	<u>SUP. DEC. ADMIN. (ha)</u>	<u>SUP. PROPUESTA (ha)</u>
1788401	41-105-008-00033-001	81268	ALGODON-JUNCAL	S	2,08	2,08

**RESUMEN CRITERIOS DE PRIORIZACIÓN****10.1.5 Sistemas sostenibles de cultivos agroindustriales** PUNTOS: 4,00

	<u>PUNTOS</u>	<u>CUMPLE</u>
Porcentaje de superficie determinada en Red Natura 2000	0,00	0.0%
Porcentaje de superficie determinada situada en zonas RAMSAR	0,00	0.0%
Porcentaje de superficie determinada en zonas vulnerables a la contaminación por nitratos	4,00	100.0%
Titulares de explotaciones que hayan adquirido el compromiso voluntario de establecimiento de una enmienda natural mediante un cultivo de crucífera para su enterrado en verde	0,00	N

**DETALLE CRITERIOS DE PRIORIZACIÓN****10.1.5 Sistemas sostenibles de cultivos agroindustriales** PUNTOS: 4,00

Porcentaje de superficie determinada en Red Natura 2000	PUNTOS:	0,00	0.0%
	<u>SUP. PROPUESTA (ha)</u>	2,08	<u>SUP. CUMPLE (ha)</u>
		2,08	0,00
Porcentaje de superficie determinada situada en zonas RAMSAR	PUNTOS:	0,00	0.0%
	<u>SUP. PROPUESTA (ha)</u>	2,08	<u>SUP. CUMPLE (ha)</u>
		2,08	0,00
Porcentaje de superficie determinada en zonas vulnerables a la contaminación por nitratos	PUNTOS:	4,00	100.0%
	<u>SUP. PROPUESTA (ha)</u>	2,08	<u>SUP. CUMPLE (ha)</u>
		2,08	2,08
Titulares de explotaciones que hayan adquirido el compromiso voluntario de establecimiento de una enmienda natural mediante un cultivo de crucífera para su enterrado en verde	PUNTOS:	0,00	N



<b><u>APELLIDOS Y NOMBRE / RAZÓN SOCIAL</u></b>	<b><u>NIF</u></b>	<b><u>EXPEDIENTE</u></b>	<b><u>SUP. PROPUESTA (ha)</u></b>
ALVAREZ DE LOS REYES RAFAEL	31567754R	2000096	10,00

<b><u>PROPUESTA</u></b>	<b><u>SOLICITA PRIMA VOL.</u></b>
ADMITIDO	NO

**IMPORTE POR ANUALIDAD**

<u>CAMPAÑA</u>	<u>IMPORTE MÁXIMO SUBVENCIONABLE</u>	<u>IMPORTE MEDIO DE TRANSFERENCIA (€/ha)</u>
2015	2.902,70 €	290,27 €
2016	2.902,70 €	290,27 €
2017	2.902,70 €	290,27 €
2018	2.902,70 €	290,27 €
2019	2.902,70 €	290,27 €

**RECINTOS PROPUESTOS**

<u>REF.</u>	<u>REFERENCIA SIGPAC</u>	<u>CULTIVO</u>	<u>DESCRIPCIÓN CULTIVO</u>	<u>S/R</u>	<u>SUP. DEC. ADMIN. (ha)</u>	<u>SUP. PROPUESTA (ha)</u>
1650485	11-020-134-00042-006	33266	GIRASOL-ES ARTIC	R	0,12	0,12
1650492	11-020-135-00161-001	81267	ALGODON-INTERCOTT 195	R	2,08	2,08
1650490	11-020-135-00169-003	81267	ALGODON-INTERCOTT 195	R	0,87	0,87
1650489	11-020-135-00190-004	81267	ALGODON-INTERCOTT 195	R	3,06	3,06
1650491	11-020-135-00191-002	81267	ALGODON-INTERCOTT 195	R	3,87	3,87

**RESUMEN CRITERIOS DE PRIORIZACIÓN****10.1.5 Sistemas sostenibles de cultivos agroindustriales****PUNTOS: 5,01**

	<b><u>PUNTOS</u></b>	<b><u>CUMPLE</u></b>
Porcentaje de superficie determinada en Red Natura 2000	1,01	1.2%
Porcentaje de superficie determinada situada en zonas RAMSAR	0,00	0.0%
Porcentaje de superficie determinada en zonas vulnerables a la contaminación por nitratos	4,00	100.0%
Titulares de explotaciones que hayan adquirido el compromiso voluntario de establecimiento de una enmienda natural mediante un cultivo de crucífera para su enterrado en verde	0,00	N



**DETALLE CRITERIOS DE PRIORIZACIÓN****10.1.5 Sistemas sostenibles de cultivos agroindustriales****PUNTOS: 5,01****Porcentaje de superficie determinada en Red Natura 2000****PUNTOS: 1,01 1.2%**

<u>REF.</u>	<u>REFERENCIA SIGPAC</u>	<u>CULTIVO</u>	<u>DESCRIPCIÓN CULTIVO</u>	<u>S/R</u>	<u>SUP.</u>	<u>SUP.</u>
					<u>PROPUESTA</u>	<u>CUMPLE</u>
					(ha)	(ha)
1650485	11-020-134-00042-006	33266	GIRASOL-ES ARTIC	R	0,12	0,12
1650492	11-020-135-00161-001	81267	ALGODON-INTERCOTT 195	R	2,08	0,00
1650490	11-020-135-00169-003	81267	ALGODON-INTERCOTT 195	R	0,87	0,00
1650489	11-020-135-00190-004	81267	ALGODON-INTERCOTT 195	R	3,06	0,00
1650491	11-020-135-00191-002	81267	ALGODON-INTERCOTT 195	R	3,87	0,00

**Porcentaje de superficie determinada situada en zonas RAMSAR****PUNTOS: 0,00 0.0%**

<u>REF.</u>	<u>REFERENCIA SIGPAC</u>	<u>CULTIVO</u>	<u>DESCRIPCIÓN CULTIVO</u>	<u>S/R</u>	<u>SUP.</u>	<u>SUP.</u>
					<u>PROPUESTA</u>	<u>CUMPLE</u>
					(ha)	(ha)
1650485	11-020-134-00042-006	33266	GIRASOL-ES ARTIC	R	0,12	0,00
1650492	11-020-135-00161-001	81267	ALGODON-INTERCOTT 195	R	2,08	0,00
1650490	11-020-135-00169-003	81267	ALGODON-INTERCOTT 195	R	0,87	0,00
1650489	11-020-135-00190-004	81267	ALGODON-INTERCOTT 195	R	3,06	0,00
1650491	11-020-135-00191-002	81267	ALGODON-INTERCOTT 195	R	3,87	0,00

**Porcentaje de superficie determinada en zonas vulnerables a la contaminación por nitratos****PUNTOS: 4,00 100.0%**

<u>REF.</u>	<u>REFERENCIA SIGPAC</u>	<u>CULTIVO</u>	<u>DESCRIPCIÓN CULTIVO</u>	<u>S/R</u>	<u>SUP.</u>	<u>SUP.</u>
					<u>PROPUESTA</u>	<u>CUMPLE</u>
					(ha)	(ha)
1650485	11-020-134-00042-006	33266	GIRASOL-ES ARTIC	R	0,12	0,12
1650492	11-020-135-00161-001	81267	ALGODON-INTERCOTT 195	R	2,08	2,08
1650490	11-020-135-00169-003	81267	ALGODON-INTERCOTT 195	R	0,87	0,87
1650489	11-020-135-00190-004	81267	ALGODON-INTERCOTT 195	R	3,06	3,06
1650491	11-020-135-00191-002	81267	ALGODON-INTERCOTT 195	R	3,87	3,87

**Titulares de explotaciones que hayan adquirido el compromiso voluntario de establecimiento de una enmienda natural mediante un cultivo de crucifera para su enterrado en verde****PUNTOS: 0,00 N**

<b><u>APELLIDOS Y NOMBRE / RAZÓN SOCIAL</u></b>	<b><u>NIF</u></b>	<b><u>EXPEDIENTE</u></b>	<b><u>SUP. PROPUESTA (ha)</u></b>
ALVAREZ GARRIDO DOLORES	31565885H	200002	9,74
<b><u>PROPUESTA</u></b>	<b><u>SOLICITA PRIMA VOL.</u></b>	<b><u>PROPUESTA PRIMA VOL.</u></b>	
<b>ADMITIDO</b>	<b>SI</b>	<b>ADMITIDO</b>	
<b><u>IMPORTE POR ANUALIDAD</u></b>			

<b><u>CAMPAÑA</u></b>	<b><u>IMPORTE MÁXIMO SUBVENCIONABLE</u></b>	<b><u>IMPORTE MEDIO DE TRANSFERENCIA (€/ha)</u></b>
2015	4.221,71 €	433,44 €
2016	4.221,71 €	433,44 €
2017	4.221,71 €	433,44 €
2018	4.221,71 €	433,44 €
2019	4.221,71 €	433,44 €

**RECINTOS PROPUESTOS**

<b><u>REF.</u></b>	<b><u>REFERENCIA SIGPAC</u></b>	<b><u>CULTIVO</u></b>	<b><u>DESCRIPCIÓN CULTIVO</u></b>	<b><u>S/R</u></b>	<b><u>SUP. DEC. ADMIN. (ha)</u></b>	<b><u>SUP. PROPUESTA (ha)</u></b>
1650721	11-020-134-00042-007	33266	GIRASOL-ES ARTIC	R	0,28	0,28
1650725	11-020-135-00194-001	81361	ALGODON-INTERCOTT 211	R	4,91	4,91
1650724	11-020-135-00195-003	81361	ALGODON-INTERCOTT 211	R	4,55	4,55

**RESUMEN CRITERIOS DE PRIORIZACIÓN****10.1.5 Sistemas sostenibles de cultivos agroindustriales****PUNTOS: 5,00**

	<b><u>PUNTOS</u></b>	<b><u>CUMPLE</u></b>
Porcentaje de superficie determinada en Red Natura 2000	0,00	0.0%
Porcentaje de superficie determinada situada en zonas RAMSAR	0,00	0.0%
Porcentaje de superficie determinada en zonas vulnerables a la contaminación por nitratos	4,00	100.0%
Titulares de explotaciones que hayan adquirido el compromiso voluntario de establecimiento de una enmienda natural mediante un cultivo de crucífera para su enterrado en verde	1,00	S



**DETALLE CRITERIOS DE PRIORIZACIÓN****10.1.5 Sistemas sostenibles de cultivos agroindustriales****PUNTOS: 5,00****Porcentaje de superficie determinada en Red Natura 2000****PUNTOS: 0,00 0.0%**

<u>REF.</u>	<u>REFERENCIA SIGPAC</u>	<u>CULTIVO</u>	<u>DESCRIPCIÓN CULTIVO</u>	<u>S/R</u>	<u>SUP.</u>	<u>SUP.</u>
					<u>PROPUESTA</u>	<u>CUMPLE</u>
					(ha)	(ha)
1650721	11-020-134-00042-007	33266	GIRASOL-ES ARTIC	R	0,28	0,00
1650725	11-020-135-00194-001	81361	ALGODON-INTERCOTT 211	R	4,91	0,00
1650724	11-020-135-00195-003	81361	ALGODON-INTERCOTT 211	R	4,55	0,00

**Porcentaje de superficie determinada situada en zonas RAMSAR****PUNTOS: 0,00 0.0%**

<u>REF.</u>	<u>REFERENCIA SIGPAC</u>	<u>CULTIVO</u>	<u>DESCRIPCIÓN CULTIVO</u>	<u>S/R</u>	<u>SUP.</u>	<u>SUP.</u>
					<u>PROPUESTA</u>	<u>CUMPLE</u>
					(ha)	(ha)
1650721	11-020-134-00042-007	33266	GIRASOL-ES ARTIC	R	0,28	0,00
1650725	11-020-135-00194-001	81361	ALGODON-INTERCOTT 211	R	4,91	0,00
1650724	11-020-135-00195-003	81361	ALGODON-INTERCOTT 211	R	4,55	0,00

**Porcentaje de superficie determinada en zonas vulnerables a la contaminación por nitratos****PUNTOS: 4,00 100.0%**

<u>REF.</u>	<u>REFERENCIA SIGPAC</u>	<u>CULTIVO</u>	<u>DESCRIPCIÓN CULTIVO</u>	<u>S/R</u>	<u>SUP.</u>	<u>SUP.</u>
					<u>PROPUESTA</u>	<u>CUMPLE</u>
					(ha)	(ha)
1650721	11-020-134-00042-007	33266	GIRASOL-ES ARTIC	R	0,28	0,28
1650725	11-020-135-00194-001	81361	ALGODON-INTERCOTT 211	R	4,91	4,91
1650724	11-020-135-00195-003	81361	ALGODON-INTERCOTT 211	R	4,55	4,55

**Titulares de explotaciones que hayan adquirido el compromiso voluntario de establecimiento de una enmienda natural mediante un cultivo de crucifera para su enterrado en verde****PUNTOS: 1,00 S**

<b><u>APELLIDOS Y NOMBRE / RAZÓN SOCIAL</u></b>	<b><u>NIF</u></b>	<b><u>EXPEDIENTE</u></b>	<b><u>SUP. PROPUESTA (ha)</u></b>
ALVAREZ GARRIDO JOSE	31525801T	2000027	9,93
<b><u>PROPUESTA</u></b>	<b><u>SOLICITA PRIMA VOL.</u></b>	<b><u>PROPUESTA PRIMA VOL.</u></b>	
ADMITIDO	SI	ADMITIDO	
<b><u>IMPORTE POR ANUALIDAD</u></b>			

<b><u>CAMPAÑA</u></b>	<b><u>IMPORTE MÁXIMO SUBVENCIONABLE</u></b>	<b><u>IMPORTE MEDIO DE TRANSFERENCIA (€/ha)</u></b>
2015	4.304,06 €	433,44 €
2016	4.304,06 €	433,44 €
2017	4.304,06 €	433,44 €
2018	4.304,06 €	433,44 €
2019	4.304,06 €	433,44 €

**RECINTOS PROPUESTOS**

<b><u>REF.</u></b>	<b><u>REFERENCIA SIGPAC</u></b>	<b><u>CULTIVO</u></b>	<b><u>DESCRIPCIÓN CULTIVO</u></b>	<b><u>S/R</u></b>	<b><u>SUP. DEC. ADMIN. (ha)</u></b>	<b><u>SUP. PROPUESTA (ha)</u></b>
1660733	11-020-135-00122-001	81361	ALGODON-INTERCOTT 211	R	4,50	4,50
1660734	11-020-135-00159-002	81361	ALGODON-INTERCOTT 211	R	2,60	2,60
1660735	11-020-135-00160-001	81361	ALGODON-INTERCOTT 211	R	2,83	2,83

**RESUMEN CRITERIOS DE PRIORIZACIÓN****10.1.5 Sistemas sostenibles de cultivos agroindustriales**

PUNTOS: 5,00

	<b><u>PUNTOS</u></b>	<b><u>CUMPLE</u></b>
Porcentaje de superficie determinada en Red Natura 2000	0,00	0.0%
Porcentaje de superficie determinada situada en zonas RAMSAR	0,00	0.0%
Porcentaje de superficie determinada en zonas vulnerables a la contaminación por nitratos	4,00	100.0%
Titulares de explotaciones que hayan adquirido el compromiso voluntario de establecimiento de una enmienda natural mediante un cultivo de crucífera para su enterrado en verde	1,00	S



**DETALLE CRITERIOS DE PRIORIZACIÓN****10.1.5 Sistemas sostenibles de cultivos agroindustriales****PUNTOS: 5,00****Porcentaje de superficie determinada en Red Natura 2000****PUNTOS: 0,00 0.0%**

<u>REF.</u>	<u>REFERENCIA SIGPAC</u>	<u>CULTIVO</u>	<u>DESCRIPCIÓN CULTIVO</u>	<u>S/R</u>	<u>SUP.</u>	<u>SUP.</u>
					<u>PROPUESTA</u>	<u>CUMPLE</u>
					(ha)	(ha)
1660733	11-020-135-00122-001	81361	ALGODON-INTERCOTT 211	R	4,50	0,00
1660734	11-020-135-00159-002	81361	ALGODON-INTERCOTT 211	R	2,60	0,00
1660735	11-020-135-00160-001	81361	ALGODON-INTERCOTT 211	R	2,83	0,00

**Porcentaje de superficie determinada situada en zonas RAMSAR****PUNTOS: 0,00 0.0%**

<u>REF.</u>	<u>REFERENCIA SIGPAC</u>	<u>CULTIVO</u>	<u>DESCRIPCIÓN CULTIVO</u>	<u>S/R</u>	<u>SUP.</u>	<u>SUP.</u>
					<u>PROPUESTA</u>	<u>CUMPLE</u>
					(ha)	(ha)
1660733	11-020-135-00122-001	81361	ALGODON-INTERCOTT 211	R	4,50	0,00
1660734	11-020-135-00159-002	81361	ALGODON-INTERCOTT 211	R	2,60	0,00
1660735	11-020-135-00160-001	81361	ALGODON-INTERCOTT 211	R	2,83	0,00

**Porcentaje de superficie determinada en zonas vulnerables a la contaminación por nitratos****PUNTOS: 4,00 100.0%**

<u>REF.</u>	<u>REFERENCIA SIGPAC</u>	<u>CULTIVO</u>	<u>DESCRIPCIÓN CULTIVO</u>	<u>S/R</u>	<u>SUP.</u>	<u>SUP.</u>
					<u>PROPUESTA</u>	<u>CUMPLE</u>
					(ha)	(ha)
1660733	11-020-135-00122-001	81361	ALGODON-INTERCOTT 211	R	4,50	4,50
1660734	11-020-135-00159-002	81361	ALGODON-INTERCOTT 211	R	2,60	2,60
1660735	11-020-135-00160-001	81361	ALGODON-INTERCOTT 211	R	2,83	2,83

**Titulares de explotaciones que hayan adquirido el compromiso voluntario de establecimiento de una enmienda natural mediante un cultivo de crucifera para su enterrado en verde****PUNTOS: 1,00 S**



<u>APELLIDOS Y NOMBRE / RAZÓN SOCIAL</u>	<u>NIF</u>	<u>EXPEDIENTE</u>	<u>SUP. PROPUESTA (ha)</u>
ALVAREZ PALMA EVA MARIA	31690532M	2000026	4,97
<u>PROPUESTA ADMITIDO</u>	<u>SOLICITA PRIMA VOL. SI</u>	<u>PROPUESTA PRIMA VOL. ADMITIDO</u>	

**IMPORTE POR ANUALIDAD**

<u>CAMPAÑA</u>	<u>IMPORTE MÁXIMO SUBVENCIONABLE</u>	<u>IMPORTE MEDIO DE TRANSFERENCIA (€/ha)</u>
2015	2.154,19 €	433,44 €
2016	2.154,19 €	433,44 €
2017	2.154,19 €	433,44 €
2018	2.154,19 €	433,44 €
2019	2.154,19 €	433,44 €

**RECINTOS PROPUESTOS**

<u>REF.</u>	<u>REFERENCIA SIGPAC</u>	<u>CULTIVO</u>	<u>DESCRIPCIÓN CULTIVO</u>	<u>S/R</u>	<u>SUP. DEC. ADMIN. (ha)</u>	<u>SUP. PROPUESTA (ha)</u>
1786850	11-020-135-00187-001	81361	ALGODON-INTERCOTT 211	R	4,97	4,97

**RESUMEN CRITERIOS DE PRIORIZACIÓN**

<b>10.1.5 Sistemas sostenibles de cultivos agroindustriales</b>	<b>PUNTOS: 5,00</b>	<b>PUNTOS</b>	<b>CUMPLE</b>
Porcentaje de superficie determinada en Red Natura 2000		0,00	0.0%
Porcentaje de superficie determinada situada en zonas RAMSAR		0,00	0.0%
Porcentaje de superficie determinada en zonas vulnerables a la contaminación por nitratos		4,00	100.0%
Titulares de explotaciones que hayan adquirido el compromiso voluntario de establecimiento de una enmienda natural mediante un cultivo de crucifera para su enterrado en verde		1,00	S

**DETALLE CRITERIOS DE PRIORIZACIÓN**

<b>10.1.5 Sistemas sostenibles de cultivos agroindustriales</b>	<b>PUNTOS: 5,00</b>	<b>PUNTOS</b>	<b>CUMPLE</b>			
Porcentaje de superficie determinada en Red Natura 2000		PUNTOS: 0,00	0.0%			
		<u>SUP. PROPUESTA (ha)</u>	<u>SUP. CUMPLE (ha)</u>			
<u>REF.</u>	<u>REFERENCIA SIGPAC</u>	<u>CULTIVO</u>	<u>DESCRIPCIÓN CULTIVO</u>	<u>S/R</u>		
1786850	11-020-135-00187-001	81361	ALGODON-INTERCOTT 211	R	4,97	0,00
Porcentaje de superficie determinada situada en zonas RAMSAR		PUNTOS: 0,00	0.0%			
		<u>SUP. PROPUESTA (ha)</u>	<u>SUP. CUMPLE (ha)</u>			
<u>REF.</u>	<u>REFERENCIA SIGPAC</u>	<u>CULTIVO</u>	<u>DESCRIPCIÓN CULTIVO</u>	<u>S/R</u>		
1786850	11-020-135-00187-001	81361	ALGODON-INTERCOTT 211	R	4,97	0,00
Porcentaje de superficie determinada en zonas vulnerables a la contaminación por nitratos		PUNTOS: 4,00	100.0%			
		<u>SUP. PROPUESTA (ha)</u>	<u>SUP. CUMPLE (ha)</u>			
<u>REF.</u>	<u>REFERENCIA SIGPAC</u>	<u>CULTIVO</u>	<u>DESCRIPCIÓN CULTIVO</u>	<u>S/R</u>		
1786850	11-020-135-00187-001	81361	ALGODON-INTERCOTT 211	R	4,97	4,97
Titulares de explotaciones que hayan adquirido el compromiso voluntario de establecimiento de una enmienda natural mediante un cultivo de crucifera para su enterrado en verde		PUNTOS: 1,00	S			



<u>APELLIDOS Y NOMBRE / RAZÓN SOCIAL</u>	<u>NIF</u>	<u>EXPEDIENTE</u>	<u>SUP. PROPUESTA (ha)</u>
ALVAREZ PALMA JUAN JESUS	31675422Y	2007087	10,64
<u>PROPUESTA ADMITIDO</u>	<u>SOLICITA PRIMA VOL. SI</u>	<u>PROPUESTA PRIMA VOL. ADMITIDO</u>	

**IMPORTE POR ANUALIDAD**

<u>CAMPAÑA</u>	<u>IMPORTE MÁXIMO SUBVENCIONABLE</u>	<u>IMPORTE MEDIO DE TRANSFERENCIA (€/ha)</u>
2015	4.611,80 €	433,44 €
2016	4.611,80 €	433,44 €
2017	4.611,80 €	433,44 €
2018	4.611,80 €	433,44 €
2019	4.611,80 €	433,44 €

**RECINTOS PROPUESTOS**

<u>REF.</u>	<u>REFERENCIA SIGPAC</u>	<u>CULTIVO</u>	<u>DESCRIPCIÓN CULTIVO</u>	<u>S/R</u>	<u>SUP. DEC. ADMIN. (ha)</u>	<u>SUP. PROPUESTA (ha)</u>
1884543	11-020-135-00244-001	81361	ALGODON-INTERCOTT 211	R	7,42	7,42
1884544	11-020-135-00318-001	81361	ALGODON-INTERCOTT 211	R	3,22	3,22

**RESUMEN CRITERIOS DE PRIORIZACIÓN**

<b>10.1.5 Sistemas sostenibles de cultivos agroindustriales</b>	<b>PUNTOS: 5,00</b>	<b>PUNTOS</b>	<b>CUMPLE</b>
Porcentaje de superficie determinada en Red Natura 2000		0,00	0.0%
Porcentaje de superficie determinada situada en zonas RAMSAR		0,00	0.0%
Porcentaje de superficie determinada en zonas vulnerables a la contaminación por nitratos		4,00	100.0%
Titulares de explotaciones que hayan adquirido el compromiso voluntario de establecimiento de una enmienda natural mediante un cultivo de crucifera para su enterrado en verde		1,00	S

**DETALLE CRITERIOS DE PRIORIZACIÓN**

<b>10.1.5 Sistemas sostenibles de cultivos agroindustriales</b>	<b>PUNTOS: 5,00</b>	<b>PUNTOS</b>	<b>SUP. PROPUESTA (ha)</b>	<b>SUP. CUMPLE (ha)</b>		
Porcentaje de superficie determinada en Red Natura 2000		0,00	0,00	0.0%		
<u>REF.</u>	<u>REFERENCIA SIGPAC</u>	<u>CULTIVO</u>	<u>DESCRIPCIÓN CULTIVO</u>	<u>S/R</u>	<u>SUP. PROPUESTA (ha)</u>	<u>SUP. CUMPLE (ha)</u>
1884543	11-020-135-00244-001	81361	ALGODON-INTERCOTT 211	R	7,42	0,00
1884544	11-020-135-00318-001	81361	ALGODON-INTERCOTT 211	R	3,22	0,00
Porcentaje de superficie determinada situada en zonas RAMSAR		PUNTOS: 0,00	0,00	0.0%		
<u>REF.</u>	<u>REFERENCIA SIGPAC</u>	<u>CULTIVO</u>	<u>DESCRIPCIÓN CULTIVO</u>	<u>S/R</u>	<u>SUP. PROPUESTA (ha)</u>	<u>SUP. CUMPLE (ha)</u>
1884543	11-020-135-00244-001	81361	ALGODON-INTERCOTT 211	R	7,42	0,00
1884544	11-020-135-00318-001	81361	ALGODON-INTERCOTT 211	R	3,22	0,00
Porcentaje de superficie determinada en zonas vulnerables a la contaminación por nitratos		PUNTOS: 4,00	4,00	100.0%		
<u>REF.</u>	<u>REFERENCIA SIGPAC</u>	<u>CULTIVO</u>	<u>DESCRIPCIÓN CULTIVO</u>	<u>S/R</u>	<u>SUP. PROPUESTA (ha)</u>	<u>SUP. CUMPLE (ha)</u>
1884543	11-020-135-00244-001	81361	ALGODON-INTERCOTT 211	R	7,42	7,42
1884544	11-020-135-00318-001	81361	ALGODON-INTERCOTT 211	R	3,22	3,22
Titulares de explotaciones que hayan adquirido el compromiso voluntario de establecimiento de una enmienda natural mediante un cultivo de crucifera para su enterrado en verde		PUNTOS: 1,00	1,00	S		

<u>APELLIDOS Y NOMBRE / RAZÓN SOCIAL</u>	<u>NIF</u>	<u>EXPEDIENTE</u>	<u>SUP. PROPUESTA (ha)</u>	<u>Nº DE SOCIOS</u>
AMARBE S.C.A.	F11713153	2007883	2,45	5
<u>PROPUESTA</u>	<u>SOLICITA PRIMA VOL.</u>			
ADMITIDO	NO			

**IMPORTE POR ANUALIDAD**

<u>CAMPAÑA</u>	<u>IMPORTE MÁXIMO SUBVENCIONABLE</u>	<u>IMPORTE MEDIO DE TRANSFERENCIA (€/ha)</u>
2015	711,16 €	290,27 €
2016	711,16 €	290,27 €
2017	711,16 €	290,27 €
2018	711,16 €	290,27 €
2019	711,16 €	290,27 €

**RECINTOS PROPUESTOS**

<u>REF.</u>	<u>REFERENCIA SIGPAC</u>	<u>CULTIVO</u>	<u>DESCRIPCIÓN CULTIVO</u>	<u>S/R</u>	<u>SUP. DEC. ADMIN. (ha)</u>	<u>SUP. PROPUESTA (ha)</u>
2083482	11-020-114-00124-001	81361	ALGODON-INTERCOTT 211	R	0,59	0,59
2083483	11-020-114-00124-001	81361	ALGODON-INTERCOTT 211	R	1,86	1,86

**RESUMEN CRITERIOS DE PRIORIZACIÓN**

<b>10.1.5 Sistemas sostenibles de cultivos agroindustriales</b>	<b>PUNTOS: 4,00</b>	<b>PUNTOS</b>	<b>CUMPLE</b>
Porcentaje de superficie determinada en Red Natura 2000		0,00	0.0%
Porcentaje de superficie determinada situada en zonas RAMSAR		0,00	0.0%
Porcentaje de superficie determinada en zonas vulnerables a la contaminación por nitratos		4,00	100.0%
Titulares de explotaciones que hayan adquirido el compromiso voluntario de establecimiento de una enmienda natural mediante un cultivo de crucifera para su enterrado en verde		0,00	N

**DETALLE CRITERIOS DE PRIORIZACIÓN**

<b>10.1.5 Sistemas sostenibles de cultivos agroindustriales</b>	<b>PUNTOS: 4,00</b>	<b>PUNTOS</b>	<b>CUMPLE</b>			
Porcentaje de superficie determinada en Red Natura 2000		0,00	0.0%			
		<b>SUP. PROPUESTA (ha)</b>	<b>SUP. CUMPLE (ha)</b>			
<u>REF.</u>	<u>REFERENCIA SIGPAC</u>	<u>CULTIVO</u>	<u>DESCRIPCIÓN CULTIVO</u>	<u>S/R</u>		
2083482	11-020-114-00124-001	81361	ALGODON-INTERCOTT 211	R	0,59	0,00
2083483	11-020-114-00124-001	81361	ALGODON-INTERCOTT 211	R	1,86	0,00
Porcentaje de superficie determinada situada en zonas RAMSAR		0,00	0.0%			
		<b>SUP. PROPUESTA (ha)</b>	<b>SUP. CUMPLE (ha)</b>			
<u>REF.</u>	<u>REFERENCIA SIGPAC</u>	<u>CULTIVO</u>	<u>DESCRIPCIÓN CULTIVO</u>	<u>S/R</u>		
2083482	11-020-114-00124-001	81361	ALGODON-INTERCOTT 211	R	0,59	0,00
2083483	11-020-114-00124-001	81361	ALGODON-INTERCOTT 211	R	1,86	0,00
Porcentaje de superficie determinada en zonas vulnerables a la contaminación por nitratos		4,00	100.0%			
		<b>SUP. PROPUESTA (ha)</b>	<b>SUP. CUMPLE (ha)</b>			
<u>REF.</u>	<u>REFERENCIA SIGPAC</u>	<u>CULTIVO</u>	<u>DESCRIPCIÓN CULTIVO</u>	<u>S/R</u>		
2083483	11-020-114-00124-001	81361	ALGODON-INTERCOTT 211	R	1,86	1,86
2083482	11-020-114-00124-001	81361	ALGODON-INTERCOTT 211	R	0,59	0,59
Titulares de explotaciones que hayan adquirido el compromiso voluntario de establecimiento de una enmienda natural mediante un cultivo de crucifera para su enterrado en verde		0,00	N			

<b><u>APELLIDOS Y NOMBRE / RAZÓN SOCIAL</u></b>	<b><u>NIF</u></b>	<b><u>EXPEDIENTE</u></b>	<b><u>SUP. PROPUESTA (ha)</u></b>
AMARILLO GARCIA ANA	31615747Q	2005950	9,95
<b><u>PROPUESTA</u></b>	<b><u>SOLICITA PRIMA VOL.</u></b>	<b><u>PROPUESTA PRIMA VOL.</u></b>	
INADMITIDO	SI	INADMITIDO	
<b><u>IMPORTE POR ANUALIDAD</u></b>			

<b><u>CAMPAÑA</u></b>	<b><u>IMPORTE MÁXIMO SUBVENCIONABLE</u></b>	<b><u>IMPORTE MEDIO DE TRANSFERENCIA (€/ha)</u></b>
2015	2.888,19 €	290,27 €
2016	2.888,19 €	290,27 €
2017	2.888,19 €	290,27 €
2018	2.888,19 €	290,27 €
2019	2.888,19 €	290,27 €

**RECINTOS PROPUESTOS**

<b><u>REF.</u></b>	<b><u>REFERENCIA SIGPAC</u></b>	<b><u>CULTIVO</u></b>	<b><u>DESCRIPCIÓN CULTIVO</u></b>	<b><u>S/R</u></b>	<b><u>SUP. DEC. ADMIN. (ha)</u></b>	<b><u>SUP. PROPUESTA (ha)</u></b>
1616038	11-010-004-00106-002	81361	ALGODON-INTERCOTT 211	R	3,63	3,63
1616039	11-010-006-00001-001	81361	ALGODON-INTERCOTT 211	R	0,31	0,31
1616036	11-010-007-00001-003	81361	ALGODON-INTERCOTT 211	R	3,75	3,75
1616037	11-010-007-00001-004	81361	ALGODON-INTERCOTT 211	R	2,26	2,26

**INCIDENCIAS****INCIDENCIA DESCRIPCIÓN**

80102 Titular no inscrito en ninguna Agrupación de Producción Integrada del cultivo solicitado.

**RESUMEN CRITERIOS DE PRIORIZACIÓN****10.1.5 Sistemas sostenibles de cultivos agroindustriales****PUNTOS: 0,00**

	<b><u>PUNTOS</u></b>	<b><u>CUMPLE</u></b>
Porcentaje de superficie determinada en Red Natura 2000	0,00	0.0%
Porcentaje de superficie determinada situada en zonas RAMSAR	0,00	0.0%
Porcentaje de superficie determinada en zonas vulnerables a la contaminación por nitratos	0,00	0.0%
Titulares de explotaciones que hayan adquirido el compromiso voluntario de establecimiento de una enmienda natural mediante un cultivo de crucífera para su enterrado en verde	0,00	N



**DETALLE CRITERIOS DE PRIORIZACIÓN****10.1.5 Sistemas sostenibles de cultivos agroindustriales****PUNTOS: 0,00****Porcentaje de superficie determinada en Red Natura 2000****PUNTOS: 0,00 0.0%**

<u>REF.</u>	<u>REFERENCIA SIGPAC</u>	<u>CULTIVO</u>	<u>DESCRIPCIÓN CULTIVO</u>	<u>S/R</u>	<u>SUP.</u> <u>PROPUESTA</u> <u>(ha)</u>	<u>SUP.</u> <u>CUMPLE</u> <u>(ha)</u>
1616038	11-010-004-00106-002	81361	ALGODON-INTERCOTT 211	R	3,63	0,00
1616039	11-010-006-00001-001	81361	ALGODON-INTERCOTT 211	R	0,31	0,00
1616036	11-010-007-00001-003	81361	ALGODON-INTERCOTT 211	R	3,75	0,00
1616037	11-010-007-00001-004	81361	ALGODON-INTERCOTT 211	R	2,26	0,00

**Porcentaje de superficie determinada situada en zonas RAMSAR****PUNTOS: 0,00 0.0%**

<u>REF.</u>	<u>REFERENCIA SIGPAC</u>	<u>CULTIVO</u>	<u>DESCRIPCIÓN CULTIVO</u>	<u>S/R</u>	<u>SUP.</u> <u>PROPUESTA</u> <u>(ha)</u>	<u>SUP.</u> <u>CUMPLE</u> <u>(ha)</u>
1616038	11-010-004-00106-002	81361	ALGODON-INTERCOTT 211	R	3,63	0,00
1616039	11-010-006-00001-001	81361	ALGODON-INTERCOTT 211	R	0,31	0,00
1616036	11-010-007-00001-003	81361	ALGODON-INTERCOTT 211	R	3,75	0,00
1616037	11-010-007-00001-004	81361	ALGODON-INTERCOTT 211	R	2,26	0,00

**Porcentaje de superficie determinada en zonas vulnerables a la contaminación por nitratos****PUNTOS: 0,00 0.0%**

<u>REF.</u>	<u>REFERENCIA SIGPAC</u>	<u>CULTIVO</u>	<u>DESCRIPCIÓN CULTIVO</u>	<u>S/R</u>	<u>SUP.</u> <u>PROPUESTA</u> <u>(ha)</u>	<u>SUP.</u> <u>CUMPLE</u> <u>(ha)</u>
1616038	11-010-004-00106-002	81361	ALGODON-INTERCOTT 211	R	3,63	0,00
1616039	11-010-006-00001-001	81361	ALGODON-INTERCOTT 211	R	0,31	0,00
1616036	11-010-007-00001-003	81361	ALGODON-INTERCOTT 211	R	3,75	0,00
1616037	11-010-007-00001-004	81361	ALGODON-INTERCOTT 211	R	2,26	0,00

**Titulares de explotaciones que hayan adquirido el compromiso voluntario de establecimiento de una enmienda natural mediante un cultivo de crucifera para su enterrado en verde****PUNTOS: 0,00 N**

<u>APELLIDOS Y NOMBRE / RAZÓN SOCIAL</u>	<u>NIF</u>	<u>EXPEDIENTE</u>	<u>SUP. PROPUESTA (ha)</u>
ANTPILMAR S.L.	B72138084	2006596	9,67
<u>PROPUESTA ADMITIDO</u>	<u>SOLICITA PRIMA VOL. SI</u>	<u>PROPUESTA PRIMA VOL. ADMITIDO</u>	
<u>IMPORTE POR ANUALIDAD</u>			

<u>CAMPAÑA</u>	<u>IMPORTE MÁXIMO SUBVENCIONABLE</u>	<u>IMPORTE MEDIO DE TRANSFERENCIA (€/ha)</u>
2015	4.191,36 €	433,44 €
2016	4.191,36 €	433,44 €
2017	4.191,36 €	433,44 €
2018	4.191,36 €	433,44 €
2019	4.191,36 €	433,44 €

**RECINTOS PROPUESTOS**

<u>REF.</u>	<u>REFERENCIA SIGPAC</u>	<u>CULTIVO</u>	<u>DESCRIPCIÓN CULTIVO</u>	<u>S/R</u>	<u>SUP. DEC. ADMIN. (ha)</u>	<u>SUP. PROPUESTA (ha)</u>
1765721	11-016-005-00081-002	81363	ALGODON-DP332	R	6,29	6,29
1765722	11-027-001-00083-002	81363	ALGODON-DP332	R	3,38	3,38

**RESUMEN CRITERIOS DE PRIORIZACIÓN**

<b>10.1.5 Sistemas sostenibles de cultivos agroindustriales</b>	<b>PUNTOS: 5,00</b>	<b>PUNTOS</b>	<b>CUMPLE</b>
Porcentaje de superficie determinada en Red Natura 2000		0,00	0.0%
Porcentaje de superficie determinada situada en zonas RAMSAR		0,00	0.0%
Porcentaje de superficie determinada en zonas vulnerables a la contaminación por nitratos		4,00	100.0%
Titulares de explotaciones que hayan adquirido el compromiso voluntario de establecimiento de una enmienda natural mediante un cultivo de crucifera para su enterrado en verde		1,00	S

**DETALLE CRITERIOS DE PRIORIZACIÓN**

<b>10.1.5 Sistemas sostenibles de cultivos agroindustriales</b>	<b>PUNTOS: 5,00</b>	<b>PUNTOS</b>	<b>CUMPLE</b>			
Porcentaje de superficie determinada en Red Natura 2000		PUNTOS: 0,00	0.0%			
		<b>SUP. PROPUESTA (ha)</b>	<b>SUP. CUMPLE (ha)</b>			
<u>REF.</u>	<u>REFERENCIA SIGPAC</u>	<u>CULTIVO</u>	<u>DESCRIPCIÓN CULTIVO</u>	<u>S/R</u>		
1765721	11-016-005-00081-002	81363	ALGODON-DP332	R	6,29	0,00
1765722	11-027-001-00083-002	81363	ALGODON-DP332	R	3,38	0,00
Porcentaje de superficie determinada situada en zonas RAMSAR		PUNTOS: 0,00	0.0%			
		<b>SUP. PROPUESTA (ha)</b>	<b>SUP. CUMPLE (ha)</b>			
<u>REF.</u>	<u>REFERENCIA SIGPAC</u>	<u>CULTIVO</u>	<u>DESCRIPCIÓN CULTIVO</u>	<u>S/R</u>		
1765721	11-016-005-00081-002	81363	ALGODON-DP332	R	6,29	0,00
1765722	11-027-001-00083-002	81363	ALGODON-DP332	R	3,38	0,00
Porcentaje de superficie determinada en zonas vulnerables a la contaminación por nitratos		PUNTOS: 4,00	100.0%			
		<b>SUP. PROPUESTA (ha)</b>	<b>SUP. CUMPLE (ha)</b>			
<u>REF.</u>	<u>REFERENCIA SIGPAC</u>	<u>CULTIVO</u>	<u>DESCRIPCIÓN CULTIVO</u>	<u>S/R</u>		
1765721	11-016-005-00081-002	81363	ALGODON-DP332	R	6,29	6,29
1765722	11-027-001-00083-002	81363	ALGODON-DP332	R	3,38	3,38
Titulares de explotaciones que hayan adquirido el compromiso voluntario de establecimiento de una enmienda natural mediante un cultivo de crucifera para su enterrado en verde		PUNTOS: 1,00	S			

<b><u>APELLIDOS Y NOMBRE / RAZÓN SOCIAL</u></b>	<b><u>NIF</u></b>	<b><u>EXPEDIENTE</u></b>	<b><u>SUP. PROPUESTA (ha)</u></b>
APARICIO TEJERO JOSEFA	31423045P	2005816	5,70

<b><u>PROPUESTA</u></b>	<b><u>SOLICITA PRIMA VOL.</u></b>
ADMITIDO	NO

**IMPORTE POR ANUALIDAD**

<u>CAMPAÑA</u>	<u>IMPORTE MÁXIMO SUBVENCIONABLE</u>	<u>IMPORTE MEDIO DE TRANSFERENCIA (€/ha)</u>
2015	1.654,54 €	290,27 €
2016	1.654,54 €	290,27 €
2017	1.654,54 €	290,27 €
2018	1.654,54 €	290,27 €
2019	1.654,54 €	290,27 €

**RECINTOS PROPUESTOS**

<u>REF.</u>	<u>REFERENCIA SIGPAC</u>	<u>CULTIVO</u>	<u>DESCRIPCIÓN CULTIVO</u>	<u>S/R</u>	<u>SUP. DEC. ADMIN. (ha)</u>	<u>SUP. PROPUESTA (ha)</u>
2179046	11-020-117-00027-001	81263	ALGODON-DP419	R	3,03	3,03
2179048	11-020-117-00027-002	81263	ALGODON-DP419	R	1,39	1,39
2179047	11-020-117-09043-001	81263	ALGODON-DP419	R	0,79	0,79
2179049	11-020-117-09043-002	81263	ALGODON-DP419	R	0,49	0,49

**RESUMEN CRITERIOS DE PRIORIZACIÓN****10.1.5 Sistemas sostenibles de cultivos agroindustriales****PUNTOS: 4,00**

	<b><u>PUNTOS</u></b>	<b><u>CUMPLE</u></b>
Porcentaje de superficie determinada en Red Natura 2000	0,00	0.0%
Porcentaje de superficie determinada situada en zonas RAMSAR	0,00	0.0%
Porcentaje de superficie determinada en zonas vulnerables a la contaminación por nitratos	4,00	100.0%
Titulares de explotaciones que hayan adquirido el compromiso voluntario de establecimiento de una enmienda natural mediante un cultivo de crucífera para su enterrado en verde	0,00	N



**DETALLE CRITERIOS DE PRIORIZACIÓN****10.1.5 Sistemas sostenibles de cultivos agroindustriales****PUNTOS: 4,00****Porcentaje de superficie determinada en Red Natura 2000****PUNTOS: 0,00 0.0%**

<u>REF.</u>	<u>REFERENCIA SIGPAC</u>	<u>CULTIVO</u>	<u>DESCRIPCIÓN CULTIVO</u>	<u>S/R</u>	<u>SUP.</u>	<u>SUP.</u>
					<u>PROPUESTA</u>	<u>CUMPLE</u>
					(ha)	(ha)
2179046	11-020-117-00027-001	81263	ALGODON-DP419	R	3,03	0,00
2179048	11-020-117-00027-002	81263	ALGODON-DP419	R	1,39	0,00
2179047	11-020-117-09043-001	81263	ALGODON-DP419	R	0,79	0,00
2179049	11-020-117-09043-002	81263	ALGODON-DP419	R	0,49	0,00

**Porcentaje de superficie determinada situada en zonas RAMSAR****PUNTOS: 0,00 0.0%**

<u>REF.</u>	<u>REFERENCIA SIGPAC</u>	<u>CULTIVO</u>	<u>DESCRIPCIÓN CULTIVO</u>	<u>S/R</u>	<u>SUP.</u>	<u>SUP.</u>
					<u>PROPUESTA</u>	<u>CUMPLE</u>
					(ha)	(ha)
2179046	11-020-117-00027-001	81263	ALGODON-DP419	R	3,03	0,00
2179048	11-020-117-00027-002	81263	ALGODON-DP419	R	1,39	0,00
2179047	11-020-117-09043-001	81263	ALGODON-DP419	R	0,79	0,00
2179049	11-020-117-09043-002	81263	ALGODON-DP419	R	0,49	0,00

**Porcentaje de superficie determinada en zonas vulnerables a la contaminación por nitratos****PUNTOS: 4,00 100.0%**

<u>REF.</u>	<u>REFERENCIA SIGPAC</u>	<u>CULTIVO</u>	<u>DESCRIPCIÓN CULTIVO</u>	<u>S/R</u>	<u>SUP.</u>	<u>SUP.</u>
					<u>PROPUESTA</u>	<u>CUMPLE</u>
					(ha)	(ha)
2179046	11-020-117-00027-001	81263	ALGODON-DP419	R	3,03	3,03
2179048	11-020-117-00027-002	81263	ALGODON-DP419	R	1,39	1,39
2179047	11-020-117-09043-001	81263	ALGODON-DP419	R	0,79	0,79
2179049	11-020-117-09043-002	81263	ALGODON-DP419	R	0,49	0,49

**Titulares de explotaciones que hayan adquirido el compromiso voluntario de establecimiento de una enmienda natural mediante un cultivo de crucífera para su enterrado en verde****PUNTOS: 0,00 N**



<b><u>APELLIDOS Y NOMBRE / RAZÓN SOCIAL</u></b>	<b><u>NIF</u></b>	<b><u>EXPEDIENTE</u></b>	<b><u>SUP. PROPUESTA (ha)</u></b>
ARCHIDONA ROMERO FRANCISCA	31699217L	2003649	12,91

<b><u>PROPUESTA</u></b>	<b><u>SOLICITA PRIMA VOL.</u></b>
INADMITIDO	NO

**IMPORTE POR ANUALIDAD**

<b><u>CAMPAÑA</u></b>	<b><u>IMPORTE MÁXIMO SUBVENCIONABLE</u></b>	<b><u>IMPORTE MEDIO DE TRANSFERENCIA (€/ha)</u></b>
2015	3.747,39 €	290,27 €
2016	3.747,39 €	290,27 €
2017	3.747,39 €	290,27 €
2018	3.747,39 €	290,27 €
2019	3.747,39 €	290,27 €

**RECINTOS PROPUESTOS**

<b><u>REF.</u></b>	<b><u>REFERENCIA SIGPAC</u></b>	<b><u>CULTIVO</u></b>	<b><u>DESCRIPCIÓN CULTIVO</u></b>	<b><u>S/R</u></b>	<b><u>SUP. DEC. ADMIN. (ha)</u></b>	<b><u>SUP. PROPUESTA (ha)</u></b>
1819269	11-006-083-00024-001	13000	TRITICALE-SIN VARIEDAD	S	3,05	3,05
1819276	11-006-090-00035-006	81263	ALGODON-DP419	R	2,42	2,42
1819277	11-006-090-00041-001	81263	ALGODON-DP419	R	5,68	5,68
1819275	11-006-090-00063-001	81263	ALGODON-DP419	R	1,76	1,76

**RESUMEN CRITERIOS DE PRIORIZACIÓN****10.1.5 Sistemas sostenibles de cultivos agroindustriales****PUNTOS:** 0,00

	<b><u>PUNTOS</u></b>	<b><u>CUMPLE</u></b>
Porcentaje de superficie determinada en Red Natura 2000	0,00	0.0%
Porcentaje de superficie determinada situada en zonas RAMSAR	0,00	0.0%
Porcentaje de superficie determinada en zonas vulnerables a la contaminación por nitratos	0,00	0.0%
Titulares de explotaciones que hayan adquirido el compromiso voluntario de establecimiento de una enmienda natural mediante un cultivo de crucífera para su enterrado en verde	0,00	N



**DETALLE CRITERIOS DE PRIORIZACIÓN****10.1.5 Sistemas sostenibles de cultivos agroindustriales****PUNTOS: 0,00****Porcentaje de superficie determinada en Red Natura 2000****PUNTOS: 0,00 0.0%**

<u>REF.</u>	<u>REFERENCIA SIGPAC</u>	<u>CULTIVO</u>	<u>DESCRIPCIÓN CULTIVO</u>	<u>S/R</u>	<u>SUP.</u>	<u>SUP.</u>
					<u>PROPUESTA</u>	<u>CUMPLE</u>
					(ha)	(ha)
1819269	11-006-083-00024-001	13000	TRITICALE-SIN VARIEDAD	S	3,05	0,00
1819276	11-006-090-00035-006	81263	ALGODON-DP419	R	2,42	0,00
1819277	11-006-090-00041-001	81263	ALGODON-DP419	R	5,68	0,00
1819275	11-006-090-00063-001	81263	ALGODON-DP419	R	1,76	0,00

**Porcentaje de superficie determinada situada en zonas RAMSAR****PUNTOS: 0,00 0.0%**

<u>REF.</u>	<u>REFERENCIA SIGPAC</u>	<u>CULTIVO</u>	<u>DESCRIPCIÓN CULTIVO</u>	<u>S/R</u>	<u>SUP.</u>	<u>SUP.</u>
					<u>PROPUESTA</u>	<u>CUMPLE</u>
					(ha)	(ha)
1819269	11-006-083-00024-001	13000	TRITICALE-SIN VARIEDAD	S	3,05	0,00
1819276	11-006-090-00035-006	81263	ALGODON-DP419	R	2,42	0,00
1819277	11-006-090-00041-001	81263	ALGODON-DP419	R	5,68	0,00
1819275	11-006-090-00063-001	81263	ALGODON-DP419	R	1,76	0,00

**Porcentaje de superficie determinada en zonas vulnerables a la contaminación por nitratos****PUNTOS: 0,00 0.0%**

<u>REF.</u>	<u>REFERENCIA SIGPAC</u>	<u>CULTIVO</u>	<u>DESCRIPCIÓN CULTIVO</u>	<u>S/R</u>	<u>SUP.</u>	<u>SUP.</u>
					<u>PROPUESTA</u>	<u>CUMPLE</u>
					(ha)	(ha)
1819269	11-006-083-00024-001	13000	TRITICALE-SIN VARIEDAD	S	3,05	0,00
1819276	11-006-090-00035-006	81263	ALGODON-DP419	R	2,42	0,00
1819277	11-006-090-00041-001	81263	ALGODON-DP419	R	5,68	0,00
1819275	11-006-090-00063-001	81263	ALGODON-DP419	R	1,76	0,00

**Titulares de explotaciones que hayan adquirido el compromiso voluntario de establecimiento de una enmienda natural mediante un cultivo de crucifera para su enterrado en verde****PUNTOS: 0,00 N**

<u>APELLIDOS Y NOMBRE / RAZÓN SOCIAL</u>	<u>NIF</u>	<u>EXPEDIENTE</u>	<u>SUP. PROPUESTA (ha)</u>
ARDILA LOPEZ ANTONIO	31570694C	2003255	3,50
<u>PROPUESTA ADMITIDO</u>	<u>SOLICITA PRIMA VOL. SI</u>	<u>PROPUESTA PRIMA VOL. ADMITIDO</u>	

**IMPORTE POR ANUALIDAD**

<u>CAMPAÑA</u>	<u>IMPORTE MÁXIMO SUBVENCIONABLE</u>	<u>IMPORTE MEDIO DE TRANSFERENCIA (€/ha)</u>
2015	1.517,03 €	433,44 €
2016	1.517,03 €	433,44 €
2017	1.517,03 €	433,44 €
2018	1.517,03 €	433,44 €
2019	1.517,03 €	433,44 €

**RECINTOS PROPUESTOS**

<u>REF.</u>	<u>REFERENCIA SIGPAC</u>	<u>CULTIVO</u>	<u>DESCRIPCIÓN CULTIVO</u>	<u>S/R</u>	<u>SUP. DEC. ADMIN. (ha)</u>	<u>SUP. PROPUESTA (ha)</u>
2067831	11-020-114-00298-002	81361	ALGODON-INTERCOTT 211	R	3,50	3,50

**RESUMEN CRITERIOS DE PRIORIZACIÓN**

<b>10.1.5 Sistemas sostenibles de cultivos agroindustriales</b>	<b>PUNTOS: 5,00</b>	<b>PUNTOS</b>	<b>CUMPLE</b>
Porcentaje de superficie determinada en Red Natura 2000		0,00	0.0%
Porcentaje de superficie determinada situada en zonas RAMSAR		0,00	0.0%
Porcentaje de superficie determinada en zonas vulnerables a la contaminación por nitratos		4,00	100.0%
Titulares de explotaciones que hayan adquirido el compromiso voluntario de establecimiento de una enmienda natural mediante un cultivo de crucifera para su enterrado en verde		1,00	S

**DETALLE CRITERIOS DE PRIORIZACIÓN**

<b>10.1.5 Sistemas sostenibles de cultivos agroindustriales</b>	<b>PUNTOS: 5,00</b>	<b>PUNTOS</b>	<b>CUMPLE</b>			
Porcentaje de superficie determinada en Red Natura 2000		PUNTOS: 0,00	0.0%			
		<u>SUP. PROPUESTA (ha)</u>	<u>SUP. CUMPLE (ha)</u>			
<u>REF.</u>	<u>REFERENCIA SIGPAC</u>	<u>CULTIVO</u>	<u>DESCRIPCIÓN CULTIVO</u>	<u>S/R</u>		
2067831	11-020-114-00298-002	81361	ALGODON-INTERCOTT 211	R	3,50	0,00
Porcentaje de superficie determinada situada en zonas RAMSAR		PUNTOS: 0,00	0.0%			
		<u>SUP. PROPUESTA (ha)</u>	<u>SUP. CUMPLE (ha)</u>			
<u>REF.</u>	<u>REFERENCIA SIGPAC</u>	<u>CULTIVO</u>	<u>DESCRIPCIÓN CULTIVO</u>	<u>S/R</u>		
2067831	11-020-114-00298-002	81361	ALGODON-INTERCOTT 211	R	3,50	0,00
Porcentaje de superficie determinada en zonas vulnerables a la contaminación por nitratos		PUNTOS: 4,00	100.0%			
		<u>SUP. PROPUESTA (ha)</u>	<u>SUP. CUMPLE (ha)</u>			
<u>REF.</u>	<u>REFERENCIA SIGPAC</u>	<u>CULTIVO</u>	<u>DESCRIPCIÓN CULTIVO</u>	<u>S/R</u>		
2067831	11-020-114-00298-002	81361	ALGODON-INTERCOTT 211	R	3,50	3,50
Titulares de explotaciones que hayan adquirido el compromiso voluntario de establecimiento de una enmienda natural mediante un cultivo de crucifera para su enterrado en verde		PUNTOS: 1,00	S			



<u>APELLIDOS Y NOMBRE / RAZÓN SOCIAL</u>	<u>NIF</u>	<u>EXPEDIENTE</u>	<u>SUP. PROPUESTA (ha)</u>
ARIAS JIMENEZ ANTONIO	31556519J	2000040	6,11

<u>PROPUESTA</u>	<u>SOLICITA PRIMA VOL.</u>	<u>PROPUESTA PRIMA VOL.</u>
ADMITIDO	SI	ADMITIDO

**IMPORTE POR ANUALIDAD**

<u>CAMPAÑA</u>	<u>IMPORTE MÁXIMO SUBVENCIONABLE</u>	<u>IMPORTE MEDIO DE TRANSFERENCIA (€/ha)</u>
2015	2.648,32 €	433,44 €
2016	2.648,32 €	433,44 €
2017	2.648,32 €	433,44 €
2018	2.648,32 €	433,44 €
2019	2.648,32 €	433,44 €

**RECINTOS PROPUESTOS**

<u>REF.</u>	<u>REFERENCIA SIGPAC</u>	<u>CULTIVO</u>	<u>DESCRIPCIÓN CULTIVO</u>	<u>S/R</u>	<u>SUP. DEC. ADMIN. (ha)</u>	<u>SUP. PROPUESTA (ha)</u>
1686045	11-020-115-00039-002	81361	ALGODON-INTERCOTT 211	R	5,02	5,02
1686046	11-020-117-00005-001	81361	ALGODON-INTERCOTT 211	R	1,09	1,09

**RESUMEN CRITERIOS DE PRIORIZACIÓN****10.1.5 Sistemas sostenibles de cultivos agroindustriales**

PUNTOS: 5,00

	<u>PUNTOS</u>	<u>CUMPLE</u>
Porcentaje de superficie determinada en Red Natura 2000	0,00	0.0%
Porcentaje de superficie determinada situada en zonas RAMSAR	0,00	0.0%
Porcentaje de superficie determinada en zonas vulnerables a la contaminación por nitratos	4,00	100.0%
Titulares de explotaciones que hayan adquirido el compromiso voluntario de establecimiento de una enmienda natural mediante un cultivo de crucifera para su enterrado en verde	1,00	S

**DETALLE CRITERIOS DE PRIORIZACIÓN****10.1.5 Sistemas sostenibles de cultivos agroindustriales**

PUNTOS: 5,00

	<u>PUNTOS</u>	<u>0,00</u>	<u>0.0%</u>			
Porcentaje de superficie determinada en Red Natura 2000	PUNTOS:	0,00	0.0%			
		<u>SUP. PROPUESTA (ha)</u>	<u>SUP. CUMPLE (ha)</u>			
<u>REF.</u>	<u>REFERENCIA SIGPAC</u>	<u>CULTIVO</u>	<u>DESCRIPCIÓN CULTIVO</u>	<u>S/R</u>	<u>SUP. PROPUESTA (ha)</u>	<u>SUP. CUMPLE (ha)</u>
1686045	11-020-115-00039-002	81361	ALGODON-INTERCOTT 211	R	5,02	0,00
1686046	11-020-117-00005-001	81361	ALGODON-INTERCOTT 211	R	1,09	0,00
Porcentaje de superficie determinada situada en zonas RAMSAR	PUNTOS:	0,00	0.0%			
		<u>SUP. PROPUESTA (ha)</u>	<u>SUP. CUMPLE (ha)</u>			
<u>REF.</u>	<u>REFERENCIA SIGPAC</u>	<u>CULTIVO</u>	<u>DESCRIPCIÓN CULTIVO</u>	<u>S/R</u>	<u>SUP. PROPUESTA (ha)</u>	<u>SUP. CUMPLE (ha)</u>
1686045	11-020-115-00039-002	81361	ALGODON-INTERCOTT 211	R	5,02	0,00
1686046	11-020-117-00005-001	81361	ALGODON-INTERCOTT 211	R	1,09	0,00
Porcentaje de superficie determinada en zonas vulnerables a la contaminación por nitratos	PUNTOS:	4,00	100.0%			
		<u>SUP. PROPUESTA (ha)</u>	<u>SUP. CUMPLE (ha)</u>			
<u>REF.</u>	<u>REFERENCIA SIGPAC</u>	<u>CULTIVO</u>	<u>DESCRIPCIÓN CULTIVO</u>	<u>S/R</u>	<u>SUP. PROPUESTA (ha)</u>	<u>SUP. CUMPLE (ha)</u>
1686045	11-020-115-00039-002	81361	ALGODON-INTERCOTT 211	R	5,02	5,02
1686046	11-020-117-00005-001	81361	ALGODON-INTERCOTT 211	R	1,09	1,09
Titulares de explotaciones que hayan adquirido el compromiso voluntario de establecimiento de una enmienda natural mediante un cultivo de crucifera para su enterrado en verde	PUNTOS:	1,00	S			

<b><u>APELLIDOS Y NOMBRE / RAZÓN SOCIAL</u></b>	<b><u>NIF</u></b>	<b><u>EXPEDIENTE</u></b>	<b><u>SUP. PROPUESTA (ha)</u></b>
ARMIJES COLLANTES JOSE MANUEL	31683403Y	2004873	10,00
<b><u>PROPUESTA</u></b>	<b><u>SOLICITA PRIMA VOL.</u></b>	<b><u>PROPUESTA PRIMA VOL.</u></b>	
ADMITIDO	SI	ADMITIDO	

**IMPORTE POR ANUALIDAD**

<b><u>CAMPAÑA</u></b>	<b><u>IMPORTE MÁXIMO SUBVENCIONABLE</u></b>	<b><u>IMPORTE MEDIO DE TRANSFERENCIA (€/ha)</u></b>
2015	4.334,40 €	433,44 €
2016	4.334,40 €	433,44 €
2017	4.334,40 €	433,44 €
2018	4.334,40 €	433,44 €
2019	4.334,40 €	433,44 €

**RECINTOS PROPUESTOS**

<b><u>REF.</u></b>	<b><u>REFERENCIA SIGPAC</u></b>	<b><u>CULTIVO</u></b>	<b><u>DESCRIPCIÓN CULTIVO</u></b>	<b><u>S/R</u></b>	<b><u>SUP. DEC. ADMIN. (ha)</u></b>	<b><u>SUP. PROPUESTA (ha)</u></b>
1785045	11-020-134-00011-003	81361	ALGODON-INTERCOTT 211	R	1,77	1,77
1785046	11-020-134-00012-003	81361	ALGODON-INTERCOTT 211	R	2,46	2,46
1785043	11-020-135-00199-002	4100	MAIZ-MAIZ CONVENCIONAL	R	1,26	1,26
1785047	11-020-135-00210-002	81361	ALGODON-INTERCOTT 211	R	4,51	4,51

**RESUMEN CRITERIOS DE PRIORIZACIÓN****10.1.5 Sistemas sostenibles de cultivos agroindustriales****PUNTOS: 5,00**

	<b><u>PUNTOS</u></b>	<b><u>CUMPLE</u></b>
Porcentaje de superficie determinada en Red Natura 2000	0,00	0.0%
Porcentaje de superficie determinada situada en zonas RAMSAR	0,00	0.0%
Porcentaje de superficie determinada en zonas vulnerables a la contaminación por nitratos	4,00	100.0%
Titulares de explotaciones que hayan adquirido el compromiso voluntario de establecimiento de una enmienda natural mediante un cultivo de crucífera para su enterrado en verde	1,00	S



**DETALLE CRITERIOS DE PRIORIZACIÓN****10.1.5 Sistemas sostenibles de cultivos agroindustriales****PUNTOS: 5,00****Porcentaje de superficie determinada en Red Natura 2000****PUNTOS: 0,00 0.0%**

<u>REF.</u>	<u>REFERENCIA SIGPAC</u>	<u>CULTIVO</u>	<u>DESCRIPCIÓN CULTIVO</u>	<u>S/R</u>	<u>SUP.</u> <u>PROPUESTA</u> <u>(ha)</u>	<u>SUP.</u> <u>CUMPLE</u> <u>(ha)</u>
1785045	11-020-134-00011-003	81361	ALGODON-INTERCOTT 211	R	1,77	0,00
1785046	11-020-134-00012-003	81361	ALGODON-INTERCOTT 211	R	2,46	0,00
1785043	11-020-135-00199-002	4100	MAIZ-MAIZ CONVENCIONAL	R	1,26	0,00
1785047	11-020-135-00210-002	81361	ALGODON-INTERCOTT 211	R	4,51	0,00

**Porcentaje de superficie determinada situada en zonas RAMSAR****PUNTOS: 0,00 0.0%**

<u>REF.</u>	<u>REFERENCIA SIGPAC</u>	<u>CULTIVO</u>	<u>DESCRIPCIÓN CULTIVO</u>	<u>S/R</u>	<u>SUP.</u> <u>PROPUESTA</u> <u>(ha)</u>	<u>SUP.</u> <u>CUMPLE</u> <u>(ha)</u>
1785045	11-020-134-00011-003	81361	ALGODON-INTERCOTT 211	R	1,77	0,00
1785046	11-020-134-00012-003	81361	ALGODON-INTERCOTT 211	R	2,46	0,00
1785043	11-020-135-00199-002	4100	MAIZ-MAIZ CONVENCIONAL	R	1,26	0,00
1785047	11-020-135-00210-002	81361	ALGODON-INTERCOTT 211	R	4,51	0,00

**Porcentaje de superficie determinada en zonas vulnerables a la contaminación por nitratos****PUNTOS: 4,00 100.0%**

<u>REF.</u>	<u>REFERENCIA SIGPAC</u>	<u>CULTIVO</u>	<u>DESCRIPCIÓN CULTIVO</u>	<u>S/R</u>	<u>SUP.</u> <u>PROPUESTA</u> <u>(ha)</u>	<u>SUP.</u> <u>CUMPLE</u> <u>(ha)</u>
1785045	11-020-134-00011-003	81361	ALGODON-INTERCOTT 211	R	1,77	1,77
1785046	11-020-134-00012-003	81361	ALGODON-INTERCOTT 211	R	2,46	2,46
1785043	11-020-135-00199-002	4100	MAIZ-MAIZ CONVENCIONAL	R	1,26	1,26
1785047	11-020-135-00210-002	81361	ALGODON-INTERCOTT 211	R	4,51	4,51

**Titulares de explotaciones que hayan adquirido el compromiso voluntario de establecimiento de una enmienda natural mediante un cultivo de crucifera para su enterrado en verde****PUNTOS: 1,00 S**

<b><u>APELLIDOS Y NOMBRE / RAZÓN SOCIAL</u></b>	<b><u>NIF</u></b>	<b><u>EXPEDIENTE</u></b>	<b><u>SUP. PROPUESTA (ha)</u></b>
ARMINIO VILLALBA S.L.	B11666500	2005145	9,11

<b><u>PROPUESTA</u></b>	<b><u>SOLICITA PRIMA VOL.</u></b>
INADMITIDO	NO

**IMPORTE POR ANUALIDAD**

<u>CAMPAÑA</u>	<u>IMPORTE MÁXIMO SUBVENCIONABLE</u>	<u>IMPORTE MEDIO DE TRANSFERENCIA (€/ha)</u>
2015	2.644,36 €	290,27 €
2016	2.644,36 €	290,27 €
2017	2.644,36 €	290,27 €
2018	2.644,36 €	290,27 €
2019	2.644,36 €	290,27 €

**RECINTOS PROPUESTOS**

<u>REF.</u>	<u>REFERENCIA SIGPAC</u>	<u>CULTIVO</u>	<u>DESCRIPCIÓN CULTIVO</u>	<u>S/R</u>	<u>SUP. DEC. ADMIN. (ha)</u>	<u>SUP. PROPUESTA (ha)</u>
2529332	11-006-041-00104-001	81151	ALGODON-CELIA	R	4,76	4,76
2529333	11-006-041-00105-007	81151	ALGODON-CELIA	S	0,50	0,50
2529331	11-006-041-00105-008	81151	ALGODON-CELIA	R	3,85	3,85

**RESUMEN CRITERIOS DE PRIORIZACIÓN****10.1.5 Sistemas sostenibles de cultivos agroindustriales**

PUNTOS: 0,00

	<b><u>PUNTOS</u></b>	<b><u>CUMPLE</u></b>
Porcentaje de superficie determinada en Red Natura 2000	0,00	0.0%
Porcentaje de superficie determinada situada en zonas RAMSAR	0,00	0.0%
Porcentaje de superficie determinada en zonas vulnerables a la contaminación por nitratos	0,00	0.0%
Titulares de explotaciones que hayan adquirido el compromiso voluntario de establecimiento de una enmienda natural mediante un cultivo de crucífera para su enterrado en verde	0,00	N



**DETALLE CRITERIOS DE PRIORIZACIÓN****10.1.5 Sistemas sostenibles de cultivos agroindustriales****PUNTOS: 0,00****Porcentaje de superficie determinada en Red Natura 2000****PUNTOS: 0,00 0.0%**

<u>REF.</u>	<u>REFERENCIA SIGPAC</u>	<u>CULTIVO</u>	<u>DESCRIPCIÓN CULTIVO</u>	<u>S/R</u>	<u>SUP.</u>	<u>SUP.</u>
					<u>PROPUESTA</u>	<u>CUMPLE</u>
					(ha)	(ha)
2529332	11-006-041-00104-001	81151	ALGODON-CELIA	R	4,76	0,00
2529333	11-006-041-00105-007	81151	ALGODON-CELIA	S	0,50	0,00
2529331	11-006-041-00105-008	81151	ALGODON-CELIA	R	3,85	0,00

**Porcentaje de superficie determinada situada en zonas RAMSAR****PUNTOS: 0,00 0.0%**

<u>REF.</u>	<u>REFERENCIA SIGPAC</u>	<u>CULTIVO</u>	<u>DESCRIPCIÓN CULTIVO</u>	<u>S/R</u>	<u>SUP.</u>	<u>SUP.</u>
					<u>PROPUESTA</u>	<u>CUMPLE</u>
					(ha)	(ha)
2529332	11-006-041-00104-001	81151	ALGODON-CELIA	R	4,76	0,00
2529333	11-006-041-00105-007	81151	ALGODON-CELIA	S	0,50	0,00
2529331	11-006-041-00105-008	81151	ALGODON-CELIA	R	3,85	0,00

**Porcentaje de superficie determinada en zonas vulnerables a la contaminación por nitratos****PUNTOS: 0,00 0.0%**

<u>REF.</u>	<u>REFERENCIA SIGPAC</u>	<u>CULTIVO</u>	<u>DESCRIPCIÓN CULTIVO</u>	<u>S/R</u>	<u>SUP.</u>	<u>SUP.</u>
					<u>PROPUESTA</u>	<u>CUMPLE</u>
					(ha)	(ha)
2529332	11-006-041-00104-001	81151	ALGODON-CELIA	R	4,76	0,00
2529333	11-006-041-00105-007	81151	ALGODON-CELIA	S	0,50	0,00
2529331	11-006-041-00105-008	81151	ALGODON-CELIA	R	3,85	0,00

**Titulares de explotaciones que hayan adquirido el compromiso voluntario de establecimiento de una enmienda natural mediante un cultivo de crucifera para su enterrado en verde****PUNTOS: 0,00 N**



**APELLIDOS Y NOMBRE / RAZÓN SOCIAL** **NIF** **EXPEDIENTE** **SUP. PROPUESTA (ha)**  
ARROZ Y RIEGOS, S.L. B41208281 2007413 15,00

**PROPUESTA** **SOLICITA PRIMA VOL.**  
**INADMITIDO** **NO**

**IMPORTE POR ANUALIDAD**

<u>CAMPAÑA</u>	<u>IMPORTE MÁXIMO SUBVENCIONABLE</u>	<u>IMPORTE MEDIO DE TRANSFERENCIA (€/ha)</u>
2015	4.354,05 €	290,27 €
2016	4.354,05 €	290,27 €
2017	4.354,05 €	290,27 €
2018	4.354,05 €	290,27 €
2019	4.354,05 €	290,27 €

**RECINTOS PROPUESTOS**

<u>REF.</u>	<u>REFERENCIA SIGPAC</u>	<u>CULTIVO</u>	<u>DESCRIPCIÓN CULTIVO</u>	<u>S/R</u>	<u>SUP. DEC. ADMIN. (ha)</u>	<u>SUP. PROPUESTA (ha)</u>
2553789	11-041-046-00005-001	82107	REMOLACHA-PORTAL	R	6,00	6,00
2553792	11-041-047-00034-001	178100	ZANAHORIA-HORTALIZAS AIRE LIBRE	R	9,00	9,00

**RESUMEN CRITERIOS DE PRIORIZACIÓN****10.1.5 Sistemas sostenibles de cultivos agroindustriales** PUNTOS: 0,00

	<u>PUNTOS</u>	<u>CUMPLE</u>
Porcentaje de superficie determinada en Red Natura 2000	0,00	0.0%
Porcentaje de superficie determinada situada en zonas RAMSAR	0,00	0.0%
Porcentaje de superficie determinada en zonas vulnerables a la contaminación por nitratos	0,00	0.0%
Titulares de explotaciones que hayan adquirido el compromiso voluntario de establecimiento de una enmienda natural mediante un cultivo de crucifera para su enterrado en verde	0,00	N

**DETALLE CRITERIOS DE PRIORIZACIÓN****10.1.5 Sistemas sostenibles de cultivos agroindustriales** PUNTOS: 0,00

	<u>PUNTOS</u>	<u>0,00</u>	<u>0.0%</u>
Porcentaje de superficie determinada en Red Natura 2000	PUNTOS:	0,00	0.0%
		<u>SUP. PROPUESTA (ha)</u>	<u>SUP. CUMPLE (ha)</u>
<u>REF.</u> <u>REFERENCIA SIGPAC</u> <u>CULTIVO</u> <u>DESCRIPCIÓN CULTIVO</u> <u>S/R</u>			
2553789 11-041-046-00005-001 82107 REMOLACHA-PORTAL R		6,00	0,00
2553792 11-041-047-00034-001 178100 ZANAHORIA-HORTALIZAS AIRE LIBRE R		9,00	0,00
Porcentaje de superficie determinada situada en zonas RAMSAR	PUNTOS:	0,00	0.0%
		<u>SUP. PROPUESTA (ha)</u>	<u>SUP. CUMPLE (ha)</u>
<u>REF.</u> <u>REFERENCIA SIGPAC</u> <u>CULTIVO</u> <u>DESCRIPCIÓN CULTIVO</u> <u>S/R</u>			
2553789 11-041-046-00005-001 82107 REMOLACHA-PORTAL R		6,00	0,00
2553792 11-041-047-00034-001 178100 ZANAHORIA-HORTALIZAS AIRE LIBRE R		9,00	0,00
Porcentaje de superficie determinada en zonas vulnerables a la contaminación por nitratos	PUNTOS:	0,00	0.0%
		<u>SUP. PROPUESTA (ha)</u>	<u>SUP. CUMPLE (ha)</u>
<u>REF.</u> <u>REFERENCIA SIGPAC</u> <u>CULTIVO</u> <u>DESCRIPCIÓN CULTIVO</u> <u>S/R</u>			
2553789 11-041-046-00005-001 82107 REMOLACHA-PORTAL R		6,00	0,00
2553792 11-041-047-00034-001 178100 ZANAHORIA-HORTALIZAS AIRE LIBRE R		9,00	0,00
Titulares de explotaciones que hayan adquirido el compromiso voluntario de establecimiento de una enmienda natural mediante un cultivo de crucifera para su enterrado en verde	PUNTOS:	0,00	N

<b><u>APELLIDOS Y NOMBRE / RAZÓN SOCIAL</u></b>	<b><u>NIF</u></b>	<b><u>EXPEDIENTE</u></b>	<b><u>SUP. PROPUESTA (ha)</u></b>
ATALAYA DE MEDOCA, S.L.U.	B11886793	2007591	8,29

<b><u>PROPUESTA</u></b>	<b><u>SOLICITA PRIMA VOL.</u></b>
INADMITIDO	NO

**IMPORTE POR ANUALIDAD**

<u>CAMPAÑA</u>	<u>IMPORTE MÁXIMO SUBVENCIONABLE</u>	<u>IMPORTE MEDIO DE TRANSFERENCIA (€/ha)</u>
2015	2.406,34 €	290,27 €
2016	2.406,34 €	290,27 €
2017	2.406,34 €	290,27 €
2018	2.406,34 €	290,27 €
2019	2.406,34 €	290,27 €

**RECINTOS PROPUESTOS**

<u>REF.</u>	<u>REFERENCIA SIGPAC</u>	<u>CULTIVO</u>	<u>DESCRIPCIÓN CULTIVO</u>	<u>S/R</u>	<u>SUP. DEC. ADMIN. (ha)</u>	<u>SUP. PROPUESTA (ha)</u>
2012904	11-006-090-00085-001	4100	MAIZ-MAIZ CONVENCIONAL	R	8,29	8,29

**INCIDENCIAS****INCIDENCIA DESCRIPCIÓN**

86	El CIF/NIF del socio coincide con el CIF/NIF del solicitante.
----	---

**RESUMEN CRITERIOS DE PRIORIZACIÓN****10.1.5 Sistemas sostenibles de cultivos agroindustriales**

PUNTOS: 0,00

	<u>PUNTOS</u>	<u>CUMPLE</u>
Porcentaje de superficie determinada en Red Natura 2000	0,00	0.0%
Porcentaje de superficie determinada situada en zonas RAMSAR	0,00	0.0%
Porcentaje de superficie determinada en zonas vulnerables a la contaminación por nitratos	0,00	0.0%
Titulares de explotaciones que hayan adquirido el compromiso voluntario de establecimiento de una enmienda natural mediante un cultivo de crucífera para su enterrado en verde	0,00	N

**DETALLE CRITERIOS DE PRIORIZACIÓN****10.1.5 Sistemas sostenibles de cultivos agroindustriales**

PUNTOS: 0,00

	<u>PUNTOS</u>	<u>CUMPLE</u>
Porcentaje de superficie determinada en Red Natura 2000	0,00	0.0%
	<u>SUP. PROPUESTA (ha)</u>	<u>SUP. CUMPLE (ha)</u>
<b><u>REF.</u></b> <b><u>REFERENCIA SIGPAC</u></b> <b><u>CULTIVO</u></b> <b><u>DESCRIPCIÓN CULTIVO</u></b>	<b><u>S/R</u></b>	
2012904 11-006-090-00085-001 4100 MAIZ-MAIZ CONVENCIONAL	R	8,29 0,00
Porcentaje de superficie determinada situada en zonas RAMSAR	0,00	0.0%
	<u>SUP. PROPUESTA (ha)</u>	<u>SUP. CUMPLE (ha)</u>
<b><u>REF.</u></b> <b><u>REFERENCIA SIGPAC</u></b> <b><u>CULTIVO</u></b> <b><u>DESCRIPCIÓN CULTIVO</u></b>	<b><u>S/R</u></b>	
2012904 11-006-090-00085-001 4100 MAIZ-MAIZ CONVENCIONAL	R	8,29 0,00
Porcentaje de superficie determinada en zonas vulnerables a la contaminación por nitratos	0,00	0.0%
	<u>SUP. PROPUESTA (ha)</u>	<u>SUP. CUMPLE (ha)</u>
<b><u>REF.</u></b> <b><u>REFERENCIA SIGPAC</u></b> <b><u>CULTIVO</u></b> <b><u>DESCRIPCIÓN CULTIVO</u></b>	<b><u>S/R</u></b>	
2012904 11-006-090-00085-001 4100 MAIZ-MAIZ CONVENCIONAL	R	8,29 0,00
Titulares de explotaciones que hayan adquirido el compromiso voluntario de establecimiento de una enmienda natural mediante un cultivo de crucífera para su enterrado en verde	0,00	N

<b><u>APELLIDOS Y NOMBRE / RAZÓN SOCIAL</u></b>	<b><u>NIF</u></b>	<b><u>EXPEDIENTE</u></b>	<b><u>SUP. PROPUESTA (ha)</u></b>
ATIENZA CABEZA JOSEFA	73225117V	2007918	8,05

<b><u>PROPUESTA</u></b>	<b><u>SOLICITA PRIMA VOL.</u></b>
INADMITIDO	NO

**IMPORTE POR ANUALIDAD**

<u>CAMPAÑA</u>	<u>IMPORTE MÁXIMO SUBVENCIONABLE</u>	<u>IMPORTE MEDIO DE TRANSFERENCIA (€/ha)</u>
2015	2.336,67 €	290,27 €
2016	2.336,67 €	290,27 €
2017	2.336,67 €	290,27 €
2018	2.336,67 €	290,27 €
2019	2.336,67 €	290,27 €

**RECINTOS PROPUESTOS**

<u>REF.</u>	<u>REFERENCIA SIGPAC</u>	<u>CULTIVO</u>	<u>DESCRIPCIÓN CULTIVO</u>	<u>S/R</u>	<u>SUP. DEC. ADMIN. (ha)</u>	<u>SUP. PROPUESTA (ha)</u>
2091016	11-041-036-00026-002	81208	ALGODON-LIDER	R	0,05	0,05
2091010	11-041-036-00026-002	81208	ALGODON-LIDER	R	0,03	0,03
2091015	11-041-036-00026-002	81361	ALGODON-INTERCOTT 211	R	0,04	0,04
2091011	11-041-036-00050-003	81208	ALGODON-LIDER	R	2,92	2,92
2091014	11-041-036-00050-003	81208	ALGODON-LIDER	R	1,91	1,91
2091012	11-041-036-00050-003	81361	ALGODON-INTERCOTT 211	R	3,00	3,00
2091013	11-041-036-00108-006	81208	ALGODON-LIDER	R	0,10	0,10

**RESUMEN CRITERIOS DE PRIORIZACIÓN****10.1.5 Sistemas sostenibles de cultivos agroindustriales****PUNTOS: 0,00**

	<b><u>PUNTOS</u></b>	<b><u>CUMPLE</u></b>
Porcentaje de superficie determinada en Red Natura 2000	0,00	0.0%
Porcentaje de superficie determinada situada en zonas RAMSAR	0,00	0.0%
Porcentaje de superficie determinada en zonas vulnerables a la contaminación por nitratos	0,00	0.0%
Titulares de explotaciones que hayan adquirido el compromiso voluntario de establecimiento de una enmienda natural mediante un cultivo de crucífera para su enterrado en verde	0,00	N



**DETALLE CRITERIOS DE PRIORIZACIÓN****10.1.5 Sistemas sostenibles de cultivos agroindustriales****PUNTOS: 0,00****Porcentaje de superficie determinada en Red Natura 2000****PUNTOS: 0,00 0.0%**

<u>REF.</u>	<u>REFERENCIA SIGPAC</u>	<u>CULTIVO</u>	<u>DESCRIPCIÓN CULTIVO</u>	<u>S/R</u>	<u>SUP.</u>	<u>SUP.</u>
					<u>PROPUESTA</u>	<u>CUMPLE</u>
					(ha)	(ha)
2091016	11-041-036-00026-002	81208	ALGODON-LIDER	R	0,05	0,00
2091010	11-041-036-00026-002	81208	ALGODON-LIDER	R	0,03	0,00
2091015	11-041-036-00026-002	81361	ALGODON-INTERCOTT 211	R	0,04	0,00
2091011	11-041-036-00050-003	81208	ALGODON-LIDER	R	2,92	0,00
2091014	11-041-036-00050-003	81208	ALGODON-LIDER	R	1,91	0,00
2091012	11-041-036-00050-003	81361	ALGODON-INTERCOTT 211	R	3,00	0,00
2091013	11-041-036-00108-006	81208	ALGODON-LIDER	R	0,10	0,00

**Porcentaje de superficie determinada situada en zonas RAMSAR****PUNTOS: 0,00 0.0%**

<u>REF.</u>	<u>REFERENCIA SIGPAC</u>	<u>CULTIVO</u>	<u>DESCRIPCIÓN CULTIVO</u>	<u>S/R</u>	<u>SUP.</u>	<u>SUP.</u>
					<u>PROPUESTA</u>	<u>CUMPLE</u>
					(ha)	(ha)
2091016	11-041-036-00026-002	81208	ALGODON-LIDER	R	0,05	0,00
2091010	11-041-036-00026-002	81208	ALGODON-LIDER	R	0,03	0,00
2091015	11-041-036-00026-002	81361	ALGODON-INTERCOTT 211	R	0,04	0,00
2091014	11-041-036-00050-003	81208	ALGODON-LIDER	R	1,91	0,00
2091011	11-041-036-00050-003	81208	ALGODON-LIDER	R	2,92	0,00
2091012	11-041-036-00050-003	81361	ALGODON-INTERCOTT 211	R	3,00	0,00
2091013	11-041-036-00108-006	81208	ALGODON-LIDER	R	0,10	0,00

**Porcentaje de superficie determinada en zonas vulnerables a la contaminación por nitratos****PUNTOS: 0,00 0.0%**

<u>REF.</u>	<u>REFERENCIA SIGPAC</u>	<u>CULTIVO</u>	<u>DESCRIPCIÓN CULTIVO</u>	<u>S/R</u>	<u>SUP.</u>	<u>SUP.</u>
					<u>PROPUESTA</u>	<u>CUMPLE</u>
					(ha)	(ha)
2091010	11-041-036-00026-002	81208	ALGODON-LIDER	R	0,03	0,00
2091016	11-041-036-00026-002	81208	ALGODON-LIDER	R	0,05	0,00
2091015	11-041-036-00026-002	81361	ALGODON-INTERCOTT 211	R	0,04	0,00
2091014	11-041-036-00050-003	81208	ALGODON-LIDER	R	1,91	0,00
2091011	11-041-036-00050-003	81208	ALGODON-LIDER	R	2,92	0,00
2091012	11-041-036-00050-003	81361	ALGODON-INTERCOTT 211	R	3,00	0,00
2091013	11-041-036-00108-006	81208	ALGODON-LIDER	R	0,10	0,00

**Titulares de explotaciones que hayan adquirido el compromiso voluntario de establecimiento de una enmienda natural mediante un cultivo de crucifera para su enterrado en verde****PUNTOS: 0,00 N**

APELLIDOS Y NOMBRE / RAZÓN SOCIAL NIF EXPEDIENTE SUP. PROPUESTA (ha)  
 ATRERA DE SANTA MARIA S.L. B11605508 2007298 56,73

PROPUESTA SOLICITA PRIMA VOL.  
 ADMITIDO NO

IMPORTE POR ANUALIDAD

<u>CAMPAÑA</u>	<u>IMPORTE MÁXIMO SUBVENCIONABLE</u>	<u>IMPORTE MEDIO DE TRANSFERENCIA (€/ha)</u>
2015	14.525,11 €	256,04 €
2016	14.525,11 €	256,04 €
2017	14.525,11 €	256,04 €
2018	14.525,11 €	256,04 €
2019	14.525,11 €	256,04 €

RECINTOS PROPUESTOS

<u>REF.</u>	<u>REFERENCIA SIGPAC</u>	<u>CULTIVO</u>	<u>DESCRIPCIÓN CULTIVO</u>	<u>S/R</u>	<u>SUP. DEC. ADMIN. (ha)</u>	<u>SUP. PROPUESTA (ha)</u>
2552179	11-020-114-00182-001	81361	ALGODON-INTERCOTT 211	R	7,64	7,64
2552181	11-020-114-00183-001	81361	ALGODON-INTERCOTT 211	R	1,27	1,27
2552180	11-020-114-00184-001	81361	ALGODON-INTERCOTT 211	R	5,58	5,58
2552182	11-020-114-00220-002	81361	ALGODON-INTERCOTT 211	R	0,60	0,60
2552176	11-020-114-00221-002	81361	ALGODON-INTERCOTT 211	R	4,27	4,27
2552183	11-020-114-00222-003	81361	ALGODON-INTERCOTT 211	R	4,08	4,08
2552184	11-020-114-00223-001	81361	ALGODON-INTERCOTT 211	R	6,09	6,09
2552178	11-020-119-00059-002	81268	ALGODON-JUNCAL	R	15,83	15,83
2552177	11-020-119-00062-004	81268	ALGODON-JUNCAL	R	11,37	11,37

**RESUMEN CRITERIOS DE PRIORIZACIÓN****10.1.5 Sistemas sostenibles de cultivos agroindustriales****PUNTOS:** 4,00

	<u>PUNTOS</u>	<u>CUMPLE</u>
Porcentaje de superficie determinada en Red Natura 2000	0,00	0.0%
Porcentaje de superficie determinada situada en zonas RAMSAR	0,00	0.0%
Porcentaje de superficie determinada en zonas vulnerables a la contaminación por nitratos	4,00	100.0%
Titulares de explotaciones que hayan adquirido el compromiso voluntario de establecimiento de una enmienda natural mediante un cultivo de crucífera para su enterrado en verde	0,00	N



**DETALLE CRITERIOS DE PRIORIZACIÓN****10.1.5 Sistemas sostenibles de cultivos agroindustriales****PUNTOS: 4,00****Porcentaje de superficie determinada en Red Natura 2000****PUNTOS: 0,00 0.0%**

<u>REF.</u>	<u>REFERENCIA SIGPAC</u>	<u>CULTIVO</u>	<u>DESCRIPCIÓN CULTIVO</u>	<u>S/R</u>	<u>SUP.</u> <u>PROPUESTA</u> <u>(ha)</u>	<u>SUP.</u> <u>CUMPLE</u> <u>(ha)</u>
2552179	11-020-114-00182-001	81361	ALGODON-INTERCOTT 211	R	7,64	0,00
2552181	11-020-114-00183-001	81361	ALGODON-INTERCOTT 211	R	1,27	0,00
2552180	11-020-114-00184-001	81361	ALGODON-INTERCOTT 211	R	5,58	0,00
2552182	11-020-114-00220-002	81361	ALGODON-INTERCOTT 211	R	0,60	0,00
2552176	11-020-114-00221-002	81361	ALGODON-INTERCOTT 211	R	4,27	0,00
2552183	11-020-114-00222-003	81361	ALGODON-INTERCOTT 211	R	4,08	0,00
2552184	11-020-114-00223-001	81361	ALGODON-INTERCOTT 211	R	6,09	0,00
2552178	11-020-119-00059-002	81268	ALGODON-JUNCAL	R	15,83	0,00
2552177	11-020-119-00062-004	81268	ALGODON-JUNCAL	R	11,37	0,00

**Porcentaje de superficie determinada situada en zonas RAMSAR****PUNTOS: 0,00 0.0%**

<u>REF.</u>	<u>REFERENCIA SIGPAC</u>	<u>CULTIVO</u>	<u>DESCRIPCIÓN CULTIVO</u>	<u>S/R</u>	<u>SUP.</u> <u>PROPUESTA</u> <u>(ha)</u>	<u>SUP.</u> <u>CUMPLE</u> <u>(ha)</u>
2552179	11-020-114-00182-001	81361	ALGODON-INTERCOTT 211	R	7,64	0,00
2552181	11-020-114-00183-001	81361	ALGODON-INTERCOTT 211	R	1,27	0,00
2552180	11-020-114-00184-001	81361	ALGODON-INTERCOTT 211	R	5,58	0,00
2552182	11-020-114-00220-002	81361	ALGODON-INTERCOTT 211	R	0,60	0,00
2552176	11-020-114-00221-002	81361	ALGODON-INTERCOTT 211	R	4,27	0,00
2552183	11-020-114-00222-003	81361	ALGODON-INTERCOTT 211	R	4,08	0,00
2552184	11-020-114-00223-001	81361	ALGODON-INTERCOTT 211	R	6,09	0,00
2552178	11-020-119-00059-002	81268	ALGODON-JUNCAL	R	15,83	0,00
2552177	11-020-119-00062-004	81268	ALGODON-JUNCAL	R	11,37	0,00

**Porcentaje de superficie determinada en zonas vulnerables a la contaminación por nitratos****PUNTOS: 4,00 100.0%**

<u>REF.</u>	<u>REFERENCIA SIGPAC</u>	<u>CULTIVO</u>	<u>DESCRIPCIÓN CULTIVO</u>	<u>S/R</u>	<u>SUP.</u> <u>PROPUESTA</u> <u>(ha)</u>	<u>SUP.</u> <u>CUMPLE</u> <u>(ha)</u>
2552179	11-020-114-00182-001	81361	ALGODON-INTERCOTT 211	R	7,64	7,64
2552181	11-020-114-00183-001	81361	ALGODON-INTERCOTT 211	R	1,27	1,27
2552180	11-020-114-00184-001	81361	ALGODON-INTERCOTT 211	R	5,58	5,58
2552182	11-020-114-00220-002	81361	ALGODON-INTERCOTT 211	R	0,60	0,60
2552176	11-020-114-00221-002	81361	ALGODON-INTERCOTT 211	R	4,27	4,27
2552183	11-020-114-00222-003	81361	ALGODON-INTERCOTT 211	R	4,08	4,08
2552184	11-020-114-00223-001	81361	ALGODON-INTERCOTT 211	R	6,09	6,09
2552178	11-020-119-00059-002	81268	ALGODON-JUNCAL	R	15,83	15,83
2552177	11-020-119-00062-004	81268	ALGODON-JUNCAL	R	11,37	11,37

**Titulares de explotaciones que hayan adquirido el compromiso voluntario de establecimiento de una enmienda natural mediante un cultivo de crucífera para su enterrado en verde****PUNTOS: 0,00 N**

<u>APELLIDOS Y NOMBRE / RAZÓN SOCIAL</u>	<u>NIF</u>	<u>EXPEDIENTE</u>	<u>SUP. PROPUESTA (ha)</u>
AVILA RUBIO ANTONIO	31451744A	2007530	3,56
<u>PROPUESTA ADMITIDO</u>	<u>SOLICITA PRIMA VOL. SI</u>	<u>PROPUESTA PRIMA VOL. ADMITIDO</u>	

**IMPORTE POR ANUALIDAD**

<u>CAMPAÑA</u>	<u>IMPORTE MÁXIMO SUBVENCIONABLE</u>	<u>IMPORTE MEDIO DE TRANSFERENCIA (€/ha)</u>
2015	1.543,05 €	433,44 €
2016	1.543,05 €	433,44 €
2017	1.543,05 €	433,44 €
2018	1.543,05 €	433,44 €
2019	1.543,05 €	433,44 €

**RECINTOS PROPUESTOS**

<u>REF.</u>	<u>REFERENCIA SIGPAC</u>	<u>CULTIVO</u>	<u>DESCRIPCIÓN CULTIVO</u>	<u>S/R</u>	<u>SUP. DEC. ADMIN. (ha)</u>	<u>SUP. PROPUESTA (ha)</u>
1995250	11-020-137-00013-002	81268	ALGODON-JUNCAL	R	3,56	3,56

**RESUMEN CRITERIOS DE PRIORIZACIÓN**

<b>10.1.5 Sistemas sostenibles de cultivos agroindustriales</b>	<b>PUNTOS: 5,00</b>	<b>PUNTOS</b>	<b>CUMPLE</b>
Porcentaje de superficie determinada en Red Natura 2000		0,00	0.0%
Porcentaje de superficie determinada situada en zonas RAMSAR		0,00	0.0%
Porcentaje de superficie determinada en zonas vulnerables a la contaminación por nitratos		4,00	100.0%
Titulares de explotaciones que hayan adquirido el compromiso voluntario de establecimiento de una enmienda natural mediante un cultivo de crucifera para su enterrado en verde		1,00	S

**DETALLE CRITERIOS DE PRIORIZACIÓN**

<b>10.1.5 Sistemas sostenibles de cultivos agroindustriales</b>	<b>PUNTOS: 5,00</b>	<b>PUNTOS</b>	<b>CUMPLE</b>			
Porcentaje de superficie determinada en Red Natura 2000		PUNTOS: 0,00	0.0%			
		<u>SUP. PROPUESTA (ha)</u>	<u>SUP. CUMPLE (ha)</u>			
<u>REF.</u>	<u>REFERENCIA SIGPAC</u>	<u>CULTIVO</u>	<u>DESCRIPCIÓN CULTIVO</u>	<u>S/R</u>		
1995250	11-020-137-00013-002	81268	ALGODON-JUNCAL	R	3,56	0,00
Porcentaje de superficie determinada situada en zonas RAMSAR		PUNTOS: 0,00	0.0%			
		<u>SUP. PROPUESTA (ha)</u>	<u>SUP. CUMPLE (ha)</u>			
<u>REF.</u>	<u>REFERENCIA SIGPAC</u>	<u>CULTIVO</u>	<u>DESCRIPCIÓN CULTIVO</u>	<u>S/R</u>		
1995250	11-020-137-00013-002	81268	ALGODON-JUNCAL	R	3,56	0,00
Porcentaje de superficie determinada en zonas vulnerables a la contaminación por nitratos		PUNTOS: 4,00	100.0%			
		<u>SUP. PROPUESTA (ha)</u>	<u>SUP. CUMPLE (ha)</u>			
<u>REF.</u>	<u>REFERENCIA SIGPAC</u>	<u>CULTIVO</u>	<u>DESCRIPCIÓN CULTIVO</u>	<u>S/R</u>		
1995250	11-020-137-00013-002	81268	ALGODON-JUNCAL	R	3,56	3,56
Titulares de explotaciones que hayan adquirido el compromiso voluntario de establecimiento de una enmienda natural mediante un cultivo de crucifera para su enterrado en verde		PUNTOS: 1,00	S			



**APELLIDOS Y NOMBRE / RAZÓN SOCIAL** **NIF** **EXPEDIENTE** **SUP. PROPUESTA (ha)**  
 BAHAMARRA, SOCIEDAD COOPERATIVA F11044120 2007299 73,05

**PROPUESTA** **SOLICITA PRIMA VOL.**  
**ADMITIDO** **NO**

**IMPORTE POR ANUALIDAD**

<b>CAMPAÑA</b>	<b>IMPORTE MÁXIMO SUBVENCIONABLE</b>	<b>IMPORTE MEDIO DE TRANSFERENCIA (€/ha)</b>
2015	17.366,85 €	237,74 €
2016	17.366,85 €	237,74 €
2017	17.366,85 €	237,74 €
2018	17.366,85 €	237,74 €
2019	17.366,85 €	237,74 €

**RECINTOS PROPUESTOS**

<b>REF.</b>	<b>REFERENCIA SIGPAC</b>	<b>CULTIVO</b>	<b>DESCRIPCIÓN CULTIVO</b>	<b>S/R</b>	<b>SUP. DEC. ADMIN. (ha)</b>	<b>SUP. PROPUESTA (ha)</b>
1937063	11-030-013-00033-002	81363	ALGODON-DP332	R	4,33	4,33
1937070	11-030-020-00079-002	81320	ALGODON-DP396	S	0,40	0,38
1937068	11-030-020-00080-006	81314	ALGODON-ALBARIZA	R	10,47	10,47
1937071	11-030-020-00080-006	81363	ALGODON-DP332	R	14,24	14,24
1937067	11-030-020-00080-006	81363	ALGODON-DP332	R	8,87	8,87
1937073	11-030-020-00081-002	81363	ALGODON-DP332	R	0,10	0,10
1937066	11-030-020-00084-001	81268	ALGODON-JUNCAL	R	8,30	8,30
1937072	11-030-020-00084-001	81363	ALGODON-DP332	R	2,15	2,15
1937064	11-030-020-00084-002	81268	ALGODON-JUNCAL	R	4,02	4,02
1937075	11-030-020-00084-002	81268	ALGODON-JUNCAL	R	1,81	1,81
1937076	11-030-020-00084-002	82222	REMOLACHA-BRAHMS	R	5,20	5,20
1937065	11-030-020-80014-001	81363	ALGODON-DP332	R	0,29	0,29
1937074	11-030-020-80019-001	81268	ALGODON-JUNCAL	R	1,59	1,59
1937080	11-030-022-00033-001	82138	REMOLACHA-VEJER	S	1,13	1,13
1937078	11-030-022-00034-001	82138	REMOLACHA-VEJER	S	1,16	1,16
1937079	11-030-022-00035-001	82138	REMOLACHA-VEJER	S	1,14	1,14
1937077	11-030-022-00036-001	82138	REMOLACHA-VEJER	S	1,05	1,05
1937069	11-030-024-00007-004	81363	ALGODON-DP332	S	3,37	3,37
1937081	11-030-024-00007-004	82222	REMOLACHA-BRAHMS	S	3,45	3,45

**RESUMEN CRITERIOS DE PRIORIZACIÓN****10.1.5 Sistemas sostenibles de cultivos agroindustriales****PUNTOS:** 3,79

	<b>PUNTOS</b>	<b>CUMPLE</b>
<b>Porcentaje de superficie determinada en Red Natura 2000</b>	0,00	0.0%
<b>Porcentaje de superficie determinada situada en zonas RAMSAR</b>	0,00	0.0%
<b>Porcentaje de superficie determinada en zonas vulnerables a la contaminación por nitratos</b>	3,79	78.6%
<b>Titulares de explotaciones que hayan adquirido el compromiso voluntario de establecimiento de una enmienda natural mediante un cultivo de crucifera para su enterrado en verde</b>	0,00	N





**DETALLE CRITERIOS DE PRIORIZACIÓN****10.1.5 Sistemas sostenibles de cultivos agroindustriales****PUNTOS:** 3,79**Porcentaje de superficie determinada en Red Natura 2000****PUNTOS:** 0,00 0.0%

REF.	REFERENCIA SIGPAC	CULTIVO	DESCRIPCIÓN CULTIVO	S/R	SUP.	SUP.
					PROPUESTA	CUMPLE
					(ha)	(ha)
1937063	11-030-013-00033-002	81363	ALGODON-DP332	R	4,33	0,00
1937070	11-030-020-00079-002	81320	ALGODON-DP396	S	0,38	0,00
1937068	11-030-020-00080-006	81314	ALGODON-ALBARIZA	R	10,47	0,00
1937071	11-030-020-00080-006	81363	ALGODON-DP332	R	14,24	0,00
1937067	11-030-020-00080-006	81363	ALGODON-DP332	R	8,87	0,00
1937073	11-030-020-00081-002	81363	ALGODON-DP332	R	0,10	0,00
1937066	11-030-020-00084-001	81268	ALGODON-JUNCAL	R	8,30	0,00
1937072	11-030-020-00084-001	81363	ALGODON-DP332	R	2,15	0,00
1937064	11-030-020-00084-002	81268	ALGODON-JUNCAL	R	4,02	0,00
1937075	11-030-020-00084-002	81268	ALGODON-JUNCAL	R	1,81	0,00
1937076	11-030-020-00084-002	82222	REMOLACHA-BRAHMS	R	5,20	0,00
1937065	11-030-020-80014-001	81363	ALGODON-DP332	R	0,29	0,00
1937074	11-030-020-80019-001	81268	ALGODON-JUNCAL	R	1,59	0,00
1937080	11-030-022-00033-001	82138	REMOLACHA-VEJER	S	1,13	0,00
1937078	11-030-022-00034-001	82138	REMOLACHA-VEJER	S	1,16	0,00
1937079	11-030-022-00035-001	82138	REMOLACHA-VEJER	S	1,14	0,00
1937077	11-030-022-00036-001	82138	REMOLACHA-VEJER	S	1,05	0,00
1937069	11-030-024-00007-004	81363	ALGODON-DP332	S	3,37	0,00
1937081	11-030-024-00007-004	82222	REMOLACHA-BRAHMS	S	3,45	0,00

**Porcentaje de superficie determinada situada en zonas RAMSAR****PUNTOS:** 0,00 0.0%

REF.	REFERENCIA SIGPAC	CULTIVO	DESCRIPCIÓN CULTIVO	S/R	SUP.	SUP.
					PROPUESTA	CUMPLE
					(ha)	(ha)
1937063	11-030-013-00033-002	81363	ALGODON-DP332	R	4,33	0,00
1937070	11-030-020-00079-002	81320	ALGODON-DP396	S	0,38	0,00
1937068	11-030-020-00080-006	81314	ALGODON-ALBARIZA	R	10,47	0,00
1937071	11-030-020-00080-006	81363	ALGODON-DP332	R	14,24	0,00
1937067	11-030-020-00080-006	81363	ALGODON-DP332	R	8,87	0,00
1937073	11-030-020-00081-002	81363	ALGODON-DP332	R	0,10	0,00
1937066	11-030-020-00084-001	81268	ALGODON-JUNCAL	R	8,30	0,00
1937072	11-030-020-00084-001	81363	ALGODON-DP332	R	2,15	0,00
1937075	11-030-020-00084-002	81268	ALGODON-JUNCAL	R	1,81	0,00
1937064	11-030-020-00084-002	81268	ALGODON-JUNCAL	R	4,02	0,00
1937076	11-030-020-00084-002	82222	REMOLACHA-BRAHMS	R	5,20	0,00
1937065	11-030-020-80014-001	81363	ALGODON-DP332	R	0,29	0,00
1937074	11-030-020-80019-001	81268	ALGODON-JUNCAL	R	1,59	0,00
1937080	11-030-022-00033-001	82138	REMOLACHA-VEJER	S	1,13	0,00
1937078	11-030-022-00034-001	82138	REMOLACHA-VEJER	S	1,16	0,00
1937079	11-030-022-00035-001	82138	REMOLACHA-VEJER	S	1,14	0,00
1937077	11-030-022-00036-001	82138	REMOLACHA-VEJER	S	1,05	0,00
1937069	11-030-024-00007-004	81363	ALGODON-DP332	S	3,37	0,00
1937081	11-030-024-00007-004	82222	REMOLACHA-BRAHMS	S	3,45	0,00

**Porcentaje de superficie determinada en zonas vulnerables a la contaminación por nitratos****PUNTOS:** 3,79 78.6%

REF.	REFERENCIA SIGPAC	CULTIVO	DESCRIPCIÓN CULTIVO	S/R	SUP.	SUP.
					PROPUESTA	CUMPLE
					(ha)	(ha)
1937063	11-030-013-00033-002	81363	ALGODON-DP332	R	4,33	0,00
1937070	11-030-020-00079-002	81320	ALGODON-DP396	S	0,38	0,38
1937068	11-030-020-00080-006	81314	ALGODON-ALBARIZA	R	10,47	10,47
1937067	11-030-020-00080-006	81363	ALGODON-DP332	R	8,87	8,87

<u>REF.</u>	<u>REFERENCIA SIGPAC</u>	<u>CULTIVO</u>	<u>DESCRIPCIÓN CULTIVO</u>	<u>S/R</u>	<u>SUP. PROPUESTA (ha)</u>	<u>SUP. CUMPLE (ha)</u>
1937071	11-030-020-00080-006	81363	ALGODON-DP332	R	14,24	14,24
1937073	11-030-020-00081-002	81363	ALGODON-DP332	R	0,10	0,10
1937066	11-030-020-00084-001	81268	ALGODON-JUNCAL	R	8,30	8,30
1937072	11-030-020-00084-001	81363	ALGODON-DP332	R	2,15	2,15
1937064	11-030-020-00084-002	81268	ALGODON-JUNCAL	R	4,02	4,02
1937075	11-030-020-00084-002	81268	ALGODON-JUNCAL	R	1,81	1,81
1937076	11-030-020-00084-002	82222	REMOLACHA-BRAHMS	R	5,20	5,20
1937065	11-030-020-80014-001	81363	ALGODON-DP332	R	0,29	0,29
1937074	11-030-020-80019-001	81268	ALGODON-JUNCAL	R	1,59	1,59
1937080	11-030-022-00033-001	82138	REMOLACHA-VEJER	S	1,13	0,00
1937078	11-030-022-00034-001	82138	REMOLACHA-VEJER	S	1,16	0,00
1937079	11-030-022-00035-001	82138	REMOLACHA-VEJER	S	1,14	0,00
1937077	11-030-022-00036-001	82138	REMOLACHA-VEJER	S	1,05	0,00
1937069	11-030-024-00007-004	81363	ALGODON-DP332	S	3,37	0,00
1937081	11-030-024-00007-004	82222	REMOLACHA-BRAHMS	S	3,45	0,00

**Titulares de explotaciones que hayan adquirido el compromiso voluntario de establecimiento de una enmienda natural mediante un cultivo de crucifera para su enterrado en verde**

**PUNTOS:** 0,00 N



<u>APELLIDOS Y NOMBRE / RAZÓN SOCIAL</u>	<u>NIF</u>	<u>EXPEDIENTE</u>	<u>SUP. PROPUESTA (ha)</u>
BANDERA CARRETERO JUAN	31546214N	2001403	1,55
<u>PROPUESTA ADMITIDO</u>	<u>SOLICITA PRIMA VOL. SI</u>	<u>PROPUESTA PRIMA VOL. ADMITIDO</u>	
<u>IMPORTE POR ANUALIDAD</u>			

<u>CAMPAÑA</u>	<u>IMPORTE MÁXIMO SUBVENCIONABLE</u>	<u>IMPORTE MEDIO DE TRANSFERENCIA (€/ha)</u>
2015	671,83 €	433,44 €
2016	671,83 €	433,44 €
2017	671,83 €	433,44 €
2018	671,83 €	433,44 €
2019	671,83 €	433,44 €

**RECINTOS PROPUESTOS**

<u>REF.</u>	<u>REFERENCIA SIGPAC</u>	<u>CULTIVO</u>	<u>DESCRIPCIÓN CULTIVO</u>	<u>S/R</u>	<u>SUP. DEC. ADMIN. (ha)</u>	<u>SUP. PROPUESTA (ha)</u>
2004213	11-006-048-00057-001	81361	ALGODON-INTERCOTT 211	R	0,64	0,64
2004214	11-006-048-00058-001	81361	ALGODON-INTERCOTT 211	R	0,91	0,91

**RESUMEN CRITERIOS DE PRIORIZACIÓN**

<b>10.1.5 Sistemas sostenibles de cultivos agroindustriales</b>	<b>PUNTOS: 1,00</b>	<b>PUNTOS</b>	<b>CUMPLE</b>
Porcentaje de superficie determinada en Red Natura 2000		0,00	0.0%
Porcentaje de superficie determinada situada en zonas RAMSAR		0,00	0.0%
Porcentaje de superficie determinada en zonas vulnerables a la contaminación por nitratos		0,00	0.0%
Titulares de explotaciones que hayan adquirido el compromiso voluntario de establecimiento de una enmienda natural mediante un cultivo de crucífera para su enterrado en verde		1,00	S

**DETALLE CRITERIOS DE PRIORIZACIÓN**

<b>10.1.5 Sistemas sostenibles de cultivos agroindustriales</b>	<b>PUNTOS: 1,00</b>	<b>PUNTOS</b>	<b>CUMPLE</b>			
Porcentaje de superficie determinada en Red Natura 2000		0,00	0.0%			
		<b>SUP. PROPUESTA (ha)</b>	<b>SUP. CUMPLE (ha)</b>			
<u>REF.</u>	<u>REFERENCIA SIGPAC</u>	<u>CULTIVO</u>	<u>DESCRIPCIÓN CULTIVO</u>	<u>S/R</u>		
2004213	11-006-048-00057-001	81361	ALGODON-INTERCOTT 211	R	0,64	0,00
2004214	11-006-048-00058-001	81361	ALGODON-INTERCOTT 211	R	0,91	0,00
Porcentaje de superficie determinada situada en zonas RAMSAR		0,00	0.0%			
		<b>SUP. PROPUESTA (ha)</b>	<b>SUP. CUMPLE (ha)</b>			
<u>REF.</u>	<u>REFERENCIA SIGPAC</u>	<u>CULTIVO</u>	<u>DESCRIPCIÓN CULTIVO</u>	<u>S/R</u>		
2004213	11-006-048-00057-001	81361	ALGODON-INTERCOTT 211	R	0,64	0,00
2004214	11-006-048-00058-001	81361	ALGODON-INTERCOTT 211	R	0,91	0,00
Porcentaje de superficie determinada en zonas vulnerables a la contaminación por nitratos		0,00	0.0%			
		<b>SUP. PROPUESTA (ha)</b>	<b>SUP. CUMPLE (ha)</b>			
<u>REF.</u>	<u>REFERENCIA SIGPAC</u>	<u>CULTIVO</u>	<u>DESCRIPCIÓN CULTIVO</u>	<u>S/R</u>		
2004213	11-006-048-00057-001	81361	ALGODON-INTERCOTT 211	R	0,64	0,00
2004214	11-006-048-00058-001	81361	ALGODON-INTERCOTT 211	R	0,91	0,00
Titulares de explotaciones que hayan adquirido el compromiso voluntario de establecimiento de una enmienda natural mediante un cultivo de crucífera para su enterrado en verde		1,00	S			

<u>APELLIDOS Y NOMBRE / RAZÓN SOCIAL</u>	<u>NIF</u>	<u>EXPEDIENTE</u>	<u>SUP. PROPUESTA (ha)</u>
BARBA MORENO ANA MARIA	31531212Y	2002628	4,48

<u>PROPUESTA ADMITIDO</u>	<u>SOLICITA PRIMA VOL. SI</u>	<u>PROPUESTA PRIMA VOL. ADMITIDO</u>

**IMPORTE POR ANUALIDAD**

<u>CAMPAÑA</u>	<u>IMPORTE MÁXIMO SUBVENCIONABLE</u>	<u>IMPORTE MEDIO DE TRANSFERENCIA (€/ha)</u>
2015	1.941,81 €	433,44 €
2016	1.941,81 €	433,44 €
2017	1.941,81 €	433,44 €
2018	1.941,81 €	433,44 €
2019	1.941,81 €	433,44 €

**RECINTOS PROPUESTOS**

<u>REF.</u>	<u>REFERENCIA SIGPAC</u>	<u>CULTIVO</u>	<u>DESCRIPCIÓN CULTIVO</u>	<u>S/R</u>	<u>SUP. DEC. ADMIN. (ha)</u>	<u>SUP. PROPUESTA (ha)</u>
1962640	11-020-135-00124-003	33266	GIRASOL-ES ARTIC	R	4,49	4,48

**INCIDENCIAS****INCIDENCIA DESCRIPCIÓN**

- 219 Superficie declarada sobre un mismo recinto, en un mismo expediente, mayor que la superficie total del recinto SIGPAC.  
Ref:1962640 Recinto:11-020-135-00124-003 Cultivo:33266 GIRASOL-ES ARTIC Regadío Suma de superficies declaradas para este recinto por el solicitante (Áreas):449 Superficie SIGPAC total para el recinto (Áreas):448 Exceso de superficie declarada (Hectáreas):0,01

**RESUMEN CRITERIOS DE PRIORIZACIÓN**

<b>10.1.5 Sistemas sostenibles de cultivos agroindustriales</b>	<b>PUNTOS: 5,00</b>	<b>PUNTOS</b>	<b>CUMPLE</b>
Porcentaje de superficie determinada en Red Natura 2000		0,00	0.0%
Porcentaje de superficie determinada situada en zonas RAMSAR		0,00	0.0%
Porcentaje de superficie determinada en zonas vulnerables a la contaminación por nitratos		4,00	100.0%
Titulares de explotaciones que hayan adquirido el compromiso voluntario de establecimiento de una enmienda natural mediante un cultivo de crucifera para su enterrado en verde		1,00	S

**DETALLE CRITERIOS DE PRIORIZACIÓN**

<b>10.1.5 Sistemas sostenibles de cultivos agroindustriales</b>	<b>PUNTOS: 5,00</b>	<b>PUNTOS</b>	<b>CUMPLE</b>			
Porcentaje de superficie determinada en Red Natura 2000		PUNTOS: 0,00	0.0%			
		<u>SUP. PROPUESTA (ha)</u>	<u>SUP. CUMPLE (ha)</u>			
<u>REF.</u>	<u>REFERENCIA SIGPAC</u>	<u>CULTIVO</u>	<u>DESCRIPCIÓN CULTIVO</u>	<u>S/R</u>		
1962640	11-020-135-00124-003	33266	GIRASOL-ES ARTIC	R	4,48	0,00
Porcentaje de superficie determinada situada en zonas RAMSAR		PUNTOS: 0,00	0.0%			
		<u>SUP. PROPUESTA (ha)</u>	<u>SUP. CUMPLE (ha)</u>			
<u>REF.</u>	<u>REFERENCIA SIGPAC</u>	<u>CULTIVO</u>	<u>DESCRIPCIÓN CULTIVO</u>	<u>S/R</u>		
1962640	11-020-135-00124-003	33266	GIRASOL-ES ARTIC	R	4,48	0,00
Porcentaje de superficie determinada en zonas vulnerables a la contaminación por nitratos		PUNTOS: 4,00	100.0%			
		<u>SUP. PROPUESTA (ha)</u>	<u>SUP. CUMPLE (ha)</u>			
<u>REF.</u>	<u>REFERENCIA SIGPAC</u>	<u>CULTIVO</u>	<u>DESCRIPCIÓN CULTIVO</u>	<u>S/R</u>		
1962640	11-020-135-00124-003	33266	GIRASOL-ES ARTIC	R	4,48	4,48
Titulares de explotaciones que hayan adquirido el compromiso voluntario de establecimiento de una enmienda natural mediante un cultivo de crucifera para su enterrado en verde		PUNTOS: 1,00	S			

<b><u>APELLIDOS Y NOMBRE / RAZÓN SOCIAL</u></b>	<b><u>NIF</u></b>	<b><u>EXPEDIENTE</u></b>	<b><u>SUP. PROPUESTA (ha)</u></b>
BARBAZAN GUTIERREZ ANTONIO	31643917B	2007803	1,40

<b><u>PROPUESTA</u></b>	<b><u>SOLICITA PRIMA VOL.</u></b>
ADMITIDO	NO

**IMPORTE POR ANUALIDAD**

<u>CAMPAÑA</u>	<u>IMPORTE MÁXIMO SUBVENCIONABLE</u>	<u>IMPORTE MEDIO DE TRANSFERENCIA (€/ha)</u>
2015	406,38 €	290,27 €
2016	406,38 €	290,27 €
2017	406,38 €	290,27 €
2018	406,38 €	290,27 €
2019	406,38 €	290,27 €

**RECINTOS PROPUESTOS**

<u>REF.</u>	<u>REFERENCIA SIGPAC</u>	<u>CULTIVO</u>	<u>DESCRIPCIÓN CULTIVO</u>	<u>S/R</u>	<u>SUP. DEC. ADMIN. (ha)</u>	<u>SUP. PROPUESTA (ha)</u>
2062916	11-020-115-00068-001	81361	ALGODON-INTERCOTT 211	R	1,40	1,40

**RESUMEN CRITERIOS DE PRIORIZACIÓN****10.1.5 Sistemas sostenibles de cultivos agroindustriales** PUNTOS: 4,00

	<u>PUNTOS</u>	<u>CUMPLE</u>
Porcentaje de superficie determinada en Red Natura 2000	0,00	0.0%
Porcentaje de superficie determinada situada en zonas RAMSAR	0,00	0.0%
Porcentaje de superficie determinada en zonas vulnerables a la contaminación por nitratos	4,00	100.0%
Titulares de explotaciones que hayan adquirido el compromiso voluntario de establecimiento de una enmienda natural mediante un cultivo de crucifera para su enterrado en verde	0,00	N

**DETALLE CRITERIOS DE PRIORIZACIÓN****10.1.5 Sistemas sostenibles de cultivos agroindustriales** PUNTOS: 4,00

Porcentaje de superficie determinada en Red Natura 2000	PUNTOS:	0,00	0.0%
	<u>SUP. PROPUESTA (ha)</u>	1,40	<u>SUP. CUMPLE (ha)</u> 0,00
<b>REF.</b> <b>REFERENCIA SIGPAC</b> <b>CULTIVO</b> <b>DESCRIPCIÓN CULTIVO</b>	<b>S/R</b>		
2062916 11-020-115-00068-001 81361 ALGODON-INTERCOTT 211	R		
Porcentaje de superficie determinada situada en zonas RAMSAR	PUNTOS:	0,00	0.0%
	<u>SUP. PROPUESTA (ha)</u>	1,40	<u>SUP. CUMPLE (ha)</u> 0,00
<b>REF.</b> <b>REFERENCIA SIGPAC</b> <b>CULTIVO</b> <b>DESCRIPCIÓN CULTIVO</b>	<b>S/R</b>		
2062916 11-020-115-00068-001 81361 ALGODON-INTERCOTT 211	R		
Porcentaje de superficie determinada en zonas vulnerables a la contaminación por nitratos	PUNTOS:	4,00	100.0%
	<u>SUP. PROPUESTA (ha)</u>	1,40	<u>SUP. CUMPLE (ha)</u> 1,40
<b>REF.</b> <b>REFERENCIA SIGPAC</b> <b>CULTIVO</b> <b>DESCRIPCIÓN CULTIVO</b>	<b>S/R</b>		
2062916 11-020-115-00068-001 81361 ALGODON-INTERCOTT 211	R		
Titulares de explotaciones que hayan adquirido el compromiso voluntario de establecimiento de una enmienda natural mediante un cultivo de crucifera para su enterrado en verde	PUNTOS:	0,00	N



<b><u>APELLIDOS Y NOMBRE / RAZÓN SOCIAL</u></b>	<b><u>NIF</u></b>	<b><u>EXPEDIENTE</u></b>	<b><u>SUP. PROPUESTA (ha)</u></b>
BAREA PEREZ MANUEL	31604893H	2004708	8,50

<b><u>PROPUESTA</u></b>	<b><u>SOLICITA PRIMA VOL.</u></b>
ADMITIDO	NO

**IMPORTE POR ANUALIDAD**

<u>CAMPAÑA</u>	<u>IMPORTE MÁXIMO SUBVENCIONABLE</u>	<u>IMPORTE MEDIO DE TRANSFERENCIA (€/ha)</u>
2015	2.467,30 €	290,27 €
2016	2.467,30 €	290,27 €
2017	2.467,30 €	290,27 €
2018	2.467,30 €	290,27 €
2019	2.467,30 €	290,27 €

**RECINTOS PROPUESTOS**

<u>REF.</u>	<u>REFERENCIA SIGPAC</u>	<u>CULTIVO DESCRIPCIÓN CULTIVO</u>	<u>S/R</u>	<u>SUP. DEC. ADMIN. (ha)</u>	<u>SUP. PROPUESTA (ha)</u>
1996750	11-027-001-00020-001	81006 ALGODON-INTERCOTT 670	R	8,50	8,50

**INCIDENCIAS****INCIDENCIA DESCRIPCIÓN**

- 1 Solicitud cuyo titular se encuentra entre los excluidos.  
Causa de Exclusión:105

**RESUMEN CRITERIOS DE PRIORIZACIÓN**

**10.1.5 Sistemas sostenibles de cultivos agroindustriales** PUNTOS: 4,00

	<u>PUNTOS</u>	<u>CUMPLE</u>
Porcentaje de superficie determinada en Red Natura 2000	0,00	0.0%
Porcentaje de superficie determinada situada en zonas RAMSAR	0,00	0.0%
Porcentaje de superficie determinada en zonas vulnerables a la contaminación por nitratos	4,00	100.0%
Titulares de explotaciones que hayan adquirido el compromiso voluntario de establecimiento de una enmienda natural mediante un cultivo de crucífera para su enterrado en verde	0,00	N

**DETALLE CRITERIOS DE PRIORIZACIÓN**

**10.1.5 Sistemas sostenibles de cultivos agroindustriales** PUNTOS: 4,00

	<u>PUNTOS</u>	<u>SUP. PROPUESTA (ha)</u>	<u>SUP. CUMPLE (ha)</u>
Porcentaje de superficie determinada en Red Natura 2000	0,00	8,50	0,00
Porcentaje de superficie determinada situada en zonas RAMSAR	0,00	8,50	0,00
Porcentaje de superficie determinada en zonas vulnerables a la contaminación por nitratos	4,00	8,50	8,50
Titulares de explotaciones que hayan adquirido el compromiso voluntario de establecimiento de una enmienda natural mediante un cultivo de crucífera para su enterrado en verde	0,00		N

<b><u>APELLIDOS Y NOMBRE / RAZÓN SOCIAL</u></b>	<b><u>NIF</u></b>	<b><u>EXPEDIENTE</u></b>	<b><u>SUP. PROPUESTA (ha)</u></b>
BARJA	J11728383	2006762	20,85

<b><u>PROPUESTA</u></b>	<b><u>SOLICITA PRIMA VOL.</u></b>
ADMITIDO	NO

**IMPORTE POR ANUALIDAD**

<u>CAMPAÑA</u>	<u>IMPORTE MÁXIMO SUBVENCIONABLE</u>	<u>IMPORTE MEDIO DE TRANSFERENCIA (€/ha)</u>
2015	6.052,13 €	290,27 €
2016	6.052,13 €	290,27 €
2017	6.052,13 €	290,27 €
2018	6.052,13 €	290,27 €
2019	6.052,13 €	290,27 €

**RECINTOS PROPUESTOS**

<u>REF.</u>	<u>REFERENCIA SIGPAC</u>	<u>CULTIVO</u>	<u>DESCRIPCIÓN CULTIVO</u>	<u>S/R</u>	<u>SUP. DEC. ADMIN. (ha)</u>	<u>SUP. PROPUESTA (ha)</u>
1806844	11-020-079-00223-004	81268	ALGODON-JUNCAL	R	15,30	15,30
1806845	11-020-079-00223-004	82138	REMOLACHA-VEJER	R	5,55	5,55

**RESUMEN CRITERIOS DE PRIORIZACIÓN****10.1.5 Sistemas sostenibles de cultivos agroindustriales PUNTOS: 4,00**

	<u>PUNTOS</u>	<u>CUMPLE</u>
Porcentaje de superficie determinada en Red Natura 2000	0,00	0.0%
Porcentaje de superficie determinada situada en zonas RAMSAR	0,00	0.0%
Porcentaje de superficie determinada en zonas vulnerables a la contaminación por nitratos	4,00	100.0%
Titulares de explotaciones que hayan adquirido el compromiso voluntario de establecimiento de una enmienda natural mediante un cultivo de crucifera para su enterrado en verde	0,00	N

**DETALLE CRITERIOS DE PRIORIZACIÓN****10.1.5 Sistemas sostenibles de cultivos agroindustriales PUNTOS: 4,00**

Porcentaje de superficie determinada en Red Natura 2000	PUNTOS: 0,00	0.0%			
	<u>SUP. PROPUESTA (ha)</u>	<u>SUP. CUMPLE (ha)</u>			
<u>REF.</u>	<u>REFERENCIA SIGPAC</u>	<u>CULTIVO DESCRIPCIÓN CULTIVO</u>	<u>S/R</u>		
1806844	11-020-079-00223-004	81268 ALGODON-JUNCAL	R	15,30	0,00
1806845	11-020-079-00223-004	82138 REMOLACHA-VEJER	R	5,55	0,00
Porcentaje de superficie determinada situada en zonas RAMSAR	PUNTOS: 0,00	0.0%			
	<u>SUP. PROPUESTA (ha)</u>	<u>SUP. CUMPLE (ha)</u>			
<u>REF.</u>	<u>REFERENCIA SIGPAC</u>	<u>CULTIVO DESCRIPCIÓN CULTIVO</u>	<u>S/R</u>		
1806844	11-020-079-00223-004	81268 ALGODON-JUNCAL	R	15,30	0,00
1806845	11-020-079-00223-004	82138 REMOLACHA-VEJER	R	5,55	0,00
Porcentaje de superficie determinada en zonas vulnerables a la contaminación por nitratos	PUNTOS: 4,00	100.0%			
	<u>SUP. PROPUESTA (ha)</u>	<u>SUP. CUMPLE (ha)</u>			
<u>REF.</u>	<u>REFERENCIA SIGPAC</u>	<u>CULTIVO DESCRIPCIÓN CULTIVO</u>	<u>S/R</u>		
1806844	11-020-079-00223-004	81268 ALGODON-JUNCAL	R	15,30	15,30
1806845	11-020-079-00223-004	82138 REMOLACHA-VEJER	R	5,55	5,55
Titulares de explotaciones que hayan adquirido el compromiso voluntario de establecimiento de una enmienda natural mediante un cultivo de crucifera para su enterrado en verde	PUNTOS: 0,00	N			

<b><u>APELLIDOS Y NOMBRE / RAZÓN SOCIAL</u></b>	<b><u>NIF</u></b>	<b><u>EXPEDIENTE</u></b>	<b><u>SUP. PROPUESTA (ha)</u></b>
BARRANCO DE LA FUENTE MARIA ISABEL	17186771K	2000035	15,10

<b><u>PROPUESTA</u></b>	<b><u>SOLICITA PRIMA VOL.</u></b>
ADMITIDO	NO

**IMPORTE POR ANUALIDAD**

<u>CAMPAÑA</u>	<u>IMPORTE MÁXIMO SUBVENCIONABLE</u>	<u>IMPORTE MEDIO DE TRANSFERENCIA (€/ha)</u>
2015	4.383,08 €	290,27 €
2016	4.383,08 €	290,27 €
2017	4.383,08 €	290,27 €
2018	4.383,08 €	290,27 €
2019	4.383,08 €	290,27 €

**RECINTOS PROPUESTOS**

<u>REF.</u>	<u>REFERENCIA SIGPAC</u>	<u>CULTIVO</u>	<u>DESCRIPCIÓN CULTIVO</u>	<u>S/R</u>	<u>SUP. DEC. ADMIN. (ha)</u>	<u>SUP. PROPUESTA (ha)</u>
1960505	11-020-090-00007-001	82001	REMOLACHA-A147	S	0,24	0,24
1960512	11-020-090-00030-002	82117	REMOLACHA-SANLUCAR	S	0,20	0,20
1960504	11-020-090-00030-003	82117	REMOLACHA-SANLUCAR	S	0,05	0,05
1960511	11-020-090-00031-001	82117	REMOLACHA-SANLUCAR	S	0,08	0,08
1960506	11-020-090-00032-001	82117	REMOLACHA-SANLUCAR	S	2,66	2,66
1960501	11-020-090-00033-001	82117	REMOLACHA-SANLUCAR	S	0,15	0,15
1960508	11-020-093-00008-001	82117	REMOLACHA-SANLUCAR	S	2,70	2,70
1960500	11-020-093-00023-001	82117	REMOLACHA-SANLUCAR	S	0,16	0,16
1960510	11-020-093-00023-002	82117	REMOLACHA-SANLUCAR	S	2,46	2,46
1960509	11-020-093-00024-001	82117	REMOLACHA-SANLUCAR	S	2,60	2,60
1960498	11-020-093-00025-001	82117	REMOLACHA-SANLUCAR	S	0,09	0,09
1960503	11-020-093-00025-002	82117	REMOLACHA-SANLUCAR	S	0,50	0,50
1960507	11-020-093-00026-001	82117	REMOLACHA-SANLUCAR	S	2,63	2,63
1960502	11-020-093-00027-001	82117	REMOLACHA-SANLUCAR	S	0,08	0,08
1960499	11-020-093-00028-001	82117	REMOLACHA-SANLUCAR	S	0,50	0,50

**RESUMEN CRITERIOS DE PRIORIZACIÓN****10.1.5 Sistemas sostenibles de cultivos agroindustriales****PUNTOS: 4,00**

	<b><u>PUNTOS</u></b>	<b><u>CUMPLE</u></b>
Porcentaje de superficie determinada en Red Natura 2000	0,00	0.0%
Porcentaje de superficie determinada situada en zonas RAMSAR	0,00	0.0%
Porcentaje de superficie determinada en zonas vulnerables a la contaminación por nitratos	4,00	100.0%
Titulares de explotaciones que hayan adquirido el compromiso voluntario de establecimiento de una enmienda natural mediante un cultivo de crucifera para su enterrado en verde	0,00	N





**DETALLE CRITERIOS DE PRIORIZACIÓN****10.1.5 Sistemas sostenibles de cultivos agroindustriales****PUNTOS: 4,00****Porcentaje de superficie determinada en Red Natura 2000****PUNTOS: 0,00 0.0%**

REF.	REFERENCIA SIGPAC	CULTIVO	DESCRIPCIÓN CULTIVO	S/R	<u>SUP.</u>	<u>SUP.</u>
					<u>PROPUESTA</u>	<u>CUMPLE</u>
					(ha)	(ha)
1960505	11-020-090-00007-001	82001	REMOLACHA-A147	S	0,24	0,00
1960512	11-020-090-00030-002	82117	REMOLACHA-SANLUCAR	S	0,20	0,00
1960504	11-020-090-00030-003	82117	REMOLACHA-SANLUCAR	S	0,05	0,00
1960511	11-020-090-00031-001	82117	REMOLACHA-SANLUCAR	S	0,08	0,00
1960506	11-020-090-00032-001	82117	REMOLACHA-SANLUCAR	S	2,66	0,00
1960501	11-020-090-00033-001	82117	REMOLACHA-SANLUCAR	S	0,15	0,00
1960508	11-020-093-00008-001	82117	REMOLACHA-SANLUCAR	S	2,70	0,00
1960500	11-020-093-00023-001	82117	REMOLACHA-SANLUCAR	S	0,16	0,00
1960510	11-020-093-00023-002	82117	REMOLACHA-SANLUCAR	S	2,46	0,00
1960509	11-020-093-00024-001	82117	REMOLACHA-SANLUCAR	S	2,60	0,00
1960498	11-020-093-00025-001	82117	REMOLACHA-SANLUCAR	S	0,09	0,00
1960503	11-020-093-00025-002	82117	REMOLACHA-SANLUCAR	S	0,50	0,00
1960507	11-020-093-00026-001	82117	REMOLACHA-SANLUCAR	S	2,63	0,00
1960502	11-020-093-00027-001	82117	REMOLACHA-SANLUCAR	S	0,08	0,00
1960499	11-020-093-00028-001	82117	REMOLACHA-SANLUCAR	S	0,50	0,00

**Porcentaje de superficie determinada situada en zonas RAMSAR****PUNTOS: 0,00 0.0%**

REF.	REFERENCIA SIGPAC	CULTIVO	DESCRIPCIÓN CULTIVO	S/R	<u>SUP.</u>	<u>SUP.</u>
					<u>PROPUESTA</u>	<u>CUMPLE</u>
					(ha)	(ha)
1960505	11-020-090-00007-001	82001	REMOLACHA-A147	S	0,24	0,00
1960512	11-020-090-00030-002	82117	REMOLACHA-SANLUCAR	S	0,20	0,00
1960504	11-020-090-00030-003	82117	REMOLACHA-SANLUCAR	S	0,05	0,00
1960511	11-020-090-00031-001	82117	REMOLACHA-SANLUCAR	S	0,08	0,00
1960506	11-020-090-00032-001	82117	REMOLACHA-SANLUCAR	S	2,66	0,00
1960501	11-020-090-00033-001	82117	REMOLACHA-SANLUCAR	S	0,15	0,00
1960508	11-020-093-00008-001	82117	REMOLACHA-SANLUCAR	S	2,70	0,00
1960500	11-020-093-00023-001	82117	REMOLACHA-SANLUCAR	S	0,16	0,00
1960510	11-020-093-00023-002	82117	REMOLACHA-SANLUCAR	S	2,46	0,00
1960509	11-020-093-00024-001	82117	REMOLACHA-SANLUCAR	S	2,60	0,00
1960498	11-020-093-00025-001	82117	REMOLACHA-SANLUCAR	S	0,09	0,00
1960503	11-020-093-00025-002	82117	REMOLACHA-SANLUCAR	S	0,50	0,00
1960507	11-020-093-00026-001	82117	REMOLACHA-SANLUCAR	S	2,63	0,00
1960502	11-020-093-00027-001	82117	REMOLACHA-SANLUCAR	S	0,08	0,00
1960499	11-020-093-00028-001	82117	REMOLACHA-SANLUCAR	S	0,50	0,00

**Porcentaje de superficie determinada en zonas vulnerables a la contaminación por nitratos****PUNTOS: 4,00 100.0%**

REF.	REFERENCIA SIGPAC	CULTIVO	DESCRIPCIÓN CULTIVO	S/R	<u>SUP.</u>	<u>SUP.</u>
					<u>PROPUESTA</u>	<u>CUMPLE</u>
					(ha)	(ha)
1960505	11-020-090-00007-001	82001	REMOLACHA-A147	S	0,24	0,24
1960512	11-020-090-00030-002	82117	REMOLACHA-SANLUCAR	S	0,20	0,20
1960504	11-020-090-00030-003	82117	REMOLACHA-SANLUCAR	S	0,05	0,05
1960511	11-020-090-00031-001	82117	REMOLACHA-SANLUCAR	S	0,08	0,08
1960506	11-020-090-00032-001	82117	REMOLACHA-SANLUCAR	S	2,66	2,66
1960501	11-020-090-00033-001	82117	REMOLACHA-SANLUCAR	S	0,15	0,15
1960508	11-020-093-00008-001	82117	REMOLACHA-SANLUCAR	S	2,70	2,70
1960500	11-020-093-00023-001	82117	REMOLACHA-SANLUCAR	S	0,16	0,16
1960510	11-020-093-00023-002	82117	REMOLACHA-SANLUCAR	S	2,46	2,46
1960509	11-020-093-00024-001	82117	REMOLACHA-SANLUCAR	S	2,60	2,60
1960498	11-020-093-00025-001	82117	REMOLACHA-SANLUCAR	S	0,09	0,09
1960503	11-020-093-00025-002	82117	REMOLACHA-SANLUCAR	S	0,50	0,50

<u>REF.</u>	<u>REFERENCIA SIGPAC</u>	<u>CULTIVO</u>	<u>DESCRIPCIÓN CULTIVO</u>	<u>S/R</u>	<u>SUP.</u> <u>PROPUESTA</u> <u>(ha)</u>	<u>SUP.</u> <u>CUMPLE</u> <u>(ha)</u>
1960507	11-020-093-00026-001	82117	REMOLACHA-SANLUCAR	S	2,63	2,63
1960502	11-020-093-00027-001	82117	REMOLACHA-SANLUCAR	S	0,08	0,08
1960499	11-020-093-00028-001	82117	REMOLACHA-SANLUCAR	S	0,50	0,50

Titulares de explotaciones que hayan adquirido el compromiso voluntario de establecimiento de una enmienda natural mediante un cultivo de crucifera para su enterrado en verde

PUNTOS: 0,00 N



<b><u>APELLIDOS Y NOMBRE / RAZÓN SOCIAL</u></b>	<b><u>NIF</u></b>	<b><u>EXPEDIENTE</u></b>	<b><u>SUP. PROPUESTA (ha)</u></b>
BARRERA BAEZA OCTAVIO	31590618A	2004024	3,74

<b><u>PROPUESTA</u></b>	<b><u>SOLICITA PRIMA VOL.</u></b>
ADMITIDO	NO

**IMPORTE POR ANUALIDAD**

<u>CAMPAÑA</u>	<u>IMPORTE MÁXIMO SUBVENCIONABLE</u>	<u>IMPORTE MEDIO DE TRANSFERENCIA (€/ha)</u>
2015	1.085,61 €	290,27 €
2016	1.085,61 €	290,27 €
2017	1.085,61 €	290,27 €
2018	1.085,61 €	290,27 €
2019	1.085,61 €	290,27 €

**RECINTOS PROPUESTOS**

<u>REF.</u>	<u>REFERENCIA SIGPAC</u>	<u>CULTIVO</u>	<u>DESCRIPCIÓN CULTIVO</u>	<u>S/R</u>	<u>SUP. DEC. ADMIN. (ha)</u>	<u>SUP. PROPUESTA (ha)</u>
1624579	11-020-137-00100-001	82726	REMOLACHA-JULIETTA	R	3,75	3,74

**INCIDENCIAS****INCIDENCIA DESCRIPCIÓN**

219 Superficie declarada sobre un mismo recinto, en un mismo expediente, mayor que la superficie total del recinto SIGPAC.  
Ref:1624579 Recinto:11-020-137-00100-001 Cultivo:82726 REMOLACHA-JULIETTA Regadío Suma de superficies declaradas para este recinto por el solicitante (Áreas):375 Superficie SIGPAC total para el recinto (Áreas):374 Exceso de superficie declarada (Hectáreas): 0,01

**RESUMEN CRITERIOS DE PRIORIZACIÓN**

<b>10.1.5 Sistemas sostenibles de cultivos agroindustriales</b>	<b>PUNTOS: 4,00</b>	<b>PUNTOS</b>	<b>CUMPLE</b>
Porcentaje de superficie determinada en Red Natura 2000		0,00	0.0%
Porcentaje de superficie determinada situada en zonas RAMSAR		0,00	0.0%
Porcentaje de superficie determinada en zonas vulnerables a la contaminación por nitratos		4,00	100.0%
Titulares de explotaciones que hayan adquirido el compromiso voluntario de establecimiento de una enmienda natural mediante un cultivo de crucífera para su enterrado en verde		0,00	N

**DETALLE CRITERIOS DE PRIORIZACIÓN**

<b>10.1.5 Sistemas sostenibles de cultivos agroindustriales</b>	<b>PUNTOS: 4,00</b>	<b>PUNTOS</b>	<b>CUMPLE</b>			
Porcentaje de superficie determinada en Red Natura 2000		PUNTOS: 0,00	0.0%			
		<b>SUP. PROPUESTA (ha)</b>	<b>SUP. CUMPLE (ha)</b>			
<b>REF.</b>	<b>REFERENCIA SIGPAC</b>	<b>CULTIVO</b>	<b>DESCRIPCIÓN CULTIVO</b>	<b>S/R</b>		
1624579	11-020-137-00100-001	82726	REMOLACHA-JULIETTA	R	3,74	0,00
Porcentaje de superficie determinada situada en zonas RAMSAR		PUNTOS: 0,00	0.0%			
		<b>SUP. PROPUESTA (ha)</b>	<b>SUP. CUMPLE (ha)</b>			
<b>REF.</b>	<b>REFERENCIA SIGPAC</b>	<b>CULTIVO</b>	<b>DESCRIPCIÓN CULTIVO</b>	<b>S/R</b>		
1624579	11-020-137-00100-001	82726	REMOLACHA-JULIETTA	R	3,74	0,00
Porcentaje de superficie determinada en zonas vulnerables a la contaminación por nitratos		PUNTOS: 4,00	100.0%			
		<b>SUP. PROPUESTA (ha)</b>	<b>SUP. CUMPLE (ha)</b>			
<b>REF.</b>	<b>REFERENCIA SIGPAC</b>	<b>CULTIVO</b>	<b>DESCRIPCIÓN CULTIVO</b>	<b>S/R</b>		
1624579	11-020-137-00100-001	82726	REMOLACHA-JULIETTA	R	3,74	3,74
Titulares de explotaciones que hayan adquirido el compromiso voluntario de establecimiento de una enmienda natural mediante un cultivo de crucífera para su enterrado en verde		PUNTOS: 0,00	N			

<u>APELLIDOS Y NOMBRE / RAZÓN SOCIAL</u>	<u>NIF</u>	<u>EXPEDIENTE</u>	<u>SUP. PROPUESTA (ha)</u>
BARRERA PAVON ANTONIO	31652052G	2004660	8,89
<u>PROPUESTA ADMITIDO</u>	<u>SOLICITA PRIMA VOL. SI</u>	<u>PROPUESTA PRIMA VOL. ADMITIDO</u>	

**IMPORTE POR ANUALIDAD**

<u>CAMPAÑA</u>	<u>IMPORTE MÁXIMO SUBVENCIONABLE</u>	<u>IMPORTE MEDIO DE TRANSFERENCIA (€/ha)</u>
2015	3.853,28 €	433,44 €
2016	3.853,28 €	433,44 €
2017	3.853,28 €	433,44 €
2018	3.853,28 €	433,44 €
2019	3.853,28 €	433,44 €

**RECINTOS PROPUESTOS**

<u>REF.</u>	<u>REFERENCIA SIGPAC</u>	<u>CULTIVO</u>	<u>DESCRIPCIÓN CULTIVO</u>	<u>S/R</u>	<u>SUP. DEC. ADMIN. (ha)</u>	<u>SUP. PROPUESTA (ha)</u>
1871788	11-020-079-00042-001	81198	ALGODON-AMAZONA	R	1,18	1,18
1871789	11-020-079-00043-001	81198	ALGODON-AMAZONA	R	5,08	5,08
1871790	11-020-079-00089-001	81198	ALGODON-AMAZONA	R	2,63	2,63

**RESUMEN CRITERIOS DE PRIORIZACIÓN****10.1.5 Sistemas sostenibles de cultivos agroindustriales**

PUNTOS: 5,00

	<u>PUNTOS</u>	<u>CUMPLE</u>
Porcentaje de superficie determinada en Red Natura 2000	0,00	0.0%
Porcentaje de superficie determinada situada en zonas RAMSAR	0,00	0.0%
Porcentaje de superficie determinada en zonas vulnerables a la contaminación por nitratos	4,00	100.0%
Titulares de explotaciones que hayan adquirido el compromiso voluntario de establecimiento de una enmienda natural mediante un cultivo de crucífera para su enterrado en verde	1,00	S



**DETALLE CRITERIOS DE PRIORIZACIÓN****10.1.5 Sistemas sostenibles de cultivos agroindustriales****PUNTOS: 5,00****Porcentaje de superficie determinada en Red Natura 2000****PUNTOS: 0,00 0.0%**

<u>REF.</u>	<u>REFERENCIA SIGPAC</u>	<u>CULTIVO</u>	<u>DESCRIPCIÓN CULTIVO</u>	<u>S/R</u>	<u>SUP.</u>	<u>SUP.</u>
					<u>PROPUESTA</u>	<u>CUMPLE</u>
					(ha)	(ha)
1871788	11-020-079-00042-001	81198	ALGODON-AMAZONA	R	1,18	0,00
1871789	11-020-079-00043-001	81198	ALGODON-AMAZONA	R	5,08	0,00
1871790	11-020-079-00089-001	81198	ALGODON-AMAZONA	R	2,63	0,00

**Porcentaje de superficie determinada situada en zonas RAMSAR****PUNTOS: 0,00 0.0%**

<u>REF.</u>	<u>REFERENCIA SIGPAC</u>	<u>CULTIVO</u>	<u>DESCRIPCIÓN CULTIVO</u>	<u>S/R</u>	<u>SUP.</u>	<u>SUP.</u>
					<u>PROPUESTA</u>	<u>CUMPLE</u>
					(ha)	(ha)
1871788	11-020-079-00042-001	81198	ALGODON-AMAZONA	R	1,18	0,00
1871789	11-020-079-00043-001	81198	ALGODON-AMAZONA	R	5,08	0,00
1871790	11-020-079-00089-001	81198	ALGODON-AMAZONA	R	2,63	0,00

**Porcentaje de superficie determinada en zonas vulnerables a la contaminación por nitratos****PUNTOS: 4,00 100.0%**

<u>REF.</u>	<u>REFERENCIA SIGPAC</u>	<u>CULTIVO</u>	<u>DESCRIPCIÓN CULTIVO</u>	<u>S/R</u>	<u>SUP.</u>	<u>SUP.</u>
					<u>PROPUESTA</u>	<u>CUMPLE</u>
					(ha)	(ha)
1871788	11-020-079-00042-001	81198	ALGODON-AMAZONA	R	1,18	1,18
1871789	11-020-079-00043-001	81198	ALGODON-AMAZONA	R	5,08	5,08
1871790	11-020-079-00089-001	81198	ALGODON-AMAZONA	R	2,63	2,63

**Titulares de explotaciones que hayan adquirido el compromiso voluntario de establecimiento de una enmienda natural mediante un cultivo de crucífera para su enterrado en verde****PUNTOS: 1,00 S**

<b><u>APELLIDOS Y NOMBRE / RAZÓN SOCIAL</u></b>	<b><u>NIF</u></b>	<b><u>EXPEDIENTE</u></b>	<b><u>SUP. PROPUESTA (ha)</u></b>
BARRERA RAMOS DOLORES	75401600X	2008216	2,01

<b><u>PROPUESTA</u></b>	<b><u>SOLICITA PRIMA VOL.</u></b>
ADMITIDO	NO

**IMPORTE POR ANUALIDAD**

<u>CAMPAÑA</u>	<u>IMPORTE MÁXIMO SUBVENCIONABLE</u>	<u>IMPORTE MEDIO DE TRANSFERENCIA (€/ha)</u>
2015	583,44 €	290,27 €
2016	583,44 €	290,27 €
2017	583,44 €	290,27 €
2018	583,44 €	290,27 €
2019	583,44 €	290,27 €

**RECINTOS PROPUESTOS**

<u>REF.</u>	<u>REFERENCIA SIGPAC</u>	<u>CULTIVO</u>	<u>DESCRIPCIÓN CULTIVO</u>	<u>S/R</u>	<u>SUP. DEC. ADMIN. (ha)</u>	<u>SUP. PROPUESTA (ha)</u>
2192804	41-020-004-00058-001	81208	ALGODON-LIDER	R	1,02	1,02
2192805	41-020-004-00059-001	81208	ALGODON-LIDER	R	0,99	0,99

**RESUMEN CRITERIOS DE PRIORIZACIÓN****10.1.5 Sistemas sostenibles de cultivos agroindustriales** PUNTOS: 4,00

	<u>PUNTOS</u>	<u>CUMPLE</u>
Porcentaje de superficie determinada en Red Natura 2000	0,00	0.0%
Porcentaje de superficie determinada situada en zonas RAMSAR	0,00	0.0%
Porcentaje de superficie determinada en zonas vulnerables a la contaminación por nitratos	4,00	100.0%
Titulares de explotaciones que hayan adquirido el compromiso voluntario de establecimiento de una enmienda natural mediante un cultivo de crucifera para su enterrado en verde	0,00	N

**DETALLE CRITERIOS DE PRIORIZACIÓN****10.1.5 Sistemas sostenibles de cultivos agroindustriales** PUNTOS: 4,00

<u>REF.</u>	<u>REFERENCIA SIGPAC</u>	<u>CULTIVO</u>	<u>DESCRIPCIÓN CULTIVO</u>	<u>S/R</u>	<u>SUP. PROPUESTA (ha)</u>	<u>SUP. CUMPLE (ha)</u>
2192804	41-020-004-00058-001	81208	ALGODON-LIDER	R	1,02	0,00
2192805	41-020-004-00059-001	81208	ALGODON-LIDER	R	0,99	0,00

	<u>PUNTOS</u>	<u>SUP. PROPUESTA (ha)</u>	<u>SUP. CUMPLE (ha)</u>
Porcentaje de superficie determinada en Red Natura 2000	0,00	0,00	0.0%
Porcentaje de superficie determinada situada en zonas RAMSAR	0,00	0,99	0.0%
Porcentaje de superficie determinada en zonas vulnerables a la contaminación por nitratos	4,00	0,99	100.0%
Titulares de explotaciones que hayan adquirido el compromiso voluntario de establecimiento de una enmienda natural mediante un cultivo de crucifera para su enterrado en verde	0,00	0,00	N

<u>REF.</u>	<u>REFERENCIA SIGPAC</u>	<u>CULTIVO</u>	<u>DESCRIPCIÓN CULTIVO</u>	<u>S/R</u>	<u>SUP. PROPUESTA (ha)</u>	<u>SUP. CUMPLE (ha)</u>
2192804	41-020-004-00058-001	81208	ALGODON-LIDER	R	1,02	1,02
2192805	41-020-004-00059-001	81208	ALGODON-LIDER	R	0,99	0,99

<b><u>APELLIDOS Y NOMBRE / RAZÓN SOCIAL</u></b>	<b><u>NIF</u></b>	<b><u>EXPEDIENTE</u></b>	<b><u>SUP. PROPUESTA (ha)</u></b>
BARRIOS GARCIA ROGELIA	31660504S	2004881	2,32

<b><u>PROPUESTA</u></b>	<b><u>SOLICITA PRIMA VOL.</u></b>
INADMITIDO	NO

**IMPORTE POR ANUALIDAD**

<u>CAMPAÑA</u>	<u>IMPORTE MÁXIMO SUBVENCIONABLE</u>	<u>IMPORTE MEDIO DE TRANSFERENCIA (€/ha)</u>
2015	673,43 €	290,27 €
2016	673,43 €	290,27 €
2017	673,43 €	290,27 €
2018	673,43 €	290,27 €
2019	673,43 €	290,27 €

**RECINTOS PROPUESTOS**

<u>REF.</u>	<u>REFERENCIA SIGPAC</u>	<u>CULTIVO</u>	<u>DESCRIPCIÓN CULTIVO</u>	<u>S/R</u>	<u>SUP. DEC. ADMIN. (ha)</u>	<u>SUP. PROPUESTA (ha)</u>
1834534	11-010-004-00166-002	81361	ALGODON-INTERCOTT 211	R	2,32	2,32

**RESUMEN CRITERIOS DE PRIORIZACIÓN****10.1.5 Sistemas sostenibles de cultivos agroindustriales** PUNTOS: 0,00

	<u>PUNTOS</u>	<u>CUMPLE</u>
Porcentaje de superficie determinada en Red Natura 2000	0,00	0.0%
Porcentaje de superficie determinada situada en zonas RAMSAR	0,00	0.0%
Porcentaje de superficie determinada en zonas vulnerables a la contaminación por nitratos	0,00	0.0%
Titulares de explotaciones que hayan adquirido el compromiso voluntario de establecimiento de una enmienda natural mediante un cultivo de crucifera para su enterrado en verde	0,00	N

**DETALLE CRITERIOS DE PRIORIZACIÓN****10.1.5 Sistemas sostenibles de cultivos agroindustriales** PUNTOS: 0,00

<u>REF.</u>	<u>REFERENCIA SIGPAC</u>	<u>CULTIVO</u>	<u>DESCRIPCIÓN CULTIVO</u>	<u>S/R</u>	<u>SUP. PROPUESTA (ha)</u>	<u>SUP. CUMPLE (ha)</u>
1834534	11-010-004-00166-002	81361	ALGODON-INTERCOTT 211	R	2,32	0,00

<u>REF.</u>	<u>REFERENCIA SIGPAC</u>	<u>CULTIVO</u>	<u>DESCRIPCIÓN CULTIVO</u>	<u>S/R</u>	<u>SUP. PROPUESTA (ha)</u>	<u>SUP. CUMPLE (ha)</u>
1834534	11-010-004-00166-002	81361	ALGODON-INTERCOTT 211	R	2,32	0,00

<u>REF.</u>	<u>REFERENCIA SIGPAC</u>	<u>CULTIVO</u>	<u>DESCRIPCIÓN CULTIVO</u>	<u>S/R</u>	<u>SUP. PROPUESTA (ha)</u>	<u>SUP. CUMPLE (ha)</u>
1834534	11-010-004-00166-002	81361	ALGODON-INTERCOTT 211	R	2,32	0,00

Titulares de explotaciones que hayan adquirido el compromiso voluntario de establecimiento de una enmienda natural mediante un cultivo de crucifera para su enterrado en verde	PUNTOS: 0,00	N
--	--------------	---



<u>APELLIDOS Y NOMBRE / RAZÓN SOCIAL</u>	<u>NIF</u>	<u>EXPEDIENTE</u>	<u>SUP. PROPUESTA (ha)</u>
BARROSO QUIÑONES RAFAEL	52282099V	2007534	13,09
<u>PROPUESTA</u> INADMITIDO	<u>SOLICITA PRIMA VOL.</u> SI	<u>PROPUESTA PRIMA VOL.</u> INADMITIDO	
<u>IMPORTE POR ANUALIDAD</u>			

<u>CAMPAÑA</u>	<u>IMPORTE MÁXIMO SUBVENCIONABLE</u>	<u>IMPORTE MEDIO DE TRANSFERENCIA (€/ha)</u>
2015	5.673,73 €	433,44 €
2016	5.673,73 €	433,44 €
2017	5.673,73 €	433,44 €
2018	5.673,73 €	433,44 €
2019	5.673,73 €	433,44 €

**RECINTOS PROPUESTOS**

<u>REF.</u>	<u>REFERENCIA SIGPAC</u>	<u>CULTIVO</u>	<u>DESCRIPCIÓN CULTIVO</u>	<u>S/R</u>	<u>SUP. DEC. ADMIN. (ha)</u>	<u>SUP. PROPUESTA (ha)</u>
1995942	11-006-038-00022-003	81361	ALGODON-INTERCOTT 211	R	6,00	6,00
1995944	11-006-038-00023-001	81361	ALGODON-INTERCOTT 211	R	3,28	3,28
1995943	11-006-038-00024-004	81361	ALGODON-INTERCOTT 211	R	3,81	3,81

**RESUMEN CRITERIOS DE PRIORIZACIÓN****10.1.5 Sistemas sostenibles de cultivos agroindustriales**

PUNTOS: 1,00

	<u>PUNTOS</u>	<u>CUMPLE</u>
Porcentaje de superficie determinada en Red Natura 2000	0,00	0.0%
Porcentaje de superficie determinada situada en zonas RAMSAR	0,00	0.0%
Porcentaje de superficie determinada en zonas vulnerables a la contaminación por nitratos	0,00	0.0%
Titulares de explotaciones que hayan adquirido el compromiso voluntario de establecimiento de una enmienda natural mediante un cultivo de crucífera para su enterrado en verde	1,00	S





**DETALLE CRITERIOS DE PRIORIZACIÓN****10.1.5 Sistemas sostenibles de cultivos agroindustriales****PUNTOS: 1,00****Porcentaje de superficie determinada en Red Natura 2000****PUNTOS: 0,00 0.0%**

<u>REF.</u>	<u>REFERENCIA SIGPAC</u>	<u>CULTIVO</u>	<u>DESCRIPCIÓN CULTIVO</u>	<u>S/R</u>	<u>SUP.</u> <u>PROPUESTA</u> <u>(ha)</u>	<u>SUP.</u> <u>CUMPLE</u> <u>(ha)</u>
1995942	11-006-038-00022-003	81361	ALGODON-INTERCOTT 211	R	6,00	0,00
1995944	11-006-038-00023-001	81361	ALGODON-INTERCOTT 211	R	3,28	0,00
1995943	11-006-038-00024-004	81361	ALGODON-INTERCOTT 211	R	3,81	0,00

**Porcentaje de superficie determinada situada en zonas RAMSAR****PUNTOS: 0,00 0.0%**

<u>REF.</u>	<u>REFERENCIA SIGPAC</u>	<u>CULTIVO</u>	<u>DESCRIPCIÓN CULTIVO</u>	<u>S/R</u>	<u>SUP.</u> <u>PROPUESTA</u> <u>(ha)</u>	<u>SUP.</u> <u>CUMPLE</u> <u>(ha)</u>
1995942	11-006-038-00022-003	81361	ALGODON-INTERCOTT 211	R	6,00	0,00
1995944	11-006-038-00023-001	81361	ALGODON-INTERCOTT 211	R	3,28	0,00
1995943	11-006-038-00024-004	81361	ALGODON-INTERCOTT 211	R	3,81	0,00

**Porcentaje de superficie determinada en zonas vulnerables a la contaminación por nitratos****PUNTOS: 0,00 0.0%**

<u>REF.</u>	<u>REFERENCIA SIGPAC</u>	<u>CULTIVO</u>	<u>DESCRIPCIÓN CULTIVO</u>	<u>S/R</u>	<u>SUP.</u> <u>PROPUESTA</u> <u>(ha)</u>	<u>SUP.</u> <u>CUMPLE</u> <u>(ha)</u>
1995942	11-006-038-00022-003	81361	ALGODON-INTERCOTT 211	R	6,00	0,00
1995944	11-006-038-00023-001	81361	ALGODON-INTERCOTT 211	R	3,28	0,00
1995943	11-006-038-00024-004	81361	ALGODON-INTERCOTT 211	R	3,81	0,00

**Titulares de explotaciones que hayan adquirido el compromiso voluntario de establecimiento de una enmienda natural mediante un cultivo de crucífera para su enterrado en verde****PUNTOS: 1,00 S**

<u>APELLIDOS Y NOMBRE / RAZÓN SOCIAL</u>	<u>NIF</u>	<u>EXPEDIENTE</u>	<u>SUP. PROPUESTA (ha)</u>
BAUTISTA GUERRA FERNANDO	31595357G	2003945	93,32
<u>PROPUESTA INADMITIDO</u>	<u>SOLICITA PRIMA VOL. SI</u>	<u>PROPUESTA PRIMA VOL. INADMITIDO</u>	
<u>IMPORTE POR ANUALIDAD</u>			

<u>CAMPAÑA</u>	<u>IMPORTE MÁXIMO SUBVENCIONABLE</u>	<u>IMPORTE MEDIO DE TRANSFERENCIA (€/ha)</u>
2015	19.738,36 €	211,51 €
2016	19.738,36 €	211,51 €
2017	19.738,36 €	211,51 €
2018	19.738,36 €	211,51 €
2019	19.738,36 €	211,51 €

**RECINTOS PROPUESTOS**

<u>REF.</u>	<u>REFERENCIA SIGPAC</u>	<u>CULTIVO</u>	<u>DESCRIPCIÓN CULTIVO</u>	<u>S/R</u>	<u>SUP. DEC. ADMIN. (ha)</u>	<u>SUP. PROPUESTA (ha)</u>
1986662	11-006-041-00007-001	82361	REMOLACHA-CONIL	R	4,84	4,84
1986671	11-006-041-00014-001	82726	REMOLACHA-JULIETTA	R	0,41	0,41
1986656	11-006-041-00016-003	81377	ALGODON-ELSA	R	1,49	1,49
1986655	11-006-041-00017-001	81377	ALGODON-ELSA	R	2,28	2,28
1986660	11-006-041-00049-001	81377	ALGODON-ELSA	R	2,49	2,49
1986659	11-006-041-00049-002	81377	ALGODON-ELSA	R	3,11	3,11
1986672	11-006-041-00076-001	82726	REMOLACHA-JULIETTA	R	5,24	5,21
1986669	11-006-041-00080-002	82361	REMOLACHA-CONIL	R	4,00	4,00
1986667	11-006-041-00081-001	82337	REMOLACHA-CHIPIONA	R	1,37	1,37
1986668	11-006-041-00081-002	82337	REMOLACHA-CHIPIONA	R	2,36	2,36
1986666	11-006-041-00090-002	82337	REMOLACHA-CHIPIONA	R	4,13	4,13
1986658	11-006-041-00097-005	81217	ALGODON-BABYLON	R	5,67	5,67
1986677	11-006-089-00013-001	82361	REMOLACHA-CONIL	R	7,39	7,39
1986665	11-006-090-00068-001	82726	REMOLACHA-JULIETTA	R	6,97	6,97
1986664	11-006-090-00072-003	82726	REMOLACHA-JULIETTA	R	8,18	8,18
1986654	11-006-090-00081-002	81249	ALGODON-CARLA	R	4,06	4,06
1986663	11-006-090-00083-005	82361	REMOLACHA-CONIL	R	1,52	1,52
1986675	11-006-090-00083-006	82001	REMOLACHA-A147	R	0,77	0,77
1986661	11-006-090-00124-001	81377	ALGODON-ELSA	R	3,62	3,62
1986676	11-006-092-00006-005	82726	REMOLACHA-JULIETTA	R	3,98	3,98
1986657	11-006-092-00008-001	81377	ALGODON-ELSA	R	5,13	5,13
1986674	11-006-092-00015-001	82712	REMOLACHA-JAQUETTA	R	4,09	4,09
1986670	11-006-092-00018-001	82726	REMOLACHA-JULIETTA	R	3,68	3,68
1986678	11-006-092-00019-002	82726	REMOLACHA-JULIETTA	R	4,15	4,15
1986673	11-006-093-00004-001	82726	REMOLACHA-JULIETTA	R	2,42	2,42

**INCIDENCIAS****INCIDENCIA DESCRIPCIÓN**

- 218 La superficie total declarada sobre un mismo recinto en el conjunto de los expedientes, no puede superar la superficie total que el SIGPAC establece para ese recinto.  
Ref:1986672 Recinto:11-006-041-00076-001 Cultivo:82726 REMOLACHA-JULIETTA Regadío Suma de superficies declaradas para este recinto por todos los solicitantes (Áreas):527 Superficie SIGPAC medida para este recinto (Áreas):524 Exceso de superficie declarada (Hectáreas):0,03
- 80108 Solicitante del compromiso voluntario de la operación 10.1.5. que supera las 15 ha comprometidas  
Sup. Resuelta:93,32

**RESUMEN CRITERIOS DE PRIORIZACIÓN****10.1.5 Sistemas sostenibles de cultivos agroindustriales**

PUNTOS: 0,00

	<u>PUNTOS</u>	<u>CUMPLE</u>
Porcentaje de superficie determinada en Red Natura 2000	0,00	0.0%
Porcentaje de superficie determinada situada en zonas RAMSAR	0,00	0.0%
Porcentaje de superficie determinada en zonas vulnerables a la contaminación por nitratos	0,00	0.0%
Titulares de explotaciones que hayan adquirido el compromiso voluntario de establecimiento de una enmienda natural mediante un cultivo de crucifera para su enterrado en verde	0,00	N

**DETALLE CRITERIOS DE PRIORIZACIÓN****10.1.5 Sistemas sostenibles de cultivos agroindustriales****PUNTOS: 0,00****Porcentaje de superficie determinada en Red Natura 2000****PUNTOS: 0,00 0.0%**

REF.	REFERENCIA SIGPAC	CULTIVO	DESCRIPCIÓN CULTIVO	S/R	<u>SUP.</u>	<u>SUP.</u>
					<u>PROPUESTA</u>	<u>CUMPLE</u>
					(ha)	(ha)
1986662	11-006-041-00007-001	82361	REMOLACHA-CONIL	R	4,84	0,00
1986671	11-006-041-00014-001	82726	REMOLACHA-JULIETTA	R	0,41	0,00
1986656	11-006-041-00016-003	81377	ALGODON-ELSA	R	1,49	0,00
1986655	11-006-041-00017-001	81377	ALGODON-ELSA	R	2,28	0,00
1986660	11-006-041-00049-001	81377	ALGODON-ELSA	R	2,49	0,00
1986659	11-006-041-00049-002	81377	ALGODON-ELSA	R	3,11	0,00
1986672	11-006-041-00076-001	82726	REMOLACHA-JULIETTA	R	5,21	0,00
1986669	11-006-041-00080-002	82361	REMOLACHA-CONIL	R	4,00	0,00
1986667	11-006-041-00081-001	82337	REMOLACHA-CHIPIONA	R	1,37	0,00
1986668	11-006-041-00081-002	82337	REMOLACHA-CHIPIONA	R	2,36	0,00
1986666	11-006-041-00090-002	82337	REMOLACHA-CHIPIONA	R	4,13	0,00
1986658	11-006-041-00097-005	81217	ALGODON-BABYLON	R	5,67	0,00
1986677	11-006-089-00013-001	82361	REMOLACHA-CONIL	R	7,39	0,00
1986665	11-006-090-00068-001	82726	REMOLACHA-JULIETTA	R	6,97	0,00
1986664	11-006-090-00072-003	82726	REMOLACHA-JULIETTA	R	8,18	0,00
1986654	11-006-090-00081-002	81249	ALGODON-CARLA	R	4,06	0,00
1986663	11-006-090-00083-005	82361	REMOLACHA-CONIL	R	1,52	0,00
1986675	11-006-090-00083-006	82001	REMOLACHA-A147	R	0,77	0,00
1986661	11-006-090-00124-001	81377	ALGODON-ELSA	R	3,62	0,00
1986676	11-006-092-00006-005	82726	REMOLACHA-JULIETTA	R	3,98	0,00
1986657	11-006-092-00008-001	81377	ALGODON-ELSA	R	5,13	0,00
1986674	11-006-092-00015-001	82712	REMOLACHA-JAQUETTA	R	4,09	0,00
1986670	11-006-092-00018-001	82726	REMOLACHA-JULIETTA	R	3,68	0,00
1986678	11-006-092-00019-002	82726	REMOLACHA-JULIETTA	R	4,15	0,00
1986673	11-006-093-00004-001	82726	REMOLACHA-JULIETTA	R	2,42	0,00

**Porcentaje de superficie determinada situada en zonas RAMSAR****PUNTOS: 0,00 0.0%**

REF.	REFERENCIA SIGPAC	CULTIVO	DESCRIPCIÓN CULTIVO	S/R	<u>SUP.</u>	<u>SUP.</u>
					<u>PROPUESTA</u>	<u>CUMPLE</u>
					(ha)	(ha)
1986662	11-006-041-00007-001	82361	REMOLACHA-CONIL	R	4,84	0,00
1986671	11-006-041-00014-001	82726	REMOLACHA-JULIETTA	R	0,41	0,00
1986656	11-006-041-00016-003	81377	ALGODON-ELSA	R	1,49	0,00
1986655	11-006-041-00017-001	81377	ALGODON-ELSA	R	2,28	0,00
1986660	11-006-041-00049-001	81377	ALGODON-ELSA	R	2,49	0,00
1986659	11-006-041-00049-002	81377	ALGODON-ELSA	R	3,11	0,00
1986672	11-006-041-00076-001	82726	REMOLACHA-JULIETTA	R	5,21	0,00
1986669	11-006-041-00080-002	82361	REMOLACHA-CONIL	R	4,00	0,00
1986667	11-006-041-00081-001	82337	REMOLACHA-CHIPIONA	R	1,37	0,00
1986668	11-006-041-00081-002	82337	REMOLACHA-CHIPIONA	R	2,36	0,00
1986666	11-006-041-00090-002	82337	REMOLACHA-CHIPIONA	R	4,13	0,00
1986658	11-006-041-00097-005	81217	ALGODON-BABYLON	R	5,67	0,00
1986677	11-006-089-00013-001	82361	REMOLACHA-CONIL	R	7,39	0,00
1986665	11-006-090-00068-001	82726	REMOLACHA-JULIETTA	R	6,97	0,00
1986664	11-006-090-00072-003	82726	REMOLACHA-JULIETTA	R	8,18	0,00
1986654	11-006-090-00081-002	81249	ALGODON-CARLA	R	4,06	0,00
1986663	11-006-090-00083-005	82361	REMOLACHA-CONIL	R	1,52	0,00
1986675	11-006-090-00083-006	82001	REMOLACHA-A147	R	0,77	0,00
1986661	11-006-090-00124-001	81377	ALGODON-ELSA	R	3,62	0,00
1986676	11-006-092-00006-005	82726	REMOLACHA-JULIETTA	R	3,98	0,00
1986657	11-006-092-00008-001	81377	ALGODON-ELSA	R	5,13	0,00
1986674	11-006-092-00015-001	82712	REMOLACHA-JAQUETTA	R	4,09	0,00
1986670	11-006-092-00018-001	82726	REMOLACHA-JULIETTA	R	3,68	0,00

<u>REF.</u>	<u>REFERENCIA SIGPAC</u>	<u>CULTIVO</u>	<u>DESCRIPCIÓN CULTIVO</u>	<u>S/R</u>	<u>SUP.</u> <u>PROPUESTA</u> <u>(ha)</u>	<u>SUP.</u> <u>CUMPLE</u> <u>(ha)</u>
1986678	11-006-092-00019-002	82726	REMOLACHA-JULIETTA	R	4,15	0,00
1986673	11-006-093-00004-001	82726	REMOLACHA-JULIETTA	R	2,42	0,00

**Porcentaje de superficie determinada en zonas vulnerables a la contaminación por nitratos****PUNTOS:** 0,00 0.0%

<u>REF.</u>	<u>REFERENCIA SIGPAC</u>	<u>CULTIVO</u>	<u>DESCRIPCIÓN CULTIVO</u>	<u>S/R</u>	<u>SUP.</u> <u>PROPUESTA</u> <u>(ha)</u>	<u>SUP.</u> <u>CUMPLE</u> <u>(ha)</u>
1986662	11-006-041-00007-001	82361	REMOLACHA-CONIL	R	4,84	0,00
1986671	11-006-041-00014-001	82726	REMOLACHA-JULIETTA	R	0,41	0,00
1986656	11-006-041-00016-003	81377	ALGODON-ELSA	R	1,49	0,00
1986655	11-006-041-00017-001	81377	ALGODON-ELSA	R	2,28	0,00
1986660	11-006-041-00049-001	81377	ALGODON-ELSA	R	2,49	0,00
1986659	11-006-041-00049-002	81377	ALGODON-ELSA	R	3,11	0,00
1986672	11-006-041-00076-001	82726	REMOLACHA-JULIETTA	R	5,21	0,00
1986669	11-006-041-00080-002	82361	REMOLACHA-CONIL	R	4,00	0,00
1986667	11-006-041-00081-001	82337	REMOLACHA-CHIPIONA	R	1,37	0,00
1986668	11-006-041-00081-002	82337	REMOLACHA-CHIPIONA	R	2,36	0,00
1986666	11-006-041-00090-002	82337	REMOLACHA-CHIPIONA	R	4,13	0,00
1986658	11-006-041-00097-005	81217	ALGODON-BABYLON	R	5,67	0,00
1986677	11-006-089-00013-001	82361	REMOLACHA-CONIL	R	7,39	0,00
1986665	11-006-090-00068-001	82726	REMOLACHA-JULIETTA	R	6,97	0,00
1986664	11-006-090-00072-003	82726	REMOLACHA-JULIETTA	R	8,18	0,00
1986654	11-006-090-00081-002	81249	ALGODON-CARLA	R	4,06	0,00
1986663	11-006-090-00083-005	82361	REMOLACHA-CONIL	R	1,52	0,00
1986675	11-006-090-00083-006	82001	REMOLACHA-A147	R	0,77	0,00
1986661	11-006-090-00124-001	81377	ALGODON-ELSA	R	3,62	0,00
1986676	11-006-092-00006-005	82726	REMOLACHA-JULIETTA	R	3,98	0,00
1986657	11-006-092-00008-001	81377	ALGODON-ELSA	R	5,13	0,00
1986674	11-006-092-00015-001	82712	REMOLACHA-JAQUETTA	R	4,09	0,00
1986670	11-006-092-00018-001	82726	REMOLACHA-JULIETTA	R	3,68	0,00
1986678	11-006-092-00019-002	82726	REMOLACHA-JULIETTA	R	4,15	0,00
1986673	11-006-093-00004-001	82726	REMOLACHA-JULIETTA	R	2,42	0,00

**Titulares de explotaciones que hayan adquirido el compromiso voluntario de establecimiento de una enmienda natural mediante un cultivo de crucifera para su enterrado en verde****PUNTOS:** 0,00 N

<u>APELLIDOS Y NOMBRE / RAZÓN SOCIAL</u>	<u>NIF</u>	<u>EXPEDIENTE</u>	<u>SUP. PROPUESTA (ha)</u>
BAUTISTA GUERRA MANUELA	31536795T	2003883	2,44

<u>PROPUESTA ADMITIDO</u>	<u>SOLICITA PRIMA VOL. SI</u>	<u>PROPUESTA PRIMA VOL. ADMITIDO</u>

**IMPORTE POR ANUALIDAD**

<u>CAMPAÑA</u>	<u>IMPORTE MÁXIMO SUBVENCIONABLE</u>	<u>IMPORTE MEDIO DE TRANSFERENCIA (€/ha)</u>
2015	1.057,59 €	433,44 €
2016	1.057,59 €	433,44 €
2017	1.057,59 €	433,44 €
2018	1.057,59 €	433,44 €
2019	1.057,59 €	433,44 €

**RECINTOS PROPUESTOS**

<u>REF.</u>	<u>REFERENCIA SIGPAC</u>	<u>CULTIVO</u>	<u>DESCRIPCIÓN CULTIVO</u>	<u>S/R</u>	<u>SUP. DEC. ADMIN. (ha)</u>	<u>SUP. PROPUESTA (ha)</u>
2003254	11-006-041-00018-002	81377	ALGODON-ELSA	R	2,44	2,44

**INCIDENCIAS****INCIDENCIA DESCRIPCIÓN**

80106 Cultivo, variedad, regimen y/o uso del recinto SIGPAC no compatible con la operación (anexo III.I, Orden 26 mayo 2015)  
Ref:2003253 Recinto:11-006-041-09008-001 Cultivo:81151 ALGODON-CELIA Regadío Uso:IM

**RESUMEN CRITERIOS DE PRIORIZACIÓN**

<b>10.1.5 Sistemas sostenibles de cultivos agroindustriales</b>	<b>PUNTOS: 1,00</b>	<b>PUNTOS</b>	<b>CUMPLE</b>
Porcentaje de superficie determinada en Red Natura 2000		0,00	0.0%
Porcentaje de superficie determinada situada en zonas RAMSAR		0,00	0.0%
Porcentaje de superficie determinada en zonas vulnerables a la contaminación por nitratos		0,00	0.0%
Titulares de explotaciones que hayan adquirido el compromiso voluntario de establecimiento de una enmienda natural mediante un cultivo de crucífera para su enterrado en verde		1,00	S

**DETALLE CRITERIOS DE PRIORIZACIÓN**

<b>10.1.5 Sistemas sostenibles de cultivos agroindustriales</b>	<b>PUNTOS: 1,00</b>	<b>PUNTOS</b>	<b>CUMPLE</b>			
Porcentaje de superficie determinada en Red Natura 2000		PUNTOS: 0,00	0.0%			
		<u>SUP. PROPUESTA (ha)</u>	<u>SUP. CUMPLE (ha)</u>			
<u>REF.</u>	<u>REFERENCIA SIGPAC</u>	<u>CULTIVO</u>	<u>DESCRIPCIÓN CULTIVO</u>	<u>S/R</u>		
2003254	11-006-041-00018-002	81377	ALGODON-ELSA	R	2,44	0,00
Porcentaje de superficie determinada situada en zonas RAMSAR		PUNTOS: 0,00	0.0%			
		<u>SUP. PROPUESTA (ha)</u>	<u>SUP. CUMPLE (ha)</u>			
<u>REF.</u>	<u>REFERENCIA SIGPAC</u>	<u>CULTIVO</u>	<u>DESCRIPCIÓN CULTIVO</u>	<u>S/R</u>		
2003254	11-006-041-00018-002	81377	ALGODON-ELSA	R	2,44	0,00
Porcentaje de superficie determinada en zonas vulnerables a la contaminación por nitratos		PUNTOS: 0,00	0.0%			
		<u>SUP. PROPUESTA (ha)</u>	<u>SUP. CUMPLE (ha)</u>			
<u>REF.</u>	<u>REFERENCIA SIGPAC</u>	<u>CULTIVO</u>	<u>DESCRIPCIÓN CULTIVO</u>	<u>S/R</u>		
2003254	11-006-041-00018-002	81377	ALGODON-ELSA	R	2,44	0,00
Titulares de explotaciones que hayan adquirido el compromiso voluntario de establecimiento de una enmienda natural mediante un cultivo de crucífera para su enterrado en verde		PUNTOS: 1,00	S			

<u>APELLIDOS Y NOMBRE / RAZÓN SOCIAL</u>	<u>NIF</u>	<u>EXPEDIENTE</u>	<u>SUP. PROPUESTA (ha)</u>
BAUTISTA MARTINEZ MANUEL	52281339Q	2002842	9,04

<u>PROPUESTA</u>	<u>SOLICITA PRIMA VOL.</u>	<u>PROPUESTA PRIMA VOL.</u>
ADMITIDO	SI	ADMITIDO

**IMPORTE POR ANUALIDAD**

<u>CAMPAÑA</u>	<u>IMPORTE MÁXIMO SUBVENCIONABLE</u>	<u>IMPORTE MEDIO DE TRANSFERENCIA (€/ha)</u>
2015	3.918,30 €	433,44 €
2016	3.918,30 €	433,44 €
2017	3.918,30 €	433,44 €
2018	3.918,30 €	433,44 €
2019	3.918,30 €	433,44 €

**RECINTOS PROPUESTOS**

<u>REF.</u>	<u>REFERENCIA SIGPAC</u>	<u>CULTIVO</u>	<u>DESCRIPCIÓN CULTIVO</u>	<u>S/R</u>	<u>SUP. DEC. ADMIN. (ha)</u>	<u>SUP. PROPUESTA (ha)</u>
1993904	11-006-041-00130-002	81268	ALGODON-JUNCAL	R	4,76	4,76
1993905	11-006-046-00059-001	81190	ALGODON-ALEXANDROS	R	4,28	4,28

**RESUMEN CRITERIOS DE PRIORIZACIÓN****10.1.5 Sistemas sostenibles de cultivos agroindustriales**

PUNTOS: 2,47

	<u>PUNTOS</u>	<u>CUMPLE</u>
Porcentaje de superficie determinada en Red Natura 2000	0,00	0.0%
Porcentaje de superficie determinada situada en zonas RAMSAR	0,00	0.0%
Porcentaje de superficie determinada en zonas vulnerables a la contaminación por nitratos	1,47	47.35%
Titulares de explotaciones que hayan adquirido el compromiso voluntario de establecimiento de una enmienda natural mediante un cultivo de crucifera para su enterrado en verde	1,00	S

**DETALLE CRITERIOS DE PRIORIZACIÓN****10.1.5 Sistemas sostenibles de cultivos agroindustriales**

PUNTOS: 2,47

Porcentaje de superficie determinada en Red Natura 2000	PUNTOS:	0,00	0.0%
	<u>SUP. PROPUESTA (ha)</u>	<u>SUP. CUMPLE (ha)</u>	
<u>REF.</u>	<u>REFERENCIA SIGPAC</u>	<u>CULTIVO</u>	<u>DESCRIPCIÓN CULTIVO</u>
1993904	11-006-041-00130-002	81268	ALGODON-JUNCAL
1993905	11-006-046-00059-001	81190	ALGODON-ALEXANDROS
	<u>S/R</u>		
	4,76	0,00	
	4,28	0,00	
Porcentaje de superficie determinada situada en zonas RAMSAR	PUNTOS:	0,00	0.0%
	<u>SUP. PROPUESTA (ha)</u>	<u>SUP. CUMPLE (ha)</u>	
<u>REF.</u>	<u>REFERENCIA SIGPAC</u>	<u>CULTIVO</u>	<u>DESCRIPCIÓN CULTIVO</u>
1993904	11-006-041-00130-002	81268	ALGODON-JUNCAL
1993905	11-006-046-00059-001	81190	ALGODON-ALEXANDROS
	<u>S/R</u>		
	4,76	0,00	
	4,28	0,00	
Porcentaje de superficie determinada en zonas vulnerables a la contaminación por nitratos	PUNTOS:	1,47	47.35%
	<u>SUP. PROPUESTA (ha)</u>	<u>SUP. CUMPLE (ha)</u>	
<u>REF.</u>	<u>REFERENCIA SIGPAC</u>	<u>CULTIVO</u>	<u>DESCRIPCIÓN CULTIVO</u>
1993904	11-006-041-00130-002	81268	ALGODON-JUNCAL
1993905	11-006-046-00059-001	81190	ALGODON-ALEXANDROS
	<u>S/R</u>		
	4,76	0,00	
	4,28	4,28	
Titulares de explotaciones que hayan adquirido el compromiso voluntario de establecimiento de una enmienda natural mediante un cultivo de crucifera para su enterrado en verde	PUNTOS:	1,00	S

<b><u>APELLIDOS Y NOMBRE / RAZÓN SOCIAL</u></b>	<b><u>NIF</u></b>	<b><u>EXPEDIENTE</u></b>	<b><u>SUP. PROPUESTA (ha)</u></b>
BAZAN GRANADO JUAN ANTONIO	31726115F	2006150	6,79

<b><u>PROPUESTA</u></b>	<b><u>SOLICITA PRIMA VOL.</u></b>
ADMITIDO	NO

**IMPORTE POR ANUALIDAD**

<u>CAMPAÑA</u>	<u>IMPORTE MÁXIMO SUBVENCIONABLE</u>	<u>IMPORTE MEDIO DE TRANSFERENCIA (€/ha)</u>
2015	1.970,93 €	290,27 €
2016	1.970,93 €	290,27 €
2017	1.970,93 €	290,27 €
2018	1.970,93 €	290,27 €
2019	1.970,93 €	290,27 €

**RECINTOS PROPUESTOS**

<u>REF.</u>	<u>REFERENCIA SIGPAC</u>	<u>CULTIVO</u>	<u>DESCRIPCIÓN CULTIVO</u>	<u>S/R</u>	<u>SUP. DEC. ADMIN. (ha)</u>	<u>SUP. PROPUESTA (ha)</u>
1659680	11-020-135-00488-002	82107	REMOLACHA-PORTAL	R	4,35	4,35
1659679	11-020-135-00489-001	82107	REMOLACHA-PORTAL	R	2,44	2,44

**RESUMEN CRITERIOS DE PRIORIZACIÓN****10.1.5 Sistemas sostenibles de cultivos agroindustriales****PUNTOS: 4,00**

	<b><u>PUNTOS</u></b>	<b><u>CUMPLE</u></b>
Porcentaje de superficie determinada en Red Natura 2000	0,00	0.0%
Porcentaje de superficie determinada situada en zonas RAMSAR	0,00	0.0%
Porcentaje de superficie determinada en zonas vulnerables a la contaminación por nitratos	4,00	100.0%
Titulares de explotaciones que hayan adquirido el compromiso voluntario de establecimiento de una enmienda natural mediante un cultivo de crucifera para su enterrado en verde	0,00	N

**DETALLE CRITERIOS DE PRIORIZACIÓN****10.1.5 Sistemas sostenibles de cultivos agroindustriales****PUNTOS: 4,00**

<u>REF.</u>	<u>REFERENCIA SIGPAC</u>	<u>CULTIVO</u>	<u>DESCRIPCIÓN CULTIVO</u>	<u>S/R</u>	<b><u>SUP. PROPUESTA (ha)</u></b>	<b><u>SUP. CUMPLE (ha)</u></b>
1659680	11-020-135-00488-002	82107	REMOLACHA-PORTAL	R	4,35	0,00
1659679	11-020-135-00489-001	82107	REMOLACHA-PORTAL	R	2,44	0,00

	<b><u>PUNTOS</u></b>	<b><u>SUP. PROPUESTA (ha)</u></b>	<b><u>SUP. CUMPLE (ha)</u></b>
Porcentaje de superficie determinada en Red Natura 2000	0,00	0,00	0.0%
Porcentaje de superficie determinada situada en zonas RAMSAR	0,00	0,00	0.0%
Porcentaje de superficie determinada en zonas vulnerables a la contaminación por nitratos	4,00	4,00	100.0%
Titulares de explotaciones que hayan adquirido el compromiso voluntario de establecimiento de una enmienda natural mediante un cultivo de crucifera para su enterrado en verde	0,00	0,00	N

<u>REF.</u>	<u>REFERENCIA SIGPAC</u>	<u>CULTIVO</u>	<u>DESCRIPCIÓN CULTIVO</u>	<u>S/R</u>	<b><u>SUP. PROPUESTA (ha)</u></b>	<b><u>SUP. CUMPLE (ha)</u></b>
1659680	11-020-135-00488-002	82107	REMOLACHA-PORTAL	R	4,35	4,35
1659679	11-020-135-00489-001	82107	REMOLACHA-PORTAL	R	2,44	2,44

<b><u>APELLIDOS Y NOMBRE / RAZÓN SOCIAL</u></b>	<b><u>NIF</u></b>	<b><u>EXPEDIENTE</u></b>	<b><u>SUP. PROPUESTA (ha)</u></b>
BEANCO CB	E72099518	2005136	85,44

<b><u>PROPUESTA</u></b>	<b><u>SOLICITA PRIMA VOL.</u></b>
ADMITIDO	NO

**IMPORTE POR ANUALIDAD**

<u>CAMPAÑA</u>	<u>IMPORTE MÁXIMO SUBVENCIONABLE</u>	<u>IMPORTE MEDIO DE TRANSFERENCIA (€/ha)</u>
2015	19.050,42 €	222,97 €
2016	19.050,42 €	222,97 €
2017	19.050,42 €	222,97 €
2018	19.050,42 €	222,97 €
2019	19.050,42 €	222,97 €

**RECINTOS PROPUESTOS**

<u>REF.</u>	<u>REFERENCIA SIGPAC</u>	<u>CULTIVO</u>	<u>DESCRIPCIÓN CULTIVO</u>	<u>S/R</u>	<u>SUP. DEC. ADMIN. (ha)</u>	<u>SUP. PROPUESTA (ha)</u>
1769357	11-023-065-00023-001	4100	MAIZ-MAIZ CONVENCIONAL	R	7,21	7,21
1769369	11-023-065-00023-001	81268	ALGODON-JUNCAL	R	1,33	1,33
1769366	11-023-065-00023-001	81268	ALGODON-JUNCAL	R	13,60	13,60
1769365	11-023-065-00023-001	81268	ALGODON-JUNCAL	R	13,45	13,45
1769368	11-023-065-00023-001	81268	ALGODON-JUNCAL	R	1,68	1,68
1769367	11-023-065-00023-001	81268	ALGODON-JUNCAL	R	2,89	2,89
1769371	11-023-065-00023-005	81268	ALGODON-JUNCAL	R	22,78	22,78
1769370	11-023-065-00023-005	81268	ALGODON-JUNCAL	R	13,57	13,57
1769373	11-023-065-00023-009	81268	ALGODON-JUNCAL	R	8,07	8,07
1769372	11-023-065-00023-009	81268	ALGODON-JUNCAL	R	0,86	0,86

**RESUMEN CRITERIOS DE PRIORIZACIÓN****10.1.5 Sistemas sostenibles de cultivos agroindustriales****PUNTOS: 3,57**

	<b><u>PUNTOS</u></b>	<b><u>CUMPLE</u></b>
Porcentaje de superficie determinada en Red Natura 2000	0,00	0.0%
Porcentaje de superficie determinada situada en zonas RAMSAR	0,00	0.0%
Porcentaje de superficie determinada en zonas vulnerables a la contaminación por nitratos	3,57	57.46%
Titulares de explotaciones que hayan adquirido el compromiso voluntario de establecimiento de una enmienda natural mediante un cultivo de crucífera para su enterrado en verde	0,00	N





**DETALLE CRITERIOS DE PRIORIZACIÓN****10.1.5 Sistemas sostenibles de cultivos agroindustriales****PUNTOS: 3,57****Porcentaje de superficie determinada en Red Natura 2000****PUNTOS: 0,00 0.0%**

REF.	REFERENCIA SIGPAC	CULTIVO	DESCRIPCIÓN CULTIVO	S/R	<u>SUP.</u>	<u>SUP.</u>
					<u>PROPUESTA</u>	<u>CUMPLE</u>
					(ha)	(ha)
1769357	11-023-065-00023-001	4100	MAIZ-MAIZ CONVENCIONAL	R	7,21	0,00
1769369	11-023-065-00023-001	81268	ALGODON-JUNCAL	R	1,33	0,00
1769365	11-023-065-00023-001	81268	ALGODON-JUNCAL	R	13,45	0,00
1769367	11-023-065-00023-001	81268	ALGODON-JUNCAL	R	2,89	0,00
1769368	11-023-065-00023-001	81268	ALGODON-JUNCAL	R	1,68	0,00
1769366	11-023-065-00023-001	81268	ALGODON-JUNCAL	R	13,60	0,00
1769370	11-023-065-00023-005	81268	ALGODON-JUNCAL	R	13,57	0,00
1769371	11-023-065-00023-005	81268	ALGODON-JUNCAL	R	22,78	0,00
1769373	11-023-065-00023-009	81268	ALGODON-JUNCAL	R	8,07	0,00
1769372	11-023-065-00023-009	81268	ALGODON-JUNCAL	R	0,86	0,00

**Porcentaje de superficie determinada situada en zonas RAMSAR****PUNTOS: 0,00 0.0%**

REF.	REFERENCIA SIGPAC	CULTIVO	DESCRIPCIÓN CULTIVO	S/R	<u>SUP.</u>	<u>SUP.</u>
					<u>PROPUESTA</u>	<u>CUMPLE</u>
					(ha)	(ha)
1769357	11-023-065-00023-001	4100	MAIZ-MAIZ CONVENCIONAL	R	7,21	0,00
1769366	11-023-065-00023-001	81268	ALGODON-JUNCAL	R	13,60	0,00
1769367	11-023-065-00023-001	81268	ALGODON-JUNCAL	R	2,89	0,00
1769365	11-023-065-00023-001	81268	ALGODON-JUNCAL	R	13,45	0,00
1769369	11-023-065-00023-001	81268	ALGODON-JUNCAL	R	1,33	0,00
1769368	11-023-065-00023-001	81268	ALGODON-JUNCAL	R	1,68	0,00
1769371	11-023-065-00023-005	81268	ALGODON-JUNCAL	R	22,78	0,00
1769370	11-023-065-00023-005	81268	ALGODON-JUNCAL	R	13,57	0,00
1769373	11-023-065-00023-009	81268	ALGODON-JUNCAL	R	8,07	0,00
1769372	11-023-065-00023-009	81268	ALGODON-JUNCAL	R	0,86	0,00

**Porcentaje de superficie determinada en zonas vulnerables a la contaminación por nitratos****PUNTOS: 3,57 57.46%**

REF.	REFERENCIA SIGPAC	CULTIVO	DESCRIPCIÓN CULTIVO	S/R	<u>SUP.</u>	<u>SUP.</u>
					<u>PROPUESTA</u>	<u>CUMPLE</u>
					(ha)	(ha)
1769357	11-023-065-00023-001	4100	MAIZ-MAIZ CONVENCIONAL	R	7,21	7,21
1769367	11-023-065-00023-001	81268	ALGODON-JUNCAL	R	2,89	2,89
1769368	11-023-065-00023-001	81268	ALGODON-JUNCAL	R	1,68	1,68
1769365	11-023-065-00023-001	81268	ALGODON-JUNCAL	R	13,45	13,45
1769369	11-023-065-00023-001	81268	ALGODON-JUNCAL	R	1,33	1,33
1769366	11-023-065-00023-001	81268	ALGODON-JUNCAL	R	13,60	13,60
1769371	11-023-065-00023-005	81268	ALGODON-JUNCAL	R	22,78	0,00
1769370	11-023-065-00023-005	81268	ALGODON-JUNCAL	R	13,57	0,00
1769372	11-023-065-00023-009	81268	ALGODON-JUNCAL	R	0,86	0,86
1769373	11-023-065-00023-009	81268	ALGODON-JUNCAL	R	8,07	8,07

**Titulares de explotaciones que hayan adquirido el compromiso voluntario de establecimiento de una enmienda natural mediante un cultivo de crucifera para su enterrado en verde****PUNTOS: 0,00 N**

<u>APELLIDOS Y NOMBRE / RAZÓN SOCIAL</u>	<u>NIF</u>	<u>EXPEDIENTE</u>	<u>SUP. PROPUESTA (ha)</u>
BEJARANO FUENTES JUAN	75780630T	2004198	2,72

<u>PROPUESTA</u>	<u>SOLICITA PRIMA VOL.</u>
INADMITIDO	NO

**IMPORTE POR ANUALIDAD**

<u>CAMPAÑA</u>	<u>IMPORTE MÁXIMO SUBVENCIÓNABLE</u>	<u>IMPORTE MEDIO DE TRANSFERENCIA (€/ha)</u>
2015	789,53 €	290,27 €
2016	789,53 €	290,27 €
2017	789,53 €	290,27 €
2018	789,53 €	290,27 €
2019	789,53 €	290,27 €

**RECINTOS PROPUESTOS**

<u>REF.</u>	<u>REFERENCIA SIGPAC</u>	<u>CULTIVO</u>	<u>DESCRIPCIÓN CULTIVO</u>	<u>S/R</u>	<u>SUP. DEC. ADMIN. (ha)</u>	<u>SUP. PROPUESTA (ha)</u>
2268954	11-030-019-00102-001	81263	ALGODON-DP419	R	0,74	0,74
2268955	11-030-019-00103-004	81263	ALGODON-DP419	R	1,98	1,98

**INCIDENCIAS****INCIDENCIA DESCRIPCIÓN**

80102 Titular no inscrito en ninguna Agrupación de Producción Integrada del cultivo solicitado.

**RESUMEN CRITERIOS DE PRIORIZACIÓN****10.1.5 Sistemas sostenibles de cultivos agroindustriales****PUNTOS: 0,00**

	<u>PUNTOS</u>	<u>CUMPLE</u>
Porcentaje de superficie determinada en Red Natura 2000	0,00	0.0%
Porcentaje de superficie determinada situada en zonas RAMSAR	0,00	0.0%
Porcentaje de superficie determinada en zonas vulnerables a la contaminación por nitratos	0,00	0.0%
Titulares de explotaciones que hayan adquirido el compromiso voluntario de establecimiento de una enmienda natural mediante un cultivo de crucífera para su enterrado en verde	0,00	N



**DETALLE CRITERIOS DE PRIORIZACIÓN****10.1.5 Sistemas sostenibles de cultivos agroindustriales****PUNTOS: 0,00****Porcentaje de superficie determinada en Red Natura 2000****PUNTOS: 0,00 0.0%**

<u>REF.</u>	<u>REFERENCIA SIGPAC</u>	<u>CULTIVO</u>	<u>DESCRIPCIÓN CULTIVO</u>	<u>S/R</u>	<u>SUP.</u> <u>PROPUESTA</u> <u>(ha)</u>	<u>SUP.</u> <u>CUMPLE</u> <u>(ha)</u>
2268954	11-030-019-00102-001	81263	ALGODON-DP419	R	0,74	0,00
2268955	11-030-019-00103-004	81263	ALGODON-DP419	R	1,98	0,00

**Porcentaje de superficie determinada situada en zonas RAMSAR****PUNTOS: 0,00 0.0%**

<u>REF.</u>	<u>REFERENCIA SIGPAC</u>	<u>CULTIVO</u>	<u>DESCRIPCIÓN CULTIVO</u>	<u>S/R</u>	<u>SUP.</u> <u>PROPUESTA</u> <u>(ha)</u>	<u>SUP.</u> <u>CUMPLE</u> <u>(ha)</u>
2268954	11-030-019-00102-001	81263	ALGODON-DP419	R	0,74	0,00
2268955	11-030-019-00103-004	81263	ALGODON-DP419	R	1,98	0,00

**Porcentaje de superficie determinada en zonas vulnerables a la contaminación por nitratos****PUNTOS: 0,00 0.0%**

<u>REF.</u>	<u>REFERENCIA SIGPAC</u>	<u>CULTIVO</u>	<u>DESCRIPCIÓN CULTIVO</u>	<u>S/R</u>	<u>SUP.</u> <u>PROPUESTA</u> <u>(ha)</u>	<u>SUP.</u> <u>CUMPLE</u> <u>(ha)</u>
2268954	11-030-019-00102-001	81263	ALGODON-DP419	R	0,74	0,00
2268955	11-030-019-00103-004	81263	ALGODON-DP419	R	1,98	0,00

**Titulares de explotaciones que hayan adquirido el compromiso voluntario de establecimiento de una enmienda natural mediante un cultivo de crucífera para su enterrado en verde****PUNTOS: 0,00 N**

<b><u>APELLIDOS Y NOMBRE / RAZÓN SOCIAL</u></b>	<b><u>NIF</u></b>	<b><u>EXPEDIENTE</u></b>	<b><u>SUP. PROPUESTA (ha)</u></b>
BEJARANO FUENTES MANUEL	31267653G	2006051	2,69

<b><u>PROPUESTA</u></b>	<b><u>SOLICITA PRIMA VOL.</u></b>
ADMITIDO	NO

**IMPORTE POR ANUALIDAD**

<u>CAMPAÑA</u>	<u>IMPORTE MÁXIMO SUBVENCIONABLE</u>	<u>IMPORTE MEDIO DE TRANSFERENCIA (€/ha)</u>
2015	780,83 €	290,27 €
2016	780,83 €	290,27 €
2017	780,83 €	290,27 €
2018	780,83 €	290,27 €
2019	780,83 €	290,27 €

**RECINTOS PROPUESTOS**

<u>REF.</u>	<u>REFERENCIA SIGPAC</u>	<u>CULTIVO</u>	<u>DESCRIPCIÓN CULTIVO</u>	<u>S/R</u>	<u>SUP. DEC. ADMIN. (ha)</u>	<u>SUP. PROPUESTA (ha)</u>
1636912	11-030-011-00349-004	81268	ALGODON-JUNCAL	S	0,95	0,95
1636909	11-030-018-00007-001	81268	ALGODON-JUNCAL	S	0,74	0,74
1636910	11-030-018-00008-001	81268	ALGODON-JUNCAL	S	0,58	0,58
1636911	11-030-018-00009-001	81268	ALGODON-JUNCAL	S	0,42	0,42

**RESUMEN CRITERIOS DE PRIORIZACIÓN****10.1.5 Sistemas sostenibles de cultivos agroindustriales****PUNTOS:** 1,35

	<b><u>PUNTOS</u></b>	<b><u>CUMPLE</u></b>
Porcentaje de superficie determinada en Red Natura 2000	0,00	0.0%
Porcentaje de superficie determinada situada en zonas RAMSAR	0,00	0.0%
Porcentaje de superficie determinada en zonas vulnerables a la contaminación por nitratos	1,35	35.32%
Titulares de explotaciones que hayan adquirido el compromiso voluntario de establecimiento de una enmienda natural mediante un cultivo de crucífera para su enterrado en verde	0,00	N



**DETALLE CRITERIOS DE PRIORIZACIÓN****10.1.5 Sistemas sostenibles de cultivos agroindustriales****PUNTOS: 1,35****Porcentaje de superficie determinada en Red Natura 2000****PUNTOS: 0,00 0.0%**

<u>REF.</u>	<u>REFERENCIA SIGPAC</u>	<u>CULTIVO</u>	<u>DESCRIPCIÓN CULTIVO</u>	<u>S/R</u>	<u>SUP.</u> <u>PROPUESTA</u> <u>(ha)</u>	<u>SUP.</u> <u>CUMPLE</u> <u>(ha)</u>
1636912	11-030-011-00349-004	81268	ALGODON-JUNCAL	S	0,95	0,00
1636909	11-030-018-00007-001	81268	ALGODON-JUNCAL	S	0,74	0,00
1636910	11-030-018-00008-001	81268	ALGODON-JUNCAL	S	0,58	0,00
1636911	11-030-018-00009-001	81268	ALGODON-JUNCAL	S	0,42	0,00

**Porcentaje de superficie determinada situada en zonas RAMSAR****PUNTOS: 0,00 0.0%**

<u>REF.</u>	<u>REFERENCIA SIGPAC</u>	<u>CULTIVO</u>	<u>DESCRIPCIÓN CULTIVO</u>	<u>S/R</u>	<u>SUP.</u> <u>PROPUESTA</u> <u>(ha)</u>	<u>SUP.</u> <u>CUMPLE</u> <u>(ha)</u>
1636912	11-030-011-00349-004	81268	ALGODON-JUNCAL	S	0,95	0,00
1636909	11-030-018-00007-001	81268	ALGODON-JUNCAL	S	0,74	0,00
1636910	11-030-018-00008-001	81268	ALGODON-JUNCAL	S	0,58	0,00
1636911	11-030-018-00009-001	81268	ALGODON-JUNCAL	S	0,42	0,00

**Porcentaje de superficie determinada en zonas vulnerables a la contaminación por nitratos****PUNTOS: 1,35 35.32%**

<u>REF.</u>	<u>REFERENCIA SIGPAC</u>	<u>CULTIVO</u>	<u>DESCRIPCIÓN CULTIVO</u>	<u>S/R</u>	<u>SUP.</u> <u>PROPUESTA</u> <u>(ha)</u>	<u>SUP.</u> <u>CUMPLE</u> <u>(ha)</u>
1636912	11-030-011-00349-004	81268	ALGODON-JUNCAL	S	0,95	0,95
1636909	11-030-018-00007-001	81268	ALGODON-JUNCAL	S	0,74	0,00
1636910	11-030-018-00008-001	81268	ALGODON-JUNCAL	S	0,58	0,00
1636911	11-030-018-00009-001	81268	ALGODON-JUNCAL	S	0,42	0,00

**Titulares de explotaciones que hayan adquirido el compromiso voluntario de establecimiento de una enmienda natural mediante un cultivo de crucifera para su enterrado en verde****PUNTOS: 0,00 N**

<u>APELLIDOS Y NOMBRE / RAZÓN SOCIAL</u>	<u>NIF</u>	<u>EXPEDIENTE</u>	<u>SUP. PROPUESTA (ha)</u>
BEJARANO LAYNEZ JOSE	52310929M	2006101	13,00
<u>PROPUESTA</u>	<u>SOLICITA PRIMA VOL.</u>	<u>PROPUESTA PRIMA VOL.</u>	
ADMITIDO	SI	ADMITIDO	

**IMPORTE POR ANUALIDAD**

<u>CAMPAÑA</u>	<u>IMPORTE MÁXIMO SUBVENCIONABLE</u>	<u>IMPORTE MEDIO DE TRANSFERENCIA (€/ha)</u>
2015	5.634,72 €	433,44 €
2016	5.634,72 €	433,44 €
2017	5.634,72 €	433,44 €
2018	5.634,72 €	433,44 €
2019	5.634,72 €	433,44 €

**RECINTOS PROPUESTOS**

<u>REF.</u>	<u>REFERENCIA SIGPAC</u>	<u>CULTIVO</u>	<u>DESCRIPCIÓN CULTIVO</u>	<u>S/R</u>	<u>SUP. DEC. ADMIN. (ha)</u>	<u>SUP. PROPUESTA (ha)</u>
1646297	11-027-026-00029-002	81216	ALGODON-CARISMA	R	7,57	7,57
1646299	11-027-026-00029-002	82343	REMOLACHA-CICLON	R	3,00	3,00
1646298	11-030-019-00080-002	81216	ALGODON-CARISMA	S	2,43	2,43

**RESUMEN CRITERIOS DE PRIORIZACIÓN****10.1.5 Sistemas sostenibles de cultivos agroindustriales**

PUNTOS: 4,81

	<u>PUNTOS</u>	<u>CUMPLE</u>
Porcentaje de superficie determinada en Red Natura 2000	0,00	0.0%
Porcentaje de superficie determinada situada en zonas RAMSAR	0,00	0.0%
Porcentaje de superficie determinada en zonas vulnerables a la contaminación por nitratos	3,81	81.31%
Titulares de explotaciones que hayan adquirido el compromiso voluntario de establecimiento de una enmienda natural mediante un cultivo de crucífera para su enterrado en verde	1,00	S



**DETALLE CRITERIOS DE PRIORIZACIÓN****10.1.5 Sistemas sostenibles de cultivos agroindustriales****PUNTOS: 4,81****Porcentaje de superficie determinada en Red Natura 2000****PUNTOS: 0,00 0.0%**

<u>REF.</u>	<u>REFERENCIA SIGPAC</u>	<u>CULTIVO</u>	<u>DESCRIPCIÓN CULTIVO</u>	<u>S/R</u>	<u>SUP.</u>	<u>SUP.</u>
					<u>PROPUESTA</u>	<u>CUMPLE</u>
					(ha)	(ha)
1646297	11-027-026-00029-002	81216	ALGODON-CARISMA	R	7,57	0,00
1646299	11-027-026-00029-002	82343	REMOLACHA-CICLON	R	3,00	0,00
1646298	11-030-019-00080-002	81216	ALGODON-CARISMA	S	2,43	0,00

**Porcentaje de superficie determinada situada en zonas RAMSAR****PUNTOS: 0,00 0.0%**

<u>REF.</u>	<u>REFERENCIA SIGPAC</u>	<u>CULTIVO</u>	<u>DESCRIPCIÓN CULTIVO</u>	<u>S/R</u>	<u>SUP.</u>	<u>SUP.</u>
					<u>PROPUESTA</u>	<u>CUMPLE</u>
					(ha)	(ha)
1646297	11-027-026-00029-002	81216	ALGODON-CARISMA	R	7,57	0,00
1646299	11-027-026-00029-002	82343	REMOLACHA-CICLON	R	3,00	0,00
1646298	11-030-019-00080-002	81216	ALGODON-CARISMA	S	2,43	0,00

**Porcentaje de superficie determinada en zonas vulnerables a la contaminación por nitratos****PUNTOS: 3,81 81.31%**

<u>REF.</u>	<u>REFERENCIA SIGPAC</u>	<u>CULTIVO</u>	<u>DESCRIPCIÓN CULTIVO</u>	<u>S/R</u>	<u>SUP.</u>	<u>SUP.</u>
					<u>PROPUESTA</u>	<u>CUMPLE</u>
					(ha)	(ha)
1646297	11-027-026-00029-002	81216	ALGODON-CARISMA	R	7,57	7,57
1646299	11-027-026-00029-002	82343	REMOLACHA-CICLON	R	3,00	3,00
1646298	11-030-019-00080-002	81216	ALGODON-CARISMA	S	2,43	0,00

**Titulares de explotaciones que hayan adquirido el compromiso voluntario de establecimiento de una enmienda natural mediante un cultivo de crucifera para su enterrado en verde****PUNTOS: 1,00 S**

<u>APELLIDOS Y NOMBRE / RAZÓN SOCIAL</u>	<u>NIF</u>	<u>EXPEDIENTE</u>	<u>SUP. PROPUESTA (ha)</u>
BELLIDO BELTRAN JOAQUIN	31331800G	2006303	1,92
<u>PROPUESTA ADMITIDO</u>	<u>SOLICITA PRIMA VOL. SI</u>	<u>PROPUESTA PRIMA VOL. ADMITIDO</u>	
<u>IMPORTE POR ANUALIDAD</u>			

<u>CAMPAÑA</u>	<u>IMPORTE MÁXIMO SUBVENCIONABLE</u>	<u>IMPORTE MEDIO DE TRANSFERENCIA (€/ha)</u>
2015	832,21 €	433,44 €
2016	832,21 €	433,44 €
2017	832,21 €	433,44 €
2018	832,21 €	433,44 €
2019	832,21 €	433,44 €

**RECINTOS PROPUESTOS**

<u>REF.</u>	<u>REFERENCIA SIGPAC</u>	<u>CULTIVO</u>	<u>DESCRIPCIÓN CULTIVO</u>	<u>S/R</u>	<u>SUP. DEC. ADMIN. (ha)</u>	<u>SUP. PROPUESTA (ha)</u>
1689334	11-030-018-00173-001	81263	ALGODON-DP419	R	0,90	0,90
1689335	11-030-019-00181-002	81263	ALGODON-DP419	R	1,02	1,02

**RESUMEN CRITERIOS DE PRIORIZACIÓN**

<b>10.1.5 Sistemas sostenibles de cultivos agroindustriales</b>	<b>PUNTOS: 1,00</b>	<b>PUNTOS</b>	<b>CUMPLE</b>
Porcentaje de superficie determinada en Red Natura 2000		0,00	0.0%
Porcentaje de superficie determinada situada en zonas RAMSAR		0,00	0.0%
Porcentaje de superficie determinada en zonas vulnerables a la contaminación por nitratos		0,00	0.0%
Titulares de explotaciones que hayan adquirido el compromiso voluntario de establecimiento de una enmienda natural mediante un cultivo de crucifera para su enterrado en verde		1,00	S

**DETALLE CRITERIOS DE PRIORIZACIÓN**

<b>10.1.5 Sistemas sostenibles de cultivos agroindustriales</b>	<b>PUNTOS: 1,00</b>	<b>PUNTOS</b>	<b>CUMPLE</b>			
Porcentaje de superficie determinada en Red Natura 2000		0,00	0.0%			
		<b>SUP. PROPUESTA (ha)</b>	<b>SUP. CUMPLE (ha)</b>			
<u>REF.</u>	<u>REFERENCIA SIGPAC</u>	<u>CULTIVO</u>	<u>DESCRIPCIÓN CULTIVO</u>	<u>S/R</u>		
1689334	11-030-018-00173-001	81263	ALGODON-DP419	R	0,90	0,00
1689335	11-030-019-00181-002	81263	ALGODON-DP419	R	1,02	0,00
Porcentaje de superficie determinada situada en zonas RAMSAR		0,00	0.0%			
		<b>SUP. PROPUESTA (ha)</b>	<b>SUP. CUMPLE (ha)</b>			
<u>REF.</u>	<u>REFERENCIA SIGPAC</u>	<u>CULTIVO</u>	<u>DESCRIPCIÓN CULTIVO</u>	<u>S/R</u>		
1689334	11-030-018-00173-001	81263	ALGODON-DP419	R	0,90	0,00
1689335	11-030-019-00181-002	81263	ALGODON-DP419	R	1,02	0,00
Porcentaje de superficie determinada en zonas vulnerables a la contaminación por nitratos		0,00	0.0%			
		<b>SUP. PROPUESTA (ha)</b>	<b>SUP. CUMPLE (ha)</b>			
<u>REF.</u>	<u>REFERENCIA SIGPAC</u>	<u>CULTIVO</u>	<u>DESCRIPCIÓN CULTIVO</u>	<u>S/R</u>		
1689334	11-030-018-00173-001	81263	ALGODON-DP419	R	0,90	0,00
1689335	11-030-019-00181-002	81263	ALGODON-DP419	R	1,02	0,00
Titulares de explotaciones que hayan adquirido el compromiso voluntario de establecimiento de una enmienda natural mediante un cultivo de crucifera para su enterrado en verde		1,00	S			



<u>APELLIDOS Y NOMBRE / RAZÓN SOCIAL</u>	<u>NIF</u>	<u>EXPEDIENTE</u>	<u>SUP. PROPUESTA (ha)</u>
BELLIDO BELTRAN RICARDO	31619072Y	2006311	1,36
<u>PROPUESTA ADMITIDO</u>	<u>SOLICITA PRIMA VOL. SI</u>	<u>PROPUESTA PRIMA VOL. ADMITIDO</u>	
<u>IMPORTE POR ANUALIDAD</u>			

<u>CAMPAÑA</u>	<u>IMPORTE MÁXIMO SUBVENCIONABLE</u>	<u>IMPORTE MEDIO DE TRANSFERENCIA (€/ha)</u>
2015	589,48 €	433,44 €
2016	589,48 €	433,44 €
2017	589,48 €	433,44 €
2018	589,48 €	433,44 €
2019	589,48 €	433,44 €

**RECINTOS PROPUESTOS**

<u>REF.</u>	<u>REFERENCIA SIGPAC</u>	<u>CULTIVO</u>	<u>DESCRIPCIÓN CULTIVO</u>	<u>S/R</u>	<u>SUP. DEC. ADMIN. (ha)</u>	<u>SUP. PROPUESTA (ha)</u>
1690120	11-030-019-00120-001	81263	ALGODON-DP419	R	0,44	0,44
1690121	11-030-019-00137-003	81263	ALGODON-DP419	R	0,92	0,92

**RESUMEN CRITERIOS DE PRIORIZACIÓN**

<b>10.1.5 Sistemas sostenibles de cultivos agroindustriales</b>		<b>PUNTOS: 1,00</b>	<b>PUNTOS</b>	<b>CUMPLE</b>
Porcentaje de superficie determinada en Red Natura 2000			0,00	0.0%
Porcentaje de superficie determinada situada en zonas RAMSAR			0,00	0.0%
Porcentaje de superficie determinada en zonas vulnerables a la contaminación por nitratos			0,00	0.0%
Titulares de explotaciones que hayan adquirido el compromiso voluntario de establecimiento de una enmienda natural mediante un cultivo de crucifera para su enterrado en verde			1,00	S

**DETALLE CRITERIOS DE PRIORIZACIÓN**

<b>10.1.5 Sistemas sostenibles de cultivos agroindustriales</b>		<b>PUNTOS: 1,00</b>	<b>PUNTOS</b>	<b>CUMPLE</b>		
Porcentaje de superficie determinada en Red Natura 2000			PUNTOS: 0,00	0.0%		
<u>REF.</u>	<u>REFERENCIA SIGPAC</u>	<u>CULTIVO</u>	<u>DESCRIPCIÓN CULTIVO</u>	<u>S/R</u>	<u>SUP. PROPUESTA (ha)</u>	<u>SUP. CUMPLE (ha)</u>
1690120	11-030-019-00120-001	81263	ALGODON-DP419	R	0,44	0,00
1690121	11-030-019-00137-003	81263	ALGODON-DP419	R	0,92	0,00
Porcentaje de superficie determinada situada en zonas RAMSAR			PUNTOS: 0,00	0.0%		
<u>REF.</u>	<u>REFERENCIA SIGPAC</u>	<u>CULTIVO</u>	<u>DESCRIPCIÓN CULTIVO</u>	<u>S/R</u>	<u>SUP. PROPUESTA (ha)</u>	<u>SUP. CUMPLE (ha)</u>
1690120	11-030-019-00120-001	81263	ALGODON-DP419	R	0,44	0,00
1690121	11-030-019-00137-003	81263	ALGODON-DP419	R	0,92	0,00
Porcentaje de superficie determinada en zonas vulnerables a la contaminación por nitratos			PUNTOS: 0,00	0.0%		
<u>REF.</u>	<u>REFERENCIA SIGPAC</u>	<u>CULTIVO</u>	<u>DESCRIPCIÓN CULTIVO</u>	<u>S/R</u>	<u>SUP. PROPUESTA (ha)</u>	<u>SUP. CUMPLE (ha)</u>
1690120	11-030-019-00120-001	81263	ALGODON-DP419	R	0,44	0,00
1690121	11-030-019-00137-003	81263	ALGODON-DP419	R	0,92	0,00
Titulares de explotaciones que hayan adquirido el compromiso voluntario de establecimiento de una enmienda natural mediante un cultivo de crucifera para su enterrado en verde			PUNTOS: 1,00	S		

<b><u>APELLIDOS Y NOMBRE / RAZÓN SOCIAL</u></b>	<b><u>NIF</u></b>	<b><u>EXPEDIENTE</u></b>	<b><u>SUP. PROPUESTA (ha)</u></b>
BELLIDO GUTIERREZ FRANCISCA	31588163D	2007755	1,98

<b><u>PROPUESTA</u></b>	<b><u>SOLICITA PRIMA VOL.</u></b>
ADMITIDO	NO

**IMPORTE POR ANUALIDAD**

<u>CAMPAÑA</u>	<u>IMPORTE MÁXIMO SUBVENCIONABLE</u>	<u>IMPORTE MEDIO DE TRANSFERENCIA (€/ha)</u>
2015	574,73 €	290,27 €
2016	574,73 €	290,27 €
2017	574,73 €	290,27 €
2018	574,73 €	290,27 €
2019	574,73 €	290,27 €

**RECINTOS PROPUESTOS**

<u>REF.</u>	<u>REFERENCIA SIGPAC</u>	<u>CULTIVO</u>	<u>DESCRIPCIÓN CULTIVO</u>	<u>S/R</u>	<u>SUP. DEC. ADMIN. (ha)</u>	<u>SUP. PROPUESTA (ha)</u>
2048118	11-020-114-00546-005	81361	ALGODON-INTERCOTT 211	R	1,98	1,98

**RESUMEN CRITERIOS DE PRIORIZACIÓN****10.1.5 Sistemas sostenibles de cultivos agroindustriales** PUNTOS: 4,00

	<u>PUNTOS</u>	<u>CUMPLE</u>
Porcentaje de superficie determinada en Red Natura 2000	0,00	0.0%
Porcentaje de superficie determinada situada en zonas RAMSAR	0,00	0.0%
Porcentaje de superficie determinada en zonas vulnerables a la contaminación por nitratos	4,00	100.0%
Titulares de explotaciones que hayan adquirido el compromiso voluntario de establecimiento de una enmienda natural mediante un cultivo de crucifera para su enterrado en verde	0,00	N

**DETALLE CRITERIOS DE PRIORIZACIÓN****10.1.5 Sistemas sostenibles de cultivos agroindustriales** PUNTOS: 4,00

Porcentaje de superficie determinada en Red Natura 2000	PUNTOS:	0,00	0.0%			
	<u>SUP. PROPUESTA (ha)</u>	1,98	<u>SUP. CUMPLE (ha)</u> 0,00			
<b>REF.</b>	<b>REFERENCIA SIGPAC</b>	<b>CULTIVO</b>	<b>DESCRIPCIÓN CULTIVO</b>	<b>S/R</b>	<b>SUP. PROPUESTA (ha)</b>	<b>SUP. CUMPLE (ha)</b>
2048118	11-020-114-00546-005	81361	ALGODON-INTERCOTT 211	R	1,98	0,00
Porcentaje de superficie determinada situada en zonas RAMSAR	PUNTOS:	0,00	0.0%			
	<u>SUP. PROPUESTA (ha)</u>	1,98	<u>SUP. CUMPLE (ha)</u> 0,00			
<b>REF.</b>	<b>REFERENCIA SIGPAC</b>	<b>CULTIVO</b>	<b>DESCRIPCIÓN CULTIVO</b>	<b>S/R</b>	<b>SUP. PROPUESTA (ha)</b>	<b>SUP. CUMPLE (ha)</b>
2048118	11-020-114-00546-005	81361	ALGODON-INTERCOTT 211	R	1,98	0,00
Porcentaje de superficie determinada en zonas vulnerables a la contaminación por nitratos	PUNTOS:	4,00	100.0%			
	<u>SUP. PROPUESTA (ha)</u>	1,98	<u>SUP. CUMPLE (ha)</u> 1,98			
<b>REF.</b>	<b>REFERENCIA SIGPAC</b>	<b>CULTIVO</b>	<b>DESCRIPCIÓN CULTIVO</b>	<b>S/R</b>	<b>SUP. PROPUESTA (ha)</b>	<b>SUP. CUMPLE (ha)</b>
2048118	11-020-114-00546-005	81361	ALGODON-INTERCOTT 211	R	1,98	1,98
Titulares de explotaciones que hayan adquirido el compromiso voluntario de establecimiento de una enmienda natural mediante un cultivo de crucifera para su enterrado en verde	PUNTOS:	0,00	N			



<u>APELLIDOS Y NOMBRE / RAZÓN SOCIAL</u>	<u>NIF</u>	<u>EXPEDIENTE</u>	<u>SUP. PROPUESTA (ha)</u>
BELTRAN CABALLERO DOLORES	31227158N	2006847	7,49
<u>PROPUESTA</u>	<u>SOLICITA PRIMA VOL.</u>	<u>PROPUESTA PRIMA VOL.</u>	
INADMITIDO	SI	INADMITIDO	
<u>IMPORTE POR ANUALIDAD</u>			

<u>CAMPAÑA</u>	<u>IMPORTE MÁXIMO SUBVENCIONABLE</u>	<u>IMPORTE MEDIO DE TRANSFERENCIA (€/ha)</u>
2015	3.246,46 €	433,44 €
2016	3.246,46 €	433,44 €
2017	3.246,46 €	433,44 €
2018	3.246,46 €	433,44 €
2019	3.246,46 €	433,44 €

**RECINTOS PROPUESTOS**

<u>REF.</u>	<u>REFERENCIA SIGPAC</u>	<u>CULTIVO</u>	<u>DESCRIPCIÓN CULTIVO</u>	<u>S/R</u>	<u>SUP. DEC. ADMIN. (ha)</u>	<u>SUP. PROPUESTA (ha)</u>
1825852	11-030-003-00042-001	81190	ALGODON-ALEXANDROS	S	7,49	7,49

**RESUMEN CRITERIOS DE PRIORIZACIÓN**

<b>10.1.5 Sistemas sostenibles de cultivos agroindustriales</b>	<b>PUNTOS: 1,00</b>	<b>PUNTOS</b>	<b>CUMPLE</b>
Porcentaje de superficie determinada en Red Natura 2000		0,00	0.0%
Porcentaje de superficie determinada situada en zonas RAMSAR		0,00	0.0%
Porcentaje de superficie determinada en zonas vulnerables a la contaminación por nitratos		0,00	0.0%
Titulares de explotaciones que hayan adquirido el compromiso voluntario de establecimiento de una enmienda natural mediante un cultivo de crucifera para su enterrado en verde		1,00	S

**DETALLE CRITERIOS DE PRIORIZACIÓN**

<b>10.1.5 Sistemas sostenibles de cultivos agroindustriales</b>	<b>PUNTOS: 1,00</b>	<b>PUNTOS</b>	<b>CUMPLE</b>			
Porcentaje de superficie determinada en Red Natura 2000		PUNTOS: 0,00	0.0%			
		<u>SUP. PROPUESTA (ha)</u>	<u>SUP. CUMPLE (ha)</u>			
<u>REF.</u>	<u>REFERENCIA SIGPAC</u>	<u>CULTIVO</u>	<u>DESCRIPCIÓN CULTIVO</u>	<u>S/R</u>		
1825852	11-030-003-00042-001	81190	ALGODON-ALEXANDROS	S	7,49	0,00
Porcentaje de superficie determinada situada en zonas RAMSAR		PUNTOS: 0,00	0.0%			
		<u>SUP. PROPUESTA (ha)</u>	<u>SUP. CUMPLE (ha)</u>			
<u>REF.</u>	<u>REFERENCIA SIGPAC</u>	<u>CULTIVO</u>	<u>DESCRIPCIÓN CULTIVO</u>	<u>S/R</u>		
1825852	11-030-003-00042-001	81190	ALGODON-ALEXANDROS	S	7,49	0,00
Porcentaje de superficie determinada en zonas vulnerables a la contaminación por nitratos		PUNTOS: 0,00	0.0%			
		<u>SUP. PROPUESTA (ha)</u>	<u>SUP. CUMPLE (ha)</u>			
<u>REF.</u>	<u>REFERENCIA SIGPAC</u>	<u>CULTIVO</u>	<u>DESCRIPCIÓN CULTIVO</u>	<u>S/R</u>		
1825852	11-030-003-00042-001	81190	ALGODON-ALEXANDROS	S	7,49	0,00
Titulares de explotaciones que hayan adquirido el compromiso voluntario de establecimiento de una enmienda natural mediante un cultivo de crucifera para su enterrado en verde		PUNTOS: 1,00	S			



<u>APELLIDOS Y NOMBRE / RAZÓN SOCIAL</u>	<u>NIF</u>	<u>EXPEDIENTE</u>	<u>SUP. PROPUESTA (ha)</u>
BELTRAN HARANA ANTONIO	31311213W	2006755	2,92

<u>PROPUESTA</u>	<u>SOLICITA PRIMA VOL.</u>	<u>PROPUESTA PRIMA VOL.</u>
ADMITIDO	SI	ADMITIDO

**IMPORTE POR ANUALIDAD**

<u>CAMPAÑA</u>	<u>IMPORTE MÁXIMO SUBVENCIONABLE</u>	<u>IMPORTE MEDIO DE TRANSFERENCIA (€/ha)</u>
2015	1.265,65 €	433,44 €
2016	1.265,65 €	433,44 €
2017	1.265,65 €	433,44 €
2018	1.265,65 €	433,44 €
2019	1.265,65 €	433,44 €

**RECINTOS PROPUESTOS**

<u>REF.</u>	<u>REFERENCIA SIGPAC</u>	<u>CULTIVO</u>	<u>DESCRIPCIÓN CULTIVO</u>	<u>S/R</u>	<u>SUP. DEC. ADMIN. (ha)</u>	<u>SUP. PROPUESTA (ha)</u>
1805747	11-027-001-00069-001	81263	ALGODON-DP419	R	2,92	2,92

**RESUMEN CRITERIOS DE PRIORIZACIÓN**

<b>10.1.5 Sistemas sostenibles de cultivos agroindustriales</b>	<b>PUNTOS: 5,00</b>	<b>PUNTOS</b>	<b>CUMPLE</b>
Porcentaje de superficie determinada en Red Natura 2000		0,00	0.0%
Porcentaje de superficie determinada situada en zonas RAMSAR		0,00	0.0%
Porcentaje de superficie determinada en zonas vulnerables a la contaminación por nitratos		4,00	100.0%
Titulares de explotaciones que hayan adquirido el compromiso voluntario de establecimiento de una enmienda natural mediante un cultivo de crucifera para su enterrado en verde		1,00	S

**DETALLE CRITERIOS DE PRIORIZACIÓN**

<b>10.1.5 Sistemas sostenibles de cultivos agroindustriales</b>	<b>PUNTOS: 5,00</b>	<b>PUNTOS</b>	<b>CUMPLE</b>			
Porcentaje de superficie determinada en Red Natura 2000		PUNTOS: 0,00	0.0%			
		<u>SUP. PROPUESTA (ha)</u>	<u>SUP. CUMPLE (ha)</u>			
<u>REF.</u>	<u>REFERENCIA SIGPAC</u>	<u>CULTIVO</u>	<u>DESCRIPCIÓN CULTIVO</u>	<u>S/R</u>		
1805747	11-027-001-00069-001	81263	ALGODON-DP419	R	2,92	0,00
Porcentaje de superficie determinada situada en zonas RAMSAR		PUNTOS: 0,00	0.0%			
		<u>SUP. PROPUESTA (ha)</u>	<u>SUP. CUMPLE (ha)</u>			
<u>REF.</u>	<u>REFERENCIA SIGPAC</u>	<u>CULTIVO</u>	<u>DESCRIPCIÓN CULTIVO</u>	<u>S/R</u>		
1805747	11-027-001-00069-001	81263	ALGODON-DP419	R	2,92	0,00
Porcentaje de superficie determinada en zonas vulnerables a la contaminación por nitratos		PUNTOS: 4,00	100.0%			
		<u>SUP. PROPUESTA (ha)</u>	<u>SUP. CUMPLE (ha)</u>			
<u>REF.</u>	<u>REFERENCIA SIGPAC</u>	<u>CULTIVO</u>	<u>DESCRIPCIÓN CULTIVO</u>	<u>S/R</u>		
1805747	11-027-001-00069-001	81263	ALGODON-DP419	R	2,92	2,92
Titulares de explotaciones que hayan adquirido el compromiso voluntario de establecimiento de una enmienda natural mediante un cultivo de crucifera para su enterrado en verde		PUNTOS: 1,00	S			



<u>APELLIDOS Y NOMBRE / RAZÓN SOCIAL</u>	<u>NIF</u>	<u>EXPEDIENTE</u>	<u>SUP. PROPUESTA (ha)</u>
BELTRAN HARANA JOSE	52311774E	2006766	2,92

<u>PROPUESTA</u>	<u>SOLICITA PRIMA VOL.</u>	<u>PROPUESTA PRIMA VOL.</u>
ADMITIDO	SI	ADMITIDO

**IMPORTE POR ANUALIDAD**

<u>CAMPAÑA</u>	<u>IMPORTE MÁXIMO SUBVENCIONABLE</u>	<u>IMPORTE MEDIO DE TRANSFERENCIA (€/ha)</u>
2015	1.265,65 €	433,44 €
2016	1.265,65 €	433,44 €
2017	1.265,65 €	433,44 €
2018	1.265,65 €	433,44 €
2019	1.265,65 €	433,44 €

**RECINTOS PROPUESTOS**

<u>REF.</u>	<u>REFERENCIA SIGPAC</u>	<u>CULTIVO</u>	<u>DESCRIPCIÓN CULTIVO</u>	<u>S/R</u>	<u>SUP. DEC. ADMIN. (ha)</u>	<u>SUP. PROPUESTA (ha)</u>
1807408	11-027-001-00069-001	81263	ALGODON-DP419	R	2,92	2,92

**RESUMEN CRITERIOS DE PRIORIZACIÓN**

<b>10.1.5 Sistemas sostenibles de cultivos agroindustriales</b>	<b>PUNTOS: 5,00</b>	<b>PUNTOS</b>	<b>CUMPLE</b>
Porcentaje de superficie determinada en Red Natura 2000		0,00	0.0%
Porcentaje de superficie determinada situada en zonas RAMSAR		0,00	0.0%
Porcentaje de superficie determinada en zonas vulnerables a la contaminación por nitratos		4,00	100.0%
Titulares de explotaciones que hayan adquirido el compromiso voluntario de establecimiento de una enmienda natural mediante un cultivo de crucifera para su enterrado en verde		1,00	S

**DETALLE CRITERIOS DE PRIORIZACIÓN**

<b>10.1.5 Sistemas sostenibles de cultivos agroindustriales</b>	<b>PUNTOS: 5,00</b>	<b>PUNTOS</b>	<b>CUMPLE</b>			
Porcentaje de superficie determinada en Red Natura 2000		PUNTOS: 0,00	0.0%			
		<u>SUP. PROPUESTA (ha)</u>	<u>SUP. CUMPLE (ha)</u>			
<u>REF.</u>	<u>REFERENCIA SIGPAC</u>	<u>CULTIVO</u>	<u>DESCRIPCIÓN CULTIVO</u>	<u>S/R</u>		
1807408	11-027-001-00069-001	81263	ALGODON-DP419	R	2,92	0,00
Porcentaje de superficie determinada situada en zonas RAMSAR		PUNTOS: 0,00	0.0%			
		<u>SUP. PROPUESTA (ha)</u>	<u>SUP. CUMPLE (ha)</u>			
<u>REF.</u>	<u>REFERENCIA SIGPAC</u>	<u>CULTIVO</u>	<u>DESCRIPCIÓN CULTIVO</u>	<u>S/R</u>		
1807408	11-027-001-00069-001	81263	ALGODON-DP419	R	2,92	0,00
Porcentaje de superficie determinada en zonas vulnerables a la contaminación por nitratos		PUNTOS: 4,00	100.0%			
		<u>SUP. PROPUESTA (ha)</u>	<u>SUP. CUMPLE (ha)</u>			
<u>REF.</u>	<u>REFERENCIA SIGPAC</u>	<u>CULTIVO</u>	<u>DESCRIPCIÓN CULTIVO</u>	<u>S/R</u>		
1807408	11-027-001-00069-001	81263	ALGODON-DP419	R	2,92	2,92
Titulares de explotaciones que hayan adquirido el compromiso voluntario de establecimiento de una enmienda natural mediante un cultivo de crucifera para su enterrado en verde		PUNTOS: 1,00	S			



<b><u>APELLIDOS Y NOMBRE / RAZÓN SOCIAL</u></b>	<b><u>NIF</u></b>	<b><u>EXPEDIENTE</u></b>	<b><u>SUP. PROPUESTA (ha)</u></b>
BELTRAN QUIROS MANUEL	31564156Z	2006445	7,20
<b><u>PROPUESTA</u></b>	<b><u>SOLICITA PRIMA VOL.</u></b>	<b><u>PROPUESTA PRIMA VOL.</u></b>	
<b>ADMITIDO</b>	<b>SI</b>	<b>ADMITIDO</b>	
<b><u>IMPORTE POR ANUALIDAD</u></b>			

<b><u>CAMPAÑA</u></b>	<b><u>IMPORTE MÁXIMO SUBVENCIONABLE</u></b>	<b><u>IMPORTE MEDIO DE TRANSFERENCIA (€/ha)</u></b>
2015	3.120,76 €	433,44 €
2016	3.120,76 €	433,44 €
2017	3.120,76 €	433,44 €
2018	3.120,76 €	433,44 €
2019	3.120,76 €	433,44 €

**RECINTOS PROPUESTOS**

<b><u>REF.</u></b>	<b><u>REFERENCIA SIGPAC</u></b>	<b><u>CULTIVO</u></b>	<b><u>DESCRIPCIÓN CULTIVO</u></b>	<b><u>S/R</u></b>	<b><u>SUP. DEC. ADMIN. (ha)</u></b>	<b><u>SUP. PROPUESTA (ha)</u></b>
1722126	11-020-114-00138-003	81361	ALGODON-INTERCOTT 211	R	7,20	7,20

**RESUMEN CRITERIOS DE PRIORIZACIÓN**

<b>10.1.5 Sistemas sostenibles de cultivos agroindustriales</b>	<b>PUNTOS: 5,00</b>		
<b>Porcentaje de superficie determinada en Red Natura 2000</b>		<b>PUNTOS</b>	<b>CUMPLE</b>
		0,00	0.0%
<b>Porcentaje de superficie determinada situada en zonas RAMSAR</b>		0,00	0.0%
<b>Porcentaje de superficie determinada en zonas vulnerables a la contaminación por nitratos</b>		4,00	100.0%
<b>Titulares de explotaciones que hayan adquirido el compromiso voluntario de establecimiento de una enmienda natural mediante un cultivo de crucifera para su enterrado en verde</b>		1,00	S

**DETALLE CRITERIOS DE PRIORIZACIÓN**

<b>10.1.5 Sistemas sostenibles de cultivos agroindustriales</b>	<b>PUNTOS: 5,00</b>		
<b>Porcentaje de superficie determinada en Red Natura 2000</b>		<b>PUNTOS:</b>	<b>0,00</b>
			<b>0.0%</b>
		<b>SUP. PROPUESTA (ha)</b>	<b>SUP. CUMPLE (ha)</b>
<b>REF.</b>	<b>REFERENCIA SIGPAC</b>	<b>CULTIVO</b>	<b>DESCRIPCIÓN CULTIVO</b>
1722126	11-020-114-00138-003	81361	ALGODON-INTERCOTT 211
		<b>S/R</b>	
		R	
			<b>7,20</b>
			<b>0,00</b>
<b>Porcentaje de superficie determinada situada en zonas RAMSAR</b>		<b>PUNTOS:</b>	<b>0,00</b>
			<b>0.0%</b>
		<b>SUP. PROPUESTA (ha)</b>	<b>SUP. CUMPLE (ha)</b>
<b>REF.</b>	<b>REFERENCIA SIGPAC</b>	<b>CULTIVO</b>	<b>DESCRIPCIÓN CULTIVO</b>
1722126	11-020-114-00138-003	81361	ALGODON-INTERCOTT 211
		<b>S/R</b>	
		R	
			<b>7,20</b>
			<b>0,00</b>
<b>Porcentaje de superficie determinada en zonas vulnerables a la contaminación por nitratos</b>		<b>PUNTOS:</b>	<b>4,00</b>
			<b>100.0%</b>
		<b>SUP. PROPUESTA (ha)</b>	<b>SUP. CUMPLE (ha)</b>
<b>REF.</b>	<b>REFERENCIA SIGPAC</b>	<b>CULTIVO</b>	<b>DESCRIPCIÓN CULTIVO</b>
1722126	11-020-114-00138-003	81361	ALGODON-INTERCOTT 211
		<b>S/R</b>	
		R	
			<b>7,20</b>
			<b>7,20</b>
<b>Titulares de explotaciones que hayan adquirido el compromiso voluntario de establecimiento de una enmienda natural mediante un cultivo de crucifera para su enterrado en verde</b>		<b>PUNTOS:</b>	<b>1,00</b>
			<b>S</b>



<b><u>APELLIDOS Y NOMBRE / RAZÓN SOCIAL</u></b>	<b><u>NIF</u></b>	<b><u>EXPEDIENTE</u></b>	<b><u>SUP. PROPUESTA (ha)</u></b>
BENITEZ ACEVEDO ANTONIO	52259767H	2008073	12,48

<b><u>PROPUESTA</u></b>	<b><u>SOLICITA PRIMA VOL.</u></b>
INADMITIDO	NO

**IMPORTE POR ANUALIDAD**

<u>CAMPAÑA</u>	<u>IMPORTE MÁXIMO SUBVENCIONABLE</u>	<u>IMPORTE MEDIO DE TRANSFERENCIA (€/ha)</u>
2015	3.622,57 €	290,27 €
2016	3.622,57 €	290,27 €
2017	3.622,57 €	290,27 €
2018	3.622,57 €	290,27 €
2019	3.622,57 €	290,27 €

**RECINTOS PROPUESTOS**

<u>REF.</u>	<u>REFERENCIA SIGPAC</u>	<u>CULTIVO</u>	<u>DESCRIPCIÓN CULTIVO</u>	<u>S/R</u>	<u>SUP. DEC. ADMIN. (ha)</u>	<u>SUP. PROPUESTA (ha)</u>
2131289	11-041-045-00013-003	81361	ALGODON-INTERCOTT 211	R	5,03	5,03
2131291	11-041-045-00014-003	81361	ALGODON-INTERCOTT 211	R	1,69	1,69
2131290	11-041-045-09002-002	81361	ALGODON-INTERCOTT 211	S	0,25	0,25
2131288	11-041-045-09003-003	81361	ALGODON-INTERCOTT 211	S	0,51	0,51
2131287	11-041-048-00042-004	33126	GIRASOL-BOSFORA	R	5,00	5,00

**RESUMEN CRITERIOS DE PRIORIZACIÓN****10.1.5 Sistemas sostenibles de cultivos agroindustriales****PUNTOS: 0,00**

	<b><u>PUNTOS</u></b>	<b><u>CUMPLE</u></b>
Porcentaje de superficie determinada en Red Natura 2000	0,00	0.0%
Porcentaje de superficie determinada situada en zonas RAMSAR	0,00	0.0%
Porcentaje de superficie determinada en zonas vulnerables a la contaminación por nitratos	0,00	0.0%
Titulares de explotaciones que hayan adquirido el compromiso voluntario de establecimiento de una enmienda natural mediante un cultivo de crucífera para su enterrado en verde	0,00	N



**DETALLE CRITERIOS DE PRIORIZACIÓN****10.1.5 Sistemas sostenibles de cultivos agroindustriales****PUNTOS: 0,00****Porcentaje de superficie determinada en Red Natura 2000****PUNTOS: 0,00 0.0%**

<u>REF.</u>	<u>REFERENCIA SIGPAC</u>	<u>CULTIVO</u>	<u>DESCRIPCIÓN CULTIVO</u>	<u>S/R</u>	<u>SUP.</u>	<u>SUP.</u>
					<u>PROPUESTA</u>	<u>CUMPLE</u>
					<u>(ha)</u>	<u>(ha)</u>
2131289	11-041-045-00013-003	81361	ALGODON-INTERCOTT 211	R	5,03	0,00
2131291	11-041-045-00014-003	81361	ALGODON-INTERCOTT 211	R	1,69	0,00
2131290	11-041-045-09002-002	81361	ALGODON-INTERCOTT 211	S	0,25	0,00
2131288	11-041-045-09003-003	81361	ALGODON-INTERCOTT 211	S	0,51	0,00
2131287	11-041-048-00042-004	33126	GIRASOL-BOSFORA	R	5,00	0,00

**Porcentaje de superficie determinada situada en zonas RAMSAR****PUNTOS: 0,00 0.0%**

<u>REF.</u>	<u>REFERENCIA SIGPAC</u>	<u>CULTIVO</u>	<u>DESCRIPCIÓN CULTIVO</u>	<u>S/R</u>	<u>SUP.</u>	<u>SUP.</u>
					<u>PROPUESTA</u>	<u>CUMPLE</u>
					<u>(ha)</u>	<u>(ha)</u>
2131289	11-041-045-00013-003	81361	ALGODON-INTERCOTT 211	R	5,03	0,00
2131291	11-041-045-00014-003	81361	ALGODON-INTERCOTT 211	R	1,69	0,00
2131290	11-041-045-09002-002	81361	ALGODON-INTERCOTT 211	S	0,25	0,00
2131288	11-041-045-09003-003	81361	ALGODON-INTERCOTT 211	S	0,51	0,00
2131287	11-041-048-00042-004	33126	GIRASOL-BOSFORA	R	5,00	0,00

**Porcentaje de superficie determinada en zonas vulnerables a la contaminación por nitratos****PUNTOS: 0,00 0.0%**

<u>REF.</u>	<u>REFERENCIA SIGPAC</u>	<u>CULTIVO</u>	<u>DESCRIPCIÓN CULTIVO</u>	<u>S/R</u>	<u>SUP.</u>	<u>SUP.</u>
					<u>PROPUESTA</u>	<u>CUMPLE</u>
					<u>(ha)</u>	<u>(ha)</u>
2131289	11-041-045-00013-003	81361	ALGODON-INTERCOTT 211	R	5,03	0,00
2131291	11-041-045-00014-003	81361	ALGODON-INTERCOTT 211	R	1,69	0,00
2131290	11-041-045-09002-002	81361	ALGODON-INTERCOTT 211	S	0,25	0,00
2131288	11-041-045-09003-003	81361	ALGODON-INTERCOTT 211	S	0,51	0,00
2131287	11-041-048-00042-004	33126	GIRASOL-BOSFORA	R	5,00	0,00

**Titulares de explotaciones que hayan adquirido el compromiso voluntario de establecimiento de una enmienda natural mediante un cultivo de crucifera para su enterrado en verde****PUNTOS: 0,00 N**



<b><u>APELLIDOS Y NOMBRE / RAZÓN SOCIAL</u></b>	<b><u>NIF</u></b>	<b><u>EXPEDIENTE</u></b>	<b><u>SUP. PROPUESTA (ha)</u></b>
BENITEZ CABALLERO MANUEL	37693434E	2008007	4,74

<b><u>PROPUESTA</u></b>	<b><u>SOLICITA PRIMA VOL.</u></b>
ADMITIDO	NO

**IMPORTE POR ANUALIDAD**

<u>CAMPAÑA</u>	<u>IMPORTE MÁXIMO SUBVENCIONABLE</u>	<u>IMPORTE MEDIO DE TRANSFERENCIA (€/ha)</u>
2015	1.375,88 €	290,27 €
2016	1.375,88 €	290,27 €
2017	1.375,88 €	290,27 €
2018	1.375,88 €	290,27 €
2019	1.375,88 €	290,27 €

**RECINTOS PROPUESTOS**

<u>REF.</u>	<u>REFERENCIA SIGPAC</u>	<u>CULTIVO</u>	<u>DESCRIPCIÓN CULTIVO</u>	<u>S/R</u>	<u>SUP. DEC. ADMIN. (ha)</u>	<u>SUP. PROPUESTA (ha)</u>
2212110	11-020-135-00121-003	82107	REMOLACHA-PORTAL	R	4,74	4,74

**RESUMEN CRITERIOS DE PRIORIZACIÓN****10.1.5 Sistemas sostenibles de cultivos agroindustriales** PUNTOS: 4,00

	<u>PUNTOS</u>	<u>CUMPLE</u>
Porcentaje de superficie determinada en Red Natura 2000	0,00	0.0%
Porcentaje de superficie determinada situada en zonas RAMSAR	0,00	0.0%
Porcentaje de superficie determinada en zonas vulnerables a la contaminación por nitratos	4,00	100.0%
Titulares de explotaciones que hayan adquirido el compromiso voluntario de establecimiento de una enmienda natural mediante un cultivo de crucifera para su enterrado en verde	0,00	N

**DETALLE CRITERIOS DE PRIORIZACIÓN****10.1.5 Sistemas sostenibles de cultivos agroindustriales** PUNTOS: 4,00

Porcentaje de superficie determinada en Red Natura 2000	PUNTOS:	0,00	0.0%
	<u>SUP. PROPUESTA (ha)</u>	4,74	<u>SUP. CUMPLE (ha)</u>
			0,00
Porcentaje de superficie determinada situada en zonas RAMSAR	PUNTOS:	0,00	0.0%
	<u>SUP. PROPUESTA (ha)</u>	4,74	<u>SUP. CUMPLE (ha)</u>
			0,00
Porcentaje de superficie determinada en zonas vulnerables a la contaminación por nitratos	PUNTOS:	4,00	100.0%
	<u>SUP. PROPUESTA (ha)</u>	4,74	<u>SUP. CUMPLE (ha)</u>
			4,74
Titulares de explotaciones que hayan adquirido el compromiso voluntario de establecimiento de una enmienda natural mediante un cultivo de crucifera para su enterrado en verde	PUNTOS:	0,00	N



<b><u>APELLIDOS Y NOMBRE / RAZÓN SOCIAL</u></b>	<b><u>NIF</u></b>	<b><u>EXPEDIENTE</u></b>	<b><u>SUP. PROPUESTA (ha)</u></b>
BENITEZ PEREZ & GOMEZ, S.L.	B11865250	2006184	3,04

<b><u>PROPUESTA</u></b>	<b><u>SOLICITA PRIMA VOL.</u></b>
ADMITIDO	NO

**IMPORTE POR ANUALIDAD**

<u>CAMPAÑA</u>	<u>IMPORTE MÁXIMO SUBVENCIONABLE</u>	<u>IMPORTE MEDIO DE TRANSFERENCIA (€/ha)</u>
2015	882,42 €	290,27 €
2016	882,42 €	290,27 €
2017	882,42 €	290,27 €
2018	882,42 €	290,27 €
2019	882,42 €	290,27 €

**RECINTOS PROPUESTOS**

<u>REF.</u>	<u>REFERENCIA SIGPAC</u>	<u>CULTIVO</u>	<u>DESCRIPCIÓN CULTIVO</u>	<u>S/R</u>	<u>SUP. DEC. ADMIN. (ha)</u>	<u>SUP. PROPUESTA (ha)</u>
1782269	11-020-114-00579-010	4100	MAIZ-MAIZ CONVENCIONAL	R	3,04	3,04

**RESUMEN CRITERIOS DE PRIORIZACIÓN****10.1.5 Sistemas sostenibles de cultivos agroindustriales** PUNTOS: 4,00

	<u>PUNTOS</u>	<u>CUMPLE</u>
Porcentaje de superficie determinada en Red Natura 2000	0,00	0.0%
Porcentaje de superficie determinada situada en zonas RAMSAR	0,00	0.0%
Porcentaje de superficie determinada en zonas vulnerables a la contaminación por nitratos	4,00	100.0%
Titulares de explotaciones que hayan adquirido el compromiso voluntario de establecimiento de una enmienda natural mediante un cultivo de crucífera para su enterrado en verde	0,00	N

**DETALLE CRITERIOS DE PRIORIZACIÓN****10.1.5 Sistemas sostenibles de cultivos agroindustriales** PUNTOS: 4,00

Porcentaje de superficie determinada en Red Natura 2000	PUNTOS:	0,00	0.0%
	<u>SUP. PROPUESTA (ha)</u>	3,04	<u>SUP. CUMPLE (ha)</u>
			0,00
Porcentaje de superficie determinada situada en zonas RAMSAR	PUNTOS:	0,00	0.0%
	<u>SUP. PROPUESTA (ha)</u>	3,04	<u>SUP. CUMPLE (ha)</u>
			0,00
Porcentaje de superficie determinada en zonas vulnerables a la contaminación por nitratos	PUNTOS:	4,00	100.0%
	<u>SUP. PROPUESTA (ha)</u>	3,04	<u>SUP. CUMPLE (ha)</u>
			3,04
Titulares de explotaciones que hayan adquirido el compromiso voluntario de establecimiento de una enmienda natural mediante un cultivo de crucífera para su enterrado en verde	PUNTOS:	0,00	N



<b><u>APELLIDOS Y NOMBRE / RAZÓN SOCIAL</u></b>	<b><u>NIF</u></b>	<b><u>EXPEDIENTE</u></b>	<b><u>SUP. PROPUESTA (ha)</u></b>
BENITEZ PEREZ SEBASTIAN	31567468Z	2006182	9,42

<b><u>PROPUESTA</u></b>	<b><u>SOLICITA PRIMA VOL.</u></b>
ADMITIDO	NO

**IMPORTE POR ANUALIDAD**

<u>CAMPAÑA</u>	<u>IMPORTE MÁXIMO SUBVENCIONABLE</u>	<u>IMPORTE MEDIO DE TRANSFERENCIA (€/ha)</u>
2015	2.734,34 €	290,27 €
2016	2.734,34 €	290,27 €
2017	2.734,34 €	290,27 €
2018	2.734,34 €	290,27 €
2019	2.734,34 €	290,27 €

**RECINTOS PROPUESTOS**

<u>REF.</u>	<u>REFERENCIA SIGPAC</u>	<u>CULTIVO</u>	<u>DESCRIPCIÓN CULTIVO</u>	<u>S/R</u>	<u>SUP. DEC. ADMIN. (ha)</u>	<u>SUP. PROPUESTA (ha)</u>
1782459	11-020-114-00574-010	81361	ALGODON-INTERCOTT 211	R	0,23	0,23
1782458	11-020-114-00579-010	81361	ALGODON-INTERCOTT 211	R	9,19	9,19

**INCIDENCIAS****INCIDENCIA DESCRIPCIÓN**

218 La superficie total declarada sobre un mismo recinto en el conjunto de los expedientes, no puede superar la superficie total que el SIGPAC establece para ese recinto.  
Ref:1782459 Recinto:11-020-114-00574-010 Cultivo:81361 ALGODON-INTERCOTT 211 Regadío Suma de superficies declaradas para este recinto por todos los solicitantes (Áreas):2040 Superficie SIGPAC medida para este recinto (Áreas):2041 Exceso de superficie declarada (Hectáreas):-,01

**RESUMEN CRITERIOS DE PRIORIZACIÓN****10.1.5 Sistemas sostenibles de cultivos agroindustriales****PUNTOS: 4,00**

	<b><u>PUNTOS</u></b>	<b><u>CUMPLE</u></b>
Porcentaje de superficie determinada en Red Natura 2000	0,00	0.0%
Porcentaje de superficie determinada situada en zonas RAMSAR	0,00	0.0%
Porcentaje de superficie determinada en zonas vulnerables a la contaminación por nitratos	4,00	100.0%
Titulares de explotaciones que hayan adquirido el compromiso voluntario de establecimiento de una enmienda natural mediante un cultivo de crucífera para su enterrado en verde	0,00	N



**DETALLE CRITERIOS DE PRIORIZACIÓN****10.1.5 Sistemas sostenibles de cultivos agroindustriales****PUNTOS: 4,00****Porcentaje de superficie determinada en Red Natura 2000****PUNTOS: 0,00 0.0%**

<u>REF.</u>	<u>REFERENCIA SIGPAC</u>	<u>CULTIVO</u>	<u>DESCRIPCIÓN CULTIVO</u>	<u>S/R</u>	<u>SUP.</u> <u>PROPUESTA</u> <u>(ha)</u>	<u>SUP.</u> <u>CUMPLE</u> <u>(ha)</u>
1782459	11-020-114-00574-010	81361	ALGODON-INTERCOTT 211	R	0,23	0,00
1782458	11-020-114-00579-010	81361	ALGODON-INTERCOTT 211	R	9,19	0,00

**Porcentaje de superficie determinada situada en zonas RAMSAR****PUNTOS: 0,00 0.0%**

<u>REF.</u>	<u>REFERENCIA SIGPAC</u>	<u>CULTIVO</u>	<u>DESCRIPCIÓN CULTIVO</u>	<u>S/R</u>	<u>SUP.</u> <u>PROPUESTA</u> <u>(ha)</u>	<u>SUP.</u> <u>CUMPLE</u> <u>(ha)</u>
1782459	11-020-114-00574-010	81361	ALGODON-INTERCOTT 211	R	0,23	0,00
1782458	11-020-114-00579-010	81361	ALGODON-INTERCOTT 211	R	9,19	0,00

**Porcentaje de superficie determinada en zonas vulnerables a la contaminación por nitratos****PUNTOS: 4,00 100.0%**

<u>REF.</u>	<u>REFERENCIA SIGPAC</u>	<u>CULTIVO</u>	<u>DESCRIPCIÓN CULTIVO</u>	<u>S/R</u>	<u>SUP.</u> <u>PROPUESTA</u> <u>(ha)</u>	<u>SUP.</u> <u>CUMPLE</u> <u>(ha)</u>
1782459	11-020-114-00574-010	81361	ALGODON-INTERCOTT 211	R	0,23	0,23
1782458	11-020-114-00579-010	81361	ALGODON-INTERCOTT 211	R	9,19	9,19

**Titulares de explotaciones que hayan adquirido el compromiso voluntario de establecimiento de una enmienda natural mediante un cultivo de crucífera para su enterrado en verde****PUNTOS: 0,00 N**

<u>APELLIDOS Y NOMBRE / RAZÓN SOCIAL</u>	<u>NIF</u>	<u>EXPEDIENTE</u>	<u>SUP. PROPUESTA (ha)</u>
BERMUDEZ FERNANDEZ JOSEFA	75825567H	2006299	3,81

<u>PROPUESTA</u>	<u>SOLICITA PRIMA VOL.</u>	<u>PROPUESTA PRIMA VOL.</u>
ADMITIDO	SI	ADMITIDO

**IMPORTE POR ANUALIDAD**

<u>CAMPAÑA</u>	<u>IMPORTE MÁXIMO SUBVENCIONABLE</u>	<u>IMPORTE MEDIO DE TRANSFERENCIA (€/ha)</u>
2015	1.651,41 €	433,44 €
2016	1.651,41 €	433,44 €
2017	1.651,41 €	433,44 €
2018	1.651,41 €	433,44 €
2019	1.651,41 €	433,44 €

**RECINTOS PROPUESTOS**

<u>REF.</u>	<u>REFERENCIA SIGPAC</u>	<u>CULTIVO</u>	<u>DESCRIPCIÓN CULTIVO</u>	<u>S/R</u>	<u>SUP. DEC. ADMIN. (ha)</u>	<u>SUP. PROPUESTA (ha)</u>
1689175	11-006-041-00075-002	81363	ALGODON-DP332	R	3,81	3,81

**RESUMEN CRITERIOS DE PRIORIZACIÓN**

<b>10.1.5 Sistemas sostenibles de cultivos agroindustriales</b>	<b>PUNTOS: 1,00</b>	<b>PUNTOS</b>	<b>CUMPLE</b>
Porcentaje de superficie determinada en Red Natura 2000		0,00	0.0%
Porcentaje de superficie determinada situada en zonas RAMSAR		0,00	0.0%
Porcentaje de superficie determinada en zonas vulnerables a la contaminación por nitratos		0,00	0.0%
Titulares de explotaciones que hayan adquirido el compromiso voluntario de establecimiento de una enmienda natural mediante un cultivo de crucifera para su enterrado en verde		1,00	S

**DETALLE CRITERIOS DE PRIORIZACIÓN**

<b>10.1.5 Sistemas sostenibles de cultivos agroindustriales</b>	<b>PUNTOS: 1,00</b>	<b>PUNTOS</b>	<b>CUMPLE</b>			
Porcentaje de superficie determinada en Red Natura 2000		0,00	0.0%			
		<u>SUP. PROPUESTA (ha)</u>	<u>SUP. CUMPLE (ha)</u>			
<u>REF.</u>	<u>REFERENCIA SIGPAC</u>	<u>CULTIVO</u>	<u>DESCRIPCIÓN CULTIVO</u>	<u>S/R</u>		
1689175	11-006-041-00075-002	81363	ALGODON-DP332	R	3,81	0,00
Porcentaje de superficie determinada situada en zonas RAMSAR		0,00	0.0%			
		<u>SUP. PROPUESTA (ha)</u>	<u>SUP. CUMPLE (ha)</u>			
<u>REF.</u>	<u>REFERENCIA SIGPAC</u>	<u>CULTIVO</u>	<u>DESCRIPCIÓN CULTIVO</u>	<u>S/R</u>		
1689175	11-006-041-00075-002	81363	ALGODON-DP332	R	3,81	0,00
Porcentaje de superficie determinada en zonas vulnerables a la contaminación por nitratos		0,00	0.0%			
		<u>SUP. PROPUESTA (ha)</u>	<u>SUP. CUMPLE (ha)</u>			
<u>REF.</u>	<u>REFERENCIA SIGPAC</u>	<u>CULTIVO</u>	<u>DESCRIPCIÓN CULTIVO</u>	<u>S/R</u>		
1689175	11-006-041-00075-002	81363	ALGODON-DP332	R	3,81	0,00
Titulares de explotaciones que hayan adquirido el compromiso voluntario de establecimiento de una enmienda natural mediante un cultivo de crucifera para su enterrado en verde		1,00	S			



<u>APELLIDOS Y NOMBRE / RAZÓN SOCIAL</u>	<u>NIF</u>	<u>EXPEDIENTE</u>	<u>SUP. PROPUESTA (ha)</u>
BERNAL BERNAL ROSARIO	31515476W	2007750	5,43
<u>PROPUESTA ADMITIDO</u>	<u>SOLICITA PRIMA VOL. SI</u>	<u>PROPUESTA PRIMA VOL. ADMITIDO</u>	
<u>IMPORTE POR ANUALIDAD</u>			

<u>CAMPAÑA</u>	<u>IMPORTE MÁXIMO SUBVENCIONABLE</u>	<u>IMPORTE MEDIO DE TRANSFERENCIA (€/ha)</u>
2015	2.353,58 €	433,44 €
2016	2.353,58 €	433,44 €
2017	2.353,58 €	433,44 €
2018	2.353,58 €	433,44 €
2019	2.353,58 €	433,44 €

**RECINTOS PROPUESTOS**

<u>REF.</u>	<u>REFERENCIA SIGPAC</u>	<u>CULTIVO</u>	<u>DESCRIPCIÓN CULTIVO</u>	<u>S/R</u>	<u>SUP. DEC. ADMIN. (ha)</u>	<u>SUP. PROPUESTA (ha)</u>
2047219	11-020-117-00066-001	81361	ALGODON-INTERCOTT 211	R	5,43	5,43

**RESUMEN CRITERIOS DE PRIORIZACIÓN**

<b>10.1.5 Sistemas sostenibles de cultivos agroindustriales</b>	<b>PUNTOS: 5,00</b>	<b>PUNTOS</b>	<b>CUMPLE</b>
Porcentaje de superficie determinada en Red Natura 2000		0,00	0.0%
Porcentaje de superficie determinada situada en zonas RAMSAR		0,00	0.0%
Porcentaje de superficie determinada en zonas vulnerables a la contaminación por nitratos		4,00	100.0%
Titulares de explotaciones que hayan adquirido el compromiso voluntario de establecimiento de una enmienda natural mediante un cultivo de crucifera para su enterrado en verde		1,00	S

**DETALLE CRITERIOS DE PRIORIZACIÓN**

<b>10.1.5 Sistemas sostenibles de cultivos agroindustriales</b>	<b>PUNTOS: 5,00</b>	<b>PUNTOS</b>	<b>CUMPLE</b>			
Porcentaje de superficie determinada en Red Natura 2000		PUNTOS: 0,00	0.0%			
		<u>SUP. PROPUESTA (ha)</u>	<u>SUP. CUMPLE (ha)</u>			
<u>REF.</u>	<u>REFERENCIA SIGPAC</u>	<u>CULTIVO</u>	<u>DESCRIPCIÓN CULTIVO</u>	<u>S/R</u>	<u>SUP. PROPUESTA (ha)</u>	<u>SUP. CUMPLE (ha)</u>
2047219	11-020-117-00066-001	81361	ALGODON-INTERCOTT 211	R	5,43	0,00
Porcentaje de superficie determinada situada en zonas RAMSAR		PUNTOS: 0,00	0.0%			
		<u>SUP. PROPUESTA (ha)</u>	<u>SUP. CUMPLE (ha)</u>			
<u>REF.</u>	<u>REFERENCIA SIGPAC</u>	<u>CULTIVO</u>	<u>DESCRIPCIÓN CULTIVO</u>	<u>S/R</u>	<u>SUP. PROPUESTA (ha)</u>	<u>SUP. CUMPLE (ha)</u>
2047219	11-020-117-00066-001	81361	ALGODON-INTERCOTT 211	R	5,43	0,00
Porcentaje de superficie determinada en zonas vulnerables a la contaminación por nitratos		PUNTOS: 4,00	100.0%			
		<u>SUP. PROPUESTA (ha)</u>	<u>SUP. CUMPLE (ha)</u>			
<u>REF.</u>	<u>REFERENCIA SIGPAC</u>	<u>CULTIVO</u>	<u>DESCRIPCIÓN CULTIVO</u>	<u>S/R</u>	<u>SUP. PROPUESTA (ha)</u>	<u>SUP. CUMPLE (ha)</u>
2047219	11-020-117-00066-001	81361	ALGODON-INTERCOTT 211	R	5,43	5,43
Titulares de explotaciones que hayan adquirido el compromiso voluntario de establecimiento de una enmienda natural mediante un cultivo de crucifera para su enterrado en verde		PUNTOS: 1,00	S			



<u>APELLIDOS Y NOMBRE / RAZÓN SOCIAL</u>	<u>NIF</u>	<u>EXPEDIENTE</u>	<u>SUP. PROPUESTA (ha)</u>
BERNAL CABALLERO JESUS	31306496T	2005775	4,45
<u>PROPUESTA</u>	<u>SOLICITA PRIMA VOL.</u>	<u>PROPUESTA PRIMA VOL.</u>	
ADMITIDO	SI	ADMITIDO	

**IMPORTE POR ANUALIDAD**

<u>CAMPAÑA</u>	<u>IMPORTE MÁXIMO SUBVENCIONABLE</u>	<u>IMPORTE MEDIO DE TRANSFERENCIA (€/ha)</u>
2015	1.928,81 €	433,44 €
2016	1.928,81 €	433,44 €
2017	1.928,81 €	433,44 €
2018	1.928,81 €	433,44 €
2019	1.928,81 €	433,44 €

**RECINTOS PROPUESTOS**

<u>REF.</u>	<u>REFERENCIA SIGPAC</u>	<u>CULTIVO</u>	<u>DESCRIPCIÓN CULTIVO</u>	<u>S/R</u>	<u>SUP. DEC. ADMIN. (ha)</u>	<u>SUP. PROPUESTA (ha)</u>
1583113	11-030-018-00122-001	81162	ALGODON-FLORA	R	2,99	2,99
1583109	11-030-020-00072-002	5000	CEBADA-SIN VARIEDAD	R	0,40	0,40
1583114	11-030-020-00072-002	81162	ALGODON-FLORA	R	1,06	1,06

**RESUMEN CRITERIOS DE PRIORIZACIÓN****10.1.5 Sistemas sostenibles de cultivos agroindustriales**

PUNTOS: 2,33

	<u>PUNTOS</u>	<u>CUMPLE</u>
Porcentaje de superficie determinada en Red Natura 2000	0,00	0.0%
Porcentaje de superficie determinada situada en zonas RAMSAR	0,00	0.0%
Porcentaje de superficie determinada en zonas vulnerables a la contaminación por nitratos	1,33	32.81%
Titulares de explotaciones que hayan adquirido el compromiso voluntario de establecimiento de una enmienda natural mediante un cultivo de crucífera para su enterrado en verde	1,00	S



**DETALLE CRITERIOS DE PRIORIZACIÓN****10.1.5 Sistemas sostenibles de cultivos agroindustriales****PUNTOS: 2,33****Porcentaje de superficie determinada en Red Natura 2000****PUNTOS: 0,00 0.0%**

<u>REF.</u>	<u>REFERENCIA SIGPAC</u>	<u>CULTIVO</u>	<u>DESCRIPCIÓN CULTIVO</u>	<u>S/R</u>	<u>SUP.</u>	<u>SUP.</u>
					<u>PROPUESTA</u>	<u>CUMPLE</u>
					(ha)	(ha)
1583113	11-030-018-00122-001	81162	ALGODON-FLORA	R	2,99	0,00
1583109	11-030-020-00072-002	5000	CEBADA-SIN VARIEDAD	R	0,40	0,00
1583114	11-030-020-00072-002	81162	ALGODON-FLORA	R	1,06	0,00

**Porcentaje de superficie determinada situada en zonas RAMSAR****PUNTOS: 0,00 0.0%**

<u>REF.</u>	<u>REFERENCIA SIGPAC</u>	<u>CULTIVO</u>	<u>DESCRIPCIÓN CULTIVO</u>	<u>S/R</u>	<u>SUP.</u>	<u>SUP.</u>
					<u>PROPUESTA</u>	<u>CUMPLE</u>
					(ha)	(ha)
1583113	11-030-018-00122-001	81162	ALGODON-FLORA	R	2,99	0,00
1583109	11-030-020-00072-002	5000	CEBADA-SIN VARIEDAD	R	0,40	0,00
1583114	11-030-020-00072-002	81162	ALGODON-FLORA	R	1,06	0,00

**Porcentaje de superficie determinada en zonas vulnerables a la contaminación por nitratos****PUNTOS: 1,33 32.81%**

<u>REF.</u>	<u>REFERENCIA SIGPAC</u>	<u>CULTIVO</u>	<u>DESCRIPCIÓN CULTIVO</u>	<u>S/R</u>	<u>SUP.</u>	<u>SUP.</u>
					<u>PROPUESTA</u>	<u>CUMPLE</u>
					(ha)	(ha)
1583113	11-030-018-00122-001	81162	ALGODON-FLORA	R	2,99	0,00
1583109	11-030-020-00072-002	5000	CEBADA-SIN VARIEDAD	R	0,40	0,40
1583114	11-030-020-00072-002	81162	ALGODON-FLORA	R	1,06	1,06

**Titulares de explotaciones que hayan adquirido el compromiso voluntario de establecimiento de una enmienda natural mediante un cultivo de crucífera para su enterrado en verde****PUNTOS: 1,00 S**



<u>APELLIDOS Y NOMBRE / RAZÓN SOCIAL</u>	<u>NIF</u>	<u>EXPEDIENTE</u>	<u>SUP. PROPUESTA (ha)</u>
BERNAL GIRON ANTONIO	31523382L	2007626	8,14
<u>PROPUESTA</u>	<u>SOLICITA PRIMA VOL.</u>	<u>PROPUESTA PRIMA VOL.</u>	
ADMITIDO	SI	ADMITIDO	
<u>IMPORTE POR ANUALIDAD</u>			

<u>CAMPAÑA</u>	<u>IMPORTE MÁXIMO SUBVENCIONABLE</u>	<u>IMPORTE MEDIO DE TRANSFERENCIA (€/ha)</u>
2015	3.528,20 €	433,44 €
2016	3.528,20 €	433,44 €
2017	3.528,20 €	433,44 €
2018	3.528,20 €	433,44 €
2019	3.528,20 €	433,44 €

**RECINTOS PROPUESTOS**

<u>REF.</u>	<u>REFERENCIA SIGPAC</u>	<u>CULTIVO</u>	<u>DESCRIPCIÓN CULTIVO</u>	<u>S/R</u>	<u>SUP. DEC. ADMIN. (ha)</u>	<u>SUP. PROPUESTA (ha)</u>
2556822	11-006-046-00029-002	81162	ALGODON-FLORA	R	4,30	4,30
2556821	11-006-046-00030-001	81162	ALGODON-FLORA	R	3,84	3,84

**RESUMEN CRITERIOS DE PRIORIZACIÓN**

<b>10.1.5 Sistemas sostenibles de cultivos agroindustriales</b>	<b>PUNTOS: 5,00</b>	<b>PUNTOS</b>	<b>CUMPLE</b>
Porcentaje de superficie determinada en Red Natura 2000		0,00	0.0%
Porcentaje de superficie determinada situada en zonas RAMSAR		0,00	0.0%
Porcentaje de superficie determinada en zonas vulnerables a la contaminación por nitratos		4,00	100.0%
Titulares de explotaciones que hayan adquirido el compromiso voluntario de establecimiento de una enmienda natural mediante un cultivo de crucifera para su enterrado en verde		1,00	S

**DETALLE CRITERIOS DE PRIORIZACIÓN**

<b>10.1.5 Sistemas sostenibles de cultivos agroindustriales</b>	<b>PUNTOS: 5,00</b>	<b>PUNTOS</b>	<b>CUMPLE</b>			
Porcentaje de superficie determinada en Red Natura 2000		PUNTOS: 0,00	0.0%			
		<b>SUP. PROPUESTA (ha)</b>	<b>SUP. CUMPLE (ha)</b>			
<u>REF.</u>	<u>REFERENCIA SIGPAC</u>	<u>CULTIVO</u>	<u>DESCRIPCIÓN CULTIVO</u>	<u>S/R</u>		
2556822	11-006-046-00029-002	81162	ALGODON-FLORA	R	4,30	0,00
2556821	11-006-046-00030-001	81162	ALGODON-FLORA	R	3,84	0,00
Porcentaje de superficie determinada situada en zonas RAMSAR		PUNTOS: 0,00	0.0%			
		<b>SUP. PROPUESTA (ha)</b>	<b>SUP. CUMPLE (ha)</b>			
<u>REF.</u>	<u>REFERENCIA SIGPAC</u>	<u>CULTIVO</u>	<u>DESCRIPCIÓN CULTIVO</u>	<u>S/R</u>		
2556822	11-006-046-00029-002	81162	ALGODON-FLORA	R	4,30	0,00
2556821	11-006-046-00030-001	81162	ALGODON-FLORA	R	3,84	0,00
Porcentaje de superficie determinada en zonas vulnerables a la contaminación por nitratos		PUNTOS: 4,00	100.0%			
		<b>SUP. PROPUESTA (ha)</b>	<b>SUP. CUMPLE (ha)</b>			
<u>REF.</u>	<u>REFERENCIA SIGPAC</u>	<u>CULTIVO</u>	<u>DESCRIPCIÓN CULTIVO</u>	<u>S/R</u>		
2556822	11-006-046-00029-002	81162	ALGODON-FLORA	R	4,30	4,30
2556821	11-006-046-00030-001	81162	ALGODON-FLORA	R	3,84	3,84
Titulares de explotaciones que hayan adquirido el compromiso voluntario de establecimiento de una enmienda natural mediante un cultivo de crucifera para su enterrado en verde		PUNTOS: 1,00	S			

<u>APELLIDOS Y NOMBRE / RAZÓN SOCIAL</u>	<u>NIF</u>	<u>EXPEDIENTE</u>	<u>SUP. PROPUESTA (ha)</u>
BERNAL MARTIN ARROYO FRANCISCO JAVIER	52311218H	2005561	2,35
<u>PROPUESTA ADMITIDO</u>	<u>SOLICITA PRIMA VOL. SI</u>	<u>PROPUESTA PRIMA VOL. ADMITIDO</u>	

**IMPORTE POR ANUALIDAD**

<u>CAMPAÑA</u>	<u>IMPORTE MÁXIMO SUBVENCIONABLE</u>	<u>IMPORTE MEDIO DE TRANSFERENCIA (€/ha)</u>
2015	1.018,58 €	433,44 €
2016	1.018,58 €	433,44 €
2017	1.018,58 €	433,44 €
2018	1.018,58 €	433,44 €
2019	1.018,58 €	433,44 €

**RECINTOS PROPUESTOS**

<u>REF.</u>	<u>REFERENCIA SIGPAC</u>	<u>CULTIVO</u>	<u>DESCRIPCIÓN CULTIVO</u>	<u>S/R</u>	<u>SUP. DEC. ADMIN. (ha)</u>	<u>SUP. PROPUESTA (ha)</u>
2532287	11-030-023-00012-003	82856	REMOLACHA-MALU	S	2,35	2,35

**RESUMEN CRITERIOS DE PRIORIZACIÓN**

<b>10.1.5 Sistemas sostenibles de cultivos agroindustriales</b>	<b>PUNTOS: 1,00</b>	<b>PUNTOS</b>	<b>CUMPLE</b>
Porcentaje de superficie determinada en Red Natura 2000		0,00	0.0%
Porcentaje de superficie determinada situada en zonas RAMSAR		0,00	0.0%
Porcentaje de superficie determinada en zonas vulnerables a la contaminación por nitratos		0,00	0.0%
Titulares de explotaciones que hayan adquirido el compromiso voluntario de establecimiento de una enmienda natural mediante un cultivo de crucifera para su enterrado en verde		1,00	S

**DETALLE CRITERIOS DE PRIORIZACIÓN**

<b>10.1.5 Sistemas sostenibles de cultivos agroindustriales</b>	<b>PUNTOS: 1,00</b>	<b>PUNTOS</b>	<b>CUMPLE</b>			
Porcentaje de superficie determinada en Red Natura 2000		PUNTOS: 0,00	0.0%			
		<u>SUP. PROPUESTA (ha)</u>	<u>SUP. CUMPLE (ha)</u>			
<u>REF.</u>	<u>REFERENCIA SIGPAC</u>	<u>CULTIVO</u>	<u>DESCRIPCIÓN CULTIVO</u>	<u>S/R</u>	<u>SUP. PROPUESTA (ha)</u>	<u>SUP. CUMPLE (ha)</u>
2532287	11-030-023-00012-003	82856	REMOLACHA-MALU	S	2,35	0,00
Porcentaje de superficie determinada situada en zonas RAMSAR		PUNTOS: 0,00	0.0%			
		<u>SUP. PROPUESTA (ha)</u>	<u>SUP. CUMPLE (ha)</u>			
<u>REF.</u>	<u>REFERENCIA SIGPAC</u>	<u>CULTIVO</u>	<u>DESCRIPCIÓN CULTIVO</u>	<u>S/R</u>	<u>SUP. PROPUESTA (ha)</u>	<u>SUP. CUMPLE (ha)</u>
2532287	11-030-023-00012-003	82856	REMOLACHA-MALU	S	2,35	0,00
Porcentaje de superficie determinada en zonas vulnerables a la contaminación por nitratos		PUNTOS: 0,00	0.0%			
		<u>SUP. PROPUESTA (ha)</u>	<u>SUP. CUMPLE (ha)</u>			
<u>REF.</u>	<u>REFERENCIA SIGPAC</u>	<u>CULTIVO</u>	<u>DESCRIPCIÓN CULTIVO</u>	<u>S/R</u>	<u>SUP. PROPUESTA (ha)</u>	<u>SUP. CUMPLE (ha)</u>
2532287	11-030-023-00012-003	82856	REMOLACHA-MALU	S	2,35	0,00
Titulares de explotaciones que hayan adquirido el compromiso voluntario de establecimiento de una enmienda natural mediante un cultivo de crucifera para su enterrado en verde		PUNTOS: 1,00	S			



<u>APELLIDOS Y NOMBRE / RAZÓN SOCIAL</u>	<u>NIF</u>	<u>EXPEDIENTE</u>	<u>SUP. PROPUESTA (ha)</u>
BERNAL SANCHEZ MANUEL	52314027K	2006978	9,94
<u>PROPUESTA ADMITIDO</u>	<u>SOLICITA PRIMA VOL. SI</u>	<u>PROPUESTA PRIMA VOL. ADMITIDO</u>	
<u>IMPORTE POR ANUALIDAD</u>			

<u>CAMPAÑA</u>	<u>IMPORTE MÁXIMO SUBVENCIONABLE</u>	<u>IMPORTE MEDIO DE TRANSFERENCIA (€/ha)</u>
2015	4.308,39 €	433,44 €
2016	4.308,39 €	433,44 €
2017	4.308,39 €	433,44 €
2018	4.308,39 €	433,44 €
2019	4.308,39 €	433,44 €

**RECINTOS PROPUESTOS**

<u>REF.</u>	<u>REFERENCIA SIGPAC</u>	<u>CULTIVO</u>	<u>DESCRIPCIÓN CULTIVO</u>	<u>S/R</u>	<u>SUP. DEC. ADMIN. (ha)</u>	<u>SUP. PROPUESTA (ha)</u>
1860375	11-016-009-00012-008	81320	ALGODON-DP396	S	6,04	6,04
1860376	11-016-009-00013-004	81320	ALGODON-DP396	S	3,90	3,90

**RESUMEN CRITERIOS DE PRIORIZACIÓN**

<b>10.1.5 Sistemas sostenibles de cultivos agroindustriales</b>	<b>PUNTOS: 5,00</b>	<b>PUNTOS</b>	<b>CUMPLE</b>
Porcentaje de superficie determinada en Red Natura 2000		0,00	0.0%
Porcentaje de superficie determinada situada en zonas RAMSAR		0,00	0.0%
Porcentaje de superficie determinada en zonas vulnerables a la contaminación por nitratos		4,00	100.0%
Titulares de explotaciones que hayan adquirido el compromiso voluntario de establecimiento de una enmienda natural mediante un cultivo de crucifera para su enterrado en verde		1,00	S

**DETALLE CRITERIOS DE PRIORIZACIÓN**

<b>10.1.5 Sistemas sostenibles de cultivos agroindustriales</b>	<b>PUNTOS: 5,00</b>	<b>PUNTOS</b>	<b>CUMPLE</b>			
Porcentaje de superficie determinada en Red Natura 2000		PUNTOS: 0,00	0.0%			
		<b>SUP. PROPUESTA (ha)</b>	<b>SUP. CUMPLE (ha)</b>			
<b>REF.</b>	<b>REFERENCIA SIGPAC</b>	<b>CULTIVO</b>	<b>DESCRIPCIÓN CULTIVO</b>	<b>S/R</b>		
1860375	11-016-009-00012-008	81320	ALGODON-DP396	S	6,04	0,00
1860376	11-016-009-00013-004	81320	ALGODON-DP396	S	3,90	0,00
Porcentaje de superficie determinada situada en zonas RAMSAR		PUNTOS: 0,00	0.0%			
		<b>SUP. PROPUESTA (ha)</b>	<b>SUP. CUMPLE (ha)</b>			
<b>REF.</b>	<b>REFERENCIA SIGPAC</b>	<b>CULTIVO</b>	<b>DESCRIPCIÓN CULTIVO</b>	<b>S/R</b>		
1860375	11-016-009-00012-008	81320	ALGODON-DP396	S	6,04	0,00
1860376	11-016-009-00013-004	81320	ALGODON-DP396	S	3,90	0,00
Porcentaje de superficie determinada en zonas vulnerables a la contaminación por nitratos		PUNTOS: 4,00	100.0%			
		<b>SUP. PROPUESTA (ha)</b>	<b>SUP. CUMPLE (ha)</b>			
<b>REF.</b>	<b>REFERENCIA SIGPAC</b>	<b>CULTIVO</b>	<b>DESCRIPCIÓN CULTIVO</b>	<b>S/R</b>		
1860375	11-016-009-00012-008	81320	ALGODON-DP396	S	6,04	6,04
1860376	11-016-009-00013-004	81320	ALGODON-DP396	S	3,90	3,90
Titulares de explotaciones que hayan adquirido el compromiso voluntario de establecimiento de una enmienda natural mediante un cultivo de crucifera para su enterrado en verde		PUNTOS: 1,00	S			

<b><u>APELLIDOS Y NOMBRE / RAZÓN SOCIAL</u></b>	<b><u>NIF</u></b>	<b><u>EXPEDIENTE</u></b>	<b><u>SUP. PROPUESTA (ha)</u></b>
BERNAL SIERRA JOSE VICENTE	75864899C	2008043	9,97
<b><u>PROPUESTA</u></b>	<b><u>SOLICITA PRIMA VOL.</u></b>	<b><u>PROPUESTA PRIMA VOL.</u></b>	
INADMITIDO	SI	INADMITIDO	
<b><u>IMPORTE POR ANUALIDAD</u></b>			

<b><u>CAMPAÑA</u></b>	<b><u>IMPORTE MÁXIMO SUBVENCIONABLE</u></b>	<b><u>IMPORTE MEDIO DE TRANSFERENCIA (€/ha)</u></b>
2015	4.321,39 €	433,44 €
2016	4.321,39 €	433,44 €
2017	4.321,39 €	433,44 €
2018	4.321,39 €	433,44 €
2019	4.321,39 €	433,44 €

**RECINTOS PROPUESTOS**

<b><u>REF.</u></b>	<b><u>REFERENCIA SIGPAC</u></b>	<b><u>CULTIVO</u></b>	<b><u>DESCRIPCIÓN CULTIVO</u></b>	<b><u>S/R</u></b>	<b><u>SUP. DEC. ADMIN. (ha)</u></b>	<b><u>SUP. PROPUESTA (ha)</u></b>
2125795	11-041-052-00015-002	81361	ALGODON-INTERCOTT 211	R	1,49	1,49
2125791	11-041-052-00038-005	81361	ALGODON-INTERCOTT 211	R	0,19	0,19
2125792	11-041-052-00039-005	81361	ALGODON-INTERCOTT 211	R	2,62	2,62
2125793	11-041-052-00040-006	81361	ALGODON-INTERCOTT 211	R	0,28	0,28
2125794	11-041-052-00056-001	81361	ALGODON-INTERCOTT 211	R	5,39	5,39

**RESUMEN CRITERIOS DE PRIORIZACIÓN****10.1.5 Sistemas sostenibles de cultivos agroindustriales****PUNTOS: 1,00**

	<b><u>PUNTOS</u></b>	<b><u>CUMPLE</u></b>
Porcentaje de superficie determinada en Red Natura 2000	0,00	0.0%
Porcentaje de superficie determinada situada en zonas RAMSAR	0,00	0.0%
Porcentaje de superficie determinada en zonas vulnerables a la contaminación por nitratos	0,00	0.0%
Titulares de explotaciones que hayan adquirido el compromiso voluntario de establecimiento de una enmienda natural mediante un cultivo de crucífera para su enterrado en verde	1,00	S



**DETALLE CRITERIOS DE PRIORIZACIÓN****10.1.5 Sistemas sostenibles de cultivos agroindustriales****PUNTOS: 1,00****Porcentaje de superficie determinada en Red Natura 2000****PUNTOS: 0,00 0.0%**

<u>REF.</u>	<u>REFERENCIA SIGPAC</u>	<u>CULTIVO</u>	<u>DESCRIPCIÓN CULTIVO</u>	<u>S/R</u>	<u>SUP.</u> <u>PROPUESTA</u> <u>(ha)</u>	<u>SUP.</u> <u>CUMPLE</u> <u>(ha)</u>
2125795	11-041-052-00015-002	81361	ALGODON-INTERCOTT 211	R	1,49	0,00
2125791	11-041-052-00038-005	81361	ALGODON-INTERCOTT 211	R	0,19	0,00
2125792	11-041-052-00039-005	81361	ALGODON-INTERCOTT 211	R	2,62	0,00
2125793	11-041-052-00040-006	81361	ALGODON-INTERCOTT 211	R	0,28	0,00
2125794	11-041-052-00056-001	81361	ALGODON-INTERCOTT 211	R	5,39	0,00

**Porcentaje de superficie determinada situada en zonas RAMSAR****PUNTOS: 0,00 0.0%**

<u>REF.</u>	<u>REFERENCIA SIGPAC</u>	<u>CULTIVO</u>	<u>DESCRIPCIÓN CULTIVO</u>	<u>S/R</u>	<u>SUP.</u> <u>PROPUESTA</u> <u>(ha)</u>	<u>SUP.</u> <u>CUMPLE</u> <u>(ha)</u>
2125795	11-041-052-00015-002	81361	ALGODON-INTERCOTT 211	R	1,49	0,00
2125791	11-041-052-00038-005	81361	ALGODON-INTERCOTT 211	R	0,19	0,00
2125792	11-041-052-00039-005	81361	ALGODON-INTERCOTT 211	R	2,62	0,00
2125793	11-041-052-00040-006	81361	ALGODON-INTERCOTT 211	R	0,28	0,00
2125794	11-041-052-00056-001	81361	ALGODON-INTERCOTT 211	R	5,39	0,00

**Porcentaje de superficie determinada en zonas vulnerables a la contaminación por nitratos****PUNTOS: 0,00 0.0%**

<u>REF.</u>	<u>REFERENCIA SIGPAC</u>	<u>CULTIVO</u>	<u>DESCRIPCIÓN CULTIVO</u>	<u>S/R</u>	<u>SUP.</u> <u>PROPUESTA</u> <u>(ha)</u>	<u>SUP.</u> <u>CUMPLE</u> <u>(ha)</u>
2125795	11-041-052-00015-002	81361	ALGODON-INTERCOTT 211	R	1,49	0,00
2125791	11-041-052-00038-005	81361	ALGODON-INTERCOTT 211	R	0,19	0,00
2125792	11-041-052-00039-005	81361	ALGODON-INTERCOTT 211	R	2,62	0,00
2125793	11-041-052-00040-006	81361	ALGODON-INTERCOTT 211	R	0,28	0,00
2125794	11-041-052-00056-001	81361	ALGODON-INTERCOTT 211	R	5,39	0,00

**Titulares de explotaciones que hayan adquirido el compromiso voluntario de establecimiento de una enmienda natural mediante un cultivo de crucifera para su enterrado en verde****PUNTOS: 1,00 S**

<u>APELLIDOS Y NOMBRE / RAZÓN SOCIAL</u>	<u>NIF</u>	<u>EXPEDIENTE</u>	<u>SUP. PROPUESTA (ha)</u>
BERSAMA S.C.A.	F11722535	2007595	5,10
<u>PROPUESTA ADMITIDO</u>	<u>SOLICITA PRIMA VOL. SI</u>	<u>PROPUESTA PRIMA VOL. ADMITIDO</u>	
<b>IMPORTE POR ANUALIDAD</b>			

<u>CAMPAÑA</u>	<u>IMPORTE MÁXIMO SUBVENCIONABLE</u>	<u>IMPORTE MEDIO DE TRANSFERENCIA (€/ha)</u>
2015	2.210,55 €	433,44 €
2016	2.210,55 €	433,44 €
2017	2.210,55 €	433,44 €
2018	2.210,55 €	433,44 €
2019	2.210,55 €	433,44 €

**RECINTOS PROPUESTOS**

<u>REF.</u>	<u>REFERENCIA SIGPAC</u>	<u>CULTIVO</u>	<u>DESCRIPCIÓN CULTIVO</u>	<u>S/R</u>	<u>SUP. DEC. ADMIN. (ha)</u>	<u>SUP. PROPUESTA (ha)</u>
2013473	11-020-114-00123-001	81361	ALGODON-INTERCOTT 211	R	5,10	5,10

**RESUMEN CRITERIOS DE PRIORIZACIÓN**

<b>10.1.5 Sistemas sostenibles de cultivos agroindustriales</b>	<b>PUNTOS: 5,00</b>	<b>PUNTOS</b>	<b>CUMPLE</b>
Porcentaje de superficie determinada en Red Natura 2000		0,00	0.0%
Porcentaje de superficie determinada situada en zonas RAMSAR		0,00	0.0%
Porcentaje de superficie determinada en zonas vulnerables a la contaminación por nitratos		4,00	100.0%
Titulares de explotaciones que hayan adquirido el compromiso voluntario de establecimiento de una enmienda natural mediante un cultivo de crucífera para su enterrado en verde		1,00	S

**DETALLE CRITERIOS DE PRIORIZACIÓN**

<b>10.1.5 Sistemas sostenibles de cultivos agroindustriales</b>	<b>PUNTOS: 5,00</b>	<b>PUNTOS</b>	<b>CUMPLE</b>			
Porcentaje de superficie determinada en Red Natura 2000		PUNTOS: 0,00	0.0%			
		<u>SUP. PROPUESTA (ha)</u>	<u>SUP. CUMPLE (ha)</u>			
<u>REF.</u>	<u>REFERENCIA SIGPAC</u>	<u>CULTIVO</u>	<u>DESCRIPCIÓN CULTIVO</u>	<u>S/R</u>		
2013473	11-020-114-00123-001	81361	ALGODON-INTERCOTT 211	R	5,10	0,00
Porcentaje de superficie determinada situada en zonas RAMSAR		PUNTOS: 0,00	0.0%			
		<u>SUP. PROPUESTA (ha)</u>	<u>SUP. CUMPLE (ha)</u>			
<u>REF.</u>	<u>REFERENCIA SIGPAC</u>	<u>CULTIVO</u>	<u>DESCRIPCIÓN CULTIVO</u>	<u>S/R</u>		
2013473	11-020-114-00123-001	81361	ALGODON-INTERCOTT 211	R	5,10	0,00
Porcentaje de superficie determinada en zonas vulnerables a la contaminación por nitratos		PUNTOS: 4,00	100.0%			
		<u>SUP. PROPUESTA (ha)</u>	<u>SUP. CUMPLE (ha)</u>			
<u>REF.</u>	<u>REFERENCIA SIGPAC</u>	<u>CULTIVO</u>	<u>DESCRIPCIÓN CULTIVO</u>	<u>S/R</u>		
2013473	11-020-114-00123-001	81361	ALGODON-INTERCOTT 211	R	5,10	5,10
Titulares de explotaciones que hayan adquirido el compromiso voluntario de establecimiento de una enmienda natural mediante un cultivo de crucífera para su enterrado en verde		PUNTOS: 1,00	S			



<b><u>APELLIDOS Y NOMBRE / RAZÓN SOCIAL</u></b>	<b><u>NIF</u></b>	<b><u>EXPEDIENTE</u></b>	<b><u>SUP. PROPUESTA (ha)</u></b>
BERTOLÉ MATOSO MERCEDES	31578410P	2005147	27,03

<b><u>PROPUESTA</u></b>	<b><u>SOLICITA PRIMA VOL.</u></b>
ADMITIDO	NO

**IMPORTE POR ANUALIDAD**

<u>CAMPAÑA</u>	<u>IMPORTE MÁXIMO SUBVENCIONABLE</u>	<u>IMPORTE MEDIO DE TRANSFERENCIA (€/ha)</u>
2015	7.846,00 €	290,27 €
2016	7.846,00 €	290,27 €
2017	7.846,00 €	290,27 €
2018	7.846,00 €	290,27 €
2019	7.846,00 €	290,27 €

**RECINTOS PROPUESTOS**

<u>REF.</u>	<u>REFERENCIA SIGPAC</u>	<u>CULTIVO</u>	<u>DESCRIPCIÓN CULTIVO</u>	<u>S/R</u>	<u>SUP. DEC. ADMIN. (ha)</u>	<u>SUP. PROPUESTA (ha)</u>
1827006	11-020-116-00011-001	82361	REMOLACHA-CONIL	R	5,68	5,68
1827004	11-020-116-00012-002	81363	ALGODON-DP332	R	7,75	7,75
1827007	11-020-118-00041-002	82361	REMOLACHA-CONIL	R	4,85	4,85
1827003	11-020-118-00051-001	81361	ALGODON-INTERCOTT 211	R	4,39	4,39
1827005	11-020-118-00051-001	81363	ALGODON-DP332	R	4,36	4,36

**RESUMEN CRITERIOS DE PRIORIZACIÓN****10.1.5 Sistemas sostenibles de cultivos agroindustriales****PUNTOS: 4,00**

	<b><u>PUNTOS</u></b>	<b><u>CUMPLE</u></b>
Porcentaje de superficie determinada en Red Natura 2000	0,00	0.0%
Porcentaje de superficie determinada situada en zonas RAMSAR	0,00	0.0%
Porcentaje de superficie determinada en zonas vulnerables a la contaminación por nitratos	4,00	100.0%
Titulares de explotaciones que hayan adquirido el compromiso voluntario de establecimiento de una enmienda natural mediante un cultivo de crucífera para su enterrado en verde	0,00	N



**DETALLE CRITERIOS DE PRIORIZACIÓN****10.1.5 Sistemas sostenibles de cultivos agroindustriales****PUNTOS: 4,00****Porcentaje de superficie determinada en Red Natura 2000****PUNTOS: 0,00 0.0%**

<u>REF.</u>	<u>REFERENCIA SIGPAC</u>	<u>CULTIVO</u>	<u>DESCRIPCIÓN CULTIVO</u>	<u>S/R</u>	<u>SUP.</u>	<u>SUP.</u>
					<u>PROPUESTA</u>	<u>CUMPLE</u>
					(ha)	(ha)
1827006	11-020-116-00011-001	82361	REMOLACHA-CONIL	R	5,68	0,00
1827004	11-020-116-00012-002	81363	ALGODON-DP332	R	7,75	0,00
1827007	11-020-118-00041-002	82361	REMOLACHA-CONIL	R	4,85	0,00
1827003	11-020-118-00051-001	81361	ALGODON-INTERCOTT 211	R	4,39	0,00
1827005	11-020-118-00051-001	81363	ALGODON-DP332	R	4,36	0,00

**Porcentaje de superficie determinada situada en zonas RAMSAR****PUNTOS: 0,00 0.0%**

<u>REF.</u>	<u>REFERENCIA SIGPAC</u>	<u>CULTIVO</u>	<u>DESCRIPCIÓN CULTIVO</u>	<u>S/R</u>	<u>SUP.</u>	<u>SUP.</u>
					<u>PROPUESTA</u>	<u>CUMPLE</u>
					(ha)	(ha)
1827006	11-020-116-00011-001	82361	REMOLACHA-CONIL	R	5,68	0,00
1827004	11-020-116-00012-002	81363	ALGODON-DP332	R	7,75	0,00
1827007	11-020-118-00041-002	82361	REMOLACHA-CONIL	R	4,85	0,00
1827003	11-020-118-00051-001	81361	ALGODON-INTERCOTT 211	R	4,39	0,00
1827005	11-020-118-00051-001	81363	ALGODON-DP332	R	4,36	0,00

**Porcentaje de superficie determinada en zonas vulnerables a la contaminación por nitratos****PUNTOS: 4,00 100.0%**

<u>REF.</u>	<u>REFERENCIA SIGPAC</u>	<u>CULTIVO</u>	<u>DESCRIPCIÓN CULTIVO</u>	<u>S/R</u>	<u>SUP.</u>	<u>SUP.</u>
					<u>PROPUESTA</u>	<u>CUMPLE</u>
					(ha)	(ha)
1827006	11-020-116-00011-001	82361	REMOLACHA-CONIL	R	5,68	5,68
1827004	11-020-116-00012-002	81363	ALGODON-DP332	R	7,75	7,75
1827007	11-020-118-00041-002	82361	REMOLACHA-CONIL	R	4,85	4,85
1827003	11-020-118-00051-001	81361	ALGODON-INTERCOTT 211	R	4,39	4,39
1827005	11-020-118-00051-001	81363	ALGODON-DP332	R	4,36	4,36

**Titulares de explotaciones que hayan adquirido el compromiso voluntario de establecimiento de una enmienda natural mediante un cultivo de crucifera para su enterrado en verde****PUNTOS: 0,00 N**



<b><u>APELLIDOS Y NOMBRE / RAZÓN SOCIAL</u></b>	<b><u>NIF</u></b>	<b><u>EXPEDIENTE</u></b>	<b><u>SUP. PROPUESTA (ha)</u></b>
BLANCO ATIENZA LORENZO	31623805R	2001871	9,79

<b><u>PROPUESTA</u></b>	<b><u>SOLICITA PRIMA VOL.</u></b>	<b><u>PROPUESTA PRIMA VOL.</u></b>
INADMITIDO	SI	INADMITIDO

**IMPORTE POR ANUALIDAD**

<b><u>CAMPAÑA</u></b>	<b><u>IMPORTE MÁXIMO SUBVENCIONABLE</u></b>	<b><u>IMPORTE MEDIO DE TRANSFERENCIA (€/ha)</u></b>
2015	4.243,37 €	433,44 €
2016	4.243,37 €	433,44 €
2017	4.243,37 €	433,44 €
2018	4.243,37 €	433,44 €
2019	4.243,37 €	433,44 €

**RECINTOS PROPUESTOS**

<b><u>REF.</u></b>	<b><u>REFERENCIA SIGPAC</u></b>	<b><u>CULTIVO</u></b>	<b><u>DESCRIPCIÓN CULTIVO</u></b>	<b><u>S/R</u></b>	<b><u>SUP. DEC. ADMIN. (ha)</u></b>	<b><u>SUP. PROPUESTA (ha)</u></b>
1790608	11-041-035-00001-001	81198	ALGODON-AMAZONA	R	4,11	4,11
1790609	11-041-035-00059-001	81198	ALGODON-AMAZONA	R	0,17	0,10
1790610	11-041-036-09007-011	81198	ALGODON-AMAZONA	R	0,63	0,63
1790611	11-041-037-00055-003	81361	ALGODON-INTERCOTT 211	R	4,95	4,95

**INCIDENCIAS****INCIDENCIA DESCRIPCIÓN**

218 La superficie total declarada sobre un mismo recinto en el conjunto de los expedientes, no puede superar la superficie total que el SIGPAC establece para ese recinto.  
Ref:1790609 Recinto:11-041-035-00059-001 Cultivo:81198 ALGODON-AMAZONA Regadío Suma de superficies declaradas para este recinto por todos los solicitantes (Áreas):1802 Superficie SIGPAC medida para este recinto (Áreas):1795 Exceso de superficie declarada (Hectáreas):0,07

**RESUMEN CRITERIOS DE PRIORIZACIÓN****10.1.5 Sistemas sostenibles de cultivos agroindustriales****PUNTOS: 1,00**

	<b><u>PUNTOS</u></b>	<b><u>CUMPLE</u></b>
Porcentaje de superficie determinada en Red Natura 2000	0,00	0.0%
Porcentaje de superficie determinada situada en zonas RAMSAR	0,00	0.0%
Porcentaje de superficie determinada en zonas vulnerables a la contaminación por nitratos	0,00	0.0%
Titulares de explotaciones que hayan adquirido el compromiso voluntario de establecimiento de una enmienda natural mediante un cultivo de crucífera para su enterrado en verde	1,00	S



**DETALLE CRITERIOS DE PRIORIZACIÓN****10.1.5 Sistemas sostenibles de cultivos agroindustriales****PUNTOS: 1,00****Porcentaje de superficie determinada en Red Natura 2000****PUNTOS: 0,00 0.0%**

<u>REF.</u>	<u>REFERENCIA SIGPAC</u>	<u>CULTIVO</u>	<u>DESCRIPCIÓN CULTIVO</u>	<u>S/R</u>	<u>SUP.</u> <u>PROPUESTA</u> <u>(ha)</u>	<u>SUP.</u> <u>CUMPLE</u> <u>(ha)</u>
1790608	11-041-035-00001-001	81198	ALGODON-AMAZONA	R	4,11	0,00
1790609	11-041-035-00059-001	81198	ALGODON-AMAZONA	R	0,10	0,00
1790610	11-041-036-09007-011	81198	ALGODON-AMAZONA	R	0,63	0,00
1790611	11-041-037-00055-003	81361	ALGODON-INTERCOTT 211	R	4,95	0,00

**Porcentaje de superficie determinada situada en zonas RAMSAR****PUNTOS: 0,00 0.0%**

<u>REF.</u>	<u>REFERENCIA SIGPAC</u>	<u>CULTIVO</u>	<u>DESCRIPCIÓN CULTIVO</u>	<u>S/R</u>	<u>SUP.</u> <u>PROPUESTA</u> <u>(ha)</u>	<u>SUP.</u> <u>CUMPLE</u> <u>(ha)</u>
1790608	11-041-035-00001-001	81198	ALGODON-AMAZONA	R	4,11	0,00
1790609	11-041-035-00059-001	81198	ALGODON-AMAZONA	R	0,10	0,00
1790610	11-041-036-09007-011	81198	ALGODON-AMAZONA	R	0,63	0,00
1790611	11-041-037-00055-003	81361	ALGODON-INTERCOTT 211	R	4,95	0,00

**Porcentaje de superficie determinada en zonas vulnerables a la contaminación por nitratos****PUNTOS: 0,00 0.0%**

<u>REF.</u>	<u>REFERENCIA SIGPAC</u>	<u>CULTIVO</u>	<u>DESCRIPCIÓN CULTIVO</u>	<u>S/R</u>	<u>SUP.</u> <u>PROPUESTA</u> <u>(ha)</u>	<u>SUP.</u> <u>CUMPLE</u> <u>(ha)</u>
1790608	11-041-035-00001-001	81198	ALGODON-AMAZONA	R	4,11	0,00
1790609	11-041-035-00059-001	81198	ALGODON-AMAZONA	R	0,10	0,00
1790610	11-041-036-09007-011	81198	ALGODON-AMAZONA	R	0,63	0,00
1790611	11-041-037-00055-003	81361	ALGODON-INTERCOTT 211	R	4,95	0,00

**Titulares de explotaciones que hayan adquirido el compromiso voluntario de establecimiento de una enmienda natural mediante un cultivo de crucífera para su enterrado en verde****PUNTOS: 1,00 S**

<b>APELLIDOS Y NOMBRE / RAZÓN SOCIAL</b>	<b>NIF</b>	<b>EXPEDIENTE</b>	<b>SUP. PROPUESTA (ha)</b>
BLANCO GUERRA PEDRO IGNACIO	52283758C	2002331	5,48

<b>PROPUESTA</b>	<b>SOLICITA PRIMA VOL.</b>
ADMITIDO	NO

**IMPORTE POR ANUALIDAD**

<b>CAMPAÑA</b>	<b>IMPORTE MÁXIMO SUBVENCIONABLE</b>	<b>IMPORTE MEDIO DE TRANSFERENCIA (€/ha)</b>
2015	1.590,68 €	290,27 €
2016	1.590,68 €	290,27 €
2017	1.590,68 €	290,27 €
2018	1.590,68 €	290,27 €
2019	1.590,68 €	290,27 €

**RECINTOS PROPUESTOS**

<b>REF.</b>	<b>REFERENCIA SIGPAC</b>	<b>CULTIVO</b>	<b>DESCRIPCIÓN CULTIVO</b>	<b>S/R</b>	<b>SUP. DEC. ADMIN. (ha)</b>	<b>SUP. PROPUESTA (ha)</b>
1725372	11-006-046-00004-001	81361	ALGODON-INTERCOTT 211	R	4,53	4,53
1725373	11-006-093-00002-007	81361	ALGODON-INTERCOTT 211	R	0,95	0,95

**RESUMEN CRITERIOS DE PRIORIZACIÓN****10.1.5 Sistemas sostenibles de cultivos agroindustriales** PUNTOS: 3,83

	<b>PUNTOS</b>	<b>CUMPLE</b>
Porcentaje de superficie determinada en Red Natura 2000	0,00	0.0%
Porcentaje de superficie determinada situada en zonas RAMSAR	0,00	0.0%
Porcentaje de superficie determinada en zonas vulnerables a la contaminación por nitratos	3,83	82.66%
Titulares de explotaciones que hayan adquirido el compromiso voluntario de establecimiento de una enmienda natural mediante un cultivo de crucifera para su enterrado en verde	0,00	N

**DETALLE CRITERIOS DE PRIORIZACIÓN****10.1.5 Sistemas sostenibles de cultivos agroindustriales** PUNTOS: 3,83

<b>REF.</b>	<b>REFERENCIA SIGPAC</b>	<b>CULTIVO</b>	<b>DESCRIPCIÓN CULTIVO</b>	<b>S/R</b>	<b>SUP. PROPUESTA (ha)</b>	<b>SUP. CUMPLE (ha)</b>
1725372	11-006-046-00004-001	81361	ALGODON-INTERCOTT 211	R	4,53	0,00
1725373	11-006-093-00002-007	81361	ALGODON-INTERCOTT 211	R	0,95	0,00

<b>REF.</b>	<b>REFERENCIA SIGPAC</b>	<b>CULTIVO</b>	<b>DESCRIPCIÓN CULTIVO</b>	<b>S/R</b>	<b>SUP. PROPUESTA (ha)</b>	<b>SUP. CUMPLE (ha)</b>
1725372	11-006-046-00004-001	81361	ALGODON-INTERCOTT 211	R	4,53	4,53
1725373	11-006-093-00002-007	81361	ALGODON-INTERCOTT 211	R	0,95	0,00

Titulares de explotaciones que hayan adquirido el compromiso voluntario de establecimiento de una enmienda natural mediante un cultivo de crucifera para su enterrado en verde	PUNTOS: 0,00	N
--	--------------	---

<u>APELLIDOS Y NOMBRE / RAZÓN SOCIAL</u>	<u>NIF</u>	<u>EXPEDIENTE</u>	<u>SUP. PROPUESTA (ha)</u>
BLANCO VALLE RAFAEL	31532044X	2006716	4,70
<u>PROPUESTA ADMITIDO</u>	<u>SOLICITA PRIMA VOL. SI</u>	<u>PROPUESTA PRIMA VOL. ADMITIDO</u>	
<u>IMPORTE POR ANUALIDAD</u>			

<u>CAMPAÑA</u>	<u>IMPORTE MÁXIMO SUBVENCIONABLE</u>	<u>IMPORTE MEDIO DE TRANSFERENCIA (€/ha)</u>
2015	2.037,17 €	433,44 €
2016	2.037,17 €	433,44 €
2017	2.037,17 €	433,44 €
2018	2.037,17 €	433,44 €
2019	2.037,17 €	433,44 €

**RECINTOS PROPUESTOS**

<u>REF.</u>	<u>REFERENCIA SIGPAC</u>	<u>CULTIVO</u>	<u>DESCRIPCIÓN CULTIVO</u>	<u>S/R</u>	<u>SUP. DEC. ADMIN. (ha)</u>	<u>SUP. PROPUESTA (ha)</u>
1794666	11-020-114-00114-002	81361	ALGODON-INTERCOTT 211	R	4,14	4,14
1794667	11-020-115-00081-002	81361	ALGODON-INTERCOTT 211	R	0,56	0,56

**RESUMEN CRITERIOS DE PRIORIZACIÓN**

<b>10.1.5 Sistemas sostenibles de cultivos agroindustriales</b>	<b>PUNTOS: 5,00</b>	<b>PUNTOS</b>	<b>CUMPLE</b>
Porcentaje de superficie determinada en Red Natura 2000		0,00	0.0%
Porcentaje de superficie determinada situada en zonas RAMSAR		0,00	0.0%
Porcentaje de superficie determinada en zonas vulnerables a la contaminación por nitratos		4,00	100.0%
Titulares de explotaciones que hayan adquirido el compromiso voluntario de establecimiento de una enmienda natural mediante un cultivo de crucifera para su enterrado en verde		1,00	S

**DETALLE CRITERIOS DE PRIORIZACIÓN**

<b>10.1.5 Sistemas sostenibles de cultivos agroindustriales</b>	<b>PUNTOS: 5,00</b>	<b>PUNTOS</b>	<b>CUMPLE</b>			
Porcentaje de superficie determinada en Red Natura 2000		PUNTOS: 0,00	0.0%			
		<b>SUP. PROPUESTA (ha)</b>	<b>SUP. CUMPLE (ha)</b>			
<u>REF.</u>	<u>REFERENCIA SIGPAC</u>	<u>CULTIVO</u>	<u>DESCRIPCIÓN CULTIVO</u>	<u>S/R</u>		
1794666	11-020-114-00114-002	81361	ALGODON-INTERCOTT 211	R	4,14	0,00
1794667	11-020-115-00081-002	81361	ALGODON-INTERCOTT 211	R	0,56	0,00
Porcentaje de superficie determinada situada en zonas RAMSAR		PUNTOS: 0,00	0.0%			
		<b>SUP. PROPUESTA (ha)</b>	<b>SUP. CUMPLE (ha)</b>			
<u>REF.</u>	<u>REFERENCIA SIGPAC</u>	<u>CULTIVO</u>	<u>DESCRIPCIÓN CULTIVO</u>	<u>S/R</u>		
1794666	11-020-114-00114-002	81361	ALGODON-INTERCOTT 211	R	4,14	0,00
1794667	11-020-115-00081-002	81361	ALGODON-INTERCOTT 211	R	0,56	0,00
Porcentaje de superficie determinada en zonas vulnerables a la contaminación por nitratos		PUNTOS: 4,00	100.0%			
		<b>SUP. PROPUESTA (ha)</b>	<b>SUP. CUMPLE (ha)</b>			
<u>REF.</u>	<u>REFERENCIA SIGPAC</u>	<u>CULTIVO</u>	<u>DESCRIPCIÓN CULTIVO</u>	<u>S/R</u>		
1794666	11-020-114-00114-002	81361	ALGODON-INTERCOTT 211	R	4,14	4,14
1794667	11-020-115-00081-002	81361	ALGODON-INTERCOTT 211	R	0,56	0,56
Titulares de explotaciones que hayan adquirido el compromiso voluntario de establecimiento de una enmienda natural mediante un cultivo de crucifera para su enterrado en verde		PUNTOS: 1,00	S			

<u>APELLIDOS Y NOMBRE / RAZÓN SOCIAL</u>	<u>NIF</u>	<u>EXPEDIENTE</u>	<u>SUP. PROPUESTA (ha)</u>
BOCANEGRA REVELLES GUMERSINDO	31623185W	2001936	5,82
<u>PROPUESTA ADMITIDO</u>	<u>SOLICITA PRIMA VOL. SI</u>	<u>PROPUESTA PRIMA VOL. ADMITIDO</u>	

**IMPORTE POR ANUALIDAD**

<u>CAMPAÑA</u>	<u>IMPORTE MÁXIMO SUBVENCIONABLE</u>	<u>IMPORTE MEDIO DE TRANSFERENCIA (€/ha)</u>
2015	2.522,62 €	433,44 €
2016	2.522,62 €	433,44 €
2017	2.522,62 €	433,44 €
2018	2.522,62 €	433,44 €
2019	2.522,62 €	433,44 €

**RECINTOS PROPUESTOS**

<u>REF.</u>	<u>REFERENCIA SIGPAC</u>	<u>CULTIVO</u>	<u>DESCRIPCIÓN CULTIVO</u>	<u>S/R</u>	<u>SUP. DEC. ADMIN. (ha)</u>	<u>SUP. PROPUESTA (ha)</u>
2013105	11-020-144-00024-001	7000	SORGO-SIN VARIEDAD	R	4,45	4,45
2013104	11-020-144-00078-001	7000	SORGO-SIN VARIEDAD	R	1,37	1,37

**RESUMEN CRITERIOS DE PRIORIZACIÓN****10.1.5 Sistemas sostenibles de cultivos agroindustriales**

PUNTOS: 5,00

	<u>PUNTOS</u>	<u>CUMPLE</u>
Porcentaje de superficie determinada en Red Natura 2000	0,00	0.0%
Porcentaje de superficie determinada situada en zonas RAMSAR	0,00	0.0%
Porcentaje de superficie determinada en zonas vulnerables a la contaminación por nitratos	4,00	100.0%
Titulares de explotaciones que hayan adquirido el compromiso voluntario de establecimiento de una enmienda natural mediante un cultivo de crucifera para su enterrado en verde	1,00	S

**DETALLE CRITERIOS DE PRIORIZACIÓN****10.1.5 Sistemas sostenibles de cultivos agroindustriales**

PUNTOS: 5,00

	<u>PUNTOS</u>	<u>0,00</u>	<u>0.0%</u>			
Porcentaje de superficie determinada en Red Natura 2000	PUNTOS:	0,00	0.0%			
		<u>SUP. PROPUESTA (ha)</u>	<u>SUP. CUMPLE (ha)</u>			
<u>REF.</u>	<u>REFERENCIA SIGPAC</u>	<u>CULTIVO</u>	<u>DESCRIPCIÓN CULTIVO</u>	<u>S/R</u>	<u>SUP. PROPUESTA (ha)</u>	<u>SUP. CUMPLE (ha)</u>
2013105	11-020-144-00024-001	7000	SORGO-SIN VARIEDAD	R	4,45	0,00
2013104	11-020-144-00078-001	7000	SORGO-SIN VARIEDAD	R	1,37	0,00
Porcentaje de superficie determinada situada en zonas RAMSAR	PUNTOS:	0,00	0.0%			
		<u>SUP. PROPUESTA (ha)</u>	<u>SUP. CUMPLE (ha)</u>			
<u>REF.</u>	<u>REFERENCIA SIGPAC</u>	<u>CULTIVO</u>	<u>DESCRIPCIÓN CULTIVO</u>	<u>S/R</u>	<u>SUP. PROPUESTA (ha)</u>	<u>SUP. CUMPLE (ha)</u>
2013105	11-020-144-00024-001	7000	SORGO-SIN VARIEDAD	R	4,45	0,00
2013104	11-020-144-00078-001	7000	SORGO-SIN VARIEDAD	R	1,37	0,00
Porcentaje de superficie determinada en zonas vulnerables a la contaminación por nitratos	PUNTOS:	4,00	100.0%			
		<u>SUP. PROPUESTA (ha)</u>	<u>SUP. CUMPLE (ha)</u>			
<u>REF.</u>	<u>REFERENCIA SIGPAC</u>	<u>CULTIVO</u>	<u>DESCRIPCIÓN CULTIVO</u>	<u>S/R</u>	<u>SUP. PROPUESTA (ha)</u>	<u>SUP. CUMPLE (ha)</u>
2013105	11-020-144-00024-001	7000	SORGO-SIN VARIEDAD	R	4,45	4,45
2013104	11-020-144-00078-001	7000	SORGO-SIN VARIEDAD	R	1,37	1,37
Titulares de explotaciones que hayan adquirido el compromiso voluntario de establecimiento de una enmienda natural mediante un cultivo de crucifera para su enterrado en verde	PUNTOS:	1,00	S			

<b><u>APELLIDOS Y NOMBRE / RAZÓN SOCIAL</u></b>	<b><u>NIF</u></b>	<b><u>EXPEDIENTE</u></b>	<b><u>SUP. PROPUESTA (ha)</u></b>
BODOGONERA, S.L	B81029407	2005802	20,36

<b><u>PROPUESTA</u></b>	<b><u>SOLICITA PRIMA VOL.</u></b>
INADMITIDO	NO

**IMPORTE POR ANUALIDAD**

<u>CAMPAÑA</u>	<u>IMPORTE MÁXIMO SUBVENCIONABLE</u>	<u>IMPORTE MEDIO DE TRANSFERENCIA (€/ha)</u>
2015	5.909,90 €	290,27 €
2016	5.909,90 €	290,27 €
2017	5.909,90 €	290,27 €
2018	5.909,90 €	290,27 €
2019	5.909,90 €	290,27 €

**RECINTOS PROPUESTOS**

<u>REF.</u>	<u>REFERENCIA SIGPAC</u>	<u>CULTIVO</u>	<u>DESCRIPCIÓN CULTIVO</u>	<u>S/R</u>	<u>SUP. DEC. ADMIN. (ha)</u>	<u>SUP. PROPUESTA (ha)</u>
1586662	11-027-006-00004-002	82361	REMOLACHA-CONIL	S	20,36	20,36

**INCIDENCIAS****INCIDENCIA DESCRIPCIÓN**

80102 Titular no inscrito en ninguna Agrupación de Producción Integrada del cultivo solicitado.

**RESUMEN CRITERIOS DE PRIORIZACIÓN**

<b>10.1.5 Sistemas sostenibles de cultivos agroindustriales</b>	<b>PUNTOS: 4,00</b>		
		<b><u>PUNTOS</u></b>	<b><u>CUMPLE</u></b>
Porcentaje de superficie determinada en Red Natura 2000		0,00	0.0%
Porcentaje de superficie determinada situada en zonas RAMSAR		0,00	0.0%
Porcentaje de superficie determinada en zonas vulnerables a la contaminación por nitratos		4,00	100.0%
Titulares de explotaciones que hayan adquirido el compromiso voluntario de establecimiento de una enmienda natural mediante un cultivo de crucífera para su enterrado en verde		0,00	N

**DETALLE CRITERIOS DE PRIORIZACIÓN**

<b>10.1.5 Sistemas sostenibles de cultivos agroindustriales</b>	<b>PUNTOS: 4,00</b>		
		<b><u>SUP. PROPUESTA (ha)</u></b>	<b><u>SUP. CUMPLE (ha)</u></b>
Porcentaje de superficie determinada en Red Natura 2000	<b>PUNTOS: 0,00</b>	0,00	0.0%
		<b><u>SUP. PROPUESTA (ha)</u></b>	<b><u>SUP. CUMPLE (ha)</u></b>
<b>REF.</b> <b>REFERENCIA SIGPAC</b> <b>CULTIVO</b> <b>DESCRIPCIÓN CULTIVO</b>	<b>S/R</b>		
1586662 11-027-006-00004-002 82361 REMOLACHA-CONIL	S	20,36	0,00
Porcentaje de superficie determinada situada en zonas RAMSAR	<b>PUNTOS: 0,00</b>	0,00	0.0%
		<b><u>SUP. PROPUESTA (ha)</u></b>	<b><u>SUP. CUMPLE (ha)</u></b>
<b>REF.</b> <b>REFERENCIA SIGPAC</b> <b>CULTIVO</b> <b>DESCRIPCIÓN CULTIVO</b>	<b>S/R</b>		
1586662 11-027-006-00004-002 82361 REMOLACHA-CONIL	S	20,36	0,00
Porcentaje de superficie determinada en zonas vulnerables a la contaminación por nitratos	<b>PUNTOS: 4,00</b>	4,00	100.0%
		<b><u>SUP. PROPUESTA (ha)</u></b>	<b><u>SUP. CUMPLE (ha)</u></b>
<b>REF.</b> <b>REFERENCIA SIGPAC</b> <b>CULTIVO</b> <b>DESCRIPCIÓN CULTIVO</b>	<b>S/R</b>		
1586662 11-027-006-00004-002 82361 REMOLACHA-CONIL	S	20,36	20,36
Titulares de explotaciones que hayan adquirido el compromiso voluntario de establecimiento de una enmienda natural mediante un cultivo de crucífera para su enterrado en verde	<b>PUNTOS: 0,00</b>	0,00	N

<b><u>APELLIDOS Y NOMBRE / RAZÓN SOCIAL</u></b>	<b><u>NIF</u></b>	<b><u>EXPEDIENTE</u></b>	<b><u>SUP. PROPUESTA (ha)</u></b>
BOHORQUEZ MARTINEZ ANA MARIA	31615156T	2007594	17,50

<b><u>PROPUESTA</u></b>	<b><u>SOLICITA PRIMA VOL.</u></b>
INADMITIDO	NO

**IMPORTE POR ANUALIDAD**

<b><u>CAMPAÑA</u></b>	<b><u>IMPORTE MÁXIMO SUBVENCIONABLE</u></b>	<b><u>IMPORTE MEDIO DE TRANSFERENCIA (€/ha)</u></b>
2015	5.079,72 €	290,27 €
2016	5.079,72 €	290,27 €
2017	5.079,72 €	290,27 €
2018	5.079,72 €	290,27 €
2019	5.079,72 €	290,27 €

**RECINTOS PROPUESTOS**

<b><u>REF.</u></b>	<b><u>REFERENCIA SIGPAC</u></b>	<b><u>CULTIVO</u></b>	<b><u>DESCRIPCIÓN CULTIVO</u></b>	<b><u>S/R</u></b>	<b><u>SUP. DEC. ADMIN. (ha)</u></b>	<b><u>SUP. PROPUESTA (ha)</u></b>
2556338	11-006-054-00004-002	82117	REMOLACHA-SANLUCAR	S	14,29	14,29
2556322	11-006-054-00005-001	3151	TRIGO DURO-CORE	S	3,21	3,21

**INCIDENCIAS****INCIDENCIA DESCRIPCIÓN**

80102 Titular no inscrito en ninguna Agrupación de Producción Integrada del cultivo solicitado.

**RESUMEN CRITERIOS DE PRIORIZACIÓN****10.1.5 Sistemas sostenibles de cultivos agroindustriales****PUNTOS: 0,00**

	<b><u>PUNTOS</u></b>	<b><u>CUMPLE</u></b>
Porcentaje de superficie determinada en Red Natura 2000	0,00	0.0%
Porcentaje de superficie determinada situada en zonas RAMSAR	0,00	0.0%
Porcentaje de superficie determinada en zonas vulnerables a la contaminación por nitratos	0,00	0.0%
Titulares de explotaciones que hayan adquirido el compromiso voluntario de establecimiento de una enmienda natural mediante un cultivo de crucífera para su enterrado en verde	0,00	N



**DETALLE CRITERIOS DE PRIORIZACIÓN****10.1.5 Sistemas sostenibles de cultivos agroindustriales****PUNTOS: 0,00****Porcentaje de superficie determinada en Red Natura 2000****PUNTOS: 0,00 0.0%**

<u>REF.</u>	<u>REFERENCIA SIGPAC</u>	<u>CULTIVO</u>	<u>DESCRIPCIÓN CULTIVO</u>	<u>S/R</u>	<u>SUP.</u> <u>PROPUESTA</u> <u>(ha)</u>	<u>SUP.</u> <u>CUMPLE</u> <u>(ha)</u>
2556338	11-006-054-00004-002	82117	REMOLACHA-SANLUCAR	S	14,29	0,00
2556322	11-006-054-00005-001	3151	TRIGO DURO-CORE	S	3,21	0,00

**Porcentaje de superficie determinada situada en zonas RAMSAR****PUNTOS: 0,00 0.0%**

<u>REF.</u>	<u>REFERENCIA SIGPAC</u>	<u>CULTIVO</u>	<u>DESCRIPCIÓN CULTIVO</u>	<u>S/R</u>	<u>SUP.</u> <u>PROPUESTA</u> <u>(ha)</u>	<u>SUP.</u> <u>CUMPLE</u> <u>(ha)</u>
2556338	11-006-054-00004-002	82117	REMOLACHA-SANLUCAR	S	14,29	0,00
2556322	11-006-054-00005-001	3151	TRIGO DURO-CORE	S	3,21	0,00

**Porcentaje de superficie determinada en zonas vulnerables a la contaminación por nitratos****PUNTOS: 0,00 0.0%**

<u>REF.</u>	<u>REFERENCIA SIGPAC</u>	<u>CULTIVO</u>	<u>DESCRIPCIÓN CULTIVO</u>	<u>S/R</u>	<u>SUP.</u> <u>PROPUESTA</u> <u>(ha)</u>	<u>SUP.</u> <u>CUMPLE</u> <u>(ha)</u>
2556338	11-006-054-00004-002	82117	REMOLACHA-SANLUCAR	S	14,29	0,00
2556322	11-006-054-00005-001	3151	TRIGO DURO-CORE	S	3,21	0,00

**Titulares de explotaciones que hayan adquirido el compromiso voluntario de establecimiento de una enmienda natural mediante un cultivo de crucifera para su enterrado en verde****PUNTOS: 0,00 N**



<b><u>APELLIDOS Y NOMBRE / RAZÓN SOCIAL</u></b>	<b><u>NIF</u></b>	<b><u>EXPEDIENTE</u></b>	<b><u>SUP. PROPUESTA (ha)</u></b>
BOHORQUEZ MORA FIGUEROA ANA MARÍA	31411907W	2006926	27,03

<b><u>PROPUESTA</u></b>	<b><u>SOLICITA PRIMA VOL.</u></b>
ADMITIDO	NO

**IMPORTE POR ANUALIDAD**

<u>CAMPAÑA</u>	<u>IMPORTE MÁXIMO SUBVENCIONABLE</u>	<u>IMPORTE MEDIO DE TRANSFERENCIA (€/ha)</u>
2015	7.846,00 €	290,27 €
2016	7.846,00 €	290,27 €
2017	7.846,00 €	290,27 €
2018	7.846,00 €	290,27 €
2019	7.846,00 €	290,27 €

**RECINTOS PROPUESTOS**

<u>REF.</u>	<u>REFERENCIA SIGPAC</u>	<u>CULTIVO</u>	<u>DESCRIPCIÓN CULTIVO</u>	<u>S/R</u>	<u>SUP. DEC. ADMIN. (ha)</u>	<u>SUP. PROPUESTA (ha)</u>
1846110	11-032-010-00050-004	81377	ALGODON-ELSA	R	13,32	13,32
1846111	11-032-010-00050-006	81377	ALGODON-ELSA	R	13,71	13,71

**RESUMEN CRITERIOS DE PRIORIZACIÓN****10.1.5 Sistemas sostenibles de cultivos agroindustriales** PUNTOS: 4,00

	<u>PUNTOS</u>	<u>CUMPLE</u>
Porcentaje de superficie determinada en Red Natura 2000	0,00	0.0%
Porcentaje de superficie determinada situada en zonas RAMSAR	0,00	0.0%
Porcentaje de superficie determinada en zonas vulnerables a la contaminación por nitratos	4,00	100.0%
Titulares de explotaciones que hayan adquirido el compromiso voluntario de establecimiento de una enmienda natural mediante un cultivo de crucífera para su enterrado en verde	0,00	N

**DETALLE CRITERIOS DE PRIORIZACIÓN****10.1.5 Sistemas sostenibles de cultivos agroindustriales** PUNTOS: 4,00

<u>REF.</u>	<u>REFERENCIA SIGPAC</u>	<u>CULTIVO</u>	<u>DESCRIPCIÓN CULTIVO</u>	<u>S/R</u>	<u>SUP. PROPUESTA (ha)</u>	<u>SUP. CUMPLE (ha)</u>
1846110	11-032-010-00050-004	81377	ALGODON-ELSA	R	13,32	0,00
1846111	11-032-010-00050-006	81377	ALGODON-ELSA	R	13,71	0,00

	<u>PUNTOS</u>	<u>SUP. PROPUESTA (ha)</u>	<u>SUP. CUMPLE (ha)</u>
Porcentaje de superficie determinada en Red Natura 2000	0,00	0,00	0.0%
Porcentaje de superficie determinada situada en zonas RAMSAR	0,00	0,00	0.0%
Porcentaje de superficie determinada en zonas vulnerables a la contaminación por nitratos	4,00	13,71	100.0%
Titulares de explotaciones que hayan adquirido el compromiso voluntario de establecimiento de una enmienda natural mediante un cultivo de crucífera para su enterrado en verde	0,00	0,00	N

<u>REF.</u>	<u>REFERENCIA SIGPAC</u>	<u>CULTIVO</u>	<u>DESCRIPCIÓN CULTIVO</u>	<u>S/R</u>	<u>SUP. PROPUESTA (ha)</u>	<u>SUP. CUMPLE (ha)</u>
1846110	11-032-010-00050-004	81377	ALGODON-ELSA	R	13,32	13,32
1846111	11-032-010-00050-006	81377	ALGODON-ELSA	R	13,71	13,71

<b><u>APELLIDOS Y NOMBRE / RAZÓN SOCIAL</u></b>	<b><u>NIF</u></b>	<b><u>EXPEDIENTE</u></b>	<b><u>SUP. PROPUESTA (ha)</u></b>
BOLAÑOS BELTRAN JUAN ANTONIO	31315641Z	2005797	2,88

<b><u>PROPUESTA</u></b>	<b><u>SOLICITA PRIMA VOL.</u></b>
INADMITIDO	NO

**IMPORTE POR ANUALIDAD**

<u>CAMPAÑA</u>	<u>IMPORTE MÁXIMO SUBVENCIONABLE</u>	<u>IMPORTE MEDIO DE TRANSFERENCIA (€/ha)</u>
2015	835,98 €	290,27 €
2016	835,98 €	290,27 €
2017	835,98 €	290,27 €
2018	835,98 €	290,27 €
2019	835,98 €	290,27 €

**RECINTOS PROPUESTOS**

<u>REF.</u>	<u>REFERENCIA SIGPAC</u>	<u>CULTIVO</u>	<u>DESCRIPCIÓN CULTIVO</u>	<u>S/R</u>	<u>SUP. DEC. ADMIN. (ha)</u>	<u>SUP. PROPUESTA (ha)</u>
1586283	11-030-019-00105-002	81190	ALGODON-ALEXANDROS	S	0,92	0,92
1586285	11-030-019-00165-001	81190	ALGODON-ALEXANDROS	S	1,02	1,02
1586284	11-030-019-00179-001	81190	ALGODON-ALEXANDROS	S	0,94	0,94

**RESUMEN CRITERIOS DE PRIORIZACIÓN****10.1.5 Sistemas sostenibles de cultivos agroindustriales****PUNTOS: 0,00**

	<b><u>PUNTOS</u></b>	<b><u>CUMPLE</u></b>
Porcentaje de superficie determinada en Red Natura 2000	0,00	0.0%
Porcentaje de superficie determinada situada en zonas RAMSAR	0,00	0.0%
Porcentaje de superficie determinada en zonas vulnerables a la contaminación por nitratos	0,00	0.0%
Titulares de explotaciones que hayan adquirido el compromiso voluntario de establecimiento de una enmienda natural mediante un cultivo de crucífera para su enterrado en verde	0,00	N



**DETALLE CRITERIOS DE PRIORIZACIÓN****10.1.5 Sistemas sostenibles de cultivos agroindustriales****PUNTOS: 0,00****Porcentaje de superficie determinada en Red Natura 2000****PUNTOS: 0,00 0.0%**

<u>REF.</u>	<u>REFERENCIA SIGPAC</u>	<u>CULTIVO</u>	<u>DESCRIPCIÓN CULTIVO</u>	<u>S/R</u>	<u>SUP.</u>	<u>SUP.</u>
					<u>PROPUESTA</u>	<u>CUMPLE</u>
					<u>(ha)</u>	<u>(ha)</u>
1586283	11-030-019-00105-002	81190	ALGODON-ALEXANDROS	S	0,92	0,00
1586285	11-030-019-00165-001	81190	ALGODON-ALEXANDROS	S	1,02	0,00
1586284	11-030-019-00179-001	81190	ALGODON-ALEXANDROS	S	0,94	0,00

**Porcentaje de superficie determinada situada en zonas RAMSAR****PUNTOS: 0,00 0.0%**

<u>REF.</u>	<u>REFERENCIA SIGPAC</u>	<u>CULTIVO</u>	<u>DESCRIPCIÓN CULTIVO</u>	<u>S/R</u>	<u>SUP.</u>	<u>SUP.</u>
					<u>PROPUESTA</u>	<u>CUMPLE</u>
					<u>(ha)</u>	<u>(ha)</u>
1586283	11-030-019-00105-002	81190	ALGODON-ALEXANDROS	S	0,92	0,00
1586285	11-030-019-00165-001	81190	ALGODON-ALEXANDROS	S	1,02	0,00
1586284	11-030-019-00179-001	81190	ALGODON-ALEXANDROS	S	0,94	0,00

**Porcentaje de superficie determinada en zonas vulnerables a la contaminación por nitratos****PUNTOS: 0,00 0.0%**

<u>REF.</u>	<u>REFERENCIA SIGPAC</u>	<u>CULTIVO</u>	<u>DESCRIPCIÓN CULTIVO</u>	<u>S/R</u>	<u>SUP.</u>	<u>SUP.</u>
					<u>PROPUESTA</u>	<u>CUMPLE</u>
					<u>(ha)</u>	<u>(ha)</u>
1586283	11-030-019-00105-002	81190	ALGODON-ALEXANDROS	S	0,92	0,00
1586285	11-030-019-00165-001	81190	ALGODON-ALEXANDROS	S	1,02	0,00
1586284	11-030-019-00179-001	81190	ALGODON-ALEXANDROS	S	0,94	0,00

**Titulares de explotaciones que hayan adquirido el compromiso voluntario de establecimiento de una enmienda natural mediante un cultivo de crucífera para su enterrado en verde****PUNTOS: 0,00 N**

<b><u>APELLIDOS Y NOMBRE / RAZÓN SOCIAL</u></b>	<b><u>NIF</u></b>	<b><u>EXPEDIENTE</u></b>	<b><u>SUP. PROPUESTA (ha)</u></b>
BONILLA SEGURA MARIA DEL CARMEN	31671074M	2004084	3,94

<b><u>PROPUESTA</u></b>	<b><u>SOLICITA PRIMA VOL.</u></b>
ADMITIDO	NO

**IMPORTE POR ANUALIDAD**

<u>CAMPAÑA</u>	<u>IMPORTE MÁXIMO SUBVENCIONABLE</u>	<u>IMPORTE MEDIO DE TRANSFERENCIA (€/ha)</u>
2015	1.143,66 €	290,27 €
2016	1.143,66 €	290,27 €
2017	1.143,66 €	290,27 €
2018	1.143,66 €	290,27 €
2019	1.143,66 €	290,27 €

**RECINTOS PROPUESTOS**

<u>REF.</u>	<u>REFERENCIA SIGPAC</u>	<u>CULTIVO</u>	<u>DESCRIPCIÓN CULTIVO</u>	<u>S/R</u>	<u>SUP. DEC. ADMIN. (ha)</u>	<u>SUP. PROPUESTA (ha)</u>
2086131	11-027-011-00040-001	81361	ALGODON-INTERCOTT 211	R	3,94	3,94

**RESUMEN CRITERIOS DE PRIORIZACIÓN****10.1.5 Sistemas sostenibles de cultivos agroindustriales** PUNTOS: 4,00

	<u>PUNTOS</u>	<u>CUMPLE</u>
Porcentaje de superficie determinada en Red Natura 2000	0,00	0.0%
Porcentaje de superficie determinada situada en zonas RAMSAR	0,00	0.0%
Porcentaje de superficie determinada en zonas vulnerables a la contaminación por nitratos	4,00	100.0%
Titulares de explotaciones que hayan adquirido el compromiso voluntario de establecimiento de una enmienda natural mediante un cultivo de crucifera para su enterrado en verde	0,00	N

**DETALLE CRITERIOS DE PRIORIZACIÓN****10.1.5 Sistemas sostenibles de cultivos agroindustriales** PUNTOS: 4,00

Porcentaje de superficie determinada en Red Natura 2000	PUNTOS:	0,00	0.0%
	<u>SUP. PROPUESTA (ha)</u>	3,94	<u>SUP. CUMPLE (ha)</u>
			0,00
Porcentaje de superficie determinada situada en zonas RAMSAR	PUNTOS:	0,00	0.0%
	<u>SUP. PROPUESTA (ha)</u>	3,94	<u>SUP. CUMPLE (ha)</u>
			0,00
Porcentaje de superficie determinada en zonas vulnerables a la contaminación por nitratos	PUNTOS:	4,00	100.0%
	<u>SUP. PROPUESTA (ha)</u>	3,94	<u>SUP. CUMPLE (ha)</u>
			3,94
Titulares de explotaciones que hayan adquirido el compromiso voluntario de establecimiento de una enmienda natural mediante un cultivo de crucifera para su enterrado en verde	PUNTOS:	0,00	N



<b><u>APELLIDOS Y NOMBRE / RAZÓN SOCIAL</u></b>	<b><u>NIF</u></b>	<b><u>EXPEDIENTE</u></b>	<b><u>SUP. PROPUESTA (ha)</u></b>
BRENES GUTIERREZ CRISTOBAL	31557533S	2007062	2,92

<b><u>PROPUESTA</u></b>	<b><u>SOLICITA PRIMA VOL.</u></b>
ADMITIDO	NO

**IMPORTE POR ANUALIDAD**

<u>CAMPAÑA</u>	<u>IMPORTE MÁXIMO SUBVENCIONABLE</u>	<u>IMPORTE MEDIO DE TRANSFERENCIA (€/ha)</u>
2015	847,59 €	290,27 €
2016	847,59 €	290,27 €
2017	847,59 €	290,27 €
2018	847,59 €	290,27 €
2019	847,59 €	290,27 €

**RECINTOS PROPUESTOS**

<u>REF.</u>	<u>REFERENCIA SIGPAC</u>	<u>CULTIVO</u>	<u>DESCRIPCIÓN CULTIVO</u>	<u>S/R</u>	<u>SUP. DEC. ADMIN. (ha)</u>	<u>SUP. PROPUESTA (ha)</u>
2562570	11-020-119-00058-001	81268	ALGODON-JUNCAL	R	0,44	0,44
2562571	11-020-119-00058-001	81268	ALGODON-JUNCAL	R	2,48	2,48

**RESUMEN CRITERIOS DE PRIORIZACIÓN****10.1.5 Sistemas sostenibles de cultivos agroindustriales** PUNTOS: 4,00

	<u>PUNTOS</u>	<u>CUMPLE</u>
Porcentaje de superficie determinada en Red Natura 2000	0,00	0.0%
Porcentaje de superficie determinada situada en zonas RAMSAR	0,00	0.0%
Porcentaje de superficie determinada en zonas vulnerables a la contaminación por nitratos	4,00	100.0%
Titulares de explotaciones que hayan adquirido el compromiso voluntario de establecimiento de una enmienda natural mediante un cultivo de crucifera para su enterrado en verde	0,00	N

**DETALLE CRITERIOS DE PRIORIZACIÓN****10.1.5 Sistemas sostenibles de cultivos agroindustriales** PUNTOS: 4,00

<u>REF.</u>	<u>REFERENCIA SIGPAC</u>	<u>CULTIVO</u>	<u>DESCRIPCIÓN CULTIVO</u>	<u>S/R</u>	<u>SUP. PROPUESTA (ha)</u>	<u>SUP. CUMPLE (ha)</u>
2562571	11-020-119-00058-001	81268	ALGODON-JUNCAL	R	2,48	0,00
2562570	11-020-119-00058-001	81268	ALGODON-JUNCAL	R	0,44	0,00

	<u>PUNTOS</u>	<u>SUP. PROPUESTA (ha)</u>	<u>SUP. CUMPLE (ha)</u>
Porcentaje de superficie determinada en Red Natura 2000	0,00	0,00	0.0%
Porcentaje de superficie determinada situada en zonas RAMSAR	0,00	0,44	0.0%
Porcentaje de superficie determinada en zonas vulnerables a la contaminación por nitratos	4,00	2,48	100.0%
Titulares de explotaciones que hayan adquirido el compromiso voluntario de establecimiento de una enmienda natural mediante un cultivo de crucifera para su enterrado en verde	0,00	0,44	N

<u>REF.</u>	<u>REFERENCIA SIGPAC</u>	<u>CULTIVO</u>	<u>DESCRIPCIÓN CULTIVO</u>	<u>S/R</u>	<u>SUP. PROPUESTA (ha)</u>	<u>SUP. CUMPLE (ha)</u>
2562571	11-020-119-00058-001	81268	ALGODON-JUNCAL	R	2,48	2,48
2562570	11-020-119-00058-001	81268	ALGODON-JUNCAL	R	0,44	0,44

<u>APELLIDOS Y NOMBRE / RAZÓN SOCIAL</u>	<u>NIF</u>	<u>EXPEDIENTE</u>	<u>SUP. PROPUESTA (ha)</u>
CABALLERO E HIJOS SDAD. AGROPECUARIA S.L	B11001930	2007735	9,68

<u>PROPUESTA</u>	<u>SOLICITA PRIMA VOL.</u>	<u>PROPUESTA PRIMA VOL.</u>
ADMITIDO	SI	ADMITIDO

**IMPORTE POR ANUALIDAD**

<u>CAMPAÑA</u>	<u>IMPORTE MÁXIMO SUBVENCIONABLE</u>	<u>IMPORTE MEDIO DE TRANSFERENCIA (€/ha)</u>
2015	4.195,70 €	433,44 €
2016	4.195,70 €	433,44 €
2017	4.195,70 €	433,44 €
2018	4.195,70 €	433,44 €
2019	4.195,70 €	433,44 €

**RECINTOS PROPUESTOS**

<u>REF.</u>	<u>REFERENCIA SIGPAC</u>	<u>CULTIVO</u>	<u>DESCRIPCIÓN CULTIVO</u>	<u>S/R</u>	<u>SUP. DEC. ADMIN. (ha)</u>	<u>SUP. PROPUESTA (ha)</u>
2258975	11-020-114-09000-010	7000	SORGO-SIN VARIEDAD	S	9,68	9,68

**RESUMEN CRITERIOS DE PRIORIZACIÓN**

<b>10.1.5 Sistemas sostenibles de cultivos agroindustriales</b>	<b>PUNTOS: 5,00</b>	<b>PUNTOS</b>	<b>CUMPLE</b>
Porcentaje de superficie determinada en Red Natura 2000		0,00	0.0%
Porcentaje de superficie determinada situada en zonas RAMSAR		0,00	0.0%
Porcentaje de superficie determinada en zonas vulnerables a la contaminación por nitratos		4,00	100.0%
Titulares de explotaciones que hayan adquirido el compromiso voluntario de establecimiento de una enmienda natural mediante un cultivo de crucifera para su enterrado en verde		1,00	S

**DETALLE CRITERIOS DE PRIORIZACIÓN**

<b>10.1.5 Sistemas sostenibles de cultivos agroindustriales</b>	<b>PUNTOS: 5,00</b>	<b>PUNTOS</b>	<b>CUMPLE</b>
Porcentaje de superficie determinada en Red Natura 2000		PUNTOS: 0,00	0.0%
		<u>SUP. PROPUESTA (ha)</u>	<u>SUP. CUMPLE (ha)</u>
REF. REFERENCIA SIGPAC CULTIVO DESCRIPCIÓN CULTIVO S/R		9,68	0,00
2258975 11-020-114-09000-010 7000 SORGO-SIN VARIEDAD S			
Porcentaje de superficie determinada situada en zonas RAMSAR		PUNTOS: 0,00	0.0%
		<u>SUP. PROPUESTA (ha)</u>	<u>SUP. CUMPLE (ha)</u>
REF. REFERENCIA SIGPAC CULTIVO DESCRIPCIÓN CULTIVO S/R		9,68	0,00
2258975 11-020-114-09000-010 7000 SORGO-SIN VARIEDAD S			
Porcentaje de superficie determinada en zonas vulnerables a la contaminación por nitratos		PUNTOS: 4,00	100.0%
		<u>SUP. PROPUESTA (ha)</u>	<u>SUP. CUMPLE (ha)</u>
REF. REFERENCIA SIGPAC CULTIVO DESCRIPCIÓN CULTIVO S/R		9,68	9,68
2258975 11-020-114-09000-010 7000 SORGO-SIN VARIEDAD S			
Titulares de explotaciones que hayan adquirido el compromiso voluntario de establecimiento de una enmienda natural mediante un cultivo de crucifera para su enterrado en verde		PUNTOS: 1,00	S



<u>APELLIDOS Y NOMBRE / RAZÓN SOCIAL</u>	<u>NIF</u>	<u>EXPEDIENTE</u>	<u>SUP. PROPUESTA (ha)</u>
CABALLERO GONZALEZ MANUEL	31283331L	2006882	10,00

<u>PROPUESTA</u>	<u>SOLICITA PRIMA VOL.</u>	<u>PROPUESTA PRIMA VOL.</u>
ADMITIDO	SI	ADMITIDO

**IMPORTE POR ANUALIDAD**

<u>CAMPAÑA</u>	<u>IMPORTE MÁXIMO SUBVENCIONABLE</u>	<u>IMPORTE MEDIO DE TRANSFERENCIA (€/ha)</u>
2015	4.334,40 €	433,44 €
2016	4.334,40 €	433,44 €
2017	4.334,40 €	433,44 €
2018	4.334,40 €	433,44 €
2019	4.334,40 €	433,44 €

**RECINTOS PROPUESTOS**

<u>REF.</u>	<u>REFERENCIA SIGPAC</u>	<u>CULTIVO</u>	<u>DESCRIPCIÓN CULTIVO</u>	<u>S/R</u>	<u>SUP. DEC. ADMIN. (ha)</u>	<u>SUP. PROPUESTA (ha)</u>
1834558	11-027-016-00010-003	81268	ALGODON-JUNCAL	R	6,03	6,03
1834559	11-027-016-00010-003	81320	ALGODON-DP396	R	3,97	3,97

**RESUMEN CRITERIOS DE PRIORIZACIÓN**

<b>10.1.5 Sistemas sostenibles de cultivos agroindustriales</b>	<b>PUNTOS: 5,00</b>	<b>PUNTOS</b>	<b>CUMPLE</b>
Porcentaje de superficie determinada en Red Natura 2000		0,00	0.0%
Porcentaje de superficie determinada situada en zonas RAMSAR		0,00	0.0%
Porcentaje de superficie determinada en zonas vulnerables a la contaminación por nitratos		4,00	100.0%
Titulares de explotaciones que hayan adquirido el compromiso voluntario de establecimiento de una enmienda natural mediante un cultivo de crucifera para su enterrado en verde		1,00	S

**DETALLE CRITERIOS DE PRIORIZACIÓN**

<b>10.1.5 Sistemas sostenibles de cultivos agroindustriales</b>	<b>PUNTOS: 5,00</b>	<b>PUNTOS</b>	<b>CUMPLE</b>			
Porcentaje de superficie determinada en Red Natura 2000		PUNTOS: 0,00	0.0%			
		<u>SUP. PROPUESTA (ha)</u>	<u>SUP. CUMPLE (ha)</u>			
<u>REF.</u>	<u>REFERENCIA SIGPAC</u>	<u>CULTIVO</u>	<u>DESCRIPCIÓN CULTIVO</u>	<u>S/R</u>		
1834558	11-027-016-00010-003	81268	ALGODON-JUNCAL	R	6,03	0,00
1834559	11-027-016-00010-003	81320	ALGODON-DP396	R	3,97	0,00
Porcentaje de superficie determinada situada en zonas RAMSAR		PUNTOS: 0,00	0.0%			
		<u>SUP. PROPUESTA (ha)</u>	<u>SUP. CUMPLE (ha)</u>			
<u>REF.</u>	<u>REFERENCIA SIGPAC</u>	<u>CULTIVO</u>	<u>DESCRIPCIÓN CULTIVO</u>	<u>S/R</u>		
1834558	11-027-016-00010-003	81268	ALGODON-JUNCAL	R	6,03	0,00
1834559	11-027-016-00010-003	81320	ALGODON-DP396	R	3,97	0,00
Porcentaje de superficie determinada en zonas vulnerables a la contaminación por nitratos		PUNTOS: 4,00	100.0%			
		<u>SUP. PROPUESTA (ha)</u>	<u>SUP. CUMPLE (ha)</u>			
<u>REF.</u>	<u>REFERENCIA SIGPAC</u>	<u>CULTIVO</u>	<u>DESCRIPCIÓN CULTIVO</u>	<u>S/R</u>		
1834558	11-027-016-00010-003	81268	ALGODON-JUNCAL	R	6,03	6,03
1834559	11-027-016-00010-003	81320	ALGODON-DP396	R	3,97	3,97
Titulares de explotaciones que hayan adquirido el compromiso voluntario de establecimiento de una enmienda natural mediante un cultivo de crucifera para su enterrado en verde		PUNTOS: 1,00	S			

<u>APELLIDOS Y NOMBRE / RAZÓN SOCIAL</u>	<u>NIF</u>	<u>EXPEDIENTE</u>	<u>SUP. PROPUESTA (ha)</u>
CABALLERO IZQUIERDO MARIA ANGELES	52313576F	2006373	3,22
<u>PROPUESTA ADMITIDO</u>	<u>SOLICITA PRIMA VOL. SI</u>	<u>PROPUESTA PRIMA VOL. ADMITIDO</u>	
<b>IMPORTE POR ANUALIDAD</b>			

<u>CAMPAÑA</u>	<u>IMPORTE MÁXIMO SUBVENCIONABLE</u>	<u>IMPORTE MEDIO DE TRANSFERENCIA (€/ha)</u>
2015	1.395,68 €	433,44 €
2016	1.395,68 €	433,44 €
2017	1.395,68 €	433,44 €
2018	1.395,68 €	433,44 €
2019	1.395,68 €	433,44 €

**RECINTOS PROPUESTOS**

<u>REF.</u>	<u>REFERENCIA SIGPAC</u>	<u>CULTIVO</u>	<u>DESCRIPCIÓN CULTIVO</u>	<u>S/R</u>	<u>SUP. DEC. ADMIN. (ha)</u>	<u>SUP. PROPUESTA (ha)</u>
1705801	11-030-016-00001-001	81268	ALGODON-JUNCAL	R	3,22	3,22

**RESUMEN CRITERIOS DE PRIORIZACIÓN**

<b>10.1.5 Sistemas sostenibles de cultivos agroindustriales</b>	<b>PUNTOS: 5,00</b>	<b>PUNTOS</b>	<b>CUMPLE</b>
Porcentaje de superficie determinada en Red Natura 2000		0,00	0.0%
Porcentaje de superficie determinada situada en zonas RAMSAR		0,00	0.0%
Porcentaje de superficie determinada en zonas vulnerables a la contaminación por nitratos		4,00	100.0%
Titulares de explotaciones que hayan adquirido el compromiso voluntario de establecimiento de una enmienda natural mediante un cultivo de crucifera para su enterrado en verde		1,00	S

**DETALLE CRITERIOS DE PRIORIZACIÓN**

<b>10.1.5 Sistemas sostenibles de cultivos agroindustriales</b>	<b>PUNTOS: 5,00</b>	<b>PUNTOS</b>	<b>CUMPLE</b>			
Porcentaje de superficie determinada en Red Natura 2000		PUNTOS: 0,00	0.0%			
		<u>SUP. PROPUESTA (ha)</u>	<u>SUP. CUMPLE (ha)</u>			
<u>REF.</u>	<u>REFERENCIA SIGPAC</u>	<u>CULTIVO</u>	<u>DESCRIPCIÓN CULTIVO</u>	<u>S/R</u>		
1705801	11-030-016-00001-001	81268	ALGODON-JUNCAL	R	3,22	0,00
Porcentaje de superficie determinada situada en zonas RAMSAR		PUNTOS: 0,00	0.0%			
		<u>SUP. PROPUESTA (ha)</u>	<u>SUP. CUMPLE (ha)</u>			
<u>REF.</u>	<u>REFERENCIA SIGPAC</u>	<u>CULTIVO</u>	<u>DESCRIPCIÓN CULTIVO</u>	<u>S/R</u>		
1705801	11-030-016-00001-001	81268	ALGODON-JUNCAL	R	3,22	0,00
Porcentaje de superficie determinada en zonas vulnerables a la contaminación por nitratos		PUNTOS: 4,00	100.0%			
		<u>SUP. PROPUESTA (ha)</u>	<u>SUP. CUMPLE (ha)</u>			
<u>REF.</u>	<u>REFERENCIA SIGPAC</u>	<u>CULTIVO</u>	<u>DESCRIPCIÓN CULTIVO</u>	<u>S/R</u>		
1705801	11-030-016-00001-001	81268	ALGODON-JUNCAL	R	3,22	3,22
Titulares de explotaciones que hayan adquirido el compromiso voluntario de establecimiento de una enmienda natural mediante un cultivo de crucifera para su enterrado en verde		PUNTOS: 1,00	S			





<u>APELLIDOS Y NOMBRE / RAZÓN SOCIAL</u>	<u>NIF</u>	<u>EXPEDIENTE</u>	<u>SUP. PROPUESTA (ha)</u>
CABALLERO MARQUEZ MANUEL JESUS	52312680P	2006884	6,75
<u>PROPUESTA ADMITIDO</u>	<u>SOLICITA PRIMA VOL. SI</u>	<u>PROPUESTA PRIMA VOL. ADMITIDO</u>	
<u>IMPORTE POR ANUALIDAD</u>			

<u>CAMPAÑA</u>	<u>IMPORTE MÁXIMO SUBVENCIONABLE</u>	<u>IMPORTE MEDIO DE TRANSFERENCIA (€/ha)</u>
2015	2.925,72 €	433,44 €
2016	2.925,72 €	433,44 €
2017	2.925,72 €	433,44 €
2018	2.925,72 €	433,44 €
2019	2.925,72 €	433,44 €

**RECINTOS PROPUESTOS**

<u>REF.</u>	<u>REFERENCIA SIGPAC</u>	<u>CULTIVO</u>	<u>DESCRIPCIÓN CULTIVO</u>	<u>S/R</u>	<u>SUP. DEC. ADMIN. (ha)</u>	<u>SUP. PROPUESTA (ha)</u>
1835112	11-027-016-00012-004	81268	ALGODON-JUNCAL	R	3,28	3,28
1835113	11-027-016-00012-004	81268	ALGODON-JUNCAL	R	3,47	3,47

**RESUMEN CRITERIOS DE PRIORIZACIÓN**

<b>10.1.5 Sistemas sostenibles de cultivos agroindustriales</b>	<b>PUNTOS: 5,00</b>	<b>PUNTOS</b>	<b>CUMPLE</b>
Porcentaje de superficie determinada en Red Natura 2000		0,00	0.0%
Porcentaje de superficie determinada situada en zonas RAMSAR		0,00	0.0%
Porcentaje de superficie determinada en zonas vulnerables a la contaminación por nitratos		4,00	100.0%
Titulares de explotaciones que hayan adquirido el compromiso voluntario de establecimiento de una enmienda natural mediante un cultivo de crucifera para su enterrado en verde		1,00	S

**DETALLE CRITERIOS DE PRIORIZACIÓN**

<b>10.1.5 Sistemas sostenibles de cultivos agroindustriales</b>	<b>PUNTOS: 5,00</b>	<b>PUNTOS</b>	<b>CUMPLE</b>			
Porcentaje de superficie determinada en Red Natura 2000		PUNTOS: 0,00	0.0%			
		<b>SUP. PROPUESTA (ha)</b>	<b>SUP. CUMPLE (ha)</b>			
<u>REF.</u>	<u>REFERENCIA SIGPAC</u>	<u>CULTIVO</u>	<u>DESCRIPCIÓN CULTIVO</u>	<u>S/R</u>		
1835113	11-027-016-00012-004	81268	ALGODON-JUNCAL	R	3,47	0,00
1835112	11-027-016-00012-004	81268	ALGODON-JUNCAL	R	3,28	0,00
Porcentaje de superficie determinada situada en zonas RAMSAR		PUNTOS: 0,00	0.0%			
		<b>SUP. PROPUESTA (ha)</b>	<b>SUP. CUMPLE (ha)</b>			
<u>REF.</u>	<u>REFERENCIA SIGPAC</u>	<u>CULTIVO</u>	<u>DESCRIPCIÓN CULTIVO</u>	<u>S/R</u>		
1835112	11-027-016-00012-004	81268	ALGODON-JUNCAL	R	3,28	0,00
1835113	11-027-016-00012-004	81268	ALGODON-JUNCAL	R	3,47	0,00
Porcentaje de superficie determinada en zonas vulnerables a la contaminación por nitratos		PUNTOS: 4,00	100.0%			
		<b>SUP. PROPUESTA (ha)</b>	<b>SUP. CUMPLE (ha)</b>			
<u>REF.</u>	<u>REFERENCIA SIGPAC</u>	<u>CULTIVO</u>	<u>DESCRIPCIÓN CULTIVO</u>	<u>S/R</u>		
1835112	11-027-016-00012-004	81268	ALGODON-JUNCAL	R	3,28	3,28
1835113	11-027-016-00012-004	81268	ALGODON-JUNCAL	R	3,47	3,47
Titulares de explotaciones que hayan adquirido el compromiso voluntario de establecimiento de una enmienda natural mediante un cultivo de crucifera para su enterrado en verde		PUNTOS: 1,00	S			

<u>APELLIDOS Y NOMBRE / RAZÓN SOCIAL</u>	<u>NIF</u>	<u>EXPEDIENTE</u>	<u>SUP. PROPUESTA (ha)</u>
CALDERON GUERRA AMPARO	31427024P	2006417	13,73
<u>PROPUESTA INADMITIDO</u>	<u>SOLICITA PRIMA VOL. SI</u>	<u>PROPUESTA PRIMA VOL. INADMITIDO</u>	
<u>IMPORTE POR ANUALIDAD</u>			

<u>CAMPAÑA</u>	<u>IMPORTE MÁXIMO SUBVENCIONABLE</u>	<u>IMPORTE MEDIO DE TRANSFERENCIA (€/ha)</u>
2015	5.951,13 €	433,44 €
2016	5.951,13 €	433,44 €
2017	5.951,13 €	433,44 €
2018	5.951,13 €	433,44 €
2019	5.951,13 €	433,44 €

**RECINTOS PROPUESTOS**

<u>REF.</u>	<u>REFERENCIA SIGPAC</u>	<u>CULTIVO</u>	<u>DESCRIPCIÓN CULTIVO</u>	<u>S/R</u>	<u>SUP. DEC. ADMIN. (ha)</u>	<u>SUP. PROPUESTA (ha)</u>
1718072	11-006-040-00009-003	33126	GIRASOL-BOSFORA	R	4,19	4,19
1718075	11-006-041-00043-001	81361	ALGODON-INTERCOTT 211	R	0,68	0,68
1718074	11-006-041-00044-001	81361	ALGODON-INTERCOTT 211	R	1,06	1,06
1718076	11-006-041-00044-002	81361	ALGODON-INTERCOTT 211	R	7,80	7,80

**RESUMEN CRITERIOS DE PRIORIZACIÓN****10.1.5 Sistemas sostenibles de cultivos agroindustriales**

PUNTOS: 1,00

	<u>PUNTOS</u>	<u>CUMPLE</u>
Porcentaje de superficie determinada en Red Natura 2000	0,00	0.0%
Porcentaje de superficie determinada situada en zonas RAMSAR	0,00	0.0%
Porcentaje de superficie determinada en zonas vulnerables a la contaminación por nitratos	0,00	0.0%
Titulares de explotaciones que hayan adquirido el compromiso voluntario de establecimiento de una enmienda natural mediante un cultivo de crucífera para su enterrado en verde	1,00	S



**DETALLE CRITERIOS DE PRIORIZACIÓN****10.1.5 Sistemas sostenibles de cultivos agroindustriales****PUNTOS: 1,00****Porcentaje de superficie determinada en Red Natura 2000****PUNTOS: 0,00 0.0%**

<u>REF.</u>	<u>REFERENCIA SIGPAC</u>	<u>CULTIVO</u>	<u>DESCRIPCIÓN CULTIVO</u>	<u>S/R</u>	<u>SUP.</u>	<u>SUP.</u>
					<u>PROPUESTA</u>	<u>CUMPLE</u>
					(ha)	(ha)
1718072	11-006-040-00009-003	33126	GIRASOL-BOSFORA	R	4,19	0,00
1718075	11-006-041-00043-001	81361	ALGODON-INTERCOTT 211	R	0,68	0,00
1718074	11-006-041-00044-001	81361	ALGODON-INTERCOTT 211	R	1,06	0,00
1718076	11-006-041-00044-002	81361	ALGODON-INTERCOTT 211	R	7,80	0,00

**Porcentaje de superficie determinada situada en zonas RAMSAR****PUNTOS: 0,00 0.0%**

<u>REF.</u>	<u>REFERENCIA SIGPAC</u>	<u>CULTIVO</u>	<u>DESCRIPCIÓN CULTIVO</u>	<u>S/R</u>	<u>SUP.</u>	<u>SUP.</u>
					<u>PROPUESTA</u>	<u>CUMPLE</u>
					(ha)	(ha)
1718072	11-006-040-00009-003	33126	GIRASOL-BOSFORA	R	4,19	0,00
1718075	11-006-041-00043-001	81361	ALGODON-INTERCOTT 211	R	0,68	0,00
1718074	11-006-041-00044-001	81361	ALGODON-INTERCOTT 211	R	1,06	0,00
1718076	11-006-041-00044-002	81361	ALGODON-INTERCOTT 211	R	7,80	0,00

**Porcentaje de superficie determinada en zonas vulnerables a la contaminación por nitratos****PUNTOS: 0,00 0.0%**

<u>REF.</u>	<u>REFERENCIA SIGPAC</u>	<u>CULTIVO</u>	<u>DESCRIPCIÓN CULTIVO</u>	<u>S/R</u>	<u>SUP.</u>	<u>SUP.</u>
					<u>PROPUESTA</u>	<u>CUMPLE</u>
					(ha)	(ha)
1718072	11-006-040-00009-003	33126	GIRASOL-BOSFORA	R	4,19	0,00
1718075	11-006-041-00043-001	81361	ALGODON-INTERCOTT 211	R	0,68	0,00
1718074	11-006-041-00044-001	81361	ALGODON-INTERCOTT 211	R	1,06	0,00
1718076	11-006-041-00044-002	81361	ALGODON-INTERCOTT 211	R	7,80	0,00

**Titulares de explotaciones que hayan adquirido el compromiso voluntario de establecimiento de una enmienda natural mediante un cultivo de crucifera para su enterrado en verde****PUNTOS: 1,00 S**

<u>APELLIDOS Y NOMBRE / RAZÓN SOCIAL</u>	<u>NIF</u>	<u>EXPEDIENTE</u>	<u>SUP. PROPUESTA (ha)</u>
CALLEJAS CASTRO FRANCISCO MIGUEL	31595788K	2006199	8,50
<u>PROPUESTA</u> INADMITIDO	<u>SOLICITA PRIMA VOL.</u> SI	<u>PROPUESTA PRIMA VOL.</u> INADMITIDO	
<u>IMPORTE POR ANUALIDAD</u>			

<u>CAMPAÑA</u>	<u>IMPORTE MÁXIMO SUBVENCIONABLE</u>	<u>IMPORTE MEDIO DE TRANSFERENCIA (€/ha)</u>
2015	3.684,24 €	433,44 €
2016	3.684,24 €	433,44 €
2017	3.684,24 €	433,44 €
2018	3.684,24 €	433,44 €
2019	3.684,24 €	433,44 €

**RECINTOS PROPUESTOS**

<u>REF.</u>	<u>REFERENCIA SIGPAC</u>	<u>CULTIVO</u>	<u>DESCRIPCIÓN CULTIVO</u>	<u>S/R</u>	<u>SUP. DEC. ADMIN. (ha)</u>	<u>SUP. PROPUESTA (ha)</u>
1671224	11-006-008-00051-005	81363	ALGODON-DP332	R	8,50	8,50

**RESUMEN CRITERIOS DE PRIORIZACIÓN**

<b>10.1.5 Sistemas sostenibles de cultivos agroindustriales</b>	<b>PUNTOS: 1,00</b>	<b>PUNTOS</b>	<b>CUMPLE</b>
Porcentaje de superficie determinada en Red Natura 2000		0,00	0.0%
Porcentaje de superficie determinada situada en zonas RAMSAR		0,00	0.0%
Porcentaje de superficie determinada en zonas vulnerables a la contaminación por nitratos		0,00	0.0%
Titulares de explotaciones que hayan adquirido el compromiso voluntario de establecimiento de una enmienda natural mediante un cultivo de crucifera para su enterrado en verde		1,00	S

**DETALLE CRITERIOS DE PRIORIZACIÓN**

<b>10.1.5 Sistemas sostenibles de cultivos agroindustriales</b>	<b>PUNTOS: 1,00</b>	<b>PUNTOS</b>	<b>CUMPLE</b>			
Porcentaje de superficie determinada en Red Natura 2000		PUNTOS: 0,00	0.0%			
<u>REF.</u>	<u>REFERENCIA SIGPAC</u>	<u>CULTIVO</u>	<u>DESCRIPCIÓN CULTIVO</u>	<u>S/R</u>	<u>SUP. PROPUESTA (ha)</u>	<u>SUP. CUMPLE (ha)</u>
1671224	11-006-008-00051-005	81363	ALGODON-DP332	R	8,50	0,00
Porcentaje de superficie determinada situada en zonas RAMSAR		PUNTOS: 0,00	0.0%			
<u>REF.</u>	<u>REFERENCIA SIGPAC</u>	<u>CULTIVO</u>	<u>DESCRIPCIÓN CULTIVO</u>	<u>S/R</u>	<u>SUP. PROPUESTA (ha)</u>	<u>SUP. CUMPLE (ha)</u>
1671224	11-006-008-00051-005	81363	ALGODON-DP332	R	8,50	0,00
Porcentaje de superficie determinada en zonas vulnerables a la contaminación por nitratos		PUNTOS: 0,00	0.0%			
<u>REF.</u>	<u>REFERENCIA SIGPAC</u>	<u>CULTIVO</u>	<u>DESCRIPCIÓN CULTIVO</u>	<u>S/R</u>	<u>SUP. PROPUESTA (ha)</u>	<u>SUP. CUMPLE (ha)</u>
1671224	11-006-008-00051-005	81363	ALGODON-DP332	R	8,50	0,00
Titulares de explotaciones que hayan adquirido el compromiso voluntario de establecimiento de una enmienda natural mediante un cultivo de crucifera para su enterrado en verde		PUNTOS: 1,00	S			



<u>APELLIDOS Y NOMBRE / RAZÓN SOCIAL</u>	<u>NIF</u>	<u>EXPEDIENTE</u>	<u>SUP. PROPUESTA (ha)</u>
CALVILLO LUCAS MIGUEL	75320516R	2006606	4,33

<u>PROPUESTA</u>	<u>SOLICITA PRIMA VOL.</u>
ADMITIDO	NO

IMPORTE POR ANUALIDAD

<u>CAMPAÑA</u>	<u>IMPORTE MÁXIMO SUBVENCIONABLE</u>	<u>IMPORTE MEDIO DE TRANSFERENCIA (€/ha)</u>
2015	1.256,87 €	290,27 €
2016	1.256,87 €	290,27 €
2017	1.256,87 €	290,27 €
2018	1.256,87 €	290,27 €
2019	1.256,87 €	290,27 €

RECINTOS PROPUESTOS

<u>REF.</u>	<u>REFERENCIA SIGPAC</u>	<u>CULTIVO</u>	<u>DESCRIPCIÓN CULTIVO</u>	<u>S/R</u>	<u>SUP. DEC. ADMIN. (ha)</u>	<u>SUP. PROPUESTA (ha)</u>
1772253	11-020-114-00383-001	81268	ALGODON-JUNCAL	R	4,33	4,33

**RESUMEN CRITERIOS DE PRIORIZACIÓN**

<b>10.1.5 Sistemas sostenibles de cultivos agroindustriales</b>	<b>PUNTOS: 4,00</b>
---	---------------------

	<u>PUNTOS</u>	<u>CUMPLE</u>
Porcentaje de superficie determinada en Red Natura 2000	0,00	0.0%
Porcentaje de superficie determinada situada en zonas RAMSAR	0,00	0.0%
Porcentaje de superficie determinada en zonas vulnerables a la contaminación por nitratos	4,00	100.0%
Titulares de explotaciones que hayan adquirido el compromiso voluntario de establecimiento de una enmienda natural mediante un cultivo de crucifera para su enterrado en verde	0,00	N

**DETALLE CRITERIOS DE PRIORIZACIÓN**

<b>10.1.5 Sistemas sostenibles de cultivos agroindustriales</b>	<b>PUNTOS: 4,00</b>
---	---------------------

Porcentaje de superficie determinada en Red Natura 2000	<b>PUNTOS: 0,00</b>	<b>0.0%</b>				
	<u>SUP. PROPUESTA (ha)</u>	<u>SUP. CUMPLE (ha)</u>				
<u>REF.</u>	<u>REFERENCIA SIGPAC</u>	<u>CULTIVO</u>	<u>DESCRIPCIÓN CULTIVO</u>	<u>S/R</u>	<u>SUP. PROPUESTA (ha)</u>	<u>SUP. CUMPLE (ha)</u>
1772253	11-020-114-00383-001	81268	ALGODON-JUNCAL	R	4,33	0,00
Porcentaje de superficie determinada situada en zonas RAMSAR	<b>PUNTOS: 0,00</b>	<b>0.0%</b>				
	<u>SUP. PROPUESTA (ha)</u>	<u>SUP. CUMPLE (ha)</u>				
<u>REF.</u>	<u>REFERENCIA SIGPAC</u>	<u>CULTIVO</u>	<u>DESCRIPCIÓN CULTIVO</u>	<u>S/R</u>	<u>SUP. PROPUESTA (ha)</u>	<u>SUP. CUMPLE (ha)</u>
1772253	11-020-114-00383-001	81268	ALGODON-JUNCAL	R	4,33	0,00
Porcentaje de superficie determinada en zonas vulnerables a la contaminación por nitratos	<b>PUNTOS: 4,00</b>	<b>100.0%</b>				
	<u>SUP. PROPUESTA (ha)</u>	<u>SUP. CUMPLE (ha)</u>				
<u>REF.</u>	<u>REFERENCIA SIGPAC</u>	<u>CULTIVO</u>	<u>DESCRIPCIÓN CULTIVO</u>	<u>S/R</u>	<u>SUP. PROPUESTA (ha)</u>	<u>SUP. CUMPLE (ha)</u>
1772253	11-020-114-00383-001	81268	ALGODON-JUNCAL	R	4,33	4,33
Titulares de explotaciones que hayan adquirido el compromiso voluntario de establecimiento de una enmienda natural mediante un cultivo de crucifera para su enterrado en verde	<b>PUNTOS: 0,00</b>	<b>N</b>				



<b><u>APELLIDOS Y NOMBRE / RAZÓN SOCIAL</u></b>	<b><u>NIF</u></b>	<b><u>EXPEDIENTE</u></b>	<b><u>SUP. PROPUESTA (ha)</u></b>
CAMARENA MANCERA MANUEL	31550145X	2004238	6,68

<b><u>PROPUESTA</u></b>	<b><u>SOLICITA PRIMA VOL.</u></b>
INADMITIDO	NO

**IMPORTE POR ANUALIDAD**

<u>CAMPAÑA</u>	<u>IMPORTE MÁXIMO SUBVENCIONABLE</u>	<u>IMPORTE MEDIO DE TRANSFERENCIA (€/ha)</u>
2015	1.939,00 €	290,27 €
2016	1.939,00 €	290,27 €
2017	1.939,00 €	290,27 €
2018	1.939,00 €	290,27 €
2019	1.939,00 €	290,27 €

**RECINTOS PROPUESTOS**

<u>REF.</u>	<u>REFERENCIA SIGPAC</u>	<u>CULTIVO</u>	<u>DESCRIPCIÓN CULTIVO</u>	<u>S/R</u>	<u>SUP. DEC. ADMIN. (ha)</u>	<u>SUP. PROPUESTA (ha)</u>
1849606	11-006-089-00010-004	81361	ALGODON-INTERCOTT 211	R	6,68	6,68

**RESUMEN CRITERIOS DE PRIORIZACIÓN**

<b>10.1.5 Sistemas sostenibles de cultivos agroindustriales</b>	<b>PUNTOS: 0,00</b>
---	---------------------

	<u>PUNTOS</u>	<u>CUMPLE</u>
Porcentaje de superficie determinada en Red Natura 2000	0,00	0.0%
Porcentaje de superficie determinada situada en zonas RAMSAR	0,00	0.0%
Porcentaje de superficie determinada en zonas vulnerables a la contaminación por nitratos	0,00	0.0%
Titulares de explotaciones que hayan adquirido el compromiso voluntario de establecimiento de una enmienda natural mediante un cultivo de crucifera para su enterrado en verde	0,00	N

**DETALLE CRITERIOS DE PRIORIZACIÓN**

<b>10.1.5 Sistemas sostenibles de cultivos agroindustriales</b>	<b>PUNTOS: 0,00</b>
---	---------------------

Porcentaje de superficie determinada en Red Natura 2000	<b>PUNTOS: 0,00</b>	<b>0.0%</b>				
<b>REF.</b>	<b>REFERENCIA SIGPAC</b>	<b>CULTIVO</b>	<b>DESCRIPCIÓN CULTIVO</b>	<b>S/R</b>	<b>SUP. PROPUESTA (ha)</b>	<b>SUP. CUMPLE (ha)</b>
1849606	11-006-089-00010-004	81361	ALGODON-INTERCOTT 211	R	6,68	0,00
Porcentaje de superficie determinada situada en zonas RAMSAR	<b>PUNTOS: 0,00</b>	<b>0.0%</b>				
<b>REF.</b>	<b>REFERENCIA SIGPAC</b>	<b>CULTIVO</b>	<b>DESCRIPCIÓN CULTIVO</b>	<b>S/R</b>	<b>SUP. PROPUESTA (ha)</b>	<b>SUP. CUMPLE (ha)</b>
1849606	11-006-089-00010-004	81361	ALGODON-INTERCOTT 211	R	6,68	0,00
Porcentaje de superficie determinada en zonas vulnerables a la contaminación por nitratos	<b>PUNTOS: 0,00</b>	<b>0.0%</b>				
<b>REF.</b>	<b>REFERENCIA SIGPAC</b>	<b>CULTIVO</b>	<b>DESCRIPCIÓN CULTIVO</b>	<b>S/R</b>	<b>SUP. PROPUESTA (ha)</b>	<b>SUP. CUMPLE (ha)</b>
1849606	11-006-089-00010-004	81361	ALGODON-INTERCOTT 211	R	6,68	0,00
Titulares de explotaciones que hayan adquirido el compromiso voluntario de establecimiento de una enmienda natural mediante un cultivo de crucifera para su enterrado en verde	<b>PUNTOS: 0,00</b>	<b>N</b>				



<b><u>APELLIDOS Y NOMBRE / RAZÓN SOCIAL</u></b>	<b><u>NIF</u></b>	<b><u>EXPEDIENTE</u></b>	<b><u>SUP. PROPUESTA (ha)</u></b>
CAMARGO GIL ANA MARIA	75835772B	2006279	6,61

<b><u>PROPUESTA</u></b>	<b><u>SOLICITA PRIMA VOL.</u></b>
ADMITIDO	NO

**IMPORTE POR ANUALIDAD**

<u>CAMPAÑA</u>	<u>IMPORTE MÁXIMO SUBVENCIONABLE</u>	<u>IMPORTE MEDIO DE TRANSFERENCIA (€/ha)</u>
2015	1.918,68 €	290,27 €
2016	1.918,68 €	290,27 €
2017	1.918,68 €	290,27 €
2018	1.918,68 €	290,27 €
2019	1.918,68 €	290,27 €

**RECINTOS PROPUESTOS**

<u>REF.</u>	<u>REFERENCIA SIGPAC</u>	<u>CULTIVO</u>	<u>DESCRIPCIÓN CULTIVO</u>	<u>S/R</u>	<u>SUP. DEC. ADMIN. (ha)</u>	<u>SUP. PROPUESTA (ha)</u>
1683979	11-020-134-00030-003	81361	ALGODON-INTERCOTT 211	R	4,38	4,38
1683980	11-020-135-00155-001	81361	ALGODON-INTERCOTT 211	R	2,23	2,23

**RESUMEN CRITERIOS DE PRIORIZACIÓN****10.1.5 Sistemas sostenibles de cultivos agroindustriales** PUNTOS: 4,00

	<u>PUNTOS</u>	<u>CUMPLE</u>
Porcentaje de superficie determinada en Red Natura 2000	0,00	0.0%
Porcentaje de superficie determinada situada en zonas RAMSAR	0,00	0.0%
Porcentaje de superficie determinada en zonas vulnerables a la contaminación por nitratos	4,00	100.0%
Titulares de explotaciones que hayan adquirido el compromiso voluntario de establecimiento de una enmienda natural mediante un cultivo de crucifera para su enterrado en verde	0,00	N

**DETALLE CRITERIOS DE PRIORIZACIÓN****10.1.5 Sistemas sostenibles de cultivos agroindustriales** PUNTOS: 4,00

<u>REF.</u>	<u>REFERENCIA SIGPAC</u>	<u>CULTIVO</u>	<u>DESCRIPCIÓN CULTIVO</u>	<u>S/R</u>	<u>SUP. PROPUESTA (ha)</u>	<u>SUP. CUMPLE (ha)</u>
1683979	11-020-134-00030-003	81361	ALGODON-INTERCOTT 211	R	4,38	0,00
1683980	11-020-135-00155-001	81361	ALGODON-INTERCOTT 211	R	2,23	0,00

	<u>PUNTOS</u>	<u>SUP. PROPUESTA (ha)</u>	<u>SUP. CUMPLE (ha)</u>
Porcentaje de superficie determinada en Red Natura 2000	0,00	0,00	0.0%
Porcentaje de superficie determinada situada en zonas RAMSAR	0,00	0,00	0.0%
Porcentaje de superficie determinada en zonas vulnerables a la contaminación por nitratos	4,00	4,38	100.0%
Titulares de explotaciones que hayan adquirido el compromiso voluntario de establecimiento de una enmienda natural mediante un cultivo de crucifera para su enterrado en verde	0,00	0,00	N

<u>REF.</u>	<u>REFERENCIA SIGPAC</u>	<u>CULTIVO</u>	<u>DESCRIPCIÓN CULTIVO</u>	<u>S/R</u>	<u>SUP. PROPUESTA (ha)</u>	<u>SUP. CUMPLE (ha)</u>
1683979	11-020-134-00030-003	81361	ALGODON-INTERCOTT 211	R	4,38	4,38
1683980	11-020-135-00155-001	81361	ALGODON-INTERCOTT 211	R	2,23	2,23

<b><u>APELLIDOS Y NOMBRE / RAZÓN SOCIAL</u></b>	<b><u>NIF</u></b>	<b><u>EXPEDIENTE</u></b>	<b><u>SUP. PROPUESTA (ha)</u></b>
CAMAS CARBELLIDO ANTONIO	31587926W	2001756	9,87

<b><u>PROPUESTA</u></b>	<b><u>SOLICITA PRIMA VOL.</u></b>
INADMITIDO	NO

**IMPORTE POR ANUALIDAD**

<u>CAMPAÑA</u>	<u>IMPORTE MÁXIMO SUBVENCIONABLE</u>	<u>IMPORTE MEDIO DE TRANSFERENCIA (€/ha)</u>
2015	2.864,96 €	290,27 €
2016	2.864,96 €	290,27 €
2017	2.864,96 €	290,27 €
2018	2.864,96 €	290,27 €
2019	2.864,96 €	290,27 €

**RECINTOS PROPUESTOS**

<u>REF.</u>	<u>REFERENCIA SIGPAC</u>	<u>CULTIVO</u>	<u>DESCRIPCIÓN CULTIVO</u>	<u>S/R</u>	<u>SUP. DEC. ADMIN. (ha)</u>	<u>SUP. PROPUESTA (ha)</u>
1635850	11-010-004-00077-001	81361	ALGODON-INTERCOTT 211	R	3,99	3,99
1635849	11-010-004-00109-001	81361	ALGODON-INTERCOTT 211	R	1,90	1,90
1635851	11-010-004-00110-001	81361	ALGODON-INTERCOTT 211	R	3,98	3,98

**RESUMEN CRITERIOS DE PRIORIZACIÓN****10.1.5 Sistemas sostenibles de cultivos agroindustriales****PUNTOS:** 0,00

	<b><u>PUNTOS</u></b>	<b><u>CUMPLE</u></b>
Porcentaje de superficie determinada en Red Natura 2000	0,00	0.0%
Porcentaje de superficie determinada situada en zonas RAMSAR	0,00	0.0%
Porcentaje de superficie determinada en zonas vulnerables a la contaminación por nitratos	0,00	0.0%
Titulares de explotaciones que hayan adquirido el compromiso voluntario de establecimiento de una enmienda natural mediante un cultivo de crucífera para su enterrado en verde	0,00	N





**DETALLE CRITERIOS DE PRIORIZACIÓN****10.1.5 Sistemas sostenibles de cultivos agroindustriales****PUNTOS: 0,00****Porcentaje de superficie determinada en Red Natura 2000****PUNTOS: 0,00 0.0%**

<u>REF.</u>	<u>REFERENCIA SIGPAC</u>	<u>CULTIVO</u>	<u>DESCRIPCIÓN CULTIVO</u>	<u>S/R</u>	<u>SUP.</u> <u>PROPUESTA</u> <u>(ha)</u>	<u>SUP.</u> <u>CUMPLE</u> <u>(ha)</u>
1635850	11-010-004-00077-001	81361	ALGODON-INTERCOTT 211	R	3,99	0,00
1635849	11-010-004-00109-001	81361	ALGODON-INTERCOTT 211	R	1,90	0,00
1635851	11-010-004-00110-001	81361	ALGODON-INTERCOTT 211	R	3,98	0,00

**Porcentaje de superficie determinada situada en zonas RAMSAR****PUNTOS: 0,00 0.0%**

<u>REF.</u>	<u>REFERENCIA SIGPAC</u>	<u>CULTIVO</u>	<u>DESCRIPCIÓN CULTIVO</u>	<u>S/R</u>	<u>SUP.</u> <u>PROPUESTA</u> <u>(ha)</u>	<u>SUP.</u> <u>CUMPLE</u> <u>(ha)</u>
1635850	11-010-004-00077-001	81361	ALGODON-INTERCOTT 211	R	3,99	0,00
1635849	11-010-004-00109-001	81361	ALGODON-INTERCOTT 211	R	1,90	0,00
1635851	11-010-004-00110-001	81361	ALGODON-INTERCOTT 211	R	3,98	0,00

**Porcentaje de superficie determinada en zonas vulnerables a la contaminación por nitratos****PUNTOS: 0,00 0.0%**

<u>REF.</u>	<u>REFERENCIA SIGPAC</u>	<u>CULTIVO</u>	<u>DESCRIPCIÓN CULTIVO</u>	<u>S/R</u>	<u>SUP.</u> <u>PROPUESTA</u> <u>(ha)</u>	<u>SUP.</u> <u>CUMPLE</u> <u>(ha)</u>
1635850	11-010-004-00077-001	81361	ALGODON-INTERCOTT 211	R	3,99	0,00
1635849	11-010-004-00109-001	81361	ALGODON-INTERCOTT 211	R	1,90	0,00
1635851	11-010-004-00110-001	81361	ALGODON-INTERCOTT 211	R	3,98	0,00

**Titulares de explotaciones que hayan adquirido el compromiso voluntario de establecimiento de una enmienda natural mediante un cultivo de crucífera para su enterrado en verde****PUNTOS: 0,00 N**

<b><u>APELLIDOS Y NOMBRE / RAZÓN SOCIAL</u></b>	<b><u>NIF</u></b>	<b><u>EXPEDIENTE</u></b>	<b><u>SUP. PROPUESTA (ha)</u></b>
CAMPOBETA,S.L.	B11712809	2007572	90,09

<b><u>PROPUESTA</u></b>	<b><u>SOLICITA PRIMA VOL.</u></b>
ADMITIDO	NO

**IMPORTE POR ANUALIDAD**

<u>CAMPAÑA</u>	<u>IMPORTE MÁXIMO SUBVENCIONABLE</u>	<u>IMPORTE MEDIO DE TRANSFERENCIA (€/ha)</u>
2015	19.456,80 €	215,97 €
2016	19.456,80 €	215,97 €
2017	19.456,80 €	215,97 €
2018	19.456,80 €	215,97 €
2019	19.456,80 €	215,97 €

**RECINTOS PROPUESTOS**

<u>REF.</u>	<u>REFERENCIA SIGPAC</u>	<u>CULTIVO</u>	<u>DESCRIPCIÓN CULTIVO</u>	<u>S/R</u>	<u>SUP. DEC. ADMIN. (ha)</u>	<u>SUP. PROPUESTA (ha)</u>
2008330	11-020-145-00012-007	81363	ALGODON-DP332	R	7,14	7,14
2008331	11-020-145-00012-029	81363	ALGODON-DP332	R	16,94	16,94
2008333	11-020-145-00014-008	82107	REMOLACHA-PORTAL	R	21,13	21,13
2008334	11-020-145-00014-008	82361	REMOLACHA-CONIL	R	21,15	21,15
2008332	11-020-145-00017-008	81363	ALGODON-DP332	R	1,92	1,92
2008329	11-020-145-00017-008	81363	ALGODON-DP332	R	7,33	7,33
2008326	11-020-145-00033-005	81363	ALGODON-DP332	R	4,99	4,99
2008327	11-020-145-00033-005	81363	ALGODON-DP332	R	2,13	2,13
2008328	11-020-145-00034-003	81363	ALGODON-DP332	R	7,36	7,36

**RESUMEN CRITERIOS DE PRIORIZACIÓN****10.1.5 Sistemas sostenibles de cultivos agroindustriales****PUNTOS: 4,00**

	<b><u>PUNTOS</u></b>	<b><u>CUMPLE</u></b>
Porcentaje de superficie determinada en Red Natura 2000	0,00	0.0%
Porcentaje de superficie determinada situada en zonas RAMSAR	0,00	0.0%
Porcentaje de superficie determinada en zonas vulnerables a la contaminación por nitratos	4,00	100.0%
Titulares de explotaciones que hayan adquirido el compromiso voluntario de establecimiento de una enmienda natural mediante un cultivo de crucífera para su enterrado en verde	0,00	N



**DETALLE CRITERIOS DE PRIORIZACIÓN****10.1.5 Sistemas sostenibles de cultivos agroindustriales****PUNTOS: 4,00****Porcentaje de superficie determinada en Red Natura 2000****PUNTOS: 0,00 0.0%**

REF.	REFERENCIA SIGPAC	CULTIVO	DESCRIPCIÓN CULTIVO	S/R	SUP.	SUP.
					PROPUESTA	CUMPLE
					(ha)	(ha)
2008330	11-020-145-00012-007	81363	ALGODON-DP332	R	7,14	0,00
2008331	11-020-145-00012-029	81363	ALGODON-DP332	R	16,94	0,00
2008333	11-020-145-00014-008	82107	REMOLACHA-PORTAL	R	21,13	0,00
2008334	11-020-145-00014-008	82361	REMOLACHA-CONIL	R	21,15	0,00
2008329	11-020-145-00017-008	81363	ALGODON-DP332	R	7,33	0,00
2008332	11-020-145-00017-008	81363	ALGODON-DP332	R	1,92	0,00
2008326	11-020-145-00033-005	81363	ALGODON-DP332	R	4,99	0,00
2008327	11-020-145-00033-005	81363	ALGODON-DP332	R	2,13	0,00
2008328	11-020-145-00034-003	81363	ALGODON-DP332	R	7,36	0,00

**Porcentaje de superficie determinada situada en zonas RAMSAR****PUNTOS: 0,00 0.0%**

REF.	REFERENCIA SIGPAC	CULTIVO	DESCRIPCIÓN CULTIVO	S/R	SUP.	SUP.
					PROPUESTA	CUMPLE
					(ha)	(ha)
2008330	11-020-145-00012-007	81363	ALGODON-DP332	R	7,14	0,00
2008331	11-020-145-00012-029	81363	ALGODON-DP332	R	16,94	0,00
2008333	11-020-145-00014-008	82107	REMOLACHA-PORTAL	R	21,13	0,00
2008334	11-020-145-00014-008	82361	REMOLACHA-CONIL	R	21,15	0,00
2008332	11-020-145-00017-008	81363	ALGODON-DP332	R	1,92	0,00
2008329	11-020-145-00017-008	81363	ALGODON-DP332	R	7,33	0,00
2008327	11-020-145-00033-005	81363	ALGODON-DP332	R	2,13	0,00
2008326	11-020-145-00033-005	81363	ALGODON-DP332	R	4,99	0,00
2008328	11-020-145-00034-003	81363	ALGODON-DP332	R	7,36	0,00

**Porcentaje de superficie determinada en zonas vulnerables a la contaminación por nitratos****PUNTOS: 4,00 100.0%**

REF.	REFERENCIA SIGPAC	CULTIVO	DESCRIPCIÓN CULTIVO	S/R	SUP.	SUP.
					PROPUESTA	CUMPLE
					(ha)	(ha)
2008330	11-020-145-00012-007	81363	ALGODON-DP332	R	7,14	7,14
2008331	11-020-145-00012-029	81363	ALGODON-DP332	R	16,94	16,94
2008333	11-020-145-00014-008	82107	REMOLACHA-PORTAL	R	21,13	21,13
2008334	11-020-145-00014-008	82361	REMOLACHA-CONIL	R	21,15	21,15
2008332	11-020-145-00017-008	81363	ALGODON-DP332	R	1,92	1,92
2008329	11-020-145-00017-008	81363	ALGODON-DP332	R	7,33	7,33
2008326	11-020-145-00033-005	81363	ALGODON-DP332	R	4,99	4,99
2008327	11-020-145-00033-005	81363	ALGODON-DP332	R	2,13	2,13
2008328	11-020-145-00034-003	81363	ALGODON-DP332	R	7,36	7,36

**Titulares de explotaciones que hayan adquirido el compromiso voluntario de establecimiento de una enmienda natural mediante un cultivo de crucifera para su enterrado en verde****PUNTOS: 0,00 N**

<b><u>APELLIDOS Y NOMBRE / RAZÓN SOCIAL</u></b>	<b><u>NIF</u></b>	<b><u>EXPEDIENTE</u></b>	<b><u>SUP. PROPUESTA (ha)</u></b>
CANTARERA TORRES S.C.	J41559519	2006358	30,51

<b><u>PROPUESTA</u></b>	<b><u>SOLICITA PRIMA VOL.</u></b>
INADMITIDO	NO

**IMPORTE POR ANUALIDAD**

<u>CAMPAÑA</u>	<u>IMPORTE MÁXIMO SUBVENCIONABLE</u>	<u>IMPORTE MEDIO DE TRANSFERENCIA (€/ha)</u>
2015	8.856,14 €	290,27 €
2016	8.856,14 €	290,27 €
2017	8.856,14 €	290,27 €
2018	8.856,14 €	290,27 €
2019	8.856,14 €	290,27 €

**RECINTOS PROPUESTOS**

<u>REF.</u>	<u>REFERENCIA SIGPAC</u>	<u>CULTIVO</u>	<u>DESCRIPCIÓN CULTIVO</u>	<u>S/R</u>	<u>SUP. DEC. ADMIN. (ha)</u>	<u>SUP. PROPUESTA (ha)</u>
1702253	11-006-095-00006-001	81320	ALGODON-DP396	R	9,24	9,24
1702254	11-006-095-00007-001	82361	REMOLACHA-CONIL	R	15,00	15,00
1702255	11-006-095-00110-003	82107	REMOLACHA-PORTAL	R	6,27	6,27

**RESUMEN CRITERIOS DE PRIORIZACIÓN****10.1.5 Sistemas sostenibles de cultivos agroindustriales****PUNTOS: 0,00**

	<b><u>PUNTOS</u></b>	<b><u>CUMPLE</u></b>
Porcentaje de superficie determinada en Red Natura 2000	0,00	0.0%
Porcentaje de superficie determinada situada en zonas RAMSAR	0,00	0.0%
Porcentaje de superficie determinada en zonas vulnerables a la contaminación por nitratos	0,00	0.0%
Titulares de explotaciones que hayan adquirido el compromiso voluntario de establecimiento de una enmienda natural mediante un cultivo de crucífera para su enterrado en verde	0,00	N



**DETALLE CRITERIOS DE PRIORIZACIÓN****10.1.5 Sistemas sostenibles de cultivos agroindustriales****PUNTOS: 0,00****Porcentaje de superficie determinada en Red Natura 2000****PUNTOS: 0,00 0.0%**

<u>REF.</u>	<u>REFERENCIA SIGPAC</u>	<u>CULTIVO</u>	<u>DESCRIPCIÓN CULTIVO</u>	<u>S/R</u>	<u>SUP.</u>	<u>SUP.</u>
					<u>PROPUESTA</u>	<u>CUMPLE</u>
					(ha)	(ha)
1702253	11-006-095-00006-001	81320	ALGODON-DP396	R	9,24	0,00
1702254	11-006-095-00007-001	82361	REMOLACHA-CONIL	R	15,00	0,00
1702255	11-006-095-00110-003	82107	REMOLACHA-PORTAL	R	6,27	0,00

**Porcentaje de superficie determinada situada en zonas RAMSAR****PUNTOS: 0,00 0.0%**

<u>REF.</u>	<u>REFERENCIA SIGPAC</u>	<u>CULTIVO</u>	<u>DESCRIPCIÓN CULTIVO</u>	<u>S/R</u>	<u>SUP.</u>	<u>SUP.</u>
					<u>PROPUESTA</u>	<u>CUMPLE</u>
					(ha)	(ha)
1702253	11-006-095-00006-001	81320	ALGODON-DP396	R	9,24	0,00
1702254	11-006-095-00007-001	82361	REMOLACHA-CONIL	R	15,00	0,00
1702255	11-006-095-00110-003	82107	REMOLACHA-PORTAL	R	6,27	0,00

**Porcentaje de superficie determinada en zonas vulnerables a la contaminación por nitratos****PUNTOS: 0,00 0.0%**

<u>REF.</u>	<u>REFERENCIA SIGPAC</u>	<u>CULTIVO</u>	<u>DESCRIPCIÓN CULTIVO</u>	<u>S/R</u>	<u>SUP.</u>	<u>SUP.</u>
					<u>PROPUESTA</u>	<u>CUMPLE</u>
					(ha)	(ha)
1702253	11-006-095-00006-001	81320	ALGODON-DP396	R	9,24	0,00
1702254	11-006-095-00007-001	82361	REMOLACHA-CONIL	R	15,00	0,00
1702255	11-006-095-00110-003	82107	REMOLACHA-PORTAL	R	6,27	0,00

**Titulares de explotaciones que hayan adquirido el compromiso voluntario de establecimiento de una enmienda natural mediante un cultivo de crucífera para su enterrado en verde****PUNTOS: 0,00 N**

<b><u>APELLIDOS Y NOMBRE / RAZÓN SOCIAL</u></b>	<b><u>NIF</u></b>	<b><u>EXPEDIENTE</u></b>	<b><u>SUP. PROPUESTA (ha)</u></b>
CAÑAS GUTIERREZ MARIA ROCIO	52312272Z	2007082	21,72

<b><u>PROPUESTA</u></b>	<b><u>SOLICITA PRIMA VOL.</u></b>
ADMITIDO	NO

**IMPORTE POR ANUALIDAD**

<u>CAMPAÑA</u>	<u>IMPORTE MÁXIMO SUBVENCIONABLE</u>	<u>IMPORTE MEDIO DE TRANSFERENCIA (€/ha)</u>
2015	6.304,66 €	290,27 €
2016	6.304,66 €	290,27 €
2017	6.304,66 €	290,27 €
2018	6.304,66 €	290,27 €
2019	6.304,66 €	290,27 €

**RECINTOS PROPUESTOS**

<u>REF.</u>	<u>REFERENCIA SIGPAC</u>	<u>CULTIVO</u>	<u>DESCRIPCIÓN CULTIVO</u>	<u>S/R</u>	<u>SUP. DEC. ADMIN. (ha)</u>	<u>SUP. PROPUESTA (ha)</u>
1883628	11-027-001-00014-001	81263	ALGODON-DP419	R	9,35	9,35
1883630	11-027-001-00014-001	82337	REMOLACHA-CHIPIONA	R	3,91	3,91
1883629	11-027-001-00018-001	81263	ALGODON-DP419	R	6,71	6,71
1883627	11-030-019-00022-003	81263	ALGODON-DP419	R	1,75	1,75

**RESUMEN CRITERIOS DE PRIORIZACIÓN****10.1.5 Sistemas sostenibles de cultivos agroindustriales****PUNTOS:** 3,92

	<b><u>PUNTOS</u></b>	<b><u>CUMPLE</u></b>
Porcentaje de superficie determinada en Red Natura 2000	0,00	0.0%
Porcentaje de superficie determinada situada en zonas RAMSAR	0,00	0.0%
Porcentaje de superficie determinada en zonas vulnerables a la contaminación por nitratos	3,92	91.94%
Titulares de explotaciones que hayan adquirido el compromiso voluntario de establecimiento de una enmienda natural mediante un cultivo de crucífera para su enterrado en verde	0,00	N



**DETALLE CRITERIOS DE PRIORIZACIÓN****10.1.5 Sistemas sostenibles de cultivos agroindustriales****PUNTOS:** 3,92**Porcentaje de superficie determinada en Red Natura 2000****PUNTOS:** 0,00 0.0%

<u>REF.</u>	<u>REFERENCIA SIGPAC</u>	<u>CULTIVO</u>	<u>DESCRIPCIÓN CULTIVO</u>	<u>S/R</u>	<u>SUP.</u> <u>PROPUESTA</u> <u>(ha)</u>	<u>SUP.</u> <u>CUMPLE</u> <u>(ha)</u>
1883628	11-027-001-00014-001	81263	ALGODON-DP419	R	9,35	0,00
1883630	11-027-001-00014-001	82337	REMOLACHA-CHIPIONA	R	3,91	0,00
1883629	11-027-001-00018-001	81263	ALGODON-DP419	R	6,71	0,00
1883627	11-030-019-00022-003	81263	ALGODON-DP419	R	1,75	0,00

**Porcentaje de superficie determinada situada en zonas RAMSAR****PUNTOS:** 0,00 0.0%

<u>REF.</u>	<u>REFERENCIA SIGPAC</u>	<u>CULTIVO</u>	<u>DESCRIPCIÓN CULTIVO</u>	<u>S/R</u>	<u>SUP.</u> <u>PROPUESTA</u> <u>(ha)</u>	<u>SUP.</u> <u>CUMPLE</u> <u>(ha)</u>
1883628	11-027-001-00014-001	81263	ALGODON-DP419	R	9,35	0,00
1883630	11-027-001-00014-001	82337	REMOLACHA-CHIPIONA	R	3,91	0,00
1883629	11-027-001-00018-001	81263	ALGODON-DP419	R	6,71	0,00
1883627	11-030-019-00022-003	81263	ALGODON-DP419	R	1,75	0,00

**Porcentaje de superficie determinada en zonas vulnerables a la contaminación por nitratos****PUNTOS:** 3,92 91.94%

<u>REF.</u>	<u>REFERENCIA SIGPAC</u>	<u>CULTIVO</u>	<u>DESCRIPCIÓN CULTIVO</u>	<u>S/R</u>	<u>SUP.</u> <u>PROPUESTA</u> <u>(ha)</u>	<u>SUP.</u> <u>CUMPLE</u> <u>(ha)</u>
1883628	11-027-001-00014-001	81263	ALGODON-DP419	R	9,35	9,35
1883630	11-027-001-00014-001	82337	REMOLACHA-CHIPIONA	R	3,91	3,91
1883629	11-027-001-00018-001	81263	ALGODON-DP419	R	6,71	6,71
1883627	11-030-019-00022-003	81263	ALGODON-DP419	R	1,75	0,00

**Titulares de explotaciones que hayan adquirido el compromiso voluntario de establecimiento de una enmienda natural mediante un cultivo de crucifera para su enterrado en verde****PUNTOS:** 0,00 N

<u>APELLIDOS Y NOMBRE / RAZÓN SOCIAL</u>	<u>NIF</u>	<u>EXPEDIENTE</u>	<u>SUP. PROPUESTA (ha)</u>
CAÑAS RUIZ DE LACANAL EMILIO	27720817K	2005814	21,93

<u>PROPUESTA</u>	<u>SOLICITA PRIMA VOL.</u>
ADMITIDO	NO

IMPORTE POR ANUALIDAD

<u>CAMPAÑA</u>	<u>IMPORTE MÁXIMO SUBVENCIONABLE</u>	<u>IMPORTE MEDIO DE TRANSFERENCIA (€/ha)</u>
2015	6.365,62 €	290,27 €
2016	6.365,62 €	290,27 €
2017	6.365,62 €	290,27 €
2018	6.365,62 €	290,27 €
2019	6.365,62 €	290,27 €

RECINTOS PROPUESTOS

<u>REF.</u>	<u>REFERENCIA SIGPAC</u>	<u>CULTIVO</u>	<u>DESCRIPCIÓN CULTIVO</u>	<u>S/R</u>	<u>SUP. DEC. ADMIN. (ha)</u>	<u>SUP. PROPUESTA (ha)</u>
2535091	11-027-018-00006-001	81018	ALGODON-CREMA-111	S	21,93	21,93

**RESUMEN CRITERIOS DE PRIORIZACIÓN**

<b>10.1.5 Sistemas sostenibles de cultivos agroindustriales</b>	<b>PUNTOS: 4,00</b>
---	---------------------

	<u>PUNTOS</u>	<u>CUMPLE</u>
Porcentaje de superficie determinada en Red Natura 2000	0,00	0.0%
Porcentaje de superficie determinada situada en zonas RAMSAR	0,00	0.0%
Porcentaje de superficie determinada en zonas vulnerables a la contaminación por nitratos	4,00	100.0%
Titulares de explotaciones que hayan adquirido el compromiso voluntario de establecimiento de una enmienda natural mediante un cultivo de crucifera para su enterrado en verde	0,00	N

**DETALLE CRITERIOS DE PRIORIZACIÓN**

<b>10.1.5 Sistemas sostenibles de cultivos agroindustriales</b>	<b>PUNTOS: 4,00</b>
---	---------------------

Porcentaje de superficie determinada en Red Natura 2000	<b>PUNTOS: 0,00</b>	<b>0.0%</b>				
	<b><u>SUP. PROPUESTA (ha)</u></b>	<b><u>SUP. CUMPLE (ha)</u></b>				
<u>REF.</u>	<u>REFERENCIA SIGPAC</u>	<u>CULTIVO</u>	<u>DESCRIPCIÓN CULTIVO</u>	<u>S/R</u>	<u>SUP. PROPUESTA (ha)</u>	<u>SUP. CUMPLE (ha)</u>
2535091	11-027-018-00006-001	81018	ALGODON-CREMA-111	S	21,93	0,00
Porcentaje de superficie determinada situada en zonas RAMSAR	<b>PUNTOS: 0,00</b>	<b>0.0%</b>				
	<b><u>SUP. PROPUESTA (ha)</u></b>	<b><u>SUP. CUMPLE (ha)</u></b>				
<u>REF.</u>	<u>REFERENCIA SIGPAC</u>	<u>CULTIVO</u>	<u>DESCRIPCIÓN CULTIVO</u>	<u>S/R</u>	<u>SUP. PROPUESTA (ha)</u>	<u>SUP. CUMPLE (ha)</u>
2535091	11-027-018-00006-001	81018	ALGODON-CREMA-111	S	21,93	0,00
Porcentaje de superficie determinada en zonas vulnerables a la contaminación por nitratos	<b>PUNTOS: 4,00</b>	<b>100.0%</b>				
	<b><u>SUP. PROPUESTA (ha)</u></b>	<b><u>SUP. CUMPLE (ha)</u></b>				
<u>REF.</u>	<u>REFERENCIA SIGPAC</u>	<u>CULTIVO</u>	<u>DESCRIPCIÓN CULTIVO</u>	<u>S/R</u>	<u>SUP. PROPUESTA (ha)</u>	<u>SUP. CUMPLE (ha)</u>
2535091	11-027-018-00006-001	81018	ALGODON-CREMA-111	S	21,93	21,93
Titulares de explotaciones que hayan adquirido el compromiso voluntario de establecimiento de una enmienda natural mediante un cultivo de crucifera para su enterrado en verde	<b>PUNTOS: 0,00</b>	<b>N</b>				





<b><u>APELLIDOS Y NOMBRE / RAZÓN SOCIAL</u></b>	<b><u>NIF</u></b>	<b><u>EXPEDIENTE</u></b>	<b><u>SUP. PROPUESTA (ha)</u></b>
CAPEL DOÑA FRANCISCO JOSE	31722655C	2005194	20,28

<b><u>PROPUESTA</u></b>	<b><u>SOLICITA PRIMA VOL.</u></b>
ADMITIDO	NO

**IMPORTE POR ANUALIDAD**

<u>CAMPAÑA</u>	<u>IMPORTE MÁXIMO SUBVENCIÓNABLE</u>	<u>IMPORTE MEDIO DE TRANSFERENCIA (€/ha)</u>
2015	5.886,68 €	290,27 €
2016	5.886,68 €	290,27 €
2017	5.886,68 €	290,27 €
2018	5.886,68 €	290,27 €
2019	5.886,68 €	290,27 €

**RECINTOS PROPUESTOS**

<u>REF.</u>	<u>REFERENCIA SIGPAC</u>	<u>CULTIVO</u>	<u>DESCRIPCIÓN CULTIVO</u>	<u>S/R</u>	<u>SUP. DEC. ADMIN. (ha)</u>	<u>SUP. PROPUESTA (ha)</u>
1871783	11-020-159-00065-002	81361	ALGODON-INTERCOTT 211	R	5,33	5,33
1871784	11-020-159-00066-002	81361	ALGODON-INTERCOTT 211	R	0,78	0,78
1871786	11-020-159-00068-001	81361	ALGODON-INTERCOTT 211	R	2,59	2,59
1871785	11-020-159-00073-001	81361	ALGODON-INTERCOTT 211	R	1,80	1,80
1871787	11-020-160-00003-003	81361	ALGODON-INTERCOTT 211	R	9,78	9,78

**RESUMEN CRITERIOS DE PRIORIZACIÓN****10.1.5 Sistemas sostenibles de cultivos agroindustriales****PUNTOS: 4,00**

	<b><u>PUNTOS</u></b>	<b><u>CUMPLE</u></b>
Porcentaje de superficie determinada en Red Natura 2000	0,00	0.0%
Porcentaje de superficie determinada situada en zonas RAMSAR	0,00	0.0%
Porcentaje de superficie determinada en zonas vulnerables a la contaminación por nitratos	4,00	100.0%
Titulares de explotaciones que hayan adquirido el compromiso voluntario de establecimiento de una enmienda natural mediante un cultivo de crucífera para su enterrado en verde	0,00	N



**DETALLE CRITERIOS DE PRIORIZACIÓN****10.1.5 Sistemas sostenibles de cultivos agroindustriales****PUNTOS: 4,00****Porcentaje de superficie determinada en Red Natura 2000****PUNTOS: 0,00 0.0%**

<u>REF.</u>	<u>REFERENCIA SIGPAC</u>	<u>CULTIVO</u>	<u>DESCRIPCIÓN CULTIVO</u>	<u>S/R</u>	<u>SUP.</u>	<u>SUP.</u>
					<u>PROPUESTA</u>	<u>CUMPLE</u>
					(ha)	(ha)
1871783	11-020-159-00065-002	81361	ALGODON-INTERCOTT 211	R	5,33	0,00
1871784	11-020-159-00066-002	81361	ALGODON-INTERCOTT 211	R	0,78	0,00
1871786	11-020-159-00068-001	81361	ALGODON-INTERCOTT 211	R	2,59	0,00
1871785	11-020-159-00073-001	81361	ALGODON-INTERCOTT 211	R	1,80	0,00
1871787	11-020-160-00003-003	81361	ALGODON-INTERCOTT 211	R	9,78	0,00

**Porcentaje de superficie determinada situada en zonas RAMSAR****PUNTOS: 0,00 0.0%**

<u>REF.</u>	<u>REFERENCIA SIGPAC</u>	<u>CULTIVO</u>	<u>DESCRIPCIÓN CULTIVO</u>	<u>S/R</u>	<u>SUP.</u>	<u>SUP.</u>
					<u>PROPUESTA</u>	<u>CUMPLE</u>
					(ha)	(ha)
1871783	11-020-159-00065-002	81361	ALGODON-INTERCOTT 211	R	5,33	0,00
1871784	11-020-159-00066-002	81361	ALGODON-INTERCOTT 211	R	0,78	0,00
1871786	11-020-159-00068-001	81361	ALGODON-INTERCOTT 211	R	2,59	0,00
1871785	11-020-159-00073-001	81361	ALGODON-INTERCOTT 211	R	1,80	0,00
1871787	11-020-160-00003-003	81361	ALGODON-INTERCOTT 211	R	9,78	0,00

**Porcentaje de superficie determinada en zonas vulnerables a la contaminación por nitratos****PUNTOS: 4,00 100.0%**

<u>REF.</u>	<u>REFERENCIA SIGPAC</u>	<u>CULTIVO</u>	<u>DESCRIPCIÓN CULTIVO</u>	<u>S/R</u>	<u>SUP.</u>	<u>SUP.</u>
					<u>PROPUESTA</u>	<u>CUMPLE</u>
					(ha)	(ha)
1871783	11-020-159-00065-002	81361	ALGODON-INTERCOTT 211	R	5,33	5,33
1871784	11-020-159-00066-002	81361	ALGODON-INTERCOTT 211	R	0,78	0,78
1871786	11-020-159-00068-001	81361	ALGODON-INTERCOTT 211	R	2,59	2,59
1871785	11-020-159-00073-001	81361	ALGODON-INTERCOTT 211	R	1,80	1,80
1871787	11-020-160-00003-003	81361	ALGODON-INTERCOTT 211	R	9,78	9,78

**Titulares de explotaciones que hayan adquirido el compromiso voluntario de establecimiento de una enmienda natural mediante un cultivo de crucifera para su enterrado en verde****PUNTOS: 0,00 N**

<u>APELLIDOS Y NOMBRE / RAZÓN SOCIAL</u>	<u>NIF</u>	<u>EXPEDIENTE</u>	<u>SUP. PROPUESTA (ha)</u>
CAPEL LARA JORGE	24167927X	2005150	14,90
<u>PROPUESTA</u> ADMITIDO	<u>SOLICITA PRIMA VOL.</u> SI	<u>PROPUESTA PRIMA VOL.</u> ADMITIDO	

**IMPORTE POR ANUALIDAD**

<u>CAMPAÑA</u>	<u>IMPORTE MÁXIMO SUBVENCIONABLE</u>	<u>IMPORTE MEDIO DE TRANSFERENCIA (€/ha)</u>
2015	6.458,25 €	433,44 €
2016	6.458,25 €	433,44 €
2017	6.458,25 €	433,44 €
2018	6.458,25 €	433,44 €
2019	6.458,25 €	433,44 €

**RECINTOS PROPUESTOS**

<u>REF.</u>	<u>REFERENCIA SIGPAC</u>	<u>CULTIVO</u>	<u>DESCRIPCIÓN CULTIVO</u>	<u>S/R</u>	<u>SUP. DEC. ADMIN. (ha)</u>	<u>SUP. PROPUESTA (ha)</u>
2099757	11-020-135-00010-003	81361	ALGODON-INTERCOTT 211	R	4,00	4,00
2099756	11-020-135-00010-013	81361	ALGODON-INTERCOTT 211	R	5,85	5,85
2099751	11-020-135-00011-002	33334	GIRASOL-ES NAUTIC	R	5,05	5,05

**RESUMEN CRITERIOS DE PRIORIZACIÓN****10.1.5 Sistemas sostenibles de cultivos agroindustriales**

PUNTOS: 5,00

	<u>PUNTOS</u>	<u>CUMPLE</u>
Porcentaje de superficie determinada en Red Natura 2000	0,00	0.0%
Porcentaje de superficie determinada situada en zonas RAMSAR	0,00	0.0%
Porcentaje de superficie determinada en zonas vulnerables a la contaminación por nitratos	4,00	100.0%
Titulares de explotaciones que hayan adquirido el compromiso voluntario de establecimiento de una enmienda natural mediante un cultivo de crucífera para su enterrado en verde	1,00	S



**DETALLE CRITERIOS DE PRIORIZACIÓN****10.1.5 Sistemas sostenibles de cultivos agroindustriales****PUNTOS: 5,00****Porcentaje de superficie determinada en Red Natura 2000****PUNTOS: 0,00 0.0%**

<u>REF.</u>	<u>REFERENCIA SIGPAC</u>	<u>CULTIVO</u>	<u>DESCRIPCIÓN CULTIVO</u>	<u>S/R</u>	<u>SUP.</u>	<u>SUP.</u>
					<u>PROPUESTA</u>	<u>CUMPLE</u>
					(ha)	(ha)
2099757	11-020-135-00010-003	81361	ALGODON-INTERCOTT 211	R	4,00	0,00
2099756	11-020-135-00010-013	81361	ALGODON-INTERCOTT 211	R	5,85	0,00
2099751	11-020-135-00011-002	33334	GIRASOL-ES NAUTIC	R	5,05	0,00

**Porcentaje de superficie determinada situada en zonas RAMSAR****PUNTOS: 0,00 0.0%**

<u>REF.</u>	<u>REFERENCIA SIGPAC</u>	<u>CULTIVO</u>	<u>DESCRIPCIÓN CULTIVO</u>	<u>S/R</u>	<u>SUP.</u>	<u>SUP.</u>
					<u>PROPUESTA</u>	<u>CUMPLE</u>
					(ha)	(ha)
2099757	11-020-135-00010-003	81361	ALGODON-INTERCOTT 211	R	4,00	0,00
2099756	11-020-135-00010-013	81361	ALGODON-INTERCOTT 211	R	5,85	0,00
2099751	11-020-135-00011-002	33334	GIRASOL-ES NAUTIC	R	5,05	0,00

**Porcentaje de superficie determinada en zonas vulnerables a la contaminación por nitratos****PUNTOS: 4,00 100.0%**

<u>REF.</u>	<u>REFERENCIA SIGPAC</u>	<u>CULTIVO</u>	<u>DESCRIPCIÓN CULTIVO</u>	<u>S/R</u>	<u>SUP.</u>	<u>SUP.</u>
					<u>PROPUESTA</u>	<u>CUMPLE</u>
					(ha)	(ha)
2099757	11-020-135-00010-003	81361	ALGODON-INTERCOTT 211	R	4,00	4,00
2099756	11-020-135-00010-013	81361	ALGODON-INTERCOTT 211	R	5,85	5,85
2099751	11-020-135-00011-002	33334	GIRASOL-ES NAUTIC	R	5,05	5,05

**Titulares de explotaciones que hayan adquirido el compromiso voluntario de establecimiento de una enmienda natural mediante un cultivo de crucifera para su enterrado en verde****PUNTOS: 1,00 S**

<u>APELLIDOS Y NOMBRE / RAZÓN SOCIAL</u>	<u>NIF</u>	<u>EXPEDIENTE</u>	<u>SUP. PROPUESTA (ha)</u>
CAPEL ROMERO CORAL	31717777H	2005149	4,29
<u>PROPUESTA ADMITIDO</u>	<u>SOLICITA PRIMA VOL. SI</u>	<u>PROPUESTA PRIMA VOL. ADMITIDO</u>	
<b>IMPORTES POR ANUALIDAD</b>			

<u>CAMPAÑA</u>	<u>IMPORTE MÁXIMO SUBVENCIONABLE</u>	<u>IMPORTE MEDIO DE TRANSFERENCIA (€/ha)</u>
2015	1.859,46 €	433,44 €
2016	1.859,46 €	433,44 €
2017	1.859,46 €	433,44 €
2018	1.859,46 €	433,44 €
2019	1.859,46 €	433,44 €

**RECINTOS PROPUESTOS**

<u>REF.</u>	<u>REFERENCIA SIGPAC</u>	<u>CULTIVO</u>	<u>DESCRIPCIÓN CULTIVO</u>	<u>S/R</u>	<u>SUP. DEC. ADMIN. (ha)</u>	<u>SUP. PROPUESTA (ha)</u>
2099926	11-020-135-00098-001	81361	ALGODON-INTERCOTT 211	R	4,29	4,29

**RESUMEN CRITERIOS DE PRIORIZACIÓN**

<b>10.1.5 Sistemas sostenibles de cultivos agroindustriales</b>	<b>PUNTOS: 5,00</b>	<b>PUNTOS</b>	<b>CUMPLE</b>
Porcentaje de superficie determinada en Red Natura 2000		0,00	0.0%
Porcentaje de superficie determinada situada en zonas RAMSAR		0,00	0.0%
Porcentaje de superficie determinada en zonas vulnerables a la contaminación por nitratos		4,00	100.0%
Titulares de explotaciones que hayan adquirido el compromiso voluntario de establecimiento de una enmienda natural mediante un cultivo de crucifera para su enterrado en verde		1,00	S

**DETALLE CRITERIOS DE PRIORIZACIÓN**

<b>10.1.5 Sistemas sostenibles de cultivos agroindustriales</b>	<b>PUNTOS: 5,00</b>	<b>PUNTOS</b>	<b>CUMPLE</b>			
Porcentaje de superficie determinada en Red Natura 2000		PUNTOS: 0,00	0.0%			
		<u>SUP. PROPUESTA (ha)</u>	<u>SUP. CUMPLE (ha)</u>			
<u>REF.</u>	<u>REFERENCIA SIGPAC</u>	<u>CULTIVO</u>	<u>DESCRIPCIÓN CULTIVO</u>	<u>S/R</u>		
2099926	11-020-135-00098-001	81361	ALGODON-INTERCOTT 211	R	4,29	0,00
Porcentaje de superficie determinada situada en zonas RAMSAR		PUNTOS: 0,00	0.0%			
		<u>SUP. PROPUESTA (ha)</u>	<u>SUP. CUMPLE (ha)</u>			
<u>REF.</u>	<u>REFERENCIA SIGPAC</u>	<u>CULTIVO</u>	<u>DESCRIPCIÓN CULTIVO</u>	<u>S/R</u>		
2099926	11-020-135-00098-001	81361	ALGODON-INTERCOTT 211	R	4,29	0,00
Porcentaje de superficie determinada en zonas vulnerables a la contaminación por nitratos		PUNTOS: 4,00	100.0%			
		<u>SUP. PROPUESTA (ha)</u>	<u>SUP. CUMPLE (ha)</u>			
<u>REF.</u>	<u>REFERENCIA SIGPAC</u>	<u>CULTIVO</u>	<u>DESCRIPCIÓN CULTIVO</u>	<u>S/R</u>		
2099926	11-020-135-00098-001	81361	ALGODON-INTERCOTT 211	R	4,29	4,29
Titulares de explotaciones que hayan adquirido el compromiso voluntario de establecimiento de una enmienda natural mediante un cultivo de crucifera para su enterrado en verde		PUNTOS: 1,00	S			



<b>APELLIDOS Y NOMBRE / RAZÓN SOCIAL</b>	<b>NIF</b>	<b>EXPEDIENTE</b>	<b>SUP. PROPUESTA (ha)</b>
CAPOTE GARCIA DE QUIROS JOSE MANUEL	31297984K	2006255	8,70

<b>PROPUESTA</b>	<b>SOLICITA PRIMA VOL.</b>
ADMITIDO	NO

**IMPORTE POR ANUALIDAD**

<b>CAMPAÑA</b>	<b>IMPORTE MÁXIMO SUBVENCIONABLE</b>	<b>IMPORTE MEDIO DE TRANSFERENCIA (€/ha)</b>
2015	2.525,35 €	290,27 €
2016	2.525,35 €	290,27 €
2017	2.525,35 €	290,27 €
2018	2.525,35 €	290,27 €
2019	2.525,35 €	290,27 €

**RECINTOS PROPUESTOS**

<b>REF.</b>	<b>REFERENCIA SIGPAC</b>	<b>CULTIVO</b>	<b>DESCRIPCIÓN CULTIVO</b>	<b>S/R</b>	<b>SUP. DEC. ADMIN. (ha)</b>	<b>SUP. PROPUESTA (ha)</b>
1796272	11-027-011-00033-002	4100	MAIZ-MAIZ CONVENCIONAL	R	3,50	3,50
1796273	11-027-011-00033-002	81268	ALGODON-JUNCAL	R	5,20	5,20

**RESUMEN CRITERIOS DE PRIORIZACIÓN****10.1.5 Sistemas sostenibles de cultivos agroindustriales** PUNTOS: 4,00

	<b>PUNTOS</b>	<b>CUMPLE</b>
Porcentaje de superficie determinada en Red Natura 2000	0,00	0.0%
Porcentaje de superficie determinada situada en zonas RAMSAR	0,00	0.0%
Porcentaje de superficie determinada en zonas vulnerables a la contaminación por nitratos	4,00	100.0%
Titulares de explotaciones que hayan adquirido el compromiso voluntario de establecimiento de una enmienda natural mediante un cultivo de crucifera para su enterrado en verde	0,00	N

**DETALLE CRITERIOS DE PRIORIZACIÓN****10.1.5 Sistemas sostenibles de cultivos agroindustriales** PUNTOS: 4,00

<b>REF.</b>	<b>REFERENCIA SIGPAC</b>	<b>CULTIVO</b>	<b>DESCRIPCIÓN CULTIVO</b>	<b>S/R</b>	<b>SUP. PROPUESTA (ha)</b>	<b>SUP. CUMPLE (ha)</b>
1796272	11-027-011-00033-002	4100	MAIZ-MAIZ CONVENCIONAL	R	3,50	0,00
1796273	11-027-011-00033-002	81268	ALGODON-JUNCAL	R	5,20	0,00

	<b>PUNTOS</b>	<b>SUP. PROPUESTA (ha)</b>	<b>SUP. CUMPLE (ha)</b>
Porcentaje de superficie determinada en Red Natura 2000	0,00	0,00	0.0%
Porcentaje de superficie determinada situada en zonas RAMSAR	0,00	0,00	0.0%
Porcentaje de superficie determinada en zonas vulnerables a la contaminación por nitratos	4,00	4,00	100.0%
Titulares de explotaciones que hayan adquirido el compromiso voluntario de establecimiento de una enmienda natural mediante un cultivo de crucifera para su enterrado en verde	0,00	0,00	N

<b>REF.</b>	<b>REFERENCIA SIGPAC</b>	<b>CULTIVO</b>	<b>DESCRIPCIÓN CULTIVO</b>	<b>S/R</b>	<b>SUP. PROPUESTA (ha)</b>	<b>SUP. CUMPLE (ha)</b>
1796272	11-027-011-00033-002	4100	MAIZ-MAIZ CONVENCIONAL	R	3,50	3,50
1796273	11-027-011-00033-002	81268	ALGODON-JUNCAL	R	5,20	5,20

<b><u>APELLIDOS Y NOMBRE / RAZÓN SOCIAL</u></b>	<b><u>NIF</u></b>	<b><u>EXPEDIENTE</u></b>	<b><u>SUP. PROPUESTA (ha)</u></b>
CARABALLO BELTRAN CATALINA	31645226D	2005736	3,88

<b><u>PROPUESTA</u></b>	<b><u>SOLICITA PRIMA VOL.</u></b>
INADMITIDO	NO

**IMPORTE POR ANUALIDAD**

<b><u>CAMPAÑA</u></b>	<b><u>IMPORTE MÁXIMO SUBVENCIONABLE</u></b>	<b><u>IMPORTE MEDIO DE TRANSFERENCIA (€/ha)</u></b>
2015	1.126,25 €	290,27 €
2016	1.126,25 €	290,27 €
2017	1.126,25 €	290,27 €
2018	1.126,25 €	290,27 €
2019	1.126,25 €	290,27 €

**RECINTOS PROPUESTOS**

<b><u>REF.</u></b>	<b><u>REFERENCIA SIGPAC</u></b>	<b><u>CULTIVO</u></b>	<b><u>DESCRIPCIÓN CULTIVO</u></b>	<b><u>S/R</u></b>	<b><u>SUP. DEC. ADMIN. (ha)</u></b>	<b><u>SUP. PROPUESTA (ha)</u></b>
1584017	11-030-019-00066-003	82361	REMOLACHA-CONIL	S	0,95	0,95
1584018	11-030-019-00187-002	82361	REMOLACHA-CONIL	S	0,49	0,49
1584015	11-030-024-00011-001	81217	ALGODON-BABYLON	S	1,13	1,13
1584016	11-030-024-00012-001	81217	ALGODON-BABYLON	S	1,31	1,31

**RESUMEN CRITERIOS DE PRIORIZACIÓN****10.1.5 Sistemas sostenibles de cultivos agroindustriales****PUNTOS: 0,00**

	<b><u>PUNTOS</u></b>	<b><u>CUMPLE</u></b>
Porcentaje de superficie determinada en Red Natura 2000	0,00	0.0%
Porcentaje de superficie determinada situada en zonas RAMSAR	0,00	0.0%
Porcentaje de superficie determinada en zonas vulnerables a la contaminación por nitratos	0,00	0.0%
Titulares de explotaciones que hayan adquirido el compromiso voluntario de establecimiento de una enmienda natural mediante un cultivo de crucífera para su enterrado en verde	0,00	N



**DETALLE CRITERIOS DE PRIORIZACIÓN****10.1.5 Sistemas sostenibles de cultivos agroindustriales****PUNTOS: 0,00****Porcentaje de superficie determinada en Red Natura 2000****PUNTOS: 0,00 0.0%**

<u>REF.</u>	<u>REFERENCIA SIGPAC</u>	<u>CULTIVO</u>	<u>DESCRIPCIÓN CULTIVO</u>	<u>S/R</u>	<u>SUP.</u> <u>PROPUESTA</u> <u>(ha)</u>	<u>SUP.</u> <u>CUMPLE</u> <u>(ha)</u>
1584017	11-030-019-00066-003	82361	REMOLACHA-CONIL	S	0,95	0,00
1584018	11-030-019-00187-002	82361	REMOLACHA-CONIL	S	0,49	0,00
1584015	11-030-024-00011-001	81217	ALGODON-BABYLON	S	1,13	0,00
1584016	11-030-024-00012-001	81217	ALGODON-BABYLON	S	1,31	0,00

**Porcentaje de superficie determinada situada en zonas RAMSAR****PUNTOS: 0,00 0.0%**

<u>REF.</u>	<u>REFERENCIA SIGPAC</u>	<u>CULTIVO</u>	<u>DESCRIPCIÓN CULTIVO</u>	<u>S/R</u>	<u>SUP.</u> <u>PROPUESTA</u> <u>(ha)</u>	<u>SUP.</u> <u>CUMPLE</u> <u>(ha)</u>
1584017	11-030-019-00066-003	82361	REMOLACHA-CONIL	S	0,95	0,00
1584018	11-030-019-00187-002	82361	REMOLACHA-CONIL	S	0,49	0,00
1584015	11-030-024-00011-001	81217	ALGODON-BABYLON	S	1,13	0,00
1584016	11-030-024-00012-001	81217	ALGODON-BABYLON	S	1,31	0,00

**Porcentaje de superficie determinada en zonas vulnerables a la contaminación por nitratos****PUNTOS: 0,00 0.0%**

<u>REF.</u>	<u>REFERENCIA SIGPAC</u>	<u>CULTIVO</u>	<u>DESCRIPCIÓN CULTIVO</u>	<u>S/R</u>	<u>SUP.</u> <u>PROPUESTA</u> <u>(ha)</u>	<u>SUP.</u> <u>CUMPLE</u> <u>(ha)</u>
1584017	11-030-019-00066-003	82361	REMOLACHA-CONIL	S	0,95	0,00
1584018	11-030-019-00187-002	82361	REMOLACHA-CONIL	S	0,49	0,00
1584015	11-030-024-00011-001	81217	ALGODON-BABYLON	S	1,13	0,00
1584016	11-030-024-00012-001	81217	ALGODON-BABYLON	S	1,31	0,00

**Titulares de explotaciones que hayan adquirido el compromiso voluntario de establecimiento de una enmienda natural mediante un cultivo de crucifera para su enterrado en verde****PUNTOS: 0,00 N**



<b><u>APELLIDOS Y NOMBRE / RAZÓN SOCIAL</u></b>	<b><u>NIF</u></b>	<b><u>EXPEDIENTE</u></b>	<b><u>SUP. PROPUESTA (ha)</u></b>
CARBELLIDO CLAVIJO ANTONIO	75848485M	2006034	7,45

<b><u>PROPUESTA</u></b>	<b><u>SOLICITA PRIMA VOL.</u></b>
INADMITIDO	NO

**IMPORTE POR ANUALIDAD**

<u>CAMPAÑA</u>	<u>IMPORTE MÁXIMO SUBVENCIONABLE</u>	<u>IMPORTE MEDIO DE TRANSFERENCIA (€/ha)</u>
2015	2.162,51 €	290,27 €
2016	2.162,51 €	290,27 €
2017	2.162,51 €	290,27 €
2018	2.162,51 €	290,27 €
2019	2.162,51 €	290,27 €

**RECINTOS PROPUESTOS**

<u>REF.</u>	<u>REFERENCIA SIGPAC</u>	<u>CULTIVO</u>	<u>DESCRIPCIÓN CULTIVO</u>	<u>S/R</u>	<u>SUP. DEC. ADMIN. (ha)</u>	<u>SUP. PROPUESTA (ha)</u>
1635021	11-010-005-00017-002	81361	ALGODON-INTERCOTT 211	R	7,45	7,45

**RESUMEN CRITERIOS DE PRIORIZACIÓN**

<b>10.1.5 Sistemas sostenibles de cultivos agroindustriales</b>	<b>PUNTOS: 0,00</b>
---	---------------------

	<u>PUNTOS</u>	<u>CUMPLE</u>
Porcentaje de superficie determinada en Red Natura 2000	0,00	0.0%
Porcentaje de superficie determinada situada en zonas RAMSAR	0,00	0.0%
Porcentaje de superficie determinada en zonas vulnerables a la contaminación por nitratos	0,00	0.0%
Titulares de explotaciones que hayan adquirido el compromiso voluntario de establecimiento de una enmienda natural mediante un cultivo de crucifera para su enterrado en verde	0,00	N

**DETALLE CRITERIOS DE PRIORIZACIÓN**

<b>10.1.5 Sistemas sostenibles de cultivos agroindustriales</b>	<b>PUNTOS: 0,00</b>
---	---------------------

Porcentaje de superficie determinada en Red Natura 2000	<b>PUNTOS: 0,00</b>	<b>0,00</b>	<b>0.0%</b>			
<b><u>REF.</u></b>	<b><u>REFERENCIA SIGPAC</u></b>	<b><u>CULTIVO</u></b>	<b><u>DESCRIPCIÓN CULTIVO</u></b>	<b><u>S/R</u></b>	<b><u>SUP. PROPUESTA (ha)</u></b>	<b><u>SUP. CUMPLE (ha)</u></b>
1635021	11-010-005-00017-002	81361	ALGODON-INTERCOTT 211	R	7,45	0,00
Porcentaje de superficie determinada situada en zonas RAMSAR	<b>PUNTOS: 0,00</b>	<b>0,00</b>	<b>0.0%</b>			
<b><u>REF.</u></b>	<b><u>REFERENCIA SIGPAC</u></b>	<b><u>CULTIVO</u></b>	<b><u>DESCRIPCIÓN CULTIVO</u></b>	<b><u>S/R</u></b>	<b><u>SUP. PROPUESTA (ha)</u></b>	<b><u>SUP. CUMPLE (ha)</u></b>
1635021	11-010-005-00017-002	81361	ALGODON-INTERCOTT 211	R	7,45	0,00
Porcentaje de superficie determinada en zonas vulnerables a la contaminación por nitratos	<b>PUNTOS: 0,00</b>	<b>0,00</b>	<b>0.0%</b>			
<b><u>REF.</u></b>	<b><u>REFERENCIA SIGPAC</u></b>	<b><u>CULTIVO</u></b>	<b><u>DESCRIPCIÓN CULTIVO</u></b>	<b><u>S/R</u></b>	<b><u>SUP. PROPUESTA (ha)</u></b>	<b><u>SUP. CUMPLE (ha)</u></b>
1635021	11-010-005-00017-002	81361	ALGODON-INTERCOTT 211	R	7,45	0,00
Titulares de explotaciones que hayan adquirido el compromiso voluntario de establecimiento de una enmienda natural mediante un cultivo de crucifera para su enterrado en verde	<b>PUNTOS: 0,00</b>	<b>0,00</b>	<b>N</b>			



<b><u>APELLIDOS Y NOMBRE / RAZÓN SOCIAL</u></b>	<b><u>NIF</u></b>	<b><u>EXPEDIENTE</u></b>	<b><u>SUP. PROPUESTA (ha)</u></b>
CARBELLIDO PEREZ PEDRO JESUS	44056264V	2006032	3,32

<b><u>PROPUESTA</u></b>	<b><u>SOLICITA PRIMA VOL.</u></b>
INADMITIDO	NO

**IMPORTE POR ANUALIDAD**

<u>CAMPAÑA</u>	<u>IMPORTE MÁXIMO SUBVENCIONABLE</u>	<u>IMPORTE MEDIO DE TRANSFERENCIA (€/ha)</u>
2015	963,70 €	290,27 €
2016	963,70 €	290,27 €
2017	963,70 €	290,27 €
2018	963,70 €	290,27 €
2019	963,70 €	290,27 €

**RECINTOS PROPUESTOS**

<u>REF.</u>	<u>REFERENCIA SIGPAC</u>	<u>CULTIVO</u>	<u>DESCRIPCIÓN CULTIVO</u>	<u>S/R</u>	<u>SUP. DEC. ADMIN. (ha)</u>	<u>SUP. PROPUESTA (ha)</u>
1634168	11-010-004-00020-001	81361	ALGODON-INTERCOTT 211	R	3,32	3,32

**RESUMEN CRITERIOS DE PRIORIZACIÓN****10.1.5 Sistemas sostenibles de cultivos agroindustriales** PUNTOS: 0,00

	<u>PUNTOS</u>	<u>CUMPLE</u>
Porcentaje de superficie determinada en Red Natura 2000	0,00	0.0%
Porcentaje de superficie determinada situada en zonas RAMSAR	0,00	0.0%
Porcentaje de superficie determinada en zonas vulnerables a la contaminación por nitratos	0,00	0.0%
Titulares de explotaciones que hayan adquirido el compromiso voluntario de establecimiento de una enmienda natural mediante un cultivo de crucifera para su enterrado en verde	0,00	N

**DETALLE CRITERIOS DE PRIORIZACIÓN****10.1.5 Sistemas sostenibles de cultivos agroindustriales** PUNTOS: 0,00

Porcentaje de superficie determinada en Red Natura 2000	PUNTOS:	0,00	0.0%			
	<u>SUP. PROPUESTA (ha)</u>	<u>SUP. CUMPLE (ha)</u>				
<u>REF.</u>	<u>REFERENCIA SIGPAC</u>	<u>CULTIVO</u>	<u>DESCRIPCIÓN CULTIVO</u>	<u>S/R</u>	<u>SUP. PROPUESTA (ha)</u>	<u>SUP. CUMPLE (ha)</u>
1634168	11-010-004-00020-001	81361	ALGODON-INTERCOTT 211	R	3,32	0,00
Porcentaje de superficie determinada situada en zonas RAMSAR	PUNTOS:	0,00	0.0%			
	<u>SUP. PROPUESTA (ha)</u>	<u>SUP. CUMPLE (ha)</u>				
<u>REF.</u>	<u>REFERENCIA SIGPAC</u>	<u>CULTIVO</u>	<u>DESCRIPCIÓN CULTIVO</u>	<u>S/R</u>	<u>SUP. PROPUESTA (ha)</u>	<u>SUP. CUMPLE (ha)</u>
1634168	11-010-004-00020-001	81361	ALGODON-INTERCOTT 211	R	3,32	0,00
Porcentaje de superficie determinada en zonas vulnerables a la contaminación por nitratos	PUNTOS:	0,00	0.0%			
	<u>SUP. PROPUESTA (ha)</u>	<u>SUP. CUMPLE (ha)</u>				
<u>REF.</u>	<u>REFERENCIA SIGPAC</u>	<u>CULTIVO</u>	<u>DESCRIPCIÓN CULTIVO</u>	<u>S/R</u>	<u>SUP. PROPUESTA (ha)</u>	<u>SUP. CUMPLE (ha)</u>
1634168	11-010-004-00020-001	81361	ALGODON-INTERCOTT 211	R	3,32	0,00
Titulares de explotaciones que hayan adquirido el compromiso voluntario de establecimiento de una enmienda natural mediante un cultivo de crucifera para su enterrado en verde	PUNTOS:	0,00	N			



<u>APELLIDOS Y NOMBRE / RAZÓN SOCIAL</u>	<u>NIF</u>	<u>EXPEDIENTE</u>	<u>SUP. PROPUESTA (ha)</u>
CARBELLIDO TENORIO ALBERTO MANUEL	31683410J	2008061	6,47
<u>PROPUESTA ADMITIDO</u>	<u>SOLICITA PRIMA VOL. SI</u>	<u>PROPUESTA PRIMA VOL. ADMITIDO</u>	

**IMPORTE POR ANUALIDAD**

<u>CAMPAÑA</u>	<u>IMPORTE MÁXIMO SUBVENCIONABLE</u>	<u>IMPORTE MEDIO DE TRANSFERENCIA (€/ha)</u>
2015	2.804,36 €	433,44 €
2016	2.804,36 €	433,44 €
2017	2.804,36 €	433,44 €
2018	2.804,36 €	433,44 €
2019	2.804,36 €	433,44 €

**RECINTOS PROPUESTOS**

<u>REF.</u>	<u>REFERENCIA SIGPAC</u>	<u>CULTIVO</u>	<u>DESCRIPCIÓN CULTIVO</u>	<u>S/R</u>	<u>SUP. DEC. ADMIN. (ha)</u>	<u>SUP. PROPUESTA (ha)</u>
2578572	11-010-004-00050-001	81208	ALGODON-LIDER	R	1,54	1,54
2578570	11-010-004-00108-001	81361	ALGODON-INTERCOTT 211	R	4,82	4,82
2578571	11-010-004-00109-001	81361	ALGODON-INTERCOTT 211	R	0,11	0,11

**RESUMEN CRITERIOS DE PRIORIZACIÓN****10.1.5 Sistemas sostenibles de cultivos agroindustriales**

PUNTOS: 1,00

	<u>PUNTOS</u>	<u>CUMPLE</u>
Porcentaje de superficie determinada en Red Natura 2000	0,00	0.0%
Porcentaje de superficie determinada situada en zonas RAMSAR	0,00	0.0%
Porcentaje de superficie determinada en zonas vulnerables a la contaminación por nitratos	0,00	0.0%
Titulares de explotaciones que hayan adquirido el compromiso voluntario de establecimiento de una enmienda natural mediante un cultivo de crucífera para su enterrado en verde	1,00	S



**DETALLE CRITERIOS DE PRIORIZACIÓN****10.1.5 Sistemas sostenibles de cultivos agroindustriales****PUNTOS: 1,00****Porcentaje de superficie determinada en Red Natura 2000****PUNTOS: 0,00 0.0%**

<u>REF.</u>	<u>REFERENCIA SIGPAC</u>	<u>CULTIVO</u>	<u>DESCRIPCIÓN CULTIVO</u>	<u>S/R</u>	<u>SUP.</u> <u>PROPUESTA</u> <u>(ha)</u>	<u>SUP.</u> <u>CÚMPLE</u> <u>(ha)</u>
2578572	11-010-004-00050-001	81208	ALGODON-LIDER	R	1,54	0,00
2578570	11-010-004-00108-001	81361	ALGODON-INTERCOTT 211	R	4,82	0,00
2578571	11-010-004-00109-001	81361	ALGODON-INTERCOTT 211	R	0,11	0,00

**Porcentaje de superficie determinada situada en zonas RAMSAR****PUNTOS: 0,00 0.0%**

<u>REF.</u>	<u>REFERENCIA SIGPAC</u>	<u>CULTIVO</u>	<u>DESCRIPCIÓN CULTIVO</u>	<u>S/R</u>	<u>SUP.</u> <u>PROPUESTA</u> <u>(ha)</u>	<u>SUP.</u> <u>CÚMPLE</u> <u>(ha)</u>
2578572	11-010-004-00050-001	81208	ALGODON-LIDER	R	1,54	0,00
2578570	11-010-004-00108-001	81361	ALGODON-INTERCOTT 211	R	4,82	0,00
2578571	11-010-004-00109-001	81361	ALGODON-INTERCOTT 211	R	0,11	0,00

**Porcentaje de superficie determinada en zonas vulnerables a la contaminación por nitratos****PUNTOS: 0,00 0.0%**

<u>REF.</u>	<u>REFERENCIA SIGPAC</u>	<u>CULTIVO</u>	<u>DESCRIPCIÓN CULTIVO</u>	<u>S/R</u>	<u>SUP.</u> <u>PROPUESTA</u> <u>(ha)</u>	<u>SUP.</u> <u>CÚMPLE</u> <u>(ha)</u>
2578572	11-010-004-00050-001	81208	ALGODON-LIDER	R	1,54	0,00
2578570	11-010-004-00108-001	81361	ALGODON-INTERCOTT 211	R	4,82	0,00
2578571	11-010-004-00109-001	81361	ALGODON-INTERCOTT 211	R	0,11	0,00

**Titulares de explotaciones que hayan adquirido el compromiso voluntario de establecimiento de una enmienda natural mediante un cultivo de crucifera para su enterrado en verde****PUNTOS: 1,00 S**

<b><u>APELLIDOS Y NOMBRE / RAZÓN SOCIAL</u></b>	<b><u>NIF</u></b>	<b><u>EXPEDIENTE</u></b>	<b><u>SUP. PROPUESTA (ha)</u></b>
CARDEÑOSA CANO ENRIQUE	31614988Q	2004474	27,13

<b><u>PROPUESTA</u></b>	<b><u>SOLICITA PRIMA VOL.</u></b>
ADMITIDO	NO

**IMPORTE POR ANUALIDAD**

<u>CAMPAÑA</u>	<u>IMPORTE MÁXIMO SUBVENCIONABLE</u>	<u>IMPORTE MEDIO DE TRANSFERENCIA (€/ha)</u>
2015	7.875,03 €	290,27 €
2016	7.875,03 €	290,27 €
2017	7.875,03 €	290,27 €
2018	7.875,03 €	290,27 €
2019	7.875,03 €	290,27 €

**RECINTOS PROPUESTOS**

<u>REF.</u>	<u>REFERENCIA SIGPAC</u>	<u>CULTIVO</u>	<u>DESCRIPCIÓN CULTIVO</u>	<u>S/R</u>	<u>SUP. DEC. ADMIN. (ha)</u>	<u>SUP. PROPUESTA (ha)</u>
1897164	11-020-135-00039-001	82107	REMOLACHA-PORTAL	R	5,43	5,43
1897162	11-020-135-00040-003	81361	ALGODON-INTERCOTT 211	R	4,39	4,39
1897161	11-020-135-00041-001	81361	ALGODON-INTERCOTT 211	R	4,40	4,40
1897163	11-020-135-00220-001	81361	ALGODON-INTERCOTT 211	R	4,99	4,99
1897160	11-020-143-00049-005	81361	ALGODON-INTERCOTT 211	R	4,68	4,68
1897165	11-020-144-00023-001	82107	REMOLACHA-PORTAL	R	3,24	3,24

**RESUMEN CRITERIOS DE PRIORIZACIÓN****10.1.5 Sistemas sostenibles de cultivos agroindustriales****PUNTOS: 4,00**

	<b><u>PUNTOS</u></b>	<b><u>CUMPLE</u></b>
Porcentaje de superficie determinada en Red Natura 2000	0,00	0.0%
Porcentaje de superficie determinada situada en zonas RAMSAR	0,00	0.0%
Porcentaje de superficie determinada en zonas vulnerables a la contaminación por nitratos	4,00	100.0%
Titulares de explotaciones que hayan adquirido el compromiso voluntario de establecimiento de una enmienda natural mediante un cultivo de crucífera para su enterrado en verde	0,00	N



**DETALLE CRITERIOS DE PRIORIZACIÓN****10.1.5 Sistemas sostenibles de cultivos agroindustriales****PUNTOS: 4,00****Porcentaje de superficie determinada en Red Natura 2000****PUNTOS: 0,00 0.0%**

<u>REF.</u>	<u>REFERENCIA SIGPAC</u>	<u>CULTIVO</u>	<u>DESCRIPCIÓN CULTIVO</u>	<u>S/R</u>	<u>SUP.</u>	<u>SUP.</u>
					<u>PROPUESTA</u>	<u>CUMPLE</u>
					(ha)	(ha)
1897164	11-020-135-00039-001	82107	REMOLACHA-PORTAL	R	5,43	0,00
1897162	11-020-135-00040-003	81361	ALGODON-INTERCOTT 211	R	4,39	0,00
1897161	11-020-135-00041-001	81361	ALGODON-INTERCOTT 211	R	4,40	0,00
1897163	11-020-135-00220-001	81361	ALGODON-INTERCOTT 211	R	4,99	0,00
1897160	11-020-143-00049-005	81361	ALGODON-INTERCOTT 211	R	4,68	0,00
1897165	11-020-144-00023-001	82107	REMOLACHA-PORTAL	R	3,24	0,00

**Porcentaje de superficie determinada situada en zonas RAMSAR****PUNTOS: 0,00 0.0%**

<u>REF.</u>	<u>REFERENCIA SIGPAC</u>	<u>CULTIVO</u>	<u>DESCRIPCIÓN CULTIVO</u>	<u>S/R</u>	<u>SUP.</u>	<u>SUP.</u>
					<u>PROPUESTA</u>	<u>CUMPLE</u>
					(ha)	(ha)
1897164	11-020-135-00039-001	82107	REMOLACHA-PORTAL	R	5,43	0,00
1897162	11-020-135-00040-003	81361	ALGODON-INTERCOTT 211	R	4,39	0,00
1897161	11-020-135-00041-001	81361	ALGODON-INTERCOTT 211	R	4,40	0,00
1897163	11-020-135-00220-001	81361	ALGODON-INTERCOTT 211	R	4,99	0,00
1897160	11-020-143-00049-005	81361	ALGODON-INTERCOTT 211	R	4,68	0,00
1897165	11-020-144-00023-001	82107	REMOLACHA-PORTAL	R	3,24	0,00

**Porcentaje de superficie determinada en zonas vulnerables a la contaminación por nitratos****PUNTOS: 4,00 100.0%**

<u>REF.</u>	<u>REFERENCIA SIGPAC</u>	<u>CULTIVO</u>	<u>DESCRIPCIÓN CULTIVO</u>	<u>S/R</u>	<u>SUP.</u>	<u>SUP.</u>
					<u>PROPUESTA</u>	<u>CUMPLE</u>
					(ha)	(ha)
1897164	11-020-135-00039-001	82107	REMOLACHA-PORTAL	R	5,43	5,43
1897162	11-020-135-00040-003	81361	ALGODON-INTERCOTT 211	R	4,39	4,39
1897161	11-020-135-00041-001	81361	ALGODON-INTERCOTT 211	R	4,40	4,40
1897163	11-020-135-00220-001	81361	ALGODON-INTERCOTT 211	R	4,99	4,99
1897160	11-020-143-00049-005	81361	ALGODON-INTERCOTT 211	R	4,68	4,68
1897165	11-020-144-00023-001	82107	REMOLACHA-PORTAL	R	3,24	3,24

**Titulares de explotaciones que hayan adquirido el compromiso voluntario de establecimiento de una enmienda natural mediante un cultivo de crucifera para su enterrado en verde****PUNTOS: 0,00 N**

<b>APELLIDOS Y NOMBRE / RAZÓN SOCIAL</b>	<b>NIF</b>	<b>EXPEDIENTE</b>	<b>SUP. PROPUESTA (ha)</b>
CARIÑO MANTECON MARIA AGUILA	27869956M	2005996	32,10

<b>PROPUESTA</b>	<b>SOLICITA PRIMA VOL.</b>
ADMITIDO	NO

**IMPORTE POR ANUALIDAD**

<b>CAMPAÑA</b>	<b>IMPORTE MÁXIMO SUBVENCIONABLE</b>	<b>IMPORTE MEDIO DE TRANSFERENCIA (€/ha)</b>
2015	9.317,67 €	290,27 €
2016	9.317,67 €	290,27 €
2017	9.317,67 €	290,27 €
2018	9.317,67 €	290,27 €
2019	9.317,67 €	290,27 €

**RECINTOS PROPUESTOS**

<b>REF.</b>	<b>REFERENCIA SIGPAC</b>	<b>CULTIVO</b>	<b>DESCRIPCIÓN CULTIVO</b>	<b>S/R</b>	<b>SUP. DEC. ADMIN. (ha)</b>	<b>SUP. PROPUESTA (ha)</b>
2223719	11-027-014-00028-002	81263	ALGODON-DP419	R	29,89	29,89
2223720	11-027-014-00029-004	81208	ALGODON-LIDER	R	2,21	2,21

**RESUMEN CRITERIOS DE PRIORIZACIÓN****10.1.5 Sistemas sostenibles de cultivos agroindustriales**

PUNTOS: 4,00

	<b>PUNTOS</b>	<b>CUMPLE</b>
Porcentaje de superficie determinada en Red Natura 2000	0,00	0.0%
Porcentaje de superficie determinada situada en zonas RAMSAR	0,00	0.0%
Porcentaje de superficie determinada en zonas vulnerables a la contaminación por nitratos	4,00	100.0%
Titulares de explotaciones que hayan adquirido el compromiso voluntario de establecimiento de una enmienda natural mediante un cultivo de crucifera para su enterrado en verde	0,00	N

**DETALLE CRITERIOS DE PRIORIZACIÓN****10.1.5 Sistemas sostenibles de cultivos agroindustriales**

PUNTOS: 4,00

<b>REF.</b>	<b>REFERENCIA SIGPAC</b>	<b>CULTIVO</b>	<b>DESCRIPCIÓN CULTIVO</b>	<b>S/R</b>	<b>SUP. PROPUESTA (ha)</b>	<b>SUP. CUMPLE (ha)</b>
2223719	11-027-014-00028-002	81263	ALGODON-DP419	R	29,89	0,00
2223720	11-027-014-00029-004	81208	ALGODON-LIDER	R	2,21	0,00

	<b>PUNTOS</b>	<b>SUP. PROPUESTA (ha)</b>	<b>SUP. CUMPLE (ha)</b>
Porcentaje de superficie determinada en Red Natura 2000	0,00	0,00	0.0%
Porcentaje de superficie determinada situada en zonas RAMSAR	0,00	0,00	0.0%
Porcentaje de superficie determinada en zonas vulnerables a la contaminación por nitratos	4,00	4,00	100.0%
Titulares de explotaciones que hayan adquirido el compromiso voluntario de establecimiento de una enmienda natural mediante un cultivo de crucifera para su enterrado en verde	0,00	0,00	N

<b>REF.</b>	<b>REFERENCIA SIGPAC</b>	<b>CULTIVO</b>	<b>DESCRIPCIÓN CULTIVO</b>	<b>S/R</b>	<b>SUP. PROPUESTA (ha)</b>	<b>SUP. CUMPLE (ha)</b>
2223719	11-027-014-00028-002	81263	ALGODON-DP419	R	29,89	29,89
2223720	11-027-014-00029-004	81208	ALGODON-LIDER	R	2,21	2,21

<u>APELLIDOS Y NOMBRE / RAZÓN SOCIAL</u>	<u>NIF</u>	<u>EXPEDIENTE</u>	<u>SUP. PROPUESTA (ha)</u>
CARMONA JIMENEZ PILAR	31318011S	2006374	3,22
<u>PROPUESTA ADMITIDO</u>	<u>SOLICITA PRIMA VOL. SI</u>	<u>PROPUESTA PRIMA VOL. ADMITIDO</u>	
<b>IMPORTE POR ANUALIDAD</b>			

<u>CAMPAÑA</u>	<u>IMPORTE MÁXIMO SUBVENCIONABLE</u>	<u>IMPORTE MEDIO DE TRANSFERENCIA (€/ha)</u>
2015	1.395,68 €	433,44 €
2016	1.395,68 €	433,44 €
2017	1.395,68 €	433,44 €
2018	1.395,68 €	433,44 €
2019	1.395,68 €	433,44 €

**RECINTOS PROPUESTOS**

<u>REF.</u>	<u>REFERENCIA SIGPAC</u>	<u>CULTIVO</u>	<u>DESCRIPCIÓN CULTIVO</u>	<u>S/R</u>	<u>SUP. DEC. ADMIN. (ha)</u>	<u>SUP. PROPUESTA (ha)</u>
1705920	11-030-016-00001-001	82361	REMOLACHA-CONIL	R	3,22	3,22

**RESUMEN CRITERIOS DE PRIORIZACIÓN**

<b>10.1.5 Sistemas sostenibles de cultivos agroindustriales</b>	<b>PUNTOS: 5,00</b>	<b>PUNTOS</b>	<b>CUMPLE</b>
Porcentaje de superficie determinada en Red Natura 2000		0,00	0.0%
Porcentaje de superficie determinada situada en zonas RAMSAR		0,00	0.0%
Porcentaje de superficie determinada en zonas vulnerables a la contaminación por nitratos		4,00	100.0%
Titulares de explotaciones que hayan adquirido el compromiso voluntario de establecimiento de una enmienda natural mediante un cultivo de crucífera para su enterrado en verde		1,00	S

**DETALLE CRITERIOS DE PRIORIZACIÓN**

<b>10.1.5 Sistemas sostenibles de cultivos agroindustriales</b>	<b>PUNTOS: 5,00</b>	<b>PUNTOS</b>	<b>CUMPLE</b>			
Porcentaje de superficie determinada en Red Natura 2000		PUNTOS: 0,00	0.0%			
		<u>SUP. PROPUESTA (ha)</u>	<u>SUP. CUMPLE (ha)</u>			
<u>REF.</u>	<u>REFERENCIA SIGPAC</u>	<u>CULTIVO</u>	<u>DESCRIPCIÓN CULTIVO</u>	<u>S/R</u>		
1705920	11-030-016-00001-001	82361	REMOLACHA-CONIL	R	3,22	0,00
Porcentaje de superficie determinada situada en zonas RAMSAR		PUNTOS: 0,00	0.0%			
		<u>SUP. PROPUESTA (ha)</u>	<u>SUP. CUMPLE (ha)</u>			
<u>REF.</u>	<u>REFERENCIA SIGPAC</u>	<u>CULTIVO</u>	<u>DESCRIPCIÓN CULTIVO</u>	<u>S/R</u>		
1705920	11-030-016-00001-001	82361	REMOLACHA-CONIL	R	3,22	0,00
Porcentaje de superficie determinada en zonas vulnerables a la contaminación por nitratos		PUNTOS: 4,00	100.0%			
		<u>SUP. PROPUESTA (ha)</u>	<u>SUP. CUMPLE (ha)</u>			
<u>REF.</u>	<u>REFERENCIA SIGPAC</u>	<u>CULTIVO</u>	<u>DESCRIPCIÓN CULTIVO</u>	<u>S/R</u>		
1705920	11-030-016-00001-001	82361	REMOLACHA-CONIL	R	3,22	3,22
Titulares de explotaciones que hayan adquirido el compromiso voluntario de establecimiento de una enmienda natural mediante un cultivo de crucífera para su enterrado en verde		PUNTOS: 1,00	S			





<b><u>APELLIDOS Y NOMBRE / RAZÓN SOCIAL</u></b>	<b><u>NIF</u></b>	<b><u>EXPEDIENTE</u></b>	<b><u>SUP. PROPUESTA (ha)</u></b>
CARMONA MARTINEZ JOSE MARIA	28373872Z	2008064	12,02

<b><u>PROPUESTA</u></b>	<b><u>SOLICITA PRIMA VOL.</u></b>
ADMITIDO	NO

**IMPORTE POR ANUALIDAD**

<b><u>CAMPAÑA</u></b>	<b><u>IMPORTE MÁXIMO SUBVENCIONABLE</u></b>	<b><u>IMPORTE MEDIO DE TRANSFERENCIA (€/ha)</u></b>
2015	3.489,05 €	290,27 €
2016	3.489,05 €	290,27 €
2017	3.489,05 €	290,27 €
2018	3.489,05 €	290,27 €
2019	3.489,05 €	290,27 €

**RECINTOS PROPUESTOS**

<b><u>REF.</u></b>	<b><u>REFERENCIA SIGPAC</u></b>	<b><u>CULTIVO</u></b>	<b><u>DESCRIPCIÓN CULTIVO</u></b>	<b><u>S/R</u></b>	<b><u>SUP. DEC. ADMIN. (ha)</u></b>	<b><u>SUP. PROPUESTA (ha)</u></b>
2128480	11-006-041-00112-001	81377	ALGODON-ELSA	R	2,87	2,87
2128477	11-006-041-00118-001	4100	MAIZ-MAIZ CONVENCIONAL	R	2,99	2,99
2128478	11-006-041-09014-003	4100	MAIZ-MAIZ CONVENCIONAL	R	0,41	0,41
2128481	11-006-086-00015-004	81377	ALGODON-ELSA	R	2,57	2,57
2128476	11-014-013-00008-001	3981	TRIGO DURO-AVISPA	S	3,18	3,18

**INCIDENCIAS****INCIDENCIA DESCRIPCIÓN**

80106 Cultivo, variedad, regimen y/o uso del recinto SIGPAC no compatible con la operación (anexo III.I, Orden 26 mayo 2015)  
Ref:2128479 Recinto:11-006-041-00113-003 Cultivo:81377 ALGODON-ELSA Regadío Uso:PS

**RESUMEN CRITERIOS DE PRIORIZACIÓN****10.1.5 Sistemas sostenibles de cultivos agroindustriales****PUNTOS: 1,26**

	<b><u>PUNTOS</u></b>	<b><u>CUMPLE</u></b>
Porcentaje de superficie determinada en Red Natura 2000	0,00	0.0%
Porcentaje de superficie determinada situada en zonas RAMSAR	0,00	0.0%
Porcentaje de superficie determinada en zonas vulnerables a la contaminación por nitratos	1,26	26.46%
Titulares de explotaciones que hayan adquirido el compromiso voluntario de establecimiento de una enmienda natural mediante un cultivo de crucífera para su enterrado en verde	0,00	N



**DETALLE CRITERIOS DE PRIORIZACIÓN****10.1.5 Sistemas sostenibles de cultivos agroindustriales****PUNTOS: 1,26****Porcentaje de superficie determinada en Red Natura 2000****PUNTOS: 0,00 0.0%**

<u>REF.</u>	<u>REFERENCIA SIGPAC</u>	<u>CULTIVO</u>	<u>DESCRIPCIÓN CULTIVO</u>	<u>S/R</u>	<u>SUP.</u>	<u>SUP.</u>
					<u>PROPUESTA</u>	<u>CUMPLE</u>
					(ha)	(ha)
2128480	11-006-041-00112-001	81377	ALGODON-ELSA	R	2,87	0,00
2128477	11-006-041-00118-001	4100	MAIZ-MAIZ CONVENCIONAL	R	2,99	0,00
2128478	11-006-041-09014-003	4100	MAIZ-MAIZ CONVENCIONAL	R	0,41	0,00
2128481	11-006-086-00015-004	81377	ALGODON-ELSA	R	2,57	0,00
2128476	11-014-013-00008-001	3981	TRIGO DURO-AVISPA	S	3,18	0,00

**Porcentaje de superficie determinada situada en zonas RAMSAR****PUNTOS: 0,00 0.0%**

<u>REF.</u>	<u>REFERENCIA SIGPAC</u>	<u>CULTIVO</u>	<u>DESCRIPCIÓN CULTIVO</u>	<u>S/R</u>	<u>SUP.</u>	<u>SUP.</u>
					<u>PROPUESTA</u>	<u>CUMPLE</u>
					(ha)	(ha)
2128480	11-006-041-00112-001	81377	ALGODON-ELSA	R	2,87	0,00
2128477	11-006-041-00118-001	4100	MAIZ-MAIZ CONVENCIONAL	R	2,99	0,00
2128478	11-006-041-09014-003	4100	MAIZ-MAIZ CONVENCIONAL	R	0,41	0,00
2128481	11-006-086-00015-004	81377	ALGODON-ELSA	R	2,57	0,00
2128476	11-014-013-00008-001	3981	TRIGO DURO-AVISPA	S	3,18	0,00

**Porcentaje de superficie determinada en zonas vulnerables a la contaminación por nitratos****PUNTOS: 1,26 26.46%**

<u>REF.</u>	<u>REFERENCIA SIGPAC</u>	<u>CULTIVO</u>	<u>DESCRIPCIÓN CULTIVO</u>	<u>S/R</u>	<u>SUP.</u>	<u>SUP.</u>
					<u>PROPUESTA</u>	<u>CUMPLE</u>
					(ha)	(ha)
2128480	11-006-041-00112-001	81377	ALGODON-ELSA	R	2,87	0,00
2128477	11-006-041-00118-001	4100	MAIZ-MAIZ CONVENCIONAL	R	2,99	0,00
2128478	11-006-041-09014-003	4100	MAIZ-MAIZ CONVENCIONAL	R	0,41	0,00
2128481	11-006-086-00015-004	81377	ALGODON-ELSA	R	2,57	0,00
2128476	11-014-013-00008-001	3981	TRIGO DURO-AVISPA	S	3,18	3,18

**Titulares de explotaciones que hayan adquirido el compromiso voluntario de establecimiento de una enmienda natural mediante un cultivo de crucifera para su enterrado en verde****PUNTOS: 0,00 N**

<u>APELLIDOS Y NOMBRE / RAZÓN SOCIAL</u>	<u>NIF</u>	<u>EXPEDIENTE</u>	<u>SUP. PROPUESTA (ha)</u>
CARMONA PUYANA MANUEL	31312043G	2004910	9,90
<u>PROPUESTA</u>	<u>SOLICITA PRIMA VOL.</u>	<u>PROPUESTA PRIMA VOL.</u>	
ADMITIDO	SI	ADMITIDO	
<u>IMPORTE POR ANUALIDAD</u>			

<u>CAMPAÑA</u>	<u>IMPORTE MÁXIMO SUBVENCIONABLE</u>	<u>IMPORTE MEDIO DE TRANSFERENCIA (€/ha)</u>
2015	4.291,05 €	433,44 €
2016	4.291,05 €	433,44 €
2017	4.291,05 €	433,44 €
2018	4.291,05 €	433,44 €
2019	4.291,05 €	433,44 €

**RECINTOS PROPUESTOS**

<u>REF.</u>	<u>REFERENCIA SIGPAC</u>	<u>CULTIVO</u>	<u>DESCRIPCIÓN CULTIVO</u>	<u>S/R</u>	<u>SUP. DEC. ADMIN. (ha)</u>	<u>SUP. PROPUESTA (ha)</u>
2084404	11-027-011-00020-002	81268	ALGODON-JUNCAL	R	5,09	5,09
2084406	11-027-011-00020-002	222000	QUINOA-SIN VARIEDAD	R	4,81	4,81

**RESUMEN CRITERIOS DE PRIORIZACIÓN**

<b>10.1.5 Sistemas sostenibles de cultivos agroindustriales</b>	<b>PUNTOS: 5,00</b>	<b>PUNTOS</b>	<b>CUMPLE</b>
Porcentaje de superficie determinada en Red Natura 2000		0,00	0.0%
Porcentaje de superficie determinada situada en zonas RAMSAR		0,00	0.0%
Porcentaje de superficie determinada en zonas vulnerables a la contaminación por nitratos		4,00	100.0%
Titulares de explotaciones que hayan adquirido el compromiso voluntario de establecimiento de una enmienda natural mediante un cultivo de crucifera para su enterrado en verde		1,00	S

**DETALLE CRITERIOS DE PRIORIZACIÓN**

<b>10.1.5 Sistemas sostenibles de cultivos agroindustriales</b>	<b>PUNTOS: 5,00</b>	<b>PUNTOS</b>	<b>CUMPLE</b>			
Porcentaje de superficie determinada en Red Natura 2000		0,00	0.0%			
		<b>SUP. PROPUESTA (ha)</b>	<b>SUP. CUMPLE (ha)</b>			
<u>REF.</u>	<u>REFERENCIA SIGPAC</u>	<u>CULTIVO</u>	<u>DESCRIPCIÓN CULTIVO</u>	<u>S/R</u>		
2084404	11-027-011-00020-002	81268	ALGODON-JUNCAL	R	5,09	0,00
2084406	11-027-011-00020-002	222000	QUINOA-SIN VARIEDAD	R	4,81	0,00
Porcentaje de superficie determinada situada en zonas RAMSAR		0,00	0.0%			
		<b>SUP. PROPUESTA (ha)</b>	<b>SUP. CUMPLE (ha)</b>			
<u>REF.</u>	<u>REFERENCIA SIGPAC</u>	<u>CULTIVO</u>	<u>DESCRIPCIÓN CULTIVO</u>	<u>S/R</u>		
2084404	11-027-011-00020-002	81268	ALGODON-JUNCAL	R	5,09	0,00
2084406	11-027-011-00020-002	222000	QUINOA-SIN VARIEDAD	R	4,81	0,00
Porcentaje de superficie determinada en zonas vulnerables a la contaminación por nitratos		4,00	100.0%			
		<b>SUP. PROPUESTA (ha)</b>	<b>SUP. CUMPLE (ha)</b>			
<u>REF.</u>	<u>REFERENCIA SIGPAC</u>	<u>CULTIVO</u>	<u>DESCRIPCIÓN CULTIVO</u>	<u>S/R</u>		
2084404	11-027-011-00020-002	81268	ALGODON-JUNCAL	R	5,09	5,09
2084406	11-027-011-00020-002	222000	QUINOA-SIN VARIEDAD	R	4,81	4,81
Titulares de explotaciones que hayan adquirido el compromiso voluntario de establecimiento de una enmienda natural mediante un cultivo de crucifera para su enterrado en verde		1,00	S			

<u>APELLIDOS Y NOMBRE / RAZÓN SOCIAL</u>	<u>NIF</u>	<u>EXPEDIENTE</u>	<u>SUP. PROPUESTA (ha)</u>
CARO DOMINGUEZ MIRIAM	32055517A	2000036	4,28
<u>PROPUESTA ADMITIDO</u>	<u>SOLICITA PRIMA VOL. SI</u>	<u>PROPUESTA PRIMA VOL. ADMITIDO</u>	

**IMPORTE POR ANUALIDAD**

<u>CAMPAÑA</u>	<u>IMPORTE MÁXIMO SUBVENCIONABLE</u>	<u>IMPORTE MEDIO DE TRANSFERENCIA (€/ha)</u>
2015	1.855,13 €	433,44 €
2016	1.855,13 €	433,44 €
2017	1.855,13 €	433,44 €
2018	1.855,13 €	433,44 €
2019	1.855,13 €	433,44 €

**RECINTOS PROPUESTOS**

<u>REF.</u>	<u>REFERENCIA SIGPAC</u>	<u>CULTIVO</u>	<u>DESCRIPCIÓN CULTIVO</u>	<u>S/R</u>	<u>SUP. DEC. ADMIN. (ha)</u>	<u>SUP. PROPUESTA (ha)</u>
1716246	11-020-135-00182-001	33266	GIRASOL-ES ARTIC	R	3,10	3,10
1716247	11-020-135-00184-003	33266	GIRASOL-ES ARTIC	R	1,18	1,18

**RESUMEN CRITERIOS DE PRIORIZACIÓN**

<b>10.1.5 Sistemas sostenibles de cultivos agroindustriales</b>	<b>PUNTOS: 5,00</b>	<b>PUNTOS</b>	<b>CUMPLE</b>
Porcentaje de superficie determinada en Red Natura 2000		0,00	0.0%
Porcentaje de superficie determinada situada en zonas RAMSAR		0,00	0.0%
Porcentaje de superficie determinada en zonas vulnerables a la contaminación por nitratos		4,00	100.0%
Titulares de explotaciones que hayan adquirido el compromiso voluntario de establecimiento de una enmienda natural mediante un cultivo de crucifera para su enterrado en verde		1,00	S

**DETALLE CRITERIOS DE PRIORIZACIÓN**

<b>10.1.5 Sistemas sostenibles de cultivos agroindustriales</b>	<b>PUNTOS: 5,00</b>	<b>PUNTOS</b>	<b>CUMPLE</b>			
Porcentaje de superficie determinada en Red Natura 2000		PUNTOS: 0,00	0.0%			
		<b>SUP. PROPUESTA (ha)</b>	<b>SUP. CUMPLE (ha)</b>			
<u>REF.</u>	<u>REFERENCIA SIGPAC</u>	<u>CULTIVO</u>	<u>DESCRIPCIÓN CULTIVO</u>	<u>S/R</u>		
1716246	11-020-135-00182-001	33266	GIRASOL-ES ARTIC	R	3,10	0,00
1716247	11-020-135-00184-003	33266	GIRASOL-ES ARTIC	R	1,18	0,00
Porcentaje de superficie determinada situada en zonas RAMSAR		PUNTOS: 0,00	0.0%			
		<b>SUP. PROPUESTA (ha)</b>	<b>SUP. CUMPLE (ha)</b>			
<u>REF.</u>	<u>REFERENCIA SIGPAC</u>	<u>CULTIVO</u>	<u>DESCRIPCIÓN CULTIVO</u>	<u>S/R</u>		
1716246	11-020-135-00182-001	33266	GIRASOL-ES ARTIC	R	3,10	0,00
1716247	11-020-135-00184-003	33266	GIRASOL-ES ARTIC	R	1,18	0,00
Porcentaje de superficie determinada en zonas vulnerables a la contaminación por nitratos		PUNTOS: 4,00	100.0%			
		<b>SUP. PROPUESTA (ha)</b>	<b>SUP. CUMPLE (ha)</b>			
<u>REF.</u>	<u>REFERENCIA SIGPAC</u>	<u>CULTIVO</u>	<u>DESCRIPCIÓN CULTIVO</u>	<u>S/R</u>		
1716246	11-020-135-00182-001	33266	GIRASOL-ES ARTIC	R	3,10	3,10
1716247	11-020-135-00184-003	33266	GIRASOL-ES ARTIC	R	1,18	1,18
Titulares de explotaciones que hayan adquirido el compromiso voluntario de establecimiento de una enmienda natural mediante un cultivo de crucifera para su enterrado en verde		PUNTOS: 1,00	S			

<b><u>APELLIDOS Y NOMBRE / RAZÓN SOCIAL</u></b>	<b><u>NIF</u></b>	<b><u>EXPEDIENTE</u></b>	<b><u>SUP. PROPUESTA (ha)</u></b>
CARO GALAN JOSE	31639214T	2005879	5,58
<b><u>PROPUESTA</u></b>	<b><u>SOLICITA PRIMA VOL.</u></b>	<b><u>PROPUESTA PRIMA VOL.</u></b>	
ADMITIDO	SI	ADMITIDO	

**IMPORTE POR ANUALIDAD**

<b><u>CAMPAÑA</u></b>	<b><u>IMPORTE MÁXIMO SUBVENCIONABLE</u></b>	<b><u>IMPORTE MEDIO DE TRANSFERENCIA (€/ha)</u></b>
2015	2.418,60 €	433,44 €
2016	2.418,60 €	433,44 €
2017	2.418,60 €	433,44 €
2018	2.418,60 €	433,44 €
2019	2.418,60 €	433,44 €

**RECINTOS PROPUESTOS**

<b><u>REF.</u></b>	<b><u>REFERENCIA SIGPAC</u></b>	<b><u>CULTIVO</u></b>	<b><u>DESCRIPCIÓN CULTIVO</u></b>	<b><u>S/R</u></b>	<b><u>SUP. DEC. ADMIN. (ha)</u></b>	<b><u>SUP. PROPUESTA (ha)</u></b>
1597634	11-020-114-00424-003	81268	ALGODON-JUNCAL	R	3,04	3,04
1597635	11-020-114-00424-003	82222	REMOLACHA-BRAHMS	R	2,37	2,37
1597636	11-020-114-00571-003	82222	REMOLACHA-BRAHMS	R	0,17	0,17

**RESUMEN CRITERIOS DE PRIORIZACIÓN****10.1.5 Sistemas sostenibles de cultivos agroindustriales**

PUNTOS: 5,00

	<b><u>PUNTOS</u></b>	<b><u>CUMPLE</u></b>
Porcentaje de superficie determinada en Red Natura 2000	0,00	0.0%
Porcentaje de superficie determinada situada en zonas RAMSAR	0,00	0.0%
Porcentaje de superficie determinada en zonas vulnerables a la contaminación por nitratos	4,00	100.0%
Titulares de explotaciones que hayan adquirido el compromiso voluntario de establecimiento de una enmienda natural mediante un cultivo de crucífera para su enterrado en verde	1,00	S



**DETALLE CRITERIOS DE PRIORIZACIÓN****10.1.5 Sistemas sostenibles de cultivos agroindustriales****PUNTOS: 5,00****Porcentaje de superficie determinada en Red Natura 2000****PUNTOS: 0,00 0.0%**

<u>REF.</u>	<u>REFERENCIA SIGPAC</u>	<u>CULTIVO</u>	<u>DESCRIPCIÓN CULTIVO</u>	<u>S/R</u>	<u>SUP.</u>	<u>SUP.</u>
					<u>PROPUESTA</u>	<u>CUMPLE</u>
					(ha)	(ha)
1597634	11-020-114-00424-003	81268	ALGODON-JUNCAL	R	3,04	0,00
1597635	11-020-114-00424-003	82222	REMOLACHA-BRAHMS	R	2,37	0,00
1597636	11-020-114-00571-003	82222	REMOLACHA-BRAHMS	R	0,17	0,00

**Porcentaje de superficie determinada situada en zonas RAMSAR****PUNTOS: 0,00 0.0%**

<u>REF.</u>	<u>REFERENCIA SIGPAC</u>	<u>CULTIVO</u>	<u>DESCRIPCIÓN CULTIVO</u>	<u>S/R</u>	<u>SUP.</u>	<u>SUP.</u>
					<u>PROPUESTA</u>	<u>CUMPLE</u>
					(ha)	(ha)
1597634	11-020-114-00424-003	81268	ALGODON-JUNCAL	R	3,04	0,00
1597635	11-020-114-00424-003	82222	REMOLACHA-BRAHMS	R	2,37	0,00
1597636	11-020-114-00571-003	82222	REMOLACHA-BRAHMS	R	0,17	0,00

**Porcentaje de superficie determinada en zonas vulnerables a la contaminación por nitratos****PUNTOS: 4,00 100.0%**

<u>REF.</u>	<u>REFERENCIA SIGPAC</u>	<u>CULTIVO</u>	<u>DESCRIPCIÓN CULTIVO</u>	<u>S/R</u>	<u>SUP.</u>	<u>SUP.</u>
					<u>PROPUESTA</u>	<u>CUMPLE</u>
					(ha)	(ha)
1597634	11-020-114-00424-003	81268	ALGODON-JUNCAL	R	3,04	3,04
1597635	11-020-114-00424-003	82222	REMOLACHA-BRAHMS	R	2,37	2,37
1597636	11-020-114-00571-003	82222	REMOLACHA-BRAHMS	R	0,17	0,17

**Titulares de explotaciones que hayan adquirido el compromiso voluntario de establecimiento de una enmienda natural mediante un cultivo de crucífera para su enterrado en verde****PUNTOS: 1,00 S**

<u>APELLIDOS Y NOMBRE / RAZÓN SOCIAL</u>	<u>NIF</u>	<u>EXPEDIENTE</u>	<u>SUP. PROPUESTA (ha)</u>
CARRASCO HERRERA JOSE AGUSTIN	31714859K	2006942	4,25
<u>PROPUESTA ADMITIDO</u>	<u>SOLICITA PRIMA VOL. SI</u>	<u>PROPUESTA PRIMA VOL. ADMITIDO</u>	
<u>IMPORTE POR ANUALIDAD</u>			

<u>CAMPAÑA</u>	<u>IMPORTE MÁXIMO SUBVENCIONABLE</u>	<u>IMPORTE MEDIO DE TRANSFERENCIA (€/ha)</u>
2015	1.842,12 €	433,44 €
2016	1.842,12 €	433,44 €
2017	1.842,12 €	433,44 €
2018	1.842,12 €	433,44 €
2019	1.842,12 €	433,44 €

**RECINTOS PROPUESTOS**

<u>REF.</u>	<u>REFERENCIA SIGPAC</u>	<u>CULTIVO</u>	<u>DESCRIPCIÓN CULTIVO</u>	<u>S/R</u>	<u>SUP. DEC. ADMIN. (ha)</u>	<u>SUP. PROPUESTA (ha)</u>
1850891	11-020-136-00006-002	81361	ALGODON-INTERCOTT 211	R	3,78	3,78
1850892	11-020-136-00149-001	81361	ALGODON-INTERCOTT 211	R	0,47	0,47

**RESUMEN CRITERIOS DE PRIORIZACIÓN**

<b>10.1.5 Sistemas sostenibles de cultivos agroindustriales</b>	<b>PUNTOS: 5,00</b>	<b>PUNTOS</b>	<b>CUMPLE</b>
Porcentaje de superficie determinada en Red Natura 2000		0,00	0.0%
Porcentaje de superficie determinada situada en zonas RAMSAR		0,00	0.0%
Porcentaje de superficie determinada en zonas vulnerables a la contaminación por nitratos		4,00	100.0%
Titulares de explotaciones que hayan adquirido el compromiso voluntario de establecimiento de una enmienda natural mediante un cultivo de crucifera para su enterrado en verde		1,00	S

**DETALLE CRITERIOS DE PRIORIZACIÓN**

<b>10.1.5 Sistemas sostenibles de cultivos agroindustriales</b>	<b>PUNTOS: 5,00</b>	<b>PUNTOS</b>	<b>CUMPLE</b>			
Porcentaje de superficie determinada en Red Natura 2000		PUNTOS: 0,00	0.0%			
		<u>SUP. PROPUESTA (ha)</u>	<u>SUP. CUMPLE (ha)</u>			
<u>REF.</u>	<u>REFERENCIA SIGPAC</u>	<u>CULTIVO</u>	<u>DESCRIPCIÓN CULTIVO</u>	<u>S/R</u>		
1850891	11-020-136-00006-002	81361	ALGODON-INTERCOTT 211	R	3,78	0,00
1850892	11-020-136-00149-001	81361	ALGODON-INTERCOTT 211	R	0,47	0,00
Porcentaje de superficie determinada situada en zonas RAMSAR		PUNTOS: 0,00	0.0%			
		<u>SUP. PROPUESTA (ha)</u>	<u>SUP. CUMPLE (ha)</u>			
<u>REF.</u>	<u>REFERENCIA SIGPAC</u>	<u>CULTIVO</u>	<u>DESCRIPCIÓN CULTIVO</u>	<u>S/R</u>		
1850891	11-020-136-00006-002	81361	ALGODON-INTERCOTT 211	R	3,78	0,00
1850892	11-020-136-00149-001	81361	ALGODON-INTERCOTT 211	R	0,47	0,00
Porcentaje de superficie determinada en zonas vulnerables a la contaminación por nitratos		PUNTOS: 4,00	100.0%			
		<u>SUP. PROPUESTA (ha)</u>	<u>SUP. CUMPLE (ha)</u>			
<u>REF.</u>	<u>REFERENCIA SIGPAC</u>	<u>CULTIVO</u>	<u>DESCRIPCIÓN CULTIVO</u>	<u>S/R</u>		
1850891	11-020-136-00006-002	81361	ALGODON-INTERCOTT 211	R	3,78	3,78
1850892	11-020-136-00149-001	81361	ALGODON-INTERCOTT 211	R	0,47	0,47
Titulares de explotaciones que hayan adquirido el compromiso voluntario de establecimiento de una enmienda natural mediante un cultivo de crucifera para su enterrado en verde		PUNTOS: 1,00	S			

<u>APELLIDOS Y NOMBRE / RAZÓN SOCIAL</u>	<u>NIF</u>	<u>EXPEDIENTE</u>	<u>SUP. PROPUESTA (ha)</u>
CARRASCO LOPEZ JUAN JOSE	31564683N	2004364	3,13

<u>PROPUESTA</u>	<u>SOLICITA PRIMA VOL.</u>	<u>PROPUESTA PRIMA VOL.</u>
ADMITIDO	SI	ADMITIDO

**IMPORTE POR ANUALIDAD**

<u>CAMPAÑA</u>	<u>IMPORTE MÁXIMO SUBVENCIONABLE</u>	<u>IMPORTE MEDIO DE TRANSFERENCIA (€/ha)</u>
2015	1.356,67 €	433,44 €
2016	1.356,67 €	433,44 €
2017	1.356,67 €	433,44 €
2018	1.356,67 €	433,44 €
2019	1.356,67 €	433,44 €

**RECINTOS PROPUESTOS**

<u>REF.</u>	<u>REFERENCIA SIGPAC</u>	<u>CULTIVO</u>	<u>DESCRIPCIÓN CULTIVO</u>	<u>S/R</u>	<u>SUP. DEC. ADMIN. (ha)</u>	<u>SUP. PROPUESTA (ha)</u>
1870348	11-020-146-00030-002	222000	QUINOA-SIN VARIEDAD	R	3,13	3,13

**RESUMEN CRITERIOS DE PRIORIZACIÓN**

<b>10.1.5 Sistemas sostenibles de cultivos agroindustriales</b>	<b>PUNTOS: 5,00</b>	<b>PUNTOS</b>	<b>CUMPLE</b>
Porcentaje de superficie determinada en Red Natura 2000		0,00	0.0%
Porcentaje de superficie determinada situada en zonas RAMSAR		0,00	0.0%
Porcentaje de superficie determinada en zonas vulnerables a la contaminación por nitratos		4,00	100.0%
Titulares de explotaciones que hayan adquirido el compromiso voluntario de establecimiento de una enmienda natural mediante un cultivo de crucifera para su enterrado en verde		1,00	S

**DETALLE CRITERIOS DE PRIORIZACIÓN**

<b>10.1.5 Sistemas sostenibles de cultivos agroindustriales</b>	<b>PUNTOS: 5,00</b>	<b>PUNTOS</b>	<b>CUMPLE</b>			
Porcentaje de superficie determinada en Red Natura 2000		PUNTOS: 0,00	0.0%			
		<u>SUP. PROPUESTA (ha)</u>	<u>SUP. CUMPLE (ha)</u>			
<u>REF.</u>	<u>REFERENCIA SIGPAC</u>	<u>CULTIVO</u>	<u>DESCRIPCIÓN CULTIVO</u>	<u>S/R</u>	<u>SUP. PROPUESTA (ha)</u>	<u>SUP. CUMPLE (ha)</u>
1870348	11-020-146-00030-002	222000	QUINOA-SIN VARIEDAD	R	3,13	0,00
Porcentaje de superficie determinada situada en zonas RAMSAR		PUNTOS: 0,00	0.0%			
		<u>SUP. PROPUESTA (ha)</u>	<u>SUP. CUMPLE (ha)</u>			
<u>REF.</u>	<u>REFERENCIA SIGPAC</u>	<u>CULTIVO</u>	<u>DESCRIPCIÓN CULTIVO</u>	<u>S/R</u>	<u>SUP. PROPUESTA (ha)</u>	<u>SUP. CUMPLE (ha)</u>
1870348	11-020-146-00030-002	222000	QUINOA-SIN VARIEDAD	R	3,13	0,00
Porcentaje de superficie determinada en zonas vulnerables a la contaminación por nitratos		PUNTOS: 4,00	100.0%			
		<u>SUP. PROPUESTA (ha)</u>	<u>SUP. CUMPLE (ha)</u>			
<u>REF.</u>	<u>REFERENCIA SIGPAC</u>	<u>CULTIVO</u>	<u>DESCRIPCIÓN CULTIVO</u>	<u>S/R</u>	<u>SUP. PROPUESTA (ha)</u>	<u>SUP. CUMPLE (ha)</u>
1870348	11-020-146-00030-002	222000	QUINOA-SIN VARIEDAD	R	3,13	3,13
Titulares de explotaciones que hayan adquirido el compromiso voluntario de establecimiento de una enmienda natural mediante un cultivo de crucifera para su enterrado en verde		PUNTOS: 1,00	S			





<b><u>APELLIDOS Y NOMBRE / RAZÓN SOCIAL</u></b>	<b><u>NIF</u></b>	<b><u>EXPEDIENTE</u></b>	<b><u>SUP. PROPUESTA (ha)</u></b>
CARRASCO MARTINEZ GERTRUDIS	31633388Q	2000069	5,91
<b><u>PROPUESTA</u></b>	<b><u>SOLICITA PRIMA VOL.</u></b>	<b><u>PROPUESTA PRIMA VOL.</u></b>	
<b>ADMITIDO</b>	<b>SI</b>	<b>ADMITIDO</b>	

**IMPORTE POR ANUALIDAD**

<b><u>CAMPAÑA</u></b>	<b><u>IMPORTE MÁXIMO SUBVENCIONABLE</u></b>	<b><u>IMPORTE MEDIO DE TRANSFERENCIA (€/ha)</u></b>
2015	2.561,63 €	433,44 €
2016	2.561,63 €	433,44 €
2017	2.561,63 €	433,44 €
2018	2.561,63 €	433,44 €
2019	2.561,63 €	433,44 €

**RECINTOS PROPUESTOS**

<b><u>REF.</u></b>	<b><u>REFERENCIA SIGPAC</u></b>	<b><u>CULTIVO</u></b>	<b><u>DESCRIPCIÓN CULTIVO</u></b>	<b><u>S/R</u></b>	<b><u>SUP. DEC. ADMIN. (ha)</u></b>	<b><u>SUP. PROPUESTA (ha)</u></b>
1956467	11-020-133-00124-001	81361	ALGODON-INTERCOTT 211	R	5,91	5,91

**RESUMEN CRITERIOS DE PRIORIZACIÓN**

<b>10.1.5 Sistemas sostenibles de cultivos agroindustriales</b>	<b>PUNTOS: 5,00</b>	<b>PUNTOS</b>	<b>CUMPLE</b>
Porcentaje de superficie determinada en Red Natura 2000		0,00	0.0%
Porcentaje de superficie determinada situada en zonas RAMSAR		0,00	0.0%
Porcentaje de superficie determinada en zonas vulnerables a la contaminación por nitratos		4,00	100.0%
Titulares de explotaciones que hayan adquirido el compromiso voluntario de establecimiento de una enmienda natural mediante un cultivo de crucifera para su enterrado en verde		1,00	S

**DETALLE CRITERIOS DE PRIORIZACIÓN**

<b>10.1.5 Sistemas sostenibles de cultivos agroindustriales</b>	<b>PUNTOS: 5,00</b>	<b>PUNTOS</b>	<b>CUMPLE</b>			
Porcentaje de superficie determinada en Red Natura 2000		PUNTOS: 0,00	0.0%			
<b><u>REF.</u></b>	<b><u>REFERENCIA SIGPAC</u></b>	<b><u>CULTIVO</u></b>	<b><u>DESCRIPCIÓN CULTIVO</u></b>	<b><u>S/R</u></b>	<b><u>SUP. PROPUESTA (ha)</u></b>	<b><u>SUP. CUMPLE (ha)</u></b>
1956467	11-020-133-00124-001	81361	ALGODON-INTERCOTT 211	R	5,91	0,00
Porcentaje de superficie determinada situada en zonas RAMSAR		PUNTOS: 0,00	0.0%			
<b><u>REF.</u></b>	<b><u>REFERENCIA SIGPAC</u></b>	<b><u>CULTIVO</u></b>	<b><u>DESCRIPCIÓN CULTIVO</u></b>	<b><u>S/R</u></b>	<b><u>SUP. PROPUESTA (ha)</u></b>	<b><u>SUP. CUMPLE (ha)</u></b>
1956467	11-020-133-00124-001	81361	ALGODON-INTERCOTT 211	R	5,91	0,00
Porcentaje de superficie determinada en zonas vulnerables a la contaminación por nitratos		PUNTOS: 4,00	100.0%			
<b><u>REF.</u></b>	<b><u>REFERENCIA SIGPAC</u></b>	<b><u>CULTIVO</u></b>	<b><u>DESCRIPCIÓN CULTIVO</u></b>	<b><u>S/R</u></b>	<b><u>SUP. PROPUESTA (ha)</u></b>	<b><u>SUP. CUMPLE (ha)</u></b>
1956467	11-020-133-00124-001	81361	ALGODON-INTERCOTT 211	R	5,91	5,91
Titulares de explotaciones que hayan adquirido el compromiso voluntario de establecimiento de una enmienda natural mediante un cultivo de crucifera para su enterrado en verde		PUNTOS: 1,00	S			



<b><u>APELLIDOS Y NOMBRE / RAZÓN SOCIAL</u></b>	<b><u>NIF</u></b>	<b><u>EXPEDIENTE</u></b>	<b><u>SUP. PROPUESTA (ha)</u></b>
CARRASCO PEREZ VICTORIA EUGENIA	75869404V	2007531	28,47

<b><u>PROPUESTA</u></b>	<b><u>SOLICITA PRIMA VOL.</u></b>
ADMITIDO	NO

**IMPORTE POR ANUALIDAD**

<u>CAMPAÑA</u>	<u>IMPORTE MÁXIMO SUBVENCIONABLE</u>	<u>IMPORTE MEDIO DE TRANSFERENCIA (€/ha)</u>
2015	8.263,99 €	290,27 €
2016	8.263,99 €	290,27 €
2017	8.263,99 €	290,27 €
2018	8.263,99 €	290,27 €
2019	8.263,99 €	290,27 €

**RECINTOS PROPUESTOS**

<u>REF.</u>	<u>REFERENCIA SIGPAC</u>	<u>CULTIVO</u>	<u>DESCRIPCIÓN CULTIVO</u>	<u>S/R</u>	<u>SUP. DEC. ADMIN. (ha)</u>	<u>SUP. PROPUESTA (ha)</u>
1998469	11-020-135-00189-005	33266	GIRASOL-ES ARTIC	R	6,37	6,37
1998468	11-020-135-00198-001	33266	GIRASOL-ES ARTIC	R	4,84	4,84
1998470	11-020-136-00013-002	81361	ALGODON-INTERCOTT 211	R	17,26	17,26

**RESUMEN CRITERIOS DE PRIORIZACIÓN****10.1.5 Sistemas sostenibles de cultivos agroindustriales****PUNTOS: 4,00**

	<b><u>PUNTOS</u></b>	<b><u>CUMPLE</u></b>
Porcentaje de superficie determinada en Red Natura 2000	0,00	0.0%
Porcentaje de superficie determinada situada en zonas RAMSAR	0,00	0.0%
Porcentaje de superficie determinada en zonas vulnerables a la contaminación por nitratos	4,00	100.0%
Titulares de explotaciones que hayan adquirido el compromiso voluntario de establecimiento de una enmienda natural mediante un cultivo de crucífera para su enterrado en verde	0,00	N



**DETALLE CRITERIOS DE PRIORIZACIÓN****10.1.5 Sistemas sostenibles de cultivos agroindustriales****PUNTOS: 4,00****Porcentaje de superficie determinada en Red Natura 2000****PUNTOS: 0,00 0.0%**

<u>REF.</u>	<u>REFERENCIA SIGPAC</u>	<u>CULTIVO</u>	<u>DESCRIPCIÓN CULTIVO</u>	<u>S/R</u>	<u>SUP.</u> <u>PROPUESTA</u> <u>(ha)</u>	<u>SUP.</u> <u>CUMPLE</u> <u>(ha)</u>
1998469	11-020-135-00189-005	33266	GIRASOL-ES ARTIC	R	6,37	0,00
1998468	11-020-135-00198-001	33266	GIRASOL-ES ARTIC	R	4,84	0,00
1998470	11-020-136-00013-002	81361	ALGODON-INTERCOTT 211	R	17,26	0,00

**Porcentaje de superficie determinada situada en zonas RAMSAR****PUNTOS: 0,00 0.0%**

<u>REF.</u>	<u>REFERENCIA SIGPAC</u>	<u>CULTIVO</u>	<u>DESCRIPCIÓN CULTIVO</u>	<u>S/R</u>	<u>SUP.</u> <u>PROPUESTA</u> <u>(ha)</u>	<u>SUP.</u> <u>CUMPLE</u> <u>(ha)</u>
1998469	11-020-135-00189-005	33266	GIRASOL-ES ARTIC	R	6,37	0,00
1998468	11-020-135-00198-001	33266	GIRASOL-ES ARTIC	R	4,84	0,00
1998470	11-020-136-00013-002	81361	ALGODON-INTERCOTT 211	R	17,26	0,00

**Porcentaje de superficie determinada en zonas vulnerables a la contaminación por nitratos****PUNTOS: 4,00 100.0%**

<u>REF.</u>	<u>REFERENCIA SIGPAC</u>	<u>CULTIVO</u>	<u>DESCRIPCIÓN CULTIVO</u>	<u>S/R</u>	<u>SUP.</u> <u>PROPUESTA</u> <u>(ha)</u>	<u>SUP.</u> <u>CUMPLE</u> <u>(ha)</u>
1998469	11-020-135-00189-005	33266	GIRASOL-ES ARTIC	R	6,37	6,37
1998468	11-020-135-00198-001	33266	GIRASOL-ES ARTIC	R	4,84	4,84
1998470	11-020-136-00013-002	81361	ALGODON-INTERCOTT 211	R	17,26	17,26

**Titulares de explotaciones que hayan adquirido el compromiso voluntario de establecimiento de una enmienda natural mediante un cultivo de crucifera para su enterrado en verde****PUNTOS: 0,00 N**

<b><u>APELLIDOS Y NOMBRE / RAZÓN SOCIAL</u></b>	<b><u>NIF</u></b>	<b><u>EXPEDIENTE</u></b>	<b><u>SUP. PROPUESTA (ha)</u></b>
CARRASCO RODRIGUEZ JACINTO	31626487S	2006064	14,93

<b><u>PROPUESTA</u></b>	<b><u>SOLICITA PRIMA VOL.</u></b>
ADMITIDO	NO

**IMPORTE POR ANUALIDAD**

<b><u>CAMPAÑA</u></b>	<b><u>IMPORTE MÁXIMO SUBVENCIONABLE</u></b>	<b><u>IMPORTE MEDIO DE TRANSFERENCIA (€/ha)</u></b>
2015	4.333,73 €	290,27 €
2016	4.333,73 €	290,27 €
2017	4.333,73 €	290,27 €
2018	4.333,73 €	290,27 €
2019	4.333,73 €	290,27 €

**RECINTOS PROPUESTOS**

<b><u>REF.</u></b>	<b><u>REFERENCIA SIGPAC</u></b>	<b><u>CULTIVO</u></b>	<b><u>DESCRIPCIÓN CULTIVO</u></b>	<b><u>S/R</u></b>	<b><u>SUP. DEC. ADMIN. (ha)</u></b>	<b><u>SUP. PROPUESTA (ha)</u></b>
1638739	11-006-046-00050-001	81363	ALGODON-DP332	R	5,17	5,17
1638735	11-020-022-00025-003	3141	TRIGO DURO-DON RICARDO	R	0,99	0,99
1638740	11-020-022-00025-003	81151	ALGODON-CELIA	R	2,64	2,64
1638741	11-020-022-00025-003	81363	ALGODON-DP332	R	2,00	2,00
1638736	11-020-022-00050-002	4100	MAIZ-MAIZ CONVENCIONAL	R	4,13	4,13

**RESUMEN CRITERIOS DE PRIORIZACIÓN****10.1.5 Sistemas sostenibles de cultivos agroindustriales****PUNTOS: 4,00**

	<b><u>PUNTOS</u></b>	<b><u>CUMPLE</u></b>
Porcentaje de superficie determinada en Red Natura 2000	0,00	0.0%
Porcentaje de superficie determinada situada en zonas RAMSAR	0,00	0.0%
Porcentaje de superficie determinada en zonas vulnerables a la contaminación por nitratos	4,00	100.0%
Titulares de explotaciones que hayan adquirido el compromiso voluntario de establecimiento de una enmienda natural mediante un cultivo de crucífera para su enterrado en verde	0,00	N



**DETALLE CRITERIOS DE PRIORIZACIÓN****10.1.5 Sistemas sostenibles de cultivos agroindustriales****PUNTOS: 4,00****Porcentaje de superficie determinada en Red Natura 2000****PUNTOS: 0,00 0.0%**

<u>REF.</u>	<u>REFERENCIA SIGPAC</u>	<u>CULTIVO</u>	<u>DESCRIPCIÓN CULTIVO</u>	<u>S/R</u>	<u>SUP.</u>	<u>SUP.</u>
					<u>PROPUESTA</u>	<u>CUMPLE</u>
					(ha)	(ha)
1638739	11-006-046-00050-001	81363	ALGODON-DP332	R	5,17	0,00
1638735	11-020-022-00025-003	3141	TRIGO DURO-DON RICARDO	R	0,99	0,00
1638740	11-020-022-00025-003	81151	ALGODON-CELIA	R	2,64	0,00
1638741	11-020-022-00025-003	81363	ALGODON-DP332	R	2,00	0,00
1638736	11-020-022-00050-002	4100	MAIZ-MAIZ CONVENCIONAL	R	4,13	0,00

**Porcentaje de superficie determinada situada en zonas RAMSAR****PUNTOS: 0,00 0.0%**

<u>REF.</u>	<u>REFERENCIA SIGPAC</u>	<u>CULTIVO</u>	<u>DESCRIPCIÓN CULTIVO</u>	<u>S/R</u>	<u>SUP.</u>	<u>SUP.</u>
					<u>PROPUESTA</u>	<u>CUMPLE</u>
					(ha)	(ha)
1638739	11-006-046-00050-001	81363	ALGODON-DP332	R	5,17	0,00
1638735	11-020-022-00025-003	3141	TRIGO DURO-DON RICARDO	R	0,99	0,00
1638740	11-020-022-00025-003	81151	ALGODON-CELIA	R	2,64	0,00
1638741	11-020-022-00025-003	81363	ALGODON-DP332	R	2,00	0,00
1638736	11-020-022-00050-002	4100	MAIZ-MAIZ CONVENCIONAL	R	4,13	0,00

**Porcentaje de superficie determinada en zonas vulnerables a la contaminación por nitratos****PUNTOS: 4,00 100.0%**

<u>REF.</u>	<u>REFERENCIA SIGPAC</u>	<u>CULTIVO</u>	<u>DESCRIPCIÓN CULTIVO</u>	<u>S/R</u>	<u>SUP.</u>	<u>SUP.</u>
					<u>PROPUESTA</u>	<u>CUMPLE</u>
					(ha)	(ha)
1638739	11-006-046-00050-001	81363	ALGODON-DP332	R	5,17	5,17
1638735	11-020-022-00025-003	3141	TRIGO DURO-DON RICARDO	R	0,99	0,99
1638740	11-020-022-00025-003	81151	ALGODON-CELIA	R	2,64	2,64
1638741	11-020-022-00025-003	81363	ALGODON-DP332	R	2,00	2,00
1638736	11-020-022-00050-002	4100	MAIZ-MAIZ CONVENCIONAL	R	4,13	4,13

**Titulares de explotaciones que hayan adquirido el compromiso voluntario de establecimiento de una enmienda natural mediante un cultivo de crucifera para su enterrado en verde****PUNTOS: 0,00 N**

<u>APELLIDOS Y NOMBRE / RAZÓN SOCIAL</u>	<u>NIF</u>	<u>EXPEDIENTE</u>	<u>SUP. PROPUESTA (ha)</u>
CARRERA VALLE ESPERANZA ISABEL	31577076P	2006558	10,00
<u>PROPUESTA</u>	<u>SOLICITA PRIMA VOL.</u>	<u>PROPUESTA PRIMA VOL.</u>	
INADMITIDO	SI	INADMITIDO	
<u>IMPORTE POR ANUALIDAD</u>			

<u>CAMPAÑA</u>	<u>IMPORTE MÁXIMO SUBVENCIONABLE</u>	<u>IMPORTE MEDIO DE TRANSFERENCIA (€/ha)</u>
2015	4.334,40 €	433,44 €
2016	4.334,40 €	433,44 €
2017	4.334,40 €	433,44 €
2018	4.334,40 €	433,44 €
2019	4.334,40 €	433,44 €

**RECINTOS PROPUESTOS**

<u>REF.</u>	<u>REFERENCIA SIGPAC</u>	<u>CULTIVO</u>	<u>DESCRIPCIÓN CULTIVO</u>	<u>S/R</u>	<u>SUP. DEC. ADMIN. (ha)</u>	<u>SUP. PROPUESTA (ha)</u>
1755686	11-010-003-00005-001	81361	ALGODON-INTERCOTT 211	R	2,60	2,60
1755687	11-010-003-00012-002	81361	ALGODON-INTERCOTT 211	R	7,40	7,40

**RESUMEN CRITERIOS DE PRIORIZACIÓN**

<b>10.1.5 Sistemas sostenibles de cultivos agroindustriales</b>	<b>PUNTOS: 1,00</b>	<b>PUNTOS</b>	<b>CUMPLE</b>
Porcentaje de superficie determinada en Red Natura 2000		0,00	0.0%
Porcentaje de superficie determinada situada en zonas RAMSAR		0,00	0.0%
Porcentaje de superficie determinada en zonas vulnerables a la contaminación por nitratos		0,00	0.0%
Titulares de explotaciones que hayan adquirido el compromiso voluntario de establecimiento de una enmienda natural mediante un cultivo de crucifera para su enterrado en verde		1,00	S

**DETALLE CRITERIOS DE PRIORIZACIÓN**

<b>10.1.5 Sistemas sostenibles de cultivos agroindustriales</b>	<b>PUNTOS: 1,00</b>	<b>PUNTOS</b>	<b>CUMPLE</b>			
Porcentaje de superficie determinada en Red Natura 2000		0,00	0.0%			
		<u>SUP. PROPUESTA (ha)</u>	<u>SUP. CUMPLE (ha)</u>			
<u>REF.</u>	<u>REFERENCIA SIGPAC</u>	<u>CULTIVO</u>	<u>DESCRIPCIÓN CULTIVO</u>	<u>S/R</u>		
1755686	11-010-003-00005-001	81361	ALGODON-INTERCOTT 211	R	2,60	0,00
1755687	11-010-003-00012-002	81361	ALGODON-INTERCOTT 211	R	7,40	0,00
Porcentaje de superficie determinada situada en zonas RAMSAR		PUNTOS: 0,00	0.0%			
		<u>SUP. PROPUESTA (ha)</u>	<u>SUP. CUMPLE (ha)</u>			
<u>REF.</u>	<u>REFERENCIA SIGPAC</u>	<u>CULTIVO</u>	<u>DESCRIPCIÓN CULTIVO</u>	<u>S/R</u>		
1755686	11-010-003-00005-001	81361	ALGODON-INTERCOTT 211	R	2,60	0,00
1755687	11-010-003-00012-002	81361	ALGODON-INTERCOTT 211	R	7,40	0,00
Porcentaje de superficie determinada en zonas vulnerables a la contaminación por nitratos		PUNTOS: 0,00	0.0%			
		<u>SUP. PROPUESTA (ha)</u>	<u>SUP. CUMPLE (ha)</u>			
<u>REF.</u>	<u>REFERENCIA SIGPAC</u>	<u>CULTIVO</u>	<u>DESCRIPCIÓN CULTIVO</u>	<u>S/R</u>		
1755686	11-010-003-00005-001	81361	ALGODON-INTERCOTT 211	R	2,60	0,00
1755687	11-010-003-00012-002	81361	ALGODON-INTERCOTT 211	R	7,40	0,00
Titulares de explotaciones que hayan adquirido el compromiso voluntario de establecimiento de una enmienda natural mediante un cultivo de crucifera para su enterrado en verde		PUNTOS: 1,00	S			

<b><u>APELLIDOS Y NOMBRE / RAZÓN SOCIAL</u></b>	<b><u>NIF</u></b>	<b><u>EXPEDIENTE</u></b>	<b><u>SUP. PROPUESTA (ha)</u></b>
CARRERO VAZQUEZ JESUS	31643960P	2006179	15,01

<b><u>PROPUESTA</u></b>	<b><u>SOLICITA PRIMA VOL.</u></b>
ADMITIDO	NO

**IMPORTE POR ANUALIDAD**

<u>CAMPAÑA</u>	<u>IMPORTE MÁXIMO SUBVENCIONABLE</u>	<u>IMPORTE MEDIO DE TRANSFERENCIA (€/ha)</u>
2015	4.356,95 €	290,27 €
2016	4.356,95 €	290,27 €
2017	4.356,95 €	290,27 €
2018	4.356,95 €	290,27 €
2019	4.356,95 €	290,27 €

**RECINTOS PROPUESTOS**

<u>REF.</u>	<u>REFERENCIA SIGPAC</u>	<u>CULTIVO</u>	<u>DESCRIPCIÓN CULTIVO</u>	<u>S/R</u>	<u>SUP. DEC. ADMIN. (ha)</u>	<u>SUP. PROPUESTA (ha)</u>
1701198	11-020-117-00044-001	81216	ALGODON-CARISMA	R	9,00	9,00
1701196	11-020-117-00079-001	7000	SORGO-SIN VARIEDAD	R	6,01	6,01

**RESUMEN CRITERIOS DE PRIORIZACIÓN****10.1.5 Sistemas sostenibles de cultivos agroindustriales** PUNTOS: 4,00

	<u>PUNTOS</u>	<u>CUMPLE</u>
Porcentaje de superficie determinada en Red Natura 2000	0,00	0.0%
Porcentaje de superficie determinada situada en zonas RAMSAR	0,00	0.0%
Porcentaje de superficie determinada en zonas vulnerables a la contaminación por nitratos	4,00	100.0%
Titulares de explotaciones que hayan adquirido el compromiso voluntario de establecimiento de una enmienda natural mediante un cultivo de crucifera para su enterrado en verde	0,00	N

**DETALLE CRITERIOS DE PRIORIZACIÓN****10.1.5 Sistemas sostenibles de cultivos agroindustriales** PUNTOS: 4,00

<u>REF.</u>	<u>REFERENCIA SIGPAC</u>	<u>CULTIVO</u>	<u>DESCRIPCIÓN CULTIVO</u>	<u>S/R</u>	<u>SUP. PROPUESTA (ha)</u>	<u>SUP. CUMPLE (ha)</u>
1701198	11-020-117-00044-001	81216	ALGODON-CARISMA	R	9,00	0,00
1701196	11-020-117-00079-001	7000	SORGO-SIN VARIEDAD	R	6,01	0,00

	<u>PUNTOS</u>	<u>SUP. PROPUESTA (ha)</u>	<u>SUP. CUMPLE (ha)</u>
Porcentaje de superficie determinada en Red Natura 2000	0,00	0,00	0.0%
Porcentaje de superficie determinada situada en zonas RAMSAR	0,00	0,00	0.0%
Porcentaje de superficie determinada en zonas vulnerables a la contaminación por nitratos	4,00	6,01	100.0%
Titulares de explotaciones que hayan adquirido el compromiso voluntario de establecimiento de una enmienda natural mediante un cultivo de crucifera para su enterrado en verde	0,00	0,00	N

<u>REF.</u>	<u>REFERENCIA SIGPAC</u>	<u>CULTIVO</u>	<u>DESCRIPCIÓN CULTIVO</u>	<u>S/R</u>	<u>SUP. PROPUESTA (ha)</u>	<u>SUP. CUMPLE (ha)</u>
1701198	11-020-117-00044-001	81216	ALGODON-CARISMA	R	9,00	9,00
1701196	11-020-117-00079-001	7000	SORGO-SIN VARIEDAD	R	6,01	6,01

<b><u>APELLIDOS Y NOMBRE / RAZÓN SOCIAL</u></b>	<b><u>NIF</u></b>	<b><u>EXPEDIENTE</u></b>	<b><u>SUP. PROPUESTA (ha)</u></b>
CARVEGAR S.L.	B11011442	2005831	26,65

<b><u>PROPUESTA</u></b>	<b><u>SOLICITA PRIMA VOL.</u></b>
ADMITIDO	NO

**IMPORTE POR ANUALIDAD**

<u>CAMPAÑA</u>	<u>IMPORTE MÁXIMO SUBVENCIONABLE</u>	<u>IMPORTE MEDIO DE TRANSFERENCIA (€/ha)</u>
2015	7.735,70 €	290,27 €
2016	7.735,70 €	290,27 €
2017	7.735,70 €	290,27 €
2018	7.735,70 €	290,27 €
2019	7.735,70 €	290,27 €

**RECINTOS PROPUESTOS**

<u>REF.</u>	<u>REFERENCIA SIGPAC</u>	<u>CULTIVO</u>	<u>DESCRIPCIÓN CULTIVO</u>	<u>S/R</u>	<u>SUP. DEC. ADMIN. (ha)</u>	<u>SUP. PROPUESTA (ha)</u>
2554814	11-020-114-00187-001	81361	ALGODON-INTERCOTT 211	R	10,88	10,88
2554812	11-020-114-00197-002	81361	ALGODON-INTERCOTT 211	R	6,21	6,21
2554813	11-020-114-00199-003	81361	ALGODON-INTERCOTT 211	R	9,56	9,56

**RESUMEN CRITERIOS DE PRIORIZACIÓN****10.1.5 Sistemas sostenibles de cultivos agroindustriales****PUNTOS:** 4,00

	<b><u>PUNTOS</u></b>	<b><u>CUMPLE</u></b>
Porcentaje de superficie determinada en Red Natura 2000	0,00	0.0%
Porcentaje de superficie determinada situada en zonas RAMSAR	0,00	0.0%
Porcentaje de superficie determinada en zonas vulnerables a la contaminación por nitratos	4,00	100.0%
Titulares de explotaciones que hayan adquirido el compromiso voluntario de establecimiento de una enmienda natural mediante un cultivo de crucífera para su enterrado en verde	0,00	N





**DETALLE CRITERIOS DE PRIORIZACIÓN****10.1.5 Sistemas sostenibles de cultivos agroindustriales****PUNTOS: 4,00****Porcentaje de superficie determinada en Red Natura 2000****PUNTOS: 0,00 0.0%**

<u>REF.</u>	<u>REFERENCIA SIGPAC</u>	<u>CULTIVO</u>	<u>DESCRIPCIÓN CULTIVO</u>	<u>S/R</u>	<u>SUP.</u> <u>PROPUESTA</u> <u>(ha)</u>	<u>SUP.</u> <u>CUMPLE</u> <u>(ha)</u>
2554814	11-020-114-00187-001	81361	ALGODON-INTERCOTT 211	R	10,88	0,00
2554812	11-020-114-00197-002	81361	ALGODON-INTERCOTT 211	R	6,21	0,00
2554813	11-020-114-00199-003	81361	ALGODON-INTERCOTT 211	R	9,56	0,00

**Porcentaje de superficie determinada situada en zonas RAMSAR****PUNTOS: 0,00 0.0%**

<u>REF.</u>	<u>REFERENCIA SIGPAC</u>	<u>CULTIVO</u>	<u>DESCRIPCIÓN CULTIVO</u>	<u>S/R</u>	<u>SUP.</u> <u>PROPUESTA</u> <u>(ha)</u>	<u>SUP.</u> <u>CUMPLE</u> <u>(ha)</u>
2554814	11-020-114-00187-001	81361	ALGODON-INTERCOTT 211	R	10,88	0,00
2554812	11-020-114-00197-002	81361	ALGODON-INTERCOTT 211	R	6,21	0,00
2554813	11-020-114-00199-003	81361	ALGODON-INTERCOTT 211	R	9,56	0,00

**Porcentaje de superficie determinada en zonas vulnerables a la contaminación por nitratos****PUNTOS: 4,00 100.0%**

<u>REF.</u>	<u>REFERENCIA SIGPAC</u>	<u>CULTIVO</u>	<u>DESCRIPCIÓN CULTIVO</u>	<u>S/R</u>	<u>SUP.</u> <u>PROPUESTA</u> <u>(ha)</u>	<u>SUP.</u> <u>CUMPLE</u> <u>(ha)</u>
2554814	11-020-114-00187-001	81361	ALGODON-INTERCOTT 211	R	10,88	10,88
2554812	11-020-114-00197-002	81361	ALGODON-INTERCOTT 211	R	6,21	6,21
2554813	11-020-114-00199-003	81361	ALGODON-INTERCOTT 211	R	9,56	9,56

**Titulares de explotaciones que hayan adquirido el compromiso voluntario de establecimiento de una enmienda natural mediante un cultivo de crucífera para su enterrado en verde****PUNTOS: 0,00 N**

<b><u>APELLIDOS Y NOMBRE / RAZÓN SOCIAL</u></b>	<b><u>NIF</u></b>	<b><u>EXPEDIENTE</u></b>	<b><u>SUP. PROPUESTA (ha)</u></b>
CASAS LORENTE JUAN CARLOS	31848001Q	2006487	16,14

<b><u>PROPUESTA</u></b>	<b><u>SOLICITA PRIMA VOL.</u></b>
ADMITIDO	NO

**IMPORTE POR ANUALIDAD**

<b><u>CAMPAÑA</u></b>	<b><u>IMPORTE MÁXIMO SUBVENCIONABLE</u></b>	<b><u>IMPORTE MEDIO DE TRANSFERENCIA (€/ha)</u></b>
2015	4.684,96 €	290,27 €
2016	4.684,96 €	290,27 €
2017	4.684,96 €	290,27 €
2018	4.684,96 €	290,27 €
2019	4.684,96 €	290,27 €

**RECINTOS PROPUESTOS**

<b><u>REF.</u></b>	<b><u>REFERENCIA SIGPAC</u></b>	<b><u>CULTIVO</u></b>	<b><u>DESCRIPCIÓN CULTIVO</u></b>	<b><u>S/R</u></b>	<b><u>SUP. DEC. ADMIN. (ha)</u></b>	<b><u>SUP. PROPUESTA (ha)</u></b>
2541614	11-021-007-00022-001	82310	REMOLACHA-CASTELLAR	R	0,99	0,99
2541613	11-021-007-00023-001	82310	REMOLACHA-CASTELLAR	R	0,95	0,95
2541616	11-021-007-00024-001	82310	REMOLACHA-CASTELLAR	R	2,71	2,71
2541615	11-021-007-00025-001	82310	REMOLACHA-CASTELLAR	R	4,66	4,66
2541617	11-021-007-00026-002	82310	REMOLACHA-CASTELLAR	R	2,83	2,83
2541612	11-021-008-00120-002	81162	ALGODON-FLORA	R	4,00	4,00

**RESUMEN CRITERIOS DE PRIORIZACIÓN****10.1.5 Sistemas sostenibles de cultivos agroindustriales****PUNTOS: 4,00**

	<b><u>PUNTOS</u></b>	<b><u>CUMPLE</u></b>
Porcentaje de superficie determinada en Red Natura 2000	0,00	0.0%
Porcentaje de superficie determinada situada en zonas RAMSAR	0,00	0.0%
Porcentaje de superficie determinada en zonas vulnerables a la contaminación por nitratos	4,00	100.0%
Titulares de explotaciones que hayan adquirido el compromiso voluntario de establecimiento de una enmienda natural mediante un cultivo de crucífera para su enterrado en verde	0,00	N



**DETALLE CRITERIOS DE PRIORIZACIÓN****10.1.5 Sistemas sostenibles de cultivos agroindustriales****PUNTOS: 4,00****Porcentaje de superficie determinada en Red Natura 2000****PUNTOS: 0,00 0.0%**

<u>REF.</u>	<u>REFERENCIA SIGPAC</u>	<u>CULTIVO</u>	<u>DESCRIPCIÓN CULTIVO</u>	<u>S/R</u>	<u>SUP.</u>	<u>SUP.</u>
					<u>PROPUESTA</u>	<u>CÚMPLE</u>
					(ha)	(ha)
2541614	11-021-007-00022-001	82310	REMOLACHA-CASTELLAR	R	0,99	0,00
2541613	11-021-007-00023-001	82310	REMOLACHA-CASTELLAR	R	0,95	0,00
2541616	11-021-007-00024-001	82310	REMOLACHA-CASTELLAR	R	2,71	0,00
2541615	11-021-007-00025-001	82310	REMOLACHA-CASTELLAR	R	4,66	0,00
2541617	11-021-007-00026-002	82310	REMOLACHA-CASTELLAR	R	2,83	0,00
2541612	11-021-008-00120-002	81162	ALGODON-FLORA	R	4,00	0,00

**Porcentaje de superficie determinada situada en zonas RAMSAR****PUNTOS: 0,00 0.0%**

<u>REF.</u>	<u>REFERENCIA SIGPAC</u>	<u>CULTIVO</u>	<u>DESCRIPCIÓN CULTIVO</u>	<u>S/R</u>	<u>SUP.</u>	<u>SUP.</u>
					<u>PROPUESTA</u>	<u>CÚMPLE</u>
					(ha)	(ha)
2541614	11-021-007-00022-001	82310	REMOLACHA-CASTELLAR	R	0,99	0,00
2541613	11-021-007-00023-001	82310	REMOLACHA-CASTELLAR	R	0,95	0,00
2541616	11-021-007-00024-001	82310	REMOLACHA-CASTELLAR	R	2,71	0,00
2541615	11-021-007-00025-001	82310	REMOLACHA-CASTELLAR	R	4,66	0,00
2541617	11-021-007-00026-002	82310	REMOLACHA-CASTELLAR	R	2,83	0,00
2541612	11-021-008-00120-002	81162	ALGODON-FLORA	R	4,00	0,00

**Porcentaje de superficie determinada en zonas vulnerables a la contaminación por nitratos****PUNTOS: 4,00 100.0%**

<u>REF.</u>	<u>REFERENCIA SIGPAC</u>	<u>CULTIVO</u>	<u>DESCRIPCIÓN CULTIVO</u>	<u>S/R</u>	<u>SUP.</u>	<u>SUP.</u>
					<u>PROPUESTA</u>	<u>CÚMPLE</u>
					(ha)	(ha)
2541614	11-021-007-00022-001	82310	REMOLACHA-CASTELLAR	R	0,99	0,99
2541613	11-021-007-00023-001	82310	REMOLACHA-CASTELLAR	R	0,95	0,95
2541616	11-021-007-00024-001	82310	REMOLACHA-CASTELLAR	R	2,71	2,71
2541615	11-021-007-00025-001	82310	REMOLACHA-CASTELLAR	R	4,66	4,66
2541617	11-021-007-00026-002	82310	REMOLACHA-CASTELLAR	R	2,83	2,83
2541612	11-021-008-00120-002	81162	ALGODON-FLORA	R	4,00	4,00

**Titulares de explotaciones que hayan adquirido el compromiso voluntario de establecimiento de una enmienda natural mediante un cultivo de crucifera para su enterrado en verde****PUNTOS: 0,00 N**

<b><u>APELLIDOS Y NOMBRE / RAZÓN SOCIAL</u></b>	<b><u>NIF</u></b>	<b><u>EXPEDIENTE</u></b>	<b><u>SUP. PROPUESTA (ha)</u></b>
CASTAÑO RIOS ENCARNACION	31483271C	2006889	44,32

<b><u>PROPUESTA</u></b>	<b><u>SOLICITA PRIMA VOL.</u></b>
ADMITIDO	NO

**IMPORTE POR ANUALIDAD**

<u>CAMPAÑA</u>	<u>IMPORTE MÁXIMO SUBVENCIONABLE</u>	<u>IMPORTE MEDIO DE TRANSFERENCIA (€/ha)</u>
2015	12.362,60 €	278,94 €
2016	12.362,60 €	278,94 €
2017	12.362,60 €	278,94 €
2018	12.362,60 €	278,94 €
2019	12.362,60 €	278,94 €

**RECINTOS PROPUESTOS**

<u>REF.</u>	<u>REFERENCIA SIGPAC</u>	<u>CULTIVO</u>	<u>DESCRIPCIÓN CULTIVO</u>	<u>S/R</u>	<u>SUP. DEC. ADMIN. (ha)</u>	<u>SUP. PROPUESTA (ha)</u>
1836051	11-020-114-00071-001	81377	ALGODON-ELSA	R	12,06	12,06
1836052	11-020-114-00071-001	82117	REMOLACHA-SANLUCAR	R	12,00	12,00
1836054	11-041-020-00010-001	82361	REMOLACHA-CONIL	R	11,35	11,35
1836053	11-041-020-00030-001	82361	REMOLACHA-CONIL	S	8,91	8,91

**RESUMEN CRITERIOS DE PRIORIZACIÓN****10.1.5 Sistemas sostenibles de cultivos agroindustriales****PUNTOS:** 3,54

	<b><u>PUNTOS</u></b>	<b><u>CUMPLE</u></b>
Porcentaje de superficie determinada en Red Natura 2000	0,00	0.0%
Porcentaje de superficie determinada situada en zonas RAMSAR	0,00	0.0%
Porcentaje de superficie determinada en zonas vulnerables a la contaminación por nitratos	3,54	54.29%
Titulares de explotaciones que hayan adquirido el compromiso voluntario de establecimiento de una enmienda natural mediante un cultivo de crucífera para su enterrado en verde	0,00	N



**DETALLE CRITERIOS DE PRIORIZACIÓN****10.1.5 Sistemas sostenibles de cultivos agroindustriales****PUNTOS: 3,54****Porcentaje de superficie determinada en Red Natura 2000****PUNTOS: 0,00 0.0%**

<u>REF.</u>	<u>REFERENCIA SIGPAC</u>	<u>CULTIVO</u>	<u>DESCRIPCIÓN CULTIVO</u>	<u>S/R</u>	<u>SUP.</u> <u>PROPUESTA</u> <u>(ha)</u>	<u>SUP.</u> <u>CUMPLE</u> <u>(ha)</u>
1836051	11-020-114-00071-001	81377	ALGODON-ELSA	R	12,06	0,00
1836052	11-020-114-00071-001	82117	REMOLACHA-SANLUCAR	R	12,00	0,00
1836054	11-041-020-00010-001	82361	REMOLACHA-CONIL	R	11,35	0,00
1836053	11-041-020-00030-001	82361	REMOLACHA-CONIL	S	8,91	0,00

**Porcentaje de superficie determinada situada en zonas RAMSAR****PUNTOS: 0,00 0.0%**

<u>REF.</u>	<u>REFERENCIA SIGPAC</u>	<u>CULTIVO</u>	<u>DESCRIPCIÓN CULTIVO</u>	<u>S/R</u>	<u>SUP.</u> <u>PROPUESTA</u> <u>(ha)</u>	<u>SUP.</u> <u>CUMPLE</u> <u>(ha)</u>
1836051	11-020-114-00071-001	81377	ALGODON-ELSA	R	12,06	0,00
1836052	11-020-114-00071-001	82117	REMOLACHA-SANLUCAR	R	12,00	0,00
1836054	11-041-020-00010-001	82361	REMOLACHA-CONIL	R	11,35	0,00
1836053	11-041-020-00030-001	82361	REMOLACHA-CONIL	S	8,91	0,00

**Porcentaje de superficie determinada en zonas vulnerables a la contaminación por nitratos****PUNTOS: 3,54 54.29%**

<u>REF.</u>	<u>REFERENCIA SIGPAC</u>	<u>CULTIVO</u>	<u>DESCRIPCIÓN CULTIVO</u>	<u>S/R</u>	<u>SUP.</u> <u>PROPUESTA</u> <u>(ha)</u>	<u>SUP.</u> <u>CUMPLE</u> <u>(ha)</u>
1836051	11-020-114-00071-001	81377	ALGODON-ELSA	R	12,06	12,06
1836052	11-020-114-00071-001	82117	REMOLACHA-SANLUCAR	R	12,00	12,00
1836054	11-041-020-00010-001	82361	REMOLACHA-CONIL	R	11,35	0,00
1836053	11-041-020-00030-001	82361	REMOLACHA-CONIL	S	8,91	0,00

**Titulares de explotaciones que hayan adquirido el compromiso voluntario de establecimiento de una enmienda natural mediante un cultivo de crucifera para su enterrado en verde****PUNTOS: 0,00 N**

<u>APELLIDOS Y NOMBRE / RAZÓN SOCIAL</u>	<u>NIF</u>	<u>EXPEDIENTE</u>	<u>SUP. PROPUESTA (ha)</u>
CASTEL TEJERO CARMELO	31556202H	2006998	4,49
<u>PROPUESTA ADMITIDO</u>	<u>SOLICITA PRIMA VOL. SI</u>	<u>PROPUESTA PRIMA VOL. ADMITIDO</u>	

**IMPORTE POR ANUALIDAD**

<u>CAMPAÑA</u>	<u>IMPORTE MÁXIMO SUBVENCIONABLE</u>	<u>IMPORTE MEDIO DE TRANSFERENCIA (€/ha)</u>
2015	1.946,14 €	433,44 €
2016	1.946,14 €	433,44 €
2017	1.946,14 €	433,44 €
2018	1.946,14 €	433,44 €
2019	1.946,14 €	433,44 €

**RECINTOS PROPUESTOS**

<u>REF.</u>	<u>REFERENCIA SIGPAC</u>	<u>CULTIVO</u>	<u>DESCRIPCIÓN CULTIVO</u>	<u>S/R</u>	<u>SUP. DEC. ADMIN. (ha)</u>	<u>SUP. PROPUESTA (ha)</u>
1866516	11-020-022-00028-001	81363	ALGODON-DP332	R	4,49	4,49

**RESUMEN CRITERIOS DE PRIORIZACIÓN**

<b>10.1.5 Sistemas sostenibles de cultivos agroindustriales</b>	<b>PUNTOS: 5,00</b>	<b>PUNTOS</b>	<b>CUMPLE</b>
Porcentaje de superficie determinada en Red Natura 2000		0,00	0.0%
Porcentaje de superficie determinada situada en zonas RAMSAR		0,00	0.0%
Porcentaje de superficie determinada en zonas vulnerables a la contaminación por nitratos		4,00	100.0%
Titulares de explotaciones que hayan adquirido el compromiso voluntario de establecimiento de una enmienda natural mediante un cultivo de crucifera para su enterrado en verde		1,00	S

**DETALLE CRITERIOS DE PRIORIZACIÓN**

<b>10.1.5 Sistemas sostenibles de cultivos agroindustriales</b>	<b>PUNTOS: 5,00</b>	<b>PUNTOS</b>	<b>CUMPLE</b>
Porcentaje de superficie determinada en Red Natura 2000		PUNTOS: 0,00	0.0%
		<u>SUP. PROPUESTA (ha)</u>	<u>SUP. CUMPLE (ha)</u>
REF. REFERENCIA SIGPAC CULTIVO DESCRIPCIÓN CULTIVO S/R		4,49	0,00
1866516 11-020-022-00028-001 81363 ALGODON-DP332 R			
Porcentaje de superficie determinada situada en zonas RAMSAR		PUNTOS: 0,00	0.0%
		<u>SUP. PROPUESTA (ha)</u>	<u>SUP. CUMPLE (ha)</u>
REF. REFERENCIA SIGPAC CULTIVO DESCRIPCIÓN CULTIVO S/R		4,49	0,00
1866516 11-020-022-00028-001 81363 ALGODON-DP332 R			
Porcentaje de superficie determinada en zonas vulnerables a la contaminación por nitratos		PUNTOS: 4,00	100.0%
		<u>SUP. PROPUESTA (ha)</u>	<u>SUP. CUMPLE (ha)</u>
REF. REFERENCIA SIGPAC CULTIVO DESCRIPCIÓN CULTIVO S/R		4,49	4,49
1866516 11-020-022-00028-001 81363 ALGODON-DP332 R			
Titulares de explotaciones que hayan adquirido el compromiso voluntario de establecimiento de una enmienda natural mediante un cultivo de crucifera para su enterrado en verde		PUNTOS: 1,00	S



<b><u>APELLIDOS Y NOMBRE / RAZÓN SOCIAL</u></b>	<b><u>NIF</u></b>	<b><u>EXPEDIENTE</u></b>	<b><u>SUP. PROPUESTA (ha)</u></b>
CASTELFUEL S.L.	B11379781	2004598	74,57

<b><u>PROPUESTA</u></b>	<b><u>SOLICITA PRIMA VOL.</u></b>
ADMITIDO	NO

**IMPORTE POR ANUALIDAD**

<u>CAMPAÑA</u>	<u>IMPORTE MÁXIMO SUBVENCIONABLE</u>	<u>IMPORTE MEDIO DE TRANSFERENCIA (€/ha)</u>
2015	17.631,00 €	236,44 €
2016	17.631,00 €	236,44 €
2017	17.631,00 €	236,44 €
2018	17.631,00 €	236,44 €
2019	17.631,00 €	236,44 €

**RECINTOS PROPUESTOS**

<u>REF.</u>	<u>REFERENCIA SIGPAC</u>	<u>CULTIVO</u>	<u>DESCRIPCIÓN CULTIVO</u>	<u>S/R</u>	<u>SUP. DEC. ADMIN. (ha)</u>	<u>SUP. PROPUESTA (ha)</u>
2101563	11-027-001-00019-002	81268	ALGODON-JUNCAL	R	9,01	9,01
2101565	11-027-001-00081-002	81363	ALGODON-DP332	R	5,33	5,33
2101567	11-027-001-00082-001	81363	ALGODON-DP332	R	2,38	2,38
2101568	11-027-001-00082-002	81363	ALGODON-DP332	R	0,33	0,33
3151709	11-027-016-00033-003	81363	ALGODON-DP332	R	4,08	4,08
2101566	11-027-026-00040-001	81320	ALGODON-DP396	R	7,89	7,89
2101576	11-027-026-00040-001	82107	REMOLACHA-PORTAL	R	8,17	8,17
2101578	11-030-002-00004-004	82998	REMOLACHA-ORBITE	R	30,93	30,93
2101572	11-030-021-00018-001	82107	REMOLACHA-PORTAL	S	3,42	3,42
2101580	11-030-021-00018-001	82107	REMOLACHA-PORTAL	R	1,93	1,93
2101581	11-030-021-00042-001	82107	REMOLACHA-PORTAL	R	0,40	0,40
2101573	11-030-021-00042-001	82107	REMOLACHA-PORTAL	S	0,70	0,70

**RESUMEN CRITERIOS DE PRIORIZACIÓN****10.1.5 Sistemas sostenibles de cultivos agroindustriales****PUNTOS: 1,50**

	<b><u>PUNTOS</u></b>	<b><u>CUMPLE</u></b>
Porcentaje de superficie determinada en Red Natura 2000	0,00	0.0%
Porcentaje de superficie determinada situada en zonas RAMSAR	0,00	0.0%
Porcentaje de superficie determinada en zonas vulnerables a la contaminación por nitratos	1,50	49.87%
Titulares de explotaciones que hayan adquirido el compromiso voluntario de establecimiento de una enmienda natural mediante un cultivo de crucífera para su enterrado en verde	0,00	N



**DETALLE CRITERIOS DE PRIORIZACIÓN****10.1.5 Sistemas sostenibles de cultivos agroindustriales****PUNTOS: 1,50****Porcentaje de superficie determinada en Red Natura 2000****PUNTOS: 0,00 0.0%**

REF.	REFERENCIA SIGPAC	CULTIVO	DESCRIPCIÓN CULTIVO	S/R	SUP.	SUP.
					PROPUESTA	CUMPLE
					(ha)	(ha)
2101563	11-027-001-00019-002	81268	ALGODON-JUNCAL	R	9,01	0,00
2101565	11-027-001-00081-002	81363	ALGODON-DP332	R	5,33	0,00
2101567	11-027-001-00082-001	81363	ALGODON-DP332	R	2,38	0,00
2101568	11-027-001-00082-002	81363	ALGODON-DP332	R	0,33	0,00
3151709	11-027-016-00033-003	81363	ALGODON-DP332	R	4,08	0,00
2101566	11-027-026-00040-001	81320	ALGODON-DP396	R	7,89	0,00
2101576	11-027-026-00040-001	82107	REMOLACHA-PORTAL	R	8,17	0,00
2101578	11-030-002-00004-004	82998	REMOLACHA-ORBITE	R	30,93	0,00
2101572	11-030-021-00018-001	82107	REMOLACHA-PORTAL	S	3,42	0,00
2101580	11-030-021-00018-001	82107	REMOLACHA-PORTAL	R	1,93	0,00
2101573	11-030-021-00042-001	82107	REMOLACHA-PORTAL	S	0,70	0,00
2101581	11-030-021-00042-001	82107	REMOLACHA-PORTAL	R	0,40	0,00

**Porcentaje de superficie determinada situada en zonas RAMSAR****PUNTOS: 0,00 0.0%**

REF.	REFERENCIA SIGPAC	CULTIVO	DESCRIPCIÓN CULTIVO	S/R	SUP.	SUP.
					PROPUESTA	CUMPLE
					(ha)	(ha)
2101563	11-027-001-00019-002	81268	ALGODON-JUNCAL	R	9,01	0,00
2101565	11-027-001-00081-002	81363	ALGODON-DP332	R	5,33	0,00
2101567	11-027-001-00082-001	81363	ALGODON-DP332	R	2,38	0,00
2101568	11-027-001-00082-002	81363	ALGODON-DP332	R	0,33	0,00
3151709	11-027-016-00033-003	81363	ALGODON-DP332	R	4,08	0,00
2101566	11-027-026-00040-001	81320	ALGODON-DP396	R	7,89	0,00
2101576	11-027-026-00040-001	82107	REMOLACHA-PORTAL	R	8,17	0,00
2101578	11-030-002-00004-004	82998	REMOLACHA-ORBITE	R	30,93	0,00
2101580	11-030-021-00018-001	82107	REMOLACHA-PORTAL	R	1,93	0,00
2101572	11-030-021-00018-001	82107	REMOLACHA-PORTAL	S	3,42	0,00
2101581	11-030-021-00042-001	82107	REMOLACHA-PORTAL	R	0,40	0,00
2101573	11-030-021-00042-001	82107	REMOLACHA-PORTAL	S	0,70	0,00

**Porcentaje de superficie determinada en zonas vulnerables a la contaminación por nitratos****PUNTOS: 1,50 49.87%**

REF.	REFERENCIA SIGPAC	CULTIVO	DESCRIPCIÓN CULTIVO	S/R	SUP.	SUP.
					PROPUESTA	CUMPLE
					(ha)	(ha)
2101563	11-027-001-00019-002	81268	ALGODON-JUNCAL	R	9,01	9,01
2101565	11-027-001-00081-002	81363	ALGODON-DP332	R	5,33	5,33
2101567	11-027-001-00082-001	81363	ALGODON-DP332	R	2,38	2,38
2101568	11-027-001-00082-002	81363	ALGODON-DP332	R	0,33	0,33
3151709	11-027-016-00033-003	81363	ALGODON-DP332	R	4,08	4,08
2101566	11-027-026-00040-001	81320	ALGODON-DP396	R	7,89	7,89
2101576	11-027-026-00040-001	82107	REMOLACHA-PORTAL	R	8,17	8,17
2101578	11-030-002-00004-004	82998	REMOLACHA-ORBITE	R	30,93	0,00
2101580	11-030-021-00018-001	82107	REMOLACHA-PORTAL	R	1,93	0,00
2101572	11-030-021-00018-001	82107	REMOLACHA-PORTAL	S	3,42	0,00
2101573	11-030-021-00042-001	82107	REMOLACHA-PORTAL	S	0,70	0,00
2101581	11-030-021-00042-001	82107	REMOLACHA-PORTAL	R	0,40	0,00

**Titulares de explotaciones que hayan adquirido el compromiso voluntario de establecimiento de una enmienda natural mediante un cultivo de crucífera para su enterrado en verde****PUNTOS: 0,00 N**



<b><u>APELLIDOS Y NOMBRE / RAZÓN SOCIAL</u></b>	<b><u>NIF</u></b>	<b><u>EXPEDIENTE</u></b>	<b><u>SUP. PROPUESTA (ha)</u></b>
CASTELLANO RODRIGUEZ MARIA ELENA	52312615N	2007527	1,22

<b><u>PROPUESTA</u></b>	<b><u>SOLICITA PRIMA VOL.</u></b>
INADMITIDO	NO

**IMPORTE POR ANUALIDAD**

<u>CAMPAÑA</u>	<u>IMPORTE MÁXIMO SUBVENCIONABLE</u>	<u>IMPORTE MEDIO DE TRANSFERENCIA (€/ha)</u>
2015	354,13 €	290,27 €
2016	354,13 €	290,27 €
2017	354,13 €	290,27 €
2018	354,13 €	290,27 €
2019	354,13 €	290,27 €

**RECINTOS PROPUESTOS**

<u>REF.</u>	<u>REFERENCIA SIGPAC</u>	<u>CULTIVO</u>	<u>DESCRIPCIÓN CULTIVO</u>	<u>S/R</u>	<u>SUP. DEC. ADMIN. (ha)</u>	<u>SUP. PROPUESTA (ha)</u>
2182072	11-030-024-00001-003	81320	ALGODON-DP396	R	1,22	1,22

**RESUMEN CRITERIOS DE PRIORIZACIÓN****10.1.5 Sistemas sostenibles de cultivos agroindustriales** PUNTOS: 0,00

	<u>PUNTOS</u>	<u>CUMPLE</u>
Porcentaje de superficie determinada en Red Natura 2000	0,00	0.0%
Porcentaje de superficie determinada situada en zonas RAMSAR	0,00	0.0%
Porcentaje de superficie determinada en zonas vulnerables a la contaminación por nitratos	0,00	0.0%
Titulares de explotaciones que hayan adquirido el compromiso voluntario de establecimiento de una enmienda natural mediante un cultivo de crucifera para su enterrado en verde	0,00	N

**DETALLE CRITERIOS DE PRIORIZACIÓN****10.1.5 Sistemas sostenibles de cultivos agroindustriales** PUNTOS: 0,00

<u>REF.</u>	<u>REFERENCIA SIGPAC</u>	<u>CULTIVO</u>	<u>DESCRIPCIÓN CULTIVO</u>	<u>S/R</u>	<u>SUP. PROPUESTA (ha)</u>	<u>SUP. CUMPLE (ha)</u>
2182072	11-030-024-00001-003	81320	ALGODON-DP396	R	1,22	0,00

<u>REF.</u>	<u>REFERENCIA SIGPAC</u>	<u>CULTIVO</u>	<u>DESCRIPCIÓN CULTIVO</u>	<u>S/R</u>	<u>SUP. PROPUESTA (ha)</u>	<u>SUP. CUMPLE (ha)</u>
2182072	11-030-024-00001-003	81320	ALGODON-DP396	R	1,22	0,00

<u>REF.</u>	<u>REFERENCIA SIGPAC</u>	<u>CULTIVO</u>	<u>DESCRIPCIÓN CULTIVO</u>	<u>S/R</u>	<u>SUP. PROPUESTA (ha)</u>	<u>SUP. CUMPLE (ha)</u>
2182072	11-030-024-00001-003	81320	ALGODON-DP396	R	1,22	0,00

Titulares de explotaciones que hayan adquirido el compromiso voluntario de establecimiento de una enmienda natural mediante un cultivo de crucifera para su enterrado en verde	PUNTOS: 0,00	N
--	--------------	---



<u>APELLIDOS Y NOMBRE / RAZÓN SOCIAL</u>	<u>NIF</u>	<u>EXPEDIENTE</u>	<u>SUP. PROPUESTA (ha)</u>
CASTILLO CASTRO JOSE CARLOS	31599871X	2007390	4,27
<u>PROPUESTA</u>	<u>SOLICITA PRIMA VOL.</u>	<u>PROPUESTA PRIMA VOL.</u>	
ADMITIDO	SI	ADMITIDO	
<u>IMPORTE POR ANUALIDAD</u>			

<u>CAMPAÑA</u>	<u>IMPORTE MÁXIMO SUBVENCIONABLE</u>	<u>IMPORTE MEDIO DE TRANSFERENCIA (€/ha)</u>
2015	1.850,79 €	433,44 €
2016	1.850,79 €	433,44 €
2017	1.850,79 €	433,44 €
2018	1.850,79 €	433,44 €
2019	1.850,79 €	433,44 €

**RECINTOS PROPUESTOS**

<u>REF.</u>	<u>REFERENCIA SIGPAC</u>	<u>CULTIVO</u>	<u>DESCRIPCIÓN CULTIVO</u>	<u>S/R</u>	<u>SUP. DEC. ADMIN. (ha)</u>	<u>SUP. PROPUESTA (ha)</u>
1956436	11-020-114-00145-001	81361	ALGODON-INTERCOTT 211	R	4,27	4,27

**RESUMEN CRITERIOS DE PRIORIZACIÓN**

<b>10.1.5 Sistemas sostenibles de cultivos agroindustriales</b>	<b>PUNTOS: 5,00</b>	
	<b>PUNTOS</b>	<b>CUMPLE</b>
Porcentaje de superficie determinada en Red Natura 2000	0,00	0.0%
Porcentaje de superficie determinada situada en zonas RAMSAR	0,00	0.0%
Porcentaje de superficie determinada en zonas vulnerables a la contaminación por nitratos	4,00	100.0%
Titulares de explotaciones que hayan adquirido el compromiso voluntario de establecimiento de una enmienda natural mediante un cultivo de crucifera para su enterrado en verde	1,00	S

**DETALLE CRITERIOS DE PRIORIZACIÓN**

<b>10.1.5 Sistemas sostenibles de cultivos agroindustriales</b>	<b>PUNTOS: 5,00</b>		
	<b>PUNTOS</b>	<b>SUP. PROPUESTA (ha)</b>	<b>SUP. CUMPLE (ha)</b>
Porcentaje de superficie determinada en Red Natura 2000	0,00	0,00	0,00
		<b>SUP. PROPUESTA (ha)</b>	<b>SUP. CUMPLE (ha)</b>
<b>REF.</b>	<b>REFERENCIA SIGPAC</b>	<b>CULTIVO</b>	<b>DESCRIPCIÓN CULTIVO</b>
1956436	11-020-114-00145-001	81361	ALGODON-INTERCOTT 211
	<b>S/R</b>		
	R	4,27	0,00
Porcentaje de superficie determinada situada en zonas RAMSAR	0,00	0,00	0,00
		<b>SUP. PROPUESTA (ha)</b>	<b>SUP. CUMPLE (ha)</b>
<b>REF.</b>	<b>REFERENCIA SIGPAC</b>	<b>CULTIVO</b>	<b>DESCRIPCIÓN CULTIVO</b>
1956436	11-020-114-00145-001	81361	ALGODON-INTERCOTT 211
	<b>S/R</b>		
	R	4,27	0,00
Porcentaje de superficie determinada en zonas vulnerables a la contaminación por nitratos	4,00	4,27	4,27
		<b>SUP. PROPUESTA (ha)</b>	<b>SUP. CUMPLE (ha)</b>
<b>REF.</b>	<b>REFERENCIA SIGPAC</b>	<b>CULTIVO</b>	<b>DESCRIPCIÓN CULTIVO</b>
1956436	11-020-114-00145-001	81361	ALGODON-INTERCOTT 211
	<b>S/R</b>		
	R	4,27	4,27
Titulares de explotaciones que hayan adquirido el compromiso voluntario de establecimiento de una enmienda natural mediante un cultivo de crucifera para su enterrado en verde	1,00		S



<u>APELLIDOS Y NOMBRE / RAZÓN SOCIAL</u>	<u>NIF</u>	<u>EXPEDIENTE</u>	<u>SUP. PROPUESTA (ha)</u>
CASTILLO PORTO RICARDO	31648551E	2005993	9,98

<u>PROPUESTA</u>	<u>SOLICITA PRIMA VOL.</u>
ADMITIDO	NO

IMPORTE POR ANUALIDAD

<u>CAMPAÑA</u>	<u>IMPORTE MÁXIMO SUBVENCIONABLE</u>	<u>IMPORTE MEDIO DE TRANSFERENCIA (€/ha)</u>
2015	2.896,89 €	290,27 €
2016	2.896,89 €	290,27 €
2017	2.896,89 €	290,27 €
2018	2.896,89 €	290,27 €
2019	2.896,89 €	290,27 €

RECINTOS PROPUESTOS

<u>REF.</u>	<u>REFERENCIA SIGPAC</u>	<u>CULTIVO</u>	<u>DESCRIPCIÓN CULTIVO</u>	<u>S/R</u>	<u>SUP. DEC. ADMIN. (ha)</u>	<u>SUP. PROPUESTA (ha)</u>
1626382	11-020-114-00501-001	81361	ALGODON-INTERCOTT 211	R	9,98	9,98

**RESUMEN CRITERIOS DE PRIORIZACIÓN**

<b>10.1.5 Sistemas sostenibles de cultivos agroindustriales</b>	<b>PUNTOS: 4,00</b>		
<b>Porcentaje de superficie determinada en Red Natura 2000</b>		<b>PUNTOS</b>	<b>CUMPLE</b>
		0,00	0.0%
<b>Porcentaje de superficie determinada situada en zonas RAMSAR</b>		0,00	0.0%
<b>Porcentaje de superficie determinada en zonas vulnerables a la contaminación por nitratos</b>		4,00	100.0%
<b>Titulares de explotaciones que hayan adquirido el compromiso voluntario de establecimiento de una enmienda natural mediante un cultivo de crucifera para su enterrado en verde</b>		0,00	N

**DETALLE CRITERIOS DE PRIORIZACIÓN**

<b>10.1.5 Sistemas sostenibles de cultivos agroindustriales</b>	<b>PUNTOS: 4,00</b>		
<b>Porcentaje de superficie determinada en Red Natura 2000</b>		<b>PUNTOS:</b>	<b>0,00</b>
			<b>0.0%</b>
		<b>SUP. PROPUESTA (ha)</b>	<b>SUP. CUMPLE (ha)</b>
<b>REF.</b>	<b>REFERENCIA SIGPAC</b>	<b>CULTIVO</b>	<b>DESCRIPCIÓN CULTIVO</b>
1626382	11-020-114-00501-001	81361	ALGODON-INTERCOTT 211
		<b>S/R</b>	
		R	
			<b>9,98</b>
			<b>0,00</b>
<b>Porcentaje de superficie determinada situada en zonas RAMSAR</b>		<b>PUNTOS:</b>	<b>0,00</b>
			<b>0.0%</b>
		<b>SUP. PROPUESTA (ha)</b>	<b>SUP. CUMPLE (ha)</b>
<b>REF.</b>	<b>REFERENCIA SIGPAC</b>	<b>CULTIVO</b>	<b>DESCRIPCIÓN CULTIVO</b>
1626382	11-020-114-00501-001	81361	ALGODON-INTERCOTT 211
		<b>S/R</b>	
		R	
			<b>9,98</b>
			<b>0,00</b>
<b>Porcentaje de superficie determinada en zonas vulnerables a la contaminación por nitratos</b>		<b>PUNTOS:</b>	<b>4,00</b>
			<b>100.0%</b>
		<b>SUP. PROPUESTA (ha)</b>	<b>SUP. CUMPLE (ha)</b>
<b>REF.</b>	<b>REFERENCIA SIGPAC</b>	<b>CULTIVO</b>	<b>DESCRIPCIÓN CULTIVO</b>
1626382	11-020-114-00501-001	81361	ALGODON-INTERCOTT 211
		<b>S/R</b>	
		R	
			<b>9,98</b>
			<b>9,98</b>
<b>Titulares de explotaciones que hayan adquirido el compromiso voluntario de establecimiento de una enmienda natural mediante un cultivo de crucifera para su enterrado en verde</b>		<b>PUNTOS:</b>	<b>0,00</b>
			<b>N</b>



<b><u>APELLIDOS Y NOMBRE / RAZÓN SOCIAL</u></b>	<b><u>NIF</u></b>	<b><u>EXPEDIENTE</u></b>	<b><u>SUP. PROPUESTA (ha)</u></b>
CASTRILLON CASTRILLON ESTANISLAO DE KOSKA	31256372Q	2006402	5,64

<b><u>PROPUESTA</u></b>	<b><u>SOLICITA PRIMA VOL.</u></b>
ADMITIDO	NO

**IMPORTE POR ANUALIDAD**

<u>CAMPAÑA</u>	<u>IMPORTE MÁXIMO SUBVENCIONABLE</u>	<u>IMPORTE MEDIO DE TRANSFERENCIA (€/ha)</u>
2015	1.637,12 €	290,27 €
2016	1.637,12 €	290,27 €
2017	1.637,12 €	290,27 €
2018	1.637,12 €	290,27 €
2019	1.637,12 €	290,27 €

**RECINTOS PROPUESTOS**

<u>REF.</u>	<u>REFERENCIA SIGPAC</u>	<u>CULTIVO</u>	<u>DESCRIPCIÓN CULTIVO</u>	<u>S/R</u>	<u>SUP. DEC. ADMIN. (ha)</u>	<u>SUP. PROPUESTA (ha)</u>
2562621	11-039-010-00025-002	81190	ALGODON-ALEXANDROS	R	5,34	5,34
2562622	11-039-010-00025-015	81190	ALGODON-ALEXANDROS	R	0,30	0,30

**RESUMEN CRITERIOS DE PRIORIZACIÓN****10.1.5 Sistemas sostenibles de cultivos agroindustriales** PUNTOS: 3,95

	<u>PUNTOS</u>	<u>CUMPLE</u>
Porcentaje de superficie determinada en Red Natura 2000	3,95	94.68%
Porcentaje de superficie determinada situada en zonas RAMSAR	0,00	0.0%
Porcentaje de superficie determinada en zonas vulnerables a la contaminación por nitratos	0,00	0.0%
Titulares de explotaciones que hayan adquirido el compromiso voluntario de establecimiento de una enmienda natural mediante un cultivo de crucifera para su enterrado en verde	0,00	N

**DETALLE CRITERIOS DE PRIORIZACIÓN****10.1.5 Sistemas sostenibles de cultivos agroindustriales** PUNTOS: 3,95

Porcentaje de superficie determinada en Red Natura 2000	PUNTOS:	3,95	94.68%			
		<u>SUP. PROPUESTA (ha)</u>	<u>SUP. CUMPLE (ha)</u>			
<u>REF.</u>	<u>REFERENCIA SIGPAC</u>	<u>CULTIVO</u>	<u>DESCRIPCIÓN CULTIVO</u>	<u>S/R</u>		
2562621	11-039-010-00025-002	81190	ALGODON-ALEXANDROS	R	5,34	5,34
2562622	11-039-010-00025-015	81190	ALGODON-ALEXANDROS	R	0,30	0,00
Porcentaje de superficie determinada situada en zonas RAMSAR	PUNTOS:	0,00	0.0%			
		<u>SUP. PROPUESTA (ha)</u>	<u>SUP. CUMPLE (ha)</u>			
<u>REF.</u>	<u>REFERENCIA SIGPAC</u>	<u>CULTIVO</u>	<u>DESCRIPCIÓN CULTIVO</u>	<u>S/R</u>		
2562621	11-039-010-00025-002	81190	ALGODON-ALEXANDROS	R	5,34	0,00
2562622	11-039-010-00025-015	81190	ALGODON-ALEXANDROS	R	0,30	0,00
Porcentaje de superficie determinada en zonas vulnerables a la contaminación por nitratos	PUNTOS:	0,00	0.0%			
		<u>SUP. PROPUESTA (ha)</u>	<u>SUP. CUMPLE (ha)</u>			
<u>REF.</u>	<u>REFERENCIA SIGPAC</u>	<u>CULTIVO</u>	<u>DESCRIPCIÓN CULTIVO</u>	<u>S/R</u>		
2562621	11-039-010-00025-002	81190	ALGODON-ALEXANDROS	R	5,34	0,00
2562622	11-039-010-00025-015	81190	ALGODON-ALEXANDROS	R	0,30	0,00
Titulares de explotaciones que hayan adquirido el compromiso voluntario de establecimiento de una enmienda natural mediante un cultivo de crucifera para su enterrado en verde	PUNTOS:	0,00	N			

<b><u>APELLIDOS Y NOMBRE / RAZÓN SOCIAL</u></b>	<b><u>NIF</u></b>	<b><u>EXPEDIENTE</u></b>	<b><u>SUP. PROPUESTA (ha)</u></b>
CASTRILLON CASTRILLON LUIS JUAN DE LA CRUZ	31246684B	2006398	6,04

<b><u>PROPUESTA</u></b>	<b><u>SOLICITA PRIMA VOL.</u></b>
ADMITIDO	NO

**IMPORTE POR ANUALIDAD**

<u>CAMPAÑA</u>	<u>IMPORTE MÁXIMO SUBVENCIONABLE</u>	<u>IMPORTE MEDIO DE TRANSFERENCIA (€/ha)</u>
2015	1.753,23 €	290,27 €
2016	1.753,23 €	290,27 €
2017	1.753,23 €	290,27 €
2018	1.753,23 €	290,27 €
2019	1.753,23 €	290,27 €

**RECINTOS PROPUESTOS**

<u>REF.</u>	<u>REFERENCIA SIGPAC</u>	<u>CULTIVO</u>	<u>DESCRIPCIÓN CULTIVO</u>	<u>S/R</u>	<u>SUP. DEC. ADMIN. (ha)</u>	<u>SUP. PROPUESTA (ha)</u>
2562636	11-039-010-00025-002	81190	ALGODON-ALEXANDROS	R	6,04	6,04

**RESUMEN CRITERIOS DE PRIORIZACIÓN**

<b>10.1.5 Sistemas sostenibles de cultivos agroindustriales</b>	<b>PUNTOS: 4,00</b>	<b>PUNTOS</b>	<b>CUMPLE</b>
Porcentaje de superficie determinada en Red Natura 2000		4,00	100.0%
Porcentaje de superficie determinada situada en zonas RAMSAR		0,00	0.0%
Porcentaje de superficie determinada en zonas vulnerables a la contaminación por nitratos		0,00	0.0%
Titulares de explotaciones que hayan adquirido el compromiso voluntario de establecimiento de una enmienda natural mediante un cultivo de crucifera para su enterrado en verde		0,00	N

**DETALLE CRITERIOS DE PRIORIZACIÓN**

<b>10.1.5 Sistemas sostenibles de cultivos agroindustriales</b>	<b>PUNTOS: 4,00</b>	<b>PUNTOS</b>	<b>CUMPLE</b>			
Porcentaje de superficie determinada en Red Natura 2000		PUNTOS: 4,00	100.0%			
<b>REF.</b>	<b>REFERENCIA SIGPAC</b>	<b>CULTIVO</b>	<b>DESCRIPCIÓN CULTIVO</b>	<b>S/R</b>	<b>SUP. PROPUESTA (ha)</b>	<b>SUP. CUMPLE (ha)</b>
2562636	11-039-010-00025-002	81190	ALGODON-ALEXANDROS	R	6,04	6,04
Porcentaje de superficie determinada situada en zonas RAMSAR		PUNTOS: 0,00	0.0%			
<b>REF.</b>	<b>REFERENCIA SIGPAC</b>	<b>CULTIVO</b>	<b>DESCRIPCIÓN CULTIVO</b>	<b>S/R</b>	<b>SUP. PROPUESTA (ha)</b>	<b>SUP. CUMPLE (ha)</b>
2562636	11-039-010-00025-002	81190	ALGODON-ALEXANDROS	R	6,04	0,00
Porcentaje de superficie determinada en zonas vulnerables a la contaminación por nitratos		PUNTOS: 0,00	0.0%			
<b>REF.</b>	<b>REFERENCIA SIGPAC</b>	<b>CULTIVO</b>	<b>DESCRIPCIÓN CULTIVO</b>	<b>S/R</b>	<b>SUP. PROPUESTA (ha)</b>	<b>SUP. CUMPLE (ha)</b>
2562636	11-039-010-00025-002	81190	ALGODON-ALEXANDROS	R	6,04	0,00
Titulares de explotaciones que hayan adquirido el compromiso voluntario de establecimiento de una enmienda natural mediante un cultivo de crucifera para su enterrado en verde		PUNTOS: 0,00	N			



<b><u>APELLIDOS Y NOMBRE / RAZÓN SOCIAL</u></b>	<b><u>NIF</u></b>	<b><u>EXPEDIENTE</u></b>	<b><u>SUP. PROPUESTA (ha)</u></b>
CASTRO GUERRERO ANTONIO	31307072R	2006253	18,55

<b><u>PROPUESTA</u></b>	<b><u>SOLICITA PRIMA VOL.</u></b>
ADMITIDO	NO

**IMPORTE POR ANUALIDAD**

<u>CAMPAÑA</u>	<u>IMPORTE MÁXIMO SUBVENCIONABLE</u>	<u>IMPORTE MEDIO DE TRANSFERENCIA (€/ha)</u>
2015	5.384,51 €	290,27 €
2016	5.384,51 €	290,27 €
2017	5.384,51 €	290,27 €
2018	5.384,51 €	290,27 €
2019	5.384,51 €	290,27 €

**RECINTOS PROPUESTOS**

<u>REF.</u>	<u>REFERENCIA SIGPAC</u>	<u>CULTIVO</u>	<u>DESCRIPCIÓN CULTIVO</u>	<u>S/R</u>	<u>SUP. DEC. ADMIN. (ha)</u>	<u>SUP. PROPUESTA (ha)</u>
1678811	11-027-014-00035-003	81320	ALGODON-DP396	R	3,35	3,35
1678812	11-027-015-00013-002	81320	ALGODON-DP396	R	12,49	12,49
1678810	11-027-017-00023-002	81320	ALGODON-DP396	R	2,71	2,71

**RESUMEN CRITERIOS DE PRIORIZACIÓN****10.1.5 Sistemas sostenibles de cultivos agroindustriales****PUNTOS: 4,00**

	<b><u>PUNTOS</u></b>	<b><u>CUMPLE</u></b>
Porcentaje de superficie determinada en Red Natura 2000	0,00	0.0%
Porcentaje de superficie determinada situada en zonas RAMSAR	0,00	0.0%
Porcentaje de superficie determinada en zonas vulnerables a la contaminación por nitratos	4,00	100.0%
Titulares de explotaciones que hayan adquirido el compromiso voluntario de establecimiento de una enmienda natural mediante un cultivo de crucífera para su enterrado en verde	0,00	N



**DETALLE CRITERIOS DE PRIORIZACIÓN****10.1.5 Sistemas sostenibles de cultivos agroindustriales****PUNTOS: 4,00****Porcentaje de superficie determinada en Red Natura 2000****PUNTOS: 0,00 0.0%**

<u>REF.</u>	<u>REFERENCIA SIGPAC</u>	<u>CULTIVO</u>	<u>DESCRIPCIÓN CULTIVO</u>	<u>S/R</u>	<u>SUP.</u> <u>PROPUESTA</u> <u>(ha)</u>	<u>SUP.</u> <u>CUMPLE</u> <u>(ha)</u>
1678811	11-027-014-00035-003	81320	ALGODON-DP396	R	3,35	0,00
1678812	11-027-015-00013-002	81320	ALGODON-DP396	R	12,49	0,00
1678810	11-027-017-00023-002	81320	ALGODON-DP396	R	2,71	0,00

**Porcentaje de superficie determinada situada en zonas RAMSAR****PUNTOS: 0,00 0.0%**

<u>REF.</u>	<u>REFERENCIA SIGPAC</u>	<u>CULTIVO</u>	<u>DESCRIPCIÓN CULTIVO</u>	<u>S/R</u>	<u>SUP.</u> <u>PROPUESTA</u> <u>(ha)</u>	<u>SUP.</u> <u>CUMPLE</u> <u>(ha)</u>
1678811	11-027-014-00035-003	81320	ALGODON-DP396	R	3,35	0,00
1678812	11-027-015-00013-002	81320	ALGODON-DP396	R	12,49	0,00
1678810	11-027-017-00023-002	81320	ALGODON-DP396	R	2,71	0,00

**Porcentaje de superficie determinada en zonas vulnerables a la contaminación por nitratos****PUNTOS: 4,00 100.0%**

<u>REF.</u>	<u>REFERENCIA SIGPAC</u>	<u>CULTIVO</u>	<u>DESCRIPCIÓN CULTIVO</u>	<u>S/R</u>	<u>SUP.</u> <u>PROPUESTA</u> <u>(ha)</u>	<u>SUP.</u> <u>CUMPLE</u> <u>(ha)</u>
1678811	11-027-014-00035-003	81320	ALGODON-DP396	R	3,35	3,35
1678812	11-027-015-00013-002	81320	ALGODON-DP396	R	12,49	12,49
1678810	11-027-017-00023-002	81320	ALGODON-DP396	R	2,71	2,71

**Titulares de explotaciones que hayan adquirido el compromiso voluntario de establecimiento de una enmienda natural mediante un cultivo de crucifera para su enterrado en verde****PUNTOS: 0,00 N**

<b><u>APELLIDOS Y NOMBRE / RAZÓN SOCIAL</u></b>	<b><u>NIF</u></b>	<b><u>EXPEDIENTE</u></b>	<b><u>SUP. PROPUESTA (ha)</u></b>
CASTRO GUERRERO GABRIEL	31306619P	2007748	27,98

<b><u>PROPUESTA</u></b>	<b><u>SOLICITA PRIMA VOL.</u></b>
ADMITIDO	NO

**IMPORTE POR ANUALIDAD**

<u>CAMPAÑA</u>	<u>IMPORTE MÁXIMO SUBVENCIONABLE</u>	<u>IMPORTE MEDIO DE TRANSFERENCIA (€/ha)</u>
2015	8.121,75 €	290,27 €
2016	8.121,75 €	290,27 €
2017	8.121,75 €	290,27 €
2018	8.121,75 €	290,27 €
2019	8.121,75 €	290,27 €

**RECINTOS PROPUESTOS**

<u>REF.</u>	<u>REFERENCIA SIGPAC</u>	<u>CULTIVO</u>	<u>DESCRIPCIÓN CULTIVO</u>	<u>S/R</u>	<u>SUP. DEC. ADMIN. (ha)</u>	<u>SUP. PROPUESTA (ha)</u>
2046490	11-027-014-00036-004	81198	ALGODON-AMAZONA	R	3,15	3,15
2046488	11-027-016-00025-003	81198	ALGODON-AMAZONA	R	4,23	4,23
2046485	11-027-016-00028-003	81198	ALGODON-AMAZONA	R	2,67	2,67
2046489	11-027-017-00021-002	81263	ALGODON-DP419	R	5,42	5,42
2046486	11-027-017-00022-002	81198	ALGODON-AMAZONA	R	3,72	3,72
2046487	11-027-017-00035-002	81018	ALGODON-CREMA-111	R	8,79	8,79

**INCIDENCIAS****INCIDENCIA DESCRIPCIÓN**

218 La superficie total declarada sobre un mismo recinto en el conjunto de los expedientes, no puede superar la superficie total que el SIGPAC establece para ese recinto.  
Ref:2046485 Recinto:11-027-016-00028-003 Cultivo:81198 ALGODON-AMAZONA Regadío Suma de superficies declaradas para este recinto por todos los solicitantes (Áreas):271 Superficie SIGPAC medida para este recinto (Áreas):271 Exceso de superficie declarada (Hectáreas):0

**RESUMEN CRITERIOS DE PRIORIZACIÓN****10.1.5 Sistemas sostenibles de cultivos agroindustriales****PUNTOS:** 4,00

	<b><u>PUNTOS</u></b>	<b><u>CUMPLE</u></b>
Porcentaje de superficie determinada en Red Natura 2000	0,00	0.0%
Porcentaje de superficie determinada situada en zonas RAMSAR	0,00	0.0%
Porcentaje de superficie determinada en zonas vulnerables a la contaminación por nitratos	4,00	100.0%
Titulares de explotaciones que hayan adquirido el compromiso voluntario de establecimiento de una enmienda natural mediante un cultivo de crucífera para su enterrado en verde	0,00	N





**DETALLE CRITERIOS DE PRIORIZACIÓN****10.1.5 Sistemas sostenibles de cultivos agroindustriales****PUNTOS: 4,00****Porcentaje de superficie determinada en Red Natura 2000****PUNTOS: 0,00 0.0%**

<u>REF.</u>	<u>REFERENCIA SIGPAC</u>	<u>CULTIVO</u>	<u>DESCRIPCIÓN CULTIVO</u>	<u>S/R</u>	<u>SUP.</u>	<u>SUP.</u>
					<u>PROPUESTA</u>	<u>CUMPLE</u>
					(ha)	(ha)
2046490	11-027-014-00036-004	81198	ALGODON-AMAZONA	R	3,15	0,00
2046488	11-027-016-00025-003	81198	ALGODON-AMAZONA	R	4,23	0,00
2046485	11-027-016-00028-003	81198	ALGODON-AMAZONA	R	2,67	0,00
2046489	11-027-017-00021-002	81263	ALGODON-DP419	R	5,42	0,00
2046486	11-027-017-00022-002	81198	ALGODON-AMAZONA	R	3,72	0,00
2046487	11-027-017-00035-002	81018	ALGODON-CREMA-111	R	8,79	0,00

**Porcentaje de superficie determinada situada en zonas RAMSAR****PUNTOS: 0,00 0.0%**

<u>REF.</u>	<u>REFERENCIA SIGPAC</u>	<u>CULTIVO</u>	<u>DESCRIPCIÓN CULTIVO</u>	<u>S/R</u>	<u>SUP.</u>	<u>SUP.</u>
					<u>PROPUESTA</u>	<u>CUMPLE</u>
					(ha)	(ha)
2046490	11-027-014-00036-004	81198	ALGODON-AMAZONA	R	3,15	0,00
2046488	11-027-016-00025-003	81198	ALGODON-AMAZONA	R	4,23	0,00
2046485	11-027-016-00028-003	81198	ALGODON-AMAZONA	R	2,67	0,00
2046489	11-027-017-00021-002	81263	ALGODON-DP419	R	5,42	0,00
2046486	11-027-017-00022-002	81198	ALGODON-AMAZONA	R	3,72	0,00
2046487	11-027-017-00035-002	81018	ALGODON-CREMA-111	R	8,79	0,00

**Porcentaje de superficie determinada en zonas vulnerables a la contaminación por nitratos****PUNTOS: 4,00 100.0%**

<u>REF.</u>	<u>REFERENCIA SIGPAC</u>	<u>CULTIVO</u>	<u>DESCRIPCIÓN CULTIVO</u>	<u>S/R</u>	<u>SUP.</u>	<u>SUP.</u>
					<u>PROPUESTA</u>	<u>CUMPLE</u>
					(ha)	(ha)
2046490	11-027-014-00036-004	81198	ALGODON-AMAZONA	R	3,15	3,15
2046488	11-027-016-00025-003	81198	ALGODON-AMAZONA	R	4,23	4,23
2046485	11-027-016-00028-003	81198	ALGODON-AMAZONA	R	2,67	2,67
2046489	11-027-017-00021-002	81263	ALGODON-DP419	R	5,42	5,42
2046486	11-027-017-00022-002	81198	ALGODON-AMAZONA	R	3,72	3,72
2046487	11-027-017-00035-002	81018	ALGODON-CREMA-111	R	8,79	8,79

**Titulares de explotaciones que hayan adquirido el compromiso voluntario de establecimiento de una enmienda natural mediante un cultivo de crucifera para su enterrado en verde****PUNTOS: 0,00 N**

<b><u>APELLIDOS Y NOMBRE / RAZÓN SOCIAL</u></b>	<b><u>NIF</u></b>	<b><u>EXPEDIENTE</u></b>	<b><u>SUP. PROPUESTA (ha)</u></b>
CASTRO GUERRERO MIGUEL	31313235T	2007291	18,37

<b><u>PROPUESTA</u></b>	<b><u>SOLICITA PRIMA VOL.</u></b>
ADMITIDO	NO

**IMPORTE POR ANUALIDAD**

<u>CAMPAÑA</u>	<u>IMPORTE MÁXIMO SUBVENCIONABLE</u>	<u>IMPORTE MEDIO DE TRANSFERENCIA (€/ha)</u>
2015	5.332,26 €	290,27 €
2016	5.332,26 €	290,27 €
2017	5.332,26 €	290,27 €
2018	5.332,26 €	290,27 €
2019	5.332,26 €	290,27 €

**RECINTOS PROPUESTOS**

<u>REF.</u>	<u>REFERENCIA SIGPAC</u>	<u>CULTIVO</u>	<u>DESCRIPCIÓN CULTIVO</u>	<u>S/R</u>	<u>SUP. DEC. ADMIN. (ha)</u>	<u>SUP. PROPUESTA (ha)</u>
1935010	11-027-014-00034-006	81263	ALGODON-DP419	R	3,64	3,64
1935012	11-027-015-00006-003	81263	ALGODON-DP419	R	0,71	0,71
1935011	11-027-015-00006-003	81263	ALGODON-DP419	R	0,71	0,71
1935015	11-027-016-00026-002	81263	ALGODON-DP419	R	6,10	6,10
1935014	11-027-016-00038-002	81263	ALGODON-DP419	R	2,61	2,61
1935013	11-027-016-00038-002	81263	ALGODON-DP419	R	4,60	4,60

**RESUMEN CRITERIOS DE PRIORIZACIÓN****10.1.5 Sistemas sostenibles de cultivos agroindustriales****PUNTOS: 4,00**

	<b><u>PUNTOS</u></b>	<b><u>CUMPLE</u></b>
Porcentaje de superficie determinada en Red Natura 2000	0,00	0.0%
Porcentaje de superficie determinada situada en zonas RAMSAR	0,00	0.0%
Porcentaje de superficie determinada en zonas vulnerables a la contaminación por nitratos	4,00	100.0%
Titulares de explotaciones que hayan adquirido el compromiso voluntario de establecimiento de una enmienda natural mediante un cultivo de crucífera para su enterrado en verde	0,00	N



**DETALLE CRITERIOS DE PRIORIZACIÓN****10.1.5 Sistemas sostenibles de cultivos agroindustriales****PUNTOS: 4,00****Porcentaje de superficie determinada en Red Natura 2000****PUNTOS: 0,00 0.0%**

<u>REF.</u>	<u>REFERENCIA SIGPAC</u>	<u>CULTIVO</u>	<u>DESCRIPCIÓN CULTIVO</u>	<u>S/R</u>	<u>SUP.</u> <u>PROPUESTA</u> <u>(ha)</u>	<u>SUP.</u> <u>CUMPLE</u> <u>(ha)</u>
1935010	11-027-014-00034-006	81263	ALGODON-DP419	R	3,64	0,00
1935011	11-027-015-00006-003	81263	ALGODON-DP419	R	0,71	0,00
1935012	11-027-015-00006-003	81263	ALGODON-DP419	R	0,71	0,00
1935015	11-027-016-00026-002	81263	ALGODON-DP419	R	6,10	0,00
1935014	11-027-016-00038-002	81263	ALGODON-DP419	R	2,61	0,00
1935013	11-027-016-00038-002	81263	ALGODON-DP419	R	4,60	0,00

**Porcentaje de superficie determinada situada en zonas RAMSAR****PUNTOS: 0,00 0.0%**

<u>REF.</u>	<u>REFERENCIA SIGPAC</u>	<u>CULTIVO</u>	<u>DESCRIPCIÓN CULTIVO</u>	<u>S/R</u>	<u>SUP.</u> <u>PROPUESTA</u> <u>(ha)</u>	<u>SUP.</u> <u>CUMPLE</u> <u>(ha)</u>
1935010	11-027-014-00034-006	81263	ALGODON-DP419	R	3,64	0,00
1935011	11-027-015-00006-003	81263	ALGODON-DP419	R	0,71	0,00
1935012	11-027-015-00006-003	81263	ALGODON-DP419	R	0,71	0,00
1935015	11-027-016-00026-002	81263	ALGODON-DP419	R	6,10	0,00
1935013	11-027-016-00038-002	81263	ALGODON-DP419	R	4,60	0,00
1935014	11-027-016-00038-002	81263	ALGODON-DP419	R	2,61	0,00

**Porcentaje de superficie determinada en zonas vulnerables a la contaminación por nitratos****PUNTOS: 4,00 100.0%**

<u>REF.</u>	<u>REFERENCIA SIGPAC</u>	<u>CULTIVO</u>	<u>DESCRIPCIÓN CULTIVO</u>	<u>S/R</u>	<u>SUP.</u> <u>PROPUESTA</u> <u>(ha)</u>	<u>SUP.</u> <u>CUMPLE</u> <u>(ha)</u>
1935010	11-027-014-00034-006	81263	ALGODON-DP419	R	3,64	3,64
1935012	11-027-015-00006-003	81263	ALGODON-DP419	R	0,71	0,71
1935011	11-027-015-00006-003	81263	ALGODON-DP419	R	0,71	0,71
1935015	11-027-016-00026-002	81263	ALGODON-DP419	R	6,10	6,10
1935013	11-027-016-00038-002	81263	ALGODON-DP419	R	4,60	4,60
1935014	11-027-016-00038-002	81263	ALGODON-DP419	R	2,61	2,61

**Titulares de explotaciones que hayan adquirido el compromiso voluntario de establecimiento de una enmienda natural mediante un cultivo de crucifera para su enterrado en verde****PUNTOS: 0,00 N**

<b><u>APELLIDOS Y NOMBRE / RAZÓN SOCIAL</u></b>	<b><u>NIF</u></b>	<b><u>EXPEDIENTE</u></b>	<b><u>SUP. PROPUESTA (ha)</u></b>
C.B. CAMPAÑA GALAN HERMANOS	E72160054	2006208	24,92

<b><u>PROPUESTA</u></b>	<b><u>SOLICITA PRIMA VOL.</u></b>
ADMITIDO	NO

**IMPORTE POR ANUALIDAD**

<u>CAMPAÑA</u>	<u>IMPORTE MÁXIMO SUBVENCIONABLE</u>	<u>IMPORTE MEDIO DE TRANSFERENCIA (€/ha)</u>
2015	7.233,53 €	290,27 €
2016	7.233,53 €	290,27 €
2017	7.233,53 €	290,27 €
2018	7.233,53 €	290,27 €
2019	7.233,53 €	290,27 €

**RECINTOS PROPUESTOS**

<u>REF.</u>	<u>REFERENCIA SIGPAC</u>	<u>CULTIVO</u>	<u>DESCRIPCIÓN CULTIVO</u>	<u>S/R</u>	<u>SUP. DEC. ADMIN. (ha)</u>	<u>SUP. PROPUESTA (ha)</u>
1673212	11-027-007-00003-001	81216	ALGODON-CARISMA	S	7,50	7,50
1673214	11-027-007-00003-001	81216	ALGODON-CARISMA	S	7,94	7,94
1673213	11-027-016-00041-002	81216	ALGODON-CARISMA	R	8,48	8,48
1673177	11-027-020-00065-011	1000	TRIGO BLANDO-SIN VARIEDAD	R	1,00	1,00

**RESUMEN CRITERIOS DE PRIORIZACIÓN****10.1.5 Sistemas sostenibles de cultivos agroindustriales****PUNTOS:** 7,62

	<b><u>PUNTOS</u></b>	<b><u>CUMPLE</u></b>
Porcentaje de superficie determinada en Red Natura 2000	3,62	61.96%
Porcentaje de superficie determinada situada en zonas RAMSAR	0,00	0.0%
Porcentaje de superficie determinada en zonas vulnerables a la contaminación por nitratos	4,00	100.0%
Titulares de explotaciones que hayan adquirido el compromiso voluntario de establecimiento de una enmienda natural mediante un cultivo de crucífera para su enterrado en verde	0,00	N



**DETALLE CRITERIOS DE PRIORIZACIÓN****10.1.5 Sistemas sostenibles de cultivos agroindustriales****PUNTOS: 7,62****Porcentaje de superficie determinada en Red Natura 2000****PUNTOS: 3,62 61.96%**

<u>REF.</u>	<u>REFERENCIA SIGPAC</u>	<u>CULTIVO</u>	<u>DESCRIPCIÓN CULTIVO</u>	<u>S/R</u>	<u>SUP.</u>	<u>SUP.</u>
					<u>PROPUESTA</u>	<u>CUMPLE</u>
					(ha)	(ha)
1673212	11-027-007-00003-001	81216	ALGODON-CARISMA	S	7,50	7,50
1673214	11-027-007-00003-001	81216	ALGODON-CARISMA	S	7,94	7,94
1673213	11-027-016-00041-002	81216	ALGODON-CARISMA	R	8,48	0,00
1673177	11-027-020-00065-011	1000	TRIGO BLANDO-SIN VARIEDAD	R	1,00	0,00

**Porcentaje de superficie determinada situada en zonas RAMSAR****PUNTOS: 0,00 0.0%**

<u>REF.</u>	<u>REFERENCIA SIGPAC</u>	<u>CULTIVO</u>	<u>DESCRIPCIÓN CULTIVO</u>	<u>S/R</u>	<u>SUP.</u>	<u>SUP.</u>
					<u>PROPUESTA</u>	<u>CUMPLE</u>
					(ha)	(ha)
1673212	11-027-007-00003-001	81216	ALGODON-CARISMA	S	7,50	0,00
1673214	11-027-007-00003-001	81216	ALGODON-CARISMA	S	7,94	0,00
1673213	11-027-016-00041-002	81216	ALGODON-CARISMA	R	8,48	0,00
1673177	11-027-020-00065-011	1000	TRIGO BLANDO-SIN VARIEDAD	R	1,00	0,00

**Porcentaje de superficie determinada en zonas vulnerables a la contaminación por nitratos****PUNTOS: 4,00 100.0%**

<u>REF.</u>	<u>REFERENCIA SIGPAC</u>	<u>CULTIVO</u>	<u>DESCRIPCIÓN CULTIVO</u>	<u>S/R</u>	<u>SUP.</u>	<u>SUP.</u>
					<u>PROPUESTA</u>	<u>CUMPLE</u>
					(ha)	(ha)
1673214	11-027-007-00003-001	81216	ALGODON-CARISMA	S	7,94	7,94
1673212	11-027-007-00003-001	81216	ALGODON-CARISMA	S	7,50	7,50
1673213	11-027-016-00041-002	81216	ALGODON-CARISMA	R	8,48	8,48
1673177	11-027-020-00065-011	1000	TRIGO BLANDO-SIN VARIEDAD	R	1,00	1,00

**Titulares de explotaciones que hayan adquirido el compromiso voluntario de establecimiento de una enmienda natural mediante un cultivo de crucífera para su enterrado en verde****PUNTOS: 0,00 N**

<b><u>APELLIDOS Y NOMBRE / RAZÓN SOCIAL</u></b>	<b><u>NIF</u></b>	<b><u>EXPEDIENTE</u></b>	<b><u>SUP. PROPUESTA (ha)</u></b>
C.B. FERNANDEZ LISTAN E HIJOS	E11851532	2007139	113,17

<b><u>PROPUESTA</u></b>	<b><u>SOLICITA PRIMA VOL.</u></b>
ADMITIDO	NO

**IMPORTE POR ANUALIDAD**

<b><u>CAMPAÑA</u></b>	<b><u>IMPORTE MÁXIMO SUBVENCIONABLE</u></b>	<b><u>IMPORTE MEDIO DE TRANSFERENCIA (€/ha)</u></b>
2015	21.465,47 €	189,67 €
2016	21.465,47 €	189,67 €
2017	21.465,47 €	189,67 €
2018	21.465,47 €	189,67 €
2019	21.465,47 €	189,67 €

**RECINTOS PROPUESTOS**

<b><u>REF.</u></b>	<b><u>REFERENCIA SIGPAC</u></b>	<b><u>CULTIVO</u></b>	<b><u>DESCRIPCIÓN CULTIVO</u></b>	<b><u>S/R</u></b>	<b><u>SUP. DEC. ADMIN. (ha)</u></b>	<b><u>SUP. PROPUESTA (ha)</u></b>
1896715	11-020-020-00069-007	81006	ALGODON-INTERCOTT 670	R	6,60	6,60
1896707	11-020-020-00089-002	81006	ALGODON-INTERCOTT 670	R	0,69	0,69
1896716	11-020-020-00090-001	81006	ALGODON-INTERCOTT 670	R	3,92	3,92
1896708	11-020-020-00090-003	81006	ALGODON-INTERCOTT 670	R	1,62	1,62
1896714	11-020-020-00090-005	81006	ALGODON-INTERCOTT 670	R	0,32	0,32
1896705	11-020-020-00115-002	81006	ALGODON-INTERCOTT 670	R	2,83	2,83
1896706	11-020-020-00116-001	81006	ALGODON-INTERCOTT 670	R	0,73	0,73
1896719	11-020-115-00061-001	81006	ALGODON-INTERCOTT 670	R	4,77	4,77
1896717	11-020-115-00062-002	81006	ALGODON-INTERCOTT 670	R	4,87	4,87
1896718	11-020-115-00063-002	81006	ALGODON-INTERCOTT 670	R	9,58	9,58
1896710	11-020-117-00068-001	81361	ALGODON-INTERCOTT 211	R	6,79	6,79
1896704	11-020-117-00069-002	81006	ALGODON-INTERCOTT 670	R	6,53	6,53
1896711	11-020-117-00071-001	81361	ALGODON-INTERCOTT 211	R	6,76	6,76
1896709	11-020-117-00141-001	81361	ALGODON-INTERCOTT 211	R	0,57	0,57
1896703	11-020-118-00047-003	81006	ALGODON-INTERCOTT 670	R	4,10	4,10
1896720	11-020-118-00047-004	81006	ALGODON-INTERCOTT 670	R	6,82	6,82
1896721	11-020-118-00060-001	82361	REMOLACHA-CONIL	R	7,06	7,06
1896722	11-020-135-00019-011	82361	REMOLACHA-CONIL	S	17,00	16,99
1896723	11-020-135-00494-002	82138	REMOLACHA-VEJER	R	8,12	8,12
1896712	11-020-135-00501-002	81361	ALGODON-INTERCOTT 211	R	6,00	6,00
1896713	11-020-135-00507-002	81361	ALGODON-INTERCOTT 211	R	7,50	7,50

**INCIDENCIAS****INCIDENCIA DESCRIPCIÓN**

219 Superficie declarada sobre un mismo recinto, en un mismo expediente, mayor que la superficie total del recinto SIGPAC.  
Ref:1896722 Recinto:11-020-135-00019-011 Cultivo:82361 REMOLACHA-CONIL Secano Suma de superficies declaradas para este recinto por el solicitante (Áreas):4017 Superficie SIGPAC total para el recinto (Áreas):4016 Exceso de superficie declarada (Hectáreas): 0,01

**RESUMEN CRITERIOS DE PRIORIZACIÓN****10.1.5 Sistemas sostenibles de cultivos agroindustriales****PUNTOS: 4,00**

	<b><u>PUNTOS</u></b>	<b><u>CUMPLE</u></b>
Porcentaje de superficie determinada en Red Natura 2000	0,00	0.0%
Porcentaje de superficie determinada situada en zonas RAMSAR	0,00	0.0%
Porcentaje de superficie determinada en zonas vulnerables a la contaminación por nitratos	4,00	100.0%
Titulares de explotaciones que hayan adquirido el compromiso voluntario de establecimiento de una enmienda natural mediante un cultivo de crucífera para su enterrado en verde	0,00	N



**DETALLE CRITERIOS DE PRIORIZACIÓN****10.1.5 Sistemas sostenibles de cultivos agroindustriales****PUNTOS: 4,00****Porcentaje de superficie determinada en Red Natura 2000****PUNTOS: 0,00 0.0%**

<u>REF.</u>	<u>REFERENCIA SIGPAC</u>	<u>CULTIVO</u>	<u>DESCRIPCIÓN CULTIVO</u>	<u>S/R</u>	<u>SUP.</u> <u>PROPUESTA</u> <u>(ha)</u>	<u>SUP.</u> <u>CUMPLE</u> <u>(ha)</u>
1896715	11-020-020-00069-007	81006	ALGODON-INTERCOTT 670	R	6,60	0,00
1896707	11-020-020-00089-002	81006	ALGODON-INTERCOTT 670	R	0,69	0,00
1896716	11-020-020-00090-001	81006	ALGODON-INTERCOTT 670	R	3,92	0,00
1896708	11-020-020-00090-003	81006	ALGODON-INTERCOTT 670	R	1,62	0,00
1896714	11-020-020-00090-005	81006	ALGODON-INTERCOTT 670	R	0,32	0,00
1896705	11-020-020-00115-002	81006	ALGODON-INTERCOTT 670	R	2,83	0,00
1896706	11-020-020-00116-001	81006	ALGODON-INTERCOTT 670	R	0,73	0,00
1896719	11-020-115-00061-001	81006	ALGODON-INTERCOTT 670	R	4,77	0,00
1896717	11-020-115-00062-002	81006	ALGODON-INTERCOTT 670	R	4,87	0,00
1896718	11-020-115-00063-002	81006	ALGODON-INTERCOTT 670	R	9,58	0,00
1896710	11-020-117-00068-001	81361	ALGODON-INTERCOTT 211	R	6,79	0,00
1896704	11-020-117-00069-002	81006	ALGODON-INTERCOTT 670	R	6,53	0,00
1896711	11-020-117-00071-001	81361	ALGODON-INTERCOTT 211	R	6,76	0,00
1896709	11-020-117-00141-001	81361	ALGODON-INTERCOTT 211	R	0,57	0,00
1896703	11-020-118-00047-003	81006	ALGODON-INTERCOTT 670	R	4,10	0,00
1896720	11-020-118-00047-004	81006	ALGODON-INTERCOTT 670	R	6,82	0,00
1896721	11-020-118-00060-001	82361	REMOLACHA-CONIL	R	7,06	0,00
1896722	11-020-135-00019-011	82361	REMOLACHA-CONIL	S	16,99	0,00
1896723	11-020-135-00494-002	82138	REMOLACHA-VEJER	R	8,12	0,00
1896712	11-020-135-00501-002	81361	ALGODON-INTERCOTT 211	R	6,00	0,00
1896713	11-020-135-00507-002	81361	ALGODON-INTERCOTT 211	R	7,50	0,00

**Porcentaje de superficie determinada situada en zonas RAMSAR****PUNTOS: 0,00 0.0%**

<u>REF.</u>	<u>REFERENCIA SIGPAC</u>	<u>CULTIVO</u>	<u>DESCRIPCIÓN CULTIVO</u>	<u>S/R</u>	<u>SUP.</u> <u>PROPUESTA</u> <u>(ha)</u>	<u>SUP.</u> <u>CUMPLE</u> <u>(ha)</u>
1896715	11-020-020-00069-007	81006	ALGODON-INTERCOTT 670	R	6,60	0,00
1896707	11-020-020-00089-002	81006	ALGODON-INTERCOTT 670	R	0,69	0,00
1896716	11-020-020-00090-001	81006	ALGODON-INTERCOTT 670	R	3,92	0,00
1896708	11-020-020-00090-003	81006	ALGODON-INTERCOTT 670	R	1,62	0,00
1896714	11-020-020-00090-005	81006	ALGODON-INTERCOTT 670	R	0,32	0,00
1896705	11-020-020-00115-002	81006	ALGODON-INTERCOTT 670	R	2,83	0,00
1896706	11-020-020-00116-001	81006	ALGODON-INTERCOTT 670	R	0,73	0,00
1896719	11-020-115-00061-001	81006	ALGODON-INTERCOTT 670	R	4,77	0,00
1896717	11-020-115-00062-002	81006	ALGODON-INTERCOTT 670	R	4,87	0,00
1896718	11-020-115-00063-002	81006	ALGODON-INTERCOTT 670	R	9,58	0,00
1896710	11-020-117-00068-001	81361	ALGODON-INTERCOTT 211	R	6,79	0,00
1896704	11-020-117-00069-002	81006	ALGODON-INTERCOTT 670	R	6,53	0,00
1896711	11-020-117-00071-001	81361	ALGODON-INTERCOTT 211	R	6,76	0,00
1896709	11-020-117-00141-001	81361	ALGODON-INTERCOTT 211	R	0,57	0,00
1896703	11-020-118-00047-003	81006	ALGODON-INTERCOTT 670	R	4,10	0,00
1896720	11-020-118-00047-004	81006	ALGODON-INTERCOTT 670	R	6,82	0,00
1896721	11-020-118-00060-001	82361	REMOLACHA-CONIL	R	7,06	0,00
1896722	11-020-135-00019-011	82361	REMOLACHA-CONIL	S	16,99	0,00
1896723	11-020-135-00494-002	82138	REMOLACHA-VEJER	R	8,12	0,00
1896712	11-020-135-00501-002	81361	ALGODON-INTERCOTT 211	R	6,00	0,00
1896713	11-020-135-00507-002	81361	ALGODON-INTERCOTT 211	R	7,50	0,00

**Porcentaje de superficie determinada en zonas vulnerables a la contaminación por nitratos****PUNTOS: 4,00 100.0%**

<u>REF.</u>	<u>REFERENCIA SIGPAC</u>	<u>CULTIVO</u>	<u>DESCRIPCIÓN CULTIVO</u>	<u>S/R</u>	<u>SUP.</u> <u>PROPUESTA</u> <u>(ha)</u>	<u>SUP.</u> <u>CUMPLE</u> <u>(ha)</u>
-------------	--------------------------	----------------	----------------------------	------------	--	---

<b>REF.</b>	<b>REFERENCIA SIGPAC</b>	<b>CULTIVO</b>	<b>DESCRIPCIÓN CULTIVO</b>	<b>S/R</b>	<b>SUP. PROPUESTA (ha)</b>	<b>SUP. CUMPLE (ha)</b>
1896715	11-020-020-00069-007	81006	ALGODON-INTERCOTT 670	R	6,60	6,60
1896707	11-020-020-00089-002	81006	ALGODON-INTERCOTT 670	R	0,69	0,69
1896716	11-020-020-00090-001	81006	ALGODON-INTERCOTT 670	R	3,92	3,92
1896708	11-020-020-00090-003	81006	ALGODON-INTERCOTT 670	R	1,62	1,62
1896714	11-020-020-00090-005	81006	ALGODON-INTERCOTT 670	R	0,32	0,32
1896705	11-020-020-00115-002	81006	ALGODON-INTERCOTT 670	R	2,83	2,83
1896706	11-020-020-00116-001	81006	ALGODON-INTERCOTT 670	R	0,73	0,73
1896719	11-020-115-00061-001	81006	ALGODON-INTERCOTT 670	R	4,77	4,77
1896717	11-020-115-00062-002	81006	ALGODON-INTERCOTT 670	R	4,87	4,87
1896718	11-020-115-00063-002	81006	ALGODON-INTERCOTT 670	R	9,58	9,58
1896710	11-020-117-00068-001	81361	ALGODON-INTERCOTT 211	R	6,79	6,79
1896704	11-020-117-00069-002	81006	ALGODON-INTERCOTT 670	R	6,53	6,53
1896711	11-020-117-00071-001	81361	ALGODON-INTERCOTT 211	R	6,76	6,76
1896709	11-020-117-00141-001	81361	ALGODON-INTERCOTT 211	R	0,57	0,57
1896703	11-020-118-00047-003	81006	ALGODON-INTERCOTT 670	R	4,10	4,10
1896720	11-020-118-00047-004	81006	ALGODON-INTERCOTT 670	R	6,82	6,82
1896721	11-020-118-00060-001	82361	REMOLACHA-CONIL	R	7,06	7,06
1896722	11-020-135-00019-011	82361	REMOLACHA-CONIL	S	16,99	16,99
1896723	11-020-135-00494-002	82138	REMOLACHA-VEJER	R	8,12	8,12
1896712	11-020-135-00501-002	81361	ALGODON-INTERCOTT 211	R	6,00	6,00
1896713	11-020-135-00507-002	81361	ALGODON-INTERCOTT 211	R	7,50	7,50

**Titulares de explotaciones que hayan adquirido el compromiso voluntario de establecimiento de una enmienda natural mediante un cultivo de crucifera para su enterrado en verde**

**PUNTOS:** 0,00 N





<b><u>APELLIDOS Y NOMBRE / RAZÓN SOCIAL</u></b>	<b><u>NIF</u></b>	<b><u>EXPEDIENTE</u></b>	<b><u>SUP. PROPUESTA (ha)</u></b>
C.B. HERMANOS ORTEGA	E11433455	2006594	23,43

<b><u>PROPUESTA</u></b>	<b><u>SOLICITA PRIMA VOL.</u></b>
ADMITIDO	NO

**IMPORTE POR ANUALIDAD**

<u>CAMPAÑA</u>	<u>IMPORTE MÁXIMO SUBVENCIONABLE</u>	<u>IMPORTE MEDIO DE TRANSFERENCIA (€/ha)</u>
2015	6.801,03 €	290,27 €
2016	6.801,03 €	290,27 €
2017	6.801,03 €	290,27 €
2018	6.801,03 €	290,27 €
2019	6.801,03 €	290,27 €

**RECINTOS PROPUESTOS**

<u>REF.</u>	<u>REFERENCIA SIGPAC</u>	<u>CULTIVO</u>	<u>DESCRIPCIÓN CULTIVO</u>	<u>S/R</u>	<u>SUP. DEC. ADMIN. (ha)</u>	<u>SUP. PROPUESTA (ha)</u>
1765208	11-027-020-00033-001	81363	ALGODON-DP332	S	3,14	3,14
1765209	11-027-020-00033-001	81363	ALGODON-DP332	S	7,11	7,11
1765207	11-027-020-00034-001	81363	ALGODON-DP332	S	4,80	4,80
1765206	11-027-020-00034-001	81364	ALGODON-DP 499	S	8,38	8,38

**RESUMEN CRITERIOS DE PRIORIZACIÓN****10.1.5 Sistemas sostenibles de cultivos agroindustriales****PUNTOS:** 4,00

	<b><u>PUNTOS</u></b>	<b><u>CUMPLE</u></b>
Porcentaje de superficie determinada en Red Natura 2000	0,00	0.0%
Porcentaje de superficie determinada situada en zonas RAMSAR	0,00	0.0%
Porcentaje de superficie determinada en zonas vulnerables a la contaminación por nitratos	4,00	100.0%
Titulares de explotaciones que hayan adquirido el compromiso voluntario de establecimiento de una enmienda natural mediante un cultivo de crucífera para su enterrado en verde	0,00	N



**DETALLE CRITERIOS DE PRIORIZACIÓN****10.1.5 Sistemas sostenibles de cultivos agroindustriales****PUNTOS: 4,00****Porcentaje de superficie determinada en Red Natura 2000****PUNTOS: 0,00 0.0%**

<u>REF.</u>	<u>REFERENCIA SIGPAC</u>	<u>CULTIVO</u>	<u>DESCRIPCIÓN CULTIVO</u>	<u>S/R</u>	<u>SUP.</u>	<u>SUP.</u>
					<u>PROPUESTA</u>	<u>CUMPLE</u>
					(ha)	(ha)
1765208	11-027-020-00033-001	81363	ALGODON-DP332	S	3,14	0,00
1765209	11-027-020-00033-001	81363	ALGODON-DP332	S	7,11	0,00
1765207	11-027-020-00034-001	81363	ALGODON-DP332	S	4,80	0,00
1765206	11-027-020-00034-001	81364	ALGODON-DP 499	S	8,38	0,00

**Porcentaje de superficie determinada situada en zonas RAMSAR****PUNTOS: 0,00 0.0%**

<u>REF.</u>	<u>REFERENCIA SIGPAC</u>	<u>CULTIVO</u>	<u>DESCRIPCIÓN CULTIVO</u>	<u>S/R</u>	<u>SUP.</u>	<u>SUP.</u>
					<u>PROPUESTA</u>	<u>CUMPLE</u>
					(ha)	(ha)
1765209	11-027-020-00033-001	81363	ALGODON-DP332	S	7,11	0,00
1765208	11-027-020-00033-001	81363	ALGODON-DP332	S	3,14	0,00
1765207	11-027-020-00034-001	81363	ALGODON-DP332	S	4,80	0,00
1765206	11-027-020-00034-001	81364	ALGODON-DP 499	S	8,38	0,00

**Porcentaje de superficie determinada en zonas vulnerables a la contaminación por nitratos****PUNTOS: 4,00 100.0%**

<u>REF.</u>	<u>REFERENCIA SIGPAC</u>	<u>CULTIVO</u>	<u>DESCRIPCIÓN CULTIVO</u>	<u>S/R</u>	<u>SUP.</u>	<u>SUP.</u>
					<u>PROPUESTA</u>	<u>CUMPLE</u>
					(ha)	(ha)
1765209	11-027-020-00033-001	81363	ALGODON-DP332	S	7,11	7,11
1765208	11-027-020-00033-001	81363	ALGODON-DP332	S	3,14	3,14
1765207	11-027-020-00034-001	81363	ALGODON-DP332	S	4,80	4,80
1765206	11-027-020-00034-001	81364	ALGODON-DP 499	S	8,38	8,38

**Titulares de explotaciones que hayan adquirido el compromiso voluntario de establecimiento de una enmienda natural mediante un cultivo de crucifera para su enterrado en verde****PUNTOS: 0,00 N**

<b><u>APELLIDOS Y NOMBRE / RAZÓN SOCIAL</u></b>	<b><u>NIF</u></b>	<b><u>EXPEDIENTE</u></b>	<b><u>SUP. PROPUESTA (ha)</u></b>
C.B. HERMANOS QUIROS	E11500899	2007848	19,99

<b><u>PROPUESTA</u></b>	<b><u>SOLICITA PRIMA VOL.</u></b>
ADMITIDO	NO

**IMPORTE POR ANUALIDAD**

<u>CAMPAÑA</u>	<u>IMPORTE MÁXIMO SUBVENCIONABLE</u>	<u>IMPORTE MEDIO DE TRANSFERENCIA (€/ha)</u>
2015	5.802,50 €	290,27 €
2016	5.802,50 €	290,27 €
2017	5.802,50 €	290,27 €
2018	5.802,50 €	290,27 €
2019	5.802,50 €	290,27 €

**RECINTOS PROPUESTOS**

<u>REF.</u>	<u>REFERENCIA SIGPAC</u>	<u>CULTIVO</u>	<u>DESCRIPCIÓN CULTIVO</u>	<u>S/R</u>	<u>SUP. DEC. ADMIN. (ha)</u>	<u>SUP. PROPUESTA (ha)</u>
2072823	11-027-015-00012-001	1000	TRIGO BLANDO-SIN VARIEDAD	R	4,95	4,95
2072840	11-027-015-00012-001	81320	ALGODON-DP396	R	0,80	0,80
2072841	11-027-015-00012-001	81320	ALGODON-DP396	R	0,50	0,50
2072839	11-027-015-00012-006	81320	ALGODON-DP396	R	3,69	3,69
2072842	11-027-026-00048-002	81363	ALGODON-DP332	R	10,06	10,05

**INCIDENCIAS****INCIDENCIA DESCRIPCIÓN**

218 La superficie total declarada sobre un mismo recinto en el conjunto de los expedientes, no puede superar la superficie total que el SIGPAC establece para ese recinto.  
Ref:2072842 Recinto:11-027-026-00048-002 Cultivo:81363 ALGODON-DP332 Regadío Suma de superficies declaradas para este recinto por todos los solicitantes (Áreas):1546 Superficie SIGPAC medida para este recinto (Áreas):1545 Exceso de superficie declarada (Hectáreas):0,01

**RESUMEN CRITERIOS DE PRIORIZACIÓN****10.1.5 Sistemas sostenibles de cultivos agroindustriales****PUNTOS: 4,00**

	<b><u>PUNTOS</u></b>	<b><u>CUMPLE</u></b>
Porcentaje de superficie determinada en Red Natura 2000	0,00	0.0%
Porcentaje de superficie determinada situada en zonas RAMSAR	0,00	0.0%
Porcentaje de superficie determinada en zonas vulnerables a la contaminación por nitratos	4,00	100.0%
Titulares de explotaciones que hayan adquirido el compromiso voluntario de establecimiento de una enmienda natural mediante un cultivo de crucífera para su enterrado en verde	0,00	N



**DETALLE CRITERIOS DE PRIORIZACIÓN****10.1.5 Sistemas sostenibles de cultivos agroindustriales****PUNTOS: 4,00****Porcentaje de superficie determinada en Red Natura 2000****PUNTOS: 0,00 0.0%**

<u>REF.</u>	<u>REFERENCIA SIGPAC</u>	<u>CULTIVO</u>	<u>DESCRIPCIÓN CULTIVO</u>	<u>S/R</u>	<u>SUP.</u>	<u>SUP.</u>
					<u>PROPUESTA</u>	<u>CUMPLE</u>
					(ha)	(ha)
2072823	11-027-015-00012-001	1000	TRIGO BLANDO-SIN VARIEDAD	R	4,95	0,00
2072840	11-027-015-00012-001	81320	ALGODON-DP396	R	0,80	0,00
2072841	11-027-015-00012-001	81320	ALGODON-DP396	R	0,50	0,00
2072839	11-027-015-00012-006	81320	ALGODON-DP396	R	3,69	0,00
2072842	11-027-026-00048-002	81363	ALGODON-DP332	R	10,05	0,00

**Porcentaje de superficie determinada situada en zonas RAMSAR****PUNTOS: 0,00 0.0%**

<u>REF.</u>	<u>REFERENCIA SIGPAC</u>	<u>CULTIVO</u>	<u>DESCRIPCIÓN CULTIVO</u>	<u>S/R</u>	<u>SUP.</u>	<u>SUP.</u>
					<u>PROPUESTA</u>	<u>CUMPLE</u>
					(ha)	(ha)
2072823	11-027-015-00012-001	1000	TRIGO BLANDO-SIN VARIEDAD	R	4,95	0,00
2072840	11-027-015-00012-001	81320	ALGODON-DP396	R	0,80	0,00
2072841	11-027-015-00012-001	81320	ALGODON-DP396	R	0,50	0,00
2072839	11-027-015-00012-006	81320	ALGODON-DP396	R	3,69	0,00
2072842	11-027-026-00048-002	81363	ALGODON-DP332	R	10,05	0,00

**Porcentaje de superficie determinada en zonas vulnerables a la contaminación por nitratos****PUNTOS: 4,00 100.0%**

<u>REF.</u>	<u>REFERENCIA SIGPAC</u>	<u>CULTIVO</u>	<u>DESCRIPCIÓN CULTIVO</u>	<u>S/R</u>	<u>SUP.</u>	<u>SUP.</u>
					<u>PROPUESTA</u>	<u>CUMPLE</u>
					(ha)	(ha)
2072823	11-027-015-00012-001	1000	TRIGO BLANDO-SIN VARIEDAD	R	4,95	4,95
2072840	11-027-015-00012-001	81320	ALGODON-DP396	R	0,80	0,80
2072841	11-027-015-00012-001	81320	ALGODON-DP396	R	0,50	0,50
2072839	11-027-015-00012-006	81320	ALGODON-DP396	R	3,69	3,69
2072842	11-027-026-00048-002	81363	ALGODON-DP332	R	10,05	10,05

**Titulares de explotaciones que hayan adquirido el compromiso voluntario de establecimiento de una enmienda natural mediante un cultivo de crucifera para su enterrado en verde****PUNTOS: 0,00 N**

<b><u>APELLIDOS Y NOMBRE / RAZÓN SOCIAL</u></b>	<b><u>NIF</u></b>	<b><u>EXPEDIENTE</u></b>	<b><u>SUP. PROPUESTA (ha)</u></b>
C.B. HERMANOS VEGA MORALES	E11654746	2006272	6,19

<b><u>PROPUESTA</u></b>	<b><u>SOLICITA PRIMA VOL.</u></b>
ADMITIDO	NO

**IMPORTE POR ANUALIDAD**

<u>CAMPAÑA</u>	<u>IMPORTE MÁXIMO SUBVENCIONABLE</u>	<u>IMPORTE MEDIO DE TRANSFERENCIA (€/ha)</u>
2015	1.796,77 €	290,27 €
2016	1.796,77 €	290,27 €
2017	1.796,77 €	290,27 €
2018	1.796,77 €	290,27 €
2019	1.796,77 €	290,27 €

**RECINTOS PROPUESTOS**

<u>REF.</u>	<u>REFERENCIA SIGPAC</u>	<u>CULTIVO</u>	<u>DESCRIPCIÓN CULTIVO</u>	<u>S/R</u>	<u>SUP. DEC. ADMIN. (ha)</u>	<u>SUP. PROPUESTA (ha)</u>
1682910	11-020-114-00105-001	81361	ALGODON-INTERCOTT 211	R	6,19	6,19

**RESUMEN CRITERIOS DE PRIORIZACIÓN**

<b>10.1.5 Sistemas sostenibles de cultivos agroindustriales</b>	<b>PUNTOS: 4,00</b>		
<b>Porcentaje de superficie determinada en Red Natura 2000</b>		<b>PUNTOS</b>	<b>CUMPLE</b>
		0,00	0.0%
<b>Porcentaje de superficie determinada situada en zonas RAMSAR</b>		0,00	0.0%
<b>Porcentaje de superficie determinada en zonas vulnerables a la contaminación por nitratos</b>		4,00	100.0%
<b>Titulares de explotaciones que hayan adquirido el compromiso voluntario de establecimiento de una enmienda natural mediante un cultivo de crucifera para su enterrado en verde</b>		0,00	N

**DETALLE CRITERIOS DE PRIORIZACIÓN**

<b>10.1.5 Sistemas sostenibles de cultivos agroindustriales</b>	<b>PUNTOS: 4,00</b>		
<b>Porcentaje de superficie determinada en Red Natura 2000</b>		<b>PUNTOS:</b>	<b>0,00</b>
			<b>0.0%</b>
		<b>SUP. PROPUESTA (ha)</b>	<b>SUP. CUMPLE (ha)</b>
<b>REF.</b>	<b>REFERENCIA SIGPAC</b>	<b>CULTIVO</b>	<b>DESCRIPCIÓN CULTIVO</b>
1682910	11-020-114-00105-001	81361	ALGODON-INTERCOTT 211
		<b>S/R</b>	
		R	
			<b>6,19</b>
			<b>0,00</b>
<b>Porcentaje de superficie determinada situada en zonas RAMSAR</b>		<b>PUNTOS:</b>	<b>0,00</b>
			<b>0.0%</b>
		<b>SUP. PROPUESTA (ha)</b>	<b>SUP. CUMPLE (ha)</b>
<b>REF.</b>	<b>REFERENCIA SIGPAC</b>	<b>CULTIVO</b>	<b>DESCRIPCIÓN CULTIVO</b>
1682910	11-020-114-00105-001	81361	ALGODON-INTERCOTT 211
		<b>S/R</b>	
		R	
			<b>6,19</b>
			<b>0,00</b>
<b>Porcentaje de superficie determinada en zonas vulnerables a la contaminación por nitratos</b>		<b>PUNTOS:</b>	<b>4,00</b>
			<b>100.0%</b>
		<b>SUP. PROPUESTA (ha)</b>	<b>SUP. CUMPLE (ha)</b>
<b>REF.</b>	<b>REFERENCIA SIGPAC</b>	<b>CULTIVO</b>	<b>DESCRIPCIÓN CULTIVO</b>
1682910	11-020-114-00105-001	81361	ALGODON-INTERCOTT 211
		<b>S/R</b>	
		R	
			<b>6,19</b>
			<b>6,19</b>
<b>Titulares de explotaciones que hayan adquirido el compromiso voluntario de establecimiento de una enmienda natural mediante un cultivo de crucifera para su enterrado en verde</b>		<b>PUNTOS:</b>	<b>0,00</b>
			<b>N</b>



<b><u>APELLIDOS Y NOMBRE / RAZÓN SOCIAL</u></b>	<b><u>NIF</u></b>	<b><u>EXPEDIENTE</u></b>	<b><u>SUP. PROPUESTA (ha)</u></b>
C.B. MATA CALDILLO	E11716941	2005752	19,07

<b><u>PROPUESTA</u></b>	<b><u>SOLICITA PRIMA VOL.</u></b>
ADMITIDO	NO

**IMPORTE POR ANUALIDAD**

<u>CAMPAÑA</u>	<u>IMPORTE MÁXIMO SUBVENCIONABLE</u>	<u>IMPORTE MEDIO DE TRANSFERENCIA (€/ha)</u>
2015	5.535,45 €	290,27 €
2016	5.535,45 €	290,27 €
2017	5.535,45 €	290,27 €
2018	5.535,45 €	290,27 €
2019	5.535,45 €	290,27 €

**RECINTOS PROPUESTOS**

<u>REF.</u>	<u>REFERENCIA SIGPAC</u>	<u>CULTIVO</u>	<u>DESCRIPCIÓN CULTIVO</u>	<u>S/R</u>	<u>SUP. DEC. ADMIN. (ha)</u>	<u>SUP. PROPUESTA (ha)</u>
1615422	11-020-082-00002-001	81190	ALGODON-ALEXANDROS	R	19,07	19,07

**RESUMEN CRITERIOS DE PRIORIZACIÓN**

<b>10.1.5 Sistemas sostenibles de cultivos agroindustriales</b>	<b>PUNTOS: 4,00</b>
---	---------------------

	<u>PUNTOS</u>	<u>CUMPLE</u>
Porcentaje de superficie determinada en Red Natura 2000	0,00	0.0%
Porcentaje de superficie determinada situada en zonas RAMSAR	0,00	0.0%
Porcentaje de superficie determinada en zonas vulnerables a la contaminación por nitratos	4,00	100.0%
Titulares de explotaciones que hayan adquirido el compromiso voluntario de establecimiento de una enmienda natural mediante un cultivo de crucifera para su enterrado en verde	0,00	N

**DETALLE CRITERIOS DE PRIORIZACIÓN**

<b>10.1.5 Sistemas sostenibles de cultivos agroindustriales</b>	<b>PUNTOS: 4,00</b>
---	---------------------

Porcentaje de superficie determinada en Red Natura 2000	<b>PUNTOS: 0,00</b>	<b>0.0%</b>
	<b><u>SUP. PROPUESTA (ha)</u></b>	<b><u>SUP. CUMPLE (ha)</u></b>
<b><u>REF.</u></b> <b><u>REFERENCIA SIGPAC</u></b> <b><u>CULTIVO</u></b> <b><u>DESCRIPCIÓN CULTIVO</u></b>	<b><u>S/R</u></b>	
1615422 11-020-082-00002-001 81190 ALGODON-ALEXANDROS	R	19,07 0,00
Porcentaje de superficie determinada situada en zonas RAMSAR	<b>PUNTOS: 0,00</b>	<b>0.0%</b>
	<b><u>SUP. PROPUESTA (ha)</u></b>	<b><u>SUP. CUMPLE (ha)</u></b>
<b><u>REF.</u></b> <b><u>REFERENCIA SIGPAC</u></b> <b><u>CULTIVO</u></b> <b><u>DESCRIPCIÓN CULTIVO</u></b>	<b><u>S/R</u></b>	
1615422 11-020-082-00002-001 81190 ALGODON-ALEXANDROS	R	19,07 0,00
Porcentaje de superficie determinada en zonas vulnerables a la contaminación por nitratos	<b>PUNTOS: 4,00</b>	<b>100.0%</b>
	<b><u>SUP. PROPUESTA (ha)</u></b>	<b><u>SUP. CUMPLE (ha)</u></b>
<b><u>REF.</u></b> <b><u>REFERENCIA SIGPAC</u></b> <b><u>CULTIVO</u></b> <b><u>DESCRIPCIÓN CULTIVO</u></b>	<b><u>S/R</u></b>	
1615422 11-020-082-00002-001 81190 ALGODON-ALEXANDROS	R	19,07 19,07
Titulares de explotaciones que hayan adquirido el compromiso voluntario de establecimiento de una enmienda natural mediante un cultivo de crucifera para su enterrado en verde	<b>PUNTOS: 0,00</b>	<b>N</b>



<b><u>APELLIDOS Y NOMBRE / RAZÓN SOCIAL</u></b>	<b><u>NIF</u></b>	<b><u>EXPEDIENTE</u></b>	<b><u>SUP. PROPUESTA (ha)</u></b>
C.B. RODRIGUEZ GUERRERO	E11500758	2006644	6,00

<b><u>PROPUESTA</u></b>	<b><u>SOLICITA PRIMA VOL.</u></b>
ADMITIDO	NO

**IMPORTE POR ANUALIDAD**

<u>CAMPAÑA</u>	<u>IMPORTE MÁXIMO SUBVENCIONABLE</u>	<u>IMPORTE MEDIO DE TRANSFERENCIA (€/ha)</u>
2015	1.741,62 €	290,27 €
2016	1.741,62 €	290,27 €
2017	1.741,62 €	290,27 €
2018	1.741,62 €	290,27 €
2019	1.741,62 €	290,27 €

**RECINTOS PROPUESTOS**

<u>REF.</u>	<u>REFERENCIA SIGPAC</u>	<u>CULTIVO</u>	<u>DESCRIPCIÓN CULTIVO</u>	<u>S/R</u>	<u>SUP. DEC. ADMIN. (ha)</u>	<u>SUP. PROPUESTA (ha)</u>
1781792	11-032-008-00005-001	81268	ALGODON-JUNCAL	S	6,00	6,00

**RESUMEN CRITERIOS DE PRIORIZACIÓN**

<b>10.1.5 Sistemas sostenibles de cultivos agroindustriales</b>	<b>PUNTOS: 4,00</b>
---	---------------------

	<u>PUNTOS</u>	<u>CUMPLE</u>
Porcentaje de superficie determinada en Red Natura 2000	0,00	0.0%
Porcentaje de superficie determinada situada en zonas RAMSAR	0,00	0.0%
Porcentaje de superficie determinada en zonas vulnerables a la contaminación por nitratos	4,00	100.0%
Titulares de explotaciones que hayan adquirido el compromiso voluntario de establecimiento de una enmienda natural mediante un cultivo de crucífera para su enterrado en verde	0,00	N

**DETALLE CRITERIOS DE PRIORIZACIÓN**

<b>10.1.5 Sistemas sostenibles de cultivos agroindustriales</b>	<b>PUNTOS: 4,00</b>
---	---------------------

Porcentaje de superficie determinada en Red Natura 2000	<b>PUNTOS: 0,00</b>	<b>0.0%</b>			
	<b><u>SUP. PROPUESTA (ha)</u></b>	<b><u>SUP. CUMPLE (ha)</u></b>			
<b>REF.</b>	<b>REFERENCIA SIGPAC</b>	<b>CULTIVO DESCRIPCIÓN CULTIVO</b>	<b>S/R</b>	<b>6,00</b>	<b>0,00</b>
1781792	11-032-008-00005-001	81268 ALGODON-JUNCAL	S		
Porcentaje de superficie determinada situada en zonas RAMSAR	<b>PUNTOS: 0,00</b>	<b>0.0%</b>			
	<b><u>SUP. PROPUESTA (ha)</u></b>	<b><u>SUP. CUMPLE (ha)</u></b>			
<b>REF.</b>	<b>REFERENCIA SIGPAC</b>	<b>CULTIVO DESCRIPCIÓN CULTIVO</b>	<b>S/R</b>	<b>6,00</b>	<b>0,00</b>
1781792	11-032-008-00005-001	81268 ALGODON-JUNCAL	S		
Porcentaje de superficie determinada en zonas vulnerables a la contaminación por nitratos	<b>PUNTOS: 4,00</b>	<b>100.0%</b>			
	<b><u>SUP. PROPUESTA (ha)</u></b>	<b><u>SUP. CUMPLE (ha)</u></b>			
<b>REF.</b>	<b>REFERENCIA SIGPAC</b>	<b>CULTIVO DESCRIPCIÓN CULTIVO</b>	<b>S/R</b>	<b>6,00</b>	<b>6,00</b>
1781792	11-032-008-00005-001	81268 ALGODON-JUNCAL	S		
Titulares de explotaciones que hayan adquirido el compromiso voluntario de establecimiento de una enmienda natural mediante un cultivo de crucífera para su enterrado en verde	<b>PUNTOS: 0,00</b>	<b>N</b>			







**DETALLE CRITERIOS DE PRIORIZACIÓN****10.1.5 Sistemas sostenibles de cultivos agroindustriales****PUNTOS: 4,77****Porcentaje de superficie determinada en Red Natura 2000****PUNTOS: 1,20 20.39%**

REF.	REFERENCIA SIGPAC	CULTIVO	DESCRIPCIÓN CULTIVO	S/R	SUP.	SUP.
					PROPUESTA	CUMPLE
					(ha)	(ha)
1760195	11-020-163-00002-005	82117	REMOLACHA-SANLUCAR	R	5,71	0,00
1760194	11-020-163-00003-001	82117	REMOLACHA-SANLUCAR	R	1,08	0,00
1760191	11-020-163-00056-006	82107	REMOLACHA-PORTAL	S	20,47	0,00
1760192	11-020-163-00056-011	82117	REMOLACHA-SANLUCAR	S	7,68	0,00
1760193	11-020-163-00154-001	82117	REMOLACHA-SANLUCAR	R	5,02	0,00
1760198	11-020-163-00212-001	82107	REMOLACHA-PORTAL	R	0,92	0,00
1760196	11-027-021-00039-003	82117	REMOLACHA-SANLUCAR	R	14,54	14,54
1760197	11-027-021-00060-002	82117	REMOLACHA-SANLUCAR	R	3,64	0,00
1760190	11-027-022-00033-003	81385	ALGODON-DP377	R	12,26	0,00

**Porcentaje de superficie determinada situada en zonas RAMSAR****PUNTOS: 0,00 0.0%**

REF.	REFERENCIA SIGPAC	CULTIVO	DESCRIPCIÓN CULTIVO	S/R	SUP.	SUP.
					PROPUESTA	CUMPLE
					(ha)	(ha)
1760195	11-020-163-00002-005	82117	REMOLACHA-SANLUCAR	R	5,71	0,00
1760194	11-020-163-00003-001	82117	REMOLACHA-SANLUCAR	R	1,08	0,00
1760191	11-020-163-00056-006	82107	REMOLACHA-PORTAL	S	20,47	0,00
1760192	11-020-163-00056-011	82117	REMOLACHA-SANLUCAR	S	7,68	0,00
1760193	11-020-163-00154-001	82117	REMOLACHA-SANLUCAR	R	5,02	0,00
1760198	11-020-163-00212-001	82107	REMOLACHA-PORTAL	R	0,92	0,00
1760196	11-027-021-00039-003	82117	REMOLACHA-SANLUCAR	R	14,54	0,00
1760197	11-027-021-00060-002	82117	REMOLACHA-SANLUCAR	R	3,64	0,00
1760190	11-027-022-00033-003	81385	ALGODON-DP377	R	12,26	0,00

**Porcentaje de superficie determinada en zonas vulnerables a la contaminación por nitratos****PUNTOS: 3,57 57.32%**

REF.	REFERENCIA SIGPAC	CULTIVO	DESCRIPCIÓN CULTIVO	S/R	SUP.	SUP.
					PROPUESTA	CUMPLE
					(ha)	(ha)
1760195	11-020-163-00002-005	82117	REMOLACHA-SANLUCAR	R	5,71	5,71
1760194	11-020-163-00003-001	82117	REMOLACHA-SANLUCAR	R	1,08	1,08
1760191	11-020-163-00056-006	82107	REMOLACHA-PORTAL	S	20,47	20,47
1760192	11-020-163-00056-011	82117	REMOLACHA-SANLUCAR	S	7,68	7,68
1760193	11-020-163-00154-001	82117	REMOLACHA-SANLUCAR	R	5,02	5,02
1760198	11-020-163-00212-001	82107	REMOLACHA-PORTAL	R	0,92	0,92
1760196	11-027-021-00039-003	82117	REMOLACHA-SANLUCAR	R	14,54	0,00
1760197	11-027-021-00060-002	82117	REMOLACHA-SANLUCAR	R	3,64	0,00
1760190	11-027-022-00033-003	81385	ALGODON-DP377	R	12,26	0,00

**Titulares de explotaciones que hayan adquirido el compromiso voluntario de establecimiento de una enmienda natural mediante un cultivo de crucífera para su enterrado en verde****PUNTOS: 0,00 N**

<b><u>APELLIDOS Y NOMBRE / RAZÓN SOCIAL</u></b>	<b><u>NIF</u></b>	<b><u>EXPEDIENTE</u></b>	<b><u>SUP. PROPUESTA (ha)</u></b>
CEBALLOS MORALES JOSE ANTONIO	31574727M	2008144	9,62

<b><u>PROPUESTA</u></b>	<b><u>SOLICITA PRIMA VOL.</u></b>
ADMITIDO	NO

**IMPORTE POR ANUALIDAD**

<u>CAMPAÑA</u>	<u>IMPORTE MÁXIMO SUBVENCIONABLE</u>	<u>IMPORTE MEDIO DE TRANSFERENCIA (€/ha)</u>
2015	2.792,40 €	290,27 €
2016	2.792,40 €	290,27 €
2017	2.792,40 €	290,27 €
2018	2.792,40 €	290,27 €
2019	2.792,40 €	290,27 €

**RECINTOS PROPUESTOS**

<u>REF.</u>	<u>REFERENCIA SIGPAC</u>	<u>CULTIVO</u>	<u>DESCRIPCIÓN CULTIVO</u>	<u>S/R</u>	<u>SUP. DEC. ADMIN. (ha)</u>	<u>SUP. PROPUESTA (ha)</u>
2268043	11-027-001-00029-001	81190	ALGODON-ALEXANDROS	S	1,38	1,38
2268044	11-030-004-00038-001	81190	ALGODON-ALEXANDROS	R	0,02	0,02
2268045	11-030-004-00039-001	81190	ALGODON-ALEXANDROS	R	8,21	8,21
2268046	11-030-004-00040-002	81190	ALGODON-ALEXANDROS	R	0,01	0,01

**RESUMEN CRITERIOS DE PRIORIZACIÓN****10.1.5 Sistemas sostenibles de cultivos agroindustriales****PUNTOS: 4,00**

	<b><u>PUNTOS</u></b>	<b><u>CUMPLE</u></b>
Porcentaje de superficie determinada en Red Natura 2000	0,00	0.0%
Porcentaje de superficie determinada situada en zonas RAMSAR	0,00	0.0%
Porcentaje de superficie determinada en zonas vulnerables a la contaminación por nitratos	4,00	100.0%
Titulares de explotaciones que hayan adquirido el compromiso voluntario de establecimiento de una enmienda natural mediante un cultivo de crucífera para su enterrado en verde	0,00	N



**DETALLE CRITERIOS DE PRIORIZACIÓN****10.1.5 Sistemas sostenibles de cultivos agroindustriales****PUNTOS: 4,00****Porcentaje de superficie determinada en Red Natura 2000****PUNTOS: 0,00 0.0%**

<u>REF.</u>	<u>REFERENCIA SIGPAC</u>	<u>CULTIVO</u>	<u>DESCRIPCIÓN CULTIVO</u>	<u>S/R</u>	<u>SUP.</u>	<u>SUP.</u>
					<u>PROPUESTA</u>	<u>CUMPLE</u>
					(ha)	(ha)
2268043	11-027-001-00029-001	81190	ALGODON-ALEXANDROS	S	1,38	0,00
2268044	11-030-004-00038-001	81190	ALGODON-ALEXANDROS	R	0,02	0,00
2268045	11-030-004-00039-001	81190	ALGODON-ALEXANDROS	R	8,21	0,00
2268046	11-030-004-00040-002	81190	ALGODON-ALEXANDROS	R	0,01	0,00

**Porcentaje de superficie determinada situada en zonas RAMSAR****PUNTOS: 0,00 0.0%**

<u>REF.</u>	<u>REFERENCIA SIGPAC</u>	<u>CULTIVO</u>	<u>DESCRIPCIÓN CULTIVO</u>	<u>S/R</u>	<u>SUP.</u>	<u>SUP.</u>
					<u>PROPUESTA</u>	<u>CUMPLE</u>
					(ha)	(ha)
2268043	11-027-001-00029-001	81190	ALGODON-ALEXANDROS	S	1,38	0,00
2268044	11-030-004-00038-001	81190	ALGODON-ALEXANDROS	R	0,02	0,00
2268045	11-030-004-00039-001	81190	ALGODON-ALEXANDROS	R	8,21	0,00
2268046	11-030-004-00040-002	81190	ALGODON-ALEXANDROS	R	0,01	0,00

**Porcentaje de superficie determinada en zonas vulnerables a la contaminación por nitratos****PUNTOS: 4,00 100.0%**

<u>REF.</u>	<u>REFERENCIA SIGPAC</u>	<u>CULTIVO</u>	<u>DESCRIPCIÓN CULTIVO</u>	<u>S/R</u>	<u>SUP.</u>	<u>SUP.</u>
					<u>PROPUESTA</u>	<u>CUMPLE</u>
					(ha)	(ha)
2268043	11-027-001-00029-001	81190	ALGODON-ALEXANDROS	S	1,38	1,38
2268044	11-030-004-00038-001	81190	ALGODON-ALEXANDROS	R	0,02	0,02
2268045	11-030-004-00039-001	81190	ALGODON-ALEXANDROS	R	8,21	8,21
2268046	11-030-004-00040-002	81190	ALGODON-ALEXANDROS	R	0,01	0,01

**Titulares de explotaciones que hayan adquirido el compromiso voluntario de establecimiento de una enmienda natural mediante un cultivo de crucifera para su enterrado en verde****PUNTOS: 0,00 N**

<b><u>APELLIDOS Y NOMBRE / RAZÓN SOCIAL</u></b>	<b><u>NIF</u></b>	<b><u>EXPEDIENTE</u></b>	<b><u>SUP. PROPUESTA (ha)</u></b>
CEBRIAN REINA ANTONIO LUIS	31636366G	2006103	9,30

<b><u>PROPUESTA</u></b>	<b><u>SOLICITA PRIMA VOL.</u></b>
INADMITIDO	NO

**IMPORTE POR ANUALIDAD**

<u>CAMPAÑA</u>	<u>IMPORTE MÁXIMO SUBVENCIONABLE</u>	<u>IMPORTE MEDIO DE TRANSFERENCIA (€/ha)</u>
2015	2.699,51 €	290,27 €
2016	2.699,51 €	290,27 €
2017	2.699,51 €	290,27 €
2018	2.699,51 €	290,27 €
2019	2.699,51 €	290,27 €

**RECINTOS PROPUESTOS**

<u>REF.</u>	<u>REFERENCIA SIGPAC</u>	<u>CULTIVO</u>	<u>DESCRIPCIÓN CULTIVO</u>	<u>S/R</u>	<u>SUP. DEC. ADMIN. (ha)</u>	<u>SUP. PROPUESTA (ha)</u>
2538499	11-010-019-00018-001	81190	ALGODON-ALEXANDROS	R	2,85	2,85
2538501	11-010-020-00084-002	81190	ALGODON-ALEXANDROS	R	3,62	3,62
2538500	11-010-020-00085-002	81361	ALGODON-INTERCOTT 211	R	2,83	2,83

**RESUMEN CRITERIOS DE PRIORIZACIÓN****10.1.5 Sistemas sostenibles de cultivos agroindustriales****PUNTOS: 0,00**

	<b><u>PUNTOS</u></b>	<b><u>CUMPLE</u></b>
Porcentaje de superficie determinada en Red Natura 2000	0,00	0.0%
Porcentaje de superficie determinada situada en zonas RAMSAR	0,00	0.0%
Porcentaje de superficie determinada en zonas vulnerables a la contaminación por nitratos	0,00	0.0%
Titulares de explotaciones que hayan adquirido el compromiso voluntario de establecimiento de una enmienda natural mediante un cultivo de crucífera para su enterrado en verde	0,00	N



**DETALLE CRITERIOS DE PRIORIZACIÓN****10.1.5 Sistemas sostenibles de cultivos agroindustriales****PUNTOS: 0,00****Porcentaje de superficie determinada en Red Natura 2000****PUNTOS: 0,00 0.0%**

<u>REF.</u>	<u>REFERENCIA SIGPAC</u>	<u>CULTIVO</u>	<u>DESCRIPCIÓN CULTIVO</u>	<u>S/R</u>	<u>SUP.</u>	<u>SUP.</u>
					<u>PROPUESTA</u>	<u>CUMPLE</u>
					(ha)	(ha)
2538499	11-010-019-00018-001	81190	ALGODON-ALEXANDROS	R	2,85	0,00
2538501	11-010-020-00084-002	81190	ALGODON-ALEXANDROS	R	3,62	0,00
2538500	11-010-020-00085-002	81361	ALGODON-INTERCOTT 211	R	2,83	0,00

**Porcentaje de superficie determinada situada en zonas RAMSAR****PUNTOS: 0,00 0.0%**

<u>REF.</u>	<u>REFERENCIA SIGPAC</u>	<u>CULTIVO</u>	<u>DESCRIPCIÓN CULTIVO</u>	<u>S/R</u>	<u>SUP.</u>	<u>SUP.</u>
					<u>PROPUESTA</u>	<u>CUMPLE</u>
					(ha)	(ha)
2538499	11-010-019-00018-001	81190	ALGODON-ALEXANDROS	R	2,85	0,00
2538501	11-010-020-00084-002	81190	ALGODON-ALEXANDROS	R	3,62	0,00
2538500	11-010-020-00085-002	81361	ALGODON-INTERCOTT 211	R	2,83	0,00

**Porcentaje de superficie determinada en zonas vulnerables a la contaminación por nitratos****PUNTOS: 0,00 0.0%**

<u>REF.</u>	<u>REFERENCIA SIGPAC</u>	<u>CULTIVO</u>	<u>DESCRIPCIÓN CULTIVO</u>	<u>S/R</u>	<u>SUP.</u>	<u>SUP.</u>
					<u>PROPUESTA</u>	<u>CUMPLE</u>
					(ha)	(ha)
2538499	11-010-019-00018-001	81190	ALGODON-ALEXANDROS	R	2,85	0,00
2538501	11-010-020-00084-002	81190	ALGODON-ALEXANDROS	R	3,62	0,00
2538500	11-010-020-00085-002	81361	ALGODON-INTERCOTT 211	R	2,83	0,00

**Titulares de explotaciones que hayan adquirido el compromiso voluntario de establecimiento de una enmienda natural mediante un cultivo de crucífera para su enterrado en verde****PUNTOS: 0,00 N**

<b><u>APELLIDOS Y NOMBRE / RAZÓN SOCIAL</u></b>	<b><u>NIF</u></b>	<b><u>EXPEDIENTE</u></b>	<b><u>SUP. PROPUESTA (ha)</u></b>
CEDOSO, S.L.	B11756335	2007689	8,03

<b><u>PROPUESTA ADMITIDO</u></b>	<b><u>SOLICITA PRIMA VOL.</u></b>
	NO

**IMPORTE POR ANUALIDAD**

<u>CAMPAÑA</u>	<u>IMPORTE MÁXIMO SUBVENCIONABLE</u>	<u>IMPORTE MEDIO DE TRANSFERENCIA (€/ha)</u>
2015	2.330,87 €	290,27 €
2016	2.330,87 €	290,27 €
2017	2.330,87 €	290,27 €
2018	2.330,87 €	290,27 €
2019	2.330,87 €	290,27 €

**RECINTOS PROPUESTOS**

<u>REF.</u>	<u>REFERENCIA SIGPAC</u>	<u>CULTIVO</u>	<u>DESCRIPCIÓN CULTIVO</u>	<u>S/R</u>	<u>SUP. DEC. ADMIN. (ha)</u>	<u>SUP. PROPUESTA (ha)</u>
2562947	11-020-020-00031-001	81267	ALGODON-INTERCOTT 195	R	1,79	1,78
2562948	11-023-068-00010-002	81314	ALGODON-ALBARIZA	R	6,25	6,25

**INCIDENCIAS****INCIDENCIA DESCRIPCIÓN**

218 La superficie total declarada sobre un mismo recinto en el conjunto de los expedientes, no puede superar la superficie total que el SIGPAC establece para ese recinto.  
Ref:2562947 Recinto:11-020-020-00031-001 Cultivo:81267 ALGODON-INTERCOTT 195 Regadío Suma de superficies declaradas para este recinto por todos los solicitantes (Áreas):533 Superficie SIGPAC medida para este recinto (Áreas):532 Exceso de superficie declarada (Hectáreas):0,01

**RESUMEN CRITERIOS DE PRIORIZACIÓN****10.1.5 Sistemas sostenibles de cultivos agroindustriales****PUNTOS: 1,22**

	<b><u>PUNTOS</u></b>	<b><u>CUMPLE</u></b>
Porcentaje de superficie determinada en Red Natura 2000	0,00	0.0%
Porcentaje de superficie determinada situada en zonas RAMSAR	0,00	0.0%
Porcentaje de superficie determinada en zonas vulnerables a la contaminación por nitratos	1,22	22.17%
Titulares de explotaciones que hayan adquirido el compromiso voluntario de establecimiento de una enmienda natural mediante un cultivo de crucífera para su enterrado en verde	0,00	N



**DETALLE CRITERIOS DE PRIORIZACIÓN****10.1.5 Sistemas sostenibles de cultivos agroindustriales****PUNTOS:** 1,22**Porcentaje de superficie determinada en Red Natura 2000****PUNTOS:** 0,00 0.0%

<u>REF.</u>	<u>REFERENCIA SIGPAC</u>	<u>CULTIVO</u>	<u>DESCRIPCIÓN CULTIVO</u>	<u>S/R</u>	<u>SUP.</u> <u>PROPUESTA</u> <u>(ha)</u>	<u>SUP.</u> <u>CUMPLE</u> <u>(ha)</u>
2562947	11-020-020-00031-001	81267	ALGODON-INTERCOTT 195	R	1,78	0,00
2562948	11-023-068-00010-002	81314	ALGODON-ALBARIZA	R	6,25	0,00

**Porcentaje de superficie determinada situada en zonas RAMSAR****PUNTOS:** 0,00 0.0%

<u>REF.</u>	<u>REFERENCIA SIGPAC</u>	<u>CULTIVO</u>	<u>DESCRIPCIÓN CULTIVO</u>	<u>S/R</u>	<u>SUP.</u> <u>PROPUESTA</u> <u>(ha)</u>	<u>SUP.</u> <u>CUMPLE</u> <u>(ha)</u>
2562947	11-020-020-00031-001	81267	ALGODON-INTERCOTT 195	R	1,78	0,00
2562948	11-023-068-00010-002	81314	ALGODON-ALBARIZA	R	6,25	0,00

**Porcentaje de superficie determinada en zonas vulnerables a la contaminación por nitratos****PUNTOS:** 1,22 22.17%

<u>REF.</u>	<u>REFERENCIA SIGPAC</u>	<u>CULTIVO</u>	<u>DESCRIPCIÓN CULTIVO</u>	<u>S/R</u>	<u>SUP.</u> <u>PROPUESTA</u> <u>(ha)</u>	<u>SUP.</u> <u>CUMPLE</u> <u>(ha)</u>
2562947	11-020-020-00031-001	81267	ALGODON-INTERCOTT 195	R	1,78	1,78
2562948	11-023-068-00010-002	81314	ALGODON-ALBARIZA	R	6,25	0,00

**Titulares de explotaciones que hayan adquirido el compromiso voluntario de establecimiento de una enmienda natural mediante un cultivo de crucífera para su enterrado en verde****PUNTOS:** 0,00 N

<b><u>APELLIDOS Y NOMBRE / RAZÓN SOCIAL</u></b>	<b><u>NIF</u></b>	<b><u>EXPEDIENTE</u></b>	<b><u>SUP. PROPUESTA (ha)</u></b>
CERPA BELTRAN AGUSTIN	31316040E	2006848	9,39
<b><u>PROPUESTA ADMITIDO</u></b>	<b><u>SOLICITA PRIMA VOL. SI</u></b>	<b><u>PROPUESTA PRIMA VOL. ADMITIDO</u></b>	
<b><u>IMPORTE POR ANUALIDAD</u></b>			

<b><u>CAMPAÑA</u></b>	<b><u>IMPORTE MÁXIMO SUBVENCIONABLE</u></b>	<b><u>IMPORTE MEDIO DE TRANSFERENCIA (€/ha)</u></b>
2015	4.070,01 €	433,44 €
2016	4.070,01 €	433,44 €
2017	4.070,01 €	433,44 €
2018	4.070,01 €	433,44 €
2019	4.070,01 €	433,44 €

**RECINTOS PROPUESTOS**

<b><u>REF.</u></b>	<b><u>REFERENCIA SIGPAC</u></b>	<b><u>CULTIVO</u></b>	<b><u>DESCRIPCIÓN CULTIVO</u></b>	<b><u>S/R</u></b>	<b><u>SUP. DEC. ADMIN. (ha)</u></b>	<b><u>SUP. PROPUESTA (ha)</u></b>
1825938	11-030-003-00042-001	81198	ALGODON-AMAZONA	R	2,23	2,23
1825942	11-030-003-00061-004	82312	REMOLACHA-CATAMARAN	R	0,90	0,90
1825941	11-030-003-00062-004	82312	REMOLACHA-CATAMARAN	R	0,81	0,81
1825939	11-030-003-00063-004	82312	REMOLACHA-CATAMARAN	R	0,08	0,08
1825940	11-030-003-00063-004	82312	REMOLACHA-CATAMARAN	R	0,78	0,78
1825937	11-030-006-00001-003	81198	ALGODON-AMAZONA	R	4,59	4,59

**RESUMEN CRITERIOS DE PRIORIZACIÓN****10.1.5 Sistemas sostenibles de cultivos agroindustriales****PUNTOS: 2,49**

	<b><u>PUNTOS</u></b>	<b><u>CUMPLE</u></b>
Porcentaje de superficie determinada en Red Natura 2000	0,00	0.0%
Porcentaje de superficie determinada situada en zonas RAMSAR	0,00	0.0%
Porcentaje de superficie determinada en zonas vulnerables a la contaminación por nitratos	1,49	48.88%
Titulares de explotaciones que hayan adquirido el compromiso voluntario de establecimiento de una enmienda natural mediante un cultivo de crucífera para su enterrado en verde	1,00	S





**DETALLE CRITERIOS DE PRIORIZACIÓN****10.1.5 Sistemas sostenibles de cultivos agroindustriales****PUNTOS: 2,49****Porcentaje de superficie determinada en Red Natura 2000****PUNTOS: 0,00 0.0%**

<u>REF.</u>	<u>REFERENCIA SIGPAC</u>	<u>CULTIVO</u>	<u>DESCRIPCIÓN CULTIVO</u>	<u>S/R</u>	<u>SUP.</u> <u>PROPUESTA</u> <u>(ha)</u>	<u>SUP.</u> <u>CUMPLE</u> <u>(ha)</u>
1825938	11-030-003-00042-001	81198	ALGODON-AMAZONA	R	2,23	0,00
1825942	11-030-003-00061-004	82312	REMOLACHA-CATAMARAN	R	0,90	0,00
1825941	11-030-003-00062-004	82312	REMOLACHA-CATAMARAN	R	0,81	0,00
1825939	11-030-003-00063-004	82312	REMOLACHA-CATAMARAN	R	0,08	0,00
1825940	11-030-003-00063-004	82312	REMOLACHA-CATAMARAN	R	0,78	0,00
1825937	11-030-006-00001-003	81198	ALGODON-AMAZONA	R	4,59	0,00

**Porcentaje de superficie determinada situada en zonas RAMSAR****PUNTOS: 0,00 0.0%**

<u>REF.</u>	<u>REFERENCIA SIGPAC</u>	<u>CULTIVO</u>	<u>DESCRIPCIÓN CULTIVO</u>	<u>S/R</u>	<u>SUP.</u> <u>PROPUESTA</u> <u>(ha)</u>	<u>SUP.</u> <u>CUMPLE</u> <u>(ha)</u>
1825938	11-030-003-00042-001	81198	ALGODON-AMAZONA	R	2,23	0,00
1825942	11-030-003-00061-004	82312	REMOLACHA-CATAMARAN	R	0,90	0,00
1825941	11-030-003-00062-004	82312	REMOLACHA-CATAMARAN	R	0,81	0,00
1825940	11-030-003-00063-004	82312	REMOLACHA-CATAMARAN	R	0,78	0,00
1825939	11-030-003-00063-004	82312	REMOLACHA-CATAMARAN	R	0,08	0,00
1825937	11-030-006-00001-003	81198	ALGODON-AMAZONA	R	4,59	0,00

**Porcentaje de superficie determinada en zonas vulnerables a la contaminación por nitratos****PUNTOS: 1,49 48.88%**

<u>REF.</u>	<u>REFERENCIA SIGPAC</u>	<u>CULTIVO</u>	<u>DESCRIPCIÓN CULTIVO</u>	<u>S/R</u>	<u>SUP.</u> <u>PROPUESTA</u> <u>(ha)</u>	<u>SUP.</u> <u>CUMPLE</u> <u>(ha)</u>
1825938	11-030-003-00042-001	81198	ALGODON-AMAZONA	R	2,23	0,00
1825942	11-030-003-00061-004	82312	REMOLACHA-CATAMARAN	R	0,90	0,00
1825941	11-030-003-00062-004	82312	REMOLACHA-CATAMARAN	R	0,81	0,00
1825940	11-030-003-00063-004	82312	REMOLACHA-CATAMARAN	R	0,78	0,00
1825939	11-030-003-00063-004	82312	REMOLACHA-CATAMARAN	R	0,08	0,00
1825937	11-030-006-00001-003	81198	ALGODON-AMAZONA	R	4,59	4,59

**Titulares de explotaciones que hayan adquirido el compromiso voluntario de establecimiento de una enmienda natural mediante un cultivo de crucifera para su enterrado en verde****PUNTOS: 1,00 S**

<u>APELLIDOS Y NOMBRE / RAZÓN SOCIAL</u>	<u>NIF</u>	<u>EXPEDIENTE</u>	<u>SUP. PROPUESTA (ha)</u>
CERPA BELTRAN MANUEL	31321077E	2004661	4,00
<u>PROPUESTA</u>	<u>SOLICITA PRIMA VOL.</u>	<u>PROPUESTA PRIMA VOL.</u>	
ADMITIDO	SI	ADMITIDO	

**IMPORTE POR ANUALIDAD**

<u>CAMPAÑA</u>	<u>IMPORTE MÁXIMO SUBVENCIONABLE</u>	<u>IMPORTE MEDIO DE TRANSFERENCIA (€/ha)</u>
2015	1.733,76 €	433,44 €
2016	1.733,76 €	433,44 €
2017	1.733,76 €	433,44 €
2018	1.733,76 €	433,44 €
2019	1.733,76 €	433,44 €

**RECINTOS PROPUESTOS**

<u>REF.</u>	<u>REFERENCIA SIGPAC</u>	<u>CULTIVO</u>	<u>DESCRIPCIÓN CULTIVO</u>	<u>S/R</u>	<u>SUP. DEC. ADMIN. (ha)</u>	<u>SUP. PROPUESTA (ha)</u>
1825829	11-030-003-00042-001	81190	ALGODON-ALEXANDROS	R	4,00	4,00

**RESUMEN CRITERIOS DE PRIORIZACIÓN**

<b>10.1.5 Sistemas sostenibles de cultivos agroindustriales</b>	<b>PUNTOS: 1,00</b>	<b>PUNTOS</b>	<b>CUMPLE</b>
Porcentaje de superficie determinada en Red Natura 2000		0,00	0.0%
Porcentaje de superficie determinada situada en zonas RAMSAR		0,00	0.0%
Porcentaje de superficie determinada en zonas vulnerables a la contaminación por nitratos		0,00	0.0%
Titulares de explotaciones que hayan adquirido el compromiso voluntario de establecimiento de una enmienda natural mediante un cultivo de crucifera para su enterrado en verde		1,00	S

**DETALLE CRITERIOS DE PRIORIZACIÓN**

<b>10.1.5 Sistemas sostenibles de cultivos agroindustriales</b>	<b>PUNTOS: 1,00</b>	<b>PUNTOS</b>	<b>CUMPLE</b>			
Porcentaje de superficie determinada en Red Natura 2000		PUNTOS: 0,00	0.0%			
<u>REF.</u>	<u>REFERENCIA SIGPAC</u>	<u>CULTIVO</u>	<u>DESCRIPCIÓN CULTIVO</u>	<u>S/R</u>	<u>SUP. PROPUESTA (ha)</u>	<u>SUP. CUMPLE (ha)</u>
1825829	11-030-003-00042-001	81190	ALGODON-ALEXANDROS	R	4,00	0,00
Porcentaje de superficie determinada situada en zonas RAMSAR		PUNTOS: 0,00	0.0%			
<u>REF.</u>	<u>REFERENCIA SIGPAC</u>	<u>CULTIVO</u>	<u>DESCRIPCIÓN CULTIVO</u>	<u>S/R</u>	<u>SUP. PROPUESTA (ha)</u>	<u>SUP. CUMPLE (ha)</u>
1825829	11-030-003-00042-001	81190	ALGODON-ALEXANDROS	R	4,00	0,00
Porcentaje de superficie determinada en zonas vulnerables a la contaminación por nitratos		PUNTOS: 0,00	0.0%			
<u>REF.</u>	<u>REFERENCIA SIGPAC</u>	<u>CULTIVO</u>	<u>DESCRIPCIÓN CULTIVO</u>	<u>S/R</u>	<u>SUP. PROPUESTA (ha)</u>	<u>SUP. CUMPLE (ha)</u>
1825829	11-030-003-00042-001	81190	ALGODON-ALEXANDROS	R	4,00	0,00
Titulares de explotaciones que hayan adquirido el compromiso voluntario de establecimiento de una enmienda natural mediante un cultivo de crucifera para su enterrado en verde		PUNTOS: 1,00	S			



<b><u>APELLIDOS Y NOMBRE / RAZÓN SOCIAL</u></b>	<b><u>NIF</u></b>	<b><u>EXPEDIENTE</u></b>	<b><u>SUP. PROPUESTA (ha)</u></b>
CHERNICHERO DIAZ JOSE MANUEL	31622956A	2006613	15,55

<b><u>PROPUESTA</u></b>	<b><u>SOLICITA PRIMA VOL.</u></b>
ADMITIDO	NO

**IMPORTE POR ANUALIDAD**

<u>CAMPAÑA</u>	<u>IMPORTE MÁXIMO SUBVENCIONABLE</u>	<u>IMPORTE MEDIO DE TRANSFERENCIA (€/ha)</u>
2015	4.513,70 €	290,27 €
2016	4.513,70 €	290,27 €
2017	4.513,70 €	290,27 €
2018	4.513,70 €	290,27 €
2019	4.513,70 €	290,27 €

**RECINTOS PROPUESTOS**

<u>REF.</u>	<u>REFERENCIA SIGPAC</u>	<u>CULTIVO</u>	<u>DESCRIPCIÓN CULTIVO</u>	<u>S/R</u>	<u>SUP. DEC. ADMIN. (ha)</u>	<u>SUP. PROPUESTA (ha)</u>
1774208	11-027-019-00021-001	81268	ALGODON-JUNCAL	S	7,00	7,00
1774206	11-027-020-00011-004	81268	ALGODON-JUNCAL	S	1,84	1,84
1774205	11-027-020-00012-004	81268	ALGODON-JUNCAL	S	2,40	2,40
1774207	11-027-024-00066-001	81268	ALGODON-JUNCAL	S	2,00	2,00
1774204	11-027-024-00066-001	81268	ALGODON-JUNCAL	S	2,31	2,31

**RESUMEN CRITERIOS DE PRIORIZACIÓN****10.1.5 Sistemas sostenibles de cultivos agroindustriales****PUNTOS: 4,00**

	<b><u>PUNTOS</u></b>	<b><u>CUMPLE</u></b>
Porcentaje de superficie determinada en Red Natura 2000	0,00	0.0%
Porcentaje de superficie determinada situada en zonas RAMSAR	0,00	0.0%
Porcentaje de superficie determinada en zonas vulnerables a la contaminación por nitratos	4,00	100.0%
Titulares de explotaciones que hayan adquirido el compromiso voluntario de establecimiento de una enmienda natural mediante un cultivo de crucífera para su enterrado en verde	0,00	N



**DETALLE CRITERIOS DE PRIORIZACIÓN****10.1.5 Sistemas sostenibles de cultivos agroindustriales****PUNTOS: 4,00****Porcentaje de superficie determinada en Red Natura 2000****PUNTOS: 0,00 0.0%**

<u>REF.</u>	<u>REFERENCIA SIGPAC</u>	<u>CULTIVO</u>	<u>DESCRIPCIÓN CULTIVO</u>	<u>S/R</u>	<u>SUP.</u>	<u>SUP.</u>
					<u>PROPUESTA</u>	<u>CUMPLE</u>
					(ha)	(ha)
1774208	11-027-019-00021-001	81268	ALGODON-JUNCAL	S	7,00	0,00
1774206	11-027-020-00011-004	81268	ALGODON-JUNCAL	S	1,84	0,00
1774205	11-027-020-00012-004	81268	ALGODON-JUNCAL	S	2,40	0,00
1774207	11-027-024-00066-001	81268	ALGODON-JUNCAL	S	2,00	0,00
1774204	11-027-024-00066-001	81268	ALGODON-JUNCAL	S	2,31	0,00

**Porcentaje de superficie determinada situada en zonas RAMSAR****PUNTOS: 0,00 0.0%**

<u>REF.</u>	<u>REFERENCIA SIGPAC</u>	<u>CULTIVO</u>	<u>DESCRIPCIÓN CULTIVO</u>	<u>S/R</u>	<u>SUP.</u>	<u>SUP.</u>
					<u>PROPUESTA</u>	<u>CUMPLE</u>
					(ha)	(ha)
1774208	11-027-019-00021-001	81268	ALGODON-JUNCAL	S	7,00	0,00
1774206	11-027-020-00011-004	81268	ALGODON-JUNCAL	S	1,84	0,00
1774205	11-027-020-00012-004	81268	ALGODON-JUNCAL	S	2,40	0,00
1774204	11-027-024-00066-001	81268	ALGODON-JUNCAL	S	2,31	0,00
1774207	11-027-024-00066-001	81268	ALGODON-JUNCAL	S	2,00	0,00

**Porcentaje de superficie determinada en zonas vulnerables a la contaminación por nitratos****PUNTOS: 4,00 100.0%**

<u>REF.</u>	<u>REFERENCIA SIGPAC</u>	<u>CULTIVO</u>	<u>DESCRIPCIÓN CULTIVO</u>	<u>S/R</u>	<u>SUP.</u>	<u>SUP.</u>
					<u>PROPUESTA</u>	<u>CUMPLE</u>
					(ha)	(ha)
1774208	11-027-019-00021-001	81268	ALGODON-JUNCAL	S	7,00	7,00
1774206	11-027-020-00011-004	81268	ALGODON-JUNCAL	S	1,84	1,84
1774205	11-027-020-00012-004	81268	ALGODON-JUNCAL	S	2,40	2,40
1774207	11-027-024-00066-001	81268	ALGODON-JUNCAL	S	2,00	2,00
1774204	11-027-024-00066-001	81268	ALGODON-JUNCAL	S	2,31	2,31

**Titulares de explotaciones que hayan adquirido el compromiso voluntario de establecimiento de una enmienda natural mediante un cultivo de crucifera para su enterrado en verde****PUNTOS: 0,00 N**

**APELLIDOS Y NOMBRE / RAZÓN SOCIAL** CITRICOS LA HERRADURA, S.L. **NIF** B11253911 **EXPEDIENTE** 2007877 **SUP. PROPUESTA (ha)** 71,97

**PROPUESTA** **SOLICITA PRIMA VOL.**  
**ADMITIDO** **NO**

**IMPORTE POR ANUALIDAD**

<b>CAMPAÑA</b>	<b>IMPORTE MÁXIMO SUBVENCIONABLE</b>	<b>IMPORTE MEDIO DE TRANSFERENCIA (€/ha)</b>
2015	17.178,18 €	238,69 €
2016	17.178,18 €	238,69 €
2017	17.178,18 €	238,69 €
2018	17.178,18 €	238,69 €
2019	17.178,18 €	238,69 €

**RECINTOS PROPUESTOS**

<b>REF.</b>	<b>REFERENCIA SIGPAC</b>	<b>CULTIVO</b>	<b>DESCRIPCIÓN CULTIVO</b>	<b>S/R</b>	<b>SUP. DEC. ADMIN. (ha)</b>	<b>SUP. PROPUESTA (ha)</b>
2575044	11-021-009-00027-003	81268	ALGODON-JUNCAL	R	6,27	6,27
2575041	11-021-009-00027-003	81268	ALGODON-JUNCAL	R	1,43	1,43
2575045	11-021-009-00029-011	81363	ALGODON-DP332	R	10,23	10,23
2575051	11-021-009-00029-015	82107	REMOLACHA-PORTAL	R	7,00	7,00
2575046	11-021-009-00029-016	82107	REMOLACHA-PORTAL	R	6,15	6,15
2575042	11-021-009-00030-003	81363	ALGODON-DP332	R	7,01	7,01
2575047	11-021-009-00030-019	82361	REMOLACHA-CONIL	R	10,86	10,86
2575043	11-021-009-00030-020	81363	ALGODON-DP332	R	6,29	6,29
2575048	11-021-009-00030-024	82107	REMOLACHA-PORTAL	R	9,09	9,09
2575049	11-021-009-00030-024	82107	REMOLACHA-PORTAL	R	3,85	3,85
2575050	11-021-009-00030-024	82361	REMOLACHA-CONIL	R	3,79	3,79

**RESUMEN CRITERIOS DE PRIORIZACIÓN****10.1.5 Sistemas sostenibles de cultivos agroindustriales****PUNTOS:** 4,00

	<b>PUNTOS</b>	<b>CUMPLE</b>
<b>Porcentaje de superficie determinada en Red Natura 2000</b>	0,00	0.0%
<b>Porcentaje de superficie determinada situada en zonas RAMSAR</b>	0,00	0.0%
<b>Porcentaje de superficie determinada en zonas vulnerables a la contaminación por nitratos</b>	4,00	100.0%
<b>Titulares de explotaciones que hayan adquirido el compromiso voluntario de establecimiento de una enmienda natural mediante un cultivo de crucífera para su enterrado en verde</b>	0,00	N



**DETALLE CRITERIOS DE PRIORIZACIÓN****10.1.5 Sistemas sostenibles de cultivos agroindustriales****PUNTOS: 4,00****Porcentaje de superficie determinada en Red Natura 2000****PUNTOS: 0,00 0.0%**

<u>REF.</u>	<u>REFERENCIA SIGPAC</u>	<u>CULTIVO</u>	<u>DESCRIPCIÓN CULTIVO</u>	<u>S/R</u>	<u>SUP.</u>	<u>SUP.</u>
					<u>PROPUESTA</u>	<u>CUMPLE</u>
					(ha)	(ha)
2575044	11-021-009-00027-003	81268	ALGODON-JUNCAL	R	6,27	0,00
2575041	11-021-009-00027-003	81268	ALGODON-JUNCAL	R	1,43	0,00
2575045	11-021-009-00029-011	81363	ALGODON-DP332	R	10,23	0,00
2575051	11-021-009-00029-015	82107	REMOLACHA-PORTAL	R	7,00	0,00
2575046	11-021-009-00029-016	82107	REMOLACHA-PORTAL	R	6,15	0,00
2575042	11-021-009-00030-003	81363	ALGODON-DP332	R	7,01	0,00
2575047	11-021-009-00030-019	82361	REMOLACHA-CONIL	R	10,86	0,00
2575043	11-021-009-00030-020	81363	ALGODON-DP332	R	6,29	0,00
2575048	11-021-009-00030-024	82107	REMOLACHA-PORTAL	R	9,09	0,00
2575049	11-021-009-00030-024	82107	REMOLACHA-PORTAL	R	3,85	0,00
2575050	11-021-009-00030-024	82361	REMOLACHA-CONIL	R	3,79	0,00

**Porcentaje de superficie determinada situada en zonas RAMSAR****PUNTOS: 0,00 0.0%**

<u>REF.</u>	<u>REFERENCIA SIGPAC</u>	<u>CULTIVO</u>	<u>DESCRIPCIÓN CULTIVO</u>	<u>S/R</u>	<u>SUP.</u>	<u>SUP.</u>
					<u>PROPUESTA</u>	<u>CUMPLE</u>
					(ha)	(ha)
2575041	11-021-009-00027-003	81268	ALGODON-JUNCAL	R	1,43	0,00
2575044	11-021-009-00027-003	81268	ALGODON-JUNCAL	R	6,27	0,00
2575045	11-021-009-00029-011	81363	ALGODON-DP332	R	10,23	0,00
2575051	11-021-009-00029-015	82107	REMOLACHA-PORTAL	R	7,00	0,00
2575046	11-021-009-00029-016	82107	REMOLACHA-PORTAL	R	6,15	0,00
2575042	11-021-009-00030-003	81363	ALGODON-DP332	R	7,01	0,00
2575047	11-021-009-00030-019	82361	REMOLACHA-CONIL	R	10,86	0,00
2575043	11-021-009-00030-020	81363	ALGODON-DP332	R	6,29	0,00
2575049	11-021-009-00030-024	82107	REMOLACHA-PORTAL	R	3,85	0,00
2575048	11-021-009-00030-024	82107	REMOLACHA-PORTAL	R	9,09	0,00
2575050	11-021-009-00030-024	82361	REMOLACHA-CONIL	R	3,79	0,00

**Porcentaje de superficie determinada en zonas vulnerables a la contaminación por nitratos****PUNTOS: 4,00 100.0%**

<u>REF.</u>	<u>REFERENCIA SIGPAC</u>	<u>CULTIVO</u>	<u>DESCRIPCIÓN CULTIVO</u>	<u>S/R</u>	<u>SUP.</u>	<u>SUP.</u>
					<u>PROPUESTA</u>	<u>CUMPLE</u>
					(ha)	(ha)
2575044	11-021-009-00027-003	81268	ALGODON-JUNCAL	R	6,27	6,27
2575041	11-021-009-00027-003	81268	ALGODON-JUNCAL	R	1,43	1,43
2575045	11-021-009-00029-011	81363	ALGODON-DP332	R	10,23	10,23
2575051	11-021-009-00029-015	82107	REMOLACHA-PORTAL	R	7,00	7,00
2575046	11-021-009-00029-016	82107	REMOLACHA-PORTAL	R	6,15	6,15
2575042	11-021-009-00030-003	81363	ALGODON-DP332	R	7,01	7,01
2575047	11-021-009-00030-019	82361	REMOLACHA-CONIL	R	10,86	10,86
2575043	11-021-009-00030-020	81363	ALGODON-DP332	R	6,29	6,29
2575049	11-021-009-00030-024	82107	REMOLACHA-PORTAL	R	3,85	3,85
2575048	11-021-009-00030-024	82107	REMOLACHA-PORTAL	R	9,09	9,09
2575050	11-021-009-00030-024	82361	REMOLACHA-CONIL	R	3,79	3,79

**Titulares de explotaciones que hayan adquirido el compromiso voluntario de establecimiento de una enmienda natural mediante un cultivo de crucifera para su enterrado en verde****PUNTOS: 0,00 N**

<b><u>APELLIDOS Y NOMBRE / RAZÓN SOCIAL</u></b>	<b><u>NIF</u></b>	<b><u>EXPEDIENTE</u></b>	<b><u>SUP. PROPUESTA (ha)</u></b>
COMPLEJO AGRICOLA GARBANCITO S.L.	B11297876	2005746	13,44

<b><u>PROPUESTA</u></b>	<b><u>SOLICITA PRIMA VOL.</u></b>
ADMITIDO	NO

**IMPORTE POR ANUALIDAD**

<u>CAMPAÑA</u>	<u>IMPORTE MÁXIMO SUBVENCIONABLE</u>	<u>IMPORTE MEDIO DE TRANSFERENCIA (€/ha)</u>
2015	3.901,23 €	290,27 €
2016	3.901,23 €	290,27 €
2017	3.901,23 €	290,27 €
2018	3.901,23 €	290,27 €
2019	3.901,23 €	290,27 €

**RECINTOS PROPUESTOS**

<u>REF.</u>	<u>REFERENCIA SIGPAC</u>	<u>CULTIVO</u>	<u>DESCRIPCIÓN CULTIVO</u>	<u>S/R</u>	<u>SUP. DEC. ADMIN. (ha)</u>	<u>SUP. PROPUESTA (ha)</u>
1738589	11-027-005-00032-003	81363	ALGODON-DP332	S	3,13	3,13
1738588	11-027-019-00020-001	81363	ALGODON-DP332	S	6,30	6,30
1738590	11-027-019-00022-003	81363	ALGODON-DP332	S	4,01	4,01

**RESUMEN CRITERIOS DE PRIORIZACIÓN****10.1.5 Sistemas sostenibles de cultivos agroindustriales****PUNTOS:** 4,00

	<b><u>PUNTOS</u></b>	<b><u>CUMPLE</u></b>
Porcentaje de superficie determinada en Red Natura 2000	0,00	0.0%
Porcentaje de superficie determinada situada en zonas RAMSAR	0,00	0.0%
Porcentaje de superficie determinada en zonas vulnerables a la contaminación por nitratos	4,00	100.0%
Titulares de explotaciones que hayan adquirido el compromiso voluntario de establecimiento de una enmienda natural mediante un cultivo de crucífera para su enterrado en verde	0,00	N



**DETALLE CRITERIOS DE PRIORIZACIÓN****10.1.5 Sistemas sostenibles de cultivos agroindustriales****PUNTOS: 4,00****Porcentaje de superficie determinada en Red Natura 2000****PUNTOS: 0,00 0.0%**

<u>REF.</u>	<u>REFERENCIA SIGPAC</u>	<u>CULTIVO</u>	<u>DESCRIPCIÓN CULTIVO</u>	<u>S/R</u>	<u>SUP.</u>	<u>SUP.</u>
					<u>PROPUESTA</u>	<u>CUMPLE</u>
					(ha)	(ha)
1738589	11-027-005-00032-003	81363	ALGODON-DP332	S	3,13	0,00
1738588	11-027-019-00020-001	81363	ALGODON-DP332	S	6,30	0,00
1738590	11-027-019-00022-003	81363	ALGODON-DP332	S	4,01	0,00

**Porcentaje de superficie determinada situada en zonas RAMSAR****PUNTOS: 0,00 0.0%**

<u>REF.</u>	<u>REFERENCIA SIGPAC</u>	<u>CULTIVO</u>	<u>DESCRIPCIÓN CULTIVO</u>	<u>S/R</u>	<u>SUP.</u>	<u>SUP.</u>
					<u>PROPUESTA</u>	<u>CUMPLE</u>
					(ha)	(ha)
1738589	11-027-005-00032-003	81363	ALGODON-DP332	S	3,13	0,00
1738588	11-027-019-00020-001	81363	ALGODON-DP332	S	6,30	0,00
1738590	11-027-019-00022-003	81363	ALGODON-DP332	S	4,01	0,00

**Porcentaje de superficie determinada en zonas vulnerables a la contaminación por nitratos****PUNTOS: 4,00 100.0%**

<u>REF.</u>	<u>REFERENCIA SIGPAC</u>	<u>CULTIVO</u>	<u>DESCRIPCIÓN CULTIVO</u>	<u>S/R</u>	<u>SUP.</u>	<u>SUP.</u>
					<u>PROPUESTA</u>	<u>CUMPLE</u>
					(ha)	(ha)
1738589	11-027-005-00032-003	81363	ALGODON-DP332	S	3,13	3,13
1738588	11-027-019-00020-001	81363	ALGODON-DP332	S	6,30	6,30
1738590	11-027-019-00022-003	81363	ALGODON-DP332	S	4,01	4,01

**Titulares de explotaciones que hayan adquirido el compromiso voluntario de establecimiento de una enmienda natural mediante un cultivo de crucifera para su enterrado en verde****PUNTOS: 0,00 N**



<u>APELLIDOS Y NOMBRE / RAZÓN SOCIAL</u>	<u>NIF</u>	<u>EXPEDIENTE</u>	<u>SUP. PROPUESTA (ha)</u>
COMPLEJO AGRICOLA S.A.	A28170629	2007736	1.341,12

<u>PROPUESTA</u>	<u>SOLICITA PRIMA VOL.</u>
ADMITIDO	NO

**IMPORTE POR ANUALIDAD**

<u>CAMPAÑA</u>	<u>IMPORTE MÁXIMO</u> <u>SUBVENCIONABLE</u>	<u>IMPORTE MEDIO DE</u> <u>TRANSFERENCIA (€/ha)</u>
2015	128.398,03 €	95,74 €
2016	128.398,03 €	95,74 €
2017	128.398,03 €	95,74 €
2018	128.398,03 €	95,74 €
2019	128.398,03 €	95,74 €



**RECINTOS PROPUESTOS**

<b>REF.</b>	<b>REFERENCIA SIGPAC</b>	<b>CULTIVO</b>	<b>DESCRIPCIÓN CULTIVO</b>	<b>S/R</b>	<b>SUP. DEC. ADMIN. (ha)</b>	<b>SUP. PROPUESTA (ha)</b>
2560619	11-023-066-00003-003	81377	ALGODON-ELSA	R	22,09	22,09
2560642	11-023-066-00003-004	81377	ALGODON-ELSA	R	12,29	12,29
2560636	11-035-001-00008-002	81162	ALGODON-FLORA	R	3,36	3,36
2560655	11-039-013-00001-067	81268	ALGODON-JUNCAL	R	35,84	35,84
2560656	11-039-013-00001-096	81268	ALGODON-JUNCAL	R	11,95	11,95
2560635	11-039-013-00001-097	81268	ALGODON-JUNCAL	R	13,24	13,24
2560187	11-039-013-00071-012	33175	GIRASOL-COLOMBI	R	6,09	6,09
2560191	11-039-013-00071-017	33175	GIRASOL-COLOMBI	R	9,84	9,84
2560641	11-039-014-00001-001	81243	ALGODON-ST474	R	29,71	29,71
2560678	11-039-014-00001-001	82138	REMOLACHA-VEJER	R	24,36	24,36
2560650	11-039-014-00001-002	81377	ALGODON-ELSA	R	24,41	24,41
2560677	11-039-014-00001-004	81363	ALGODON-DP332	R	26,20	26,20
2560681	11-039-014-00001-009	82107	REMOLACHA-PORTAL	R	4,40	4,40
2560667	11-039-014-00001-012	81363	ALGODON-DP332	R	11,80	11,80
2560659	11-039-014-00001-013	81363	ALGODON-DP332	R	6,46	6,46
2560680	11-039-014-00001-014	82138	REMOLACHA-VEJER	R	6,84	6,84
2560638	11-039-014-00001-015	81363	ALGODON-DP332	R	19,66	19,66
2560633	11-039-014-00001-016	81363	ALGODON-DP332	R	20,60	20,60
2560630	11-039-014-00001-018	81363	ALGODON-DP332	R	22,81	22,81
2560679	11-039-014-00001-019	82107	REMOLACHA-PORTAL	R	25,20	25,20
2560647	11-039-014-00001-020	81377	ALGODON-ELSA	R	26,13	26,13
2560626	11-039-015-00001-005	81377	ALGODON-ELSA	R	18,10	18,10
2560643	11-039-015-00001-006	81377	ALGODON-ELSA	R	3,65	3,65
2560674	11-039-015-00001-006	81377	ALGODON-ELSA	R	21,88	21,88
2560620	11-039-015-00001-007	81377	ALGODON-ELSA	R	9,53	9,53
2560622	11-039-017-00001-003	81268	ALGODON-JUNCAL	R	13,23	13,23
2560628	11-039-017-00001-004	81268	ALGODON-JUNCAL	R	13,95	13,95
2560000	11-039-017-00001-005	4100	MAIZ-MAIZ CONVENCIONAL	R	13,25	13,25
2560627	11-039-017-00001-006	81268	ALGODON-JUNCAL	R	11,31	11,31
2560661	11-039-017-00001-006	81268	ALGODON-JUNCAL	R	3,29	3,29
2560002	11-039-017-00001-007	4100	MAIZ-MAIZ CONVENCIONAL	R	22,24	22,24
2559995	11-039-017-00001-008	4100	MAIZ-MAIZ CONVENCIONAL	R	22,01	22,01
2560625	11-039-017-00001-010	81263	ALGODON-DP419	R	19,79	19,79
2560624	11-039-017-00001-011	81162	ALGODON-FLORA	R	27,91	27,91
2559988	11-039-017-00001-012	4100	MAIZ-MAIZ CONVENCIONAL	R	27,37	27,37
2560639	11-039-017-00001-013	81377	ALGODON-ELSA	R	24,35	24,35
2559983	11-039-017-00001-016	4100	MAIZ-MAIZ CONVENCIONAL	R	29,30	29,30
2560629	11-039-017-00001-019	81377	ALGODON-ELSA	R	3,43	3,43
2560660	11-039-017-00001-019	81377	ALGODON-ELSA	R	24,76	24,76
2560621	11-039-017-00001-021	81268	ALGODON-JUNCAL	R	29,72	29,72
2560672	11-039-017-00001-021	81268	ALGODON-JUNCAL	R	28,93	28,93
2560653	11-039-017-00001-022	81268	ALGODON-JUNCAL	R	22,45	22,45
2559981	11-039-017-00001-023	4100	MAIZ-MAIZ CONVENCIONAL	R	11,98	11,98
2560658	11-039-017-00001-023	81377	ALGODON-ELSA	R	20,07	20,07
2560005	11-039-017-00001-024	4100	MAIZ-MAIZ CONVENCIONAL	R	36,88	36,88
2559993	11-039-017-00001-024	4100	MAIZ-MAIZ CONVENCIONAL	R	34,94	34,94
2560640	11-039-018-00002-005	81363	ALGODON-DP332	R	2,84	2,84
2560634	11-039-018-00002-005	81363	ALGODON-DP332	R	19,99	19,99
2560663	11-039-018-00002-006	81243	ALGODON-ST474	R	18,91	18,91
2560664	11-039-018-00002-007	81162	ALGODON-FLORA	R	10,36	10,36
2560632	11-039-018-00002-014	81342	ALGODON-ST318	R	10,79	10,79
2560670	11-039-018-00002-015	81243	ALGODON-ST474	R	10,98	10,98
2560654	11-039-018-00002-017	81363	ALGODON-DP332	R	13,34	13,34
2560646	11-039-018-00002-018	81162	ALGODON-FLORA	R	11,61	11,61
2560668	11-039-018-00002-019	81363	ALGODON-DP332	R	14,03	14,03
2560675	11-039-018-00002-020	81363	ALGODON-DP332	R	5,12	5,12
2560676	11-039-018-00002-020	81363	ALGODON-DP332	R	5,66	5,66
2560665	11-039-018-00002-021	81162	ALGODON-FLORA	R	19,78	19,78
2560669	11-039-018-00002-022	81279	ALGODON-ST373	R	10,57	10,57
2560649	11-039-018-00002-023	81263	ALGODON-DP419	R	20,98	20,98

**RECINTOS PROPUESTOS**

<u>REF.</u>	<u>REFERENCIA SIGPAC</u>	<u>CULTIVO</u>	<u>DESCRIPCIÓN CULTIVO</u>	<u>S/R</u>	<u>SUP. DEC. ADMIN.</u> <u>(ha)</u>	<u>SUP. PROPUESTA</u> <u>(ha)</u>
2560631	11-039-018-00002-027	81377	ALGODON-ELSA	R	23,10	23,10
2560652	11-039-018-00002-030	81162	ALGODON-FLORA	R	24,30	24,30
2560648	11-039-018-00002-032	81263	ALGODON-DP419	R	27,05	27,05
2560618	11-039-018-00002-033	81377	ALGODON-ELSA	R	30,30	30,30
2560637	11-039-018-00002-034	81162	ALGODON-FLORA	R	22,35	22,35
2560623	11-039-018-00002-040	81162	ALGODON-FLORA	R	40,39	40,39
2560671	11-039-018-00002-043	81263	ALGODON-DP419	R	17,10	17,10
2560662	11-039-018-00006-003	81263	ALGODON-DP419	R	8,88	8,88
2560645	11-039-018-00006-004	81263	ALGODON-DP419	R	8,93	8,93
2560651	11-039-018-00007-002	81377	ALGODON-ELSA	R	10,84	10,84
2560644	11-039-018-00007-003	81377	ALGODON-ELSA	R	11,04	11,04
2560617	11-039-020-00001-001	81377	ALGODON-ELSA	R	23,96	23,96
2560657	11-039-020-00001-002	81377	ALGODON-ELSA	R	2,67	2,67
2560673	11-039-021-00002-004	81377	ALGODON-ELSA	R	4,76	4,76
2560666	11-039-021-00002-004	81377	ALGODON-ELSA	R	52,89	52,89

**RESUMEN CRITERIOS DE PRIORIZACIÓN****10.1.5 Sistemas sostenibles de cultivos agroindustriales**

PUNTOS: 4,70

	<u>PUNTOS</u>	<u>CUMPLE</u>
Porcentaje de superficie determinada en Red Natura 2000	1,07	6.82%
Porcentaje de superficie determinada situada en zonas RAMSAR	0,00	0.0%
Porcentaje de superficie determinada en zonas vulnerables a la contaminación por nitratos	3,63	62.56%
Titulares de explotaciones que hayan adquirido el compromiso voluntario de establecimiento de una enmienda natural mediante un cultivo de crucífera para su enterrado en verde	0,00	N

**DETALLE CRITERIOS DE PRIORIZACIÓN****10.1.5 Sistemas sostenibles de cultivos agroindustriales**

PUNTOS: 4,70

<u>REF.</u>	<u>REFERENCIA SIGPAC</u>	<u>CULTIVO</u>	<u>DESCRIPCIÓN CULTIVO</u>	<u>S/R</u>	<u>SUP. PROPUESTA</u> <u>(ha)</u>	<u>SUP. CUMPLE</u> <u>(ha)</u>
2560619	11-023-066-00003-003	81377	ALGODON-ELSA	R	22,09	0,00
2560642	11-023-066-00003-004	81377	ALGODON-ELSA	R	12,29	0,00
2560636	11-035-001-00008-002	81162	ALGODON-FLORA	R	3,36	0,00
2560655	11-039-013-00001-067	81268	ALGODON-JUNCAL	R	35,84	0,00
2560656	11-039-013-00001-096	81268	ALGODON-JUNCAL	R	11,95	0,00
2560635	11-039-013-00001-097	81268	ALGODON-JUNCAL	R	13,24	0,00
2560187	11-039-013-00071-012	33175	GIRASOL-COLOMBI	R	6,09	0,00
2560191	11-039-013-00071-017	33175	GIRASOL-COLOMBI	R	9,84	9,84
2560641	11-039-014-00001-001	81243	ALGODON-ST474	R	29,71	0,00
2560678	11-039-014-00001-001	82138	REMOLACHA-VEJER	R	24,36	0,00
2560650	11-039-014-00001-002	81377	ALGODON-ELSA	R	24,41	0,00
2560677	11-039-014-00001-004	81363	ALGODON-DP332	R	26,20	0,00
2560681	11-039-014-00001-009	82107	REMOLACHA-PORTAL	R	4,40	0,00
2560667	11-039-014-00001-012	81363	ALGODON-DP332	R	11,80	0,00
2560659	11-039-014-00001-013	81363	ALGODON-DP332	R	6,46	0,00
2560680	11-039-014-00001-014	82138	REMOLACHA-VEJER	R	6,84	0,00
2560638	11-039-014-00001-015	81363	ALGODON-DP332	R	19,66	0,00
2560633	11-039-014-00001-016	81363	ALGODON-DP332	R	20,60	0,00
2560630	11-039-014-00001-018	81363	ALGODON-DP332	R	22,81	0,00
2560679	11-039-014-00001-019	82107	REMOLACHA-PORTAL	R	25,20	0,00
2560647	11-039-014-00001-020	81377	ALGODON-ELSA	R	26,13	0,00
2560626	11-039-015-00001-005	81377	ALGODON-ELSA	R	18,10	0,00
2560643	11-039-015-00001-006	81377	ALGODON-ELSA	R	3,65	0,00
2560674	11-039-015-00001-006	81377	ALGODON-ELSA	R	21,88	0,00

REF.	REFERENCIA SIGPAC	CULTIVO	DESCRIPCIÓN CULTIVO	S/R	SUP.	SUP.
					PROPUESTA	CUMPLE
					(ha)	(ha)
2560620	11-039-015-00001-007	81377	ALGODON-ELSA	R	9,53	0,00
2560622	11-039-017-00001-003	81268	ALGODON-JUNCAL	R	13,23	0,00
2560628	11-039-017-00001-004	81268	ALGODON-JUNCAL	R	13,95	0,00
2560000	11-039-017-00001-005	4100	MAIZ-MAIZ CONVENCIONAL	R	13,25	0,00
2560627	11-039-017-00001-006	81268	ALGODON-JUNCAL	R	11,31	0,00
2560661	11-039-017-00001-006	81268	ALGODON-JUNCAL	R	3,29	0,00
2560002	11-039-017-00001-007	4100	MAIZ-MAIZ CONVENCIONAL	R	22,24	0,00
2559995	11-039-017-00001-008	4100	MAIZ-MAIZ CONVENCIONAL	R	22,01	0,00
2560625	11-039-017-00001-010	81263	ALGODON-DP419	R	19,79	0,00
2560624	11-039-017-00001-011	81162	ALGODON-FLORA	R	27,91	0,00
2559988	11-039-017-00001-012	4100	MAIZ-MAIZ CONVENCIONAL	R	27,37	0,00
2560639	11-039-017-00001-013	81377	ALGODON-ELSA	R	24,35	0,00
2559983	11-039-017-00001-016	4100	MAIZ-MAIZ CONVENCIONAL	R	29,30	0,00
2560629	11-039-017-00001-019	81377	ALGODON-ELSA	R	3,43	0,00
2560660	11-039-017-00001-019	81377	ALGODON-ELSA	R	24,76	0,00
2560672	11-039-017-00001-021	81268	ALGODON-JUNCAL	R	28,93	0,00
2560621	11-039-017-00001-021	81268	ALGODON-JUNCAL	R	29,72	0,00
2560653	11-039-017-00001-022	81268	ALGODON-JUNCAL	R	22,45	0,00
2559981	11-039-017-00001-023	4100	MAIZ-MAIZ CONVENCIONAL	R	11,98	0,00
2560658	11-039-017-00001-023	81377	ALGODON-ELSA	R	20,07	0,00
2560005	11-039-017-00001-024	4100	MAIZ-MAIZ CONVENCIONAL	R	36,88	0,00
2559993	11-039-017-00001-024	4100	MAIZ-MAIZ CONVENCIONAL	R	34,94	0,00
2560634	11-039-018-00002-005	81363	ALGODON-DP332	R	19,99	0,00
2560640	11-039-018-00002-005	81363	ALGODON-DP332	R	2,84	0,00
2560663	11-039-018-00002-006	81243	ALGODON-ST474	R	18,91	0,00
2560664	11-039-018-00002-007	81162	ALGODON-FLORA	R	10,36	0,00
2560632	11-039-018-00002-014	81342	ALGODON-ST318	R	10,79	0,00
2560670	11-039-018-00002-015	81243	ALGODON-ST474	R	10,98	0,00
2560654	11-039-018-00002-017	81363	ALGODON-DP332	R	13,34	0,00
2560646	11-039-018-00002-018	81162	ALGODON-FLORA	R	11,61	0,00
2560668	11-039-018-00002-019	81363	ALGODON-DP332	R	14,03	0,00
2560675	11-039-018-00002-020	81363	ALGODON-DP332	R	5,12	0,00
2560676	11-039-018-00002-020	81363	ALGODON-DP332	R	5,66	0,00
2560665	11-039-018-00002-021	81162	ALGODON-FLORA	R	19,78	0,00
2560669	11-039-018-00002-022	81279	ALGODON-ST373	R	10,57	0,00
2560649	11-039-018-00002-023	81263	ALGODON-DP419	R	20,98	0,00
2560631	11-039-018-00002-027	81377	ALGODON-ELSA	R	23,10	0,00
2560652	11-039-018-00002-030	81162	ALGODON-FLORA	R	24,30	0,00
2560648	11-039-018-00002-032	81263	ALGODON-DP419	R	27,05	0,00
2560618	11-039-018-00002-033	81377	ALGODON-ELSA	R	30,30	0,00
2560637	11-039-018-00002-034	81162	ALGODON-FLORA	R	22,35	0,00
2560623	11-039-018-00002-040	81162	ALGODON-FLORA	R	40,39	0,00
2560671	11-039-018-00002-043	81263	ALGODON-DP419	R	17,10	0,00
2560662	11-039-018-00006-003	81263	ALGODON-DP419	R	8,88	0,00
2560645	11-039-018-00006-004	81263	ALGODON-DP419	R	8,93	0,00
2560651	11-039-018-00007-002	81377	ALGODON-ELSA	R	10,84	0,00
2560644	11-039-018-00007-003	81377	ALGODON-ELSA	R	11,04	0,00
2560617	11-039-020-00001-001	81377	ALGODON-ELSA	R	23,96	23,96
2560657	11-039-020-00001-002	81377	ALGODON-ELSA	R	2,67	0,00
2560673	11-039-021-00002-004	81377	ALGODON-ELSA	R	4,76	4,76
2560666	11-039-021-00002-004	81377	ALGODON-ELSA	R	52,89	52,89

Porcentaje de superficie determinada situada en zonas RAMSAR

PUNTOS: 0,00 0,0%

REF.	REFERENCIA SIGPAC	CULTIVO	DESCRIPCIÓN CULTIVO	S/R	SUP.	SUP.
					PROPUESTA	CUMPLE
					(ha)	(ha)

REF.	REFERENCIA SIGPAC	CULTIVO	DESCRIPCIÓN CULTIVO	S/R	SUP.	SUP.
					PROPUESTA	CUMPLE
					(ha)	(ha)
2560619	11-023-066-00003-003	81377	ALGODON-ELSA	R	22,09	0,00
2560642	11-023-066-00003-004	81377	ALGODON-ELSA	R	12,29	0,00
2560636	11-035-001-00008-002	81162	ALGODON-FLORA	R	3,36	0,00
2560655	11-039-013-00001-067	81268	ALGODON-JUNCAL	R	35,84	0,00
2560656	11-039-013-00001-096	81268	ALGODON-JUNCAL	R	11,95	0,00
2560635	11-039-013-00001-097	81268	ALGODON-JUNCAL	R	13,24	0,00
2560187	11-039-013-00071-012	33175	GIRASOL-COLOMBI	R	6,09	0,00
2560191	11-039-013-00071-017	33175	GIRASOL-COLOMBI	R	9,84	0,00
2560641	11-039-014-00001-001	81243	ALGODON-ST474	R	29,71	0,00
2560678	11-039-014-00001-001	82138	REMOLACHA-VEJER	R	24,36	0,00
2560650	11-039-014-00001-002	81377	ALGODON-ELSA	R	24,41	0,00
2560677	11-039-014-00001-004	81363	ALGODON-DP332	R	26,20	0,00
2560681	11-039-014-00001-009	82107	REMOLACHA-PORTAL	R	4,40	0,00
2560667	11-039-014-00001-012	81363	ALGODON-DP332	R	11,80	0,00
2560659	11-039-014-00001-013	81363	ALGODON-DP332	R	6,46	0,00
2560680	11-039-014-00001-014	82138	REMOLACHA-VEJER	R	6,84	0,00
2560638	11-039-014-00001-015	81363	ALGODON-DP332	R	19,66	0,00
2560633	11-039-014-00001-016	81363	ALGODON-DP332	R	20,60	0,00
2560630	11-039-014-00001-018	81363	ALGODON-DP332	R	22,81	0,00
2560679	11-039-014-00001-019	82107	REMOLACHA-PORTAL	R	25,20	0,00
2560647	11-039-014-00001-020	81377	ALGODON-ELSA	R	26,13	0,00
2560626	11-039-015-00001-005	81377	ALGODON-ELSA	R	18,10	0,00
2560674	11-039-015-00001-006	81377	ALGODON-ELSA	R	21,88	0,00
2560643	11-039-015-00001-006	81377	ALGODON-ELSA	R	3,65	0,00
2560620	11-039-015-00001-007	81377	ALGODON-ELSA	R	9,53	0,00
2560622	11-039-017-00001-003	81268	ALGODON-JUNCAL	R	13,23	0,00
2560628	11-039-017-00001-004	81268	ALGODON-JUNCAL	R	13,95	0,00
2560000	11-039-017-00001-005	4100	MAIZ-MAIZ CONVENCIONAL	R	13,25	0,00
2560627	11-039-017-00001-006	81268	ALGODON-JUNCAL	R	11,31	0,00
2560661	11-039-017-00001-006	81268	ALGODON-JUNCAL	R	3,29	0,00
2560002	11-039-017-00001-007	4100	MAIZ-MAIZ CONVENCIONAL	R	22,24	0,00
2559995	11-039-017-00001-008	4100	MAIZ-MAIZ CONVENCIONAL	R	22,01	0,00
2560625	11-039-017-00001-010	81263	ALGODON-DP419	R	19,79	0,00
2560624	11-039-017-00001-011	81162	ALGODON-FLORA	R	27,91	0,00
2559988	11-039-017-00001-012	4100	MAIZ-MAIZ CONVENCIONAL	R	27,37	0,00
2560639	11-039-017-00001-013	81377	ALGODON-ELSA	R	24,35	0,00
2559983	11-039-017-00001-016	4100	MAIZ-MAIZ CONVENCIONAL	R	29,30	0,00
2560629	11-039-017-00001-019	81377	ALGODON-ELSA	R	3,43	0,00
2560660	11-039-017-00001-019	81377	ALGODON-ELSA	R	24,76	0,00
2560621	11-039-017-00001-021	81268	ALGODON-JUNCAL	R	29,72	0,00
2560672	11-039-017-00001-021	81268	ALGODON-JUNCAL	R	28,93	0,00
2560653	11-039-017-00001-022	81268	ALGODON-JUNCAL	R	22,45	0,00
2559981	11-039-017-00001-023	4100	MAIZ-MAIZ CONVENCIONAL	R	11,98	0,00
2560658	11-039-017-00001-023	81377	ALGODON-ELSA	R	20,07	0,00
2559993	11-039-017-00001-024	4100	MAIZ-MAIZ CONVENCIONAL	R	34,94	0,00
2560005	11-039-017-00001-024	4100	MAIZ-MAIZ CONVENCIONAL	R	36,88	0,00
2560634	11-039-018-00002-005	81363	ALGODON-DP332	R	19,99	0,00
2560640	11-039-018-00002-005	81363	ALGODON-DP332	R	2,84	0,00
2560663	11-039-018-00002-006	81243	ALGODON-ST474	R	18,91	0,00
2560664	11-039-018-00002-007	81162	ALGODON-FLORA	R	10,36	0,00
2560632	11-039-018-00002-014	81342	ALGODON-ST318	R	10,79	0,00
2560670	11-039-018-00002-015	81243	ALGODON-ST474	R	10,98	0,00
2560654	11-039-018-00002-017	81363	ALGODON-DP332	R	13,34	0,00
2560646	11-039-018-00002-018	81162	ALGODON-FLORA	R	11,61	0,00
2560668	11-039-018-00002-019	81363	ALGODON-DP332	R	14,03	0,00
2560676	11-039-018-00002-020	81363	ALGODON-DP332	R	5,66	0,00
2560675	11-039-018-00002-020	81363	ALGODON-DP332	R	5,12	0,00

<u>REF.</u>	<u>REFERENCIA SIGPAC</u>	<u>CULTIVO</u>	<u>DESCRIPCIÓN CULTIVO</u>	<u>S/R</u>	<u>SUP. PROPUESTA</u> <u>(ha)</u>	<u>SUP. CUMPLE</u> <u>(ha)</u>
2560665	11-039-018-00002-021	81162	ALGODON-FLORA	R	19,78	0,00
2560669	11-039-018-00002-022	81279	ALGODON-ST373	R	10,57	0,00
2560649	11-039-018-00002-023	81263	ALGODON-DP419	R	20,98	0,00
2560631	11-039-018-00002-027	81377	ALGODON-ELSA	R	23,10	0,00
2560652	11-039-018-00002-030	81162	ALGODON-FLORA	R	24,30	0,00
2560648	11-039-018-00002-032	81263	ALGODON-DP419	R	27,05	0,00
2560618	11-039-018-00002-033	81377	ALGODON-ELSA	R	30,30	0,00
2560637	11-039-018-00002-034	81162	ALGODON-FLORA	R	22,35	0,00
2560623	11-039-018-00002-040	81162	ALGODON-FLORA	R	40,39	0,00
2560671	11-039-018-00002-043	81263	ALGODON-DP419	R	17,10	0,00
2560662	11-039-018-00006-003	81263	ALGODON-DP419	R	8,88	0,00
2560645	11-039-018-00006-004	81263	ALGODON-DP419	R	8,93	0,00
2560651	11-039-018-00007-002	81377	ALGODON-ELSA	R	10,84	0,00
2560644	11-039-018-00007-003	81377	ALGODON-ELSA	R	11,04	0,00
2560617	11-039-020-00001-001	81377	ALGODON-ELSA	R	23,96	0,00
2560657	11-039-020-00001-002	81377	ALGODON-ELSA	R	2,67	0,00
2560673	11-039-021-00002-004	81377	ALGODON-ELSA	R	4,76	0,00
2560666	11-039-021-00002-004	81377	ALGODON-ELSA	R	52,89	0,00

**Porcentaje de superficie determinada en zonas vulnerables a la contaminación por nitratos****PUNTOS:** 3,63 62.56%

<u>REF.</u>	<u>REFERENCIA SIGPAC</u>	<u>CULTIVO</u>	<u>DESCRIPCIÓN CULTIVO</u>	<u>S/R</u>	<u>SUP. PROPUESTA</u> <u>(ha)</u>	<u>SUP. CUMPLE</u> <u>(ha)</u>
2560619	11-023-066-00003-003	81377	ALGODON-ELSA	R	22,09	0,00
2560642	11-023-066-00003-004	81377	ALGODON-ELSA	R	12,29	0,00
2560636	11-035-001-00008-002	81162	ALGODON-FLORA	R	3,36	3,36
2560655	11-039-013-00001-067	81268	ALGODON-JUNCAL	R	35,84	35,84
2560656	11-039-013-00001-096	81268	ALGODON-JUNCAL	R	11,95	11,95
2560635	11-039-013-00001-097	81268	ALGODON-JUNCAL	R	13,24	13,24
2560187	11-039-013-00071-012	33175	GIRASOL-COLOMBI	R	6,09	6,09
2560191	11-039-013-00071-017	33175	GIRASOL-COLOMBI	R	9,84	9,84
2560641	11-039-014-00001-001	81243	ALGODON-ST474	R	29,71	29,71
2560678	11-039-014-00001-001	82138	REMOLACHA-VEJER	R	24,36	24,36
2560650	11-039-014-00001-002	81377	ALGODON-ELSA	R	24,41	24,41
2560677	11-039-014-00001-004	81363	ALGODON-DP332	R	26,20	26,20
2560681	11-039-014-00001-009	82107	REMOLACHA-PORTAL	R	4,40	4,40
2560667	11-039-014-00001-012	81363	ALGODON-DP332	R	11,80	11,80
2560659	11-039-014-00001-013	81363	ALGODON-DP332	R	6,46	6,46
2560680	11-039-014-00001-014	82138	REMOLACHA-VEJER	R	6,84	6,84
2560638	11-039-014-00001-015	81363	ALGODON-DP332	R	19,66	19,66
2560633	11-039-014-00001-016	81363	ALGODON-DP332	R	20,60	20,60
2560630	11-039-014-00001-018	81363	ALGODON-DP332	R	22,81	22,81
2560679	11-039-014-00001-019	82107	REMOLACHA-PORTAL	R	25,20	25,20
2560647	11-039-014-00001-020	81377	ALGODON-ELSA	R	26,13	26,13
2560626	11-039-015-00001-005	81377	ALGODON-ELSA	R	18,10	18,10
2560643	11-039-015-00001-006	81377	ALGODON-ELSA	R	3,65	3,65
2560674	11-039-015-00001-006	81377	ALGODON-ELSA	R	21,88	21,88
2560620	11-039-015-00001-007	81377	ALGODON-ELSA	R	9,53	9,53
2560622	11-039-017-00001-003	81268	ALGODON-JUNCAL	R	13,23	0,00
2560628	11-039-017-00001-004	81268	ALGODON-JUNCAL	R	13,95	0,00
2560000	11-039-017-00001-005	4100	MAIZ-MAIZ CONVENCIONAL	R	13,25	0,00
2560627	11-039-017-00001-006	81268	ALGODON-JUNCAL	R	11,31	0,00
2560661	11-039-017-00001-006	81268	ALGODON-JUNCAL	R	3,29	0,00
2560002	11-039-017-00001-007	4100	MAIZ-MAIZ CONVENCIONAL	R	22,24	0,00
2559995	11-039-017-00001-008	4100	MAIZ-MAIZ CONVENCIONAL	R	22,01	0,00
2560625	11-039-017-00001-010	81263	ALGODON-DP419	R	19,79	0,00

REF.	REFERENCIA SIGPAC	CULTIVO	DESCRIPCIÓN CULTIVO	S/R	SUP. PROPUESTA (ha)	SUP. CUMPLE (ha)
2560624	11-039-017-00001-011	81162	ALGODON-FLORA	R	27,91	0,00
2559988	11-039-017-00001-012	4100	MAIZ-MAIZ CONVENCIONAL	R	27,37	0,00
2560639	11-039-017-00001-013	81377	ALGODON-ELSA	R	24,35	0,00
2559983	11-039-017-00001-016	4100	MAIZ-MAIZ CONVENCIONAL	R	29,30	0,00
2560660	11-039-017-00001-019	81377	ALGODON-ELSA	R	24,76	0,00
2560629	11-039-017-00001-019	81377	ALGODON-ELSA	R	3,43	0,00
2560672	11-039-017-00001-021	81268	ALGODON-JUNCAL	R	28,93	0,00
2560621	11-039-017-00001-021	81268	ALGODON-JUNCAL	R	29,72	0,00
2560653	11-039-017-00001-022	81268	ALGODON-JUNCAL	R	22,45	0,00
2559981	11-039-017-00001-023	4100	MAIZ-MAIZ CONVENCIONAL	R	11,98	0,00
2560658	11-039-017-00001-023	81377	ALGODON-ELSA	R	20,07	0,00
2560005	11-039-017-00001-024	4100	MAIZ-MAIZ CONVENCIONAL	R	36,88	0,00
2559993	11-039-017-00001-024	4100	MAIZ-MAIZ CONVENCIONAL	R	34,94	0,00
2560634	11-039-018-00002-005	81363	ALGODON-DP332	R	19,99	19,99
2560640	11-039-018-00002-005	81363	ALGODON-DP332	R	2,84	2,84
2560663	11-039-018-00002-006	81243	ALGODON-ST474	R	18,91	18,91
2560664	11-039-018-00002-007	81162	ALGODON-FLORA	R	10,36	10,36
2560632	11-039-018-00002-014	81342	ALGODON-ST318	R	10,79	10,79
2560670	11-039-018-00002-015	81243	ALGODON-ST474	R	10,98	10,98
2560654	11-039-018-00002-017	81363	ALGODON-DP332	R	13,34	13,34
2560646	11-039-018-00002-018	81162	ALGODON-FLORA	R	11,61	11,61
2560668	11-039-018-00002-019	81363	ALGODON-DP332	R	14,03	14,03
2560676	11-039-018-00002-020	81363	ALGODON-DP332	R	5,66	5,66
2560675	11-039-018-00002-020	81363	ALGODON-DP332	R	5,12	5,12
2560665	11-039-018-00002-021	81162	ALGODON-FLORA	R	19,78	19,78
2560669	11-039-018-00002-022	81279	ALGODON-ST373	R	10,57	10,57
2560649	11-039-018-00002-023	81263	ALGODON-DP419	R	20,98	20,98
2560631	11-039-018-00002-027	81377	ALGODON-ELSA	R	23,10	23,10
2560652	11-039-018-00002-030	81162	ALGODON-FLORA	R	24,30	24,30
2560648	11-039-018-00002-032	81263	ALGODON-DP419	R	27,05	27,05
2560618	11-039-018-00002-033	81377	ALGODON-ELSA	R	30,30	30,30
2560637	11-039-018-00002-034	81162	ALGODON-FLORA	R	22,35	22,35
2560623	11-039-018-00002-040	81162	ALGODON-FLORA	R	40,39	40,39
2560671	11-039-018-00002-043	81263	ALGODON-DP419	R	17,10	17,10
2560662	11-039-018-00006-003	81263	ALGODON-DP419	R	8,88	8,88
2560645	11-039-018-00006-004	81263	ALGODON-DP419	R	8,93	8,93
2560651	11-039-018-00007-002	81377	ALGODON-ELSA	R	10,84	10,84
2560644	11-039-018-00007-003	81377	ALGODON-ELSA	R	11,04	11,04
2560617	11-039-020-00001-001	81377	ALGODON-ELSA	R	23,96	0,00
2560657	11-039-020-00001-002	81377	ALGODON-ELSA	R	2,67	0,00
2560673	11-039-021-00002-004	81377	ALGODON-ELSA	R	4,76	4,76
2560666	11-039-021-00002-004	81377	ALGODON-ELSA	R	52,89	52,89

**Titulares de explotaciones que hayan adquirido el compromiso voluntario de establecimiento de una enmienda natural mediante un cultivo de crucífera para su enterrado en verde**

**PUNTOS:** 0,00 N







**DETALLE CRITERIOS DE PRIORIZACIÓN****10.1.5 Sistemas sostenibles de cultivos agroindustriales****PUNTOS: 3,82****Porcentaje de superficie determinada en Red Natura 2000****PUNTOS: 0,00 0.0%**

REF.	REFERENCIA SIGPAC	CULTIVO	DESCRIPCIÓN CULTIVO	S/R	<u>SUP.</u>	<u>SUP.</u>
					<u>PROPUESTA</u>	<u>CUMPLE</u>
					(ha)	(ha)
2547141	11-027-003-00013-002	81268	ALGODON-JUNCAL	S	39,51	0,00
2547146	11-027-003-00013-025	81268	ALGODON-JUNCAL	R	24,56	0,00
2547151	11-027-003-00013-025	82361	REMOLACHA-CONIL	R	10,63	0,00
2547150	11-027-003-00013-028	82361	REMOLACHA-CONIL	R	0,62	0,00
2547143	11-027-026-00003-001	81268	ALGODON-JUNCAL	R	0,80	0,00
2547142	11-027-026-00003-001	81268	ALGODON-JUNCAL	R	10,88	0,00
2547147	11-027-026-00003-005	81268	ALGODON-JUNCAL	R	1,73	0,00
2547148	11-030-016-00045-001	81268	ALGODON-JUNCAL	R	5,72	0,00
2547149	11-030-016-00071-001	82726	REMOLACHA-JULIETTA	R	8,89	0,00
2547145	11-030-016-00076-001	81268	ALGODON-JUNCAL	R	5,12	0,00

**Porcentaje de superficie determinada situada en zonas RAMSAR****PUNTOS: 0,00 0.0%**

REF.	REFERENCIA SIGPAC	CULTIVO	DESCRIPCIÓN CULTIVO	S/R	<u>SUP.</u>	<u>SUP.</u>
					<u>PROPUESTA</u>	<u>CUMPLE</u>
					(ha)	(ha)
2547141	11-027-003-00013-002	81268	ALGODON-JUNCAL	S	39,51	0,00
2547146	11-027-003-00013-025	81268	ALGODON-JUNCAL	R	24,56	0,00
2547151	11-027-003-00013-025	82361	REMOLACHA-CONIL	R	10,63	0,00
2547150	11-027-003-00013-028	82361	REMOLACHA-CONIL	R	0,62	0,00
2547142	11-027-026-00003-001	81268	ALGODON-JUNCAL	R	10,88	0,00
2547143	11-027-026-00003-001	81268	ALGODON-JUNCAL	R	0,80	0,00
2547147	11-027-026-00003-005	81268	ALGODON-JUNCAL	R	1,73	0,00
2547148	11-030-016-00045-001	81268	ALGODON-JUNCAL	R	5,72	0,00
2547149	11-030-016-00071-001	82726	REMOLACHA-JULIETTA	R	8,89	0,00
2547145	11-030-016-00076-001	81268	ALGODON-JUNCAL	R	5,12	0,00

**Porcentaje de superficie determinada en zonas vulnerables a la contaminación por nitratos****PUNTOS: 3,82 81.81%**

REF.	REFERENCIA SIGPAC	CULTIVO	DESCRIPCIÓN CULTIVO	S/R	<u>SUP.</u>	<u>SUP.</u>
					<u>PROPUESTA</u>	<u>CUMPLE</u>
					(ha)	(ha)
2547141	11-027-003-00013-002	81268	ALGODON-JUNCAL	S	39,51	39,51
2547146	11-027-003-00013-025	81268	ALGODON-JUNCAL	R	24,56	24,56
2547151	11-027-003-00013-025	82361	REMOLACHA-CONIL	R	10,63	10,63
2547150	11-027-003-00013-028	82361	REMOLACHA-CONIL	R	0,62	0,62
2547142	11-027-026-00003-001	81268	ALGODON-JUNCAL	R	10,88	10,88
2547143	11-027-026-00003-001	81268	ALGODON-JUNCAL	R	0,80	0,80
2547147	11-027-026-00003-005	81268	ALGODON-JUNCAL	R	1,73	1,73
2547148	11-030-016-00045-001	81268	ALGODON-JUNCAL	R	5,72	0,00
2547149	11-030-016-00071-001	82726	REMOLACHA-JULIETTA	R	8,89	0,00
2547145	11-030-016-00076-001	81268	ALGODON-JUNCAL	R	5,12	0,00

**Titulares de explotaciones que hayan adquirido el compromiso voluntario de establecimiento de una enmienda natural mediante un cultivo de crucifera para su enterrado en verde****PUNTOS: 0,00 N**

<b>APELLIDOS Y NOMBRE / RAZÓN SOCIAL</b>	<b>NIF</b>	<b>EXPEDIENTE</b>	<b>SUP. PROPUESTA (ha)</b>
CONTRERAS RIVAS DIEGO	75844433R	2002303	10,68

<b>PROPUESTA</b>	<b>SOLICITA PRIMA VOL.</b>
INADMITIDO	NO

**IMPORTE POR ANUALIDAD**

<b>CAMPAÑA</b>	<b>IMPORTE MÁXIMO SUBVENCIONABLE</b>	<b>IMPORTE MEDIO DE TRANSFERENCIA (€/ha)</b>
2015	3.100,08 €	290,27 €
2016	3.100,08 €	290,27 €
2017	3.100,08 €	290,27 €
2018	3.100,08 €	290,27 €
2019	3.100,08 €	290,27 €

**RECINTOS PROPUESTOS**

<b>REF.</b>	<b>REFERENCIA SIGPAC</b>	<b>CULTIVO</b>	<b>DESCRIPCIÓN CULTIVO</b>	<b>S/R</b>	<b>SUP. DEC. ADMIN. (ha)</b>	<b>SUP. PROPUESTA (ha)</b>
1791591	11-010-004-00056-001	81268	ALGODON-JUNCAL	R	5,86	5,86
1791590	11-010-004-00057-001	33334	GIRASOL-ES NAUTIC	R	4,82	4,82

**RESUMEN CRITERIOS DE PRIORIZACIÓN****10.1.5 Sistemas sostenibles de cultivos agroindustriales** PUNTOS: 0,00

	<b>PUNTOS</b>	<b>CUMPLE</b>
Porcentaje de superficie determinada en Red Natura 2000	0,00	0.0%
Porcentaje de superficie determinada situada en zonas RAMSAR	0,00	0.0%
Porcentaje de superficie determinada en zonas vulnerables a la contaminación por nitratos	0,00	0.0%
Titulares de explotaciones que hayan adquirido el compromiso voluntario de establecimiento de una enmienda natural mediante un cultivo de crucifera para su enterrado en verde	0,00	N

**DETALLE CRITERIOS DE PRIORIZACIÓN****10.1.5 Sistemas sostenibles de cultivos agroindustriales** PUNTOS: 0,00

<b>REF.</b>	<b>REFERENCIA SIGPAC</b>	<b>CULTIVO</b>	<b>DESCRIPCIÓN CULTIVO</b>	<b>S/R</b>	<b>SUP. PROPUESTA (ha)</b>	<b>SUP. CUMPLE (ha)</b>
1791591	11-010-004-00056-001	81268	ALGODON-JUNCAL	R	5,86	0,00
1791590	11-010-004-00057-001	33334	GIRASOL-ES NAUTIC	R	4,82	0,00

	<b>PUNTOS</b>	<b>SUP. PROPUESTA (ha)</b>	<b>SUP. CUMPLE (ha)</b>
Porcentaje de superficie determinada en Red Natura 2000	0,00	0,00	0.0%
Porcentaje de superficie determinada situada en zonas RAMSAR	0,00	0,00	0.0%
Porcentaje de superficie determinada en zonas vulnerables a la contaminación por nitratos	0,00	0,00	0.0%
Titulares de explotaciones que hayan adquirido el compromiso voluntario de establecimiento de una enmienda natural mediante un cultivo de crucifera para su enterrado en verde	0,00	0,00	N

<u>APELLIDOS Y NOMBRE / RAZÓN SOCIAL</u>	<u>NIF</u>	<u>EXPEDIENTE</u>	<u>SUP. PROPUESTA (ha)</u>
CORDERO CALA ISABEL	31659095D	2000045	9,97
<u>PROPUESTA ADMITIDO</u>	<u>SOLICITA PRIMA VOL. SI</u>	<u>PROPUESTA PRIMA VOL. ADMITIDO</u>	
<u>IMPORTE POR ANUALIDAD</u>			

<u>CAMPAÑA</u>	<u>IMPORTE MÁXIMO SUBVENCIONABLE</u>	<u>IMPORTE MEDIO DE TRANSFERENCIA (€/ha)</u>
2015	4.321,39 €	433,44 €
2016	4.321,39 €	433,44 €
2017	4.321,39 €	433,44 €
2018	4.321,39 €	433,44 €
2019	4.321,39 €	433,44 €

**RECINTOS PROPUESTOS**

<u>REF.</u>	<u>REFERENCIA SIGPAC</u>	<u>CULTIVO</u>	<u>DESCRIPCIÓN CULTIVO</u>	<u>S/R</u>	<u>SUP. DEC. ADMIN. (ha)</u>	<u>SUP. PROPUESTA (ha)</u>
1871155	11-027-011-00059-001	81190	ALGODON-ALEXANDROS	R	7,37	7,37
1871156	11-027-011-00059-004	81190	ALGODON-ALEXANDROS	R	2,60	2,60

**RESUMEN CRITERIOS DE PRIORIZACIÓN**

<b>10.1.5 Sistemas sostenibles de cultivos agroindustriales</b>	<b>PUNTOS: 5,00</b>	<b>PUNTOS</b>	<b>CUMPLE</b>
Porcentaje de superficie determinada en Red Natura 2000		0,00	0.0%
Porcentaje de superficie determinada situada en zonas RAMSAR		0,00	0.0%
Porcentaje de superficie determinada en zonas vulnerables a la contaminación por nitratos		4,00	100.0%
Titulares de explotaciones que hayan adquirido el compromiso voluntario de establecimiento de una enmienda natural mediante un cultivo de crucifera para su enterrado en verde		1,00	S

**DETALLE CRITERIOS DE PRIORIZACIÓN**

<b>10.1.5 Sistemas sostenibles de cultivos agroindustriales</b>	<b>PUNTOS: 5,00</b>	<b>PUNTOS</b>	<b>CUMPLE</b>			
Porcentaje de superficie determinada en Red Natura 2000		PUNTOS: 0,00	0.0%			
		<u>SUP. PROPUESTA (ha)</u>	<u>SUP. CUMPLE (ha)</u>			
<u>REF.</u>	<u>REFERENCIA SIGPAC</u>	<u>CULTIVO</u>	<u>DESCRIPCIÓN CULTIVO</u>	<u>S/R</u>		
1871155	11-027-011-00059-001	81190	ALGODON-ALEXANDROS	R	7,37	0,00
1871156	11-027-011-00059-004	81190	ALGODON-ALEXANDROS	R	2,60	0,00
Porcentaje de superficie determinada situada en zonas RAMSAR		PUNTOS: 0,00	0.0%			
		<u>SUP. PROPUESTA (ha)</u>	<u>SUP. CUMPLE (ha)</u>			
<u>REF.</u>	<u>REFERENCIA SIGPAC</u>	<u>CULTIVO</u>	<u>DESCRIPCIÓN CULTIVO</u>	<u>S/R</u>		
1871155	11-027-011-00059-001	81190	ALGODON-ALEXANDROS	R	7,37	0,00
1871156	11-027-011-00059-004	81190	ALGODON-ALEXANDROS	R	2,60	0,00
Porcentaje de superficie determinada en zonas vulnerables a la contaminación por nitratos		PUNTOS: 4,00	100.0%			
		<u>SUP. PROPUESTA (ha)</u>	<u>SUP. CUMPLE (ha)</u>			
<u>REF.</u>	<u>REFERENCIA SIGPAC</u>	<u>CULTIVO</u>	<u>DESCRIPCIÓN CULTIVO</u>	<u>S/R</u>		
1871155	11-027-011-00059-001	81190	ALGODON-ALEXANDROS	R	7,37	7,37
1871156	11-027-011-00059-004	81190	ALGODON-ALEXANDROS	R	2,60	2,60
Titulares de explotaciones que hayan adquirido el compromiso voluntario de establecimiento de una enmienda natural mediante un cultivo de crucifera para su enterrado en verde		PUNTOS: 1,00	S			

<b><u>APELLIDOS Y NOMBRE / RAZÓN SOCIAL</u></b>	<b><u>NIF</u></b>	<b><u>EXPEDIENTE</u></b>	<b><u>SUP. PROPUESTA (ha)</u></b>
CORDERO GOMEZ BALTASAR	31619724Z	2007348	14,91
<b><u>PROPUESTA</u></b>	<b><u>SOLICITA PRIMA VOL.</u></b>	<b><u>PROPUESTA PRIMA VOL.</u></b>	
ADMITIDO	SI	ADMITIDO	
<b><u>IMPORTE POR ANUALIDAD</u></b>			

<b><u>CAMPAÑA</u></b>	<b><u>IMPORTE MÁXIMO SUBVENCIONABLE</u></b>	<b><u>IMPORTE MEDIO DE TRANSFERENCIA (€/ha)</u></b>
2015	6.462,59 €	433,44 €
2016	6.462,59 €	433,44 €
2017	6.462,59 €	433,44 €
2018	6.462,59 €	433,44 €
2019	6.462,59 €	433,44 €

**RECINTOS PROPUESTOS**

<b><u>REF.</u></b>	<b><u>REFERENCIA SIGPAC</u></b>	<b><u>CULTIVO</u></b>	<b><u>DESCRIPCIÓN CULTIVO</u></b>	<b><u>S/R</u></b>	<b><u>SUP. DEC. ADMIN. (ha)</u></b>	<b><u>SUP. PROPUESTA (ha)</u></b>
1945243	11-027-026-00025-014	81268	ALGODON-JUNCAL	R	4,32	4,32
1945244	11-027-026-00025-014	81268	ALGODON-JUNCAL	R	3,71	3,71
1945245	11-027-026-00025-014	81320	ALGODON-DP396	R	1,88	1,88
1945246	11-027-026-00025-014	82361	REMOLACHA-CONIL	R	0,06	0,06
1945247	11-027-026-00025-014	82361	REMOLACHA-CONIL	R	4,94	4,94

**RESUMEN CRITERIOS DE PRIORIZACIÓN****10.1.5 Sistemas sostenibles de cultivos agroindustriales****PUNTOS: 5,00**

	<b><u>PUNTOS</u></b>	<b><u>CUMPLE</u></b>
Porcentaje de superficie determinada en Red Natura 2000	0,00	0.0%
Porcentaje de superficie determinada situada en zonas RAMSAR	0,00	0.0%
Porcentaje de superficie determinada en zonas vulnerables a la contaminación por nitratos	4,00	100.0%
Titulares de explotaciones que hayan adquirido el compromiso voluntario de establecimiento de una enmienda natural mediante un cultivo de crucífera para su enterrado en verde	1,00	S



**DETALLE CRITERIOS DE PRIORIZACIÓN****10.1.5 Sistemas sostenibles de cultivos agroindustriales****PUNTOS: 5,00****Porcentaje de superficie determinada en Red Natura 2000****PUNTOS: 0,00 0.0%**

<u>REF.</u>	<u>REFERENCIA SIGPAC</u>	<u>CULTIVO</u>	<u>DESCRIPCIÓN CULTIVO</u>	<u>S/R</u>	<u>SUP.</u>	<u>SUP.</u>
					<u>PROPUESTA</u>	<u>CUMPLE</u>
					(ha)	(ha)
1945243	11-027-026-00025-014	81268	ALGODON-JUNCAL	R	4,32	0,00
1945244	11-027-026-00025-014	81268	ALGODON-JUNCAL	R	3,71	0,00
1945245	11-027-026-00025-014	81320	ALGODON-DP396	R	1,88	0,00
1945246	11-027-026-00025-014	82361	REMOLACHA-CONIL	R	0,06	0,00
1945247	11-027-026-00025-014	82361	REMOLACHA-CONIL	R	4,94	0,00

**Porcentaje de superficie determinada situada en zonas RAMSAR****PUNTOS: 0,00 0.0%**

<u>REF.</u>	<u>REFERENCIA SIGPAC</u>	<u>CULTIVO</u>	<u>DESCRIPCIÓN CULTIVO</u>	<u>S/R</u>	<u>SUP.</u>	<u>SUP.</u>
					<u>PROPUESTA</u>	<u>CUMPLE</u>
					(ha)	(ha)
1945244	11-027-026-00025-014	81268	ALGODON-JUNCAL	R	3,71	0,00
1945243	11-027-026-00025-014	81268	ALGODON-JUNCAL	R	4,32	0,00
1945245	11-027-026-00025-014	81320	ALGODON-DP396	R	1,88	0,00
1945247	11-027-026-00025-014	82361	REMOLACHA-CONIL	R	4,94	0,00
1945246	11-027-026-00025-014	82361	REMOLACHA-CONIL	R	0,06	0,00

**Porcentaje de superficie determinada en zonas vulnerables a la contaminación por nitratos****PUNTOS: 4,00 100.0%**

<u>REF.</u>	<u>REFERENCIA SIGPAC</u>	<u>CULTIVO</u>	<u>DESCRIPCIÓN CULTIVO</u>	<u>S/R</u>	<u>SUP.</u>	<u>SUP.</u>
					<u>PROPUESTA</u>	<u>CUMPLE</u>
					(ha)	(ha)
1945243	11-027-026-00025-014	81268	ALGODON-JUNCAL	R	4,32	4,32
1945244	11-027-026-00025-014	81268	ALGODON-JUNCAL	R	3,71	3,71
1945245	11-027-026-00025-014	81320	ALGODON-DP396	R	1,88	1,88
1945247	11-027-026-00025-014	82361	REMOLACHA-CONIL	R	4,94	4,94
1945246	11-027-026-00025-014	82361	REMOLACHA-CONIL	R	0,06	0,06

**Titulares de explotaciones que hayan adquirido el compromiso voluntario de establecimiento de una enmienda natural mediante un cultivo de crucifera para su enterrado en verde****PUNTOS: 1,00 S**

<u>APELLIDOS Y NOMBRE / RAZÓN SOCIAL</u>	<u>NIF</u>	<u>EXPEDIENTE</u>	<u>SUP. PROPUESTA (ha)</u>
CORDERO GOMEZ JOSE ANTONIO	52311738D	2007053	3,56

<u>PROPUESTA</u>	<u>SOLICITA PRIMA VOL.</u>	<u>PROPUESTA PRIMA VOL.</u>
ADMITIDO	SI	ADMITIDO

**IMPORTE POR ANUALIDAD**

<u>CAMPAÑA</u>	<u>IMPORTE MÁXIMO SUBVENCIONABLE</u>	<u>IMPORTE MEDIO DE TRANSFERENCIA (€/ha)</u>
2015	1.543,05 €	433,44 €
2016	1.543,05 €	433,44 €
2017	1.543,05 €	433,44 €
2018	1.543,05 €	433,44 €
2019	1.543,05 €	433,44 €

**RECINTOS PROPUESTOS**

<u>REF.</u>	<u>REFERENCIA SIGPAC</u>	<u>CULTIVO</u>	<u>DESCRIPCIÓN CULTIVO</u>	<u>S/R</u>	<u>SUP. DEC. ADMIN. (ha)</u>	<u>SUP. PROPUESTA (ha)</u>
1877952	11-030-005-00009-003	81363	ALGODON-DP332	R	1,60	1,60
1877951	11-030-005-00011-002	81363	ALGODON-DP332	R	1,96	1,96

**RESUMEN CRITERIOS DE PRIORIZACIÓN****10.1.5 Sistemas sostenibles de cultivos agroindustriales PUNTOS: 5,00**

	<u>PUNTOS</u>	<u>CUMPLE</u>
Porcentaje de superficie determinada en Red Natura 2000	0,00	0.0%
Porcentaje de superficie determinada situada en zonas RAMSAR	0,00	0.0%
Porcentaje de superficie determinada en zonas vulnerables a la contaminación por nitratos	4,00	100.0%
Titulares de explotaciones que hayan adquirido el compromiso voluntario de establecimiento de una enmienda natural mediante un cultivo de crucifera para su enterrado en verde	1,00	S

**DETALLE CRITERIOS DE PRIORIZACIÓN****10.1.5 Sistemas sostenibles de cultivos agroindustriales PUNTOS: 5,00**

Porcentaje de superficie determinada en Red Natura 2000	PUNTOS: 0,00	0.0%				
	<u>SUP. PROPUESTA (ha)</u>	<u>SUP. CUMPLE (ha)</u>				
<u>REF.</u>	<u>REFERENCIA SIGPAC</u>	<u>CULTIVO</u>	<u>DESCRIPCIÓN CULTIVO</u>	<u>S/R</u>		
1877952	11-030-005-00009-003	81363	ALGODON-DP332	R	1,60	0,00
1877951	11-030-005-00011-002	81363	ALGODON-DP332	R	1,96	0,00
Porcentaje de superficie determinada situada en zonas RAMSAR	PUNTOS: 0,00	0.0%				
	<u>SUP. PROPUESTA (ha)</u>	<u>SUP. CUMPLE (ha)</u>				
<u>REF.</u>	<u>REFERENCIA SIGPAC</u>	<u>CULTIVO</u>	<u>DESCRIPCIÓN CULTIVO</u>	<u>S/R</u>		
1877952	11-030-005-00009-003	81363	ALGODON-DP332	R	1,60	0,00
1877951	11-030-005-00011-002	81363	ALGODON-DP332	R	1,96	0,00
Porcentaje de superficie determinada en zonas vulnerables a la contaminación por nitratos	PUNTOS: 4,00	100.0%				
	<u>SUP. PROPUESTA (ha)</u>	<u>SUP. CUMPLE (ha)</u>				
<u>REF.</u>	<u>REFERENCIA SIGPAC</u>	<u>CULTIVO</u>	<u>DESCRIPCIÓN CULTIVO</u>	<u>S/R</u>		
1877952	11-030-005-00009-003	81363	ALGODON-DP332	R	1,60	1,60
1877951	11-030-005-00011-002	81363	ALGODON-DP332	R	1,96	1,96
Titulares de explotaciones que hayan adquirido el compromiso voluntario de establecimiento de una enmienda natural mediante un cultivo de crucifera para su enterrado en verde	PUNTOS: 1,00	S				

<u>APELLIDOS Y NOMBRE / RAZÓN SOCIAL</u>	<u>NIF</u>	<u>EXPEDIENTE</u>	<u>SUP. PROPUESTA (ha)</u>
CORDON RUIZ JOSE	31524423W	2005029	5,08

<u>PROPUESTA</u>	<u>SOLICITA PRIMA VOL.</u>	<u>PROPUESTA PRIMA VOL.</u>
ADMITIDO	SI	ADMITIDO

**IMPORTE POR ANUALIDAD**

<u>CAMPAÑA</u>	<u>IMPORTE MÁXIMO SUBVENCIONABLE</u>	<u>IMPORTE MEDIO DE TRANSFERENCIA (€/ha)</u>
2015	2.201,87 €	433,44 €
2016	2.201,87 €	433,44 €
2017	2.201,87 €	433,44 €
2018	2.201,87 €	433,44 €
2019	2.201,87 €	433,44 €

**RECINTOS PROPUESTOS**

<u>REF.</u>	<u>REFERENCIA SIGPAC</u>	<u>CULTIVO</u>	<u>DESCRIPCIÓN CULTIVO</u>	<u>S/R</u>	<u>SUP. DEC. ADMIN. (ha)</u>	<u>SUP. PROPUESTA (ha)</u>
2067045	11-020-079-00073-002	81190	ALGODON-ALEXANDROS	R	1,58	1,58
2067046	11-020-079-00074-002	81190	ALGODON-ALEXANDROS	R	2,25	2,25
2067047	11-020-079-00075-002	81190	ALGODON-ALEXANDROS	R	1,25	1,25

**RESUMEN CRITERIOS DE PRIORIZACIÓN****10.1.5 Sistemas sostenibles de cultivos agroindustriales****PUNTOS: 5,00**

	<b><u>PUNTOS</u></b>	<b><u>CUMPLE</u></b>
Porcentaje de superficie determinada en Red Natura 2000	0,00	0.0%
Porcentaje de superficie determinada situada en zonas RAMSAR	0,00	0.0%
Porcentaje de superficie determinada en zonas vulnerables a la contaminación por nitratos	4,00	100.0%
Titulares de explotaciones que hayan adquirido el compromiso voluntario de establecimiento de una enmienda natural mediante un cultivo de crucífera para su enterrado en verde	1,00	S



**DETALLE CRITERIOS DE PRIORIZACIÓN****10.1.5 Sistemas sostenibles de cultivos agroindustriales****PUNTOS: 5,00****Porcentaje de superficie determinada en Red Natura 2000****PUNTOS: 0,00 0.0%**

<u>REF.</u>	<u>REFERENCIA SIGPAC</u>	<u>CULTIVO</u>	<u>DESCRIPCIÓN CULTIVO</u>	<u>S/R</u>	<u>SUP.</u>	<u>SUP.</u>
					<u>PROPUESTA</u>	<u>CUMPLE</u>
					(ha)	(ha)
2067045	11-020-079-00073-002	81190	ALGODON-ALEXANDROS	R	1,58	0,00
2067046	11-020-079-00074-002	81190	ALGODON-ALEXANDROS	R	2,25	0,00
2067047	11-020-079-00075-002	81190	ALGODON-ALEXANDROS	R	1,25	0,00

**Porcentaje de superficie determinada situada en zonas RAMSAR****PUNTOS: 0,00 0.0%**

<u>REF.</u>	<u>REFERENCIA SIGPAC</u>	<u>CULTIVO</u>	<u>DESCRIPCIÓN CULTIVO</u>	<u>S/R</u>	<u>SUP.</u>	<u>SUP.</u>
					<u>PROPUESTA</u>	<u>CUMPLE</u>
					(ha)	(ha)
2067045	11-020-079-00073-002	81190	ALGODON-ALEXANDROS	R	1,58	0,00
2067046	11-020-079-00074-002	81190	ALGODON-ALEXANDROS	R	2,25	0,00
2067047	11-020-079-00075-002	81190	ALGODON-ALEXANDROS	R	1,25	0,00

**Porcentaje de superficie determinada en zonas vulnerables a la contaminación por nitratos****PUNTOS: 4,00 100.0%**

<u>REF.</u>	<u>REFERENCIA SIGPAC</u>	<u>CULTIVO</u>	<u>DESCRIPCIÓN CULTIVO</u>	<u>S/R</u>	<u>SUP.</u>	<u>SUP.</u>
					<u>PROPUESTA</u>	<u>CUMPLE</u>
					(ha)	(ha)
2067045	11-020-079-00073-002	81190	ALGODON-ALEXANDROS	R	1,58	1,58
2067046	11-020-079-00074-002	81190	ALGODON-ALEXANDROS	R	2,25	2,25
2067047	11-020-079-00075-002	81190	ALGODON-ALEXANDROS	R	1,25	1,25

**Titulares de explotaciones que hayan adquirido el compromiso voluntario de establecimiento de una enmienda natural mediante un cultivo de crucifera para su enterrado en verde****PUNTOS: 1,00 S**



<b><u>APELLIDOS Y NOMBRE / RAZÓN SOCIAL</u></b>	<b><u>NIF</u></b>	<b><u>EXPEDIENTE</u></b>	<b><u>SUP. PROPUESTA (ha)</u></b>
CORMAGRI S.L	B11837309	2008297	14,99
<b><u>PROPUESTA ADMITIDO</u></b>	<b><u>SOLICITA PRIMA VOL. SI</u></b>	<b><u>PROPUESTA PRIMA VOL. ADMITIDO</u></b>	

**IMPORTE POR ANUALIDAD**

<b><u>CAMPAÑA</u></b>	<b><u>IMPORTE MÁXIMO SUBVENCIÓNABLE</u></b>	<b><u>IMPORTE MEDIO DE TRANSFERENCIA (€/ha)</u></b>
2015	6.497,27 €	433,44 €
2016	6.497,27 €	433,44 €
2017	6.497,27 €	433,44 €
2018	6.497,27 €	433,44 €
2019	6.497,27 €	433,44 €

**RECINTOS PROPUESTOS**

<b><u>REF.</u></b>	<b><u>REFERENCIA SIGPAC</u></b>	<b><u>CULTIVO</u></b>	<b><u>DESCRIPCIÓN CULTIVO</u></b>	<b><u>S/R</u></b>	<b><u>SUP. DEC. ADMIN. (ha)</u></b>	<b><u>SUP. PROPUESTA (ha)</u></b>
2220039	11-020-144-00015-002	82222	REMOLACHA-BRAHMS	R	8,93	8,93
2220035	11-020-144-00017-001	1000	TRIGO BLANDO-SIN VARIEDAD	R	1,65	1,65
2220040	11-020-144-00019-004	82222	REMOLACHA-BRAHMS	R	1,10	1,10
2220041	11-020-144-00019-004	82222	REMOLACHA-BRAHMS	R	3,31	3,31

**RESUMEN CRITERIOS DE PRIORIZACIÓN****10.1.5 Sistemas sostenibles de cultivos agroindustriales****PUNTOS: 5,00**

	<b><u>PUNTOS</u></b>	<b><u>CUMPLE</u></b>
Porcentaje de superficie determinada en Red Natura 2000	0,00	0.0%
Porcentaje de superficie determinada situada en zonas RAMSAR	0,00	0.0%
Porcentaje de superficie determinada en zonas vulnerables a la contaminación por nitratos	4,00	100.0%
Titulares de explotaciones que hayan adquirido el compromiso voluntario de establecimiento de una enmienda natural mediante un cultivo de crucífera para su enterrado en verde	1,00	S



**DETALLE CRITERIOS DE PRIORIZACIÓN****10.1.5 Sistemas sostenibles de cultivos agroindustriales****PUNTOS: 5,00****Porcentaje de superficie determinada en Red Natura 2000****PUNTOS: 0,00 0.0%**

<u>REF.</u>	<u>REFERENCIA SIGPAC</u>	<u>CULTIVO</u>	<u>DESCRIPCIÓN CULTIVO</u>	<u>S/R</u>	<u>SUP.</u> <u>PROPUESTA</u> <u>(ha)</u>	<u>SUP.</u> <u>CUMPLE</u> <u>(ha)</u>
2220039	11-020-144-00015-002	82222	REMOLACHA-BRAHMS	R	8,93	0,00
2220035	11-020-144-00017-001	1000	TRIGO BLANDO-SIN VARIEDAD	R	1,65	0,00
2220041	11-020-144-00019-004	82222	REMOLACHA-BRAHMS	R	3,31	0,00
2220040	11-020-144-00019-004	82222	REMOLACHA-BRAHMS	R	1,10	0,00

**Porcentaje de superficie determinada situada en zonas RAMSAR****PUNTOS: 0,00 0.0%**

<u>REF.</u>	<u>REFERENCIA SIGPAC</u>	<u>CULTIVO</u>	<u>DESCRIPCIÓN CULTIVO</u>	<u>S/R</u>	<u>SUP.</u> <u>PROPUESTA</u> <u>(ha)</u>	<u>SUP.</u> <u>CUMPLE</u> <u>(ha)</u>
2220039	11-020-144-00015-002	82222	REMOLACHA-BRAHMS	R	8,93	0,00
2220035	11-020-144-00017-001	1000	TRIGO BLANDO-SIN VARIEDAD	R	1,65	0,00
2220040	11-020-144-00019-004	82222	REMOLACHA-BRAHMS	R	1,10	0,00
2220041	11-020-144-00019-004	82222	REMOLACHA-BRAHMS	R	3,31	0,00

**Porcentaje de superficie determinada en zonas vulnerables a la contaminación por nitratos****PUNTOS: 4,00 100.0%**

<u>REF.</u>	<u>REFERENCIA SIGPAC</u>	<u>CULTIVO</u>	<u>DESCRIPCIÓN CULTIVO</u>	<u>S/R</u>	<u>SUP.</u> <u>PROPUESTA</u> <u>(ha)</u>	<u>SUP.</u> <u>CUMPLE</u> <u>(ha)</u>
2220039	11-020-144-00015-002	82222	REMOLACHA-BRAHMS	R	8,93	8,93
2220035	11-020-144-00017-001	1000	TRIGO BLANDO-SIN VARIEDAD	R	1,65	1,65
2220040	11-020-144-00019-004	82222	REMOLACHA-BRAHMS	R	1,10	1,10
2220041	11-020-144-00019-004	82222	REMOLACHA-BRAHMS	R	3,31	3,31

**Titulares de explotaciones que hayan adquirido el compromiso voluntario de establecimiento de una enmienda natural mediante un cultivo de crucifera para su enterrado en verde****PUNTOS: 1,00 S**

<b><u>APELLIDOS Y NOMBRE / RAZÓN SOCIAL</u></b>	<b><u>NIF</u></b>	<b><u>EXPEDIENTE</u></b>	<b><u>SUP. PROPUESTA (ha)</u></b>
CORTIJO DE LA SIERRA S.L.	B91102103	2006455	55,51

<b><u>PROPUESTA ADMITIDO</u></b>	<b><u>SOLICITA PRIMA VOL.</u></b>
	NO

**IMPORTE POR ANUALIDAD**

<u>CAMPAÑA</u>	<u>IMPORTE MÁXIMO SUBVENCIONABLE</u>	<u>IMPORTE MEDIO DE TRANSFERENCIA (€/ha)</u>
2015	14.313,21 €	257,85 €
2016	14.313,21 €	257,85 €
2017	14.313,21 €	257,85 €
2018	14.313,21 €	257,85 €
2019	14.313,21 €	257,85 €

**RECINTOS PROPUESTOS**

<u>REF.</u>	<u>REFERENCIA SIGPAC</u>	<u>CULTIVO</u>	<u>DESCRIPCIÓN CULTIVO</u>	<u>S/R</u>	<u>SUP. DEC. ADMIN. (ha)</u>	<u>SUP. PROPUESTA (ha)</u>
2541000	11-020-011-00034-011	81009	ALGODON-CARMEN	S	55,52	55,51

**INCIDENCIAS****INCIDENCIA DESCRIPCIÓN**

- 64 La cuenta bancaria declarada no existe para el CIF/NIF del solicitante en la relación de cuentas bancarias válidas según el O.P.
- 218 La superficie total declarada sobre un mismo recinto en el conjunto de los expedientes, no puede superar la superficie total que el SIGPAC establece para ese recinto.  
Ref:2541000 Recinto:11-020-011-00034-011 Cultivo:81009 ALGODON-CARMEN Secano Suma de superficies declaradas para este recinto por todos los solicitantes (Áreas):19286 Superficie SIGPAC medida para este recinto (Áreas):19285 Exceso de superficie declarada (Hectáreas):0,01

**RESUMEN CRITERIOS DE PRIORIZACIÓN****10.1.5 Sistemas sostenibles de cultivos agroindustriales****PUNTOS: 4,00**

	<u>PUNTOS</u>	<u>CUMPLE</u>
Porcentaje de superficie determinada en Red Natura 2000	0,00	0.0%
Porcentaje de superficie determinada situada en zonas RAMSAR	0,00	0.0%
Porcentaje de superficie determinada en zonas vulnerables a la contaminación por nitratos	4,00	100.0%
Titulares de explotaciones que hayan adquirido el compromiso voluntario de establecimiento de una enmienda natural mediante un cultivo de crucífera para su enterrado en verde	0,00	N



**DETALLE CRITERIOS DE PRIORIZACIÓN****10.1.5 Sistemas sostenibles de cultivos agroindustriales****PUNTOS: 4,00****Porcentaje de superficie determinada en Red Natura 2000****PUNTOS: 0,00 0.0%**

<u>REF.</u>	<u>REFERENCIA SIGPAC</u>	<u>CULTIVO</u>	<u>DESCRIPCIÓN CULTIVO</u>	<u>S/R</u>	<u>SUP.</u> <u>PROPUESTA</u> <u>(ha)</u>	<u>SUP.</u> <u>CUMPLE</u> <u>(ha)</u>
2541000	11-020-011-00034-011	81009	ALGODON-CARMEN	S	55,51	0,00

**Porcentaje de superficie determinada situada en zonas RAMSAR****PUNTOS: 0,00 0.0%**

<u>REF.</u>	<u>REFERENCIA SIGPAC</u>	<u>CULTIVO</u>	<u>DESCRIPCIÓN CULTIVO</u>	<u>S/R</u>	<u>SUP.</u> <u>PROPUESTA</u> <u>(ha)</u>	<u>SUP.</u> <u>CUMPLE</u> <u>(ha)</u>
2541000	11-020-011-00034-011	81009	ALGODON-CARMEN	S	55,51	0,00

**Porcentaje de superficie determinada en zonas vulnerables a la contaminación por nitratos****PUNTOS: 4,00 100.0%**

<u>REF.</u>	<u>REFERENCIA SIGPAC</u>	<u>CULTIVO</u>	<u>DESCRIPCIÓN CULTIVO</u>	<u>S/R</u>	<u>SUP.</u> <u>PROPUESTA</u> <u>(ha)</u>	<u>SUP.</u> <u>CUMPLE</u> <u>(ha)</u>
2541000	11-020-011-00034-011	81009	ALGODON-CARMEN	S	55,51	55,51

**Titulares de explotaciones que hayan adquirido el compromiso voluntario de establecimiento de una enmienda natural mediante un cultivo de crucifera para su enterrado en verde****PUNTOS: 0,00 N**

<b><u>APELLIDOS Y NOMBRE / RAZÓN SOCIAL</u></b>	<b><u>NIF</u></b>	<b><u>EXPEDIENTE</u></b>	<b><u>SUP. PROPUESTA (ha)</u></b>
CORTIJO GARCIA MARGARITA	31655689F	2006778	9,18

<b><u>PROPUESTA</u></b>	<b><u>SOLICITA PRIMA VOL.</u></b>
ADMITIDO	NO

**IMPORTE POR ANUALIDAD**

<u>CAMPAÑA</u>	<u>IMPORTE MÁXIMO SUBVENCIONABLE</u>	<u>IMPORTE MEDIO DE TRANSFERENCIA (€/ha)</u>
2015	2.664,68 €	290,27 €
2016	2.664,68 €	290,27 €
2017	2.664,68 €	290,27 €
2018	2.664,68 €	290,27 €
2019	2.664,68 €	290,27 €

**RECINTOS PROPUESTOS**

<u>REF.</u>	<u>REFERENCIA SIGPAC</u>	<u>CULTIVO</u>	<u>DESCRIPCIÓN CULTIVO</u>	<u>S/R</u>	<u>SUP. DEC. ADMIN. (ha)</u>	<u>SUP. PROPUESTA (ha)</u>
1808549	11-020-136-00115-001	81361	ALGODON-INTERCOTT 211	R	4,63	4,63
1808550	11-020-136-00116-003	81361	ALGODON-INTERCOTT 211	R	4,55	4,55

**RESUMEN CRITERIOS DE PRIORIZACIÓN****10.1.5 Sistemas sostenibles de cultivos agroindustriales****PUNTOS: 4,00**

	<b><u>PUNTOS</u></b>	<b><u>CUMPLE</u></b>
Porcentaje de superficie determinada en Red Natura 2000	0,00	0.0%
Porcentaje de superficie determinada situada en zonas RAMSAR	0,00	0.0%
Porcentaje de superficie determinada en zonas vulnerables a la contaminación por nitratos	4,00	100.0%
Titulares de explotaciones que hayan adquirido el compromiso voluntario de establecimiento de una enmienda natural mediante un cultivo de crucifera para su enterrado en verde	0,00	N

**DETALLE CRITERIOS DE PRIORIZACIÓN****10.1.5 Sistemas sostenibles de cultivos agroindustriales****PUNTOS: 4,00**

<u>REF.</u>	<u>REFERENCIA SIGPAC</u>	<u>CULTIVO</u>	<u>DESCRIPCIÓN CULTIVO</u>	<u>S/R</u>	<b><u>SUP. PROPUESTA (ha)</u></b>	<b><u>SUP. CUMPLE (ha)</u></b>
1808549	11-020-136-00115-001	81361	ALGODON-INTERCOTT 211	R	4,63	0,00
1808550	11-020-136-00116-003	81361	ALGODON-INTERCOTT 211	R	4,55	0,00

	<b><u>PUNTOS</u></b>	<b><u>SUP. PROPUESTA (ha)</u></b>	<b><u>SUP. CUMPLE (ha)</u></b>
Porcentaje de superficie determinada en Red Natura 2000	0,00	0,00	0.0%
Porcentaje de superficie determinada situada en zonas RAMSAR	0,00	0,00	0.0%
Porcentaje de superficie determinada en zonas vulnerables a la contaminación por nitratos	4,00	4,55	100.0%
Titulares de explotaciones que hayan adquirido el compromiso voluntario de establecimiento de una enmienda natural mediante un cultivo de crucifera para su enterrado en verde	0,00	0,00	N

<u>REF.</u>	<u>REFERENCIA SIGPAC</u>	<u>CULTIVO</u>	<u>DESCRIPCIÓN CULTIVO</u>	<u>S/R</u>	<b><u>SUP. PROPUESTA (ha)</u></b>	<b><u>SUP. CUMPLE (ha)</u></b>
1808549	11-020-136-00115-001	81361	ALGODON-INTERCOTT 211	R	4,63	4,63
1808550	11-020-136-00116-003	81361	ALGODON-INTERCOTT 211	R	4,55	4,55

<b><u>APELLIDOS Y NOMBRE / RAZÓN SOCIAL</u></b>	<b><u>NIF</u></b>	<b><u>EXPEDIENTE</u></b>	<b><u>SUP. PROPUESTA (ha)</u></b>
CORZO CALDERON FRANCISCO	31499227Z	2008275	30,89

<b><u>PROPUESTA</u></b>	<b><u>SOLICITA PRIMA VOL.</u></b>
INADMITIDO	NO

**IMPORTE POR ANUALIDAD**

<u>CAMPAÑA</u>	<u>IMPORTE MÁXIMO SUBVENCIONABLE</u>	<u>IMPORTE MEDIO DE TRANSFERENCIA (€/ha)</u>
2015	8.966,44 €	290,27 €
2016	8.966,44 €	290,27 €
2017	8.966,44 €	290,27 €
2018	8.966,44 €	290,27 €
2019	8.966,44 €	290,27 €

**RECINTOS PROPUESTOS**

<u>REF.</u>	<u>REFERENCIA SIGPAC</u>	<u>CULTIVO</u>	<u>DESCRIPCIÓN CULTIVO</u>	<u>S/R</u>	<u>SUP. DEC. ADMIN. (ha)</u>	<u>SUP. PROPUESTA (ha)</u>
2583046	11-006-041-00118-001	81377	ALGODON-ELSA	R	4,40	4,40
2583047	11-006-041-00119-002	81377	ALGODON-ELSA	R	1,37	1,37
2583049	11-006-041-00119-004	81377	ALGODON-ELSA	R	0,33	0,33
2583048	11-006-041-00120-002	81377	ALGODON-ELSA	R	1,66	1,66
2583050	11-006-044-00018-002	82337	REMOLACHA-CHIPIONA	R	4,86	4,86
2583035	11-006-074-00016-013	33128	GIRASOL-SY DAMASCO	S	10,69	10,69
2583036	11-006-074-00032-002	33175	GIRASOL-COLOMBI	S	2,91	2,91
2583025	11-006-095-00047-004	3745	TRIGO DURO-SOLEA	S	2,02	2,02
2583027	11-006-095-00047-005	3745	TRIGO DURO-SOLEA	S	2,65	2,65

**RESUMEN CRITERIOS DE PRIORIZACIÓN****10.1.5 Sistemas sostenibles de cultivos agroindustriales****PUNTOS: 0,00**

	<b><u>PUNTOS</u></b>	<b><u>CUMPLE</u></b>
Porcentaje de superficie determinada en Red Natura 2000	0,00	0.0%
Porcentaje de superficie determinada situada en zonas RAMSAR	0,00	0.0%
Porcentaje de superficie determinada en zonas vulnerables a la contaminación por nitratos	0,00	0.0%
Titulares de explotaciones que hayan adquirido el compromiso voluntario de establecimiento de una enmienda natural mediante un cultivo de crucífera para su enterrado en verde	0,00	N



**DETALLE CRITERIOS DE PRIORIZACIÓN****10.1.5 Sistemas sostenibles de cultivos agroindustriales****PUNTOS: 0,00****Porcentaje de superficie determinada en Red Natura 2000****PUNTOS: 0,00 0.0%**

<u>REF.</u>	<u>REFERENCIA SIGPAC</u>	<u>CULTIVO</u>	<u>DESCRIPCIÓN CULTIVO</u>	<u>S/R</u>	<u>SUP.</u>	<u>SUP.</u>
					<u>PROPUESTA</u>	<u>CUMPLE</u>
					(ha)	(ha)
2583046	11-006-041-00118-001	81377	ALGODON-ELSA	R	4,40	0,00
2583047	11-006-041-00119-002	81377	ALGODON-ELSA	R	1,37	0,00
2583049	11-006-041-00119-004	81377	ALGODON-ELSA	R	0,33	0,00
2583048	11-006-041-00120-002	81377	ALGODON-ELSA	R	1,66	0,00
2583050	11-006-044-00018-002	82337	REMOLACHA-CHIPIONA	R	4,86	0,00
2583035	11-006-074-00016-013	33128	GIRASOL-SY DAMASCO	S	10,69	0,00
2583036	11-006-074-00032-002	33175	GIRASOL-COLOMBI	S	2,91	0,00
2583025	11-006-095-00047-004	3745	TRIGO DURO-SOLEA	S	2,02	0,00
2583027	11-006-095-00047-005	3745	TRIGO DURO-SOLEA	S	2,65	0,00

**Porcentaje de superficie determinada situada en zonas RAMSAR****PUNTOS: 0,00 0.0%**

<u>REF.</u>	<u>REFERENCIA SIGPAC</u>	<u>CULTIVO</u>	<u>DESCRIPCIÓN CULTIVO</u>	<u>S/R</u>	<u>SUP.</u>	<u>SUP.</u>
					<u>PROPUESTA</u>	<u>CUMPLE</u>
					(ha)	(ha)
2583046	11-006-041-00118-001	81377	ALGODON-ELSA	R	4,40	0,00
2583047	11-006-041-00119-002	81377	ALGODON-ELSA	R	1,37	0,00
2583049	11-006-041-00119-004	81377	ALGODON-ELSA	R	0,33	0,00
2583048	11-006-041-00120-002	81377	ALGODON-ELSA	R	1,66	0,00
2583050	11-006-044-00018-002	82337	REMOLACHA-CHIPIONA	R	4,86	0,00
2583035	11-006-074-00016-013	33128	GIRASOL-SY DAMASCO	S	10,69	0,00
2583036	11-006-074-00032-002	33175	GIRASOL-COLOMBI	S	2,91	0,00
2583025	11-006-095-00047-004	3745	TRIGO DURO-SOLEA	S	2,02	0,00
2583027	11-006-095-00047-005	3745	TRIGO DURO-SOLEA	S	2,65	0,00

**Porcentaje de superficie determinada en zonas vulnerables a la contaminación por nitratos****PUNTOS: 0,00 0.0%**

<u>REF.</u>	<u>REFERENCIA SIGPAC</u>	<u>CULTIVO</u>	<u>DESCRIPCIÓN CULTIVO</u>	<u>S/R</u>	<u>SUP.</u>	<u>SUP.</u>
					<u>PROPUESTA</u>	<u>CUMPLE</u>
					(ha)	(ha)
2583046	11-006-041-00118-001	81377	ALGODON-ELSA	R	4,40	0,00
2583047	11-006-041-00119-002	81377	ALGODON-ELSA	R	1,37	0,00
2583049	11-006-041-00119-004	81377	ALGODON-ELSA	R	0,33	0,00
2583048	11-006-041-00120-002	81377	ALGODON-ELSA	R	1,66	0,00
2583050	11-006-044-00018-002	82337	REMOLACHA-CHIPIONA	R	4,86	0,00
2583035	11-006-074-00016-013	33128	GIRASOL-SY DAMASCO	S	10,69	0,00
2583036	11-006-074-00032-002	33175	GIRASOL-COLOMBI	S	2,91	0,00
2583025	11-006-095-00047-004	3745	TRIGO DURO-SOLEA	S	2,02	0,00
2583027	11-006-095-00047-005	3745	TRIGO DURO-SOLEA	S	2,65	0,00

**Titulares de explotaciones que hayan adquirido el compromiso voluntario de establecimiento de una enmienda natural mediante un cultivo de crucífera para su enterrado en verde****PUNTOS: 0,00 N**

<u>APELLIDOS Y NOMBRE / RAZÓN SOCIAL</u>	<u>NIF</u>	<u>EXPEDIENTE</u>	<u>SUP. PROPUESTA (ha)</u>
CORZO CALDERON MANUEL	31501616B	2005033	17,19

<u>PROPUESTA ADMITIDO</u>	<u>SOLICITA PRIMA VOL.</u>	<u>PROPUESTA PRIMA VOL.</u>
	SI	INADMITIDO

**IMPORTE POR ANUALIDAD**

<u>CAMPAÑA</u>	<u>IMPORTE MÁXIMO SUBVENCIONABLE</u>	<u>IMPORTE MEDIO DE TRANSFERENCIA (€/ha)</u>
2015	4.989,74 €	290,27 €
2016	4.989,74 €	290,27 €
2017	4.989,74 €	290,27 €
2018	4.989,74 €	290,27 €
2019	4.989,74 €	290,27 €

**RECINTOS PROPUESTOS**

<u>REF.</u>	<u>REFERENCIA SIGPAC</u>	<u>CULTIVO</u>	<u>DESCRIPCIÓN CULTIVO</u>	<u>S/R</u>	<u>SUP. DEC. ADMIN. (ha)</u>	<u>SUP. PROPUESTA (ha)</u>
2037013	11-020-118-00045-001	81361	ALGODON-INTERCOTT 211	R	7,10	7,10
2037014	11-020-118-00045-005	81361	ALGODON-INTERCOTT 211	R	6,09	6,09
2037016	11-020-118-00056-001	82000	REMOLACHA-SIN VARIEDAD	R	4,00	4,00

**INCIDENCIAS****INCIDENCIA DESCRIPCIÓN**

80108 Solicitante del compromiso voluntario de la operación 10.1.5. que supera las 15 ha comprometidas  
Sup. Resuelta:17,19

**RESUMEN CRITERIOS DE PRIORIZACIÓN****10.1.5 Sistemas sostenibles de cultivos agroindustriales****PUNTOS: 4,00**

	<u>PUNTOS</u>	<u>CUMPLE</u>
Porcentaje de superficie determinada en Red Natura 2000	0,00	0.0%
Porcentaje de superficie determinada situada en zonas RAMSAR	0,00	0.0%
Porcentaje de superficie determinada en zonas vulnerables a la contaminación por nitratos	4,00	100.0%
Titulares de explotaciones que hayan adquirido el compromiso voluntario de establecimiento de una enmienda natural mediante un cultivo de crucífera para su enterrado en verde	0,00	N





**DETALLE CRITERIOS DE PRIORIZACIÓN****10.1.5 Sistemas sostenibles de cultivos agroindustriales****PUNTOS: 4,00****Porcentaje de superficie determinada en Red Natura 2000****PUNTOS: 0,00 0.0%**

<u>REF.</u>	<u>REFERENCIA SIGPAC</u>	<u>CULTIVO</u>	<u>DESCRIPCIÓN CULTIVO</u>	<u>S/R</u>	<u>SUP.</u> <u>PROPUESTA</u> <u>(ha)</u>	<u>SUP.</u> <u>CUMPLE</u> <u>(ha)</u>
2037013	11-020-118-00045-001	81361	ALGODON-INTERCOTT 211	R	7,10	0,00
2037014	11-020-118-00045-005	81361	ALGODON-INTERCOTT 211	R	6,09	0,00
2037016	11-020-118-00056-001	82000	REMOLACHA-SIN VARIEDAD	R	4,00	0,00

**Porcentaje de superficie determinada situada en zonas RAMSAR****PUNTOS: 0,00 0.0%**

<u>REF.</u>	<u>REFERENCIA SIGPAC</u>	<u>CULTIVO</u>	<u>DESCRIPCIÓN CULTIVO</u>	<u>S/R</u>	<u>SUP.</u> <u>PROPUESTA</u> <u>(ha)</u>	<u>SUP.</u> <u>CUMPLE</u> <u>(ha)</u>
2037013	11-020-118-00045-001	81361	ALGODON-INTERCOTT 211	R	7,10	0,00
2037014	11-020-118-00045-005	81361	ALGODON-INTERCOTT 211	R	6,09	0,00
2037016	11-020-118-00056-001	82000	REMOLACHA-SIN VARIEDAD	R	4,00	0,00

**Porcentaje de superficie determinada en zonas vulnerables a la contaminación por nitratos****PUNTOS: 4,00 100.0%**

<u>REF.</u>	<u>REFERENCIA SIGPAC</u>	<u>CULTIVO</u>	<u>DESCRIPCIÓN CULTIVO</u>	<u>S/R</u>	<u>SUP.</u> <u>PROPUESTA</u> <u>(ha)</u>	<u>SUP.</u> <u>CUMPLE</u> <u>(ha)</u>
2037013	11-020-118-00045-001	81361	ALGODON-INTERCOTT 211	R	7,10	7,10
2037014	11-020-118-00045-005	81361	ALGODON-INTERCOTT 211	R	6,09	6,09
2037016	11-020-118-00056-001	82000	REMOLACHA-SIN VARIEDAD	R	4,00	4,00

**Titulares de explotaciones que hayan adquirido el compromiso voluntario de establecimiento de una enmienda natural mediante un cultivo de crucífera para su enterrado en verde****PUNTOS: 0,00 N**

<u>APELLIDOS Y NOMBRE / RAZÓN SOCIAL</u>	<u>NIF</u>	<u>EXPEDIENTE</u>	<u>SUP. PROPUESTA (ha)</u>
CORZO VAZQUEZ ANA MARIA	75863918M	2008244	1,98
<u>PROPUESTA ADMITIDO</u>	<u>SOLICITA PRIMA VOL. SI</u>	<u>PROPUESTA PRIMA VOL. ADMITIDO</u>	

**IMPORTE POR ANUALIDAD**

<u>CAMPAÑA</u>	<u>IMPORTE MÁXIMO SUBVENCIONABLE</u>	<u>IMPORTE MEDIO DE TRANSFERENCIA (€/ha)</u>
2015	858,21 €	433,44 €
2016	858,21 €	433,44 €
2017	858,21 €	433,44 €
2018	858,21 €	433,44 €
2019	858,21 €	433,44 €

**RECINTOS PROPUESTOS**

<u>REF.</u>	<u>REFERENCIA SIGPAC</u>	<u>CULTIVO</u>	<u>DESCRIPCIÓN CULTIVO</u>	<u>S/R</u>	<u>SUP. DEC. ADMIN. (ha)</u>	<u>SUP. PROPUESTA (ha)</u>
2202122	11-020-133-00054-001	81249	ALGODON-CARLA	R	1,98	1,98

**RESUMEN CRITERIOS DE PRIORIZACIÓN**

<b>10.1.5 Sistemas sostenibles de cultivos agroindustriales</b>	<b>PUNTOS: 5,00</b>	<b>PUNTOS</b>	<b>CUMPLE</b>
Porcentaje de superficie determinada en Red Natura 2000		0,00	0.0%
Porcentaje de superficie determinada situada en zonas RAMSAR		0,00	0.0%
Porcentaje de superficie determinada en zonas vulnerables a la contaminación por nitratos		4,00	100.0%
Titulares de explotaciones que hayan adquirido el compromiso voluntario de establecimiento de una enmienda natural mediante un cultivo de crucifera para su enterrado en verde		1,00	S

**DETALLE CRITERIOS DE PRIORIZACIÓN**

<b>10.1.5 Sistemas sostenibles de cultivos agroindustriales</b>	<b>PUNTOS: 5,00</b>	<b>PUNTOS</b>	<b>CUMPLE</b>
Porcentaje de superficie determinada en Red Natura 2000		PUNTOS: 0,00	0.0%
		<u>SUP. PROPUESTA (ha)</u>	<u>SUP. CUMPLE (ha)</u>
REF. REFERENCIA SIGPAC CULTIVO DESCRIPCIÓN CULTIVO S/R		1,98	0,00
2202122 11-020-133-00054-001 81249 ALGODON-CARLA R			
Porcentaje de superficie determinada situada en zonas RAMSAR		PUNTOS: 0,00	0.0%
		<u>SUP. PROPUESTA (ha)</u>	<u>SUP. CUMPLE (ha)</u>
REF. REFERENCIA SIGPAC CULTIVO DESCRIPCIÓN CULTIVO S/R		1,98	0,00
2202122 11-020-133-00054-001 81249 ALGODON-CARLA R			
Porcentaje de superficie determinada en zonas vulnerables a la contaminación por nitratos		PUNTOS: 4,00	100.0%
		<u>SUP. PROPUESTA (ha)</u>	<u>SUP. CUMPLE (ha)</u>
REF. REFERENCIA SIGPAC CULTIVO DESCRIPCIÓN CULTIVO S/R		1,98	1,98
2202122 11-020-133-00054-001 81249 ALGODON-CARLA R			
Titulares de explotaciones que hayan adquirido el compromiso voluntario de establecimiento de una enmienda natural mediante un cultivo de crucifera para su enterrado en verde		PUNTOS: 1,00	S



<b><u>APELLIDOS Y NOMBRE / RAZÓN SOCIAL</u></b>	<b><u>NIF</u></b>	<b><u>EXPEDIENTE</u></b>	<b><u>SUP. PROPUESTA (ha)</u></b>
CORZO VAZQUEZ ANTONIO	75863916A	2008282	28,00

<b><u>PROPUESTA</u></b>	<b><u>SOLICITA PRIMA VOL.</u></b>
INADMITIDO	NO

**IMPORTE POR ANUALIDAD**

<u>CAMPAÑA</u>	<u>IMPORTE MÁXIMO SUBVENCIONABLE</u>	<u>IMPORTE MEDIO DE TRANSFERENCIA (€/ha)</u>
2015	8.127,56 €	290,27 €
2016	8.127,56 €	290,27 €
2017	8.127,56 €	290,27 €
2018	8.127,56 €	290,27 €
2019	8.127,56 €	290,27 €

**RECINTOS PROPUESTOS**

<u>REF.</u>	<u>REFERENCIA SIGPAC</u>	<u>CULTIVO</u>	<u>DESCRIPCIÓN CULTIVO</u>	<u>S/R</u>	<u>SUP. DEC. ADMIN. (ha)</u>	<u>SUP. PROPUESTA (ha)</u>
2216120	11-006-083-00030-004	82107	REMOLACHA-PORTAL	R	4,72	4,72
2216119	11-006-090-00089-001	81361	ALGODON-INTERCOTT 211	R	4,86	4,86
2216118	11-006-092-00013-002	81361	ALGODON-INTERCOTT 211	R	4,70	4,70
2216115	11-006-095-00047-005	3745	TRIGO DURO-SOLEA	S	13,72	13,72

**RESUMEN CRITERIOS DE PRIORIZACIÓN****10.1.5 Sistemas sostenibles de cultivos agroindustriales****PUNTOS:** 0,00

	<b><u>PUNTOS</u></b>	<b><u>CUMPLE</u></b>
Porcentaje de superficie determinada en Red Natura 2000	0,00	0.0%
Porcentaje de superficie determinada situada en zonas RAMSAR	0,00	0.0%
Porcentaje de superficie determinada en zonas vulnerables a la contaminación por nitratos	0,00	0.0%
Titulares de explotaciones que hayan adquirido el compromiso voluntario de establecimiento de una enmienda natural mediante un cultivo de crucífera para su enterrado en verde	0,00	N



**DETALLE CRITERIOS DE PRIORIZACIÓN****10.1.5 Sistemas sostenibles de cultivos agroindustriales****PUNTOS: 0,00****Porcentaje de superficie determinada en Red Natura 2000****PUNTOS: 0,00 0.0%**

<u>REF.</u>	<u>REFERENCIA SIGPAC</u>	<u>CULTIVO</u>	<u>DESCRIPCIÓN CULTIVO</u>	<u>S/R</u>	<u>SUP.</u> <u>PROPUESTA</u> <u>(ha)</u>	<u>SUP.</u> <u>CUMPLE</u> <u>(ha)</u>
2216120	11-006-083-00030-004	82107	REMOLACHA-PORTAL	R	4,72	0,00
2216119	11-006-090-00089-001	81361	ALGODON-INTERCOTT 211	R	4,86	0,00
2216118	11-006-092-00013-002	81361	ALGODON-INTERCOTT 211	R	4,70	0,00
2216115	11-006-095-00047-005	3745	TRIGO DURO-SOLEA	S	13,72	0,00

**Porcentaje de superficie determinada situada en zonas RAMSAR****PUNTOS: 0,00 0.0%**

<u>REF.</u>	<u>REFERENCIA SIGPAC</u>	<u>CULTIVO</u>	<u>DESCRIPCIÓN CULTIVO</u>	<u>S/R</u>	<u>SUP.</u> <u>PROPUESTA</u> <u>(ha)</u>	<u>SUP.</u> <u>CUMPLE</u> <u>(ha)</u>
2216120	11-006-083-00030-004	82107	REMOLACHA-PORTAL	R	4,72	0,00
2216119	11-006-090-00089-001	81361	ALGODON-INTERCOTT 211	R	4,86	0,00
2216118	11-006-092-00013-002	81361	ALGODON-INTERCOTT 211	R	4,70	0,00
2216115	11-006-095-00047-005	3745	TRIGO DURO-SOLEA	S	13,72	0,00

**Porcentaje de superficie determinada en zonas vulnerables a la contaminación por nitratos****PUNTOS: 0,00 0.0%**

<u>REF.</u>	<u>REFERENCIA SIGPAC</u>	<u>CULTIVO</u>	<u>DESCRIPCIÓN CULTIVO</u>	<u>S/R</u>	<u>SUP.</u> <u>PROPUESTA</u> <u>(ha)</u>	<u>SUP.</u> <u>CUMPLE</u> <u>(ha)</u>
2216120	11-006-083-00030-004	82107	REMOLACHA-PORTAL	R	4,72	0,00
2216119	11-006-090-00089-001	81361	ALGODON-INTERCOTT 211	R	4,86	0,00
2216118	11-006-092-00013-002	81361	ALGODON-INTERCOTT 211	R	4,70	0,00
2216115	11-006-095-00047-005	3745	TRIGO DURO-SOLEA	S	13,72	0,00

**Titulares de explotaciones que hayan adquirido el compromiso voluntario de establecimiento de una enmienda natural mediante un cultivo de crucifera para su enterrado en verde****PUNTOS: 0,00 N**

<b><u>APELLIDOS Y NOMBRE / RAZÓN SOCIAL</u></b>	<b><u>NIF</u></b>	<b><u>EXPEDIENTE</u></b>	<b><u>SUP. PROPUESTA (ha)</u></b>
CORZO VAZQUEZ JOSE LUIS	75863917G	2008285	27,44

<b><u>PROPUESTA</u></b>	<b><u>SOLICITA PRIMA VOL.</u></b>
ADMITIDO	NO

**IMPORTE POR ANUALIDAD**

<u>CAMPAÑA</u>	<u>IMPORTE MÁXIMO SUBVENCIONABLE</u>	<u>IMPORTE MEDIO DE TRANSFERENCIA (€/ha)</u>
2015	7.965,01 €	290,27 €
2016	7.965,01 €	290,27 €
2017	7.965,01 €	290,27 €
2018	7.965,01 €	290,27 €
2019	7.965,01 €	290,27 €

**RECINTOS PROPUESTOS**

<u>REF.</u>	<u>REFERENCIA SIGPAC</u>	<u>CULTIVO</u>	<u>DESCRIPCIÓN CULTIVO</u>	<u>S/R</u>	<u>SUP. DEC. ADMIN. (ha)</u>	<u>SUP. PROPUESTA (ha)</u>
2216469	11-006-041-00115-001	4100	MAIZ-MAIZ CONVENCIONAL	R	1,96	1,96
2216470	11-006-041-00118-001	4100	MAIZ-MAIZ CONVENCIONAL	R	4,72	4,72
2216476	11-006-086-00016-002	81377	ALGODON-ELSA	R	4,78	4,78
2216475	11-006-093-00014-003	81361	ALGODON-INTERCOTT 211	R	5,18	5,18
2216471	11-006-094-00001-001	6000	CENTENO-SIN VARIEDAD	S	3,69	3,69
2216468	11-020-025-00008-002	3745	TRIGO DURO-SOLEA	S	0,82	0,82
2216477	11-020-025-00017-002	82107	REMOLACHA-PORTAL	R	4,49	4,49
2216478	11-020-025-00028-002	82107	REMOLACHA-PORTAL	R	1,80	1,80

**RESUMEN CRITERIOS DE PRIORIZACIÓN****10.1.5 Sistemas sostenibles de cultivos agroindustriales****PUNTOS:** 1,26

	<b><u>PUNTOS</u></b>	<b><u>CUMPLE</u></b>
Porcentaje de superficie determinada en Red Natura 2000	0,00	0.0%
Porcentaje de superficie determinada situada en zonas RAMSAR	0,00	0.0%
Porcentaje de superficie determinada en zonas vulnerables a la contaminación por nitratos	1,26	25.91%
Titulares de explotaciones que hayan adquirido el compromiso voluntario de establecimiento de una enmienda natural mediante un cultivo de crucífera para su enterrado en verde	0,00	N



**DETALLE CRITERIOS DE PRIORIZACIÓN****10.1.5 Sistemas sostenibles de cultivos agroindustriales****PUNTOS: 1,26****Porcentaje de superficie determinada en Red Natura 2000****PUNTOS: 0,00 0.0%**

REF.	REFERENCIA SIGPAC	CULTIVO	DESCRIPCIÓN CULTIVO	S/R	<u>SUP.</u>	<u>SUP.</u>
					<u>PROPUESTA</u>	<u>CUMPLE</u>
					(ha)	(ha)
2216469	11-006-041-00115-001	4100	MAIZ-MAIZ CONVENCIONAL	R	1,96	0,00
2216470	11-006-041-00118-001	4100	MAIZ-MAIZ CONVENCIONAL	R	4,72	0,00
2216476	11-006-086-00016-002	81377	ALGODON-ELSA	R	4,78	0,00
2216475	11-006-093-00014-003	81361	ALGODON-INTERCOTT 211	R	5,18	0,00
2216471	11-006-094-00001-001	6000	CENTENO-SIN VARIEDAD	S	3,69	0,00
2216468	11-020-025-00008-002	3745	TRIGO DURO-SOLEA	S	0,82	0,00
2216477	11-020-025-00017-002	82107	REMOLACHA-PORTAL	R	4,49	0,00
2216478	11-020-025-00028-002	82107	REMOLACHA-PORTAL	R	1,80	0,00

**Porcentaje de superficie determinada situada en zonas RAMSAR****PUNTOS: 0,00 0.0%**

REF.	REFERENCIA SIGPAC	CULTIVO	DESCRIPCIÓN CULTIVO	S/R	<u>SUP.</u>	<u>SUP.</u>
					<u>PROPUESTA</u>	<u>CUMPLE</u>
					(ha)	(ha)
2216469	11-006-041-00115-001	4100	MAIZ-MAIZ CONVENCIONAL	R	1,96	0,00
2216470	11-006-041-00118-001	4100	MAIZ-MAIZ CONVENCIONAL	R	4,72	0,00
2216476	11-006-086-00016-002	81377	ALGODON-ELSA	R	4,78	0,00
2216475	11-006-093-00014-003	81361	ALGODON-INTERCOTT 211	R	5,18	0,00
2216471	11-006-094-00001-001	6000	CENTENO-SIN VARIEDAD	S	3,69	0,00
2216468	11-020-025-00008-002	3745	TRIGO DURO-SOLEA	S	0,82	0,00
2216477	11-020-025-00017-002	82107	REMOLACHA-PORTAL	R	4,49	0,00
2216478	11-020-025-00028-002	82107	REMOLACHA-PORTAL	R	1,80	0,00

**Porcentaje de superficie determinada en zonas vulnerables a la contaminación por nitratos****PUNTOS: 1,26 25.91%**

REF.	REFERENCIA SIGPAC	CULTIVO	DESCRIPCIÓN CULTIVO	S/R	<u>SUP.</u>	<u>SUP.</u>
					<u>PROPUESTA</u>	<u>CUMPLE</u>
					(ha)	(ha)
2216469	11-006-041-00115-001	4100	MAIZ-MAIZ CONVENCIONAL	R	1,96	0,00
2216470	11-006-041-00118-001	4100	MAIZ-MAIZ CONVENCIONAL	R	4,72	0,00
2216476	11-006-086-00016-002	81377	ALGODON-ELSA	R	4,78	0,00
2216475	11-006-093-00014-003	81361	ALGODON-INTERCOTT 211	R	5,18	0,00
2216471	11-006-094-00001-001	6000	CENTENO-SIN VARIEDAD	S	3,69	0,00
2216468	11-020-025-00008-002	3745	TRIGO DURO-SOLEA	S	0,82	0,82
2216477	11-020-025-00017-002	82107	REMOLACHA-PORTAL	R	4,49	4,49
2216478	11-020-025-00028-002	82107	REMOLACHA-PORTAL	R	1,80	1,80

**Titulares de explotaciones que hayan adquirido el compromiso voluntario de establecimiento de una enmienda natural mediante un cultivo de crucifera para su enterrado en verde****PUNTOS: 0,00 N**

<b><u>APELLIDOS Y NOMBRE / RAZÓN SOCIAL</u></b>	<b><u>NIF</u></b>	<b><u>EXPEDIENTE</u></b>	<b><u>SUP. PROPUESTA (ha)</u></b>
COSTA ATLANTICA 2002 SL	B11571916	2005141	52,33

<b><u>PROPUESTA</u></b>	<b><u>SOLICITA PRIMA VOL.</u></b>
INADMITIDO	NO

**IMPORTE POR ANUALIDAD**

<u>CAMPAÑA</u>	<u>IMPORTE MÁXIMO SUBVENCIONABLE</u>	<u>IMPORTE MEDIO DE TRANSFERENCIA (€/ha)</u>
2015	13.758,80 €	262,92 €
2016	13.758,80 €	262,92 €
2017	13.758,80 €	262,92 €
2018	13.758,80 €	262,92 €
2019	13.758,80 €	262,92 €

**RECINTOS PROPUESTOS**

<u>REF.</u>	<u>REFERENCIA SIGPAC</u>	<u>CULTIVO</u>	<u>DESCRIPCIÓN CULTIVO</u>	<u>S/R</u>	<u>SUP. DEC. ADMIN. (ha)</u>	<u>SUP. PROPUESTA (ha)</u>
2521895	11-043-003-00015-001	81268	ALGODON-JUNCAL	R	18,78	18,78
2521896	11-043-008-00001-001	81268	ALGODON-JUNCAL	R	2,05	2,05
2521897	11-043-008-00002-001	81268	ALGODON-JUNCAL	R	9,93	9,93
2521893	11-043-014-00010-002	81268	ALGODON-JUNCAL	R	7,91	7,91
2521894	11-043-014-00010-004	81268	ALGODON-JUNCAL	R	13,66	13,66

**RESUMEN CRITERIOS DE PRIORIZACIÓN****10.1.5 Sistemas sostenibles de cultivos agroindustriales****PUNTOS: 0,00**

	<b><u>PUNTOS</u></b>	<b><u>CUMPLE</u></b>
Porcentaje de superficie determinada en Red Natura 2000	0,00	0.0%
Porcentaje de superficie determinada situada en zonas RAMSAR	0,00	0.0%
Porcentaje de superficie determinada en zonas vulnerables a la contaminación por nitratos	0,00	0.0%
Titulares de explotaciones que hayan adquirido el compromiso voluntario de establecimiento de una enmienda natural mediante un cultivo de crucífera para su enterrado en verde	0,00	N



**DETALLE CRITERIOS DE PRIORIZACIÓN****10.1.5 Sistemas sostenibles de cultivos agroindustriales****PUNTOS: 0,00****Porcentaje de superficie determinada en Red Natura 2000****PUNTOS: 0,00 0.0%**

<u>REF.</u>	<u>REFERENCIA SIGPAC</u>	<u>CULTIVO</u>	<u>DESCRIPCIÓN CULTIVO</u>	<u>S/R</u>	<u>SUP.</u>	<u>SUP.</u>
					<u>PROPUESTA</u>	<u>CUMPLE</u>
					(ha)	(ha)
2521895	11-043-003-00015-001	81268	ALGODON-JUNCAL	R	18,78	0,00
2521896	11-043-008-00001-001	81268	ALGODON-JUNCAL	R	2,05	0,00
2521897	11-043-008-00002-001	81268	ALGODON-JUNCAL	R	9,93	0,00
2521893	11-043-014-00010-002	81268	ALGODON-JUNCAL	R	7,91	0,00
2521894	11-043-014-00010-004	81268	ALGODON-JUNCAL	R	13,66	0,00

**Porcentaje de superficie determinada situada en zonas RAMSAR****PUNTOS: 0,00 0.0%**

<u>REF.</u>	<u>REFERENCIA SIGPAC</u>	<u>CULTIVO</u>	<u>DESCRIPCIÓN CULTIVO</u>	<u>S/R</u>	<u>SUP.</u>	<u>SUP.</u>
					<u>PROPUESTA</u>	<u>CUMPLE</u>
					(ha)	(ha)
2521895	11-043-003-00015-001	81268	ALGODON-JUNCAL	R	18,78	0,00
2521896	11-043-008-00001-001	81268	ALGODON-JUNCAL	R	2,05	0,00
2521897	11-043-008-00002-001	81268	ALGODON-JUNCAL	R	9,93	0,00
2521893	11-043-014-00010-002	81268	ALGODON-JUNCAL	R	7,91	0,00
2521894	11-043-014-00010-004	81268	ALGODON-JUNCAL	R	13,66	0,00

**Porcentaje de superficie determinada en zonas vulnerables a la contaminación por nitratos****PUNTOS: 0,00 0.0%**

<u>REF.</u>	<u>REFERENCIA SIGPAC</u>	<u>CULTIVO</u>	<u>DESCRIPCIÓN CULTIVO</u>	<u>S/R</u>	<u>SUP.</u>	<u>SUP.</u>
					<u>PROPUESTA</u>	<u>CUMPLE</u>
					(ha)	(ha)
2521895	11-043-003-00015-001	81268	ALGODON-JUNCAL	R	18,78	0,00
2521896	11-043-008-00001-001	81268	ALGODON-JUNCAL	R	2,05	0,00
2521897	11-043-008-00002-001	81268	ALGODON-JUNCAL	R	9,93	0,00
2521893	11-043-014-00010-002	81268	ALGODON-JUNCAL	R	7,91	0,00
2521894	11-043-014-00010-004	81268	ALGODON-JUNCAL	R	13,66	0,00

**Titulares de explotaciones que hayan adquirido el compromiso voluntario de establecimiento de una enmienda natural mediante un cultivo de crucifera para su enterrado en verde****PUNTOS: 0,00 N**



<b><u>APELLIDOS Y NOMBRE / RAZÓN SOCIAL</u></b>	<b><u>NIF</u></b>	<b><u>EXPEDIENTE</u></b>	<b><u>SUP. PROPUESTA (ha)</u></b>
COVEÑAS REGUERA NARCISA	31360502W	2005984	25,62

<b><u>PROPUESTA</u></b>	<b><u>SOLICITA PRIMA VOL.</u></b>
ADMITIDO	NO

**IMPORTE POR ANUALIDAD**

<u>CAMPAÑA</u>	<u>IMPORTE MÁXIMO SUBVENCIONABLE</u>	<u>IMPORTE MEDIO DE TRANSFERENCIA (€/ha)</u>
2015	7.436,72 €	290,27 €
2016	7.436,72 €	290,27 €
2017	7.436,72 €	290,27 €
2018	7.436,72 €	290,27 €
2019	7.436,72 €	290,27 €

**RECINTOS PROPUESTOS**

<u>REF.</u>	<u>REFERENCIA SIGPAC</u>	<u>CULTIVO</u>	<u>DESCRIPCIÓN CULTIVO</u>	<u>S/R</u>	<u>SUP. DEC. ADMIN. (ha)</u>	<u>SUP. PROPUESTA (ha)</u>
2292694	11-020-023-00013-002	81361	ALGODON-INTERCOTT 211	R	1,15	1,15
2292695	11-020-023-00013-003	81361	ALGODON-INTERCOTT 211	R	24,47	24,47

**RESUMEN CRITERIOS DE PRIORIZACIÓN****10.1.5 Sistemas sostenibles de cultivos agroindustriales** PUNTOS: 4,00

	<u>PUNTOS</u>	<u>CUMPLE</u>
Porcentaje de superficie determinada en Red Natura 2000	0,00	0.0%
Porcentaje de superficie determinada situada en zonas RAMSAR	0,00	0.0%
Porcentaje de superficie determinada en zonas vulnerables a la contaminación por nitratos	4,00	100.0%
Titulares de explotaciones que hayan adquirido el compromiso voluntario de establecimiento de una enmienda natural mediante un cultivo de crucifera para su enterrado en verde	0,00	N

**DETALLE CRITERIOS DE PRIORIZACIÓN****10.1.5 Sistemas sostenibles de cultivos agroindustriales** PUNTOS: 4,00

	<u>PUNTOS</u>	<u>0,00</u>	<u>0.0%</u>			
Porcentaje de superficie determinada en Red Natura 2000	PUNTOS:	0,00	0.0%			
		<u>SUP. PROPUESTA (ha)</u>	<u>SUP. CUMPLE (ha)</u>			
<u>REF.</u>	<u>REFERENCIA SIGPAC</u>	<u>CULTIVO</u>	<u>DESCRIPCIÓN CULTIVO</u>	<u>S/R</u>		
2292694	11-020-023-00013-002	81361	ALGODON-INTERCOTT 211	R	1,15	0,00
2292695	11-020-023-00013-003	81361	ALGODON-INTERCOTT 211	R	24,47	0,00
Porcentaje de superficie determinada situada en zonas RAMSAR	PUNTOS:	0,00	0.0%			
		<u>SUP. PROPUESTA (ha)</u>	<u>SUP. CUMPLE (ha)</u>			
<u>REF.</u>	<u>REFERENCIA SIGPAC</u>	<u>CULTIVO</u>	<u>DESCRIPCIÓN CULTIVO</u>	<u>S/R</u>		
2292694	11-020-023-00013-002	81361	ALGODON-INTERCOTT 211	R	1,15	0,00
2292695	11-020-023-00013-003	81361	ALGODON-INTERCOTT 211	R	24,47	0,00
Porcentaje de superficie determinada en zonas vulnerables a la contaminación por nitratos	PUNTOS:	4,00	100.0%			
		<u>SUP. PROPUESTA (ha)</u>	<u>SUP. CUMPLE (ha)</u>			
<u>REF.</u>	<u>REFERENCIA SIGPAC</u>	<u>CULTIVO</u>	<u>DESCRIPCIÓN CULTIVO</u>	<u>S/R</u>		
2292694	11-020-023-00013-002	81361	ALGODON-INTERCOTT 211	R	1,15	1,15
2292695	11-020-023-00013-003	81361	ALGODON-INTERCOTT 211	R	24,47	24,47
Titulares de explotaciones que hayan adquirido el compromiso voluntario de establecimiento de una enmienda natural mediante un cultivo de crucifera para su enterrado en verde	PUNTOS:	0,00	N			

<b><u>APELLIDOS Y NOMBRE / RAZÓN SOCIAL</u></b>	<b><u>NIF</u></b>	<b><u>EXPEDIENTE</u></b>	<b><u>SUP. PROPUESTA (ha)</u></b>
CREMOR GIL SALVADOR	31513184X	2005308	15,45

<b><u>PROPUESTA</u></b>	<b><u>SOLICITA PRIMA VOL.</u></b>
ADMITIDO	NO

**IMPORTE POR ANUALIDAD**

<u>CAMPAÑA</u>	<u>IMPORTE MÁXIMO SUBVENCIONABLE</u>	<u>IMPORTE MEDIO DE TRANSFERENCIA (€/ha)</u>
2015	4.484,67 €	290,27 €
2016	4.484,67 €	290,27 €
2017	4.484,67 €	290,27 €
2018	4.484,67 €	290,27 €
2019	4.484,67 €	290,27 €

**RECINTOS PROPUESTOS**

<u>REF.</u>	<u>REFERENCIA SIGPAC</u>	<u>CULTIVO</u>	<u>DESCRIPCIÓN CULTIVO</u>	<u>S/R</u>	<u>SUP. DEC. ADMIN. (ha)</u>	<u>SUP. PROPUESTA (ha)</u>
1688330	11-020-147-00024-001	81268	ALGODON-JUNCAL	R	12,99	12,99
1688331	11-020-147-00025-007	81268	ALGODON-JUNCAL	R	2,46	2,46

**RESUMEN CRITERIOS DE PRIORIZACIÓN****10.1.5 Sistemas sostenibles de cultivos agroindustriales** PUNTOS: 4,00

	<u>PUNTOS</u>	<u>CUMPLE</u>
Porcentaje de superficie determinada en Red Natura 2000	0,00	0.0%
Porcentaje de superficie determinada situada en zonas RAMSAR	0,00	0.0%
Porcentaje de superficie determinada en zonas vulnerables a la contaminación por nitratos	4,00	100.0%
Titulares de explotaciones que hayan adquirido el compromiso voluntario de establecimiento de una enmienda natural mediante un cultivo de crucifera para su enterrado en verde	0,00	N

**DETALLE CRITERIOS DE PRIORIZACIÓN****10.1.5 Sistemas sostenibles de cultivos agroindustriales** PUNTOS: 4,00

<u>REF.</u>	<u>REFERENCIA SIGPAC</u>	<u>CULTIVO</u>	<u>DESCRIPCIÓN CULTIVO</u>	<u>S/R</u>	<u>SUP. PROPUESTA (ha)</u>	<u>SUP. CUMPLE (ha)</u>
1688330	11-020-147-00024-001	81268	ALGODON-JUNCAL	R	12,99	0,00
1688331	11-020-147-00025-007	81268	ALGODON-JUNCAL	R	2,46	0,00

	<u>PUNTOS</u>	<u>SUP. PROPUESTA (ha)</u>	<u>SUP. CUMPLE (ha)</u>
Porcentaje de superficie determinada en Red Natura 2000	0,00	0,00	0.0%
Porcentaje de superficie determinada situada en zonas RAMSAR	0,00	0,00	0.0%
Porcentaje de superficie determinada en zonas vulnerables a la contaminación por nitratos	4,00	4,00	100.0%
Titulares de explotaciones que hayan adquirido el compromiso voluntario de establecimiento de una enmienda natural mediante un cultivo de crucifera para su enterrado en verde	0,00	0,00	N

<u>REF.</u>	<u>REFERENCIA SIGPAC</u>	<u>CULTIVO</u>	<u>DESCRIPCIÓN CULTIVO</u>	<u>S/R</u>	<u>SUP. PROPUESTA (ha)</u>	<u>SUP. CUMPLE (ha)</u>
1688330	11-020-147-00024-001	81268	ALGODON-JUNCAL	R	12,99	12,99
1688331	11-020-147-00025-007	81268	ALGODON-JUNCAL	R	2,46	2,46

<b><u>APELLIDOS Y NOMBRE / RAZÓN SOCIAL</u></b>	<b><u>NIF</u></b>	<b><u>EXPEDIENTE</u></b>	<b><u>SUP. PROPUESTA (ha)</u></b>
CRESPI DE VALLDAURA MORENO PILAR	02153022S	2007170	5,03

<b><u>PROPUESTA</u></b>	<b><u>SOLICITA PRIMA VOL.</u></b>
ADMITIDO	NO

**IMPORTE POR ANUALIDAD**

<u>CAMPAÑA</u>	<u>IMPORTE MÁXIMO SUBVENCIONABLE</u>	<u>IMPORTE MEDIO DE TRANSFERENCIA (€/ha)</u>
2015	1.460,06 €	290,27 €
2016	1.460,06 €	290,27 €
2017	1.460,06 €	290,27 €
2018	1.460,06 €	290,27 €
2019	1.460,06 €	290,27 €

**RECINTOS PROPUESTOS**

<u>REF.</u>	<u>REFERENCIA SIGPAC</u>	<u>CULTIVO</u>	<u>DESCRIPCIÓN CULTIVO</u>	<u>S/R</u>	<u>SUP. DEC. ADMIN. (ha)</u>	<u>SUP. PROPUESTA (ha)</u>
2558415	11-020-142-00066-005	81268	ALGODON-JUNCAL	R	2,80	2,80
2558412	11-020-142-00068-004	81268	ALGODON-JUNCAL	R	0,21	0,21
2558414	11-020-142-00068-004	81268	ALGODON-JUNCAL	R	0,55	0,55
2558413	11-020-142-00068-007	81022	ALGODON-KALIA	R	1,47	1,47

**RESUMEN CRITERIOS DE PRIORIZACIÓN****10.1.5 Sistemas sostenibles de cultivos agroindustriales****PUNTOS: 4,00**

	<b><u>PUNTOS</u></b>	<b><u>CUMPLE</u></b>
Porcentaje de superficie determinada en Red Natura 2000	0,00	0.0%
Porcentaje de superficie determinada situada en zonas RAMSAR	0,00	0.0%
Porcentaje de superficie determinada en zonas vulnerables a la contaminación por nitratos	4,00	100.0%
Titulares de explotaciones que hayan adquirido el compromiso voluntario de establecimiento de una enmienda natural mediante un cultivo de crucífera para su enterrado en verde	0,00	N



**DETALLE CRITERIOS DE PRIORIZACIÓN****10.1.5 Sistemas sostenibles de cultivos agroindustriales****PUNTOS: 4,00****Porcentaje de superficie determinada en Red Natura 2000****PUNTOS: 0,00 0.0%**

<u>REF.</u>	<u>REFERENCIA SIGPAC</u>	<u>CULTIVO</u>	<u>DESCRIPCIÓN CULTIVO</u>	<u>S/R</u>	<u>SUP.</u> <u>PROPUESTA</u> <u>(ha)</u>	<u>SUP.</u> <u>CUMPLE</u> <u>(ha)</u>
2558415	11-020-142-00066-005	81268	ALGODON-JUNCAL	R	2,80	0,00
2558412	11-020-142-00068-004	81268	ALGODON-JUNCAL	R	0,21	0,00
2558414	11-020-142-00068-004	81268	ALGODON-JUNCAL	R	0,55	0,00
2558413	11-020-142-00068-007	81022	ALGODON-KALIA	R	1,47	0,00

**Porcentaje de superficie determinada situada en zonas RAMSAR****PUNTOS: 0,00 0.0%**

<u>REF.</u>	<u>REFERENCIA SIGPAC</u>	<u>CULTIVO</u>	<u>DESCRIPCIÓN CULTIVO</u>	<u>S/R</u>	<u>SUP.</u> <u>PROPUESTA</u> <u>(ha)</u>	<u>SUP.</u> <u>CUMPLE</u> <u>(ha)</u>
2558415	11-020-142-00066-005	81268	ALGODON-JUNCAL	R	2,80	0,00
2558414	11-020-142-00068-004	81268	ALGODON-JUNCAL	R	0,55	0,00
2558412	11-020-142-00068-004	81268	ALGODON-JUNCAL	R	0,21	0,00
2558413	11-020-142-00068-007	81022	ALGODON-KALIA	R	1,47	0,00

**Porcentaje de superficie determinada en zonas vulnerables a la contaminación por nitratos****PUNTOS: 4,00 100.0%**

<u>REF.</u>	<u>REFERENCIA SIGPAC</u>	<u>CULTIVO</u>	<u>DESCRIPCIÓN CULTIVO</u>	<u>S/R</u>	<u>SUP.</u> <u>PROPUESTA</u> <u>(ha)</u>	<u>SUP.</u> <u>CUMPLE</u> <u>(ha)</u>
2558415	11-020-142-00066-005	81268	ALGODON-JUNCAL	R	2,80	2,80
2558414	11-020-142-00068-004	81268	ALGODON-JUNCAL	R	0,55	0,55
2558412	11-020-142-00068-004	81268	ALGODON-JUNCAL	R	0,21	0,21
2558413	11-020-142-00068-007	81022	ALGODON-KALIA	R	1,47	1,47

**Titulares de explotaciones que hayan adquirido el compromiso voluntario de establecimiento de una enmienda natural mediante un cultivo de crucifera para su enterrado en verde****PUNTOS: 0,00 N**

<b><u>APELLIDOS Y NOMBRE / RAZÓN SOCIAL</u></b>	<b><u>NIF</u></b>	<b><u>EXPEDIENTE</u></b>	<b><u>SUP. PROPUESTA (ha)</u></b>
CRUZ LEIVA MANUEL	31316499K	2007150	19,48

<b><u>PROPUESTA</u></b>	<b><u>SOLICITA PRIMA VOL.</u></b>
INADMITIDO	NO

**IMPORTE POR ANUALIDAD**

<u>CAMPAÑA</u>	<u>IMPORTE MÁXIMO SUBVENCIONABLE</u>	<u>IMPORTE MEDIO DE TRANSFERENCIA (€/ha)</u>
2015	5.654,46 €	290,27 €
2016	5.654,46 €	290,27 €
2017	5.654,46 €	290,27 €
2018	5.654,46 €	290,27 €
2019	5.654,46 €	290,27 €

**RECINTOS PROPUESTOS**

<u>REF.</u>	<u>REFERENCIA SIGPAC</u>	<u>CULTIVO</u>	<u>DESCRIPCIÓN CULTIVO</u>	<u>S/R</u>	<u>SUP. DEC. ADMIN. (ha)</u>	<u>SUP. PROPUESTA (ha)</u>
1898341	11-030-003-00038-001	81320	ALGODON-DP396	S	15,08	15,08
1898342	11-030-013-00062-001	81320	ALGODON-DP396	R	4,40	4,40

**RESUMEN CRITERIOS DE PRIORIZACIÓN****10.1.5 Sistemas sostenibles de cultivos agroindustriales** PUNTOS: 0,00

	<u>PUNTOS</u>	<u>CUMPLE</u>
Porcentaje de superficie determinada en Red Natura 2000	0,00	0.0%
Porcentaje de superficie determinada situada en zonas RAMSAR	0,00	0.0%
Porcentaje de superficie determinada en zonas vulnerables a la contaminación por nitratos	0,00	0.0%
Titulares de explotaciones que hayan adquirido el compromiso voluntario de establecimiento de una enmienda natural mediante un cultivo de crucifera para su enterrado en verde	0,00	N

**DETALLE CRITERIOS DE PRIORIZACIÓN****10.1.5 Sistemas sostenibles de cultivos agroindustriales** PUNTOS: 0,00

<u>REF.</u>	<u>REFERENCIA SIGPAC</u>	<u>CULTIVO</u>	<u>DESCRIPCIÓN CULTIVO</u>	<u>S/R</u>	<u>SUP. PROPUESTA (ha)</u>	<u>SUP. CUMPLE (ha)</u>
1898341	11-030-003-00038-001	81320	ALGODON-DP396	S	15,08	0,00
1898342	11-030-013-00062-001	81320	ALGODON-DP396	R	4,40	0,00

	<u>PUNTOS</u>	<u>CUMPLE</u>
Porcentaje de superficie determinada en Red Natura 2000	0,00	0.0%
Porcentaje de superficie determinada situada en zonas RAMSAR	0,00	0.0%
Porcentaje de superficie determinada en zonas vulnerables a la contaminación por nitratos	0,00	0.0%
Titulares de explotaciones que hayan adquirido el compromiso voluntario de establecimiento de una enmienda natural mediante un cultivo de crucifera para su enterrado en verde	0,00	N

<b><u>APELLIDOS Y NOMBRE / RAZÓN SOCIAL</u></b>	<b><u>NIF</u></b>	<b><u>EXPEDIENTE</u></b>	<b><u>SUP. PROPUESTA (ha)</u></b>
CUATRO NAVAS 1998, S.L.	B11720166	2007589	1,83

<b><u>PROPUESTA</u></b>	<b><u>SOLICITA PRIMA VOL.</u></b>
INADMITIDO	NO

**IMPORTE POR ANUALIDAD**

<u>CAMPAÑA</u>	<u>IMPORTE MÁXIMO SUBVENCIONABLE</u>	<u>IMPORTE MEDIO DE TRANSFERENCIA (€/ha)</u>
2015	531,19 €	290,27 €
2016	531,19 €	290,27 €
2017	531,19 €	290,27 €
2018	531,19 €	290,27 €
2019	531,19 €	290,27 €

**RECINTOS PROPUESTOS**

<u>REF.</u>	<u>REFERENCIA SIGPAC</u>	<u>CULTIVO</u>	<u>DESCRIPCIÓN CULTIVO</u>	<u>S/R</u>	<u>SUP. DEC. ADMIN. (ha)</u>	<u>SUP. PROPUESTA (ha)</u>
2556278	11-006-090-00084-002	4100	MAIZ-MAIZ CONVENCIONAL	R	1,83	1,83

**INCIDENCIAS****INCIDENCIA DESCRIPCIÓN**

80102 Titular no inscrito en ninguna Agrupación de Producción Integrada del cultivo solicitado.

**RESUMEN CRITERIOS DE PRIORIZACIÓN**

<b>10.1.5 Sistemas sostenibles de cultivos agroindustriales</b>	<b>PUNTOS: 0,00</b>		
		<b><u>PUNTOS</u></b>	<b><u>CUMPLE</u></b>
Porcentaje de superficie determinada en Red Natura 2000		0,00	0.0%
Porcentaje de superficie determinada situada en zonas RAMSAR		0,00	0.0%
Porcentaje de superficie determinada en zonas vulnerables a la contaminación por nitratos		0,00	0.0%
Titulares de explotaciones que hayan adquirido el compromiso voluntario de establecimiento de una enmienda natural mediante un cultivo de crucífera para su enterrado en verde		0,00	N

**DETALLE CRITERIOS DE PRIORIZACIÓN**

<b>10.1.5 Sistemas sostenibles de cultivos agroindustriales</b>	<b>PUNTOS: 0,00</b>		
		<b><u>SUP. PROPUESTA (ha)</u></b>	<b><u>SUP. CUMPLE (ha)</u></b>
Porcentaje de superficie determinada en Red Natura 2000	<b>PUNTOS: 0,00</b>	0,00	0.0%
		<b><u>SUP. PROPUESTA (ha)</u></b>	<b><u>SUP. CUMPLE (ha)</u></b>
<b><u>REF.</u></b> <b><u>REFERENCIA SIGPAC</u></b> <b><u>CULTIVO</u></b> <b><u>DESCRIPCIÓN CULTIVO</u></b>	<b><u>S/R</u></b>		
2556278 11-006-090-00084-002 4100 MAIZ-MAIZ CONVENCIONAL	R	1,83	0,00
Porcentaje de superficie determinada situada en zonas RAMSAR	<b>PUNTOS: 0,00</b>	0,00	0.0%
		<b><u>SUP. PROPUESTA (ha)</u></b>	<b><u>SUP. CUMPLE (ha)</u></b>
<b><u>REF.</u></b> <b><u>REFERENCIA SIGPAC</u></b> <b><u>CULTIVO</u></b> <b><u>DESCRIPCIÓN CULTIVO</u></b>	<b><u>S/R</u></b>		
2556278 11-006-090-00084-002 4100 MAIZ-MAIZ CONVENCIONAL	R	1,83	0,00
Porcentaje de superficie determinada en zonas vulnerables a la contaminación por nitratos	<b>PUNTOS: 0,00</b>	0,00	0.0%
		<b><u>SUP. PROPUESTA (ha)</u></b>	<b><u>SUP. CUMPLE (ha)</u></b>
<b><u>REF.</u></b> <b><u>REFERENCIA SIGPAC</u></b> <b><u>CULTIVO</u></b> <b><u>DESCRIPCIÓN CULTIVO</u></b>	<b><u>S/R</u></b>		
2556278 11-006-090-00084-002 4100 MAIZ-MAIZ CONVENCIONAL	R	1,83	0,00
Titulares de explotaciones que hayan adquirido el compromiso voluntario de establecimiento de una enmienda natural mediante un cultivo de crucífera para su enterrado en verde	<b>PUNTOS: 0,00</b>	0,00	N

<u>APELLIDOS Y NOMBRE / RAZÓN SOCIAL</u>	<u>NIF</u>	<u>EXPEDIENTE</u>	<u>SUP. PROPUESTA (ha)</u>
CUEVAS BENITEZ MARIA JOSE	52316129F	2000265	10,73
<u>PROPUESTA ADMITIDO</u>	<u>SOLICITA PRIMA VOL. SI</u>	<u>PROPUESTA PRIMA VOL. ADMITIDO</u>	
<u>IMPORTE POR ANUALIDAD</u>			

<u>CAMPAÑA</u>	<u>IMPORTE MÁXIMO SUBVENCIONABLE</u>	<u>IMPORTE MEDIO DE TRANSFERENCIA (€/ha)</u>
2015	4.650,81 €	433,44 €
2016	4.650,81 €	433,44 €
2017	4.650,81 €	433,44 €
2018	4.650,81 €	433,44 €
2019	4.650,81 €	433,44 €

RECINTOS PROPUESTOS

<u>REF.</u>	<u>REFERENCIA SIGPAC</u>	<u>CULTIVO</u>	<u>DESCRIPCIÓN CULTIVO</u>	<u>S/R</u>	<u>SUP. DEC. ADMIN. (ha)</u>	<u>SUP. PROPUESTA (ha)</u>
1651705	11-006-048-00055-001	81361	ALGODON-INTERCOTT 211	R	3,01	3,01
1651704	11-006-048-00061-001	33191	GIRASOL-DANIEL	R	0,40	0,40
1651707	11-006-048-00061-001	81361	ALGODON-INTERCOTT 211	R	3,36	3,36
1651706	11-006-048-00067-001	81361	ALGODON-INTERCOTT 211	S	1,57	1,57
1651703	11-020-021-00007-001	33191	GIRASOL-DANIEL	R	2,39	2,39

**RESUMEN CRITERIOS DE PRIORIZACIÓN****10.1.5 Sistemas sostenibles de cultivos agroindustriales****PUNTOS: 4,72**

	<u>PUNTOS</u>	<u>CUMPLE</u>
Porcentaje de superficie determinada en Red Natura 2000	0,00	0.0%
Porcentaje de superficie determinada situada en zonas RAMSAR	0,00	0.0%
Porcentaje de superficie determinada en zonas vulnerables a la contaminación por nitratos	3,72	71.95%
Titulares de explotaciones que hayan adquirido el compromiso voluntario de establecimiento de una enmienda natural mediante un cultivo de crucifera para su enterrado en verde	1,00	S



**DETALLE CRITERIOS DE PRIORIZACIÓN****10.1.5 Sistemas sostenibles de cultivos agroindustriales****PUNTOS: 4,72****Porcentaje de superficie determinada en Red Natura 2000****PUNTOS: 0,00 0.0%**

<u>REF.</u>	<u>REFERENCIA SIGPAC</u>	<u>CULTIVO</u>	<u>DESCRIPCIÓN CULTIVO</u>	<u>S/R</u>	<u>SUP.</u>	<u>SUP.</u>
					<u>PROPUESTA</u>	<u>CUMPLE</u>
					(ha)	(ha)
1651705	11-006-048-00055-001	81361	ALGODON-INTERCOTT 211	R	3,01	0,00
1651704	11-006-048-00061-001	33191	GIRASOL-DANIEL	R	0,40	0,00
1651707	11-006-048-00061-001	81361	ALGODON-INTERCOTT 211	R	3,36	0,00
1651706	11-006-048-00067-001	81361	ALGODON-INTERCOTT 211	S	1,57	0,00
1651703	11-020-021-00007-001	33191	GIRASOL-DANIEL	R	2,39	0,00

**Porcentaje de superficie determinada situada en zonas RAMSAR****PUNTOS: 0,00 0.0%**

<u>REF.</u>	<u>REFERENCIA SIGPAC</u>	<u>CULTIVO</u>	<u>DESCRIPCIÓN CULTIVO</u>	<u>S/R</u>	<u>SUP.</u>	<u>SUP.</u>
					<u>PROPUESTA</u>	<u>CUMPLE</u>
					(ha)	(ha)
1651705	11-006-048-00055-001	81361	ALGODON-INTERCOTT 211	R	3,01	0,00
1651704	11-006-048-00061-001	33191	GIRASOL-DANIEL	R	0,40	0,00
1651707	11-006-048-00061-001	81361	ALGODON-INTERCOTT 211	R	3,36	0,00
1651706	11-006-048-00067-001	81361	ALGODON-INTERCOTT 211	S	1,57	0,00
1651703	11-020-021-00007-001	33191	GIRASOL-DANIEL	R	2,39	0,00

**Porcentaje de superficie determinada en zonas vulnerables a la contaminación por nitratos****PUNTOS: 3,72 71.95%**

<u>REF.</u>	<u>REFERENCIA SIGPAC</u>	<u>CULTIVO</u>	<u>DESCRIPCIÓN CULTIVO</u>	<u>S/R</u>	<u>SUP.</u>	<u>SUP.</u>
					<u>PROPUESTA</u>	<u>CUMPLE</u>
					(ha)	(ha)
1651705	11-006-048-00055-001	81361	ALGODON-INTERCOTT 211	R	3,01	0,00
1651704	11-006-048-00061-001	33191	GIRASOL-DANIEL	R	0,40	0,40
1651707	11-006-048-00061-001	81361	ALGODON-INTERCOTT 211	R	3,36	3,36
1651706	11-006-048-00067-001	81361	ALGODON-INTERCOTT 211	S	1,57	1,57
1651703	11-020-021-00007-001	33191	GIRASOL-DANIEL	R	2,39	2,39

**Titulares de explotaciones que hayan adquirido el compromiso voluntario de establecimiento de una enmienda natural mediante un cultivo de crucifera para su enterrado en verde****PUNTOS: 1,00 S**



<b><u>APELLIDOS Y NOMBRE / RAZÓN SOCIAL</u></b>	<b><u>NIF</u></b>	<b><u>EXPEDIENTE</u></b>	<b><u>SUP. PROPUESTA (ha)</u></b>
CULTIVADORES DE LA JANDA S.L.	B11703576	2000420	24,89

<b><u>PROPUESTA</u></b>	<b><u>SOLICITA PRIMA VOL.</u></b>
ADMITIDO	NO

**IMPORTE POR ANUALIDAD**

<u>CAMPAÑA</u>	<u>IMPORTE MÁXIMO SUBVENCIONABLE</u>	<u>IMPORTE MEDIO DE TRANSFERENCIA (€/ha)</u>
2015	7.224,82 €	290,27 €
2016	7.224,82 €	290,27 €
2017	7.224,82 €	290,27 €
2018	7.224,82 €	290,27 €
2019	7.224,82 €	290,27 €

**RECINTOS PROPUESTOS**

<u>REF.</u>	<u>REFERENCIA SIGPAC</u>	<u>CULTIVO</u>	<u>DESCRIPCIÓN CULTIVO</u>	<u>S/R</u>	<u>SUP. DEC. ADMIN. (ha)</u>	<u>SUP. PROPUESTA (ha)</u>
1721633	11-020-081-00041-001	3141	TRIGO DURO-DON RICARDO	R	16,03	16,03
1721634	11-020-081-00041-001	3141	TRIGO DURO-DON RICARDO	R	2,69	2,69
1721641	11-020-081-00041-001	34327	SOJA-SPHERA	R	6,17	6,17

**RESUMEN CRITERIOS DE PRIORIZACIÓN****10.1.5 Sistemas sostenibles de cultivos agroindustriales****PUNTOS:** 4,00

	<b><u>PUNTOS</u></b>	<b><u>CUMPLE</u></b>
Porcentaje de superficie determinada en Red Natura 2000	0,00	0.0%
Porcentaje de superficie determinada situada en zonas RAMSAR	0,00	0.0%
Porcentaje de superficie determinada en zonas vulnerables a la contaminación por nitratos	4,00	100.0%
Titulares de explotaciones que hayan adquirido el compromiso voluntario de establecimiento de una enmienda natural mediante un cultivo de crucífera para su enterrado en verde	0,00	N



**DETALLE CRITERIOS DE PRIORIZACIÓN****10.1.5 Sistemas sostenibles de cultivos agroindustriales****PUNTOS: 4,00****Porcentaje de superficie determinada en Red Natura 2000****PUNTOS: 0,00 0.0%**

<u>REF.</u>	<u>REFERENCIA SIGPAC</u>	<u>CULTIVO</u>	<u>DESCRIPCIÓN CULTIVO</u>	<u>S/R</u>	<u>SUP.</u> <u>PROPUESTA</u> <u>(ha)</u>	<u>SUP.</u> <u>CUMPLE</u> <u>(ha)</u>
1721633	11-020-081-00041-001	3141	TRIGO DURO-DON RICARDO	R	16,03	0,00
1721634	11-020-081-00041-001	3141	TRIGO DURO-DON RICARDO	R	2,69	0,00
1721641	11-020-081-00041-001	34327	SOJA-SPHERA	R	6,17	0,00

**Porcentaje de superficie determinada situada en zonas RAMSAR****PUNTOS: 0,00 0.0%**

<u>REF.</u>	<u>REFERENCIA SIGPAC</u>	<u>CULTIVO</u>	<u>DESCRIPCIÓN CULTIVO</u>	<u>S/R</u>	<u>SUP.</u> <u>PROPUESTA</u> <u>(ha)</u>	<u>SUP.</u> <u>CUMPLE</u> <u>(ha)</u>
1721633	11-020-081-00041-001	3141	TRIGO DURO-DON RICARDO	R	16,03	0,00
1721634	11-020-081-00041-001	3141	TRIGO DURO-DON RICARDO	R	2,69	0,00
1721641	11-020-081-00041-001	34327	SOJA-SPHERA	R	6,17	0,00

**Porcentaje de superficie determinada en zonas vulnerables a la contaminación por nitratos****PUNTOS: 4,00 100.0%**

<u>REF.</u>	<u>REFERENCIA SIGPAC</u>	<u>CULTIVO</u>	<u>DESCRIPCIÓN CULTIVO</u>	<u>S/R</u>	<u>SUP.</u> <u>PROPUESTA</u> <u>(ha)</u>	<u>SUP.</u> <u>CUMPLE</u> <u>(ha)</u>
1721634	11-020-081-00041-001	3141	TRIGO DURO-DON RICARDO	R	2,69	2,69
1721633	11-020-081-00041-001	3141	TRIGO DURO-DON RICARDO	R	16,03	16,03
1721641	11-020-081-00041-001	34327	SOJA-SPHERA	R	6,17	6,17

**Titulares de explotaciones que hayan adquirido el compromiso voluntario de establecimiento de una enmienda natural mediante un cultivo de crucífera para su enterrado en verde****PUNTOS: 0,00 N**

**APELLIDOS Y NOMBRE / RAZÓN SOCIAL** **NIF** **EXPEDIENTE** **SUP. PROPUESTA (ha)**  
CULTIVADORES Y GANADEROS S.A. A28201655 2007568 86,75

**PROPUESTA** **SOLICITA PRIMA VOL.**  
**ADMITIDO** **NO**

**IMPORTE POR ANUALIDAD**

<b>CAMPAÑA</b>	<b>IMPORTE MÁXIMO SUBVENCIONABLE</b>	<b>IMPORTE MEDIO DE TRANSFERENCIA (€/ha)</b>
2015	19.166,53 €	220,94 €
2016	19.166,53 €	220,94 €
2017	19.166,53 €	220,94 €
2018	19.166,53 €	220,94 €
2019	19.166,53 €	220,94 €

**RECINTOS PROPUESTOS**

<b>REF.</b>	<b>REFERENCIA SIGPAC</b>	<b>CULTIVO</b>	<b>DESCRIPCIÓN CULTIVO</b>	<b>S/R</b>	<b>SUP. DEC. ADMIN. (ha)</b>	<b>SUP. PROPUESTA (ha)</b>
2556062	11-006-044-00010-001	81363	ALGODON-DP332	R	11,36	11,36
2555978	11-020-145-00018-001	33133	GIRASOL-TRANSOL	R	1,27	1,27
2556098	11-020-145-00018-001	171000	CHIRIVIA-SIN VARIEDAD	R	5,24	5,24
2556101	11-020-145-00021-006	171000	CHIRIVIA-SIN VARIEDAD	R	0,48	0,48
2556097	11-020-145-00022-002	171000	CHIRIVIA-SIN VARIEDAD	R	3,87	3,87
2555977	11-020-145-00023-004	33133	GIRASOL-TRANSOL	R	6,88	6,88
2556100	11-020-145-00024-001	171000	CHIRIVIA-SIN VARIEDAD	R	3,92	3,92
2555943	11-020-145-00028-002	1000	TRIGO BLANDO-SIN VARIEDAD	R	3,14	3,14
2555947	11-020-145-00028-002	3045	TRIGO DURO-VITRON	R	1,00	1,00
2555953	11-020-146-00017-003	4100	MAIZ-MAIZ CONVENCIONAL	R	4,95	4,95
2556067	11-020-146-00017-003	99000	PATATA-SIN VARIEDAD	R	10,00	10,00
2555955	11-020-146-00017-004	4100	MAIZ-MAIZ CONVENCIONAL	R	4,09	4,09
2556070	11-020-146-00017-004	99000	PATATA-SIN VARIEDAD	R	9,82	9,82
2556069	11-020-146-00017-018	99000	PATATA-SIN VARIEDAD	R	8,91	8,91
2556064	11-044-001-00001-029	81363	ALGODON-DP332	R	1,69	1,69
2556063	11-044-001-00001-029	81363	ALGODON-DP332	R	5,98	5,98
2556065	11-044-001-00001-032	81363	ALGODON-DP332	R	4,15	4,15

**RESUMEN CRITERIOS DE PRIORIZACIÓN****10.1.5 Sistemas sostenibles de cultivos agroindustriales****PUNTOS:** 4,00

	<b>PUNTOS</b>	<b>CUMPLE</b>
<b>Porcentaje de superficie determinada en Red Natura 2000</b>	0,00	0.0%
<b>Porcentaje de superficie determinada situada en zonas RAMSAR</b>	0,00	0.0%
<b>Porcentaje de superficie determinada en zonas vulnerables a la contaminación por nitratos</b>	4,00	100.0%
<b>Titulares de explotaciones que hayan adquirido el compromiso voluntario de establecimiento de una enmienda natural mediante un cultivo de crucífera para su enterrado en verde</b>	0,00	N



**DETALLE CRITERIOS DE PRIORIZACIÓN****10.1.5 Sistemas sostenibles de cultivos agroindustriales****PUNTOS: 4,00****Porcentaje de superficie determinada en Red Natura 2000****PUNTOS: 0,00 0,0%**

REF.	REFERENCIA SIGPAC	CULTIVO	DESCRIPCIÓN CULTIVO	S/R	SUP.	SUP.
					PROPUESTA	CUMPLE
					(ha)	(ha)
2556062	11-006-044-00010-001	81363	ALGODON-DP332	R	11,36	0,00
2555978	11-020-145-00018-001	33133	GIRASOL-TRANSOL	R	1,27	0,00
2556098	11-020-145-00018-001	171000	CHIRIVIA-SIN VARIEDAD	R	5,24	0,00
2556101	11-020-145-00021-006	171000	CHIRIVIA-SIN VARIEDAD	R	0,48	0,00
2556097	11-020-145-00022-002	171000	CHIRIVIA-SIN VARIEDAD	R	3,87	0,00
2555977	11-020-145-00023-004	33133	GIRASOL-TRANSOL	R	6,88	0,00
2556100	11-020-145-00024-001	171000	CHIRIVIA-SIN VARIEDAD	R	3,92	0,00
2555943	11-020-145-00028-002	1000	TRIGO BLANDO-SIN VARIEDAD	R	3,14	0,00
2555947	11-020-145-00028-002	3045	TRIGO DURO-VITRON	R	1,00	0,00
2555953	11-020-146-00017-003	4100	MAIZ-MAIZ CONVENCIONAL	R	4,95	0,00
2556067	11-020-146-00017-003	99000	PATATA-SIN VARIEDAD	R	10,00	0,00
2555955	11-020-146-00017-004	4100	MAIZ-MAIZ CONVENCIONAL	R	4,09	0,00
2556070	11-020-146-00017-004	99000	PATATA-SIN VARIEDAD	R	9,82	0,00
2556069	11-020-146-00017-018	99000	PATATA-SIN VARIEDAD	R	8,91	0,00
2556064	11-044-001-00001-029	81363	ALGODON-DP332	R	1,69	0,00
2556063	11-044-001-00001-029	81363	ALGODON-DP332	R	5,98	0,00
2556065	11-044-001-00001-032	81363	ALGODON-DP332	R	4,15	0,00

**Porcentaje de superficie determinada situada en zonas RAMSAR****PUNTOS: 0,00 0,0%**

REF.	REFERENCIA SIGPAC	CULTIVO	DESCRIPCIÓN CULTIVO	S/R	SUP.	SUP.
					PROPUESTA	CUMPLE
					(ha)	(ha)
2556062	11-006-044-00010-001	81363	ALGODON-DP332	R	11,36	0,00
2555978	11-020-145-00018-001	33133	GIRASOL-TRANSOL	R	1,27	0,00
2556098	11-020-145-00018-001	171000	CHIRIVIA-SIN VARIEDAD	R	5,24	0,00
2556101	11-020-145-00021-006	171000	CHIRIVIA-SIN VARIEDAD	R	0,48	0,00
2556097	11-020-145-00022-002	171000	CHIRIVIA-SIN VARIEDAD	R	3,87	0,00
2555977	11-020-145-00023-004	33133	GIRASOL-TRANSOL	R	6,88	0,00
2556100	11-020-145-00024-001	171000	CHIRIVIA-SIN VARIEDAD	R	3,92	0,00
2555943	11-020-145-00028-002	1000	TRIGO BLANDO-SIN VARIEDAD	R	3,14	0,00
2555947	11-020-145-00028-002	3045	TRIGO DURO-VITRON	R	1,00	0,00
2555953	11-020-146-00017-003	4100	MAIZ-MAIZ CONVENCIONAL	R	4,95	0,00
2556067	11-020-146-00017-003	99000	PATATA-SIN VARIEDAD	R	10,00	0,00
2555955	11-020-146-00017-004	4100	MAIZ-MAIZ CONVENCIONAL	R	4,09	0,00
2556070	11-020-146-00017-004	99000	PATATA-SIN VARIEDAD	R	9,82	0,00
2556069	11-020-146-00017-018	99000	PATATA-SIN VARIEDAD	R	8,91	0,00
2556064	11-044-001-00001-029	81363	ALGODON-DP332	R	1,69	0,00
2556063	11-044-001-00001-029	81363	ALGODON-DP332	R	5,98	0,00
2556065	11-044-001-00001-032	81363	ALGODON-DP332	R	4,15	0,00

**Porcentaje de superficie determinada en zonas vulnerables a la contaminación por nitratos****PUNTOS: 4,00 100,0%**

REF.	REFERENCIA SIGPAC	CULTIVO	DESCRIPCIÓN CULTIVO	S/R	SUP.	SUP.
					PROPUESTA	CUMPLE
					(ha)	(ha)
2556062	11-006-044-00010-001	81363	ALGODON-DP332	R	11,36	11,36
2555978	11-020-145-00018-001	33133	GIRASOL-TRANSOL	R	1,27	1,27
2556098	11-020-145-00018-001	171000	CHIRIVIA-SIN VARIEDAD	R	5,24	5,24
2556101	11-020-145-00021-006	171000	CHIRIVIA-SIN VARIEDAD	R	0,48	0,48
2556097	11-020-145-00022-002	171000	CHIRIVIA-SIN VARIEDAD	R	3,87	3,87
2555977	11-020-145-00023-004	33133	GIRASOL-TRANSOL	R	6,88	6,88
2556100	11-020-145-00024-001	171000	CHIRIVIA-SIN VARIEDAD	R	3,92	3,92
2555943	11-020-145-00028-002	1000	TRIGO BLANDO-SIN VARIEDAD	R	3,14	3,14

<b>REF.</b>	<b>REFERENCIA SIGPAC</b>	<b>CULTIVO</b>	<b>DESCRIPCIÓN CULTIVO</b>	<b>S/R</b>	<b>SUP. PROPUESTA (ha)</b>	<b>SUP. CUMPLE (ha)</b>
2555947	11-020-145-00028-002	3045	TRIGO DURO-VITRON	R	1,00	1,00
2555953	11-020-146-00017-003	4100	MAIZ-MAIZ CONVENCIONAL	R	4,95	4,95
2556067	11-020-146-00017-003	99000	PATATA-SIN VARIEDAD	R	10,00	10,00
2555955	11-020-146-00017-004	4100	MAIZ-MAIZ CONVENCIONAL	R	4,09	4,09
2556070	11-020-146-00017-004	99000	PATATA-SIN VARIEDAD	R	9,82	9,82
2556069	11-020-146-00017-018	99000	PATATA-SIN VARIEDAD	R	8,91	8,91
2556064	11-044-001-00001-029	81363	ALGODON-DP332	R	1,69	1,69
2556063	11-044-001-00001-029	81363	ALGODON-DP332	R	5,98	5,98
2556065	11-044-001-00001-032	81363	ALGODON-DP332	R	4,15	4,15

**Titulares de explotaciones que hayan adquirido el compromiso voluntario de establecimiento de una enmienda natural mediante un cultivo de crucifera para su enterrado en verde**

**PUNTOS:** 0,00 N



<b><u>APELLIDOS Y NOMBRE / RAZÓN SOCIAL</u></b>	<b><u>NIF</u></b>	<b><u>EXPEDIENTE</u></b>	<b><u>SUP. PROPUESTA (ha)</u></b>
CURTIDO ARANA MANUEL	75782962D	2004200	6,71

<b><u>PROPUESTA</u></b>	<b><u>SOLICITA PRIMA VOL.</u></b>
ADMITIDO	NO

**IMPORTE POR ANUALIDAD**

<u>CAMPAÑA</u>	<u>IMPORTE MÁXIMO SUBVENCIONABLE</u>	<u>IMPORTE MEDIO DE TRANSFERENCIA (€/ha)</u>
2015	1.947,71 €	290,27 €
2016	1.947,71 €	290,27 €
2017	1.947,71 €	290,27 €
2018	1.947,71 €	290,27 €
2019	1.947,71 €	290,27 €

**RECINTOS PROPUESTOS**

<u>REF.</u>	<u>REFERENCIA SIGPAC</u>	<u>CULTIVO</u>	<u>DESCRIPCIÓN CULTIVO</u>	<u>S/R</u>	<u>SUP. DEC. ADMIN. (ha)</u>	<u>SUP. PROPUESTA (ha)</u>
2270115	11-030-005-00034-003	81263	ALGODON-DP419	R	5,66	5,66
2270116	11-030-005-00035-002	81263	ALGODON-DP419	R	1,05	1,05

**RESUMEN CRITERIOS DE PRIORIZACIÓN****10.1.5 Sistemas sostenibles de cultivos agroindustriales****PUNTOS: 4,00**

	<b><u>PUNTOS</u></b>	<b><u>CUMPLE</u></b>
Porcentaje de superficie determinada en Red Natura 2000	0,00	0.0%
Porcentaje de superficie determinada situada en zonas RAMSAR	0,00	0.0%
Porcentaje de superficie determinada en zonas vulnerables a la contaminación por nitratos	4,00	100.0%
Titulares de explotaciones que hayan adquirido el compromiso voluntario de establecimiento de una enmienda natural mediante un cultivo de crucifera para su enterrado en verde	0,00	N

**DETALLE CRITERIOS DE PRIORIZACIÓN****10.1.5 Sistemas sostenibles de cultivos agroindustriales****PUNTOS: 4,00**

<u>REF.</u>	<u>REFERENCIA SIGPAC</u>	<u>CULTIVO</u>	<u>DESCRIPCIÓN CULTIVO</u>	<u>S/R</u>	<b><u>SUP. PROPUESTA (ha)</u></b>	<b><u>SUP. CUMPLE (ha)</u></b>
2270115	11-030-005-00034-003	81263	ALGODON-DP419	R	5,66	0,00
2270116	11-030-005-00035-002	81263	ALGODON-DP419	R	1,05	0,00

	<b><u>PUNTOS</u></b>	<b><u>SUP. PROPUESTA (ha)</u></b>	<b><u>SUP. CUMPLE (ha)</u></b>
Porcentaje de superficie determinada en Red Natura 2000	0,00	0,00	0.0%
Porcentaje de superficie determinada situada en zonas RAMSAR	0,00	0,00	0.0%
Porcentaje de superficie determinada en zonas vulnerables a la contaminación por nitratos	4,00	4,00	100.0%
Titulares de explotaciones que hayan adquirido el compromiso voluntario de establecimiento de una enmienda natural mediante un cultivo de crucifera para su enterrado en verde	0,00	0,00	N

<u>REF.</u>	<u>REFERENCIA SIGPAC</u>	<u>CULTIVO</u>	<u>DESCRIPCIÓN CULTIVO</u>	<u>S/R</u>	<b><u>SUP. PROPUESTA (ha)</u></b>	<b><u>SUP. CUMPLE (ha)</u></b>
2270115	11-030-005-00034-003	81263	ALGODON-DP419	R	5,66	5,66
2270116	11-030-005-00035-002	81263	ALGODON-DP419	R	1,05	1,05

<b><u>APELLIDOS Y NOMBRE / RAZÓN SOCIAL</u></b>	<b><u>NIF</u></b>	<b><u>EXPEDIENTE</u></b>	<b><u>SUP. PROPUESTA (ha)</u></b>
CURTIDO SANCHEZ ANTONIO	31314445Z	2006850	14,40
<b><u>PROPUESTA</u></b>	<b><u>SOLICITA PRIMA VOL.</u></b>	<b><u>PROPUESTA PRIMA VOL.</u></b>	
ADMITIDO	SI	ADMITIDO	
<b><u>IMPORTE POR ANUALIDAD</u></b>			

<b><u>CAMPAÑA</u></b>	<b><u>IMPORTE MÁXIMO SUBVENCIONABLE</u></b>	<b><u>IMPORTE MEDIO DE TRANSFERENCIA (€/ha)</u></b>
2015	6.241,54 €	433,44 €
2016	6.241,54 €	433,44 €
2017	6.241,54 €	433,44 €
2018	6.241,54 €	433,44 €
2019	6.241,54 €	433,44 €

**RECINTOS PROPUESTOS**

<b><u>REF.</u></b>	<b><u>REFERENCIA SIGPAC</u></b>	<b><u>CULTIVO</u></b>	<b><u>DESCRIPCIÓN CULTIVO</u></b>	<b><u>S/R</u></b>	<b><u>SUP. DEC. ADMIN. (ha)</u></b>	<b><u>SUP. PROPUESTA (ha)</u></b>
1826506	11-027-026-00025-014	81320	ALGODON-DP396	R	7,88	7,88
1826505	11-027-026-00025-014	81320	ALGODON-DP396	R	2,02	2,02
1826507	11-027-026-00025-014	82138	REMOLACHA-VEJER	R	3,20	3,20
1826508	11-027-026-00025-014	82138	REMOLACHA-VEJER	R	1,30	1,30

**RESUMEN CRITERIOS DE PRIORIZACIÓN****10.1.5 Sistemas sostenibles de cultivos agroindustriales****PUNTOS: 5,00**

	<b><u>PUNTOS</u></b>	<b><u>CUMPLE</u></b>
Porcentaje de superficie determinada en Red Natura 2000	0,00	0.0%
Porcentaje de superficie determinada situada en zonas RAMSAR	0,00	0.0%
Porcentaje de superficie determinada en zonas vulnerables a la contaminación por nitratos	4,00	100.0%
Titulares de explotaciones que hayan adquirido el compromiso voluntario de establecimiento de una enmienda natural mediante un cultivo de crucífera para su enterrado en verde	1,00	S



**DETALLE CRITERIOS DE PRIORIZACIÓN****10.1.5 Sistemas sostenibles de cultivos agroindustriales****PUNTOS: 5,00****Porcentaje de superficie determinada en Red Natura 2000****PUNTOS: 0,00 0.0%**

<u>REF.</u>	<u>REFERENCIA SIGPAC</u>	<u>CULTIVO</u>	<u>DESCRIPCIÓN CULTIVO</u>	<u>S/R</u>	<u>SUP.</u>	<u>SUP.</u>
					<u>PROPUESTA</u>	<u>CUMPLE</u>
					(ha)	(ha)
1826506	11-027-026-00025-014	81320	ALGODON-DP396	R	7,88	0,00
1826505	11-027-026-00025-014	81320	ALGODON-DP396	R	2,02	0,00
1826507	11-027-026-00025-014	82138	REMOLACHA-VEJER	R	3,20	0,00
1826508	11-027-026-00025-014	82138	REMOLACHA-VEJER	R	1,30	0,00

**Porcentaje de superficie determinada situada en zonas RAMSAR****PUNTOS: 0,00 0.0%**

<u>REF.</u>	<u>REFERENCIA SIGPAC</u>	<u>CULTIVO</u>	<u>DESCRIPCIÓN CULTIVO</u>	<u>S/R</u>	<u>SUP.</u>	<u>SUP.</u>
					<u>PROPUESTA</u>	<u>CUMPLE</u>
					(ha)	(ha)
1826505	11-027-026-00025-014	81320	ALGODON-DP396	R	2,02	0,00
1826506	11-027-026-00025-014	81320	ALGODON-DP396	R	7,88	0,00
1826508	11-027-026-00025-014	82138	REMOLACHA-VEJER	R	1,30	0,00
1826507	11-027-026-00025-014	82138	REMOLACHA-VEJER	R	3,20	0,00

**Porcentaje de superficie determinada en zonas vulnerables a la contaminación por nitratos****PUNTOS: 4,00 100.0%**

<u>REF.</u>	<u>REFERENCIA SIGPAC</u>	<u>CULTIVO</u>	<u>DESCRIPCIÓN CULTIVO</u>	<u>S/R</u>	<u>SUP.</u>	<u>SUP.</u>
					<u>PROPUESTA</u>	<u>CUMPLE</u>
					(ha)	(ha)
1826506	11-027-026-00025-014	81320	ALGODON-DP396	R	7,88	7,88
1826505	11-027-026-00025-014	81320	ALGODON-DP396	R	2,02	2,02
1826507	11-027-026-00025-014	82138	REMOLACHA-VEJER	R	3,20	3,20
1826508	11-027-026-00025-014	82138	REMOLACHA-VEJER	R	1,30	1,30

**Titulares de explotaciones que hayan adquirido el compromiso voluntario de establecimiento de una enmienda natural mediante un cultivo de crucifera para su enterrado en verde****PUNTOS: 1,00 S**



**APELLIDOS Y NOMBRE / RAZÓN SOCIAL** **NIF** **EXPEDIENTE** **SUP. PROPUESTA (ha)**  
 CURTIDO SANCHEZ MANUEL 31328357B 2007118 12,92

**PROPUESTA** **SOLICITA PRIMA VOL.**  
 ADMITIDO NO

**IMPORTE POR ANUALIDAD**

<u>CAMPAÑA</u>	<u>IMPORTE MÁXIMO SUBVENCIONABLE</u>	<u>IMPORTE MEDIO DE TRANSFERENCIA (€/ha)</u>
2015	3.750,29 €	290,27 €
2016	3.750,29 €	290,27 €
2017	3.750,29 €	290,27 €
2018	3.750,29 €	290,27 €
2019	3.750,29 €	290,27 €

**RECINTOS PROPUESTOS**

<u>REF.</u>	<u>REFERENCIA SIGPAC</u>	<u>CULTIVO</u>	<u>DESCRIPCIÓN CULTIVO</u>	<u>S/R</u>	<u>SUP. DEC. ADMIN. (ha)</u>	<u>SUP. PROPUESTA (ha)</u>
2039577	11-027-016-00006-002	5000	CEBADA-SIN VARIEDAD	R	0,61	0,61
2039582	11-027-016-00006-002	81268	ALGODON-JUNCAL	R	6,69	6,69
2039579	11-027-016-00006-002	81320	ALGODON-DP396	R	2,10	2,10
2039583	11-027-016-00006-002	82107	REMOLACHA-PORTAL	R	2,50	2,50
2039580	11-030-014-00050-001	81320	ALGODON-DP396	R	0,47	0,47
2039581	11-030-014-00051-002	81320	ALGODON-DP396	R	0,55	0,55

**RESUMEN CRITERIOS DE PRIORIZACIÓN****10.1.5 Sistemas sostenibles de cultivos agroindustriales****PUNTOS:** 3,92

	<b><u>PUNTOS</u></b>	<b><u>CUMPLE</u></b>
Porcentaje de superficie determinada en Red Natura 2000	0,00	0.0%
Porcentaje de superficie determinada situada en zonas RAMSAR	0,00	0.0%
Porcentaje de superficie determinada en zonas vulnerables a la contaminación por nitratos	3,92	92.11%
Titulares de explotaciones que hayan adquirido el compromiso voluntario de establecimiento de una enmienda natural mediante un cultivo de crucífera para su enterrado en verde	0,00	N



**DETALLE CRITERIOS DE PRIORIZACIÓN****10.1.5 Sistemas sostenibles de cultivos agroindustriales****PUNTOS: 3,92****Porcentaje de superficie determinada en Red Natura 2000****PUNTOS: 0,00 0.0%**

<u>REF.</u>	<u>REFERENCIA SIGPAC</u>	<u>CULTIVO</u>	<u>DESCRIPCIÓN CULTIVO</u>	<u>S/R</u>	<u>SUP.</u>	<u>SUP.</u>
					<u>PROPUESTA</u>	<u>CUMPLE</u>
					(ha)	(ha)
2039577	11-027-016-00006-002	5000	CEBADA-SIN VARIEDAD	R	0,61	0,00
2039582	11-027-016-00006-002	81268	ALGODON-JUNCAL	R	6,69	0,00
2039579	11-027-016-00006-002	81320	ALGODON-DP396	R	2,10	0,00
2039583	11-027-016-00006-002	82107	REMOLACHA-PORTAL	R	2,50	0,00
2039580	11-030-014-00050-001	81320	ALGODON-DP396	R	0,47	0,00
2039581	11-030-014-00051-002	81320	ALGODON-DP396	R	0,55	0,00

**Porcentaje de superficie determinada situada en zonas RAMSAR****PUNTOS: 0,00 0.0%**

<u>REF.</u>	<u>REFERENCIA SIGPAC</u>	<u>CULTIVO</u>	<u>DESCRIPCIÓN CULTIVO</u>	<u>S/R</u>	<u>SUP.</u>	<u>SUP.</u>
					<u>PROPUESTA</u>	<u>CUMPLE</u>
					(ha)	(ha)
2039577	11-027-016-00006-002	5000	CEBADA-SIN VARIEDAD	R	0,61	0,00
2039582	11-027-016-00006-002	81268	ALGODON-JUNCAL	R	6,69	0,00
2039579	11-027-016-00006-002	81320	ALGODON-DP396	R	2,10	0,00
2039583	11-027-016-00006-002	82107	REMOLACHA-PORTAL	R	2,50	0,00
2039580	11-030-014-00050-001	81320	ALGODON-DP396	R	0,47	0,00
2039581	11-030-014-00051-002	81320	ALGODON-DP396	R	0,55	0,00

**Porcentaje de superficie determinada en zonas vulnerables a la contaminación por nitratos****PUNTOS: 3,92 92.11%**

<u>REF.</u>	<u>REFERENCIA SIGPAC</u>	<u>CULTIVO</u>	<u>DESCRIPCIÓN CULTIVO</u>	<u>S/R</u>	<u>SUP.</u>	<u>SUP.</u>
					<u>PROPUESTA</u>	<u>CUMPLE</u>
					(ha)	(ha)
2039577	11-027-016-00006-002	5000	CEBADA-SIN VARIEDAD	R	0,61	0,61
2039582	11-027-016-00006-002	81268	ALGODON-JUNCAL	R	6,69	6,69
2039579	11-027-016-00006-002	81320	ALGODON-DP396	R	2,10	2,10
2039583	11-027-016-00006-002	82107	REMOLACHA-PORTAL	R	2,50	2,50
2039580	11-030-014-00050-001	81320	ALGODON-DP396	R	0,47	0,00
2039581	11-030-014-00051-002	81320	ALGODON-DP396	R	0,55	0,00

**Titulares de explotaciones que hayan adquirido el compromiso voluntario de establecimiento de una enmienda natural mediante un cultivo de crucifera para su enterrado en verde****PUNTOS: 0,00 N**

<b><u>APELLIDOS Y NOMBRE / RAZÓN SOCIAL</u></b>	<b><u>NIF</u></b>	<b><u>EXPEDIENTE</u></b>	<b><u>SUP. PROPUESTA (ha)</u></b>
CUTILLA MACIAS ANTONIA	31304988X	2007136	12,45

<b><u>PROPUESTA</u></b>	<b><u>SOLICITA PRIMA VOL.</u></b>
ADMITIDO	NO

**IMPORTE POR ANUALIDAD**

<u>CAMPAÑA</u>	<u>IMPORTE MÁXIMO SUBVENCIONABLE</u>	<u>IMPORTE MEDIO DE TRANSFERENCIA (€/ha)</u>
2015	3.613,86 €	290,27 €
2016	3.613,86 €	290,27 €
2017	3.613,86 €	290,27 €
2018	3.613,86 €	290,27 €
2019	3.613,86 €	290,27 €

**RECINTOS PROPUESTOS**

<u>REF.</u>	<u>REFERENCIA SIGPAC</u>	<u>CULTIVO</u>	<u>DESCRIPCIÓN CULTIVO</u>	<u>S/R</u>	<u>SUP. DEC. ADMIN. (ha)</u>	<u>SUP. PROPUESTA (ha)</u>
2559320	11-030-003-00032-003	81320	ALGODON-DP396	R	3,11	3,11
2559321	11-030-003-00036-006	81320	ALGODON-DP396	S	2,53	2,53
2559319	11-030-004-00022-001	81320	ALGODON-DP396	R	1,42	1,42
2559322	11-030-004-00030-001	81320	ALGODON-DP396	R	3,61	3,61
2559323	11-030-013-00063-001	81320	ALGODON-DP396	R	1,78	1,78

**RESUMEN CRITERIOS DE PRIORIZACIÓN****10.1.5 Sistemas sostenibles de cultivos agroindustriales****PUNTOS: 1,40**

	<b><u>PUNTOS</u></b>	<b><u>CUMPLE</u></b>
Porcentaje de superficie determinada en Red Natura 2000	0,00	0.0%
Porcentaje de superficie determinada situada en zonas RAMSAR	0,00	0.0%
Porcentaje de superficie determinada en zonas vulnerables a la contaminación por nitratos	1,40	40.4%
Titulares de explotaciones que hayan adquirido el compromiso voluntario de establecimiento de una enmienda natural mediante un cultivo de crucífera para su enterrado en verde	0,00	N



**DETALLE CRITERIOS DE PRIORIZACIÓN****10.1.5 Sistemas sostenibles de cultivos agroindustriales****PUNTOS: 1,40****Porcentaje de superficie determinada en Red Natura 2000****PUNTOS: 0,00 0.0%**

<u>REF.</u>	<u>REFERENCIA SIGPAC</u>	<u>CULTIVO</u>	<u>DESCRIPCIÓN CULTIVO</u>	<u>S/R</u>	<u>SUP.</u>	<u>SUP.</u>
					<u>PROPUESTA</u>	<u>CUMPLE</u>
					(ha)	(ha)
2559320	11-030-003-00032-003	81320	ALGODON-DP396	R	3,11	0,00
2559321	11-030-003-00036-006	81320	ALGODON-DP396	S	2,53	0,00
2559319	11-030-004-00022-001	81320	ALGODON-DP396	R	1,42	0,00
2559322	11-030-004-00030-001	81320	ALGODON-DP396	R	3,61	0,00
2559323	11-030-013-00063-001	81320	ALGODON-DP396	R	1,78	0,00

**Porcentaje de superficie determinada situada en zonas RAMSAR****PUNTOS: 0,00 0.0%**

<u>REF.</u>	<u>REFERENCIA SIGPAC</u>	<u>CULTIVO</u>	<u>DESCRIPCIÓN CULTIVO</u>	<u>S/R</u>	<u>SUP.</u>	<u>SUP.</u>
					<u>PROPUESTA</u>	<u>CUMPLE</u>
					(ha)	(ha)
2559320	11-030-003-00032-003	81320	ALGODON-DP396	R	3,11	0,00
2559321	11-030-003-00036-006	81320	ALGODON-DP396	S	2,53	0,00
2559319	11-030-004-00022-001	81320	ALGODON-DP396	R	1,42	0,00
2559322	11-030-004-00030-001	81320	ALGODON-DP396	R	3,61	0,00
2559323	11-030-013-00063-001	81320	ALGODON-DP396	R	1,78	0,00

**Porcentaje de superficie determinada en zonas vulnerables a la contaminación por nitratos****PUNTOS: 1,40 40.4%**

<u>REF.</u>	<u>REFERENCIA SIGPAC</u>	<u>CULTIVO</u>	<u>DESCRIPCIÓN CULTIVO</u>	<u>S/R</u>	<u>SUP.</u>	<u>SUP.</u>
					<u>PROPUESTA</u>	<u>CUMPLE</u>
					(ha)	(ha)
2559320	11-030-003-00032-003	81320	ALGODON-DP396	R	3,11	0,00
2559321	11-030-003-00036-006	81320	ALGODON-DP396	S	2,53	0,00
2559319	11-030-004-00022-001	81320	ALGODON-DP396	R	1,42	1,42
2559322	11-030-004-00030-001	81320	ALGODON-DP396	R	3,61	3,61
2559323	11-030-013-00063-001	81320	ALGODON-DP396	R	1,78	0,00

**Titulares de explotaciones que hayan adquirido el compromiso voluntario de establecimiento de una enmienda natural mediante un cultivo de crucifera para su enterrado en verde****PUNTOS: 0,00 N**

<u>APELLIDOS Y NOMBRE / RAZÓN SOCIAL</u>	<u>NIF</u>	<u>EXPEDIENTE</u>	<u>SUP. PROPUESTA (ha)</u>
CUTILLA VERANO ANA MARIA	31312424V	2004694	1,78

<u>PROPUESTA</u>	<u>SOLICITA PRIMA VOL.</u>
ADMITIDO	NO

IMPORTE POR ANUALIDAD

<u>CAMPAÑA</u>	<u>IMPORTE MÁXIMO SUBVENCIONABLE</u>	<u>IMPORTE MEDIO DE TRANSFERENCIA (€/ha)</u>
2015	516,68 €	290,27 €
2016	516,68 €	290,27 €
2017	516,68 €	290,27 €
2018	516,68 €	290,27 €
2019	516,68 €	290,27 €

RECINTOS PROPUESTOS

<u>REF.</u>	<u>REFERENCIA SIGPAC</u>	<u>CULTIVO</u>	<u>DESCRIPCIÓN CULTIVO</u>	<u>S/R</u>	<u>SUP. DEC. ADMIN. (ha)</u>	<u>SUP. PROPUESTA (ha)</u>
1999951	11-027-001-00042-003	81268	ALGODON-JUNCAL	R	1,78	1,78

**RESUMEN CRITERIOS DE PRIORIZACIÓN**

<b>10.1.5 Sistemas sostenibles de cultivos agroindustriales</b>	<b>PUNTOS: 4,00</b>
---	---------------------

	<u>PUNTOS</u>	<u>CUMPLE</u>
Porcentaje de superficie determinada en Red Natura 2000	0,00	0.0%
Porcentaje de superficie determinada situada en zonas RAMSAR	0,00	0.0%
Porcentaje de superficie determinada en zonas vulnerables a la contaminación por nitratos	4,00	100.0%
Titulares de explotaciones que hayan adquirido el compromiso voluntario de establecimiento de una enmienda natural mediante un cultivo de crucifera para su enterrado en verde	0,00	N

**DETALLE CRITERIOS DE PRIORIZACIÓN**

<b>10.1.5 Sistemas sostenibles de cultivos agroindustriales</b>	<b>PUNTOS: 4,00</b>
---	---------------------

Porcentaje de superficie determinada en Red Natura 2000	<b>PUNTOS: 0,00</b>	<b>0.0%</b>				
	<u>SUP. PROPUESTA (ha)</u>	<u>SUP. CUMPLE (ha)</u>				
<u>REF.</u>	<u>REFERENCIA SIGPAC</u>	<u>CULTIVO</u>	<u>DESCRIPCIÓN CULTIVO</u>	<u>S/R</u>	<u>SUP. PROPUESTA (ha)</u>	<u>SUP. CUMPLE (ha)</u>
1999951	11-027-001-00042-003	81268	ALGODON-JUNCAL	R	1,78	0,00
Porcentaje de superficie determinada situada en zonas RAMSAR	<b>PUNTOS: 0,00</b>	<b>0.0%</b>				
	<u>SUP. PROPUESTA (ha)</u>	<u>SUP. CUMPLE (ha)</u>				
<u>REF.</u>	<u>REFERENCIA SIGPAC</u>	<u>CULTIVO</u>	<u>DESCRIPCIÓN CULTIVO</u>	<u>S/R</u>	<u>SUP. PROPUESTA (ha)</u>	<u>SUP. CUMPLE (ha)</u>
1999951	11-027-001-00042-003	81268	ALGODON-JUNCAL	R	1,78	0,00
Porcentaje de superficie determinada en zonas vulnerables a la contaminación por nitratos	<b>PUNTOS: 4,00</b>	<b>100.0%</b>				
	<u>SUP. PROPUESTA (ha)</u>	<u>SUP. CUMPLE (ha)</u>				
<u>REF.</u>	<u>REFERENCIA SIGPAC</u>	<u>CULTIVO</u>	<u>DESCRIPCIÓN CULTIVO</u>	<u>S/R</u>	<u>SUP. PROPUESTA (ha)</u>	<u>SUP. CUMPLE (ha)</u>
1999951	11-027-001-00042-003	81268	ALGODON-JUNCAL	R	1,78	1,78
Titulares de explotaciones que hayan adquirido el compromiso voluntario de establecimiento de una enmienda natural mediante un cultivo de crucifera para su enterrado en verde	<b>PUNTOS: 0,00</b>	<b>N</b>				



<u>APELLIDOS Y NOMBRE / RAZÓN SOCIAL</u>	<u>NIF</u>	<u>EXPEDIENTE</u>	<u>SUP. PROPUESTA (ha)</u>
CUTILLA VERANO ROSARIO	31312425H	2004692	1,80

<u>PROPUESTA</u>	<u>SOLICITA PRIMA VOL.</u>
ADMITIDO	NO

IMPORTE POR ANUALIDAD

<u>CAMPAÑA</u>	<u>IMPORTE MÁXIMO SUBVENCIONABLE</u>	<u>IMPORTE MEDIO DE TRANSFERENCIA (€/ha)</u>
2015	522,49 €	290,27 €
2016	522,49 €	290,27 €
2017	522,49 €	290,27 €
2018	522,49 €	290,27 €
2019	522,49 €	290,27 €

RECINTOS PROPUESTOS

<u>REF.</u>	<u>REFERENCIA SIGPAC</u>	<u>CULTIVO</u>	<u>DESCRIPCIÓN CULTIVO</u>	<u>S/R</u>	<u>SUP. DEC. ADMIN. (ha)</u>	<u>SUP. PROPUESTA (ha)</u>
1999466	11-027-001-00042-003	81268	ALGODON-JUNCAL	R	1,80	1,80

**RESUMEN CRITERIOS DE PRIORIZACIÓN**

<b>10.1.5 Sistemas sostenibles de cultivos agroindustriales</b>	<b>PUNTOS: 4,00</b>
---	---------------------

	<u>PUNTOS</u>	<u>CUMPLE</u>
Porcentaje de superficie determinada en Red Natura 2000	0,00	0.0%
Porcentaje de superficie determinada situada en zonas RAMSAR	0,00	0.0%
Porcentaje de superficie determinada en zonas vulnerables a la contaminación por nitratos	4,00	100.0%
Titulares de explotaciones que hayan adquirido el compromiso voluntario de establecimiento de una enmienda natural mediante un cultivo de crucifera para su enterrado en verde	0,00	N

**DETALLE CRITERIOS DE PRIORIZACIÓN**

<b>10.1.5 Sistemas sostenibles de cultivos agroindustriales</b>	<b>PUNTOS: 4,00</b>
---	---------------------

Porcentaje de superficie determinada en Red Natura 2000	<b>PUNTOS: 0,00</b>	<b>0.0%</b>				
	<u>SUP. PROPUESTA (ha)</u>	<u>SUP. CUMPLE (ha)</u>				
<u>REF.</u>	<u>REFERENCIA SIGPAC</u>	<u>CULTIVO</u>	<u>DESCRIPCIÓN CULTIVO</u>	<u>S/R</u>	<u>SUP. PROPUESTA (ha)</u>	<u>SUP. CUMPLE (ha)</u>
1999466	11-027-001-00042-003	81268	ALGODON-JUNCAL	R	1,80	0,00
Porcentaje de superficie determinada situada en zonas RAMSAR	<b>PUNTOS: 0,00</b>	<b>0.0%</b>				
	<u>SUP. PROPUESTA (ha)</u>	<u>SUP. CUMPLE (ha)</u>				
<u>REF.</u>	<u>REFERENCIA SIGPAC</u>	<u>CULTIVO</u>	<u>DESCRIPCIÓN CULTIVO</u>	<u>S/R</u>	<u>SUP. PROPUESTA (ha)</u>	<u>SUP. CUMPLE (ha)</u>
1999466	11-027-001-00042-003	81268	ALGODON-JUNCAL	R	1,80	0,00
Porcentaje de superficie determinada en zonas vulnerables a la contaminación por nitratos	<b>PUNTOS: 4,00</b>	<b>100.0%</b>				
	<u>SUP. PROPUESTA (ha)</u>	<u>SUP. CUMPLE (ha)</u>				
<u>REF.</u>	<u>REFERENCIA SIGPAC</u>	<u>CULTIVO</u>	<u>DESCRIPCIÓN CULTIVO</u>	<u>S/R</u>	<u>SUP. PROPUESTA (ha)</u>	<u>SUP. CUMPLE (ha)</u>
1999466	11-027-001-00042-003	81268	ALGODON-JUNCAL	R	1,80	1,80
Titulares de explotaciones que hayan adquirido el compromiso voluntario de establecimiento de una enmienda natural mediante un cultivo de crucifera para su enterrado en verde	<b>PUNTOS: 0,00</b>	<b>N</b>				



<u>APELLIDOS Y NOMBRE / RAZÓN SOCIAL</u>	<u>NIF</u>	<u>EXPEDIENTE</u>	<u>SUP. PROPUESTA (ha)</u>
DE LA BARRERA ROMAN MARIA NIEVES	75820039X	2006362	4,10
<u>PROPUESTA ADMITIDO</u>	<u>SOLICITA PRIMA VOL. SI</u>	<u>PROPUESTA PRIMA VOL. ADMITIDO</u>	

**IMPORTE POR ANUALIDAD**

<u>CAMPAÑA</u>	<u>IMPORTE MÁXIMO SUBVENCIONABLE</u>	<u>IMPORTE MEDIO DE TRANSFERENCIA (€/ha)</u>
2015	1.777,11 €	433,44 €
2016	1.777,11 €	433,44 €
2017	1.777,11 €	433,44 €
2018	1.777,11 €	433,44 €
2019	1.777,11 €	433,44 €

**RECINTOS PROPUESTOS**

<u>REF.</u>	<u>REFERENCIA SIGPAC</u>	<u>CULTIVO</u>	<u>DESCRIPCIÓN CULTIVO</u>	<u>S/R</u>	<u>SUP. DEC. ADMIN. (ha)</u>	<u>SUP. PROPUESTA (ha)</u>
1703396	11-020-021-00054-002	81361	ALGODON-INTERCOTT 211	R	0,65	0,65
1703397	11-020-021-00057-001	81361	ALGODON-INTERCOTT 211	R	0,34	0,34
1703398	11-020-022-00052-002	81361	ALGODON-INTERCOTT 211	R	3,11	3,11

**RESUMEN CRITERIOS DE PRIORIZACIÓN****10.1.5 Sistemas sostenibles de cultivos agroindustriales**

PUNTOS: 5,00

	<u>PUNTOS</u>	<u>CUMPLE</u>
Porcentaje de superficie determinada en Red Natura 2000	0,00	0.0%
Porcentaje de superficie determinada situada en zonas RAMSAR	0,00	0.0%
Porcentaje de superficie determinada en zonas vulnerables a la contaminación por nitratos	4,00	100.0%
Titulares de explotaciones que hayan adquirido el compromiso voluntario de establecimiento de una enmienda natural mediante un cultivo de crucífera para su enterrado en verde	1,00	S



**DETALLE CRITERIOS DE PRIORIZACIÓN****10.1.5 Sistemas sostenibles de cultivos agroindustriales****PUNTOS: 5,00****Porcentaje de superficie determinada en Red Natura 2000****PUNTOS: 0,00 0.0%**

<u>REF.</u>	<u>REFERENCIA SIGPAC</u>	<u>CULTIVO</u>	<u>DESCRIPCIÓN CULTIVO</u>	<u>S/R</u>	<u>SUP.</u> <u>PROPUESTA</u> <u>(ha)</u>	<u>SUP.</u> <u>CUMPLE</u> <u>(ha)</u>
1703396	11-020-021-00054-002	81361	ALGODON-INTERCOTT 211	R	0,65	0,00
1703397	11-020-021-00057-001	81361	ALGODON-INTERCOTT 211	R	0,34	0,00
1703398	11-020-022-00052-002	81361	ALGODON-INTERCOTT 211	R	3,11	0,00

**Porcentaje de superficie determinada situada en zonas RAMSAR****PUNTOS: 0,00 0.0%**

<u>REF.</u>	<u>REFERENCIA SIGPAC</u>	<u>CULTIVO</u>	<u>DESCRIPCIÓN CULTIVO</u>	<u>S/R</u>	<u>SUP.</u> <u>PROPUESTA</u> <u>(ha)</u>	<u>SUP.</u> <u>CUMPLE</u> <u>(ha)</u>
1703396	11-020-021-00054-002	81361	ALGODON-INTERCOTT 211	R	0,65	0,00
1703397	11-020-021-00057-001	81361	ALGODON-INTERCOTT 211	R	0,34	0,00
1703398	11-020-022-00052-002	81361	ALGODON-INTERCOTT 211	R	3,11	0,00

**Porcentaje de superficie determinada en zonas vulnerables a la contaminación por nitratos****PUNTOS: 4,00 100.0%**

<u>REF.</u>	<u>REFERENCIA SIGPAC</u>	<u>CULTIVO</u>	<u>DESCRIPCIÓN CULTIVO</u>	<u>S/R</u>	<u>SUP.</u> <u>PROPUESTA</u> <u>(ha)</u>	<u>SUP.</u> <u>CUMPLE</u> <u>(ha)</u>
1703396	11-020-021-00054-002	81361	ALGODON-INTERCOTT 211	R	0,65	0,65
1703397	11-020-021-00057-001	81361	ALGODON-INTERCOTT 211	R	0,34	0,34
1703398	11-020-022-00052-002	81361	ALGODON-INTERCOTT 211	R	3,11	3,11

**Titulares de explotaciones que hayan adquirido el compromiso voluntario de establecimiento de una enmienda natural mediante un cultivo de crucífera para su enterrado en verde****PUNTOS: 1,00 S**



<b><u>APELLIDOS Y NOMBRE / RAZÓN SOCIAL</u></b>	<b><u>NIF</u></b>	<b><u>EXPEDIENTE</u></b>	<b><u>SUP. PROPUESTA (ha)</u></b>
DE LA CAMARA YSERN ROCIO	28692801W	2006458	85,77

<b><u>PROPUESTA</u></b>	<b><u>SOLICITA PRIMA VOL.</u></b>
ADMITIDO	NO

**IMPORTE POR ANUALIDAD**

<u>CAMPAÑA</u>	<u>IMPORTE MÁXIMO SUBVENCIONABLE</u>	<u>IMPORTE MEDIO DE TRANSFERENCIA (€/ha)</u>
2015	19.079,45 €	222,45 €
2016	19.079,45 €	222,45 €
2017	19.079,45 €	222,45 €
2018	19.079,45 €	222,45 €
2019	19.079,45 €	222,45 €

**RECINTOS PROPUESTOS**

<u>REF.</u>	<u>REFERENCIA SIGPAC</u>	<u>CULTIVO</u>	<u>DESCRIPCIÓN CULTIVO</u>	<u>S/R</u>	<u>SUP. DEC. ADMIN. (ha)</u>	<u>SUP. PROPUESTA (ha)</u>
2541043	11-020-011-00033-018	82117	REMOLACHA-SANLUCAR	R	24,00	24,00
2541041	11-020-011-00034-011	81009	ALGODON-CARMEN	S	24,15	24,14
2541042	11-020-011-00034-011	81009	ALGODON-CARMEN	R	17,65	17,64
2541044	11-020-011-00034-011	82117	REMOLACHA-SANLUCAR	R	20,00	19,99

**INCIDENCIAS****INCIDENCIA DESCRIPCIÓN**

- 218 La superficie total declarada sobre un mismo recinto en el conjunto de los expedientes, no puede superar la superficie total que el SIGPAC establece para ese recinto.  
Ref:2541041 Recinto:11-020-011-00034-011 Cultivo:81009 ALGODON-CARMEN Secano Suma de superficies declaradas para este recinto por todos los solicitantes (Áreas):19286 Superficie SIGPAC medida para este recinto (Áreas):19285 Exceso de superficie declarada (Hectáreas):0,01  
Ref:2541042 Recinto:11-020-011-00034-011 Cultivo:81009 ALGODON-CARMEN Regadío Suma de superficies declaradas para este recinto por todos los solicitantes (Áreas):19286 Superficie SIGPAC medida para este recinto (Áreas):19285 Exceso de superficie declarada (Hectáreas):0,01  
Ref:2541044 Recinto:11-020-011-00034-011 Cultivo:82117 REMOLACHA-SANLUCAR Regadío Suma de superficies declaradas para este recinto por todos los solicitantes (Áreas):19286 Superficie SIGPAC medida para este recinto (Áreas):19285 Exceso de superficie declarada (Hectáreas):0,01

**RESUMEN CRITERIOS DE PRIORIZACIÓN****10.1.5 Sistemas sostenibles de cultivos agroindustriales****PUNTOS: 4,00**

	<b><u>PUNTOS</u></b>	<b><u>CUMPLE</u></b>
Porcentaje de superficie determinada en Red Natura 2000	0,00	0.0%
Porcentaje de superficie determinada situada en zonas RAMSAR	0,00	0.0%
Porcentaje de superficie determinada en zonas vulnerables a la contaminación por nitratos	4,00	100.0%
Titulares de explotaciones que hayan adquirido el compromiso voluntario de establecimiento de una enmienda natural mediante un cultivo de crucífera para su enterrado en verde	0,00	N



**DETALLE CRITERIOS DE PRIORIZACIÓN****10.1.5 Sistemas sostenibles de cultivos agroindustriales****PUNTOS: 4,00****Porcentaje de superficie determinada en Red Natura 2000****PUNTOS: 0,00 0.0%**

<u>REF.</u>	<u>REFERENCIA SIGPAC</u>	<u>CULTIVO</u>	<u>DESCRIPCIÓN CULTIVO</u>	<u>S/R</u>	<u>SUP.</u> <u>PROPUESTA</u> <u>(ha)</u>	<u>SUP.</u> <u>CUMPLE</u> <u>(ha)</u>
2541043	11-020-011-00033-018	82117	REMOLACHA-SANLUCAR	R	24,00	0,00
2541042	11-020-011-00034-011	81009	ALGODON-CARMEN	R	17,64	0,00
2541041	11-020-011-00034-011	81009	ALGODON-CARMEN	S	24,14	0,00
2541044	11-020-011-00034-011	82117	REMOLACHA-SANLUCAR	R	19,99	0,00

**Porcentaje de superficie determinada situada en zonas RAMSAR****PUNTOS: 0,00 0.0%**

<u>REF.</u>	<u>REFERENCIA SIGPAC</u>	<u>CULTIVO</u>	<u>DESCRIPCIÓN CULTIVO</u>	<u>S/R</u>	<u>SUP.</u> <u>PROPUESTA</u> <u>(ha)</u>	<u>SUP.</u> <u>CUMPLE</u> <u>(ha)</u>
2541043	11-020-011-00033-018	82117	REMOLACHA-SANLUCAR	R	24,00	0,00
2541041	11-020-011-00034-011	81009	ALGODON-CARMEN	S	24,14	0,00
2541042	11-020-011-00034-011	81009	ALGODON-CARMEN	R	17,64	0,00
2541044	11-020-011-00034-011	82117	REMOLACHA-SANLUCAR	R	19,99	0,00

**Porcentaje de superficie determinada en zonas vulnerables a la contaminación por nitratos****PUNTOS: 4,00 100.0%**

<u>REF.</u>	<u>REFERENCIA SIGPAC</u>	<u>CULTIVO</u>	<u>DESCRIPCIÓN CULTIVO</u>	<u>S/R</u>	<u>SUP.</u> <u>PROPUESTA</u> <u>(ha)</u>	<u>SUP.</u> <u>CUMPLE</u> <u>(ha)</u>
2541043	11-020-011-00033-018	82117	REMOLACHA-SANLUCAR	R	24,00	24,00
2541042	11-020-011-00034-011	81009	ALGODON-CARMEN	R	17,64	17,64
2541041	11-020-011-00034-011	81009	ALGODON-CARMEN	S	24,14	24,14
2541044	11-020-011-00034-011	82117	REMOLACHA-SANLUCAR	R	19,99	19,99

**Titulares de explotaciones que hayan adquirido el compromiso voluntario de establecimiento de una enmienda natural mediante un cultivo de crucifera para su enterrado en verde****PUNTOS: 0,00 N**

<b><u>APELLIDOS Y NOMBRE / RAZÓN SOCIAL</u></b>	<b><u>NIF</u></b>	<b><u>EXPEDIENTE</u></b>	<b><u>SUP. PROPUESTA (ha)</u></b>
DE LA JARA FLORES MARIA DE LAS NIEVES	52285312X	2006874	21,58

<b><u>PROPUESTA</u></b>	<b><u>SOLICITA PRIMA VOL.</u></b>
ADMITIDO	NO

**IMPORTE POR ANUALIDAD**

<u>CAMPAÑA</u>	<u>IMPORTE MÁXIMO SUBVENCIONABLE</u>	<u>IMPORTE MEDIO DE TRANSFERENCIA (€/ha)</u>
2015	6.264,03 €	290,27 €
2016	6.264,03 €	290,27 €
2017	6.264,03 €	290,27 €
2018	6.264,03 €	290,27 €
2019	6.264,03 €	290,27 €

**RECINTOS PROPUESTOS**

<u>REF.</u>	<u>REFERENCIA SIGPAC</u>	<u>CULTIVO</u>	<u>DESCRIPCIÓN CULTIVO</u>	<u>S/R</u>	<u>SUP. DEC. ADMIN. (ha)</u>	<u>SUP. PROPUESTA (ha)</u>
1854182	11-006-062-00006-001	1000	TRIGO BLANDO-SIN VARIEDAD	R	0,50	0,50
1854180	11-006-062-00015-011	1000	TRIGO BLANDO-SIN VARIEDAD	S	0,08	0,08
1854194	11-006-062-00016-010	82107	REMOLACHA-PORTAL	S	5,00	5,00
1854181	11-006-062-00017-010	1000	TRIGO BLANDO-SIN VARIEDAD	S	4,48	4,48
1854192	41-020-021-00003-001	81056	ALGODON-ALFA	R	6,87	6,87
1854193	41-095-061-00080-001	81056	ALGODON-ALFA	R	4,65	4,65

**RESUMEN CRITERIOS DE PRIORIZACIÓN****10.1.5 Sistemas sostenibles de cultivos agroindustriales****PUNTOS: 3,53**

	<b><u>PUNTOS</u></b>	<b><u>CUMPLE</u></b>
Porcentaje de superficie determinada en Red Natura 2000	0,00	0.0%
Porcentaje de superficie determinada situada en zonas RAMSAR	0,00	0.0%
Porcentaje de superficie determinada en zonas vulnerables a la contaminación por nitratos	3,53	53.38%
Titulares de explotaciones que hayan adquirido el compromiso voluntario de establecimiento de una enmienda natural mediante un cultivo de crucífera para su enterrado en verde	0,00	N



**DETALLE CRITERIOS DE PRIORIZACIÓN****10.1.5 Sistemas sostenibles de cultivos agroindustriales****PUNTOS: 3,53****Porcentaje de superficie determinada en Red Natura 2000****PUNTOS: 0,00 0.0%**

<u>REF.</u>	<u>REFERENCIA SIGPAC</u>	<u>CULTIVO</u>	<u>DESCRIPCIÓN CULTIVO</u>	<u>S/R</u>	<u>SUP.</u>	<u>SUP.</u>
					<u>PROPUESTA</u>	<u>CUMPLE</u>
					(ha)	(ha)
1854182	11-006-062-00006-001	1000	TRIGO BLANDO-SIN VARIEDAD	R	0,50	0,00
1854180	11-006-062-00015-011	1000	TRIGO BLANDO-SIN VARIEDAD	S	0,08	0,00
1854194	11-006-062-00016-010	82107	REMOLACHA-PORTAL	S	5,00	0,00
1854181	11-006-062-00017-010	1000	TRIGO BLANDO-SIN VARIEDAD	S	4,48	0,00
1854192	41-020-021-00003-001	81056	ALGODON-ALFA	R	6,87	0,00
1854193	41-095-061-00080-001	81056	ALGODON-ALFA	R	4,65	0,00

**Porcentaje de superficie determinada situada en zonas RAMSAR****PUNTOS: 0,00 0.0%**

<u>REF.</u>	<u>REFERENCIA SIGPAC</u>	<u>CULTIVO</u>	<u>DESCRIPCIÓN CULTIVO</u>	<u>S/R</u>	<u>SUP.</u>	<u>SUP.</u>
					<u>PROPUESTA</u>	<u>CUMPLE</u>
					(ha)	(ha)
1854182	11-006-062-00006-001	1000	TRIGO BLANDO-SIN VARIEDAD	R	0,50	0,00
1854180	11-006-062-00015-011	1000	TRIGO BLANDO-SIN VARIEDAD	S	0,08	0,00
1854194	11-006-062-00016-010	82107	REMOLACHA-PORTAL	S	5,00	0,00
1854181	11-006-062-00017-010	1000	TRIGO BLANDO-SIN VARIEDAD	S	4,48	0,00
1854192	41-020-021-00003-001	81056	ALGODON-ALFA	R	6,87	0,00
1854193	41-095-061-00080-001	81056	ALGODON-ALFA	R	4,65	0,00

**Porcentaje de superficie determinada en zonas vulnerables a la contaminación por nitratos****PUNTOS: 3,53 53.38%**

<u>REF.</u>	<u>REFERENCIA SIGPAC</u>	<u>CULTIVO</u>	<u>DESCRIPCIÓN CULTIVO</u>	<u>S/R</u>	<u>SUP.</u>	<u>SUP.</u>
					<u>PROPUESTA</u>	<u>CUMPLE</u>
					(ha)	(ha)
1854182	11-006-062-00006-001	1000	TRIGO BLANDO-SIN VARIEDAD	R	0,50	0,00
1854180	11-006-062-00015-011	1000	TRIGO BLANDO-SIN VARIEDAD	S	0,08	0,00
1854194	11-006-062-00016-010	82107	REMOLACHA-PORTAL	S	5,00	0,00
1854181	11-006-062-00017-010	1000	TRIGO BLANDO-SIN VARIEDAD	S	4,48	0,00
1854192	41-020-021-00003-001	81056	ALGODON-ALFA	R	6,87	6,87
1854193	41-095-061-00080-001	81056	ALGODON-ALFA	R	4,65	4,65

**Titulares de explotaciones que hayan adquirido el compromiso voluntario de establecimiento de una enmienda natural mediante un cultivo de crucifera para su enterrado en verde****PUNTOS: 0,00 N**

<b><u>APELLIDOS Y NOMBRE / RAZÓN SOCIAL</u></b>	<b><u>NIF</u></b>	<b><u>EXPEDIENTE</u></b>	<b><u>SUP. PROPUESTA (ha)</u></b>
DE TERRY SANCHEZ-BLANCO MARIA LUISA	28021113Y	2006379	17,72

<b><u>PROPUESTA</u></b>	<b><u>SOLICITA PRIMA VOL.</u></b>
INADMITIDO	NO

**IMPORTE POR ANUALIDAD**

<u>CAMPAÑA</u>	<u>IMPORTE MÁXIMO SUBVENCIONABLE</u>	<u>IMPORTE MEDIO DE TRANSFERENCIA (€/ha)</u>
2015	5.143,58 €	290,27 €
2016	5.143,58 €	290,27 €
2017	5.143,58 €	290,27 €
2018	5.143,58 €	290,27 €
2019	5.143,58 €	290,27 €

**RECINTOS PROPUESTOS**

<u>REF.</u>	<u>REFERENCIA SIGPAC</u>	<u>CULTIVO DESCRIPCIÓN CULTIVO</u>	<u>S/R</u>	<u>SUP. DEC. ADMIN. (ha)</u>	<u>SUP. PROPUESTA (ha)</u>
2561672	11-006-064-00028-002	81216 ALGODON-CARISMA	R	17,72	17,72

**RESUMEN CRITERIOS DE PRIORIZACIÓN****10.1.5 Sistemas sostenibles de cultivos agroindustriales** PUNTOS: 0,00

	<u>PUNTOS</u>	<u>CUMPLE</u>
Porcentaje de superficie determinada en Red Natura 2000	0,00	0.0%
Porcentaje de superficie determinada situada en zonas RAMSAR	0,00	0.0%
Porcentaje de superficie determinada en zonas vulnerables a la contaminación por nitratos	0,00	0.0%
Titulares de explotaciones que hayan adquirido el compromiso voluntario de establecimiento de una enmienda natural mediante un cultivo de crucifera para su enterrado en verde	0,00	N

**DETALLE CRITERIOS DE PRIORIZACIÓN****10.1.5 Sistemas sostenibles de cultivos agroindustriales** PUNTOS: 0,00

Porcentaje de superficie determinada en Red Natura 2000	PUNTOS:	0,00	0.0%
---	---------	------	------

<u>REF.</u>	<u>REFERENCIA SIGPAC</u>	<u>CULTIVO DESCRIPCIÓN CULTIVO</u>	<u>S/R</u>	<u>SUP. PROPUESTA (ha)</u>	<u>SUP. CUMPLE (ha)</u>
2561672	11-006-064-00028-002	81216 ALGODON-CARISMA	R	17,72	0,00

Porcentaje de superficie determinada situada en zonas RAMSAR	PUNTOS:	0,00	0.0%
--	---------	------	------

<u>REF.</u>	<u>REFERENCIA SIGPAC</u>	<u>CULTIVO DESCRIPCIÓN CULTIVO</u>	<u>S/R</u>	<u>SUP. PROPUESTA (ha)</u>	<u>SUP. CUMPLE (ha)</u>
2561672	11-006-064-00028-002	81216 ALGODON-CARISMA	R	17,72	0,00

Porcentaje de superficie determinada en zonas vulnerables a la contaminación por nitratos	PUNTOS:	0,00	0.0%
---	---------	------	------

<u>REF.</u>	<u>REFERENCIA SIGPAC</u>	<u>CULTIVO DESCRIPCIÓN CULTIVO</u>	<u>S/R</u>	<u>SUP. PROPUESTA (ha)</u>	<u>SUP. CUMPLE (ha)</u>
2561672	11-006-064-00028-002	81216 ALGODON-CARISMA	R	17,72	0,00

Titulares de explotaciones que hayan adquirido el compromiso voluntario de establecimiento de una enmienda natural mediante un cultivo de crucifera para su enterrado en verde	PUNTOS:	0,00	N
--	---------	------	---



<b><u>APELLIDOS Y NOMBRE / RAZÓN SOCIAL</u></b>	<b><u>NIF</u></b>	<b><u>EXPEDIENTE</u></b>	<b><u>SUP. PROPUESTA (ha)</u></b>
DELGADO MINGORANCE MANUEL	31557057E	2006085	4,11

<b><u>PROPUESTA</u></b>	<b><u>SOLICITA PRIMA VOL.</u></b>
ADMITIDO	NO

**IMPORTE POR ANUALIDAD**

<u>CAMPAÑA</u>	<u>IMPORTE MÁXIMO SUBVENCIONABLE</u>	<u>IMPORTE MEDIO DE TRANSFERENCIA (€/ha)</u>
2015	1.193,01 €	290,27 €
2016	1.193,01 €	290,27 €
2017	1.193,01 €	290,27 €
2018	1.193,01 €	290,27 €
2019	1.193,01 €	290,27 €

**RECINTOS PROPUESTOS**

<u>REF.</u>	<u>REFERENCIA SIGPAC</u>	<u>CULTIVO</u>	<u>DESCRIPCIÓN CULTIVO</u>	<u>S/R</u>	<u>SUP. DEC. ADMIN. (ha)</u>	<u>SUP. PROPUESTA (ha)</u>
1643543	11-020-144-00046-002	81268	ALGODON-JUNCAL	R	1,46	1,46
1643544	11-020-144-00046-003	81268	ALGODON-JUNCAL	R	2,65	2,65

**RESUMEN CRITERIOS DE PRIORIZACIÓN****10.1.5 Sistemas sostenibles de cultivos agroindustriales** PUNTOS: 4,00

	<u>PUNTOS</u>	<u>CUMPLE</u>
Porcentaje de superficie determinada en Red Natura 2000	0,00	0.0%
Porcentaje de superficie determinada situada en zonas RAMSAR	0,00	0.0%
Porcentaje de superficie determinada en zonas vulnerables a la contaminación por nitratos	4,00	100.0%
Titulares de explotaciones que hayan adquirido el compromiso voluntario de establecimiento de una enmienda natural mediante un cultivo de crucifera para su enterrado en verde	0,00	N

**DETALLE CRITERIOS DE PRIORIZACIÓN****10.1.5 Sistemas sostenibles de cultivos agroindustriales** PUNTOS: 4,00

<u>REF.</u>	<u>REFERENCIA SIGPAC</u>	<u>CULTIVO</u>	<u>DESCRIPCIÓN CULTIVO</u>	<u>S/R</u>	<u>SUP. PROPUESTA (ha)</u>	<u>SUP. CUMPLE (ha)</u>
1643543	11-020-144-00046-002	81268	ALGODON-JUNCAL	R	1,46	0,00
1643544	11-020-144-00046-003	81268	ALGODON-JUNCAL	R	2,65	0,00

	<u>PUNTOS</u>	<u>SUP. PROPUESTA (ha)</u>	<u>SUP. CUMPLE (ha)</u>
Porcentaje de superficie determinada en Red Natura 2000	0,00	0,00	0.0%
Porcentaje de superficie determinada situada en zonas RAMSAR	0,00	0,00	0.0%
Porcentaje de superficie determinada en zonas vulnerables a la contaminación por nitratos	4,00	4,00	100.0%
Titulares de explotaciones que hayan adquirido el compromiso voluntario de establecimiento de una enmienda natural mediante un cultivo de crucifera para su enterrado en verde	0,00	0,00	N

<u>REF.</u>	<u>REFERENCIA SIGPAC</u>	<u>CULTIVO</u>	<u>DESCRIPCIÓN CULTIVO</u>	<u>S/R</u>	<u>SUP. PROPUESTA (ha)</u>	<u>SUP. CUMPLE (ha)</u>
1643543	11-020-144-00046-002	81268	ALGODON-JUNCAL	R	1,46	1,46
1643544	11-020-144-00046-003	81268	ALGODON-JUNCAL	R	2,65	2,65

<b><u>APELLIDOS Y NOMBRE / RAZÓN SOCIAL</u></b>	<b><u>NIF</u></b>	<b><u>EXPEDIENTE</u></b>	<b><u>SUP. PROPUESTA (ha)</u></b>
DELGADO TENORIO FRANCISCO	31481225K	2007563	15,50

<b><u>PROPUESTA</u></b>	<b><u>SOLICITA PRIMA VOL.</u></b>
ADMITIDO	NO

**IMPORTE POR ANUALIDAD**

<u>CAMPAÑA</u>	<u>IMPORTE MÁXIMO SUBVENCIONABLE</u>	<u>IMPORTE MEDIO DE TRANSFERENCIA (€/ha)</u>
2015	4.499,18 €	290,27 €
2016	4.499,18 €	290,27 €
2017	4.499,18 €	290,27 €
2018	4.499,18 €	290,27 €
2019	4.499,18 €	290,27 €

**RECINTOS PROPUESTOS**

<u>REF.</u>	<u>REFERENCIA SIGPAC</u>	<u>CULTIVO</u>	<u>DESCRIPCIÓN CULTIVO</u>	<u>S/R</u>	<u>SUP. DEC. ADMIN. (ha)</u>	<u>SUP. PROPUESTA (ha)</u>
2005858	11-020-114-00204-001	81361	ALGODON-INTERCOTT 211	R	8,03	8,03
2005859	11-020-114-00507-001	81006	ALGODON-INTERCOTT 670	R	7,47	7,47

**RESUMEN CRITERIOS DE PRIORIZACIÓN****10.1.5 Sistemas sostenibles de cultivos agroindustriales****PUNTOS: 4,00**

	<b><u>PUNTOS</u></b>	<b><u>CUMPLE</u></b>
Porcentaje de superficie determinada en Red Natura 2000	0,00	0.0%
Porcentaje de superficie determinada situada en zonas RAMSAR	0,00	0.0%
Porcentaje de superficie determinada en zonas vulnerables a la contaminación por nitratos	4,00	100.0%
Titulares de explotaciones que hayan adquirido el compromiso voluntario de establecimiento de una enmienda natural mediante un cultivo de crucifera para su enterrado en verde	0,00	N

**DETALLE CRITERIOS DE PRIORIZACIÓN****10.1.5 Sistemas sostenibles de cultivos agroindustriales****PUNTOS: 4,00**

<u>REF.</u>	<u>REFERENCIA SIGPAC</u>	<u>CULTIVO</u>	<u>DESCRIPCIÓN CULTIVO</u>	<u>S/R</u>	<b><u>SUP. PROPUESTA (ha)</u></b>	<b><u>SUP. CUMPLE (ha)</u></b>
2005858	11-020-114-00204-001	81361	ALGODON-INTERCOTT 211	R	8,03	0,00
2005859	11-020-114-00507-001	81006	ALGODON-INTERCOTT 670	R	7,47	0,00

**Porcentaje de superficie determinada en zonas vulnerables a la contaminación por nitratos****PUNTOS: 4,00 100.0%**

<u>REF.</u>	<u>REFERENCIA SIGPAC</u>	<u>CULTIVO</u>	<u>DESCRIPCIÓN CULTIVO</u>	<u>S/R</u>	<b><u>SUP. PROPUESTA (ha)</u></b>	<b><u>SUP. CUMPLE (ha)</u></b>
2005858	11-020-114-00204-001	81361	ALGODON-INTERCOTT 211	R	8,03	8,03
2005859	11-020-114-00507-001	81006	ALGODON-INTERCOTT 670	R	7,47	7,47

**Titulares de explotaciones que hayan adquirido el compromiso voluntario de establecimiento de una enmienda natural mediante un cultivo de crucifera para su enterrado en verde****PUNTOS: 0,00 N**

<b><u>APELLIDOS Y NOMBRE / RAZÓN SOCIAL</u></b>	<b><u>NIF</u></b>	<b><u>EXPEDIENTE</u></b>	<b><u>SUP. PROPUESTA (ha)</u></b>
DIAZ DIAZ ROSA MARIA	31729794Y	2004322	8,20
<b><u>PROPUESTA ADMITIDO</u></b>	<b><u>SOLICITA PRIMA VOL. SI</u></b>	<b><u>PROPUESTA PRIMA VOL. ADMITIDO</u></b>	
<b><u>IMPORTE POR ANUALIDAD</u></b>			

<b><u>CAMPAÑA</u></b>	<b><u>IMPORTE MÁXIMO SUBVENCIONABLE</u></b>	<b><u>IMPORTE MEDIO DE TRANSFERENCIA (€/ha)</u></b>
2015	3.554,20 €	433,44 €
2016	3.554,20 €	433,44 €
2017	3.554,20 €	433,44 €
2018	3.554,20 €	433,44 €
2019	3.554,20 €	433,44 €

**RECINTOS PROPUESTOS**

<b><u>REF.</u></b>	<b><u>REFERENCIA SIGPAC</u></b>	<b><u>CULTIVO</u></b>	<b><u>DESCRIPCIÓN CULTIVO</u></b>	<b><u>S/R</u></b>	<b><u>SUP. DEC. ADMIN. (ha)</u></b>	<b><u>SUP. PROPUESTA (ha)</u></b>
1945790	11-020-133-00055-003	81363	ALGODON-DP332	R	1,51	1,51
1945792	11-020-133-00056-001	81320	ALGODON-DP396	R	4,77	4,77
1945793	11-020-136-00096-002	81320	ALGODON-DP396	R	0,08	0,08
1945791	11-020-136-00102-001	81320	ALGODON-DP396	R	1,37	1,37
1945794	11-020-136-00127-001	81320	ALGODON-DP396	R	0,47	0,47

**RESUMEN CRITERIOS DE PRIORIZACIÓN****10.1.5 Sistemas sostenibles de cultivos agroindustriales****PUNTOS: 5,00**

	<b><u>PUNTOS</u></b>	<b><u>CUMPLE</u></b>
Porcentaje de superficie determinada en Red Natura 2000	0,00	0.0%
Porcentaje de superficie determinada situada en zonas RAMSAR	0,00	0.0%
Porcentaje de superficie determinada en zonas vulnerables a la contaminación por nitratos	4,00	100.0%
Titulares de explotaciones que hayan adquirido el compromiso voluntario de establecimiento de una enmienda natural mediante un cultivo de crucífera para su enterrado en verde	1,00	S





**DETALLE CRITERIOS DE PRIORIZACIÓN****10.1.5 Sistemas sostenibles de cultivos agroindustriales****PUNTOS: 5,00****Porcentaje de superficie determinada en Red Natura 2000****PUNTOS: 0,00 0.0%**

<u>REF.</u>	<u>REFERENCIA SIGPAC</u>	<u>CULTIVO</u>	<u>DESCRIPCIÓN CULTIVO</u>	<u>S/R</u>	<u>SUP.</u>	<u>SUP.</u>
					<u>PROPUESTA</u>	<u>CUMPLE</u>
					(ha)	(ha)
1945790	11-020-133-00055-003	81363	ALGODON-DP332	R	1,51	0,00
1945792	11-020-133-00056-001	81320	ALGODON-DP396	R	4,77	0,00
1945793	11-020-136-00096-002	81320	ALGODON-DP396	R	0,08	0,00
1945791	11-020-136-00102-001	81320	ALGODON-DP396	R	1,37	0,00
1945794	11-020-136-00127-001	81320	ALGODON-DP396	R	0,47	0,00

**Porcentaje de superficie determinada situada en zonas RAMSAR****PUNTOS: 0,00 0.0%**

<u>REF.</u>	<u>REFERENCIA SIGPAC</u>	<u>CULTIVO</u>	<u>DESCRIPCIÓN CULTIVO</u>	<u>S/R</u>	<u>SUP.</u>	<u>SUP.</u>
					<u>PROPUESTA</u>	<u>CUMPLE</u>
					(ha)	(ha)
1945790	11-020-133-00055-003	81363	ALGODON-DP332	R	1,51	0,00
1945792	11-020-133-00056-001	81320	ALGODON-DP396	R	4,77	0,00
1945793	11-020-136-00096-002	81320	ALGODON-DP396	R	0,08	0,00
1945791	11-020-136-00102-001	81320	ALGODON-DP396	R	1,37	0,00
1945794	11-020-136-00127-001	81320	ALGODON-DP396	R	0,47	0,00

**Porcentaje de superficie determinada en zonas vulnerables a la contaminación por nitratos****PUNTOS: 4,00 100.0%**

<u>REF.</u>	<u>REFERENCIA SIGPAC</u>	<u>CULTIVO</u>	<u>DESCRIPCIÓN CULTIVO</u>	<u>S/R</u>	<u>SUP.</u>	<u>SUP.</u>
					<u>PROPUESTA</u>	<u>CUMPLE</u>
					(ha)	(ha)
1945790	11-020-133-00055-003	81363	ALGODON-DP332	R	1,51	1,51
1945792	11-020-133-00056-001	81320	ALGODON-DP396	R	4,77	4,77
1945793	11-020-136-00096-002	81320	ALGODON-DP396	R	0,08	0,08
1945791	11-020-136-00102-001	81320	ALGODON-DP396	R	1,37	1,37
1945794	11-020-136-00127-001	81320	ALGODON-DP396	R	0,47	0,47

**Titulares de explotaciones que hayan adquirido el compromiso voluntario de establecimiento de una enmienda natural mediante un cultivo de crucifera para su enterrado en verde****PUNTOS: 1,00 S**

<u>APELLIDOS Y NOMBRE / RAZÓN SOCIAL</u>	<u>NIF</u>	<u>EXPEDIENTE</u>	<u>SUP. PROPUESTA (ha)</u>
DIAZ ORTEGA JULIO	31583421M	2003594	5,24
<u>PROPUESTA ADMITIDO</u>	<u>SOLICITA PRIMA VOL. SI</u>	<u>PROPUESTA PRIMA VOL. ADMITIDO</u>	

**IMPORTE POR ANUALIDAD**

<u>CAMPAÑA</u>	<u>IMPORTE MÁXIMO SUBVENCIONABLE</u>	<u>IMPORTE MEDIO DE TRANSFERENCIA (€/ha)</u>
2015	2.271,22 €	433,44 €
2016	2.271,22 €	433,44 €
2017	2.271,22 €	433,44 €
2018	2.271,22 €	433,44 €
2019	2.271,22 €	433,44 €

**RECINTOS PROPUESTOS**

<u>REF.</u>	<u>REFERENCIA SIGPAC</u>	<u>CULTIVO</u>	<u>DESCRIPCIÓN CULTIVO</u>	<u>S/R</u>	<u>SUP. DEC. ADMIN. (ha)</u>	<u>SUP. PROPUESTA (ha)</u>
1921243	11-020-133-00039-002	33191	GIRASOL-DANIEL	R	3,69	3,69
1921244	11-020-133-00062-001	81361	ALGODON-INTERCOTT 211	R	1,55	1,55

**RESUMEN CRITERIOS DE PRIORIZACIÓN**

<b>10.1.5 Sistemas sostenibles de cultivos agroindustriales</b>	<b>PUNTOS: 5,00</b>	<b>PUNTOS</b>	<b>CUMPLE</b>
Porcentaje de superficie determinada en Red Natura 2000		0,00	0.0%
Porcentaje de superficie determinada situada en zonas RAMSAR		0,00	0.0%
Porcentaje de superficie determinada en zonas vulnerables a la contaminación por nitratos		4,00	100.0%
Titulares de explotaciones que hayan adquirido el compromiso voluntario de establecimiento de una enmienda natural mediante un cultivo de crucifera para su enterrado en verde		1,00	S

**DETALLE CRITERIOS DE PRIORIZACIÓN**

<b>10.1.5 Sistemas sostenibles de cultivos agroindustriales</b>	<b>PUNTOS: 5,00</b>	<b>PUNTOS</b>	<b>CUMPLE</b>			
Porcentaje de superficie determinada en Red Natura 2000		PUNTOS: 0,00	0.0%			
		<b>SUP. PROPUESTA (ha)</b>	<b>SUP. CUMPLE (ha)</b>			
<u>REF.</u>	<u>REFERENCIA SIGPAC</u>	<u>CULTIVO</u>	<u>DESCRIPCIÓN CULTIVO</u>	<u>S/R</u>		
1921243	11-020-133-00039-002	33191	GIRASOL-DANIEL	R	3,69	0,00
1921244	11-020-133-00062-001	81361	ALGODON-INTERCOTT 211	R	1,55	0,00
Porcentaje de superficie determinada situada en zonas RAMSAR		PUNTOS: 0,00	0.0%			
		<b>SUP. PROPUESTA (ha)</b>	<b>SUP. CUMPLE (ha)</b>			
<u>REF.</u>	<u>REFERENCIA SIGPAC</u>	<u>CULTIVO</u>	<u>DESCRIPCIÓN CULTIVO</u>	<u>S/R</u>		
1921243	11-020-133-00039-002	33191	GIRASOL-DANIEL	R	3,69	0,00
1921244	11-020-133-00062-001	81361	ALGODON-INTERCOTT 211	R	1,55	0,00
Porcentaje de superficie determinada en zonas vulnerables a la contaminación por nitratos		PUNTOS: 4,00	100.0%			
		<b>SUP. PROPUESTA (ha)</b>	<b>SUP. CUMPLE (ha)</b>			
<u>REF.</u>	<u>REFERENCIA SIGPAC</u>	<u>CULTIVO</u>	<u>DESCRIPCIÓN CULTIVO</u>	<u>S/R</u>		
1921243	11-020-133-00039-002	33191	GIRASOL-DANIEL	R	3,69	3,69
1921244	11-020-133-00062-001	81361	ALGODON-INTERCOTT 211	R	1,55	1,55
Titulares de explotaciones que hayan adquirido el compromiso voluntario de establecimiento de una enmienda natural mediante un cultivo de crucifera para su enterrado en verde		PUNTOS: 1,00	S			

<b><u>APELLIDOS Y NOMBRE / RAZÓN SOCIAL</u></b>	<b><u>NIF</u></b>	<b><u>EXPEDIENTE</u></b>	<b><u>SUP. PROPUESTA (ha)</u></b>
DIOSDADO GALAN ANTONIO	31483270L	2006320	21,12

<b><u>PROPUESTA</u></b>	<b><u>SOLICITA PRIMA VOL.</u></b>
ADMITIDO	NO

**IMPORTE POR ANUALIDAD**

<u>CAMPAÑA</u>	<u>IMPORTE MÁXIMO SUBVENCIONABLE</u>	<u>IMPORTE MEDIO DE TRANSFERENCIA (€/ha)</u>
2015	6.130,50 €	290,27 €
2016	6.130,50 €	290,27 €
2017	6.130,50 €	290,27 €
2018	6.130,50 €	290,27 €
2019	6.130,50 €	290,27 €

**RECINTOS PROPUESTOS**

<u>REF.</u>	<u>REFERENCIA SIGPAC</u>	<u>CULTIVO</u>	<u>DESCRIPCIÓN CULTIVO</u>	<u>S/R</u>	<u>SUP. DEC. ADMIN. (ha)</u>	<u>SUP. PROPUESTA (ha)</u>
1749646	11-020-081-00006-009	81249	ALGODON-CARLA	R	16,29	16,29
1749645	11-020-081-00043-003	81249	ALGODON-CARLA	R	4,83	4,83

**RESUMEN CRITERIOS DE PRIORIZACIÓN****10.1.5 Sistemas sostenibles de cultivos agroindustriales**

PUNTOS: 4,00

	<u>PUNTOS</u>	<u>CUMPLE</u>
Porcentaje de superficie determinada en Red Natura 2000	0,00	0.0%
Porcentaje de superficie determinada situada en zonas RAMSAR	0,00	0.0%
Porcentaje de superficie determinada en zonas vulnerables a la contaminación por nitratos	4,00	100.0%
Titulares de explotaciones que hayan adquirido el compromiso voluntario de establecimiento de una enmienda natural mediante un cultivo de crucífera para su enterrado en verde	0,00	N

**DETALLE CRITERIOS DE PRIORIZACIÓN****10.1.5 Sistemas sostenibles de cultivos agroindustriales**

PUNTOS: 4,00

Porcentaje de superficie determinada en Red Natura 2000	PUNTOS:	0,00	0.0%
	<u>SUP. PROPUESTA (ha)</u>	<u>SUP. CUMPLE (ha)</u>	
<u>REF.</u>	<u>REFERENCIA SIGPAC</u>	<u>CULTIVO</u>	<u>DESCRIPCIÓN CULTIVO</u>
1749646	11-020-081-00006-009	81249	ALGODON-CARLA
1749645	11-020-081-00043-003	81249	ALGODON-CARLA
	<u>S/R</u>		
		16,29	0,00
		4,83	0,00
Porcentaje de superficie determinada situada en zonas RAMSAR	PUNTOS:	0,00	0.0%
	<u>SUP. PROPUESTA (ha)</u>	<u>SUP. CUMPLE (ha)</u>	
<u>REF.</u>	<u>REFERENCIA SIGPAC</u>	<u>CULTIVO</u>	<u>DESCRIPCIÓN CULTIVO</u>
1749646	11-020-081-00006-009	81249	ALGODON-CARLA
1749645	11-020-081-00043-003	81249	ALGODON-CARLA
	<u>S/R</u>		
		16,29	0,00
		4,83	0,00
Porcentaje de superficie determinada en zonas vulnerables a la contaminación por nitratos	PUNTOS:	4,00	100.0%
	<u>SUP. PROPUESTA (ha)</u>	<u>SUP. CUMPLE (ha)</u>	
<u>REF.</u>	<u>REFERENCIA SIGPAC</u>	<u>CULTIVO</u>	<u>DESCRIPCIÓN CULTIVO</u>
1749646	11-020-081-00006-009	81249	ALGODON-CARLA
1749645	11-020-081-00043-003	81249	ALGODON-CARLA
	<u>S/R</u>		
		16,29	16,29
		4,83	4,83
Titulares de explotaciones que hayan adquirido el compromiso voluntario de establecimiento de una enmienda natural mediante un cultivo de crucífera para su enterrado en verde	PUNTOS:	0,00	N

<b><u>APELLIDOS Y NOMBRE / RAZÓN SOCIAL</u></b>	<b><u>NIF</u></b>	<b><u>EXPEDIENTE</u></b>	<b><u>SUP. PROPUESTA (ha)</u></b>
DIOSDADO GALAN MARIA TERESA	31528488L	2006496	13,00

<b><u>PROPUESTA</u></b>	<b><u>SOLICITA PRIMA VOL.</u></b>
ADMITIDO	NO

**IMPORTE POR ANUALIDAD**

<u>CAMPAÑA</u>	<u>IMPORTE MÁXIMO SUBVENCIONABLE</u>	<u>IMPORTE MEDIO DE TRANSFERENCIA (€/ha)</u>
2015	3.773,51 €	290,27 €
2016	3.773,51 €	290,27 €
2017	3.773,51 €	290,27 €
2018	3.773,51 €	290,27 €
2019	3.773,51 €	290,27 €

**RECINTOS PROPUESTOS**

<u>REF.</u>	<u>REFERENCIA SIGPAC</u>	<u>CULTIVO</u>	<u>DESCRIPCIÓN CULTIVO</u>	<u>S/R</u>	<u>SUP. DEC. ADMIN. (ha)</u>	<u>SUP. PROPUESTA (ha)</u>
2541683	11-020-081-00005-004	81249	ALGODON-CARLA	R	11,32	11,32
2541680	11-020-081-00005-005	3141	TRIGO DURO-DON RICARDO	R	1,68	1,68

**RESUMEN CRITERIOS DE PRIORIZACIÓN****10.1.5 Sistemas sostenibles de cultivos agroindustriales** PUNTOS: 4,00

	<u>PUNTOS</u>	<u>CUMPLE</u>
Porcentaje de superficie determinada en Red Natura 2000	0,00	0.0%
Porcentaje de superficie determinada situada en zonas RAMSAR	0,00	0.0%
Porcentaje de superficie determinada en zonas vulnerables a la contaminación por nitratos	4,00	100.0%
Titulares de explotaciones que hayan adquirido el compromiso voluntario de establecimiento de una enmienda natural mediante un cultivo de crucifera para su enterrado en verde	0,00	N

**DETALLE CRITERIOS DE PRIORIZACIÓN****10.1.5 Sistemas sostenibles de cultivos agroindustriales** PUNTOS: 4,00

<u>REF.</u>	<u>REFERENCIA SIGPAC</u>	<u>CULTIVO</u>	<u>DESCRIPCIÓN CULTIVO</u>	<u>S/R</u>	<u>SUP. PROPUESTA (ha)</u>	<u>SUP. CUMPLE (ha)</u>
2541683	11-020-081-00005-004	81249	ALGODON-CARLA	R	11,32	0,00
2541680	11-020-081-00005-005	3141	TRIGO DURO-DON RICARDO	R	1,68	0,00

	<u>PUNTOS</u>	<u>SUP. PROPUESTA (ha)</u>	<u>SUP. CUMPLE (ha)</u>
Porcentaje de superficie determinada en Red Natura 2000	0,00	0,00	0.0%
Porcentaje de superficie determinada situada en zonas RAMSAR	0,00	0,00	0.0%
Porcentaje de superficie determinada en zonas vulnerables a la contaminación por nitratos	4,00	1,68	100.0%
Titulares de explotaciones que hayan adquirido el compromiso voluntario de establecimiento de una enmienda natural mediante un cultivo de crucifera para su enterrado en verde	0,00	0,00	N

<u>REF.</u>	<u>REFERENCIA SIGPAC</u>	<u>CULTIVO</u>	<u>DESCRIPCIÓN CULTIVO</u>	<u>S/R</u>	<u>SUP. PROPUESTA (ha)</u>	<u>SUP. CUMPLE (ha)</u>
2541683	11-020-081-00005-004	81249	ALGODON-CARLA	R	11,32	11,32
2541680	11-020-081-00005-005	3141	TRIGO DURO-DON RICARDO	R	1,68	1,68

<b><u>APELLIDOS Y NOMBRE / RAZÓN SOCIAL</u></b>	<b><u>NIF</u></b>	<b><u>EXPEDIENTE</u></b>	<b><u>SUP. PROPUESTA (ha)</u></b>
DIOSDADO RODRIGUEZ LUCAS	31564100G	2006312	8,51

<b><u>PROPUESTA</u></b>	<b><u>SOLICITA PRIMA VOL.</u></b>
INADMITIDO	NO

**IMPORTE POR ANUALIDAD**

<u>CAMPAÑA</u>	<u>IMPORTE MÁXIMO SUBVENCIONABLE</u>	<u>IMPORTE MEDIO DE TRANSFERENCIA (€/ha)</u>
2015	2.470,20 €	290,27 €
2016	2.470,20 €	290,27 €
2017	2.470,20 €	290,27 €
2018	2.470,20 €	290,27 €
2019	2.470,20 €	290,27 €

**RECINTOS PROPUESTOS**

<u>REF.</u>	<u>REFERENCIA SIGPAC</u>	<u>CULTIVO</u>	<u>DESCRIPCIÓN CULTIVO</u>	<u>S/R</u>	<u>SUP. DEC. ADMIN. (ha)</u>	<u>SUP. PROPUESTA (ha)</u>
1690453	11-030-002-00003-002	81268	ALGODON-JUNCAL	R	8,51	8,51

**RESUMEN CRITERIOS DE PRIORIZACIÓN****10.1.5 Sistemas sostenibles de cultivos agroindustriales** PUNTOS: 0,00

	<u>PUNTOS</u>	<u>CUMPLE</u>
Porcentaje de superficie determinada en Red Natura 2000	0,00	0.0%
Porcentaje de superficie determinada situada en zonas RAMSAR	0,00	0.0%
Porcentaje de superficie determinada en zonas vulnerables a la contaminación por nitratos	0,00	0.0%
Titulares de explotaciones que hayan adquirido el compromiso voluntario de establecimiento de una enmienda natural mediante un cultivo de crucifera para su enterrado en verde	0,00	N

**DETALLE CRITERIOS DE PRIORIZACIÓN****10.1.5 Sistemas sostenibles de cultivos agroindustriales** PUNTOS: 0,00

<u>REF.</u>	<u>REFERENCIA SIGPAC</u>	<u>CULTIVO</u>	<u>DESCRIPCIÓN CULTIVO</u>	<u>S/R</u>	<u>SUP. PROPUESTA (ha)</u>	<u>SUP. CUMPLE (ha)</u>
1690453	11-030-002-00003-002	81268	ALGODON-JUNCAL	R	8,51	0,00

<u>REF.</u>	<u>REFERENCIA SIGPAC</u>	<u>CULTIVO</u>	<u>DESCRIPCIÓN CULTIVO</u>	<u>S/R</u>	<u>SUP. PROPUESTA (ha)</u>	<u>SUP. CUMPLE (ha)</u>
1690453	11-030-002-00003-002	81268	ALGODON-JUNCAL	R	8,51	0,00

<u>REF.</u>	<u>REFERENCIA SIGPAC</u>	<u>CULTIVO</u>	<u>DESCRIPCIÓN CULTIVO</u>	<u>S/R</u>	<u>SUP. PROPUESTA (ha)</u>	<u>SUP. CUMPLE (ha)</u>
1690453	11-030-002-00003-002	81268	ALGODON-JUNCAL	R	8,51	0,00

Titulares de explotaciones que hayan adquirido el compromiso voluntario de establecimiento de una enmienda natural mediante un cultivo de crucifera para su enterrado en verde	PUNTOS: 0,00	N
--	--------------	---



<b><u>APELLIDOS Y NOMBRE / RAZÓN SOCIAL</u></b>	<b><u>NIF</u></b>	<b><u>EXPEDIENTE</u></b>	<b><u>SUP. PROPUESTA (ha)</u></b>
DIOSDADO RODRIGUEZ LUIS	31537030M	2006322	8,52

<b><u>PROPUESTA</u></b>	<b><u>SOLICITA PRIMA VOL.</u></b>
INADMITIDO	NO

**IMPORTE POR ANUALIDAD**

<u>CAMPAÑA</u>	<u>IMPORTE MÁXIMO SUBVENCIONABLE</u>	<u>IMPORTE MEDIO DE TRANSFERENCIA (€/ha)</u>
2015	2.473,10 €	290,27 €
2016	2.473,10 €	290,27 €
2017	2.473,10 €	290,27 €
2018	2.473,10 €	290,27 €
2019	2.473,10 €	290,27 €

**RECINTOS PROPUESTOS**

<u>REF.</u>	<u>REFERENCIA SIGPAC</u>	<u>CULTIVO</u>	<u>DESCRIPCIÓN CULTIVO</u>	<u>S/R</u>	<u>SUP. DEC. ADMIN. (ha)</u>	<u>SUP. PROPUESTA (ha)</u>
1693144	11-030-002-00003-002	81268	ALGODON-JUNCAL	R	8,52	8,52

**RESUMEN CRITERIOS DE PRIORIZACIÓN****10.1.5 Sistemas sostenibles de cultivos agroindustriales** PUNTOS: 0,00

	<u>PUNTOS</u>	<u>CUMPLE</u>
Porcentaje de superficie determinada en Red Natura 2000	0,00	0.0%
Porcentaje de superficie determinada situada en zonas RAMSAR	0,00	0.0%
Porcentaje de superficie determinada en zonas vulnerables a la contaminación por nitratos	0,00	0.0%
Titulares de explotaciones que hayan adquirido el compromiso voluntario de establecimiento de una enmienda natural mediante un cultivo de crucífera para su enterrado en verde	0,00	N

**DETALLE CRITERIOS DE PRIORIZACIÓN****10.1.5 Sistemas sostenibles de cultivos agroindustriales** PUNTOS: 0,00

<u>REF.</u>	<u>REFERENCIA SIGPAC</u>	<u>CULTIVO</u>	<u>DESCRIPCIÓN CULTIVO</u>	<u>S/R</u>	<u>SUP. PROPUESTA (ha)</u>	<u>SUP. CUMPLE (ha)</u>
1693144	11-030-002-00003-002	81268	ALGODON-JUNCAL	R	8,52	0,00

<u>REF.</u>	<u>REFERENCIA SIGPAC</u>	<u>CULTIVO</u>	<u>DESCRIPCIÓN CULTIVO</u>	<u>S/R</u>	<u>SUP. PROPUESTA (ha)</u>	<u>SUP. CUMPLE (ha)</u>
1693144	11-030-002-00003-002	81268	ALGODON-JUNCAL	R	8,52	0,00

<u>REF.</u>	<u>REFERENCIA SIGPAC</u>	<u>CULTIVO</u>	<u>DESCRIPCIÓN CULTIVO</u>	<u>S/R</u>	<u>SUP. PROPUESTA (ha)</u>	<u>SUP. CUMPLE (ha)</u>
1693144	11-030-002-00003-002	81268	ALGODON-JUNCAL	R	8,52	0,00

Titulares de explotaciones que hayan adquirido el compromiso voluntario de establecimiento de una enmienda natural mediante un cultivo de crucífera para su enterrado en verde	PUNTOS: 0,00	N
--	--------------	---



<b><u>APELLIDOS Y NOMBRE / RAZÓN SOCIAL</u></b>	<b><u>NIF</u></b>	<b><u>EXPEDIENTE</u></b>	<b><u>SUP. PROPUESTA (ha)</u></b>
DIOSDADO RODRIGUEZ VICENTE	31551644Z	2006327	8,50

<b><u>PROPUESTA</u></b>	<b><u>SOLICITA PRIMA VOL.</u></b>
INADMITIDO	NO

**IMPORTE POR ANUALIDAD**

<b><u>CAMPAÑA</u></b>	<b><u>IMPORTE MÁXIMO SUBVENCIONABLE</u></b>	<b><u>IMPORTE MEDIO DE TRANSFERENCIA (€/ha)</u></b>
2015	2.467,30 €	290,27 €
2016	2.467,30 €	290,27 €
2017	2.467,30 €	290,27 €
2018	2.467,30 €	290,27 €
2019	2.467,30 €	290,27 €

**RECINTOS PROPUESTOS**

<b><u>REF.</u></b>	<b><u>REFERENCIA SIGPAC</u></b>	<b><u>CULTIVO DESCRIPCIÓN CULTIVO</u></b>	<b><u>S/R</u></b>	<b><u>SUP. DEC. ADMIN. (ha)</u></b>	<b><u>SUP. PROPUESTA (ha)</u></b>
1693918	11-030-002-00003-002	81268 ALGODON-JUNCAL	R	8,50	8,50

**RESUMEN CRITERIOS DE PRIORIZACIÓN**

<b>10.1.5 Sistemas sostenibles de cultivos agroindustriales</b>	<b>PUNTOS: 0,00</b>
---	---------------------

	<b><u>PUNTOS</u></b>	<b><u>CUMPLE</u></b>
Porcentaje de superficie determinada en Red Natura 2000	0,00	0.0%
Porcentaje de superficie determinada situada en zonas RAMSAR	0,00	0.0%
Porcentaje de superficie determinada en zonas vulnerables a la contaminación por nitratos	0,00	0.0%
Titulares de explotaciones que hayan adquirido el compromiso voluntario de establecimiento de una enmienda natural mediante un cultivo de crucífera para su enterrado en verde	0,00	N

**DETALLE CRITERIOS DE PRIORIZACIÓN**

<b>10.1.5 Sistemas sostenibles de cultivos agroindustriales</b>	<b>PUNTOS: 0,00</b>
---	---------------------

Porcentaje de superficie determinada en Red Natura 2000	<b>PUNTOS: 0,00</b>	<b>0,00</b>	<b>0.0%</b>
		<b><u>SUP. PROPUESTA (ha)</u></b>	<b><u>SUP. CUMPLE (ha)</u></b>
<b><u>REF.</u></b>	<b><u>REFERENCIA SIGPAC</u></b>	<b><u>CULTIVO DESCRIPCIÓN CULTIVO</u></b>	<b><u>S/R</u></b>
1693918	11-030-002-00003-002	81268 ALGODON-JUNCAL	R
		8,50	0,00
Porcentaje de superficie determinada situada en zonas RAMSAR	<b>PUNTOS: 0,00</b>	<b>0,00</b>	<b>0.0%</b>
		<b><u>SUP. PROPUESTA (ha)</u></b>	<b><u>SUP. CUMPLE (ha)</u></b>
<b><u>REF.</u></b>	<b><u>REFERENCIA SIGPAC</u></b>	<b><u>CULTIVO DESCRIPCIÓN CULTIVO</u></b>	<b><u>S/R</u></b>
1693918	11-030-002-00003-002	81268 ALGODON-JUNCAL	R
		8,50	0,00
Porcentaje de superficie determinada en zonas vulnerables a la contaminación por nitratos	<b>PUNTOS: 0,00</b>	<b>0,00</b>	<b>0.0%</b>
		<b><u>SUP. PROPUESTA (ha)</u></b>	<b><u>SUP. CUMPLE (ha)</u></b>
<b><u>REF.</u></b>	<b><u>REFERENCIA SIGPAC</u></b>	<b><u>CULTIVO DESCRIPCIÓN CULTIVO</u></b>	<b><u>S/R</u></b>
1693918	11-030-002-00003-002	81268 ALGODON-JUNCAL	R
		8,50	0,00
Titulares de explotaciones que hayan adquirido el compromiso voluntario de establecimiento de una enmienda natural mediante un cultivo de crucífera para su enterrado en verde	<b>PUNTOS: 0,00</b>	<b>0,00</b>	<b>N</b>



<u>APELLIDOS Y NOMBRE / RAZÓN SOCIAL</u>	<u>NIF</u>	<u>EXPEDIENTE</u>	<u>SUP. PROPUESTA (ha)</u>
DOBLADO PIÑERO JESUS	27857694W	2006761	9,09
<u>PROPUESTA ADMITIDO</u>	<u>SOLICITA PRIMA VOL. SI</u>	<u>PROPUESTA PRIMA VOL. ADMITIDO</u>	
<u>IMPORTE POR ANUALIDAD</u>			

<u>CAMPAÑA</u>	<u>IMPORTE MÁXIMO SUBVENCIONABLE</u>	<u>IMPORTE MEDIO DE TRANSFERENCIA (€/ha)</u>
2015	3.939,97 €	433,44 €
2016	3.939,97 €	433,44 €
2017	3.939,97 €	433,44 €
2018	3.939,97 €	433,44 €
2019	3.939,97 €	433,44 €

**RECINTOS PROPUESTOS**

<u>REF.</u>	<u>REFERENCIA SIGPAC</u>	<u>CULTIVO</u>	<u>DESCRIPCIÓN CULTIVO</u>	<u>S/R</u>	<u>SUP. DEC. ADMIN. (ha)</u>	<u>SUP. PROPUESTA (ha)</u>
1806570	11-020-114-09000-004	81268	ALGODON-JUNCAL	R	4,00	4,00
1806569	11-020-145-00059-002	81268	ALGODON-JUNCAL	R	5,09	5,09

**RESUMEN CRITERIOS DE PRIORIZACIÓN**

<b>10.1.5 Sistemas sostenibles de cultivos agroindustriales</b>	<b>PUNTOS: 5,00</b>	<b>PUNTOS</b>	<b>CUMPLE</b>
Porcentaje de superficie determinada en Red Natura 2000		0,00	0.0%
Porcentaje de superficie determinada situada en zonas RAMSAR		0,00	0.0%
Porcentaje de superficie determinada en zonas vulnerables a la contaminación por nitratos		4,00	100.0%
Titulares de explotaciones que hayan adquirido el compromiso voluntario de establecimiento de una enmienda natural mediante un cultivo de crucifera para su enterrado en verde		1,00	S

**DETALLE CRITERIOS DE PRIORIZACIÓN**

<b>10.1.5 Sistemas sostenibles de cultivos agroindustriales</b>	<b>PUNTOS: 5,00</b>	<b>PUNTOS</b>	<b>CUMPLE</b>			
Porcentaje de superficie determinada en Red Natura 2000		PUNTOS: 0,00	0.0%			
		<b>SUP. PROPUESTA (ha)</b>	<b>SUP. CUMPLE (ha)</b>			
<b>REF.</b>	<b>REFERENCIA SIGPAC</b>	<b>CULTIVO</b>	<b>DESCRIPCIÓN CULTIVO</b>	<b>S/R</b>		
1806570	11-020-114-09000-004	81268	ALGODON-JUNCAL	R	4,00	0,00
1806569	11-020-145-00059-002	81268	ALGODON-JUNCAL	R	5,09	0,00
Porcentaje de superficie determinada situada en zonas RAMSAR		PUNTOS: 0,00	0.0%			
		<b>SUP. PROPUESTA (ha)</b>	<b>SUP. CUMPLE (ha)</b>			
<b>REF.</b>	<b>REFERENCIA SIGPAC</b>	<b>CULTIVO</b>	<b>DESCRIPCIÓN CULTIVO</b>	<b>S/R</b>		
1806570	11-020-114-09000-004	81268	ALGODON-JUNCAL	R	4,00	0,00
1806569	11-020-145-00059-002	81268	ALGODON-JUNCAL	R	5,09	0,00
Porcentaje de superficie determinada en zonas vulnerables a la contaminación por nitratos		PUNTOS: 4,00	100.0%			
		<b>SUP. PROPUESTA (ha)</b>	<b>SUP. CUMPLE (ha)</b>			
<b>REF.</b>	<b>REFERENCIA SIGPAC</b>	<b>CULTIVO</b>	<b>DESCRIPCIÓN CULTIVO</b>	<b>S/R</b>		
1806570	11-020-114-09000-004	81268	ALGODON-JUNCAL	R	4,00	4,00
1806569	11-020-145-00059-002	81268	ALGODON-JUNCAL	R	5,09	5,09
Titulares de explotaciones que hayan adquirido el compromiso voluntario de establecimiento de una enmienda natural mediante un cultivo de crucifera para su enterrado en verde		PUNTOS: 1,00	S			



<b><u>APELLIDOS Y NOMBRE / RAZÓN SOCIAL</u></b>	<b><u>NIF</u></b>	<b><u>EXPEDIENTE</u></b>	<b><u>SUP. PROPUESTA (ha)</u></b>
DOMECQ LOPEZ DE CARRIZOSA,S.L.	B11684198	2006419	59,60

<b><u>PROPUESTA</u></b>	<b><u>SOLICITA PRIMA VOL.</u></b>
ADMITIDO	NO

**IMPORTE POR ANUALIDAD**

<u>CAMPAÑA</u>	<u>IMPORTE MÁXIMO SUBVENCIONABLE</u>	<u>IMPORTE MEDIO DE TRANSFERENCIA (€/ha)</u>
2015	15.024,38 €	252,09 €
2016	15.024,38 €	252,09 €
2017	15.024,38 €	252,09 €
2018	15.024,38 €	252,09 €
2019	15.024,38 €	252,09 €

**RECINTOS PROPUESTOS**

<u>REF.</u>	<u>REFERENCIA SIGPAC</u>	<u>CULTIVO</u>	<u>DESCRIPCIÓN CULTIVO</u>	<u>S/R</u>	<u>SUP. DEC. ADMIN. (ha)</u>	<u>SUP. PROPUESTA (ha)</u>
2540770	11-020-138-00046-015	81268	ALGODON-JUNCAL	S	59,60	59,60

**RESUMEN CRITERIOS DE PRIORIZACIÓN**

<b>10.1.5 Sistemas sostenibles de cultivos agroindustriales</b>	<b>PUNTOS: 4,00</b>		
<b>Porcentaje de superficie determinada en Red Natura 2000</b>		<b>PUNTOS</b>	<b>CUMPLE</b>
		0,00	0.0%
<b>Porcentaje de superficie determinada situada en zonas RAMSAR</b>		0,00	0.0%
<b>Porcentaje de superficie determinada en zonas vulnerables a la contaminación por nitratos</b>		4,00	100.0%
<b>Titulares de explotaciones que hayan adquirido el compromiso voluntario de establecimiento de una enmienda natural mediante un cultivo de crucifera para su enterrado en verde</b>		0,00	N

**DETALLE CRITERIOS DE PRIORIZACIÓN**

<b>10.1.5 Sistemas sostenibles de cultivos agroindustriales</b>	<b>PUNTOS: 4,00</b>		
<b>Porcentaje de superficie determinada en Red Natura 2000</b>		<b>PUNTOS:</b>	<b>0,00</b>
			<b>0.0%</b>
		<b>SUP. PROPUESTA (ha)</b>	<b>SUP. CUMPLE (ha)</b>
<b>REF.</b>	<b>REFERENCIA SIGPAC</b>	<b>CULTIVO</b>	<b>DESCRIPCIÓN CULTIVO</b>
2540770	11-020-138-00046-015	81268	ALGODON-JUNCAL
		<b>S/R</b>	<b>S/R</b>
		S	S
			<b>59,60</b>
			<b>0,00</b>
<b>Porcentaje de superficie determinada situada en zonas RAMSAR</b>		<b>PUNTOS:</b>	<b>0,00</b>
			<b>0.0%</b>
		<b>SUP. PROPUESTA (ha)</b>	<b>SUP. CUMPLE (ha)</b>
<b>REF.</b>	<b>REFERENCIA SIGPAC</b>	<b>CULTIVO</b>	<b>DESCRIPCIÓN CULTIVO</b>
2540770	11-020-138-00046-015	81268	ALGODON-JUNCAL
		<b>S/R</b>	<b>S/R</b>
		S	S
			<b>59,60</b>
			<b>0,00</b>
<b>Porcentaje de superficie determinada en zonas vulnerables a la contaminación por nitratos</b>		<b>PUNTOS:</b>	<b>4,00</b>
			<b>100.0%</b>
		<b>SUP. PROPUESTA (ha)</b>	<b>SUP. CUMPLE (ha)</b>
<b>REF.</b>	<b>REFERENCIA SIGPAC</b>	<b>CULTIVO</b>	<b>DESCRIPCIÓN CULTIVO</b>
2540770	11-020-138-00046-015	81268	ALGODON-JUNCAL
		<b>S/R</b>	<b>S/R</b>
		S	S
			<b>59,60</b>
			<b>59,60</b>
<b>Titulares de explotaciones que hayan adquirido el compromiso voluntario de establecimiento de una enmienda natural mediante un cultivo de crucifera para su enterrado en verde</b>		<b>PUNTOS:</b>	<b>0,00</b>
			<b>N</b>



<u>APELLIDOS Y NOMBRE / RAZÓN SOCIAL</u>	<u>NIF</u>	<u>EXPEDIENTE</u>	<u>SUP. PROPUESTA (ha)</u>
DOMINGUEZ PUERTO BRIGIDA	52281106J	2003915	15,84

<u>PROPUESTA</u>	<u>SOLICITA PRIMA VOL.</u>	<u>PROPUESTA PRIMA VOL.</u>
INADMITIDO	SI	INADMITIDO

**IMPORTE POR ANUALIDAD**

<u>CAMPAÑA</u>	<u>IMPORTE MÁXIMO SUBVENCIONABLE</u>	<u>IMPORTE MEDIO DE TRANSFERENCIA (€/ha)</u>
2015	4.597,88 €	290,27 €
2016	4.597,88 €	290,27 €
2017	4.597,88 €	290,27 €
2018	4.597,88 €	290,27 €
2019	4.597,88 €	290,27 €

**RECINTOS PROPUESTOS**

<u>REF.</u>	<u>REFERENCIA SIGPAC</u>	<u>CULTIVO</u>	<u>DESCRIPCIÓN CULTIVO</u>	<u>S/R</u>	<u>SUP. DEC. ADMIN. (ha)</u>	<u>SUP. PROPUESTA (ha)</u>
2001528	11-006-038-00015-001	81361	ALGODON-INTERCOTT 211	R	9,46	9,46
2001530	11-006-041-00123-002	82222	REMOLACHA-BRAHMS	R	1,77	1,77
2001529	11-006-086-00017-002	82856	REMOLACHA-MALU	R	4,61	4,61

**INCIDENCIAS****INCIDENCIA DESCRIPCIÓN**

80108 Solicitante del compromiso voluntario de la operación 10.1.5. que supera las 15 ha comprometidas  
Sup. Resuelta: 15,84

**RESUMEN CRITERIOS DE PRIORIZACIÓN****10.1.5 Sistemas sostenibles de cultivos agroindustriales****PUNTOS: 0,00**

	<u>PUNTOS</u>	<u>CUMPLE</u>
Porcentaje de superficie determinada en Red Natura 2000	0,00	0.0%
Porcentaje de superficie determinada situada en zonas RAMSAR	0,00	0.0%
Porcentaje de superficie determinada en zonas vulnerables a la contaminación por nitratos	0,00	0.0%
Titulares de explotaciones que hayan adquirido el compromiso voluntario de establecimiento de una enmienda natural mediante un cultivo de crucífera para su enterrado en verde	0,00	N



**DETALLE CRITERIOS DE PRIORIZACIÓN****10.1.5 Sistemas sostenibles de cultivos agroindustriales****PUNTOS: 0,00****Porcentaje de superficie determinada en Red Natura 2000****PUNTOS: 0,00 0.0%**

<u>REF.</u>	<u>REFERENCIA SIGPAC</u>	<u>CULTIVO</u>	<u>DESCRIPCIÓN CULTIVO</u>	<u>S/R</u>	<u>SUP.</u> <u>PROPUESTA</u> <u>(ha)</u>	<u>SUP.</u> <u>CUMPLE</u> <u>(ha)</u>
2001528	11-006-038-00015-001	81361	ALGODON-INTERCOTT 211	R	9,46	0,00
2001530	11-006-041-00123-002	82222	REMOLACHA-BRAHMS	R	1,77	0,00
2001529	11-006-086-00017-002	82856	REMOLACHA-MALU	R	4,61	0,00

**Porcentaje de superficie determinada situada en zonas RAMSAR****PUNTOS: 0,00 0.0%**

<u>REF.</u>	<u>REFERENCIA SIGPAC</u>	<u>CULTIVO</u>	<u>DESCRIPCIÓN CULTIVO</u>	<u>S/R</u>	<u>SUP.</u> <u>PROPUESTA</u> <u>(ha)</u>	<u>SUP.</u> <u>CUMPLE</u> <u>(ha)</u>
2001528	11-006-038-00015-001	81361	ALGODON-INTERCOTT 211	R	9,46	0,00
2001530	11-006-041-00123-002	82222	REMOLACHA-BRAHMS	R	1,77	0,00
2001529	11-006-086-00017-002	82856	REMOLACHA-MALU	R	4,61	0,00

**Porcentaje de superficie determinada en zonas vulnerables a la contaminación por nitratos****PUNTOS: 0,00 0.0%**

<u>REF.</u>	<u>REFERENCIA SIGPAC</u>	<u>CULTIVO</u>	<u>DESCRIPCIÓN CULTIVO</u>	<u>S/R</u>	<u>SUP.</u> <u>PROPUESTA</u> <u>(ha)</u>	<u>SUP.</u> <u>CUMPLE</u> <u>(ha)</u>
2001528	11-006-038-00015-001	81361	ALGODON-INTERCOTT 211	R	9,46	0,00
2001530	11-006-041-00123-002	82222	REMOLACHA-BRAHMS	R	1,77	0,00
2001529	11-006-086-00017-002	82856	REMOLACHA-MALU	R	4,61	0,00

**Titulares de explotaciones que hayan adquirido el compromiso voluntario de establecimiento de una enmienda natural mediante un cultivo de crucifera para su enterrado en verde****PUNTOS: 0,00 N**

<u>APELLIDOS Y NOMBRE / RAZÓN SOCIAL</u>	<u>NIF</u>	<u>EXPEDIENTE</u>	<u>SUP. PROPUESTA (ha)</u>
DOMINGUEZ SORIA ANTONIO JAVIER	31619184A	2007473	9,88

<u>PROPUESTA</u>	<u>SOLICITA PRIMA VOL.</u>	<u>PROPUESTA PRIMA VOL.</u>
INADMITIDO	SI	INADMITIDO

**IMPORTE POR ANUALIDAD**

<u>CAMPAÑA</u>	<u>IMPORTE MÁXIMO SUBVENCIONABLE</u>	<u>IMPORTE MEDIO DE TRANSFERENCIA (€/ha)</u>
2015	4.282,39 €	433,44 €
2016	4.282,39 €	433,44 €
2017	4.282,39 €	433,44 €
2018	4.282,39 €	433,44 €
2019	4.282,39 €	433,44 €

**RECINTOS PROPUESTOS**

<u>REF.</u>	<u>REFERENCIA SIGPAC</u>	<u>CULTIVO</u>	<u>DESCRIPCIÓN CULTIVO</u>	<u>S/R</u>	<u>SUP. DEC. ADMIN. (ha)</u>	<u>SUP. PROPUESTA (ha)</u>
1973981	11-041-036-00048-003	81361	ALGODON-INTERCOTT 211	R	6,88	6,88
1973979	11-041-037-00003-002	33639	GIRASOL-LG5485	R	3,00	3,00

**RESUMEN CRITERIOS DE PRIORIZACIÓN****10.1.5 Sistemas sostenibles de cultivos agroindustriales PUNTOS: 1,00**

	<u>PUNTOS</u>	<u>CUMPLE</u>
Porcentaje de superficie determinada en Red Natura 2000	0,00	0.0%
Porcentaje de superficie determinada situada en zonas RAMSAR	0,00	0.0%
Porcentaje de superficie determinada en zonas vulnerables a la contaminación por nitratos	0,00	0.0%
Titulares de explotaciones que hayan adquirido el compromiso voluntario de establecimiento de una enmienda natural mediante un cultivo de crucifera para su enterrado en verde	1,00	S

**DETALLE CRITERIOS DE PRIORIZACIÓN****10.1.5 Sistemas sostenibles de cultivos agroindustriales PUNTOS: 1,00**

	<u>PUNTOS</u>	<u>0,00</u>	<u>0.0%</u>
Porcentaje de superficie determinada en Red Natura 2000			
	<u>SUP. PROPUESTA (ha)</u>	<u>SUP. CUMPLE (ha)</u>	
<u>REF.</u>	<u>REFERENCIA SIGPAC</u>	<u>CULTIVO</u>	<u>DESCRIPCIÓN CULTIVO</u>
1973981	11-041-036-00048-003	81361	ALGODON-INTERCOTT 211
1973979	11-041-037-00003-002	33639	GIRASOL-LG5485
	<u>S/R</u>		
	6,88	0,00	
	3,00	0,00	
Porcentaje de superficie determinada situada en zonas RAMSAR	<u>PUNTOS</u>	<u>0,00</u>	<u>0.0%</u>
	<u>SUP. PROPUESTA (ha)</u>	<u>SUP. CUMPLE (ha)</u>	
<u>REF.</u>	<u>REFERENCIA SIGPAC</u>	<u>CULTIVO</u>	<u>DESCRIPCIÓN CULTIVO</u>
1973981	11-041-036-00048-003	81361	ALGODON-INTERCOTT 211
1973979	11-041-037-00003-002	33639	GIRASOL-LG5485
	<u>S/R</u>		
	6,88	0,00	
	3,00	0,00	
Porcentaje de superficie determinada en zonas vulnerables a la contaminación por nitratos	<u>PUNTOS</u>	<u>0,00</u>	<u>0.0%</u>
	<u>SUP. PROPUESTA (ha)</u>	<u>SUP. CUMPLE (ha)</u>	
<u>REF.</u>	<u>REFERENCIA SIGPAC</u>	<u>CULTIVO</u>	<u>DESCRIPCIÓN CULTIVO</u>
1973981	11-041-036-00048-003	81361	ALGODON-INTERCOTT 211
1973979	11-041-037-00003-002	33639	GIRASOL-LG5485
	<u>S/R</u>		
	6,88	0,00	
	3,00	0,00	
Titulares de explotaciones que hayan adquirido el compromiso voluntario de establecimiento de una enmienda natural mediante un cultivo de crucifera para su enterrado en verde	<u>PUNTOS</u>	<u>1,00</u>	<u>S</u>

<u>APELLIDOS Y NOMBRE / RAZÓN SOCIAL</u>	<u>NIF</u>	<u>EXPEDIENTE</u>	<u>SUP. PROPUESTA (ha)</u>
DORANTES CARO DIEGO	34062518R	2007935	1,00
<u>PROPUESTA ADMITIDO</u>	<u>SOLICITA PRIMA VOL. SI</u>	<u>PROPUESTA PRIMA VOL. ADMITIDO</u>	
<b>IMPORTE POR ANUALIDAD</b>			

<u>CAMPAÑA</u>	<u>IMPORTE MÁXIMO SUBVENCIONABLE</u>	<u>IMPORTE MEDIO DE TRANSFERENCIA (€/ha)</u>
2015	433,44 €	433,44 €
2016	433,44 €	433,44 €
2017	433,44 €	433,44 €
2018	433,44 €	433,44 €
2019	433,44 €	433,44 €

**RECINTOS PROPUESTOS**

<u>REF.</u>	<u>REFERENCIA SIGPAC</u>	<u>CULTIVO</u>	<u>DESCRIPCIÓN CULTIVO</u>	<u>S/R</u>	<u>SUP. DEC. ADMIN. (ha)</u>	<u>SUP. PROPUESTA (ha)</u>
2094094	41-053-018-00020-002	81268	ALGODON-JUNCAL	R	1,00	1,00

**RESUMEN CRITERIOS DE PRIORIZACIÓN**

<b>10.1.5 Sistemas sostenibles de cultivos agroindustriales</b>	<b>PUNTOS: 5,00</b>	<b>PUNTOS</b>	<b>CUMPLE</b>
Porcentaje de superficie determinada en Red Natura 2000		0,00	0.0%
Porcentaje de superficie determinada situada en zonas RAMSAR		0,00	0.0%
Porcentaje de superficie determinada en zonas vulnerables a la contaminación por nitratos		4,00	100.0%
Titulares de explotaciones que hayan adquirido el compromiso voluntario de establecimiento de una enmienda natural mediante un cultivo de crucifera para su enterrado en verde		1,00	S

**DETALLE CRITERIOS DE PRIORIZACIÓN**

<b>10.1.5 Sistemas sostenibles de cultivos agroindustriales</b>	<b>PUNTOS: 5,00</b>	<b>PUNTOS</b>	<b>CUMPLE</b>			
Porcentaje de superficie determinada en Red Natura 2000		PUNTOS: 0,00	0.0%			
		<u>SUP. PROPUESTA (ha)</u>	<u>SUP. CUMPLE (ha)</u>			
<u>REF.</u>	<u>REFERENCIA SIGPAC</u>	<u>CULTIVO</u>	<u>DESCRIPCIÓN CULTIVO</u>	<u>S/R</u>	<u>SUP. PROPUESTA (ha)</u>	<u>SUP. CUMPLE (ha)</u>
2094094	41-053-018-00020-002	81268	ALGODON-JUNCAL	R	1,00	0,00
Porcentaje de superficie determinada situada en zonas RAMSAR		PUNTOS: 0,00	0.0%			
		<u>SUP. PROPUESTA (ha)</u>	<u>SUP. CUMPLE (ha)</u>			
<u>REF.</u>	<u>REFERENCIA SIGPAC</u>	<u>CULTIVO</u>	<u>DESCRIPCIÓN CULTIVO</u>	<u>S/R</u>	<u>SUP. PROPUESTA (ha)</u>	<u>SUP. CUMPLE (ha)</u>
2094094	41-053-018-00020-002	81268	ALGODON-JUNCAL	R	1,00	0,00
Porcentaje de superficie determinada en zonas vulnerables a la contaminación por nitratos		PUNTOS: 4,00	100.0%			
		<u>SUP. PROPUESTA (ha)</u>	<u>SUP. CUMPLE (ha)</u>			
<u>REF.</u>	<u>REFERENCIA SIGPAC</u>	<u>CULTIVO</u>	<u>DESCRIPCIÓN CULTIVO</u>	<u>S/R</u>	<u>SUP. PROPUESTA (ha)</u>	<u>SUP. CUMPLE (ha)</u>
2094094	41-053-018-00020-002	81268	ALGODON-JUNCAL	R	1,00	1,00
Titulares de explotaciones que hayan adquirido el compromiso voluntario de establecimiento de una enmienda natural mediante un cultivo de crucifera para su enterrado en verde		PUNTOS: 1,00	S			



<b><u>APELLIDOS Y NOMBRE / RAZÓN SOCIAL</u></b>	<b><u>NIF</u></b>	<b><u>EXPEDIENTE</u></b>	<b><u>SUP. PROPUESTA (ha)</u></b>
DUQUE FERRETE MARIA	75856278R	2005027	14,90
<b><u>PROPUESTA ADMITIDO</u></b>	<b><u>SOLICITA PRIMA VOL. SI</u></b>	<b><u>PROPUESTA PRIMA VOL. ADMITIDO</u></b>	
<b><u>IMPORTE POR ANUALIDAD</u></b>			

<b><u>CAMPAÑA</u></b>	<b><u>IMPORTE MÁXIMO SUBVENCIONABLE</u></b>	<b><u>IMPORTE MEDIO DE TRANSFERENCIA (€/ha)</u></b>
2015	6.458,25 €	433,44 €
2016	6.458,25 €	433,44 €
2017	6.458,25 €	433,44 €
2018	6.458,25 €	433,44 €
2019	6.458,25 €	433,44 €

**RECINTOS PROPUESTOS**

<b><u>REF.</u></b>	<b><u>REFERENCIA SIGPAC</u></b>	<b><u>CULTIVO</u></b>	<b><u>DESCRIPCIÓN CULTIVO</u></b>	<b><u>S/R</u></b>	<b><u>SUP. DEC. ADMIN. (ha)</u></b>	<b><u>SUP. PROPUESTA (ha)</u></b>
2094826	11-006-063-00016-004	82726	REMOLACHA-JULIETTA	R	4,82	4,82
2094825	11-020-137-00069-001	81268	ALGODON-JUNCAL	R	4,36	4,36
2094823	11-020-137-00078-002	81268	ALGODON-JUNCAL	R	5,72	5,72

**RESUMEN CRITERIOS DE PRIORIZACIÓN****10.1.5 Sistemas sostenibles de cultivos agroindustriales****PUNTOS:** 4,68

	<b><u>PUNTOS</u></b>	<b><u>CUMPLE</u></b>
Porcentaje de superficie determinada en Red Natura 2000	0,00	0.0%
Porcentaje de superficie determinada situada en zonas RAMSAR	0,00	0.0%
Porcentaje de superficie determinada en zonas vulnerables a la contaminación por nitratos	3,68	67.65%
Titulares de explotaciones que hayan adquirido el compromiso voluntario de establecimiento de una enmienda natural mediante un cultivo de crucífera para su enterrado en verde	1,00	S



**DETALLE CRITERIOS DE PRIORIZACIÓN****10.1.5 Sistemas sostenibles de cultivos agroindustriales****PUNTOS: 4,68****Porcentaje de superficie determinada en Red Natura 2000****PUNTOS: 0,00 0.0%**

<u>REF.</u>	<u>REFERENCIA SIGPAC</u>	<u>CULTIVO</u>	<u>DESCRIPCIÓN CULTIVO</u>	<u>S/R</u>	<u>SUP.</u> <u>PROPUESTA</u> <u>(ha)</u>	<u>SUP.</u> <u>CUMPLE</u> <u>(ha)</u>
2094826	11-006-063-00016-004	82726	REMOLACHA-JULIETTA	R	4,82	0,00
2094825	11-020-137-00069-001	81268	ALGODON-JUNCAL	R	4,36	0,00
2094823	11-020-137-00078-002	81268	ALGODON-JUNCAL	R	5,72	0,00

**Porcentaje de superficie determinada situada en zonas RAMSAR****PUNTOS: 0,00 0.0%**

<u>REF.</u>	<u>REFERENCIA SIGPAC</u>	<u>CULTIVO</u>	<u>DESCRIPCIÓN CULTIVO</u>	<u>S/R</u>	<u>SUP.</u> <u>PROPUESTA</u> <u>(ha)</u>	<u>SUP.</u> <u>CUMPLE</u> <u>(ha)</u>
2094826	11-006-063-00016-004	82726	REMOLACHA-JULIETTA	R	4,82	0,00
2094825	11-020-137-00069-001	81268	ALGODON-JUNCAL	R	4,36	0,00
2094823	11-020-137-00078-002	81268	ALGODON-JUNCAL	R	5,72	0,00

**Porcentaje de superficie determinada en zonas vulnerables a la contaminación por nitratos****PUNTOS: 3,68 67.65%**

<u>REF.</u>	<u>REFERENCIA SIGPAC</u>	<u>CULTIVO</u>	<u>DESCRIPCIÓN CULTIVO</u>	<u>S/R</u>	<u>SUP.</u> <u>PROPUESTA</u> <u>(ha)</u>	<u>SUP.</u> <u>CUMPLE</u> <u>(ha)</u>
2094826	11-006-063-00016-004	82726	REMOLACHA-JULIETTA	R	4,82	0,00
2094825	11-020-137-00069-001	81268	ALGODON-JUNCAL	R	4,36	4,36
2094823	11-020-137-00078-002	81268	ALGODON-JUNCAL	R	5,72	5,72

**Titulares de explotaciones que hayan adquirido el compromiso voluntario de establecimiento de una enmienda natural mediante un cultivo de crucifera para su enterrado en verde****PUNTOS: 1,00 S**

<b><u>APELLIDOS Y NOMBRE / RAZÓN SOCIAL</u></b>	<b><u>NIF</u></b>	<b><u>EXPEDIENTE</u></b>	<b><u>SUP. PROPUESTA (ha)</u></b>
DURAN ALVAREZ FRANCISCO	75836429R	2004459	8,61

<b><u>PROPUESTA</u></b>	<b><u>SOLICITA PRIMA VOL.</u></b>
ADMITIDO	NO

**IMPORTE POR ANUALIDAD**

<u>CAMPAÑA</u>	<u>IMPORTE MÁXIMO SUBVENCIONABLE</u>	<u>IMPORTE MEDIO DE TRANSFERENCIA (€/ha)</u>
2015	2.499,22 €	290,27 €
2016	2.499,22 €	290,27 €
2017	2.499,22 €	290,27 €
2018	2.499,22 €	290,27 €
2019	2.499,22 €	290,27 €

**RECINTOS PROPUESTOS**

<u>REF.</u>	<u>REFERENCIA SIGPAC</u>	<u>CULTIVO</u>	<u>DESCRIPCIÓN CULTIVO</u>	<u>S/R</u>	<u>SUP. DEC. ADMIN. (ha)</u>	<u>SUP. PROPUESTA (ha)</u>
2199924	11-020-021-00008-001	81198	ALGODON-AMAZONA	R	8,61	8,61

**RESUMEN CRITERIOS DE PRIORIZACIÓN**

<b>10.1.5 Sistemas sostenibles de cultivos agroindustriales</b>	<b>PUNTOS: 4,00</b>		
<b>Porcentaje de superficie determinada en Red Natura 2000</b>		<b>PUNTOS</b>	<b>CUMPLE</b>
		0,00	0.0%
<b>Porcentaje de superficie determinada situada en zonas RAMSAR</b>		0,00	0.0%
<b>Porcentaje de superficie determinada en zonas vulnerables a la contaminación por nitratos</b>		4,00	100.0%
<b>Titulares de explotaciones que hayan adquirido el compromiso voluntario de establecimiento de una enmienda natural mediante un cultivo de crucifera para su enterrado en verde</b>		0,00	N

**DETALLE CRITERIOS DE PRIORIZACIÓN**

<b>10.1.5 Sistemas sostenibles de cultivos agroindustriales</b>	<b>PUNTOS: 4,00</b>		
<b>Porcentaje de superficie determinada en Red Natura 2000</b>		<b>PUNTOS:</b>	<b>0,00</b>
			<b>0.0%</b>
		<b>SUP. PROPUESTA (ha)</b>	<b>SUP. CUMPLE (ha)</b>
<b>REF.</b>	<b>REFERENCIA SIGPAC</b>	<b>CULTIVO</b>	<b>DESCRIPCIÓN CULTIVO</b>
2199924	11-020-021-00008-001	81198	ALGODON-AMAZONA
		<b>S/R</b>	R
			<b>8,61</b>
			<b>0,00</b>
<b>Porcentaje de superficie determinada situada en zonas RAMSAR</b>		<b>PUNTOS:</b>	<b>0,00</b>
			<b>0.0%</b>
		<b>SUP. PROPUESTA (ha)</b>	<b>SUP. CUMPLE (ha)</b>
<b>REF.</b>	<b>REFERENCIA SIGPAC</b>	<b>CULTIVO</b>	<b>DESCRIPCIÓN CULTIVO</b>
2199924	11-020-021-00008-001	81198	ALGODON-AMAZONA
		<b>S/R</b>	R
			<b>8,61</b>
			<b>0,00</b>
<b>Porcentaje de superficie determinada en zonas vulnerables a la contaminación por nitratos</b>		<b>PUNTOS:</b>	<b>4,00</b>
			<b>100.0%</b>
		<b>SUP. PROPUESTA (ha)</b>	<b>SUP. CUMPLE (ha)</b>
<b>REF.</b>	<b>REFERENCIA SIGPAC</b>	<b>CULTIVO</b>	<b>DESCRIPCIÓN CULTIVO</b>
2199924	11-020-021-00008-001	81198	ALGODON-AMAZONA
		<b>S/R</b>	R
			<b>8,61</b>
			<b>8,61</b>
<b>Titulares de explotaciones que hayan adquirido el compromiso voluntario de establecimiento de una enmienda natural mediante un cultivo de crucifera para su enterrado en verde</b>		<b>PUNTOS:</b>	<b>0,00</b>
			<b>N</b>





<b><u>APELLIDOS Y NOMBRE / RAZÓN SOCIAL</u></b>	<b><u>NIF</u></b>	<b><u>EXPEDIENTE</u></b>	<b><u>SUP. PROPUESTA (ha)</u></b>
DURAN CAMAS JOSEFA	31654560M	2005997	2,00

<b><u>PROPUESTA</u></b>	<b><u>SOLICITA PRIMA VOL.</u></b>
INADMITIDO	NO

**IMPORTE POR ANUALIDAD**

<u>CAMPAÑA</u>	<u>IMPORTE MÁXIMO SUBVENCIONABLE</u>	<u>IMPORTE MEDIO DE TRANSFERENCIA (€/ha)</u>
2015	580,54 €	290,27 €
2016	580,54 €	290,27 €
2017	580,54 €	290,27 €
2018	580,54 €	290,27 €
2019	580,54 €	290,27 €

**RECINTOS PROPUESTOS**

<u>REF.</u>	<u>REFERENCIA SIGPAC</u>	<u>CULTIVO DESCRIPCIÓN CULTIVO</u>	<u>S/R</u>	<u>SUP. DEC. ADMIN. (ha)</u>	<u>SUP. PROPUESTA (ha)</u>
1628528	11-020-114-00129-001	82117 REMOLACHA-SANLUCAR	R	2,00	2,00

**INCIDENCIAS****INCIDENCIA DESCRIPCIÓN**

80102 Titular no inscrito en ninguna Agrupación de Producción Integrada del cultivo solicitado.

**RESUMEN CRITERIOS DE PRIORIZACIÓN****10.1.5 Sistemas sostenibles de cultivos agroindustriales****PUNTOS: 4,00**

	<u>PUNTOS</u>	<u>CUMPLE</u>
Porcentaje de superficie determinada en Red Natura 2000	0,00	0.0%
Porcentaje de superficie determinada situada en zonas RAMSAR	0,00	0.0%
Porcentaje de superficie determinada en zonas vulnerables a la contaminación por nitratos	4,00	100.0%
Titulares de explotaciones que hayan adquirido el compromiso voluntario de establecimiento de una enmienda natural mediante un cultivo de crucífera para su enterrado en verde	0,00	N

**DETALLE CRITERIOS DE PRIORIZACIÓN****10.1.5 Sistemas sostenibles de cultivos agroindustriales****PUNTOS: 4,00**

Porcentaje de superficie determinada en Red Natura 2000	<b>PUNTOS:</b>	0,00	0.0%
	<b><u>SUP. PROPUESTA (ha)</u></b>	<b><u>SUP. CUMPLE (ha)</u></b>	
<b><u>REF.</u></b>	<b><u>REFERENCIA SIGPAC</u></b>	<b><u>CULTIVO DESCRIPCIÓN CULTIVO</u></b>	<b><u>S/R</u></b>
1628528	11-020-114-00129-001	82117 REMOLACHA-SANLUCAR	R
	2,00	0,00	
Porcentaje de superficie determinada situada en zonas RAMSAR	<b>PUNTOS:</b>	0,00	0.0%
	<b><u>SUP. PROPUESTA (ha)</u></b>	<b><u>SUP. CUMPLE (ha)</u></b>	
<b><u>REF.</u></b>	<b><u>REFERENCIA SIGPAC</u></b>	<b><u>CULTIVO DESCRIPCIÓN CULTIVO</u></b>	<b><u>S/R</u></b>
1628528	11-020-114-00129-001	82117 REMOLACHA-SANLUCAR	R
	2,00	0,00	
Porcentaje de superficie determinada en zonas vulnerables a la contaminación por nitratos	<b>PUNTOS:</b>	4,00	100.0%
	<b><u>SUP. PROPUESTA (ha)</u></b>	<b><u>SUP. CUMPLE (ha)</u></b>	
<b><u>REF.</u></b>	<b><u>REFERENCIA SIGPAC</u></b>	<b><u>CULTIVO DESCRIPCIÓN CULTIVO</u></b>	<b><u>S/R</u></b>
1628528	11-020-114-00129-001	82117 REMOLACHA-SANLUCAR	R
	2,00	2,00	
Titulares de explotaciones que hayan adquirido el compromiso voluntario de establecimiento de una enmienda natural mediante un cultivo de crucífera para su enterrado en verde	<b>PUNTOS:</b>	0,00	N

<b><u>APELLIDOS Y NOMBRE / RAZÓN SOCIAL</u></b>	<b><u>NIF</u></b>	<b><u>EXPEDIENTE</u></b>	<b><u>SUP. PROPUESTA (ha)</u></b>
DURAN RINCON JUANA	31538824M	2000112	4,42

<b><u>PROPUESTA</u></b>	<b><u>SOLICITA PRIMA VOL.</u></b>
ADMITIDO	NO

**IMPORTE POR ANUALIDAD**

<u>CAMPAÑA</u>	<u>IMPORTE MÁXIMO SUBVENCIONABLE</u>	<u>IMPORTE MEDIO DE TRANSFERENCIA (€/ha)</u>
2015	1.282,99 €	290,27 €
2016	1.282,99 €	290,27 €
2017	1.282,99 €	290,27 €
2018	1.282,99 €	290,27 €
2019	1.282,99 €	290,27 €

**RECINTOS PROPUESTOS**

<u>REF.</u>	<u>REFERENCIA SIGPAC</u>	<u>CULTIVO</u>	<u>DESCRIPCIÓN CULTIVO</u>	<u>S/R</u>	<u>SUP. DEC. ADMIN. (ha)</u>	<u>SUP. PROPUESTA (ha)</u>
2227902	11-020-136-00008-001	81361	ALGODON-INTERCOTT 211	R	4,42	4,42

**RESUMEN CRITERIOS DE PRIORIZACIÓN**

<b>10.1.5 Sistemas sostenibles de cultivos agroindustriales</b>	<b>PUNTOS: 4,00</b>
---	---------------------

	<u>PUNTOS</u>	<u>CUMPLE</u>
Porcentaje de superficie determinada en Red Natura 2000	0,00	0.0%
Porcentaje de superficie determinada situada en zonas RAMSAR	0,00	0.0%
Porcentaje de superficie determinada en zonas vulnerables a la contaminación por nitratos	4,00	100.0%
Titulares de explotaciones que hayan adquirido el compromiso voluntario de establecimiento de una enmienda natural mediante un cultivo de crucifera para su enterrado en verde	0,00	N

**DETALLE CRITERIOS DE PRIORIZACIÓN**

<b>10.1.5 Sistemas sostenibles de cultivos agroindustriales</b>	<b>PUNTOS: 4,00</b>
---	---------------------

Porcentaje de superficie determinada en Red Natura 2000	<b>PUNTOS: 0,00</b>	<b>0.0%</b>			
	<b><u>SUP. PROPUESTA (ha)</u></b>	<b><u>SUP. CUMPLE (ha)</u></b>			
<b>REF.</b>	<b>REFERENCIA SIGPAC</b>	<b>CULTIVO DESCRIPCIÓN CULTIVO</b>	<b>S/R</b>	<b>4,42</b>	<b>0,00</b>
2227902	11-020-136-00008-001	81361	ALGODON-INTERCOTT 211	R	
Porcentaje de superficie determinada situada en zonas RAMSAR	<b>PUNTOS: 0,00</b>	<b>0.0%</b>			
	<b><u>SUP. PROPUESTA (ha)</u></b>	<b><u>SUP. CUMPLE (ha)</u></b>			
<b>REF.</b>	<b>REFERENCIA SIGPAC</b>	<b>CULTIVO DESCRIPCIÓN CULTIVO</b>	<b>S/R</b>	<b>4,42</b>	<b>0,00</b>
2227902	11-020-136-00008-001	81361	ALGODON-INTERCOTT 211	R	
Porcentaje de superficie determinada en zonas vulnerables a la contaminación por nitratos	<b>PUNTOS: 4,00</b>	<b>100.0%</b>			
	<b><u>SUP. PROPUESTA (ha)</u></b>	<b><u>SUP. CUMPLE (ha)</u></b>			
<b>REF.</b>	<b>REFERENCIA SIGPAC</b>	<b>CULTIVO DESCRIPCIÓN CULTIVO</b>	<b>S/R</b>	<b>4,42</b>	<b>4,42</b>
2227902	11-020-136-00008-001	81361	ALGODON-INTERCOTT 211	R	
Titulares de explotaciones que hayan adquirido el compromiso voluntario de establecimiento de una enmienda natural mediante un cultivo de crucifera para su enterrado en verde	<b>PUNTOS: 0,00</b>	<b>N</b>			



<b><u>APELLIDOS Y NOMBRE / RAZÓN SOCIAL</u></b>	<b><u>NIF</u></b>	<b><u>EXPEDIENTE</u></b>	<b><u>SUP. PROPUESTA (ha)</u></b>
DURAN VAZQUEZ MANUEL	31496486X	2007367	4,13

<b><u>PROPUESTA</u></b>	<b><u>SOLICITA PRIMA VOL.</u></b>
ADMITIDO	NO

**IMPORTE POR ANUALIDAD**

<u>CAMPAÑA</u>	<u>IMPORTE MÁXIMO SUBVENCIONABLE</u>	<u>IMPORTE MEDIO DE TRANSFERENCIA (€/ha)</u>
2015	1.198,82 €	290,27 €
2016	1.198,82 €	290,27 €
2017	1.198,82 €	290,27 €
2018	1.198,82 €	290,27 €
2019	1.198,82 €	290,27 €

**RECINTOS PROPUESTOS**

<u>REF.</u>	<u>REFERENCIA SIGPAC</u>	<u>CULTIVO</u>	<u>DESCRIPCIÓN CULTIVO</u>	<u>S/R</u>	<u>SUP. DEC. ADMIN. (ha)</u>	<u>SUP. PROPUESTA (ha)</u>
1949411	11-020-114-00139-001	81361	ALGODON-INTERCOTT 211	R	4,13	4,13

**RESUMEN CRITERIOS DE PRIORIZACIÓN**

<b>10.1.5 Sistemas sostenibles de cultivos agroindustriales</b>	<b>PUNTOS: 4,00</b>		
<b>Porcentaje de superficie determinada en Red Natura 2000</b>		<b>PUNTOS</b>	<b>CUMPLE</b>
		0,00	0.0%
<b>Porcentaje de superficie determinada situada en zonas RAMSAR</b>		0,00	0.0%
<b>Porcentaje de superficie determinada en zonas vulnerables a la contaminación por nitratos</b>		4,00	100.0%
<b>Titulares de explotaciones que hayan adquirido el compromiso voluntario de establecimiento de una enmienda natural mediante un cultivo de crucifera para su enterrado en verde</b>		0,00	N

**DETALLE CRITERIOS DE PRIORIZACIÓN**

<b>10.1.5 Sistemas sostenibles de cultivos agroindustriales</b>	<b>PUNTOS: 4,00</b>		
<b>Porcentaje de superficie determinada en Red Natura 2000</b>		<b>PUNTOS:</b>	<b>0,00</b>
			<b>0.0%</b>
		<b>SUP. PROPUESTA (ha)</b>	<b>SUP. CUMPLE (ha)</b>
<b>REF.</b>	<b>REFERENCIA SIGPAC</b>	<b>CULTIVO</b>	<b>DESCRIPCIÓN CULTIVO</b>
1949411	11-020-114-00139-001	81361	ALGODON-INTERCOTT 211
		<b>S/R</b>	
		R	
			<b>4,13</b>
			<b>0,00</b>
<b>Porcentaje de superficie determinada situada en zonas RAMSAR</b>		<b>PUNTOS:</b>	<b>0,00</b>
			<b>0.0%</b>
		<b>SUP. PROPUESTA (ha)</b>	<b>SUP. CUMPLE (ha)</b>
<b>REF.</b>	<b>REFERENCIA SIGPAC</b>	<b>CULTIVO</b>	<b>DESCRIPCIÓN CULTIVO</b>
1949411	11-020-114-00139-001	81361	ALGODON-INTERCOTT 211
		<b>S/R</b>	
		R	
			<b>4,13</b>
			<b>0,00</b>
<b>Porcentaje de superficie determinada en zonas vulnerables a la contaminación por nitratos</b>		<b>PUNTOS:</b>	<b>4,00</b>
			<b>100.0%</b>
		<b>SUP. PROPUESTA (ha)</b>	<b>SUP. CUMPLE (ha)</b>
<b>REF.</b>	<b>REFERENCIA SIGPAC</b>	<b>CULTIVO</b>	<b>DESCRIPCIÓN CULTIVO</b>
1949411	11-020-114-00139-001	81361	ALGODON-INTERCOTT 211
		<b>S/R</b>	
		R	
			<b>4,13</b>
			<b>4,13</b>
<b>Titulares de explotaciones que hayan adquirido el compromiso voluntario de establecimiento de una enmienda natural mediante un cultivo de crucifera para su enterrado en verde</b>		<b>PUNTOS:</b>	<b>0,00</b>
			<b>N</b>



<b><u>APELLIDOS Y NOMBRE / RAZÓN SOCIAL</u></b>	<b><u>NIF</u></b>	<b><u>EXPEDIENTE</u></b>	<b><u>SUP. PROPUESTA (ha)</u></b>
EFFUR,S.L.	B11686797	2007570	34,30

<b><u>PROPUESTA</u></b>	<b><u>SOLICITA PRIMA VOL.</u></b>
ADMITIDO	NO

**IMPORTE POR ANUALIDAD**

<u>CAMPAÑA</u>	<u>IMPORTE MÁXIMO SUBVENCIONABLE</u>	<u>IMPORTE MEDIO DE TRANSFERENCIA (€/ha)</u>
2015	9.956,26 €	290,27 €
2016	9.956,26 €	290,27 €
2017	9.956,26 €	290,27 €
2018	9.956,26 €	290,27 €
2019	9.956,26 €	290,27 €

**RECINTOS PROPUESTOS**

<u>REF.</u>	<u>REFERENCIA SIGPAC</u>	<u>CULTIVO</u>	<u>DESCRIPCIÓN CULTIVO</u>	<u>S/R</u>	<u>SUP. DEC. ADMIN. (ha)</u>	<u>SUP. PROPUESTA (ha)</u>
2556128	11-020-135-00245-001	3045	TRIGO DURO-VITRON	R	6,85	6,85
2556129	11-020-135-00319-004	3045	TRIGO DURO-VITRON	R	1,45	1,45
2556131	11-020-135-00320-001	3045	TRIGO DURO-VITRON	R	1,78	1,78
2556142	11-044-005-00001-006	99000	PATATA-SIN VARIEDAD	R	24,22	24,22

**RESUMEN CRITERIOS DE PRIORIZACIÓN****10.1.5 Sistemas sostenibles de cultivos agroindustriales****PUNTOS: 4,00**

	<b><u>PUNTOS</u></b>	<b><u>CUMPLE</u></b>
Porcentaje de superficie determinada en Red Natura 2000	0,00	0.0%
Porcentaje de superficie determinada situada en zonas RAMSAR	0,00	0.0%
Porcentaje de superficie determinada en zonas vulnerables a la contaminación por nitratos	4,00	100.0%
Titulares de explotaciones que hayan adquirido el compromiso voluntario de establecimiento de una enmienda natural mediante un cultivo de crucífera para su enterrado en verde	0,00	N



**DETALLE CRITERIOS DE PRIORIZACIÓN****10.1.5 Sistemas sostenibles de cultivos agroindustriales****PUNTOS: 4,00****Porcentaje de superficie determinada en Red Natura 2000****PUNTOS: 0,00 0.0%**

<u>REF.</u>	<u>REFERENCIA SIGPAC</u>	<u>CULTIVO</u>	<u>DESCRIPCIÓN CULTIVO</u>	<u>S/R</u>	<u>SUP.</u>	<u>SUP.</u>
					<u>PROPUESTA</u>	<u>CUMPLE</u>
					(ha)	(ha)
2556128	11-020-135-00245-001	3045	TRIGO DURO-VITRON	R	6,85	0,00
2556129	11-020-135-00319-004	3045	TRIGO DURO-VITRON	R	1,45	0,00
2556131	11-020-135-00320-001	3045	TRIGO DURO-VITRON	R	1,78	0,00
2556142	11-044-005-00001-006	99000	PATATA-SIN VARIEDAD	R	24,22	0,00

**Porcentaje de superficie determinada situada en zonas RAMSAR****PUNTOS: 0,00 0.0%**

<u>REF.</u>	<u>REFERENCIA SIGPAC</u>	<u>CULTIVO</u>	<u>DESCRIPCIÓN CULTIVO</u>	<u>S/R</u>	<u>SUP.</u>	<u>SUP.</u>
					<u>PROPUESTA</u>	<u>CUMPLE</u>
					(ha)	(ha)
2556128	11-020-135-00245-001	3045	TRIGO DURO-VITRON	R	6,85	0,00
2556129	11-020-135-00319-004	3045	TRIGO DURO-VITRON	R	1,45	0,00
2556131	11-020-135-00320-001	3045	TRIGO DURO-VITRON	R	1,78	0,00
2556142	11-044-005-00001-006	99000	PATATA-SIN VARIEDAD	R	24,22	0,00

**Porcentaje de superficie determinada en zonas vulnerables a la contaminación por nitratos****PUNTOS: 4,00 100.0%**

<u>REF.</u>	<u>REFERENCIA SIGPAC</u>	<u>CULTIVO</u>	<u>DESCRIPCIÓN CULTIVO</u>	<u>S/R</u>	<u>SUP.</u>	<u>SUP.</u>
					<u>PROPUESTA</u>	<u>CUMPLE</u>
					(ha)	(ha)
2556128	11-020-135-00245-001	3045	TRIGO DURO-VITRON	R	6,85	6,85
2556129	11-020-135-00319-004	3045	TRIGO DURO-VITRON	R	1,45	1,45
2556131	11-020-135-00320-001	3045	TRIGO DURO-VITRON	R	1,78	1,78
2556142	11-044-005-00001-006	99000	PATATA-SIN VARIEDAD	R	24,22	24,22

**Titulares de explotaciones que hayan adquirido el compromiso voluntario de establecimiento de una enmienda natural mediante un cultivo de crucífera para su enterrado en verde****PUNTOS: 0,00 N**

<b><u>APELLIDOS Y NOMBRE / RAZÓN SOCIAL</u></b>	<b><u>NIF</u></b>	<b><u>EXPEDIENTE</u></b>	<b><u>SUP. PROPUESTA (ha)</u></b>
EL AHIJON ALTO, S.L.	B11872322	2007191	22,56

<b><u>PROPUESTA</u></b>	<b><u>SOLICITA PRIMA VOL.</u></b>
ADMITIDO	NO

**IMPORTE POR ANUALIDAD**

<u>CAMPAÑA</u>	<u>IMPORTE MÁXIMO SUBVENCIONABLE</u>	<u>IMPORTE MEDIO DE TRANSFERENCIA (€/ha)</u>
2015	6.548,49 €	290,27 €
2016	6.548,49 €	290,27 €
2017	6.548,49 €	290,27 €
2018	6.548,49 €	290,27 €
2019	6.548,49 €	290,27 €

**RECINTOS PROPUESTOS**

<u>REF.</u>	<u>REFERENCIA SIGPAC</u>	<u>CULTIVO</u>	<u>DESCRIPCIÓN CULTIVO</u>	<u>S/R</u>	<u>SUP. DEC. ADMIN. (ha)</u>	<u>SUP. PROPUESTA (ha)</u>
2550129	11-001-044-00028-002	81009	ALGODON-CARMEN	R	22,56	22,56

**RESUMEN CRITERIOS DE PRIORIZACIÓN**

<b>10.1.5 Sistemas sostenibles de cultivos agroindustriales</b>	<b>PUNTOS: 8,00</b>		
<b>Porcentaje de superficie determinada en Red Natura 2000</b>		<b>PUNTOS</b>	<b>CUMPLE</b>
		4,00	100.0%
<b>Porcentaje de superficie determinada situada en zonas RAMSAR</b>		0,00	0.0%
<b>Porcentaje de superficie determinada en zonas vulnerables a la contaminación por nitratos</b>		4,00	100.0%
<b>Titulares de explotaciones que hayan adquirido el compromiso voluntario de establecimiento de una enmienda natural mediante un cultivo de crucifera para su enterrado en verde</b>		0,00	N

**DETALLE CRITERIOS DE PRIORIZACIÓN**

<b>10.1.5 Sistemas sostenibles de cultivos agroindustriales</b>	<b>PUNTOS: 8,00</b>		
<b>Porcentaje de superficie determinada en Red Natura 2000</b>		<b>PUNTOS:</b>	<b>4,00</b>
			<b>100.0%</b>
		<b>SUP. PROPUESTA (ha)</b>	<b>SUP. CUMPLE (ha)</b>
<b>REF.</b>	<b>REFERENCIA SIGPAC</b>	<b>CULTIVO</b>	<b>DESCRIPCIÓN CULTIVO</b>
2550129	11-001-044-00028-002	81009	ALGODON-CARMEN
		<b>S/R</b>	
		R	
			<b>22,56</b>
			<b>22,56</b>
<b>Porcentaje de superficie determinada situada en zonas RAMSAR</b>		<b>PUNTOS:</b>	<b>0,00</b>
			<b>0.0%</b>
		<b>SUP. PROPUESTA (ha)</b>	<b>SUP. CUMPLE (ha)</b>
<b>REF.</b>	<b>REFERENCIA SIGPAC</b>	<b>CULTIVO</b>	<b>DESCRIPCIÓN CULTIVO</b>
2550129	11-001-044-00028-002	81009	ALGODON-CARMEN
		<b>S/R</b>	
		R	
			<b>22,56</b>
			<b>0,00</b>
<b>Porcentaje de superficie determinada en zonas vulnerables a la contaminación por nitratos</b>		<b>PUNTOS:</b>	<b>4,00</b>
			<b>100.0%</b>
		<b>SUP. PROPUESTA (ha)</b>	<b>SUP. CUMPLE (ha)</b>
<b>REF.</b>	<b>REFERENCIA SIGPAC</b>	<b>CULTIVO</b>	<b>DESCRIPCIÓN CULTIVO</b>
2550129	11-001-044-00028-002	81009	ALGODON-CARMEN
		<b>S/R</b>	
		R	
			<b>22,56</b>
			<b>22,56</b>
<b>Titulares de explotaciones que hayan adquirido el compromiso voluntario de establecimiento de una enmienda natural mediante un cultivo de crucifera para su enterrado en verde</b>		<b>PUNTOS:</b>	<b>0,00</b>
			<b>N</b>



<b><u>APELLIDOS Y NOMBRE / RAZÓN SOCIAL</u></b>	<b><u>NIF</u></b>	<b><u>EXPEDIENTE</u></b>	<b><u>SUP. PROPUESTA (ha)</u></b>
EL CONVENTO, S.C.	J14092969	2006234	86,40

<b><u>PROPUESTA</u></b>	<b><u>SOLICITA PRIMA VOL.</u></b>
INADMITIDO	NO

**IMPORTE POR ANUALIDAD**

<u>CAMPAÑA</u>	<u>IMPORTE MÁXIMO SUBVENCIONABLE</u>	<u>IMPORTE MEDIO DE TRANSFERENCIA (€/ha)</u>
2015	19.134,60 €	221,47 €
2016	19.134,60 €	221,47 €
2017	19.134,60 €	221,47 €
2018	19.134,60 €	221,47 €
2019	19.134,60 €	221,47 €

**RECINTOS PROPUESTOS**

<u>REF.</u>	<u>REFERENCIA SIGPAC</u>	<u>CULTIVO</u>	<u>DESCRIPCIÓN CULTIVO</u>	<u>S/R</u>	<u>SUP. DEC. ADMIN. (ha)</u>	<u>SUP. PROPUESTA (ha)</u>
2539695	11-006-014-00004-001	81268	ALGODON-JUNCAL	R	86,40	86,40

**RESUMEN CRITERIOS DE PRIORIZACIÓN**

<b>10.1.5 Sistemas sostenibles de cultivos agroindustriales</b>	<b>PUNTOS: 0,00</b>
---	---------------------

	<u>PUNTOS</u>	<u>CUMPLE</u>
Porcentaje de superficie determinada en Red Natura 2000	0,00	0.0%
Porcentaje de superficie determinada situada en zonas RAMSAR	0,00	0.0%
Porcentaje de superficie determinada en zonas vulnerables a la contaminación por nitratos	0,00	0.0%
Titulares de explotaciones que hayan adquirido el compromiso voluntario de establecimiento de una enmienda natural mediante un cultivo de crucifera para su enterrado en verde	0,00	N

**DETALLE CRITERIOS DE PRIORIZACIÓN**

<b>10.1.5 Sistemas sostenibles de cultivos agroindustriales</b>	<b>PUNTOS: 0,00</b>
---	---------------------

Porcentaje de superficie determinada en Red Natura 2000	<b>PUNTOS: 0,00</b>	<b>0,00</b>	<b>0.0%</b>			
		<b><u>SUP. PROPUESTA (ha)</u></b>	<b><u>SUP. CUMPLE (ha)</u></b>			
<b>REF.</b>	<b>REFERENCIA SIGPAC</b>	<b>CULTIVO</b>	<b>DESCRIPCIÓN CULTIVO</b>	<b>S/R</b>	<b>86,40</b>	<b>0,00</b>
2539695	11-006-014-00004-001	81268	ALGODON-JUNCAL	R		
Porcentaje de superficie determinada situada en zonas RAMSAR	<b>PUNTOS: 0,00</b>	<b>0,00</b>	<b>0.0%</b>			
		<b><u>SUP. PROPUESTA (ha)</u></b>	<b><u>SUP. CUMPLE (ha)</u></b>			
<b>REF.</b>	<b>REFERENCIA SIGPAC</b>	<b>CULTIVO</b>	<b>DESCRIPCIÓN CULTIVO</b>	<b>S/R</b>	<b>86,40</b>	<b>0,00</b>
2539695	11-006-014-00004-001	81268	ALGODON-JUNCAL	R		
Porcentaje de superficie determinada en zonas vulnerables a la contaminación por nitratos	<b>PUNTOS: 0,00</b>	<b>0,00</b>	<b>0.0%</b>			
		<b><u>SUP. PROPUESTA (ha)</u></b>	<b><u>SUP. CUMPLE (ha)</u></b>			
<b>REF.</b>	<b>REFERENCIA SIGPAC</b>	<b>CULTIVO</b>	<b>DESCRIPCIÓN CULTIVO</b>	<b>S/R</b>	<b>86,40</b>	<b>0,00</b>
2539695	11-006-014-00004-001	81268	ALGODON-JUNCAL	R		
Titulares de explotaciones que hayan adquirido el compromiso voluntario de establecimiento de una enmienda natural mediante un cultivo de crucifera para su enterrado en verde	<b>PUNTOS: 0,00</b>	<b>0,00</b>	<b>N</b>			



<b><u>APELLIDOS Y NOMBRE / RAZÓN SOCIAL</u></b>	<b><u>NIF</u></b>	<b><u>EXPEDIENTE</u></b>	<b><u>SUP. PROPUESTA (ha)</u></b>
EL PANTANO C.B.	E11735578	2008225	23,39

<b><u>PROPUESTA</u></b>	<b><u>SOLICITA PRIMA VOL.</u></b>	<b><u>PROPUESTA PRIMA VOL.</u></b>
<b>ADMITIDO</b>	<b>SI</b>	<b>INADMITIDO</b>

**IMPORTE POR ANUALIDAD**

<b><u>CAMPAÑA</u></b>	<b><u>IMPORTE MÁXIMO SUBVENCIONABLE</u></b>	<b><u>IMPORTE MEDIO DE TRANSFERENCIA (€/ha)</u></b>
2015	6.789,42 €	290,27 €
2016	6.789,42 €	290,27 €
2017	6.789,42 €	290,27 €
2018	6.789,42 €	290,27 €
2019	6.789,42 €	290,27 €

**RECINTOS PROPUESTOS**

<b><u>REF.</u></b>	<b><u>REFERENCIA SIGPAC</u></b>	<b><u>CULTIVO</u></b>	<b><u>DESCRIPCIÓN CULTIVO</u></b>	<b><u>S/R</u></b>	<b><u>SUP. DEC. ADMIN. (ha)</u></b>	<b><u>SUP. PROPUESTA (ha)</u></b>
2196062	11-006-008-00032-001	82361	REMOLACHA-CONIL	R	3,99	3,99
2196063	11-006-008-00063-003	82361	REMOLACHA-CONIL	R	5,97	5,97
2196064	11-006-008-00064-002	82361	REMOLACHA-CONIL	R	3,64	3,64
2196061	11-006-008-00065-004	81268	ALGODON-JUNCAL	R	9,79	9,79

**INCIDENCIAS****INCIDENCIA DESCRIPCIÓN**

80108 Solicitante del compromiso voluntario de la operación 10.1.5. que supera las 15 ha comprometidas  
Sup. Resuelta:23,39

**RESUMEN CRITERIOS DE PRIORIZACIÓN****10.1.5 Sistemas sostenibles de cultivos agroindustriales****PUNTOS: 1,26**

	<b><u>PUNTOS</u></b>	<b><u>CUMPLE</u></b>
Porcentaje de superficie determinada en Red Natura 2000	1,26	25.52%
Porcentaje de superficie determinada situada en zonas RAMSAR	0,00	0.0%
Porcentaje de superficie determinada en zonas vulnerables a la contaminación por nitratos	0,00	0.0%
Titulares de explotaciones que hayan adquirido el compromiso voluntario de establecimiento de una enmienda natural mediante un cultivo de crucífera para su enterrado en verde	0,00	N





**DETALLE CRITERIOS DE PRIORIZACIÓN****10.1.5 Sistemas sostenibles de cultivos agroindustriales****PUNTOS: 1,26****Porcentaje de superficie determinada en Red Natura 2000****PUNTOS: 1,26 25.52%**

<u>REF.</u>	<u>REFERENCIA SIGPAC</u>	<u>CULTIVO</u>	<u>DESCRIPCIÓN CULTIVO</u>	<u>S/R</u>	<u>SUP.</u>	<u>SUP.</u>
					<u>PROPUESTA</u>	<u>CUMPLE</u>
					(ha)	(ha)
2196062	11-006-008-00032-001	82361	REMOLACHA-CONIL	R	3,99	0,00
2196063	11-006-008-00063-003	82361	REMOLACHA-CONIL	R	5,97	5,97
2196064	11-006-008-00064-002	82361	REMOLACHA-CONIL	R	3,64	0,00
2196061	11-006-008-00065-004	81268	ALGODON-JUNCAL	R	9,79	0,00

**Porcentaje de superficie determinada situada en zonas RAMSAR****PUNTOS: 0,00 0.0%**

<u>REF.</u>	<u>REFERENCIA SIGPAC</u>	<u>CULTIVO</u>	<u>DESCRIPCIÓN CULTIVO</u>	<u>S/R</u>	<u>SUP.</u>	<u>SUP.</u>
					<u>PROPUESTA</u>	<u>CUMPLE</u>
					(ha)	(ha)
2196062	11-006-008-00032-001	82361	REMOLACHA-CONIL	R	3,99	0,00
2196063	11-006-008-00063-003	82361	REMOLACHA-CONIL	R	5,97	0,00
2196064	11-006-008-00064-002	82361	REMOLACHA-CONIL	R	3,64	0,00
2196061	11-006-008-00065-004	81268	ALGODON-JUNCAL	R	9,79	0,00

**Porcentaje de superficie determinada en zonas vulnerables a la contaminación por nitratos****PUNTOS: 0,00 0.0%**

<u>REF.</u>	<u>REFERENCIA SIGPAC</u>	<u>CULTIVO</u>	<u>DESCRIPCIÓN CULTIVO</u>	<u>S/R</u>	<u>SUP.</u>	<u>SUP.</u>
					<u>PROPUESTA</u>	<u>CUMPLE</u>
					(ha)	(ha)
2196062	11-006-008-00032-001	82361	REMOLACHA-CONIL	R	3,99	0,00
2196063	11-006-008-00063-003	82361	REMOLACHA-CONIL	R	5,97	0,00
2196064	11-006-008-00064-002	82361	REMOLACHA-CONIL	R	3,64	0,00
2196061	11-006-008-00065-004	81268	ALGODON-JUNCAL	R	9,79	0,00

**Titulares de explotaciones que hayan adquirido el compromiso voluntario de establecimiento de una enmienda natural mediante un cultivo de crucifera para su enterrado en verde****PUNTOS: 0,00 N**

<b><u>APELLIDOS Y NOMBRE / RAZÓN SOCIAL</u></b>	<b><u>NIF</u></b>	<b><u>EXPEDIENTE</u></b>	<b><u>SUP. PROPUESTA (ha)</u></b>
EL PINO, C.B	E11655081	2006791	2,29

<b><u>PROPUESTA</u></b>	<b><u>SOLICITA PRIMA VOL.</u></b>
INADMITIDO	NO

**IMPORTE POR ANUALIDAD**

<u>CAMPAÑA</u>	<u>IMPORTE MÁXIMO SUBVENCIONABLE</u>	<u>IMPORTE MEDIO DE TRANSFERENCIA (€/ha)</u>
2015	664,72 €	290,27 €
2016	664,72 €	290,27 €
2017	664,72 €	290,27 €
2018	664,72 €	290,27 €
2019	664,72 €	290,27 €

**RECINTOS PROPUESTOS**

<u>REF.</u>	<u>REFERENCIA SIGPAC</u>	<u>CULTIVO</u>	<u>DESCRIPCIÓN CULTIVO</u>	<u>S/R</u>	<u>SUP. DEC. ADMIN. (ha)</u>	<u>SUP. PROPUESTA (ha)</u>
2177900	11-020-111-00071-001	81151	ALGODON-CELIA	R	1,24	1,24
2177901	11-020-111-00072-001	81151	ALGODON-CELIA	R	1,05	1,05

**RESUMEN CRITERIOS DE PRIORIZACIÓN****10.1.5 Sistemas sostenibles de cultivos agroindustriales** PUNTOS: 0,00

	<u>PUNTOS</u>	<u>CUMPLE</u>
Porcentaje de superficie determinada en Red Natura 2000	0,00	0.0%
Porcentaje de superficie determinada situada en zonas RAMSAR	0,00	0.0%
Porcentaje de superficie determinada en zonas vulnerables a la contaminación por nitratos	0,00	0.0%
Titulares de explotaciones que hayan adquirido el compromiso voluntario de establecimiento de una enmienda natural mediante un cultivo de crucifera para su enterrado en verde	0,00	N

**DETALLE CRITERIOS DE PRIORIZACIÓN****10.1.5 Sistemas sostenibles de cultivos agroindustriales** PUNTOS: 0,00

<u>REF.</u>	<u>REFERENCIA SIGPAC</u>	<u>CULTIVO</u>	<u>DESCRIPCIÓN CULTIVO</u>	<u>S/R</u>	<u>SUP. PROPUESTA (ha)</u>	<u>SUP. CUMPLE (ha)</u>
2177900	11-020-111-00071-001	81151	ALGODON-CELIA	R	1,24	0,00
2177901	11-020-111-00072-001	81151	ALGODON-CELIA	R	1,05	0,00

	<u>PUNTOS</u>	<u>SUP. PROPUESTA (ha)</u>	<u>SUP. CUMPLE (ha)</u>
Porcentaje de superficie determinada en Red Natura 2000	0,00	0,00	0.0%
Porcentaje de superficie determinada situada en zonas RAMSAR	0,00	0,00	0.0%
Porcentaje de superficie determinada en zonas vulnerables a la contaminación por nitratos	0,00	0,00	0.0%
Titulares de explotaciones que hayan adquirido el compromiso voluntario de establecimiento de una enmienda natural mediante un cultivo de crucifera para su enterrado en verde	0,00	0,00	N

<b><u>APELLIDOS Y NOMBRE / RAZÓN SOCIAL</u></b>	<b><u>NIF</u></b>	<b><u>EXPEDIENTE</u></b>	<b><u>SUP. PROPUESTA (ha)</u></b>
EL TORNO DE LA CARTUJA S.L.	B11551314	2004723	9,96

<b><u>PROPUESTA</u></b>	<b><u>SOLICITA PRIMA VOL.</u></b>
ADMITIDO	NO

**IMPORTE POR ANUALIDAD**

<u>CAMPAÑA</u>	<u>IMPORTE MÁXIMO SUBVENCIONABLE</u>	<u>IMPORTE MEDIO DE TRANSFERENCIA (€/ha)</u>
2015	2.891,09 €	290,27 €
2016	2.891,09 €	290,27 €
2017	2.891,09 €	290,27 €
2018	2.891,09 €	290,27 €
2019	2.891,09 €	290,27 €

**RECINTOS PROPUESTOS**

<u>REF.</u>	<u>REFERENCIA SIGPAC</u>	<u>CULTIVO</u>	<u>DESCRIPCIÓN CULTIVO</u>	<u>S/R</u>	<u>SUP. DEC. ADMIN. (ha)</u>	<u>SUP. PROPUESTA (ha)</u>
1839512	11-020-079-00049-005	81320	ALGODON-DP396	R	8,38	8,38
1839513	11-020-079-09092-005	81320	ALGODON-DP396	R	1,58	1,58

**RESUMEN CRITERIOS DE PRIORIZACIÓN****10.1.5 Sistemas sostenibles de cultivos agroindustriales** PUNTOS: 4,00

	<u>PUNTOS</u>	<u>CUMPLE</u>
Porcentaje de superficie determinada en Red Natura 2000	0,00	0.0%
Porcentaje de superficie determinada situada en zonas RAMSAR	0,00	0.0%
Porcentaje de superficie determinada en zonas vulnerables a la contaminación por nitratos	4,00	100.0%
Titulares de explotaciones que hayan adquirido el compromiso voluntario de establecimiento de una enmienda natural mediante un cultivo de crucifera para su enterrado en verde	0,00	N

**DETALLE CRITERIOS DE PRIORIZACIÓN****10.1.5 Sistemas sostenibles de cultivos agroindustriales** PUNTOS: 4,00

<u>REF.</u>	<u>REFERENCIA SIGPAC</u>	<u>CULTIVO</u>	<u>DESCRIPCIÓN CULTIVO</u>	<u>S/R</u>	<u>SUP. PROPUESTA (ha)</u>	<u>SUP. CUMPLE (ha)</u>
1839512	11-020-079-00049-005	81320	ALGODON-DP396	R	8,38	0,00
1839513	11-020-079-09092-005	81320	ALGODON-DP396	R	1,58	0,00

	<u>PUNTOS</u>	<u>SUP. PROPUESTA (ha)</u>	<u>SUP. CUMPLE (ha)</u>
Porcentaje de superficie determinada en Red Natura 2000	0,00	0,00	0.0%
Porcentaje de superficie determinada situada en zonas RAMSAR	0,00	0,00	0.0%
Porcentaje de superficie determinada en zonas vulnerables a la contaminación por nitratos	4,00	4,00	100.0%
Titulares de explotaciones que hayan adquirido el compromiso voluntario de establecimiento de una enmienda natural mediante un cultivo de crucifera para su enterrado en verde	0,00	0,00	N

<u>REF.</u>	<u>REFERENCIA SIGPAC</u>	<u>CULTIVO</u>	<u>DESCRIPCIÓN CULTIVO</u>	<u>S/R</u>	<u>SUP. PROPUESTA (ha)</u>	<u>SUP. CUMPLE (ha)</u>
1839512	11-020-079-00049-005	81320	ALGODON-DP396	R	8,38	8,38
1839513	11-020-079-09092-005	81320	ALGODON-DP396	R	1,58	1,58

<b><u>APELLIDOS Y NOMBRE / RAZÓN SOCIAL</u></b>	<b><u>NIF</u></b>	<b><u>EXPEDIENTE</u></b>	<b><u>SUP. PROPUESTA (ha)</u></b>
ELENA GOMEZ DOMINGO	31670507J	2007852	7,13

<b><u>PROPUESTA</u></b>	<b><u>SOLICITA PRIMA VOL.</u></b>
INADMITIDO	NO

**IMPORTE POR ANUALIDAD**

<b><u>CAMPAÑA</u></b>	<b><u>IMPORTE MÁXIMO SUBVENCIONABLE</u></b>	<b><u>IMPORTE MEDIO DE TRANSFERENCIA (€/ha)</u></b>
2015	2.069,63 €	290,27 €
2016	2.069,63 €	290,27 €
2017	2.069,63 €	290,27 €
2018	2.069,63 €	290,27 €
2019	2.069,63 €	290,27 €

**RECINTOS PROPUESTOS**

<b><u>REF.</u></b>	<b><u>REFERENCIA SIGPAC</u></b>	<b><u>CULTIVO</u></b>	<b><u>DESCRIPCIÓN CULTIVO</u></b>	<b><u>S/R</u></b>	<b><u>SUP. DEC. ADMIN. (ha)</u></b>	<b><u>SUP. PROPUESTA (ha)</u></b>
2073406	11-020-114-00254-001	81361	ALGODON-INTERCOTT 211	R	1,69	1,69
2073407	11-020-114-09000-006	81361	ALGODON-INTERCOTT 211	R	2,19	2,19
2073408	41-105-001-00031-001	81217	ALGODON-BABYLON	S	1,03	1,03
2073409	41-105-001-00034-001	81217	ALGODON-BABYLON	S	2,22	2,22

**INCIDENCIAS****INCIDENCIA DESCRIPCIÓN**

80102 Titular no inscrito en ninguna Agrupación de Producción Integrada del cultivo solicitado.

**RESUMEN CRITERIOS DE PRIORIZACIÓN****10.1.5 Sistemas sostenibles de cultivos agroindustriales****PUNTOS: 4,00**

	<b><u>PUNTOS</u></b>	<b><u>CUMPLE</u></b>
Porcentaje de superficie determinada en Red Natura 2000	0,00	0.0%
Porcentaje de superficie determinada situada en zonas RAMSAR	0,00	0.0%
Porcentaje de superficie determinada en zonas vulnerables a la contaminación por nitratos	4,00	100.0%
Titulares de explotaciones que hayan adquirido el compromiso voluntario de establecimiento de una enmienda natural mediante un cultivo de crucífera para su enterrado en verde	0,00	N



**DETALLE CRITERIOS DE PRIORIZACIÓN****10.1.5 Sistemas sostenibles de cultivos agroindustriales****PUNTOS: 4,00****Porcentaje de superficie determinada en Red Natura 2000****PUNTOS: 0,00 0.0%**

<u>REF.</u>	<u>REFERENCIA SIGPAC</u>	<u>CULTIVO</u>	<u>DESCRIPCIÓN CULTIVO</u>	<u>S/R</u>	<u>SUP.</u> <u>PROPUESTA</u> <u>(ha)</u>	<u>SUP.</u> <u>CUMPLE</u> <u>(ha)</u>
2073406	11-020-114-00254-001	81361	ALGODON-INTERCOTT 211	R	1,69	0,00
2073407	11-020-114-09000-006	81361	ALGODON-INTERCOTT 211	R	2,19	0,00
2073408	41-105-001-00031-001	81217	ALGODON-BABYLON	S	1,03	0,00
2073409	41-105-001-00034-001	81217	ALGODON-BABYLON	S	2,22	0,00

**Porcentaje de superficie determinada situada en zonas RAMSAR****PUNTOS: 0,00 0.0%**

<u>REF.</u>	<u>REFERENCIA SIGPAC</u>	<u>CULTIVO</u>	<u>DESCRIPCIÓN CULTIVO</u>	<u>S/R</u>	<u>SUP.</u> <u>PROPUESTA</u> <u>(ha)</u>	<u>SUP.</u> <u>CUMPLE</u> <u>(ha)</u>
2073406	11-020-114-00254-001	81361	ALGODON-INTERCOTT 211	R	1,69	0,00
2073407	11-020-114-09000-006	81361	ALGODON-INTERCOTT 211	R	2,19	0,00
2073408	41-105-001-00031-001	81217	ALGODON-BABYLON	S	1,03	0,00
2073409	41-105-001-00034-001	81217	ALGODON-BABYLON	S	2,22	0,00

**Porcentaje de superficie determinada en zonas vulnerables a la contaminación por nitratos****PUNTOS: 4,00 100.0%**

<u>REF.</u>	<u>REFERENCIA SIGPAC</u>	<u>CULTIVO</u>	<u>DESCRIPCIÓN CULTIVO</u>	<u>S/R</u>	<u>SUP.</u> <u>PROPUESTA</u> <u>(ha)</u>	<u>SUP.</u> <u>CUMPLE</u> <u>(ha)</u>
2073406	11-020-114-00254-001	81361	ALGODON-INTERCOTT 211	R	1,69	1,69
2073407	11-020-114-09000-006	81361	ALGODON-INTERCOTT 211	R	2,19	2,19
2073408	41-105-001-00031-001	81217	ALGODON-BABYLON	S	1,03	1,03
2073409	41-105-001-00034-001	81217	ALGODON-BABYLON	S	2,22	2,22

**Titulares de explotaciones que hayan adquirido el compromiso voluntario de establecimiento de una enmienda natural mediante un cultivo de crucifera para su enterrado en verde****PUNTOS: 0,00 N**

<b><u>APELLIDOS Y NOMBRE / RAZÓN SOCIAL</u></b>	<b><u>NIF</u></b>	<b><u>EXPEDIENTE</u></b>	<b><u>SUP. PROPUESTA (ha)</u></b>
ENTREARCOS, S.L.	B11666054	2007128	0,94

<b><u>PROPUESTA</u></b>	<b><u>SOLICITA PRIMA VOL.</u></b>
INADMITIDO	NO

**IMPORTE POR ANUALIDAD**

<u>CAMPAÑA</u>	<u>IMPORTE MÁXIMO SUBVENCIONABLE</u>	<u>IMPORTE MEDIO DE TRANSFERENCIA (€/ha)</u>
2015	272,85 €	290,27 €
2016	272,85 €	290,27 €
2017	272,85 €	290,27 €
2018	272,85 €	290,27 €
2019	272,85 €	290,27 €

**RECINTOS PROPUESTOS**

<u>REF.</u>	<u>REFERENCIA SIGPAC</u>	<u>CULTIVO</u>	<u>DESCRIPCIÓN CULTIVO</u>	<u>S/R</u>	<u>SUP. DEC. ADMIN. (ha)</u>	<u>SUP. PROPUESTA (ha)</u>
1893875	11-006-093-00016-001	4100	MAIZ-MAIZ CONVENCIONAL	R	0,94	0,94

**RESUMEN CRITERIOS DE PRIORIZACIÓN****10.1.5 Sistemas sostenibles de cultivos agroindustriales** PUNTOS: 0,00

	<u>PUNTOS</u>	<u>CUMPLE</u>
Porcentaje de superficie determinada en Red Natura 2000	0,00	0.0%
Porcentaje de superficie determinada situada en zonas RAMSAR	0,00	0.0%
Porcentaje de superficie determinada en zonas vulnerables a la contaminación por nitratos	0,00	0.0%
Titulares de explotaciones que hayan adquirido el compromiso voluntario de establecimiento de una enmienda natural mediante un cultivo de crucifera para su enterrado en verde	0,00	N

**DETALLE CRITERIOS DE PRIORIZACIÓN****10.1.5 Sistemas sostenibles de cultivos agroindustriales** PUNTOS: 0,00

Porcentaje de superficie determinada en Red Natura 2000	PUNTOS:	0,00	0.0%
	<u>SUP. PROPUESTA (ha)</u>	0,94	<u>SUP. CUMPLE (ha)</u>
			0,00
Porcentaje de superficie determinada situada en zonas RAMSAR	PUNTOS:	0,00	0.0%
	<u>SUP. PROPUESTA (ha)</u>	0,94	<u>SUP. CUMPLE (ha)</u>
			0,00
Porcentaje de superficie determinada en zonas vulnerables a la contaminación por nitratos	PUNTOS:	0,00	0.0%
	<u>SUP. PROPUESTA (ha)</u>	0,94	<u>SUP. CUMPLE (ha)</u>
			0,00
Titulares de explotaciones que hayan adquirido el compromiso voluntario de establecimiento de una enmienda natural mediante un cultivo de crucifera para su enterrado en verde	PUNTOS:	0,00	N



<b><u>APELLIDOS Y NOMBRE / RAZÓN SOCIAL</u></b>	<b><u>NIF</u></b>	<b><u>EXPEDIENTE</u></b>	<b><u>SUP. PROPUESTA (ha)</u></b>
ERQUICIA GUARDIOLA ALFREDO	31498284Z	2000019	55,00

<b><u>PROPUESTA</u></b>	<b><u>SOLICITA PRIMA VOL.</u></b>
INADMITIDO	NO

**IMPORTE POR ANUALIDAD**

<u>CAMPAÑA</u>	<u>IMPORTE MÁXIMO SUBVENCIONABLE</u>	<u>IMPORTE MEDIO DE TRANSFERENCIA (€/ha)</u>
2015	14.223,23 €	258,60 €
2016	14.223,23 €	258,60 €
2017	14.223,23 €	258,60 €
2018	14.223,23 €	258,60 €
2019	14.223,23 €	258,60 €

**RECINTOS PROPUESTOS**

<u>REF.</u>	<u>REFERENCIA SIGPAC</u>	<u>CULTIVO</u>	<u>DESCRIPCIÓN CULTIVO</u>	<u>S/R</u>	<u>SUP. DEC. ADMIN. (ha)</u>	<u>SUP. PROPUESTA (ha)</u>
2487604	11-006-048-00021-002	33281	GIRASOL-ES BESANA	R	8,08	8,08
2487610	11-006-048-00021-003	33281	GIRASOL-ES BESANA	R	4,80	4,80
2487611	11-006-048-00021-009	33281	GIRASOL-ES BESANA	R	5,16	5,16
2487585	11-041-018-00004-019	3151	TRIGO DURO-CORE	R	5,72	5,72
2487582	11-041-018-00004-020	3151	TRIGO DURO-CORE	R	5,93	5,93
2487627	11-041-018-00004-030	81312	ALGODON-HELENA	R	17,72	17,72
2487584	11-041-018-00015-003	3151	TRIGO DURO-CORE	R	7,59	7,59

**RESUMEN CRITERIOS DE PRIORIZACIÓN****10.1.5 Sistemas sostenibles de cultivos agroindustriales****PUNTOS: 0,00**

	<b><u>PUNTOS</u></b>	<b><u>CUMPLE</u></b>
Porcentaje de superficie determinada en Red Natura 2000	0,00	0.0%
Porcentaje de superficie determinada situada en zonas RAMSAR	0,00	0.0%
Porcentaje de superficie determinada en zonas vulnerables a la contaminación por nitratos	0,00	0.0%
Titulares de explotaciones que hayan adquirido el compromiso voluntario de establecimiento de una enmienda natural mediante un cultivo de crucífera para su enterrado en verde	0,00	N



**DETALLE CRITERIOS DE PRIORIZACIÓN****10.1.5 Sistemas sostenibles de cultivos agroindustriales****PUNTOS: 0,00****Porcentaje de superficie determinada en Red Natura 2000****PUNTOS: 0,00 0.0%**

<u>REF.</u>	<u>REFERENCIA SIGPAC</u>	<u>CULTIVO</u>	<u>DESCRIPCIÓN CULTIVO</u>	<u>S/R</u>	<u>SUP.</u>	<u>SUP.</u>
					<u>PROPUESTA</u>	<u>CUMPLE</u>
					(ha)	(ha)
2487604	11-006-048-00021-002	33281	GIRASOL-ES BESANA	R	8,08	0,00
2487610	11-006-048-00021-003	33281	GIRASOL-ES BESANA	R	4,80	0,00
2487611	11-006-048-00021-009	33281	GIRASOL-ES BESANA	R	5,16	0,00
2487585	11-041-018-00004-019	3151	TRIGO DURO-CORE	R	5,72	0,00
2487582	11-041-018-00004-020	3151	TRIGO DURO-CORE	R	5,93	0,00
2487627	11-041-018-00004-030	81312	ALGODON-HELENA	R	17,72	0,00
2487584	11-041-018-00015-003	3151	TRIGO DURO-CORE	R	7,59	0,00

**Porcentaje de superficie determinada situada en zonas RAMSAR****PUNTOS: 0,00 0.0%**

<u>REF.</u>	<u>REFERENCIA SIGPAC</u>	<u>CULTIVO</u>	<u>DESCRIPCIÓN CULTIVO</u>	<u>S/R</u>	<u>SUP.</u>	<u>SUP.</u>
					<u>PROPUESTA</u>	<u>CUMPLE</u>
					(ha)	(ha)
2487604	11-006-048-00021-002	33281	GIRASOL-ES BESANA	R	8,08	0,00
2487610	11-006-048-00021-003	33281	GIRASOL-ES BESANA	R	4,80	0,00
2487611	11-006-048-00021-009	33281	GIRASOL-ES BESANA	R	5,16	0,00
2487585	11-041-018-00004-019	3151	TRIGO DURO-CORE	R	5,72	0,00
2487582	11-041-018-00004-020	3151	TRIGO DURO-CORE	R	5,93	0,00
2487627	11-041-018-00004-030	81312	ALGODON-HELENA	R	17,72	0,00
2487584	11-041-018-00015-003	3151	TRIGO DURO-CORE	R	7,59	0,00

**Porcentaje de superficie determinada en zonas vulnerables a la contaminación por nitratos****PUNTOS: 0,00 0.0%**

<u>REF.</u>	<u>REFERENCIA SIGPAC</u>	<u>CULTIVO</u>	<u>DESCRIPCIÓN CULTIVO</u>	<u>S/R</u>	<u>SUP.</u>	<u>SUP.</u>
					<u>PROPUESTA</u>	<u>CUMPLE</u>
					(ha)	(ha)
2487604	11-006-048-00021-002	33281	GIRASOL-ES BESANA	R	8,08	0,00
2487610	11-006-048-00021-003	33281	GIRASOL-ES BESANA	R	4,80	0,00
2487611	11-006-048-00021-009	33281	GIRASOL-ES BESANA	R	5,16	0,00
2487585	11-041-018-00004-019	3151	TRIGO DURO-CORE	R	5,72	0,00
2487582	11-041-018-00004-020	3151	TRIGO DURO-CORE	R	5,93	0,00
2487627	11-041-018-00004-030	81312	ALGODON-HELENA	R	17,72	0,00
2487584	11-041-018-00015-003	3151	TRIGO DURO-CORE	R	7,59	0,00

**Titulares de explotaciones que hayan adquirido el compromiso voluntario de establecimiento de una enmienda natural mediante un cultivo de crucifera para su enterrado en verde****PUNTOS: 0,00 N**



<b><u>APELLIDOS Y NOMBRE / RAZÓN SOCIAL</u></b>	<b><u>NIF</u></b>	<b><u>EXPEDIENTE</u></b>	<b><u>SUP. PROPUESTA (ha)</u></b>
ESPINOSA SUBIÑO MILAGROS	31335694B	2004777	4,83
<b><u>PROPUESTA</u></b>	<b><u>SOLICITA PRIMA VOL.</u></b>	<b><u>PROPUESTA PRIMA VOL.</u></b>	
<b>ADMITIDO</b>	<b>SI</b>	<b>ADMITIDO</b>	

**IMPORTE POR ANUALIDAD**

<b><u>CAMPAÑA</u></b>	<b><u>IMPORTE MÁXIMO SUBVENCIONABLE</u></b>	<b><u>IMPORTE MEDIO DE TRANSFERENCIA (€/ha)</u></b>
2015	2.093,51 €	433,44 €
2016	2.093,51 €	433,44 €
2017	2.093,51 €	433,44 €
2018	2.093,51 €	433,44 €
2019	2.093,51 €	433,44 €

**RECINTOS PROPUESTOS**

<b><u>REF.</u></b>	<b><u>REFERENCIA SIGPAC</u></b>	<b><u>CULTIVO</u></b>	<b><u>DESCRIPCIÓN CULTIVO</u></b>	<b><u>S/R</u></b>	<b><u>SUP. DEC. ADMIN. (ha)</u></b>	<b><u>SUP. PROPUESTA (ha)</u></b>
1793072	11-027-011-00029-002	81361	ALGODON-INTERCOTT 211	R	4,83	4,83

**RESUMEN CRITERIOS DE PRIORIZACIÓN**

<b>10.1.5 Sistemas sostenibles de cultivos agroindustriales</b>	<b>PUNTOS: 5,00</b>	<b>PUNTOS</b>	<b>CUMPLE</b>
Porcentaje de superficie determinada en Red Natura 2000		0,00	0.0%
Porcentaje de superficie determinada situada en zonas RAMSAR		0,00	0.0%
Porcentaje de superficie determinada en zonas vulnerables a la contaminación por nitratos		4,00	100.0%
Titulares de explotaciones que hayan adquirido el compromiso voluntario de establecimiento de una enmienda natural mediante un cultivo de crucifera para su enterrado en verde		1,00	S

**DETALLE CRITERIOS DE PRIORIZACIÓN**

<b>10.1.5 Sistemas sostenibles de cultivos agroindustriales</b>	<b>PUNTOS: 5,00</b>	<b>PUNTOS</b>	<b>CUMPLE</b>			
Porcentaje de superficie determinada en Red Natura 2000		PUNTOS: 0,00	0.0%			
<b><u>REF.</u></b>	<b><u>REFERENCIA SIGPAC</u></b>	<b><u>CULTIVO</u></b>	<b><u>DESCRIPCIÓN CULTIVO</u></b>	<b><u>S/R</u></b>	<b><u>SUP. PROPUESTA (ha)</u></b>	<b><u>SUP. CUMPLE (ha)</u></b>
1793072	11-027-011-00029-002	81361	ALGODON-INTERCOTT 211	R	4,83	0,00
Porcentaje de superficie determinada situada en zonas RAMSAR		PUNTOS: 0,00	0.0%			
<b><u>REF.</u></b>	<b><u>REFERENCIA SIGPAC</u></b>	<b><u>CULTIVO</u></b>	<b><u>DESCRIPCIÓN CULTIVO</u></b>	<b><u>S/R</u></b>	<b><u>SUP. PROPUESTA (ha)</u></b>	<b><u>SUP. CUMPLE (ha)</u></b>
1793072	11-027-011-00029-002	81361	ALGODON-INTERCOTT 211	R	4,83	0,00
Porcentaje de superficie determinada en zonas vulnerables a la contaminación por nitratos		PUNTOS: 4,00	100.0%			
<b><u>REF.</u></b>	<b><u>REFERENCIA SIGPAC</u></b>	<b><u>CULTIVO</u></b>	<b><u>DESCRIPCIÓN CULTIVO</u></b>	<b><u>S/R</u></b>	<b><u>SUP. PROPUESTA (ha)</u></b>	<b><u>SUP. CUMPLE (ha)</u></b>
1793072	11-027-011-00029-002	81361	ALGODON-INTERCOTT 211	R	4,83	4,83
Titulares de explotaciones que hayan adquirido el compromiso voluntario de establecimiento de una enmienda natural mediante un cultivo de crucifera para su enterrado en verde		PUNTOS: 1,00	S			



<b><u>APELLIDOS Y NOMBRE / RAZÓN SOCIAL</u></b>	<b><u>NIF</u></b>	<b><u>EXPEDIENTE</u></b>	<b><u>SUP. PROPUESTA (ha)</u></b>
ESTRELLA .. CATHERINE	X0740656X	2007411	17,10

<b><u>PROPUESTA</u></b>	<b><u>SOLICITA PRIMA VOL.</u></b>
ADMITIDO	NO

**IMPORTE POR ANUALIDAD**

<u>CAMPAÑA</u>	<u>IMPORTE MÁXIMO SUBVENCIONABLE</u>	<u>IMPORTE MEDIO DE TRANSFERENCIA (€/ha)</u>
2015	4.963,62 €	290,27 €
2016	4.963,62 €	290,27 €
2017	4.963,62 €	290,27 €
2018	4.963,62 €	290,27 €
2019	4.963,62 €	290,27 €

**RECINTOS PROPUESTOS**

<u>REF.</u>	<u>REFERENCIA SIGPAC</u>	<u>CULTIVO</u>	<u>DESCRIPCIÓN CULTIVO</u>	<u>S/R</u>	<u>SUP. DEC. ADMIN. (ha)</u>	<u>SUP. PROPUESTA (ha)</u>
2553739	11-027-014-00031-003	81268	ALGODON-JUNCAL	R	8,57	8,57
2553738	11-030-002-00028-001	81268	ALGODON-JUNCAL	R	8,53	8,53

**RESUMEN CRITERIOS DE PRIORIZACIÓN****10.1.5 Sistemas sostenibles de cultivos agroindustriales** PUNTOS: 3,50

	<u>PUNTOS</u>	<u>CUMPLE</u>
Porcentaje de superficie determinada en Red Natura 2000	0,00	0.0%
Porcentaje de superficie determinada situada en zonas RAMSAR	0,00	0.0%
Porcentaje de superficie determinada en zonas vulnerables a la contaminación por nitratos	3,50	50.12%
Titulares de explotaciones que hayan adquirido el compromiso voluntario de establecimiento de una enmienda natural mediante un cultivo de crucifera para su enterrado en verde	0,00	N

**DETALLE CRITERIOS DE PRIORIZACIÓN****10.1.5 Sistemas sostenibles de cultivos agroindustriales** PUNTOS: 3,50

<u>REF.</u>	<u>REFERENCIA SIGPAC</u>	<u>CULTIVO</u>	<u>DESCRIPCIÓN CULTIVO</u>	<u>S/R</u>	<u>SUP. PROPUESTA (ha)</u>	<u>SUP. CUMPLE (ha)</u>
2553739	11-027-014-00031-003	81268	ALGODON-JUNCAL	R	8,57	0,00
2553738	11-030-002-00028-001	81268	ALGODON-JUNCAL	R	8,53	0,00

	<u>PUNTOS</u>	<u>SUP. PROPUESTA (ha)</u>	<u>SUP. CUMPLE (ha)</u>
Porcentaje de superficie determinada en Red Natura 2000	0,00	0,00	0.0%
Porcentaje de superficie determinada situada en zonas RAMSAR	0,00	0,00	0.0%
Porcentaje de superficie determinada en zonas vulnerables a la contaminación por nitratos	3,50	8,57	50.12%
Titulares de explotaciones que hayan adquirido el compromiso voluntario de establecimiento de una enmienda natural mediante un cultivo de crucifera para su enterrado en verde	0,00	0,00	N

<u>REF.</u>	<u>REFERENCIA SIGPAC</u>	<u>CULTIVO</u>	<u>DESCRIPCIÓN CULTIVO</u>	<u>S/R</u>	<u>SUP. PROPUESTA (ha)</u>	<u>SUP. CUMPLE (ha)</u>
2553739	11-027-014-00031-003	81268	ALGODON-JUNCAL	R	8,57	0,00
2553738	11-030-002-00028-001	81268	ALGODON-JUNCAL	R	8,53	0,00

<b><u>APELLIDOS Y NOMBRE / RAZÓN SOCIAL</u></b>	<b><u>NIF</u></b>	<b><u>EXPEDIENTE</u></b>	<b><u>SUP. PROPUESTA (ha)</u></b>
EXPASAN, S.A.	A11670858	2005782	25,95

<b><u>PROPUESTA</u></b>	<b><u>SOLICITA PRIMA VOL.</u></b>
ADMITIDO	NO

**IMPORTE POR ANUALIDAD**

<u>CAMPAÑA</u>	<u>IMPORTE MÁXIMO SUBVENCIONABLE</u>	<u>IMPORTE MEDIO DE TRANSFERENCIA (€/ha)</u>
2015	7.532,51 €	290,27 €
2016	7.532,51 €	290,27 €
2017	7.532,51 €	290,27 €
2018	7.532,51 €	290,27 €
2019	7.532,51 €	290,27 €

**RECINTOS PROPUESTOS**

<u>REF.</u>	<u>REFERENCIA SIGPAC</u>	<u>CULTIVO</u>	<u>DESCRIPCIÓN CULTIVO</u>	<u>S/R</u>	<u>SUP. DEC. ADMIN. (ha)</u>	<u>SUP. PROPUESTA (ha)</u>
2561769	11-020-009-00007-037	81268	ALGODON-JUNCAL	R	5,50	5,50
2561772	11-020-009-00007-045	81268	ALGODON-JUNCAL	R	1,95	1,95
2561771	11-020-009-00007-149	81268	ALGODON-JUNCAL	R	5,36	5,36
2561773	11-020-009-00007-150	82120	REMOLACHA-SETENIL	R	11,78	11,78
2561770	11-020-009-00007-157	81268	ALGODON-JUNCAL	R	1,36	1,36

**RESUMEN CRITERIOS DE PRIORIZACIÓN****10.1.5 Sistemas sostenibles de cultivos agroindustriales****PUNTOS: 4,00**

	<b><u>PUNTOS</u></b>	<b><u>CUMPLE</u></b>
Porcentaje de superficie determinada en Red Natura 2000	0,00	0.0%
Porcentaje de superficie determinada situada en zonas RAMSAR	0,00	0.0%
Porcentaje de superficie determinada en zonas vulnerables a la contaminación por nitratos	4,00	100.0%
Titulares de explotaciones que hayan adquirido el compromiso voluntario de establecimiento de una enmienda natural mediante un cultivo de crucífera para su enterrado en verde	0,00	N



**DETALLE CRITERIOS DE PRIORIZACIÓN****10.1.5 Sistemas sostenibles de cultivos agroindustriales****PUNTOS: 4,00****Porcentaje de superficie determinada en Red Natura 2000****PUNTOS: 0,00 0,0%**

<u>REF.</u>	<u>REFERENCIA SIGPAC</u>	<u>CULTIVO</u>	<u>DESCRIPCIÓN CULTIVO</u>	<u>S/R</u>	<u>SUP.</u>	<u>SUP.</u>
					<u>PROPUESTA</u>	<u>CUMPLE</u>
					(ha)	(ha)
2561769	11-020-009-00007-037	81268	ALGODON-JUNCAL	R	5,50	0,00
2561772	11-020-009-00007-045	81268	ALGODON-JUNCAL	R	1,95	0,00
2561771	11-020-009-00007-149	81268	ALGODON-JUNCAL	R	5,36	0,00
2561773	11-020-009-00007-150	82120	REMOLACHA-SETENIL	R	11,78	0,00
2561770	11-020-009-00007-157	81268	ALGODON-JUNCAL	R	1,36	0,00

**Porcentaje de superficie determinada situada en zonas RAMSAR****PUNTOS: 0,00 0,0%**

<u>REF.</u>	<u>REFERENCIA SIGPAC</u>	<u>CULTIVO</u>	<u>DESCRIPCIÓN CULTIVO</u>	<u>S/R</u>	<u>SUP.</u>	<u>SUP.</u>
					<u>PROPUESTA</u>	<u>CUMPLE</u>
					(ha)	(ha)
2561769	11-020-009-00007-037	81268	ALGODON-JUNCAL	R	5,50	0,00
2561772	11-020-009-00007-045	81268	ALGODON-JUNCAL	R	1,95	0,00
2561771	11-020-009-00007-149	81268	ALGODON-JUNCAL	R	5,36	0,00
2561773	11-020-009-00007-150	82120	REMOLACHA-SETENIL	R	11,78	0,00
2561770	11-020-009-00007-157	81268	ALGODON-JUNCAL	R	1,36	0,00

**Porcentaje de superficie determinada en zonas vulnerables a la contaminación por nitratos****PUNTOS: 4,00 100,0%**

<u>REF.</u>	<u>REFERENCIA SIGPAC</u>	<u>CULTIVO</u>	<u>DESCRIPCIÓN CULTIVO</u>	<u>S/R</u>	<u>SUP.</u>	<u>SUP.</u>
					<u>PROPUESTA</u>	<u>CUMPLE</u>
					(ha)	(ha)
2561769	11-020-009-00007-037	81268	ALGODON-JUNCAL	R	5,50	5,50
2561772	11-020-009-00007-045	81268	ALGODON-JUNCAL	R	1,95	1,95
2561771	11-020-009-00007-149	81268	ALGODON-JUNCAL	R	5,36	5,36
2561773	11-020-009-00007-150	82120	REMOLACHA-SETENIL	R	11,78	11,78
2561770	11-020-009-00007-157	81268	ALGODON-JUNCAL	R	1,36	1,36

**Titulares de explotaciones que hayan adquirido el compromiso voluntario de establecimiento de una enmienda natural mediante un cultivo de crucifera para su enterrado en verde****PUNTOS: 0,00 N**

<b><u>APELLIDOS Y NOMBRE / RAZÓN SOCIAL</u></b>	<b><u>NIF</u></b>	<b><u>EXPEDIENTE</u></b>	<b><u>SUP. PROPUESTA (ha)</u></b>
EXPLOGADES SL	B11716032	2007606	13,33
<b><u>PROPUESTA ADMITIDO</u></b>	<b><u>SOLICITA PRIMA VOL. SI</u></b>	<b><u>PROPUESTA PRIMA VOL. ADMITIDO</u></b>	
<b><u>IMPORTE POR ANUALIDAD</u></b>			

<b><u>CAMPAÑA</u></b>	<b><u>IMPORTE MÁXIMO SUBVENCIONABLE</u></b>	<b><u>IMPORTE MEDIO DE TRANSFERENCIA (€/ha)</u></b>
2015	5.777,76 €	433,44 €
2016	5.777,76 €	433,44 €
2017	5.777,76 €	433,44 €
2018	5.777,76 €	433,44 €
2019	5.777,76 €	433,44 €

**RECINTOS PROPUESTOS**

<b><u>REF.</u></b>	<b><u>REFERENCIA SIGPAC</u></b>	<b><u>CULTIVO</u></b>	<b><u>DESCRIPCIÓN CULTIVO</u></b>	<b><u>S/R</u></b>	<b><u>SUP. DEC. ADMIN. (ha)</u></b>	<b><u>SUP. PROPUESTA (ha)</u></b>
2015558	11-006-041-00135-001	82361	REMOLACHA-CONIL	R	3,66	3,66
2015556	11-020-136-00111-002	81006	ALGODON-INTERCOTT 670	R	5,11	5,11
2015557	11-020-136-00112-001	81006	ALGODON-INTERCOTT 670	R	4,56	4,56

**RESUMEN CRITERIOS DE PRIORIZACIÓN****10.1.5 Sistemas sostenibles de cultivos agroindustriales**

PUNTOS: 4,73

	<b><u>PUNTOS</u></b>	<b><u>CUMPLE</u></b>
Porcentaje de superficie determinada en Red Natura 2000	0,00	0.0%
Porcentaje de superficie determinada situada en zonas RAMSAR	0,00	0.0%
Porcentaje de superficie determinada en zonas vulnerables a la contaminación por nitratos	3,73	72.54%
Titulares de explotaciones que hayan adquirido el compromiso voluntario de establecimiento de una enmienda natural mediante un cultivo de crucífera para su enterrado en verde	1,00	S



**DETALLE CRITERIOS DE PRIORIZACIÓN****10.1.5 Sistemas sostenibles de cultivos agroindustriales****PUNTOS: 4,73****Porcentaje de superficie determinada en Red Natura 2000****PUNTOS: 0,00 0.0%**

<u>REF.</u>	<u>REFERENCIA SIGPAC</u>	<u>CULTIVO</u>	<u>DESCRIPCIÓN CULTIVO</u>	<u>S/R</u>	<u>SUP.</u>	<u>SUP.</u>
					<u>PROPUESTA</u>	<u>CUMPLE</u>
					(ha)	(ha)
2015558	11-006-041-00135-001	82361	REMOLACHA-CONIL	R	3,66	0,00
2015556	11-020-136-00111-002	81006	ALGODON-INTERCOTT 670	R	5,11	0,00
2015557	11-020-136-00112-001	81006	ALGODON-INTERCOTT 670	R	4,56	0,00

**Porcentaje de superficie determinada situada en zonas RAMSAR****PUNTOS: 0,00 0.0%**

<u>REF.</u>	<u>REFERENCIA SIGPAC</u>	<u>CULTIVO</u>	<u>DESCRIPCIÓN CULTIVO</u>	<u>S/R</u>	<u>SUP.</u>	<u>SUP.</u>
					<u>PROPUESTA</u>	<u>CUMPLE</u>
					(ha)	(ha)
2015558	11-006-041-00135-001	82361	REMOLACHA-CONIL	R	3,66	0,00
2015556	11-020-136-00111-002	81006	ALGODON-INTERCOTT 670	R	5,11	0,00
2015557	11-020-136-00112-001	81006	ALGODON-INTERCOTT 670	R	4,56	0,00

**Porcentaje de superficie determinada en zonas vulnerables a la contaminación por nitratos****PUNTOS: 3,73 72.54%**

<u>REF.</u>	<u>REFERENCIA SIGPAC</u>	<u>CULTIVO</u>	<u>DESCRIPCIÓN CULTIVO</u>	<u>S/R</u>	<u>SUP.</u>	<u>SUP.</u>
					<u>PROPUESTA</u>	<u>CUMPLE</u>
					(ha)	(ha)
2015558	11-006-041-00135-001	82361	REMOLACHA-CONIL	R	3,66	0,00
2015556	11-020-136-00111-002	81006	ALGODON-INTERCOTT 670	R	5,11	5,11
2015557	11-020-136-00112-001	81006	ALGODON-INTERCOTT 670	R	4,56	4,56

**Titulares de explotaciones que hayan adquirido el compromiso voluntario de establecimiento de una enmienda natural mediante un cultivo de crucifera para su enterrado en verde****PUNTOS: 1,00 S**

<b><u>APELLIDOS Y NOMBRE / RAZÓN SOCIAL</u></b>	<b><u>NIF</u></b>	<b><u>EXPEDIENTE</u></b>	<b><u>SUP. PROPUESTA (ha)</u></b>
EXPLOT. AGRICOLAS RANCHO MARIA S.L.	B72220940	2007583	16,67

<b><u>PROPUESTA</u></b>	<b><u>SOLICITA PRIMA VOL.</u></b>
ADMITIDO	NO

**IMPORTE POR ANUALIDAD**

<u>CAMPAÑA</u>	<u>IMPORTE MÁXIMO SUBVENCIONABLE</u>	<u>IMPORTE MEDIO DE TRANSFERENCIA (€/ha)</u>
2015	4.838,80 €	290,27 €
2016	4.838,80 €	290,27 €
2017	4.838,80 €	290,27 €
2018	4.838,80 €	290,27 €
2019	4.838,80 €	290,27 €

**RECINTOS PROPUESTOS**

<u>REF.</u>	<u>REFERENCIA SIGPAC</u>	<u>CULTIVO</u>	<u>DESCRIPCIÓN CULTIVO</u>	<u>S/R</u>	<u>SUP. DEC. ADMIN. (ha)</u>	<u>SUP. PROPUESTA (ha)</u>
2010160	11-027-026-00001-002	81268	ALGODON-JUNCAL	R	1,84	1,84
2010159	11-027-026-00002-003	33001	GIRASOL-102JR	R	6,67	6,67
2010161	11-027-026-00002-003	81268	ALGODON-JUNCAL	R	8,16	8,16

**RESUMEN CRITERIOS DE PRIORIZACIÓN****10.1.5 Sistemas sostenibles de cultivos agroindustriales****PUNTOS: 4,00**

	<b><u>PUNTOS</u></b>	<b><u>CUMPLE</u></b>
Porcentaje de superficie determinada en Red Natura 2000	0,00	0.0%
Porcentaje de superficie determinada situada en zonas RAMSAR	0,00	0.0%
Porcentaje de superficie determinada en zonas vulnerables a la contaminación por nitratos	4,00	100.0%
Titulares de explotaciones que hayan adquirido el compromiso voluntario de establecimiento de una enmienda natural mediante un cultivo de crucífera para su enterrado en verde	0,00	N



**DETALLE CRITERIOS DE PRIORIZACIÓN****10.1.5 Sistemas sostenibles de cultivos agroindustriales****PUNTOS: 4,00****Porcentaje de superficie determinada en Red Natura 2000****PUNTOS: 0,00 0.0%**

<u>REF.</u>	<u>REFERENCIA SIGPAC</u>	<u>CULTIVO</u>	<u>DESCRIPCIÓN CULTIVO</u>	<u>S/R</u>	<u>SUP.</u>	<u>SUP.</u>
					<u>PROPUESTA</u>	<u>CUMPLE</u>
					(ha)	(ha)
2010160	11-027-026-00001-002	81268	ALGODON-JUNCAL	R	1,84	0,00
2010159	11-027-026-00002-003	33001	GIRASOL-102JR	R	6,67	0,00
2010161	11-027-026-00002-003	81268	ALGODON-JUNCAL	R	8,16	0,00

**Porcentaje de superficie determinada situada en zonas RAMSAR****PUNTOS: 0,00 0.0%**

<u>REF.</u>	<u>REFERENCIA SIGPAC</u>	<u>CULTIVO</u>	<u>DESCRIPCIÓN CULTIVO</u>	<u>S/R</u>	<u>SUP.</u>	<u>SUP.</u>
					<u>PROPUESTA</u>	<u>CUMPLE</u>
					(ha)	(ha)
2010160	11-027-026-00001-002	81268	ALGODON-JUNCAL	R	1,84	0,00
2010159	11-027-026-00002-003	33001	GIRASOL-102JR	R	6,67	0,00
2010161	11-027-026-00002-003	81268	ALGODON-JUNCAL	R	8,16	0,00

**Porcentaje de superficie determinada en zonas vulnerables a la contaminación por nitratos****PUNTOS: 4,00 100.0%**

<u>REF.</u>	<u>REFERENCIA SIGPAC</u>	<u>CULTIVO</u>	<u>DESCRIPCIÓN CULTIVO</u>	<u>S/R</u>	<u>SUP.</u>	<u>SUP.</u>
					<u>PROPUESTA</u>	<u>CUMPLE</u>
					(ha)	(ha)
2010160	11-027-026-00001-002	81268	ALGODON-JUNCAL	R	1,84	1,84
2010159	11-027-026-00002-003	33001	GIRASOL-102JR	R	6,67	6,67
2010161	11-027-026-00002-003	81268	ALGODON-JUNCAL	R	8,16	8,16

**Titulares de explotaciones que hayan adquirido el compromiso voluntario de establecimiento de una enmienda natural mediante un cultivo de crucífera para su enterrado en verde****PUNTOS: 0,00 N**



<b><u>APELLIDOS Y NOMBRE / RAZÓN SOCIAL</u></b>	<b><u>NIF</u></b>	<b><u>EXPEDIENTE</u></b>	<b><u>SUP. PROPUESTA (ha)</u></b>
EXPLOT AGR GAN LA VICTORIA S L	B11575594	2007919	61,44

<b><u>PROPUESTA</u></b>	<b><u>SOLICITA PRIMA VOL.</u></b>
ADMITIDO	NO

**IMPORTE POR ANUALIDAD**

<u>CAMPAÑA</u>	<u>IMPORTE MÁXIMO SUBVENCIONABLE</u>	<u>IMPORTE MEDIO DE TRANSFERENCIA (€/ha)</u>
2015	15.343,67 €	249,73 €
2016	15.343,67 €	249,73 €
2017	15.343,67 €	249,73 €
2018	15.343,67 €	249,73 €
2019	15.343,67 €	249,73 €

**RECINTOS PROPUESTOS**

<u>REF.</u>	<u>REFERENCIA SIGPAC</u>	<u>CULTIVO</u>	<u>DESCRIPCIÓN CULTIVO</u>	<u>S/R</u>	<u>SUP. DEC. ADMIN. (ha)</u>	<u>SUP. PROPUESTA (ha)</u>
2577163	11-015-009-00303-003	81190	ALGODON-ALEXANDROS	S	9,55	9,55
3227705	11-015-009-00303-003	81190	ALGODON-ALEXANDROS	S	5,56	5,56
2577162	11-015-009-00303-032	81190	ALGODON-ALEXANDROS	S	23,65	23,65
2577164	11-015-009-00303-053	81190	ALGODON-ALEXANDROS	S	13,75	13,75
2577161	11-015-009-00303-056	81190	ALGODON-ALEXANDROS	S	8,14	8,14
3227681	11-015-009-00303-056	81190	ALGODON-ALEXANDROS	S	0,79	0,79

**RESUMEN CRITERIOS DE PRIORIZACIÓN****10.1.5 Sistemas sostenibles de cultivos agroindustriales****PUNTOS: 7,48**

	<b><u>PUNTOS</u></b>	<b><u>CUMPLE</u></b>
Porcentaje de superficie determinada en Red Natura 2000	3,85	85.47%
Porcentaje de superficie determinada situada en zonas RAMSAR	3,63	63.09%
Porcentaje de superficie determinada en zonas vulnerables a la contaminación por nitratos	0,00	0.0%
Titulares de explotaciones que hayan adquirido el compromiso voluntario de establecimiento de una enmienda natural mediante un cultivo de crucífera para su enterrado en verde	0,00	N



**DETALLE CRITERIOS DE PRIORIZACIÓN****10.1.5 Sistemas sostenibles de cultivos agroindustriales****PUNTOS: 7,48****Porcentaje de superficie determinada en Red Natura 2000****PUNTOS: 3,85 85.47%**

<u>REF.</u>	<u>REFERENCIA SIGPAC</u>	<u>CULTIVO</u>	<u>DESCRIPCIÓN CULTIVO</u>	<u>S/R</u>	<u>SUP.</u> <u>PROPUESTA</u> <u>(ha)</u>	<u>SUP.</u> <u>CUMPLE</u> <u>(ha)</u>
2577163	11-015-009-00303-003	81190	ALGODON-ALEXANDROS	S	9,55	9,55
3227705	11-015-009-00303-003	81190	ALGODON-ALEXANDROS	S	5,56	5,56
2577162	11-015-009-00303-032	81190	ALGODON-ALEXANDROS	S	23,65	23,65
2577164	11-015-009-00303-053	81190	ALGODON-ALEXANDROS	S	13,75	13,75
2577161	11-015-009-00303-056	81190	ALGODON-ALEXANDROS	S	8,14	0,00
3227681	11-015-009-00303-056	81190	ALGODON-ALEXANDROS	S	0,79	0,00

**Porcentaje de superficie determinada situada en zonas RAMSAR****PUNTOS: 3,63 63.09%**

<u>REF.</u>	<u>REFERENCIA SIGPAC</u>	<u>CULTIVO</u>	<u>DESCRIPCIÓN CULTIVO</u>	<u>S/R</u>	<u>SUP.</u> <u>PROPUESTA</u> <u>(ha)</u>	<u>SUP.</u> <u>CUMPLE</u> <u>(ha)</u>
2577163	11-015-009-00303-003	81190	ALGODON-ALEXANDROS	S	9,55	9,55
3227705	11-015-009-00303-003	81190	ALGODON-ALEXANDROS	S	5,56	5,56
2577162	11-015-009-00303-032	81190	ALGODON-ALEXANDROS	S	23,65	23,65
2577164	11-015-009-00303-053	81190	ALGODON-ALEXANDROS	S	13,75	0,00
3227681	11-015-009-00303-056	81190	ALGODON-ALEXANDROS	S	0,79	0,00
2577161	11-015-009-00303-056	81190	ALGODON-ALEXANDROS	S	8,14	0,00

**Porcentaje de superficie determinada en zonas vulnerables a la contaminación por nitratos****PUNTOS: 0,00 0.0%**

<u>REF.</u>	<u>REFERENCIA SIGPAC</u>	<u>CULTIVO</u>	<u>DESCRIPCIÓN CULTIVO</u>	<u>S/R</u>	<u>SUP.</u> <u>PROPUESTA</u> <u>(ha)</u>	<u>SUP.</u> <u>CUMPLE</u> <u>(ha)</u>
3227705	11-015-009-00303-003	81190	ALGODON-ALEXANDROS	S	5,56	0,00
2577163	11-015-009-00303-003	81190	ALGODON-ALEXANDROS	S	9,55	0,00
2577162	11-015-009-00303-032	81190	ALGODON-ALEXANDROS	S	23,65	0,00
2577164	11-015-009-00303-053	81190	ALGODON-ALEXANDROS	S	13,75	0,00
2577161	11-015-009-00303-056	81190	ALGODON-ALEXANDROS	S	8,14	0,00
3227681	11-015-009-00303-056	81190	ALGODON-ALEXANDROS	S	0,79	0,00

**Titulares de explotaciones que hayan adquirido el compromiso voluntario de establecimiento de una enmienda natural mediante un cultivo de crucifera para su enterrado en verde****PUNTOS: 0,00 N**

<b><u>APELLIDOS Y NOMBRE / RAZÓN SOCIAL</u></b>	<b><u>NIF</u></b>	<b><u>EXPEDIENTE</u></b>	<b><u>SUP. PROPUESTA (ha)</u></b>
EXPLOTACION AGRICOLA ANAFERA S.C.	J11752862	2001913	15,16

<b><u>PROPUESTA</u></b>	<b><u>SOLICITA PRIMA VOL.</u></b>
ADMITIDO	NO

**IMPORTE POR ANUALIDAD**

<u>CAMPAÑA</u>	<u>IMPORTE MÁXIMO SUBVENCIONABLE</u>	<u>IMPORTE MEDIO DE TRANSFERENCIA (€/ha)</u>
2015	4.400,49 €	290,27 €
2016	4.400,49 €	290,27 €
2017	4.400,49 €	290,27 €
2018	4.400,49 €	290,27 €
2019	4.400,49 €	290,27 €

**RECINTOS PROPUESTOS**

<u>REF.</u>	<u>REFERENCIA SIGPAC</u>	<u>CULTIVO</u>	<u>DESCRIPCIÓN CULTIVO</u>	<u>S/R</u>	<u>SUP. DEC. ADMIN. (ha)</u>	<u>SUP. PROPUESTA (ha)</u>
2209669	11-020-146-00037-002	4100	MAIZ-MAIZ CONVENCIONAL	R	7,86	7,86
2209668	11-020-146-00037-003	4100	MAIZ-MAIZ CONVENCIONAL	R	7,30	7,30

**RESUMEN CRITERIOS DE PRIORIZACIÓN****10.1.5 Sistemas sostenibles de cultivos agroindustriales** PUNTOS: 4,00

	<u>PUNTOS</u>	<u>CUMPLE</u>
Porcentaje de superficie determinada en Red Natura 2000	0,00	0.0%
Porcentaje de superficie determinada situada en zonas RAMSAR	0,00	0.0%
Porcentaje de superficie determinada en zonas vulnerables a la contaminación por nitratos	4,00	100.0%
Titulares de explotaciones que hayan adquirido el compromiso voluntario de establecimiento de una enmienda natural mediante un cultivo de crucifera para su enterrado en verde	0,00	N

**DETALLE CRITERIOS DE PRIORIZACIÓN****10.1.5 Sistemas sostenibles de cultivos agroindustriales** PUNTOS: 4,00

	<u>PUNTOS</u>	<u>0,00</u>	<u>0.0%</u>			
Porcentaje de superficie determinada en Red Natura 2000	PUNTOS:	0,00	0.0%			
		<u>SUP. PROPUESTA (ha)</u>	<u>SUP. CUMPLE (ha)</u>			
<u>REF.</u>	<u>REFERENCIA SIGPAC</u>	<u>CULTIVO</u>	<u>DESCRIPCIÓN CULTIVO</u>	<u>S/R</u>		
2209669	11-020-146-00037-002	4100	MAIZ-MAIZ CONVENCIONAL	R	7,86	0,00
2209668	11-020-146-00037-003	4100	MAIZ-MAIZ CONVENCIONAL	R	7,30	0,00
Porcentaje de superficie determinada situada en zonas RAMSAR	PUNTOS:	0,00	0.0%			
		<u>SUP. PROPUESTA (ha)</u>	<u>SUP. CUMPLE (ha)</u>			
<u>REF.</u>	<u>REFERENCIA SIGPAC</u>	<u>CULTIVO</u>	<u>DESCRIPCIÓN CULTIVO</u>	<u>S/R</u>		
2209669	11-020-146-00037-002	4100	MAIZ-MAIZ CONVENCIONAL	R	7,86	0,00
2209668	11-020-146-00037-003	4100	MAIZ-MAIZ CONVENCIONAL	R	7,30	0,00
Porcentaje de superficie determinada en zonas vulnerables a la contaminación por nitratos	PUNTOS:	4,00	100.0%			
		<u>SUP. PROPUESTA (ha)</u>	<u>SUP. CUMPLE (ha)</u>			
<u>REF.</u>	<u>REFERENCIA SIGPAC</u>	<u>CULTIVO</u>	<u>DESCRIPCIÓN CULTIVO</u>	<u>S/R</u>		
2209669	11-020-146-00037-002	4100	MAIZ-MAIZ CONVENCIONAL	R	7,86	7,86
2209668	11-020-146-00037-003	4100	MAIZ-MAIZ CONVENCIONAL	R	7,30	7,30
Titulares de explotaciones que hayan adquirido el compromiso voluntario de establecimiento de una enmienda natural mediante un cultivo de crucifera para su enterrado en verde	PUNTOS:	0,00	N			

<b><u>APELLIDOS Y NOMBRE / RAZÓN SOCIAL</u></b>	<b><u>NIF</u></b>	<b><u>EXPEDIENTE</u></b>	<b><u>SUP. PROPUESTA (ha)</u></b>
EXPLOTACIÓN AGRÍCOLA CUERVO CHICO C.B	E11626942	2005356	21,00

<b><u>PROPUESTA</u></b>	<b><u>SOLICITA PRIMA VOL.</u></b>
INADMITIDO	NO

**IMPORTE POR ANUALIDAD**

<u>CAMPAÑA</u>	<u>IMPORTE MÁXIMO SUBVENCIONABLE</u>	<u>IMPORTE MEDIO DE TRANSFERENCIA (€/ha)</u>
2015	6.095,67 €	290,27 €
2016	6.095,67 €	290,27 €
2017	6.095,67 €	290,27 €
2018	6.095,67 €	290,27 €
2019	6.095,67 €	290,27 €

**RECINTOS PROPUESTOS**

<u>REF.</u>	<u>REFERENCIA SIGPAC</u>	<u>CULTIVO</u>	<u>DESCRIPCIÓN CULTIVO</u>	<u>S/R</u>	<u>SUP. DEC. ADMIN. (ha)</u>	<u>SUP. PROPUESTA (ha)</u>
2522124	11-020-008-00022-001	82117	REMOLACHA-SANLUCAR	S	4,60	4,60
2522126	11-020-008-00023-002	82117	REMOLACHA-SANLUCAR	S	1,53	1,53
2522121	41-105-001-00069-002	82117	REMOLACHA-SANLUCAR	S	7,95	7,95
2522123	41-105-001-00070-002	82117	REMOLACHA-SANLUCAR	S	0,13	0,13
2522125	41-105-001-00071-001	82117	REMOLACHA-SANLUCAR	S	6,70	6,70
2522122	41-105-001-09020-001	82117	REMOLACHA-SANLUCAR	S	0,09	0,09

**INCIDENCIAS****INCIDENCIA DESCRIPCIÓN**

80102 Titular no inscrito en ninguna Agrupación de Producción Integrada del cultivo solicitado.

**RESUMEN CRITERIOS DE PRIORIZACIÓN****10.1.5 Sistemas sostenibles de cultivos agroindustriales****PUNTOS: 4,00**

	<b><u>PUNTOS</u></b>	<b><u>CUMPLE</u></b>
Porcentaje de superficie determinada en Red Natura 2000	0,00	0.0%
Porcentaje de superficie determinada situada en zonas RAMSAR	0,00	0.0%
Porcentaje de superficie determinada en zonas vulnerables a la contaminación por nitratos	4,00	100.0%
Titulares de explotaciones que hayan adquirido el compromiso voluntario de establecimiento de una enmienda natural mediante un cultivo de crucífera para su enterrado en verde	0,00	N



**DETALLE CRITERIOS DE PRIORIZACIÓN****10.1.5 Sistemas sostenibles de cultivos agroindustriales****PUNTOS: 4,00****Porcentaje de superficie determinada en Red Natura 2000****PUNTOS: 0,00 0.0%**

<u>REF.</u>	<u>REFERENCIA SIGPAC</u>	<u>CULTIVO</u>	<u>DESCRIPCIÓN CULTIVO</u>	<u>S/R</u>	<u>SUP.</u>	<u>SUP.</u>
					<u>PROPUESTA</u>	<u>CUMPLE</u>
					(ha)	(ha)
2522124	11-020-008-00022-001	82117	REMOLACHA-SANLUCAR	S	4,60	0,00
2522126	11-020-008-00023-002	82117	REMOLACHA-SANLUCAR	S	1,53	0,00
2522121	41-105-001-00069-002	82117	REMOLACHA-SANLUCAR	S	7,95	0,00
2522123	41-105-001-00070-002	82117	REMOLACHA-SANLUCAR	S	0,13	0,00
2522125	41-105-001-00071-001	82117	REMOLACHA-SANLUCAR	S	6,70	0,00
2522122	41-105-001-09020-001	82117	REMOLACHA-SANLUCAR	S	0,09	0,00

**Porcentaje de superficie determinada situada en zonas RAMSAR****PUNTOS: 0,00 0.0%**

<u>REF.</u>	<u>REFERENCIA SIGPAC</u>	<u>CULTIVO</u>	<u>DESCRIPCIÓN CULTIVO</u>	<u>S/R</u>	<u>SUP.</u>	<u>SUP.</u>
					<u>PROPUESTA</u>	<u>CUMPLE</u>
					(ha)	(ha)
2522124	11-020-008-00022-001	82117	REMOLACHA-SANLUCAR	S	4,60	0,00
2522126	11-020-008-00023-002	82117	REMOLACHA-SANLUCAR	S	1,53	0,00
2522121	41-105-001-00069-002	82117	REMOLACHA-SANLUCAR	S	7,95	0,00
2522123	41-105-001-00070-002	82117	REMOLACHA-SANLUCAR	S	0,13	0,00
2522125	41-105-001-00071-001	82117	REMOLACHA-SANLUCAR	S	6,70	0,00
2522122	41-105-001-09020-001	82117	REMOLACHA-SANLUCAR	S	0,09	0,00

**Porcentaje de superficie determinada en zonas vulnerables a la contaminación por nitratos****PUNTOS: 4,00 100.0%**

<u>REF.</u>	<u>REFERENCIA SIGPAC</u>	<u>CULTIVO</u>	<u>DESCRIPCIÓN CULTIVO</u>	<u>S/R</u>	<u>SUP.</u>	<u>SUP.</u>
					<u>PROPUESTA</u>	<u>CUMPLE</u>
					(ha)	(ha)
2522124	11-020-008-00022-001	82117	REMOLACHA-SANLUCAR	S	4,60	4,60
2522126	11-020-008-00023-002	82117	REMOLACHA-SANLUCAR	S	1,53	1,53
2522121	41-105-001-00069-002	82117	REMOLACHA-SANLUCAR	S	7,95	7,95
2522123	41-105-001-00070-002	82117	REMOLACHA-SANLUCAR	S	0,13	0,13
2522125	41-105-001-00071-001	82117	REMOLACHA-SANLUCAR	S	6,70	6,70
2522122	41-105-001-09020-001	82117	REMOLACHA-SANLUCAR	S	0,09	0,09

**Titulares de explotaciones que hayan adquirido el compromiso voluntario de establecimiento de una enmienda natural mediante un cultivo de crucifera para su enterrado en verde****PUNTOS: 0,00 N**

<b><u>APELLIDOS Y NOMBRE / RAZÓN SOCIAL</u></b>	<b><u>NIF</u></b>	<b><u>EXPEDIENTE</u></b>	<b><u>SUP. PROPUESTA (ha)</u></b>
EXPLOTACIÓN AGRICOLA LA FUENSANTA,S.L	B11693827	2007414	40,76

<b><u>PROPUESTA</u></b>	<b><u>SOLICITA PRIMA VOL.</u></b>
INADMITIDO	NO

**IMPORTE POR ANUALIDAD**

<u>CAMPAÑA</u>	<u>IMPORTE MÁXIMO SUBVENCIONABLE</u>	<u>IMPORTE MEDIO DE TRANSFERENCIA (€/ha)</u>
2015	11.744,32 €	288,13 €
2016	11.744,32 €	288,13 €
2017	11.744,32 €	288,13 €
2018	11.744,32 €	288,13 €
2019	11.744,32 €	288,13 €

**RECINTOS PROPUESTOS**

<u>REF.</u>	<u>REFERENCIA SIGPAC</u>	<u>CULTIVO</u>	<u>DESCRIPCIÓN CULTIVO</u>	<u>S/R</u>	<u>SUP. DEC. ADMIN. (ha)</u>	<u>SUP. PROPUESTA (ha)</u>
2562609	11-006-016-00014-001	81263	ALGODON-DP419	S	5,93	5,93
2562610	11-006-071-00008-006	81363	ALGODON-DP332	R	15,98	15,98
2562611	11-006-071-00008-007	81363	ALGODON-DP332	R	7,62	7,62
2562608	11-006-071-00008-010	81263	ALGODON-DP419	R	11,23	11,23

**INCIDENCIAS****INCIDENCIA DESCRIPCIÓN**

218 La superficie total declarada sobre un mismo recinto en el conjunto de los expedientes, no puede superar la superficie total que el SIGPAC establece para ese recinto.  
Ref:2562609 Recinto:11-006-016-00014-001 Cultivo:81263 ALGODON-DP419 Secano Suma de superficies declaradas para este recinto por todos los solicitantes (Áreas):598 Superficie SIGPAC medida para este recinto (Áreas):599 Exceso de superficie declarada (Hectáreas):- ,01

**RESUMEN CRITERIOS DE PRIORIZACIÓN****10.1.5 Sistemas sostenibles de cultivos agroindustriales****PUNTOS:** 0,00

	<b><u>PUNTOS</u></b>	<b><u>CUMPLE</u></b>
Porcentaje de superficie determinada en Red Natura 2000	0,00	0.0%
Porcentaje de superficie determinada situada en zonas RAMSAR	0,00	0.0%
Porcentaje de superficie determinada en zonas vulnerables a la contaminación por nitratos	0,00	0.0%
Titulares de explotaciones que hayan adquirido el compromiso voluntario de establecimiento de una enmienda natural mediante un cultivo de crucífera para su enterrado en verde	0,00	N



**DETALLE CRITERIOS DE PRIORIZACIÓN****10.1.5 Sistemas sostenibles de cultivos agroindustriales****PUNTOS: 0,00****Porcentaje de superficie determinada en Red Natura 2000****PUNTOS: 0,00 0.0%**

<u>REF.</u>	<u>REFERENCIA SIGPAC</u>	<u>CULTIVO</u>	<u>DESCRIPCIÓN CULTIVO</u>	<u>S/R</u>	<u>SUP.</u>	<u>SUP.</u>
					<u>PROPUESTA</u>	<u>CUMPLE</u>
					(ha)	(ha)
2562609	11-006-016-00014-001	81263	ALGODON-DP419	S	5,93	0,00
2562610	11-006-071-00008-006	81363	ALGODON-DP332	R	15,98	0,00
2562611	11-006-071-00008-007	81363	ALGODON-DP332	R	7,62	0,00
2562608	11-006-071-00008-010	81263	ALGODON-DP419	R	11,23	0,00

**Porcentaje de superficie determinada situada en zonas RAMSAR****PUNTOS: 0,00 0.0%**

<u>REF.</u>	<u>REFERENCIA SIGPAC</u>	<u>CULTIVO</u>	<u>DESCRIPCIÓN CULTIVO</u>	<u>S/R</u>	<u>SUP.</u>	<u>SUP.</u>
					<u>PROPUESTA</u>	<u>CUMPLE</u>
					(ha)	(ha)
2562609	11-006-016-00014-001	81263	ALGODON-DP419	S	5,93	0,00
2562610	11-006-071-00008-006	81363	ALGODON-DP332	R	15,98	0,00
2562611	11-006-071-00008-007	81363	ALGODON-DP332	R	7,62	0,00
2562608	11-006-071-00008-010	81263	ALGODON-DP419	R	11,23	0,00

**Porcentaje de superficie determinada en zonas vulnerables a la contaminación por nitratos****PUNTOS: 0,00 0.0%**

<u>REF.</u>	<u>REFERENCIA SIGPAC</u>	<u>CULTIVO</u>	<u>DESCRIPCIÓN CULTIVO</u>	<u>S/R</u>	<u>SUP.</u>	<u>SUP.</u>
					<u>PROPUESTA</u>	<u>CUMPLE</u>
					(ha)	(ha)
2562609	11-006-016-00014-001	81263	ALGODON-DP419	S	5,93	0,00
2562610	11-006-071-00008-006	81363	ALGODON-DP332	R	15,98	0,00
2562611	11-006-071-00008-007	81363	ALGODON-DP332	R	7,62	0,00
2562608	11-006-071-00008-010	81263	ALGODON-DP419	R	11,23	0,00

**Titulares de explotaciones que hayan adquirido el compromiso voluntario de establecimiento de una enmienda natural mediante un cultivo de crucifera para su enterrado en verde****PUNTOS: 0,00 N**

<b><u>APELLIDOS Y NOMBRE / RAZÓN SOCIAL</u></b>	<b><u>NIF</u></b>	<b><u>EXPEDIENTE</u></b>	<b><u>SUP. PROPUESTA (ha)</u></b>
EXPLOTACION AGRICOLA WINTHUISEN S.L.	B72028582	2006615	19,34

<b><u>PROPUESTA</u></b>	<b><u>SOLICITA PRIMA VOL.</u></b>
ADMITIDO	NO

**IMPORTE POR ANUALIDAD**

<u>CAMPAÑA</u>	<u>IMPORTE MÁXIMO SUBVENCIONABLE</u>	<u>IMPORTE MEDIO DE TRANSFERENCIA (€/ha)</u>
2015	5.613,82 €	290,27 €
2016	5.613,82 €	290,27 €
2017	5.613,82 €	290,27 €
2018	5.613,82 €	290,27 €
2019	5.613,82 €	290,27 €

**RECINTOS PROPUESTOS**

<u>REF.</u>	<u>REFERENCIA SIGPAC</u>	<u>CULTIVO</u>	<u>DESCRIPCIÓN CULTIVO</u>	<u>S/R</u>	<u>SUP. DEC. ADMIN. (ha)</u>	<u>SUP. PROPUESTA (ha)</u>
1774991	11-027-022-00039-005	81268	ALGODON-JUNCAL	S	1,24	1,24
1774992	11-027-022-00069-003	81268	ALGODON-JUNCAL	S	5,01	5,01
1774993	11-027-022-00079-003	81268	ALGODON-JUNCAL	S	0,85	0,85
1774996	11-032-013-00005-001	82856	REMOLACHA-MALU	S	4,95	4,95
1774995	11-032-013-00005-003	82856	REMOLACHA-MALU	S	4,32	4,32
1774994	11-032-013-00050-001	82856	REMOLACHA-MALU	S	0,75	0,75
1774999	11-032-013-00065-001	82856	REMOLACHA-MALU	S	1,21	1,21
1774997	11-032-013-00071-002	82856	REMOLACHA-MALU	S	0,92	0,92
1774998	11-032-013-00089-007	82856	REMOLACHA-MALU	S	0,09	0,09

**RESUMEN CRITERIOS DE PRIORIZACIÓN****10.1.5 Sistemas sostenibles de cultivos agroindustriales****PUNTOS: 3,63**

	<b><u>PUNTOS</u></b>	<b><u>CUMPLE</u></b>
Porcentaje de superficie determinada en Red Natura 2000	0,00	0.0%
Porcentaje de superficie determinada situada en zonas RAMSAR	0,00	0.0%
Porcentaje de superficie determinada en zonas vulnerables a la contaminación por nitratos	3,63	63.29%
Titulares de explotaciones que hayan adquirido el compromiso voluntario de establecimiento de una enmienda natural mediante un cultivo de crucífera para su enterrado en verde	0,00	N





**DETALLE CRITERIOS DE PRIORIZACIÓN****10.1.5 Sistemas sostenibles de cultivos agroindustriales****PUNTOS: 3,63****Porcentaje de superficie determinada en Red Natura 2000****PUNTOS: 0,00 0.0%**

REF.	REFERENCIA SIGPAC	CULTIVO	DESCRIPCIÓN CULTIVO	S/R	<u>SUP.</u>	<u>SUP.</u>
					<u>PROPUESTA</u>	<u>CUMPLE</u>
					(ha)	(ha)
1774991	11-027-022-00039-005	81268	ALGODON-JUNCAL	S	1,24	0,00
1774992	11-027-022-00069-003	81268	ALGODON-JUNCAL	S	5,01	0,00
1774993	11-027-022-00079-003	81268	ALGODON-JUNCAL	S	0,85	0,00
1774996	11-032-013-00005-001	82856	REMOLACHA-MALU	S	4,95	0,00
1774995	11-032-013-00005-003	82856	REMOLACHA-MALU	S	4,32	0,00
1774994	11-032-013-00050-001	82856	REMOLACHA-MALU	S	0,75	0,00
1774999	11-032-013-00065-001	82856	REMOLACHA-MALU	S	1,21	0,00
1774997	11-032-013-00071-002	82856	REMOLACHA-MALU	S	0,92	0,00
1774998	11-032-013-00089-007	82856	REMOLACHA-MALU	S	0,09	0,00

**Porcentaje de superficie determinada situada en zonas RAMSAR****PUNTOS: 0,00 0.0%**

REF.	REFERENCIA SIGPAC	CULTIVO	DESCRIPCIÓN CULTIVO	S/R	<u>SUP.</u>	<u>SUP.</u>
					<u>PROPUESTA</u>	<u>CUMPLE</u>
					(ha)	(ha)
1774991	11-027-022-00039-005	81268	ALGODON-JUNCAL	S	1,24	0,00
1774992	11-027-022-00069-003	81268	ALGODON-JUNCAL	S	5,01	0,00
1774993	11-027-022-00079-003	81268	ALGODON-JUNCAL	S	0,85	0,00
1774996	11-032-013-00005-001	82856	REMOLACHA-MALU	S	4,95	0,00
1774995	11-032-013-00005-003	82856	REMOLACHA-MALU	S	4,32	0,00
1774994	11-032-013-00050-001	82856	REMOLACHA-MALU	S	0,75	0,00
1774999	11-032-013-00065-001	82856	REMOLACHA-MALU	S	1,21	0,00
1774997	11-032-013-00071-002	82856	REMOLACHA-MALU	S	0,92	0,00
1774998	11-032-013-00089-007	82856	REMOLACHA-MALU	S	0,09	0,00

**Porcentaje de superficie determinada en zonas vulnerables a la contaminación por nitratos****PUNTOS: 3,63 63.29%**

REF.	REFERENCIA SIGPAC	CULTIVO	DESCRIPCIÓN CULTIVO	S/R	<u>SUP.</u>	<u>SUP.</u>
					<u>PROPUESTA</u>	<u>CUMPLE</u>
					(ha)	(ha)
1774991	11-027-022-00039-005	81268	ALGODON-JUNCAL	S	1,24	0,00
1774992	11-027-022-00069-003	81268	ALGODON-JUNCAL	S	5,01	0,00
1774993	11-027-022-00079-003	81268	ALGODON-JUNCAL	S	0,85	0,00
1774996	11-032-013-00005-001	82856	REMOLACHA-MALU	S	4,95	4,95
1774995	11-032-013-00005-003	82856	REMOLACHA-MALU	S	4,32	4,32
1774994	11-032-013-00050-001	82856	REMOLACHA-MALU	S	0,75	0,75
1774999	11-032-013-00065-001	82856	REMOLACHA-MALU	S	1,21	1,21
1774997	11-032-013-00071-002	82856	REMOLACHA-MALU	S	0,92	0,92
1774998	11-032-013-00089-007	82856	REMOLACHA-MALU	S	0,09	0,09

**Titulares de explotaciones que hayan adquirido el compromiso voluntario de establecimiento de una enmienda natural mediante un cultivo de crucifera para su enterrado en verde****PUNTOS: 0,00 N**

<b><u>APELLIDOS Y NOMBRE / RAZÓN SOCIAL</u></b>	<b><u>NIF</u></b>	<b><u>EXPEDIENTE</u></b>	<b><u>SUP. PROPUESTA (ha)</u></b>
FAMILIA COVENAS C.B.	E11697083	2006361	130,47

<b><u>PROPUESTA</u></b>	<b><u>SOLICITA PRIMA VOL.</u></b>
ADMITIDO	NO

**IMPORTE POR ANUALIDAD**

<u>CAMPAÑA</u>	<u>IMPORTE MÁXIMO SUBVENCIONABLE</u>	<u>IMPORTE MEDIO DE TRANSFERENCIA (€/ha)</u>
2015	22.971,97 €	176,07 €
2016	22.971,97 €	176,07 €
2017	22.971,97 €	176,07 €
2018	22.971,97 €	176,07 €
2019	22.971,97 €	176,07 €

**RECINTOS PROPUESTOS**

<u>REF.</u>	<u>REFERENCIA SIGPAC</u>	<u>CULTIVO</u>	<u>DESCRIPCIÓN CULTIVO</u>	<u>S/R</u>	<u>SUP. DEC. ADMIN. (ha)</u>	<u>SUP. PROPUESTA (ha)</u>
2542765	11-020-023-00012-004	81198	ALGODON-AMAZONA	R	33,56	33,55
2542763	11-020-024-00009-003	81198	ALGODON-AMAZONA	R	5,95	5,94
2542764	11-020-024-00009-003	81263	ALGODON-DP419	R	21,30	21,29
2542762	11-020-024-00009-003	81363	ALGODON-DP332	R	27,10	27,09
2542761	11-020-024-00009-010	81263	ALGODON-DP419	R	18,70	18,69
2542766	11-044-004-00001-001	81363	ALGODON-DP332	R	11,11	11,11
2542767	11-044-004-00001-001	82117	REMOLACHA-SANLUCAR	R	7,47	7,47
2542768	11-044-004-00001-001	82222	REMOLACHA-BRAHMS	R	5,33	5,33

**INCIDENCIAS****INCIDENCIA DESCRIPCIÓN**

- 219 Superficie declarada sobre un mismo recinto, en un mismo expediente, mayor que la superficie total del recinto SIGPAC.  
 Ref:2542765 Recinto:11-020-023-00012-004 Cultivo:81198 ALGODON-AMAZONA Regadío Suma de superficies declaradas para este recinto por el solicitante (Áreas):3356 Superficie SIGPAC total para el recinto (Áreas):3355 Exceso de superficie declarada (Hectáreas): 0,01  
 Ref:2542763 Recinto:11-020-024-00009-003 Cultivo:81198 ALGODON-AMAZONA Regadío Suma de superficies declaradas para este recinto por el solicitante (Áreas):5435 Superficie SIGPAC total para el recinto (Áreas):5434 Exceso de superficie declarada (Hectáreas): 0,01  
 Ref:2542764 Recinto:11-020-024-00009-003 Cultivo:81263 ALGODON-DP419 Regadío Suma de superficies declaradas para este recinto por el solicitante (Áreas):5435 Superficie SIGPAC total para el recinto (Áreas):5434 Exceso de superficie declarada (Hectáreas):0,01  
 Ref:2542762 Recinto:11-020-024-00009-003 Cultivo:81363 ALGODON-DP332 Regadío Suma de superficies declaradas para este recinto por el solicitante (Áreas):5435 Superficie SIGPAC total para el recinto (Áreas):5434 Exceso de superficie declarada (Hectáreas):0,01  
 Ref:2542761 Recinto:11-020-024-00009-010 Cultivo:81263 ALGODON-DP419 Regadío Suma de superficies declaradas para este recinto por el solicitante (Áreas):1870 Superficie SIGPAC total para el recinto (Áreas):1869 Exceso de superficie declarada (Hectáreas):0,01

**RESUMEN CRITERIOS DE PRIORIZACIÓN****10.1.5 Sistemas sostenibles de cultivos agroindustriales****PUNTOS: 4,00**

	<b><u>PUNTOS</u></b>	<b><u>CUMPLE</u></b>
Porcentaje de superficie determinada en Red Natura 2000	0,00	0.0%
Porcentaje de superficie determinada situada en zonas RAMSAR	0,00	0.0%
Porcentaje de superficie determinada en zonas vulnerables a la contaminación por nitratos	4,00	100.0%
Titulares de explotaciones que hayan adquirido el compromiso voluntario de establecimiento de una enmienda natural mediante un cultivo de crucifera para su enterrado en verde	0,00	N



**DETALLE CRITERIOS DE PRIORIZACIÓN****10.1.5 Sistemas sostenibles de cultivos agroindustriales****PUNTOS: 4,00****Porcentaje de superficie determinada en Red Natura 2000****PUNTOS: 0,00 0.0%**

<u>REF.</u>	<u>REFERENCIA SIGPAC</u>	<u>CULTIVO</u>	<u>DESCRIPCIÓN CULTIVO</u>	<u>S/R</u>	<u>SUP.</u>	<u>SUP.</u>
					<u>PROPUESTA</u>	<u>CUMPLE</u>
					(ha)	(ha)
2542765	11-020-023-00012-004	81198	ALGODON-AMAZONA	R	33,55	0,00
2542763	11-020-024-00009-003	81198	ALGODON-AMAZONA	R	5,94	0,00
2542764	11-020-024-00009-003	81263	ALGODON-DP419	R	21,29	0,00
2542762	11-020-024-00009-003	81363	ALGODON-DP332	R	27,09	0,00
2542761	11-020-024-00009-010	81263	ALGODON-DP419	R	18,69	0,00
2542766	11-044-004-00001-001	81363	ALGODON-DP332	R	11,11	0,00
2542767	11-044-004-00001-001	82117	REMOLACHA-SANLUCAR	R	7,47	0,00
2542768	11-044-004-00001-001	82222	REMOLACHA-BRAHMS	R	5,33	0,00

**Porcentaje de superficie determinada situada en zonas RAMSAR****PUNTOS: 0,00 0.0%**

<u>REF.</u>	<u>REFERENCIA SIGPAC</u>	<u>CULTIVO</u>	<u>DESCRIPCIÓN CULTIVO</u>	<u>S/R</u>	<u>SUP.</u>	<u>SUP.</u>
					<u>PROPUESTA</u>	<u>CUMPLE</u>
					(ha)	(ha)
2542765	11-020-023-00012-004	81198	ALGODON-AMAZONA	R	33,55	0,00
2542763	11-020-024-00009-003	81198	ALGODON-AMAZONA	R	5,94	0,00
2542764	11-020-024-00009-003	81263	ALGODON-DP419	R	21,29	0,00
2542762	11-020-024-00009-003	81363	ALGODON-DP332	R	27,09	0,00
2542761	11-020-024-00009-010	81263	ALGODON-DP419	R	18,69	0,00
2542766	11-044-004-00001-001	81363	ALGODON-DP332	R	11,11	0,00
2542767	11-044-004-00001-001	82117	REMOLACHA-SANLUCAR	R	7,47	0,00
2542768	11-044-004-00001-001	82222	REMOLACHA-BRAHMS	R	5,33	0,00

**Porcentaje de superficie determinada en zonas vulnerables a la contaminación por nitratos****PUNTOS: 4,00 100.0%**

<u>REF.</u>	<u>REFERENCIA SIGPAC</u>	<u>CULTIVO</u>	<u>DESCRIPCIÓN CULTIVO</u>	<u>S/R</u>	<u>SUP.</u>	<u>SUP.</u>
					<u>PROPUESTA</u>	<u>CUMPLE</u>
					(ha)	(ha)
2542765	11-020-023-00012-004	81198	ALGODON-AMAZONA	R	33,55	33,55
2542763	11-020-024-00009-003	81198	ALGODON-AMAZONA	R	5,94	5,94
2542764	11-020-024-00009-003	81263	ALGODON-DP419	R	21,29	21,29
2542762	11-020-024-00009-003	81363	ALGODON-DP332	R	27,09	27,09
2542761	11-020-024-00009-010	81263	ALGODON-DP419	R	18,69	18,69
2542766	11-044-004-00001-001	81363	ALGODON-DP332	R	11,11	11,11
2542767	11-044-004-00001-001	82117	REMOLACHA-SANLUCAR	R	7,47	7,47
2542768	11-044-004-00001-001	82222	REMOLACHA-BRAHMS	R	5,33	5,33

**Titulares de explotaciones que hayan adquirido el compromiso voluntario de establecimiento de una enmienda natural mediante un cultivo de crucifera para su enterrado en verde****PUNTOS: 0,00 N**

<b><u>APELLIDOS Y NOMBRE / RAZÓN SOCIAL</u></b>	<b><u>NIF</u></b>	<b><u>EXPEDIENTE</u></b>	<b><u>SUP. PROPUESTA (ha)</u></b>
FEMALIFACA S.L.	B81358921	2007187	34,17

<b><u>PROPUESTA</u></b>	<b><u>SOLICITA PRIMA VOL.</u></b>
ADMITIDO	NO

**IMPORTE POR ANUALIDAD**

<u>CAMPAÑA</u>	<u>IMPORTE MÁXIMO SUBVENCIONABLE</u>	<u>IMPORTE MEDIO DE TRANSFERENCIA (€/ha)</u>
2015	9.918,53 €	290,27 €
2016	9.918,53 €	290,27 €
2017	9.918,53 €	290,27 €
2018	9.918,53 €	290,27 €
2019	9.918,53 €	290,27 €

**RECINTOS PROPUESTOS**

<u>REF.</u>	<u>REFERENCIA SIGPAC</u>	<u>CULTIVO</u>	<u>DESCRIPCIÓN CULTIVO</u>	<u>S/R</u>	<u>SUP. DEC. ADMIN. (ha)</u>	<u>SUP. PROPUESTA (ha)</u>
1902700	11-020-115-00096-005	81200	ALGODON-CAMPO	S	7,35	7,35
1902701	11-020-115-00184-004	81200	ALGODON-CAMPO	S	8,01	8,01
1902702	11-020-115-00186-002	82117	REMOLACHA-SANLUCAR	S	11,86	11,86
1902703	11-020-115-00223-003	82117	REMOLACHA-SANLUCAR	S	6,95	6,95

**RESUMEN CRITERIOS DE PRIORIZACIÓN****10.1.5 Sistemas sostenibles de cultivos agroindustriales****PUNTOS: 4,00**

	<b><u>PUNTOS</u></b>	<b><u>CUMPLE</u></b>
Porcentaje de superficie determinada en Red Natura 2000	0,00	0.0%
Porcentaje de superficie determinada situada en zonas RAMSAR	0,00	0.0%
Porcentaje de superficie determinada en zonas vulnerables a la contaminación por nitratos	4,00	100.0%
Titulares de explotaciones que hayan adquirido el compromiso voluntario de establecimiento de una enmienda natural mediante un cultivo de crucífera para su enterrado en verde	0,00	N



**DETALLE CRITERIOS DE PRIORIZACIÓN****10.1.5 Sistemas sostenibles de cultivos agroindustriales****PUNTOS: 4,00****Porcentaje de superficie determinada en Red Natura 2000****PUNTOS: 0,00 0.0%**

<u>REF.</u>	<u>REFERENCIA SIGPAC</u>	<u>CULTIVO</u>	<u>DESCRIPCIÓN CULTIVO</u>	<u>S/R</u>	<u>SUP.</u> <u>PROPUESTA</u> <u>(ha)</u>	<u>SUP.</u> <u>CUMPLE</u> <u>(ha)</u>
1902700	11-020-115-00096-005	81200	ALGODON-CAMPO	S	7,35	0,00
1902701	11-020-115-00184-004	81200	ALGODON-CAMPO	S	8,01	0,00
1902702	11-020-115-00186-002	82117	REMOLACHA-SANLUCAR	S	11,86	0,00
1902703	11-020-115-00223-003	82117	REMOLACHA-SANLUCAR	S	6,95	0,00

**Porcentaje de superficie determinada situada en zonas RAMSAR****PUNTOS: 0,00 0.0%**

<u>REF.</u>	<u>REFERENCIA SIGPAC</u>	<u>CULTIVO</u>	<u>DESCRIPCIÓN CULTIVO</u>	<u>S/R</u>	<u>SUP.</u> <u>PROPUESTA</u> <u>(ha)</u>	<u>SUP.</u> <u>CUMPLE</u> <u>(ha)</u>
1902700	11-020-115-00096-005	81200	ALGODON-CAMPO	S	7,35	0,00
1902701	11-020-115-00184-004	81200	ALGODON-CAMPO	S	8,01	0,00
1902702	11-020-115-00186-002	82117	REMOLACHA-SANLUCAR	S	11,86	0,00
1902703	11-020-115-00223-003	82117	REMOLACHA-SANLUCAR	S	6,95	0,00

**Porcentaje de superficie determinada en zonas vulnerables a la contaminación por nitratos****PUNTOS: 4,00 100.0%**

<u>REF.</u>	<u>REFERENCIA SIGPAC</u>	<u>CULTIVO</u>	<u>DESCRIPCIÓN CULTIVO</u>	<u>S/R</u>	<u>SUP.</u> <u>PROPUESTA</u> <u>(ha)</u>	<u>SUP.</u> <u>CUMPLE</u> <u>(ha)</u>
1902700	11-020-115-00096-005	81200	ALGODON-CAMPO	S	7,35	7,35
1902701	11-020-115-00184-004	81200	ALGODON-CAMPO	S	8,01	8,01
1902702	11-020-115-00186-002	82117	REMOLACHA-SANLUCAR	S	11,86	11,86
1902703	11-020-115-00223-003	82117	REMOLACHA-SANLUCAR	S	6,95	6,95

**Titulares de explotaciones que hayan adquirido el compromiso voluntario de establecimiento de una enmienda natural mediante un cultivo de crucífera para su enterrado en verde****PUNTOS: 0,00 N**

<b><u>APELLIDOS Y NOMBRE / RAZÓN SOCIAL</u></b>	<b><u>NIF</u></b>	<b><u>EXPEDIENTE</u></b>	<b><u>SUP. PROPUESTA (ha)</u></b>
FERNANDEZ FERNANDEZ GENARO	31595517A	2001529	8,72

<b><u>PROPUESTA</u></b>	<b><u>SOLICITA PRIMA VOL.</u></b>
INADMITIDO	NO

**IMPORTE POR ANUALIDAD**

<u>CAMPAÑA</u>	<u>IMPORTE MÁXIMO SUBVENCIONABLE</u>	<u>IMPORTE MEDIO DE TRANSFERENCIA (€/ha)</u>
2015	2.531,15 €	290,27 €
2016	2.531,15 €	290,27 €
2017	2.531,15 €	290,27 €
2018	2.531,15 €	290,27 €
2019	2.531,15 €	290,27 €

**RECINTOS PROPUESTOS**

<u>REF.</u>	<u>REFERENCIA SIGPAC</u>	<u>CULTIVO</u>	<u>DESCRIPCIÓN CULTIVO</u>	<u>S/R</u>	<u>SUP. DEC. ADMIN. (ha)</u>	<u>SUP. PROPUESTA (ha)</u>
1819024	11-010-003-00020-002	81216	ALGODON-CARISMA	R	8,72	8,72

**RESUMEN CRITERIOS DE PRIORIZACIÓN**

<b>10.1.5 Sistemas sostenibles de cultivos agroindustriales</b>	<b>PUNTOS: 0,00</b>
---	---------------------

	<u>PUNTOS</u>	<u>CUMPLE</u>
Porcentaje de superficie determinada en Red Natura 2000	0,00	0.0%
Porcentaje de superficie determinada situada en zonas RAMSAR	0,00	0.0%
Porcentaje de superficie determinada en zonas vulnerables a la contaminación por nitratos	0,00	0.0%
Titulares de explotaciones que hayan adquirido el compromiso voluntario de establecimiento de una enmienda natural mediante un cultivo de crucifera para su enterrado en verde	0,00	N

**DETALLE CRITERIOS DE PRIORIZACIÓN**

<b>10.1.5 Sistemas sostenibles de cultivos agroindustriales</b>	<b>PUNTOS: 0,00</b>
---	---------------------

Porcentaje de superficie determinada en Red Natura 2000	<b>PUNTOS: 0,00</b>	<b>0.0%</b>
---	---------------------	-------------

<u>REF.</u>	<u>REFERENCIA SIGPAC</u>	<u>CULTIVO</u>	<u>DESCRIPCIÓN CULTIVO</u>	<u>S/R</u>	<u>SUP. PROPUESTA (ha)</u>	<u>SUP. CUMPLE (ha)</u>
1819024	11-010-003-00020-002	81216	ALGODON-CARISMA	R	8,72	0,00

Porcentaje de superficie determinada situada en zonas RAMSAR	<b>PUNTOS: 0,00</b>	<b>0.0%</b>
--	---------------------	-------------

<u>REF.</u>	<u>REFERENCIA SIGPAC</u>	<u>CULTIVO</u>	<u>DESCRIPCIÓN CULTIVO</u>	<u>S/R</u>	<u>SUP. PROPUESTA (ha)</u>	<u>SUP. CUMPLE (ha)</u>
1819024	11-010-003-00020-002	81216	ALGODON-CARISMA	R	8,72	0,00

Porcentaje de superficie determinada en zonas vulnerables a la contaminación por nitratos	<b>PUNTOS: 0,00</b>	<b>0.0%</b>
---	---------------------	-------------

<u>REF.</u>	<u>REFERENCIA SIGPAC</u>	<u>CULTIVO</u>	<u>DESCRIPCIÓN CULTIVO</u>	<u>S/R</u>	<u>SUP. PROPUESTA (ha)</u>	<u>SUP. CUMPLE (ha)</u>
1819024	11-010-003-00020-002	81216	ALGODON-CARISMA	R	8,72	0,00

Titulares de explotaciones que hayan adquirido el compromiso voluntario de establecimiento de una enmienda natural mediante un cultivo de crucifera para su enterrado en verde	<b>PUNTOS: 0,00</b>	<b>N</b>
--	---------------------	----------



<b><u>APELLIDOS Y NOMBRE / RAZÓN SOCIAL</u></b>	<b><u>NIF</u></b>	<b><u>EXPEDIENTE</u></b>	<b><u>SUP. PROPUESTA (ha)</u></b>
FERNANDEZ FERNANDEZ JOSE	31669386L	2004095	7,23
<b><u>PROPUESTA</u></b>	<b><u>SOLICITA PRIMA VOL.</u></b>	<b><u>PROPUESTA PRIMA VOL.</u></b>	
ADMITIDO	SI	ADMITIDO	
<b><u>IMPORTE POR ANUALIDAD</u></b>			

<b><u>CAMPAÑA</u></b>	<b><u>IMPORTE MÁXIMO SUBVENCIONABLE</u></b>	<b><u>IMPORTE MEDIO DE TRANSFERENCIA (€/ha)</u></b>
2015	3.133,77 €	433,44 €
2016	3.133,77 €	433,44 €
2017	3.133,77 €	433,44 €
2018	3.133,77 €	433,44 €
2019	3.133,77 €	433,44 €

**RECINTOS PROPUESTOS**

<b><u>REF.</u></b>	<b><u>REFERENCIA SIGPAC</u></b>	<b><u>CULTIVO</u></b>	<b><u>DESCRIPCIÓN CULTIVO</u></b>	<b><u>S/R</u></b>	<b><u>SUP. DEC. ADMIN. (ha)</u></b>	<b><u>SUP. PROPUESTA (ha)</u></b>
1997732	11-020-079-00079-002	81190	ALGODON-ALEXANDROS	R	0,94	0,94
1997733	11-020-079-00079-003	81190	ALGODON-ALEXANDROS	R	4,89	4,89
1997734	11-020-079-00079-005	81190	ALGODON-ALEXANDROS	S	1,40	1,40

**RESUMEN CRITERIOS DE PRIORIZACIÓN****10.1.5 Sistemas sostenibles de cultivos agroindustriales**

PUNTOS: 5,00

	<b><u>PUNTOS</u></b>	<b><u>CUMPLE</u></b>
Porcentaje de superficie determinada en Red Natura 2000	0,00	0.0%
Porcentaje de superficie determinada situada en zonas RAMSAR	0,00	0.0%
Porcentaje de superficie determinada en zonas vulnerables a la contaminación por nitratos	4,00	100.0%
Titulares de explotaciones que hayan adquirido el compromiso voluntario de establecimiento de una enmienda natural mediante un cultivo de crucífera para su enterrado en verde	1,00	S



**DETALLE CRITERIOS DE PRIORIZACIÓN****10.1.5 Sistemas sostenibles de cultivos agroindustriales****PUNTOS: 5,00****Porcentaje de superficie determinada en Red Natura 2000****PUNTOS: 0,00 0.0%**

<u>REF.</u>	<u>REFERENCIA SIGPAC</u>	<u>CULTIVO</u>	<u>DESCRIPCIÓN CULTIVO</u>	<u>S/R</u>	<u>SUP.</u>	<u>SUP.</u>
					<u>PROPUESTA</u>	<u>CUMPLE</u>
					(ha)	(ha)
1997732	11-020-079-00079-002	81190	ALGODON-ALEXANDROS	R	0,94	0,00
1997733	11-020-079-00079-003	81190	ALGODON-ALEXANDROS	R	4,89	0,00
1997734	11-020-079-00079-005	81190	ALGODON-ALEXANDROS	S	1,40	0,00

**Porcentaje de superficie determinada situada en zonas RAMSAR****PUNTOS: 0,00 0.0%**

<u>REF.</u>	<u>REFERENCIA SIGPAC</u>	<u>CULTIVO</u>	<u>DESCRIPCIÓN CULTIVO</u>	<u>S/R</u>	<u>SUP.</u>	<u>SUP.</u>
					<u>PROPUESTA</u>	<u>CUMPLE</u>
					(ha)	(ha)
1997732	11-020-079-00079-002	81190	ALGODON-ALEXANDROS	R	0,94	0,00
1997733	11-020-079-00079-003	81190	ALGODON-ALEXANDROS	R	4,89	0,00
1997734	11-020-079-00079-005	81190	ALGODON-ALEXANDROS	S	1,40	0,00

**Porcentaje de superficie determinada en zonas vulnerables a la contaminación por nitratos****PUNTOS: 4,00 100.0%**

<u>REF.</u>	<u>REFERENCIA SIGPAC</u>	<u>CULTIVO</u>	<u>DESCRIPCIÓN CULTIVO</u>	<u>S/R</u>	<u>SUP.</u>	<u>SUP.</u>
					<u>PROPUESTA</u>	<u>CUMPLE</u>
					(ha)	(ha)
1997732	11-020-079-00079-002	81190	ALGODON-ALEXANDROS	R	0,94	0,94
1997733	11-020-079-00079-003	81190	ALGODON-ALEXANDROS	R	4,89	4,89
1997734	11-020-079-00079-005	81190	ALGODON-ALEXANDROS	S	1,40	1,40

**Titulares de explotaciones que hayan adquirido el compromiso voluntario de establecimiento de una enmienda natural mediante un cultivo de crucífera para su enterrado en verde****PUNTOS: 1,00 S**



<u>APELLIDOS Y NOMBRE / RAZÓN SOCIAL</u>	<u>NIF</u>	<u>EXPEDIENTE</u>	<u>SUP. PROPUESTA (ha)</u>
FERNANDEZ MARCHAN MANUEL	31728394D	2002020	13,36
<u>PROPUESTA ADMITIDO</u>	<u>SOLICITA PRIMA VOL. SI</u>	<u>PROPUESTA PRIMA VOL. ADMITIDO</u>	
<u>IMPORTE POR ANUALIDAD</u>			

<u>CAMPAÑA</u>	<u>IMPORTE MÁXIMO SUBVENCIONABLE</u>	<u>IMPORTE MEDIO DE TRANSFERENCIA (€/ha)</u>
2015	5.790,76 €	433,44 €
2016	5.790,76 €	433,44 €
2017	5.790,76 €	433,44 €
2018	5.790,76 €	433,44 €
2019	5.790,76 €	433,44 €

**RECINTOS PROPUESTOS**

<u>REF.</u>	<u>REFERENCIA SIGPAC</u>	<u>CULTIVO</u>	<u>DESCRIPCIÓN CULTIVO</u>	<u>S/R</u>	<u>SUP. DEC. ADMIN. (ha)</u>	<u>SUP. PROPUESTA (ha)</u>
1997607	11-020-115-00115-002	82117	REMOLACHA-SANLUCAR	R	5,39	5,39
1997606	11-020-116-00001-001	81200	ALGODON-CAMPO	R	0,51	0,51
1997605	11-020-116-00002-001	81200	ALGODON-CAMPO	R	2,78	2,78
1997604	11-020-116-00004-001	81200	ALGODON-CAMPO	R	2,63	2,63
1997603	11-020-116-00179-001	81200	ALGODON-CAMPO	R	2,05	2,05

**RESUMEN CRITERIOS DE PRIORIZACIÓN****10.1.5 Sistemas sostenibles de cultivos agroindustriales****PUNTOS: 5,00**

	<u>PUNTOS</u>	<u>CUMPLE</u>
Porcentaje de superficie determinada en Red Natura 2000	0,00	0.0%
Porcentaje de superficie determinada situada en zonas RAMSAR	0,00	0.0%
Porcentaje de superficie determinada en zonas vulnerables a la contaminación por nitratos	4,00	100.0%
Titulares de explotaciones que hayan adquirido el compromiso voluntario de establecimiento de una enmienda natural mediante un cultivo de crucífera para su enterrado en verde	1,00	S



**DETALLE CRITERIOS DE PRIORIZACIÓN****10.1.5 Sistemas sostenibles de cultivos agroindustriales****PUNTOS: 5,00****Porcentaje de superficie determinada en Red Natura 2000****PUNTOS: 0,00 0.0%**

<u>REF.</u>	<u>REFERENCIA SIGPAC</u>	<u>CULTIVO</u>	<u>DESCRIPCIÓN CULTIVO</u>	<u>S/R</u>	<u>SUP.</u>	<u>SUP.</u>
					<u>PROPUESTA</u>	<u>CUMPLE</u>
					(ha)	(ha)
1997607	11-020-115-00115-002	82117	REMOLACHA-SANLUCAR	R	5,39	0,00
1997606	11-020-116-00001-001	81200	ALGODON-CAMPO	R	0,51	0,00
1997605	11-020-116-00002-001	81200	ALGODON-CAMPO	R	2,78	0,00
1997604	11-020-116-00004-001	81200	ALGODON-CAMPO	R	2,63	0,00
1997603	11-020-116-00179-001	81200	ALGODON-CAMPO	R	2,05	0,00

**Porcentaje de superficie determinada situada en zonas RAMSAR****PUNTOS: 0,00 0.0%**

<u>REF.</u>	<u>REFERENCIA SIGPAC</u>	<u>CULTIVO</u>	<u>DESCRIPCIÓN CULTIVO</u>	<u>S/R</u>	<u>SUP.</u>	<u>SUP.</u>
					<u>PROPUESTA</u>	<u>CUMPLE</u>
					(ha)	(ha)
1997607	11-020-115-00115-002	82117	REMOLACHA-SANLUCAR	R	5,39	0,00
1997606	11-020-116-00001-001	81200	ALGODON-CAMPO	R	0,51	0,00
1997605	11-020-116-00002-001	81200	ALGODON-CAMPO	R	2,78	0,00
1997604	11-020-116-00004-001	81200	ALGODON-CAMPO	R	2,63	0,00
1997603	11-020-116-00179-001	81200	ALGODON-CAMPO	R	2,05	0,00

**Porcentaje de superficie determinada en zonas vulnerables a la contaminación por nitratos****PUNTOS: 4,00 100.0%**

<u>REF.</u>	<u>REFERENCIA SIGPAC</u>	<u>CULTIVO</u>	<u>DESCRIPCIÓN CULTIVO</u>	<u>S/R</u>	<u>SUP.</u>	<u>SUP.</u>
					<u>PROPUESTA</u>	<u>CUMPLE</u>
					(ha)	(ha)
1997607	11-020-115-00115-002	82117	REMOLACHA-SANLUCAR	R	5,39	5,39
1997606	11-020-116-00001-001	81200	ALGODON-CAMPO	R	0,51	0,51
1997605	11-020-116-00002-001	81200	ALGODON-CAMPO	R	2,78	2,78
1997604	11-020-116-00004-001	81200	ALGODON-CAMPO	R	2,63	2,63
1997603	11-020-116-00179-001	81200	ALGODON-CAMPO	R	2,05	2,05

**Titulares de explotaciones que hayan adquirido el compromiso voluntario de establecimiento de una enmienda natural mediante un cultivo de crucifera para su enterrado en verde****PUNTOS: 1,00 S**

<u>APELLIDOS Y NOMBRE / RAZÓN SOCIAL</u>	<u>NIF</u>	<u>EXPEDIENTE</u>	<u>SUP. PROPUESTA (ha)</u>
FERNANDEZ REGUERA BARTOLOME	31687480N	2006530	7,75
<u>PROPUESTA ADMITIDO</u>	<u>SOLICITA PRIMA VOL. SI</u>	<u>PROPUESTA PRIMA VOL. ADMITIDO</u>	
<u>IMPORTE POR ANUALIDAD</u>			

<u>CAMPAÑA</u>	<u>IMPORTE MÁXIMO SUBVENCIONABLE</u>	<u>IMPORTE MEDIO DE TRANSFERENCIA (€/ha)</u>
2015	3.359,16 €	433,44 €
2016	3.359,16 €	433,44 €
2017	3.359,16 €	433,44 €
2018	3.359,16 €	433,44 €
2019	3.359,16 €	433,44 €

**RECINTOS PROPUESTOS**

<u>REF.</u>	<u>REFERENCIA SIGPAC</u>	<u>CULTIVO</u>	<u>DESCRIPCIÓN CULTIVO</u>	<u>S/R</u>	<u>SUP. DEC. ADMIN. (ha)</u>	<u>SUP. PROPUESTA (ha)</u>
1747700	11-020-117-00026-002	81361	ALGODON-INTERCOTT 211	R	3,60	3,60
1747701	11-020-117-00074-001	81361	ALGODON-INTERCOTT 211	R	4,15	4,15

**RESUMEN CRITERIOS DE PRIORIZACIÓN**

<b>10.1.5 Sistemas sostenibles de cultivos agroindustriales</b>	<b>PUNTOS: 5,00</b>	<b>PUNTOS</b>	<b>CUMPLE</b>
Porcentaje de superficie determinada en Red Natura 2000		0,00	0.0%
Porcentaje de superficie determinada situada en zonas RAMSAR		0,00	0.0%
Porcentaje de superficie determinada en zonas vulnerables a la contaminación por nitratos		4,00	100.0%
Titulares de explotaciones que hayan adquirido el compromiso voluntario de establecimiento de una enmienda natural mediante un cultivo de crucifera para su enterrado en verde		1,00	S

**DETALLE CRITERIOS DE PRIORIZACIÓN**

<b>10.1.5 Sistemas sostenibles de cultivos agroindustriales</b>	<b>PUNTOS: 5,00</b>	<b>PUNTOS</b>	<b>CUMPLE</b>			
Porcentaje de superficie determinada en Red Natura 2000		PUNTOS: 0,00	0.0%			
		<b>SUP. PROPUESTA (ha)</b>	<b>SUP. CUMPLE (ha)</b>			
<u>REF.</u>	<u>REFERENCIA SIGPAC</u>	<u>CULTIVO</u>	<u>DESCRIPCIÓN CULTIVO</u>	<u>S/R</u>		
1747700	11-020-117-00026-002	81361	ALGODON-INTERCOTT 211	R	3,60	0,00
1747701	11-020-117-00074-001	81361	ALGODON-INTERCOTT 211	R	4,15	0,00
Porcentaje de superficie determinada situada en zonas RAMSAR		PUNTOS: 0,00	0.0%			
		<b>SUP. PROPUESTA (ha)</b>	<b>SUP. CUMPLE (ha)</b>			
<u>REF.</u>	<u>REFERENCIA SIGPAC</u>	<u>CULTIVO</u>	<u>DESCRIPCIÓN CULTIVO</u>	<u>S/R</u>		
1747700	11-020-117-00026-002	81361	ALGODON-INTERCOTT 211	R	3,60	0,00
1747701	11-020-117-00074-001	81361	ALGODON-INTERCOTT 211	R	4,15	0,00
Porcentaje de superficie determinada en zonas vulnerables a la contaminación por nitratos		PUNTOS: 4,00	100.0%			
		<b>SUP. PROPUESTA (ha)</b>	<b>SUP. CUMPLE (ha)</b>			
<u>REF.</u>	<u>REFERENCIA SIGPAC</u>	<u>CULTIVO</u>	<u>DESCRIPCIÓN CULTIVO</u>	<u>S/R</u>		
1747700	11-020-117-00026-002	81361	ALGODON-INTERCOTT 211	R	3,60	3,60
1747701	11-020-117-00074-001	81361	ALGODON-INTERCOTT 211	R	4,15	4,15
Titulares de explotaciones que hayan adquirido el compromiso voluntario de establecimiento de una enmienda natural mediante un cultivo de crucifera para su enterrado en verde		PUNTOS: 1,00	S			

<u>APELLIDOS Y NOMBRE / RAZÓN SOCIAL</u>	<u>NIF</u>	<u>EXPEDIENTE</u>	<u>SUP. PROPUESTA (ha)</u>
FERNANDEZ REYES ANTONIO	31578588W	2007814	5,28
<u>PROPUESTA ADMITIDO</u>	<u>SOLICITA PRIMA VOL. SI</u>	<u>PROPUESTA PRIMA VOL. ADMITIDO</u>	
<u>IMPORTE POR ANUALIDAD</u>			

<u>CAMPAÑA</u>	<u>IMPORTE MÁXIMO SUBVENCIONABLE</u>	<u>IMPORTE MEDIO DE TRANSFERENCIA (€/ha)</u>
2015	2.288,57 €	433,44 €
2016	2.288,57 €	433,44 €
2017	2.288,57 €	433,44 €
2018	2.288,57 €	433,44 €
2019	2.288,57 €	433,44 €

**RECINTOS PROPUESTOS**

<u>REF.</u>	<u>REFERENCIA SIGPAC</u>	<u>CULTIVO</u>	<u>DESCRIPCIÓN CULTIVO</u>	<u>S/R</u>	<u>SUP. DEC. ADMIN. (ha)</u>	<u>SUP. PROPUESTA (ha)</u>
2065204	11-020-114-00213-003	81361	ALGODON-INTERCOTT 211	R	4,78	4,78
2065205	11-020-114-00214-004	81361	ALGODON-INTERCOTT 211	R	0,50	0,50

**RESUMEN CRITERIOS DE PRIORIZACIÓN**

<b>10.1.5 Sistemas sostenibles de cultivos agroindustriales</b>		<b>PUNTOS: 5,00</b>	<b>PUNTOS</b>	<b>CUMPLE</b>
Porcentaje de superficie determinada en Red Natura 2000			0,00	0.0%
Porcentaje de superficie determinada situada en zonas RAMSAR			0,00	0.0%
Porcentaje de superficie determinada en zonas vulnerables a la contaminación por nitratos			4,00	100.0%
Titulares de explotaciones que hayan adquirido el compromiso voluntario de establecimiento de una enmienda natural mediante un cultivo de crucifera para su enterrado en verde			1,00	S

**DETALLE CRITERIOS DE PRIORIZACIÓN**

<b>10.1.5 Sistemas sostenibles de cultivos agroindustriales</b>		<b>PUNTOS: 5,00</b>	<b>PUNTOS</b>	<b>CUMPLE</b>		
Porcentaje de superficie determinada en Red Natura 2000			PUNTOS: 0,00	0.0%		
<u>REF.</u>	<u>REFERENCIA SIGPAC</u>	<u>CULTIVO</u>	<u>DESCRIPCIÓN CULTIVO</u>	<u>S/R</u>	<u>SUP. PROPUESTA (ha)</u>	<u>SUP. CUMPLE (ha)</u>
2065204	11-020-114-00213-003	81361	ALGODON-INTERCOTT 211	R	4,78	0,00
2065205	11-020-114-00214-004	81361	ALGODON-INTERCOTT 211	R	0,50	0,00
Porcentaje de superficie determinada situada en zonas RAMSAR			PUNTOS: 0,00	0.0%		
<u>REF.</u>	<u>REFERENCIA SIGPAC</u>	<u>CULTIVO</u>	<u>DESCRIPCIÓN CULTIVO</u>	<u>S/R</u>	<u>SUP. PROPUESTA (ha)</u>	<u>SUP. CUMPLE (ha)</u>
2065204	11-020-114-00213-003	81361	ALGODON-INTERCOTT 211	R	4,78	0,00
2065205	11-020-114-00214-004	81361	ALGODON-INTERCOTT 211	R	0,50	0,00
Porcentaje de superficie determinada en zonas vulnerables a la contaminación por nitratos			PUNTOS: 4,00	100.0%		
<u>REF.</u>	<u>REFERENCIA SIGPAC</u>	<u>CULTIVO</u>	<u>DESCRIPCIÓN CULTIVO</u>	<u>S/R</u>	<u>SUP. PROPUESTA (ha)</u>	<u>SUP. CUMPLE (ha)</u>
2065204	11-020-114-00213-003	81361	ALGODON-INTERCOTT 211	R	4,78	4,78
2065205	11-020-114-00214-004	81361	ALGODON-INTERCOTT 211	R	0,50	0,50
Titulares de explotaciones que hayan adquirido el compromiso voluntario de establecimiento de una enmienda natural mediante un cultivo de crucifera para su enterrado en verde			PUNTOS: 1,00	S		

<b><u>APELLIDOS Y NOMBRE / RAZÓN SOCIAL</u></b>	<b><u>NIF</u></b>	<b><u>EXPEDIENTE</u></b>	<b><u>SUP. PROPUESTA (ha)</u></b>
FERNANDEZ ROJAS MANUEL DE JESUS	31711180E	2006853	5,86

<b><u>PROPUESTA</u></b>	<b><u>SOLICITA PRIMA VOL.</u></b>	<b><u>PROPUESTA PRIMA VOL.</u></b>
ADMITIDO	SI	ADMITIDO

**IMPORTE POR ANUALIDAD**

<u>CAMPAÑA</u>	<u>IMPORTE MÁXIMO SUBVENCIONABLE</u>	<u>IMPORTE MEDIO DE TRANSFERENCIA (€/ha)</u>
2015	2.539,96 €	433,44 €
2016	2.539,96 €	433,44 €
2017	2.539,96 €	433,44 €
2018	2.539,96 €	433,44 €
2019	2.539,96 €	433,44 €

**RECINTOS PROPUESTOS**

<u>REF.</u>	<u>REFERENCIA SIGPAC</u>	<u>CULTIVO</u>	<u>DESCRIPCIÓN CULTIVO</u>	<u>S/R</u>	<u>SUP. DEC. ADMIN. (ha)</u>	<u>SUP. PROPUESTA (ha)</u>
1826985	11-006-046-00041-002	81361	ALGODON-INTERCOTT 211	R	3,81	3,81
1826987	11-006-046-00041-004	81361	ALGODON-INTERCOTT 211	R	1,80	1,80
1826986	11-006-046-00041-005	81361	ALGODON-INTERCOTT 211	R	0,25	0,25

**RESUMEN CRITERIOS DE PRIORIZACIÓN****10.1.5 Sistemas sostenibles de cultivos agroindustriales****PUNTOS: 5,00**

	<b><u>PUNTOS</u></b>	<b><u>CUMPLE</u></b>
Porcentaje de superficie determinada en Red Natura 2000	0,00	0.0%
Porcentaje de superficie determinada situada en zonas RAMSAR	0,00	0.0%
Porcentaje de superficie determinada en zonas vulnerables a la contaminación por nitratos	4,00	100.0%
Titulares de explotaciones que hayan adquirido el compromiso voluntario de establecimiento de una enmienda natural mediante un cultivo de crucífera para su enterrado en verde	1,00	S



**DETALLE CRITERIOS DE PRIORIZACIÓN****10.1.5 Sistemas sostenibles de cultivos agroindustriales****PUNTOS: 5,00****Porcentaje de superficie determinada en Red Natura 2000****PUNTOS: 0,00 0.0%**

<u>REF.</u>	<u>REFERENCIA SIGPAC</u>	<u>CULTIVO</u>	<u>DESCRIPCIÓN CULTIVO</u>	<u>S/R</u>	<u>SUP.</u>	<u>SUP.</u>
					<u>PROPUESTA</u>	<u>CUMPLE</u>
					(ha)	(ha)
1826985	11-006-046-00041-002	81361	ALGODON-INTERCOTT 211	R	3,81	0,00
1826987	11-006-046-00041-004	81361	ALGODON-INTERCOTT 211	R	1,80	0,00
1826986	11-006-046-00041-005	81361	ALGODON-INTERCOTT 211	R	0,25	0,00

**Porcentaje de superficie determinada situada en zonas RAMSAR****PUNTOS: 0,00 0.0%**

<u>REF.</u>	<u>REFERENCIA SIGPAC</u>	<u>CULTIVO</u>	<u>DESCRIPCIÓN CULTIVO</u>	<u>S/R</u>	<u>SUP.</u>	<u>SUP.</u>
					<u>PROPUESTA</u>	<u>CUMPLE</u>
					(ha)	(ha)
1826985	11-006-046-00041-002	81361	ALGODON-INTERCOTT 211	R	3,81	0,00
1826987	11-006-046-00041-004	81361	ALGODON-INTERCOTT 211	R	1,80	0,00
1826986	11-006-046-00041-005	81361	ALGODON-INTERCOTT 211	R	0,25	0,00

**Porcentaje de superficie determinada en zonas vulnerables a la contaminación por nitratos****PUNTOS: 4,00 100.0%**

<u>REF.</u>	<u>REFERENCIA SIGPAC</u>	<u>CULTIVO</u>	<u>DESCRIPCIÓN CULTIVO</u>	<u>S/R</u>	<u>SUP.</u>	<u>SUP.</u>
					<u>PROPUESTA</u>	<u>CUMPLE</u>
					(ha)	(ha)
1826985	11-006-046-00041-002	81361	ALGODON-INTERCOTT 211	R	3,81	3,81
1826987	11-006-046-00041-004	81361	ALGODON-INTERCOTT 211	R	1,80	1,80
1826986	11-006-046-00041-005	81361	ALGODON-INTERCOTT 211	R	0,25	0,25

**Titulares de explotaciones que hayan adquirido el compromiso voluntario de establecimiento de una enmienda natural mediante un cultivo de crucífera para su enterrado en verde****PUNTOS: 1,00 S**

<u>APELLIDOS Y NOMBRE / RAZÓN SOCIAL</u>	<u>NIF</u>	<u>EXPEDIENTE</u>	<u>SUP. PROPUESTA (ha)</u>
FERNANDEZ ROLDAN MARI NIEVES	31682016E	2002671	9,15
<u>PROPUESTA ADMITIDO</u>	<u>SOLICITA PRIMA VOL. SI</u>	<u>PROPUESTA PRIMA VOL. ADMITIDO</u>	
<u>IMPORTE POR ANUALIDAD</u>			

<u>CAMPAÑA</u>	<u>IMPORTE MÁXIMO SUBVENCIONABLE</u>	<u>IMPORTE MEDIO DE TRANSFERENCIA (€/ha)</u>
2015	3.965,98 €	433,44 €
2016	3.965,98 €	433,44 €
2017	3.965,98 €	433,44 €
2018	3.965,98 €	433,44 €
2019	3.965,98 €	433,44 €

**RECINTOS PROPUESTOS**

<u>REF.</u>	<u>REFERENCIA SIGPAC</u>	<u>CULTIVO</u>	<u>DESCRIPCIÓN CULTIVO</u>	<u>S/R</u>	<u>SUP. DEC. ADMIN. (ha)</u>	<u>SUP. PROPUESTA (ha)</u>
1820020	11-020-138-00065-019	81162	ALGODON-FLORA	R	2,75	2,75
1820021	11-020-142-00058-003	81162	ALGODON-FLORA	R	6,40	6,40

**RESUMEN CRITERIOS DE PRIORIZACIÓN**

<b>10.1.5 Sistemas sostenibles de cultivos agroindustriales</b>	<b>PUNTOS: 12,40</b>	<b>PUNTOS</b>	<b>CUMPLE</b>
Porcentaje de superficie determinada en Red Natura 2000		3,70	69.95%
Porcentaje de superficie determinada situada en zonas RAMSAR		3,70	69.95%
Porcentaje de superficie determinada en zonas vulnerables a la contaminación por nitratos		4,00	100.0%
Titulares de explotaciones que hayan adquirido el compromiso voluntario de establecimiento de una enmienda natural mediante un cultivo de crucifera para su enterrado en verde		1,00	S

**DETALLE CRITERIOS DE PRIORIZACIÓN**

<b>10.1.5 Sistemas sostenibles de cultivos agroindustriales</b>	<b>PUNTOS: 12,40</b>	<b>PUNTOS</b>	<b>CUMPLE</b>			
Porcentaje de superficie determinada en Red Natura 2000		PUNTOS: 3,70	69.95%			
		<u>SUP. PROPUESTA (ha)</u>	<u>SUP. CUMPLE (ha)</u>			
<u>REF.</u>	<u>REFERENCIA SIGPAC</u>	<u>CULTIVO</u>	<u>DESCRIPCIÓN CULTIVO</u>	<u>S/R</u>		
1820020	11-020-138-00065-019	81162	ALGODON-FLORA	R	2,75	0,00
1820021	11-020-142-00058-003	81162	ALGODON-FLORA	R	6,40	6,40
Porcentaje de superficie determinada situada en zonas RAMSAR		PUNTOS: 3,70	69.95%			
		<u>SUP. PROPUESTA (ha)</u>	<u>SUP. CUMPLE (ha)</u>			
<u>REF.</u>	<u>REFERENCIA SIGPAC</u>	<u>CULTIVO</u>	<u>DESCRIPCIÓN CULTIVO</u>	<u>S/R</u>		
1820020	11-020-138-00065-019	81162	ALGODON-FLORA	R	2,75	0,00
1820021	11-020-142-00058-003	81162	ALGODON-FLORA	R	6,40	6,40
Porcentaje de superficie determinada en zonas vulnerables a la contaminación por nitratos		PUNTOS: 4,00	100.0%			
		<u>SUP. PROPUESTA (ha)</u>	<u>SUP. CUMPLE (ha)</u>			
<u>REF.</u>	<u>REFERENCIA SIGPAC</u>	<u>CULTIVO</u>	<u>DESCRIPCIÓN CULTIVO</u>	<u>S/R</u>		
1820020	11-020-138-00065-019	81162	ALGODON-FLORA	R	2,75	2,75
1820021	11-020-142-00058-003	81162	ALGODON-FLORA	R	6,40	6,40
Titulares de explotaciones que hayan adquirido el compromiso voluntario de establecimiento de una enmienda natural mediante un cultivo de crucifera para su enterrado en verde		PUNTOS: 1,00	S			

<b><u>APELLIDOS Y NOMBRE / RAZÓN SOCIAL</u></b>	<b><u>NIF</u></b>	<b><u>EXPEDIENTE</u></b>	<b><u>SUP. PROPUESTA (ha)</u></b>
FERNANDEZ RUANO FRANCISCO	31563375S	2007633	9,84
<b><u>PROPUESTA</u></b>	<b><u>SOLICITA PRIMA VOL.</u></b>	<b><u>PROPUESTA PRIMA VOL.</u></b>	
ADMITIDO	SI	ADMITIDO	
<b><u>IMPORTE POR ANUALIDAD</u></b>			

<b><u>CAMPAÑA</u></b>	<b><u>IMPORTE MÁXIMO SUBVENCIONABLE</u></b>	<b><u>IMPORTE MEDIO DE TRANSFERENCIA (€/ha)</u></b>
2015	4.265,05 €	433,44 €
2016	4.265,05 €	433,44 €
2017	4.265,05 €	433,44 €
2018	4.265,05 €	433,44 €
2019	4.265,05 €	433,44 €

**RECINTOS PROPUESTOS**

<b><u>REF.</u></b>	<b><u>REFERENCIA SIGPAC</u></b>	<b><u>CULTIVO</u></b>	<b><u>DESCRIPCIÓN CULTIVO</u></b>	<b><u>S/R</u></b>	<b><u>SUP. DEC. ADMIN. (ha)</u></b>	<b><u>SUP. PROPUESTA (ha)</u></b>
2020362	11-010-006-00035-002	81361	ALGODON-INTERCOTT 211	R	5,08	5,08
2020363	11-010-006-00036-003	81361	ALGODON-INTERCOTT 211	R	4,47	4,47
2020361	11-010-006-00042-002	81361	ALGODON-INTERCOTT 211	R	0,29	0,29

**RESUMEN CRITERIOS DE PRIORIZACIÓN****10.1.5 Sistemas sostenibles de cultivos agroindustriales****PUNTOS: 2,48**

	<b><u>PUNTOS</u></b>	<b><u>CUMPLE</u></b>
Porcentaje de superficie determinada en Red Natura 2000	1,48	48.37%
Porcentaje de superficie determinada situada en zonas RAMSAR	0,00	0.0%
Porcentaje de superficie determinada en zonas vulnerables a la contaminación por nitratos	0,00	0.0%
Titulares de explotaciones que hayan adquirido el compromiso voluntario de establecimiento de una enmienda natural mediante un cultivo de crucífera para su enterrado en verde	1,00	S





**DETALLE CRITERIOS DE PRIORIZACIÓN****10.1.5 Sistemas sostenibles de cultivos agroindustriales****PUNTOS: 2,48****Porcentaje de superficie determinada en Red Natura 2000****PUNTOS: 1,48 48.37%**

<u>REF.</u>	<u>REFERENCIA SIGPAC</u>	<u>CULTIVO</u>	<u>DESCRIPCIÓN CULTIVO</u>	<u>S/R</u>	<u>SUP.</u>	<u>SUP.</u>
					<u>PROPUESTA</u>	<u>CUMPLE</u>
					(ha)	(ha)
2020362	11-010-006-00035-002	81361	ALGODON-INTERCOTT 211	R	5,08	0,00
2020363	11-010-006-00036-003	81361	ALGODON-INTERCOTT 211	R	4,47	4,47
2020361	11-010-006-00042-002	81361	ALGODON-INTERCOTT 211	R	0,29	0,29

**Porcentaje de superficie determinada situada en zonas RAMSAR****PUNTOS: 0,00 0.0%**

<u>REF.</u>	<u>REFERENCIA SIGPAC</u>	<u>CULTIVO</u>	<u>DESCRIPCIÓN CULTIVO</u>	<u>S/R</u>	<u>SUP.</u>	<u>SUP.</u>
					<u>PROPUESTA</u>	<u>CUMPLE</u>
					(ha)	(ha)
2020362	11-010-006-00035-002	81361	ALGODON-INTERCOTT 211	R	5,08	0,00
2020363	11-010-006-00036-003	81361	ALGODON-INTERCOTT 211	R	4,47	0,00
2020361	11-010-006-00042-002	81361	ALGODON-INTERCOTT 211	R	0,29	0,00

**Porcentaje de superficie determinada en zonas vulnerables a la contaminación por nitratos****PUNTOS: 0,00 0.0%**

<u>REF.</u>	<u>REFERENCIA SIGPAC</u>	<u>CULTIVO</u>	<u>DESCRIPCIÓN CULTIVO</u>	<u>S/R</u>	<u>SUP.</u>	<u>SUP.</u>
					<u>PROPUESTA</u>	<u>CUMPLE</u>
					(ha)	(ha)
2020362	11-010-006-00035-002	81361	ALGODON-INTERCOTT 211	R	5,08	0,00
2020363	11-010-006-00036-003	81361	ALGODON-INTERCOTT 211	R	4,47	0,00
2020361	11-010-006-00042-002	81361	ALGODON-INTERCOTT 211	R	0,29	0,00

**Titulares de explotaciones que hayan adquirido el compromiso voluntario de establecimiento de una enmienda natural mediante un cultivo de crucífera para su enterrado en verde****PUNTOS: 1,00 S**

<u>APELLIDOS Y NOMBRE / RAZÓN SOCIAL</u>	<u>NIF</u>	<u>EXPEDIENTE</u>	<u>SUP. PROPUESTA (ha)</u>
FERNANDEZ SANCHEZ JUAN	31541285M	2002844	4,18
<u>PROPUESTA ADMITIDO</u>	<u>SOLICITA PRIMA VOL. SI</u>	<u>PROPUESTA PRIMA VOL. ADMITIDO</u>	

**IMPORTE POR ANUALIDAD**

<u>CAMPAÑA</u>	<u>IMPORTE MÁXIMO SUBVENCIONABLE</u>	<u>IMPORTE MEDIO DE TRANSFERENCIA (€/ha)</u>
2015	1.811,78 €	433,44 €
2016	1.811,78 €	433,44 €
2017	1.811,78 €	433,44 €
2018	1.811,78 €	433,44 €
2019	1.811,78 €	433,44 €

**RECINTOS PROPUESTOS**

<u>REF.</u>	<u>REFERENCIA SIGPAC</u>	<u>CULTIVO</u>	<u>DESCRIPCIÓN CULTIVO</u>	<u>S/R</u>	<u>SUP. DEC. ADMIN. (ha)</u>	<u>SUP. PROPUESTA (ha)</u>
3212872	11-020-136-00094-003	81361	ALGODON-INTERCOTT 211	R	4,16	4,16
3212871	11-020-136-00094-003	81361	ALGODON-INTERCOTT 211	R	0,02	0,02

**RESUMEN CRITERIOS DE PRIORIZACIÓN****10.1.5 Sistemas sostenibles de cultivos agroindustriales**

PUNTOS: 5,00

	<u>PUNTOS</u>	<u>CUMPLE</u>
Porcentaje de superficie determinada en Red Natura 2000	0,00	0.0%
Porcentaje de superficie determinada situada en zonas RAMSAR	0,00	0.0%
Porcentaje de superficie determinada en zonas vulnerables a la contaminación por nitratos	4,00	100.0%
Titulares de explotaciones que hayan adquirido el compromiso voluntario de establecimiento de una enmienda natural mediante un cultivo de crucifera para su enterrado en verde	1,00	S

**DETALLE CRITERIOS DE PRIORIZACIÓN****10.1.5 Sistemas sostenibles de cultivos agroindustriales**

PUNTOS: 5,00

	<u>PUNTOS</u>	<u>0,00</u>	<u>0.0%</u>
Porcentaje de superficie determinada en Red Natura 2000			
		<u>SUP. PROPUESTA (ha)</u>	<u>SUP. CUMPLE (ha)</u>
<u>REF.</u>	<u>REFERENCIA SIGPAC</u>	<u>CULTIVO</u>	<u>DESCRIPCIÓN CULTIVO</u>
		<u>S/R</u>	
3212871	11-020-136-00094-003	81361	ALGODON-INTERCOTT 211
		R	0,02
3212872	11-020-136-00094-003	81361	ALGODON-INTERCOTT 211
		R	4,16
			0,00
Porcentaje de superficie determinada situada en zonas RAMSAR			
		<u>SUP. PROPUESTA (ha)</u>	<u>SUP. CUMPLE (ha)</u>
<u>REF.</u>	<u>REFERENCIA SIGPAC</u>	<u>CULTIVO</u>	<u>DESCRIPCIÓN CULTIVO</u>
		<u>S/R</u>	
3212872	11-020-136-00094-003	81361	ALGODON-INTERCOTT 211
		R	4,16
3212871	11-020-136-00094-003	81361	ALGODON-INTERCOTT 211
		R	0,02
			0,00
Porcentaje de superficie determinada en zonas vulnerables a la contaminación por nitratos			
		<u>SUP. PROPUESTA (ha)</u>	<u>SUP. CUMPLE (ha)</u>
<u>REF.</u>	<u>REFERENCIA SIGPAC</u>	<u>CULTIVO</u>	<u>DESCRIPCIÓN CULTIVO</u>
		<u>S/R</u>	
3212872	11-020-136-00094-003	81361	ALGODON-INTERCOTT 211
		R	4,16
3212871	11-020-136-00094-003	81361	ALGODON-INTERCOTT 211
		R	0,02
			0,02
Titulares de explotaciones que hayan adquirido el compromiso voluntario de establecimiento de una enmienda natural mediante un cultivo de crucifera para su enterrado en verde			
		<u>PUNTOS</u>	<u>S</u>
		1,00	S

<b><u>APELLIDOS Y NOMBRE / RAZÓN SOCIAL</u></b>	<b><u>NIF</u></b>	<b><u>EXPEDIENTE</u></b>	<b><u>SUP. PROPUESTA (ha)</u></b>
FINCA FRIAS C.B	E92006121	2006142	19,03

<b><u>PROPUESTA</u></b>	<b><u>SOLICITA PRIMA VOL.</u></b>
ADMITIDO	NO

**IMPORTE POR ANUALIDAD**

<u>CAMPAÑA</u>	<u>IMPORTE MÁXIMO SUBVENCIONABLE</u>	<u>IMPORTE MEDIO DE TRANSFERENCIA (€/ha)</u>
2015	5.523,84 €	290,27 €
2016	5.523,84 €	290,27 €
2017	5.523,84 €	290,27 €
2018	5.523,84 €	290,27 €
2019	5.523,84 €	290,27 €

**RECINTOS PROPUESTOS**

<u>REF.</u>	<u>REFERENCIA SIGPAC</u>	<u>CULTIVO</u>	<u>DESCRIPCIÓN CULTIVO</u>	<u>S/R</u>	<u>SUP. DEC. ADMIN. (ha)</u>	<u>SUP. PROPUESTA (ha)</u>
1655389	11-020-079-00176-007	81268	ALGODON-JUNCAL	S	19,03	19,03

**RESUMEN CRITERIOS DE PRIORIZACIÓN**

<b>10.1.5 Sistemas sostenibles de cultivos agroindustriales</b>	<b>PUNTOS: 4,00</b>
---	---------------------

	<u>PUNTOS</u>	<u>CUMPLE</u>
Porcentaje de superficie determinada en Red Natura 2000	0,00	0.0%
Porcentaje de superficie determinada situada en zonas RAMSAR	0,00	0.0%
Porcentaje de superficie determinada en zonas vulnerables a la contaminación por nitratos	4,00	100.0%
Titulares de explotaciones que hayan adquirido el compromiso voluntario de establecimiento de una enmienda natural mediante un cultivo de crucífera para su enterrado en verde	0,00	N

**DETALLE CRITERIOS DE PRIORIZACIÓN**

<b>10.1.5 Sistemas sostenibles de cultivos agroindustriales</b>	<b>PUNTOS: 4,00</b>
---	---------------------

Porcentaje de superficie determinada en Red Natura 2000	<b>PUNTOS: 0,00</b>	<b>0.0%</b>
	<b><u>SUP. PROPUESTA (ha)</u></b>	<b><u>SUP. CUMPLE (ha)</u></b>
<b><u>REF.</u></b> <b><u>REFERENCIA SIGPAC</u></b> <b><u>CULTIVO</u></b> <b><u>DESCRIPCIÓN CULTIVO</u></b>	<b><u>S/R</u></b>	
1655389 11-020-079-00176-007 81268 ALGODON-JUNCAL	S	19,03 0,00
Porcentaje de superficie determinada situada en zonas RAMSAR	<b>PUNTOS: 0,00</b>	<b>0.0%</b>
	<b><u>SUP. PROPUESTA (ha)</u></b>	<b><u>SUP. CUMPLE (ha)</u></b>
<b><u>REF.</u></b> <b><u>REFERENCIA SIGPAC</u></b> <b><u>CULTIVO</u></b> <b><u>DESCRIPCIÓN CULTIVO</u></b>	<b><u>S/R</u></b>	
1655389 11-020-079-00176-007 81268 ALGODON-JUNCAL	S	19,03 0,00
Porcentaje de superficie determinada en zonas vulnerables a la contaminación por nitratos	<b>PUNTOS: 4,00</b>	<b>100.0%</b>
	<b><u>SUP. PROPUESTA (ha)</u></b>	<b><u>SUP. CUMPLE (ha)</u></b>
<b><u>REF.</u></b> <b><u>REFERENCIA SIGPAC</u></b> <b><u>CULTIVO</u></b> <b><u>DESCRIPCIÓN CULTIVO</u></b>	<b><u>S/R</u></b>	
1655389 11-020-079-00176-007 81268 ALGODON-JUNCAL	S	19,03 19,03
Titulares de explotaciones que hayan adquirido el compromiso voluntario de establecimiento de una enmienda natural mediante un cultivo de crucífera para su enterrado en verde	<b>PUNTOS: 0,00</b>	<b>N</b>



<u>APELLIDOS Y NOMBRE / RAZÓN SOCIAL</u>	<u>NIF</u>	<u>EXPEDIENTE</u>	<u>SUP. PROPUESTA (ha)</u>
FITOSIERRA S.L.L.	B11747649	2006297	9,18
<u>PROPUESTA INADMITIDO</u>	<u>SOLICITA PRIMA VOL. SI</u>	<u>PROPUESTA PRIMA VOL. INADMITIDO</u>	
<u>IMPORTE POR ANUALIDAD</u>			

<u>CAMPAÑA</u>	<u>IMPORTE MÁXIMO SUBVENCIONABLE</u>	<u>IMPORTE MEDIO DE TRANSFERENCIA (€/ha)</u>
2015	3.978,98 €	433,44 €
2016	3.978,98 €	433,44 €
2017	3.978,98 €	433,44 €
2018	3.978,98 €	433,44 €
2019	3.978,98 €	433,44 €

**RECINTOS PROPUESTOS**

<u>REF.</u>	<u>REFERENCIA SIGPAC</u>	<u>CULTIVO</u>	<u>DESCRIPCIÓN CULTIVO</u>	<u>S/R</u>	<u>SUP. DEC. ADMIN. (ha)</u>	<u>SUP. PROPUESTA (ha)</u>
1725622	11-041-045-00013-002	81216	ALGODON-CARISMA	S	1,44	1,44
1725623	11-041-045-00014-002	81216	ALGODON-CARISMA	S	3,25	3,25
1725621	11-041-045-00014-002	81216	ALGODON-CARISMA	S	4,11	4,11
1725620	11-041-045-09003-002	81216	ALGODON-CARISMA	S	0,38	0,38

**RESUMEN CRITERIOS DE PRIORIZACIÓN****10.1.5 Sistemas sostenibles de cultivos agroindustriales**

PUNTOS: 1,00

	<u>PUNTOS</u>	<u>CUMPLE</u>
Porcentaje de superficie determinada en Red Natura 2000	0,00	0.0%
Porcentaje de superficie determinada situada en zonas RAMSAR	0,00	0.0%
Porcentaje de superficie determinada en zonas vulnerables a la contaminación por nitratos	0,00	0.0%
Titulares de explotaciones que hayan adquirido el compromiso voluntario de establecimiento de una enmienda natural mediante un cultivo de crucífera para su enterrado en verde	1,00	S



**DETALLE CRITERIOS DE PRIORIZACIÓN****10.1.5 Sistemas sostenibles de cultivos agroindustriales****PUNTOS: 1,00****Porcentaje de superficie determinada en Red Natura 2000****PUNTOS: 0,00 0.0%**

<u>REF.</u>	<u>REFERENCIA SIGPAC</u>	<u>CULTIVO</u>	<u>DESCRIPCIÓN CULTIVO</u>	<u>S/R</u>	<u>SUP.</u> <u>PROPUESTA</u> <u>(ha)</u>	<u>SUP.</u> <u>CUMPLE</u> <u>(ha)</u>
1725622	11-041-045-00013-002	81216	ALGODON-CARISMA	S	1,44	0,00
1725621	11-041-045-00014-002	81216	ALGODON-CARISMA	S	4,11	0,00
1725623	11-041-045-00014-002	81216	ALGODON-CARISMA	S	3,25	0,00
1725620	11-041-045-09003-002	81216	ALGODON-CARISMA	S	0,38	0,00

**Porcentaje de superficie determinada situada en zonas RAMSAR****PUNTOS: 0,00 0.0%**

<u>REF.</u>	<u>REFERENCIA SIGPAC</u>	<u>CULTIVO</u>	<u>DESCRIPCIÓN CULTIVO</u>	<u>S/R</u>	<u>SUP.</u> <u>PROPUESTA</u> <u>(ha)</u>	<u>SUP.</u> <u>CUMPLE</u> <u>(ha)</u>
1725622	11-041-045-00013-002	81216	ALGODON-CARISMA	S	1,44	0,00
1725623	11-041-045-00014-002	81216	ALGODON-CARISMA	S	3,25	0,00
1725621	11-041-045-00014-002	81216	ALGODON-CARISMA	S	4,11	0,00
1725620	11-041-045-09003-002	81216	ALGODON-CARISMA	S	0,38	0,00

**Porcentaje de superficie determinada en zonas vulnerables a la contaminación por nitratos****PUNTOS: 0,00 0.0%**

<u>REF.</u>	<u>REFERENCIA SIGPAC</u>	<u>CULTIVO</u>	<u>DESCRIPCIÓN CULTIVO</u>	<u>S/R</u>	<u>SUP.</u> <u>PROPUESTA</u> <u>(ha)</u>	<u>SUP.</u> <u>CUMPLE</u> <u>(ha)</u>
1725622	11-041-045-00013-002	81216	ALGODON-CARISMA	S	1,44	0,00
1725621	11-041-045-00014-002	81216	ALGODON-CARISMA	S	4,11	0,00
1725623	11-041-045-00014-002	81216	ALGODON-CARISMA	S	3,25	0,00
1725620	11-041-045-09003-002	81216	ALGODON-CARISMA	S	0,38	0,00

**Titulares de explotaciones que hayan adquirido el compromiso voluntario de establecimiento de una enmienda natural mediante un cultivo de crucifera para su enterrado en verde****PUNTOS: 1,00 S**

<b><u>APELLIDOS Y NOMBRE / RAZÓN SOCIAL</u></b>	<b><u>NIF</u></b>	<b><u>EXPEDIENTE</u></b>	<b><u>SUP. PROPUESTA (ha)</u></b>
FLORIDO BELTRAN JOAQUIN	52311501W	2006935	8,94

<b><u>PROPUESTA</u></b>	<b><u>SOLICITA PRIMA VOL.</u></b>
INADMITIDO	NO

**IMPORTE POR ANUALIDAD**

<u>CAMPAÑA</u>	<u>IMPORTE MÁXIMO SUBVENCIONABLE</u>	<u>IMPORTE MEDIO DE TRANSFERENCIA (€/ha)</u>
2015	2.595,01 €	290,27 €
2016	2.595,01 €	290,27 €
2017	2.595,01 €	290,27 €
2018	2.595,01 €	290,27 €
2019	2.595,01 €	290,27 €

**RECINTOS PROPUESTOS**

<u>REF.</u>	<u>REFERENCIA SIGPAC</u>	<u>CULTIVO</u>	<u>DESCRIPCIÓN CULTIVO</u>	<u>S/R</u>	<u>SUP. DEC. ADMIN. (ha)</u>	<u>SUP. PROPUESTA (ha)</u>
1848430	11-030-013-00051-001	81320	ALGODON-DP396	S	6,41	6,41
1848429	11-030-013-00052-001	81320	ALGODON-DP396	S	2,53	2,53

**RESUMEN CRITERIOS DE PRIORIZACIÓN****10.1.5 Sistemas sostenibles de cultivos agroindustriales** PUNTOS: 0,00

	<u>PUNTOS</u>	<u>CUMPLE</u>
Porcentaje de superficie determinada en Red Natura 2000	0,00	0.0%
Porcentaje de superficie determinada situada en zonas RAMSAR	0,00	0.0%
Porcentaje de superficie determinada en zonas vulnerables a la contaminación por nitratos	0,00	0.0%
Titulares de explotaciones que hayan adquirido el compromiso voluntario de establecimiento de una enmienda natural mediante un cultivo de crucifera para su enterrado en verde	0,00	N

**DETALLE CRITERIOS DE PRIORIZACIÓN****10.1.5 Sistemas sostenibles de cultivos agroindustriales** PUNTOS: 0,00

<u>REF.</u>	<u>REFERENCIA SIGPAC</u>	<u>CULTIVO</u>	<u>DESCRIPCIÓN CULTIVO</u>	<u>S/R</u>	<u>SUP. PROPUESTA (ha)</u>	<u>SUP. CUMPLE (ha)</u>
1848430	11-030-013-00051-001	81320	ALGODON-DP396	S	6,41	0,00
1848429	11-030-013-00052-001	81320	ALGODON-DP396	S	2,53	0,00

	<u>PUNTOS</u>	<u>CUMPLE</u>
Porcentaje de superficie determinada en Red Natura 2000	0,00	0.0%
Porcentaje de superficie determinada situada en zonas RAMSAR	0,00	0.0%
Porcentaje de superficie determinada en zonas vulnerables a la contaminación por nitratos	0,00	0.0%
Titulares de explotaciones que hayan adquirido el compromiso voluntario de establecimiento de una enmienda natural mediante un cultivo de crucifera para su enterrado en verde	0,00	N

<b><u>APELLIDOS Y NOMBRE / RAZÓN SOCIAL</u></b>	<b><u>NIF</u></b>	<b><u>EXPEDIENTE</u></b>	<b><u>SUP. PROPUESTA (ha)</u></b>
FLORIDO MARTIN BEJARANO JOAQUIN	31305209R	2004278	4,19

<b><u>PROPUESTA</u></b>	<b><u>SOLICITA PRIMA VOL.</u></b>
INADMITIDO	NO

**IMPORTE POR ANUALIDAD**

<u>CAMPAÑA</u>	<u>IMPORTE MÁXIMO SUBVENCIONABLE</u>	<u>IMPORTE MEDIO DE TRANSFERENCIA (€/ha)</u>
2015	1.216,23 €	290,27 €
2016	1.216,23 €	290,27 €
2017	1.216,23 €	290,27 €
2018	1.216,23 €	290,27 €
2019	1.216,23 €	290,27 €

**RECINTOS PROPUESTOS**

<u>REF.</u>	<u>REFERENCIA SIGPAC</u>	<u>CULTIVO</u>	<u>DESCRIPCIÓN CULTIVO</u>	<u>S/R</u>	<u>SUP. DEC. ADMIN. (ha)</u>	<u>SUP. PROPUESTA (ha)</u>
2265007	11-030-013-00048-001	81320	ALGODON-DP396	S	4,19	4,19

**RESUMEN CRITERIOS DE PRIORIZACIÓN****10.1.5 Sistemas sostenibles de cultivos agroindustriales** PUNTOS: 0,00

	<u>PUNTOS</u>	<u>CUMPLE</u>
Porcentaje de superficie determinada en Red Natura 2000	0,00	0.0%
Porcentaje de superficie determinada situada en zonas RAMSAR	0,00	0.0%
Porcentaje de superficie determinada en zonas vulnerables a la contaminación por nitratos	0,00	0.0%
Titulares de explotaciones que hayan adquirido el compromiso voluntario de establecimiento de una enmienda natural mediante un cultivo de crucifera para su enterrado en verde	0,00	N

**DETALLE CRITERIOS DE PRIORIZACIÓN****10.1.5 Sistemas sostenibles de cultivos agroindustriales** PUNTOS: 0,00

Porcentaje de superficie determinada en Red Natura 2000	PUNTOS:	0,00	0.0%			
	<u>SUP. PROPUESTA (ha)</u>	<u>SUP. CUMPLE (ha)</u>				
<u>REF.</u>	<u>REFERENCIA SIGPAC</u>	<u>CULTIVO</u>	<u>DESCRIPCIÓN CULTIVO</u>	<u>S/R</u>		
2265007	11-030-013-00048-001	81320	ALGODON-DP396	S	4,19	0,00
Porcentaje de superficie determinada situada en zonas RAMSAR	PUNTOS:	0,00	0.0%			
	<u>SUP. PROPUESTA (ha)</u>	<u>SUP. CUMPLE (ha)</u>				
<u>REF.</u>	<u>REFERENCIA SIGPAC</u>	<u>CULTIVO</u>	<u>DESCRIPCIÓN CULTIVO</u>	<u>S/R</u>		
2265007	11-030-013-00048-001	81320	ALGODON-DP396	S	4,19	0,00
Porcentaje de superficie determinada en zonas vulnerables a la contaminación por nitratos	PUNTOS:	0,00	0.0%			
	<u>SUP. PROPUESTA (ha)</u>	<u>SUP. CUMPLE (ha)</u>				
<u>REF.</u>	<u>REFERENCIA SIGPAC</u>	<u>CULTIVO</u>	<u>DESCRIPCIÓN CULTIVO</u>	<u>S/R</u>		
2265007	11-030-013-00048-001	81320	ALGODON-DP396	S	4,19	0,00
Titulares de explotaciones que hayan adquirido el compromiso voluntario de establecimiento de una enmienda natural mediante un cultivo de crucifera para su enterrado en verde	PUNTOS:	0,00	N			



<u>APELLIDOS Y NOMBRE / RAZÓN SOCIAL</u>	<u>NIF</u>	<u>EXPEDIENTE</u>	<u>SUP. PROPUESTA (ha)</u>
FRANCISCO DIAZ MARIA ANTONIA	44963670G	2000620	8,00
<u>PROPUESTA ADMITIDO</u>	<u>SOLICITA PRIMA VOL. SI</u>	<u>PROPUESTA PRIMA VOL. ADMITIDO</u>	
<u>IMPORTE POR ANUALIDAD</u>			

<u>CAMPAÑA</u>	<u>IMPORTE MÁXIMO SUBVENCIONABLE</u>	<u>IMPORTE MEDIO DE TRANSFERENCIA (€/ha)</u>
2015	3.467,52 €	433,44 €
2016	3.467,52 €	433,44 €
2017	3.467,52 €	433,44 €
2018	3.467,52 €	433,44 €
2019	3.467,52 €	433,44 €

**RECINTOS PROPUESTOS**

<u>REF.</u>	<u>REFERENCIA SIGPAC</u>	<u>CULTIVO</u>	<u>DESCRIPCIÓN CULTIVO</u>	<u>S/R</u>	<u>SUP. DEC. ADMIN. (ha)</u>	<u>SUP. PROPUESTA (ha)</u>
1867418	11-027-011-00046-002	81361	ALGODON-INTERCOTT 211	R	6,15	6,15
1867419	11-027-011-00046-003	81361	ALGODON-INTERCOTT 211	R	1,85	1,85

**RESUMEN CRITERIOS DE PRIORIZACIÓN**

<b>10.1.5 Sistemas sostenibles de cultivos agroindustriales</b>	<b>PUNTOS: 5,00</b>	<b>PUNTOS</b>	<b>CUMPLE</b>
Porcentaje de superficie determinada en Red Natura 2000		0,00	0.0%
Porcentaje de superficie determinada situada en zonas RAMSAR		0,00	0.0%
Porcentaje de superficie determinada en zonas vulnerables a la contaminación por nitratos		4,00	100.0%
Titulares de explotaciones que hayan adquirido el compromiso voluntario de establecimiento de una enmienda natural mediante un cultivo de crucifera para su enterrado en verde		1,00	S

**DETALLE CRITERIOS DE PRIORIZACIÓN**

<b>10.1.5 Sistemas sostenibles de cultivos agroindustriales</b>	<b>PUNTOS: 5,00</b>	<b>PUNTOS</b>	<b>CUMPLE</b>			
Porcentaje de superficie determinada en Red Natura 2000		0,00	0.0%			
		<b>SUP. PROPUESTA (ha)</b>	<b>SUP. CUMPLE (ha)</b>			
<u>REF.</u>	<u>REFERENCIA SIGPAC</u>	<u>CULTIVO</u>	<u>DESCRIPCIÓN CULTIVO</u>	<u>S/R</u>		
1867418	11-027-011-00046-002	81361	ALGODON-INTERCOTT 211	R	6,15	0,00
1867419	11-027-011-00046-003	81361	ALGODON-INTERCOTT 211	R	1,85	0,00
Porcentaje de superficie determinada situada en zonas RAMSAR		0,00	0.0%			
		<b>SUP. PROPUESTA (ha)</b>	<b>SUP. CUMPLE (ha)</b>			
<u>REF.</u>	<u>REFERENCIA SIGPAC</u>	<u>CULTIVO</u>	<u>DESCRIPCIÓN CULTIVO</u>	<u>S/R</u>		
1867418	11-027-011-00046-002	81361	ALGODON-INTERCOTT 211	R	6,15	0,00
1867419	11-027-011-00046-003	81361	ALGODON-INTERCOTT 211	R	1,85	0,00
Porcentaje de superficie determinada en zonas vulnerables a la contaminación por nitratos		4,00	100.0%			
		<b>SUP. PROPUESTA (ha)</b>	<b>SUP. CUMPLE (ha)</b>			
<u>REF.</u>	<u>REFERENCIA SIGPAC</u>	<u>CULTIVO</u>	<u>DESCRIPCIÓN CULTIVO</u>	<u>S/R</u>		
1867418	11-027-011-00046-002	81361	ALGODON-INTERCOTT 211	R	6,15	6,15
1867419	11-027-011-00046-003	81361	ALGODON-INTERCOTT 211	R	1,85	1,85
Titulares de explotaciones que hayan adquirido el compromiso voluntario de establecimiento de una enmienda natural mediante un cultivo de crucifera para su enterrado en verde		1,00	S			



<b><u>APELLIDOS Y NOMBRE / RAZÓN SOCIAL</u></b>	<b><u>NIF</u></b>	<b><u>EXPEDIENTE</u></b>	<b><u>SUP. PROPUESTA (ha)</u></b>
FRUTOS SERRANO FRANCISCO	31647278Z	2005911	10,00

<b><u>PROPUESTA</u></b>	<b><u>SOLICITA PRIMA VOL.</u></b>
ADMITIDO	NO

**IMPORTE POR ANUALIDAD**

<u>CAMPAÑA</u>	<u>IMPORTE MÁXIMO SUBVENCIONABLE</u>	<u>IMPORTE MEDIO DE TRANSFERENCIA (€/ha)</u>
2015	2.902,70 €	290,27 €
2016	2.902,70 €	290,27 €
2017	2.902,70 €	290,27 €
2018	2.902,70 €	290,27 €
2019	2.902,70 €	290,27 €

**RECINTOS PROPUESTOS**

<u>REF.</u>	<u>REFERENCIA SIGPAC</u>	<u>CULTIVO</u>	<u>DESCRIPCIÓN CULTIVO</u>	<u>S/R</u>	<u>SUP. DEC. ADMIN. (ha)</u>	<u>SUP. PROPUESTA (ha)</u>
1696459	11-020-115-00020-001	33131	GIRASOL-TALENTO	R	0,94	0,94
1696461	11-020-115-00020-001	81268	ALGODON-JUNCAL	R	9,06	9,06

**RESUMEN CRITERIOS DE PRIORIZACIÓN****10.1.5 Sistemas sostenibles de cultivos agroindustriales****PUNTOS: 4,00**

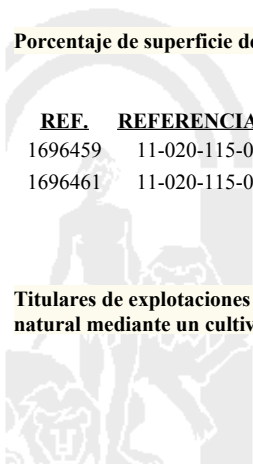
	<b><u>PUNTOS</u></b>	<b><u>CUMPLE</u></b>
Porcentaje de superficie determinada en Red Natura 2000	0,00	0.0%
Porcentaje de superficie determinada situada en zonas RAMSAR	0,00	0.0%
Porcentaje de superficie determinada en zonas vulnerables a la contaminación por nitratos	4,00	100.0%
Titulares de explotaciones que hayan adquirido el compromiso voluntario de establecimiento de una enmienda natural mediante un cultivo de crucifera para su enterrado en verde	0,00	N

**DETALLE CRITERIOS DE PRIORIZACIÓN****10.1.5 Sistemas sostenibles de cultivos agroindustriales****PUNTOS: 4,00**

<u>REF.</u>	<u>REFERENCIA SIGPAC</u>	<u>CULTIVO</u>	<u>DESCRIPCIÓN CULTIVO</u>	<u>S/R</u>	<b><u>SUP. PROPUESTA (ha)</u></b>	<b><u>SUP. CUMPLE (ha)</u></b>
1696459	11-020-115-00020-001	33131	GIRASOL-TALENTO	R	0,94	0,00
1696461	11-020-115-00020-001	81268	ALGODON-JUNCAL	R	9,06	0,00

	<b><u>PUNTOS</u></b>	<b><u>SUP. PROPUESTA (ha)</u></b>	<b><u>SUP. CUMPLE (ha)</u></b>
Porcentaje de superficie determinada en Red Natura 2000	0,00	0,00	0.0%
Porcentaje de superficie determinada situada en zonas RAMSAR	0,00	0,00	0.0%
Porcentaje de superficie determinada en zonas vulnerables a la contaminación por nitratos	4,00	9,06	100.0%
Titulares de explotaciones que hayan adquirido el compromiso voluntario de establecimiento de una enmienda natural mediante un cultivo de crucifera para su enterrado en verde	0,00	0,00	N



<b><u>APELLIDOS Y NOMBRE / RAZÓN SOCIAL</u></b>	<b><u>NIF</u></b>	<b><u>EXPEDIENTE</u></b>	<b><u>SUP. PROPUESTA (ha)</u></b>
FRUTOS SERRANO JOSE	31630287C	2006260	34,80

<b><u>PROPUESTA</u></b>	<b><u>SOLICITA PRIMA VOL.</u></b>
ADMITIDO	NO

**IMPORTE POR ANUALIDAD**

<u>CAMPAÑA</u>	<u>IMPORTE MÁXIMO SUBVENCIONABLE</u>	<u>IMPORTE MEDIO DE TRANSFERENCIA (€/ha)</u>
2015	10.101,40 €	290,27 €
2016	10.101,40 €	290,27 €
2017	10.101,40 €	290,27 €
2018	10.101,40 €	290,27 €
2019	10.101,40 €	290,27 €

**RECINTOS PROPUESTOS**

<u>REF.</u>	<u>REFERENCIA SIGPAC</u>	<u>CULTIVO</u>	<u>DESCRIPCIÓN CULTIVO</u>	<u>S/R</u>	<u>SUP. DEC. ADMIN. (ha)</u>	<u>SUP. PROPUESTA (ha)</u>
3212824	11-020-118-00048-001	81268	ALGODON-JUNCAL	R	5,86	5,86
3212830	11-020-118-00048-001	82138	REMOLACHA-VEJER	R	1,06	1,06
3212829	11-020-118-00049-003	82138	REMOLACHA-VEJER	R	2,28	2,28
3212820	11-020-118-00049-004	81361	ALGODON-INTERCOTT 211	R	2,54	2,54
3212827	11-020-118-00049-004	82138	REMOLACHA-VEJER	R	3,17	3,17
3212821	11-020-118-00050-001	81361	ALGODON-INTERCOTT 211	R	6,59	6,59
3212828	11-020-118-00050-001	82138	REMOLACHA-VEJER	R	0,88	0,88
3212825	11-020-146-00024-002	81361	ALGODON-INTERCOTT 211	R	3,85	3,85
3212826	11-020-146-00024-002	82337	REMOLACHA-CHIPIONA	R	3,92	3,92
3212818	11-020-161-00006-001	81320	ALGODON-DP396	R	4,46	4,46
3212819	11-020-161-09002-002	81320	ALGODON-DP396	R	0,03	0,03
3212822	11-020-163-00006-002	81320	ALGODON-DP396	R	0,16	0,16

**INCIDENCIAS****INCIDENCIA DESCRIPCIÓN**

80106 Cultivo, variedad, regimen y/o uso del recinto SIGPAC no compatible con la operación (anexo III.I, Orden 26 mayo 2015)  
Ref:3212823 Recinto:11-020-118-00049-002 Cultivo:81268 ALGODON-JUNCAL Regadío Uso:PR

**RESUMEN CRITERIOS DE PRIORIZACIÓN****10.1.5 Sistemas sostenibles de cultivos agroindustriales****PUNTOS: 4,00**

	<b><u>PUNTOS</u></b>	<b><u>CUMPLE</u></b>
Porcentaje de superficie determinada en Red Natura 2000	0,00	0.0%
Porcentaje de superficie determinada situada en zonas RAMSAR	0,00	0.0%
Porcentaje de superficie determinada en zonas vulnerables a la contaminación por nitratos	4,00	100.0%
Titulares de explotaciones que hayan adquirido el compromiso voluntario de establecimiento de una enmienda natural mediante un cultivo de crucífera para su enterrado en verde	0,00	N



**DETALLE CRITERIOS DE PRIORIZACIÓN****10.1.5 Sistemas sostenibles de cultivos agroindustriales****PUNTOS: 4,00****Porcentaje de superficie determinada en Red Natura 2000****PUNTOS: 0,00 0.0%**

REF.	REFERENCIA SIGPAC	CULTIVO	DESCRIPCIÓN CULTIVO	S/R	SUP.	SUP.
					PROPUESTA	CUMPLE
					(ha)	(ha)
3212824	11-020-118-00048-001	81268	ALGODON-JUNCAL	R	5,86	0,00
3212830	11-020-118-00048-001	82138	REMOLACHA-VEJER	R	1,06	0,00
3212829	11-020-118-00049-003	82138	REMOLACHA-VEJER	R	2,28	0,00
3212820	11-020-118-00049-004	81361	ALGODON-INTERCOTT 211	R	2,54	0,00
3212827	11-020-118-00049-004	82138	REMOLACHA-VEJER	R	3,17	0,00
3212821	11-020-118-00050-001	81361	ALGODON-INTERCOTT 211	R	6,59	0,00
3212828	11-020-118-00050-001	82138	REMOLACHA-VEJER	R	0,88	0,00
3212825	11-020-146-00024-002	81361	ALGODON-INTERCOTT 211	R	3,85	0,00
3212826	11-020-146-00024-002	82337	REMOLACHA-CHIPIONA	R	3,92	0,00
3212818	11-020-161-00006-001	81320	ALGODON-DP396	R	4,46	0,00
3212819	11-020-161-09002-002	81320	ALGODON-DP396	R	0,03	0,00
3212822	11-020-163-00006-002	81320	ALGODON-DP396	R	0,16	0,00

**Porcentaje de superficie determinada situada en zonas RAMSAR****PUNTOS: 0,00 0.0%**

REF.	REFERENCIA SIGPAC	CULTIVO	DESCRIPCIÓN CULTIVO	S/R	SUP.	SUP.
					PROPUESTA	CUMPLE
					(ha)	(ha)
3212824	11-020-118-00048-001	81268	ALGODON-JUNCAL	R	5,86	0,00
3212830	11-020-118-00048-001	82138	REMOLACHA-VEJER	R	1,06	0,00
3212829	11-020-118-00049-003	82138	REMOLACHA-VEJER	R	2,28	0,00
3212820	11-020-118-00049-004	81361	ALGODON-INTERCOTT 211	R	2,54	0,00
3212827	11-020-118-00049-004	82138	REMOLACHA-VEJER	R	3,17	0,00
3212821	11-020-118-00050-001	81361	ALGODON-INTERCOTT 211	R	6,59	0,00
3212828	11-020-118-00050-001	82138	REMOLACHA-VEJER	R	0,88	0,00
3212825	11-020-146-00024-002	81361	ALGODON-INTERCOTT 211	R	3,85	0,00
3212826	11-020-146-00024-002	82337	REMOLACHA-CHIPIONA	R	3,92	0,00
3212818	11-020-161-00006-001	81320	ALGODON-DP396	R	4,46	0,00
3212819	11-020-161-09002-002	81320	ALGODON-DP396	R	0,03	0,00
3212822	11-020-163-00006-002	81320	ALGODON-DP396	R	0,16	0,00

**Porcentaje de superficie determinada en zonas vulnerables a la contaminación por nitratos****PUNTOS: 4,00 100.0%**

REF.	REFERENCIA SIGPAC	CULTIVO	DESCRIPCIÓN CULTIVO	S/R	SUP.	SUP.
					PROPUESTA	CUMPLE
					(ha)	(ha)
3212824	11-020-118-00048-001	81268	ALGODON-JUNCAL	R	5,86	5,86
3212830	11-020-118-00048-001	82138	REMOLACHA-VEJER	R	1,06	1,06
3212829	11-020-118-00049-003	82138	REMOLACHA-VEJER	R	2,28	2,28
3212820	11-020-118-00049-004	81361	ALGODON-INTERCOTT 211	R	2,54	2,54
3212827	11-020-118-00049-004	82138	REMOLACHA-VEJER	R	3,17	3,17
3212821	11-020-118-00050-001	81361	ALGODON-INTERCOTT 211	R	6,59	6,59
3212828	11-020-118-00050-001	82138	REMOLACHA-VEJER	R	0,88	0,88
3212825	11-020-146-00024-002	81361	ALGODON-INTERCOTT 211	R	3,85	3,85
3212826	11-020-146-00024-002	82337	REMOLACHA-CHIPIONA	R	3,92	3,92
3212818	11-020-161-00006-001	81320	ALGODON-DP396	R	4,46	4,46
3212819	11-020-161-09002-002	81320	ALGODON-DP396	R	0,03	0,03
3212822	11-020-163-00006-002	81320	ALGODON-DP396	R	0,16	0,16

**Titulares de explotaciones que hayan adquirido el compromiso voluntario de establecimiento de una enmienda natural mediante un cultivo de crucifera para su enterrado en verde****PUNTOS: 0,00 N**

<b><u>APELLIDOS Y NOMBRE / RAZÓN SOCIAL</u></b>	<b><u>NIF</u></b>	<b><u>EXPEDIENTE</u></b>	<b><u>SUP. PROPUESTA (ha)</u></b>	<b><u>Nº DE SOCIOS</u></b>
FUENTE DEL ORO, S.C.A.	F11044096	2007422	64,07	7

<b><u>PROPUESTA</u></b>	<b><u>SOLICITA PRIMA VOL.</u></b>
ADMITIDO	NO

**IMPORTE POR ANUALIDAD**

<u>CAMPAÑA</u>	<u>IMPORTE MÁXIMO SUBVENCIONABLE</u>	<u>IMPORTE MEDIO DE TRANSFERENCIA (€/ha)</u>
2015	18.597,60 €	290,27 €
2016	18.597,60 €	290,27 €
2017	18.597,60 €	290,27 €
2018	18.597,60 €	290,27 €
2019	18.597,60 €	290,27 €

**RECINTOS PROPUESTOS**

<u>REF.</u>	<u>REFERENCIA SIGPAC</u>	<u>CULTIVO</u>	<u>DESCRIPCIÓN CULTIVO</u>	<u>S/R</u>	<u>SUP. DEC. ADMIN. (ha)</u>	<u>SUP. PROPUESTA (ha)</u>
1965348	11-027-001-00001-001	82361	REMOLACHA-CONIL	R	0,62	0,62
1965345	11-027-001-00009-003	81263	ALGODON-DP419	R	8,70	8,70
1965344	11-030-003-00007-003	81377	ALGODON-ELSA	R	15,09	15,09
1965347	11-030-003-00007-003	82361	REMOLACHA-CONIL	R	18,25	18,25
1965343	11-030-003-09004-002	81377	ALGODON-ELSA	R	0,11	0,11
1965346	11-030-003-09004-002	82361	REMOLACHA-CONIL	R	0,88	0,88
1965342	11-032-009-00012-001	81268	ALGODON-JUNCAL	R	1,06	1,06
1965340	11-032-009-00023-002	81268	ALGODON-JUNCAL	R	1,03	1,03
1965341	11-032-009-00023-002	81268	ALGODON-JUNCAL	R	18,33	18,33

**RESUMEN CRITERIOS DE PRIORIZACIÓN****10.1.5 Sistemas sostenibles de cultivos agroindustriales****PUNTOS:** 1,46

	<b><u>PUNTOS</u></b>	<b><u>CUMPLE</u></b>
Porcentaje de superficie determinada en Red Natura 2000	0,00	0.0%
Porcentaje de superficie determinada situada en zonas RAMSAR	0,00	0.0%
Porcentaje de superficie determinada en zonas vulnerables a la contaminación por nitratos	1,46	46.42%
Titulares de explotaciones que hayan adquirido el compromiso voluntario de establecimiento de una enmienda natural mediante un cultivo de crucífera para su enterrado en verde	0,00	N



**DETALLE CRITERIOS DE PRIORIZACIÓN****10.1.5 Sistemas sostenibles de cultivos agroindustriales****PUNTOS: 1,46****Porcentaje de superficie determinada en Red Natura 2000****PUNTOS: 0,00 0.0%**

REF.	REFERENCIA SIGPAC	CULTIVO	DESCRIPCIÓN CULTIVO	S/R	<u>SUP.</u>	<u>SUP.</u>
					<u>PROPUESTA</u>	<u>CUMPLE</u>
					(ha)	(ha)
1965348	11-027-001-00001-001	82361	REMOLACHA-CONIL	R	0,62	0,00
1965345	11-027-001-00009-003	81263	ALGODON-DP419	R	8,70	0,00
1965344	11-030-003-00007-003	81377	ALGODON-ELSA	R	15,09	0,00
1965347	11-030-003-00007-003	82361	REMOLACHA-CONIL	R	18,25	0,00
1965343	11-030-003-09004-002	81377	ALGODON-ELSA	R	0,11	0,00
1965346	11-030-003-09004-002	82361	REMOLACHA-CONIL	R	0,88	0,00
1965342	11-032-009-00012-001	81268	ALGODON-JUNCAL	R	1,06	0,00
1965340	11-032-009-00023-002	81268	ALGODON-JUNCAL	R	1,03	0,00
1965341	11-032-009-00023-002	81268	ALGODON-JUNCAL	R	18,33	0,00

**Porcentaje de superficie determinada situada en zonas RAMSAR****PUNTOS: 0,00 0.0%**

REF.	REFERENCIA SIGPAC	CULTIVO	DESCRIPCIÓN CULTIVO	S/R	<u>SUP.</u>	<u>SUP.</u>
					<u>PROPUESTA</u>	<u>CUMPLE</u>
					(ha)	(ha)
1965348	11-027-001-00001-001	82361	REMOLACHA-CONIL	R	0,62	0,00
1965345	11-027-001-00009-003	81263	ALGODON-DP419	R	8,70	0,00
1965344	11-030-003-00007-003	81377	ALGODON-ELSA	R	15,09	0,00
1965347	11-030-003-00007-003	82361	REMOLACHA-CONIL	R	18,25	0,00
1965343	11-030-003-09004-002	81377	ALGODON-ELSA	R	0,11	0,00
1965346	11-030-003-09004-002	82361	REMOLACHA-CONIL	R	0,88	0,00
1965342	11-032-009-00012-001	81268	ALGODON-JUNCAL	R	1,06	0,00
1965341	11-032-009-00023-002	81268	ALGODON-JUNCAL	R	18,33	0,00
1965340	11-032-009-00023-002	81268	ALGODON-JUNCAL	R	1,03	0,00

**Porcentaje de superficie determinada en zonas vulnerables a la contaminación por nitratos****PUNTOS: 1,46 46.42%**

REF.	REFERENCIA SIGPAC	CULTIVO	DESCRIPCIÓN CULTIVO	S/R	<u>SUP.</u>	<u>SUP.</u>
					<u>PROPUESTA</u>	<u>CUMPLE</u>
					(ha)	(ha)
1965348	11-027-001-00001-001	82361	REMOLACHA-CONIL	R	0,62	0,62
1965345	11-027-001-00009-003	81263	ALGODON-DP419	R	8,70	8,70
1965344	11-030-003-00007-003	81377	ALGODON-ELSA	R	15,09	0,00
1965347	11-030-003-00007-003	82361	REMOLACHA-CONIL	R	18,25	0,00
1965343	11-030-003-09004-002	81377	ALGODON-ELSA	R	0,11	0,00
1965346	11-030-003-09004-002	82361	REMOLACHA-CONIL	R	0,88	0,00
1965342	11-032-009-00012-001	81268	ALGODON-JUNCAL	R	1,06	1,06
1965340	11-032-009-00023-002	81268	ALGODON-JUNCAL	R	1,03	1,03
1965341	11-032-009-00023-002	81268	ALGODON-JUNCAL	R	18,33	18,33

**Titulares de explotaciones que hayan adquirido el compromiso voluntario de establecimiento de una enmienda natural mediante un cultivo de crucifera para su enterrado en verde****PUNTOS: 0,00 N**

<b><u>APELLIDOS Y NOMBRE / RAZÓN SOCIAL</u></b>	<b><u>NIF</u></b>	<b><u>EXPEDIENTE</u></b>	<b><u>SUP. PROPUESTA (ha)</u></b>
FUENTES PACHECO MARIA ROSARIO	52312166T	2007621	25,98

<b><u>PROPUESTA</u></b>	<b><u>SOLICITA PRIMA VOL.</u></b>
ADMITIDO	NO

**IMPORTE POR ANUALIDAD**

<u>CAMPAÑA</u>	<u>IMPORTE MÁXIMO SUBVENCIONABLE</u>	<u>IMPORTE MEDIO DE TRANSFERENCIA (€/ha)</u>
2015	7.541,21 €	290,27 €
2016	7.541,21 €	290,27 €
2017	7.541,21 €	290,27 €
2018	7.541,21 €	290,27 €
2019	7.541,21 €	290,27 €

**RECINTOS PROPUESTOS**

<u>REF.</u>	<u>REFERENCIA SIGPAC</u>	<u>CULTIVO</u>	<u>DESCRIPCIÓN CULTIVO</u>	<u>S/R</u>	<u>SUP. DEC. ADMIN. (ha)</u>	<u>SUP. PROPUESTA (ha)</u>
2018970	11-027-016-00033-002	82361	REMOLACHA-CONIL	R	3,25	3,25
2018971	11-027-016-00033-003	82361	REMOLACHA-CONIL	R	6,73	6,73
2018972	11-027-026-00037-002	82107	REMOLACHA-PORTAL	R	6,00	6,00
2018969	11-027-026-00042-003	81320	ALGODON-DP396	R	10,00	10,00

**RESUMEN CRITERIOS DE PRIORIZACIÓN****10.1.5 Sistemas sostenibles de cultivos agroindustriales****PUNTOS:** 4,00

	<b><u>PUNTOS</u></b>	<b><u>CUMPLE</u></b>
Porcentaje de superficie determinada en Red Natura 2000	0,00	0.0%
Porcentaje de superficie determinada situada en zonas RAMSAR	0,00	0.0%
Porcentaje de superficie determinada en zonas vulnerables a la contaminación por nitratos	4,00	100.0%
Titulares de explotaciones que hayan adquirido el compromiso voluntario de establecimiento de una enmienda natural mediante un cultivo de crucífera para su enterrado en verde	0,00	N



**DETALLE CRITERIOS DE PRIORIZACIÓN****10.1.5 Sistemas sostenibles de cultivos agroindustriales****PUNTOS: 4,00****Porcentaje de superficie determinada en Red Natura 2000****PUNTOS: 0,00 0.0%**

<u>REF.</u>	<u>REFERENCIA SIGPAC</u>	<u>CULTIVO</u>	<u>DESCRIPCIÓN CULTIVO</u>	<u>S/R</u>	<u>SUP.</u>	<u>SUP.</u>
					<u>PROPUESTA</u>	<u>CUMPLE</u>
					(ha)	(ha)
2018970	11-027-016-00033-002	82361	REMOLACHA-CONIL	R	3,25	0,00
2018971	11-027-016-00033-003	82361	REMOLACHA-CONIL	R	6,73	0,00
2018972	11-027-026-00037-002	82107	REMOLACHA-PORTAL	R	6,00	0,00
2018969	11-027-026-00042-003	81320	ALGODON-DP396	R	10,00	0,00

**Porcentaje de superficie determinada situada en zonas RAMSAR****PUNTOS: 0,00 0.0%**

<u>REF.</u>	<u>REFERENCIA SIGPAC</u>	<u>CULTIVO</u>	<u>DESCRIPCIÓN CULTIVO</u>	<u>S/R</u>	<u>SUP.</u>	<u>SUP.</u>
					<u>PROPUESTA</u>	<u>CUMPLE</u>
					(ha)	(ha)
2018970	11-027-016-00033-002	82361	REMOLACHA-CONIL	R	3,25	0,00
2018971	11-027-016-00033-003	82361	REMOLACHA-CONIL	R	6,73	0,00
2018972	11-027-026-00037-002	82107	REMOLACHA-PORTAL	R	6,00	0,00
2018969	11-027-026-00042-003	81320	ALGODON-DP396	R	10,00	0,00

**Porcentaje de superficie determinada en zonas vulnerables a la contaminación por nitratos****PUNTOS: 4,00 100.0%**

<u>REF.</u>	<u>REFERENCIA SIGPAC</u>	<u>CULTIVO</u>	<u>DESCRIPCIÓN CULTIVO</u>	<u>S/R</u>	<u>SUP.</u>	<u>SUP.</u>
					<u>PROPUESTA</u>	<u>CUMPLE</u>
					(ha)	(ha)
2018970	11-027-016-00033-002	82361	REMOLACHA-CONIL	R	3,25	3,25
2018971	11-027-016-00033-003	82361	REMOLACHA-CONIL	R	6,73	6,73
2018972	11-027-026-00037-002	82107	REMOLACHA-PORTAL	R	6,00	6,00
2018969	11-027-026-00042-003	81320	ALGODON-DP396	R	10,00	10,00

**Titulares de explotaciones que hayan adquirido el compromiso voluntario de establecimiento de una enmienda natural mediante un cultivo de crucifera para su enterrado en verde****PUNTOS: 0,00 N**

<b><u>APELLIDOS Y NOMBRE / RAZÓN SOCIAL</u></b>	<b><u>NIF</u></b>	<b><u>EXPEDIENTE</u></b>	<b><u>SUP. PROPUESTA (ha)</u></b>
FUENTES RODRIGUEZ JUAN	52310612X	2006450	31,68

<b><u>PROPUESTA</u></b>	<b><u>SOLICITA PRIMA VOL.</u></b>
ADMITIDO	NO

**IMPORTE POR ANUALIDAD**

<u>CAMPAÑA</u>	<u>IMPORTE MÁXIMO SUBVENCIONABLE</u>	<u>IMPORTE MEDIO DE TRANSFERENCIA (€/ha)</u>
2015	9.195,75 €	290,27 €
2016	9.195,75 €	290,27 €
2017	9.195,75 €	290,27 €
2018	9.195,75 €	290,27 €
2019	9.195,75 €	290,27 €

**RECINTOS PROPUESTOS**

<u>REF.</u>	<u>REFERENCIA SIGPAC</u>	<u>CULTIVO</u>	<u>DESCRIPCIÓN CULTIVO</u>	<u>S/R</u>	<u>SUP. DEC. ADMIN. (ha)</u>	<u>SUP. PROPUESTA (ha)</u>
1723318	11-027-015-00033-002	81268	ALGODON-JUNCAL	R	4,18	4,18
1723319	11-027-015-00034-001	81268	ALGODON-JUNCAL	R	2,00	2,00
1723320	11-027-015-09016-002	81268	ALGODON-JUNCAL	S	0,42	0,42
1723321	11-030-003-00010-001	81268	ALGODON-JUNCAL	R	3,18	3,18
1723322	11-030-003-00022-002	81268	ALGODON-JUNCAL	S	2,02	2,02
1723323	11-030-003-00024-001	81268	ALGODON-JUNCAL	S	1,23	1,23
1723324	11-030-003-00025-004	81268	ALGODON-JUNCAL	S	0,65	0,65
1723326	11-030-005-00004-003	81031	ALGODON-MARISME?A	R	4,92	4,92
1723325	11-030-013-00030-001	81268	ALGODON-JUNCAL	R	7,81	7,81
1723328	11-030-015-00003-002	82222	REMOLACHA-BRAHMS	R	3,69	3,69
1723327	11-030-015-00015-001	81268	ALGODON-JUNCAL	S	1,58	1,58

**RESUMEN CRITERIOS DE PRIORIZACIÓN****10.1.5 Sistemas sostenibles de cultivos agroindustriales****PUNTOS: 1,36**

	<b><u>PUNTOS</u></b>	<b><u>CUMPLE</u></b>
Porcentaje de superficie determinada en Red Natura 2000	0,00	0.0%
Porcentaje de superficie determinada situada en zonas RAMSAR	0,00	0.0%
Porcentaje de superficie determinada en zonas vulnerables a la contaminación por nitratos	1,36	36.36%
Titulares de explotaciones que hayan adquirido el compromiso voluntario de establecimiento de una enmienda natural mediante un cultivo de crucifera para su enterrado en verde	0,00	N





**DETALLE CRITERIOS DE PRIORIZACIÓN****10.1.5 Sistemas sostenibles de cultivos agroindustriales****PUNTOS:** 1,36**Porcentaje de superficie determinada en Red Natura 2000****PUNTOS:** 0,00 0.0%

REF.	REFERENCIA SIGPAC	CULTIVO	DESCRIPCIÓN CULTIVO	S/R	SUP.	SUP.
					PROPUESTA	CUMPLE
					(ha)	(ha)
1723318	11-027-015-00033-002	81268	ALGODON-JUNCAL	R	4,18	0,00
1723319	11-027-015-00034-001	81268	ALGODON-JUNCAL	R	2,00	0,00
1723320	11-027-015-09016-002	81268	ALGODON-JUNCAL	S	0,42	0,00
1723321	11-030-003-00010-001	81268	ALGODON-JUNCAL	R	3,18	0,00
1723322	11-030-003-00022-002	81268	ALGODON-JUNCAL	S	2,02	0,00
1723323	11-030-003-00024-001	81268	ALGODON-JUNCAL	S	1,23	0,00
1723324	11-030-003-00025-004	81268	ALGODON-JUNCAL	S	0,65	0,00
1723326	11-030-005-00004-003	81031	ALGODON-MARISME?A	R	4,92	0,00
1723325	11-030-013-00030-001	81268	ALGODON-JUNCAL	R	7,81	0,00
1723328	11-030-015-00003-002	82222	REMOLACHA-BRAHMS	R	3,69	0,00
1723327	11-030-015-00015-001	81268	ALGODON-JUNCAL	S	1,58	0,00

**Porcentaje de superficie determinada situada en zonas RAMSAR****PUNTOS:** 0,00 0.0%

REF.	REFERENCIA SIGPAC	CULTIVO	DESCRIPCIÓN CULTIVO	S/R	SUP.	SUP.
					PROPUESTA	CUMPLE
					(ha)	(ha)
1723318	11-027-015-00033-002	81268	ALGODON-JUNCAL	R	4,18	0,00
1723319	11-027-015-00034-001	81268	ALGODON-JUNCAL	R	2,00	0,00
1723320	11-027-015-09016-002	81268	ALGODON-JUNCAL	S	0,42	0,00
1723321	11-030-003-00010-001	81268	ALGODON-JUNCAL	R	3,18	0,00
1723322	11-030-003-00022-002	81268	ALGODON-JUNCAL	S	2,02	0,00
1723323	11-030-003-00024-001	81268	ALGODON-JUNCAL	S	1,23	0,00
1723324	11-030-003-00025-004	81268	ALGODON-JUNCAL	S	0,65	0,00
1723326	11-030-005-00004-003	81031	ALGODON-MARISME?A	R	4,92	0,00
1723325	11-030-013-00030-001	81268	ALGODON-JUNCAL	R	7,81	0,00
1723328	11-030-015-00003-002	82222	REMOLACHA-BRAHMS	R	3,69	0,00
1723327	11-030-015-00015-001	81268	ALGODON-JUNCAL	S	1,58	0,00

**Porcentaje de superficie determinada en zonas vulnerables a la contaminación por nitratos****PUNTOS:** 1,36 36.36%

REF.	REFERENCIA SIGPAC	CULTIVO	DESCRIPCIÓN CULTIVO	S/R	SUP.	SUP.
					PROPUESTA	CUMPLE
					(ha)	(ha)
1723318	11-027-015-00033-002	81268	ALGODON-JUNCAL	R	4,18	4,18
1723319	11-027-015-00034-001	81268	ALGODON-JUNCAL	R	2,00	2,00
1723320	11-027-015-09016-002	81268	ALGODON-JUNCAL	S	0,42	0,42
1723321	11-030-003-00010-001	81268	ALGODON-JUNCAL	R	3,18	0,00
1723322	11-030-003-00022-002	81268	ALGODON-JUNCAL	S	2,02	0,00
1723323	11-030-003-00024-001	81268	ALGODON-JUNCAL	S	1,23	0,00
1723324	11-030-003-00025-004	81268	ALGODON-JUNCAL	S	0,65	0,00
1723326	11-030-005-00004-003	81031	ALGODON-MARISME?A	R	4,92	4,92
1723325	11-030-013-00030-001	81268	ALGODON-JUNCAL	R	7,81	0,00
1723328	11-030-015-00003-002	82222	REMOLACHA-BRAHMS	R	3,69	0,00
1723327	11-030-015-00015-001	81268	ALGODON-JUNCAL	S	1,58	0,00

**Titulares de explotaciones que hayan adquirido el compromiso voluntario de establecimiento de una enmienda natural mediante un cultivo de crucifera para su enterrado en verde****PUNTOS:** 0,00 N

<b><u>APELLIDOS Y NOMBRE / RAZÓN SOCIAL</u></b>	<b><u>NIF</u></b>	<b><u>EXPEDIENTE</u></b>	<b><u>SUP. PROPUESTA (ha)</u></b>
GABALDON PARRA RAMON	31624756D	2007777	8,00

<b><u>PROPUESTA</u></b>	<b><u>SOLICITA PRIMA VOL.</u></b>	<b><u>PROPUESTA PRIMA VOL.</u></b>
ADMITIDO	SI	ADMITIDO

**IMPORTE POR ANUALIDAD**

<b><u>CAMPAÑA</u></b>	<b><u>IMPORTE MÁXIMO SUBVENCIONABLE</u></b>	<b><u>IMPORTE MEDIO DE TRANSFERENCIA (€/ha)</u></b>
2015	3.467,52 €	433,44 €
2016	3.467,52 €	433,44 €
2017	3.467,52 €	433,44 €
2018	3.467,52 €	433,44 €
2019	3.467,52 €	433,44 €

**RECINTOS PROPUESTOS**

<b><u>REF.</u></b>	<b><u>REFERENCIA SIGPAC</u></b>	<b><u>CULTIVO</u></b>	<b><u>DESCRIPCIÓN CULTIVO</u></b>	<b><u>S/R</u></b>	<b><u>SUP. DEC. ADMIN. (ha)</u></b>	<b><u>SUP. PROPUESTA (ha)</u></b>
2094110	11-020-135-00084-001	7000	SORGO-SIN VARIEDAD	R	0,53	0,53
2094112	11-020-135-00215-003	81363	ALGODON-DP332	R	2,38	2,38
2094109	11-020-135-00311-001	7000	SORGO-SIN VARIEDAD	R	5,09	5,09

**RESUMEN CRITERIOS DE PRIORIZACIÓN****10.1.5 Sistemas sostenibles de cultivos agroindustriales****PUNTOS: 5,00**

	<b><u>PUNTOS</u></b>	<b><u>CUMPLE</u></b>
Porcentaje de superficie determinada en Red Natura 2000	0,00	0.0%
Porcentaje de superficie determinada situada en zonas RAMSAR	0,00	0.0%
Porcentaje de superficie determinada en zonas vulnerables a la contaminación por nitratos	4,00	100.0%
Titulares de explotaciones que hayan adquirido el compromiso voluntario de establecimiento de una enmienda natural mediante un cultivo de crucífera para su enterrado en verde	1,00	S



**DETALLE CRITERIOS DE PRIORIZACIÓN****10.1.5 Sistemas sostenibles de cultivos agroindustriales****PUNTOS: 5,00****Porcentaje de superficie determinada en Red Natura 2000****PUNTOS: 0,00 0.0%**

<u>REF.</u>	<u>REFERENCIA SIGPAC</u>	<u>CULTIVO</u>	<u>DESCRIPCIÓN CULTIVO</u>	<u>S/R</u>	<u>SUP.</u> <u>PROPUESTA</u> <u>(ha)</u>	<u>SUP.</u> <u>CUMPLE</u> <u>(ha)</u>
2094110	11-020-135-00084-001	7000	SORGO-SIN VARIEDAD	R	0,53	0,00
2094112	11-020-135-00215-003	81363	ALGODON-DP332	R	2,38	0,00
2094109	11-020-135-00311-001	7000	SORGO-SIN VARIEDAD	R	5,09	0,00

**Porcentaje de superficie determinada situada en zonas RAMSAR****PUNTOS: 0,00 0.0%**

<u>REF.</u>	<u>REFERENCIA SIGPAC</u>	<u>CULTIVO</u>	<u>DESCRIPCIÓN CULTIVO</u>	<u>S/R</u>	<u>SUP.</u> <u>PROPUESTA</u> <u>(ha)</u>	<u>SUP.</u> <u>CUMPLE</u> <u>(ha)</u>
2094110	11-020-135-00084-001	7000	SORGO-SIN VARIEDAD	R	0,53	0,00
2094112	11-020-135-00215-003	81363	ALGODON-DP332	R	2,38	0,00
2094109	11-020-135-00311-001	7000	SORGO-SIN VARIEDAD	R	5,09	0,00

**Porcentaje de superficie determinada en zonas vulnerables a la contaminación por nitratos****PUNTOS: 4,00 100.0%**

<u>REF.</u>	<u>REFERENCIA SIGPAC</u>	<u>CULTIVO</u>	<u>DESCRIPCIÓN CULTIVO</u>	<u>S/R</u>	<u>SUP.</u> <u>PROPUESTA</u> <u>(ha)</u>	<u>SUP.</u> <u>CUMPLE</u> <u>(ha)</u>
2094110	11-020-135-00084-001	7000	SORGO-SIN VARIEDAD	R	0,53	0,53
2094112	11-020-135-00215-003	81363	ALGODON-DP332	R	2,38	2,38
2094109	11-020-135-00311-001	7000	SORGO-SIN VARIEDAD	R	5,09	5,09

**Titulares de explotaciones que hayan adquirido el compromiso voluntario de establecimiento de una enmienda natural mediante un cultivo de crucífera para su enterrado en verde****PUNTOS: 1,00 S**

<b><u>APELLIDOS Y NOMBRE / RAZÓN SOCIAL</u></b>	<b><u>NIF</u></b>	<b><u>EXPEDIENTE</u></b>	<b><u>SUP. PROPUESTA (ha)</u></b>
GAGO BERTOLET CARLOS	31728161Y	2004003	9,07

<b><u>PROPUESTA</u></b>	<b><u>SOLICITA PRIMA VOL.</u></b>
ADMITIDO	NO

**IMPORTE POR ANUALIDAD**

<u>CAMPAÑA</u>	<u>IMPORTE MÁXIMO SUBVENCIONABLE</u>	<u>IMPORTE MEDIO DE TRANSFERENCIA (€/ha)</u>
2015	2.632,75 €	290,27 €
2016	2.632,75 €	290,27 €
2017	2.632,75 €	290,27 €
2018	2.632,75 €	290,27 €
2019	2.632,75 €	290,27 €

**RECINTOS PROPUESTOS**

<u>REF.</u>	<u>REFERENCIA SIGPAC</u>	<u>CULTIVO</u>	<u>DESCRIPCIÓN CULTIVO</u>	<u>S/R</u>	<u>SUP. DEC. ADMIN. (ha)</u>	<u>SUP. PROPUESTA (ha)</u>
2005372	11-020-145-00002-003	81200	ALGODON-CAMPO	R	6,66	6,66
2005371	11-020-145-00002-003	81200	ALGODON-CAMPO	S	2,41	2,41

**RESUMEN CRITERIOS DE PRIORIZACIÓN****10.1.5 Sistemas sostenibles de cultivos agroindustriales** PUNTOS: 4,00

	<u>PUNTOS</u>	<u>CUMPLE</u>
Porcentaje de superficie determinada en Red Natura 2000	0,00	0.0%
Porcentaje de superficie determinada situada en zonas RAMSAR	0,00	0.0%
Porcentaje de superficie determinada en zonas vulnerables a la contaminación por nitratos	4,00	100.0%
Titulares de explotaciones que hayan adquirido el compromiso voluntario de establecimiento de una enmienda natural mediante un cultivo de crucifera para su enterrado en verde	0,00	N

**DETALLE CRITERIOS DE PRIORIZACIÓN****10.1.5 Sistemas sostenibles de cultivos agroindustriales** PUNTOS: 4,00

<u>REF.</u>	<u>REFERENCIA SIGPAC</u>	<u>CULTIVO</u>	<u>DESCRIPCIÓN CULTIVO</u>	<u>S/R</u>	<u>SUP. PROPUESTA (ha)</u>	<u>SUP. CUMPLE (ha)</u>
2005372	11-020-145-00002-003	81200	ALGODON-CAMPO	R	6,66	0,00
2005371	11-020-145-00002-003	81200	ALGODON-CAMPO	S	2,41	0,00

	<u>PUNTOS</u>	<u>SUP. PROPUESTA (ha)</u>	<u>SUP. CUMPLE (ha)</u>
Porcentaje de superficie determinada en Red Natura 2000	0,00	0,00	0.0%
Porcentaje de superficie determinada situada en zonas RAMSAR	0,00	0,00	0.0%
Porcentaje de superficie determinada en zonas vulnerables a la contaminación por nitratos	4,00	2,41	100.0%
Titulares de explotaciones que hayan adquirido el compromiso voluntario de establecimiento de una enmienda natural mediante un cultivo de crucifera para su enterrado en verde	0,00	0,00	N

<u>REF.</u>	<u>REFERENCIA SIGPAC</u>	<u>CULTIVO</u>	<u>DESCRIPCIÓN CULTIVO</u>	<u>S/R</u>	<u>SUP. PROPUESTA (ha)</u>	<u>SUP. CUMPLE (ha)</u>
2005371	11-020-145-00002-003	81200	ALGODON-CAMPO	S	2,41	2,41
2005372	11-020-145-00002-003	81200	ALGODON-CAMPO	R	6,66	6,66

<b>APELLIDOS Y NOMBRE / RAZÓN SOCIAL</b>	<b>NIF</b>	<b>EXPEDIENTE</b>	<b>SUP. PROPUESTA (ha)</b>
GALISTEO ROMERO ALFONSO	31613901X	2005078	9,52

<b>PROPUESTA</b>	<b>SOLICITA PRIMA VOL.</b>
ADMITIDO	NO

**IMPORTE POR ANUALIDAD**

<b>CAMPAÑA</b>	<b>IMPORTE MÁXIMO SUBVENCIONABLE</b>	<b>IMPORTE MEDIO DE TRANSFERENCIA (€/ha)</b>
2015	2.763,37 €	290,27 €
2016	2.763,37 €	290,27 €
2017	2.763,37 €	290,27 €
2018	2.763,37 €	290,27 €
2019	2.763,37 €	290,27 €

**RECINTOS PROPUESTOS**

<b>REF.</b>	<b>REFERENCIA SIGPAC</b>	<b>CULTIVO</b>	<b>DESCRIPCIÓN CULTIVO</b>	<b>S/R</b>	<b>SUP. DEC. ADMIN. (ha)</b>	<b>SUP. PROPUESTA (ha)</b>
1774916	11-020-160-00002-001	81268	ALGODON-JUNCAL	R	4,44	4,44
1774917	11-020-160-00002-002	81268	ALGODON-JUNCAL	R	5,08	5,08

**RESUMEN CRITERIOS DE PRIORIZACIÓN****10.1.5 Sistemas sostenibles de cultivos agroindustriales** PUNTOS: 4,00

	<b>PUNTOS</b>	<b>CUMPLE</b>
Porcentaje de superficie determinada en Red Natura 2000	0,00	0.0%
Porcentaje de superficie determinada situada en zonas RAMSAR	0,00	0.0%
Porcentaje de superficie determinada en zonas vulnerables a la contaminación por nitratos	4,00	100.0%
Titulares de explotaciones que hayan adquirido el compromiso voluntario de establecimiento de una enmienda natural mediante un cultivo de crucifera para su enterrado en verde	0,00	N

**DETALLE CRITERIOS DE PRIORIZACIÓN****10.1.5 Sistemas sostenibles de cultivos agroindustriales** PUNTOS: 4,00

<b>REF.</b>	<b>REFERENCIA SIGPAC</b>	<b>CULTIVO</b>	<b>DESCRIPCIÓN CULTIVO</b>	<b>S/R</b>	<b>SUP. PROPUESTA (ha)</b>	<b>SUP. CUMPLE (ha)</b>
1774916	11-020-160-00002-001	81268	ALGODON-JUNCAL	R	4,44	0,00
1774917	11-020-160-00002-002	81268	ALGODON-JUNCAL	R	5,08	0,00

	<b>PUNTOS</b>	<b>SUP. PROPUESTA (ha)</b>	<b>SUP. CUMPLE (ha)</b>
Porcentaje de superficie determinada en Red Natura 2000	0,00	0,00	0.0%
Porcentaje de superficie determinada situada en zonas RAMSAR	0,00	4,44	0,00
Porcentaje de superficie determinada en zonas vulnerables a la contaminación por nitratos	4,00	5,08	5,08
Titulares de explotaciones que hayan adquirido el compromiso voluntario de establecimiento de una enmienda natural mediante un cultivo de crucifera para su enterrado en verde	0,00		N

<u>APELLIDOS Y NOMBRE / RAZÓN SOCIAL</u>	<u>NIF</u>	<u>EXPEDIENTE</u>	<u>SUP. PROPUESTA (ha)</u>
GALLARDO LOZANO PEDRO MARIA	31571203T	2007644	9,47
<u>PROPUESTA</u>	<u>SOLICITA PRIMA VOL.</u>	<u>PROPUESTA PRIMA VOL.</u>	
INADMITIDO	SI	INADMITIDO	
<u>IMPORTE POR ANUALIDAD</u>			

<u>CAMPAÑA</u>	<u>IMPORTE MÁXIMO SUBVENCIONABLE</u>	<u>IMPORTE MEDIO DE TRANSFERENCIA (€/ha)</u>
2015	4.104,68 €	433,44 €
2016	4.104,68 €	433,44 €
2017	4.104,68 €	433,44 €
2018	4.104,68 €	433,44 €
2019	4.104,68 €	433,44 €

**RECINTOS PROPUESTOS**

<u>REF.</u>	<u>REFERENCIA SIGPAC</u>	<u>CULTIVO</u>	<u>DESCRIPCIÓN CULTIVO</u>	<u>S/R</u>	<u>SUP. DEC. ADMIN. (ha)</u>	<u>SUP. PROPUESTA (ha)</u>
2023114	11-041-048-00020-004	81361	ALGODON-INTERCOTT 211	R	9,33	9,33
2023113	11-041-048-09006-010	81361	ALGODON-INTERCOTT 211	R	0,14	0,14

**RESUMEN CRITERIOS DE PRIORIZACIÓN**

<b>10.1.5 Sistemas sostenibles de cultivos agroindustriales</b>	<b>PUNTOS: 1,00</b>	<b>PUNTOS</b>	<b>CUMPLE</b>
Porcentaje de superficie determinada en Red Natura 2000		0,00	0.0%
Porcentaje de superficie determinada situada en zonas RAMSAR		0,00	0.0%
Porcentaje de superficie determinada en zonas vulnerables a la contaminación por nitratos		0,00	0.0%
Titulares de explotaciones que hayan adquirido el compromiso voluntario de establecimiento de una enmienda natural mediante un cultivo de crucifera para su enterrado en verde		1,00	S

**DETALLE CRITERIOS DE PRIORIZACIÓN**

<b>10.1.5 Sistemas sostenibles de cultivos agroindustriales</b>	<b>PUNTOS: 1,00</b>	<b>SUP. PROPUESTA (ha)</b>	<b>SUP. CUMPLE (ha)</b>			
Porcentaje de superficie determinada en Red Natura 2000	PUNTOS: 0,00	0,00	0.0%			
<u>REF.</u>	<u>REFERENCIA SIGPAC</u>	<u>CULTIVO</u>	<u>DESCRIPCIÓN CULTIVO</u>	<u>S/R</u>	<u>SUP. PROPUESTA (ha)</u>	<u>SUP. CUMPLE (ha)</u>
2023114	11-041-048-00020-004	81361	ALGODON-INTERCOTT 211	R	9,33	0,00
2023113	11-041-048-09006-010	81361	ALGODON-INTERCOTT 211	R	0,14	0,00
Porcentaje de superficie determinada situada en zonas RAMSAR	PUNTOS: 0,00	0,00	0.0%			
<u>REF.</u>	<u>REFERENCIA SIGPAC</u>	<u>CULTIVO</u>	<u>DESCRIPCIÓN CULTIVO</u>	<u>S/R</u>	<u>SUP. PROPUESTA (ha)</u>	<u>SUP. CUMPLE (ha)</u>
2023114	11-041-048-00020-004	81361	ALGODON-INTERCOTT 211	R	9,33	0,00
2023113	11-041-048-09006-010	81361	ALGODON-INTERCOTT 211	R	0,14	0,00
Porcentaje de superficie determinada en zonas vulnerables a la contaminación por nitratos	PUNTOS: 0,00	0,00	0.0%			
<u>REF.</u>	<u>REFERENCIA SIGPAC</u>	<u>CULTIVO</u>	<u>DESCRIPCIÓN CULTIVO</u>	<u>S/R</u>	<u>SUP. PROPUESTA (ha)</u>	<u>SUP. CUMPLE (ha)</u>
2023114	11-041-048-00020-004	81361	ALGODON-INTERCOTT 211	R	9,33	0,00
2023113	11-041-048-09006-010	81361	ALGODON-INTERCOTT 211	R	0,14	0,00
Titulares de explotaciones que hayan adquirido el compromiso voluntario de establecimiento de una enmienda natural mediante un cultivo de crucifera para su enterrado en verde	PUNTOS: 1,00	S				

<b><u>APELLIDOS Y NOMBRE / RAZÓN SOCIAL</u></b>	<b><u>NIF</u></b>	<b><u>EXPEDIENTE</u></b>	<b><u>SUP. PROPUESTA (ha)</u></b>
GALLARDO MARQUEZ PEDRO MARIA	75866462L	2007524	13,12
<b><u>PROPUESTA</u></b>	<b><u>SOLICITA PRIMA VOL.</u></b>	<b><u>PROPUESTA PRIMA VOL.</u></b>	
<b>INADMITIDO</b>	<b>SI</b>	<b>INADMITIDO</b>	
<b><u>IMPORTE POR ANUALIDAD</u></b>			

<b><u>CAMPAÑA</u></b>	<b><u>IMPORTE MÁXIMO SUBVENCIONABLE</u></b>	<b><u>IMPORTE MEDIO DE TRANSFERENCIA (€/ha)</u></b>
2015	5.686,73 €	433,44 €
2016	5.686,73 €	433,44 €
2017	5.686,73 €	433,44 €
2018	5.686,73 €	433,44 €
2019	5.686,73 €	433,44 €

**RECINTOS PROPUESTOS**

<b><u>REF.</u></b>	<b><u>REFERENCIA SIGPAC</u></b>	<b><u>CULTIVO</u></b>	<b><u>DESCRIPCIÓN CULTIVO</u></b>	<b><u>S/R</u></b>	<b><u>SUP. DEC. ADMIN. (ha)</u></b>	<b><u>SUP. PROPUESTA (ha)</u></b>
1993587	11-010-004-00097-001	81361	ALGODON-INTERCOTT 211	R	3,68	3,68
1993593	11-041-038-00002-002	82117	REMOLACHA-SANLUCAR	R	0,09	0,09
1993591	11-041-038-00003-001	82117	REMOLACHA-SANLUCAR	R	1,51	1,51
1993592	11-041-038-00003-002	82117	REMOLACHA-SANLUCAR	R	0,11	0,11
1993594	11-041-038-00003-003	82117	REMOLACHA-SANLUCAR	R	0,67	0,67
1993589	11-041-048-00020-004	81361	ALGODON-INTERCOTT 211	R	2,99	2,99
1993590	11-041-048-00036-002	81361	ALGODON-INTERCOTT 211	R	0,39	0,39
1993588	11-041-048-09006-010	81361	ALGODON-INTERCOTT 211	R	0,04	0,04
1993596	11-041-052-09005-003	82117	REMOLACHA-SANLUCAR	R	0,09	0,09
1993595	11-041-054-00018-001	82117	REMOLACHA-SANLUCAR	R	3,55	3,55

**RESUMEN CRITERIOS DE PRIORIZACIÓN****10.1.5 Sistemas sostenibles de cultivos agroindustriales****PUNTOS: 1,00**

	<b><u>PUNTOS</u></b>	<b><u>CUMPLE</u></b>
<b>Porcentaje de superficie determinada en Red Natura 2000</b>	0,00	0.0%
<b>Porcentaje de superficie determinada situada en zonas RAMSAR</b>	0,00	0.0%
<b>Porcentaje de superficie determinada en zonas vulnerables a la contaminación por nitratos</b>	0,00	0.0%
<b>Titulares de explotaciones que hayan adquirido el compromiso voluntario de establecimiento de una enmienda natural mediante un cultivo de crucífera para su enterrado en verde</b>	1,00	S



**DETALLE CRITERIOS DE PRIORIZACIÓN****10.1.5 Sistemas sostenibles de cultivos agroindustriales****PUNTOS: 1,00****Porcentaje de superficie determinada en Red Natura 2000****PUNTOS: 0,00 0.0%**

<u>REF.</u>	<u>REFERENCIA SIGPAC</u>	<u>CULTIVO</u>	<u>DESCRIPCIÓN CULTIVO</u>	<u>S/R</u>	<u>SUP.</u>	<u>SUP.</u>
					<u>PROPUESTA</u>	<u>CUMPLE</u>
					(ha)	(ha)
1993587	11-010-004-00097-001	81361	ALGODON-INTERCOTT 211	R	3,68	0,00
1993593	11-041-038-00002-002	82117	REMOLACHA-SANLUCAR	R	0,09	0,00
1993591	11-041-038-00003-001	82117	REMOLACHA-SANLUCAR	R	1,51	0,00
1993592	11-041-038-00003-002	82117	REMOLACHA-SANLUCAR	R	0,11	0,00
1993594	11-041-038-00003-003	82117	REMOLACHA-SANLUCAR	R	0,67	0,00
1993589	11-041-048-00020-004	81361	ALGODON-INTERCOTT 211	R	2,99	0,00
1993590	11-041-048-00036-002	81361	ALGODON-INTERCOTT 211	R	0,39	0,00
1993588	11-041-048-09006-010	81361	ALGODON-INTERCOTT 211	R	0,04	0,00
1993596	11-041-052-09005-003	82117	REMOLACHA-SANLUCAR	R	0,09	0,00
1993595	11-041-054-00018-001	82117	REMOLACHA-SANLUCAR	R	3,55	0,00

**Porcentaje de superficie determinada situada en zonas RAMSAR****PUNTOS: 0,00 0.0%**

<u>REF.</u>	<u>REFERENCIA SIGPAC</u>	<u>CULTIVO</u>	<u>DESCRIPCIÓN CULTIVO</u>	<u>S/R</u>	<u>SUP.</u>	<u>SUP.</u>
					<u>PROPUESTA</u>	<u>CUMPLE</u>
					(ha)	(ha)
1993587	11-010-004-00097-001	81361	ALGODON-INTERCOTT 211	R	3,68	0,00
1993593	11-041-038-00002-002	82117	REMOLACHA-SANLUCAR	R	0,09	0,00
1993591	11-041-038-00003-001	82117	REMOLACHA-SANLUCAR	R	1,51	0,00
1993592	11-041-038-00003-002	82117	REMOLACHA-SANLUCAR	R	0,11	0,00
1993594	11-041-038-00003-003	82117	REMOLACHA-SANLUCAR	R	0,67	0,00
1993589	11-041-048-00020-004	81361	ALGODON-INTERCOTT 211	R	2,99	0,00
1993590	11-041-048-00036-002	81361	ALGODON-INTERCOTT 211	R	0,39	0,00
1993588	11-041-048-09006-010	81361	ALGODON-INTERCOTT 211	R	0,04	0,00
1993596	11-041-052-09005-003	82117	REMOLACHA-SANLUCAR	R	0,09	0,00
1993595	11-041-054-00018-001	82117	REMOLACHA-SANLUCAR	R	3,55	0,00

**Porcentaje de superficie determinada en zonas vulnerables a la contaminación por nitratos****PUNTOS: 0,00 0.0%**

<u>REF.</u>	<u>REFERENCIA SIGPAC</u>	<u>CULTIVO</u>	<u>DESCRIPCIÓN CULTIVO</u>	<u>S/R</u>	<u>SUP.</u>	<u>SUP.</u>
					<u>PROPUESTA</u>	<u>CUMPLE</u>
					(ha)	(ha)
1993587	11-010-004-00097-001	81361	ALGODON-INTERCOTT 211	R	3,68	0,00
1993593	11-041-038-00002-002	82117	REMOLACHA-SANLUCAR	R	0,09	0,00
1993591	11-041-038-00003-001	82117	REMOLACHA-SANLUCAR	R	1,51	0,00
1993592	11-041-038-00003-002	82117	REMOLACHA-SANLUCAR	R	0,11	0,00
1993594	11-041-038-00003-003	82117	REMOLACHA-SANLUCAR	R	0,67	0,00
1993589	11-041-048-00020-004	81361	ALGODON-INTERCOTT 211	R	2,99	0,00
1993590	11-041-048-00036-002	81361	ALGODON-INTERCOTT 211	R	0,39	0,00
1993588	11-041-048-09006-010	81361	ALGODON-INTERCOTT 211	R	0,04	0,00
1993596	11-041-052-09005-003	82117	REMOLACHA-SANLUCAR	R	0,09	0,00
1993595	11-041-054-00018-001	82117	REMOLACHA-SANLUCAR	R	3,55	0,00

**Titulares de explotaciones que hayan adquirido el compromiso voluntario de establecimiento de una enmienda natural mediante un cultivo de crucifera para su enterrado en verde****PUNTOS: 1,00 S**



<u>APELLIDOS Y NOMBRE / RAZÓN SOCIAL</u>	<u>NIF</u>	<u>EXPEDIENTE</u>	<u>SUP. PROPUESTA (ha)</u>
GALLEGO FERNANDEZ MARÍA DE LAS MONTAÑAS	75860410Q	2006128	5,00

<u>PROPUESTA</u>	<u>SOLICITA PRIMA VOL.</u>	<u>PROPUESTA PRIMA VOL.</u>
ADMITIDO	SI	ADMITIDO

**IMPORTE POR ANUALIDAD**

<u>CAMPAÑA</u>	<u>IMPORTE MÁXIMO SUBVENCIONABLE</u>	<u>IMPORTE MEDIO DE TRANSFERENCIA (€/ha)</u>
2015	2.167,20 €	433,44 €
2016	2.167,20 €	433,44 €
2017	2.167,20 €	433,44 €
2018	2.167,20 €	433,44 €
2019	2.167,20 €	433,44 €

**RECINTOS PROPUESTOS**

<u>REF.</u>	<u>REFERENCIA SIGPAC</u>	<u>CULTIVO</u>	<u>DESCRIPCIÓN CULTIVO</u>	<u>S/R</u>	<u>SUP. DEC. ADMIN. (ha)</u>	<u>SUP. PROPUESTA (ha)</u>
2538712	11-041-046-00008-002	82107	REMOLACHA-PORTAL	R	5,00	5,00

**RESUMEN CRITERIOS DE PRIORIZACIÓN**

<b>10.1.5 Sistemas sostenibles de cultivos agroindustriales</b>	<b>PUNTOS: 1,00</b>	<b>PUNTOS</b>	<b>CUMPLE</b>
Porcentaje de superficie determinada en Red Natura 2000		0,00	0.0%
Porcentaje de superficie determinada situada en zonas RAMSAR		0,00	0.0%
Porcentaje de superficie determinada en zonas vulnerables a la contaminación por nitratos		0,00	0.0%
Titulares de explotaciones que hayan adquirido el compromiso voluntario de establecimiento de una enmienda natural mediante un cultivo de crucifera para su enterrado en verde		1,00	S

**DETALLE CRITERIOS DE PRIORIZACIÓN**

<b>10.1.5 Sistemas sostenibles de cultivos agroindustriales</b>	<b>PUNTOS: 1,00</b>	<b>PUNTOS</b>	<b>CUMPLE</b>			
Porcentaje de superficie determinada en Red Natura 2000		0,00	0.0%			
<u>REF.</u>	<u>REFERENCIA SIGPAC</u>	<u>CULTIVO</u>	<u>DESCRIPCIÓN CULTIVO</u>	<u>S/R</u>	<u>SUP. PROPUESTA (ha)</u>	<u>SUP. CUMPLE (ha)</u>
2538712	11-041-046-00008-002	82107	REMOLACHA-PORTAL	R	5,00	0,00
Porcentaje de superficie determinada situada en zonas RAMSAR		0,00	0.0%			
<u>REF.</u>	<u>REFERENCIA SIGPAC</u>	<u>CULTIVO</u>	<u>DESCRIPCIÓN CULTIVO</u>	<u>S/R</u>	<u>SUP. PROPUESTA (ha)</u>	<u>SUP. CUMPLE (ha)</u>
2538712	11-041-046-00008-002	82107	REMOLACHA-PORTAL	R	5,00	0,00
Porcentaje de superficie determinada en zonas vulnerables a la contaminación por nitratos		0,00	0.0%			
<u>REF.</u>	<u>REFERENCIA SIGPAC</u>	<u>CULTIVO</u>	<u>DESCRIPCIÓN CULTIVO</u>	<u>S/R</u>	<u>SUP. PROPUESTA (ha)</u>	<u>SUP. CUMPLE (ha)</u>
2538712	11-041-046-00008-002	82107	REMOLACHA-PORTAL	R	5,00	0,00
Titulares de explotaciones que hayan adquirido el compromiso voluntario de establecimiento de una enmienda natural mediante un cultivo de crucifera para su enterrado en verde		1,00	S			



<u>APELLIDOS Y NOMBRE / RAZÓN SOCIAL</u>	<u>NIF</u>	<u>EXPEDIENTE</u>	<u>SUP. PROPUESTA (ha)</u>
GAMAZA VALIENTE CRISTOBAL	31629658N	2004225	7,30
<u>PROPUESTA</u>	<u>SOLICITA PRIMA VOL.</u>	<u>PROPUESTA PRIMA VOL.</u>	
INADMITIDO	SI	INADMITIDO	
<u>IMPORTE POR ANUALIDAD</u>			

<u>CAMPAÑA</u>	<u>IMPORTE MÁXIMO SUBVENCIONABLE</u>	<u>IMPORTE MEDIO DE TRANSFERENCIA (€/ha)</u>
2015	3.164,11 €	433,44 €
2016	3.164,11 €	433,44 €
2017	3.164,11 €	433,44 €
2018	3.164,11 €	433,44 €
2019	3.164,11 €	433,44 €

**RECINTOS PROPUESTOS**

<u>REF.</u>	<u>REFERENCIA SIGPAC</u>	<u>CULTIVO</u>	<u>DESCRIPCIÓN CULTIVO</u>	<u>S/R</u>	<u>SUP. DEC. ADMIN. (ha)</u>	<u>SUP. PROPUESTA (ha)</u>
2000225	11-006-041-00002-001	81377	ALGODON-ELSA	R	2,81	2,81
2000226	11-006-041-00006-001	81377	ALGODON-ELSA	R	4,49	4,49

**RESUMEN CRITERIOS DE PRIORIZACIÓN**

<b>10.1.5 Sistemas sostenibles de cultivos agroindustriales</b>	<b>PUNTOS: 1,00</b>	<b>PUNTOS</b>	<b>CUMPLE</b>
Porcentaje de superficie determinada en Red Natura 2000		0,00	0.0%
Porcentaje de superficie determinada situada en zonas RAMSAR		0,00	0.0%
Porcentaje de superficie determinada en zonas vulnerables a la contaminación por nitratos		0,00	0.0%
Titulares de explotaciones que hayan adquirido el compromiso voluntario de establecimiento de una enmienda natural mediante un cultivo de crucifera para su enterrado en verde		1,00	S

**DETALLE CRITERIOS DE PRIORIZACIÓN**

<b>10.1.5 Sistemas sostenibles de cultivos agroindustriales</b>	<b>PUNTOS: 1,00</b>	<b>PUNTOS</b>	<b>SUP. PROPUESTA (ha)</b>	<b>SUP. CUMPLE (ha)</b>		
Porcentaje de superficie determinada en Red Natura 2000		0,00	0,00	0.0%		
<u>REF.</u>	<u>REFERENCIA SIGPAC</u>	<u>CULTIVO</u>	<u>DESCRIPCIÓN CULTIVO</u>	<u>S/R</u>	<u>SUP. PROPUESTA (ha)</u>	<u>SUP. CUMPLE (ha)</u>
2000225	11-006-041-00002-001	81377	ALGODON-ELSA	R	2,81	0,00
2000226	11-006-041-00006-001	81377	ALGODON-ELSA	R	4,49	0,00
Porcentaje de superficie determinada situada en zonas RAMSAR		PUNTOS: 0,00	0,00	0.0%		
<u>REF.</u>	<u>REFERENCIA SIGPAC</u>	<u>CULTIVO</u>	<u>DESCRIPCIÓN CULTIVO</u>	<u>S/R</u>	<u>SUP. PROPUESTA (ha)</u>	<u>SUP. CUMPLE (ha)</u>
2000225	11-006-041-00002-001	81377	ALGODON-ELSA	R	2,81	0,00
2000226	11-006-041-00006-001	81377	ALGODON-ELSA	R	4,49	0,00
Porcentaje de superficie determinada en zonas vulnerables a la contaminación por nitratos		PUNTOS: 0,00	0,00	0.0%		
<u>REF.</u>	<u>REFERENCIA SIGPAC</u>	<u>CULTIVO</u>	<u>DESCRIPCIÓN CULTIVO</u>	<u>S/R</u>	<u>SUP. PROPUESTA (ha)</u>	<u>SUP. CUMPLE (ha)</u>
2000225	11-006-041-00002-001	81377	ALGODON-ELSA	R	2,81	0,00
2000226	11-006-041-00006-001	81377	ALGODON-ELSA	R	4,49	0,00
Titulares de explotaciones que hayan adquirido el compromiso voluntario de establecimiento de una enmienda natural mediante un cultivo de crucifera para su enterrado en verde		PUNTOS: 1,00	S			

<u>APELLIDOS Y NOMBRE / RAZÓN SOCIAL</u>	<u>NIF</u>	<u>EXPEDIENTE</u>	<u>SUP. PROPUESTA (ha)</u>
GAMEZ MORALES CARMEN	31565275Y	2004798	4,51
<u>PROPUESTA ADMITIDO</u>	<u>SOLICITA PRIMA VOL. SI</u>	<u>PROPUESTA PRIMA VOL. ADMITIDO</u>	

**IMPORTE POR ANUALIDAD**

<u>CAMPAÑA</u>	<u>IMPORTE MÁXIMO SUBVENCIONABLE</u>	<u>IMPORTE MEDIO DE TRANSFERENCIA (€/ha)</u>
2015	1.954,82 €	433,44 €
2016	1.954,82 €	433,44 €
2017	1.954,82 €	433,44 €
2018	1.954,82 €	433,44 €
2019	1.954,82 €	433,44 €

**RECINTOS PROPUESTOS**

<u>REF.</u>	<u>REFERENCIA SIGPAC</u>	<u>CULTIVO</u>	<u>DESCRIPCIÓN CULTIVO</u>	<u>S/R</u>	<u>SUP. DEC. ADMIN. (ha)</u>	<u>SUP. PROPUESTA (ha)</u>
2101168	11-020-135-00106-002	33736	GIRASOL-LG5687HO	R	4,51	4,51

**RESUMEN CRITERIOS DE PRIORIZACIÓN**

<b>10.1.5 Sistemas sostenibles de cultivos agroindustriales</b>	<b>PUNTOS: 5,00</b>	<b>PUNTOS</b>	<b>CUMPLE</b>
Porcentaje de superficie determinada en Red Natura 2000		0,00	0.0%
Porcentaje de superficie determinada situada en zonas RAMSAR		0,00	0.0%
Porcentaje de superficie determinada en zonas vulnerables a la contaminación por nitratos		4,00	100.0%
Titulares de explotaciones que hayan adquirido el compromiso voluntario de establecimiento de una enmienda natural mediante un cultivo de crucifera para su enterrado en verde		1,00	S

**DETALLE CRITERIOS DE PRIORIZACIÓN**

<b>10.1.5 Sistemas sostenibles de cultivos agroindustriales</b>	<b>PUNTOS: 5,00</b>	<b>PUNTOS</b>	<b>CUMPLE</b>			
Porcentaje de superficie determinada en Red Natura 2000		PUNTOS: 0,00	0.0%			
		<u>SUP. PROPUESTA (ha)</u>	<u>SUP. CUMPLE (ha)</u>			
<u>REF.</u>	<u>REFERENCIA SIGPAC</u>	<u>CULTIVO</u>	<u>DESCRIPCIÓN CULTIVO</u>	<u>S/R</u>	<u>SUP. PROPUESTA (ha)</u>	<u>SUP. CUMPLE (ha)</u>
2101168	11-020-135-00106-002	33736	GIRASOL-LG5687HO	R	4,51	0,00
Porcentaje de superficie determinada situada en zonas RAMSAR		PUNTOS: 0,00	0.0%			
		<u>SUP. PROPUESTA (ha)</u>	<u>SUP. CUMPLE (ha)</u>			
<u>REF.</u>	<u>REFERENCIA SIGPAC</u>	<u>CULTIVO</u>	<u>DESCRIPCIÓN CULTIVO</u>	<u>S/R</u>	<u>SUP. PROPUESTA (ha)</u>	<u>SUP. CUMPLE (ha)</u>
2101168	11-020-135-00106-002	33736	GIRASOL-LG5687HO	R	4,51	0,00
Porcentaje de superficie determinada en zonas vulnerables a la contaminación por nitratos		PUNTOS: 4,00	100.0%			
		<u>SUP. PROPUESTA (ha)</u>	<u>SUP. CUMPLE (ha)</u>			
<u>REF.</u>	<u>REFERENCIA SIGPAC</u>	<u>CULTIVO</u>	<u>DESCRIPCIÓN CULTIVO</u>	<u>S/R</u>	<u>SUP. PROPUESTA (ha)</u>	<u>SUP. CUMPLE (ha)</u>
2101168	11-020-135-00106-002	33736	GIRASOL-LG5687HO	R	4,51	4,51
Titulares de explotaciones que hayan adquirido el compromiso voluntario de establecimiento de una enmienda natural mediante un cultivo de crucifera para su enterrado en verde		PUNTOS: 1,00	S			



<b><u>APELLIDOS Y NOMBRE / RAZÓN SOCIAL</u></b>	<b><u>NIF</u></b>	<b><u>EXPEDIENTE</u></b>	<b><u>SUP. PROPUESTA (ha)</u></b>
GAMEZ QUERALTA FRANCISCO	75392269V	2006363	11,88

<b><u>PROPUESTA</u></b>	<b><u>SOLICITA PRIMA VOL.</u></b>
ADMITIDO	NO

**IMPORTE POR ANUALIDAD**

<u>CAMPAÑA</u>	<u>IMPORTE MÁXIMO SUBVENCIONABLE</u>	<u>IMPORTE MEDIO DE TRANSFERENCIA (€/ha)</u>
2015	3.448,41 €	290,27 €
2016	3.448,41 €	290,27 €
2017	3.448,41 €	290,27 €
2018	3.448,41 €	290,27 €
2019	3.448,41 €	290,27 €

**RECINTOS PROPUESTOS**

<u>REF.</u>	<u>REFERENCIA SIGPAC</u>	<u>CULTIVO</u>	<u>DESCRIPCIÓN CULTIVO</u>	<u>S/R</u>	<u>SUP. DEC. ADMIN. (ha)</u>	<u>SUP. PROPUESTA (ha)</u>
1825019	41-053-018-00207-001	81268	ALGODON-JUNCAL	R	8,28	8,28
1825020	41-053-018-00207-001	82343	REMOLACHA-CICLON	R	3,60	3,60

**RESUMEN CRITERIOS DE PRIORIZACIÓN****10.1.5 Sistemas sostenibles de cultivos agroindustriales** PUNTOS: 4,00

	<u>PUNTOS</u>	<u>CUMPLE</u>
Porcentaje de superficie determinada en Red Natura 2000	0,00	0.0%
Porcentaje de superficie determinada situada en zonas RAMSAR	0,00	0.0%
Porcentaje de superficie determinada en zonas vulnerables a la contaminación por nitratos	4,00	100.0%
Titulares de explotaciones que hayan adquirido el compromiso voluntario de establecimiento de una enmienda natural mediante un cultivo de crucifera para su enterrado en verde	0,00	N

**DETALLE CRITERIOS DE PRIORIZACIÓN****10.1.5 Sistemas sostenibles de cultivos agroindustriales** PUNTOS: 4,00

<u>REF.</u>	<u>REFERENCIA SIGPAC</u>	<u>CULTIVO</u>	<u>DESCRIPCIÓN CULTIVO</u>	<u>S/R</u>	<u>SUP. PROPUESTA (ha)</u>	<u>SUP. CUMPLE (ha)</u>
1825019	41-053-018-00207-001	81268	ALGODON-JUNCAL	R	8,28	0,00
1825020	41-053-018-00207-001	82343	REMOLACHA-CICLON	R	3,60	0,00

	<u>PUNTOS</u>	<u>SUP. PROPUESTA (ha)</u>	<u>SUP. CUMPLE (ha)</u>
Porcentaje de superficie determinada en Red Natura 2000	0,00	0,00	0.0%
Porcentaje de superficie determinada situada en zonas RAMSAR	0,00	0,00	0.0%
Porcentaje de superficie determinada en zonas vulnerables a la contaminación por nitratos	4,00	4,00	100.0%
Titulares de explotaciones que hayan adquirido el compromiso voluntario de establecimiento de una enmienda natural mediante un cultivo de crucifera para su enterrado en verde	0,00	0,00	N

<u>REF.</u>	<u>REFERENCIA SIGPAC</u>	<u>CULTIVO</u>	<u>DESCRIPCIÓN CULTIVO</u>	<u>S/R</u>	<u>SUP. PROPUESTA (ha)</u>	<u>SUP. CUMPLE (ha)</u>
1825019	41-053-018-00207-001	81268	ALGODON-JUNCAL	R	8,28	8,28
1825020	41-053-018-00207-001	82343	REMOLACHA-CICLON	R	3,60	3,60

<u>APELLIDOS Y NOMBRE / RAZÓN SOCIAL</u>	<u>NIF</u>	<u>EXPEDIENTE</u>	<u>SUP. PROPUESTA (ha)</u>
GAPESA S.C.A.	F11716602	2007296	3,07
<u>PROPUESTA ADMITIDO</u>	<u>SOLICITA PRIMA VOL. SI</u>	<u>PROPUESTA PRIMA VOL. ADMITIDO</u>	

**IMPORTE POR ANUALIDAD**

<u>CAMPAÑA</u>	<u>IMPORTE MÁXIMO SUBVENCIONABLE</u>	<u>IMPORTE MEDIO DE TRANSFERENCIA (€/ha)</u>
2015	1.330,66 €	433,44 €
2016	1.330,66 €	433,44 €
2017	1.330,66 €	433,44 €
2018	1.330,66 €	433,44 €
2019	1.330,66 €	433,44 €

**RECINTOS PROPUESTOS**

<u>REF.</u>	<u>REFERENCIA SIGPAC</u>	<u>CULTIVO</u>	<u>DESCRIPCIÓN CULTIVO</u>	<u>S/R</u>	<u>SUP. DEC. ADMIN. (ha)</u>	<u>SUP. PROPUESTA (ha)</u>
1935972	11-020-114-00173-003	81361	ALGODON-INTERCOTT 211	R	3,07	3,07

**RESUMEN CRITERIOS DE PRIORIZACIÓN**

<b>10.1.5 Sistemas sostenibles de cultivos agroindustriales</b>	<b>PUNTOS: 5,00</b>	<b>PUNTOS</b>	<b>CUMPLE</b>
Porcentaje de superficie determinada en Red Natura 2000		0,00	0.0%
Porcentaje de superficie determinada situada en zonas RAMSAR		0,00	0.0%
Porcentaje de superficie determinada en zonas vulnerables a la contaminación por nitratos		4,00	100.0%
Titulares de explotaciones que hayan adquirido el compromiso voluntario de establecimiento de una enmienda natural mediante un cultivo de crucífera para su enterrado en verde		1,00	S

**DETALLE CRITERIOS DE PRIORIZACIÓN**

<b>10.1.5 Sistemas sostenibles de cultivos agroindustriales</b>	<b>PUNTOS: 5,00</b>	<b>PUNTOS</b>	<b>CUMPLE</b>			
Porcentaje de superficie determinada en Red Natura 2000		PUNTOS: 0,00	0.0%			
		<u>SUP. PROPUESTA (ha)</u>	<u>SUP. CUMPLE (ha)</u>			
<u>REF.</u>	<u>REFERENCIA SIGPAC</u>	<u>CULTIVO</u>	<u>DESCRIPCIÓN CULTIVO</u>	<u>S/R</u>		
1935972	11-020-114-00173-003	81361	ALGODON-INTERCOTT 211	R	3,07	0,00
Porcentaje de superficie determinada situada en zonas RAMSAR		PUNTOS: 0,00	0.0%			
		<u>SUP. PROPUESTA (ha)</u>	<u>SUP. CUMPLE (ha)</u>			
<u>REF.</u>	<u>REFERENCIA SIGPAC</u>	<u>CULTIVO</u>	<u>DESCRIPCIÓN CULTIVO</u>	<u>S/R</u>		
1935972	11-020-114-00173-003	81361	ALGODON-INTERCOTT 211	R	3,07	0,00
Porcentaje de superficie determinada en zonas vulnerables a la contaminación por nitratos		PUNTOS: 4,00	100.0%			
		<u>SUP. PROPUESTA (ha)</u>	<u>SUP. CUMPLE (ha)</u>			
<u>REF.</u>	<u>REFERENCIA SIGPAC</u>	<u>CULTIVO</u>	<u>DESCRIPCIÓN CULTIVO</u>	<u>S/R</u>		
1935972	11-020-114-00173-003	81361	ALGODON-INTERCOTT 211	R	3,07	3,07
Titulares de explotaciones que hayan adquirido el compromiso voluntario de establecimiento de una enmienda natural mediante un cultivo de crucífera para su enterrado en verde		PUNTOS: 1,00	S			



<u>APELLIDOS Y NOMBRE / RAZÓN SOCIAL</u>	<u>NIF</u>	<u>EXPEDIENTE</u>	<u>SUP. PROPUESTA (ha)</u>
GARCIA ALMADANA ANTONIO	31539662S	2006138	4,73
<u>PROPUESTA ADMITIDO</u>	<u>SOLICITA PRIMA VOL. SI</u>	<u>PROPUESTA PRIMA VOL. ADMITIDO</u>	

**IMPORTE POR ANUALIDAD**

<u>CAMPAÑA</u>	<u>IMPORTE MÁXIMO SUBVENCIONABLE</u>	<u>IMPORTE MEDIO DE TRANSFERENCIA (€/ha)</u>
2015	2.050,17 €	433,44 €
2016	2.050,17 €	433,44 €
2017	2.050,17 €	433,44 €
2018	2.050,17 €	433,44 €
2019	2.050,17 €	433,44 €

**RECINTOS PROPUESTOS**

<u>REF.</u>	<u>REFERENCIA SIGPAC</u>	<u>CULTIVO</u>	<u>DESCRIPCIÓN CULTIVO</u>	<u>S/R</u>	<u>SUP. DEC. ADMIN. (ha)</u>	<u>SUP. PROPUESTA (ha)</u>
1654533	11-020-114-00174-001	81361	ALGODON-INTERCOTT 211	R	4,73	4,73

**RESUMEN CRITERIOS DE PRIORIZACIÓN**

<b>10.1.5 Sistemas sostenibles de cultivos agroindustriales</b>	<b>PUNTOS: 5,00</b>	<b>PUNTOS</b>	<b>CUMPLE</b>
Porcentaje de superficie determinada en Red Natura 2000		0,00	0.0%
Porcentaje de superficie determinada situada en zonas RAMSAR		0,00	0.0%
Porcentaje de superficie determinada en zonas vulnerables a la contaminación por nitratos		4,00	100.0%
Titulares de explotaciones que hayan adquirido el compromiso voluntario de establecimiento de una enmienda natural mediante un cultivo de crucifera para su enterrado en verde		1,00	S

**DETALLE CRITERIOS DE PRIORIZACIÓN**

<b>10.1.5 Sistemas sostenibles de cultivos agroindustriales</b>	<b>PUNTOS: 5,00</b>	<b>PUNTOS</b>	<b>CUMPLE</b>			
Porcentaje de superficie determinada en Red Natura 2000		PUNTOS: 0,00	0.0%			
		<u>SUP. PROPUESTA (ha)</u>	<u>SUP. CUMPLE (ha)</u>			
<u>REF.</u>	<u>REFERENCIA SIGPAC</u>	<u>CULTIVO</u>	<u>DESCRIPCIÓN CULTIVO</u>	<u>S/R</u>	<u>SUP. PROPUESTA (ha)</u>	<u>SUP. CUMPLE (ha)</u>
1654533	11-020-114-00174-001	81361	ALGODON-INTERCOTT 211	R	4,73	0,00
Porcentaje de superficie determinada situada en zonas RAMSAR		PUNTOS: 0,00	0.0%			
		<u>SUP. PROPUESTA (ha)</u>	<u>SUP. CUMPLE (ha)</u>			
<u>REF.</u>	<u>REFERENCIA SIGPAC</u>	<u>CULTIVO</u>	<u>DESCRIPCIÓN CULTIVO</u>	<u>S/R</u>	<u>SUP. PROPUESTA (ha)</u>	<u>SUP. CUMPLE (ha)</u>
1654533	11-020-114-00174-001	81361	ALGODON-INTERCOTT 211	R	4,73	0,00
Porcentaje de superficie determinada en zonas vulnerables a la contaminación por nitratos		PUNTOS: 4,00	100.0%			
		<u>SUP. PROPUESTA (ha)</u>	<u>SUP. CUMPLE (ha)</u>			
<u>REF.</u>	<u>REFERENCIA SIGPAC</u>	<u>CULTIVO</u>	<u>DESCRIPCIÓN CULTIVO</u>	<u>S/R</u>	<u>SUP. PROPUESTA (ha)</u>	<u>SUP. CUMPLE (ha)</u>
1654533	11-020-114-00174-001	81361	ALGODON-INTERCOTT 211	R	4,73	4,73
Titulares de explotaciones que hayan adquirido el compromiso voluntario de establecimiento de una enmienda natural mediante un cultivo de crucifera para su enterrado en verde		PUNTOS: 1,00	S			



<b><u>APELLIDOS Y NOMBRE / RAZÓN SOCIAL</u></b>	<b><u>NIF</u></b>	<b><u>EXPEDIENTE</u></b>	<b><u>SUP. PROPUESTA (ha)</u></b>
GARCIA ANGULO DE LA CALLE JUAN IGNACIO	31609296M	2007779	7,00

<b><u>PROPUESTA</u></b>	<b><u>SOLICITA PRIMA VOL.</u></b>
ADMITIDO	NO

**IMPORTE POR ANUALIDAD**

<u>CAMPAÑA</u>	<u>IMPORTE MÁXIMO SUBVENCIONABLE</u>	<u>IMPORTE MEDIO DE TRANSFERENCIA (€/ha)</u>
2015	2.031,89 €	290,27 €
2016	2.031,89 €	290,27 €
2017	2.031,89 €	290,27 €
2018	2.031,89 €	290,27 €
2019	2.031,89 €	290,27 €

**RECINTOS PROPUESTOS**

<u>REF.</u>	<u>REFERENCIA SIGPAC</u>	<u>CULTIVO</u>	<u>DESCRIPCIÓN CULTIVO</u>	<u>S/R</u>	<u>SUP. DEC. ADMIN. (ha)</u>	<u>SUP. PROPUESTA (ha)</u>
2056777	11-020-144-00039-001	33131	GIRASOL-TALENTO	R	1,61	1,61
2056779	11-020-144-00039-001	81377	ALGODON-ELSA	R	5,39	5,39

**RESUMEN CRITERIOS DE PRIORIZACIÓN****10.1.5 Sistemas sostenibles de cultivos agroindustriales** PUNTOS: 4,00

	<u>PUNTOS</u>	<u>CUMPLE</u>
Porcentaje de superficie determinada en Red Natura 2000	0,00	0.0%
Porcentaje de superficie determinada situada en zonas RAMSAR	0,00	0.0%
Porcentaje de superficie determinada en zonas vulnerables a la contaminación por nitratos	4,00	100.0%
Titulares de explotaciones que hayan adquirido el compromiso voluntario de establecimiento de una enmienda natural mediante un cultivo de crucifera para su enterrado en verde	0,00	N

**DETALLE CRITERIOS DE PRIORIZACIÓN****10.1.5 Sistemas sostenibles de cultivos agroindustriales** PUNTOS: 4,00

Porcentaje de superficie determinada en Red Natura 2000	PUNTOS:	0,00	0.0%
		<u>SUP. PROPUESTA (ha)</u>	<u>SUP. CUMPLE (ha)</u>
<u>REF.</u>	<u>REFERENCIA SIGPAC</u>	<u>CULTIVO</u>	<u>DESCRIPCIÓN CULTIVO</u>
2056777	11-020-144-00039-001	33131	GIRASOL-TALENTO
2056779	11-020-144-00039-001	81377	ALGODON-ELSA
		<u>S/R</u>	
		1,61	0,00
		5,39	0,00
Porcentaje de superficie determinada situada en zonas RAMSAR	PUNTOS:	0,00	0.0%
		<u>SUP. PROPUESTA (ha)</u>	<u>SUP. CUMPLE (ha)</u>
<u>REF.</u>	<u>REFERENCIA SIGPAC</u>	<u>CULTIVO</u>	<u>DESCRIPCIÓN CULTIVO</u>
2056777	11-020-144-00039-001	33131	GIRASOL-TALENTO
2056779	11-020-144-00039-001	81377	ALGODON-ELSA
		<u>S/R</u>	
		1,61	0,00
		5,39	0,00
Porcentaje de superficie determinada en zonas vulnerables a la contaminación por nitratos	PUNTOS:	4,00	100.0%
		<u>SUP. PROPUESTA (ha)</u>	<u>SUP. CUMPLE (ha)</u>
<u>REF.</u>	<u>REFERENCIA SIGPAC</u>	<u>CULTIVO</u>	<u>DESCRIPCIÓN CULTIVO</u>
2056777	11-020-144-00039-001	33131	GIRASOL-TALENTO
2056779	11-020-144-00039-001	81377	ALGODON-ELSA
		<u>S/R</u>	
		1,61	1,61
		5,39	5,39
Titulares de explotaciones que hayan adquirido el compromiso voluntario de establecimiento de una enmienda natural mediante un cultivo de crucifera para su enterrado en verde	PUNTOS:	0,00	N

<u>APELLIDOS Y NOMBRE / RAZÓN SOCIAL</u>	<u>NIF</u>	<u>EXPEDIENTE</u>	<u>SUP. PROPUESTA (ha)</u>
GARCIA BAUTISTA FRANCISCO	52283660Z	2003900	6,92
<u>PROPUESTA INADMITIDO</u>	<u>SOLICITA PRIMA VOL. SI</u>	<u>PROPUESTA PRIMA VOL. INADMITIDO</u>	
<u>IMPORTE POR ANUALIDAD</u>			

<u>CAMPAÑA</u>	<u>IMPORTE MÁXIMO SUBVENCIONABLE</u>	<u>IMPORTE MEDIO DE TRANSFERENCIA (€/ha)</u>
2015	2.999,41 €	433,44 €
2016	2.999,41 €	433,44 €
2017	2.999,41 €	433,44 €
2018	2.999,41 €	433,44 €
2019	2.999,41 €	433,44 €

**RECINTOS PROPUESTOS**

<u>REF.</u>	<u>REFERENCIA SIGPAC</u>	<u>CULTIVO</u>	<u>DESCRIPCIÓN CULTIVO</u>	<u>S/R</u>	<u>SUP. DEC. ADMIN. (ha)</u>	<u>SUP. PROPUESTA (ha)</u>
2002152	11-006-087-00023-003	81377	ALGODON-ELSA	R	0,02	0,02
2002155	11-006-087-00024-002	81377	ALGODON-ELSA	R	1,51	1,51
2002151	11-006-087-00024-002	81377	ALGODON-ELSA	R	1,36	1,36
2002150	11-006-087-00212-001	81377	ALGODON-ELSA	R	0,14	0,13
2002153	11-006-087-00244-001	81377	ALGODON-ELSA	R	0,09	0,09
2002154	11-006-092-00012-004	81009	ALGODON-CARMEN	R	3,81	3,81

**INCIDENCIAS****INCIDENCIA DESCRIPCIÓN**

- 218 La superficie total declarada sobre un mismo recinto en el conjunto de los expedientes, no puede superar la superficie total que el SIGPAC establece para ese recinto.  
Ref:2002150 Recinto:11-006-087-00212-001 Cultivo:81377 ALGODON-ELSA Regadío Suma de superficies declaradas para este recinto por todos los solicitantes (Áreas):544 Superficie SIGPAC medida para este recinto (Áreas):543 Exceso de superficie declarada (Hectáreas):0,01

**RESUMEN CRITERIOS DE PRIORIZACIÓN****10.1.5 Sistemas sostenibles de cultivos agroindustriales**

PUNTOS: 1,00

	<u>PUNTOS</u>	<u>CUMPLE</u>
Porcentaje de superficie determinada en Red Natura 2000	0,00	0.0%
Porcentaje de superficie determinada situada en zonas RAMSAR	0,00	0.0%
Porcentaje de superficie determinada en zonas vulnerables a la contaminación por nitratos	0,00	0.0%
Titulares de explotaciones que hayan adquirido el compromiso voluntario de establecimiento de una enmienda natural mediante un cultivo de crucífera para su enterrado en verde	1,00	S





**DETALLE CRITERIOS DE PRIORIZACIÓN****10.1.5 Sistemas sostenibles de cultivos agroindustriales****PUNTOS: 1,00****Porcentaje de superficie determinada en Red Natura 2000****PUNTOS: 0,00 0.0%**

<u>REF.</u>	<u>REFERENCIA SIGPAC</u>	<u>CULTIVO</u>	<u>DESCRIPCIÓN CULTIVO</u>	<u>S/R</u>	<u>SUP.</u>	<u>SUP.</u>
					<u>PROPUESTA</u>	<u>CUMPLE</u>
					(ha)	(ha)
2002152	11-006-087-00023-003	81377	ALGODON-ELSA	R	0,02	0,00
2002155	11-006-087-00024-002	81377	ALGODON-ELSA	R	1,51	0,00
2002151	11-006-087-00024-002	81377	ALGODON-ELSA	R	1,36	0,00
2002150	11-006-087-00212-001	81377	ALGODON-ELSA	R	0,13	0,00
2002153	11-006-087-00244-001	81377	ALGODON-ELSA	R	0,09	0,00
2002154	11-006-092-00012-004	81009	ALGODON-CARMEN	R	3,81	0,00

**Porcentaje de superficie determinada situada en zonas RAMSAR****PUNTOS: 0,00 0.0%**

<u>REF.</u>	<u>REFERENCIA SIGPAC</u>	<u>CULTIVO</u>	<u>DESCRIPCIÓN CULTIVO</u>	<u>S/R</u>	<u>SUP.</u>	<u>SUP.</u>
					<u>PROPUESTA</u>	<u>CUMPLE</u>
					(ha)	(ha)
2002152	11-006-087-00023-003	81377	ALGODON-ELSA	R	0,02	0,00
2002155	11-006-087-00024-002	81377	ALGODON-ELSA	R	1,51	0,00
2002151	11-006-087-00024-002	81377	ALGODON-ELSA	R	1,36	0,00
2002150	11-006-087-00212-001	81377	ALGODON-ELSA	R	0,13	0,00
2002153	11-006-087-00244-001	81377	ALGODON-ELSA	R	0,09	0,00
2002154	11-006-092-00012-004	81009	ALGODON-CARMEN	R	3,81	0,00

**Porcentaje de superficie determinada en zonas vulnerables a la contaminación por nitratos****PUNTOS: 0,00 0.0%**

<u>REF.</u>	<u>REFERENCIA SIGPAC</u>	<u>CULTIVO</u>	<u>DESCRIPCIÓN CULTIVO</u>	<u>S/R</u>	<u>SUP.</u>	<u>SUP.</u>
					<u>PROPUESTA</u>	<u>CUMPLE</u>
					(ha)	(ha)
2002152	11-006-087-00023-003	81377	ALGODON-ELSA	R	0,02	0,00
2002151	11-006-087-00024-002	81377	ALGODON-ELSA	R	1,36	0,00
2002155	11-006-087-00024-002	81377	ALGODON-ELSA	R	1,51	0,00
2002150	11-006-087-00212-001	81377	ALGODON-ELSA	R	0,13	0,00
2002153	11-006-087-00244-001	81377	ALGODON-ELSA	R	0,09	0,00
2002154	11-006-092-00012-004	81009	ALGODON-CARMEN	R	3,81	0,00

**Titulares de explotaciones que hayan adquirido el compromiso voluntario de establecimiento de una enmienda natural mediante un cultivo de crucifera para su enterrado en verde****PUNTOS: 1,00 S**

<b><u>APELLIDOS Y NOMBRE / RAZÓN SOCIAL</u></b>	<b><u>NIF</u></b>	<b><u>EXPEDIENTE</u></b>	<b><u>SUP. PROPUESTA (ha)</u></b>
GARCIA BOLAÑOS JOSE	31309789G	2003829	6,44

<b><u>PROPUESTA</u></b>	<b><u>SOLICITA PRIMA VOL.</u></b>
ADMITIDO	NO

**IMPORTE POR ANUALIDAD**

<u>CAMPAÑA</u>	<u>IMPORTE MÁXIMO SUBVENCIONABLE</u>	<u>IMPORTE MEDIO DE TRANSFERENCIA (€/ha)</u>
2015	1.869,34 €	290,27 €
2016	1.869,34 €	290,27 €
2017	1.869,34 €	290,27 €
2018	1.869,34 €	290,27 €
2019	1.869,34 €	290,27 €

**RECINTOS PROPUESTOS**

<u>REF.</u>	<u>REFERENCIA SIGPAC</u>	<u>CULTIVO</u>	<u>DESCRIPCIÓN CULTIVO</u>	<u>S/R</u>	<u>SUP. DEC. ADMIN. (ha)</u>	<u>SUP. PROPUESTA (ha)</u>
2265845	11-030-001-00051-006	81268	ALGODON-JUNCAL	R	0,28	0,28
2265848	11-030-001-00052-004	81268	ALGODON-JUNCAL	R	1,19	1,19
2265846	11-030-013-00003-001	81268	ALGODON-JUNCAL	R	0,68	0,68
2265847	11-030-013-00004-001	81268	ALGODON-JUNCAL	R	4,29	4,29

**RESUMEN CRITERIOS DE PRIORIZACIÓN****10.1.5 Sistemas sostenibles de cultivos agroindustriales****PUNTOS: 1,23**

	<b><u>PUNTOS</u></b>	<b><u>CUMPLE</u></b>
Porcentaje de superficie determinada en Red Natura 2000	0,00	0.0%
Porcentaje de superficie determinada situada en zonas RAMSAR	0,00	0.0%
Porcentaje de superficie determinada en zonas vulnerables a la contaminación por nitratos	1,23	22.83%
Titulares de explotaciones que hayan adquirido el compromiso voluntario de establecimiento de una enmienda natural mediante un cultivo de crucífera para su enterrado en verde	0,00	N



**DETALLE CRITERIOS DE PRIORIZACIÓN****10.1.5 Sistemas sostenibles de cultivos agroindustriales****PUNTOS: 1,23****Porcentaje de superficie determinada en Red Natura 2000****PUNTOS: 0,00 0.0%**

<u>REF.</u>	<u>REFERENCIA SIGPAC</u>	<u>CULTIVO</u>	<u>DESCRIPCIÓN CULTIVO</u>	<u>S/R</u>	<u>SUP.</u> <u>PROPUESTA</u> <u>(ha)</u>	<u>SUP.</u> <u>CUMPLE</u> <u>(ha)</u>
2265845	11-030-001-00051-006	81268	ALGODON-JUNCAL	R	0,28	0,00
2265848	11-030-001-00052-004	81268	ALGODON-JUNCAL	R	1,19	0,00
2265846	11-030-013-00003-001	81268	ALGODON-JUNCAL	R	0,68	0,00
2265847	11-030-013-00004-001	81268	ALGODON-JUNCAL	R	4,29	0,00

**Porcentaje de superficie determinada situada en zonas RAMSAR****PUNTOS: 0,00 0.0%**

<u>REF.</u>	<u>REFERENCIA SIGPAC</u>	<u>CULTIVO</u>	<u>DESCRIPCIÓN CULTIVO</u>	<u>S/R</u>	<u>SUP.</u> <u>PROPUESTA</u> <u>(ha)</u>	<u>SUP.</u> <u>CUMPLE</u> <u>(ha)</u>
2265845	11-030-001-00051-006	81268	ALGODON-JUNCAL	R	0,28	0,00
2265848	11-030-001-00052-004	81268	ALGODON-JUNCAL	R	1,19	0,00
2265846	11-030-013-00003-001	81268	ALGODON-JUNCAL	R	0,68	0,00
2265847	11-030-013-00004-001	81268	ALGODON-JUNCAL	R	4,29	0,00

**Porcentaje de superficie determinada en zonas vulnerables a la contaminación por nitratos****PUNTOS: 1,23 22.83%**

<u>REF.</u>	<u>REFERENCIA SIGPAC</u>	<u>CULTIVO</u>	<u>DESCRIPCIÓN CULTIVO</u>	<u>S/R</u>	<u>SUP.</u> <u>PROPUESTA</u> <u>(ha)</u>	<u>SUP.</u> <u>CUMPLE</u> <u>(ha)</u>
2265845	11-030-001-00051-006	81268	ALGODON-JUNCAL	R	0,28	0,28
2265848	11-030-001-00052-004	81268	ALGODON-JUNCAL	R	1,19	1,19
2265846	11-030-013-00003-001	81268	ALGODON-JUNCAL	R	0,68	0,00
2265847	11-030-013-00004-001	81268	ALGODON-JUNCAL	R	4,29	0,00

**Titulares de explotaciones que hayan adquirido el compromiso voluntario de establecimiento de una enmienda natural mediante un cultivo de crucifera para su enterrado en verde****PUNTOS: 0,00 N**

<u>APELLIDOS Y NOMBRE / RAZÓN SOCIAL</u>	<u>NIF</u>	<u>EXPEDIENTE</u>	<u>SUP. PROPUESTA (ha)</u>
GARCIA CALVILLO MARIA JOSEFA	31527240J	2006695	2,81

<u>PROPUESTA</u>	<u>SOLICITA PRIMA VOL.</u>
ADMITIDO	NO

IMPORTE POR ANUALIDAD

<u>CAMPAÑA</u>	<u>IMPORTE MÁXIMO SUBVENCIONABLE</u>	<u>IMPORTE MEDIO DE TRANSFERENCIA (€/ha)</u>
2015	815,66 €	290,27 €
2016	815,66 €	290,27 €
2017	815,66 €	290,27 €
2018	815,66 €	290,27 €
2019	815,66 €	290,27 €

RECINTOS PROPUESTOS

<u>REF.</u>	<u>REFERENCIA SIGPAC</u>	<u>CULTIVO</u>	<u>DESCRIPCIÓN CULTIVO</u>	<u>S/R</u>	<u>SUP. DEC. ADMIN. (ha)</u>	<u>SUP. PROPUESTA (ha)</u>
1790263	11-020-115-00211-002	3141	TRIGO DURO-DON RICARDO	R	2,81	2,81

**RESUMEN CRITERIOS DE PRIORIZACIÓN**

<b>10.1.5 Sistemas sostenibles de cultivos agroindustriales</b>	<b>PUNTOS: 4,00</b>
---	---------------------

	<u>PUNTOS</u>	<u>CUMPLE</u>
Porcentaje de superficie determinada en Red Natura 2000	0,00	0.0%
Porcentaje de superficie determinada situada en zonas RAMSAR	0,00	0.0%
Porcentaje de superficie determinada en zonas vulnerables a la contaminación por nitratos	4,00	100.0%
Titulares de explotaciones que hayan adquirido el compromiso voluntario de establecimiento de una enmienda natural mediante un cultivo de crucifera para su enterrado en verde	0,00	N

**DETALLE CRITERIOS DE PRIORIZACIÓN**

<b>10.1.5 Sistemas sostenibles de cultivos agroindustriales</b>	<b>PUNTOS: 4,00</b>
---	---------------------

Porcentaje de superficie determinada en Red Natura 2000	<b>PUNTOS: 0,00</b>	<b>0.0%</b>
	<b><u>SUP. PROPUESTA (ha)</u></b>	<b><u>SUP. CUMPLE (ha)</u></b>
<u>REF.</u> <u>REFERENCIA SIGPAC</u> <u>CULTIVO</u> <u>DESCRIPCIÓN CULTIVO</u> <u>S/R</u>	<u>2,81</u>	<u>0,00</u>
1790263 11-020-115-00211-002 3141 TRIGO DURO-DON RICARDO R		
Porcentaje de superficie determinada situada en zonas RAMSAR	<b>PUNTOS: 0,00</b>	<b>0.0%</b>
	<b><u>SUP. PROPUESTA (ha)</u></b>	<b><u>SUP. CUMPLE (ha)</u></b>
<u>REF.</u> <u>REFERENCIA SIGPAC</u> <u>CULTIVO</u> <u>DESCRIPCIÓN CULTIVO</u> <u>S/R</u>	<u>2,81</u>	<u>0,00</u>
1790263 11-020-115-00211-002 3141 TRIGO DURO-DON RICARDO R		
Porcentaje de superficie determinada en zonas vulnerables a la contaminación por nitratos	<b>PUNTOS: 4,00</b>	<b>100.0%</b>
	<b><u>SUP. PROPUESTA (ha)</u></b>	<b><u>SUP. CUMPLE (ha)</u></b>
<u>REF.</u> <u>REFERENCIA SIGPAC</u> <u>CULTIVO</u> <u>DESCRIPCIÓN CULTIVO</u> <u>S/R</u>	<u>2,81</u>	<u>2,81</u>
1790263 11-020-115-00211-002 3141 TRIGO DURO-DON RICARDO R		
Titulares de explotaciones que hayan adquirido el compromiso voluntario de establecimiento de una enmienda natural mediante un cultivo de crucifera para su enterrado en verde	<b>PUNTOS: 0,00</b>	<b>N</b>



<b><u>APELLIDOS Y NOMBRE / RAZÓN SOCIAL</u></b>	<b><u>NIF</u></b>	<b><u>EXPEDIENTE</u></b>	<b><u>SUP. PROPUESTA (ha)</u></b>
GARCIA CASTILLO ANTONIO	31571652N	2004265	10,00
<b><u>PROPUESTA</u></b>	<b><u>SOLICITA PRIMA VOL.</u></b>	<b><u>PROPUESTA PRIMA VOL.</u></b>	
ADMITIDO	SI	ADMITIDO	

**IMPORTE POR ANUALIDAD**

<b><u>CAMPAÑA</u></b>	<b><u>IMPORTE MÁXIMO SUBVENCIONABLE</u></b>	<b><u>IMPORTE MEDIO DE TRANSFERENCIA (€/ha)</u></b>
2015	4.334,40 €	433,44 €
2016	4.334,40 €	433,44 €
2017	4.334,40 €	433,44 €
2018	4.334,40 €	433,44 €
2019	4.334,40 €	433,44 €

**RECINTOS PROPUESTOS**

<b><u>REF.</u></b>	<b><u>REFERENCIA SIGPAC</u></b>	<b><u>CULTIVO</u></b>	<b><u>DESCRIPCIÓN CULTIVO</u></b>	<b><u>S/R</u></b>	<b><u>SUP. DEC. ADMIN. (ha)</u></b>	<b><u>SUP. PROPUESTA (ha)</u></b>
1649895	11-020-134-00013-002	33266	GIRASOL-ES ARTIC	R	1,17	1,17
1649896	11-020-134-00044-003	81361	ALGODON-INTERCOTT 211	R	4,20	4,20
1649897	11-020-135-00211-001	81361	ALGODON-INTERCOTT 211	R	4,63	4,63

**RESUMEN CRITERIOS DE PRIORIZACIÓN****10.1.5 Sistemas sostenibles de cultivos agroindustriales**

PUNTOS: 5,00

	<b><u>PUNTOS</u></b>	<b><u>CUMPLE</u></b>
Porcentaje de superficie determinada en Red Natura 2000	0,00	0.0%
Porcentaje de superficie determinada situada en zonas RAMSAR	0,00	0.0%
Porcentaje de superficie determinada en zonas vulnerables a la contaminación por nitratos	4,00	100.0%
Titulares de explotaciones que hayan adquirido el compromiso voluntario de establecimiento de una enmienda natural mediante un cultivo de crucífera para su enterrado en verde	1,00	S



**DETALLE CRITERIOS DE PRIORIZACIÓN****10.1.5 Sistemas sostenibles de cultivos agroindustriales****PUNTOS: 5,00****Porcentaje de superficie determinada en Red Natura 2000****PUNTOS: 0,00 0.0%**

<u>REF.</u>	<u>REFERENCIA SIGPAC</u>	<u>CULTIVO</u>	<u>DESCRIPCIÓN CULTIVO</u>	<u>S/R</u>	<u>SUP.</u>	<u>SUP.</u>
					<u>PROPUESTA</u>	<u>CUMPLE</u>
					(ha)	(ha)
1649895	11-020-134-00013-002	33266	GIRASOL-ES ARTIC	R	1,17	0,00
1649896	11-020-134-00044-003	81361	ALGODON-INTERCOTT 211	R	4,20	0,00
1649897	11-020-135-00211-001	81361	ALGODON-INTERCOTT 211	R	4,63	0,00

**Porcentaje de superficie determinada situada en zonas RAMSAR****PUNTOS: 0,00 0.0%**

<u>REF.</u>	<u>REFERENCIA SIGPAC</u>	<u>CULTIVO</u>	<u>DESCRIPCIÓN CULTIVO</u>	<u>S/R</u>	<u>SUP.</u>	<u>SUP.</u>
					<u>PROPUESTA</u>	<u>CUMPLE</u>
					(ha)	(ha)
1649895	11-020-134-00013-002	33266	GIRASOL-ES ARTIC	R	1,17	0,00
1649896	11-020-134-00044-003	81361	ALGODON-INTERCOTT 211	R	4,20	0,00
1649897	11-020-135-00211-001	81361	ALGODON-INTERCOTT 211	R	4,63	0,00

**Porcentaje de superficie determinada en zonas vulnerables a la contaminación por nitratos****PUNTOS: 4,00 100.0%**

<u>REF.</u>	<u>REFERENCIA SIGPAC</u>	<u>CULTIVO</u>	<u>DESCRIPCIÓN CULTIVO</u>	<u>S/R</u>	<u>SUP.</u>	<u>SUP.</u>
					<u>PROPUESTA</u>	<u>CUMPLE</u>
					(ha)	(ha)
1649895	11-020-134-00013-002	33266	GIRASOL-ES ARTIC	R	1,17	1,17
1649896	11-020-134-00044-003	81361	ALGODON-INTERCOTT 211	R	4,20	4,20
1649897	11-020-135-00211-001	81361	ALGODON-INTERCOTT 211	R	4,63	4,63

**Titulares de explotaciones que hayan adquirido el compromiso voluntario de establecimiento de una enmienda natural mediante un cultivo de crucifera para su enterrado en verde****PUNTOS: 1,00 S**

<b><u>APELLIDOS Y NOMBRE / RAZÓN SOCIAL</u></b>	<b><u>NIF</u></b>	<b><u>EXPEDIENTE</u></b>	<b><u>SUP. PROPUESTA (ha)</u></b>
GARCIA CORTIJO JUANA DE LA ASUNCION	31573617E	2006285	8,77

<b><u>PROPUESTA</u></b>	<b><u>SOLICITA PRIMA VOL.</u></b>
ADMITIDO	NO

**IMPORTE POR ANUALIDAD**

<u>CAMPAÑA</u>	<u>IMPORTE MÁXIMO SUBVENCIONABLE</u>	<u>IMPORTE MEDIO DE TRANSFERENCIA (€/ha)</u>
2015	2.545,67 €	290,27 €
2016	2.545,67 €	290,27 €
2017	2.545,67 €	290,27 €
2018	2.545,67 €	290,27 €
2019	2.545,67 €	290,27 €

**RECINTOS PROPUESTOS**

<u>REF.</u>	<u>REFERENCIA SIGPAC</u>	<u>CULTIVO</u>	<u>DESCRIPCIÓN CULTIVO</u>	<u>S/R</u>	<u>SUP. DEC. ADMIN. (ha)</u>	<u>SUP. PROPUESTA (ha)</u>
1685871	11-020-135-00152-001	81361	ALGODON-INTERCOTT 211	R	2,84	2,84
1685872	11-020-135-00165-001	81361	ALGODON-INTERCOTT 211	R	1,60	1,60
1685873	11-020-135-00361-001	81361	ALGODON-INTERCOTT 211	R	2,79	2,78
1685874	11-020-135-00362-002	81361	ALGODON-INTERCOTT 211	R	1,55	1,55

**INCIDENCIAS****INCIDENCIA DESCRIPCIÓN**

219 Superficie declarada sobre un mismo recinto, en un mismo expediente, mayor que la superficie total del recinto SIGPAC.  
Ref:1685873 Recinto:11-020-135-00361-001 Cultivo:81361 ALGODON-INTERCOTT 211 Regadío Suma de superficies declaradas para este recinto por el solicitante (Áreas):279 Superficie SIGPAC total para el recinto (Áreas):278 Exceso de superficie declarada (Hectáreas): 0,01

**RESUMEN CRITERIOS DE PRIORIZACIÓN****10.1.5 Sistemas sostenibles de cultivos agroindustriales****PUNTOS: 4,00**

	<b><u>PUNTOS</u></b>	<b><u>CUMPLE</u></b>
Porcentaje de superficie determinada en Red Natura 2000	0,00	0.0%
Porcentaje de superficie determinada situada en zonas RAMSAR	0,00	0.0%
Porcentaje de superficie determinada en zonas vulnerables a la contaminación por nitratos	4,00	100.0%
Titulares de explotaciones que hayan adquirido el compromiso voluntario de establecimiento de una enmienda natural mediante un cultivo de crucífera para su enterrado en verde	0,00	N



**DETALLE CRITERIOS DE PRIORIZACIÓN****10.1.5 Sistemas sostenibles de cultivos agroindustriales****PUNTOS: 4,00****Porcentaje de superficie determinada en Red Natura 2000****PUNTOS: 0,00 0.0%**

<u>REF.</u>	<u>REFERENCIA SIGPAC</u>	<u>CULTIVO</u>	<u>DESCRIPCIÓN CULTIVO</u>	<u>S/R</u>	<u>SUP.</u> <u>PROPUESTA</u> <u>(ha)</u>	<u>SUP.</u> <u>CUMPLE</u> <u>(ha)</u>
1685871	11-020-135-00152-001	81361	ALGODON-INTERCOTT 211	R	2,84	0,00
1685872	11-020-135-00165-001	81361	ALGODON-INTERCOTT 211	R	1,60	0,00
1685873	11-020-135-00361-001	81361	ALGODON-INTERCOTT 211	R	2,78	0,00
1685874	11-020-135-00362-002	81361	ALGODON-INTERCOTT 211	R	1,55	0,00

**Porcentaje de superficie determinada situada en zonas RAMSAR****PUNTOS: 0,00 0.0%**

<u>REF.</u>	<u>REFERENCIA SIGPAC</u>	<u>CULTIVO</u>	<u>DESCRIPCIÓN CULTIVO</u>	<u>S/R</u>	<u>SUP.</u> <u>PROPUESTA</u> <u>(ha)</u>	<u>SUP.</u> <u>CUMPLE</u> <u>(ha)</u>
1685871	11-020-135-00152-001	81361	ALGODON-INTERCOTT 211	R	2,84	0,00
1685872	11-020-135-00165-001	81361	ALGODON-INTERCOTT 211	R	1,60	0,00
1685873	11-020-135-00361-001	81361	ALGODON-INTERCOTT 211	R	2,78	0,00
1685874	11-020-135-00362-002	81361	ALGODON-INTERCOTT 211	R	1,55	0,00

**Porcentaje de superficie determinada en zonas vulnerables a la contaminación por nitratos****PUNTOS: 4,00 100.0%**

<u>REF.</u>	<u>REFERENCIA SIGPAC</u>	<u>CULTIVO</u>	<u>DESCRIPCIÓN CULTIVO</u>	<u>S/R</u>	<u>SUP.</u> <u>PROPUESTA</u> <u>(ha)</u>	<u>SUP.</u> <u>CUMPLE</u> <u>(ha)</u>
1685871	11-020-135-00152-001	81361	ALGODON-INTERCOTT 211	R	2,84	2,84
1685872	11-020-135-00165-001	81361	ALGODON-INTERCOTT 211	R	1,60	1,60
1685873	11-020-135-00361-001	81361	ALGODON-INTERCOTT 211	R	2,78	2,78
1685874	11-020-135-00362-002	81361	ALGODON-INTERCOTT 211	R	1,55	1,55

**Titulares de explotaciones que hayan adquirido el compromiso voluntario de establecimiento de una enmienda natural mediante un cultivo de crucifera para su enterrado en verde****PUNTOS: 0,00 N**



<b><u>APELLIDOS Y NOMBRE / RAZÓN SOCIAL</u></b>	<b><u>NIF</u></b>	<b><u>EXPEDIENTE</u></b>	<b><u>SUP. PROPUESTA (ha)</u></b>
GARCIA DE QUIROS MATEOS FRANCISCO	75791212W	2007705	10,24

<b><u>PROPUESTA</u></b>	<b><u>SOLICITA PRIMA VOL.</u></b>
ADMITIDO	NO

**IMPORTE POR ANUALIDAD**

<u>CAMPAÑA</u>	<u>IMPORTE MÁXIMO SUBVENCIONABLE</u>	<u>IMPORTE MEDIO DE TRANSFERENCIA (€/ha)</u>
2015	2.972,36 €	290,27 €
2016	2.972,36 €	290,27 €
2017	2.972,36 €	290,27 €
2018	2.972,36 €	290,27 €
2019	2.972,36 €	290,27 €

**RECINTOS PROPUESTOS**

<u>REF.</u>	<u>REFERENCIA SIGPAC</u>	<u>CULTIVO</u>	<u>DESCRIPCIÓN CULTIVO</u>	<u>S/R</u>	<u>SUP. DEC. ADMIN. (ha)</u>	<u>SUP. PROPUESTA (ha)</u>
2035223	11-027-016-00030-001	81363	ALGODON-DP332	R	1,16	1,16
2035217	11-027-016-00032-001	1000	TRIGO BLANDO-SIN VARIEDAD	R	4,87	4,87
2035225	11-027-016-00032-004	81363	ALGODON-DP332	R	1,96	1,96
2035224	11-027-022-00075-002	81363	ALGODON-DP332	S	2,25	2,25

**RESUMEN CRITERIOS DE PRIORIZACIÓN****10.1.5 Sistemas sostenibles de cultivos agroindustriales****PUNTOS: 3,78**

	<b><u>PUNTOS</u></b>	<b><u>CUMPLE</u></b>
Porcentaje de superficie determinada en Red Natura 2000	0,00	0.0%
Porcentaje de superficie determinada situada en zonas RAMSAR	0,00	0.0%
Porcentaje de superficie determinada en zonas vulnerables a la contaminación por nitratos	3,78	78.03%
Titulares de explotaciones que hayan adquirido el compromiso voluntario de establecimiento de una enmienda natural mediante un cultivo de crucífera para su enterrado en verde	0,00	N



**DETALLE CRITERIOS DE PRIORIZACIÓN****10.1.5 Sistemas sostenibles de cultivos agroindustriales****PUNTOS: 3,78****Porcentaje de superficie determinada en Red Natura 2000****PUNTOS: 0,00 0.0%**

<u>REF.</u>	<u>REFERENCIA SIGPAC</u>	<u>CULTIVO</u>	<u>DESCRIPCIÓN CULTIVO</u>	<u>S/R</u>	<u>SUP.</u> <u>PROPUESTA</u> <u>(ha)</u>	<u>SUP.</u> <u>CUMPLE</u> <u>(ha)</u>
2035223	11-027-016-00030-001	81363	ALGODON-DP332	R	1,16	0,00
2035217	11-027-016-00032-001	1000	TRIGO BLANDO-SIN VARIEDAD	R	4,87	0,00
2035225	11-027-016-00032-004	81363	ALGODON-DP332	R	1,96	0,00
2035224	11-027-022-00075-002	81363	ALGODON-DP332	S	2,25	0,00

**Porcentaje de superficie determinada situada en zonas RAMSAR****PUNTOS: 0,00 0.0%**

<u>REF.</u>	<u>REFERENCIA SIGPAC</u>	<u>CULTIVO</u>	<u>DESCRIPCIÓN CULTIVO</u>	<u>S/R</u>	<u>SUP.</u> <u>PROPUESTA</u> <u>(ha)</u>	<u>SUP.</u> <u>CUMPLE</u> <u>(ha)</u>
2035223	11-027-016-00030-001	81363	ALGODON-DP332	R	1,16	0,00
2035217	11-027-016-00032-001	1000	TRIGO BLANDO-SIN VARIEDAD	R	4,87	0,00
2035225	11-027-016-00032-004	81363	ALGODON-DP332	R	1,96	0,00
2035224	11-027-022-00075-002	81363	ALGODON-DP332	S	2,25	0,00

**Porcentaje de superficie determinada en zonas vulnerables a la contaminación por nitratos****PUNTOS: 3,78 78.03%**

<u>REF.</u>	<u>REFERENCIA SIGPAC</u>	<u>CULTIVO</u>	<u>DESCRIPCIÓN CULTIVO</u>	<u>S/R</u>	<u>SUP.</u> <u>PROPUESTA</u> <u>(ha)</u>	<u>SUP.</u> <u>CUMPLE</u> <u>(ha)</u>
2035223	11-027-016-00030-001	81363	ALGODON-DP332	R	1,16	1,16
2035217	11-027-016-00032-001	1000	TRIGO BLANDO-SIN VARIEDAD	R	4,87	4,87
2035225	11-027-016-00032-004	81363	ALGODON-DP332	R	1,96	1,96
2035224	11-027-022-00075-002	81363	ALGODON-DP332	S	2,25	0,00

**Titulares de explotaciones que hayan adquirido el compromiso voluntario de establecimiento de una enmienda natural mediante un cultivo de crucífera para su enterrado en verde****PUNTOS: 0,00 N**

<b><u>APELLIDOS Y NOMBRE / RAZÓN SOCIAL</u></b>	<b><u>NIF</u></b>	<b><u>EXPEDIENTE</u></b>	<b><u>SUP. PROPUESTA (ha)</u></b>
GARCIA DE QUIROS MATEOS JUAN JOSE	34006255L	2007532	12,29

<b><u>PROPUESTA</u></b>	<b><u>SOLICITA PRIMA VOL.</u></b>
ADMITIDO	NO

**IMPORTE POR ANUALIDAD**

<u>CAMPAÑA</u>	<u>IMPORTE MÁXIMO SUBVENCIONABLE</u>	<u>IMPORTE MEDIO DE TRANSFERENCIA (€/ha)</u>
2015	3.567,42 €	290,27 €
2016	3.567,42 €	290,27 €
2017	3.567,42 €	290,27 €
2018	3.567,42 €	290,27 €
2019	3.567,42 €	290,27 €

**RECINTOS PROPUESTOS**

<u>REF.</u>	<u>REFERENCIA SIGPAC</u>	<u>CULTIVO</u>	<u>DESCRIPCIÓN CULTIVO</u>	<u>S/R</u>	<u>SUP. DEC. ADMIN. (ha)</u>	<u>SUP. PROPUESTA (ha)</u>
1995533	11-027-021-00043-003	1000	TRIGO BLANDO-SIN VARIEDAD	S	0,70	0,70
1995529	11-027-021-00043-003	1000	TRIGO BLANDO-SIN VARIEDAD	S	2,23	2,23
1995532	11-027-021-00043-003	1000	TRIGO BLANDO-SIN VARIEDAD	S	0,70	0,70
1995526	11-027-021-00043-003	1000	TRIGO BLANDO-SIN VARIEDAD	S	0,70	0,70
1995535	11-027-021-00043-003	1000	TRIGO BLANDO-SIN VARIEDAD	S	0,70	0,70
1995536	11-027-021-00043-003	1000	TRIGO BLANDO-SIN VARIEDAD	S	0,70	0,70
1995528	11-027-021-00043-003	1000	TRIGO BLANDO-SIN VARIEDAD	S	2,23	2,23
1995530	11-027-021-00043-003	1000	TRIGO BLANDO-SIN VARIEDAD	S	0,70	0,70
1995534	11-027-021-00043-003	1000	TRIGO BLANDO-SIN VARIEDAD	S	0,70	0,70
1995525	11-027-021-00043-003	1000	TRIGO BLANDO-SIN VARIEDAD	S	2,23	2,23
1995527	11-027-021-00043-003	1000	TRIGO BLANDO-SIN VARIEDAD	S	0,70	0,70

**RESUMEN CRITERIOS DE PRIORIZACIÓN****10.1.5 Sistemas sostenibles de cultivos agroindustriales****PUNTOS: 8,00**

	<b><u>PUNTOS</u></b>	<b><u>CUMPLE</u></b>
<b>Porcentaje de superficie determinada en Red Natura 2000</b>	4,00	100.0%
<b>Porcentaje de superficie determinada situada en zonas RAMSAR</b>	4,00	100.0%
<b>Porcentaje de superficie determinada en zonas vulnerables a la contaminación por nitratos</b>	0,00	0.0%
<b>Titulares de explotaciones que hayan adquirido el compromiso voluntario de establecimiento de una enmienda natural mediante un cultivo de crucifera para su enterrado en verde</b>	0,00	N



**DETALLE CRITERIOS DE PRIORIZACIÓN****10.1.5 Sistemas sostenibles de cultivos agroindustriales****PUNTOS: 8,00****Porcentaje de superficie determinada en Red Natura 2000****PUNTOS: 4,00 100.0%**

REF.	REFERENCIA SIGPAC	CULTIVO	DESCRIPCIÓN CULTIVO	S/R	<u>SUP.</u>	<u>SUP.</u>
					<u>PROPUESTA</u>	<u>CUMPLE</u>
					(ha)	(ha)
1995526	11-027-021-00043-003	1000	TRIGO BLANDO-SIN VARIEDAD	S	0,70	0,70
1995528	11-027-021-00043-003	1000	TRIGO BLANDO-SIN VARIEDAD	S	2,23	2,23
1995534	11-027-021-00043-003	1000	TRIGO BLANDO-SIN VARIEDAD	S	0,70	0,70
1995536	11-027-021-00043-003	1000	TRIGO BLANDO-SIN VARIEDAD	S	0,70	0,70
1995533	11-027-021-00043-003	1000	TRIGO BLANDO-SIN VARIEDAD	S	0,70	0,70
1995527	11-027-021-00043-003	1000	TRIGO BLANDO-SIN VARIEDAD	S	0,70	0,70
1995525	11-027-021-00043-003	1000	TRIGO BLANDO-SIN VARIEDAD	S	2,23	2,23
1995530	11-027-021-00043-003	1000	TRIGO BLANDO-SIN VARIEDAD	S	0,70	0,70
1995529	11-027-021-00043-003	1000	TRIGO BLANDO-SIN VARIEDAD	S	2,23	2,23
1995532	11-027-021-00043-003	1000	TRIGO BLANDO-SIN VARIEDAD	S	0,70	0,70
1995535	11-027-021-00043-003	1000	TRIGO BLANDO-SIN VARIEDAD	S	0,70	0,70

**Porcentaje de superficie determinada situada en zonas RAMSAR****PUNTOS: 4,00 100.0%**

REF.	REFERENCIA SIGPAC	CULTIVO	DESCRIPCIÓN CULTIVO	S/R	<u>SUP.</u>	<u>SUP.</u>
					<u>PROPUESTA</u>	<u>CUMPLE</u>
					(ha)	(ha)
1995536	11-027-021-00043-003	1000	TRIGO BLANDO-SIN VARIEDAD	S	0,70	0,70
1995532	11-027-021-00043-003	1000	TRIGO BLANDO-SIN VARIEDAD	S	0,70	0,70
1995535	11-027-021-00043-003	1000	TRIGO BLANDO-SIN VARIEDAD	S	0,70	0,70
1995530	11-027-021-00043-003	1000	TRIGO BLANDO-SIN VARIEDAD	S	0,70	0,70
1995525	11-027-021-00043-003	1000	TRIGO BLANDO-SIN VARIEDAD	S	2,23	2,23
1995534	11-027-021-00043-003	1000	TRIGO BLANDO-SIN VARIEDAD	S	0,70	0,70
1995528	11-027-021-00043-003	1000	TRIGO BLANDO-SIN VARIEDAD	S	2,23	2,23
1995533	11-027-021-00043-003	1000	TRIGO BLANDO-SIN VARIEDAD	S	0,70	0,70
1995526	11-027-021-00043-003	1000	TRIGO BLANDO-SIN VARIEDAD	S	0,70	0,70
1995527	11-027-021-00043-003	1000	TRIGO BLANDO-SIN VARIEDAD	S	0,70	0,70
1995529	11-027-021-00043-003	1000	TRIGO BLANDO-SIN VARIEDAD	S	2,23	2,23

**Porcentaje de superficie determinada en zonas vulnerables a la contaminación por nitratos****PUNTOS: 0,00 0.0%**

REF.	REFERENCIA SIGPAC	CULTIVO	DESCRIPCIÓN CULTIVO	S/R	<u>SUP.</u>	<u>SUP.</u>
					<u>PROPUESTA</u>	<u>CUMPLE</u>
					(ha)	(ha)
1995528	11-027-021-00043-003	1000	TRIGO BLANDO-SIN VARIEDAD	S	2,23	0,00
1995532	11-027-021-00043-003	1000	TRIGO BLANDO-SIN VARIEDAD	S	0,70	0,00
1995536	11-027-021-00043-003	1000	TRIGO BLANDO-SIN VARIEDAD	S	0,70	0,00
1995527	11-027-021-00043-003	1000	TRIGO BLANDO-SIN VARIEDAD	S	0,70	0,00
1995529	11-027-021-00043-003	1000	TRIGO BLANDO-SIN VARIEDAD	S	2,23	0,00
1995535	11-027-021-00043-003	1000	TRIGO BLANDO-SIN VARIEDAD	S	0,70	0,00
1995526	11-027-021-00043-003	1000	TRIGO BLANDO-SIN VARIEDAD	S	0,70	0,00
1995533	11-027-021-00043-003	1000	TRIGO BLANDO-SIN VARIEDAD	S	0,70	0,00
1995534	11-027-021-00043-003	1000	TRIGO BLANDO-SIN VARIEDAD	S	0,70	0,00
1995530	11-027-021-00043-003	1000	TRIGO BLANDO-SIN VARIEDAD	S	0,70	0,00
1995525	11-027-021-00043-003	1000	TRIGO BLANDO-SIN VARIEDAD	S	2,23	0,00

**Titulares de explotaciones que hayan adquirido el compromiso voluntario de establecimiento de una enmienda natural mediante un cultivo de crucifera para su enterrado en verde****PUNTOS: 0,00 N**

<u>APELLIDOS Y NOMBRE / RAZÓN SOCIAL</u>	<u>NIF</u>	<u>EXPEDIENTE</u>	<u>SUP. PROPUESTA (ha)</u>
GARCIA DE QUIROS MORALES FRANCISCO DE ASIS	75795514A	2007276	6,13

<u>PROPUESTA ADMITIDO</u>	<u>SOLICITA PRIMA VOL. SI</u>	<u>PROPUESTA PRIMA VOL. ADMITIDO</u>

**IMPORTE POR ANUALIDAD**

<u>CAMPAÑA</u>	<u>IMPORTE MÁXIMO SUBVENCIONABLE</u>	<u>IMPORTE MEDIO DE TRANSFERENCIA (€/ha)</u>
2015	2.656,99 €	433,44 €
2016	2.656,99 €	433,44 €
2017	2.656,99 €	433,44 €
2018	2.656,99 €	433,44 €
2019	2.656,99 €	433,44 €

**RECINTOS PROPUESTOS**

<u>REF.</u>	<u>REFERENCIA SIGPAC</u>	<u>CULTIVO</u>	<u>DESCRIPCIÓN CULTIVO</u>	<u>S/R</u>	<u>SUP. DEC. ADMIN. (ha)</u>	<u>SUP. PROPUESTA (ha)</u>
1930835	11-027-024-00032-001	81268	ALGODON-JUNCAL	S	6,13	6,13

**RESUMEN CRITERIOS DE PRIORIZACIÓN**

<b>10.1.5 Sistemas sostenibles de cultivos agroindustriales</b>	<b>PUNTOS: 5,00</b>	<b>PUNTOS</b>	<b>CUMPLE</b>
Porcentaje de superficie determinada en Red Natura 2000		0,00	0.0%
Porcentaje de superficie determinada situada en zonas RAMSAR		0,00	0.0%
Porcentaje de superficie determinada en zonas vulnerables a la contaminación por nitratos		4,00	100.0%
Titulares de explotaciones que hayan adquirido el compromiso voluntario de establecimiento de una enmienda natural mediante un cultivo de crucifera para su enterrado en verde		1,00	S

**DETALLE CRITERIOS DE PRIORIZACIÓN**

<b>10.1.5 Sistemas sostenibles de cultivos agroindustriales</b>	<b>PUNTOS: 5,00</b>	<b>PUNTOS</b>	<b>CUMPLE</b>			
Porcentaje de superficie determinada en Red Natura 2000		PUNTOS: 0,00	0.0%			
		<u>SUP. PROPUESTA (ha)</u>	<u>SUP. CUMPLE (ha)</u>			
<u>REF.</u>	<u>REFERENCIA SIGPAC</u>	<u>CULTIVO</u>	<u>DESCRIPCIÓN CULTIVO</u>	<u>S/R</u>		
1930835	11-027-024-00032-001	81268	ALGODON-JUNCAL	S	6,13	0,00
Porcentaje de superficie determinada situada en zonas RAMSAR		PUNTOS: 0,00	0.0%			
		<u>SUP. PROPUESTA (ha)</u>	<u>SUP. CUMPLE (ha)</u>			
<u>REF.</u>	<u>REFERENCIA SIGPAC</u>	<u>CULTIVO</u>	<u>DESCRIPCIÓN CULTIVO</u>	<u>S/R</u>		
1930835	11-027-024-00032-001	81268	ALGODON-JUNCAL	S	6,13	0,00
Porcentaje de superficie determinada en zonas vulnerables a la contaminación por nitratos		PUNTOS: 4,00	100.0%			
		<u>SUP. PROPUESTA (ha)</u>	<u>SUP. CUMPLE (ha)</u>			
<u>REF.</u>	<u>REFERENCIA SIGPAC</u>	<u>CULTIVO</u>	<u>DESCRIPCIÓN CULTIVO</u>	<u>S/R</u>		
1930835	11-027-024-00032-001	81268	ALGODON-JUNCAL	S	6,13	6,13
Titulares de explotaciones que hayan adquirido el compromiso voluntario de establecimiento de una enmienda natural mediante un cultivo de crucifera para su enterrado en verde		PUNTOS: 1,00	S			



<u>APELLIDOS Y NOMBRE / RAZÓN SOCIAL</u>	<u>NIF</u>	<u>EXPEDIENTE</u>	<u>SUP. PROPUESTA (ha)</u>
GARCIA DE QUIROS PALOMEQUE FRANCISCO	31291531P	2007274	6,21

<u>PROPUESTA ADMITIDO</u>	<u>SOLICITA PRIMA VOL.</u>	<u>PROPUESTA PRIMA VOL.</u>
ADMITIDO	SI	ADMITIDO

**IMPORTE POR ANUALIDAD**

<u>CAMPAÑA</u>	<u>IMPORTE MÁXIMO SUBVENCIONABLE</u>	<u>IMPORTE MEDIO DE TRANSFERENCIA (€/ha)</u>
2015	2.691,67 €	433,44 €
2016	2.691,67 €	433,44 €
2017	2.691,67 €	433,44 €
2018	2.691,67 €	433,44 €
2019	2.691,67 €	433,44 €

**RECINTOS PROPUESTOS**

<u>REF.</u>	<u>REFERENCIA SIGPAC</u>	<u>CULTIVO</u>	<u>DESCRIPCIÓN CULTIVO</u>	<u>S/R</u>	<u>SUP. DEC. ADMIN. (ha)</u>	<u>SUP. PROPUESTA (ha)</u>
1929746	11-027-015-00032-001	81268	ALGODON-JUNCAL	R	6,21	6,21

**RESUMEN CRITERIOS DE PRIORIZACIÓN**

<b>10.1.5 Sistemas sostenibles de cultivos agroindustriales</b>	<b>PUNTOS: 5,00</b>	<b>PUNTOS</b>	<b>CUMPLE</b>
Porcentaje de superficie determinada en Red Natura 2000		0,00	0.0%
Porcentaje de superficie determinada situada en zonas RAMSAR		0,00	0.0%
Porcentaje de superficie determinada en zonas vulnerables a la contaminación por nitratos		4,00	100.0%
Titulares de explotaciones que hayan adquirido el compromiso voluntario de establecimiento de una enmienda natural mediante un cultivo de crucifera para su enterrado en verde		1,00	S

**DETALLE CRITERIOS DE PRIORIZACIÓN**

<b>10.1.5 Sistemas sostenibles de cultivos agroindustriales</b>	<b>PUNTOS: 5,00</b>	<b>PUNTOS</b>	<b>CUMPLE</b>			
Porcentaje de superficie determinada en Red Natura 2000		PUNTOS: 0,00	0.0%			
		<u>SUP. PROPUESTA (ha)</u>	<u>SUP. CUMPLE (ha)</u>			
<u>REF.</u>	<u>REFERENCIA SIGPAC</u>	<u>CULTIVO</u>	<u>DESCRIPCIÓN CULTIVO</u>	<u>S/R</u>	6,21	0,00
1929746	11-027-015-00032-001	81268	ALGODON-JUNCAL	R		
Porcentaje de superficie determinada situada en zonas RAMSAR		PUNTOS: 0,00	0.0%			
		<u>SUP. PROPUESTA (ha)</u>	<u>SUP. CUMPLE (ha)</u>			
<u>REF.</u>	<u>REFERENCIA SIGPAC</u>	<u>CULTIVO</u>	<u>DESCRIPCIÓN CULTIVO</u>	<u>S/R</u>	6,21	0,00
1929746	11-027-015-00032-001	81268	ALGODON-JUNCAL	R		
Porcentaje de superficie determinada en zonas vulnerables a la contaminación por nitratos		PUNTOS: 4,00	100.0%			
		<u>SUP. PROPUESTA (ha)</u>	<u>SUP. CUMPLE (ha)</u>			
<u>REF.</u>	<u>REFERENCIA SIGPAC</u>	<u>CULTIVO</u>	<u>DESCRIPCIÓN CULTIVO</u>	<u>S/R</u>	6,21	6,21
1929746	11-027-015-00032-001	81268	ALGODON-JUNCAL	R		
Titulares de explotaciones que hayan adquirido el compromiso voluntario de establecimiento de una enmienda natural mediante un cultivo de crucifera para su enterrado en verde		PUNTOS: 1,00	S			



<b><u>APELLIDOS Y NOMBRE / RAZÓN SOCIAL</u></b>	<b><u>NIF</u></b>	<b><u>EXPEDIENTE</u></b>	<b><u>SUP. PROPUESTA (ha)</u></b>
GARCIA DE QUIROS PEREZ FRANCISCO	31292891B	2006526	15,98

<b><u>PROPUESTA</u></b>	<b><u>SOLICITA PRIMA VOL.</u></b>
ADMITIDO	NO

**IMPORTE POR ANUALIDAD**

<u>CAMPAÑA</u>	<u>IMPORTE MÁXIMO SUBVENCIONABLE</u>	<u>IMPORTE MEDIO DE TRANSFERENCIA (€/ha)</u>
2015	4.638,51 €	290,27 €
2016	4.638,51 €	290,27 €
2017	4.638,51 €	290,27 €
2018	4.638,51 €	290,27 €
2019	4.638,51 €	290,27 €

**RECINTOS PROPUESTOS**

<u>REF.</u>	<u>REFERENCIA SIGPAC</u>	<u>CULTIVO</u>	<u>DESCRIPCIÓN CULTIVO</u>	<u>S/R</u>	<u>SUP. DEC. ADMIN. (ha)</u>	<u>SUP. PROPUESTA (ha)</u>
1746772	11-020-114-00310-002	81000	ALGODON-SIN VARIEDAD	R	3,10	3,10
1746773	11-020-115-00122-001	81361	ALGODON-INTERCOTT 211	R	6,87	6,87
1746774	11-020-115-00123-002	82361	REMOLACHA-CONIL	R	6,01	6,01

**RESUMEN CRITERIOS DE PRIORIZACIÓN****10.1.5 Sistemas sostenibles de cultivos agroindustriales****PUNTOS: 4,00**

	<b><u>PUNTOS</u></b>	<b><u>CUMPLE</u></b>
Porcentaje de superficie determinada en Red Natura 2000	0,00	0.0%
Porcentaje de superficie determinada situada en zonas RAMSAR	0,00	0.0%
Porcentaje de superficie determinada en zonas vulnerables a la contaminación por nitratos	4,00	100.0%
Titulares de explotaciones que hayan adquirido el compromiso voluntario de establecimiento de una enmienda natural mediante un cultivo de crucífera para su enterrado en verde	0,00	N



**DETALLE CRITERIOS DE PRIORIZACIÓN****10.1.5 Sistemas sostenibles de cultivos agroindustriales****PUNTOS: 4,00****Porcentaje de superficie determinada en Red Natura 2000****PUNTOS: 0,00 0.0%**

<u>REF.</u>	<u>REFERENCIA SIGPAC</u>	<u>CULTIVO</u>	<u>DESCRIPCIÓN CULTIVO</u>	<u>S/R</u>	<u>SUP.</u> <u>PROPUESTA</u> <u>(ha)</u>	<u>SUP.</u> <u>CUMPLE</u> <u>(ha)</u>
1746772	11-020-114-00310-002	81000	ALGODON-SIN VARIEDAD	R	3,10	0,00
1746773	11-020-115-00122-001	81361	ALGODON-INTERCOTT 211	R	6,87	0,00
1746774	11-020-115-00123-002	82361	REMOLACHA-CONIL	R	6,01	0,00

**Porcentaje de superficie determinada situada en zonas RAMSAR****PUNTOS: 0,00 0.0%**

<u>REF.</u>	<u>REFERENCIA SIGPAC</u>	<u>CULTIVO</u>	<u>DESCRIPCIÓN CULTIVO</u>	<u>S/R</u>	<u>SUP.</u> <u>PROPUESTA</u> <u>(ha)</u>	<u>SUP.</u> <u>CUMPLE</u> <u>(ha)</u>
1746772	11-020-114-00310-002	81000	ALGODON-SIN VARIEDAD	R	3,10	0,00
1746773	11-020-115-00122-001	81361	ALGODON-INTERCOTT 211	R	6,87	0,00
1746774	11-020-115-00123-002	82361	REMOLACHA-CONIL	R	6,01	0,00

**Porcentaje de superficie determinada en zonas vulnerables a la contaminación por nitratos****PUNTOS: 4,00 100.0%**

<u>REF.</u>	<u>REFERENCIA SIGPAC</u>	<u>CULTIVO</u>	<u>DESCRIPCIÓN CULTIVO</u>	<u>S/R</u>	<u>SUP.</u> <u>PROPUESTA</u> <u>(ha)</u>	<u>SUP.</u> <u>CUMPLE</u> <u>(ha)</u>
1746772	11-020-114-00310-002	81000	ALGODON-SIN VARIEDAD	R	3,10	3,10
1746773	11-020-115-00122-001	81361	ALGODON-INTERCOTT 211	R	6,87	6,87
1746774	11-020-115-00123-002	82361	REMOLACHA-CONIL	R	6,01	6,01

**Titulares de explotaciones que hayan adquirido el compromiso voluntario de establecimiento de una enmienda natural mediante un cultivo de crucífera para su enterrado en verde****PUNTOS: 0,00 N**



<b><u>APELLIDOS Y NOMBRE / RAZÓN SOCIAL</u></b>	<b><u>NIF</u></b>	<b><u>EXPEDIENTE</u></b>	<b><u>SUP. PROPUESTA (ha)</u></b>
GARCIA DE QUIROS REYES FRANCISCO	75785143M	2006519	4,50

<b><u>PROPUESTA</u></b>	<b><u>SOLICITA PRIMA VOL.</u></b>
ADMITIDO	NO

**IMPORTE POR ANUALIDAD**

<u>CAMPAÑA</u>	<u>IMPORTE MÁXIMO SUBVENCIONABLE</u>	<u>IMPORTE MEDIO DE TRANSFERENCIA (€/ha)</u>
2015	1.306,21 €	290,27 €
2016	1.306,21 €	290,27 €
2017	1.306,21 €	290,27 €
2018	1.306,21 €	290,27 €
2019	1.306,21 €	290,27 €

**RECINTOS PROPUESTOS**

<u>REF.</u>	<u>REFERENCIA SIGPAC</u>	<u>CULTIVO</u>	<u>DESCRIPCIÓN CULTIVO</u>	<u>S/R</u>	<u>SUP. DEC. ADMIN. (ha)</u>	<u>SUP. PROPUESTA (ha)</u>
1744877	11-020-115-00122-001	81267	ALGODON-INTERCOTT 195	R	4,50	4,50

**RESUMEN CRITERIOS DE PRIORIZACIÓN**

<b>10.1.5 Sistemas sostenibles de cultivos agroindustriales</b>	<b>PUNTOS: 4,00</b>		
<b>Porcentaje de superficie determinada en Red Natura 2000</b>		<b>PUNTOS</b>	<b>CUMPLE</b>
		0,00	0.0%
<b>Porcentaje de superficie determinada situada en zonas RAMSAR</b>		0,00	0.0%
<b>Porcentaje de superficie determinada en zonas vulnerables a la contaminación por nitratos</b>		4,00	100.0%
<b>Titulares de explotaciones que hayan adquirido el compromiso voluntario de establecimiento de una enmienda natural mediante un cultivo de crucifera para su enterrado en verde</b>		0,00	N

**DETALLE CRITERIOS DE PRIORIZACIÓN**

<b>10.1.5 Sistemas sostenibles de cultivos agroindustriales</b>	<b>PUNTOS: 4,00</b>		
<b>Porcentaje de superficie determinada en Red Natura 2000</b>		<b>PUNTOS:</b>	<b>0,00</b>
			<b>0.0%</b>
		<b>SUP. PROPUESTA (ha)</b>	<b>SUP. CUMPLE (ha)</b>
<b>REF.</b>	<b>REFERENCIA SIGPAC</b>	<b>CULTIVO</b>	<b>DESCRIPCIÓN CULTIVO</b>
1744877	11-020-115-00122-001	81267	ALGODON-INTERCOTT 195
		<b>S/R</b>	<b>R</b>
			<b>4,50</b>
			<b>0,00</b>
<b>Porcentaje de superficie determinada situada en zonas RAMSAR</b>		<b>PUNTOS:</b>	<b>0,00</b>
			<b>0.0%</b>
		<b>SUP. PROPUESTA (ha)</b>	<b>SUP. CUMPLE (ha)</b>
<b>REF.</b>	<b>REFERENCIA SIGPAC</b>	<b>CULTIVO</b>	<b>DESCRIPCIÓN CULTIVO</b>
1744877	11-020-115-00122-001	81267	ALGODON-INTERCOTT 195
		<b>S/R</b>	<b>R</b>
			<b>4,50</b>
			<b>0,00</b>
<b>Porcentaje de superficie determinada en zonas vulnerables a la contaminación por nitratos</b>		<b>PUNTOS:</b>	<b>4,00</b>
			<b>100.0%</b>
		<b>SUP. PROPUESTA (ha)</b>	<b>SUP. CUMPLE (ha)</b>
<b>REF.</b>	<b>REFERENCIA SIGPAC</b>	<b>CULTIVO</b>	<b>DESCRIPCIÓN CULTIVO</b>
1744877	11-020-115-00122-001	81267	ALGODON-INTERCOTT 195
		<b>S/R</b>	<b>R</b>
			<b>4,50</b>
			<b>4,50</b>
<b>Titulares de explotaciones que hayan adquirido el compromiso voluntario de establecimiento de una enmienda natural mediante un cultivo de crucifera para su enterrado en verde</b>		<b>PUNTOS:</b>	<b>0,00</b>
			<b>N</b>



<b><u>APELLIDOS Y NOMBRE / RAZÓN SOCIAL</u></b>	<b><u>NIF</u></b>	<b><u>EXPEDIENTE</u></b>	<b><u>SUP. PROPUESTA (ha)</u></b>
GARCIA DELGADO BEL ELENA	31527124N	2006181	4,46

<b><u>PROPUESTA</u></b>	<b><u>SOLICITA PRIMA VOL.</u></b>
ADMITIDO	NO

**IMPORTE POR ANUALIDAD**

<u>CAMPAÑA</u>	<u>IMPORTE MÁXIMO SUBVENCIONABLE</u>	<u>IMPORTE MEDIO DE TRANSFERENCIA (€/ha)</u>
2015	1.294,60 €	290,27 €
2016	1.294,60 €	290,27 €
2017	1.294,60 €	290,27 €
2018	1.294,60 €	290,27 €
2019	1.294,60 €	290,27 €

**RECINTOS PROPUESTOS**

<u>REF.</u>	<u>REFERENCIA SIGPAC</u>	<u>CULTIVO</u>	<u>DESCRIPCIÓN CULTIVO</u>	<u>S/R</u>	<u>SUP. DEC. ADMIN. (ha)</u>	<u>SUP. PROPUESTA (ha)</u>
1722230	11-020-114-00269-001	81361	ALGODON-INTERCOTT 211	R	4,46	4,46

**RESUMEN CRITERIOS DE PRIORIZACIÓN****10.1.5 Sistemas sostenibles de cultivos agroindustriales** PUNTOS: 4,00

	<u>PUNTOS</u>	<u>CUMPLE</u>
Porcentaje de superficie determinada en Red Natura 2000	0,00	0.0%
Porcentaje de superficie determinada situada en zonas RAMSAR	0,00	0.0%
Porcentaje de superficie determinada en zonas vulnerables a la contaminación por nitratos	4,00	100.0%
Titulares de explotaciones que hayan adquirido el compromiso voluntario de establecimiento de una enmienda natural mediante un cultivo de crucifera para su enterrado en verde	0,00	N

**DETALLE CRITERIOS DE PRIORIZACIÓN****10.1.5 Sistemas sostenibles de cultivos agroindustriales** PUNTOS: 4,00

Porcentaje de superficie determinada en Red Natura 2000	PUNTOS:	0,00	0.0%
	<u>SUP. PROPUESTA (ha)</u>	4,46	<u>SUP. CUMPLE (ha)</u>
			0,00
Porcentaje de superficie determinada situada en zonas RAMSAR	PUNTOS:	0,00	0.0%
	<u>SUP. PROPUESTA (ha)</u>	4,46	<u>SUP. CUMPLE (ha)</u>
			0,00
Porcentaje de superficie determinada en zonas vulnerables a la contaminación por nitratos	PUNTOS:	4,00	100.0%
	<u>SUP. PROPUESTA (ha)</u>	4,46	<u>SUP. CUMPLE (ha)</u>
			4,46
Titulares de explotaciones que hayan adquirido el compromiso voluntario de establecimiento de una enmienda natural mediante un cultivo de crucifera para su enterrado en verde	PUNTOS:	0,00	N

<u>REF.</u>	<u>REFERENCIA SIGPAC</u>	<u>CULTIVO</u>	<u>DESCRIPCIÓN CULTIVO</u>	<u>S/R</u>	<u>SUP. PROPUESTA (ha)</u>	<u>SUP. CUMPLE (ha)</u>
1722230	11-020-114-00269-001	81361	ALGODON-INTERCOTT 211	R	4,46	4,46

Titulares de explotaciones que hayan adquirido el compromiso voluntario de establecimiento de una enmienda natural mediante un cultivo de crucifera para su enterrado en verde	PUNTOS:	0,00	N
--	---------	------	---

<u>APELLIDOS Y NOMBRE / RAZÓN SOCIAL</u>	<u>NIF</u>	<u>EXPEDIENTE</u>	<u>SUP. PROPUESTA (ha)</u>
GARCIA FERNANDEZ AURORA	31602849K	2007008	4,43
<u>PROPUESTA ADMITIDO</u>	<u>SOLICITA PRIMA VOL. SI</u>	<u>PROPUESTA PRIMA VOL. ADMITIDO</u>	

**IMPORTE POR ANUALIDAD**

<u>CAMPAÑA</u>	<u>IMPORTE MÁXIMO SUBVENCIONABLE</u>	<u>IMPORTE MEDIO DE TRANSFERENCIA (€/ha)</u>
2015	1.920,14 €	433,44 €
2016	1.920,14 €	433,44 €
2017	1.920,14 €	433,44 €
2018	1.920,14 €	433,44 €
2019	1.920,14 €	433,44 €

**RECINTOS PROPUESTOS**

<u>REF.</u>	<u>REFERENCIA SIGPAC</u>	<u>CULTIVO</u>	<u>DESCRIPCIÓN CULTIVO</u>	<u>S/R</u>	<u>SUP. DEC. ADMIN. (ha)</u>	<u>SUP. PROPUESTA (ha)</u>
1867658	11-020-135-00103-001	81268	ALGODON-JUNCAL	R	4,43	4,43

**RESUMEN CRITERIOS DE PRIORIZACIÓN**

<b>10.1.5 Sistemas sostenibles de cultivos agroindustriales</b>	<b>PUNTOS: 5,00</b>	<b>PUNTOS</b>	<b>CUMPLE</b>
Porcentaje de superficie determinada en Red Natura 2000		0,00	0.0%
Porcentaje de superficie determinada situada en zonas RAMSAR		0,00	0.0%
Porcentaje de superficie determinada en zonas vulnerables a la contaminación por nitratos		4,00	100.0%
Titulares de explotaciones que hayan adquirido el compromiso voluntario de establecimiento de una enmienda natural mediante un cultivo de crucifera para su enterrado en verde		1,00	S

**DETALLE CRITERIOS DE PRIORIZACIÓN**

<b>10.1.5 Sistemas sostenibles de cultivos agroindustriales</b>	<b>PUNTOS: 5,00</b>	<b>PUNTOS</b>	<b>CUMPLE</b>			
Porcentaje de superficie determinada en Red Natura 2000		PUNTOS: 0,00	0.0%			
		<u>SUP. PROPUESTA (ha)</u>	<u>SUP. CUMPLE (ha)</u>			
<u>REF.</u>	<u>REFERENCIA SIGPAC</u>	<u>CULTIVO</u>	<u>DESCRIPCIÓN CULTIVO</u>	<u>S/R</u>		
1867658	11-020-135-00103-001	81268	ALGODON-JUNCAL	R	4,43	0,00
Porcentaje de superficie determinada situada en zonas RAMSAR		PUNTOS: 0,00	0.0%			
		<u>SUP. PROPUESTA (ha)</u>	<u>SUP. CUMPLE (ha)</u>			
<u>REF.</u>	<u>REFERENCIA SIGPAC</u>	<u>CULTIVO</u>	<u>DESCRIPCIÓN CULTIVO</u>	<u>S/R</u>		
1867658	11-020-135-00103-001	81268	ALGODON-JUNCAL	R	4,43	0,00
Porcentaje de superficie determinada en zonas vulnerables a la contaminación por nitratos		PUNTOS: 4,00	100.0%			
		<u>SUP. PROPUESTA (ha)</u>	<u>SUP. CUMPLE (ha)</u>			
<u>REF.</u>	<u>REFERENCIA SIGPAC</u>	<u>CULTIVO</u>	<u>DESCRIPCIÓN CULTIVO</u>	<u>S/R</u>		
1867658	11-020-135-00103-001	81268	ALGODON-JUNCAL	R	4,43	4,43
Titulares de explotaciones que hayan adquirido el compromiso voluntario de establecimiento de una enmienda natural mediante un cultivo de crucifera para su enterrado en verde		PUNTOS: 1,00	S			



<u>APELLIDOS Y NOMBRE / RAZÓN SOCIAL</u>	<u>NIF</u>	<u>EXPEDIENTE</u>	<u>SUP. PROPUESTA (ha)</u>
GARCIA FUENTES JUAN ANTONIO	52311151C	2006411	9,23
<u>PROPUESTA ADMITIDO</u>	<u>SOLICITA PRIMA VOL. SI</u>	<u>PROPUESTA PRIMA VOL. ADMITIDO</u>	

**IMPORTE POR ANUALIDAD**

<u>CAMPAÑA</u>	<u>IMPORTE MÁXIMO SUBVENCIONABLE</u>	<u>IMPORTE MEDIO DE TRANSFERENCIA (€/ha)</u>
2015	4.000,65 €	433,44 €
2016	4.000,65 €	433,44 €
2017	4.000,65 €	433,44 €
2018	4.000,65 €	433,44 €
2019	4.000,65 €	433,44 €

**RECINTOS PROPUESTOS**

<u>REF.</u>	<u>REFERENCIA SIGPAC</u>	<u>CULTIVO</u>	<u>DESCRIPCIÓN CULTIVO</u>	<u>S/R</u>	<u>SUP. DEC. ADMIN. (ha)</u>	<u>SUP. PROPUESTA (ha)</u>
1716280	11-030-003-00008-001	81363	ALGODON-DP332	R	2,52	2,52
1716282	11-030-004-00026-001	81320	ALGODON-DP396	R	1,41	1,41
1716281	11-030-016-00063-002	81363	ALGODON-DP332	R	3,12	3,12
1716283	11-030-016-00063-002	82222	REMOLACHA-BRAHMS	R	2,18	2,18

**RESUMEN CRITERIOS DE PRIORIZACIÓN****10.1.5 Sistemas sostenibles de cultivos agroindustriales**

PUNTOS: 4,73

	<u>PUNTOS</u>	<u>CUMPLE</u>
Porcentaje de superficie determinada en Red Natura 2000	0,00	0.0%
Porcentaje de superficie determinada situada en zonas RAMSAR	0,00	0.0%
Porcentaje de superficie determinada en zonas vulnerables a la contaminación por nitratos	3,73	72.7%
Titulares de explotaciones que hayan adquirido el compromiso voluntario de establecimiento de una enmienda natural mediante un cultivo de crucífera para su enterrado en verde	1,00	S



**DETALLE CRITERIOS DE PRIORIZACIÓN****10.1.5 Sistemas sostenibles de cultivos agroindustriales****PUNTOS: 4,73****Porcentaje de superficie determinada en Red Natura 2000****PUNTOS: 0,00 0.0%**

<u>REF.</u>	<u>REFERENCIA SIGPAC</u>	<u>CULTIVO</u>	<u>DESCRIPCIÓN CULTIVO</u>	<u>S/R</u>	<u>SUP.</u> <u>PROPUESTA</u> <u>(ha)</u>	<u>SUP.</u> <u>CUMPLE</u> <u>(ha)</u>
1716280	11-030-003-00008-001	81363	ALGODON-DP332	R	2,52	0,00
1716282	11-030-004-00026-001	81320	ALGODON-DP396	R	1,41	0,00
1716281	11-030-016-00063-002	81363	ALGODON-DP332	R	3,12	0,00
1716283	11-030-016-00063-002	82222	REMOLACHA-BRAHMS	R	2,18	0,00

**Porcentaje de superficie determinada situada en zonas RAMSAR****PUNTOS: 0,00 0.0%**

<u>REF.</u>	<u>REFERENCIA SIGPAC</u>	<u>CULTIVO</u>	<u>DESCRIPCIÓN CULTIVO</u>	<u>S/R</u>	<u>SUP.</u> <u>PROPUESTA</u> <u>(ha)</u>	<u>SUP.</u> <u>CUMPLE</u> <u>(ha)</u>
1716280	11-030-003-00008-001	81363	ALGODON-DP332	R	2,52	0,00
1716282	11-030-004-00026-001	81320	ALGODON-DP396	R	1,41	0,00
1716281	11-030-016-00063-002	81363	ALGODON-DP332	R	3,12	0,00
1716283	11-030-016-00063-002	82222	REMOLACHA-BRAHMS	R	2,18	0,00

**Porcentaje de superficie determinada en zonas vulnerables a la contaminación por nitratos****PUNTOS: 3,73 72.7%**

<u>REF.</u>	<u>REFERENCIA SIGPAC</u>	<u>CULTIVO</u>	<u>DESCRIPCIÓN CULTIVO</u>	<u>S/R</u>	<u>SUP.</u> <u>PROPUESTA</u> <u>(ha)</u>	<u>SUP.</u> <u>CUMPLE</u> <u>(ha)</u>
1716280	11-030-003-00008-001	81363	ALGODON-DP332	R	2,52	0,00
1716282	11-030-004-00026-001	81320	ALGODON-DP396	R	1,41	1,41
1716281	11-030-016-00063-002	81363	ALGODON-DP332	R	3,12	3,12
1716283	11-030-016-00063-002	82222	REMOLACHA-BRAHMS	R	2,18	2,18

**Titulares de explotaciones que hayan adquirido el compromiso voluntario de establecimiento de una enmienda natural mediante un cultivo de crucifera para su enterrado en verde****PUNTOS: 1,00 S**

<b><u>APELLIDOS Y NOMBRE / RAZÓN SOCIAL</u></b>	<b><u>NIF</u></b>	<b><u>EXPEDIENTE</u></b>	<b><u>SUP. PROPUESTA (ha)</u></b>
GARCIA GARCIA ANTONIO	52281781K	2005300	17,49

<b><u>PROPUESTA</u></b>	<b><u>SOLICITA PRIMA VOL.</u></b>
ADMITIDO	NO

**IMPORTE POR ANUALIDAD**

<u>CAMPAÑA</u>	<u>IMPORTE MÁXIMO SUBVENCIONABLE</u>	<u>IMPORTE MEDIO DE TRANSFERENCIA (€/ha)</u>
2015	5.076,82 €	290,27 €
2016	5.076,82 €	290,27 €
2017	5.076,82 €	290,27 €
2018	5.076,82 €	290,27 €
2019	5.076,82 €	290,27 €

**RECINTOS PROPUESTOS**

<u>REF.</u>	<u>REFERENCIA SIGPAC</u>	<u>CULTIVO</u>	<u>DESCRIPCIÓN CULTIVO</u>	<u>S/R</u>	<u>SUP. DEC. ADMIN. (ha)</u>	<u>SUP. PROPUESTA (ha)</u>
1830235	11-006-063-00005-004	82156	REMOLACHA-BARBATE	R	1,34	1,34
1830237	11-006-063-00005-005	82156	REMOLACHA-BARBATE	R	6,34	6,34
1830236	11-006-063-00011-001	82361	REMOLACHA-CONIL	R	6,52	6,52
1830238	11-020-114-00385-001	82107	REMOLACHA-PORTAL	R	3,29	3,29

**RESUMEN CRITERIOS DE PRIORIZACIÓN****10.1.5 Sistemas sostenibles de cultivos agroindustriales****PUNTOS: 1,19**

	<b><u>PUNTOS</u></b>	<b><u>CUMPLE</u></b>
Porcentaje de superficie determinada en Red Natura 2000	0,00	0.0%
Porcentaje de superficie determinada situada en zonas RAMSAR	0,00	0.0%
Porcentaje de superficie determinada en zonas vulnerables a la contaminación por nitratos	1,19	18.81%
Titulares de explotaciones que hayan adquirido el compromiso voluntario de establecimiento de una enmienda natural mediante un cultivo de crucífera para su enterrado en verde	0,00	N



**DETALLE CRITERIOS DE PRIORIZACIÓN****10.1.5 Sistemas sostenibles de cultivos agroindustriales****PUNTOS: 1,19****Porcentaje de superficie determinada en Red Natura 2000****PUNTOS: 0,00 0.0%**

<u>REF.</u>	<u>REFERENCIA SIGPAC</u>	<u>CULTIVO</u>	<u>DESCRIPCIÓN CULTIVO</u>	<u>S/R</u>	<u>SUP.</u> <u>PROPUESTA</u> <u>(ha)</u>	<u>SUP.</u> <u>CUMPLE</u> <u>(ha)</u>
1830235	11-006-063-00005-004	82156	REMOLACHA-BARBATE	R	1,34	0,00
1830237	11-006-063-00005-005	82156	REMOLACHA-BARBATE	R	6,34	0,00
1830236	11-006-063-00011-001	82361	REMOLACHA-CONIL	R	6,52	0,00
1830238	11-020-114-00385-001	82107	REMOLACHA-PORTAL	R	3,29	0,00

**Porcentaje de superficie determinada situada en zonas RAMSAR****PUNTOS: 0,00 0.0%**

<u>REF.</u>	<u>REFERENCIA SIGPAC</u>	<u>CULTIVO</u>	<u>DESCRIPCIÓN CULTIVO</u>	<u>S/R</u>	<u>SUP.</u> <u>PROPUESTA</u> <u>(ha)</u>	<u>SUP.</u> <u>CUMPLE</u> <u>(ha)</u>
1830235	11-006-063-00005-004	82156	REMOLACHA-BARBATE	R	1,34	0,00
1830237	11-006-063-00005-005	82156	REMOLACHA-BARBATE	R	6,34	0,00
1830236	11-006-063-00011-001	82361	REMOLACHA-CONIL	R	6,52	0,00
1830238	11-020-114-00385-001	82107	REMOLACHA-PORTAL	R	3,29	0,00

**Porcentaje de superficie determinada en zonas vulnerables a la contaminación por nitratos****PUNTOS: 1,19 18.81%**

<u>REF.</u>	<u>REFERENCIA SIGPAC</u>	<u>CULTIVO</u>	<u>DESCRIPCIÓN CULTIVO</u>	<u>S/R</u>	<u>SUP.</u> <u>PROPUESTA</u> <u>(ha)</u>	<u>SUP.</u> <u>CUMPLE</u> <u>(ha)</u>
1830235	11-006-063-00005-004	82156	REMOLACHA-BARBATE	R	1,34	0,00
1830237	11-006-063-00005-005	82156	REMOLACHA-BARBATE	R	6,34	0,00
1830236	11-006-063-00011-001	82361	REMOLACHA-CONIL	R	6,52	0,00
1830238	11-020-114-00385-001	82107	REMOLACHA-PORTAL	R	3,29	3,29

**Titulares de explotaciones que hayan adquirido el compromiso voluntario de establecimiento de una enmienda natural mediante un cultivo de crucífera para su enterrado en verde****PUNTOS: 0,00 N**

<u>APELLIDOS Y NOMBRE / RAZÓN SOCIAL</u>	<u>NIF</u>	<u>EXPEDIENTE</u>	<u>SUP. PROPUESTA (ha)</u>
GARCIA GARCIA JOSE MANUEL	52284034C	2006857	11,00

<u>PROPUESTA</u>	<u>SOLICITA PRIMA VOL.</u>
ADMITIDO	NO

IMPORTE POR ANUALIDAD

<u>CAMPAÑA</u>	<u>IMPORTE MÁXIMO SUBVENCIONABLE</u>	<u>IMPORTE MEDIO DE TRANSFERENCIA (€/ha)</u>
2015	3.192,97 €	290,27 €
2016	3.192,97 €	290,27 €
2017	3.192,97 €	290,27 €
2018	3.192,97 €	290,27 €
2019	3.192,97 €	290,27 €

RECINTOS PROPUESTOS

<u>REF.</u>	<u>REFERENCIA SIGPAC</u>	<u>CULTIVO</u>	<u>DESCRIPCIÓN CULTIVO</u>	<u>S/R</u>	<u>SUP. DEC. ADMIN. (ha)</u>	<u>SUP. PROPUESTA (ha)</u>
1827374	11-020-114-00074-006	82107	REMOLACHA-PORTAL	R	11,00	11,00

**RESUMEN CRITERIOS DE PRIORIZACIÓN**

<b>10.1.5 Sistemas sostenibles de cultivos agroindustriales</b>	<b>PUNTOS: 4,00</b>
---	---------------------

	<u>PUNTOS</u>	<u>CUMPLE</u>
Porcentaje de superficie determinada en Red Natura 2000	0,00	0.0%
Porcentaje de superficie determinada situada en zonas RAMSAR	0,00	0.0%
Porcentaje de superficie determinada en zonas vulnerables a la contaminación por nitratos	4,00	100.0%
Titulares de explotaciones que hayan adquirido el compromiso voluntario de establecimiento de una enmienda natural mediante un cultivo de crucífera para su enterrado en verde	0,00	N

**DETALLE CRITERIOS DE PRIORIZACIÓN**

<b>10.1.5 Sistemas sostenibles de cultivos agroindustriales</b>	<b>PUNTOS: 4,00</b>
---	---------------------

Porcentaje de superficie determinada en Red Natura 2000	<b>PUNTOS: 0,00</b>	<b>0.0%</b>				
	<u>SUP. PROPUESTA (ha)</u>	<u>SUP. CUMPLE (ha)</u>				
<u>REF.</u>	<u>REFERENCIA SIGPAC</u>	<u>CULTIVO</u>	<u>DESCRIPCIÓN CULTIVO</u>	<u>S/R</u>	<u>SUP. PROPUESTA (ha)</u>	<u>SUP. CUMPLE (ha)</u>
1827374	11-020-114-00074-006	82107	REMOLACHA-PORTAL	R	11,00	0,00
Porcentaje de superficie determinada situada en zonas RAMSAR	<b>PUNTOS: 0,00</b>	<b>0.0%</b>				
	<u>SUP. PROPUESTA (ha)</u>	<u>SUP. CUMPLE (ha)</u>				
<u>REF.</u>	<u>REFERENCIA SIGPAC</u>	<u>CULTIVO</u>	<u>DESCRIPCIÓN CULTIVO</u>	<u>S/R</u>	<u>SUP. PROPUESTA (ha)</u>	<u>SUP. CUMPLE (ha)</u>
1827374	11-020-114-00074-006	82107	REMOLACHA-PORTAL	R	11,00	0,00
Porcentaje de superficie determinada en zonas vulnerables a la contaminación por nitratos	<b>PUNTOS: 4,00</b>	<b>100.0%</b>				
	<u>SUP. PROPUESTA (ha)</u>	<u>SUP. CUMPLE (ha)</u>				
<u>REF.</u>	<u>REFERENCIA SIGPAC</u>	<u>CULTIVO</u>	<u>DESCRIPCIÓN CULTIVO</u>	<u>S/R</u>	<u>SUP. PROPUESTA (ha)</u>	<u>SUP. CUMPLE (ha)</u>
1827374	11-020-114-00074-006	82107	REMOLACHA-PORTAL	R	11,00	11,00
Titulares de explotaciones que hayan adquirido el compromiso voluntario de establecimiento de una enmienda natural mediante un cultivo de crucífera para su enterrado en verde	<b>PUNTOS: 0,00</b>	<b>N</b>				





<b><u>APELLIDOS Y NOMBRE / RAZÓN SOCIAL</u></b>	<b><u>NIF</u></b>	<b><u>EXPEDIENTE</u></b>	<b><u>SUP. PROPUESTA (ha)</u></b>
GARCIA GONZALEZ ANTONIO	31558246S	2008097	8,54

<b><u>PROPUESTA</u></b>	<b><u>SOLICITA PRIMA VOL.</u></b>
ADMITIDO	NO

**IMPORTE POR ANUALIDAD**

<u>CAMPAÑA</u>	<u>IMPORTE MÁXIMO SUBVENCIONABLE</u>	<u>IMPORTE MEDIO DE TRANSFERENCIA (€/ha)</u>
2015	2.478,91 €	290,27 €
2016	2.478,91 €	290,27 €
2017	2.478,91 €	290,27 €
2018	2.478,91 €	290,27 €
2019	2.478,91 €	290,27 €

**RECINTOS PROPUESTOS**

<u>REF.</u>	<u>REFERENCIA SIGPAC</u>	<u>CULTIVO</u>	<u>DESCRIPCIÓN CULTIVO</u>	<u>S/R</u>	<u>SUP. DEC. ADMIN. (ha)</u>	<u>SUP. PROPUESTA (ha)</u>
2137798	11-020-114-00377-002	1000	TRIGO BLANDO-SIN VARIEDAD	R	4,04	4,04
2137806	11-020-114-00377-002	81268	ALGODON-JUNCAL	R	2,29	2,29
2137805	11-020-114-00377-002	81268	ALGODON-JUNCAL	R	2,21	2,21

**RESUMEN CRITERIOS DE PRIORIZACIÓN****10.1.5 Sistemas sostenibles de cultivos agroindustriales****PUNTOS:** 4,00

	<b><u>PUNTOS</u></b>	<b><u>CUMPLE</u></b>
Porcentaje de superficie determinada en Red Natura 2000	0,00	0.0%
Porcentaje de superficie determinada situada en zonas RAMSAR	0,00	0.0%
Porcentaje de superficie determinada en zonas vulnerables a la contaminación por nitratos	4,00	100.0%
Titulares de explotaciones que hayan adquirido el compromiso voluntario de establecimiento de una enmienda natural mediante un cultivo de crucífera para su enterrado en verde	0,00	N



**DETALLE CRITERIOS DE PRIORIZACIÓN****10.1.5 Sistemas sostenibles de cultivos agroindustriales****PUNTOS: 4,00****Porcentaje de superficie determinada en Red Natura 2000****PUNTOS: 0,00 0.0%**

<u>REF.</u>	<u>REFERENCIA SIGPAC</u>	<u>CULTIVO</u>	<u>DESCRIPCIÓN CULTIVO</u>	<u>S/R</u>	<u>SUP.</u> <u>PROPUESTA</u> <u>(ha)</u>	<u>SUP.</u> <u>CUMPLE</u> <u>(ha)</u>
2137798	11-020-114-00377-002	1000	TRIGO BLANDO-SIN VARIEDAD	R	4,04	0,00
2137806	11-020-114-00377-002	81268	ALGODON-JUNCAL	R	2,29	0,00
2137805	11-020-114-00377-002	81268	ALGODON-JUNCAL	R	2,21	0,00

**Porcentaje de superficie determinada situada en zonas RAMSAR****PUNTOS: 0,00 0.0%**

<u>REF.</u>	<u>REFERENCIA SIGPAC</u>	<u>CULTIVO</u>	<u>DESCRIPCIÓN CULTIVO</u>	<u>S/R</u>	<u>SUP.</u> <u>PROPUESTA</u> <u>(ha)</u>	<u>SUP.</u> <u>CUMPLE</u> <u>(ha)</u>
2137798	11-020-114-00377-002	1000	TRIGO BLANDO-SIN VARIEDAD	R	4,04	0,00
2137805	11-020-114-00377-002	81268	ALGODON-JUNCAL	R	2,21	0,00
2137806	11-020-114-00377-002	81268	ALGODON-JUNCAL	R	2,29	0,00

**Porcentaje de superficie determinada en zonas vulnerables a la contaminación por nitratos****PUNTOS: 4,00 100.0%**

<u>REF.</u>	<u>REFERENCIA SIGPAC</u>	<u>CULTIVO</u>	<u>DESCRIPCIÓN CULTIVO</u>	<u>S/R</u>	<u>SUP.</u> <u>PROPUESTA</u> <u>(ha)</u>	<u>SUP.</u> <u>CUMPLE</u> <u>(ha)</u>
2137798	11-020-114-00377-002	1000	TRIGO BLANDO-SIN VARIEDAD	R	4,04	4,04
2137806	11-020-114-00377-002	81268	ALGODON-JUNCAL	R	2,29	2,29
2137805	11-020-114-00377-002	81268	ALGODON-JUNCAL	R	2,21	2,21

**Titulares de explotaciones que hayan adquirido el compromiso voluntario de establecimiento de una enmienda natural mediante un cultivo de crucifera para su enterrado en verde****PUNTOS: 0,00 N**

<u>APELLIDOS Y NOMBRE / RAZÓN SOCIAL</u>	<u>NIF</u>	<u>EXPEDIENTE</u>	<u>SUP. PROPUESTA (ha)</u>
GARCIA JEREZ JUAN IGNACIO	31667236P	2004890	6,39
<u>PROPUESTA ADMITIDO</u>	<u>SOLICITA PRIMA VOL. SI</u>	<u>PROPUESTA PRIMA VOL. ADMITIDO</u>	

**IMPORTE POR ANUALIDAD**

<u>CAMPAÑA</u>	<u>IMPORTE MÁXIMO SUBVENCIONABLE</u>	<u>IMPORTE MEDIO DE TRANSFERENCIA (€/ha)</u>
2015	2.769,69 €	433,44 €
2016	2.769,69 €	433,44 €
2017	2.769,69 €	433,44 €
2018	2.769,69 €	433,44 €
2019	2.769,69 €	433,44 €

**RECINTOS PROPUESTOS**

<u>REF.</u>	<u>REFERENCIA SIGPAC</u>	<u>CULTIVO</u>	<u>DESCRIPCIÓN CULTIVO</u>	<u>S/R</u>	<u>SUP. DEC. ADMIN. (ha)</u>	<u>SUP. PROPUESTA (ha)</u>
1913756	11-020-145-00019-003	33131	GIRASOL-TALENTO	R	6,39	6,39

**RESUMEN CRITERIOS DE PRIORIZACIÓN**

<b>10.1.5 Sistemas sostenibles de cultivos agroindustriales</b>	<b>PUNTOS: 5,00</b>	<b>PUNTOS</b>	<b>CUMPLE</b>
Porcentaje de superficie determinada en Red Natura 2000		0,00	0.0%
Porcentaje de superficie determinada situada en zonas RAMSAR		0,00	0.0%
Porcentaje de superficie determinada en zonas vulnerables a la contaminación por nitratos		4,00	100.0%
Titulares de explotaciones que hayan adquirido el compromiso voluntario de establecimiento de una enmienda natural mediante un cultivo de crucifera para su enterrado en verde		1,00	S

**DETALLE CRITERIOS DE PRIORIZACIÓN**

<b>10.1.5 Sistemas sostenibles de cultivos agroindustriales</b>	<b>PUNTOS: 5,00</b>	<b>PUNTOS</b>	<b>CUMPLE</b>			
Porcentaje de superficie determinada en Red Natura 2000		PUNTOS: 0,00	0.0%			
		<u>SUP. PROPUESTA (ha)</u>	<u>SUP. CUMPLE (ha)</u>			
<u>REF.</u>	<u>REFERENCIA SIGPAC</u>	<u>CULTIVO</u>	<u>DESCRIPCIÓN CULTIVO</u>	<u>S/R</u>	<u>SUP. PROPUESTA (ha)</u>	<u>SUP. CUMPLE (ha)</u>
1913756	11-020-145-00019-003	33131	GIRASOL-TALENTO	R	6,39	0,00
Porcentaje de superficie determinada situada en zonas RAMSAR		PUNTOS: 0,00	0.0%			
		<u>SUP. PROPUESTA (ha)</u>	<u>SUP. CUMPLE (ha)</u>			
<u>REF.</u>	<u>REFERENCIA SIGPAC</u>	<u>CULTIVO</u>	<u>DESCRIPCIÓN CULTIVO</u>	<u>S/R</u>	<u>SUP. PROPUESTA (ha)</u>	<u>SUP. CUMPLE (ha)</u>
1913756	11-020-145-00019-003	33131	GIRASOL-TALENTO	R	6,39	0,00
Porcentaje de superficie determinada en zonas vulnerables a la contaminación por nitratos		PUNTOS: 4,00	100.0%			
		<u>SUP. PROPUESTA (ha)</u>	<u>SUP. CUMPLE (ha)</u>			
<u>REF.</u>	<u>REFERENCIA SIGPAC</u>	<u>CULTIVO</u>	<u>DESCRIPCIÓN CULTIVO</u>	<u>S/R</u>	<u>SUP. PROPUESTA (ha)</u>	<u>SUP. CUMPLE (ha)</u>
1913756	11-020-145-00019-003	33131	GIRASOL-TALENTO	R	6,39	6,39
Titulares de explotaciones que hayan adquirido el compromiso voluntario de establecimiento de una enmienda natural mediante un cultivo de crucifera para su enterrado en verde		PUNTOS: 1,00	S			



<b><u>APELLIDOS Y NOMBRE / RAZÓN SOCIAL</u></b>	<b><u>NIF</u></b>	<b><u>EXPEDIENTE</u></b>	<b><u>SUP. PROPUESTA (ha)</u></b>
GARCÍA MIER ZORRILLA ASUNCIÓN	31418035N	2006722	30,75

<b><u>PROPUESTA</u></b>	<b><u>SOLICITA PRIMA VOL.</u></b>
ADMITIDO	NO

**IMPORTE POR ANUALIDAD**

<u>CAMPAÑA</u>	<u>IMPORTE MÁXIMO SUBVENCIÓNABLE</u>	<u>IMPORTE MEDIO DE TRANSFERENCIA (€/ha)</u>
2015	8.925,80 €	290,27 €
2016	8.925,80 €	290,27 €
2017	8.925,80 €	290,27 €
2018	8.925,80 €	290,27 €
2019	8.925,80 €	290,27 €

**RECINTOS PROPUESTOS**

<u>REF.</u>	<u>REFERENCIA SIGPAC</u>	<u>CULTIVO</u>	<u>DESCRIPCIÓN CULTIVO</u>	<u>S/R</u>	<u>SUP. DEC. ADMIN. (ha)</u>	<u>SUP. PROPUESTA (ha)</u>
2544598	11-020-114-00102-001	81361	ALGODON-INTERCOTT 211	R	9,16	9,16
2544600	11-020-114-00175-001	81006	ALGODON-INTERCOTT 670	R	9,93	9,93
2544599	11-020-114-00176-001	81006	ALGODON-INTERCOTT 670	R	1,17	1,17
2544597	11-020-114-00429-003	81361	ALGODON-INTERCOTT 211	R	2,86	2,86
2544601	11-020-114-00431-002	81361	ALGODON-INTERCOTT 211	R	7,63	7,63

**RESUMEN CRITERIOS DE PRIORIZACIÓN****10.1.5 Sistemas sostenibles de cultivos agroindustriales****PUNTOS: 4,00**

	<b><u>PUNTOS</u></b>	<b><u>CUMPLE</u></b>
Porcentaje de superficie determinada en Red Natura 2000	0,00	0.0%
Porcentaje de superficie determinada situada en zonas RAMSAR	0,00	0.0%
Porcentaje de superficie determinada en zonas vulnerables a la contaminación por nitratos	4,00	100.0%
Titulares de explotaciones que hayan adquirido el compromiso voluntario de establecimiento de una enmienda natural mediante un cultivo de crucífera para su enterrado en verde	0,00	N



**DETALLE CRITERIOS DE PRIORIZACIÓN****10.1.5 Sistemas sostenibles de cultivos agroindustriales****PUNTOS: 4,00****Porcentaje de superficie determinada en Red Natura 2000****PUNTOS: 0,00 0.0%**

<u>REF.</u>	<u>REFERENCIA SIGPAC</u>	<u>CULTIVO</u>	<u>DESCRIPCIÓN CULTIVO</u>	<u>S/R</u>	<u>SUP.</u> <u>PROPUESTA</u> <u>(ha)</u>	<u>SUP.</u> <u>CUMPLE</u> <u>(ha)</u>
2544598	11-020-114-00102-001	81361	ALGODON-INTERCOTT 211	R	9,16	0,00
2544600	11-020-114-00175-001	81006	ALGODON-INTERCOTT 670	R	9,93	0,00
2544599	11-020-114-00176-001	81006	ALGODON-INTERCOTT 670	R	1,17	0,00
2544597	11-020-114-00429-003	81361	ALGODON-INTERCOTT 211	R	2,86	0,00
2544601	11-020-114-00431-002	81361	ALGODON-INTERCOTT 211	R	7,63	0,00

**Porcentaje de superficie determinada situada en zonas RAMSAR****PUNTOS: 0,00 0.0%**

<u>REF.</u>	<u>REFERENCIA SIGPAC</u>	<u>CULTIVO</u>	<u>DESCRIPCIÓN CULTIVO</u>	<u>S/R</u>	<u>SUP.</u> <u>PROPUESTA</u> <u>(ha)</u>	<u>SUP.</u> <u>CUMPLE</u> <u>(ha)</u>
2544598	11-020-114-00102-001	81361	ALGODON-INTERCOTT 211	R	9,16	0,00
2544600	11-020-114-00175-001	81006	ALGODON-INTERCOTT 670	R	9,93	0,00
2544599	11-020-114-00176-001	81006	ALGODON-INTERCOTT 670	R	1,17	0,00
2544597	11-020-114-00429-003	81361	ALGODON-INTERCOTT 211	R	2,86	0,00
2544601	11-020-114-00431-002	81361	ALGODON-INTERCOTT 211	R	7,63	0,00

**Porcentaje de superficie determinada en zonas vulnerables a la contaminación por nitratos****PUNTOS: 4,00 100.0%**

<u>REF.</u>	<u>REFERENCIA SIGPAC</u>	<u>CULTIVO</u>	<u>DESCRIPCIÓN CULTIVO</u>	<u>S/R</u>	<u>SUP.</u> <u>PROPUESTA</u> <u>(ha)</u>	<u>SUP.</u> <u>CUMPLE</u> <u>(ha)</u>
2544598	11-020-114-00102-001	81361	ALGODON-INTERCOTT 211	R	9,16	9,16
2544600	11-020-114-00175-001	81006	ALGODON-INTERCOTT 670	R	9,93	9,93
2544599	11-020-114-00176-001	81006	ALGODON-INTERCOTT 670	R	1,17	1,17
2544597	11-020-114-00429-003	81361	ALGODON-INTERCOTT 211	R	2,86	2,86
2544601	11-020-114-00431-002	81361	ALGODON-INTERCOTT 211	R	7,63	7,63

**Titulares de explotaciones que hayan adquirido el compromiso voluntario de establecimiento de una enmienda natural mediante un cultivo de crucifera para su enterrado en verde****PUNTOS: 0,00 N**

<b><u>APELLIDOS Y NOMBRE / RAZÓN SOCIAL</u></b>	<b><u>NIF</u></b>	<b><u>EXPEDIENTE</u></b>	<b><u>SUP. PROPUESTA (ha)</u></b>
GARCIA MOYANO LUIS	31579681Z	2007646	8,70

<b><u>PROPUESTA</u></b>	<b><u>SOLICITA PRIMA VOL.</u></b>	<b><u>PROPUESTA PRIMA VOL.</u></b>
ADMITIDO	SI	ADMITIDO

**IMPORTE POR ANUALIDAD**

<u>CAMPAÑA</u>	<u>IMPORTE MÁXIMO SUBVENCIONABLE</u>	<u>IMPORTE MEDIO DE TRANSFERENCIA (€/ha)</u>
2015	3.770,93 €	433,44 €
2016	3.770,93 €	433,44 €
2017	3.770,93 €	433,44 €
2018	3.770,93 €	433,44 €
2019	3.770,93 €	433,44 €

**RECINTOS PROPUESTOS**

<u>REF.</u>	<u>REFERENCIA SIGPAC</u>	<u>CULTIVO</u>	<u>DESCRIPCIÓN CULTIVO</u>	<u>S/R</u>	<u>SUP. DEC. ADMIN. (ha)</u>	<u>SUP. PROPUESTA (ha)</u>
2023398	11-020-126-00002-006	33736	GIRASOL-LG5687HO	R	1,95	1,95
2023400	11-020-126-00003-002	33736	GIRASOL-LG5687HO	R	2,61	2,61
2023399	11-020-135-00069-001	33736	GIRASOL-LG5687HO	R	4,14	4,14

**RESUMEN CRITERIOS DE PRIORIZACIÓN****10.1.5 Sistemas sostenibles de cultivos agroindustriales****PUNTOS: 5,00**

	<b><u>PUNTOS</u></b>	<b><u>CUMPLE</u></b>
Porcentaje de superficie determinada en Red Natura 2000	0,00	0.0%
Porcentaje de superficie determinada situada en zonas RAMSAR	0,00	0.0%
Porcentaje de superficie determinada en zonas vulnerables a la contaminación por nitratos	4,00	100.0%
Titulares de explotaciones que hayan adquirido el compromiso voluntario de establecimiento de una enmienda natural mediante un cultivo de crucífera para su enterrado en verde	1,00	S



**DETALLE CRITERIOS DE PRIORIZACIÓN****10.1.5 Sistemas sostenibles de cultivos agroindustriales****PUNTOS: 5,00****Porcentaje de superficie determinada en Red Natura 2000****PUNTOS: 0,00 0.0%**

<u>REF.</u>	<u>REFERENCIA SIGPAC</u>	<u>CULTIVO</u>	<u>DESCRIPCIÓN CULTIVO</u>	<u>S/R</u>	<u>SUP.</u>	<u>SUP.</u>
					<u>PROPUESTA</u>	<u>CUMPLE</u>
					(ha)	(ha)
2023398	11-020-126-00002-006	33736	GIRASOL-LG5687HO	R	1,95	0,00
2023400	11-020-126-00003-002	33736	GIRASOL-LG5687HO	R	2,61	0,00
2023399	11-020-135-00069-001	33736	GIRASOL-LG5687HO	R	4,14	0,00

**Porcentaje de superficie determinada situada en zonas RAMSAR****PUNTOS: 0,00 0.0%**

<u>REF.</u>	<u>REFERENCIA SIGPAC</u>	<u>CULTIVO</u>	<u>DESCRIPCIÓN CULTIVO</u>	<u>S/R</u>	<u>SUP.</u>	<u>SUP.</u>
					<u>PROPUESTA</u>	<u>CUMPLE</u>
					(ha)	(ha)
2023398	11-020-126-00002-006	33736	GIRASOL-LG5687HO	R	1,95	0,00
2023400	11-020-126-00003-002	33736	GIRASOL-LG5687HO	R	2,61	0,00
2023399	11-020-135-00069-001	33736	GIRASOL-LG5687HO	R	4,14	0,00

**Porcentaje de superficie determinada en zonas vulnerables a la contaminación por nitratos****PUNTOS: 4,00 100.0%**

<u>REF.</u>	<u>REFERENCIA SIGPAC</u>	<u>CULTIVO</u>	<u>DESCRIPCIÓN CULTIVO</u>	<u>S/R</u>	<u>SUP.</u>	<u>SUP.</u>
					<u>PROPUESTA</u>	<u>CUMPLE</u>
					(ha)	(ha)
2023398	11-020-126-00002-006	33736	GIRASOL-LG5687HO	R	1,95	1,95
2023400	11-020-126-00003-002	33736	GIRASOL-LG5687HO	R	2,61	2,61
2023399	11-020-135-00069-001	33736	GIRASOL-LG5687HO	R	4,14	4,14

**Titulares de explotaciones que hayan adquirido el compromiso voluntario de establecimiento de una enmienda natural mediante un cultivo de crucífera para su enterrado en verde****PUNTOS: 1,00 S**

<b><u>APELLIDOS Y NOMBRE / RAZÓN SOCIAL</u></b>	<b><u>NIF</u></b>	<b><u>EXPEDIENTE</u></b>	<b><u>SUP. PROPUESTA (ha)</u></b>
GARCIA ORDIALES JOSE MARIA	52317408K	2007394	11,08

<b><u>PROPUESTA ADMITIDO</u></b>	<b><u>SOLICITA PRIMA VOL. SI</u></b>	<b><u>PROPUESTA PRIMA VOL. ADMITIDO</u></b>
----------------------------------	--------------------------------------	---

**IMPORTE POR ANUALIDAD**

<b><u>CAMPAÑA</u></b>	<b><u>IMPORTE MÁXIMO SUBVENCIÓNABLE</u></b>	<b><u>IMPORTE MEDIO DE TRANSFERENCIA (€/ha)</u></b>
2015	4.802,51 €	433,44 €
2016	4.802,51 €	433,44 €
2017	4.802,51 €	433,44 €
2018	4.802,51 €	433,44 €
2019	4.802,51 €	433,44 €

**RECINTOS PROPUESTOS**

<b><u>REF.</u></b>	<b><u>REFERENCIA SIGPAC</u></b>	<b><u>CULTIVO</u></b>	<b><u>DESCRIPCIÓN CULTIVO</u></b>	<b><u>S/R</u></b>	<b><u>SUP. DEC. ADMIN. (ha)</u></b>	<b><u>SUP. PROPUESTA (ha)</u></b>
1960977	11-027-026-00047-001	81320	ALGODON-DP396	R	1,60	1,59
1960980	11-030-013-00016-001	81320	ALGODON-DP396	R	5,32	5,32
1960978	11-030-019-00096-003	81321	ALGODON-DP401	R	0,04	0,04
1960982	11-030-019-00096-003	81321	ALGODON-DP401	S	0,14	0,14
1960986	11-030-019-00104-001	82222	REMOLACHA-BRAHMS	R	1,10	1,10
1960984	11-030-019-00152-001	81321	ALGODON-DP401	R	1,68	1,68
1960979	11-030-019-00208-003	81321	ALGODON-DP401	R	0,03	0,03
1960983	11-030-019-00208-003	81321	ALGODON-DP401	S	0,09	0,09
1960981	11-030-019-00209-003	81321	ALGODON-DP401	S	0,79	0,79
1960985	11-030-019-00209-003	81321	ALGODON-DP401	R	0,30	0,30

**INCIDENCIAS****INCIDENCIA DESCRIPCIÓN**

218 La superficie total declarada sobre un mismo recinto en el conjunto de los expedientes, no puede superar la superficie total que el SIGPAC establece para ese recinto.  
Ref:1960977 Recinto:11-027-026-00047-001 Cultivo:81320 ALGODON-DP396 Regadío Suma de superficies declaradas para este recinto por todos los solicitantes (Áreas):1502 Superficie SIGPAC medida para este recinto (Áreas):1501 Exceso de superficie declarada (Hectáreas):0,01

**RESUMEN CRITERIOS DE PRIORIZACIÓN****10.1.5 Sistemas sostenibles de cultivos agroindustriales****PUNTOS: 2,14**

	<b><u>PUNTOS</u></b>	<b><u>CUMPLE</u></b>
Porcentaje de superficie determinada en Red Natura 2000	0,00	0.0%
Porcentaje de superficie determinada situada en zonas RAMSAR	0,00	0.0%
Porcentaje de superficie determinada en zonas vulnerables a la contaminación por nitratos	1,14	14.35%
Titulares de explotaciones que hayan adquirido el compromiso voluntario de establecimiento de una enmienda natural mediante un cultivo de crucífera para su enterrado en verde	1,00	S





**DETALLE CRITERIOS DE PRIORIZACIÓN****10.1.5 Sistemas sostenibles de cultivos agroindustriales****PUNTOS: 2,14****Porcentaje de superficie determinada en Red Natura 2000****PUNTOS: 0,00 0.0%**

REF.	REFERENCIA SIGPAC	CULTIVO	DESCRIPCIÓN CULTIVO	S/R	SUP.	SUP.
					PROPUESTA	CUMPLE
					(ha)	(ha)
1960977	11-027-026-00047-001	81320	ALGODON-DP396	R	1,59	0,00
1960980	11-030-013-00016-001	81320	ALGODON-DP396	R	5,32	0,00
1960982	11-030-019-00096-003	81321	ALGODON-DP401	S	0,14	0,00
1960978	11-030-019-00096-003	81321	ALGODON-DP401	R	0,04	0,00
1960986	11-030-019-00104-001	82222	REMOLACHA-BRAHMS	R	1,10	0,00
1960984	11-030-019-00152-001	81321	ALGODON-DP401	R	1,68	0,00
1960979	11-030-019-00208-003	81321	ALGODON-DP401	R	0,03	0,00
1960983	11-030-019-00208-003	81321	ALGODON-DP401	S	0,09	0,00
1960985	11-030-019-00209-003	81321	ALGODON-DP401	R	0,30	0,00
1960981	11-030-019-00209-003	81321	ALGODON-DP401	S	0,79	0,00

**Porcentaje de superficie determinada situada en zonas RAMSAR****PUNTOS: 0,00 0.0%**

REF.	REFERENCIA SIGPAC	CULTIVO	DESCRIPCIÓN CULTIVO	S/R	SUP.	SUP.
					PROPUESTA	CUMPLE
					(ha)	(ha)
1960977	11-027-026-00047-001	81320	ALGODON-DP396	R	1,59	0,00
1960980	11-030-013-00016-001	81320	ALGODON-DP396	R	5,32	0,00
1960978	11-030-019-00096-003	81321	ALGODON-DP401	R	0,04	0,00
1960982	11-030-019-00096-003	81321	ALGODON-DP401	S	0,14	0,00
1960986	11-030-019-00104-001	82222	REMOLACHA-BRAHMS	R	1,10	0,00
1960984	11-030-019-00152-001	81321	ALGODON-DP401	R	1,68	0,00
1960983	11-030-019-00208-003	81321	ALGODON-DP401	S	0,09	0,00
1960979	11-030-019-00208-003	81321	ALGODON-DP401	R	0,03	0,00
1960981	11-030-019-00209-003	81321	ALGODON-DP401	S	0,79	0,00
1960985	11-030-019-00209-003	81321	ALGODON-DP401	R	0,30	0,00

**Porcentaje de superficie determinada en zonas vulnerables a la contaminación por nitratos****PUNTOS: 1,14 14.35%**

REF.	REFERENCIA SIGPAC	CULTIVO	DESCRIPCIÓN CULTIVO	S/R	SUP.	SUP.
					PROPUESTA	CUMPLE
					(ha)	(ha)
1960977	11-027-026-00047-001	81320	ALGODON-DP396	R	1,59	1,59
1960980	11-030-013-00016-001	81320	ALGODON-DP396	R	5,32	0,00
1960978	11-030-019-00096-003	81321	ALGODON-DP401	R	0,04	0,00
1960982	11-030-019-00096-003	81321	ALGODON-DP401	S	0,14	0,00
1960986	11-030-019-00104-001	82222	REMOLACHA-BRAHMS	R	1,10	0,00
1960984	11-030-019-00152-001	81321	ALGODON-DP401	R	1,68	0,00
1960979	11-030-019-00208-003	81321	ALGODON-DP401	R	0,03	0,00
1960983	11-030-019-00208-003	81321	ALGODON-DP401	S	0,09	0,00
1960981	11-030-019-00209-003	81321	ALGODON-DP401	S	0,79	0,00
1960985	11-030-019-00209-003	81321	ALGODON-DP401	R	0,30	0,00

**Titulares de explotaciones que hayan adquirido el compromiso voluntario de establecimiento de una enmienda natural mediante un cultivo de crucifera para su enterrado en verde****PUNTOS: 1,00 S**

<u>APELLIDOS Y NOMBRE / RAZÓN SOCIAL</u>	<u>NIF</u>	<u>EXPEDIENTE</u>	<u>SUP. PROPUESTA (ha)</u>
GARCIA ORDIALES PEDRO	52318609A	2007395	14,97

<u>PROPUESTA ADMITIDO</u>	<u>SOLICITA PRIMA VOL. SI</u>	<u>PROPUESTA PRIMA VOL. ADMITIDO</u>

**IMPORTE POR ANUALIDAD**

<u>CAMPAÑA</u>	<u>IMPORTE MÁXIMO SUBVENCIONABLE</u>	<u>IMPORTE MEDIO DE TRANSFERENCIA (€/ha)</u>
2015	6.488,59 €	433,44 €
2016	6.488,59 €	433,44 €
2017	6.488,59 €	433,44 €
2018	6.488,59 €	433,44 €
2019	6.488,59 €	433,44 €

**RECINTOS PROPUESTOS**

<u>REF.</u>	<u>REFERENCIA SIGPAC</u>	<u>CULTIVO</u>	<u>DESCRIPCIÓN CULTIVO</u>	<u>S/R</u>	<u>SUP. DEC. ADMIN. (ha)</u>	<u>SUP. PROPUESTA (ha)</u>
1960780	11-027-026-00047-001	1000	TRIGO BLANDO-SIN VARIEDAD	R	3,95	3,94
1960784	11-027-026-00047-001	81314	ALGODON-ALBARIZA	R	5,57	5,56
1960783	11-030-013-00016-001	81320	ALGODON-DP396	R	4,42	4,42
1960785	11-030-024-00039-001	82222	REMOLACHA-BRAHMS	S	1,05	1,05

**INCIDENCIAS****INCIDENCIA DESCRIPCIÓN**

- 218 La superficie total declarada sobre un mismo recinto en el conjunto de los expedientes, no puede superar la superficie total que el SIGPAC establece para ese recinto.  
Ref:1960780 Recinto:11-027-026-00047-001 Cultivo:1000 TRIGO BLANDO-SIN VARIEDAD Regadío Suma de superficies declaradas para este recinto por todos los solicitantes (Áreas):1502 Superficie SIGPAC medida para este recinto (Áreas):1501 Exceso de superficie declarada (Hectáreas):0,01  
Ref:1960784 Recinto:11-027-026-00047-001 Cultivo:81314 ALGODON-ALBARIZA Regadío Suma de superficies declaradas para este recinto por todos los solicitantes (Áreas):1502 Superficie SIGPAC medida para este recinto (Áreas):1501 Exceso de superficie declarada (Hectáreas):0,01

**RESUMEN CRITERIOS DE PRIORIZACIÓN****10.1.5 Sistemas sostenibles de cultivos agroindustriales**

PUNTOS: 4,63

	<u>PUNTOS</u>	<u>CUMPLE</u>
Porcentaje de superficie determinada en Red Natura 2000	0,00	0.0%
Porcentaje de superficie determinada situada en zonas RAMSAR	0,00	0.0%
Porcentaje de superficie determinada en zonas vulnerables a la contaminación por nitratos	3,63	63.46%
Titulares de explotaciones que hayan adquirido el compromiso voluntario de establecimiento de una enmienda natural mediante un cultivo de crucífera para su enterrado en verde	1,00	S



**DETALLE CRITERIOS DE PRIORIZACIÓN****10.1.5 Sistemas sostenibles de cultivos agroindustriales****PUNTOS: 4,63****Porcentaje de superficie determinada en Red Natura 2000****PUNTOS: 0,00 0.0%**

<u>REF.</u>	<u>REFERENCIA SIGPAC</u>	<u>CULTIVO</u>	<u>DESCRIPCIÓN CULTIVO</u>	<u>S/R</u>	<u>SUP.</u>	<u>SUP.</u>
					<u>PROPUESTA</u>	<u>CUMPLE</u>
					(ha)	(ha)
1960780	11-027-026-00047-001	1000	TRIGO BLANDO-SIN VARIEDAD	R	3,94	0,00
1960784	11-027-026-00047-001	81314	ALGODON-ALBARIZA	R	5,56	0,00
1960783	11-030-013-00016-001	81320	ALGODON-DP396	R	4,42	0,00
1960785	11-030-024-00039-001	82222	REMOLACHA-BRAHMS	S	1,05	0,00

**Porcentaje de superficie determinada situada en zonas RAMSAR****PUNTOS: 0,00 0.0%**

<u>REF.</u>	<u>REFERENCIA SIGPAC</u>	<u>CULTIVO</u>	<u>DESCRIPCIÓN CULTIVO</u>	<u>S/R</u>	<u>SUP.</u>	<u>SUP.</u>
					<u>PROPUESTA</u>	<u>CUMPLE</u>
					(ha)	(ha)
1960780	11-027-026-00047-001	1000	TRIGO BLANDO-SIN VARIEDAD	R	3,94	0,00
1960784	11-027-026-00047-001	81314	ALGODON-ALBARIZA	R	5,56	0,00
1960783	11-030-013-00016-001	81320	ALGODON-DP396	R	4,42	0,00
1960785	11-030-024-00039-001	82222	REMOLACHA-BRAHMS	S	1,05	0,00

**Porcentaje de superficie determinada en zonas vulnerables a la contaminación por nitratos****PUNTOS: 3,63 63.46%**

<u>REF.</u>	<u>REFERENCIA SIGPAC</u>	<u>CULTIVO</u>	<u>DESCRIPCIÓN CULTIVO</u>	<u>S/R</u>	<u>SUP.</u>	<u>SUP.</u>
					<u>PROPUESTA</u>	<u>CUMPLE</u>
					(ha)	(ha)
1960780	11-027-026-00047-001	1000	TRIGO BLANDO-SIN VARIEDAD	R	3,94	3,94
1960784	11-027-026-00047-001	81314	ALGODON-ALBARIZA	R	5,56	5,56
1960783	11-030-013-00016-001	81320	ALGODON-DP396	R	4,42	0,00
1960785	11-030-024-00039-001	82222	REMOLACHA-BRAHMS	S	1,05	0,00

**Titulares de explotaciones que hayan adquirido el compromiso voluntario de establecimiento de una enmienda natural mediante un cultivo de crucífera para su enterrado en verde****PUNTOS: 1,00 S**

<b><u>APELLIDOS Y NOMBRE / RAZÓN SOCIAL</u></b>	<b><u>NIF</u></b>	<b><u>EXPEDIENTE</u></b>	<b><u>SUP. PROPUESTA (ha)</u></b>
GARCIA ORTEGA ROSARIO	75844853F	2004485	11,34
<b><u>PROPUESTA</u></b>	<b><u>SOLICITA PRIMA VOL.</u></b>	<b><u>PROPUESTA PRIMA VOL.</u></b>	
ADMITIDO	SI	ADMITIDO	

**IMPORTE POR ANUALIDAD**

<b><u>CAMPAÑA</u></b>	<b><u>IMPORTE MÁXIMO SUBVENCIONABLE</u></b>	<b><u>IMPORTE MEDIO DE TRANSFERENCIA (€/ha)</u></b>
2015	4.915,21 €	433,44 €
2016	4.915,21 €	433,44 €
2017	4.915,21 €	433,44 €
2018	4.915,21 €	433,44 €
2019	4.915,21 €	433,44 €

**RECINTOS PROPUESTOS**

<b><u>REF.</u></b>	<b><u>REFERENCIA SIGPAC</u></b>	<b><u>CULTIVO</u></b>	<b><u>DESCRIPCIÓN CULTIVO</u></b>	<b><u>S/R</u></b>	<b><u>SUP. DEC. ADMIN. (ha)</u></b>	<b><u>SUP. PROPUESTA (ha)</u></b>
2032024	11-020-114-00436-002	82222	REMOLACHA-BRAHMS	R	1,75	1,75
2032025	11-020-114-00436-002	82399	REMOLACHA-DANICIA KWS	R	2,25	2,25
2032023	11-020-117-00048-002	81268	ALGODON-JUNCAL	R	7,34	7,34

**RESUMEN CRITERIOS DE PRIORIZACIÓN****10.1.5 Sistemas sostenibles de cultivos agroindustriales**

PUNTOS: 5,00

	<b><u>PUNTOS</u></b>	<b><u>CUMPLE</u></b>
Porcentaje de superficie determinada en Red Natura 2000	0,00	0.0%
Porcentaje de superficie determinada situada en zonas RAMSAR	0,00	0.0%
Porcentaje de superficie determinada en zonas vulnerables a la contaminación por nitratos	4,00	100.0%
Titulares de explotaciones que hayan adquirido el compromiso voluntario de establecimiento de una enmienda natural mediante un cultivo de crucífera para su enterrado en verde	1,00	S



**DETALLE CRITERIOS DE PRIORIZACIÓN****10.1.5 Sistemas sostenibles de cultivos agroindustriales****PUNTOS: 5,00****Porcentaje de superficie determinada en Red Natura 2000****PUNTOS: 0,00 0.0%**

<u>REF.</u>	<u>REFERENCIA SIGPAC</u>	<u>CULTIVO</u>	<u>DESCRIPCIÓN CULTIVO</u>	<u>S/R</u>	<u>SUP.</u> <u>PROPUESTA</u> <u>(ha)</u>	<u>SUP.</u> <u>CUMPLE</u> <u>(ha)</u>
2032024	11-020-114-00436-002	82222	REMOLACHA-BRAHMS	R	1,75	0,00
2032025	11-020-114-00436-002	82399	REMOLACHA-DANICIA KWS	R	2,25	0,00
2032023	11-020-117-00048-002	81268	ALGODON-JUNCAL	R	7,34	0,00

**Porcentaje de superficie determinada situada en zonas RAMSAR****PUNTOS: 0,00 0.0%**

<u>REF.</u>	<u>REFERENCIA SIGPAC</u>	<u>CULTIVO</u>	<u>DESCRIPCIÓN CULTIVO</u>	<u>S/R</u>	<u>SUP.</u> <u>PROPUESTA</u> <u>(ha)</u>	<u>SUP.</u> <u>CUMPLE</u> <u>(ha)</u>
2032024	11-020-114-00436-002	82222	REMOLACHA-BRAHMS	R	1,75	0,00
2032025	11-020-114-00436-002	82399	REMOLACHA-DANICIA KWS	R	2,25	0,00
2032023	11-020-117-00048-002	81268	ALGODON-JUNCAL	R	7,34	0,00

**Porcentaje de superficie determinada en zonas vulnerables a la contaminación por nitratos****PUNTOS: 4,00 100.0%**

<u>REF.</u>	<u>REFERENCIA SIGPAC</u>	<u>CULTIVO</u>	<u>DESCRIPCIÓN CULTIVO</u>	<u>S/R</u>	<u>SUP.</u> <u>PROPUESTA</u> <u>(ha)</u>	<u>SUP.</u> <u>CUMPLE</u> <u>(ha)</u>
2032024	11-020-114-00436-002	82222	REMOLACHA-BRAHMS	R	1,75	1,75
2032025	11-020-114-00436-002	82399	REMOLACHA-DANICIA KWS	R	2,25	2,25
2032023	11-020-117-00048-002	81268	ALGODON-JUNCAL	R	7,34	7,34

**Titulares de explotaciones que hayan adquirido el compromiso voluntario de establecimiento de una enmienda natural mediante un cultivo de crucifera para su enterrado en verde****PUNTOS: 1,00 S**

<u>APELLIDOS Y NOMBRE / RAZÓN SOCIAL</u>	<u>NIF</u>	<u>EXPEDIENTE</u>	<u>SUP. PROPUESTA (ha)</u>
GARCIA PUERTA BIENVENIDO	75863941M	2006332	9,97
<u>PROPUESTA ADMITIDO</u>	<u>SOLICITA PRIMA VOL. SI</u>	<u>PROPUESTA PRIMA VOL. ADMITIDO</u>	
<u>IMPORTE POR ANUALIDAD</u>			

<u>CAMPAÑA</u>	<u>IMPORTE MÁXIMO SUBVENCIONABLE</u>	<u>IMPORTE MEDIO DE TRANSFERENCIA (€/ha)</u>
2015	4.321,39 €	433,44 €
2016	4.321,39 €	433,44 €
2017	4.321,39 €	433,44 €
2018	4.321,39 €	433,44 €
2019	4.321,39 €	433,44 €

RECINTOS PROPUESTOS

<u>REF.</u>	<u>REFERENCIA SIGPAC</u>	<u>CULTIVO</u>	<u>DESCRIPCIÓN CULTIVO</u>	<u>S/R</u>	<u>SUP. DEC. ADMIN. (ha)</u>	<u>SUP. PROPUESTA (ha)</u>
1695176	11-006-046-00045-001	81377	ALGODON-ELSA	R	6,41	6,41
1695178	11-020-135-00240-001	81377	ALGODON-ELSA	R	1,24	1,23
1695177	11-020-135-00241-001	81377	ALGODON-ELSA	R	2,33	2,33

INCIDENCIASINCIDENCIA DESCRIPCIÓN

- 218 La superficie total declarada sobre un mismo recinto en el conjunto de los expedientes, no puede superar la superficie total que el SIGPAC establece para ese recinto.  
Ref:1695178 Recinto:11-020-135-00240-001 Cultivo:81377 ALGODON-ELSA Regadío Suma de superficies declaradas para este recinto por todos los solicitantes (Áreas):853 Superficie SIGPAC medida para este recinto (Áreas):852 Exceso de superficie declarada (Hectáreas):0,01

RESUMEN CRITERIOS DE PRIORIZACIÓN

<u>10.1.5 Sistemas sostenibles de cultivos agroindustriales</u>	<u>PUNTOS:</u> 5,00	<u>PUNTOS</u>	<u>CUMPLE</u>
Porcentaje de superficie determinada en Red Natura 2000		0,00	0.0%
Porcentaje de superficie determinada situada en zonas RAMSAR		0,00	0.0%
Porcentaje de superficie determinada en zonas vulnerables a la contaminación por nitratos		4,00	100.0%
Titulares de explotaciones que hayan adquirido el compromiso voluntario de establecimiento de una enmienda natural mediante un cultivo de crucífera para su enterrado en verde		1,00	S



**DETALLE CRITERIOS DE PRIORIZACIÓN****10.1.5 Sistemas sostenibles de cultivos agroindustriales****PUNTOS: 5,00****Porcentaje de superficie determinada en Red Natura 2000****PUNTOS: 0,00 0.0%**

<u>REF.</u>	<u>REFERENCIA SIGPAC</u>	<u>CULTIVO</u>	<u>DESCRIPCIÓN CULTIVO</u>	<u>S/R</u>	<u>SUP.</u>	<u>SUP.</u>
					<u>PROPUESTA</u>	<u>CUMPLE</u>
					(ha)	(ha)
1695176	11-006-046-00045-001	81377	ALGODON-ELSA	R	6,41	0,00
1695178	11-020-135-00240-001	81377	ALGODON-ELSA	R	1,23	0,00
1695177	11-020-135-00241-001	81377	ALGODON-ELSA	R	2,33	0,00

**Porcentaje de superficie determinada situada en zonas RAMSAR****PUNTOS: 0,00 0.0%**

<u>REF.</u>	<u>REFERENCIA SIGPAC</u>	<u>CULTIVO</u>	<u>DESCRIPCIÓN CULTIVO</u>	<u>S/R</u>	<u>SUP.</u>	<u>SUP.</u>
					<u>PROPUESTA</u>	<u>CUMPLE</u>
					(ha)	(ha)
1695176	11-006-046-00045-001	81377	ALGODON-ELSA	R	6,41	0,00
1695178	11-020-135-00240-001	81377	ALGODON-ELSA	R	1,23	0,00
1695177	11-020-135-00241-001	81377	ALGODON-ELSA	R	2,33	0,00

**Porcentaje de superficie determinada en zonas vulnerables a la contaminación por nitratos****PUNTOS: 4,00 100.0%**

<u>REF.</u>	<u>REFERENCIA SIGPAC</u>	<u>CULTIVO</u>	<u>DESCRIPCIÓN CULTIVO</u>	<u>S/R</u>	<u>SUP.</u>	<u>SUP.</u>
					<u>PROPUESTA</u>	<u>CUMPLE</u>
					(ha)	(ha)
1695176	11-006-046-00045-001	81377	ALGODON-ELSA	R	6,41	6,41
1695178	11-020-135-00240-001	81377	ALGODON-ELSA	R	1,23	1,23
1695177	11-020-135-00241-001	81377	ALGODON-ELSA	R	2,33	2,33

**Titulares de explotaciones que hayan adquirido el compromiso voluntario de establecimiento de una enmienda natural mediante un cultivo de crucífera para su enterrado en verde****PUNTOS: 1,00 S**

<u>APELLIDOS Y NOMBRE / RAZÓN SOCIAL</u>	<u>NIF</u>	<u>EXPEDIENTE</u>	<u>SUP. PROPUESTA (ha)</u>
GARCIA PUERTA JUAN MANUEL	52281185T	2008237	6,24

<u>PROPUESTA</u>	<u>SOLICITA PRIMA VOL.</u>	<u>PROPUESTA PRIMA VOL.</u>
ADMITIDO	SI	ADMITIDO

**IMPORTE POR ANUALIDAD**

<u>CAMPAÑA</u>	<u>IMPORTE MÁXIMO SUBVENCIONABLE</u>	<u>IMPORTE MEDIO DE TRANSFERENCIA (€/ha)</u>
2015	2.704,66 €	433,44 €
2016	2.704,66 €	433,44 €
2017	2.704,66 €	433,44 €
2018	2.704,66 €	433,44 €
2019	2.704,66 €	433,44 €

**RECINTOS PROPUESTOS**

<u>REF.</u>	<u>REFERENCIA SIGPAC</u>	<u>CULTIVO</u>	<u>DESCRIPCIÓN CULTIVO</u>	<u>S/R</u>	<u>SUP. DEC. ADMIN. (ha)</u>	<u>SUP. PROPUESTA (ha)</u>
2200398	11-020-133-00054-001	81009	ALGODON-CARMEN	R	6,24	6,24

**RESUMEN CRITERIOS DE PRIORIZACIÓN**

<b>10.1.5 Sistemas sostenibles de cultivos agroindustriales</b>	<b>PUNTOS: 5,00</b>	<b>PUNTOS</b>	<b>CUMPLE</b>
Porcentaje de superficie determinada en Red Natura 2000		0,00	0.0%
Porcentaje de superficie determinada situada en zonas RAMSAR		0,00	0.0%
Porcentaje de superficie determinada en zonas vulnerables a la contaminación por nitratos		4,00	100.0%
Titulares de explotaciones que hayan adquirido el compromiso voluntario de establecimiento de una enmienda natural mediante un cultivo de crucifera para su enterrado en verde		1,00	S

**DETALLE CRITERIOS DE PRIORIZACIÓN**

<b>10.1.5 Sistemas sostenibles de cultivos agroindustriales</b>	<b>PUNTOS: 5,00</b>	<b>PUNTOS</b>	<b>CUMPLE</b>			
Porcentaje de superficie determinada en Red Natura 2000		PUNTOS: 0,00	0.0%			
		<u>SUP. PROPUESTA (ha)</u>	<u>SUP. CUMPLE (ha)</u>			
<u>REF.</u>	<u>REFERENCIA SIGPAC</u>	<u>CULTIVO</u>	<u>DESCRIPCIÓN CULTIVO</u>	<u>S/R</u>	<u>SUP. PROPUESTA (ha)</u>	<u>SUP. CUMPLE (ha)</u>
2200398	11-020-133-00054-001	81009	ALGODON-CARMEN	R	6,24	0,00
Porcentaje de superficie determinada situada en zonas RAMSAR		PUNTOS: 0,00	0.0%			
		<u>SUP. PROPUESTA (ha)</u>	<u>SUP. CUMPLE (ha)</u>			
<u>REF.</u>	<u>REFERENCIA SIGPAC</u>	<u>CULTIVO</u>	<u>DESCRIPCIÓN CULTIVO</u>	<u>S/R</u>	<u>SUP. PROPUESTA (ha)</u>	<u>SUP. CUMPLE (ha)</u>
2200398	11-020-133-00054-001	81009	ALGODON-CARMEN	R	6,24	0,00
Porcentaje de superficie determinada en zonas vulnerables a la contaminación por nitratos		PUNTOS: 4,00	100.0%			
		<u>SUP. PROPUESTA (ha)</u>	<u>SUP. CUMPLE (ha)</u>			
<u>REF.</u>	<u>REFERENCIA SIGPAC</u>	<u>CULTIVO</u>	<u>DESCRIPCIÓN CULTIVO</u>	<u>S/R</u>	<u>SUP. PROPUESTA (ha)</u>	<u>SUP. CUMPLE (ha)</u>
2200398	11-020-133-00054-001	81009	ALGODON-CARMEN	R	6,24	6,24
Titulares de explotaciones que hayan adquirido el compromiso voluntario de establecimiento de una enmienda natural mediante un cultivo de crucifera para su enterrado en verde		PUNTOS: 1,00	S			





<b><u>APELLIDOS Y NOMBRE / RAZÓN SOCIAL</u></b>	<b><u>NIF</u></b>	<b><u>EXPEDIENTE</u></b>	<b><u>SUP. PROPUESTA (ha)</u></b>
GARCIA RODRIGUEZ MANUEL	31502686T	2003567	3,67

<b><u>PROPUESTA</u></b>	<b><u>SOLICITA PRIMA VOL.</u></b>
INADMITIDO	NO

**IMPORTE POR ANUALIDAD**

<u>CAMPAÑA</u>	<u>IMPORTE MÁXIMO SUBVENCIONABLE</u>	<u>IMPORTE MEDIO DE TRANSFERENCIA (€/ha)</u>
2015	1.065,29 €	290,27 €
2016	1.065,29 €	290,27 €
2017	1.065,29 €	290,27 €
2018	1.065,29 €	290,27 €
2019	1.065,29 €	290,27 €

**RECINTOS PROPUESTOS**

<u>REF.</u>	<u>REFERENCIA SIGPAC</u>	<u>CULTIVO</u>	<u>DESCRIPCIÓN CULTIVO</u>	<u>S/R</u>	<u>SUP. DEC. ADMIN. (ha)</u>	<u>SUP. PROPUESTA (ha)</u>
1833131	11-010-006-00012-001	81363	ALGODON-DP332	R	3,67	3,67

**RESUMEN CRITERIOS DE PRIORIZACIÓN****10.1.5 Sistemas sostenibles de cultivos agroindustriales** PUNTOS: 0,00

	<u>PUNTOS</u>	<u>CUMPLE</u>
Porcentaje de superficie determinada en Red Natura 2000	0,00	0.0%
Porcentaje de superficie determinada situada en zonas RAMSAR	0,00	0.0%
Porcentaje de superficie determinada en zonas vulnerables a la contaminación por nitratos	0,00	0.0%
Titulares de explotaciones que hayan adquirido el compromiso voluntario de establecimiento de una enmienda natural mediante un cultivo de crucifera para su enterrado en verde	0,00	N

**DETALLE CRITERIOS DE PRIORIZACIÓN****10.1.5 Sistemas sostenibles de cultivos agroindustriales** PUNTOS: 0,00

<u>REF.</u>	<u>REFERENCIA SIGPAC</u>	<u>CULTIVO</u>	<u>DESCRIPCIÓN CULTIVO</u>	<u>S/R</u>	<u>SUP. PROPUESTA (ha)</u>	<u>SUP. CUMPLE (ha)</u>
1833131	11-010-006-00012-001	81363	ALGODON-DP332	R	3,67	0,00

<u>REF.</u>	<u>REFERENCIA SIGPAC</u>	<u>CULTIVO</u>	<u>DESCRIPCIÓN CULTIVO</u>	<u>S/R</u>	<u>SUP. PROPUESTA (ha)</u>	<u>SUP. CUMPLE (ha)</u>
1833131	11-010-006-00012-001	81363	ALGODON-DP332	R	3,67	0,00

<u>REF.</u>	<u>REFERENCIA SIGPAC</u>	<u>CULTIVO</u>	<u>DESCRIPCIÓN CULTIVO</u>	<u>S/R</u>	<u>SUP. PROPUESTA (ha)</u>	<u>SUP. CUMPLE (ha)</u>
1833131	11-010-006-00012-001	81363	ALGODON-DP332	R	3,67	0,00

Titulares de explotaciones que hayan adquirido el compromiso voluntario de establecimiento de una enmienda natural mediante un cultivo de crucifera para su enterrado en verde	PUNTOS: 0,00	N
--	--------------	---



<b><u>APELLIDOS Y NOMBRE / RAZÓN SOCIAL</u></b>	<b><u>NIF</u></b>	<b><u>EXPEDIENTE</u></b>	<b><u>SUP. PROPUESTA (ha)</u></b>
GARCIA SEGURA RAFAELA	31530307K	2007208	4,56

<b><u>PROPUESTA</u></b>	<b><u>SOLICITA PRIMA VOL.</u></b>
ADMITIDO	NO

**IMPORTE POR ANUALIDAD**

<u>CAMPAÑA</u>	<u>IMPORTE MÁXIMO SUBVENCIONABLE</u>	<u>IMPORTE MEDIO DE TRANSFERENCIA (€/ha)</u>
2015	1.323,63 €	290,27 €
2016	1.323,63 €	290,27 €
2017	1.323,63 €	290,27 €
2018	1.323,63 €	290,27 €
2019	1.323,63 €	290,27 €

**RECINTOS PROPUESTOS**

<u>REF.</u>	<u>REFERENCIA SIGPAC</u>	<u>CULTIVO</u>	<u>DESCRIPCIÓN CULTIVO</u>	<u>S/R</u>	<u>SUP. DEC. ADMIN. (ha)</u>	<u>SUP. PROPUESTA (ha)</u>
1910150	11-020-133-00060-002	81361	ALGODON-INTERCOTT 211	R	4,28	4,28
1910151	11-020-133-00167-002	81361	ALGODON-INTERCOTT 211	R	0,28	0,28

**RESUMEN CRITERIOS DE PRIORIZACIÓN****10.1.5 Sistemas sostenibles de cultivos agroindustriales** PUNTOS: 4,00

	<u>PUNTOS</u>	<u>CUMPLE</u>
Porcentaje de superficie determinada en Red Natura 2000	0,00	0.0%
Porcentaje de superficie determinada situada en zonas RAMSAR	0,00	0.0%
Porcentaje de superficie determinada en zonas vulnerables a la contaminación por nitratos	4,00	100.0%
Titulares de explotaciones que hayan adquirido el compromiso voluntario de establecimiento de una enmienda natural mediante un cultivo de crucifera para su enterrado en verde	0,00	N

**DETALLE CRITERIOS DE PRIORIZACIÓN****10.1.5 Sistemas sostenibles de cultivos agroindustriales** PUNTOS: 4,00

Porcentaje de superficie determinada en Red Natura 2000	PUNTOS:	0,00	0.0%
		<u>SUP. PROPUESTA (ha)</u>	<u>SUP. CUMPLE (ha)</u>
<u>REF.</u>	<u>REFERENCIA SIGPAC</u>	<u>CULTIVO</u>	<u>DESCRIPCIÓN CULTIVO</u>
1910150	11-020-133-00060-002	81361	ALGODON-INTERCOTT 211
1910151	11-020-133-00167-002	81361	ALGODON-INTERCOTT 211
		<u>S/R</u>	
		4,28	0,00
		0,28	0,00
Porcentaje de superficie determinada situada en zonas RAMSAR	PUNTOS:	0,00	0.0%
		<u>SUP. PROPUESTA (ha)</u>	<u>SUP. CUMPLE (ha)</u>
<u>REF.</u>	<u>REFERENCIA SIGPAC</u>	<u>CULTIVO</u>	<u>DESCRIPCIÓN CULTIVO</u>
1910150	11-020-133-00060-002	81361	ALGODON-INTERCOTT 211
1910151	11-020-133-00167-002	81361	ALGODON-INTERCOTT 211
		<u>S/R</u>	
		4,28	0,00
		0,28	0,00
Porcentaje de superficie determinada en zonas vulnerables a la contaminación por nitratos	PUNTOS:	4,00	100.0%
		<u>SUP. PROPUESTA (ha)</u>	<u>SUP. CUMPLE (ha)</u>
<u>REF.</u>	<u>REFERENCIA SIGPAC</u>	<u>CULTIVO</u>	<u>DESCRIPCIÓN CULTIVO</u>
1910150	11-020-133-00060-002	81361	ALGODON-INTERCOTT 211
1910151	11-020-133-00167-002	81361	ALGODON-INTERCOTT 211
		<u>S/R</u>	
		4,28	4,28
		0,28	0,28
Titulares de explotaciones que hayan adquirido el compromiso voluntario de establecimiento de una enmienda natural mediante un cultivo de crucifera para su enterrado en verde	PUNTOS:	0,00	N

<b><u>APELLIDOS Y NOMBRE / RAZÓN SOCIAL</u></b>	<b><u>NIF</u></b>	<b><u>EXPEDIENTE</u></b>	<b><u>SUP. PROPUESTA (ha)</u></b>
GARRIDO MARTINEZ RAFAEL	31608722Y	2002403	5,06

<b><u>PROPUESTA ADMITIDO</u></b>	<b><u>SOLICITA PRIMA VOL. SI</u></b>	<b><u>PROPUESTA PRIMA VOL. ADMITIDO</u></b>
----------------------------------	--------------------------------------	---

**IMPORTE POR ANUALIDAD**

<u>CAMPAÑA</u>	<u>IMPORTE MÁXIMO SUBVENCIONABLE</u>	<u>IMPORTE MEDIO DE TRANSFERENCIA (€/ha)</u>
2015	2.193,21 €	433,44 €
2016	2.193,21 €	433,44 €
2017	2.193,21 €	433,44 €
2018	2.193,21 €	433,44 €
2019	2.193,21 €	433,44 €

**RECINTOS PROPUESTOS**

<u>REF.</u>	<u>REFERENCIA SIGPAC</u>	<u>CULTIVO</u>	<u>DESCRIPCIÓN CULTIVO</u>	<u>S/R</u>	<u>SUP. DEC. ADMIN. (ha)</u>	<u>SUP. PROPUESTA (ha)</u>
1602704	11-020-135-00120-001	33736	GIRASOL-LG5687HO	R	5,07	5,06

**INCIDENCIAS****INCIDENCIA DESCRIPCIÓN**

- 219 Superficie declarada sobre un mismo recinto, en un mismo expediente, mayor que la superficie total del recinto SIGPAC.  
Ref:1602704 Recinto:11-020-135-00120-001 Cultivo:33736 GIRASOL-LG5687HO Regadío Suma de superficies declaradas para este recinto por el solicitante (Áreas):507 Superficie SIGPAC total para el recinto (Áreas):506 Exceso de superficie declarada (Hectáreas):0,01

**RESUMEN CRITERIOS DE PRIORIZACIÓN****10.1.5 Sistemas sostenibles de cultivos agroindustriales PUNTOS: 5,00**

	<u>PUNTOS</u>	<u>CUMPLE</u>
Porcentaje de superficie determinada en Red Natura 2000	0,00	0.0%
Porcentaje de superficie determinada situada en zonas RAMSAR	0,00	0.0%
Porcentaje de superficie determinada en zonas vulnerables a la contaminación por nitratos	4,00	100.0%
Titulares de explotaciones que hayan adquirido el compromiso voluntario de establecimiento de una enmienda natural mediante un cultivo de crucífera para su enterrado en verde	1,00	S

**DETALLE CRITERIOS DE PRIORIZACIÓN****10.1.5 Sistemas sostenibles de cultivos agroindustriales PUNTOS: 5,00**

	<u>PUNTOS</u>	<u>CUMPLE</u>
Porcentaje de superficie determinada en Red Natura 2000	0,00	0.0%
	<u>SUP. PROPUESTA (ha)</u>	<u>SUP. CUMPLE (ha)</u>
<b><u>REF.</u></b> <b><u>REFERENCIA SIGPAC</u></b> <b><u>CULTIVO</u></b> <b><u>DESCRIPCIÓN CULTIVO</u></b>	<b><u>S/R</u></b>	
1602704 11-020-135-00120-001 33736 GIRASOL-LG5687HO	R	5,06 0,00
Porcentaje de superficie determinada situada en zonas RAMSAR	0,00	0.0%
	<u>SUP. PROPUESTA (ha)</u>	<u>SUP. CUMPLE (ha)</u>
<b><u>REF.</u></b> <b><u>REFERENCIA SIGPAC</u></b> <b><u>CULTIVO</u></b> <b><u>DESCRIPCIÓN CULTIVO</u></b>	<b><u>S/R</u></b>	
1602704 11-020-135-00120-001 33736 GIRASOL-LG5687HO	R	5,06 0,00
Porcentaje de superficie determinada en zonas vulnerables a la contaminación por nitratos	4,00	100.0%
	<u>SUP. PROPUESTA (ha)</u>	<u>SUP. CUMPLE (ha)</u>
<b><u>REF.</u></b> <b><u>REFERENCIA SIGPAC</u></b> <b><u>CULTIVO</u></b> <b><u>DESCRIPCIÓN CULTIVO</u></b>	<b><u>S/R</u></b>	
1602704 11-020-135-00120-001 33736 GIRASOL-LG5687HO	R	5,06 5,06
Titulares de explotaciones que hayan adquirido el compromiso voluntario de establecimiento de una enmienda natural mediante un cultivo de crucífera para su enterrado en verde	1,00	S

<u>APELLIDOS Y NOMBRE / RAZÓN SOCIAL</u>	<u>NIF</u>	<u>EXPEDIENTE</u>	<u>SUP. PROPUESTA (ha)</u>
GARRIDO ROMERO JOSEFA	31589009G	2000363	5,66
<u>PROPUESTA ADMITIDO</u>	<u>SOLICITA PRIMA VOL. SI</u>	<u>PROPUESTA PRIMA VOL. ADMITIDO</u>	

**IMPORTE POR ANUALIDAD**

<u>CAMPAÑA</u>	<u>IMPORTE MÁXIMO SUBVENCIONABLE</u>	<u>IMPORTE MEDIO DE TRANSFERENCIA (€/ha)</u>
2015	2.453,27 €	433,44 €
2016	2.453,27 €	433,44 €
2017	2.453,27 €	433,44 €
2018	2.453,27 €	433,44 €
2019	2.453,27 €	433,44 €

**RECINTOS PROPUESTOS**

<u>REF.</u>	<u>REFERENCIA SIGPAC</u>	<u>CULTIVO</u>	<u>DESCRIPCIÓN CULTIVO</u>	<u>S/R</u>	<u>SUP. DEC. ADMIN. (ha)</u>	<u>SUP. PROPUESTA (ha)</u>
1931710	11-020-137-00067-001	82726	REMOLACHA-JULIETTA	R	5,66	5,66

**RESUMEN CRITERIOS DE PRIORIZACIÓN**

<b>10.1.5 Sistemas sostenibles de cultivos agroindustriales</b>	<b>PUNTOS: 5,00</b>	<b>PUNTOS</b>	<b>CUMPLE</b>
Porcentaje de superficie determinada en Red Natura 2000		0,00	0.0%
Porcentaje de superficie determinada situada en zonas RAMSAR		0,00	0.0%
Porcentaje de superficie determinada en zonas vulnerables a la contaminación por nitratos		4,00	100.0%
Titulares de explotaciones que hayan adquirido el compromiso voluntario de establecimiento de una enmienda natural mediante un cultivo de crucífera para su enterrado en verde		1,00	S

**DETALLE CRITERIOS DE PRIORIZACIÓN**

<b>10.1.5 Sistemas sostenibles de cultivos agroindustriales</b>	<b>PUNTOS: 5,00</b>	<b>PUNTOS</b>	<b>CUMPLE</b>			
Porcentaje de superficie determinada en Red Natura 2000		PUNTOS: 0,00	0.0%			
		<u>SUP. PROPUESTA (ha)</u>	<u>SUP. CUMPLE (ha)</u>			
<u>REF.</u>	<u>REFERENCIA SIGPAC</u>	<u>CULTIVO</u>	<u>DESCRIPCIÓN CULTIVO</u>	<u>S/R</u>		
1931710	11-020-137-00067-001	82726	REMOLACHA-JULIETTA	R	5,66	0,00
Porcentaje de superficie determinada situada en zonas RAMSAR		PUNTOS: 0,00	0.0%			
		<u>SUP. PROPUESTA (ha)</u>	<u>SUP. CUMPLE (ha)</u>			
<u>REF.</u>	<u>REFERENCIA SIGPAC</u>	<u>CULTIVO</u>	<u>DESCRIPCIÓN CULTIVO</u>	<u>S/R</u>		
1931710	11-020-137-00067-001	82726	REMOLACHA-JULIETTA	R	5,66	0,00
Porcentaje de superficie determinada en zonas vulnerables a la contaminación por nitratos		PUNTOS: 4,00	100.0%			
		<u>SUP. PROPUESTA (ha)</u>	<u>SUP. CUMPLE (ha)</u>			
<u>REF.</u>	<u>REFERENCIA SIGPAC</u>	<u>CULTIVO</u>	<u>DESCRIPCIÓN CULTIVO</u>	<u>S/R</u>		
1931710	11-020-137-00067-001	82726	REMOLACHA-JULIETTA	R	5,66	5,66
Titulares de explotaciones que hayan adquirido el compromiso voluntario de establecimiento de una enmienda natural mediante un cultivo de crucífera para su enterrado en verde		PUNTOS: 1,00	S			



<b><u>APELLIDOS Y NOMBRE / RAZÓN SOCIAL</u></b>	<b><u>NIF</u></b>	<b><u>EXPEDIENTE</u></b>	<b><u>SUP. PROPUESTA (ha)</u></b>
GARRUCHO GOMEZ LORENZO	31514751J	2006676	4,90

<b><u>PROPUESTA</u></b>	<b><u>SOLICITA PRIMA VOL.</u></b>
ADMITIDO	NO

**IMPORTE POR ANUALIDAD**

<u>CAMPAÑA</u>	<u>IMPORTE MÁXIMO SUBVENCIONABLE</u>	<u>IMPORTE MEDIO DE TRANSFERENCIA (€/ha)</u>
2015	1.422,32 €	290,27 €
2016	1.422,32 €	290,27 €
2017	1.422,32 €	290,27 €
2018	1.422,32 €	290,27 €
2019	1.422,32 €	290,27 €

**RECINTOS PROPUESTOS**

<u>REF.</u>	<u>REFERENCIA SIGPAC</u>	<u>CULTIVO</u>	<u>DESCRIPCIÓN CULTIVO</u>	<u>S/R</u>	<u>SUP. DEC. ADMIN. (ha)</u>	<u>SUP. PROPUESTA (ha)</u>
1787653	11-020-114-00172-003	81361	ALGODON-INTERCOTT 211	R	4,90	4,90

**RESUMEN CRITERIOS DE PRIORIZACIÓN**

<b>10.1.5 Sistemas sostenibles de cultivos agroindustriales</b>	<b>PUNTOS: 4,00</b>	<b>PUNTOS</b>	<b>CUMPLE</b>
Porcentaje de superficie determinada en Red Natura 2000		0,00	0.0%
Porcentaje de superficie determinada situada en zonas RAMSAR		0,00	0.0%
Porcentaje de superficie determinada en zonas vulnerables a la contaminación por nitratos		4,00	100.0%
Titulares de explotaciones que hayan adquirido el compromiso voluntario de establecimiento de una enmienda natural mediante un cultivo de crucífera para su enterrado en verde		0,00	N

**DETALLE CRITERIOS DE PRIORIZACIÓN**

<b>10.1.5 Sistemas sostenibles de cultivos agroindustriales</b>	<b>PUNTOS: 4,00</b>	<b>PUNTOS</b>	<b>CUMPLE</b>			
Porcentaje de superficie determinada en Red Natura 2000		PUNTOS: 0,00	0.0%			
		<b><u>SUP. PROPUESTA (ha)</u></b>	<b><u>SUP. CUMPLE (ha)</u></b>			
<b>REF.</b>	<b>REFERENCIA SIGPAC</b>	<b>CULTIVO</b>	<b>DESCRIPCIÓN CULTIVO</b>	<b>S/R</b>	<b>4,90</b>	<b>0,00</b>
1787653	11-020-114-00172-003	81361	ALGODON-INTERCOTT 211	R		
Porcentaje de superficie determinada situada en zonas RAMSAR		PUNTOS: 0,00	0.0%			
		<b><u>SUP. PROPUESTA (ha)</u></b>	<b><u>SUP. CUMPLE (ha)</u></b>			
<b>REF.</b>	<b>REFERENCIA SIGPAC</b>	<b>CULTIVO</b>	<b>DESCRIPCIÓN CULTIVO</b>	<b>S/R</b>	<b>4,90</b>	<b>0,00</b>
1787653	11-020-114-00172-003	81361	ALGODON-INTERCOTT 211	R		
Porcentaje de superficie determinada en zonas vulnerables a la contaminación por nitratos		PUNTOS: 4,00	100.0%			
		<b><u>SUP. PROPUESTA (ha)</u></b>	<b><u>SUP. CUMPLE (ha)</u></b>			
<b>REF.</b>	<b>REFERENCIA SIGPAC</b>	<b>CULTIVO</b>	<b>DESCRIPCIÓN CULTIVO</b>	<b>S/R</b>	<b>4,90</b>	<b>4,90</b>
1787653	11-020-114-00172-003	81361	ALGODON-INTERCOTT 211	R		
Titulares de explotaciones que hayan adquirido el compromiso voluntario de establecimiento de una enmienda natural mediante un cultivo de crucífera para su enterrado en verde		PUNTOS: 0,00	N			



<b><u>APELLIDOS Y NOMBRE / RAZÓN SOCIAL</u></b>	<b><u>NIF</u></b>	<b><u>EXPEDIENTE</u></b>	<b><u>SUP. PROPUESTA (ha)</u></b>
GERALDINO INVERSIONES Y EXPLOTACIONES S.L.	B11858925	2007436	13,27

<b><u>PROPUESTA</u></b>	<b><u>SOLICITA PRIMA VOL.</u></b>
ADMITIDO	NO

**IMPORTE POR ANUALIDAD**

<u>CAMPAÑA</u>	<u>IMPORTE MÁXIMO SUBVENCIONABLE</u>	<u>IMPORTE MEDIO DE TRANSFERENCIA (€/ha)</u>
2015	3.851,88 €	290,27 €
2016	3.851,88 €	290,27 €
2017	3.851,88 €	290,27 €
2018	3.851,88 €	290,27 €
2019	3.851,88 €	290,27 €

**RECINTOS PROPUESTOS**

<u>REF.</u>	<u>REFERENCIA SIGPAC</u>	<u>CULTIVO</u>	<u>DESCRIPCIÓN CULTIVO</u>	<u>S/R</u>	<u>SUP. DEC. ADMIN. (ha)</u>	<u>SUP. PROPUESTA (ha)</u>
2553919	11-020-144-00002-001	81361	ALGODON-INTERCOTT 211	R	13,27	13,27

**RESUMEN CRITERIOS DE PRIORIZACIÓN**

<b>10.1.5 Sistemas sostenibles de cultivos agroindustriales</b>	<b>PUNTOS: 4,00</b>		
<b>Porcentaje de superficie determinada en Red Natura 2000</b>		<b>PUNTOS</b>	<b>CUMPLE</b>
		0,00	0.0%
<b>Porcentaje de superficie determinada situada en zonas RAMSAR</b>		0,00	0.0%
<b>Porcentaje de superficie determinada en zonas vulnerables a la contaminación por nitratos</b>		4,00	100.0%
<b>Titulares de explotaciones que hayan adquirido el compromiso voluntario de establecimiento de una enmienda natural mediante un cultivo de crucifera para su enterrado en verde</b>		0,00	N

**DETALLE CRITERIOS DE PRIORIZACIÓN**

<b>10.1.5 Sistemas sostenibles de cultivos agroindustriales</b>	<b>PUNTOS: 4,00</b>		
<b>Porcentaje de superficie determinada en Red Natura 2000</b>		<b>PUNTOS:</b>	<b>0,00</b>
			<b>0.0%</b>
		<b>SUP. PROPUESTA (ha)</b>	<b>SUP. CUMPLE (ha)</b>
<b>REF.</b>	<b>REFERENCIA SIGPAC</b>	<b>CULTIVO</b>	<b>DESCRIPCIÓN CULTIVO</b>
2553919	11-020-144-00002-001	81361	ALGODON-INTERCOTT 211
		<b>S/R</b>	
		R	
			<b>13,27</b>
			<b>0,00</b>
<b>Porcentaje de superficie determinada situada en zonas RAMSAR</b>		<b>PUNTOS:</b>	<b>0,00</b>
			<b>0.0%</b>
		<b>SUP. PROPUESTA (ha)</b>	<b>SUP. CUMPLE (ha)</b>
<b>REF.</b>	<b>REFERENCIA SIGPAC</b>	<b>CULTIVO</b>	<b>DESCRIPCIÓN CULTIVO</b>
2553919	11-020-144-00002-001	81361	ALGODON-INTERCOTT 211
		<b>S/R</b>	
		R	
			<b>13,27</b>
			<b>0,00</b>
<b>Porcentaje de superficie determinada en zonas vulnerables a la contaminación por nitratos</b>		<b>PUNTOS:</b>	<b>4,00</b>
			<b>100.0%</b>
		<b>SUP. PROPUESTA (ha)</b>	<b>SUP. CUMPLE (ha)</b>
<b>REF.</b>	<b>REFERENCIA SIGPAC</b>	<b>CULTIVO</b>	<b>DESCRIPCIÓN CULTIVO</b>
2553919	11-020-144-00002-001	81361	ALGODON-INTERCOTT 211
		<b>S/R</b>	
		R	
			<b>13,27</b>
			<b>13,27</b>
<b>Titulares de explotaciones que hayan adquirido el compromiso voluntario de establecimiento de una enmienda natural mediante un cultivo de crucifera para su enterrado en verde</b>		<b>PUNTOS:</b>	<b>0,00</b>
			<b>N</b>



<b><u>APELLIDOS Y NOMBRE / RAZÓN SOCIAL</u></b>	<b><u>NIF</u></b>	<b><u>EXPEDIENTE</u></b>	<b><u>SUP. PROPUESTA (ha)</u></b>
GESMAGRO S.L	B11920717	2007988	5,38

<b><u>PROPUESTA</u></b>	<b><u>SOLICITA PRIMA VOL.</u></b>
ADMITIDO	NO

**IMPORTE POR ANUALIDAD**

<u>CAMPAÑA</u>	<u>IMPORTE MÁXIMO SUBVENCIONABLE</u>	<u>IMPORTE MEDIO DE TRANSFERENCIA (€/ha)</u>
2015	1.561,65 €	290,27 €
2016	1.561,65 €	290,27 €
2017	1.561,65 €	290,27 €
2018	1.561,65 €	290,27 €
2019	1.561,65 €	290,27 €

**RECINTOS PROPUESTOS**

<u>REF.</u>	<u>REFERENCIA SIGPAC</u>	<u>CULTIVO</u>	<u>DESCRIPCIÓN CULTIVO</u>	<u>S/R</u>	<u>SUP. DEC. ADMIN. (ha)</u>	<u>SUP. PROPUESTA (ha)</u>
2112087	11-016-009-00123-001	82998	REMOLACHA-ORBITE	R	5,38	5,38

**RESUMEN CRITERIOS DE PRIORIZACIÓN****10.1.5 Sistemas sostenibles de cultivos agroindustriales** PUNTOS: 4,00

	<u>PUNTOS</u>	<u>CUMPLE</u>
Porcentaje de superficie determinada en Red Natura 2000	0,00	0.0%
Porcentaje de superficie determinada situada en zonas RAMSAR	0,00	0.0%
Porcentaje de superficie determinada en zonas vulnerables a la contaminación por nitratos	4,00	100.0%
Titulares de explotaciones que hayan adquirido el compromiso voluntario de establecimiento de una enmienda natural mediante un cultivo de crucifera para su enterrado en verde	0,00	N

**DETALLE CRITERIOS DE PRIORIZACIÓN****10.1.5 Sistemas sostenibles de cultivos agroindustriales** PUNTOS: 4,00

<u>REF.</u>	<u>REFERENCIA SIGPAC</u>	<u>CULTIVO</u>	<u>DESCRIPCIÓN CULTIVO</u>	<u>S/R</u>	<u>SUP. PROPUESTA (ha)</u>	<u>SUP. CUMPLE (ha)</u>
2112087	11-016-009-00123-001	82998	REMOLACHA-ORBITE	R	5,38	0,00

	<u>PUNTOS</u>	<u>CUMPLE</u>
Porcentaje de superficie determinada en Red Natura 2000	0,00	0.0%
Porcentaje de superficie determinada situada en zonas RAMSAR	0,00	0.0%
Porcentaje de superficie determinada en zonas vulnerables a la contaminación por nitratos	4,00	100.0%
Titulares de explotaciones que hayan adquirido el compromiso voluntario de establecimiento de una enmienda natural mediante un cultivo de crucifera para su enterrado en verde	0,00	N



<u>APELLIDOS Y NOMBRE / RAZÓN SOCIAL</u>	<u>NIF</u>	<u>EXPEDIENTE</u>	<u>SUP. PROPUESTA (ha)</u>
GIL FERNANDEZ ISMAEL	75869605B	2007835	4,53
<u>PROPUESTA ADMITIDO</u>	<u>SOLICITA PRIMA VOL. SI</u>	<u>PROPUESTA PRIMA VOL. ADMITIDO</u>	
<b><u>IMPORTE POR ANUALIDAD</u></b>			

<u>CAMPAÑA</u>	<u>IMPORTE MÁXIMO SUBVENCIONABLE</u>	<u>IMPORTE MEDIO DE TRANSFERENCIA (€/ha)</u>
2015	1.963,48 €	433,44 €
2016	1.963,48 €	433,44 €
2017	1.963,48 €	433,44 €
2018	1.963,48 €	433,44 €
2019	1.963,48 €	433,44 €

**RECINTOS PROPUESTOS**

<u>REF.</u>	<u>REFERENCIA SIGPAC</u>	<u>CULTIVO</u>	<u>DESCRIPCIÓN CULTIVO</u>	<u>S/R</u>	<u>SUP. DEC. ADMIN. (ha)</u>	<u>SUP. PROPUESTA (ha)</u>
2071468	11-020-133-00033-003	81363	ALGODON-DP332	R	4,53	4,53

**RESUMEN CRITERIOS DE PRIORIZACIÓN**

<b>10.1.5 Sistemas sostenibles de cultivos agroindustriales</b>	<b>PUNTOS: 5,00</b>	<b>PUNTOS</b>	<b>CUMPLE</b>
Porcentaje de superficie determinada en Red Natura 2000		0,00	0.0%
Porcentaje de superficie determinada situada en zonas RAMSAR		0,00	0.0%
Porcentaje de superficie determinada en zonas vulnerables a la contaminación por nitratos		4,00	100.0%
Titulares de explotaciones que hayan adquirido el compromiso voluntario de establecimiento de una enmienda natural mediante un cultivo de crucifera para su enterrado en verde		1,00	S

**DETALLE CRITERIOS DE PRIORIZACIÓN**

<b>10.1.5 Sistemas sostenibles de cultivos agroindustriales</b>	<b>PUNTOS: 5,00</b>	<b>PUNTOS</b>	<b>CUMPLE</b>			
Porcentaje de superficie determinada en Red Natura 2000		PUNTOS: 0,00	0.0%			
		<b>SUP. PROPUESTA (ha)</b>	<b>SUP. CUMPLE (ha)</b>			
<b>REF.</b>	<b>REFERENCIA SIGPAC</b>	<b>CULTIVO</b>	<b>DESCRIPCIÓN CULTIVO</b>	<b>S/R</b>	<b>SUP. PROPUESTA (ha)</b>	<b>SUP. CUMPLE (ha)</b>
2071468	11-020-133-00033-003	81363	ALGODON-DP332	R	4,53	0,00
Porcentaje de superficie determinada situada en zonas RAMSAR		PUNTOS: 0,00	0.0%			
		<b>SUP. PROPUESTA (ha)</b>	<b>SUP. CUMPLE (ha)</b>			
<b>REF.</b>	<b>REFERENCIA SIGPAC</b>	<b>CULTIVO</b>	<b>DESCRIPCIÓN CULTIVO</b>	<b>S/R</b>	<b>SUP. PROPUESTA (ha)</b>	<b>SUP. CUMPLE (ha)</b>
2071468	11-020-133-00033-003	81363	ALGODON-DP332	R	4,53	0,00
Porcentaje de superficie determinada en zonas vulnerables a la contaminación por nitratos		PUNTOS: 4,00	100.0%			
		<b>SUP. PROPUESTA (ha)</b>	<b>SUP. CUMPLE (ha)</b>			
<b>REF.</b>	<b>REFERENCIA SIGPAC</b>	<b>CULTIVO</b>	<b>DESCRIPCIÓN CULTIVO</b>	<b>S/R</b>	<b>SUP. PROPUESTA (ha)</b>	<b>SUP. CUMPLE (ha)</b>
2071468	11-020-133-00033-003	81363	ALGODON-DP332	R	4,53	4,53
Titulares de explotaciones que hayan adquirido el compromiso voluntario de establecimiento de una enmienda natural mediante un cultivo de crucifera para su enterrado en verde		PUNTOS: 1,00	S			





<u>APELLIDOS Y NOMBRE / RAZÓN SOCIAL</u>	<u>NIF</u>	<u>EXPEDIENTE</u>	<u>SUP. PROPUESTA (ha)</u>
GIL RODRIGUEZ JUAN	31492637W	2002603	6,69
<u>PROPUESTA</u>	<u>SOLICITA PRIMA VOL.</u>	<u>PROPUESTA PRIMA VOL.</u>	
ADMITIDO	SI	ADMITIDO	

**IMPORTE POR ANUALIDAD**

<u>CAMPAÑA</u>	<u>IMPORTE MÁXIMO SUBVENCIONABLE</u>	<u>IMPORTE MEDIO DE TRANSFERENCIA (€/ha)</u>
2015	2.899,72 €	433,44 €
2016	2.899,72 €	433,44 €
2017	2.899,72 €	433,44 €
2018	2.899,72 €	433,44 €
2019	2.899,72 €	433,44 €

**RECINTOS PROPUESTOS**

<u>REF.</u>	<u>REFERENCIA SIGPAC</u>	<u>CULTIVO</u>	<u>DESCRIPCIÓN CULTIVO</u>	<u>S/R</u>	<u>SUP. DEC. ADMIN. (ha)</u>	<u>SUP. PROPUESTA (ha)</u>
2529850	11-020-133-00037-001	81361	ALGODON-INTERCOTT 211	R	3,96	3,96
2529849	11-020-133-00168-001	81361	ALGODON-INTERCOTT 211	R	0,05	0,05
2529851	11-020-133-00168-002	81361	ALGODON-INTERCOTT 211	R	2,68	2,68

**RESUMEN CRITERIOS DE PRIORIZACIÓN****10.1.5 Sistemas sostenibles de cultivos agroindustriales**

PUNTOS: 5,00

	<u>PUNTOS</u>	<u>CUMPLE</u>
Porcentaje de superficie determinada en Red Natura 2000	0,00	0.0%
Porcentaje de superficie determinada situada en zonas RAMSAR	0,00	0.0%
Porcentaje de superficie determinada en zonas vulnerables a la contaminación por nitratos	4,00	100.0%
Titulares de explotaciones que hayan adquirido el compromiso voluntario de establecimiento de una enmienda natural mediante un cultivo de crucífera para su enterrado en verde	1,00	S



**DETALLE CRITERIOS DE PRIORIZACIÓN****10.1.5 Sistemas sostenibles de cultivos agroindustriales****PUNTOS: 5,00****Porcentaje de superficie determinada en Red Natura 2000****PUNTOS: 0,00 0.0%**

<u>REF.</u>	<u>REFERENCIA SIGPAC</u>	<u>CULTIVO</u>	<u>DESCRIPCIÓN CULTIVO</u>	<u>S/R</u>	<u>SUP.</u>	<u>SUP.</u>
					<u>PROPUESTA</u>	<u>CUMPLE</u>
					(ha)	(ha)
2529850	11-020-133-00037-001	81361	ALGODON-INTERCOTT 211	R	3,96	0,00
2529849	11-020-133-00168-001	81361	ALGODON-INTERCOTT 211	R	0,05	0,00
2529851	11-020-133-00168-002	81361	ALGODON-INTERCOTT 211	R	2,68	0,00

**Porcentaje de superficie determinada situada en zonas RAMSAR****PUNTOS: 0,00 0.0%**

<u>REF.</u>	<u>REFERENCIA SIGPAC</u>	<u>CULTIVO</u>	<u>DESCRIPCIÓN CULTIVO</u>	<u>S/R</u>	<u>SUP.</u>	<u>SUP.</u>
					<u>PROPUESTA</u>	<u>CUMPLE</u>
					(ha)	(ha)
2529850	11-020-133-00037-001	81361	ALGODON-INTERCOTT 211	R	3,96	0,00
2529849	11-020-133-00168-001	81361	ALGODON-INTERCOTT 211	R	0,05	0,00
2529851	11-020-133-00168-002	81361	ALGODON-INTERCOTT 211	R	2,68	0,00

**Porcentaje de superficie determinada en zonas vulnerables a la contaminación por nitratos****PUNTOS: 4,00 100.0%**

<u>REF.</u>	<u>REFERENCIA SIGPAC</u>	<u>CULTIVO</u>	<u>DESCRIPCIÓN CULTIVO</u>	<u>S/R</u>	<u>SUP.</u>	<u>SUP.</u>
					<u>PROPUESTA</u>	<u>CUMPLE</u>
					(ha)	(ha)
2529850	11-020-133-00037-001	81361	ALGODON-INTERCOTT 211	R	3,96	3,96
2529849	11-020-133-00168-001	81361	ALGODON-INTERCOTT 211	R	0,05	0,05
2529851	11-020-133-00168-002	81361	ALGODON-INTERCOTT 211	R	2,68	2,68

**Titulares de explotaciones que hayan adquirido el compromiso voluntario de establecimiento de una enmienda natural mediante un cultivo de crucífera para su enterrado en verde****PUNTOS: 1,00 S**

<b><u>APELLIDOS Y NOMBRE / RAZÓN SOCIAL</u></b>	<b><u>NIF</u></b>	<b><u>EXPEDIENTE</u></b>	<b><u>SUP. PROPUESTA (ha)</u></b>
GILABERT DUARTE ANSELMO	31579460T	2000070	79,99

<b><u>PROPUESTA</u></b>	<b><u>SOLICITA PRIMA VOL.</u></b>
<b>ADMITIDO</b>	<b>NO</b>

**IMPORTE POR ANUALIDAD**

<u>CAMPAÑA</u>	<u>IMPORTE MÁXIMO SUBVENCIONABLE</u>	<u>IMPORTE MEDIO DE TRANSFERENCIA (€/ha)</u>
2015	18.574,38 €	232,21 €
2016	18.574,38 €	232,21 €
2017	18.574,38 €	232,21 €
2018	18.574,38 €	232,21 €
2019	18.574,38 €	232,21 €

**RECINTOS PROPUESTOS**

<u>REF.</u>	<u>REFERENCIA SIGPAC</u>	<u>CULTIVO</u>	<u>DESCRIPCIÓN CULTIVO</u>	<u>S/R</u>	<u>SUP. DEC. ADMIN. (ha)</u>	<u>SUP. PROPUESTA (ha)</u>
2094859	11-006-046-00048-003	82156	REMOLACHA-BARBATE	R	2,83	2,83
2094863	11-006-046-00049-001	82156	REMOLACHA-BARBATE	R	2,04	2,04
2094860	11-006-046-00049-001	82156	REMOLACHA-BARBATE	R	0,21	0,21
2094837	11-006-091-00023-006	4100	MAIZ-MAIZ CONVENCIONAL	R	20,32	20,32
2094846	11-020-021-00006-001	81151	ALGODON-CELIA	R	1,90	1,90
2094851	11-020-021-00017-001	81151	ALGODON-CELIA	R	6,05	6,04
2094852	11-020-021-00017-004	81151	ALGODON-CELIA	R	0,66	0,66
2094861	11-020-021-00017-006	82156	REMOLACHA-BARBATE	R	4,06	4,06
2094854	11-020-021-00018-001	81151	ALGODON-CELIA	R	7,17	7,17
2094862	11-020-021-00018-001	82156	REMOLACHA-BARBATE	R	5,43	5,43
2094855	11-020-021-00019-003	81151	ALGODON-CELIA	R	4,16	4,16
2094864	11-020-021-00024-001	82156	REMOLACHA-BARBATE	R	4,72	4,72
2094858	11-020-022-00030-001	81151	ALGODON-CELIA	R	3,25	3,25
2094848	11-020-126-00002-007	81151	ALGODON-CELIA	R	0,47	0,47
2094847	11-020-126-00037-007	81151	ALGODON-CELIA	R	3,84	3,84
2094850	11-020-133-00013-001	81151	ALGODON-CELIA	R	2,20	2,20
2094857	11-020-133-00034-004	81151	ALGODON-CELIA	R	2,87	2,87
2094856	11-020-133-00038-001	81151	ALGODON-CELIA	R	5,74	5,74
2094849	11-020-133-00038-003	81151	ALGODON-CELIA	R	1,00	1,00
2094853	11-020-133-00127-002	81151	ALGODON-CELIA	R	1,08	1,08

**INCIDENCIAS****INCIDENCIA DESCRIPCIÓN**

219 Superficie declarada sobre un mismo recinto, en un mismo expediente, mayor que la superficie total del recinto SIGPAC.  
Ref:2094851 Recinto:11-020-021-00017-001 Cultivo:81151 ALGODON-CELIA Regadío Suma de superficies declaradas para este recinto por el solicitante (Áreas):605 Superficie SIGPAC total para el recinto (Áreas):604 Exceso de superficie declarada (Hectáreas):0,01

**RESUMEN CRITERIOS DE PRIORIZACIÓN****10.1.5 Sistemas sostenibles de cultivos agroindustriales****PUNTOS: 3,75**

	<b><u>PUNTOS</u></b>	<b><u>CUMPLE</u></b>
Porcentaje de superficie determinada en Red Natura 2000	0,00	0.0%
Porcentaje de superficie determinada situada en zonas RAMSAR	0,00	0.0%
Porcentaje de superficie determinada en zonas vulnerables a la contaminación por nitratos	3,75	74.6%
Titulares de explotaciones que hayan adquirido el compromiso voluntario de establecimiento de una enmienda natural mediante un cultivo de crucífera para su enterrado en verde	0,00	N



**DETALLE CRITERIOS DE PRIORIZACIÓN****10.1.5 Sistemas sostenibles de cultivos agroindustriales****PUNTOS: 3,75****Porcentaje de superficie determinada en Red Natura 2000****PUNTOS: 0,00 0.0%**

<u>REF.</u>	<u>REFERENCIA SIGPAC</u>	<u>CULTIVO</u>	<u>DESCRIPCIÓN CULTIVO</u>	<u>S/R</u>	<u>SUP.</u> <u>PROPUESTA</u> <u>(ha)</u>	<u>SUP.</u> <u>CUMPLE</u> <u>(ha)</u>
2094859	11-006-046-00048-003	82156	REMOLACHA-BARBATE	R	2,83	0,00
2094863	11-006-046-00049-001	82156	REMOLACHA-BARBATE	R	2,04	0,00
2094860	11-006-046-00049-001	82156	REMOLACHA-BARBATE	R	0,21	0,00
2094837	11-006-091-00023-006	4100	MAIZ-MAIZ CONVENCIONAL	R	20,32	0,00
2094846	11-020-021-00006-001	81151	ALGODON-CELIA	R	1,90	0,00
2094851	11-020-021-00017-001	81151	ALGODON-CELIA	R	6,04	0,00
2094852	11-020-021-00017-004	81151	ALGODON-CELIA	R	0,66	0,00
2094861	11-020-021-00017-006	82156	REMOLACHA-BARBATE	R	4,06	0,00
2094854	11-020-021-00018-001	81151	ALGODON-CELIA	R	7,17	0,00
2094862	11-020-021-00018-001	82156	REMOLACHA-BARBATE	R	5,43	0,00
2094855	11-020-021-00019-003	81151	ALGODON-CELIA	R	4,16	0,00
2094864	11-020-021-00024-001	82156	REMOLACHA-BARBATE	R	4,72	0,00
2094858	11-020-022-00030-001	81151	ALGODON-CELIA	R	3,25	0,00
2094848	11-020-126-00002-007	81151	ALGODON-CELIA	R	0,47	0,00
2094847	11-020-126-00037-007	81151	ALGODON-CELIA	R	3,84	0,00
2094850	11-020-133-00013-001	81151	ALGODON-CELIA	R	2,20	0,00
2094857	11-020-133-00034-004	81151	ALGODON-CELIA	R	2,87	0,00
2094856	11-020-133-00038-001	81151	ALGODON-CELIA	R	5,74	0,00
2094849	11-020-133-00038-003	81151	ALGODON-CELIA	R	1,00	0,00
2094853	11-020-133-00127-002	81151	ALGODON-CELIA	R	1,08	0,00

**Porcentaje de superficie determinada situada en zonas RAMSAR****PUNTOS: 0,00 0.0%**

<u>REF.</u>	<u>REFERENCIA SIGPAC</u>	<u>CULTIVO</u>	<u>DESCRIPCIÓN CULTIVO</u>	<u>S/R</u>	<u>SUP.</u> <u>PROPUESTA</u> <u>(ha)</u>	<u>SUP.</u> <u>CUMPLE</u> <u>(ha)</u>
2094859	11-006-046-00048-003	82156	REMOLACHA-BARBATE	R	2,83	0,00
2094863	11-006-046-00049-001	82156	REMOLACHA-BARBATE	R	2,04	0,00
2094860	11-006-046-00049-001	82156	REMOLACHA-BARBATE	R	0,21	0,00
2094837	11-006-091-00023-006	4100	MAIZ-MAIZ CONVENCIONAL	R	20,32	0,00
2094846	11-020-021-00006-001	81151	ALGODON-CELIA	R	1,90	0,00
2094851	11-020-021-00017-001	81151	ALGODON-CELIA	R	6,04	0,00
2094852	11-020-021-00017-004	81151	ALGODON-CELIA	R	0,66	0,00
2094861	11-020-021-00017-006	82156	REMOLACHA-BARBATE	R	4,06	0,00
2094854	11-020-021-00018-001	81151	ALGODON-CELIA	R	7,17	0,00
2094862	11-020-021-00018-001	82156	REMOLACHA-BARBATE	R	5,43	0,00
2094855	11-020-021-00019-003	81151	ALGODON-CELIA	R	4,16	0,00
2094864	11-020-021-00024-001	82156	REMOLACHA-BARBATE	R	4,72	0,00
2094858	11-020-022-00030-001	81151	ALGODON-CELIA	R	3,25	0,00
2094848	11-020-126-00002-007	81151	ALGODON-CELIA	R	0,47	0,00
2094847	11-020-126-00037-007	81151	ALGODON-CELIA	R	3,84	0,00
2094850	11-020-133-00013-001	81151	ALGODON-CELIA	R	2,20	0,00
2094857	11-020-133-00034-004	81151	ALGODON-CELIA	R	2,87	0,00
2094856	11-020-133-00038-001	81151	ALGODON-CELIA	R	5,74	0,00
2094849	11-020-133-00038-003	81151	ALGODON-CELIA	R	1,00	0,00
2094853	11-020-133-00127-002	81151	ALGODON-CELIA	R	1,08	0,00

**Porcentaje de superficie determinada en zonas vulnerables a la contaminación por nitratos****PUNTOS: 3,75 74.6%**

<u>REF.</u>	<u>REFERENCIA SIGPAC</u>	<u>CULTIVO</u>	<u>DESCRIPCIÓN CULTIVO</u>	<u>S/R</u>	<u>SUP.</u> <u>PROPUESTA</u> <u>(ha)</u>	<u>SUP.</u> <u>CUMPLE</u> <u>(ha)</u>
2094859	11-006-046-00048-003	82156	REMOLACHA-BARBATE	R	2,83	2,83
2094860	11-006-046-00049-001	82156	REMOLACHA-BARBATE	R	0,21	0,21

<b>REF.</b>	<b>REFERENCIA SIGPAC</b>	<b>CULTIVO</b>	<b>DESCRIPCIÓN CULTIVO</b>	<b>S/R</b>	<b>SUP. PROPUESTA (ha)</b>	<b>SUP. CUMPLE (ha)</b>
2094863	11-006-046-00049-001	82156	REMOLACHA-BARBATE	R	2,04	2,04
2094837	11-006-091-00023-006	4100	MAIZ-MAIZ CONVENCIONAL	R	20,32	0,00
2094846	11-020-021-00006-001	81151	ALGODON-CELIA	R	1,90	1,90
2094851	11-020-021-00017-001	81151	ALGODON-CELIA	R	6,04	6,04
2094852	11-020-021-00017-004	81151	ALGODON-CELIA	R	0,66	0,66
2094861	11-020-021-00017-006	82156	REMOLACHA-BARBATE	R	4,06	4,06
2094854	11-020-021-00018-001	81151	ALGODON-CELIA	R	7,17	7,17
2094862	11-020-021-00018-001	82156	REMOLACHA-BARBATE	R	5,43	5,43
2094855	11-020-021-00019-003	81151	ALGODON-CELIA	R	4,16	4,16
2094864	11-020-021-00024-001	82156	REMOLACHA-BARBATE	R	4,72	4,72
2094858	11-020-022-00030-001	81151	ALGODON-CELIA	R	3,25	3,25
2094848	11-020-126-00002-007	81151	ALGODON-CELIA	R	0,47	0,47
2094847	11-020-126-00037-007	81151	ALGODON-CELIA	R	3,84	3,84
2094850	11-020-133-00013-001	81151	ALGODON-CELIA	R	2,20	2,20
2094857	11-020-133-00034-004	81151	ALGODON-CELIA	R	2,87	2,87
2094856	11-020-133-00038-001	81151	ALGODON-CELIA	R	5,74	5,74
2094849	11-020-133-00038-003	81151	ALGODON-CELIA	R	1,00	1,00
2094853	11-020-133-00127-002	81151	ALGODON-CELIA	R	1,08	1,08

**Titulares de explotaciones que hayan adquirido el compromiso voluntario de establecimiento de una enmienda natural mediante un cultivo de crucifera para su enterrado en verde**

**PUNTOS:** 0,00 N



<u>APELLIDOS Y NOMBRE / RAZÓN SOCIAL</u>	<u>NIF</u>	<u>EXPEDIENTE</u>	<u>SUP. PROPUESTA (ha)</u>
GILABERT DUARTE MARIA ISABEL	31606138K	2006981	10,75
<u>PROPUESTA ADMITIDO</u>	<u>SOLICITA PRIMA VOL. SI</u>	<u>PROPUESTA PRIMA VOL. ADMITIDO</u>	
<u>IMPORTE POR ANUALIDAD</u>			

<u>CAMPAÑA</u>	<u>IMPORTE MÁXIMO SUBVENCIONABLE</u>	<u>IMPORTE MEDIO DE TRANSFERENCIA (€/ha)</u>
2015	4.659,48 €	433,44 €
2016	4.659,48 €	433,44 €
2017	4.659,48 €	433,44 €
2018	4.659,48 €	433,44 €
2019	4.659,48 €	433,44 €

RECINTOS PROPUESTOS

<u>REF.</u>	<u>REFERENCIA SIGPAC</u>	<u>CULTIVO</u>	<u>DESCRIPCIÓN CULTIVO</u>	<u>S/R</u>	<u>SUP. DEC. ADMIN. (ha)</u>	<u>SUP. PROPUESTA (ha)</u>
1861359	11-020-135-00177-001	81361	ALGODON-INTERCOTT 211	R	4,29	4,29
1861361	11-020-135-00180-001	82361	REMOLACHA-CONIL	R	4,39	4,39
1861360	11-030-012-00001-036	81162	ALGODON-FLORA	R	2,07	2,07

**RESUMEN CRITERIOS DE PRIORIZACIÓN****10.1.5 Sistemas sostenibles de cultivos agroindustriales**

PUNTOS: 5,00

	<u>PUNTOS</u>	<u>CUMPLE</u>
Porcentaje de superficie determinada en Red Natura 2000	0,00	0.0%
Porcentaje de superficie determinada situada en zonas RAMSAR	0,00	0.0%
Porcentaje de superficie determinada en zonas vulnerables a la contaminación por nitratos	4,00	100.0%
Titulares de explotaciones que hayan adquirido el compromiso voluntario de establecimiento de una enmienda natural mediante un cultivo de crucífera para su enterrado en verde	1,00	S



**DETALLE CRITERIOS DE PRIORIZACIÓN****10.1.5 Sistemas sostenibles de cultivos agroindustriales****PUNTOS: 5,00****Porcentaje de superficie determinada en Red Natura 2000****PUNTOS: 0,00 0.0%**

<u>REF.</u>	<u>REFERENCIA SIGPAC</u>	<u>CULTIVO</u>	<u>DESCRIPCIÓN CULTIVO</u>	<u>S/R</u>	<u>SUP.</u> <u>PROPUESTA</u> <u>(ha)</u>	<u>SUP.</u> <u>CUMPLE</u> <u>(ha)</u>
1861359	11-020-135-00177-001	81361	ALGODON-INTERCOTT 211	R	4,29	0,00
1861361	11-020-135-00180-001	82361	REMOLACHA-CONIL	R	4,39	0,00
1861360	11-030-012-00001-036	81162	ALGODON-FLORA	R	2,07	0,00

**Porcentaje de superficie determinada situada en zonas RAMSAR****PUNTOS: 0,00 0.0%**

<u>REF.</u>	<u>REFERENCIA SIGPAC</u>	<u>CULTIVO</u>	<u>DESCRIPCIÓN CULTIVO</u>	<u>S/R</u>	<u>SUP.</u> <u>PROPUESTA</u> <u>(ha)</u>	<u>SUP.</u> <u>CUMPLE</u> <u>(ha)</u>
1861359	11-020-135-00177-001	81361	ALGODON-INTERCOTT 211	R	4,29	0,00
1861361	11-020-135-00180-001	82361	REMOLACHA-CONIL	R	4,39	0,00
1861360	11-030-012-00001-036	81162	ALGODON-FLORA	R	2,07	0,00

**Porcentaje de superficie determinada en zonas vulnerables a la contaminación por nitratos****PUNTOS: 4,00 100.0%**

<u>REF.</u>	<u>REFERENCIA SIGPAC</u>	<u>CULTIVO</u>	<u>DESCRIPCIÓN CULTIVO</u>	<u>S/R</u>	<u>SUP.</u> <u>PROPUESTA</u> <u>(ha)</u>	<u>SUP.</u> <u>CUMPLE</u> <u>(ha)</u>
1861359	11-020-135-00177-001	81361	ALGODON-INTERCOTT 211	R	4,29	4,29
1861361	11-020-135-00180-001	82361	REMOLACHA-CONIL	R	4,39	4,39
1861360	11-030-012-00001-036	81162	ALGODON-FLORA	R	2,07	2,07

**Titulares de explotaciones que hayan adquirido el compromiso voluntario de establecimiento de una enmienda natural mediante un cultivo de crucífera para su enterrado en verde****PUNTOS: 1,00 S**

<u>APELLIDOS Y NOMBRE / RAZÓN SOCIAL</u>	<u>NIF</u>	<u>EXPEDIENTE</u>	<u>SUP. PROPUESTA (ha)</u>
GIRALDEZ GUTIERREZ MANUEL	31642082Q	2005177	4,97
<u>PROPUESTA</u>	<u>SOLICITA PRIMA VOL.</u>	<u>PROPUESTA PRIMA VOL.</u>	
ADMITIDO	SI	ADMITIDO	
<u>IMPORTE POR ANUALIDAD</u>			

<u>CAMPAÑA</u>	<u>IMPORTE MÁXIMO SUBVENCIONABLE</u>	<u>IMPORTE MEDIO DE TRANSFERENCIA (€/ha)</u>
2015	2.154,19 €	433,44 €
2016	2.154,19 €	433,44 €
2017	2.154,19 €	433,44 €
2018	2.154,19 €	433,44 €
2019	2.154,19 €	433,44 €

**RECINTOS PROPUESTOS**

<u>REF.</u>	<u>REFERENCIA SIGPAC</u>	<u>CULTIVO</u>	<u>DESCRIPCIÓN CULTIVO</u>	<u>S/R</u>	<u>SUP. DEC. ADMIN. (ha)</u>	<u>SUP. PROPUESTA (ha)</u>
2101041	11-020-135-00114-001	33736	GIRASOL-LG5687HO	R	4,97	4,97

**RESUMEN CRITERIOS DE PRIORIZACIÓN**

<b>10.1.5 Sistemas sostenibles de cultivos agroindustriales</b>	<b>PUNTOS: 5,00</b>	<b>PUNTOS</b>	<b>CUMPLE</b>
Porcentaje de superficie determinada en Red Natura 2000		0,00	0.0%
Porcentaje de superficie determinada situada en zonas RAMSAR		0,00	0.0%
Porcentaje de superficie determinada en zonas vulnerables a la contaminación por nitratos		4,00	100.0%
Titulares de explotaciones que hayan adquirido el compromiso voluntario de establecimiento de una enmienda natural mediante un cultivo de crucifera para su enterrado en verde		1,00	S

**DETALLE CRITERIOS DE PRIORIZACIÓN**

<b>10.1.5 Sistemas sostenibles de cultivos agroindustriales</b>	<b>PUNTOS: 5,00</b>	<b>PUNTOS</b>	<b>CUMPLE</b>			
Porcentaje de superficie determinada en Red Natura 2000		PUNTOS: 0,00	0.0%			
		<u>SUP. PROPUESTA (ha)</u>	<u>SUP. CUMPLE (ha)</u>			
<u>REF.</u>	<u>REFERENCIA SIGPAC</u>	<u>CULTIVO</u>	<u>DESCRIPCIÓN CULTIVO</u>	<u>S/R</u>		
2101041	11-020-135-00114-001	33736	GIRASOL-LG5687HO	R	4,97	0,00
Porcentaje de superficie determinada situada en zonas RAMSAR		PUNTOS: 0,00	0.0%			
		<u>SUP. PROPUESTA (ha)</u>	<u>SUP. CUMPLE (ha)</u>			
<u>REF.</u>	<u>REFERENCIA SIGPAC</u>	<u>CULTIVO</u>	<u>DESCRIPCIÓN CULTIVO</u>	<u>S/R</u>		
2101041	11-020-135-00114-001	33736	GIRASOL-LG5687HO	R	4,97	0,00
Porcentaje de superficie determinada en zonas vulnerables a la contaminación por nitratos		PUNTOS: 4,00	100.0%			
		<u>SUP. PROPUESTA (ha)</u>	<u>SUP. CUMPLE (ha)</u>			
<u>REF.</u>	<u>REFERENCIA SIGPAC</u>	<u>CULTIVO</u>	<u>DESCRIPCIÓN CULTIVO</u>	<u>S/R</u>		
2101041	11-020-135-00114-001	33736	GIRASOL-LG5687HO	R	4,97	4,97
Titulares de explotaciones que hayan adquirido el compromiso voluntario de establecimiento de una enmienda natural mediante un cultivo de crucifera para su enterrado en verde		PUNTOS: 1,00	S			





<u>APELLIDOS Y NOMBRE / RAZÓN SOCIAL</u>	<u>NIF</u>	<u>EXPEDIENTE</u>	<u>SUP. PROPUESTA (ha)</u>
GIRASOLES DE JEREZ S.L	B11696028	2006399	8,90

<u>PROPUESTA ADMITIDO</u>	<u>SOLICITA PRIMA VOL.</u>	<u>PROPUESTA PRIMA VOL.</u>
ADMITIDO	SI	ADMITIDO

**IMPORTE POR ANUALIDAD**

<u>CAMPAÑA</u>	<u>IMPORTE MÁXIMO SUBVENCIONABLE</u>	<u>IMPORTE MEDIO DE TRANSFERENCIA (€/ha)</u>
2015	3.857,61 €	433,44 €
2016	3.857,61 €	433,44 €
2017	3.857,61 €	433,44 €
2018	3.857,61 €	433,44 €
2019	3.857,61 €	433,44 €

**RECINTOS PROPUESTOS**

<u>REF.</u>	<u>REFERENCIA SIGPAC</u>	<u>CULTIVO</u>	<u>DESCRIPCIÓN CULTIVO</u>	<u>S/R</u>	<u>SUP. DEC. ADMIN. (ha)</u>	<u>SUP. PROPUESTA (ha)</u>
2540658	11-020-117-00043-001	33129	GIRASOL-SY KIARA	R	8,90	8,90

**RESUMEN CRITERIOS DE PRIORIZACIÓN**

<b>10.1.5 Sistemas sostenibles de cultivos agroindustriales</b>	<b>PUNTOS: 5,00</b>	<b>PUNTOS</b>	<b>CUMPLE</b>
Porcentaje de superficie determinada en Red Natura 2000		0,00	0.0%
Porcentaje de superficie determinada situada en zonas RAMSAR		0,00	0.0%
Porcentaje de superficie determinada en zonas vulnerables a la contaminación por nitratos		4,00	100.0%
Titulares de explotaciones que hayan adquirido el compromiso voluntario de establecimiento de una enmienda natural mediante un cultivo de crucífera para su enterrado en verde		1,00	S

**DETALLE CRITERIOS DE PRIORIZACIÓN**

<b>10.1.5 Sistemas sostenibles de cultivos agroindustriales</b>	<b>PUNTOS: 5,00</b>	<b>PUNTOS</b>	<b>CUMPLE</b>			
Porcentaje de superficie determinada en Red Natura 2000		PUNTOS: 0,00	0.0%			
		<u>SUP. PROPUESTA (ha)</u>	<u>SUP. CUMPLE (ha)</u>			
<u>REF.</u>	<u>REFERENCIA SIGPAC</u>	<u>CULTIVO</u>	<u>DESCRIPCIÓN CULTIVO</u>	<u>S/R</u>	<u>SUP. PROPUESTA (ha)</u>	<u>SUP. CUMPLE (ha)</u>
2540658	11-020-117-00043-001	33129	GIRASOL-SY KIARA	R	8,90	0,00
Porcentaje de superficie determinada situada en zonas RAMSAR		PUNTOS: 0,00	0.0%			
		<u>SUP. PROPUESTA (ha)</u>	<u>SUP. CUMPLE (ha)</u>			
<u>REF.</u>	<u>REFERENCIA SIGPAC</u>	<u>CULTIVO</u>	<u>DESCRIPCIÓN CULTIVO</u>	<u>S/R</u>	<u>SUP. PROPUESTA (ha)</u>	<u>SUP. CUMPLE (ha)</u>
2540658	11-020-117-00043-001	33129	GIRASOL-SY KIARA	R	8,90	0,00
Porcentaje de superficie determinada en zonas vulnerables a la contaminación por nitratos		PUNTOS: 4,00	100.0%			
		<u>SUP. PROPUESTA (ha)</u>	<u>SUP. CUMPLE (ha)</u>			
<u>REF.</u>	<u>REFERENCIA SIGPAC</u>	<u>CULTIVO</u>	<u>DESCRIPCIÓN CULTIVO</u>	<u>S/R</u>	<u>SUP. PROPUESTA (ha)</u>	<u>SUP. CUMPLE (ha)</u>
2540658	11-020-117-00043-001	33129	GIRASOL-SY KIARA	R	8,90	8,90
Titulares de explotaciones que hayan adquirido el compromiso voluntario de establecimiento de una enmienda natural mediante un cultivo de crucífera para su enterrado en verde		PUNTOS: 1,00	S			



<b><u>APELLIDOS Y NOMBRE / RAZÓN SOCIAL</u></b>	<b><u>NIF</u></b>	<b><u>EXPEDIENTE</u></b>	<b><u>SUP. PROPUESTA (ha)</u></b>
GOMEZ CARABANTE YOLANDA	31711824E	2008434	14,90

<b><u>PROPUESTA</u></b>	<b><u>SOLICITA PRIMA VOL.</u></b>	<b><u>PROPUESTA PRIMA VOL.</u></b>
ADMITIDO	SI	ADMITIDO

**IMPORTE POR ANUALIDAD**

<b><u>CAMPAÑA</u></b>	<b><u>IMPORTE MÁXIMO SUBVENCIONABLE</u></b>	<b><u>IMPORTE MEDIO DE TRANSFERENCIA (€/ha)</u></b>
2015	6.458,25 €	433,44 €
2016	6.458,25 €	433,44 €
2017	6.458,25 €	433,44 €
2018	6.458,25 €	433,44 €
2019	6.458,25 €	433,44 €

**RECINTOS PROPUESTOS**

<b><u>REF.</u></b>	<b><u>REFERENCIA SIGPAC</u></b>	<b><u>CULTIVO</u></b>	<b><u>DESCRIPCIÓN CULTIVO</u></b>	<b><u>S/R</u></b>	<b><u>SUP. DEC. ADMIN. (ha)</u></b>	<b><u>SUP. PROPUESTA (ha)</u></b>
2260527	11-020-022-00042-001	4100	MAIZ-MAIZ CONVENCIONAL	R	1,23	1,23
2260530	11-020-022-00046-002	4100	MAIZ-MAIZ CONVENCIONAL	R	4,25	4,25
2260528	11-020-025-00004-002	4100	MAIZ-MAIZ CONVENCIONAL	R	0,86	0,86
2260529	11-020-025-00004-003	4100	MAIZ-MAIZ CONVENCIONAL	R	8,56	8,56

**RESUMEN CRITERIOS DE PRIORIZACIÓN****10.1.5 Sistemas sostenibles de cultivos agroindustriales****PUNTOS: 5,00**

	<b><u>PUNTOS</u></b>	<b><u>CUMPLE</u></b>
Porcentaje de superficie determinada en Red Natura 2000	0,00	0.0%
Porcentaje de superficie determinada situada en zonas RAMSAR	0,00	0.0%
Porcentaje de superficie determinada en zonas vulnerables a la contaminación por nitratos	4,00	100.0%
Titulares de explotaciones que hayan adquirido el compromiso voluntario de establecimiento de una enmienda natural mediante un cultivo de crucífera para su enterrado en verde	1,00	S



**DETALLE CRITERIOS DE PRIORIZACIÓN****10.1.5 Sistemas sostenibles de cultivos agroindustriales****PUNTOS: 5,00****Porcentaje de superficie determinada en Red Natura 2000****PUNTOS: 0,00 0.0%**

<u>REF.</u>	<u>REFERENCIA SIGPAC</u>	<u>CULTIVO</u>	<u>DESCRIPCIÓN CULTIVO</u>	<u>S/R</u>	<u>SUP.</u> <u>PROPUESTA</u> <u>(ha)</u>	<u>SUP.</u> <u>CUMPLE</u> <u>(ha)</u>
2260527	11-020-022-00042-001	4100	MAIZ-MAIZ CONVENCIONAL	R	1,23	0,00
2260530	11-020-022-00046-002	4100	MAIZ-MAIZ CONVENCIONAL	R	4,25	0,00
2260528	11-020-025-00004-002	4100	MAIZ-MAIZ CONVENCIONAL	R	0,86	0,00
2260529	11-020-025-00004-003	4100	MAIZ-MAIZ CONVENCIONAL	R	8,56	0,00

**Porcentaje de superficie determinada situada en zonas RAMSAR****PUNTOS: 0,00 0.0%**

<u>REF.</u>	<u>REFERENCIA SIGPAC</u>	<u>CULTIVO</u>	<u>DESCRIPCIÓN CULTIVO</u>	<u>S/R</u>	<u>SUP.</u> <u>PROPUESTA</u> <u>(ha)</u>	<u>SUP.</u> <u>CUMPLE</u> <u>(ha)</u>
2260527	11-020-022-00042-001	4100	MAIZ-MAIZ CONVENCIONAL	R	1,23	0,00
2260530	11-020-022-00046-002	4100	MAIZ-MAIZ CONVENCIONAL	R	4,25	0,00
2260528	11-020-025-00004-002	4100	MAIZ-MAIZ CONVENCIONAL	R	0,86	0,00
2260529	11-020-025-00004-003	4100	MAIZ-MAIZ CONVENCIONAL	R	8,56	0,00

**Porcentaje de superficie determinada en zonas vulnerables a la contaminación por nitratos****PUNTOS: 4,00 100.0%**

<u>REF.</u>	<u>REFERENCIA SIGPAC</u>	<u>CULTIVO</u>	<u>DESCRIPCIÓN CULTIVO</u>	<u>S/R</u>	<u>SUP.</u> <u>PROPUESTA</u> <u>(ha)</u>	<u>SUP.</u> <u>CUMPLE</u> <u>(ha)</u>
2260527	11-020-022-00042-001	4100	MAIZ-MAIZ CONVENCIONAL	R	1,23	1,23
2260530	11-020-022-00046-002	4100	MAIZ-MAIZ CONVENCIONAL	R	4,25	4,25
2260528	11-020-025-00004-002	4100	MAIZ-MAIZ CONVENCIONAL	R	0,86	0,86
2260529	11-020-025-00004-003	4100	MAIZ-MAIZ CONVENCIONAL	R	8,56	8,56

**Titulares de explotaciones que hayan adquirido el compromiso voluntario de establecimiento de una enmienda natural mediante un cultivo de crucifera para su enterrado en verde****PUNTOS: 1,00 S**

<b><u>APELLIDOS Y NOMBRE / RAZÓN SOCIAL</u></b>	<b><u>NIF</u></b>	<b><u>EXPEDIENTE</u></b>	<b><u>SUP. PROPUESTA (ha)</u></b>
GOMEZ CARAVANTE MARIANO	31711823K	2004904	40,00

<b><u>PROPUESTA</u></b>	<b><u>SOLICITA PRIMA VOL.</u></b>
ADMITIDO	NO

**IMPORTE POR ANUALIDAD**

<u>CAMPAÑA</u>	<u>IMPORTE MÁXIMO SUBVENCIONABLE</u>	<u>IMPORTE MEDIO DE TRANSFERENCIA (€/ha)</u>
2015	11.610,80 €	290,27 €
2016	11.610,80 €	290,27 €
2017	11.610,80 €	290,27 €
2018	11.610,80 €	290,27 €
2019	11.610,80 €	290,27 €

**RECINTOS PROPUESTOS**

<u>REF.</u>	<u>REFERENCIA SIGPAC</u>	<u>CULTIVO</u>	<u>DESCRIPCIÓN CULTIVO</u>	<u>S/R</u>	<u>SUP. DEC. ADMIN. (ha)</u>	<u>SUP. PROPUESTA (ha)</u>
2061269	11-006-044-00024-011	81268	ALGODON-JUNCAL	R	1,32	1,32
2061264	11-006-045-00007-001	81268	ALGODON-JUNCAL	R	5,33	5,33
2061261	11-006-045-00037-001	81268	ALGODON-JUNCAL	R	0,39	0,39
2061260	11-006-045-00038-001	81268	ALGODON-JUNCAL	R	0,05	0,05
2061263	11-006-045-00038-003	81268	ALGODON-JUNCAL	R	0,15	0,15
2061270	11-006-046-00043-002	82361	REMOLACHA-CONIL	R	5,30	5,30
2061271	11-006-046-00044-002	82361	REMOLACHA-CONIL	R	4,70	4,70
2061266	11-020-022-00049-001	81268	ALGODON-JUNCAL	R	4,14	4,14
2061262	11-020-147-00031-009	81361	ALGODON-INTERCOTT 211	R	18,62	18,62

**RESUMEN CRITERIOS DE PRIORIZACIÓN****10.1.5 Sistemas sostenibles de cultivos agroindustriales****PUNTOS: 3,97**

	<b><u>PUNTOS</u></b>	<b><u>CUMPLE</u></b>
Porcentaje de superficie determinada en Red Natura 2000	0,00	0.0%
Porcentaje de superficie determinada situada en zonas RAMSAR	0,00	0.0%
Porcentaje de superficie determinada en zonas vulnerables a la contaminación por nitratos	3,97	96.7%
Titulares de explotaciones que hayan adquirido el compromiso voluntario de establecimiento de una enmienda natural mediante un cultivo de crucífera para su enterrado en verde	0,00	N



**DETALLE CRITERIOS DE PRIORIZACIÓN****10.1.5 Sistemas sostenibles de cultivos agroindustriales****PUNTOS: 3,97****Porcentaje de superficie determinada en Red Natura 2000****PUNTOS: 0,00 0.0%**

REF.	REFERENCIA SIGPAC	CULTIVO	DESCRIPCIÓN CULTIVO	S/R	<u>SUP.</u>	<u>SUP.</u>
					<u>PROPUESTA</u>	<u>CUMPLE</u>
					(ha)	(ha)
2061269	11-006-044-00024-011	81268	ALGODON-JUNCAL	R	1,32	0,00
2061264	11-006-045-00007-001	81268	ALGODON-JUNCAL	R	5,33	0,00
2061261	11-006-045-00037-001	81268	ALGODON-JUNCAL	R	0,39	0,00
2061260	11-006-045-00038-001	81268	ALGODON-JUNCAL	R	0,05	0,00
2061263	11-006-045-00038-003	81268	ALGODON-JUNCAL	R	0,15	0,00
2061270	11-006-046-00043-002	82361	REMOLACHA-CONIL	R	5,30	0,00
2061271	11-006-046-00044-002	82361	REMOLACHA-CONIL	R	4,70	0,00
2061266	11-020-022-00049-001	81268	ALGODON-JUNCAL	R	4,14	0,00
2061262	11-020-147-00031-009	81361	ALGODON-INTERCOTT 211	R	18,62	0,00

**Porcentaje de superficie determinada situada en zonas RAMSAR****PUNTOS: 0,00 0.0%**

REF.	REFERENCIA SIGPAC	CULTIVO	DESCRIPCIÓN CULTIVO	S/R	<u>SUP.</u>	<u>SUP.</u>
					<u>PROPUESTA</u>	<u>CUMPLE</u>
					(ha)	(ha)
2061269	11-006-044-00024-011	81268	ALGODON-JUNCAL	R	1,32	0,00
2061264	11-006-045-00007-001	81268	ALGODON-JUNCAL	R	5,33	0,00
2061261	11-006-045-00037-001	81268	ALGODON-JUNCAL	R	0,39	0,00
2061260	11-006-045-00038-001	81268	ALGODON-JUNCAL	R	0,05	0,00
2061263	11-006-045-00038-003	81268	ALGODON-JUNCAL	R	0,15	0,00
2061270	11-006-046-00043-002	82361	REMOLACHA-CONIL	R	5,30	0,00
2061271	11-006-046-00044-002	82361	REMOLACHA-CONIL	R	4,70	0,00
2061266	11-020-022-00049-001	81268	ALGODON-JUNCAL	R	4,14	0,00
2061262	11-020-147-00031-009	81361	ALGODON-INTERCOTT 211	R	18,62	0,00

**Porcentaje de superficie determinada en zonas vulnerables a la contaminación por nitratos****PUNTOS: 3,97 96.7%**

REF.	REFERENCIA SIGPAC	CULTIVO	DESCRIPCIÓN CULTIVO	S/R	<u>SUP.</u>	<u>SUP.</u>
					<u>PROPUESTA</u>	<u>CUMPLE</u>
					(ha)	(ha)
2061269	11-006-044-00024-011	81268	ALGODON-JUNCAL	R	1,32	0,00
2061264	11-006-045-00007-001	81268	ALGODON-JUNCAL	R	5,33	5,33
2061261	11-006-045-00037-001	81268	ALGODON-JUNCAL	R	0,39	0,39
2061260	11-006-045-00038-001	81268	ALGODON-JUNCAL	R	0,05	0,05
2061263	11-006-045-00038-003	81268	ALGODON-JUNCAL	R	0,15	0,15
2061270	11-006-046-00043-002	82361	REMOLACHA-CONIL	R	5,30	5,30
2061271	11-006-046-00044-002	82361	REMOLACHA-CONIL	R	4,70	4,70
2061266	11-020-022-00049-001	81268	ALGODON-JUNCAL	R	4,14	4,14
2061262	11-020-147-00031-009	81361	ALGODON-INTERCOTT 211	R	18,62	18,62

**Titulares de explotaciones que hayan adquirido el compromiso voluntario de establecimiento de una enmienda natural mediante un cultivo de crucifera para su enterrado en verde****PUNTOS: 0,00 N**

<u>APELLIDOS Y NOMBRE / RAZÓN SOCIAL</u>	<u>NIF</u>	<u>EXPEDIENTE</u>	<u>SUP. PROPUESTA (ha)</u>
GOMEZ DOMINGUEZ MARIA DEL CASTILLO	75863790S	2001937	1,79
<u>PROPUESTA ADMITIDO</u>	<u>SOLICITA PRIMA VOL. SI</u>	<u>PROPUESTA PRIMA VOL. ADMITIDO</u>	
<b>IMPORTE POR ANUALIDAD</b>			

<u>CAMPAÑA</u>	<u>IMPORTE MÁXIMO SUBVENCIONABLE</u>	<u>IMPORTE MEDIO DE TRANSFERENCIA (€/ha)</u>
2015	775,85 €	433,44 €
2016	775,85 €	433,44 €
2017	775,85 €	433,44 €
2018	775,85 €	433,44 €
2019	775,85 €	433,44 €

**RECINTOS PROPUESTOS**

<u>REF.</u>	<u>REFERENCIA SIGPAC</u>	<u>CULTIVO DESCRIPCIÓN CULTIVO</u>	<u>S/R</u>	<u>SUP. DEC. ADMIN. (ha)</u>	<u>SUP. PROPUESTA (ha)</u>
2033726	11-006-092-00020-013	81162 ALGODON-FLORA	R	1,79	1,79

**RESUMEN CRITERIOS DE PRIORIZACIÓN**

<b>10.1.5 Sistemas sostenibles de cultivos agroindustriales</b>	<b>PUNTOS: 1,00</b>	<b>PUNTOS</b>	<b>CUMPLE</b>
Porcentaje de superficie determinada en Red Natura 2000		0,00	0.0%
Porcentaje de superficie determinada situada en zonas RAMSAR		0,00	0.0%
Porcentaje de superficie determinada en zonas vulnerables a la contaminación por nitratos		0,00	0.0%
Titulares de explotaciones que hayan adquirido el compromiso voluntario de establecimiento de una enmienda natural mediante un cultivo de crucifera para su enterrado en verde		1,00	S

**DETALLE CRITERIOS DE PRIORIZACIÓN**

<b>10.1.5 Sistemas sostenibles de cultivos agroindustriales</b>	<b>PUNTOS: 1,00</b>	<b>PUNTOS</b>	<b>CUMPLE</b>
Porcentaje de superficie determinada en Red Natura 2000		PUNTOS: 0,00	0.0%
		<u>SUP. PROPUESTA (ha)</u>	<u>SUP. CUMPLE (ha)</u>
<u>REF.</u>	<u>REFERENCIA SIGPAC</u>	<u>CULTIVO DESCRIPCIÓN CULTIVO</u>	<u>S/R</u>
2033726	11-006-092-00020-013	81162 ALGODON-FLORA	R
		1,79	0,00
Porcentaje de superficie determinada situada en zonas RAMSAR		PUNTOS: 0,00	0.0%
		<u>SUP. PROPUESTA (ha)</u>	<u>SUP. CUMPLE (ha)</u>
<u>REF.</u>	<u>REFERENCIA SIGPAC</u>	<u>CULTIVO DESCRIPCIÓN CULTIVO</u>	<u>S/R</u>
2033726	11-006-092-00020-013	81162 ALGODON-FLORA	R
		1,79	0,00
Porcentaje de superficie determinada en zonas vulnerables a la contaminación por nitratos		PUNTOS: 0,00	0.0%
		<u>SUP. PROPUESTA (ha)</u>	<u>SUP. CUMPLE (ha)</u>
<u>REF.</u>	<u>REFERENCIA SIGPAC</u>	<u>CULTIVO DESCRIPCIÓN CULTIVO</u>	<u>S/R</u>
2033726	11-006-092-00020-013	81162 ALGODON-FLORA	R
		1,79	0,00
Titulares de explotaciones que hayan adquirido el compromiso voluntario de establecimiento de una enmienda natural mediante un cultivo de crucifera para su enterrado en verde		PUNTOS: 1,00	S



<b><u>APELLIDOS Y NOMBRE / RAZÓN SOCIAL</u></b>	<b><u>NIF</u></b>	<b><u>EXPEDIENTE</u></b>	<b><u>SUP. PROPUESTA (ha)</u></b>
GOMEZ GARCIA JUAN	31550479E	2006114	10,09

<b><u>PROPUESTA</u></b>	<b><u>SOLICITA PRIMA VOL.</u></b>
ADMITIDO	NO

**IMPORTE POR ANUALIDAD**

<u>CAMPAÑA</u>	<u>IMPORTE MÁXIMO SUBVENCIONABLE</u>	<u>IMPORTE MEDIO DE TRANSFERENCIA (€/ha)</u>
2015	2.928,82 €	290,27 €
2016	2.928,82 €	290,27 €
2017	2.928,82 €	290,27 €
2018	2.928,82 €	290,27 €
2019	2.928,82 €	290,27 €

**RECINTOS PROPUESTOS**

<u>REF.</u>	<u>REFERENCIA SIGPAC</u>	<u>CULTIVO</u>	<u>DESCRIPCIÓN CULTIVO</u>	<u>S/R</u>	<u>SUP. DEC. ADMIN. (ha)</u>	<u>SUP. PROPUESTA (ha)</u>
1648953	11-020-114-00379-001	81377	ALGODON-ELSA	R	7,59	7,59
1648954	11-020-114-00379-001	82856	REMOLACHA-MALU	R	2,50	2,50

**RESUMEN CRITERIOS DE PRIORIZACIÓN****10.1.5 Sistemas sostenibles de cultivos agroindustriales** PUNTOS: 4,00

	<u>PUNTOS</u>	<u>CUMPLE</u>
Porcentaje de superficie determinada en Red Natura 2000	0,00	0.0%
Porcentaje de superficie determinada situada en zonas RAMSAR	0,00	0.0%
Porcentaje de superficie determinada en zonas vulnerables a la contaminación por nitratos	4,00	100.0%
Titulares de explotaciones que hayan adquirido el compromiso voluntario de establecimiento de una enmienda natural mediante un cultivo de crucifera para su enterrado en verde	0,00	N

**DETALLE CRITERIOS DE PRIORIZACIÓN****10.1.5 Sistemas sostenibles de cultivos agroindustriales** PUNTOS: 4,00

<u>REF.</u>	<u>REFERENCIA SIGPAC</u>	<u>CULTIVO</u>	<u>DESCRIPCIÓN CULTIVO</u>	<u>S/R</u>	<u>SUP. PROPUESTA (ha)</u>	<u>SUP. CUMPLE (ha)</u>
1648953	11-020-114-00379-001	81377	ALGODON-ELSA	R	7,59	0,00
1648954	11-020-114-00379-001	82856	REMOLACHA-MALU	R	2,50	0,00

	<u>PUNTOS</u>	<u>SUP. PROPUESTA (ha)</u>	<u>SUP. CUMPLE (ha)</u>
Porcentaje de superficie determinada en Red Natura 2000	0,00	0,00	0.0%
Porcentaje de superficie determinada situada en zonas RAMSAR	0,00	0,00	0.0%
Porcentaje de superficie determinada en zonas vulnerables a la contaminación por nitratos	4,00	4,00	100.0%
Titulares de explotaciones que hayan adquirido el compromiso voluntario de establecimiento de una enmienda natural mediante un cultivo de crucifera para su enterrado en verde	0,00	0,00	N

<u>REF.</u>	<u>REFERENCIA SIGPAC</u>	<u>CULTIVO</u>	<u>DESCRIPCIÓN CULTIVO</u>	<u>S/R</u>	<u>SUP. PROPUESTA (ha)</u>	<u>SUP. CUMPLE (ha)</u>
1648953	11-020-114-00379-001	81377	ALGODON-ELSA	R	7,59	7,59
1648954	11-020-114-00379-001	82856	REMOLACHA-MALU	R	2,50	2,50

<u>APELLIDOS Y NOMBRE / RAZÓN SOCIAL</u>	<u>NIF</u>	<u>EXPEDIENTE</u>	<u>SUP. PROPUESTA (ha)</u>
GOMEZ MEDINA MANUEL	75781717Y	2006944	9,99

<u>PROPUESTA ADMITIDO</u>	<u>SOLICITA PRIMA VOL. SI</u>	<u>PROPUESTA PRIMA VOL. ADMITIDO</u>

**IMPORTE POR ANUALIDAD**

<u>CAMPAÑA</u>	<u>IMPORTE MÁXIMO SUBVENCIONABLE</u>	<u>IMPORTE MEDIO DE TRANSFERENCIA (€/ha)</u>
2015	4.330,07 €	433,44 €
2016	4.330,07 €	433,44 €
2017	4.330,07 €	433,44 €
2018	4.330,07 €	433,44 €
2019	4.330,07 €	433,44 €

**RECINTOS PROPUESTOS**

<u>REF.</u>	<u>REFERENCIA SIGPAC</u>	<u>CULTIVO</u>	<u>DESCRIPCIÓN CULTIVO</u>	<u>S/R</u>	<u>SUP. DEC. ADMIN. (ha)</u>	<u>SUP. PROPUESTA (ha)</u>
1851560	11-027-015-00011-003	81263	ALGODON-DP419	R	9,99	9,99

**RESUMEN CRITERIOS DE PRIORIZACIÓN**

<b>10.1.5 Sistemas sostenibles de cultivos agroindustriales</b>	<b>PUNTOS: 5,00</b>	<b>PUNTOS</b>	<b>CUMPLE</b>
Porcentaje de superficie determinada en Red Natura 2000		0,00	0.0%
Porcentaje de superficie determinada situada en zonas RAMSAR		0,00	0.0%
Porcentaje de superficie determinada en zonas vulnerables a la contaminación por nitratos		4,00	100.0%
Titulares de explotaciones que hayan adquirido el compromiso voluntario de establecimiento de una enmienda natural mediante un cultivo de crucifera para su enterrado en verde		1,00	S

**DETALLE CRITERIOS DE PRIORIZACIÓN**

<b>10.1.5 Sistemas sostenibles de cultivos agroindustriales</b>	<b>PUNTOS: 5,00</b>	<b>PUNTOS</b>	<b>CUMPLE</b>				
Porcentaje de superficie determinada en Red Natura 2000		PUNTOS: 0,00	0.0%				
		<u>SUP. PROPUESTA (ha)</u>	<u>SUP. CUMPLE (ha)</u>				
<u>REF.</u>	<u>REFERENCIA SIGPAC</u>	<u>CULTIVO</u>	<u>DESCRIPCIÓN CULTIVO</u>	<u>S/R</u>			
1851560	11-027-015-00011-003	81263	ALGODON-DP419	R		9,99	0,00
Porcentaje de superficie determinada situada en zonas RAMSAR		PUNTOS: 0,00	0.0%				
		<u>SUP. PROPUESTA (ha)</u>	<u>SUP. CUMPLE (ha)</u>				
<u>REF.</u>	<u>REFERENCIA SIGPAC</u>	<u>CULTIVO</u>	<u>DESCRIPCIÓN CULTIVO</u>	<u>S/R</u>			
1851560	11-027-015-00011-003	81263	ALGODON-DP419	R		9,99	0,00
Porcentaje de superficie determinada en zonas vulnerables a la contaminación por nitratos		PUNTOS: 4,00	100.0%				
		<u>SUP. PROPUESTA (ha)</u>	<u>SUP. CUMPLE (ha)</u>				
<u>REF.</u>	<u>REFERENCIA SIGPAC</u>	<u>CULTIVO</u>	<u>DESCRIPCIÓN CULTIVO</u>	<u>S/R</u>			
1851560	11-027-015-00011-003	81263	ALGODON-DP419	R		9,99	9,99
Titulares de explotaciones que hayan adquirido el compromiso voluntario de establecimiento de una enmienda natural mediante un cultivo de crucifera para su enterrado en verde		PUNTOS: 1,00	S				





<u>APELLIDOS Y NOMBRE / RAZÓN SOCIAL</u>	<u>NIF</u>	<u>EXPEDIENTE</u>	<u>SUP. PROPUESTA (ha)</u>
GOMEZ MENA FRANCISCO	31491256R	2004976	7,64

<u>PROPUESTA ADMITIDO</u>	<u>SOLICITA PRIMA VOL. SI</u>	<u>PROPUESTA PRIMA VOL. ADMITIDO</u>

**IMPORTE POR ANUALIDAD**

<u>CAMPAÑA</u>	<u>IMPORTE MÁXIMO SUBVENCIONABLE</u>	<u>IMPORTE MEDIO DE TRANSFERENCIA (€/ha)</u>
2015	3.311,48 €	433,44 €
2016	3.311,48 €	433,44 €
2017	3.311,48 €	433,44 €
2018	3.311,48 €	433,44 €
2019	3.311,48 €	433,44 €

**RECINTOS PROPUESTOS**

<u>REF.</u>	<u>REFERENCIA SIGPAC</u>	<u>CULTIVO</u>	<u>DESCRIPCIÓN CULTIVO</u>	<u>S/R</u>	<u>SUP. DEC. ADMIN. (ha)</u>	<u>SUP. PROPUESTA (ha)</u>
1871898	11-020-146-00025-001	81361	ALGODON-INTERCOTT 211	R	4,50	4,50
1871899	11-020-146-00025-001	222000	QUINOA-SIN VARIEDAD	R	3,14	3,14

**RESUMEN CRITERIOS DE PRIORIZACIÓN****10.1.5 Sistemas sostenibles de cultivos agroindustriales PUNTOS: 5,00**

	<u>PUNTOS</u>	<u>CUMPLE</u>
Porcentaje de superficie determinada en Red Natura 2000	0,00	0.0%
Porcentaje de superficie determinada situada en zonas RAMSAR	0,00	0.0%
Porcentaje de superficie determinada en zonas vulnerables a la contaminación por nitratos	4,00	100.0%
Titulares de explotaciones que hayan adquirido el compromiso voluntario de establecimiento de una enmienda natural mediante un cultivo de crucifera para su enterrado en verde	1,00	S

**DETALLE CRITERIOS DE PRIORIZACIÓN****10.1.5 Sistemas sostenibles de cultivos agroindustriales PUNTOS: 5,00**

Porcentaje de superficie determinada en Red Natura 2000	PUNTOS: 0,00	0.0%				
	<u>SUP. PROPUESTA (ha)</u>	<u>SUP. CUMPLE (ha)</u>				
<u>REF.</u>	<u>REFERENCIA SIGPAC</u>	<u>CULTIVO</u>	<u>DESCRIPCIÓN CULTIVO</u>	<u>S/R</u>		
1871898	11-020-146-00025-001	81361	ALGODON-INTERCOTT 211	R	4,50	0,00
1871899	11-020-146-00025-001	222000	QUINOA-SIN VARIEDAD	R	3,14	0,00
Porcentaje de superficie determinada situada en zonas RAMSAR	PUNTOS: 0,00	0.0%				
	<u>SUP. PROPUESTA (ha)</u>	<u>SUP. CUMPLE (ha)</u>				
<u>REF.</u>	<u>REFERENCIA SIGPAC</u>	<u>CULTIVO</u>	<u>DESCRIPCIÓN CULTIVO</u>	<u>S/R</u>		
1871898	11-020-146-00025-001	81361	ALGODON-INTERCOTT 211	R	4,50	0,00
1871899	11-020-146-00025-001	222000	QUINOA-SIN VARIEDAD	R	3,14	0,00
Porcentaje de superficie determinada en zonas vulnerables a la contaminación por nitratos	PUNTOS: 4,00	100.0%				
	<u>SUP. PROPUESTA (ha)</u>	<u>SUP. CUMPLE (ha)</u>				
<u>REF.</u>	<u>REFERENCIA SIGPAC</u>	<u>CULTIVO</u>	<u>DESCRIPCIÓN CULTIVO</u>	<u>S/R</u>		
1871898	11-020-146-00025-001	81361	ALGODON-INTERCOTT 211	R	4,50	4,50
1871899	11-020-146-00025-001	222000	QUINOA-SIN VARIEDAD	R	3,14	3,14
Titulares de explotaciones que hayan adquirido el compromiso voluntario de establecimiento de una enmienda natural mediante un cultivo de crucifera para su enterrado en verde	PUNTOS: 1,00	S				

<b><u>APELLIDOS Y NOMBRE / RAZÓN SOCIAL</u></b>	<b><u>NIF</u></b>	<b><u>EXPEDIENTE</u></b>	<b><u>SUP. PROPUESTA (ha)</u></b>
GOMEZ MUÑOZ MANUEL	31194280R	2006056	4,87

<b><u>PROPUESTA</u></b>	<b><u>SOLICITA PRIMA VOL.</u></b>
INADMITIDO	NO

**IMPORTE POR ANUALIDAD**

<u>CAMPAÑA</u>	<u>IMPORTE MÁXIMO SUBVENCIONABLE</u>	<u>IMPORTE MEDIO DE TRANSFERENCIA (€/ha)</u>
2015	1.413,61 €	290,27 €
2016	1.413,61 €	290,27 €
2017	1.413,61 €	290,27 €
2018	1.413,61 €	290,27 €
2019	1.413,61 €	290,27 €

**RECINTOS PROPUESTOS**

<u>REF.</u>	<u>REFERENCIA SIGPAC</u>	<u>CULTIVO</u>	<u>DESCRIPCIÓN CULTIVO</u>	<u>S/R</u>	<u>SUP. DEC. ADMIN. (ha)</u>	<u>SUP. PROPUESTA (ha)</u>
2540709	11-020-138-00030-005	82001	REMOLACHA-A147	R	4,87	4,87

**INCIDENCIAS****INCIDENCIA DESCRIPCIÓN**

80102 Titular no inscrito en ninguna Agrupación de Producción Integrada del cultivo solicitado.

**RESUMEN CRITERIOS DE PRIORIZACIÓN**

<b>10.1.5 Sistemas sostenibles de cultivos agroindustriales</b>	<b>PUNTOS: 4,00</b>		
		<b><u>PUNTOS</u></b>	<b><u>CUMPLE</u></b>
Porcentaje de superficie determinada en Red Natura 2000		0,00	0.0%
Porcentaje de superficie determinada situada en zonas RAMSAR		0,00	0.0%
Porcentaje de superficie determinada en zonas vulnerables a la contaminación por nitratos		4,00	100.0%
Titulares de explotaciones que hayan adquirido el compromiso voluntario de establecimiento de una enmienda natural mediante un cultivo de crucífera para su enterrado en verde		0,00	N

**DETALLE CRITERIOS DE PRIORIZACIÓN**

<b>10.1.5 Sistemas sostenibles de cultivos agroindustriales</b>	<b>PUNTOS: 4,00</b>		
		<b><u>SUP. PROPUESTA (ha)</u></b>	<b><u>SUP. CUMPLE (ha)</u></b>
Porcentaje de superficie determinada en Red Natura 2000	<b>PUNTOS: 0,00</b>	0,00	0.0%
		<b><u>SUP. PROPUESTA (ha)</u></b>	<b><u>SUP. CUMPLE (ha)</u></b>
<b><u>REF.</u></b> <b><u>REFERENCIA SIGPAC</u></b> <b><u>CULTIVO</u></b> <b><u>DESCRIPCIÓN CULTIVO</u></b>	<b><u>S/R</u></b>		
2540709 11-020-138-00030-005 82001 REMOLACHA-A147	R	4,87	0,00
Porcentaje de superficie determinada situada en zonas RAMSAR	<b>PUNTOS: 0,00</b>	0,00	0.0%
		<b><u>SUP. PROPUESTA (ha)</u></b>	<b><u>SUP. CUMPLE (ha)</u></b>
<b><u>REF.</u></b> <b><u>REFERENCIA SIGPAC</u></b> <b><u>CULTIVO</u></b> <b><u>DESCRIPCIÓN CULTIVO</u></b>	<b><u>S/R</u></b>		
2540709 11-020-138-00030-005 82001 REMOLACHA-A147	R	4,87	0,00
Porcentaje de superficie determinada en zonas vulnerables a la contaminación por nitratos	<b>PUNTOS: 4,00</b>	4,00	100.0%
		<b><u>SUP. PROPUESTA (ha)</u></b>	<b><u>SUP. CUMPLE (ha)</u></b>
<b><u>REF.</u></b> <b><u>REFERENCIA SIGPAC</u></b> <b><u>CULTIVO</u></b> <b><u>DESCRIPCIÓN CULTIVO</u></b>	<b><u>S/R</u></b>		
2540709 11-020-138-00030-005 82001 REMOLACHA-A147	R	4,87	4,87
Titulares de explotaciones que hayan adquirido el compromiso voluntario de establecimiento de una enmienda natural mediante un cultivo de crucífera para su enterrado en verde	<b>PUNTOS: 0,00</b>	0,00	N

<b><u>APELLIDOS Y NOMBRE / RAZÓN SOCIAL</u></b>	<b><u>NIF</u></b>	<b><u>EXPEDIENTE</u></b>	<b><u>SUP. PROPUESTA (ha)</u></b>
GOMEZ NIETO CARMEN	75320444K	2006990	3,18

<b><u>PROPUESTA</u></b>	<b><u>SOLICITA PRIMA VOL.</u></b>
ADMITIDO	NO

**IMPORTE POR ANUALIDAD**

<u>CAMPAÑA</u>	<u>IMPORTE MÁXIMO SUBVENCIONABLE</u>	<u>IMPORTE MEDIO DE TRANSFERENCIA (€/ha)</u>
2015	923,06 €	290,27 €
2016	923,06 €	290,27 €
2017	923,06 €	290,27 €
2018	923,06 €	290,27 €
2019	923,06 €	290,27 €

**RECINTOS PROPUESTOS**

<u>REF.</u>	<u>REFERENCIA SIGPAC</u>	<u>CULTIVO</u>	<u>DESCRIPCIÓN CULTIVO</u>	<u>S/R</u>	<u>SUP. DEC. ADMIN. (ha)</u>	<u>SUP. PROPUESTA (ha)</u>
1863945	11-020-114-00382-004	81268	ALGODON-JUNCAL	R	2,01	2,01
1863946	41-053-001-00193-002	81268	ALGODON-JUNCAL	R	1,17	1,17

**RESUMEN CRITERIOS DE PRIORIZACIÓN****10.1.5 Sistemas sostenibles de cultivos agroindustriales** PUNTOS: 4,00

	<u>PUNTOS</u>	<u>CUMPLE</u>
Porcentaje de superficie determinada en Red Natura 2000	0,00	0.0%
Porcentaje de superficie determinada situada en zonas RAMSAR	0,00	0.0%
Porcentaje de superficie determinada en zonas vulnerables a la contaminación por nitratos	4,00	100.0%
Titulares de explotaciones que hayan adquirido el compromiso voluntario de establecimiento de una enmienda natural mediante un cultivo de crucifera para su enterrado en verde	0,00	N

**DETALLE CRITERIOS DE PRIORIZACIÓN****10.1.5 Sistemas sostenibles de cultivos agroindustriales** PUNTOS: 4,00

<u>REF.</u>	<u>REFERENCIA SIGPAC</u>	<u>CULTIVO</u>	<u>DESCRIPCIÓN CULTIVO</u>	<u>S/R</u>	<u>SUP. PROPUESTA (ha)</u>	<u>SUP. CUMPLE (ha)</u>
1863945	11-020-114-00382-004	81268	ALGODON-JUNCAL	R	2,01	0,00
1863946	41-053-001-00193-002	81268	ALGODON-JUNCAL	R	1,17	0,00

	<u>PUNTOS</u>	<u>SUP. PROPUESTA (ha)</u>	<u>SUP. CUMPLE (ha)</u>
Porcentaje de superficie determinada en Red Natura 2000	0,00	0,00	0.0%
Porcentaje de superficie determinada situada en zonas RAMSAR	0,00	0,00	0.0%
Porcentaje de superficie determinada en zonas vulnerables a la contaminación por nitratos	4,00	4,00	100.0%
Titulares de explotaciones que hayan adquirido el compromiso voluntario de establecimiento de una enmienda natural mediante un cultivo de crucifera para su enterrado en verde	0,00	0,00	N

<u>REF.</u>	<u>REFERENCIA SIGPAC</u>	<u>CULTIVO</u>	<u>DESCRIPCIÓN CULTIVO</u>	<u>S/R</u>	<u>SUP. PROPUESTA (ha)</u>	<u>SUP. CUMPLE (ha)</u>
1863945	11-020-114-00382-004	81268	ALGODON-JUNCAL	R	2,01	2,01
1863946	41-053-001-00193-002	81268	ALGODON-JUNCAL	R	1,17	1,17

<b><u>APELLIDOS Y NOMBRE / RAZÓN SOCIAL</u></b>	<b><u>NIF</u></b>	<b><u>EXPEDIENTE</u></b>	<b><u>SUP. PROPUESTA (ha)</u></b>
GOMEZ OBREGON JUAN	76650666S	2007311	46,38

<b><u>PROPUESTA</u></b>	<b><u>SOLICITA PRIMA VOL.</u></b>
ADMITIDO	NO

**IMPORTE POR ANUALIDAD**

<u>CAMPAÑA</u>	<u>IMPORTE MÁXIMO SUBVENCIONABLE</u>	<u>IMPORTE MEDIO DE TRANSFERENCIA (€/ha)</u>
2015	12.722,53 €	274,31 €
2016	12.722,53 €	274,31 €
2017	12.722,53 €	274,31 €
2018	12.722,53 €	274,31 €
2019	12.722,53 €	274,31 €

**RECINTOS PROPUESTOS**

<u>REF.</u>	<u>REFERENCIA SIGPAC</u>	<u>CULTIVO</u>	<u>DESCRIPCIÓN CULTIVO</u>	<u>S/R</u>	<u>SUP. DEC. ADMIN. (ha)</u>	<u>SUP. PROPUESTA (ha)</u>
2196760	11-027-011-00090-002	81363	ALGODON-DP332	R	31,79	31,79
2196756	11-027-011-00091-003	7000	SORGO-SIN VARIEDAD	R	14,59	14,59

**RESUMEN CRITERIOS DE PRIORIZACIÓN****10.1.5 Sistemas sostenibles de cultivos agroindustriales** PUNTOS: 4,00

	<u>PUNTOS</u>	<u>CUMPLE</u>
Porcentaje de superficie determinada en Red Natura 2000	0,00	0.0%
Porcentaje de superficie determinada situada en zonas RAMSAR	0,00	0.0%
Porcentaje de superficie determinada en zonas vulnerables a la contaminación por nitratos	4,00	100.0%
Titulares de explotaciones que hayan adquirido el compromiso voluntario de establecimiento de una enmienda natural mediante un cultivo de crucífera para su enterrado en verde	0,00	N

**DETALLE CRITERIOS DE PRIORIZACIÓN****10.1.5 Sistemas sostenibles de cultivos agroindustriales** PUNTOS: 4,00

<u>REF.</u>	<u>REFERENCIA SIGPAC</u>	<u>CULTIVO</u>	<u>DESCRIPCIÓN CULTIVO</u>	<u>S/R</u>	<u>SUP. PROPUESTA (ha)</u>	<u>SUP. CUMPLE (ha)</u>
2196760	11-027-011-00090-002	81363	ALGODON-DP332	R	31,79	0,00
2196756	11-027-011-00091-003	7000	SORGO-SIN VARIEDAD	R	14,59	0,00

	<u>PUNTOS</u>	<u>SUP. PROPUESTA (ha)</u>	<u>SUP. CUMPLE (ha)</u>
Porcentaje de superficie determinada en Red Natura 2000	0,00	0,00	0.0%
Porcentaje de superficie determinada situada en zonas RAMSAR	0,00	0,00	0.0%
Porcentaje de superficie determinada en zonas vulnerables a la contaminación por nitratos	4,00	14,59	14,59
Titulares de explotaciones que hayan adquirido el compromiso voluntario de establecimiento de una enmienda natural mediante un cultivo de crucífera para su enterrado en verde	0,00	0,00	N

<b><u>APELLIDOS Y NOMBRE / RAZÓN SOCIAL</u></b>	<b><u>NIF</u></b>	<b><u>EXPEDIENTE</u></b>	<b><u>SUP. PROPUESTA (ha)</u></b>
GOMEZ PEREZ JOSE	75319970F	2006686	4,18

<b><u>PROPUESTA</u></b>	<b><u>SOLICITA PRIMA VOL.</u></b>
ADMITIDO	NO

**IMPORTE POR ANUALIDAD**

<u>CAMPAÑA</u>	<u>IMPORTE MÁXIMO SUBVENCIONABLE</u>	<u>IMPORTE MEDIO DE TRANSFERENCIA (€/ha)</u>
2015	1.213,33 €	290,27 €
2016	1.213,33 €	290,27 €
2017	1.213,33 €	290,27 €
2018	1.213,33 €	290,27 €
2019	1.213,33 €	290,27 €

**RECINTOS PROPUESTOS**

<u>REF.</u>	<u>REFERENCIA SIGPAC</u>	<u>CULTIVO</u>	<u>DESCRIPCIÓN CULTIVO</u>	<u>S/R</u>	<u>SUP. DEC. ADMIN. (ha)</u>	<u>SUP. PROPUESTA (ha)</u>
1789383	11-020-114-00387-001	81268	ALGODON-JUNCAL	R	2,12	2,12
1789384	11-020-114-00387-001	82343	REMOLACHA-CICLON	R	2,06	2,06

**RESUMEN CRITERIOS DE PRIORIZACIÓN****10.1.5 Sistemas sostenibles de cultivos agroindustriales****PUNTOS: 4,00**

	<b><u>PUNTOS</u></b>	<b><u>CUMPLE</u></b>
Porcentaje de superficie determinada en Red Natura 2000	0,00	0.0%
Porcentaje de superficie determinada situada en zonas RAMSAR	0,00	0.0%
Porcentaje de superficie determinada en zonas vulnerables a la contaminación por nitratos	4,00	100.0%
Titulares de explotaciones que hayan adquirido el compromiso voluntario de establecimiento de una enmienda natural mediante un cultivo de crucifera para su enterrado en verde	0,00	N

**DETALLE CRITERIOS DE PRIORIZACIÓN****10.1.5 Sistemas sostenibles de cultivos agroindustriales****PUNTOS: 4,00**

Porcentaje de superficie determinada en Red Natura 2000	<b>PUNTOS: 0,00</b>	<b>0.0%</b>			
	<b><u>SUP. PROPUESTA (ha)</u></b>	<b><u>SUP. CUMPLE (ha)</u></b>			
<b><u>REF.</u></b>	<b><u>REFERENCIA SIGPAC</u></b>	<b><u>CULTIVO DESCRIPCIÓN CULTIVO</u></b>	<b><u>S/R</u></b>	<b><u>SUP. PROPUESTA (ha)</u></b>	<b><u>SUP. CUMPLE (ha)</u></b>
1789383	11-020-114-00387-001	81268 ALGODON-JUNCAL	R	2,12	0,00
1789384	11-020-114-00387-001	82343 REMOLACHA-CICLON	R	2,06	0,00
Porcentaje de superficie determinada situada en zonas RAMSAR	<b>PUNTOS: 0,00</b>	<b>0.0%</b>			
	<b><u>SUP. PROPUESTA (ha)</u></b>	<b><u>SUP. CUMPLE (ha)</u></b>			
<b><u>REF.</u></b>	<b><u>REFERENCIA SIGPAC</u></b>	<b><u>CULTIVO DESCRIPCIÓN CULTIVO</u></b>	<b><u>S/R</u></b>	<b><u>SUP. PROPUESTA (ha)</u></b>	<b><u>SUP. CUMPLE (ha)</u></b>
1789383	11-020-114-00387-001	81268 ALGODON-JUNCAL	R	2,12	0,00
1789384	11-020-114-00387-001	82343 REMOLACHA-CICLON	R	2,06	0,00
Porcentaje de superficie determinada en zonas vulnerables a la contaminación por nitratos	<b>PUNTOS: 4,00</b>	<b>100.0%</b>			
	<b><u>SUP. PROPUESTA (ha)</u></b>	<b><u>SUP. CUMPLE (ha)</u></b>			
<b><u>REF.</u></b>	<b><u>REFERENCIA SIGPAC</u></b>	<b><u>CULTIVO DESCRIPCIÓN CULTIVO</u></b>	<b><u>S/R</u></b>	<b><u>SUP. PROPUESTA (ha)</u></b>	<b><u>SUP. CUMPLE (ha)</u></b>
1789383	11-020-114-00387-001	81268 ALGODON-JUNCAL	R	2,12	2,12
1789384	11-020-114-00387-001	82343 REMOLACHA-CICLON	R	2,06	2,06
Titulares de explotaciones que hayan adquirido el compromiso voluntario de establecimiento de una enmienda natural mediante un cultivo de crucifera para su enterrado en verde	<b>PUNTOS: 0,00</b>	<b>N</b>			

<u>APELLIDOS Y NOMBRE / RAZÓN SOCIAL</u>	<u>NIF</u>	<u>EXPEDIENTE</u>	<u>SUP. PROPUESTA (ha)</u>
GOMEZ RODRIGUEZ REGLA	31300462S	2007055	3,09
<u>PROPUESTA ADMITIDO</u>	<u>SOLICITA PRIMA VOL. SI</u>	<u>PROPUESTA PRIMA VOL. ADMITIDO</u>	
<u>IMPORTE POR ANUALIDAD</u>			

<u>CAMPAÑA</u>	<u>IMPORTE MÁXIMO SUBVENCIONABLE</u>	<u>IMPORTE MEDIO DE TRANSFERENCIA (€/ha)</u>
2015	1.339,33 €	433,44 €
2016	1.339,33 €	433,44 €
2017	1.339,33 €	433,44 €
2018	1.339,33 €	433,44 €
2019	1.339,33 €	433,44 €

**RECINTOS PROPUESTOS**

<u>REF.</u>	<u>REFERENCIA SIGPAC</u>	<u>CULTIVO</u>	<u>DESCRIPCIÓN CULTIVO</u>	<u>S/R</u>	<u>SUP. DEC. ADMIN. (ha)</u>	<u>SUP. PROPUESTA (ha)</u>
1878136	11-030-005-00013-001	81363	ALGODON-DP332	R	2,50	2,50
1878135	11-030-005-00047-002	81363	ALGODON-DP332	R	0,59	0,59

**RESUMEN CRITERIOS DE PRIORIZACIÓN**

<b>10.1.5 Sistemas sostenibles de cultivos agroindustriales</b>	<b>PUNTOS: 5,00</b>	<b>PUNTOS</b>	<b>CUMPLE</b>
Porcentaje de superficie determinada en Red Natura 2000		0,00	0.0%
Porcentaje de superficie determinada situada en zonas RAMSAR		0,00	0.0%
Porcentaje de superficie determinada en zonas vulnerables a la contaminación por nitratos		4,00	100.0%
Titulares de explotaciones que hayan adquirido el compromiso voluntario de establecimiento de una enmienda natural mediante un cultivo de crucifera para su enterrado en verde		1,00	S

**DETALLE CRITERIOS DE PRIORIZACIÓN**

<b>10.1.5 Sistemas sostenibles de cultivos agroindustriales</b>	<b>PUNTOS: 5,00</b>	<b>PUNTOS</b>	<b>CUMPLE</b>			
Porcentaje de superficie determinada en Red Natura 2000		PUNTOS: 0,00	0.0%			
		<u>SUP. PROPUESTA (ha)</u>	<u>SUP. CUMPLE (ha)</u>			
<u>REF.</u>	<u>REFERENCIA SIGPAC</u>	<u>CULTIVO</u>	<u>DESCRIPCIÓN CULTIVO</u>	<u>S/R</u>		
1878136	11-030-005-00013-001	81363	ALGODON-DP332	R	2,50	0,00
1878135	11-030-005-00047-002	81363	ALGODON-DP332	R	0,59	0,00
Porcentaje de superficie determinada situada en zonas RAMSAR		PUNTOS: 0,00	0.0%			
		<u>SUP. PROPUESTA (ha)</u>	<u>SUP. CUMPLE (ha)</u>			
<u>REF.</u>	<u>REFERENCIA SIGPAC</u>	<u>CULTIVO</u>	<u>DESCRIPCIÓN CULTIVO</u>	<u>S/R</u>		
1878136	11-030-005-00013-001	81363	ALGODON-DP332	R	2,50	0,00
1878135	11-030-005-00047-002	81363	ALGODON-DP332	R	0,59	0,00
Porcentaje de superficie determinada en zonas vulnerables a la contaminación por nitratos		PUNTOS: 4,00	100.0%			
		<u>SUP. PROPUESTA (ha)</u>	<u>SUP. CUMPLE (ha)</u>			
<u>REF.</u>	<u>REFERENCIA SIGPAC</u>	<u>CULTIVO</u>	<u>DESCRIPCIÓN CULTIVO</u>	<u>S/R</u>		
1878136	11-030-005-00013-001	81363	ALGODON-DP332	R	2,50	2,50
1878135	11-030-005-00047-002	81363	ALGODON-DP332	R	0,59	0,59
Titulares de explotaciones que hayan adquirido el compromiso voluntario de establecimiento de una enmienda natural mediante un cultivo de crucifera para su enterrado en verde		PUNTOS: 1,00	S			

<u>APELLIDOS Y NOMBRE / RAZÓN SOCIAL</u>	<u>NIF</u>	<u>EXPEDIENTE</u>	<u>SUP. PROPUESTA (ha)</u>
GONZALEZ CAMACHO ANTONIO	31491700P	2004979	3,92

<u>PROPUESTA</u>	<u>SOLICITA PRIMA VOL.</u>	<u>PROPUESTA PRIMA VOL.</u>
ADMITIDO	SI	ADMITIDO

**IMPORTE POR ANUALIDAD**

<u>CAMPAÑA</u>	<u>IMPORTE MÁXIMO SUBVENCIONABLE</u>	<u>IMPORTE MEDIO DE TRANSFERENCIA (€/ha)</u>
2015	1.699,09 €	433,44 €
2016	1.699,09 €	433,44 €
2017	1.699,09 €	433,44 €
2018	1.699,09 €	433,44 €
2019	1.699,09 €	433,44 €

**RECINTOS PROPUESTOS**

<u>REF.</u>	<u>REFERENCIA SIGPAC</u>	<u>CULTIVO</u>	<u>DESCRIPCIÓN CULTIVO</u>	<u>S/R</u>	<u>SUP. DEC. ADMIN. (ha)</u>	<u>SUP. PROPUESTA (ha)</u>
1872255	11-020-146-00020-001	222000	QUINOA-SIN VARIEDAD	R	3,92	3,92

**RESUMEN CRITERIOS DE PRIORIZACIÓN**

<b>10.1.5 Sistemas sostenibles de cultivos agroindustriales</b>	<b>PUNTOS: 5,00</b>	<b>PUNTOS</b>	<b>CUMPLE</b>
Porcentaje de superficie determinada en Red Natura 2000		0,00	0.0%
Porcentaje de superficie determinada situada en zonas RAMSAR		0,00	0.0%
Porcentaje de superficie determinada en zonas vulnerables a la contaminación por nitratos		4,00	100.0%
Titulares de explotaciones que hayan adquirido el compromiso voluntario de establecimiento de una enmienda natural mediante un cultivo de crucifera para su enterrado en verde		1,00	S

**DETALLE CRITERIOS DE PRIORIZACIÓN**

<b>10.1.5 Sistemas sostenibles de cultivos agroindustriales</b>	<b>PUNTOS: 5,00</b>	<b>PUNTOS</b>	<b>CUMPLE</b>			
Porcentaje de superficie determinada en Red Natura 2000		PUNTOS: 0,00	0.0%			
		<u>SUP. PROPUESTA (ha)</u>	<u>SUP. CUMPLE (ha)</u>			
<u>REF.</u>	<u>REFERENCIA SIGPAC</u>	<u>CULTIVO</u>	<u>DESCRIPCIÓN CULTIVO</u>	<u>S/R</u>		
1872255	11-020-146-00020-001	222000	QUINOA-SIN VARIEDAD	R	3,92	0,00
Porcentaje de superficie determinada situada en zonas RAMSAR		PUNTOS: 0,00	0.0%			
		<u>SUP. PROPUESTA (ha)</u>	<u>SUP. CUMPLE (ha)</u>			
<u>REF.</u>	<u>REFERENCIA SIGPAC</u>	<u>CULTIVO</u>	<u>DESCRIPCIÓN CULTIVO</u>	<u>S/R</u>		
1872255	11-020-146-00020-001	222000	QUINOA-SIN VARIEDAD	R	3,92	0,00
Porcentaje de superficie determinada en zonas vulnerables a la contaminación por nitratos		PUNTOS: 4,00	100.0%			
		<u>SUP. PROPUESTA (ha)</u>	<u>SUP. CUMPLE (ha)</u>			
<u>REF.</u>	<u>REFERENCIA SIGPAC</u>	<u>CULTIVO</u>	<u>DESCRIPCIÓN CULTIVO</u>	<u>S/R</u>		
1872255	11-020-146-00020-001	222000	QUINOA-SIN VARIEDAD	R	3,92	3,92
Titulares de explotaciones que hayan adquirido el compromiso voluntario de establecimiento de una enmienda natural mediante un cultivo de crucifera para su enterrado en verde		PUNTOS: 1,00	S			



<b><u>APELLIDOS Y NOMBRE / RAZÓN SOCIAL</u></b>	<b><u>NIF</u></b>	<b><u>EXPEDIENTE</u></b>	<b><u>SUP. PROPUESTA (ha)</u></b>
GONZALEZ GUTIERREZ ANTONIO LUIS	75856155Q	2007061	11,49

<b><u>PROPUESTA</u></b>	<b><u>SOLICITA PRIMA VOL.</u></b>
INADMITIDO	NO

**IMPORTE POR ANUALIDAD**

<u>CAMPAÑA</u>	<u>IMPORTE MÁXIMO SUBVENCIONABLE</u>	<u>IMPORTE MEDIO DE TRANSFERENCIA (€/ha)</u>
2015	3.335,20 €	290,27 €
2016	3.335,20 €	290,27 €
2017	3.335,20 €	290,27 €
2018	3.335,20 €	290,27 €
2019	3.335,20 €	290,27 €

**RECINTOS PROPUESTOS**

<u>REF.</u>	<u>REFERENCIA SIGPAC</u>	<u>CULTIVO</u>	<u>DESCRIPCIÓN CULTIVO</u>	<u>S/R</u>	<u>SUP. DEC. ADMIN. (ha)</u>	<u>SUP. PROPUESTA (ha)</u>
2548938	11-041-035-00005-002	178100	ZANAHORIA-HORTALIZAS AIRE LIBRE	R	9,79	9,79
2548933	11-041-035-00009-002	1000	TRIGO BLANDO-SIN VARIEDAD	R	1,70	1,70

**RESUMEN CRITERIOS DE PRIORIZACIÓN****10.1.5 Sistemas sostenibles de cultivos agroindustriales** PUNTOS: 0,00

	<u>PUNTOS</u>	<u>CUMPLE</u>
Porcentaje de superficie determinada en Red Natura 2000	0,00	0.0%
Porcentaje de superficie determinada situada en zonas RAMSAR	0,00	0.0%
Porcentaje de superficie determinada en zonas vulnerables a la contaminación por nitratos	0,00	0.0%
Titulares de explotaciones que hayan adquirido el compromiso voluntario de establecimiento de una enmienda natural mediante un cultivo de crucifera para su enterrado en verde	0,00	N

**DETALLE CRITERIOS DE PRIORIZACIÓN****10.1.5 Sistemas sostenibles de cultivos agroindustriales** PUNTOS: 0,00

Porcentaje de superficie determinada en Red Natura 2000	PUNTOS:	0,00	0.0%
---	---------	------	------

<u>REF.</u>	<u>REFERENCIA SIGPAC</u>	<u>CULTIVO</u>	<u>DESCRIPCIÓN CULTIVO</u>	<u>S/R</u>	<u>SUP. PROPUESTA (ha)</u>	<u>SUP. CUMPLE (ha)</u>
2548938	11-041-035-00005-002	178100	ZANAHORIA-HORTALIZAS AIRE LIBRE	R	9,79	0,00
2548933	11-041-035-00009-002	1000	TRIGO BLANDO-SIN VARIEDAD	R	1,70	0,00

Porcentaje de superficie determinada situada en zonas RAMSAR	PUNTOS:	0,00	0.0%
--	---------	------	------

<u>REF.</u>	<u>REFERENCIA SIGPAC</u>	<u>CULTIVO</u>	<u>DESCRIPCIÓN CULTIVO</u>	<u>S/R</u>	<u>SUP. PROPUESTA (ha)</u>	<u>SUP. CUMPLE (ha)</u>
2548938	11-041-035-00005-002	178100	ZANAHORIA-HORTALIZAS AIRE LIBRE	R	9,79	0,00
2548933	11-041-035-00009-002	1000	TRIGO BLANDO-SIN VARIEDAD	R	1,70	0,00

Porcentaje de superficie determinada en zonas vulnerables a la contaminación por nitratos	PUNTOS:	0,00	0.0%
---	---------	------	------

<u>REF.</u>	<u>REFERENCIA SIGPAC</u>	<u>CULTIVO</u>	<u>DESCRIPCIÓN CULTIVO</u>	<u>S/R</u>	<u>SUP. PROPUESTA (ha)</u>	<u>SUP. CUMPLE (ha)</u>
2548938	11-041-035-00005-002	178100	ZANAHORIA-HORTALIZAS AIRE LIBRE	R	9,79	0,00
2548933	11-041-035-00009-002	1000	TRIGO BLANDO-SIN VARIEDAD	R	1,70	0,00

Titulares de explotaciones que hayan adquirido el compromiso voluntario de establecimiento de una enmienda natural mediante un cultivo de crucifera para su enterrado en verde	PUNTOS:	0,00	N
--	---------	------	---



<b><u>APELLIDOS Y NOMBRE / RAZÓN SOCIAL</u></b>	<b><u>NIF</u></b>	<b><u>EXPEDIENTE</u></b>	<b><u>SUP. PROPUESTA (ha)</u></b>
GONZALEZ GUTIERREZ FRANCISCO	31315728D	2006292	10,34

<b><u>PROPUESTA</u></b>	<b><u>SOLICITA PRIMA VOL.</u></b>
ADMITIDO	NO

**IMPORTE POR ANUALIDAD**

<u>CAMPAÑA</u>	<u>IMPORTE MÁXIMO SUBVENCIONABLE</u>	<u>IMPORTE MEDIO DE TRANSFERENCIA (€/ha)</u>
2015	3.001,39 €	290,27 €
2016	3.001,39 €	290,27 €
2017	3.001,39 €	290,27 €
2018	3.001,39 €	290,27 €
2019	3.001,39 €	290,27 €

**RECINTOS PROPUESTOS**

<u>REF.</u>	<u>REFERENCIA SIGPAC</u>	<u>CULTIVO</u>	<u>DESCRIPCIÓN CULTIVO</u>	<u>S/R</u>	<u>SUP. DEC. ADMIN. (ha)</u>	<u>SUP. PROPUESTA (ha)</u>
2225591	11-027-005-00005-003	82361	REMOLACHA-CONIL	S	1,50	1,50
2225589	11-027-005-00006-002	82361	REMOLACHA-CONIL	S	3,74	3,74
2225590	11-027-025-00003-003	82361	REMOLACHA-CONIL	R	5,10	5,10

**RESUMEN CRITERIOS DE PRIORIZACIÓN****10.1.5 Sistemas sostenibles de cultivos agroindustriales****PUNTOS: 4,00**

	<b><u>PUNTOS</u></b>	<b><u>CUMPLE</u></b>
Porcentaje de superficie determinada en Red Natura 2000	0,00	0.0%
Porcentaje de superficie determinada situada en zonas RAMSAR	0,00	0.0%
Porcentaje de superficie determinada en zonas vulnerables a la contaminación por nitratos	4,00	100.0%
Titulares de explotaciones que hayan adquirido el compromiso voluntario de establecimiento de una enmienda natural mediante un cultivo de crucífera para su enterrado en verde	0,00	N



**DETALLE CRITERIOS DE PRIORIZACIÓN****10.1.5 Sistemas sostenibles de cultivos agroindustriales****PUNTOS: 4,00****Porcentaje de superficie determinada en Red Natura 2000****PUNTOS: 0,00 0.0%**

<u>REF.</u>	<u>REFERENCIA SIGPAC</u>	<u>CULTIVO</u>	<u>DESCRIPCIÓN CULTIVO</u>	<u>S/R</u>	<u>SUP.</u>	<u>SUP.</u>
					<u>PROPUESTA</u>	<u>CUMPLE</u>
					(ha)	(ha)
2225591	11-027-005-00005-003	82361	REMOLACHA-CONIL	S	1,50	0,00
2225589	11-027-005-00006-002	82361	REMOLACHA-CONIL	S	3,74	0,00
2225590	11-027-025-00003-003	82361	REMOLACHA-CONIL	R	5,10	0,00

**Porcentaje de superficie determinada situada en zonas RAMSAR****PUNTOS: 0,00 0.0%**

<u>REF.</u>	<u>REFERENCIA SIGPAC</u>	<u>CULTIVO</u>	<u>DESCRIPCIÓN CULTIVO</u>	<u>S/R</u>	<u>SUP.</u>	<u>SUP.</u>
					<u>PROPUESTA</u>	<u>CUMPLE</u>
					(ha)	(ha)
2225591	11-027-005-00005-003	82361	REMOLACHA-CONIL	S	1,50	0,00
2225589	11-027-005-00006-002	82361	REMOLACHA-CONIL	S	3,74	0,00
2225590	11-027-025-00003-003	82361	REMOLACHA-CONIL	R	5,10	0,00

**Porcentaje de superficie determinada en zonas vulnerables a la contaminación por nitratos****PUNTOS: 4,00 100.0%**

<u>REF.</u>	<u>REFERENCIA SIGPAC</u>	<u>CULTIVO</u>	<u>DESCRIPCIÓN CULTIVO</u>	<u>S/R</u>	<u>SUP.</u>	<u>SUP.</u>
					<u>PROPUESTA</u>	<u>CUMPLE</u>
					(ha)	(ha)
2225591	11-027-005-00005-003	82361	REMOLACHA-CONIL	S	1,50	1,50
2225589	11-027-005-00006-002	82361	REMOLACHA-CONIL	S	3,74	3,74
2225590	11-027-025-00003-003	82361	REMOLACHA-CONIL	R	5,10	5,10

**Titulares de explotaciones que hayan adquirido el compromiso voluntario de establecimiento de una enmienda natural mediante un cultivo de crucifera para su enterrado en verde****PUNTOS: 0,00 N**

<u>APELLIDOS Y NOMBRE / RAZÓN SOCIAL</u>	<u>NIF</u>	<u>EXPEDIENTE</u>	<u>SUP. PROPUESTA (ha)</u>
GONZALEZ LLUERMA FRANCISCO	31659866K	2005989	4,25

<u>PROPUESTA</u>	<u>SOLICITA PRIMA VOL.</u>
ADMITIDO	NO

IMPORTE POR ANUALIDAD

<u>CAMPAÑA</u>	<u>IMPORTE MÁXIMO SUBVENCIONABLE</u>	<u>IMPORTE MEDIO DE TRANSFERENCIA (€/ha)</u>
2015	1.233,65 €	290,27 €
2016	1.233,65 €	290,27 €
2017	1.233,65 €	290,27 €
2018	1.233,65 €	290,27 €
2019	1.233,65 €	290,27 €

RECINTOS PROPUESTOS

<u>REF.</u>	<u>REFERENCIA SIGPAC</u>	<u>CULTIVO</u>	<u>DESCRIPCIÓN CULTIVO</u>	<u>S/R</u>	<u>SUP. DEC. ADMIN. (ha)</u>	<u>SUP. PROPUESTA (ha)</u>
1625583	11-020-115-00073-002	81361	ALGODON-INTERCOTT 211	R	4,25	4,25

**RESUMEN CRITERIOS DE PRIORIZACIÓN**

<b>10.1.5 Sistemas sostenibles de cultivos agroindustriales</b>	<b>PUNTOS: 4,00</b>
---	---------------------

	<u>PUNTOS</u>	<u>CUMPLE</u>
Porcentaje de superficie determinada en Red Natura 2000	0,00	0.0%
Porcentaje de superficie determinada situada en zonas RAMSAR	0,00	0.0%
Porcentaje de superficie determinada en zonas vulnerables a la contaminación por nitratos	4,00	100.0%
Titulares de explotaciones que hayan adquirido el compromiso voluntario de establecimiento de una enmienda natural mediante un cultivo de crucifera para su enterrado en verde	0,00	N

**DETALLE CRITERIOS DE PRIORIZACIÓN**

<b>10.1.5 Sistemas sostenibles de cultivos agroindustriales</b>	<b>PUNTOS: 4,00</b>
---	---------------------

Porcentaje de superficie determinada en Red Natura 2000	<b>PUNTOS: 0,00</b>	<b>0.0%</b>				
<u>REF.</u>	<u>REFERENCIA SIGPAC</u>	<u>CULTIVO</u>	<u>DESCRIPCIÓN CULTIVO</u>	<u>S/R</u>	<u>SUP. PROPUESTA (ha)</u>	<u>SUP. CUMPLE (ha)</u>
1625583	11-020-115-00073-002	81361	ALGODON-INTERCOTT 211	R	4,25	0,00
Porcentaje de superficie determinada situada en zonas RAMSAR	<b>PUNTOS: 0,00</b>	<b>0.0%</b>				
<u>REF.</u>	<u>REFERENCIA SIGPAC</u>	<u>CULTIVO</u>	<u>DESCRIPCIÓN CULTIVO</u>	<u>S/R</u>	<u>SUP. PROPUESTA (ha)</u>	<u>SUP. CUMPLE (ha)</u>
1625583	11-020-115-00073-002	81361	ALGODON-INTERCOTT 211	R	4,25	0,00
Porcentaje de superficie determinada en zonas vulnerables a la contaminación por nitratos	<b>PUNTOS: 4,00</b>	<b>100.0%</b>				
<u>REF.</u>	<u>REFERENCIA SIGPAC</u>	<u>CULTIVO</u>	<u>DESCRIPCIÓN CULTIVO</u>	<u>S/R</u>	<u>SUP. PROPUESTA (ha)</u>	<u>SUP. CUMPLE (ha)</u>
1625583	11-020-115-00073-002	81361	ALGODON-INTERCOTT 211	R	4,25	4,25
Titulares de explotaciones que hayan adquirido el compromiso voluntario de establecimiento de una enmienda natural mediante un cultivo de crucifera para su enterrado en verde	<b>PUNTOS: 0,00</b>	<b>N</b>				



<b><u>APELLIDOS Y NOMBRE / RAZÓN SOCIAL</u></b>	<b><u>NIF</u></b>	<b><u>EXPEDIENTE</u></b>	<b><u>SUP. PROPUESTA (ha)</u></b>
GONZALEZ OLIVA MARIA ISABEL	43430445M	2002201	11,69

<b><u>PROPUESTA</u></b>	<b><u>SOLICITA PRIMA VOL.</u></b>
ADMITIDO	NO

**IMPORTE POR ANUALIDAD**

<u>CAMPAÑA</u>	<u>IMPORTE MÁXIMO SUBVENCIONABLE</u>	<u>IMPORTE MEDIO DE TRANSFERENCIA (€/ha)</u>
2015	3.393,26 €	290,27 €
2016	3.393,26 €	290,27 €
2017	3.393,26 €	290,27 €
2018	3.393,26 €	290,27 €
2019	3.393,26 €	290,27 €

**RECINTOS PROPUESTOS**

<u>REF.</u>	<u>REFERENCIA SIGPAC</u>	<u>CULTIVO</u>	<u>DESCRIPCIÓN CULTIVO</u>	<u>S/R</u>	<u>SUP. DEC. ADMIN. (ha)</u>	<u>SUP. PROPUESTA (ha)</u>
1821127	11-011-011-00004-001	81162	ALGODON-FLORA	R	8,66	8,66
1821128	11-011-011-00004-002	81162	ALGODON-FLORA	R	3,03	3,03

**RESUMEN CRITERIOS DE PRIORIZACIÓN****10.1.5 Sistemas sostenibles de cultivos agroindustriales** PUNTOS: 4,00

	<u>PUNTOS</u>	<u>CUMPLE</u>
Porcentaje de superficie determinada en Red Natura 2000	4,00	100.0%
Porcentaje de superficie determinada situada en zonas RAMSAR	0,00	0.0%
Porcentaje de superficie determinada en zonas vulnerables a la contaminación por nitratos	0,00	0.0%
Titulares de explotaciones que hayan adquirido el compromiso voluntario de establecimiento de una enmienda natural mediante un cultivo de crucifera para su enterrado en verde	0,00	N

**DETALLE CRITERIOS DE PRIORIZACIÓN****10.1.5 Sistemas sostenibles de cultivos agroindustriales** PUNTOS: 4,00

<u>REF.</u>	<u>REFERENCIA SIGPAC</u>	<u>CULTIVO</u>	<u>DESCRIPCIÓN CULTIVO</u>	<u>S/R</u>	<u>SUP. PROPUESTA (ha)</u>	<u>SUP. CUMPLE (ha)</u>
1821127	11-011-011-00004-001	81162	ALGODON-FLORA	R	8,66	8,66
1821128	11-011-011-00004-002	81162	ALGODON-FLORA	R	3,03	3,03

	<u>PUNTOS</u>	<u>SUP. PROPUESTA (ha)</u>	<u>SUP. CUMPLE (ha)</u>
Porcentaje de superficie determinada en Red Natura 2000	4,00	100.0%	
Porcentaje de superficie determinada situada en zonas RAMSAR	0,00	0.0%	
Porcentaje de superficie determinada en zonas vulnerables a la contaminación por nitratos	0,00	0.0%	
Titulares de explotaciones que hayan adquirido el compromiso voluntario de establecimiento de una enmienda natural mediante un cultivo de crucifera para su enterrado en verde	0,00	N	

<u>REF.</u>	<u>REFERENCIA SIGPAC</u>	<u>CULTIVO</u>	<u>DESCRIPCIÓN CULTIVO</u>	<u>S/R</u>	<u>SUP. PROPUESTA (ha)</u>	<u>SUP. CUMPLE (ha)</u>
1821127	11-011-011-00004-001	81162	ALGODON-FLORA	R	8,66	0,00
1821128	11-011-011-00004-002	81162	ALGODON-FLORA	R	3,03	0,00

	<u>PUNTOS</u>	<u>SUP. PROPUESTA (ha)</u>	<u>SUP. CUMPLE (ha)</u>
Porcentaje de superficie determinada en zonas vulnerables a la contaminación por nitratos	0,00	0.0%	
Titulares de explotaciones que hayan adquirido el compromiso voluntario de establecimiento de una enmienda natural mediante un cultivo de crucifera para su enterrado en verde	0,00	N	

<u>APELLIDOS Y NOMBRE / RAZÓN SOCIAL</u>	<u>NIF</u>	<u>EXPEDIENTE</u>	<u>SUP. PROPUESTA (ha)</u>
GONZALEZ PEREZ ABELARDO	31286362Z	2006473	10,00
<u>PROPUESTA</u> INADMITIDO	<u>SOLICITA PRIMA VOL.</u> SI	<u>PROPUESTA PRIMA VOL.</u> INADMITIDO	
<u>IMPORTE POR ANUALIDAD</u>			

<u>CAMPAÑA</u>	<u>IMPORTE MÁXIMO SUBVENCIONABLE</u>	<u>IMPORTE MEDIO DE TRANSFERENCIA (€/ha)</u>
2015	4.334,40 €	433,44 €
2016	4.334,40 €	433,44 €
2017	4.334,40 €	433,44 €
2018	4.334,40 €	433,44 €
2019	4.334,40 €	433,44 €

**RECINTOS PROPUESTOS**

<u>REF.</u>	<u>REFERENCIA SIGPAC</u>	<u>CULTIVO</u>	<u>DESCRIPCIÓN CULTIVO</u>	<u>S/R</u>	<u>SUP. DEC. ADMIN. (ha)</u>	<u>SUP. PROPUESTA (ha)</u>
1728827	11-030-016-00066-002	81363	ALGODON-DP332	R	10,00	10,00

**RESUMEN CRITERIOS DE PRIORIZACIÓN**

<b>10.1.5 Sistemas sostenibles de cultivos agroindustriales</b>	<b>PUNTOS: 1,00</b>	<b>PUNTOS</b>	<b>CUMPLE</b>
Porcentaje de superficie determinada en Red Natura 2000		0,00	0.0%
Porcentaje de superficie determinada situada en zonas RAMSAR		0,00	0.0%
Porcentaje de superficie determinada en zonas vulnerables a la contaminación por nitratos		0,00	0.0%
Titulares de explotaciones que hayan adquirido el compromiso voluntario de establecimiento de una enmienda natural mediante un cultivo de crucifera para su enterrado en verde		1,00	S

**DETALLE CRITERIOS DE PRIORIZACIÓN**

<b>10.1.5 Sistemas sostenibles de cultivos agroindustriales</b>	<b>PUNTOS: 1,00</b>	<b>PUNTOS</b>	<b>CUMPLE</b>			
Porcentaje de superficie determinada en Red Natura 2000		PUNTOS: 0,00	0.0%			
<u>REF.</u>	<u>REFERENCIA SIGPAC</u>	<u>CULTIVO</u>	<u>DESCRIPCIÓN CULTIVO</u>	<u>S/R</u>	<u>SUP. PROPUESTA (ha)</u>	<u>SUP. CUMPLE (ha)</u>
1728827	11-030-016-00066-002	81363	ALGODON-DP332	R	10,00	0,00
Porcentaje de superficie determinada situada en zonas RAMSAR		PUNTOS: 0,00	0.0%			
<u>REF.</u>	<u>REFERENCIA SIGPAC</u>	<u>CULTIVO</u>	<u>DESCRIPCIÓN CULTIVO</u>	<u>S/R</u>	<u>SUP. PROPUESTA (ha)</u>	<u>SUP. CUMPLE (ha)</u>
1728827	11-030-016-00066-002	81363	ALGODON-DP332	R	10,00	0,00
Porcentaje de superficie determinada en zonas vulnerables a la contaminación por nitratos		PUNTOS: 0,00	0.0%			
<u>REF.</u>	<u>REFERENCIA SIGPAC</u>	<u>CULTIVO</u>	<u>DESCRIPCIÓN CULTIVO</u>	<u>S/R</u>	<u>SUP. PROPUESTA (ha)</u>	<u>SUP. CUMPLE (ha)</u>
1728827	11-030-016-00066-002	81363	ALGODON-DP332	R	10,00	0,00
Titulares de explotaciones que hayan adquirido el compromiso voluntario de establecimiento de una enmienda natural mediante un cultivo de crucifera para su enterrado en verde		PUNTOS: 1,00	S			



<u>APELLIDOS Y NOMBRE / RAZÓN SOCIAL</u>	<u>NIF</u>	<u>EXPEDIENTE</u>	<u>SUP. PROPUESTA (ha)</u>
GONZALEZ RAMIREZ JOSE LUIS	31607744V	2000441	9,96
<u>PROPUESTA</u>	<u>SOLICITA PRIMA VOL.</u>	<u>PROPUESTA PRIMA VOL.</u>	
ADMITIDO	SI	ADMITIDO	
<u>IMPORTE POR ANUALIDAD</u>			

<u>CAMPAÑA</u>	<u>IMPORTE MÁXIMO SUBVENCIONABLE</u>	<u>IMPORTE MEDIO DE TRANSFERENCIA (€/ha)</u>
2015	4.317,06 €	433,44 €
2016	4.317,06 €	433,44 €
2017	4.317,06 €	433,44 €
2018	4.317,06 €	433,44 €
2019	4.317,06 €	433,44 €

**RECINTOS PROPUESTOS**

<u>REF.</u>	<u>REFERENCIA SIGPAC</u>	<u>CULTIVO</u>	<u>DESCRIPCIÓN CULTIVO</u>	<u>S/R</u>	<u>SUP. DEC. ADMIN. (ha)</u>	<u>SUP. PROPUESTA (ha)</u>
1693646	11-006-046-00040-001	81361	ALGODON-INTERCOTT 211	R	9,96	9,96

**RESUMEN CRITERIOS DE PRIORIZACIÓN**

<b>10.1.5 Sistemas sostenibles de cultivos agroindustriales</b>	<b>PUNTOS: 5,00</b>	<b>PUNTOS</b>	<b>CUMPLE</b>
Porcentaje de superficie determinada en Red Natura 2000		0,00	0.0%
Porcentaje de superficie determinada situada en zonas RAMSAR		0,00	0.0%
Porcentaje de superficie determinada en zonas vulnerables a la contaminación por nitratos		4,00	100.0%
Titulares de explotaciones que hayan adquirido el compromiso voluntario de establecimiento de una enmienda natural mediante un cultivo de crucifera para su enterrado en verde		1,00	S

**DETALLE CRITERIOS DE PRIORIZACIÓN**

<b>10.1.5 Sistemas sostenibles de cultivos agroindustriales</b>	<b>PUNTOS: 5,00</b>	<b>PUNTOS</b>	<b>CUMPLE</b>			
Porcentaje de superficie determinada en Red Natura 2000		PUNTOS: 0,00	0.0%			
		<u>SUP. PROPUESTA (ha)</u>	<u>SUP. CUMPLE (ha)</u>			
<u>REF.</u>	<u>REFERENCIA SIGPAC</u>	<u>CULTIVO</u>	<u>DESCRIPCIÓN CULTIVO</u>	<u>S/R</u>		
1693646	11-006-046-00040-001	81361	ALGODON-INTERCOTT 211	R	9,96	0,00
Porcentaje de superficie determinada situada en zonas RAMSAR		PUNTOS: 0,00	0.0%			
		<u>SUP. PROPUESTA (ha)</u>	<u>SUP. CUMPLE (ha)</u>			
<u>REF.</u>	<u>REFERENCIA SIGPAC</u>	<u>CULTIVO</u>	<u>DESCRIPCIÓN CULTIVO</u>	<u>S/R</u>		
1693646	11-006-046-00040-001	81361	ALGODON-INTERCOTT 211	R	9,96	0,00
Porcentaje de superficie determinada en zonas vulnerables a la contaminación por nitratos		PUNTOS: 4,00	100.0%			
		<u>SUP. PROPUESTA (ha)</u>	<u>SUP. CUMPLE (ha)</u>			
<u>REF.</u>	<u>REFERENCIA SIGPAC</u>	<u>CULTIVO</u>	<u>DESCRIPCIÓN CULTIVO</u>	<u>S/R</u>		
1693646	11-006-046-00040-001	81361	ALGODON-INTERCOTT 211	R	9,96	9,96
Titulares de explotaciones que hayan adquirido el compromiso voluntario de establecimiento de una enmienda natural mediante un cultivo de crucifera para su enterrado en verde		PUNTOS: 1,00	S			



<u>APELLIDOS Y NOMBRE / RAZÓN SOCIAL</u>	<u>NIF</u>	<u>EXPEDIENTE</u>	<u>SUP. PROPUESTA (ha)</u>
GONZALEZ RAMIREZ JUAN	31591072C	2007763	6,26
<u>PROPUESTA ADMITIDO</u>	<u>SOLICITA PRIMA VOL. SI</u>	<u>PROPUESTA PRIMA VOL. ADMITIDO</u>	
<b>IMPORTE POR ANUALIDAD</b>			

<u>CAMPAÑA</u>	<u>IMPORTE MÁXIMO SUBVENCIONABLE</u>	<u>IMPORTE MEDIO DE TRANSFERENCIA (€/ha)</u>
2015	2.713,33 €	433,44 €
2016	2.713,33 €	433,44 €
2017	2.713,33 €	433,44 €
2018	2.713,33 €	433,44 €
2019	2.713,33 €	433,44 €

**RECINTOS PROPUESTOS**

<u>REF.</u>	<u>REFERENCIA SIGPAC</u>	<u>CULTIVO</u>	<u>DESCRIPCIÓN CULTIVO</u>	<u>S/R</u>	<u>SUP. DEC. ADMIN. (ha)</u>	<u>SUP. PROPUESTA (ha)</u>
2049808	11-006-046-00040-001	1000	TRIGO BLANDO-SIN VARIEDAD	R	6,26	6,26

**RESUMEN CRITERIOS DE PRIORIZACIÓN**

<b>10.1.5 Sistemas sostenibles de cultivos agroindustriales</b>	<b>PUNTOS: 5,00</b>	<b>PUNTOS</b>	<b>CUMPLE</b>
Porcentaje de superficie determinada en Red Natura 2000		0,00	0.0%
Porcentaje de superficie determinada situada en zonas RAMSAR		0,00	0.0%
Porcentaje de superficie determinada en zonas vulnerables a la contaminación por nitratos		4,00	100.0%
Titulares de explotaciones que hayan adquirido el compromiso voluntario de establecimiento de una enmienda natural mediante un cultivo de crucifera para su enterrado en verde		1,00	S

**DETALLE CRITERIOS DE PRIORIZACIÓN**

<b>10.1.5 Sistemas sostenibles de cultivos agroindustriales</b>	<b>PUNTOS: 5,00</b>	<b>PUNTOS</b>	<b>CUMPLE</b>
Porcentaje de superficie determinada en Red Natura 2000		PUNTOS: 0,00	0.0%
		<u>SUP. PROPUESTA (ha)</u>	<u>SUP. CUMPLE (ha)</u>
REF. REFERENCIA SIGPAC CULTIVO DESCRIPCIÓN CULTIVO S/R		6,26	0,00
2049808 11-006-046-00040-001 1000 TRIGO BLANDO-SIN VARIEDAD R			
Porcentaje de superficie determinada situada en zonas RAMSAR		PUNTOS: 0,00	0.0%
		<u>SUP. PROPUESTA (ha)</u>	<u>SUP. CUMPLE (ha)</u>
REF. REFERENCIA SIGPAC CULTIVO DESCRIPCIÓN CULTIVO S/R		6,26	0,00
2049808 11-006-046-00040-001 1000 TRIGO BLANDO-SIN VARIEDAD R			
Porcentaje de superficie determinada en zonas vulnerables a la contaminación por nitratos		PUNTOS: 4,00	100.0%
		<u>SUP. PROPUESTA (ha)</u>	<u>SUP. CUMPLE (ha)</u>
REF. REFERENCIA SIGPAC CULTIVO DESCRIPCIÓN CULTIVO S/R		6,26	6,26
2049808 11-006-046-00040-001 1000 TRIGO BLANDO-SIN VARIEDAD R			
Titulares de explotaciones que hayan adquirido el compromiso voluntario de establecimiento de una enmienda natural mediante un cultivo de crucifera para su enterrado en verde		PUNTOS: 1,00	S



<b><u>APELLIDOS Y NOMBRE / RAZÓN SOCIAL</u></b>	<b><u>NIF</u></b>	<b><u>EXPEDIENTE</u></b>	<b><u>SUP. PROPUESTA (ha)</u></b>
GONZÁLEZ RUÍZ C.B.	E11626132	2005959	80,29

<b><u>PROPUESTA</u></b>	<b><u>SOLICITA PRIMA VOL.</u></b>
INADMITIDO	NO

**IMPORTE POR ANUALIDAD**

<u>CAMPAÑA</u>	<u>IMPORTE MÁXIMO SUBVENCIONABLE</u>	<u>IMPORTE MEDIO DE TRANSFERENCIA (€/ha)</u>
2015	18.603,40 €	231,70 €
2016	18.603,40 €	231,70 €
2017	18.603,40 €	231,70 €
2018	18.603,40 €	231,70 €
2019	18.603,40 €	231,70 €

**RECINTOS PROPUESTOS**

<u>REF.</u>	<u>REFERENCIA SIGPAC</u>	<u>CULTIVO</u>	<u>DESCRIPCIÓN CULTIVO</u>	<u>S/R</u>	<u>SUP. DEC. ADMIN. (ha)</u>	<u>SUP. PROPUESTA (ha)</u>
1618504	11-017-022-00014-010	81006	ALGODON-INTERCOTT 670	R	49,19	49,19
1618505	11-017-022-00014-010	81361	ALGODON-INTERCOTT 211	R	15,60	15,60
1618503	11-017-022-00015-004	81361	ALGODON-INTERCOTT 211	R	15,50	15,50

**RESUMEN CRITERIOS DE PRIORIZACIÓN****10.1.5 Sistemas sostenibles de cultivos agroindustriales****PUNTOS:** 0,00

	<b><u>PUNTOS</u></b>	<b><u>CUMPLE</u></b>
Porcentaje de superficie determinada en Red Natura 2000	0,00	0.0%
Porcentaje de superficie determinada situada en zonas RAMSAR	0,00	0.0%
Porcentaje de superficie determinada en zonas vulnerables a la contaminación por nitratos	0,00	0.0%
Titulares de explotaciones que hayan adquirido el compromiso voluntario de establecimiento de una enmienda natural mediante un cultivo de crucífera para su enterrado en verde	0,00	N





**DETALLE CRITERIOS DE PRIORIZACIÓN****10.1.5 Sistemas sostenibles de cultivos agroindustriales****PUNTOS: 0,00****Porcentaje de superficie determinada en Red Natura 2000****PUNTOS: 0,00 0.0%**

<u>REF.</u>	<u>REFERENCIA SIGPAC</u>	<u>CULTIVO</u>	<u>DESCRIPCIÓN CULTIVO</u>	<u>S/R</u>	<u>SUP.</u> <u>PROPUESTA</u> <u>(ha)</u>	<u>SUP.</u> <u>CUMPLE</u> <u>(ha)</u>
1618504	11-017-022-00014-010	81006	ALGODON-INTERCOTT 670	R	49,19	0,00
1618505	11-017-022-00014-010	81361	ALGODON-INTERCOTT 211	R	15,60	0,00
1618503	11-017-022-00015-004	81361	ALGODON-INTERCOTT 211	R	15,50	0,00

**Porcentaje de superficie determinada situada en zonas RAMSAR****PUNTOS: 0,00 0.0%**

<u>REF.</u>	<u>REFERENCIA SIGPAC</u>	<u>CULTIVO</u>	<u>DESCRIPCIÓN CULTIVO</u>	<u>S/R</u>	<u>SUP.</u> <u>PROPUESTA</u> <u>(ha)</u>	<u>SUP.</u> <u>CUMPLE</u> <u>(ha)</u>
1618504	11-017-022-00014-010	81006	ALGODON-INTERCOTT 670	R	49,19	0,00
1618505	11-017-022-00014-010	81361	ALGODON-INTERCOTT 211	R	15,60	0,00
1618503	11-017-022-00015-004	81361	ALGODON-INTERCOTT 211	R	15,50	0,00

**Porcentaje de superficie determinada en zonas vulnerables a la contaminación por nitratos****PUNTOS: 0,00 0.0%**

<u>REF.</u>	<u>REFERENCIA SIGPAC</u>	<u>CULTIVO</u>	<u>DESCRIPCIÓN CULTIVO</u>	<u>S/R</u>	<u>SUP.</u> <u>PROPUESTA</u> <u>(ha)</u>	<u>SUP.</u> <u>CUMPLE</u> <u>(ha)</u>
1618504	11-017-022-00014-010	81006	ALGODON-INTERCOTT 670	R	49,19	0,00
1618505	11-017-022-00014-010	81361	ALGODON-INTERCOTT 211	R	15,60	0,00
1618503	11-017-022-00015-004	81361	ALGODON-INTERCOTT 211	R	15,50	0,00

**Titulares de explotaciones que hayan adquirido el compromiso voluntario de establecimiento de una enmienda natural mediante un cultivo de crucifera para su enterrado en verde****PUNTOS: 0,00 N**

<b><u>APELLIDOS Y NOMBRE / RAZÓN SOCIAL</u></b>	<b><u>NIF</u></b>	<b><u>EXPEDIENTE</u></b>	<b><u>SUP. PROPUESTA (ha)</u></b>
GONZÁLEZ RUÍZ IGNACIO	28867020L	2006013	39,50

<b><u>PROPUESTA</u></b>	<b><u>SOLICITA PRIMA VOL.</u></b>
INADMITIDO	NO

**IMPORTE POR ANUALIDAD**

<u>CAMPAÑA</u>	<u>IMPORTE MÁXIMO SUBVENCIONABLE</u>	<u>IMPORTE MEDIO DE TRANSFERENCIA (€/ha)</u>
2015	11.465,66 €	290,27 €
2016	11.465,66 €	290,27 €
2017	11.465,66 €	290,27 €
2018	11.465,66 €	290,27 €
2019	11.465,66 €	290,27 €

**RECINTOS PROPUESTOS**

<u>REF.</u>	<u>REFERENCIA SIGPAC</u>	<u>CULTIVO</u>	<u>DESCRIPCIÓN CULTIVO</u>	<u>S/R</u>	<u>SUP. DEC. ADMIN. (ha)</u>	<u>SUP. PROPUESTA (ha)</u>
2188573	11-006-074-00014-014	81015	ALGODON-COKO	S	39,50	39,50

**RESUMEN CRITERIOS DE PRIORIZACIÓN****10.1.5 Sistemas sostenibles de cultivos agroindustriales** PUNTOS: 0,00

	<u>PUNTOS</u>	<u>CUMPLE</u>
Porcentaje de superficie determinada en Red Natura 2000	0,00	0.0%
Porcentaje de superficie determinada situada en zonas RAMSAR	0,00	0.0%
Porcentaje de superficie determinada en zonas vulnerables a la contaminación por nitratos	0,00	0.0%
Titulares de explotaciones que hayan adquirido el compromiso voluntario de establecimiento de una enmienda natural mediante un cultivo de crucifera para su enterrado en verde	0,00	N

**DETALLE CRITERIOS DE PRIORIZACIÓN****10.1.5 Sistemas sostenibles de cultivos agroindustriales** PUNTOS: 0,00

<u>REF.</u>	<u>REFERENCIA SIGPAC</u>	<u>CULTIVO</u>	<u>DESCRIPCIÓN CULTIVO</u>	<u>S/R</u>	<u>SUP. PROPUESTA (ha)</u>	<u>SUP. CUMPLE (ha)</u>
2188573	11-006-074-00014-014	81015	ALGODON-COKO	S	39,50	0,00

<u>REF.</u>	<u>REFERENCIA SIGPAC</u>	<u>CULTIVO</u>	<u>DESCRIPCIÓN CULTIVO</u>	<u>S/R</u>	<u>SUP. PROPUESTA (ha)</u>	<u>SUP. CUMPLE (ha)</u>
2188573	11-006-074-00014-014	81015	ALGODON-COKO	S	39,50	0,00

<u>REF.</u>	<u>REFERENCIA SIGPAC</u>	<u>CULTIVO</u>	<u>DESCRIPCIÓN CULTIVO</u>	<u>S/R</u>	<u>SUP. PROPUESTA (ha)</u>	<u>SUP. CUMPLE (ha)</u>
2188573	11-006-074-00014-014	81015	ALGODON-COKO	S	39,50	0,00

Titulares de explotaciones que hayan adquirido el compromiso voluntario de establecimiento de una enmienda natural mediante un cultivo de crucifera para su enterrado en verde	PUNTOS: 0,00	N
--	--------------	---



<b><u>APELLIDOS Y NOMBRE / RAZÓN SOCIAL</u></b>	<b><u>NIF</u></b>	<b><u>EXPEDIENTE</u></b>	<b><u>SUP. PROPUESTA (ha)</u></b>
GONZALEZ RUIZ JULIAN ADOLFO	28911663L	2006031	78,55

<b><u>PROPUESTA</u></b>	<b><u>SOLICITA PRIMA VOL.</u></b>
INADMITIDO	NO

**IMPORTE POR ANUALIDAD**

<u>CAMPAÑA</u>	<u>IMPORTE MÁXIMO SUBVENCIONABLE</u>	<u>IMPORTE MEDIO DE TRANSFERENCIA (€/ha)</u>
2015	18.324,75 €	233,29 €
2016	18.324,75 €	233,29 €
2017	18.324,75 €	233,29 €
2018	18.324,75 €	233,29 €
2019	18.324,75 €	233,29 €

**RECINTOS PROPUESTOS**

<u>REF.</u>	<u>REFERENCIA SIGPAC</u>	<u>CULTIVO</u>	<u>DESCRIPCIÓN CULTIVO</u>	<u>S/R</u>	<u>SUP. DEC. ADMIN. (ha)</u>	<u>SUP. PROPUESTA (ha)</u>
1834098	11-006-074-00014-012	81015	ALGODON-COKO	S	24,42	24,42
1834097	11-006-074-00014-014	81314	ALGODON-ALBARIZA	S	46,47	46,47
1834096	11-006-074-00014-022	81314	ALGODON-ALBARIZA	S	7,66	7,66

**RESUMEN CRITERIOS DE PRIORIZACIÓN****10.1.5 Sistemas sostenibles de cultivos agroindustriales****PUNTOS:** 0,00

	<b><u>PUNTOS</u></b>	<b><u>CUMPLE</u></b>
Porcentaje de superficie determinada en Red Natura 2000	0,00	0.0%
Porcentaje de superficie determinada situada en zonas RAMSAR	0,00	0.0%
Porcentaje de superficie determinada en zonas vulnerables a la contaminación por nitratos	0,00	0.0%
Titulares de explotaciones que hayan adquirido el compromiso voluntario de establecimiento de una enmienda natural mediante un cultivo de crucífera para su enterrado en verde	0,00	N



**DETALLE CRITERIOS DE PRIORIZACIÓN****10.1.5 Sistemas sostenibles de cultivos agroindustriales****PUNTOS: 0,00****Porcentaje de superficie determinada en Red Natura 2000****PUNTOS: 0,00 0.0%**

<u>REF.</u>	<u>REFERENCIA SIGPAC</u>	<u>CULTIVO</u>	<u>DESCRIPCIÓN CULTIVO</u>	<u>S/R</u>	<u>SUP.</u> <u>PROPUESTA</u> <u>(ha)</u>	<u>SUP.</u> <u>CUMPLE</u> <u>(ha)</u>
1834098	11-006-074-00014-012	81015	ALGODON-COKO	S	24,42	0,00
1834097	11-006-074-00014-014	81314	ALGODON-ALBARIZA	S	46,47	0,00
1834096	11-006-074-00014-022	81314	ALGODON-ALBARIZA	S	7,66	0,00

**Porcentaje de superficie determinada situada en zonas RAMSAR****PUNTOS: 0,00 0.0%**

<u>REF.</u>	<u>REFERENCIA SIGPAC</u>	<u>CULTIVO</u>	<u>DESCRIPCIÓN CULTIVO</u>	<u>S/R</u>	<u>SUP.</u> <u>PROPUESTA</u> <u>(ha)</u>	<u>SUP.</u> <u>CUMPLE</u> <u>(ha)</u>
1834098	11-006-074-00014-012	81015	ALGODON-COKO	S	24,42	0,00
1834097	11-006-074-00014-014	81314	ALGODON-ALBARIZA	S	46,47	0,00
1834096	11-006-074-00014-022	81314	ALGODON-ALBARIZA	S	7,66	0,00

**Porcentaje de superficie determinada en zonas vulnerables a la contaminación por nitratos****PUNTOS: 0,00 0.0%**

<u>REF.</u>	<u>REFERENCIA SIGPAC</u>	<u>CULTIVO</u>	<u>DESCRIPCIÓN CULTIVO</u>	<u>S/R</u>	<u>SUP.</u> <u>PROPUESTA</u> <u>(ha)</u>	<u>SUP.</u> <u>CUMPLE</u> <u>(ha)</u>
1834098	11-006-074-00014-012	81015	ALGODON-COKO	S	24,42	0,00
1834097	11-006-074-00014-014	81314	ALGODON-ALBARIZA	S	46,47	0,00
1834096	11-006-074-00014-022	81314	ALGODON-ALBARIZA	S	7,66	0,00

**Titulares de explotaciones que hayan adquirido el compromiso voluntario de establecimiento de una enmienda natural mediante un cultivo de crucífera para su enterrado en verde****PUNTOS: 0,00 N**

<b><u>APELLIDOS Y NOMBRE / RAZÓN SOCIAL</u></b>	<b><u>NIF</u></b>	<b><u>EXPEDIENTE</u></b>	<b><u>SUP. PROPUESTA (ha)</u></b>
GONZALEZ RUIZ MARIA DOLORES	28867019H	2006023	37,67

<b><u>PROPUESTA</u></b>	<b><u>SOLICITA PRIMA VOL.</u></b>
INADMITIDO	NO

**IMPORTE POR ANUALIDAD**

<u>CAMPAÑA</u>	<u>IMPORTE MÁXIMO SUBVENCIONABLE</u>	<u>IMPORTE MEDIO DE TRANSFERENCIA (€/ha)</u>
2015	10.934,47 €	290,27 €
2016	10.934,47 €	290,27 €
2017	10.934,47 €	290,27 €
2018	10.934,47 €	290,27 €
2019	10.934,47 €	290,27 €

**RECINTOS PROPUESTOS**

<u>REF.</u>	<u>REFERENCIA SIGPAC</u>	<u>CULTIVO</u>	<u>DESCRIPCIÓN CULTIVO</u>	<u>S/R</u>	<u>SUP. DEC. ADMIN. (ha)</u>	<u>SUP. PROPUESTA (ha)</u>
1632601	11-006-009-00116-050	81015	ALGODON-COKO	S	10,35	10,35
1632600	11-006-009-00117-016	81394	ALGODON-TOSCA	S	14,14	14,14
1632599	11-006-009-00118-001	81394	ALGODON-TOSCA	S	13,18	13,18

**RESUMEN CRITERIOS DE PRIORIZACIÓN****10.1.5 Sistemas sostenibles de cultivos agroindustriales****PUNTOS:** 0,00

	<b><u>PUNTOS</u></b>	<b><u>CUMPLE</u></b>
Porcentaje de superficie determinada en Red Natura 2000	0,00	0.0%
Porcentaje de superficie determinada situada en zonas RAMSAR	0,00	0.0%
Porcentaje de superficie determinada en zonas vulnerables a la contaminación por nitratos	0,00	0.0%
Titulares de explotaciones que hayan adquirido el compromiso voluntario de establecimiento de una enmienda natural mediante un cultivo de crucífera para su enterrado en verde	0,00	N



**DETALLE CRITERIOS DE PRIORIZACIÓN****10.1.5 Sistemas sostenibles de cultivos agroindustriales****PUNTOS: 0,00****Porcentaje de superficie determinada en Red Natura 2000****PUNTOS: 0,00 0.0%**

<u>REF.</u>	<u>REFERENCIA SIGPAC</u>	<u>CULTIVO</u>	<u>DESCRIPCIÓN CULTIVO</u>	<u>S/R</u>	<u>SUP.</u> <u>PROPUESTA</u> <u>(ha)</u>	<u>SUP.</u> <u>CUMPLE</u> <u>(ha)</u>
1632601	11-006-009-00116-050	81015	ALGODON-COKO	S	10,35	0,00
1632600	11-006-009-00117-016	81394	ALGODON-TOSCA	S	14,14	0,00
1632599	11-006-009-00118-001	81394	ALGODON-TOSCA	S	13,18	0,00

**Porcentaje de superficie determinada situada en zonas RAMSAR****PUNTOS: 0,00 0.0%**

<u>REF.</u>	<u>REFERENCIA SIGPAC</u>	<u>CULTIVO</u>	<u>DESCRIPCIÓN CULTIVO</u>	<u>S/R</u>	<u>SUP.</u> <u>PROPUESTA</u> <u>(ha)</u>	<u>SUP.</u> <u>CUMPLE</u> <u>(ha)</u>
1632601	11-006-009-00116-050	81015	ALGODON-COKO	S	10,35	0,00
1632600	11-006-009-00117-016	81394	ALGODON-TOSCA	S	14,14	0,00
1632599	11-006-009-00118-001	81394	ALGODON-TOSCA	S	13,18	0,00

**Porcentaje de superficie determinada en zonas vulnerables a la contaminación por nitratos****PUNTOS: 0,00 0.0%**

<u>REF.</u>	<u>REFERENCIA SIGPAC</u>	<u>CULTIVO</u>	<u>DESCRIPCIÓN CULTIVO</u>	<u>S/R</u>	<u>SUP.</u> <u>PROPUESTA</u> <u>(ha)</u>	<u>SUP.</u> <u>CUMPLE</u> <u>(ha)</u>
1632601	11-006-009-00116-050	81015	ALGODON-COKO	S	10,35	0,00
1632600	11-006-009-00117-016	81394	ALGODON-TOSCA	S	14,14	0,00
1632599	11-006-009-00118-001	81394	ALGODON-TOSCA	S	13,18	0,00

**Titulares de explotaciones que hayan adquirido el compromiso voluntario de establecimiento de una enmienda natural mediante un cultivo de crucifera para su enterrado en verde****PUNTOS: 0,00 N**

<b><u>APELLIDOS Y NOMBRE / RAZÓN SOCIAL</u></b>	<b><u>NIF</u></b>	<b><u>EXPEDIENTE</u></b>	<b><u>SUP. PROPUESTA (ha)</u></b>
GONZALEZ RUIZ MARIA JOSE	28878615E	2005965	39,00

<b><u>PROPUESTA</u></b>	<b><u>SOLICITA PRIMA VOL.</u></b>
INADMITIDO	NO

**IMPORTE POR ANUALIDAD**

<u>CAMPAÑA</u>	<u>IMPORTE MÁXIMO SUBVENCIONABLE</u>	<u>IMPORTE MEDIO DE TRANSFERENCIA (€/ha)</u>
2015	11.320,53 €	290,27 €
2016	11.320,53 €	290,27 €
2017	11.320,53 €	290,27 €
2018	11.320,53 €	290,27 €
2019	11.320,53 €	290,27 €

**RECINTOS PROPUESTOS**

<u>REF.</u>	<u>REFERENCIA SIGPAC</u>	<u>CULTIVO</u>	<u>DESCRIPCIÓN CULTIVO</u>	<u>S/R</u>	<u>SUP. DEC. ADMIN. (ha)</u>	<u>SUP. PROPUESTA (ha)</u>
1620014	11-006-074-00014-012	81355	ALGODON-FOKION	S	39,00	39,00

**RESUMEN CRITERIOS DE PRIORIZACIÓN****10.1.5 Sistemas sostenibles de cultivos agroindustriales** PUNTOS: 0,00

	<u>PUNTOS</u>	<u>CUMPLE</u>
Porcentaje de superficie determinada en Red Natura 2000	0,00	0.0%
Porcentaje de superficie determinada situada en zonas RAMSAR	0,00	0.0%
Porcentaje de superficie determinada en zonas vulnerables a la contaminación por nitratos	0,00	0.0%
Titulares de explotaciones que hayan adquirido el compromiso voluntario de establecimiento de una enmienda natural mediante un cultivo de crucifera para su enterrado en verde	0,00	N

**DETALLE CRITERIOS DE PRIORIZACIÓN****10.1.5 Sistemas sostenibles de cultivos agroindustriales** PUNTOS: 0,00

<u>REF.</u>	<u>REFERENCIA SIGPAC</u>	<u>CULTIVO</u>	<u>DESCRIPCIÓN CULTIVO</u>	<u>S/R</u>	<u>SUP. PROPUESTA (ha)</u>	<u>SUP. CUMPLE (ha)</u>
1620014	11-006-074-00014-012	81355	ALGODON-FOKION	S	39,00	0,00

<u>REF.</u>	<u>REFERENCIA SIGPAC</u>	<u>CULTIVO</u>	<u>DESCRIPCIÓN CULTIVO</u>	<u>S/R</u>	<u>SUP. PROPUESTA (ha)</u>	<u>SUP. CUMPLE (ha)</u>
1620014	11-006-074-00014-012	81355	ALGODON-FOKION	S	39,00	0,00

<u>REF.</u>	<u>REFERENCIA SIGPAC</u>	<u>CULTIVO</u>	<u>DESCRIPCIÓN CULTIVO</u>	<u>S/R</u>	<u>SUP. PROPUESTA (ha)</u>	<u>SUP. CUMPLE (ha)</u>
1620014	11-006-074-00014-012	81355	ALGODON-FOKION	S	39,00	0,00

Titulares de explotaciones que hayan adquirido el compromiso voluntario de establecimiento de una enmienda natural mediante un cultivo de crucifera para su enterrado en verde	PUNTOS: 0,00	N
--	--------------	---



<b><u>APELLIDOS Y NOMBRE / RAZÓN SOCIAL</u></b>	<b><u>NIF</u></b>	<b><u>EXPEDIENTE</u></b>	<b><u>SUP. PROPUESTA (ha)</u></b>
GONZALEZ SALAS INES	75866603E	2005353	25,26

<b><u>PROPUESTA</u></b>	<b><u>SOLICITA PRIMA VOL.</u></b>
ADMITIDO	NO

**IMPORTE POR ANUALIDAD**

<b><u>CAMPAÑA</u></b>	<b><u>IMPORTE MÁXIMO SUBVENCIONABLE</u></b>	<b><u>IMPORTE MEDIO DE TRANSFERENCIA (€/ha)</u></b>
2015	7.332,22 €	290,27 €
2016	7.332,22 €	290,27 €
2017	7.332,22 €	290,27 €
2018	7.332,22 €	290,27 €
2019	7.332,22 €	290,27 €

**RECINTOS PROPUESTOS**

<b><u>REF.</u></b>	<b><u>REFERENCIA SIGPAC</u></b>	<b><u>CULTIVO</u></b>	<b><u>DESCRIPCIÓN CULTIVO</u></b>	<b><u>S/R</u></b>	<b><u>SUP. DEC. ADMIN. (ha)</u></b>	<b><u>SUP. PROPUESTA (ha)</u></b>
2005048	11-020-133-00019-001	82343	REMOLACHA-CICLON	R	4,29	4,29
2005047	11-020-135-00018-003	81361	ALGODON-INTERCOTT 211	R	5,42	5,42
2005046	11-020-136-00003-001	81361	ALGODON-INTERCOTT 211	R	5,51	5,51
2005050	11-020-136-00128-001	82343	REMOLACHA-CICLON	R	3,53	3,53
2005049	11-020-136-00147-001	82343	REMOLACHA-CICLON	S	0,22	0,22
2005051	11-020-137-00068-003	82343	REMOLACHA-CICLON	R	3,69	3,69
2005052	11-020-137-00068-003	82726	REMOLACHA-JULIETTA	R	2,60	2,60

**RESUMEN CRITERIOS DE PRIORIZACIÓN****10.1.5 Sistemas sostenibles de cultivos agroindustriales****PUNTOS: 4,00**

	<b><u>PUNTOS</u></b>	<b><u>CUMPLE</u></b>
Porcentaje de superficie determinada en Red Natura 2000	0,00	0.0%
Porcentaje de superficie determinada situada en zonas RAMSAR	0,00	0.0%
Porcentaje de superficie determinada en zonas vulnerables a la contaminación por nitratos	4,00	100.0%
Titulares de explotaciones que hayan adquirido el compromiso voluntario de establecimiento de una enmienda natural mediante un cultivo de crucífera para su enterrado en verde	0,00	N





**DETALLE CRITERIOS DE PRIORIZACIÓN****10.1.5 Sistemas sostenibles de cultivos agroindustriales****PUNTOS: 4,00****Porcentaje de superficie determinada en Red Natura 2000****PUNTOS: 0,00 0.0%**

REF.	REFERENCIA SIGPAC	CULTIVO	DESCRIPCIÓN CULTIVO	S/R	<u>SUP.</u>	<u>SUP.</u>
					<u>PROPUESTA</u>	<u>CUMPLE</u>
					(ha)	(ha)
2005048	11-020-133-00019-001	82343	REMOLACHA-CICLON	R	4,29	0,00
2005047	11-020-135-00018-003	81361	ALGODON-INTERCOTT 211	R	5,42	0,00
2005046	11-020-136-00003-001	81361	ALGODON-INTERCOTT 211	R	5,51	0,00
2005050	11-020-136-00128-001	82343	REMOLACHA-CICLON	R	3,53	0,00
2005049	11-020-136-00147-001	82343	REMOLACHA-CICLON	S	0,22	0,00
2005051	11-020-137-00068-003	82343	REMOLACHA-CICLON	R	3,69	0,00
2005052	11-020-137-00068-003	82726	REMOLACHA-JULIETTA	R	2,60	0,00

**Porcentaje de superficie determinada situada en zonas RAMSAR****PUNTOS: 0,00 0.0%**

REF.	REFERENCIA SIGPAC	CULTIVO	DESCRIPCIÓN CULTIVO	S/R	<u>SUP.</u>	<u>SUP.</u>
					<u>PROPUESTA</u>	<u>CUMPLE</u>
					(ha)	(ha)
2005048	11-020-133-00019-001	82343	REMOLACHA-CICLON	R	4,29	0,00
2005047	11-020-135-00018-003	81361	ALGODON-INTERCOTT 211	R	5,42	0,00
2005046	11-020-136-00003-001	81361	ALGODON-INTERCOTT 211	R	5,51	0,00
2005050	11-020-136-00128-001	82343	REMOLACHA-CICLON	R	3,53	0,00
2005049	11-020-136-00147-001	82343	REMOLACHA-CICLON	S	0,22	0,00
2005051	11-020-137-00068-003	82343	REMOLACHA-CICLON	R	3,69	0,00
2005052	11-020-137-00068-003	82726	REMOLACHA-JULIETTA	R	2,60	0,00

**Porcentaje de superficie determinada en zonas vulnerables a la contaminación por nitratos****PUNTOS: 4,00 100.0%**

REF.	REFERENCIA SIGPAC	CULTIVO	DESCRIPCIÓN CULTIVO	S/R	<u>SUP.</u>	<u>SUP.</u>
					<u>PROPUESTA</u>	<u>CUMPLE</u>
					(ha)	(ha)
2005048	11-020-133-00019-001	82343	REMOLACHA-CICLON	R	4,29	4,29
2005047	11-020-135-00018-003	81361	ALGODON-INTERCOTT 211	R	5,42	5,42
2005046	11-020-136-00003-001	81361	ALGODON-INTERCOTT 211	R	5,51	5,51
2005050	11-020-136-00128-001	82343	REMOLACHA-CICLON	R	3,53	3,53
2005049	11-020-136-00147-001	82343	REMOLACHA-CICLON	S	0,22	0,22
2005051	11-020-137-00068-003	82343	REMOLACHA-CICLON	R	3,69	3,69
2005052	11-020-137-00068-003	82726	REMOLACHA-JULIETTA	R	2,60	2,60

**Titulares de explotaciones que hayan adquirido el compromiso voluntario de establecimiento de una enmienda natural mediante un cultivo de crucifera para su enterrado en verde****PUNTOS: 0,00 N**

<u>APELLIDOS Y NOMBRE / RAZÓN SOCIAL</u>	<u>NIF</u>	<u>EXPEDIENTE</u>	<u>SUP. PROPUESTA (ha)</u>
GONZALEZ VERANO JUAN JOSE	52312841P	2006265	10,00

<u>PROPUESTA</u>	<u>SOLICITA PRIMA VOL.</u>	<u>PROPUESTA PRIMA VOL.</u>
ADMITIDO	SI	ADMITIDO

**IMPORTE POR ANUALIDAD**

<u>CAMPAÑA</u>	<u>IMPORTE MÁXIMO SUBVENCIONABLE</u>	<u>IMPORTE MEDIO DE TRANSFERENCIA (€/ha)</u>
2015	4.334,40 €	433,44 €
2016	4.334,40 €	433,44 €
2017	4.334,40 €	433,44 €
2018	4.334,40 €	433,44 €
2019	4.334,40 €	433,44 €

**RECINTOS PROPUESTOS**

<u>REF.</u>	<u>REFERENCIA SIGPAC</u>	<u>CULTIVO</u>	<u>DESCRIPCIÓN CULTIVO</u>	<u>S/R</u>	<u>SUP. DEC. ADMIN. (ha)</u>	<u>SUP. PROPUESTA (ha)</u>
1681037	11-027-017-00038-002	81363	ALGODON-DP332	R	7,33	7,33
1681038	11-027-017-00039-001	81363	ALGODON-DP332	R	2,67	2,67

**RESUMEN CRITERIOS DE PRIORIZACIÓN**

<b>10.1.5 Sistemas sostenibles de cultivos agroindustriales</b>	<b>PUNTOS: 5,00</b>	<b>PUNTOS</b>	<b>CUMPLE</b>
Porcentaje de superficie determinada en Red Natura 2000		0,00	0.0%
Porcentaje de superficie determinada situada en zonas RAMSAR		0,00	0.0%
Porcentaje de superficie determinada en zonas vulnerables a la contaminación por nitratos		4,00	100.0%
Titulares de explotaciones que hayan adquirido el compromiso voluntario de establecimiento de una enmienda natural mediante un cultivo de crucifera para su enterrado en verde		1,00	S

**DETALLE CRITERIOS DE PRIORIZACIÓN**

<b>10.1.5 Sistemas sostenibles de cultivos agroindustriales</b>	<b>PUNTOS: 5,00</b>	<b>PUNTOS</b>	<b>CUMPLE</b>			
Porcentaje de superficie determinada en Red Natura 2000		0,00	0.0%			
		<b>SUP. PROPUESTA (ha)</b>	<b>SUP. CUMPLE (ha)</b>			
<u>REF.</u>	<u>REFERENCIA SIGPAC</u>	<u>CULTIVO</u>	<u>DESCRIPCIÓN CULTIVO</u>	<u>S/R</u>		
1681037	11-027-017-00038-002	81363	ALGODON-DP332	R	7,33	0,00
1681038	11-027-017-00039-001	81363	ALGODON-DP332	R	2,67	0,00
Porcentaje de superficie determinada situada en zonas RAMSAR		0,00	0.0%			
		<b>SUP. PROPUESTA (ha)</b>	<b>SUP. CUMPLE (ha)</b>			
<u>REF.</u>	<u>REFERENCIA SIGPAC</u>	<u>CULTIVO</u>	<u>DESCRIPCIÓN CULTIVO</u>	<u>S/R</u>		
1681037	11-027-017-00038-002	81363	ALGODON-DP332	R	7,33	0,00
1681038	11-027-017-00039-001	81363	ALGODON-DP332	R	2,67	0,00
Porcentaje de superficie determinada en zonas vulnerables a la contaminación por nitratos		4,00	100.0%			
		<b>SUP. PROPUESTA (ha)</b>	<b>SUP. CUMPLE (ha)</b>			
<u>REF.</u>	<u>REFERENCIA SIGPAC</u>	<u>CULTIVO</u>	<u>DESCRIPCIÓN CULTIVO</u>	<u>S/R</u>		
1681037	11-027-017-00038-002	81363	ALGODON-DP332	R	7,33	7,33
1681038	11-027-017-00039-001	81363	ALGODON-DP332	R	2,67	2,67
Titulares de explotaciones que hayan adquirido el compromiso voluntario de establecimiento de una enmienda natural mediante un cultivo de crucifera para su enterrado en verde		1,00	S			

<b><u>APELLIDOS Y NOMBRE / RAZÓN SOCIAL</u></b>	<b><u>NIF</u></b>	<b><u>EXPEDIENTE</u></b>	<b><u>SUP. PROPUESTA (ha)</u></b>
GONZALEZ ZAMBRANO ANTONIO MANUEL	31676857S	2007657	8,94

<b><u>PROPUESTA</u></b>	<b><u>SOLICITA PRIMA VOL.</u></b>
ADMITIDO	NO

**IMPORTE POR ANUALIDAD**

<u>CAMPAÑA</u>	<u>IMPORTE MÁXIMO SUBVENCIONABLE</u>	<u>IMPORTE MEDIO DE TRANSFERENCIA (€/ha)</u>
2015	2.595,01 €	290,27 €
2016	2.595,01 €	290,27 €
2017	2.595,01 €	290,27 €
2018	2.595,01 €	290,27 €
2019	2.595,01 €	290,27 €

**RECINTOS PROPUESTOS**

<u>REF.</u>	<u>REFERENCIA SIGPAC</u>	<u>CULTIVO</u>	<u>DESCRIPCIÓN CULTIVO</u>	<u>S/R</u>	<u>SUP. DEC. ADMIN. (ha)</u>	<u>SUP. PROPUESTA (ha)</u>
2026190	41-053-019-00193-003	81268	ALGODON-JUNCAL	R	3,95	3,95
2026189	41-105-008-00088-003	81268	ALGODON-JUNCAL	R	4,89	4,89
2026188	41-105-008-00089-006	81268	ALGODON-JUNCAL	R	0,10	0,10

**RESUMEN CRITERIOS DE PRIORIZACIÓN****10.1.5 Sistemas sostenibles de cultivos agroindustriales****PUNTOS:** 4,00

	<b><u>PUNTOS</u></b>	<b><u>CUMPLE</u></b>
Porcentaje de superficie determinada en Red Natura 2000	0,00	0.0%
Porcentaje de superficie determinada situada en zonas RAMSAR	0,00	0.0%
Porcentaje de superficie determinada en zonas vulnerables a la contaminación por nitratos	4,00	100.0%
Titulares de explotaciones que hayan adquirido el compromiso voluntario de establecimiento de una enmienda natural mediante un cultivo de crucífera para su enterrado en verde	0,00	N



**DETALLE CRITERIOS DE PRIORIZACIÓN****10.1.5 Sistemas sostenibles de cultivos agroindustriales****PUNTOS: 4,00****Porcentaje de superficie determinada en Red Natura 2000****PUNTOS: 0,00 0.0%**

<u>REF.</u>	<u>REFERENCIA SIGPAC</u>	<u>CULTIVO</u>	<u>DESCRIPCIÓN CULTIVO</u>	<u>S/R</u>	<u>SUP.</u>	<u>SUP.</u>
					<u>PROPUESTA</u>	<u>CUMPLE</u>
					(ha)	(ha)
2026190	41-053-019-00193-003	81268	ALGODON-JUNCAL	R	3,95	0,00
2026189	41-105-008-00088-003	81268	ALGODON-JUNCAL	R	4,89	0,00
2026188	41-105-008-00089-006	81268	ALGODON-JUNCAL	R	0,10	0,00

**Porcentaje de superficie determinada situada en zonas RAMSAR****PUNTOS: 0,00 0.0%**

<u>REF.</u>	<u>REFERENCIA SIGPAC</u>	<u>CULTIVO</u>	<u>DESCRIPCIÓN CULTIVO</u>	<u>S/R</u>	<u>SUP.</u>	<u>SUP.</u>
					<u>PROPUESTA</u>	<u>CUMPLE</u>
					(ha)	(ha)
2026190	41-053-019-00193-003	81268	ALGODON-JUNCAL	R	3,95	0,00
2026189	41-105-008-00088-003	81268	ALGODON-JUNCAL	R	4,89	0,00
2026188	41-105-008-00089-006	81268	ALGODON-JUNCAL	R	0,10	0,00

**Porcentaje de superficie determinada en zonas vulnerables a la contaminación por nitratos****PUNTOS: 4,00 100.0%**

<u>REF.</u>	<u>REFERENCIA SIGPAC</u>	<u>CULTIVO</u>	<u>DESCRIPCIÓN CULTIVO</u>	<u>S/R</u>	<u>SUP.</u>	<u>SUP.</u>
					<u>PROPUESTA</u>	<u>CUMPLE</u>
					(ha)	(ha)
2026190	41-053-019-00193-003	81268	ALGODON-JUNCAL	R	3,95	3,95
2026189	41-105-008-00088-003	81268	ALGODON-JUNCAL	R	4,89	4,89
2026188	41-105-008-00089-006	81268	ALGODON-JUNCAL	R	0,10	0,10

**Titulares de explotaciones que hayan adquirido el compromiso voluntario de establecimiento de una enmienda natural mediante un cultivo de crucifera para su enterrado en verde****PUNTOS: 0,00 N**

<u>APELLIDOS Y NOMBRE / RAZÓN SOCIAL</u>	<u>NIF</u>	<u>EXPEDIENTE</u>	<u>SUP. PROPUESTA (ha)</u>
GRANJA LA TORRECILLA S.L.	B11709060	2007833	4,54
<u>PROPUESTA ADMITIDO</u>	<u>SOLICITA PRIMA VOL. SI</u>	<u>PROPUESTA PRIMA VOL. ADMITIDO</u>	

**IMPORTE POR ANUALIDAD**

<u>CAMPAÑA</u>	<u>IMPORTE MÁXIMO SUBVENCIONABLE</u>	<u>IMPORTE MEDIO DE TRANSFERENCIA (€/ha)</u>
2015	1.967,82 €	433,44 €
2016	1.967,82 €	433,44 €
2017	1.967,82 €	433,44 €
2018	1.967,82 €	433,44 €
2019	1.967,82 €	433,44 €

**RECINTOS PROPUESTOS**

<u>REF.</u>	<u>REFERENCIA SIGPAC</u>	<u>CULTIVO</u>	<u>DESCRIPCIÓN CULTIVO</u>	<u>S/R</u>	<u>SUP. DEC. ADMIN. (ha)</u>	<u>SUP. PROPUESTA (ha)</u>
2573888	11-006-008-00006-003	81361	ALGODON-INTERCOTT 211	R	4,54	4,54

**RESUMEN CRITERIOS DE PRIORIZACIÓN**

<b>10.1.5 Sistemas sostenibles de cultivos agroindustriales</b>	<b>PUNTOS: 1,00</b>	<b>PUNTOS</b>	<b>CUMPLE</b>
Porcentaje de superficie determinada en Red Natura 2000		0,00	0.0%
Porcentaje de superficie determinada situada en zonas RAMSAR		0,00	0.0%
Porcentaje de superficie determinada en zonas vulnerables a la contaminación por nitratos		0,00	0.0%
Titulares de explotaciones que hayan adquirido el compromiso voluntario de establecimiento de una enmienda natural mediante un cultivo de crucifera para su enterrado en verde		1,00	S

**DETALLE CRITERIOS DE PRIORIZACIÓN**

<b>10.1.5 Sistemas sostenibles de cultivos agroindustriales</b>	<b>PUNTOS: 1,00</b>	<b>PUNTOS</b>	<b>CUMPLE</b>			
Porcentaje de superficie determinada en Red Natura 2000		PUNTOS: 0,00	0.0%			
		<u>SUP. PROPUESTA (ha)</u>	<u>SUP. CUMPLE (ha)</u>			
<u>REF.</u>	<u>REFERENCIA SIGPAC</u>	<u>CULTIVO</u>	<u>DESCRIPCIÓN CULTIVO</u>	<u>S/R</u>	4,54	0,00
2573888	11-006-008-00006-003	81361	ALGODON-INTERCOTT 211	R		
Porcentaje de superficie determinada situada en zonas RAMSAR		PUNTOS: 0,00	0.0%			
		<u>SUP. PROPUESTA (ha)</u>	<u>SUP. CUMPLE (ha)</u>			
<u>REF.</u>	<u>REFERENCIA SIGPAC</u>	<u>CULTIVO</u>	<u>DESCRIPCIÓN CULTIVO</u>	<u>S/R</u>	4,54	0,00
2573888	11-006-008-00006-003	81361	ALGODON-INTERCOTT 211	R		
Porcentaje de superficie determinada en zonas vulnerables a la contaminación por nitratos		PUNTOS: 0,00	0.0%			
		<u>SUP. PROPUESTA (ha)</u>	<u>SUP. CUMPLE (ha)</u>			
<u>REF.</u>	<u>REFERENCIA SIGPAC</u>	<u>CULTIVO</u>	<u>DESCRIPCIÓN CULTIVO</u>	<u>S/R</u>	4,54	0,00
2573888	11-006-008-00006-003	81361	ALGODON-INTERCOTT 211	R		
Titulares de explotaciones que hayan adquirido el compromiso voluntario de establecimiento de una enmienda natural mediante un cultivo de crucifera para su enterrado en verde		PUNTOS: 1,00	S			



<b><u>APELLIDOS Y NOMBRE / RAZÓN SOCIAL</u></b>	<b><u>NIF</u></b>	<b><u>EXPEDIENTE</u></b>	<b><u>SUP. PROPUESTA (ha)</u></b>
GUERRERO CARRASCO ANTONIO JOSE	75730252S	2000249	4,73

<b><u>PROPUESTA</u></b>	<b><u>SOLICITA PRIMA VOL.</u></b>
ADMITIDO	NO

**IMPORTE POR ANUALIDAD**

<u>CAMPAÑA</u>	<u>IMPORTE MÁXIMO SUBVENCIONABLE</u>	<u>IMPORTE MEDIO DE TRANSFERENCIA (€/ha)</u>
2015	1.372,98 €	290,27 €
2016	1.372,98 €	290,27 €
2017	1.372,98 €	290,27 €
2018	1.372,98 €	290,27 €
2019	1.372,98 €	290,27 €

**RECINTOS PROPUESTOS**

<u>REF.</u>	<u>REFERENCIA SIGPAC</u>	<u>CULTIVO</u>	<u>DESCRIPCIÓN CULTIVO</u>	<u>S/R</u>	<u>SUP. DEC. ADMIN. (ha)</u>	<u>SUP. PROPUESTA (ha)</u>
2508742	11-044-024-00002-003	81268	ALGODON-JUNCAL	S	4,73	4,73

**RESUMEN CRITERIOS DE PRIORIZACIÓN**

<b>10.1.5 Sistemas sostenibles de cultivos agroindustriales</b>	<b>PUNTOS: 4,00</b>		
<b>Porcentaje de superficie determinada en Red Natura 2000</b>		<b>PUNTOS</b>	<b>CUMPLE</b>
		0,00	0.0%
<b>Porcentaje de superficie determinada situada en zonas RAMSAR</b>		0,00	0.0%
<b>Porcentaje de superficie determinada en zonas vulnerables a la contaminación por nitratos</b>		4,00	100.0%
<b>Titulares de explotaciones que hayan adquirido el compromiso voluntario de establecimiento de una enmienda natural mediante un cultivo de crucifera para su enterrado en verde</b>		0,00	N

**DETALLE CRITERIOS DE PRIORIZACIÓN**

<b>10.1.5 Sistemas sostenibles de cultivos agroindustriales</b>	<b>PUNTOS: 4,00</b>		
<b>Porcentaje de superficie determinada en Red Natura 2000</b>		<b>PUNTOS:</b>	<b>0,00</b>
			<b>0.0%</b>
		<b>SUP. PROPUESTA (ha)</b>	<b>SUP. CUMPLE (ha)</b>
<b>REF.</b>	<b>REFERENCIA SIGPAC</b>	<b>CULTIVO</b>	<b>DESCRIPCIÓN CULTIVO</b>
2508742	11-044-024-00002-003	81268	ALGODON-JUNCAL
		<b>S/R</b>	<b>S/R</b>
		S	S
			<b>4,73</b>
			<b>0,00</b>
<b>Porcentaje de superficie determinada situada en zonas RAMSAR</b>		<b>PUNTOS:</b>	<b>0,00</b>
			<b>0.0%</b>
		<b>SUP. PROPUESTA (ha)</b>	<b>SUP. CUMPLE (ha)</b>
<b>REF.</b>	<b>REFERENCIA SIGPAC</b>	<b>CULTIVO</b>	<b>DESCRIPCIÓN CULTIVO</b>
2508742	11-044-024-00002-003	81268	ALGODON-JUNCAL
		<b>S/R</b>	<b>S/R</b>
		S	S
			<b>4,73</b>
			<b>0,00</b>
<b>Porcentaje de superficie determinada en zonas vulnerables a la contaminación por nitratos</b>		<b>PUNTOS:</b>	<b>4,00</b>
			<b>100.0%</b>
		<b>SUP. PROPUESTA (ha)</b>	<b>SUP. CUMPLE (ha)</b>
<b>REF.</b>	<b>REFERENCIA SIGPAC</b>	<b>CULTIVO</b>	<b>DESCRIPCIÓN CULTIVO</b>
2508742	11-044-024-00002-003	81268	ALGODON-JUNCAL
		<b>S/R</b>	<b>S/R</b>
		S	S
			<b>4,73</b>
			<b>4,73</b>
<b>Titulares de explotaciones que hayan adquirido el compromiso voluntario de establecimiento de una enmienda natural mediante un cultivo de crucifera para su enterrado en verde</b>		<b>PUNTOS:</b>	<b>0,00</b>
			<b>N</b>



<b>APELLIDOS Y NOMBRE / RAZÓN SOCIAL</b>	<b>NIF</b>	<b>EXPEDIENTE</b>	<b>SUP. PROPUESTA (ha)</b>
GUERRERO ROMAN PEDRO MIGUEL	31614943V	2006949	5,00

<b>PROPUESTA</b>	<b>SOLICITA PRIMA VOL.</b>
INADMITIDO	NO

**IMPORTE POR ANUALIDAD**

<b>CAMPAÑA</b>	<b>IMPORTE MÁXIMO SUBVENCIONABLE</b>	<b>IMPORTE MEDIO DE TRANSFERENCIA (€/ha)</b>
2015	1.451,35 €	290,27 €
2016	1.451,35 €	290,27 €
2017	1.451,35 €	290,27 €
2018	1.451,35 €	290,27 €
2019	1.451,35 €	290,27 €

**RECINTOS PROPUESTOS**

<b>REF.</b>	<b>REFERENCIA SIGPAC</b>	<b>CULTIVO</b>	<b>DESCRIPCIÓN CULTIVO</b>	<b>S/R</b>	<b>SUP. DEC. ADMIN. (ha)</b>	<b>SUP. PROPUESTA (ha)</b>
2547809	11-006-043-00005-002	4100	MAIZ-MAIZ CONVENCIONAL	R	2,29	2,29
2547838	11-006-043-00005-002	81009	ALGODON-CARMEN	R	2,71	2,71

**RESUMEN CRITERIOS DE PRIORIZACIÓN****10.1.5 Sistemas sostenibles de cultivos agroindustriales** PUNTOS: 0,00

	<b>PUNTOS</b>	<b>CUMPLE</b>
Porcentaje de superficie determinada en Red Natura 2000	0,00	0.0%
Porcentaje de superficie determinada situada en zonas RAMSAR	0,00	0.0%
Porcentaje de superficie determinada en zonas vulnerables a la contaminación por nitratos	0,00	0.0%
Titulares de explotaciones que hayan adquirido el compromiso voluntario de establecimiento de una enmienda natural mediante un cultivo de crucifera para su enterrado en verde	0,00	N

**DETALLE CRITERIOS DE PRIORIZACIÓN****10.1.5 Sistemas sostenibles de cultivos agroindustriales** PUNTOS: 0,00

<b>REF.</b>	<b>REFERENCIA SIGPAC</b>	<b>CULTIVO</b>	<b>DESCRIPCIÓN CULTIVO</b>	<b>S/R</b>	<b>SUP. PROPUESTA (ha)</b>	<b>SUP. CUMPLE (ha)</b>
2547809	11-006-043-00005-002	4100	MAIZ-MAIZ CONVENCIONAL	R	2,29	0,00
2547838	11-006-043-00005-002	81009	ALGODON-CARMEN	R	2,71	0,00

	<b>PUNTOS</b>	<b>SUP. PROPUESTA (ha)</b>	<b>SUP. CUMPLE (ha)</b>
Porcentaje de superficie determinada en Red Natura 2000	0,00	0,00	0.0%
Porcentaje de superficie determinada situada en zonas RAMSAR	0,00	0,00	0.0%
Porcentaje de superficie determinada en zonas vulnerables a la contaminación por nitratos	0,00	0,00	0.0%
Titulares de explotaciones que hayan adquirido el compromiso voluntario de establecimiento de una enmienda natural mediante un cultivo de crucifera para su enterrado en verde	0,00	0,00	N

<u>APELLIDOS Y NOMBRE / RAZÓN SOCIAL</u>	<u>NIF</u>	<u>EXPEDIENTE</u>	<u>SUP. PROPUESTA (ha)</u>
GUERRERO VILLALAR GENARO	31594864V	2005017	3,80
<u>PROPUESTA ADMITIDO</u>	<u>SOLICITA PRIMA VOL. SI</u>	<u>PROPUESTA PRIMA VOL. ADMITIDO</u>	

**IMPORTE POR ANUALIDAD**

<u>CAMPAÑA</u>	<u>IMPORTE MÁXIMO SUBVENCIONABLE</u>	<u>IMPORTE MEDIO DE TRANSFERENCIA (€/ha)</u>
2015	1.647,08 €	433,44 €
2016	1.647,08 €	433,44 €
2017	1.647,08 €	433,44 €
2018	1.647,08 €	433,44 €
2019	1.647,08 €	433,44 €

**RECINTOS PROPUESTOS**

<u>REF.</u>	<u>REFERENCIA SIGPAC</u>	<u>CULTIVO</u>	<u>DESCRIPCIÓN CULTIVO</u>	<u>S/R</u>	<u>SUP. DEC. ADMIN. (ha)</u>	<u>SUP. PROPUESTA (ha)</u>
2075173	11-006-046-00028-001	81361	ALGODON-INTERCOTT 211	R	3,80	3,80

**RESUMEN CRITERIOS DE PRIORIZACIÓN**

<b>10.1.5 Sistemas sostenibles de cultivos agroindustriales</b>	<b>PUNTOS: 5,00</b>	<b>PUNTOS</b>	<b>CUMPLE</b>
Porcentaje de superficie determinada en Red Natura 2000		0,00	0.0%
Porcentaje de superficie determinada situada en zonas RAMSAR		0,00	0.0%
Porcentaje de superficie determinada en zonas vulnerables a la contaminación por nitratos		4,00	100.0%
Titulares de explotaciones que hayan adquirido el compromiso voluntario de establecimiento de una enmienda natural mediante un cultivo de crucifera para su enterrado en verde		1,00	S

**DETALLE CRITERIOS DE PRIORIZACIÓN**

<b>10.1.5 Sistemas sostenibles de cultivos agroindustriales</b>	<b>PUNTOS: 5,00</b>	<b>PUNTOS</b>	<b>CUMPLE</b>			
Porcentaje de superficie determinada en Red Natura 2000		PUNTOS: 0,00	0.0%			
		<u>SUP. PROPUESTA (ha)</u>	<u>SUP. CUMPLE (ha)</u>			
<u>REF.</u>	<u>REFERENCIA SIGPAC</u>	<u>CULTIVO</u>	<u>DESCRIPCIÓN CULTIVO</u>	<u>S/R</u>		
2075173	11-006-046-00028-001	81361	ALGODON-INTERCOTT 211	R	3,80	0,00
Porcentaje de superficie determinada situada en zonas RAMSAR		PUNTOS: 0,00	0.0%			
		<u>SUP. PROPUESTA (ha)</u>	<u>SUP. CUMPLE (ha)</u>			
<u>REF.</u>	<u>REFERENCIA SIGPAC</u>	<u>CULTIVO</u>	<u>DESCRIPCIÓN CULTIVO</u>	<u>S/R</u>		
2075173	11-006-046-00028-001	81361	ALGODON-INTERCOTT 211	R	3,80	0,00
Porcentaje de superficie determinada en zonas vulnerables a la contaminación por nitratos		PUNTOS: 4,00	100.0%			
		<u>SUP. PROPUESTA (ha)</u>	<u>SUP. CUMPLE (ha)</u>			
<u>REF.</u>	<u>REFERENCIA SIGPAC</u>	<u>CULTIVO</u>	<u>DESCRIPCIÓN CULTIVO</u>	<u>S/R</u>		
2075173	11-006-046-00028-001	81361	ALGODON-INTERCOTT 211	R	3,80	3,80
Titulares de explotaciones que hayan adquirido el compromiso voluntario de establecimiento de una enmienda natural mediante un cultivo de crucifera para su enterrado en verde		PUNTOS: 1,00	S			





<b><u>APELLIDOS Y NOMBRE / RAZÓN SOCIAL</u></b>	<b><u>NIF</u></b>	<b><u>EXPEDIENTE</u></b>	<b><u>SUP. PROPUESTA (ha)</u></b>
GUILLEN BENITEZ FRANCISCO	31719131S	2000016	14,26
<b><u>PROPUESTA</u></b>	<b><u>SOLICITA PRIMA VOL.</u></b>	<b><u>PROPUESTA PRIMA VOL.</u></b>	
<b>ADMITIDO</b>	<b>SI</b>	<b>ADMITIDO</b>	
<b><u>IMPORTE POR ANUALIDAD</u></b>			

<b><u>CAMPAÑA</u></b>	<b><u>IMPORTE MÁXIMO SUBVENCIONABLE</u></b>	<b><u>IMPORTE MEDIO DE TRANSFERENCIA (€/ha)</u></b>
2015	6.180,85 €	433,44 €
2016	6.180,85 €	433,44 €
2017	6.180,85 €	433,44 €
2018	6.180,85 €	433,44 €
2019	6.180,85 €	433,44 €

**RECINTOS PROPUESTOS**

<b><u>REF.</u></b>	<b><u>REFERENCIA SIGPAC</u></b>	<b><u>CULTIVO</u></b>	<b><u>DESCRIPCIÓN CULTIVO</u></b>	<b><u>S/R</u></b>	<b><u>SUP. DEC. ADMIN. (ha)</u></b>	<b><u>SUP. PROPUESTA (ha)</u></b>
2026406	11-020-011-00053-002	81268	ALGODON-JUNCAL	R	6,02	6,02
2026407	11-020-142-00041-001	81268	ALGODON-JUNCAL	R	7,24	7,24
2026402	11-020-142-00047-001	4100	MAIZ-MAIZ CONVENCIONAL	R	1,00	1,00

**RESUMEN CRITERIOS DE PRIORIZACIÓN****10.1.5 Sistemas sostenibles de cultivos agroindustriales****PUNTOS: 5,00**

	<b><u>PUNTOS</u></b>	<b><u>CUMPLE</u></b>
Porcentaje de superficie determinada en Red Natura 2000	0,00	0.0%
Porcentaje de superficie determinada situada en zonas RAMSAR	0,00	0.0%
Porcentaje de superficie determinada en zonas vulnerables a la contaminación por nitratos	4,00	100.0%
Titulares de explotaciones que hayan adquirido el compromiso voluntario de establecimiento de una enmienda natural mediante un cultivo de crucífera para su enterrado en verde	1,00	S



**DETALLE CRITERIOS DE PRIORIZACIÓN****10.1.5 Sistemas sostenibles de cultivos agroindustriales****PUNTOS: 5,00****Porcentaje de superficie determinada en Red Natura 2000****PUNTOS: 0,00 0.0%**

<u>REF.</u>	<u>REFERENCIA SIGPAC</u>	<u>CULTIVO</u>	<u>DESCRIPCIÓN CULTIVO</u>	<u>S/R</u>	<u>SUP.</u>	<u>SUP.</u>
					<u>PROPUESTA</u>	<u>CUMPLE</u>
					(ha)	(ha)
2026406	11-020-011-00053-002	81268	ALGODON-JUNCAL	R	6,02	0,00
2026407	11-020-142-00041-001	81268	ALGODON-JUNCAL	R	7,24	0,00
2026402	11-020-142-00047-001	4100	MAIZ-MAIZ CONVENCIONAL	R	1,00	0,00

**Porcentaje de superficie determinada situada en zonas RAMSAR****PUNTOS: 0,00 0.0%**

<u>REF.</u>	<u>REFERENCIA SIGPAC</u>	<u>CULTIVO</u>	<u>DESCRIPCIÓN CULTIVO</u>	<u>S/R</u>	<u>SUP.</u>	<u>SUP.</u>
					<u>PROPUESTA</u>	<u>CUMPLE</u>
					(ha)	(ha)
2026406	11-020-011-00053-002	81268	ALGODON-JUNCAL	R	6,02	0,00
2026407	11-020-142-00041-001	81268	ALGODON-JUNCAL	R	7,24	0,00
2026402	11-020-142-00047-001	4100	MAIZ-MAIZ CONVENCIONAL	R	1,00	0,00

**Porcentaje de superficie determinada en zonas vulnerables a la contaminación por nitratos****PUNTOS: 4,00 100.0%**

<u>REF.</u>	<u>REFERENCIA SIGPAC</u>	<u>CULTIVO</u>	<u>DESCRIPCIÓN CULTIVO</u>	<u>S/R</u>	<u>SUP.</u>	<u>SUP.</u>
					<u>PROPUESTA</u>	<u>CUMPLE</u>
					(ha)	(ha)
2026406	11-020-011-00053-002	81268	ALGODON-JUNCAL	R	6,02	6,02
2026407	11-020-142-00041-001	81268	ALGODON-JUNCAL	R	7,24	7,24
2026402	11-020-142-00047-001	4100	MAIZ-MAIZ CONVENCIONAL	R	1,00	1,00

**Titulares de explotaciones que hayan adquirido el compromiso voluntario de establecimiento de una enmienda natural mediante un cultivo de crucifera para su enterrado en verde****PUNTOS: 1,00 S**

<b><u>APELLIDOS Y NOMBRE / RAZÓN SOCIAL</u></b>	<b><u>NIF</u></b>	<b><u>EXPEDIENTE</u></b>	<b><u>SUP. PROPUESTA (ha)</u></b>
GUTIERREZ GONZALEZ FRANCISCA	31319476P	2003919	4,66

<b><u>PROPUESTA</u></b>	<b><u>SOLICITA PRIMA VOL.</u></b>
INADMITIDO	NO

**IMPORTE POR ANUALIDAD**

<b><u>CAMPAÑA</u></b>	<b><u>IMPORTE MÁXIMO SUBVENCIONABLE</u></b>	<b><u>IMPORTE MEDIO DE TRANSFERENCIA (€/ha)</u></b>
2015	1.352,66 €	290,27 €
2016	1.352,66 €	290,27 €
2017	1.352,66 €	290,27 €
2018	1.352,66 €	290,27 €
2019	1.352,66 €	290,27 €

**RECINTOS PROPUESTOS**

<b><u>REF.</u></b>	<b><u>REFERENCIA SIGPAC</u></b>	<b><u>CULTIVO</u></b>	<b><u>DESCRIPCIÓN CULTIVO</u></b>	<b><u>S/R</u></b>	<b><u>SUP. DEC. ADMIN. (ha)</u></b>	<b><u>SUP. PROPUESTA (ha)</u></b>
2182202	11-027-001-00070-001	81268	ALGODON-JUNCAL	R	2,17	2,17
2182204	11-030-003-00016-001	81268	ALGODON-JUNCAL	R	1,61	1,61
2182203	11-030-014-00010-002	81268	ALGODON-JUNCAL	R	0,88	0,88

**INCIDENCIAS****INCIDENCIA DESCRIPCIÓN**

80102 Titular no inscrito en ninguna Agrupación de Producción Integrada del cultivo solicitado.

**RESUMEN CRITERIOS DE PRIORIZACIÓN****10.1.5 Sistemas sostenibles de cultivos agroindustriales****PUNTOS: 1,47**

	<b><u>PUNTOS</u></b>	<b><u>CUMPLE</u></b>
Porcentaje de superficie determinada en Red Natura 2000	0,00	0.0%
Porcentaje de superficie determinada situada en zonas RAMSAR	0,00	0.0%
Porcentaje de superficie determinada en zonas vulnerables a la contaminación por nitratos	1,47	46.57%
Titulares de explotaciones que hayan adquirido el compromiso voluntario de establecimiento de una enmienda natural mediante un cultivo de crucífera para su enterrado en verde	0,00	N



**DETALLE CRITERIOS DE PRIORIZACIÓN****10.1.5 Sistemas sostenibles de cultivos agroindustriales****PUNTOS: 1,47****Porcentaje de superficie determinada en Red Natura 2000****PUNTOS: 0,00 0.0%**

<u>REF.</u>	<u>REFERENCIA SIGPAC</u>	<u>CULTIVO</u>	<u>DESCRIPCIÓN CULTIVO</u>	<u>S/R</u>	<u>SUP.</u> <u>PROPUESTA</u> <u>(ha)</u>	<u>SUP.</u> <u>CUMPLE</u> <u>(ha)</u>
2182202	11-027-001-00070-001	81268	ALGODON-JUNCAL	R	2,17	0,00
2182204	11-030-003-00016-001	81268	ALGODON-JUNCAL	R	1,61	0,00
2182203	11-030-014-00010-002	81268	ALGODON-JUNCAL	R	0,88	0,00

**Porcentaje de superficie determinada situada en zonas RAMSAR****PUNTOS: 0,00 0.0%**

<u>REF.</u>	<u>REFERENCIA SIGPAC</u>	<u>CULTIVO</u>	<u>DESCRIPCIÓN CULTIVO</u>	<u>S/R</u>	<u>SUP.</u> <u>PROPUESTA</u> <u>(ha)</u>	<u>SUP.</u> <u>CUMPLE</u> <u>(ha)</u>
2182202	11-027-001-00070-001	81268	ALGODON-JUNCAL	R	2,17	0,00
2182204	11-030-003-00016-001	81268	ALGODON-JUNCAL	R	1,61	0,00
2182203	11-030-014-00010-002	81268	ALGODON-JUNCAL	R	0,88	0,00

**Porcentaje de superficie determinada en zonas vulnerables a la contaminación por nitratos****PUNTOS: 1,47 46.57%**

<u>REF.</u>	<u>REFERENCIA SIGPAC</u>	<u>CULTIVO</u>	<u>DESCRIPCIÓN CULTIVO</u>	<u>S/R</u>	<u>SUP.</u> <u>PROPUESTA</u> <u>(ha)</u>	<u>SUP.</u> <u>CUMPLE</u> <u>(ha)</u>
2182202	11-027-001-00070-001	81268	ALGODON-JUNCAL	R	2,17	2,17
2182204	11-030-003-00016-001	81268	ALGODON-JUNCAL	R	1,61	0,00
2182203	11-030-014-00010-002	81268	ALGODON-JUNCAL	R	0,88	0,00

**Titulares de explotaciones que hayan adquirido el compromiso voluntario de establecimiento de una enmienda natural mediante un cultivo de crucífera para su enterrado en verde****PUNTOS: 0,00 N**

<u>APELLIDOS Y NOMBRE / RAZÓN SOCIAL</u>	<u>NIF</u>	<u>EXPEDIENTE</u>	<u>SUP. PROPUESTA (ha)</u>
GUTIERREZ GUTIERREZ JACINTO MANUEL	13855043G	2006911	7,01

<u>PROPUESTA</u>	<u>SOLICITA PRIMA VOL.</u>
ADMITIDO	NO

**IMPORTE POR ANUALIDAD**

<u>CAMPAÑA</u>	<u>IMPORTE MÁXIMO SUBVENCIONABLE</u>	<u>IMPORTE MEDIO DE TRANSFERENCIA (€/ha)</u>
2015	2.034,79 €	290,27 €
2016	2.034,79 €	290,27 €
2017	2.034,79 €	290,27 €
2018	2.034,79 €	290,27 €
2019	2.034,79 €	290,27 €

**RECINTOS PROPUESTOS**

<u>REF.</u>	<u>REFERENCIA SIGPAC</u>	<u>CULTIVO</u>	<u>DESCRIPCIÓN CULTIVO</u>	<u>S/R</u>	<u>SUP. DEC. ADMIN. (ha)</u>	<u>SUP. PROPUESTA (ha)</u>
1843886	11-020-144-00012-001	4100	MAIZ-MAIZ CONVENCIONAL	R	1,71	1,71
1843888	11-020-144-00012-001	81361	ALGODON-INTERCOTT 211	R	5,30	5,30

**INCIDENCIAS****INCIDENCIA DESCRIPCIÓN**

80106 Cultivo, variedad, regimen y/o uso del recinto SIGPAC no compatible con la operación (anexo III.I, Orden 26 mayo 2015)  
Ref:1843889 Recinto:11-020-144-00012-002 Cultivo:81361 ALGODON-INTERCOTT 211 Secano Uso:IM

**RESUMEN CRITERIOS DE PRIORIZACIÓN****10.1.5 Sistemas sostenibles de cultivos agroindustriales****PUNTOS: 4,00**

	<u>PUNTOS</u>	<u>CUMPLE</u>
Porcentaje de superficie determinada en Red Natura 2000	0,00	0.0%
Porcentaje de superficie determinada situada en zonas RAMSAR	0,00	0.0%
Porcentaje de superficie determinada en zonas vulnerables a la contaminación por nitratos	4,00	100.0%
Titulares de explotaciones que hayan adquirido el compromiso voluntario de establecimiento de una enmienda natural mediante un cultivo de crucífera para su enterrado en verde	0,00	N



**DETALLE CRITERIOS DE PRIORIZACIÓN****10.1.5 Sistemas sostenibles de cultivos agroindustriales****PUNTOS: 4,00****Porcentaje de superficie determinada en Red Natura 2000****PUNTOS: 0,00 0.0%**

<u>REF.</u>	<u>REFERENCIA SIGPAC</u>	<u>CULTIVO</u>	<u>DESCRIPCIÓN CULTIVO</u>	<u>S/R</u>	<u>SUP.</u> <u>PROPUESTA</u> <u>(ha)</u>	<u>SUP.</u> <u>CUMPLE</u> <u>(ha)</u>
1843886	11-020-144-00012-001	4100	MAIZ-MAIZ CONVENCIONAL	R	1,71	0,00
1843888	11-020-144-00012-001	81361	ALGODON-INTERCOTT 211	R	5,30	0,00

**Porcentaje de superficie determinada situada en zonas RAMSAR****PUNTOS: 0,00 0.0%**

<u>REF.</u>	<u>REFERENCIA SIGPAC</u>	<u>CULTIVO</u>	<u>DESCRIPCIÓN CULTIVO</u>	<u>S/R</u>	<u>SUP.</u> <u>PROPUESTA</u> <u>(ha)</u>	<u>SUP.</u> <u>CUMPLE</u> <u>(ha)</u>
1843886	11-020-144-00012-001	4100	MAIZ-MAIZ CONVENCIONAL	R	1,71	0,00
1843888	11-020-144-00012-001	81361	ALGODON-INTERCOTT 211	R	5,30	0,00

**Porcentaje de superficie determinada en zonas vulnerables a la contaminación por nitratos****PUNTOS: 4,00 100.0%**

<u>REF.</u>	<u>REFERENCIA SIGPAC</u>	<u>CULTIVO</u>	<u>DESCRIPCIÓN CULTIVO</u>	<u>S/R</u>	<u>SUP.</u> <u>PROPUESTA</u> <u>(ha)</u>	<u>SUP.</u> <u>CUMPLE</u> <u>(ha)</u>
1843886	11-020-144-00012-001	4100	MAIZ-MAIZ CONVENCIONAL	R	1,71	1,71
1843888	11-020-144-00012-001	81361	ALGODON-INTERCOTT 211	R	5,30	5,30

**Titulares de explotaciones que hayan adquirido el compromiso voluntario de establecimiento de una enmienda natural mediante un cultivo de crucifera para su enterrado en verde****PUNTOS: 0,00 N**

<b><u>APELLIDOS Y NOMBRE / RAZÓN SOCIAL</u></b>	<b><u>NIF</u></b>	<b><u>EXPEDIENTE</u></b>	<b><u>SUP. PROPUESTA (ha)</u></b>
GUTIERREZ IZQUIERDO JUAN	52310691C	2006801	3,41

<b><u>PROPUESTA</u></b>	<b><u>SOLICITA PRIMA VOL.</u></b>
ADMITIDO	NO

**IMPORTE POR ANUALIDAD**

<u>CAMPAÑA</u>	<u>IMPORTE MÁXIMO SUBVENCIONABLE</u>	<u>IMPORTE MEDIO DE TRANSFERENCIA (€/ha)</u>
2015	989,82 €	290,27 €
2016	989,82 €	290,27 €
2017	989,82 €	290,27 €
2018	989,82 €	290,27 €
2019	989,82 €	290,27 €

**RECINTOS PROPUESTOS**

<u>REF.</u>	<u>REFERENCIA SIGPAC</u>	<u>CULTIVO</u>	<u>DESCRIPCIÓN CULTIVO</u>	<u>S/R</u>	<u>SUP. DEC. ADMIN. (ha)</u>	<u>SUP. PROPUESTA (ha)</u>
1814008	11-030-011-00020-002	81263	ALGODON-DP419	S	0,21	0,21
1814010	11-030-011-00024-002	81263	ALGODON-DP419	S	0,36	0,36
1814009	11-030-011-00037-002	81263	ALGODON-DP419	S	1,54	1,54
1814011	11-030-021-00014-001	81263	ALGODON-DP419	S	1,30	1,30

**RESUMEN CRITERIOS DE PRIORIZACIÓN****10.1.5 Sistemas sostenibles de cultivos agroindustriales****PUNTOS:** 3,62

	<b><u>PUNTOS</u></b>	<b><u>CUMPLE</u></b>
Porcentaje de superficie determinada en Red Natura 2000	0,00	0.0%
Porcentaje de superficie determinada situada en zonas RAMSAR	0,00	0.0%
Porcentaje de superficie determinada en zonas vulnerables a la contaminación por nitratos	3,62	61.88%
Titulares de explotaciones que hayan adquirido el compromiso voluntario de establecimiento de una enmienda natural mediante un cultivo de crucífera para su enterrado en verde	0,00	N



**DETALLE CRITERIOS DE PRIORIZACIÓN****10.1.5 Sistemas sostenibles de cultivos agroindustriales****PUNTOS:** 3,62**Porcentaje de superficie determinada en Red Natura 2000****PUNTOS:** 0,00 0.0%

<u>REF.</u>	<u>REFERENCIA SIGPAC</u>	<u>CULTIVO</u>	<u>DESCRIPCIÓN CULTIVO</u>	<u>S/R</u>	<u>SUP.</u> <u>PROPUESTA</u> <u>(ha)</u>	<u>SUP.</u> <u>CUMPLE</u> <u>(ha)</u>
1814008	11-030-011-00020-002	81263	ALGODON-DP419	S	0,21	0,00
1814010	11-030-011-00024-002	81263	ALGODON-DP419	S	0,36	0,00
1814009	11-030-011-00037-002	81263	ALGODON-DP419	S	1,54	0,00
1814011	11-030-021-00014-001	81263	ALGODON-DP419	S	1,30	0,00

**Porcentaje de superficie determinada situada en zonas RAMSAR****PUNTOS:** 0,00 0.0%

<u>REF.</u>	<u>REFERENCIA SIGPAC</u>	<u>CULTIVO</u>	<u>DESCRIPCIÓN CULTIVO</u>	<u>S/R</u>	<u>SUP.</u> <u>PROPUESTA</u> <u>(ha)</u>	<u>SUP.</u> <u>CUMPLE</u> <u>(ha)</u>
1814008	11-030-011-00020-002	81263	ALGODON-DP419	S	0,21	0,00
1814010	11-030-011-00024-002	81263	ALGODON-DP419	S	0,36	0,00
1814009	11-030-011-00037-002	81263	ALGODON-DP419	S	1,54	0,00
1814011	11-030-021-00014-001	81263	ALGODON-DP419	S	1,30	0,00

**Porcentaje de superficie determinada en zonas vulnerables a la contaminación por nitratos****PUNTOS:** 3,62 61.88%

<u>REF.</u>	<u>REFERENCIA SIGPAC</u>	<u>CULTIVO</u>	<u>DESCRIPCIÓN CULTIVO</u>	<u>S/R</u>	<u>SUP.</u> <u>PROPUESTA</u> <u>(ha)</u>	<u>SUP.</u> <u>CUMPLE</u> <u>(ha)</u>
1814008	11-030-011-00020-002	81263	ALGODON-DP419	S	0,21	0,21
1814010	11-030-011-00024-002	81263	ALGODON-DP419	S	0,36	0,36
1814009	11-030-011-00037-002	81263	ALGODON-DP419	S	1,54	1,54
1814011	11-030-021-00014-001	81263	ALGODON-DP419	S	1,30	0,00

**Titulares de explotaciones que hayan adquirido el compromiso voluntario de establecimiento de una enmienda natural mediante un cultivo de crucifera para su enterrado en verde****PUNTOS:** 0,00 N



<b><u>APELLIDOS Y NOMBRE / RAZÓN SOCIAL</u></b>	<b><u>NIF</u></b>	<b><u>EXPEDIENTE</u></b>	<b><u>SUP. PROPUESTA (ha)</u></b>
GUTIERREZ MOLINA MANUEL	31301100D	2007569	9,98

<b><u>PROPUESTA</u></b>	<b><u>SOLICITA PRIMA VOL.</u></b>
ADMITIDO	NO

**IMPORTE POR ANUALIDAD**

<u>CAMPAÑA</u>	<u>IMPORTE MÁXIMO SUBVENCIONABLE</u>	<u>IMPORTE MEDIO DE TRANSFERENCIA (€/ha)</u>
2015	2.896,89 €	290,27 €
2016	2.896,89 €	290,27 €
2017	2.896,89 €	290,27 €
2018	2.896,89 €	290,27 €
2019	2.896,89 €	290,27 €

**RECINTOS PROPUESTOS**

<u>REF.</u>	<u>REFERENCIA SIGPAC</u>	<u>CULTIVO</u>	<u>DESCRIPCIÓN CULTIVO</u>	<u>S/R</u>	<u>SUP. DEC. ADMIN. (ha)</u>	<u>SUP. PROPUESTA (ha)</u>
2008191	11-030-003-00001-001	81268	ALGODON-JUNCAL	R	4,99	4,99
2008190	11-030-003-00001-001	81268	ALGODON-JUNCAL	R	4,99	4,99

**RESUMEN CRITERIOS DE PRIORIZACIÓN****10.1.5 Sistemas sostenibles de cultivos agroindustriales**

PUNTOS: 4,00

	<u>PUNTOS</u>	<u>CUMPLE</u>
Porcentaje de superficie determinada en Red Natura 2000	0,00	0.0%
Porcentaje de superficie determinada situada en zonas RAMSAR	0,00	0.0%
Porcentaje de superficie determinada en zonas vulnerables a la contaminación por nitratos	4,00	100.0%
Titulares de explotaciones que hayan adquirido el compromiso voluntario de establecimiento de una enmienda natural mediante un cultivo de crucifera para su enterrado en verde	0,00	N

**DETALLE CRITERIOS DE PRIORIZACIÓN****10.1.5 Sistemas sostenibles de cultivos agroindustriales**

PUNTOS: 4,00

<u>REF.</u>	<u>REFERENCIA SIGPAC</u>	<u>CULTIVO</u>	<u>DESCRIPCIÓN CULTIVO</u>	<u>S/R</u>	<u>SUP. PROPUESTA (ha)</u>	<u>SUP. CUMPLE (ha)</u>
2008191	11-030-003-00001-001	81268	ALGODON-JUNCAL	R	4,99	0,00
2008190	11-030-003-00001-001	81268	ALGODON-JUNCAL	R	4,99	0,00

	<u>PUNTOS</u>	<u>SUP. PROPUESTA (ha)</u>	<u>SUP. CUMPLE (ha)</u>
Porcentaje de superficie determinada en Red Natura 2000	0,00	0,00	0.0%
Porcentaje de superficie determinada situada en zonas RAMSAR	0,00	0,00	0.0%
Porcentaje de superficie determinada en zonas vulnerables a la contaminación por nitratos	4,00	4,99	100.0%
Titulares de explotaciones que hayan adquirido el compromiso voluntario de establecimiento de una enmienda natural mediante un cultivo de crucifera para su enterrado en verde	0,00	0,00	N

<u>REF.</u>	<u>REFERENCIA SIGPAC</u>	<u>CULTIVO</u>	<u>DESCRIPCIÓN CULTIVO</u>	<u>S/R</u>	<u>SUP. PROPUESTA (ha)</u>	<u>SUP. CUMPLE (ha)</u>
2008191	11-030-003-00001-001	81268	ALGODON-JUNCAL	R	4,99	4,99
2008190	11-030-003-00001-001	81268	ALGODON-JUNCAL	R	4,99	4,99

<b><u>APELLIDOS Y NOMBRE / RAZÓN SOCIAL</u></b>	<b><u>NIF</u></b>	<b><u>EXPEDIENTE</u></b>	<b><u>SUP. PROPUESTA (ha)</u></b>
GUTIERREZ PONCE JOSE	75782595X	2006800	4,69
<b><u>PROPUESTA ADMITIDO</u></b>	<b><u>SOLICITA PRIMA VOL. SI</u></b>	<b><u>PROPUESTA PRIMA VOL. ADMITIDO</u></b>	
<b><u>IMPORTE POR ANUALIDAD</u></b>			

<b><u>CAMPAÑA</u></b>	<b><u>IMPORTE MÁXIMO SUBVENCIONABLE</u></b>	<b><u>IMPORTE MEDIO DE TRANSFERENCIA (€/ha)</u></b>
2015	2.032,84 €	433,44 €
2016	2.032,84 €	433,44 €
2017	2.032,84 €	433,44 €
2018	2.032,84 €	433,44 €
2019	2.032,84 €	433,44 €

**RECINTOS PROPUESTOS**

<b><u>REF.</u></b>	<b><u>REFERENCIA SIGPAC</u></b>	<b><u>CULTIVO</u></b>	<b><u>DESCRIPCIÓN CULTIVO</u></b>	<b><u>S/R</u></b>	<b><u>SUP. DEC. ADMIN. (ha)</u></b>	<b><u>SUP. PROPUESTA (ha)</u></b>
1813552	11-030-013-00066-001	81263	ALGODON-DP419	R	1,52	1,52
1813555	11-030-013-00067-001	81320	ALGODON-DP396	R	0,59	0,59
1813554	11-030-013-00068-001	81320	ALGODON-DP396	R	0,76	0,76
1813551	11-030-013-00069-001	81263	ALGODON-DP419	R	1,40	1,40
1813553	11-030-013-09007-003	81190	ALGODON-ALEXANDROS	R	0,06	0,06
1813556	11-030-013-09007-005	81190	ALGODON-ALEXANDROS	R	0,13	0,13
1813557	11-030-014-00044-002	81263	ALGODON-DP419	R	0,23	0,23

**RESUMEN CRITERIOS DE PRIORIZACIÓN****10.1.5 Sistemas sostenibles de cultivos agroindustriales****PUNTOS: 1,00**

	<b><u>PUNTOS</u></b>	<b><u>CUMPLE</u></b>
Porcentaje de superficie determinada en Red Natura 2000	0,00	0.0%
Porcentaje de superficie determinada situada en zonas RAMSAR	0,00	0.0%
Porcentaje de superficie determinada en zonas vulnerables a la contaminación por nitratos	0,00	0.0%
Titulares de explotaciones que hayan adquirido el compromiso voluntario de establecimiento de una enmienda natural mediante un cultivo de crucífera para su enterrado en verde	1,00	S



**DETALLE CRITERIOS DE PRIORIZACIÓN****10.1.5 Sistemas sostenibles de cultivos agroindustriales****PUNTOS: 1,00****Porcentaje de superficie determinada en Red Natura 2000****PUNTOS: 0,00 0.0%**

<u>REF.</u>	<u>REFERENCIA SIGPAC</u>	<u>CULTIVO</u>	<u>DESCRIPCIÓN CULTIVO</u>	<u>S/R</u>	<u>SUP.</u>	<u>SUP.</u>
					<u>PROPUESTA</u>	<u>CUMPLE</u>
					(ha)	(ha)
1813552	11-030-013-00066-001	81263	ALGODON-DP419	R	1,52	0,00
1813555	11-030-013-00067-001	81320	ALGODON-DP396	R	0,59	0,00
1813554	11-030-013-00068-001	81320	ALGODON-DP396	R	0,76	0,00
1813551	11-030-013-00069-001	81263	ALGODON-DP419	R	1,40	0,00
1813553	11-030-013-09007-003	81190	ALGODON-ALEXANDROS	R	0,06	0,00
1813556	11-030-013-09007-005	81190	ALGODON-ALEXANDROS	R	0,13	0,00
1813557	11-030-014-00044-002	81263	ALGODON-DP419	R	0,23	0,00

**Porcentaje de superficie determinada situada en zonas RAMSAR****PUNTOS: 0,00 0.0%**

<u>REF.</u>	<u>REFERENCIA SIGPAC</u>	<u>CULTIVO</u>	<u>DESCRIPCIÓN CULTIVO</u>	<u>S/R</u>	<u>SUP.</u>	<u>SUP.</u>
					<u>PROPUESTA</u>	<u>CUMPLE</u>
					(ha)	(ha)
1813552	11-030-013-00066-001	81263	ALGODON-DP419	R	1,52	0,00
1813555	11-030-013-00067-001	81320	ALGODON-DP396	R	0,59	0,00
1813554	11-030-013-00068-001	81320	ALGODON-DP396	R	0,76	0,00
1813551	11-030-013-00069-001	81263	ALGODON-DP419	R	1,40	0,00
1813553	11-030-013-09007-003	81190	ALGODON-ALEXANDROS	R	0,06	0,00
1813556	11-030-013-09007-005	81190	ALGODON-ALEXANDROS	R	0,13	0,00
1813557	11-030-014-00044-002	81263	ALGODON-DP419	R	0,23	0,00

**Porcentaje de superficie determinada en zonas vulnerables a la contaminación por nitratos****PUNTOS: 0,00 0.0%**

<u>REF.</u>	<u>REFERENCIA SIGPAC</u>	<u>CULTIVO</u>	<u>DESCRIPCIÓN CULTIVO</u>	<u>S/R</u>	<u>SUP.</u>	<u>SUP.</u>
					<u>PROPUESTA</u>	<u>CUMPLE</u>
					(ha)	(ha)
1813552	11-030-013-00066-001	81263	ALGODON-DP419	R	1,52	0,00
1813555	11-030-013-00067-001	81320	ALGODON-DP396	R	0,59	0,00
1813554	11-030-013-00068-001	81320	ALGODON-DP396	R	0,76	0,00
1813551	11-030-013-00069-001	81263	ALGODON-DP419	R	1,40	0,00
1813553	11-030-013-09007-003	81190	ALGODON-ALEXANDROS	R	0,06	0,00
1813556	11-030-013-09007-005	81190	ALGODON-ALEXANDROS	R	0,13	0,00
1813557	11-030-014-00044-002	81263	ALGODON-DP419	R	0,23	0,00

**Titulares de explotaciones que hayan adquirido el compromiso voluntario de establecimiento de una enmienda natural mediante un cultivo de crucifera para su enterrado en verde****PUNTOS: 1,00 S**

<b><u>APELLIDOS Y NOMBRE / RAZÓN SOCIAL</u></b>	<b><u>NIF</u></b>	<b><u>EXPEDIENTE</u></b>	<b><u>SUP. PROPUESTA (ha)</u></b>
GUTIERREZ PONCE MANUEL	31313748F	2006799	11,39
<b><u>PROPUESTA</u></b>	<b><u>SOLICITA PRIMA VOL.</u></b>	<b><u>PROPUESTA PRIMA VOL.</u></b>	
<b>ADMITIDO</b>	<b>SI</b>	<b>ADMITIDO</b>	
<b><u>IMPORTE POR ANUALIDAD</u></b>			

<b><u>CAMPAÑA</u></b>	<b><u>IMPORTE MÁXIMO SUBVENCIONABLE</u></b>	<b><u>IMPORTE MEDIO DE TRANSFERENCIA (€/ha)</u></b>
2015	4.936,89 €	433,44 €
2016	4.936,89 €	433,44 €
2017	4.936,89 €	433,44 €
2018	4.936,89 €	433,44 €
2019	4.936,89 €	433,44 €

**RECINTOS PROPUESTOS**

<b><u>REF.</u></b>	<b><u>REFERENCIA SIGPAC</u></b>	<b><u>CULTIVO</u></b>	<b><u>DESCRIPCIÓN CULTIVO</u></b>	<b><u>S/R</u></b>	<b><u>SUP. DEC. ADMIN. (ha)</u></b>	<b><u>SUP. PROPUESTA (ha)</u></b>
1813282	11-027-026-00026-007	81263	ALGODON-DP419	R	2,04	2,04
1813287	11-027-026-00026-007	82120	REMOLACHA-SETENIL	R	2,50	2,50
1813286	11-027-026-00027-002	81263	ALGODON-DP419	R	5,41	5,41
1813285	11-027-026-80001-002	81190	ALGODON-ALEXANDROS	R	0,02	0,02
1813283	11-027-026-80001-007	81190	ALGODON-ALEXANDROS	R	0,04	0,04
1813284	11-030-003-00046-001	81263	ALGODON-DP419	R	1,38	1,38

**RESUMEN CRITERIOS DE PRIORIZACIÓN****10.1.5 Sistemas sostenibles de cultivos agroindustriales****PUNTOS: 4,88**

	<b><u>PUNTOS</u></b>	<b><u>CUMPLE</u></b>
Porcentaje de superficie determinada en Red Natura 2000	0,00	0.0%
Porcentaje de superficie determinada situada en zonas RAMSAR	0,00	0.0%
Porcentaje de superficie determinada en zonas vulnerables a la contaminación por nitratos	3,88	87.88%
Titulares de explotaciones que hayan adquirido el compromiso voluntario de establecimiento de una enmienda natural mediante un cultivo de crucífera para su enterrado en verde	1,00	S



**DETALLE CRITERIOS DE PRIORIZACIÓN****10.1.5 Sistemas sostenibles de cultivos agroindustriales****PUNTOS: 4,88****Porcentaje de superficie determinada en Red Natura 2000****PUNTOS: 0,00 0.0%**

<u>REF.</u>	<u>REFERENCIA SIGPAC</u>	<u>CULTIVO</u>	<u>DESCRIPCIÓN CULTIVO</u>	<u>S/R</u>	<u>SUP.</u> <u>PROPUESTA</u> <u>(ha)</u>	<u>SUP.</u> <u>CUMPLE</u> <u>(ha)</u>
1813282	11-027-026-00026-007	81263	ALGODON-DP419	R	2,04	0,00
1813287	11-027-026-00026-007	82120	REMOLACHA-SETENIL	R	2,50	0,00
1813286	11-027-026-00027-002	81263	ALGODON-DP419	R	5,41	0,00
1813285	11-027-026-80001-002	81190	ALGODON-ALEXANDROS	R	0,02	0,00
1813283	11-027-026-80001-007	81190	ALGODON-ALEXANDROS	R	0,04	0,00
1813284	11-030-003-00046-001	81263	ALGODON-DP419	R	1,38	0,00

**Porcentaje de superficie determinada situada en zonas RAMSAR****PUNTOS: 0,00 0.0%**

<u>REF.</u>	<u>REFERENCIA SIGPAC</u>	<u>CULTIVO</u>	<u>DESCRIPCIÓN CULTIVO</u>	<u>S/R</u>	<u>SUP.</u> <u>PROPUESTA</u> <u>(ha)</u>	<u>SUP.</u> <u>CUMPLE</u> <u>(ha)</u>
1813282	11-027-026-00026-007	81263	ALGODON-DP419	R	2,04	0,00
1813287	11-027-026-00026-007	82120	REMOLACHA-SETENIL	R	2,50	0,00
1813286	11-027-026-00027-002	81263	ALGODON-DP419	R	5,41	0,00
1813285	11-027-026-80001-002	81190	ALGODON-ALEXANDROS	R	0,02	0,00
1813283	11-027-026-80001-007	81190	ALGODON-ALEXANDROS	R	0,04	0,00
1813284	11-030-003-00046-001	81263	ALGODON-DP419	R	1,38	0,00

**Porcentaje de superficie determinada en zonas vulnerables a la contaminación por nitratos****PUNTOS: 3,88 87.88%**

<u>REF.</u>	<u>REFERENCIA SIGPAC</u>	<u>CULTIVO</u>	<u>DESCRIPCIÓN CULTIVO</u>	<u>S/R</u>	<u>SUP.</u> <u>PROPUESTA</u> <u>(ha)</u>	<u>SUP.</u> <u>CUMPLE</u> <u>(ha)</u>
1813282	11-027-026-00026-007	81263	ALGODON-DP419	R	2,04	2,04
1813287	11-027-026-00026-007	82120	REMOLACHA-SETENIL	R	2,50	2,50
1813286	11-027-026-00027-002	81263	ALGODON-DP419	R	5,41	5,41
1813285	11-027-026-80001-002	81190	ALGODON-ALEXANDROS	R	0,02	0,02
1813283	11-027-026-80001-007	81190	ALGODON-ALEXANDROS	R	0,04	0,04
1813284	11-030-003-00046-001	81263	ALGODON-DP419	R	1,38	0,00

**Titulares de explotaciones que hayan adquirido el compromiso voluntario de establecimiento de una enmienda natural mediante un cultivo de crucifera para su enterrado en verde****PUNTOS: 1,00 S**

<b><u>APELLIDOS Y NOMBRE / RAZÓN SOCIAL</u></b>	<b><u>NIF</u></b>	<b><u>EXPEDIENTE</u></b>	<b><u>SUP. PROPUESTA (ha)</u></b>
GUTIERREZ RUIZ MARIA CELIA	13880726L	2005363	5,49

<b><u>PROPUESTA</u></b>	<b><u>SOLICITA PRIMA VOL.</u></b>
ADMITIDO	NO

**IMPORTE POR ANUALIDAD**

<u>CAMPAÑA</u>	<u>IMPORTE MÁXIMO SUBVENCIONABLE</u>	<u>IMPORTE MEDIO DE TRANSFERENCIA (€/ha)</u>
2015	1.593,58 €	290,27 €
2016	1.593,58 €	290,27 €
2017	1.593,58 €	290,27 €
2018	1.593,58 €	290,27 €
2019	1.593,58 €	290,27 €

**RECINTOS PROPUESTOS**

<u>REF.</u>	<u>REFERENCIA SIGPAC</u>	<u>CULTIVO</u>	<u>DESCRIPCIÓN CULTIVO</u>	<u>S/R</u>	<u>SUP. DEC. ADMIN. (ha)</u>	<u>SUP. PROPUESTA (ha)</u>
1843729	11-020-144-00013-003	1000	TRIGO BLANDO-SIN VARIEDAD	R	5,49	5,49

**RESUMEN CRITERIOS DE PRIORIZACIÓN****10.1.5 Sistemas sostenibles de cultivos agroindustriales** PUNTOS: 4,00

	<u>PUNTOS</u>	<u>CUMPLE</u>
Porcentaje de superficie determinada en Red Natura 2000	0,00	0.0%
Porcentaje de superficie determinada situada en zonas RAMSAR	0,00	0.0%
Porcentaje de superficie determinada en zonas vulnerables a la contaminación por nitratos	4,00	100.0%
Titulares de explotaciones que hayan adquirido el compromiso voluntario de establecimiento de una enmienda natural mediante un cultivo de crucifera para su enterrado en verde	0,00	N

**DETALLE CRITERIOS DE PRIORIZACIÓN****10.1.5 Sistemas sostenibles de cultivos agroindustriales** PUNTOS: 4,00

Porcentaje de superficie determinada en Red Natura 2000	PUNTOS:	0,00	0.0%
	<u>SUP. PROPUESTA (ha)</u>	<u>SUP. CUMPLE (ha)</u>	
<b>REF.</b>	<b>REFERENCIA SIGPAC</b>	<b>CULTIVO</b>	<b>DESCRIPCIÓN CULTIVO</b>
1843729	11-020-144-00013-003	1000	TRIGO BLANDO-SIN VARIEDAD
	<b>S/R</b>		
	R	5,49	0,00
Porcentaje de superficie determinada situada en zonas RAMSAR	PUNTOS:	0,00	0.0%
	<u>SUP. PROPUESTA (ha)</u>	<u>SUP. CUMPLE (ha)</u>	
<b>REF.</b>	<b>REFERENCIA SIGPAC</b>	<b>CULTIVO</b>	<b>DESCRIPCIÓN CULTIVO</b>
1843729	11-020-144-00013-003	1000	TRIGO BLANDO-SIN VARIEDAD
	<b>S/R</b>		
	R	5,49	0,00
Porcentaje de superficie determinada en zonas vulnerables a la contaminación por nitratos	PUNTOS:	4,00	100.0%
	<u>SUP. PROPUESTA (ha)</u>	<u>SUP. CUMPLE (ha)</u>	
<b>REF.</b>	<b>REFERENCIA SIGPAC</b>	<b>CULTIVO</b>	<b>DESCRIPCIÓN CULTIVO</b>
1843729	11-020-144-00013-003	1000	TRIGO BLANDO-SIN VARIEDAD
	<b>S/R</b>		
	R	5,49	5,49
Titulares de explotaciones que hayan adquirido el compromiso voluntario de establecimiento de una enmienda natural mediante un cultivo de crucifera para su enterrado en verde	PUNTOS:	0,00	N



<b><u>APELLIDOS Y NOMBRE / RAZÓN SOCIAL</u></b>	<b><u>NIF</u></b>	<b><u>EXPEDIENTE</u></b>	<b><u>SUP. PROPUESTA (ha)</u></b>
GUTIERREZ SAMPEDRO JOSE ANTONIO	31504931Z	2007824	8,28

<b><u>PROPUESTA</u></b>	<b><u>SOLICITA PRIMA VOL.</u></b>
ADMITIDO	NO

**IMPORTE POR ANUALIDAD**

<u>CAMPAÑA</u>	<u>IMPORTE MÁXIMO SUBVENCIONABLE</u>	<u>IMPORTE MEDIO DE TRANSFERENCIA (€/ha)</u>
2015	2.403,44 €	290,27 €
2016	2.403,44 €	290,27 €
2017	2.403,44 €	290,27 €
2018	2.403,44 €	290,27 €
2019	2.403,44 €	290,27 €

**RECINTOS PROPUESTOS**

<u>REF.</u>	<u>REFERENCIA SIGPAC</u>	<u>CULTIVO</u>	<u>DESCRIPCIÓN CULTIVO</u>	<u>S/R</u>	<u>SUP. DEC. ADMIN. (ha)</u>	<u>SUP. PROPUESTA (ha)</u>
2067460	11-020-115-00069-003	81361	ALGODON-INTERCOTT 211	R	3,99	3,99
2067459	11-020-115-00070-003	81361	ALGODON-INTERCOTT 211	R	4,29	4,29

**RESUMEN CRITERIOS DE PRIORIZACIÓN****10.1.5 Sistemas sostenibles de cultivos agroindustriales** PUNTOS: 4,00

	<u>PUNTOS</u>	<u>CUMPLE</u>
Porcentaje de superficie determinada en Red Natura 2000	0,00	0.0%
Porcentaje de superficie determinada situada en zonas RAMSAR	0,00	0.0%
Porcentaje de superficie determinada en zonas vulnerables a la contaminación por nitratos	4,00	100.0%
Titulares de explotaciones que hayan adquirido el compromiso voluntario de establecimiento de una enmienda natural mediante un cultivo de crucifera para su enterrado en verde	0,00	N

**DETALLE CRITERIOS DE PRIORIZACIÓN****10.1.5 Sistemas sostenibles de cultivos agroindustriales** PUNTOS: 4,00

	<u>PUNTOS</u>	<u>0,00</u>	<u>0.0%</u>			
Porcentaje de superficie determinada en Red Natura 2000	PUNTOS:	0,00	0.0%			
		<u>SUP. PROPUESTA (ha)</u>	<u>SUP. CUMPLE (ha)</u>			
<u>REF.</u>	<u>REFERENCIA SIGPAC</u>	<u>CULTIVO</u>	<u>DESCRIPCIÓN CULTIVO</u>	<u>S/R</u>		
2067460	11-020-115-00069-003	81361	ALGODON-INTERCOTT 211	R	3,99	0,00
2067459	11-020-115-00070-003	81361	ALGODON-INTERCOTT 211	R	4,29	0,00
Porcentaje de superficie determinada situada en zonas RAMSAR	PUNTOS:	0,00	0.0%			
		<u>SUP. PROPUESTA (ha)</u>	<u>SUP. CUMPLE (ha)</u>			
<u>REF.</u>	<u>REFERENCIA SIGPAC</u>	<u>CULTIVO</u>	<u>DESCRIPCIÓN CULTIVO</u>	<u>S/R</u>		
2067460	11-020-115-00069-003	81361	ALGODON-INTERCOTT 211	R	3,99	0,00
2067459	11-020-115-00070-003	81361	ALGODON-INTERCOTT 211	R	4,29	0,00
Porcentaje de superficie determinada en zonas vulnerables a la contaminación por nitratos	PUNTOS:	4,00	100.0%			
		<u>SUP. PROPUESTA (ha)</u>	<u>SUP. CUMPLE (ha)</u>			
<u>REF.</u>	<u>REFERENCIA SIGPAC</u>	<u>CULTIVO</u>	<u>DESCRIPCIÓN CULTIVO</u>	<u>S/R</u>		
2067460	11-020-115-00069-003	81361	ALGODON-INTERCOTT 211	R	3,99	3,99
2067459	11-020-115-00070-003	81361	ALGODON-INTERCOTT 211	R	4,29	4,29
Titulares de explotaciones que hayan adquirido el compromiso voluntario de establecimiento de una enmienda natural mediante un cultivo de crucifera para su enterrado en verde	PUNTOS:	0,00	N			

<b><u>APELLIDOS Y NOMBRE / RAZÓN SOCIAL</u></b>	<b><u>NIF</u></b>	<b><u>EXPEDIENTE</u></b>	<b><u>SUP. PROPUESTA (ha)</u></b>
GUZMAN GONZALEZ JESUS	75744407W	2005134	25,44

<b><u>PROPUESTA</u></b>	<b><u>SOLICITA PRIMA VOL.</u></b>
INADMITIDO	NO

**IMPORTE POR ANUALIDAD**

<u>CAMPAÑA</u>	<u>IMPORTE MÁXIMO SUBVENCIONABLE</u>	<u>IMPORTE MEDIO DE TRANSFERENCIA (€/ha)</u>
2015	7.384,47 €	290,27 €
2016	7.384,47 €	290,27 €
2017	7.384,47 €	290,27 €
2018	7.384,47 €	290,27 €
2019	7.384,47 €	290,27 €

**RECINTOS PROPUESTOS**

<u>REF.</u>	<u>REFERENCIA SIGPAC</u>	<u>CULTIVO</u>	<u>DESCRIPCIÓN CULTIVO</u>	<u>S/R</u>	<u>SUP. DEC. ADMIN. (ha)</u>	<u>SUP. PROPUESTA (ha)</u>
2522376	11-023-065-00007-008	81268	ALGODON-JUNCAL	R	11,10	11,10
2522350	11-023-065-00008-001	3320	TRIGO DURO-AMILCAR	R	1,65	1,65
2522375	11-023-065-00008-001	81268	ALGODON-JUNCAL	R	2,09	2,09
2522377	11-023-065-00008-001	81268	ALGODON-JUNCAL	R	10,60	10,60

**RESUMEN CRITERIOS DE PRIORIZACIÓN****10.1.5 Sistemas sostenibles de cultivos agroindustriales****PUNTOS:** 0,00

	<b><u>PUNTOS</u></b>	<b><u>CUMPLE</u></b>
Porcentaje de superficie determinada en Red Natura 2000	0,00	0.0%
Porcentaje de superficie determinada situada en zonas RAMSAR	0,00	0.0%
Porcentaje de superficie determinada en zonas vulnerables a la contaminación por nitratos	0,00	0.0%
Titulares de explotaciones que hayan adquirido el compromiso voluntario de establecimiento de una enmienda natural mediante un cultivo de crucífera para su enterrado en verde	0,00	N





**DETALLE CRITERIOS DE PRIORIZACIÓN****10.1.5 Sistemas sostenibles de cultivos agroindustriales****PUNTOS: 0,00****Porcentaje de superficie determinada en Red Natura 2000****PUNTOS: 0,00 0.0%**

<u>REF.</u>	<u>REFERENCIA SIGPAC</u>	<u>CULTIVO</u>	<u>DESCRIPCIÓN CULTIVO</u>	<u>S/R</u>	<u>SUP.</u>	<u>SUP.</u>
					<u>PROPUESTA</u>	<u>CUMPLE</u>
					(ha)	(ha)
2522376	11-023-065-00007-008	81268	ALGODON-JUNCAL	R	11,10	0,00
2522350	11-023-065-00008-001	3320	TRIGO DURO-AMILCAR	R	1,65	0,00
2522375	11-023-065-00008-001	81268	ALGODON-JUNCAL	R	2,09	0,00
2522377	11-023-065-00008-001	81268	ALGODON-JUNCAL	R	10,60	0,00

**Porcentaje de superficie determinada situada en zonas RAMSAR****PUNTOS: 0,00 0.0%**

<u>REF.</u>	<u>REFERENCIA SIGPAC</u>	<u>CULTIVO</u>	<u>DESCRIPCIÓN CULTIVO</u>	<u>S/R</u>	<u>SUP.</u>	<u>SUP.</u>
					<u>PROPUESTA</u>	<u>CUMPLE</u>
					(ha)	(ha)
2522376	11-023-065-00007-008	81268	ALGODON-JUNCAL	R	11,10	0,00
2522350	11-023-065-00008-001	3320	TRIGO DURO-AMILCAR	R	1,65	0,00
2522375	11-023-065-00008-001	81268	ALGODON-JUNCAL	R	2,09	0,00
2522377	11-023-065-00008-001	81268	ALGODON-JUNCAL	R	10,60	0,00

**Porcentaje de superficie determinada en zonas vulnerables a la contaminación por nitratos****PUNTOS: 0,00 0.0%**

<u>REF.</u>	<u>REFERENCIA SIGPAC</u>	<u>CULTIVO</u>	<u>DESCRIPCIÓN CULTIVO</u>	<u>S/R</u>	<u>SUP.</u>	<u>SUP.</u>
					<u>PROPUESTA</u>	<u>CUMPLE</u>
					(ha)	(ha)
2522376	11-023-065-00007-008	81268	ALGODON-JUNCAL	R	11,10	0,00
2522350	11-023-065-00008-001	3320	TRIGO DURO-AMILCAR	R	1,65	0,00
2522375	11-023-065-00008-001	81268	ALGODON-JUNCAL	R	2,09	0,00
2522377	11-023-065-00008-001	81268	ALGODON-JUNCAL	R	10,60	0,00

**Titulares de explotaciones que hayan adquirido el compromiso voluntario de establecimiento de una enmienda natural mediante un cultivo de crucifera para su enterrado en verde****PUNTOS: 0,00 N**

<b><u>APELLIDOS Y NOMBRE / RAZÓN SOCIAL</u></b>	<b><u>NIF</u></b>	<b><u>EXPEDIENTE</u></b>	<b><u>SUP. PROPUESTA (ha)</u></b>
HACIENDA SAN ANDRÉS CB	E11061520	2000244	33,29
<b><u>PROPUESTA</u></b>	<b><u>SOLICITA PRIMA VOL.</u></b>		
<b>INADMITIDO</b>	<b>NO</b>		
<b><u>IMPORTE POR ANUALIDAD</u></b>			

<b><u>CAMPAÑA</u></b>	<b><u>IMPORTE MÁXIMO SUBVENCIONABLE</u></b>	<b><u>IMPORTE MEDIO DE TRANSFERENCIA (€/ha)</u></b>
2015	9.663,09 €	290,27 €
2016	9.663,09 €	290,27 €
2017	9.663,09 €	290,27 €
2018	9.663,09 €	290,27 €
2019	9.663,09 €	290,27 €

**RECINTOS PROPUESTOS**

<b><u>REF.</u></b>	<b><u>REFERENCIA SIGPAC</u></b>	<b><u>CULTIVO</u></b>	<b><u>DESCRIPCIÓN CULTIVO</u></b>	<b><u>S/R</u></b>	<b><u>SUP. DEC. ADMIN. (ha)</u></b>	<b><u>SUP. PROPUESTA (ha)</u></b>
2503308	11-006-008-09018-002	82064	REMOLACHA-AMATOS	R	0,03	0,03
2503301	11-006-062-00007-009	41001	HABAS-ALBI	R	3,08	3,08
2503310	11-006-062-00009-004	82064	REMOLACHA-AMATOS	R	29,32	29,32
2503309	11-006-062-00010-002	82064	REMOLACHA-AMATOS	R	0,58	0,58
2503311	11-006-062-09001-002	82064	REMOLACHA-AMATOS	R	0,24	0,24
2503312	11-006-062-09003-003	82064	REMOLACHA-AMATOS	R	0,04	0,04

**RESUMEN CRITERIOS DE PRIORIZACIÓN****10.1.5 Sistemas sostenibles de cultivos agroindustriales****PUNTOS: 0,00**

	<b><u>PUNTOS</u></b>	<b><u>CUMPLE</u></b>
Porcentaje de superficie determinada en Red Natura 2000	0,00	0.0%
Porcentaje de superficie determinada situada en zonas RAMSAR	0,00	0.0%
Porcentaje de superficie determinada en zonas vulnerables a la contaminación por nitratos	0,00	0.0%
Titulares de explotaciones que hayan adquirido el compromiso voluntario de establecimiento de una enmienda natural mediante un cultivo de crucífera para su enterrado en verde	0,00	N



**DETALLE CRITERIOS DE PRIORIZACIÓN****10.1.5 Sistemas sostenibles de cultivos agroindustriales****PUNTOS: 0,00****Porcentaje de superficie determinada en Red Natura 2000****PUNTOS: 0,00 0.0%**

<u>REF.</u>	<u>REFERENCIA SIGPAC</u>	<u>CULTIVO</u>	<u>DESCRIPCIÓN CULTIVO</u>	<u>S/R</u>	<u>SUP.</u> <u>PROPUESTA</u> <u>(ha)</u>	<u>SUP.</u> <u>CUMPLE</u> <u>(ha)</u>
2503308	11-006-008-09018-002	82064	REMOLACHA-AMATOS	R	0,03	0,00
2503301	11-006-062-00007-009	41001	HABAS-ALBI	R	3,08	0,00
2503310	11-006-062-00009-004	82064	REMOLACHA-AMATOS	R	29,32	0,00
2503309	11-006-062-00010-002	82064	REMOLACHA-AMATOS	R	0,58	0,00
2503311	11-006-062-09001-002	82064	REMOLACHA-AMATOS	R	0,24	0,00
2503312	11-006-062-09003-003	82064	REMOLACHA-AMATOS	R	0,04	0,00

**Porcentaje de superficie determinada situada en zonas RAMSAR****PUNTOS: 0,00 0.0%**

<u>REF.</u>	<u>REFERENCIA SIGPAC</u>	<u>CULTIVO</u>	<u>DESCRIPCIÓN CULTIVO</u>	<u>S/R</u>	<u>SUP.</u> <u>PROPUESTA</u> <u>(ha)</u>	<u>SUP.</u> <u>CUMPLE</u> <u>(ha)</u>
2503308	11-006-008-09018-002	82064	REMOLACHA-AMATOS	R	0,03	0,00
2503301	11-006-062-00007-009	41001	HABAS-ALBI	R	3,08	0,00
2503310	11-006-062-00009-004	82064	REMOLACHA-AMATOS	R	29,32	0,00
2503309	11-006-062-00010-002	82064	REMOLACHA-AMATOS	R	0,58	0,00
2503311	11-006-062-09001-002	82064	REMOLACHA-AMATOS	R	0,24	0,00
2503312	11-006-062-09003-003	82064	REMOLACHA-AMATOS	R	0,04	0,00

**Porcentaje de superficie determinada en zonas vulnerables a la contaminación por nitratos****PUNTOS: 0,00 0.0%**

<u>REF.</u>	<u>REFERENCIA SIGPAC</u>	<u>CULTIVO</u>	<u>DESCRIPCIÓN CULTIVO</u>	<u>S/R</u>	<u>SUP.</u> <u>PROPUESTA</u> <u>(ha)</u>	<u>SUP.</u> <u>CUMPLE</u> <u>(ha)</u>
2503308	11-006-008-09018-002	82064	REMOLACHA-AMATOS	R	0,03	0,00
2503301	11-006-062-00007-009	41001	HABAS-ALBI	R	3,08	0,00
2503310	11-006-062-00009-004	82064	REMOLACHA-AMATOS	R	29,32	0,00
2503309	11-006-062-00010-002	82064	REMOLACHA-AMATOS	R	0,58	0,00
2503311	11-006-062-09001-002	82064	REMOLACHA-AMATOS	R	0,24	0,00
2503312	11-006-062-09003-003	82064	REMOLACHA-AMATOS	R	0,04	0,00

**Titulares de explotaciones que hayan adquirido el compromiso voluntario de establecimiento de una enmienda natural mediante un cultivo de crucifera para su enterrado en verde****PUNTOS: 0,00 N**

<u>APELLIDOS Y NOMBRE / RAZÓN SOCIAL</u>	<u>NIF</u>	<u>EXPEDIENTE</u>	<u>SUP. PROPUESTA (ha)</u>
HAPPYBOYS 2003 SL	B11757234	2007804	5,80
<u>PROPUESTA ADMITIDO</u>	<u>SOLICITA PRIMA VOL. SI</u>	<u>PROPUESTA PRIMA VOL. ADMITIDO</u>	
<b>IMPORTE POR ANUALIDAD</b>			

<u>CAMPAÑA</u>	<u>IMPORTE MÁXIMO SUBVENCIONABLE</u>	<u>IMPORTE MEDIO DE TRANSFERENCIA (€/ha)</u>
2015	2.513,96 €	433,44 €
2016	2.513,96 €	433,44 €
2017	2.513,96 €	433,44 €
2018	2.513,96 €	433,44 €
2019	2.513,96 €	433,44 €

**RECINTOS PROPUESTOS**

<u>REF.</u>	<u>REFERENCIA SIGPAC</u>	<u>CULTIVO DESCRIPCIÓN CULTIVO</u>	<u>S/R</u>	<u>SUP. DEC. ADMIN. (ha)</u>	<u>SUP. PROPUESTA (ha)</u>
2114653	11-041-022-00002-003	41135 HABAS-SOFIA	S	5,80	5,80

**RESUMEN CRITERIOS DE PRIORIZACIÓN**

<b>10.1.5 Sistemas sostenibles de cultivos agroindustriales</b>	<b>PUNTOS: 1,00</b>	<b>PUNTOS</b>	<b>CUMPLE</b>
Porcentaje de superficie determinada en Red Natura 2000		0,00	0.0%
Porcentaje de superficie determinada situada en zonas RAMSAR		0,00	0.0%
Porcentaje de superficie determinada en zonas vulnerables a la contaminación por nitratos		0,00	0.0%
Titulares de explotaciones que hayan adquirido el compromiso voluntario de establecimiento de una enmienda natural mediante un cultivo de crucifera para su enterrado en verde		1,00	S

**DETALLE CRITERIOS DE PRIORIZACIÓN**

<b>10.1.5 Sistemas sostenibles de cultivos agroindustriales</b>	<b>PUNTOS: 1,00</b>	<b>PUNTOS</b>	<b>CUMPLE</b>
Porcentaje de superficie determinada en Red Natura 2000		PUNTOS: 0,00	0.0%
		<u>SUP. PROPUESTA (ha)</u>	<u>SUP. CUMPLE (ha)</u>
<u>REF.</u>	<u>REFERENCIA SIGPAC</u>	<u>CULTIVO DESCRIPCIÓN CULTIVO</u>	<u>S/R</u>
2114653	11-041-022-00002-003	41135 HABAS-SOFIA	S
		5,80	0,00
Porcentaje de superficie determinada situada en zonas RAMSAR		PUNTOS: 0,00	0.0%
		<u>SUP. PROPUESTA (ha)</u>	<u>SUP. CUMPLE (ha)</u>
<u>REF.</u>	<u>REFERENCIA SIGPAC</u>	<u>CULTIVO DESCRIPCIÓN CULTIVO</u>	<u>S/R</u>
2114653	11-041-022-00002-003	41135 HABAS-SOFIA	S
		5,80	0,00
Porcentaje de superficie determinada en zonas vulnerables a la contaminación por nitratos		PUNTOS: 0,00	0.0%
		<u>SUP. PROPUESTA (ha)</u>	<u>SUP. CUMPLE (ha)</u>
<u>REF.</u>	<u>REFERENCIA SIGPAC</u>	<u>CULTIVO DESCRIPCIÓN CULTIVO</u>	<u>S/R</u>
2114653	11-041-022-00002-003	41135 HABAS-SOFIA	S
		5,80	0,00
Titulares de explotaciones que hayan adquirido el compromiso voluntario de establecimiento de una enmienda natural mediante un cultivo de crucifera para su enterrado en verde		PUNTOS: 1,00	S



<u>APELLIDOS Y NOMBRE / RAZÓN SOCIAL</u>	<u>NIF</u>	<u>EXPEDIENTE</u>	<u>SUP. PROPUESTA (ha)</u>
HARANA LAYNEZ BENITO	31493980B	2007580	4,08
<u>PROPUESTA ADMITIDO</u>	<u>SOLICITA PRIMA VOL. SI</u>	<u>PROPUESTA PRIMA VOL. ADMITIDO</u>	

**IMPORTE POR ANUALIDAD**

<u>CAMPAÑA</u>	<u>IMPORTE MÁXIMO SUBVENCIONABLE</u>	<u>IMPORTE MEDIO DE TRANSFERENCIA (€/ha)</u>
2015	1.768,43 €	433,44 €
2016	1.768,43 €	433,44 €
2017	1.768,43 €	433,44 €
2018	1.768,43 €	433,44 €
2019	1.768,43 €	433,44 €

**RECINTOS PROPUESTOS**

<u>REF.</u>	<u>REFERENCIA SIGPAC</u>	<u>CULTIVO</u>	<u>DESCRIPCIÓN CULTIVO</u>	<u>S/R</u>	<u>SUP. DEC. ADMIN. (ha)</u>	<u>SUP. PROPUESTA (ha)</u>
2009721	11-020-114-00128-001	81361	ALGODON-INTERCOTT 211	R	4,08	4,08

**RESUMEN CRITERIOS DE PRIORIZACIÓN**

<b>10.1.5 Sistemas sostenibles de cultivos agroindustriales</b>	<b>PUNTOS: 5,00</b>	<b>PUNTOS</b>	<b>CUMPLE</b>
Porcentaje de superficie determinada en Red Natura 2000		0,00	0.0%
Porcentaje de superficie determinada situada en zonas RAMSAR		0,00	0.0%
Porcentaje de superficie determinada en zonas vulnerables a la contaminación por nitratos		4,00	100.0%
Titulares de explotaciones que hayan adquirido el compromiso voluntario de establecimiento de una enmienda natural mediante un cultivo de crucífera para su enterrado en verde		1,00	S

**DETALLE CRITERIOS DE PRIORIZACIÓN**

<b>10.1.5 Sistemas sostenibles de cultivos agroindustriales</b>	<b>PUNTOS: 5,00</b>	<b>PUNTOS</b>	<b>CUMPLE</b>
Porcentaje de superficie determinada en Red Natura 2000		PUNTOS: 0,00	0.0%
		<u>SUP. PROPUESTA (ha)</u>	<u>SUP. CUMPLE (ha)</u>
REF. REFERENCIA SIGPAC CULTIVO DESCRIPCIÓN CULTIVO S/R		4,08	0,00
2009721 11-020-114-00128-001 81361 ALGODON-INTERCOTT 211 R			
Porcentaje de superficie determinada situada en zonas RAMSAR		PUNTOS: 0,00	0.0%
		<u>SUP. PROPUESTA (ha)</u>	<u>SUP. CUMPLE (ha)</u>
REF. REFERENCIA SIGPAC CULTIVO DESCRIPCIÓN CULTIVO S/R		4,08	0,00
2009721 11-020-114-00128-001 81361 ALGODON-INTERCOTT 211 R			
Porcentaje de superficie determinada en zonas vulnerables a la contaminación por nitratos		PUNTOS: 4,00	100.0%
		<u>SUP. PROPUESTA (ha)</u>	<u>SUP. CUMPLE (ha)</u>
REF. REFERENCIA SIGPAC CULTIVO DESCRIPCIÓN CULTIVO S/R		4,08	4,08
2009721 11-020-114-00128-001 81361 ALGODON-INTERCOTT 211 R			
Titulares de explotaciones que hayan adquirido el compromiso voluntario de establecimiento de una enmienda natural mediante un cultivo de crucífera para su enterrado en verde		PUNTOS: 1,00	S



<u>APELLIDOS Y NOMBRE / RAZÓN SOCIAL</u>	<u>NIF</u>	<u>EXPEDIENTE</u>	<u>SUP. PROPUESTA (ha)</u>
HARANA LAYNEZ CARMEN	31512515P	2007546	5,08
<u>PROPUESTA ADMITIDO</u>	<u>SOLICITA PRIMA VOL. SI</u>	<u>PROPUESTA PRIMA VOL. ADMITIDO</u>	

**IMPORTE POR ANUALIDAD**

<u>CAMPAÑA</u>	<u>IMPORTE MÁXIMO SUBVENCIONABLE</u>	<u>IMPORTE MEDIO DE TRANSFERENCIA (€/ha)</u>
2015	2.201,87 €	433,44 €
2016	2.201,87 €	433,44 €
2017	2.201,87 €	433,44 €
2018	2.201,87 €	433,44 €
2019	2.201,87 €	433,44 €

**RECINTOS PROPUESTOS**

<u>REF.</u>	<u>REFERENCIA SIGPAC</u>	<u>CULTIVO</u>	<u>DESCRIPCIÓN CULTIVO</u>	<u>S/R</u>	<u>SUP. DEC. ADMIN. (ha)</u>	<u>SUP. PROPUESTA (ha)</u>
2000825	11-020-114-00136-001	81361	ALGODON-INTERCOTT 211	R	5,08	5,08

**RESUMEN CRITERIOS DE PRIORIZACIÓN**

<b>10.1.5 Sistemas sostenibles de cultivos agroindustriales</b>	<b>PUNTOS: 5,00</b>	<b>PUNTOS</b>	<b>CUMPLE</b>
Porcentaje de superficie determinada en Red Natura 2000		0,00	0.0%
Porcentaje de superficie determinada situada en zonas RAMSAR		0,00	0.0%
Porcentaje de superficie determinada en zonas vulnerables a la contaminación por nitratos		4,00	100.0%
Titulares de explotaciones que hayan adquirido el compromiso voluntario de establecimiento de una enmienda natural mediante un cultivo de crucifera para su enterrado en verde		1,00	S

**DETALLE CRITERIOS DE PRIORIZACIÓN**

<b>10.1.5 Sistemas sostenibles de cultivos agroindustriales</b>	<b>PUNTOS: 5,00</b>	<b>PUNTOS</b>	<b>CUMPLE</b>			
Porcentaje de superficie determinada en Red Natura 2000		PUNTOS: 0,00	0.0%			
		<u>SUP. PROPUESTA (ha)</u>	<u>SUP. CUMPLE (ha)</u>			
<u>REF.</u>	<u>REFERENCIA SIGPAC</u>	<u>CULTIVO</u>	<u>DESCRIPCIÓN CULTIVO</u>	<u>S/R</u>		
2000825	11-020-114-00136-001	81361	ALGODON-INTERCOTT 211	R	5,08	0,00
Porcentaje de superficie determinada situada en zonas RAMSAR		PUNTOS: 0,00	0.0%			
		<u>SUP. PROPUESTA (ha)</u>	<u>SUP. CUMPLE (ha)</u>			
<u>REF.</u>	<u>REFERENCIA SIGPAC</u>	<u>CULTIVO</u>	<u>DESCRIPCIÓN CULTIVO</u>	<u>S/R</u>		
2000825	11-020-114-00136-001	81361	ALGODON-INTERCOTT 211	R	5,08	0,00
Porcentaje de superficie determinada en zonas vulnerables a la contaminación por nitratos		PUNTOS: 4,00	100.0%			
		<u>SUP. PROPUESTA (ha)</u>	<u>SUP. CUMPLE (ha)</u>			
<u>REF.</u>	<u>REFERENCIA SIGPAC</u>	<u>CULTIVO</u>	<u>DESCRIPCIÓN CULTIVO</u>	<u>S/R</u>		
2000825	11-020-114-00136-001	81361	ALGODON-INTERCOTT 211	R	5,08	5,08
Titulares de explotaciones que hayan adquirido el compromiso voluntario de establecimiento de una enmienda natural mediante un cultivo de crucifera para su enterrado en verde		PUNTOS: 1,00	S			



<b><u>APELLIDOS Y NOMBRE / RAZÓN SOCIAL</u></b>	<b><u>NIF</u></b>	<b><u>EXPEDIENTE</u></b>	<b><u>SUP. PROPUESTA (ha)</u></b>
HARANA REYES FRANCISCA	75781386C	2006786	2,24

<b><u>PROPUESTA</u></b>	<b><u>SOLICITA PRIMA VOL.</u></b>
ADMITIDO	NO

**IMPORTE POR ANUALIDAD**

<u>CAMPAÑA</u>	<u>IMPORTE MÁXIMO SUBVENCIONABLE</u>	<u>IMPORTE MEDIO DE TRANSFERENCIA (€/ha)</u>
2015	650,20 €	290,27 €
2016	650,20 €	290,27 €
2017	650,20 €	290,27 €
2018	650,20 €	290,27 €
2019	650,20 €	290,27 €

**RECINTOS PROPUESTOS**

<u>REF.</u>	<u>REFERENCIA SIGPAC</u>	<u>CULTIVO</u>	<u>DESCRIPCIÓN CULTIVO</u>	<u>S/R</u>	<u>SUP. DEC. ADMIN. (ha)</u>	<u>SUP. PROPUESTA (ha)</u>
1809984	11-030-006-00033-001	81320	ALGODON-DP396	R	2,24	2,24

**RESUMEN CRITERIOS DE PRIORIZACIÓN****10.1.5 Sistemas sostenibles de cultivos agroindustriales** PUNTOS: 4,00

	<u>PUNTOS</u>	<u>CUMPLE</u>
Porcentaje de superficie determinada en Red Natura 2000	0,00	0.0%
Porcentaje de superficie determinada situada en zonas RAMSAR	0,00	0.0%
Porcentaje de superficie determinada en zonas vulnerables a la contaminación por nitratos	4,00	100.0%
Titulares de explotaciones que hayan adquirido el compromiso voluntario de establecimiento de una enmienda natural mediante un cultivo de crucífera para su enterrado en verde	0,00	N

**DETALLE CRITERIOS DE PRIORIZACIÓN****10.1.5 Sistemas sostenibles de cultivos agroindustriales** PUNTOS: 4,00

Porcentaje de superficie determinada en Red Natura 2000	PUNTOS:	0,00	0.0%
	<u>SUP. PROPUESTA (ha)</u>	2,24	<u>SUP. CUMPLE (ha)</u>
			0,00
Porcentaje de superficie determinada situada en zonas RAMSAR	PUNTOS:	0,00	0.0%
	<u>SUP. PROPUESTA (ha)</u>	2,24	<u>SUP. CUMPLE (ha)</u>
			0,00
Porcentaje de superficie determinada en zonas vulnerables a la contaminación por nitratos	PUNTOS:	4,00	100.0%
	<u>SUP. PROPUESTA (ha)</u>	2,24	<u>SUP. CUMPLE (ha)</u>
			2,24
Titulares de explotaciones que hayan adquirido el compromiso voluntario de establecimiento de una enmienda natural mediante un cultivo de crucífera para su enterrado en verde	PUNTOS:	0,00	N



<b><u>APELLIDOS Y NOMBRE / RAZÓN SOCIAL</u></b>	<b><u>NIF</u></b>	<b><u>EXPEDIENTE</u></b>	<b><u>SUP. PROPUESTA (ha)</u></b>
HARANA RODRIGUEZ ANTONIO	31277755D	2007607	9,47

<b><u>PROPUESTA</u></b>	<b><u>SOLICITA PRIMA VOL.</u></b>
ADMITIDO	NO

**IMPORTE POR ANUALIDAD**

<u>CAMPAÑA</u>	<u>IMPORTE MÁXIMO SUBVENCIONABLE</u>	<u>IMPORTE MEDIO DE TRANSFERENCIA (€/ha)</u>
2015	2.748,86 €	290,27 €
2016	2.748,86 €	290,27 €
2017	2.748,86 €	290,27 €
2018	2.748,86 €	290,27 €
2019	2.748,86 €	290,27 €

**RECINTOS PROPUESTOS**

<u>REF.</u>	<u>REFERENCIA SIGPAC</u>	<u>CULTIVO</u>	<u>DESCRIPCIÓN CULTIVO</u>	<u>S/R</u>	<u>SUP. DEC. ADMIN. (ha)</u>	<u>SUP. PROPUESTA (ha)</u>
2015644	11-027-015-00037-002	81320	ALGODON-DP396	R	9,47	9,47

**RESUMEN CRITERIOS DE PRIORIZACIÓN**

<b>10.1.5 Sistemas sostenibles de cultivos agroindustriales</b>	<b>PUNTOS: 4,00</b>	<b>PUNTOS</b>	<b>CUMPLE</b>
Porcentaje de superficie determinada en Red Natura 2000		0,00	0.0%
Porcentaje de superficie determinada situada en zonas RAMSAR		0,00	0.0%
Porcentaje de superficie determinada en zonas vulnerables a la contaminación por nitratos		4,00	100.0%
Titulares de explotaciones que hayan adquirido el compromiso voluntario de establecimiento de una enmienda natural mediante un cultivo de crucifera para su enterrado en verde		0,00	N

**DETALLE CRITERIOS DE PRIORIZACIÓN**

<b>10.1.5 Sistemas sostenibles de cultivos agroindustriales</b>	<b>PUNTOS: 4,00</b>	<b>PUNTOS</b>	<b>CUMPLE</b>			
Porcentaje de superficie determinada en Red Natura 2000		PUNTOS: 0,00	0.0%			
		<b><u>SUP. PROPUESTA (ha)</u></b>	<b><u>SUP. CUMPLE (ha)</u></b>			
<b><u>REF.</u></b>	<b><u>REFERENCIA SIGPAC</u></b>	<b><u>CULTIVO</u></b>	<b><u>DESCRIPCIÓN CULTIVO</u></b>	<b><u>S/R</u></b>	<b><u>SUP. PROPUESTA (ha)</u></b>	<b><u>SUP. CUMPLE (ha)</u></b>
2015644	11-027-015-00037-002	81320	ALGODON-DP396	R	9,47	0,00
Porcentaje de superficie determinada situada en zonas RAMSAR		PUNTOS: 0,00	0.0%			
		<b><u>SUP. PROPUESTA (ha)</u></b>	<b><u>SUP. CUMPLE (ha)</u></b>			
<b><u>REF.</u></b>	<b><u>REFERENCIA SIGPAC</u></b>	<b><u>CULTIVO</u></b>	<b><u>DESCRIPCIÓN CULTIVO</u></b>	<b><u>S/R</u></b>	<b><u>SUP. PROPUESTA (ha)</u></b>	<b><u>SUP. CUMPLE (ha)</u></b>
2015644	11-027-015-00037-002	81320	ALGODON-DP396	R	9,47	0,00
Porcentaje de superficie determinada en zonas vulnerables a la contaminación por nitratos		PUNTOS: 4,00	100.0%			
		<b><u>SUP. PROPUESTA (ha)</u></b>	<b><u>SUP. CUMPLE (ha)</u></b>			
<b><u>REF.</u></b>	<b><u>REFERENCIA SIGPAC</u></b>	<b><u>CULTIVO</u></b>	<b><u>DESCRIPCIÓN CULTIVO</u></b>	<b><u>S/R</u></b>	<b><u>SUP. PROPUESTA (ha)</u></b>	<b><u>SUP. CUMPLE (ha)</u></b>
2015644	11-027-015-00037-002	81320	ALGODON-DP396	R	9,47	9,47
Titulares de explotaciones que hayan adquirido el compromiso voluntario de establecimiento de una enmienda natural mediante un cultivo de crucifera para su enterrado en verde		PUNTOS: 0,00	N			





<b><u>APELLIDOS Y NOMBRE / RAZÓN SOCIAL</u></b>	<b><u>NIF</u></b>	<b><u>EXPEDIENTE</u></b>	<b><u>SUP. PROPUESTA (ha)</u></b>
HARANA RODRIGUEZ JOSE	31277756X	2003249	9,36

<b><u>PROPUESTA</u></b>	<b><u>SOLICITA PRIMA VOL.</u></b>
INADMITIDO	NO

**IMPORTE POR ANUALIDAD**

<u>CAMPAÑA</u>	<u>IMPORTE MÁXIMO SUBVENCIONABLE</u>	<u>IMPORTE MEDIO DE TRANSFERENCIA (€/ha)</u>
2015	2.716,93 €	290,27 €
2016	2.716,93 €	290,27 €
2017	2.716,93 €	290,27 €
2018	2.716,93 €	290,27 €
2019	2.716,93 €	290,27 €

**RECINTOS PROPUESTOS**

<u>REF.</u>	<u>REFERENCIA SIGPAC</u>	<u>CULTIVO</u>	<u>DESCRIPCIÓN CULTIVO</u>	<u>S/R</u>	<u>SUP. DEC. ADMIN. (ha)</u>	<u>SUP. PROPUESTA (ha)</u>
2223894	11-030-005-00050-001	81190	ALGODON-ALEXANDROS	R	0,81	0,81
2223893	11-030-016-00065-002	81190	ALGODON-ALEXANDROS	R	3,30	3,30
2223895	11-030-016-00067-001	81190	ALGODON-ALEXANDROS	R	5,25	5,25

**INCIDENCIAS****INCIDENCIA DESCRIPCIÓN**

80102 Titular no inscrito en ninguna Agrupación de Producción Integrada del cultivo solicitado.

**RESUMEN CRITERIOS DE PRIORIZACIÓN****10.1.5 Sistemas sostenibles de cultivos agroindustriales****PUNTOS: 1,09**

	<u>PUNTOS</u>	<u>CUMPLE</u>
Porcentaje de superficie determinada en Red Natura 2000	0,00	0.0%
Porcentaje de superficie determinada situada en zonas RAMSAR	0,00	0.0%
Porcentaje de superficie determinada en zonas vulnerables a la contaminación por nitratos	1,09	8.65%
Titulares de explotaciones que hayan adquirido el compromiso voluntario de establecimiento de una enmienda natural mediante un cultivo de crucífera para su enterrado en verde	0,00	N



**DETALLE CRITERIOS DE PRIORIZACIÓN****10.1.5 Sistemas sostenibles de cultivos agroindustriales****PUNTOS: 1,09****Porcentaje de superficie determinada en Red Natura 2000****PUNTOS: 0,00 0.0%**

<u>REF.</u>	<u>REFERENCIA SIGPAC</u>	<u>CULTIVO</u>	<u>DESCRIPCIÓN CULTIVO</u>	<u>S/R</u>	<u>SUP.</u>	<u>SUP.</u>
					<u>PROPUESTA</u>	<u>CUMPLE</u>
					(ha)	(ha)
2223894	11-030-005-00050-001	81190	ALGODON-ALEXANDROS	R	0,81	0,00
2223893	11-030-016-00065-002	81190	ALGODON-ALEXANDROS	R	3,30	0,00
2223895	11-030-016-00067-001	81190	ALGODON-ALEXANDROS	R	5,25	0,00

**Porcentaje de superficie determinada situada en zonas RAMSAR****PUNTOS: 0,00 0.0%**

<u>REF.</u>	<u>REFERENCIA SIGPAC</u>	<u>CULTIVO</u>	<u>DESCRIPCIÓN CULTIVO</u>	<u>S/R</u>	<u>SUP.</u>	<u>SUP.</u>
					<u>PROPUESTA</u>	<u>CUMPLE</u>
					(ha)	(ha)
2223894	11-030-005-00050-001	81190	ALGODON-ALEXANDROS	R	0,81	0,00
2223893	11-030-016-00065-002	81190	ALGODON-ALEXANDROS	R	3,30	0,00
2223895	11-030-016-00067-001	81190	ALGODON-ALEXANDROS	R	5,25	0,00

**Porcentaje de superficie determinada en zonas vulnerables a la contaminación por nitratos****PUNTOS: 1,09 8.65%**

<u>REF.</u>	<u>REFERENCIA SIGPAC</u>	<u>CULTIVO</u>	<u>DESCRIPCIÓN CULTIVO</u>	<u>S/R</u>	<u>SUP.</u>	<u>SUP.</u>
					<u>PROPUESTA</u>	<u>CUMPLE</u>
					(ha)	(ha)
2223894	11-030-005-00050-001	81190	ALGODON-ALEXANDROS	R	0,81	0,81
2223893	11-030-016-00065-002	81190	ALGODON-ALEXANDROS	R	3,30	0,00
2223895	11-030-016-00067-001	81190	ALGODON-ALEXANDROS	R	5,25	0,00

**Titulares de explotaciones que hayan adquirido el compromiso voluntario de establecimiento de una enmienda natural mediante un cultivo de crucífera para su enterrado en verde****PUNTOS: 0,00 N**

<u>APELLIDOS Y NOMBRE / RAZÓN SOCIAL</u>	<u>NIF</u>	<u>EXPEDIENTE</u>	<u>SUP. PROPUESTA (ha)</u>
HARANA SERRANO JUAN JOSE	52312000H	2006620	6,33
<u>PROPUESTA ADMITIDO</u>	<u>SOLICITA PRIMA VOL. SI</u>	<u>PROPUESTA PRIMA VOL. ADMITIDO</u>	
<b>IMPORTE POR ANUALIDAD</b>			

<u>CAMPAÑA</u>	<u>IMPORTE MÁXIMO SUBVENCIONABLE</u>	<u>IMPORTE MEDIO DE TRANSFERENCIA (€/ha)</u>
2015	2.743,68 €	433,44 €
2016	2.743,68 €	433,44 €
2017	2.743,68 €	433,44 €
2018	2.743,68 €	433,44 €
2019	2.743,68 €	433,44 €

**RECINTOS PROPUESTOS**

<u>REF.</u>	<u>REFERENCIA SIGPAC</u>	<u>CULTIVO</u>	<u>DESCRIPCIÓN CULTIVO</u>	<u>S/R</u>	<u>SUP. DEC. ADMIN. (ha)</u>	<u>SUP. PROPUESTA (ha)</u>
1775988	11-016-005-00081-002	81363	ALGODON-DP332	R	6,33	6,33

**RESUMEN CRITERIOS DE PRIORIZACIÓN**

<b>10.1.5 Sistemas sostenibles de cultivos agroindustriales</b>	<b>PUNTOS: 5,00</b>	<b>PUNTOS</b>	<b>CUMPLE</b>
Porcentaje de superficie determinada en Red Natura 2000		0,00	0.0%
Porcentaje de superficie determinada situada en zonas RAMSAR		0,00	0.0%
Porcentaje de superficie determinada en zonas vulnerables a la contaminación por nitratos		4,00	100.0%
Titulares de explotaciones que hayan adquirido el compromiso voluntario de establecimiento de una enmienda natural mediante un cultivo de crucifera para su enterrado en verde		1,00	S

**DETALLE CRITERIOS DE PRIORIZACIÓN**

<b>10.1.5 Sistemas sostenibles de cultivos agroindustriales</b>	<b>PUNTOS: 5,00</b>	<b>PUNTOS</b>	<b>CUMPLE</b>				
Porcentaje de superficie determinada en Red Natura 2000		PUNTOS: 0,00	0.0%				
		<u>SUP. PROPUESTA (ha)</u>	<u>SUP. CUMPLE (ha)</u>				
<u>REF.</u>	<u>REFERENCIA SIGPAC</u>	<u>CULTIVO</u>	<u>DESCRIPCIÓN CULTIVO</u>	<u>S/R</u>			
1775988	11-016-005-00081-002	81363	ALGODON-DP332	R		6,33	0,00
Porcentaje de superficie determinada situada en zonas RAMSAR		PUNTOS: 0,00	0.0%				
		<u>SUP. PROPUESTA (ha)</u>	<u>SUP. CUMPLE (ha)</u>				
<u>REF.</u>	<u>REFERENCIA SIGPAC</u>	<u>CULTIVO</u>	<u>DESCRIPCIÓN CULTIVO</u>	<u>S/R</u>			
1775988	11-016-005-00081-002	81363	ALGODON-DP332	R		6,33	0,00
Porcentaje de superficie determinada en zonas vulnerables a la contaminación por nitratos		PUNTOS: 4,00	100.0%				
		<u>SUP. PROPUESTA (ha)</u>	<u>SUP. CUMPLE (ha)</u>				
<u>REF.</u>	<u>REFERENCIA SIGPAC</u>	<u>CULTIVO</u>	<u>DESCRIPCIÓN CULTIVO</u>	<u>S/R</u>			
1775988	11-016-005-00081-002	81363	ALGODON-DP332	R		6,33	6,33
Titulares de explotaciones que hayan adquirido el compromiso voluntario de establecimiento de una enmienda natural mediante un cultivo de crucifera para su enterrado en verde		PUNTOS: 1,00	S				



<b><u>APELLIDOS Y NOMBRE / RAZÓN SOCIAL</u></b>	<b><u>NIF</u></b>	<b><u>EXPEDIENTE</u></b>	<b><u>SUP. PROPUESTA (ha)</u></b>
HAZABARRO, S.L.	B11701240	2007434	48,20

<b><u>PROPUESTA</u></b>	<b><u>SOLICITA PRIMA VOL.</u></b>
ADMITIDO	NO

**IMPORTE POR ANUALIDAD**

<u>CAMPAÑA</u>	<u>IMPORTE MÁXIMO SUBVENCIONABLE</u>	<u>IMPORTE MEDIO DE TRANSFERENCIA (€/ha)</u>
2015	13.038,93 €	270,52 €
2016	13.038,93 €	270,52 €
2017	13.038,93 €	270,52 €
2018	13.038,93 €	270,52 €
2019	13.038,93 €	270,52 €

**RECINTOS PROPUESTOS**

<u>REF.</u>	<u>REFERENCIA SIGPAC</u>	<u>CULTIVO</u>	<u>DESCRIPCIÓN CULTIVO</u>	<u>S/R</u>	<u>SUP. DEC. ADMIN. (ha)</u>	<u>SUP. PROPUESTA (ha)</u>
1966818	11-020-002-00019-004	81263	ALGODON-DP419	S	48,20	48,20

**RESUMEN CRITERIOS DE PRIORIZACIÓN**

<b>10.1.5 Sistemas sostenibles de cultivos agroindustriales</b>	<b>PUNTOS: 4,00</b>
---	---------------------

	<u>PUNTOS</u>	<u>CUMPLE</u>
Porcentaje de superficie determinada en Red Natura 2000	0,00	0.0%
Porcentaje de superficie determinada situada en zonas RAMSAR	0,00	0.0%
Porcentaje de superficie determinada en zonas vulnerables a la contaminación por nitratos	4,00	100.0%
Titulares de explotaciones que hayan adquirido el compromiso voluntario de establecimiento de una enmienda natural mediante un cultivo de crucifera para su enterrado en verde	0,00	N

**DETALLE CRITERIOS DE PRIORIZACIÓN**

<b>10.1.5 Sistemas sostenibles de cultivos agroindustriales</b>	<b>PUNTOS: 4,00</b>
---	---------------------

Porcentaje de superficie determinada en Red Natura 2000	<b>PUNTOS: 0,00</b>	<b>0.0%</b>			
	<b><u>SUP. PROPUESTA (ha)</u></b>	<b><u>SUP. CUMPLE (ha)</u></b>			
<b>REF.</b>	<b>REFERENCIA SIGPAC</b>	<b>CULTIVO DESCRIPCIÓN CULTIVO</b>	<b>S/R</b>	<b>48,20</b>	<b>0,00</b>
1966818	11-020-002-00019-004	81263 ALGODON-DP419	S		
Porcentaje de superficie determinada situada en zonas RAMSAR	<b>PUNTOS: 0,00</b>	<b>0.0%</b>			
	<b><u>SUP. PROPUESTA (ha)</u></b>	<b><u>SUP. CUMPLE (ha)</u></b>			
<b>REF.</b>	<b>REFERENCIA SIGPAC</b>	<b>CULTIVO DESCRIPCIÓN CULTIVO</b>	<b>S/R</b>	<b>48,20</b>	<b>0,00</b>
1966818	11-020-002-00019-004	81263 ALGODON-DP419	S		
Porcentaje de superficie determinada en zonas vulnerables a la contaminación por nitratos	<b>PUNTOS: 4,00</b>	<b>100.0%</b>			
	<b><u>SUP. PROPUESTA (ha)</u></b>	<b><u>SUP. CUMPLE (ha)</u></b>			
<b>REF.</b>	<b>REFERENCIA SIGPAC</b>	<b>CULTIVO DESCRIPCIÓN CULTIVO</b>	<b>S/R</b>	<b>48,20</b>	<b>48,20</b>
1966818	11-020-002-00019-004	81263 ALGODON-DP419	S		
Titulares de explotaciones que hayan adquirido el compromiso voluntario de establecimiento de una enmienda natural mediante un cultivo de crucifera para su enterrado en verde	<b>PUNTOS: 0,00</b>	<b>N</b>			



<b><u>APELLIDOS Y NOMBRE / RAZÓN SOCIAL</u></b>	<b><u>NIF</u></b>	<b><u>EXPEDIENTE</u></b>	<b><u>SUP. PROPUESTA (ha)</u></b>
HERMANOS CHACON ROSADO S.C	J11692548	2007373	44,11

<b><u>PROPUESTA</u></b>	<b><u>SOLICITA PRIMA VOL.</u></b>	<b><u>PROPUESTA PRIMA VOL.</u></b>
ADMITIDO	SI	INADMITIDO

**IMPORTE POR ANUALIDAD**

<u>CAMPAÑA</u>	<u>IMPORTE MÁXIMO SUBVENCIONABLE</u>	<u>IMPORTE MEDIO DE TRANSFERENCIA (€/ha)</u>
2015	12.327,77 €	279,48 €
2016	12.327,77 €	279,48 €
2017	12.327,77 €	279,48 €
2018	12.327,77 €	279,48 €
2019	12.327,77 €	279,48 €

**RECINTOS PROPUESTOS**

<u>REF.</u>	<u>REFERENCIA SIGPAC</u>	<u>CULTIVO</u>	<u>DESCRIPCIÓN CULTIVO</u>	<u>S/R</u>	<u>SUP. DEC. ADMIN. (ha)</u>	<u>SUP. PROPUESTA (ha)</u>
2554398	11-020-081-00015-004	81268	ALGODON-JUNCAL	R	14,97	14,97
2554382	11-020-081-00015-005	4100	MAIZ-MAIZ CONVENCIONAL	R	12,28	12,28
2554399	11-020-081-00015-005	82361	REMOLACHA-CONIL	R	16,25	16,25
2554400	11-020-081-09016-002	82361	REMOLACHA-CONIL	R	0,61	0,61

**INCIDENCIAS****INCIDENCIA DESCRIPCIÓN**

80108 Solicitante del compromiso voluntario de la operación 10.1.5. que supera las 15 ha comprometidas  
Sup. Resuelta:44,11

**RESUMEN CRITERIOS DE PRIORIZACIÓN****10.1.5 Sistemas sostenibles de cultivos agroindustriales****PUNTOS: 4,00**

	<b><u>PUNTOS</u></b>	<b><u>CUMPLE</u></b>
Porcentaje de superficie determinada en Red Natura 2000	0,00	0.0%
Porcentaje de superficie determinada situada en zonas RAMSAR	0,00	0.0%
Porcentaje de superficie determinada en zonas vulnerables a la contaminación por nitratos	4,00	100.0%
Titulares de explotaciones que hayan adquirido el compromiso voluntario de establecimiento de una enmienda natural mediante un cultivo de crucífera para su enterrado en verde	0,00	N



**DETALLE CRITERIOS DE PRIORIZACIÓN****10.1.5 Sistemas sostenibles de cultivos agroindustriales****PUNTOS: 4,00****Porcentaje de superficie determinada en Red Natura 2000****PUNTOS: 0,00 0.0%**

<u>REF.</u>	<u>REFERENCIA SIGPAC</u>	<u>CULTIVO</u>	<u>DESCRIPCIÓN CULTIVO</u>	<u>S/R</u>	<u>SUP.</u>	<u>SUP.</u>
					<u>PROPUESTA</u>	<u>CUMPLE</u>
					(ha)	(ha)
2554398	11-020-081-00015-004	81268	ALGODON-JUNCAL	R	14,97	0,00
2554382	11-020-081-00015-005	4100	MAIZ-MAIZ CONVENCIONAL	R	12,28	0,00
2554399	11-020-081-00015-005	82361	REMOLACHA-CONIL	R	16,25	0,00
2554400	11-020-081-09016-002	82361	REMOLACHA-CONIL	R	0,61	0,00

**Porcentaje de superficie determinada situada en zonas RAMSAR****PUNTOS: 0,00 0.0%**

<u>REF.</u>	<u>REFERENCIA SIGPAC</u>	<u>CULTIVO</u>	<u>DESCRIPCIÓN CULTIVO</u>	<u>S/R</u>	<u>SUP.</u>	<u>SUP.</u>
					<u>PROPUESTA</u>	<u>CUMPLE</u>
					(ha)	(ha)
2554398	11-020-081-00015-004	81268	ALGODON-JUNCAL	R	14,97	0,00
2554382	11-020-081-00015-005	4100	MAIZ-MAIZ CONVENCIONAL	R	12,28	0,00
2554399	11-020-081-00015-005	82361	REMOLACHA-CONIL	R	16,25	0,00
2554400	11-020-081-09016-002	82361	REMOLACHA-CONIL	R	0,61	0,00

**Porcentaje de superficie determinada en zonas vulnerables a la contaminación por nitratos****PUNTOS: 4,00 100.0%**

<u>REF.</u>	<u>REFERENCIA SIGPAC</u>	<u>CULTIVO</u>	<u>DESCRIPCIÓN CULTIVO</u>	<u>S/R</u>	<u>SUP.</u>	<u>SUP.</u>
					<u>PROPUESTA</u>	<u>CUMPLE</u>
					(ha)	(ha)
2554398	11-020-081-00015-004	81268	ALGODON-JUNCAL	R	14,97	14,97
2554382	11-020-081-00015-005	4100	MAIZ-MAIZ CONVENCIONAL	R	12,28	12,28
2554399	11-020-081-00015-005	82361	REMOLACHA-CONIL	R	16,25	16,25
2554400	11-020-081-09016-002	82361	REMOLACHA-CONIL	R	0,61	0,61

**Titulares de explotaciones que hayan adquirido el compromiso voluntario de establecimiento de una enmienda natural mediante un cultivo de crucifera para su enterrado en verde****PUNTOS: 0,00 N**

<b><u>APELLIDOS Y NOMBRE / RAZÓN SOCIAL</u></b>	<b><u>NIF</u></b>	<b><u>EXPEDIENTE</u></b>	<b><u>SUP. PROPUESTA (ha)</u></b>
HERMANOS CHAVES PACHECO C.B.	E11449121	2006792	37,33

<b><u>PROPUESTA</u></b>	<b><u>SOLICITA PRIMA VOL.</u></b>
ADMITIDO	NO

**IMPORTE POR ANUALIDAD**

<u>CAMPAÑA</u>	<u>IMPORTE MÁXIMO SUBVENCIONABLE</u>	<u>IMPORTE MEDIO DE TRANSFERENCIA (€/ha)</u>
2015	10.835,78 €	290,27 €
2016	10.835,78 €	290,27 €
2017	10.835,78 €	290,27 €
2018	10.835,78 €	290,27 €
2019	10.835,78 €	290,27 €

**RECINTOS PROPUESTOS**

<u>REF.</u>	<u>REFERENCIA SIGPAC</u>	<u>CULTIVO</u>	<u>DESCRIPCIÓN CULTIVO</u>	<u>S/R</u>	<u>SUP. DEC. ADMIN. (ha)</u>	<u>SUP. PROPUESTA (ha)</u>
1811319	11-030-001-00033-002	81263	ALGODON-DP419	R	7,01	7,01
1811318	11-030-001-00057-002	81263	ALGODON-DP419	S	0,63	0,63
1811289	11-030-007-00015-002	3745	TRIGO DURO-SOLEA	S	6,22	6,22
1811284	11-030-007-00015-006	3745	TRIGO DURO-SOLEA	S	0,42	0,42
1811295	11-030-007-00015-007	3745	TRIGO DURO-SOLEA	S	3,37	3,37
1811293	11-030-007-00016-001	3745	TRIGO DURO-SOLEA	S	10,44	10,44
1811320	11-030-013-00029-001	81208	ALGODON-LIDER	S	9,24	9,24

**RESUMEN CRITERIOS DE PRIORIZACIÓN****10.1.5 Sistemas sostenibles de cultivos agroindustriales****PUNTOS: 3,75**

	<b><u>PUNTOS</u></b>	<b><u>CUMPLE</u></b>
Porcentaje de superficie determinada en Red Natura 2000	0,00	0.0%
Porcentaje de superficie determinada situada en zonas RAMSAR	0,00	0.0%
Porcentaje de superficie determinada en zonas vulnerables a la contaminación por nitratos	3,75	75.25%
Titulares de explotaciones que hayan adquirido el compromiso voluntario de establecimiento de una enmienda natural mediante un cultivo de crucífera para su enterrado en verde	0,00	N



**DETALLE CRITERIOS DE PRIORIZACIÓN****10.1.5 Sistemas sostenibles de cultivos agroindustriales****PUNTOS: 3,75****Porcentaje de superficie determinada en Red Natura 2000****PUNTOS: 0,00 0.0%**

REF.	REFERENCIA SIGPAC	CULTIVO	DESCRIPCIÓN CULTIVO	S/R	<u>SUP.</u>	<u>SUP.</u>
					<u>PROPUESTA</u>	<u>CUMPLE</u>
					(ha)	(ha)
1811319	11-030-001-00033-002	81263	ALGODON-DP419	R	7,01	0,00
1811318	11-030-001-00057-002	81263	ALGODON-DP419	S	0,63	0,00
1811289	11-030-007-00015-002	3745	TRIGO DURO-SOLEA	S	6,22	0,00
1811284	11-030-007-00015-006	3745	TRIGO DURO-SOLEA	S	0,42	0,00
1811295	11-030-007-00015-007	3745	TRIGO DURO-SOLEA	S	3,37	0,00
1811293	11-030-007-00016-001	3745	TRIGO DURO-SOLEA	S	10,44	0,00
1811320	11-030-013-00029-001	81208	ALGODON-LIDER	S	9,24	0,00

**Porcentaje de superficie determinada situada en zonas RAMSAR****PUNTOS: 0,00 0.0%**

REF.	REFERENCIA SIGPAC	CULTIVO	DESCRIPCIÓN CULTIVO	S/R	<u>SUP.</u>	<u>SUP.</u>
					<u>PROPUESTA</u>	<u>CUMPLE</u>
					(ha)	(ha)
1811319	11-030-001-00033-002	81263	ALGODON-DP419	R	7,01	0,00
1811318	11-030-001-00057-002	81263	ALGODON-DP419	S	0,63	0,00
1811289	11-030-007-00015-002	3745	TRIGO DURO-SOLEA	S	6,22	0,00
1811284	11-030-007-00015-006	3745	TRIGO DURO-SOLEA	S	0,42	0,00
1811295	11-030-007-00015-007	3745	TRIGO DURO-SOLEA	S	3,37	0,00
1811293	11-030-007-00016-001	3745	TRIGO DURO-SOLEA	S	10,44	0,00
1811320	11-030-013-00029-001	81208	ALGODON-LIDER	S	9,24	0,00

**Porcentaje de superficie determinada en zonas vulnerables a la contaminación por nitratos****PUNTOS: 3,75 75.25%**

REF.	REFERENCIA SIGPAC	CULTIVO	DESCRIPCIÓN CULTIVO	S/R	<u>SUP.</u>	<u>SUP.</u>
					<u>PROPUESTA</u>	<u>CUMPLE</u>
					(ha)	(ha)
1811319	11-030-001-00033-002	81263	ALGODON-DP419	R	7,01	7,01
1811318	11-030-001-00057-002	81263	ALGODON-DP419	S	0,63	0,63
1811289	11-030-007-00015-002	3745	TRIGO DURO-SOLEA	S	6,22	6,22
1811284	11-030-007-00015-006	3745	TRIGO DURO-SOLEA	S	0,42	0,42
1811295	11-030-007-00015-007	3745	TRIGO DURO-SOLEA	S	3,37	3,37
1811293	11-030-007-00016-001	3745	TRIGO DURO-SOLEA	S	10,44	10,44
1811320	11-030-013-00029-001	81208	ALGODON-LIDER	S	9,24	0,00

**Titulares de explotaciones que hayan adquirido el compromiso voluntario de establecimiento de una enmienda natural mediante un cultivo de crucifera para su enterrado en verde****PUNTOS: 0,00 N**



<b>APELLIDOS Y NOMBRE / RAZÓN SOCIAL</b>	<b>NIF</b>	<b>EXPEDIENTE</b>	<b>SUP. PROPUESTA (ha)</b>
HERMANOS FERRIS RUIZ COMUNIDAD	E11420973	2007519	80,69

<b>PROPUESTA</b>	<b>SOLICITA PRIMA VOL.</b>
ADMITIDO	NO

**IMPORTE POR ANUALIDAD**

<b>CAMPAÑA</b>	<b>IMPORTE MÁXIMO SUBVENCIONABLE</b>	<b>IMPORTE MEDIO DE TRANSFERENCIA (€/ha)</b>
2015	18.638,24 €	230,99 €
2016	18.638,24 €	230,99 €
2017	18.638,24 €	230,99 €
2018	18.638,24 €	230,99 €
2019	18.638,24 €	230,99 €

**RECINTOS PROPUESTOS**

<b>REF.</b>	<b>REFERENCIA SIGPAC</b>	<b>CULTIVO</b>	<b>DESCRIPCIÓN CULTIVO</b>	<b>S/R</b>	<b>SUP. DEC. ADMIN. (ha)</b>	<b>SUP. PROPUESTA (ha)</b>
2332881	11-020-003-00076-001	81190	ALGODON-ALEXANDROS	S	62,99	62,99
2332882	11-020-003-00076-001	81190	ALGODON-ALEXANDROS	S	17,70	17,70

**RESUMEN CRITERIOS DE PRIORIZACIÓN****10.1.5 Sistemas sostenibles de cultivos agroindustriales** PUNTOS: 4,00

	<b>PUNTOS</b>	<b>CUMPLE</b>
Porcentaje de superficie determinada en Red Natura 2000	0,00	0.0%
Porcentaje de superficie determinada situada en zonas RAMSAR	0,00	0.0%
Porcentaje de superficie determinada en zonas vulnerables a la contaminación por nitratos	4,00	100.0%
Titulares de explotaciones que hayan adquirido el compromiso voluntario de establecimiento de una enmienda natural mediante un cultivo de crucifera para su enterrado en verde	0,00	N

**DETALLE CRITERIOS DE PRIORIZACIÓN****10.1.5 Sistemas sostenibles de cultivos agroindustriales** PUNTOS: 4,00

<b>REF.</b>	<b>REFERENCIA SIGPAC</b>	<b>CULTIVO</b>	<b>DESCRIPCIÓN CULTIVO</b>	<b>S/R</b>	<b>SUP. PROPUESTA (ha)</b>	<b>SUP. CUMPLE (ha)</b>
2332882	11-020-003-00076-001	81190	ALGODON-ALEXANDROS	S	17,70	0,00
2332881	11-020-003-00076-001	81190	ALGODON-ALEXANDROS	S	62,99	0,00

	<b>PUNTOS</b>	<b>CUMPLE</b>
Porcentaje de superficie determinada en Red Natura 2000	0,00	0.0%
Porcentaje de superficie determinada situada en zonas RAMSAR	0,00	0.0%
Porcentaje de superficie determinada en zonas vulnerables a la contaminación por nitratos	4,00	100.0%
Titulares de explotaciones que hayan adquirido el compromiso voluntario de establecimiento de una enmienda natural mediante un cultivo de crucifera para su enterrado en verde	0,00	N

<b>REF.</b>	<b>REFERENCIA SIGPAC</b>	<b>CULTIVO</b>	<b>DESCRIPCIÓN CULTIVO</b>	<b>S/R</b>	<b>SUP. PROPUESTA (ha)</b>	<b>SUP. CUMPLE (ha)</b>
2332882	11-020-003-00076-001	81190	ALGODON-ALEXANDROS	S	17,70	17,70
2332881	11-020-003-00076-001	81190	ALGODON-ALEXANDROS	S	62,99	62,99

<b><u>APELLIDOS Y NOMBRE / RAZÓN SOCIAL</u></b>	<b><u>NIF</u></b>	<b><u>EXPEDIENTE</u></b>	<b><u>SUP. PROPUESTA (ha)</u></b>
HERMANOS HERRAINZ HIDALGO,S.L.	B41825431	2004477	7,37
<b><u>PROPUESTA ADMITIDO</u></b>	<b><u>SOLICITA PRIMA VOL. SI</u></b>	<b><u>PROPUESTA PRIMA VOL. ADMITIDO</u></b>	

**IMPORTE POR ANUALIDAD**

<b><u>CAMPAÑA</u></b>	<b><u>IMPORTE MÁXIMO SUBVENCIONABLE</u></b>	<b><u>IMPORTE MEDIO DE TRANSFERENCIA (€/ha)</u></b>
2015	3.194,45 €	433,44 €
2016	3.194,45 €	433,44 €
2017	3.194,45 €	433,44 €
2018	3.194,45 €	433,44 €
2019	3.194,45 €	433,44 €

**RECINTOS PROPUESTOS**

<b><u>REF.</u></b>	<b><u>REFERENCIA SIGPAC</u></b>	<b><u>CULTIVO</u></b>	<b><u>DESCRIPCIÓN CULTIVO</u></b>	<b><u>S/R</u></b>	<b><u>SUP. DEC. ADMIN. (ha)</u></b>	<b><u>SUP. PROPUESTA (ha)</u></b>
2190222	41-039-030-00106-001	3141	TRIGO DURO-DON RICARDO	R	7,37	7,37

**RESUMEN CRITERIOS DE PRIORIZACIÓN**

<b>10.1.5 Sistemas sostenibles de cultivos agroindustriales</b>	<b>PUNTOS: 5,00</b>		
<b>Porcentaje de superficie determinada en Red Natura 2000</b>	<b>PUNTOS: 0,00</b>	<b>CUMPLE 0.0%</b>	
<b>Porcentaje de superficie determinada situada en zonas RAMSAR</b>	<b>PUNTOS: 0,00</b>	<b>CUMPLE 0.0%</b>	
<b>Porcentaje de superficie determinada en zonas vulnerables a la contaminación por nitratos</b>	<b>PUNTOS: 4,00</b>	<b>CUMPLE 100.0%</b>	
<b>Titulares de explotaciones que hayan adquirido el compromiso voluntario de establecimiento de una enmienda natural mediante un cultivo de crucifera para su enterrado en verde</b>	<b>PUNTOS: 1,00</b>	<b>CUMPLE S</b>	

**DETALLE CRITERIOS DE PRIORIZACIÓN**

<b>10.1.5 Sistemas sostenibles de cultivos agroindustriales</b>	<b>PUNTOS: 5,00</b>		
<b>Porcentaje de superficie determinada en Red Natura 2000</b>	<b>PUNTOS: 0,00</b>	<b>CUMPLE 0.0%</b>	
<b>Porcentaje de superficie determinada situada en zonas RAMSAR</b>	<b>PUNTOS: 0,00</b>	<b>CUMPLE 0.0%</b>	
<b>Porcentaje de superficie determinada en zonas vulnerables a la contaminación por nitratos</b>	<b>PUNTOS: 4,00</b>	<b>CUMPLE 100.0%</b>	
<b>Titulares de explotaciones que hayan adquirido el compromiso voluntario de establecimiento de una enmienda natural mediante un cultivo de crucifera para su enterrado en verde</b>	<b>PUNTOS: 1,00</b>	<b>CUMPLE S</b>	

<b><u>REF.</u></b>	<b><u>REFERENCIA SIGPAC</u></b>	<b><u>CULTIVO</u></b>	<b><u>DESCRIPCIÓN CULTIVO</u></b>	<b><u>S/R</u></b>	<b><u>SUP. PROPUESTA (ha)</u></b>	<b><u>SUP. CUMPLE (ha)</u></b>
2190222	41-039-030-00106-001	3141	TRIGO DURO-DON RICARDO	R	7,37	0,00

<b><u>REF.</u></b>	<b><u>REFERENCIA SIGPAC</u></b>	<b><u>CULTIVO</u></b>	<b><u>DESCRIPCIÓN CULTIVO</u></b>	<b><u>S/R</u></b>	<b><u>SUP. PROPUESTA (ha)</u></b>	<b><u>SUP. CUMPLE (ha)</u></b>
2190222	41-039-030-00106-001	3141	TRIGO DURO-DON RICARDO	R	7,37	0,00

<b><u>REF.</u></b>	<b><u>REFERENCIA SIGPAC</u></b>	<b><u>CULTIVO</u></b>	<b><u>DESCRIPCIÓN CULTIVO</u></b>	<b><u>S/R</u></b>	<b><u>SUP. PROPUESTA (ha)</u></b>	<b><u>SUP. CUMPLE (ha)</u></b>
2190222	41-039-030-00106-001	3141	TRIGO DURO-DON RICARDO	R	7,37	7,37



<u>APELLIDOS Y NOMBRE / RAZÓN SOCIAL</u>	<u>NIF</u>	<u>EXPEDIENTE</u>	<u>SUP. PROPUESTA (ha)</u>
HERMANOS LINARES GARCIA C.B.	E11593795	2006337	11,00

<u>PROPUESTA</u>	<u>SOLICITA PRIMA VOL.</u>	<u>PROPUESTA PRIMA VOL.</u>
ADMITIDO	SI	ADMITIDO

**IMPORTE POR ANUALIDAD**

<u>CAMPAÑA</u>	<u>IMPORTE MÁXIMO SUBVENCIONABLE</u>	<u>IMPORTE MEDIO DE TRANSFERENCIA (€/ha)</u>
2015	4.767,84 €	433,44 €
2016	4.767,84 €	433,44 €
2017	4.767,84 €	433,44 €
2018	4.767,84 €	433,44 €
2019	4.767,84 €	433,44 €

**RECINTOS PROPUESTOS**

<u>REF.</u>	<u>REFERENCIA SIGPAC</u>	<u>CULTIVO</u>	<u>DESCRIPCIÓN CULTIVO</u>	<u>S/R</u>	<u>SUP. DEC. ADMIN. (ha)</u>	<u>SUP. PROPUESTA (ha)</u>
2017214	11-027-016-00014-001	81320	ALGODON-DP396	R	11,00	11,00

**RESUMEN CRITERIOS DE PRIORIZACIÓN**

<b>10.1.5 Sistemas sostenibles de cultivos agroindustriales</b>	<b>PUNTOS: 5,00</b>	<b>PUNTOS</b>	<b>CUMPLE</b>
Porcentaje de superficie determinada en Red Natura 2000		0,00	0.0%
Porcentaje de superficie determinada situada en zonas RAMSAR		0,00	0.0%
Porcentaje de superficie determinada en zonas vulnerables a la contaminación por nitratos		4,00	100.0%
Titulares de explotaciones que hayan adquirido el compromiso voluntario de establecimiento de una enmienda natural mediante un cultivo de crucifera para su enterrado en verde		1,00	S

**DETALLE CRITERIOS DE PRIORIZACIÓN**

<b>10.1.5 Sistemas sostenibles de cultivos agroindustriales</b>	<b>PUNTOS: 5,00</b>	<b>PUNTOS</b>	<b>CUMPLE</b>			
Porcentaje de superficie determinada en Red Natura 2000		PUNTOS: 0,00	0.0%			
		<u>SUP. PROPUESTA (ha)</u>	<u>SUP. CUMPLE (ha)</u>			
<u>REF.</u>	<u>REFERENCIA SIGPAC</u>	<u>CULTIVO</u>	<u>DESCRIPCIÓN CULTIVO</u>	<u>S/R</u>		
2017214	11-027-016-00014-001	81320	ALGODON-DP396	R	11,00	0,00
Porcentaje de superficie determinada situada en zonas RAMSAR		PUNTOS: 0,00	0.0%			
		<u>SUP. PROPUESTA (ha)</u>	<u>SUP. CUMPLE (ha)</u>			
<u>REF.</u>	<u>REFERENCIA SIGPAC</u>	<u>CULTIVO</u>	<u>DESCRIPCIÓN CULTIVO</u>	<u>S/R</u>		
2017214	11-027-016-00014-001	81320	ALGODON-DP396	R	11,00	0,00
Porcentaje de superficie determinada en zonas vulnerables a la contaminación por nitratos		PUNTOS: 4,00	100.0%			
		<u>SUP. PROPUESTA (ha)</u>	<u>SUP. CUMPLE (ha)</u>			
<u>REF.</u>	<u>REFERENCIA SIGPAC</u>	<u>CULTIVO</u>	<u>DESCRIPCIÓN CULTIVO</u>	<u>S/R</u>		
2017214	11-027-016-00014-001	81320	ALGODON-DP396	R	11,00	11,00
Titulares de explotaciones que hayan adquirido el compromiso voluntario de establecimiento de una enmienda natural mediante un cultivo de crucifera para su enterrado en verde		PUNTOS: 1,00	S			



<b><u>APELLIDOS Y NOMBRE / RAZÓN SOCIAL</u></b>	<b><u>NIF</u></b>	<b><u>EXPEDIENTE</u></b>	<b><u>SUP. PROPUESTA (ha)</u></b>
HERMANOS PEREZ CORRAL, CB	E11654597	2007662	70,28

<b><u>PROPUESTA</u></b>	<b><u>SOLICITA PRIMA VOL.</u></b>
INADMITIDO	NO

**IMPORTE POR ANUALIDAD**

<u>CAMPAÑA</u>	<u>IMPORTE MÁXIMO SUBVENCIONABLE</u>	<u>IMPORTE MEDIO DE TRANSFERENCIA (€/ha)</u>
2015	16.885,01 €	240,25 €
2016	16.885,01 €	240,25 €
2017	16.885,01 €	240,25 €
2018	16.885,01 €	240,25 €
2019	16.885,01 €	240,25 €

**RECINTOS PROPUESTOS**

<u>REF.</u>	<u>REFERENCIA SIGPAC</u>	<u>CULTIVO</u>	<u>DESCRIPCIÓN CULTIVO</u>	<u>S/R</u>	<u>SUP. DEC. ADMIN. (ha)</u>	<u>SUP. PROPUESTA (ha)</u>
2557068	11-041-032-00005-003	81216	ALGODON-CARISMA	S	18,73	18,73
2557069	11-041-032-00005-003	81377	ALGODON-ELSA	S	17,98	17,98
2557071	11-041-032-00005-003	82138	REMOLACHA-VEJER	R	9,19	9,19
2557070	11-041-032-00017-003	81377	ALGODON-ELSA	S	8,84	8,84
2557072	11-041-033-00007-004	82107	REMOLACHA-PORTAL	R	11,84	11,83
2557073	11-041-033-00008-001	82107	REMOLACHA-PORTAL	R	3,71	3,71

**INCIDENCIAS****INCIDENCIA DESCRIPCIÓN**

218 La superficie total declarada sobre un mismo recinto en el conjunto de los expedientes, no puede superar la superficie total que el SIGPAC establece para ese recinto.  
Ref:2557072 Recinto:11-041-033-00007-004 Cultivo:82107 REMOLACHA-PORTAL Regadío Suma de superficies declaradas para este recinto por todos los solicitantes (Áreas):3169 Superficie SIGPAC medida para este recinto (Áreas):3168 Exceso de superficie declarada (Hectáreas):0,01

**RESUMEN CRITERIOS DE PRIORIZACIÓN****10.1.5 Sistemas sostenibles de cultivos agroindustriales****PUNTOS: 0,00**

	<b><u>PUNTOS</u></b>	<b><u>CUMPLE</u></b>
Porcentaje de superficie determinada en Red Natura 2000	0,00	0.0%
Porcentaje de superficie determinada situada en zonas RAMSAR	0,00	0.0%
Porcentaje de superficie determinada en zonas vulnerables a la contaminación por nitratos	0,00	0.0%
Titulares de explotaciones que hayan adquirido el compromiso voluntario de establecimiento de una enmienda natural mediante un cultivo de crucífera para su enterrado en verde	0,00	N



**DETALLE CRITERIOS DE PRIORIZACIÓN****10.1.5 Sistemas sostenibles de cultivos agroindustriales****PUNTOS: 0,00****Porcentaje de superficie determinada en Red Natura 2000****PUNTOS: 0,00 0.0%**

<u>REF.</u>	<u>REFERENCIA SIGPAC</u>	<u>CULTIVO</u>	<u>DESCRIPCIÓN CULTIVO</u>	<u>S/R</u>	<u>SUP.</u>	<u>SUP.</u>
					<u>PROPUESTA</u>	<u>CUMPLE</u>
					(ha)	(ha)
2557068	11-041-032-00005-003	81216	ALGODON-CARISMA	S	18,73	0,00
2557069	11-041-032-00005-003	81377	ALGODON-ELSA	S	17,98	0,00
2557071	11-041-032-00005-003	82138	REMOLACHA-VEJER	R	9,19	0,00
2557070	11-041-032-00017-003	81377	ALGODON-ELSA	S	8,84	0,00
2557072	11-041-033-00007-004	82107	REMOLACHA-PORTAL	R	11,83	0,00
2557073	11-041-033-00008-001	82107	REMOLACHA-PORTAL	R	3,71	0,00

**Porcentaje de superficie determinada situada en zonas RAMSAR****PUNTOS: 0,00 0.0%**

<u>REF.</u>	<u>REFERENCIA SIGPAC</u>	<u>CULTIVO</u>	<u>DESCRIPCIÓN CULTIVO</u>	<u>S/R</u>	<u>SUP.</u>	<u>SUP.</u>
					<u>PROPUESTA</u>	<u>CUMPLE</u>
					(ha)	(ha)
2557068	11-041-032-00005-003	81216	ALGODON-CARISMA	S	18,73	0,00
2557069	11-041-032-00005-003	81377	ALGODON-ELSA	S	17,98	0,00
2557071	11-041-032-00005-003	82138	REMOLACHA-VEJER	R	9,19	0,00
2557070	11-041-032-00017-003	81377	ALGODON-ELSA	S	8,84	0,00
2557072	11-041-033-00007-004	82107	REMOLACHA-PORTAL	R	11,83	0,00
2557073	11-041-033-00008-001	82107	REMOLACHA-PORTAL	R	3,71	0,00

**Porcentaje de superficie determinada en zonas vulnerables a la contaminación por nitratos****PUNTOS: 0,00 0.0%**

<u>REF.</u>	<u>REFERENCIA SIGPAC</u>	<u>CULTIVO</u>	<u>DESCRIPCIÓN CULTIVO</u>	<u>S/R</u>	<u>SUP.</u>	<u>SUP.</u>
					<u>PROPUESTA</u>	<u>CUMPLE</u>
					(ha)	(ha)
2557068	11-041-032-00005-003	81216	ALGODON-CARISMA	S	18,73	0,00
2557069	11-041-032-00005-003	81377	ALGODON-ELSA	S	17,98	0,00
2557071	11-041-032-00005-003	82138	REMOLACHA-VEJER	R	9,19	0,00
2557070	11-041-032-00017-003	81377	ALGODON-ELSA	S	8,84	0,00
2557072	11-041-033-00007-004	82107	REMOLACHA-PORTAL	R	11,83	0,00
2557073	11-041-033-00008-001	82107	REMOLACHA-PORTAL	R	3,71	0,00

**Titulares de explotaciones que hayan adquirido el compromiso voluntario de establecimiento de una enmienda natural mediante un cultivo de crucifera para su enterrado en verde****PUNTOS: 0,00 N**

<b><u>APELLIDOS Y NOMBRE / RAZÓN SOCIAL</u></b>	<b><u>NIF</u></b>	<b><u>EXPEDIENTE</u></b>	<b><u>SUP. PROPUESTA (ha)</u></b>
HERMANOS RAMIREZ HOLGADO, CB	E11678331	2007203	5,00

<b><u>PROPUESTA</u></b>	<b><u>SOLICITA PRIMA VOL.</u></b>
INADMITIDO	NO

**IMPORTE POR ANUALIDAD**

<u>CAMPAÑA</u>	<u>IMPORTE MÁXIMO SUBVENCIONABLE</u>	<u>IMPORTE MEDIO DE TRANSFERENCIA (€/ha)</u>
2015	1.451,35 €	290,27 €
2016	1.451,35 €	290,27 €
2017	1.451,35 €	290,27 €
2018	1.451,35 €	290,27 €
2019	1.451,35 €	290,27 €

**RECINTOS PROPUESTOS**

<u>REF.</u>	<u>REFERENCIA SIGPAC</u>	<u>CULTIVO</u>	<u>DESCRIPCIÓN CULTIVO</u>	<u>S/R</u>	<u>SUP. DEC. ADMIN. (ha)</u>	<u>SUP. PROPUESTA (ha)</u>
1909279	11-041-035-00031-001	82107	REMOLACHA-PORTAL	R	0,08	0,08
1909280	11-041-035-00033-001	82107	REMOLACHA-PORTAL	R	4,92	4,92

**RESUMEN CRITERIOS DE PRIORIZACIÓN****10.1.5 Sistemas sostenibles de cultivos agroindustriales** PUNTOS: 0,00

	<u>PUNTOS</u>	<u>CUMPLE</u>
Porcentaje de superficie determinada en Red Natura 2000	0,00	0.0%
Porcentaje de superficie determinada situada en zonas RAMSAR	0,00	0.0%
Porcentaje de superficie determinada en zonas vulnerables a la contaminación por nitratos	0,00	0.0%
Titulares de explotaciones que hayan adquirido el compromiso voluntario de establecimiento de una enmienda natural mediante un cultivo de crucifera para su enterrado en verde	0,00	N

**DETALLE CRITERIOS DE PRIORIZACIÓN****10.1.5 Sistemas sostenibles de cultivos agroindustriales** PUNTOS: 0,00

<u>REF.</u>	<u>REFERENCIA SIGPAC</u>	<u>CULTIVO</u>	<u>DESCRIPCIÓN CULTIVO</u>	<u>S/R</u>	<u>SUP. PROPUESTA (ha)</u>	<u>SUP. CUMPLE (ha)</u>
1909279	11-041-035-00031-001	82107	REMOLACHA-PORTAL	R	0,08	0,00
1909280	11-041-035-00033-001	82107	REMOLACHA-PORTAL	R	4,92	0,00

	<u>PUNTOS</u>	<u>SUP. PROPUESTA (ha)</u>	<u>SUP. CUMPLE (ha)</u>
Porcentaje de superficie determinada en Red Natura 2000	0,00	0,00	0.0%
Porcentaje de superficie determinada situada en zonas RAMSAR	0,00	0,08	0.0%
Porcentaje de superficie determinada en zonas vulnerables a la contaminación por nitratos	0,00	4,92	0.0%
Titulares de explotaciones que hayan adquirido el compromiso voluntario de establecimiento de una enmienda natural mediante un cultivo de crucifera para su enterrado en verde	0,00		N

<u>REF.</u>	<u>REFERENCIA SIGPAC</u>	<u>CULTIVO</u>	<u>DESCRIPCIÓN CULTIVO</u>	<u>S/R</u>	<u>SUP. PROPUESTA (ha)</u>	<u>SUP. CUMPLE (ha)</u>
1909279	11-041-035-00031-001	82107	REMOLACHA-PORTAL	R	0,08	0,00
1909280	11-041-035-00033-001	82107	REMOLACHA-PORTAL	R	4,92	0,00

<b><u>APELLIDOS Y NOMBRE / RAZÓN SOCIAL</u></b>	<b><u>NIF</u></b>	<b><u>EXPEDIENTE</u></b>	<b><u>SUP. PROPUESTA (ha)</u></b>
HERMANOS SÁNCHEZ CANTERO CB	E72164312	2000780	8,37

<b><u>PROPUESTA</u></b>	<b><u>SOLICITA PRIMA VOL.</u></b>
INADMITIDO	NO

**IMPORTE POR ANUALIDAD**

<u>CAMPAÑA</u>	<u>IMPORTE MÁXIMO SUBVENCIONABLE</u>	<u>IMPORTE MEDIO DE TRANSFERENCIA (€/ha)</u>
2015	2.429,56 €	290,27 €
2016	2.429,56 €	290,27 €
2017	2.429,56 €	290,27 €
2018	2.429,56 €	290,27 €
2019	2.429,56 €	290,27 €

**RECINTOS PROPUESTOS**

<u>REF.</u>	<u>REFERENCIA SIGPAC</u>	<u>CULTIVO</u>	<u>DESCRIPCIÓN CULTIVO</u>	<u>S/R</u>	<u>SUP. DEC. ADMIN. (ha)</u>	<u>SUP. PROPUESTA (ha)</u>
1696030	11-043-008-00007-002	81268	ALGODON-JUNCAL	R	8,37	8,37

**RESUMEN CRITERIOS DE PRIORIZACIÓN**

<b>10.1.5 Sistemas sostenibles de cultivos agroindustriales</b>	<b>PUNTOS: 0,00</b>
---	---------------------

	<u>PUNTOS</u>	<u>CUMPLE</u>
Porcentaje de superficie determinada en Red Natura 2000	0,00	0.0%
Porcentaje de superficie determinada situada en zonas RAMSAR	0,00	0.0%
Porcentaje de superficie determinada en zonas vulnerables a la contaminación por nitratos	0,00	0.0%
Titulares de explotaciones que hayan adquirido el compromiso voluntario de establecimiento de una enmienda natural mediante un cultivo de crucifera para su enterrado en verde	0,00	N

**DETALLE CRITERIOS DE PRIORIZACIÓN**

<b>10.1.5 Sistemas sostenibles de cultivos agroindustriales</b>	<b>PUNTOS: 0,00</b>
---	---------------------

Porcentaje de superficie determinada en Red Natura 2000	<b>PUNTOS: 0,00</b>	<b>0.0%</b>
	<b><u>SUP. PROPUESTA (ha)</u></b>	<b><u>SUP. CUMPLE (ha)</u></b>
<b><u>REF.</u></b> <b><u>REFERENCIA SIGPAC</u></b> <b><u>CULTIVO</u></b> <b><u>DESCRIPCIÓN CULTIVO</u></b>	<b><u>S/R</u></b>	
1696030 11-043-008-00007-002 81268 ALGODON-JUNCAL	R	8,37 0,00
Porcentaje de superficie determinada situada en zonas RAMSAR	<b>PUNTOS: 0,00</b>	<b>0.0%</b>
	<b><u>SUP. PROPUESTA (ha)</u></b>	<b><u>SUP. CUMPLE (ha)</u></b>
<b><u>REF.</u></b> <b><u>REFERENCIA SIGPAC</u></b> <b><u>CULTIVO</u></b> <b><u>DESCRIPCIÓN CULTIVO</u></b>	<b><u>S/R</u></b>	
1696030 11-043-008-00007-002 81268 ALGODON-JUNCAL	R	8,37 0,00
Porcentaje de superficie determinada en zonas vulnerables a la contaminación por nitratos	<b>PUNTOS: 0,00</b>	<b>0.0%</b>
	<b><u>SUP. PROPUESTA (ha)</u></b>	<b><u>SUP. CUMPLE (ha)</u></b>
<b><u>REF.</u></b> <b><u>REFERENCIA SIGPAC</u></b> <b><u>CULTIVO</u></b> <b><u>DESCRIPCIÓN CULTIVO</u></b>	<b><u>S/R</u></b>	
1696030 11-043-008-00007-002 81268 ALGODON-JUNCAL	R	8,37 0,00
Titulares de explotaciones que hayan adquirido el compromiso voluntario de establecimiento de una enmienda natural mediante un cultivo de crucifera para su enterrado en verde	<b>PUNTOS: 0,00</b>	<b>N</b>



<b><u>APELLIDOS Y NOMBRE / RAZÓN SOCIAL</u></b>	<b><u>NIF</u></b>	<b><u>EXPEDIENTE</u></b>	<b><u>SUP. PROPUESTA (ha)</u></b>
HERNANDEZ FUENTES JUAN ANTONIO	31311614N	2007504	9,99
<b><u>PROPUESTA</u></b>	<b><u>SOLICITA PRIMA VOL.</u></b>	<b><u>PROPUESTA PRIMA VOL.</u></b>	
ADMITIDO	SI	ADMITIDO	

**IMPORTE POR ANUALIDAD**

<b><u>CAMPAÑA</u></b>	<b><u>IMPORTE MÁXIMO SUBVENCIONABLE</u></b>	<b><u>IMPORTE MEDIO DE TRANSFERENCIA (€/ha)</u></b>
2015	4.330,07 €	433,44 €
2016	4.330,07 €	433,44 €
2017	4.330,07 €	433,44 €
2018	4.330,07 €	433,44 €
2019	4.330,07 €	433,44 €

**RECINTOS PROPUESTOS**

<b><u>REF.</u></b>	<b><u>REFERENCIA SIGPAC</u></b>	<b><u>CULTIVO</u></b>	<b><u>DESCRIPCIÓN CULTIVO</u></b>	<b><u>S/R</u></b>	<b><u>SUP. DEC. ADMIN. (ha)</u></b>	<b><u>SUP. PROPUESTA (ha)</u></b>
1984798	11-030-011-00078-003	81263	ALGODON-DP419	R	0,61	0,61
1984797	11-030-011-00079-004	81263	ALGODON-DP419	R	0,32	0,32
1984796	11-030-011-00080-002	81263	ALGODON-DP419	R	0,56	0,56
1984795	11-030-011-00084-001	81336	ALGODON-BETICA	S	0,98	0,98
1984792	11-030-011-00345-004	81336	ALGODON-BETICA	S	0,02	0,02
1984794	11-030-017-00112-002	81336	ALGODON-BETICA	S	0,25	0,25
1984793	11-030-017-00113-002	81336	ALGODON-BETICA	S	2,93	2,93
1984799	11-030-017-00117-003	81336	ALGODON-BETICA	S	3,42	3,42
1984791	11-030-017-00118-001	81336	ALGODON-BETICA	S	0,90	0,90

**RESUMEN CRITERIOS DE PRIORIZACIÓN****10.1.5 Sistemas sostenibles de cultivos agroindustriales****PUNTOS: 2,34**

	<b><u>PUNTOS</u></b>	<b><u>CUMPLE</u></b>
Porcentaje de superficie determinada en Red Natura 2000	0,00	0.0%
Porcentaje de superficie determinada situada en zonas RAMSAR	0,00	0.0%
Porcentaje de superficie determinada en zonas vulnerables a la contaminación por nitratos	1,34	33.93%
Titulares de explotaciones que hayan adquirido el compromiso voluntario de establecimiento de una enmienda natural mediante un cultivo de crucífera para su enterrado en verde	1,00	S





**DETALLE CRITERIOS DE PRIORIZACIÓN****10.1.5 Sistemas sostenibles de cultivos agroindustriales****PUNTOS: 2,34****Porcentaje de superficie determinada en Red Natura 2000****PUNTOS: 0,00 0.0%**

REF.	REFERENCIA SIGPAC	CULTIVO	DESCRIPCIÓN CULTIVO	S/R	<u>SUP.</u>	<u>SUP.</u>
					<u>PROPUESTA</u>	<u>CUMPLE</u>
					(ha)	(ha)
1984798	11-030-011-00078-003	81263	ALGODON-DP419	R	0,61	0,00
1984797	11-030-011-00079-004	81263	ALGODON-DP419	R	0,32	0,00
1984796	11-030-011-00080-002	81263	ALGODON-DP419	R	0,56	0,00
1984795	11-030-011-00084-001	81336	ALGODON-BETICA	S	0,98	0,00
1984792	11-030-011-00345-004	81336	ALGODON-BETICA	S	0,02	0,00
1984794	11-030-017-00112-002	81336	ALGODON-BETICA	S	0,25	0,00
1984793	11-030-017-00113-002	81336	ALGODON-BETICA	S	2,93	0,00
1984799	11-030-017-00117-003	81336	ALGODON-BETICA	S	3,42	0,00
1984791	11-030-017-00118-001	81336	ALGODON-BETICA	S	0,90	0,00

**Porcentaje de superficie determinada situada en zonas RAMSAR****PUNTOS: 0,00 0.0%**

REF.	REFERENCIA SIGPAC	CULTIVO	DESCRIPCIÓN CULTIVO	S/R	<u>SUP.</u>	<u>SUP.</u>
					<u>PROPUESTA</u>	<u>CUMPLE</u>
					(ha)	(ha)
1984798	11-030-011-00078-003	81263	ALGODON-DP419	R	0,61	0,00
1984797	11-030-011-00079-004	81263	ALGODON-DP419	R	0,32	0,00
1984796	11-030-011-00080-002	81263	ALGODON-DP419	R	0,56	0,00
1984795	11-030-011-00084-001	81336	ALGODON-BETICA	S	0,98	0,00
1984792	11-030-011-00345-004	81336	ALGODON-BETICA	S	0,02	0,00
1984794	11-030-017-00112-002	81336	ALGODON-BETICA	S	0,25	0,00
1984793	11-030-017-00113-002	81336	ALGODON-BETICA	S	2,93	0,00
1984799	11-030-017-00117-003	81336	ALGODON-BETICA	S	3,42	0,00
1984791	11-030-017-00118-001	81336	ALGODON-BETICA	S	0,90	0,00

**Porcentaje de superficie determinada en zonas vulnerables a la contaminación por nitratos****PUNTOS: 1,34 33.93%**

REF.	REFERENCIA SIGPAC	CULTIVO	DESCRIPCIÓN CULTIVO	S/R	<u>SUP.</u>	<u>SUP.</u>
					<u>PROPUESTA</u>	<u>CUMPLE</u>
					(ha)	(ha)
1984798	11-030-011-00078-003	81263	ALGODON-DP419	R	0,61	0,61
1984797	11-030-011-00079-004	81263	ALGODON-DP419	R	0,32	0,32
1984796	11-030-011-00080-002	81263	ALGODON-DP419	R	0,56	0,56
1984795	11-030-011-00084-001	81336	ALGODON-BETICA	S	0,98	0,98
1984792	11-030-011-00345-004	81336	ALGODON-BETICA	S	0,02	0,02
1984794	11-030-017-00112-002	81336	ALGODON-BETICA	S	0,25	0,00
1984793	11-030-017-00113-002	81336	ALGODON-BETICA	S	2,93	0,00
1984799	11-030-017-00117-003	81336	ALGODON-BETICA	S	3,42	0,00
1984791	11-030-017-00118-001	81336	ALGODON-BETICA	S	0,90	0,90

**Titulares de explotaciones que hayan adquirido el compromiso voluntario de establecimiento de una enmienda natural mediante un cultivo de crucifera para su enterrado en verde****PUNTOS: 1,00 S**

<b><u>APELLIDOS Y NOMBRE / RAZÓN SOCIAL</u></b>	<b><u>NIF</u></b>	<b><u>EXPEDIENTE</u></b>	<b><u>SUP. PROPUESTA (ha)</u></b>
HERNANDEZ MANCHEÑO MANUELA	31660044S	2004950	4,33

<b><u>PROPUESTA</u></b>	<b><u>SOLICITA PRIMA VOL.</u></b>
ADMITIDO	NO

**IMPORTE POR ANUALIDAD**

<u>CAMPAÑA</u>	<u>IMPORTE MÁXIMO SUBVENCIONABLE</u>	<u>IMPORTE MEDIO DE TRANSFERENCIA (€/ha)</u>
2015	1.256,87 €	290,27 €
2016	1.256,87 €	290,27 €
2017	1.256,87 €	290,27 €
2018	1.256,87 €	290,27 €
2019	1.256,87 €	290,27 €

**RECINTOS PROPUESTOS**

<u>REF.</u>	<u>REFERENCIA SIGPAC</u>	<u>CULTIVO</u>	<u>DESCRIPCIÓN CULTIVO</u>	<u>S/R</u>	<u>SUP. DEC. ADMIN. (ha)</u>	<u>SUP. PROPUESTA (ha)</u>
1819472	11-020-135-00105-001	33736	GIRASOL-LG5687HO	R	4,33	4,33

**RESUMEN CRITERIOS DE PRIORIZACIÓN**

<b>10.1.5 Sistemas sostenibles de cultivos agroindustriales</b>	<b>PUNTOS: 4,00</b>
---	---------------------

	<u>PUNTOS</u>	<u>CUMPLE</u>
Porcentaje de superficie determinada en Red Natura 2000	0,00	0.0%
Porcentaje de superficie determinada situada en zonas RAMSAR	0,00	0.0%
Porcentaje de superficie determinada en zonas vulnerables a la contaminación por nitratos	4,00	100.0%
Titulares de explotaciones que hayan adquirido el compromiso voluntario de establecimiento de una enmienda natural mediante un cultivo de crucifera para su enterrado en verde	0,00	N

**DETALLE CRITERIOS DE PRIORIZACIÓN**

<b>10.1.5 Sistemas sostenibles de cultivos agroindustriales</b>	<b>PUNTOS: 4,00</b>
---	---------------------

Porcentaje de superficie determinada en Red Natura 2000	<b>PUNTOS: 0,00</b>	<b>0.0%</b>
	<b><u>SUP. PROPUESTA (ha)</u></b>	<b><u>SUP. CUMPLE (ha)</u></b>
<b><u>REF.</u></b> <b><u>REFERENCIA SIGPAC</u></b> <b><u>CULTIVO</u></b> <b><u>DESCRIPCIÓN CULTIVO</u></b>	<b><u>S/R</u></b>	
1819472 11-020-135-00105-001 33736 GIRASOL-LG5687HO	R	4,33 0,00
Porcentaje de superficie determinada situada en zonas RAMSAR	<b>PUNTOS: 0,00</b>	<b>0.0%</b>
	<b><u>SUP. PROPUESTA (ha)</u></b>	<b><u>SUP. CUMPLE (ha)</u></b>
<b><u>REF.</u></b> <b><u>REFERENCIA SIGPAC</u></b> <b><u>CULTIVO</u></b> <b><u>DESCRIPCIÓN CULTIVO</u></b>	<b><u>S/R</u></b>	
1819472 11-020-135-00105-001 33736 GIRASOL-LG5687HO	R	4,33 0,00
Porcentaje de superficie determinada en zonas vulnerables a la contaminación por nitratos	<b>PUNTOS: 4,00</b>	<b>100.0%</b>
	<b><u>SUP. PROPUESTA (ha)</u></b>	<b><u>SUP. CUMPLE (ha)</u></b>
<b><u>REF.</u></b> <b><u>REFERENCIA SIGPAC</u></b> <b><u>CULTIVO</u></b> <b><u>DESCRIPCIÓN CULTIVO</u></b>	<b><u>S/R</u></b>	
1819472 11-020-135-00105-001 33736 GIRASOL-LG5687HO	R	4,33 4,33
Titulares de explotaciones que hayan adquirido el compromiso voluntario de establecimiento de una enmienda natural mediante un cultivo de crucifera para su enterrado en verde	<b>PUNTOS: 0,00</b>	<b>N</b>



<u>APELLIDOS Y NOMBRE / RAZÓN SOCIAL</u>	<u>NIF</u>	<u>EXPEDIENTE</u>	<u>SUP. PROPUESTA (ha)</u>
HIDALGO ARGUESO JULIA	31385029B	2006868	14,94
<u>PROPUESTA ADMITIDO</u>	<u>SOLICITA PRIMA VOL. SI</u>	<u>PROPUESTA PRIMA VOL. ADMITIDO</u>	

**IMPORTE POR ANUALIDAD**

<u>CAMPAÑA</u>	<u>IMPORTE MÁXIMO SUBVENCIONABLE</u>	<u>IMPORTE MEDIO DE TRANSFERENCIA (€/ha)</u>
2015	6.475,59 €	433,44 €
2016	6.475,59 €	433,44 €
2017	6.475,59 €	433,44 €
2018	6.475,59 €	433,44 €
2019	6.475,59 €	433,44 €

**RECINTOS PROPUESTOS**

<u>REF.</u>	<u>REFERENCIA SIGPAC</u>	<u>CULTIVO</u>	<u>DESCRIPCIÓN CULTIVO</u>	<u>S/R</u>	<u>SUP. DEC. ADMIN. (ha)</u>	<u>SUP. PROPUESTA (ha)</u>
1830679	11-016-005-00100-002	81363	ALGODON-DP332	R	14,94	14,94

**RESUMEN CRITERIOS DE PRIORIZACIÓN**

<b>10.1.5 Sistemas sostenibles de cultivos agroindustriales</b>	<b>PUNTOS: 5,00</b>	<b>PUNTOS</b>	<b>CUMPLE</b>
Porcentaje de superficie determinada en Red Natura 2000		0,00	0.0%
Porcentaje de superficie determinada situada en zonas RAMSAR		0,00	0.0%
Porcentaje de superficie determinada en zonas vulnerables a la contaminación por nitratos		4,00	100.0%
Titulares de explotaciones que hayan adquirido el compromiso voluntario de establecimiento de una enmienda natural mediante un cultivo de crucífera para su enterrado en verde		1,00	S

**DETALLE CRITERIOS DE PRIORIZACIÓN**

<b>10.1.5 Sistemas sostenibles de cultivos agroindustriales</b>	<b>PUNTOS: 5,00</b>	<b>PUNTOS</b>	<b>CUMPLE</b>
Porcentaje de superficie determinada en Red Natura 2000		PUNTOS: 0,00	0.0%
		<u>SUP. PROPUESTA (ha)</u>	<u>SUP. CUMPLE (ha)</u>
REF. REFERENCIA SIGPAC CULTIVO DESCRIPCIÓN CULTIVO S/R		14,94	0,00
1830679 11-016-005-00100-002 81363 ALGODON-DP332 R			
Porcentaje de superficie determinada situada en zonas RAMSAR		PUNTOS: 0,00	0.0%
		<u>SUP. PROPUESTA (ha)</u>	<u>SUP. CUMPLE (ha)</u>
REF. REFERENCIA SIGPAC CULTIVO DESCRIPCIÓN CULTIVO S/R		14,94	0,00
1830679 11-016-005-00100-002 81363 ALGODON-DP332 R			
Porcentaje de superficie determinada en zonas vulnerables a la contaminación por nitratos		PUNTOS: 4,00	100.0%
		<u>SUP. PROPUESTA (ha)</u>	<u>SUP. CUMPLE (ha)</u>
REF. REFERENCIA SIGPAC CULTIVO DESCRIPCIÓN CULTIVO S/R		14,94	14,94
1830679 11-016-005-00100-002 81363 ALGODON-DP332 R			
Titulares de explotaciones que hayan adquirido el compromiso voluntario de establecimiento de una enmienda natural mediante un cultivo de crucífera para su enterrado en verde		PUNTOS: 1,00	S



<b><u>APELLIDOS Y NOMBRE / RAZÓN SOCIAL</u></b>	<b><u>NIF</u></b>	<b><u>EXPEDIENTE</u></b>	<b><u>SUP. PROPUESTA (ha)</u></b>
HIDALGO LABRADOR ROSALIA	31580248Y	2003806	8,37

<b><u>PROPUESTA</u></b>	<b><u>SOLICITA PRIMA VOL.</u></b>
INADMITIDO	NO

**IMPORTE POR ANUALIDAD**

<b><u>CAMPAÑA</u></b>	<b><u>IMPORTE MÁXIMO SUBVENCIONABLE</u></b>	<b><u>IMPORTE MEDIO DE TRANSFERENCIA (€/ha)</u></b>
2015	2.429,56 €	290,27 €
2016	2.429,56 €	290,27 €
2017	2.429,56 €	290,27 €
2018	2.429,56 €	290,27 €
2019	2.429,56 €	290,27 €

**RECINTOS PROPUESTOS**

<b><u>REF.</u></b>	<b><u>REFERENCIA SIGPAC</u></b>	<b><u>CULTIVO</u></b>	<b><u>DESCRIPCIÓN CULTIVO</u></b>	<b><u>S/R</u></b>	<b><u>SUP. DEC. ADMIN. (ha)</u></b>	<b><u>SUP. PROPUESTA (ha)</u></b>
1731313	11-010-006-00030-001	81216	ALGODON-CARISMA	R	3,77	3,77
1731315	11-010-006-00032-002	81216	ALGODON-CARISMA	R	4,47	4,47
1731316	11-010-006-00042-010	81216	ALGODON-CARISMA	R	0,08	0,08
1731314	11-010-006-00042-011	81216	ALGODON-CARISMA	R	0,05	0,05

**RESUMEN CRITERIOS DE PRIORIZACIÓN****10.1.5 Sistemas sostenibles de cultivos agroindustriales****PUNTOS: 0,00**

	<b><u>PUNTOS</u></b>	<b><u>CUMPLE</u></b>
Porcentaje de superficie determinada en Red Natura 2000	0,00	0.0%
Porcentaje de superficie determinada situada en zonas RAMSAR	0,00	0.0%
Porcentaje de superficie determinada en zonas vulnerables a la contaminación por nitratos	0,00	0.0%
Titulares de explotaciones que hayan adquirido el compromiso voluntario de establecimiento de una enmienda natural mediante un cultivo de crucífera para su enterrado en verde	0,00	N



**DETALLE CRITERIOS DE PRIORIZACIÓN****10.1.5 Sistemas sostenibles de cultivos agroindustriales****PUNTOS: 0,00****Porcentaje de superficie determinada en Red Natura 2000****PUNTOS: 0,00 0.0%**

<u>REF.</u>	<u>REFERENCIA SIGPAC</u>	<u>CULTIVO</u>	<u>DESCRIPCIÓN CULTIVO</u>	<u>S/R</u>	<u>SUP.</u>	<u>SUP.</u>
					<u>PROPUESTA</u>	<u>CUMPLE</u>
					<u>(ha)</u>	<u>(ha)</u>
1731313	11-010-006-00030-001	81216	ALGODON-CARISMA	R	3,77	0,00
1731315	11-010-006-00032-002	81216	ALGODON-CARISMA	R	4,47	0,00
1731316	11-010-006-00042-010	81216	ALGODON-CARISMA	R	0,08	0,00
1731314	11-010-006-00042-011	81216	ALGODON-CARISMA	R	0,05	0,00

**Porcentaje de superficie determinada situada en zonas RAMSAR****PUNTOS: 0,00 0.0%**

<u>REF.</u>	<u>REFERENCIA SIGPAC</u>	<u>CULTIVO</u>	<u>DESCRIPCIÓN CULTIVO</u>	<u>S/R</u>	<u>SUP.</u>	<u>SUP.</u>
					<u>PROPUESTA</u>	<u>CUMPLE</u>
					<u>(ha)</u>	<u>(ha)</u>
1731313	11-010-006-00030-001	81216	ALGODON-CARISMA	R	3,77	0,00
1731315	11-010-006-00032-002	81216	ALGODON-CARISMA	R	4,47	0,00
1731316	11-010-006-00042-010	81216	ALGODON-CARISMA	R	0,08	0,00
1731314	11-010-006-00042-011	81216	ALGODON-CARISMA	R	0,05	0,00

**Porcentaje de superficie determinada en zonas vulnerables a la contaminación por nitratos****PUNTOS: 0,00 0.0%**

<u>REF.</u>	<u>REFERENCIA SIGPAC</u>	<u>CULTIVO</u>	<u>DESCRIPCIÓN CULTIVO</u>	<u>S/R</u>	<u>SUP.</u>	<u>SUP.</u>
					<u>PROPUESTA</u>	<u>CUMPLE</u>
					<u>(ha)</u>	<u>(ha)</u>
1731313	11-010-006-00030-001	81216	ALGODON-CARISMA	R	3,77	0,00
1731315	11-010-006-00032-002	81216	ALGODON-CARISMA	R	4,47	0,00
1731316	11-010-006-00042-010	81216	ALGODON-CARISMA	R	0,08	0,00
1731314	11-010-006-00042-011	81216	ALGODON-CARISMA	R	0,05	0,00

**Titulares de explotaciones que hayan adquirido el compromiso voluntario de establecimiento de una enmienda natural mediante un cultivo de crucifera para su enterrado en verde****PUNTOS: 0,00 N**

<u>APELLIDOS Y NOMBRE / RAZÓN SOCIAL</u>	<u>NIF</u>	<u>EXPEDIENTE</u>	<u>SUP. PROPUESTA (ha)</u>
HIDALGO ORTEGA MANUEL	31566419T	2007772	2,60
<u>PROPUESTA</u>	<u>SOLICITA PRIMA VOL.</u>	<u>PROPUESTA PRIMA VOL.</u>	
ADMITIDO	SI	ADMITIDO	
<u>IMPORTE POR ANUALIDAD</u>			

<u>CAMPAÑA</u>	<u>IMPORTE MÁXIMO SUBVENCIONABLE</u>	<u>IMPORTE MEDIO DE TRANSFERENCIA (€/ha)</u>
2015	1.126,94 €	433,44 €
2016	1.126,94 €	433,44 €
2017	1.126,94 €	433,44 €
2018	1.126,94 €	433,44 €
2019	1.126,94 €	433,44 €

**RECINTOS PROPUESTOS**

<u>REF.</u>	<u>REFERENCIA SIGPAC</u>	<u>CULTIVO</u>	<u>DESCRIPCIÓN CULTIVO</u>	<u>S/R</u>	<u>SUP. DEC. ADMIN. (ha)</u>	<u>SUP. PROPUESTA (ha)</u>
2052598	11-020-114-00551-002	81361	ALGODON-INTERCOTT 211	R	2,60	2,60

**RESUMEN CRITERIOS DE PRIORIZACIÓN**

<b>10.1.5 Sistemas sostenibles de cultivos agroindustriales</b>	<b>PUNTOS: 5,00</b>	
	<u>PUNTOS</u>	<u>CUMPLE</u>
Porcentaje de superficie determinada en Red Natura 2000	0,00	0.0%
Porcentaje de superficie determinada situada en zonas RAMSAR	0,00	0.0%
Porcentaje de superficie determinada en zonas vulnerables a la contaminación por nitratos	4,00	100.0%
Titulares de explotaciones que hayan adquirido el compromiso voluntario de establecimiento de una enmienda natural mediante un cultivo de crucifera para su enterrado en verde	1,00	S

**DETALLE CRITERIOS DE PRIORIZACIÓN**

<b>10.1.5 Sistemas sostenibles de cultivos agroindustriales</b>	<b>PUNTOS: 5,00</b>		
	<u>S/R</u>	<u>SUP. PROPUESTA (ha)</u>	<u>SUP. CUMPLE (ha)</u>
Porcentaje de superficie determinada en Red Natura 2000		PUNTOS: 0,00	0.0%
		2,60	0,00
		2,60	0,00
Porcentaje de superficie determinada situada en zonas RAMSAR		PUNTOS: 0,00	0.0%
		2,60	0,00
		2,60	0,00
Porcentaje de superficie determinada en zonas vulnerables a la contaminación por nitratos		PUNTOS: 4,00	100.0%
		2,60	2,60
		2,60	2,60
Titulares de explotaciones que hayan adquirido el compromiso voluntario de establecimiento de una enmienda natural mediante un cultivo de crucifera para su enterrado en verde		PUNTOS: 1,00	S



<u>APELLIDOS Y NOMBRE / RAZÓN SOCIAL</u>	<u>NIF</u>	<u>EXPEDIENTE</u>	<u>SUP. PROPUESTA (ha)</u>
HIERRO SEVILLA ANTONIO	75851657A	2003789	4,82

<u>PROPUESTA</u>	<u>SOLICITA PRIMA VOL.</u>
INADMITIDO	NO

**IMPORTE POR ANUALIDAD**

<u>CAMPAÑA</u>	<u>IMPORTE MÁXIMO SUBVENCIONABLE</u>	<u>IMPORTE MEDIO DE TRANSFERENCIA (€/ha)</u>
2015	1.399,10 €	290,27 €
2016	1.399,10 €	290,27 €
2017	1.399,10 €	290,27 €
2018	1.399,10 €	290,27 €
2019	1.399,10 €	290,27 €

**RECINTOS PROPUESTOS**

<u>REF.</u>	<u>REFERENCIA SIGPAC</u>	<u>CULTIVO</u>	<u>DESCRIPCIÓN CULTIVO</u>	<u>S/R</u>	<u>SUP. DEC. ADMIN. (ha)</u>	<u>SUP. PROPUESTA (ha)</u>
1728434	11-006-041-00013-001	81377	ALGODON-ELSA	R	1,86	1,86
1728435	11-006-092-00016-005	81151	ALGODON-CELIA	R	0,01	0,00
1728436	11-006-092-00017-001	81377	ALGODON-ELSA	R	2,96	2,96

**INCIDENCIAS****INCIDENCIA DESCRIPCIÓN**

218 La superficie total declarada sobre un mismo recinto en el conjunto de los expedientes, no puede superar la superficie total que el SIGPAC establece para ese recinto.  
Ref:1728435 Recinto:11-006-092-00016-005 Cultivo:81151 ALGODON-CELIA Regadío Suma de superficies declaradas para este recinto por todos los solicitantes (Áreas):93 Superficie SIGPAC medida para este recinto (Áreas):92 Exceso de superficie declarada (Hectáreas):0,01

**RESUMEN CRITERIOS DE PRIORIZACIÓN****10.1.5 Sistemas sostenibles de cultivos agroindustriales****PUNTOS:** 0,00

	<u>PUNTOS</u>	<u>CUMPLE</u>
Porcentaje de superficie determinada en Red Natura 2000	0,00	0.0%
Porcentaje de superficie determinada situada en zonas RAMSAR	0,00	0.0%
Porcentaje de superficie determinada en zonas vulnerables a la contaminación por nitratos	0,00	0.0%
Titulares de explotaciones que hayan adquirido el compromiso voluntario de establecimiento de una enmienda natural mediante un cultivo de crucífera para su enterrado en verde	0,00	N



**DETALLE CRITERIOS DE PRIORIZACIÓN****10.1.5 Sistemas sostenibles de cultivos agroindustriales****PUNTOS: 0,00****Porcentaje de superficie determinada en Red Natura 2000****PUNTOS: 0,00 0.0%**

<u>REF.</u>	<u>REFERENCIA SIGPAC</u>	<u>CULTIVO</u>	<u>DESCRIPCIÓN CULTIVO</u>	<u>S/R</u>	<u>SUP.</u>	<u>SUP.</u>
					<u>PROPUESTA</u>	<u>CUMPLE</u>
					(ha)	(ha)
1728434	11-006-041-00013-001	81377	ALGODON-ELSA	R	1,86	0,00
1728435	11-006-092-00016-005	81151	ALGODON-CELIA	R	0,00	0,00
1728436	11-006-092-00017-001	81377	ALGODON-ELSA	R	2,96	0,00

**Porcentaje de superficie determinada situada en zonas RAMSAR****PUNTOS: 0,00 0.0%**

<u>REF.</u>	<u>REFERENCIA SIGPAC</u>	<u>CULTIVO</u>	<u>DESCRIPCIÓN CULTIVO</u>	<u>S/R</u>	<u>SUP.</u>	<u>SUP.</u>
					<u>PROPUESTA</u>	<u>CUMPLE</u>
					(ha)	(ha)
1728434	11-006-041-00013-001	81377	ALGODON-ELSA	R	1,86	0,00
1728435	11-006-092-00016-005	81151	ALGODON-CELIA	R	0,00	0,00
1728436	11-006-092-00017-001	81377	ALGODON-ELSA	R	2,96	0,00

**Porcentaje de superficie determinada en zonas vulnerables a la contaminación por nitratos****PUNTOS: 0,00 0.0%**

<u>REF.</u>	<u>REFERENCIA SIGPAC</u>	<u>CULTIVO</u>	<u>DESCRIPCIÓN CULTIVO</u>	<u>S/R</u>	<u>SUP.</u>	<u>SUP.</u>
					<u>PROPUESTA</u>	<u>CUMPLE</u>
					(ha)	(ha)
1728434	11-006-041-00013-001	81377	ALGODON-ELSA	R	1,86	0,00
1728435	11-006-092-00016-005	81151	ALGODON-CELIA	R	0,00	0,00
1728436	11-006-092-00017-001	81377	ALGODON-ELSA	R	2,96	0,00

**Titulares de explotaciones que hayan adquirido el compromiso voluntario de establecimiento de una enmienda natural mediante un cultivo de crucífera para su enterrado en verde****PUNTOS: 0,00 N**



**APELLIDOS Y NOMBRE / RAZÓN SOCIAL** **NIF** **EXPEDIENTE** **SUP. PROPUESTA (ha)**  
 HISPANO HOLANDESA S.C.A. F41178716 2003923 68,60

**PROPUESTA** **SOLICITA PRIMA VOL.**  
**ADMITIDO** **NO**

**IMPORTE POR ANUALIDAD**

<u>CAMPAÑA</u>	<u>IMPORTE MÁXIMO SUBVENCIONABLE</u>	<u>IMPORTE MEDIO DE TRANSFERENCIA (€/ha)</u>
2015	16.591,83 €	241,86 €
2016	16.591,83 €	241,86 €
2017	16.591,83 €	241,86 €
2018	16.591,83 €	241,86 €
2019	16.591,83 €	241,86 €

**RECINTOS PROPUESTOS**

<u>REF.</u>	<u>REFERENCIA SIGPAC</u>	<u>CULTIVO</u>	<u>DESCRIPCIÓN CULTIVO</u>	<u>S/R</u>	<u>SUP. DEC. ADMIN. (ha)</u>	<u>SUP. PROPUESTA (ha)</u>
2523615	11-027-001-00002-002	81377	ALGODON-ELSA	R	0,77	0,77
2523620	11-027-001-00004-003	81006	ALGODON-INTERCOTT 670	R	0,22	0,22
2523611	11-027-001-00004-003	81006	ALGODON-INTERCOTT 670	R	4,62	4,62
2523621	11-027-001-00004-003	82361	REMOLACHA-CONIL	R	6,00	6,00
2523619	11-027-001-00005-001	81377	ALGODON-ELSA	R	6,87	6,87
2523622	11-027-001-00005-001	82107	REMOLACHA-PORTAL	R	7,00	7,00
2523616	11-027-001-00010-002	81377	ALGODON-ELSA	R	10,14	10,14
2523617	11-027-001-00010-008	81361	ALGODON-INTERCOTT 211	R	1,30	1,30
2523618	11-027-001-00010-008	81377	ALGODON-ELSA	R	0,08	0,08
2523613	11-027-001-00011-005	81361	ALGODON-INTERCOTT 211	R	16,01	16,01
2523612	11-027-001-00011-005	81377	ALGODON-ELSA	R	2,44	2,44
2523614	11-027-001-00012-002	81361	ALGODON-INTERCOTT 211	R	13,15	13,15

**RESUMEN CRITERIOS DE PRIORIZACIÓN****10.1.5 Sistemas sostenibles de cultivos agroindustriales****PUNTOS: 4,00**

	<b><u>PUNTOS</u></b>	<b><u>CUMPLE</u></b>
<b>Porcentaje de superficie determinada en Red Natura 2000</b>	0,00	0.0%
<b>Porcentaje de superficie determinada situada en zonas RAMSAR</b>	0,00	0.0%
<b>Porcentaje de superficie determinada en zonas vulnerables a la contaminación por nitratos</b>	4,00	100.0%
<b>Titulares de explotaciones que hayan adquirido el compromiso voluntario de establecimiento de una enmienda natural mediante un cultivo de crucífera para su enterrado en verde</b>	0,00	N



**DETALLE CRITERIOS DE PRIORIZACIÓN****10.1.5 Sistemas sostenibles de cultivos agroindustriales****PUNTOS: 4,00****Porcentaje de superficie determinada en Red Natura 2000****PUNTOS: 0,00 0.0%**

REF.	REFERENCIA SIGPAC	CULTIVO	DESCRIPCIÓN CULTIVO	S/R	SUP.	SUP.
					PROPUESTA	CUMPLE
					(ha)	(ha)
2523615	11-027-001-00002-002	81377	ALGODON-ELSA	R	0,77	0,00
2523620	11-027-001-00004-003	81006	ALGODON-INTERCOTT 670	R	0,22	0,00
2523611	11-027-001-00004-003	81006	ALGODON-INTERCOTT 670	R	4,62	0,00
2523621	11-027-001-00004-003	82361	REMOLACHA-CONIL	R	6,00	0,00
2523619	11-027-001-00005-001	81377	ALGODON-ELSA	R	6,87	0,00
2523622	11-027-001-00005-001	82107	REMOLACHA-PORTAL	R	7,00	0,00
2523616	11-027-001-00010-002	81377	ALGODON-ELSA	R	10,14	0,00
2523617	11-027-001-00010-008	81361	ALGODON-INTERCOTT 211	R	1,30	0,00
2523618	11-027-001-00010-008	81377	ALGODON-ELSA	R	0,08	0,00
2523613	11-027-001-00011-005	81361	ALGODON-INTERCOTT 211	R	16,01	0,00
2523612	11-027-001-00011-005	81377	ALGODON-ELSA	R	2,44	0,00
2523614	11-027-001-00012-002	81361	ALGODON-INTERCOTT 211	R	13,15	0,00

**Porcentaje de superficie determinada situada en zonas RAMSAR****PUNTOS: 0,00 0.0%**

REF.	REFERENCIA SIGPAC	CULTIVO	DESCRIPCIÓN CULTIVO	S/R	SUP.	SUP.
					PROPUESTA	CUMPLE
					(ha)	(ha)
2523615	11-027-001-00002-002	81377	ALGODON-ELSA	R	0,77	0,00
2523611	11-027-001-00004-003	81006	ALGODON-INTERCOTT 670	R	4,62	0,00
2523620	11-027-001-00004-003	81006	ALGODON-INTERCOTT 670	R	0,22	0,00
2523621	11-027-001-00004-003	82361	REMOLACHA-CONIL	R	6,00	0,00
2523619	11-027-001-00005-001	81377	ALGODON-ELSA	R	6,87	0,00
2523622	11-027-001-00005-001	82107	REMOLACHA-PORTAL	R	7,00	0,00
2523616	11-027-001-00010-002	81377	ALGODON-ELSA	R	10,14	0,00
2523617	11-027-001-00010-008	81361	ALGODON-INTERCOTT 211	R	1,30	0,00
2523618	11-027-001-00010-008	81377	ALGODON-ELSA	R	0,08	0,00
2523613	11-027-001-00011-005	81361	ALGODON-INTERCOTT 211	R	16,01	0,00
2523612	11-027-001-00011-005	81377	ALGODON-ELSA	R	2,44	0,00
2523614	11-027-001-00012-002	81361	ALGODON-INTERCOTT 211	R	13,15	0,00

**Porcentaje de superficie determinada en zonas vulnerables a la contaminación por nitratos****PUNTOS: 4,00 100.0%**

REF.	REFERENCIA SIGPAC	CULTIVO	DESCRIPCIÓN CULTIVO	S/R	SUP.	SUP.
					PROPUESTA	CUMPLE
					(ha)	(ha)
2523615	11-027-001-00002-002	81377	ALGODON-ELSA	R	0,77	0,77
2523611	11-027-001-00004-003	81006	ALGODON-INTERCOTT 670	R	4,62	4,62
2523620	11-027-001-00004-003	81006	ALGODON-INTERCOTT 670	R	0,22	0,22
2523621	11-027-001-00004-003	82361	REMOLACHA-CONIL	R	6,00	6,00
2523619	11-027-001-00005-001	81377	ALGODON-ELSA	R	6,87	6,87
2523622	11-027-001-00005-001	82107	REMOLACHA-PORTAL	R	7,00	7,00
2523616	11-027-001-00010-002	81377	ALGODON-ELSA	R	10,14	10,14
2523617	11-027-001-00010-008	81361	ALGODON-INTERCOTT 211	R	1,30	1,30
2523618	11-027-001-00010-008	81377	ALGODON-ELSA	R	0,08	0,08
2523613	11-027-001-00011-005	81361	ALGODON-INTERCOTT 211	R	16,01	16,01
2523612	11-027-001-00011-005	81377	ALGODON-ELSA	R	2,44	2,44
2523614	11-027-001-00012-002	81361	ALGODON-INTERCOTT 211	R	13,15	13,15

**Titulares de explotaciones que hayan adquirido el compromiso voluntario de establecimiento de una enmienda natural mediante un cultivo de crucifera para su enterrado en verde****PUNTOS: 0,00 N**

<b><u>APELLIDOS Y NOMBRE / RAZÓN SOCIAL</u></b>	<b><u>NIF</u></b>	<b><u>EXPEDIENTE</u></b>	<b><u>SUP. PROPUESTA (ha)</u></b>
HNOS FRANCOPELAYO S.L.	B11582137	2008266	4,06

<b><u>PROPUESTA</u></b>	<b><u>SOLICITA PRIMA VOL.</u></b>
INADMITIDO	NO

**IMPORTE POR ANUALIDAD**

<u>CAMPAÑA</u>	<u>IMPORTE MÁXIMO SUBVENCIONABLE</u>	<u>IMPORTE MEDIO DE TRANSFERENCIA (€/ha)</u>
2015	1.178,50 €	290,27 €
2016	1.178,50 €	290,27 €
2017	1.178,50 €	290,27 €
2018	1.178,50 €	290,27 €
2019	1.178,50 €	290,27 €

**RECINTOS PROPUESTOS**

<u>REF.</u>	<u>REFERENCIA SIGPAC</u>	<u>CULTIVO</u>	<u>DESCRIPCIÓN CULTIVO</u>	<u>S/R</u>	<u>SUP. DEC. ADMIN. (ha)</u>	<u>SUP. PROPUESTA (ha)</u>
2209786	11-035-029-00053-001	82091	REMOLACHA-ARCADIA	R	4,06	4,06

**INCIDENCIAS****INCIDENCIA DESCRIPCIÓN**

80102 Titular no inscrito en ninguna Agrupación de Producción Integrada del cultivo solicitado.

**RESUMEN CRITERIOS DE PRIORIZACIÓN**

<b>10.1.5 Sistemas sostenibles de cultivos agroindustriales</b>	<b>PUNTOS: 0,00</b>		
		<b><u>PUNTOS</u></b>	<b><u>CUMPLE</u></b>
Porcentaje de superficie determinada en Red Natura 2000		0,00	0.0%
Porcentaje de superficie determinada situada en zonas RAMSAR		0,00	0.0%
Porcentaje de superficie determinada en zonas vulnerables a la contaminación por nitratos		0,00	0.0%
Titulares de explotaciones que hayan adquirido el compromiso voluntario de establecimiento de una enmienda natural mediante un cultivo de crucífera para su enterrado en verde		0,00	N

**DETALLE CRITERIOS DE PRIORIZACIÓN**

<b>10.1.5 Sistemas sostenibles de cultivos agroindustriales</b>	<b>PUNTOS: 0,00</b>		
		<b><u>SUP. PROPUESTA (ha)</u></b>	<b><u>SUP. CUMPLE (ha)</u></b>
Porcentaje de superficie determinada en Red Natura 2000	<b>PUNTOS: 0,00</b>	0,00	0.0%
		<b><u>SUP. PROPUESTA (ha)</u></b>	<b><u>SUP. CUMPLE (ha)</u></b>
<b><u>REF.</u></b> <b><u>REFERENCIA SIGPAC</u></b> <b><u>CULTIVO</u></b> <b><u>DESCRIPCIÓN CULTIVO</u></b>	<b><u>S/R</u></b>		
2209786 11-035-029-00053-001 82091 REMOLACHA-ARCADIA	R	4,06	0,00
Porcentaje de superficie determinada situada en zonas RAMSAR	<b>PUNTOS: 0,00</b>	0,00	0.0%
		<b><u>SUP. PROPUESTA (ha)</u></b>	<b><u>SUP. CUMPLE (ha)</u></b>
<b><u>REF.</u></b> <b><u>REFERENCIA SIGPAC</u></b> <b><u>CULTIVO</u></b> <b><u>DESCRIPCIÓN CULTIVO</u></b>	<b><u>S/R</u></b>		
2209786 11-035-029-00053-001 82091 REMOLACHA-ARCADIA	R	4,06	0,00
Porcentaje de superficie determinada en zonas vulnerables a la contaminación por nitratos	<b>PUNTOS: 0,00</b>	0,00	0.0%
		<b><u>SUP. PROPUESTA (ha)</u></b>	<b><u>SUP. CUMPLE (ha)</u></b>
<b><u>REF.</u></b> <b><u>REFERENCIA SIGPAC</u></b> <b><u>CULTIVO</u></b> <b><u>DESCRIPCIÓN CULTIVO</u></b>	<b><u>S/R</u></b>		
2209786 11-035-029-00053-001 82091 REMOLACHA-ARCADIA	R	4,06	0,00
Titulares de explotaciones que hayan adquirido el compromiso voluntario de establecimiento de una enmienda natural mediante un cultivo de crucífera para su enterrado en verde	<b>PUNTOS: 0,00</b>	0,00	N

<b><u>APELLIDOS Y NOMBRE / RAZÓN SOCIAL</u></b>	<b><u>NIF</u></b>	<b><u>EXPEDIENTE</u></b>	<b><u>SUP. PROPUESTA (ha)</u></b>
HNOS. GALAN GOMEZ C.B.	E11049533	2007769	104,40

<b><u>PROPUESTA</u></b>	<b><u>SOLICITA PRIMA VOL.</u></b>
ADMITIDO	NO

**IMPORTE POR ANUALIDAD**

<u>CAMPAÑA</u>	<u>IMPORTE MÁXIMO SUBVENCIONABLE</u>	<u>IMPORTE MEDIO DE TRANSFERENCIA (€/ha)</u>
2015	20.702,06 €	198,30 €
2016	20.702,06 €	198,30 €
2017	20.702,06 €	198,30 €
2018	20.702,06 €	198,30 €
2019	20.702,06 €	198,30 €

**RECINTOS PROPUESTOS**

<u>REF.</u>	<u>REFERENCIA SIGPAC</u>	<u>CULTIVO</u>	<u>DESCRIPCIÓN CULTIVO</u>	<u>S/R</u>	<u>SUP. DEC. ADMIN. (ha)</u>	<u>SUP. PROPUESTA (ha)</u>
2052024	11-020-090-00010-004	82222	REMOLACHA-BRAHMS	S	1,10	1,10
2052026	11-020-090-00011-002	82222	REMOLACHA-BRAHMS	S	8,09	8,09
2052025	11-020-090-00011-004	82222	REMOLACHA-BRAHMS	S	1,64	1,64
2052019	11-027-017-00034-002	81279	ALGODON-ST373	R	9,87	9,87
2052020	11-027-018-00012-001	81268	ALGODON-JUNCAL	S	13,37	13,37
2052021	11-027-018-00012-001	81268	ALGODON-JUNCAL	S	23,53	23,53
2052022	11-027-020-00005-002	81363	ALGODON-DP332	R	23,58	23,58
2052023	11-027-021-00041-002	81363	ALGODON-DP332	R	4,37	4,37
2052030	11-027-026-00008-002	82138	REMOLACHA-VEJER	R	6,10	6,10
2052029	11-027-026-00009-001	82138	REMOLACHA-VEJER	R	4,85	4,85
2052027	11-027-026-00010-002	82138	REMOLACHA-VEJER	R	4,16	4,16
2052028	11-030-006-00008-001	82107	REMOLACHA-PORTAL	R	3,74	3,74

**RESUMEN CRITERIOS DE PRIORIZACIÓN****10.1.5 Sistemas sostenibles de cultivos agroindustriales****PUNTOS: 4,00**

	<b><u>PUNTOS</u></b>	<b><u>CUMPLE</u></b>
Porcentaje de superficie determinada en Red Natura 2000	0,00	0.0%
Porcentaje de superficie determinada situada en zonas RAMSAR	0,00	0.0%
Porcentaje de superficie determinada en zonas vulnerables a la contaminación por nitratos	4,00	100.0%
Titulares de explotaciones que hayan adquirido el compromiso voluntario de establecimiento de una enmienda natural mediante un cultivo de crucífera para su enterrado en verde	0,00	N



**DETALLE CRITERIOS DE PRIORIZACIÓN****10.1.5 Sistemas sostenibles de cultivos agroindustriales****PUNTOS: 4,00****Porcentaje de superficie determinada en Red Natura 2000****PUNTOS: 0,00 0.0%**

REF.	REFERENCIA SIGPAC	CULTIVO	DESCRIPCIÓN CULTIVO	S/R	SUP.	SUP.
					PROPUESTA	CUMPLE
					(ha)	(ha)
2052024	11-020-090-00010-004	82222	REMOLACHA-BRAHMS	S	1,10	0,00
2052026	11-020-090-00011-002	82222	REMOLACHA-BRAHMS	S	8,09	0,00
2052025	11-020-090-00011-004	82222	REMOLACHA-BRAHMS	S	1,64	0,00
2052019	11-027-017-00034-002	81279	ALGODON-ST373	R	9,87	0,00
2052021	11-027-018-00012-001	81268	ALGODON-JUNCAL	S	23,53	0,00
2052020	11-027-018-00012-001	81268	ALGODON-JUNCAL	S	13,37	0,00
2052022	11-027-020-00005-002	81363	ALGODON-DP332	R	23,58	0,00
2052023	11-027-021-00041-002	81363	ALGODON-DP332	R	4,37	0,00
2052030	11-027-026-00008-002	82138	REMOLACHA-VEJER	R	6,10	0,00
2052029	11-027-026-00009-001	82138	REMOLACHA-VEJER	R	4,85	0,00
2052027	11-027-026-00010-002	82138	REMOLACHA-VEJER	R	4,16	0,00
2052028	11-030-006-00008-001	82107	REMOLACHA-PORTAL	R	3,74	0,00

**Porcentaje de superficie determinada situada en zonas RAMSAR****PUNTOS: 0,00 0.0%**

REF.	REFERENCIA SIGPAC	CULTIVO	DESCRIPCIÓN CULTIVO	S/R	SUP.	SUP.
					PROPUESTA	CUMPLE
					(ha)	(ha)
2052024	11-020-090-00010-004	82222	REMOLACHA-BRAHMS	S	1,10	0,00
2052026	11-020-090-00011-002	82222	REMOLACHA-BRAHMS	S	8,09	0,00
2052025	11-020-090-00011-004	82222	REMOLACHA-BRAHMS	S	1,64	0,00
2052019	11-027-017-00034-002	81279	ALGODON-ST373	R	9,87	0,00
2052020	11-027-018-00012-001	81268	ALGODON-JUNCAL	S	13,37	0,00
2052021	11-027-018-00012-001	81268	ALGODON-JUNCAL	S	23,53	0,00
2052022	11-027-020-00005-002	81363	ALGODON-DP332	R	23,58	0,00
2052023	11-027-021-00041-002	81363	ALGODON-DP332	R	4,37	0,00
2052030	11-027-026-00008-002	82138	REMOLACHA-VEJER	R	6,10	0,00
2052029	11-027-026-00009-001	82138	REMOLACHA-VEJER	R	4,85	0,00
2052027	11-027-026-00010-002	82138	REMOLACHA-VEJER	R	4,16	0,00
2052028	11-030-006-00008-001	82107	REMOLACHA-PORTAL	R	3,74	0,00

**Porcentaje de superficie determinada en zonas vulnerables a la contaminación por nitratos****PUNTOS: 4,00 100.0%**

REF.	REFERENCIA SIGPAC	CULTIVO	DESCRIPCIÓN CULTIVO	S/R	SUP.	SUP.
					PROPUESTA	CUMPLE
					(ha)	(ha)
2052024	11-020-090-00010-004	82222	REMOLACHA-BRAHMS	S	1,10	1,10
2052026	11-020-090-00011-002	82222	REMOLACHA-BRAHMS	S	8,09	8,09
2052025	11-020-090-00011-004	82222	REMOLACHA-BRAHMS	S	1,64	1,64
2052019	11-027-017-00034-002	81279	ALGODON-ST373	R	9,87	9,87
2052021	11-027-018-00012-001	81268	ALGODON-JUNCAL	S	23,53	23,53
2052020	11-027-018-00012-001	81268	ALGODON-JUNCAL	S	13,37	13,37
2052022	11-027-020-00005-002	81363	ALGODON-DP332	R	23,58	23,58
2052023	11-027-021-00041-002	81363	ALGODON-DP332	R	4,37	4,37
2052030	11-027-026-00008-002	82138	REMOLACHA-VEJER	R	6,10	6,10
2052029	11-027-026-00009-001	82138	REMOLACHA-VEJER	R	4,85	4,85
2052027	11-027-026-00010-002	82138	REMOLACHA-VEJER	R	4,16	4,16
2052028	11-030-006-00008-001	82107	REMOLACHA-PORTAL	R	3,74	3,74

**Titulares de explotaciones que hayan adquirido el compromiso voluntario de establecimiento de una enmienda natural mediante un cultivo de crucifera para su enterrado en verde****PUNTOS: 0,00 N**

<b><u>APELLIDOS Y NOMBRE / RAZÓN SOCIAL</u></b>	<b><u>NIF</u></b>	<b><u>EXPEDIENTE</u></b>	<b><u>SUP. PROPUESTA (ha)</u></b>
HNOS. IZQUIERDO GONZALEZ C.B.	E72111263	2006967	1,79

<b><u>PROPUESTA</u></b>	<b><u>SOLICITA PRIMA VOL.</u></b>
INADMITIDO	NO

**IMPORTE POR ANUALIDAD**

<u>CAMPAÑA</u>	<u>IMPORTE MÁXIMO SUBVENCIÓNABLE</u>	<u>IMPORTE MEDIO DE TRANSFERENCIA (€/ha)</u>
2015	519,58 €	290,27 €
2016	519,58 €	290,27 €
2017	519,58 €	290,27 €
2018	519,58 €	290,27 €
2019	519,58 €	290,27 €

**RECINTOS PROPUESTOS**

<u>REF.</u>	<u>REFERENCIA SIGPAC</u>	<u>CULTIVO</u>	<u>DESCRIPCIÓN CULTIVO</u>	<u>S/R</u>	<u>SUP. DEC. ADMIN. (ha)</u>	<u>SUP. PROPUESTA (ha)</u>
1856766	11-030-018-00011-003	81190	ALGODON-ALEXANDROS	R	1,55	1,55
1856767	11-030-018-00109-003	81190	ALGODON-ALEXANDROS	R	0,24	0,24

**INCIDENCIAS****INCIDENCIA DESCRIPCIÓN**

80102 Titular no inscrito en ninguna Agrupación de Producción Integrada del cultivo solicitado.

**RESUMEN CRITERIOS DE PRIORIZACIÓN****10.1.5 Sistemas sostenibles de cultivos agroindustriales****PUNTOS: 0,00**

	<u>PUNTOS</u>	<u>CUMPLE</u>
Porcentaje de superficie determinada en Red Natura 2000	0,00	0.0%
Porcentaje de superficie determinada situada en zonas RAMSAR	0,00	0.0%
Porcentaje de superficie determinada en zonas vulnerables a la contaminación por nitratos	0,00	0.0%
Titulares de explotaciones que hayan adquirido el compromiso voluntario de establecimiento de una enmienda natural mediante un cultivo de crucífera para su enterrado en verde	0,00	N



**DETALLE CRITERIOS DE PRIORIZACIÓN****10.1.5 Sistemas sostenibles de cultivos agroindustriales****PUNTOS:** 0,00**Porcentaje de superficie determinada en Red Natura 2000****PUNTOS:** 0,00 0.0%

<u>REF.</u>	<u>REFERENCIA SIGPAC</u>	<u>CULTIVO</u>	<u>DESCRIPCIÓN CULTIVO</u>	<u>S/R</u>	<u>SUP.</u> <u>PROPUESTA</u> <u>(ha)</u>	<u>SUP.</u> <u>CUMPLE</u> <u>(ha)</u>
1856766	11-030-018-00011-003	81190	ALGODON-ALEXANDROS	R	1,55	0,00
1856767	11-030-018-00109-003	81190	ALGODON-ALEXANDROS	R	0,24	0,00

**Porcentaje de superficie determinada situada en zonas RAMSAR****PUNTOS:** 0,00 0.0%

<u>REF.</u>	<u>REFERENCIA SIGPAC</u>	<u>CULTIVO</u>	<u>DESCRIPCIÓN CULTIVO</u>	<u>S/R</u>	<u>SUP.</u> <u>PROPUESTA</u> <u>(ha)</u>	<u>SUP.</u> <u>CUMPLE</u> <u>(ha)</u>
1856766	11-030-018-00011-003	81190	ALGODON-ALEXANDROS	R	1,55	0,00
1856767	11-030-018-00109-003	81190	ALGODON-ALEXANDROS	R	0,24	0,00

**Porcentaje de superficie determinada en zonas vulnerables a la contaminación por nitratos****PUNTOS:** 0,00 0.0%

<u>REF.</u>	<u>REFERENCIA SIGPAC</u>	<u>CULTIVO</u>	<u>DESCRIPCIÓN CULTIVO</u>	<u>S/R</u>	<u>SUP.</u> <u>PROPUESTA</u> <u>(ha)</u>	<u>SUP.</u> <u>CUMPLE</u> <u>(ha)</u>
1856766	11-030-018-00011-003	81190	ALGODON-ALEXANDROS	R	1,55	0,00
1856767	11-030-018-00109-003	81190	ALGODON-ALEXANDROS	R	0,24	0,00

**Titulares de explotaciones que hayan adquirido el compromiso voluntario de establecimiento de una enmienda natural mediante un cultivo de crucifera para su enterrado en verde****PUNTOS:** 0,00 N

**APELLIDOS Y NOMBRE / RAZÓN SOCIAL** **NIF** **EXPEDIENTE** **SUP. PROPUESTA (ha)**  
HNOS. IZQUIERDO NIÑO CB E11280724 2003988 53,19

**PROPUESTA** **SOLICITA PRIMA VOL.**  
**ADMITIDO** **NO**

**IMPORTE POR ANUALIDAD**

<b>CAMPAÑA</b>	<b>IMPORTE MÁXIMO SUBVENCIONABLE</b>	<b>IMPORTE MEDIO DE TRANSFERENCIA (€/ha)</b>
2015	13.906,84 €	261,46 €
2016	13.906,84 €	261,46 €
2017	13.906,84 €	261,46 €
2018	13.906,84 €	261,46 €
2019	13.906,84 €	261,46 €

**RECINTOS PROPUESTOS**

<b>REF.</b>	<b>REFERENCIA SIGPAC</b>	<b>CULTIVO</b>	<b>DESCRIPCIÓN CULTIVO</b>	<b>S/R</b>	<b>SUP. DEC. ADMIN. (ha)</b>	<b>SUP. PROPUESTA (ha)</b>
2179496	11-027-001-00070-001	81320	ALGODON-DP396	R	1,62	1,62
2179494	11-027-001-00070-001	81320	ALGODON-DP396	R	4,35	4,35
2179504	11-027-001-00071-002	81320	ALGODON-DP396	R	0,08	0,08
2179495	11-027-001-00071-003	81320	ALGODON-DP396	R	1,38	1,38
2179498	11-027-001-00072-002	81320	ALGODON-DP396	R	2,83	2,83
2179499	11-027-001-00073-001	81320	ALGODON-DP396	R	3,18	3,18
2179502	11-027-001-00074-001	81320	ALGODON-DP396	R	3,54	3,54
2179497	11-027-001-00076-003	81320	ALGODON-DP396	R	1,61	1,61
2179501	11-027-001-00076-004	81320	ALGODON-DP396	R	0,65	0,65
2179500	11-027-001-00076-004	81320	ALGODON-DP396	R	0,86	0,86
2179503	11-030-004-00004-001	81320	ALGODON-DP396	R	1,33	1,33
2179489	11-030-014-00013-002	3151	TRIGO DURO-CORE	S	3,42	3,42
2179486	11-030-014-00026-001	1000	TRIGO BLANDO-SIN VARIEDAD	R	0,92	0,92
2179484	11-030-014-00031-001	1000	TRIGO BLANDO-SIN VARIEDAD	R	4,41	4,41
2179485	11-030-014-00032-003	1000	TRIGO BLANDO-SIN VARIEDAD	R	4,98	4,98
2179488	11-030-014-00053-004	3151	TRIGO DURO-CORE	S	1,26	1,26
2179505	11-030-024-00030-002	82222	REMOLACHA-BRAHMS	R	1,49	1,49
2179490	11-030-024-00032-002	3981	TRIGO DURO-AVISPA	R	1,37	1,37
2179487	11-030-024-00055-001	3981	TRIGO DURO-AVISPA	S	1,89	1,89
2179506	11-030-024-00060-001	82222	REMOLACHA-BRAHMS	R	6,02	6,02
2179491	11-030-024-00063-001	3151	TRIGO DURO-CORE	R	6,00	6,00

**RESUMEN CRITERIOS DE PRIORIZACIÓN****10.1.5 Sistemas sostenibles de cultivos agroindustriales****PUNTOS:** 1,40

	<b>PUNTOS</b>	<b>CUMPLE</b>
<b>Porcentaje de superficie determinada en Red Natura 2000</b>	0,00	0.0%
<b>Porcentaje de superficie determinada situada en zonas RAMSAR</b>	0,00	0.0%
<b>Porcentaje de superficie determinada en zonas vulnerables a la contaminación por nitratos</b>	1,40	40.29%
<b>Titulares de explotaciones que hayan adquirido el compromiso voluntario de establecimiento de una enmienda natural mediante un cultivo de crucifera para su enterrado en verde</b>	0,00	N





**DETALLE CRITERIOS DE PRIORIZACIÓN****10.1.5 Sistemas sostenibles de cultivos agroindustriales****PUNTOS:** 1,40**Porcentaje de superficie determinada en Red Natura 2000****PUNTOS:** 0,00 0.0%

<u>REF.</u>	<u>REFERENCIA SIGPAC</u>	<u>CULTIVO</u>	<u>DESCRIPCIÓN CULTIVO</u>	<u>S/R</u>	<u>SUP.</u> <u>PROPUESTA</u> <u>(ha)</u>	<u>SUP.</u> <u>CUMPLE</u> <u>(ha)</u>
2179494	11-027-001-00070-001	81320	ALGODON-DP396	R	4,35	0,00
2179496	11-027-001-00070-001	81320	ALGODON-DP396	R	1,62	0,00
2179504	11-027-001-00071-002	81320	ALGODON-DP396	R	0,08	0,00
2179495	11-027-001-00071-003	81320	ALGODON-DP396	R	1,38	0,00
2179498	11-027-001-00072-002	81320	ALGODON-DP396	R	2,83	0,00
2179499	11-027-001-00073-001	81320	ALGODON-DP396	R	3,18	0,00
2179502	11-027-001-00074-001	81320	ALGODON-DP396	R	3,54	0,00
2179497	11-027-001-00076-003	81320	ALGODON-DP396	R	1,61	0,00
2179500	11-027-001-00076-004	81320	ALGODON-DP396	R	0,86	0,00
2179501	11-027-001-00076-004	81320	ALGODON-DP396	R	0,65	0,00
2179503	11-030-004-00004-001	81320	ALGODON-DP396	R	1,33	0,00
2179489	11-030-014-00013-002	3151	TRIGO DURO-CORE	S	3,42	0,00
2179486	11-030-014-00026-001	1000	TRIGO BLANDO-SIN VARIEDAD	R	0,92	0,00
2179484	11-030-014-00031-001	1000	TRIGO BLANDO-SIN VARIEDAD	R	4,41	0,00
2179485	11-030-014-00032-003	1000	TRIGO BLANDO-SIN VARIEDAD	R	4,98	0,00
2179488	11-030-014-00053-004	3151	TRIGO DURO-CORE	S	1,26	0,00
2179505	11-030-024-00030-002	82222	REMOLACHA-BRAHMS	R	1,49	0,00
2179490	11-030-024-00032-002	3981	TRIGO DURO-AVISPA	R	1,37	0,00
2179487	11-030-024-00055-001	3981	TRIGO DURO-AVISPA	S	1,89	0,00
2179506	11-030-024-00060-001	82222	REMOLACHA-BRAHMS	R	6,02	0,00
2179491	11-030-024-00063-001	3151	TRIGO DURO-CORE	R	6,00	0,00

**Porcentaje de superficie determinada situada en zonas RAMSAR****PUNTOS:** 0,00 0.0%

<u>REF.</u>	<u>REFERENCIA SIGPAC</u>	<u>CULTIVO</u>	<u>DESCRIPCIÓN CULTIVO</u>	<u>S/R</u>	<u>SUP.</u> <u>PROPUESTA</u> <u>(ha)</u>	<u>SUP.</u> <u>CUMPLE</u> <u>(ha)</u>
2179496	11-027-001-00070-001	81320	ALGODON-DP396	R	1,62	0,00
2179494	11-027-001-00070-001	81320	ALGODON-DP396	R	4,35	0,00
2179504	11-027-001-00071-002	81320	ALGODON-DP396	R	0,08	0,00
2179495	11-027-001-00071-003	81320	ALGODON-DP396	R	1,38	0,00
2179498	11-027-001-00072-002	81320	ALGODON-DP396	R	2,83	0,00
2179499	11-027-001-00073-001	81320	ALGODON-DP396	R	3,18	0,00
2179502	11-027-001-00074-001	81320	ALGODON-DP396	R	3,54	0,00
2179497	11-027-001-00076-003	81320	ALGODON-DP396	R	1,61	0,00
2179501	11-027-001-00076-004	81320	ALGODON-DP396	R	0,65	0,00
2179500	11-027-001-00076-004	81320	ALGODON-DP396	R	0,86	0,00
2179503	11-030-004-00004-001	81320	ALGODON-DP396	R	1,33	0,00
2179489	11-030-014-00013-002	3151	TRIGO DURO-CORE	S	3,42	0,00
2179486	11-030-014-00026-001	1000	TRIGO BLANDO-SIN VARIEDAD	R	0,92	0,00
2179484	11-030-014-00031-001	1000	TRIGO BLANDO-SIN VARIEDAD	R	4,41	0,00
2179485	11-030-014-00032-003	1000	TRIGO BLANDO-SIN VARIEDAD	R	4,98	0,00
2179488	11-030-014-00053-004	3151	TRIGO DURO-CORE	S	1,26	0,00
2179505	11-030-024-00030-002	82222	REMOLACHA-BRAHMS	R	1,49	0,00
2179490	11-030-024-00032-002	3981	TRIGO DURO-AVISPA	R	1,37	0,00
2179487	11-030-024-00055-001	3981	TRIGO DURO-AVISPA	S	1,89	0,00
2179506	11-030-024-00060-001	82222	REMOLACHA-BRAHMS	R	6,02	0,00
2179491	11-030-024-00063-001	3151	TRIGO DURO-CORE	R	6,00	0,00

**Porcentaje de superficie determinada en zonas vulnerables a la contaminación por nitratos****PUNTOS:** 1,40 40.29%

<u>REF.</u>	<u>REFERENCIA SIGPAC</u>	<u>CULTIVO</u>	<u>DESCRIPCIÓN CULTIVO</u>	<u>S/R</u>	<u>SUP.</u> <u>PROPUESTA</u> <u>(ha)</u>	<u>SUP.</u> <u>CUMPLE</u> <u>(ha)</u>
-------------	--------------------------	----------------	----------------------------	------------	--	---

<u>REF.</u>	<u>REFERENCIA SIGPAC</u>	<u>CULTIVO</u>	<u>DESCRIPCIÓN CULTIVO</u>	<u>S/R</u>	<u>SUP. PROPUESTA (ha)</u>	<u>SUP. CUMPLE (ha)</u>
2179496	11-027-001-00070-001	81320	ALGODON-DP396	R	1,62	1,62
2179494	11-027-001-00070-001	81320	ALGODON-DP396	R	4,35	4,35
2179504	11-027-001-00071-002	81320	ALGODON-DP396	R	0,08	0,08
2179495	11-027-001-00071-003	81320	ALGODON-DP396	R	1,38	1,38
2179498	11-027-001-00072-002	81320	ALGODON-DP396	R	2,83	2,83
2179499	11-027-001-00073-001	81320	ALGODON-DP396	R	3,18	3,18
2179502	11-027-001-00074-001	81320	ALGODON-DP396	R	3,54	3,54
2179497	11-027-001-00076-003	81320	ALGODON-DP396	R	1,61	1,61
2179501	11-027-001-00076-004	81320	ALGODON-DP396	R	0,65	0,65
2179500	11-027-001-00076-004	81320	ALGODON-DP396	R	0,86	0,86
2179503	11-030-004-00004-001	81320	ALGODON-DP396	R	1,33	1,33
2179489	11-030-014-00013-002	3151	TRIGO DURO-CORE	S	3,42	0,00
2179486	11-030-014-00026-001	1000	TRIGO BLANDO-SIN VARIEDAD	R	0,92	0,00
2179484	11-030-014-00031-001	1000	TRIGO BLANDO-SIN VARIEDAD	R	4,41	0,00
2179485	11-030-014-00032-003	1000	TRIGO BLANDO-SIN VARIEDAD	R	4,98	0,00
2179488	11-030-014-00053-004	3151	TRIGO DURO-CORE	S	1,26	0,00
2179505	11-030-024-00030-002	82222	REMOLACHA-BRAHMS	R	1,49	0,00
2179490	11-030-024-00032-002	3981	TRIGO DURO-AVISPA	R	1,37	0,00
2179487	11-030-024-00055-001	3981	TRIGO DURO-AVISPA	S	1,89	0,00
2179506	11-030-024-00060-001	82222	REMOLACHA-BRAHMS	R	6,02	0,00
2179491	11-030-024-00063-001	3151	TRIGO DURO-CORE	R	6,00	0,00

Titulares de explotaciones que hayan adquirido el compromiso voluntario de establecimiento de una enmienda natural mediante un cultivo de crucifera para su enterrado en verde

PUNTOS: 0,00 N



<b><u>APELLIDOS Y NOMBRE / RAZÓN SOCIAL</u></b>	<b><u>NIF</u></b>	<b><u>EXPEDIENTE</u></b>	<b><u>SUP. PROPUESTA (ha)</u></b>
HNOS. LEÓN BOHÓRQUEZ, S.L	B11852514	2006927	10,32

<b><u>PROPUESTA</u></b>	<b><u>SOLICITA PRIMA VOL.</u></b>
ADMITIDO	NO

**IMPORTE POR ANUALIDAD**

<u>CAMPAÑA</u>	<u>IMPORTE MÁXIMO SUBVENCIONABLE</u>	<u>IMPORTE MEDIO DE TRANSFERENCIA (€/ha)</u>
2015	2.995,59 €	290,27 €
2016	2.995,59 €	290,27 €
2017	2.995,59 €	290,27 €
2018	2.995,59 €	290,27 €
2019	2.995,59 €	290,27 €

**RECINTOS PROPUESTOS**

<u>REF.</u>	<u>REFERENCIA SIGPAC</u>	<u>CULTIVO</u>	<u>DESCRIPCIÓN CULTIVO</u>	<u>S/R</u>	<u>SUP. DEC. ADMIN. (ha)</u>	<u>SUP. PROPUESTA (ha)</u>
2559651	11-032-010-00050-005	81377	ALGODON-ELSA	R	10,32	10,32

**RESUMEN CRITERIOS DE PRIORIZACIÓN**

<b>10.1.5 Sistemas sostenibles de cultivos agroindustriales</b>	<b>PUNTOS: 4,00</b>		
<b>Porcentaje de superficie determinada en Red Natura 2000</b>		<b>PUNTOS</b>	<b>CUMPLE</b>
		0,00	0.0%
<b>Porcentaje de superficie determinada situada en zonas RAMSAR</b>		0,00	0.0%
<b>Porcentaje de superficie determinada en zonas vulnerables a la contaminación por nitratos</b>		4,00	100.0%
<b>Titulares de explotaciones que hayan adquirido el compromiso voluntario de establecimiento de una enmienda natural mediante un cultivo de crucífera para su enterrado en verde</b>		0,00	N

**DETALLE CRITERIOS DE PRIORIZACIÓN**

<b>10.1.5 Sistemas sostenibles de cultivos agroindustriales</b>	<b>PUNTOS: 4,00</b>		
<b>Porcentaje de superficie determinada en Red Natura 2000</b>		<b>PUNTOS:</b>	<b>0,00</b>
			<b>0.0%</b>
		<b>SUP. PROPUESTA (ha)</b>	<b>SUP. CUMPLE (ha)</b>
<b>REF.</b>	<b>REFERENCIA SIGPAC</b>	<b>CULTIVO</b>	<b>DESCRIPCIÓN CULTIVO</b>
2559651	11-032-010-00050-005	81377	ALGODON-ELSA
		<b>S/R</b>	<b>R</b>
			<b>10,32</b>
			<b>0,00</b>
<b>Porcentaje de superficie determinada situada en zonas RAMSAR</b>		<b>PUNTOS:</b>	<b>0,00</b>
			<b>0.0%</b>
		<b>SUP. PROPUESTA (ha)</b>	<b>SUP. CUMPLE (ha)</b>
<b>REF.</b>	<b>REFERENCIA SIGPAC</b>	<b>CULTIVO</b>	<b>DESCRIPCIÓN CULTIVO</b>
2559651	11-032-010-00050-005	81377	ALGODON-ELSA
		<b>S/R</b>	<b>R</b>
			<b>10,32</b>
			<b>0,00</b>
<b>Porcentaje de superficie determinada en zonas vulnerables a la contaminación por nitratos</b>		<b>PUNTOS:</b>	<b>4,00</b>
			<b>100.0%</b>
		<b>SUP. PROPUESTA (ha)</b>	<b>SUP. CUMPLE (ha)</b>
<b>REF.</b>	<b>REFERENCIA SIGPAC</b>	<b>CULTIVO</b>	<b>DESCRIPCIÓN CULTIVO</b>
2559651	11-032-010-00050-005	81377	ALGODON-ELSA
		<b>S/R</b>	<b>R</b>
			<b>10,32</b>
			<b>10,32</b>
<b>Titulares de explotaciones que hayan adquirido el compromiso voluntario de establecimiento de una enmienda natural mediante un cultivo de crucífera para su enterrado en verde</b>		<b>PUNTOS:</b>	<b>0,00</b>
			<b>N</b>



<b><u>APELLIDOS Y NOMBRE / RAZÓN SOCIAL</u></b>	<b><u>NIF</u></b>	<b><u>EXPEDIENTE</u></b>	<b><u>SUP. PROPUESTA (ha)</u></b>
HNOS. PACHECO MATEOS, S.C.	E11284668	2007733	14,99
<b><u>PROPUESTA ADMITIDO</u></b>	<b><u>SOLICITA PRIMA VOL. SI</u></b>	<b><u>PROPUESTA PRIMA VOL. ADMITIDO</u></b>	
<b><u>IMPORTE POR ANUALIDAD</u></b>			

<b><u>CAMPAÑA</u></b>	<b><u>IMPORTE MÁXIMO SUBVENCIONABLE</u></b>	<b><u>IMPORTE MEDIO DE TRANSFERENCIA (€/ha)</u></b>
2015	6.497,27 €	433,44 €
2016	6.497,27 €	433,44 €
2017	6.497,27 €	433,44 €
2018	6.497,27 €	433,44 €
2019	6.497,27 €	433,44 €

**RECINTOS PROPUESTOS**

<b><u>REF.</u></b>	<b><u>REFERENCIA SIGPAC</u></b>	<b><u>CULTIVO</u></b>	<b><u>DESCRIPCIÓN CULTIVO</u></b>	<b><u>S/R</u></b>	<b><u>SUP. DEC. ADMIN. (ha)</u></b>	<b><u>SUP. PROPUESTA (ha)</u></b>
2077667	11-027-026-00005-002	81268	ALGODON-JUNCAL	R	0,08	0,08
2077668	11-027-026-00006-003	81268	ALGODON-JUNCAL	R	11,97	11,97
2077670	11-027-026-00007-004	81268	ALGODON-JUNCAL	R	1,53	1,53
2077669	11-030-015-00012-003	81217	ALGODON-BABYLON	R	1,36	1,36
2077671	11-030-015-00047-002	81314	ALGODON-ALBARIZA	S	0,05	0,05

**RESUMEN CRITERIOS DE PRIORIZACIÓN****10.1.5 Sistemas sostenibles de cultivos agroindustriales****PUNTOS:** 4,91

	<b><u>PUNTOS</u></b>	<b><u>CUMPLE</u></b>
Porcentaje de superficie determinada en Red Natura 2000	0,00	0.0%
Porcentaje de superficie determinada situada en zonas RAMSAR	0,00	0.0%
Porcentaje de superficie determinada en zonas vulnerables a la contaminación por nitratos	3,91	90.59%
Titulares de explotaciones que hayan adquirido el compromiso voluntario de establecimiento de una enmienda natural mediante un cultivo de crucifera para su enterrado en verde	1,00	S



**DETALLE CRITERIOS DE PRIORIZACIÓN****10.1.5 Sistemas sostenibles de cultivos agroindustriales****PUNTOS: 4,91****Porcentaje de superficie determinada en Red Natura 2000****PUNTOS: 0,00 0.0%**

<u>REF.</u>	<u>REFERENCIA SIGPAC</u>	<u>CULTIVO</u>	<u>DESCRIPCIÓN CULTIVO</u>	<u>S/R</u>	<u>SUP.</u>	<u>SUP.</u>
					<u>PROPUESTA</u>	<u>CUMPLE</u>
					(ha)	(ha)
2077667	11-027-026-00005-002	81268	ALGODON-JUNCAL	R	0,08	0,00
2077668	11-027-026-00006-003	81268	ALGODON-JUNCAL	R	11,97	0,00
2077670	11-027-026-00007-004	81268	ALGODON-JUNCAL	R	1,53	0,00
2077669	11-030-015-00012-003	81217	ALGODON-BABYLON	R	1,36	0,00
2077671	11-030-015-00047-002	81314	ALGODON-ALBARIZA	S	0,05	0,00

**Porcentaje de superficie determinada situada en zonas RAMSAR****PUNTOS: 0,00 0.0%**

<u>REF.</u>	<u>REFERENCIA SIGPAC</u>	<u>CULTIVO</u>	<u>DESCRIPCIÓN CULTIVO</u>	<u>S/R</u>	<u>SUP.</u>	<u>SUP.</u>
					<u>PROPUESTA</u>	<u>CUMPLE</u>
					(ha)	(ha)
2077667	11-027-026-00005-002	81268	ALGODON-JUNCAL	R	0,08	0,00
2077668	11-027-026-00006-003	81268	ALGODON-JUNCAL	R	11,97	0,00
2077670	11-027-026-00007-004	81268	ALGODON-JUNCAL	R	1,53	0,00
2077669	11-030-015-00012-003	81217	ALGODON-BABYLON	R	1,36	0,00
2077671	11-030-015-00047-002	81314	ALGODON-ALBARIZA	S	0,05	0,00

**Porcentaje de superficie determinada en zonas vulnerables a la contaminación por nitratos****PUNTOS: 3,91 90.59%**

<u>REF.</u>	<u>REFERENCIA SIGPAC</u>	<u>CULTIVO</u>	<u>DESCRIPCIÓN CULTIVO</u>	<u>S/R</u>	<u>SUP.</u>	<u>SUP.</u>
					<u>PROPUESTA</u>	<u>CUMPLE</u>
					(ha)	(ha)
2077667	11-027-026-00005-002	81268	ALGODON-JUNCAL	R	0,08	0,08
2077668	11-027-026-00006-003	81268	ALGODON-JUNCAL	R	11,97	11,97
2077670	11-027-026-00007-004	81268	ALGODON-JUNCAL	R	1,53	1,53
2077669	11-030-015-00012-003	81217	ALGODON-BABYLON	R	1,36	0,00
2077671	11-030-015-00047-002	81314	ALGODON-ALBARIZA	S	0,05	0,00

**Titulares de explotaciones que hayan adquirido el compromiso voluntario de establecimiento de una enmienda natural mediante un cultivo de crucifera para su enterrado en verde****PUNTOS: 1,00 S**

<b><u>APELLIDOS Y NOMBRE / RAZÓN SOCIAL</u></b>	<b><u>NIF</u></b>	<b><u>EXPEDIENTE</u></b>	<b><u>SUP. PROPUESTA (ha)</u></b>
HNOS.GONZALEZ BERNAL CB	E11293511	2008261	28,67

<b><u>PROPUESTA</u></b>	<b><u>SOLICITA PRIMA VOL.</u></b>
ADMITIDO	NO

**IMPORTE POR ANUALIDAD**

<u>CAMPAÑA</u>	<u>IMPORTE MÁXIMO SUBVENCIONABLE</u>	<u>IMPORTE MEDIO DE TRANSFERENCIA (€/ha)</u>
2015	8.322,04 €	290,27 €
2016	8.322,04 €	290,27 €
2017	8.322,04 €	290,27 €
2018	8.322,04 €	290,27 €
2019	8.322,04 €	290,27 €

**RECINTOS PROPUESTOS**

<u>REF.</u>	<u>REFERENCIA SIGPAC</u>	<u>CULTIVO</u>	<u>DESCRIPCIÓN CULTIVO</u>	<u>S/R</u>	<u>SUP. DEC. ADMIN. (ha)</u>	<u>SUP. PROPUESTA (ha)</u>
2208416	11-027-016-00017-003	81320	ALGODON-DP396	R	6,31	6,31
2208417	11-027-016-00017-004	81268	ALGODON-JUNCAL	R	3,25	3,25
2208418	11-027-016-00018-002	81290	ALGODON-ABACO	R	1,82	1,82
2208419	11-027-018-00020-003	81268	ALGODON-JUNCAL	S	6,59	6,59
2208420	11-027-022-00037-003	81268	ALGODON-JUNCAL	S	7,83	7,83
2208421	11-030-016-00010-001	81320	ALGODON-DP396	R	2,87	2,87

**RESUMEN CRITERIOS DE PRIORIZACIÓN****10.1.5 Sistemas sostenibles de cultivos agroindustriales****PUNTOS: 3,63**

	<b><u>PUNTOS</u></b>	<b><u>CUMPLE</u></b>
Porcentaje de superficie determinada en Red Natura 2000	0,00	0.0%
Porcentaje de superficie determinada situada en zonas RAMSAR	0,00	0.0%
Porcentaje de superficie determinada en zonas vulnerables a la contaminación por nitratos	3,63	62.68%
Titulares de explotaciones que hayan adquirido el compromiso voluntario de establecimiento de una enmienda natural mediante un cultivo de crucífera para su enterrado en verde	0,00	N



**DETALLE CRITERIOS DE PRIORIZACIÓN****10.1.5 Sistemas sostenibles de cultivos agroindustriales****PUNTOS: 3,63****Porcentaje de superficie determinada en Red Natura 2000****PUNTOS: 0,00 0.0%**

<u>REF.</u>	<u>REFERENCIA SIGPAC</u>	<u>CULTIVO</u>	<u>DESCRIPCIÓN CULTIVO</u>	<u>S/R</u>	<u>SUP.</u>	<u>SUP.</u>
					<u>PROPUESTA</u>	<u>CUMPLE</u>
					(ha)	(ha)
2208416	11-027-016-00017-003	81320	ALGODON-DP396	R	6,31	0,00
2208417	11-027-016-00017-004	81268	ALGODON-JUNCAL	R	3,25	0,00
2208418	11-027-016-00018-002	81290	ALGODON-ABACO	R	1,82	0,00
2208419	11-027-018-00020-003	81268	ALGODON-JUNCAL	S	6,59	0,00
2208420	11-027-022-00037-003	81268	ALGODON-JUNCAL	S	7,83	0,00
2208421	11-030-016-00010-001	81320	ALGODON-DP396	R	2,87	0,00

**Porcentaje de superficie determinada situada en zonas RAMSAR****PUNTOS: 0,00 0.0%**

<u>REF.</u>	<u>REFERENCIA SIGPAC</u>	<u>CULTIVO</u>	<u>DESCRIPCIÓN CULTIVO</u>	<u>S/R</u>	<u>SUP.</u>	<u>SUP.</u>
					<u>PROPUESTA</u>	<u>CUMPLE</u>
					(ha)	(ha)
2208416	11-027-016-00017-003	81320	ALGODON-DP396	R	6,31	0,00
2208417	11-027-016-00017-004	81268	ALGODON-JUNCAL	R	3,25	0,00
2208418	11-027-016-00018-002	81290	ALGODON-ABACO	R	1,82	0,00
2208419	11-027-018-00020-003	81268	ALGODON-JUNCAL	S	6,59	0,00
2208420	11-027-022-00037-003	81268	ALGODON-JUNCAL	S	7,83	0,00
2208421	11-030-016-00010-001	81320	ALGODON-DP396	R	2,87	0,00

**Porcentaje de superficie determinada en zonas vulnerables a la contaminación por nitratos****PUNTOS: 3,63 62.68%**

<u>REF.</u>	<u>REFERENCIA SIGPAC</u>	<u>CULTIVO</u>	<u>DESCRIPCIÓN CULTIVO</u>	<u>S/R</u>	<u>SUP.</u>	<u>SUP.</u>
					<u>PROPUESTA</u>	<u>CUMPLE</u>
					(ha)	(ha)
2208416	11-027-016-00017-003	81320	ALGODON-DP396	R	6,31	6,31
2208417	11-027-016-00017-004	81268	ALGODON-JUNCAL	R	3,25	3,25
2208418	11-027-016-00018-002	81290	ALGODON-ABACO	R	1,82	1,82
2208419	11-027-018-00020-003	81268	ALGODON-JUNCAL	S	6,59	6,59
2208420	11-027-022-00037-003	81268	ALGODON-JUNCAL	S	7,83	0,00
2208421	11-030-016-00010-001	81320	ALGODON-DP396	R	2,87	0,00

**Titulares de explotaciones que hayan adquirido el compromiso voluntario de establecimiento de una enmienda natural mediante un cultivo de crucifera para su enterrado en verde****PUNTOS: 0,00 N**

<b><u>APELLIDOS Y NOMBRE / RAZÓN SOCIAL</u></b>	<b><u>NIF</u></b>	<b><u>EXPEDIENTE</u></b>	<b><u>SUP. PROPUESTA (ha)</u></b>
HOLGADO GAMAZA JOSE	31566007W	2005789	9,91

<b><u>PROPUESTA</u></b>	<b><u>SOLICITA PRIMA VOL.</u></b>
ADMITIDO	NO

**IMPORTE POR ANUALIDAD**

<u>CAMPAÑA</u>	<u>IMPORTE MÁXIMO SUBVENCIONABLE</u>	<u>IMPORTE MEDIO DE TRANSFERENCIA (€/ha)</u>
2015	2.876,58 €	290,27 €
2016	2.876,58 €	290,27 €
2017	2.876,58 €	290,27 €
2018	2.876,58 €	290,27 €
2019	2.876,58 €	290,27 €

**RECINTOS PROPUESTOS**

<u>REF.</u>	<u>REFERENCIA SIGPAC</u>	<u>CULTIVO</u>	<u>DESCRIPCIÓN CULTIVO</u>	<u>S/R</u>	<u>SUP. DEC. ADMIN. (ha)</u>	<u>SUP. PROPUESTA (ha)</u>
1585059	11-020-135-00200-001	81361	ALGODON-INTERCOTT 211	R	4,87	4,87
1585060	11-020-135-00203-001	81361	ALGODON-INTERCOTT 211	R	3,33	3,33
1585061	11-020-135-00364-001	81361	ALGODON-INTERCOTT 211	R	1,71	1,71

**RESUMEN CRITERIOS DE PRIORIZACIÓN****10.1.5 Sistemas sostenibles de cultivos agroindustriales****PUNTOS: 4,00**

	<b><u>PUNTOS</u></b>	<b><u>CUMPLE</u></b>
Porcentaje de superficie determinada en Red Natura 2000	0,00	0.0%
Porcentaje de superficie determinada situada en zonas RAMSAR	0,00	0.0%
Porcentaje de superficie determinada en zonas vulnerables a la contaminación por nitratos	4,00	100.0%
Titulares de explotaciones que hayan adquirido el compromiso voluntario de establecimiento de una enmienda natural mediante un cultivo de crucífera para su enterrado en verde	0,00	N





**DETALLE CRITERIOS DE PRIORIZACIÓN****10.1.5 Sistemas sostenibles de cultivos agroindustriales****PUNTOS: 4,00****Porcentaje de superficie determinada en Red Natura 2000****PUNTOS: 0,00 0.0%**

<u>REF.</u>	<u>REFERENCIA SIGPAC</u>	<u>CULTIVO</u>	<u>DESCRIPCIÓN CULTIVO</u>	<u>S/R</u>	<u>SUP.</u> <u>PROPUESTA</u> <u>(ha)</u>	<u>SUP.</u> <u>CUMPLE</u> <u>(ha)</u>
1585059	11-020-135-00200-001	81361	ALGODON-INTERCOTT 211	R	4,87	0,00
1585060	11-020-135-00203-001	81361	ALGODON-INTERCOTT 211	R	3,33	0,00
1585061	11-020-135-00364-001	81361	ALGODON-INTERCOTT 211	R	1,71	0,00

**Porcentaje de superficie determinada situada en zonas RAMSAR****PUNTOS: 0,00 0.0%**

<u>REF.</u>	<u>REFERENCIA SIGPAC</u>	<u>CULTIVO</u>	<u>DESCRIPCIÓN CULTIVO</u>	<u>S/R</u>	<u>SUP.</u> <u>PROPUESTA</u> <u>(ha)</u>	<u>SUP.</u> <u>CUMPLE</u> <u>(ha)</u>
1585059	11-020-135-00200-001	81361	ALGODON-INTERCOTT 211	R	4,87	0,00
1585060	11-020-135-00203-001	81361	ALGODON-INTERCOTT 211	R	3,33	0,00
1585061	11-020-135-00364-001	81361	ALGODON-INTERCOTT 211	R	1,71	0,00

**Porcentaje de superficie determinada en zonas vulnerables a la contaminación por nitratos****PUNTOS: 4,00 100.0%**

<u>REF.</u>	<u>REFERENCIA SIGPAC</u>	<u>CULTIVO</u>	<u>DESCRIPCIÓN CULTIVO</u>	<u>S/R</u>	<u>SUP.</u> <u>PROPUESTA</u> <u>(ha)</u>	<u>SUP.</u> <u>CUMPLE</u> <u>(ha)</u>
1585059	11-020-135-00200-001	81361	ALGODON-INTERCOTT 211	R	4,87	4,87
1585060	11-020-135-00203-001	81361	ALGODON-INTERCOTT 211	R	3,33	3,33
1585061	11-020-135-00364-001	81361	ALGODON-INTERCOTT 211	R	1,71	1,71

**Titulares de explotaciones que hayan adquirido el compromiso voluntario de establecimiento de una enmienda natural mediante un cultivo de crucífera para su enterrado en verde****PUNTOS: 0,00 N**

<u>APELLIDOS Y NOMBRE / RAZÓN SOCIAL</u>	<u>NIF</u>	<u>EXPEDIENTE</u>	<u>SUP. PROPUESTA (ha)</u>
HOLGADO MENACHO JUAN JOSE	31624318P	2004391	5,43
<u>PROPUESTA ADMITIDO</u>	<u>SOLICITA PRIMA VOL. SI</u>	<u>PROPUESTA PRIMA VOL. ADMITIDO</u>	

**IMPORTE POR ANUALIDAD**

<u>CAMPAÑA</u>	<u>IMPORTE MÁXIMO SUBVENCIONABLE</u>	<u>IMPORTE MEDIO DE TRANSFERENCIA (€/ha)</u>
2015	2.353,58 €	433,44 €
2016	2.353,58 €	433,44 €
2017	2.353,58 €	433,44 €
2018	2.353,58 €	433,44 €
2019	2.353,58 €	433,44 €

**RECINTOS PROPUESTOS**

<u>REF.</u>	<u>REFERENCIA SIGPAC</u>	<u>CULTIVO</u>	<u>DESCRIPCIÓN CULTIVO</u>	<u>S/R</u>	<u>SUP. DEC. ADMIN. (ha)</u>	<u>SUP. PROPUESTA (ha)</u>
1960075	11-020-145-00038-002	81363	ALGODON-DP332	R	5,43	5,43

**RESUMEN CRITERIOS DE PRIORIZACIÓN**

<b>10.1.5 Sistemas sostenibles de cultivos agroindustriales</b>	<b>PUNTOS: 5,00</b>	<b>PUNTOS</b>	<b>CUMPLE</b>
Porcentaje de superficie determinada en Red Natura 2000		0,00	0.0%
Porcentaje de superficie determinada situada en zonas RAMSAR		0,00	0.0%
Porcentaje de superficie determinada en zonas vulnerables a la contaminación por nitratos		4,00	100.0%
Titulares de explotaciones que hayan adquirido el compromiso voluntario de establecimiento de una enmienda natural mediante un cultivo de crucifera para su enterrado en verde		1,00	S

**DETALLE CRITERIOS DE PRIORIZACIÓN**

<b>10.1.5 Sistemas sostenibles de cultivos agroindustriales</b>	<b>PUNTOS: 5,00</b>	<b>PUNTOS</b>	<b>CUMPLE</b>
Porcentaje de superficie determinada en Red Natura 2000		PUNTOS: 0,00	0.0%
		<u>SUP. PROPUESTA (ha)</u>	<u>SUP. CUMPLE (ha)</u>
REF. REFERENCIA SIGPAC CULTIVO DESCRIPCIÓN CULTIVO S/R		5,43	0,00
1960075 11-020-145-00038-002 81363 ALGODON-DP332 R			
Porcentaje de superficie determinada situada en zonas RAMSAR		PUNTOS: 0,00	0.0%
		<u>SUP. PROPUESTA (ha)</u>	<u>SUP. CUMPLE (ha)</u>
REF. REFERENCIA SIGPAC CULTIVO DESCRIPCIÓN CULTIVO S/R		5,43	0,00
1960075 11-020-145-00038-002 81363 ALGODON-DP332 R			
Porcentaje de superficie determinada en zonas vulnerables a la contaminación por nitratos		PUNTOS: 4,00	100.0%
		<u>SUP. PROPUESTA (ha)</u>	<u>SUP. CUMPLE (ha)</u>
REF. REFERENCIA SIGPAC CULTIVO DESCRIPCIÓN CULTIVO S/R		5,43	5,43
1960075 11-020-145-00038-002 81363 ALGODON-DP332 R			
Titulares de explotaciones que hayan adquirido el compromiso voluntario de establecimiento de una enmienda natural mediante un cultivo de crucifera para su enterrado en verde		PUNTOS: 1,00	S



<u>APELLIDOS Y NOMBRE / RAZÓN SOCIAL</u>	<u>NIF</u>	<u>EXPEDIENTE</u>	<u>SUP. PROPUESTA (ha)</u>
HOYOS PORRUA MANUEL	31594852M	2007364	5,39
<u>PROPUESTA ADMITIDO</u>	<u>SOLICITA PRIMA VOL. SI</u>	<u>PROPUESTA PRIMA VOL. ADMITIDO</u>	

**IMPORTE POR ANUALIDAD**

<u>CAMPAÑA</u>	<u>IMPORTE MÁXIMO SUBVENCIONABLE</u>	<u>IMPORTE MEDIO DE TRANSFERENCIA (€/ha)</u>
2015	2.336,25 €	433,44 €
2016	2.336,25 €	433,44 €
2017	2.336,25 €	433,44 €
2018	2.336,25 €	433,44 €
2019	2.336,25 €	433,44 €

**RECINTOS PROPUESTOS**

<u>REF.</u>	<u>REFERENCIA SIGPAC</u>	<u>CULTIVO</u>	<u>DESCRIPCIÓN CULTIVO</u>	<u>S/R</u>	<u>SUP. DEC. ADMIN. (ha)</u>	<u>SUP. PROPUESTA (ha)</u>
1984550	11-020-022-00035-001	81363	ALGODON-DP332	R	0,39	0,39
1984549	11-020-022-00035-004	81363	ALGODON-DP332	R	1,86	1,86
1984548	11-020-022-00035-005	81363	ALGODON-DP332	R	1,83	1,83
1984543	11-020-122-00010-001	8000	AVENA-SIN VARIEDAD	S	1,31	1,31

**RESUMEN CRITERIOS DE PRIORIZACIÓN****10.1.5 Sistemas sostenibles de cultivos agroindustriales**

PUNTOS: 5,00

	<u>PUNTOS</u>	<u>CUMPLE</u>
Porcentaje de superficie determinada en Red Natura 2000	0,00	0.0%
Porcentaje de superficie determinada situada en zonas RAMSAR	0,00	0.0%
Porcentaje de superficie determinada en zonas vulnerables a la contaminación por nitratos	4,00	100.0%
Titulares de explotaciones que hayan adquirido el compromiso voluntario de establecimiento de una enmienda natural mediante un cultivo de crucífera para su enterrado en verde	1,00	S



**DETALLE CRITERIOS DE PRIORIZACIÓN****10.1.5 Sistemas sostenibles de cultivos agroindustriales****PUNTOS: 5,00****Porcentaje de superficie determinada en Red Natura 2000****PUNTOS: 0,00 0.0%**

<u>REF.</u>	<u>REFERENCIA SIGPAC</u>	<u>CULTIVO</u>	<u>DESCRIPCIÓN CULTIVO</u>	<u>S/R</u>	<u>SUP.</u> <u>PROPUESTA</u> <u>(ha)</u>	<u>SUP.</u> <u>CUMPLE</u> <u>(ha)</u>
1984550	11-020-022-00035-001	81363	ALGODON-DP332	R	0,39	0,00
1984549	11-020-022-00035-004	81363	ALGODON-DP332	R	1,86	0,00
1984548	11-020-022-00035-005	81363	ALGODON-DP332	R	1,83	0,00
1984543	11-020-122-00010-001	8000	AVENA-SIN VARIEDAD	S	1,31	0,00

**Porcentaje de superficie determinada situada en zonas RAMSAR****PUNTOS: 0,00 0.0%**

<u>REF.</u>	<u>REFERENCIA SIGPAC</u>	<u>CULTIVO</u>	<u>DESCRIPCIÓN CULTIVO</u>	<u>S/R</u>	<u>SUP.</u> <u>PROPUESTA</u> <u>(ha)</u>	<u>SUP.</u> <u>CUMPLE</u> <u>(ha)</u>
1984550	11-020-022-00035-001	81363	ALGODON-DP332	R	0,39	0,00
1984549	11-020-022-00035-004	81363	ALGODON-DP332	R	1,86	0,00
1984548	11-020-022-00035-005	81363	ALGODON-DP332	R	1,83	0,00
1984543	11-020-122-00010-001	8000	AVENA-SIN VARIEDAD	S	1,31	0,00

**Porcentaje de superficie determinada en zonas vulnerables a la contaminación por nitratos****PUNTOS: 4,00 100.0%**

<u>REF.</u>	<u>REFERENCIA SIGPAC</u>	<u>CULTIVO</u>	<u>DESCRIPCIÓN CULTIVO</u>	<u>S/R</u>	<u>SUP.</u> <u>PROPUESTA</u> <u>(ha)</u>	<u>SUP.</u> <u>CUMPLE</u> <u>(ha)</u>
1984550	11-020-022-00035-001	81363	ALGODON-DP332	R	0,39	0,39
1984549	11-020-022-00035-004	81363	ALGODON-DP332	R	1,86	1,86
1984548	11-020-022-00035-005	81363	ALGODON-DP332	R	1,83	1,83
1984543	11-020-122-00010-001	8000	AVENA-SIN VARIEDAD	S	1,31	1,31

**Titulares de explotaciones que hayan adquirido el compromiso voluntario de establecimiento de una enmienda natural mediante un cultivo de crucifera para su enterrado en verde****PUNTOS: 1,00 S**

<u>APELLIDOS Y NOMBRE / RAZÓN SOCIAL</u>	<u>NIF</u>	<u>EXPEDIENTE</u>	<u>SUP. PROPUESTA (ha)</u>
IGLESIAS BAUTISTA JOAQUIN	31525981L	2004457	4,53
<u>PROPUESTA ADMITIDO</u>	<u>SOLICITA PRIMA VOL. SI</u>	<u>PROPUESTA PRIMA VOL. ADMITIDO</u>	
<b>IMPORTE POR ANUALIDAD</b>			

<u>CAMPAÑA</u>	<u>IMPORTE MÁXIMO SUBVENCIONABLE</u>	<u>IMPORTE MEDIO DE TRANSFERENCIA (€/ha)</u>
2015	1.963,48 €	433,44 €
2016	1.963,48 €	433,44 €
2017	1.963,48 €	433,44 €
2018	1.963,48 €	433,44 €
2019	1.963,48 €	433,44 €

**RECINTOS PROPUESTOS**

<u>REF.</u>	<u>REFERENCIA SIGPAC</u>	<u>CULTIVO</u>	<u>DESCRIPCIÓN CULTIVO</u>	<u>S/R</u>	<u>SUP. DEC. ADMIN. (ha)</u>	<u>SUP. PROPUESTA (ha)</u>
1985661	11-006-092-00001-001	81200	ALGODON-CAMPO	R	0,01	0,00
1985662	11-006-092-00002-002	81151	ALGODON-CELIA	R	4,53	4,53
1985663	11-006-092-00003-003	81200	ALGODON-CAMPO	R	0,01	0,00

**INCIDENCIAS****INCIDENCIA DESCRIPCIÓN**

- 218 La superficie total declarada sobre un mismo recinto en el conjunto de los expedientes, no puede superar la superficie total que el SIGPAC establece para ese recinto.  
 Ref:1985661 Recinto:11-006-092-00001-001 Cultivo:81200 ALGODON-CAMPO Regadío Suma de superficies declaradas para este recinto por todos los solicitantes (Áreas):222 Superficie SIGPAC medida para este recinto (Áreas):221 Exceso de superficie declarada (Hectáreas):0,01  
 Ref:1985663 Recinto:11-006-092-00003-003 Cultivo:81200 ALGODON-CAMPO Regadío Suma de superficies declaradas para este recinto por todos los solicitantes (Áreas):472 Superficie SIGPAC medida para este recinto (Áreas):471 Exceso de superficie declarada (Hectáreas):0,01

**RESUMEN CRITERIOS DE PRIORIZACIÓN****10.1.5 Sistemas sostenibles de cultivos agroindustriales****PUNTOS:** 1,00

	<b>PUNTOS</b>	<b>CUMPLE</b>
Porcentaje de superficie determinada en Red Natura 2000	0,00	0.0%
Porcentaje de superficie determinada situada en zonas RAMSAR	0,00	0.0%
Porcentaje de superficie determinada en zonas vulnerables a la contaminación por nitratos	0,00	0.0%
Titulares de explotaciones que hayan adquirido el compromiso voluntario de establecimiento de una enmienda natural mediante un cultivo de crucífera para su enterrado en verde	1,00	S



**DETALLE CRITERIOS DE PRIORIZACIÓN****10.1.5 Sistemas sostenibles de cultivos agroindustriales****PUNTOS: 1,00****Porcentaje de superficie determinada en Red Natura 2000****PUNTOS: 0,00 0.0%**

<u>REF.</u>	<u>REFERENCIA SIGPAC</u>	<u>CULTIVO</u>	<u>DESCRIPCIÓN CULTIVO</u>	<u>S/R</u>	<u>SUP.</u>	<u>SUP.</u>
					<u>PROPUESTA</u>	<u>CUMPLE</u>
					(ha)	(ha)
1985661	11-006-092-00001-001	81200	ALGODON-CAMPO	R	0,00	0,00
1985662	11-006-092-00002-002	81151	ALGODON-CELIA	R	4,53	0,00
1985663	11-006-092-00003-003	81200	ALGODON-CAMPO	R	0,00	0,00

**Porcentaje de superficie determinada situada en zonas RAMSAR****PUNTOS: 0,00 0.0%**

<u>REF.</u>	<u>REFERENCIA SIGPAC</u>	<u>CULTIVO</u>	<u>DESCRIPCIÓN CULTIVO</u>	<u>S/R</u>	<u>SUP.</u>	<u>SUP.</u>
					<u>PROPUESTA</u>	<u>CUMPLE</u>
					(ha)	(ha)
1985661	11-006-092-00001-001	81200	ALGODON-CAMPO	R	0,00	0,00
1985662	11-006-092-00002-002	81151	ALGODON-CELIA	R	4,53	0,00
1985663	11-006-092-00003-003	81200	ALGODON-CAMPO	R	0,00	0,00

**Porcentaje de superficie determinada en zonas vulnerables a la contaminación por nitratos****PUNTOS: 0,00 0.0%**

<u>REF.</u>	<u>REFERENCIA SIGPAC</u>	<u>CULTIVO</u>	<u>DESCRIPCIÓN CULTIVO</u>	<u>S/R</u>	<u>SUP.</u>	<u>SUP.</u>
					<u>PROPUESTA</u>	<u>CUMPLE</u>
					(ha)	(ha)
1985661	11-006-092-00001-001	81200	ALGODON-CAMPO	R	0,00	0,00
1985662	11-006-092-00002-002	81151	ALGODON-CELIA	R	4,53	0,00
1985663	11-006-092-00003-003	81200	ALGODON-CAMPO	R	0,00	0,00

**Titulares de explotaciones que hayan adquirido el compromiso voluntario de establecimiento de una enmienda natural mediante un cultivo de crucifera para su enterrado en verde****PUNTOS: 1,00 S**

<b><u>APELLIDOS Y NOMBRE / RAZÓN SOCIAL</u></b>	<b><u>NIF</u></b>	<b><u>EXPEDIENTE</u></b>	<b><u>SUP. PROPUESTA (ha)</u></b>
IGLESIAS JAEN SEBASTIANA	31561699H	2003786	6,14

<b><u>PROPUESTA</u></b>	<b><u>SOLICITA PRIMA VOL.</u></b>
ADMITIDO	NO

**IMPORTE POR ANUALIDAD**

<u>CAMPAÑA</u>	<u>IMPORTE MÁXIMO SUBVENCIONABLE</u>	<u>IMPORTE MEDIO DE TRANSFERENCIA (€/ha)</u>
2015	1.782,26 €	290,27 €
2016	1.782,26 €	290,27 €
2017	1.782,26 €	290,27 €
2018	1.782,26 €	290,27 €
2019	1.782,26 €	290,27 €

**RECINTOS PROPUESTOS**

<u>REF.</u>	<u>REFERENCIA SIGPAC</u>	<u>CULTIVO</u>	<u>DESCRIPCIÓN CULTIVO</u>	<u>S/R</u>	<u>SUP. DEC. ADMIN. (ha)</u>	<u>SUP. PROPUESTA (ha)</u>
1626553	11-020-135-00224-003	81190	ALGODON-ALEXANDROS	R	6,14	6,14

**RESUMEN CRITERIOS DE PRIORIZACIÓN****10.1.5 Sistemas sostenibles de cultivos agroindustriales** PUNTOS: 4,00

	<u>PUNTOS</u>	<u>CUMPLE</u>
Porcentaje de superficie determinada en Red Natura 2000	0,00	0.0%
Porcentaje de superficie determinada situada en zonas RAMSAR	0,00	0.0%
Porcentaje de superficie determinada en zonas vulnerables a la contaminación por nitratos	4,00	100.0%
Titulares de explotaciones que hayan adquirido el compromiso voluntario de establecimiento de una enmienda natural mediante un cultivo de crucifera para su enterrado en verde	0,00	N

**DETALLE CRITERIOS DE PRIORIZACIÓN****10.1.5 Sistemas sostenibles de cultivos agroindustriales** PUNTOS: 4,00

Porcentaje de superficie determinada en Red Natura 2000	PUNTOS:	0,00	0.0%
	<u>SUP. PROPUESTA (ha)</u>	6,14	<u>SUP. CUMPLE (ha)</u>
			0,00
Porcentaje de superficie determinada situada en zonas RAMSAR	PUNTOS:	0,00	0.0%
	<u>SUP. PROPUESTA (ha)</u>	6,14	<u>SUP. CUMPLE (ha)</u>
			0,00
Porcentaje de superficie determinada en zonas vulnerables a la contaminación por nitratos	PUNTOS:	4,00	100.0%
	<u>SUP. PROPUESTA (ha)</u>	6,14	<u>SUP. CUMPLE (ha)</u>
			6,14
Titulares de explotaciones que hayan adquirido el compromiso voluntario de establecimiento de una enmienda natural mediante un cultivo de crucifera para su enterrado en verde	PUNTOS:	0,00	N

<u>REF.</u>	<u>REFERENCIA SIGPAC</u>	<u>CULTIVO</u>	<u>DESCRIPCIÓN CULTIVO</u>	<u>S/R</u>
1626553	11-020-135-00224-003	81190	ALGODON-ALEXANDROS	R

<u>REF.</u>	<u>REFERENCIA SIGPAC</u>	<u>CULTIVO</u>	<u>DESCRIPCIÓN CULTIVO</u>	<u>S/R</u>	<u>SUP. PROPUESTA (ha)</u>	<u>SUP. CUMPLE (ha)</u>
1626553	11-020-135-00224-003	81190	ALGODON-ALEXANDROS	R	6,14	6,14

Titulares de explotaciones que hayan adquirido el compromiso voluntario de establecimiento de una enmienda natural mediante un cultivo de crucifera para su enterrado en verde	PUNTOS:	0,00	N
--	---------	------	---

<b><u>APELLIDOS Y NOMBRE / RAZÓN SOCIAL</u></b>	<b><u>NIF</u></b>	<b><u>EXPEDIENTE</u></b>	<b><u>SUP. PROPUESTA (ha)</u></b>
IGLESIAS SEGURA ISIDORO	31705094P	2006072	3,97

<b><u>PROPUESTA</u></b>	<b><u>SOLICITA PRIMA VOL.</u></b>
ADMITIDO	NO

**IMPORTE POR ANUALIDAD**

<u>CAMPAÑA</u>	<u>IMPORTE MÁXIMO SUBVENCIONABLE</u>	<u>IMPORTE MEDIO DE TRANSFERENCIA (€/ha)</u>
2015	1.152,37 €	290,27 €
2016	1.152,37 €	290,27 €
2017	1.152,37 €	290,27 €
2018	1.152,37 €	290,27 €
2019	1.152,37 €	290,27 €

**RECINTOS PROPUESTOS**

<u>REF.</u>	<u>REFERENCIA SIGPAC</u>	<u>CULTIVO</u>	<u>DESCRIPCIÓN CULTIVO</u>	<u>S/R</u>	<u>SUP. DEC. ADMIN. (ha)</u>	<u>SUP. PROPUESTA (ha)</u>
1640038	11-006-041-00005-002	82361	REMOLACHA-CONIL	R	1,77	1,77
1640039	11-006-092-00001-001	82361	REMOLACHA-CONIL	R	2,21	2,20

**INCIDENCIAS****INCIDENCIA DESCRIPCIÓN**

- 218 La superficie total declarada sobre un mismo recinto en el conjunto de los expedientes, no puede superar la superficie total que el SIGPAC establece para ese recinto.  
Ref:1640039 Recinto:11-006-092-00001-001 Cultivo:82361 REMOLACHA-CONIL Regadío Suma de superficies declaradas para este recinto por todos los solicitantes (Áreas):222 Superficie SIGPAC medida para este recinto (Áreas):221 Exceso de superficie declarada (Hectáreas):0,01

**RESUMEN CRITERIOS DE PRIORIZACIÓN****10.1.5 Sistemas sostenibles de cultivos agroindustriales****PUNTOS: 1,45**

	<b><u>PUNTOS</u></b>	<b><u>CUMPLE</u></b>
Porcentaje de superficie determinada en Red Natura 2000	1,45	44.58%
Porcentaje de superficie determinada situada en zonas RAMSAR	0,00	0.0%
Porcentaje de superficie determinada en zonas vulnerables a la contaminación por nitratos	0,00	0.0%
Titulares de explotaciones que hayan adquirido el compromiso voluntario de establecimiento de una enmienda natural mediante un cultivo de crucífera para su enterrado en verde	0,00	N





**DETALLE CRITERIOS DE PRIORIZACIÓN****10.1.5 Sistemas sostenibles de cultivos agroindustriales****PUNTOS: 1,45****Porcentaje de superficie determinada en Red Natura 2000****PUNTOS: 1,45 44.58%**

<u>REF.</u>	<u>REFERENCIA SIGPAC</u>	<u>CULTIVO</u>	<u>DESCRIPCIÓN CULTIVO</u>	<u>S/R</u>	<u>SUP.</u> <u>PROPUESTA</u> <u>(ha)</u>	<u>SUP.</u> <u>CUMPLE</u> <u>(ha)</u>
1640038	11-006-041-00005-002	82361	REMOLACHA-CONIL	R	1,77	1,77
1640039	11-006-092-00001-001	82361	REMOLACHA-CONIL	R	2,20	0,00

**Porcentaje de superficie determinada situada en zonas RAMSAR****PUNTOS: 0,00 0.0%**

<u>REF.</u>	<u>REFERENCIA SIGPAC</u>	<u>CULTIVO</u>	<u>DESCRIPCIÓN CULTIVO</u>	<u>S/R</u>	<u>SUP.</u> <u>PROPUESTA</u> <u>(ha)</u>	<u>SUP.</u> <u>CUMPLE</u> <u>(ha)</u>
1640038	11-006-041-00005-002	82361	REMOLACHA-CONIL	R	1,77	0,00
1640039	11-006-092-00001-001	82361	REMOLACHA-CONIL	R	2,20	0,00

**Porcentaje de superficie determinada en zonas vulnerables a la contaminación por nitratos****PUNTOS: 0,00 0.0%**

<u>REF.</u>	<u>REFERENCIA SIGPAC</u>	<u>CULTIVO</u>	<u>DESCRIPCIÓN CULTIVO</u>	<u>S/R</u>	<u>SUP.</u> <u>PROPUESTA</u> <u>(ha)</u>	<u>SUP.</u> <u>CUMPLE</u> <u>(ha)</u>
1640038	11-006-041-00005-002	82361	REMOLACHA-CONIL	R	1,77	0,00
1640039	11-006-092-00001-001	82361	REMOLACHA-CONIL	R	2,20	0,00

**Titulares de explotaciones que hayan adquirido el compromiso voluntario de establecimiento de una enmienda natural mediante un cultivo de crucifera para su enterrado en verde****PUNTOS: 0,00 N**

<b><u>APELLIDOS Y NOMBRE / RAZÓN SOCIAL</u></b>	<b><u>NIF</u></b>	<b><u>EXPEDIENTE</u></b>	<b><u>SUP. PROPUESTA (ha)</u></b>
IMBLUSQUETA AGRICOLA S.L.	B11365863	2000599	81,22

<b><u>PROPUESTA</u></b>	<b><u>SOLICITA PRIMA VOL.</u></b>
ADMITIDO	NO

**IMPORTE POR ANUALIDAD**

<u>CAMPAÑA</u>	<u>IMPORTE MÁXIMO SUBVENCIONABLE</u>	<u>IMPORTE MEDIO DE TRANSFERENCIA (€/ha)</u>
2015	18.684,68 €	230,05 €
2016	18.684,68 €	230,05 €
2017	18.684,68 €	230,05 €
2018	18.684,68 €	230,05 €
2019	18.684,68 €	230,05 €

**RECINTOS PROPUESTOS**

<u>REF.</u>	<u>REFERENCIA SIGPAC</u>	<u>CULTIVO</u>	<u>DESCRIPCIÓN CULTIVO</u>	<u>S/R</u>	<u>SUP. DEC. ADMIN. (ha)</u>	<u>SUP. PROPUESTA (ha)</u>
2234695	11-027-008-00009-008	81200	ALGODON-CAMPO	R	24,18	24,18
2234694	11-027-008-00009-010	81200	ALGODON-CAMPO	R	8,82	8,82
2234698	11-027-008-00009-010	82107	REMOLACHA-PORTAL	R	6,00	6,00
2234693	11-027-008-00009-016	81200	ALGODON-CAMPO	R	27,91	27,91
2234692	11-027-008-00009-016	81200	ALGODON-CAMPO	R	6,54	6,54
2234696	11-027-008-00010-002	81200	ALGODON-CAMPO	R	2,03	2,03
2234697	11-027-008-00011-002	82107	REMOLACHA-PORTAL	R	5,74	5,74

**RESUMEN CRITERIOS DE PRIORIZACIÓN****10.1.5 Sistemas sostenibles de cultivos agroindustriales****PUNTOS: 5,49**

	<b><u>PUNTOS</u></b>	<b><u>CUMPLE</u></b>
Porcentaje de superficie determinada en Red Natura 2000	4,00	100.0%
Porcentaje de superficie determinada situada en zonas RAMSAR	0,00	0.0%
Porcentaje de superficie determinada en zonas vulnerables a la contaminación por nitratos	1,49	49.48%
Titulares de explotaciones que hayan adquirido el compromiso voluntario de establecimiento de una enmienda natural mediante un cultivo de crucífera para su enterrado en verde	0,00	N



**DETALLE CRITERIOS DE PRIORIZACIÓN****10.1.5 Sistemas sostenibles de cultivos agroindustriales****PUNTOS: 5,49****Porcentaje de superficie determinada en Red Natura 2000****PUNTOS: 4,00 100.0%**

<u>REF.</u>	<u>REFERENCIA SIGPAC</u>	<u>CULTIVO</u>	<u>DESCRIPCIÓN CULTIVO</u>	<u>S/R</u>	<u>SUP. PROPUESTA (ha)</u>	<u>SUP. CUMPLE (ha)</u>
2234695	11-027-008-00009-008	81200	ALGODON-CAMPO	R	24,18	24,18
2234694	11-027-008-00009-010	81200	ALGODON-CAMPO	R	8,82	8,82
2234698	11-027-008-00009-010	82107	REMOLACHA-PORTAL	R	6,00	6,00
2234693	11-027-008-00009-016	81200	ALGODON-CAMPO	R	27,91	27,91
2234692	11-027-008-00009-016	81200	ALGODON-CAMPO	R	6,54	6,54
2234696	11-027-008-00010-002	81200	ALGODON-CAMPO	R	2,03	2,03
2234697	11-027-008-00011-002	82107	REMOLACHA-PORTAL	R	5,74	5,74

**Porcentaje de superficie determinada situada en zonas RAMSAR****PUNTOS: 0,00 0.0%**

<u>REF.</u>	<u>REFERENCIA SIGPAC</u>	<u>CULTIVO</u>	<u>DESCRIPCIÓN CULTIVO</u>	<u>S/R</u>	<u>SUP. PROPUESTA (ha)</u>	<u>SUP. CUMPLE (ha)</u>
2234695	11-027-008-00009-008	81200	ALGODON-CAMPO	R	24,18	0,00
2234694	11-027-008-00009-010	81200	ALGODON-CAMPO	R	8,82	0,00
2234698	11-027-008-00009-010	82107	REMOLACHA-PORTAL	R	6,00	0,00
2234692	11-027-008-00009-016	81200	ALGODON-CAMPO	R	6,54	0,00
2234693	11-027-008-00009-016	81200	ALGODON-CAMPO	R	27,91	0,00
2234696	11-027-008-00010-002	81200	ALGODON-CAMPO	R	2,03	0,00
2234697	11-027-008-00011-002	82107	REMOLACHA-PORTAL	R	5,74	0,00

**Porcentaje de superficie determinada en zonas vulnerables a la contaminación por nitratos****PUNTOS: 1,49 49.48%**

<u>REF.</u>	<u>REFERENCIA SIGPAC</u>	<u>CULTIVO</u>	<u>DESCRIPCIÓN CULTIVO</u>	<u>S/R</u>	<u>SUP. PROPUESTA (ha)</u>	<u>SUP. CUMPLE (ha)</u>
2234695	11-027-008-00009-008	81200	ALGODON-CAMPO	R	24,18	0,00
2234694	11-027-008-00009-010	81200	ALGODON-CAMPO	R	8,82	0,00
2234698	11-027-008-00009-010	82107	REMOLACHA-PORTAL	R	6,00	0,00
2234692	11-027-008-00009-016	81200	ALGODON-CAMPO	R	6,54	6,54
2234693	11-027-008-00009-016	81200	ALGODON-CAMPO	R	27,91	27,91
2234696	11-027-008-00010-002	81200	ALGODON-CAMPO	R	2,03	0,00
2234697	11-027-008-00011-002	82107	REMOLACHA-PORTAL	R	5,74	5,74

**Titulares de explotaciones que hayan adquirido el compromiso voluntario de establecimiento de una enmienda natural mediante un cultivo de crucifera para su enterrado en verde****PUNTOS: 0,00 N**

<u>APELLIDOS Y NOMBRE / RAZÓN SOCIAL</u>	<u>NIF</u>	<u>EXPEDIENTE</u>	<u>SUP. PROPUESTA (ha)</u>
INFANTE MORENO FRANCISCO	31554043K	2002773	4,48
<u>PROPUESTA ADMITIDO</u>	<u>SOLICITA PRIMA VOL. SI</u>	<u>PROPUESTA PRIMA VOL. ADMITIDO</u>	

**IMPORTE POR ANUALIDAD**

<u>CAMPAÑA</u>	<u>IMPORTE MÁXIMO SUBVENCIONABLE</u>	<u>IMPORTE MEDIO DE TRANSFERENCIA (€/ha)</u>
2015	1.941,81 €	433,44 €
2016	1.941,81 €	433,44 €
2017	1.941,81 €	433,44 €
2018	1.941,81 €	433,44 €
2019	1.941,81 €	433,44 €

**RECINTOS PROPUESTOS**

<u>REF.</u>	<u>REFERENCIA SIGPAC</u>	<u>CULTIVO</u>	<u>DESCRIPCIÓN CULTIVO</u>	<u>S/R</u>	<u>SUP. DEC. ADMIN. (ha)</u>	<u>SUP. PROPUESTA (ha)</u>
2030772	11-020-114-00303-002	81268	ALGODON-JUNCAL	R	4,48	4,48

**RESUMEN CRITERIOS DE PRIORIZACIÓN**

<b>10.1.5 Sistemas sostenibles de cultivos agroindustriales</b>	<b>PUNTOS: 5,00</b>	
	<u>PUNTOS</u>	<u>CUMPLE</u>
Porcentaje de superficie determinada en Red Natura 2000	0,00	0.0%
Porcentaje de superficie determinada situada en zonas RAMSAR	0,00	0.0%
Porcentaje de superficie determinada en zonas vulnerables a la contaminación por nitratos	4,00	100.0%
Titulares de explotaciones que hayan adquirido el compromiso voluntario de establecimiento de una enmienda natural mediante un cultivo de crucifera para su enterrado en verde	1,00	S

**DETALLE CRITERIOS DE PRIORIZACIÓN**

<b>10.1.5 Sistemas sostenibles de cultivos agroindustriales</b>	<b>PUNTOS: 5,00</b>		
	<u>PUNTOS</u>	<u>SUP. PROPUESTA (ha)</u>	<u>SUP. CUMPLE (ha)</u>
Porcentaje de superficie determinada en Red Natura 2000	0,00	0,00	0,00
		<u>SUP. PROPUESTA (ha)</u>	<u>SUP. CUMPLE (ha)</u>
<u>REF.</u> <u>REFERENCIA SIGPAC</u> <u>CULTIVO</u> <u>DESCRIPCIÓN CULTIVO</u>	<u>S/R</u>		
2030772 11-020-114-00303-002 81268 ALGODON-JUNCAL	R	4,48	0,00
Porcentaje de superficie determinada situada en zonas RAMSAR	0,00	0,00	0,00
		<u>SUP. PROPUESTA (ha)</u>	<u>SUP. CUMPLE (ha)</u>
<u>REF.</u> <u>REFERENCIA SIGPAC</u> <u>CULTIVO</u> <u>DESCRIPCIÓN CULTIVO</u>	<u>S/R</u>		
2030772 11-020-114-00303-002 81268 ALGODON-JUNCAL	R	4,48	0,00
Porcentaje de superficie determinada en zonas vulnerables a la contaminación por nitratos	4,00	4,48	4,48
		<u>SUP. PROPUESTA (ha)</u>	<u>SUP. CUMPLE (ha)</u>
<u>REF.</u> <u>REFERENCIA SIGPAC</u> <u>CULTIVO</u> <u>DESCRIPCIÓN CULTIVO</u>	<u>S/R</u>		
2030772 11-020-114-00303-002 81268 ALGODON-JUNCAL	R	4,48	4,48
Titulares de explotaciones que hayan adquirido el compromiso voluntario de establecimiento de una enmienda natural mediante un cultivo de crucifera para su enterrado en verde	1,00		S



<u>APELLIDOS Y NOMBRE / RAZÓN SOCIAL</u>	<u>NIF</u>	<u>EXPEDIENTE</u>	<u>SUP. PROPUESTA (ha)</u>
IZQUIERDO ENRIQUEZ ANTONIO	31314748H	2004283	11,00
<u>PROPUESTA</u>	<u>SOLICITA PRIMA VOL.</u>	<u>PROPUESTA PRIMA VOL.</u>	
ADMITIDO	SI	ADMITIDO	

**IMPORTE POR ANUALIDAD**

<u>CAMPAÑA</u>	<u>IMPORTE MÁXIMO SUBVENCIONABLE</u>	<u>IMPORTE MEDIO DE TRANSFERENCIA (€/ha)</u>
2015	4.767,84 €	433,44 €
2016	4.767,84 €	433,44 €
2017	4.767,84 €	433,44 €
2018	4.767,84 €	433,44 €
2019	4.767,84 €	433,44 €

**RECINTOS PROPUESTOS**

<u>REF.</u>	<u>REFERENCIA SIGPAC</u>	<u>CULTIVO</u>	<u>DESCRIPCIÓN CULTIVO</u>	<u>S/R</u>	<u>SUP. DEC. ADMIN. (ha)</u>	<u>SUP. PROPUESTA (ha)</u>
2039646	11-027-026-00026-007	81263	ALGODON-DP419	R	8,70	8,70
2039647	11-027-026-00043-001	82107	REMOLACHA-PORTAL	R	2,30	2,30

**RESUMEN CRITERIOS DE PRIORIZACIÓN**

<b>10.1.5 Sistemas sostenibles de cultivos agroindustriales</b>	<b>PUNTOS: 5,00</b>	<b>PUNTOS</b>	<b>CUMPLE</b>
Porcentaje de superficie determinada en Red Natura 2000		0,00	0.0%
Porcentaje de superficie determinada situada en zonas RAMSAR		0,00	0.0%
Porcentaje de superficie determinada en zonas vulnerables a la contaminación por nitratos		4,00	100.0%
Titulares de explotaciones que hayan adquirido el compromiso voluntario de establecimiento de una enmienda natural mediante un cultivo de crucifera para su enterrado en verde		1,00	S

**DETALLE CRITERIOS DE PRIORIZACIÓN**

<b>10.1.5 Sistemas sostenibles de cultivos agroindustriales</b>	<b>PUNTOS: 5,00</b>	<b>PUNTOS</b>	<b>CUMPLE</b>			
Porcentaje de superficie determinada en Red Natura 2000		PUNTOS: 0,00	0.0%			
		<b>SUP. PROPUESTA (ha)</b>	<b>SUP. CUMPLE (ha)</b>			
<u>REF.</u>	<u>REFERENCIA SIGPAC</u>	<u>CULTIVO</u>	<u>DESCRIPCIÓN CULTIVO</u>	<u>S/R</u>		
2039646	11-027-026-00026-007	81263	ALGODON-DP419	R	8,70	0,00
2039647	11-027-026-00043-001	82107	REMOLACHA-PORTAL	R	2,30	0,00
Porcentaje de superficie determinada situada en zonas RAMSAR		PUNTOS: 0,00	0.0%			
		<b>SUP. PROPUESTA (ha)</b>	<b>SUP. CUMPLE (ha)</b>			
<u>REF.</u>	<u>REFERENCIA SIGPAC</u>	<u>CULTIVO</u>	<u>DESCRIPCIÓN CULTIVO</u>	<u>S/R</u>		
2039646	11-027-026-00026-007	81263	ALGODON-DP419	R	8,70	0,00
2039647	11-027-026-00043-001	82107	REMOLACHA-PORTAL	R	2,30	0,00
Porcentaje de superficie determinada en zonas vulnerables a la contaminación por nitratos		PUNTOS: 4,00	100.0%			
		<b>SUP. PROPUESTA (ha)</b>	<b>SUP. CUMPLE (ha)</b>			
<u>REF.</u>	<u>REFERENCIA SIGPAC</u>	<u>CULTIVO</u>	<u>DESCRIPCIÓN CULTIVO</u>	<u>S/R</u>		
2039646	11-027-026-00026-007	81263	ALGODON-DP419	R	8,70	8,70
2039647	11-027-026-00043-001	82107	REMOLACHA-PORTAL	R	2,30	2,30
Titulares de explotaciones que hayan adquirido el compromiso voluntario de establecimiento de una enmienda natural mediante un cultivo de crucifera para su enterrado en verde		PUNTOS: 1,00	S			

<b><u>APELLIDOS Y NOMBRE / RAZÓN SOCIAL</u></b>	<b><u>NIF</u></b>	<b><u>EXPEDIENTE</u></b>	<b><u>SUP. PROPUESTA (ha)</u></b>
IZQUIERDO ENRIQUEZ JUAN	31316628N	2002591	10,00
<b><u>PROPUESTA</u></b>	<b><u>SOLICITA PRIMA VOL.</u></b>	<b><u>PROPUESTA PRIMA VOL.</u></b>	
<b>ADMITIDO</b>	<b>SI</b>	<b>ADMITIDO</b>	
<b><u>IMPORTE POR ANUALIDAD</u></b>			

<b><u>CAMPAÑA</u></b>	<b><u>IMPORTE MÁXIMO SUBVENCIONABLE</u></b>	<b><u>IMPORTE MEDIO DE TRANSFERENCIA (€/ha)</u></b>
2015	4.334,40 €	433,44 €
2016	4.334,40 €	433,44 €
2017	4.334,40 €	433,44 €
2018	4.334,40 €	433,44 €
2019	4.334,40 €	433,44 €

**RECINTOS PROPUESTOS**

<b><u>REF.</u></b>	<b><u>REFERENCIA SIGPAC</u></b>	<b><u>CULTIVO DESCRIPCIÓN CULTIVO</u></b>	<b><u>S/R</u></b>	<b><u>SUP. DEC. ADMIN. (ha)</u></b>	<b><u>SUP. PROPUESTA (ha)</u></b>
1877648	11-027-026-00026-007	81268 ALGODON-JUNCAL	R	10,00	10,00

**RESUMEN CRITERIOS DE PRIORIZACIÓN**

<b>10.1.5 Sistemas sostenibles de cultivos agroindustriales</b>	<b>PUNTOS: 5,00</b>	<b><u>PUNTOS</u></b>	<b><u>CUMPLE</u></b>
Porcentaje de superficie determinada en Red Natura 2000		0,00	0.0%
Porcentaje de superficie determinada situada en zonas RAMSAR		0,00	0.0%
Porcentaje de superficie determinada en zonas vulnerables a la contaminación por nitratos		4,00	100.0%
Titulares de explotaciones que hayan adquirido el compromiso voluntario de establecimiento de una enmienda natural mediante un cultivo de crucífera para su enterrado en verde		1,00	S

**DETALLE CRITERIOS DE PRIORIZACIÓN**

<b>10.1.5 Sistemas sostenibles de cultivos agroindustriales</b>	<b>PUNTOS: 5,00</b>	<b><u>SUP. PROPUESTA (ha)</u></b>	<b><u>SUP. CUMPLE (ha)</u></b>
Porcentaje de superficie determinada en Red Natura 2000	PUNTOS: 0,00	0,00	0.0%
<b><u>REF.</u></b>	<b><u>REFERENCIA SIGPAC</u></b>	<b><u>CULTIVO DESCRIPCIÓN CULTIVO</u></b>	<b><u>S/R</u></b>
1877648	11-027-026-00026-007	81268 ALGODON-JUNCAL	R
Porcentaje de superficie determinada situada en zonas RAMSAR	PUNTOS: 0,00	10,00	0,00
Porcentaje de superficie determinada en zonas vulnerables a la contaminación por nitratos	PUNTOS: 4,00	10,00	10,00
<b><u>REF.</u></b>	<b><u>REFERENCIA SIGPAC</u></b>	<b><u>CULTIVO DESCRIPCIÓN CULTIVO</u></b>	<b><u>S/R</u></b>
1877648	11-027-026-00026-007	81268 ALGODON-JUNCAL	R
Titulares de explotaciones que hayan adquirido el compromiso voluntario de establecimiento de una enmienda natural mediante un cultivo de crucífera para su enterrado en verde	PUNTOS: 1,00		S



<b><u>APELLIDOS Y NOMBRE / RAZÓN SOCIAL</u></b>	<b><u>NIF</u></b>	<b><u>EXPEDIENTE</u></b>	<b><u>SUP. PROPUESTA (ha)</u></b>
IZQUIERDO ENRIQUEZ MANUEL JESUS	31319848N	2002242	12,25

<b><u>PROPUESTA</u></b>	<b><u>SOLICITA PRIMA VOL.</u></b>	<b><u>PROPUESTA PRIMA VOL.</u></b>
ADMITIDO	SI	ADMITIDO

**IMPORTE POR ANUALIDAD**

<b><u>CAMPAÑA</u></b>	<b><u>IMPORTE MÁXIMO SUBVENCIONABLE</u></b>	<b><u>IMPORTE MEDIO DE TRANSFERENCIA (€/ha)</u></b>
2015	5.309,64 €	433,44 €
2016	5.309,64 €	433,44 €
2017	5.309,64 €	433,44 €
2018	5.309,64 €	433,44 €
2019	5.309,64 €	433,44 €

**RECINTOS PROPUESTOS**

<b><u>REF.</u></b>	<b><u>REFERENCIA SIGPAC</u></b>	<b><u>CULTIVO</u></b>	<b><u>DESCRIPCIÓN CULTIVO</u></b>	<b><u>S/R</u></b>	<b><u>SUP. DEC. ADMIN. (ha)</u></b>	<b><u>SUP. PROPUESTA (ha)</u></b>
1935755	11-027-026-00026-007	81268	ALGODON-JUNCAL	R	3,20	3,20
1935753	11-027-026-00026-007	81268	ALGODON-JUNCAL	R	2,25	2,25
1935756	11-027-026-00026-007	82107	REMOLACHA-PORTAL	R	4,00	4,00
1935754	11-030-015-00045-003	81268	ALGODON-JUNCAL	S	2,80	2,80

**RESUMEN CRITERIOS DE PRIORIZACIÓN****10.1.5 Sistemas sostenibles de cultivos agroindustriales****PUNTOS: 4,77**

	<b><u>PUNTOS</u></b>	<b><u>CUMPLE</u></b>
Porcentaje de superficie determinada en Red Natura 2000	0,00	0.0%
Porcentaje de superficie determinada situada en zonas RAMSAR	0,00	0.0%
Porcentaje de superficie determinada en zonas vulnerables a la contaminación por nitratos	3,77	77.14%
Titulares de explotaciones que hayan adquirido el compromiso voluntario de establecimiento de una enmienda natural mediante un cultivo de crucífera para su enterrado en verde	1,00	S



**DETALLE CRITERIOS DE PRIORIZACIÓN****10.1.5 Sistemas sostenibles de cultivos agroindustriales****PUNTOS: 4,77****Porcentaje de superficie determinada en Red Natura 2000****PUNTOS: 0,00 0.0%**

<u>REF.</u>	<u>REFERENCIA SIGPAC</u>	<u>CULTIVO</u>	<u>DESCRIPCIÓN CULTIVO</u>	<u>S/R</u>	<u>SUP.</u> <u>PROPUESTA</u> <u>(ha)</u>	<u>SUP.</u> <u>CUMPLE</u> <u>(ha)</u>
1935753	11-027-026-00026-007	81268	ALGODON-JUNCAL	R	2,25	0,00
1935755	11-027-026-00026-007	81268	ALGODON-JUNCAL	R	3,20	0,00
1935756	11-027-026-00026-007	82107	REMOLACHA-PORTAL	R	4,00	0,00
1935754	11-030-015-00045-003	81268	ALGODON-JUNCAL	S	2,80	0,00

**Porcentaje de superficie determinada situada en zonas RAMSAR****PUNTOS: 0,00 0.0%**

<u>REF.</u>	<u>REFERENCIA SIGPAC</u>	<u>CULTIVO</u>	<u>DESCRIPCIÓN CULTIVO</u>	<u>S/R</u>	<u>SUP.</u> <u>PROPUESTA</u> <u>(ha)</u>	<u>SUP.</u> <u>CUMPLE</u> <u>(ha)</u>
1935755	11-027-026-00026-007	81268	ALGODON-JUNCAL	R	3,20	0,00
1935753	11-027-026-00026-007	81268	ALGODON-JUNCAL	R	2,25	0,00
1935756	11-027-026-00026-007	82107	REMOLACHA-PORTAL	R	4,00	0,00
1935754	11-030-015-00045-003	81268	ALGODON-JUNCAL	S	2,80	0,00

**Porcentaje de superficie determinada en zonas vulnerables a la contaminación por nitratos****PUNTOS: 3,77 77.14%**

<u>REF.</u>	<u>REFERENCIA SIGPAC</u>	<u>CULTIVO</u>	<u>DESCRIPCIÓN CULTIVO</u>	<u>S/R</u>	<u>SUP.</u> <u>PROPUESTA</u> <u>(ha)</u>	<u>SUP.</u> <u>CUMPLE</u> <u>(ha)</u>
1935755	11-027-026-00026-007	81268	ALGODON-JUNCAL	R	3,20	3,20
1935753	11-027-026-00026-007	81268	ALGODON-JUNCAL	R	2,25	2,25
1935756	11-027-026-00026-007	82107	REMOLACHA-PORTAL	R	4,00	4,00
1935754	11-030-015-00045-003	81268	ALGODON-JUNCAL	S	2,80	0,00

**Titulares de explotaciones que hayan adquirido el compromiso voluntario de establecimiento de una enmienda natural mediante un cultivo de crucifera para su enterrado en verde****PUNTOS: 1,00 S**



<b><u>APELLIDOS Y NOMBRE / RAZÓN SOCIAL</u></b>	<b><u>NIF</u></b>	<b><u>EXPEDIENTE</u></b>	<b><u>SUP. PROPUESTA (ha)</u></b>
IZQUIERDO HELICES JOSE	75782333R	2008184	17,67

<b><u>PROPUESTA</u></b>	<b><u>SOLICITA PRIMA VOL.</u></b>
ADMITIDO	NO

**IMPORTE POR ANUALIDAD**

<u>CAMPAÑA</u>	<u>IMPORTE MÁXIMO SUBVENCIONABLE</u>	<u>IMPORTE MEDIO DE TRANSFERENCIA (€/ha)</u>
2015	5.129,07 €	290,27 €
2016	5.129,07 €	290,27 €
2017	5.129,07 €	290,27 €
2018	5.129,07 €	290,27 €
2019	5.129,07 €	290,27 €

**RECINTOS PROPUESTOS**

<u>REF.</u>	<u>REFERENCIA SIGPAC</u>	<u>CULTIVO</u>	<u>DESCRIPCIÓN CULTIVO</u>	<u>S/R</u>	<u>SUP. DEC. ADMIN. (ha)</u>	<u>SUP. PROPUESTA (ha)</u>
2179016	11-027-001-00040-002	81320	ALGODON-DP396	R	3,29	3,29
2179014	11-027-017-00010-003	1000	TRIGO BLANDO-SIN VARIEDAD	R	7,68	7,68
2179017	11-027-017-00010-003	81320	ALGODON-DP396	R	6,70	6,70

**RESUMEN CRITERIOS DE PRIORIZACIÓN****10.1.5 Sistemas sostenibles de cultivos agroindustriales****PUNTOS: 4,00**

	<b><u>PUNTOS</u></b>	<b><u>CUMPLE</u></b>
Porcentaje de superficie determinada en Red Natura 2000	0,00	0.0%
Porcentaje de superficie determinada situada en zonas RAMSAR	0,00	0.0%
Porcentaje de superficie determinada en zonas vulnerables a la contaminación por nitratos	4,00	100.0%
Titulares de explotaciones que hayan adquirido el compromiso voluntario de establecimiento de una enmienda natural mediante un cultivo de crucífera para su enterrado en verde	0,00	N



**DETALLE CRITERIOS DE PRIORIZACIÓN****10.1.5 Sistemas sostenibles de cultivos agroindustriales****PUNTOS: 4,00****Porcentaje de superficie determinada en Red Natura 2000****PUNTOS: 0,00 0.0%**

<u>REF.</u>	<u>REFERENCIA SIGPAC</u>	<u>CULTIVO</u>	<u>DESCRIPCIÓN CULTIVO</u>	<u>S/R</u>	<u>SUP.</u>	<u>SUP.</u>
					<u>PROPUESTA</u>	<u>CUMPLE</u>
					(ha)	(ha)
2179016	11-027-001-00040-002	81320	ALGODON-DP396	R	3,29	0,00
2179014	11-027-017-00010-003	1000	TRIGO BLANDO-SIN VARIEDAD	R	7,68	0,00
2179017	11-027-017-00010-003	81320	ALGODON-DP396	R	6,70	0,00

**Porcentaje de superficie determinada situada en zonas RAMSAR****PUNTOS: 0,00 0.0%**

<u>REF.</u>	<u>REFERENCIA SIGPAC</u>	<u>CULTIVO</u>	<u>DESCRIPCIÓN CULTIVO</u>	<u>S/R</u>	<u>SUP.</u>	<u>SUP.</u>
					<u>PROPUESTA</u>	<u>CUMPLE</u>
					(ha)	(ha)
2179016	11-027-001-00040-002	81320	ALGODON-DP396	R	3,29	0,00
2179014	11-027-017-00010-003	1000	TRIGO BLANDO-SIN VARIEDAD	R	7,68	0,00
2179017	11-027-017-00010-003	81320	ALGODON-DP396	R	6,70	0,00

**Porcentaje de superficie determinada en zonas vulnerables a la contaminación por nitratos****PUNTOS: 4,00 100.0%**

<u>REF.</u>	<u>REFERENCIA SIGPAC</u>	<u>CULTIVO</u>	<u>DESCRIPCIÓN CULTIVO</u>	<u>S/R</u>	<u>SUP.</u>	<u>SUP.</u>
					<u>PROPUESTA</u>	<u>CUMPLE</u>
					(ha)	(ha)
2179016	11-027-001-00040-002	81320	ALGODON-DP396	R	3,29	3,29
2179014	11-027-017-00010-003	1000	TRIGO BLANDO-SIN VARIEDAD	R	7,68	7,68
2179017	11-027-017-00010-003	81320	ALGODON-DP396	R	6,70	6,70

**Titulares de explotaciones que hayan adquirido el compromiso voluntario de establecimiento de una enmienda natural mediante un cultivo de crucífera para su enterrado en verde****PUNTOS: 0,00 N**

<b><u>APELLIDOS Y NOMBRE / RAZÓN SOCIAL</u></b>	<b><u>NIF</u></b>	<b><u>EXPEDIENTE</u></b>	<b><u>SUP. PROPUESTA (ha)</u></b>
IZQUIERDO RIZO JOSE RAMON	31563946B	2003367	5,01

<b><u>PROPUESTA</u></b>	<b><u>SOLICITA PRIMA VOL.</u></b>
ADMITIDO	NO

**IMPORTE POR ANUALIDAD**

<u>CAMPAÑA</u>	<u>IMPORTE MÁXIMO SUBVENCIONABLE</u>	<u>IMPORTE MEDIO DE TRANSFERENCIA (€/ha)</u>
2015	1.454,25 €	290,27 €
2016	1.454,25 €	290,27 €
2017	1.454,25 €	290,27 €
2018	1.454,25 €	290,27 €
2019	1.454,25 €	290,27 €

**RECINTOS PROPUESTOS**

<u>REF.</u>	<u>REFERENCIA SIGPAC</u>	<u>CULTIVO</u>	<u>DESCRIPCIÓN CULTIVO</u>	<u>S/R</u>	<u>SUP. DEC. ADMIN. (ha)</u>	<u>SUP. PROPUESTA (ha)</u>
1861388	11-020-119-00057-004	81268	ALGODON-JUNCAL	R	5,01	5,01

**RESUMEN CRITERIOS DE PRIORIZACIÓN**

<b>10.1.5 Sistemas sostenibles de cultivos agroindustriales</b>	<b>PUNTOS: 4,00</b>		
<b>Porcentaje de superficie determinada en Red Natura 2000</b>		<b>PUNTOS</b>	<b>CUMPLE</b>
		0,00	0.0%
<b>Porcentaje de superficie determinada situada en zonas RAMSAR</b>		0,00	0.0%
<b>Porcentaje de superficie determinada en zonas vulnerables a la contaminación por nitratos</b>		4,00	100.0%
<b>Titulares de explotaciones que hayan adquirido el compromiso voluntario de establecimiento de una enmienda natural mediante un cultivo de crucifera para su enterrado en verde</b>		0,00	N

**DETALLE CRITERIOS DE PRIORIZACIÓN**

<b>10.1.5 Sistemas sostenibles de cultivos agroindustriales</b>	<b>PUNTOS: 4,00</b>		
<b>Porcentaje de superficie determinada en Red Natura 2000</b>		<b>PUNTOS:</b>	<b>0,00</b>
			<b>0.0%</b>
		<b>SUP. PROPUESTA (ha)</b>	<b>SUP. CUMPLE (ha)</b>
<b>REF.</b>	<b>REFERENCIA SIGPAC</b>	<b>CULTIVO</b>	<b>DESCRIPCIÓN CULTIVO</b>
1861388	11-020-119-00057-004	81268	ALGODON-JUNCAL
		<b>S/R</b>	
		R	
			<b>5,01</b>
			<b>0,00</b>
<b>Porcentaje de superficie determinada situada en zonas RAMSAR</b>		<b>PUNTOS:</b>	<b>0,00</b>
			<b>0.0%</b>
		<b>SUP. PROPUESTA (ha)</b>	<b>SUP. CUMPLE (ha)</b>
<b>REF.</b>	<b>REFERENCIA SIGPAC</b>	<b>CULTIVO</b>	<b>DESCRIPCIÓN CULTIVO</b>
1861388	11-020-119-00057-004	81268	ALGODON-JUNCAL
		<b>S/R</b>	
		R	
			<b>5,01</b>
			<b>0,00</b>
<b>Porcentaje de superficie determinada en zonas vulnerables a la contaminación por nitratos</b>		<b>PUNTOS:</b>	<b>4,00</b>
			<b>100.0%</b>
		<b>SUP. PROPUESTA (ha)</b>	<b>SUP. CUMPLE (ha)</b>
<b>REF.</b>	<b>REFERENCIA SIGPAC</b>	<b>CULTIVO</b>	<b>DESCRIPCIÓN CULTIVO</b>
1861388	11-020-119-00057-004	81268	ALGODON-JUNCAL
		<b>S/R</b>	
		R	
			<b>5,01</b>
			<b>5,01</b>
<b>Titulares de explotaciones que hayan adquirido el compromiso voluntario de establecimiento de una enmienda natural mediante un cultivo de crucifera para su enterrado en verde</b>		<b>PUNTOS:</b>	<b>0,00</b>
			<b>N</b>



<u>APELLIDOS Y NOMBRE / RAZÓN SOCIAL</u>	<u>NIF</u>	<u>EXPEDIENTE</u>	<u>SUP. PROPUESTA (ha)</u>
JAEN ARILLO MARIA ANTONIA	31527462M	2000578	7,94
<u>PROPUESTA ADMITIDO</u>	<u>SOLICITA PRIMA VOL. SI</u>	<u>PROPUESTA PRIMA VOL. ADMITIDO</u>	
<b>IMPORTE POR ANUALIDAD</b>			

<u>CAMPAÑA</u>	<u>IMPORTE MÁXIMO SUBVENCIONABLE</u>	<u>IMPORTE MEDIO DE TRANSFERENCIA (€/ha)</u>
2015	3.441,51 €	433,44 €
2016	3.441,51 €	433,44 €
2017	3.441,51 €	433,44 €
2018	3.441,51 €	433,44 €
2019	3.441,51 €	433,44 €

**RECINTOS PROPUESTOS**

<u>REF.</u>	<u>REFERENCIA SIGPAC</u>	<u>CULTIVO</u>	<u>DESCRIPCIÓN CULTIVO</u>	<u>S/R</u>	<u>SUP. DEC. ADMIN. (ha)</u>	<u>SUP. PROPUESTA (ha)</u>
1733360	11-020-118-00055-001	81162	ALGODON-FLORA	R	7,94	7,94

**RESUMEN CRITERIOS DE PRIORIZACIÓN**

<b>10.1.5 Sistemas sostenibles de cultivos agroindustriales</b>	<b>PUNTOS: 5,00</b>	<b>PUNTOS</b>	<b>CUMPLE</b>
Porcentaje de superficie determinada en Red Natura 2000		0,00	0.0%
Porcentaje de superficie determinada situada en zonas RAMSAR		0,00	0.0%
Porcentaje de superficie determinada en zonas vulnerables a la contaminación por nitratos		4,00	100.0%
Titulares de explotaciones que hayan adquirido el compromiso voluntario de establecimiento de una enmienda natural mediante un cultivo de crucifera para su enterrado en verde		1,00	S

**DETALLE CRITERIOS DE PRIORIZACIÓN**

<b>10.1.5 Sistemas sostenibles de cultivos agroindustriales</b>	<b>PUNTOS: 5,00</b>	<b>PUNTOS</b>	<b>CUMPLE</b>			
Porcentaje de superficie determinada en Red Natura 2000		PUNTOS: 0,00	0.0%			
		<u>SUP. PROPUESTA (ha)</u>	<u>SUP. CUMPLE (ha)</u>			
<u>REF.</u>	<u>REFERENCIA SIGPAC</u>	<u>CULTIVO</u>	<u>DESCRIPCIÓN CULTIVO</u>	<u>S/R</u>	<u>SUP. PROPUESTA (ha)</u>	<u>SUP. CUMPLE (ha)</u>
1733360	11-020-118-00055-001	81162	ALGODON-FLORA	R	7,94	0,00
Porcentaje de superficie determinada situada en zonas RAMSAR		PUNTOS: 0,00	0.0%			
		<u>SUP. PROPUESTA (ha)</u>	<u>SUP. CUMPLE (ha)</u>			
<u>REF.</u>	<u>REFERENCIA SIGPAC</u>	<u>CULTIVO</u>	<u>DESCRIPCIÓN CULTIVO</u>	<u>S/R</u>	<u>SUP. PROPUESTA (ha)</u>	<u>SUP. CUMPLE (ha)</u>
1733360	11-020-118-00055-001	81162	ALGODON-FLORA	R	7,94	0,00
Porcentaje de superficie determinada en zonas vulnerables a la contaminación por nitratos		PUNTOS: 4,00	100.0%			
		<u>SUP. PROPUESTA (ha)</u>	<u>SUP. CUMPLE (ha)</u>			
<u>REF.</u>	<u>REFERENCIA SIGPAC</u>	<u>CULTIVO</u>	<u>DESCRIPCIÓN CULTIVO</u>	<u>S/R</u>	<u>SUP. PROPUESTA (ha)</u>	<u>SUP. CUMPLE (ha)</u>
1733360	11-020-118-00055-001	81162	ALGODON-FLORA	R	7,94	7,94
Titulares de explotaciones que hayan adquirido el compromiso voluntario de establecimiento de una enmienda natural mediante un cultivo de crucifera para su enterrado en verde		PUNTOS: 1,00	S			



<u>APELLIDOS Y NOMBRE / RAZÓN SOCIAL</u>	<u>NIF</u>	<u>EXPEDIENTE</u>	<u>SUP. PROPUESTA (ha)</u>
JARILLA Y JARETA S.L.	B41498890	2005806	34,00

<u>PROPUESTA</u>	<u>SOLICITA PRIMA VOL.</u>
ADMITIDO	NO

**IMPORTE POR ANUALIDAD**

<u>CAMPAÑA</u>	<u>IMPORTE MÁXIMO SUBVENCIONABLE</u>	<u>IMPORTE MEDIO DE TRANSFERENCIA (€/ha)</u>
2015	9.869,18 €	290,27 €
2016	9.869,18 €	290,27 €
2017	9.869,18 €	290,27 €
2018	9.869,18 €	290,27 €
2019	9.869,18 €	290,27 €

**RECINTOS PROPUESTOS**

<u>REF.</u>	<u>REFERENCIA SIGPAC</u>	<u>CULTIVO</u>	<u>DESCRIPCIÓN CULTIVO</u>	<u>S/R</u>	<u>SUP. DEC. ADMIN. (ha)</u>	<u>SUP. PROPUESTA (ha)</u>
1677497	11-020-115-00086-001	82337	REMOLACHA-CHIPIONA	R	34,00	34,00

**RESUMEN CRITERIOS DE PRIORIZACIÓN**

<b>10.1.5 Sistemas sostenibles de cultivos agroindustriales</b>	<b>PUNTOS: 4,00</b>	<b>PUNTOS</b>	<b>CUMPLE</b>
Porcentaje de superficie determinada en Red Natura 2000		0,00	0.0%
Porcentaje de superficie determinada situada en zonas RAMSAR		0,00	0.0%
Porcentaje de superficie determinada en zonas vulnerables a la contaminación por nitratos		4,00	100.0%
Titulares de explotaciones que hayan adquirido el compromiso voluntario de establecimiento de una enmienda natural mediante un cultivo de crucífera para su enterrado en verde		0,00	N

**DETALLE CRITERIOS DE PRIORIZACIÓN**

<b>10.1.5 Sistemas sostenibles de cultivos agroindustriales</b>	<b>PUNTOS: 4,00</b>	<b>PUNTOS</b>	<b>CUMPLE</b>			
Porcentaje de superficie determinada en Red Natura 2000		PUNTOS: 0,00	0.0%			
		<u>SUP. PROPUESTA (ha)</u>	<u>SUP. CUMPLE (ha)</u>			
<u>REF.</u>	<u>REFERENCIA SIGPAC</u>	<u>CULTIVO</u>	<u>DESCRIPCIÓN CULTIVO</u>	<u>S/R</u>		
1677497	11-020-115-00086-001	82337	REMOLACHA-CHIPIONA	R	34,00	0,00
Porcentaje de superficie determinada situada en zonas RAMSAR		PUNTOS: 0,00	0.0%			
		<u>SUP. PROPUESTA (ha)</u>	<u>SUP. CUMPLE (ha)</u>			
<u>REF.</u>	<u>REFERENCIA SIGPAC</u>	<u>CULTIVO</u>	<u>DESCRIPCIÓN CULTIVO</u>	<u>S/R</u>		
1677497	11-020-115-00086-001	82337	REMOLACHA-CHIPIONA	R	34,00	0,00
Porcentaje de superficie determinada en zonas vulnerables a la contaminación por nitratos		PUNTOS: 4,00	100.0%			
		<u>SUP. PROPUESTA (ha)</u>	<u>SUP. CUMPLE (ha)</u>			
<u>REF.</u>	<u>REFERENCIA SIGPAC</u>	<u>CULTIVO</u>	<u>DESCRIPCIÓN CULTIVO</u>	<u>S/R</u>		
1677497	11-020-115-00086-001	82337	REMOLACHA-CHIPIONA	R	34,00	34,00
Titulares de explotaciones que hayan adquirido el compromiso voluntario de establecimiento de una enmienda natural mediante un cultivo de crucífera para su enterrado en verde		PUNTOS: 0,00	N			



<b><u>APELLIDOS Y NOMBRE / RAZÓN SOCIAL</u></b>	<b><u>NIF</u></b>	<b><u>EXPEDIENTE</u></b>	<b><u>SUP. PROPUESTA (ha)</u></b>
JAZMIN Y AZAHAR, S.L.U.	B54115191	2006535	119,10

<b><u>PROPUESTA</u></b>	<b><u>SOLICITA PRIMA VOL.</u></b>
ADMITIDO	NO

**IMPORTE POR ANUALIDAD**

<u>CAMPAÑA</u>	<u>IMPORTE MÁXIMO SUBVENCIONABLE</u>	<u>IMPORTE MEDIO DE TRANSFERENCIA (€/ha)</u>
2015	21.982,15 €	184,57 €
2016	21.982,15 €	184,57 €
2017	21.982,15 €	184,57 €
2018	21.982,15 €	184,57 €
2019	21.982,15 €	184,57 €

**RECINTOS PROPUESTOS**

<u>REF.</u>	<u>REFERENCIA SIGPAC</u>	<u>CULTIVO</u>	<u>DESCRIPCIÓN CULTIVO</u>	<u>S/R</u>	<u>SUP. DEC. ADMIN. (ha)</u>	<u>SUP. PROPUESTA (ha)</u>
2542087	41-095-059-00001-023	81263	ALGODON-DP419	R	104,24	104,24
2542088	41-095-059-00008-005	81263	ALGODON-DP419	R	14,86	14,86

**RESUMEN CRITERIOS DE PRIORIZACIÓN****10.1.5 Sistemas sostenibles de cultivos agroindustriales** PUNTOS: 4,00

	<u>PUNTOS</u>	<u>CUMPLE</u>
Porcentaje de superficie determinada en Red Natura 2000	0,00	0.0%
Porcentaje de superficie determinada situada en zonas RAMSAR	0,00	0.0%
Porcentaje de superficie determinada en zonas vulnerables a la contaminación por nitratos	4,00	100.0%
Titulares de explotaciones que hayan adquirido el compromiso voluntario de establecimiento de una enmienda natural mediante un cultivo de crucifera para su enterrado en verde	0,00	N

**DETALLE CRITERIOS DE PRIORIZACIÓN****10.1.5 Sistemas sostenibles de cultivos agroindustriales** PUNTOS: 4,00

<u>REF.</u>	<u>REFERENCIA SIGPAC</u>	<u>CULTIVO</u>	<u>DESCRIPCIÓN CULTIVO</u>	<u>S/R</u>	<u>SUP. PROPUESTA (ha)</u>	<u>SUP. CUMPLE (ha)</u>
2542087	41-095-059-00001-023	81263	ALGODON-DP419	R	104,24	0,00
2542088	41-095-059-00008-005	81263	ALGODON-DP419	R	14,86	0,00

	<u>PUNTOS</u>	<u>SUP. PROPUESTA (ha)</u>	<u>SUP. CUMPLE (ha)</u>
Porcentaje de superficie determinada en Red Natura 2000	0,00	0,00	0.0%
Porcentaje de superficie determinada situada en zonas RAMSAR	0,00	0,00	0.0%
Porcentaje de superficie determinada en zonas vulnerables a la contaminación por nitratos	4,00	14,86	14,86
Titulares de explotaciones que hayan adquirido el compromiso voluntario de establecimiento de una enmienda natural mediante un cultivo de crucifera para su enterrado en verde	0,00	0,00	N

<b><u>APELLIDOS Y NOMBRE / RAZÓN SOCIAL</u></b>	<b><u>NIF</u></b>	<b><u>EXPEDIENTE</u></b>	<b><u>SUP. PROPUESTA (ha)</u></b>
JIMENEZ AREVALO PEDRO	31644584B	2004893	7,42
<b><u>PROPUESTA</u></b>	<b><u>SOLICITA PRIMA VOL.</u></b>	<b><u>PROPUESTA PRIMA VOL.</u></b>	
<b>ADMITIDO</b>	<b>SI</b>	<b>ADMITIDO</b>	

**IMPORTE POR ANUALIDAD**

<b><u>CAMPAÑA</u></b>	<b><u>IMPORTE MÁXIMO SUBVENCIONABLE</u></b>	<b><u>IMPORTE MEDIO DE TRANSFERENCIA (€/ha)</u></b>
2015	3.216,12 €	433,44 €
2016	3.216,12 €	433,44 €
2017	3.216,12 €	433,44 €
2018	3.216,12 €	433,44 €
2019	3.216,12 €	433,44 €

**RECINTOS PROPUESTOS**

<b><u>REF.</u></b>	<b><u>REFERENCIA SIGPAC</u></b>	<b><u>CULTIVO</u></b>	<b><u>DESCRIPCIÓN CULTIVO</u></b>	<b><u>S/R</u></b>	<b><u>SUP. DEC. ADMIN. (ha)</u></b>	<b><u>SUP. PROPUESTA (ha)</u></b>
1911696	11-020-135-00046-001	81320	ALGODON-DP396	R	0,64	0,64
1911697	11-020-135-00047-003	81320	ALGODON-DP396	R	0,80	0,80
1911700	11-020-135-00048-001	81320	ALGODON-DP396	R	1,03	1,03
1911698	11-020-135-00055-001	81320	ALGODON-DP396	R	0,77	0,77
1911699	11-020-135-00214-001	81320	ALGODON-DP396	R	4,18	4,18

**RESUMEN CRITERIOS DE PRIORIZACIÓN****10.1.5 Sistemas sostenibles de cultivos agroindustriales****PUNTOS: 5,00**

	<b><u>PUNTOS</u></b>	<b><u>CUMPLE</u></b>
<b>Porcentaje de superficie determinada en Red Natura 2000</b>	0,00	0.0%
<b>Porcentaje de superficie determinada situada en zonas RAMSAR</b>	0,00	0.0%
<b>Porcentaje de superficie determinada en zonas vulnerables a la contaminación por nitratos</b>	4,00	100.0%
<b>Titulares de explotaciones que hayan adquirido el compromiso voluntario de establecimiento de una enmienda natural mediante un cultivo de crucifera para su enterrado en verde</b>	1,00	S



**DETALLE CRITERIOS DE PRIORIZACIÓN****10.1.5 Sistemas sostenibles de cultivos agroindustriales****PUNTOS: 5,00****Porcentaje de superficie determinada en Red Natura 2000****PUNTOS: 0,00 0.0%**

<u>REF.</u>	<u>REFERENCIA SIGPAC</u>	<u>CULTIVO</u>	<u>DESCRIPCIÓN CULTIVO</u>	<u>S/R</u>	<u>SUP.</u>	<u>SUP.</u>
					<u>PROPUESTA</u>	<u>CUMPLE</u>
					(ha)	(ha)
1911696	11-020-135-00046-001	81320	ALGODON-DP396	R	0,64	0,00
1911697	11-020-135-00047-003	81320	ALGODON-DP396	R	0,80	0,00
1911700	11-020-135-00048-001	81320	ALGODON-DP396	R	1,03	0,00
1911698	11-020-135-00055-001	81320	ALGODON-DP396	R	0,77	0,00
1911699	11-020-135-00214-001	81320	ALGODON-DP396	R	4,18	0,00

**Porcentaje de superficie determinada situada en zonas RAMSAR****PUNTOS: 0,00 0.0%**

<u>REF.</u>	<u>REFERENCIA SIGPAC</u>	<u>CULTIVO</u>	<u>DESCRIPCIÓN CULTIVO</u>	<u>S/R</u>	<u>SUP.</u>	<u>SUP.</u>
					<u>PROPUESTA</u>	<u>CUMPLE</u>
					(ha)	(ha)
1911696	11-020-135-00046-001	81320	ALGODON-DP396	R	0,64	0,00
1911697	11-020-135-00047-003	81320	ALGODON-DP396	R	0,80	0,00
1911700	11-020-135-00048-001	81320	ALGODON-DP396	R	1,03	0,00
1911698	11-020-135-00055-001	81320	ALGODON-DP396	R	0,77	0,00
1911699	11-020-135-00214-001	81320	ALGODON-DP396	R	4,18	0,00

**Porcentaje de superficie determinada en zonas vulnerables a la contaminación por nitratos****PUNTOS: 4,00 100.0%**

<u>REF.</u>	<u>REFERENCIA SIGPAC</u>	<u>CULTIVO</u>	<u>DESCRIPCIÓN CULTIVO</u>	<u>S/R</u>	<u>SUP.</u>	<u>SUP.</u>
					<u>PROPUESTA</u>	<u>CUMPLE</u>
					(ha)	(ha)
1911696	11-020-135-00046-001	81320	ALGODON-DP396	R	0,64	0,64
1911697	11-020-135-00047-003	81320	ALGODON-DP396	R	0,80	0,80
1911700	11-020-135-00048-001	81320	ALGODON-DP396	R	1,03	1,03
1911698	11-020-135-00055-001	81320	ALGODON-DP396	R	0,77	0,77
1911699	11-020-135-00214-001	81320	ALGODON-DP396	R	4,18	4,18

**Titulares de explotaciones que hayan adquirido el compromiso voluntario de establecimiento de una enmienda natural mediante un cultivo de crucifera para su enterrado en verde****PUNTOS: 1,00 S**



<b><u>APELLIDOS Y NOMBRE / RAZÓN SOCIAL</u></b>	<b><u>NIF</u></b>	<b><u>EXPEDIENTE</u></b>	<b><u>SUP. PROPUESTA (ha)</u></b>
JIMENEZ GARCIA MARIA DEL CARMEN	31660315X	2006915	7,40
<b><u>PROPUESTA</u></b>	<b><u>SOLICITA PRIMA VOL.</u></b>	<b><u>PROPUESTA PRIMA VOL.</u></b>	
<b>ADMITIDO</b>	<b>SI</b>	<b>ADMITIDO</b>	
<b><u>IMPORTE POR ANUALIDAD</u></b>			

<b><u>CAMPAÑA</u></b>	<b><u>IMPORTE MÁXIMO SUBVENCIONABLE</u></b>	<b><u>IMPORTE MEDIO DE TRANSFERENCIA (€/ha)</u></b>
2015	3.207,46 €	433,44 €
2016	3.207,46 €	433,44 €
2017	3.207,46 €	433,44 €
2018	3.207,46 €	433,44 €
2019	3.207,46 €	433,44 €

**RECINTOS PROPUESTOS**

<b><u>REF.</u></b>	<b><u>REFERENCIA SIGPAC</u></b>	<b><u>CULTIVO</u></b>	<b><u>DESCRIPCIÓN CULTIVO</u></b>	<b><u>S/R</u></b>	<b><u>SUP. DEC. ADMIN. (ha)</u></b>	<b><u>SUP. PROPUESTA (ha)</u></b>
2547428	11-020-072-00056-004	81361	ALGODON-INTERCOTT 211	R	0,37	0,37
2547429	11-020-072-00056-005	81361	ALGODON-INTERCOTT 211	R	0,33	0,33
2547430	11-020-136-00092-004	81361	ALGODON-INTERCOTT 211	R	2,55	2,55
2547427	11-020-136-00096-002	81162	ALGODON-FLORA	R	3,92	3,92
2547426	11-020-136-00127-001	81162	ALGODON-FLORA	R	0,23	0,23

**RESUMEN CRITERIOS DE PRIORIZACIÓN****10.1.5 Sistemas sostenibles de cultivos agroindustriales****PUNTOS: 5,00**

	<b><u>PUNTOS</u></b>	<b><u>CUMPLE</u></b>
<b>Porcentaje de superficie determinada en Red Natura 2000</b>	0,00	0.0%
<b>Porcentaje de superficie determinada situada en zonas RAMSAR</b>	0,00	0.0%
<b>Porcentaje de superficie determinada en zonas vulnerables a la contaminación por nitratos</b>	4,00	100.0%
<b>Titulares de explotaciones que hayan adquirido el compromiso voluntario de establecimiento de una enmienda natural mediante un cultivo de crucífera para su enterrado en verde</b>	1,00	S



**DETALLE CRITERIOS DE PRIORIZACIÓN****10.1.5 Sistemas sostenibles de cultivos agroindustriales****PUNTOS: 5,00****Porcentaje de superficie determinada en Red Natura 2000****PUNTOS: 0,00 0.0%**

<u>REF.</u>	<u>REFERENCIA SIGPAC</u>	<u>CULTIVO</u>	<u>DESCRIPCIÓN CULTIVO</u>	<u>S/R</u>	<u>SUP.</u> <u>PROPUESTA</u> <u>(ha)</u>	<u>SUP.</u> <u>CUMPLE</u> <u>(ha)</u>
2547428	11-020-072-00056-004	81361	ALGODON-INTERCOTT 211	R	0,37	0,00
2547429	11-020-072-00056-005	81361	ALGODON-INTERCOTT 211	R	0,33	0,00
2547430	11-020-136-00092-004	81361	ALGODON-INTERCOTT 211	R	2,55	0,00
2547427	11-020-136-00096-002	81162	ALGODON-FLORA	R	3,92	0,00
2547426	11-020-136-00127-001	81162	ALGODON-FLORA	R	0,23	0,00

**Porcentaje de superficie determinada situada en zonas RAMSAR****PUNTOS: 0,00 0.0%**

<u>REF.</u>	<u>REFERENCIA SIGPAC</u>	<u>CULTIVO</u>	<u>DESCRIPCIÓN CULTIVO</u>	<u>S/R</u>	<u>SUP.</u> <u>PROPUESTA</u> <u>(ha)</u>	<u>SUP.</u> <u>CUMPLE</u> <u>(ha)</u>
2547428	11-020-072-00056-004	81361	ALGODON-INTERCOTT 211	R	0,37	0,00
2547429	11-020-072-00056-005	81361	ALGODON-INTERCOTT 211	R	0,33	0,00
2547430	11-020-136-00092-004	81361	ALGODON-INTERCOTT 211	R	2,55	0,00
2547427	11-020-136-00096-002	81162	ALGODON-FLORA	R	3,92	0,00
2547426	11-020-136-00127-001	81162	ALGODON-FLORA	R	0,23	0,00

**Porcentaje de superficie determinada en zonas vulnerables a la contaminación por nitratos****PUNTOS: 4,00 100.0%**

<u>REF.</u>	<u>REFERENCIA SIGPAC</u>	<u>CULTIVO</u>	<u>DESCRIPCIÓN CULTIVO</u>	<u>S/R</u>	<u>SUP.</u> <u>PROPUESTA</u> <u>(ha)</u>	<u>SUP.</u> <u>CUMPLE</u> <u>(ha)</u>
2547428	11-020-072-00056-004	81361	ALGODON-INTERCOTT 211	R	0,37	0,37
2547429	11-020-072-00056-005	81361	ALGODON-INTERCOTT 211	R	0,33	0,33
2547430	11-020-136-00092-004	81361	ALGODON-INTERCOTT 211	R	2,55	2,55
2547427	11-020-136-00096-002	81162	ALGODON-FLORA	R	3,92	3,92
2547426	11-020-136-00127-001	81162	ALGODON-FLORA	R	0,23	0,23

**Titulares de explotaciones que hayan adquirido el compromiso voluntario de establecimiento de una enmienda natural mediante un cultivo de crucifera para su enterrado en verde****PUNTOS: 1,00 S**

<b><u>APELLIDOS Y NOMBRE / RAZÓN SOCIAL</u></b>	<b><u>NIF</u></b>	<b><u>EXPEDIENTE</u></b>	<b><u>SUP. PROPUESTA (ha)</u></b>
JIMENEZ GONZALEZ MANUEL	31608935N	2007491	18,48

<b><u>PROPUESTA</u></b>	<b><u>SOLICITA PRIMA VOL.</u></b>
INADMITIDO	NO

**IMPORTE POR ANUALIDAD**

<u>CAMPAÑA</u>	<u>IMPORTE MÁXIMO SUBVENCIONABLE</u>	<u>IMPORTE MEDIO DE TRANSFERENCIA (€/ha)</u>
2015	5.364,19 €	290,27 €
2016	5.364,19 €	290,27 €
2017	5.364,19 €	290,27 €
2018	5.364,19 €	290,27 €
2019	5.364,19 €	290,27 €

**RECINTOS PROPUESTOS**

<u>REF.</u>	<u>REFERENCIA SIGPAC</u>	<u>CULTIVO</u>	<u>DESCRIPCIÓN CULTIVO</u>	<u>S/R</u>	<u>SUP. DEC. ADMIN. (ha)</u>	<u>SUP. PROPUESTA (ha)</u>
1981367	11-010-004-00120-001	81377	ALGODON-ELSA	R	2,00	2,00
1981369	11-010-004-00120-001	81377	ALGODON-ELSA	R	2,00	2,00
1981366	11-010-004-00120-001	81377	ALGODON-ELSA	R	2,03	2,03
1981368	11-010-004-00120-001	81377	ALGODON-ELSA	R	2,00	2,00
1981371	11-010-006-00005-003	82222	REMOLACHA-BRAHMS	R	1,14	1,14
1981370	11-010-006-00009-002	82222	REMOLACHA-BRAHMS	R	4,06	4,06
1981365	11-010-006-00013-001	41001	HABAS-ALBI	R	3,00	3,00
1981374	11-010-006-00013-001	198100	TOMATE PARA TRANSFORMACION-HORTALIZAS AIRE LIBRE	R	1,94	1,94
1981373	11-010-006-00042-003	198100	TOMATE PARA TRANSFORMACION-HORTALIZAS AIRE LIBRE	R	0,31	0,31

**RESUMEN CRITERIOS DE PRIORIZACIÓN****10.1.5 Sistemas sostenibles de cultivos agroindustriales****PUNTOS: 0,00**

	<b><u>PUNTOS</u></b>	<b><u>CUMPLE</u></b>
Porcentaje de superficie determinada en Red Natura 2000	0,00	0.0%
Porcentaje de superficie determinada situada en zonas RAMSAR	0,00	0.0%
Porcentaje de superficie determinada en zonas vulnerables a la contaminación por nitratos	0,00	0.0%
Titulares de explotaciones que hayan adquirido el compromiso voluntario de establecimiento de una enmienda natural mediante un cultivo de crucífera para su enterrado en verde	0,00	N



**DETALLE CRITERIOS DE PRIORIZACIÓN****10.1.5 Sistemas sostenibles de cultivos agroindustriales****PUNTOS: 0,00****Porcentaje de superficie determinada en Red Natura 2000****PUNTOS: 0,00 0.0%**

REF.	REFERENCIA SIGPAC	CULTIVO	DESCRIPCIÓN CULTIVO	S/R	SUP.	SUP.
					PROPUESTA	CUMPLE
					(ha)	(ha)
1981368	11-010-004-00120-001	81377	ALGODON-ELSA	R	2,00	0,00
1981367	11-010-004-00120-001	81377	ALGODON-ELSA	R	2,00	0,00
1981366	11-010-004-00120-001	81377	ALGODON-ELSA	R	2,03	0,00
1981369	11-010-004-00120-001	81377	ALGODON-ELSA	R	2,00	0,00
1981371	11-010-006-00005-003	82222	REMOLACHA-BRAHMS	R	1,14	0,00
1981370	11-010-006-00009-002	82222	REMOLACHA-BRAHMS	R	4,06	0,00
1981365	11-010-006-00013-001	41001	HABAS-ALBI	R	3,00	0,00
1981374	11-010-006-00013-001	198100	TOMATE PARA TRANSFORMACION-HORTALIZAS AIRE LIBRE	R	1,94	0,00
1981373	11-010-006-00042-003	198100	TOMATE PARA TRANSFORMACION-HORTALIZAS AIRE LIBRE	R	0,31	0,00

**Porcentaje de superficie determinada situada en zonas RAMSAR****PUNTOS: 0,00 0.0%**

REF.	REFERENCIA SIGPAC	CULTIVO	DESCRIPCIÓN CULTIVO	S/R	SUP.	SUP.
					PROPUESTA	CUMPLE
					(ha)	(ha)
1981368	11-010-004-00120-001	81377	ALGODON-ELSA	R	2,00	0,00
1981366	11-010-004-00120-001	81377	ALGODON-ELSA	R	2,03	0,00
1981367	11-010-004-00120-001	81377	ALGODON-ELSA	R	2,00	0,00
1981369	11-010-004-00120-001	81377	ALGODON-ELSA	R	2,00	0,00
1981371	11-010-006-00005-003	82222	REMOLACHA-BRAHMS	R	1,14	0,00
1981370	11-010-006-00009-002	82222	REMOLACHA-BRAHMS	R	4,06	0,00
1981365	11-010-006-00013-001	41001	HABAS-ALBI	R	3,00	0,00
1981374	11-010-006-00013-001	198100	TOMATE PARA TRANSFORMACION-HORTALIZAS AIRE LIBRE	R	1,94	0,00
1981373	11-010-006-00042-003	198100	TOMATE PARA TRANSFORMACION-HORTALIZAS AIRE LIBRE	R	0,31	0,00

**Porcentaje de superficie determinada en zonas vulnerables a la contaminación por nitratos****PUNTOS: 0,00 0.0%**

REF.	REFERENCIA SIGPAC	CULTIVO	DESCRIPCIÓN CULTIVO	S/R	SUP.	SUP.
					PROPUESTA	CUMPLE
					(ha)	(ha)
1981366	11-010-004-00120-001	81377	ALGODON-ELSA	R	2,03	0,00
1981367	11-010-004-00120-001	81377	ALGODON-ELSA	R	2,00	0,00
1981369	11-010-004-00120-001	81377	ALGODON-ELSA	R	2,00	0,00
1981368	11-010-004-00120-001	81377	ALGODON-ELSA	R	2,00	0,00
1981371	11-010-006-00005-003	82222	REMOLACHA-BRAHMS	R	1,14	0,00
1981370	11-010-006-00009-002	82222	REMOLACHA-BRAHMS	R	4,06	0,00
1981365	11-010-006-00013-001	41001	HABAS-ALBI	R	3,00	0,00
1981374	11-010-006-00013-001	198100	TOMATE PARA TRANSFORMACION-HORTALIZAS AIRE LIBRE	R	1,94	0,00
1981373	11-010-006-00042-003	198100	TOMATE PARA TRANSFORMACION-HORTALIZAS AIRE LIBRE	R	0,31	0,00

**Titulares de explotaciones que hayan adquirido el compromiso voluntario de establecimiento de una enmienda natural mediante un cultivo de crucifera para su enterrado en verde****PUNTOS: 0,00 N**

<b><u>APELLIDOS Y NOMBRE / RAZÓN SOCIAL</u></b>	<b><u>NIF</u></b>	<b><u>EXPEDIENTE</u></b>	<b><u>SUP. PROPUESTA (ha)</u></b>
JIMENEZ PRIETO JOSE	31427929Q	2005636	9,71

<b><u>PROPUESTA</u></b>	<b><u>SOLICITA PRIMA VOL.</u></b>
ADMITIDO	NO

**IMPORTE POR ANUALIDAD**

<u>CAMPAÑA</u>	<u>IMPORTE MÁXIMO SUBVENCIONABLE</u>	<u>IMPORTE MEDIO DE TRANSFERENCIA (€/ha)</u>
2015	2.818,52 €	290,27 €
2016	2.818,52 €	290,27 €
2017	2.818,52 €	290,27 €
2018	2.818,52 €	290,27 €
2019	2.818,52 €	290,27 €

**RECINTOS PROPUESTOS**

<u>REF.</u>	<u>REFERENCIA SIGPAC</u>	<u>CULTIVO</u>	<u>DESCRIPCIÓN CULTIVO</u>	<u>S/R</u>	<u>SUP. DEC. ADMIN. (ha)</u>	<u>SUP. PROPUESTA (ha)</u>
1774713	11-020-134-00001-009	81361	ALGODON-INTERCOTT 211	R	2,46	2,46
1774714	11-020-134-00002-001	81361	ALGODON-INTERCOTT 211	R	7,25	7,25

**RESUMEN CRITERIOS DE PRIORIZACIÓN****10.1.5 Sistemas sostenibles de cultivos agroindustriales** PUNTOS: 4,00

	<u>PUNTOS</u>	<u>CUMPLE</u>
Porcentaje de superficie determinada en Red Natura 2000	0,00	0.0%
Porcentaje de superficie determinada situada en zonas RAMSAR	0,00	0.0%
Porcentaje de superficie determinada en zonas vulnerables a la contaminación por nitratos	4,00	100.0%
Titulares de explotaciones que hayan adquirido el compromiso voluntario de establecimiento de una enmienda natural mediante un cultivo de crucifera para su enterrado en verde	0,00	N

**DETALLE CRITERIOS DE PRIORIZACIÓN****10.1.5 Sistemas sostenibles de cultivos agroindustriales** PUNTOS: 4,00

<u>REF.</u>	<u>REFERENCIA SIGPAC</u>	<u>CULTIVO</u>	<u>DESCRIPCIÓN CULTIVO</u>	<u>S/R</u>	<u>SUP. PROPUESTA (ha)</u>	<u>SUP. CUMPLE (ha)</u>
1774713	11-020-134-00001-009	81361	ALGODON-INTERCOTT 211	R	2,46	0,00
1774714	11-020-134-00002-001	81361	ALGODON-INTERCOTT 211	R	7,25	0,00

<u>REF.</u>	<u>REFERENCIA SIGPAC</u>	<u>CULTIVO</u>	<u>DESCRIPCIÓN CULTIVO</u>	<u>S/R</u>	<u>SUP. PROPUESTA (ha)</u>	<u>SUP. CUMPLE (ha)</u>
1774713	11-020-134-00001-009	81361	ALGODON-INTERCOTT 211	R	2,46	2,46
1774714	11-020-134-00002-001	81361	ALGODON-INTERCOTT 211	R	7,25	7,25

Titulares de explotaciones que hayan adquirido el compromiso voluntario de establecimiento de una enmienda natural mediante un cultivo de crucifera para su enterrado en verde	PUNTOS: 0,00	N
--	--------------	---

<b><u>APELLIDOS Y NOMBRE / RAZÓN SOCIAL</u></b>	<b><u>NIF</u></b>	<b><u>EXPEDIENTE</u></b>	<b><u>SUP. PROPUESTA (ha)</u></b>
JIMENEZ RAMIREZ ANTONIO	75844506M	2006979	7,90

<b><u>PROPUESTA</u></b>	<b><u>SOLICITA PRIMA VOL.</u></b>
INADMITIDO	NO

**IMPORTE POR ANUALIDAD**

<u>CAMPAÑA</u>	<u>IMPORTE MÁXIMO SUBVENCIONABLE</u>	<u>IMPORTE MEDIO DE TRANSFERENCIA (€/ha)</u>
2015	2.293,13 €	290,27 €
2016	2.293,13 €	290,27 €
2017	2.293,13 €	290,27 €
2018	2.293,13 €	290,27 €
2019	2.293,13 €	290,27 €

**RECINTOS PROPUESTOS**

<u>REF.</u>	<u>REFERENCIA SIGPAC</u>	<u>CULTIVO</u>	<u>DESCRIPCIÓN CULTIVO</u>	<u>S/R</u>	<u>SUP. DEC. ADMIN. (ha)</u>	<u>SUP. PROPUESTA (ha)</u>
1873104	11-010-004-00041-002	81361	ALGODON-INTERCOTT 211	R	7,90	7,90

**RESUMEN CRITERIOS DE PRIORIZACIÓN**

<b>10.1.5 Sistemas sostenibles de cultivos agroindustriales</b>	<b>PUNTOS: 0,00</b>
---	---------------------

	<u>PUNTOS</u>	<u>CUMPLE</u>
Porcentaje de superficie determinada en Red Natura 2000	0,00	0.0%
Porcentaje de superficie determinada situada en zonas RAMSAR	0,00	0.0%
Porcentaje de superficie determinada en zonas vulnerables a la contaminación por nitratos	0,00	0.0%
Titulares de explotaciones que hayan adquirido el compromiso voluntario de establecimiento de una enmienda natural mediante un cultivo de crucifera para su enterrado en verde	0,00	N

**DETALLE CRITERIOS DE PRIORIZACIÓN**

<b>10.1.5 Sistemas sostenibles de cultivos agroindustriales</b>	<b>PUNTOS: 0,00</b>
---	---------------------

Porcentaje de superficie determinada en Red Natura 2000	<b>PUNTOS: 0,00</b>	<b>0,00</b>	<b>0.0%</b>			
<b><u>REF.</u></b>	<b><u>REFERENCIA SIGPAC</u></b>	<b><u>CULTIVO</u></b>	<b><u>DESCRIPCIÓN CULTIVO</u></b>	<b><u>S/R</u></b>	<b><u>SUP. PROPUESTA (ha)</u></b>	<b><u>SUP. CUMPLE (ha)</u></b>
1873104	11-010-004-00041-002	81361	ALGODON-INTERCOTT 211	R	7,90	0,00
Porcentaje de superficie determinada situada en zonas RAMSAR	<b>PUNTOS: 0,00</b>	<b>0,00</b>	<b>0.0%</b>			
<b><u>REF.</u></b>	<b><u>REFERENCIA SIGPAC</u></b>	<b><u>CULTIVO</u></b>	<b><u>DESCRIPCIÓN CULTIVO</u></b>	<b><u>S/R</u></b>	<b><u>SUP. PROPUESTA (ha)</u></b>	<b><u>SUP. CUMPLE (ha)</u></b>
1873104	11-010-004-00041-002	81361	ALGODON-INTERCOTT 211	R	7,90	0,00
Porcentaje de superficie determinada en zonas vulnerables a la contaminación por nitratos	<b>PUNTOS: 0,00</b>	<b>0,00</b>	<b>0.0%</b>			
<b><u>REF.</u></b>	<b><u>REFERENCIA SIGPAC</u></b>	<b><u>CULTIVO</u></b>	<b><u>DESCRIPCIÓN CULTIVO</u></b>	<b><u>S/R</u></b>	<b><u>SUP. PROPUESTA (ha)</u></b>	<b><u>SUP. CUMPLE (ha)</u></b>
1873104	11-010-004-00041-002	81361	ALGODON-INTERCOTT 211	R	7,90	0,00
Titulares de explotaciones que hayan adquirido el compromiso voluntario de establecimiento de una enmienda natural mediante un cultivo de crucifera para su enterrado en verde	<b>PUNTOS: 0,00</b>	<b>0,00</b>	<b>N</b>			



<u>APELLIDOS Y NOMBRE / RAZÓN SOCIAL</u>	<u>NIF</u>	<u>EXPEDIENTE</u>	<u>SUP. PROPUESTA (ha)</u>
JIMENEZ RODRIGUEZ CONCEPCION	75276289A	2000107	2,48

<u>PROPUESTA</u>	<u>SOLICITA PRIMA VOL.</u>	<u>PROPUESTA PRIMA VOL.</u>
ADMITIDO	SI	ADMITIDO

**IMPORTE POR ANUALIDAD**

<u>CAMPAÑA</u>	<u>IMPORTE MÁXIMO SUBVENCIONABLE</u>	<u>IMPORTE MEDIO DE TRANSFERENCIA (€/ha)</u>
2015	1.074,93 €	433,44 €
2016	1.074,93 €	433,44 €
2017	1.074,93 €	433,44 €
2018	1.074,93 €	433,44 €
2019	1.074,93 €	433,44 €

**RECINTOS PROPUESTOS**

<u>REF.</u>	<u>REFERENCIA SIGPAC</u>	<u>CULTIVO</u>	<u>DESCRIPCIÓN CULTIVO</u>	<u>S/R</u>	<u>SUP. DEC. ADMIN. (ha)</u>	<u>SUP. PROPUESTA (ha)</u>
1997058	11-020-116-00025-002	81004	ALGODON-ARMADA	R	2,48	2,48

**RESUMEN CRITERIOS DE PRIORIZACIÓN**

<b>10.1.5 Sistemas sostenibles de cultivos agroindustriales</b>	<b>PUNTOS: 5,00</b>	<b>PUNTOS</b>	<b>CUMPLE</b>
Porcentaje de superficie determinada en Red Natura 2000		0,00	0.0%
Porcentaje de superficie determinada situada en zonas RAMSAR		0,00	0.0%
Porcentaje de superficie determinada en zonas vulnerables a la contaminación por nitratos		4,00	100.0%
Titulares de explotaciones que hayan adquirido el compromiso voluntario de establecimiento de una enmienda natural mediante un cultivo de crucifera para su enterrado en verde		1,00	S

**DETALLE CRITERIOS DE PRIORIZACIÓN**

<b>10.1.5 Sistemas sostenibles de cultivos agroindustriales</b>	<b>PUNTOS: 5,00</b>	<b>PUNTOS</b>	<b>CUMPLE</b>			
Porcentaje de superficie determinada en Red Natura 2000		PUNTOS: 0,00	0.0%			
		<u>SUP. PROPUESTA (ha)</u>	<u>SUP. CUMPLE (ha)</u>			
<u>REF.</u>	<u>REFERENCIA SIGPAC</u>	<u>CULTIVO</u>	<u>DESCRIPCIÓN CULTIVO</u>	<u>S/R</u>	<u>SUP. PROPUESTA (ha)</u>	<u>SUP. CUMPLE (ha)</u>
1997058	11-020-116-00025-002	81004	ALGODON-ARMADA	R	2,48	0,00
Porcentaje de superficie determinada situada en zonas RAMSAR		PUNTOS: 0,00	0.0%			
		<u>SUP. PROPUESTA (ha)</u>	<u>SUP. CUMPLE (ha)</u>			
<u>REF.</u>	<u>REFERENCIA SIGPAC</u>	<u>CULTIVO</u>	<u>DESCRIPCIÓN CULTIVO</u>	<u>S/R</u>	<u>SUP. PROPUESTA (ha)</u>	<u>SUP. CUMPLE (ha)</u>
1997058	11-020-116-00025-002	81004	ALGODON-ARMADA	R	2,48	0,00
Porcentaje de superficie determinada en zonas vulnerables a la contaminación por nitratos		PUNTOS: 4,00	100.0%			
		<u>SUP. PROPUESTA (ha)</u>	<u>SUP. CUMPLE (ha)</u>			
<u>REF.</u>	<u>REFERENCIA SIGPAC</u>	<u>CULTIVO</u>	<u>DESCRIPCIÓN CULTIVO</u>	<u>S/R</u>	<u>SUP. PROPUESTA (ha)</u>	<u>SUP. CUMPLE (ha)</u>
1997058	11-020-116-00025-002	81004	ALGODON-ARMADA	R	2,48	2,48
Titulares de explotaciones que hayan adquirido el compromiso voluntario de establecimiento de una enmienda natural mediante un cultivo de crucifera para su enterrado en verde		PUNTOS: 1,00	S			



<b><u>APELLIDOS Y NOMBRE / RAZÓN SOCIAL</u></b>	<b><u>NIF</u></b>	<b><u>EXPEDIENTE</u></b>	<b><u>SUP. PROPUESTA (ha)</u></b>
JIMENEZ RODRIGUEZ MARIA JESUS	31631715E	2008336	4,04

<b><u>PROPUESTA</u></b>	<b><u>SOLICITA PRIMA VOL.</u></b>
INADMITIDO	NO

**IMPORTE POR ANUALIDAD**

<u>CAMPAÑA</u>	<u>IMPORTE MÁXIMO SUBVENCIONABLE</u>	<u>IMPORTE MEDIO DE TRANSFERENCIA (€/ha)</u>
2015	1.172,69 €	290,27 €
2016	1.172,69 €	290,27 €
2017	1.172,69 €	290,27 €
2018	1.172,69 €	290,27 €
2019	1.172,69 €	290,27 €

**RECINTOS PROPUESTOS**

<u>REF.</u>	<u>REFERENCIA SIGPAC</u>	<u>CULTIVO</u>	<u>DESCRIPCIÓN CULTIVO</u>	<u>S/R</u>	<u>SUP. DEC. ADMIN. (ha)</u>	<u>SUP. PROPUESTA (ha)</u>
2244696	11-006-041-00011-002	81377	ALGODON-ELSA	R	4,04	4,04

**RESUMEN CRITERIOS DE PRIORIZACIÓN**

<b>10.1.5 Sistemas sostenibles de cultivos agroindustriales</b>	<b>PUNTOS: 0,00</b>
---	---------------------

	<u>PUNTOS</u>	<u>CUMPLE</u>
Porcentaje de superficie determinada en Red Natura 2000	0,00	0.0%
Porcentaje de superficie determinada situada en zonas RAMSAR	0,00	0.0%
Porcentaje de superficie determinada en zonas vulnerables a la contaminación por nitratos	0,00	0.0%
Titulares de explotaciones que hayan adquirido el compromiso voluntario de establecimiento de una enmienda natural mediante un cultivo de crucifera para su enterrado en verde	0,00	N

**DETALLE CRITERIOS DE PRIORIZACIÓN**

<b>10.1.5 Sistemas sostenibles de cultivos agroindustriales</b>	<b>PUNTOS: 0,00</b>
---	---------------------

Porcentaje de superficie determinada en Red Natura 2000	<b>PUNTOS: 0,00</b>	<b>0,00</b>	<b>0.0%</b>			
<b><u>REF.</u></b>	<b><u>REFERENCIA SIGPAC</u></b>	<b><u>CULTIVO</u></b>	<b><u>DESCRIPCIÓN CULTIVO</u></b>	<b><u>S/R</u></b>	<b><u>SUP. PROPUESTA (ha)</u></b>	<b><u>SUP. CUMPLE (ha)</u></b>
2244696	11-006-041-00011-002	81377	ALGODON-ELSA	R	4,04	0,00
Porcentaje de superficie determinada situada en zonas RAMSAR	<b>PUNTOS: 0,00</b>	<b>0,00</b>	<b>0.0%</b>			
<b><u>REF.</u></b>	<b><u>REFERENCIA SIGPAC</u></b>	<b><u>CULTIVO</u></b>	<b><u>DESCRIPCIÓN CULTIVO</u></b>	<b><u>S/R</u></b>	<b><u>SUP. PROPUESTA (ha)</u></b>	<b><u>SUP. CUMPLE (ha)</u></b>
2244696	11-006-041-00011-002	81377	ALGODON-ELSA	R	4,04	0,00
Porcentaje de superficie determinada en zonas vulnerables a la contaminación por nitratos	<b>PUNTOS: 0,00</b>	<b>0,00</b>	<b>0.0%</b>			
<b><u>REF.</u></b>	<b><u>REFERENCIA SIGPAC</u></b>	<b><u>CULTIVO</u></b>	<b><u>DESCRIPCIÓN CULTIVO</u></b>	<b><u>S/R</u></b>	<b><u>SUP. PROPUESTA (ha)</u></b>	<b><u>SUP. CUMPLE (ha)</u></b>
2244696	11-006-041-00011-002	81377	ALGODON-ELSA	R	4,04	0,00
Titulares de explotaciones que hayan adquirido el compromiso voluntario de establecimiento de una enmienda natural mediante un cultivo de crucifera para su enterrado en verde	<b>PUNTOS: 0,00</b>	<b>0,00</b>	<b>N</b>			





<u>APELLIDOS Y NOMBRE / RAZÓN SOCIAL</u>	<u>NIF</u>	<u>EXPEDIENTE</u>	<u>SUP. PROPUESTA (ha)</u>
JIMENEZ ROLDAN RAFAEL	31711605X	2004004	9,05
<u>PROPUESTA ADMITIDO</u>	<u>SOLICITA PRIMA VOL. SI</u>	<u>PROPUESTA PRIMA VOL. ADMITIDO</u>	

**IMPORTE POR ANUALIDAD**

<u>CAMPAÑA</u>	<u>IMPORTE MÁXIMO SUBVENCIONABLE</u>	<u>IMPORTE MEDIO DE TRANSFERENCIA (€/ha)</u>
2015	3.922,63 €	433,44 €
2016	3.922,63 €	433,44 €
2017	3.922,63 €	433,44 €
2018	3.922,63 €	433,44 €
2019	3.922,63 €	433,44 €

**RECINTOS PROPUESTOS**

<u>REF.</u>	<u>REFERENCIA SIGPAC</u>	<u>CULTIVO</u>	<u>DESCRIPCIÓN CULTIVO</u>	<u>S/R</u>	<u>SUP. DEC. ADMIN. (ha)</u>	<u>SUP. PROPUESTA (ha)</u>
1911919	11-020-142-00042-002	81151	ALGODON-CELIA	R	9,05	9,05

**RESUMEN CRITERIOS DE PRIORIZACIÓN**

<b>10.1.5 Sistemas sostenibles de cultivos agroindustriales</b>	<b>PUNTOS: 5,00</b>	<b>PUNTOS</b>	<b>CUMPLE</b>
Porcentaje de superficie determinada en Red Natura 2000		0,00	0.0%
Porcentaje de superficie determinada situada en zonas RAMSAR		0,00	0.0%
Porcentaje de superficie determinada en zonas vulnerables a la contaminación por nitratos		4,00	100.0%
Titulares de explotaciones que hayan adquirido el compromiso voluntario de establecimiento de una enmienda natural mediante un cultivo de crucifera para su enterrado en verde		1,00	S

**DETALLE CRITERIOS DE PRIORIZACIÓN**

<b>10.1.5 Sistemas sostenibles de cultivos agroindustriales</b>	<b>PUNTOS: 5,00</b>	<b>PUNTOS</b>	<b>CUMPLE</b>
Porcentaje de superficie determinada en Red Natura 2000		PUNTOS: 0,00	0.0%
		<u>SUP. PROPUESTA (ha)</u>	<u>SUP. CUMPLE (ha)</u>
REF. REFERENCIA SIGPAC CULTIVO DESCRIPCIÓN CULTIVO S/R		9,05	0,00
1911919 11-020-142-00042-002 81151 ALGODON-CELIA R			
Porcentaje de superficie determinada situada en zonas RAMSAR		PUNTOS: 0,00	0.0%
		<u>SUP. PROPUESTA (ha)</u>	<u>SUP. CUMPLE (ha)</u>
REF. REFERENCIA SIGPAC CULTIVO DESCRIPCIÓN CULTIVO S/R		9,05	0,00
1911919 11-020-142-00042-002 81151 ALGODON-CELIA R			
Porcentaje de superficie determinada en zonas vulnerables a la contaminación por nitratos		PUNTOS: 4,00	100.0%
		<u>SUP. PROPUESTA (ha)</u>	<u>SUP. CUMPLE (ha)</u>
REF. REFERENCIA SIGPAC CULTIVO DESCRIPCIÓN CULTIVO S/R		9,05	9,05
1911919 11-020-142-00042-002 81151 ALGODON-CELIA R			
Titulares de explotaciones que hayan adquirido el compromiso voluntario de establecimiento de una enmienda natural mediante un cultivo de crucifera para su enterrado en verde		PUNTOS: 1,00	S



<b><u>APELLIDOS Y NOMBRE / RAZÓN SOCIAL</u></b>	<b><u>NIF</u></b>	<b><u>EXPEDIENTE</u></b>	<b><u>SUP. PROPUESTA (ha)</u></b>
JOSE BRAZA E HIJOS SA	A11703386	2007481	9,57
<b><u>PROPUESTA ADMITIDO</u></b>	<b><u>SOLICITA PRIMA VOL. SI</u></b>	<b><u>PROPUESTA PRIMA VOL. ADMITIDO</u></b>	
<b><u>IMPORTE POR ANUALIDAD</u></b>			

<b><u>CAMPAÑA</u></b>	<b><u>IMPORTE MÁXIMO SUBVENCIONABLE</u></b>	<b><u>IMPORTE MEDIO DE TRANSFERENCIA (€/ha)</u></b>
2015	4.148,02 €	433,44 €
2016	4.148,02 €	433,44 €
2017	4.148,02 €	433,44 €
2018	4.148,02 €	433,44 €
2019	4.148,02 €	433,44 €

**RECINTOS PROPUESTOS**

<b><u>REF.</u></b>	<b><u>REFERENCIA SIGPAC</u></b>	<b><u>CULTIVO</u></b>	<b><u>DESCRIPCIÓN CULTIVO</u></b>	<b><u>S/R</u></b>	<b><u>SUP. DEC. ADMIN. (ha)</u></b>	<b><u>SUP. PROPUESTA (ha)</u></b>
1975982	11-020-137-00042-001	81361	ALGODON-INTERCOTT 211	R	0,29	0,29
1975981	11-020-137-00043-001	81361	ALGODON-INTERCOTT 211	R	1,22	1,22
1975977	11-020-137-00044-001	33736	GIRASOL-LG5687HO	R	0,31	0,31
1975976	11-020-137-00045-001	33736	GIRASOL-LG5687HO	R	0,74	0,74
1975978	11-020-137-00047-001	33736	GIRASOL-LG5687HO	R	2,18	2,18
1975979	11-020-137-00048-001	33736	GIRASOL-LG5687HO	R	2,32	2,32
1975975	11-020-137-00049-001	33736	GIRASOL-LG5687HO	R	2,51	2,51

**RESUMEN CRITERIOS DE PRIORIZACIÓN****10.1.5 Sistemas sostenibles de cultivos agroindustriales****PUNTOS: 5,00**

	<b><u>PUNTOS</u></b>	<b><u>CUMPLE</u></b>
Porcentaje de superficie determinada en Red Natura 2000	0,00	0.0%
Porcentaje de superficie determinada situada en zonas RAMSAR	0,00	0.0%
Porcentaje de superficie determinada en zonas vulnerables a la contaminación por nitratos	4,00	100.0%
Titulares de explotaciones que hayan adquirido el compromiso voluntario de establecimiento de una enmienda natural mediante un cultivo de crucífera para su enterrado en verde	1,00	S



**DETALLE CRITERIOS DE PRIORIZACIÓN****10.1.5 Sistemas sostenibles de cultivos agroindustriales****PUNTOS: 5,00****Porcentaje de superficie determinada en Red Natura 2000****PUNTOS: 0,00 0.0%**

<u>REF.</u>	<u>REFERENCIA SIGPAC</u>	<u>CULTIVO</u>	<u>DESCRIPCIÓN CULTIVO</u>	<u>S/R</u>	<u>SUP.</u>	<u>SUP.</u>
					<u>PROPUESTA</u>	<u>CUMPLE</u>
					(ha)	(ha)
1975982	11-020-137-00042-001	81361	ALGODON-INTERCOTT 211	R	0,29	0,00
1975981	11-020-137-00043-001	81361	ALGODON-INTERCOTT 211	R	1,22	0,00
1975977	11-020-137-00044-001	33736	GIRASOL-LG5687HO	R	0,31	0,00
1975976	11-020-137-00045-001	33736	GIRASOL-LG5687HO	R	0,74	0,00
1975978	11-020-137-00047-001	33736	GIRASOL-LG5687HO	R	2,18	0,00
1975979	11-020-137-00048-001	33736	GIRASOL-LG5687HO	R	2,32	0,00
1975975	11-020-137-00049-001	33736	GIRASOL-LG5687HO	R	2,51	0,00

**Porcentaje de superficie determinada situada en zonas RAMSAR****PUNTOS: 0,00 0.0%**

<u>REF.</u>	<u>REFERENCIA SIGPAC</u>	<u>CULTIVO</u>	<u>DESCRIPCIÓN CULTIVO</u>	<u>S/R</u>	<u>SUP.</u>	<u>SUP.</u>
					<u>PROPUESTA</u>	<u>CUMPLE</u>
					(ha)	(ha)
1975982	11-020-137-00042-001	81361	ALGODON-INTERCOTT 211	R	0,29	0,00
1975981	11-020-137-00043-001	81361	ALGODON-INTERCOTT 211	R	1,22	0,00
1975977	11-020-137-00044-001	33736	GIRASOL-LG5687HO	R	0,31	0,00
1975976	11-020-137-00045-001	33736	GIRASOL-LG5687HO	R	0,74	0,00
1975978	11-020-137-00047-001	33736	GIRASOL-LG5687HO	R	2,18	0,00
1975979	11-020-137-00048-001	33736	GIRASOL-LG5687HO	R	2,32	0,00
1975975	11-020-137-00049-001	33736	GIRASOL-LG5687HO	R	2,51	0,00

**Porcentaje de superficie determinada en zonas vulnerables a la contaminación por nitratos****PUNTOS: 4,00 100.0%**

<u>REF.</u>	<u>REFERENCIA SIGPAC</u>	<u>CULTIVO</u>	<u>DESCRIPCIÓN CULTIVO</u>	<u>S/R</u>	<u>SUP.</u>	<u>SUP.</u>
					<u>PROPUESTA</u>	<u>CUMPLE</u>
					(ha)	(ha)
1975982	11-020-137-00042-001	81361	ALGODON-INTERCOTT 211	R	0,29	0,29
1975981	11-020-137-00043-001	81361	ALGODON-INTERCOTT 211	R	1,22	1,22
1975977	11-020-137-00044-001	33736	GIRASOL-LG5687HO	R	0,31	0,31
1975976	11-020-137-00045-001	33736	GIRASOL-LG5687HO	R	0,74	0,74
1975978	11-020-137-00047-001	33736	GIRASOL-LG5687HO	R	2,18	2,18
1975979	11-020-137-00048-001	33736	GIRASOL-LG5687HO	R	2,32	2,32
1975975	11-020-137-00049-001	33736	GIRASOL-LG5687HO	R	2,51	2,51

**Titulares de explotaciones que hayan adquirido el compromiso voluntario de establecimiento de una enmienda natural mediante un cultivo de crucifera para su enterrado en verde****PUNTOS: 1,00 S**

<b><u>APELLIDOS Y NOMBRE / RAZÓN SOCIAL</u></b>	<b><u>NIF</u></b>	<b><u>EXPEDIENTE</u></b>	<b><u>SUP. PROPUESTA (ha)</u></b>
JOSE CABRERA QUIROS S.L.	B11614344	2005008	9,98

<b><u>PROPUESTA</u></b>	<b><u>SOLICITA PRIMA VOL.</u></b>
ADMITIDO	NO

**IMPORTE POR ANUALIDAD**

<u>CAMPAÑA</u>	<u>IMPORTE MÁXIMO SUBVENCIONABLE</u>	<u>IMPORTE MEDIO DE TRANSFERENCIA (€/ha)</u>
2015	2.896,89 €	290,27 €
2016	2.896,89 €	290,27 €
2017	2.896,89 €	290,27 €
2018	2.896,89 €	290,27 €
2019	2.896,89 €	290,27 €

**RECINTOS PROPUESTOS**

<u>REF.</u>	<u>REFERENCIA SIGPAC</u>	<u>CULTIVO</u>	<u>DESCRIPCIÓN CULTIVO</u>	<u>S/R</u>	<u>SUP. DEC. ADMIN. (ha)</u>	<u>SUP. PROPUESTA (ha)</u>
1720989	11-020-135-09005-007	81006	ALGODON-INTERCOTT 670	R	0,52	0,52
1720992	11-020-145-00040-001	81363	ALGODON-DP332	S	3,59	3,59
1720991	11-020-145-00040-013	81006	ALGODON-INTERCOTT 670	S	2,09	2,09
1720990	11-020-145-00041-002	81006	ALGODON-INTERCOTT 670	R	3,78	3,78

**RESUMEN CRITERIOS DE PRIORIZACIÓN****10.1.5 Sistemas sostenibles de cultivos agroindustriales****PUNTOS: 4,00**

	<b><u>PUNTOS</u></b>	<b><u>CUMPLE</u></b>
Porcentaje de superficie determinada en Red Natura 2000	0,00	0.0%
Porcentaje de superficie determinada situada en zonas RAMSAR	0,00	0.0%
Porcentaje de superficie determinada en zonas vulnerables a la contaminación por nitratos	4,00	100.0%
Titulares de explotaciones que hayan adquirido el compromiso voluntario de establecimiento de una enmienda natural mediante un cultivo de crucifera para su enterrado en verde	0,00	N



**DETALLE CRITERIOS DE PRIORIZACIÓN****10.1.5 Sistemas sostenibles de cultivos agroindustriales****PUNTOS: 4,00****Porcentaje de superficie determinada en Red Natura 2000****PUNTOS: 0,00 0.0%**

<u>REF.</u>	<u>REFERENCIA SIGPAC</u>	<u>CULTIVO</u>	<u>DESCRIPCIÓN CULTIVO</u>	<u>S/R</u>	<u>SUP.</u> <u>PROPUESTA</u> <u>(ha)</u>	<u>SUP.</u> <u>CUMPLE</u> <u>(ha)</u>
1720989	11-020-135-09005-007	81006	ALGODON-INTERCOTT 670	R	0,52	0,00
1720992	11-020-145-00040-001	81363	ALGODON-DP332	S	3,59	0,00
1720991	11-020-145-00040-013	81006	ALGODON-INTERCOTT 670	S	2,09	0,00
1720990	11-020-145-00041-002	81006	ALGODON-INTERCOTT 670	R	3,78	0,00

**Porcentaje de superficie determinada situada en zonas RAMSAR****PUNTOS: 0,00 0.0%**

<u>REF.</u>	<u>REFERENCIA SIGPAC</u>	<u>CULTIVO</u>	<u>DESCRIPCIÓN CULTIVO</u>	<u>S/R</u>	<u>SUP.</u> <u>PROPUESTA</u> <u>(ha)</u>	<u>SUP.</u> <u>CUMPLE</u> <u>(ha)</u>
1720989	11-020-135-09005-007	81006	ALGODON-INTERCOTT 670	R	0,52	0,00
1720992	11-020-145-00040-001	81363	ALGODON-DP332	S	3,59	0,00
1720991	11-020-145-00040-013	81006	ALGODON-INTERCOTT 670	S	2,09	0,00
1720990	11-020-145-00041-002	81006	ALGODON-INTERCOTT 670	R	3,78	0,00

**Porcentaje de superficie determinada en zonas vulnerables a la contaminación por nitratos****PUNTOS: 4,00 100.0%**

<u>REF.</u>	<u>REFERENCIA SIGPAC</u>	<u>CULTIVO</u>	<u>DESCRIPCIÓN CULTIVO</u>	<u>S/R</u>	<u>SUP.</u> <u>PROPUESTA</u> <u>(ha)</u>	<u>SUP.</u> <u>CUMPLE</u> <u>(ha)</u>
1720989	11-020-135-09005-007	81006	ALGODON-INTERCOTT 670	R	0,52	0,52
1720992	11-020-145-00040-001	81363	ALGODON-DP332	S	3,59	3,59
1720991	11-020-145-00040-013	81006	ALGODON-INTERCOTT 670	S	2,09	2,09
1720990	11-020-145-00041-002	81006	ALGODON-INTERCOTT 670	R	3,78	3,78

**Titulares de explotaciones que hayan adquirido el compromiso voluntario de establecimiento de una enmienda natural mediante un cultivo de crucifera para su enterrado en verde****PUNTOS: 0,00 N**

<u>APELLIDOS Y NOMBRE / RAZÓN SOCIAL</u>	<u>NIF</u>	<u>EXPEDIENTE</u>	<u>SUP. PROPUESTA (ha)</u>
LA ABULAGA, S.L.	B11694189	2005566	9,18

<u>PROPUESTA</u>	<u>SOLICITA PRIMA VOL.</u>
ADMITIDO	NO

**IMPORTE POR ANUALIDAD**

<u>CAMPAÑA</u>	<u>IMPORTE MÁXIMO SUBVENCIONABLE</u>	<u>IMPORTE MEDIO DE TRANSFERENCIA (€/ha)</u>
2015	2.664,68 €	290,27 €
2016	2.664,68 €	290,27 €
2017	2.664,68 €	290,27 €
2018	2.664,68 €	290,27 €
2019	2.664,68 €	290,27 €

**RECINTOS PROPUESTOS**

<u>REF.</u>	<u>REFERENCIA SIGPAC</u>	<u>CULTIVO</u>	<u>DESCRIPCIÓN CULTIVO</u>	<u>S/R</u>	<u>SUP. DEC. ADMIN. (ha)</u>	<u>SUP. PROPUESTA (ha)</u>
2532365	41-099-013-00206-001	81290	ALGODON-ABACO	R	9,18	9,18

**RESUMEN CRITERIOS DE PRIORIZACIÓN**

<b>10.1.5 Sistemas sostenibles de cultivos agroindustriales</b>	<b>PUNTOS: 4,00</b>	<b>PUNTOS</b>	<b>CUMPLE</b>
Porcentaje de superficie determinada en Red Natura 2000		0,00	0.0%
Porcentaje de superficie determinada situada en zonas RAMSAR		0,00	0.0%
Porcentaje de superficie determinada en zonas vulnerables a la contaminación por nitratos		4,00	100.0%
Titulares de explotaciones que hayan adquirido el compromiso voluntario de establecimiento de una enmienda natural mediante un cultivo de crucifera para su enterrado en verde		0,00	N

**DETALLE CRITERIOS DE PRIORIZACIÓN**

<b>10.1.5 Sistemas sostenibles de cultivos agroindustriales</b>	<b>PUNTOS: 4,00</b>	<b>PUNTOS</b>	<b>CUMPLE</b>			
Porcentaje de superficie determinada en Red Natura 2000		PUNTOS: 0,00	0.0%			
		<u>SUP. PROPUESTA (ha)</u>	<u>SUP. CUMPLE (ha)</u>			
<u>REF.</u>	<u>REFERENCIA SIGPAC</u>	<u>CULTIVO</u>	<u>DESCRIPCIÓN CULTIVO</u>	<u>S/R</u>	9,18	0,00
2532365	41-099-013-00206-001	81290	ALGODON-ABACO	R		
Porcentaje de superficie determinada situada en zonas RAMSAR		PUNTOS: 0,00	0.0%			
		<u>SUP. PROPUESTA (ha)</u>	<u>SUP. CUMPLE (ha)</u>			
<u>REF.</u>	<u>REFERENCIA SIGPAC</u>	<u>CULTIVO</u>	<u>DESCRIPCIÓN CULTIVO</u>	<u>S/R</u>	9,18	0,00
2532365	41-099-013-00206-001	81290	ALGODON-ABACO	R		
Porcentaje de superficie determinada en zonas vulnerables a la contaminación por nitratos		PUNTOS: 4,00	100.0%			
		<u>SUP. PROPUESTA (ha)</u>	<u>SUP. CUMPLE (ha)</u>			
<u>REF.</u>	<u>REFERENCIA SIGPAC</u>	<u>CULTIVO</u>	<u>DESCRIPCIÓN CULTIVO</u>	<u>S/R</u>	9,18	9,18
2532365	41-099-013-00206-001	81290	ALGODON-ABACO	R		
Titulares de explotaciones que hayan adquirido el compromiso voluntario de establecimiento de una enmienda natural mediante un cultivo de crucifera para su enterrado en verde		PUNTOS: 0,00	N			



<b><u>APELLIDOS Y NOMBRE / RAZÓN SOCIAL</u></b>	<b><u>NIF</u></b>	<b><u>EXPEDIENTE</u></b>	<b><u>SUP. PROPUESTA (ha)</u></b>
LA ARENOSA S.A.	A11602968	2007035	36,73

<b><u>PROPUESTA</u></b>	<b><u>SOLICITA PRIMA VOL.</u></b>
INADMITIDO	NO

**IMPORTE POR ANUALIDAD**

<b><u>CAMPAÑA</u></b>	<b><u>IMPORTE MÁXIMO SUBVENCIONABLE</u></b>	<b><u>IMPORTE MEDIO DE TRANSFERENCIA (€/ha)</u></b>
2015	10.661,62 €	290,27 €
2016	10.661,62 €	290,27 €
2017	10.661,62 €	290,27 €
2018	10.661,62 €	290,27 €
2019	10.661,62 €	290,27 €

**RECINTOS PROPUESTOS**

<b><u>REF.</u></b>	<b><u>REFERENCIA SIGPAC</u></b>	<b><u>CULTIVO</u></b>	<b><u>DESCRIPCIÓN CULTIVO</u></b>	<b><u>S/R</u></b>	<b><u>SUP. DEC. ADMIN. (ha)</u></b>	<b><u>SUP. PROPUESTA (ha)</u></b>
1965093	11-041-036-00061-003	1000	TRIGO BLANDO-SIN VARIEDAD	R	36,73	36,73

**RESUMEN CRITERIOS DE PRIORIZACIÓN****10.1.5 Sistemas sostenibles de cultivos agroindustriales** PUNTOS: 0,00

	<b><u>PUNTOS</u></b>	<b><u>CUMPLE</u></b>
Porcentaje de superficie determinada en Red Natura 2000	0,00	0.0%
Porcentaje de superficie determinada situada en zonas RAMSAR	0,00	0.0%
Porcentaje de superficie determinada en zonas vulnerables a la contaminación por nitratos	0,00	0.0%
Titulares de explotaciones que hayan adquirido el compromiso voluntario de establecimiento de una enmienda natural mediante un cultivo de crucifera para su enterrado en verde	0,00	N

**DETALLE CRITERIOS DE PRIORIZACIÓN****10.1.5 Sistemas sostenibles de cultivos agroindustriales** PUNTOS: 0,00

Porcentaje de superficie determinada en Red Natura 2000	PUNTOS: 0,00	0.0%				
<b><u>REF.</u></b>	<b><u>REFERENCIA SIGPAC</u></b>	<b><u>CULTIVO</u></b>	<b><u>DESCRIPCIÓN CULTIVO</u></b>	<b><u>S/R</u></b>	<b><u>SUP. PROPUESTA (ha)</u></b>	<b><u>SUP. CUMPLE (ha)</u></b>
1965093	11-041-036-00061-003	1000	TRIGO BLANDO-SIN VARIEDAD	R	36,73	0,00
Porcentaje de superficie determinada situada en zonas RAMSAR	PUNTOS: 0,00	0.0%				
<b><u>REF.</u></b>	<b><u>REFERENCIA SIGPAC</u></b>	<b><u>CULTIVO</u></b>	<b><u>DESCRIPCIÓN CULTIVO</u></b>	<b><u>S/R</u></b>	<b><u>SUP. PROPUESTA (ha)</u></b>	<b><u>SUP. CUMPLE (ha)</u></b>
1965093	11-041-036-00061-003	1000	TRIGO BLANDO-SIN VARIEDAD	R	36,73	0,00
Porcentaje de superficie determinada en zonas vulnerables a la contaminación por nitratos	PUNTOS: 0,00	0.0%				
<b><u>REF.</u></b>	<b><u>REFERENCIA SIGPAC</u></b>	<b><u>CULTIVO</u></b>	<b><u>DESCRIPCIÓN CULTIVO</u></b>	<b><u>S/R</u></b>	<b><u>SUP. PROPUESTA (ha)</u></b>	<b><u>SUP. CUMPLE (ha)</u></b>
1965093	11-041-036-00061-003	1000	TRIGO BLANDO-SIN VARIEDAD	R	36,73	0,00
Titulares de explotaciones que hayan adquirido el compromiso voluntario de establecimiento de una enmienda natural mediante un cultivo de crucifera para su enterrado en verde	PUNTOS: 0,00	N				



<b><u>APELLIDOS Y NOMBRE / RAZÓN SOCIAL</u></b>	<b><u>NIF</u></b>	<b><u>EXPEDIENTE</u></b>	<b><u>SUP. PROPUESTA (ha)</u></b>
LA ARENOSA S.C.	J91090316	2006784	17,27

<b><u>PROPUESTA</u></b>	<b><u>SOLICITA PRIMA VOL.</u></b>
INADMITIDO	NO

**IMPORTE POR ANUALIDAD**

<u>CAMPAÑA</u>	<u>IMPORTE MÁXIMO SUBVENCIONABLE</u>	<u>IMPORTE MEDIO DE TRANSFERENCIA (€/ha)</u>
2015	5.012,96 €	290,27 €
2016	5.012,96 €	290,27 €
2017	5.012,96 €	290,27 €
2018	5.012,96 €	290,27 €
2019	5.012,96 €	290,27 €

**RECINTOS PROPUESTOS**

<u>REF.</u>	<u>REFERENCIA SIGPAC</u>	<u>CULTIVO</u>	<u>DESCRIPCIÓN CULTIVO</u>	<u>S/R</u>	<u>SUP. DEC. ADMIN. (ha)</u>	<u>SUP. PROPUESTA (ha)</u>
1809168	11-041-036-00031-003	81216	ALGODON-CARISMA	R	8,00	8,00
1809169	11-041-036-00031-003	82117	REMOLACHA-SANLUCAR	R	2,33	2,33
1809170	11-041-036-00031-003	82222	REMOLACHA-BRAHMS	R	2,00	2,00
1809167	11-041-036-00034-003	81216	ALGODON-CARISMA	R	0,60	0,60
1809164	11-041-036-00049-002	33639	GIRASOL-LG5485	R	4,34	4,34

**RESUMEN CRITERIOS DE PRIORIZACIÓN****10.1.5 Sistemas sostenibles de cultivos agroindustriales****PUNTOS: 0,00**

	<b><u>PUNTOS</u></b>	<b><u>CUMPLE</u></b>
Porcentaje de superficie determinada en Red Natura 2000	0,00	0.0%
Porcentaje de superficie determinada situada en zonas RAMSAR	0,00	0.0%
Porcentaje de superficie determinada en zonas vulnerables a la contaminación por nitratos	0,00	0.0%
Titulares de explotaciones que hayan adquirido el compromiso voluntario de establecimiento de una enmienda natural mediante un cultivo de crucífera para su enterrado en verde	0,00	N





**DETALLE CRITERIOS DE PRIORIZACIÓN****10.1.5 Sistemas sostenibles de cultivos agroindustriales****PUNTOS: 0,00****Porcentaje de superficie determinada en Red Natura 2000****PUNTOS: 0,00 0.0%**

<u>REF.</u>	<u>REFERENCIA SIGPAC</u>	<u>CULTIVO</u>	<u>DESCRIPCIÓN CULTIVO</u>	<u>S/R</u>	<u>SUP.</u>	<u>SUP.</u>
					<u>PROPUESTA</u>	<u>CUMPLE</u>
					(ha)	(ha)
1809168	11-041-036-00031-003	81216	ALGODON-CARISMA	R	8,00	0,00
1809169	11-041-036-00031-003	82117	REMOLACHA-SANLUCAR	R	2,33	0,00
1809170	11-041-036-00031-003	82222	REMOLACHA-BRAHMS	R	2,00	0,00
1809167	11-041-036-00034-003	81216	ALGODON-CARISMA	R	0,60	0,00
1809164	11-041-036-00049-002	33639	GIRASOL-LG5485	R	4,34	0,00

**Porcentaje de superficie determinada situada en zonas RAMSAR****PUNTOS: 0,00 0.0%**

<u>REF.</u>	<u>REFERENCIA SIGPAC</u>	<u>CULTIVO</u>	<u>DESCRIPCIÓN CULTIVO</u>	<u>S/R</u>	<u>SUP.</u>	<u>SUP.</u>
					<u>PROPUESTA</u>	<u>CUMPLE</u>
					(ha)	(ha)
1809168	11-041-036-00031-003	81216	ALGODON-CARISMA	R	8,00	0,00
1809169	11-041-036-00031-003	82117	REMOLACHA-SANLUCAR	R	2,33	0,00
1809170	11-041-036-00031-003	82222	REMOLACHA-BRAHMS	R	2,00	0,00
1809167	11-041-036-00034-003	81216	ALGODON-CARISMA	R	0,60	0,00
1809164	11-041-036-00049-002	33639	GIRASOL-LG5485	R	4,34	0,00

**Porcentaje de superficie determinada en zonas vulnerables a la contaminación por nitratos****PUNTOS: 0,00 0.0%**

<u>REF.</u>	<u>REFERENCIA SIGPAC</u>	<u>CULTIVO</u>	<u>DESCRIPCIÓN CULTIVO</u>	<u>S/R</u>	<u>SUP.</u>	<u>SUP.</u>
					<u>PROPUESTA</u>	<u>CUMPLE</u>
					(ha)	(ha)
1809168	11-041-036-00031-003	81216	ALGODON-CARISMA	R	8,00	0,00
1809169	11-041-036-00031-003	82117	REMOLACHA-SANLUCAR	R	2,33	0,00
1809170	11-041-036-00031-003	82222	REMOLACHA-BRAHMS	R	2,00	0,00
1809167	11-041-036-00034-003	81216	ALGODON-CARISMA	R	0,60	0,00
1809164	11-041-036-00049-002	33639	GIRASOL-LG5485	R	4,34	0,00

**Titulares de explotaciones que hayan adquirido el compromiso voluntario de establecimiento de una enmienda natural mediante un cultivo de crucifera para su enterrado en verde****PUNTOS: 0,00 N**

<b><u>APELLIDOS Y NOMBRE / RAZÓN SOCIAL</u></b>	<b><u>NIF</u></b>	<b><u>EXPEDIENTE</u></b>	<b><u>SUP. PROPUESTA (ha)</u></b>
LA CARRASCOSA C.B.	E11698651	2006891	80,00

<b><u>PROPUESTA</u></b>	<b><u>SOLICITA PRIMA VOL.</u></b>
INADMITIDO	NO

**IMPORTE POR ANUALIDAD**

<b><u>CAMPAÑA</u></b>	<b><u>IMPORTE MÁXIMO SUBVENCIONABLE</u></b>	<b><u>IMPORTE MEDIO DE TRANSFERENCIA (€/ha)</u></b>
2015	18.577,28 €	232,22 €
2016	18.577,28 €	232,22 €
2017	18.577,28 €	232,22 €
2018	18.577,28 €	232,22 €
2019	18.577,28 €	232,22 €

**RECINTOS PROPUESTOS**

<b><u>REF.</u></b>	<b><u>REFERENCIA SIGPAC</u></b>	<b><u>CULTIVO</u></b>	<b><u>DESCRIPCIÓN CULTIVO</u></b>	<b><u>S/R</u></b>	<b><u>SUP. DEC. ADMIN. (ha)</u></b>	<b><u>SUP. PROPUESTA (ha)</u></b>
2189672	11-006-009-00019-010	81314	ALGODON-ALBARIZA	R	8,54	8,54
2189671	11-006-009-00019-010	81377	ALGODON-ELSA	R	10,05	10,05
2189673	11-006-009-00019-019	81314	ALGODON-ALBARIZA	R	5,73	5,73
2189647	11-006-009-00069-001	1000	TRIGO BLANDO-SIN VARIEDAD	R	14,57	14,57
2189644	11-006-009-00069-005	1000	TRIGO BLANDO-SIN VARIEDAD	R	3,15	3,15
2189652	11-006-009-00076-004	1000	TRIGO BLANDO-SIN VARIEDAD	R	1,94	1,94
2189642	11-006-009-00077-003	1000	TRIGO BLANDO-SIN VARIEDAD	R	11,25	11,25
2189643	11-006-009-00078-001	1000	TRIGO BLANDO-SIN VARIEDAD	R	4,33	4,33
2189653	11-006-009-00079-001	1000	TRIGO BLANDO-SIN VARIEDAD	R	5,21	5,21
2189646	11-006-009-00081-001	1000	TRIGO BLANDO-SIN VARIEDAD	R	7,53	7,53
2189670	11-006-009-00116-036	81394	ALGODON-TOSCA	R	7,70	7,70

**RESUMEN CRITERIOS DE PRIORIZACIÓN****10.1.5 Sistemas sostenibles de cultivos agroindustriales****PUNTOS: 0,00**

	<b><u>PUNTOS</u></b>	<b><u>CUMPLE</u></b>
Porcentaje de superficie determinada en Red Natura 2000	0,00	0.0%
Porcentaje de superficie determinada situada en zonas RAMSAR	0,00	0.0%
Porcentaje de superficie determinada en zonas vulnerables a la contaminación por nitratos	0,00	0.0%
Titulares de explotaciones que hayan adquirido el compromiso voluntario de establecimiento de una enmienda natural mediante un cultivo de crucifera para su enterrado en verde	0,00	N



**DETALLE CRITERIOS DE PRIORIZACIÓN****10.1.5 Sistemas sostenibles de cultivos agroindustriales****PUNTOS:** 0,00**Porcentaje de superficie determinada en Red Natura 2000****PUNTOS:** 0,00 0.0%

<u>REF.</u>	<u>REFERENCIA SIGPAC</u>	<u>CULTIVO</u>	<u>DESCRIPCIÓN CULTIVO</u>	<u>S/R</u>	<u>SUP.</u>	<u>SUP.</u>
					<u>PROPUESTA</u>	<u>CUMPLE</u>
					(ha)	(ha)
2189672	11-006-009-00019-010	81314	ALGODON-ALBARIZA	R	8,54	0,00
2189671	11-006-009-00019-010	81377	ALGODON-ELSA	R	10,05	0,00
2189673	11-006-009-00019-019	81314	ALGODON-ALBARIZA	R	5,73	0,00
2189647	11-006-009-00069-001	1000	TRIGO BLANDO-SIN VARIEDAD	R	14,57	0,00
2189644	11-006-009-00069-005	1000	TRIGO BLANDO-SIN VARIEDAD	R	3,15	0,00
2189652	11-006-009-00076-004	1000	TRIGO BLANDO-SIN VARIEDAD	R	1,94	0,00
2189642	11-006-009-00077-003	1000	TRIGO BLANDO-SIN VARIEDAD	R	11,25	0,00
2189643	11-006-009-00078-001	1000	TRIGO BLANDO-SIN VARIEDAD	R	4,33	0,00
2189653	11-006-009-00079-001	1000	TRIGO BLANDO-SIN VARIEDAD	R	5,21	0,00
2189646	11-006-009-00081-001	1000	TRIGO BLANDO-SIN VARIEDAD	R	7,53	0,00
2189670	11-006-009-00116-036	81394	ALGODON-TOSCA	R	7,70	0,00

**Porcentaje de superficie determinada situada en zonas RAMSAR****PUNTOS:** 0,00 0.0%

<u>REF.</u>	<u>REFERENCIA SIGPAC</u>	<u>CULTIVO</u>	<u>DESCRIPCIÓN CULTIVO</u>	<u>S/R</u>	<u>SUP.</u>	<u>SUP.</u>
					<u>PROPUESTA</u>	<u>CUMPLE</u>
					(ha)	(ha)
2189672	11-006-009-00019-010	81314	ALGODON-ALBARIZA	R	8,54	0,00
2189671	11-006-009-00019-010	81377	ALGODON-ELSA	R	10,05	0,00
2189673	11-006-009-00019-019	81314	ALGODON-ALBARIZA	R	5,73	0,00
2189647	11-006-009-00069-001	1000	TRIGO BLANDO-SIN VARIEDAD	R	14,57	0,00
2189644	11-006-009-00069-005	1000	TRIGO BLANDO-SIN VARIEDAD	R	3,15	0,00
2189652	11-006-009-00076-004	1000	TRIGO BLANDO-SIN VARIEDAD	R	1,94	0,00
2189642	11-006-009-00077-003	1000	TRIGO BLANDO-SIN VARIEDAD	R	11,25	0,00
2189643	11-006-009-00078-001	1000	TRIGO BLANDO-SIN VARIEDAD	R	4,33	0,00
2189653	11-006-009-00079-001	1000	TRIGO BLANDO-SIN VARIEDAD	R	5,21	0,00
2189646	11-006-009-00081-001	1000	TRIGO BLANDO-SIN VARIEDAD	R	7,53	0,00
2189670	11-006-009-00116-036	81394	ALGODON-TOSCA	R	7,70	0,00

**Porcentaje de superficie determinada en zonas vulnerables a la contaminación por nitratos****PUNTOS:** 0,00 0.0%

<u>REF.</u>	<u>REFERENCIA SIGPAC</u>	<u>CULTIVO</u>	<u>DESCRIPCIÓN CULTIVO</u>	<u>S/R</u>	<u>SUP.</u>	<u>SUP.</u>
					<u>PROPUESTA</u>	<u>CUMPLE</u>
					(ha)	(ha)
2189672	11-006-009-00019-010	81314	ALGODON-ALBARIZA	R	8,54	0,00
2189671	11-006-009-00019-010	81377	ALGODON-ELSA	R	10,05	0,00
2189673	11-006-009-00019-019	81314	ALGODON-ALBARIZA	R	5,73	0,00
2189647	11-006-009-00069-001	1000	TRIGO BLANDO-SIN VARIEDAD	R	14,57	0,00
2189644	11-006-009-00069-005	1000	TRIGO BLANDO-SIN VARIEDAD	R	3,15	0,00
2189652	11-006-009-00076-004	1000	TRIGO BLANDO-SIN VARIEDAD	R	1,94	0,00
2189642	11-006-009-00077-003	1000	TRIGO BLANDO-SIN VARIEDAD	R	11,25	0,00
2189643	11-006-009-00078-001	1000	TRIGO BLANDO-SIN VARIEDAD	R	4,33	0,00
2189653	11-006-009-00079-001	1000	TRIGO BLANDO-SIN VARIEDAD	R	5,21	0,00
2189646	11-006-009-00081-001	1000	TRIGO BLANDO-SIN VARIEDAD	R	7,53	0,00
2189670	11-006-009-00116-036	81394	ALGODON-TOSCA	R	7,70	0,00

**Titulares de explotaciones que hayan adquirido el compromiso voluntario de establecimiento de una enmienda natural mediante un cultivo de crucífera para su enterrado en verde****PUNTOS:** 0,00 N

<b><u>APELLIDOS Y NOMBRE / RAZÓN SOCIAL</u></b>	<b><u>NIF</u></b>	<b><u>EXPEDIENTE</u></b>	<b><u>SUP. PROPUESTA (ha)</u></b>
LA HERRADURA,S.A.	A11604105	2006736	42,41

<b><u>PROPUESTA</u></b>	<b><u>SOLICITA PRIMA VOL.</u></b>
ADMITIDO	NO

**IMPORTE POR ANUALIDAD**

<u>CAMPAÑA</u>	<u>IMPORTE MÁXIMO SUBVENCIONABLE</u>	<u>IMPORTE MEDIO DE TRANSFERENCIA (€/ha)</u>
2015	12.031,69 €	283,70 €
2016	12.031,69 €	283,70 €
2017	12.031,69 €	283,70 €
2018	12.031,69 €	283,70 €
2019	12.031,69 €	283,70 €

**RECINTOS PROPUESTOS**

<u>REF.</u>	<u>REFERENCIA SIGPAC</u>	<u>CULTIVO</u>	<u>DESCRIPCIÓN CULTIVO</u>	<u>S/R</u>	<u>SUP. DEC. ADMIN. (ha)</u>	<u>SUP. PROPUESTA (ha)</u>
2544753	11-020-081-00008-002	81268	ALGODON-JUNCAL	R	5,14	5,14
2544743	11-020-081-00008-003	3023	TRIGO DURO-DON NORMAN	R	14,49	14,49
2544752	11-020-081-00011-003	81268	ALGODON-JUNCAL	R	22,78	22,78

**RESUMEN CRITERIOS DE PRIORIZACIÓN****10.1.5 Sistemas sostenibles de cultivos agroindustriales****PUNTOS: 4,00**

	<b><u>PUNTOS</u></b>	<b><u>CUMPLE</u></b>
Porcentaje de superficie determinada en Red Natura 2000	0,00	0.0%
Porcentaje de superficie determinada situada en zonas RAMSAR	0,00	0.0%
Porcentaje de superficie determinada en zonas vulnerables a la contaminación por nitratos	4,00	100.0%
Titulares de explotaciones que hayan adquirido el compromiso voluntario de establecimiento de una enmienda natural mediante un cultivo de crucífera para su enterrado en verde	0,00	N



**DETALLE CRITERIOS DE PRIORIZACIÓN****10.1.5 Sistemas sostenibles de cultivos agroindustriales****PUNTOS: 4,00****Porcentaje de superficie determinada en Red Natura 2000****PUNTOS: 0,00 0.0%**

<u>REF.</u>	<u>REFERENCIA SIGPAC</u>	<u>CULTIVO</u>	<u>DESCRIPCIÓN CULTIVO</u>	<u>S/R</u>	<u>SUP.</u>	<u>SUP.</u>
					<u>PROPUESTA</u>	<u>CUMPLE</u>
					(ha)	(ha)
2544753	11-020-081-00008-002	81268	ALGODON-JUNCAL	R	5,14	0,00
2544743	11-020-081-00008-003	3023	TRIGO DURO-DON NORMAN	R	14,49	0,00
2544752	11-020-081-00011-003	81268	ALGODON-JUNCAL	R	22,78	0,00

**Porcentaje de superficie determinada situada en zonas RAMSAR****PUNTOS: 0,00 0.0%**

<u>REF.</u>	<u>REFERENCIA SIGPAC</u>	<u>CULTIVO</u>	<u>DESCRIPCIÓN CULTIVO</u>	<u>S/R</u>	<u>SUP.</u>	<u>SUP.</u>
					<u>PROPUESTA</u>	<u>CUMPLE</u>
					(ha)	(ha)
2544753	11-020-081-00008-002	81268	ALGODON-JUNCAL	R	5,14	0,00
2544743	11-020-081-00008-003	3023	TRIGO DURO-DON NORMAN	R	14,49	0,00
2544752	11-020-081-00011-003	81268	ALGODON-JUNCAL	R	22,78	0,00

**Porcentaje de superficie determinada en zonas vulnerables a la contaminación por nitratos****PUNTOS: 4,00 100.0%**

<u>REF.</u>	<u>REFERENCIA SIGPAC</u>	<u>CULTIVO</u>	<u>DESCRIPCIÓN CULTIVO</u>	<u>S/R</u>	<u>SUP.</u>	<u>SUP.</u>
					<u>PROPUESTA</u>	<u>CUMPLE</u>
					(ha)	(ha)
2544753	11-020-081-00008-002	81268	ALGODON-JUNCAL	R	5,14	5,14
2544743	11-020-081-00008-003	3023	TRIGO DURO-DON NORMAN	R	14,49	14,49
2544752	11-020-081-00011-003	81268	ALGODON-JUNCAL	R	22,78	22,78

**Titulares de explotaciones que hayan adquirido el compromiso voluntario de establecimiento de una enmienda natural mediante un cultivo de crucifera para su enterrado en verde****PUNTOS: 0,00 N**

<b><u>APELLIDOS Y NOMBRE / RAZÓN SOCIAL</u></b>	<b><u>NIF</u></b>	<b><u>EXPEDIENTE</u></b>	<b><u>SUP. PROPUESTA (ha)</u></b>
LA NATERUELA Y LA BOBADILLA S.L.	B41444092	2005689	62,54

<b><u>PROPUESTA</u></b>	<b><u>SOLICITA PRIMA VOL.</u></b>
INADMITIDO	NO

**IMPORTE POR ANUALIDAD**

<u>CAMPAÑA</u>	<u>IMPORTE MÁXIMO SUBVENCIONABLE</u>	<u>IMPORTE MEDIO DE TRANSFERENCIA (€/ha)</u>
2015	15.535,25 €	248,41 €
2016	15.535,25 €	248,41 €
2017	15.535,25 €	248,41 €
2018	15.535,25 €	248,41 €
2019	15.535,25 €	248,41 €

**RECINTOS PROPUESTOS**

<u>REF.</u>	<u>REFERENCIA SIGPAC</u>	<u>CULTIVO</u>	<u>DESCRIPCIÓN CULTIVO</u>	<u>S/R</u>	<u>SUP. DEC. ADMIN. (ha)</u>	<u>SUP. PROPUESTA (ha)</u>
2540152	11-035-031-00001-004	3981	TRIGO DURO-AVISPA	R	31,70	31,70
2540154	11-035-031-00005-002	3981	TRIGO DURO-AVISPA	R	30,84	30,84

**INCIDENCIAS****INCIDENCIA DESCRIPCIÓN**

80102 Titular no inscrito en ninguna Agrupación de Producción Integrada del cultivo solicitado.

**RESUMEN CRITERIOS DE PRIORIZACIÓN**

<b>10.1.5 Sistemas sostenibles de cultivos agroindustriales</b>	<b>PUNTOS: 0,00</b>		
		<b><u>PUNTOS</u></b>	<b><u>CUMPLE</u></b>
Porcentaje de superficie determinada en Red Natura 2000		0,00	0.0%
Porcentaje de superficie determinada situada en zonas RAMSAR		0,00	0.0%
Porcentaje de superficie determinada en zonas vulnerables a la contaminación por nitratos		0,00	0.0%
Titulares de explotaciones que hayan adquirido el compromiso voluntario de establecimiento de una enmienda natural mediante un cultivo de crucífera para su enterrado en verde		0,00	N



**DETALLE CRITERIOS DE PRIORIZACIÓN****10.1.5 Sistemas sostenibles de cultivos agroindustriales****PUNTOS:** 0,00**Porcentaje de superficie determinada en Red Natura 2000****PUNTOS:** 0,00 0.0%

<u>REF.</u>	<u>REFERENCIA SIGPAC</u>	<u>CULTIVO</u>	<u>DESCRIPCIÓN CULTIVO</u>	<u>S/R</u>	<u>SUP.</u> <u>PROPUESTA</u> <u>(ha)</u>	<u>SUP.</u> <u>CUMPLE</u> <u>(ha)</u>
2540152	11-035-031-00001-004	3981	TRIGO DURO-AVISPA	R	31,70	0,00
2540154	11-035-031-00005-002	3981	TRIGO DURO-AVISPA	R	30,84	0,00

**Porcentaje de superficie determinada situada en zonas RAMSAR****PUNTOS:** 0,00 0.0%

<u>REF.</u>	<u>REFERENCIA SIGPAC</u>	<u>CULTIVO</u>	<u>DESCRIPCIÓN CULTIVO</u>	<u>S/R</u>	<u>SUP.</u> <u>PROPUESTA</u> <u>(ha)</u>	<u>SUP.</u> <u>CUMPLE</u> <u>(ha)</u>
2540152	11-035-031-00001-004	3981	TRIGO DURO-AVISPA	R	31,70	0,00
2540154	11-035-031-00005-002	3981	TRIGO DURO-AVISPA	R	30,84	0,00

**Porcentaje de superficie determinada en zonas vulnerables a la contaminación por nitratos****PUNTOS:** 0,00 0.0%

<u>REF.</u>	<u>REFERENCIA SIGPAC</u>	<u>CULTIVO</u>	<u>DESCRIPCIÓN CULTIVO</u>	<u>S/R</u>	<u>SUP.</u> <u>PROPUESTA</u> <u>(ha)</u>	<u>SUP.</u> <u>CUMPLE</u> <u>(ha)</u>
2540152	11-035-031-00001-004	3981	TRIGO DURO-AVISPA	R	31,70	0,00
2540154	11-035-031-00005-002	3981	TRIGO DURO-AVISPA	R	30,84	0,00

**Titulares de explotaciones que hayan adquirido el compromiso voluntario de establecimiento de una enmienda natural mediante un cultivo de crucífera para su enterrado en verde****PUNTOS:** 0,00 N

**APELLIDOS Y NOMBRE / RAZÓN SOCIAL** **NIF** **EXPEDIENTE** **SUP. PROPUESTA (ha)**  
LA PEQUEÑA HOLANDA S.C.A. F21013941 2006810 62,35

**PROPUESTA** **SOLICITA PRIMA VOL.**  
**INADMITIDO** **NO**

**IMPORTE POR ANUALIDAD**

<u>CAMPAÑA</u>	<u>IMPORTE MÁXIMO SUBVENCIÓN</u>	<u>IMPORTE MEDIO DE TRANSFERENCIA (€/ha)</u>
2015	15.503,32 €	248,65 €
2016	15.503,32 €	248,65 €
2017	15.503,32 €	248,65 €
2018	15.503,32 €	248,65 €
2019	15.503,32 €	248,65 €

**RECINTOS PROPUESTOS**

<u>REF.</u>	<u>REFERENCIA SIGPAC</u>	<u>CULTIVO</u>	<u>DESCRIPCIÓN CULTIVO</u>	<u>S/R</u>	<u>SUP. DEC. ADMIN. (ha)</u>	<u>SUP. PROPUESTA (ha)</u>
2328140	11-006-008-00005-003	81363	ALGODON-DP332	R	15,57	15,57
2328144	11-006-008-00005-005	81363	ALGODON-DP332	R	4,23	4,23
2328142	11-006-008-00005-006	81363	ALGODON-DP332	R	5,46	5,46
2328143	11-006-008-00005-007	81363	ALGODON-DP332	R	5,50	5,50
2328139	11-006-008-00005-008	81363	ALGODON-DP332	R	0,01	0,01
2328146	11-006-008-00005-010	81363	ALGODON-DP332	R	31,58	31,58

**INCIDENCIAS****INCIDENCIA DESCRIPCIÓN**

- 80106 Cultivo, variedad, regimen y/o uso del recinto SIGPAC no compatible con la operación (anexo III.I, Orden 26 mayo 2015)  
Ref:2328141 Recinto:11-006-008-00005-013 Cultivo:81363 ALGODON-DP332 Regadio Uso:IM  
Ref:2328145 Recinto:11-006-008-00005-013 Cultivo:81363 ALGODON-DP332 Regadio Uso:IM

**RESUMEN CRITERIOS DE PRIORIZACIÓN****10.1.5 Sistemas sostenibles de cultivos agroindustriales****PUNTOS:** 0,00

	<b><u>PUNTOS</u></b>	<b><u>CUMPLE</u></b>
Porcentaje de superficie determinada en Red Natura 2000	0,00	0.0%
Porcentaje de superficie determinada situada en zonas RAMSAR	0,00	0.0%
Porcentaje de superficie determinada en zonas vulnerables a la contaminación por nitratos	0,00	0.0%
Titulares de explotaciones que hayan adquirido el compromiso voluntario de establecimiento de una enmienda natural mediante un cultivo de crucifera para su enterrado en verde	0,00	N





**DETALLE CRITERIOS DE PRIORIZACIÓN****10.1.5 Sistemas sostenibles de cultivos agroindustriales****PUNTOS: 0,00****Porcentaje de superficie determinada en Red Natura 2000****PUNTOS: 0,00 0.0%**

<u>REF.</u>	<u>REFERENCIA SIGPAC</u>	<u>CULTIVO</u>	<u>DESCRIPCIÓN CULTIVO</u>	<u>S/R</u>	<u>SUP.</u> <u>PROPUESTA</u> <u>(ha)</u>	<u>SUP.</u> <u>CUMPLE</u> <u>(ha)</u>
2328140	11-006-008-00005-003	81363	ALGODON-DP332	R	15,57	0,00
2328144	11-006-008-00005-005	81363	ALGODON-DP332	R	4,23	0,00
2328142	11-006-008-00005-006	81363	ALGODON-DP332	R	5,46	0,00
2328143	11-006-008-00005-007	81363	ALGODON-DP332	R	5,50	0,00
2328139	11-006-008-00005-008	81363	ALGODON-DP332	R	0,01	0,00
2328146	11-006-008-00005-010	81363	ALGODON-DP332	R	31,58	0,00

**Porcentaje de superficie determinada situada en zonas RAMSAR****PUNTOS: 0,00 0.0%**

<u>REF.</u>	<u>REFERENCIA SIGPAC</u>	<u>CULTIVO</u>	<u>DESCRIPCIÓN CULTIVO</u>	<u>S/R</u>	<u>SUP.</u> <u>PROPUESTA</u> <u>(ha)</u>	<u>SUP.</u> <u>CUMPLE</u> <u>(ha)</u>
2328140	11-006-008-00005-003	81363	ALGODON-DP332	R	15,57	0,00
2328144	11-006-008-00005-005	81363	ALGODON-DP332	R	4,23	0,00
2328142	11-006-008-00005-006	81363	ALGODON-DP332	R	5,46	0,00
2328143	11-006-008-00005-007	81363	ALGODON-DP332	R	5,50	0,00
2328139	11-006-008-00005-008	81363	ALGODON-DP332	R	0,01	0,00
2328146	11-006-008-00005-010	81363	ALGODON-DP332	R	31,58	0,00

**Porcentaje de superficie determinada en zonas vulnerables a la contaminación por nitratos****PUNTOS: 0,00 0.0%**

<u>REF.</u>	<u>REFERENCIA SIGPAC</u>	<u>CULTIVO</u>	<u>DESCRIPCIÓN CULTIVO</u>	<u>S/R</u>	<u>SUP.</u> <u>PROPUESTA</u> <u>(ha)</u>	<u>SUP.</u> <u>CUMPLE</u> <u>(ha)</u>
2328140	11-006-008-00005-003	81363	ALGODON-DP332	R	15,57	0,00
2328144	11-006-008-00005-005	81363	ALGODON-DP332	R	4,23	0,00
2328142	11-006-008-00005-006	81363	ALGODON-DP332	R	5,46	0,00
2328143	11-006-008-00005-007	81363	ALGODON-DP332	R	5,50	0,00
2328139	11-006-008-00005-008	81363	ALGODON-DP332	R	0,01	0,00
2328146	11-006-008-00005-010	81363	ALGODON-DP332	R	31,58	0,00

**Titulares de explotaciones que hayan adquirido el compromiso voluntario de establecimiento de una enmienda natural mediante un cultivo de crucifera para su enterrado en verde****PUNTOS: 0,00 N**

<u>APELLIDOS Y NOMBRE / RAZÓN SOCIAL</u>	<u>NIF</u>	<u>EXPEDIENTE</u>	<u>SUP. PROPUESTA (ha)</u>
LANZAROTE GOMEZ JUAN	31288829C	2001912	13,00
<u>PROPUESTA ADMITIDO</u>	<u>SOLICITA PRIMA VOL. SI</u>	<u>PROPUESTA PRIMA VOL. ADMITIDO</u>	

**IMPORTE POR ANUALIDAD**

<u>CAMPAÑA</u>	<u>IMPORTE MÁXIMO SUBVENCIONABLE</u>	<u>IMPORTE MEDIO DE TRANSFERENCIA (€/ha)</u>
2015	5.634,72 €	433,44 €
2016	5.634,72 €	433,44 €
2017	5.634,72 €	433,44 €
2018	5.634,72 €	433,44 €
2019	5.634,72 €	433,44 €

**RECINTOS PROPUESTOS**

<u>REF.</u>	<u>REFERENCIA SIGPAC</u>	<u>CULTIVO</u>	<u>DESCRIPCIÓN CULTIVO</u>	<u>S/R</u>	<u>SUP. DEC. ADMIN. (ha)</u>	<u>SUP. PROPUESTA (ha)</u>
1674361	11-027-015-00038-002	33147	GIRASOL-CARTAGO	R	5,79	5,79
1674362	11-027-015-00038-002	81268	ALGODON-JUNCAL	R	6,24	6,24
1674363	11-027-015-00039-001	81216	ALGODON-CARISMA	R	0,97	0,97

**RESUMEN CRITERIOS DE PRIORIZACIÓN****10.1.5 Sistemas sostenibles de cultivos agroindustriales**

PUNTOS: 5,00

	<u>PUNTOS</u>	<u>CUMPLE</u>
Porcentaje de superficie determinada en Red Natura 2000	0,00	0.0%
Porcentaje de superficie determinada situada en zonas RAMSAR	0,00	0.0%
Porcentaje de superficie determinada en zonas vulnerables a la contaminación por nitratos	4,00	100.0%
Titulares de explotaciones que hayan adquirido el compromiso voluntario de establecimiento de una enmienda natural mediante un cultivo de crucífera para su enterrado en verde	1,00	S



**DETALLE CRITERIOS DE PRIORIZACIÓN****10.1.5 Sistemas sostenibles de cultivos agroindustriales****PUNTOS: 5,00****Porcentaje de superficie determinada en Red Natura 2000****PUNTOS: 0,00 0.0%**

<u>REF.</u>	<u>REFERENCIA SIGPAC</u>	<u>CULTIVO</u>	<u>DESCRIPCIÓN CULTIVO</u>	<u>S/R</u>	<u>SUP.</u>	<u>SUP.</u>
					<u>PROPUESTA</u>	<u>CUMPLE</u>
					(ha)	(ha)
1674361	11-027-015-00038-002	33147	GIRASOL-CARTAGO	R	5,79	0,00
1674362	11-027-015-00038-002	81268	ALGODON-JUNCAL	R	6,24	0,00
1674363	11-027-015-00039-001	81216	ALGODON-CARISMA	R	0,97	0,00

**Porcentaje de superficie determinada situada en zonas RAMSAR****PUNTOS: 0,00 0.0%**

<u>REF.</u>	<u>REFERENCIA SIGPAC</u>	<u>CULTIVO</u>	<u>DESCRIPCIÓN CULTIVO</u>	<u>S/R</u>	<u>SUP.</u>	<u>SUP.</u>
					<u>PROPUESTA</u>	<u>CUMPLE</u>
					(ha)	(ha)
1674361	11-027-015-00038-002	33147	GIRASOL-CARTAGO	R	5,79	0,00
1674362	11-027-015-00038-002	81268	ALGODON-JUNCAL	R	6,24	0,00
1674363	11-027-015-00039-001	81216	ALGODON-CARISMA	R	0,97	0,00

**Porcentaje de superficie determinada en zonas vulnerables a la contaminación por nitratos****PUNTOS: 4,00 100.0%**

<u>REF.</u>	<u>REFERENCIA SIGPAC</u>	<u>CULTIVO</u>	<u>DESCRIPCIÓN CULTIVO</u>	<u>S/R</u>	<u>SUP.</u>	<u>SUP.</u>
					<u>PROPUESTA</u>	<u>CUMPLE</u>
					(ha)	(ha)
1674361	11-027-015-00038-002	33147	GIRASOL-CARTAGO	R	5,79	5,79
1674362	11-027-015-00038-002	81268	ALGODON-JUNCAL	R	6,24	6,24
1674363	11-027-015-00039-001	81216	ALGODON-CARISMA	R	0,97	0,97

**Titulares de explotaciones que hayan adquirido el compromiso voluntario de establecimiento de una enmienda natural mediante un cultivo de crucifera para su enterrado en verde****PUNTOS: 1,00 S**

<b><u>APELLIDOS Y NOMBRE / RAZÓN SOCIAL</u></b>	<b><u>NIF</u></b>	<b><u>EXPEDIENTE</u></b>	<b><u>SUP. PROPUESTA (ha)</u></b>
LAS PITAS S.A.	A11609310	2006555	36,31

<b><u>PROPUESTA</u></b>	<b><u>SOLICITA PRIMA VOL.</u></b>
ADMITIDO	NO

**IMPORTE POR ANUALIDAD**

<u>CAMPAÑA</u>	<u>IMPORTE MÁXIMO SUBVENCIONABLE</u>	<u>IMPORTE MEDIO DE TRANSFERENCIA (€/ha)</u>
2015	10.539,70 €	290,27 €
2016	10.539,70 €	290,27 €
2017	10.539,70 €	290,27 €
2018	10.539,70 €	290,27 €
2019	10.539,70 €	290,27 €

**RECINTOS PROPUESTOS**

<u>REF.</u>	<u>REFERENCIA SIGPAC</u>	<u>CULTIVO</u>	<u>DESCRIPCIÓN CULTIVO</u>	<u>S/R</u>	<u>SUP. DEC. ADMIN. (ha)</u>	<u>SUP. PROPUESTA (ha)</u>
1935768	11-020-117-00050-001	81162	ALGODON-FLORA	R	12,55	12,55
1935771	11-020-117-00061-001	82361	REMOLACHA-CONIL	R	14,00	14,00
1935770	11-020-117-00081-001	81162	ALGODON-FLORA	R	5,23	5,23
1935769	11-020-117-00081-002	81162	ALGODON-FLORA	R	4,53	4,53

**INCIDENCIAS****INCIDENCIA DESCRIPCIÓN**

86 El CIF/NIF del socio coincide con el CIF/NIF del solicitante.

**RESUMEN CRITERIOS DE PRIORIZACIÓN****10.1.5 Sistemas sostenibles de cultivos agroindustriales****PUNTOS: 4,00**

	<u>PUNTOS</u>	<u>CUMPLE</u>
Porcentaje de superficie determinada en Red Natura 2000	0,00	0.0%
Porcentaje de superficie determinada situada en zonas RAMSAR	0,00	0.0%
Porcentaje de superficie determinada en zonas vulnerables a la contaminación por nitratos	4,00	100.0%
Titulares de explotaciones que hayan adquirido el compromiso voluntario de establecimiento de una enmienda natural mediante un cultivo de crucífera para su enterrado en verde	0,00	N



**DETALLE CRITERIOS DE PRIORIZACIÓN****10.1.5 Sistemas sostenibles de cultivos agroindustriales****PUNTOS: 4,00****Porcentaje de superficie determinada en Red Natura 2000****PUNTOS: 0,00 0.0%**

<u>REF.</u>	<u>REFERENCIA SIGPAC</u>	<u>CULTIVO</u>	<u>DESCRIPCIÓN CULTIVO</u>	<u>S/R</u>	<u>SUP.</u> <u>PROPUESTA</u> <u>(ha)</u>	<u>SUP.</u> <u>CUMPLE</u> <u>(ha)</u>
1935768	11-020-117-00050-001	81162	ALGODON-FLORA	R	12,55	0,00
1935771	11-020-117-00061-001	82361	REMOLACHA-CONIL	R	14,00	0,00
1935770	11-020-117-00081-001	81162	ALGODON-FLORA	R	5,23	0,00
1935769	11-020-117-00081-002	81162	ALGODON-FLORA	R	4,53	0,00

**Porcentaje de superficie determinada situada en zonas RAMSAR****PUNTOS: 0,00 0.0%**

<u>REF.</u>	<u>REFERENCIA SIGPAC</u>	<u>CULTIVO</u>	<u>DESCRIPCIÓN CULTIVO</u>	<u>S/R</u>	<u>SUP.</u> <u>PROPUESTA</u> <u>(ha)</u>	<u>SUP.</u> <u>CUMPLE</u> <u>(ha)</u>
1935768	11-020-117-00050-001	81162	ALGODON-FLORA	R	12,55	0,00
1935771	11-020-117-00061-001	82361	REMOLACHA-CONIL	R	14,00	0,00
1935770	11-020-117-00081-001	81162	ALGODON-FLORA	R	5,23	0,00
1935769	11-020-117-00081-002	81162	ALGODON-FLORA	R	4,53	0,00

**Porcentaje de superficie determinada en zonas vulnerables a la contaminación por nitratos****PUNTOS: 4,00 100.0%**

<u>REF.</u>	<u>REFERENCIA SIGPAC</u>	<u>CULTIVO</u>	<u>DESCRIPCIÓN CULTIVO</u>	<u>S/R</u>	<u>SUP.</u> <u>PROPUESTA</u> <u>(ha)</u>	<u>SUP.</u> <u>CUMPLE</u> <u>(ha)</u>
1935768	11-020-117-00050-001	81162	ALGODON-FLORA	R	12,55	12,55
1935771	11-020-117-00061-001	82361	REMOLACHA-CONIL	R	14,00	14,00
1935770	11-020-117-00081-001	81162	ALGODON-FLORA	R	5,23	5,23
1935769	11-020-117-00081-002	81162	ALGODON-FLORA	R	4,53	4,53

**Titulares de explotaciones que hayan adquirido el compromiso voluntario de establecimiento de una enmienda natural mediante un cultivo de crucifera para su enterrado en verde****PUNTOS: 0,00 N**

<b><u>APELLIDOS Y NOMBRE / RAZÓN SOCIAL</u></b>	<b><u>NIF</u></b>	<b><u>EXPEDIENTE</u></b>	<b><u>SUP. PROPUESTA (ha)</u></b>
LAVI GUADAL S.L.	B11689759	2006626	123,89

<b><u>PROPUESTA</u></b>	<b><u>SOLICITA PRIMA VOL.</u></b>
ADMITIDO	NO

**IMPORTE POR ANUALIDAD**

<u>CAMPAÑA</u>	<u>IMPORTE MÁXIMO SUBVENCIONABLE</u>	<u>IMPORTE MEDIO DE TRANSFERENCIA (€/ha)</u>
2015	22.400,14 €	180,81 €
2016	22.400,14 €	180,81 €
2017	22.400,14 €	180,81 €
2018	22.400,14 €	180,81 €
2019	22.400,14 €	180,81 €

**RECINTOS PROPUESTOS**

<u>REF.</u>	<u>REFERENCIA SIGPAC</u>	<u>CULTIVO</u>	<u>DESCRIPCIÓN CULTIVO</u>	<u>S/R</u>	<u>SUP. DEC. ADMIN. (ha)</u>	<u>SUP. PROPUESTA (ha)</u>
2543409	11-020-079-00184-001	81268	ALGODON-JUNCAL	R	12,53	12,53
2543405	11-020-079-00184-006	81263	ALGODON-DP419	R	11,41	11,41
2543402	11-020-079-00185-001	81268	ALGODON-JUNCAL	R	1,75	1,75
2543403	11-020-079-00214-001	81268	ALGODON-JUNCAL	R	38,25	38,25
2543411	11-020-079-00214-001	81363	ALGODON-DP332	R	14,16	14,16
2543410	11-020-079-00214-003	81268	ALGODON-JUNCAL	S	2,64	2,64
2543401	11-020-081-00010-004	81263	ALGODON-DP419	R	6,96	6,96
2543407	11-020-081-00010-013	81361	ALGODON-INTERCOTT 211	R	9,49	9,49
2543404	11-020-081-00024-002	81263	ALGODON-DP419	R	12,80	12,80
2543400	11-020-081-00024-003	81263	ALGODON-DP419	R	4,51	4,51
2543406	11-020-081-00024-005	81361	ALGODON-INTERCOTT 211	R	4,06	4,06
2543408	11-020-081-00024-006	81361	ALGODON-INTERCOTT 211	R	5,33	5,33

**RESUMEN CRITERIOS DE PRIORIZACIÓN****10.1.5 Sistemas sostenibles de cultivos agroindustriales****PUNTOS: 4,00**

	<b><u>PUNTOS</u></b>	<b><u>CUMPLE</u></b>
Porcentaje de superficie determinada en Red Natura 2000	0,00	0.0%
Porcentaje de superficie determinada situada en zonas RAMSAR	0,00	0.0%
Porcentaje de superficie determinada en zonas vulnerables a la contaminación por nitratos	4,00	100.0%
Titulares de explotaciones que hayan adquirido el compromiso voluntario de establecimiento de una enmienda natural mediante un cultivo de crucífera para su enterrado en verde	0,00	N



**DETALLE CRITERIOS DE PRIORIZACIÓN****10.1.5 Sistemas sostenibles de cultivos agroindustriales****PUNTOS: 4,00****Porcentaje de superficie determinada en Red Natura 2000****PUNTOS: 0,00 0.0%**

REF.	REFERENCIA SIGPAC	CULTIVO	DESCRIPCIÓN CULTIVO	S/R	SUP.	SUP.
					PROPUESTA	CUMPLE
					(ha)	(ha)
2543409	11-020-079-00184-001	81268	ALGODON-JUNCAL	R	12,53	0,00
2543405	11-020-079-00184-006	81263	ALGODON-DP419	R	11,41	0,00
2543402	11-020-079-00185-001	81268	ALGODON-JUNCAL	R	1,75	0,00
2543403	11-020-079-00214-001	81268	ALGODON-JUNCAL	R	38,25	0,00
2543411	11-020-079-00214-001	81363	ALGODON-DP332	R	14,16	0,00
2543410	11-020-079-00214-003	81268	ALGODON-JUNCAL	S	2,64	0,00
2543401	11-020-081-00010-004	81263	ALGODON-DP419	R	6,96	0,00
2543407	11-020-081-00010-013	81361	ALGODON-INTERCOTT 211	R	9,49	0,00
2543404	11-020-081-00024-002	81263	ALGODON-DP419	R	12,80	0,00
2543400	11-020-081-00024-003	81263	ALGODON-DP419	R	4,51	0,00
2543406	11-020-081-00024-005	81361	ALGODON-INTERCOTT 211	R	4,06	0,00
2543408	11-020-081-00024-006	81361	ALGODON-INTERCOTT 211	R	5,33	0,00

**Porcentaje de superficie determinada situada en zonas RAMSAR****PUNTOS: 0,00 0.0%**

REF.	REFERENCIA SIGPAC	CULTIVO	DESCRIPCIÓN CULTIVO	S/R	SUP.	SUP.
					PROPUESTA	CUMPLE
					(ha)	(ha)
2543409	11-020-079-00184-001	81268	ALGODON-JUNCAL	R	12,53	0,00
2543405	11-020-079-00184-006	81263	ALGODON-DP419	R	11,41	0,00
2543402	11-020-079-00185-001	81268	ALGODON-JUNCAL	R	1,75	0,00
2543403	11-020-079-00214-001	81268	ALGODON-JUNCAL	R	38,25	0,00
2543411	11-020-079-00214-001	81363	ALGODON-DP332	R	14,16	0,00
2543410	11-020-079-00214-003	81268	ALGODON-JUNCAL	S	2,64	0,00
2543401	11-020-081-00010-004	81263	ALGODON-DP419	R	6,96	0,00
2543407	11-020-081-00010-013	81361	ALGODON-INTERCOTT 211	R	9,49	0,00
2543404	11-020-081-00024-002	81263	ALGODON-DP419	R	12,80	0,00
2543400	11-020-081-00024-003	81263	ALGODON-DP419	R	4,51	0,00
2543406	11-020-081-00024-005	81361	ALGODON-INTERCOTT 211	R	4,06	0,00
2543408	11-020-081-00024-006	81361	ALGODON-INTERCOTT 211	R	5,33	0,00

**Porcentaje de superficie determinada en zonas vulnerables a la contaminación por nitratos****PUNTOS: 4,00 100.0%**

REF.	REFERENCIA SIGPAC	CULTIVO	DESCRIPCIÓN CULTIVO	S/R	SUP.	SUP.
					PROPUESTA	CUMPLE
					(ha)	(ha)
2543409	11-020-079-00184-001	81268	ALGODON-JUNCAL	R	12,53	12,53
2543405	11-020-079-00184-006	81263	ALGODON-DP419	R	11,41	11,41
2543402	11-020-079-00185-001	81268	ALGODON-JUNCAL	R	1,75	1,75
2543403	11-020-079-00214-001	81268	ALGODON-JUNCAL	R	38,25	38,25
2543411	11-020-079-00214-001	81363	ALGODON-DP332	R	14,16	14,16
2543410	11-020-079-00214-003	81268	ALGODON-JUNCAL	S	2,64	2,64
2543401	11-020-081-00010-004	81263	ALGODON-DP419	R	6,96	6,96
2543407	11-020-081-00010-013	81361	ALGODON-INTERCOTT 211	R	9,49	9,49
2543404	11-020-081-00024-002	81263	ALGODON-DP419	R	12,80	12,80
2543400	11-020-081-00024-003	81263	ALGODON-DP419	R	4,51	4,51
2543406	11-020-081-00024-005	81361	ALGODON-INTERCOTT 211	R	4,06	4,06
2543408	11-020-081-00024-006	81361	ALGODON-INTERCOTT 211	R	5,33	5,33

**Titulares de explotaciones que hayan adquirido el compromiso voluntario de establecimiento de una enmienda natural mediante un cultivo de crucifera para su enterrado en verde****PUNTOS: 0,00 N**

<b><u>APELLIDOS Y NOMBRE / RAZÓN SOCIAL</u></b>	<b><u>NIF</u></b>	<b><u>EXPEDIENTE</u></b>	<b><u>SUP. PROPUESTA (ha)</u></b>
LAYNEZ NEVA ANTONIO RAMON	31329234Z	2007133	7,18

<b><u>PROPUESTA</u></b>	<b><u>SOLICITA PRIMA VOL.</u></b>
ADMITIDO	NO

**IMPORTE POR ANUALIDAD**

<u>CAMPAÑA</u>	<u>IMPORTE MÁXIMO SUBVENCIONABLE</u>	<u>IMPORTE MEDIO DE TRANSFERENCIA (€/ha)</u>
2015	2.084,14 €	290,27 €
2016	2.084,14 €	290,27 €
2017	2.084,14 €	290,27 €
2018	2.084,14 €	290,27 €
2019	2.084,14 €	290,27 €

**RECINTOS PROPUESTOS**

<u>REF.</u>	<u>REFERENCIA SIGPAC</u>	<u>CULTIVO</u>	<u>DESCRIPCIÓN CULTIVO</u>	<u>S/R</u>	<u>SUP. DEC. ADMIN. (ha)</u>	<u>SUP. PROPUESTA (ha)</u>
1895521	11-030-011-00061-001	81336	ALGODON-BETICA	S	2,35	2,35
1895525	11-030-018-00149-002	81336	ALGODON-BETICA	R	1,09	1,09
1895522	11-030-019-00091-001	81336	ALGODON-BETICA	S	1,23	1,23
1895523	11-030-019-00093-004	81336	ALGODON-BETICA	S	1,83	1,83
1895524	11-030-019-00162-001	81336	ALGODON-BETICA	R	0,68	0,68

**RESUMEN CRITERIOS DE PRIORIZACIÓN****10.1.5 Sistemas sostenibles de cultivos agroindustriales****PUNTOS: 1,33**

	<b><u>PUNTOS</u></b>	<b><u>CUMPLE</u></b>
Porcentaje de superficie determinada en Red Natura 2000	0,00	0.0%
Porcentaje de superficie determinada situada en zonas RAMSAR	0,00	0.0%
Porcentaje de superficie determinada en zonas vulnerables a la contaminación por nitratos	1,33	32.73%
Titulares de explotaciones que hayan adquirido el compromiso voluntario de establecimiento de una enmienda natural mediante un cultivo de crucífera para su enterrado en verde	0,00	N





**DETALLE CRITERIOS DE PRIORIZACIÓN****10.1.5 Sistemas sostenibles de cultivos agroindustriales****PUNTOS: 1,33****Porcentaje de superficie determinada en Red Natura 2000****PUNTOS: 0,00 0.0%**

<u>REF.</u>	<u>REFERENCIA SIGPAC</u>	<u>CULTIVO</u>	<u>DESCRIPCIÓN CULTIVO</u>	<u>S/R</u>	<u>SUP.</u>	<u>SUP.</u>
					<u>PROPUESTA</u>	<u>CUMPLE</u>
					(ha)	(ha)
1895521	11-030-011-00061-001	81336	ALGODON-BETICA	S	2,35	0,00
1895525	11-030-018-00149-002	81336	ALGODON-BETICA	R	1,09	0,00
1895522	11-030-019-00091-001	81336	ALGODON-BETICA	S	1,23	0,00
1895523	11-030-019-00093-004	81336	ALGODON-BETICA	S	1,83	0,00
1895524	11-030-019-00162-001	81336	ALGODON-BETICA	R	0,68	0,00

**Porcentaje de superficie determinada situada en zonas RAMSAR****PUNTOS: 0,00 0.0%**

<u>REF.</u>	<u>REFERENCIA SIGPAC</u>	<u>CULTIVO</u>	<u>DESCRIPCIÓN CULTIVO</u>	<u>S/R</u>	<u>SUP.</u>	<u>SUP.</u>
					<u>PROPUESTA</u>	<u>CUMPLE</u>
					(ha)	(ha)
1895521	11-030-011-00061-001	81336	ALGODON-BETICA	S	2,35	0,00
1895525	11-030-018-00149-002	81336	ALGODON-BETICA	R	1,09	0,00
1895522	11-030-019-00091-001	81336	ALGODON-BETICA	S	1,23	0,00
1895523	11-030-019-00093-004	81336	ALGODON-BETICA	S	1,83	0,00
1895524	11-030-019-00162-001	81336	ALGODON-BETICA	R	0,68	0,00

**Porcentaje de superficie determinada en zonas vulnerables a la contaminación por nitratos****PUNTOS: 1,33 32.73%**

<u>REF.</u>	<u>REFERENCIA SIGPAC</u>	<u>CULTIVO</u>	<u>DESCRIPCIÓN CULTIVO</u>	<u>S/R</u>	<u>SUP.</u>	<u>SUP.</u>
					<u>PROPUESTA</u>	<u>CUMPLE</u>
					(ha)	(ha)
1895521	11-030-011-00061-001	81336	ALGODON-BETICA	S	2,35	2,35
1895525	11-030-018-00149-002	81336	ALGODON-BETICA	R	1,09	0,00
1895522	11-030-019-00091-001	81336	ALGODON-BETICA	S	1,23	0,00
1895523	11-030-019-00093-004	81336	ALGODON-BETICA	S	1,83	0,00
1895524	11-030-019-00162-001	81336	ALGODON-BETICA	R	0,68	0,00

**Titulares de explotaciones que hayan adquirido el compromiso voluntario de establecimiento de una enmienda natural mediante un cultivo de crucifera para su enterrado en verde****PUNTOS: 0,00 N**

<b><u>APELLIDOS Y NOMBRE / RAZÓN SOCIAL</u></b>	<b><u>NIF</u></b>	<b><u>EXPEDIENTE</u></b>	<b><u>SUP. PROPUESTA (ha)</u></b>
LAYNEZ NEVA MANUEL	31329233J	2003769	9,50

<b><u>PROPUESTA</u></b>	<b><u>SOLICITA PRIMA VOL.</u></b>
ADMITIDO	NO

**IMPORTE POR ANUALIDAD**

<u>CAMPAÑA</u>	<u>IMPORTE MÁXIMO SUBVENCIONABLE</u>	<u>IMPORTE MEDIO DE TRANSFERENCIA (€/ha)</u>
2015	2.757,56 €	290,27 €
2016	2.757,56 €	290,27 €
2017	2.757,56 €	290,27 €
2018	2.757,56 €	290,27 €
2019	2.757,56 €	290,27 €

**RECINTOS PROPUESTOS**

<u>REF.</u>	<u>REFERENCIA SIGPAC</u>	<u>CULTIVO</u>	<u>DESCRIPCIÓN CULTIVO</u>	<u>S/R</u>	<u>SUP. DEC. ADMIN. (ha)</u>	<u>SUP. PROPUESTA (ha)</u>
2267542	11-027-017-00006-004	81263	ALGODON-DP419	R	6,46	6,46
2267543	11-027-017-00006-004	81268	ALGODON-JUNCAL	R	3,04	3,04

**RESUMEN CRITERIOS DE PRIORIZACIÓN****10.1.5 Sistemas sostenibles de cultivos agroindustriales**

PUNTOS: 4,00

	<u>PUNTOS</u>	<u>CUMPLE</u>
Porcentaje de superficie determinada en Red Natura 2000	0,00	0.0%
Porcentaje de superficie determinada situada en zonas RAMSAR	0,00	0.0%
Porcentaje de superficie determinada en zonas vulnerables a la contaminación por nitratos	4,00	100.0%
Titulares de explotaciones que hayan adquirido el compromiso voluntario de establecimiento de una enmienda natural mediante un cultivo de crucifera para su enterrado en verde	0,00	N

**DETALLE CRITERIOS DE PRIORIZACIÓN****10.1.5 Sistemas sostenibles de cultivos agroindustriales**

PUNTOS: 4,00

Porcentaje de superficie determinada en Red Natura 2000	PUNTOS:	0,00	0.0%
	<u>SUP. PROPUESTA (ha)</u>	<u>SUP. CUMPLE (ha)</u>	
<u>REF.</u>	<u>REFERENCIA SIGPAC</u>	<u>CULTIVO</u>	<u>DESCRIPCIÓN CULTIVO</u>
2267542	11-027-017-00006-004	81263	ALGODON-DP419
2267543	11-027-017-00006-004	81268	ALGODON-JUNCAL
	<u>S/R</u>		
		6,46	0,00
		3,04	0,00
Porcentaje de superficie determinada situada en zonas RAMSAR	PUNTOS:	0,00	0.0%
	<u>SUP. PROPUESTA (ha)</u>	<u>SUP. CUMPLE (ha)</u>	
<u>REF.</u>	<u>REFERENCIA SIGPAC</u>	<u>CULTIVO</u>	<u>DESCRIPCIÓN CULTIVO</u>
2267542	11-027-017-00006-004	81263	ALGODON-DP419
2267543	11-027-017-00006-004	81268	ALGODON-JUNCAL
	<u>S/R</u>		
		6,46	0,00
		3,04	0,00
Porcentaje de superficie determinada en zonas vulnerables a la contaminación por nitratos	PUNTOS:	4,00	100.0%
	<u>SUP. PROPUESTA (ha)</u>	<u>SUP. CUMPLE (ha)</u>	
<u>REF.</u>	<u>REFERENCIA SIGPAC</u>	<u>CULTIVO</u>	<u>DESCRIPCIÓN CULTIVO</u>
2267542	11-027-017-00006-004	81263	ALGODON-DP419
2267543	11-027-017-00006-004	81268	ALGODON-JUNCAL
	<u>S/R</u>		
		6,46	6,46
		3,04	3,04
Titulares de explotaciones que hayan adquirido el compromiso voluntario de establecimiento de una enmienda natural mediante un cultivo de crucifera para su enterrado en verde	PUNTOS:	0,00	N

<u>APELLIDOS Y NOMBRE / RAZÓN SOCIAL</u>	<u>NIF</u>	<u>EXPEDIENTE</u>	<u>SUP. PROPUESTA (ha)</u>
LEBRON PEREZ EVA	75784643B	2003644	1,25
<u>PROPUESTA ADMITIDO</u>	<u>SOLICITA PRIMA VOL. SI</u>	<u>PROPUESTA PRIMA VOL. ADMITIDO</u>	

**IMPORTE POR ANUALIDAD**

<u>CAMPAÑA</u>	<u>IMPORTE MÁXIMO SUBVENCIONABLE</u>	<u>IMPORTE MEDIO DE TRANSFERENCIA (€/ha)</u>
2015	541,80 €	433,44 €
2016	541,80 €	433,44 €
2017	541,80 €	433,44 €
2018	541,80 €	433,44 €
2019	541,80 €	433,44 €

**RECINTOS PROPUESTOS**

<u>REF.</u>	<u>REFERENCIA SIGPAC</u>	<u>CULTIVO</u>	<u>DESCRIPCIÓN CULTIVO</u>	<u>S/R</u>	<u>SUP. DEC. ADMIN. (ha)</u>	<u>SUP. PROPUESTA (ha)</u>
1873823	11-020-133-00069-001	81361	ALGODON-INTERCOTT 211	R	1,25	1,25

**RESUMEN CRITERIOS DE PRIORIZACIÓN**

<b>10.1.5 Sistemas sostenibles de cultivos agroindustriales</b>	<b>PUNTOS: 5,00</b>	<b>PUNTOS</b>	<b>CUMPLE</b>
Porcentaje de superficie determinada en Red Natura 2000		0,00	0.0%
Porcentaje de superficie determinada situada en zonas RAMSAR		0,00	0.0%
Porcentaje de superficie determinada en zonas vulnerables a la contaminación por nitratos		4,00	100.0%
Titulares de explotaciones que hayan adquirido el compromiso voluntario de establecimiento de una enmienda natural mediante un cultivo de crucífera para su enterrado en verde		1,00	S

**DETALLE CRITERIOS DE PRIORIZACIÓN**

<b>10.1.5 Sistemas sostenibles de cultivos agroindustriales</b>	<b>PUNTOS: 5,00</b>	<b>PUNTOS</b>	<b>CUMPLE</b>			
Porcentaje de superficie determinada en Red Natura 2000		PUNTOS: 0,00	0.0%			
		<u>SUP. PROPUESTA (ha)</u>	<u>SUP. CUMPLE (ha)</u>			
<u>REF.</u>	<u>REFERENCIA SIGPAC</u>	<u>CULTIVO</u>	<u>DESCRIPCIÓN CULTIVO</u>	<u>S/R</u>		
1873823	11-020-133-00069-001	81361	ALGODON-INTERCOTT 211	R	1,25	0,00
Porcentaje de superficie determinada situada en zonas RAMSAR		PUNTOS: 0,00	0.0%			
		<u>SUP. PROPUESTA (ha)</u>	<u>SUP. CUMPLE (ha)</u>			
<u>REF.</u>	<u>REFERENCIA SIGPAC</u>	<u>CULTIVO</u>	<u>DESCRIPCIÓN CULTIVO</u>	<u>S/R</u>		
1873823	11-020-133-00069-001	81361	ALGODON-INTERCOTT 211	R	1,25	0,00
Porcentaje de superficie determinada en zonas vulnerables a la contaminación por nitratos		PUNTOS: 4,00	100.0%			
		<u>SUP. PROPUESTA (ha)</u>	<u>SUP. CUMPLE (ha)</u>			
<u>REF.</u>	<u>REFERENCIA SIGPAC</u>	<u>CULTIVO</u>	<u>DESCRIPCIÓN CULTIVO</u>	<u>S/R</u>		
1873823	11-020-133-00069-001	81361	ALGODON-INTERCOTT 211	R	1,25	1,25
Titulares de explotaciones que hayan adquirido el compromiso voluntario de establecimiento de una enmienda natural mediante un cultivo de crucífera para su enterrado en verde		PUNTOS: 1,00	S			



<b><u>APELLIDOS Y NOMBRE / RAZÓN SOCIAL</u></b>	<b><u>NIF</u></b>	<b><u>EXPEDIENTE</u></b>	<b><u>SUP. PROPUESTA (ha)</u></b>
LEON GONZALEZ GERMAN	48863002P	2005890	9,00

<b><u>PROPUESTA</u></b>	<b><u>SOLICITA PRIMA VOL.</u></b>
ADMITIDO	NO

**IMPORTE POR ANUALIDAD**

<u>CAMPAÑA</u>	<u>IMPORTE MÁXIMO SUBVENCIONABLE</u>	<u>IMPORTE MEDIO DE TRANSFERENCIA (€/ha)</u>
2015	2.612,43 €	290,27 €
2016	2.612,43 €	290,27 €
2017	2.612,43 €	290,27 €
2018	2.612,43 €	290,27 €
2019	2.612,43 €	290,27 €

**RECINTOS PROPUESTOS**

<u>REF.</u>	<u>REFERENCIA SIGPAC</u>	<u>CULTIVO</u>	<u>DESCRIPCIÓN CULTIVO</u>	<u>S/R</u>	<u>SUP. DEC. ADMIN. (ha)</u>	<u>SUP. PROPUESTA (ha)</u>
1600407	41-095-073-00004-004	81190	ALGODON-ALEXANDROS	R	2,15	2,15
1600408	41-095-073-00023-001	81190	ALGODON-ALEXANDROS	R	6,85	6,85

**RESUMEN CRITERIOS DE PRIORIZACIÓN****10.1.5 Sistemas sostenibles de cultivos agroindustriales** PUNTOS: 4,00

	<u>PUNTOS</u>	<u>CUMPLE</u>
Porcentaje de superficie determinada en Red Natura 2000	0,00	0.0%
Porcentaje de superficie determinada situada en zonas RAMSAR	0,00	0.0%
Porcentaje de superficie determinada en zonas vulnerables a la contaminación por nitratos	4,00	100.0%
Titulares de explotaciones que hayan adquirido el compromiso voluntario de establecimiento de una enmienda natural mediante un cultivo de crucifera para su enterrado en verde	0,00	N

**DETALLE CRITERIOS DE PRIORIZACIÓN****10.1.5 Sistemas sostenibles de cultivos agroindustriales** PUNTOS: 4,00

<u>REF.</u>	<u>REFERENCIA SIGPAC</u>	<u>CULTIVO</u>	<u>DESCRIPCIÓN CULTIVO</u>	<u>S/R</u>	<u>SUP. PROPUESTA (ha)</u>	<u>SUP. CUMPLE (ha)</u>
1600407	41-095-073-00004-004	81190	ALGODON-ALEXANDROS	R	2,15	0,00
1600408	41-095-073-00023-001	81190	ALGODON-ALEXANDROS	R	6,85	0,00

	<u>PUNTOS</u>	<u>SUP. PROPUESTA (ha)</u>	<u>SUP. CUMPLE (ha)</u>
Porcentaje de superficie determinada en Red Natura 2000	0,00	0,00	0.0%
Porcentaje de superficie determinada situada en zonas RAMSAR	0,00	0,00	0.0%
Porcentaje de superficie determinada en zonas vulnerables a la contaminación por nitratos	4,00	6,85	100.0%
Titulares de explotaciones que hayan adquirido el compromiso voluntario de establecimiento de una enmienda natural mediante un cultivo de crucifera para su enterrado en verde	0,00	0,00	N

<u>REF.</u>	<u>REFERENCIA SIGPAC</u>	<u>CULTIVO</u>	<u>DESCRIPCIÓN CULTIVO</u>	<u>S/R</u>	<u>SUP. PROPUESTA (ha)</u>	<u>SUP. CUMPLE (ha)</u>
1600407	41-095-073-00004-004	81190	ALGODON-ALEXANDROS	R	2,15	2,15
1600408	41-095-073-00023-001	81190	ALGODON-ALEXANDROS	R	6,85	6,85

<u>APELLIDOS Y NOMBRE / RAZÓN SOCIAL</u>	<u>NIF</u>	<u>EXPEDIENTE</u>	<u>SUP. PROPUESTA (ha)</u>
LIMSOL 1 S.L.	B72070568	2006585	9,40
<u>PROPUESTA ADMITIDO</u>	<u>SOLICITA PRIMA VOL. SI</u>	<u>PROPUESTA PRIMA VOL. ADMITIDO</u>	
<u>IMPORTE POR ANUALIDAD</u>			

<u>CAMPAÑA</u>	<u>IMPORTE MÁXIMO SUBVENCIONABLE</u>	<u>IMPORTE MEDIO DE TRANSFERENCIA (€/ha)</u>
2015	4.074,34 €	433,44 €
2016	4.074,34 €	433,44 €
2017	4.074,34 €	433,44 €
2018	4.074,34 €	433,44 €
2019	4.074,34 €	433,44 €

**RECINTOS PROPUESTOS**

<u>REF.</u>	<u>REFERENCIA SIGPAC</u>	<u>CULTIVO</u>	<u>DESCRIPCIÓN CULTIVO</u>	<u>S/R</u>	<u>SUP. DEC. ADMIN. (ha)</u>	<u>SUP. PROPUESTA (ha)</u>
1762922	11-030-006-00020-002	1000	TRIGO BLANDO-SIN VARIEDAD	R	2,06	2,06
1762923	11-030-006-00021-001	81363	ALGODON-DP332	R	7,34	7,34

**RESUMEN CRITERIOS DE PRIORIZACIÓN**

<b>10.1.5 Sistemas sostenibles de cultivos agroindustriales</b>	<b>PUNTOS: 5,00</b>	<b>PUNTOS</b>	<b>CUMPLE</b>
Porcentaje de superficie determinada en Red Natura 2000		0,00	0.0%
Porcentaje de superficie determinada situada en zonas RAMSAR		0,00	0.0%
Porcentaje de superficie determinada en zonas vulnerables a la contaminación por nitratos		4,00	100.0%
Titulares de explotaciones que hayan adquirido el compromiso voluntario de establecimiento de una enmienda natural mediante un cultivo de crucifera para su enterrado en verde		1,00	S

**DETALLE CRITERIOS DE PRIORIZACIÓN**

<b>10.1.5 Sistemas sostenibles de cultivos agroindustriales</b>	<b>PUNTOS: 5,00</b>	<b>PUNTOS</b>	<b>CUMPLE</b>			
Porcentaje de superficie determinada en Red Natura 2000		PUNTOS: 0,00	0.0%			
		<b>SUP. PROPUESTA (ha)</b>	<b>SUP. CUMPLE (ha)</b>			
<u>REF.</u>	<u>REFERENCIA SIGPAC</u>	<u>CULTIVO</u>	<u>DESCRIPCIÓN CULTIVO</u>	<u>S/R</u>		
1762922	11-030-006-00020-002	1000	TRIGO BLANDO-SIN VARIEDAD	R	2,06	0,00
1762923	11-030-006-00021-001	81363	ALGODON-DP332	R	7,34	0,00
Porcentaje de superficie determinada situada en zonas RAMSAR		PUNTOS: 0,00	0.0%			
		<b>SUP. PROPUESTA (ha)</b>	<b>SUP. CUMPLE (ha)</b>			
<u>REF.</u>	<u>REFERENCIA SIGPAC</u>	<u>CULTIVO</u>	<u>DESCRIPCIÓN CULTIVO</u>	<u>S/R</u>		
1762922	11-030-006-00020-002	1000	TRIGO BLANDO-SIN VARIEDAD	R	2,06	0,00
1762923	11-030-006-00021-001	81363	ALGODON-DP332	R	7,34	0,00
Porcentaje de superficie determinada en zonas vulnerables a la contaminación por nitratos		PUNTOS: 4,00	100.0%			
		<b>SUP. PROPUESTA (ha)</b>	<b>SUP. CUMPLE (ha)</b>			
<u>REF.</u>	<u>REFERENCIA SIGPAC</u>	<u>CULTIVO</u>	<u>DESCRIPCIÓN CULTIVO</u>	<u>S/R</u>		
1762922	11-030-006-00020-002	1000	TRIGO BLANDO-SIN VARIEDAD	R	2,06	2,06
1762923	11-030-006-00021-001	81363	ALGODON-DP332	R	7,34	7,34
Titulares de explotaciones que hayan adquirido el compromiso voluntario de establecimiento de una enmienda natural mediante un cultivo de crucifera para su enterrado en verde		PUNTOS: 1,00	S			

<b><u>APELLIDOS Y NOMBRE / RAZÓN SOCIAL</u></b>	<b><u>NIF</u></b>	<b><u>EXPEDIENTE</u></b>	<b><u>SUP. PROPUESTA (ha)</u></b>
LIMSOL 2 S.L.	B72070550	2006588	9,84
<b><u>PROPUESTA ADMITIDO</u></b>	<b><u>SOLICITA PRIMA VOL. SI</u></b>	<b><u>PROPUESTA PRIMA VOL. ADMITIDO</u></b>	

**IMPORTE POR ANUALIDAD**

<b><u>CAMPAÑA</u></b>	<b><u>IMPORTE MÁXIMO SUBVENCIONABLE</u></b>	<b><u>IMPORTE MEDIO DE TRANSFERENCIA (€/ha)</u></b>
2015	4.265,05 €	433,44 €
2016	4.265,05 €	433,44 €
2017	4.265,05 €	433,44 €
2018	4.265,05 €	433,44 €
2019	4.265,05 €	433,44 €

**RECINTOS PROPUESTOS**

<b><u>REF.</u></b>	<b><u>REFERENCIA SIGPAC</u></b>	<b><u>CULTIVO</u></b>	<b><u>DESCRIPCIÓN CULTIVO</u></b>	<b><u>S/R</u></b>	<b><u>SUP. DEC. ADMIN. (ha)</u></b>	<b><u>SUP. PROPUESTA (ha)</u></b>
1763390	11-027-022-00006-001	81363	ALGODON-DP332	S	3,27	3,27
1763388	11-027-022-00007-002	81363	ALGODON-DP332	S	3,35	3,35
1763389	11-027-022-00009-002	81363	ALGODON-DP332	S	1,01	1,01
1763391	11-027-022-00009-004	81363	ALGODON-DP332	S	2,21	2,21

**RESUMEN CRITERIOS DE PRIORIZACIÓN****10.1.5 Sistemas sostenibles de cultivos agroindustriales****PUNTOS: 2,33**

	<b><u>PUNTOS</u></b>	<b><u>CUMPLE</u></b>
Porcentaje de superficie determinada en Red Natura 2000	0,00	0.0%
Porcentaje de superficie determinada situada en zonas RAMSAR	0,00	0.0%
Porcentaje de superficie determinada en zonas vulnerables a la contaminación por nitratos	1,33	32.72%
Titulares de explotaciones que hayan adquirido el compromiso voluntario de establecimiento de una enmienda natural mediante un cultivo de crucífera para su enterrado en verde	1,00	S



**DETALLE CRITERIOS DE PRIORIZACIÓN****10.1.5 Sistemas sostenibles de cultivos agroindustriales****PUNTOS: 2,33****Porcentaje de superficie determinada en Red Natura 2000****PUNTOS: 0,00 0.0%**

<u>REF.</u>	<u>REFERENCIA SIGPAC</u>	<u>CULTIVO</u>	<u>DESCRIPCIÓN CULTIVO</u>	<u>S/R</u>	<u>SUP.</u>	<u>SUP.</u>
					<u>PROPUESTA</u>	<u>CUMPLE</u>
					(ha)	(ha)
1763390	11-027-022-00006-001	81363	ALGODON-DP332	S	3,27	0,00
1763388	11-027-022-00007-002	81363	ALGODON-DP332	S	3,35	0,00
1763389	11-027-022-00009-002	81363	ALGODON-DP332	S	1,01	0,00
1763391	11-027-022-00009-004	81363	ALGODON-DP332	S	2,21	0,00

**Porcentaje de superficie determinada situada en zonas RAMSAR****PUNTOS: 0,00 0.0%**

<u>REF.</u>	<u>REFERENCIA SIGPAC</u>	<u>CULTIVO</u>	<u>DESCRIPCIÓN CULTIVO</u>	<u>S/R</u>	<u>SUP.</u>	<u>SUP.</u>
					<u>PROPUESTA</u>	<u>CUMPLE</u>
					(ha)	(ha)
1763390	11-027-022-00006-001	81363	ALGODON-DP332	S	3,27	0,00
1763388	11-027-022-00007-002	81363	ALGODON-DP332	S	3,35	0,00
1763389	11-027-022-00009-002	81363	ALGODON-DP332	S	1,01	0,00
1763391	11-027-022-00009-004	81363	ALGODON-DP332	S	2,21	0,00

**Porcentaje de superficie determinada en zonas vulnerables a la contaminación por nitratos****PUNTOS: 1,33 32.72%**

<u>REF.</u>	<u>REFERENCIA SIGPAC</u>	<u>CULTIVO</u>	<u>DESCRIPCIÓN CULTIVO</u>	<u>S/R</u>	<u>SUP.</u>	<u>SUP.</u>
					<u>PROPUESTA</u>	<u>CUMPLE</u>
					(ha)	(ha)
1763390	11-027-022-00006-001	81363	ALGODON-DP332	S	3,27	0,00
1763388	11-027-022-00007-002	81363	ALGODON-DP332	S	3,35	0,00
1763389	11-027-022-00009-002	81363	ALGODON-DP332	S	1,01	1,01
1763391	11-027-022-00009-004	81363	ALGODON-DP332	S	2,21	2,21

**Titulares de explotaciones que hayan adquirido el compromiso voluntario de establecimiento de una enmienda natural mediante un cultivo de crucífera para su enterrado en verde****PUNTOS: 1,00 S**





<u>APELLIDOS Y NOMBRE / RAZÓN SOCIAL</u>	<u>NIF</u>	<u>EXPEDIENTE</u>	<u>SUP. PROPUESTA (ha)</u>
LIMSOL 4 S.L.	B72070543	2006590	8,48
<u>PROPUESTA ADMITIDO</u>	<u>SOLICITA PRIMA VOL. SI</u>	<u>PROPUESTA PRIMA VOL. ADMITIDO</u>	
<u>IMPORTE POR ANUALIDAD</u>			

<u>CAMPAÑA</u>	<u>IMPORTE MÁXIMO SUBVENCIONABLE</u>	<u>IMPORTE MEDIO DE TRANSFERENCIA (€/ha)</u>
2015	3.675,57 €	433,44 €
2016	3.675,57 €	433,44 €
2017	3.675,57 €	433,44 €
2018	3.675,57 €	433,44 €
2019	3.675,57 €	433,44 €

**RECINTOS PROPUESTOS**

<u>REF.</u>	<u>REFERENCIA SIGPAC</u>	<u>CULTIVO</u>	<u>DESCRIPCIÓN CULTIVO</u>	<u>S/R</u>	<u>SUP. DEC. ADMIN. (ha)</u>	<u>SUP. PROPUESTA (ha)</u>
1764531	11-016-005-00081-002	81363	ALGODON-DP332	R	6,32	6,32
1764530	11-027-016-00009-001	1000	TRIGO BLANDO-SIN VARIEDAD	R	2,16	2,16

**RESUMEN CRITERIOS DE PRIORIZACIÓN**

<b>10.1.5 Sistemas sostenibles de cultivos agroindustriales</b>	<b>PUNTOS: 5,00</b>	<b>PUNTOS</b>	<b>CUMPLE</b>
Porcentaje de superficie determinada en Red Natura 2000		0,00	0.0%
Porcentaje de superficie determinada situada en zonas RAMSAR		0,00	0.0%
Porcentaje de superficie determinada en zonas vulnerables a la contaminación por nitratos		4,00	100.0%
Titulares de explotaciones que hayan adquirido el compromiso voluntario de establecimiento de una enmienda natural mediante un cultivo de crucifera para su enterrado en verde		1,00	S

**DETALLE CRITERIOS DE PRIORIZACIÓN**

<b>10.1.5 Sistemas sostenibles de cultivos agroindustriales</b>	<b>PUNTOS: 5,00</b>	<b>PUNTOS</b>	<b>CUMPLE</b>			
Porcentaje de superficie determinada en Red Natura 2000		PUNTOS: 0,00	0.0%			
		<b>SUP. PROPUESTA (ha)</b>	<b>SUP. CUMPLE (ha)</b>			
<u>REF.</u>	<u>REFERENCIA SIGPAC</u>	<u>CULTIVO</u>	<u>DESCRIPCIÓN CULTIVO</u>	<u>S/R</u>		
1764531	11-016-005-00081-002	81363	ALGODON-DP332	R	6,32	0,00
1764530	11-027-016-00009-001	1000	TRIGO BLANDO-SIN VARIEDAD	R	2,16	0,00
Porcentaje de superficie determinada situada en zonas RAMSAR		PUNTOS: 0,00	0.0%			
		<b>SUP. PROPUESTA (ha)</b>	<b>SUP. CUMPLE (ha)</b>			
<u>REF.</u>	<u>REFERENCIA SIGPAC</u>	<u>CULTIVO</u>	<u>DESCRIPCIÓN CULTIVO</u>	<u>S/R</u>		
1764531	11-016-005-00081-002	81363	ALGODON-DP332	R	6,32	0,00
1764530	11-027-016-00009-001	1000	TRIGO BLANDO-SIN VARIEDAD	R	2,16	0,00
Porcentaje de superficie determinada en zonas vulnerables a la contaminación por nitratos		PUNTOS: 4,00	100.0%			
		<b>SUP. PROPUESTA (ha)</b>	<b>SUP. CUMPLE (ha)</b>			
<u>REF.</u>	<u>REFERENCIA SIGPAC</u>	<u>CULTIVO</u>	<u>DESCRIPCIÓN CULTIVO</u>	<u>S/R</u>		
1764531	11-016-005-00081-002	81363	ALGODON-DP332	R	6,32	6,32
1764530	11-027-016-00009-001	1000	TRIGO BLANDO-SIN VARIEDAD	R	2,16	2,16
Titulares de explotaciones que hayan adquirido el compromiso voluntario de establecimiento de una enmienda natural mediante un cultivo de crucifera para su enterrado en verde		PUNTOS: 1,00	S			

<b><u>APELLIDOS Y NOMBRE / RAZÓN SOCIAL</u></b>	<b><u>NIF</u></b>	<b><u>EXPEDIENTE</u></b>	<b><u>SUP. PROPUESTA (ha)</u></b>
LOBATO ARMIGER FRANCISCO JOSE	31655225A	2004872	9,60
<b><u>PROPUESTA</u></b>	<b><u>SOLICITA PRIMA VOL.</u></b>	<b><u>PROPUESTA PRIMA VOL.</u></b>	
ADMITIDO	SI	ADMITIDO	
<b><u>IMPORTE POR ANUALIDAD</u></b>			

<b><u>CAMPAÑA</u></b>	<b><u>IMPORTE MÁXIMO SUBVENCIONABLE</u></b>	<b><u>IMPORTE MEDIO DE TRANSFERENCIA (€/ha)</u></b>
2015	4.161,02 €	433,44 €
2016	4.161,02 €	433,44 €
2017	4.161,02 €	433,44 €
2018	4.161,02 €	433,44 €
2019	4.161,02 €	433,44 €

**RECINTOS PROPUESTOS**

<b><u>REF.</u></b>	<b><u>REFERENCIA SIGPAC</u></b>	<b><u>CULTIVO</u></b>	<b><u>DESCRIPCIÓN CULTIVO</u></b>	<b><u>S/R</u></b>	<b><u>SUP. DEC. ADMIN. (ha)</u></b>	<b><u>SUP. PROPUESTA (ha)</u></b>
1906865	11-020-135-00151-001	81361	ALGODON-INTERCOTT 211	R	2,77	2,77
1906861	11-020-135-00183-001	81361	ALGODON-INTERCOTT 211	R	3,30	3,30
1906862	11-020-135-00185-005	81361	ALGODON-INTERCOTT 211	R	0,88	0,88
1906864	11-020-135-00371-001	81361	ALGODON-INTERCOTT 211	R	2,42	2,42
1906863	11-020-135-00372-002	81361	ALGODON-INTERCOTT 211	R	0,23	0,23

**RESUMEN CRITERIOS DE PRIORIZACIÓN****10.1.5 Sistemas sostenibles de cultivos agroindustriales****PUNTOS: 5,00**

	<b><u>PUNTOS</u></b>	<b><u>CUMPLE</u></b>
Porcentaje de superficie determinada en Red Natura 2000	0,00	0.0%
Porcentaje de superficie determinada situada en zonas RAMSAR	0,00	0.0%
Porcentaje de superficie determinada en zonas vulnerables a la contaminación por nitratos	4,00	100.0%
Titulares de explotaciones que hayan adquirido el compromiso voluntario de establecimiento de una enmienda natural mediante un cultivo de crucifera para su enterrado en verde	1,00	S



**DETALLE CRITERIOS DE PRIORIZACIÓN****10.1.5 Sistemas sostenibles de cultivos agroindustriales****PUNTOS: 5,00****Porcentaje de superficie determinada en Red Natura 2000****PUNTOS: 0,00 0.0%**

<u>REF.</u>	<u>REFERENCIA SIGPAC</u>	<u>CULTIVO</u>	<u>DESCRIPCIÓN CULTIVO</u>	<u>S/R</u>	<u>SUP.</u> <u>PROPUESTA</u> <u>(ha)</u>	<u>SUP.</u> <u>CUMPLE</u> <u>(ha)</u>
1906865	11-020-135-00151-001	81361	ALGODON-INTERCOTT 211	R	2,77	0,00
1906861	11-020-135-00183-001	81361	ALGODON-INTERCOTT 211	R	3,30	0,00
1906862	11-020-135-00185-005	81361	ALGODON-INTERCOTT 211	R	0,88	0,00
1906864	11-020-135-00371-001	81361	ALGODON-INTERCOTT 211	R	2,42	0,00
1906863	11-020-135-00372-002	81361	ALGODON-INTERCOTT 211	R	0,23	0,00

**Porcentaje de superficie determinada situada en zonas RAMSAR****PUNTOS: 0,00 0.0%**

<u>REF.</u>	<u>REFERENCIA SIGPAC</u>	<u>CULTIVO</u>	<u>DESCRIPCIÓN CULTIVO</u>	<u>S/R</u>	<u>SUP.</u> <u>PROPUESTA</u> <u>(ha)</u>	<u>SUP.</u> <u>CUMPLE</u> <u>(ha)</u>
1906865	11-020-135-00151-001	81361	ALGODON-INTERCOTT 211	R	2,77	0,00
1906861	11-020-135-00183-001	81361	ALGODON-INTERCOTT 211	R	3,30	0,00
1906862	11-020-135-00185-005	81361	ALGODON-INTERCOTT 211	R	0,88	0,00
1906864	11-020-135-00371-001	81361	ALGODON-INTERCOTT 211	R	2,42	0,00
1906863	11-020-135-00372-002	81361	ALGODON-INTERCOTT 211	R	0,23	0,00

**Porcentaje de superficie determinada en zonas vulnerables a la contaminación por nitratos****PUNTOS: 4,00 100.0%**

<u>REF.</u>	<u>REFERENCIA SIGPAC</u>	<u>CULTIVO</u>	<u>DESCRIPCIÓN CULTIVO</u>	<u>S/R</u>	<u>SUP.</u> <u>PROPUESTA</u> <u>(ha)</u>	<u>SUP.</u> <u>CUMPLE</u> <u>(ha)</u>
1906865	11-020-135-00151-001	81361	ALGODON-INTERCOTT 211	R	2,77	2,77
1906861	11-020-135-00183-001	81361	ALGODON-INTERCOTT 211	R	3,30	3,30
1906862	11-020-135-00185-005	81361	ALGODON-INTERCOTT 211	R	0,88	0,88
1906864	11-020-135-00371-001	81361	ALGODON-INTERCOTT 211	R	2,42	2,42
1906863	11-020-135-00372-002	81361	ALGODON-INTERCOTT 211	R	0,23	0,23

**Titulares de explotaciones que hayan adquirido el compromiso voluntario de establecimiento de una enmienda natural mediante un cultivo de crucifera para su enterrado en verde****PUNTOS: 1,00 S**

<b><u>APELLIDOS Y NOMBRE / RAZÓN SOCIAL</u></b>	<b><u>NIF</u></b>	<b><u>EXPEDIENTE</u></b>	<b><u>SUP. PROPUESTA (ha)</u></b>
LOBATO HERNANDEZ JOSE MANUEL	31311577K	2006866	3,90

<b><u>PROPUESTA</u></b>	<b><u>SOLICITA PRIMA VOL.</u></b>	<b><u>PROPUESTA PRIMA VOL.</u></b>
ADMITIDO	SI	ADMITIDO

**IMPORTE POR ANUALIDAD**

<b><u>CAMPAÑA</u></b>	<b><u>IMPORTE MÁXIMO SUBVENCIONABLE</u></b>	<b><u>IMPORTE MEDIO DE TRANSFERENCIA (€/ha)</u></b>
2015	1.690,41 €	433,44 €
2016	1.690,41 €	433,44 €
2017	1.690,41 €	433,44 €
2018	1.690,41 €	433,44 €
2019	1.690,41 €	433,44 €

**RECINTOS PROPUESTOS**

<b><u>REF.</u></b>	<b><u>REFERENCIA SIGPAC</u></b>	<b><u>CULTIVO</u></b>	<b><u>DESCRIPCIÓN CULTIVO</u></b>	<b><u>S/R</u></b>	<b><u>SUP. DEC. ADMIN. (ha)</u></b>	<b><u>SUP. PROPUESTA (ha)</u></b>
1829429	11-030-001-00047-002	81320	ALGODON-DP396	R	3,10	3,10
1829430	11-030-001-00073-002	81320	ALGODON-DP396	S	0,78	0,78
1829431	11-030-001-00074-002	81263	ALGODON-DP419	S	0,02	0,02

**RESUMEN CRITERIOS DE PRIORIZACIÓN****10.1.5 Sistemas sostenibles de cultivos agroindustriales****PUNTOS: 5,00**

	<b><u>PUNTOS</u></b>	<b><u>CUMPLE</u></b>
Porcentaje de superficie determinada en Red Natura 2000	0,00	0.0%
Porcentaje de superficie determinada situada en zonas RAMSAR	0,00	0.0%
Porcentaje de superficie determinada en zonas vulnerables a la contaminación por nitratos	4,00	100.0%
Titulares de explotaciones que hayan adquirido el compromiso voluntario de establecimiento de una enmienda natural mediante un cultivo de crucífera para su enterrado en verde	1,00	S



**DETALLE CRITERIOS DE PRIORIZACIÓN****10.1.5 Sistemas sostenibles de cultivos agroindustriales****PUNTOS: 5,00****Porcentaje de superficie determinada en Red Natura 2000****PUNTOS: 0,00 0.0%**

<u>REF.</u>	<u>REFERENCIA SIGPAC</u>	<u>CULTIVO</u>	<u>DESCRIPCIÓN CULTIVO</u>	<u>S/R</u>	<u>SUP.</u>	<u>SUP.</u>
					<u>PROPUESTA</u>	<u>CUMPLE</u>
					(ha)	(ha)
1829429	11-030-001-00047-002	81320	ALGODON-DP396	R	3,10	0,00
1829430	11-030-001-00073-002	81320	ALGODON-DP396	S	0,78	0,00
1829431	11-030-001-00074-002	81263	ALGODON-DP419	S	0,02	0,00

**Porcentaje de superficie determinada situada en zonas RAMSAR****PUNTOS: 0,00 0.0%**

<u>REF.</u>	<u>REFERENCIA SIGPAC</u>	<u>CULTIVO</u>	<u>DESCRIPCIÓN CULTIVO</u>	<u>S/R</u>	<u>SUP.</u>	<u>SUP.</u>
					<u>PROPUESTA</u>	<u>CUMPLE</u>
					(ha)	(ha)
1829429	11-030-001-00047-002	81320	ALGODON-DP396	R	3,10	0,00
1829430	11-030-001-00073-002	81320	ALGODON-DP396	S	0,78	0,00
1829431	11-030-001-00074-002	81263	ALGODON-DP419	S	0,02	0,00

**Porcentaje de superficie determinada en zonas vulnerables a la contaminación por nitratos****PUNTOS: 4,00 100.0%**

<u>REF.</u>	<u>REFERENCIA SIGPAC</u>	<u>CULTIVO</u>	<u>DESCRIPCIÓN CULTIVO</u>	<u>S/R</u>	<u>SUP.</u>	<u>SUP.</u>
					<u>PROPUESTA</u>	<u>CUMPLE</u>
					(ha)	(ha)
1829429	11-030-001-00047-002	81320	ALGODON-DP396	R	3,10	3,10
1829430	11-030-001-00073-002	81320	ALGODON-DP396	S	0,78	0,78
1829431	11-030-001-00074-002	81263	ALGODON-DP419	S	0,02	0,02

**Titulares de explotaciones que hayan adquirido el compromiso voluntario de establecimiento de una enmienda natural mediante un cultivo de crucifera para su enterrado en verde****PUNTOS: 1,00 S**

<u>APELLIDOS Y NOMBRE / RAZÓN SOCIAL</u>	<u>NIF</u>	<u>EXPEDIENTE</u>	<u>SUP. PROPUESTA (ha)</u>
LOBATO LUNA JOSE MANUEL	52319781W	2006869	1,29
<u>PROPUESTA</u>	<u>SOLICITA PRIMA VOL.</u>	<u>PROPUESTA PRIMA VOL.</u>	
ADMITIDO	SI	ADMITIDO	
<u>IMPORTE POR ANUALIDAD</u>			

<u>CAMPAÑA</u>	<u>IMPORTE MÁXIMO SUBVENCIONABLE</u>	<u>IMPORTE MEDIO DE TRANSFERENCIA (€/ha)</u>
2015	559,14 €	433,44 €
2016	559,14 €	433,44 €
2017	559,14 €	433,44 €
2018	559,14 €	433,44 €
2019	559,14 €	433,44 €

**RECINTOS PROPUESTOS**

<u>REF.</u>	<u>REFERENCIA SIGPAC</u>	<u>CULTIVO</u>	<u>DESCRIPCIÓN CULTIVO</u>	<u>S/R</u>	<u>SUP. DEC. ADMIN. (ha)</u>	<u>SUP. PROPUESTA (ha)</u>
1830699	11-030-001-00073-002	81320	ALGODON-DP396	S	1,25	1,25
1830698	11-030-001-00074-002	81320	ALGODON-DP396	S	0,04	0,04

**RESUMEN CRITERIOS DE PRIORIZACIÓN**

<b>10.1.5 Sistemas sostenibles de cultivos agroindustriales</b>	<b>PUNTOS: 5,00</b>	<b>PUNTOS</b>	<b>CUMPLE</b>
Porcentaje de superficie determinada en Red Natura 2000		0,00	0.0%
Porcentaje de superficie determinada situada en zonas RAMSAR		0,00	0.0%
Porcentaje de superficie determinada en zonas vulnerables a la contaminación por nitratos		4,00	100.0%
Titulares de explotaciones que hayan adquirido el compromiso voluntario de establecimiento de una enmienda natural mediante un cultivo de crucifera para su enterrado en verde		1,00	S

**DETALLE CRITERIOS DE PRIORIZACIÓN**

<b>10.1.5 Sistemas sostenibles de cultivos agroindustriales</b>	<b>PUNTOS: 5,00</b>	<b>PUNTOS</b>	<b>CUMPLE</b>			
Porcentaje de superficie determinada en Red Natura 2000		PUNTOS: 0,00	0.0%			
		<b>SUP. PROPUESTA (ha)</b>	<b>SUP. CUMPLE (ha)</b>			
<b>REF.</b>	<b>REFERENCIA SIGPAC</b>	<b>CULTIVO</b>	<b>DESCRIPCIÓN CULTIVO</b>	<b>S/R</b>		
1830699	11-030-001-00073-002	81320	ALGODON-DP396	S	1,25	0,00
1830698	11-030-001-00074-002	81320	ALGODON-DP396	S	0,04	0,00
Porcentaje de superficie determinada situada en zonas RAMSAR		PUNTOS: 0,00	0.0%			
		<b>SUP. PROPUESTA (ha)</b>	<b>SUP. CUMPLE (ha)</b>			
<b>REF.</b>	<b>REFERENCIA SIGPAC</b>	<b>CULTIVO</b>	<b>DESCRIPCIÓN CULTIVO</b>	<b>S/R</b>		
1830699	11-030-001-00073-002	81320	ALGODON-DP396	S	1,25	0,00
1830698	11-030-001-00074-002	81320	ALGODON-DP396	S	0,04	0,00
Porcentaje de superficie determinada en zonas vulnerables a la contaminación por nitratos		PUNTOS: 4,00	100.0%			
		<b>SUP. PROPUESTA (ha)</b>	<b>SUP. CUMPLE (ha)</b>			
<b>REF.</b>	<b>REFERENCIA SIGPAC</b>	<b>CULTIVO</b>	<b>DESCRIPCIÓN CULTIVO</b>	<b>S/R</b>		
1830699	11-030-001-00073-002	81320	ALGODON-DP396	S	1,25	1,25
1830698	11-030-001-00074-002	81320	ALGODON-DP396	S	0,04	0,04
Titulares de explotaciones que hayan adquirido el compromiso voluntario de establecimiento de una enmienda natural mediante un cultivo de crucifera para su enterrado en verde		PUNTOS: 1,00	S			

<u>APELLIDOS Y NOMBRE / RAZÓN SOCIAL</u>	<u>NIF</u>	<u>EXPEDIENTE</u>	<u>SUP. PROPUESTA (ha)</u>
LOBATO SANTAMARIA JUAN RAMON	52311410A	2004769	1,42

<u>PROPUESTA</u>	<u>SOLICITA PRIMA VOL.</u>
ADMITIDO	NO

**IMPORTE POR ANUALIDAD**

<u>CAMPAÑA</u>	<u>IMPORTE MÁXIMO SUBVENCIONABLE</u>	<u>IMPORTE MEDIO DE TRANSFERENCIA (€/ha)</u>
2015	412,18 €	290,27 €
2016	412,18 €	290,27 €
2017	412,18 €	290,27 €
2018	412,18 €	290,27 €
2019	412,18 €	290,27 €

**RECINTOS PROPUESTOS**

<u>REF.</u>	<u>REFERENCIA SIGPAC</u>	<u>CULTIVO</u>	<u>DESCRIPCIÓN CULTIVO</u>	<u>S/R</u>	<u>SUP. DEC. ADMIN. (ha)</u>	<u>SUP. PROPUESTA (ha)</u>
1730651	11-030-001-00039-002	81314	ALGODON-ALBARIZA	R	1,42	1,42

**RESUMEN CRITERIOS DE PRIORIZACIÓN**

<b>10.1.5 Sistemas sostenibles de cultivos agroindustriales</b>	<b>PUNTOS: 4,00</b>	<b>PUNTOS</b>	<b>CUMPLE</b>
Porcentaje de superficie determinada en Red Natura 2000		0,00	0.0%
Porcentaje de superficie determinada situada en zonas RAMSAR		0,00	0.0%
Porcentaje de superficie determinada en zonas vulnerables a la contaminación por nitratos		4,00	100.0%
Titulares de explotaciones que hayan adquirido el compromiso voluntario de establecimiento de una enmienda natural mediante un cultivo de crucifera para su enterrado en verde		0,00	N

**DETALLE CRITERIOS DE PRIORIZACIÓN**

<b>10.1.5 Sistemas sostenibles de cultivos agroindustriales</b>	<b>PUNTOS: 4,00</b>	<b>PUNTOS</b>	<b>CUMPLE</b>			
Porcentaje de superficie determinada en Red Natura 2000		PUNTOS: 0,00	0.0%			
		<u>SUP. PROPUESTA (ha)</u>	<u>SUP. CUMPLE (ha)</u>			
<u>REF.</u>	<u>REFERENCIA SIGPAC</u>	<u>CULTIVO</u>	<u>DESCRIPCIÓN CULTIVO</u>	<u>S/R</u>		
1730651	11-030-001-00039-002	81314	ALGODON-ALBARIZA	R	1,42	0,00
Porcentaje de superficie determinada situada en zonas RAMSAR		PUNTOS: 0,00	0.0%			
		<u>SUP. PROPUESTA (ha)</u>	<u>SUP. CUMPLE (ha)</u>			
<u>REF.</u>	<u>REFERENCIA SIGPAC</u>	<u>CULTIVO</u>	<u>DESCRIPCIÓN CULTIVO</u>	<u>S/R</u>		
1730651	11-030-001-00039-002	81314	ALGODON-ALBARIZA	R	1,42	0,00
Porcentaje de superficie determinada en zonas vulnerables a la contaminación por nitratos		PUNTOS: 4,00	100.0%			
		<u>SUP. PROPUESTA (ha)</u>	<u>SUP. CUMPLE (ha)</u>			
<u>REF.</u>	<u>REFERENCIA SIGPAC</u>	<u>CULTIVO</u>	<u>DESCRIPCIÓN CULTIVO</u>	<u>S/R</u>		
1730651	11-030-001-00039-002	81314	ALGODON-ALBARIZA	R	1,42	1,42
Titulares de explotaciones que hayan adquirido el compromiso voluntario de establecimiento de una enmienda natural mediante un cultivo de crucifera para su enterrado en verde		PUNTOS: 0,00	N			



<b><u>APELLIDOS Y NOMBRE / RAZÓN SOCIAL</u></b>	<b><u>NIF</u></b>	<b><u>EXPEDIENTE</u></b>	<b><u>SUP. PROPUESTA (ha)</u></b>
LOBO MONTALVO MACARENA	31727554C	2006404	9,87
<b><u>PROPUESTA INADMITIDO</u></b>	<b><u>SOLICITA PRIMA VOL. SI</u></b>	<b><u>PROPUESTA PRIMA VOL. INADMITIDO</u></b>	
<b><u>IMPORTE POR ANUALIDAD</u></b>			

<b><u>CAMPAÑA</u></b>	<b><u>IMPORTE MÁXIMO SUBVENCIONABLE</u></b>	<b><u>IMPORTE MEDIO DE TRANSFERENCIA (€/ha)</u></b>
2015	4.278,05 €	433,44 €
2016	4.278,05 €	433,44 €
2017	4.278,05 €	433,44 €
2018	4.278,05 €	433,44 €
2019	4.278,05 €	433,44 €

**RECINTOS PROPUESTOS**

<b><u>REF.</u></b>	<b><u>REFERENCIA SIGPAC</u></b>	<b><u>CULTIVO</u></b>	<b><u>DESCRIPCIÓN CULTIVO</u></b>	<b><u>S/R</u></b>	<b><u>SUP. DEC. ADMIN. (ha)</u></b>	<b><u>SUP. PROPUESTA (ha)</u></b>
1714017	11-006-040-00002-005	81361	ALGODON-INTERCOTT 211	R	0,87	0,87
1714014	11-006-040-00002-005	81361	ALGODON-INTERCOTT 211	R	0,56	0,56
1714018	11-006-040-00025-001	81267	ALGODON-INTERCOTT 195	R	1,87	1,87
1714016	11-006-040-00027-003	81361	ALGODON-INTERCOTT 211	R	1,79	1,79
1714015	11-006-090-00125-001	81377	ALGODON-ELSA	R	1,91	1,91
1714012	11-006-090-00126-001	81217	ALGODON-BABYLON	R	2,51	2,51
1714013	11-006-090-00127-001	81217	ALGODON-BABYLON	R	0,36	0,36

**RESUMEN CRITERIOS DE PRIORIZACIÓN****10.1.5 Sistemas sostenibles de cultivos agroindustriales****PUNTOS: 1,00**

	<b><u>PUNTOS</u></b>	<b><u>CUMPLE</u></b>
Porcentaje de superficie determinada en Red Natura 2000	0,00	0.0%
Porcentaje de superficie determinada situada en zonas RAMSAR	0,00	0.0%
Porcentaje de superficie determinada en zonas vulnerables a la contaminación por nitratos	0,00	0.0%
Titulares de explotaciones que hayan adquirido el compromiso voluntario de establecimiento de una enmienda natural mediante un cultivo de crucífera para su enterrado en verde	1,00	S





**DETALLE CRITERIOS DE PRIORIZACIÓN****10.1.5 Sistemas sostenibles de cultivos agroindustriales****PUNTOS: 1,00****Porcentaje de superficie determinada en Red Natura 2000****PUNTOS: 0,00 0.0%**

<u>REF.</u>	<u>REFERENCIA SIGPAC</u>	<u>CULTIVO</u>	<u>DESCRIPCIÓN CULTIVO</u>	<u>S/R</u>	<u>SUP.</u> <u>PROPUESTA</u> <u>(ha)</u>	<u>SUP.</u> <u>CUMPLE</u> <u>(ha)</u>
1714014	11-006-040-00002-005	81361	ALGODON-INTERCOTT 211	R	0,56	0,00
1714017	11-006-040-00002-005	81361	ALGODON-INTERCOTT 211	R	0,87	0,00
1714018	11-006-040-00025-001	81267	ALGODON-INTERCOTT 195	R	1,87	0,00
1714016	11-006-040-00027-003	81361	ALGODON-INTERCOTT 211	R	1,79	0,00
1714015	11-006-090-00125-001	81377	ALGODON-ELSA	R	1,91	0,00
1714012	11-006-090-00126-001	81217	ALGODON-BABYLON	R	2,51	0,00
1714013	11-006-090-00127-001	81217	ALGODON-BABYLON	R	0,36	0,00

**Porcentaje de superficie determinada situada en zonas RAMSAR****PUNTOS: 0,00 0.0%**

<u>REF.</u>	<u>REFERENCIA SIGPAC</u>	<u>CULTIVO</u>	<u>DESCRIPCIÓN CULTIVO</u>	<u>S/R</u>	<u>SUP.</u> <u>PROPUESTA</u> <u>(ha)</u>	<u>SUP.</u> <u>CUMPLE</u> <u>(ha)</u>
1714014	11-006-040-00002-005	81361	ALGODON-INTERCOTT 211	R	0,56	0,00
1714017	11-006-040-00002-005	81361	ALGODON-INTERCOTT 211	R	0,87	0,00
1714018	11-006-040-00025-001	81267	ALGODON-INTERCOTT 195	R	1,87	0,00
1714016	11-006-040-00027-003	81361	ALGODON-INTERCOTT 211	R	1,79	0,00
1714015	11-006-090-00125-001	81377	ALGODON-ELSA	R	1,91	0,00
1714012	11-006-090-00126-001	81217	ALGODON-BABYLON	R	2,51	0,00
1714013	11-006-090-00127-001	81217	ALGODON-BABYLON	R	0,36	0,00

**Porcentaje de superficie determinada en zonas vulnerables a la contaminación por nitratos****PUNTOS: 0,00 0.0%**

<u>REF.</u>	<u>REFERENCIA SIGPAC</u>	<u>CULTIVO</u>	<u>DESCRIPCIÓN CULTIVO</u>	<u>S/R</u>	<u>SUP.</u> <u>PROPUESTA</u> <u>(ha)</u>	<u>SUP.</u> <u>CUMPLE</u> <u>(ha)</u>
1714014	11-006-040-00002-005	81361	ALGODON-INTERCOTT 211	R	0,56	0,00
1714017	11-006-040-00002-005	81361	ALGODON-INTERCOTT 211	R	0,87	0,00
1714018	11-006-040-00025-001	81267	ALGODON-INTERCOTT 195	R	1,87	0,00
1714016	11-006-040-00027-003	81361	ALGODON-INTERCOTT 211	R	1,79	0,00
1714015	11-006-090-00125-001	81377	ALGODON-ELSA	R	1,91	0,00
1714012	11-006-090-00126-001	81217	ALGODON-BABYLON	R	2,51	0,00
1714013	11-006-090-00127-001	81217	ALGODON-BABYLON	R	0,36	0,00

**Titulares de explotaciones que hayan adquirido el compromiso voluntario de establecimiento de una enmienda natural mediante un cultivo de crucifera para su enterrado en verde****PUNTOS: 1,00 S**

<b><u>APELLIDOS Y NOMBRE / RAZÓN SOCIAL</u></b>	<b><u>NIF</u></b>	<b><u>EXPEDIENTE</u></b>	<b><u>SUP. PROPUESTA (ha)</u></b>
LOMA DE CUENCA, S.L.	B11743044	2007597	14,00

<b><u>PROPUESTA</u></b>	<b><u>SOLICITA PRIMA VOL.</u></b>
INADMITIDO	NO

**IMPORTE POR ANUALIDAD**

<b><u>CAMPAÑA</u></b>	<b><u>IMPORTE MÁXIMO SUBVENCIONABLE</u></b>	<b><u>IMPORTE MEDIO DE TRANSFERENCIA (€/ha)</u></b>
2015	4.063,78 €	290,27 €
2016	4.063,78 €	290,27 €
2017	4.063,78 €	290,27 €
2018	4.063,78 €	290,27 €
2019	4.063,78 €	290,27 €

**RECINTOS PROPUESTOS**

<b><u>REF.</u></b>	<b><u>REFERENCIA SIGPAC</u></b>	<b><u>CULTIVO</u></b>	<b><u>DESCRIPCIÓN CULTIVO</u></b>	<b><u>S/R</u></b>	<b><u>SUP. DEC. ADMIN. (ha)</u></b>	<b><u>SUP. PROPUESTA (ha)</u></b>
2013502	11-006-054-00004-002	82357	REMOLACHA-COLUMBUS	S	12,00	12,00
2013494	11-006-054-00005-001	3151	TRIGO DURO-CORE	S	2,00	2,00

**INCIDENCIAS****INCIDENCIA DESCRIPCIÓN**

80102 Titular no inscrito en ninguna Agrupación de Producción Integrada del cultivo solicitado.

**RESUMEN CRITERIOS DE PRIORIZACIÓN**

	<b><u>PUNTOS</u></b>	<b><u>CUMPLE</u></b>
<b>10.1.5 Sistemas sostenibles de cultivos agroindustriales</b>	<b>PUNTOS: 0,00</b>	
Porcentaje de superficie determinada en Red Natura 2000	0,00	0.0%
Porcentaje de superficie determinada situada en zonas RAMSAR	0,00	0.0%
Porcentaje de superficie determinada en zonas vulnerables a la contaminación por nitratos	0,00	0.0%
Titulares de explotaciones que hayan adquirido el compromiso voluntario de establecimiento de una enmienda natural mediante un cultivo de crucífera para su enterrado en verde	0,00	N



**DETALLE CRITERIOS DE PRIORIZACIÓN****10.1.5 Sistemas sostenibles de cultivos agroindustriales****PUNTOS: 0,00****Porcentaje de superficie determinada en Red Natura 2000****PUNTOS: 0,00 0.0%**

<u>REF.</u>	<u>REFERENCIA SIGPAC</u>	<u>CULTIVO</u>	<u>DESCRIPCIÓN CULTIVO</u>	<u>S/R</u>	<u>SUP.</u> <u>PROPUESTA</u> <u>(ha)</u>	<u>SUP.</u> <u>CUMPLE</u> <u>(ha)</u>
2013502	11-006-054-00004-002	82357	REMOLACHA-COLUMBUS	S	12,00	0,00
2013494	11-006-054-00005-001	3151	TRIGO DURO-CORE	S	2,00	0,00

**Porcentaje de superficie determinada situada en zonas RAMSAR****PUNTOS: 0,00 0.0%**

<u>REF.</u>	<u>REFERENCIA SIGPAC</u>	<u>CULTIVO</u>	<u>DESCRIPCIÓN CULTIVO</u>	<u>S/R</u>	<u>SUP.</u> <u>PROPUESTA</u> <u>(ha)</u>	<u>SUP.</u> <u>CUMPLE</u> <u>(ha)</u>
2013502	11-006-054-00004-002	82357	REMOLACHA-COLUMBUS	S	12,00	0,00
2013494	11-006-054-00005-001	3151	TRIGO DURO-CORE	S	2,00	0,00

**Porcentaje de superficie determinada en zonas vulnerables a la contaminación por nitratos****PUNTOS: 0,00 0.0%**

<u>REF.</u>	<u>REFERENCIA SIGPAC</u>	<u>CULTIVO</u>	<u>DESCRIPCIÓN CULTIVO</u>	<u>S/R</u>	<u>SUP.</u> <u>PROPUESTA</u> <u>(ha)</u>	<u>SUP.</u> <u>CUMPLE</u> <u>(ha)</u>
2013502	11-006-054-00004-002	82357	REMOLACHA-COLUMBUS	S	12,00	0,00
2013494	11-006-054-00005-001	3151	TRIGO DURO-CORE	S	2,00	0,00

**Titulares de explotaciones que hayan adquirido el compromiso voluntario de establecimiento de una enmienda natural mediante un cultivo de crucífera para su enterrado en verde****PUNTOS: 0,00 N**

**APELLIDOS Y NOMBRE / RAZÓN SOCIAL** **NIF** **EXPEDIENTE** **SUP. PROPUESTA (ha)**  
 LOMOS DE CASABUENA C.B. E72138001 2007867 30,96

**PROPUESTA** **SOLICITA PRIMA VOL.**  
**ADMITIDO** **NO**

**IMPORTE POR ANUALIDAD**

<u>CAMPAÑA</u>	<u>IMPORTE MÁXIMO SUBVENCIONABLE</u>	<u>IMPORTE MEDIO DE TRANSFERENCIA (€/ha)</u>
2015	8.986,76 €	290,27 €
2016	8.986,76 €	290,27 €
2017	8.986,76 €	290,27 €
2018	8.986,76 €	290,27 €
2019	8.986,76 €	290,27 €

**RECINTOS PROPUESTOS**

<u>REF.</u>	<u>REFERENCIA SIGPAC</u>	<u>CULTIVO</u>	<u>DESCRIPCIÓN CULTIVO</u>	<u>S/R</u>	<u>SUP. DEC. ADMIN. (ha)</u>	<u>SUP. PROPUESTA (ha)</u>
2079595	11-030-004-00023-002	1000	TRIGO BLANDO-SIN VARIEDAD	S	0,57	0,57
2079597	11-030-004-00027-002	1000	TRIGO BLANDO-SIN VARIEDAD	S	0,51	0,51
2079611	11-030-004-00027-002	81268	ALGODON-JUNCAL	S	2,94	2,94
2079609	11-030-005-00020-001	81268	ALGODON-JUNCAL	S	0,79	0,79
2079612	11-030-005-00022-001	81268	ALGODON-JUNCAL	S	1,53	1,53
2079603	11-030-005-00023-001	33126	GIRASOL-BOSFORA	S	0,61	0,61
2079604	11-030-005-00024-002	33126	GIRASOL-BOSFORA	S	1,42	1,42
2079610	11-030-013-00064-001	81268	ALGODON-JUNCAL	S	1,65	1,65
2079608	11-030-013-00072-001	81268	ALGODON-JUNCAL	S	1,27	1,27
2079613	11-030-013-00075-001	81268	ALGODON-JUNCAL	S	1,17	1,17
2079614	11-030-013-00076-001	81268	ALGODON-JUNCAL	S	0,59	0,59
2079607	11-030-013-00081-001	81268	ALGODON-JUNCAL	S	1,93	1,93
2079605	11-030-021-00024-001	81268	ALGODON-JUNCAL	S	2,31	2,31
2079596	11-030-022-00016-001	1000	TRIGO BLANDO-SIN VARIEDAD	S	7,92	7,92
2079606	11-030-024-00064-002	81268	ALGODON-JUNCAL	S	5,75	5,75

**RESUMEN CRITERIOS DE PRIORIZACIÓN****10.1.5 Sistemas sostenibles de cultivos agroindustriales****PUNTOS: 1,27**

	<b><u>PUNTOS</u></b>	<b><u>CUMPLE</u></b>
<b>Porcentaje de superficie determinada en Red Natura 2000</b>	0,00	0.0%
<b>Porcentaje de superficie determinada situada en zonas RAMSAR</b>	0,00	0.0%
<b>Porcentaje de superficie determinada en zonas vulnerables a la contaminación por nitratos</b>	1,27	27.03%
<b>Titulares de explotaciones que hayan adquirido el compromiso voluntario de establecimiento de una enmienda natural mediante un cultivo de crucifera para su enterrado en verde</b>	0,00	N



**DETALLE CRITERIOS DE PRIORIZACIÓN****10.1.5 Sistemas sostenibles de cultivos agroindustriales****PUNTOS:** 1,27**Porcentaje de superficie determinada en Red Natura 2000****PUNTOS:** 0,00 0.0%

REF.	REFERENCIA SIGPAC	CULTIVO	DESCRIPCIÓN CULTIVO	S/R	<u>SUP.</u>	<u>SUP.</u>
					<u>PROPUESTA</u>	<u>CUMPLE</u>
					(ha)	(ha)
2079595	11-030-004-00023-002	1000	TRIGO BLANDO-SIN VARIEDAD	S	0,57	0,00
2079597	11-030-004-00027-002	1000	TRIGO BLANDO-SIN VARIEDAD	S	0,51	0,00
2079611	11-030-004-00027-002	81268	ALGODON-JUNCAL	S	2,94	0,00
2079609	11-030-005-00020-001	81268	ALGODON-JUNCAL	S	0,79	0,00
2079612	11-030-005-00022-001	81268	ALGODON-JUNCAL	S	1,53	0,00
2079603	11-030-005-00023-001	33126	GIRASOL-BOSFORA	S	0,61	0,00
2079604	11-030-005-00024-002	33126	GIRASOL-BOSFORA	S	1,42	0,00
2079610	11-030-013-00064-001	81268	ALGODON-JUNCAL	S	1,65	0,00
2079608	11-030-013-00072-001	81268	ALGODON-JUNCAL	S	1,27	0,00
2079613	11-030-013-00075-001	81268	ALGODON-JUNCAL	S	1,17	0,00
2079614	11-030-013-00076-001	81268	ALGODON-JUNCAL	S	0,59	0,00
2079607	11-030-013-00081-001	81268	ALGODON-JUNCAL	S	1,93	0,00
2079605	11-030-021-00024-001	81268	ALGODON-JUNCAL	S	2,31	0,00
2079596	11-030-022-00016-001	1000	TRIGO BLANDO-SIN VARIEDAD	S	7,92	0,00
2079606	11-030-024-00064-002	81268	ALGODON-JUNCAL	S	5,75	0,00

**Porcentaje de superficie determinada situada en zonas RAMSAR****PUNTOS:** 0,00 0.0%

REF.	REFERENCIA SIGPAC	CULTIVO	DESCRIPCIÓN CULTIVO	S/R	<u>SUP.</u>	<u>SUP.</u>
					<u>PROPUESTA</u>	<u>CUMPLE</u>
					(ha)	(ha)
2079595	11-030-004-00023-002	1000	TRIGO BLANDO-SIN VARIEDAD	S	0,57	0,00
2079597	11-030-004-00027-002	1000	TRIGO BLANDO-SIN VARIEDAD	S	0,51	0,00
2079611	11-030-004-00027-002	81268	ALGODON-JUNCAL	S	2,94	0,00
2079609	11-030-005-00020-001	81268	ALGODON-JUNCAL	S	0,79	0,00
2079612	11-030-005-00022-001	81268	ALGODON-JUNCAL	S	1,53	0,00
2079603	11-030-005-00023-001	33126	GIRASOL-BOSFORA	S	0,61	0,00
2079604	11-030-005-00024-002	33126	GIRASOL-BOSFORA	S	1,42	0,00
2079610	11-030-013-00064-001	81268	ALGODON-JUNCAL	S	1,65	0,00
2079608	11-030-013-00072-001	81268	ALGODON-JUNCAL	S	1,27	0,00
2079613	11-030-013-00075-001	81268	ALGODON-JUNCAL	S	1,17	0,00
2079614	11-030-013-00076-001	81268	ALGODON-JUNCAL	S	0,59	0,00
2079607	11-030-013-00081-001	81268	ALGODON-JUNCAL	S	1,93	0,00
2079605	11-030-021-00024-001	81268	ALGODON-JUNCAL	S	2,31	0,00
2079596	11-030-022-00016-001	1000	TRIGO BLANDO-SIN VARIEDAD	S	7,92	0,00
2079606	11-030-024-00064-002	81268	ALGODON-JUNCAL	S	5,75	0,00

**Porcentaje de superficie determinada en zonas vulnerables a la contaminación por nitratos****PUNTOS:** 1,27 27.03%

REF.	REFERENCIA SIGPAC	CULTIVO	DESCRIPCIÓN CULTIVO	S/R	<u>SUP.</u>	<u>SUP.</u>
					<u>PROPUESTA</u>	<u>CUMPLE</u>
					(ha)	(ha)
2079595	11-030-004-00023-002	1000	TRIGO BLANDO-SIN VARIEDAD	S	0,57	0,57
2079597	11-030-004-00027-002	1000	TRIGO BLANDO-SIN VARIEDAD	S	0,51	0,51
2079611	11-030-004-00027-002	81268	ALGODON-JUNCAL	S	2,94	2,94
2079609	11-030-005-00020-001	81268	ALGODON-JUNCAL	S	0,79	0,79
2079612	11-030-005-00022-001	81268	ALGODON-JUNCAL	S	1,53	1,53
2079603	11-030-005-00023-001	33126	GIRASOL-BOSFORA	S	0,61	0,61
2079604	11-030-005-00024-002	33126	GIRASOL-BOSFORA	S	1,42	1,42
2079610	11-030-013-00064-001	81268	ALGODON-JUNCAL	S	1,65	0,00
2079608	11-030-013-00072-001	81268	ALGODON-JUNCAL	S	1,27	0,00
2079613	11-030-013-00075-001	81268	ALGODON-JUNCAL	S	1,17	0,00
2079614	11-030-013-00076-001	81268	ALGODON-JUNCAL	S	0,59	0,00
2079607	11-030-013-00081-001	81268	ALGODON-JUNCAL	S	1,93	0,00

<u>REF.</u>	<u>REFERENCIA SIGPAC</u>	<u>CULTIVO</u>	<u>DESCRIPCIÓN CULTIVO</u>	<u>S/R</u>	<u>SUP. PROPUESTA (ha)</u>	<u>SUP. CUMPLE (ha)</u>
2079605	11-030-021-00024-001	81268	ALGODON-JUNCAL	S	2,31	0,00
2079596	11-030-022-00016-001	1000	TRIGO BLANDO-SIN VARIEDAD	S	7,92	0,00
2079606	11-030-024-00064-002	81268	ALGODON-JUNCAL	S	5,75	0,00

**Titulares de explotaciones que hayan adquirido el compromiso voluntario de establecimiento de una enmienda natural mediante un cultivo de crucifera para su enterrado en verde**

**PUNTOS:** 0,00 N



<b><u>APELLIDOS Y NOMBRE / RAZÓN SOCIAL</u></b>	<b><u>NIF</u></b>	<b><u>EXPEDIENTE</u></b>	<b><u>SUP. PROPUESTA (ha)</u></b>
LOPEZ HERNANDEZ ADRIAN	31727501J	2006720	9,50
<b><u>PROPUESTA ADMITIDO</u></b>	<b><u>SOLICITA PRIMA VOL. SI</u></b>	<b><u>PROPUESTA PRIMA VOL. ADMITIDO</u></b>	
<b><u>IMPORTE POR ANUALIDAD</u></b>			

<b><u>CAMPAÑA</u></b>	<b><u>IMPORTE MÁXIMO SUBVENCIONABLE</u></b>	<b><u>IMPORTE MEDIO DE TRANSFERENCIA (€/ha)</u></b>
2015	4.117,67 €	433,44 €
2016	4.117,67 €	433,44 €
2017	4.117,67 €	433,44 €
2018	4.117,67 €	433,44 €
2019	4.117,67 €	433,44 €

**RECINTOS PROPUESTOS**

<b><u>REF.</u></b>	<b><u>REFERENCIA SIGPAC</u></b>	<b><u>CULTIVO</u></b>	<b><u>DESCRIPCIÓN CULTIVO</u></b>	<b><u>S/R</u></b>	<b><u>SUP. DEC. ADMIN. (ha)</u></b>	<b><u>SUP. PROPUESTA (ha)</u></b>
2210985	11-020-133-00002-001	81363	ALGODON-DP332	R	3,94	3,94
2210979	11-020-133-00004-001	7000	SORGO-SIN VARIEDAD	R	0,76	0,76
2210977	11-020-133-00006-001	7000	SORGO-SIN VARIEDAD	R	1,05	1,05
2210976	11-020-133-00017-002	4100	MAIZ-MAIZ CONVENCIONAL	R	3,06	3,06
2210984	11-020-133-00020-003	81363	ALGODON-DP332	R	0,69	0,69

**RESUMEN CRITERIOS DE PRIORIZACIÓN****10.1.5 Sistemas sostenibles de cultivos agroindustriales****PUNTOS: 5,00**

	<b><u>PUNTOS</u></b>	<b><u>CUMPLE</u></b>
Porcentaje de superficie determinada en Red Natura 2000	0,00	0.0%
Porcentaje de superficie determinada situada en zonas RAMSAR	0,00	0.0%
Porcentaje de superficie determinada en zonas vulnerables a la contaminación por nitratos	4,00	100.0%
Titulares de explotaciones que hayan adquirido el compromiso voluntario de establecimiento de una enmienda natural mediante un cultivo de crucifera para su enterrado en verde	1,00	S



**DETALLE CRITERIOS DE PRIORIZACIÓN****10.1.5 Sistemas sostenibles de cultivos agroindustriales****PUNTOS: 5,00****Porcentaje de superficie determinada en Red Natura 2000****PUNTOS: 0,00 0.0%**

<u>REF.</u>	<u>REFERENCIA SIGPAC</u>	<u>CULTIVO</u>	<u>DESCRIPCIÓN CULTIVO</u>	<u>S/R</u>	<u>SUP.</u>	<u>SUP.</u>
					<u>PROPUESTA</u>	<u>CUMPLE</u>
					(ha)	(ha)
2210985	11-020-133-00002-001	81363	ALGODON-DP332	R	3,94	0,00
2210979	11-020-133-00004-001	7000	SORGO-SIN VARIEDAD	R	0,76	0,00
2210977	11-020-133-00006-001	7000	SORGO-SIN VARIEDAD	R	1,05	0,00
2210976	11-020-133-00017-002	4100	MAIZ-MAIZ CONVENCIONAL	R	3,06	0,00
2210984	11-020-133-00020-003	81363	ALGODON-DP332	R	0,69	0,00

**Porcentaje de superficie determinada situada en zonas RAMSAR****PUNTOS: 0,00 0.0%**

<u>REF.</u>	<u>REFERENCIA SIGPAC</u>	<u>CULTIVO</u>	<u>DESCRIPCIÓN CULTIVO</u>	<u>S/R</u>	<u>SUP.</u>	<u>SUP.</u>
					<u>PROPUESTA</u>	<u>CUMPLE</u>
					(ha)	(ha)
2210985	11-020-133-00002-001	81363	ALGODON-DP332	R	3,94	0,00
2210979	11-020-133-00004-001	7000	SORGO-SIN VARIEDAD	R	0,76	0,00
2210977	11-020-133-00006-001	7000	SORGO-SIN VARIEDAD	R	1,05	0,00
2210976	11-020-133-00017-002	4100	MAIZ-MAIZ CONVENCIONAL	R	3,06	0,00
2210984	11-020-133-00020-003	81363	ALGODON-DP332	R	0,69	0,00

**Porcentaje de superficie determinada en zonas vulnerables a la contaminación por nitratos****PUNTOS: 4,00 100.0%**

<u>REF.</u>	<u>REFERENCIA SIGPAC</u>	<u>CULTIVO</u>	<u>DESCRIPCIÓN CULTIVO</u>	<u>S/R</u>	<u>SUP.</u>	<u>SUP.</u>
					<u>PROPUESTA</u>	<u>CUMPLE</u>
					(ha)	(ha)
2210985	11-020-133-00002-001	81363	ALGODON-DP332	R	3,94	3,94
2210979	11-020-133-00004-001	7000	SORGO-SIN VARIEDAD	R	0,76	0,76
2210977	11-020-133-00006-001	7000	SORGO-SIN VARIEDAD	R	1,05	1,05
2210976	11-020-133-00017-002	4100	MAIZ-MAIZ CONVENCIONAL	R	3,06	3,06
2210984	11-020-133-00020-003	81363	ALGODON-DP332	R	0,69	0,69

**Titulares de explotaciones que hayan adquirido el compromiso voluntario de establecimiento de una enmienda natural mediante un cultivo de crucifera para su enterrado en verde****PUNTOS: 1,00 S**



<b><u>APELLIDOS Y NOMBRE / RAZÓN SOCIAL</u></b>	<b><u>NIF</u></b>	<b><u>EXPEDIENTE</u></b>	<b><u>SUP. PROPUESTA (ha)</u></b>
LOPEZ PEREZ JUAN	31579597E	2004767	8,40

<b><u>PROPUESTA</u></b>	<b><u>SOLICITA PRIMA VOL.</u></b>	<b><u>PROPUESTA PRIMA VOL.</u></b>
ADMITIDO	SI	ADMITIDO

**IMPORTE POR ANUALIDAD**

<b><u>CAMPAÑA</u></b>	<b><u>IMPORTE MÁXIMO SUBVENCIONABLE</u></b>	<b><u>IMPORTE MEDIO DE TRANSFERENCIA (€/ha)</u></b>
2015	3.640,90 €	433,44 €
2016	3.640,90 €	433,44 €
2017	3.640,90 €	433,44 €
2018	3.640,90 €	433,44 €
2019	3.640,90 €	433,44 €

**RECINTOS PROPUESTOS**

<b><u>REF.</u></b>	<b><u>REFERENCIA SIGPAC</u></b>	<b><u>CULTIVO</u></b>	<b><u>DESCRIPCIÓN CULTIVO</u></b>	<b><u>S/R</u></b>	<b><u>SUP. DEC. ADMIN. (ha)</u></b>	<b><u>SUP. PROPUESTA (ha)</u></b>
2104906	11-020-146-00052-007	81268	ALGODON-JUNCAL	R	6,63	6,63
2104907	11-020-146-00052-008	81377	ALGODON-ELSA	R	1,75	1,75
2104905	11-020-146-00080-002	81268	ALGODON-JUNCAL	R	0,02	0,02

**RESUMEN CRITERIOS DE PRIORIZACIÓN****10.1.5 Sistemas sostenibles de cultivos agroindustriales****PUNTOS: 5,00**

	<b><u>PUNTOS</u></b>	<b><u>CUMPLE</u></b>
Porcentaje de superficie determinada en Red Natura 2000	0,00	0.0%
Porcentaje de superficie determinada situada en zonas RAMSAR	0,00	0.0%
Porcentaje de superficie determinada en zonas vulnerables a la contaminación por nitratos	4,00	100.0%
Titulares de explotaciones que hayan adquirido el compromiso voluntario de establecimiento de una enmienda natural mediante un cultivo de crucífera para su enterrado en verde	1,00	S



**DETALLE CRITERIOS DE PRIORIZACIÓN****10.1.5 Sistemas sostenibles de cultivos agroindustriales****PUNTOS: 5,00****Porcentaje de superficie determinada en Red Natura 2000****PUNTOS: 0,00 0.0%**

<u>REF.</u>	<u>REFERENCIA SIGPAC</u>	<u>CULTIVO</u>	<u>DESCRIPCIÓN CULTIVO</u>	<u>S/R</u>	<u>SUP.</u>	<u>SUP.</u>
					<u>PROPUESTA</u>	<u>CUMPLE</u>
					(ha)	(ha)
2104906	11-020-146-00052-007	81268	ALGODON-JUNCAL	R	6,63	0,00
2104907	11-020-146-00052-008	81377	ALGODON-ELSA	R	1,75	0,00
2104905	11-020-146-00080-002	81268	ALGODON-JUNCAL	R	0,02	0,00

**Porcentaje de superficie determinada situada en zonas RAMSAR****PUNTOS: 0,00 0.0%**

<u>REF.</u>	<u>REFERENCIA SIGPAC</u>	<u>CULTIVO</u>	<u>DESCRIPCIÓN CULTIVO</u>	<u>S/R</u>	<u>SUP.</u>	<u>SUP.</u>
					<u>PROPUESTA</u>	<u>CUMPLE</u>
					(ha)	(ha)
2104906	11-020-146-00052-007	81268	ALGODON-JUNCAL	R	6,63	0,00
2104907	11-020-146-00052-008	81377	ALGODON-ELSA	R	1,75	0,00
2104905	11-020-146-00080-002	81268	ALGODON-JUNCAL	R	0,02	0,00

**Porcentaje de superficie determinada en zonas vulnerables a la contaminación por nitratos****PUNTOS: 4,00 100.0%**

<u>REF.</u>	<u>REFERENCIA SIGPAC</u>	<u>CULTIVO</u>	<u>DESCRIPCIÓN CULTIVO</u>	<u>S/R</u>	<u>SUP.</u>	<u>SUP.</u>
					<u>PROPUESTA</u>	<u>CUMPLE</u>
					(ha)	(ha)
2104906	11-020-146-00052-007	81268	ALGODON-JUNCAL	R	6,63	6,63
2104907	11-020-146-00052-008	81377	ALGODON-ELSA	R	1,75	1,75
2104905	11-020-146-00080-002	81268	ALGODON-JUNCAL	R	0,02	0,02

**Titulares de explotaciones que hayan adquirido el compromiso voluntario de establecimiento de una enmienda natural mediante un cultivo de crucifera para su enterrado en verde****PUNTOS: 1,00 S**

<u>APELLIDOS Y NOMBRE / RAZÓN SOCIAL</u>	<u>NIF</u>	<u>EXPEDIENTE</u>	<u>SUP. PROPUESTA (ha)</u>
LOPEZ PEREZ RAFAEL	31602861X	2005999	5,27

<u>PROPUESTA</u>	<u>SOLICITA PRIMA VOL.</u>
ADMITIDO	NO

IMPORTE POR ANUALIDAD

<u>CAMPAÑA</u>	<u>IMPORTE MÁXIMO SUBVENCIONABLE</u>	<u>IMPORTE MEDIO DE TRANSFERENCIA (€/ha)</u>
2015	1.529,72 €	290,27 €
2016	1.529,72 €	290,27 €
2017	1.529,72 €	290,27 €
2018	1.529,72 €	290,27 €
2019	1.529,72 €	290,27 €

RECINTOS PROPUESTOS

<u>REF.</u>	<u>REFERENCIA SIGPAC</u>	<u>CULTIVO</u>	<u>DESCRIPCIÓN CULTIVO</u>	<u>S/R</u>	<u>SUP. DEC. ADMIN. (ha)</u>	<u>SUP. PROPUESTA (ha)</u>
1629945	11-020-114-00130-001	81361	ALGODON-INTERCOTT 211	R	5,27	5,27

**RESUMEN CRITERIOS DE PRIORIZACIÓN**

<b>10.1.5 Sistemas sostenibles de cultivos agroindustriales</b>	<b>PUNTOS: 4,00</b>		
<b>Porcentaje de superficie determinada en Red Natura 2000</b>		<b>PUNTOS</b>	<b>CUMPLE</b>
		0,00	0.0%
<b>Porcentaje de superficie determinada situada en zonas RAMSAR</b>		0,00	0.0%
<b>Porcentaje de superficie determinada en zonas vulnerables a la contaminación por nitratos</b>		4,00	100.0%
<b>Titulares de explotaciones que hayan adquirido el compromiso voluntario de establecimiento de una enmienda natural mediante un cultivo de crucífera para su enterrado en verde</b>		0,00	N

**DETALLE CRITERIOS DE PRIORIZACIÓN**

<b>10.1.5 Sistemas sostenibles de cultivos agroindustriales</b>	<b>PUNTOS: 4,00</b>		
<b>Porcentaje de superficie determinada en Red Natura 2000</b>		<b>PUNTOS:</b>	<b>0,00</b>
			<b>0.0%</b>
		<b>SUP. PROPUESTA (ha)</b>	<b>SUP. CUMPLE (ha)</b>
<b>REF.</b>	<b>REFERENCIA SIGPAC</b>	<b>CULTIVO</b>	<b>DESCRIPCIÓN CULTIVO</b>
1629945	11-020-114-00130-001	81361	ALGODON-INTERCOTT 211
		<b>S/R</b>	
		R	
			<b>5,27</b>
			<b>0,00</b>
<b>Porcentaje de superficie determinada situada en zonas RAMSAR</b>		<b>PUNTOS:</b>	<b>0,00</b>
			<b>0.0%</b>
		<b>SUP. PROPUESTA (ha)</b>	<b>SUP. CUMPLE (ha)</b>
<b>REF.</b>	<b>REFERENCIA SIGPAC</b>	<b>CULTIVO</b>	<b>DESCRIPCIÓN CULTIVO</b>
1629945	11-020-114-00130-001	81361	ALGODON-INTERCOTT 211
		<b>S/R</b>	
		R	
			<b>5,27</b>
			<b>0,00</b>
<b>Porcentaje de superficie determinada en zonas vulnerables a la contaminación por nitratos</b>		<b>PUNTOS:</b>	<b>4,00</b>
			<b>100.0%</b>
		<b>SUP. PROPUESTA (ha)</b>	<b>SUP. CUMPLE (ha)</b>
<b>REF.</b>	<b>REFERENCIA SIGPAC</b>	<b>CULTIVO</b>	<b>DESCRIPCIÓN CULTIVO</b>
1629945	11-020-114-00130-001	81361	ALGODON-INTERCOTT 211
		<b>S/R</b>	
		R	
			<b>5,27</b>
			<b>5,27</b>
<b>Titulares de explotaciones que hayan adquirido el compromiso voluntario de establecimiento de una enmienda natural mediante un cultivo de crucífera para su enterrado en verde</b>		<b>PUNTOS:</b>	<b>0,00</b>
			<b>N</b>



<u>APELLIDOS Y NOMBRE / RAZÓN SOCIAL</u>	<u>NIF</u>	<u>EXPEDIENTE</u>	<u>SUP. PROPUESTA (ha)</u>
LOPEZ SIERRA MIGUEL	31618913P	2006731	9,50
<u>PROPUESTA ADMITIDO</u>	<u>SOLICITA PRIMA VOL. SI</u>	<u>PROPUESTA PRIMA VOL. ADMITIDO</u>	

**IMPORTE POR ANUALIDAD**

<u>CAMPAÑA</u>	<u>IMPORTE MÁXIMO SUBVENCIONABLE</u>	<u>IMPORTE MEDIO DE TRANSFERENCIA (€/ha)</u>
2015	4.117,67 €	433,44 €
2016	4.117,67 €	433,44 €
2017	4.117,67 €	433,44 €
2018	4.117,67 €	433,44 €
2019	4.117,67 €	433,44 €

**RECINTOS PROPUESTOS**

<u>REF.</u>	<u>REFERENCIA SIGPAC</u>	<u>CULTIVO</u>	<u>DESCRIPCIÓN CULTIVO</u>	<u>S/R</u>	<u>SUP. DEC. ADMIN. (ha)</u>	<u>SUP. PROPUESTA (ha)</u>
2209180	11-020-021-00033-002	81363	ALGODON-DP332	R	4,42	4,42
2209175	11-020-126-00036-002	7000	SORGO-SIN VARIEDAD	R	0,58	0,58
2209173	11-020-133-00007-002	7000	SORGO-SIN VARIEDAD	R	0,10	0,10
2209178	11-020-137-00081-001	33736	GIRASOL-LG5687HO	R	3,98	3,98
2209177	11-020-137-00082-004	33736	GIRASOL-LG5687HO	R	0,42	0,42

**RESUMEN CRITERIOS DE PRIORIZACIÓN****10.1.5 Sistemas sostenibles de cultivos agroindustriales****PUNTOS: 5,00**

	<u>PUNTOS</u>	<u>CUMPLE</u>
Porcentaje de superficie determinada en Red Natura 2000	0,00	0.0%
Porcentaje de superficie determinada situada en zonas RAMSAR	0,00	0.0%
Porcentaje de superficie determinada en zonas vulnerables a la contaminación por nitratos	4,00	100.0%
Titulares de explotaciones que hayan adquirido el compromiso voluntario de establecimiento de una enmienda natural mediante un cultivo de crucífera para su enterrado en verde	1,00	S



**DETALLE CRITERIOS DE PRIORIZACIÓN****10.1.5 Sistemas sostenibles de cultivos agroindustriales****PUNTOS: 5,00****Porcentaje de superficie determinada en Red Natura 2000****PUNTOS: 0,00 0.0%**

<u>REF.</u>	<u>REFERENCIA SIGPAC</u>	<u>CULTIVO</u>	<u>DESCRIPCIÓN CULTIVO</u>	<u>S/R</u>	<u>SUP.</u>	<u>SUP.</u>
					<u>PROPUESTA</u>	<u>CUMPLE</u>
					(ha)	(ha)
2209180	11-020-021-00033-002	81363	ALGODON-DP332	R	4,42	0,00
2209175	11-020-126-00036-002	7000	SORGO-SIN VARIEDAD	R	0,58	0,00
2209173	11-020-133-00007-002	7000	SORGO-SIN VARIEDAD	R	0,10	0,00
2209178	11-020-137-00081-001	33736	GIRASOL-LG5687HO	R	3,98	0,00
2209177	11-020-137-00082-004	33736	GIRASOL-LG5687HO	R	0,42	0,00

**Porcentaje de superficie determinada situada en zonas RAMSAR****PUNTOS: 0,00 0.0%**

<u>REF.</u>	<u>REFERENCIA SIGPAC</u>	<u>CULTIVO</u>	<u>DESCRIPCIÓN CULTIVO</u>	<u>S/R</u>	<u>SUP.</u>	<u>SUP.</u>
					<u>PROPUESTA</u>	<u>CUMPLE</u>
					(ha)	(ha)
2209180	11-020-021-00033-002	81363	ALGODON-DP332	R	4,42	0,00
2209175	11-020-126-00036-002	7000	SORGO-SIN VARIEDAD	R	0,58	0,00
2209173	11-020-133-00007-002	7000	SORGO-SIN VARIEDAD	R	0,10	0,00
2209178	11-020-137-00081-001	33736	GIRASOL-LG5687HO	R	3,98	0,00
2209177	11-020-137-00082-004	33736	GIRASOL-LG5687HO	R	0,42	0,00

**Porcentaje de superficie determinada en zonas vulnerables a la contaminación por nitratos****PUNTOS: 4,00 100.0%**

<u>REF.</u>	<u>REFERENCIA SIGPAC</u>	<u>CULTIVO</u>	<u>DESCRIPCIÓN CULTIVO</u>	<u>S/R</u>	<u>SUP.</u>	<u>SUP.</u>
					<u>PROPUESTA</u>	<u>CUMPLE</u>
					(ha)	(ha)
2209180	11-020-021-00033-002	81363	ALGODON-DP332	R	4,42	4,42
2209175	11-020-126-00036-002	7000	SORGO-SIN VARIEDAD	R	0,58	0,58
2209173	11-020-133-00007-002	7000	SORGO-SIN VARIEDAD	R	0,10	0,10
2209178	11-020-137-00081-001	33736	GIRASOL-LG5687HO	R	3,98	3,98
2209177	11-020-137-00082-004	33736	GIRASOL-LG5687HO	R	0,42	0,42

**Titulares de explotaciones que hayan adquirido el compromiso voluntario de establecimiento de una enmienda natural mediante un cultivo de crucifera para su enterrado en verde****PUNTOS: 1,00 S**

<u>APELLIDOS Y NOMBRE / RAZÓN SOCIAL</u>	<u>NIF</u>	<u>EXPEDIENTE</u>	<u>SUP. PROPUESTA (ha)</u>
LOPEZ VERANO MARIA JESUS	52312301C	2004728	2,01

<u>PROPUESTA</u>	<u>SOLICITA PRIMA VOL.</u>
INADMITIDO	NO

**IMPORTE POR ANUALIDAD**

<u>CAMPAÑA</u>	<u>IMPORTE MÁXIMO SUBVENCIONABLE</u>	<u>IMPORTE MEDIO DE TRANSFERENCIA (€/ha)</u>
2015	583,44 €	290,27 €
2016	583,44 €	290,27 €
2017	583,44 €	290,27 €
2018	583,44 €	290,27 €
2019	583,44 €	290,27 €

**RECINTOS PROPUESTOS**

<u>REF.</u>	<u>REFERENCIA SIGPAC</u>	<u>CULTIVO</u>	<u>DESCRIPCIÓN CULTIVO</u>	<u>S/R</u>	<u>SUP. DEC. ADMIN. (ha)</u>	<u>SUP. PROPUESTA (ha)</u>
2183603	11-030-013-00031-001	81208	ALGODON-LIDER	R	2,01	2,01

**RESUMEN CRITERIOS DE PRIORIZACIÓN**

<b>10.1.5 Sistemas sostenibles de cultivos agroindustriales</b>	<b>PUNTOS: 0,00</b>	<b>PUNTOS</b>	<b>CUMPLE</b>
Porcentaje de superficie determinada en Red Natura 2000		0,00	0.0%
Porcentaje de superficie determinada situada en zonas RAMSAR		0,00	0.0%
Porcentaje de superficie determinada en zonas vulnerables a la contaminación por nitratos		0,00	0.0%
Titulares de explotaciones que hayan adquirido el compromiso voluntario de establecimiento de una enmienda natural mediante un cultivo de crucifera para su enterrado en verde		0,00	N

**DETALLE CRITERIOS DE PRIORIZACIÓN**

<b>10.1.5 Sistemas sostenibles de cultivos agroindustriales</b>	<b>PUNTOS: 0,00</b>	<b>PUNTOS</b>	<b>CUMPLE</b>			
Porcentaje de superficie determinada en Red Natura 2000		PUNTOS: 0,00	0.0%			
		<u>SUP. PROPUESTA (ha)</u>	<u>SUP. CUMPLE (ha)</u>			
<u>REF.</u>	<u>REFERENCIA SIGPAC</u>	<u>CULTIVO</u>	<u>DESCRIPCIÓN CULTIVO</u>	<u>S/R</u>		
2183603	11-030-013-00031-001	81208	ALGODON-LIDER	R	2,01	0,00
Porcentaje de superficie determinada situada en zonas RAMSAR		PUNTOS: 0,00	0.0%			
		<u>SUP. PROPUESTA (ha)</u>	<u>SUP. CUMPLE (ha)</u>			
<u>REF.</u>	<u>REFERENCIA SIGPAC</u>	<u>CULTIVO</u>	<u>DESCRIPCIÓN CULTIVO</u>	<u>S/R</u>		
2183603	11-030-013-00031-001	81208	ALGODON-LIDER	R	2,01	0,00
Porcentaje de superficie determinada en zonas vulnerables a la contaminación por nitratos		PUNTOS: 0,00	0.0%			
		<u>SUP. PROPUESTA (ha)</u>	<u>SUP. CUMPLE (ha)</u>			
<u>REF.</u>	<u>REFERENCIA SIGPAC</u>	<u>CULTIVO</u>	<u>DESCRIPCIÓN CULTIVO</u>	<u>S/R</u>		
2183603	11-030-013-00031-001	81208	ALGODON-LIDER	R	2,01	0,00
Titulares de explotaciones que hayan adquirido el compromiso voluntario de establecimiento de una enmienda natural mediante un cultivo de crucifera para su enterrado en verde		PUNTOS: 0,00	N			



<b><u>APELLIDOS Y NOMBRE / RAZÓN SOCIAL</u></b>	<b><u>NIF</u></b>	<b><u>EXPEDIENTE</u></b>	<b><u>SUP. PROPUESTA (ha)</u></b>
LOPEZ-CEPERO PANADERO BENITO	31644799L	2006286	7,41

<b><u>PROPUESTA</u></b>	<b><u>SOLICITA PRIMA VOL.</u></b>
ADMITIDO	NO

**IMPORTE POR ANUALIDAD**

<u>CAMPAÑA</u>	<u>IMPORTE MÁXIMO SUBVENCIONABLE</u>	<u>IMPORTE MEDIO DE TRANSFERENCIA (€/ha)</u>
2015	2.150,90 €	290,27 €
2016	2.150,90 €	290,27 €
2017	2.150,90 €	290,27 €
2018	2.150,90 €	290,27 €
2019	2.150,90 €	290,27 €

**RECINTOS PROPUESTOS**

<u>REF.</u>	<u>REFERENCIA SIGPAC</u>	<u>CULTIVO</u>	<u>DESCRIPCIÓN CULTIVO</u>	<u>S/R</u>	<u>SUP. DEC. ADMIN. (ha)</u>	<u>SUP. PROPUESTA (ha)</u>
1802790	11-027-019-00012-002	81268	ALGODON-JUNCAL	S	4,11	4,11
1802792	11-027-019-00013-001	81268	ALGODON-JUNCAL	S	3,19	3,19
1802791	11-027-019-09005-001	81268	ALGODON-JUNCAL	S	0,11	0,11

**RESUMEN CRITERIOS DE PRIORIZACIÓN****10.1.5 Sistemas sostenibles de cultivos agroindustriales****PUNTOS:** 4,00

	<b><u>PUNTOS</u></b>	<b><u>CUMPLE</u></b>
Porcentaje de superficie determinada en Red Natura 2000	0,00	0.0%
Porcentaje de superficie determinada situada en zonas RAMSAR	0,00	0.0%
Porcentaje de superficie determinada en zonas vulnerables a la contaminación por nitratos	4,00	100.0%
Titulares de explotaciones que hayan adquirido el compromiso voluntario de establecimiento de una enmienda natural mediante un cultivo de crucífera para su enterrado en verde	0,00	N



**DETALLE CRITERIOS DE PRIORIZACIÓN****10.1.5 Sistemas sostenibles de cultivos agroindustriales****PUNTOS: 4,00****Porcentaje de superficie determinada en Red Natura 2000****PUNTOS: 0,00 0.0%**

<u>REF.</u>	<u>REFERENCIA SIGPAC</u>	<u>CULTIVO</u>	<u>DESCRIPCIÓN CULTIVO</u>	<u>S/R</u>	<u>SUP.</u>	<u>SUP.</u>
					<u>PROPUESTA</u>	<u>CUMPLE</u>
					(ha)	(ha)
1802790	11-027-019-00012-002	81268	ALGODON-JUNCAL	S	4,11	0,00
1802792	11-027-019-00013-001	81268	ALGODON-JUNCAL	S	3,19	0,00
1802791	11-027-019-09005-001	81268	ALGODON-JUNCAL	S	0,11	0,00

**Porcentaje de superficie determinada situada en zonas RAMSAR****PUNTOS: 0,00 0.0%**

<u>REF.</u>	<u>REFERENCIA SIGPAC</u>	<u>CULTIVO</u>	<u>DESCRIPCIÓN CULTIVO</u>	<u>S/R</u>	<u>SUP.</u>	<u>SUP.</u>
					<u>PROPUESTA</u>	<u>CUMPLE</u>
					(ha)	(ha)
1802790	11-027-019-00012-002	81268	ALGODON-JUNCAL	S	4,11	0,00
1802792	11-027-019-00013-001	81268	ALGODON-JUNCAL	S	3,19	0,00
1802791	11-027-019-09005-001	81268	ALGODON-JUNCAL	S	0,11	0,00

**Porcentaje de superficie determinada en zonas vulnerables a la contaminación por nitratos****PUNTOS: 4,00 100.0%**

<u>REF.</u>	<u>REFERENCIA SIGPAC</u>	<u>CULTIVO</u>	<u>DESCRIPCIÓN CULTIVO</u>	<u>S/R</u>	<u>SUP.</u>	<u>SUP.</u>
					<u>PROPUESTA</u>	<u>CUMPLE</u>
					(ha)	(ha)
1802790	11-027-019-00012-002	81268	ALGODON-JUNCAL	S	4,11	4,11
1802792	11-027-019-00013-001	81268	ALGODON-JUNCAL	S	3,19	3,19
1802791	11-027-019-09005-001	81268	ALGODON-JUNCAL	S	0,11	0,11

**Titulares de explotaciones que hayan adquirido el compromiso voluntario de establecimiento de una enmienda natural mediante un cultivo de crucifera para su enterrado en verde****PUNTOS: 0,00 N**



<u>APELLIDOS Y NOMBRE / RAZÓN SOCIAL</u>	<u>NIF</u>	<u>EXPEDIENTE</u>	<u>SUP. PROPUESTA (ha)</u>
LORA MORALES MANUEL JESUS	32058515B	2000005	7,96

<u>PROPUESTA</u>	<u>SOLICITA PRIMA VOL.</u>	<u>PROPUESTA PRIMA VOL.</u>
INADMITIDO	SI	INADMITIDO

**IMPORTE POR ANUALIDAD**

<u>CAMPAÑA</u>	<u>IMPORTE MÁXIMO SUBVENCIONABLE</u>	<u>IMPORTE MEDIO DE TRANSFERENCIA (€/ha)</u>
2015	3.450,18 €	433,44 €
2016	3.450,18 €	433,44 €
2017	3.450,18 €	433,44 €
2018	3.450,18 €	433,44 €
2019	3.450,18 €	433,44 €

**RECINTOS PROPUESTOS**

<u>REF.</u>	<u>REFERENCIA SIGPAC</u>	<u>CULTIVO</u>	<u>DESCRIPCIÓN CULTIVO</u>	<u>S/R</u>	<u>SUP. DEC. ADMIN. (ha)</u>	<u>SUP. PROPUESTA (ha)</u>
2057571	11-006-008-00012-003	81151	ALGODON-CELIA	R	7,96	7,96

**RESUMEN CRITERIOS DE PRIORIZACIÓN**

<b>10.1.5 Sistemas sostenibles de cultivos agroindustriales</b>	<b>PUNTOS: 1,00</b>	<b>PUNTOS</b>	<b>CUMPLE</b>
Porcentaje de superficie determinada en Red Natura 2000		0,00	0.0%
Porcentaje de superficie determinada situada en zonas RAMSAR		0,00	0.0%
Porcentaje de superficie determinada en zonas vulnerables a la contaminación por nitratos		0,00	0.0%
Titulares de explotaciones que hayan adquirido el compromiso voluntario de establecimiento de una enmienda natural mediante un cultivo de crucifera para su enterrado en verde		1,00	S

**DETALLE CRITERIOS DE PRIORIZACIÓN**

<b>10.1.5 Sistemas sostenibles de cultivos agroindustriales</b>	<b>PUNTOS: 1,00</b>	<b>PUNTOS</b>	<b>CUMPLE</b>
Porcentaje de superficie determinada en Red Natura 2000		0,00	0.0%
<u>REF.</u> <u>REFERENCIA SIGPAC</u> <u>CULTIVO</u> <u>DESCRIPCIÓN CULTIVO</u>	<u>S/R</u>	<u>SUP. PROPUESTA (ha)</u>	<u>SUP. CUMPLE (ha)</u>
2057571 11-006-008-00012-003 81151 ALGODON-CELIA	R	7,96	0,00
Porcentaje de superficie determinada situada en zonas RAMSAR		0,00	0.0%
<u>REF.</u> <u>REFERENCIA SIGPAC</u> <u>CULTIVO</u> <u>DESCRIPCIÓN CULTIVO</u>	<u>S/R</u>	<u>SUP. PROPUESTA (ha)</u>	<u>SUP. CUMPLE (ha)</u>
2057571 11-006-008-00012-003 81151 ALGODON-CELIA	R	7,96	0,00
Porcentaje de superficie determinada en zonas vulnerables a la contaminación por nitratos		0,00	0.0%
<u>REF.</u> <u>REFERENCIA SIGPAC</u> <u>CULTIVO</u> <u>DESCRIPCIÓN CULTIVO</u>	<u>S/R</u>	<u>SUP. PROPUESTA (ha)</u>	<u>SUP. CUMPLE (ha)</u>
2057571 11-006-008-00012-003 81151 ALGODON-CELIA	R	7,96	0,00
Titulares de explotaciones que hayan adquirido el compromiso voluntario de establecimiento de una enmienda natural mediante un cultivo de crucifera para su enterrado en verde		1,00	S



<b><u>APELLIDOS Y NOMBRE / RAZÓN SOCIAL</u></b>	<b><u>NIF</u></b>	<b><u>EXPEDIENTE</u></b>	<b><u>SUP. PROPUESTA (ha)</u></b>
LOS CARACOLES SOCIEDAD CIVIL	E11507027	2006871	8,15
<b><u>PROPUESTA</u></b>	<b><u>SOLICITA PRIMA VOL.</u></b>	<b><u>PROPUESTA PRIMA VOL.</u></b>	
INADMITIDO	SI	INADMITIDO	
<b><u>IMPORTE POR ANUALIDAD</u></b>			

<b><u>CAMPAÑA</u></b>	<b><u>IMPORTE MÁXIMO SUBVENCIONABLE</u></b>	<b><u>IMPORTE MEDIO DE TRANSFERENCIA (€/ha)</u></b>
2015	3.532,54 €	433,44 €
2016	3.532,54 €	433,44 €
2017	3.532,54 €	433,44 €
2018	3.532,54 €	433,44 €
2019	3.532,54 €	433,44 €

**RECINTOS PROPUESTOS**

<b><u>REF.</u></b>	<b><u>REFERENCIA SIGPAC</u></b>	<b><u>CULTIVO</u></b>	<b><u>DESCRIPCIÓN CULTIVO</u></b>	<b><u>S/R</u></b>	<b><u>SUP. DEC. ADMIN. (ha)</u></b>	<b><u>SUP. PROPUESTA (ha)</u></b>
1831675	11-030-003-00004-002	5000	CEBADA-SIN VARIEDAD	R	0,99	0,99
1831676	11-030-003-00006-005	5000	CEBADA-SIN VARIEDAD	R	1,01	1,01
1831678	11-030-003-00006-005	81363	ALGODON-DP332	R	4,05	4,05
1831679	11-030-003-00006-008	81363	ALGODON-DP332	R	1,13	1,13
1831680	11-030-019-00219-002	81363	ALGODON-DP332	R	0,97	0,97

**RESUMEN CRITERIOS DE PRIORIZACIÓN****10.1.5 Sistemas sostenibles de cultivos agroindustriales****PUNTOS: 1,00**

	<b><u>PUNTOS</u></b>	<b><u>CUMPLE</u></b>
Porcentaje de superficie determinada en Red Natura 2000	0,00	0.0%
Porcentaje de superficie determinada situada en zonas RAMSAR	0,00	0.0%
Porcentaje de superficie determinada en zonas vulnerables a la contaminación por nitratos	0,00	0.0%
Titulares de explotaciones que hayan adquirido el compromiso voluntario de establecimiento de una enmienda natural mediante un cultivo de crucifera para su enterrado en verde	1,00	S



**DETALLE CRITERIOS DE PRIORIZACIÓN****10.1.5 Sistemas sostenibles de cultivos agroindustriales****PUNTOS: 1,00****Porcentaje de superficie determinada en Red Natura 2000****PUNTOS: 0,00 0.0%**

<u>REF.</u>	<u>REFERENCIA SIGPAC</u>	<u>CULTIVO</u>	<u>DESCRIPCIÓN CULTIVO</u>	<u>S/R</u>	<u>SUP.</u>	<u>SUP.</u>
					<u>PROPUESTA</u>	<u>CUMPLE</u>
					(ha)	(ha)
1831675	11-030-003-00004-002	5000	CEBADA-SIN VARIEDAD	R	0,99	0,00
1831676	11-030-003-00006-005	5000	CEBADA-SIN VARIEDAD	R	1,01	0,00
1831678	11-030-003-00006-005	81363	ALGODON-DP332	R	4,05	0,00
1831679	11-030-003-00006-008	81363	ALGODON-DP332	R	1,13	0,00
1831680	11-030-019-00219-002	81363	ALGODON-DP332	R	0,97	0,00

**Porcentaje de superficie determinada situada en zonas RAMSAR****PUNTOS: 0,00 0.0%**

<u>REF.</u>	<u>REFERENCIA SIGPAC</u>	<u>CULTIVO</u>	<u>DESCRIPCIÓN CULTIVO</u>	<u>S/R</u>	<u>SUP.</u>	<u>SUP.</u>
					<u>PROPUESTA</u>	<u>CUMPLE</u>
					(ha)	(ha)
1831675	11-030-003-00004-002	5000	CEBADA-SIN VARIEDAD	R	0,99	0,00
1831676	11-030-003-00006-005	5000	CEBADA-SIN VARIEDAD	R	1,01	0,00
1831678	11-030-003-00006-005	81363	ALGODON-DP332	R	4,05	0,00
1831679	11-030-003-00006-008	81363	ALGODON-DP332	R	1,13	0,00
1831680	11-030-019-00219-002	81363	ALGODON-DP332	R	0,97	0,00

**Porcentaje de superficie determinada en zonas vulnerables a la contaminación por nitratos****PUNTOS: 0,00 0.0%**

<u>REF.</u>	<u>REFERENCIA SIGPAC</u>	<u>CULTIVO</u>	<u>DESCRIPCIÓN CULTIVO</u>	<u>S/R</u>	<u>SUP.</u>	<u>SUP.</u>
					<u>PROPUESTA</u>	<u>CUMPLE</u>
					(ha)	(ha)
1831675	11-030-003-00004-002	5000	CEBADA-SIN VARIEDAD	R	0,99	0,00
1831676	11-030-003-00006-005	5000	CEBADA-SIN VARIEDAD	R	1,01	0,00
1831678	11-030-003-00006-005	81363	ALGODON-DP332	R	4,05	0,00
1831679	11-030-003-00006-008	81363	ALGODON-DP332	R	1,13	0,00
1831680	11-030-019-00219-002	81363	ALGODON-DP332	R	0,97	0,00

**Titulares de explotaciones que hayan adquirido el compromiso voluntario de establecimiento de una enmienda natural mediante un cultivo de crucifera para su enterrado en verde****PUNTOS: 1,00 S**

<u>APELLIDOS Y NOMBRE / RAZÓN SOCIAL</u>	<u>NIF</u>	<u>EXPEDIENTE</u>	<u>SUP. PROPUESTA (ha)</u>
LOS CEJOS DEL INGLÉS, S.C.	J11886843	2006593	8,46
<u>PROPUESTA ADMITIDO</u>	<u>SOLICITA PRIMA VOL. SI</u>	<u>PROPUESTA PRIMA VOL. ADMITIDO</u>	
<u>IMPORTE POR ANUALIDAD</u>			

<u>CAMPAÑA</u>	<u>IMPORTE MÁXIMO SUBVENCIONABLE</u>	<u>IMPORTE MEDIO DE TRANSFERENCIA (€/ha)</u>
2015	3.666,90 €	433,44 €
2016	3.666,90 €	433,44 €
2017	3.666,90 €	433,44 €
2018	3.666,90 €	433,44 €
2019	3.666,90 €	433,44 €

**RECINTOS PROPUESTOS**

<u>REF.</u>	<u>REFERENCIA SIGPAC</u>	<u>CULTIVO</u>	<u>DESCRIPCIÓN CULTIVO</u>	<u>S/R</u>	<u>SUP. DEC. ADMIN. (ha)</u>	<u>SUP. PROPUESTA (ha)</u>
2117632	11-020-142-00043-001	81268	ALGODON-JUNCAL	R	5,04	5,04
2117633	11-020-142-00044-002	81268	ALGODON-JUNCAL	R	3,42	3,42

**RESUMEN CRITERIOS DE PRIORIZACIÓN**

<b>10.1.5 Sistemas sostenibles de cultivos agroindustriales</b>	<b>PUNTOS: 5,00</b>	<b>PUNTOS</b>	<b>CUMPLE</b>
Porcentaje de superficie determinada en Red Natura 2000		0,00	0.0%
Porcentaje de superficie determinada situada en zonas RAMSAR		0,00	0.0%
Porcentaje de superficie determinada en zonas vulnerables a la contaminación por nitratos		4,00	100.0%
Titulares de explotaciones que hayan adquirido el compromiso voluntario de establecimiento de una enmienda natural mediante un cultivo de crucifera para su enterrado en verde		1,00	S

**DETALLE CRITERIOS DE PRIORIZACIÓN**

<b>10.1.5 Sistemas sostenibles de cultivos agroindustriales</b>	<b>PUNTOS: 5,00</b>	<b>PUNTOS</b>	<b>CUMPLE</b>			
Porcentaje de superficie determinada en Red Natura 2000		PUNTOS: 0,00	0.0%			
		<b>SUP. PROPUESTA (ha)</b>	<b>SUP. CUMPLE (ha)</b>			
<u>REF.</u>	<u>REFERENCIA SIGPAC</u>	<u>CULTIVO</u>	<u>DESCRIPCIÓN CULTIVO</u>	<u>S/R</u>		
2117632	11-020-142-00043-001	81268	ALGODON-JUNCAL	R	5,04	0,00
2117633	11-020-142-00044-002	81268	ALGODON-JUNCAL	R	3,42	0,00
Porcentaje de superficie determinada situada en zonas RAMSAR		PUNTOS: 0,00	0.0%			
		<b>SUP. PROPUESTA (ha)</b>	<b>SUP. CUMPLE (ha)</b>			
<u>REF.</u>	<u>REFERENCIA SIGPAC</u>	<u>CULTIVO</u>	<u>DESCRIPCIÓN CULTIVO</u>	<u>S/R</u>		
2117632	11-020-142-00043-001	81268	ALGODON-JUNCAL	R	5,04	0,00
2117633	11-020-142-00044-002	81268	ALGODON-JUNCAL	R	3,42	0,00
Porcentaje de superficie determinada en zonas vulnerables a la contaminación por nitratos		PUNTOS: 4,00	100.0%			
		<b>SUP. PROPUESTA (ha)</b>	<b>SUP. CUMPLE (ha)</b>			
<u>REF.</u>	<u>REFERENCIA SIGPAC</u>	<u>CULTIVO</u>	<u>DESCRIPCIÓN CULTIVO</u>	<u>S/R</u>		
2117632	11-020-142-00043-001	81268	ALGODON-JUNCAL	R	5,04	5,04
2117633	11-020-142-00044-002	81268	ALGODON-JUNCAL	R	3,42	3,42
Titulares de explotaciones que hayan adquirido el compromiso voluntario de establecimiento de una enmienda natural mediante un cultivo de crucifera para su enterrado en verde		PUNTOS: 1,00	S			

<b><u>APELLIDOS Y NOMBRE / RAZÓN SOCIAL</u></b>	<b><u>NIF</u></b>	<b><u>EXPEDIENTE</u></b>	<b><u>SUP. PROPUESTA (ha)</u></b>
LOS GADUARES S.L.	B31557697	2008388	32,27

<b><u>PROPUESTA</u></b>	<b><u>SOLICITA PRIMA VOL.</u></b>
ADMITIDO	NO

**IMPORTE POR ANUALIDAD**

<u>CAMPAÑA</u>	<u>IMPORTE MÁXIMO SUBVENCIONABLE</u>	<u>IMPORTE MEDIO DE TRANSFERENCIA (€/ha)</u>
2015	9.367,01 €	290,27 €
2016	9.367,01 €	290,27 €
2017	9.367,01 €	290,27 €
2018	9.367,01 €	290,27 €
2019	9.367,01 €	290,27 €

**RECINTOS PROPUESTOS**

<u>REF.</u>	<u>REFERENCIA SIGPAC</u>	<u>CULTIVO</u>	<u>DESCRIPCIÓN CULTIVO</u>	<u>S/R</u>	<u>SUP. DEC. ADMIN. (ha)</u>	<u>SUP. PROPUESTA (ha)</u>
2585846	11-006-044-00006-001	81364	ALGODON-DP 499	R	9,74	9,74
2585848	11-006-044-00006-001	82117	REMOLACHA-SANLUCAR	R	4,61	4,61
2585847	11-006-044-00006-001	82222	REMOLACHA-BRAHMS	R	5,08	5,08
2585850	11-006-044-00007-001	82117	REMOLACHA-SANLUCAR	R	0,38	0,38
2585849	11-006-044-00007-002	82117	REMOLACHA-SANLUCAR	R	1,04	1,04
2585844	11-006-045-00024-005	81263	ALGODON-DP419	R	11,42	11,42

**RESUMEN CRITERIOS DE PRIORIZACIÓN****10.1.5 Sistemas sostenibles de cultivos agroindustriales****PUNTOS: 3,96**

	<b><u>PUNTOS</u></b>	<b><u>CUMPLE</u></b>
Porcentaje de superficie determinada en Red Natura 2000	0,00	0.0%
Porcentaje de superficie determinada situada en zonas RAMSAR	0,00	0.0%
Porcentaje de superficie determinada en zonas vulnerables a la contaminación por nitratos	3,96	95.6%
Titulares de explotaciones que hayan adquirido el compromiso voluntario de establecimiento de una enmienda natural mediante un cultivo de crucífera para su enterrado en verde	0,00	N



**DETALLE CRITERIOS DE PRIORIZACIÓN****10.1.5 Sistemas sostenibles de cultivos agroindustriales****PUNTOS: 3,96****Porcentaje de superficie determinada en Red Natura 2000****PUNTOS: 0,00 0.0%**

<u>REF.</u>	<u>REFERENCIA SIGPAC</u>	<u>CULTIVO</u>	<u>DESCRIPCIÓN CULTIVO</u>	<u>S/R</u>	<u>SUP.</u>	<u>SUP.</u>
					<u>PROPUESTA</u>	<u>CUMPLE</u>
					(ha)	(ha)
2585846	11-006-044-00006-001	81364	ALGODON-DP 499	R	9,74	0,00
2585848	11-006-044-00006-001	82117	REMOLACHA-SANLUCAR	R	4,61	0,00
2585847	11-006-044-00006-001	82222	REMOLACHA-BRAHMS	R	5,08	0,00
2585850	11-006-044-00007-001	82117	REMOLACHA-SANLUCAR	R	0,38	0,00
2585849	11-006-044-00007-002	82117	REMOLACHA-SANLUCAR	R	1,04	0,00
2585844	11-006-045-00024-005	81263	ALGODON-DP419	R	11,42	0,00

**Porcentaje de superficie determinada situada en zonas RAMSAR****PUNTOS: 0,00 0.0%**

<u>REF.</u>	<u>REFERENCIA SIGPAC</u>	<u>CULTIVO</u>	<u>DESCRIPCIÓN CULTIVO</u>	<u>S/R</u>	<u>SUP.</u>	<u>SUP.</u>
					<u>PROPUESTA</u>	<u>CUMPLE</u>
					(ha)	(ha)
2585846	11-006-044-00006-001	81364	ALGODON-DP 499	R	9,74	0,00
2585848	11-006-044-00006-001	82117	REMOLACHA-SANLUCAR	R	4,61	0,00
2585847	11-006-044-00006-001	82222	REMOLACHA-BRAHMS	R	5,08	0,00
2585850	11-006-044-00007-001	82117	REMOLACHA-SANLUCAR	R	0,38	0,00
2585849	11-006-044-00007-002	82117	REMOLACHA-SANLUCAR	R	1,04	0,00
2585844	11-006-045-00024-005	81263	ALGODON-DP419	R	11,42	0,00

**Porcentaje de superficie determinada en zonas vulnerables a la contaminación por nitratos****PUNTOS: 3,96 95.6%**

<u>REF.</u>	<u>REFERENCIA SIGPAC</u>	<u>CULTIVO</u>	<u>DESCRIPCIÓN CULTIVO</u>	<u>S/R</u>	<u>SUP.</u>	<u>SUP.</u>
					<u>PROPUESTA</u>	<u>CUMPLE</u>
					(ha)	(ha)
2585846	11-006-044-00006-001	81364	ALGODON-DP 499	R	9,74	9,74
2585848	11-006-044-00006-001	82117	REMOLACHA-SANLUCAR	R	4,61	4,61
2585847	11-006-044-00006-001	82222	REMOLACHA-BRAHMS	R	5,08	5,08
2585850	11-006-044-00007-001	82117	REMOLACHA-SANLUCAR	R	0,38	0,00
2585849	11-006-044-00007-002	82117	REMOLACHA-SANLUCAR	R	1,04	0,00
2585844	11-006-045-00024-005	81263	ALGODON-DP419	R	11,42	11,42

**Titulares de explotaciones que hayan adquirido el compromiso voluntario de establecimiento de una enmienda natural mediante un cultivo de crucifera para su enterrado en verde****PUNTOS: 0,00 N**

<b><u>APELLIDOS Y NOMBRE / RAZÓN SOCIAL</u></b>	<b><u>NIF</u></b>	<b><u>EXPEDIENTE</u></b>	<b><u>SUP. PROPUESTA (ha)</u></b>
LOS LLANOS DE GUADALUPE S.L.	B11574373	2004724	9,26

<b><u>PROPUESTA</u></b>	<b><u>SOLICITA PRIMA VOL.</u></b>
ADMITIDO	NO

**IMPORTE POR ANUALIDAD**

<u>CAMPAÑA</u>	<u>IMPORTE MÁXIMO SUBVENCIONABLE</u>	<u>IMPORTE MEDIO DE TRANSFERENCIA (€/ha)</u>
2015	2.687,90 €	290,27 €
2016	2.687,90 €	290,27 €
2017	2.687,90 €	290,27 €
2018	2.687,90 €	290,27 €
2019	2.687,90 €	290,27 €

**RECINTOS PROPUESTOS**

<u>REF.</u>	<u>REFERENCIA SIGPAC</u>	<u>CULTIVO</u>	<u>DESCRIPCIÓN CULTIVO</u>	<u>S/R</u>	<u>SUP. DEC. ADMIN. (ha)</u>	<u>SUP. PROPUESTA (ha)</u>
1839586	11-020-079-00048-001	81320	ALGODON-DP396	R	3,68	3,68
1839585	11-020-079-00049-009	81320	ALGODON-DP396	R	2,42	2,42
1839588	11-020-079-00049-012	81320	ALGODON-DP396	R	2,60	2,60
1839587	11-020-079-09092-012	81320	ALGODON-DP396	R	0,56	0,56

**RESUMEN CRITERIOS DE PRIORIZACIÓN****10.1.5 Sistemas sostenibles de cultivos agroindustriales****PUNTOS: 4,00**

	<b><u>PUNTOS</u></b>	<b><u>CUMPLE</u></b>
Porcentaje de superficie determinada en Red Natura 2000	0,00	0.0%
Porcentaje de superficie determinada situada en zonas RAMSAR	0,00	0.0%
Porcentaje de superficie determinada en zonas vulnerables a la contaminación por nitratos	4,00	100.0%
Titulares de explotaciones que hayan adquirido el compromiso voluntario de establecimiento de una enmienda natural mediante un cultivo de crucifera para su enterrado en verde	0,00	N



**DETALLE CRITERIOS DE PRIORIZACIÓN****10.1.5 Sistemas sostenibles de cultivos agroindustriales****PUNTOS: 4,00****Porcentaje de superficie determinada en Red Natura 2000****PUNTOS: 0,00 0.0%**

<u>REF.</u>	<u>REFERENCIA SIGPAC</u>	<u>CULTIVO</u>	<u>DESCRIPCIÓN CULTIVO</u>	<u>S/R</u>	<u>SUP.</u> <u>PROPUESTA</u> <u>(ha)</u>	<u>SUP.</u> <u>CUMPLE</u> <u>(ha)</u>
1839586	11-020-079-00048-001	81320	ALGODON-DP396	R	3,68	0,00
1839585	11-020-079-00049-009	81320	ALGODON-DP396	R	2,42	0,00
1839588	11-020-079-00049-012	81320	ALGODON-DP396	R	2,60	0,00
1839587	11-020-079-09092-012	81320	ALGODON-DP396	R	0,56	0,00

**Porcentaje de superficie determinada situada en zonas RAMSAR****PUNTOS: 0,00 0.0%**

<u>REF.</u>	<u>REFERENCIA SIGPAC</u>	<u>CULTIVO</u>	<u>DESCRIPCIÓN CULTIVO</u>	<u>S/R</u>	<u>SUP.</u> <u>PROPUESTA</u> <u>(ha)</u>	<u>SUP.</u> <u>CUMPLE</u> <u>(ha)</u>
1839586	11-020-079-00048-001	81320	ALGODON-DP396	R	3,68	0,00
1839585	11-020-079-00049-009	81320	ALGODON-DP396	R	2,42	0,00
1839588	11-020-079-00049-012	81320	ALGODON-DP396	R	2,60	0,00
1839587	11-020-079-09092-012	81320	ALGODON-DP396	R	0,56	0,00

**Porcentaje de superficie determinada en zonas vulnerables a la contaminación por nitratos****PUNTOS: 4,00 100.0%**

<u>REF.</u>	<u>REFERENCIA SIGPAC</u>	<u>CULTIVO</u>	<u>DESCRIPCIÓN CULTIVO</u>	<u>S/R</u>	<u>SUP.</u> <u>PROPUESTA</u> <u>(ha)</u>	<u>SUP.</u> <u>CUMPLE</u> <u>(ha)</u>
1839586	11-020-079-00048-001	81320	ALGODON-DP396	R	3,68	3,68
1839585	11-020-079-00049-009	81320	ALGODON-DP396	R	2,42	2,42
1839588	11-020-079-00049-012	81320	ALGODON-DP396	R	2,60	2,60
1839587	11-020-079-09092-012	81320	ALGODON-DP396	R	0,56	0,56

**Titulares de explotaciones que hayan adquirido el compromiso voluntario de establecimiento de una enmienda natural mediante un cultivo de crucifera para su enterrado en verde****PUNTOS: 0,00 N**



<u>APELLIDOS Y NOMBRE / RAZÓN SOCIAL</u>	<u>NIF</u>	<u>EXPEDIENTE</u>	<u>SUP. PROPUESTA (ha)</u>
LOZANO SANCHEZ DIEGO	52283337J	2006010	8,24
<u>PROPUESTA</u> INADMITIDO	<u>SOLICITA PRIMA VOL.</u> SI	<u>PROPUESTA PRIMA VOL.</u> INADMITIDO	
<u>IMPORTE POR ANUALIDAD</u>			

<u>CAMPAÑA</u>	<u>IMPORTE MÁXIMO SUBVENCIONABLE</u>	<u>IMPORTE MEDIO DE TRANSFERENCIA (€/ha)</u>
2015	3.571,54 €	433,44 €
2016	3.571,54 €	433,44 €
2017	3.571,54 €	433,44 €
2018	3.571,54 €	433,44 €
2019	3.571,54 €	433,44 €

**RECINTOS PROPUESTOS**

<u>REF.</u>	<u>REFERENCIA SIGPAC</u>	<u>CULTIVO</u>	<u>DESCRIPCIÓN CULTIVO</u>	<u>S/R</u>	<u>SUP. DEC. ADMIN. (ha)</u>	<u>SUP. PROPUESTA (ha)</u>
1630551	11-041-034-00002-001	81217	ALGODON-BABYLON	R	8,24	8,24

**RESUMEN CRITERIOS DE PRIORIZACIÓN**

<b>10.1.5 Sistemas sostenibles de cultivos agroindustriales</b>	<b>PUNTOS: 1,00</b>	<b>PUNTOS</b>	<b>CUMPLE</b>
Porcentaje de superficie determinada en Red Natura 2000		0,00	0.0%
Porcentaje de superficie determinada situada en zonas RAMSAR		0,00	0.0%
Porcentaje de superficie determinada en zonas vulnerables a la contaminación por nitratos		0,00	0.0%
Titulares de explotaciones que hayan adquirido el compromiso voluntario de establecimiento de una enmienda natural mediante un cultivo de crucifera para su enterrado en verde		1,00	S

**DETALLE CRITERIOS DE PRIORIZACIÓN**

<b>10.1.5 Sistemas sostenibles de cultivos agroindustriales</b>	<b>PUNTOS: 1,00</b>	<b>PUNTOS</b>	<b>CUMPLE</b>			
Porcentaje de superficie determinada en Red Natura 2000		PUNTOS: 0,00	0.0%			
		<u>SUP. PROPUESTA (ha)</u>	<u>SUP. CUMPLE (ha)</u>			
<u>REF.</u>	<u>REFERENCIA SIGPAC</u>	<u>CULTIVO</u>	<u>DESCRIPCIÓN CULTIVO</u>	<u>S/R</u>	8,24	0,00
1630551	11-041-034-00002-001	81217	ALGODON-BABYLON	R		
Porcentaje de superficie determinada situada en zonas RAMSAR		PUNTOS: 0,00	0.0%			
		<u>SUP. PROPUESTA (ha)</u>	<u>SUP. CUMPLE (ha)</u>			
<u>REF.</u>	<u>REFERENCIA SIGPAC</u>	<u>CULTIVO</u>	<u>DESCRIPCIÓN CULTIVO</u>	<u>S/R</u>	8,24	0,00
1630551	11-041-034-00002-001	81217	ALGODON-BABYLON	R		
Porcentaje de superficie determinada en zonas vulnerables a la contaminación por nitratos		PUNTOS: 0,00	0.0%			
		<u>SUP. PROPUESTA (ha)</u>	<u>SUP. CUMPLE (ha)</u>			
<u>REF.</u>	<u>REFERENCIA SIGPAC</u>	<u>CULTIVO</u>	<u>DESCRIPCIÓN CULTIVO</u>	<u>S/R</u>	8,24	0,00
1630551	11-041-034-00002-001	81217	ALGODON-BABYLON	R		
Titulares de explotaciones que hayan adquirido el compromiso voluntario de establecimiento de una enmienda natural mediante un cultivo de crucifera para su enterrado en verde		PUNTOS: 1,00	S			



<u>APELLIDOS Y NOMBRE / RAZÓN SOCIAL</u>	<u>NIF</u>	<u>EXPEDIENTE</u>	<u>SUP. PROPUESTA (ha)</u>
LOZANO SANCHEZ JUAN CARLOS	52284462B	2006014	8,23
<u>PROPUESTA</u> INADMITIDO	<u>SOLICITA PRIMA VOL.</u> SI	<u>PROPUESTA PRIMA VOL.</u> INADMITIDO	
<u>IMPORTE POR ANUALIDAD</u>			

<u>CAMPAÑA</u>	<u>IMPORTE MÁXIMO SUBVENCIONABLE</u>	<u>IMPORTE MEDIO DE TRANSFERENCIA (€/ha)</u>
2015	3.567,21 €	433,44 €
2016	3.567,21 €	433,44 €
2017	3.567,21 €	433,44 €
2018	3.567,21 €	433,44 €
2019	3.567,21 €	433,44 €

**RECINTOS PROPUESTOS**

<u>REF.</u>	<u>REFERENCIA SIGPAC</u>	<u>CULTIVO</u>	<u>DESCRIPCIÓN CULTIVO</u>	<u>S/R</u>	<u>SUP. DEC. ADMIN. (ha)</u>	<u>SUP. PROPUESTA (ha)</u>
1631524	11-041-034-00002-001	81217	ALGODON-BABYLON	R	8,23	8,23

**RESUMEN CRITERIOS DE PRIORIZACIÓN**

<b>10.1.5 Sistemas sostenibles de cultivos agroindustriales</b>	<b>PUNTOS: 1,00</b>	<b>PUNTOS</b>	<b>CUMPLE</b>
Porcentaje de superficie determinada en Red Natura 2000		0,00	0.0%
Porcentaje de superficie determinada situada en zonas RAMSAR		0,00	0.0%
Porcentaje de superficie determinada en zonas vulnerables a la contaminación por nitratos		0,00	0.0%
Titulares de explotaciones que hayan adquirido el compromiso voluntario de establecimiento de una enmienda natural mediante un cultivo de crucifera para su enterrado en verde		1,00	S

**DETALLE CRITERIOS DE PRIORIZACIÓN**

<b>10.1.5 Sistemas sostenibles de cultivos agroindustriales</b>	<b>PUNTOS: 1,00</b>	<b>PUNTOS</b>	<b>CUMPLE</b>			
Porcentaje de superficie determinada en Red Natura 2000		PUNTOS: 0,00	0.0%			
<u>REF.</u>	<u>REFERENCIA SIGPAC</u>	<u>CULTIVO</u>	<u>DESCRIPCIÓN CULTIVO</u>	<u>S/R</u>	<u>SUP. PROPUESTA (ha)</u>	<u>SUP. CUMPLE (ha)</u>
1631524	11-041-034-00002-001	81217	ALGODON-BABYLON	R	8,23	0,00
Porcentaje de superficie determinada situada en zonas RAMSAR		PUNTOS: 0,00	0.0%			
<u>REF.</u>	<u>REFERENCIA SIGPAC</u>	<u>CULTIVO</u>	<u>DESCRIPCIÓN CULTIVO</u>	<u>S/R</u>	<u>SUP. PROPUESTA (ha)</u>	<u>SUP. CUMPLE (ha)</u>
1631524	11-041-034-00002-001	81217	ALGODON-BABYLON	R	8,23	0,00
Porcentaje de superficie determinada en zonas vulnerables a la contaminación por nitratos		PUNTOS: 0,00	0.0%			
<u>REF.</u>	<u>REFERENCIA SIGPAC</u>	<u>CULTIVO</u>	<u>DESCRIPCIÓN CULTIVO</u>	<u>S/R</u>	<u>SUP. PROPUESTA (ha)</u>	<u>SUP. CUMPLE (ha)</u>
1631524	11-041-034-00002-001	81217	ALGODON-BABYLON	R	8,23	0,00
Titulares de explotaciones que hayan adquirido el compromiso voluntario de establecimiento de una enmienda natural mediante un cultivo de crucifera para su enterrado en verde		PUNTOS: 1,00	S			



<b><u>APELLIDOS Y NOMBRE / RAZÓN SOCIAL</u></b>	<b><u>NIF</u></b>	<b><u>EXPEDIENTE</u></b>	<b><u>SUP. PROPUESTA (ha)</u></b>
MACIAS BONHOME MARIA CARMEN	31315246X	2006096	4,77

<b><u>PROPUESTA</u></b>	<b><u>SOLICITA PRIMA VOL.</u></b>
ADMITIDO	NO

**IMPORTE POR ANUALIDAD**

<b><u>CAMPAÑA</u></b>	<b><u>IMPORTE MÁXIMO SUBVENCIONABLE</u></b>	<b><u>IMPORTE MEDIO DE TRANSFERENCIA (€/ha)</u></b>
2015	1.384,59 €	290,27 €
2016	1.384,59 €	290,27 €
2017	1.384,59 €	290,27 €
2018	1.384,59 €	290,27 €
2019	1.384,59 €	290,27 €

**RECINTOS PROPUESTOS**

<b><u>REF.</u></b>	<b><u>REFERENCIA SIGPAC</u></b>	<b><u>CULTIVO</u></b>	<b><u>DESCRIPCIÓN CULTIVO</u></b>	<b><u>S/R</u></b>	<b><u>SUP. DEC. ADMIN. (ha)</u></b>	<b><u>SUP. PROPUESTA (ha)</u></b>
1644636	11-030-003-00011-002	81320	ALGODON-DP396	R	3,11	3,11
1644637	11-030-004-00019-002	81268	ALGODON-JUNCAL	R	0,17	0,17
1644638	11-030-004-00019-004	81268	ALGODON-JUNCAL	R	1,49	1,49

**RESUMEN CRITERIOS DE PRIORIZACIÓN****10.1.5 Sistemas sostenibles de cultivos agroindustriales****PUNTOS:** 1,35

	<b><u>PUNTOS</u></b>	<b><u>CUMPLE</u></b>
Porcentaje de superficie determinada en Red Natura 2000	0,00	0.0%
Porcentaje de superficie determinada situada en zonas RAMSAR	0,00	0.0%
Porcentaje de superficie determinada en zonas vulnerables a la contaminación por nitratos	1,35	34.8%
Titulares de explotaciones que hayan adquirido el compromiso voluntario de establecimiento de una enmienda natural mediante un cultivo de crucífera para su enterrado en verde	0,00	N



**DETALLE CRITERIOS DE PRIORIZACIÓN****10.1.5 Sistemas sostenibles de cultivos agroindustriales****PUNTOS: 1,35****Porcentaje de superficie determinada en Red Natura 2000****PUNTOS: 0,00 0.0%**

<u>REF.</u>	<u>REFERENCIA SIGPAC</u>	<u>CULTIVO</u>	<u>DESCRIPCIÓN CULTIVO</u>	<u>S/R</u>	<u>SUP.</u>	<u>SUP.</u>
					<u>PROPUESTA</u>	<u>CUMPLE</u>
					(ha)	(ha)
1644636	11-030-003-00011-002	81320	ALGODON-DP396	R	3,11	0,00
1644637	11-030-004-00019-002	81268	ALGODON-JUNCAL	R	0,17	0,00
1644638	11-030-004-00019-004	81268	ALGODON-JUNCAL	R	1,49	0,00

**Porcentaje de superficie determinada situada en zonas RAMSAR****PUNTOS: 0,00 0.0%**

<u>REF.</u>	<u>REFERENCIA SIGPAC</u>	<u>CULTIVO</u>	<u>DESCRIPCIÓN CULTIVO</u>	<u>S/R</u>	<u>SUP.</u>	<u>SUP.</u>
					<u>PROPUESTA</u>	<u>CUMPLE</u>
					(ha)	(ha)
1644636	11-030-003-00011-002	81320	ALGODON-DP396	R	3,11	0,00
1644637	11-030-004-00019-002	81268	ALGODON-JUNCAL	R	0,17	0,00
1644638	11-030-004-00019-004	81268	ALGODON-JUNCAL	R	1,49	0,00

**Porcentaje de superficie determinada en zonas vulnerables a la contaminación por nitratos****PUNTOS: 1,35 34.8%**

<u>REF.</u>	<u>REFERENCIA SIGPAC</u>	<u>CULTIVO</u>	<u>DESCRIPCIÓN CULTIVO</u>	<u>S/R</u>	<u>SUP.</u>	<u>SUP.</u>
					<u>PROPUESTA</u>	<u>CUMPLE</u>
					(ha)	(ha)
1644636	11-030-003-00011-002	81320	ALGODON-DP396	R	3,11	0,00
1644637	11-030-004-00019-002	81268	ALGODON-JUNCAL	R	0,17	0,17
1644638	11-030-004-00019-004	81268	ALGODON-JUNCAL	R	1,49	1,49

**Titulares de explotaciones que hayan adquirido el compromiso voluntario de establecimiento de una enmienda natural mediante un cultivo de crucifera para su enterrado en verde****PUNTOS: 0,00 N**

<b><u>APELLIDOS Y NOMBRE / RAZÓN SOCIAL</u></b>	<b><u>NIF</u></b>	<b><u>EXPEDIENTE</u></b>	<b><u>SUP. PROPUESTA (ha)</u></b>
MACIAS CASTELLANO JUAN	31316516S	2007682	6,13

<b><u>PROPUESTA</u></b>	<b><u>SOLICITA PRIMA VOL.</u></b>
INADMITIDO	NO

**IMPORTE POR ANUALIDAD**

<u>CAMPAÑA</u>	<u>IMPORTE MÁXIMO SUBVENCIONABLE</u>	<u>IMPORTE MEDIO DE TRANSFERENCIA (€/ha)</u>
2015	1.779,36 €	290,27 €
2016	1.779,36 €	290,27 €
2017	1.779,36 €	290,27 €
2018	1.779,36 €	290,27 €
2019	1.779,36 €	290,27 €

**RECINTOS PROPUESTOS**

<u>REF.</u>	<u>REFERENCIA SIGPAC</u>	<u>CULTIVO</u>	<u>DESCRIPCIÓN CULTIVO</u>	<u>S/R</u>	<u>SUP. DEC. ADMIN. (ha)</u>	<u>SUP. PROPUESTA (ha)</u>
2029518	11-027-027-09000-003	81363	ALGODON-DP332	S	6,13	6,13

**RESUMEN CRITERIOS DE PRIORIZACIÓN**

<b>10.1.5 Sistemas sostenibles de cultivos agroindustriales</b>	<b>PUNTOS: 0,00</b>
---	---------------------

	<u>PUNTOS</u>	<u>CUMPLE</u>
Porcentaje de superficie determinada en Red Natura 2000	0,00	0.0%
Porcentaje de superficie determinada situada en zonas RAMSAR	0,00	0.0%
Porcentaje de superficie determinada en zonas vulnerables a la contaminación por nitratos	0,00	0.0%
Titulares de explotaciones que hayan adquirido el compromiso voluntario de establecimiento de una enmienda natural mediante un cultivo de crucifera para su enterrado en verde	0,00	N

**DETALLE CRITERIOS DE PRIORIZACIÓN**

<b>10.1.5 Sistemas sostenibles de cultivos agroindustriales</b>	<b>PUNTOS: 0,00</b>
---	---------------------

Porcentaje de superficie determinada en Red Natura 2000	<b>PUNTOS: 0,00</b>	<b>0,00</b>	<b>0.0%</b>			
		<b><u>SUP. PROPUESTA (ha)</u></b>	<b><u>SUP. CUMPLE (ha)</u></b>			
<b>REF.</b>	<b>REFERENCIA SIGPAC</b>	<b>CULTIVO</b>	<b>DESCRIPCIÓN CULTIVO</b>	<b>S/R</b>		
2029518	11-027-027-09000-003	81363	ALGODON-DP332	S	6,13	0,00
Porcentaje de superficie determinada situada en zonas RAMSAR	<b>PUNTOS: 0,00</b>	<b>0,00</b>	<b>0.0%</b>			
		<b><u>SUP. PROPUESTA (ha)</u></b>	<b><u>SUP. CUMPLE (ha)</u></b>			
<b>REF.</b>	<b>REFERENCIA SIGPAC</b>	<b>CULTIVO</b>	<b>DESCRIPCIÓN CULTIVO</b>	<b>S/R</b>		
2029518	11-027-027-09000-003	81363	ALGODON-DP332	S	6,13	0,00
Porcentaje de superficie determinada en zonas vulnerables a la contaminación por nitratos	<b>PUNTOS: 0,00</b>	<b>0,00</b>	<b>0.0%</b>			
		<b><u>SUP. PROPUESTA (ha)</u></b>	<b><u>SUP. CUMPLE (ha)</u></b>			
<b>REF.</b>	<b>REFERENCIA SIGPAC</b>	<b>CULTIVO</b>	<b>DESCRIPCIÓN CULTIVO</b>	<b>S/R</b>		
2029518	11-027-027-09000-003	81363	ALGODON-DP332	S	6,13	0,00
Titulares de explotaciones que hayan adquirido el compromiso voluntario de establecimiento de una enmienda natural mediante un cultivo de crucifera para su enterrado en verde	<b>PUNTOS: 0,00</b>	<b>0,00</b>	<b>N</b>			



<b><u>APELLIDOS Y NOMBRE / RAZÓN SOCIAL</u></b>	<b><u>NIF</u></b>	<b><u>EXPEDIENTE</u></b>	<b><u>SUP. PROPUESTA (ha)</u></b>
MACIAS GONZALEZ JOSEFA	31331216H	2005956	4,01

<b><u>PROPUESTA</u></b>	<b><u>SOLICITA PRIMA VOL.</u></b>
ADMITIDO	NO

**IMPORTE POR ANUALIDAD**

<u>CAMPAÑA</u>	<u>IMPORTE MÁXIMO SUBVENCIONABLE</u>	<u>IMPORTE MEDIO DE TRANSFERENCIA (€/ha)</u>
2015	1.163,98 €	290,27 €
2016	1.163,98 €	290,27 €
2017	1.163,98 €	290,27 €
2018	1.163,98 €	290,27 €
2019	1.163,98 €	290,27 €

**RECINTOS PROPUESTOS**

<u>REF.</u>	<u>REFERENCIA SIGPAC</u>	<u>CULTIVO</u>	<u>DESCRIPCIÓN CULTIVO</u>	<u>S/R</u>	<u>SUP. DEC. ADMIN. (ha)</u>	<u>SUP. PROPUESTA (ha)</u>
1618316	11-030-003-00049-002	82361	REMOLACHA-CONIL	R	2,09	2,09
1618317	11-030-003-00050-002	82361	REMOLACHA-CONIL	R	1,92	1,92

**RESUMEN CRITERIOS DE PRIORIZACIÓN****10.1.5 Sistemas sostenibles de cultivos agroindustriales** PUNTOS: 4,00

	<u>PUNTOS</u>	<u>CUMPLE</u>
Porcentaje de superficie determinada en Red Natura 2000	0,00	0.0%
Porcentaje de superficie determinada situada en zonas RAMSAR	0,00	0.0%
Porcentaje de superficie determinada en zonas vulnerables a la contaminación por nitratos	4,00	100.0%
Titulares de explotaciones que hayan adquirido el compromiso voluntario de establecimiento de una enmienda natural mediante un cultivo de crucifera para su enterrado en verde	0,00	N

**DETALLE CRITERIOS DE PRIORIZACIÓN****10.1.5 Sistemas sostenibles de cultivos agroindustriales** PUNTOS: 4,00

<u>REF.</u>	<u>REFERENCIA SIGPAC</u>	<u>CULTIVO</u>	<u>DESCRIPCIÓN CULTIVO</u>	<u>S/R</u>	<u>SUP. PROPUESTA (ha)</u>	<u>SUP. CUMPLE (ha)</u>
1618316	11-030-003-00049-002	82361	REMOLACHA-CONIL	R	2,09	0,00
1618317	11-030-003-00050-002	82361	REMOLACHA-CONIL	R	1,92	0,00

	<u>PUNTOS</u>	<u>SUP. PROPUESTA (ha)</u>	<u>SUP. CUMPLE (ha)</u>
Porcentaje de superficie determinada en Red Natura 2000	0,00	0,00	0.0%
Porcentaje de superficie determinada situada en zonas RAMSAR	0,00	1,92	0,00
Porcentaje de superficie determinada en zonas vulnerables a la contaminación por nitratos	4,00	1,92	1,92
Titulares de explotaciones que hayan adquirido el compromiso voluntario de establecimiento de una enmienda natural mediante un cultivo de crucifera para su enterrado en verde	0,00		N

<b><u>APELLIDOS Y NOMBRE / RAZÓN SOCIAL</u></b>	<b><u>NIF</u></b>	<b><u>EXPEDIENTE</u></b>	<b><u>SUP. PROPUESTA (ha)</u></b>
MACIAS MONTES JUAN JOSE	44051174X	2006484	7,69

<b><u>PROPUESTA</u></b>	<b><u>SOLICITA PRIMA VOL.</u></b>
INADMITIDO	NO

**IMPORTE POR ANUALIDAD**

<b><u>CAMPAÑA</u></b>	<b><u>IMPORTE MÁXIMO SUBVENCIONABLE</u></b>	<b><u>IMPORTE MEDIO DE TRANSFERENCIA (€/ha)</u></b>
2015	2.232,18 €	290,27 €
2016	2.232,18 €	290,27 €
2017	2.232,18 €	290,27 €
2018	2.232,18 €	290,27 €
2019	2.232,18 €	290,27 €

**RECINTOS PROPUESTOS**

<b><u>REF.</u></b>	<b><u>REFERENCIA SIGPAC</u></b>	<b><u>CULTIVO</u></b>	<b><u>DESCRIPCIÓN CULTIVO</u></b>	<b><u>S/R</u></b>	<b><u>SUP. DEC. ADMIN. (ha)</u></b>	<b><u>SUP. PROPUESTA (ha)</u></b>
2541566	11-023-009-00033-001	82156	REMOLACHA-BARBATE	S	3,19	3,19
2541565	11-023-018-00003-002	82156	REMOLACHA-BARBATE	S	4,50	4,50

**INCIDENCIAS****INCIDENCIA DESCRIPCIÓN**

80102 Titular no inscrito en ninguna Agrupación de Producción Integrada del cultivo solicitado.

**RESUMEN CRITERIOS DE PRIORIZACIÓN****10.1.5 Sistemas sostenibles de cultivos agroindustriales****PUNTOS: 0,00**

	<b><u>PUNTOS</u></b>	<b><u>CUMPLE</u></b>
Porcentaje de superficie determinada en Red Natura 2000	0,00	0.0%
Porcentaje de superficie determinada situada en zonas RAMSAR	0,00	0.0%
Porcentaje de superficie determinada en zonas vulnerables a la contaminación por nitratos	0,00	0.0%
Titulares de explotaciones que hayan adquirido el compromiso voluntario de establecimiento de una enmienda natural mediante un cultivo de crucífera para su enterrado en verde	0,00	N



**DETALLE CRITERIOS DE PRIORIZACIÓN****10.1.5 Sistemas sostenibles de cultivos agroindustriales****PUNTOS: 0,00****Porcentaje de superficie determinada en Red Natura 2000****PUNTOS: 0,00 0.0%**

<u>REF.</u>	<u>REFERENCIA SIGPAC</u>	<u>CULTIVO</u>	<u>DESCRIPCIÓN CULTIVO</u>	<u>S/R</u>	<u>SUP.</u> <u>PROPUESTA</u> <u>(ha)</u>	<u>SUP.</u> <u>CUMPLE</u> <u>(ha)</u>
2541566	11-023-009-00033-001	82156	REMOLACHA-BARBATE	S	3,19	0,00
2541565	11-023-018-00003-002	82156	REMOLACHA-BARBATE	S	4,50	0,00

**Porcentaje de superficie determinada situada en zonas RAMSAR****PUNTOS: 0,00 0.0%**

<u>REF.</u>	<u>REFERENCIA SIGPAC</u>	<u>CULTIVO</u>	<u>DESCRIPCIÓN CULTIVO</u>	<u>S/R</u>	<u>SUP.</u> <u>PROPUESTA</u> <u>(ha)</u>	<u>SUP.</u> <u>CUMPLE</u> <u>(ha)</u>
2541566	11-023-009-00033-001	82156	REMOLACHA-BARBATE	S	3,19	0,00
2541565	11-023-018-00003-002	82156	REMOLACHA-BARBATE	S	4,50	0,00

**Porcentaje de superficie determinada en zonas vulnerables a la contaminación por nitratos****PUNTOS: 0,00 0.0%**

<u>REF.</u>	<u>REFERENCIA SIGPAC</u>	<u>CULTIVO</u>	<u>DESCRIPCIÓN CULTIVO</u>	<u>S/R</u>	<u>SUP.</u> <u>PROPUESTA</u> <u>(ha)</u>	<u>SUP.</u> <u>CUMPLE</u> <u>(ha)</u>
2541566	11-023-009-00033-001	82156	REMOLACHA-BARBATE	S	3,19	0,00
2541565	11-023-018-00003-002	82156	REMOLACHA-BARBATE	S	4,50	0,00

**Titulares de explotaciones que hayan adquirido el compromiso voluntario de establecimiento de una enmienda natural mediante un cultivo de crucífera para su enterrado en verde****PUNTOS: 0,00 N**



<b><u>APELLIDOS Y NOMBRE / RAZÓN SOCIAL</u></b>	<b><u>NIF</u></b>	<b><u>EXPEDIENTE</u></b>	<b><u>SUP. PROPUESTA (ha)</u></b>
MADRID MARTINEZ JOSE	31607891A	2003599	13,98

<b><u>PROPUESTA</u></b>	<b><u>SOLICITA PRIMA VOL.</u></b>	<b><u>PROPUESTA PRIMA VOL.</u></b>
ADMITIDO	SI	ADMITIDO

**IMPORTE POR ANUALIDAD**

<u>CAMPAÑA</u>	<u>IMPORTE MÁXIMO SUBVENCIONABLE</u>	<u>IMPORTE MEDIO DE TRANSFERENCIA (€/ha)</u>
2015	6.059,49 €	433,44 €
2016	6.059,49 €	433,44 €
2017	6.059,49 €	433,44 €
2018	6.059,49 €	433,44 €
2019	6.059,49 €	433,44 €

**RECINTOS PROPUESTOS**

<u>REF.</u>	<u>REFERENCIA SIGPAC</u>	<u>CULTIVO</u>	<u>DESCRIPCIÓN CULTIVO</u>	<u>S/R</u>	<u>SUP. DEC. ADMIN. (ha)</u>	<u>SUP. PROPUESTA (ha)</u>
1652270	11-027-011-00032-005	81361	ALGODON-INTERCOTT 211	R	0,14	0,14
1652271	11-027-011-00032-006	81361	ALGODON-INTERCOTT 211	R	4,98	4,98
1652272	11-027-011-00052-003	82138	REMOLACHA-VEJER	R	4,00	4,00
1652269	11-027-011-00052-004	81361	ALGODON-INTERCOTT 211	R	4,86	4,86

**RESUMEN CRITERIOS DE PRIORIZACIÓN****10.1.5 Sistemas sostenibles de cultivos agroindustriales****PUNTOS: 5,00**

	<b><u>PUNTOS</u></b>	<b><u>CUMPLE</u></b>
Porcentaje de superficie determinada en Red Natura 2000	0,00	0.0%
Porcentaje de superficie determinada situada en zonas RAMSAR	0,00	0.0%
Porcentaje de superficie determinada en zonas vulnerables a la contaminación por nitratos	4,00	100.0%
Titulares de explotaciones que hayan adquirido el compromiso voluntario de establecimiento de una enmienda natural mediante un cultivo de crucífera para su enterrado en verde	1,00	S



**DETALLE CRITERIOS DE PRIORIZACIÓN****10.1.5 Sistemas sostenibles de cultivos agroindustriales****PUNTOS: 5,00****Porcentaje de superficie determinada en Red Natura 2000****PUNTOS: 0,00 0.0%**

<u>REF.</u>	<u>REFERENCIA SIGPAC</u>	<u>CULTIVO</u>	<u>DESCRIPCIÓN CULTIVO</u>	<u>S/R</u>	<u>SUP.</u> <u>PROPUESTA</u> <u>(ha)</u>	<u>SUP.</u> <u>CUMPLE</u> <u>(ha)</u>
1652270	11-027-011-00032-005	81361	ALGODON-INTERCOTT 211	R	0,14	0,00
1652271	11-027-011-00032-006	81361	ALGODON-INTERCOTT 211	R	4,98	0,00
1652272	11-027-011-00052-003	82138	REMOLACHA-VEJER	R	4,00	0,00
1652269	11-027-011-00052-004	81361	ALGODON-INTERCOTT 211	R	4,86	0,00

**Porcentaje de superficie determinada situada en zonas RAMSAR****PUNTOS: 0,00 0.0%**

<u>REF.</u>	<u>REFERENCIA SIGPAC</u>	<u>CULTIVO</u>	<u>DESCRIPCIÓN CULTIVO</u>	<u>S/R</u>	<u>SUP.</u> <u>PROPUESTA</u> <u>(ha)</u>	<u>SUP.</u> <u>CUMPLE</u> <u>(ha)</u>
1652270	11-027-011-00032-005	81361	ALGODON-INTERCOTT 211	R	0,14	0,00
1652271	11-027-011-00032-006	81361	ALGODON-INTERCOTT 211	R	4,98	0,00
1652272	11-027-011-00052-003	82138	REMOLACHA-VEJER	R	4,00	0,00
1652269	11-027-011-00052-004	81361	ALGODON-INTERCOTT 211	R	4,86	0,00

**Porcentaje de superficie determinada en zonas vulnerables a la contaminación por nitratos****PUNTOS: 4,00 100.0%**

<u>REF.</u>	<u>REFERENCIA SIGPAC</u>	<u>CULTIVO</u>	<u>DESCRIPCIÓN CULTIVO</u>	<u>S/R</u>	<u>SUP.</u> <u>PROPUESTA</u> <u>(ha)</u>	<u>SUP.</u> <u>CUMPLE</u> <u>(ha)</u>
1652270	11-027-011-00032-005	81361	ALGODON-INTERCOTT 211	R	0,14	0,14
1652271	11-027-011-00032-006	81361	ALGODON-INTERCOTT 211	R	4,98	4,98
1652272	11-027-011-00052-003	82138	REMOLACHA-VEJER	R	4,00	4,00
1652269	11-027-011-00052-004	81361	ALGODON-INTERCOTT 211	R	4,86	4,86

**Titulares de explotaciones que hayan adquirido el compromiso voluntario de establecimiento de una enmienda natural mediante un cultivo de crucífera para su enterrado en verde****PUNTOS: 1,00 S**

<b><u>APELLIDOS Y NOMBRE / RAZÓN SOCIAL</u></b>	<b><u>NIF</u></b>	<b><u>EXPEDIENTE</u></b>	<b><u>SUP. PROPUESTA (ha)</u></b>
MANRIQUE DE LARA FUENTES JOSE	31309280R	2007729	11,99

<b><u>PROPUESTA</u></b>	<b><u>SOLICITA PRIMA VOL.</u></b>
ADMITIDO	NO

**IMPORTE POR ANUALIDAD**

<u>CAMPAÑA</u>	<u>IMPORTE MÁXIMO SUBVENCIONABLE</u>	<u>IMPORTE MEDIO DE TRANSFERENCIA (€/ha)</u>
2015	3.480,34 €	290,27 €
2016	3.480,34 €	290,27 €
2017	3.480,34 €	290,27 €
2018	3.480,34 €	290,27 €
2019	3.480,34 €	290,27 €

**RECINTOS PROPUESTOS**

<u>REF.</u>	<u>REFERENCIA SIGPAC</u>	<u>CULTIVO</u>	<u>DESCRIPCIÓN CULTIVO</u>	<u>S/R</u>	<u>SUP. DEC. ADMIN. (ha)</u>	<u>SUP. PROPUESTA (ha)</u>
2211402	11-027-026-00025-014	81268	ALGODON-JUNCAL	R	9,74	9,74
2211406	11-027-026-00025-014	160100	COLIFLOR-HORTALIZAS AIRE LIBRE	R	0,50	0,50
2211407	11-027-026-00025-014	185100	CALABAZA-HORTALIZAS AIRE LIBRE	R	0,50	0,50
2211412	11-027-026-00025-014	279000	ESPARRAGOS-SIN VARIEDAD	R	0,50	0,50
2211411	11-027-026-00025-014	279000	ESPARRAGOS-SIN VARIEDAD	R	0,50	0,50
2211403	11-027-026-00048-002	81268	ALGODON-JUNCAL	R	0,26	0,25

**INCIDENCIAS****INCIDENCIA DESCRIPCIÓN**

218 La superficie total declarada sobre un mismo recinto en el conjunto de los expedientes, no puede superar la superficie total que el SIGPAC establece para ese recinto.  
Ref:2211403 Recinto:11-027-026-00048-002 Cultivo:81268 ALGODON-JUNCAL Regadío Suma de superficies declaradas para este recinto por todos los solicitantes (Áreas):1546 Superficie SIGPAC medida para este recinto (Áreas):1545 Exceso de superficie declarada (Hectáreas):0,01

**RESUMEN CRITERIOS DE PRIORIZACIÓN****10.1.5 Sistemas sostenibles de cultivos agroindustriales****PUNTOS: 4,00**

	<b><u>PUNTOS</u></b>	<b><u>CUMPLE</u></b>
Porcentaje de superficie determinada en Red Natura 2000	0,00	0.0%
Porcentaje de superficie determinada situada en zonas RAMSAR	0,00	0.0%
Porcentaje de superficie determinada en zonas vulnerables a la contaminación por nitratos	4,00	100.0%
Titulares de explotaciones que hayan adquirido el compromiso voluntario de establecimiento de una enmienda natural mediante un cultivo de crucífera para su enterrado en verde	0,00	N



**DETALLE CRITERIOS DE PRIORIZACIÓN****10.1.5 Sistemas sostenibles de cultivos agroindustriales****PUNTOS: 4,00****Porcentaje de superficie determinada en Red Natura 2000****PUNTOS: 0,00 0.0%**

<u>REF.</u>	<u>REFERENCIA SIGPAC</u>	<u>CULTIVO</u>	<u>DESCRIPCIÓN CULTIVO</u>	<u>S/R</u>	<u>SUP.</u>	<u>SUP.</u>
					<u>PROPUESTA</u>	<u>CUMPLE</u>
					(ha)	(ha)
2211402	11-027-026-00025-014	81268	ALGODON-JUNCAL	R	9,74	0,00
2211406	11-027-026-00025-014	160100	COLIFLOR-HORTALIZAS AIRE LIBRE	R	0,50	0,00
2211407	11-027-026-00025-014	185100	CALABAZA-HORTALIZAS AIRE LIBRE	R	0,50	0,00
2211412	11-027-026-00025-014	279000	ESPARRAGOS-SIN VARIEDAD	R	0,50	0,00
2211411	11-027-026-00025-014	279000	ESPARRAGOS-SIN VARIEDAD	R	0,50	0,00
2211403	11-027-026-00048-002	81268	ALGODON-JUNCAL	R	0,25	0,00

**Porcentaje de superficie determinada situada en zonas RAMSAR****PUNTOS: 0,00 0.0%**

<u>REF.</u>	<u>REFERENCIA SIGPAC</u>	<u>CULTIVO</u>	<u>DESCRIPCIÓN CULTIVO</u>	<u>S/R</u>	<u>SUP.</u>	<u>SUP.</u>
					<u>PROPUESTA</u>	<u>CUMPLE</u>
					(ha)	(ha)
2211402	11-027-026-00025-014	81268	ALGODON-JUNCAL	R	9,74	0,00
2211406	11-027-026-00025-014	160100	COLIFLOR-HORTALIZAS AIRE LIBRE	R	0,50	0,00
2211407	11-027-026-00025-014	185100	CALABAZA-HORTALIZAS AIRE LIBRE	R	0,50	0,00
2211412	11-027-026-00025-014	279000	ESPARRAGOS-SIN VARIEDAD	R	0,50	0,00
2211411	11-027-026-00025-014	279000	ESPARRAGOS-SIN VARIEDAD	R	0,50	0,00
2211403	11-027-026-00048-002	81268	ALGODON-JUNCAL	R	0,25	0,00

**Porcentaje de superficie determinada en zonas vulnerables a la contaminación por nitratos****PUNTOS: 4,00 100.0%**

<u>REF.</u>	<u>REFERENCIA SIGPAC</u>	<u>CULTIVO</u>	<u>DESCRIPCIÓN CULTIVO</u>	<u>S/R</u>	<u>SUP.</u>	<u>SUP.</u>
					<u>PROPUESTA</u>	<u>CUMPLE</u>
					(ha)	(ha)
2211402	11-027-026-00025-014	81268	ALGODON-JUNCAL	R	9,74	9,74
2211406	11-027-026-00025-014	160100	COLIFLOR-HORTALIZAS AIRE LIBRE	R	0,50	0,50
2211407	11-027-026-00025-014	185100	CALABAZA-HORTALIZAS AIRE LIBRE	R	0,50	0,50
2211412	11-027-026-00025-014	279000	ESPARRAGOS-SIN VARIEDAD	R	0,50	0,50
2211411	11-027-026-00025-014	279000	ESPARRAGOS-SIN VARIEDAD	R	0,50	0,50
2211403	11-027-026-00048-002	81268	ALGODON-JUNCAL	R	0,25	0,25

**Titulares de explotaciones que hayan adquirido el compromiso voluntario de establecimiento de una enmienda natural mediante un cultivo de crucifera para su enterrado en verde****PUNTOS: 0,00 N**

<b><u>APELLIDOS Y NOMBRE / RAZÓN SOCIAL</u></b>	<b><u>NIF</u></b>	<b><u>EXPEDIENTE</u></b>	<b><u>SUP. PROPUESTA (ha)</u></b>
MANUEL PANADERO GARCÍA, S.L.	B11415130	2006507	4,75

<b><u>PROPUESTA</u></b>	<b><u>SOLICITA PRIMA VOL.</u></b>
ADMITIDO	NO

**IMPORTE POR ANUALIDAD**

<u>CAMPAÑA</u>	<u>IMPORTE MÁXIMO SUBVENCIONABLE</u>	<u>IMPORTE MEDIO DE TRANSFERENCIA (€/ha)</u>
2015	1.378,78 €	290,27 €
2016	1.378,78 €	290,27 €
2017	1.378,78 €	290,27 €
2018	1.378,78 €	290,27 €
2019	1.378,78 €	290,27 €

**RECINTOS PROPUESTOS**

<u>REF.</u>	<u>REFERENCIA SIGPAC</u>	<u>CULTIVO</u>	<u>DESCRIPCIÓN CULTIVO</u>	<u>S/R</u>	<u>SUP. DEC. ADMIN. (ha)</u>	<u>SUP. PROPUESTA (ha)</u>
1741723	11-027-011-00072-003	81385	ALGODON-DP377	R	4,75	4,75

**RESUMEN CRITERIOS DE PRIORIZACIÓN**

<b>10.1.5 Sistemas sostenibles de cultivos agroindustriales</b>	<b>PUNTOS: 4,00</b>	<b>PUNTOS</b>	<b>CUMPLE</b>
Porcentaje de superficie determinada en Red Natura 2000		0,00	0.0%
Porcentaje de superficie determinada situada en zonas RAMSAR		0,00	0.0%
Porcentaje de superficie determinada en zonas vulnerables a la contaminación por nitratos		4,00	100.0%
Titulares de explotaciones que hayan adquirido el compromiso voluntario de establecimiento de una enmienda natural mediante un cultivo de crucifera para su enterrado en verde		0,00	N

**DETALLE CRITERIOS DE PRIORIZACIÓN**

<b>10.1.5 Sistemas sostenibles de cultivos agroindustriales</b>	<b>PUNTOS: 4,00</b>	<b>PUNTOS</b>	<b>CUMPLE</b>			
Porcentaje de superficie determinada en Red Natura 2000		PUNTOS: 0,00	0.0%			
		<b><u>SUP. PROPUESTA (ha)</u></b>	<b><u>SUP. CUMPLE (ha)</u></b>			
<b><u>REF.</u></b>	<b><u>REFERENCIA SIGPAC</u></b>	<b><u>CULTIVO</u></b>	<b><u>DESCRIPCIÓN CULTIVO</u></b>	<b><u>S/R</u></b>	<b><u>SUP. PROPUESTA (ha)</u></b>	<b><u>SUP. CUMPLE (ha)</u></b>
1741723	11-027-011-00072-003	81385	ALGODON-DP377	R	4,75	0,00
Porcentaje de superficie determinada situada en zonas RAMSAR		PUNTOS: 0,00	0.0%			
		<b><u>SUP. PROPUESTA (ha)</u></b>	<b><u>SUP. CUMPLE (ha)</u></b>			
<b><u>REF.</u></b>	<b><u>REFERENCIA SIGPAC</u></b>	<b><u>CULTIVO</u></b>	<b><u>DESCRIPCIÓN CULTIVO</u></b>	<b><u>S/R</u></b>	<b><u>SUP. PROPUESTA (ha)</u></b>	<b><u>SUP. CUMPLE (ha)</u></b>
1741723	11-027-011-00072-003	81385	ALGODON-DP377	R	4,75	0,00
Porcentaje de superficie determinada en zonas vulnerables a la contaminación por nitratos		PUNTOS: 4,00	100.0%			
		<b><u>SUP. PROPUESTA (ha)</u></b>	<b><u>SUP. CUMPLE (ha)</u></b>			
<b><u>REF.</u></b>	<b><u>REFERENCIA SIGPAC</u></b>	<b><u>CULTIVO</u></b>	<b><u>DESCRIPCIÓN CULTIVO</u></b>	<b><u>S/R</u></b>	<b><u>SUP. PROPUESTA (ha)</u></b>	<b><u>SUP. CUMPLE (ha)</u></b>
1741723	11-027-011-00072-003	81385	ALGODON-DP377	R	4,75	4,75
Titulares de explotaciones que hayan adquirido el compromiso voluntario de establecimiento de una enmienda natural mediante un cultivo de crucifera para su enterrado en verde		PUNTOS: 0,00	N			



<u>APELLIDOS Y NOMBRE / RAZÓN SOCIAL</u>	<u>NIF</u>	<u>EXPEDIENTE</u>	<u>SUP. PROPUESTA (ha)</u>
MANZANO AYLLON JOSE	31604188A	2006514	5,38
<u>PROPUESTA ADMITIDO</u>	<u>SOLICITA PRIMA VOL. SI</u>	<u>PROPUESTA PRIMA VOL. ADMITIDO</u>	

**IMPORTE POR ANUALIDAD**

<u>CAMPAÑA</u>	<u>IMPORTE MÁXIMO SUBVENCIONABLE</u>	<u>IMPORTE MEDIO DE TRANSFERENCIA (€/ha)</u>
2015	2.331,90 €	433,44 €
2016	2.331,90 €	433,44 €
2017	2.331,90 €	433,44 €
2018	2.331,90 €	433,44 €
2019	2.331,90 €	433,44 €

**RECINTOS PROPUESTOS**

<u>REF.</u>	<u>REFERENCIA SIGPAC</u>	<u>CULTIVO</u>	<u>DESCRIPCIÓN CULTIVO</u>	<u>S/R</u>	<u>SUP. DEC. ADMIN. (ha)</u>	<u>SUP. PROPUESTA (ha)</u>
1743329	11-006-046-00056-001	81361	ALGODON-INTERCOTT 211	R	5,38	5,38

**RESUMEN CRITERIOS DE PRIORIZACIÓN**

<b>10.1.5 Sistemas sostenibles de cultivos agroindustriales</b>	<b>PUNTOS: 5,00</b>	<b>PUNTOS</b>	<b>CUMPLE</b>
Porcentaje de superficie determinada en Red Natura 2000		0,00	0.0%
Porcentaje de superficie determinada situada en zonas RAMSAR		0,00	0.0%
Porcentaje de superficie determinada en zonas vulnerables a la contaminación por nitratos		4,00	100.0%
Titulares de explotaciones que hayan adquirido el compromiso voluntario de establecimiento de una enmienda natural mediante un cultivo de crucifera para su enterrado en verde		1,00	S

**DETALLE CRITERIOS DE PRIORIZACIÓN**

<b>10.1.5 Sistemas sostenibles de cultivos agroindustriales</b>	<b>PUNTOS: 5,00</b>	<b>PUNTOS</b>	<b>CUMPLE</b>			
Porcentaje de superficie determinada en Red Natura 2000		PUNTOS: 0,00	0.0%			
		<u>SUP. PROPUESTA (ha)</u>	<u>SUP. CUMPLE (ha)</u>			
<u>REF.</u>	<u>REFERENCIA SIGPAC</u>	<u>CULTIVO</u>	<u>DESCRIPCIÓN CULTIVO</u>	<u>S/R</u>		
1743329	11-006-046-00056-001	81361	ALGODON-INTERCOTT 211	R	5,38	0,00
Porcentaje de superficie determinada situada en zonas RAMSAR		PUNTOS: 0,00	0.0%			
		<u>SUP. PROPUESTA (ha)</u>	<u>SUP. CUMPLE (ha)</u>			
<u>REF.</u>	<u>REFERENCIA SIGPAC</u>	<u>CULTIVO</u>	<u>DESCRIPCIÓN CULTIVO</u>	<u>S/R</u>		
1743329	11-006-046-00056-001	81361	ALGODON-INTERCOTT 211	R	5,38	0,00
Porcentaje de superficie determinada en zonas vulnerables a la contaminación por nitratos		PUNTOS: 4,00	100.0%			
		<u>SUP. PROPUESTA (ha)</u>	<u>SUP. CUMPLE (ha)</u>			
<u>REF.</u>	<u>REFERENCIA SIGPAC</u>	<u>CULTIVO</u>	<u>DESCRIPCIÓN CULTIVO</u>	<u>S/R</u>		
1743329	11-006-046-00056-001	81361	ALGODON-INTERCOTT 211	R	5,38	5,38
Titulares de explotaciones que hayan adquirido el compromiso voluntario de establecimiento de una enmienda natural mediante un cultivo de crucifera para su enterrado en verde		PUNTOS: 1,00	S			



<b><u>APELLIDOS Y NOMBRE / RAZÓN SOCIAL</u></b>	<b><u>NIF</u></b>	<b><u>EXPEDIENTE</u></b>	<b><u>SUP. PROPUESTA (ha)</u></b>
MANZANO LORENZO JOSE	31627686H	2006421	5,25

<b><u>PROPUESTA</u></b>	<b><u>SOLICITA PRIMA VOL.</u></b>
INADMITIDO	NO

**IMPORTE POR ANUALIDAD**

<b><u>CAMPAÑA</u></b>	<b><u>IMPORTE MÁXIMO SUBVENCIONABLE</u></b>	<b><u>IMPORTE MEDIO DE TRANSFERENCIA (€/ha)</u></b>
2015	1.523,92 €	290,27 €
2016	1.523,92 €	290,27 €
2017	1.523,92 €	290,27 €
2018	1.523,92 €	290,27 €
2019	1.523,92 €	290,27 €

**RECINTOS PROPUESTOS**

<b><u>REF.</u></b>	<b><u>REFERENCIA SIGPAC</u></b>	<b><u>CULTIVO DESCRIPCIÓN CULTIVO</u></b>	<b><u>S/R</u></b>	<b><u>SUP. DEC. ADMIN. (ha)</u></b>	<b><u>SUP. PROPUESTA (ha)</u></b>
1718552	11-006-093-00017-001	81377 ALGODON-ELSA	R	5,25	5,25

**RESUMEN CRITERIOS DE PRIORIZACIÓN****10.1.5 Sistemas sostenibles de cultivos agroindustriales** PUNTOS: 0,00

	<b><u>PUNTOS</u></b>	<b><u>CUMPLE</u></b>
Porcentaje de superficie determinada en Red Natura 2000	0,00	0.0%
Porcentaje de superficie determinada situada en zonas RAMSAR	0,00	0.0%
Porcentaje de superficie determinada en zonas vulnerables a la contaminación por nitratos	0,00	0.0%
Titulares de explotaciones que hayan adquirido el compromiso voluntario de establecimiento de una enmienda natural mediante un cultivo de crucifera para su enterrado en verde	0,00	N

**DETALLE CRITERIOS DE PRIORIZACIÓN****10.1.5 Sistemas sostenibles de cultivos agroindustriales** PUNTOS: 0,00

<b><u>REF.</u></b>	<b><u>REFERENCIA SIGPAC</u></b>	<b><u>CULTIVO DESCRIPCIÓN CULTIVO</u></b>	<b><u>S/R</u></b>	<b><u>SUP. PROPUESTA (ha)</u></b>	<b><u>SUP. CUMPLE (ha)</u></b>
1718552	11-006-093-00017-001	81377 ALGODON-ELSA	R	5,25	0,00

<b><u>REF.</u></b>	<b><u>REFERENCIA SIGPAC</u></b>	<b><u>CULTIVO DESCRIPCIÓN CULTIVO</u></b>	<b><u>S/R</u></b>	<b><u>SUP. PROPUESTA (ha)</u></b>	<b><u>SUP. CUMPLE (ha)</u></b>
1718552	11-006-093-00017-001	81377 ALGODON-ELSA	R	5,25	0,00

<b><u>REF.</u></b>	<b><u>REFERENCIA SIGPAC</u></b>	<b><u>CULTIVO DESCRIPCIÓN CULTIVO</u></b>	<b><u>S/R</u></b>	<b><u>SUP. PROPUESTA (ha)</u></b>	<b><u>SUP. CUMPLE (ha)</u></b>
1718552	11-006-093-00017-001	81377 ALGODON-ELSA	R	5,25	0,00

Titulares de explotaciones que hayan adquirido el compromiso voluntario de establecimiento de una enmienda natural mediante un cultivo de crucifera para su enterrado en verde	PUNTOS: 0,00	N
--	--------------	---



<b><u>APELLIDOS Y NOMBRE / RAZÓN SOCIAL</u></b>	<b><u>NIF</u></b>	<b><u>EXPEDIENTE</u></b>	<b><u>SUP. PROPUESTA (ha)</u></b>
MANZANO LORENZO JUAN ANTONIO	31611695N	2006444	9,93

<b><u>PROPUESTA</u></b>	<b><u>SOLICITA PRIMA VOL.</u></b>
INADMITIDO	NO

**IMPORTE POR ANUALIDAD**

<u>CAMPAÑA</u>	<u>IMPORTE MÁXIMO SUBVENCIONABLE</u>	<u>IMPORTE MEDIO DE TRANSFERENCIA (€/ha)</u>
2015	2.882,38 €	290,27 €
2016	2.882,38 €	290,27 €
2017	2.882,38 €	290,27 €
2018	2.882,38 €	290,27 €
2019	2.882,38 €	290,27 €

**RECINTOS PROPUESTOS**

<u>REF.</u>	<u>REFERENCIA SIGPAC</u>	<u>CULTIVO</u>	<u>DESCRIPCIÓN CULTIVO</u>	<u>S/R</u>	<u>SUP. DEC. ADMIN. (ha)</u>	<u>SUP. PROPUESTA (ha)</u>
1722041	11-006-087-00055-003	81377	ALGODON-ELSA	R	2,43	2,43
1722042	11-006-087-00300-003	81377	ALGODON-ELSA	R	2,75	2,75
1722043	11-006-093-00015-001	81377	ALGODON-ELSA	R	1,24	1,24
1722044	11-006-093-00019-004	81377	ALGODON-ELSA	R	0,03	0,03
1722039	11-006-095-00049-001	13000	TRITICALE-SIN VARIEDAD	S	3,48	3,48

**RESUMEN CRITERIOS DE PRIORIZACIÓN****10.1.5 Sistemas sostenibles de cultivos agroindustriales****PUNTOS: 0,00**

	<b><u>PUNTOS</u></b>	<b><u>CUMPLE</u></b>
Porcentaje de superficie determinada en Red Natura 2000	0,00	0.0%
Porcentaje de superficie determinada situada en zonas RAMSAR	0,00	0.0%
Porcentaje de superficie determinada en zonas vulnerables a la contaminación por nitratos	0,00	0.0%
Titulares de explotaciones que hayan adquirido el compromiso voluntario de establecimiento de una enmienda natural mediante un cultivo de crucífera para su enterrado en verde	0,00	N





**DETALLE CRITERIOS DE PRIORIZACIÓN****10.1.5 Sistemas sostenibles de cultivos agroindustriales****PUNTOS: 0,00****Porcentaje de superficie determinada en Red Natura 2000****PUNTOS: 0,00 0.0%**

<u>REF.</u>	<u>REFERENCIA SIGPAC</u>	<u>CULTIVO</u>	<u>DESCRIPCIÓN CULTIVO</u>	<u>S/R</u>	<u>SUP.</u>	<u>SUP.</u>
					<u>PROPUESTA</u>	<u>CUMPLE</u>
					(ha)	(ha)
1722041	11-006-087-00055-003	81377	ALGODON-ELSA	R	2,43	0,00
1722042	11-006-087-00300-003	81377	ALGODON-ELSA	R	2,75	0,00
1722043	11-006-093-00015-001	81377	ALGODON-ELSA	R	1,24	0,00
1722044	11-006-093-00019-004	81377	ALGODON-ELSA	R	0,03	0,00
1722039	11-006-095-00049-001	13000	TRITICALE-SIN VARIEDAD	S	3,48	0,00

**Porcentaje de superficie determinada situada en zonas RAMSAR****PUNTOS: 0,00 0.0%**

<u>REF.</u>	<u>REFERENCIA SIGPAC</u>	<u>CULTIVO</u>	<u>DESCRIPCIÓN CULTIVO</u>	<u>S/R</u>	<u>SUP.</u>	<u>SUP.</u>
					<u>PROPUESTA</u>	<u>CUMPLE</u>
					(ha)	(ha)
1722041	11-006-087-00055-003	81377	ALGODON-ELSA	R	2,43	0,00
1722042	11-006-087-00300-003	81377	ALGODON-ELSA	R	2,75	0,00
1722043	11-006-093-00015-001	81377	ALGODON-ELSA	R	1,24	0,00
1722044	11-006-093-00019-004	81377	ALGODON-ELSA	R	0,03	0,00
1722039	11-006-095-00049-001	13000	TRITICALE-SIN VARIEDAD	S	3,48	0,00

**Porcentaje de superficie determinada en zonas vulnerables a la contaminación por nitratos****PUNTOS: 0,00 0.0%**

<u>REF.</u>	<u>REFERENCIA SIGPAC</u>	<u>CULTIVO</u>	<u>DESCRIPCIÓN CULTIVO</u>	<u>S/R</u>	<u>SUP.</u>	<u>SUP.</u>
					<u>PROPUESTA</u>	<u>CUMPLE</u>
					(ha)	(ha)
1722041	11-006-087-00055-003	81377	ALGODON-ELSA	R	2,43	0,00
1722042	11-006-087-00300-003	81377	ALGODON-ELSA	R	2,75	0,00
1722043	11-006-093-00015-001	81377	ALGODON-ELSA	R	1,24	0,00
1722044	11-006-093-00019-004	81377	ALGODON-ELSA	R	0,03	0,00
1722039	11-006-095-00049-001	13000	TRITICALE-SIN VARIEDAD	S	3,48	0,00

**Titulares de explotaciones que hayan adquirido el compromiso voluntario de establecimiento de una enmienda natural mediante un cultivo de crucifera para su enterrado en verde****PUNTOS: 0,00 N**

<b><u>APELLIDOS Y NOMBRE / RAZÓN SOCIAL</u></b>	<b><u>NIF</u></b>	<b><u>EXPEDIENTE</u></b>	<b><u>SUP. PROPUESTA (ha)</u></b>
MANZANO VALENCIA JUAN	75848782A	2006880	33,44

<b><u>PROPUESTA</u></b>	<b><u>SOLICITA PRIMA VOL.</u></b>
ADMITIDO	NO

**IMPORTE POR ANUALIDAD**

<u>CAMPAÑA</u>	<u>IMPORTE MÁXIMO SUBVENCIONABLE</u>	<u>IMPORTE MEDIO DE TRANSFERENCIA (€/ha)</u>
2015	9.706,63 €	290,27 €
2016	9.706,63 €	290,27 €
2017	9.706,63 €	290,27 €
2018	9.706,63 €	290,27 €
2019	9.706,63 €	290,27 €

**RECINTOS PROPUESTOS**

<u>REF.</u>	<u>REFERENCIA SIGPAC</u>	<u>CULTIVO</u>	<u>DESCRIPCIÓN CULTIVO</u>	<u>S/R</u>	<u>SUP. DEC. ADMIN. (ha)</u>	<u>SUP. PROPUESTA (ha)</u>
1853528	11-006-062-00005-004	82107	REMOLACHA-PORTAL	S	2,32	2,32
1853506	11-006-062-00015-010	1000	TRIGO BLANDO-SIN VARIEDAD	S	0,51	0,51
1853531	11-006-062-00015-010	82107	REMOLACHA-PORTAL	S	3,59	3,59
1853487	11-006-062-00015-011	1000	TRIGO BLANDO-SIN VARIEDAD	S	1,30	1,30
1853529	11-006-062-00016-010	82107	REMOLACHA-PORTAL	S	1,05	1,05
1853505	11-006-062-00017-010	1000	TRIGO BLANDO-SIN VARIEDAD	S	3,03	3,03
1853488	11-006-062-00017-010	1000	TRIGO BLANDO-SIN VARIEDAD	S	0,20	0,20
1853530	11-006-062-00017-010	82107	REMOLACHA-PORTAL	S	0,75	0,75
1853512	41-020-019-00009-001	7000	SORGO-SIN VARIEDAD	R	9,83	9,83
1853509	41-020-030-00032-001	4100	MAIZ-MAIZ CONVENCIONAL	R	6,21	6,21
1853527	41-095-061-00080-001	81056	ALGODON-ALFA	R	4,65	4,65

**RESUMEN CRITERIOS DE PRIORIZACIÓN****10.1.5 Sistemas sostenibles de cultivos agroindustriales****PUNTOS:** 3,62

	<b><u>PUNTOS</u></b>	<b><u>CUMPLE</u></b>
Porcentaje de superficie determinada en Red Natura 2000	0,00	0.0%
Porcentaje de superficie determinada situada en zonas RAMSAR	0,00	0.0%
Porcentaje de superficie determinada en zonas vulnerables a la contaminación por nitratos	3,62	61.87%
Titulares de explotaciones que hayan adquirido el compromiso voluntario de establecimiento de una enmienda natural mediante un cultivo de crucifera para su enterrado en verde	0,00	N



**DETALLE CRITERIOS DE PRIORIZACIÓN****10.1.5 Sistemas sostenibles de cultivos agroindustriales****PUNTOS:** 3,62**Porcentaje de superficie determinada en Red Natura 2000****PUNTOS:** 0,00 0.0%

REF.	REFERENCIA SIGPAC	CULTIVO	DESCRIPCIÓN CULTIVO	S/R	SUP.	SUP.
					PROPUESTA	CUMPLE
					(ha)	(ha)
1853528	11-006-062-00005-004	82107	REMOLACHA-PORTAL	S	2,32	0,00
1853506	11-006-062-00015-010	1000	TRIGO BLANDO-SIN VARIEDAD	S	0,51	0,00
1853531	11-006-062-00015-010	82107	REMOLACHA-PORTAL	S	3,59	0,00
1853487	11-006-062-00015-011	1000	TRIGO BLANDO-SIN VARIEDAD	S	1,30	0,00
1853529	11-006-062-00016-010	82107	REMOLACHA-PORTAL	S	1,05	0,00
1853505	11-006-062-00017-010	1000	TRIGO BLANDO-SIN VARIEDAD	S	3,03	0,00
1853488	11-006-062-00017-010	1000	TRIGO BLANDO-SIN VARIEDAD	S	0,20	0,00
1853530	11-006-062-00017-010	82107	REMOLACHA-PORTAL	S	0,75	0,00
1853512	41-020-019-00009-001	7000	SORGO-SIN VARIEDAD	R	9,83	0,00
1853509	41-020-030-00032-001	4100	MAIZ-MAIZ CONVENCIONAL	R	6,21	0,00
1853527	41-095-061-00080-001	81056	ALGODON-ALFA	R	4,65	0,00

**Porcentaje de superficie determinada situada en zonas RAMSAR****PUNTOS:** 0,00 0.0%

REF.	REFERENCIA SIGPAC	CULTIVO	DESCRIPCIÓN CULTIVO	S/R	SUP.	SUP.
					PROPUESTA	CUMPLE
					(ha)	(ha)
1853528	11-006-062-00005-004	82107	REMOLACHA-PORTAL	S	2,32	0,00
1853506	11-006-062-00015-010	1000	TRIGO BLANDO-SIN VARIEDAD	S	0,51	0,00
1853531	11-006-062-00015-010	82107	REMOLACHA-PORTAL	S	3,59	0,00
1853487	11-006-062-00015-011	1000	TRIGO BLANDO-SIN VARIEDAD	S	1,30	0,00
1853529	11-006-062-00016-010	82107	REMOLACHA-PORTAL	S	1,05	0,00
1853505	11-006-062-00017-010	1000	TRIGO BLANDO-SIN VARIEDAD	S	3,03	0,00
1853488	11-006-062-00017-010	1000	TRIGO BLANDO-SIN VARIEDAD	S	0,20	0,00
1853530	11-006-062-00017-010	82107	REMOLACHA-PORTAL	S	0,75	0,00
1853512	41-020-019-00009-001	7000	SORGO-SIN VARIEDAD	R	9,83	0,00
1853509	41-020-030-00032-001	4100	MAIZ-MAIZ CONVENCIONAL	R	6,21	0,00
1853527	41-095-061-00080-001	81056	ALGODON-ALFA	R	4,65	0,00

**Porcentaje de superficie determinada en zonas vulnerables a la contaminación por nitratos****PUNTOS:** 3,62 61.87%

REF.	REFERENCIA SIGPAC	CULTIVO	DESCRIPCIÓN CULTIVO	S/R	SUP.	SUP.
					PROPUESTA	CUMPLE
					(ha)	(ha)
1853528	11-006-062-00005-004	82107	REMOLACHA-PORTAL	S	2,32	0,00
1853506	11-006-062-00015-010	1000	TRIGO BLANDO-SIN VARIEDAD	S	0,51	0,00
1853531	11-006-062-00015-010	82107	REMOLACHA-PORTAL	S	3,59	0,00
1853487	11-006-062-00015-011	1000	TRIGO BLANDO-SIN VARIEDAD	S	1,30	0,00
1853529	11-006-062-00016-010	82107	REMOLACHA-PORTAL	S	1,05	0,00
1853488	11-006-062-00017-010	1000	TRIGO BLANDO-SIN VARIEDAD	S	0,20	0,00
1853505	11-006-062-00017-010	1000	TRIGO BLANDO-SIN VARIEDAD	S	3,03	0,00
1853530	11-006-062-00017-010	82107	REMOLACHA-PORTAL	S	0,75	0,00
1853512	41-020-019-00009-001	7000	SORGO-SIN VARIEDAD	R	9,83	9,83
1853509	41-020-030-00032-001	4100	MAIZ-MAIZ CONVENCIONAL	R	6,21	6,21
1853527	41-095-061-00080-001	81056	ALGODON-ALFA	R	4,65	4,65

**Titulares de explotaciones que hayan adquirido el compromiso voluntario de establecimiento de una enmienda natural mediante un cultivo de crucifera para su enterrado en verde****PUNTOS:** 0,00 N

<u>APELLIDOS Y NOMBRE / RAZÓN SOCIAL</u>	<u>NIF</u>	<u>EXPEDIENTE</u>	<u>SUP. PROPUESTA (ha)</u>
MANZANO VALENCIA ROSARIO	75856178Q	2008465	12,63

<u>PROPUESTA</u>	<u>SOLICITA PRIMA VOL.</u>	<u>PROPUESTA PRIMA VOL.</u>
INADMITIDO	SI	INADMITIDO

**IMPORTE POR ANUALIDAD**

<u>CAMPAÑA</u>	<u>IMPORTE MÁXIMO SUBVENCIONABLE</u>	<u>IMPORTE MEDIO DE TRANSFERENCIA (€/ha)</u>
2015	3.666,11 €	290,27 €
2016	3.666,11 €	290,27 €
2017	3.666,11 €	290,27 €
2018	3.666,11 €	290,27 €
2019	3.666,11 €	290,27 €

**RECINTOS PROPUESTOS**

<u>REF.</u>	<u>REFERENCIA SIGPAC</u>	<u>CULTIVO</u>	<u>DESCRIPCIÓN CULTIVO</u>	<u>S/R</u>	<u>SUP. DEC. ADMIN. (ha)</u>	<u>SUP. PROPUESTA (ha)</u>
2279082	11-006-048-00049-001	33693	GIRASOL-LG5604HO	R	4,44	4,44
2279083	11-006-048-00050-001	33693	GIRASOL-LG5604HO	R	0,23	0,23
2279081	11-006-048-00053-001	1000	TRIGO BLANDO-SIN VARIEDAD	R	6,50	6,50
2279084	11-006-048-00054-001	33693	GIRASOL-LG5604HO	R	1,46	1,46

**INCIDENCIAS****INCIDENCIA DESCRIPCIÓN**

80102 Titular no inscrito en ninguna Agrupación de Producción Integrada del cultivo solicitado.

**RESUMEN CRITERIOS DE PRIORIZACIÓN****10.1.5 Sistemas sostenibles de cultivos agroindustriales****PUNTOS: 0,00**

	<u>PUNTOS</u>	<u>CUMPLE</u>
Porcentaje de superficie determinada en Red Natura 2000	0,00	0.0%
Porcentaje de superficie determinada situada en zonas RAMSAR	0,00	0.0%
Porcentaje de superficie determinada en zonas vulnerables a la contaminación por nitratos	0,00	0.0%
Titulares de explotaciones que hayan adquirido el compromiso voluntario de establecimiento de una enmienda natural mediante un cultivo de crucífera para su enterrado en verde	0,00	N



**DETALLE CRITERIOS DE PRIORIZACIÓN****10.1.5 Sistemas sostenibles de cultivos agroindustriales****PUNTOS: 0,00****Porcentaje de superficie determinada en Red Natura 2000****PUNTOS: 0,00 0.0%**

<u>REF.</u>	<u>REFERENCIA SIGPAC</u>	<u>CULTIVO</u>	<u>DESCRIPCIÓN CULTIVO</u>	<u>S/R</u>	<u>SUP.</u>	<u>SUP.</u>
					<u>PROPUESTA</u>	<u>CUMPLE</u>
					(ha)	(ha)
2279082	11-006-048-00049-001	33693	GIRASOL-LG5604HO	R	4,44	0,00
2279083	11-006-048-00050-001	33693	GIRASOL-LG5604HO	R	0,23	0,00
2279081	11-006-048-00053-001	1000	TRIGO BLANDO-SIN VARIEDAD	R	6,50	0,00
2279084	11-006-048-00054-001	33693	GIRASOL-LG5604HO	R	1,46	0,00

**Porcentaje de superficie determinada situada en zonas RAMSAR****PUNTOS: 0,00 0.0%**

<u>REF.</u>	<u>REFERENCIA SIGPAC</u>	<u>CULTIVO</u>	<u>DESCRIPCIÓN CULTIVO</u>	<u>S/R</u>	<u>SUP.</u>	<u>SUP.</u>
					<u>PROPUESTA</u>	<u>CUMPLE</u>
					(ha)	(ha)
2279082	11-006-048-00049-001	33693	GIRASOL-LG5604HO	R	4,44	0,00
2279083	11-006-048-00050-001	33693	GIRASOL-LG5604HO	R	0,23	0,00
2279081	11-006-048-00053-001	1000	TRIGO BLANDO-SIN VARIEDAD	R	6,50	0,00
2279084	11-006-048-00054-001	33693	GIRASOL-LG5604HO	R	1,46	0,00

**Porcentaje de superficie determinada en zonas vulnerables a la contaminación por nitratos****PUNTOS: 0,00 0.0%**

<u>REF.</u>	<u>REFERENCIA SIGPAC</u>	<u>CULTIVO</u>	<u>DESCRIPCIÓN CULTIVO</u>	<u>S/R</u>	<u>SUP.</u>	<u>SUP.</u>
					<u>PROPUESTA</u>	<u>CUMPLE</u>
					(ha)	(ha)
2279082	11-006-048-00049-001	33693	GIRASOL-LG5604HO	R	4,44	0,00
2279083	11-006-048-00050-001	33693	GIRASOL-LG5604HO	R	0,23	0,00
2279081	11-006-048-00053-001	1000	TRIGO BLANDO-SIN VARIEDAD	R	6,50	0,00
2279084	11-006-048-00054-001	33693	GIRASOL-LG5604HO	R	1,46	0,00

**Titulares de explotaciones que hayan adquirido el compromiso voluntario de establecimiento de una enmienda natural mediante un cultivo de crucifera para su enterrado en verde****PUNTOS: 0,00 N**

<b><u>APELLIDOS Y NOMBRE / RAZÓN SOCIAL</u></b>	<b><u>NIF</u></b>	<b><u>EXPEDIENTE</u></b>	<b><u>SUP. PROPUESTA (ha)</u></b>
MARIAMANUELA CB	E72133432	2000682	8,27

<b><u>PROPUESTA</u></b>	<b><u>SOLICITA PRIMA VOL.</u></b>
INADMITIDO	NO

**IMPORTE POR ANUALIDAD**

<b><u>CAMPAÑA</u></b>	<b><u>IMPORTE MÁXIMO SUBVENCIONABLE</u></b>	<b><u>IMPORTE MEDIO DE TRANSFERENCIA (€/ha)</u></b>
2015	2.400,53 €	290,27 €
2016	2.400,53 €	290,27 €
2017	2.400,53 €	290,27 €
2018	2.400,53 €	290,27 €
2019	2.400,53 €	290,27 €

**RECINTOS PROPUESTOS**

<b><u>REF.</u></b>	<b><u>REFERENCIA SIGPAC</u></b>	<b><u>CULTIVO DESCRIPCIÓN CULTIVO</u></b>	<b><u>S/R</u></b>	<b><u>SUP. DEC. ADMIN. (ha)</u></b>	<b><u>SUP. PROPUESTA (ha)</u></b>
2277485	11-043-003-00012-001	3745 TRIGO DURO-SOLEA	R	8,27	8,27

**RESUMEN CRITERIOS DE PRIORIZACIÓN**

<b>10.1.5 Sistemas sostenibles de cultivos agroindustriales</b>	<b>PUNTOS: 0,00</b>
---	---------------------

	<b><u>PUNTOS</u></b>	<b><u>CUMPLE</u></b>
Porcentaje de superficie determinada en Red Natura 2000	0,00	0.0%
Porcentaje de superficie determinada situada en zonas RAMSAR	0,00	0.0%
Porcentaje de superficie determinada en zonas vulnerables a la contaminación por nitratos	0,00	0.0%
Titulares de explotaciones que hayan adquirido el compromiso voluntario de establecimiento de una enmienda natural mediante un cultivo de crucifera para su enterrado en verde	0,00	N

**DETALLE CRITERIOS DE PRIORIZACIÓN**

<b>10.1.5 Sistemas sostenibles de cultivos agroindustriales</b>	<b>PUNTOS: 0,00</b>
---	---------------------

Porcentaje de superficie determinada en Red Natura 2000	<b>PUNTOS: 0,00</b>	<b>0.0%</b>
	<b><u>SUP. PROPUESTA (ha)</u></b>	<b><u>SUP. CUMPLE (ha)</u></b>
<b><u>REF.</u></b> <b><u>REFERENCIA SIGPAC</u></b> <b><u>CULTIVO DESCRIPCIÓN CULTIVO</u></b>	<b><u>S/R</u></b>	
2277485 11-043-003-00012-001 3745 TRIGO DURO-SOLEA	R	8,27 0,00
Porcentaje de superficie determinada situada en zonas RAMSAR	<b>PUNTOS: 0,00</b>	<b>0.0%</b>
	<b><u>SUP. PROPUESTA (ha)</u></b>	<b><u>SUP. CUMPLE (ha)</u></b>
<b><u>REF.</u></b> <b><u>REFERENCIA SIGPAC</u></b> <b><u>CULTIVO DESCRIPCIÓN CULTIVO</u></b>	<b><u>S/R</u></b>	
2277485 11-043-003-00012-001 3745 TRIGO DURO-SOLEA	R	8,27 0,00
Porcentaje de superficie determinada en zonas vulnerables a la contaminación por nitratos	<b>PUNTOS: 0,00</b>	<b>0.0%</b>
	<b><u>SUP. PROPUESTA (ha)</u></b>	<b><u>SUP. CUMPLE (ha)</u></b>
<b><u>REF.</u></b> <b><u>REFERENCIA SIGPAC</u></b> <b><u>CULTIVO DESCRIPCIÓN CULTIVO</u></b>	<b><u>S/R</u></b>	
2277485 11-043-003-00012-001 3745 TRIGO DURO-SOLEA	R	8,27 0,00
Titulares de explotaciones que hayan adquirido el compromiso voluntario de establecimiento de una enmienda natural mediante un cultivo de crucifera para su enterrado en verde	<b>PUNTOS: 0,00</b>	<b>N</b>



<b><u>APELLIDOS Y NOMBRE / RAZÓN SOCIAL</u></b>	<b><u>NIF</u></b>	<b><u>EXPEDIENTE</u></b>	<b><u>SUP. PROPUESTA (ha)</u></b>
MARQUEZ BARBA LEONOR	52284583V	2006400	6,44

<b><u>PROPUESTA</u></b>	<b><u>SOLICITA PRIMA VOL.</u></b>
INADMITIDO	NO

**IMPORTE POR ANUALIDAD**

<b><u>CAMPAÑA</u></b>	<b><u>IMPORTE MÁXIMO SUBVENCIONABLE</u></b>	<b><u>IMPORTE MEDIO DE TRANSFERENCIA (€/ha)</u></b>
2015	1.869,34 €	290,27 €
2016	1.869,34 €	290,27 €
2017	1.869,34 €	290,27 €
2018	1.869,34 €	290,27 €
2019	1.869,34 €	290,27 €

**RECINTOS PROPUESTOS**

<b><u>REF.</u></b>	<b><u>REFERENCIA SIGPAC</u></b>	<b><u>CULTIVO</u></b>	<b><u>DESCRIPCIÓN CULTIVO</u></b>	<b><u>S/R</u></b>	<b><u>SUP. DEC. ADMIN. (ha)</u></b>	<b><u>SUP. PROPUESTA (ha)</u></b>
1713154	11-006-041-00136-001	81377	ALGODON-ELSA	R	2,09	2,09
1713156	11-006-092-00014-001	81377	ALGODON-ELSA	R	0,57	0,57
1713155	11-006-092-00014-002	81377	ALGODON-ELSA	R	3,78	3,78

**RESUMEN CRITERIOS DE PRIORIZACIÓN****10.1.5 Sistemas sostenibles de cultivos agroindustriales****PUNTOS:** 0,00

	<b><u>PUNTOS</u></b>	<b><u>CUMPLE</u></b>
Porcentaje de superficie determinada en Red Natura 2000	0,00	0.0%
Porcentaje de superficie determinada situada en zonas RAMSAR	0,00	0.0%
Porcentaje de superficie determinada en zonas vulnerables a la contaminación por nitratos	0,00	0.0%
Titulares de explotaciones que hayan adquirido el compromiso voluntario de establecimiento de una enmienda natural mediante un cultivo de crucífera para su enterrado en verde	0,00	N



**DETALLE CRITERIOS DE PRIORIZACIÓN****10.1.5 Sistemas sostenibles de cultivos agroindustriales****PUNTOS: 0,00****Porcentaje de superficie determinada en Red Natura 2000****PUNTOS: 0,00 0.0%**

<u>REF.</u>	<u>REFERENCIA SIGPAC</u>	<u>CULTIVO</u>	<u>DESCRIPCIÓN CULTIVO</u>	<u>S/R</u>	<u>SUP.</u>	<u>SUP.</u>
					<u>PROPUESTA</u>	<u>CUMPLE</u>
					(ha)	(ha)
1713154	11-006-041-00136-001	81377	ALGODON-ELSA	R	2,09	0,00
1713156	11-006-092-00014-001	81377	ALGODON-ELSA	R	0,57	0,00
1713155	11-006-092-00014-002	81377	ALGODON-ELSA	R	3,78	0,00

**Porcentaje de superficie determinada situada en zonas RAMSAR****PUNTOS: 0,00 0.0%**

<u>REF.</u>	<u>REFERENCIA SIGPAC</u>	<u>CULTIVO</u>	<u>DESCRIPCIÓN CULTIVO</u>	<u>S/R</u>	<u>SUP.</u>	<u>SUP.</u>
					<u>PROPUESTA</u>	<u>CUMPLE</u>
					(ha)	(ha)
1713154	11-006-041-00136-001	81377	ALGODON-ELSA	R	2,09	0,00
1713156	11-006-092-00014-001	81377	ALGODON-ELSA	R	0,57	0,00
1713155	11-006-092-00014-002	81377	ALGODON-ELSA	R	3,78	0,00

**Porcentaje de superficie determinada en zonas vulnerables a la contaminación por nitratos****PUNTOS: 0,00 0.0%**

<u>REF.</u>	<u>REFERENCIA SIGPAC</u>	<u>CULTIVO</u>	<u>DESCRIPCIÓN CULTIVO</u>	<u>S/R</u>	<u>SUP.</u>	<u>SUP.</u>
					<u>PROPUESTA</u>	<u>CUMPLE</u>
					(ha)	(ha)
1713154	11-006-041-00136-001	81377	ALGODON-ELSA	R	2,09	0,00
1713156	11-006-092-00014-001	81377	ALGODON-ELSA	R	0,57	0,00
1713155	11-006-092-00014-002	81377	ALGODON-ELSA	R	3,78	0,00

**Titulares de explotaciones que hayan adquirido el compromiso voluntario de establecimiento de una enmienda natural mediante un cultivo de crucífera para su enterrado en verde****PUNTOS: 0,00 N**



<b><u>APELLIDOS Y NOMBRE / RAZÓN SOCIAL</u></b>	<b><u>NIF</u></b>	<b><u>EXPEDIENTE</u></b>	<b><u>SUP. PROPUESTA (ha)</u></b>
MARQUEZ BENITEZ JUAN	31632088G	2004430	4,30

<b><u>PROPUESTA</u></b>	<b><u>SOLICITA PRIMA VOL.</u></b>
ADMITIDO	NO

**IMPORTE POR ANUALIDAD**

<u>CAMPAÑA</u>	<u>IMPORTE MÁXIMO SUBVENCIONABLE</u>	<u>IMPORTE MEDIO DE TRANSFERENCIA (€/ha)</u>
2015	1.248,16 €	290,27 €
2016	1.248,16 €	290,27 €
2017	1.248,16 €	290,27 €
2018	1.248,16 €	290,27 €
2019	1.248,16 €	290,27 €

**RECINTOS PROPUESTOS**

<u>REF.</u>	<u>REFERENCIA SIGPAC</u>	<u>CULTIVO</u>	<u>DESCRIPCIÓN CULTIVO</u>	<u>S/R</u>	<u>SUP. DEC. ADMIN. (ha)</u>	<u>SUP. PROPUESTA (ha)</u>
1927597	11-020-135-00115-001	81363	ALGODON-DP332	R	4,30	4,30

**RESUMEN CRITERIOS DE PRIORIZACIÓN****10.1.5 Sistemas sostenibles de cultivos agroindustriales** PUNTOS: 4,00

	<u>PUNTOS</u>	<u>CUMPLE</u>
Porcentaje de superficie determinada en Red Natura 2000	0,00	0.0%
Porcentaje de superficie determinada situada en zonas RAMSAR	0,00	0.0%
Porcentaje de superficie determinada en zonas vulnerables a la contaminación por nitratos	4,00	100.0%
Titulares de explotaciones que hayan adquirido el compromiso voluntario de establecimiento de una enmienda natural mediante un cultivo de crucifera para su enterrado en verde	0,00	N

**DETALLE CRITERIOS DE PRIORIZACIÓN****10.1.5 Sistemas sostenibles de cultivos agroindustriales** PUNTOS: 4,00

Porcentaje de superficie determinada en Red Natura 2000	PUNTOS:	0,00	0.0%
	<u>SUP. PROPUESTA (ha)</u>	4,30	<u>SUP. CUMPLE (ha)</u>
			0,00
Porcentaje de superficie determinada situada en zonas RAMSAR	PUNTOS:	0,00	0.0%
	<u>SUP. PROPUESTA (ha)</u>	4,30	<u>SUP. CUMPLE (ha)</u>
			0,00
Porcentaje de superficie determinada en zonas vulnerables a la contaminación por nitratos	PUNTOS:	4,00	100.0%
	<u>SUP. PROPUESTA (ha)</u>	4,30	<u>SUP. CUMPLE (ha)</u>
			4,30
Titulares de explotaciones que hayan adquirido el compromiso voluntario de establecimiento de una enmienda natural mediante un cultivo de crucifera para su enterrado en verde	PUNTOS:	0,00	N



<u>APELLIDOS Y NOMBRE / RAZÓN SOCIAL</u>	<u>NIF</u>	<u>EXPEDIENTE</u>	<u>SUP. PROPUESTA (ha)</u>
MARQUEZ BERNAL MIGUEL	31290353A	2006212	6,15
<u>PROPUESTA ADMITIDO</u>	<u>SOLICITA PRIMA VOL. SI</u>	<u>PROPUESTA PRIMA VOL. ADMITIDO</u>	

**IMPORTE POR ANUALIDAD**

<u>CAMPAÑA</u>	<u>IMPORTE MÁXIMO SUBVENCIONABLE</u>	<u>IMPORTE MEDIO DE TRANSFERENCIA (€/ha)</u>
2015	2.665,66 €	433,44 €
2016	2.665,66 €	433,44 €
2017	2.665,66 €	433,44 €
2018	2.665,66 €	433,44 €
2019	2.665,66 €	433,44 €

**RECINTOS PROPUESTOS**

<u>REF.</u>	<u>REFERENCIA SIGPAC</u>	<u>CULTIVO</u>	<u>DESCRIPCIÓN CULTIVO</u>	<u>S/R</u>	<u>SUP. DEC. ADMIN. (ha)</u>	<u>SUP. PROPUESTA (ha)</u>
1673799	11-030-014-00006-001	81363	ALGODON-DP332	R	1,29	1,29
1673800	11-030-014-00008-005	81363	ALGODON-DP332	R	1,38	1,38
1673802	11-030-022-00007-001	81363	ALGODON-DP332	R	0,89	0,89
1673801	11-030-022-00008-001	81363	ALGODON-DP332	R	2,59	2,59

**RESUMEN CRITERIOS DE PRIORIZACIÓN****10.1.5 Sistemas sostenibles de cultivos agroindustriales**

PUNTOS: 1,00

	<u>PUNTOS</u>	<u>CUMPLE</u>
Porcentaje de superficie determinada en Red Natura 2000	0,00	0.0%
Porcentaje de superficie determinada situada en zonas RAMSAR	0,00	0.0%
Porcentaje de superficie determinada en zonas vulnerables a la contaminación por nitratos	0,00	0.0%
Titulares de explotaciones que hayan adquirido el compromiso voluntario de establecimiento de una enmienda natural mediante un cultivo de crucífera para su enterrado en verde	1,00	S



**DETALLE CRITERIOS DE PRIORIZACIÓN****10.1.5 Sistemas sostenibles de cultivos agroindustriales****PUNTOS: 1,00****Porcentaje de superficie determinada en Red Natura 2000****PUNTOS: 0,00 0.0%**

<u>REF.</u>	<u>REFERENCIA SIGPAC</u>	<u>CULTIVO</u>	<u>DESCRIPCIÓN CULTIVO</u>	<u>S/R</u>	<u>SUP.</u> <u>PROPUESTA</u> <u>(ha)</u>	<u>SUP.</u> <u>CUMPLE</u> <u>(ha)</u>
1673799	11-030-014-00006-001	81363	ALGODON-DP332	R	1,29	0,00
1673800	11-030-014-00008-005	81363	ALGODON-DP332	R	1,38	0,00
1673802	11-030-022-00007-001	81363	ALGODON-DP332	R	0,89	0,00
1673801	11-030-022-00008-001	81363	ALGODON-DP332	R	2,59	0,00

**Porcentaje de superficie determinada situada en zonas RAMSAR****PUNTOS: 0,00 0.0%**

<u>REF.</u>	<u>REFERENCIA SIGPAC</u>	<u>CULTIVO</u>	<u>DESCRIPCIÓN CULTIVO</u>	<u>S/R</u>	<u>SUP.</u> <u>PROPUESTA</u> <u>(ha)</u>	<u>SUP.</u> <u>CUMPLE</u> <u>(ha)</u>
1673799	11-030-014-00006-001	81363	ALGODON-DP332	R	1,29	0,00
1673800	11-030-014-00008-005	81363	ALGODON-DP332	R	1,38	0,00
1673802	11-030-022-00007-001	81363	ALGODON-DP332	R	0,89	0,00
1673801	11-030-022-00008-001	81363	ALGODON-DP332	R	2,59	0,00

**Porcentaje de superficie determinada en zonas vulnerables a la contaminación por nitratos****PUNTOS: 0,00 0.0%**

<u>REF.</u>	<u>REFERENCIA SIGPAC</u>	<u>CULTIVO</u>	<u>DESCRIPCIÓN CULTIVO</u>	<u>S/R</u>	<u>SUP.</u> <u>PROPUESTA</u> <u>(ha)</u>	<u>SUP.</u> <u>CUMPLE</u> <u>(ha)</u>
1673799	11-030-014-00006-001	81363	ALGODON-DP332	R	1,29	0,00
1673800	11-030-014-00008-005	81363	ALGODON-DP332	R	1,38	0,00
1673802	11-030-022-00007-001	81363	ALGODON-DP332	R	0,89	0,00
1673801	11-030-022-00008-001	81363	ALGODON-DP332	R	2,59	0,00

**Titulares de explotaciones que hayan adquirido el compromiso voluntario de establecimiento de una enmienda natural mediante un cultivo de crucifera para su enterrado en verde****PUNTOS: 1,00 S**

<b><u>APELLIDOS Y NOMBRE / RAZÓN SOCIAL</u></b>	<b><u>NIF</u></b>	<b><u>EXPEDIENTE</u></b>	<b><u>SUP. PROPUESTA (ha)</u></b>
MARQUEZ GATON MARIA JOSEFA	31310236Z	2007283	9,89

<b><u>PROPUESTA</u></b>	<b><u>SOLICITA PRIMA VOL.</u></b>
INADMITIDO	NO

**IMPORTE POR ANUALIDAD**

<u>CAMPAÑA</u>	<u>IMPORTE MÁXIMO SUBVENCIONABLE</u>	<u>IMPORTE MEDIO DE TRANSFERENCIA (€/ha)</u>
2015	2.870,77 €	290,27 €
2016	2.870,77 €	290,27 €
2017	2.870,77 €	290,27 €
2018	2.870,77 €	290,27 €
2019	2.870,77 €	290,27 €

**RECINTOS PROPUESTOS**

<u>REF.</u>	<u>REFERENCIA SIGPAC</u>	<u>CULTIVO</u>	<u>DESCRIPCIÓN CULTIVO</u>	<u>S/R</u>	<u>SUP. DEC. ADMIN. (ha)</u>	<u>SUP. PROPUESTA (ha)</u>
1932420	11-030-022-00032-002	81320	ALGODON-DP396	R	5,70	5,70
1932421	11-030-024-00062-001	81320	ALGODON-DP396	R	4,19	4,19

**RESUMEN CRITERIOS DE PRIORIZACIÓN****10.1.5 Sistemas sostenibles de cultivos agroindustriales** PUNTOS: 0,00

	<u>PUNTOS</u>	<u>CUMPLE</u>
Porcentaje de superficie determinada en Red Natura 2000	0,00	0.0%
Porcentaje de superficie determinada situada en zonas RAMSAR	0,00	0.0%
Porcentaje de superficie determinada en zonas vulnerables a la contaminación por nitratos	0,00	0.0%
Titulares de explotaciones que hayan adquirido el compromiso voluntario de establecimiento de una enmienda natural mediante un cultivo de crucifera para su enterrado en verde	0,00	N

**DETALLE CRITERIOS DE PRIORIZACIÓN****10.1.5 Sistemas sostenibles de cultivos agroindustriales** PUNTOS: 0,00

<u>REF.</u>	<u>REFERENCIA SIGPAC</u>	<u>CULTIVO</u>	<u>DESCRIPCIÓN CULTIVO</u>	<u>S/R</u>	<u>SUP. PROPUESTA (ha)</u>	<u>SUP. CUMPLE (ha)</u>
1932420	11-030-022-00032-002	81320	ALGODON-DP396	R	5,70	0,00
1932421	11-030-024-00062-001	81320	ALGODON-DP396	R	4,19	0,00

	<u>PUNTOS</u>	<u>SUP. PROPUESTA (ha)</u>	<u>SUP. CUMPLE (ha)</u>
Porcentaje de superficie determinada en Red Natura 2000	0,00	0,00	0.0%
Porcentaje de superficie determinada situada en zonas RAMSAR	0,00	0,00	0.0%
Porcentaje de superficie determinada en zonas vulnerables a la contaminación por nitratos	0,00	0,00	0.0%
Titulares de explotaciones que hayan adquirido el compromiso voluntario de establecimiento de una enmienda natural mediante un cultivo de crucifera para su enterrado en verde	0,00	0,00	N



<u>APELLIDOS Y NOMBRE / RAZÓN SOCIAL</u>	<u>NIF</u>	<u>EXPEDIENTE</u>	<u>SUP. PROPUESTA (ha)</u>
MARQUEZ LOZANO ANA MARIA	31597796M	2005628	2,57

<u>PROPUESTA</u>	<u>SOLICITA PRIMA VOL.</u>	<u>PROPUESTA PRIMA VOL.</u>
ADMITIDO	SI	ADMITIDO

**IMPORTE POR ANUALIDAD**

<u>CAMPAÑA</u>	<u>IMPORTE MÁXIMO SUBVENCIONABLE</u>	<u>IMPORTE MEDIO DE TRANSFERENCIA (€/ha)</u>
2015	1.113,94 €	433,44 €
2016	1.113,94 €	433,44 €
2017	1.113,94 €	433,44 €
2018	1.113,94 €	433,44 €
2019	1.113,94 €	433,44 €

**RECINTOS PROPUESTOS**

<u>REF.</u>	<u>REFERENCIA SIGPAC</u>	<u>CULTIVO</u>	<u>DESCRIPCIÓN CULTIVO</u>	<u>S/R</u>	<u>SUP. DEC. ADMIN. (ha)</u>	<u>SUP. PROPUESTA (ha)</u>
1831958	11-006-041-00028-001	81162	ALGODON-FLORA	R	0,19	0,19
1831955	11-006-041-00028-005	81162	ALGODON-FLORA	R	0,63	0,63
1831957	11-006-041-00029-001	81162	ALGODON-FLORA	R	0,82	0,82
1831956	11-006-041-00159-001	81162	ALGODON-FLORA	R	0,93	0,93

**RESUMEN CRITERIOS DE PRIORIZACIÓN****10.1.5 Sistemas sostenibles de cultivos agroindustriales****PUNTOS: 1,00**

	<u>PUNTOS</u>	<u>CUMPLE</u>
Porcentaje de superficie determinada en Red Natura 2000	0,00	0.0%
Porcentaje de superficie determinada situada en zonas RAMSAR	0,00	0.0%
Porcentaje de superficie determinada en zonas vulnerables a la contaminación por nitratos	0,00	0.0%
Titulares de explotaciones que hayan adquirido el compromiso voluntario de establecimiento de una enmienda natural mediante un cultivo de crucífera para su enterrado en verde	1,00	S



**DETALLE CRITERIOS DE PRIORIZACIÓN****10.1.5 Sistemas sostenibles de cultivos agroindustriales****PUNTOS: 1,00****Porcentaje de superficie determinada en Red Natura 2000****PUNTOS: 0,00 0.0%**

<u>REF.</u>	<u>REFERENCIA SIGPAC</u>	<u>CULTIVO</u>	<u>DESCRIPCIÓN CULTIVO</u>	<u>S/R</u>	<u>SUP.</u>	<u>SUP.</u>
					<u>PROPUESTA</u>	<u>CUMPLE</u>
					(ha)	(ha)
1831958	11-006-041-00028-001	81162	ALGODON-FLORA	R	0,19	0,00
1831955	11-006-041-00028-005	81162	ALGODON-FLORA	R	0,63	0,00
1831957	11-006-041-00029-001	81162	ALGODON-FLORA	R	0,82	0,00
1831956	11-006-041-00159-001	81162	ALGODON-FLORA	R	0,93	0,00

**Porcentaje de superficie determinada situada en zonas RAMSAR****PUNTOS: 0,00 0.0%**

<u>REF.</u>	<u>REFERENCIA SIGPAC</u>	<u>CULTIVO</u>	<u>DESCRIPCIÓN CULTIVO</u>	<u>S/R</u>	<u>SUP.</u>	<u>SUP.</u>
					<u>PROPUESTA</u>	<u>CUMPLE</u>
					(ha)	(ha)
1831958	11-006-041-00028-001	81162	ALGODON-FLORA	R	0,19	0,00
1831955	11-006-041-00028-005	81162	ALGODON-FLORA	R	0,63	0,00
1831957	11-006-041-00029-001	81162	ALGODON-FLORA	R	0,82	0,00
1831956	11-006-041-00159-001	81162	ALGODON-FLORA	R	0,93	0,00

**Porcentaje de superficie determinada en zonas vulnerables a la contaminación por nitratos****PUNTOS: 0,00 0.0%**

<u>REF.</u>	<u>REFERENCIA SIGPAC</u>	<u>CULTIVO</u>	<u>DESCRIPCIÓN CULTIVO</u>	<u>S/R</u>	<u>SUP.</u>	<u>SUP.</u>
					<u>PROPUESTA</u>	<u>CUMPLE</u>
					(ha)	(ha)
1831958	11-006-041-00028-001	81162	ALGODON-FLORA	R	0,19	0,00
1831955	11-006-041-00028-005	81162	ALGODON-FLORA	R	0,63	0,00
1831957	11-006-041-00029-001	81162	ALGODON-FLORA	R	0,82	0,00
1831956	11-006-041-00159-001	81162	ALGODON-FLORA	R	0,93	0,00

**Titulares de explotaciones que hayan adquirido el compromiso voluntario de establecimiento de una enmienda natural mediante un cultivo de crucífera para su enterrado en verde****PUNTOS: 1,00 S**

<b><u>APELLIDOS Y NOMBRE / RAZÓN SOCIAL</u></b>	<b><u>NIF</u></b>	<b><u>EXPEDIENTE</u></b>	<b><u>SUP. PROPUESTA (ha)</u></b>
MARQUEZ NARANJO FRANCISCO	31614614X	2007385	8,57

<b><u>PROPUESTA</u></b>	<b><u>SOLICITA PRIMA VOL.</u></b>
ADMITIDO	NO

**IMPORTE POR ANUALIDAD**

<u>CAMPAÑA</u>	<u>IMPORTE MÁXIMO SUBVENCIÓNABLE</u>	<u>IMPORTE MEDIO DE TRANSFERENCIA (€/ha)</u>
2015	2.487,61 €	290,27 €
2016	2.487,61 €	290,27 €
2017	2.487,61 €	290,27 €
2018	2.487,61 €	290,27 €
2019	2.487,61 €	290,27 €

**RECINTOS PROPUESTOS**

<u>REF.</u>	<u>REFERENCIA SIGPAC</u>	<u>CULTIVO</u>	<u>DESCRIPCIÓN CULTIVO</u>	<u>S/R</u>	<u>SUP. DEC. ADMIN. (ha)</u>	<u>SUP. PROPUESTA (ha)</u>
1955806	11-020-114-00217-002	81006	ALGODON-INTERCOTT 670	R	3,94	3,94
1955808	11-020-114-00218-001	81005	ALGODON-INTERCOTT 701	R	2,48	2,48
1955807	11-020-116-00023-004	81005	ALGODON-INTERCOTT 701	R	2,15	2,15

**RESUMEN CRITERIOS DE PRIORIZACIÓN****10.1.5 Sistemas sostenibles de cultivos agroindustriales****PUNTOS: 4,00**

	<b><u>PUNTOS</u></b>	<b><u>CUMPLE</u></b>
Porcentaje de superficie determinada en Red Natura 2000	0,00	0.0%
Porcentaje de superficie determinada situada en zonas RAMSAR	0,00	0.0%
Porcentaje de superficie determinada en zonas vulnerables a la contaminación por nitratos	4,00	100.0%
Titulares de explotaciones que hayan adquirido el compromiso voluntario de establecimiento de una enmienda natural mediante un cultivo de crucífera para su enterrado en verde	0,00	N



**DETALLE CRITERIOS DE PRIORIZACIÓN****10.1.5 Sistemas sostenibles de cultivos agroindustriales****PUNTOS: 4,00****Porcentaje de superficie determinada en Red Natura 2000****PUNTOS: 0,00 0.0%**

<u>REF.</u>	<u>REFERENCIA SIGPAC</u>	<u>CULTIVO</u>	<u>DESCRIPCIÓN CULTIVO</u>	<u>S/R</u>	<u>SUP.</u> <u>PROPUESTA</u> <u>(ha)</u>	<u>SUP.</u> <u>CUMPLE</u> <u>(ha)</u>
1955806	11-020-114-00217-002	81006	ALGODON-INTERCOTT 670	R	3,94	0,00
1955808	11-020-114-00218-001	81005	ALGODON-INTERCOTT 701	R	2,48	0,00
1955807	11-020-116-00023-004	81005	ALGODON-INTERCOTT 701	R	2,15	0,00

**Porcentaje de superficie determinada situada en zonas RAMSAR****PUNTOS: 0,00 0.0%**

<u>REF.</u>	<u>REFERENCIA SIGPAC</u>	<u>CULTIVO</u>	<u>DESCRIPCIÓN CULTIVO</u>	<u>S/R</u>	<u>SUP.</u> <u>PROPUESTA</u> <u>(ha)</u>	<u>SUP.</u> <u>CUMPLE</u> <u>(ha)</u>
1955806	11-020-114-00217-002	81006	ALGODON-INTERCOTT 670	R	3,94	0,00
1955808	11-020-114-00218-001	81005	ALGODON-INTERCOTT 701	R	2,48	0,00
1955807	11-020-116-00023-004	81005	ALGODON-INTERCOTT 701	R	2,15	0,00

**Porcentaje de superficie determinada en zonas vulnerables a la contaminación por nitratos****PUNTOS: 4,00 100.0%**

<u>REF.</u>	<u>REFERENCIA SIGPAC</u>	<u>CULTIVO</u>	<u>DESCRIPCIÓN CULTIVO</u>	<u>S/R</u>	<u>SUP.</u> <u>PROPUESTA</u> <u>(ha)</u>	<u>SUP.</u> <u>CUMPLE</u> <u>(ha)</u>
1955806	11-020-114-00217-002	81006	ALGODON-INTERCOTT 670	R	3,94	3,94
1955808	11-020-114-00218-001	81005	ALGODON-INTERCOTT 701	R	2,48	2,48
1955807	11-020-116-00023-004	81005	ALGODON-INTERCOTT 701	R	2,15	2,15

**Titulares de explotaciones que hayan adquirido el compromiso voluntario de establecimiento de una enmienda natural mediante un cultivo de crucifera para su enterrado en verde****PUNTOS: 0,00 N**



<u>APELLIDOS Y NOMBRE / RAZÓN SOCIAL</u>	<u>NIF</u>	<u>EXPEDIENTE</u>	<u>SUP. PROPUESTA (ha)</u>
MARQUEZ ROMERO PABLO	31521226W	2000509	8,97
<u>PROPUESTA ADMITIDO</u>	<u>SOLICITA PRIMA VOL. SI</u>	<u>PROPUESTA PRIMA VOL. ADMITIDO</u>	

**IMPORTE POR ANUALIDAD**

<u>CAMPAÑA</u>	<u>IMPORTE MÁXIMO SUBVENCIONABLE</u>	<u>IMPORTE MEDIO DE TRANSFERENCIA (€/ha)</u>
2015	3.887,95 €	433,44 €
2016	3.887,95 €	433,44 €
2017	3.887,95 €	433,44 €
2018	3.887,95 €	433,44 €
2019	3.887,95 €	433,44 €

**RECINTOS PROPUESTOS**

<u>REF.</u>	<u>REFERENCIA SIGPAC</u>	<u>CULTIVO</u>	<u>DESCRIPCIÓN CULTIVO</u>	<u>S/R</u>	<u>SUP. DEC. ADMIN. (ha)</u>	<u>SUP. PROPUESTA (ha)</u>
2004639	11-027-011-00045-003	81361	ALGODON-INTERCOTT 211	R	8,97	8,97

**RESUMEN CRITERIOS DE PRIORIZACIÓN**

<b>10.1.5 Sistemas sostenibles de cultivos agroindustriales</b>	<b>PUNTOS: 5,00</b>	<b>PUNTOS</b>	<b>CUMPLE</b>
Porcentaje de superficie determinada en Red Natura 2000		0,00	0.0%
Porcentaje de superficie determinada situada en zonas RAMSAR		0,00	0.0%
Porcentaje de superficie determinada en zonas vulnerables a la contaminación por nitratos		4,00	100.0%
Titulares de explotaciones que hayan adquirido el compromiso voluntario de establecimiento de una enmienda natural mediante un cultivo de crucifera para su enterrado en verde		1,00	S

**DETALLE CRITERIOS DE PRIORIZACIÓN**

<b>10.1.5 Sistemas sostenibles de cultivos agroindustriales</b>	<b>PUNTOS: 5,00</b>	<b>PUNTOS</b>	<b>CUMPLE</b>			
Porcentaje de superficie determinada en Red Natura 2000		PUNTOS: 0,00	0.0%			
		<u>SUP. PROPUESTA (ha)</u>	<u>SUP. CUMPLE (ha)</u>			
<u>REF.</u>	<u>REFERENCIA SIGPAC</u>	<u>CULTIVO</u>	<u>DESCRIPCIÓN CULTIVO</u>	<u>S/R</u>		
2004639	11-027-011-00045-003	81361	ALGODON-INTERCOTT 211	R	8,97	0,00
Porcentaje de superficie determinada situada en zonas RAMSAR		PUNTOS: 0,00	0.0%			
		<u>SUP. PROPUESTA (ha)</u>	<u>SUP. CUMPLE (ha)</u>			
<u>REF.</u>	<u>REFERENCIA SIGPAC</u>	<u>CULTIVO</u>	<u>DESCRIPCIÓN CULTIVO</u>	<u>S/R</u>		
2004639	11-027-011-00045-003	81361	ALGODON-INTERCOTT 211	R	8,97	0,00
Porcentaje de superficie determinada en zonas vulnerables a la contaminación por nitratos		PUNTOS: 4,00	100.0%			
		<u>SUP. PROPUESTA (ha)</u>	<u>SUP. CUMPLE (ha)</u>			
<u>REF.</u>	<u>REFERENCIA SIGPAC</u>	<u>CULTIVO</u>	<u>DESCRIPCIÓN CULTIVO</u>	<u>S/R</u>		
2004639	11-027-011-00045-003	81361	ALGODON-INTERCOTT 211	R	8,97	8,97
Titulares de explotaciones que hayan adquirido el compromiso voluntario de establecimiento de una enmienda natural mediante un cultivo de crucifera para su enterrado en verde		PUNTOS: 1,00	S			



<b><u>APELLIDOS Y NOMBRE / RAZÓN SOCIAL</u></b>	<b><u>NIF</u></b>	<b><u>EXPEDIENTE</u></b>	<b><u>SUP. PROPUESTA (ha)</u></b>
MARTEL CINNAMOND JAIME	01290025R	2007426	39,07

<b><u>PROPUESTA</u></b>	<b><u>SOLICITA PRIMA VOL.</u></b>
ADMITIDO	NO

**IMPORTE POR ANUALIDAD**

<u>CAMPAÑA</u>	<u>IMPORTE MÁXIMO SUBVENCIONABLE</u>	<u>IMPORTE MEDIO DE TRANSFERENCIA (€/ha)</u>
2015	11.340,85 €	290,27 €
2016	11.340,85 €	290,27 €
2017	11.340,85 €	290,27 €
2018	11.340,85 €	290,27 €
2019	11.340,85 €	290,27 €

**RECINTOS PROPUESTOS**

<u>REF.</u>	<u>REFERENCIA SIGPAC</u>	<u>CULTIVO</u>	<u>DESCRIPCIÓN CULTIVO</u>	<u>S/R</u>	<u>SUP. DEC. ADMIN. (ha)</u>	<u>SUP. PROPUESTA (ha)</u>
2553868	11-006-064-00021-003	81363	ALGODON-DP332	S	3,82	3,82
2553867	11-006-064-00021-005	81363	ALGODON-DP332	S	26,25	26,25
2553866	11-006-064-00021-027	81268	ALGODON-JUNCAL	S	7,00	7,00
2553869	11-006-064-00021-082	81363	ALGODON-DP332	S	2,00	2,00

**RESUMEN CRITERIOS DE PRIORIZACIÓN****10.1.5 Sistemas sostenibles de cultivos agroindustriales****PUNTOS: 3,85**

	<b><u>PUNTOS</u></b>	<b><u>CUMPLE</u></b>
Porcentaje de superficie determinada en Red Natura 2000	3,85	85.1%
Porcentaje de superficie determinada situada en zonas RAMSAR	0,00	0.0%
Porcentaje de superficie determinada en zonas vulnerables a la contaminación por nitratos	0,00	0.0%
Titulares de explotaciones que hayan adquirido el compromiso voluntario de establecimiento de una enmienda natural mediante un cultivo de crucífera para su enterrado en verde	0,00	N



**DETALLE CRITERIOS DE PRIORIZACIÓN****10.1.5 Sistemas sostenibles de cultivos agroindustriales****PUNTOS: 3,85****Porcentaje de superficie determinada en Red Natura 2000****PUNTOS: 3,85 85.1%**

<u>REF.</u>	<u>REFERENCIA SIGPAC</u>	<u>CULTIVO</u>	<u>DESCRIPCIÓN CULTIVO</u>	<u>S/R</u>	<u>SUP.</u> <u>PROPUESTA</u> <u>(ha)</u>	<u>SUP.</u> <u>CUMPLE</u> <u>(ha)</u>
2553868	11-006-064-00021-003	81363	ALGODON-DP332	S	3,82	0,00
2553867	11-006-064-00021-005	81363	ALGODON-DP332	S	26,25	26,25
2553866	11-006-064-00021-027	81268	ALGODON-JUNCAL	S	7,00	7,00
2553869	11-006-064-00021-082	81363	ALGODON-DP332	S	2,00	0,00

**Porcentaje de superficie determinada situada en zonas RAMSAR****PUNTOS: 0,00 0.0%**

<u>REF.</u>	<u>REFERENCIA SIGPAC</u>	<u>CULTIVO</u>	<u>DESCRIPCIÓN CULTIVO</u>	<u>S/R</u>	<u>SUP.</u> <u>PROPUESTA</u> <u>(ha)</u>	<u>SUP.</u> <u>CUMPLE</u> <u>(ha)</u>
2553868	11-006-064-00021-003	81363	ALGODON-DP332	S	3,82	0,00
2553867	11-006-064-00021-005	81363	ALGODON-DP332	S	26,25	0,00
2553866	11-006-064-00021-027	81268	ALGODON-JUNCAL	S	7,00	0,00
2553869	11-006-064-00021-082	81363	ALGODON-DP332	S	2,00	0,00

**Porcentaje de superficie determinada en zonas vulnerables a la contaminación por nitratos****PUNTOS: 0,00 0.0%**

<u>REF.</u>	<u>REFERENCIA SIGPAC</u>	<u>CULTIVO</u>	<u>DESCRIPCIÓN CULTIVO</u>	<u>S/R</u>	<u>SUP.</u> <u>PROPUESTA</u> <u>(ha)</u>	<u>SUP.</u> <u>CUMPLE</u> <u>(ha)</u>
2553868	11-006-064-00021-003	81363	ALGODON-DP332	S	3,82	0,00
2553867	11-006-064-00021-005	81363	ALGODON-DP332	S	26,25	0,00
2553866	11-006-064-00021-027	81268	ALGODON-JUNCAL	S	7,00	0,00
2553869	11-006-064-00021-082	81363	ALGODON-DP332	S	2,00	0,00

**Titulares de explotaciones que hayan adquirido el compromiso voluntario de establecimiento de una enmienda natural mediante un cultivo de crucifera para su enterrado en verde****PUNTOS: 0,00 N**

<b><u>APELLIDOS Y NOMBRE / RAZÓN SOCIAL</u></b>	<b><u>NIF</u></b>	<b><u>EXPEDIENTE</u></b>	<b><u>SUP. PROPUESTA (ha)</u></b>
MARTELILLA S.L.	B11608742	2006321	34,12

<b><u>PROPUESTA</u></b>	<b><u>SOLICITA PRIMA VOL.</u></b>
ADMITIDO	NO

**IMPORTE POR ANUALIDAD**

<u>CAMPAÑA</u>	<u>IMPORTE MÁXIMO SUBVENCIONABLE</u>	<u>IMPORTE MEDIO DE TRANSFERENCIA (€/ha)</u>
2015	9.904,01 €	290,27 €
2016	9.904,01 €	290,27 €
2017	9.904,01 €	290,27 €
2018	9.904,01 €	290,27 €
2019	9.904,01 €	290,27 €

**RECINTOS PROPUESTOS**

<u>REF.</u>	<u>REFERENCIA SIGPAC</u>	<u>CULTIVO</u>	<u>DESCRIPCIÓN CULTIVO</u>	<u>S/R</u>	<u>SUP. DEC. ADMIN. (ha)</u>	<u>SUP. PROPUESTA (ha)</u>
2553906	11-020-138-00046-015	81268	ALGODON-JUNCAL	S	34,12	34,12

**RESUMEN CRITERIOS DE PRIORIZACIÓN****10.1.5 Sistemas sostenibles de cultivos agroindustriales** PUNTOS: 4,00

	<u>PUNTOS</u>	<u>CUMPLE</u>
Porcentaje de superficie determinada en Red Natura 2000	0,00	0.0%
Porcentaje de superficie determinada situada en zonas RAMSAR	0,00	0.0%
Porcentaje de superficie determinada en zonas vulnerables a la contaminación por nitratos	4,00	100.0%
Titulares de explotaciones que hayan adquirido el compromiso voluntario de establecimiento de una enmienda natural mediante un cultivo de crucífera para su enterrado en verde	0,00	N

**DETALLE CRITERIOS DE PRIORIZACIÓN****10.1.5 Sistemas sostenibles de cultivos agroindustriales** PUNTOS: 4,00

Porcentaje de superficie determinada en Red Natura 2000	PUNTOS:	0,00	0.0%
	<u>SUP. PROPUESTA (ha)</u>	<u>SUP. CUMPLE (ha)</u>	
<u>REF.</u>	<u>REFERENCIA SIGPAC</u>	<u>CULTIVO</u>	<u>DESCRIPCIÓN CULTIVO</u>
2553906	11-020-138-00046-015	81268	ALGODON-JUNCAL
	<u>S/R</u>		
	S	34,12	0,00
Porcentaje de superficie determinada situada en zonas RAMSAR	PUNTOS:	0,00	0.0%
	<u>SUP. PROPUESTA (ha)</u>	<u>SUP. CUMPLE (ha)</u>	
<u>REF.</u>	<u>REFERENCIA SIGPAC</u>	<u>CULTIVO</u>	<u>DESCRIPCIÓN CULTIVO</u>
2553906	11-020-138-00046-015	81268	ALGODON-JUNCAL
	<u>S/R</u>		
	S	34,12	0,00
Porcentaje de superficie determinada en zonas vulnerables a la contaminación por nitratos	PUNTOS:	4,00	100.0%
	<u>SUP. PROPUESTA (ha)</u>	<u>SUP. CUMPLE (ha)</u>	
<u>REF.</u>	<u>REFERENCIA SIGPAC</u>	<u>CULTIVO</u>	<u>DESCRIPCIÓN CULTIVO</u>
2553906	11-020-138-00046-015	81268	ALGODON-JUNCAL
	<u>S/R</u>		
	S	34,12	34,12
Titulares de explotaciones que hayan adquirido el compromiso voluntario de establecimiento de una enmienda natural mediante un cultivo de crucífera para su enterrado en verde	PUNTOS:	0,00	N



<u>APELLIDOS Y NOMBRE / RAZÓN SOCIAL</u>	<u>NIF</u>	<u>EXPEDIENTE</u>	<u>SUP. PROPUESTA (ha)</u>
MARTIN ARROYO BERNAL JUAN	31561577B	2006728	4,27
<u>PROPUESTA ADMITIDO</u>	<u>SOLICITA PRIMA VOL. SI</u>	<u>PROPUESTA PRIMA VOL. ADMITIDO</u>	
<u>IMPORTE POR ANUALIDAD</u>			

<u>CAMPAÑA</u>	<u>IMPORTE MÁXIMO SUBVENCIONABLE</u>	<u>IMPORTE MEDIO DE TRANSFERENCIA (€/ha)</u>
2015	1.850,79 €	433,44 €
2016	1.850,79 €	433,44 €
2017	1.850,79 €	433,44 €
2018	1.850,79 €	433,44 €
2019	1.850,79 €	433,44 €

**RECINTOS PROPUESTOS**

<u>REF.</u>	<u>REFERENCIA SIGPAC</u>	<u>CULTIVO</u>	<u>DESCRIPCIÓN CULTIVO</u>	<u>S/R</u>	<u>SUP. DEC. ADMIN. (ha)</u>	<u>SUP. PROPUESTA (ha)</u>
1798159	11-020-114-00170-004	81361	ALGODON-INTERCOTT 211	R	3,73	3,73
1798160	11-020-115-00081-002	81361	ALGODON-INTERCOTT 211	R	0,54	0,54

**RESUMEN CRITERIOS DE PRIORIZACIÓN**

<b>10.1.5 Sistemas sostenibles de cultivos agroindustriales</b>	<b>PUNTOS: 5,00</b>	<b>PUNTOS</b>	<b>CUMPLE</b>
Porcentaje de superficie determinada en Red Natura 2000		0,00	0.0%
Porcentaje de superficie determinada situada en zonas RAMSAR		0,00	0.0%
Porcentaje de superficie determinada en zonas vulnerables a la contaminación por nitratos		4,00	100.0%
Titulares de explotaciones que hayan adquirido el compromiso voluntario de establecimiento de una enmienda natural mediante un cultivo de crucifera para su enterrado en verde		1,00	S

**DETALLE CRITERIOS DE PRIORIZACIÓN**

<b>10.1.5 Sistemas sostenibles de cultivos agroindustriales</b>	<b>PUNTOS: 5,00</b>	<b>PUNTOS</b>	<b>CUMPLE</b>			
Porcentaje de superficie determinada en Red Natura 2000		PUNTOS: 0,00	0.0%			
		<u>SUP. PROPUESTA (ha)</u>	<u>SUP. CUMPLE (ha)</u>			
<u>REF.</u>	<u>REFERENCIA SIGPAC</u>	<u>CULTIVO</u>	<u>DESCRIPCIÓN CULTIVO</u>	<u>S/R</u>		
1798159	11-020-114-00170-004	81361	ALGODON-INTERCOTT 211	R	3,73	0,00
1798160	11-020-115-00081-002	81361	ALGODON-INTERCOTT 211	R	0,54	0,00
Porcentaje de superficie determinada situada en zonas RAMSAR		PUNTOS: 0,00	0.0%			
		<u>SUP. PROPUESTA (ha)</u>	<u>SUP. CUMPLE (ha)</u>			
<u>REF.</u>	<u>REFERENCIA SIGPAC</u>	<u>CULTIVO</u>	<u>DESCRIPCIÓN CULTIVO</u>	<u>S/R</u>		
1798159	11-020-114-00170-004	81361	ALGODON-INTERCOTT 211	R	3,73	0,00
1798160	11-020-115-00081-002	81361	ALGODON-INTERCOTT 211	R	0,54	0,00
Porcentaje de superficie determinada en zonas vulnerables a la contaminación por nitratos		PUNTOS: 4,00	100.0%			
		<u>SUP. PROPUESTA (ha)</u>	<u>SUP. CUMPLE (ha)</u>			
<u>REF.</u>	<u>REFERENCIA SIGPAC</u>	<u>CULTIVO</u>	<u>DESCRIPCIÓN CULTIVO</u>	<u>S/R</u>		
1798159	11-020-114-00170-004	81361	ALGODON-INTERCOTT 211	R	3,73	3,73
1798160	11-020-115-00081-002	81361	ALGODON-INTERCOTT 211	R	0,54	0,54
Titulares de explotaciones que hayan adquirido el compromiso voluntario de establecimiento de una enmienda natural mediante un cultivo de crucifera para su enterrado en verde		PUNTOS: 1,00	S			

<b><u>APELLIDOS Y NOMBRE / RAZÓN SOCIAL</u></b>	<b><u>NIF</u></b>	<b><u>EXPEDIENTE</u></b>	<b><u>SUP. PROPUESTA (ha)</u></b>
MARTIN ARROYO REYES FELIPE	31332978D	2001863	11,04

<b><u>PROPUESTA</u></b>	<b><u>SOLICITA PRIMA VOL.</u></b>
ADMITIDO	NO

**IMPORTE POR ANUALIDAD**

<u>CAMPAÑA</u>	<u>IMPORTE MÁXIMO SUBVENCIONABLE</u>	<u>IMPORTE MEDIO DE TRANSFERENCIA (€/ha)</u>
2015	3.204,58 €	290,27 €
2016	3.204,58 €	290,27 €
2017	3.204,58 €	290,27 €
2018	3.204,58 €	290,27 €
2019	3.204,58 €	290,27 €

**RECINTOS PROPUESTOS**

<u>REF.</u>	<u>REFERENCIA SIGPAC</u>	<u>CULTIVO</u>	<u>DESCRIPCIÓN CULTIVO</u>	<u>S/R</u>	<u>SUP. DEC. ADMIN. (ha)</u>	<u>SUP. PROPUESTA (ha)</u>
2101929	11-027-015-00017-004	81268	ALGODON-JUNCAL	R	11,04	11,04

**RESUMEN CRITERIOS DE PRIORIZACIÓN****10.1.5 Sistemas sostenibles de cultivos agroindustriales** PUNTOS: 4,00

	<u>PUNTOS</u>	<u>CUMPLE</u>
Porcentaje de superficie determinada en Red Natura 2000	0,00	0.0%
Porcentaje de superficie determinada situada en zonas RAMSAR	0,00	0.0%
Porcentaje de superficie determinada en zonas vulnerables a la contaminación por nitratos	4,00	100.0%
Titulares de explotaciones que hayan adquirido el compromiso voluntario de establecimiento de una enmienda natural mediante un cultivo de crucifera para su enterrado en verde	0,00	N

**DETALLE CRITERIOS DE PRIORIZACIÓN****10.1.5 Sistemas sostenibles de cultivos agroindustriales** PUNTOS: 4,00

Porcentaje de superficie determinada en Red Natura 2000	PUNTOS:	0,00	0.0%
	<u>SUP. PROPUESTA (ha)</u>	<u>SUP. CUMPLE (ha)</u>	
<u>REF.</u>	<u>REFERENCIA SIGPAC</u>	<u>CULTIVO</u>	<u>DESCRIPCIÓN CULTIVO</u>
2101929	11-027-015-00017-004	81268	ALGODON-JUNCAL
	<u>S/R</u>		
	R	11,04	0,00
Porcentaje de superficie determinada situada en zonas RAMSAR	PUNTOS:	0,00	0.0%
	<u>SUP. PROPUESTA (ha)</u>	<u>SUP. CUMPLE (ha)</u>	
<u>REF.</u>	<u>REFERENCIA SIGPAC</u>	<u>CULTIVO</u>	<u>DESCRIPCIÓN CULTIVO</u>
2101929	11-027-015-00017-004	81268	ALGODON-JUNCAL
	<u>S/R</u>		
	R	11,04	0,00
Porcentaje de superficie determinada en zonas vulnerables a la contaminación por nitratos	PUNTOS:	4,00	100.0%
	<u>SUP. PROPUESTA (ha)</u>	<u>SUP. CUMPLE (ha)</u>	
<u>REF.</u>	<u>REFERENCIA SIGPAC</u>	<u>CULTIVO</u>	<u>DESCRIPCIÓN CULTIVO</u>
2101929	11-027-015-00017-004	81268	ALGODON-JUNCAL
	<u>S/R</u>		
	R	11,04	11,04
Titulares de explotaciones que hayan adquirido el compromiso voluntario de establecimiento de una enmienda natural mediante un cultivo de crucifera para su enterrado en verde	PUNTOS:	0,00	N



<b><u>APELLIDOS Y NOMBRE / RAZÓN SOCIAL</u></b>	<b><u>NIF</u></b>	<b><u>EXPEDIENTE</u></b>	<b><u>SUP. PROPUESTA (ha)</u></b>
MARTIN BEJARANO MARTIN BEJARANO ANTONIO	31312896Y	2006930	10,00

<b><u>PROPUESTA</u></b>	<b><u>SOLICITA PRIMA VOL.</u></b>
ADMITIDO	NO

**IMPORTE POR ANUALIDAD**

<b><u>CAMPAÑA</u></b>	<b><u>IMPORTE MÁXIMO SUBVENCIONABLE</u></b>	<b><u>IMPORTE MEDIO DE TRANSFERENCIA (€/ha)</u></b>
2015	2.902,70 €	290,27 €
2016	2.902,70 €	290,27 €
2017	2.902,70 €	290,27 €
2018	2.902,70 €	290,27 €
2019	2.902,70 €	290,27 €

**RECINTOS PROPUESTOS**

<b><u>REF.</u></b>	<b><u>REFERENCIA SIGPAC</u></b>	<b><u>CULTIVO</u></b>	<b><u>DESCRIPCIÓN CULTIVO</u></b>	<b><u>S/R</u></b>	<b><u>SUP. DEC. ADMIN. (ha)</u></b>	<b><u>SUP. PROPUESTA (ha)</u></b>
2020702	11-027-001-00028-001	81268	ALGODON-JUNCAL	R	1,84	1,84
2020703	11-030-004-00038-001	81268	ALGODON-JUNCAL	R	2,68	2,68
2020704	11-030-005-00002-002	81268	ALGODON-JUNCAL	R	5,48	5,48

**RESUMEN CRITERIOS DE PRIORIZACIÓN****10.1.5 Sistemas sostenibles de cultivos agroindustriales****PUNTOS: 4,00**

	<b><u>PUNTOS</u></b>	<b><u>CUMPLE</u></b>
Porcentaje de superficie determinada en Red Natura 2000	0,00	0.0%
Porcentaje de superficie determinada situada en zonas RAMSAR	0,00	0.0%
Porcentaje de superficie determinada en zonas vulnerables a la contaminación por nitratos	4,00	100.0%
Titulares de explotaciones que hayan adquirido el compromiso voluntario de establecimiento de una enmienda natural mediante un cultivo de crucífera para su enterrado en verde	0,00	N



**DETALLE CRITERIOS DE PRIORIZACIÓN****10.1.5 Sistemas sostenibles de cultivos agroindustriales****PUNTOS: 4,00****Porcentaje de superficie determinada en Red Natura 2000****PUNTOS: 0,00 0.0%**

<u>REF.</u>	<u>REFERENCIA SIGPAC</u>	<u>CULTIVO</u>	<u>DESCRIPCIÓN CULTIVO</u>	<u>S/R</u>	<u>SUP.</u>	<u>SUP.</u>
					<u>PROPUESTA</u>	<u>CUMPLE</u>
					(ha)	(ha)
2020702	11-027-001-00028-001	81268	ALGODON-JUNCAL	R	1,84	0,00
2020703	11-030-004-00038-001	81268	ALGODON-JUNCAL	R	2,68	0,00
2020704	11-030-005-00002-002	81268	ALGODON-JUNCAL	R	5,48	0,00

**Porcentaje de superficie determinada situada en zonas RAMSAR****PUNTOS: 0,00 0.0%**

<u>REF.</u>	<u>REFERENCIA SIGPAC</u>	<u>CULTIVO</u>	<u>DESCRIPCIÓN CULTIVO</u>	<u>S/R</u>	<u>SUP.</u>	<u>SUP.</u>
					<u>PROPUESTA</u>	<u>CUMPLE</u>
					(ha)	(ha)
2020702	11-027-001-00028-001	81268	ALGODON-JUNCAL	R	1,84	0,00
2020703	11-030-004-00038-001	81268	ALGODON-JUNCAL	R	2,68	0,00
2020704	11-030-005-00002-002	81268	ALGODON-JUNCAL	R	5,48	0,00

**Porcentaje de superficie determinada en zonas vulnerables a la contaminación por nitratos****PUNTOS: 4,00 100.0%**

<u>REF.</u>	<u>REFERENCIA SIGPAC</u>	<u>CULTIVO</u>	<u>DESCRIPCIÓN CULTIVO</u>	<u>S/R</u>	<u>SUP.</u>	<u>SUP.</u>
					<u>PROPUESTA</u>	<u>CUMPLE</u>
					(ha)	(ha)
2020702	11-027-001-00028-001	81268	ALGODON-JUNCAL	R	1,84	1,84
2020703	11-030-004-00038-001	81268	ALGODON-JUNCAL	R	2,68	2,68
2020704	11-030-005-00002-002	81268	ALGODON-JUNCAL	R	5,48	5,48

**Titulares de explotaciones que hayan adquirido el compromiso voluntario de establecimiento de una enmienda natural mediante un cultivo de crucifera para su enterrado en verde****PUNTOS: 0,00 N**



<u>APELLIDOS Y NOMBRE / RAZÓN SOCIAL</u>	<u>NIF</u>	<u>EXPEDIENTE</u>	<u>SUP. PROPUESTA (ha)</u>
MARTIN NIÑO RUIZ ESTEBAN	31311025K	2004249	9,20
<u>PROPUESTA ADMITIDO</u>	<u>SOLICITA PRIMA VOL. SI</u>	<u>PROPUESTA PRIMA VOL. ADMITIDO</u>	
<u>IMPORTE POR ANUALIDAD</u>			

<u>CAMPAÑA</u>	<u>IMPORTE MÁXIMO SUBVENCIONABLE</u>	<u>IMPORTE MEDIO DE TRANSFERENCIA (€/ha)</u>
2015	3.987,64 €	433,44 €
2016	3.987,64 €	433,44 €
2017	3.987,64 €	433,44 €
2018	3.987,64 €	433,44 €
2019	3.987,64 €	433,44 €

**RECINTOS PROPUESTOS**

<u>REF.</u>	<u>REFERENCIA SIGPAC</u>	<u>CULTIVO</u>	<u>DESCRIPCIÓN CULTIVO</u>	<u>S/R</u>	<u>SUP. DEC. ADMIN. (ha)</u>	<u>SUP. PROPUESTA (ha)</u>
2100526	11-027-011-00041-001	4100	MAIZ-MAIZ CONVENCIONAL	R	4,00	4,00
2100527	11-027-011-00041-001	81361	ALGODON-INTERCOTT 211	R	5,20	5,20

**RESUMEN CRITERIOS DE PRIORIZACIÓN**

<b>10.1.5 Sistemas sostenibles de cultivos agroindustriales</b>	<b>PUNTOS: 5,00</b>	<b>PUNTOS</b>	<b>CUMPLE</b>
Porcentaje de superficie determinada en Red Natura 2000		0,00	0.0%
Porcentaje de superficie determinada situada en zonas RAMSAR		0,00	0.0%
Porcentaje de superficie determinada en zonas vulnerables a la contaminación por nitratos		4,00	100.0%
Titulares de explotaciones que hayan adquirido el compromiso voluntario de establecimiento de una enmienda natural mediante un cultivo de crucifera para su enterrado en verde		1,00	S

**DETALLE CRITERIOS DE PRIORIZACIÓN**

<b>10.1.5 Sistemas sostenibles de cultivos agroindustriales</b>	<b>PUNTOS: 5,00</b>	<b>PUNTOS</b>	<b>CUMPLE</b>			
Porcentaje de superficie determinada en Red Natura 2000		PUNTOS: 0,00	0.0%			
		<u>SUP. PROPUESTA (ha)</u>	<u>SUP. CUMPLE (ha)</u>			
<u>REF.</u>	<u>REFERENCIA SIGPAC</u>	<u>CULTIVO</u>	<u>DESCRIPCIÓN CULTIVO</u>	<u>S/R</u>		
2100526	11-027-011-00041-001	4100	MAIZ-MAIZ CONVENCIONAL	R	4,00	0,00
2100527	11-027-011-00041-001	81361	ALGODON-INTERCOTT 211	R	5,20	0,00
Porcentaje de superficie determinada situada en zonas RAMSAR		PUNTOS: 0,00	0.0%			
		<u>SUP. PROPUESTA (ha)</u>	<u>SUP. CUMPLE (ha)</u>			
<u>REF.</u>	<u>REFERENCIA SIGPAC</u>	<u>CULTIVO</u>	<u>DESCRIPCIÓN CULTIVO</u>	<u>S/R</u>		
2100526	11-027-011-00041-001	4100	MAIZ-MAIZ CONVENCIONAL	R	4,00	0,00
2100527	11-027-011-00041-001	81361	ALGODON-INTERCOTT 211	R	5,20	0,00
Porcentaje de superficie determinada en zonas vulnerables a la contaminación por nitratos		PUNTOS: 4,00	100.0%			
		<u>SUP. PROPUESTA (ha)</u>	<u>SUP. CUMPLE (ha)</u>			
<u>REF.</u>	<u>REFERENCIA SIGPAC</u>	<u>CULTIVO</u>	<u>DESCRIPCIÓN CULTIVO</u>	<u>S/R</u>		
2100526	11-027-011-00041-001	4100	MAIZ-MAIZ CONVENCIONAL	R	4,00	4,00
2100527	11-027-011-00041-001	81361	ALGODON-INTERCOTT 211	R	5,20	5,20
Titulares de explotaciones que hayan adquirido el compromiso voluntario de establecimiento de una enmienda natural mediante un cultivo de crucifera para su enterrado en verde		PUNTOS: 1,00	S			

<u>APELLIDOS Y NOMBRE / RAZÓN SOCIAL</u>	<u>NIF</u>	<u>EXPEDIENTE</u>	<u>SUP. PROPUESTA (ha)</u>
MARTINEZ BELTRAN ENCARNACION	75852036Z	2007798	1,73
<u>PROPUESTA ADMITIDO</u>	<u>SOLICITA PRIMA VOL. SI</u>	<u>PROPUESTA PRIMA VOL. ADMITIDO</u>	
<u>IMPORTE POR ANUALIDAD</u>			

<u>CAMPAÑA</u>	<u>IMPORTE MÁXIMO SUBVENCIONABLE</u>	<u>IMPORTE MEDIO DE TRANSFERENCIA (€/ha)</u>
2015	749,85 €	433,44 €
2016	749,85 €	433,44 €
2017	749,85 €	433,44 €
2018	749,85 €	433,44 €
2019	749,85 €	433,44 €

**RECINTOS PROPUESTOS**

<u>REF.</u>	<u>REFERENCIA SIGPAC</u>	<u>CULTIVO</u>	<u>DESCRIPCIÓN CULTIVO</u>	<u>S/R</u>	<u>SUP. DEC. ADMIN. (ha)</u>	<u>SUP. PROPUESTA (ha)</u>
2061393	11-020-114-00144-002	81361	ALGODON-INTERCOTT 211	R	1,13	1,13
2061392	11-020-114-00160-002	81361	ALGODON-INTERCOTT 211	R	0,60	0,60

**RESUMEN CRITERIOS DE PRIORIZACIÓN**

<b>10.1.5 Sistemas sostenibles de cultivos agroindustriales</b>	<b>PUNTOS: 5,00</b>	<b>PUNTOS</b>	<b>CUMPLE</b>
Porcentaje de superficie determinada en Red Natura 2000		0,00	0.0%
Porcentaje de superficie determinada situada en zonas RAMSAR		0,00	0.0%
Porcentaje de superficie determinada en zonas vulnerables a la contaminación por nitratos		4,00	100.0%
Titulares de explotaciones que hayan adquirido el compromiso voluntario de establecimiento de una enmienda natural mediante un cultivo de crucifera para su enterrado en verde		1,00	S

**DETALLE CRITERIOS DE PRIORIZACIÓN**

<b>10.1.5 Sistemas sostenibles de cultivos agroindustriales</b>	<b>PUNTOS: 5,00</b>	<b>PUNTOS</b>	<b>CUMPLE</b>			
Porcentaje de superficie determinada en Red Natura 2000		PUNTOS: 0,00	0.0%			
		<b>SUP. PROPUESTA (ha)</b>	<b>SUP. CUMPLE (ha)</b>			
<u>REF.</u>	<u>REFERENCIA SIGPAC</u>	<u>CULTIVO</u>	<u>DESCRIPCIÓN CULTIVO</u>	<u>S/R</u>		
2061393	11-020-114-00144-002	81361	ALGODON-INTERCOTT 211	R	1,13	0,00
2061392	11-020-114-00160-002	81361	ALGODON-INTERCOTT 211	R	0,60	0,00
Porcentaje de superficie determinada situada en zonas RAMSAR		PUNTOS: 0,00	0.0%			
		<b>SUP. PROPUESTA (ha)</b>	<b>SUP. CUMPLE (ha)</b>			
<u>REF.</u>	<u>REFERENCIA SIGPAC</u>	<u>CULTIVO</u>	<u>DESCRIPCIÓN CULTIVO</u>	<u>S/R</u>		
2061393	11-020-114-00144-002	81361	ALGODON-INTERCOTT 211	R	1,13	0,00
2061392	11-020-114-00160-002	81361	ALGODON-INTERCOTT 211	R	0,60	0,00
Porcentaje de superficie determinada en zonas vulnerables a la contaminación por nitratos		PUNTOS: 4,00	100.0%			
		<b>SUP. PROPUESTA (ha)</b>	<b>SUP. CUMPLE (ha)</b>			
<u>REF.</u>	<u>REFERENCIA SIGPAC</u>	<u>CULTIVO</u>	<u>DESCRIPCIÓN CULTIVO</u>	<u>S/R</u>		
2061393	11-020-114-00144-002	81361	ALGODON-INTERCOTT 211	R	1,13	1,13
2061392	11-020-114-00160-002	81361	ALGODON-INTERCOTT 211	R	0,60	0,60
Titulares de explotaciones que hayan adquirido el compromiso voluntario de establecimiento de una enmienda natural mediante un cultivo de crucifera para su enterrado en verde		PUNTOS: 1,00	S			

<b><u>APELLIDOS Y NOMBRE / RAZÓN SOCIAL</u></b>	<b><u>NIF</u></b>	<b><u>EXPEDIENTE</u></b>	<b><u>SUP. PROPUESTA (ha)</u></b>
MARTINEZ BERNAL ANTONIO	31658398W	2003112	3,63

<b><u>PROPUESTA</u></b>	<b><u>SOLICITA PRIMA VOL.</u></b>
INADMITIDO	NO

**IMPORTE POR ANUALIDAD**

<u>CAMPAÑA</u>	<u>IMPORTE MÁXIMO SUBVENCIONABLE</u>	<u>IMPORTE MEDIO DE TRANSFERENCIA (€/ha)</u>
2015	1.053,68 €	290,27 €
2016	1.053,68 €	290,27 €
2017	1.053,68 €	290,27 €
2018	1.053,68 €	290,27 €
2019	1.053,68 €	290,27 €

**RECINTOS PROPUESTOS**

<u>REF.</u>	<u>REFERENCIA SIGPAC</u>	<u>CULTIVO</u>	<u>DESCRIPCIÓN CULTIVO</u>	<u>S/R</u>	<u>SUP. DEC. ADMIN. (ha)</u>	<u>SUP. PROPUESTA (ha)</u>
1782097	11-010-004-00081-002	81006	ALGODON-INTERCOTT 670	R	3,63	3,63

**RESUMEN CRITERIOS DE PRIORIZACIÓN****10.1.5 Sistemas sostenibles de cultivos agroindustriales** PUNTOS: 0,00

	<u>PUNTOS</u>	<u>CUMPLE</u>
Porcentaje de superficie determinada en Red Natura 2000	0,00	0.0%
Porcentaje de superficie determinada situada en zonas RAMSAR	0,00	0.0%
Porcentaje de superficie determinada en zonas vulnerables a la contaminación por nitratos	0,00	0.0%
Titulares de explotaciones que hayan adquirido el compromiso voluntario de establecimiento de una enmienda natural mediante un cultivo de crucifera para su enterrado en verde	0,00	N

**DETALLE CRITERIOS DE PRIORIZACIÓN****10.1.5 Sistemas sostenibles de cultivos agroindustriales** PUNTOS: 0,00

Porcentaje de superficie determinada en Red Natura 2000	PUNTOS:	0,00	0.0%			
	<u>SUP. PROPUESTA (ha)</u>	<u>SUP. CUMPLE (ha)</u>				
<u>REF.</u>	<u>REFERENCIA SIGPAC</u>	<u>CULTIVO</u>	<u>DESCRIPCIÓN CULTIVO</u>	<u>S/R</u>	<u>SUP. PROPUESTA (ha)</u>	<u>SUP. CUMPLE (ha)</u>
1782097	11-010-004-00081-002	81006	ALGODON-INTERCOTT 670	R	3,63	0,00
Porcentaje de superficie determinada situada en zonas RAMSAR	PUNTOS:	0,00	0.0%			
	<u>SUP. PROPUESTA (ha)</u>	<u>SUP. CUMPLE (ha)</u>				
<u>REF.</u>	<u>REFERENCIA SIGPAC</u>	<u>CULTIVO</u>	<u>DESCRIPCIÓN CULTIVO</u>	<u>S/R</u>	<u>SUP. PROPUESTA (ha)</u>	<u>SUP. CUMPLE (ha)</u>
1782097	11-010-004-00081-002	81006	ALGODON-INTERCOTT 670	R	3,63	0,00
Porcentaje de superficie determinada en zonas vulnerables a la contaminación por nitratos	PUNTOS:	0,00	0.0%			
	<u>SUP. PROPUESTA (ha)</u>	<u>SUP. CUMPLE (ha)</u>				
<u>REF.</u>	<u>REFERENCIA SIGPAC</u>	<u>CULTIVO</u>	<u>DESCRIPCIÓN CULTIVO</u>	<u>S/R</u>	<u>SUP. PROPUESTA (ha)</u>	<u>SUP. CUMPLE (ha)</u>
1782097	11-010-004-00081-002	81006	ALGODON-INTERCOTT 670	R	3,63	0,00
Titulares de explotaciones que hayan adquirido el compromiso voluntario de establecimiento de una enmienda natural mediante un cultivo de crucifera para su enterrado en verde	PUNTOS:	0,00	N			



<b><u>APELLIDOS Y NOMBRE / RAZÓN SOCIAL</u></b>	<b><u>NIF</u></b>	<b><u>EXPEDIENTE</u></b>	<b><u>SUP. PROPUESTA (ha)</u></b>
MARTINEZ DEL CERRO GARCIA DE BLANES MARIA	31175488T	2004726	9,68

<b><u>PROPUESTA</u></b>	<b><u>SOLICITA PRIMA VOL.</u></b>
ADMITIDO	NO

**IMPORTE POR ANUALIDAD**

<u>CAMPAÑA</u>	<u>IMPORTE MÁXIMO SUBVENCIONABLE</u>	<u>IMPORTE MEDIO DE TRANSFERENCIA (€/ha)</u>
2015	2.809,81 €	290,27 €
2016	2.809,81 €	290,27 €
2017	2.809,81 €	290,27 €
2018	2.809,81 €	290,27 €
2019	2.809,81 €	290,27 €

**RECINTOS PROPUESTOS**

<u>REF.</u>	<u>REFERENCIA SIGPAC</u>	<u>CULTIVO</u>	<u>DESCRIPCIÓN CULTIVO</u>	<u>S/R</u>	<u>SUP. DEC. ADMIN. (ha)</u>	<u>SUP. PROPUESTA (ha)</u>
2523053	11-020-079-00049-005	81320	ALGODON-DP396	R	1,04	1,04
2523052	11-020-079-00049-007	81320	ALGODON-DP396	R	5,05	5,05
2523051	11-020-079-09092-007	81320	ALGODON-DP396	R	0,76	0,76
2523050	11-020-081-00021-006	81320	ALGODON-DP396	R	2,04	2,04
2523049	11-020-081-00021-009	81320	ALGODON-DP396	R	0,79	0,79

**RESUMEN CRITERIOS DE PRIORIZACIÓN****10.1.5 Sistemas sostenibles de cultivos agroindustriales****PUNTOS: 4,00**

	<b><u>PUNTOS</u></b>	<b><u>CUMPLE</u></b>
Porcentaje de superficie determinada en Red Natura 2000	0,00	0.0%
Porcentaje de superficie determinada situada en zonas RAMSAR	0,00	0.0%
Porcentaje de superficie determinada en zonas vulnerables a la contaminación por nitratos	4,00	100.0%
Titulares de explotaciones que hayan adquirido el compromiso voluntario de establecimiento de una enmienda natural mediante un cultivo de crucífera para su enterrado en verde	0,00	N



**DETALLE CRITERIOS DE PRIORIZACIÓN****10.1.5 Sistemas sostenibles de cultivos agroindustriales****PUNTOS: 4,00****Porcentaje de superficie determinada en Red Natura 2000****PUNTOS: 0,00 0.0%**

<u>REF.</u>	<u>REFERENCIA SIGPAC</u>	<u>CULTIVO</u>	<u>DESCRIPCIÓN CULTIVO</u>	<u>S/R</u>	<u>SUP.</u>	<u>SUP.</u>
					<u>PROPUESTA</u>	<u>CUMPLE</u>
					(ha)	(ha)
2523053	11-020-079-00049-005	81320	ALGODON-DP396	R	1,04	0,00
2523052	11-020-079-00049-007	81320	ALGODON-DP396	R	5,05	0,00
2523051	11-020-079-09092-007	81320	ALGODON-DP396	R	0,76	0,00
2523050	11-020-081-00021-006	81320	ALGODON-DP396	R	2,04	0,00
2523049	11-020-081-00021-009	81320	ALGODON-DP396	R	0,79	0,00

**Porcentaje de superficie determinada situada en zonas RAMSAR****PUNTOS: 0,00 0.0%**

<u>REF.</u>	<u>REFERENCIA SIGPAC</u>	<u>CULTIVO</u>	<u>DESCRIPCIÓN CULTIVO</u>	<u>S/R</u>	<u>SUP.</u>	<u>SUP.</u>
					<u>PROPUESTA</u>	<u>CUMPLE</u>
					(ha)	(ha)
2523053	11-020-079-00049-005	81320	ALGODON-DP396	R	1,04	0,00
2523052	11-020-079-00049-007	81320	ALGODON-DP396	R	5,05	0,00
2523051	11-020-079-09092-007	81320	ALGODON-DP396	R	0,76	0,00
2523050	11-020-081-00021-006	81320	ALGODON-DP396	R	2,04	0,00
2523049	11-020-081-00021-009	81320	ALGODON-DP396	R	0,79	0,00

**Porcentaje de superficie determinada en zonas vulnerables a la contaminación por nitratos****PUNTOS: 4,00 100.0%**

<u>REF.</u>	<u>REFERENCIA SIGPAC</u>	<u>CULTIVO</u>	<u>DESCRIPCIÓN CULTIVO</u>	<u>S/R</u>	<u>SUP.</u>	<u>SUP.</u>
					<u>PROPUESTA</u>	<u>CUMPLE</u>
					(ha)	(ha)
2523053	11-020-079-00049-005	81320	ALGODON-DP396	R	1,04	1,04
2523052	11-020-079-00049-007	81320	ALGODON-DP396	R	5,05	5,05
2523051	11-020-079-09092-007	81320	ALGODON-DP396	R	0,76	0,76
2523050	11-020-081-00021-006	81320	ALGODON-DP396	R	2,04	2,04
2523049	11-020-081-00021-009	81320	ALGODON-DP396	R	0,79	0,79

**Titulares de explotaciones que hayan adquirido el compromiso voluntario de establecimiento de una enmienda natural mediante un cultivo de crucifera para su enterrado en verde****PUNTOS: 0,00 N**

<b><u>APELLIDOS Y NOMBRE / RAZÓN SOCIAL</u></b>	<b><u>NIF</u></b>	<b><u>EXPEDIENTE</u></b>	<b><u>SUP. PROPUESTA (ha)</u></b>
MARTINEZ DEL CERRO PALOMINO-BORBON	31256812L	2006901	57,07

<b><u>PROPUESTA</u></b>	<b><u>SOLICITA PRIMA VOL.</u></b>
ADMITIDO	NO

**IMPORTE POR ANUALIDAD**

<u>CAMPAÑA</u>	<u>IMPORTE MÁXIMO SUBVENCIONABLE</u>	<u>IMPORTE MEDIO DE TRANSFERENCIA (€/ha)</u>
2015	14.583,16 €	255,53 €
2016	14.583,16 €	255,53 €
2017	14.583,16 €	255,53 €
2018	14.583,16 €	255,53 €
2019	14.583,16 €	255,53 €

**RECINTOS PROPUESTOS**

<u>REF.</u>	<u>REFERENCIA SIGPAC</u>	<u>CULTIVO</u>	<u>DESCRIPCIÓN CULTIVO</u>	<u>S/R</u>	<u>SUP. DEC. ADMIN. (ha)</u>	<u>SUP. PROPUESTA (ha)</u>
1839804	11-020-081-00018-002	81320	ALGODON-DP396	R	15,56	15,56
1839807	11-020-081-00021-005	81320	ALGODON-DP396	R	21,32	21,32
1839808	11-027-026-00036-002	81320	ALGODON-DP396	R	4,75	4,75
1839810	11-027-026-00036-006	81320	ALGODON-DP396	R	2,55	2,55
1839809	11-027-026-00036-008	81320	ALGODON-DP396	R	2,09	2,09
1839806	11-027-026-00036-009	81320	ALGODON-DP396	R	0,36	0,36
1839812	11-027-026-00049-013	81320	ALGODON-DP396	R	5,28	5,28
1839811	11-027-026-00050-011	81320	ALGODON-DP396	R	2,82	2,82
1839805	11-027-026-00050-015	81320	ALGODON-DP396	R	2,34	2,34

**RESUMEN CRITERIOS DE PRIORIZACIÓN****10.1.5 Sistemas sostenibles de cultivos agroindustriales****PUNTOS: 4,00**

	<b><u>PUNTOS</u></b>	<b><u>CUMPLE</u></b>
Porcentaje de superficie determinada en Red Natura 2000	0,00	0.0%
Porcentaje de superficie determinada situada en zonas RAMSAR	0,00	0.0%
Porcentaje de superficie determinada en zonas vulnerables a la contaminación por nitratos	4,00	100.0%
Titulares de explotaciones que hayan adquirido el compromiso voluntario de establecimiento de una enmienda natural mediante un cultivo de crucífera para su enterrado en verde	0,00	N



**DETALLE CRITERIOS DE PRIORIZACIÓN****10.1.5 Sistemas sostenibles de cultivos agroindustriales****PUNTOS: 4,00****Porcentaje de superficie determinada en Red Natura 2000****PUNTOS: 0,00 0.0%**

REF.	REFERENCIA SIGPAC	CULTIVO	DESCRIPCIÓN CULTIVO	S/R	SUP.	SUP.
					PROPUESTA	CUMPLE
					(ha)	(ha)
1839804	11-020-081-00018-002	81320	ALGODON-DP396	R	15,56	0,00
1839807	11-020-081-00021-005	81320	ALGODON-DP396	R	21,32	0,00
1839808	11-027-026-00036-002	81320	ALGODON-DP396	R	4,75	0,00
1839810	11-027-026-00036-006	81320	ALGODON-DP396	R	2,55	0,00
1839809	11-027-026-00036-008	81320	ALGODON-DP396	R	2,09	0,00
1839806	11-027-026-00036-009	81320	ALGODON-DP396	R	0,36	0,00
1839812	11-027-026-00049-013	81320	ALGODON-DP396	R	5,28	0,00
1839811	11-027-026-00050-011	81320	ALGODON-DP396	R	2,82	0,00
1839805	11-027-026-00050-015	81320	ALGODON-DP396	R	2,34	0,00

**Porcentaje de superficie determinada situada en zonas RAMSAR****PUNTOS: 0,00 0.0%**

REF.	REFERENCIA SIGPAC	CULTIVO	DESCRIPCIÓN CULTIVO	S/R	SUP.	SUP.
					PROPUESTA	CUMPLE
					(ha)	(ha)
1839804	11-020-081-00018-002	81320	ALGODON-DP396	R	15,56	0,00
1839807	11-020-081-00021-005	81320	ALGODON-DP396	R	21,32	0,00
1839808	11-027-026-00036-002	81320	ALGODON-DP396	R	4,75	0,00
1839810	11-027-026-00036-006	81320	ALGODON-DP396	R	2,55	0,00
1839809	11-027-026-00036-008	81320	ALGODON-DP396	R	2,09	0,00
1839806	11-027-026-00036-009	81320	ALGODON-DP396	R	0,36	0,00
1839812	11-027-026-00049-013	81320	ALGODON-DP396	R	5,28	0,00
1839811	11-027-026-00050-011	81320	ALGODON-DP396	R	2,82	0,00
1839805	11-027-026-00050-015	81320	ALGODON-DP396	R	2,34	0,00

**Porcentaje de superficie determinada en zonas vulnerables a la contaminación por nitratos****PUNTOS: 4,00 100.0%**

REF.	REFERENCIA SIGPAC	CULTIVO	DESCRIPCIÓN CULTIVO	S/R	SUP.	SUP.
					PROPUESTA	CUMPLE
					(ha)	(ha)
1839804	11-020-081-00018-002	81320	ALGODON-DP396	R	15,56	15,56
1839807	11-020-081-00021-005	81320	ALGODON-DP396	R	21,32	21,32
1839808	11-027-026-00036-002	81320	ALGODON-DP396	R	4,75	4,75
1839810	11-027-026-00036-006	81320	ALGODON-DP396	R	2,55	2,55
1839809	11-027-026-00036-008	81320	ALGODON-DP396	R	2,09	2,09
1839806	11-027-026-00036-009	81320	ALGODON-DP396	R	0,36	0,36
1839812	11-027-026-00049-013	81320	ALGODON-DP396	R	5,28	5,28
1839811	11-027-026-00050-011	81320	ALGODON-DP396	R	2,82	2,82
1839805	11-027-026-00050-015	81320	ALGODON-DP396	R	2,34	2,34

**Titulares de explotaciones que hayan adquirido el compromiso voluntario de establecimiento de una enmienda natural mediante un cultivo de crucífera para su enterrado en verde****PUNTOS: 0,00 N**

<b><u>APELLIDOS Y NOMBRE / RAZÓN SOCIAL</u></b>	<b><u>NIF</u></b>	<b><u>EXPEDIENTE</u></b>	<b><u>SUP. PROPUESTA (ha)</u></b>
MARTINEZ DELGADO ANA MARIA	31606176J	2007384	2,69

<b><u>PROPUESTA</u></b>	<b><u>SOLICITA PRIMA VOL.</u></b>
ADMITIDO	NO

**IMPORTE POR ANUALIDAD**

<u>CAMPAÑA</u>	<u>IMPORTE MÁXIMO SUBVENCIONABLE</u>	<u>IMPORTE MEDIO DE TRANSFERENCIA (€/ha)</u>
2015	780,83 €	290,27 €
2016	780,83 €	290,27 €
2017	780,83 €	290,27 €
2018	780,83 €	290,27 €
2019	780,83 €	290,27 €

**RECINTOS PROPUESTOS**

<u>REF.</u>	<u>REFERENCIA SIGPAC</u>	<u>CULTIVO</u>	<u>DESCRIPCIÓN CULTIVO</u>	<u>S/R</u>	<u>SUP. DEC. ADMIN. (ha)</u>	<u>SUP. PROPUESTA (ha)</u>
1954419	11-020-114-00142-001	81361	ALGODON-INTERCOTT 211	R	2,69	2,69

**RESUMEN CRITERIOS DE PRIORIZACIÓN****10.1.5 Sistemas sostenibles de cultivos agroindustriales** PUNTOS: 4,00

	<u>PUNTOS</u>	<u>CUMPLE</u>
Porcentaje de superficie determinada en Red Natura 2000	0,00	0.0%
Porcentaje de superficie determinada situada en zonas RAMSAR	0,00	0.0%
Porcentaje de superficie determinada en zonas vulnerables a la contaminación por nitratos	4,00	100.0%
Titulares de explotaciones que hayan adquirido el compromiso voluntario de establecimiento de una enmienda natural mediante un cultivo de crucifera para su enterrado en verde	0,00	N

**DETALLE CRITERIOS DE PRIORIZACIÓN****10.1.5 Sistemas sostenibles de cultivos agroindustriales** PUNTOS: 4,00

Porcentaje de superficie determinada en Red Natura 2000	PUNTOS:	0,00	0.0%
	<u>SUP. PROPUESTA (ha)</u>	2,69	<u>SUP. CUMPLE (ha)</u>
			0,00
Porcentaje de superficie determinada situada en zonas RAMSAR	PUNTOS:	0,00	0.0%
	<u>SUP. PROPUESTA (ha)</u>	2,69	<u>SUP. CUMPLE (ha)</u>
			0,00
Porcentaje de superficie determinada en zonas vulnerables a la contaminación por nitratos	PUNTOS:	4,00	100.0%
	<u>SUP. PROPUESTA (ha)</u>	2,69	<u>SUP. CUMPLE (ha)</u>
			2,69
Titulares de explotaciones que hayan adquirido el compromiso voluntario de establecimiento de una enmienda natural mediante un cultivo de crucifera para su enterrado en verde	PUNTOS:	0,00	N

<u>REF.</u>	<u>REFERENCIA SIGPAC</u>	<u>CULTIVO</u>	<u>DESCRIPCIÓN CULTIVO</u>	<u>S/R</u>	<u>SUP. PROPUESTA (ha)</u>	<u>SUP. CUMPLE (ha)</u>
1954419	11-020-114-00142-001	81361	ALGODON-INTERCOTT 211	R	2,69	2,69

<u>REF.</u>	<u>REFERENCIA SIGPAC</u>	<u>CULTIVO</u>	<u>DESCRIPCIÓN CULTIVO</u>	<u>S/R</u>	<u>SUP. PROPUESTA (ha)</u>	<u>SUP. CUMPLE (ha)</u>
1954419	11-020-114-00142-001	81361	ALGODON-INTERCOTT 211	R	2,69	2,69

<u>REF.</u>	<u>REFERENCIA SIGPAC</u>	<u>CULTIVO</u>	<u>DESCRIPCIÓN CULTIVO</u>	<u>S/R</u>	<u>SUP. PROPUESTA (ha)</u>	<u>SUP. CUMPLE (ha)</u>
1954419	11-020-114-00142-001	81361	ALGODON-INTERCOTT 211	R	2,69	2,69

<u>REF.</u>	<u>REFERENCIA SIGPAC</u>	<u>CULTIVO</u>	<u>DESCRIPCIÓN CULTIVO</u>	<u>S/R</u>	<u>SUP. PROPUESTA (ha)</u>	<u>SUP. CUMPLE (ha)</u>
1954419	11-020-114-00142-001	81361	ALGODON-INTERCOTT 211	R	2,69	2,69



<b><u>APELLIDOS Y NOMBRE / RAZÓN SOCIAL</u></b>	<b><u>NIF</u></b>	<b><u>EXPEDIENTE</u></b>	<b><u>SUP. PROPUESTA (ha)</u></b>
MARTINEZ DELGADO CARMEN	31593547B	2007260	3,11

<b><u>PROPUESTA</u></b>	<b><u>SOLICITA PRIMA VOL.</u></b>
ADMITIDO	NO

**IMPORTE POR ANUALIDAD**

<u>CAMPAÑA</u>	<u>IMPORTE MÁXIMO SUBVENCIONABLE</u>	<u>IMPORTE MEDIO DE TRANSFERENCIA (€/ha)</u>
2015	902,74 €	290,27 €
2016	902,74 €	290,27 €
2017	902,74 €	290,27 €
2018	902,74 €	290,27 €
2019	902,74 €	290,27 €

**RECINTOS PROPUESTOS**

<u>REF.</u>	<u>REFERENCIA SIGPAC</u>	<u>CULTIVO</u>	<u>DESCRIPCIÓN CULTIVO</u>	<u>S/R</u>	<u>SUP. DEC. ADMIN. (ha)</u>	<u>SUP. PROPUESTA (ha)</u>
1927674	11-020-114-00142-001	81361	ALGODON-INTERCOTT 211	R	3,11	3,11

**RESUMEN CRITERIOS DE PRIORIZACIÓN****10.1.5 Sistemas sostenibles de cultivos agroindustriales** PUNTOS: 4,00

	<u>PUNTOS</u>	<u>CUMPLE</u>
Porcentaje de superficie determinada en Red Natura 2000	0,00	0.0%
Porcentaje de superficie determinada situada en zonas RAMSAR	0,00	0.0%
Porcentaje de superficie determinada en zonas vulnerables a la contaminación por nitratos	4,00	100.0%
Titulares de explotaciones que hayan adquirido el compromiso voluntario de establecimiento de una enmienda natural mediante un cultivo de crucifera para su enterrado en verde	0,00	N

**DETALLE CRITERIOS DE PRIORIZACIÓN****10.1.5 Sistemas sostenibles de cultivos agroindustriales** PUNTOS: 4,00

Porcentaje de superficie determinada en Red Natura 2000	PUNTOS:	0,00	0.0%
	<u>SUP. PROPUESTA (ha)</u>	3,11	<u>SUP. CUMPLE (ha)</u> 0,00
<b>REF.</b> <b>REFERENCIA SIGPAC</b> <b>CULTIVO</b> <b>DESCRIPCIÓN CULTIVO</b>	<b>S/R</b>		
1927674 11-020-114-00142-001 81361 ALGODON-INTERCOTT 211	R		
Porcentaje de superficie determinada situada en zonas RAMSAR	PUNTOS:	0,00	0.0%
	<u>SUP. PROPUESTA (ha)</u>	3,11	<u>SUP. CUMPLE (ha)</u> 0,00
<b>REF.</b> <b>REFERENCIA SIGPAC</b> <b>CULTIVO</b> <b>DESCRIPCIÓN CULTIVO</b>	<b>S/R</b>		
1927674 11-020-114-00142-001 81361 ALGODON-INTERCOTT 211	R		
Porcentaje de superficie determinada en zonas vulnerables a la contaminación por nitratos	PUNTOS:	4,00	100.0%
	<u>SUP. PROPUESTA (ha)</u>	3,11	<u>SUP. CUMPLE (ha)</u> 3,11
<b>REF.</b> <b>REFERENCIA SIGPAC</b> <b>CULTIVO</b> <b>DESCRIPCIÓN CULTIVO</b>	<b>S/R</b>		
1927674 11-020-114-00142-001 81361 ALGODON-INTERCOTT 211	R		
Titulares de explotaciones que hayan adquirido el compromiso voluntario de establecimiento de una enmienda natural mediante un cultivo de crucifera para su enterrado en verde	PUNTOS:	0,00	N



<u>APELLIDOS Y NOMBRE / RAZÓN SOCIAL</u>	<u>NIF</u>	<u>EXPEDIENTE</u>	<u>SUP. PROPUESTA (ha)</u>
MARTINEZ GUERRA ANTONIO	31610538M	2003496	4,28
<u>PROPUESTA ADMITIDO</u>	<u>SOLICITA PRIMA VOL. SI</u>	<u>PROPUESTA PRIMA VOL. ADMITIDO</u>	

**IMPORTE POR ANUALIDAD**

<u>CAMPAÑA</u>	<u>IMPORTE MÁXIMO SUBVENCIONABLE</u>	<u>IMPORTE MEDIO DE TRANSFERENCIA (€/ha)</u>
2015	1.855,13 €	433,44 €
2016	1.855,13 €	433,44 €
2017	1.855,13 €	433,44 €
2018	1.855,13 €	433,44 €
2019	1.855,13 €	433,44 €

**RECINTOS PROPUESTOS**

<u>REF.</u>	<u>REFERENCIA SIGPAC</u>	<u>CULTIVO</u>	<u>DESCRIPCIÓN CULTIVO</u>	<u>S/R</u>	<u>SUP. DEC. ADMIN. (ha)</u>	<u>SUP. PROPUESTA (ha)</u>
1987341	11-020-137-00070-001	4100	MAIZ-MAIZ CONVENCIONAL	R	4,28	4,28

**RESUMEN CRITERIOS DE PRIORIZACIÓN**

<b>10.1.5 Sistemas sostenibles de cultivos agroindustriales</b>	<b>PUNTOS: 5,00</b>	<b>PUNTOS</b>	<b>CUMPLE</b>
Porcentaje de superficie determinada en Red Natura 2000		0,00	0.0%
Porcentaje de superficie determinada situada en zonas RAMSAR		0,00	0.0%
Porcentaje de superficie determinada en zonas vulnerables a la contaminación por nitratos		4,00	100.0%
Titulares de explotaciones que hayan adquirido el compromiso voluntario de establecimiento de una enmienda natural mediante un cultivo de crucifera para su enterrado en verde		1,00	S

**DETALLE CRITERIOS DE PRIORIZACIÓN**

<b>10.1.5 Sistemas sostenibles de cultivos agroindustriales</b>	<b>PUNTOS: 5,00</b>	<b>PUNTOS</b>	<b>CUMPLE</b>			
Porcentaje de superficie determinada en Red Natura 2000		PUNTOS: 0,00	0.0%			
		<u>SUP. PROPUESTA (ha)</u>	<u>SUP. CUMPLE (ha)</u>			
<u>REF.</u>	<u>REFERENCIA SIGPAC</u>	<u>CULTIVO</u>	<u>DESCRIPCIÓN CULTIVO</u>	<u>S/R</u>		
1987341	11-020-137-00070-001	4100	MAIZ-MAIZ CONVENCIONAL	R	4,28	0,00
Porcentaje de superficie determinada situada en zonas RAMSAR		PUNTOS: 0,00	0.0%			
		<u>SUP. PROPUESTA (ha)</u>	<u>SUP. CUMPLE (ha)</u>			
<u>REF.</u>	<u>REFERENCIA SIGPAC</u>	<u>CULTIVO</u>	<u>DESCRIPCIÓN CULTIVO</u>	<u>S/R</u>		
1987341	11-020-137-00070-001	4100	MAIZ-MAIZ CONVENCIONAL	R	4,28	0,00
Porcentaje de superficie determinada en zonas vulnerables a la contaminación por nitratos		PUNTOS: 4,00	100.0%			
		<u>SUP. PROPUESTA (ha)</u>	<u>SUP. CUMPLE (ha)</u>			
<u>REF.</u>	<u>REFERENCIA SIGPAC</u>	<u>CULTIVO</u>	<u>DESCRIPCIÓN CULTIVO</u>	<u>S/R</u>		
1987341	11-020-137-00070-001	4100	MAIZ-MAIZ CONVENCIONAL	R	4,28	4,28
Titulares de explotaciones que hayan adquirido el compromiso voluntario de establecimiento de una enmienda natural mediante un cultivo de crucifera para su enterrado en verde		PUNTOS: 1,00	S			



<u>APELLIDOS Y NOMBRE / RAZÓN SOCIAL</u>	<u>NIF</u>	<u>EXPEDIENTE</u>	<u>SUP. PROPUESTA (ha)</u>
MARTINEZ LOPEZ MIGUEL	52281498Z	2007746	6,74
<u>PROPUESTA ADMITIDO</u>	<u>SOLICITA PRIMA VOL. SI</u>	<u>PROPUESTA PRIMA VOL. ADMITIDO</u>	
<u>IMPORTE POR ANUALIDAD</u>			

<u>CAMPAÑA</u>	<u>IMPORTE MÁXIMO SUBVENCIONABLE</u>	<u>IMPORTE MEDIO DE TRANSFERENCIA (€/ha)</u>
2015	2.921,39 €	433,44 €
2016	2.921,39 €	433,44 €
2017	2.921,39 €	433,44 €
2018	2.921,39 €	433,44 €
2019	2.921,39 €	433,44 €

**RECINTOS PROPUESTOS**

<u>REF.</u>	<u>REFERENCIA SIGPAC</u>	<u>CULTIVO</u>	<u>DESCRIPCIÓN CULTIVO</u>	<u>S/R</u>	<u>SUP. DEC. ADMIN. (ha)</u>	<u>SUP. PROPUESTA (ha)</u>
2045920	11-006-041-00008-003	81263	ALGODON-DP419	R	4,31	4,31
2045921	11-006-041-00127-001	81263	ALGODON-DP419	R	2,43	2,43

**RESUMEN CRITERIOS DE PRIORIZACIÓN**

<b>10.1.5 Sistemas sostenibles de cultivos agroindustriales</b>	<b>PUNTOS: 1,00</b>	<b>PUNTOS</b>	<b>CUMPLE</b>
Porcentaje de superficie determinada en Red Natura 2000		0,00	0.0%
Porcentaje de superficie determinada situada en zonas RAMSAR		0,00	0.0%
Porcentaje de superficie determinada en zonas vulnerables a la contaminación por nitratos		0,00	0.0%
Titulares de explotaciones que hayan adquirido el compromiso voluntario de establecimiento de una enmienda natural mediante un cultivo de crucifera para su enterrado en verde		1,00	S

**DETALLE CRITERIOS DE PRIORIZACIÓN**

<b>10.1.5 Sistemas sostenibles de cultivos agroindustriales</b>	<b>PUNTOS: 1,00</b>	<b>PUNTOS</b>	<b>CUMPLE</b>			
Porcentaje de superficie determinada en Red Natura 2000		0,00	0.0%			
		<b>SUP. PROPUESTA (ha)</b>	<b>SUP. CUMPLE (ha)</b>			
<b>REF.</b>	<b>REFERENCIA SIGPAC</b>	<b>CULTIVO</b>	<b>DESCRIPCIÓN CULTIVO</b>	<b>S/R</b>		
2045920	11-006-041-00008-003	81263	ALGODON-DP419	R	4,31	0,00
2045921	11-006-041-00127-001	81263	ALGODON-DP419	R	2,43	0,00
Porcentaje de superficie determinada situada en zonas RAMSAR		0,00	0.0%			
		<b>SUP. PROPUESTA (ha)</b>	<b>SUP. CUMPLE (ha)</b>			
<b>REF.</b>	<b>REFERENCIA SIGPAC</b>	<b>CULTIVO</b>	<b>DESCRIPCIÓN CULTIVO</b>	<b>S/R</b>		
2045920	11-006-041-00008-003	81263	ALGODON-DP419	R	4,31	0,00
2045921	11-006-041-00127-001	81263	ALGODON-DP419	R	2,43	0,00
Porcentaje de superficie determinada en zonas vulnerables a la contaminación por nitratos		0,00	0.0%			
		<b>SUP. PROPUESTA (ha)</b>	<b>SUP. CUMPLE (ha)</b>			
<b>REF.</b>	<b>REFERENCIA SIGPAC</b>	<b>CULTIVO</b>	<b>DESCRIPCIÓN CULTIVO</b>	<b>S/R</b>		
2045920	11-006-041-00008-003	81263	ALGODON-DP419	R	4,31	0,00
2045921	11-006-041-00127-001	81263	ALGODON-DP419	R	2,43	0,00
Titulares de explotaciones que hayan adquirido el compromiso voluntario de establecimiento de una enmienda natural mediante un cultivo de crucifera para su enterrado en verde		1,00	S			

<b><u>APELLIDOS Y NOMBRE / RAZÓN SOCIAL</u></b>	<b><u>NIF</u></b>	<b><u>EXPEDIENTE</u></b>	<b><u>SUP. PROPUESTA (ha)</u></b>
MARTINEZ MANCILLA JOSE ANTONIO	75844463P	2001233	9,99

<b><u>PROPUESTA</u></b>	<b><u>SOLICITA PRIMA VOL.</u></b>
INADMITIDO	NO

**IMPORTE POR ANUALIDAD**

<u>CAMPAÑA</u>	<u>IMPORTE MÁXIMO SUBVENCIONABLE</u>	<u>IMPORTE MEDIO DE TRANSFERENCIA (€/ha)</u>
2015	2.899,80 €	290,27 €
2016	2.899,80 €	290,27 €
2017	2.899,80 €	290,27 €
2018	2.899,80 €	290,27 €
2019	2.899,80 €	290,27 €

**RECINTOS PROPUESTOS**

<u>REF.</u>	<u>REFERENCIA SIGPAC</u>	<u>CULTIVO</u>	<u>DESCRIPCIÓN CULTIVO</u>	<u>S/R</u>	<u>SUP. DEC. ADMIN. (ha)</u>	<u>SUP. PROPUESTA (ha)</u>
1630607	11-010-004-00049-002	81208	ALGODON-LIDER	R	1,48	1,48
1630605	11-010-004-00051-001	81208	ALGODON-LIDER	R	1,55	1,55
1630592	11-010-004-00052-001	1000	TRIGO BLANDO-SIN VARIEDAD	R	0,19	0,19
1630606	11-010-004-00052-001	81208	ALGODON-LIDER	R	1,20	1,20
1630604	11-010-004-00055-002	81208	ALGODON-LIDER	R	1,19	1,19
1630603	11-010-004-00104-003	81208	ALGODON-LIDER	R	3,35	3,35
1630602	11-010-006-00002-003	81208	ALGODON-LIDER	R	1,03	1,03

**RESUMEN CRITERIOS DE PRIORIZACIÓN****10.1.5 Sistemas sostenibles de cultivos agroindustriales****PUNTOS: 0,00**

	<b><u>PUNTOS</u></b>	<b><u>CUMPLE</u></b>
Porcentaje de superficie determinada en Red Natura 2000	0,00	0.0%
Porcentaje de superficie determinada situada en zonas RAMSAR	0,00	0.0%
Porcentaje de superficie determinada en zonas vulnerables a la contaminación por nitratos	0,00	0.0%
Titulares de explotaciones que hayan adquirido el compromiso voluntario de establecimiento de una enmienda natural mediante un cultivo de crucífera para su enterrado en verde	0,00	N



**DETALLE CRITERIOS DE PRIORIZACIÓN****10.1.5 Sistemas sostenibles de cultivos agroindustriales****PUNTOS: 0,00****Porcentaje de superficie determinada en Red Natura 2000****PUNTOS: 0,00 0.0%**

REF.	REFERENCIA SIGPAC	CULTIVO	DESCRIPCIÓN CULTIVO	S/R	<u>SUP.</u>	<u>SUP.</u>
					<u>PROPUESTA</u>	<u>CUMPLE</u>
					(ha)	(ha)
1630607	11-010-004-00049-002	81208	ALGODON-LIDER	R	1,48	0,00
1630605	11-010-004-00051-001	81208	ALGODON-LIDER	R	1,55	0,00
1630592	11-010-004-00052-001	1000	TRIGO BLANDO-SIN VARIEDAD	R	0,19	0,00
1630606	11-010-004-00052-001	81208	ALGODON-LIDER	R	1,20	0,00
1630604	11-010-004-00055-002	81208	ALGODON-LIDER	R	1,19	0,00
1630603	11-010-004-00104-003	81208	ALGODON-LIDER	R	3,35	0,00
1630602	11-010-006-00002-003	81208	ALGODON-LIDER	R	1,03	0,00

**Porcentaje de superficie determinada situada en zonas RAMSAR****PUNTOS: 0,00 0.0%**

REF.	REFERENCIA SIGPAC	CULTIVO	DESCRIPCIÓN CULTIVO	S/R	<u>SUP.</u>	<u>SUP.</u>
					<u>PROPUESTA</u>	<u>CUMPLE</u>
					(ha)	(ha)
1630607	11-010-004-00049-002	81208	ALGODON-LIDER	R	1,48	0,00
1630605	11-010-004-00051-001	81208	ALGODON-LIDER	R	1,55	0,00
1630592	11-010-004-00052-001	1000	TRIGO BLANDO-SIN VARIEDAD	R	0,19	0,00
1630606	11-010-004-00052-001	81208	ALGODON-LIDER	R	1,20	0,00
1630604	11-010-004-00055-002	81208	ALGODON-LIDER	R	1,19	0,00
1630603	11-010-004-00104-003	81208	ALGODON-LIDER	R	3,35	0,00
1630602	11-010-006-00002-003	81208	ALGODON-LIDER	R	1,03	0,00

**Porcentaje de superficie determinada en zonas vulnerables a la contaminación por nitratos****PUNTOS: 0,00 0.0%**

REF.	REFERENCIA SIGPAC	CULTIVO	DESCRIPCIÓN CULTIVO	S/R	<u>SUP.</u>	<u>SUP.</u>
					<u>PROPUESTA</u>	<u>CUMPLE</u>
					(ha)	(ha)
1630607	11-010-004-00049-002	81208	ALGODON-LIDER	R	1,48	0,00
1630605	11-010-004-00051-001	81208	ALGODON-LIDER	R	1,55	0,00
1630592	11-010-004-00052-001	1000	TRIGO BLANDO-SIN VARIEDAD	R	0,19	0,00
1630606	11-010-004-00052-001	81208	ALGODON-LIDER	R	1,20	0,00
1630604	11-010-004-00055-002	81208	ALGODON-LIDER	R	1,19	0,00
1630603	11-010-004-00104-003	81208	ALGODON-LIDER	R	3,35	0,00
1630602	11-010-006-00002-003	81208	ALGODON-LIDER	R	1,03	0,00

**Titulares de explotaciones que hayan adquirido el compromiso voluntario de establecimiento de una enmienda natural mediante un cultivo de crucifera para su enterrado en verde****PUNTOS: 0,00 N**

<b><u>APELLIDOS Y NOMBRE / RAZÓN SOCIAL</u></b>	<b><u>NIF</u></b>	<b><u>EXPEDIENTE</u></b>	<b><u>SUP. PROPUESTA (ha)</u></b>
MARTINEZ MANCILLA MANUEL	31530116Z	2003122	12,46

<b><u>PROPUESTA</u></b>	<b><u>SOLICITA PRIMA VOL.</u></b>
INADMITIDO	NO

**IMPORTE POR ANUALIDAD**

<u>CAMPAÑA</u>	<u>IMPORTE MÁXIMO SUBVENCIONABLE</u>	<u>IMPORTE MEDIO DE TRANSFERENCIA (€/ha)</u>
2015	3.616,76 €	290,27 €
2016	3.616,76 €	290,27 €
2017	3.616,76 €	290,27 €
2018	3.616,76 €	290,27 €
2019	3.616,76 €	290,27 €

**RECINTOS PROPUESTOS**

<u>REF.</u>	<u>REFERENCIA SIGPAC</u>	<u>CULTIVO</u>	<u>DESCRIPCIÓN CULTIVO</u>	<u>S/R</u>	<u>SUP. DEC. ADMIN. (ha)</u>	<u>SUP. PROPUESTA (ha)</u>
2522389	11-010-002-00039-001	33008	GIRASOL-8H467DM	S	3,11	3,11
2522394	11-010-004-00014-001	81190	ALGODON-ALEXANDROS	R	3,73	3,73
2522395	11-010-004-00016-002	81190	ALGODON-ALEXANDROS	R	4,12	4,12
2522393	11-010-004-00081-002	81006	ALGODON-INTERCOTT 670	R	1,50	1,50

**RESUMEN CRITERIOS DE PRIORIZACIÓN****10.1.5 Sistemas sostenibles de cultivos agroindustriales****PUNTOS:** 0,00

	<b><u>PUNTOS</u></b>	<b><u>CUMPLE</u></b>
Porcentaje de superficie determinada en Red Natura 2000	0,00	0.0%
Porcentaje de superficie determinada situada en zonas RAMSAR	0,00	0.0%
Porcentaje de superficie determinada en zonas vulnerables a la contaminación por nitratos	0,00	0.0%
Titulares de explotaciones que hayan adquirido el compromiso voluntario de establecimiento de una enmienda natural mediante un cultivo de crucífera para su enterrado en verde	0,00	N



**DETALLE CRITERIOS DE PRIORIZACIÓN****10.1.5 Sistemas sostenibles de cultivos agroindustriales****PUNTOS: 0,00****Porcentaje de superficie determinada en Red Natura 2000****PUNTOS: 0,00 0.0%**

<u>REF.</u>	<u>REFERENCIA SIGPAC</u>	<u>CULTIVO</u>	<u>DESCRIPCIÓN CULTIVO</u>	<u>S/R</u>	<u>SUP.</u> <u>PROPUESTA</u> <u>(ha)</u>	<u>SUP.</u> <u>CUMPLE</u> <u>(ha)</u>
2522389	11-010-002-00039-001	33008	GIRASOL-8H467DM	S	3,11	0,00
2522394	11-010-004-00014-001	81190	ALGODON-ALEXANDROS	R	3,73	0,00
2522395	11-010-004-00016-002	81190	ALGODON-ALEXANDROS	R	4,12	0,00
2522393	11-010-004-00081-002	81006	ALGODON-INTERCOTT 670	R	1,50	0,00

**Porcentaje de superficie determinada situada en zonas RAMSAR****PUNTOS: 0,00 0.0%**

<u>REF.</u>	<u>REFERENCIA SIGPAC</u>	<u>CULTIVO</u>	<u>DESCRIPCIÓN CULTIVO</u>	<u>S/R</u>	<u>SUP.</u> <u>PROPUESTA</u> <u>(ha)</u>	<u>SUP.</u> <u>CUMPLE</u> <u>(ha)</u>
2522389	11-010-002-00039-001	33008	GIRASOL-8H467DM	S	3,11	0,00
2522394	11-010-004-00014-001	81190	ALGODON-ALEXANDROS	R	3,73	0,00
2522395	11-010-004-00016-002	81190	ALGODON-ALEXANDROS	R	4,12	0,00
2522393	11-010-004-00081-002	81006	ALGODON-INTERCOTT 670	R	1,50	0,00

**Porcentaje de superficie determinada en zonas vulnerables a la contaminación por nitratos****PUNTOS: 0,00 0.0%**

<u>REF.</u>	<u>REFERENCIA SIGPAC</u>	<u>CULTIVO</u>	<u>DESCRIPCIÓN CULTIVO</u>	<u>S/R</u>	<u>SUP.</u> <u>PROPUESTA</u> <u>(ha)</u>	<u>SUP.</u> <u>CUMPLE</u> <u>(ha)</u>
2522389	11-010-002-00039-001	33008	GIRASOL-8H467DM	S	3,11	0,00
2522394	11-010-004-00014-001	81190	ALGODON-ALEXANDROS	R	3,73	0,00
2522395	11-010-004-00016-002	81190	ALGODON-ALEXANDROS	R	4,12	0,00
2522393	11-010-004-00081-002	81006	ALGODON-INTERCOTT 670	R	1,50	0,00

**Titulares de explotaciones que hayan adquirido el compromiso voluntario de establecimiento de una enmienda natural mediante un cultivo de crucifera para su enterrado en verde****PUNTOS: 0,00 N**

<b><u>APELLIDOS Y NOMBRE / RAZÓN SOCIAL</u></b>	<b><u>NIF</u></b>	<b><u>EXPEDIENTE</u></b>	<b><u>SUP. PROPUESTA (ha)</u></b>
MARTINEZ MARTIN NIÑO ROSARIO	31291663W	2006189	7,51

<b><u>PROPUESTA</u></b>	<b><u>SOLICITA PRIMA VOL.</u></b>	<b><u>PROPUESTA PRIMA VOL.</u></b>
INADMITIDO	SI	INADMITIDO

**IMPORTE POR ANUALIDAD**

<b><u>CAMPAÑA</u></b>	<b><u>IMPORTE MÁXIMO SUBVENCIONABLE</u></b>	<b><u>IMPORTE MEDIO DE TRANSFERENCIA (€/ha)</u></b>
2015	3.255,14 €	433,44 €
2016	3.255,14 €	433,44 €
2017	3.255,14 €	433,44 €
2018	3.255,14 €	433,44 €
2019	3.255,14 €	433,44 €

**RECINTOS PROPUESTOS**

<b><u>REF.</u></b>	<b><u>REFERENCIA SIGPAC</u></b>	<b><u>CULTIVO</u></b>	<b><u>DESCRIPCIÓN CULTIVO</u></b>	<b><u>S/R</u></b>	<b><u>SUP. DEC. ADMIN. (ha)</u></b>	<b><u>SUP. PROPUESTA (ha)</u></b>
1668726	11-030-003-00023-001	81320	ALGODON-DP396	R	1,39	1,39
1668725	11-030-003-00023-001	81320	ALGODON-DP396	R	1,13	1,13
1668728	11-030-003-00026-001	81320	ALGODON-DP396	R	4,68	4,68
1668727	11-030-003-09002-002	81320	ALGODON-DP396	R	0,31	0,31

**RESUMEN CRITERIOS DE PRIORIZACIÓN****10.1.5 Sistemas sostenibles de cultivos agroindustriales****PUNTOS: 1,00**

	<b><u>PUNTOS</u></b>	<b><u>CUMPLE</u></b>
Porcentaje de superficie determinada en Red Natura 2000	0,00	0.0%
Porcentaje de superficie determinada situada en zonas RAMSAR	0,00	0.0%
Porcentaje de superficie determinada en zonas vulnerables a la contaminación por nitratos	0,00	0.0%
Titulares de explotaciones que hayan adquirido el compromiso voluntario de establecimiento de una enmienda natural mediante un cultivo de crucífera para su enterrado en verde	1,00	S





**DETALLE CRITERIOS DE PRIORIZACIÓN****10.1.5 Sistemas sostenibles de cultivos agroindustriales****PUNTOS: 1,00****Porcentaje de superficie determinada en Red Natura 2000****PUNTOS: 0,00 0.0%**

<u>REF.</u>	<u>REFERENCIA SIGPAC</u>	<u>CULTIVO</u>	<u>DESCRIPCIÓN CULTIVO</u>	<u>S/R</u>	<u>SUP.</u> <u>PROPUESTA</u> <u>(ha)</u>	<u>SUP.</u> <u>CUMPLE</u> <u>(ha)</u>
1668726	11-030-003-00023-001	81320	ALGODON-DP396	R	1,39	0,00
1668725	11-030-003-00023-001	81320	ALGODON-DP396	R	1,13	0,00
1668728	11-030-003-00026-001	81320	ALGODON-DP396	R	4,68	0,00
1668727	11-030-003-09002-002	81320	ALGODON-DP396	R	0,31	0,00

**Porcentaje de superficie determinada situada en zonas RAMSAR****PUNTOS: 0,00 0.0%**

<u>REF.</u>	<u>REFERENCIA SIGPAC</u>	<u>CULTIVO</u>	<u>DESCRIPCIÓN CULTIVO</u>	<u>S/R</u>	<u>SUP.</u> <u>PROPUESTA</u> <u>(ha)</u>	<u>SUP.</u> <u>CUMPLE</u> <u>(ha)</u>
1668725	11-030-003-00023-001	81320	ALGODON-DP396	R	1,13	0,00
1668726	11-030-003-00023-001	81320	ALGODON-DP396	R	1,39	0,00
1668728	11-030-003-00026-001	81320	ALGODON-DP396	R	4,68	0,00
1668727	11-030-003-09002-002	81320	ALGODON-DP396	R	0,31	0,00

**Porcentaje de superficie determinada en zonas vulnerables a la contaminación por nitratos****PUNTOS: 0,00 0.0%**

<u>REF.</u>	<u>REFERENCIA SIGPAC</u>	<u>CULTIVO</u>	<u>DESCRIPCIÓN CULTIVO</u>	<u>S/R</u>	<u>SUP.</u> <u>PROPUESTA</u> <u>(ha)</u>	<u>SUP.</u> <u>CUMPLE</u> <u>(ha)</u>
1668726	11-030-003-00023-001	81320	ALGODON-DP396	R	1,39	0,00
1668725	11-030-003-00023-001	81320	ALGODON-DP396	R	1,13	0,00
1668728	11-030-003-00026-001	81320	ALGODON-DP396	R	4,68	0,00
1668727	11-030-003-09002-002	81320	ALGODON-DP396	R	0,31	0,00

**Titulares de explotaciones que hayan adquirido el compromiso voluntario de establecimiento de una enmienda natural mediante un cultivo de crucifera para su enterrado en verde****PUNTOS: 1,00 S**

<u>APELLIDOS Y NOMBRE / RAZÓN SOCIAL</u>	<u>NIF</u>	<u>EXPEDIENTE</u>	<u>SUP. PROPUESTA (ha)</u>
MARTINEZ TIERNO JOSE	70487551A	2004955	8,99
<u>PROPUESTA</u> INADMITIDO	<u>SOLICITA PRIMA VOL.</u> SI	<u>PROPUESTA PRIMA VOL.</u> INADMITIDO	
<u>IMPORTE POR ANUALIDAD</u>			

<u>CAMPAÑA</u>	<u>IMPORTE MÁXIMO SUBVENCIONABLE</u>	<u>IMPORTE MEDIO DE TRANSFERENCIA (€/ha)</u>
2015	3.896,63 €	433,44 €
2016	3.896,63 €	433,44 €
2017	3.896,63 €	433,44 €
2018	3.896,63 €	433,44 €
2019	3.896,63 €	433,44 €

RECINTOS PROPUESTOS

<u>REF.</u>	<u>REFERENCIA SIGPAC</u>	<u>CULTIVO</u>	<u>DESCRIPCIÓN CULTIVO</u>	<u>S/R</u>	<u>SUP. DEC. ADMIN. (ha)</u>	<u>SUP. PROPUESTA (ha)</u>
1952177	11-006-009-00005-002	4100	MAIZ-MAIZ CONVENCIONAL	R	1,15	1,15
1952178	11-006-009-00005-002	81377	ALGODON-ELSA	R	0,70	0,70
1952179	11-006-009-00005-012	81377	ALGODON-ELSA	R	7,14	7,14

**RESUMEN CRITERIOS DE PRIORIZACIÓN****10.1.5 Sistemas sostenibles de cultivos agroindustriales**

PUNTOS: 1,00

	<u>PUNTOS</u>	<u>CUMPLE</u>
Porcentaje de superficie determinada en Red Natura 2000	0,00	0.0%
Porcentaje de superficie determinada situada en zonas RAMSAR	0,00	0.0%
Porcentaje de superficie determinada en zonas vulnerables a la contaminación por nitratos	0,00	0.0%
Titulares de explotaciones que hayan adquirido el compromiso voluntario de establecimiento de una enmienda natural mediante un cultivo de crucífera para su enterrado en verde	1,00	S



**DETALLE CRITERIOS DE PRIORIZACIÓN****10.1.5 Sistemas sostenibles de cultivos agroindustriales****PUNTOS: 1,00****Porcentaje de superficie determinada en Red Natura 2000****PUNTOS: 0,00 0.0%**

<u>REF.</u>	<u>REFERENCIA SIGPAC</u>	<u>CULTIVO</u>	<u>DESCRIPCIÓN CULTIVO</u>	<u>S/R</u>	<u>SUP.</u> <u>PROPUESTA</u> <u>(ha)</u>	<u>SUP.</u> <u>CÚMPLE</u> <u>(ha)</u>
1952177	11-006-009-00005-002	4100	MAIZ-MAIZ CONVENCIONAL	R	1,15	0,00
1952178	11-006-009-00005-002	81377	ALGODON-ELSA	R	0,70	0,00
1952179	11-006-009-00005-012	81377	ALGODON-ELSA	R	7,14	0,00

**Porcentaje de superficie determinada situada en zonas RAMSAR****PUNTOS: 0,00 0.0%**

<u>REF.</u>	<u>REFERENCIA SIGPAC</u>	<u>CULTIVO</u>	<u>DESCRIPCIÓN CULTIVO</u>	<u>S/R</u>	<u>SUP.</u> <u>PROPUESTA</u> <u>(ha)</u>	<u>SUP.</u> <u>CÚMPLE</u> <u>(ha)</u>
1952177	11-006-009-00005-002	4100	MAIZ-MAIZ CONVENCIONAL	R	1,15	0,00
1952178	11-006-009-00005-002	81377	ALGODON-ELSA	R	0,70	0,00
1952179	11-006-009-00005-012	81377	ALGODON-ELSA	R	7,14	0,00

**Porcentaje de superficie determinada en zonas vulnerables a la contaminación por nitratos****PUNTOS: 0,00 0.0%**

<u>REF.</u>	<u>REFERENCIA SIGPAC</u>	<u>CULTIVO</u>	<u>DESCRIPCIÓN CULTIVO</u>	<u>S/R</u>	<u>SUP.</u> <u>PROPUESTA</u> <u>(ha)</u>	<u>SUP.</u> <u>CÚMPLE</u> <u>(ha)</u>
1952177	11-006-009-00005-002	4100	MAIZ-MAIZ CONVENCIONAL	R	1,15	0,00
1952178	11-006-009-00005-002	81377	ALGODON-ELSA	R	0,70	0,00
1952179	11-006-009-00005-012	81377	ALGODON-ELSA	R	7,14	0,00

**Titulares de explotaciones que hayan adquirido el compromiso voluntario de establecimiento de una enmienda natural mediante un cultivo de crucifera para su enterrado en verde****PUNTOS: 1,00 S**

<b><u>APELLIDOS Y NOMBRE / RAZÓN SOCIAL</u></b>	<b><u>NIF</u></b>	<b><u>EXPEDIENTE</u></b>	<b><u>SUP. PROPUESTA (ha)</u></b>
MATEO ORELLANA JUAN	31496093P	2006499	4,00

<b><u>PROPUESTA</u></b>	<b><u>SOLICITA PRIMA VOL.</u></b>
INADMITIDO	NO

**IMPORTE POR ANUALIDAD**

<u>CAMPAÑA</u>	<u>IMPORTE MÁXIMO SUBVENCIONABLE</u>	<u>IMPORTE MEDIO DE TRANSFERENCIA (€/ha)</u>
2015	1.161,08 €	290,27 €
2016	1.161,08 €	290,27 €
2017	1.161,08 €	290,27 €
2018	1.161,08 €	290,27 €
2019	1.161,08 €	290,27 €

**RECINTOS PROPUESTOS**

<u>REF.</u>	<u>REFERENCIA SIGPAC</u>	<u>CULTIVO</u>	<u>DESCRIPCIÓN CULTIVO</u>	<u>S/R</u>	<u>SUP. DEC. ADMIN. (ha)</u>	<u>SUP. PROPUESTA (ha)</u>
1739419	11-041-052-00062-002	33605	GIRASOL-LG5400HO	R	1,30	1,30
1739421	11-041-052-00062-002	82107	REMOLACHA-PORTAL	R	2,70	2,70

**RESUMEN CRITERIOS DE PRIORIZACIÓN****10.1.5 Sistemas sostenibles de cultivos agroindustriales** PUNTOS: 0,00

	<u>PUNTOS</u>	<u>CUMPLE</u>
Porcentaje de superficie determinada en Red Natura 2000	0,00	0.0%
Porcentaje de superficie determinada situada en zonas RAMSAR	0,00	0.0%
Porcentaje de superficie determinada en zonas vulnerables a la contaminación por nitratos	0,00	0.0%
Titulares de explotaciones que hayan adquirido el compromiso voluntario de establecimiento de una enmienda natural mediante un cultivo de crucifera para su enterrado en verde	0,00	N

**DETALLE CRITERIOS DE PRIORIZACIÓN****10.1.5 Sistemas sostenibles de cultivos agroindustriales** PUNTOS: 0,00

<u>REF.</u>	<u>REFERENCIA SIGPAC</u>	<u>CULTIVO</u>	<u>DESCRIPCIÓN CULTIVO</u>	<u>S/R</u>	<u>SUP. PROPUESTA (ha)</u>	<u>SUP. CUMPLE (ha)</u>
1739419	11-041-052-00062-002	33605	GIRASOL-LG5400HO	R	1,30	0,00
1739421	11-041-052-00062-002	82107	REMOLACHA-PORTAL	R	2,70	0,00

	<u>PUNTOS</u>	<u>SUP. PROPUESTA (ha)</u>	<u>SUP. CUMPLE (ha)</u>
Porcentaje de superficie determinada en Red Natura 2000	0,00	0,00	0.0%
Porcentaje de superficie determinada situada en zonas RAMSAR	0,00	0,00	0.0%
Porcentaje de superficie determinada en zonas vulnerables a la contaminación por nitratos	0,00	0,00	0.0%
Titulares de explotaciones que hayan adquirido el compromiso voluntario de establecimiento de una enmienda natural mediante un cultivo de crucifera para su enterrado en verde	0,00	N	

<b><u>APELLIDOS Y NOMBRE / RAZÓN SOCIAL</u></b>	<b><u>NIF</u></b>	<b><u>EXPEDIENTE</u></b>	<b><u>SUP. PROPUESTA (ha)</u></b>
MATEOS CIES JUAN JOSE	31307745F	2008088	24,66

<b><u>PROPUESTA</u></b>	<b><u>SOLICITA PRIMA VOL.</u></b>
ADMITIDO	NO

**IMPORTE POR ANUALIDAD**

<u>CAMPAÑA</u>	<u>IMPORTE MÁXIMO SUBVENCIONABLE</u>	<u>IMPORTE MEDIO DE TRANSFERENCIA (€/ha)</u>
2015	7.158,06 €	290,27 €
2016	7.158,06 €	290,27 €
2017	7.158,06 €	290,27 €
2018	7.158,06 €	290,27 €
2019	7.158,06 €	290,27 €

**RECINTOS PROPUESTOS**

<u>REF.</u>	<u>REFERENCIA SIGPAC</u>	<u>CULTIVO</u>	<u>DESCRIPCIÓN CULTIVO</u>	<u>S/R</u>	<u>SUP. DEC. ADMIN. (ha)</u>	<u>SUP. PROPUESTA (ha)</u>
2134821	11-030-022-00040-001	82144	REMOLACHA-CATAMARAN	S	3,96	3,96
2134817	11-032-014-00001-003	82312	REMOLACHA-CATAMARAN	S	2,12	2,12
2134819	11-032-014-00048-001	82312	REMOLACHA-CATAMARAN	S	0,65	0,65
2134818	11-032-014-00049-001	82312	REMOLACHA-CATAMARAN	S	2,27	2,27
2134820	11-032-014-00050-002	82144	REMOLACHA-CATAMARAN	S	1,43	1,43
2134816	11-032-014-80004-001	82312	REMOLACHA-CATAMARAN	S	0,50	0,50
2134814	11-032-028-00069-001	82856	REMOLACHA-MALU	S	1,06	1,06
2134815	11-032-028-00070-001	82856	REMOLACHA-MALU	S	1,18	1,18
2134812	11-032-028-00071-001	82856	REMOLACHA-MALU	S	0,38	0,38
2134813	11-032-028-00072-001	82856	REMOLACHA-MALU	S	0,45	0,45
2134811	11-032-028-00073-004	82856	REMOLACHA-MALU	S	10,66	10,66

**RESUMEN CRITERIOS DE PRIORIZACIÓN****10.1.5 Sistemas sostenibles de cultivos agroindustriales****PUNTOS: 3,84**

	<b><u>PUNTOS</u></b>	<b><u>CUMPLE</u></b>
Porcentaje de superficie determinada en Red Natura 2000	0,00	0.0%
Porcentaje de superficie determinada situada en zonas RAMSAR	0,00	0.0%
Porcentaje de superficie determinada en zonas vulnerables a la contaminación por nitratos	3,84	83.94%
Titulares de explotaciones que hayan adquirido el compromiso voluntario de establecimiento de una enmienda natural mediante un cultivo de crucifera para su enterrado en verde	0,00	N



**DETALLE CRITERIOS DE PRIORIZACIÓN****10.1.5 Sistemas sostenibles de cultivos agroindustriales****PUNTOS: 3,84****Porcentaje de superficie determinada en Red Natura 2000****PUNTOS: 0,00 0.0%**

REF.	REFERENCIA SIGPAC	CULTIVO	DESCRIPCIÓN CULTIVO	S/R	SUP.	SUP.
					PROPUESTA	CUMPLE
					(ha)	(ha)
2134821	11-030-022-00040-001	82144	REMOLACHA-CATAMARAN	S	3,96	0,00
2134817	11-032-014-00001-003	82312	REMOLACHA-CATAMARAN	S	2,12	0,00
2134819	11-032-014-00048-001	82312	REMOLACHA-CATAMARAN	S	0,65	0,00
2134818	11-032-014-00049-001	82312	REMOLACHA-CATAMARAN	S	2,27	0,00
2134820	11-032-014-00050-002	82144	REMOLACHA-CATAMARAN	S	1,43	0,00
2134816	11-032-014-80004-001	82312	REMOLACHA-CATAMARAN	S	0,50	0,00
2134814	11-032-028-00069-001	82856	REMOLACHA-MALU	S	1,06	0,00
2134815	11-032-028-00070-001	82856	REMOLACHA-MALU	S	1,18	0,00
2134812	11-032-028-00071-001	82856	REMOLACHA-MALU	S	0,38	0,00
2134813	11-032-028-00072-001	82856	REMOLACHA-MALU	S	0,45	0,00
2134811	11-032-028-00073-004	82856	REMOLACHA-MALU	S	10,66	0,00

**Porcentaje de superficie determinada situada en zonas RAMSAR****PUNTOS: 0,00 0.0%**

REF.	REFERENCIA SIGPAC	CULTIVO	DESCRIPCIÓN CULTIVO	S/R	SUP.	SUP.
					PROPUESTA	CUMPLE
					(ha)	(ha)
2134821	11-030-022-00040-001	82144	REMOLACHA-CATAMARAN	S	3,96	0,00
2134817	11-032-014-00001-003	82312	REMOLACHA-CATAMARAN	S	2,12	0,00
2134819	11-032-014-00048-001	82312	REMOLACHA-CATAMARAN	S	0,65	0,00
2134818	11-032-014-00049-001	82312	REMOLACHA-CATAMARAN	S	2,27	0,00
2134820	11-032-014-00050-002	82144	REMOLACHA-CATAMARAN	S	1,43	0,00
2134816	11-032-014-80004-001	82312	REMOLACHA-CATAMARAN	S	0,50	0,00
2134814	11-032-028-00069-001	82856	REMOLACHA-MALU	S	1,06	0,00
2134815	11-032-028-00070-001	82856	REMOLACHA-MALU	S	1,18	0,00
2134812	11-032-028-00071-001	82856	REMOLACHA-MALU	S	0,38	0,00
2134813	11-032-028-00072-001	82856	REMOLACHA-MALU	S	0,45	0,00
2134811	11-032-028-00073-004	82856	REMOLACHA-MALU	S	10,66	0,00

**Porcentaje de superficie determinada en zonas vulnerables a la contaminación por nitratos****PUNTOS: 3,84 83.94%**

REF.	REFERENCIA SIGPAC	CULTIVO	DESCRIPCIÓN CULTIVO	S/R	SUP.	SUP.
					PROPUESTA	CUMPLE
					(ha)	(ha)
2134821	11-030-022-00040-001	82144	REMOLACHA-CATAMARAN	S	3,96	0,00
2134817	11-032-014-00001-003	82312	REMOLACHA-CATAMARAN	S	2,12	2,12
2134819	11-032-014-00048-001	82312	REMOLACHA-CATAMARAN	S	0,65	0,65
2134818	11-032-014-00049-001	82312	REMOLACHA-CATAMARAN	S	2,27	2,27
2134820	11-032-014-00050-002	82144	REMOLACHA-CATAMARAN	S	1,43	1,43
2134816	11-032-014-80004-001	82312	REMOLACHA-CATAMARAN	S	0,50	0,50
2134814	11-032-028-00069-001	82856	REMOLACHA-MALU	S	1,06	1,06
2134815	11-032-028-00070-001	82856	REMOLACHA-MALU	S	1,18	1,18
2134812	11-032-028-00071-001	82856	REMOLACHA-MALU	S	0,38	0,38
2134813	11-032-028-00072-001	82856	REMOLACHA-MALU	S	0,45	0,45
2134811	11-032-028-00073-004	82856	REMOLACHA-MALU	S	10,66	10,66

**Titulares de explotaciones que hayan adquirido el compromiso voluntario de establecimiento de una enmienda natural mediante un cultivo de crucifera para su enterrado en verde****PUNTOS: 0,00 N**

<b><u>APELLIDOS Y NOMBRE / RAZÓN SOCIAL</u></b>	<b><u>NIF</u></b>	<b><u>EXPEDIENTE</u></b>	<b><u>SUP. PROPUESTA (ha)</u></b>
MEDINA FLORES VICTORIANO	31462019C	2001020	4,89

<b><u>PROPUESTA</u></b>	<b><u>SOLICITA PRIMA VOL.</u></b>
INADMITIDO	NO

**IMPORTE POR ANUALIDAD**

<u>CAMPAÑA</u>	<u>IMPORTE MÁXIMO SUBVENCIONABLE</u>	<u>IMPORTE MEDIO DE TRANSFERENCIA (€/ha)</u>
2015	1.419,42 €	290,27 €
2016	1.419,42 €	290,27 €
2017	1.419,42 €	290,27 €
2018	1.419,42 €	290,27 €
2019	1.419,42 €	290,27 €

**RECINTOS PROPUESTOS**

<u>REF.</u>	<u>REFERENCIA SIGPAC</u>	<u>CULTIVO</u>	<u>DESCRIPCIÓN CULTIVO</u>	<u>S/R</u>	<u>SUP. DEC. ADMIN. (ha)</u>	<u>SUP. PROPUESTA (ha)</u>
2523005	11-006-009-00051-008	81151	ALGODON-CELIA	R	4,89	4,89

**RESUMEN CRITERIOS DE PRIORIZACIÓN**

<b>10.1.5 Sistemas sostenibles de cultivos agroindustriales</b>	<b>PUNTOS: 0,00</b>		
<b>Porcentaje de superficie determinada en Red Natura 2000</b>	<b>PUNTOS: 0,00</b>	<b>CUMPLE</b>	<b>0,00%</b>
<b>Porcentaje de superficie determinada situada en zonas RAMSAR</b>	<b>PUNTOS: 0,00</b>	<b>CUMPLE</b>	<b>0,00%</b>
<b>Porcentaje de superficie determinada en zonas vulnerables a la contaminación por nitratos</b>	<b>PUNTOS: 0,00</b>	<b>CUMPLE</b>	<b>0,00%</b>
<b>Titulares de explotaciones que hayan adquirido el compromiso voluntario de establecimiento de una enmienda natural mediante un cultivo de crucifera para su enterrado en verde</b>	<b>PUNTOS: 0,00</b>	<b>CUMPLE</b>	<b>N</b>

**DETALLE CRITERIOS DE PRIORIZACIÓN**

<b>10.1.5 Sistemas sostenibles de cultivos agroindustriales</b>	<b>PUNTOS: 0,00</b>		
<b>Porcentaje de superficie determinada en Red Natura 2000</b>	<b>PUNTOS: 0,00</b>	<b>CUMPLE</b>	<b>0,00%</b>
<b>Porcentaje de superficie determinada situada en zonas RAMSAR</b>	<b>PUNTOS: 0,00</b>	<b>CUMPLE</b>	<b>0,00%</b>
<b>Porcentaje de superficie determinada en zonas vulnerables a la contaminación por nitratos</b>	<b>PUNTOS: 0,00</b>	<b>CUMPLE</b>	<b>0,00%</b>
<b>Titulares de explotaciones que hayan adquirido el compromiso voluntario de establecimiento de una enmienda natural mediante un cultivo de crucifera para su enterrado en verde</b>	<b>PUNTOS: 0,00</b>	<b>CUMPLE</b>	<b>N</b>

<u>REF.</u>	<u>REFERENCIA SIGPAC</u>	<u>CULTIVO</u>	<u>DESCRIPCIÓN CULTIVO</u>	<u>S/R</u>	<u>SUP. PROPUESTA (ha)</u>	<u>SUP. CUMPLE (ha)</u>
2523005	11-006-009-00051-008	81151	ALGODON-CELIA	R	4,89	0,00

<u>REF.</u>	<u>REFERENCIA SIGPAC</u>	<u>CULTIVO</u>	<u>DESCRIPCIÓN CULTIVO</u>	<u>S/R</u>	<u>SUP. PROPUESTA (ha)</u>	<u>SUP. CUMPLE (ha)</u>
2523005	11-006-009-00051-008	81151	ALGODON-CELIA	R	4,89	0,00

<u>REF.</u>	<u>REFERENCIA SIGPAC</u>	<u>CULTIVO</u>	<u>DESCRIPCIÓN CULTIVO</u>	<u>S/R</u>	<u>SUP. PROPUESTA (ha)</u>	<u>SUP. CUMPLE (ha)</u>
2523005	11-006-009-00051-008	81151	ALGODON-CELIA	R	4,89	0,00



<u>APELLIDOS Y NOMBRE / RAZÓN SOCIAL</u>	<u>NIF</u>	<u>EXPEDIENTE</u>	<u>SUP. PROPUESTA (ha)</u>
MEDINA MEDINA FRANCISCA	52283258A	2007523	5,33
<u>PROPUESTA</u>	<u>SOLICITA PRIMA VOL.</u>	<u>PROPUESTA PRIMA VOL.</u>	
ADMITIDO	SI	ADMITIDO	

**IMPORTE POR ANUALIDAD**

<u>CAMPAÑA</u>	<u>IMPORTE MÁXIMO SUBVENCIONABLE</u>	<u>IMPORTE MEDIO DE TRANSFERENCIA (€/ha)</u>
2015	2.310,24 €	433,44 €
2016	2.310,24 €	433,44 €
2017	2.310,24 €	433,44 €
2018	2.310,24 €	433,44 €
2019	2.310,24 €	433,44 €

**RECINTOS PROPUESTOS**

<u>REF.</u>	<u>REFERENCIA SIGPAC</u>	<u>CULTIVO</u>	<u>DESCRIPCIÓN CULTIVO</u>	<u>S/R</u>	<u>SUP. DEC. ADMIN. (ha)</u>	<u>SUP. PROPUESTA (ha)</u>
1993480	11-006-093-00024-001	81361	ALGODON-INTERCOTT 211	R	2,72	2,72
1993481	11-006-093-00025-001	81361	ALGODON-INTERCOTT 211	R	0,72	0,72
1993482	11-006-093-00026-001	81361	ALGODON-INTERCOTT 211	R	0,73	0,73
1993483	11-006-093-00027-001	81361	ALGODON-INTERCOTT 211	R	0,59	0,59
1993484	11-006-093-00028-001	81361	ALGODON-INTERCOTT 211	R	0,57	0,57

**RESUMEN CRITERIOS DE PRIORIZACIÓN****10.1.5 Sistemas sostenibles de cultivos agroindustriales****PUNTOS: 1,00**

	<b><u>PUNTOS</u></b>	<b><u>CUMPLE</u></b>
Porcentaje de superficie determinada en Red Natura 2000	0,00	0.0%
Porcentaje de superficie determinada situada en zonas RAMSAR	0,00	0.0%
Porcentaje de superficie determinada en zonas vulnerables a la contaminación por nitratos	0,00	0.0%
Titulares de explotaciones que hayan adquirido el compromiso voluntario de establecimiento de una enmienda natural mediante un cultivo de crucifera para su enterrado en verde	1,00	S





**DETALLE CRITERIOS DE PRIORIZACIÓN****10.1.5 Sistemas sostenibles de cultivos agroindustriales****PUNTOS: 1,00****Porcentaje de superficie determinada en Red Natura 2000****PUNTOS: 0,00 0.0%**

<u>REF.</u>	<u>REFERENCIA SIGPAC</u>	<u>CULTIVO</u>	<u>DESCRIPCIÓN CULTIVO</u>	<u>S/R</u>	<u>SUP.</u>	<u>SUP.</u>
					<u>PROPUESTA</u>	<u>CUMPLE</u>
					<u>(ha)</u>	<u>(ha)</u>
1993480	11-006-093-00024-001	81361	ALGODON-INTERCOTT 211	R	2,72	0,00
1993481	11-006-093-00025-001	81361	ALGODON-INTERCOTT 211	R	0,72	0,00
1993482	11-006-093-00026-001	81361	ALGODON-INTERCOTT 211	R	0,73	0,00
1993483	11-006-093-00027-001	81361	ALGODON-INTERCOTT 211	R	0,59	0,00
1993484	11-006-093-00028-001	81361	ALGODON-INTERCOTT 211	R	0,57	0,00

**Porcentaje de superficie determinada situada en zonas RAMSAR****PUNTOS: 0,00 0.0%**

<u>REF.</u>	<u>REFERENCIA SIGPAC</u>	<u>CULTIVO</u>	<u>DESCRIPCIÓN CULTIVO</u>	<u>S/R</u>	<u>SUP.</u>	<u>SUP.</u>
					<u>PROPUESTA</u>	<u>CUMPLE</u>
					<u>(ha)</u>	<u>(ha)</u>
1993480	11-006-093-00024-001	81361	ALGODON-INTERCOTT 211	R	2,72	0,00
1993481	11-006-093-00025-001	81361	ALGODON-INTERCOTT 211	R	0,72	0,00
1993482	11-006-093-00026-001	81361	ALGODON-INTERCOTT 211	R	0,73	0,00
1993483	11-006-093-00027-001	81361	ALGODON-INTERCOTT 211	R	0,59	0,00
1993484	11-006-093-00028-001	81361	ALGODON-INTERCOTT 211	R	0,57	0,00

**Porcentaje de superficie determinada en zonas vulnerables a la contaminación por nitratos****PUNTOS: 0,00 0.0%**

<u>REF.</u>	<u>REFERENCIA SIGPAC</u>	<u>CULTIVO</u>	<u>DESCRIPCIÓN CULTIVO</u>	<u>S/R</u>	<u>SUP.</u>	<u>SUP.</u>
					<u>PROPUESTA</u>	<u>CUMPLE</u>
					<u>(ha)</u>	<u>(ha)</u>
1993480	11-006-093-00024-001	81361	ALGODON-INTERCOTT 211	R	2,72	0,00
1993481	11-006-093-00025-001	81361	ALGODON-INTERCOTT 211	R	0,72	0,00
1993482	11-006-093-00026-001	81361	ALGODON-INTERCOTT 211	R	0,73	0,00
1993483	11-006-093-00027-001	81361	ALGODON-INTERCOTT 211	R	0,59	0,00
1993484	11-006-093-00028-001	81361	ALGODON-INTERCOTT 211	R	0,57	0,00

**Titulares de explotaciones que hayan adquirido el compromiso voluntario de establecimiento de una enmienda natural mediante un cultivo de crucifera para su enterrado en verde****PUNTOS: 1,00 S**

<u>APELLIDOS Y NOMBRE / RAZÓN SOCIAL</u>	<u>NIF</u>	<u>EXPEDIENTE</u>	<u>SUP. PROPUESTA (ha)</u>
MEDINA MORALES ANGELES	23596246V	2007127	8,61

<u>PROPUESTA</u>	<u>SOLICITA PRIMA VOL.</u>
ADMITIDO	NO

IMPORTE POR ANUALIDAD

<u>CAMPAÑA</u>	<u>IMPORTE MÁXIMO SUBVENCIONABLE</u>	<u>IMPORTE MEDIO DE TRANSFERENCIA (€/ha)</u>
2015	2.499,22 €	290,27 €
2016	2.499,22 €	290,27 €
2017	2.499,22 €	290,27 €
2018	2.499,22 €	290,27 €
2019	2.499,22 €	290,27 €

RECINTOS PROPUESTOS

<u>REF.</u>	<u>REFERENCIA SIGPAC</u>	<u>CULTIVO</u>	<u>DESCRIPCIÓN CULTIVO</u>	<u>S/R</u>	<u>SUP. DEC. ADMIN. (ha)</u>	<u>SUP. PROPUESTA (ha)</u>
1893690	11-020-115-00120-002	81361	ALGODON-INTERCOTT 211	R	8,61	8,61

**RESUMEN CRITERIOS DE PRIORIZACIÓN**

<b>10.1.5 Sistemas sostenibles de cultivos agroindustriales</b>	<b>PUNTOS: 4,00</b>
---	---------------------

	<u>PUNTOS</u>	<u>CUMPLE</u>
Porcentaje de superficie determinada en Red Natura 2000	0,00	0.0%
Porcentaje de superficie determinada situada en zonas RAMSAR	0,00	0.0%
Porcentaje de superficie determinada en zonas vulnerables a la contaminación por nitratos	4,00	100.0%
Titulares de explotaciones que hayan adquirido el compromiso voluntario de establecimiento de una enmienda natural mediante un cultivo de crucifera para su enterrado en verde	0,00	N

**DETALLE CRITERIOS DE PRIORIZACIÓN**

<b>10.1.5 Sistemas sostenibles de cultivos agroindustriales</b>	<b>PUNTOS: 4,00</b>
---	---------------------

Porcentaje de superficie determinada en Red Natura 2000	<b>PUNTOS: 0,00</b>	<b>0.0%</b>				
<u>REF.</u>	<u>REFERENCIA SIGPAC</u>	<u>CULTIVO</u>	<u>DESCRIPCIÓN CULTIVO</u>	<u>S/R</u>	<u>SUP. PROPUESTA (ha)</u>	<u>SUP. CUMPLE (ha)</u>
1893690	11-020-115-00120-002	81361	ALGODON-INTERCOTT 211	R	8,61	0,00
Porcentaje de superficie determinada situada en zonas RAMSAR	<b>PUNTOS: 0,00</b>	<b>0.0%</b>				
<u>REF.</u>	<u>REFERENCIA SIGPAC</u>	<u>CULTIVO</u>	<u>DESCRIPCIÓN CULTIVO</u>	<u>S/R</u>	<u>SUP. PROPUESTA (ha)</u>	<u>SUP. CUMPLE (ha)</u>
1893690	11-020-115-00120-002	81361	ALGODON-INTERCOTT 211	R	8,61	0,00
Porcentaje de superficie determinada en zonas vulnerables a la contaminación por nitratos	<b>PUNTOS: 4,00</b>	<b>100.0%</b>				
<u>REF.</u>	<u>REFERENCIA SIGPAC</u>	<u>CULTIVO</u>	<u>DESCRIPCIÓN CULTIVO</u>	<u>S/R</u>	<u>SUP. PROPUESTA (ha)</u>	<u>SUP. CUMPLE (ha)</u>
1893690	11-020-115-00120-002	81361	ALGODON-INTERCOTT 211	R	8,61	8,61
Titulares de explotaciones que hayan adquirido el compromiso voluntario de establecimiento de una enmienda natural mediante un cultivo de crucifera para su enterrado en verde	<b>PUNTOS: 0,00</b>	<b>N</b>				



<b><u>APELLIDOS Y NOMBRE / RAZÓN SOCIAL</u></b>	<b><u>NIF</u></b>	<b><u>EXPEDIENTE</u></b>	<b><u>SUP. PROPUESTA (ha)</u></b>
MEDINA MORENO JUAN ANTONIO	31325648Q	2007046	11,54
<b><u>PROPUESTA</u></b>	<b><u>SOLICITA PRIMA VOL.</u></b>	<b><u>PROPUESTA PRIMA VOL.</u></b>	
ADMITIDO	SI	ADMITIDO	

**IMPORTE POR ANUALIDAD**

<b><u>CAMPAÑA</u></b>	<b><u>IMPORTE MÁXIMO SUBVENCIONABLE</u></b>	<b><u>IMPORTE MEDIO DE TRANSFERENCIA (€/ha)</u></b>
2015	5.001,90 €	433,44 €
2016	5.001,90 €	433,44 €
2017	5.001,90 €	433,44 €
2018	5.001,90 €	433,44 €
2019	5.001,90 €	433,44 €

**RECINTOS PROPUESTOS**

<b><u>REF.</u></b>	<b><u>REFERENCIA SIGPAC</u></b>	<b><u>CULTIVO</u></b>	<b><u>DESCRIPCIÓN CULTIVO</u></b>	<b><u>S/R</u></b>	<b><u>SUP. DEC. ADMIN. (ha)</u></b>	<b><u>SUP. PROPUESTA (ha)</u></b>
2548880	11-027-014-00032-014	81263	ALGODON-DP419	R	2,24	2,24
2548881	11-027-014-00032-014	81263	ALGODON-DP419	R	6,40	6,40
2548882	11-027-014-00032-014	82726	REMOLACHA-JULIETTA	R	2,20	2,20
2548884	11-027-014-00032-014	157100	CEBOLLA-HORTALIZAS AIRE LIBRE	R	0,70	0,70

**RESUMEN CRITERIOS DE PRIORIZACIÓN****10.1.5 Sistemas sostenibles de cultivos agroindustriales**

PUNTOS: 5,00

	<b><u>PUNTOS</u></b>	<b><u>CUMPLE</u></b>
Porcentaje de superficie determinada en Red Natura 2000	0,00	0.0%
Porcentaje de superficie determinada situada en zonas RAMSAR	0,00	0.0%
Porcentaje de superficie determinada en zonas vulnerables a la contaminación por nitratos	4,00	100.0%
Titulares de explotaciones que hayan adquirido el compromiso voluntario de establecimiento de una enmienda natural mediante un cultivo de crucífera para su enterrado en verde	1,00	S



**DETALLE CRITERIOS DE PRIORIZACIÓN****10.1.5 Sistemas sostenibles de cultivos agroindustriales****PUNTOS: 5,00****Porcentaje de superficie determinada en Red Natura 2000****PUNTOS: 0,00 0.0%**

<u>REF.</u>	<u>REFERENCIA SIGPAC</u>	<u>CULTIVO</u>	<u>DESCRIPCIÓN CULTIVO</u>	<u>S/R</u>	<u>SUP.</u>	<u>SUP.</u>
					<u>PROPUESTA</u>	<u>CUMPLE</u>
					(ha)	(ha)
2548880	11-027-014-00032-014	81263	ALGODON-DP419	R	2,24	0,00
2548881	11-027-014-00032-014	81263	ALGODON-DP419	R	6,40	0,00
2548882	11-027-014-00032-014	82726	REMOLACHA-JULIETTA	R	2,20	0,00
2548884	11-027-014-00032-014	157100	CEBOLLA-HORTALIZAS AIRE LIBRE	R	0,70	0,00

**Porcentaje de superficie determinada situada en zonas RAMSAR****PUNTOS: 0,00 0.0%**

<u>REF.</u>	<u>REFERENCIA SIGPAC</u>	<u>CULTIVO</u>	<u>DESCRIPCIÓN CULTIVO</u>	<u>S/R</u>	<u>SUP.</u>	<u>SUP.</u>
					<u>PROPUESTA</u>	<u>CUMPLE</u>
					(ha)	(ha)
2548881	11-027-014-00032-014	81263	ALGODON-DP419	R	6,40	0,00
2548880	11-027-014-00032-014	81263	ALGODON-DP419	R	2,24	0,00
2548882	11-027-014-00032-014	82726	REMOLACHA-JULIETTA	R	2,20	0,00
2548884	11-027-014-00032-014	157100	CEBOLLA-HORTALIZAS AIRE LIBRE	R	0,70	0,00

**Porcentaje de superficie determinada en zonas vulnerables a la contaminación por nitratos****PUNTOS: 4,00 100.0%**

<u>REF.</u>	<u>REFERENCIA SIGPAC</u>	<u>CULTIVO</u>	<u>DESCRIPCIÓN CULTIVO</u>	<u>S/R</u>	<u>SUP.</u>	<u>SUP.</u>
					<u>PROPUESTA</u>	<u>CUMPLE</u>
					(ha)	(ha)
2548881	11-027-014-00032-014	81263	ALGODON-DP419	R	6,40	6,40
2548880	11-027-014-00032-014	81263	ALGODON-DP419	R	2,24	2,24
2548882	11-027-014-00032-014	82726	REMOLACHA-JULIETTA	R	2,20	2,20
2548884	11-027-014-00032-014	157100	CEBOLLA-HORTALIZAS AIRE LIBRE	R	0,70	0,70

**Titulares de explotaciones que hayan adquirido el compromiso voluntario de establecimiento de una enmienda natural mediante un cultivo de crucífera para su enterrado en verde****PUNTOS: 1,00 S**

<u>APELLIDOS Y NOMBRE / RAZÓN SOCIAL</u>	<u>NIF</u>	<u>EXPEDIENTE</u>	<u>SUP. PROPUESTA (ha)</u>
MEDINA SANCHEZ JOSE MARIA	31509441Q	2003606	9,54
<u>PROPUESTA</u>	<u>SOLICITA PRIMA VOL.</u>	<u>PROPUESTA PRIMA VOL.</u>	
ADMITIDO	SI	ADMITIDO	
<u>IMPORTE POR ANUALIDAD</u>			

<u>CAMPAÑA</u>	<u>IMPORTE MÁXIMO SUBVENCIONABLE</u>	<u>IMPORTE MEDIO DE TRANSFERENCIA (€/ha)</u>
2015	4.135,02 €	433,44 €
2016	4.135,02 €	433,44 €
2017	4.135,02 €	433,44 €
2018	4.135,02 €	433,44 €
2019	4.135,02 €	433,44 €

**RECINTOS PROPUESTOS**

<u>REF.</u>	<u>REFERENCIA SIGPAC</u>	<u>CULTIVO</u>	<u>DESCRIPCIÓN CULTIVO</u>	<u>S/R</u>	<u>SUP. DEC. ADMIN. (ha)</u>	<u>SUP. PROPUESTA (ha)</u>
1652074	11-027-011-00063-002	81361	ALGODON-INTERCOTT 211	R	4,92	4,92
1652073	11-027-011-00063-003	81361	ALGODON-INTERCOTT 211	R	4,62	4,62

**RESUMEN CRITERIOS DE PRIORIZACIÓN**

<b>10.1.5 Sistemas sostenibles de cultivos agroindustriales</b>	<b>PUNTOS: 5,00</b>	<b>PUNTOS</b>	<b>CUMPLE</b>
Porcentaje de superficie determinada en Red Natura 2000		0,00	0.0%
Porcentaje de superficie determinada situada en zonas RAMSAR		0,00	0.0%
Porcentaje de superficie determinada en zonas vulnerables a la contaminación por nitratos		4,00	100.0%
Titulares de explotaciones que hayan adquirido el compromiso voluntario de establecimiento de una enmienda natural mediante un cultivo de crucifera para su enterrado en verde		1,00	S

**DETALLE CRITERIOS DE PRIORIZACIÓN**

<b>10.1.5 Sistemas sostenibles de cultivos agroindustriales</b>	<b>PUNTOS: 5,00</b>	<b>PUNTOS</b>	<b>CUMPLE</b>			
Porcentaje de superficie determinada en Red Natura 2000		PUNTOS: 0,00	0.0%			
		<b>SUP. PROPUESTA (ha)</b>	<b>SUP. CUMPLE (ha)</b>			
<u>REF.</u>	<u>REFERENCIA SIGPAC</u>	<u>CULTIVO</u>	<u>DESCRIPCIÓN CULTIVO</u>	<u>S/R</u>		
1652074	11-027-011-00063-002	81361	ALGODON-INTERCOTT 211	R	4,92	0,00
1652073	11-027-011-00063-003	81361	ALGODON-INTERCOTT 211	R	4,62	0,00
Porcentaje de superficie determinada situada en zonas RAMSAR		PUNTOS: 0,00	0.0%			
		<b>SUP. PROPUESTA (ha)</b>	<b>SUP. CUMPLE (ha)</b>			
<u>REF.</u>	<u>REFERENCIA SIGPAC</u>	<u>CULTIVO</u>	<u>DESCRIPCIÓN CULTIVO</u>	<u>S/R</u>		
1652074	11-027-011-00063-002	81361	ALGODON-INTERCOTT 211	R	4,92	0,00
1652073	11-027-011-00063-003	81361	ALGODON-INTERCOTT 211	R	4,62	0,00
Porcentaje de superficie determinada en zonas vulnerables a la contaminación por nitratos		PUNTOS: 4,00	100.0%			
		<b>SUP. PROPUESTA (ha)</b>	<b>SUP. CUMPLE (ha)</b>			
<u>REF.</u>	<u>REFERENCIA SIGPAC</u>	<u>CULTIVO</u>	<u>DESCRIPCIÓN CULTIVO</u>	<u>S/R</u>		
1652074	11-027-011-00063-002	81361	ALGODON-INTERCOTT 211	R	4,92	4,92
1652073	11-027-011-00063-003	81361	ALGODON-INTERCOTT 211	R	4,62	4,62
Titulares de explotaciones que hayan adquirido el compromiso voluntario de establecimiento de una enmienda natural mediante un cultivo de crucifera para su enterrado en verde		PUNTOS: 1,00	S			

<b><u>APELLIDOS Y NOMBRE / RAZÓN SOCIAL</u></b>	<b><u>NIF</u></b>	<b><u>EXPEDIENTE</u></b>	<b><u>SUP. PROPUESTA (ha)</u></b>
MEJIAS PUERTA CLAUDIO	31683960B	2007487	13,96

<b><u>PROPUESTA</u></b>	<b><u>SOLICITA PRIMA VOL.</u></b>
INADMITIDO	NO

**IMPORTE POR ANUALIDAD**

<u>CAMPAÑA</u>	<u>IMPORTE MÁXIMO SUBVENCIONABLE</u>	<u>IMPORTE MEDIO DE TRANSFERENCIA (€/ha)</u>
2015	4.052,17 €	290,27 €
2016	4.052,17 €	290,27 €
2017	4.052,17 €	290,27 €
2018	4.052,17 €	290,27 €
2019	4.052,17 €	290,27 €

**RECINTOS PROPUESTOS**

<u>REF.</u>	<u>REFERENCIA SIGPAC</u>	<u>CULTIVO</u>	<u>DESCRIPCIÓN CULTIVO</u>	<u>S/R</u>	<u>SUP. DEC. ADMIN. (ha)</u>	<u>SUP. PROPUESTA (ha)</u>
1978403	11-006-044-00021-008	81009	ALGODON-CARMEN	R	8,05	8,05
1978402	11-006-044-00024-011	81009	ALGODON-CARMEN	R	0,03	0,03
1978407	11-006-093-00009-001	82361	REMOLACHA-CONIL	R	0,11	0,11
1978406	11-006-093-00010-001	82361	REMOLACHA-CONIL	R	4,39	4,39
1978405	11-006-093-00012-001	82361	REMOLACHA-CONIL	R	0,11	0,11
1978404	11-006-093-00020-002	81009	ALGODON-CARMEN	R	1,27	1,27

**RESUMEN CRITERIOS DE PRIORIZACIÓN****10.1.5 Sistemas sostenibles de cultivos agroindustriales****PUNTOS: 0,00**

	<b><u>PUNTOS</u></b>	<b><u>CUMPLE</u></b>
Porcentaje de superficie determinada en Red Natura 2000	0,00	0.0%
Porcentaje de superficie determinada situada en zonas RAMSAR	0,00	0.0%
Porcentaje de superficie determinada en zonas vulnerables a la contaminación por nitratos	0,00	0.0%
Titulares de explotaciones que hayan adquirido el compromiso voluntario de establecimiento de una enmienda natural mediante un cultivo de crucífera para su enterrado en verde	0,00	N



**DETALLE CRITERIOS DE PRIORIZACIÓN****10.1.5 Sistemas sostenibles de cultivos agroindustriales****PUNTOS: 0,00****Porcentaje de superficie determinada en Red Natura 2000****PUNTOS: 0,00 0.0%**

<u>REF.</u>	<u>REFERENCIA SIGPAC</u>	<u>CULTIVO</u>	<u>DESCRIPCIÓN CULTIVO</u>	<u>S/R</u>	<u>SUP.</u>	<u>SUP.</u>
					<u>PROPUESTA</u>	<u>CUMPLE</u>
					(ha)	(ha)
1978403	11-006-044-00021-008	81009	ALGODON-CARMEN	R	8,05	0,00
1978402	11-006-044-00024-011	81009	ALGODON-CARMEN	R	0,03	0,00
1978407	11-006-093-00009-001	82361	REMOLACHA-CONIL	R	0,11	0,00
1978406	11-006-093-00010-001	82361	REMOLACHA-CONIL	R	4,39	0,00
1978405	11-006-093-00012-001	82361	REMOLACHA-CONIL	R	0,11	0,00
1978404	11-006-093-00020-002	81009	ALGODON-CARMEN	R	1,27	0,00

**Porcentaje de superficie determinada situada en zonas RAMSAR****PUNTOS: 0,00 0.0%**

<u>REF.</u>	<u>REFERENCIA SIGPAC</u>	<u>CULTIVO</u>	<u>DESCRIPCIÓN CULTIVO</u>	<u>S/R</u>	<u>SUP.</u>	<u>SUP.</u>
					<u>PROPUESTA</u>	<u>CUMPLE</u>
					(ha)	(ha)
1978403	11-006-044-00021-008	81009	ALGODON-CARMEN	R	8,05	0,00
1978402	11-006-044-00024-011	81009	ALGODON-CARMEN	R	0,03	0,00
1978407	11-006-093-00009-001	82361	REMOLACHA-CONIL	R	0,11	0,00
1978406	11-006-093-00010-001	82361	REMOLACHA-CONIL	R	4,39	0,00
1978405	11-006-093-00012-001	82361	REMOLACHA-CONIL	R	0,11	0,00
1978404	11-006-093-00020-002	81009	ALGODON-CARMEN	R	1,27	0,00

**Porcentaje de superficie determinada en zonas vulnerables a la contaminación por nitratos****PUNTOS: 0,00 0.0%**

<u>REF.</u>	<u>REFERENCIA SIGPAC</u>	<u>CULTIVO</u>	<u>DESCRIPCIÓN CULTIVO</u>	<u>S/R</u>	<u>SUP.</u>	<u>SUP.</u>
					<u>PROPUESTA</u>	<u>CUMPLE</u>
					(ha)	(ha)
1978403	11-006-044-00021-008	81009	ALGODON-CARMEN	R	8,05	0,00
1978402	11-006-044-00024-011	81009	ALGODON-CARMEN	R	0,03	0,00
1978407	11-006-093-00009-001	82361	REMOLACHA-CONIL	R	0,11	0,00
1978406	11-006-093-00010-001	82361	REMOLACHA-CONIL	R	4,39	0,00
1978405	11-006-093-00012-001	82361	REMOLACHA-CONIL	R	0,11	0,00
1978404	11-006-093-00020-002	81009	ALGODON-CARMEN	R	1,27	0,00

**Titulares de explotaciones que hayan adquirido el compromiso voluntario de establecimiento de una enmienda natural mediante un cultivo de crucifera para su enterrado en verde****PUNTOS: 0,00 N**

<u>APELLIDOS Y NOMBRE / RAZÓN SOCIAL</u>	<u>NIF</u>	<u>EXPEDIENTE</u>	<u>SUP. PROPUESTA (ha)</u>
MENACHO CARRASCO ALVARO	31733291F	2007760	3,80

<u>PROPUESTA</u>	<u>SOLICITA PRIMA VOL.</u>	<u>PROPUESTA PRIMA VOL.</u>
ADMITIDO	SI	ADMITIDO

**IMPORTE POR ANUALIDAD**

<u>CAMPAÑA</u>	<u>IMPORTE MÁXIMO SUBVENCIONABLE</u>	<u>IMPORTE MEDIO DE TRANSFERENCIA (€/ha)</u>
2015	1.647,08 €	433,44 €
2016	1.647,08 €	433,44 €
2017	1.647,08 €	433,44 €
2018	1.647,08 €	433,44 €
2019	1.647,08 €	433,44 €

**RECINTOS PROPUESTOS**

<u>REF.</u>	<u>REFERENCIA SIGPAC</u>	<u>CULTIVO</u>	<u>DESCRIPCIÓN CULTIVO</u>	<u>S/R</u>	<u>SUP. DEC. ADMIN. (ha)</u>	<u>SUP. PROPUESTA (ha)</u>
2114558	11-041-022-00002-003	41001	HABAS-ALBI	S	3,80	3,80

**RESUMEN CRITERIOS DE PRIORIZACIÓN**

<b>10.1.5 Sistemas sostenibles de cultivos agroindustriales</b>	<b>PUNTOS: 1,00</b>	<b>PUNTOS</b>	<b>CUMPLE</b>
Porcentaje de superficie determinada en Red Natura 2000		0,00	0.0%
Porcentaje de superficie determinada situada en zonas RAMSAR		0,00	0.0%
Porcentaje de superficie determinada en zonas vulnerables a la contaminación por nitratos		0,00	0.0%
Titulares de explotaciones que hayan adquirido el compromiso voluntario de establecimiento de una enmienda natural mediante un cultivo de crucifera para su enterrado en verde		1,00	S

**DETALLE CRITERIOS DE PRIORIZACIÓN**

<b>10.1.5 Sistemas sostenibles de cultivos agroindustriales</b>	<b>PUNTOS: 1,00</b>	<b>PUNTOS</b>	<b>CUMPLE</b>			
Porcentaje de superficie determinada en Red Natura 2000		PUNTOS: 0,00	0.0%			
		<u>SUP. PROPUESTA (ha)</u>	<u>SUP. CUMPLE (ha)</u>			
<u>REF.</u>	<u>REFERENCIA SIGPAC</u>	<u>CULTIVO</u>	<u>DESCRIPCIÓN CULTIVO</u>	<u>S/R</u>		
2114558	11-041-022-00002-003	41001	HABAS-ALBI	S	3,80	0,00
Porcentaje de superficie determinada situada en zonas RAMSAR		PUNTOS: 0,00	0.0%			
		<u>SUP. PROPUESTA (ha)</u>	<u>SUP. CUMPLE (ha)</u>			
<u>REF.</u>	<u>REFERENCIA SIGPAC</u>	<u>CULTIVO</u>	<u>DESCRIPCIÓN CULTIVO</u>	<u>S/R</u>		
2114558	11-041-022-00002-003	41001	HABAS-ALBI	S	3,80	0,00
Porcentaje de superficie determinada en zonas vulnerables a la contaminación por nitratos		PUNTOS: 0,00	0.0%			
		<u>SUP. PROPUESTA (ha)</u>	<u>SUP. CUMPLE (ha)</u>			
<u>REF.</u>	<u>REFERENCIA SIGPAC</u>	<u>CULTIVO</u>	<u>DESCRIPCIÓN CULTIVO</u>	<u>S/R</u>		
2114558	11-041-022-00002-003	41001	HABAS-ALBI	S	3,80	0,00
Titulares de explotaciones que hayan adquirido el compromiso voluntario de establecimiento de una enmienda natural mediante un cultivo de crucifera para su enterrado en verde		PUNTOS: 1,00	S			





<b><u>APELLIDOS Y NOMBRE / RAZÓN SOCIAL</u></b>	<b><u>NIF</u></b>	<b><u>EXPEDIENTE</u></b>	<b><u>SUP. PROPUESTA (ha)</u></b>
MENACHO ROMAN HERMANOS, C.B.	E11619053	2006275	3,76

<b><u>PROPUESTA</u></b>	<b><u>SOLICITA PRIMA VOL.</u></b>
INADMITIDO	NO

**IMPORTE POR ANUALIDAD**

<u>CAMPAÑA</u>	<u>IMPORTE MÁXIMO SUBVENCIONABLE</u>	<u>IMPORTE MEDIO DE TRANSFERENCIA (€/ha)</u>
2015	1.091,42 €	290,27 €
2016	1.091,42 €	290,27 €
2017	1.091,42 €	290,27 €
2018	1.091,42 €	290,27 €
2019	1.091,42 €	290,27 €

**RECINTOS PROPUESTOS**

<u>REF.</u>	<u>REFERENCIA SIGPAC</u>	<u>CULTIVO</u>	<u>DESCRIPCIÓN CULTIVO</u>	<u>S/R</u>	<u>SUP. DEC. ADMIN. (ha)</u>	<u>SUP. PROPUESTA (ha)</u>
2093555	11-020-111-00061-002	81162	ALGODON-FLORA	R	1,45	1,45
2093554	11-020-111-00061-003	81162	ALGODON-FLORA	R	2,31	2,31

**RESUMEN CRITERIOS DE PRIORIZACIÓN****10.1.5 Sistemas sostenibles de cultivos agroindustriales** PUNTOS: 0,00

	<u>PUNTOS</u>	<u>CUMPLE</u>
Porcentaje de superficie determinada en Red Natura 2000	0,00	0.0%
Porcentaje de superficie determinada situada en zonas RAMSAR	0,00	0.0%
Porcentaje de superficie determinada en zonas vulnerables a la contaminación por nitratos	0,00	0.0%
Titulares de explotaciones que hayan adquirido el compromiso voluntario de establecimiento de una enmienda natural mediante un cultivo de crucifera para su enterrado en verde	0,00	N

**DETALLE CRITERIOS DE PRIORIZACIÓN****10.1.5 Sistemas sostenibles de cultivos agroindustriales** PUNTOS: 0,00

<u>REF.</u>	<u>REFERENCIA SIGPAC</u>	<u>CULTIVO</u>	<u>DESCRIPCIÓN CULTIVO</u>	<u>S/R</u>	<u>SUP. PROPUESTA (ha)</u>	<u>SUP. CUMPLE (ha)</u>
2093555	11-020-111-00061-002	81162	ALGODON-FLORA	R	1,45	0,00
2093554	11-020-111-00061-003	81162	ALGODON-FLORA	R	2,31	0,00

	<u>PUNTOS</u>	<u>SUP. PROPUESTA (ha)</u>	<u>SUP. CUMPLE (ha)</u>
Porcentaje de superficie determinada en Red Natura 2000	0,00	0,00	0.0%
Porcentaje de superficie determinada situada en zonas RAMSAR	0,00	0,00	0.0%
Porcentaje de superficie determinada en zonas vulnerables a la contaminación por nitratos	0,00	0,00	0.0%
Titulares de explotaciones que hayan adquirido el compromiso voluntario de establecimiento de una enmienda natural mediante un cultivo de crucifera para su enterrado en verde	0,00	0,00	N

<u>APELLIDOS Y NOMBRE / RAZÓN SOCIAL</u>	<u>NIF</u>	<u>EXPEDIENTE</u>	<u>SUP. PROPUESTA (ha)</u>
MENACHO SIERRA JUAN	31411687N	2003535	5,20

<u>PROPUESTA</u>	<u>SOLICITA PRIMA VOL.</u>
ADMITIDO	NO

IMPORTE POR ANUALIDAD

<u>CAMPAÑA</u>	<u>IMPORTE MÁXIMO SUBVENCIONABLE</u>	<u>IMPORTE MEDIO DE TRANSFERENCIA (€/ha)</u>
2015	1.509,40 €	290,27 €
2016	1.509,40 €	290,27 €
2017	1.509,40 €	290,27 €
2018	1.509,40 €	290,27 €
2019	1.509,40 €	290,27 €

RECINTOS PROPUESTOS

<u>REF.</u>	<u>REFERENCIA SIGPAC</u>	<u>CULTIVO</u>	<u>DESCRIPCIÓN CULTIVO</u>	<u>S/R</u>	<u>SUP. DEC. ADMIN. (ha)</u>	<u>SUP. PROPUESTA (ha)</u>
2077487	11-020-115-00041-001	81361	ALGODON-INTERCOTT 211	R	5,20	5,20

**RESUMEN CRITERIOS DE PRIORIZACIÓN**

<b>10.1.5 Sistemas sostenibles de cultivos agroindustriales</b>	<b>PUNTOS: 4,00</b>
---	---------------------

	<u>PUNTOS</u>	<u>CUMPLE</u>
Porcentaje de superficie determinada en Red Natura 2000	0,00	0.0%
Porcentaje de superficie determinada situada en zonas RAMSAR	0,00	0.0%
Porcentaje de superficie determinada en zonas vulnerables a la contaminación por nitratos	4,00	100.0%
Titulares de explotaciones que hayan adquirido el compromiso voluntario de establecimiento de una enmienda natural mediante un cultivo de crucifera para su enterrado en verde	0,00	N

**DETALLE CRITERIOS DE PRIORIZACIÓN**

<b>10.1.5 Sistemas sostenibles de cultivos agroindustriales</b>	<b>PUNTOS: 4,00</b>
---	---------------------

Porcentaje de superficie determinada en Red Natura 2000	<b>PUNTOS: 0,00</b>	<b>0.0%</b>				
<u>REF.</u>	<u>REFERENCIA SIGPAC</u>	<u>CULTIVO</u>	<u>DESCRIPCIÓN CULTIVO</u>	<u>S/R</u>	<u>SUP. PROPUESTA (ha)</u>	<u>SUP. CUMPLE (ha)</u>
2077487	11-020-115-00041-001	81361	ALGODON-INTERCOTT 211	R	5,20	0,00
Porcentaje de superficie determinada situada en zonas RAMSAR	<b>PUNTOS: 0,00</b>	<b>0.0%</b>				
<u>REF.</u>	<u>REFERENCIA SIGPAC</u>	<u>CULTIVO</u>	<u>DESCRIPCIÓN CULTIVO</u>	<u>S/R</u>	<u>SUP. PROPUESTA (ha)</u>	<u>SUP. CUMPLE (ha)</u>
2077487	11-020-115-00041-001	81361	ALGODON-INTERCOTT 211	R	5,20	0,00
Porcentaje de superficie determinada en zonas vulnerables a la contaminación por nitratos	<b>PUNTOS: 4,00</b>	<b>100.0%</b>				
<u>REF.</u>	<u>REFERENCIA SIGPAC</u>	<u>CULTIVO</u>	<u>DESCRIPCIÓN CULTIVO</u>	<u>S/R</u>	<u>SUP. PROPUESTA (ha)</u>	<u>SUP. CUMPLE (ha)</u>
2077487	11-020-115-00041-001	81361	ALGODON-INTERCOTT 211	R	5,20	5,20
Titulares de explotaciones que hayan adquirido el compromiso voluntario de establecimiento de una enmienda natural mediante un cultivo de crucifera para su enterrado en verde	<b>PUNTOS: 0,00</b>	<b>N</b>				



<b><u>APELLIDOS Y NOMBRE / RAZÓN SOCIAL</u></b>	<b><u>NIF</u></b>	<b><u>EXPEDIENTE</u></b>	<b><u>SUP. PROPUESTA (ha)</u></b>
MERINO RUIZ LACANAL SANTIAGO JOSE MANUEL	31319150G	2007113	10,00

<b><u>PROPUESTA</u></b>	<b><u>SOLICITA PRIMA VOL.</u></b>
ADMITIDO	NO

**IMPORTE POR ANUALIDAD**

<u>CAMPAÑA</u>	<u>IMPORTE MÁXIMO SUBVENCIONABLE</u>	<u>IMPORTE MEDIO DE TRANSFERENCIA (€/ha)</u>
2015	2.902,70 €	290,27 €
2016	2.902,70 €	290,27 €
2017	2.902,70 €	290,27 €
2018	2.902,70 €	290,27 €
2019	2.902,70 €	290,27 €

**RECINTOS PROPUESTOS**

<u>REF.</u>	<u>REFERENCIA SIGPAC</u>	<u>CULTIVO</u>	<u>DESCRIPCIÓN CULTIVO</u>	<u>S/R</u>	<u>SUP. DEC. ADMIN. (ha)</u>	<u>SUP. PROPUESTA (ha)</u>
2266942	11-027-024-00009-002	81208	ALGODON-LIDER	S	4,76	4,76
2266943	11-027-024-00010-001	81208	ALGODON-LIDER	S	0,21	0,21
2266938	11-030-002-00015-001	81208	ALGODON-LIDER	R	3,59	3,59
2266941	11-030-002-00021-005	81208	ALGODON-LIDER	R	0,03	0,03
2266940	11-030-002-00051-001	81208	ALGODON-LIDER	R	0,02	0,02
2266939	11-030-002-00052-002	81208	ALGODON-LIDER	R	0,06	0,06
2266937	11-030-011-00047-001	81208	ALGODON-LIDER	S	1,33	1,33

**RESUMEN CRITERIOS DE PRIORIZACIÓN****10.1.5 Sistemas sostenibles de cultivos agroindustriales****PUNTOS: 3,63**

	<b><u>PUNTOS</u></b>	<b><u>CUMPLE</u></b>
Porcentaje de superficie determinada en Red Natura 2000	0,00	0.0%
Porcentaje de superficie determinada situada en zonas RAMSAR	0,00	0.0%
Porcentaje de superficie determinada en zonas vulnerables a la contaminación por nitratos	3,63	63.0%
Titulares de explotaciones que hayan adquirido el compromiso voluntario de establecimiento de una enmienda natural mediante un cultivo de crucífera para su enterrado en verde	0,00	N



**DETALLE CRITERIOS DE PRIORIZACIÓN****10.1.5 Sistemas sostenibles de cultivos agroindustriales****PUNTOS: 3,63****Porcentaje de superficie determinada en Red Natura 2000****PUNTOS: 0,00 0.0%**

<u>REF.</u>	<u>REFERENCIA SIGPAC</u>	<u>CULTIVO</u>	<u>DESCRIPCIÓN CULTIVO</u>	<u>S/R</u>	<u>SUP. PROPUESTA (ha)</u>	<u>SUP. CUMPLE (ha)</u>
2266942	11-027-024-00009-002	81208	ALGODON-LIDER	S	4,76	0,00
2266943	11-027-024-00010-001	81208	ALGODON-LIDER	S	0,21	0,00
2266938	11-030-002-00015-001	81208	ALGODON-LIDER	R	3,59	0,00
2266941	11-030-002-00021-005	81208	ALGODON-LIDER	R	0,03	0,00
2266940	11-030-002-00051-001	81208	ALGODON-LIDER	R	0,02	0,00
2266939	11-030-002-00052-002	81208	ALGODON-LIDER	R	0,06	0,00
2266937	11-030-011-00047-001	81208	ALGODON-LIDER	S	1,33	0,00

**Porcentaje de superficie determinada situada en zonas RAMSAR****PUNTOS: 0,00 0.0%**

<u>REF.</u>	<u>REFERENCIA SIGPAC</u>	<u>CULTIVO</u>	<u>DESCRIPCIÓN CULTIVO</u>	<u>S/R</u>	<u>SUP. PROPUESTA (ha)</u>	<u>SUP. CUMPLE (ha)</u>
2266942	11-027-024-00009-002	81208	ALGODON-LIDER	S	4,76	0,00
2266943	11-027-024-00010-001	81208	ALGODON-LIDER	S	0,21	0,00
2266938	11-030-002-00015-001	81208	ALGODON-LIDER	R	3,59	0,00
2266941	11-030-002-00021-005	81208	ALGODON-LIDER	R	0,03	0,00
2266940	11-030-002-00051-001	81208	ALGODON-LIDER	R	0,02	0,00
2266939	11-030-002-00052-002	81208	ALGODON-LIDER	R	0,06	0,00
2266937	11-030-011-00047-001	81208	ALGODON-LIDER	S	1,33	0,00

**Porcentaje de superficie determinada en zonas vulnerables a la contaminación por nitratos****PUNTOS: 3,63 63.0%**

<u>REF.</u>	<u>REFERENCIA SIGPAC</u>	<u>CULTIVO</u>	<u>DESCRIPCIÓN CULTIVO</u>	<u>S/R</u>	<u>SUP. PROPUESTA (ha)</u>	<u>SUP. CUMPLE (ha)</u>
2266942	11-027-024-00009-002	81208	ALGODON-LIDER	S	4,76	4,76
2266943	11-027-024-00010-001	81208	ALGODON-LIDER	S	0,21	0,21
2266938	11-030-002-00015-001	81208	ALGODON-LIDER	R	3,59	0,00
2266941	11-030-002-00021-005	81208	ALGODON-LIDER	R	0,03	0,00
2266940	11-030-002-00051-001	81208	ALGODON-LIDER	R	0,02	0,00
2266939	11-030-002-00052-002	81208	ALGODON-LIDER	R	0,06	0,00
2266937	11-030-011-00047-001	81208	ALGODON-LIDER	S	1,33	1,33

**Titulares de explotaciones que hayan adquirido el compromiso voluntario de establecimiento de una enmienda natural mediante un cultivo de crucifera para su enterrado en verde****PUNTOS: 0,00 N**

<b><u>APELLIDOS Y NOMBRE / RAZÓN SOCIAL</u></b>	<b><u>NIF</u></b>	<b><u>EXPEDIENTE</u></b>	<b><u>SUP. PROPUESTA (ha)</u></b>
MESA DE LA HIGUERA S.L.	B11822376	2007543	44,44

<b><u>PROPUESTA</u></b>	<b><u>SOLICITA PRIMA VOL.</u></b>
INADMITIDO	NO

**IMPORTE POR ANUALIDAD**

<u>CAMPAÑA</u>	<u>IMPORTE MÁXIMO SUBVENCIONABLE</u>	<u>IMPORTE MEDIO DE TRANSFERENCIA (€/ha)</u>
2015	12.382,92 €	278,64 €
2016	12.382,92 €	278,64 €
2017	12.382,92 €	278,64 €
2018	12.382,92 €	278,64 €
2019	12.382,92 €	278,64 €

**RECINTOS PROPUESTOS**

<u>REF.</u>	<u>REFERENCIA SIGPAC</u>	<u>CULTIVO</u>	<u>DESCRIPCIÓN CULTIVO</u>	<u>S/R</u>	<u>SUP. DEC. ADMIN. (ha)</u>	<u>SUP. PROPUESTA (ha)</u>
2034162	11-006-074-00014-014	13000	TRITICALE-SIN VARIEDAD	S	44,44	44,44

**RESUMEN CRITERIOS DE PRIORIZACIÓN**

<b>10.1.5 Sistemas sostenibles de cultivos agroindustriales</b>	<b>PUNTOS: 0,00</b>
---	---------------------

	<u>PUNTOS</u>	<u>CUMPLE</u>
Porcentaje de superficie determinada en Red Natura 2000	0,00	0.0%
Porcentaje de superficie determinada situada en zonas RAMSAR	0,00	0.0%
Porcentaje de superficie determinada en zonas vulnerables a la contaminación por nitratos	0,00	0.0%
Titulares de explotaciones que hayan adquirido el compromiso voluntario de establecimiento de una enmienda natural mediante un cultivo de crucífera para su enterrado en verde	0,00	N

**DETALLE CRITERIOS DE PRIORIZACIÓN**

<b>10.1.5 Sistemas sostenibles de cultivos agroindustriales</b>	<b>PUNTOS: 0,00</b>
---	---------------------

Porcentaje de superficie determinada en Red Natura 2000	<b>PUNTOS: 0,00</b>	<b>0,00</b>	<b>0.0%</b>			
<b>REF.</b>	<b>REFERENCIA SIGPAC</b>	<b>CULTIVO</b>	<b>DESCRIPCIÓN CULTIVO</b>	<b>S/R</b>	<b>SUP. PROPUESTA (ha)</b>	<b>SUP. CUMPLE (ha)</b>
2034162	11-006-074-00014-014	13000	TRITICALE-SIN VARIEDAD	S	44,44	0,00
Porcentaje de superficie determinada situada en zonas RAMSAR	<b>PUNTOS: 0,00</b>	<b>0,00</b>	<b>0.0%</b>			
<b>REF.</b>	<b>REFERENCIA SIGPAC</b>	<b>CULTIVO</b>	<b>DESCRIPCIÓN CULTIVO</b>	<b>S/R</b>	<b>SUP. PROPUESTA (ha)</b>	<b>SUP. CUMPLE (ha)</b>
2034162	11-006-074-00014-014	13000	TRITICALE-SIN VARIEDAD	S	44,44	0,00
Porcentaje de superficie determinada en zonas vulnerables a la contaminación por nitratos	<b>PUNTOS: 0,00</b>	<b>0,00</b>	<b>0.0%</b>			
<b>REF.</b>	<b>REFERENCIA SIGPAC</b>	<b>CULTIVO</b>	<b>DESCRIPCIÓN CULTIVO</b>	<b>S/R</b>	<b>SUP. PROPUESTA (ha)</b>	<b>SUP. CUMPLE (ha)</b>
2034162	11-006-074-00014-014	13000	TRITICALE-SIN VARIEDAD	S	44,44	0,00
Titulares de explotaciones que hayan adquirido el compromiso voluntario de establecimiento de una enmienda natural mediante un cultivo de crucífera para su enterrado en verde	<b>PUNTOS: 0,00</b>	<b>0,00</b>	<b>N</b>			



<b><u>APELLIDOS Y NOMBRE / RAZÓN SOCIAL</u></b>	<b><u>NIF</u></b>	<b><u>EXPEDIENTE</u></b>	<b><u>SUP. PROPUESTA (ha)</u></b>
MESA RODRIGUEZ DOLORES	31577277W	2007024	22,82

<b><u>PROPUESTA</u></b>	<b><u>SOLICITA PRIMA VOL.</u></b>
INADMITIDO	NO

**IMPORTE POR ANUALIDAD**

<u>CAMPAÑA</u>	<u>IMPORTE MÁXIMO SUBVENCIONABLE</u>	<u>IMPORTE MEDIO DE TRANSFERENCIA (€/ha)</u>
2015	6.623,96 €	290,27 €
2016	6.623,96 €	290,27 €
2017	6.623,96 €	290,27 €
2018	6.623,96 €	290,27 €
2019	6.623,96 €	290,27 €

**RECINTOS PROPUESTOS**

<u>REF.</u>	<u>REFERENCIA SIGPAC</u>	<u>CULTIVO</u>	<u>DESCRIPCIÓN CULTIVO</u>	<u>S/R</u>	<u>SUP. DEC. ADMIN. (ha)</u>	<u>SUP. PROPUESTA (ha)</u>
1870625	11-010-003-00003-001	81361	ALGODON-INTERCOTT 211	R	4,31	4,31
1870627	11-010-003-00007-002	81361	ALGODON-INTERCOTT 211	R	4,83	4,83
1870626	11-010-004-00021-002	81361	ALGODON-INTERCOTT 211	R	9,45	9,45
1870628	11-010-006-00034-003	81361	ALGODON-INTERCOTT 211	R	4,23	4,23

**RESUMEN CRITERIOS DE PRIORIZACIÓN****10.1.5 Sistemas sostenibles de cultivos agroindustriales****PUNTOS:** 0,00

	<b><u>PUNTOS</u></b>	<b><u>CUMPLE</u></b>
Porcentaje de superficie determinada en Red Natura 2000	0,00	0.0%
Porcentaje de superficie determinada situada en zonas RAMSAR	0,00	0.0%
Porcentaje de superficie determinada en zonas vulnerables a la contaminación por nitratos	0,00	0.0%
Titulares de explotaciones que hayan adquirido el compromiso voluntario de establecimiento de una enmienda natural mediante un cultivo de crucífera para su enterrado en verde	0,00	N



**DETALLE CRITERIOS DE PRIORIZACIÓN****10.1.5 Sistemas sostenibles de cultivos agroindustriales****PUNTOS: 0,00****Porcentaje de superficie determinada en Red Natura 2000****PUNTOS: 0,00 0.0%**

<u>REF.</u>	<u>REFERENCIA SIGPAC</u>	<u>CULTIVO</u>	<u>DESCRIPCIÓN CULTIVO</u>	<u>S/R</u>	<u>SUP.</u> <u>PROPUESTA</u> <u>(ha)</u>	<u>SUP.</u> <u>CUMPLE</u> <u>(ha)</u>
1870625	11-010-003-00003-001	81361	ALGODON-INTERCOTT 211	R	4,31	0,00
1870627	11-010-003-00007-002	81361	ALGODON-INTERCOTT 211	R	4,83	0,00
1870626	11-010-004-00021-002	81361	ALGODON-INTERCOTT 211	R	9,45	0,00
1870628	11-010-006-00034-003	81361	ALGODON-INTERCOTT 211	R	4,23	0,00

**Porcentaje de superficie determinada situada en zonas RAMSAR****PUNTOS: 0,00 0.0%**

<u>REF.</u>	<u>REFERENCIA SIGPAC</u>	<u>CULTIVO</u>	<u>DESCRIPCIÓN CULTIVO</u>	<u>S/R</u>	<u>SUP.</u> <u>PROPUESTA</u> <u>(ha)</u>	<u>SUP.</u> <u>CUMPLE</u> <u>(ha)</u>
1870625	11-010-003-00003-001	81361	ALGODON-INTERCOTT 211	R	4,31	0,00
1870627	11-010-003-00007-002	81361	ALGODON-INTERCOTT 211	R	4,83	0,00
1870626	11-010-004-00021-002	81361	ALGODON-INTERCOTT 211	R	9,45	0,00
1870628	11-010-006-00034-003	81361	ALGODON-INTERCOTT 211	R	4,23	0,00

**Porcentaje de superficie determinada en zonas vulnerables a la contaminación por nitratos****PUNTOS: 0,00 0.0%**

<u>REF.</u>	<u>REFERENCIA SIGPAC</u>	<u>CULTIVO</u>	<u>DESCRIPCIÓN CULTIVO</u>	<u>S/R</u>	<u>SUP.</u> <u>PROPUESTA</u> <u>(ha)</u>	<u>SUP.</u> <u>CUMPLE</u> <u>(ha)</u>
1870625	11-010-003-00003-001	81361	ALGODON-INTERCOTT 211	R	4,31	0,00
1870627	11-010-003-00007-002	81361	ALGODON-INTERCOTT 211	R	4,83	0,00
1870626	11-010-004-00021-002	81361	ALGODON-INTERCOTT 211	R	9,45	0,00
1870628	11-010-006-00034-003	81361	ALGODON-INTERCOTT 211	R	4,23	0,00

**Titulares de explotaciones que hayan adquirido el compromiso voluntario de establecimiento de una enmienda natural mediante un cultivo de crucifera para su enterrado en verde****PUNTOS: 0,00 N**

<b><u>APELLIDOS Y NOMBRE / RAZÓN SOCIAL</u></b>	<b><u>NIF</u></b>	<b><u>EXPEDIENTE</u></b>	<b><u>SUP. PROPUESTA (ha)</u></b>
MILAN LOPEZ DIEGO	31302757X	2005917	8,16
<b><u>PROPUESTA</u></b>	<b><u>SOLICITA PRIMA VOL.</u></b>	<b><u>PROPUESTA PRIMA VOL.</u></b>	
<b>ADMITIDO</b>	<b>SI</b>	<b>ADMITIDO</b>	
<b><u>IMPORTE POR ANUALIDAD</u></b>			

<b><u>CAMPAÑA</u></b>	<b><u>IMPORTE MÁXIMO SUBVENCIONABLE</u></b>	<b><u>IMPORTE MEDIO DE TRANSFERENCIA (€/ha)</u></b>
2015	3.536,87 €	433,44 €
2016	3.536,87 €	433,44 €
2017	3.536,87 €	433,44 €
2018	3.536,87 €	433,44 €
2019	3.536,87 €	433,44 €

**RECINTOS PROPUESTOS**

<b><u>REF.</u></b>	<b><u>REFERENCIA SIGPAC</u></b>	<b><u>CULTIVO</u></b>	<b><u>DESCRIPCIÓN CULTIVO</u></b>	<b><u>S/R</u></b>	<b><u>SUP. DEC. ADMIN. (ha)</u></b>	<b><u>SUP. PROPUESTA (ha)</u></b>
1605268	11-027-001-00023-001	81314	ALGODON-ALBARIZA	S	0,66	0,66
1605269	11-027-001-00026-001	81314	ALGODON-ALBARIZA	S	5,03	5,03
1605267	11-030-004-00034-004	81314	ALGODON-ALBARIZA	S	2,47	2,47

**RESUMEN CRITERIOS DE PRIORIZACIÓN****10.1.5 Sistemas sostenibles de cultivos agroindustriales****PUNTOS: 5,00**

	<b><u>PUNTOS</u></b>	<b><u>CUMPLE</u></b>
Porcentaje de superficie determinada en Red Natura 2000	0,00	0.0%
Porcentaje de superficie determinada situada en zonas RAMSAR	0,00	0.0%
Porcentaje de superficie determinada en zonas vulnerables a la contaminación por nitratos	4,00	100.0%
Titulares de explotaciones que hayan adquirido el compromiso voluntario de establecimiento de una enmienda natural mediante un cultivo de crucífera para su enterrado en verde	1,00	S





**DETALLE CRITERIOS DE PRIORIZACIÓN****10.1.5 Sistemas sostenibles de cultivos agroindustriales****PUNTOS: 5,00****Porcentaje de superficie determinada en Red Natura 2000****PUNTOS: 0,00 0.0%**

<u>REF.</u>	<u>REFERENCIA SIGPAC</u>	<u>CULTIVO</u>	<u>DESCRIPCIÓN CULTIVO</u>	<u>S/R</u>	<u>SUP.</u>	<u>SUP.</u>
					<u>PROPUESTA</u>	<u>CUMPLE</u>
					(ha)	(ha)
1605268	11-027-001-00023-001	81314	ALGODON-ALBARIZA	S	0,66	0,00
1605269	11-027-001-00026-001	81314	ALGODON-ALBARIZA	S	5,03	0,00
1605267	11-030-004-00034-004	81314	ALGODON-ALBARIZA	S	2,47	0,00

**Porcentaje de superficie determinada situada en zonas RAMSAR****PUNTOS: 0,00 0.0%**

<u>REF.</u>	<u>REFERENCIA SIGPAC</u>	<u>CULTIVO</u>	<u>DESCRIPCIÓN CULTIVO</u>	<u>S/R</u>	<u>SUP.</u>	<u>SUP.</u>
					<u>PROPUESTA</u>	<u>CUMPLE</u>
					(ha)	(ha)
1605268	11-027-001-00023-001	81314	ALGODON-ALBARIZA	S	0,66	0,00
1605269	11-027-001-00026-001	81314	ALGODON-ALBARIZA	S	5,03	0,00
1605267	11-030-004-00034-004	81314	ALGODON-ALBARIZA	S	2,47	0,00

**Porcentaje de superficie determinada en zonas vulnerables a la contaminación por nitratos****PUNTOS: 4,00 100.0%**

<u>REF.</u>	<u>REFERENCIA SIGPAC</u>	<u>CULTIVO</u>	<u>DESCRIPCIÓN CULTIVO</u>	<u>S/R</u>	<u>SUP.</u>	<u>SUP.</u>
					<u>PROPUESTA</u>	<u>CUMPLE</u>
					(ha)	(ha)
1605268	11-027-001-00023-001	81314	ALGODON-ALBARIZA	S	0,66	0,66
1605269	11-027-001-00026-001	81314	ALGODON-ALBARIZA	S	5,03	5,03
1605267	11-030-004-00034-004	81314	ALGODON-ALBARIZA	S	2,47	2,47

**Titulares de explotaciones que hayan adquirido el compromiso voluntario de establecimiento de una enmienda natural mediante un cultivo de crucifera para su enterrado en verde****PUNTOS: 1,00 S**

<b><u>APELLIDOS Y NOMBRE / RAZÓN SOCIAL</u></b>	<b><u>NIF</u></b>	<b><u>EXPEDIENTE</u></b>	<b><u>SUP. PROPUESTA (ha)</u></b>
MILLAN ACOSTA C.B.	E11348679	2000013	3,84

<b><u>PROPUESTA</u></b>	<b><u>SOLICITA PRIMA VOL.</u></b>	<b><u>PROPUESTA PRIMA VOL.</u></b>
ADMITIDO	SI	ADMITIDO

**IMPORTE POR ANUALIDAD**

<u>CAMPAÑA</u>	<u>IMPORTE MÁXIMO SUBVENCIÓNABLE</u>	<u>IMPORTE MEDIO DE TRANSFERENCIA (€/ha)</u>
2015	1.664,41 €	433,44 €
2016	1.664,41 €	433,44 €
2017	1.664,41 €	433,44 €
2018	1.664,41 €	433,44 €
2019	1.664,41 €	433,44 €

**RECINTOS PROPUESTOS**

<u>REF.</u>	<u>REFERENCIA SIGPAC</u>	<u>CULTIVO</u>	<u>DESCRIPCIÓN CULTIVO</u>	<u>S/R</u>	<u>SUP. DEC. ADMIN. (ha)</u>	<u>SUP. PROPUESTA (ha)</u>
2101402	11-030-002-00024-001	81268	ALGODON-JUNCAL	R	1,19	1,19
2101403	11-030-002-00026-002	81268	ALGODON-JUNCAL	R	1,35	1,35
2101404	11-030-002-00027-002	81268	ALGODON-JUNCAL	R	1,30	1,30

**RESUMEN CRITERIOS DE PRIORIZACIÓN****10.1.5 Sistemas sostenibles de cultivos agroindustriales**

PUNTOS: 1,00

	<u>PUNTOS</u>	<u>CUMPLE</u>
Porcentaje de superficie determinada en Red Natura 2000	0,00	0.0%
Porcentaje de superficie determinada situada en zonas RAMSAR	0,00	0.0%
Porcentaje de superficie determinada en zonas vulnerables a la contaminación por nitratos	0,00	0.0%
Titulares de explotaciones que hayan adquirido el compromiso voluntario de establecimiento de una enmienda natural mediante un cultivo de crucífera para su enterrado en verde	1,00	S



**DETALLE CRITERIOS DE PRIORIZACIÓN****10.1.5 Sistemas sostenibles de cultivos agroindustriales****PUNTOS: 1,00****Porcentaje de superficie determinada en Red Natura 2000****PUNTOS: 0,00 0.0%**

<u>REF.</u>	<u>REFERENCIA SIGPAC</u>	<u>CULTIVO</u>	<u>DESCRIPCIÓN CULTIVO</u>	<u>S/R</u>	<u>SUP.</u>	<u>SUP.</u>
					<u>PROPUESTA</u>	<u>CUMPLE</u>
					(ha)	(ha)
2101402	11-030-002-00024-001	81268	ALGODON-JUNCAL	R	1,19	0,00
2101403	11-030-002-00026-002	81268	ALGODON-JUNCAL	R	1,35	0,00
2101404	11-030-002-00027-002	81268	ALGODON-JUNCAL	R	1,30	0,00

**Porcentaje de superficie determinada situada en zonas RAMSAR****PUNTOS: 0,00 0.0%**

<u>REF.</u>	<u>REFERENCIA SIGPAC</u>	<u>CULTIVO</u>	<u>DESCRIPCIÓN CULTIVO</u>	<u>S/R</u>	<u>SUP.</u>	<u>SUP.</u>
					<u>PROPUESTA</u>	<u>CUMPLE</u>
					(ha)	(ha)
2101402	11-030-002-00024-001	81268	ALGODON-JUNCAL	R	1,19	0,00
2101403	11-030-002-00026-002	81268	ALGODON-JUNCAL	R	1,35	0,00
2101404	11-030-002-00027-002	81268	ALGODON-JUNCAL	R	1,30	0,00

**Porcentaje de superficie determinada en zonas vulnerables a la contaminación por nitratos****PUNTOS: 0,00 0.0%**

<u>REF.</u>	<u>REFERENCIA SIGPAC</u>	<u>CULTIVO</u>	<u>DESCRIPCIÓN CULTIVO</u>	<u>S/R</u>	<u>SUP.</u>	<u>SUP.</u>
					<u>PROPUESTA</u>	<u>CUMPLE</u>
					(ha)	(ha)
2101402	11-030-002-00024-001	81268	ALGODON-JUNCAL	R	1,19	0,00
2101403	11-030-002-00026-002	81268	ALGODON-JUNCAL	R	1,35	0,00
2101404	11-030-002-00027-002	81268	ALGODON-JUNCAL	R	1,30	0,00

**Titulares de explotaciones que hayan adquirido el compromiso voluntario de establecimiento de una enmienda natural mediante un cultivo de crucifera para su enterrado en verde****PUNTOS: 1,00 S**

<u>APELLIDOS Y NOMBRE / RAZÓN SOCIAL</u>	<u>NIF</u>	<u>EXPEDIENTE</u>	<u>SUP. PROPUESTA (ha)</u>
MIRAMUNDO S.L.UNIPERSONAL	B11879004	2005005	9,93
<u>PROPUESTA ADMITIDO</u>	<u>SOLICITA PRIMA VOL. SI</u>	<u>PROPUESTA PRIMA VOL. ADMITIDO</u>	
<b>IMPORTE POR ANUALIDAD</b>			

<u>CAMPAÑA</u>	<u>IMPORTE MÁXIMO SUBVENCIONABLE</u>	<u>IMPORTE MEDIO DE TRANSFERENCIA (€/ha)</u>
2015	4.304,06 €	433,44 €
2016	4.304,06 €	433,44 €
2017	4.304,06 €	433,44 €
2018	4.304,06 €	433,44 €
2019	4.304,06 €	433,44 €

**RECINTOS PROPUESTOS**

<u>REF.</u>	<u>REFERENCIA SIGPAC</u>	<u>CULTIVO</u>	<u>DESCRIPCIÓN CULTIVO</u>	<u>S/R</u>	<u>SUP. DEC. ADMIN. (ha)</u>	<u>SUP. PROPUESTA (ha)</u>
2259827	11-020-145-00040-001	81006	ALGODON-INTERCOTT 670	S	9,93	9,93

**RESUMEN CRITERIOS DE PRIORIZACIÓN**

<b>10.1.5 Sistemas sostenibles de cultivos agroindustriales</b>	<b>PUNTOS: 5,00</b>	<b>PUNTOS</b>	<b>CUMPLE</b>
Porcentaje de superficie determinada en Red Natura 2000		0,00	0.0%
Porcentaje de superficie determinada situada en zonas RAMSAR		0,00	0.0%
Porcentaje de superficie determinada en zonas vulnerables a la contaminación por nitratos		4,00	100.0%
Titulares de explotaciones que hayan adquirido el compromiso voluntario de establecimiento de una enmienda natural mediante un cultivo de crucifera para su enterrado en verde		1,00	S

**DETALLE CRITERIOS DE PRIORIZACIÓN**

<b>10.1.5 Sistemas sostenibles de cultivos agroindustriales</b>	<b>PUNTOS: 5,00</b>	<b>PUNTOS</b>	<b>CUMPLE</b>			
Porcentaje de superficie determinada en Red Natura 2000		PUNTOS: 0,00	0.0%			
		<u>SUP. PROPUESTA (ha)</u>	<u>SUP. CUMPLE (ha)</u>			
<u>REF.</u>	<u>REFERENCIA SIGPAC</u>	<u>CULTIVO</u>	<u>DESCRIPCIÓN CULTIVO</u>	<u>S/R</u>		
2259827	11-020-145-00040-001	81006	ALGODON-INTERCOTT 670	S	9,93	0,00
Porcentaje de superficie determinada situada en zonas RAMSAR		PUNTOS: 0,00	0.0%			
		<u>SUP. PROPUESTA (ha)</u>	<u>SUP. CUMPLE (ha)</u>			
<u>REF.</u>	<u>REFERENCIA SIGPAC</u>	<u>CULTIVO</u>	<u>DESCRIPCIÓN CULTIVO</u>	<u>S/R</u>		
2259827	11-020-145-00040-001	81006	ALGODON-INTERCOTT 670	S	9,93	0,00
Porcentaje de superficie determinada en zonas vulnerables a la contaminación por nitratos		PUNTOS: 4,00	100.0%			
		<u>SUP. PROPUESTA (ha)</u>	<u>SUP. CUMPLE (ha)</u>			
<u>REF.</u>	<u>REFERENCIA SIGPAC</u>	<u>CULTIVO</u>	<u>DESCRIPCIÓN CULTIVO</u>	<u>S/R</u>		
2259827	11-020-145-00040-001	81006	ALGODON-INTERCOTT 670	S	9,93	9,93
Titulares de explotaciones que hayan adquirido el compromiso voluntario de establecimiento de una enmienda natural mediante un cultivo de crucifera para su enterrado en verde		PUNTOS: 1,00	S			



<b><u>APELLIDOS Y NOMBRE / RAZÓN SOCIAL</u></b>	<b><u>NIF</u></b>	<b><u>EXPEDIENTE</u></b>	<b><u>SUP. PROPUESTA (ha)</u></b>
MOGOROHE SL	B11447976	2006276	12,99

<b><u>PROPUESTA</u></b>	<b><u>SOLICITA PRIMA VOL.</u></b>
ADMITIDO	NO

**IMPORTE POR ANUALIDAD**

<u>CAMPAÑA</u>	<u>IMPORTE MÁXIMO SUBVENCIONABLE</u>	<u>IMPORTE MEDIO DE TRANSFERENCIA (€/ha)</u>
2015	3.770,61 €	290,27 €
2016	3.770,61 €	290,27 €
2017	3.770,61 €	290,27 €
2018	3.770,61 €	290,27 €
2019	3.770,61 €	290,27 €

**RECINTOS PROPUESTOS**

<u>REF.</u>	<u>REFERENCIA SIGPAC</u>	<u>CULTIVO</u>	<u>DESCRIPCIÓN CULTIVO</u>	<u>S/R</u>	<u>SUP. DEC. ADMIN. (ha)</u>	<u>SUP. PROPUESTA (ha)</u>
1683606	11-016-011-00089-001	82361	REMOLACHA-CONIL	S	0,16	0,16
1683607	11-016-011-00090-001	82361	REMOLACHA-CONIL	S	0,32	0,32
1683605	11-016-011-00091-003	82361	REMOLACHA-CONIL	S	1,72	1,72
1683604	11-016-011-00094-003	82361	REMOLACHA-CONIL	S	0,20	0,20
1683603	11-016-011-00097-002	82361	REMOLACHA-CONIL	S	0,17	0,17
1683608	11-016-011-00145-001	164100	ALCACHOFA-HORTALIZAS AIRE LIBRE	S	0,43	0,43
1683602	11-027-001-00030-002	81363	ALGODON-DP332	R	0,67	0,67
1683601	11-030-004-00040-002	81363	ALGODON-DP332	R	9,32	9,32

**RESUMEN CRITERIOS DE PRIORIZACIÓN****10.1.5 Sistemas sostenibles de cultivos agroindustriales****PUNTOS: 4,00**

	<b><u>PUNTOS</u></b>	<b><u>CUMPLE</u></b>
Porcentaje de superficie determinada en Red Natura 2000	0,00	0.0%
Porcentaje de superficie determinada situada en zonas RAMSAR	0,00	0.0%
Porcentaje de superficie determinada en zonas vulnerables a la contaminación por nitratos	4,00	100.0%
Titulares de explotaciones que hayan adquirido el compromiso voluntario de establecimiento de una enmienda natural mediante un cultivo de crucífera para su enterrado en verde	0,00	N



**DETALLE CRITERIOS DE PRIORIZACIÓN****10.1.5 Sistemas sostenibles de cultivos agroindustriales****PUNTOS: 4,00****Porcentaje de superficie determinada en Red Natura 2000****PUNTOS: 0,00 0.0%**

<u>REF.</u>	<u>REFERENCIA SIGPAC</u>	<u>CULTIVO</u>	<u>DESCRIPCIÓN CULTIVO</u>	<u>S/R</u>	<u>SUP.</u>	<u>SUP.</u>
					<u>PROPUESTA</u>	<u>CUMPLE</u>
					(ha)	(ha)
1683606	11-016-011-00089-001	82361	REMOLACHA-CONIL	S	0,16	0,00
1683607	11-016-011-00090-001	82361	REMOLACHA-CONIL	S	0,32	0,00
1683605	11-016-011-00091-003	82361	REMOLACHA-CONIL	S	1,72	0,00
1683604	11-016-011-00094-003	82361	REMOLACHA-CONIL	S	0,20	0,00
1683603	11-016-011-00097-002	82361	REMOLACHA-CONIL	S	0,17	0,00
1683608	11-016-011-00145-001	164100	ALCACHOFA-HORTALIZAS AIRE LIBRE	S	0,43	0,00
1683602	11-027-001-00030-002	81363	ALGODON-DP332	R	0,67	0,00
1683601	11-030-004-00040-002	81363	ALGODON-DP332	R	9,32	0,00

**Porcentaje de superficie determinada situada en zonas RAMSAR****PUNTOS: 0,00 0.0%**

<u>REF.</u>	<u>REFERENCIA SIGPAC</u>	<u>CULTIVO</u>	<u>DESCRIPCIÓN CULTIVO</u>	<u>S/R</u>	<u>SUP.</u>	<u>SUP.</u>
					<u>PROPUESTA</u>	<u>CUMPLE</u>
					(ha)	(ha)
1683606	11-016-011-00089-001	82361	REMOLACHA-CONIL	S	0,16	0,00
1683607	11-016-011-00090-001	82361	REMOLACHA-CONIL	S	0,32	0,00
1683605	11-016-011-00091-003	82361	REMOLACHA-CONIL	S	1,72	0,00
1683604	11-016-011-00094-003	82361	REMOLACHA-CONIL	S	0,20	0,00
1683603	11-016-011-00097-002	82361	REMOLACHA-CONIL	S	0,17	0,00
1683608	11-016-011-00145-001	164100	ALCACHOFA-HORTALIZAS AIRE LIBRE	S	0,43	0,00
1683602	11-027-001-00030-002	81363	ALGODON-DP332	R	0,67	0,00
1683601	11-030-004-00040-002	81363	ALGODON-DP332	R	9,32	0,00

**Porcentaje de superficie determinada en zonas vulnerables a la contaminación por nitratos****PUNTOS: 4,00 100.0%**

<u>REF.</u>	<u>REFERENCIA SIGPAC</u>	<u>CULTIVO</u>	<u>DESCRIPCIÓN CULTIVO</u>	<u>S/R</u>	<u>SUP.</u>	<u>SUP.</u>
					<u>PROPUESTA</u>	<u>CUMPLE</u>
					(ha)	(ha)
1683606	11-016-011-00089-001	82361	REMOLACHA-CONIL	S	0,16	0,16
1683607	11-016-011-00090-001	82361	REMOLACHA-CONIL	S	0,32	0,32
1683605	11-016-011-00091-003	82361	REMOLACHA-CONIL	S	1,72	1,72
1683604	11-016-011-00094-003	82361	REMOLACHA-CONIL	S	0,20	0,20
1683603	11-016-011-00097-002	82361	REMOLACHA-CONIL	S	0,17	0,17
1683608	11-016-011-00145-001	164100	ALCACHOFA-HORTALIZAS AIRE LIBRE	S	0,43	0,43
1683602	11-027-001-00030-002	81363	ALGODON-DP332	R	0,67	0,67
1683601	11-030-004-00040-002	81363	ALGODON-DP332	R	9,32	9,32

**Titulares de explotaciones que hayan adquirido el compromiso voluntario de establecimiento de una enmienda natural mediante un cultivo de crucifera para su enterrado en verde****PUNTOS: 0,00 N**

<b><u>APELLIDOS Y NOMBRE / RAZÓN SOCIAL</u></b>	<b><u>NIF</u></b>	<b><u>EXPEDIENTE</u></b>	<b><u>SUP. PROPUESTA (ha)</u></b>
MOHEDA DE HOYA, S.L.	B83580050	2007647	49,22

<b><u>PROPUESTA</u></b>	<b><u>SOLICITA PRIMA VOL.</u></b>
ADMITIDO	NO

**IMPORTE POR ANUALIDAD**

<u>CAMPAÑA</u>	<u>IMPORTE MÁXIMO SUBVENCIONABLE</u>	<u>IMPORTE MEDIO DE TRANSFERENCIA (€/ha)</u>
2015	13.215,99 €	268,51 €
2016	13.215,99 €	268,51 €
2017	13.215,99 €	268,51 €
2018	13.215,99 €	268,51 €
2019	13.215,99 €	268,51 €

**RECINTOS PROPUESTOS**

<u>REF.</u>	<u>REFERENCIA SIGPAC</u>	<u>CULTIVO DESCRIPCIÓN CULTIVO</u>	<u>S/R</u>	<u>SUP. DEC. ADMIN. (ha)</u>	<u>SUP. PROPUESTA (ha)</u>
2556883	11-023-070-00001-003	81314 ALGODON-ALBARIZA	R	49,22	49,22

**RESUMEN CRITERIOS DE PRIORIZACIÓN****10.1.5 Sistemas sostenibles de cultivos agroindustriales** PUNTOS: 4,00

	<u>PUNTOS</u>	<u>CUMPLE</u>
Porcentaje de superficie determinada en Red Natura 2000	0,00	0.0%
Porcentaje de superficie determinada situada en zonas RAMSAR	0,00	0.0%
Porcentaje de superficie determinada en zonas vulnerables a la contaminación por nitratos	4,00	100.0%
Titulares de explotaciones que hayan adquirido el compromiso voluntario de establecimiento de una enmienda natural mediante un cultivo de crucifera para su enterrado en verde	0,00	N

**DETALLE CRITERIOS DE PRIORIZACIÓN****10.1.5 Sistemas sostenibles de cultivos agroindustriales** PUNTOS: 4,00

Porcentaje de superficie determinada en Red Natura 2000	PUNTOS:	0,00	0.0%
	<u>SUP. PROPUESTA (ha)</u>	<u>SUP. CUMPLE (ha)</u>	
<u>REF.</u> <u>REFERENCIA SIGPAC</u> <u>CULTIVO DESCRIPCIÓN CULTIVO</u>	<u>S/R</u>		
2556883 11-023-070-00001-003 81314 ALGODON-ALBARIZA	R	49,22	0,00
Porcentaje de superficie determinada situada en zonas RAMSAR	PUNTOS:	0,00	0.0%
	<u>SUP. PROPUESTA (ha)</u>	<u>SUP. CUMPLE (ha)</u>	
<u>REF.</u> <u>REFERENCIA SIGPAC</u> <u>CULTIVO DESCRIPCIÓN CULTIVO</u>	<u>S/R</u>		
2556883 11-023-070-00001-003 81314 ALGODON-ALBARIZA	R	49,22	0,00
Porcentaje de superficie determinada en zonas vulnerables a la contaminación por nitratos	PUNTOS:	4,00	100.0%
	<u>SUP. PROPUESTA (ha)</u>	<u>SUP. CUMPLE (ha)</u>	
<u>REF.</u> <u>REFERENCIA SIGPAC</u> <u>CULTIVO DESCRIPCIÓN CULTIVO</u>	<u>S/R</u>		
2556883 11-023-070-00001-003 81314 ALGODON-ALBARIZA	R	49,22	49,22
Titulares de explotaciones que hayan adquirido el compromiso voluntario de establecimiento de una enmienda natural mediante un cultivo de crucifera para su enterrado en verde	PUNTOS:	0,00	N



<b><u>APELLIDOS Y NOMBRE / RAZÓN SOCIAL</u></b>	<b><u>NIF</u></b>	<b><u>EXPEDIENTE</u></b>	<b><u>SUP. PROPUESTA (ha)</u></b>
MOLERO ANDRADE MARIA JESUS	31409891X	2005794	51,01

<b><u>PROPUESTA</u></b>	<b><u>SOLICITA PRIMA VOL.</u></b>
INADMITIDO	NO

**IMPORTE POR ANUALIDAD**

<b><u>CAMPAÑA</u></b>	<b><u>IMPORTE MÁXIMO SUBVENCIÓNABLE</u></b>	<b><u>IMPORTE MEDIO DE TRANSFERENCIA (€/ha)</u></b>
2015	13.529,48 €	265,23 €
2016	13.529,48 €	265,23 €
2017	13.529,48 €	265,23 €
2018	13.529,48 €	265,23 €
2019	13.529,48 €	265,23 €

**RECINTOS PROPUESTOS**

<b><u>REF.</u></b>	<b><u>REFERENCIA SIGPAC</u></b>	<b><u>CULTIVO</u></b>	<b><u>DESCRIPCIÓN CULTIVO</u></b>	<b><u>S/R</u></b>	<b><u>SUP. DEC. ADMIN. (ha)</u></b>	<b><u>SUP. PROPUESTA (ha)</u></b>
2051624	11-006-041-00023-001	5000	CEBADA-SIN VARIEDAD	R	16,70	16,70
2051632	11-006-041-00023-001	81162	ALGODON-FLORA	R	23,96	23,96
2051625	11-006-041-00023-020	7000	SORGO-SIN VARIEDAD	R	10,35	10,35

**RESUMEN CRITERIOS DE PRIORIZACIÓN****10.1.5 Sistemas sostenibles de cultivos agroindustriales****PUNTOS:** 0,00

	<b><u>PUNTOS</u></b>	<b><u>CUMPLE</u></b>
Porcentaje de superficie determinada en Red Natura 2000	0,00	0.0%
Porcentaje de superficie determinada situada en zonas RAMSAR	0,00	0.0%
Porcentaje de superficie determinada en zonas vulnerables a la contaminación por nitratos	0,00	0.0%
Titulares de explotaciones que hayan adquirido el compromiso voluntario de establecimiento de una enmienda natural mediante un cultivo de crucífera para su enterrado en verde	0,00	N





**DETALLE CRITERIOS DE PRIORIZACIÓN****10.1.5 Sistemas sostenibles de cultivos agroindustriales****PUNTOS: 0,00****Porcentaje de superficie determinada en Red Natura 2000****PUNTOS: 0,00 0.0%**

<u>REF.</u>	<u>REFERENCIA SIGPAC</u>	<u>CULTIVO</u>	<u>DESCRIPCIÓN CULTIVO</u>	<u>S/R</u>	<u>SUP.</u>	<u>SUP.</u>
					<u>PROPUESTA</u>	<u>CUMPLE</u>
					(ha)	(ha)
2051624	11-006-041-00023-001	5000	CEBADA-SIN VARIEDAD	R	16,70	0,00
2051632	11-006-041-00023-001	81162	ALGODON-FLORA	R	23,96	0,00
2051625	11-006-041-00023-020	7000	SORGO-SIN VARIEDAD	R	10,35	0,00

**Porcentaje de superficie determinada situada en zonas RAMSAR****PUNTOS: 0,00 0.0%**

<u>REF.</u>	<u>REFERENCIA SIGPAC</u>	<u>CULTIVO</u>	<u>DESCRIPCIÓN CULTIVO</u>	<u>S/R</u>	<u>SUP.</u>	<u>SUP.</u>
					<u>PROPUESTA</u>	<u>CUMPLE</u>
					(ha)	(ha)
2051624	11-006-041-00023-001	5000	CEBADA-SIN VARIEDAD	R	16,70	0,00
2051632	11-006-041-00023-001	81162	ALGODON-FLORA	R	23,96	0,00
2051625	11-006-041-00023-020	7000	SORGO-SIN VARIEDAD	R	10,35	0,00

**Porcentaje de superficie determinada en zonas vulnerables a la contaminación por nitratos****PUNTOS: 0,00 0.0%**

<u>REF.</u>	<u>REFERENCIA SIGPAC</u>	<u>CULTIVO</u>	<u>DESCRIPCIÓN CULTIVO</u>	<u>S/R</u>	<u>SUP.</u>	<u>SUP.</u>
					<u>PROPUESTA</u>	<u>CUMPLE</u>
					(ha)	(ha)
2051624	11-006-041-00023-001	5000	CEBADA-SIN VARIEDAD	R	16,70	0,00
2051632	11-006-041-00023-001	81162	ALGODON-FLORA	R	23,96	0,00
2051625	11-006-041-00023-020	7000	SORGO-SIN VARIEDAD	R	10,35	0,00

**Titulares de explotaciones que hayan adquirido el compromiso voluntario de establecimiento de una enmienda natural mediante un cultivo de crucífera para su enterrado en verde****PUNTOS: 0,00 N**

<b><u>APELLIDOS Y NOMBRE / RAZÓN SOCIAL</u></b>	<b><u>NIF</u></b>	<b><u>EXPEDIENTE</u></b>	<b><u>SUP. PROPUESTA (ha)</u></b>
MOLINA CASTILLO JOSE	31462358Z	2005701	5,22

<b><u>PROPUESTA</u></b>	<b><u>SOLICITA PRIMA VOL.</u></b>
INADMITIDO	NO

**IMPORTE POR ANUALIDAD**

<u>CAMPAÑA</u>	<u>IMPORTE MÁXIMO SUBVENCIONABLE</u>	<u>IMPORTE MEDIO DE TRANSFERENCIA (€/ha)</u>
2015	1.515,21 €	290,27 €
2016	1.515,21 €	290,27 €
2017	1.515,21 €	290,27 €
2018	1.515,21 €	290,27 €
2019	1.515,21 €	290,27 €

**RECINTOS PROPUESTOS**

<u>REF.</u>	<u>REFERENCIA SIGPAC</u>	<u>CULTIVO</u>	<u>DESCRIPCIÓN CULTIVO</u>	<u>S/R</u>	<u>SUP. DEC. ADMIN. (ha)</u>	<u>SUP. PROPUESTA (ha)</u>
1812254	11-020-079-00028-005	81009	ALGODON-CARMEN	R	3,07	3,07
1812255	11-020-079-00029-001	81009	ALGODON-CARMEN	R	2,15	2,15

**INCIDENCIAS****INCIDENCIA DESCRIPCIÓN**

80102 Titular no inscrito en ninguna Agrupación de Producción Integrada del cultivo solicitado.

**RESUMEN CRITERIOS DE PRIORIZACIÓN****10.1.5 Sistemas sostenibles de cultivos agroindustriales****PUNTOS: 4,00**

	<u>PUNTOS</u>	<u>CUMPLE</u>
Porcentaje de superficie determinada en Red Natura 2000	0,00	0.0%
Porcentaje de superficie determinada situada en zonas RAMSAR	0,00	0.0%
Porcentaje de superficie determinada en zonas vulnerables a la contaminación por nitratos	4,00	100.0%
Titulares de explotaciones que hayan adquirido el compromiso voluntario de establecimiento de una enmienda natural mediante un cultivo de crucífera para su enterrado en verde	0,00	N



**DETALLE CRITERIOS DE PRIORIZACIÓN****10.1.5 Sistemas sostenibles de cultivos agroindustriales****PUNTOS: 4,00****Porcentaje de superficie determinada en Red Natura 2000****PUNTOS: 0,00 0.0%**

<u>REF.</u>	<u>REFERENCIA SIGPAC</u>	<u>CULTIVO</u>	<u>DESCRIPCIÓN CULTIVO</u>	<u>S/R</u>	<u>SUP.</u> <u>PROPUESTA</u> <u>(ha)</u>	<u>SUP.</u> <u>CUMPLE</u> <u>(ha)</u>
1812254	11-020-079-00028-005	81009	ALGODON-CARMEN	R	3,07	0,00
1812255	11-020-079-00029-001	81009	ALGODON-CARMEN	R	2,15	0,00

**Porcentaje de superficie determinada situada en zonas RAMSAR****PUNTOS: 0,00 0.0%**

<u>REF.</u>	<u>REFERENCIA SIGPAC</u>	<u>CULTIVO</u>	<u>DESCRIPCIÓN CULTIVO</u>	<u>S/R</u>	<u>SUP.</u> <u>PROPUESTA</u> <u>(ha)</u>	<u>SUP.</u> <u>CUMPLE</u> <u>(ha)</u>
1812254	11-020-079-00028-005	81009	ALGODON-CARMEN	R	3,07	0,00
1812255	11-020-079-00029-001	81009	ALGODON-CARMEN	R	2,15	0,00

**Porcentaje de superficie determinada en zonas vulnerables a la contaminación por nitratos****PUNTOS: 4,00 100.0%**

<u>REF.</u>	<u>REFERENCIA SIGPAC</u>	<u>CULTIVO</u>	<u>DESCRIPCIÓN CULTIVO</u>	<u>S/R</u>	<u>SUP.</u> <u>PROPUESTA</u> <u>(ha)</u>	<u>SUP.</u> <u>CUMPLE</u> <u>(ha)</u>
1812254	11-020-079-00028-005	81009	ALGODON-CARMEN	R	3,07	3,07
1812255	11-020-079-00029-001	81009	ALGODON-CARMEN	R	2,15	2,15

**Titulares de explotaciones que hayan adquirido el compromiso voluntario de establecimiento de una enmienda natural mediante un cultivo de crucífera para su enterrado en verde****PUNTOS: 0,00 N**

<u>APELLIDOS Y NOMBRE / RAZÓN SOCIAL</u>	<u>NIF</u>	<u>EXPEDIENTE</u>	<u>SUP. PROPUESTA (ha)</u>
MOLINILLO FERNANDEZ MANUEL	31653540C	2000159	7,63

<u>PROPUESTA</u>	<u>SOLICITA PRIMA VOL.</u>	<u>PROPUESTA PRIMA VOL.</u>
INADMITIDO	SI	INADMITIDO

**IMPORTE POR ANUALIDAD**

<u>CAMPAÑA</u>	<u>IMPORTE MÁXIMO SUBVENCIÓNABLE</u>	<u>IMPORTE MEDIO DE TRANSFERENCIA (€/ha)</u>
2015	2.214,76 €	290,27 €
2016	2.214,76 €	290,27 €
2017	2.214,76 €	290,27 €
2018	2.214,76 €	290,27 €
2019	2.214,76 €	290,27 €

**RECINTOS PROPUESTOS**

<u>REF.</u>	<u>REFERENCIA SIGPAC</u>	<u>CULTIVO</u>	<u>DESCRIPCIÓN CULTIVO</u>	<u>S/R</u>	<u>SUP. DEC. ADMIN. (ha)</u>	<u>SUP. PROPUESTA (ha)</u>
1633354	11-020-135-00172-001	81268	ALGODON-JUNCAL	R	3,98	3,98
1633353	11-020-135-00173-001	81268	ALGODON-JUNCAL	R	3,65	3,65

**INCIDENCIAS****INCIDENCIA DESCRIPCIÓN**

80102 Titular no inscrito en ninguna Agrupación de Producción Integrada del cultivo solicitado.

**RESUMEN CRITERIOS DE PRIORIZACIÓN**

<b>10.1.5 Sistemas sostenibles de cultivos agroindustriales</b>	<b>PUNTOS: 4,00</b>	<u>PUNTOS</u>	<u>CUMPLE</u>
Porcentaje de superficie determinada en Red Natura 2000		0,00	0.0%
Porcentaje de superficie determinada situada en zonas RAMSAR		0,00	0.0%
Porcentaje de superficie determinada en zonas vulnerables a la contaminación por nitratos		4,00	100.0%
Titulares de explotaciones que hayan adquirido el compromiso voluntario de establecimiento de una enmienda natural mediante un cultivo de crucífera para su enterrado en verde		0,00	N



**DETALLE CRITERIOS DE PRIORIZACIÓN****10.1.5 Sistemas sostenibles de cultivos agroindustriales****PUNTOS: 4,00****Porcentaje de superficie determinada en Red Natura 2000****PUNTOS: 0,00 0.0%**

<u>REF.</u>	<u>REFERENCIA SIGPAC</u>	<u>CULTIVO</u>	<u>DESCRIPCIÓN CULTIVO</u>	<u>S/R</u>	<u>SUP.</u> <u>PROPUESTA</u> <u>(ha)</u>	<u>SUP.</u> <u>CUMPLE</u> <u>(ha)</u>
1633354	11-020-135-00172-001	81268	ALGODON-JUNCAL	R	3,98	0,00
1633353	11-020-135-00173-001	81268	ALGODON-JUNCAL	R	3,65	0,00

**Porcentaje de superficie determinada situada en zonas RAMSAR****PUNTOS: 0,00 0.0%**

<u>REF.</u>	<u>REFERENCIA SIGPAC</u>	<u>CULTIVO</u>	<u>DESCRIPCIÓN CULTIVO</u>	<u>S/R</u>	<u>SUP.</u> <u>PROPUESTA</u> <u>(ha)</u>	<u>SUP.</u> <u>CUMPLE</u> <u>(ha)</u>
1633354	11-020-135-00172-001	81268	ALGODON-JUNCAL	R	3,98	0,00
1633353	11-020-135-00173-001	81268	ALGODON-JUNCAL	R	3,65	0,00

**Porcentaje de superficie determinada en zonas vulnerables a la contaminación por nitratos****PUNTOS: 4,00 100.0%**

<u>REF.</u>	<u>REFERENCIA SIGPAC</u>	<u>CULTIVO</u>	<u>DESCRIPCIÓN CULTIVO</u>	<u>S/R</u>	<u>SUP.</u> <u>PROPUESTA</u> <u>(ha)</u>	<u>SUP.</u> <u>CUMPLE</u> <u>(ha)</u>
1633354	11-020-135-00172-001	81268	ALGODON-JUNCAL	R	3,98	3,98
1633353	11-020-135-00173-001	81268	ALGODON-JUNCAL	R	3,65	3,65

**Titulares de explotaciones que hayan adquirido el compromiso voluntario de establecimiento de una enmienda natural mediante un cultivo de crucífera para su enterrado en verde****PUNTOS: 0,00 N**

<b><u>APELLIDOS Y NOMBRE / RAZÓN SOCIAL</u></b>	<b><u>NIF</u></b>	<b><u>EXPEDIENTE</u></b>	<b><u>SUP. PROPUESTA (ha)</u></b>
MONTALVO GARCIA ANTONIO	31634200T	2007361	12,00

<b><u>PROPUESTA</u></b>	<b><u>SOLICITA PRIMA VOL.</u></b>
INADMITIDO	NO

**IMPORTE POR ANUALIDAD**

<u>CAMPAÑA</u>	<u>IMPORTE MÁXIMO SUBVENCIONABLE</u>	<u>IMPORTE MEDIO DE TRANSFERENCIA (€/ha)</u>
2015	3.483,24 €	290,27 €
2016	3.483,24 €	290,27 €
2017	3.483,24 €	290,27 €
2018	3.483,24 €	290,27 €
2019	3.483,24 €	290,27 €

**RECINTOS PROPUESTOS**

<u>REF.</u>	<u>REFERENCIA SIGPAC</u>	<u>CULTIVO</u>	<u>DESCRIPCIÓN CULTIVO</u>	<u>S/R</u>	<u>SUP. DEC. ADMIN. (ha)</u>	<u>SUP. PROPUESTA (ha)</u>
1948432	11-006-009-00026-004	81217	ALGODON-BABYLON	R	7,20	7,20
1948431	11-006-044-00027-001	81268	ALGODON-JUNCAL	R	0,50	0,50
1948430	11-006-044-00027-003	81268	ALGODON-JUNCAL	R	1,37	1,37
1948436	11-006-067-00038-005	99000	PATATA-SIN VARIEDAD	R	1,19	1,19
1948435	11-006-067-00043-005	99000	PATATA-SIN VARIEDAD	R	1,74	1,74

**RESUMEN CRITERIOS DE PRIORIZACIÓN****10.1.5 Sistemas sostenibles de cultivos agroindustriales****PUNTOS: 0,00**

	<b><u>PUNTOS</u></b>	<b><u>CUMPLE</u></b>
Porcentaje de superficie determinada en Red Natura 2000	0,00	0.0%
Porcentaje de superficie determinada situada en zonas RAMSAR	0,00	0.0%
Porcentaje de superficie determinada en zonas vulnerables a la contaminación por nitratos	0,00	0.0%
Titulares de explotaciones que hayan adquirido el compromiso voluntario de establecimiento de una enmienda natural mediante un cultivo de crucífera para su enterrado en verde	0,00	N



**DETALLE CRITERIOS DE PRIORIZACIÓN****10.1.5 Sistemas sostenibles de cultivos agroindustriales****PUNTOS: 0,00****Porcentaje de superficie determinada en Red Natura 2000****PUNTOS: 0,00 0.0%**

<u>REF.</u>	<u>REFERENCIA SIGPAC</u>	<u>CULTIVO</u>	<u>DESCRIPCIÓN CULTIVO</u>	<u>S/R</u>	<u>SUP.</u>	<u>SUP.</u>
					<u>PROPUESTA</u>	<u>CUMPLE</u>
					(ha)	(ha)
1948432	11-006-009-00026-004	81217	ALGODON-BABYLON	R	7,20	0,00
1948431	11-006-044-00027-001	81268	ALGODON-JUNCAL	R	0,50	0,00
1948430	11-006-044-00027-003	81268	ALGODON-JUNCAL	R	1,37	0,00
1948436	11-006-067-00038-005	99000	PATATA-SIN VARIEDAD	R	1,19	0,00
1948435	11-006-067-00043-005	99000	PATATA-SIN VARIEDAD	R	1,74	0,00

**Porcentaje de superficie determinada situada en zonas RAMSAR****PUNTOS: 0,00 0.0%**

<u>REF.</u>	<u>REFERENCIA SIGPAC</u>	<u>CULTIVO</u>	<u>DESCRIPCIÓN CULTIVO</u>	<u>S/R</u>	<u>SUP.</u>	<u>SUP.</u>
					<u>PROPUESTA</u>	<u>CUMPLE</u>
					(ha)	(ha)
1948432	11-006-009-00026-004	81217	ALGODON-BABYLON	R	7,20	0,00
1948431	11-006-044-00027-001	81268	ALGODON-JUNCAL	R	0,50	0,00
1948430	11-006-044-00027-003	81268	ALGODON-JUNCAL	R	1,37	0,00
1948436	11-006-067-00038-005	99000	PATATA-SIN VARIEDAD	R	1,19	0,00
1948435	11-006-067-00043-005	99000	PATATA-SIN VARIEDAD	R	1,74	0,00

**Porcentaje de superficie determinada en zonas vulnerables a la contaminación por nitratos****PUNTOS: 0,00 0.0%**

<u>REF.</u>	<u>REFERENCIA SIGPAC</u>	<u>CULTIVO</u>	<u>DESCRIPCIÓN CULTIVO</u>	<u>S/R</u>	<u>SUP.</u>	<u>SUP.</u>
					<u>PROPUESTA</u>	<u>CUMPLE</u>
					(ha)	(ha)
1948432	11-006-009-00026-004	81217	ALGODON-BABYLON	R	7,20	0,00
1948431	11-006-044-00027-001	81268	ALGODON-JUNCAL	R	0,50	0,00
1948430	11-006-044-00027-003	81268	ALGODON-JUNCAL	R	1,37	0,00
1948436	11-006-067-00038-005	99000	PATATA-SIN VARIEDAD	R	1,19	0,00
1948435	11-006-067-00043-005	99000	PATATA-SIN VARIEDAD	R	1,74	0,00

**Titulares de explotaciones que hayan adquirido el compromiso voluntario de establecimiento de una enmienda natural mediante un cultivo de crucifera para su enterrado en verde****PUNTOS: 0,00 N**

<b><u>APELLIDOS Y NOMBRE / RAZÓN SOCIAL</u></b>	<b><u>NIF</u></b>	<b><u>EXPEDIENTE</u></b>	<b><u>SUP. PROPUESTA (ha)</u></b>
MONTALVO GARCIA FRANCISCO	52281264X	2007310	12,00

<b><u>PROPUESTA</u></b>	<b><u>SOLICITA PRIMA VOL.</u></b>
INADMITIDO	NO

**IMPORTE POR ANUALIDAD**

<u>CAMPAÑA</u>	<u>IMPORTE MÁXIMO SUBVENCIONABLE</u>	<u>IMPORTE MEDIO DE TRANSFERENCIA (€/ha)</u>
2015	3.483,24 €	290,27 €
2016	3.483,24 €	290,27 €
2017	3.483,24 €	290,27 €
2018	3.483,24 €	290,27 €
2019	3.483,24 €	290,27 €

**RECINTOS PROPUESTOS**

<u>REF.</u>	<u>REFERENCIA SIGPAC</u>	<u>CULTIVO</u>	<u>DESCRIPCIÓN CULTIVO</u>	<u>S/R</u>	<u>SUP. DEC. ADMIN. (ha)</u>	<u>SUP. PROPUESTA (ha)</u>
1939307	11-006-044-00019-004	81268	ALGODON-JUNCAL	R	8,42	8,42
1939308	11-006-044-00027-003	81268	ALGODON-JUNCAL	R	1,00	1,00
1939310	11-006-083-00070-001	99000	PATATA-SIN VARIEDAD	R	2,58	2,58

**RESUMEN CRITERIOS DE PRIORIZACIÓN****10.1.5 Sistemas sostenibles de cultivos agroindustriales**

PUNTOS: 0,00

	<b><u>PUNTOS</u></b>	<b><u>CUMPLE</u></b>
Porcentaje de superficie determinada en Red Natura 2000	0,00	0.0%
Porcentaje de superficie determinada situada en zonas RAMSAR	0,00	0.0%
Porcentaje de superficie determinada en zonas vulnerables a la contaminación por nitratos	0,00	0.0%
Titulares de explotaciones que hayan adquirido el compromiso voluntario de establecimiento de una enmienda natural mediante un cultivo de crucífera para su enterrado en verde	0,00	N





**DETALLE CRITERIOS DE PRIORIZACIÓN****10.1.5 Sistemas sostenibles de cultivos agroindustriales****PUNTOS: 0,00****Porcentaje de superficie determinada en Red Natura 2000****PUNTOS: 0,00 0.0%**

<u>REF.</u>	<u>REFERENCIA SIGPAC</u>	<u>CULTIVO</u>	<u>DESCRIPCIÓN CULTIVO</u>	<u>S/R</u>	<u>SUP.</u>	<u>SUP.</u>
					<u>PROPUESTA</u>	<u>CUMPLE</u>
					(ha)	(ha)
1939307	11-006-044-00019-004	81268	ALGODON-JUNCAL	R	8,42	0,00
1939308	11-006-044-00027-003	81268	ALGODON-JUNCAL	R	1,00	0,00
1939310	11-006-083-00070-001	99000	PATATA-SIN VARIEDAD	R	2,58	0,00

**Porcentaje de superficie determinada situada en zonas RAMSAR****PUNTOS: 0,00 0.0%**

<u>REF.</u>	<u>REFERENCIA SIGPAC</u>	<u>CULTIVO</u>	<u>DESCRIPCIÓN CULTIVO</u>	<u>S/R</u>	<u>SUP.</u>	<u>SUP.</u>
					<u>PROPUESTA</u>	<u>CUMPLE</u>
					(ha)	(ha)
1939307	11-006-044-00019-004	81268	ALGODON-JUNCAL	R	8,42	0,00
1939308	11-006-044-00027-003	81268	ALGODON-JUNCAL	R	1,00	0,00
1939310	11-006-083-00070-001	99000	PATATA-SIN VARIEDAD	R	2,58	0,00

**Porcentaje de superficie determinada en zonas vulnerables a la contaminación por nitratos****PUNTOS: 0,00 0.0%**

<u>REF.</u>	<u>REFERENCIA SIGPAC</u>	<u>CULTIVO</u>	<u>DESCRIPCIÓN CULTIVO</u>	<u>S/R</u>	<u>SUP.</u>	<u>SUP.</u>
					<u>PROPUESTA</u>	<u>CUMPLE</u>
					(ha)	(ha)
1939307	11-006-044-00019-004	81268	ALGODON-JUNCAL	R	8,42	0,00
1939308	11-006-044-00027-003	81268	ALGODON-JUNCAL	R	1,00	0,00
1939310	11-006-083-00070-001	99000	PATATA-SIN VARIEDAD	R	2,58	0,00

**Titulares de explotaciones que hayan adquirido el compromiso voluntario de establecimiento de una enmienda natural mediante un cultivo de crucifera para su enterrado en verde****PUNTOS: 0,00 N**

**APELLIDOS Y NOMBRE / RAZÓN SOCIAL** **NIF** **EXPEDIENTE** **SUP. PROPUESTA (ha)**  
MONTE ALMACABA, S.L. B11874955 2007166 35,14

**PROPUESTA** **SOLICITA PRIMA VOL.**  
**ADMITIDO** **NO**

**IMPORTE POR ANUALIDAD**

<u>CAMPAÑA</u>	<u>IMPORTE MÁXIMO SUBVENCIONABLE</u>	<u>IMPORTE MEDIO DE TRANSFERENCIA (€/ha)</u>
2015	10.200,09 €	290,27 €
2016	10.200,09 €	290,27 €
2017	10.200,09 €	290,27 €
2018	10.200,09 €	290,27 €
2019	10.200,09 €	290,27 €

**RECINTOS PROPUESTOS**

<u>REF.</u>	<u>REFERENCIA SIGPAC</u>	<u>CULTIVO</u>	<u>DESCRIPCIÓN CULTIVO</u>	<u>S/R</u>	<u>SUP. DEC. ADMIN. (ha)</u>	<u>SUP. PROPUESTA (ha)</u>
2065381	11-020-072-00008-003	82107	REMOLACHA-PORTAL	R	18,50	18,50
2065380	11-020-072-00067-008	81151	ALGODON-CELIA	R	9,03	9,03
2065379	11-020-072-00067-010	81151	ALGODON-CELIA	R	7,61	7,61

**RESUMEN CRITERIOS DE PRIORIZACIÓN****10.1.5 Sistemas sostenibles de cultivos agroindustriales****PUNTOS:** 4,00

	<b><u>PUNTOS</u></b>	<b><u>CUMPLE</u></b>
Porcentaje de superficie determinada en Red Natura 2000	0,00	0.0%
Porcentaje de superficie determinada situada en zonas RAMSAR	0,00	0.0%
Porcentaje de superficie determinada en zonas vulnerables a la contaminación por nitratos	4,00	100.0%
Titulares de explotaciones que hayan adquirido el compromiso voluntario de establecimiento de una enmienda natural mediante un cultivo de crucífera para su enterrado en verde	0,00	N



**DETALLE CRITERIOS DE PRIORIZACIÓN****10.1.5 Sistemas sostenibles de cultivos agroindustriales****PUNTOS: 4,00****Porcentaje de superficie determinada en Red Natura 2000****PUNTOS: 0,00 0.0%**

<u>REF.</u>	<u>REFERENCIA SIGPAC</u>	<u>CULTIVO</u>	<u>DESCRIPCIÓN CULTIVO</u>	<u>S/R</u>	<u>SUP.</u>	<u>SUP.</u>
					<u>PROPUESTA</u>	<u>CUMPLE</u>
					(ha)	(ha)
2065381	11-020-072-00008-003	82107	REMOLACHA-PORTAL	R	18,50	0,00
2065380	11-020-072-00067-008	81151	ALGODON-CELIA	R	9,03	0,00
2065379	11-020-072-00067-010	81151	ALGODON-CELIA	R	7,61	0,00

**Porcentaje de superficie determinada situada en zonas RAMSAR****PUNTOS: 0,00 0.0%**

<u>REF.</u>	<u>REFERENCIA SIGPAC</u>	<u>CULTIVO</u>	<u>DESCRIPCIÓN CULTIVO</u>	<u>S/R</u>	<u>SUP.</u>	<u>SUP.</u>
					<u>PROPUESTA</u>	<u>CUMPLE</u>
					(ha)	(ha)
2065381	11-020-072-00008-003	82107	REMOLACHA-PORTAL	R	18,50	0,00
2065380	11-020-072-00067-008	81151	ALGODON-CELIA	R	9,03	0,00
2065379	11-020-072-00067-010	81151	ALGODON-CELIA	R	7,61	0,00

**Porcentaje de superficie determinada en zonas vulnerables a la contaminación por nitratos****PUNTOS: 4,00 100.0%**

<u>REF.</u>	<u>REFERENCIA SIGPAC</u>	<u>CULTIVO</u>	<u>DESCRIPCIÓN CULTIVO</u>	<u>S/R</u>	<u>SUP.</u>	<u>SUP.</u>
					<u>PROPUESTA</u>	<u>CUMPLE</u>
					(ha)	(ha)
2065381	11-020-072-00008-003	82107	REMOLACHA-PORTAL	R	18,50	18,50
2065380	11-020-072-00067-008	81151	ALGODON-CELIA	R	9,03	9,03
2065379	11-020-072-00067-010	81151	ALGODON-CELIA	R	7,61	7,61

**Titulares de explotaciones que hayan adquirido el compromiso voluntario de establecimiento de una enmienda natural mediante un cultivo de crucífera para su enterrado en verde****PUNTOS: 0,00 N**

<b><u>APELLIDOS Y NOMBRE / RAZÓN SOCIAL</u></b>	<b><u>NIF</u></b>	<b><u>EXPEDIENTE</u></b>	<b><u>SUP. PROPUESTA (ha)</u></b>
MONTES RAMIREZ DOLORES	75842795L	2004453	4,90

<b><u>PROPUESTA</u></b>	<b><u>SOLICITA PRIMA VOL.</u></b>
ADMITIDO	NO

**IMPORTE POR ANUALIDAD**

<u>CAMPAÑA</u>	<u>IMPORTE MÁXIMO SUBVENCIONABLE</u>	<u>IMPORTE MEDIO DE TRANSFERENCIA (€/ha)</u>
2015	1.422,32 €	290,27 €
2016	1.422,32 €	290,27 €
2017	1.422,32 €	290,27 €
2018	1.422,32 €	290,27 €
2019	1.422,32 €	290,27 €

**RECINTOS PROPUESTOS**

<u>REF.</u>	<u>REFERENCIA SIGPAC</u>	<u>CULTIVO</u>	<u>DESCRIPCIÓN CULTIVO</u>	<u>S/R</u>	<u>SUP. DEC. ADMIN. (ha)</u>	<u>SUP. PROPUESTA (ha)</u>
1850340	11-006-046-00032-001	81361	ALGODON-INTERCOTT 211	R	4,90	4,90

**RESUMEN CRITERIOS DE PRIORIZACIÓN****10.1.5 Sistemas sostenibles de cultivos agroindustriales** PUNTOS: 4,00

	<u>PUNTOS</u>	<u>CUMPLE</u>
Porcentaje de superficie determinada en Red Natura 2000	0,00	0.0%
Porcentaje de superficie determinada situada en zonas RAMSAR	0,00	0.0%
Porcentaje de superficie determinada en zonas vulnerables a la contaminación por nitratos	4,00	100.0%
Titulares de explotaciones que hayan adquirido el compromiso voluntario de establecimiento de una enmienda natural mediante un cultivo de crucífera para su enterrado en verde	0,00	N

**DETALLE CRITERIOS DE PRIORIZACIÓN****10.1.5 Sistemas sostenibles de cultivos agroindustriales** PUNTOS: 4,00

Porcentaje de superficie determinada en Red Natura 2000	PUNTOS:	0,00	0.0%
	<u>SUP. PROPUESTA (ha)</u>	<u>SUP. CUMPLE (ha)</u>	
<u>REF.</u> <u>REFERENCIA SIGPAC</u> <u>CULTIVO</u> <u>DESCRIPCIÓN CULTIVO</u>	<u>S/R</u>	<u>SUP. PROPUESTA (ha)</u>	<u>SUP. CUMPLE (ha)</u>
1850340 11-006-046-00032-001 81361 ALGODON-INTERCOTT 211	R	4,90	0,00
Porcentaje de superficie determinada situada en zonas RAMSAR	PUNTOS:	0,00	0.0%
	<u>SUP. PROPUESTA (ha)</u>	<u>SUP. CUMPLE (ha)</u>	
<u>REF.</u> <u>REFERENCIA SIGPAC</u> <u>CULTIVO</u> <u>DESCRIPCIÓN CULTIVO</u>	<u>S/R</u>	<u>SUP. PROPUESTA (ha)</u>	<u>SUP. CUMPLE (ha)</u>
1850340 11-006-046-00032-001 81361 ALGODON-INTERCOTT 211	R	4,90	0,00
Porcentaje de superficie determinada en zonas vulnerables a la contaminación por nitratos	PUNTOS:	4,00	100.0%
	<u>SUP. PROPUESTA (ha)</u>	<u>SUP. CUMPLE (ha)</u>	
<u>REF.</u> <u>REFERENCIA SIGPAC</u> <u>CULTIVO</u> <u>DESCRIPCIÓN CULTIVO</u>	<u>S/R</u>	<u>SUP. PROPUESTA (ha)</u>	<u>SUP. CUMPLE (ha)</u>
1850340 11-006-046-00032-001 81361 ALGODON-INTERCOTT 211	R	4,90	4,90
Titulares de explotaciones que hayan adquirido el compromiso voluntario de establecimiento de una enmienda natural mediante un cultivo de crucífera para su enterrado en verde	PUNTOS:	0,00	N



<b><u>APELLIDOS Y NOMBRE / RAZÓN SOCIAL</u></b>	<b><u>NIF</u></b>	<b><u>EXPEDIENTE</u></b>	<b><u>SUP. PROPUESTA (ha)</u></b>
MORALES GARCIA LUIS	31313812W	2000600	77,09

<b><u>PROPUESTA</u></b>	<b><u>SOLICITA PRIMA VOL.</u></b>
ADMITIDO	NO

**IMPORTE POR ANUALIDAD**

<b><u>CAMPAÑA</u></b>	<b><u>IMPORTE MÁXIMO SUBVENCIONABLE</u></b>	<b><u>IMPORTE MEDIO DE TRANSFERENCIA (€/ha)</u></b>
2015	18.069,31 €	234,39 €
2016	18.069,31 €	234,39 €
2017	18.069,31 €	234,39 €
2018	18.069,31 €	234,39 €
2019	18.069,31 €	234,39 €

**RECINTOS PROPUESTOS**

<b><u>REF.</u></b>	<b><u>REFERENCIA SIGPAC</u></b>	<b><u>CULTIVO</u></b>	<b><u>DESCRIPCIÓN CULTIVO</u></b>	<b><u>S/R</u></b>	<b><u>SUP. DEC. ADMIN. (ha)</u></b>	<b><u>SUP. PROPUESTA (ha)</u></b>
2234354	11-027-019-00011-006	82361	REMOLACHA-CONIL	R	19,06	19,06
2234356	11-030-025-09001-011	82120	REMOLACHA-SETENIL	S	35,64	35,64
2234355	11-030-025-09001-014	82312	REMOLACHA-CATAMARAN	S	17,72	17,72
2234357	11-030-025-09001-018	82312	REMOLACHA-CATAMARAN	S	4,67	4,67

**RESUMEN CRITERIOS DE PRIORIZACIÓN****10.1.5 Sistemas sostenibles de cultivos agroindustriales****PUNTOS: 1,25**

	<b><u>PUNTOS</u></b>	<b><u>CUMPLE</u></b>
Porcentaje de superficie determinada en Red Natura 2000	0,00	0.0%
Porcentaje de superficie determinada situada en zonas RAMSAR	0,00	0.0%
Porcentaje de superficie determinada en zonas vulnerables a la contaminación por nitratos	1,25	24.72%
Titulares de explotaciones que hayan adquirido el compromiso voluntario de establecimiento de una enmienda natural mediante un cultivo de crucífera para su enterrado en verde	0,00	N



**DETALLE CRITERIOS DE PRIORIZACIÓN****10.1.5 Sistemas sostenibles de cultivos agroindustriales****PUNTOS: 1,25****Porcentaje de superficie determinada en Red Natura 2000****PUNTOS: 0,00 0.0%**

<u>REF.</u>	<u>REFERENCIA SIGPAC</u>	<u>CULTIVO</u>	<u>DESCRIPCIÓN CULTIVO</u>	<u>S/R</u>	<u>SUP.</u>	<u>SUP.</u>
					<u>PROPUESTA</u>	<u>CUMPLE</u>
					<u>(ha)</u>	<u>(ha)</u>
2234354	11-027-019-00011-006	82361	REMOLACHA-CONIL	R	19,06	0,00
2234356	11-030-025-09001-011	82120	REMOLACHA-SETENIL	S	35,64	0,00
2234355	11-030-025-09001-014	82312	REMOLACHA-CATAMARAN	S	17,72	0,00
2234357	11-030-025-09001-018	82312	REMOLACHA-CATAMARAN	S	4,67	0,00

**Porcentaje de superficie determinada situada en zonas RAMSAR****PUNTOS: 0,00 0.0%**

<u>REF.</u>	<u>REFERENCIA SIGPAC</u>	<u>CULTIVO</u>	<u>DESCRIPCIÓN CULTIVO</u>	<u>S/R</u>	<u>SUP.</u>	<u>SUP.</u>
					<u>PROPUESTA</u>	<u>CUMPLE</u>
					<u>(ha)</u>	<u>(ha)</u>
2234354	11-027-019-00011-006	82361	REMOLACHA-CONIL	R	19,06	0,00
2234356	11-030-025-09001-011	82120	REMOLACHA-SETENIL	S	35,64	0,00
2234355	11-030-025-09001-014	82312	REMOLACHA-CATAMARAN	S	17,72	0,00
2234357	11-030-025-09001-018	82312	REMOLACHA-CATAMARAN	S	4,67	0,00

**Porcentaje de superficie determinada en zonas vulnerables a la contaminación por nitratos****PUNTOS: 1,25 24.72%**

<u>REF.</u>	<u>REFERENCIA SIGPAC</u>	<u>CULTIVO</u>	<u>DESCRIPCIÓN CULTIVO</u>	<u>S/R</u>	<u>SUP.</u>	<u>SUP.</u>
					<u>PROPUESTA</u>	<u>CUMPLE</u>
					<u>(ha)</u>	<u>(ha)</u>
2234354	11-027-019-00011-006	82361	REMOLACHA-CONIL	R	19,06	19,06
2234356	11-030-025-09001-011	82120	REMOLACHA-SETENIL	S	35,64	0,00
2234355	11-030-025-09001-014	82312	REMOLACHA-CATAMARAN	S	17,72	0,00
2234357	11-030-025-09001-018	82312	REMOLACHA-CATAMARAN	S	4,67	0,00

**Titulares de explotaciones que hayan adquirido el compromiso voluntario de establecimiento de una enmienda natural mediante un cultivo de crucifera para su enterrado en verde****PUNTOS: 0,00 N**

<b><u>APELLIDOS Y NOMBRE / RAZÓN SOCIAL</u></b>	<b><u>NIF</u></b>	<b><u>EXPEDIENTE</u></b>	<b><u>SUP. PROPUESTA (ha)</u></b>
MORALES MORALES FRANCISCO	52292114G	2008327	12,06

<b><u>PROPUESTA</u></b>	<b><u>SOLICITA PRIMA VOL.</u></b>
INADMITIDO	NO

**IMPORTE POR ANUALIDAD**

<b><u>CAMPAÑA</u></b>	<b><u>IMPORTE MÁXIMO SUBVENCIONABLE</u></b>	<b><u>IMPORTE MEDIO DE TRANSFERENCIA (€/ha)</u></b>
2015	3.500,66 €	290,27 €
2016	3.500,66 €	290,27 €
2017	3.500,66 €	290,27 €
2018	3.500,66 €	290,27 €
2019	3.500,66 €	290,27 €

**RECINTOS PROPUESTOS**

<b><u>REF.</u></b>	<b><u>REFERENCIA SIGPAC</u></b>	<b><u>CULTIVO</u></b>	<b><u>DESCRIPCIÓN CULTIVO</u></b>	<b><u>S/R</u></b>	<b><u>SUP. DEC. ADMIN. (ha)</u></b>	<b><u>SUP. PROPUESTA (ha)</u></b>
2583791	11-039-001-00001-009	82357	REMOLACHA-COLUMBUS	S	1,49	1,49
2583787	11-039-001-00007-005	82357	REMOLACHA-COLUMBUS	S	1,80	1,80
2583792	11-039-001-00013-004	82357	REMOLACHA-COLUMBUS	S	1,72	1,72
2583786	11-039-001-00013-007	82357	REMOLACHA-COLUMBUS	S	1,30	1,30
2583788	11-039-002-00008-002	82357	REMOLACHA-COLUMBUS	S	0,88	0,88
2583789	11-039-002-00017-008	82357	REMOLACHA-COLUMBUS	S	3,17	3,17
2583790	11-039-002-00017-011	82357	REMOLACHA-COLUMBUS	S	1,70	1,70

**INCIDENCIAS****INCIDENCIA DESCRIPCIÓN**

80102 Titular no inscrito en ninguna Agrupación de Producción Integrada del cultivo solicitado.

**RESUMEN CRITERIOS DE PRIORIZACIÓN****10.1.5 Sistemas sostenibles de cultivos agroindustriales****PUNTOS: 5,03**

	<b><u>PUNTOS</u></b>	<b><u>CUMPLE</u></b>
Porcentaje de superficie determinada en Red Natura 2000	3,88	87.65%
Porcentaje de superficie determinada situada en zonas RAMSAR	0,00	0.0%
Porcentaje de superficie determinada en zonas vulnerables a la contaminación por nitratos	1,15	14.93%
Titulares de explotaciones que hayan adquirido el compromiso voluntario de establecimiento de una enmienda natural mediante un cultivo de crucífera para su enterrado en verde	0,00	N



**DETALLE CRITERIOS DE PRIORIZACIÓN****10.1.5 Sistemas sostenibles de cultivos agroindustriales****PUNTOS:** 5,03**Porcentaje de superficie determinada en Red Natura 2000****PUNTOS:** 3,88 87.65%

<u>REF.</u>	<u>REFERENCIA SIGPAC</u>	<u>CULTIVO</u>	<u>DESCRIPCIÓN CULTIVO</u>	<u>S/R</u>	<u>SUP. PROPUESTA (ha)</u>	<u>SUP. CUMPLE (ha)</u>
2583791	11-039-001-00001-009	82357	REMOLACHA-COLUMBUS	S	1,49	0,00
2583787	11-039-001-00007-005	82357	REMOLACHA-COLUMBUS	S	1,80	1,80
2583792	11-039-001-00013-004	82357	REMOLACHA-COLUMBUS	S	1,72	1,72
2583786	11-039-001-00013-007	82357	REMOLACHA-COLUMBUS	S	1,30	1,30
2583788	11-039-002-00008-002	82357	REMOLACHA-COLUMBUS	S	0,88	0,88
2583789	11-039-002-00017-008	82357	REMOLACHA-COLUMBUS	S	3,17	3,17
2583790	11-039-002-00017-011	82357	REMOLACHA-COLUMBUS	S	1,70	1,70

**Porcentaje de superficie determinada situada en zonas RAMSAR****PUNTOS:** 0,00 0.0%

<u>REF.</u>	<u>REFERENCIA SIGPAC</u>	<u>CULTIVO</u>	<u>DESCRIPCIÓN CULTIVO</u>	<u>S/R</u>	<u>SUP. PROPUESTA (ha)</u>	<u>SUP. CUMPLE (ha)</u>
2583791	11-039-001-00001-009	82357	REMOLACHA-COLUMBUS	S	1,49	0,00
2583787	11-039-001-00007-005	82357	REMOLACHA-COLUMBUS	S	1,80	0,00
2583792	11-039-001-00013-004	82357	REMOLACHA-COLUMBUS	S	1,72	0,00
2583786	11-039-001-00013-007	82357	REMOLACHA-COLUMBUS	S	1,30	0,00
2583788	11-039-002-00008-002	82357	REMOLACHA-COLUMBUS	S	0,88	0,00
2583789	11-039-002-00017-008	82357	REMOLACHA-COLUMBUS	S	3,17	0,00
2583790	11-039-002-00017-011	82357	REMOLACHA-COLUMBUS	S	1,70	0,00

**Porcentaje de superficie determinada en zonas vulnerables a la contaminación por nitratos****PUNTOS:** 1,15 14.93%

<u>REF.</u>	<u>REFERENCIA SIGPAC</u>	<u>CULTIVO</u>	<u>DESCRIPCIÓN CULTIVO</u>	<u>S/R</u>	<u>SUP. PROPUESTA (ha)</u>	<u>SUP. CUMPLE (ha)</u>
2583791	11-039-001-00001-009	82357	REMOLACHA-COLUMBUS	S	1,49	0,00
2583787	11-039-001-00007-005	82357	REMOLACHA-COLUMBUS	S	1,80	1,80
2583792	11-039-001-00013-004	82357	REMOLACHA-COLUMBUS	S	1,72	0,00
2583786	11-039-001-00013-007	82357	REMOLACHA-COLUMBUS	S	1,30	0,00
2583788	11-039-002-00008-002	82357	REMOLACHA-COLUMBUS	S	0,88	0,00
2583789	11-039-002-00017-008	82357	REMOLACHA-COLUMBUS	S	3,17	0,00
2583790	11-039-002-00017-011	82357	REMOLACHA-COLUMBUS	S	1,70	0,00

**Titulares de explotaciones que hayan adquirido el compromiso voluntario de establecimiento de una enmienda natural mediante un cultivo de crucifera para su enterrado en verde****PUNTOS:** 0,00 N



<b><u>APELLIDOS Y NOMBRE / RAZÓN SOCIAL</u></b>	<b><u>NIF</u></b>	<b><u>EXPEDIENTE</u></b>	<b><u>SUP. PROPUESTA (ha)</u></b>
MORALES MORALES LUIS MARIANO	32849767V	2008355	38,79

<b><u>PROPUESTA</u></b>	<b><u>SOLICITA PRIMA VOL.</u></b>
INADMITIDO	NO

**IMPORTE POR ANUALIDAD**

<b><u>CAMPAÑA</u></b>	<b><u>IMPORTE MÁXIMO SUBVENCIONABLE</u></b>	<b><u>IMPORTE MEDIO DE TRANSFERENCIA (€/ha)</u></b>
2015	11.259,57 €	290,27 €
2016	11.259,57 €	290,27 €
2017	11.259,57 €	290,27 €
2018	11.259,57 €	290,27 €
2019	11.259,57 €	290,27 €

**RECINTOS PROPUESTOS**

<b><u>REF.</u></b>	<b><u>REFERENCIA SIGPAC</u></b>	<b><u>CULTIVO</u></b>	<b><u>DESCRIPCIÓN CULTIVO</u></b>	<b><u>S/R</u></b>	<b><u>SUP. DEC. ADMIN. (ha)</u></b>	<b><u>SUP. PROPUESTA (ha)</u></b>
2584884	11-023-021-00010-001	3230	TRIGO DURO-CLAUDIO	S	25,10	25,10
2584901	11-039-001-00001-009	82357	REMOLACHA-COLUMBUS	S	1,90	1,90
2584904	11-039-001-00007-005	82357	REMOLACHA-COLUMBUS	S	5,93	5,93
2584902	11-039-002-00008-002	82357	REMOLACHA-COLUMBUS	S	1,37	1,37
2584903	11-039-002-00017-008	82357	REMOLACHA-COLUMBUS	S	2,65	2,65
2584905	11-039-002-00017-011	82357	REMOLACHA-COLUMBUS	S	1,84	1,84

**INCIDENCIAS****INCIDENCIA DESCRIPCIÓN**

80102 Titular no inscrito en ninguna Agrupación de Producción Integrada del cultivo solicitado.

**RESUMEN CRITERIOS DE PRIORIZACIÓN****10.1.5 Sistemas sostenibles de cultivos agroindustriales****PUNTOS: 2,45**

	<b><u>PUNTOS</u></b>	<b><u>CUMPLE</u></b>
Porcentaje de superficie determinada en Red Natura 2000	1,30	30.39%
Porcentaje de superficie determinada situada en zonas RAMSAR	0,00	0.0%
Porcentaje de superficie determinada en zonas vulnerables a la contaminación por nitratos	1,15	15.29%
Titulares de explotaciones que hayan adquirido el compromiso voluntario de establecimiento de una enmienda natural mediante un cultivo de crucífera para su enterrado en verde	0,00	N



**DETALLE CRITERIOS DE PRIORIZACIÓN****10.1.5 Sistemas sostenibles de cultivos agroindustriales****PUNTOS: 2,45****Porcentaje de superficie determinada en Red Natura 2000****PUNTOS: 1,30 30.39%**

<u>REF.</u>	<u>REFERENCIA SIGPAC</u>	<u>CULTIVO</u>	<u>DESCRIPCIÓN CULTIVO</u>	<u>S/R</u>	<u>SUP.</u>	<u>SUP.</u>
					<u>PROPUESTA</u>	<u>CUMPLE</u>
					(ha)	(ha)
2584884	11-023-021-00010-001	3230	TRIGO DURO-CLAUDIO	S	25,10	0,00
2584901	11-039-001-00001-009	82357	REMOLACHA-COLUMBUS	S	1,90	0,00
2584904	11-039-001-00007-005	82357	REMOLACHA-COLUMBUS	S	5,93	5,93
2584902	11-039-002-00008-002	82357	REMOLACHA-COLUMBUS	S	1,37	1,37
2584903	11-039-002-00017-008	82357	REMOLACHA-COLUMBUS	S	2,65	2,65
2584905	11-039-002-00017-011	82357	REMOLACHA-COLUMBUS	S	1,84	1,84

**Porcentaje de superficie determinada situada en zonas RAMSAR****PUNTOS: 0,00 0.0%**

<u>REF.</u>	<u>REFERENCIA SIGPAC</u>	<u>CULTIVO</u>	<u>DESCRIPCIÓN CULTIVO</u>	<u>S/R</u>	<u>SUP.</u>	<u>SUP.</u>
					<u>PROPUESTA</u>	<u>CUMPLE</u>
					(ha)	(ha)
2584884	11-023-021-00010-001	3230	TRIGO DURO-CLAUDIO	S	25,10	0,00
2584901	11-039-001-00001-009	82357	REMOLACHA-COLUMBUS	S	1,90	0,00
2584904	11-039-001-00007-005	82357	REMOLACHA-COLUMBUS	S	5,93	0,00
2584902	11-039-002-00008-002	82357	REMOLACHA-COLUMBUS	S	1,37	0,00
2584903	11-039-002-00017-008	82357	REMOLACHA-COLUMBUS	S	2,65	0,00
2584905	11-039-002-00017-011	82357	REMOLACHA-COLUMBUS	S	1,84	0,00

**Porcentaje de superficie determinada en zonas vulnerables a la contaminación por nitratos****PUNTOS: 1,15 15.29%**

<u>REF.</u>	<u>REFERENCIA SIGPAC</u>	<u>CULTIVO</u>	<u>DESCRIPCIÓN CULTIVO</u>	<u>S/R</u>	<u>SUP.</u>	<u>SUP.</u>
					<u>PROPUESTA</u>	<u>CUMPLE</u>
					(ha)	(ha)
2584884	11-023-021-00010-001	3230	TRIGO DURO-CLAUDIO	S	25,10	0,00
2584901	11-039-001-00001-009	82357	REMOLACHA-COLUMBUS	S	1,90	0,00
2584904	11-039-001-00007-005	82357	REMOLACHA-COLUMBUS	S	5,93	5,93
2584902	11-039-002-00008-002	82357	REMOLACHA-COLUMBUS	S	1,37	0,00
2584903	11-039-002-00017-008	82357	REMOLACHA-COLUMBUS	S	2,65	0,00
2584905	11-039-002-00017-011	82357	REMOLACHA-COLUMBUS	S	1,84	0,00

**Titulares de explotaciones que hayan adquirido el compromiso voluntario de establecimiento de una enmienda natural mediante un cultivo de crucifera para su enterrado en verde****PUNTOS: 0,00 N**

<u>APELLIDOS Y NOMBRE / RAZÓN SOCIAL</u>	<u>NIF</u>	<u>EXPEDIENTE</u>	<u>SUP. PROPUESTA (ha)</u>
MORALES REGUERA JOSE	31522306R	2007220	10,22
<u>PROPUESTA</u> INADMITIDO	<u>SOLICITA PRIMA VOL.</u> SI	<u>PROPUESTA PRIMA VOL.</u> INADMITIDO	
<u>IMPORTE POR ANUALIDAD</u>			

<u>CAMPAÑA</u>	<u>IMPORTE MÁXIMO SUBVENCIONABLE</u>	<u>IMPORTE MEDIO DE TRANSFERENCIA (€/ha)</u>
2015	4.429,76 €	433,44 €
2016	4.429,76 €	433,44 €
2017	4.429,76 €	433,44 €
2018	4.429,76 €	433,44 €
2019	4.429,76 €	433,44 €

**RECINTOS PROPUESTOS**

<u>REF.</u>	<u>REFERENCIA SIGPAC</u>	<u>CULTIVO</u>	<u>DESCRIPCIÓN CULTIVO</u>	<u>S/R</u>	<u>SUP. DEC. ADMIN. (ha)</u>	<u>SUP. PROPUESTA (ha)</u>
1914790	11-041-037-00036-002	82117	REMOLACHA-SANLUCAR	R	1,93	1,93
1914789	11-041-048-00036-002	81361	ALGODON-INTERCOTT 211	R	4,94	4,94
1914788	11-041-048-00038-002	81361	ALGODON-INTERCOTT 211	R	3,35	3,35

**RESUMEN CRITERIOS DE PRIORIZACIÓN****10.1.5 Sistemas sostenibles de cultivos agroindustriales**

PUNTOS: 1,00

	<u>PUNTOS</u>	<u>CUMPLE</u>
Porcentaje de superficie determinada en Red Natura 2000	0,00	0.0%
Porcentaje de superficie determinada situada en zonas RAMSAR	0,00	0.0%
Porcentaje de superficie determinada en zonas vulnerables a la contaminación por nitratos	0,00	0.0%
Titulares de explotaciones que hayan adquirido el compromiso voluntario de establecimiento de una enmienda natural mediante un cultivo de crucífera para su enterrado en verde	1,00	S



**DETALLE CRITERIOS DE PRIORIZACIÓN****10.1.5 Sistemas sostenibles de cultivos agroindustriales****PUNTOS: 1,00****Porcentaje de superficie determinada en Red Natura 2000****PUNTOS: 0,00 0.0%**

<u>REF.</u>	<u>REFERENCIA SIGPAC</u>	<u>CULTIVO</u>	<u>DESCRIPCIÓN CULTIVO</u>	<u>S/R</u>	<u>SUP.</u> <u>PROPUESTA</u> <u>(ha)</u>	<u>SUP.</u> <u>CUMPLE</u> <u>(ha)</u>
1914790	11-041-037-00036-002	82117	REMOLACHA-SANLUCAR	R	1,93	0,00
1914789	11-041-048-00036-002	81361	ALGODON-INTERCOTT 211	R	4,94	0,00
1914788	11-041-048-00038-002	81361	ALGODON-INTERCOTT 211	R	3,35	0,00

**Porcentaje de superficie determinada situada en zonas RAMSAR****PUNTOS: 0,00 0.0%**

<u>REF.</u>	<u>REFERENCIA SIGPAC</u>	<u>CULTIVO</u>	<u>DESCRIPCIÓN CULTIVO</u>	<u>S/R</u>	<u>SUP.</u> <u>PROPUESTA</u> <u>(ha)</u>	<u>SUP.</u> <u>CUMPLE</u> <u>(ha)</u>
1914790	11-041-037-00036-002	82117	REMOLACHA-SANLUCAR	R	1,93	0,00
1914789	11-041-048-00036-002	81361	ALGODON-INTERCOTT 211	R	4,94	0,00
1914788	11-041-048-00038-002	81361	ALGODON-INTERCOTT 211	R	3,35	0,00

**Porcentaje de superficie determinada en zonas vulnerables a la contaminación por nitratos****PUNTOS: 0,00 0.0%**

<u>REF.</u>	<u>REFERENCIA SIGPAC</u>	<u>CULTIVO</u>	<u>DESCRIPCIÓN CULTIVO</u>	<u>S/R</u>	<u>SUP.</u> <u>PROPUESTA</u> <u>(ha)</u>	<u>SUP.</u> <u>CUMPLE</u> <u>(ha)</u>
1914790	11-041-037-00036-002	82117	REMOLACHA-SANLUCAR	R	1,93	0,00
1914789	11-041-048-00036-002	81361	ALGODON-INTERCOTT 211	R	4,94	0,00
1914788	11-041-048-00038-002	81361	ALGODON-INTERCOTT 211	R	3,35	0,00

**Titulares de explotaciones que hayan adquirido el compromiso voluntario de establecimiento de una enmienda natural mediante un cultivo de crucifera para su enterrado en verde****PUNTOS: 1,00 S**

<b><u>APELLIDOS Y NOMBRE / RAZÓN SOCIAL</u></b>	<b><u>NIF</u></b>	<b><u>EXPEDIENTE</u></b>	<b><u>SUP. PROPUESTA (ha)</u></b>
MORALES SANCHEZ LUIS	75799482S	2007959	10,00

<b><u>PROPUESTA</u></b>	<b><u>SOLICITA PRIMA VOL.</u></b>
ADMITIDO	NO

**IMPORTE POR ANUALIDAD**

<u>CAMPAÑA</u>	<u>IMPORTE MÁXIMO SUBVENCIONABLE</u>	<u>IMPORTE MEDIO DE TRANSFERENCIA (€/ha)</u>
2015	2.902,70 €	290,27 €
2016	2.902,70 €	290,27 €
2017	2.902,70 €	290,27 €
2018	2.902,70 €	290,27 €
2019	2.902,70 €	290,27 €

**RECINTOS PROPUESTOS**

<u>REF.</u>	<u>REFERENCIA SIGPAC</u>	<u>CULTIVO</u>	<u>DESCRIPCIÓN CULTIVO</u>	<u>S/R</u>	<u>SUP. DEC. ADMIN. (ha)</u>	<u>SUP. PROPUESTA (ha)</u>
2233820	11-027-011-00047-001	81217	ALGODON-BABYLON	R	4,55	4,55
2233819	11-027-011-00047-001	81217	ALGODON-BABYLON	R	5,45	5,45

**RESUMEN CRITERIOS DE PRIORIZACIÓN****10.1.5 Sistemas sostenibles de cultivos agroindustriales** PUNTOS: 4,00

	<u>PUNTOS</u>	<u>CUMPLE</u>
Porcentaje de superficie determinada en Red Natura 2000	0,00	0.0%
Porcentaje de superficie determinada situada en zonas RAMSAR	0,00	0.0%
Porcentaje de superficie determinada en zonas vulnerables a la contaminación por nitratos	4,00	100.0%
Titulares de explotaciones que hayan adquirido el compromiso voluntario de establecimiento de una enmienda natural mediante un cultivo de crucifera para su enterrado en verde	0,00	N

**DETALLE CRITERIOS DE PRIORIZACIÓN****10.1.5 Sistemas sostenibles de cultivos agroindustriales** PUNTOS: 4,00

<u>REF.</u>	<u>REFERENCIA SIGPAC</u>	<u>CULTIVO</u>	<u>DESCRIPCIÓN CULTIVO</u>	<u>S/R</u>	<u>SUP. PROPUESTA (ha)</u>	<u>SUP. CUMPLE (ha)</u>
2233819	11-027-011-00047-001	81217	ALGODON-BABYLON	R	5,45	0,00
2233820	11-027-011-00047-001	81217	ALGODON-BABYLON	R	4,55	0,00

	<u>PUNTOS</u>	<u>SUP. PROPUESTA (ha)</u>	<u>SUP. CUMPLE (ha)</u>
Porcentaje de superficie determinada en Red Natura 2000	0,00	0,00	0.0%
Porcentaje de superficie determinada situada en zonas RAMSAR	0,00	0,00	0.0%
Porcentaje de superficie determinada en zonas vulnerables a la contaminación por nitratos	4,00	4,55	100.0%
Titulares de explotaciones que hayan adquirido el compromiso voluntario de establecimiento de una enmienda natural mediante un cultivo de crucifera para su enterrado en verde	0,00	0,00	N

<u>REF.</u>	<u>REFERENCIA SIGPAC</u>	<u>CULTIVO</u>	<u>DESCRIPCIÓN CULTIVO</u>	<u>S/R</u>	<u>SUP. PROPUESTA (ha)</u>	<u>SUP. CUMPLE (ha)</u>
2233820	11-027-011-00047-001	81217	ALGODON-BABYLON	R	4,55	4,55
2233819	11-027-011-00047-001	81217	ALGODON-BABYLON	R	5,45	5,45

<u>APELLIDOS Y NOMBRE / RAZÓN SOCIAL</u>	<u>NIF</u>	<u>EXPEDIENTE</u>	<u>SUP. PROPUESTA (ha)</u>
MORALES VAZQUEZ SERAFINA MARIA	52282341Y	2002843	1,17
<u>PROPUESTA ADMITIDO</u>	<u>SOLICITA PRIMA VOL. SI</u>	<u>PROPUESTA PRIMA VOL. ADMITIDO</u>	
<b>IMPORTE POR ANUALIDAD</b>			

<u>CAMPAÑA</u>	<u>IMPORTE MÁXIMO SUBVENCIONABLE</u>	<u>IMPORTE MEDIO DE TRANSFERENCIA (€/ha)</u>
2015	507,13 €	433,44 €
2016	507,13 €	433,44 €
2017	507,13 €	433,44 €
2018	507,13 €	433,44 €
2019	507,13 €	433,44 €

**RECINTOS PROPUESTOS**

<u>REF.</u>	<u>REFERENCIA SIGPAC</u>	<u>CULTIVO</u>	<u>DESCRIPCIÓN CULTIVO</u>	<u>S/R</u>	<u>SUP. DEC. ADMIN. (ha)</u>	<u>SUP. PROPUESTA (ha)</u>
1996842	11-006-041-00130-002	81268	ALGODON-JUNCAL	R	1,17	1,17

**RESUMEN CRITERIOS DE PRIORIZACIÓN**

<b>10.1.5 Sistemas sostenibles de cultivos agroindustriales</b>	<b>PUNTOS: 1,00</b>	<b>PUNTOS</b>	<b>CUMPLE</b>
Porcentaje de superficie determinada en Red Natura 2000		0,00	0.0%
Porcentaje de superficie determinada situada en zonas RAMSAR		0,00	0.0%
Porcentaje de superficie determinada en zonas vulnerables a la contaminación por nitratos		0,00	0.0%
Titulares de explotaciones que hayan adquirido el compromiso voluntario de establecimiento de una enmienda natural mediante un cultivo de crucifera para su enterrado en verde		1,00	S

**DETALLE CRITERIOS DE PRIORIZACIÓN**

<b>10.1.5 Sistemas sostenibles de cultivos agroindustriales</b>	<b>PUNTOS: 1,00</b>	<b>PUNTOS</b>	<b>CUMPLE</b>			
Porcentaje de superficie determinada en Red Natura 2000		PUNTOS: 0,00	0.0%			
		<u>SUP. PROPUESTA (ha)</u>	<u>SUP. CUMPLE (ha)</u>			
<u>REF.</u>	<u>REFERENCIA SIGPAC</u>	<u>CULTIVO</u>	<u>DESCRIPCIÓN CULTIVO</u>	<u>S/R</u>		
1996842	11-006-041-00130-002	81268	ALGODON-JUNCAL	R	1,17	0,00
Porcentaje de superficie determinada situada en zonas RAMSAR		PUNTOS: 0,00	0.0%			
		<u>SUP. PROPUESTA (ha)</u>	<u>SUP. CUMPLE (ha)</u>			
<u>REF.</u>	<u>REFERENCIA SIGPAC</u>	<u>CULTIVO</u>	<u>DESCRIPCIÓN CULTIVO</u>	<u>S/R</u>		
1996842	11-006-041-00130-002	81268	ALGODON-JUNCAL	R	1,17	0,00
Porcentaje de superficie determinada en zonas vulnerables a la contaminación por nitratos		PUNTOS: 0,00	0.0%			
		<u>SUP. PROPUESTA (ha)</u>	<u>SUP. CUMPLE (ha)</u>			
<u>REF.</u>	<u>REFERENCIA SIGPAC</u>	<u>CULTIVO</u>	<u>DESCRIPCIÓN CULTIVO</u>	<u>S/R</u>		
1996842	11-006-041-00130-002	81268	ALGODON-JUNCAL	R	1,17	0,00
Titulares de explotaciones que hayan adquirido el compromiso voluntario de establecimiento de una enmienda natural mediante un cultivo de crucifera para su enterrado en verde		PUNTOS: 1,00	S			



<u>APELLIDOS Y NOMBRE / RAZÓN SOCIAL</u>	<u>NIF</u>	<u>EXPEDIENTE</u>	<u>SUP. PROPUESTA (ha)</u>
MORATO VALDERRAMA JUAN MIGUEL	31538444Q	2000810	3,94

<u>PROPUESTA</u>	<u>SOLICITA PRIMA VOL.</u>	<u>PROPUESTA PRIMA VOL.</u>
INADMITIDO	SI	INADMITIDO

**IMPORTE POR ANUALIDAD**

<u>CAMPAÑA</u>	<u>IMPORTE MÁXIMO SUBVENCIÓNABLE</u>	<u>IMPORTE MEDIO DE TRANSFERENCIA (€/ha)</u>
2015	1.143,66 €	290,27 €
2016	1.143,66 €	290,27 €
2017	1.143,66 €	290,27 €
2018	1.143,66 €	290,27 €
2019	1.143,66 €	290,27 €

**RECINTOS PROPUESTOS**

<u>REF.</u>	<u>REFERENCIA SIGPAC</u>	<u>CULTIVO</u>	<u>DESCRIPCIÓN CULTIVO</u>	<u>S/R</u>	<u>SUP. DEC. ADMIN. (ha)</u>	<u>SUP. PROPUESTA (ha)</u>
2525593	11-020-079-00077-004	81004	ALGODON-ARMADA	R	0,22	0,22
2525594	11-020-079-00077-004	81190	ALGODON-ALEXANDROS	R	3,72	3,72

**INCIDENCIAS****INCIDENCIA DESCRIPCIÓN**

80102 Titular no inscrito en ninguna Agrupación de Producción Integrada del cultivo solicitado.

**RESUMEN CRITERIOS DE PRIORIZACIÓN****10.1.5 Sistemas sostenibles de cultivos agroindustriales****PUNTOS: 4,00**

	<u>PUNTOS</u>	<u>CUMPLE</u>
Porcentaje de superficie determinada en Red Natura 2000	0,00	0.0%
Porcentaje de superficie determinada situada en zonas RAMSAR	0,00	0.0%
Porcentaje de superficie determinada en zonas vulnerables a la contaminación por nitratos	4,00	100.0%
Titulares de explotaciones que hayan adquirido el compromiso voluntario de establecimiento de una enmienda natural mediante un cultivo de crucífera para su enterrado en verde	0,00	N



**DETALLE CRITERIOS DE PRIORIZACIÓN****10.1.5 Sistemas sostenibles de cultivos agroindustriales****PUNTOS: 4,00****Porcentaje de superficie determinada en Red Natura 2000****PUNTOS: 0,00 0.0%**

<u>REF.</u>	<u>REFERENCIA SIGPAC</u>	<u>CULTIVO</u>	<u>DESCRIPCIÓN CULTIVO</u>	<u>S/R</u>	<u>SUP.</u> <u>PROPUESTA</u> <u>(ha)</u>	<u>SUP.</u> <u>CUMPLE</u> <u>(ha)</u>
2525593	11-020-079-00077-004	81004	ALGODON-ARMADA	R	0,22	0,00
2525594	11-020-079-00077-004	81190	ALGODON-ALEXANDROS	R	3,72	0,00

**Porcentaje de superficie determinada situada en zonas RAMSAR****PUNTOS: 0,00 0.0%**

<u>REF.</u>	<u>REFERENCIA SIGPAC</u>	<u>CULTIVO</u>	<u>DESCRIPCIÓN CULTIVO</u>	<u>S/R</u>	<u>SUP.</u> <u>PROPUESTA</u> <u>(ha)</u>	<u>SUP.</u> <u>CUMPLE</u> <u>(ha)</u>
2525593	11-020-079-00077-004	81004	ALGODON-ARMADA	R	0,22	0,00
2525594	11-020-079-00077-004	81190	ALGODON-ALEXANDROS	R	3,72	0,00

**Porcentaje de superficie determinada en zonas vulnerables a la contaminación por nitratos****PUNTOS: 4,00 100.0%**

<u>REF.</u>	<u>REFERENCIA SIGPAC</u>	<u>CULTIVO</u>	<u>DESCRIPCIÓN CULTIVO</u>	<u>S/R</u>	<u>SUP.</u> <u>PROPUESTA</u> <u>(ha)</u>	<u>SUP.</u> <u>CUMPLE</u> <u>(ha)</u>
2525593	11-020-079-00077-004	81004	ALGODON-ARMADA	R	0,22	0,22
2525594	11-020-079-00077-004	81190	ALGODON-ALEXANDROS	R	3,72	3,72

**Titulares de explotaciones que hayan adquirido el compromiso voluntario de establecimiento de una enmienda natural mediante un cultivo de crucífera para su enterrado en verde****PUNTOS: 0,00 N**



<b><u>APELLIDOS Y NOMBRE / RAZÓN SOCIAL</u></b>	<b><u>NIF</u></b>	<b><u>EXPEDIENTE</u></b>	<b><u>SUP. PROPUESTA (ha)</u></b>
MORENO ALCEDO RAFAEL	52314592B	2006699	10,00
<b><u>PROPUESTA</u></b>	<b><u>SOLICITA PRIMA VOL.</u></b>	<b><u>PROPUESTA PRIMA VOL.</u></b>	
<b>ADMITIDO</b>	<b>SI</b>	<b>ADMITIDO</b>	
<b><u>IMPORTE POR ANUALIDAD</u></b>			

<b><u>CAMPAÑA</u></b>	<b><u>IMPORTE MÁXIMO SUBVENCIONABLE</u></b>	<b><u>IMPORTE MEDIO DE TRANSFERENCIA (€/ha)</u></b>
2015	4.334,40 €	433,44 €
2016	4.334,40 €	433,44 €
2017	4.334,40 €	433,44 €
2018	4.334,40 €	433,44 €
2019	4.334,40 €	433,44 €

**RECINTOS PROPUESTOS**

<b><u>REF.</u></b>	<b><u>REFERENCIA SIGPAC</u></b>	<b><u>CULTIVO</u></b>	<b><u>DESCRIPCIÓN CULTIVO</u></b>	<b><u>S/R</u></b>	<b><u>SUP. DEC. ADMIN. (ha)</u></b>	<b><u>SUP. PROPUESTA (ha)</u></b>
1791030	11-027-001-00016-002	81263	ALGODON-DP419	R	4,90	4,90
1791028	11-027-001-00016-002	81263	ALGODON-DP419	R	4,47	4,47
1791029	11-027-001-00017-001	81263	ALGODON-DP419	R	0,63	0,63

**RESUMEN CRITERIOS DE PRIORIZACIÓN****10.1.5 Sistemas sostenibles de cultivos agroindustriales****PUNTOS: 5,00**

	<b><u>PUNTOS</u></b>	<b><u>CUMPLE</u></b>
Porcentaje de superficie determinada en Red Natura 2000	0,00	0.0%
Porcentaje de superficie determinada situada en zonas RAMSAR	0,00	0.0%
Porcentaje de superficie determinada en zonas vulnerables a la contaminación por nitratos	4,00	100.0%
Titulares de explotaciones que hayan adquirido el compromiso voluntario de establecimiento de una enmienda natural mediante un cultivo de crucífera para su enterrado en verde	1,00	S



**DETALLE CRITERIOS DE PRIORIZACIÓN****10.1.5 Sistemas sostenibles de cultivos agroindustriales****PUNTOS: 5,00****Porcentaje de superficie determinada en Red Natura 2000****PUNTOS: 0,00 0.0%**

<u>REF.</u>	<u>REFERENCIA SIGPAC</u>	<u>CULTIVO</u>	<u>DESCRIPCIÓN CULTIVO</u>	<u>S/R</u>	<u>SUP.</u>	<u>SUP.</u>
					<u>PROPUESTA</u>	<u>CUMPLE</u>
					(ha)	(ha)
1791030	11-027-001-00016-002	81263	ALGODON-DP419	R	4,90	0,00
1791028	11-027-001-00016-002	81263	ALGODON-DP419	R	4,47	0,00
1791029	11-027-001-00017-001	81263	ALGODON-DP419	R	0,63	0,00

**Porcentaje de superficie determinada situada en zonas RAMSAR****PUNTOS: 0,00 0.0%**

<u>REF.</u>	<u>REFERENCIA SIGPAC</u>	<u>CULTIVO</u>	<u>DESCRIPCIÓN CULTIVO</u>	<u>S/R</u>	<u>SUP.</u>	<u>SUP.</u>
					<u>PROPUESTA</u>	<u>CUMPLE</u>
					(ha)	(ha)
1791028	11-027-001-00016-002	81263	ALGODON-DP419	R	4,47	0,00
1791030	11-027-001-00016-002	81263	ALGODON-DP419	R	4,90	0,00
1791029	11-027-001-00017-001	81263	ALGODON-DP419	R	0,63	0,00

**Porcentaje de superficie determinada en zonas vulnerables a la contaminación por nitratos****PUNTOS: 4,00 100.0%**

<u>REF.</u>	<u>REFERENCIA SIGPAC</u>	<u>CULTIVO</u>	<u>DESCRIPCIÓN CULTIVO</u>	<u>S/R</u>	<u>SUP.</u>	<u>SUP.</u>
					<u>PROPUESTA</u>	<u>CUMPLE</u>
					(ha)	(ha)
1791028	11-027-001-00016-002	81263	ALGODON-DP419	R	4,47	4,47
1791030	11-027-001-00016-002	81263	ALGODON-DP419	R	4,90	4,90
1791029	11-027-001-00017-001	81263	ALGODON-DP419	R	0,63	0,63

**Titulares de explotaciones que hayan adquirido el compromiso voluntario de establecimiento de una enmienda natural mediante un cultivo de crucifera para su enterrado en verde****PUNTOS: 1,00 S**

<u>APELLIDOS Y NOMBRE / RAZÓN SOCIAL</u>	<u>NIF</u>	<u>EXPEDIENTE</u>	<u>SUP. PROPUESTA (ha)</u>
MORENO BEJARANO MANUEL	31596275W	2006252	4,80
<u>PROPUESTA ADMITIDO</u>	<u>SOLICITA PRIMA VOL. SI</u>	<u>PROPUESTA PRIMA VOL. ADMITIDO</u>	

**IMPORTE POR ANUALIDAD**

<u>CAMPAÑA</u>	<u>IMPORTE MÁXIMO SUBVENCIONABLE</u>	<u>IMPORTE MEDIO DE TRANSFERENCIA (€/ha)</u>
2015	2.080,52 €	433,44 €
2016	2.080,52 €	433,44 €
2017	2.080,52 €	433,44 €
2018	2.080,52 €	433,44 €
2019	2.080,52 €	433,44 €

**RECINTOS PROPUESTOS**

<u>REF.</u>	<u>REFERENCIA SIGPAC</u>	<u>CULTIVO</u>	<u>DESCRIPCIÓN CULTIVO</u>	<u>S/R</u>	<u>SUP. DEC. ADMIN. (ha)</u>	<u>SUP. PROPUESTA (ha)</u>
1678533	11-020-114-00137-001	81361	ALGODON-INTERCOTT 211	R	4,80	4,80

**RESUMEN CRITERIOS DE PRIORIZACIÓN**

<b>10.1.5 Sistemas sostenibles de cultivos agroindustriales</b>	<b>PUNTOS: 5,00</b>	<b>PUNTOS</b>	<b>CUMPLE</b>
Porcentaje de superficie determinada en Red Natura 2000		0,00	0.0%
Porcentaje de superficie determinada situada en zonas RAMSAR		0,00	0.0%
Porcentaje de superficie determinada en zonas vulnerables a la contaminación por nitratos		4,00	100.0%
Titulares de explotaciones que hayan adquirido el compromiso voluntario de establecimiento de una enmienda natural mediante un cultivo de crucifera para su enterrado en verde		1,00	S

**DETALLE CRITERIOS DE PRIORIZACIÓN**

<b>10.1.5 Sistemas sostenibles de cultivos agroindustriales</b>	<b>PUNTOS: 5,00</b>	<b>PUNTOS</b>	<b>CUMPLE</b>			
Porcentaje de superficie determinada en Red Natura 2000		PUNTOS: 0,00	0.0%			
		<u>SUP. PROPUESTA (ha)</u>	<u>SUP. CUMPLE (ha)</u>			
<u>REF.</u>	<u>REFERENCIA SIGPAC</u>	<u>CULTIVO</u>	<u>DESCRIPCIÓN CULTIVO</u>	<u>S/R</u>	<u>SUP. PROPUESTA (ha)</u>	<u>SUP. CUMPLE (ha)</u>
1678533	11-020-114-00137-001	81361	ALGODON-INTERCOTT 211	R	4,80	0,00
Porcentaje de superficie determinada situada en zonas RAMSAR		PUNTOS: 0,00	0.0%			
		<u>SUP. PROPUESTA (ha)</u>	<u>SUP. CUMPLE (ha)</u>			
<u>REF.</u>	<u>REFERENCIA SIGPAC</u>	<u>CULTIVO</u>	<u>DESCRIPCIÓN CULTIVO</u>	<u>S/R</u>	<u>SUP. PROPUESTA (ha)</u>	<u>SUP. CUMPLE (ha)</u>
1678533	11-020-114-00137-001	81361	ALGODON-INTERCOTT 211	R	4,80	0,00
Porcentaje de superficie determinada en zonas vulnerables a la contaminación por nitratos		PUNTOS: 4,00	100.0%			
		<u>SUP. PROPUESTA (ha)</u>	<u>SUP. CUMPLE (ha)</u>			
<u>REF.</u>	<u>REFERENCIA SIGPAC</u>	<u>CULTIVO</u>	<u>DESCRIPCIÓN CULTIVO</u>	<u>S/R</u>	<u>SUP. PROPUESTA (ha)</u>	<u>SUP. CUMPLE (ha)</u>
1678533	11-020-114-00137-001	81361	ALGODON-INTERCOTT 211	R	4,80	4,80
Titulares de explotaciones que hayan adquirido el compromiso voluntario de establecimiento de una enmienda natural mediante un cultivo de crucifera para su enterrado en verde		PUNTOS: 1,00	S			



<u>APELLIDOS Y NOMBRE / RAZÓN SOCIAL</u>	<u>NIF</u>	<u>EXPEDIENTE</u>	<u>SUP. PROPUESTA (ha)</u>
moreno carrera rosa maria	75862619V	2004882	9,17

<u>PROPUESTA</u>	<u>SOLICITA PRIMA VOL.</u>
INADMITIDO	NO

**IMPORTE POR ANUALIDAD**

<u>CAMPAÑA</u>	<u>IMPORTE MÁXIMO SUBVENCIONABLE</u>	<u>IMPORTE MEDIO DE TRANSFERENCIA (€/ha)</u>
2015	2.661,78 €	290,27 €
2016	2.661,78 €	290,27 €
2017	2.661,78 €	290,27 €
2018	2.661,78 €	290,27 €
2019	2.661,78 €	290,27 €

**RECINTOS PROPUESTOS**

<u>REF.</u>	<u>REFERENCIA SIGPAC</u>	<u>CULTIVO</u>	<u>DESCRIPCIÓN CULTIVO</u>	<u>S/R</u>	<u>SUP. DEC. ADMIN. (ha)</u>	<u>SUP. PROPUESTA (ha)</u>
1833915	11-010-004-00030-001	81361	ALGODON-INTERCOTT 211	R	0,20	0,20
1833916	11-010-004-00030-002	81361	ALGODON-INTERCOTT 211	R	5,93	5,93
1833917	11-010-004-00031-001	81361	ALGODON-INTERCOTT 211	R	0,80	0,80
1833918	11-010-006-00023-001	81361	ALGODON-INTERCOTT 211	R	2,24	2,24

**RESUMEN CRITERIOS DE PRIORIZACIÓN****10.1.5 Sistemas sostenibles de cultivos agroindustriales****PUNTOS:** 0,00

	<u>PUNTOS</u>	<u>CUMPLE</u>
Porcentaje de superficie determinada en Red Natura 2000	0,00	0.0%
Porcentaje de superficie determinada situada en zonas RAMSAR	0,00	0.0%
Porcentaje de superficie determinada en zonas vulnerables a la contaminación por nitratos	0,00	0.0%
Titulares de explotaciones que hayan adquirido el compromiso voluntario de establecimiento de una enmienda natural mediante un cultivo de crucífera para su enterrado en verde	0,00	N



**DETALLE CRITERIOS DE PRIORIZACIÓN****10.1.5 Sistemas sostenibles de cultivos agroindustriales****PUNTOS: 0,00****Porcentaje de superficie determinada en Red Natura 2000****PUNTOS: 0,00 0.0%**

<u>REF.</u>	<u>REFERENCIA SIGPAC</u>	<u>CULTIVO</u>	<u>DESCRIPCIÓN CULTIVO</u>	<u>S/R</u>	<u>SUP.</u> <u>PROPUESTA</u> <u>(ha)</u>	<u>SUP.</u> <u>CUMPLE</u> <u>(ha)</u>
1833915	11-010-004-00030-001	81361	ALGODON-INTERCOTT 211	R	0,20	0,00
1833916	11-010-004-00030-002	81361	ALGODON-INTERCOTT 211	R	5,93	0,00
1833917	11-010-004-00031-001	81361	ALGODON-INTERCOTT 211	R	0,80	0,00
1833918	11-010-006-00023-001	81361	ALGODON-INTERCOTT 211	R	2,24	0,00

**Porcentaje de superficie determinada situada en zonas RAMSAR****PUNTOS: 0,00 0.0%**

<u>REF.</u>	<u>REFERENCIA SIGPAC</u>	<u>CULTIVO</u>	<u>DESCRIPCIÓN CULTIVO</u>	<u>S/R</u>	<u>SUP.</u> <u>PROPUESTA</u> <u>(ha)</u>	<u>SUP.</u> <u>CUMPLE</u> <u>(ha)</u>
1833915	11-010-004-00030-001	81361	ALGODON-INTERCOTT 211	R	0,20	0,00
1833916	11-010-004-00030-002	81361	ALGODON-INTERCOTT 211	R	5,93	0,00
1833917	11-010-004-00031-001	81361	ALGODON-INTERCOTT 211	R	0,80	0,00
1833918	11-010-006-00023-001	81361	ALGODON-INTERCOTT 211	R	2,24	0,00

**Porcentaje de superficie determinada en zonas vulnerables a la contaminación por nitratos****PUNTOS: 0,00 0.0%**

<u>REF.</u>	<u>REFERENCIA SIGPAC</u>	<u>CULTIVO</u>	<u>DESCRIPCIÓN CULTIVO</u>	<u>S/R</u>	<u>SUP.</u> <u>PROPUESTA</u> <u>(ha)</u>	<u>SUP.</u> <u>CUMPLE</u> <u>(ha)</u>
1833915	11-010-004-00030-001	81361	ALGODON-INTERCOTT 211	R	0,20	0,00
1833916	11-010-004-00030-002	81361	ALGODON-INTERCOTT 211	R	5,93	0,00
1833917	11-010-004-00031-001	81361	ALGODON-INTERCOTT 211	R	0,80	0,00
1833918	11-010-006-00023-001	81361	ALGODON-INTERCOTT 211	R	2,24	0,00

**Titulares de explotaciones que hayan adquirido el compromiso voluntario de establecimiento de una enmienda natural mediante un cultivo de crucífera para su enterrado en verde****PUNTOS: 0,00 N**

<b><u>APELLIDOS Y NOMBRE / RAZÓN SOCIAL</u></b>	<b><u>NIF</u></b>	<b><u>EXPEDIENTE</u></b>	<b><u>SUP. PROPUESTA (ha)</u></b>
MORENO CHACON MANUEL	52315600F	2004718	11,10

<b><u>PROPUESTA</u></b>	<b><u>SOLICITA PRIMA VOL.</u></b>
ADMITIDO	NO

**IMPORTE POR ANUALIDAD**

<u>CAMPAÑA</u>	<u>IMPORTE MÁXIMO SUBVENCIONABLE</u>	<u>IMPORTE MEDIO DE TRANSFERENCIA (€/ha)</u>
2015	3.222,00 €	290,27 €
2016	3.222,00 €	290,27 €
2017	3.222,00 €	290,27 €
2018	3.222,00 €	290,27 €
2019	3.222,00 €	290,27 €

**RECINTOS PROPUESTOS**

<u>REF.</u>	<u>REFERENCIA SIGPAC</u>	<u>CULTIVO</u>	<u>DESCRIPCIÓN CULTIVO</u>	<u>S/R</u>	<u>SUP. DEC. ADMIN. (ha)</u>	<u>SUP. PROPUESTA (ha)</u>
2247114	11-027-017-00017-001	33788	GIRASOL-MAS 81C	R	2,79	2,79
2247115	11-027-017-00017-001	81190	ALGODON-ALEXANDROS	R	8,31	8,31

**RESUMEN CRITERIOS DE PRIORIZACIÓN****10.1.5 Sistemas sostenibles de cultivos agroindustriales** PUNTOS: 4,00

	<u>PUNTOS</u>	<u>CUMPLE</u>
Porcentaje de superficie determinada en Red Natura 2000	0,00	0.0%
Porcentaje de superficie determinada situada en zonas RAMSAR	0,00	0.0%
Porcentaje de superficie determinada en zonas vulnerables a la contaminación por nitratos	4,00	100.0%
Titulares de explotaciones que hayan adquirido el compromiso voluntario de establecimiento de una enmienda natural mediante un cultivo de crucifera para su enterrado en verde	0,00	N

**DETALLE CRITERIOS DE PRIORIZACIÓN****10.1.5 Sistemas sostenibles de cultivos agroindustriales** PUNTOS: 4,00

<u>REF.</u>	<u>REFERENCIA SIGPAC</u>	<u>CULTIVO</u>	<u>DESCRIPCIÓN CULTIVO</u>	<u>S/R</u>	<u>SUP. PROPUESTA (ha)</u>	<u>SUP. CUMPLE (ha)</u>
2247114	11-027-017-00017-001	33788	GIRASOL-MAS 81C	R	2,79	0,00
2247115	11-027-017-00017-001	81190	ALGODON-ALEXANDROS	R	8,31	0,00

	<u>PUNTOS</u>	<u>SUP. PROPUESTA (ha)</u>	<u>SUP. CUMPLE (ha)</u>
Porcentaje de superficie determinada en Red Natura 2000	0,00	0,00	0.0%
Porcentaje de superficie determinada situada en zonas RAMSAR	0,00	0,00	0.0%
Porcentaje de superficie determinada en zonas vulnerables a la contaminación por nitratos	4,00	8,31	100.0%
Titulares de explotaciones que hayan adquirido el compromiso voluntario de establecimiento de una enmienda natural mediante un cultivo de crucifera para su enterrado en verde	0,00	0,00	N

<u>REF.</u>	<u>REFERENCIA SIGPAC</u>	<u>CULTIVO</u>	<u>DESCRIPCIÓN CULTIVO</u>	<u>S/R</u>	<u>SUP. PROPUESTA (ha)</u>	<u>SUP. CUMPLE (ha)</u>
2247114	11-027-017-00017-001	33788	GIRASOL-MAS 81C	R	2,79	2,79
2247115	11-027-017-00017-001	81190	ALGODON-ALEXANDROS	R	8,31	8,31

<u>APELLIDOS Y NOMBRE / RAZÓN SOCIAL</u>	<u>NIF</u>	<u>EXPEDIENTE</u>	<u>SUP. PROPUESTA (ha)</u>
MORENO CORBETO MARIA AUXILIADORA	31333761X	2006887	3,28

<u>PROPUESTA</u>	<u>SOLICITA PRIMA VOL.</u>	<u>PROPUESTA PRIMA VOL.</u>
ADMITIDO	SI	ADMITIDO

**IMPORTE POR ANUALIDAD**

<u>CAMPAÑA</u>	<u>IMPORTE MÁXIMO SUBVENCIONABLE</u>	<u>IMPORTE MEDIO DE TRANSFERENCIA (€/ha)</u>
2015	1.421,69 €	433,44 €
2016	1.421,69 €	433,44 €
2017	1.421,69 €	433,44 €
2018	1.421,69 €	433,44 €
2019	1.421,69 €	433,44 €

**RECINTOS PROPUESTOS**

<u>REF.</u>	<u>REFERENCIA SIGPAC</u>	<u>CULTIVO</u>	<u>DESCRIPCIÓN CULTIVO</u>	<u>S/R</u>	<u>SUP. DEC. ADMIN. (ha)</u>	<u>SUP. PROPUESTA (ha)</u>
1836079	11-030-015-00008-002	81320	ALGODON-DP396	R	3,28	3,28

**RESUMEN CRITERIOS DE PRIORIZACIÓN**

<b>10.1.5 Sistemas sostenibles de cultivos agroindustriales</b>	<b>PUNTOS: 1,00</b>	<b>PUNTOS</b>	<b>CUMPLE</b>
Porcentaje de superficie determinada en Red Natura 2000		0,00	0.0%
Porcentaje de superficie determinada situada en zonas RAMSAR		0,00	0.0%
Porcentaje de superficie determinada en zonas vulnerables a la contaminación por nitratos		0,00	0.0%
Titulares de explotaciones que hayan adquirido el compromiso voluntario de establecimiento de una enmienda natural mediante un cultivo de crucifera para su enterrado en verde		1,00	S

**DETALLE CRITERIOS DE PRIORIZACIÓN**

<b>10.1.5 Sistemas sostenibles de cultivos agroindustriales</b>	<b>PUNTOS: 1,00</b>	<b>PUNTOS</b>	<b>CUMPLE</b>			
Porcentaje de superficie determinada en Red Natura 2000		0,00	0.0%			
		<u>SUP. PROPUESTA (ha)</u>	<u>SUP. CUMPLE (ha)</u>			
<u>REF.</u>	<u>REFERENCIA SIGPAC</u>	<u>CULTIVO</u>	<u>DESCRIPCIÓN CULTIVO</u>	<u>S/R</u>	<u>SUP. PROPUESTA (ha)</u>	<u>SUP. CUMPLE (ha)</u>
1836079	11-030-015-00008-002	81320	ALGODON-DP396	R	3,28	0,00
Porcentaje de superficie determinada situada en zonas RAMSAR		0,00	0.0%			
		<u>SUP. PROPUESTA (ha)</u>	<u>SUP. CUMPLE (ha)</u>			
<u>REF.</u>	<u>REFERENCIA SIGPAC</u>	<u>CULTIVO</u>	<u>DESCRIPCIÓN CULTIVO</u>	<u>S/R</u>	<u>SUP. PROPUESTA (ha)</u>	<u>SUP. CUMPLE (ha)</u>
1836079	11-030-015-00008-002	81320	ALGODON-DP396	R	3,28	0,00
Porcentaje de superficie determinada en zonas vulnerables a la contaminación por nitratos		0,00	0.0%			
		<u>SUP. PROPUESTA (ha)</u>	<u>SUP. CUMPLE (ha)</u>			
<u>REF.</u>	<u>REFERENCIA SIGPAC</u>	<u>CULTIVO</u>	<u>DESCRIPCIÓN CULTIVO</u>	<u>S/R</u>	<u>SUP. PROPUESTA (ha)</u>	<u>SUP. CUMPLE (ha)</u>
1836079	11-030-015-00008-002	81320	ALGODON-DP396	R	3,28	0,00
Titulares de explotaciones que hayan adquirido el compromiso voluntario de establecimiento de una enmienda natural mediante un cultivo de crucifera para su enterrado en verde		1,00	S			



<b><u>APELLIDOS Y NOMBRE / RAZÓN SOCIAL</u></b>	<b><u>NIF</u></b>	<b><u>EXPEDIENTE</u></b>	<b><u>SUP. PROPUESTA (ha)</u></b>
MORENO DOMINGUEZ FRANCISCO	31557422L	2000073	3,88

<b><u>PROPUESTA</u></b>	<b><u>SOLICITA PRIMA VOL.</u></b>
ADMITIDO	NO

**IMPORTE POR ANUALIDAD**

<u>CAMPAÑA</u>	<u>IMPORTE MÁXIMO SUBVENCIONABLE</u>	<u>IMPORTE MEDIO DE TRANSFERENCIA (€/ha)</u>
2015	1.126,25 €	290,27 €
2016	1.126,25 €	290,27 €
2017	1.126,25 €	290,27 €
2018	1.126,25 €	290,27 €
2019	1.126,25 €	290,27 €

**RECINTOS PROPUESTOS**

<u>REF.</u>	<u>REFERENCIA SIGPAC</u>	<u>CULTIVO</u>	<u>DESCRIPCIÓN CULTIVO</u>	<u>S/R</u>	<u>SUP. DEC. ADMIN. (ha)</u>	<u>SUP. PROPUESTA (ha)</u>
1806811	11-020-134-00033-001	81361	ALGODON-INTERCOTT 211	R	3,88	3,88

**RESUMEN CRITERIOS DE PRIORIZACIÓN****10.1.5 Sistemas sostenibles de cultivos agroindustriales** PUNTOS: 4,00

	<u>PUNTOS</u>	<u>CUMPLE</u>
Porcentaje de superficie determinada en Red Natura 2000	0,00	0.0%
Porcentaje de superficie determinada situada en zonas RAMSAR	0,00	0.0%
Porcentaje de superficie determinada en zonas vulnerables a la contaminación por nitratos	4,00	100.0%
Titulares de explotaciones que hayan adquirido el compromiso voluntario de establecimiento de una enmienda natural mediante un cultivo de crucifera para su enterrado en verde	0,00	N

**DETALLE CRITERIOS DE PRIORIZACIÓN****10.1.5 Sistemas sostenibles de cultivos agroindustriales** PUNTOS: 4,00

Porcentaje de superficie determinada en Red Natura 2000	PUNTOS:	0,00	0.0%			
	<u>SUP. PROPUESTA (ha)</u>	<u>SUP. CUMPLE (ha)</u>				
<u>REF.</u>	<u>REFERENCIA SIGPAC</u>	<u>CULTIVO</u>	<u>DESCRIPCIÓN CULTIVO</u>	<u>S/R</u>	<u>SUP. PROPUESTA (ha)</u>	<u>SUP. CUMPLE (ha)</u>
1806811	11-020-134-00033-001	81361	ALGODON-INTERCOTT 211	R	3,88	0,00
Porcentaje de superficie determinada situada en zonas RAMSAR	PUNTOS:	0,00	0.0%			
	<u>SUP. PROPUESTA (ha)</u>	<u>SUP. CUMPLE (ha)</u>				
<u>REF.</u>	<u>REFERENCIA SIGPAC</u>	<u>CULTIVO</u>	<u>DESCRIPCIÓN CULTIVO</u>	<u>S/R</u>	<u>SUP. PROPUESTA (ha)</u>	<u>SUP. CUMPLE (ha)</u>
1806811	11-020-134-00033-001	81361	ALGODON-INTERCOTT 211	R	3,88	0,00
Porcentaje de superficie determinada en zonas vulnerables a la contaminación por nitratos	PUNTOS:	4,00	100.0%			
	<u>SUP. PROPUESTA (ha)</u>	<u>SUP. CUMPLE (ha)</u>				
<u>REF.</u>	<u>REFERENCIA SIGPAC</u>	<u>CULTIVO</u>	<u>DESCRIPCIÓN CULTIVO</u>	<u>S/R</u>	<u>SUP. PROPUESTA (ha)</u>	<u>SUP. CUMPLE (ha)</u>
1806811	11-020-134-00033-001	81361	ALGODON-INTERCOTT 211	R	3,88	3,88
Titulares de explotaciones que hayan adquirido el compromiso voluntario de establecimiento de una enmienda natural mediante un cultivo de crucifera para su enterrado en verde	PUNTOS:	0,00	N			





<b><u>APELLIDOS Y NOMBRE / RAZÓN SOCIAL</u></b>	<b><u>NIF</u></b>	<b><u>EXPEDIENTE</u></b>	<b><u>SUP. PROPUESTA (ha)</u></b>
MORENO FUENTES ESPERANZA	31322816J	2002756	9,96

<b><u>PROPUESTA</u></b>	<b><u>SOLICITA PRIMA VOL.</u></b>
ADMITIDO	NO

**IMPORTE POR ANUALIDAD**

<u>CAMPAÑA</u>	<u>IMPORTE MÁXIMO SUBVENCIONABLE</u>	<u>IMPORTE MEDIO DE TRANSFERENCIA (€/ha)</u>
2015	2.891,09 €	290,27 €
2016	2.891,09 €	290,27 €
2017	2.891,09 €	290,27 €
2018	2.891,09 €	290,27 €
2019	2.891,09 €	290,27 €

**RECINTOS PROPUESTOS**

<u>REF.</u>	<u>REFERENCIA SIGPAC</u>	<u>CULTIVO</u>	<u>DESCRIPCIÓN CULTIVO</u>	<u>S/R</u>	<u>SUP. DEC. ADMIN. (ha)</u>	<u>SUP. PROPUESTA (ha)</u>
2005492	11-020-082-00036-002	81268	ALGODON-JUNCAL	R	1,96	1,96
2005491	11-027-011-00057-001	81268	ALGODON-JUNCAL	R	8,00	8,00

**RESUMEN CRITERIOS DE PRIORIZACIÓN****10.1.5 Sistemas sostenibles de cultivos agroindustriales PUNTOS: 4,00**

	<u>PUNTOS</u>	<u>CUMPLE</u>
Porcentaje de superficie determinada en Red Natura 2000	0,00	0.0%
Porcentaje de superficie determinada situada en zonas RAMSAR	0,00	0.0%
Porcentaje de superficie determinada en zonas vulnerables a la contaminación por nitratos	4,00	100.0%
Titulares de explotaciones que hayan adquirido el compromiso voluntario de establecimiento de una enmienda natural mediante un cultivo de crucifera para su enterrado en verde	0,00	N

**DETALLE CRITERIOS DE PRIORIZACIÓN****10.1.5 Sistemas sostenibles de cultivos agroindustriales PUNTOS: 4,00**

<u>REF.</u>	<u>REFERENCIA SIGPAC</u>	<u>CULTIVO</u>	<u>DESCRIPCIÓN CULTIVO</u>	<u>S/R</u>	<u>SUP. PROPUESTA (ha)</u>	<u>SUP. CUMPLE (ha)</u>
2005492	11-020-082-00036-002	81268	ALGODON-JUNCAL	R	1,96	0,00
2005491	11-027-011-00057-001	81268	ALGODON-JUNCAL	R	8,00	0,00

	<u>PUNTOS</u>	<u>SUP. PROPUESTA (ha)</u>	<u>SUP. CUMPLE (ha)</u>
Porcentaje de superficie determinada en Red Natura 2000	0,00	0,00	0.0%
Porcentaje de superficie determinada situada en zonas RAMSAR	0,00	0,00	0.0%
Porcentaje de superficie determinada en zonas vulnerables a la contaminación por nitratos	4,00	8,00	100.0%
Titulares de explotaciones que hayan adquirido el compromiso voluntario de establecimiento de una enmienda natural mediante un cultivo de crucifera para su enterrado en verde	0,00	0,00	N

<u>REF.</u>	<u>REFERENCIA SIGPAC</u>	<u>CULTIVO</u>	<u>DESCRIPCIÓN CULTIVO</u>	<u>S/R</u>	<u>SUP. PROPUESTA (ha)</u>	<u>SUP. CUMPLE (ha)</u>
2005492	11-020-082-00036-002	81268	ALGODON-JUNCAL	R	1,96	1,96
2005491	11-027-011-00057-001	81268	ALGODON-JUNCAL	R	8,00	8,00

<b><u>APELLIDOS Y NOMBRE / RAZÓN SOCIAL</u></b>	<b><u>NIF</u></b>	<b><u>EXPEDIENTE</u></b>	<b><u>SUP. PROPUESTA (ha)</u></b>
MORENO JIMENEZ TRINIDAD	31609537Q	2000275	9,90
<b><u>PROPUESTA</u></b>	<b><u>SOLICITA PRIMA VOL.</u></b>	<b><u>PROPUESTA PRIMA VOL.</u></b>	
ADMITIDO	SI	ADMITIDO	

**IMPORTE POR ANUALIDAD**

<b><u>CAMPAÑA</u></b>	<b><u>IMPORTE MÁXIMO SUBVENCIONABLE</u></b>	<b><u>IMPORTE MEDIO DE TRANSFERENCIA (€/ha)</u></b>
2015	4.291,05 €	433,44 €
2016	4.291,05 €	433,44 €
2017	4.291,05 €	433,44 €
2018	4.291,05 €	433,44 €
2019	4.291,05 €	433,44 €

**RECINTOS PROPUESTOS**

<b><u>REF.</u></b>	<b><u>REFERENCIA SIGPAC</u></b>	<b><u>CULTIVO</u></b>	<b><u>DESCRIPCIÓN CULTIVO</u></b>	<b><u>S/R</u></b>	<b><u>SUP. DEC. ADMIN. (ha)</u></b>	<b><u>SUP. PROPUESTA (ha)</u></b>
1797244	11-020-021-00028-001	33266	GIRASOL-ES ARTIC	R	0,04	0,04
1797246	11-020-021-00028-001	81361	ALGODON-INTERCOTT 211	R	7,38	7,38
1797247	11-020-021-00028-001	81361	ALGODON-INTERCOTT 211	R	2,48	2,48

**RESUMEN CRITERIOS DE PRIORIZACIÓN****10.1.5 Sistemas sostenibles de cultivos agroindustriales****PUNTOS: 5,00**

	<b><u>PUNTOS</u></b>	<b><u>CUMPLE</u></b>
Porcentaje de superficie determinada en Red Natura 2000	0,00	0.0%
Porcentaje de superficie determinada situada en zonas RAMSAR	0,00	0.0%
Porcentaje de superficie determinada en zonas vulnerables a la contaminación por nitratos	4,00	100.0%
Titulares de explotaciones que hayan adquirido el compromiso voluntario de establecimiento de una enmienda natural mediante un cultivo de crucífera para su enterrado en verde	1,00	S



**DETALLE CRITERIOS DE PRIORIZACIÓN****10.1.5 Sistemas sostenibles de cultivos agroindustriales****PUNTOS: 5,00****Porcentaje de superficie determinada en Red Natura 2000****PUNTOS: 0,00 0.0%**

<u>REF.</u>	<u>REFERENCIA SIGPAC</u>	<u>CULTIVO</u>	<u>DESCRIPCIÓN CULTIVO</u>	<u>S/R</u>	<u>SUP.</u>	<u>SUP.</u>
					<u>PROPUESTA</u>	<u>CUMPLE</u>
					(ha)	(ha)
1797244	11-020-021-00028-001	33266	GIRASOL-ES ARTIC	R	0,04	0,00
1797246	11-020-021-00028-001	81361	ALGODON-INTERCOTT 211	R	7,38	0,00
1797247	11-020-021-00028-001	81361	ALGODON-INTERCOTT 211	R	2,48	0,00

**Porcentaje de superficie determinada situada en zonas RAMSAR****PUNTOS: 0,00 0.0%**

<u>REF.</u>	<u>REFERENCIA SIGPAC</u>	<u>CULTIVO</u>	<u>DESCRIPCIÓN CULTIVO</u>	<u>S/R</u>	<u>SUP.</u>	<u>SUP.</u>
					<u>PROPUESTA</u>	<u>CUMPLE</u>
					(ha)	(ha)
1797244	11-020-021-00028-001	33266	GIRASOL-ES ARTIC	R	0,04	0,00
1797247	11-020-021-00028-001	81361	ALGODON-INTERCOTT 211	R	2,48	0,00
1797246	11-020-021-00028-001	81361	ALGODON-INTERCOTT 211	R	7,38	0,00

**Porcentaje de superficie determinada en zonas vulnerables a la contaminación por nitratos****PUNTOS: 4,00 100.0%**

<u>REF.</u>	<u>REFERENCIA SIGPAC</u>	<u>CULTIVO</u>	<u>DESCRIPCIÓN CULTIVO</u>	<u>S/R</u>	<u>SUP.</u>	<u>SUP.</u>
					<u>PROPUESTA</u>	<u>CUMPLE</u>
					(ha)	(ha)
1797244	11-020-021-00028-001	33266	GIRASOL-ES ARTIC	R	0,04	0,04
1797246	11-020-021-00028-001	81361	ALGODON-INTERCOTT 211	R	7,38	7,38
1797247	11-020-021-00028-001	81361	ALGODON-INTERCOTT 211	R	2,48	2,48

**Titulares de explotaciones que hayan adquirido el compromiso voluntario de establecimiento de una enmienda natural mediante un cultivo de crucifera para su enterrado en verde****PUNTOS: 1,00 S**

<b><u>APELLIDOS Y NOMBRE / RAZÓN SOCIAL</u></b>	<b><u>NIF</u></b>	<b><u>EXPEDIENTE</u></b>	<b><u>SUP. PROPUESTA (ha)</u></b>
MORENO QUIROS JOSÉ	31319306E	2007264	9,99

<b><u>PROPUESTA</u></b>	<b><u>SOLICITA PRIMA VOL.</u></b>
ADMITIDO	NO

**IMPORTE POR ANUALIDAD**

<u>CAMPAÑA</u>	<u>IMPORTE MÁXIMO SUBVENCIONABLE</u>	<u>IMPORTE MEDIO DE TRANSFERENCIA (€/ha)</u>
2015	2.899,80 €	290,27 €
2016	2.899,80 €	290,27 €
2017	2.899,80 €	290,27 €
2018	2.899,80 €	290,27 €
2019	2.899,80 €	290,27 €

**RECINTOS PROPUESTOS**

<u>REF.</u>	<u>REFERENCIA SIGPAC</u>	<u>CULTIVO</u>	<u>DESCRIPCIÓN CULTIVO</u>	<u>S/R</u>	<u>SUP. DEC. ADMIN. (ha)</u>	<u>SUP. PROPUESTA (ha)</u>
1927964	11-027-026-00027-002	81320	ALGODON-DP396	R	1,27	1,27
1927966	11-027-026-00027-002	82361	REMOLACHA-CONIL	R	4,89	4,89
1927965	11-027-026-00028-001	81320	ALGODON-DP396	R	3,83	3,83

**RESUMEN CRITERIOS DE PRIORIZACIÓN****10.1.5 Sistemas sostenibles de cultivos agroindustriales****PUNTOS: 4,00**

	<b><u>PUNTOS</u></b>	<b><u>CUMPLE</u></b>
Porcentaje de superficie determinada en Red Natura 2000	0,00	0.0%
Porcentaje de superficie determinada situada en zonas RAMSAR	0,00	0.0%
Porcentaje de superficie determinada en zonas vulnerables a la contaminación por nitratos	4,00	100.0%
Titulares de explotaciones que hayan adquirido el compromiso voluntario de establecimiento de una enmienda natural mediante un cultivo de crucífera para su enterrado en verde	0,00	N



**DETALLE CRITERIOS DE PRIORIZACIÓN****10.1.5 Sistemas sostenibles de cultivos agroindustriales****PUNTOS: 4,00****Porcentaje de superficie determinada en Red Natura 2000****PUNTOS: 0,00 0.0%**

<u>REF.</u>	<u>REFERENCIA SIGPAC</u>	<u>CULTIVO</u>	<u>DESCRIPCIÓN CULTIVO</u>	<u>S/R</u>	<u>SUP.</u>	<u>SUP.</u>
					<u>PROPUESTA</u>	<u>CUMPLE</u>
					(ha)	(ha)
1927964	11-027-026-00027-002	81320	ALGODON-DP396	R	1,27	0,00
1927966	11-027-026-00027-002	82361	REMOLACHA-CONIL	R	4,89	0,00
1927965	11-027-026-00028-001	81320	ALGODON-DP396	R	3,83	0,00

**Porcentaje de superficie determinada situada en zonas RAMSAR****PUNTOS: 0,00 0.0%**

<u>REF.</u>	<u>REFERENCIA SIGPAC</u>	<u>CULTIVO</u>	<u>DESCRIPCIÓN CULTIVO</u>	<u>S/R</u>	<u>SUP.</u>	<u>SUP.</u>
					<u>PROPUESTA</u>	<u>CUMPLE</u>
					(ha)	(ha)
1927964	11-027-026-00027-002	81320	ALGODON-DP396	R	1,27	0,00
1927966	11-027-026-00027-002	82361	REMOLACHA-CONIL	R	4,89	0,00
1927965	11-027-026-00028-001	81320	ALGODON-DP396	R	3,83	0,00

**Porcentaje de superficie determinada en zonas vulnerables a la contaminación por nitratos****PUNTOS: 4,00 100.0%**

<u>REF.</u>	<u>REFERENCIA SIGPAC</u>	<u>CULTIVO</u>	<u>DESCRIPCIÓN CULTIVO</u>	<u>S/R</u>	<u>SUP.</u>	<u>SUP.</u>
					<u>PROPUESTA</u>	<u>CUMPLE</u>
					(ha)	(ha)
1927964	11-027-026-00027-002	81320	ALGODON-DP396	R	1,27	1,27
1927966	11-027-026-00027-002	82361	REMOLACHA-CONIL	R	4,89	4,89
1927965	11-027-026-00028-001	81320	ALGODON-DP396	R	3,83	3,83

**Titulares de explotaciones que hayan adquirido el compromiso voluntario de establecimiento de una enmienda natural mediante un cultivo de crucifera para su enterrado en verde****PUNTOS: 0,00 N**

<u>APELLIDOS Y NOMBRE / RAZÓN SOCIAL</u>	<u>NIF</u>	<u>EXPEDIENTE</u>	<u>SUP. PROPUESTA (ha)</u>
MORENO RODRIGUEZ ANGELES	31665648F	2003893	8,47

<u>PROPUESTA</u>	<u>SOLICITA PRIMA VOL.</u>	<u>PROPUESTA PRIMA VOL.</u>
ADMITIDO	SI	ADMITIDO

**IMPORTE POR ANUALIDAD**

<u>CAMPAÑA</u>	<u>IMPORTE MÁXIMO SUBVENCIONABLE</u>	<u>IMPORTE MEDIO DE TRANSFERENCIA (€/ha)</u>
2015	3.671,24 €	433,44 €
2016	3.671,24 €	433,44 €
2017	3.671,24 €	433,44 €
2018	3.671,24 €	433,44 €
2019	3.671,24 €	433,44 €

**RECINTOS PROPUESTOS**

<u>REF.</u>	<u>REFERENCIA SIGPAC</u>	<u>CULTIVO</u>	<u>DESCRIPCIÓN CULTIVO</u>	<u>S/R</u>	<u>SUP. DEC. ADMIN. (ha)</u>	<u>SUP. PROPUESTA (ha)</u>
1888130	11-020-135-00237-001	81263	ALGODON-DP419	R	8,47	8,47

**RESUMEN CRITERIOS DE PRIORIZACIÓN**

<b>10.1.5 Sistemas sostenibles de cultivos agroindustriales</b>	<b>PUNTOS: 5,00</b>	<b>PUNTOS</b>	<b>CUMPLE</b>
Porcentaje de superficie determinada en Red Natura 2000		0,00	0.0%
Porcentaje de superficie determinada situada en zonas RAMSAR		0,00	0.0%
Porcentaje de superficie determinada en zonas vulnerables a la contaminación por nitratos		4,00	100.0%
Titulares de explotaciones que hayan adquirido el compromiso voluntario de establecimiento de una enmienda natural mediante un cultivo de crucifera para su enterrado en verde		1,00	S

**DETALLE CRITERIOS DE PRIORIZACIÓN**

<b>10.1.5 Sistemas sostenibles de cultivos agroindustriales</b>	<b>PUNTOS: 5,00</b>	<b>PUNTOS</b>	<b>CUMPLE</b>
Porcentaje de superficie determinada en Red Natura 2000		PUNTOS: 0,00	0.0%
		<u>SUP. PROPUESTA (ha)</u>	<u>SUP. CUMPLE (ha)</u>
REF. REFERENCIA SIGPAC CULTIVO DESCRIPCIÓN CULTIVO S/R		8,47	0,00
1888130 11-020-135-00237-001 81263 ALGODON-DP419 R			
Porcentaje de superficie determinada situada en zonas RAMSAR		PUNTOS: 0,00	0.0%
		<u>SUP. PROPUESTA (ha)</u>	<u>SUP. CUMPLE (ha)</u>
REF. REFERENCIA SIGPAC CULTIVO DESCRIPCIÓN CULTIVO S/R		8,47	0,00
1888130 11-020-135-00237-001 81263 ALGODON-DP419 R			
Porcentaje de superficie determinada en zonas vulnerables a la contaminación por nitratos		PUNTOS: 4,00	100.0%
		<u>SUP. PROPUESTA (ha)</u>	<u>SUP. CUMPLE (ha)</u>
REF. REFERENCIA SIGPAC CULTIVO DESCRIPCIÓN CULTIVO S/R		8,47	8,47
1888130 11-020-135-00237-001 81263 ALGODON-DP419 R			
Titulares de explotaciones que hayan adquirido el compromiso voluntario de establecimiento de una enmienda natural mediante un cultivo de crucifera para su enterrado en verde		PUNTOS: 1,00	S



<u>APELLIDOS Y NOMBRE / RAZÓN SOCIAL</u>	<u>NIF</u>	<u>EXPEDIENTE</u>	<u>SUP. PROPUESTA (ha)</u>
MORENO ROMERO JUAN	31642790B	2006132	9,67
<u>PROPUESTA ADMITIDO</u>	<u>SOLICITA PRIMA VOL. SI</u>	<u>PROPUESTA PRIMA VOL. ADMITIDO</u>	

**IMPORTE POR ANUALIDAD**

<u>CAMPAÑA</u>	<u>IMPORTE MÁXIMO SUBVENCIONABLE</u>	<u>IMPORTE MEDIO DE TRANSFERENCIA (€/ha)</u>
2015	4.191,36 €	433,44 €
2016	4.191,36 €	433,44 €
2017	4.191,36 €	433,44 €
2018	4.191,36 €	433,44 €
2019	4.191,36 €	433,44 €

**RECINTOS PROPUESTOS**

<u>REF.</u>	<u>REFERENCIA SIGPAC</u>	<u>CULTIVO</u>	<u>DESCRIPCIÓN CULTIVO</u>	<u>S/R</u>	<u>SUP. DEC. ADMIN. (ha)</u>	<u>SUP. PROPUESTA (ha)</u>
1822967	11-020-118-00035-005	81268	ALGODON-JUNCAL	R	1,20	1,20
1822969	11-020-159-00033-001	81268	ALGODON-JUNCAL	R	0,24	0,24
1822970	11-020-159-00060-003	81268	ALGODON-JUNCAL	R	3,89	3,89
1822971	11-020-159-00071-003	81268	ALGODON-JUNCAL	R	3,10	3,10
1822968	11-020-159-00071-004	81268	ALGODON-JUNCAL	R	1,24	1,24

**RESUMEN CRITERIOS DE PRIORIZACIÓN****10.1.5 Sistemas sostenibles de cultivos agroindustriales**

PUNTOS: 5,00

	<u>PUNTOS</u>	<u>CUMPLE</u>
Porcentaje de superficie determinada en Red Natura 2000	0,00	0.0%
Porcentaje de superficie determinada situada en zonas RAMSAR	0,00	0.0%
Porcentaje de superficie determinada en zonas vulnerables a la contaminación por nitratos	4,00	100.0%
Titulares de explotaciones que hayan adquirido el compromiso voluntario de establecimiento de una enmienda natural mediante un cultivo de crucífera para su enterrado en verde	1,00	S



**DETALLE CRITERIOS DE PRIORIZACIÓN****10.1.5 Sistemas sostenibles de cultivos agroindustriales****PUNTOS: 5,00****Porcentaje de superficie determinada en Red Natura 2000****PUNTOS: 0,00 0.0%**

<u>REF.</u>	<u>REFERENCIA SIGPAC</u>	<u>CULTIVO</u>	<u>DESCRIPCIÓN CULTIVO</u>	<u>S/R</u>	<u>SUP.</u>	<u>SUP.</u>
					<u>PROPUESTA</u>	<u>CUMPLE</u>
					(ha)	(ha)
1822967	11-020-118-00035-005	81268	ALGODON-JUNCAL	R	1,20	0,00
1822969	11-020-159-00033-001	81268	ALGODON-JUNCAL	R	0,24	0,00
1822970	11-020-159-00060-003	81268	ALGODON-JUNCAL	R	3,89	0,00
1822971	11-020-159-00071-003	81268	ALGODON-JUNCAL	R	3,10	0,00
1822968	11-020-159-00071-004	81268	ALGODON-JUNCAL	R	1,24	0,00

**Porcentaje de superficie determinada situada en zonas RAMSAR****PUNTOS: 0,00 0.0%**

<u>REF.</u>	<u>REFERENCIA SIGPAC</u>	<u>CULTIVO</u>	<u>DESCRIPCIÓN CULTIVO</u>	<u>S/R</u>	<u>SUP.</u>	<u>SUP.</u>
					<u>PROPUESTA</u>	<u>CUMPLE</u>
					(ha)	(ha)
1822967	11-020-118-00035-005	81268	ALGODON-JUNCAL	R	1,20	0,00
1822969	11-020-159-00033-001	81268	ALGODON-JUNCAL	R	0,24	0,00
1822970	11-020-159-00060-003	81268	ALGODON-JUNCAL	R	3,89	0,00
1822971	11-020-159-00071-003	81268	ALGODON-JUNCAL	R	3,10	0,00
1822968	11-020-159-00071-004	81268	ALGODON-JUNCAL	R	1,24	0,00

**Porcentaje de superficie determinada en zonas vulnerables a la contaminación por nitratos****PUNTOS: 4,00 100.0%**

<u>REF.</u>	<u>REFERENCIA SIGPAC</u>	<u>CULTIVO</u>	<u>DESCRIPCIÓN CULTIVO</u>	<u>S/R</u>	<u>SUP.</u>	<u>SUP.</u>
					<u>PROPUESTA</u>	<u>CUMPLE</u>
					(ha)	(ha)
1822967	11-020-118-00035-005	81268	ALGODON-JUNCAL	R	1,20	1,20
1822969	11-020-159-00033-001	81268	ALGODON-JUNCAL	R	0,24	0,24
1822970	11-020-159-00060-003	81268	ALGODON-JUNCAL	R	3,89	3,89
1822971	11-020-159-00071-003	81268	ALGODON-JUNCAL	R	3,10	3,10
1822968	11-020-159-00071-004	81268	ALGODON-JUNCAL	R	1,24	1,24

**Titulares de explotaciones que hayan adquirido el compromiso voluntario de establecimiento de una enmienda natural mediante un cultivo de crucifera para su enterrado en verde****PUNTOS: 1,00 S**



<b><u>APELLIDOS Y NOMBRE / RAZÓN SOCIAL</u></b>	<b><u>NIF</u></b>	<b><u>EXPEDIENTE</u></b>	<b><u>SUP. PROPUESTA (ha)</u></b>
MORENO SANCHEZ JUAN LUIS	31666796M	2008267	9,44

<b><u>PROPUESTA</u></b>	<b><u>SOLICITA PRIMA VOL.</u></b>
ADMITIDO	NO

**IMPORTE POR ANUALIDAD**

<u>CAMPAÑA</u>	<u>IMPORTE MÁXIMO SUBVENCIONABLE</u>	<u>IMPORTE MEDIO DE TRANSFERENCIA (€/ha)</u>
2015	2.740,15 €	290,27 €
2016	2.740,15 €	290,27 €
2017	2.740,15 €	290,27 €
2018	2.740,15 €	290,27 €
2019	2.740,15 €	290,27 €

**RECINTOS PROPUESTOS**

<u>REF.</u>	<u>REFERENCIA SIGPAC</u>	<u>CULTIVO</u>	<u>DESCRIPCIÓN CULTIVO</u>	<u>S/R</u>	<u>SUP. DEC. ADMIN. (ha)</u>	<u>SUP. PROPUESTA (ha)</u>
2209971	11-020-135-00225-001	82136	REMOLACHA-TROMB	R	5,43	5,43
2209973	11-020-135-00337-001	82136	REMOLACHA-TROMB	R	0,91	0,91
2209972	11-020-135-00338-001	82136	REMOLACHA-TROMB	R	3,10	3,10

**RESUMEN CRITERIOS DE PRIORIZACIÓN****10.1.5 Sistemas sostenibles de cultivos agroindustriales****PUNTOS: 4,00**

	<b><u>PUNTOS</u></b>	<b><u>CUMPLE</u></b>
Porcentaje de superficie determinada en Red Natura 2000	0,00	0.0%
Porcentaje de superficie determinada situada en zonas RAMSAR	0,00	0.0%
Porcentaje de superficie determinada en zonas vulnerables a la contaminación por nitratos	4,00	100.0%
Titulares de explotaciones que hayan adquirido el compromiso voluntario de establecimiento de una enmienda natural mediante un cultivo de crucífera para su enterrado en verde	0,00	N



**DETALLE CRITERIOS DE PRIORIZACIÓN****10.1.5 Sistemas sostenibles de cultivos agroindustriales****PUNTOS: 4,00****Porcentaje de superficie determinada en Red Natura 2000****PUNTOS: 0,00 0.0%**

<u>REF.</u>	<u>REFERENCIA SIGPAC</u>	<u>CULTIVO</u>	<u>DESCRIPCIÓN CULTIVO</u>	<u>S/R</u>	<u>SUP.</u> <u>PROPUESTA</u> <u>(ha)</u>	<u>SUP.</u> <u>CUMPLE</u> <u>(ha)</u>
2209971	11-020-135-00225-001	82136	REMOLACHA-TROMB	R	5,43	0,00
2209973	11-020-135-00337-001	82136	REMOLACHA-TROMB	R	0,91	0,00
2209972	11-020-135-00338-001	82136	REMOLACHA-TROMB	R	3,10	0,00

**Porcentaje de superficie determinada situada en zonas RAMSAR****PUNTOS: 0,00 0.0%**

<u>REF.</u>	<u>REFERENCIA SIGPAC</u>	<u>CULTIVO</u>	<u>DESCRIPCIÓN CULTIVO</u>	<u>S/R</u>	<u>SUP.</u> <u>PROPUESTA</u> <u>(ha)</u>	<u>SUP.</u> <u>CUMPLE</u> <u>(ha)</u>
2209971	11-020-135-00225-001	82136	REMOLACHA-TROMB	R	5,43	0,00
2209973	11-020-135-00337-001	82136	REMOLACHA-TROMB	R	0,91	0,00
2209972	11-020-135-00338-001	82136	REMOLACHA-TROMB	R	3,10	0,00

**Porcentaje de superficie determinada en zonas vulnerables a la contaminación por nitratos****PUNTOS: 4,00 100.0%**

<u>REF.</u>	<u>REFERENCIA SIGPAC</u>	<u>CULTIVO</u>	<u>DESCRIPCIÓN CULTIVO</u>	<u>S/R</u>	<u>SUP.</u> <u>PROPUESTA</u> <u>(ha)</u>	<u>SUP.</u> <u>CUMPLE</u> <u>(ha)</u>
2209971	11-020-135-00225-001	82136	REMOLACHA-TROMB	R	5,43	5,43
2209973	11-020-135-00337-001	82136	REMOLACHA-TROMB	R	0,91	0,91
2209972	11-020-135-00338-001	82136	REMOLACHA-TROMB	R	3,10	3,10

**Titulares de explotaciones que hayan adquirido el compromiso voluntario de establecimiento de una enmienda natural mediante un cultivo de crucífera para su enterrado en verde****PUNTOS: 0,00 N**

<b><u>APELLIDOS Y NOMBRE / RAZÓN SOCIAL</u></b>	<b><u>NIF</u></b>	<b><u>EXPEDIENTE</u></b>	<b><u>SUP. PROPUESTA (ha)</u></b>
MORENO SANCHEZ MANUEL	31616870N	2006534	19,20

<b><u>PROPUESTA</u></b>	<b><u>SOLICITA PRIMA VOL.</u></b>
INADMITIDO	NO

**IMPORTE POR ANUALIDAD**

<u>CAMPAÑA</u>	<u>IMPORTE MÁXIMO SUBVENCIONABLE</u>	<u>IMPORTE MEDIO DE TRANSFERENCIA (€/ha)</u>
2015	5.573,18 €	290,27 €
2016	5.573,18 €	290,27 €
2017	5.573,18 €	290,27 €
2018	5.573,18 €	290,27 €
2019	5.573,18 €	290,27 €

**RECINTOS PROPUESTOS**

<u>REF.</u>	<u>REFERENCIA SIGPAC</u>	<u>CULTIVO</u>	<u>DESCRIPCIÓN CULTIVO</u>	<u>S/R</u>	<u>SUP. DEC. ADMIN. (ha)</u>	<u>SUP. PROPUESTA (ha)</u>
1749747	11-006-041-00091-002	81377	ALGODON-ELSA	R	2,41	2,41
1749748	11-006-041-00092-001	81377	ALGODON-ELSA	R	2,86	2,86
1749745	11-006-041-00093-001	81377	ALGODON-ELSA	R	2,08	2,08
1749746	11-006-041-00154-001	81377	ALGODON-ELSA	R	0,74	0,74
1749751	11-006-043-00003-001	81361	ALGODON-INTERCOTT 211	R	7,81	7,81
1749750	11-006-043-00004-006	81377	ALGODON-ELSA	R	0,50	0,50
1749749	11-006-043-00004-006	81377	ALGODON-ELSA	R	2,80	2,80

**RESUMEN CRITERIOS DE PRIORIZACIÓN****10.1.5 Sistemas sostenibles de cultivos agroindustriales****PUNTOS: 0,00**

	<b><u>PUNTOS</u></b>	<b><u>CUMPLE</u></b>
Porcentaje de superficie determinada en Red Natura 2000	0,00	0.0%
Porcentaje de superficie determinada situada en zonas RAMSAR	0,00	0.0%
Porcentaje de superficie determinada en zonas vulnerables a la contaminación por nitratos	0,00	0.0%
Titulares de explotaciones que hayan adquirido el compromiso voluntario de establecimiento de una enmienda natural mediante un cultivo de crucifera para su enterrado en verde	0,00	N



**DETALLE CRITERIOS DE PRIORIZACIÓN****10.1.5 Sistemas sostenibles de cultivos agroindustriales****PUNTOS: 0,00****Porcentaje de superficie determinada en Red Natura 2000****PUNTOS: 0,00 0.0%**

REF.	REFERENCIA SIGPAC	CULTIVO	DESCRIPCIÓN CULTIVO	S/R	<u>SUP.</u>	<u>SUP.</u>
					<u>PROPUESTA</u>	<u>CUMPLE</u>
					(ha)	(ha)
1749747	11-006-041-00091-002	81377	ALGODON-ELSA	R	2,41	0,00
1749748	11-006-041-00092-001	81377	ALGODON-ELSA	R	2,86	0,00
1749745	11-006-041-00093-001	81377	ALGODON-ELSA	R	2,08	0,00
1749746	11-006-041-00154-001	81377	ALGODON-ELSA	R	0,74	0,00
1749751	11-006-043-00003-001	81361	ALGODON-INTERCOTT 211	R	7,81	0,00
1749749	11-006-043-00004-006	81377	ALGODON-ELSA	R	2,80	0,00
1749750	11-006-043-00004-006	81377	ALGODON-ELSA	R	0,50	0,00

**Porcentaje de superficie determinada situada en zonas RAMSAR****PUNTOS: 0,00 0.0%**

REF.	REFERENCIA SIGPAC	CULTIVO	DESCRIPCIÓN CULTIVO	S/R	<u>SUP.</u>	<u>SUP.</u>
					<u>PROPUESTA</u>	<u>CUMPLE</u>
					(ha)	(ha)
1749747	11-006-041-00091-002	81377	ALGODON-ELSA	R	2,41	0,00
1749748	11-006-041-00092-001	81377	ALGODON-ELSA	R	2,86	0,00
1749745	11-006-041-00093-001	81377	ALGODON-ELSA	R	2,08	0,00
1749746	11-006-041-00154-001	81377	ALGODON-ELSA	R	0,74	0,00
1749751	11-006-043-00003-001	81361	ALGODON-INTERCOTT 211	R	7,81	0,00
1749750	11-006-043-00004-006	81377	ALGODON-ELSA	R	0,50	0,00
1749749	11-006-043-00004-006	81377	ALGODON-ELSA	R	2,80	0,00

**Porcentaje de superficie determinada en zonas vulnerables a la contaminación por nitratos****PUNTOS: 0,00 0.0%**

REF.	REFERENCIA SIGPAC	CULTIVO	DESCRIPCIÓN CULTIVO	S/R	<u>SUP.</u>	<u>SUP.</u>
					<u>PROPUESTA</u>	<u>CUMPLE</u>
					(ha)	(ha)
1749747	11-006-041-00091-002	81377	ALGODON-ELSA	R	2,41	0,00
1749748	11-006-041-00092-001	81377	ALGODON-ELSA	R	2,86	0,00
1749745	11-006-041-00093-001	81377	ALGODON-ELSA	R	2,08	0,00
1749746	11-006-041-00154-001	81377	ALGODON-ELSA	R	0,74	0,00
1749751	11-006-043-00003-001	81361	ALGODON-INTERCOTT 211	R	7,81	0,00
1749749	11-006-043-00004-006	81377	ALGODON-ELSA	R	2,80	0,00
1749750	11-006-043-00004-006	81377	ALGODON-ELSA	R	0,50	0,00

**Titulares de explotaciones que hayan adquirido el compromiso voluntario de establecimiento de una enmienda natural mediante un cultivo de crucifera para su enterrado en verde****PUNTOS: 0,00 N**

<b><u>APELLIDOS Y NOMBRE / RAZÓN SOCIAL</u></b>	<b><u>NIF</u></b>	<b><u>EXPEDIENTE</u></b>	<b><u>SUP. PROPUESTA (ha)</u></b>
MORENO Y GARCÍA DE ROTA, C.B.	E11455151	2007587	9,90

<b><u>PROPUESTA</u></b>	<b><u>SOLICITA PRIMA VOL.</u></b>
ADMITIDO	NO

**IMPORTE POR ANUALIDAD**

<u>CAMPAÑA</u>	<u>IMPORTE MÁXIMO SUBVENCIONABLE</u>	<u>IMPORTE MEDIO DE TRANSFERENCIA (€/ha)</u>
2015	2.873,67 €	290,27 €
2016	2.873,67 €	290,27 €
2017	2.873,67 €	290,27 €
2018	2.873,67 €	290,27 €
2019	2.873,67 €	290,27 €

**RECINTOS PROPUESTOS**

<u>REF.</u>	<u>REFERENCIA SIGPAC</u>	<u>CULTIVO</u>	<u>DESCRIPCIÓN CULTIVO</u>	<u>S/R</u>	<u>SUP. DEC. ADMIN. (ha)</u>	<u>SUP. PROPUESTA (ha)</u>
2012023	11-027-026-00026-006	82361	REMOLACHA-CONIL	R	2,84	2,84
2012022	11-027-026-00026-007	81320	ALGODON-DP396	R	4,90	4,90
2012024	11-027-026-00026-007	82361	REMOLACHA-CONIL	R	2,16	2,16

**RESUMEN CRITERIOS DE PRIORIZACIÓN****10.1.5 Sistemas sostenibles de cultivos agroindustriales****PUNTOS: 4,00**

	<b><u>PUNTOS</u></b>	<b><u>CUMPLE</u></b>
Porcentaje de superficie determinada en Red Natura 2000	0,00	0.0%
Porcentaje de superficie determinada situada en zonas RAMSAR	0,00	0.0%
Porcentaje de superficie determinada en zonas vulnerables a la contaminación por nitratos	4,00	100.0%
Titulares de explotaciones que hayan adquirido el compromiso voluntario de establecimiento de una enmienda natural mediante un cultivo de crucífera para su enterrado en verde	0,00	N



**DETALLE CRITERIOS DE PRIORIZACIÓN****10.1.5 Sistemas sostenibles de cultivos agroindustriales****PUNTOS: 4,00****Porcentaje de superficie determinada en Red Natura 2000****PUNTOS: 0,00 0.0%**

<u>REF.</u>	<u>REFERENCIA SIGPAC</u>	<u>CULTIVO</u>	<u>DESCRIPCIÓN CULTIVO</u>	<u>S/R</u>	<u>SUP.</u>	<u>SUP.</u>
					<u>PROPUESTA</u>	<u>CUMPLE</u>
					(ha)	(ha)
2012023	11-027-026-00026-006	82361	REMOLACHA-CONIL	R	2,84	0,00
2012022	11-027-026-00026-007	81320	ALGODON-DP396	R	4,90	0,00
2012024	11-027-026-00026-007	82361	REMOLACHA-CONIL	R	2,16	0,00

**Porcentaje de superficie determinada situada en zonas RAMSAR****PUNTOS: 0,00 0.0%**

<u>REF.</u>	<u>REFERENCIA SIGPAC</u>	<u>CULTIVO</u>	<u>DESCRIPCIÓN CULTIVO</u>	<u>S/R</u>	<u>SUP.</u>	<u>SUP.</u>
					<u>PROPUESTA</u>	<u>CUMPLE</u>
					(ha)	(ha)
2012023	11-027-026-00026-006	82361	REMOLACHA-CONIL	R	2,84	0,00
2012022	11-027-026-00026-007	81320	ALGODON-DP396	R	4,90	0,00
2012024	11-027-026-00026-007	82361	REMOLACHA-CONIL	R	2,16	0,00

**Porcentaje de superficie determinada en zonas vulnerables a la contaminación por nitratos****PUNTOS: 4,00 100.0%**

<u>REF.</u>	<u>REFERENCIA SIGPAC</u>	<u>CULTIVO</u>	<u>DESCRIPCIÓN CULTIVO</u>	<u>S/R</u>	<u>SUP.</u>	<u>SUP.</u>
					<u>PROPUESTA</u>	<u>CUMPLE</u>
					(ha)	(ha)
2012023	11-027-026-00026-006	82361	REMOLACHA-CONIL	R	2,84	2,84
2012022	11-027-026-00026-007	81320	ALGODON-DP396	R	4,90	4,90
2012024	11-027-026-00026-007	82361	REMOLACHA-CONIL	R	2,16	2,16

**Titulares de explotaciones que hayan adquirido el compromiso voluntario de establecimiento de una enmienda natural mediante un cultivo de crucífera para su enterrado en verde****PUNTOS: 0,00 N**

<b><u>APELLIDOS Y NOMBRE / RAZÓN SOCIAL</u></b>	<b><u>NIF</u></b>	<b><u>EXPEDIENTE</u></b>	<b><u>SUP. PROPUESTA (ha)</u></b>
MOYA JIMENEZ JOSE	31521266L	2000127	7,62

<b><u>PROPUESTA</u></b>	<b><u>SOLICITA PRIMA VOL.</u></b>
INADMITIDO	NO

**IMPORTE POR ANUALIDAD**

<u>CAMPAÑA</u>	<u>IMPORTE MÁXIMO SUBVENCIONABLE</u>	<u>IMPORTE MEDIO DE TRANSFERENCIA (€/ha)</u>
2015	2.211,86 €	290,27 €
2016	2.211,86 €	290,27 €
2017	2.211,86 €	290,27 €
2018	2.211,86 €	290,27 €
2019	2.211,86 €	290,27 €

**RECINTOS PROPUESTOS**

<u>REF.</u>	<u>REFERENCIA SIGPAC</u>	<u>CULTIVO</u>	<u>DESCRIPCIÓN CULTIVO</u>	<u>S/R</u>	<u>SUP. DEC. ADMIN. (ha)</u>	<u>SUP. PROPUESTA (ha)</u>
2473686	11-035-029-00002-002	81268	ALGODON-JUNCAL	R	3,73	3,73
2473685	11-035-029-00017-001	81268	ALGODON-JUNCAL	R	3,77	3,77
2473688	11-035-029-09003-004	81268	ALGODON-JUNCAL	R	0,03	0,03
2473687	11-035-029-09006-002	81268	ALGODON-JUNCAL	R	0,09	0,09

**RESUMEN CRITERIOS DE PRIORIZACIÓN****10.1.5 Sistemas sostenibles de cultivos agroindustriales****PUNTOS: 0,00**

	<b><u>PUNTOS</u></b>	<b><u>CUMPLE</u></b>
Porcentaje de superficie determinada en Red Natura 2000	0,00	0.0%
Porcentaje de superficie determinada situada en zonas RAMSAR	0,00	0.0%
Porcentaje de superficie determinada en zonas vulnerables a la contaminación por nitratos	0,00	0.0%
Titulares de explotaciones que hayan adquirido el compromiso voluntario de establecimiento de una enmienda natural mediante un cultivo de crucífera para su enterrado en verde	0,00	N



**DETALLE CRITERIOS DE PRIORIZACIÓN****10.1.5 Sistemas sostenibles de cultivos agroindustriales****PUNTOS: 0,00****Porcentaje de superficie determinada en Red Natura 2000****PUNTOS: 0,00 0.0%**

<u>REF.</u>	<u>REFERENCIA SIGPAC</u>	<u>CULTIVO</u>	<u>DESCRIPCIÓN CULTIVO</u>	<u>S/R</u>	<u>SUP.</u>	<u>SUP.</u>
					<u>PROPUESTA</u>	<u>CUMPLE</u>
					(ha)	(ha)
2473686	11-035-029-00002-002	81268	ALGODON-JUNCAL	R	3,73	0,00
2473685	11-035-029-00017-001	81268	ALGODON-JUNCAL	R	3,77	0,00
2473688	11-035-029-09003-004	81268	ALGODON-JUNCAL	R	0,03	0,00
2473687	11-035-029-09006-002	81268	ALGODON-JUNCAL	R	0,09	0,00

**Porcentaje de superficie determinada situada en zonas RAMSAR****PUNTOS: 0,00 0.0%**

<u>REF.</u>	<u>REFERENCIA SIGPAC</u>	<u>CULTIVO</u>	<u>DESCRIPCIÓN CULTIVO</u>	<u>S/R</u>	<u>SUP.</u>	<u>SUP.</u>
					<u>PROPUESTA</u>	<u>CUMPLE</u>
					(ha)	(ha)
2473686	11-035-029-00002-002	81268	ALGODON-JUNCAL	R	3,73	0,00
2473685	11-035-029-00017-001	81268	ALGODON-JUNCAL	R	3,77	0,00
2473688	11-035-029-09003-004	81268	ALGODON-JUNCAL	R	0,03	0,00
2473687	11-035-029-09006-002	81268	ALGODON-JUNCAL	R	0,09	0,00

**Porcentaje de superficie determinada en zonas vulnerables a la contaminación por nitratos****PUNTOS: 0,00 0.0%**

<u>REF.</u>	<u>REFERENCIA SIGPAC</u>	<u>CULTIVO</u>	<u>DESCRIPCIÓN CULTIVO</u>	<u>S/R</u>	<u>SUP.</u>	<u>SUP.</u>
					<u>PROPUESTA</u>	<u>CUMPLE</u>
					(ha)	(ha)
2473686	11-035-029-00002-002	81268	ALGODON-JUNCAL	R	3,73	0,00
2473685	11-035-029-00017-001	81268	ALGODON-JUNCAL	R	3,77	0,00
2473688	11-035-029-09003-004	81268	ALGODON-JUNCAL	R	0,03	0,00
2473687	11-035-029-09006-002	81268	ALGODON-JUNCAL	R	0,09	0,00

**Titulares de explotaciones que hayan adquirido el compromiso voluntario de establecimiento de una enmienda natural mediante un cultivo de crucifera para su enterrado en verde****PUNTOS: 0,00 N**



<u>APELLIDOS Y NOMBRE / RAZÓN SOCIAL</u>	<u>NIF</u>	<u>EXPEDIENTE</u>	<u>SUP. PROPUESTA (ha)</u>
MUÑOZ BENITEZ RAUL	31732607J	2000015	14,57

<u>PROPUESTA</u>	<u>SOLICITA PRIMA VOL.</u>	<u>PROPUESTA PRIMA VOL.</u>
ADMITIDO	SI	ADMITIDO

**IMPORTE POR ANUALIDAD**

<u>CAMPAÑA</u>	<u>IMPORTE MÁXIMO SUBVENCIONABLE</u>	<u>IMPORTE MEDIO DE TRANSFERENCIA (€/ha)</u>
2015	6.315,22 €	433,44 €
2016	6.315,22 €	433,44 €
2017	6.315,22 €	433,44 €
2018	6.315,22 €	433,44 €
2019	6.315,22 €	433,44 €

**RECINTOS PROPUESTOS**

<u>REF.</u>	<u>REFERENCIA SIGPAC</u>	<u>CULTIVO</u>	<u>DESCRIPCIÓN CULTIVO</u>	<u>S/R</u>	<u>SUP. DEC. ADMIN. (ha)</u>	<u>SUP. PROPUESTA (ha)</u>
2028734	11-020-142-00046-003	4100	MAIZ-MAIZ CONVENCIONAL	R	3,92	3,92
2028740	11-020-142-00046-003	81268	ALGODON-JUNCAL	R	5,57	5,57
2028733	11-020-142-00048-003	4100	MAIZ-MAIZ CONVENCIONAL	R	5,08	5,08

**RESUMEN CRITERIOS DE PRIORIZACIÓN****10.1.5 Sistemas sostenibles de cultivos agroindustriales****PUNTOS: 5,00**

	<b><u>PUNTOS</u></b>	<b><u>CUMPLE</u></b>
Porcentaje de superficie determinada en Red Natura 2000	0,00	0.0%
Porcentaje de superficie determinada situada en zonas RAMSAR	0,00	0.0%
Porcentaje de superficie determinada en zonas vulnerables a la contaminación por nitratos	4,00	100.0%
Titulares de explotaciones que hayan adquirido el compromiso voluntario de establecimiento de una enmienda natural mediante un cultivo de crucífera para su enterrado en verde	1,00	S



**DETALLE CRITERIOS DE PRIORIZACIÓN****10.1.5 Sistemas sostenibles de cultivos agroindustriales****PUNTOS: 5,00****Porcentaje de superficie determinada en Red Natura 2000****PUNTOS: 0,00 0.0%**

<u>REF.</u>	<u>REFERENCIA SIGPAC</u>	<u>CULTIVO</u>	<u>DESCRIPCIÓN CULTIVO</u>	<u>S/R</u>	<u>SUP.</u>	<u>SUP.</u>
					<u>PROPUESTA</u>	<u>CUMPLE</u>
					<u>(ha)</u>	<u>(ha)</u>
2028734	11-020-142-00046-003	4100	MAIZ-MAIZ CONVENCIONAL	R	3,92	0,00
2028740	11-020-142-00046-003	81268	ALGODON-JUNCAL	R	5,57	0,00
2028733	11-020-142-00048-003	4100	MAIZ-MAIZ CONVENCIONAL	R	5,08	0,00

**Porcentaje de superficie determinada situada en zonas RAMSAR****PUNTOS: 0,00 0.0%**

<u>REF.</u>	<u>REFERENCIA SIGPAC</u>	<u>CULTIVO</u>	<u>DESCRIPCIÓN CULTIVO</u>	<u>S/R</u>	<u>SUP.</u>	<u>SUP.</u>
					<u>PROPUESTA</u>	<u>CUMPLE</u>
					<u>(ha)</u>	<u>(ha)</u>
2028734	11-020-142-00046-003	4100	MAIZ-MAIZ CONVENCIONAL	R	3,92	0,00
2028740	11-020-142-00046-003	81268	ALGODON-JUNCAL	R	5,57	0,00
2028733	11-020-142-00048-003	4100	MAIZ-MAIZ CONVENCIONAL	R	5,08	0,00

**Porcentaje de superficie determinada en zonas vulnerables a la contaminación por nitratos****PUNTOS: 4,00 100.0%**

<u>REF.</u>	<u>REFERENCIA SIGPAC</u>	<u>CULTIVO</u>	<u>DESCRIPCIÓN CULTIVO</u>	<u>S/R</u>	<u>SUP.</u>	<u>SUP.</u>
					<u>PROPUESTA</u>	<u>CUMPLE</u>
					<u>(ha)</u>	<u>(ha)</u>
2028734	11-020-142-00046-003	4100	MAIZ-MAIZ CONVENCIONAL	R	3,92	3,92
2028740	11-020-142-00046-003	81268	ALGODON-JUNCAL	R	5,57	5,57
2028733	11-020-142-00048-003	4100	MAIZ-MAIZ CONVENCIONAL	R	5,08	5,08

**Titulares de explotaciones que hayan adquirido el compromiso voluntario de establecimiento de una enmienda natural mediante un cultivo de crucifera para su enterrado en verde****PUNTOS: 1,00 S**

<u>APELLIDOS Y NOMBRE / RAZÓN SOCIAL</u>	<u>NIF</u>	<u>EXPEDIENTE</u>	<u>SUP. PROPUESTA (ha)</u>
MUÑOZ DIAZ DOLORES	31595807V	2005439	5,80
<u>PROPUESTA ADMITIDO</u>	<u>SOLICITA PRIMA VOL. SI</u>	<u>PROPUESTA PRIMA VOL. ADMITIDO</u>	

**IMPORTE POR ANUALIDAD**

<u>CAMPAÑA</u>	<u>IMPORTE MÁXIMO SUBVENCIONABLE</u>	<u>IMPORTE MEDIO DE TRANSFERENCIA (€/ha)</u>
2015	2.513,96 €	433,44 €
2016	2.513,96 €	433,44 €
2017	2.513,96 €	433,44 €
2018	2.513,96 €	433,44 €
2019	2.513,96 €	433,44 €

**RECINTOS PROPUESTOS**

<u>REF.</u>	<u>REFERENCIA SIGPAC</u>	<u>CULTIVO</u>	<u>DESCRIPCIÓN CULTIVO</u>	<u>S/R</u>	<u>SUP. DEC. ADMIN. (ha)</u>	<u>SUP. PROPUESTA (ha)</u>
1948989	11-020-118-00054-001	81377	ALGODON-ELSA	R	5,80	5,80

**RESUMEN CRITERIOS DE PRIORIZACIÓN**

<b>10.1.5 Sistemas sostenibles de cultivos agroindustriales</b>	<b>PUNTOS: 5,00</b>	<b>PUNTOS</b>	<b>CUMPLE</b>
Porcentaje de superficie determinada en Red Natura 2000		0,00	0.0%
Porcentaje de superficie determinada situada en zonas RAMSAR		0,00	0.0%
Porcentaje de superficie determinada en zonas vulnerables a la contaminación por nitratos		4,00	100.0%
Titulares de explotaciones que hayan adquirido el compromiso voluntario de establecimiento de una enmienda natural mediante un cultivo de crucifera para su enterrado en verde		1,00	S

**DETALLE CRITERIOS DE PRIORIZACIÓN**

<b>10.1.5 Sistemas sostenibles de cultivos agroindustriales</b>	<b>PUNTOS: 5,00</b>	<b>PUNTOS</b>	<b>CUMPLE</b>
Porcentaje de superficie determinada en Red Natura 2000		PUNTOS: 0,00	0.0%
		<u>SUP. PROPUESTA (ha)</u>	<u>SUP. CUMPLE (ha)</u>
REF. REFERENCIA SIGPAC CULTIVO DESCRIPCIÓN CULTIVO	S/R	5,80	0,00
1948989 11-020-118-00054-001 81377 ALGODON-ELSA	R		
Porcentaje de superficie determinada situada en zonas RAMSAR		PUNTOS: 0,00	0.0%
		<u>SUP. PROPUESTA (ha)</u>	<u>SUP. CUMPLE (ha)</u>
REF. REFERENCIA SIGPAC CULTIVO DESCRIPCIÓN CULTIVO	S/R	5,80	0,00
1948989 11-020-118-00054-001 81377 ALGODON-ELSA	R		
Porcentaje de superficie determinada en zonas vulnerables a la contaminación por nitratos		PUNTOS: 4,00	100.0%
		<u>SUP. PROPUESTA (ha)</u>	<u>SUP. CUMPLE (ha)</u>
REF. REFERENCIA SIGPAC CULTIVO DESCRIPCIÓN CULTIVO	S/R	5,80	5,80
1948989 11-020-118-00054-001 81377 ALGODON-ELSA	R		
Titulares de explotaciones que hayan adquirido el compromiso voluntario de establecimiento de una enmienda natural mediante un cultivo de crucifera para su enterrado en verde		PUNTOS: 1,00	S



<u>APELLIDOS Y NOMBRE / RAZÓN SOCIAL</u>	<u>NIF</u>	<u>EXPEDIENTE</u>	<u>SUP. PROPUESTA (ha)</u>
MUÑOZ MANCHEÑO ANTONIA	52284712P	2006674	4,44
<u>PROPUESTA</u>	<u>SOLICITA PRIMA VOL.</u>	<u>PROPUESTA PRIMA VOL.</u>	
ADMITIDO	SI	ADMITIDO	
<u>IMPORTE POR ANUALIDAD</u>			

<u>CAMPAÑA</u>	<u>IMPORTE MÁXIMO SUBVENCIONABLE</u>	<u>IMPORTE MEDIO DE TRANSFERENCIA (€/ha)</u>
2015	1.924,47 €	433,44 €
2016	1.924,47 €	433,44 €
2017	1.924,47 €	433,44 €
2018	1.924,47 €	433,44 €
2019	1.924,47 €	433,44 €

**RECINTOS PROPUESTOS**

<u>REF.</u>	<u>REFERENCIA SIGPAC</u>	<u>CULTIVO</u>	<u>DESCRIPCIÓN CULTIVO</u>	<u>S/R</u>	<u>SUP. DEC. ADMIN. (ha)</u>	<u>SUP. PROPUESTA (ha)</u>
1787545	11-006-093-00012-001	81361	ALGODON-INTERCOTT 211	R	0,73	0,73
1787547	11-006-093-00019-004	81361	ALGODON-INTERCOTT 211	R	3,66	3,66
1787546	11-006-093-00039-001	81361	ALGODON-INTERCOTT 211	R	0,05	0,05

**RESUMEN CRITERIOS DE PRIORIZACIÓN****10.1.5 Sistemas sostenibles de cultivos agroindustriales**

PUNTOS: 1,00

	<u>PUNTOS</u>	<u>CUMPLE</u>
Porcentaje de superficie determinada en Red Natura 2000	0,00	0.0%
Porcentaje de superficie determinada situada en zonas RAMSAR	0,00	0.0%
Porcentaje de superficie determinada en zonas vulnerables a la contaminación por nitratos	0,00	0.0%
Titulares de explotaciones que hayan adquirido el compromiso voluntario de establecimiento de una enmienda natural mediante un cultivo de crucífera para su enterrado en verde	1,00	S



**DETALLE CRITERIOS DE PRIORIZACIÓN****10.1.5 Sistemas sostenibles de cultivos agroindustriales****PUNTOS: 1,00****Porcentaje de superficie determinada en Red Natura 2000****PUNTOS: 0,00 0.0%**

<u>REF.</u>	<u>REFERENCIA SIGPAC</u>	<u>CULTIVO</u>	<u>DESCRIPCIÓN CULTIVO</u>	<u>S/R</u>	<u>SUP.</u> <u>PROPUESTA</u> <u>(ha)</u>	<u>SUP.</u> <u>CUMPLE</u> <u>(ha)</u>
1787545	11-006-093-00012-001	81361	ALGODON-INTERCOTT 211	R	0,73	0,00
1787547	11-006-093-00019-004	81361	ALGODON-INTERCOTT 211	R	3,66	0,00
1787546	11-006-093-00039-001	81361	ALGODON-INTERCOTT 211	R	0,05	0,00

**Porcentaje de superficie determinada situada en zonas RAMSAR****PUNTOS: 0,00 0.0%**

<u>REF.</u>	<u>REFERENCIA SIGPAC</u>	<u>CULTIVO</u>	<u>DESCRIPCIÓN CULTIVO</u>	<u>S/R</u>	<u>SUP.</u> <u>PROPUESTA</u> <u>(ha)</u>	<u>SUP.</u> <u>CUMPLE</u> <u>(ha)</u>
1787545	11-006-093-00012-001	81361	ALGODON-INTERCOTT 211	R	0,73	0,00
1787547	11-006-093-00019-004	81361	ALGODON-INTERCOTT 211	R	3,66	0,00
1787546	11-006-093-00039-001	81361	ALGODON-INTERCOTT 211	R	0,05	0,00

**Porcentaje de superficie determinada en zonas vulnerables a la contaminación por nitratos****PUNTOS: 0,00 0.0%**

<u>REF.</u>	<u>REFERENCIA SIGPAC</u>	<u>CULTIVO</u>	<u>DESCRIPCIÓN CULTIVO</u>	<u>S/R</u>	<u>SUP.</u> <u>PROPUESTA</u> <u>(ha)</u>	<u>SUP.</u> <u>CUMPLE</u> <u>(ha)</u>
1787545	11-006-093-00012-001	81361	ALGODON-INTERCOTT 211	R	0,73	0,00
1787547	11-006-093-00019-004	81361	ALGODON-INTERCOTT 211	R	3,66	0,00
1787546	11-006-093-00039-001	81361	ALGODON-INTERCOTT 211	R	0,05	0,00

**Titulares de explotaciones que hayan adquirido el compromiso voluntario de establecimiento de una enmienda natural mediante un cultivo de crucífera para su enterrado en verde****PUNTOS: 1,00 S**

<u>APELLIDOS Y NOMBRE / RAZÓN SOCIAL</u>	<u>NIF</u>	<u>EXPEDIENTE</u>	<u>SUP. PROPUESTA (ha)</u>
MURGA AYLLON MIGUEL ANGEL	31674912W	2002672	14,88
<u>PROPUESTA ADMITIDO</u>	<u>SOLICITA PRIMA VOL. SI</u>	<u>PROPUESTA PRIMA VOL. ADMITIDO</u>	
<u>IMPORTE POR ANUALIDAD</u>			

<u>CAMPAÑA</u>	<u>IMPORTE MÁXIMO SUBVENCIONABLE</u>	<u>IMPORTE MEDIO DE TRANSFERENCIA (€/ha)</u>
2015	6.449,59 €	433,44 €
2016	6.449,59 €	433,44 €
2017	6.449,59 €	433,44 €
2018	6.449,59 €	433,44 €
2019	6.449,59 €	433,44 €

**RECINTOS PROPUESTOS**

<u>REF.</u>	<u>REFERENCIA SIGPAC</u>	<u>CULTIVO</u>	<u>DESCRIPCIÓN CULTIVO</u>	<u>S/R</u>	<u>SUP. DEC. ADMIN. (ha)</u>	<u>SUP. PROPUESTA (ha)</u>
2241509	11-006-041-00009-002	81162	ALGODON-FLORA	R	1,85	1,85
2241510	11-006-041-00121-001	81162	ALGODON-FLORA	R	1,30	1,30
2241508	11-020-138-00065-003	81162	ALGODON-FLORA	R	9,23	9,23
2241511	11-020-138-00065-020	81162	ALGODON-FLORA	R	1,55	1,55
2241506	11-020-142-00058-003	4100	MAIZ-MAIZ CONVENCIONAL	R	0,95	0,95

**INCIDENCIAS****INCIDENCIA DESCRIPCIÓN**

- 218 La superficie total declarada sobre un mismo recinto en el conjunto de los expedientes, no puede superar la superficie total que el SIGPAC establece para ese recinto.  
Ref:2241508 Recinto:11-020-138-00065-003 Cultivo:81162 ALGODON-FLORA Regadío Suma de superficies declaradas para este recinto por todos los solicitantes (Áreas):1477 Superficie SIGPAC medida para este recinto (Áreas):1478 Exceso de superficie declarada (Hectáreas):-,01

**RESUMEN CRITERIOS DE PRIORIZACIÓN****10.1.5 Sistemas sostenibles de cultivos agroindustriales****PUNTOS: 9,53**

	<u>PUNTOS</u>	<u>CUMPLE</u>
Porcentaje de superficie determinada en Red Natura 2000	3,68	68.41%
Porcentaje de superficie determinada situada en zonas RAMSAR	1,06	6.38%
Porcentaje de superficie determinada en zonas vulnerables a la contaminación por nitratos	3,79	78.83%
Titulares de explotaciones que hayan adquirido el compromiso voluntario de establecimiento de una enmienda natural mediante un cultivo de crucífera para su enterrado en verde	1,00	S



**DETALLE CRITERIOS DE PRIORIZACIÓN****10.1.5 Sistemas sostenibles de cultivos agroindustriales****PUNTOS: 9,53****Porcentaje de superficie determinada en Red Natura 2000****PUNTOS: 3,68 68.41%**

<u>REF.</u>	<u>REFERENCIA SIGPAC</u>	<u>CULTIVO</u>	<u>DESCRIPCIÓN CULTIVO</u>	<u>S/R</u>	<u>SUP.</u>	<u>SUP.</u>
					<u>PROPUESTA</u>	<u>CUMPLE</u>
					<u>(ha)</u>	<u>(ha)</u>
2241509	11-006-041-00009-002	81162	ALGODON-FLORA	R	1,85	0,00
2241510	11-006-041-00121-001	81162	ALGODON-FLORA	R	1,30	0,00
2241508	11-020-138-00065-003	81162	ALGODON-FLORA	R	9,23	9,23
2241511	11-020-138-00065-020	81162	ALGODON-FLORA	R	1,55	0,00
2241506	11-020-142-00058-003	4100	MAIZ-MAIZ CONVENCIONAL	R	0,95	0,95

**Porcentaje de superficie determinada situada en zonas RAMSAR****PUNTOS: 1,06 6.38%**

<u>REF.</u>	<u>REFERENCIA SIGPAC</u>	<u>CULTIVO</u>	<u>DESCRIPCIÓN CULTIVO</u>	<u>S/R</u>	<u>SUP.</u>	<u>SUP.</u>
					<u>PROPUESTA</u>	<u>CUMPLE</u>
					<u>(ha)</u>	<u>(ha)</u>
2241509	11-006-041-00009-002	81162	ALGODON-FLORA	R	1,85	0,00
2241510	11-006-041-00121-001	81162	ALGODON-FLORA	R	1,30	0,00
2241508	11-020-138-00065-003	81162	ALGODON-FLORA	R	9,23	0,00
2241511	11-020-138-00065-020	81162	ALGODON-FLORA	R	1,55	0,00
2241506	11-020-142-00058-003	4100	MAIZ-MAIZ CONVENCIONAL	R	0,95	0,95

**Porcentaje de superficie determinada en zonas vulnerables a la contaminación por nitratos****PUNTOS: 3,79 78.83%**

<u>REF.</u>	<u>REFERENCIA SIGPAC</u>	<u>CULTIVO</u>	<u>DESCRIPCIÓN CULTIVO</u>	<u>S/R</u>	<u>SUP.</u>	<u>SUP.</u>
					<u>PROPUESTA</u>	<u>CUMPLE</u>
					<u>(ha)</u>	<u>(ha)</u>
2241509	11-006-041-00009-002	81162	ALGODON-FLORA	R	1,85	0,00
2241510	11-006-041-00121-001	81162	ALGODON-FLORA	R	1,30	0,00
2241508	11-020-138-00065-003	81162	ALGODON-FLORA	R	9,23	9,23
2241511	11-020-138-00065-020	81162	ALGODON-FLORA	R	1,55	1,55
2241506	11-020-142-00058-003	4100	MAIZ-MAIZ CONVENCIONAL	R	0,95	0,95

**Titulares de explotaciones que hayan adquirido el compromiso voluntario de establecimiento de una enmienda natural mediante un cultivo de crucifera para su enterrado en verde****PUNTOS: 1,00 S**

<u>APELLIDOS Y NOMBRE / RAZÓN SOCIAL</u>	<u>NIF</u>	<u>EXPEDIENTE</u>	<u>SUP. PROPUESTA (ha)</u>
NARANJO ANGULO JOSE LUIS	31661134R	2000093	6,74

<u>PROPUESTA</u>	<u>SOLICITA PRIMA VOL.</u>	<u>PROPUESTA PRIMA VOL.</u>
ADMITIDO	SI	ADMITIDO

**IMPORTE POR ANUALIDAD**

<u>CAMPAÑA</u>	<u>IMPORTE MÁXIMO SUBVENCIONABLE</u>	<u>IMPORTE MEDIO DE TRANSFERENCIA (€/ha)</u>
2015	2.921,39 €	433,44 €
2016	2.921,39 €	433,44 €
2017	2.921,39 €	433,44 €
2018	2.921,39 €	433,44 €
2019	2.921,39 €	433,44 €

**RECINTOS PROPUESTOS**

<u>REF.</u>	<u>REFERENCIA SIGPAC</u>	<u>CULTIVO</u>	<u>DESCRIPCIÓN CULTIVO</u>	<u>S/R</u>	<u>SUP. DEC. ADMIN. (ha)</u>	<u>SUP. PROPUESTA (ha)</u>
1895008	11-020-116-00008-002	81009	ALGODON-CARMEN	R	6,74	6,74

**RESUMEN CRITERIOS DE PRIORIZACIÓN**

<b>10.1.5 Sistemas sostenibles de cultivos agroindustriales</b>	<b>PUNTOS: 5,00</b>	<b>PUNTOS</b>	<b>CUMPLE</b>
Porcentaje de superficie determinada en Red Natura 2000		0,00	0.0%
Porcentaje de superficie determinada situada en zonas RAMSAR		0,00	0.0%
Porcentaje de superficie determinada en zonas vulnerables a la contaminación por nitratos		4,00	100.0%
Titulares de explotaciones que hayan adquirido el compromiso voluntario de establecimiento de una enmienda natural mediante un cultivo de crucifera para su enterrado en verde		1,00	S

**DETALLE CRITERIOS DE PRIORIZACIÓN**

<b>10.1.5 Sistemas sostenibles de cultivos agroindustriales</b>	<b>PUNTOS: 5,00</b>	<b>PUNTOS</b>	<b>CUMPLE</b>			
Porcentaje de superficie determinada en Red Natura 2000		PUNTOS: 0,00	0.0%			
		<u>SUP. PROPUESTA (ha)</u>	<u>SUP. CUMPLE (ha)</u>			
<u>REF.</u>	<u>REFERENCIA SIGPAC</u>	<u>CULTIVO</u>	<u>DESCRIPCIÓN CULTIVO</u>	<u>S/R</u>		
1895008	11-020-116-00008-002	81009	ALGODON-CARMEN	R	6,74	0,00
Porcentaje de superficie determinada situada en zonas RAMSAR		PUNTOS: 0,00	0.0%			
		<u>SUP. PROPUESTA (ha)</u>	<u>SUP. CUMPLE (ha)</u>			
<u>REF.</u>	<u>REFERENCIA SIGPAC</u>	<u>CULTIVO</u>	<u>DESCRIPCIÓN CULTIVO</u>	<u>S/R</u>		
1895008	11-020-116-00008-002	81009	ALGODON-CARMEN	R	6,74	0,00
Porcentaje de superficie determinada en zonas vulnerables a la contaminación por nitratos		PUNTOS: 4,00	100.0%			
		<u>SUP. PROPUESTA (ha)</u>	<u>SUP. CUMPLE (ha)</u>			
<u>REF.</u>	<u>REFERENCIA SIGPAC</u>	<u>CULTIVO</u>	<u>DESCRIPCIÓN CULTIVO</u>	<u>S/R</u>		
1895008	11-020-116-00008-002	81009	ALGODON-CARMEN	R	6,74	6,74
Titulares de explotaciones que hayan adquirido el compromiso voluntario de establecimiento de una enmienda natural mediante un cultivo de crucifera para su enterrado en verde		PUNTOS: 1,00	S			





<u>APELLIDOS Y NOMBRE / RAZÓN SOCIAL</u>	<u>NIF</u>	<u>EXPEDIENTE</u>	<u>SUP. PROPUESTA (ha)</u>
NARANJO ANGULO JUAN ANTONIO	31721635N	2000100	1,00
<u>PROPUESTA</u>	<u>SOLICITA PRIMA VOL.</u>	<u>PROPUESTA PRIMA VOL.</u>	
ADMITIDO	SI	ADMITIDO	
<u>IMPORTE POR ANUALIDAD</u>			

<u>CAMPAÑA</u>	<u>IMPORTE MÁXIMO SUBVENCIONABLE</u>	<u>IMPORTE MEDIO DE TRANSFERENCIA (€/ha)</u>
2015	433,44 €	433,44 €
2016	433,44 €	433,44 €
2017	433,44 €	433,44 €
2018	433,44 €	433,44 €
2019	433,44 €	433,44 €

**RECINTOS PROPUESTOS**

<u>REF.</u>	<u>REFERENCIA SIGPAC</u>	<u>CULTIVO</u>	<u>DESCRIPCIÓN CULTIVO</u>	<u>S/R</u>	<u>SUP. DEC. ADMIN. (ha)</u>	<u>SUP. PROPUESTA (ha)</u>
1895460	11-020-116-00008-002	81009	ALGODON-CARMEN	R	1,00	1,00

**RESUMEN CRITERIOS DE PRIORIZACIÓN**

<b>10.1.5 Sistemas sostenibles de cultivos agroindustriales</b>	<b>PUNTOS: 5,00</b>	<b>PUNTOS</b>	<b>CUMPLE</b>
Porcentaje de superficie determinada en Red Natura 2000		0,00	0.0%
Porcentaje de superficie determinada situada en zonas RAMSAR		0,00	0.0%
Porcentaje de superficie determinada en zonas vulnerables a la contaminación por nitratos		4,00	100.0%
Titulares de explotaciones que hayan adquirido el compromiso voluntario de establecimiento de una enmienda natural mediante un cultivo de crucifera para su enterrado en verde		1,00	S

**DETALLE CRITERIOS DE PRIORIZACIÓN**

<b>10.1.5 Sistemas sostenibles de cultivos agroindustriales</b>	<b>PUNTOS: 5,00</b>	<b>PUNTOS</b>	<b>CUMPLE</b>			
Porcentaje de superficie determinada en Red Natura 2000		PUNTOS: 0,00	0.0%			
		<u>SUP. PROPUESTA (ha)</u>	<u>SUP. CUMPLE (ha)</u>			
<u>REF.</u>	<u>REFERENCIA SIGPAC</u>	<u>CULTIVO</u>	<u>DESCRIPCIÓN CULTIVO</u>	<u>S/R</u>	<u>SUP. PROPUESTA (ha)</u>	<u>SUP. CUMPLE (ha)</u>
1895460	11-020-116-00008-002	81009	ALGODON-CARMEN	R	1,00	0,00
Porcentaje de superficie determinada situada en zonas RAMSAR		PUNTOS: 0,00	0.0%			
		<u>SUP. PROPUESTA (ha)</u>	<u>SUP. CUMPLE (ha)</u>			
<u>REF.</u>	<u>REFERENCIA SIGPAC</u>	<u>CULTIVO</u>	<u>DESCRIPCIÓN CULTIVO</u>	<u>S/R</u>	<u>SUP. PROPUESTA (ha)</u>	<u>SUP. CUMPLE (ha)</u>
1895460	11-020-116-00008-002	81009	ALGODON-CARMEN	R	1,00	0,00
Porcentaje de superficie determinada en zonas vulnerables a la contaminación por nitratos		PUNTOS: 4,00	100.0%			
		<u>SUP. PROPUESTA (ha)</u>	<u>SUP. CUMPLE (ha)</u>			
<u>REF.</u>	<u>REFERENCIA SIGPAC</u>	<u>CULTIVO</u>	<u>DESCRIPCIÓN CULTIVO</u>	<u>S/R</u>	<u>SUP. PROPUESTA (ha)</u>	<u>SUP. CUMPLE (ha)</u>
1895460	11-020-116-00008-002	81009	ALGODON-CARMEN	R	1,00	1,00
Titulares de explotaciones que hayan adquirido el compromiso voluntario de establecimiento de una enmienda natural mediante un cultivo de crucifera para su enterrado en verde		PUNTOS: 1,00	S			



<b><u>APELLIDOS Y NOMBRE / RAZÓN SOCIAL</u></b>	<b><u>NIF</u></b>	<b><u>EXPEDIENTE</u></b>	<b><u>SUP. PROPUESTA (ha)</u></b>
NAVARRO GALAN MANUEL	31522774D	2007542	8,34

<b><u>PROPUESTA</u></b>	<b><u>SOLICITA PRIMA VOL.</u></b>
ADMITIDO	NO

**IMPORTE POR ANUALIDAD**

<u>CAMPAÑA</u>	<u>IMPORTE MÁXIMO SUBVENCIONABLE</u>	<u>IMPORTE MEDIO DE TRANSFERENCIA (€/ha)</u>
2015	2.420,85 €	290,27 €
2016	2.420,85 €	290,27 €
2017	2.420,85 €	290,27 €
2018	2.420,85 €	290,27 €
2019	2.420,85 €	290,27 €

**RECINTOS PROPUESTOS**

<u>REF.</u>	<u>REFERENCIA SIGPAC</u>	<u>CULTIVO</u>	<u>DESCRIPCIÓN CULTIVO</u>	<u>S/R</u>	<u>SUP. DEC. ADMIN. (ha)</u>	<u>SUP. PROPUESTA (ha)</u>
2555203	11-020-115-00079-003	4100	MAIZ-MAIZ CONVENCIONAL	R	4,74	4,74
2555229	11-044-019-00003-001	82361	REMOLACHA-CONIL	S	3,60	3,60

**RESUMEN CRITERIOS DE PRIORIZACIÓN****10.1.5 Sistemas sostenibles de cultivos agroindustriales****PUNTOS: 3,57**

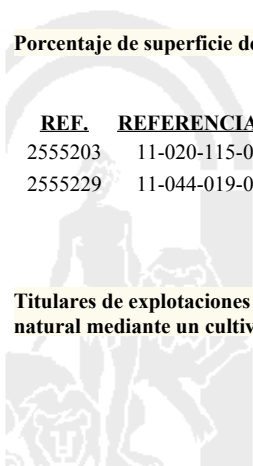
	<b><u>PUNTOS</u></b>	<b><u>CUMPLE</u></b>
Porcentaje de superficie determinada en Red Natura 2000	0,00	0.0%
Porcentaje de superficie determinada situada en zonas RAMSAR	0,00	0.0%
Porcentaje de superficie determinada en zonas vulnerables a la contaminación por nitratos	3,57	56.83%
Titulares de explotaciones que hayan adquirido el compromiso voluntario de establecimiento de una enmienda natural mediante un cultivo de crucifera para su enterrado en verde	0,00	N

**DETALLE CRITERIOS DE PRIORIZACIÓN****10.1.5 Sistemas sostenibles de cultivos agroindustriales****PUNTOS: 3,57**

<u>REF.</u>	<u>REFERENCIA SIGPAC</u>	<u>CULTIVO</u>	<u>DESCRIPCIÓN CULTIVO</u>	<u>S/R</u>	<b><u>SUP. PROPUESTA (ha)</u></b>	<b><u>SUP. CUMPLE (ha)</u></b>
2555203	11-020-115-00079-003	4100	MAIZ-MAIZ CONVENCIONAL	R	4,74	0,00
2555229	11-044-019-00003-001	82361	REMOLACHA-CONIL	S	3,60	0,00

	<b><u>PUNTOS</u></b>	<b><u>SUP. PROPUESTA (ha)</u></b>	<b><u>SUP. CUMPLE (ha)</u></b>
Porcentaje de superficie determinada en Red Natura 2000	0,00	0,00	0.0%
Porcentaje de superficie determinada situada en zonas RAMSAR	0,00	0,00	0.0%
Porcentaje de superficie determinada en zonas vulnerables a la contaminación por nitratos	3,57	3,60	56.83%
Titulares de explotaciones que hayan adquirido el compromiso voluntario de establecimiento de una enmienda natural mediante un cultivo de crucifera para su enterrado en verde	0,00	0,00	N



<b>APELLIDOS Y NOMBRE / RAZÓN SOCIAL</b>	<b>NIF</b>	<b>EXPEDIENTE</b>	<b>SUP. PROPUESTA (ha)</b>
NAVARRO GRANADOS MARGARITA	31631767M	2007578	7,75

<b>PROPUESTA</b>	<b>SOLICITA PRIMA VOL.</b>
ADMITIDO	NO

**IMPORTE POR ANUALIDAD**

<b>CAMPAÑA</b>	<b>IMPORTE MÁXIMO SUBVENCIONABLE</b>	<b>IMPORTE MEDIO DE TRANSFERENCIA (€/ha)</b>
2015	2.249,59 €	290,27 €
2016	2.249,59 €	290,27 €
2017	2.249,59 €	290,27 €
2018	2.249,59 €	290,27 €
2019	2.249,59 €	290,27 €

**RECINTOS PROPUESTOS**

<b>REF.</b>	<b>REFERENCIA SIGPAC</b>	<b>CULTIVO</b>	<b>DESCRIPCIÓN CULTIVO</b>	<b>S/R</b>	<b>SUP. DEC. ADMIN. (ha)</b>	<b>SUP. PROPUESTA (ha)</b>
2556224	11-020-118-00038-007	81198	ALGODON-AMAZONA	R	0,01	0,01
2556225	11-020-118-00040-001	81198	ALGODON-AMAZONA	R	7,74	7,74

**RESUMEN CRITERIOS DE PRIORIZACIÓN**

<b>10.1.5 Sistemas sostenibles de cultivos agroindustriales</b>	<b>PUNTOS: 4,00</b>	<b>PUNTOS</b>	<b>CUMPLE</b>
Porcentaje de superficie determinada en Red Natura 2000		0,00	0.0%
Porcentaje de superficie determinada situada en zonas RAMSAR		0,00	0.0%
Porcentaje de superficie determinada en zonas vulnerables a la contaminación por nitratos		4,00	100.0%
Titulares de explotaciones que hayan adquirido el compromiso voluntario de establecimiento de una enmienda natural mediante un cultivo de crucifera para su enterrado en verde		0,00	N

**DETALLE CRITERIOS DE PRIORIZACIÓN**

<b>10.1.5 Sistemas sostenibles de cultivos agroindustriales</b>	<b>PUNTOS: 4,00</b>	<b>PUNTOS</b>	<b>CUMPLE</b>			
Porcentaje de superficie determinada en Red Natura 2000		0,00	0.0%			
		<b>SUP. PROPUESTA (ha)</b>	<b>SUP. CUMPLE (ha)</b>			
<b>REF.</b>	<b>REFERENCIA SIGPAC</b>	<b>CULTIVO</b>	<b>DESCRIPCIÓN CULTIVO</b>	<b>S/R</b>		
2556224	11-020-118-00038-007	81198	ALGODON-AMAZONA	R	0,01	0,00
2556225	11-020-118-00040-001	81198	ALGODON-AMAZONA	R	7,74	0,00
Porcentaje de superficie determinada situada en zonas RAMSAR		0,00	0.0%			
		<b>SUP. PROPUESTA (ha)</b>	<b>SUP. CUMPLE (ha)</b>			
<b>REF.</b>	<b>REFERENCIA SIGPAC</b>	<b>CULTIVO</b>	<b>DESCRIPCIÓN CULTIVO</b>	<b>S/R</b>		
2556224	11-020-118-00038-007	81198	ALGODON-AMAZONA	R	0,01	0,00
2556225	11-020-118-00040-001	81198	ALGODON-AMAZONA	R	7,74	0,00
Porcentaje de superficie determinada en zonas vulnerables a la contaminación por nitratos		4,00	100.0%			
		<b>SUP. PROPUESTA (ha)</b>	<b>SUP. CUMPLE (ha)</b>			
<b>REF.</b>	<b>REFERENCIA SIGPAC</b>	<b>CULTIVO</b>	<b>DESCRIPCIÓN CULTIVO</b>	<b>S/R</b>		
2556224	11-020-118-00038-007	81198	ALGODON-AMAZONA	R	0,01	0,01
2556225	11-020-118-00040-001	81198	ALGODON-AMAZONA	R	7,74	7,74
Titulares de explotaciones que hayan adquirido el compromiso voluntario de establecimiento de una enmienda natural mediante un cultivo de crucifera para su enterrado en verde		0,00	N			

<b><u>APELLIDOS Y NOMBRE / RAZÓN SOCIAL</u></b>	<b><u>NIF</u></b>	<b><u>EXPEDIENTE</u></b>	<b><u>SUP. PROPUESTA (ha)</u></b>
NAVARRO MORENO FRANCISCA	31497075R	2006151	7,75

<b><u>PROPUESTA</u></b>	<b><u>SOLICITA PRIMA VOL.</u></b>
ADMITIDO	NO

**IMPORTE POR ANUALIDAD**

<u>CAMPAÑA</u>	<u>IMPORTE MÁXIMO SUBVENCIONABLE</u>	<u>IMPORTE MEDIO DE TRANSFERENCIA (€/ha)</u>
2015	2.249,59 €	290,27 €
2016	2.249,59 €	290,27 €
2017	2.249,59 €	290,27 €
2018	2.249,59 €	290,27 €
2019	2.249,59 €	290,27 €

**RECINTOS PROPUESTOS**

<u>REF.</u>	<u>REFERENCIA SIGPAC</u>	<u>CULTIVO</u>	<u>DESCRIPCIÓN CULTIVO</u>	<u>S/R</u>	<u>SUP. DEC. ADMIN. (ha)</u>	<u>SUP. PROPUESTA (ha)</u>
1659966	11-020-135-00316-001	82107	REMOLACHA-PORTAL	R	7,75	7,75

**RESUMEN CRITERIOS DE PRIORIZACIÓN**

<b>10.1.5 Sistemas sostenibles de cultivos agroindustriales</b>	<b>PUNTOS: 4,00</b>
---	---------------------

	<u>PUNTOS</u>	<u>CUMPLE</u>
Porcentaje de superficie determinada en Red Natura 2000	0,00	0.0%
Porcentaje de superficie determinada situada en zonas RAMSAR	0,00	0.0%
Porcentaje de superficie determinada en zonas vulnerables a la contaminación por nitratos	4,00	100.0%
Titulares de explotaciones que hayan adquirido el compromiso voluntario de establecimiento de una enmienda natural mediante un cultivo de crucifera para su enterrado en verde	0,00	N

**DETALLE CRITERIOS DE PRIORIZACIÓN**

<b>10.1.5 Sistemas sostenibles de cultivos agroindustriales</b>	<b>PUNTOS: 4,00</b>
---	---------------------

Porcentaje de superficie determinada en Red Natura 2000	<b>PUNTOS: 0,00</b>	<b>0.0%</b>
	<b><u>SUP. PROPUESTA (ha)</u></b>	<b><u>SUP. CUMPLE (ha)</u></b>
<b><u>REF.</u></b> <b><u>REFERENCIA SIGPAC</u></b> <b><u>CULTIVO</u></b> <b><u>DESCRIPCIÓN CULTIVO</u></b>	<b><u>S/R</u></b>	
1659966 11-020-135-00316-001 82107 REMOLACHA-PORTAL	R	7,75 0,00
Porcentaje de superficie determinada situada en zonas RAMSAR	<b>PUNTOS: 0,00</b>	<b>0.0%</b>
	<b><u>SUP. PROPUESTA (ha)</u></b>	<b><u>SUP. CUMPLE (ha)</u></b>
<b><u>REF.</u></b> <b><u>REFERENCIA SIGPAC</u></b> <b><u>CULTIVO</u></b> <b><u>DESCRIPCIÓN CULTIVO</u></b>	<b><u>S/R</u></b>	
1659966 11-020-135-00316-001 82107 REMOLACHA-PORTAL	R	7,75 0,00
Porcentaje de superficie determinada en zonas vulnerables a la contaminación por nitratos	<b>PUNTOS: 4,00</b>	<b>100.0%</b>
	<b><u>SUP. PROPUESTA (ha)</u></b>	<b><u>SUP. CUMPLE (ha)</u></b>
<b><u>REF.</u></b> <b><u>REFERENCIA SIGPAC</u></b> <b><u>CULTIVO</u></b> <b><u>DESCRIPCIÓN CULTIVO</u></b>	<b><u>S/R</u></b>	
1659966 11-020-135-00316-001 82107 REMOLACHA-PORTAL	R	7,75 7,75
Titulares de explotaciones que hayan adquirido el compromiso voluntario de establecimiento de una enmienda natural mediante un cultivo de crucifera para su enterrado en verde	<b>PUNTOS: 0,00</b>	<b>N</b>



<b>APELLIDOS Y NOMBRE / RAZÓN SOCIAL</b>	<b>NIF</b>	<b>EXPEDIENTE</b>	<b>SUP. PROPUESTA (ha)</b>
NAVAS RODRIGUEZ FRANCISCO	31528717H	2006867	139,60

<b>PROPUESTA</b>	<b>SOLICITA PRIMA VOL.</b>
ADMITIDO	NO

**IMPORTE POR ANUALIDAD**

<b>CAMPAÑA</b>	<b>IMPORTE MÁXIMO SUBVENCIONABLE</b>	<b>IMPORTE MEDIO DE TRANSFERENCIA (€/ha)</b>
2015	23.767,31 €	170,25 €
2016	23.767,31 €	170,25 €
2017	23.767,31 €	170,25 €
2018	23.767,31 €	170,25 €
2019	23.767,31 €	170,25 €

**RECINTOS PROPUESTOS**

<b>REF.</b>	<b>REFERENCIA SIGPAC</b>	<b>CULTIVO</b>	<b>DESCRIPCIÓN CULTIVO</b>	<b>S/R</b>	<b>SUP. DEC. ADMIN. (ha)</b>	<b>SUP. PROPUESTA (ha)</b>
1832372	11-010-003-00025-001	1000	TRIGO BLANDO-SIN VARIEDAD	R	4,08	4,08
1832379	11-010-004-00003-001	1000	TRIGO BLANDO-SIN VARIEDAD	S	10,86	10,86
1832383	11-010-004-00024-001	1000	TRIGO BLANDO-SIN VARIEDAD	R	11,80	11,80
1832373	11-010-004-00047-002	1000	TRIGO BLANDO-SIN VARIEDAD	R	5,45	5,45
1832389	11-010-004-00094-001	33005	GIRASOL-8H449CLDM	R	3,69	3,69
1832390	11-010-004-00095-002	33123	GIRASOL-SOFIA	R	3,30	3,30
1832374	11-010-005-00006-001	1000	TRIGO BLANDO-SIN VARIEDAD	R	7,22	7,22
1832384	11-010-005-00007-002	1000	TRIGO BLANDO-SIN VARIEDAD	R	1,91	1,91
1832375	11-010-005-00008-001	1000	TRIGO BLANDO-SIN VARIEDAD	R	2,59	2,59
1832381	11-010-005-00009-001	1000	TRIGO BLANDO-SIN VARIEDAD	R	1,00	1,00
1832382	11-010-005-00010-001	1000	TRIGO BLANDO-SIN VARIEDAD	R	5,63	5,63
1832378	11-010-005-00040-001	1000	TRIGO BLANDO-SIN VARIEDAD	R	2,46	2,46
1832377	11-010-005-00041-001	1000	TRIGO BLANDO-SIN VARIEDAD	R	0,10	0,10
1832407	11-010-006-00027-002	198100	TOMATE PARA TRANSFORMACION-HORTALIZAS AIRE LIBRE	R	5,21	5,21
1832380	11-010-020-00059-002	1000	TRIGO BLANDO-SIN VARIEDAD	R	0,70	0,70
1832406	11-010-020-00062-001	81361	ALGODON-INTERCOTT 211	R	5,83	5,83
1832405	11-010-020-00064-002	81361	ALGODON-INTERCOTT 211	R	6,08	6,08
1832399	11-010-020-00065-002	81361	ALGODON-INTERCOTT 211	R	6,49	6,49
1832376	11-010-020-09004-001	1000	TRIGO BLANDO-SIN VARIEDAD	R	0,10	0,10
1832386	11-011-009-00003-002	33016	GIRASOL-ADV17000	R	7,87	7,87
1832401	11-011-009-00003-002	81190	ALGODON-ALEXANDROS	R	4,36	4,36
1832403	11-011-009-00003-002	81216	ALGODON-CARISMA	R	5,78	5,78
1832397	11-011-009-00003-003	81217	ALGODON-BABYLON	R	7,60	7,60
1832388	11-011-009-00004-003	33683	GIRASOL-LG5580	S	6,67	6,67
1832398	11-011-009-00004-003	81216	ALGODON-CARISMA	S	4,22	4,22
1832400	11-011-009-00004-003	81376	ALGODON-ST478	S	0,24	0,24
1832391	11-011-009-00004-004	33041	GIRASOL-ALL-STAR RM	S	1,20	1,20
1832404	11-011-009-00004-004	81217	ALGODON-BABYLON	S	1,95	1,95
1832387	11-011-009-00005-002	33123	GIRASOL-SOFIA	S	2,51	2,51
1832395	11-011-009-00005-002	40079	GUISANTES-CARTOUCHE	S	5,97	5,97
1832396	11-011-009-00005-002	40079	GUISANTES-CARTOUCHE	S	2,36	2,36
1832393	11-011-009-00005-002	40079	GUISANTES-CARTOUCHE	S	1,47	1,47
1832394	11-011-009-00005-007	40079	GUISANTES-CARTOUCHE	S	0,28	0,28
1832392	11-011-009-00006-001	40079	GUISANTES-CARTOUCHE	S	2,62	2,62

**RESUMEN CRITERIOS DE PRIORIZACIÓN****10.1.5 Sistemas sostenibles de cultivos agroindustriales**

PUNTOS: 1,39

	<b>PUNTOS</b>	<b>CUMPLE</b>
Porcentaje de superficie determinada en Red Natura 2000	1,39	39.47%
Porcentaje de superficie determinada situada en zonas RAMSAR	0,00	0.0%
Porcentaje de superficie determinada en zonas vulnerables a la contaminación por nitratos	0,00	0.0%
Titulares de explotaciones que hayan adquirido el compromiso voluntario de establecimiento de una enmienda natural mediante un cultivo de crucífera para su enterrado en verde	0,00	N

**DETALLE CRITERIOS DE PRIORIZACIÓN****10.1.5 Sistemas sostenibles de cultivos agroindustriales****PUNTOS:** 1,39**Porcentaje de superficie determinada en Red Natura 2000****PUNTOS:** 1,39 39.47%

REF.	REFERENCIA SIGPAC	CULTIVO	DESCRIPCIÓN CULTIVO	S/R	SUP.	SUP.
					PROPUESTA	CUMPLE
					(ha)	(ha)
1832372	11-010-003-00025-001	1000	TRIGO BLANDO-SIN VARIEDAD	R	4,08	0,00
1832379	11-010-004-00003-001	1000	TRIGO BLANDO-SIN VARIEDAD	S	10,86	0,00
1832383	11-010-004-00024-001	1000	TRIGO BLANDO-SIN VARIEDAD	R	11,80	0,00
1832373	11-010-004-00047-002	1000	TRIGO BLANDO-SIN VARIEDAD	R	5,45	0,00
1832389	11-010-004-00094-001	33005	GIRASOL-8H449CLDM	R	3,69	0,00
1832390	11-010-004-00095-002	33123	GIRASOL-SOFIA	R	3,30	0,00
1832374	11-010-005-00006-001	1000	TRIGO BLANDO-SIN VARIEDAD	R	7,22	0,00
1832384	11-010-005-00007-002	1000	TRIGO BLANDO-SIN VARIEDAD	R	1,91	0,00
1832375	11-010-005-00008-001	1000	TRIGO BLANDO-SIN VARIEDAD	R	2,59	0,00
1832381	11-010-005-00009-001	1000	TRIGO BLANDO-SIN VARIEDAD	R	1,00	0,00
1832382	11-010-005-00010-001	1000	TRIGO BLANDO-SIN VARIEDAD	R	5,63	0,00
1832378	11-010-005-00040-001	1000	TRIGO BLANDO-SIN VARIEDAD	R	2,46	0,00
1832377	11-010-005-00041-001	1000	TRIGO BLANDO-SIN VARIEDAD	R	0,10	0,00
1832407	11-010-006-00027-002	198100	TOMATE PARA TRANSFORMACION-HORTALIZAS AIRE LIBRE	R	5,21	0,00
1832380	11-010-020-00059-002	1000	TRIGO BLANDO-SIN VARIEDAD	R	0,70	0,00
1832406	11-010-020-00062-001	81361	ALGODON-INTERCOTT 211	R	5,83	0,00
1832405	11-010-020-00064-002	81361	ALGODON-INTERCOTT 211	R	6,08	0,00
1832399	11-010-020-00065-002	81361	ALGODON-INTERCOTT 211	R	6,49	0,00
1832376	11-010-020-09004-001	1000	TRIGO BLANDO-SIN VARIEDAD	R	0,10	0,00
1832386	11-011-009-00003-002	33016	GIRASOL-ADV17000	R	7,87	7,87
1832401	11-011-009-00003-002	81190	ALGODON-ALEXANDROS	R	4,36	4,36
1832403	11-011-009-00003-002	81216	ALGODON-CARISMA	R	5,78	5,78
1832397	11-011-009-00003-003	81217	ALGODON-BABYLON	R	7,60	7,60
1832388	11-011-009-00004-003	33683	GIRASOL-LG5580	S	6,67	6,67
1832398	11-011-009-00004-003	81216	ALGODON-CARISMA	S	4,22	4,22
1832400	11-011-009-00004-003	81376	ALGODON-ST478	S	0,24	0,24
1832391	11-011-009-00004-004	33041	GIRASOL-ALL-STAR RM	S	1,20	1,20
1832404	11-011-009-00004-004	81217	ALGODON-BABYLON	S	1,95	1,95
1832387	11-011-009-00005-002	33123	GIRASOL-SOFIA	S	2,51	2,51
1832395	11-011-009-00005-002	40079	GUISANTES-CARTOUCHE	S	5,97	5,97
1832396	11-011-009-00005-002	40079	GUISANTES-CARTOUCHE	S	2,36	2,36
1832393	11-011-009-00005-002	40079	GUISANTES-CARTOUCHE	S	1,47	1,47
1832394	11-011-009-00005-007	40079	GUISANTES-CARTOUCHE	S	0,28	0,28
1832392	11-011-009-00006-001	40079	GUISANTES-CARTOUCHE	S	2,62	2,62

**Porcentaje de superficie determinada situada en zonas RAMSAR****PUNTOS:** 0,00 0.0%

REF.	REFERENCIA SIGPAC	CULTIVO	DESCRIPCIÓN CULTIVO	S/R	SUP.	SUP.
					PROPUESTA	CUMPLE
					(ha)	(ha)
1832372	11-010-003-00025-001	1000	TRIGO BLANDO-SIN VARIEDAD	R	4,08	0,00
1832379	11-010-004-00003-001	1000	TRIGO BLANDO-SIN VARIEDAD	S	10,86	0,00
1832383	11-010-004-00024-001	1000	TRIGO BLANDO-SIN VARIEDAD	R	11,80	0,00
1832373	11-010-004-00047-002	1000	TRIGO BLANDO-SIN VARIEDAD	R	5,45	0,00
1832389	11-010-004-00094-001	33005	GIRASOL-8H449CLDM	R	3,69	0,00
1832390	11-010-004-00095-002	33123	GIRASOL-SOFIA	R	3,30	0,00
1832374	11-010-005-00006-001	1000	TRIGO BLANDO-SIN VARIEDAD	R	7,22	0,00
1832384	11-010-005-00007-002	1000	TRIGO BLANDO-SIN VARIEDAD	R	1,91	0,00
1832375	11-010-005-00008-001	1000	TRIGO BLANDO-SIN VARIEDAD	R	2,59	0,00
1832381	11-010-005-00009-001	1000	TRIGO BLANDO-SIN VARIEDAD	R	1,00	0,00
1832382	11-010-005-00010-001	1000	TRIGO BLANDO-SIN VARIEDAD	R	5,63	0,00
1832378	11-010-005-00040-001	1000	TRIGO BLANDO-SIN VARIEDAD	R	2,46	0,00
1832377	11-010-005-00041-001	1000	TRIGO BLANDO-SIN VARIEDAD	R	0,10	0,00

<u>REF.</u>	<u>REFERENCIA SIGPAC</u>	<u>CULTIVO</u>	<u>DESCRIPCIÓN CULTIVO</u>	<u>S/R</u>	<u>SUP. PROPUESTA (ha)</u>	<u>SUP. CUMPLE (ha)</u>
1832407	11-010-006-00027-002	198100	TOMATE PARA TRANSFORMACION-HORTALIZAS AIRE LIBRE	R	5,21	0,00
1832380	11-010-020-00059-002	1000	TRIGO BLANDO-SIN VARIEDAD	R	0,70	0,00
1832406	11-010-020-00062-001	81361	ALGODON-INTERCOTT 211	R	5,83	0,00
1832405	11-010-020-00064-002	81361	ALGODON-INTERCOTT 211	R	6,08	0,00
1832399	11-010-020-00065-002	81361	ALGODON-INTERCOTT 211	R	6,49	0,00
1832376	11-010-020-09004-001	1000	TRIGO BLANDO-SIN VARIEDAD	R	0,10	0,00
1832386	11-011-009-00003-002	33016	GIRASOL-ADV17000	R	7,87	0,00
1832401	11-011-009-00003-002	81190	ALGODON-ALEXANDROS	R	4,36	0,00
1832403	11-011-009-00003-002	81216	ALGODON-CARISMA	R	5,78	0,00
1832397	11-011-009-00003-003	81217	ALGODON-BABYLON	R	7,60	0,00
1832388	11-011-009-00004-003	33683	GIRASOL-LG5580	S	6,67	0,00
1832398	11-011-009-00004-003	81216	ALGODON-CARISMA	S	4,22	0,00
1832400	11-011-009-00004-003	81376	ALGODON-ST478	S	0,24	0,00
1832391	11-011-009-00004-004	33041	GIRASOL-ALL-STAR RM	S	1,20	0,00
1832404	11-011-009-00004-004	81217	ALGODON-BABYLON	S	1,95	0,00
1832387	11-011-009-00005-002	33123	GIRASOL-SOFIA	S	2,51	0,00
1832393	11-011-009-00005-002	40079	GUISANTES-CARTOUCHE	S	1,47	0,00
1832396	11-011-009-00005-002	40079	GUISANTES-CARTOUCHE	S	2,36	0,00
1832395	11-011-009-00005-002	40079	GUISANTES-CARTOUCHE	S	5,97	0,00
1832394	11-011-009-00005-007	40079	GUISANTES-CARTOUCHE	S	0,28	0,00
1832392	11-011-009-00006-001	40079	GUISANTES-CARTOUCHE	S	2,62	0,00

**Porcentaje de superficie determinada en zonas vulnerables a la contaminación por nitratos****PUNTOS:** 0,00 0,0%

<u>REF.</u>	<u>REFERENCIA SIGPAC</u>	<u>CULTIVO</u>	<u>DESCRIPCIÓN CULTIVO</u>	<u>S/R</u>	<u>SUP. PROPUESTA (ha)</u>	<u>SUP. CUMPLE (ha)</u>
1832372	11-010-003-00025-001	1000	TRIGO BLANDO-SIN VARIEDAD	R	4,08	0,00
1832379	11-010-004-00003-001	1000	TRIGO BLANDO-SIN VARIEDAD	S	10,86	0,00
1832383	11-010-004-00024-001	1000	TRIGO BLANDO-SIN VARIEDAD	R	11,80	0,00
1832373	11-010-004-00047-002	1000	TRIGO BLANDO-SIN VARIEDAD	R	5,45	0,00
1832389	11-010-004-00094-001	33005	GIRASOL-8H449CLDM	R	3,69	0,00
1832390	11-010-004-00095-002	33123	GIRASOL-SOFIA	R	3,30	0,00
1832374	11-010-005-00006-001	1000	TRIGO BLANDO-SIN VARIEDAD	R	7,22	0,00
1832384	11-010-005-00007-002	1000	TRIGO BLANDO-SIN VARIEDAD	R	1,91	0,00
1832375	11-010-005-00008-001	1000	TRIGO BLANDO-SIN VARIEDAD	R	2,59	0,00
1832381	11-010-005-00009-001	1000	TRIGO BLANDO-SIN VARIEDAD	R	1,00	0,00
1832382	11-010-005-00010-001	1000	TRIGO BLANDO-SIN VARIEDAD	R	5,63	0,00
1832378	11-010-005-00040-001	1000	TRIGO BLANDO-SIN VARIEDAD	R	2,46	0,00
1832377	11-010-005-00041-001	1000	TRIGO BLANDO-SIN VARIEDAD	R	0,10	0,00
1832407	11-010-006-00027-002	198100	TOMATE PARA TRANSFORMACION-HORTALIZAS AIRE LIBRE	R	5,21	0,00
1832380	11-010-020-00059-002	1000	TRIGO BLANDO-SIN VARIEDAD	R	0,70	0,00
1832406	11-010-020-00062-001	81361	ALGODON-INTERCOTT 211	R	5,83	0,00
1832405	11-010-020-00064-002	81361	ALGODON-INTERCOTT 211	R	6,08	0,00
1832399	11-010-020-00065-002	81361	ALGODON-INTERCOTT 211	R	6,49	0,00
1832376	11-010-020-09004-001	1000	TRIGO BLANDO-SIN VARIEDAD	R	0,10	0,00
1832386	11-011-009-00003-002	33016	GIRASOL-ADV17000	R	7,87	0,00
1832401	11-011-009-00003-002	81190	ALGODON-ALEXANDROS	R	4,36	0,00
1832403	11-011-009-00003-002	81216	ALGODON-CARISMA	R	5,78	0,00
1832397	11-011-009-00003-003	81217	ALGODON-BABYLON	R	7,60	0,00
1832388	11-011-009-00004-003	33683	GIRASOL-LG5580	S	6,67	0,00
1832398	11-011-009-00004-003	81216	ALGODON-CARISMA	S	4,22	0,00
1832400	11-011-009-00004-003	81376	ALGODON-ST478	S	0,24	0,00
1832391	11-011-009-00004-004	33041	GIRASOL-ALL-STAR RM	S	1,20	0,00
1832404	11-011-009-00004-004	81217	ALGODON-BABYLON	S	1,95	0,00
1832387	11-011-009-00005-002	33123	GIRASOL-SOFIA	S	2,51	0,00

<b>REF.</b>	<b>REFERENCIA SIGPAC</b>	<b>CULTIVO</b>	<b>DESCRIPCIÓN CULTIVO</b>	<b>S/R</b>	<b>SUP. PROPUESTA (ha)</b>	<b>SUP. CUMPLE (ha)</b>
1832395	11-011-009-00005-002	40079	GUISANTES-CARTOCHE	S	5,97	0,00
1832396	11-011-009-00005-002	40079	GUISANTES-CARTOCHE	S	2,36	0,00
1832393	11-011-009-00005-002	40079	GUISANTES-CARTOCHE	S	1,47	0,00
1832394	11-011-009-00005-007	40079	GUISANTES-CARTOCHE	S	0,28	0,00
1832392	11-011-009-00006-001	40079	GUISANTES-CARTOCHE	S	2,62	0,00

**Titulares de explotaciones que hayan adquirido el compromiso voluntario de establecimiento de una enmienda natural mediante un cultivo de crucifera para su enterrado en verde**

**PUNTOS:** 0,00 N





<b><u>APELLIDOS Y NOMBRE / RAZÓN SOCIAL</u></b>	<b><u>NIF</u></b>	<b><u>EXPEDIENTE</u></b>	<b><u>SUP. PROPUESTA (ha)</u></b>
NEVA E HIJOS CB	E11271657	2007592	56,82

<b><u>PROPUESTA</u></b>	<b><u>SOLICITA PRIMA VOL.</u></b>
ADMITIDO	NO

**IMPORTE POR ANUALIDAD**

<u>CAMPAÑA</u>	<u>IMPORTE MÁXIMO SUBVENCIONABLE</u>	<u>IMPORTE MEDIO DE TRANSFERENCIA (€/ha)</u>
2015	14.539,62 €	255,89 €
2016	14.539,62 €	255,89 €
2017	14.539,62 €	255,89 €
2018	14.539,62 €	255,89 €
2019	14.539,62 €	255,89 €

**RECINTOS PROPUESTOS**

<u>REF.</u>	<u>REFERENCIA SIGPAC</u>	<u>CULTIVO</u>	<u>DESCRIPCIÓN CULTIVO</u>	<u>S/R</u>	<u>SUP. DEC. ADMIN. (ha)</u>	<u>SUP. PROPUESTA (ha)</u>
2013129	11-027-014-00021-006	81263	ALGODON-DP419	R	6,37	6,37
2013126	11-027-014-00022-002	81263	ALGODON-DP419	R	5,56	5,56
2013130	11-027-016-00007-002	81263	ALGODON-DP419	R	7,99	7,99
2013131	11-027-016-00008-001	81263	ALGODON-DP419	R	6,35	6,35
2013135	11-027-017-00009-001	82138	REMOLACHA-VEJER	R	14,46	14,46
2013134	11-027-017-00024-002	82138	REMOLACHA-VEJER	R	2,45	2,45
2013127	11-030-004-00036-001	81263	ALGODON-DP419	R	2,63	2,63
2013128	11-030-004-00037-001	81263	ALGODON-DP419	R	2,28	2,28
2013132	11-030-006-00005-004	81263	ALGODON-DP419	R	8,32	8,32
2013133	11-030-016-00050-001	81263	ALGODON-DP419	S	0,41	0,41

**RESUMEN CRITERIOS DE PRIORIZACIÓN****10.1.5 Sistemas sostenibles de cultivos agroindustriales****PUNTOS: 3,99**

	<b><u>PUNTOS</u></b>	<b><u>CUMPLE</u></b>
Porcentaje de superficie determinada en Red Natura 2000	0,00	0.0%
Porcentaje de superficie determinada situada en zonas RAMSAR	0,00	0.0%
Porcentaje de superficie determinada en zonas vulnerables a la contaminación por nitratos	3,99	99.28%
Titulares de explotaciones que hayan adquirido el compromiso voluntario de establecimiento de una enmienda natural mediante un cultivo de crucífera para su enterrado en verde	0,00	N



**DETALLE CRITERIOS DE PRIORIZACIÓN****10.1.5 Sistemas sostenibles de cultivos agroindustriales****PUNTOS: 3,99****Porcentaje de superficie determinada en Red Natura 2000****PUNTOS: 0,00 0.0%**

REF.	REFERENCIA SIGPAC	CULTIVO	DESCRIPCIÓN CULTIVO	S/R	SUP.	SUP.
					PROPUESTA	CUMPLE
					(ha)	(ha)
2013129	11-027-014-00021-006	81263	ALGODON-DP419	R	6,37	0,00
2013126	11-027-014-00022-002	81263	ALGODON-DP419	R	5,56	0,00
2013130	11-027-016-00007-002	81263	ALGODON-DP419	R	7,99	0,00
2013131	11-027-016-00008-001	81263	ALGODON-DP419	R	6,35	0,00
2013135	11-027-017-00009-001	82138	REMOLACHA-VEJER	R	14,46	0,00
2013134	11-027-017-00024-002	82138	REMOLACHA-VEJER	R	2,45	0,00
2013127	11-030-004-00036-001	81263	ALGODON-DP419	R	2,63	0,00
2013128	11-030-004-00037-001	81263	ALGODON-DP419	R	2,28	0,00
2013132	11-030-006-00005-004	81263	ALGODON-DP419	R	8,32	0,00
2013133	11-030-016-00050-001	81263	ALGODON-DP419	S	0,41	0,00

**Porcentaje de superficie determinada situada en zonas RAMSAR****PUNTOS: 0,00 0.0%**

REF.	REFERENCIA SIGPAC	CULTIVO	DESCRIPCIÓN CULTIVO	S/R	SUP.	SUP.
					PROPUESTA	CUMPLE
					(ha)	(ha)
2013129	11-027-014-00021-006	81263	ALGODON-DP419	R	6,37	0,00
2013126	11-027-014-00022-002	81263	ALGODON-DP419	R	5,56	0,00
2013130	11-027-016-00007-002	81263	ALGODON-DP419	R	7,99	0,00
2013131	11-027-016-00008-001	81263	ALGODON-DP419	R	6,35	0,00
2013135	11-027-017-00009-001	82138	REMOLACHA-VEJER	R	14,46	0,00
2013134	11-027-017-00024-002	82138	REMOLACHA-VEJER	R	2,45	0,00
2013127	11-030-004-00036-001	81263	ALGODON-DP419	R	2,63	0,00
2013128	11-030-004-00037-001	81263	ALGODON-DP419	R	2,28	0,00
2013132	11-030-006-00005-004	81263	ALGODON-DP419	R	8,32	0,00
2013133	11-030-016-00050-001	81263	ALGODON-DP419	S	0,41	0,00

**Porcentaje de superficie determinada en zonas vulnerables a la contaminación por nitratos****PUNTOS: 3,99 99.28%**

REF.	REFERENCIA SIGPAC	CULTIVO	DESCRIPCIÓN CULTIVO	S/R	SUP.	SUP.
					PROPUESTA	CUMPLE
					(ha)	(ha)
2013129	11-027-014-00021-006	81263	ALGODON-DP419	R	6,37	6,37
2013126	11-027-014-00022-002	81263	ALGODON-DP419	R	5,56	5,56
2013130	11-027-016-00007-002	81263	ALGODON-DP419	R	7,99	7,99
2013131	11-027-016-00008-001	81263	ALGODON-DP419	R	6,35	6,35
2013135	11-027-017-00009-001	82138	REMOLACHA-VEJER	R	14,46	14,46
2013134	11-027-017-00024-002	82138	REMOLACHA-VEJER	R	2,45	2,45
2013127	11-030-004-00036-001	81263	ALGODON-DP419	R	2,63	2,63
2013128	11-030-004-00037-001	81263	ALGODON-DP419	R	2,28	2,28
2013132	11-030-006-00005-004	81263	ALGODON-DP419	R	8,32	8,32
2013133	11-030-016-00050-001	81263	ALGODON-DP419	S	0,41	0,00

**Titulares de explotaciones que hayan adquirido el compromiso voluntario de establecimiento de una enmienda natural mediante un cultivo de crucifera para su enterrado en verde****PUNTOS: 0,00 N**

<b><u>APELLIDOS Y NOMBRE / RAZÓN SOCIAL</u></b>	<b><u>NIF</u></b>	<b><u>EXPEDIENTE</u></b>	<b><u>SUP. PROPUESTA (ha)</u></b>
NEVA MACIAS ANTONIO	31306335T	2003961	56,45

<b><u>PROPUESTA</u></b>	<b><u>SOLICITA PRIMA VOL.</u></b>
ADMITIDO	NO

**IMPORTE POR ANUALIDAD**

<u>CAMPAÑA</u>	<u>IMPORTE MÁXIMO SUBVENCIONABLE</u>	<u>IMPORTE MEDIO DE TRANSFERENCIA (€/ha)</u>
2015	14.475,76 €	256,44 €
2016	14.475,76 €	256,44 €
2017	14.475,76 €	256,44 €
2018	14.475,76 €	256,44 €
2019	14.475,76 €	256,44 €

**RECINTOS PROPUESTOS**

<u>REF.</u>	<u>REFERENCIA SIGPAC</u>	<u>CULTIVO</u>	<u>DESCRIPCIÓN CULTIVO</u>	<u>S/R</u>	<u>SUP. DEC. ADMIN. (ha)</u>	<u>SUP. PROPUESTA (ha)</u>
2246432	11-030-007-00017-003	3981	TRIGO DURO-AVISPA	S	29,60	29,60
2246438	11-030-016-00081-001	81377	ALGODON-ELSA	S	1,15	1,15
2246436	11-030-021-00006-001	81377	ALGODON-ELSA	R	6,90	6,90
2246437	11-030-022-00029-003	81377	ALGODON-ELSA	R	10,80	10,80
2246435	11-030-022-00038-001	81377	ALGODON-ELSA	R	8,00	8,00

**RESUMEN CRITERIOS DE PRIORIZACIÓN****10.1.5 Sistemas sostenibles de cultivos agroindustriales****PUNTOS: 3,52**

	<b><u>PUNTOS</u></b>	<b><u>CUMPLE</u></b>
Porcentaje de superficie determinada en Red Natura 2000	0,00	0.0%
Porcentaje de superficie determinada situada en zonas RAMSAR	0,00	0.0%
Porcentaje de superficie determinada en zonas vulnerables a la contaminación por nitratos	3,52	52.44%
Titulares de explotaciones que hayan adquirido el compromiso voluntario de establecimiento de una enmienda natural mediante un cultivo de crucífera para su enterrado en verde	0,00	N



**DETALLE CRITERIOS DE PRIORIZACIÓN****10.1.5 Sistemas sostenibles de cultivos agroindustriales****PUNTOS: 3,52****Porcentaje de superficie determinada en Red Natura 2000****PUNTOS: 0,00 0.0%**

<u>REF.</u>	<u>REFERENCIA SIGPAC</u>	<u>CULTIVO</u>	<u>DESCRIPCIÓN CULTIVO</u>	<u>S/R</u>	<u>SUP.</u>	<u>SUP.</u>
					<u>PROPUESTA</u>	<u>CUMPLE</u>
					(ha)	(ha)
2246432	11-030-007-00017-003	3981	TRIGO DURO-AVISPA	S	29,60	0,00
2246438	11-030-016-00081-001	81377	ALGODON-ELSA	S	1,15	0,00
2246436	11-030-021-00006-001	81377	ALGODON-ELSA	R	6,90	0,00
2246437	11-030-022-00029-003	81377	ALGODON-ELSA	R	10,80	0,00
2246435	11-030-022-00038-001	81377	ALGODON-ELSA	R	8,00	0,00

**Porcentaje de superficie determinada situada en zonas RAMSAR****PUNTOS: 0,00 0.0%**

<u>REF.</u>	<u>REFERENCIA SIGPAC</u>	<u>CULTIVO</u>	<u>DESCRIPCIÓN CULTIVO</u>	<u>S/R</u>	<u>SUP.</u>	<u>SUP.</u>
					<u>PROPUESTA</u>	<u>CUMPLE</u>
					(ha)	(ha)
2246432	11-030-007-00017-003	3981	TRIGO DURO-AVISPA	S	29,60	0,00
2246438	11-030-016-00081-001	81377	ALGODON-ELSA	S	1,15	0,00
2246436	11-030-021-00006-001	81377	ALGODON-ELSA	R	6,90	0,00
2246437	11-030-022-00029-003	81377	ALGODON-ELSA	R	10,80	0,00
2246435	11-030-022-00038-001	81377	ALGODON-ELSA	R	8,00	0,00

**Porcentaje de superficie determinada en zonas vulnerables a la contaminación por nitratos****PUNTOS: 3,52 52.44%**

<u>REF.</u>	<u>REFERENCIA SIGPAC</u>	<u>CULTIVO</u>	<u>DESCRIPCIÓN CULTIVO</u>	<u>S/R</u>	<u>SUP.</u>	<u>SUP.</u>
					<u>PROPUESTA</u>	<u>CUMPLE</u>
					(ha)	(ha)
2246432	11-030-007-00017-003	3981	TRIGO DURO-AVISPA	S	29,60	29,60
2246438	11-030-016-00081-001	81377	ALGODON-ELSA	S	1,15	0,00
2246436	11-030-021-00006-001	81377	ALGODON-ELSA	R	6,90	0,00
2246437	11-030-022-00029-003	81377	ALGODON-ELSA	R	10,80	0,00
2246435	11-030-022-00038-001	81377	ALGODON-ELSA	R	8,00	0,00

**Titulares de explotaciones que hayan adquirido el compromiso voluntario de establecimiento de una enmienda natural mediante un cultivo de crucifera para su enterrado en verde****PUNTOS: 0,00 N**

<u>APELLIDOS Y NOMBRE / RAZÓN SOCIAL</u>	<u>NIF</u>	<u>EXPEDIENTE</u>	<u>SUP. PROPUESTA (ha)</u>
NIÑO GONZALEZ JOSE	31323766C	2006370	3,11
<u>PROPUESTA</u>	<u>SOLICITA PRIMA VOL.</u>	<u>PROPUESTA PRIMA VOL.</u>	
ADMITIDO	SI	ADMITIDO	
<u>IMPORTE POR ANUALIDAD</u>			

<u>CAMPAÑA</u>	<u>IMPORTE MÁXIMO SUBVENCIONABLE</u>	<u>IMPORTE MEDIO DE TRANSFERENCIA (€/ha)</u>
2015	1.348,00 €	433,44 €
2016	1.348,00 €	433,44 €
2017	1.348,00 €	433,44 €
2018	1.348,00 €	433,44 €
2019	1.348,00 €	433,44 €

**RECINTOS PROPUESTOS**

<u>REF.</u>	<u>REFERENCIA SIGPAC</u>	<u>CULTIVO</u>	<u>DESCRIPCIÓN CULTIVO</u>	<u>S/R</u>	<u>SUP. DEC. ADMIN. (ha)</u>	<u>SUP. PROPUESTA (ha)</u>
1705749	11-030-016-00001-001	81268	ALGODON-JUNCAL	R	3,11	3,11

**RESUMEN CRITERIOS DE PRIORIZACIÓN**

<b>10.1.5 Sistemas sostenibles de cultivos agroindustriales</b>	<b>PUNTOS: 5,00</b>	<b>PUNTOS</b>	<b>CUMPLE</b>
Porcentaje de superficie determinada en Red Natura 2000		0,00	0.0%
Porcentaje de superficie determinada situada en zonas RAMSAR		0,00	0.0%
Porcentaje de superficie determinada en zonas vulnerables a la contaminación por nitratos		4,00	100.0%
Titulares de explotaciones que hayan adquirido el compromiso voluntario de establecimiento de una enmienda natural mediante un cultivo de crucifera para su enterrado en verde		1,00	S

**DETALLE CRITERIOS DE PRIORIZACIÓN**

<b>10.1.5 Sistemas sostenibles de cultivos agroindustriales</b>	<b>PUNTOS: 5,00</b>	<b>PUNTOS</b>	<b>CUMPLE</b>			
Porcentaje de superficie determinada en Red Natura 2000		PUNTOS: 0,00	0.0%			
		<u>SUP. PROPUESTA (ha)</u>	<u>SUP. CUMPLE (ha)</u>			
<u>REF.</u>	<u>REFERENCIA SIGPAC</u>	<u>CULTIVO</u>	<u>DESCRIPCIÓN CULTIVO</u>	<u>S/R</u>		
1705749	11-030-016-00001-001	81268	ALGODON-JUNCAL	R	3,11	0,00
Porcentaje de superficie determinada situada en zonas RAMSAR		PUNTOS: 0,00	0.0%			
		<u>SUP. PROPUESTA (ha)</u>	<u>SUP. CUMPLE (ha)</u>			
<u>REF.</u>	<u>REFERENCIA SIGPAC</u>	<u>CULTIVO</u>	<u>DESCRIPCIÓN CULTIVO</u>	<u>S/R</u>		
1705749	11-030-016-00001-001	81268	ALGODON-JUNCAL	R	3,11	0,00
Porcentaje de superficie determinada en zonas vulnerables a la contaminación por nitratos		PUNTOS: 4,00	100.0%			
		<u>SUP. PROPUESTA (ha)</u>	<u>SUP. CUMPLE (ha)</u>			
<u>REF.</u>	<u>REFERENCIA SIGPAC</u>	<u>CULTIVO</u>	<u>DESCRIPCIÓN CULTIVO</u>	<u>S/R</u>		
1705749	11-030-016-00001-001	81268	ALGODON-JUNCAL	R	3,11	3,11
Titulares de explotaciones que hayan adquirido el compromiso voluntario de establecimiento de una enmienda natural mediante un cultivo de crucifera para su enterrado en verde		PUNTOS: 1,00	S			



<u>APELLIDOS Y NOMBRE / RAZÓN SOCIAL</u>	<u>NIF</u>	<u>EXPEDIENTE</u>	<u>SUP. PROPUESTA (ha)</u>
NIÑO GONZALEZ MECEDES	31321252J	2006372	3,14
<u>PROPUESTA ADMITIDO</u>	<u>SOLICITA PRIMA VOL. SI</u>	<u>PROPUESTA PRIMA VOL. ADMITIDO</u>	

**IMPORTE POR ANUALIDAD**

<u>CAMPAÑA</u>	<u>IMPORTE MÁXIMO SUBVENCIONABLE</u>	<u>IMPORTE MEDIO DE TRANSFERENCIA (€/ha)</u>
2015	1.361,00 €	433,44 €
2016	1.361,00 €	433,44 €
2017	1.361,00 €	433,44 €
2018	1.361,00 €	433,44 €
2019	1.361,00 €	433,44 €

**RECINTOS PROPUESTOS**

<u>REF.</u>	<u>REFERENCIA SIGPAC</u>	<u>CULTIVO</u>	<u>DESCRIPCIÓN CULTIVO</u>	<u>S/R</u>	<u>SUP. DEC. ADMIN. (ha)</u>	<u>SUP. PROPUESTA (ha)</u>
1705710	11-030-016-00001-001	81268	ALGODON-JUNCAL	R	3,14	3,14

**RESUMEN CRITERIOS DE PRIORIZACIÓN**

<b>10.1.5 Sistemas sostenibles de cultivos agroindustriales</b>	<b>PUNTOS: 5,00</b>	<b>PUNTOS</b>	<b>CUMPLE</b>
Porcentaje de superficie determinada en Red Natura 2000		0,00	0.0%
Porcentaje de superficie determinada situada en zonas RAMSAR		0,00	0.0%
Porcentaje de superficie determinada en zonas vulnerables a la contaminación por nitratos		4,00	100.0%
Titulares de explotaciones que hayan adquirido el compromiso voluntario de establecimiento de una enmienda natural mediante un cultivo de crucifera para su enterrado en verde		1,00	S

**DETALLE CRITERIOS DE PRIORIZACIÓN**

<b>10.1.5 Sistemas sostenibles de cultivos agroindustriales</b>	<b>PUNTOS: 5,00</b>	<b>PUNTOS</b>	<b>CUMPLE</b>
Porcentaje de superficie determinada en Red Natura 2000		PUNTOS: 0,00	0.0%
		<u>SUP. PROPUESTA (ha)</u>	<u>SUP. CUMPLE (ha)</u>
REF. REFERENCIA SIGPAC CULTIVO DESCRIPCIÓN CULTIVO S/R		3,14	0,00
1705710 11-030-016-00001-001 81268 ALGODON-JUNCAL R			
Porcentaje de superficie determinada situada en zonas RAMSAR		PUNTOS: 0,00	0.0%
		<u>SUP. PROPUESTA (ha)</u>	<u>SUP. CUMPLE (ha)</u>
REF. REFERENCIA SIGPAC CULTIVO DESCRIPCIÓN CULTIVO S/R		3,14	0,00
1705710 11-030-016-00001-001 81268 ALGODON-JUNCAL R			
Porcentaje de superficie determinada en zonas vulnerables a la contaminación por nitratos		PUNTOS: 4,00	100.0%
		<u>SUP. PROPUESTA (ha)</u>	<u>SUP. CUMPLE (ha)</u>
REF. REFERENCIA SIGPAC CULTIVO DESCRIPCIÓN CULTIVO S/R		3,14	3,14
1705710 11-030-016-00001-001 81268 ALGODON-JUNCAL R			
Titulares de explotaciones que hayan adquirido el compromiso voluntario de establecimiento de una enmienda natural mediante un cultivo de crucifera para su enterrado en verde		PUNTOS: 1,00	S



<b><u>APELLIDOS Y NOMBRE / RAZÓN SOCIAL</u></b>	<b><u>NIF</u></b>	<b><u>EXPEDIENTE</u></b>	<b><u>SUP. PROPUESTA (ha)</u></b>
NIÑO LAYNEZ LORENZO	31320593K	2006298	9,06

<b><u>PROPUESTA</u></b>	<b><u>SOLICITA PRIMA VOL.</u></b>
INADMITIDO	NO

**IMPORTE POR ANUALIDAD**

<u>CAMPAÑA</u>	<u>IMPORTE MÁXIMO SUBVENCIONABLE</u>	<u>IMPORTE MEDIO DE TRANSFERENCIA (€/ha)</u>
2015	2.629,85 €	290,27 €
2016	2.629,85 €	290,27 €
2017	2.629,85 €	290,27 €
2018	2.629,85 €	290,27 €
2019	2.629,85 €	290,27 €

**RECINTOS PROPUESTOS**

<u>REF.</u>	<u>REFERENCIA SIGPAC</u>	<u>CULTIVO</u>	<u>DESCRIPCIÓN CULTIVO</u>	<u>S/R</u>	<u>SUP. DEC. ADMIN. (ha)</u>	<u>SUP. PROPUESTA (ha)</u>
1803482	11-030-003-00006-005	81190	ALGODON-ALEXANDROS	R	0,63	0,63
1803483	11-030-003-00006-008	81190	ALGODON-ALEXANDROS	R	1,81	1,81
1803484	11-030-003-00021-002	81198	ALGODON-AMAZONA	R	4,22	4,22
1803485	11-030-014-00056-001	82361	REMOLACHA-CONIL	R	2,40	2,40

**RESUMEN CRITERIOS DE PRIORIZACIÓN****10.1.5 Sistemas sostenibles de cultivos agroindustriales****PUNTOS:** 0,00

	<b><u>PUNTOS</u></b>	<b><u>CUMPLE</u></b>
Porcentaje de superficie determinada en Red Natura 2000	0,00	0.0%
Porcentaje de superficie determinada situada en zonas RAMSAR	0,00	0.0%
Porcentaje de superficie determinada en zonas vulnerables a la contaminación por nitratos	0,00	0.0%
Titulares de explotaciones que hayan adquirido el compromiso voluntario de establecimiento de una enmienda natural mediante un cultivo de crucífera para su enterrado en verde	0,00	N



**DETALLE CRITERIOS DE PRIORIZACIÓN****10.1.5 Sistemas sostenibles de cultivos agroindustriales****PUNTOS: 0,00****Porcentaje de superficie determinada en Red Natura 2000****PUNTOS: 0,00 0.0%**

<u>REF.</u>	<u>REFERENCIA SIGPAC</u>	<u>CULTIVO</u>	<u>DESCRIPCIÓN CULTIVO</u>	<u>S/R</u>	<u>SUP.</u>	<u>SUP.</u>
					<u>PROPUESTA</u>	<u>CUMPLE</u>
					(ha)	(ha)
1803482	11-030-003-00006-005	81190	ALGODON-ALEXANDROS	R	0,63	0,00
1803483	11-030-003-00006-008	81190	ALGODON-ALEXANDROS	R	1,81	0,00
1803484	11-030-003-00021-002	81198	ALGODON-AMAZONA	R	4,22	0,00
1803485	11-030-014-00056-001	82361	REMOLACHA-CONIL	R	2,40	0,00

**Porcentaje de superficie determinada situada en zonas RAMSAR****PUNTOS: 0,00 0.0%**

<u>REF.</u>	<u>REFERENCIA SIGPAC</u>	<u>CULTIVO</u>	<u>DESCRIPCIÓN CULTIVO</u>	<u>S/R</u>	<u>SUP.</u>	<u>SUP.</u>
					<u>PROPUESTA</u>	<u>CUMPLE</u>
					(ha)	(ha)
1803482	11-030-003-00006-005	81190	ALGODON-ALEXANDROS	R	0,63	0,00
1803483	11-030-003-00006-008	81190	ALGODON-ALEXANDROS	R	1,81	0,00
1803484	11-030-003-00021-002	81198	ALGODON-AMAZONA	R	4,22	0,00
1803485	11-030-014-00056-001	82361	REMOLACHA-CONIL	R	2,40	0,00

**Porcentaje de superficie determinada en zonas vulnerables a la contaminación por nitratos****PUNTOS: 0,00 0.0%**

<u>REF.</u>	<u>REFERENCIA SIGPAC</u>	<u>CULTIVO</u>	<u>DESCRIPCIÓN CULTIVO</u>	<u>S/R</u>	<u>SUP.</u>	<u>SUP.</u>
					<u>PROPUESTA</u>	<u>CUMPLE</u>
					(ha)	(ha)
1803482	11-030-003-00006-005	81190	ALGODON-ALEXANDROS	R	0,63	0,00
1803483	11-030-003-00006-008	81190	ALGODON-ALEXANDROS	R	1,81	0,00
1803484	11-030-003-00021-002	81198	ALGODON-AMAZONA	R	4,22	0,00
1803485	11-030-014-00056-001	82361	REMOLACHA-CONIL	R	2,40	0,00

**Titulares de explotaciones que hayan adquirido el compromiso voluntario de establecimiento de una enmienda natural mediante un cultivo de crucifera para su enterrado en verde****PUNTOS: 0,00 N**



<u>APELLIDOS Y NOMBRE / RAZÓN SOCIAL</u>	<u>NIF</u>	<u>EXPEDIENTE</u>	<u>SUP. PROPUESTA (ha)</u>
NIÑO LAYNEZ RAFAEL	31326519J	2007866	5,26
<u>PROPUESTA ADMITIDO</u>	<u>SOLICITA PRIMA VOL. SI</u>	<u>PROPUESTA PRIMA VOL. ADMITIDO</u>	
<b>IMPORTE POR ANUALIDAD</b>			

<u>CAMPAÑA</u>	<u>IMPORTE MÁXIMO SUBVENCIONABLE</u>	<u>IMPORTE MEDIO DE TRANSFERENCIA (€/ha)</u>
2015	2.279,89 €	433,44 €
2016	2.279,89 €	433,44 €
2017	2.279,89 €	433,44 €
2018	2.279,89 €	433,44 €
2019	2.279,89 €	433,44 €

**RECINTOS PROPUESTOS**

<u>REF.</u>	<u>REFERENCIA SIGPAC</u>	<u>CULTIVO</u>	<u>DESCRIPCIÓN CULTIVO</u>	<u>S/R</u>	<u>SUP. DEC. ADMIN. (ha)</u>	<u>SUP. PROPUESTA (ha)</u>
2079504	11-030-003-00053-002	81217	ALGODON-BABYLON	R	5,26	5,26

**RESUMEN CRITERIOS DE PRIORIZACIÓN**

<b>10.1.5 Sistemas sostenibles de cultivos agroindustriales</b>	<b>PUNTOS: 1,00</b>	<b>PUNTOS</b>	<b>CUMPLE</b>
Porcentaje de superficie determinada en Red Natura 2000		0,00	0.0%
Porcentaje de superficie determinada situada en zonas RAMSAR		0,00	0.0%
Porcentaje de superficie determinada en zonas vulnerables a la contaminación por nitratos		0,00	0.0%
Titulares de explotaciones que hayan adquirido el compromiso voluntario de establecimiento de una enmienda natural mediante un cultivo de crucífera para su enterrado en verde		1,00	S

**DETALLE CRITERIOS DE PRIORIZACIÓN**

<b>10.1.5 Sistemas sostenibles de cultivos agroindustriales</b>	<b>PUNTOS: 1,00</b>	<b>PUNTOS</b>	<b>CUMPLE</b>			
Porcentaje de superficie determinada en Red Natura 2000		PUNTOS: 0,00	0.0%			
		<u>SUP. PROPUESTA (ha)</u>	<u>SUP. CUMPLE (ha)</u>			
<u>REF.</u>	<u>REFERENCIA SIGPAC</u>	<u>CULTIVO</u>	<u>DESCRIPCIÓN CULTIVO</u>	<u>S/R</u>		
2079504	11-030-003-00053-002	81217	ALGODON-BABYLON	R	5,26	0,00
Porcentaje de superficie determinada situada en zonas RAMSAR		PUNTOS: 0,00	0.0%			
		<u>SUP. PROPUESTA (ha)</u>	<u>SUP. CUMPLE (ha)</u>			
<u>REF.</u>	<u>REFERENCIA SIGPAC</u>	<u>CULTIVO</u>	<u>DESCRIPCIÓN CULTIVO</u>	<u>S/R</u>		
2079504	11-030-003-00053-002	81217	ALGODON-BABYLON	R	5,26	0,00
Porcentaje de superficie determinada en zonas vulnerables a la contaminación por nitratos		PUNTOS: 0,00	0.0%			
		<u>SUP. PROPUESTA (ha)</u>	<u>SUP. CUMPLE (ha)</u>			
<u>REF.</u>	<u>REFERENCIA SIGPAC</u>	<u>CULTIVO</u>	<u>DESCRIPCIÓN CULTIVO</u>	<u>S/R</u>		
2079504	11-030-003-00053-002	81217	ALGODON-BABYLON	R	5,26	0,00
Titulares de explotaciones que hayan adquirido el compromiso voluntario de establecimiento de una enmienda natural mediante un cultivo de crucífera para su enterrado en verde		PUNTOS: 1,00	S			



<b><u>APELLIDOS Y NOMBRE / RAZÓN SOCIAL</u></b>	<b><u>NIF</u></b>	<b><u>EXPEDIENTE</u></b>	<b><u>SUP. PROPUESTA (ha)</u></b>
NIÑO MARTIN ARROYO LORENZO	31316348P	2003835	7,80

<b><u>PROPUESTA</u></b>	<b><u>SOLICITA PRIMA VOL.</u></b>
ADMITIDO	NO

**IMPORTE POR ANUALIDAD**

<u>CAMPAÑA</u>	<u>IMPORTE MÁXIMO SUBVENCIONABLE</u>	<u>IMPORTE MEDIO DE TRANSFERENCIA (€/ha)</u>
2015	2.264,11 €	290,27 €
2016	2.264,11 €	290,27 €
2017	2.264,11 €	290,27 €
2018	2.264,11 €	290,27 €
2019	2.264,11 €	290,27 €

**RECINTOS PROPUESTOS**

<u>REF.</u>	<u>REFERENCIA SIGPAC</u>	<u>CULTIVO</u>	<u>DESCRIPCIÓN CULTIVO</u>	<u>S/R</u>	<u>SUP. DEC. ADMIN. (ha)</u>	<u>SUP. PROPUESTA (ha)</u>
2266406	11-027-016-00022-003	81320	ALGODON-DP396	R	7,76	7,76
2266405	11-027-016-00028-003	81320	ALGODON-DP396	R	0,04	0,04

**INCIDENCIAS****INCIDENCIA DESCRIPCIÓN**

218 La superficie total declarada sobre un mismo recinto en el conjunto de los expedientes, no puede superar la superficie total que el SIGPAC establece para ese recinto.  
Ref:2266405 Recinto:11-027-016-00028-003 Cultivo:81320 ALGODON-DP396 Regadío Suma de superficies declaradas para este recinto por todos los solicitantes (Áreas):271 Superficie SIGPAC medida para este recinto (Áreas):271 Exceso de superficie declarada (Hectáreas):0

**RESUMEN CRITERIOS DE PRIORIZACIÓN****10.1.5 Sistemas sostenibles de cultivos agroindustriales****PUNTOS: 4,00**

	<b><u>PUNTOS</u></b>	<b><u>CUMPLE</u></b>
Porcentaje de superficie determinada en Red Natura 2000	0,00	0.0%
Porcentaje de superficie determinada situada en zonas RAMSAR	0,00	0.0%
Porcentaje de superficie determinada en zonas vulnerables a la contaminación por nitratos	4,00	100.0%
Titulares de explotaciones que hayan adquirido el compromiso voluntario de establecimiento de una enmienda natural mediante un cultivo de crucífera para su enterrado en verde	0,00	N



**DETALLE CRITERIOS DE PRIORIZACIÓN****10.1.5 Sistemas sostenibles de cultivos agroindustriales****PUNTOS: 4,00****Porcentaje de superficie determinada en Red Natura 2000****PUNTOS: 0,00 0.0%**

<u>REF.</u>	<u>REFERENCIA SIGPAC</u>	<u>CULTIVO</u>	<u>DESCRIPCIÓN CULTIVO</u>	<u>S/R</u>	<u>SUP.</u>	<u>SUP.</u>
					<u>PROPUESTA</u>	<u>CUMPLE</u>
					(ha)	(ha)
2266406	11-027-016-00022-003	81320	ALGODON-DP396	R	7,76	0,00
2266405	11-027-016-00028-003	81320	ALGODON-DP396	R	0,04	0,00

**Porcentaje de superficie determinada situada en zonas RAMSAR****PUNTOS: 0,00 0.0%**

<u>REF.</u>	<u>REFERENCIA SIGPAC</u>	<u>CULTIVO</u>	<u>DESCRIPCIÓN CULTIVO</u>	<u>S/R</u>	<u>SUP.</u>	<u>SUP.</u>
					<u>PROPUESTA</u>	<u>CUMPLE</u>
					(ha)	(ha)
2266406	11-027-016-00022-003	81320	ALGODON-DP396	R	7,76	0,00
2266405	11-027-016-00028-003	81320	ALGODON-DP396	R	0,04	0,00

**Porcentaje de superficie determinada en zonas vulnerables a la contaminación por nitratos****PUNTOS: 4,00 100.0%**

<u>REF.</u>	<u>REFERENCIA SIGPAC</u>	<u>CULTIVO</u>	<u>DESCRIPCIÓN CULTIVO</u>	<u>S/R</u>	<u>SUP.</u>	<u>SUP.</u>
					<u>PROPUESTA</u>	<u>CUMPLE</u>
					(ha)	(ha)
2266406	11-027-016-00022-003	81320	ALGODON-DP396	R	7,76	7,76
2266405	11-027-016-00028-003	81320	ALGODON-DP396	R	0,04	0,04

**Titulares de explotaciones que hayan adquirido el compromiso voluntario de establecimiento de una enmienda natural mediante un cultivo de crucífera para su enterrado en verde****PUNTOS: 0,00 N**

<u>APELLIDOS Y NOMBRE / RAZÓN SOCIAL</u>	<u>NIF</u>	<u>EXPEDIENTE</u>	<u>SUP. PROPUESTA (ha)</u>
NIÑO SANCHEZ JUAN	31559973V	2006144	4,03
<u>PROPUESTA ADMITIDO</u>	<u>SOLICITA PRIMA VOL. SI</u>	<u>PROPUESTA PRIMA VOL. ADMITIDO</u>	

**IMPORTE POR ANUALIDAD**

<u>CAMPAÑA</u>	<u>IMPORTE MÁXIMO SUBVENCIONABLE</u>	<u>IMPORTE MEDIO DE TRANSFERENCIA (€/ha)</u>
2015	1.746,77 €	433,44 €
2016	1.746,77 €	433,44 €
2017	1.746,77 €	433,44 €
2018	1.746,77 €	433,44 €
2019	1.746,77 €	433,44 €

**RECINTOS PROPUESTOS**

<u>REF.</u>	<u>REFERENCIA SIGPAC</u>	<u>CULTIVO</u>	<u>DESCRIPCIÓN CULTIVO</u>	<u>S/R</u>	<u>SUP. DEC. ADMIN. (ha)</u>	<u>SUP. PROPUESTA (ha)</u>
1656529	11-020-115-00059-001	81361	ALGODON-INTERCOTT 211	R	4,03	4,03

**RESUMEN CRITERIOS DE PRIORIZACIÓN**

<b>10.1.5 Sistemas sostenibles de cultivos agroindustriales</b>	<b>PUNTOS: 5,00</b>	<b>PUNTOS</b>	<b>CUMPLE</b>
Porcentaje de superficie determinada en Red Natura 2000		0,00	0.0%
Porcentaje de superficie determinada situada en zonas RAMSAR		0,00	0.0%
Porcentaje de superficie determinada en zonas vulnerables a la contaminación por nitratos		4,00	100.0%
Titulares de explotaciones que hayan adquirido el compromiso voluntario de establecimiento de una enmienda natural mediante un cultivo de crucífera para su enterrado en verde		1,00	S

**DETALLE CRITERIOS DE PRIORIZACIÓN**

<b>10.1.5 Sistemas sostenibles de cultivos agroindustriales</b>	<b>PUNTOS: 5,00</b>	<b>PUNTOS</b>	<b>CUMPLE</b>			
Porcentaje de superficie determinada en Red Natura 2000		PUNTOS: 0,00	0.0%			
		<u>SUP. PROPUESTA (ha)</u>	<u>SUP. CUMPLE (ha)</u>			
<u>REF.</u>	<u>REFERENCIA SIGPAC</u>	<u>CULTIVO</u>	<u>DESCRIPCIÓN CULTIVO</u>	<u>S/R</u>		
1656529	11-020-115-00059-001	81361	ALGODON-INTERCOTT 211	R	4,03	0,00
Porcentaje de superficie determinada situada en zonas RAMSAR		PUNTOS: 0,00	0.0%			
		<u>SUP. PROPUESTA (ha)</u>	<u>SUP. CUMPLE (ha)</u>			
<u>REF.</u>	<u>REFERENCIA SIGPAC</u>	<u>CULTIVO</u>	<u>DESCRIPCIÓN CULTIVO</u>	<u>S/R</u>		
1656529	11-020-115-00059-001	81361	ALGODON-INTERCOTT 211	R	4,03	0,00
Porcentaje de superficie determinada en zonas vulnerables a la contaminación por nitratos		PUNTOS: 4,00	100.0%			
		<u>SUP. PROPUESTA (ha)</u>	<u>SUP. CUMPLE (ha)</u>			
<u>REF.</u>	<u>REFERENCIA SIGPAC</u>	<u>CULTIVO</u>	<u>DESCRIPCIÓN CULTIVO</u>	<u>S/R</u>		
1656529	11-020-115-00059-001	81361	ALGODON-INTERCOTT 211	R	4,03	4,03
Titulares de explotaciones que hayan adquirido el compromiso voluntario de establecimiento de una enmienda natural mediante un cultivo de crucífera para su enterrado en verde		PUNTOS: 1,00	S			



<b><u>APELLIDOS Y NOMBRE / RAZÓN SOCIAL</u></b>	<b><u>NIF</u></b>	<b><u>EXPEDIENTE</u></b>	<b><u>SUP. PROPUESTA (ha)</u></b>
NTRA SRA DE LA CARIDAD C.B.	E11345469	2007124	9,73

<b><u>PROPUESTA</u></b>	<b><u>SOLICITA PRIMA VOL.</u></b>
ADMITIDO	NO

**IMPORTE POR ANUALIDAD**

<u>CAMPAÑA</u>	<u>IMPORTE MÁXIMO SUBVENCIONABLE</u>	<u>IMPORTE MEDIO DE TRANSFERENCIA (€/ha)</u>
2015	2.824,33 €	290,27 €
2016	2.824,33 €	290,27 €
2017	2.824,33 €	290,27 €
2018	2.824,33 €	290,27 €
2019	2.824,33 €	290,27 €

**RECINTOS PROPUESTOS**

<u>REF.</u>	<u>REFERENCIA SIGPAC</u>	<u>CULTIVO</u>	<u>DESCRIPCIÓN CULTIVO</u>	<u>S/R</u>	<u>SUP. DEC. ADMIN. (ha)</u>	<u>SUP. PROPUESTA (ha)</u>
2271963	11-032-015-00026-012	81162	ALGODON-FLORA	R	5,42	5,42
2271960	11-032-015-00068-002	81162	ALGODON-FLORA	R	4,06	4,06
2271964	11-032-015-09009-002	81162	ALGODON-FLORA	R	0,15	0,15
2271962	11-032-015-09009-002	81162	ALGODON-FLORA	R	0,02	0,02
2271961	11-032-015-09009-003	81162	ALGODON-FLORA	R	0,08	0,08

**RESUMEN CRITERIOS DE PRIORIZACIÓN****10.1.5 Sistemas sostenibles de cultivos agroindustriales****PUNTOS: 4,00**

	<b><u>PUNTOS</u></b>	<b><u>CUMPLE</u></b>
Porcentaje de superficie determinada en Red Natura 2000	0,00	0.0%
Porcentaje de superficie determinada situada en zonas RAMSAR	0,00	0.0%
Porcentaje de superficie determinada en zonas vulnerables a la contaminación por nitratos	4,00	100.0%
Titulares de explotaciones que hayan adquirido el compromiso voluntario de establecimiento de una enmienda natural mediante un cultivo de crucífera para su enterrado en verde	0,00	N



**DETALLE CRITERIOS DE PRIORIZACIÓN****10.1.5 Sistemas sostenibles de cultivos agroindustriales****PUNTOS: 4,00****Porcentaje de superficie determinada en Red Natura 2000****PUNTOS: 0,00 0.0%**

<u>REF.</u>	<u>REFERENCIA SIGPAC</u>	<u>CULTIVO DESCRIPCIÓN CULTIVO</u>	<u>S/R</u>	<u>SUP.</u>	<u>SUP.</u>
				<u>PROPUESTA</u>	<u>CUMPLE</u>
				(ha)	(ha)
2271963	11-032-015-00026-012	81162 ALGODON-FLORA	R	5,42	0,00
2271960	11-032-015-00068-002	81162 ALGODON-FLORA	R	4,06	0,00
2271964	11-032-015-09009-002	81162 ALGODON-FLORA	R	0,15	0,00
2271962	11-032-015-09009-002	81162 ALGODON-FLORA	R	0,02	0,00
2271961	11-032-015-09009-003	81162 ALGODON-FLORA	R	0,08	0,00

**Porcentaje de superficie determinada situada en zonas RAMSAR****PUNTOS: 0,00 0.0%**

<u>REF.</u>	<u>REFERENCIA SIGPAC</u>	<u>CULTIVO DESCRIPCIÓN CULTIVO</u>	<u>S/R</u>	<u>SUP.</u>	<u>SUP.</u>
				<u>PROPUESTA</u>	<u>CUMPLE</u>
				(ha)	(ha)
2271963	11-032-015-00026-012	81162 ALGODON-FLORA	R	5,42	0,00
2271960	11-032-015-00068-002	81162 ALGODON-FLORA	R	4,06	0,00
2271962	11-032-015-09009-002	81162 ALGODON-FLORA	R	0,02	0,00
2271964	11-032-015-09009-002	81162 ALGODON-FLORA	R	0,15	0,00
2271961	11-032-015-09009-003	81162 ALGODON-FLORA	R	0,08	0,00

**Porcentaje de superficie determinada en zonas vulnerables a la contaminación por nitratos****PUNTOS: 4,00 100.0%**

<u>REF.</u>	<u>REFERENCIA SIGPAC</u>	<u>CULTIVO DESCRIPCIÓN CULTIVO</u>	<u>S/R</u>	<u>SUP.</u>	<u>SUP.</u>
				<u>PROPUESTA</u>	<u>CUMPLE</u>
				(ha)	(ha)
2271963	11-032-015-00026-012	81162 ALGODON-FLORA	R	5,42	5,42
2271960	11-032-015-00068-002	81162 ALGODON-FLORA	R	4,06	4,06
2271964	11-032-015-09009-002	81162 ALGODON-FLORA	R	0,15	0,15
2271962	11-032-015-09009-002	81162 ALGODON-FLORA	R	0,02	0,02
2271961	11-032-015-09009-003	81162 ALGODON-FLORA	R	0,08	0,08

**Titulares de explotaciones que hayan adquirido el compromiso voluntario de establecimiento de una enmienda natural mediante un cultivo de crucifera para su enterrado en verde****PUNTOS: 0,00 N**

<u>APELLIDOS Y NOMBRE / RAZÓN SOCIAL</u>	<u>NIF</u>	<u>EXPEDIENTE</u>	<u>SUP. PROPUESTA (ha)</u>
NUESTRA SEÑORA DE LA AMARGURA, S.C.A.	F11467198	2005410	4,85
<u>PROPUESTA ADMITIDO</u>	<u>SOLICITA PRIMA VOL. SI</u>	<u>PROPUESTA PRIMA VOL. ADMITIDO</u>	

**IMPORTE POR ANUALIDAD**

<u>CAMPAÑA</u>	<u>IMPORTE MÁXIMO SUBVENCIONABLE</u>	<u>IMPORTE MEDIO DE TRANSFERENCIA (€/ha)</u>
2015	2.102,18 €	433,44 €
2016	2.102,18 €	433,44 €
2017	2.102,18 €	433,44 €
2018	2.102,18 €	433,44 €
2019	2.102,18 €	433,44 €

**RECINTOS PROPUESTOS**

<u>REF.</u>	<u>REFERENCIA SIGPAC</u>	<u>CULTIVO</u>	<u>DESCRIPCIÓN CULTIVO</u>	<u>S/R</u>	<u>SUP. DEC. ADMIN. (ha)</u>	<u>SUP. PROPUESTA (ha)</u>
2279806	11-030-010-00147-003	13000	TRITICALE-SIN VARIEDAD	S	1,34	1,34
2279807	11-030-010-00148-002	13000	TRITICALE-SIN VARIEDAD	S	1,30	1,30
2279803	11-030-011-00278-001	1000	TRIGO BLANDO-SIN VARIEDAD	S	0,66	0,66
2279802	11-030-011-00289-001	1000	TRIGO BLANDO-SIN VARIEDAD	S	1,16	1,16
2279808	11-030-017-00097-002	13000	TRITICALE-SIN VARIEDAD	S	0,39	0,39

**RESUMEN CRITERIOS DE PRIORIZACIÓN****10.1.5 Sistemas sostenibles de cultivos agroindustriales****PUNTOS: 2,38**

	<u>PUNTOS</u>	<u>CUMPLE</u>
Porcentaje de superficie determinada en Red Natura 2000	0,00	0.0%
Porcentaje de superficie determinada situada en zonas RAMSAR	0,00	0.0%
Porcentaje de superficie determinada en zonas vulnerables a la contaminación por nitratos	1,38	37.53%
Titulares de explotaciones que hayan adquirido el compromiso voluntario de establecimiento de una enmienda natural mediante un cultivo de crucífera para su enterrado en verde	1,00	S



**DETALLE CRITERIOS DE PRIORIZACIÓN****10.1.5 Sistemas sostenibles de cultivos agroindustriales****PUNTOS: 2,38****Porcentaje de superficie determinada en Red Natura 2000****PUNTOS: 0,00 0.0%**

<u>REF.</u>	<u>REFERENCIA SIGPAC</u>	<u>CULTIVO</u>	<u>DESCRIPCIÓN CULTIVO</u>	<u>S/R</u>	<u>SUP.</u>	<u>SUP.</u>
					<u>PROPUESTA</u>	<u>CUMPLE</u>
					(ha)	(ha)
2279806	11-030-010-00147-003	13000	TRITICALE-SIN VARIEDAD	S	1,34	0,00
2279807	11-030-010-00148-002	13000	TRITICALE-SIN VARIEDAD	S	1,30	0,00
2279803	11-030-011-00278-001	1000	TRIGO BLANDO-SIN VARIEDAD	S	0,66	0,00
2279802	11-030-011-00289-001	1000	TRIGO BLANDO-SIN VARIEDAD	S	1,16	0,00
2279808	11-030-017-00097-002	13000	TRITICALE-SIN VARIEDAD	S	0,39	0,00

**Porcentaje de superficie determinada situada en zonas RAMSAR****PUNTOS: 0,00 0.0%**

<u>REF.</u>	<u>REFERENCIA SIGPAC</u>	<u>CULTIVO</u>	<u>DESCRIPCIÓN CULTIVO</u>	<u>S/R</u>	<u>SUP.</u>	<u>SUP.</u>
					<u>PROPUESTA</u>	<u>CUMPLE</u>
					(ha)	(ha)
2279806	11-030-010-00147-003	13000	TRITICALE-SIN VARIEDAD	S	1,34	0,00
2279807	11-030-010-00148-002	13000	TRITICALE-SIN VARIEDAD	S	1,30	0,00
2279803	11-030-011-00278-001	1000	TRIGO BLANDO-SIN VARIEDAD	S	0,66	0,00
2279802	11-030-011-00289-001	1000	TRIGO BLANDO-SIN VARIEDAD	S	1,16	0,00
2279808	11-030-017-00097-002	13000	TRITICALE-SIN VARIEDAD	S	0,39	0,00

**Porcentaje de superficie determinada en zonas vulnerables a la contaminación por nitratos****PUNTOS: 1,38 37.53%**

<u>REF.</u>	<u>REFERENCIA SIGPAC</u>	<u>CULTIVO</u>	<u>DESCRIPCIÓN CULTIVO</u>	<u>S/R</u>	<u>SUP.</u>	<u>SUP.</u>
					<u>PROPUESTA</u>	<u>CUMPLE</u>
					(ha)	(ha)
2279806	11-030-010-00147-003	13000	TRITICALE-SIN VARIEDAD	S	1,34	0,00
2279807	11-030-010-00148-002	13000	TRITICALE-SIN VARIEDAD	S	1,30	0,00
2279803	11-030-011-00278-001	1000	TRIGO BLANDO-SIN VARIEDAD	S	0,66	0,66
2279802	11-030-011-00289-001	1000	TRIGO BLANDO-SIN VARIEDAD	S	1,16	1,16
2279808	11-030-017-00097-002	13000	TRITICALE-SIN VARIEDAD	S	0,39	0,00

**Titulares de explotaciones que hayan adquirido el compromiso voluntario de establecimiento de una enmienda natural mediante un cultivo de crucifera para su enterrado en verde****PUNTOS: 1,00 S**



<u>APELLIDOS Y NOMBRE / RAZÓN SOCIAL</u>	<u>NIF</u>	<u>EXPEDIENTE</u>	<u>SUP. PROPUESTA (ha)</u>
NUÑEZ GARCIA JOSE	31538573F	2000043	3,99
<u>PROPUESTA ADMITIDO</u>	<u>SOLICITA PRIMA VOL. SI</u>	<u>PROPUESTA PRIMA VOL. ADMITIDO</u>	
<u>IMPORTE POR ANUALIDAD</u>			

<u>CAMPAÑA</u>	<u>IMPORTE MÁXIMO SUBVENCIONABLE</u>	<u>IMPORTE MEDIO DE TRANSFERENCIA (€/ha)</u>
2015	1.729,43 €	433,44 €
2016	1.729,43 €	433,44 €
2017	1.729,43 €	433,44 €
2018	1.729,43 €	433,44 €
2019	1.729,43 €	433,44 €

**RECINTOS PROPUESTOS**

<u>REF.</u>	<u>REFERENCIA SIGPAC</u>	<u>CULTIVO</u>	<u>DESCRIPCIÓN CULTIVO</u>	<u>S/R</u>	<u>SUP. DEC. ADMIN. (ha)</u>	<u>SUP. PROPUESTA (ha)</u>
1991085	11-020-144-00059-001	81268	ALGODON-JUNCAL	R	1,30	1,30
1991084	11-020-144-00059-003	81268	ALGODON-JUNCAL	R	2,69	2,69

**RESUMEN CRITERIOS DE PRIORIZACIÓN**

<b>10.1.5 Sistemas sostenibles de cultivos agroindustriales</b>	<b>PUNTOS: 5,00</b>	<b>PUNTOS</b>	<b>CUMPLE</b>
Porcentaje de superficie determinada en Red Natura 2000		0,00	0.0%
Porcentaje de superficie determinada situada en zonas RAMSAR		0,00	0.0%
Porcentaje de superficie determinada en zonas vulnerables a la contaminación por nitratos		4,00	100.0%
Titulares de explotaciones que hayan adquirido el compromiso voluntario de establecimiento de una enmienda natural mediante un cultivo de crucifera para su enterrado en verde		1,00	S

**DETALLE CRITERIOS DE PRIORIZACIÓN**

<b>10.1.5 Sistemas sostenibles de cultivos agroindustriales</b>	<b>PUNTOS: 5,00</b>	<b>PUNTOS</b>	<b>CUMPLE</b>			
Porcentaje de superficie determinada en Red Natura 2000		PUNTOS: 0,00	0.0%			
		<b>SUP. PROPUESTA (ha)</b>	<b>SUP. CUMPLE (ha)</b>			
<u>REF.</u>	<u>REFERENCIA SIGPAC</u>	<u>CULTIVO</u>	<u>DESCRIPCIÓN CULTIVO</u>	<u>S/R</u>		
1991085	11-020-144-00059-001	81268	ALGODON-JUNCAL	R	1,30	0,00
1991084	11-020-144-00059-003	81268	ALGODON-JUNCAL	R	2,69	0,00
Porcentaje de superficie determinada situada en zonas RAMSAR		PUNTOS: 0,00	0.0%			
		<b>SUP. PROPUESTA (ha)</b>	<b>SUP. CUMPLE (ha)</b>			
<u>REF.</u>	<u>REFERENCIA SIGPAC</u>	<u>CULTIVO</u>	<u>DESCRIPCIÓN CULTIVO</u>	<u>S/R</u>		
1991085	11-020-144-00059-001	81268	ALGODON-JUNCAL	R	1,30	0,00
1991084	11-020-144-00059-003	81268	ALGODON-JUNCAL	R	2,69	0,00
Porcentaje de superficie determinada en zonas vulnerables a la contaminación por nitratos		PUNTOS: 4,00	100.0%			
		<b>SUP. PROPUESTA (ha)</b>	<b>SUP. CUMPLE (ha)</b>			
<u>REF.</u>	<u>REFERENCIA SIGPAC</u>	<u>CULTIVO</u>	<u>DESCRIPCIÓN CULTIVO</u>	<u>S/R</u>		
1991085	11-020-144-00059-001	81268	ALGODON-JUNCAL	R	1,30	1,30
1991084	11-020-144-00059-003	81268	ALGODON-JUNCAL	R	2,69	2,69
Titulares de explotaciones que hayan adquirido el compromiso voluntario de establecimiento de una enmienda natural mediante un cultivo de crucifera para su enterrado en verde		PUNTOS: 1,00	S			

<u>APELLIDOS Y NOMBRE / RAZÓN SOCIAL</u>	<u>NIF</u>	<u>EXPEDIENTE</u>	<u>SUP. PROPUESTA (ha)</u>
NUÑEZ GARRIDO FRANCISCO	31590068M	2006953	49,84

<u>PROPUESTA</u>	<u>SOLICITA PRIMA VOL.</u>
ADMITIDO	NO

**IMPORTE POR ANUALIDAD**

<u>CAMPAÑA</u>	<u>IMPORTE MÁXIMO SUBVENCIONABLE</u>	<u>IMPORTE MEDIO DE TRANSFERENCIA (€/ha)</u>
2015	13.323,39 €	267,32 €
2016	13.323,39 €	267,32 €
2017	13.323,39 €	267,32 €
2018	13.323,39 €	267,32 €
2019	13.323,39 €	267,32 €

**RECINTOS PROPUESTOS**

<u>REF.</u>	<u>REFERENCIA SIGPAC</u>	<u>CULTIVO</u>	<u>DESCRIPCIÓN CULTIVO</u>	<u>S/R</u>	<u>SUP. DEC. ADMIN. (ha)</u>	<u>SUP. PROPUESTA (ha)</u>
1984631	11-020-023-00010-007	222000	QUINOA-SIN VARIEDAD	R	10,15	10,15
1984630	11-020-023-00010-007	222000	QUINOA-SIN VARIEDAD	R	1,58	1,58
1984626	11-020-115-00034-001	81361	ALGODON-INTERCOTT 211	R	12,56	12,56
1984627	11-020-115-00035-002	81361	ALGODON-INTERCOTT 211	R	5,72	5,72
1984625	11-020-115-00195-001	81361	ALGODON-INTERCOTT 211	R	14,11	14,11
1984628	11-020-115-00198-001	81361	ALGODON-INTERCOTT 211	R	0,83	0,83
1984620	11-020-115-00207-001	4100	MAIZ-MAIZ CONVENCIONAL	R	1,60	1,60
1984619	11-020-115-00208-001	4100	MAIZ-MAIZ CONVENCIONAL	R	3,29	3,29

**RESUMEN CRITERIOS DE PRIORIZACIÓN****10.1.5 Sistemas sostenibles de cultivos agroindustriales****PUNTOS: 4,00**

	<b><u>PUNTOS</u></b>	<b><u>CUMPLE</u></b>
Porcentaje de superficie determinada en Red Natura 2000	0,00	0.0%
Porcentaje de superficie determinada situada en zonas RAMSAR	0,00	0.0%
Porcentaje de superficie determinada en zonas vulnerables a la contaminación por nitratos	4,00	100.0%
Titulares de explotaciones que hayan adquirido el compromiso voluntario de establecimiento de una enmienda natural mediante un cultivo de crucífera para su enterrado en verde	0,00	N



**DETALLE CRITERIOS DE PRIORIZACIÓN****10.1.5 Sistemas sostenibles de cultivos agroindustriales****PUNTOS: 4,00****Porcentaje de superficie determinada en Red Natura 2000****PUNTOS: 0,00 0.0%**

<u>REF.</u>	<u>REFERENCIA SIGPAC</u>	<u>CULTIVO</u>	<u>DESCRIPCIÓN CULTIVO</u>	<u>S/R</u>	<u>SUP.</u>	<u>SUP.</u>
					<u>PROPUESTA</u>	<u>CUMPLE</u>
					(ha)	(ha)
1984630	11-020-023-00010-007	222000	QUINOA-SIN VARIEDAD	R	1,58	0,00
1984631	11-020-023-00010-007	222000	QUINOA-SIN VARIEDAD	R	10,15	0,00
1984626	11-020-115-00034-001	81361	ALGODON-INTERCOTT 211	R	12,56	0,00
1984627	11-020-115-00035-002	81361	ALGODON-INTERCOTT 211	R	5,72	0,00
1984625	11-020-115-00195-001	81361	ALGODON-INTERCOTT 211	R	14,11	0,00
1984628	11-020-115-00198-001	81361	ALGODON-INTERCOTT 211	R	0,83	0,00
1984620	11-020-115-00207-001	4100	MAIZ-MAIZ CONVENCIONAL	R	1,60	0,00
1984619	11-020-115-00208-001	4100	MAIZ-MAIZ CONVENCIONAL	R	3,29	0,00

**Porcentaje de superficie determinada situada en zonas RAMSAR****PUNTOS: 0,00 0.0%**

<u>REF.</u>	<u>REFERENCIA SIGPAC</u>	<u>CULTIVO</u>	<u>DESCRIPCIÓN CULTIVO</u>	<u>S/R</u>	<u>SUP.</u>	<u>SUP.</u>
					<u>PROPUESTA</u>	<u>CUMPLE</u>
					(ha)	(ha)
1984631	11-020-023-00010-007	222000	QUINOA-SIN VARIEDAD	R	10,15	0,00
1984630	11-020-023-00010-007	222000	QUINOA-SIN VARIEDAD	R	1,58	0,00
1984626	11-020-115-00034-001	81361	ALGODON-INTERCOTT 211	R	12,56	0,00
1984627	11-020-115-00035-002	81361	ALGODON-INTERCOTT 211	R	5,72	0,00
1984625	11-020-115-00195-001	81361	ALGODON-INTERCOTT 211	R	14,11	0,00
1984628	11-020-115-00198-001	81361	ALGODON-INTERCOTT 211	R	0,83	0,00
1984620	11-020-115-00207-001	4100	MAIZ-MAIZ CONVENCIONAL	R	1,60	0,00
1984619	11-020-115-00208-001	4100	MAIZ-MAIZ CONVENCIONAL	R	3,29	0,00

**Porcentaje de superficie determinada en zonas vulnerables a la contaminación por nitratos****PUNTOS: 4,00 100.0%**

<u>REF.</u>	<u>REFERENCIA SIGPAC</u>	<u>CULTIVO</u>	<u>DESCRIPCIÓN CULTIVO</u>	<u>S/R</u>	<u>SUP.</u>	<u>SUP.</u>
					<u>PROPUESTA</u>	<u>CUMPLE</u>
					(ha)	(ha)
1984630	11-020-023-00010-007	222000	QUINOA-SIN VARIEDAD	R	1,58	1,58
1984631	11-020-023-00010-007	222000	QUINOA-SIN VARIEDAD	R	10,15	10,15
1984626	11-020-115-00034-001	81361	ALGODON-INTERCOTT 211	R	12,56	12,56
1984627	11-020-115-00035-002	81361	ALGODON-INTERCOTT 211	R	5,72	5,72
1984625	11-020-115-00195-001	81361	ALGODON-INTERCOTT 211	R	14,11	14,11
1984628	11-020-115-00198-001	81361	ALGODON-INTERCOTT 211	R	0,83	0,83
1984620	11-020-115-00207-001	4100	MAIZ-MAIZ CONVENCIONAL	R	1,60	1,60
1984619	11-020-115-00208-001	4100	MAIZ-MAIZ CONVENCIONAL	R	3,29	3,29

**Titulares de explotaciones que hayan adquirido el compromiso voluntario de establecimiento de una enmienda natural mediante un cultivo de crucifera para su enterrado en verde****PUNTOS: 0,00 N**

<b><u>APELLIDOS Y NOMBRE / RAZÓN SOCIAL</u></b>	<b><u>NIF</u></b>	<b><u>EXPEDIENTE</u></b>	<b><u>SUP. PROPUESTA (ha)</u></b>
NUÑEZ MORENO RAFAEL	31564630M	2000967	18,46

<b><u>PROPUESTA</u></b>	<b><u>SOLICITA PRIMA VOL.</u></b>
ADMITIDO	NO

**IMPORTE POR ANUALIDAD**

<u>CAMPAÑA</u>	<u>IMPORTE MÁXIMO SUBVENCIONABLE</u>	<u>IMPORTE MEDIO DE TRANSFERENCIA (€/ha)</u>
2015	5.358,38 €	290,27 €
2016	5.358,38 €	290,27 €
2017	5.358,38 €	290,27 €
2018	5.358,38 €	290,27 €
2019	5.358,38 €	290,27 €

**RECINTOS PROPUESTOS**

<u>REF.</u>	<u>REFERENCIA SIGPAC</u>	<u>CULTIVO</u>	<u>DESCRIPCIÓN CULTIVO</u>	<u>S/R</u>	<u>SUP. DEC. ADMIN. (ha)</u>	<u>SUP. PROPUESTA (ha)</u>
1889986	11-020-115-00054-001	82202	REMOLACHA-BISON	R	10,27	10,27
1889985	11-020-115-00113-001	81361	ALGODON-INTERCOTT 211	R	8,19	8,19

**RESUMEN CRITERIOS DE PRIORIZACIÓN****10.1.5 Sistemas sostenibles de cultivos agroindustriales** PUNTOS: 4,00

	<u>PUNTOS</u>	<u>CUMPLE</u>
Porcentaje de superficie determinada en Red Natura 2000	0,00	0.0%
Porcentaje de superficie determinada situada en zonas RAMSAR	0,00	0.0%
Porcentaje de superficie determinada en zonas vulnerables a la contaminación por nitratos	4,00	100.0%
Titulares de explotaciones que hayan adquirido el compromiso voluntario de establecimiento de una enmienda natural mediante un cultivo de crucifera para su enterrado en verde	0,00	N

**DETALLE CRITERIOS DE PRIORIZACIÓN****10.1.5 Sistemas sostenibles de cultivos agroindustriales** PUNTOS: 4,00

<u>REF.</u>	<u>REFERENCIA SIGPAC</u>	<u>CULTIVO</u>	<u>DESCRIPCIÓN CULTIVO</u>	<u>S/R</u>	<u>SUP. PROPUESTA (ha)</u>	<u>SUP. CUMPLE (ha)</u>
1889986	11-020-115-00054-001	82202	REMOLACHA-BISON	R	10,27	0,00
1889985	11-020-115-00113-001	81361	ALGODON-INTERCOTT 211	R	8,19	0,00

	<u>PUNTOS</u>	<u>SUP. PROPUESTA (ha)</u>	<u>SUP. CUMPLE (ha)</u>
Porcentaje de superficie determinada en Red Natura 2000	0,00	0,00	0.0%
Porcentaje de superficie determinada situada en zonas RAMSAR	0,00	0,00	0.0%
Porcentaje de superficie determinada en zonas vulnerables a la contaminación por nitratos	4,00	8,19	100.0%
Titulares de explotaciones que hayan adquirido el compromiso voluntario de establecimiento de una enmienda natural mediante un cultivo de crucifera para su enterrado en verde	0,00	0,00	N

<b>APELLIDOS Y NOMBRE / RAZÓN SOCIAL</b>	<b>NIF</b>	<b>EXPEDIENTE</b>	<b>SUP. PROPUESTA (ha)</b>
OCA FERNANDEZ ANA MARIA	52281204L	2006482	4,48

<b>PROPUESTA</b>	<b>SOLICITA PRIMA VOL.</b>
INADMITIDO	NO

**IMPORTE POR ANUALIDAD**

<b>CAMPAÑA</b>	<b>IMPORTE MÁXIMO SUBVENCIONABLE</b>	<b>IMPORTE MEDIO DE TRANSFERENCIA (€/ha)</b>
2015	1.300,41 €	290,27 €
2016	1.300,41 €	290,27 €
2017	1.300,41 €	290,27 €
2018	1.300,41 €	290,27 €
2019	1.300,41 €	290,27 €

**RECINTOS PROPUESTOS**

<b>REF.</b>	<b>REFERENCIA SIGPAC</b>	<b>CULTIVO</b>	<b>DESCRIPCIÓN CULTIVO</b>	<b>S/R</b>	<b>SUP. DEC. ADMIN. (ha)</b>	<b>SUP. PROPUESTA (ha)</b>
1733477	11-006-093-00009-001	81265	ALGODON-DP577	R	4,37	4,37
1733476	11-006-093-00013-001	81123	ALGODON-VAKI-230	R	0,11	0,11

**RESUMEN CRITERIOS DE PRIORIZACIÓN****10.1.5 Sistemas sostenibles de cultivos agroindustriales** PUNTOS: 0,00

	<b>PUNTOS</b>	<b>CUMPLE</b>
Porcentaje de superficie determinada en Red Natura 2000	0,00	0.0%
Porcentaje de superficie determinada situada en zonas RAMSAR	0,00	0.0%
Porcentaje de superficie determinada en zonas vulnerables a la contaminación por nitratos	0,00	0.0%
Titulares de explotaciones que hayan adquirido el compromiso voluntario de establecimiento de una enmienda natural mediante un cultivo de crucifera para su enterrado en verde	0,00	N

**DETALLE CRITERIOS DE PRIORIZACIÓN****10.1.5 Sistemas sostenibles de cultivos agroindustriales** PUNTOS: 0,00

<b>REF.</b>	<b>REFERENCIA SIGPAC</b>	<b>CULTIVO</b>	<b>DESCRIPCIÓN CULTIVO</b>	<b>S/R</b>	<b>SUP. PROPUESTA (ha)</b>	<b>SUP. CUMPLE (ha)</b>
1733477	11-006-093-00009-001	81265	ALGODON-DP577	R	4,37	0,00
1733476	11-006-093-00013-001	81123	ALGODON-VAKI-230	R	0,11	0,00

<b>REF.</b>	<b>REFERENCIA SIGPAC</b>	<b>CULTIVO</b>	<b>DESCRIPCIÓN CULTIVO</b>	<b>S/R</b>	<b>SUP. PROPUESTA (ha)</b>	<b>SUP. CUMPLE (ha)</b>
1733477	11-006-093-00009-001	81265	ALGODON-DP577	R	4,37	0,00
1733476	11-006-093-00013-001	81123	ALGODON-VAKI-230	R	0,11	0,00

	<b>PUNTOS</b>	<b>CUMPLE</b>
Titulares de explotaciones que hayan adquirido el compromiso voluntario de establecimiento de una enmienda natural mediante un cultivo de crucifera para su enterrado en verde	0,00	N

<u>APELLIDOS Y NOMBRE / RAZÓN SOCIAL</u>	<u>NIF</u>	<u>EXPEDIENTE</u>	<u>SUP. PROPUESTA (ha)</u>
O¿FARRELL PAZOS MARIA JESUS	52313380H	2006992	13,95
<u>PROPUESTA ADMITIDO</u>	<u>SOLICITA PRIMA VOL. SI</u>	<u>PROPUESTA PRIMA VOL. ADMITIDO</u>	

**IMPORTE POR ANUALIDAD**

<u>CAMPAÑA</u>	<u>IMPORTE MÁXIMO SUBVENCIONABLE</u>	<u>IMPORTE MEDIO DE TRANSFERENCIA (€/ha)</u>
2015	6.046,49 €	433,44 €
2016	6.046,49 €	433,44 €
2017	6.046,49 €	433,44 €
2018	6.046,49 €	433,44 €
2019	6.046,49 €	433,44 €

**RECINTOS PROPUESTOS**

<u>REF.</u>	<u>REFERENCIA SIGPAC</u>	<u>CULTIVO</u>	<u>DESCRIPCIÓN CULTIVO</u>	<u>S/R</u>	<u>SUP. DEC. ADMIN. (ha)</u>	<u>SUP. PROPUESTA (ha)</u>
1864503	11-027-014-00026-001	81363	ALGODON-DP332	R	10,95	10,95
1864504	11-027-014-00026-001	81363	ALGODON-DP332	R	3,00	3,00

**RESUMEN CRITERIOS DE PRIORIZACIÓN**

<b>10.1.5 Sistemas sostenibles de cultivos agroindustriales</b>	<b>PUNTOS: 5,00</b>	<b>PUNTOS</b>	<b>CUMPLE</b>
Porcentaje de superficie determinada en Red Natura 2000		0,00	0.0%
Porcentaje de superficie determinada situada en zonas RAMSAR		0,00	0.0%
Porcentaje de superficie determinada en zonas vulnerables a la contaminación por nitratos		4,00	100.0%
Titulares de explotaciones que hayan adquirido el compromiso voluntario de establecimiento de una enmienda natural mediante un cultivo de crucifera para su enterrado en verde		1,00	S

**DETALLE CRITERIOS DE PRIORIZACIÓN**

<b>10.1.5 Sistemas sostenibles de cultivos agroindustriales</b>	<b>PUNTOS: 5,00</b>	<b>SUP. PROPUESTA (ha)</b>	<b>SUP. CUMPLE (ha)</b>			
Porcentaje de superficie determinada en Red Natura 2000	PUNTOS: 0,00	0,00	0.0%			
<b>REF.</b>	<b>REFERENCIA SIGPAC</b>	<b>CULTIVO</b>	<b>DESCRIPCIÓN CULTIVO</b>	<b>S/R</b>	<b>SUP. PROPUESTA (ha)</b>	<b>SUP. CUMPLE (ha)</b>
1864503	11-027-014-00026-001	81363	ALGODON-DP332	R	10,95	0,00
1864504	11-027-014-00026-001	81363	ALGODON-DP332	R	3,00	0,00
Porcentaje de superficie determinada situada en zonas RAMSAR	PUNTOS: 0,00	0,00	0.0%			
<b>REF.</b>	<b>REFERENCIA SIGPAC</b>	<b>CULTIVO</b>	<b>DESCRIPCIÓN CULTIVO</b>	<b>S/R</b>	<b>SUP. PROPUESTA (ha)</b>	<b>SUP. CUMPLE (ha)</b>
1864503	11-027-014-00026-001	81363	ALGODON-DP332	R	10,95	0,00
1864504	11-027-014-00026-001	81363	ALGODON-DP332	R	3,00	0,00
Porcentaje de superficie determinada en zonas vulnerables a la contaminación por nitratos	PUNTOS: 4,00	10,95	100.0%			
<b>REF.</b>	<b>REFERENCIA SIGPAC</b>	<b>CULTIVO</b>	<b>DESCRIPCIÓN CULTIVO</b>	<b>S/R</b>	<b>SUP. PROPUESTA (ha)</b>	<b>SUP. CUMPLE (ha)</b>
1864504	11-027-014-00026-001	81363	ALGODON-DP332	R	3,00	3,00
1864503	11-027-014-00026-001	81363	ALGODON-DP332	R	10,95	10,95
Titulares de explotaciones que hayan adquirido el compromiso voluntario de establecimiento de una enmienda natural mediante un cultivo de crucifera para su enterrado en verde	PUNTOS: 1,00		S			

<u>APELLIDOS Y NOMBRE / RAZÓN SOCIAL</u>	<u>NIF</u>	<u>EXPEDIENTE</u>	<u>SUP. PROPUESTA (ha)</u>
OLID SANCHEZ JULIAN	32072511T	2007137	4,01
<u>PROPUESTA ADMITIDO</u>	<u>SOLICITA PRIMA VOL. SI</u>	<u>PROPUESTA PRIMA VOL. ADMITIDO</u>	

**IMPORTE POR ANUALIDAD**

<u>CAMPAÑA</u>	<u>IMPORTE MÁXIMO SUBVENCIONABLE</u>	<u>IMPORTE MEDIO DE TRANSFERENCIA (€/ha)</u>
2015	1.738,09 €	433,44 €
2016	1.738,09 €	433,44 €
2017	1.738,09 €	433,44 €
2018	1.738,09 €	433,44 €
2019	1.738,09 €	433,44 €

**RECINTOS PROPUESTOS**

<u>REF.</u>	<u>REFERENCIA SIGPAC</u>	<u>CULTIVO</u>	<u>DESCRIPCIÓN CULTIVO</u>	<u>S/R</u>	<u>SUP. DEC. ADMIN. (ha)</u>	<u>SUP. PROPUESTA (ha)</u>
1896436	11-020-135-00092-001	81361	ALGODON-INTERCOTT 211	R	4,01	4,01

**RESUMEN CRITERIOS DE PRIORIZACIÓN**

<b>10.1.5 Sistemas sostenibles de cultivos agroindustriales</b>	<b>PUNTOS: 5,00</b>	<b>PUNTOS</b>	<b>CUMPLE</b>
Porcentaje de superficie determinada en Red Natura 2000		0,00	0.0%
Porcentaje de superficie determinada situada en zonas RAMSAR		0,00	0.0%
Porcentaje de superficie determinada en zonas vulnerables a la contaminación por nitratos		4,00	100.0%
Titulares de explotaciones que hayan adquirido el compromiso voluntario de establecimiento de una enmienda natural mediante un cultivo de crucifera para su enterrado en verde		1,00	S

**DETALLE CRITERIOS DE PRIORIZACIÓN**

<b>10.1.5 Sistemas sostenibles de cultivos agroindustriales</b>	<b>PUNTOS: 5,00</b>	<b>PUNTOS</b>	<b>CUMPLE</b>			
Porcentaje de superficie determinada en Red Natura 2000		PUNTOS: 0,00	0.0%			
		<u>SUP. PROPUESTA (ha)</u>	<u>SUP. CUMPLE (ha)</u>			
<u>REF.</u>	<u>REFERENCIA SIGPAC</u>	<u>CULTIVO</u>	<u>DESCRIPCIÓN CULTIVO</u>	<u>S/R</u>		
1896436	11-020-135-00092-001	81361	ALGODON-INTERCOTT 211	R	4,01	0,00
Porcentaje de superficie determinada situada en zonas RAMSAR		PUNTOS: 0,00	0.0%			
		<u>SUP. PROPUESTA (ha)</u>	<u>SUP. CUMPLE (ha)</u>			
<u>REF.</u>	<u>REFERENCIA SIGPAC</u>	<u>CULTIVO</u>	<u>DESCRIPCIÓN CULTIVO</u>	<u>S/R</u>		
1896436	11-020-135-00092-001	81361	ALGODON-INTERCOTT 211	R	4,01	0,00
Porcentaje de superficie determinada en zonas vulnerables a la contaminación por nitratos		PUNTOS: 4,00	100.0%			
		<u>SUP. PROPUESTA (ha)</u>	<u>SUP. CUMPLE (ha)</u>			
<u>REF.</u>	<u>REFERENCIA SIGPAC</u>	<u>CULTIVO</u>	<u>DESCRIPCIÓN CULTIVO</u>	<u>S/R</u>		
1896436	11-020-135-00092-001	81361	ALGODON-INTERCOTT 211	R	4,01	4,01
Titulares de explotaciones que hayan adquirido el compromiso voluntario de establecimiento de una enmienda natural mediante un cultivo de crucifera para su enterrado en verde		PUNTOS: 1,00	S			



<b><u>APELLIDOS Y NOMBRE / RAZÓN SOCIAL</u></b>	<b><u>NIF</u></b>	<b><u>EXPEDIENTE</u></b>	<b><u>SUP. PROPUESTA (ha)</u></b>
OLMO NADALES CARMEN	31576886W	2004675	6,26

<b><u>PROPUESTA</u></b>	<b><u>SOLICITA PRIMA VOL.</u></b>
ADMITIDO	NO

**IMPORTE POR ANUALIDAD**

<u>CAMPAÑA</u>	<u>IMPORTE MÁXIMO SUBVENCIONABLE</u>	<u>IMPORTE MEDIO DE TRANSFERENCIA (€/ha)</u>
2015	1.817,09 €	290,27 €
2016	1.817,09 €	290,27 €
2017	1.817,09 €	290,27 €
2018	1.817,09 €	290,27 €
2019	1.817,09 €	290,27 €

**RECINTOS PROPUESTOS**

<u>REF.</u>	<u>REFERENCIA SIGPAC</u>	<u>CULTIVO</u>	<u>DESCRIPCIÓN CULTIVO</u>	<u>S/R</u>	<u>SUP. DEC. ADMIN. (ha)</u>	<u>SUP. PROPUESTA (ha)</u>
1787956	11-020-133-00046-001	81361	ALGODON-INTERCOTT 211	R	4,88	4,88
1787957	11-020-133-00067-002	81361	ALGODON-INTERCOTT 211	R	1,38	1,38

**RESUMEN CRITERIOS DE PRIORIZACIÓN****10.1.5 Sistemas sostenibles de cultivos agroindustriales** PUNTOS: 4,00

	<u>PUNTOS</u>	<u>CUMPLE</u>
Porcentaje de superficie determinada en Red Natura 2000	0,00	0.0%
Porcentaje de superficie determinada situada en zonas RAMSAR	0,00	0.0%
Porcentaje de superficie determinada en zonas vulnerables a la contaminación por nitratos	4,00	100.0%
Titulares de explotaciones que hayan adquirido el compromiso voluntario de establecimiento de una enmienda natural mediante un cultivo de crucifera para su enterrado en verde	0,00	N

**DETALLE CRITERIOS DE PRIORIZACIÓN****10.1.5 Sistemas sostenibles de cultivos agroindustriales** PUNTOS: 4,00

Porcentaje de superficie determinada en Red Natura 2000	PUNTOS:	0,00	0.0%
	<u>SUP. PROPUESTA (ha)</u>	<u>SUP. CUMPLE (ha)</u>	
<u>REF.</u>	<u>REFERENCIA SIGPAC</u>	<u>CULTIVO</u>	<u>DESCRIPCIÓN CULTIVO</u>
1787956	11-020-133-00046-001	81361	ALGODON-INTERCOTT 211
1787957	11-020-133-00067-002	81361	ALGODON-INTERCOTT 211
	<u>S/R</u>		
	4,88	0,00	
	1,38	0,00	
Porcentaje de superficie determinada situada en zonas RAMSAR	PUNTOS:	0,00	0.0%
	<u>SUP. PROPUESTA (ha)</u>	<u>SUP. CUMPLE (ha)</u>	
<u>REF.</u>	<u>REFERENCIA SIGPAC</u>	<u>CULTIVO</u>	<u>DESCRIPCIÓN CULTIVO</u>
1787956	11-020-133-00046-001	81361	ALGODON-INTERCOTT 211
1787957	11-020-133-00067-002	81361	ALGODON-INTERCOTT 211
	<u>S/R</u>		
	4,88	0,00	
	1,38	0,00	
Porcentaje de superficie determinada en zonas vulnerables a la contaminación por nitratos	PUNTOS:	4,00	100.0%
	<u>SUP. PROPUESTA (ha)</u>	<u>SUP. CUMPLE (ha)</u>	
<u>REF.</u>	<u>REFERENCIA SIGPAC</u>	<u>CULTIVO</u>	<u>DESCRIPCIÓN CULTIVO</u>
1787956	11-020-133-00046-001	81361	ALGODON-INTERCOTT 211
1787957	11-020-133-00067-002	81361	ALGODON-INTERCOTT 211
	<u>S/R</u>		
	4,88	4,88	
	1,38	1,38	
Titulares de explotaciones que hayan adquirido el compromiso voluntario de establecimiento de una enmienda natural mediante un cultivo de crucifera para su enterrado en verde	PUNTOS:	0,00	N



<b><u>APELLIDOS Y NOMBRE / RAZÓN SOCIAL</u></b>	<b><u>NIF</u></b>	<b><u>EXPEDIENTE</u></b>	<b><u>SUP. PROPUESTA (ha)</u></b>
ORDIGAROTA C.B.	E11578762	2008272	19,09

<b><u>PROPUESTA</u></b>	<b><u>SOLICITA PRIMA VOL.</u></b>
ADMITIDO	NO

**IMPORTE POR ANUALIDAD**

<u>CAMPAÑA</u>	<u>IMPORTE MÁXIMO SUBVENCIONABLE</u>	<u>IMPORTE MEDIO DE TRANSFERENCIA (€/ha)</u>
2015	5.541,25 €	290,27 €
2016	5.541,25 €	290,27 €
2017	5.541,25 €	290,27 €
2018	5.541,25 €	290,27 €
2019	5.541,25 €	290,27 €

**RECINTOS PROPUESTOS**

<u>REF.</u>	<u>REFERENCIA SIGPAC</u>	<u>CULTIVO</u>	<u>DESCRIPCIÓN CULTIVO</u>	<u>S/R</u>	<u>SUP. DEC. ADMIN. (ha)</u>	<u>SUP. PROPUESTA (ha)</u>
2212750	11-027-015-00023-003	81263	ALGODON-DP419	R	7,50	7,50
2212751	11-027-015-00023-003	82222	REMOLACHA-BRAHMS	R	1,26	1,26
2212752	11-027-015-00024-001	82222	REMOLACHA-BRAHMS	R	2,73	2,73
2212747	11-030-003-00012-003	81268	ALGODON-JUNCAL	R	0,80	0,80
2212748	11-030-003-00013-001	81268	ALGODON-JUNCAL	R	4,36	4,36
2212749	11-030-003-00014-001	81268	ALGODON-JUNCAL	R	0,61	0,61
2212746	11-030-004-00028-001	81268	ALGODON-JUNCAL	R	1,83	1,83

**RESUMEN CRITERIOS DE PRIORIZACIÓN****10.1.5 Sistemas sostenibles de cultivos agroindustriales****PUNTOS: 3,70**

	<b><u>PUNTOS</u></b>	<b><u>CUMPLE</u></b>
Porcentaje de superficie determinada en Red Natura 2000	0,00	0.0%
Porcentaje de superficie determinada situada en zonas RAMSAR	0,00	0.0%
Porcentaje de superficie determinada en zonas vulnerables a la contaminación por nitratos	3,70	69.77%
Titulares de explotaciones que hayan adquirido el compromiso voluntario de establecimiento de una enmienda natural mediante un cultivo de crucífera para su enterrado en verde	0,00	N



**DETALLE CRITERIOS DE PRIORIZACIÓN****10.1.5 Sistemas sostenibles de cultivos agroindustriales****PUNTOS: 3,70****Porcentaje de superficie determinada en Red Natura 2000****PUNTOS: 0,00 0.0%**

REF.	REFERENCIA SIGPAC	CULTIVO	DESCRIPCIÓN CULTIVO	S/R	<u>SUP.</u>	<u>SUP.</u>
					<u>PROPUESTA</u>	<u>CUMPLE</u>
					(ha)	(ha)
2212750	11-027-015-00023-003	81263	ALGODON-DP419	R	7,50	0,00
2212751	11-027-015-00023-003	82222	REMOLACHA-BRAHMS	R	1,26	0,00
2212752	11-027-015-00024-001	82222	REMOLACHA-BRAHMS	R	2,73	0,00
2212747	11-030-003-00012-003	81268	ALGODON-JUNCAL	R	0,80	0,00
2212748	11-030-003-00013-001	81268	ALGODON-JUNCAL	R	4,36	0,00
2212749	11-030-003-00014-001	81268	ALGODON-JUNCAL	R	0,61	0,00
2212746	11-030-004-00028-001	81268	ALGODON-JUNCAL	R	1,83	0,00

**Porcentaje de superficie determinada situada en zonas RAMSAR****PUNTOS: 0,00 0.0%**

REF.	REFERENCIA SIGPAC	CULTIVO	DESCRIPCIÓN CULTIVO	S/R	<u>SUP.</u>	<u>SUP.</u>
					<u>PROPUESTA</u>	<u>CUMPLE</u>
					(ha)	(ha)
2212750	11-027-015-00023-003	81263	ALGODON-DP419	R	7,50	0,00
2212751	11-027-015-00023-003	82222	REMOLACHA-BRAHMS	R	1,26	0,00
2212752	11-027-015-00024-001	82222	REMOLACHA-BRAHMS	R	2,73	0,00
2212747	11-030-003-00012-003	81268	ALGODON-JUNCAL	R	0,80	0,00
2212748	11-030-003-00013-001	81268	ALGODON-JUNCAL	R	4,36	0,00
2212749	11-030-003-00014-001	81268	ALGODON-JUNCAL	R	0,61	0,00
2212746	11-030-004-00028-001	81268	ALGODON-JUNCAL	R	1,83	0,00

**Porcentaje de superficie determinada en zonas vulnerables a la contaminación por nitratos****PUNTOS: 3,70 69.77%**

REF.	REFERENCIA SIGPAC	CULTIVO	DESCRIPCIÓN CULTIVO	S/R	<u>SUP.</u>	<u>SUP.</u>
					<u>PROPUESTA</u>	<u>CUMPLE</u>
					(ha)	(ha)
2212750	11-027-015-00023-003	81263	ALGODON-DP419	R	7,50	7,50
2212751	11-027-015-00023-003	82222	REMOLACHA-BRAHMS	R	1,26	1,26
2212752	11-027-015-00024-001	82222	REMOLACHA-BRAHMS	R	2,73	2,73
2212747	11-030-003-00012-003	81268	ALGODON-JUNCAL	R	0,80	0,00
2212748	11-030-003-00013-001	81268	ALGODON-JUNCAL	R	4,36	0,00
2212749	11-030-003-00014-001	81268	ALGODON-JUNCAL	R	0,61	0,00
2212746	11-030-004-00028-001	81268	ALGODON-JUNCAL	R	1,83	1,83

**Titulares de explotaciones que hayan adquirido el compromiso voluntario de establecimiento de una enmienda natural mediante un cultivo de crucifera para su enterrado en verde****PUNTOS: 0,00 N**

<b><u>APELLIDOS Y NOMBRE / RAZÓN SOCIAL</u></b>	<b><u>NIF</u></b>	<b><u>EXPEDIENTE</u></b>	<b><u>SUP. PROPUESTA (ha)</u></b>
ORTEGA PONCE DAVID	44960884R	2006597	105,46

<b><u>PROPUESTA</u></b>	<b><u>SOLICITA PRIMA VOL.</u></b>
INADMITIDO	NO

**IMPORTE POR ANUALIDAD**

<b><u>CAMPAÑA</u></b>	<b><u>IMPORTE MÁXIMO SUBVENCIONABLE</u></b>	<b><u>IMPORTE MEDIO DE TRANSFERENCIA (€/ha)</u></b>
2015	20.794,94 €	197,18 €
2016	20.794,94 €	197,18 €
2017	20.794,94 €	197,18 €
2018	20.794,94 €	197,18 €
2019	20.794,94 €	197,18 €

**RECINTOS PROPUESTOS**

<b><u>REF.</u></b>	<b><u>REFERENCIA SIGPAC</u></b>	<b><u>CULTIVO</u></b>	<b><u>DESCRIPCIÓN CULTIVO</u></b>	<b><u>S/R</u></b>	<b><u>SUP. DEC. ADMIN. (ha)</u></b>	<b><u>SUP. PROPUESTA (ha)</u></b>
1766123	11-030-025-09001-019	81363	ALGODON-DP332	S	5,85	5,85
1766124	11-030-025-09001-021	81363	ALGODON-DP332	S	16,11	16,11
1766122	11-030-025-09001-022	81363	ALGODON-DP332	S	5,41	5,41
1766121	11-030-025-09001-023	81363	ALGODON-DP332	S	3,11	3,11
1766120	11-030-025-09001-024	81363	ALGODON-DP332	S	31,72	31,72
1766126	11-030-025-09001-033	81363	ALGODON-DP332	S	11,92	11,92
1766125	11-030-025-09001-034	81363	ALGODON-DP332	S	23,95	23,95
1766119	11-030-025-09001-035	81363	ALGODON-DP332	S	7,39	7,39

**RESUMEN CRITERIOS DE PRIORIZACIÓN****10.1.5 Sistemas sostenibles de cultivos agroindustriales****PUNTOS: 0,00**

	<b><u>PUNTOS</u></b>	<b><u>CUMPLE</u></b>
Porcentaje de superficie determinada en Red Natura 2000	0,00	0.0%
Porcentaje de superficie determinada situada en zonas RAMSAR	0,00	0.0%
Porcentaje de superficie determinada en zonas vulnerables a la contaminación por nitratos	0,00	0.0%
Titulares de explotaciones que hayan adquirido el compromiso voluntario de establecimiento de una enmienda natural mediante un cultivo de crucífera para su enterrado en verde	0,00	N



**DETALLE CRITERIOS DE PRIORIZACIÓN****10.1.5 Sistemas sostenibles de cultivos agroindustriales****PUNTOS: 0,00****Porcentaje de superficie determinada en Red Natura 2000****PUNTOS: 0,00 0.0%**

<u>REF.</u>	<u>REFERENCIA SIGPAC</u>	<u>CULTIVO</u>	<u>DESCRIPCIÓN CULTIVO</u>	<u>S/R</u>	<u>SUP.</u>	<u>SUP.</u>
					<u>PROPUESTA</u>	<u>CUMPLE</u>
					(ha)	(ha)
1766123	11-030-025-09001-019	81363	ALGODON-DP332	S	5,85	0,00
1766124	11-030-025-09001-021	81363	ALGODON-DP332	S	16,11	0,00
1766122	11-030-025-09001-022	81363	ALGODON-DP332	S	5,41	0,00
1766121	11-030-025-09001-023	81363	ALGODON-DP332	S	3,11	0,00
1766120	11-030-025-09001-024	81363	ALGODON-DP332	S	31,72	0,00
1766126	11-030-025-09001-033	81363	ALGODON-DP332	S	11,92	0,00
1766125	11-030-025-09001-034	81363	ALGODON-DP332	S	23,95	0,00
1766119	11-030-025-09001-035	81363	ALGODON-DP332	S	7,39	0,00

**Porcentaje de superficie determinada situada en zonas RAMSAR****PUNTOS: 0,00 0.0%**

<u>REF.</u>	<u>REFERENCIA SIGPAC</u>	<u>CULTIVO</u>	<u>DESCRIPCIÓN CULTIVO</u>	<u>S/R</u>	<u>SUP.</u>	<u>SUP.</u>
					<u>PROPUESTA</u>	<u>CUMPLE</u>
					(ha)	(ha)
1766123	11-030-025-09001-019	81363	ALGODON-DP332	S	5,85	0,00
1766124	11-030-025-09001-021	81363	ALGODON-DP332	S	16,11	0,00
1766122	11-030-025-09001-022	81363	ALGODON-DP332	S	5,41	0,00
1766121	11-030-025-09001-023	81363	ALGODON-DP332	S	3,11	0,00
1766120	11-030-025-09001-024	81363	ALGODON-DP332	S	31,72	0,00
1766126	11-030-025-09001-033	81363	ALGODON-DP332	S	11,92	0,00
1766125	11-030-025-09001-034	81363	ALGODON-DP332	S	23,95	0,00
1766119	11-030-025-09001-035	81363	ALGODON-DP332	S	7,39	0,00

**Porcentaje de superficie determinada en zonas vulnerables a la contaminación por nitratos****PUNTOS: 0,00 0.0%**

<u>REF.</u>	<u>REFERENCIA SIGPAC</u>	<u>CULTIVO</u>	<u>DESCRIPCIÓN CULTIVO</u>	<u>S/R</u>	<u>SUP.</u>	<u>SUP.</u>
					<u>PROPUESTA</u>	<u>CUMPLE</u>
					(ha)	(ha)
1766123	11-030-025-09001-019	81363	ALGODON-DP332	S	5,85	0,00
1766124	11-030-025-09001-021	81363	ALGODON-DP332	S	16,11	0,00
1766122	11-030-025-09001-022	81363	ALGODON-DP332	S	5,41	0,00
1766121	11-030-025-09001-023	81363	ALGODON-DP332	S	3,11	0,00
1766120	11-030-025-09001-024	81363	ALGODON-DP332	S	31,72	0,00
1766126	11-030-025-09001-033	81363	ALGODON-DP332	S	11,92	0,00
1766125	11-030-025-09001-034	81363	ALGODON-DP332	S	23,95	0,00
1766119	11-030-025-09001-035	81363	ALGODON-DP332	S	7,39	0,00

**Titulares de explotaciones que hayan adquirido el compromiso voluntario de establecimiento de una enmienda natural mediante un cultivo de crucifera para su enterrado en verde****PUNTOS: 0,00 N**

<u>APELLIDOS Y NOMBRE / RAZÓN SOCIAL</u>	<u>NIF</u>	<u>EXPEDIENTE</u>	<u>SUP. PROPUESTA (ha)</u>
ORTEGA PONCE MANUEL	75794505Y	2006583	9,91
<u>PROPUESTA ADMITIDO</u>	<u>SOLICITA PRIMA VOL. SI</u>	<u>PROPUESTA PRIMA VOL. ADMITIDO</u>	
<u>IMPORTE POR ANUALIDAD</u>			

<u>CAMPAÑA</u>	<u>IMPORTE MÁXIMO SUBVENCIONABLE</u>	<u>IMPORTE MEDIO DE TRANSFERENCIA (€/ha)</u>
2015	4.295,39 €	433,44 €
2016	4.295,39 €	433,44 €
2017	4.295,39 €	433,44 €
2018	4.295,39 €	433,44 €
2019	4.295,39 €	433,44 €

**RECINTOS PROPUESTOS**

<u>REF.</u>	<u>REFERENCIA SIGPAC</u>	<u>CULTIVO</u>	<u>DESCRIPCIÓN CULTIVO</u>	<u>S/R</u>	<u>SUP. DEC. ADMIN. (ha)</u>	<u>SUP. PROPUESTA (ha)</u>
1762516	11-027-016-00009-002	1000	TRIGO BLANDO-SIN VARIEDAD	R	3,18	3,18
1762522	11-027-016-00009-002	81363	ALGODON-DP332	R	6,73	6,73

**RESUMEN CRITERIOS DE PRIORIZACIÓN**

<b>10.1.5 Sistemas sostenibles de cultivos agroindustriales</b>	<b>PUNTOS: 5,00</b>	<b>PUNTOS</b>	<b>CUMPLE</b>
Porcentaje de superficie determinada en Red Natura 2000		0,00	0.0%
Porcentaje de superficie determinada situada en zonas RAMSAR		0,00	0.0%
Porcentaje de superficie determinada en zonas vulnerables a la contaminación por nitratos		4,00	100.0%
Titulares de explotaciones que hayan adquirido el compromiso voluntario de establecimiento de una enmienda natural mediante un cultivo de crucifera para su enterrado en verde		1,00	S

**DETALLE CRITERIOS DE PRIORIZACIÓN**

<b>10.1.5 Sistemas sostenibles de cultivos agroindustriales</b>	<b>PUNTOS: 5,00</b>	<b>PUNTOS</b>	<b>CUMPLE</b>			
Porcentaje de superficie determinada en Red Natura 2000		PUNTOS: 0,00	0.0%			
		<b>SUP. PROPUESTA (ha)</b>	<b>SUP. CUMPLE (ha)</b>			
<u>REF.</u>	<u>REFERENCIA SIGPAC</u>	<u>CULTIVO</u>	<u>DESCRIPCIÓN CULTIVO</u>	<u>S/R</u>		
1762516	11-027-016-00009-002	1000	TRIGO BLANDO-SIN VARIEDAD	R	3,18	0,00
1762522	11-027-016-00009-002	81363	ALGODON-DP332	R	6,73	0,00
Porcentaje de superficie determinada situada en zonas RAMSAR		PUNTOS: 0,00	0.0%			
		<b>SUP. PROPUESTA (ha)</b>	<b>SUP. CUMPLE (ha)</b>			
<u>REF.</u>	<u>REFERENCIA SIGPAC</u>	<u>CULTIVO</u>	<u>DESCRIPCIÓN CULTIVO</u>	<u>S/R</u>		
1762516	11-027-016-00009-002	1000	TRIGO BLANDO-SIN VARIEDAD	R	3,18	0,00
1762522	11-027-016-00009-002	81363	ALGODON-DP332	R	6,73	0,00
Porcentaje de superficie determinada en zonas vulnerables a la contaminación por nitratos		PUNTOS: 4,00	100.0%			
		<b>SUP. PROPUESTA (ha)</b>	<b>SUP. CUMPLE (ha)</b>			
<u>REF.</u>	<u>REFERENCIA SIGPAC</u>	<u>CULTIVO</u>	<u>DESCRIPCIÓN CULTIVO</u>	<u>S/R</u>		
1762516	11-027-016-00009-002	1000	TRIGO BLANDO-SIN VARIEDAD	R	3,18	3,18
1762522	11-027-016-00009-002	81363	ALGODON-DP332	R	6,73	6,73
Titulares de explotaciones que hayan adquirido el compromiso voluntario de establecimiento de una enmienda natural mediante un cultivo de crucifera para su enterrado en verde		PUNTOS: 1,00	S			

<u>APELLIDOS Y NOMBRE / RAZÓN SOCIAL</u>	<u>NIF</u>	<u>EXPEDIENTE</u>	<u>SUP. PROPUESTA (ha)</u>
ORTEGA PONCE MARIO	75787835Y	2006598	9,90
<u>PROPUESTA ADMITIDO</u>	<u>SOLICITA PRIMA VOL. SI</u>	<u>PROPUESTA PRIMA VOL. ADMITIDO</u>	
<b>IMPORTE POR ANUALIDAD</b>			

<u>CAMPAÑA</u>	<u>IMPORTE MÁXIMO SUBVENCIONABLE</u>	<u>IMPORTE MEDIO DE TRANSFERENCIA (€/ha)</u>
2015	4.291,05 €	433,44 €
2016	4.291,05 €	433,44 €
2017	4.291,05 €	433,44 €
2018	4.291,05 €	433,44 €
2019	4.291,05 €	433,44 €

**RECINTOS PROPUESTOS**

<u>REF.</u>	<u>REFERENCIA SIGPAC</u>	<u>CULTIVO</u>	<u>DESCRIPCIÓN CULTIVO</u>	<u>S/R</u>	<u>SUP. DEC. ADMIN. (ha)</u>	<u>SUP. PROPUESTA (ha)</u>
1766548	11-027-001-00084-004	1000	TRIGO BLANDO-SIN VARIEDAD	R	5,15	5,15
1766556	11-027-001-00084-004	81363	ALGODON-DP332	R	4,75	4,75

**RESUMEN CRITERIOS DE PRIORIZACIÓN**

<b>10.1.5 Sistemas sostenibles de cultivos agroindustriales</b>	<b>PUNTOS: 5,00</b>	<b>PUNTOS</b>	<b>CUMPLE</b>
Porcentaje de superficie determinada en Red Natura 2000		0,00	0.0%
Porcentaje de superficie determinada situada en zonas RAMSAR		0,00	0.0%
Porcentaje de superficie determinada en zonas vulnerables a la contaminación por nitratos		4,00	100.0%
Titulares de explotaciones que hayan adquirido el compromiso voluntario de establecimiento de una enmienda natural mediante un cultivo de crucifera para su enterrado en verde		1,00	S

**DETALLE CRITERIOS DE PRIORIZACIÓN**

<b>10.1.5 Sistemas sostenibles de cultivos agroindustriales</b>	<b>PUNTOS: 5,00</b>	<b>PUNTOS</b>	<b>CUMPLE</b>			
Porcentaje de superficie determinada en Red Natura 2000		PUNTOS: 0,00	0.0%			
		<b>SUP. PROPUESTA (ha)</b>	<b>SUP. CUMPLE (ha)</b>			
<u>REF.</u>	<u>REFERENCIA SIGPAC</u>	<u>CULTIVO</u>	<u>DESCRIPCIÓN CULTIVO</u>	<u>S/R</u>		
1766548	11-027-001-00084-004	1000	TRIGO BLANDO-SIN VARIEDAD	R	5,15	0,00
1766556	11-027-001-00084-004	81363	ALGODON-DP332	R	4,75	0,00
Porcentaje de superficie determinada situada en zonas RAMSAR		PUNTOS: 0,00	0.0%			
		<b>SUP. PROPUESTA (ha)</b>	<b>SUP. CUMPLE (ha)</b>			
<u>REF.</u>	<u>REFERENCIA SIGPAC</u>	<u>CULTIVO</u>	<u>DESCRIPCIÓN CULTIVO</u>	<u>S/R</u>		
1766548	11-027-001-00084-004	1000	TRIGO BLANDO-SIN VARIEDAD	R	5,15	0,00
1766556	11-027-001-00084-004	81363	ALGODON-DP332	R	4,75	0,00
Porcentaje de superficie determinada en zonas vulnerables a la contaminación por nitratos		PUNTOS: 4,00	100.0%			
		<b>SUP. PROPUESTA (ha)</b>	<b>SUP. CUMPLE (ha)</b>			
<u>REF.</u>	<u>REFERENCIA SIGPAC</u>	<u>CULTIVO</u>	<u>DESCRIPCIÓN CULTIVO</u>	<u>S/R</u>		
1766548	11-027-001-00084-004	1000	TRIGO BLANDO-SIN VARIEDAD	R	5,15	5,15
1766556	11-027-001-00084-004	81363	ALGODON-DP332	R	4,75	4,75
Titulares de explotaciones que hayan adquirido el compromiso voluntario de establecimiento de una enmienda natural mediante un cultivo de crucifera para su enterrado en verde		PUNTOS: 1,00	S			

<u>APELLIDOS Y NOMBRE / RAZÓN SOCIAL</u>	<u>NIF</u>	<u>EXPEDIENTE</u>	<u>SUP. PROPUESTA (ha)</u>
PACHECO MARTINEZ MERCEDES	31574674K	2006855	2,27
<u>PROPUESTA ADMITIDO</u>	<u>SOLICITA PRIMA VOL. SI</u>	<u>PROPUESTA PRIMA VOL. ADMITIDO</u>	
<b>IMPORTE POR ANUALIDAD</b>			

<u>CAMPAÑA</u>	<u>IMPORTE MÁXIMO SUBVENCIONABLE</u>	<u>IMPORTE MEDIO DE TRANSFERENCIA (€/ha)</u>
2015	983,91 €	433,44 €
2016	983,91 €	433,44 €
2017	983,91 €	433,44 €
2018	983,91 €	433,44 €
2019	983,91 €	433,44 €

**RECINTOS PROPUESTOS**

<u>REF.</u>	<u>REFERENCIA SIGPAC</u>	<u>CULTIVO</u>	<u>DESCRIPCIÓN CULTIVO</u>	<u>S/R</u>	<u>SUP. DEC. ADMIN. (ha)</u>	<u>SUP. PROPUESTA (ha)</u>
1827097	11-020-114-00140-001	81361	ALGODON-INTERCOTT 211	R	2,27	2,27

**RESUMEN CRITERIOS DE PRIORIZACIÓN**

<b>10.1.5 Sistemas sostenibles de cultivos agroindustriales</b>	<b>PUNTOS: 5,00</b>	<b>PUNTOS</b>	<b>CUMPLE</b>
Porcentaje de superficie determinada en Red Natura 2000		0,00	0.0%
Porcentaje de superficie determinada situada en zonas RAMSAR		0,00	0.0%
Porcentaje de superficie determinada en zonas vulnerables a la contaminación por nitratos		4,00	100.0%
Titulares de explotaciones que hayan adquirido el compromiso voluntario de establecimiento de una enmienda natural mediante un cultivo de crucifera para su enterrado en verde		1,00	S

**DETALLE CRITERIOS DE PRIORIZACIÓN**

<b>10.1.5 Sistemas sostenibles de cultivos agroindustriales</b>	<b>PUNTOS: 5,00</b>	<b>PUNTOS</b>	<b>CUMPLE</b>			
Porcentaje de superficie determinada en Red Natura 2000		PUNTOS: 0,00	0.0%			
		<u>SUP. PROPUESTA (ha)</u>	<u>SUP. CUMPLE (ha)</u>			
<u>REF.</u>	<u>REFERENCIA SIGPAC</u>	<u>CULTIVO</u>	<u>DESCRIPCIÓN CULTIVO</u>	<u>S/R</u>	<u>SUP. PROPUESTA (ha)</u>	<u>SUP. CUMPLE (ha)</u>
1827097	11-020-114-00140-001	81361	ALGODON-INTERCOTT 211	R	2,27	0,00
Porcentaje de superficie determinada situada en zonas RAMSAR		PUNTOS: 0,00	0.0%			
		<u>SUP. PROPUESTA (ha)</u>	<u>SUP. CUMPLE (ha)</u>			
<u>REF.</u>	<u>REFERENCIA SIGPAC</u>	<u>CULTIVO</u>	<u>DESCRIPCIÓN CULTIVO</u>	<u>S/R</u>	<u>SUP. PROPUESTA (ha)</u>	<u>SUP. CUMPLE (ha)</u>
1827097	11-020-114-00140-001	81361	ALGODON-INTERCOTT 211	R	2,27	0,00
Porcentaje de superficie determinada en zonas vulnerables a la contaminación por nitratos		PUNTOS: 4,00	100.0%			
		<u>SUP. PROPUESTA (ha)</u>	<u>SUP. CUMPLE (ha)</u>			
<u>REF.</u>	<u>REFERENCIA SIGPAC</u>	<u>CULTIVO</u>	<u>DESCRIPCIÓN CULTIVO</u>	<u>S/R</u>	<u>SUP. PROPUESTA (ha)</u>	<u>SUP. CUMPLE (ha)</u>
1827097	11-020-114-00140-001	81361	ALGODON-INTERCOTT 211	R	2,27	2,27
Titulares de explotaciones que hayan adquirido el compromiso voluntario de establecimiento de una enmienda natural mediante un cultivo de crucifera para su enterrado en verde		PUNTOS: 1,00	S			







<u>APELLIDOS Y NOMBRE / RAZÓN SOCIAL</u>	<u>NIF</u>	<u>EXPEDIENTE</u>	<u>SUP. PROPUESTA (ha)</u>
PALMA ROMAN MARIA DEL CARMEN	31590335L	2003709	7,75
<u>PROPUESTA ADMITIDO</u>	<u>SOLICITA PRIMA VOL. SI</u>	<u>PROPUESTA PRIMA VOL. ADMITIDO</u>	
<u>IMPORTE POR ANUALIDAD</u>			

<u>CAMPAÑA</u>	<u>IMPORTE MÁXIMO SUBVENCIONABLE</u>	<u>IMPORTE MEDIO DE TRANSFERENCIA (€/ha)</u>
2015	3.359,16 €	433,44 €
2016	3.359,16 €	433,44 €
2017	3.359,16 €	433,44 €
2018	3.359,16 €	433,44 €
2019	3.359,16 €	433,44 €

**RECINTOS PROPUESTOS**

<u>REF.</u>	<u>REFERENCIA SIGPAC</u>	<u>CULTIVO</u>	<u>DESCRIPCIÓN CULTIVO</u>	<u>S/R</u>	<u>SUP. DEC. ADMIN. (ha)</u>	<u>SUP. PROPUESTA (ha)</u>
1783574	11-020-135-00221-002	81361	ALGODON-INTERCOTT 211	R	7,75	7,75

**RESUMEN CRITERIOS DE PRIORIZACIÓN**

<b>10.1.5 Sistemas sostenibles de cultivos agroindustriales</b>	<b>PUNTOS: 5,00</b>	<b>PUNTOS</b>	<b>CUMPLE</b>
Porcentaje de superficie determinada en Red Natura 2000		0,00	0.0%
Porcentaje de superficie determinada situada en zonas RAMSAR		0,00	0.0%
Porcentaje de superficie determinada en zonas vulnerables a la contaminación por nitratos		4,00	100.0%
Titulares de explotaciones que hayan adquirido el compromiso voluntario de establecimiento de una enmienda natural mediante un cultivo de crucifera para su enterrado en verde		1,00	S

**DETALLE CRITERIOS DE PRIORIZACIÓN**

<b>10.1.5 Sistemas sostenibles de cultivos agroindustriales</b>	<b>PUNTOS: 5,00</b>	<b>PUNTOS</b>	<b>CUMPLE</b>
Porcentaje de superficie determinada en Red Natura 2000		PUNTOS: 0,00	0.0%
		<u>SUP. PROPUESTA (ha)</u>	<u>SUP. CUMPLE (ha)</u>
REF. REFERENCIA SIGPAC CULTIVO DESCRIPCIÓN CULTIVO S/R		7,75	0,00
1783574 11-020-135-00221-002 81361 ALGODON-INTERCOTT 211 R			
Porcentaje de superficie determinada situada en zonas RAMSAR		PUNTOS: 0,00	0.0%
		<u>SUP. PROPUESTA (ha)</u>	<u>SUP. CUMPLE (ha)</u>
REF. REFERENCIA SIGPAC CULTIVO DESCRIPCIÓN CULTIVO S/R		7,75	0,00
1783574 11-020-135-00221-002 81361 ALGODON-INTERCOTT 211 R			
Porcentaje de superficie determinada en zonas vulnerables a la contaminación por nitratos		PUNTOS: 4,00	100.0%
		<u>SUP. PROPUESTA (ha)</u>	<u>SUP. CUMPLE (ha)</u>
REF. REFERENCIA SIGPAC CULTIVO DESCRIPCIÓN CULTIVO S/R		7,75	7,75
1783574 11-020-135-00221-002 81361 ALGODON-INTERCOTT 211 R			
Titulares de explotaciones que hayan adquirido el compromiso voluntario de establecimiento de una enmienda natural mediante un cultivo de crucifera para su enterrado en verde		PUNTOS: 1,00	S



<b><u>APELLIDOS Y NOMBRE / RAZÓN SOCIAL</u></b>	<b><u>NIF</u></b>	<b><u>EXPEDIENTE</u></b>	<b><u>SUP. PROPUESTA (ha)</u></b>
PALOMEQUE LOPEZ RAMON	52316992L	2002098	12,80

<b><u>PROPUESTA</u></b>	<b><u>SOLICITA PRIMA VOL.</u></b>
INADMITIDO	NO

**IMPORTE POR ANUALIDAD**

<u>CAMPAÑA</u>	<u>IMPORTE MÁXIMO SUBVENCIONABLE</u>	<u>IMPORTE MEDIO DE TRANSFERENCIA (€/ha)</u>
2015	3.715,46 €	290,27 €
2016	3.715,46 €	290,27 €
2017	3.715,46 €	290,27 €
2018	3.715,46 €	290,27 €
2019	3.715,46 €	290,27 €

**RECINTOS PROPUESTOS**

<u>REF.</u>	<u>REFERENCIA SIGPAC</u>	<u>CULTIVO</u>	<u>DESCRIPCIÓN CULTIVO</u>	<u>S/R</u>	<u>SUP. DEC. ADMIN. (ha)</u>	<u>SUP. PROPUESTA (ha)</u>
1712414	11-030-013-00093-001	153100	MELON-HORTALIZAS AIRE LIBRE	R	12,80	12,80

**RESUMEN CRITERIOS DE PRIORIZACIÓN**

<b>10.1.5 Sistemas sostenibles de cultivos agroindustriales</b>	<b>PUNTOS: 0,00</b>
---	---------------------

	<u>PUNTOS</u>	<u>CUMPLE</u>
Porcentaje de superficie determinada en Red Natura 2000	0,00	0.0%
Porcentaje de superficie determinada situada en zonas RAMSAR	0,00	0.0%
Porcentaje de superficie determinada en zonas vulnerables a la contaminación por nitratos	0,00	0.0%
Titulares de explotaciones que hayan adquirido el compromiso voluntario de establecimiento de una enmienda natural mediante un cultivo de crucífera para su enterrado en verde	0,00	N

**DETALLE CRITERIOS DE PRIORIZACIÓN**

<b>10.1.5 Sistemas sostenibles de cultivos agroindustriales</b>	<b>PUNTOS: 0,00</b>
---	---------------------

Porcentaje de superficie determinada en Red Natura 2000	<b>PUNTOS: 0,00</b>	<b>0,00</b>	<b>0.0%</b>			
<b><u>REF.</u></b>	<b><u>REFERENCIA SIGPAC</u></b>	<b><u>CULTIVO</u></b>	<b><u>DESCRIPCIÓN CULTIVO</u></b>	<b><u>S/R</u></b>	<b><u>SUP. PROPUESTA (ha)</u></b>	<b><u>SUP. CUMPLE (ha)</u></b>
1712414	11-030-013-00093-001	153100	MELON-HORTALIZAS AIRE LIBRE	R	12,80	0,00
Porcentaje de superficie determinada situada en zonas RAMSAR	<b>PUNTOS: 0,00</b>	<b>0,00</b>	<b>0.0%</b>			
<b><u>REF.</u></b>	<b><u>REFERENCIA SIGPAC</u></b>	<b><u>CULTIVO</u></b>	<b><u>DESCRIPCIÓN CULTIVO</u></b>	<b><u>S/R</u></b>	<b><u>SUP. PROPUESTA (ha)</u></b>	<b><u>SUP. CUMPLE (ha)</u></b>
1712414	11-030-013-00093-001	153100	MELON-HORTALIZAS AIRE LIBRE	R	12,80	0,00
Porcentaje de superficie determinada en zonas vulnerables a la contaminación por nitratos	<b>PUNTOS: 0,00</b>	<b>0,00</b>	<b>0.0%</b>			
<b><u>REF.</u></b>	<b><u>REFERENCIA SIGPAC</u></b>	<b><u>CULTIVO</u></b>	<b><u>DESCRIPCIÓN CULTIVO</u></b>	<b><u>S/R</u></b>	<b><u>SUP. PROPUESTA (ha)</u></b>	<b><u>SUP. CUMPLE (ha)</u></b>
1712414	11-030-013-00093-001	153100	MELON-HORTALIZAS AIRE LIBRE	R	12,80	0,00
Titulares de explotaciones que hayan adquirido el compromiso voluntario de establecimiento de una enmienda natural mediante un cultivo de crucífera para su enterrado en verde	<b>PUNTOS: 0,00</b>	<b>0,00</b>	<b>N</b>			



<b><u>APELLIDOS Y NOMBRE / RAZÓN SOCIAL</u></b>	<b><u>NIF</u></b>	<b><u>EXPEDIENTE</u></b>	<b><u>SUP. PROPUESTA (ha)</u></b>
PANADERO AREVALO BENITO	31311879R	2001721	9,14

<b><u>PROPUESTA</u></b>	<b><u>SOLICITA PRIMA VOL.</u></b>
ADMITIDO	NO

**IMPORTE POR ANUALIDAD**

<u>CAMPAÑA</u>	<u>IMPORTE MÁXIMO SUBVENCIONABLE</u>	<u>IMPORTE MEDIO DE TRANSFERENCIA (€/ha)</u>
2015	2.653,07 €	290,27 €
2016	2.653,07 €	290,27 €
2017	2.653,07 €	290,27 €
2018	2.653,07 €	290,27 €
2019	2.653,07 €	290,27 €

**RECINTOS PROPUESTOS**

<u>REF.</u>	<u>REFERENCIA SIGPAC</u>	<u>CULTIVO</u>	<u>DESCRIPCIÓN CULTIVO</u>	<u>S/R</u>	<u>SUP. DEC. ADMIN. (ha)</u>	<u>SUP. PROPUESTA (ha)</u>
1605435	11-027-001-00013-001	81268	ALGODON-JUNCAL	R	9,14	9,14

**RESUMEN CRITERIOS DE PRIORIZACIÓN****10.1.5 Sistemas sostenibles de cultivos agroindustriales** PUNTOS: 4,00

	<u>PUNTOS</u>	<u>CUMPLE</u>
Porcentaje de superficie determinada en Red Natura 2000	0,00	0.0%
Porcentaje de superficie determinada situada en zonas RAMSAR	0,00	0.0%
Porcentaje de superficie determinada en zonas vulnerables a la contaminación por nitratos	4,00	100.0%
Titulares de explotaciones que hayan adquirido el compromiso voluntario de establecimiento de una enmienda natural mediante un cultivo de crucifera para su enterrado en verde	0,00	N

**DETALLE CRITERIOS DE PRIORIZACIÓN****10.1.5 Sistemas sostenibles de cultivos agroindustriales** PUNTOS: 4,00

Porcentaje de superficie determinada en Red Natura 2000	PUNTOS:	0,00	0.0%
	<u>SUP. PROPUESTA (ha)</u>	9,14	<u>SUP. CUMPLE (ha)</u>
			0,00
Porcentaje de superficie determinada situada en zonas RAMSAR	PUNTOS:	0,00	0.0%
	<u>SUP. PROPUESTA (ha)</u>	9,14	<u>SUP. CUMPLE (ha)</u>
			0,00
Porcentaje de superficie determinada en zonas vulnerables a la contaminación por nitratos	PUNTOS:	4,00	100.0%
	<u>SUP. PROPUESTA (ha)</u>	9,14	<u>SUP. CUMPLE (ha)</u>
			9,14
Titulares de explotaciones que hayan adquirido el compromiso voluntario de establecimiento de una enmienda natural mediante un cultivo de crucifera para su enterrado en verde	PUNTOS:	0,00	N



<u>APELLIDOS Y NOMBRE / RAZÓN SOCIAL</u>	<u>NIF</u>	<u>EXPEDIENTE</u>	<u>SUP. PROPUESTA (ha)</u>
PANADERO GARCIA MANUEL	31314548W	2006708	9,96
<u>PROPUESTA ADMITIDO</u>	<u>SOLICITA PRIMA VOL. SI</u>	<u>PROPUESTA PRIMA VOL. ADMITIDO</u>	
<u>IMPORTE POR ANUALIDAD</u>			

<u>CAMPAÑA</u>	<u>IMPORTE MÁXIMO SUBVENCIONABLE</u>	<u>IMPORTE MEDIO DE TRANSFERENCIA (€/ha)</u>
2015	4.317,06 €	433,44 €
2016	4.317,06 €	433,44 €
2017	4.317,06 €	433,44 €
2018	4.317,06 €	433,44 €
2019	4.317,06 €	433,44 €

**RECINTOS PROPUESTOS**

<u>REF.</u>	<u>REFERENCIA SIGPAC</u>	<u>CULTIVO</u>	<u>DESCRIPCIÓN CULTIVO</u>	<u>S/R</u>	<u>SUP. DEC. ADMIN. (ha)</u>	<u>SUP. PROPUESTA (ha)</u>
1792455	11-027-017-00015-003	81263	ALGODON-DP419	R	4,10	4,10
1792456	11-027-025-00024-002	81263	ALGODON-DP419	S	5,86	5,86

**RESUMEN CRITERIOS DE PRIORIZACIÓN**

<b>10.1.5 Sistemas sostenibles de cultivos agroindustriales</b>	<b>PUNTOS: 5,00</b>	<b>PUNTOS</b>	<b>CUMPLE</b>
Porcentaje de superficie determinada en Red Natura 2000		0,00	0.0%
Porcentaje de superficie determinada situada en zonas RAMSAR		0,00	0.0%
Porcentaje de superficie determinada en zonas vulnerables a la contaminación por nitratos		4,00	100.0%
Titulares de explotaciones que hayan adquirido el compromiso voluntario de establecimiento de una enmienda natural mediante un cultivo de crucifera para su enterrado en verde		1,00	S

**DETALLE CRITERIOS DE PRIORIZACIÓN**

<b>10.1.5 Sistemas sostenibles de cultivos agroindustriales</b>	<b>PUNTOS: 5,00</b>	<b>PUNTOS</b>	<b>CUMPLE</b>			
Porcentaje de superficie determinada en Red Natura 2000		PUNTOS: 0,00	0.0%			
		<b>SUP. PROPUESTA (ha)</b>	<b>SUP. CUMPLE (ha)</b>			
<u>REF.</u>	<u>REFERENCIA SIGPAC</u>	<u>CULTIVO</u>	<u>DESCRIPCIÓN CULTIVO</u>	<u>S/R</u>		
1792455	11-027-017-00015-003	81263	ALGODON-DP419	R	4,10	0,00
1792456	11-027-025-00024-002	81263	ALGODON-DP419	S	5,86	0,00
Porcentaje de superficie determinada situada en zonas RAMSAR		PUNTOS: 0,00	0.0%			
		<b>SUP. PROPUESTA (ha)</b>	<b>SUP. CUMPLE (ha)</b>			
<u>REF.</u>	<u>REFERENCIA SIGPAC</u>	<u>CULTIVO</u>	<u>DESCRIPCIÓN CULTIVO</u>	<u>S/R</u>		
1792455	11-027-017-00015-003	81263	ALGODON-DP419	R	4,10	0,00
1792456	11-027-025-00024-002	81263	ALGODON-DP419	S	5,86	0,00
Porcentaje de superficie determinada en zonas vulnerables a la contaminación por nitratos		PUNTOS: 4,00	100.0%			
		<b>SUP. PROPUESTA (ha)</b>	<b>SUP. CUMPLE (ha)</b>			
<u>REF.</u>	<u>REFERENCIA SIGPAC</u>	<u>CULTIVO</u>	<u>DESCRIPCIÓN CULTIVO</u>	<u>S/R</u>		
1792455	11-027-017-00015-003	81263	ALGODON-DP419	R	4,10	4,10
1792456	11-027-025-00024-002	81263	ALGODON-DP419	S	5,86	5,86
Titulares de explotaciones que hayan adquirido el compromiso voluntario de establecimiento de una enmienda natural mediante un cultivo de crucifera para su enterrado en verde		PUNTOS: 1,00	S			

<u>APELLIDOS Y NOMBRE / RAZÓN SOCIAL</u>	<u>NIF</u>	<u>EXPEDIENTE</u>	<u>SUP. PROPUESTA (ha)</u>
PANADERO PULIDO MANUEL	75788699L	2007037	10,00
<u>PROPUESTA ADMITIDO</u>	<u>SOLICITA PRIMA VOL. SI</u>	<u>PROPUESTA PRIMA VOL. ADMITIDO</u>	

**IMPORTE POR ANUALIDAD**

<u>CAMPAÑA</u>	<u>IMPORTE MÁXIMO SUBVENCIONABLE</u>	<u>IMPORTE MEDIO DE TRANSFERENCIA (€/ha)</u>
2015	4.334,40 €	433,44 €
2016	4.334,40 €	433,44 €
2017	4.334,40 €	433,44 €
2018	4.334,40 €	433,44 €
2019	4.334,40 €	433,44 €

**RECINTOS PROPUESTOS**

<u>REF.</u>	<u>REFERENCIA SIGPAC</u>	<u>CULTIVO</u>	<u>DESCRIPCIÓN CULTIVO</u>	<u>S/R</u>	<u>SUP. DEC. ADMIN. (ha)</u>	<u>SUP. PROPUESTA (ha)</u>
2221843	11-027-026-00023-002	81190	ALGODON-ALEXANDROS	R	10,00	10,00

**RESUMEN CRITERIOS DE PRIORIZACIÓN**

<b>10.1.5 Sistemas sostenibles de cultivos agroindustriales</b>	<b>PUNTOS: 5,00</b>	<b>PUNTOS</b>	<b>CUMPLE</b>
Porcentaje de superficie determinada en Red Natura 2000		0,00	0.0%
Porcentaje de superficie determinada situada en zonas RAMSAR		0,00	0.0%
Porcentaje de superficie determinada en zonas vulnerables a la contaminación por nitratos		4,00	100.0%
Titulares de explotaciones que hayan adquirido el compromiso voluntario de establecimiento de una enmienda natural mediante un cultivo de crucífera para su enterrado en verde		1,00	S

**DETALLE CRITERIOS DE PRIORIZACIÓN**

<b>10.1.5 Sistemas sostenibles de cultivos agroindustriales</b>	<b>PUNTOS: 5,00</b>	<b>PUNTOS</b>	<b>CUMPLE</b>
Porcentaje de superficie determinada en Red Natura 2000		PUNTOS: 0,00	0.0%
		<u>SUP. PROPUESTA (ha)</u>	<u>SUP. CUMPLE (ha)</u>
REF. REFERENCIA SIGPAC CULTIVO DESCRIPCIÓN CULTIVO S/R		10,00	0,00
2221843 11-027-026-00023-002 81190 ALGODON-ALEXANDROS R			
Porcentaje de superficie determinada situada en zonas RAMSAR		PUNTOS: 0,00	0.0%
		<u>SUP. PROPUESTA (ha)</u>	<u>SUP. CUMPLE (ha)</u>
REF. REFERENCIA SIGPAC CULTIVO DESCRIPCIÓN CULTIVO S/R		10,00	0,00
2221843 11-027-026-00023-002 81190 ALGODON-ALEXANDROS R			
Porcentaje de superficie determinada en zonas vulnerables a la contaminación por nitratos		PUNTOS: 4,00	100.0%
		<u>SUP. PROPUESTA (ha)</u>	<u>SUP. CUMPLE (ha)</u>
REF. REFERENCIA SIGPAC CULTIVO DESCRIPCIÓN CULTIVO S/R		10,00	10,00
2221843 11-027-026-00023-002 81190 ALGODON-ALEXANDROS R			
Titulares de explotaciones que hayan adquirido el compromiso voluntario de establecimiento de una enmienda natural mediante un cultivo de crucífera para su enterrado en verde		PUNTOS: 1,00	S



<b><u>APELLIDOS Y NOMBRE / RAZÓN SOCIAL</u></b>	<b><u>NIF</u></b>	<b><u>EXPEDIENTE</u></b>	<b><u>SUP. PROPUESTA (ha)</u></b>
PANAL DIAZ ANTONIO	31526188L	2006315	5,28

<b><u>PROPUESTA</u></b>	<b><u>SOLICITA PRIMA VOL.</u></b>
ADMITIDO	NO

**IMPORTE POR ANUALIDAD**

<u>CAMPAÑA</u>	<u>IMPORTE MÁXIMO SUBVENCIONABLE</u>	<u>IMPORTE MEDIO DE TRANSFERENCIA (€/ha)</u>
2015	1.532,63 €	290,27 €
2016	1.532,63 €	290,27 €
2017	1.532,63 €	290,27 €
2018	1.532,63 €	290,27 €
2019	1.532,63 €	290,27 €

**RECINTOS PROPUESTOS**

<u>REF.</u>	<u>REFERENCIA SIGPAC</u>	<u>CULTIVO</u>	<u>DESCRIPCIÓN CULTIVO</u>	<u>S/R</u>	<u>SUP. DEC. ADMIN. (ha)</u>	<u>SUP. PROPUESTA (ha)</u>
1691615	11-020-135-00313-001	81363	ALGODON-DP332	R	1,93	1,93
1691616	11-020-135-00483-001	81363	ALGODON-DP332	R	3,35	3,35

**RESUMEN CRITERIOS DE PRIORIZACIÓN****10.1.5 Sistemas sostenibles de cultivos agroindustriales** PUNTOS: 4,00

	<u>PUNTOS</u>	<u>CUMPLE</u>
Porcentaje de superficie determinada en Red Natura 2000	0,00	0.0%
Porcentaje de superficie determinada situada en zonas RAMSAR	0,00	0.0%
Porcentaje de superficie determinada en zonas vulnerables a la contaminación por nitratos	4,00	100.0%
Titulares de explotaciones que hayan adquirido el compromiso voluntario de establecimiento de una enmienda natural mediante un cultivo de crucifera para su enterrado en verde	0,00	N

**DETALLE CRITERIOS DE PRIORIZACIÓN****10.1.5 Sistemas sostenibles de cultivos agroindustriales** PUNTOS: 4,00

<u>REF.</u>	<u>REFERENCIA SIGPAC</u>	<u>CULTIVO</u>	<u>DESCRIPCIÓN CULTIVO</u>	<u>S/R</u>	<u>SUP. PROPUESTA (ha)</u>	<u>SUP. CUMPLE (ha)</u>
1691615	11-020-135-00313-001	81363	ALGODON-DP332	R	1,93	0,00
1691616	11-020-135-00483-001	81363	ALGODON-DP332	R	3,35	0,00

	<u>PUNTOS</u>	<u>SUP. PROPUESTA (ha)</u>	<u>SUP. CUMPLE (ha)</u>
Porcentaje de superficie determinada en Red Natura 2000	0,00	0,00	0.0%
Porcentaje de superficie determinada situada en zonas RAMSAR	0,00	1,93	0,00
Porcentaje de superficie determinada en zonas vulnerables a la contaminación por nitratos	4,00	3,35	0,00
Titulares de explotaciones que hayan adquirido el compromiso voluntario de establecimiento de una enmienda natural mediante un cultivo de crucifera para su enterrado en verde	0,00	N	N

<u>REF.</u>	<u>REFERENCIA SIGPAC</u>	<u>CULTIVO</u>	<u>DESCRIPCIÓN CULTIVO</u>	<u>S/R</u>	<u>SUP. PROPUESTA (ha)</u>	<u>SUP. CUMPLE (ha)</u>
1691615	11-020-135-00313-001	81363	ALGODON-DP332	R	1,93	1,93
1691616	11-020-135-00483-001	81363	ALGODON-DP332	R	3,35	3,35

<b><u>APELLIDOS Y NOMBRE / RAZÓN SOCIAL</u></b>	<b><u>NIF</u></b>	<b><u>EXPEDIENTE</u></b>	<b><u>SUP. PROPUESTA (ha)</u></b>
PANCHO BEGINES JOSE	34062541R	2008300	6,51

<b><u>PROPUESTA</u></b>	<b><u>SOLICITA PRIMA VOL.</u></b>
ADMITIDO	NO

**IMPORTE POR ANUALIDAD**

<u>CAMPAÑA</u>	<u>IMPORTE MÁXIMO SUBVENCIONABLE</u>	<u>IMPORTE MEDIO DE TRANSFERENCIA (€/ha)</u>
2015	1.889,66 €	290,27 €
2016	1.889,66 €	290,27 €
2017	1.889,66 €	290,27 €
2018	1.889,66 €	290,27 €
2019	1.889,66 €	290,27 €

**RECINTOS PROPUESTOS**

<u>REF.</u>	<u>REFERENCIA SIGPAC</u>	<u>CULTIVO</u>	<u>DESCRIPCIÓN CULTIVO</u>	<u>S/R</u>	<u>SUP. DEC. ADMIN. (ha)</u>	<u>SUP. PROPUESTA (ha)</u>
2221566	41-053-003-00108-003	81268	ALGODON-JUNCAL	R	1,98	1,98
2221565	41-053-019-00428-002	81268	ALGODON-JUNCAL	R	4,53	4,53

**RESUMEN CRITERIOS DE PRIORIZACIÓN****10.1.5 Sistemas sostenibles de cultivos agroindustriales** PUNTOS: 4,00

	<u>PUNTOS</u>	<u>CUMPLE</u>
Porcentaje de superficie determinada en Red Natura 2000	0,00	0.0%
Porcentaje de superficie determinada situada en zonas RAMSAR	0,00	0.0%
Porcentaje de superficie determinada en zonas vulnerables a la contaminación por nitratos	4,00	100.0%
Titulares de explotaciones que hayan adquirido el compromiso voluntario de establecimiento de una enmienda natural mediante un cultivo de crucifera para su enterrado en verde	0,00	N

**DETALLE CRITERIOS DE PRIORIZACIÓN****10.1.5 Sistemas sostenibles de cultivos agroindustriales** PUNTOS: 4,00

	<u>PUNTOS</u>	<u>0,00</u>	<u>0.0%</u>
Porcentaje de superficie determinada en Red Natura 2000	PUNTOS:	0,00	0.0%
		<u>SUP. PROPUESTA (ha)</u>	<u>SUP. CUMPLE (ha)</u>
<u>REF.</u>	<u>REFERENCIA SIGPAC</u>	<u>CULTIVO</u>	<u>DESCRIPCIÓN CULTIVO</u>
2221566	41-053-003-00108-003	81268	ALGODON-JUNCAL
2221565	41-053-019-00428-002	81268	ALGODON-JUNCAL
		<u>S/R</u>	
		1,98	0,00
		4,53	0,00
Porcentaje de superficie determinada situada en zonas RAMSAR	PUNTOS:	0,00	0.0%
		<u>SUP. PROPUESTA (ha)</u>	<u>SUP. CUMPLE (ha)</u>
<u>REF.</u>	<u>REFERENCIA SIGPAC</u>	<u>CULTIVO</u>	<u>DESCRIPCIÓN CULTIVO</u>
2221566	41-053-003-00108-003	81268	ALGODON-JUNCAL
2221565	41-053-019-00428-002	81268	ALGODON-JUNCAL
		<u>S/R</u>	
		1,98	0,00
		4,53	0,00
Porcentaje de superficie determinada en zonas vulnerables a la contaminación por nitratos	PUNTOS:	4,00	100.0%
		<u>SUP. PROPUESTA (ha)</u>	<u>SUP. CUMPLE (ha)</u>
<u>REF.</u>	<u>REFERENCIA SIGPAC</u>	<u>CULTIVO</u>	<u>DESCRIPCIÓN CULTIVO</u>
2221566	41-053-003-00108-003	81268	ALGODON-JUNCAL
2221565	41-053-019-00428-002	81268	ALGODON-JUNCAL
		<u>S/R</u>	
		1,98	1,98
		4,53	4,53
Titulares de explotaciones que hayan adquirido el compromiso voluntario de establecimiento de una enmienda natural mediante un cultivo de crucifera para su enterrado en verde	PUNTOS:	0,00	N

**APELLIDOS Y NOMBRE / RAZÓN SOCIAL** **NIF** **EXPEDIENTE** **SUP. PROPUESTA (ha)**  
PARDO DOMEQ S.A. A11612801 2006360 59,00

**PROPUESTA** **SOLICITA PRIMA VOL.**  
**ADMITIDO** **NO**

**IMPORTE POR ANUALIDAD**

<b>CAMPAÑA</b>	<b>IMPORTE MÁXIMO SUBVENCIONABLE</b>	<b>IMPORTE MEDIO DE TRANSFERENCIA (€/ha)</b>
2015	14.919,88 €	252,88 €
2016	14.919,88 €	252,88 €
2017	14.919,88 €	252,88 €
2018	14.919,88 €	252,88 €
2019	14.919,88 €	252,88 €

**RECINTOS PROPUESTOS**

<b>REF.</b>	<b>REFERENCIA SIGPAC</b>	<b>CULTIVO</b>	<b>DESCRIPCIÓN CULTIVO</b>	<b>S/R</b>	<b>SUP. DEC. ADMIN. (ha)</b>	<b>SUP. PROPUESTA (ha)</b>
2542734	11-020-025-00009-007	81263	ALGODON-DP419	R	24,21	24,21
2542737	11-020-025-00009-008	81216	ALGODON-CARISMA	R	5,65	5,64
2542736	11-020-025-00009-008	81216	ALGODON-CARISMA	R	4,30	4,29
2542733	11-020-025-00009-008	81363	ALGODON-DP332	R	1,76	1,75
2542735	11-020-025-00009-008	81363	ALGODON-DP332	R	2,24	2,23
2542738	11-020-025-00009-008	82117	REMOLACHA-SANLUCAR	R	2,22	2,21
2542741	11-020-025-00009-008	82117	REMOLACHA-SANLUCAR	R	2,28	2,27
2542739	11-020-025-00009-008	82222	REMOLACHA-BRAHMS	R	11,15	11,14
2542740	11-044-001-00002-020	82117	REMOLACHA-SANLUCAR	R	5,26	5,26

**INCIDENCIAS****INCIDENCIA DESCRIPCIÓN**

- 219 Superficie declarada sobre un mismo recinto, en un mismo expediente, mayor que la superficie total del recinto SIGPAC.  
 Ref:2542736 Recinto:11-020-025-00009-008 Cultivo:81216 ALGODON-CARISMA Regadío Suma de superficies declaradas para este recinto por el solicitante (Áreas):2960 Superficie SIGPAC total para el recinto (Áreas):2959 Exceso de superficie declarada (Hectáreas): 0,01  
 Ref:2542737 Recinto:11-020-025-00009-008 Cultivo:81216 ALGODON-CARISMA Regadío Suma de superficies declaradas para este recinto por el solicitante (Áreas):2960 Superficie SIGPAC total para el recinto (Áreas):2959 Exceso de superficie declarada (Hectáreas): 0,01  
 Ref:2542735 Recinto:11-020-025-00009-008 Cultivo:81363 ALGODON-DP332 Regadío Suma de superficies declaradas para este recinto por el solicitante (Áreas):2960 Superficie SIGPAC total para el recinto (Áreas):2959 Exceso de superficie declarada (Hectáreas):0,01  
 Ref:2542733 Recinto:11-020-025-00009-008 Cultivo:81363 ALGODON-DP332 Regadío Suma de superficies declaradas para este recinto por el solicitante (Áreas):2960 Superficie SIGPAC total para el recinto (Áreas):2959 Exceso de superficie declarada (Hectáreas):0,01  
 Ref:2542739 Recinto:11-020-025-00009-008 Cultivo:82222 REMOLACHA-BRAHMS Regadío Suma de superficies declaradas para este recinto por el solicitante (Áreas):2960 Superficie SIGPAC total para el recinto (Áreas):2959 Exceso de superficie declarada (Hectáreas): 0,01  
 Ref:2542741 Recinto:11-020-025-00009-008 Cultivo:82117 REMOLACHA-SANLUCAR Regadío Suma de superficies declaradas para este recinto por el solicitante (Áreas):2960 Superficie SIGPAC total para el recinto (Áreas):2959 Exceso de superficie declarada (Hectáreas):0,01  
 Ref:2542738 Recinto:11-020-025-00009-008 Cultivo:82117 REMOLACHA-SANLUCAR Regadío Suma de superficies declaradas para este recinto por el solicitante (Áreas):2960 Superficie SIGPAC total para el recinto (Áreas):2959 Exceso de superficie declarada (Hectáreas):0,01

**RESUMEN CRITERIOS DE PRIORIZACIÓN****10.1.5 Sistemas sostenibles de cultivos agroindustriales****PUNTOS:** 4,00

	<b>PUNTOS</b>	<b>CUMPLE</b>
Porcentaje de superficie determinada en Red Natura 2000	0,00	0.0%
Porcentaje de superficie determinada situada en zonas RAMSAR	0,00	0.0%
Porcentaje de superficie determinada en zonas vulnerables a la contaminación por nitratos	4,00	100.0%
Titulares de explotaciones que hayan adquirido el compromiso voluntario de establecimiento de una enmienda natural mediante un cultivo de crucifera para su enterrado en verde	0,00	N





**DETALLE CRITERIOS DE PRIORIZACIÓN****10.1.5 Sistemas sostenibles de cultivos agroindustriales****PUNTOS: 4,00****Porcentaje de superficie determinada en Red Natura 2000****PUNTOS: 0,00 0.0%**

REF.	REFERENCIA SIGPAC	CULTIVO	DESCRIPCIÓN CULTIVO	S/R	SUP.	SUP.
					PROPUESTA	CUMPLE
					(ha)	(ha)
2542734	11-020-025-00009-007	81263	ALGODON-DP419	R	24,21	0,00
2542736	11-020-025-00009-008	81216	ALGODON-CARISMA	R	4,29	0,00
2542737	11-020-025-00009-008	81216	ALGODON-CARISMA	R	5,64	0,00
2542735	11-020-025-00009-008	81363	ALGODON-DP332	R	2,23	0,00
2542733	11-020-025-00009-008	81363	ALGODON-DP332	R	1,75	0,00
2542741	11-020-025-00009-008	82117	REMOLACHA-SANLUCAR	R	2,27	0,00
2542738	11-020-025-00009-008	82117	REMOLACHA-SANLUCAR	R	2,21	0,00
2542739	11-020-025-00009-008	82222	REMOLACHA-BRAHMS	R	11,14	0,00
2542740	11-044-001-00002-020	82117	REMOLACHA-SANLUCAR	R	5,26	0,00

**Porcentaje de superficie determinada situada en zonas RAMSAR****PUNTOS: 0,00 0.0%**

REF.	REFERENCIA SIGPAC	CULTIVO	DESCRIPCIÓN CULTIVO	S/R	SUP.	SUP.
					PROPUESTA	CUMPLE
					(ha)	(ha)
2542734	11-020-025-00009-007	81263	ALGODON-DP419	R	24,21	0,00
2542737	11-020-025-00009-008	81216	ALGODON-CARISMA	R	5,64	0,00
2542736	11-020-025-00009-008	81216	ALGODON-CARISMA	R	4,29	0,00
2542735	11-020-025-00009-008	81363	ALGODON-DP332	R	2,23	0,00
2542733	11-020-025-00009-008	81363	ALGODON-DP332	R	1,75	0,00
2542741	11-020-025-00009-008	82117	REMOLACHA-SANLUCAR	R	2,27	0,00
2542738	11-020-025-00009-008	82117	REMOLACHA-SANLUCAR	R	2,21	0,00
2542739	11-020-025-00009-008	82222	REMOLACHA-BRAHMS	R	11,14	0,00
2542740	11-044-001-00002-020	82117	REMOLACHA-SANLUCAR	R	5,26	0,00

**Porcentaje de superficie determinada en zonas vulnerables a la contaminación por nitratos****PUNTOS: 4,00 100.0%**

REF.	REFERENCIA SIGPAC	CULTIVO	DESCRIPCIÓN CULTIVO	S/R	SUP.	SUP.
					PROPUESTA	CUMPLE
					(ha)	(ha)
2542734	11-020-025-00009-007	81263	ALGODON-DP419	R	24,21	24,21
2542737	11-020-025-00009-008	81216	ALGODON-CARISMA	R	5,64	5,64
2542736	11-020-025-00009-008	81216	ALGODON-CARISMA	R	4,29	4,29
2542733	11-020-025-00009-008	81363	ALGODON-DP332	R	1,75	1,75
2542735	11-020-025-00009-008	81363	ALGODON-DP332	R	2,23	2,23
2542741	11-020-025-00009-008	82117	REMOLACHA-SANLUCAR	R	2,27	2,27
2542738	11-020-025-00009-008	82117	REMOLACHA-SANLUCAR	R	2,21	2,21
2542739	11-020-025-00009-008	82222	REMOLACHA-BRAHMS	R	11,14	11,14
2542740	11-044-001-00002-020	82117	REMOLACHA-SANLUCAR	R	5,26	5,26

**Titulares de explotaciones que hayan adquirido el compromiso voluntario de establecimiento de una enmienda natural mediante un cultivo de crucifera para su enterrado en verde****PUNTOS: 0,00 N**

<b><u>APELLIDOS Y NOMBRE / RAZÓN SOCIAL</u></b>	<b><u>NIF</u></b>	<b><u>EXPEDIENTE</u></b>	<b><u>SUP. PROPUESTA (ha)</u></b>
PAROVAL S.L.	B81310336	2003279	13,24

<b><u>PROPUESTA</u></b>	<b><u>SOLICITA PRIMA VOL.</u></b>
ADMITIDO	NO

**IMPORTE POR ANUALIDAD**

<u>CAMPAÑA</u>	<u>IMPORTE MÁXIMO SUBVENCIONABLE</u>	<u>IMPORTE MEDIO DE TRANSFERENCIA (€/ha)</u>
2015	3.843,17 €	290,27 €
2016	3.843,17 €	290,27 €
2017	3.843,17 €	290,27 €
2018	3.843,17 €	290,27 €
2019	3.843,17 €	290,27 €

**RECINTOS PROPUESTOS**

<u>REF.</u>	<u>REFERENCIA SIGPAC</u>	<u>CULTIVO</u>	<u>DESCRIPCIÓN CULTIVO</u>	<u>S/R</u>	<u>SUP. DEC. ADMIN. (ha)</u>	<u>SUP. PROPUESTA (ha)</u>
1752903	11-020-138-00024-005	81208	ALGODON-LIDER	R	13,24	13,24


**RESUMEN CRITERIOS DE PRIORIZACIÓN****10.1.5 Sistemas sostenibles de cultivos agroindustriales** PUNTOS: 4,00

	<u>PUNTOS</u>	<u>CUMPLE</u>
Porcentaje de superficie determinada en Red Natura 2000	0,00	0.0%
Porcentaje de superficie determinada situada en zonas RAMSAR	0,00	0.0%
Porcentaje de superficie determinada en zonas vulnerables a la contaminación por nitratos	4,00	100.0%
Titulares de explotaciones que hayan adquirido el compromiso voluntario de establecimiento de una enmienda natural mediante un cultivo de crucifera para su enterrado en verde	0,00	N

**DETALLE CRITERIOS DE PRIORIZACIÓN****10.1.5 Sistemas sostenibles de cultivos agroindustriales** PUNTOS: 4,00

Porcentaje de superficie determinada en Red Natura 2000	PUNTOS:	0,00	0.0%
	<u>SUP. PROPUESTA (ha)</u>	13,24	<u>SUP. CUMPLE (ha)</u>
			0,00
Porcentaje de superficie determinada situada en zonas RAMSAR	PUNTOS:	0,00	0.0%
	<u>SUP. PROPUESTA (ha)</u>	13,24	<u>SUP. CUMPLE (ha)</u>
			0,00
Porcentaje de superficie determinada en zonas vulnerables a la contaminación por nitratos	PUNTOS:	4,00	100.0%
	<u>SUP. PROPUESTA (ha)</u>	13,24	<u>SUP. CUMPLE (ha)</u>
			13,24
Titulares de explotaciones que hayan adquirido el compromiso voluntario de establecimiento de una enmienda natural mediante un cultivo de crucifera para su enterrado en verde	PUNTOS:	0,00	N

<u>REF.</u>	<u>REFERENCIA SIGPAC</u>	<u>CULTIVO</u>	<u>DESCRIPCIÓN CULTIVO</u>	<u>S/R</u>	<u>SUP. PROPUESTA (ha)</u>	<u>SUP. CUMPLE (ha)</u>
1752903	11-020-138-00024-005	81208	ALGODON-LIDER	R	13,24	13,24



Titulares de explotaciones que hayan adquirido el compromiso voluntario de establecimiento de una enmienda natural mediante un cultivo de crucifera para su enterrado en verde

<b><u>APELLIDOS Y NOMBRE / RAZÓN SOCIAL</u></b>	<b><u>NIF</u></b>	<b><u>EXPEDIENTE</u></b>	<b><u>SUP. PROPUESTA (ha)</u></b>
PARRA GAMAZA MANUEL	31536438B	2003523	4,86

<b><u>PROPUESTA</u></b>	<b><u>SOLICITA PRIMA VOL.</u></b>
INADMITIDO	NO

**IMPORTE POR ANUALIDAD**

<b><u>CAMPAÑA</u></b>	<b><u>IMPORTE MÁXIMO SUBVENCIONABLE</u></b>	<b><u>IMPORTE MEDIO DE TRANSFERENCIA (€/ha)</u></b>
2015	1.410,71 €	290,27 €
2016	1.410,71 €	290,27 €
2017	1.410,71 €	290,27 €
2018	1.410,71 €	290,27 €
2019	1.410,71 €	290,27 €

**RECINTOS PROPUESTOS**

<b><u>REF.</u></b>	<b><u>REFERENCIA SIGPAC</u></b>	<b><u>CULTIVO</u></b>	<b><u>DESCRIPCIÓN CULTIVO</u></b>	<b><u>S/R</u></b>	<b><u>SUP. DEC. ADMIN. (ha)</u></b>	<b><u>SUP. PROPUESTA (ha)</u></b>
1848373	11-006-041-00116-002	81361	ALGODON-INTERCOTT 211	R	0,68	0,68
1848375	11-006-041-00131-002	81361	ALGODON-INTERCOTT 211	R	4,18	4,18
1848374	11-006-041-00132-001	81361	ALGODON-INTERCOTT 211	R	0,01	0,00

**INCIDENCIAS****INCIDENCIA DESCRIPCIÓN**

218 La superficie total declarada sobre un mismo recinto en el conjunto de los expedientes, no puede superar la superficie total que el SIGPAC establece para ese recinto.  
Ref:1848374 Recinto:11-006-041-00132-001 Cultivo:81361 ALGODON-INTERCOTT 211 Regadío Suma de superficies declaradas para este recinto por todos los solicitantes (Áreas):136 Superficie SIGPAC medida para este recinto (Áreas):135 Exceso de superficie declarada (Hectáreas):0,01

**RESUMEN CRITERIOS DE PRIORIZACIÓN****10.1.5 Sistemas sostenibles de cultivos agroindustriales****PUNTOS:** 0,00

	<b><u>PUNTOS</u></b>	<b><u>CUMPLE</u></b>
Porcentaje de superficie determinada en Red Natura 2000	0,00	0.0%
Porcentaje de superficie determinada situada en zonas RAMSAR	0,00	0.0%
Porcentaje de superficie determinada en zonas vulnerables a la contaminación por nitratos	0,00	0.0%
Titulares de explotaciones que hayan adquirido el compromiso voluntario de establecimiento de una enmienda natural mediante un cultivo de crucífera para su enterrado en verde	0,00	N



**DETALLE CRITERIOS DE PRIORIZACIÓN****10.1.5 Sistemas sostenibles de cultivos agroindustriales****PUNTOS: 0,00****Porcentaje de superficie determinada en Red Natura 2000****PUNTOS: 0,00 0.0%**

<u>REF.</u>	<u>REFERENCIA SIGPAC</u>	<u>CULTIVO</u>	<u>DESCRIPCIÓN CULTIVO</u>	<u>S/R</u>	<u>SUP.</u> <u>PROPUESTA</u> <u>(ha)</u>	<u>SUP.</u> <u>CUMPLE</u> <u>(ha)</u>
1848373	11-006-041-00116-002	81361	ALGODON-INTERCOTT 211	R	0,68	0,00
1848375	11-006-041-00131-002	81361	ALGODON-INTERCOTT 211	R	4,18	0,00
1848374	11-006-041-00132-001	81361	ALGODON-INTERCOTT 211	R	0,00	0,00

**Porcentaje de superficie determinada situada en zonas RAMSAR****PUNTOS: 0,00 0.0%**

<u>REF.</u>	<u>REFERENCIA SIGPAC</u>	<u>CULTIVO</u>	<u>DESCRIPCIÓN CULTIVO</u>	<u>S/R</u>	<u>SUP.</u> <u>PROPUESTA</u> <u>(ha)</u>	<u>SUP.</u> <u>CUMPLE</u> <u>(ha)</u>
1848373	11-006-041-00116-002	81361	ALGODON-INTERCOTT 211	R	0,68	0,00
1848375	11-006-041-00131-002	81361	ALGODON-INTERCOTT 211	R	4,18	0,00
1848374	11-006-041-00132-001	81361	ALGODON-INTERCOTT 211	R	0,00	0,00

**Porcentaje de superficie determinada en zonas vulnerables a la contaminación por nitratos****PUNTOS: 0,00 0.0%**

<u>REF.</u>	<u>REFERENCIA SIGPAC</u>	<u>CULTIVO</u>	<u>DESCRIPCIÓN CULTIVO</u>	<u>S/R</u>	<u>SUP.</u> <u>PROPUESTA</u> <u>(ha)</u>	<u>SUP.</u> <u>CUMPLE</u> <u>(ha)</u>
1848373	11-006-041-00116-002	81361	ALGODON-INTERCOTT 211	R	0,68	0,00
1848375	11-006-041-00131-002	81361	ALGODON-INTERCOTT 211	R	4,18	0,00
1848374	11-006-041-00132-001	81361	ALGODON-INTERCOTT 211	R	0,00	0,00

**Titulares de explotaciones que hayan adquirido el compromiso voluntario de establecimiento de una enmienda natural mediante un cultivo de crucifera para su enterrado en verde****PUNTOS: 0,00 N**

<b><u>APELLIDOS Y NOMBRE / RAZÓN SOCIAL</u></b>	<b><u>NIF</u></b>	<b><u>EXPEDIENTE</u></b>	<b><u>SUP. PROPUESTA (ha)</u></b>
PASTRANA MURILLO JOSE LUIS	53031437S	2008295	8,80

<b><u>PROPUESTA</u></b>	<b><u>SOLICITA PRIMA VOL.</u></b>	<b><u>PROPUESTA PRIMA VOL.</u></b>
INADMITIDO	SI	INADMITIDO

**IMPORTE POR ANUALIDAD**

<b><u>CAMPAÑA</u></b>	<b><u>IMPORTE MÁXIMO SUBVENCIONABLE</u></b>	<b><u>IMPORTE MEDIO DE TRANSFERENCIA (€/ha)</u></b>
2015	2.554,38 €	290,27 €
2016	2.554,38 €	290,27 €
2017	2.554,38 €	290,27 €
2018	2.554,38 €	290,27 €
2019	2.554,38 €	290,27 €

**RECINTOS PROPUESTOS**

<b><u>REF.</u></b>	<b><u>REFERENCIA SIGPAC</u></b>	<b><u>CULTIVO</u></b>	<b><u>DESCRIPCIÓN CULTIVO</u></b>	<b><u>S/R</u></b>	<b><u>SUP. DEC. ADMIN. (ha)</u></b>	<b><u>SUP. PROPUESTA (ha)</u></b>
2219123	11-010-003-00001-002	81267	ALGODON-INTERCOTT 195	R	0,46	0,46
2219126	11-010-003-00001-003	81267	ALGODON-INTERCOTT 195	S	2,55	2,55
2219125	11-010-006-00011-001	81267	ALGODON-INTERCOTT 195	R	1,50	1,50
2219124	11-010-006-00016-002	81361	ALGODON-INTERCOTT 211	R	4,29	4,29

**INCIDENCIAS****INCIDENCIA DESCRIPCIÓN**

80102 Titular no inscrito en ninguna Agrupación de Producción Integrada del cultivo solicitado.

**RESUMEN CRITERIOS DE PRIORIZACIÓN****10.1.5 Sistemas sostenibles de cultivos agroindustriales****PUNTOS: 0,00**

	<b><u>PUNTOS</u></b>	<b><u>CUMPLE</u></b>
Porcentaje de superficie determinada en Red Natura 2000	0,00	0.0%
Porcentaje de superficie determinada situada en zonas RAMSAR	0,00	0.0%
Porcentaje de superficie determinada en zonas vulnerables a la contaminación por nitratos	0,00	0.0%
Titulares de explotaciones que hayan adquirido el compromiso voluntario de establecimiento de una enmienda natural mediante un cultivo de crucífera para su enterrado en verde	0,00	N



**DETALLE CRITERIOS DE PRIORIZACIÓN****10.1.5 Sistemas sostenibles de cultivos agroindustriales****PUNTOS: 0,00****Porcentaje de superficie determinada en Red Natura 2000****PUNTOS: 0,00 0.0%**

<u>REF.</u>	<u>REFERENCIA SIGPAC</u>	<u>CULTIVO</u>	<u>DESCRIPCIÓN CULTIVO</u>	<u>S/R</u>	<u>SUP.</u> <u>PROPUESTA</u> <u>(ha)</u>	<u>SUP.</u> <u>CUMPLE</u> <u>(ha)</u>
2219123	11-010-003-00001-002	81267	ALGODON-INTERCOTT 195	R	0,46	0,00
2219126	11-010-003-00001-003	81267	ALGODON-INTERCOTT 195	S	2,55	0,00
2219125	11-010-006-00011-001	81267	ALGODON-INTERCOTT 195	R	1,50	0,00
2219124	11-010-006-00016-002	81361	ALGODON-INTERCOTT 211	R	4,29	0,00

**Porcentaje de superficie determinada situada en zonas RAMSAR****PUNTOS: 0,00 0.0%**

<u>REF.</u>	<u>REFERENCIA SIGPAC</u>	<u>CULTIVO</u>	<u>DESCRIPCIÓN CULTIVO</u>	<u>S/R</u>	<u>SUP.</u> <u>PROPUESTA</u> <u>(ha)</u>	<u>SUP.</u> <u>CUMPLE</u> <u>(ha)</u>
2219123	11-010-003-00001-002	81267	ALGODON-INTERCOTT 195	R	0,46	0,00
2219126	11-010-003-00001-003	81267	ALGODON-INTERCOTT 195	S	2,55	0,00
2219125	11-010-006-00011-001	81267	ALGODON-INTERCOTT 195	R	1,50	0,00
2219124	11-010-006-00016-002	81361	ALGODON-INTERCOTT 211	R	4,29	0,00

**Porcentaje de superficie determinada en zonas vulnerables a la contaminación por nitratos****PUNTOS: 0,00 0.0%**

<u>REF.</u>	<u>REFERENCIA SIGPAC</u>	<u>CULTIVO</u>	<u>DESCRIPCIÓN CULTIVO</u>	<u>S/R</u>	<u>SUP.</u> <u>PROPUESTA</u> <u>(ha)</u>	<u>SUP.</u> <u>CUMPLE</u> <u>(ha)</u>
2219123	11-010-003-00001-002	81267	ALGODON-INTERCOTT 195	R	0,46	0,00
2219126	11-010-003-00001-003	81267	ALGODON-INTERCOTT 195	S	2,55	0,00
2219125	11-010-006-00011-001	81267	ALGODON-INTERCOTT 195	R	1,50	0,00
2219124	11-010-006-00016-002	81361	ALGODON-INTERCOTT 211	R	4,29	0,00

**Titulares de explotaciones que hayan adquirido el compromiso voluntario de establecimiento de una enmienda natural mediante un cultivo de crucifera para su enterrado en verde****PUNTOS: 0,00 N**

<b><u>APELLIDOS Y NOMBRE / RAZÓN SOCIAL</u></b>	<b><u>NIF</u></b>	<b><u>EXPEDIENTE</u></b>	<b><u>SUP. PROPUESTA (ha)</u></b>
PASTRANA MURILLO SARA	53031436Z	2008283	9,99

<b><u>PROPUESTA</u></b>	<b><u>SOLICITA PRIMA VOL.</u></b>	<b><u>PROPUESTA PRIMA VOL.</u></b>
INADMITIDO	SI	INADMITIDO

**IMPORTE POR ANUALIDAD**

<u>CAMPAÑA</u>	<u>IMPORTE MÁXIMO SUBVENCIONABLE</u>	<u>IMPORTE MEDIO DE TRANSFERENCIA (€/ha)</u>
2015	2.899,80 €	290,27 €
2016	2.899,80 €	290,27 €
2017	2.899,80 €	290,27 €
2018	2.899,80 €	290,27 €
2019	2.899,80 €	290,27 €

**RECINTOS PROPUESTOS**

<u>REF.</u>	<u>REFERENCIA SIGPAC</u>	<u>CULTIVO</u>	<u>DESCRIPCIÓN CULTIVO</u>	<u>S/R</u>	<u>SUP. DEC. ADMIN. (ha)</u>	<u>SUP. PROPUESTA (ha)</u>
2216224	11-010-004-00025-002	81267	ALGODON-INTERCOTT 195	R	9,99	9,99

**INCIDENCIAS****INCIDENCIA DESCRIPCIÓN**

80102 Titular no inscrito en ninguna Agrupación de Producción Integrada del cultivo solicitado.

**RESUMEN CRITERIOS DE PRIORIZACIÓN**

<b>10.1.5 Sistemas sostenibles de cultivos agroindustriales</b>	<b>PUNTOS: 0,00</b>		
		<b><u>PUNTOS</u></b>	<b><u>CUMPLE</u></b>
Porcentaje de superficie determinada en Red Natura 2000		0,00	0.0%
Porcentaje de superficie determinada situada en zonas RAMSAR		0,00	0.0%
Porcentaje de superficie determinada en zonas vulnerables a la contaminación por nitratos		0,00	0.0%
Titulares de explotaciones que hayan adquirido el compromiso voluntario de establecimiento de una enmienda natural mediante un cultivo de crucífera para su enterrado en verde		0,00	N

**DETALLE CRITERIOS DE PRIORIZACIÓN**

<b>10.1.5 Sistemas sostenibles de cultivos agroindustriales</b>	<b>PUNTOS: 0,00</b>		
		<b><u>SUP. PROPUESTA (ha)</u></b>	<b><u>SUP. CUMPLE (ha)</u></b>
Porcentaje de superficie determinada en Red Natura 2000	<b>PUNTOS: 0,00</b>	0,00	0.0%
		<b><u>SUP. PROPUESTA (ha)</u></b>	<b><u>SUP. CUMPLE (ha)</u></b>
<b><u>REF.</u></b> <b><u>REFERENCIA SIGPAC</u></b> <b><u>CULTIVO</u></b> <b><u>DESCRIPCIÓN CULTIVO</u></b>	<b><u>S/R</u></b>		
2216224 11-010-004-00025-002 81267 ALGODON-INTERCOTT 195	R	9,99	0,00
Porcentaje de superficie determinada situada en zonas RAMSAR	<b>PUNTOS: 0,00</b>	0,00	0.0%
		<b><u>SUP. PROPUESTA (ha)</u></b>	<b><u>SUP. CUMPLE (ha)</u></b>
<b><u>REF.</u></b> <b><u>REFERENCIA SIGPAC</u></b> <b><u>CULTIVO</u></b> <b><u>DESCRIPCIÓN CULTIVO</u></b>	<b><u>S/R</u></b>		
2216224 11-010-004-00025-002 81267 ALGODON-INTERCOTT 195	R	9,99	0,00
Porcentaje de superficie determinada en zonas vulnerables a la contaminación por nitratos	<b>PUNTOS: 0,00</b>	0,00	0.0%
		<b><u>SUP. PROPUESTA (ha)</u></b>	<b><u>SUP. CUMPLE (ha)</u></b>
<b><u>REF.</u></b> <b><u>REFERENCIA SIGPAC</u></b> <b><u>CULTIVO</u></b> <b><u>DESCRIPCIÓN CULTIVO</u></b>	<b><u>S/R</u></b>		
2216224 11-010-004-00025-002 81267 ALGODON-INTERCOTT 195	R	9,99	0,00
Titulares de explotaciones que hayan adquirido el compromiso voluntario de establecimiento de una enmienda natural mediante un cultivo de crucífera para su enterrado en verde	<b>PUNTOS: 0,00</b>	0,00	N

<b><u>APELLIDOS Y NOMBRE / RAZÓN SOCIAL</u></b>	<b><u>NIF</u></b>	<b><u>EXPEDIENTE</u></b>	<b><u>SUP. PROPUESTA (ha)</u></b>
PASTRANA RODRIGUEZ JOSE LUIS	31579350M	2008296	9,37

<b><u>PROPUESTA</u></b>	<b><u>SOLICITA PRIMA VOL.</u></b>
INADMITIDO	NO

**IMPORTE POR ANUALIDAD**

<b><u>CAMPAÑA</u></b>	<b><u>IMPORTE MÁXIMO SUBVENCIONABLE</u></b>	<b><u>IMPORTE MEDIO DE TRANSFERENCIA (€/ha)</u></b>
2015	2.719,83 €	290,27 €
2016	2.719,83 €	290,27 €
2017	2.719,83 €	290,27 €
2018	2.719,83 €	290,27 €
2019	2.719,83 €	290,27 €

**RECINTOS PROPUESTOS**

<b><u>REF.</u></b>	<b><u>REFERENCIA SIGPAC</u></b>	<b><u>CULTIVO</u></b>	<b><u>DESCRIPCIÓN CULTIVO</u></b>	<b><u>S/R</u></b>	<b><u>SUP. DEC. ADMIN. (ha)</u></b>	<b><u>SUP. PROPUESTA (ha)</u></b>
2219758	11-010-003-00001-002	81267	ALGODON-INTERCOTT 195	R	1,43	1,43
2219761	11-010-003-00001-003	81267	ALGODON-INTERCOTT 195	R	0,85	0,85
2219760	11-010-004-00091-001	81361	ALGODON-INTERCOTT 211	R	2,84	2,84
2219759	11-010-006-00017-001	81361	ALGODON-INTERCOTT 211	R	4,25	4,25

**INCIDENCIAS****INCIDENCIA DESCRIPCIÓN**

80102 Titular no inscrito en ninguna Agrupación de Producción Integrada del cultivo solicitado.

**RESUMEN CRITERIOS DE PRIORIZACIÓN****10.1.5 Sistemas sostenibles de cultivos agroindustriales****PUNTOS: 0,00**

	<b><u>PUNTOS</u></b>	<b><u>CUMPLE</u></b>
Porcentaje de superficie determinada en Red Natura 2000	0,00	0.0%
Porcentaje de superficie determinada situada en zonas RAMSAR	0,00	0.0%
Porcentaje de superficie determinada en zonas vulnerables a la contaminación por nitratos	0,00	0.0%
Titulares de explotaciones que hayan adquirido el compromiso voluntario de establecimiento de una enmienda natural mediante un cultivo de crucífera para su enterrado en verde	0,00	N





**DETALLE CRITERIOS DE PRIORIZACIÓN****10.1.5 Sistemas sostenibles de cultivos agroindustriales****PUNTOS: 0,00****Porcentaje de superficie determinada en Red Natura 2000****PUNTOS: 0,00 0.0%**

<u>REF.</u>	<u>REFERENCIA SIGPAC</u>	<u>CULTIVO</u>	<u>DESCRIPCIÓN CULTIVO</u>	<u>S/R</u>	<u>SUP.</u> <u>PROPUESTA</u> <u>(ha)</u>	<u>SUP.</u> <u>CUMPLE</u> <u>(ha)</u>
2219758	11-010-003-00001-002	81267	ALGODON-INTERCOTT 195	R	1,43	0,00
2219761	11-010-003-00001-003	81267	ALGODON-INTERCOTT 195	R	0,85	0,00
2219760	11-010-004-00091-001	81361	ALGODON-INTERCOTT 211	R	2,84	0,00
2219759	11-010-006-00017-001	81361	ALGODON-INTERCOTT 211	R	4,25	0,00

**Porcentaje de superficie determinada situada en zonas RAMSAR****PUNTOS: 0,00 0.0%**

<u>REF.</u>	<u>REFERENCIA SIGPAC</u>	<u>CULTIVO</u>	<u>DESCRIPCIÓN CULTIVO</u>	<u>S/R</u>	<u>SUP.</u> <u>PROPUESTA</u> <u>(ha)</u>	<u>SUP.</u> <u>CUMPLE</u> <u>(ha)</u>
2219758	11-010-003-00001-002	81267	ALGODON-INTERCOTT 195	R	1,43	0,00
2219761	11-010-003-00001-003	81267	ALGODON-INTERCOTT 195	R	0,85	0,00
2219760	11-010-004-00091-001	81361	ALGODON-INTERCOTT 211	R	2,84	0,00
2219759	11-010-006-00017-001	81361	ALGODON-INTERCOTT 211	R	4,25	0,00

**Porcentaje de superficie determinada en zonas vulnerables a la contaminación por nitratos****PUNTOS: 0,00 0.0%**

<u>REF.</u>	<u>REFERENCIA SIGPAC</u>	<u>CULTIVO</u>	<u>DESCRIPCIÓN CULTIVO</u>	<u>S/R</u>	<u>SUP.</u> <u>PROPUESTA</u> <u>(ha)</u>	<u>SUP.</u> <u>CUMPLE</u> <u>(ha)</u>
2219758	11-010-003-00001-002	81267	ALGODON-INTERCOTT 195	R	1,43	0,00
2219761	11-010-003-00001-003	81267	ALGODON-INTERCOTT 195	R	0,85	0,00
2219760	11-010-004-00091-001	81361	ALGODON-INTERCOTT 211	R	2,84	0,00
2219759	11-010-006-00017-001	81361	ALGODON-INTERCOTT 211	R	4,25	0,00

**Titulares de explotaciones que hayan adquirido el compromiso voluntario de establecimiento de una enmienda natural mediante un cultivo de crucifera para su enterrado en verde****PUNTOS: 0,00 N**

<b><u>APELLIDOS Y NOMBRE / RAZÓN SOCIAL</u></b>	<b><u>NIF</u></b>	<b><u>EXPEDIENTE</u></b>	<b><u>SUP. PROPUESTA (ha)</u></b>
PEINADO VAZQUEZ JUAN ANTONIO	75788539C	2002778	10,93

<b><u>PROPUESTA</u></b>	<b><u>SOLICITA PRIMA VOL.</u></b>
ADMITIDO	NO

**IMPORTE POR ANUALIDAD**

<u>CAMPAÑA</u>	<u>IMPORTE MÁXIMO SUBVENCIONABLE</u>	<u>IMPORTE MEDIO DE TRANSFERENCIA (€/ha)</u>
2015	3.172,65 €	290,27 €
2016	3.172,65 €	290,27 €
2017	3.172,65 €	290,27 €
2018	3.172,65 €	290,27 €
2019	3.172,65 €	290,27 €

**RECINTOS PROPUESTOS**

<u>REF.</u>	<u>REFERENCIA SIGPAC</u>	<u>CULTIVO</u>	<u>DESCRIPCIÓN CULTIVO</u>	<u>S/R</u>	<u>SUP. DEC. ADMIN. (ha)</u>	<u>SUP. PROPUESTA (ha)</u>
1802298	11-027-017-00012-003	3141	TRIGO DURO-DON RICARDO	R	5,01	5,01
1802307	11-027-017-00012-003	81249	ALGODON-CARLA	R	5,92	5,92

**RESUMEN CRITERIOS DE PRIORIZACIÓN****10.1.5 Sistemas sostenibles de cultivos agroindustriales** PUNTOS: 4,00

	<u>PUNTOS</u>	<u>CUMPLE</u>
Porcentaje de superficie determinada en Red Natura 2000	0,00	0.0%
Porcentaje de superficie determinada situada en zonas RAMSAR	0,00	0.0%
Porcentaje de superficie determinada en zonas vulnerables a la contaminación por nitratos	4,00	100.0%
Titulares de explotaciones que hayan adquirido el compromiso voluntario de establecimiento de una enmienda natural mediante un cultivo de crucifera para su enterrado en verde	0,00	N

**DETALLE CRITERIOS DE PRIORIZACIÓN****10.1.5 Sistemas sostenibles de cultivos agroindustriales** PUNTOS: 4,00

<u>REF.</u>	<u>REFERENCIA SIGPAC</u>	<u>CULTIVO</u>	<u>DESCRIPCIÓN CULTIVO</u>	<u>S/R</u>	<u>SUP. PROPUESTA (ha)</u>	<u>SUP. CUMPLE (ha)</u>
1802298	11-027-017-00012-003	3141	TRIGO DURO-DON RICARDO	R	5,01	0,00
1802307	11-027-017-00012-003	81249	ALGODON-CARLA	R	5,92	0,00

	<u>PUNTOS</u>	<u>SUP. PROPUESTA (ha)</u>	<u>SUP. CUMPLE (ha)</u>
Porcentaje de superficie determinada en Red Natura 2000	0,00	0,00	0.0%
Porcentaje de superficie determinada situada en zonas RAMSAR	0,00	0,00	0.0%
Porcentaje de superficie determinada en zonas vulnerables a la contaminación por nitratos	4,00	5,92	100.0%
Titulares de explotaciones que hayan adquirido el compromiso voluntario de establecimiento de una enmienda natural mediante un cultivo de crucifera para su enterrado en verde	0,00	0,00	N

<u>REF.</u>	<u>REFERENCIA SIGPAC</u>	<u>CULTIVO</u>	<u>DESCRIPCIÓN CULTIVO</u>	<u>S/R</u>	<u>SUP. PROPUESTA (ha)</u>	<u>SUP. CUMPLE (ha)</u>
1802298	11-027-017-00012-003	3141	TRIGO DURO-DON RICARDO	R	5,01	5,01
1802307	11-027-017-00012-003	81249	ALGODON-CARLA	R	5,92	5,92

<b><u>APELLIDOS Y NOMBRE / RAZÓN SOCIAL</u></b>	<b><u>NIF</u></b>	<b><u>EXPEDIENTE</u></b>	<b><u>SUP. PROPUESTA (ha)</u></b>
PENOGUER DEL SUR S.L.	B91516864	2007454	9,51

<b><u>PROPUESTA</u></b>	<b><u>SOLICITA PRIMA VOL.</u></b>
ADMITIDO	NO

**IMPORTE POR ANUALIDAD**

<u>CAMPAÑA</u>	<u>IMPORTE MÁXIMO SUBVENCIONABLE</u>	<u>IMPORTE MEDIO DE TRANSFERENCIA (€/ha)</u>
2015	2.760,47 €	290,27 €
2016	2.760,47 €	290,27 €
2017	2.760,47 €	290,27 €
2018	2.760,47 €	290,27 €
2019	2.760,47 €	290,27 €

**RECINTOS PROPUESTOS**

<u>REF.</u>	<u>REFERENCIA SIGPAC</u>	<u>CULTIVO</u>	<u>DESCRIPCIÓN CULTIVO</u>	<u>S/R</u>	<u>SUP. DEC. ADMIN. (ha)</u>	<u>SUP. PROPUESTA (ha)</u>
1969153	11-020-005-00018-003	81009	ALGODON-CARMEN	S	9,51	9,51

**RESUMEN CRITERIOS DE PRIORIZACIÓN****10.1.5 Sistemas sostenibles de cultivos agroindustriales** PUNTOS: 4,00

	<u>PUNTOS</u>	<u>CUMPLE</u>
Porcentaje de superficie determinada en Red Natura 2000	0,00	0.0%
Porcentaje de superficie determinada situada en zonas RAMSAR	0,00	0.0%
Porcentaje de superficie determinada en zonas vulnerables a la contaminación por nitratos	4,00	100.0%
Titulares de explotaciones que hayan adquirido el compromiso voluntario de establecimiento de una enmienda natural mediante un cultivo de crucifera para su enterrado en verde	0,00	N

**DETALLE CRITERIOS DE PRIORIZACIÓN****10.1.5 Sistemas sostenibles de cultivos agroindustriales** PUNTOS: 4,00

Porcentaje de superficie determinada en Red Natura 2000	PUNTOS:	0,00	0.0%
	<u>SUP. PROPUESTA (ha)</u>	<u>SUP. CUMPLE (ha)</u>	
<u>REF.</u>	<u>REFERENCIA SIGPAC</u>	<u>CULTIVO</u>	<u>DESCRIPCIÓN CULTIVO</u>
1969153	11-020-005-00018-003	81009	ALGODON-CARMEN
	<u>S/R</u>		
	S	9,51	0,00
Porcentaje de superficie determinada situada en zonas RAMSAR	PUNTOS:	0,00	0.0%
	<u>SUP. PROPUESTA (ha)</u>	<u>SUP. CUMPLE (ha)</u>	
<u>REF.</u>	<u>REFERENCIA SIGPAC</u>	<u>CULTIVO</u>	<u>DESCRIPCIÓN CULTIVO</u>
1969153	11-020-005-00018-003	81009	ALGODON-CARMEN
	<u>S/R</u>		
	S	9,51	0,00
Porcentaje de superficie determinada en zonas vulnerables a la contaminación por nitratos	PUNTOS:	4,00	100.0%
	<u>SUP. PROPUESTA (ha)</u>	<u>SUP. CUMPLE (ha)</u>	
<u>REF.</u>	<u>REFERENCIA SIGPAC</u>	<u>CULTIVO</u>	<u>DESCRIPCIÓN CULTIVO</u>
1969153	11-020-005-00018-003	81009	ALGODON-CARMEN
	<u>S/R</u>		
	S	9,51	9,51
Titulares de explotaciones que hayan adquirido el compromiso voluntario de establecimiento de una enmienda natural mediante un cultivo de crucifera para su enterrado en verde	PUNTOS:	0,00	N



<b><u>APELLIDOS Y NOMBRE / RAZÓN SOCIAL</u></b>	<b><u>NIF</u></b>	<b><u>EXPEDIENTE</u></b>	<b><u>SUP. PROPUESTA (ha)</u></b>
PEÑA E HIJOS, C.B.	E11273257	2007584	10,45

<b><u>PROPUESTA</u></b>	<b><u>SOLICITA PRIMA VOL.</u></b>
INADMITIDO	NO

**IMPORTE POR ANUALIDAD**

<b><u>CAMPAÑA</u></b>	<b><u>IMPORTE MÁXIMO SUBVENCIONABLE</u></b>	<b><u>IMPORTE MEDIO DE TRANSFERENCIA (€/ha)</u></b>
2015	3.033,32 €	290,27 €
2016	3.033,32 €	290,27 €
2017	3.033,32 €	290,27 €
2018	3.033,32 €	290,27 €
2019	3.033,32 €	290,27 €

**RECINTOS PROPUESTOS**

<b><u>REF.</u></b>	<b><u>REFERENCIA SIGPAC</u></b>	<b><u>CULTIVO</u></b>	<b><u>DESCRIPCIÓN CULTIVO</u></b>	<b><u>S/R</u></b>	<b><u>SUP. DEC. ADMIN. (ha)</u></b>	<b><u>SUP. PROPUESTA (ha)</u></b>
2011541	11-030-010-00127-002	81190	ALGODON-ALEXANDROS	S	0,44	0,44
2011543	11-030-010-00146-002	81190	ALGODON-ALEXANDROS	S	3,76	3,76
2011542	11-030-017-00063-002	81190	ALGODON-ALEXANDROS	S	1,20	1,20
2011544	11-030-017-00074-002	81190	ALGODON-ALEXANDROS	S	1,05	1,05
2011545	11-030-018-00105-001	81190	ALGODON-ALEXANDROS	R	0,47	0,47
2011546	11-030-019-00073-001	81190	ALGODON-ALEXANDROS	R	3,53	3,53

**RESUMEN CRITERIOS DE PRIORIZACIÓN****10.1.5 Sistemas sostenibles de cultivos agroindustriales****PUNTOS: 0,00**

	<b><u>PUNTOS</u></b>	<b><u>CUMPLE</u></b>
Porcentaje de superficie determinada en Red Natura 2000	0,00	0.0%
Porcentaje de superficie determinada situada en zonas RAMSAR	0,00	0.0%
Porcentaje de superficie determinada en zonas vulnerables a la contaminación por nitratos	0,00	0.0%
Titulares de explotaciones que hayan adquirido el compromiso voluntario de establecimiento de una enmienda natural mediante un cultivo de crucífera para su enterrado en verde	0,00	N



**DETALLE CRITERIOS DE PRIORIZACIÓN****10.1.5 Sistemas sostenibles de cultivos agroindustriales****PUNTOS: 0,00****Porcentaje de superficie determinada en Red Natura 2000****PUNTOS: 0,00 0.0%**

<u>REF.</u>	<u>REFERENCIA SIGPAC</u>	<u>CULTIVO</u>	<u>DESCRIPCIÓN CULTIVO</u>	<u>S/R</u>	<u>SUP.</u> <u>PROPUESTA</u> <u>(ha)</u>	<u>SUP.</u> <u>CUMPLE</u> <u>(ha)</u>
2011541	11-030-010-00127-002	81190	ALGODON-ALEXANDROS	S	0,44	0,00
2011543	11-030-010-00146-002	81190	ALGODON-ALEXANDROS	S	3,76	0,00
2011542	11-030-017-00063-002	81190	ALGODON-ALEXANDROS	S	1,20	0,00
2011544	11-030-017-00074-002	81190	ALGODON-ALEXANDROS	S	1,05	0,00
2011545	11-030-018-00105-001	81190	ALGODON-ALEXANDROS	R	0,47	0,00
2011546	11-030-019-00073-001	81190	ALGODON-ALEXANDROS	R	3,53	0,00

**Porcentaje de superficie determinada situada en zonas RAMSAR****PUNTOS: 0,00 0.0%**

<u>REF.</u>	<u>REFERENCIA SIGPAC</u>	<u>CULTIVO</u>	<u>DESCRIPCIÓN CULTIVO</u>	<u>S/R</u>	<u>SUP.</u> <u>PROPUESTA</u> <u>(ha)</u>	<u>SUP.</u> <u>CUMPLE</u> <u>(ha)</u>
2011541	11-030-010-00127-002	81190	ALGODON-ALEXANDROS	S	0,44	0,00
2011543	11-030-010-00146-002	81190	ALGODON-ALEXANDROS	S	3,76	0,00
2011542	11-030-017-00063-002	81190	ALGODON-ALEXANDROS	S	1,20	0,00
2011544	11-030-017-00074-002	81190	ALGODON-ALEXANDROS	S	1,05	0,00
2011545	11-030-018-00105-001	81190	ALGODON-ALEXANDROS	R	0,47	0,00
2011546	11-030-019-00073-001	81190	ALGODON-ALEXANDROS	R	3,53	0,00

**Porcentaje de superficie determinada en zonas vulnerables a la contaminación por nitratos****PUNTOS: 0,00 0.0%**

<u>REF.</u>	<u>REFERENCIA SIGPAC</u>	<u>CULTIVO</u>	<u>DESCRIPCIÓN CULTIVO</u>	<u>S/R</u>	<u>SUP.</u> <u>PROPUESTA</u> <u>(ha)</u>	<u>SUP.</u> <u>CUMPLE</u> <u>(ha)</u>
2011541	11-030-010-00127-002	81190	ALGODON-ALEXANDROS	S	0,44	0,00
2011543	11-030-010-00146-002	81190	ALGODON-ALEXANDROS	S	3,76	0,00
2011542	11-030-017-00063-002	81190	ALGODON-ALEXANDROS	S	1,20	0,00
2011544	11-030-017-00074-002	81190	ALGODON-ALEXANDROS	S	1,05	0,00
2011545	11-030-018-00105-001	81190	ALGODON-ALEXANDROS	R	0,47	0,00
2011546	11-030-019-00073-001	81190	ALGODON-ALEXANDROS	R	3,53	0,00

**Titulares de explotaciones que hayan adquirido el compromiso voluntario de establecimiento de una enmienda natural mediante un cultivo de crucifera para su enterrado en verde****PUNTOS: 0,00 N**

<b><u>APELLIDOS Y NOMBRE / RAZÓN SOCIAL</u></b>	<b><u>NIF</u></b>	<b><u>EXPEDIENTE</u></b>	<b><u>SUP. PROPUESTA (ha)</u></b>
PEÑA GRANADO JOSE ANTONIO	52312819D	2007026	6,83

<b><u>PROPUESTA</u></b>	<b><u>SOLICITA PRIMA VOL.</u></b>
INADMITIDO	NO

**IMPORTE POR ANUALIDAD**

<b><u>CAMPAÑA</u></b>	<b><u>IMPORTE MÁXIMO SUBVENCIONABLE</u></b>	<b><u>IMPORTE MEDIO DE TRANSFERENCIA (€/ha)</u></b>
2015	1.982,54 €	290,27 €
2016	1.982,54 €	290,27 €
2017	1.982,54 €	290,27 €
2018	1.982,54 €	290,27 €
2019	1.982,54 €	290,27 €

**RECINTOS PROPUESTOS**

<b><u>REF.</u></b>	<b><u>REFERENCIA SIGPAC</u></b>	<b><u>CULTIVO</u></b>	<b><u>DESCRIPCIÓN CULTIVO</u></b>	<b><u>S/R</u></b>	<b><u>SUP. DEC. ADMIN. (ha)</u></b>	<b><u>SUP. PROPUESTA (ha)</u></b>
2208475	11-030-016-00092-002	81336	ALGODON-BETICA	S	1,30	1,30
2208476	11-030-016-00111-002	81336	ALGODON-BETICA	S	0,08	0,08
2208474	11-030-023-00035-002	81268	ALGODON-JUNCAL	R	5,45	5,45

**RESUMEN CRITERIOS DE PRIORIZACIÓN****10.1.5 Sistemas sostenibles de cultivos agroindustriales****PUNTOS:** 0,00

	<b><u>PUNTOS</u></b>	<b><u>CUMPLE</u></b>
Porcentaje de superficie determinada en Red Natura 2000	0,00	0.0%
Porcentaje de superficie determinada situada en zonas RAMSAR	0,00	0.0%
Porcentaje de superficie determinada en zonas vulnerables a la contaminación por nitratos	0,00	0.0%
Titulares de explotaciones que hayan adquirido el compromiso voluntario de establecimiento de una enmienda natural mediante un cultivo de crucífera para su enterrado en verde	0,00	N



**DETALLE CRITERIOS DE PRIORIZACIÓN****10.1.5 Sistemas sostenibles de cultivos agroindustriales****PUNTOS: 0,00****Porcentaje de superficie determinada en Red Natura 2000****PUNTOS: 0,00 0.0%**

<u>REF.</u>	<u>REFERENCIA SIGPAC</u>	<u>CULTIVO</u>	<u>DESCRIPCIÓN CULTIVO</u>	<u>S/R</u>	<u>SUP.</u> <u>PROPUESTA</u> <u>(ha)</u>	<u>SUP.</u> <u>CUMPLE</u> <u>(ha)</u>
2208475	11-030-016-00092-002	81336	ALGODON-BETICA	S	1,30	0,00
2208476	11-030-016-00111-002	81336	ALGODON-BETICA	S	0,08	0,00
2208474	11-030-023-00035-002	81268	ALGODON-JUNCAL	R	5,45	0,00

**Porcentaje de superficie determinada situada en zonas RAMSAR****PUNTOS: 0,00 0.0%**

<u>REF.</u>	<u>REFERENCIA SIGPAC</u>	<u>CULTIVO</u>	<u>DESCRIPCIÓN CULTIVO</u>	<u>S/R</u>	<u>SUP.</u> <u>PROPUESTA</u> <u>(ha)</u>	<u>SUP.</u> <u>CUMPLE</u> <u>(ha)</u>
2208475	11-030-016-00092-002	81336	ALGODON-BETICA	S	1,30	0,00
2208476	11-030-016-00111-002	81336	ALGODON-BETICA	S	0,08	0,00
2208474	11-030-023-00035-002	81268	ALGODON-JUNCAL	R	5,45	0,00

**Porcentaje de superficie determinada en zonas vulnerables a la contaminación por nitratos****PUNTOS: 0,00 0.0%**

<u>REF.</u>	<u>REFERENCIA SIGPAC</u>	<u>CULTIVO</u>	<u>DESCRIPCIÓN CULTIVO</u>	<u>S/R</u>	<u>SUP.</u> <u>PROPUESTA</u> <u>(ha)</u>	<u>SUP.</u> <u>CUMPLE</u> <u>(ha)</u>
2208475	11-030-016-00092-002	81336	ALGODON-BETICA	S	1,30	0,00
2208476	11-030-016-00111-002	81336	ALGODON-BETICA	S	0,08	0,00
2208474	11-030-023-00035-002	81268	ALGODON-JUNCAL	R	5,45	0,00

**Titulares de explotaciones que hayan adquirido el compromiso voluntario de establecimiento de una enmienda natural mediante un cultivo de crucifera para su enterrado en verde****PUNTOS: 0,00 N**

<u>APELLIDOS Y NOMBRE / RAZÓN SOCIAL</u>	<u>NIF</u>	<u>EXPEDIENTE</u>	<u>SUP. PROPUESTA (ha)</u>
PERDIGONES VALLE ANDRES	75825568L	2005012	7,58
<u>PROPUESTA ADMITIDO</u>	<u>SOLICITA PRIMA VOL. SI</u>	<u>PROPUESTA PRIMA VOL. ADMITIDO</u>	
<u>IMPORTES POR ANUALIDAD</u>			

<u>CAMPAÑA</u>	<u>IMPORTE MÁXIMO SUBVENCIONABLE</u>	<u>IMPORTE MEDIO DE TRANSFERENCIA (€/ha)</u>
2015	3.285,48 €	433,44 €
2016	3.285,48 €	433,44 €
2017	3.285,48 €	433,44 €
2018	3.285,48 €	433,44 €
2019	3.285,48 €	433,44 €

**RECINTOS PROPUESTOS**

<u>REF.</u>	<u>REFERENCIA SIGPAC</u>	<u>CULTIVO</u>	<u>DESCRIPCIÓN CULTIVO</u>	<u>S/R</u>	<u>SUP. DEC. ADMIN. (ha)</u>	<u>SUP. PROPUESTA (ha)</u>
2116754	11-020-079-00056-002	81162	ALGODON-FLORA	R	7,58	7,58

**RESUMEN CRITERIOS DE PRIORIZACIÓN**

<b>10.1.5 Sistemas sostenibles de cultivos agroindustriales</b>	<b>PUNTOS: 5,00</b>	<b>PUNTOS</b>	<b>CUMPLE</b>
Porcentaje de superficie determinada en Red Natura 2000		0,00	0.0%
Porcentaje de superficie determinada situada en zonas RAMSAR		0,00	0.0%
Porcentaje de superficie determinada en zonas vulnerables a la contaminación por nitratos		4,00	100.0%
Titulares de explotaciones que hayan adquirido el compromiso voluntario de establecimiento de una enmienda natural mediante un cultivo de crucifera para su enterrado en verde		1,00	S

**DETALLE CRITERIOS DE PRIORIZACIÓN**

<b>10.1.5 Sistemas sostenibles de cultivos agroindustriales</b>	<b>PUNTOS: 5,00</b>	<b>PUNTOS</b>	<b>CUMPLE</b>			
Porcentaje de superficie determinada en Red Natura 2000		PUNTOS: 0,00	0.0%			
		<u>SUP. PROPUESTA (ha)</u>	<u>SUP. CUMPLE (ha)</u>			
<u>REF.</u>	<u>REFERENCIA SIGPAC</u>	<u>CULTIVO</u>	<u>DESCRIPCIÓN CULTIVO</u>	<u>S/R</u>	<u>SUP. PROPUESTA (ha)</u>	<u>SUP. CUMPLE (ha)</u>
2116754	11-020-079-00056-002	81162	ALGODON-FLORA	R	7,58	0,00
Porcentaje de superficie determinada situada en zonas RAMSAR		PUNTOS: 0,00	0.0%			
		<u>SUP. PROPUESTA (ha)</u>	<u>SUP. CUMPLE (ha)</u>			
<u>REF.</u>	<u>REFERENCIA SIGPAC</u>	<u>CULTIVO</u>	<u>DESCRIPCIÓN CULTIVO</u>	<u>S/R</u>	<u>SUP. PROPUESTA (ha)</u>	<u>SUP. CUMPLE (ha)</u>
2116754	11-020-079-00056-002	81162	ALGODON-FLORA	R	7,58	0,00
Porcentaje de superficie determinada en zonas vulnerables a la contaminación por nitratos		PUNTOS: 4,00	100.0%			
		<u>SUP. PROPUESTA (ha)</u>	<u>SUP. CUMPLE (ha)</u>			
<u>REF.</u>	<u>REFERENCIA SIGPAC</u>	<u>CULTIVO</u>	<u>DESCRIPCIÓN CULTIVO</u>	<u>S/R</u>	<u>SUP. PROPUESTA (ha)</u>	<u>SUP. CUMPLE (ha)</u>
2116754	11-020-079-00056-002	81162	ALGODON-FLORA	R	7,58	7,58
Titulares de explotaciones que hayan adquirido el compromiso voluntario de establecimiento de una enmienda natural mediante un cultivo de crucifera para su enterrado en verde		PUNTOS: 1,00	S			





<b>APELLIDOS Y NOMBRE / RAZÓN SOCIAL</b>	<b>NIF</b>	<b>EXPEDIENTE</b>	<b>SUP. PROPUESTA (ha)</b>
PEREZ CHAVES CONCEPCION	31607275P	2005635	7,04

<b>PROPUESTA</b>	<b>SOLICITA PRIMA VOL.</b>
ADMITIDO	NO

**IMPORTE POR ANUALIDAD**

<b>CAMPAÑA</b>	<b>IMPORTE MÁXIMO SUBVENCIONABLE</b>	<b>IMPORTE MEDIO DE TRANSFERENCIA (€/ha)</b>
2015	2.043,50 €	290,27 €
2016	2.043,50 €	290,27 €
2017	2.043,50 €	290,27 €
2018	2.043,50 €	290,27 €
2019	2.043,50 €	290,27 €

**RECINTOS PROPUESTOS**

<b>REF.</b>	<b>REFERENCIA SIGPAC</b>	<b>CULTIVO</b>	<b>DESCRIPCIÓN CULTIVO</b>	<b>S/R</b>	<b>SUP. DEC. ADMIN. (ha)</b>	<b>SUP. PROPUESTA (ha)</b>
1774746	11-020-022-00004-001	81361	ALGODON-INTERCOTT 211	R	0,46	0,46
1774747	11-020-022-00004-004	81361	ALGODON-INTERCOTT 211	R	6,58	6,58

**RESUMEN CRITERIOS DE PRIORIZACIÓN****10.1.5 Sistemas sostenibles de cultivos agroindustriales** PUNTOS: 4,00

	<b>PUNTOS</b>	<b>CUMPLE</b>
Porcentaje de superficie determinada en Red Natura 2000	0,00	0.0%
Porcentaje de superficie determinada situada en zonas RAMSAR	0,00	0.0%
Porcentaje de superficie determinada en zonas vulnerables a la contaminación por nitratos	4,00	100.0%
Titulares de explotaciones que hayan adquirido el compromiso voluntario de establecimiento de una enmienda natural mediante un cultivo de crucifera para su enterrado en verde	0,00	N

**DETALLE CRITERIOS DE PRIORIZACIÓN****10.1.5 Sistemas sostenibles de cultivos agroindustriales** PUNTOS: 4,00

<b>REF.</b>	<b>REFERENCIA SIGPAC</b>	<b>CULTIVO</b>	<b>DESCRIPCIÓN CULTIVO</b>	<b>S/R</b>	<b>SUP. PROPUESTA (ha)</b>	<b>SUP. CUMPLE (ha)</b>
1774746	11-020-022-00004-001	81361	ALGODON-INTERCOTT 211	R	0,46	0,00
1774747	11-020-022-00004-004	81361	ALGODON-INTERCOTT 211	R	6,58	0,00

	<b>PUNTOS</b>	<b>SUP. PROPUESTA (ha)</b>	<b>SUP. CUMPLE (ha)</b>
Porcentaje de superficie determinada en Red Natura 2000	0,00	0,00	0.0%
Porcentaje de superficie determinada situada en zonas RAMSAR	0,00	0,46	0.0%
Porcentaje de superficie determinada en zonas vulnerables a la contaminación por nitratos	4,00	6,58	100.0%
Titulares de explotaciones que hayan adquirido el compromiso voluntario de establecimiento de una enmienda natural mediante un cultivo de crucifera para su enterrado en verde	0,00	0,46	N

<b>REF.</b>	<b>REFERENCIA SIGPAC</b>	<b>CULTIVO</b>	<b>DESCRIPCIÓN CULTIVO</b>	<b>S/R</b>	<b>SUP. PROPUESTA (ha)</b>	<b>SUP. CUMPLE (ha)</b>
1774746	11-020-022-00004-001	81361	ALGODON-INTERCOTT 211	R	0,46	0,46
1774747	11-020-022-00004-004	81361	ALGODON-INTERCOTT 211	R	6,58	6,58

<b><u>APELLIDOS Y NOMBRE / RAZÓN SOCIAL</u></b>	<b><u>NIF</u></b>	<b><u>EXPEDIENTE</u></b>	<b><u>SUP. PROPUESTA (ha)</u></b>
PEREZ CHAVES FRANCISCO	31539254K	2006859	10,14

<b><u>PROPUESTA</u></b>	<b><u>SOLICITA PRIMA VOL.</u></b>
ADMITIDO	NO

**IMPORTE POR ANUALIDAD**

<u>CAMPAÑA</u>	<u>IMPORTE MÁXIMO SUBVENCIONABLE</u>	<u>IMPORTE MEDIO DE TRANSFERENCIA (€/ha)</u>
2015	2.943,34 €	290,27 €
2016	2.943,34 €	290,27 €
2017	2.943,34 €	290,27 €
2018	2.943,34 €	290,27 €
2019	2.943,34 €	290,27 €

**RECINTOS PROPUESTOS**

<u>REF.</u>	<u>REFERENCIA SIGPAC</u>	<u>CULTIVO</u>	<u>DESCRIPCIÓN CULTIVO</u>	<u>S/R</u>	<u>SUP. DEC. ADMIN. (ha)</u>	<u>SUP. PROPUESTA (ha)</u>
1828377	11-020-143-00041-001	81355	ALGODON-FOKION	R	4,93	4,93
1828378	11-020-143-00047-002	81355	ALGODON-FOKION	R	1,66	1,66
1828379	11-020-143-00048-001	81355	ALGODON-FOKION	R	3,55	3,55

**RESUMEN CRITERIOS DE PRIORIZACIÓN****10.1.5 Sistemas sostenibles de cultivos agroindustriales****PUNTOS: 4,00**

	<b><u>PUNTOS</u></b>	<b><u>CUMPLE</u></b>
Porcentaje de superficie determinada en Red Natura 2000	0,00	0.0%
Porcentaje de superficie determinada situada en zonas RAMSAR	0,00	0.0%
Porcentaje de superficie determinada en zonas vulnerables a la contaminación por nitratos	4,00	100.0%
Titulares de explotaciones que hayan adquirido el compromiso voluntario de establecimiento de una enmienda natural mediante un cultivo de crucífera para su enterrado en verde	0,00	N



**DETALLE CRITERIOS DE PRIORIZACIÓN****10.1.5 Sistemas sostenibles de cultivos agroindustriales****PUNTOS: 4,00****Porcentaje de superficie determinada en Red Natura 2000****PUNTOS: 0,00 0.0%**

<u>REF.</u>	<u>REFERENCIA SIGPAC</u>	<u>CULTIVO</u>	<u>DESCRIPCIÓN CULTIVO</u>	<u>S/R</u>	<u>SUP.</u>	<u>SUP.</u>
					<u>PROPUESTA</u>	<u>CUMPLE</u>
					(ha)	(ha)
1828377	11-020-143-00041-001	81355	ALGODON-FOKION	R	4,93	0,00
1828378	11-020-143-00047-002	81355	ALGODON-FOKION	R	1,66	0,00
1828379	11-020-143-00048-001	81355	ALGODON-FOKION	R	3,55	0,00

**Porcentaje de superficie determinada situada en zonas RAMSAR****PUNTOS: 0,00 0.0%**

<u>REF.</u>	<u>REFERENCIA SIGPAC</u>	<u>CULTIVO</u>	<u>DESCRIPCIÓN CULTIVO</u>	<u>S/R</u>	<u>SUP.</u>	<u>SUP.</u>
					<u>PROPUESTA</u>	<u>CUMPLE</u>
					(ha)	(ha)
1828377	11-020-143-00041-001	81355	ALGODON-FOKION	R	4,93	0,00
1828378	11-020-143-00047-002	81355	ALGODON-FOKION	R	1,66	0,00
1828379	11-020-143-00048-001	81355	ALGODON-FOKION	R	3,55	0,00

**Porcentaje de superficie determinada en zonas vulnerables a la contaminación por nitratos****PUNTOS: 4,00 100.0%**

<u>REF.</u>	<u>REFERENCIA SIGPAC</u>	<u>CULTIVO</u>	<u>DESCRIPCIÓN CULTIVO</u>	<u>S/R</u>	<u>SUP.</u>	<u>SUP.</u>
					<u>PROPUESTA</u>	<u>CUMPLE</u>
					(ha)	(ha)
1828377	11-020-143-00041-001	81355	ALGODON-FOKION	R	4,93	4,93
1828378	11-020-143-00047-002	81355	ALGODON-FOKION	R	1,66	1,66
1828379	11-020-143-00048-001	81355	ALGODON-FOKION	R	3,55	3,55

**Titulares de explotaciones que hayan adquirido el compromiso voluntario de establecimiento de una enmienda natural mediante un cultivo de crucifera para su enterrado en verde****PUNTOS: 0,00 N**

<b><u>APELLIDOS Y NOMBRE / RAZÓN SOCIAL</u></b>	<b><u>NIF</u></b>	<b><u>EXPEDIENTE</u></b>	<b><u>SUP. PROPUESTA (ha)</u></b>
PEREZ DE HERRASTI PELLÓN JOSÉ MARÍA	00693767H	2007455	9,50

<b><u>PROPUESTA</u></b>	<b><u>SOLICITA PRIMA VOL.</u></b>
ADMITIDO	NO

**IMPORTE POR ANUALIDAD**

<u>CAMPAÑA</u>	<u>IMPORTE MÁXIMO SUBVENCIONABLE</u>	<u>IMPORTE MEDIO DE TRANSFERENCIA (€/ha)</u>
2015	2.757,56 €	290,27 €
2016	2.757,56 €	290,27 €
2017	2.757,56 €	290,27 €
2018	2.757,56 €	290,27 €
2019	2.757,56 €	290,27 €

**RECINTOS PROPUESTOS**

<u>REF.</u>	<u>REFERENCIA SIGPAC</u>	<u>CULTIVO</u>	<u>DESCRIPCIÓN CULTIVO</u>	<u>S/R</u>	<u>SUP. DEC. ADMIN. (ha)</u>	<u>SUP. PROPUESTA (ha)</u>
1969176	11-020-005-00018-003	81009	ALGODON-CARMEN	S	9,50	9,50

**RESUMEN CRITERIOS DE PRIORIZACIÓN**

<b>10.1.5 Sistemas sostenibles de cultivos agroindustriales</b>	<b>PUNTOS: 4,00</b>
---	---------------------

	<u>PUNTOS</u>	<u>CUMPLE</u>
Porcentaje de superficie determinada en Red Natura 2000	0,00	0.0%
Porcentaje de superficie determinada situada en zonas RAMSAR	0,00	0.0%
Porcentaje de superficie determinada en zonas vulnerables a la contaminación por nitratos	4,00	100.0%
Titulares de explotaciones que hayan adquirido el compromiso voluntario de establecimiento de una enmienda natural mediante un cultivo de crucifera para su enterrado en verde	0,00	N

**DETALLE CRITERIOS DE PRIORIZACIÓN**

<b>10.1.5 Sistemas sostenibles de cultivos agroindustriales</b>	<b>PUNTOS: 4,00</b>
---	---------------------

Porcentaje de superficie determinada en Red Natura 2000	<b>PUNTOS: 0,00</b>	<b>0.0%</b>
	<b><u>SUP. PROPUESTA (ha)</u></b>	<b><u>SUP. CUMPLE (ha)</u></b>
<b><u>REF.</u></b> <b><u>REFERENCIA SIGPAC</u></b> <b><u>CULTIVO</u></b> <b><u>DESCRIPCIÓN CULTIVO</u></b>	<b><u>S/R</u></b>	
1969176 11-020-005-00018-003 81009 ALGODON-CARMEN	S	9,50 0,00
Porcentaje de superficie determinada situada en zonas RAMSAR	<b>PUNTOS: 0,00</b>	<b>0.0%</b>
	<b><u>SUP. PROPUESTA (ha)</u></b>	<b><u>SUP. CUMPLE (ha)</u></b>
<b><u>REF.</u></b> <b><u>REFERENCIA SIGPAC</u></b> <b><u>CULTIVO</u></b> <b><u>DESCRIPCIÓN CULTIVO</u></b>	<b><u>S/R</u></b>	
1969176 11-020-005-00018-003 81009 ALGODON-CARMEN	S	9,50 0,00
Porcentaje de superficie determinada en zonas vulnerables a la contaminación por nitratos	<b>PUNTOS: 4,00</b>	<b>100.0%</b>
	<b><u>SUP. PROPUESTA (ha)</u></b>	<b><u>SUP. CUMPLE (ha)</u></b>
<b><u>REF.</u></b> <b><u>REFERENCIA SIGPAC</u></b> <b><u>CULTIVO</u></b> <b><u>DESCRIPCIÓN CULTIVO</u></b>	<b><u>S/R</u></b>	
1969176 11-020-005-00018-003 81009 ALGODON-CARMEN	S	9,50 9,50
Titulares de explotaciones que hayan adquirido el compromiso voluntario de establecimiento de una enmienda natural mediante un cultivo de crucifera para su enterrado en verde	<b>PUNTOS: 0,00</b>	<b>N</b>



<u>APELLIDOS Y NOMBRE / RAZÓN SOCIAL</u>	<u>NIF</u>	<u>EXPEDIENTE</u>	<u>SUP. PROPUESTA (ha)</u>
PEREZ GARCIA JUAN	31617415M	2006490	11,11
<u>PROPUESTA ADMITIDO</u>	<u>SOLICITA PRIMA VOL. SI</u>	<u>PROPUESTA PRIMA VOL. ADMITIDO</u>	

**IMPORTE POR ANUALIDAD**

<u>CAMPAÑA</u>	<u>IMPORTE MÁXIMO SUBVENCIONABLE</u>	<u>IMPORTE MEDIO DE TRANSFERENCIA (€/ha)</u>
2015	4.815,52 €	433,44 €
2016	4.815,52 €	433,44 €
2017	4.815,52 €	433,44 €
2018	4.815,52 €	433,44 €
2019	4.815,52 €	433,44 €

**RECINTOS PROPUESTOS**

<u>REF.</u>	<u>REFERENCIA SIGPAC</u>	<u>CULTIVO</u>	<u>DESCRIPCIÓN CULTIVO</u>	<u>S/R</u>	<u>SUP. DEC. ADMIN. (ha)</u>	<u>SUP. PROPUESTA (ha)</u>
1736547	11-020-115-00051-002	81361	ALGODON-INTERCOTT 211	R	11,11	11,11

**RESUMEN CRITERIOS DE PRIORIZACIÓN**

<b>10.1.5 Sistemas sostenibles de cultivos agroindustriales</b>	<b>PUNTOS: 5,00</b>	<b>PUNTOS</b>	<b>CUMPLE</b>
Porcentaje de superficie determinada en Red Natura 2000		0,00	0.0%
Porcentaje de superficie determinada situada en zonas RAMSAR		0,00	0.0%
Porcentaje de superficie determinada en zonas vulnerables a la contaminación por nitratos		4,00	100.0%
Titulares de explotaciones que hayan adquirido el compromiso voluntario de establecimiento de una enmienda natural mediante un cultivo de crucifera para su enterrado en verde		1,00	S

**DETALLE CRITERIOS DE PRIORIZACIÓN**

<b>10.1.5 Sistemas sostenibles de cultivos agroindustriales</b>	<b>PUNTOS: 5,00</b>	<b>PUNTOS</b>	<b>CUMPLE</b>			
Porcentaje de superficie determinada en Red Natura 2000		PUNTOS: 0,00	0.0%			
		<u>SUP. PROPUESTA (ha)</u>	<u>SUP. CUMPLE (ha)</u>			
<u>REF.</u>	<u>REFERENCIA SIGPAC</u>	<u>CULTIVO</u>	<u>DESCRIPCIÓN CULTIVO</u>	<u>S/R</u>		
1736547	11-020-115-00051-002	81361	ALGODON-INTERCOTT 211	R	11,11	0,00
Porcentaje de superficie determinada situada en zonas RAMSAR		PUNTOS: 0,00	0.0%			
		<u>SUP. PROPUESTA (ha)</u>	<u>SUP. CUMPLE (ha)</u>			
<u>REF.</u>	<u>REFERENCIA SIGPAC</u>	<u>CULTIVO</u>	<u>DESCRIPCIÓN CULTIVO</u>	<u>S/R</u>		
1736547	11-020-115-00051-002	81361	ALGODON-INTERCOTT 211	R	11,11	0,00
Porcentaje de superficie determinada en zonas vulnerables a la contaminación por nitratos		PUNTOS: 4,00	100.0%			
		<u>SUP. PROPUESTA (ha)</u>	<u>SUP. CUMPLE (ha)</u>			
<u>REF.</u>	<u>REFERENCIA SIGPAC</u>	<u>CULTIVO</u>	<u>DESCRIPCIÓN CULTIVO</u>	<u>S/R</u>		
1736547	11-020-115-00051-002	81361	ALGODON-INTERCOTT 211	R	11,11	11,11
Titulares de explotaciones que hayan adquirido el compromiso voluntario de establecimiento de una enmienda natural mediante un cultivo de crucifera para su enterrado en verde		PUNTOS: 1,00	S			



<b><u>APELLIDOS Y NOMBRE / RAZÓN SOCIAL</u></b>	<b><u>NIF</u></b>	<b><u>EXPEDIENTE</u></b>	<b><u>SUP. PROPUESTA (ha)</u></b>
PEREZ GONZALEZ FELISA	31320657Q	2003963	28,94

<b><u>PROPUESTA</u></b>	<b><u>SOLICITA PRIMA VOL.</u></b>
ADMITIDO	NO

**IMPORTE POR ANUALIDAD**

<u>CAMPAÑA</u>	<u>IMPORTE MÁXIMO SUBVENCIONABLE</u>	<u>IMPORTE MEDIO DE TRANSFERENCIA (€/ha)</u>
2015	8.400,41 €	290,27 €
2016	8.400,41 €	290,27 €
2017	8.400,41 €	290,27 €
2018	8.400,41 €	290,27 €
2019	8.400,41 €	290,27 €

**RECINTOS PROPUESTOS**

<u>REF.</u>	<u>REFERENCIA SIGPAC</u>	<u>CULTIVO</u>	<u>DESCRIPCIÓN CULTIVO</u>	<u>S/R</u>	<u>SUP. DEC. ADMIN. (ha)</u>	<u>SUP. PROPUESTA (ha)</u>
2246083	11-027-015-00040-002	33111	GIRASOL-PR64H34	R	8,25	8,25
2246084	11-027-015-00040-002	81377	ALGODON-ELSA	R	4,96	4,96
2246085	11-027-015-00041-001	81377	ALGODON-ELSA	R	2,12	2,12
2246082	11-027-017-00027-001	33111	GIRASOL-PR64H34	R	2,53	2,53
2246080	11-030-013-00059-001	3320	TRIGO DURO-AMILCAR	R	4,45	4,45
2246086	11-030-013-00059-001	81377	ALGODON-ELSA	R	6,63	6,63

**RESUMEN CRITERIOS DE PRIORIZACIÓN****10.1.5 Sistemas sostenibles de cultivos agroindustriales****PUNTOS: 3,62**

	<b><u>PUNTOS</u></b>	<b><u>CUMPLE</u></b>
Porcentaje de superficie determinada en Red Natura 2000	0,00	0.0%
Porcentaje de superficie determinada situada en zonas RAMSAR	0,00	0.0%
Porcentaje de superficie determinada en zonas vulnerables a la contaminación por nitratos	3,62	61.71%
Titulares de explotaciones que hayan adquirido el compromiso voluntario de establecimiento de una enmienda natural mediante un cultivo de crucífera para su enterrado en verde	0,00	N



**DETALLE CRITERIOS DE PRIORIZACIÓN****10.1.5 Sistemas sostenibles de cultivos agroindustriales****PUNTOS: 3,62****Porcentaje de superficie determinada en Red Natura 2000****PUNTOS: 0,00 0.0%**

<u>REF.</u>	<u>REFERENCIA SIGPAC</u>	<u>CULTIVO</u>	<u>DESCRIPCIÓN CULTIVO</u>	<u>S/R</u>	<u>SUP.</u>	<u>SUP.</u>
					<u>PROPUESTA</u>	<u>CUMPLE</u>
					(ha)	(ha)
2246083	11-027-015-00040-002	33111	GIRASOL-PR64H34	R	8,25	0,00
2246084	11-027-015-00040-002	81377	ALGODON-ELSA	R	4,96	0,00
2246085	11-027-015-00041-001	81377	ALGODON-ELSA	R	2,12	0,00
2246082	11-027-017-00027-001	33111	GIRASOL-PR64H34	R	2,53	0,00
2246080	11-030-013-00059-001	3320	TRIGO DURO-AMILCAR	R	4,45	0,00
2246086	11-030-013-00059-001	81377	ALGODON-ELSA	R	6,63	0,00

**Porcentaje de superficie determinada situada en zonas RAMSAR****PUNTOS: 0,00 0.0%**

<u>REF.</u>	<u>REFERENCIA SIGPAC</u>	<u>CULTIVO</u>	<u>DESCRIPCIÓN CULTIVO</u>	<u>S/R</u>	<u>SUP.</u>	<u>SUP.</u>
					<u>PROPUESTA</u>	<u>CUMPLE</u>
					(ha)	(ha)
2246083	11-027-015-00040-002	33111	GIRASOL-PR64H34	R	8,25	0,00
2246084	11-027-015-00040-002	81377	ALGODON-ELSA	R	4,96	0,00
2246085	11-027-015-00041-001	81377	ALGODON-ELSA	R	2,12	0,00
2246082	11-027-017-00027-001	33111	GIRASOL-PR64H34	R	2,53	0,00
2246080	11-030-013-00059-001	3320	TRIGO DURO-AMILCAR	R	4,45	0,00
2246086	11-030-013-00059-001	81377	ALGODON-ELSA	R	6,63	0,00

**Porcentaje de superficie determinada en zonas vulnerables a la contaminación por nitratos****PUNTOS: 3,62 61.71%**

<u>REF.</u>	<u>REFERENCIA SIGPAC</u>	<u>CULTIVO</u>	<u>DESCRIPCIÓN CULTIVO</u>	<u>S/R</u>	<u>SUP.</u>	<u>SUP.</u>
					<u>PROPUESTA</u>	<u>CUMPLE</u>
					(ha)	(ha)
2246083	11-027-015-00040-002	33111	GIRASOL-PR64H34	R	8,25	8,25
2246084	11-027-015-00040-002	81377	ALGODON-ELSA	R	4,96	4,96
2246085	11-027-015-00041-001	81377	ALGODON-ELSA	R	2,12	2,12
2246082	11-027-017-00027-001	33111	GIRASOL-PR64H34	R	2,53	2,53
2246080	11-030-013-00059-001	3320	TRIGO DURO-AMILCAR	R	4,45	0,00
2246086	11-030-013-00059-001	81377	ALGODON-ELSA	R	6,63	0,00

**Titulares de explotaciones que hayan adquirido el compromiso voluntario de establecimiento de una enmienda natural mediante un cultivo de crucifera para su enterrado en verde****PUNTOS: 0,00 N**

<b><u>APELLIDOS Y NOMBRE / RAZÓN SOCIAL</u></b>	<b><u>NIF</u></b>	<b><u>EXPEDIENTE</u></b>	<b><u>SUP. PROPUESTA (ha)</u></b>
PEREZ MARCHENA JUAN	31637026C	2007405	1,92

<b><u>PROPUESTA</u></b>	<b><u>SOLICITA PRIMA VOL.</u></b>
ADMITIDO	NO

**IMPORTE POR ANUALIDAD**

<u>CAMPAÑA</u>	<u>IMPORTE MÁXIMO SUBVENCIONABLE</u>	<u>IMPORTE MEDIO DE TRANSFERENCIA (€/ha)</u>
2015	557,32 €	290,27 €
2016	557,32 €	290,27 €
2017	557,32 €	290,27 €
2018	557,32 €	290,27 €
2019	557,32 €	290,27 €

**RECINTOS PROPUESTOS**

<u>REF.</u>	<u>REFERENCIA SIGPAC</u>	<u>CULTIVO</u>	<u>DESCRIPCIÓN CULTIVO</u>	<u>S/R</u>	<u>SUP. DEC. ADMIN. (ha)</u>	<u>SUP. PROPUESTA (ha)</u>
1961227	11-020-114-00168-002	4100	MAIZ-MAIZ CONVENCIONAL	R	1,00	1,00
1961228	11-020-114-00168-002	33281	GIRASOL-ES BESANA	R	0,92	0,92

**RESUMEN CRITERIOS DE PRIORIZACIÓN****10.1.5 Sistemas sostenibles de cultivos agroindustriales** PUNTOS: 4,00

	<u>PUNTOS</u>	<u>CUMPLE</u>
Porcentaje de superficie determinada en Red Natura 2000	0,00	0.0%
Porcentaje de superficie determinada situada en zonas RAMSAR	0,00	0.0%
Porcentaje de superficie determinada en zonas vulnerables a la contaminación por nitratos	4,00	100.0%
Titulares de explotaciones que hayan adquirido el compromiso voluntario de establecimiento de una enmienda natural mediante un cultivo de crucifera para su enterrado en verde	0,00	N

**DETALLE CRITERIOS DE PRIORIZACIÓN****10.1.5 Sistemas sostenibles de cultivos agroindustriales** PUNTOS: 4,00

<u>REF.</u>	<u>REFERENCIA SIGPAC</u>	<u>CULTIVO</u>	<u>DESCRIPCIÓN CULTIVO</u>	<u>S/R</u>	<u>SUP. PROPUESTA (ha)</u>	<u>SUP. CUMPLE (ha)</u>
1961227	11-020-114-00168-002	4100	MAIZ-MAIZ CONVENCIONAL	R	1,00	0,00
1961228	11-020-114-00168-002	33281	GIRASOL-ES BESANA	R	0,92	0,00

<u>REF.</u>	<u>REFERENCIA SIGPAC</u>	<u>CULTIVO</u>	<u>DESCRIPCIÓN CULTIVO</u>	<u>S/R</u>	<u>SUP. PROPUESTA (ha)</u>	<u>SUP. CUMPLE (ha)</u>
1961227	11-020-114-00168-002	4100	MAIZ-MAIZ CONVENCIONAL	R	1,00	1,00
1961228	11-020-114-00168-002	33281	GIRASOL-ES BESANA	R	0,92	0,92

	<u>PUNTOS</u>	<u>CUMPLE</u>
Titulares de explotaciones que hayan adquirido el compromiso voluntario de establecimiento de una enmienda natural mediante un cultivo de crucifera para su enterrado en verde	0,00	N



<b><u>APELLIDOS Y NOMBRE / RAZÓN SOCIAL</u></b>	<b><u>NIF</u></b>	<b><u>EXPEDIENTE</u></b>	<b><u>SUP. PROPUESTA (ha)</u></b>
PEREZ MORALES JOAQUIN	31675606Y	2004541	4,51

<b><u>PROPUESTA</u></b>	<b><u>SOLICITA PRIMA VOL.</u></b>
INADMITIDO	NO

**IMPORTE POR ANUALIDAD**

<u>CAMPAÑA</u>	<u>IMPORTE MÁXIMO SUBVENCIONABLE</u>	<u>IMPORTE MEDIO DE TRANSFERENCIA (€/ha)</u>
2015	1.309,12 €	290,27 €
2016	1.309,12 €	290,27 €
2017	1.309,12 €	290,27 €
2018	1.309,12 €	290,27 €
2019	1.309,12 €	290,27 €

**RECINTOS PROPUESTOS**

<u>REF.</u>	<u>REFERENCIA SIGPAC</u>	<u>CULTIVO</u>	<u>DESCRIPCIÓN CULTIVO</u>	<u>S/R</u>	<u>SUP. DEC. ADMIN. (ha)</u>	<u>SUP. PROPUESTA (ha)</u>
2277406	11-006-093-00010-001	81151	ALGODON-CELIA	R	0,07	0,07
2277409	11-006-093-00011-002	82361	REMOLACHA-CONIL	R	4,36	4,36
2277408	11-006-093-00012-001	82361	REMOLACHA-CONIL	R	0,08	0,08

**INCIDENCIAS****INCIDENCIA DESCRIPCIÓN**

80106 Cultivo, variedad, regimen y/o uso del recinto SIGPAC no compatible con la operación (anexo III.I, Orden 26 mayo 2015)  
Ref:2277407 Recinto:11-006-093-09003-001 Cultivo:81151 ALGODON-CELIA Regadío Uso:CA

**RESUMEN CRITERIOS DE PRIORIZACIÓN****10.1.5 Sistemas sostenibles de cultivos agroindustriales****PUNTOS: 0,00**

	<u>PUNTOS</u>	<u>CUMPLE</u>
Porcentaje de superficie determinada en Red Natura 2000	0,00	0.0%
Porcentaje de superficie determinada situada en zonas RAMSAR	0,00	0.0%
Porcentaje de superficie determinada en zonas vulnerables a la contaminación por nitratos	0,00	0.0%
Titulares de explotaciones que hayan adquirido el compromiso voluntario de establecimiento de una enmienda natural mediante un cultivo de crucífera para su enterrado en verde	0,00	N



**DETALLE CRITERIOS DE PRIORIZACIÓN****10.1.5 Sistemas sostenibles de cultivos agroindustriales****PUNTOS: 0,00****Porcentaje de superficie determinada en Red Natura 2000****PUNTOS: 0,00 0.0%**

<u>REF.</u>	<u>REFERENCIA SIGPAC</u>	<u>CULTIVO</u>	<u>DESCRIPCIÓN CULTIVO</u>	<u>S/R</u>	<u>SUP.</u>	<u>SUP.</u>
					<u>PROPUESTA</u>	<u>CUMPLE</u>
					(ha)	(ha)
2277406	11-006-093-00010-001	81151	ALGODON-CELIA	R	0,07	0,00
2277409	11-006-093-00011-002	82361	REMOLACHA-CONIL	R	4,36	0,00
2277408	11-006-093-00012-001	82361	REMOLACHA-CONIL	R	0,08	0,00

**Porcentaje de superficie determinada situada en zonas RAMSAR****PUNTOS: 0,00 0.0%**

<u>REF.</u>	<u>REFERENCIA SIGPAC</u>	<u>CULTIVO</u>	<u>DESCRIPCIÓN CULTIVO</u>	<u>S/R</u>	<u>SUP.</u>	<u>SUP.</u>
					<u>PROPUESTA</u>	<u>CUMPLE</u>
					(ha)	(ha)
2277406	11-006-093-00010-001	81151	ALGODON-CELIA	R	0,07	0,00
2277409	11-006-093-00011-002	82361	REMOLACHA-CONIL	R	4,36	0,00
2277408	11-006-093-00012-001	82361	REMOLACHA-CONIL	R	0,08	0,00

**Porcentaje de superficie determinada en zonas vulnerables a la contaminación por nitratos****PUNTOS: 0,00 0.0%**

<u>REF.</u>	<u>REFERENCIA SIGPAC</u>	<u>CULTIVO</u>	<u>DESCRIPCIÓN CULTIVO</u>	<u>S/R</u>	<u>SUP.</u>	<u>SUP.</u>
					<u>PROPUESTA</u>	<u>CUMPLE</u>
					(ha)	(ha)
2277406	11-006-093-00010-001	81151	ALGODON-CELIA	R	0,07	0,00
2277409	11-006-093-00011-002	82361	REMOLACHA-CONIL	R	4,36	0,00
2277408	11-006-093-00012-001	82361	REMOLACHA-CONIL	R	0,08	0,00

**Titulares de explotaciones que hayan adquirido el compromiso voluntario de establecimiento de una enmienda natural mediante un cultivo de crucífera para su enterrado en verde****PUNTOS: 0,00 N**

<b><u>APELLIDOS Y NOMBRE / RAZÓN SOCIAL</u></b>	<b><u>NIF</u></b>	<b><u>EXPEDIENTE</u></b>	<b><u>SUP. PROPUESTA (ha)</u></b>
PEREZ RAMIREZ JULIO	31647165Q	2004450	9,09

<b><u>PROPUESTA</u></b>	<b><u>SOLICITA PRIMA VOL.</u></b>
ADMITIDO	NO

**IMPORTE POR ANUALIDAD**

<u>CAMPAÑA</u>	<u>IMPORTE MÁXIMO SUBVENCIONABLE</u>	<u>IMPORTE MEDIO DE TRANSFERENCIA (€/ha)</u>
2015	2.638,55 €	290,27 €
2016	2.638,55 €	290,27 €
2017	2.638,55 €	290,27 €
2018	2.638,55 €	290,27 €
2019	2.638,55 €	290,27 €

**RECINTOS PROPUESTOS**

<u>REF.</u>	<u>REFERENCIA SIGPAC</u>	<u>CULTIVO</u>	<u>DESCRIPCIÓN CULTIVO</u>	<u>S/R</u>	<u>SUP. DEC. ADMIN. (ha)</u>	<u>SUP. PROPUESTA (ha)</u>
1889049	11-020-135-00222-001	81190	ALGODON-ALEXANDROS	R	4,40	4,40
1889051	11-020-135-00333-001	81190	ALGODON-ALEXANDROS	R	3,38	3,38
1889052	11-020-135-00333-003	81190	ALGODON-ALEXANDROS	R	1,27	1,27
1889050	11-020-135-00334-001	81190	ALGODON-ALEXANDROS	R	0,04	0,04

**RESUMEN CRITERIOS DE PRIORIZACIÓN****10.1.5 Sistemas sostenibles de cultivos agroindustriales****PUNTOS: 4,00**

	<b><u>PUNTOS</u></b>	<b><u>CUMPLE</u></b>
Porcentaje de superficie determinada en Red Natura 2000	0,00	0.0%
Porcentaje de superficie determinada situada en zonas RAMSAR	0,00	0.0%
Porcentaje de superficie determinada en zonas vulnerables a la contaminación por nitratos	4,00	100.0%
Titulares de explotaciones que hayan adquirido el compromiso voluntario de establecimiento de una enmienda natural mediante un cultivo de crucífera para su enterrado en verde	0,00	N



**DETALLE CRITERIOS DE PRIORIZACIÓN****10.1.5 Sistemas sostenibles de cultivos agroindustriales****PUNTOS: 4,00****Porcentaje de superficie determinada en Red Natura 2000****PUNTOS: 0,00 0.0%**

<u>REF.</u>	<u>REFERENCIA SIGPAC</u>	<u>CULTIVO</u>	<u>DESCRIPCIÓN CULTIVO</u>	<u>S/R</u>	<u>SUP.</u>	<u>SUP.</u>
					<u>PROPUESTA</u>	<u>CUMPLE</u>
					(ha)	(ha)
1889049	11-020-135-00222-001	81190	ALGODON-ALEXANDROS	R	4,40	0,00
1889051	11-020-135-00333-001	81190	ALGODON-ALEXANDROS	R	3,38	0,00
1889052	11-020-135-00333-003	81190	ALGODON-ALEXANDROS	R	1,27	0,00
1889050	11-020-135-00334-001	81190	ALGODON-ALEXANDROS	R	0,04	0,00

**Porcentaje de superficie determinada situada en zonas RAMSAR****PUNTOS: 0,00 0.0%**

<u>REF.</u>	<u>REFERENCIA SIGPAC</u>	<u>CULTIVO</u>	<u>DESCRIPCIÓN CULTIVO</u>	<u>S/R</u>	<u>SUP.</u>	<u>SUP.</u>
					<u>PROPUESTA</u>	<u>CUMPLE</u>
					(ha)	(ha)
1889049	11-020-135-00222-001	81190	ALGODON-ALEXANDROS	R	4,40	0,00
1889051	11-020-135-00333-001	81190	ALGODON-ALEXANDROS	R	3,38	0,00
1889052	11-020-135-00333-003	81190	ALGODON-ALEXANDROS	R	1,27	0,00
1889050	11-020-135-00334-001	81190	ALGODON-ALEXANDROS	R	0,04	0,00

**Porcentaje de superficie determinada en zonas vulnerables a la contaminación por nitratos****PUNTOS: 4,00 100.0%**

<u>REF.</u>	<u>REFERENCIA SIGPAC</u>	<u>CULTIVO</u>	<u>DESCRIPCIÓN CULTIVO</u>	<u>S/R</u>	<u>SUP.</u>	<u>SUP.</u>
					<u>PROPUESTA</u>	<u>CUMPLE</u>
					(ha)	(ha)
1889049	11-020-135-00222-001	81190	ALGODON-ALEXANDROS	R	4,40	4,40
1889051	11-020-135-00333-001	81190	ALGODON-ALEXANDROS	R	3,38	3,38
1889052	11-020-135-00333-003	81190	ALGODON-ALEXANDROS	R	1,27	1,27
1889050	11-020-135-00334-001	81190	ALGODON-ALEXANDROS	R	0,04	0,04

**Titulares de explotaciones que hayan adquirido el compromiso voluntario de establecimiento de una enmienda natural mediante un cultivo de crucifera para su enterrado en verde****PUNTOS: 0,00 N**

<b><u>APELLIDOS Y NOMBRE / RAZÓN SOCIAL</u></b>	<b><u>NIF</u></b>	<b><u>EXPEDIENTE</u></b>	<b><u>SUP. PROPUESTA (ha)</u></b>
PEREZ RUIZ ANTONIO	75842239S	2006264	4,01

<b><u>PROPUESTA</u></b>	<b><u>SOLICITA PRIMA VOL.</u></b>
INADMITIDO	NO

**IMPORTE POR ANUALIDAD**

<u>CAMPAÑA</u>	<u>IMPORTE MÁXIMO SUBVENCIONABLE</u>	<u>IMPORTE MEDIO DE TRANSFERENCIA (€/ha)</u>
2015	1.163,98 €	290,27 €
2016	1.163,98 €	290,27 €
2017	1.163,98 €	290,27 €
2018	1.163,98 €	290,27 €
2019	1.163,98 €	290,27 €

**RECINTOS PROPUESTOS**

<u>REF.</u>	<u>REFERENCIA SIGPAC</u>	<u>CULTIVO</u>	<u>DESCRIPCIÓN CULTIVO</u>	<u>S/R</u>	<u>SUP. DEC. ADMIN. (ha)</u>	<u>SUP. PROPUESTA (ha)</u>
1680436	11-006-009-00020-003	81190	ALGODON-ALEXANDROS	R	4,01	4,01

**RESUMEN CRITERIOS DE PRIORIZACIÓN**

<b>10.1.5 Sistemas sostenibles de cultivos agroindustriales</b>	<b>PUNTOS: 0,00</b>	<b>PUNTOS</b>	<b>CUMPLE</b>
Porcentaje de superficie determinada en Red Natura 2000		0,00	0.0%
Porcentaje de superficie determinada situada en zonas RAMSAR		0,00	0.0%
Porcentaje de superficie determinada en zonas vulnerables a la contaminación por nitratos		0,00	0.0%
Titulares de explotaciones que hayan adquirido el compromiso voluntario de establecimiento de una enmienda natural mediante un cultivo de crucífera para su enterrado en verde		0,00	N

**DETALLE CRITERIOS DE PRIORIZACIÓN**

<b>10.1.5 Sistemas sostenibles de cultivos agroindustriales</b>	<b>PUNTOS: 0,00</b>	<b>PUNTOS</b>	<b>CUMPLE</b>			
Porcentaje de superficie determinada en Red Natura 2000		PUNTOS: 0,00	0.0%			
		<b><u>SUP. PROPUESTA (ha)</u></b>	<b><u>SUP. CUMPLE (ha)</u></b>			
<b><u>REF.</u></b>	<b><u>REFERENCIA SIGPAC</u></b>	<b><u>CULTIVO</u></b>	<b><u>DESCRIPCIÓN CULTIVO</u></b>	<b><u>S/R</u></b>	<b><u>SUP. PROPUESTA (ha)</u></b>	<b><u>SUP. CUMPLE (ha)</u></b>
1680436	11-006-009-00020-003	81190	ALGODON-ALEXANDROS	R	4,01	0,00
Porcentaje de superficie determinada situada en zonas RAMSAR		PUNTOS: 0,00	0.0%			
		<b><u>SUP. PROPUESTA (ha)</u></b>	<b><u>SUP. CUMPLE (ha)</u></b>			
<b><u>REF.</u></b>	<b><u>REFERENCIA SIGPAC</u></b>	<b><u>CULTIVO</u></b>	<b><u>DESCRIPCIÓN CULTIVO</u></b>	<b><u>S/R</u></b>	<b><u>SUP. PROPUESTA (ha)</u></b>	<b><u>SUP. CUMPLE (ha)</u></b>
1680436	11-006-009-00020-003	81190	ALGODON-ALEXANDROS	R	4,01	0,00
Porcentaje de superficie determinada en zonas vulnerables a la contaminación por nitratos		PUNTOS: 0,00	0.0%			
		<b><u>SUP. PROPUESTA (ha)</u></b>	<b><u>SUP. CUMPLE (ha)</u></b>			
<b><u>REF.</u></b>	<b><u>REFERENCIA SIGPAC</u></b>	<b><u>CULTIVO</u></b>	<b><u>DESCRIPCIÓN CULTIVO</u></b>	<b><u>S/R</u></b>	<b><u>SUP. PROPUESTA (ha)</u></b>	<b><u>SUP. CUMPLE (ha)</u></b>
1680436	11-006-009-00020-003	81190	ALGODON-ALEXANDROS	R	4,01	0,00
Titulares de explotaciones que hayan adquirido el compromiso voluntario de establecimiento de una enmienda natural mediante un cultivo de crucífera para su enterrado en verde		PUNTOS: 0,00	N			



<u>APELLIDOS Y NOMBRE / RAZÓN SOCIAL</u>	<u>NIF</u>	<u>EXPEDIENTE</u>	<u>SUP. PROPUESTA (ha)</u>
PEREZ RUIZ ROSARIO	75848524K	2003690	4,11
<u>PROPUESTA ADMITIDO</u>	<u>SOLICITA PRIMA VOL. SI</u>	<u>PROPUESTA PRIMA VOL. ADMITIDO</u>	

**IMPORTE POR ANUALIDAD**

<u>CAMPAÑA</u>	<u>IMPORTE MÁXIMO SUBVENCIONABLE</u>	<u>IMPORTE MEDIO DE TRANSFERENCIA (€/ha)</u>
2015	1.781,44 €	433,44 €
2016	1.781,44 €	433,44 €
2017	1.781,44 €	433,44 €
2018	1.781,44 €	433,44 €
2019	1.781,44 €	433,44 €

**RECINTOS PROPUESTOS**

<u>REF.</u>	<u>REFERENCIA SIGPAC</u>	<u>CULTIVO</u>	<u>DESCRIPCIÓN CULTIVO</u>	<u>S/R</u>	<u>SUP. DEC. ADMIN. (ha)</u>	<u>SUP. PROPUESTA (ha)</u>
1858988	11-010-004-00165-001	81267	ALGODON-INTERCOTT 195	R	1,80	1,80
1858989	11-010-007-00002-001	81267	ALGODON-INTERCOTT 195	R	2,31	2,31

**RESUMEN CRITERIOS DE PRIORIZACIÓN**

<b>10.1.5 Sistemas sostenibles de cultivos agroindustriales</b>	<b>PUNTOS: 1,00</b>	<b>PUNTOS</b>	<b>CUMPLE</b>
Porcentaje de superficie determinada en Red Natura 2000		0,00	0.0%
Porcentaje de superficie determinada situada en zonas RAMSAR		0,00	0.0%
Porcentaje de superficie determinada en zonas vulnerables a la contaminación por nitratos		0,00	0.0%
Titulares de explotaciones que hayan adquirido el compromiso voluntario de establecimiento de una enmienda natural mediante un cultivo de crucifera para su enterrado en verde		1,00	S

**DETALLE CRITERIOS DE PRIORIZACIÓN**

<b>10.1.5 Sistemas sostenibles de cultivos agroindustriales</b>	<b>PUNTOS: 1,00</b>	<b>PUNTOS</b>	<b>CUMPLE</b>			
Porcentaje de superficie determinada en Red Natura 2000		0,00	0.0%			
		<b>SUP. PROPUESTA (ha)</b>	<b>SUP. CUMPLE (ha)</b>			
<b>REF.</b>	<b>REFERENCIA SIGPAC</b>	<b>CULTIVO</b>	<b>DESCRIPCIÓN CULTIVO</b>	<b>S/R</b>		
1858988	11-010-004-00165-001	81267	ALGODON-INTERCOTT 195	R	1,80	0,00
1858989	11-010-007-00002-001	81267	ALGODON-INTERCOTT 195	R	2,31	0,00
Porcentaje de superficie determinada situada en zonas RAMSAR		0,00	0.0%			
		<b>SUP. PROPUESTA (ha)</b>	<b>SUP. CUMPLE (ha)</b>			
<b>REF.</b>	<b>REFERENCIA SIGPAC</b>	<b>CULTIVO</b>	<b>DESCRIPCIÓN CULTIVO</b>	<b>S/R</b>		
1858988	11-010-004-00165-001	81267	ALGODON-INTERCOTT 195	R	1,80	0,00
1858989	11-010-007-00002-001	81267	ALGODON-INTERCOTT 195	R	2,31	0,00
Porcentaje de superficie determinada en zonas vulnerables a la contaminación por nitratos		0,00	0.0%			
		<b>SUP. PROPUESTA (ha)</b>	<b>SUP. CUMPLE (ha)</b>			
<b>REF.</b>	<b>REFERENCIA SIGPAC</b>	<b>CULTIVO</b>	<b>DESCRIPCIÓN CULTIVO</b>	<b>S/R</b>		
1858988	11-010-004-00165-001	81267	ALGODON-INTERCOTT 195	R	1,80	0,00
1858989	11-010-007-00002-001	81267	ALGODON-INTERCOTT 195	R	2,31	0,00
Titulares de explotaciones que hayan adquirido el compromiso voluntario de establecimiento de una enmienda natural mediante un cultivo de crucifera para su enterrado en verde		1,00	S			

<b><u>APELLIDOS Y NOMBRE / RAZÓN SOCIAL</u></b>	<b><u>NIF</u></b>	<b><u>EXPEDIENTE</u></b>	<b><u>SUP. PROPUESTA (ha)</u></b>
PEREZ SOTO ANA	31571384C	2006870	8,87

<b><u>PROPUESTA</u></b>	<b><u>SOLICITA PRIMA VOL.</u></b>
INADMITIDO	NO

**IMPORTE POR ANUALIDAD**

<b><u>CAMPAÑA</u></b>	<b><u>IMPORTE MÁXIMO SUBVENCIONABLE</u></b>	<b><u>IMPORTE MEDIO DE TRANSFERENCIA (€/ha)</u></b>
2015	2.574,69 €	290,27 €
2016	2.574,69 €	290,27 €
2017	2.574,69 €	290,27 €
2018	2.574,69 €	290,27 €
2019	2.574,69 €	290,27 €

**RECINTOS PROPUESTOS**

<b><u>REF.</u></b>	<b><u>REFERENCIA SIGPAC</u></b>	<b><u>CULTIVO</u></b>	<b><u>DESCRIPCIÓN CULTIVO</u></b>	<b><u>S/R</u></b>	<b><u>SUP. DEC. ADMIN. (ha)</u></b>	<b><u>SUP. PROPUESTA (ha)</u></b>
1830750	11-041-052-00006-002	81361	ALGODON-INTERCOTT 211	R	1,68	1,68
1830749	11-041-052-00007-001	81361	ALGODON-INTERCOTT 211	R	1,22	1,22
1830751	11-041-052-00050-002	81361	ALGODON-INTERCOTT 211	R	1,79	1,79
1830752	11-041-052-00059-003	82107	REMOLACHA-PORTAL	R	4,01	4,01
1830753	11-041-052-09006-006	82107	REMOLACHA-PORTAL	R	0,17	0,17

**RESUMEN CRITERIOS DE PRIORIZACIÓN****10.1.5 Sistemas sostenibles de cultivos agroindustriales****PUNTOS: 0,00**

	<b><u>PUNTOS</u></b>	<b><u>CUMPLE</u></b>
Porcentaje de superficie determinada en Red Natura 2000	0,00	0.0%
Porcentaje de superficie determinada situada en zonas RAMSAR	0,00	0.0%
Porcentaje de superficie determinada en zonas vulnerables a la contaminación por nitratos	0,00	0.0%
Titulares de explotaciones que hayan adquirido el compromiso voluntario de establecimiento de una enmienda natural mediante un cultivo de crucífera para su enterrado en verde	0,00	N



**DETALLE CRITERIOS DE PRIORIZACIÓN****10.1.5 Sistemas sostenibles de cultivos agroindustriales****PUNTOS:** 0,00**Porcentaje de superficie determinada en Red Natura 2000****PUNTOS:** 0,00 0.0%

<u>REF.</u>	<u>REFERENCIA SIGPAC</u>	<u>CULTIVO</u>	<u>DESCRIPCIÓN CULTIVO</u>	<u>S/R</u>	<u>SUP.</u>	<u>SUP.</u>
					<u>PROPUESTA</u>	<u>CUMPLE</u>
					(ha)	(ha)
1830750	11-041-052-00006-002	81361	ALGODON-INTERCOTT 211	R	1,68	0,00
1830749	11-041-052-00007-001	81361	ALGODON-INTERCOTT 211	R	1,22	0,00
1830751	11-041-052-00050-002	81361	ALGODON-INTERCOTT 211	R	1,79	0,00
1830752	11-041-052-00059-003	82107	REMOLACHA-PORTAL	R	4,01	0,00
1830753	11-041-052-09006-006	82107	REMOLACHA-PORTAL	R	0,17	0,00

**Porcentaje de superficie determinada situada en zonas RAMSAR****PUNTOS:** 0,00 0.0%

<u>REF.</u>	<u>REFERENCIA SIGPAC</u>	<u>CULTIVO</u>	<u>DESCRIPCIÓN CULTIVO</u>	<u>S/R</u>	<u>SUP.</u>	<u>SUP.</u>
					<u>PROPUESTA</u>	<u>CUMPLE</u>
					(ha)	(ha)
1830750	11-041-052-00006-002	81361	ALGODON-INTERCOTT 211	R	1,68	0,00
1830749	11-041-052-00007-001	81361	ALGODON-INTERCOTT 211	R	1,22	0,00
1830751	11-041-052-00050-002	81361	ALGODON-INTERCOTT 211	R	1,79	0,00
1830752	11-041-052-00059-003	82107	REMOLACHA-PORTAL	R	4,01	0,00
1830753	11-041-052-09006-006	82107	REMOLACHA-PORTAL	R	0,17	0,00

**Porcentaje de superficie determinada en zonas vulnerables a la contaminación por nitratos****PUNTOS:** 0,00 0.0%

<u>REF.</u>	<u>REFERENCIA SIGPAC</u>	<u>CULTIVO</u>	<u>DESCRIPCIÓN CULTIVO</u>	<u>S/R</u>	<u>SUP.</u>	<u>SUP.</u>
					<u>PROPUESTA</u>	<u>CUMPLE</u>
					(ha)	(ha)
1830750	11-041-052-00006-002	81361	ALGODON-INTERCOTT 211	R	1,68	0,00
1830749	11-041-052-00007-001	81361	ALGODON-INTERCOTT 211	R	1,22	0,00
1830751	11-041-052-00050-002	81361	ALGODON-INTERCOTT 211	R	1,79	0,00
1830752	11-041-052-00059-003	82107	REMOLACHA-PORTAL	R	4,01	0,00
1830753	11-041-052-09006-006	82107	REMOLACHA-PORTAL	R	0,17	0,00

**Titulares de explotaciones que hayan adquirido el compromiso voluntario de establecimiento de una enmienda natural mediante un cultivo de crucifera para su enterrado en verde****PUNTOS:** 0,00 N



<b><u>APELLIDOS Y NOMBRE / RAZÓN SOCIAL</u></b>	<b><u>NIF</u></b>	<b><u>EXPEDIENTE</u></b>	<b><u>SUP. PROPUESTA (ha)</u></b>
PINILLA E HIJOS S.C.	J11749322	2006437	5,49

<b><u>PROPUESTA</u></b>	<b><u>SOLICITA PRIMA VOL.</u></b>
ADMITIDO	NO

**IMPORTE POR ANUALIDAD**

<u>CAMPAÑA</u>	<u>IMPORTE MÁXIMO SUBVENCIONABLE</u>	<u>IMPORTE MEDIO DE TRANSFERENCIA (€/ha)</u>
2015	1.593,58 €	290,27 €
2016	1.593,58 €	290,27 €
2017	1.593,58 €	290,27 €
2018	1.593,58 €	290,27 €
2019	1.593,58 €	290,27 €

**RECINTOS PROPUESTOS**

<u>REF.</u>	<u>REFERENCIA SIGPAC</u>	<u>CULTIVO</u>	<u>DESCRIPCIÓN CULTIVO</u>	<u>S/R</u>	<u>SUP. DEC. ADMIN. (ha)</u>	<u>SUP. PROPUESTA (ha)</u>
1723805	11-020-114-00131-002	81361	ALGODON-INTERCOTT 211	R	5,49	5,49

**RESUMEN CRITERIOS DE PRIORIZACIÓN**

<b>10.1.5 Sistemas sostenibles de cultivos agroindustriales</b>	<b>PUNTOS: 4,00</b>		
<b>Porcentaje de superficie determinada en Red Natura 2000</b>		<b>PUNTOS</b>	<b>CUMPLE</b>
		0,00	0.0%
<b>Porcentaje de superficie determinada situada en zonas RAMSAR</b>		0,00	0.0%
<b>Porcentaje de superficie determinada en zonas vulnerables a la contaminación por nitratos</b>		4,00	100.0%
<b>Titulares de explotaciones que hayan adquirido el compromiso voluntario de establecimiento de una enmienda natural mediante un cultivo de crucifera para su enterrado en verde</b>		0,00	N

**DETALLE CRITERIOS DE PRIORIZACIÓN**

<b>10.1.5 Sistemas sostenibles de cultivos agroindustriales</b>	<b>PUNTOS: 4,00</b>		
<b>Porcentaje de superficie determinada en Red Natura 2000</b>		<b>PUNTOS:</b>	<b>0,00</b>
			<b>0.0%</b>
		<b>SUP. PROPUESTA (ha)</b>	<b>SUP. CUMPLE (ha)</b>
<b>REF.</b>	<b>REFERENCIA SIGPAC</b>	<b>CULTIVO</b>	<b>DESCRIPCIÓN CULTIVO</b>
1723805	11-020-114-00131-002	81361	ALGODON-INTERCOTT 211
		<b>S/R</b>	
		R	
			<b>5,49</b>
			<b>0,00</b>
<b>Porcentaje de superficie determinada situada en zonas RAMSAR</b>		<b>PUNTOS:</b>	<b>0,00</b>
			<b>0.0%</b>
		<b>SUP. PROPUESTA (ha)</b>	<b>SUP. CUMPLE (ha)</b>
<b>REF.</b>	<b>REFERENCIA SIGPAC</b>	<b>CULTIVO</b>	<b>DESCRIPCIÓN CULTIVO</b>
1723805	11-020-114-00131-002	81361	ALGODON-INTERCOTT 211
		<b>S/R</b>	
		R	
			<b>5,49</b>
			<b>0,00</b>
<b>Porcentaje de superficie determinada en zonas vulnerables a la contaminación por nitratos</b>		<b>PUNTOS:</b>	<b>4,00</b>
			<b>100.0%</b>
		<b>SUP. PROPUESTA (ha)</b>	<b>SUP. CUMPLE (ha)</b>
<b>REF.</b>	<b>REFERENCIA SIGPAC</b>	<b>CULTIVO</b>	<b>DESCRIPCIÓN CULTIVO</b>
1723805	11-020-114-00131-002	81361	ALGODON-INTERCOTT 211
		<b>S/R</b>	
		R	
			<b>5,49</b>
			<b>5,49</b>
<b>Titulares de explotaciones que hayan adquirido el compromiso voluntario de establecimiento de una enmienda natural mediante un cultivo de crucifera para su enterrado en verde</b>		<b>PUNTOS:</b>	<b>0,00</b>
			<b>N</b>



<b><u>APELLIDOS Y NOMBRE / RAZÓN SOCIAL</u></b>	<b><u>NIF</u></b>	<b><u>EXPEDIENTE</u></b>	<b><u>SUP. PROPUESTA (ha)</u></b>
PINILLA JIMENEZ MARIA	23349979B	2006425	4,56

<b><u>PROPUESTA</u></b>	<b><u>SOLICITA PRIMA VOL.</u></b>
ADMITIDO	NO

**IMPORTE POR ANUALIDAD**

<u>CAMPAÑA</u>	<u>IMPORTE MÁXIMO SUBVENCIONABLE</u>	<u>IMPORTE MEDIO DE TRANSFERENCIA (€/ha)</u>
2015	1.323,63 €	290,27 €
2016	1.323,63 €	290,27 €
2017	1.323,63 €	290,27 €
2018	1.323,63 €	290,27 €
2019	1.323,63 €	290,27 €

**RECINTOS PROPUESTOS**

<u>REF.</u>	<u>REFERENCIA SIGPAC</u>	<u>CULTIVO</u>	<u>DESCRIPCIÓN CULTIVO</u>	<u>S/R</u>	<u>SUP. DEC. ADMIN. (ha)</u>	<u>SUP. PROPUESTA (ha)</u>
1719445	11-020-114-00134-001	81361	ALGODON-INTERCOTT 211	R	4,56	4,56

**RESUMEN CRITERIOS DE PRIORIZACIÓN**

<b>10.1.5 Sistemas sostenibles de cultivos agroindustriales</b>	<b>PUNTOS: 4,00</b>		
<b>Porcentaje de superficie determinada en Red Natura 2000</b>		<b>PUNTOS</b>	<b>CUMPLE</b>
		0,00	0.0%
<b>Porcentaje de superficie determinada situada en zonas RAMSAR</b>		0,00	0.0%
<b>Porcentaje de superficie determinada en zonas vulnerables a la contaminación por nitratos</b>		4,00	100.0%
<b>Titulares de explotaciones que hayan adquirido el compromiso voluntario de establecimiento de una enmienda natural mediante un cultivo de crucifera para su enterrado en verde</b>		0,00	N

**DETALLE CRITERIOS DE PRIORIZACIÓN**

<b>10.1.5 Sistemas sostenibles de cultivos agroindustriales</b>	<b>PUNTOS: 4,00</b>		
<b>Porcentaje de superficie determinada en Red Natura 2000</b>		<b>PUNTOS:</b>	<b>0,00</b>
			<b>0.0%</b>
		<b>SUP. PROPUESTA (ha)</b>	<b>SUP. CUMPLE (ha)</b>
<b>REF.</b>	<b>REFERENCIA SIGPAC</b>	<b>CULTIVO</b>	<b>DESCRIPCIÓN CULTIVO</b>
1719445	11-020-114-00134-001	81361	ALGODON-INTERCOTT 211
		<b>S/R</b>	
		R	
			<b>4,56</b>
			<b>0,00</b>
<b>Porcentaje de superficie determinada situada en zonas RAMSAR</b>		<b>PUNTOS:</b>	<b>0,00</b>
			<b>0.0%</b>
		<b>SUP. PROPUESTA (ha)</b>	<b>SUP. CUMPLE (ha)</b>
<b>REF.</b>	<b>REFERENCIA SIGPAC</b>	<b>CULTIVO</b>	<b>DESCRIPCIÓN CULTIVO</b>
1719445	11-020-114-00134-001	81361	ALGODON-INTERCOTT 211
		<b>S/R</b>	
		R	
			<b>4,56</b>
			<b>0,00</b>
<b>Porcentaje de superficie determinada en zonas vulnerables a la contaminación por nitratos</b>		<b>PUNTOS:</b>	<b>4,00</b>
			<b>100.0%</b>
		<b>SUP. PROPUESTA (ha)</b>	<b>SUP. CUMPLE (ha)</b>
<b>REF.</b>	<b>REFERENCIA SIGPAC</b>	<b>CULTIVO</b>	<b>DESCRIPCIÓN CULTIVO</b>
1719445	11-020-114-00134-001	81361	ALGODON-INTERCOTT 211
		<b>S/R</b>	
		R	
			<b>4,56</b>
			<b>4,56</b>
<b>Titulares de explotaciones que hayan adquirido el compromiso voluntario de establecimiento de una enmienda natural mediante un cultivo de crucifera para su enterrado en verde</b>		<b>PUNTOS:</b>	<b>0,00</b>
			<b>N</b>



<b><u>APELLIDOS Y NOMBRE / RAZÓN SOCIAL</u></b>	<b><u>NIF</u></b>	<b><u>EXPEDIENTE</u></b>	<b><u>SUP. PROPUESTA (ha)</u></b>
PINO BENITEZ RAFAEL	31638344G	2007639	4,82

<b><u>PROPUESTA</u></b>	<b><u>SOLICITA PRIMA VOL.</u></b>
ADMITIDO	NO

**IMPORTE POR ANUALIDAD**

<u>CAMPAÑA</u>	<u>IMPORTE MÁXIMO SUBVENCIONABLE</u>	<u>IMPORTE MEDIO DE TRANSFERENCIA (€/ha)</u>
2015	1.399,10 €	290,27 €
2016	1.399,10 €	290,27 €
2017	1.399,10 €	290,27 €
2018	1.399,10 €	290,27 €
2019	1.399,10 €	290,27 €

**RECINTOS PROPUESTOS**

<u>REF.</u>	<u>REFERENCIA SIGPAC</u>	<u>CULTIVO</u>	<u>DESCRIPCIÓN CULTIVO</u>	<u>S/R</u>	<u>SUP. DEC. ADMIN. (ha)</u>	<u>SUP. PROPUESTA (ha)</u>
2022133	11-020-135-00104-003	33736	GIRASOL-LG5687HO	R	0,62	0,62
2022135	11-024-035-00001-006	33605	GIRASOL-LG5400HO	S	4,20	4,20

**RESUMEN CRITERIOS DE PRIORIZACIÓN****10.1.5 Sistemas sostenibles de cultivos agroindustriales** PUNTOS: 1,13

	<u>PUNTOS</u>	<u>CUMPLE</u>
Porcentaje de superficie determinada en Red Natura 2000	0,00	0.0%
Porcentaje de superficie determinada situada en zonas RAMSAR	0,00	0.0%
Porcentaje de superficie determinada en zonas vulnerables a la contaminación por nitratos	1,13	12.86%
Titulares de explotaciones que hayan adquirido el compromiso voluntario de establecimiento de una enmienda natural mediante un cultivo de crucifera para su enterrado en verde	0,00	N

**DETALLE CRITERIOS DE PRIORIZACIÓN****10.1.5 Sistemas sostenibles de cultivos agroindustriales** PUNTOS: 1,13

<u>REF.</u>	<u>REFERENCIA SIGPAC</u>	<u>CULTIVO</u>	<u>DESCRIPCIÓN CULTIVO</u>	<u>S/R</u>	<u>SUP. PROPUESTA (ha)</u>	<u>SUP. CUMPLE (ha)</u>
2022133	11-020-135-00104-003	33736	GIRASOL-LG5687HO	R	0,62	0,00
2022135	11-024-035-00001-006	33605	GIRASOL-LG5400HO	S	4,20	0,00

<u>REF.</u>	<u>REFERENCIA SIGPAC</u>	<u>CULTIVO</u>	<u>DESCRIPCIÓN CULTIVO</u>	<u>S/R</u>	<u>SUP. PROPUESTA (ha)</u>	<u>SUP. CUMPLE (ha)</u>
2022133	11-020-135-00104-003	33736	GIRASOL-LG5687HO	R	0,62	0,62
2022135	11-024-035-00001-006	33605	GIRASOL-LG5400HO	S	4,20	0,00

	<u>PUNTOS</u>	<u>CUMPLE</u>
Porcentaje de superficie determinada en zonas vulnerables a la contaminación por nitratos	1,13	12.86%
Titulares de explotaciones que hayan adquirido el compromiso voluntario de establecimiento de una enmienda natural mediante un cultivo de crucifera para su enterrado en verde	0,00	N

<b><u>APELLIDOS Y NOMBRE / RAZÓN SOCIAL</u></b>	<b><u>NIF</u></b>	<b><u>EXPEDIENTE</u></b>	<b><u>SUP. PROPUESTA (ha)</u></b>
PIÑA PAVON RAFAEL	31563012C	2005971	7,03
<b><u>PROPUESTA INADMITIDO</u></b>	<b><u>SOLICITA PRIMA VOL. SI</u></b>	<b><u>PROPUESTA PRIMA VOL. INADMITIDO</u></b>	
<b><u>IMPORTE POR ANUALIDAD</u></b>			

<b><u>CAMPAÑA</u></b>	<b><u>IMPORTE MÁXIMO SUBVENCIONABLE</u></b>	<b><u>IMPORTE MEDIO DE TRANSFERENCIA (€/ha)</u></b>
2015	3.047,09 €	433,44 €
2016	3.047,09 €	433,44 €
2017	3.047,09 €	433,44 €
2018	3.047,09 €	433,44 €
2019	3.047,09 €	433,44 €

**RECINTOS PROPUESTOS**

<b><u>REF.</u></b>	<b><u>REFERENCIA SIGPAC</u></b>	<b><u>CULTIVO</u></b>	<b><u>DESCRIPCIÓN CULTIVO</u></b>	<b><u>S/R</u></b>	<b><u>SUP. DEC. ADMIN. (ha)</u></b>	<b><u>SUP. PROPUESTA (ha)</u></b>
2536786	11-041-052-00002-002	81336	ALGODON-BETICA	R	5,62	5,62
2536787	11-041-052-00065-002	81336	ALGODON-BETICA	S	1,20	1,20
2536785	11-041-052-09006-003	81336	ALGODON-BETICA	S	0,21	0,21

**RESUMEN CRITERIOS DE PRIORIZACIÓN****10.1.5 Sistemas sostenibles de cultivos agroindustriales**

PUNTOS: 1,00

	<b><u>PUNTOS</u></b>	<b><u>CUMPLE</u></b>
Porcentaje de superficie determinada en Red Natura 2000	0,00	0.0%
Porcentaje de superficie determinada situada en zonas RAMSAR	0,00	0.0%
Porcentaje de superficie determinada en zonas vulnerables a la contaminación por nitratos	0,00	0.0%
Titulares de explotaciones que hayan adquirido el compromiso voluntario de establecimiento de una enmienda natural mediante un cultivo de crucífera para su enterrado en verde	1,00	S



**DETALLE CRITERIOS DE PRIORIZACIÓN****10.1.5 Sistemas sostenibles de cultivos agroindustriales****PUNTOS: 1,00****Porcentaje de superficie determinada en Red Natura 2000****PUNTOS: 0,00 0.0%**

<u>REF.</u>	<u>REFERENCIA SIGPAC</u>	<u>CULTIVO</u>	<u>DESCRIPCIÓN CULTIVO</u>	<u>S/R</u>	<u>SUP.</u> <u>PROPUESTA</u> <u>(ha)</u>	<u>SUP.</u> <u>CUMPLE</u> <u>(ha)</u>
2536786	11-041-052-00002-002	81336	ALGODON-BETICA	R	5,62	0,00
2536787	11-041-052-00065-002	81336	ALGODON-BETICA	S	1,20	0,00
2536785	11-041-052-09006-003	81336	ALGODON-BETICA	S	0,21	0,00

**Porcentaje de superficie determinada situada en zonas RAMSAR****PUNTOS: 0,00 0.0%**

<u>REF.</u>	<u>REFERENCIA SIGPAC</u>	<u>CULTIVO</u>	<u>DESCRIPCIÓN CULTIVO</u>	<u>S/R</u>	<u>SUP.</u> <u>PROPUESTA</u> <u>(ha)</u>	<u>SUP.</u> <u>CUMPLE</u> <u>(ha)</u>
2536786	11-041-052-00002-002	81336	ALGODON-BETICA	R	5,62	0,00
2536787	11-041-052-00065-002	81336	ALGODON-BETICA	S	1,20	0,00
2536785	11-041-052-09006-003	81336	ALGODON-BETICA	S	0,21	0,00

**Porcentaje de superficie determinada en zonas vulnerables a la contaminación por nitratos****PUNTOS: 0,00 0.0%**

<u>REF.</u>	<u>REFERENCIA SIGPAC</u>	<u>CULTIVO</u>	<u>DESCRIPCIÓN CULTIVO</u>	<u>S/R</u>	<u>SUP.</u> <u>PROPUESTA</u> <u>(ha)</u>	<u>SUP.</u> <u>CUMPLE</u> <u>(ha)</u>
2536786	11-041-052-00002-002	81336	ALGODON-BETICA	R	5,62	0,00
2536787	11-041-052-00065-002	81336	ALGODON-BETICA	S	1,20	0,00
2536785	11-041-052-09006-003	81336	ALGODON-BETICA	S	0,21	0,00

**Titulares de explotaciones que hayan adquirido el compromiso voluntario de establecimiento de una enmienda natural mediante un cultivo de crucifera para su enterrado en verde****PUNTOS: 1,00 S**

<u>APELLIDOS Y NOMBRE / RAZÓN SOCIAL</u>	<u>NIF</u>	<u>EXPEDIENTE</u>	<u>SUP. PROPUESTA (ha)</u>	<u>Nº DE SOCIOS</u>
PITAS S.C.A.	F11620044	2007885	25,58	5
<u>PROPUESTA ADMITIDO</u>	<u>SOLICITA PRIMA VOL. NO</u>			

**IMPORTE POR ANUALIDAD**

<u>CAMPAÑA</u>	<u>IMPORTE MÁXIMO SUBVENCIONABLE</u>	<u>IMPORTE MEDIO DE TRANSFERENCIA (€/ha)</u>
2015	7.425,11 €	290,27 €
2016	7.425,11 €	290,27 €
2017	7.425,11 €	290,27 €
2018	7.425,11 €	290,27 €
2019	7.425,11 €	290,27 €

**RECINTOS PROPUESTOS**

<u>REF.</u>	<u>REFERENCIA SIGPAC</u>	<u>CULTIVO</u>	<u>DESCRIPCIÓN CULTIVO</u>	<u>S/R</u>	<u>SUP. DEC. ADMIN. (ha)</u>	<u>SUP. PROPUESTA (ha)</u>
2212141	11-020-114-00081-002	81361	ALGODON-INTERCOTT 211	S	3,64	3,64
2212142	11-020-114-00082-001	81361	ALGODON-INTERCOTT 211	S	1,11	1,11
2212144	11-020-114-00083-001	81361	ALGODON-INTERCOTT 211	R	0,87	0,87
2212132	11-020-114-00084-003	4100	MAIZ-MAIZ CONVENCIONAL	R	6,65	6,65
2212143	11-020-114-00085-001	81361	ALGODON-INTERCOTT 211	R	3,06	3,06
2212131	11-020-114-00085-002	4100	MAIZ-MAIZ CONVENCIONAL	R	3,48	3,48
2212145	11-020-114-00092-001	81361	ALGODON-INTERCOTT 211	R	5,34	5,34
2212137	11-020-115-00065-002	4100	MAIZ-MAIZ CONVENCIONAL	R	1,43	1,43

**RESUMEN CRITERIOS DE PRIORIZACIÓN****10.1.5 Sistemas sostenibles de cultivos agroindustriales****PUNTOS: 4,00**

	<b>PUNTOS</b>	<b>CUMPLE</b>
Porcentaje de superficie determinada en Red Natura 2000	0,00	0.0%
Porcentaje de superficie determinada situada en zonas RAMSAR	0,00	0.0%
Porcentaje de superficie determinada en zonas vulnerables a la contaminación por nitratos	4,00	100.0%
Titulares de explotaciones que hayan adquirido el compromiso voluntario de establecimiento de una enmienda natural mediante un cultivo de crucífera para su enterrado en verde	0,00	N



**DETALLE CRITERIOS DE PRIORIZACIÓN****10.1.5 Sistemas sostenibles de cultivos agroindustriales****PUNTOS: 4,00****Porcentaje de superficie determinada en Red Natura 2000****PUNTOS: 0,00 0.0%**

<u>REF.</u>	<u>REFERENCIA SIGPAC</u>	<u>CULTIVO</u>	<u>DESCRIPCIÓN CULTIVO</u>	<u>S/R</u>	<u>SUP.</u>	<u>SUP.</u>
					<u>PROPUESTA</u>	<u>CUMPLE</u>
					(ha)	(ha)
2212141	11-020-114-00081-002	81361	ALGODON-INTERCOTT 211	S	3,64	0,00
2212142	11-020-114-00082-001	81361	ALGODON-INTERCOTT 211	S	1,11	0,00
2212144	11-020-114-00083-001	81361	ALGODON-INTERCOTT 211	R	0,87	0,00
2212132	11-020-114-00084-003	4100	MAIZ-MAIZ CONVENCIONAL	R	6,65	0,00
2212143	11-020-114-00085-001	81361	ALGODON-INTERCOTT 211	R	3,06	0,00
2212131	11-020-114-00085-002	4100	MAIZ-MAIZ CONVENCIONAL	R	3,48	0,00
2212145	11-020-114-00092-001	81361	ALGODON-INTERCOTT 211	R	5,34	0,00
2212137	11-020-115-00065-002	4100	MAIZ-MAIZ CONVENCIONAL	R	1,43	0,00

**Porcentaje de superficie determinada situada en zonas RAMSAR****PUNTOS: 0,00 0.0%**

<u>REF.</u>	<u>REFERENCIA SIGPAC</u>	<u>CULTIVO</u>	<u>DESCRIPCIÓN CULTIVO</u>	<u>S/R</u>	<u>SUP.</u>	<u>SUP.</u>
					<u>PROPUESTA</u>	<u>CUMPLE</u>
					(ha)	(ha)
2212141	11-020-114-00081-002	81361	ALGODON-INTERCOTT 211	S	3,64	0,00
2212142	11-020-114-00082-001	81361	ALGODON-INTERCOTT 211	S	1,11	0,00
2212144	11-020-114-00083-001	81361	ALGODON-INTERCOTT 211	R	0,87	0,00
2212132	11-020-114-00084-003	4100	MAIZ-MAIZ CONVENCIONAL	R	6,65	0,00
2212143	11-020-114-00085-001	81361	ALGODON-INTERCOTT 211	R	3,06	0,00
2212131	11-020-114-00085-002	4100	MAIZ-MAIZ CONVENCIONAL	R	3,48	0,00
2212145	11-020-114-00092-001	81361	ALGODON-INTERCOTT 211	R	5,34	0,00
2212137	11-020-115-00065-002	4100	MAIZ-MAIZ CONVENCIONAL	R	1,43	0,00

**Porcentaje de superficie determinada en zonas vulnerables a la contaminación por nitratos****PUNTOS: 4,00 100.0%**

<u>REF.</u>	<u>REFERENCIA SIGPAC</u>	<u>CULTIVO</u>	<u>DESCRIPCIÓN CULTIVO</u>	<u>S/R</u>	<u>SUP.</u>	<u>SUP.</u>
					<u>PROPUESTA</u>	<u>CUMPLE</u>
					(ha)	(ha)
2212141	11-020-114-00081-002	81361	ALGODON-INTERCOTT 211	S	3,64	3,64
2212142	11-020-114-00082-001	81361	ALGODON-INTERCOTT 211	S	1,11	1,11
2212144	11-020-114-00083-001	81361	ALGODON-INTERCOTT 211	R	0,87	0,87
2212132	11-020-114-00084-003	4100	MAIZ-MAIZ CONVENCIONAL	R	6,65	6,65
2212143	11-020-114-00085-001	81361	ALGODON-INTERCOTT 211	R	3,06	3,06
2212131	11-020-114-00085-002	4100	MAIZ-MAIZ CONVENCIONAL	R	3,48	3,48
2212145	11-020-114-00092-001	81361	ALGODON-INTERCOTT 211	R	5,34	5,34
2212137	11-020-115-00065-002	4100	MAIZ-MAIZ CONVENCIONAL	R	1,43	1,43

**Titulares de explotaciones que hayan adquirido el compromiso voluntario de establecimiento de una enmienda natural mediante un cultivo de crucifera para su enterrado en verde****PUNTOS: 0,00 N**

<u>APELLIDOS Y NOMBRE / RAZÓN SOCIAL</u>	<u>NIF</u>	<u>EXPEDIENTE</u>	<u>SUP. PROPUESTA (ha)</u>
PIZONES PAREDES JUAN ANTONIO	31623953B	2006785	5,79
<u>PROPUESTA ADMITIDO</u>	<u>SOLICITA PRIMA VOL. SI</u>	<u>PROPUESTA PRIMA VOL. ADMITIDO</u>	
<u>IMPORTE POR ANUALIDAD</u>			

<u>CAMPAÑA</u>	<u>IMPORTE MÁXIMO SUBVENCIONABLE</u>	<u>IMPORTE MEDIO DE TRANSFERENCIA (€/ha)</u>
2015	2.509,61 €	433,44 €
2016	2.509,61 €	433,44 €
2017	2.509,61 €	433,44 €
2018	2.509,61 €	433,44 €
2019	2.509,61 €	433,44 €

**RECINTOS PROPUESTOS**

<u>REF.</u>	<u>REFERENCIA SIGPAC</u>	<u>CULTIVO</u>	<u>DESCRIPCIÓN CULTIVO</u>	<u>S/R</u>	<u>SUP. DEC. ADMIN. (ha)</u>	<u>SUP. PROPUESTA (ha)</u>
1809723	11-020-114-00126-002	81361	ALGODON-INTERCOTT 211	R	4,21	4,21
1809722	11-020-114-00503-002	81361	ALGODON-INTERCOTT 211	R	1,58	1,58

**RESUMEN CRITERIOS DE PRIORIZACIÓN**

<b>10.1.5 Sistemas sostenibles de cultivos agroindustriales</b>	<b>PUNTOS: 5,00</b>	<b>PUNTOS</b>	<b>CUMPLE</b>
Porcentaje de superficie determinada en Red Natura 2000		0,00	0.0%
Porcentaje de superficie determinada situada en zonas RAMSAR		0,00	0.0%
Porcentaje de superficie determinada en zonas vulnerables a la contaminación por nitratos		4,00	100.0%
Titulares de explotaciones que hayan adquirido el compromiso voluntario de establecimiento de una enmienda natural mediante un cultivo de crucifera para su enterrado en verde		1,00	S

**DETALLE CRITERIOS DE PRIORIZACIÓN**

<b>10.1.5 Sistemas sostenibles de cultivos agroindustriales</b>	<b>PUNTOS: 5,00</b>	<b>PUNTOS</b>	<b>CUMPLE</b>			
Porcentaje de superficie determinada en Red Natura 2000		0,00	0.0%			
		<b>SUP. PROPUESTA (ha)</b>	<b>SUP. CUMPLE (ha)</b>			
<b>REF.</b>	<b>REFERENCIA SIGPAC</b>	<b>CULTIVO</b>	<b>DESCRIPCIÓN CULTIVO</b>	<b>S/R</b>		
1809723	11-020-114-00126-002	81361	ALGODON-INTERCOTT 211	R	4,21	0,00
1809722	11-020-114-00503-002	81361	ALGODON-INTERCOTT 211	R	1,58	0,00
Porcentaje de superficie determinada situada en zonas RAMSAR		0,00	0.0%			
		<b>SUP. PROPUESTA (ha)</b>	<b>SUP. CUMPLE (ha)</b>			
<b>REF.</b>	<b>REFERENCIA SIGPAC</b>	<b>CULTIVO</b>	<b>DESCRIPCIÓN CULTIVO</b>	<b>S/R</b>		
1809723	11-020-114-00126-002	81361	ALGODON-INTERCOTT 211	R	4,21	0,00
1809722	11-020-114-00503-002	81361	ALGODON-INTERCOTT 211	R	1,58	0,00
Porcentaje de superficie determinada en zonas vulnerables a la contaminación por nitratos		4,00	100.0%			
		<b>SUP. PROPUESTA (ha)</b>	<b>SUP. CUMPLE (ha)</b>			
<b>REF.</b>	<b>REFERENCIA SIGPAC</b>	<b>CULTIVO</b>	<b>DESCRIPCIÓN CULTIVO</b>	<b>S/R</b>		
1809723	11-020-114-00126-002	81361	ALGODON-INTERCOTT 211	R	4,21	4,21
1809722	11-020-114-00503-002	81361	ALGODON-INTERCOTT 211	R	1,58	1,58
Titulares de explotaciones que hayan adquirido el compromiso voluntario de establecimiento de una enmienda natural mediante un cultivo de crucifera para su enterrado en verde		1,00	S			



<b><u>APELLIDOS Y NOMBRE / RAZÓN SOCIAL</u></b>	<b><u>NIF</u></b>	<b><u>EXPEDIENTE</u></b>	<b><u>SUP. PROPUESTA (ha)</u></b>
PIZONES PEREZ MANUELA	75782482N	2003832	7,24

<b><u>PROPUESTA</u></b>	<b><u>SOLICITA PRIMA VOL.</u></b>
ADMITIDO	NO

**IMPORTE POR ANUALIDAD**

<u>CAMPAÑA</u>	<u>IMPORTE MÁXIMO SUBVENCIONABLE</u>	<u>IMPORTE MEDIO DE TRANSFERENCIA (€/ha)</u>
2015	2.101,55 €	290,27 €
2016	2.101,55 €	290,27 €
2017	2.101,55 €	290,27 €
2018	2.101,55 €	290,27 €
2019	2.101,55 €	290,27 €

**RECINTOS PROPUESTOS**

<u>REF.</u>	<u>REFERENCIA SIGPAC</u>	<u>CULTIVO</u>	<u>DESCRIPCIÓN CULTIVO</u>	<u>S/R</u>	<u>SUP. DEC. ADMIN. (ha)</u>	<u>SUP. PROPUESTA (ha)</u>
2269623	11-027-017-00013-002	81320	ALGODON-DP396	R	7,24	7,24

**RESUMEN CRITERIOS DE PRIORIZACIÓN****10.1.5 Sistemas sostenibles de cultivos agroindustriales** PUNTOS: 4,00

	<u>PUNTOS</u>	<u>CUMPLE</u>
Porcentaje de superficie determinada en Red Natura 2000	0,00	0.0%
Porcentaje de superficie determinada situada en zonas RAMSAR	0,00	0.0%
Porcentaje de superficie determinada en zonas vulnerables a la contaminación por nitratos	4,00	100.0%
Titulares de explotaciones que hayan adquirido el compromiso voluntario de establecimiento de una enmienda natural mediante un cultivo de crucifera para su enterrado en verde	0,00	N

**DETALLE CRITERIOS DE PRIORIZACIÓN****10.1.5 Sistemas sostenibles de cultivos agroindustriales** PUNTOS: 4,00

Porcentaje de superficie determinada en Red Natura 2000	PUNTOS:	0,00	0.0%
	<u>SUP. PROPUESTA (ha)</u>	7,24	<u>SUP. CUMPLE (ha)</u>
			0,00
Porcentaje de superficie determinada situada en zonas RAMSAR	PUNTOS:	0,00	0.0%
	<u>SUP. PROPUESTA (ha)</u>	7,24	<u>SUP. CUMPLE (ha)</u>
			0,00
Porcentaje de superficie determinada en zonas vulnerables a la contaminación por nitratos	PUNTOS:	4,00	100.0%
	<u>SUP. PROPUESTA (ha)</u>	7,24	<u>SUP. CUMPLE (ha)</u>
			7,24
Titulares de explotaciones que hayan adquirido el compromiso voluntario de establecimiento de una enmienda natural mediante un cultivo de crucifera para su enterrado en verde	PUNTOS:	0,00	N



<b><u>APELLIDOS Y NOMBRE / RAZÓN SOCIAL</u></b>	<b><u>NIF</u></b>	<b><u>EXPEDIENTE</u></b>	<b><u>SUP. PROPUESTA (ha)</u></b>
PONCE BLANCO JOSE	31615332S	2004022	1,34

<b><u>PROPUESTA</u></b>	<b><u>SOLICITA PRIMA VOL.</u></b>
INADMITIDO	NO

**IMPORTE POR ANUALIDAD**

<u>CAMPAÑA</u>	<u>IMPORTE MÁXIMO SUBVENCIONABLE</u>	<u>IMPORTE MEDIO DE TRANSFERENCIA (€/ha)</u>
2015	388,96 €	290,27 €
2016	388,96 €	290,27 €
2017	388,96 €	290,27 €
2018	388,96 €	290,27 €
2019	388,96 €	290,27 €

**RECINTOS PROPUESTOS**

<u>REF.</u>	<u>REFERENCIA SIGPAC</u>	<u>CULTIVO</u>	<u>DESCRIPCIÓN CULTIVO</u>	<u>S/R</u>	<u>SUP. DEC. ADMIN. (ha)</u>	<u>SUP. PROPUESTA (ha)</u>
1636632	11-006-041-00151-001	81162	ALGODON-FLORA	R	1,34	1,34

**RESUMEN CRITERIOS DE PRIORIZACIÓN**

<b>10.1.5 Sistemas sostenibles de cultivos agroindustriales</b>	<b>PUNTOS: 0,00</b>
---	---------------------

	<u>PUNTOS</u>	<u>CUMPLE</u>
Porcentaje de superficie determinada en Red Natura 2000	0,00	0.0%
Porcentaje de superficie determinada situada en zonas RAMSAR	0,00	0.0%
Porcentaje de superficie determinada en zonas vulnerables a la contaminación por nitratos	0,00	0.0%
Titulares de explotaciones que hayan adquirido el compromiso voluntario de establecimiento de una enmienda natural mediante un cultivo de crucifera para su enterrado en verde	0,00	N

**DETALLE CRITERIOS DE PRIORIZACIÓN**

<b>10.1.5 Sistemas sostenibles de cultivos agroindustriales</b>	<b>PUNTOS: 0,00</b>
---	---------------------

Porcentaje de superficie determinada en Red Natura 2000	<b>PUNTOS: 0,00</b>	<b>0,00</b>	<b>0.0%</b>			
		<b><u>SUP. PROPUESTA (ha)</u></b>	<b><u>SUP. CUMPLE (ha)</u></b>			
<b><u>REF.</u></b>	<b><u>REFERENCIA SIGPAC</u></b>	<b><u>CULTIVO</u></b>	<b><u>DESCRIPCIÓN CULTIVO</u></b>	<b><u>S/R</u></b>	<b><u>SUP. PROPUESTA (ha)</u></b>	<b><u>SUP. CUMPLE (ha)</u></b>
1636632	11-006-041-00151-001	81162	ALGODON-FLORA	R	1,34	0,00
Porcentaje de superficie determinada situada en zonas RAMSAR	<b>PUNTOS: 0,00</b>	<b>0,00</b>	<b>0.0%</b>			
		<b><u>SUP. PROPUESTA (ha)</u></b>	<b><u>SUP. CUMPLE (ha)</u></b>			
<b><u>REF.</u></b>	<b><u>REFERENCIA SIGPAC</u></b>	<b><u>CULTIVO</u></b>	<b><u>DESCRIPCIÓN CULTIVO</u></b>	<b><u>S/R</u></b>	<b><u>SUP. PROPUESTA (ha)</u></b>	<b><u>SUP. CUMPLE (ha)</u></b>
1636632	11-006-041-00151-001	81162	ALGODON-FLORA	R	1,34	0,00
Porcentaje de superficie determinada en zonas vulnerables a la contaminación por nitratos	<b>PUNTOS: 0,00</b>	<b>0,00</b>	<b>0.0%</b>			
		<b><u>SUP. PROPUESTA (ha)</u></b>	<b><u>SUP. CUMPLE (ha)</u></b>			
<b><u>REF.</u></b>	<b><u>REFERENCIA SIGPAC</u></b>	<b><u>CULTIVO</u></b>	<b><u>DESCRIPCIÓN CULTIVO</u></b>	<b><u>S/R</u></b>	<b><u>SUP. PROPUESTA (ha)</u></b>	<b><u>SUP. CUMPLE (ha)</u></b>
1636632	11-006-041-00151-001	81162	ALGODON-FLORA	R	1,34	0,00
Titulares de explotaciones que hayan adquirido el compromiso voluntario de establecimiento de una enmienda natural mediante un cultivo de crucifera para su enterrado en verde	<b>PUNTOS: 0,00</b>	<b>0,00</b>	<b>N</b>			



<b><u>APELLIDOS Y NOMBRE / RAZÓN SOCIAL</u></b>	<b><u>NIF</u></b>	<b><u>EXPEDIENTE</u></b>	<b><u>SUP. PROPUESTA (ha)</u></b>
PONCE PULIDO SALVADORA	31596081S	2003790	4,61

<b><u>PROPUESTA</u></b>	<b><u>SOLICITA PRIMA VOL.</u></b>
INADMITIDO	NO

**IMPORTE POR ANUALIDAD**

<u>CAMPAÑA</u>	<u>IMPORTE MÁXIMO SUBVENCIONABLE</u>	<u>IMPORTE MEDIO DE TRANSFERENCIA (€/ha)</u>
2015	1.338,14 €	290,27 €
2016	1.338,14 €	290,27 €
2017	1.338,14 €	290,27 €
2018	1.338,14 €	290,27 €
2019	1.338,14 €	290,27 €

**RECINTOS PROPUESTOS**

<u>REF.</u>	<u>REFERENCIA SIGPAC</u>	<u>CULTIVO</u>	<u>DESCRIPCIÓN CULTIVO</u>	<u>S/R</u>	<u>SUP. DEC. ADMIN. (ha)</u>	<u>SUP. PROPUESTA (ha)</u>
1727747	11-006-092-00007-001	81377	ALGODON-ELSA	R	2,42	2,42
1727748	11-006-092-00027-001	81377	ALGODON-ELSA	R	2,19	2,19

**RESUMEN CRITERIOS DE PRIORIZACIÓN****10.1.5 Sistemas sostenibles de cultivos agroindustriales** PUNTOS: 0,00

	<u>PUNTOS</u>	<u>CUMPLE</u>
Porcentaje de superficie determinada en Red Natura 2000	0,00	0.0%
Porcentaje de superficie determinada situada en zonas RAMSAR	0,00	0.0%
Porcentaje de superficie determinada en zonas vulnerables a la contaminación por nitratos	0,00	0.0%
Titulares de explotaciones que hayan adquirido el compromiso voluntario de establecimiento de una enmienda natural mediante un cultivo de crucifera para su enterrado en verde	0,00	N

**DETALLE CRITERIOS DE PRIORIZACIÓN****10.1.5 Sistemas sostenibles de cultivos agroindustriales** PUNTOS: 0,00

<u>REF.</u>	<u>REFERENCIA SIGPAC</u>	<u>CULTIVO</u>	<u>DESCRIPCIÓN CULTIVO</u>	<u>S/R</u>	<u>SUP. PROPUESTA (ha)</u>	<u>SUP. CUMPLE (ha)</u>
1727747	11-006-092-00007-001	81377	ALGODON-ELSA	R	2,42	0,00
1727748	11-006-092-00027-001	81377	ALGODON-ELSA	R	2,19	0,00

<u>REF.</u>	<u>REFERENCIA SIGPAC</u>	<u>CULTIVO</u>	<u>DESCRIPCIÓN CULTIVO</u>	<u>S/R</u>	<u>SUP. PROPUESTA (ha)</u>	<u>SUP. CUMPLE (ha)</u>
1727747	11-006-092-00007-001	81377	ALGODON-ELSA	R	2,42	0,00
1727748	11-006-092-00027-001	81377	ALGODON-ELSA	R	2,19	0,00

	<u>PUNTOS</u>	<u>CUMPLE</u>
Porcentaje de superficie determinada en zonas vulnerables a la contaminación por nitratos	0,00	0.0%
Titulares de explotaciones que hayan adquirido el compromiso voluntario de establecimiento de una enmienda natural mediante un cultivo de crucifera para su enterrado en verde	0,00	N

<u>APELLIDOS Y NOMBRE / RAZÓN SOCIAL</u>	<u>NIF</u>	<u>EXPEDIENTE</u>	<u>SUP. PROPUESTA (ha)</u>
PORRAS CUBILES MARIA JOSE	31591703F	2005892	4,27
<u>PROPUESTA ADMITIDO</u>	<u>SOLICITA PRIMA VOL. SI</u>	<u>PROPUESTA PRIMA VOL. ADMITIDO</u>	
<u>IMPORTES POR ANUALIDAD</u>			

<u>CAMPAÑA</u>	<u>IMPORTE MÁXIMO SUBVENCIONABLE</u>	<u>IMPORTE MEDIO DE TRANSFERENCIA (€/ha)</u>
2015	1.850,79 €	433,44 €
2016	1.850,79 €	433,44 €
2017	1.850,79 €	433,44 €
2018	1.850,79 €	433,44 €
2019	1.850,79 €	433,44 €

**RECINTOS PROPUESTOS**

<u>REF.</u>	<u>REFERENCIA SIGPAC</u>	<u>CULTIVO</u>	<u>DESCRIPCIÓN CULTIVO</u>	<u>S/R</u>	<u>SUP. DEC. ADMIN. (ha)</u>	<u>SUP. PROPUESTA (ha)</u>
1600829	11-020-117-00076-002	81361	ALGODON-INTERCOTT 211	R	4,27	4,27

**RESUMEN CRITERIOS DE PRIORIZACIÓN**

<b>10.1.5 Sistemas sostenibles de cultivos agroindustriales</b>	<b>PUNTOS: 5,00</b>	<b>PUNTOS</b>	<b>CUMPLE</b>
Porcentaje de superficie determinada en Red Natura 2000		0,00	0.0%
Porcentaje de superficie determinada situada en zonas RAMSAR		0,00	0.0%
Porcentaje de superficie determinada en zonas vulnerables a la contaminación por nitratos		4,00	100.0%
Titulares de explotaciones que hayan adquirido el compromiso voluntario de establecimiento de una enmienda natural mediante un cultivo de crucifera para su enterrado en verde		1,00	S

**DETALLE CRITERIOS DE PRIORIZACIÓN**

<b>10.1.5 Sistemas sostenibles de cultivos agroindustriales</b>	<b>PUNTOS: 5,00</b>	<b>PUNTOS</b>	<b>CUMPLE</b>			
Porcentaje de superficie determinada en Red Natura 2000		PUNTOS: 0,00	0.0%			
		<u>SUP. PROPUESTA (ha)</u>	<u>SUP. CUMPLE (ha)</u>			
<u>REF.</u>	<u>REFERENCIA SIGPAC</u>	<u>CULTIVO</u>	<u>DESCRIPCIÓN CULTIVO</u>	<u>S/R</u>	<u>SUP. PROPUESTA (ha)</u>	<u>SUP. CUMPLE (ha)</u>
1600829	11-020-117-00076-002	81361	ALGODON-INTERCOTT 211	R	4,27	0,00
Porcentaje de superficie determinada situada en zonas RAMSAR		PUNTOS: 0,00	0.0%			
		<u>SUP. PROPUESTA (ha)</u>	<u>SUP. CUMPLE (ha)</u>			
<u>REF.</u>	<u>REFERENCIA SIGPAC</u>	<u>CULTIVO</u>	<u>DESCRIPCIÓN CULTIVO</u>	<u>S/R</u>	<u>SUP. PROPUESTA (ha)</u>	<u>SUP. CUMPLE (ha)</u>
1600829	11-020-117-00076-002	81361	ALGODON-INTERCOTT 211	R	4,27	0,00
Porcentaje de superficie determinada en zonas vulnerables a la contaminación por nitratos		PUNTOS: 4,00	100.0%			
		<u>SUP. PROPUESTA (ha)</u>	<u>SUP. CUMPLE (ha)</u>			
<u>REF.</u>	<u>REFERENCIA SIGPAC</u>	<u>CULTIVO</u>	<u>DESCRIPCIÓN CULTIVO</u>	<u>S/R</u>	<u>SUP. PROPUESTA (ha)</u>	<u>SUP. CUMPLE (ha)</u>
1600829	11-020-117-00076-002	81361	ALGODON-INTERCOTT 211	R	4,27	4,27
Titulares de explotaciones que hayan adquirido el compromiso voluntario de establecimiento de una enmienda natural mediante un cultivo de crucifera para su enterrado en verde		PUNTOS: 1,00	S			



**APELLIDOS Y NOMBRE / RAZÓN SOCIAL** **NIF** **EXPEDIENTE** **SUP. PROPUESTA (ha)**  
POZAMATA CB E11887148 2006403 9,74

**PROPUESTA** **SOLICITA PRIMA VOL.**  
**INADMITIDO** **NO**

**IMPORTE POR ANUALIDAD**

<u>CAMPAÑA</u>	<u>IMPORTE MÁXIMO SUBVENCIONABLE</u>	<u>IMPORTE MEDIO DE TRANSFERENCIA (€/ha)</u>
2015	2.827,23 €	290,27 €
2016	2.827,23 €	290,27 €
2017	2.827,23 €	290,27 €
2018	2.827,23 €	290,27 €
2019	2.827,23 €	290,27 €

**RECINTOS PROPUESTOS**

<u>REF.</u>	<u>REFERENCIA SIGPAC</u>	<u>CULTIVO</u>	<u>DESCRIPCIÓN CULTIVO</u>	<u>S/R</u>	<u>SUP. DEC. ADMIN. (ha)</u>	<u>SUP. PROPUESTA (ha)</u>
1713959	11-041-050-00015-001	81361	ALGODON-INTERCOTT 211	R	9,73	9,73
1713958	11-041-050-00021-001	81361	ALGODON-INTERCOTT 211	R	0,01	0,01

**RESUMEN CRITERIOS DE PRIORIZACIÓN****10.1.5 Sistemas sostenibles de cultivos agroindustriales** PUNTOS: 0,00

	<u>PUNTOS</u>	<u>CUMPLE</u>
Porcentaje de superficie determinada en Red Natura 2000	0,00	0.0%
Porcentaje de superficie determinada situada en zonas RAMSAR	0,00	0.0%
Porcentaje de superficie determinada en zonas vulnerables a la contaminación por nitratos	0,00	0.0%
Titulares de explotaciones que hayan adquirido el compromiso voluntario de establecimiento de una enmienda natural mediante un cultivo de crucifera para su enterrado en verde	0,00	N

**DETALLE CRITERIOS DE PRIORIZACIÓN****10.1.5 Sistemas sostenibles de cultivos agroindustriales** PUNTOS: 0,00

	<u>PUNTOS</u>	<u>0,00</u>	<u>0.0%</u>
Porcentaje de superficie determinada en Red Natura 2000	PUNTOS:	0,00	0.0%
		<u>SUP. PROPUESTA (ha)</u>	<u>SUP. CUMPLE (ha)</u>
<u>REF.</u> <u>REFERENCIA SIGPAC</u> <u>CULTIVO</u> <u>DESCRIPCIÓN CULTIVO</u> <u>S/R</u>			
1713959 11-041-050-00015-001 81361 ALGODON-INTERCOTT 211 R		9,73	0,00
1713958 11-041-050-00021-001 81361 ALGODON-INTERCOTT 211 R		0,01	0,00
Porcentaje de superficie determinada situada en zonas RAMSAR	PUNTOS:	0,00	0.0%
		<u>SUP. PROPUESTA (ha)</u>	<u>SUP. CUMPLE (ha)</u>
<u>REF.</u> <u>REFERENCIA SIGPAC</u> <u>CULTIVO</u> <u>DESCRIPCIÓN CULTIVO</u> <u>S/R</u>			
1713959 11-041-050-00015-001 81361 ALGODON-INTERCOTT 211 R		9,73	0,00
1713958 11-041-050-00021-001 81361 ALGODON-INTERCOTT 211 R		0,01	0,00
Porcentaje de superficie determinada en zonas vulnerables a la contaminación por nitratos	PUNTOS:	0,00	0.0%
		<u>SUP. PROPUESTA (ha)</u>	<u>SUP. CUMPLE (ha)</u>
<u>REF.</u> <u>REFERENCIA SIGPAC</u> <u>CULTIVO</u> <u>DESCRIPCIÓN CULTIVO</u> <u>S/R</u>			
1713959 11-041-050-00015-001 81361 ALGODON-INTERCOTT 211 R		9,73	0,00
1713958 11-041-050-00021-001 81361 ALGODON-INTERCOTT 211 R		0,01	0,00
Titulares de explotaciones que hayan adquirido el compromiso voluntario de establecimiento de una enmienda natural mediante un cultivo de crucifera para su enterrado en verde	PUNTOS:	0,00	N

**APELLIDOS Y NOMBRE / RAZÓN SOCIAL** **NIF** **EXPEDIENTE** **SUP. PROPUESTA (ha)**  
 POZO LOPEZ MANUEL 52284872F 2004883 8,11

**PROPUESTA** **SOLICITA PRIMA VOL.**  
 INADMITIDO NO

**IMPORTE POR ANUALIDAD**

<u>CAMPAÑA</u>	<u>IMPORTE MÁXIMO SUBVENCIONABLE</u>	<u>IMPORTE MEDIO DE TRANSFERENCIA (€/ha)</u>
2015	2.354,09 €	290,27 €
2016	2.354,09 €	290,27 €
2017	2.354,09 €	290,27 €
2018	2.354,09 €	290,27 €
2019	2.354,09 €	290,27 €

**RECINTOS PROPUESTOS**

<u>REF.</u>	<u>REFERENCIA SIGPAC</u>	<u>CULTIVO</u>	<u>DESCRIPCIÓN CULTIVO</u>	<u>S/R</u>	<u>SUP. DEC. ADMIN. (ha)</u>	<u>SUP. PROPUESTA (ha)</u>
1833417	11-010-004-00121-001	81217	ALGODON-BABYLON	R	3,48	3,48
1833418	11-010-004-00122-001	81249	ALGODON-CARLA	R	4,63	4,63

**RESUMEN CRITERIOS DE PRIORIZACIÓN****10.1.5 Sistemas sostenibles de cultivos agroindustriales** PUNTOS: 0,00

	<u>PUNTOS</u>	<u>CUMPLE</u>
Porcentaje de superficie determinada en Red Natura 2000	0,00	0.0%
Porcentaje de superficie determinada situada en zonas RAMSAR	0,00	0.0%
Porcentaje de superficie determinada en zonas vulnerables a la contaminación por nitratos	0,00	0.0%
Titulares de explotaciones que hayan adquirido el compromiso voluntario de establecimiento de una enmienda natural mediante un cultivo de crucifera para su enterrado en verde	0,00	N

**DETALLE CRITERIOS DE PRIORIZACIÓN****10.1.5 Sistemas sostenibles de cultivos agroindustriales** PUNTOS: 0,00

<u>REF.</u>	<u>REFERENCIA SIGPAC</u>	<u>CULTIVO</u>	<u>DESCRIPCIÓN CULTIVO</u>	<u>S/R</u>	<u>SUP. PROPUESTA (ha)</u>	<u>SUP. CUMPLE (ha)</u>
1833417	11-010-004-00121-001	81217	ALGODON-BABYLON	R	3,48	0,00
1833418	11-010-004-00122-001	81249	ALGODON-CARLA	R	4,63	0,00

	<u>PUNTOS</u>	<u>SUP. PROPUESTA (ha)</u>	<u>SUP. CUMPLE (ha)</u>
Porcentaje de superficie determinada en Red Natura 2000	0,00	0,00	0.0%
Porcentaje de superficie determinada situada en zonas RAMSAR	0,00	0,00	0.0%
Porcentaje de superficie determinada en zonas vulnerables a la contaminación por nitratos	0,00	0,00	0.0%
Titulares de explotaciones que hayan adquirido el compromiso voluntario de establecimiento de una enmienda natural mediante un cultivo de crucifera para su enterrado en verde	0,00	0,00	N

<u>APELLIDOS Y NOMBRE / RAZÓN SOCIAL</u>	<u>NIF</u>	<u>EXPEDIENTE</u>	<u>SUP. PROPUESTA (ha)</u>
PRADO ALCEDO JOSÉ	31325693S	2005944	10,00
<u>PROPUESTA ADMITIDO</u>	<u>SOLICITA PRIMA VOL. SI</u>	<u>PROPUESTA PRIMA VOL. ADMITIDO</u>	
<u>IMPORTE POR ANUALIDAD</u>			

<u>CAMPAÑA</u>	<u>IMPORTE MÁXIMO SUBVENCIONABLE</u>	<u>IMPORTE MEDIO DE TRANSFERENCIA (€/ha)</u>
2015	4.334,40 €	433,44 €
2016	4.334,40 €	433,44 €
2017	4.334,40 €	433,44 €
2018	4.334,40 €	433,44 €
2019	4.334,40 €	433,44 €

**RECINTOS PROPUESTOS**

<u>REF.</u>	<u>REFERENCIA SIGPAC</u>	<u>CULTIVO</u>	<u>DESCRIPCIÓN CULTIVO</u>	<u>S/R</u>	<u>SUP. DEC. ADMIN. (ha)</u>	<u>SUP. PROPUESTA (ha)</u>
1614728	11-030-005-00014-003	81268	ALGODON-JUNCAL	R	4,00	4,00
1614729	11-030-005-00014-004	81268	ALGODON-JUNCAL	R	6,00	6,00

**RESUMEN CRITERIOS DE PRIORIZACIÓN**

<b>10.1.5 Sistemas sostenibles de cultivos agroindustriales</b>	<b>PUNTOS: 5,00</b>	<b>PUNTOS</b>	<b>CUMPLE</b>
Porcentaje de superficie determinada en Red Natura 2000		0,00	0.0%
Porcentaje de superficie determinada situada en zonas RAMSAR		0,00	0.0%
Porcentaje de superficie determinada en zonas vulnerables a la contaminación por nitratos		4,00	100.0%
Titulares de explotaciones que hayan adquirido el compromiso voluntario de establecimiento de una enmienda natural mediante un cultivo de crucifera para su enterrado en verde		1,00	S

**DETALLE CRITERIOS DE PRIORIZACIÓN**

<b>10.1.5 Sistemas sostenibles de cultivos agroindustriales</b>	<b>PUNTOS: 5,00</b>	<b>PUNTOS</b>	<b>CUMPLE</b>			
Porcentaje de superficie determinada en Red Natura 2000		PUNTOS: 0,00	0.0%			
		<b>SUP. PROPUESTA (ha)</b>	<b>SUP. CUMPLE (ha)</b>			
<u>REF.</u>	<u>REFERENCIA SIGPAC</u>	<u>CULTIVO</u>	<u>DESCRIPCIÓN CULTIVO</u>	<u>S/R</u>		
1614728	11-030-005-00014-003	81268	ALGODON-JUNCAL	R	4,00	0,00
1614729	11-030-005-00014-004	81268	ALGODON-JUNCAL	R	6,00	0,00
Porcentaje de superficie determinada situada en zonas RAMSAR		PUNTOS: 0,00	0.0%			
		<b>SUP. PROPUESTA (ha)</b>	<b>SUP. CUMPLE (ha)</b>			
<u>REF.</u>	<u>REFERENCIA SIGPAC</u>	<u>CULTIVO</u>	<u>DESCRIPCIÓN CULTIVO</u>	<u>S/R</u>		
1614728	11-030-005-00014-003	81268	ALGODON-JUNCAL	R	4,00	0,00
1614729	11-030-005-00014-004	81268	ALGODON-JUNCAL	R	6,00	0,00
Porcentaje de superficie determinada en zonas vulnerables a la contaminación por nitratos		PUNTOS: 4,00	100.0%			
		<b>SUP. PROPUESTA (ha)</b>	<b>SUP. CUMPLE (ha)</b>			
<u>REF.</u>	<u>REFERENCIA SIGPAC</u>	<u>CULTIVO</u>	<u>DESCRIPCIÓN CULTIVO</u>	<u>S/R</u>		
1614728	11-030-005-00014-003	81268	ALGODON-JUNCAL	R	4,00	4,00
1614729	11-030-005-00014-004	81268	ALGODON-JUNCAL	R	6,00	6,00
Titulares de explotaciones que hayan adquirido el compromiso voluntario de establecimiento de una enmienda natural mediante un cultivo de crucifera para su enterrado en verde		PUNTOS: 1,00	S			

<b><u>APELLIDOS Y NOMBRE / RAZÓN SOCIAL</u></b>	<b><u>NIF</u></b>	<b><u>EXPEDIENTE</u></b>	<b><u>SUP. PROPUESTA (ha)</u></b>
PRARIBE S.L	B11606431	2007156	50,03

<b><u>PROPUESTA</u></b>	<b><u>SOLICITA PRIMA VOL.</u></b>
ADMITIDO	NO

**IMPORTE POR ANUALIDAD**

<u>CAMPAÑA</u>	<u>IMPORTE MÁXIMO SUBVENCIONABLE</u>	<u>IMPORTE MEDIO DE TRANSFERENCIA (€/ha)</u>
2015	13.358,23 €	267,00 €
2016	13.358,23 €	267,00 €
2017	13.358,23 €	267,00 €
2018	13.358,23 €	267,00 €
2019	13.358,23 €	267,00 €

**RECINTOS PROPUESTOS**

<u>REF.</u>	<u>REFERENCIA SIGPAC</u>	<u>CULTIVO</u>	<u>DESCRIPCIÓN CULTIVO</u>	<u>S/R</u>	<u>SUP. DEC. ADMIN. (ha)</u>	<u>SUP. PROPUESTA (ha)</u>
2555678	11-020-142-00028-001	81361	ALGODON-INTERCOTT 211	R	13,43	13,43
2555679	11-020-142-00029-001	81361	ALGODON-INTERCOTT 211	R	12,32	12,32
2555680	11-020-142-00029-001	82107	REMOLACHA-PORTAL	R	8,00	8,00
2555656	11-020-142-00067-003	33131	GIRASOL-TALENTO	R	16,28	16,28

**RESUMEN CRITERIOS DE PRIORIZACIÓN****10.1.5 Sistemas sostenibles de cultivos agroindustriales****PUNTOS: 4,00**

	<b><u>PUNTOS</u></b>	<b><u>CUMPLE</u></b>
Porcentaje de superficie determinada en Red Natura 2000	0,00	0.0%
Porcentaje de superficie determinada situada en zonas RAMSAR	0,00	0.0%
Porcentaje de superficie determinada en zonas vulnerables a la contaminación por nitratos	4,00	100.0%
Titulares de explotaciones que hayan adquirido el compromiso voluntario de establecimiento de una enmienda natural mediante un cultivo de crucífera para su enterrado en verde	0,00	N





**DETALLE CRITERIOS DE PRIORIZACIÓN****10.1.5 Sistemas sostenibles de cultivos agroindustriales****PUNTOS: 4,00****Porcentaje de superficie determinada en Red Natura 2000****PUNTOS: 0,00 0.0%**

<u>REF.</u>	<u>REFERENCIA SIGPAC</u>	<u>CULTIVO</u>	<u>DESCRIPCIÓN CULTIVO</u>	<u>S/R</u>	<u>SUP.</u> <u>PROPUESTA</u> <u>(ha)</u>	<u>SUP.</u> <u>CUMPLE</u> <u>(ha)</u>
2555678	11-020-142-00028-001	81361	ALGODON-INTERCOTT 211	R	13,43	0,00
2555679	11-020-142-00029-001	81361	ALGODON-INTERCOTT 211	R	12,32	0,00
2555680	11-020-142-00029-001	82107	REMOLACHA-PORTAL	R	8,00	0,00
2555656	11-020-142-00067-003	33131	GIRASOL-TALENTO	R	16,28	0,00

**Porcentaje de superficie determinada situada en zonas RAMSAR****PUNTOS: 0,00 0.0%**

<u>REF.</u>	<u>REFERENCIA SIGPAC</u>	<u>CULTIVO</u>	<u>DESCRIPCIÓN CULTIVO</u>	<u>S/R</u>	<u>SUP.</u> <u>PROPUESTA</u> <u>(ha)</u>	<u>SUP.</u> <u>CUMPLE</u> <u>(ha)</u>
2555678	11-020-142-00028-001	81361	ALGODON-INTERCOTT 211	R	13,43	0,00
2555679	11-020-142-00029-001	81361	ALGODON-INTERCOTT 211	R	12,32	0,00
2555680	11-020-142-00029-001	82107	REMOLACHA-PORTAL	R	8,00	0,00
2555656	11-020-142-00067-003	33131	GIRASOL-TALENTO	R	16,28	0,00

**Porcentaje de superficie determinada en zonas vulnerables a la contaminación por nitratos****PUNTOS: 4,00 100.0%**

<u>REF.</u>	<u>REFERENCIA SIGPAC</u>	<u>CULTIVO</u>	<u>DESCRIPCIÓN CULTIVO</u>	<u>S/R</u>	<u>SUP.</u> <u>PROPUESTA</u> <u>(ha)</u>	<u>SUP.</u> <u>CUMPLE</u> <u>(ha)</u>
2555678	11-020-142-00028-001	81361	ALGODON-INTERCOTT 211	R	13,43	13,43
2555679	11-020-142-00029-001	81361	ALGODON-INTERCOTT 211	R	12,32	12,32
2555680	11-020-142-00029-001	82107	REMOLACHA-PORTAL	R	8,00	8,00
2555656	11-020-142-00067-003	33131	GIRASOL-TALENTO	R	16,28	16,28

**Titulares de explotaciones que hayan adquirido el compromiso voluntario de establecimiento de una enmienda natural mediante un cultivo de crucífera para su enterrado en verde****PUNTOS: 0,00 N**

<b><u>APELLIDOS Y NOMBRE / RAZÓN SOCIAL</u></b>	<b><u>NIF</u></b>	<b><u>EXPEDIENTE</u></b>	<b><u>SUP. PROPUESTA (ha)</u></b>
PRIETO FERNANDEZ PURIFICACION	31443798S	2003000	2,56

<b><u>PROPUESTA</u></b>	<b><u>SOLICITA PRIMA VOL.</u></b>
INADMITIDO	NO

**IMPORTE POR ANUALIDAD**

<b><u>CAMPAÑA</u></b>	<b><u>IMPORTE MÁXIMO SUBVENCIÓNABLE</u></b>	<b><u>IMPORTE MEDIO DE TRANSFERENCIA (€/ha)</u></b>
2015	743,09 €	290,27 €
2016	743,09 €	290,27 €
2017	743,09 €	290,27 €
2018	743,09 €	290,27 €
2019	743,09 €	290,27 €

**RECINTOS PROPUESTOS**

<b><u>REF.</u></b>	<b><u>REFERENCIA SIGPAC</u></b>	<b><u>CULTIVO</u></b>	<b><u>DESCRIPCIÓN CULTIVO</u></b>	<b><u>S/R</u></b>	<b><u>SUP. DEC. ADMIN. (ha)</u></b>	<b><u>SUP. PROPUESTA (ha)</u></b>
1775789	11-020-116-00025-002	81268	ALGODON-JUNCAL	R	2,49	2,49
1775788	11-020-116-00025-002	81290	ALGODON-ABACO	R	0,07	0,07

**INCIDENCIAS****INCIDENCIA DESCRIPCIÓN**

80102 Titular no inscrito en ninguna Agrupación de Producción Integrada del cultivo solicitado.

**RESUMEN CRITERIOS DE PRIORIZACIÓN**

	<b><u>PUNTOS</u></b>	<b><u>CUMPLE</u></b>
<b>10.1.5 Sistemas sostenibles de cultivos agroindustriales</b>	<b>PUNTOS: 4,00</b>	
Porcentaje de superficie determinada en Red Natura 2000	0,00	0.0%
Porcentaje de superficie determinada situada en zonas RAMSAR	0,00	0.0%
Porcentaje de superficie determinada en zonas vulnerables a la contaminación por nitratos	4,00	100.0%
Titulares de explotaciones que hayan adquirido el compromiso voluntario de establecimiento de una enmienda natural mediante un cultivo de crucífera para su enterrado en verde	0,00	N



**DETALLE CRITERIOS DE PRIORIZACIÓN****10.1.5 Sistemas sostenibles de cultivos agroindustriales****PUNTOS: 4,00****Porcentaje de superficie determinada en Red Natura 2000****PUNTOS: 0,00 0.0%**

<u>REF.</u>	<u>REFERENCIA SIGPAC</u>	<u>CULTIVO</u>	<u>DESCRIPCIÓN CULTIVO</u>	<u>S/R</u>	<u>SUP.</u> <u>PROPUESTA</u> <u>(ha)</u>	<u>SUP.</u> <u>CUMPLE</u> <u>(ha)</u>
1775789	11-020-116-00025-002	81268	ALGODON-JUNCAL	R	2,49	0,00
1775788	11-020-116-00025-002	81290	ALGODON-ABACO	R	0,07	0,00

**Porcentaje de superficie determinada situada en zonas RAMSAR****PUNTOS: 0,00 0.0%**

<u>REF.</u>	<u>REFERENCIA SIGPAC</u>	<u>CULTIVO</u>	<u>DESCRIPCIÓN CULTIVO</u>	<u>S/R</u>	<u>SUP.</u> <u>PROPUESTA</u> <u>(ha)</u>	<u>SUP.</u> <u>CUMPLE</u> <u>(ha)</u>
1775789	11-020-116-00025-002	81268	ALGODON-JUNCAL	R	2,49	0,00
1775788	11-020-116-00025-002	81290	ALGODON-ABACO	R	0,07	0,00

**Porcentaje de superficie determinada en zonas vulnerables a la contaminación por nitratos****PUNTOS: 4,00 100.0%**

<u>REF.</u>	<u>REFERENCIA SIGPAC</u>	<u>CULTIVO</u>	<u>DESCRIPCIÓN CULTIVO</u>	<u>S/R</u>	<u>SUP.</u> <u>PROPUESTA</u> <u>(ha)</u>	<u>SUP.</u> <u>CUMPLE</u> <u>(ha)</u>
1775789	11-020-116-00025-002	81268	ALGODON-JUNCAL	R	2,49	2,49
1775788	11-020-116-00025-002	81290	ALGODON-ABACO	R	0,07	0,07

**Titulares de explotaciones que hayan adquirido el compromiso voluntario de establecimiento de una enmienda natural mediante un cultivo de crucifera para su enterrado en verde****PUNTOS: 0,00 N**

<b><u>APELLIDOS Y NOMBRE / RAZÓN SOCIAL</u></b>	<b><u>NIF</u></b>	<b><u>EXPEDIENTE</u></b>	<b><u>SUP. PROPUESTA (ha)</u></b>
PROMOCION Y DESARROLLO INMOBILIARIO,S.L.	B11607843	2007576	83,90

<b><u>PROPUESTA</u></b>	<b><u>SOLICITA PRIMA VOL.</u></b>
ADMITIDO	NO

**IMPORTE POR ANUALIDAD**

<u>CAMPAÑA</u>	<u>IMPORTE MÁXIMO SUBVENCIONABLE</u>	<u>IMPORTE MEDIO DE TRANSFERENCIA (€/ha)</u>
2015	18.916,90 €	225,47 €
2016	18.916,90 €	225,47 €
2017	18.916,90 €	225,47 €
2018	18.916,90 €	225,47 €
2019	18.916,90 €	225,47 €

**RECINTOS PROPUESTOS**

<u>REF.</u>	<u>REFERENCIA SIGPAC</u>	<u>CULTIVO</u>	<u>DESCRIPCIÓN CULTIVO</u>	<u>S/R</u>	<u>SUP. DEC. ADMIN. (ha)</u>	<u>SUP. PROPUESTA (ha)</u>
2009324	11-020-119-00005-006	3127	TRIGO DURO-PROSPERO	S	0,13	0,13
2009323	11-020-119-00044-004	3127	TRIGO DURO-PROSPERO	S	22,32	22,32
2009316	11-020-119-00045-004	1000	TRIGO BLANDO-SIN VARIEDAD	S	43,43	43,43
2009318	11-020-119-00046-007	1000	TRIGO BLANDO-SIN VARIEDAD	S	18,02	18,02

**RESUMEN CRITERIOS DE PRIORIZACIÓN****10.1.5 Sistemas sostenibles de cultivos agroindustriales****PUNTOS:** 4,00

	<b><u>PUNTOS</u></b>	<b><u>CUMPLE</u></b>
Porcentaje de superficie determinada en Red Natura 2000	0,00	0.0%
Porcentaje de superficie determinada situada en zonas RAMSAR	0,00	0.0%
Porcentaje de superficie determinada en zonas vulnerables a la contaminación por nitratos	4,00	100.0%
Titulares de explotaciones que hayan adquirido el compromiso voluntario de establecimiento de una enmienda natural mediante un cultivo de crucífera para su enterrado en verde	0,00	N



**DETALLE CRITERIOS DE PRIORIZACIÓN****10.1.5 Sistemas sostenibles de cultivos agroindustriales****PUNTOS: 4,00****Porcentaje de superficie determinada en Red Natura 2000****PUNTOS: 0,00 0.0%**

<u>REF.</u>	<u>REFERENCIA SIGPAC</u>	<u>CULTIVO</u>	<u>DESCRIPCIÓN CULTIVO</u>	<u>S/R</u>	<u>SUP.</u>	<u>SUP.</u>
					<u>PROPUESTA</u>	<u>CUMPLE</u>
					(ha)	(ha)
2009324	11-020-119-00005-006	3127	TRIGO DURO-PROSPERO	S	0,13	0,00
2009323	11-020-119-00044-004	3127	TRIGO DURO-PROSPERO	S	22,32	0,00
2009316	11-020-119-00045-004	1000	TRIGO BLANDO-SIN VARIEDAD	S	43,43	0,00
2009318	11-020-119-00046-007	1000	TRIGO BLANDO-SIN VARIEDAD	S	18,02	0,00

**Porcentaje de superficie determinada situada en zonas RAMSAR****PUNTOS: 0,00 0.0%**

<u>REF.</u>	<u>REFERENCIA SIGPAC</u>	<u>CULTIVO</u>	<u>DESCRIPCIÓN CULTIVO</u>	<u>S/R</u>	<u>SUP.</u>	<u>SUP.</u>
					<u>PROPUESTA</u>	<u>CUMPLE</u>
					(ha)	(ha)
2009324	11-020-119-00005-006	3127	TRIGO DURO-PROSPERO	S	0,13	0,00
2009323	11-020-119-00044-004	3127	TRIGO DURO-PROSPERO	S	22,32	0,00
2009316	11-020-119-00045-004	1000	TRIGO BLANDO-SIN VARIEDAD	S	43,43	0,00
2009318	11-020-119-00046-007	1000	TRIGO BLANDO-SIN VARIEDAD	S	18,02	0,00

**Porcentaje de superficie determinada en zonas vulnerables a la contaminación por nitratos****PUNTOS: 4,00 100.0%**

<u>REF.</u>	<u>REFERENCIA SIGPAC</u>	<u>CULTIVO</u>	<u>DESCRIPCIÓN CULTIVO</u>	<u>S/R</u>	<u>SUP.</u>	<u>SUP.</u>
					<u>PROPUESTA</u>	<u>CUMPLE</u>
					(ha)	(ha)
2009324	11-020-119-00005-006	3127	TRIGO DURO-PROSPERO	S	0,13	0,13
2009323	11-020-119-00044-004	3127	TRIGO DURO-PROSPERO	S	22,32	22,32
2009316	11-020-119-00045-004	1000	TRIGO BLANDO-SIN VARIEDAD	S	43,43	43,43
2009318	11-020-119-00046-007	1000	TRIGO BLANDO-SIN VARIEDAD	S	18,02	18,02

**Titulares de explotaciones que hayan adquirido el compromiso voluntario de establecimiento de una enmienda natural mediante un cultivo de crucifera para su enterrado en verde****PUNTOS: 0,00 N**

<b><u>APELLIDOS Y NOMBRE / RAZÓN SOCIAL</u></b>	<b><u>NIF</u></b>	<b><u>EXPEDIENTE</u></b>	<b><u>SUP. PROPUESTA (ha)</u></b>
PUERTA ALVARADO MARIA DEL CAMEN	31487505E	2005431	10,00

<b><u>PROPUESTA</u></b>	<b><u>SOLICITA PRIMA VOL.</u></b>
ADMITIDO	NO

**IMPORTE POR ANUALIDAD**

<u>CAMPAÑA</u>	<u>IMPORTE MÁXIMO SUBVENCIONABLE</u>	<u>IMPORTE MEDIO DE TRANSFERENCIA (€/ha)</u>
2015	2.902,70 €	290,27 €
2016	2.902,70 €	290,27 €
2017	2.902,70 €	290,27 €
2018	2.902,70 €	290,27 €
2019	2.902,70 €	290,27 €

**RECINTOS PROPUESTOS**

<u>REF.</u>	<u>REFERENCIA SIGPAC</u>	<u>CULTIVO</u>	<u>DESCRIPCIÓN CULTIVO</u>	<u>S/R</u>	<u>SUP. DEC. ADMIN. (ha)</u>	<u>SUP. PROPUESTA (ha)</u>
2066568	11-027-019-00008-003	81216	ALGODON-CARISMA	S	3,56	3,56
2066569	11-027-019-00018-002	81216	ALGODON-CARISMA	S	6,44	6,44

**RESUMEN CRITERIOS DE PRIORIZACIÓN****10.1.5 Sistemas sostenibles de cultivos agroindustriales**

PUNTOS: 4,00

	<u>PUNTOS</u>	<u>CUMPLE</u>
Porcentaje de superficie determinada en Red Natura 2000	0,00	0.0%
Porcentaje de superficie determinada situada en zonas RAMSAR	0,00	0.0%
Porcentaje de superficie determinada en zonas vulnerables a la contaminación por nitratos	4,00	100.0%
Titulares de explotaciones que hayan adquirido el compromiso voluntario de establecimiento de una enmienda natural mediante un cultivo de crucifera para su enterrado en verde	0,00	N

**DETALLE CRITERIOS DE PRIORIZACIÓN****10.1.5 Sistemas sostenibles de cultivos agroindustriales**

PUNTOS: 4,00

Porcentaje de superficie determinada en Red Natura 2000	PUNTOS: 0,00	0.0%				
	<u>SUP. PROPUESTA (ha)</u>	<u>SUP. CUMPLE (ha)</u>				
<u>REF.</u>	<u>REFERENCIA SIGPAC</u>	<u>CULTIVO</u>	<u>DESCRIPCIÓN CULTIVO</u>	<u>S/R</u>		
2066568	11-027-019-00008-003	81216	ALGODON-CARISMA	S	3,56	0,00
2066569	11-027-019-00018-002	81216	ALGODON-CARISMA	S	6,44	0,00
Porcentaje de superficie determinada situada en zonas RAMSAR	PUNTOS: 0,00	0.0%				
	<u>SUP. PROPUESTA (ha)</u>	<u>SUP. CUMPLE (ha)</u>				
<u>REF.</u>	<u>REFERENCIA SIGPAC</u>	<u>CULTIVO</u>	<u>DESCRIPCIÓN CULTIVO</u>	<u>S/R</u>		
2066568	11-027-019-00008-003	81216	ALGODON-CARISMA	S	3,56	0,00
2066569	11-027-019-00018-002	81216	ALGODON-CARISMA	S	6,44	0,00
Porcentaje de superficie determinada en zonas vulnerables a la contaminación por nitratos	PUNTOS: 4,00	100.0%				
	<u>SUP. PROPUESTA (ha)</u>	<u>SUP. CUMPLE (ha)</u>				
<u>REF.</u>	<u>REFERENCIA SIGPAC</u>	<u>CULTIVO</u>	<u>DESCRIPCIÓN CULTIVO</u>	<u>S/R</u>		
2066568	11-027-019-00008-003	81216	ALGODON-CARISMA	S	3,56	3,56
2066569	11-027-019-00018-002	81216	ALGODON-CARISMA	S	6,44	6,44
Titulares de explotaciones que hayan adquirido el compromiso voluntario de establecimiento de una enmienda natural mediante un cultivo de crucifera para su enterrado en verde	PUNTOS: 0,00	N				

<b><u>APELLIDOS Y NOMBRE / RAZÓN SOCIAL</u></b>	<b><u>NIF</u></b>	<b><u>EXPEDIENTE</u></b>	<b><u>SUP. PROPUESTA (ha)</u></b>
PUERTA NUEVA S.L	B11607009	2006764	70,00

<b><u>PROPUESTA</u></b>	<b><u>SOLICITA PRIMA VOL.</u></b>
ADMITIDO	NO

**IMPORTE POR ANUALIDAD**

<u>CAMPAÑA</u>	<u>IMPORTE MÁXIMO SUBVENCIONABLE</u>	<u>IMPORTE MEDIO DE TRANSFERENCIA (€/ha)</u>
2015	16.835,66 €	240,51 €
2016	16.835,66 €	240,51 €
2017	16.835,66 €	240,51 €
2018	16.835,66 €	240,51 €
2019	16.835,66 €	240,51 €

**RECINTOS PROPUESTOS**

<u>REF.</u>	<u>REFERENCIA SIGPAC</u>	<u>CULTIVO</u>	<u>DESCRIPCIÓN CULTIVO</u>	<u>S/R</u>	<u>SUP. DEC. ADMIN. (ha)</u>	<u>SUP. PROPUESTA (ha)</u>
2545182	11-020-020-00037-002	81162	ALGODON-FLORA	S	3,90	3,90
2545178	11-020-020-00037-009	81162	ALGODON-FLORA	S	1,21	1,21
2545180	11-020-020-00037-018	81162	ALGODON-FLORA	R	3,19	3,19
2545173	11-020-020-00037-020	81162	ALGODON-FLORA	R	0,69	0,69
2545101	11-020-020-00039-001	3335	TRIGO DURO-KIKO NICK	R	3,23	3,23
2545171	11-020-020-00044-007	81162	ALGODON-FLORA	R	5,00	5,00
2545174	11-020-020-00046-001	81162	ALGODON-FLORA	R	1,83	1,83
2545183	11-020-020-00051-001	81162	ALGODON-FLORA	R	0,81	0,81
2545175	11-020-020-00052-001	81162	ALGODON-FLORA	R	4,95	4,95
2545170	11-020-020-00052-008	81363	ALGODON-DP332	R	2,51	2,51
2545172	11-020-020-00053-002	81162	ALGODON-FLORA	R	0,61	0,61
2545185	11-020-020-00057-003	81363	ALGODON-DP332	R	3,03	3,03
2545176	11-020-020-00057-004	81162	ALGODON-FLORA	R	3,13	3,13
2545184	11-020-020-00058-002	81162	ALGODON-FLORA	R	2,20	2,20
2545181	11-020-142-00034-001	81162	ALGODON-FLORA	R	16,96	16,96
2545177	11-020-142-00037-004	81162	ALGODON-FLORA	R	2,40	2,40
2545179	11-020-142-00038-001	81006	ALGODON-INTERCOTT 670	R	14,35	14,35

**RESUMEN CRITERIOS DE PRIORIZACIÓN****10.1.5 Sistemas sostenibles de cultivos agroindustriales****PUNTOS: 4,00**

	<b><u>PUNTOS</u></b>	<b><u>CUMPLE</u></b>
<b>Porcentaje de superficie determinada en Red Natura 2000</b>	0,00	0.0%
<b>Porcentaje de superficie determinada situada en zonas RAMSAR</b>	0,00	0.0%
<b>Porcentaje de superficie determinada en zonas vulnerables a la contaminación por nitratos</b>	4,00	100.0%
<b>Titulares de explotaciones que hayan adquirido el compromiso voluntario de establecimiento de una enmienda natural mediante un cultivo de crucífera para su enterrado en verde</b>	0,00	N



**DETALLE CRITERIOS DE PRIORIZACIÓN****10.1.5 Sistemas sostenibles de cultivos agroindustriales****PUNTOS: 4,00****Porcentaje de superficie determinada en Red Natura 2000****PUNTOS: 0,00 0.0%**

REF.	REFERENCIA SIGPAC	CULTIVO	DESCRIPCIÓN CULTIVO	S/R	SUP.	SUP.
					PROPUESTA	CUMPLE
					(ha)	(ha)
2545182	11-020-020-00037-002	81162	ALGODON-FLORA	S	3,90	0,00
2545178	11-020-020-00037-009	81162	ALGODON-FLORA	S	1,21	0,00
2545180	11-020-020-00037-018	81162	ALGODON-FLORA	R	3,19	0,00
2545173	11-020-020-00037-020	81162	ALGODON-FLORA	R	0,69	0,00
2545101	11-020-020-00039-001	3335	TRIGO DURO-KIKO NICK	R	3,23	0,00
2545171	11-020-020-00044-007	81162	ALGODON-FLORA	R	5,00	0,00
2545174	11-020-020-00046-001	81162	ALGODON-FLORA	R	1,83	0,00
2545183	11-020-020-00051-001	81162	ALGODON-FLORA	R	0,81	0,00
2545175	11-020-020-00052-001	81162	ALGODON-FLORA	R	4,95	0,00
2545170	11-020-020-00052-008	81363	ALGODON-DP332	R	2,51	0,00
2545172	11-020-020-00053-002	81162	ALGODON-FLORA	R	0,61	0,00
2545185	11-020-020-00057-003	81363	ALGODON-DP332	R	3,03	0,00
2545176	11-020-020-00057-004	81162	ALGODON-FLORA	R	3,13	0,00
2545184	11-020-020-00058-002	81162	ALGODON-FLORA	R	2,20	0,00
2545181	11-020-142-00034-001	81162	ALGODON-FLORA	R	16,96	0,00
2545177	11-020-142-00037-004	81162	ALGODON-FLORA	R	2,40	0,00
2545179	11-020-142-00038-001	81006	ALGODON-INTERCOTT 670	R	14,35	0,00

**Porcentaje de superficie determinada situada en zonas RAMSAR****PUNTOS: 0,00 0.0%**

REF.	REFERENCIA SIGPAC	CULTIVO	DESCRIPCIÓN CULTIVO	S/R	SUP.	SUP.
					PROPUESTA	CUMPLE
					(ha)	(ha)
2545182	11-020-020-00037-002	81162	ALGODON-FLORA	S	3,90	0,00
2545178	11-020-020-00037-009	81162	ALGODON-FLORA	S	1,21	0,00
2545180	11-020-020-00037-018	81162	ALGODON-FLORA	R	3,19	0,00
2545173	11-020-020-00037-020	81162	ALGODON-FLORA	R	0,69	0,00
2545101	11-020-020-00039-001	3335	TRIGO DURO-KIKO NICK	R	3,23	0,00
2545171	11-020-020-00044-007	81162	ALGODON-FLORA	R	5,00	0,00
2545174	11-020-020-00046-001	81162	ALGODON-FLORA	R	1,83	0,00
2545183	11-020-020-00051-001	81162	ALGODON-FLORA	R	0,81	0,00
2545175	11-020-020-00052-001	81162	ALGODON-FLORA	R	4,95	0,00
2545170	11-020-020-00052-008	81363	ALGODON-DP332	R	2,51	0,00
2545172	11-020-020-00053-002	81162	ALGODON-FLORA	R	0,61	0,00
2545185	11-020-020-00057-003	81363	ALGODON-DP332	R	3,03	0,00
2545176	11-020-020-00057-004	81162	ALGODON-FLORA	R	3,13	0,00
2545184	11-020-020-00058-002	81162	ALGODON-FLORA	R	2,20	0,00
2545181	11-020-142-00034-001	81162	ALGODON-FLORA	R	16,96	0,00
2545177	11-020-142-00037-004	81162	ALGODON-FLORA	R	2,40	0,00
2545179	11-020-142-00038-001	81006	ALGODON-INTERCOTT 670	R	14,35	0,00

**Porcentaje de superficie determinada en zonas vulnerables a la contaminación por nitratos****PUNTOS: 4,00 100.0%**

REF.	REFERENCIA SIGPAC	CULTIVO	DESCRIPCIÓN CULTIVO	S/R	SUP.	SUP.
					PROPUESTA	CUMPLE
					(ha)	(ha)
2545182	11-020-020-00037-002	81162	ALGODON-FLORA	S	3,90	3,90
2545178	11-020-020-00037-009	81162	ALGODON-FLORA	S	1,21	1,21
2545180	11-020-020-00037-018	81162	ALGODON-FLORA	R	3,19	3,19
2545173	11-020-020-00037-020	81162	ALGODON-FLORA	R	0,69	0,69
2545101	11-020-020-00039-001	3335	TRIGO DURO-KIKO NICK	R	3,23	3,23
2545171	11-020-020-00044-007	81162	ALGODON-FLORA	R	5,00	5,00
2545174	11-020-020-00046-001	81162	ALGODON-FLORA	R	1,83	1,83
2545183	11-020-020-00051-001	81162	ALGODON-FLORA	R	0,81	0,81



<b>REF.</b>	<b>REFERENCIA SIGPAC</b>	<b>CULTIVO</b>	<b>DESCRIPCIÓN CULTIVO</b>	<b>S/R</b>	<b>SUP. PROPUESTA (ha)</b>	<b>SUP. CUMPLE (ha)</b>
2545175	11-020-020-00052-001	81162	ALGODON-FLORA	R	4,95	4,95
2545170	11-020-020-00052-008	81363	ALGODON-DP332	R	2,51	2,51
2545172	11-020-020-00053-002	81162	ALGODON-FLORA	R	0,61	0,61
2545185	11-020-020-00057-003	81363	ALGODON-DP332	R	3,03	3,03
2545176	11-020-020-00057-004	81162	ALGODON-FLORA	R	3,13	3,13
2545184	11-020-020-00058-002	81162	ALGODON-FLORA	R	2,20	2,20
2545181	11-020-142-00034-001	81162	ALGODON-FLORA	R	16,96	16,96
2545177	11-020-142-00037-004	81162	ALGODON-FLORA	R	2,40	2,40
2545179	11-020-142-00038-001	81006	ALGODON-INTERCOTT 670	R	14,35	14,35

**Titulares de explotaciones que hayan adquirido el compromiso voluntario de establecimiento de una enmienda natural mediante un cultivo de crucifera para su enterrado en verde**

**PUNTOS:** 0,00 N



<u>APELLIDOS Y NOMBRE / RAZÓN SOCIAL</u>	<u>NIF</u>	<u>EXPEDIENTE</u>	<u>SUP. PROPUESTA (ha)</u>
PUERTA VILLENA CONCEPCION	31524638X	2006317	14,90

<u>PROPUESTA ADMITIDO</u>	<u>SOLICITA PRIMA VOL. SI</u>	<u>PROPUESTA PRIMA VOL. ADMITIDO</u>

**IMPORTE POR ANUALIDAD**

<u>CAMPAÑA</u>	<u>IMPORTE MÁXIMO SUBVENCIONABLE</u>	<u>IMPORTE MEDIO DE TRANSFERENCIA (€/ha)</u>
2015	6.458,25 €	433,44 €
2016	6.458,25 €	433,44 €
2017	6.458,25 €	433,44 €
2018	6.458,25 €	433,44 €
2019	6.458,25 €	433,44 €

**RECINTOS PROPUESTOS**

<u>REF.</u>	<u>REFERENCIA SIGPAC</u>	<u>CULTIVO</u>	<u>DESCRIPCIÓN CULTIVO</u>	<u>S/R</u>	<u>SUP. DEC. ADMIN. (ha)</u>	<u>SUP. PROPUESTA (ha)</u>
1719502	11-006-046-00021-004	81377	ALGODON-ELSA	R	5,15	5,15
1719501	11-020-025-00018-001	81377	ALGODON-ELSA	R	3,18	3,18
1719499	11-020-135-00240-001	81377	ALGODON-ELSA	R	6,58	6,57

**INCIDENCIAS****INCIDENCIA DESCRIPCIÓN**

218	La superficie total declarada sobre un mismo recinto en el conjunto de los expedientes, no puede superar la superficie total que el SIGPAC establece para ese recinto. Ref:1719499 Recinto:11-020-135-00240-001 Cultivo:81377 ALGODON-ELSA Regadío Suma de superficies declaradas para este recinto por todos los solicitantes (Áreas):853 Superficie SIGPAC medida para este recinto (Áreas):852 Exceso de superficie declarada (Hectáreas):0,01
-----	--

**RESUMEN CRITERIOS DE PRIORIZACIÓN****10.1.5 Sistemas sostenibles de cultivos agroindustriales****PUNTOS: 5,00**

	<b><u>PUNTOS</u></b>	<b><u>CUMPLE</u></b>
Porcentaje de superficie determinada en Red Natura 2000	0,00	0.0%
Porcentaje de superficie determinada situada en zonas RAMSAR	0,00	0.0%
Porcentaje de superficie determinada en zonas vulnerables a la contaminación por nitratos	4,00	100.0%
Titulares de explotaciones que hayan adquirido el compromiso voluntario de establecimiento de una enmienda natural mediante un cultivo de crucífera para su enterrado en verde	1,00	S



**DETALLE CRITERIOS DE PRIORIZACIÓN****10.1.5 Sistemas sostenibles de cultivos agroindustriales****PUNTOS: 5,00****Porcentaje de superficie determinada en Red Natura 2000****PUNTOS: 0,00 0.0%**

<u>REF.</u>	<u>REFERENCIA SIGPAC</u>	<u>CULTIVO</u>	<u>DESCRIPCIÓN CULTIVO</u>	<u>S/R</u>	<u>SUP.</u>	<u>SUP.</u>
					<u>PROPUESTA</u>	<u>CUMPLE</u>
					(ha)	(ha)
1719502	11-006-046-00021-004	81377	ALGODON-ELSA	R	5,15	0,00
1719501	11-020-025-00018-001	81377	ALGODON-ELSA	R	3,18	0,00
1719499	11-020-135-00240-001	81377	ALGODON-ELSA	R	6,57	0,00

**Porcentaje de superficie determinada situada en zonas RAMSAR****PUNTOS: 0,00 0.0%**

<u>REF.</u>	<u>REFERENCIA SIGPAC</u>	<u>CULTIVO</u>	<u>DESCRIPCIÓN CULTIVO</u>	<u>S/R</u>	<u>SUP.</u>	<u>SUP.</u>
					<u>PROPUESTA</u>	<u>CUMPLE</u>
					(ha)	(ha)
1719502	11-006-046-00021-004	81377	ALGODON-ELSA	R	5,15	0,00
1719501	11-020-025-00018-001	81377	ALGODON-ELSA	R	3,18	0,00
1719499	11-020-135-00240-001	81377	ALGODON-ELSA	R	6,57	0,00

**Porcentaje de superficie determinada en zonas vulnerables a la contaminación por nitratos****PUNTOS: 4,00 100.0%**

<u>REF.</u>	<u>REFERENCIA SIGPAC</u>	<u>CULTIVO</u>	<u>DESCRIPCIÓN CULTIVO</u>	<u>S/R</u>	<u>SUP.</u>	<u>SUP.</u>
					<u>PROPUESTA</u>	<u>CUMPLE</u>
					(ha)	(ha)
1719502	11-006-046-00021-004	81377	ALGODON-ELSA	R	5,15	5,15
1719501	11-020-025-00018-001	81377	ALGODON-ELSA	R	3,18	3,18
1719499	11-020-135-00240-001	81377	ALGODON-ELSA	R	6,57	6,57

**Titulares de explotaciones que hayan adquirido el compromiso voluntario de establecimiento de una enmienda natural mediante un cultivo de crucífera para su enterrado en verde****PUNTOS: 1,00 S**

<b><u>APELLIDOS Y NOMBRE / RAZÓN SOCIAL</u></b>	<b><u>NIF</u></b>	<b><u>EXPEDIENTE</u></b>	<b><u>SUP. PROPUESTA (ha)</u></b>
PUERTO ROTA, S.A.	A11212859	2007548	45,28

<b><u>PROPUESTA</u></b>	<b><u>SOLICITA PRIMA VOL.</u></b>
INADMITIDO	NO

**IMPORTE POR ANUALIDAD**

<b><u>CAMPAÑA</u></b>	<b><u>IMPORTE MÁXIMO SUBVENCIONABLE</u></b>	<b><u>IMPORTE MEDIO DE TRANSFERENCIA (€/ha)</u></b>
2015	12.530,96 €	276,74 €
2016	12.530,96 €	276,74 €
2017	12.530,96 €	276,74 €
2018	12.530,96 €	276,74 €
2019	12.530,96 €	276,74 €

**RECINTOS PROPUESTOS**

<b><u>REF.</u></b>	<b><u>REFERENCIA SIGPAC</u></b>	<b><u>CULTIVO</u></b>	<b><u>DESCRIPCIÓN CULTIVO</u></b>	<b><u>S/R</u></b>	<b><u>SUP. DEC. ADMIN. (ha)</u></b>	<b><u>SUP. PROPUESTA (ha)</u></b>
2558643	11-020-003-00070-004	82998	REMOLACHA-ORBITE	S	36,53	36,53
2558642	11-020-003-00070-012	82998	REMOLACHA-ORBITE	S	8,75	8,75

**INCIDENCIAS****INCIDENCIA DESCRIPCIÓN**

80102 Titular no inscrito en ninguna Agrupación de Producción Integrada del cultivo solicitado.

**RESUMEN CRITERIOS DE PRIORIZACIÓN**

<b>10.1.5 Sistemas sostenibles de cultivos agroindustriales</b>	<b>PUNTOS: 4,00</b>		
		<b><u>PUNTOS</u></b>	<b><u>CUMPLE</u></b>
Porcentaje de superficie determinada en Red Natura 2000		0,00	0.0%
Porcentaje de superficie determinada situada en zonas RAMSAR		0,00	0.0%
Porcentaje de superficie determinada en zonas vulnerables a la contaminación por nitratos		4,00	100.0%
Titulares de explotaciones que hayan adquirido el compromiso voluntario de establecimiento de una enmienda natural mediante un cultivo de crucífera para su enterrado en verde		0,00	N



**DETALLE CRITERIOS DE PRIORIZACIÓN****10.1.5 Sistemas sostenibles de cultivos agroindustriales****PUNTOS: 4,00****Porcentaje de superficie determinada en Red Natura 2000****PUNTOS: 0,00 0.0%**

<u>REF.</u>	<u>REFERENCIA SIGPAC</u>	<u>CULTIVO</u>	<u>DESCRIPCIÓN CULTIVO</u>	<u>S/R</u>	<u>SUP.</u> <u>PROPUESTA</u> <u>(ha)</u>	<u>SUP.</u> <u>CUMPLE</u> <u>(ha)</u>
2558643	11-020-003-00070-004	82998	REMOLACHA-ORBITE	S	36,53	0,00
2558642	11-020-003-00070-012	82998	REMOLACHA-ORBITE	S	8,75	0,00

**Porcentaje de superficie determinada situada en zonas RAMSAR****PUNTOS: 0,00 0.0%**

<u>REF.</u>	<u>REFERENCIA SIGPAC</u>	<u>CULTIVO</u>	<u>DESCRIPCIÓN CULTIVO</u>	<u>S/R</u>	<u>SUP.</u> <u>PROPUESTA</u> <u>(ha)</u>	<u>SUP.</u> <u>CUMPLE</u> <u>(ha)</u>
2558643	11-020-003-00070-004	82998	REMOLACHA-ORBITE	S	36,53	0,00
2558642	11-020-003-00070-012	82998	REMOLACHA-ORBITE	S	8,75	0,00

**Porcentaje de superficie determinada en zonas vulnerables a la contaminación por nitratos****PUNTOS: 4,00 100.0%**

<u>REF.</u>	<u>REFERENCIA SIGPAC</u>	<u>CULTIVO</u>	<u>DESCRIPCIÓN CULTIVO</u>	<u>S/R</u>	<u>SUP.</u> <u>PROPUESTA</u> <u>(ha)</u>	<u>SUP.</u> <u>CUMPLE</u> <u>(ha)</u>
2558643	11-020-003-00070-004	82998	REMOLACHA-ORBITE	S	36,53	36,53
2558642	11-020-003-00070-012	82998	REMOLACHA-ORBITE	S	8,75	8,75

**Titulares de explotaciones que hayan adquirido el compromiso voluntario de establecimiento de una enmienda natural mediante un cultivo de crucífera para su enterrado en verde****PUNTOS: 0,00 N**

<b><u>APELLIDOS Y NOMBRE / RAZÓN SOCIAL</u></b>	<b><u>NIF</u></b>	<b><u>EXPEDIENTE</u></b>	<b><u>SUP. PROPUESTA (ha)</u></b>
PUYANA DELGADO SILVIA ELENA	31306998L	2006143	9,99

<b><u>PROPUESTA</u></b>	<b><u>SOLICITA PRIMA VOL.</u></b>
ADMITIDO	NO

**IMPORTE POR ANUALIDAD**

<u>CAMPAÑA</u>	<u>IMPORTE MÁXIMO SUBVENCIONABLE</u>	<u>IMPORTE MEDIO DE TRANSFERENCIA (€/ha)</u>
2015	2.899,80 €	290,27 €
2016	2.899,80 €	290,27 €
2017	2.899,80 €	290,27 €
2018	2.899,80 €	290,27 €
2019	2.899,80 €	290,27 €

**RECINTOS PROPUESTOS**

<u>REF.</u>	<u>REFERENCIA SIGPAC</u>	<u>CULTIVO</u>	<u>DESCRIPCIÓN CULTIVO</u>	<u>S/R</u>	<u>SUP. DEC. ADMIN. (ha)</u>	<u>SUP. PROPUESTA (ha)</u>
1655743	11-027-026-00014-002	81263	ALGODON-DP419	R	9,99	9,99

**RESUMEN CRITERIOS DE PRIORIZACIÓN****10.1.5 Sistemas sostenibles de cultivos agroindustriales** PUNTOS: 4,00

	<u>PUNTOS</u>	<u>CUMPLE</u>
Porcentaje de superficie determinada en Red Natura 2000	0,00	0.0%
Porcentaje de superficie determinada situada en zonas RAMSAR	0,00	0.0%
Porcentaje de superficie determinada en zonas vulnerables a la contaminación por nitratos	4,00	100.0%
Titulares de explotaciones que hayan adquirido el compromiso voluntario de establecimiento de una enmienda natural mediante un cultivo de crucifera para su enterrado en verde	0,00	N

**DETALLE CRITERIOS DE PRIORIZACIÓN****10.1.5 Sistemas sostenibles de cultivos agroindustriales** PUNTOS: 4,00

Porcentaje de superficie determinada en Red Natura 2000	PUNTOS:	0,00	0.0%
	<u>SUP. PROPUESTA (ha)</u>	9,99	<u>SUP. CUMPLE (ha)</u>
			0,00
Porcentaje de superficie determinada situada en zonas RAMSAR	PUNTOS:	0,00	0.0%
	<u>SUP. PROPUESTA (ha)</u>	9,99	<u>SUP. CUMPLE (ha)</u>
			0,00
Porcentaje de superficie determinada en zonas vulnerables a la contaminación por nitratos	PUNTOS:	4,00	100.0%
	<u>SUP. PROPUESTA (ha)</u>	9,99	<u>SUP. CUMPLE (ha)</u>
			9,99
Titulares de explotaciones que hayan adquirido el compromiso voluntario de establecimiento de una enmienda natural mediante un cultivo de crucifera para su enterrado en verde	PUNTOS:	0,00	N





**DETALLE CRITERIOS DE PRIORIZACIÓN****10.1.5 Sistemas sostenibles de cultivos agroindustriales****PUNTOS: 3,70****Porcentaje de superficie determinada en Red Natura 2000****PUNTOS: 0,00 0.0%**

REF.	REFERENCIA SIGPAC	CULTIVO	DESCRIPCIÓN CULTIVO	S/R	<u>SUP.</u>	<u>SUP.</u>
					<u>PROPUESTA</u>	<u>CUMPLE</u>
					(ha)	(ha)
2039236	11-027-001-00032-001	81268	ALGODON-JUNCAL	R	0,45	0,00
2039240	11-027-001-00033-003	81268	ALGODON-JUNCAL	R	0,35	0,00
2039242	11-027-001-00056-001	81268	ALGODON-JUNCAL	R	1,97	0,00
2039243	11-027-001-00057-002	81268	ALGODON-JUNCAL	R	1,15	0,00
2039244	11-027-001-00058-001	81268	ALGODON-JUNCAL	R	0,63	0,00
2039238	11-030-004-00002-002	81268	ALGODON-JUNCAL	R	0,47	0,00
2039241	11-030-004-00003-002	81268	ALGODON-JUNCAL	R	0,65	0,00
2039239	11-030-004-00016-001	81268	ALGODON-JUNCAL	R	4,20	0,00
2039237	11-030-004-00043-001	81268	ALGODON-JUNCAL	R	0,12	0,00
2039245	11-030-018-00123-002	82361	REMOLACHA-CONIL	S	4,18	0,00

**Porcentaje de superficie determinada situada en zonas RAMSAR****PUNTOS: 0,00 0.0%**

REF.	REFERENCIA SIGPAC	CULTIVO	DESCRIPCIÓN CULTIVO	S/R	<u>SUP.</u>	<u>SUP.</u>
					<u>PROPUESTA</u>	<u>CUMPLE</u>
					(ha)	(ha)
2039236	11-027-001-00032-001	81268	ALGODON-JUNCAL	R	0,45	0,00
2039240	11-027-001-00033-003	81268	ALGODON-JUNCAL	R	0,35	0,00
2039242	11-027-001-00056-001	81268	ALGODON-JUNCAL	R	1,97	0,00
2039243	11-027-001-00057-002	81268	ALGODON-JUNCAL	R	1,15	0,00
2039244	11-027-001-00058-001	81268	ALGODON-JUNCAL	R	0,63	0,00
2039238	11-030-004-00002-002	81268	ALGODON-JUNCAL	R	0,47	0,00
2039241	11-030-004-00003-002	81268	ALGODON-JUNCAL	R	0,65	0,00
2039239	11-030-004-00016-001	81268	ALGODON-JUNCAL	R	4,20	0,00
2039237	11-030-004-00043-001	81268	ALGODON-JUNCAL	R	0,12	0,00
2039245	11-030-018-00123-002	82361	REMOLACHA-CONIL	S	4,18	0,00

**Porcentaje de superficie determinada en zonas vulnerables a la contaminación por nitratos****PUNTOS: 3,70 70.5%**

REF.	REFERENCIA SIGPAC	CULTIVO	DESCRIPCIÓN CULTIVO	S/R	<u>SUP.</u>	<u>SUP.</u>
					<u>PROPUESTA</u>	<u>CUMPLE</u>
					(ha)	(ha)
2039236	11-027-001-00032-001	81268	ALGODON-JUNCAL	R	0,45	0,45
2039240	11-027-001-00033-003	81268	ALGODON-JUNCAL	R	0,35	0,35
2039242	11-027-001-00056-001	81268	ALGODON-JUNCAL	R	1,97	1,97
2039243	11-027-001-00057-002	81268	ALGODON-JUNCAL	R	1,15	1,15
2039244	11-027-001-00058-001	81268	ALGODON-JUNCAL	R	0,63	0,63
2039238	11-030-004-00002-002	81268	ALGODON-JUNCAL	R	0,47	0,47
2039241	11-030-004-00003-002	81268	ALGODON-JUNCAL	R	0,65	0,65
2039239	11-030-004-00016-001	81268	ALGODON-JUNCAL	R	4,20	4,20
2039237	11-030-004-00043-001	81268	ALGODON-JUNCAL	R	0,12	0,12
2039245	11-030-018-00123-002	82361	REMOLACHA-CONIL	S	4,18	0,00

**Titulares de explotaciones que hayan adquirido el compromiso voluntario de establecimiento de una enmienda natural mediante un cultivo de crucifera para su enterrado en verde****PUNTOS: 0,00 N**



<b><u>APELLIDOS Y NOMBRE / RAZÓN SOCIAL</u></b>	<b><u>NIF</u></b>	<b><u>EXPEDIENTE</u></b>	<b><u>SUP. PROPUESTA (ha)</u></b>
PUYANA RUIZ HENESTROSA DAVID	52317764D	2007725	8,36

<b><u>PROPUESTA</u></b>	<b><u>SOLICITA PRIMA VOL.</u></b>
ADMITIDO	NO

**IMPORTE POR ANUALIDAD**

<u>CAMPAÑA</u>	<u>IMPORTE MÁXIMO SUBVENCIONABLE</u>	<u>IMPORTE MEDIO DE TRANSFERENCIA (€/ha)</u>
2015	2.426,66 €	290,27 €
2016	2.426,66 €	290,27 €
2017	2.426,66 €	290,27 €
2018	2.426,66 €	290,27 €
2019	2.426,66 €	290,27 €

**RECINTOS PROPUESTOS**

<u>REF.</u>	<u>REFERENCIA SIGPAC</u>	<u>CULTIVO</u>	<u>DESCRIPCIÓN CULTIVO</u>	<u>S/R</u>	<u>SUP. DEC. ADMIN. (ha)</u>	<u>SUP. PROPUESTA (ha)</u>
2039283	11-027-001-00033-002	81268	ALGODON-JUNCAL	R	1,12	1,12
2039285	11-027-001-00042-003	81268	ALGODON-JUNCAL	R	3,61	3,61
2039284	11-027-001-00045-003	81268	ALGODON-JUNCAL	R	3,08	3,08
2039282	11-030-004-00003-002	81268	ALGODON-JUNCAL	R	0,55	0,55

**RESUMEN CRITERIOS DE PRIORIZACIÓN****10.1.5 Sistemas sostenibles de cultivos agroindustriales****PUNTOS: 4,00**

	<b><u>PUNTOS</u></b>	<b><u>CUMPLE</u></b>
Porcentaje de superficie determinada en Red Natura 2000	0,00	0.0%
Porcentaje de superficie determinada situada en zonas RAMSAR	0,00	0.0%
Porcentaje de superficie determinada en zonas vulnerables a la contaminación por nitratos	4,00	100.0%
Titulares de explotaciones que hayan adquirido el compromiso voluntario de establecimiento de una enmienda natural mediante un cultivo de crucífera para su enterrado en verde	0,00	N



**DETALLE CRITERIOS DE PRIORIZACIÓN****10.1.5 Sistemas sostenibles de cultivos agroindustriales****PUNTOS: 4,00****Porcentaje de superficie determinada en Red Natura 2000****PUNTOS: 0,00 0.0%**

<u>REF.</u>	<u>REFERENCIA SIGPAC</u>	<u>CULTIVO</u>	<u>DESCRIPCIÓN CULTIVO</u>	<u>S/R</u>	<u>SUP.</u> <u>PROPUESTA</u> <u>(ha)</u>	<u>SUP.</u> <u>CUMPLE</u> <u>(ha)</u>
2039283	11-027-001-00033-002	81268	ALGODON-JUNCAL	R	1,12	0,00
2039285	11-027-001-00042-003	81268	ALGODON-JUNCAL	R	3,61	0,00
2039284	11-027-001-00045-003	81268	ALGODON-JUNCAL	R	3,08	0,00
2039282	11-030-004-00003-002	81268	ALGODON-JUNCAL	R	0,55	0,00

**Porcentaje de superficie determinada situada en zonas RAMSAR****PUNTOS: 0,00 0.0%**

<u>REF.</u>	<u>REFERENCIA SIGPAC</u>	<u>CULTIVO</u>	<u>DESCRIPCIÓN CULTIVO</u>	<u>S/R</u>	<u>SUP.</u> <u>PROPUESTA</u> <u>(ha)</u>	<u>SUP.</u> <u>CUMPLE</u> <u>(ha)</u>
2039283	11-027-001-00033-002	81268	ALGODON-JUNCAL	R	1,12	0,00
2039285	11-027-001-00042-003	81268	ALGODON-JUNCAL	R	3,61	0,00
2039284	11-027-001-00045-003	81268	ALGODON-JUNCAL	R	3,08	0,00
2039282	11-030-004-00003-002	81268	ALGODON-JUNCAL	R	0,55	0,00

**Porcentaje de superficie determinada en zonas vulnerables a la contaminación por nitratos****PUNTOS: 4,00 100.0%**

<u>REF.</u>	<u>REFERENCIA SIGPAC</u>	<u>CULTIVO</u>	<u>DESCRIPCIÓN CULTIVO</u>	<u>S/R</u>	<u>SUP.</u> <u>PROPUESTA</u> <u>(ha)</u>	<u>SUP.</u> <u>CUMPLE</u> <u>(ha)</u>
2039283	11-027-001-00033-002	81268	ALGODON-JUNCAL	R	1,12	1,12
2039285	11-027-001-00042-003	81268	ALGODON-JUNCAL	R	3,61	3,61
2039284	11-027-001-00045-003	81268	ALGODON-JUNCAL	R	3,08	3,08
2039282	11-030-004-00003-002	81268	ALGODON-JUNCAL	R	0,55	0,55

**Titulares de explotaciones que hayan adquirido el compromiso voluntario de establecimiento de una enmienda natural mediante un cultivo de crucifera para su enterrado en verde****PUNTOS: 0,00 N**

<b><u>APELLIDOS Y NOMBRE / RAZÓN SOCIAL</u></b>	<b><u>NIF</u></b>	<b><u>EXPEDIENTE</u></b>	<b><u>SUP. PROPUESTA (ha)</u></b>
PUYANA RUIZ-HENESTROSA JOSE ANTONIO	52315119D	2007726	13,37

<b><u>PROPUESTA</u></b>	<b><u>SOLICITA PRIMA VOL.</u></b>
ADMITIDO	NO

**IMPORTE POR ANUALIDAD**

<u>CAMPAÑA</u>	<u>IMPORTE MÁXIMO SUBVENCIONABLE</u>	<u>IMPORTE MEDIO DE TRANSFERENCIA (€/ha)</u>
2015	3.880,91 €	290,27 €
2016	3.880,91 €	290,27 €
2017	3.880,91 €	290,27 €
2018	3.880,91 €	290,27 €
2019	3.880,91 €	290,27 €

**RECINTOS PROPUESTOS**

<u>REF.</u>	<u>REFERENCIA SIGPAC</u>	<u>CULTIVO</u>	<u>DESCRIPCIÓN CULTIVO</u>	<u>S/R</u>	<u>SUP. DEC. ADMIN. (ha)</u>	<u>SUP. PROPUESTA (ha)</u>
2039392	11-027-001-00044-001	82361	REMOLACHA-CONIL	R	2,25	2,25
2039386	11-027-001-00047-001	81268	ALGODON-JUNCAL	R	2,39	2,39
2039387	11-027-001-00048-001	81268	ALGODON-JUNCAL	R	0,64	0,64
2039390	11-027-001-00052-001	81268	ALGODON-JUNCAL	R	0,85	0,85
2039388	11-027-001-00053-001	81268	ALGODON-JUNCAL	R	2,53	2,53
2039389	11-027-001-00054-001	81268	ALGODON-JUNCAL	R	2,63	2,63
2039391	11-027-001-00055-001	81268	ALGODON-JUNCAL	R	0,70	0,70
2039393	11-030-014-00024-002	82361	REMOLACHA-CONIL	S	1,38	1,38

**RESUMEN CRITERIOS DE PRIORIZACIÓN****10.1.5 Sistemas sostenibles de cultivos agroindustriales****PUNTOS: 3,90**

	<b><u>PUNTOS</u></b>	<b><u>CUMPLE</u></b>
Porcentaje de superficie determinada en Red Natura 2000	0,00	0.0%
Porcentaje de superficie determinada situada en zonas RAMSAR	0,00	0.0%
Porcentaje de superficie determinada en zonas vulnerables a la contaminación por nitratos	3,90	89.68%
Titulares de explotaciones que hayan adquirido el compromiso voluntario de establecimiento de una enmienda natural mediante un cultivo de crucífera para su enterrado en verde	0,00	N



**DETALLE CRITERIOS DE PRIORIZACIÓN****10.1.5 Sistemas sostenibles de cultivos agroindustriales****PUNTOS: 3,90****Porcentaje de superficie determinada en Red Natura 2000****PUNTOS: 0,00 0.0%**

<u>REF.</u>	<u>REFERENCIA SIGPAC</u>	<u>CULTIVO</u>	<u>DESCRIPCIÓN CULTIVO</u>	<u>S/R</u>	<u>SUP.</u>	<u>SUP.</u>
					<u>PROPUESTA</u>	<u>CUMPLE</u>
					(ha)	(ha)
2039392	11-027-001-00044-001	82361	REMOLACHA-CONIL	R	2,25	0,00
2039386	11-027-001-00047-001	81268	ALGODON-JUNCAL	R	2,39	0,00
2039387	11-027-001-00048-001	81268	ALGODON-JUNCAL	R	0,64	0,00
2039390	11-027-001-00052-001	81268	ALGODON-JUNCAL	R	0,85	0,00
2039388	11-027-001-00053-001	81268	ALGODON-JUNCAL	R	2,53	0,00
2039389	11-027-001-00054-001	81268	ALGODON-JUNCAL	R	2,63	0,00
2039391	11-027-001-00055-001	81268	ALGODON-JUNCAL	R	0,70	0,00
2039393	11-030-014-00024-002	82361	REMOLACHA-CONIL	S	1,38	0,00

**Porcentaje de superficie determinada situada en zonas RAMSAR****PUNTOS: 0,00 0.0%**

<u>REF.</u>	<u>REFERENCIA SIGPAC</u>	<u>CULTIVO</u>	<u>DESCRIPCIÓN CULTIVO</u>	<u>S/R</u>	<u>SUP.</u>	<u>SUP.</u>
					<u>PROPUESTA</u>	<u>CUMPLE</u>
					(ha)	(ha)
2039392	11-027-001-00044-001	82361	REMOLACHA-CONIL	R	2,25	0,00
2039386	11-027-001-00047-001	81268	ALGODON-JUNCAL	R	2,39	0,00
2039387	11-027-001-00048-001	81268	ALGODON-JUNCAL	R	0,64	0,00
2039390	11-027-001-00052-001	81268	ALGODON-JUNCAL	R	0,85	0,00
2039388	11-027-001-00053-001	81268	ALGODON-JUNCAL	R	2,53	0,00
2039389	11-027-001-00054-001	81268	ALGODON-JUNCAL	R	2,63	0,00
2039391	11-027-001-00055-001	81268	ALGODON-JUNCAL	R	0,70	0,00
2039393	11-030-014-00024-002	82361	REMOLACHA-CONIL	S	1,38	0,00

**Porcentaje de superficie determinada en zonas vulnerables a la contaminación por nitratos****PUNTOS: 3,90 89.68%**

<u>REF.</u>	<u>REFERENCIA SIGPAC</u>	<u>CULTIVO</u>	<u>DESCRIPCIÓN CULTIVO</u>	<u>S/R</u>	<u>SUP.</u>	<u>SUP.</u>
					<u>PROPUESTA</u>	<u>CUMPLE</u>
					(ha)	(ha)
2039392	11-027-001-00044-001	82361	REMOLACHA-CONIL	R	2,25	2,25
2039386	11-027-001-00047-001	81268	ALGODON-JUNCAL	R	2,39	2,39
2039387	11-027-001-00048-001	81268	ALGODON-JUNCAL	R	0,64	0,64
2039390	11-027-001-00052-001	81268	ALGODON-JUNCAL	R	0,85	0,85
2039388	11-027-001-00053-001	81268	ALGODON-JUNCAL	R	2,53	2,53
2039389	11-027-001-00054-001	81268	ALGODON-JUNCAL	R	2,63	2,63
2039391	11-027-001-00055-001	81268	ALGODON-JUNCAL	R	0,70	0,70
2039393	11-030-014-00024-002	82361	REMOLACHA-CONIL	S	1,38	0,00

**Titulares de explotaciones que hayan adquirido el compromiso voluntario de establecimiento de una enmienda natural mediante un cultivo de crucifera para su enterrado en verde****PUNTOS: 0,00 N**

<u>APELLIDOS Y NOMBRE / RAZÓN SOCIAL</u>	<u>NIF</u>	<u>EXPEDIENTE</u>	<u>SUP. PROPUESTA (ha)</u>
QUIÑONES SANCHEZ MANUELA	75837196D	2007488	1,00
<u>PROPUESTA ADMITIDO</u>	<u>SOLICITA PRIMA VOL. SI</u>	<u>PROPUESTA PRIMA VOL. ADMITIDO</u>	
<u>IMPORTE POR ANUALIDAD</u>			

<u>CAMPAÑA</u>	<u>IMPORTE MÁXIMO SUBVENCIONABLE</u>	<u>IMPORTE MEDIO DE TRANSFERENCIA (€/ha)</u>
2015	433,44 €	433,44 €
2016	433,44 €	433,44 €
2017	433,44 €	433,44 €
2018	433,44 €	433,44 €
2019	433,44 €	433,44 €

**RECINTOS PROPUESTOS**

<u>REF.</u>	<u>REFERENCIA SIGPAC</u>	<u>CULTIVO</u>	<u>DESCRIPCIÓN CULTIVO</u>	<u>S/R</u>	<u>SUP. DEC. ADMIN. (ha)</u>	<u>SUP. PROPUESTA (ha)</u>
1979972	11-006-038-00001-001	81361	ALGODON-INTERCOTT 211	R	0,43	0,43
1979973	11-006-038-00001-002	81361	ALGODON-INTERCOTT 211	R	0,57	0,57

**RESUMEN CRITERIOS DE PRIORIZACIÓN****10.1.5 Sistemas sostenibles de cultivos agroindustriales PUNTOS: 1,00**

	<u>PUNTOS</u>	<u>CUMPLE</u>
Porcentaje de superficie determinada en Red Natura 2000	0,00	0.0%
Porcentaje de superficie determinada situada en zonas RAMSAR	0,00	0.0%
Porcentaje de superficie determinada en zonas vulnerables a la contaminación por nitratos	0,00	0.0%
Titulares de explotaciones que hayan adquirido el compromiso voluntario de establecimiento de una enmienda natural mediante un cultivo de crucifera para su enterrado en verde	1,00	S

**DETALLE CRITERIOS DE PRIORIZACIÓN****10.1.5 Sistemas sostenibles de cultivos agroindustriales PUNTOS: 1,00**

	<u>PUNTOS</u>	<u>0,00</u>	<u>0.0%</u>
Porcentaje de superficie determinada en Red Natura 2000			
		<u>SUP. PROPUESTA (ha)</u>	<u>SUP. CUMPLE (ha)</u>
<u>REF.</u>	<u>REFERENCIA SIGPAC</u>	<u>CULTIVO</u>	<u>DESCRIPCIÓN CULTIVO</u>
<u>S/R</u>			
1979972	11-006-038-00001-001	81361	ALGODON-INTERCOTT 211
R		0,43	0,00
1979973	11-006-038-00001-002	81361	ALGODON-INTERCOTT 211
R		0,57	0,00
Porcentaje de superficie determinada situada en zonas RAMSAR			
		<u>SUP. PROPUESTA (ha)</u>	<u>SUP. CUMPLE (ha)</u>
<u>REF.</u>	<u>REFERENCIA SIGPAC</u>	<u>CULTIVO</u>	<u>DESCRIPCIÓN CULTIVO</u>
<u>S/R</u>			
1979972	11-006-038-00001-001	81361	ALGODON-INTERCOTT 211
R		0,43	0,00
1979973	11-006-038-00001-002	81361	ALGODON-INTERCOTT 211
R		0,57	0,00
Porcentaje de superficie determinada en zonas vulnerables a la contaminación por nitratos			
		<u>SUP. PROPUESTA (ha)</u>	<u>SUP. CUMPLE (ha)</u>
<u>REF.</u>	<u>REFERENCIA SIGPAC</u>	<u>CULTIVO</u>	<u>DESCRIPCIÓN CULTIVO</u>
<u>S/R</u>			
1979972	11-006-038-00001-001	81361	ALGODON-INTERCOTT 211
R		0,43	0,00
1979973	11-006-038-00001-002	81361	ALGODON-INTERCOTT 211
R		0,57	0,00
Titulares de explotaciones que hayan adquirido el compromiso voluntario de establecimiento de una enmienda natural mediante un cultivo de crucifera para su enterrado en verde			
	<u>PUNTOS:</u>	<u>1,00</u>	<u>S</u>

<b><u>APELLIDOS Y NOMBRE / RAZÓN SOCIAL</u></b>	<b><u>NIF</u></b>	<b><u>EXPEDIENTE</u></b>	<b><u>SUP. PROPUESTA (ha)</u></b>
QUIROS MARQUEZ JUAN ANTONIO	31322512P	2001285	30,55

<b><u>PROPUESTA</u></b>	<b><u>SOLICITA PRIMA VOL.</u></b>
ADMITIDO	NO

**IMPORTE POR ANUALIDAD**

<u>CAMPAÑA</u>	<u>IMPORTE MÁXIMO SUBVENCIONABLE</u>	<u>IMPORTE MEDIO DE TRANSFERENCIA (€/ha)</u>
2015	8.867,75 €	290,27 €
2016	8.867,75 €	290,27 €
2017	8.867,75 €	290,27 €
2018	8.867,75 €	290,27 €
2019	8.867,75 €	290,27 €

**RECINTOS PROPUESTOS**

<u>REF.</u>	<u>REFERENCIA SIGPAC</u>	<u>CULTIVO</u>	<u>DESCRIPCIÓN CULTIVO</u>	<u>S/R</u>	<u>SUP. DEC. ADMIN. (ha)</u>	<u>SUP. PROPUESTA (ha)</u>
2060596	11-030-011-00230-001	82222	REMOLACHA-BRAHMS	S	1,65	1,65
2060598	11-030-011-00238-002	82222	REMOLACHA-BRAHMS	S	0,62	0,62
2060599	11-030-011-00240-002	82222	REMOLACHA-BRAHMS	S	0,34	0,34
2060593	11-030-014-00001-002	81268	ALGODON-JUNCAL	R	5,75	5,75
2060595	11-030-016-00040-001	82361	REMOLACHA-CONIL	R	0,51	0,51
2060594	11-030-018-00155-002	81263	ALGODON-DP419	S	1,32	1,32
2060589	11-030-018-00174-002	81263	ALGODON-DP419	R	0,68	0,68
2060586	11-030-018-00180-002	81263	ALGODON-DP419	S	1,24	1,24
2060585	11-030-018-00181-003	81263	ALGODON-DP419	R	1,24	1,24
2060591	11-030-018-00182-004	81263	ALGODON-DP419	R	1,37	1,37
2060590	11-030-018-00183-002	81263	ALGODON-DP419	R	1,31	1,31
2060592	11-030-018-00192-004	81263	ALGODON-DP419	R	0,63	0,63
2060601	11-030-022-00004-001	82361	REMOLACHA-CONIL	R	0,02	0,02
2060603	11-030-022-00004-001	82361	REMOLACHA-CONIL	R	2,44	2,44
2060597	11-030-022-00004-001	82361	REMOLACHA-CONIL	R	0,55	0,55
2060587	11-030-022-00006-001	81263	ALGODON-DP419	R	1,67	1,67
2060588	11-030-022-00009-002	81263	ALGODON-DP419	R	4,96	4,96
2060600	11-030-022-00009-002	82361	REMOLACHA-CONIL	R	0,38	0,38
2060602	11-030-022-00009-002	82361	REMOLACHA-CONIL	R	3,87	3,87

**RESUMEN CRITERIOS DE PRIORIZACIÓN****10.1.5 Sistemas sostenibles de cultivos agroindustriales****PUNTOS: 1,09**

	<b><u>PUNTOS</u></b>	<b><u>CUMPLE</u></b>
<b>Porcentaje de superficie determinada en Red Natura 2000</b>	0,00	0.0%
<b>Porcentaje de superficie determinada situada en zonas RAMSAR</b>	0,00	0.0%
<b>Porcentaje de superficie determinada en zonas vulnerables a la contaminación por nitratos</b>	1,09	8.54%
<b>Titulares de explotaciones que hayan adquirido el compromiso voluntario de establecimiento de una enmienda natural mediante un cultivo de crucífera para su enterrado en verde</b>	0,00	N



**DETALLE CRITERIOS DE PRIORIZACIÓN****10.1.5 Sistemas sostenibles de cultivos agroindustriales****PUNTOS:** 1,09**Porcentaje de superficie determinada en Red Natura 2000****PUNTOS:** 0,00 0.0%

REF.	REFERENCIA SIGPAC	CULTIVO	DESCRIPCIÓN CULTIVO	S/R	SUP.	SUP.
					PROPUESTA	CUMPLE
					(ha)	(ha)
2060596	11-030-011-00230-001	82222	REMOLACHA-BRAHMS	S	1,65	0,00
2060598	11-030-011-00238-002	82222	REMOLACHA-BRAHMS	S	0,62	0,00
2060599	11-030-011-00240-002	82222	REMOLACHA-BRAHMS	S	0,34	0,00
2060593	11-030-014-00001-002	81268	ALGODON-JUNCAL	R	5,75	0,00
2060595	11-030-016-00040-001	82361	REMOLACHA-CONIL	R	0,51	0,00
2060594	11-030-018-00155-002	81263	ALGODON-DP419	S	1,32	0,00
2060589	11-030-018-00174-002	81263	ALGODON-DP419	R	0,68	0,00
2060586	11-030-018-00180-002	81263	ALGODON-DP419	S	1,24	0,00
2060585	11-030-018-00181-003	81263	ALGODON-DP419	R	1,24	0,00
2060591	11-030-018-00182-004	81263	ALGODON-DP419	R	1,37	0,00
2060590	11-030-018-00183-002	81263	ALGODON-DP419	R	1,31	0,00
2060592	11-030-018-00192-004	81263	ALGODON-DP419	R	0,63	0,00
2060603	11-030-022-00004-001	82361	REMOLACHA-CONIL	R	2,44	0,00
2060597	11-030-022-00004-001	82361	REMOLACHA-CONIL	R	0,55	0,00
2060601	11-030-022-00004-001	82361	REMOLACHA-CONIL	R	0,02	0,00
2060587	11-030-022-00006-001	81263	ALGODON-DP419	R	1,67	0,00
2060588	11-030-022-00009-002	81263	ALGODON-DP419	R	4,96	0,00
2060602	11-030-022-00009-002	82361	REMOLACHA-CONIL	R	3,87	0,00
2060600	11-030-022-00009-002	82361	REMOLACHA-CONIL	R	0,38	0,00

**Porcentaje de superficie determinada situada en zonas RAMSAR****PUNTOS:** 0,00 0.0%

REF.	REFERENCIA SIGPAC	CULTIVO	DESCRIPCIÓN CULTIVO	S/R	SUP.	SUP.
					PROPUESTA	CUMPLE
					(ha)	(ha)
2060596	11-030-011-00230-001	82222	REMOLACHA-BRAHMS	S	1,65	0,00
2060598	11-030-011-00238-002	82222	REMOLACHA-BRAHMS	S	0,62	0,00
2060599	11-030-011-00240-002	82222	REMOLACHA-BRAHMS	S	0,34	0,00
2060593	11-030-014-00001-002	81268	ALGODON-JUNCAL	R	5,75	0,00
2060595	11-030-016-00040-001	82361	REMOLACHA-CONIL	R	0,51	0,00
2060594	11-030-018-00155-002	81263	ALGODON-DP419	S	1,32	0,00
2060589	11-030-018-00174-002	81263	ALGODON-DP419	R	0,68	0,00
2060586	11-030-018-00180-002	81263	ALGODON-DP419	S	1,24	0,00
2060585	11-030-018-00181-003	81263	ALGODON-DP419	R	1,24	0,00
2060591	11-030-018-00182-004	81263	ALGODON-DP419	R	1,37	0,00
2060590	11-030-018-00183-002	81263	ALGODON-DP419	R	1,31	0,00
2060592	11-030-018-00192-004	81263	ALGODON-DP419	R	0,63	0,00
2060603	11-030-022-00004-001	82361	REMOLACHA-CONIL	R	2,44	0,00
2060601	11-030-022-00004-001	82361	REMOLACHA-CONIL	R	0,02	0,00
2060597	11-030-022-00004-001	82361	REMOLACHA-CONIL	R	0,55	0,00
2060587	11-030-022-00006-001	81263	ALGODON-DP419	R	1,67	0,00
2060588	11-030-022-00009-002	81263	ALGODON-DP419	R	4,96	0,00
2060600	11-030-022-00009-002	82361	REMOLACHA-CONIL	R	0,38	0,00
2060602	11-030-022-00009-002	82361	REMOLACHA-CONIL	R	3,87	0,00

**Porcentaje de superficie determinada en zonas vulnerables a la contaminación por nitratos****PUNTOS:** 1,09 8.54%

REF.	REFERENCIA SIGPAC	CULTIVO	DESCRIPCIÓN CULTIVO	S/R	SUP.	SUP.
					PROPUESTA	CUMPLE
					(ha)	(ha)
2060596	11-030-011-00230-001	82222	REMOLACHA-BRAHMS	S	1,65	1,65
2060598	11-030-011-00238-002	82222	REMOLACHA-BRAHMS	S	0,62	0,62
2060599	11-030-011-00240-002	82222	REMOLACHA-BRAHMS	S	0,34	0,34
2060593	11-030-014-00001-002	81268	ALGODON-JUNCAL	R	5,75	0,00

<b>REF.</b>	<b>REFERENCIA SIGPAC</b>	<b>CULTIVO</b>	<b>DESCRIPCIÓN CULTIVO</b>	<b>S/R</b>	<b>SUP. PROPUESTA (ha)</b>	<b>SUP. CUMPLE (ha)</b>
2060595	11-030-016-00040-001	82361	REMOLACHA-CONIL	R	0,51	0,00
2060594	11-030-018-00155-002	81263	ALGODON-DP419	S	1,32	0,00
2060589	11-030-018-00174-002	81263	ALGODON-DP419	R	0,68	0,00
2060586	11-030-018-00180-002	81263	ALGODON-DP419	S	1,24	0,00
2060585	11-030-018-00181-003	81263	ALGODON-DP419	R	1,24	0,00
2060591	11-030-018-00182-004	81263	ALGODON-DP419	R	1,37	0,00
2060590	11-030-018-00183-002	81263	ALGODON-DP419	R	1,31	0,00
2060592	11-030-018-00192-004	81263	ALGODON-DP419	R	0,63	0,00
2060603	11-030-022-00004-001	82361	REMOLACHA-CONIL	R	2,44	0,00
2060597	11-030-022-00004-001	82361	REMOLACHA-CONIL	R	0,55	0,00
2060601	11-030-022-00004-001	82361	REMOLACHA-CONIL	R	0,02	0,00
2060587	11-030-022-00006-001	81263	ALGODON-DP419	R	1,67	0,00
2060588	11-030-022-00009-002	81263	ALGODON-DP419	R	4,96	0,00
2060600	11-030-022-00009-002	82361	REMOLACHA-CONIL	R	0,38	0,00
2060602	11-030-022-00009-002	82361	REMOLACHA-CONIL	R	3,87	0,00

**Titulares de explotaciones que hayan adquirido el compromiso voluntario de establecimiento de una enmienda natural mediante un cultivo de crucifera para su enterrado en verde**

**PUNTOS:** 0,00 N





<b><u>APELLIDOS Y NOMBRE / RAZÓN SOCIAL</u></b>	<b><u>NIF</u></b>	<b><u>EXPEDIENTE</u></b>	<b><u>SUP. PROPUESTA (ha)</u></b>
RACERO SORIANO MIGUEL ANGEL	52285620L	2002612	7,91

<b><u>PROPUESTA</u></b>	<b><u>SOLICITA PRIMA VOL.</u></b>
INADMITIDO	NO

**IMPORTE POR ANUALIDAD**

<b><u>CAMPAÑA</u></b>	<b><u>IMPORTE MÁXIMO SUBVENCIONABLE</u></b>	<b><u>IMPORTE MEDIO DE TRANSFERENCIA (€/ha)</u></b>
2015	2.296,04 €	290,27 €
2016	2.296,04 €	290,27 €
2017	2.296,04 €	290,27 €
2018	2.296,04 €	290,27 €
2019	2.296,04 €	290,27 €

**RECINTOS PROPUESTOS**

<b><u>REF.</u></b>	<b><u>REFERENCIA SIGPAC</u></b>	<b><u>CULTIVO</u></b>	<b><u>DESCRIPCIÓN CULTIVO</u></b>	<b><u>S/R</u></b>	<b><u>SUP. DEC. ADMIN. (ha)</u></b>	<b><u>SUP. PROPUESTA (ha)</u></b>
1818356	11-006-092-00009-001	81268	ALGODON-JUNCAL	R	2,31	2,31
1818354	11-006-092-00010-002	81268	ALGODON-JUNCAL	R	0,95	0,95
1818355	11-006-092-00010-002	81363	ALGODON-DP332	R	4,65	4,65

**INCIDENCIAS****INCIDENCIA DESCRIPCIÓN**

64 La cuenta bancaria declarada no existe para el CIF/NIF del solicitante en la relación de cuentas bancarias válidas según el O.P.

**RESUMEN CRITERIOS DE PRIORIZACIÓN****10.1.5 Sistemas sostenibles de cultivos agroindustriales****PUNTOS: 0,00**

	<b><u>PUNTOS</u></b>	<b><u>CUMPLE</u></b>
Porcentaje de superficie determinada en Red Natura 2000	0,00	0.0%
Porcentaje de superficie determinada situada en zonas RAMSAR	0,00	0.0%
Porcentaje de superficie determinada en zonas vulnerables a la contaminación por nitratos	0,00	0.0%
Titulares de explotaciones que hayan adquirido el compromiso voluntario de establecimiento de una enmienda natural mediante un cultivo de crucífera para su enterrado en verde	0,00	N



**DETALLE CRITERIOS DE PRIORIZACIÓN****10.1.5 Sistemas sostenibles de cultivos agroindustriales****PUNTOS: 0,00****Porcentaje de superficie determinada en Red Natura 2000****PUNTOS: 0,00 0.0%**

<u>REF.</u>	<u>REFERENCIA SIGPAC</u>	<u>CULTIVO</u>	<u>DESCRIPCIÓN CULTIVO</u>	<u>S/R</u>	<u>SUP.</u>	<u>SUP.</u>
					<u>PROPUESTA</u>	<u>CUMPLE</u>
					(ha)	(ha)
1818356	11-006-092-00009-001	81268	ALGODON-JUNCAL	R	2,31	0,00
1818354	11-006-092-00010-002	81268	ALGODON-JUNCAL	R	0,95	0,00
1818355	11-006-092-00010-002	81363	ALGODON-DP332	R	4,65	0,00

**Porcentaje de superficie determinada situada en zonas RAMSAR****PUNTOS: 0,00 0.0%**

<u>REF.</u>	<u>REFERENCIA SIGPAC</u>	<u>CULTIVO</u>	<u>DESCRIPCIÓN CULTIVO</u>	<u>S/R</u>	<u>SUP.</u>	<u>SUP.</u>
					<u>PROPUESTA</u>	<u>CUMPLE</u>
					(ha)	(ha)
1818356	11-006-092-00009-001	81268	ALGODON-JUNCAL	R	2,31	0,00
1818354	11-006-092-00010-002	81268	ALGODON-JUNCAL	R	0,95	0,00
1818355	11-006-092-00010-002	81363	ALGODON-DP332	R	4,65	0,00

**Porcentaje de superficie determinada en zonas vulnerables a la contaminación por nitratos****PUNTOS: 0,00 0.0%**

<u>REF.</u>	<u>REFERENCIA SIGPAC</u>	<u>CULTIVO</u>	<u>DESCRIPCIÓN CULTIVO</u>	<u>S/R</u>	<u>SUP.</u>	<u>SUP.</u>
					<u>PROPUESTA</u>	<u>CUMPLE</u>
					(ha)	(ha)
1818356	11-006-092-00009-001	81268	ALGODON-JUNCAL	R	2,31	0,00
1818354	11-006-092-00010-002	81268	ALGODON-JUNCAL	R	0,95	0,00
1818355	11-006-092-00010-002	81363	ALGODON-DP332	R	4,65	0,00

**Titulares de explotaciones que hayan adquirido el compromiso voluntario de establecimiento de una enmienda natural mediante un cultivo de crucifera para su enterrado en verde****PUNTOS: 0,00 N**

<u>APELLIDOS Y NOMBRE / RAZÓN SOCIAL</u>	<u>NIF</u>	<u>EXPEDIENTE</u>	<u>SUP. PROPUESTA (ha)</u>
RAFFO RUIZ MARIA ANGELES	31324704S	2003348	14,90
<u>PROPUESTA ADMITIDO</u>	<u>SOLICITA PRIMA VOL. SI</u>	<u>PROPUESTA PRIMA VOL. ADMITIDO</u>	

**IMPORTE POR ANUALIDAD**

<u>CAMPAÑA</u>	<u>IMPORTE MÁXIMO SUBVENCIONABLE</u>	<u>IMPORTE MEDIO DE TRANSFERENCIA (€/ha)</u>
2015	6.458,25 €	433,44 €
2016	6.458,25 €	433,44 €
2017	6.458,25 €	433,44 €
2018	6.458,25 €	433,44 €
2019	6.458,25 €	433,44 €

**RECINTOS PROPUESTOS**

<u>REF.</u>	<u>REFERENCIA SIGPAC</u>	<u>CULTIVO</u>	<u>DESCRIPCIÓN CULTIVO</u>	<u>S/R</u>	<u>SUP. DEC. ADMIN. (ha)</u>	<u>SUP. PROPUESTA (ha)</u>
2031412	11-027-011-00028-001	33121	GIRASOL-BONASOL	R	5,88	5,88
2031419	11-027-011-00068-002	81268	ALGODON-JUNCAL	R	9,02	9,02

**RESUMEN CRITERIOS DE PRIORIZACIÓN**

<b>10.1.5 Sistemas sostenibles de cultivos agroindustriales</b>	<b>PUNTOS: 5,00</b>	<b>PUNTOS</b>	<b>CUMPLE</b>
Porcentaje de superficie determinada en Red Natura 2000		0,00	0.0%
Porcentaje de superficie determinada situada en zonas RAMSAR		0,00	0.0%
Porcentaje de superficie determinada en zonas vulnerables a la contaminación por nitratos		4,00	100.0%
Titulares de explotaciones que hayan adquirido el compromiso voluntario de establecimiento de una enmienda natural mediante un cultivo de crucifera para su enterrado en verde		1,00	S

**DETALLE CRITERIOS DE PRIORIZACIÓN**

<b>10.1.5 Sistemas sostenibles de cultivos agroindustriales</b>	<b>PUNTOS: 5,00</b>	<b>PUNTOS</b>	<b>CUMPLE</b>			
Porcentaje de superficie determinada en Red Natura 2000		PUNTOS: 0,00	0.0%			
		<u>SUP. PROPUESTA (ha)</u>	<u>SUP. CUMPLE (ha)</u>			
<u>REF.</u>	<u>REFERENCIA SIGPAC</u>	<u>CULTIVO</u>	<u>DESCRIPCIÓN CULTIVO</u>	<u>S/R</u>		
2031412	11-027-011-00028-001	33121	GIRASOL-BONASOL	R	5,88	0,00
2031419	11-027-011-00068-002	81268	ALGODON-JUNCAL	R	9,02	0,00
Porcentaje de superficie determinada situada en zonas RAMSAR		PUNTOS: 0,00	0.0%			
		<u>SUP. PROPUESTA (ha)</u>	<u>SUP. CUMPLE (ha)</u>			
<u>REF.</u>	<u>REFERENCIA SIGPAC</u>	<u>CULTIVO</u>	<u>DESCRIPCIÓN CULTIVO</u>	<u>S/R</u>		
2031412	11-027-011-00028-001	33121	GIRASOL-BONASOL	R	5,88	0,00
2031419	11-027-011-00068-002	81268	ALGODON-JUNCAL	R	9,02	0,00
Porcentaje de superficie determinada en zonas vulnerables a la contaminación por nitratos		PUNTOS: 4,00	100.0%			
		<u>SUP. PROPUESTA (ha)</u>	<u>SUP. CUMPLE (ha)</u>			
<u>REF.</u>	<u>REFERENCIA SIGPAC</u>	<u>CULTIVO</u>	<u>DESCRIPCIÓN CULTIVO</u>	<u>S/R</u>		
2031412	11-027-011-00028-001	33121	GIRASOL-BONASOL	R	5,88	5,88
2031419	11-027-011-00068-002	81268	ALGODON-JUNCAL	R	9,02	9,02
Titulares de explotaciones que hayan adquirido el compromiso voluntario de establecimiento de una enmienda natural mediante un cultivo de crucifera para su enterrado en verde		PUNTOS: 1,00	S			

<b><u>APELLIDOS Y NOMBRE / RAZÓN SOCIAL</u></b>	<b><u>NIF</u></b>	<b><u>EXPEDIENTE</u></b>	<b><u>SUP. PROPUESTA (ha)</u></b>
RAFFO TORAÑO EMILIO	75782265W	2007112	11,02

<b><u>PROPUESTA</u></b>	<b><u>SOLICITA PRIMA VOL.</u></b>
INADMITIDO	NO

**IMPORTE POR ANUALIDAD**

<u>CAMPAÑA</u>	<u>IMPORTE MÁXIMO SUBVENCIONABLE</u>	<u>IMPORTE MEDIO DE TRANSFERENCIA (€/ha)</u>
2015	3.198,78 €	290,27 €
2016	3.198,78 €	290,27 €
2017	3.198,78 €	290,27 €
2018	3.198,78 €	290,27 €
2019	3.198,78 €	290,27 €

**RECINTOS PROPUESTOS**

<u>REF.</u>	<u>REFERENCIA SIGPAC</u>	<u>CULTIVO</u>	<u>DESCRIPCIÓN CULTIVO</u>	<u>S/R</u>	<u>SUP. DEC. ADMIN. (ha)</u>	<u>SUP. PROPUESTA (ha)</u>
1889458	11-030-019-00042-001	82361	REMOLACHA-CONIL	S	1,00	1,00
1889459	11-030-019-00052-001	82361	REMOLACHA-CONIL	R	0,93	0,93
1889454	11-030-019-00130-001	81363	ALGODON-DP332	R	2,06	2,06
1889455	11-030-019-00131-001	81363	ALGODON-DP332	R	1,08	1,08
1889453	11-030-019-00133-001	81363	ALGODON-DP332	R	0,42	0,42
1889457	11-030-019-00175-001	81268	ALGODON-JUNCAL	R	0,53	0,53
1889456	11-030-019-00185-001	81268	ALGODON-JUNCAL	R	3,70	3,70
1889460	11-030-024-00015-001	82361	REMOLACHA-CONIL	R	1,30	1,30

**RESUMEN CRITERIOS DE PRIORIZACIÓN****10.1.5 Sistemas sostenibles de cultivos agroindustriales****PUNTOS: 0,00**

	<b><u>PUNTOS</u></b>	<b><u>CUMPLE</u></b>
Porcentaje de superficie determinada en Red Natura 2000	0,00	0.0%
Porcentaje de superficie determinada situada en zonas RAMSAR	0,00	0.0%
Porcentaje de superficie determinada en zonas vulnerables a la contaminación por nitratos	0,00	0.0%
Titulares de explotaciones que hayan adquirido el compromiso voluntario de establecimiento de una enmienda natural mediante un cultivo de crucífera para su enterrado en verde	0,00	N



**DETALLE CRITERIOS DE PRIORIZACIÓN****10.1.5 Sistemas sostenibles de cultivos agroindustriales****PUNTOS: 0,00****Porcentaje de superficie determinada en Red Natura 2000****PUNTOS: 0,00 0.0%**

<u>REF.</u>	<u>REFERENCIA SIGPAC</u>	<u>CULTIVO</u>	<u>DESCRIPCIÓN CULTIVO</u>	<u>S/R</u>	<u>SUP.</u>	<u>SUP.</u>
					<u>PROPUESTA</u>	<u>CUMPLE</u>
					(ha)	(ha)
1889458	11-030-019-00042-001	82361	REMOLACHA-CONIL	S	1,00	0,00
1889459	11-030-019-00052-001	82361	REMOLACHA-CONIL	R	0,93	0,00
1889454	11-030-019-00130-001	81363	ALGODON-DP332	R	2,06	0,00
1889455	11-030-019-00131-001	81363	ALGODON-DP332	R	1,08	0,00
1889453	11-030-019-00133-001	81363	ALGODON-DP332	R	0,42	0,00
1889457	11-030-019-00175-001	81268	ALGODON-JUNCAL	R	0,53	0,00
1889456	11-030-019-00185-001	81268	ALGODON-JUNCAL	R	3,70	0,00
1889460	11-030-024-00015-001	82361	REMOLACHA-CONIL	R	1,30	0,00

**Porcentaje de superficie determinada situada en zonas RAMSAR****PUNTOS: 0,00 0.0%**

<u>REF.</u>	<u>REFERENCIA SIGPAC</u>	<u>CULTIVO</u>	<u>DESCRIPCIÓN CULTIVO</u>	<u>S/R</u>	<u>SUP.</u>	<u>SUP.</u>
					<u>PROPUESTA</u>	<u>CUMPLE</u>
					(ha)	(ha)
1889458	11-030-019-00042-001	82361	REMOLACHA-CONIL	S	1,00	0,00
1889459	11-030-019-00052-001	82361	REMOLACHA-CONIL	R	0,93	0,00
1889454	11-030-019-00130-001	81363	ALGODON-DP332	R	2,06	0,00
1889455	11-030-019-00131-001	81363	ALGODON-DP332	R	1,08	0,00
1889453	11-030-019-00133-001	81363	ALGODON-DP332	R	0,42	0,00
1889457	11-030-019-00175-001	81268	ALGODON-JUNCAL	R	0,53	0,00
1889456	11-030-019-00185-001	81268	ALGODON-JUNCAL	R	3,70	0,00
1889460	11-030-024-00015-001	82361	REMOLACHA-CONIL	R	1,30	0,00

**Porcentaje de superficie determinada en zonas vulnerables a la contaminación por nitratos****PUNTOS: 0,00 0.0%**

<u>REF.</u>	<u>REFERENCIA SIGPAC</u>	<u>CULTIVO</u>	<u>DESCRIPCIÓN CULTIVO</u>	<u>S/R</u>	<u>SUP.</u>	<u>SUP.</u>
					<u>PROPUESTA</u>	<u>CUMPLE</u>
					(ha)	(ha)
1889458	11-030-019-00042-001	82361	REMOLACHA-CONIL	S	1,00	0,00
1889459	11-030-019-00052-001	82361	REMOLACHA-CONIL	R	0,93	0,00
1889454	11-030-019-00130-001	81363	ALGODON-DP332	R	2,06	0,00
1889455	11-030-019-00131-001	81363	ALGODON-DP332	R	1,08	0,00
1889453	11-030-019-00133-001	81363	ALGODON-DP332	R	0,42	0,00
1889457	11-030-019-00175-001	81268	ALGODON-JUNCAL	R	0,53	0,00
1889456	11-030-019-00185-001	81268	ALGODON-JUNCAL	R	3,70	0,00
1889460	11-030-024-00015-001	82361	REMOLACHA-CONIL	R	1,30	0,00

**Titulares de explotaciones que hayan adquirido el compromiso voluntario de establecimiento de una enmienda natural mediante un cultivo de crucifera para su enterrado en verde****PUNTOS: 0,00 N**

<b><u>APELLIDOS Y NOMBRE / RAZÓN SOCIAL</u></b>	<b><u>NIF</u></b>	<b><u>EXPEDIENTE</u></b>	<b><u>SUP. PROPUESTA (ha)</u></b>
RAFFO TORAÑO MARIA LUISA	75781185A	2007045	6,57

<b><u>PROPUESTA</u></b>	<b><u>SOLICITA PRIMA VOL.</u></b>
ADMITIDO	NO

**IMPORTE POR ANUALIDAD**

<b><u>CAMPAÑA</u></b>	<b><u>IMPORTE MÁXIMO SUBVENCIONABLE</u></b>	<b><u>IMPORTE MEDIO DE TRANSFERENCIA (€/ha)</u></b>
2015	1.907,07 €	290,27 €
2016	1.907,07 €	290,27 €
2017	1.907,07 €	290,27 €
2018	1.907,07 €	290,27 €
2019	1.907,07 €	290,27 €

**RECINTOS PROPUESTOS**

<b><u>REF.</u></b>	<b><u>REFERENCIA SIGPAC</u></b>	<b><u>CULTIVO</u></b>	<b><u>DESCRIPCIÓN CULTIVO</u></b>	<b><u>S/R</u></b>	<b><u>SUP. DEC. ADMIN. (ha)</u></b>	<b><u>SUP. PROPUESTA (ha)</u></b>
1875968	11-030-004-00013-001	81268	ALGODON-JUNCAL	R	1,87	1,87
1875971	11-030-016-00022-001	81268	ALGODON-JUNCAL	R	2,07	2,07
1875970	11-030-019-00113-001	81268	ALGODON-JUNCAL	R	0,39	0,39
1875973	11-030-019-00121-001	82343	REMOLACHA-CICLON	R	0,52	0,52
1875972	11-030-019-00122-001	82107	REMOLACHA-PORTAL	R	0,46	0,46
1875969	11-030-019-00125-001	81268	ALGODON-JUNCAL	R	0,26	0,26
1875974	11-030-019-00144-002	82343	REMOLACHA-CICLON	R	1,00	1,00

**RESUMEN CRITERIOS DE PRIORIZACIÓN****10.1.5 Sistemas sostenibles de cultivos agroindustriales****PUNTOS: 1,28**

	<b><u>PUNTOS</u></b>	<b><u>CUMPLE</u></b>
Porcentaje de superficie determinada en Red Natura 2000	0,00	0.0%
Porcentaje de superficie determinada situada en zonas RAMSAR	0,00	0.0%
Porcentaje de superficie determinada en zonas vulnerables a la contaminación por nitratos	1,28	28.46%
Titulares de explotaciones que hayan adquirido el compromiso voluntario de establecimiento de una enmienda natural mediante un cultivo de crucífera para su enterrado en verde	0,00	N



**DETALLE CRITERIOS DE PRIORIZACIÓN****10.1.5 Sistemas sostenibles de cultivos agroindustriales****PUNTOS: 1,28****Porcentaje de superficie determinada en Red Natura 2000****PUNTOS: 0,00 0.0%**

<u>REF.</u>	<u>REFERENCIA SIGPAC</u>	<u>CULTIVO</u>	<u>DESCRIPCIÓN CULTIVO</u>	<u>S/R</u>	<u>SUP.</u>	<u>SUP.</u>
					<u>PROPUESTA</u>	<u>CUMPLE</u>
					(ha)	(ha)
1875968	11-030-004-00013-001	81268	ALGODON-JUNCAL	R	1,87	0,00
1875971	11-030-016-00022-001	81268	ALGODON-JUNCAL	R	2,07	0,00
1875970	11-030-019-00113-001	81268	ALGODON-JUNCAL	R	0,39	0,00
1875973	11-030-019-00121-001	82343	REMOLACHA-CICLON	R	0,52	0,00
1875972	11-030-019-00122-001	82107	REMOLACHA-PORTAL	R	0,46	0,00
1875969	11-030-019-00125-001	81268	ALGODON-JUNCAL	R	0,26	0,00
1875974	11-030-019-00144-002	82343	REMOLACHA-CICLON	R	1,00	0,00

**Porcentaje de superficie determinada situada en zonas RAMSAR****PUNTOS: 0,00 0.0%**

<u>REF.</u>	<u>REFERENCIA SIGPAC</u>	<u>CULTIVO</u>	<u>DESCRIPCIÓN CULTIVO</u>	<u>S/R</u>	<u>SUP.</u>	<u>SUP.</u>
					<u>PROPUESTA</u>	<u>CUMPLE</u>
					(ha)	(ha)
1875968	11-030-004-00013-001	81268	ALGODON-JUNCAL	R	1,87	0,00
1875971	11-030-016-00022-001	81268	ALGODON-JUNCAL	R	2,07	0,00
1875970	11-030-019-00113-001	81268	ALGODON-JUNCAL	R	0,39	0,00
1875973	11-030-019-00121-001	82343	REMOLACHA-CICLON	R	0,52	0,00
1875972	11-030-019-00122-001	82107	REMOLACHA-PORTAL	R	0,46	0,00
1875969	11-030-019-00125-001	81268	ALGODON-JUNCAL	R	0,26	0,00
1875974	11-030-019-00144-002	82343	REMOLACHA-CICLON	R	1,00	0,00

**Porcentaje de superficie determinada en zonas vulnerables a la contaminación por nitratos****PUNTOS: 1,28 28.46%**

<u>REF.</u>	<u>REFERENCIA SIGPAC</u>	<u>CULTIVO</u>	<u>DESCRIPCIÓN CULTIVO</u>	<u>S/R</u>	<u>SUP.</u>	<u>SUP.</u>
					<u>PROPUESTA</u>	<u>CUMPLE</u>
					(ha)	(ha)
1875968	11-030-004-00013-001	81268	ALGODON-JUNCAL	R	1,87	1,87
1875971	11-030-016-00022-001	81268	ALGODON-JUNCAL	R	2,07	0,00
1875970	11-030-019-00113-001	81268	ALGODON-JUNCAL	R	0,39	0,00
1875973	11-030-019-00121-001	82343	REMOLACHA-CICLON	R	0,52	0,00
1875972	11-030-019-00122-001	82107	REMOLACHA-PORTAL	R	0,46	0,00
1875969	11-030-019-00125-001	81268	ALGODON-JUNCAL	R	0,26	0,00
1875974	11-030-019-00144-002	82343	REMOLACHA-CICLON	R	1,00	0,00

**Titulares de explotaciones que hayan adquirido el compromiso voluntario de establecimiento de una enmienda natural mediante un cultivo de crucifera para su enterrado en verde****PUNTOS: 0,00 N**

<b>APELLIDOS Y NOMBRE / RAZÓN SOCIAL</b>	<b>NIF</b>	<b>EXPEDIENTE</b>	<b>SUP. PROPUESTA (ha)</b>
RAFO ESQUIVEL JUAN MANUEL	52311985A	2005218	6,06

<b>PROPUESTA</b>	<b>SOLICITA PRIMA VOL.</b>
INADMITIDO	NO

**IMPORTE POR ANUALIDAD**

<b>CAMPAÑA</b>	<b>IMPORTE MÁXIMO SUBVENCIONABLE</b>	<b>IMPORTE MEDIO DE TRANSFERENCIA (€/ha)</b>
2015	1.759,04 €	290,27 €
2016	1.759,04 €	290,27 €
2017	1.759,04 €	290,27 €
2018	1.759,04 €	290,27 €
2019	1.759,04 €	290,27 €

**RECINTOS PROPUESTOS**

<b>REF.</b>	<b>REFERENCIA SIGPAC</b>	<b>CULTIVO</b>	<b>DESCRIPCIÓN CULTIVO</b>	<b>S/R</b>	<b>SUP. DEC. ADMIN. (ha)</b>	<b>SUP. PROPUESTA (ha)</b>
1645127	11-030-019-00156-004	1000	TRIGO BLANDO-SIN VARIEDAD	R	5,29	5,29
1645128	11-030-019-00172-002	1000	TRIGO BLANDO-SIN VARIEDAD	R	0,77	0,77

**RESUMEN CRITERIOS DE PRIORIZACIÓN****10.1.5 Sistemas sostenibles de cultivos agroindustriales** PUNTOS: 0,00

	<b>PUNTOS</b>	<b>CUMPLE</b>
Porcentaje de superficie determinada en Red Natura 2000	0,00	0.0%
Porcentaje de superficie determinada situada en zonas RAMSAR	0,00	0.0%
Porcentaje de superficie determinada en zonas vulnerables a la contaminación por nitratos	0,00	0.0%
Titulares de explotaciones que hayan adquirido el compromiso voluntario de establecimiento de una enmienda natural mediante un cultivo de crucifera para su enterrado en verde	0,00	N

**DETALLE CRITERIOS DE PRIORIZACIÓN****10.1.5 Sistemas sostenibles de cultivos agroindustriales** PUNTOS: 0,00

<b>REF.</b>	<b>REFERENCIA SIGPAC</b>	<b>CULTIVO</b>	<b>DESCRIPCIÓN CULTIVO</b>	<b>S/R</b>	<b>SUP. PROPUESTA (ha)</b>	<b>SUP. CUMPLE (ha)</b>
1645127	11-030-019-00156-004	1000	TRIGO BLANDO-SIN VARIEDAD	R	5,29	0,00
1645128	11-030-019-00172-002	1000	TRIGO BLANDO-SIN VARIEDAD	R	0,77	0,00

	<b>PUNTOS</b>	<b>SUP. PROPUESTA (ha)</b>	<b>SUP. CUMPLE (ha)</b>
Porcentaje de superficie determinada en Red Natura 2000	0,00	0,00	0.0%
Porcentaje de superficie determinada situada en zonas RAMSAR	0,00	0,77	0.0%
Porcentaje de superficie determinada en zonas vulnerables a la contaminación por nitratos	0,00	0,77	0.0%
Titulares de explotaciones que hayan adquirido el compromiso voluntario de establecimiento de una enmienda natural mediante un cultivo de crucifera para su enterrado en verde	0,00		N



<u>APELLIDOS Y NOMBRE / RAZÓN SOCIAL</u>	<u>NIF</u>	<u>EXPEDIENTE</u>	<u>SUP. PROPUESTA (ha)</u>
RAMIREZ BOCETA FRANCISCA	31548673X	2007636	1,85
<u>PROPUESTA ADMITIDO</u>	<u>SOLICITA PRIMA VOL. SI</u>	<u>PROPUESTA PRIMA VOL. ADMITIDO</u>	

**IMPORTE POR ANUALIDAD**

<u>CAMPAÑA</u>	<u>IMPORTE MÁXIMO SUBVENCIONABLE</u>	<u>IMPORTE MEDIO DE TRANSFERENCIA (€/ha)</u>
2015	801,86 €	433,44 €
2016	801,86 €	433,44 €
2017	801,86 €	433,44 €
2018	801,86 €	433,44 €
2019	801,86 €	433,44 €

**RECINTOS PROPUESTOS**

<u>REF.</u>	<u>REFERENCIA SIGPAC</u>	<u>CULTIVO</u>	<u>DESCRIPCIÓN CULTIVO</u>	<u>S/R</u>	<u>SUP. DEC. ADMIN. (ha)</u>	<u>SUP. PROPUESTA (ha)</u>
2021611	11-020-114-00210-001	81361	ALGODON-INTERCOTT 211	R	1,85	1,85

**RESUMEN CRITERIOS DE PRIORIZACIÓN**

<b>10.1.5 Sistemas sostenibles de cultivos agroindustriales</b>	<b>PUNTOS: 5,00</b>	<b>PUNTOS</b>	<b>CUMPLE</b>
Porcentaje de superficie determinada en Red Natura 2000		0,00	0.0%
Porcentaje de superficie determinada situada en zonas RAMSAR		0,00	0.0%
Porcentaje de superficie determinada en zonas vulnerables a la contaminación por nitratos		4,00	100.0%
Titulares de explotaciones que hayan adquirido el compromiso voluntario de establecimiento de una enmienda natural mediante un cultivo de crucifera para su enterrado en verde		1,00	S

**DETALLE CRITERIOS DE PRIORIZACIÓN**

<b>10.1.5 Sistemas sostenibles de cultivos agroindustriales</b>	<b>PUNTOS: 5,00</b>	<b>PUNTOS</b>	<b>CUMPLE</b>			
Porcentaje de superficie determinada en Red Natura 2000		PUNTOS: 0,00	0.0%			
		<u>SUP. PROPUESTA (ha)</u>	<u>SUP. CUMPLE (ha)</u>			
<u>REF.</u>	<u>REFERENCIA SIGPAC</u>	<u>CULTIVO</u>	<u>DESCRIPCIÓN CULTIVO</u>	<u>S/R</u>	<u>SUP. PROPUESTA (ha)</u>	<u>SUP. CUMPLE (ha)</u>
2021611	11-020-114-00210-001	81361	ALGODON-INTERCOTT 211	R	1,85	0,00
Porcentaje de superficie determinada situada en zonas RAMSAR		PUNTOS: 0,00	0.0%			
		<u>SUP. PROPUESTA (ha)</u>	<u>SUP. CUMPLE (ha)</u>			
<u>REF.</u>	<u>REFERENCIA SIGPAC</u>	<u>CULTIVO</u>	<u>DESCRIPCIÓN CULTIVO</u>	<u>S/R</u>	<u>SUP. PROPUESTA (ha)</u>	<u>SUP. CUMPLE (ha)</u>
2021611	11-020-114-00210-001	81361	ALGODON-INTERCOTT 211	R	1,85	0,00
Porcentaje de superficie determinada en zonas vulnerables a la contaminación por nitratos		PUNTOS: 4,00	100.0%			
		<u>SUP. PROPUESTA (ha)</u>	<u>SUP. CUMPLE (ha)</u>			
<u>REF.</u>	<u>REFERENCIA SIGPAC</u>	<u>CULTIVO</u>	<u>DESCRIPCIÓN CULTIVO</u>	<u>S/R</u>	<u>SUP. PROPUESTA (ha)</u>	<u>SUP. CUMPLE (ha)</u>
2021611	11-020-114-00210-001	81361	ALGODON-INTERCOTT 211	R	1,85	1,85
Titulares de explotaciones que hayan adquirido el compromiso voluntario de establecimiento de una enmienda natural mediante un cultivo de crucifera para su enterrado en verde		PUNTOS: 1,00	S			



<b><u>APELLIDOS Y NOMBRE / RAZÓN SOCIAL</u></b>	<b><u>NIF</u></b>	<b><u>EXPEDIENTE</u></b>	<b><u>SUP. PROPUESTA (ha)</u></b>
RAMIREZ HERNANDEZ ANA MARIA	31168896D	200401	7,88

<b><u>PROPUESTA</u></b>	<b><u>SOLICITA PRIMA VOL.</u></b>
ADMITIDO	NO

**IMPORTE POR ANUALIDAD**

<u>CAMPAÑA</u>	<u>IMPORTE MÁXIMO SUBVENCIONABLE</u>	<u>IMPORTE MEDIO DE TRANSFERENCIA (€/ha)</u>
2015	2.287,33 €	290,27 €
2016	2.287,33 €	290,27 €
2017	2.287,33 €	290,27 €
2018	2.287,33 €	290,27 €
2019	2.287,33 €	290,27 €

**RECINTOS PROPUESTOS**

<u>REF.</u>	<u>REFERENCIA SIGPAC</u>	<u>CULTIVO</u>	<u>DESCRIPCIÓN CULTIVO</u>	<u>S/R</u>	<u>SUP. DEC. ADMIN. (ha)</u>	<u>SUP. PROPUESTA (ha)</u>
1795382	11-020-135-00216-001	81208	ALGODON-LIDER	R	3,67	3,67
1795381	11-020-135-00218-001	81208	ALGODON-LIDER	R	4,21	4,21

**RESUMEN CRITERIOS DE PRIORIZACIÓN****10.1.5 Sistemas sostenibles de cultivos agroindustriales** PUNTOS: 4,00

	<u>PUNTOS</u>	<u>CUMPLE</u>
Porcentaje de superficie determinada en Red Natura 2000	0,00	0.0%
Porcentaje de superficie determinada situada en zonas RAMSAR	0,00	0.0%
Porcentaje de superficie determinada en zonas vulnerables a la contaminación por nitratos	4,00	100.0%
Titulares de explotaciones que hayan adquirido el compromiso voluntario de establecimiento de una enmienda natural mediante un cultivo de crucifera para su enterrado en verde	0,00	N

**DETALLE CRITERIOS DE PRIORIZACIÓN****10.1.5 Sistemas sostenibles de cultivos agroindustriales** PUNTOS: 4,00

<u>REF.</u>	<u>REFERENCIA SIGPAC</u>	<u>CULTIVO</u>	<u>DESCRIPCIÓN CULTIVO</u>	<u>S/R</u>	<u>SUP. PROPUESTA (ha)</u>	<u>SUP. CUMPLE (ha)</u>
1795382	11-020-135-00216-001	81208	ALGODON-LIDER	R	3,67	0,00
1795381	11-020-135-00218-001	81208	ALGODON-LIDER	R	4,21	0,00

	<u>PUNTOS</u>	<u>SUP. PROPUESTA (ha)</u>	<u>SUP. CUMPLE (ha)</u>
Porcentaje de superficie determinada en Red Natura 2000	0,00	0,00	0.0%
Porcentaje de superficie determinada situada en zonas RAMSAR	0,00	0,00	0.0%
Porcentaje de superficie determinada en zonas vulnerables a la contaminación por nitratos	4,00	4,21	100.0%
Titulares de explotaciones que hayan adquirido el compromiso voluntario de establecimiento de una enmienda natural mediante un cultivo de crucifera para su enterrado en verde	0,00	0,00	N

<u>REF.</u>	<u>REFERENCIA SIGPAC</u>	<u>CULTIVO</u>	<u>DESCRIPCIÓN CULTIVO</u>	<u>S/R</u>	<u>SUP. PROPUESTA (ha)</u>	<u>SUP. CUMPLE (ha)</u>
1795382	11-020-135-00216-001	81208	ALGODON-LIDER	R	3,67	3,67
1795381	11-020-135-00218-001	81208	ALGODON-LIDER	R	4,21	4,21

<b><u>APELLIDOS Y NOMBRE / RAZÓN SOCIAL</u></b>	<b><u>NIF</u></b>	<b><u>EXPEDIENTE</u></b>	<b><u>SUP. PROPUESTA (ha)</u></b>
RAMIREZ RUIZ JUAN	75399363G	2004717	9,91

<b><u>PROPUESTA</u></b>	<b><u>SOLICITA PRIMA VOL.</u></b>
ADMITIDO	NO

**IMPORTE POR ANUALIDAD**

<u>CAMPAÑA</u>	<u>IMPORTE MÁXIMO SUBVENCIONABLE</u>	<u>IMPORTE MEDIO DE TRANSFERENCIA (€/ha)</u>
2015	2.876,58 €	290,27 €
2016	2.876,58 €	290,27 €
2017	2.876,58 €	290,27 €
2018	2.876,58 €	290,27 €
2019	2.876,58 €	290,27 €

**RECINTOS PROPUESTOS**

<u>REF.</u>	<u>REFERENCIA SIGPAC</u>	<u>CULTIVO</u>	<u>DESCRIPCIÓN CULTIVO</u>	<u>S/R</u>	<u>SUP. DEC. ADMIN. (ha)</u>	<u>SUP. PROPUESTA (ha)</u>
1839631	11-020-081-00021-006	81320	ALGODON-DP396	R	9,91	9,91

**RESUMEN CRITERIOS DE PRIORIZACIÓN**

<b>10.1.5 Sistemas sostenibles de cultivos agroindustriales</b>	<b>PUNTOS: 4,00</b>	<b>PUNTOS</b>	<b>CUMPLE</b>
Porcentaje de superficie determinada en Red Natura 2000		0,00	0.0%
Porcentaje de superficie determinada situada en zonas RAMSAR		0,00	0.0%
Porcentaje de superficie determinada en zonas vulnerables a la contaminación por nitratos		4,00	100.0%
Titulares de explotaciones que hayan adquirido el compromiso voluntario de establecimiento de una enmienda natural mediante un cultivo de crucífera para su enterrado en verde		0,00	N

**DETALLE CRITERIOS DE PRIORIZACIÓN**

<b>10.1.5 Sistemas sostenibles de cultivos agroindustriales</b>	<b>PUNTOS: 4,00</b>	<b>PUNTOS</b>	<b>CUMPLE</b>			
Porcentaje de superficie determinada en Red Natura 2000		PUNTOS: 0,00	0.0%			
		<b><u>SUP. PROPUESTA (ha)</u></b>	<b><u>SUP. CUMPLE (ha)</u></b>			
<b>REF.</b>	<b>REFERENCIA SIGPAC</b>	<b>CULTIVO</b>	<b>DESCRIPCIÓN CULTIVO</b>	<b>S/R</b>		
1839631	11-020-081-00021-006	81320	ALGODON-DP396	R	9,91	0,00
Porcentaje de superficie determinada situada en zonas RAMSAR		PUNTOS: 0,00	0.0%			
		<b><u>SUP. PROPUESTA (ha)</u></b>	<b><u>SUP. CUMPLE (ha)</u></b>			
<b>REF.</b>	<b>REFERENCIA SIGPAC</b>	<b>CULTIVO</b>	<b>DESCRIPCIÓN CULTIVO</b>	<b>S/R</b>		
1839631	11-020-081-00021-006	81320	ALGODON-DP396	R	9,91	0,00
Porcentaje de superficie determinada en zonas vulnerables a la contaminación por nitratos		PUNTOS: 4,00	100.0%			
		<b><u>SUP. PROPUESTA (ha)</u></b>	<b><u>SUP. CUMPLE (ha)</u></b>			
<b>REF.</b>	<b>REFERENCIA SIGPAC</b>	<b>CULTIVO</b>	<b>DESCRIPCIÓN CULTIVO</b>	<b>S/R</b>		
1839631	11-020-081-00021-006	81320	ALGODON-DP396	R	9,91	9,91
Titulares de explotaciones que hayan adquirido el compromiso voluntario de establecimiento de una enmienda natural mediante un cultivo de crucífera para su enterrado en verde		PUNTOS: 0,00	N			



<b><u>APELLIDOS Y NOMBRE / RAZÓN SOCIAL</u></b>	<b><u>NIF</u></b>	<b><u>EXPEDIENTE</u></b>	<b><u>SUP. PROPUESTA (ha)</u></b>
RAMIREZ SANCHEZ, C.B.	E11927308	2005946	15,00

<b><u>PROPUESTA</u></b>	<b><u>SOLICITA PRIMA VOL.</u></b>	<b><u>PROPUESTA PRIMA VOL.</u></b>
ADMITIDO	SI	ADMITIDO

**IMPORTE POR ANUALIDAD**

<u>CAMPAÑA</u>	<u>IMPORTE MÁXIMO SUBVENCIONABLE</u>	<u>IMPORTE MEDIO DE TRANSFERENCIA (€/ha)</u>
2015	6.501,60 €	433,44 €
2016	6.501,60 €	433,44 €
2017	6.501,60 €	433,44 €
2018	6.501,60 €	433,44 €
2019	6.501,60 €	433,44 €

**RECINTOS PROPUESTOS**

<u>REF.</u>	<u>REFERENCIA SIGPAC</u>	<u>CULTIVO</u>	<u>DESCRIPCIÓN CULTIVO</u>	<u>S/R</u>	<u>SUP. DEC. ADMIN. (ha)</u>	<u>SUP. PROPUESTA (ha)</u>
1701809	11-020-142-00069-002	82337	REMOLACHA-CHIPIONA	R	5,50	5,50
1701806	11-020-143-00077-002	33131	GIRASOL-TALENTO	R	2,35	2,35
1701808	11-020-144-00044-001	81310	ALGODON-AZAHAR	R	7,15	7,15

**RESUMEN CRITERIOS DE PRIORIZACIÓN****10.1.5 Sistemas sostenibles de cultivos agroindustriales****PUNTOS: 5,00**

	<b><u>PUNTOS</u></b>	<b><u>CUMPLE</u></b>
Porcentaje de superficie determinada en Red Natura 2000	0,00	0.0%
Porcentaje de superficie determinada situada en zonas RAMSAR	0,00	0.0%
Porcentaje de superficie determinada en zonas vulnerables a la contaminación por nitratos	4,00	100.0%
Titulares de explotaciones que hayan adquirido el compromiso voluntario de establecimiento de una enmienda natural mediante un cultivo de crucífera para su enterrado en verde	1,00	S



**DETALLE CRITERIOS DE PRIORIZACIÓN****10.1.5 Sistemas sostenibles de cultivos agroindustriales****PUNTOS: 5,00****Porcentaje de superficie determinada en Red Natura 2000****PUNTOS: 0,00 0.0%**

<u>REF.</u>	<u>REFERENCIA SIGPAC</u>	<u>CULTIVO</u>	<u>DESCRIPCIÓN CULTIVO</u>	<u>S/R</u>	<u>SUP.</u>	<u>SUP.</u>
					<u>PROPUESTA</u>	<u>CUMPLE</u>
					(ha)	(ha)
1701809	11-020-142-00069-002	82337	REMOLACHA-CHIPIONA	R	5,50	0,00
1701806	11-020-143-00077-002	33131	GIRASOL-TALENTO	R	2,35	0,00
1701808	11-020-144-00044-001	81310	ALGODON-AZAHAR	R	7,15	0,00

**Porcentaje de superficie determinada situada en zonas RAMSAR****PUNTOS: 0,00 0.0%**

<u>REF.</u>	<u>REFERENCIA SIGPAC</u>	<u>CULTIVO</u>	<u>DESCRIPCIÓN CULTIVO</u>	<u>S/R</u>	<u>SUP.</u>	<u>SUP.</u>
					<u>PROPUESTA</u>	<u>CUMPLE</u>
					(ha)	(ha)
1701809	11-020-142-00069-002	82337	REMOLACHA-CHIPIONA	R	5,50	0,00
1701806	11-020-143-00077-002	33131	GIRASOL-TALENTO	R	2,35	0,00
1701808	11-020-144-00044-001	81310	ALGODON-AZAHAR	R	7,15	0,00

**Porcentaje de superficie determinada en zonas vulnerables a la contaminación por nitratos****PUNTOS: 4,00 100.0%**

<u>REF.</u>	<u>REFERENCIA SIGPAC</u>	<u>CULTIVO</u>	<u>DESCRIPCIÓN CULTIVO</u>	<u>S/R</u>	<u>SUP.</u>	<u>SUP.</u>
					<u>PROPUESTA</u>	<u>CUMPLE</u>
					(ha)	(ha)
1701809	11-020-142-00069-002	82337	REMOLACHA-CHIPIONA	R	5,50	5,50
1701806	11-020-143-00077-002	33131	GIRASOL-TALENTO	R	2,35	2,35
1701808	11-020-144-00044-001	81310	ALGODON-AZAHAR	R	7,15	7,15

**Titulares de explotaciones que hayan adquirido el compromiso voluntario de establecimiento de una enmienda natural mediante un cultivo de crucifera para su enterrado en verde****PUNTOS: 1,00 S**

<b><u>APELLIDOS Y NOMBRE / RAZÓN SOCIAL</u></b>	<b><u>NIF</u></b>	<b><u>EXPEDIENTE</u></b>	<b><u>SUP. PROPUESTA (ha)</u></b>
RAMIREZ TORRES INES	31659231F	2007858	9,77

<b><u>PROPUESTA</u></b>	<b><u>SOLICITA PRIMA VOL.</u></b>
INADMITIDO	NO

**IMPORTE POR ANUALIDAD**

<u>CAMPAÑA</u>	<u>IMPORTE MÁXIMO SUBVENCIÓNABLE</u>	<u>IMPORTE MEDIO DE TRANSFERENCIA (€/ha)</u>
2015	2.835,94 €	290,27 €
2016	2.835,94 €	290,27 €
2017	2.835,94 €	290,27 €
2018	2.835,94 €	290,27 €
2019	2.835,94 €	290,27 €

**RECINTOS PROPUESTOS**

<u>REF.</u>	<u>REFERENCIA SIGPAC</u>	<u>CULTIVO</u>	<u>DESCRIPCIÓN CULTIVO</u>	<u>S/R</u>	<u>SUP. DEC. ADMIN. (ha)</u>	<u>SUP. PROPUESTA (ha)</u>
2075613	11-010-003-00004-001	81361	ALGODON-INTERCOTT 211	R	3,85	3,85
2075615	11-010-003-00008-001	81361	ALGODON-INTERCOTT 211	R	1,99	1,99
2075614	11-010-006-00019-001	81361	ALGODON-INTERCOTT 211	R	3,93	3,93

**RESUMEN CRITERIOS DE PRIORIZACIÓN****10.1.5 Sistemas sostenibles de cultivos agroindustriales****PUNTOS:** 0,00

	<b><u>PUNTOS</u></b>	<b><u>CUMPLE</u></b>
Porcentaje de superficie determinada en Red Natura 2000	0,00	0.0%
Porcentaje de superficie determinada situada en zonas RAMSAR	0,00	0.0%
Porcentaje de superficie determinada en zonas vulnerables a la contaminación por nitratos	0,00	0.0%
Titulares de explotaciones que hayan adquirido el compromiso voluntario de establecimiento de una enmienda natural mediante un cultivo de crucífera para su enterrado en verde	0,00	N



**DETALLE CRITERIOS DE PRIORIZACIÓN****10.1.5 Sistemas sostenibles de cultivos agroindustriales****PUNTOS: 0,00****Porcentaje de superficie determinada en Red Natura 2000****PUNTOS: 0,00 0.0%**

<u>REF.</u>	<u>REFERENCIA SIGPAC</u>	<u>CULTIVO</u>	<u>DESCRIPCIÓN CULTIVO</u>	<u>S/R</u>	<u>SUP.</u> <u>PROPUESTA</u> <u>(ha)</u>	<u>SUP.</u> <u>CUMPLE</u> <u>(ha)</u>
2075613	11-010-003-00004-001	81361	ALGODON-INTERCOTT 211	R	3,85	0,00
2075615	11-010-003-00008-001	81361	ALGODON-INTERCOTT 211	R	1,99	0,00
2075614	11-010-006-00019-001	81361	ALGODON-INTERCOTT 211	R	3,93	0,00

**Porcentaje de superficie determinada situada en zonas RAMSAR****PUNTOS: 0,00 0.0%**

<u>REF.</u>	<u>REFERENCIA SIGPAC</u>	<u>CULTIVO</u>	<u>DESCRIPCIÓN CULTIVO</u>	<u>S/R</u>	<u>SUP.</u> <u>PROPUESTA</u> <u>(ha)</u>	<u>SUP.</u> <u>CUMPLE</u> <u>(ha)</u>
2075613	11-010-003-00004-001	81361	ALGODON-INTERCOTT 211	R	3,85	0,00
2075615	11-010-003-00008-001	81361	ALGODON-INTERCOTT 211	R	1,99	0,00
2075614	11-010-006-00019-001	81361	ALGODON-INTERCOTT 211	R	3,93	0,00

**Porcentaje de superficie determinada en zonas vulnerables a la contaminación por nitratos****PUNTOS: 0,00 0.0%**

<u>REF.</u>	<u>REFERENCIA SIGPAC</u>	<u>CULTIVO</u>	<u>DESCRIPCIÓN CULTIVO</u>	<u>S/R</u>	<u>SUP.</u> <u>PROPUESTA</u> <u>(ha)</u>	<u>SUP.</u> <u>CUMPLE</u> <u>(ha)</u>
2075613	11-010-003-00004-001	81361	ALGODON-INTERCOTT 211	R	3,85	0,00
2075615	11-010-003-00008-001	81361	ALGODON-INTERCOTT 211	R	1,99	0,00
2075614	11-010-006-00019-001	81361	ALGODON-INTERCOTT 211	R	3,93	0,00

**Titulares de explotaciones que hayan adquirido el compromiso voluntario de establecimiento de una enmienda natural mediante un cultivo de crucifera para su enterrado en verde****PUNTOS: 0,00 N**

<b><u>APELLIDOS Y NOMBRE / RAZÓN SOCIAL</u></b>	<b><u>NIF</u></b>	<b><u>EXPEDIENTE</u></b>	<b><u>SUP. PROPUESTA (ha)</u></b>
RAMOS GONZALEZ JUAN ANTONIO	75863654V	2005160	8,43
<b><u>PROPUESTA INADMITIDO</u></b>	<b><u>SOLICITA PRIMA VOL. SI</u></b>	<b><u>PROPUESTA PRIMA VOL. INADMITIDO</u></b>	
<b><u>IMPORTE POR ANUALIDAD</u></b>			

<b><u>CAMPAÑA</u></b>	<b><u>IMPORTE MÁXIMO SUBVENCIONABLE</u></b>	<b><u>IMPORTE MEDIO DE TRANSFERENCIA (€/ha)</u></b>
2015	3.653,90 €	433,44 €
2016	3.653,90 €	433,44 €
2017	3.653,90 €	433,44 €
2018	3.653,90 €	433,44 €
2019	3.653,90 €	433,44 €

**RECINTOS PROPUESTOS**

<b><u>REF.</u></b>	<b><u>REFERENCIA SIGPAC</u></b>	<b><u>CULTIVO</u></b>	<b><u>DESCRIPCIÓN CULTIVO</u></b>	<b><u>S/R</u></b>	<b><u>SUP. DEC. ADMIN. (ha)</u></b>	<b><u>SUP. PROPUESTA (ha)</u></b>
1992736	11-006-039-00145-001	81361	ALGODON-INTERCOTT 211	R	1,94	1,94
1992740	11-006-039-00146-002	81361	ALGODON-INTERCOTT 211	R	1,31	1,31
1992739	11-006-039-00183-001	81361	ALGODON-INTERCOTT 211	R	1,35	1,35
1992735	11-006-039-00184-001	81361	ALGODON-INTERCOTT 211	R	0,65	0,65
1992741	11-006-039-09016-002	81162	ALGODON-FLORA	R	0,02	0,02
1992738	11-006-040-00021-070	81361	ALGODON-INTERCOTT 211	R	1,60	1,60
1992742	11-006-040-00022-002	81006	ALGODON-INTERCOTT 670	R	1,62	1,56

**INCIDENCIAS****INCIDENCIA DESCRIPCIÓN**

- 218 La superficie total declarada sobre un mismo recinto en el conjunto de los expedientes, no puede superar la superficie total que el SIGPAC establece para ese recinto.  
Ref:1992742 Recinto:11-006-040-00022-002 Cultivo:81006 ALGODON-INTERCOTT 670 Regadío Suma de superficies declaradas para este recinto por todos los solicitantes (Áreas):316 Superficie SIGPAC medida para este recinto (Áreas):310 Exceso de superficie declarada (Hectáreas):0,06
- 80106 Cultivo, variedad, regimen y/o uso del recinto SIGPAC no compatible con la operación (anexo III.I, Orden 26 mayo 2015)  
Ref:1992737 Recinto:11-006-039-09016-001 Cultivo:81162 ALGODON-FLORA Regadío Uso:CA

**RESUMEN CRITERIOS DE PRIORIZACIÓN****10.1.5 Sistemas sostenibles de cultivos agroindustriales****PUNTOS: 1,00**

	<b><u>PUNTOS</u></b>	<b><u>CUMPLE</u></b>
Porcentaje de superficie determinada en Red Natura 2000	0,00	0.0%
Porcentaje de superficie determinada situada en zonas RAMSAR	0,00	0.0%
Porcentaje de superficie determinada en zonas vulnerables a la contaminación por nitratos	0,00	0.0%
Titulares de explotaciones que hayan adquirido el compromiso voluntario de establecimiento de una enmienda natural mediante un cultivo de crucífera para su enterrado en verde	1,00	S





**DETALLE CRITERIOS DE PRIORIZACIÓN****10.1.5 Sistemas sostenibles de cultivos agroindustriales****PUNTOS: 1,00****Porcentaje de superficie determinada en Red Natura 2000****PUNTOS: 0,00 0.0%**

<u>REF.</u>	<u>REFERENCIA SIGPAC</u>	<u>CULTIVO</u>	<u>DESCRIPCIÓN CULTIVO</u>	<u>S/R</u>	<u>SUP. PROPUESTA (ha)</u>	<u>SUP. CUMPLE (ha)</u>
1992736	11-006-039-00145-001	81361	ALGODON-INTERCOTT 211	R	1,94	0,00
1992740	11-006-039-00146-002	81361	ALGODON-INTERCOTT 211	R	1,31	0,00
1992739	11-006-039-00183-001	81361	ALGODON-INTERCOTT 211	R	1,35	0,00
1992735	11-006-039-00184-001	81361	ALGODON-INTERCOTT 211	R	0,65	0,00
1992741	11-006-039-09016-002	81162	ALGODON-FLORA	R	0,02	0,00
1992738	11-006-040-00021-070	81361	ALGODON-INTERCOTT 211	R	1,60	0,00
1992742	11-006-040-00022-002	81006	ALGODON-INTERCOTT 670	R	1,56	0,00

**Porcentaje de superficie determinada situada en zonas RAMSAR****PUNTOS: 0,00 0.0%**

<u>REF.</u>	<u>REFERENCIA SIGPAC</u>	<u>CULTIVO</u>	<u>DESCRIPCIÓN CULTIVO</u>	<u>S/R</u>	<u>SUP. PROPUESTA (ha)</u>	<u>SUP. CUMPLE (ha)</u>
1992736	11-006-039-00145-001	81361	ALGODON-INTERCOTT 211	R	1,94	0,00
1992740	11-006-039-00146-002	81361	ALGODON-INTERCOTT 211	R	1,31	0,00
1992739	11-006-039-00183-001	81361	ALGODON-INTERCOTT 211	R	1,35	0,00
1992735	11-006-039-00184-001	81361	ALGODON-INTERCOTT 211	R	0,65	0,00
1992741	11-006-039-09016-002	81162	ALGODON-FLORA	R	0,02	0,00
1992738	11-006-040-00021-070	81361	ALGODON-INTERCOTT 211	R	1,60	0,00
1992742	11-006-040-00022-002	81006	ALGODON-INTERCOTT 670	R	1,56	0,00

**Porcentaje de superficie determinada en zonas vulnerables a la contaminación por nitratos****PUNTOS: 0,00 0.0%**

<u>REF.</u>	<u>REFERENCIA SIGPAC</u>	<u>CULTIVO</u>	<u>DESCRIPCIÓN CULTIVO</u>	<u>S/R</u>	<u>SUP. PROPUESTA (ha)</u>	<u>SUP. CUMPLE (ha)</u>
1992736	11-006-039-00145-001	81361	ALGODON-INTERCOTT 211	R	1,94	0,00
1992740	11-006-039-00146-002	81361	ALGODON-INTERCOTT 211	R	1,31	0,00
1992739	11-006-039-00183-001	81361	ALGODON-INTERCOTT 211	R	1,35	0,00
1992735	11-006-039-00184-001	81361	ALGODON-INTERCOTT 211	R	0,65	0,00
1992741	11-006-039-09016-002	81162	ALGODON-FLORA	R	0,02	0,00
1992738	11-006-040-00021-070	81361	ALGODON-INTERCOTT 211	R	1,60	0,00
1992742	11-006-040-00022-002	81006	ALGODON-INTERCOTT 670	R	1,56	0,00

**Titulares de explotaciones que hayan adquirido el compromiso voluntario de establecimiento de una enmienda natural mediante un cultivo de crucifera para su enterrado en verde****PUNTOS: 1,00 S**

<b><u>APELLIDOS Y NOMBRE / RAZÓN SOCIAL</u></b>	<b><u>NIF</u></b>	<b><u>EXPEDIENTE</u></b>	<b><u>SUP. PROPUESTA (ha)</u></b>
RAMOS HERNANDEZ JOSESA	31569603X	2004243	9,52

<b><u>PROPUESTA</u></b>	<b><u>SOLICITA PRIMA VOL.</u></b>
INADMITIDO	NO

**IMPORTE POR ANUALIDAD**

<u>CAMPAÑA</u>	<u>IMPORTE MÁXIMO SUBVENCIONABLE</u>	<u>IMPORTE MEDIO DE TRANSFERENCIA (€/ha)</u>
2015	2.763,37 €	290,27 €
2016	2.763,37 €	290,27 €
2017	2.763,37 €	290,27 €
2018	2.763,37 €	290,27 €
2019	2.763,37 €	290,27 €

**RECINTOS PROPUESTOS**

<u>REF.</u>	<u>REFERENCIA SIGPAC</u>	<u>CULTIVO</u>	<u>DESCRIPCIÓN CULTIVO</u>	<u>S/R</u>	<u>SUP. DEC. ADMIN. (ha)</u>	<u>SUP. PROPUESTA (ha)</u>
1818617	11-006-090-00066-004	81361	ALGODON-INTERCOTT 211	R	9,52	9,52

**INCIDENCIAS****INCIDENCIA DESCRIPCIÓN**

80106 Cultivo, variedad, regimen y/o uso del recinto SIGPAC no compatible con la operación (anexo III.I, Orden 26 mayo 2015)  
Ref:1818616 Recinto:11-006-090-00146-002 Cultivo:81361 ALGODON-INTERCOTT 211 Regadío Uso:IM

**RESUMEN CRITERIOS DE PRIORIZACIÓN**

**10.1.5 Sistemas sostenibles de cultivos agroindustriales** PUNTOS: 0,00

	<u>PUNTOS</u>	<u>CUMPLE</u>
Porcentaje de superficie determinada en Red Natura 2000	0,00	0.0%
Porcentaje de superficie determinada situada en zonas RAMSAR	0,00	0.0%
Porcentaje de superficie determinada en zonas vulnerables a la contaminación por nitratos	0,00	0.0%
Titulares de explotaciones que hayan adquirido el compromiso voluntario de establecimiento de una enmienda natural mediante un cultivo de crucifera para su enterrado en verde	0,00	N

**DETALLE CRITERIOS DE PRIORIZACIÓN**

**10.1.5 Sistemas sostenibles de cultivos agroindustriales** PUNTOS: 0,00

	<u>PUNTOS</u>	<u>CUMPLE</u>
Porcentaje de superficie determinada en Red Natura 2000	0,00	0.0%
	<u>SUP. PROPUESTA (ha)</u>	<u>SUP. CUMPLE (ha)</u>
<b><u>REF.</u></b> <b><u>REFERENCIA SIGPAC</u></b> <b><u>CULTIVO</u></b> <b><u>DESCRIPCIÓN CULTIVO</u></b>	<b><u>S/R</u></b>	
1818617 11-006-090-00066-004 81361 ALGODON-INTERCOTT 211	R	9,52 0,00
Porcentaje de superficie determinada situada en zonas RAMSAR	0,00	0.0%
	<u>SUP. PROPUESTA (ha)</u>	<u>SUP. CUMPLE (ha)</u>
<b><u>REF.</u></b> <b><u>REFERENCIA SIGPAC</u></b> <b><u>CULTIVO</u></b> <b><u>DESCRIPCIÓN CULTIVO</u></b>	<b><u>S/R</u></b>	
1818617 11-006-090-00066-004 81361 ALGODON-INTERCOTT 211	R	9,52 0,00
Porcentaje de superficie determinada en zonas vulnerables a la contaminación por nitratos	0,00	0.0%
	<u>SUP. PROPUESTA (ha)</u>	<u>SUP. CUMPLE (ha)</u>
<b><u>REF.</u></b> <b><u>REFERENCIA SIGPAC</u></b> <b><u>CULTIVO</u></b> <b><u>DESCRIPCIÓN CULTIVO</u></b>	<b><u>S/R</u></b>	
1818617 11-006-090-00066-004 81361 ALGODON-INTERCOTT 211	R	9,52 0,00
Titulares de explotaciones que hayan adquirido el compromiso voluntario de establecimiento de una enmienda natural mediante un cultivo de crucifera para su enterrado en verde	0,00	N

<u>APELLIDOS Y NOMBRE / RAZÓN SOCIAL</u>	<u>NIF</u>	<u>EXPEDIENTE</u>	<u>SUP. PROPUESTA (ha)</u>
RAMOS HERNANDEZ MANUEL	31506113T	2006089	7,24
<u>PROPUESTA</u> INADMITIDO	<u>SOLICITA PRIMA VOL.</u> SI	<u>PROPUESTA PRIMA VOL.</u> INADMITIDO	
<u>IMPORTE POR ANUALIDAD</u>			

<u>CAMPAÑA</u>	<u>IMPORTE MÁXIMO</u> <u>SUBVENCIONABLE</u>	<u>IMPORTE MEDIO DE</u> <u>TRANSFERENCIA (€/ha)</u>
2015	3.138,10 €	433,44 €
2016	3.138,10 €	433,44 €
2017	3.138,10 €	433,44 €
2018	3.138,10 €	433,44 €
2019	3.138,10 €	433,44 €

**RECINTOS PROPUESTOS**

<u>REF.</u>	<u>REFERENCIA SIGPAC</u>	<u>CULTIVO</u>	<u>DESCRIPCIÓN CULTIVO</u>	<u>S/R</u>	<u>SUP. DEC. ADMIN.</u> <u>(ha)</u>	<u>SUP. PROPUESTA</u> <u>(ha)</u>
1643997	11-006-090-00067-001	81006	ALGODON-INTERCOTT 670	R	3,62	3,62
1643998	11-006-090-00149-001	81006	ALGODON-INTERCOTT 670	R	3,62	3,62

**RESUMEN CRITERIOS DE PRIORIZACIÓN**

<b>10.1.5 Sistemas sostenibles de cultivos agroindustriales</b>	<b>PUNTOS: 1,00</b>	<b>PUNTOS</b>	<b>CUMPLE</b>
Porcentaje de superficie determinada en Red Natura 2000		0,00	0.0%
Porcentaje de superficie determinada situada en zonas RAMSAR		0,00	0.0%
Porcentaje de superficie determinada en zonas vulnerables a la contaminación por nitratos		0,00	0.0%
Titulares de explotaciones que hayan adquirido el compromiso voluntario de establecimiento de una enmienda natural mediante un cultivo de crucifera para su enterrado en verde		1,00	S

**DETALLE CRITERIOS DE PRIORIZACIÓN**

<b>10.1.5 Sistemas sostenibles de cultivos agroindustriales</b>	<b>PUNTOS: 1,00</b>	<b>PUNTOS</b>	<b>CUMPLE</b>			
Porcentaje de superficie determinada en Red Natura 2000		PUNTOS: 0,00	0.0%			
		<u>SUP.</u> <u>PROPUESTA</u> <u>(ha)</u>	<u>SUP.</u> <u>CUMPLE</u> <u>(ha)</u>			
<u>REF.</u>	<u>REFERENCIA SIGPAC</u>	<u>CULTIVO</u>	<u>DESCRIPCIÓN CULTIVO</u>	<u>S/R</u>		
1643997	11-006-090-00067-001	81006	ALGODON-INTERCOTT 670	R	3,62	0,00
1643998	11-006-090-00149-001	81006	ALGODON-INTERCOTT 670	R	3,62	0,00
Porcentaje de superficie determinada situada en zonas RAMSAR		PUNTOS: 0,00	0.0%			
		<u>SUP.</u> <u>PROPUESTA</u> <u>(ha)</u>	<u>SUP.</u> <u>CUMPLE</u> <u>(ha)</u>			
<u>REF.</u>	<u>REFERENCIA SIGPAC</u>	<u>CULTIVO</u>	<u>DESCRIPCIÓN CULTIVO</u>	<u>S/R</u>		
1643997	11-006-090-00067-001	81006	ALGODON-INTERCOTT 670	R	3,62	0,00
1643998	11-006-090-00149-001	81006	ALGODON-INTERCOTT 670	R	3,62	0,00
Porcentaje de superficie determinada en zonas vulnerables a la contaminación por nitratos		PUNTOS: 0,00	0.0%			
		<u>SUP.</u> <u>PROPUESTA</u> <u>(ha)</u>	<u>SUP.</u> <u>CUMPLE</u> <u>(ha)</u>			
<u>REF.</u>	<u>REFERENCIA SIGPAC</u>	<u>CULTIVO</u>	<u>DESCRIPCIÓN CULTIVO</u>	<u>S/R</u>		
1643997	11-006-090-00067-001	81006	ALGODON-INTERCOTT 670	R	3,62	0,00
1643998	11-006-090-00149-001	81006	ALGODON-INTERCOTT 670	R	3,62	0,00
Titulares de explotaciones que hayan adquirido el compromiso voluntario de establecimiento de una enmienda natural mediante un cultivo de crucifera para su enterrado en verde		PUNTOS: 1,00	S			

<u>APELLIDOS Y NOMBRE / RAZÓN SOCIAL</u>	<u>NIF</u>	<u>EXPEDIENTE</u>	<u>SUP. PROPUESTA (ha)</u>
RAMOS MORATO ANTONIO	31598284X	2006997	9,99
<u>PROPUESTA ADMITIDO</u>	<u>SOLICITA PRIMA VOL. SI</u>	<u>PROPUESTA PRIMA VOL. ADMITIDO</u>	

**IMPORTE POR ANUALIDAD**

<u>CAMPAÑA</u>	<u>IMPORTE MÁXIMO SUBVENCIONABLE</u>	<u>IMPORTE MEDIO DE TRANSFERENCIA (€/ha)</u>
2015	4.330,07 €	433,44 €
2016	4.330,07 €	433,44 €
2017	4.330,07 €	433,44 €
2018	4.330,07 €	433,44 €
2019	4.330,07 €	433,44 €

**RECINTOS PROPUESTOS**

<u>REF.</u>	<u>REFERENCIA SIGPAC</u>	<u>CULTIVO</u>	<u>DESCRIPCIÓN CULTIVO</u>	<u>S/R</u>	<u>SUP. DEC. ADMIN. (ha)</u>	<u>SUP. PROPUESTA (ha)</u>
1865978	11-027-026-00035-002	81268	ALGODON-JUNCAL	R	9,99	9,99

**RESUMEN CRITERIOS DE PRIORIZACIÓN**

<b>10.1.5 Sistemas sostenibles de cultivos agroindustriales</b>	<b>PUNTOS: 5,00</b>	<b>PUNTOS</b>	<b>CUMPLE</b>
Porcentaje de superficie determinada en Red Natura 2000		0,00	0.0%
Porcentaje de superficie determinada situada en zonas RAMSAR		0,00	0.0%
Porcentaje de superficie determinada en zonas vulnerables a la contaminación por nitratos		4,00	100.0%
Titulares de explotaciones que hayan adquirido el compromiso voluntario de establecimiento de una enmienda natural mediante un cultivo de crucifera para su enterrado en verde		1,00	S

**DETALLE CRITERIOS DE PRIORIZACIÓN**

<b>10.1.5 Sistemas sostenibles de cultivos agroindustriales</b>	<b>PUNTOS: 5,00</b>	<b>PUNTOS</b>	<b>CUMPLE</b>			
Porcentaje de superficie determinada en Red Natura 2000		PUNTOS: 0,00	0.0%			
		<u>SUP. PROPUESTA (ha)</u>	<u>SUP. CUMPLE (ha)</u>			
<u>REF.</u>	<u>REFERENCIA SIGPAC</u>	<u>CULTIVO</u>	<u>DESCRIPCIÓN CULTIVO</u>	<u>S/R</u>	<u>SUP. PROPUESTA (ha)</u>	<u>SUP. CUMPLE (ha)</u>
1865978	11-027-026-00035-002	81268	ALGODON-JUNCAL	R	9,99	0,00
Porcentaje de superficie determinada situada en zonas RAMSAR		PUNTOS: 0,00	0.0%			
		<u>SUP. PROPUESTA (ha)</u>	<u>SUP. CUMPLE (ha)</u>			
<u>REF.</u>	<u>REFERENCIA SIGPAC</u>	<u>CULTIVO</u>	<u>DESCRIPCIÓN CULTIVO</u>	<u>S/R</u>	<u>SUP. PROPUESTA (ha)</u>	<u>SUP. CUMPLE (ha)</u>
1865978	11-027-026-00035-002	81268	ALGODON-JUNCAL	R	9,99	0,00
Porcentaje de superficie determinada en zonas vulnerables a la contaminación por nitratos		PUNTOS: 4,00	100.0%			
		<u>SUP. PROPUESTA (ha)</u>	<u>SUP. CUMPLE (ha)</u>			
<u>REF.</u>	<u>REFERENCIA SIGPAC</u>	<u>CULTIVO</u>	<u>DESCRIPCIÓN CULTIVO</u>	<u>S/R</u>	<u>SUP. PROPUESTA (ha)</u>	<u>SUP. CUMPLE (ha)</u>
1865978	11-027-026-00035-002	81268	ALGODON-JUNCAL	R	9,99	9,99
Titulares de explotaciones que hayan adquirido el compromiso voluntario de establecimiento de una enmienda natural mediante un cultivo de crucifera para su enterrado en verde		PUNTOS: 1,00	S			



<b><u>APELLIDOS Y NOMBRE / RAZÓN SOCIAL</u></b>	<b><u>NIF</u></b>	<b><u>EXPEDIENTE</u></b>	<b><u>SUP. PROPUESTA (ha)</u></b>
RAMOS RAMIREZ JOSE ANTONIO	32061018F	2007821	7,42

<b><u>PROPUESTA</u></b>	<b><u>SOLICITA PRIMA VOL.</u></b>
INADMITIDO	NO

**IMPORTE POR ANUALIDAD**

<b><u>CAMPAÑA</u></b>	<b><u>IMPORTE MÁXIMO SUBVENCIONABLE</u></b>	<b><u>IMPORTE MEDIO DE TRANSFERENCIA (€/ha)</u></b>
2015	2.153,80 €	290,27 €
2016	2.153,80 €	290,27 €
2017	2.153,80 €	290,27 €
2018	2.153,80 €	290,27 €
2019	2.153,80 €	290,27 €

**RECINTOS PROPUESTOS**

<b><u>REF.</u></b>	<b><u>REFERENCIA SIGPAC</u></b>	<b><u>CULTIVO</u></b>	<b><u>DESCRIPCIÓN CULTIVO</u></b>	<b><u>S/R</u></b>	<b><u>SUP. DEC. ADMIN. (ha)</u></b>	<b><u>SUP. PROPUESTA (ha)</u></b>
2066301	11-010-006-00020-007	8000	AVENA-SIN VARIEDAD	R	0,57	0,57
2066305	11-010-006-00021-002	81361	ALGODON-INTERCOTT 211	R	3,36	3,36
2066306	11-010-006-00022-001	81361	ALGODON-INTERCOTT 211	R	2,90	2,90
2066302	11-010-006-00057-007	8000	AVENA-SIN VARIEDAD	R	0,59	0,59

**RESUMEN CRITERIOS DE PRIORIZACIÓN****10.1.5 Sistemas sostenibles de cultivos agroindustriales****PUNTOS: 0,00**

	<b><u>PUNTOS</u></b>	<b><u>CUMPLE</u></b>
Porcentaje de superficie determinada en Red Natura 2000	0,00	0.0%
Porcentaje de superficie determinada situada en zonas RAMSAR	0,00	0.0%
Porcentaje de superficie determinada en zonas vulnerables a la contaminación por nitratos	0,00	0.0%
Titulares de explotaciones que hayan adquirido el compromiso voluntario de establecimiento de una enmienda natural mediante un cultivo de crucífera para su enterrado en verde	0,00	N



**DETALLE CRITERIOS DE PRIORIZACIÓN****10.1.5 Sistemas sostenibles de cultivos agroindustriales****PUNTOS: 0,00****Porcentaje de superficie determinada en Red Natura 2000****PUNTOS: 0,00 0.0%**

<u>REF.</u>	<u>REFERENCIA SIGPAC</u>	<u>CULTIVO</u>	<u>DESCRIPCIÓN CULTIVO</u>	<u>S/R</u>	<u>SUP.</u> <u>PROPUESTA</u> <u>(ha)</u>	<u>SUP.</u> <u>CUMPLE</u> <u>(ha)</u>
2066301	11-010-006-00020-007	8000	AVENA-SIN VARIEDAD	R	0,57	0,00
2066305	11-010-006-00021-002	81361	ALGODON-INTERCOTT 211	R	3,36	0,00
2066306	11-010-006-00022-001	81361	ALGODON-INTERCOTT 211	R	2,90	0,00
2066302	11-010-006-00057-007	8000	AVENA-SIN VARIEDAD	R	0,59	0,00

**Porcentaje de superficie determinada situada en zonas RAMSAR****PUNTOS: 0,00 0.0%**

<u>REF.</u>	<u>REFERENCIA SIGPAC</u>	<u>CULTIVO</u>	<u>DESCRIPCIÓN CULTIVO</u>	<u>S/R</u>	<u>SUP.</u> <u>PROPUESTA</u> <u>(ha)</u>	<u>SUP.</u> <u>CUMPLE</u> <u>(ha)</u>
2066301	11-010-006-00020-007	8000	AVENA-SIN VARIEDAD	R	0,57	0,00
2066305	11-010-006-00021-002	81361	ALGODON-INTERCOTT 211	R	3,36	0,00
2066306	11-010-006-00022-001	81361	ALGODON-INTERCOTT 211	R	2,90	0,00
2066302	11-010-006-00057-007	8000	AVENA-SIN VARIEDAD	R	0,59	0,00

**Porcentaje de superficie determinada en zonas vulnerables a la contaminación por nitratos****PUNTOS: 0,00 0.0%**

<u>REF.</u>	<u>REFERENCIA SIGPAC</u>	<u>CULTIVO</u>	<u>DESCRIPCIÓN CULTIVO</u>	<u>S/R</u>	<u>SUP.</u> <u>PROPUESTA</u> <u>(ha)</u>	<u>SUP.</u> <u>CUMPLE</u> <u>(ha)</u>
2066301	11-010-006-00020-007	8000	AVENA-SIN VARIEDAD	R	0,57	0,00
2066305	11-010-006-00021-002	81361	ALGODON-INTERCOTT 211	R	3,36	0,00
2066306	11-010-006-00022-001	81361	ALGODON-INTERCOTT 211	R	2,90	0,00
2066302	11-010-006-00057-007	8000	AVENA-SIN VARIEDAD	R	0,59	0,00

**Titulares de explotaciones que hayan adquirido el compromiso voluntario de establecimiento de una enmienda natural mediante un cultivo de crucifera para su enterrado en verde****PUNTOS: 0,00 N**

<b><u>APELLIDOS Y NOMBRE / RAZÓN SOCIAL</u></b>	<b><u>NIF</u></b>	<b><u>EXPEDIENTE</u></b>	<b><u>SUP. PROPUESTA (ha)</u></b>
RANCHO COMBATE, S.L.	B11743630	2000065	9,28

<b><u>PROPUESTA</u></b>	<b><u>SOLICITA PRIMA VOL.</u></b>
ADMITIDO	NO

**IMPORTE POR ANUALIDAD**

<u>CAMPAÑA</u>	<u>IMPORTE MÁXIMO SUBVENCIONABLE</u>	<u>IMPORTE MEDIO DE TRANSFERENCIA (€/ha)</u>
2015	2.693,71 €	290,27 €
2016	2.693,71 €	290,27 €
2017	2.693,71 €	290,27 €
2018	2.693,71 €	290,27 €
2019	2.693,71 €	290,27 €

**RECINTOS PROPUESTOS**

<u>REF.</u>	<u>REFERENCIA SIGPAC</u>	<u>CULTIVO</u>	<u>DESCRIPCIÓN CULTIVO</u>	<u>S/R</u>	<u>SUP. DEC. ADMIN. (ha)</u>	<u>SUP. PROPUESTA (ha)</u>
2478929	11-020-119-00060-003	81363	ALGODON-DP332	R	6,19	6,19
2478930	11-020-160-00016-001	81363	ALGODON-DP332	R	3,09	3,09

**RESUMEN CRITERIOS DE PRIORIZACIÓN****10.1.5 Sistemas sostenibles de cultivos agroindustriales** PUNTOS: 4,00

	<u>PUNTOS</u>	<u>CUMPLE</u>
Porcentaje de superficie determinada en Red Natura 2000	0,00	0.0%
Porcentaje de superficie determinada situada en zonas RAMSAR	0,00	0.0%
Porcentaje de superficie determinada en zonas vulnerables a la contaminación por nitratos	4,00	100.0%
Titulares de explotaciones que hayan adquirido el compromiso voluntario de establecimiento de una enmienda natural mediante un cultivo de crucifera para su enterrado en verde	0,00	N

**DETALLE CRITERIOS DE PRIORIZACIÓN****10.1.5 Sistemas sostenibles de cultivos agroindustriales** PUNTOS: 4,00

<u>REF.</u>	<u>REFERENCIA SIGPAC</u>	<u>CULTIVO</u>	<u>DESCRIPCIÓN CULTIVO</u>	<u>S/R</u>	<u>SUP. PROPUESTA (ha)</u>	<u>SUP. CUMPLE (ha)</u>
2478929	11-020-119-00060-003	81363	ALGODON-DP332	R	6,19	0,00
2478930	11-020-160-00016-001	81363	ALGODON-DP332	R	3,09	0,00

	<u>PUNTOS</u>	<u>SUP. PROPUESTA (ha)</u>	<u>SUP. CUMPLE (ha)</u>
Porcentaje de superficie determinada en Red Natura 2000	0,00	0,00	0.0%
Porcentaje de superficie determinada situada en zonas RAMSAR	0,00	0,00	0.0%
Porcentaje de superficie determinada en zonas vulnerables a la contaminación por nitratos	4,00	0,00	100.0%
Titulares de explotaciones que hayan adquirido el compromiso voluntario de establecimiento de una enmienda natural mediante un cultivo de crucifera para su enterrado en verde	0,00	0,00	N

<u>REF.</u>	<u>REFERENCIA SIGPAC</u>	<u>CULTIVO</u>	<u>DESCRIPCIÓN CULTIVO</u>	<u>S/R</u>	<u>SUP. PROPUESTA (ha)</u>	<u>SUP. CUMPLE (ha)</u>
2478929	11-020-119-00060-003	81363	ALGODON-DP332	R	6,19	6,19
2478930	11-020-160-00016-001	81363	ALGODON-DP332	R	3,09	3,09

<b><u>APELLIDOS Y NOMBRE / RAZÓN SOCIAL</u></b>	<b><u>NIF</u></b>	<b><u>EXPEDIENTE</u></b>	<b><u>SUP. PROPUESTA (ha)</u></b>
RAYA BENITEZ ANGUSTIAS	29809427R	2006925	34,77

<b><u>PROPUESTA</u></b>	<b><u>SOLICITA PRIMA VOL.</u></b>
INADMITIDO	NO

**IMPORTE POR ANUALIDAD**

<b><u>CAMPAÑA</u></b>	<b><u>IMPORTE MÁXIMO SUBVENCIONABLE</u></b>	<b><u>IMPORTE MEDIO DE TRANSFERENCIA (€/ha)</u></b>
2015	10.092,69 €	290,27 €
2016	10.092,69 €	290,27 €
2017	10.092,69 €	290,27 €
2018	10.092,69 €	290,27 €
2019	10.092,69 €	290,27 €

**RECINTOS PROPUESTOS**

<b><u>REF.</u></b>	<b><u>REFERENCIA SIGPAC</u></b>	<b><u>CULTIVO</u></b>	<b><u>DESCRIPCIÓN CULTIVO</u></b>	<b><u>S/R</u></b>	<b><u>SUP. DEC. ADMIN. (ha)</u></b>	<b><u>SUP. PROPUESTA (ha)</u></b>
2558422	11-006-041-00102-006	4100	MAIZ-MAIZ CONVENCIONAL	R	9,16	9,16
2558433	11-006-041-00102-006	81162	ALGODON-FLORA	R	6,43	6,43
2558417	11-006-041-00102-014	4100	MAIZ-MAIZ CONVENCIONAL	R	3,83	3,83
2558418	11-006-041-00103-001	4100	MAIZ-MAIZ CONVENCIONAL	R	1,25	1,25
2558419	11-006-041-00103-002	4100	MAIZ-MAIZ CONVENCIONAL	R	7,43	7,43
2558435	11-006-041-00103-002	81162	ALGODON-FLORA	R	5,64	5,64
2558421	11-006-041-00103-005	4100	MAIZ-MAIZ CONVENCIONAL	R	0,67	0,67
2558432	11-006-041-00103-005	81162	ALGODON-FLORA	R	0,30	0,30
2558420	11-006-041-00104-001	4100	MAIZ-MAIZ CONVENCIONAL	R	0,06	0,06

**RESUMEN CRITERIOS DE PRIORIZACIÓN****10.1.5 Sistemas sostenibles de cultivos agroindustriales****PUNTOS: 0,00**

	<b><u>PUNTOS</u></b>	<b><u>CUMPLE</u></b>
Porcentaje de superficie determinada en Red Natura 2000	0,00	0.0%
Porcentaje de superficie determinada situada en zonas RAMSAR	0,00	0.0%
Porcentaje de superficie determinada en zonas vulnerables a la contaminación por nitratos	0,00	0.0%
Titulares de explotaciones que hayan adquirido el compromiso voluntario de establecimiento de una enmienda natural mediante un cultivo de crucífera para su enterrado en verde	0,00	N





**DETALLE CRITERIOS DE PRIORIZACIÓN****10.1.5 Sistemas sostenibles de cultivos agroindustriales****PUNTOS: 0,00****Porcentaje de superficie determinada en Red Natura 2000****PUNTOS: 0,00 0.0%**

REF.	REFERENCIA SIGPAC	CULTIVO	DESCRIPCIÓN CULTIVO	S/R	SUP.	SUP.
					PROPUESTA	CUMPLE
					(ha)	(ha)
2558422	11-006-041-00102-006	4100	MAIZ-MAIZ CONVENCIONAL	R	9,16	0,00
2558433	11-006-041-00102-006	81162	ALGODON-FLORA	R	6,43	0,00
2558417	11-006-041-00102-014	4100	MAIZ-MAIZ CONVENCIONAL	R	3,83	0,00
2558418	11-006-041-00103-001	4100	MAIZ-MAIZ CONVENCIONAL	R	1,25	0,00
2558419	11-006-041-00103-002	4100	MAIZ-MAIZ CONVENCIONAL	R	7,43	0,00
2558435	11-006-041-00103-002	81162	ALGODON-FLORA	R	5,64	0,00
2558421	11-006-041-00103-005	4100	MAIZ-MAIZ CONVENCIONAL	R	0,67	0,00
2558432	11-006-041-00103-005	81162	ALGODON-FLORA	R	0,30	0,00
2558420	11-006-041-00104-001	4100	MAIZ-MAIZ CONVENCIONAL	R	0,06	0,00

**Porcentaje de superficie determinada situada en zonas RAMSAR****PUNTOS: 0,00 0.0%**

REF.	REFERENCIA SIGPAC	CULTIVO	DESCRIPCIÓN CULTIVO	S/R	SUP.	SUP.
					PROPUESTA	CUMPLE
					(ha)	(ha)
2558422	11-006-041-00102-006	4100	MAIZ-MAIZ CONVENCIONAL	R	9,16	0,00
2558433	11-006-041-00102-006	81162	ALGODON-FLORA	R	6,43	0,00
2558417	11-006-041-00102-014	4100	MAIZ-MAIZ CONVENCIONAL	R	3,83	0,00
2558418	11-006-041-00103-001	4100	MAIZ-MAIZ CONVENCIONAL	R	1,25	0,00
2558419	11-006-041-00103-002	4100	MAIZ-MAIZ CONVENCIONAL	R	7,43	0,00
2558435	11-006-041-00103-002	81162	ALGODON-FLORA	R	5,64	0,00
2558421	11-006-041-00103-005	4100	MAIZ-MAIZ CONVENCIONAL	R	0,67	0,00
2558432	11-006-041-00103-005	81162	ALGODON-FLORA	R	0,30	0,00
2558420	11-006-041-00104-001	4100	MAIZ-MAIZ CONVENCIONAL	R	0,06	0,00

**Porcentaje de superficie determinada en zonas vulnerables a la contaminación por nitratos****PUNTOS: 0,00 0.0%**

REF.	REFERENCIA SIGPAC	CULTIVO	DESCRIPCIÓN CULTIVO	S/R	SUP.	SUP.
					PROPUESTA	CUMPLE
					(ha)	(ha)
2558422	11-006-041-00102-006	4100	MAIZ-MAIZ CONVENCIONAL	R	9,16	0,00
2558433	11-006-041-00102-006	81162	ALGODON-FLORA	R	6,43	0,00
2558417	11-006-041-00102-014	4100	MAIZ-MAIZ CONVENCIONAL	R	3,83	0,00
2558418	11-006-041-00103-001	4100	MAIZ-MAIZ CONVENCIONAL	R	1,25	0,00
2558419	11-006-041-00103-002	4100	MAIZ-MAIZ CONVENCIONAL	R	7,43	0,00
2558435	11-006-041-00103-002	81162	ALGODON-FLORA	R	5,64	0,00
2558421	11-006-041-00103-005	4100	MAIZ-MAIZ CONVENCIONAL	R	0,67	0,00
2558432	11-006-041-00103-005	81162	ALGODON-FLORA	R	0,30	0,00
2558420	11-006-041-00104-001	4100	MAIZ-MAIZ CONVENCIONAL	R	0,06	0,00

**Titulares de explotaciones que hayan adquirido el compromiso voluntario de establecimiento de una enmienda natural mediante un cultivo de crucífera para su enterrado en verde****PUNTOS: 0,00 N**

<b><u>APELLIDOS Y NOMBRE / RAZÓN SOCIAL</u></b>	<b><u>NIF</u></b>	<b><u>EXPEDIENTE</u></b>	<b><u>SUP. PROPUESTA (ha)</u></b>
RAYA BENITEZ JOSE	29806806W	2006259	33,32

<b><u>PROPUESTA</u></b>	<b><u>SOLICITA PRIMA VOL.</u></b>
INADMITIDO	NO

**IMPORTE POR ANUALIDAD**

<u>CAMPAÑA</u>	<u>IMPORTE MÁXIMO SUBVENCIONABLE</u>	<u>IMPORTE MEDIO DE TRANSFERENCIA (€/ha)</u>
2015	9.671,80 €	290,27 €
2016	9.671,80 €	290,27 €
2017	9.671,80 €	290,27 €
2018	9.671,80 €	290,27 €
2019	9.671,80 €	290,27 €

**RECINTOS PROPUESTOS**

<u>REF.</u>	<u>REFERENCIA SIGPAC</u>	<u>CULTIVO</u>	<u>DESCRIPCIÓN CULTIVO</u>	<u>S/R</u>	<u>SUP. DEC. ADMIN. (ha)</u>	<u>SUP. PROPUESTA (ha)</u>
2539772	11-006-041-00019-004	81361	ALGODON-INTERCOTT 211	R	0,02	0,02
2539767	11-006-041-00020-003	4100	MAIZ-MAIZ CONVENCIONAL	R	0,08	0,08
2539766	11-006-041-00022-004	4100	MAIZ-MAIZ CONVENCIONAL	R	10,84	10,84
2539773	11-006-041-00022-004	81279	ALGODON-ST373	R	10,32	10,32
2539768	11-006-041-00106-004	4100	MAIZ-MAIZ CONVENCIONAL	R	12,06	12,06

**RESUMEN CRITERIOS DE PRIORIZACIÓN****10.1.5 Sistemas sostenibles de cultivos agroindustriales****PUNTOS: 0,00**

	<b><u>PUNTOS</u></b>	<b><u>CUMPLE</u></b>
Porcentaje de superficie determinada en Red Natura 2000	0,00	0.0%
Porcentaje de superficie determinada situada en zonas RAMSAR	0,00	0.0%
Porcentaje de superficie determinada en zonas vulnerables a la contaminación por nitratos	0,00	0.0%
Titulares de explotaciones que hayan adquirido el compromiso voluntario de establecimiento de una enmienda natural mediante un cultivo de crucífera para su enterrado en verde	0,00	N



**DETALLE CRITERIOS DE PRIORIZACIÓN****10.1.5 Sistemas sostenibles de cultivos agroindustriales****PUNTOS: 0,00****Porcentaje de superficie determinada en Red Natura 2000****PUNTOS: 0,00 0.0%**

<u>REF.</u>	<u>REFERENCIA SIGPAC</u>	<u>CULTIVO</u>	<u>DESCRIPCIÓN CULTIVO</u>	<u>S/R</u>	<u>SUP.</u>	<u>SUP.</u>
					<u>PROPUESTA</u>	<u>CUMPLE</u>
					(ha)	(ha)
2539772	11-006-041-00019-004	81361	ALGODON-INTERCOTT 211	R	0,02	0,00
2539767	11-006-041-00020-003	4100	MAIZ-MAIZ CONVENCIONAL	R	0,08	0,00
2539766	11-006-041-00022-004	4100	MAIZ-MAIZ CONVENCIONAL	R	10,84	0,00
2539773	11-006-041-00022-004	81279	ALGODON-ST373	R	10,32	0,00
2539768	11-006-041-00106-004	4100	MAIZ-MAIZ CONVENCIONAL	R	12,06	0,00

**Porcentaje de superficie determinada situada en zonas RAMSAR****PUNTOS: 0,00 0.0%**

<u>REF.</u>	<u>REFERENCIA SIGPAC</u>	<u>CULTIVO</u>	<u>DESCRIPCIÓN CULTIVO</u>	<u>S/R</u>	<u>SUP.</u>	<u>SUP.</u>
					<u>PROPUESTA</u>	<u>CUMPLE</u>
					(ha)	(ha)
2539772	11-006-041-00019-004	81361	ALGODON-INTERCOTT 211	R	0,02	0,00
2539767	11-006-041-00020-003	4100	MAIZ-MAIZ CONVENCIONAL	R	0,08	0,00
2539766	11-006-041-00022-004	4100	MAIZ-MAIZ CONVENCIONAL	R	10,84	0,00
2539773	11-006-041-00022-004	81279	ALGODON-ST373	R	10,32	0,00
2539768	11-006-041-00106-004	4100	MAIZ-MAIZ CONVENCIONAL	R	12,06	0,00

**Porcentaje de superficie determinada en zonas vulnerables a la contaminación por nitratos****PUNTOS: 0,00 0.0%**

<u>REF.</u>	<u>REFERENCIA SIGPAC</u>	<u>CULTIVO</u>	<u>DESCRIPCIÓN CULTIVO</u>	<u>S/R</u>	<u>SUP.</u>	<u>SUP.</u>
					<u>PROPUESTA</u>	<u>CUMPLE</u>
					(ha)	(ha)
2539772	11-006-041-00019-004	81361	ALGODON-INTERCOTT 211	R	0,02	0,00
2539767	11-006-041-00020-003	4100	MAIZ-MAIZ CONVENCIONAL	R	0,08	0,00
2539766	11-006-041-00022-004	4100	MAIZ-MAIZ CONVENCIONAL	R	10,84	0,00
2539773	11-006-041-00022-004	81279	ALGODON-ST373	R	10,32	0,00
2539768	11-006-041-00106-004	4100	MAIZ-MAIZ CONVENCIONAL	R	12,06	0,00

**Titulares de explotaciones que hayan adquirido el compromiso voluntario de establecimiento de una enmienda natural mediante un cultivo de crucifera para su enterrado en verde****PUNTOS: 0,00 N**

<u>APELLIDOS Y NOMBRE / RAZÓN SOCIAL</u>	<u>NIF</u>	<u>EXPEDIENTE</u>	<u>SUP. PROPUESTA (ha)</u>
REAL CASTELLANO FRANCISCO SEVERIANO	31328049W	2006886	4,74
<u>PROPUESTA</u>	<u>SOLICITA PRIMA VOL.</u>	<u>PROPUESTA PRIMA VOL.</u>	
ADMITIDO	SI	ADMITIDO	

**IMPORTE POR ANUALIDAD**

<u>CAMPAÑA</u>	<u>IMPORTE MÁXIMO SUBVENCIONABLE</u>	<u>IMPORTE MEDIO DE TRANSFERENCIA (€/ha)</u>
2015	2.054,51 €	433,44 €
2016	2.054,51 €	433,44 €
2017	2.054,51 €	433,44 €
2018	2.054,51 €	433,44 €
2019	2.054,51 €	433,44 €

**RECINTOS PROPUESTOS**

<u>REF.</u>	<u>REFERENCIA SIGPAC</u>	<u>CULTIVO</u>	<u>DESCRIPCIÓN CULTIVO</u>	<u>S/R</u>	<u>SUP. DEC. ADMIN. (ha)</u>	<u>SUP. PROPUESTA (ha)</u>
1835505	11-030-015-00009-002	81320	ALGODON-DP396	R	0,86	0,86
1835508	11-030-015-00010-001	81320	ALGODON-DP396	R	0,14	0,14
1835507	11-030-015-00011-001	81320	ALGODON-DP396	R	3,63	3,63
1835506	11-030-015-09997-004	81320	ALGODON-DP396	R	0,11	0,11

**RESUMEN CRITERIOS DE PRIORIZACIÓN****10.1.5 Sistemas sostenibles de cultivos agroindustriales**

PUNTOS: 2,02

	<u>PUNTOS</u>	<u>CUMPLE</u>
Porcentaje de superficie determinada en Red Natura 2000	0,00	0.0%
Porcentaje de superficie determinada situada en zonas RAMSAR	0,00	0.0%
Porcentaje de superficie determinada en zonas vulnerables a la contaminación por nitratos	1,02	2.32%
Titulares de explotaciones que hayan adquirido el compromiso voluntario de establecimiento de una enmienda natural mediante un cultivo de crucífera para su enterrado en verde	1,00	S



**DETALLE CRITERIOS DE PRIORIZACIÓN****10.1.5 Sistemas sostenibles de cultivos agroindustriales****PUNTOS: 2,02****Porcentaje de superficie determinada en Red Natura 2000****PUNTOS: 0,00 0.0%**

<u>REF.</u>	<u>REFERENCIA SIGPAC</u>	<u>CULTIVO</u>	<u>DESCRIPCIÓN CULTIVO</u>	<u>S/R</u>	<u>SUP.</u> <u>PROPUESTA</u> <u>(ha)</u>	<u>SUP.</u> <u>CUMPLE</u> <u>(ha)</u>
1835505	11-030-015-00009-002	81320	ALGODON-DP396	R	0,86	0,00
1835508	11-030-015-00010-001	81320	ALGODON-DP396	R	0,14	0,00
1835507	11-030-015-00011-001	81320	ALGODON-DP396	R	3,63	0,00
1835506	11-030-015-09997-004	81320	ALGODON-DP396	R	0,11	0,00

**Porcentaje de superficie determinada situada en zonas RAMSAR****PUNTOS: 0,00 0.0%**

<u>REF.</u>	<u>REFERENCIA SIGPAC</u>	<u>CULTIVO</u>	<u>DESCRIPCIÓN CULTIVO</u>	<u>S/R</u>	<u>SUP.</u> <u>PROPUESTA</u> <u>(ha)</u>	<u>SUP.</u> <u>CUMPLE</u> <u>(ha)</u>
1835505	11-030-015-00009-002	81320	ALGODON-DP396	R	0,86	0,00
1835508	11-030-015-00010-001	81320	ALGODON-DP396	R	0,14	0,00
1835507	11-030-015-00011-001	81320	ALGODON-DP396	R	3,63	0,00
1835506	11-030-015-09997-004	81320	ALGODON-DP396	R	0,11	0,00

**Porcentaje de superficie determinada en zonas vulnerables a la contaminación por nitratos****PUNTOS: 1,02 2.32%**

<u>REF.</u>	<u>REFERENCIA SIGPAC</u>	<u>CULTIVO</u>	<u>DESCRIPCIÓN CULTIVO</u>	<u>S/R</u>	<u>SUP.</u> <u>PROPUESTA</u> <u>(ha)</u>	<u>SUP.</u> <u>CUMPLE</u> <u>(ha)</u>
1835505	11-030-015-00009-002	81320	ALGODON-DP396	R	0,86	0,00
1835508	11-030-015-00010-001	81320	ALGODON-DP396	R	0,14	0,00
1835507	11-030-015-00011-001	81320	ALGODON-DP396	R	3,63	0,00
1835506	11-030-015-09997-004	81320	ALGODON-DP396	R	0,11	0,11

**Titulares de explotaciones que hayan adquirido el compromiso voluntario de establecimiento de una enmienda natural mediante un cultivo de crucifera para su enterrado en verde****PUNTOS: 1,00 S**

<b><u>APELLIDOS Y NOMBRE / RAZÓN SOCIAL</u></b>	<b><u>NIF</u></b>	<b><u>EXPEDIENTE</u></b>	<b><u>SUP. PROPUESTA (ha)</u></b>
REAL CASTELLANO MANUEL JESUS	52313312L	2004725	8,59

<b><u>PROPUESTA</u></b>	<b><u>SOLICITA PRIMA VOL.</u></b>
ADMITIDO	NO

**IMPORTE POR ANUALIDAD**

<u>CAMPAÑA</u>	<u>IMPORTE MÁXIMO SUBVENCIONABLE</u>	<u>IMPORTE MEDIO DE TRANSFERENCIA (€/ha)</u>
2015	2.493,42 €	290,27 €
2016	2.493,42 €	290,27 €
2017	2.493,42 €	290,27 €
2018	2.493,42 €	290,27 €
2019	2.493,42 €	290,27 €

**RECINTOS PROPUESTOS**

<u>REF.</u>	<u>REFERENCIA SIGPAC</u>	<u>CULTIVO</u>	<u>DESCRIPCIÓN CULTIVO</u>	<u>S/R</u>	<u>SUP. DEC. ADMIN. (ha)</u>	<u>SUP. PROPUESTA (ha)</u>
2183175	11-030-005-00001-003	81208	ALGODON-LIDER	R	3,40	3,40
2183176	11-030-013-00031-001	81208	ALGODON-LIDER	R	1,03	1,03
2183178	11-030-015-00004-002	81320	ALGODON-DP396	R	1,69	1,69
2183177	11-030-015-00006-002	81208	ALGODON-LIDER	R	2,47	2,47

**RESUMEN CRITERIOS DE PRIORIZACIÓN****10.1.5 Sistemas sostenibles de cultivos agroindustriales****PUNTOS:** 1,40

	<b><u>PUNTOS</u></b>	<b><u>CUMPLE</u></b>
Porcentaje de superficie determinada en Red Natura 2000	0,00	0.0%
Porcentaje de superficie determinada situada en zonas RAMSAR	0,00	0.0%
Porcentaje de superficie determinada en zonas vulnerables a la contaminación por nitratos	1,40	39.58%
Titulares de explotaciones que hayan adquirido el compromiso voluntario de establecimiento de una enmienda natural mediante un cultivo de crucífera para su enterrado en verde	0,00	N



**DETALLE CRITERIOS DE PRIORIZACIÓN****10.1.5 Sistemas sostenibles de cultivos agroindustriales****PUNTOS: 1,40****Porcentaje de superficie determinada en Red Natura 2000****PUNTOS: 0,00 0.0%**

<u>REF.</u>	<u>REFERENCIA SIGPAC</u>	<u>CULTIVO</u>	<u>DESCRIPCIÓN CULTIVO</u>	<u>S/R</u>	<u>SUP.</u> <u>PROPUESTA</u> <u>(ha)</u>	<u>SUP.</u> <u>CUMPLE</u> <u>(ha)</u>
2183175	11-030-005-00001-003	81208	ALGODON-LIDER	R	3,40	0,00
2183176	11-030-013-00031-001	81208	ALGODON-LIDER	R	1,03	0,00
2183178	11-030-015-00004-002	81320	ALGODON-DP396	R	1,69	0,00
2183177	11-030-015-00006-002	81208	ALGODON-LIDER	R	2,47	0,00

**Porcentaje de superficie determinada situada en zonas RAMSAR****PUNTOS: 0,00 0.0%**

<u>REF.</u>	<u>REFERENCIA SIGPAC</u>	<u>CULTIVO</u>	<u>DESCRIPCIÓN CULTIVO</u>	<u>S/R</u>	<u>SUP.</u> <u>PROPUESTA</u> <u>(ha)</u>	<u>SUP.</u> <u>CUMPLE</u> <u>(ha)</u>
2183175	11-030-005-00001-003	81208	ALGODON-LIDER	R	3,40	0,00
2183176	11-030-013-00031-001	81208	ALGODON-LIDER	R	1,03	0,00
2183178	11-030-015-00004-002	81320	ALGODON-DP396	R	1,69	0,00
2183177	11-030-015-00006-002	81208	ALGODON-LIDER	R	2,47	0,00

**Porcentaje de superficie determinada en zonas vulnerables a la contaminación por nitratos****PUNTOS: 1,40 39.58%**

<u>REF.</u>	<u>REFERENCIA SIGPAC</u>	<u>CULTIVO</u>	<u>DESCRIPCIÓN CULTIVO</u>	<u>S/R</u>	<u>SUP.</u> <u>PROPUESTA</u> <u>(ha)</u>	<u>SUP.</u> <u>CUMPLE</u> <u>(ha)</u>
2183175	11-030-005-00001-003	81208	ALGODON-LIDER	R	3,40	3,40
2183176	11-030-013-00031-001	81208	ALGODON-LIDER	R	1,03	0,00
2183178	11-030-015-00004-002	81320	ALGODON-DP396	R	1,69	0,00
2183177	11-030-015-00006-002	81208	ALGODON-LIDER	R	2,47	0,00

**Titulares de explotaciones que hayan adquirido el compromiso voluntario de establecimiento de una enmienda natural mediante un cultivo de crucifera para su enterrado en verde****PUNTOS: 0,00 N**

<b><u>APELLIDOS Y NOMBRE / RAZÓN SOCIAL</u></b>	<b><u>NIF</u></b>	<b><u>EXPEDIENTE</u></b>	<b><u>SUP. PROPUESTA (ha)</u></b>
REGUERA PARRA C.B	E11738846	2005992	56,93

<b><u>PROPUESTA</u></b>	<b><u>SOLICITA PRIMA VOL.</u></b>
ADMITIDO	NO

**IMPORTE POR ANUALIDAD**

<u>CAMPAÑA</u>	<u>IMPORTE MÁXIMO SUBVENCIONABLE</u>	<u>IMPORTE MEDIO DE TRANSFERENCIA (€/ha)</u>
2015	14.559,94 €	255,75 €
2016	14.559,94 €	255,75 €
2017	14.559,94 €	255,75 €
2018	14.559,94 €	255,75 €
2019	14.559,94 €	255,75 €

**RECINTOS PROPUESTOS**

<u>REF.</u>	<u>REFERENCIA SIGPAC</u>	<u>CULTIVO</u>	<u>DESCRIPCIÓN CULTIVO</u>	<u>S/R</u>	<u>SUP. DEC. ADMIN. (ha)</u>	<u>SUP. PROPUESTA (ha)</u>
1626308	11-020-011-00021-001	81005	ALGODON-INTERCOTT 701	R	32,60	32,60
1626309	11-020-115-00099-002	81005	ALGODON-INTERCOTT 701	R	10,32	10,32
1626310	11-020-115-00099-003	81005	ALGODON-INTERCOTT 701	R	14,02	14,01

**INCIDENCIAS****INCIDENCIA DESCRIPCIÓN**

219 Superficie declarada sobre un mismo recinto, en un mismo expediente, mayor que la superficie total del recinto SIGPAC.  
Ref:1626310 Recinto:11-020-115-00099-003 Cultivo:81005 ALGODON-INTERCOTT 701 Regadío Suma de superficies declaradas para este recinto por el solicitante (Áreas):1402 Superficie SIGPAC total para el recinto (Áreas):1401 Exceso de superficie declarada (Hectáreas):0,01

**RESUMEN CRITERIOS DE PRIORIZACIÓN****10.1.5 Sistemas sostenibles de cultivos agroindustriales****PUNTOS: 4,00**

	<b><u>PUNTOS</u></b>	<b><u>CUMPLE</u></b>
Porcentaje de superficie determinada en Red Natura 2000	0,00	0.0%
Porcentaje de superficie determinada situada en zonas RAMSAR	0,00	0.0%
Porcentaje de superficie determinada en zonas vulnerables a la contaminación por nitratos	4,00	100.0%
Titulares de explotaciones que hayan adquirido el compromiso voluntario de establecimiento de una enmienda natural mediante un cultivo de crucífera para su enterrado en verde	0,00	N





**DETALLE CRITERIOS DE PRIORIZACIÓN****10.1.5 Sistemas sostenibles de cultivos agroindustriales****PUNTOS: 4,00****Porcentaje de superficie determinada en Red Natura 2000****PUNTOS: 0,00 0.0%**

<u>REF.</u>	<u>REFERENCIA SIGPAC</u>	<u>CULTIVO</u>	<u>DESCRIPCIÓN CULTIVO</u>	<u>S/R</u>	<u>SUP.</u>	<u>SUP.</u>
					<u>PROPUESTA</u>	<u>CUMPLE</u>
					(ha)	(ha)
1626308	11-020-011-00021-001	81005	ALGODON-INTERCOTT 701	R	32,60	0,00
1626309	11-020-115-00099-002	81005	ALGODON-INTERCOTT 701	R	10,32	0,00
1626310	11-020-115-00099-003	81005	ALGODON-INTERCOTT 701	R	14,01	0,00

**Porcentaje de superficie determinada situada en zonas RAMSAR****PUNTOS: 0,00 0.0%**

<u>REF.</u>	<u>REFERENCIA SIGPAC</u>	<u>CULTIVO</u>	<u>DESCRIPCIÓN CULTIVO</u>	<u>S/R</u>	<u>SUP.</u>	<u>SUP.</u>
					<u>PROPUESTA</u>	<u>CUMPLE</u>
					(ha)	(ha)
1626308	11-020-011-00021-001	81005	ALGODON-INTERCOTT 701	R	32,60	0,00
1626309	11-020-115-00099-002	81005	ALGODON-INTERCOTT 701	R	10,32	0,00
1626310	11-020-115-00099-003	81005	ALGODON-INTERCOTT 701	R	14,01	0,00

**Porcentaje de superficie determinada en zonas vulnerables a la contaminación por nitratos****PUNTOS: 4,00 100.0%**

<u>REF.</u>	<u>REFERENCIA SIGPAC</u>	<u>CULTIVO</u>	<u>DESCRIPCIÓN CULTIVO</u>	<u>S/R</u>	<u>SUP.</u>	<u>SUP.</u>
					<u>PROPUESTA</u>	<u>CUMPLE</u>
					(ha)	(ha)
1626308	11-020-011-00021-001	81005	ALGODON-INTERCOTT 701	R	32,60	32,60
1626309	11-020-115-00099-002	81005	ALGODON-INTERCOTT 701	R	10,32	10,32
1626310	11-020-115-00099-003	81005	ALGODON-INTERCOTT 701	R	14,01	14,01

**Titulares de explotaciones que hayan adquirido el compromiso voluntario de establecimiento de una enmienda natural mediante un cultivo de crucifera para su enterrado en verde****PUNTOS: 0,00 N**

<b><u>APELLIDOS Y NOMBRE / RAZÓN SOCIAL</u></b>	<b><u>NIF</u></b>	<b><u>EXPEDIENTE</u></b>	<b><u>SUP. PROPUESTA (ha)</u></b>
REHUELGA DE MEDINA SIDONIA, S.L.	B78332574	2003394	29,57

<b><u>PROPUESTA</u></b>	<b><u>SOLICITA PRIMA VOL.</u></b>
INADMITIDO	NO

**IMPORTE POR ANUALIDAD**

<u>CAMPAÑA</u>	<u>IMPORTE MÁXIMO SUBVENCIONABLE</u>	<u>IMPORTE MEDIO DE TRANSFERENCIA (€/ha)</u>
2015	8.583,28 €	290,27 €
2016	8.583,28 €	290,27 €
2017	8.583,28 €	290,27 €
2018	8.583,28 €	290,27 €
2019	8.583,28 €	290,27 €

**RECINTOS PROPUESTOS**

<u>REF.</u>	<u>REFERENCIA SIGPAC</u>	<u>CULTIVO</u>	<u>DESCRIPCIÓN CULTIVO</u>	<u>S/R</u>	<u>SUP. DEC. ADMIN. (ha)</u>	<u>SUP. PROPUESTA (ha)</u>
2525649	11-023-067-00001-003	81363	ALGODON-DP332	R	29,57	29,57

**RESUMEN CRITERIOS DE PRIORIZACIÓN****10.1.5 Sistemas sostenibles de cultivos agroindustriales** PUNTOS: 0,00

	<u>PUNTOS</u>	<u>CUMPLE</u>
Porcentaje de superficie determinada en Red Natura 2000	0,00	0.0%
Porcentaje de superficie determinada situada en zonas RAMSAR	0,00	0.0%
Porcentaje de superficie determinada en zonas vulnerables a la contaminación por nitratos	0,00	0.0%
Titulares de explotaciones que hayan adquirido el compromiso voluntario de establecimiento de una enmienda natural mediante un cultivo de crucifera para su enterrado en verde	0,00	N

**DETALLE CRITERIOS DE PRIORIZACIÓN****10.1.5 Sistemas sostenibles de cultivos agroindustriales** PUNTOS: 0,00

Porcentaje de superficie determinada en Red Natura 2000	PUNTOS:	0,00	0.0%
---	---------	------	------

<u>REF.</u>	<u>REFERENCIA SIGPAC</u>	<u>CULTIVO</u>	<u>DESCRIPCIÓN CULTIVO</u>	<u>S/R</u>	<u>SUP. PROPUESTA (ha)</u>	<u>SUP. CUMPLE (ha)</u>
2525649	11-023-067-00001-003	81363	ALGODON-DP332	R	29,57	0,00

Porcentaje de superficie determinada situada en zonas RAMSAR	PUNTOS:	0,00	0.0%
--	---------	------	------

<u>REF.</u>	<u>REFERENCIA SIGPAC</u>	<u>CULTIVO</u>	<u>DESCRIPCIÓN CULTIVO</u>	<u>S/R</u>	<u>SUP. PROPUESTA (ha)</u>	<u>SUP. CUMPLE (ha)</u>
2525649	11-023-067-00001-003	81363	ALGODON-DP332	R	29,57	0,00

Porcentaje de superficie determinada en zonas vulnerables a la contaminación por nitratos	PUNTOS:	0,00	0.0%
---	---------	------	------

<u>REF.</u>	<u>REFERENCIA SIGPAC</u>	<u>CULTIVO</u>	<u>DESCRIPCIÓN CULTIVO</u>	<u>S/R</u>	<u>SUP. PROPUESTA (ha)</u>	<u>SUP. CUMPLE (ha)</u>
2525649	11-023-067-00001-003	81363	ALGODON-DP332	R	29,57	0,00

Titulares de explotaciones que hayan adquirido el compromiso voluntario de establecimiento de una enmienda natural mediante un cultivo de crucifera para su enterrado en verde	PUNTOS:	0,00	N
--	---------	------	---



<b><u>APELLIDOS Y NOMBRE / RAZÓN SOCIAL</u></b>	<b><u>NIF</u></b>	<b><u>EXPEDIENTE</u></b>	<b><u>SUP. PROPUESTA (ha)</u></b>
REINA C.B.	E11687852	2000039	36,77

<b><u>PROPUESTA</u></b>	<b><u>SOLICITA PRIMA VOL.</u></b>
ADMITIDO	NO

**IMPORTE POR ANUALIDAD**

<u>CAMPAÑA</u>	<u>IMPORTE MÁXIMO SUBVENCIONABLE</u>	<u>IMPORTE MEDIO DE TRANSFERENCIA (€/ha)</u>
2015	10.673,23 €	290,27 €
2016	10.673,23 €	290,27 €
2017	10.673,23 €	290,27 €
2018	10.673,23 €	290,27 €
2019	10.673,23 €	290,27 €

**RECINTOS PROPUESTOS**

<u>REF.</u>	<u>REFERENCIA SIGPAC</u>	<u>CULTIVO</u>	<u>DESCRIPCIÓN CULTIVO</u>	<u>S/R</u>	<u>SUP. DEC. ADMIN. (ha)</u>	<u>SUP. PROPUESTA (ha)</u>
2152611	11-043-007-00003-007	81363	ALGODON-DP332	R	5,01	5,01
2152612	11-043-007-00003-007	82361	REMOLACHA-CONIL	R	17,00	17,00
2152610	41-020-020-00039-006	81006	ALGODON-INTERCOTT 670	R	1,22	1,22
2152609	41-020-020-00039-006	81006	ALGODON-INTERCOTT 670	R	8,34	8,34
2152613	41-020-020-00039-006	82361	REMOLACHA-CONIL	R	5,20	5,20

**RESUMEN CRITERIOS DE PRIORIZACIÓN****10.1.5 Sistemas sostenibles de cultivos agroindustriales****PUNTOS: 1,40**

	<b><u>PUNTOS</u></b>	<b><u>CUMPLE</u></b>
Porcentaje de superficie determinada en Red Natura 2000	0,00	0.0%
Porcentaje de superficie determinada situada en zonas RAMSAR	0,00	0.0%
Porcentaje de superficie determinada en zonas vulnerables a la contaminación por nitratos	1,40	40.14%
Titulares de explotaciones que hayan adquirido el compromiso voluntario de establecimiento de una enmienda natural mediante un cultivo de crucífera para su enterrado en verde	0,00	N



**DETALLE CRITERIOS DE PRIORIZACIÓN****10.1.5 Sistemas sostenibles de cultivos agroindustriales****PUNTOS: 1,40****Porcentaje de superficie determinada en Red Natura 2000****PUNTOS: 0,00 0.0%**

<u>REF.</u>	<u>REFERENCIA SIGPAC</u>	<u>CULTIVO</u>	<u>DESCRIPCIÓN CULTIVO</u>	<u>S/R</u>	<u>SUP.</u>	<u>SUP.</u>
					<u>PROPUESTA</u>	<u>CUMPLE</u>
					(ha)	(ha)
2152611	11-043-007-00003-007	81363	ALGODON-DP332	R	5,01	0,00
2152612	11-043-007-00003-007	82361	REMOLACHA-CONIL	R	17,00	0,00
2152610	41-020-020-00039-006	81006	ALGODON-INTERCOTT 670	R	1,22	0,00
2152609	41-020-020-00039-006	81006	ALGODON-INTERCOTT 670	R	8,34	0,00
2152613	41-020-020-00039-006	82361	REMOLACHA-CONIL	R	5,20	0,00

**Porcentaje de superficie determinada situada en zonas RAMSAR****PUNTOS: 0,00 0.0%**

<u>REF.</u>	<u>REFERENCIA SIGPAC</u>	<u>CULTIVO</u>	<u>DESCRIPCIÓN CULTIVO</u>	<u>S/R</u>	<u>SUP.</u>	<u>SUP.</u>
					<u>PROPUESTA</u>	<u>CUMPLE</u>
					(ha)	(ha)
2152611	11-043-007-00003-007	81363	ALGODON-DP332	R	5,01	0,00
2152612	11-043-007-00003-007	82361	REMOLACHA-CONIL	R	17,00	0,00
2152609	41-020-020-00039-006	81006	ALGODON-INTERCOTT 670	R	8,34	0,00
2152610	41-020-020-00039-006	81006	ALGODON-INTERCOTT 670	R	1,22	0,00
2152613	41-020-020-00039-006	82361	REMOLACHA-CONIL	R	5,20	0,00

**Porcentaje de superficie determinada en zonas vulnerables a la contaminación por nitratos****PUNTOS: 1,40 40.14%**

<u>REF.</u>	<u>REFERENCIA SIGPAC</u>	<u>CULTIVO</u>	<u>DESCRIPCIÓN CULTIVO</u>	<u>S/R</u>	<u>SUP.</u>	<u>SUP.</u>
					<u>PROPUESTA</u>	<u>CUMPLE</u>
					(ha)	(ha)
2152611	11-043-007-00003-007	81363	ALGODON-DP332	R	5,01	0,00
2152612	11-043-007-00003-007	82361	REMOLACHA-CONIL	R	17,00	0,00
2152610	41-020-020-00039-006	81006	ALGODON-INTERCOTT 670	R	1,22	1,22
2152609	41-020-020-00039-006	81006	ALGODON-INTERCOTT 670	R	8,34	8,34
2152613	41-020-020-00039-006	82361	REMOLACHA-CONIL	R	5,20	5,20

**Titulares de explotaciones que hayan adquirido el compromiso voluntario de establecimiento de una enmienda natural mediante un cultivo de crucifera para su enterrado en verde****PUNTOS: 0,00 N**

<b><u>APELLIDOS Y NOMBRE / RAZÓN SOCIAL</u></b>	<b><u>NIF</u></b>	<b><u>EXPEDIENTE</u></b>	<b><u>SUP. PROPUESTA (ha)</u></b>
REINA MARIN S.L.	B29769619	2008233	70,78

<b><u>PROPUESTA</u></b>	<b><u>SOLICITA PRIMA VOL.</u></b>
ADMITIDO	NO

**IMPORTE POR ANUALIDAD**

<u>CAMPAÑA</u>	<u>IMPORTE MÁXIMO SUBVENCIONABLE</u>	<u>IMPORTE MEDIO DE TRANSFERENCIA (€/ha)</u>
2015	16.972,09 €	239,79 €
2016	16.972,09 €	239,79 €
2017	16.972,09 €	239,79 €
2018	16.972,09 €	239,79 €
2019	16.972,09 €	239,79 €

**RECINTOS PROPUESTOS**

<u>REF.</u>	<u>REFERENCIA SIGPAC</u>	<u>CULTIVO</u>	<u>DESCRIPCIÓN CULTIVO</u>	<u>S/R</u>	<u>SUP. DEC. ADMIN. (ha)</u>	<u>SUP. PROPUESTA (ha)</u>
2582098	11-043-007-00003-006	7000	SORGO-SIN VARIEDAD	R	26,81	26,81
2582100	11-043-007-00003-007	7000	SORGO-SIN VARIEDAD	R	22,11	22,11
2582103	11-043-007-00003-007	13000	TRITICALE-SIN VARIEDAD	R	6,01	6,01
2582516	11-043-007-00003-007	81268	ALGODON-JUNCAL	R	15,85	15,85

**RESUMEN CRITERIOS DE PRIORIZACIÓN****10.1.5 Sistemas sostenibles de cultivos agroindustriales****PUNTOS:** 1,38

	<b><u>PUNTOS</u></b>	<b><u>CUMPLE</u></b>
Porcentaje de superficie determinada en Red Natura 2000	1,38	37.88%
Porcentaje de superficie determinada situada en zonas RAMSAR	0,00	0.0%
Porcentaje de superficie determinada en zonas vulnerables a la contaminación por nitratos	0,00	0.0%
Titulares de explotaciones que hayan adquirido el compromiso voluntario de establecimiento de una enmienda natural mediante un cultivo de crucífera para su enterrado en verde	0,00	N



**DETALLE CRITERIOS DE PRIORIZACIÓN****10.1.5 Sistemas sostenibles de cultivos agroindustriales****PUNTOS: 1,38****Porcentaje de superficie determinada en Red Natura 2000****PUNTOS: 1,38 37.88%**

<u>REF.</u>	<u>REFERENCIA SIGPAC</u>	<u>CULTIVO</u>	<u>DESCRIPCIÓN CULTIVO</u>	<u>S/R</u>	<u>SUP.</u> <u>PROPUESTA</u> <u>(ha)</u>	<u>SUP.</u> <u>CUMPLE</u> <u>(ha)</u>
2582098	11-043-007-00003-006	7000	SORGO-SIN VARIEDAD	R	26,81	26,81
2582100	11-043-007-00003-007	7000	SORGO-SIN VARIEDAD	R	22,11	0,00
2582103	11-043-007-00003-007	13000	TRITICALE-SIN VARIEDAD	R	6,01	0,00
2582516	11-043-007-00003-007	81268	ALGODON-JUNCAL	R	15,85	0,00

**Porcentaje de superficie determinada situada en zonas RAMSAR****PUNTOS: 0,00 0.0%**

<u>REF.</u>	<u>REFERENCIA SIGPAC</u>	<u>CULTIVO</u>	<u>DESCRIPCIÓN CULTIVO</u>	<u>S/R</u>	<u>SUP.</u> <u>PROPUESTA</u> <u>(ha)</u>	<u>SUP.</u> <u>CUMPLE</u> <u>(ha)</u>
2582098	11-043-007-00003-006	7000	SORGO-SIN VARIEDAD	R	26,81	0,00
2582100	11-043-007-00003-007	7000	SORGO-SIN VARIEDAD	R	22,11	0,00
2582103	11-043-007-00003-007	13000	TRITICALE-SIN VARIEDAD	R	6,01	0,00
2582516	11-043-007-00003-007	81268	ALGODON-JUNCAL	R	15,85	0,00

**Porcentaje de superficie determinada en zonas vulnerables a la contaminación por nitratos****PUNTOS: 0,00 0.0%**

<u>REF.</u>	<u>REFERENCIA SIGPAC</u>	<u>CULTIVO</u>	<u>DESCRIPCIÓN CULTIVO</u>	<u>S/R</u>	<u>SUP.</u> <u>PROPUESTA</u> <u>(ha)</u>	<u>SUP.</u> <u>CUMPLE</u> <u>(ha)</u>
2582098	11-043-007-00003-006	7000	SORGO-SIN VARIEDAD	R	26,81	0,00
2582100	11-043-007-00003-007	7000	SORGO-SIN VARIEDAD	R	22,11	0,00
2582103	11-043-007-00003-007	13000	TRITICALE-SIN VARIEDAD	R	6,01	0,00
2582516	11-043-007-00003-007	81268	ALGODON-JUNCAL	R	15,85	0,00

**Titulares de explotaciones que hayan adquirido el compromiso voluntario de establecimiento de una enmienda natural mediante un cultivo de crucífera para su enterrado en verde****PUNTOS: 0,00 N**

<b><u>APELLIDOS Y NOMBRE / RAZÓN SOCIAL</u></b>	<b><u>NIF</u></b>	<b><u>EXPEDIENTE</u></b>	<b><u>SUP. PROPUESTA (ha)</u></b>
REINA RUIZ DIEGO JESÚS	31685779J	2000038	74,40

<b><u>PROPUESTA</u></b>	<b><u>SOLICITA PRIMA VOL.</u></b>
ADMITIDO	NO

**IMPORTE POR ANUALIDAD**

<u>CAMPAÑA</u>	<u>IMPORTE MÁXIMO SUBVENCIONABLE</u>	<u>IMPORTE MEDIO DE TRANSFERENCIA (€/ha)</u>
2015	17.601,97 €	236,59 €
2016	17.601,97 €	236,59 €
2017	17.601,97 €	236,59 €
2018	17.601,97 €	236,59 €
2019	17.601,97 €	236,59 €

**RECINTOS PROPUESTOS**

<u>REF.</u>	<u>REFERENCIA SIGPAC</u>	<u>CULTIVO</u>	<u>DESCRIPCIÓN CULTIVO</u>	<u>S/R</u>	<u>SUP. DEC. ADMIN. (ha)</u>	<u>SUP. PROPUESTA (ha)</u>
2152083	11-020-114-00096-001	81361	ALGODON-INTERCOTT 211	R	2,26	2,26
2152080	11-020-114-00103-001	81361	ALGODON-INTERCOTT 211	R	7,80	7,80
2152086	11-020-114-00413-002	82361	REMOLACHA-CONIL	S	10,57	10,57
2152081	11-020-135-00231-001	81361	ALGODON-INTERCOTT 211	R	7,37	7,37
2152082	11-043-007-00003-007	81198	ALGODON-AMAZONA	R	10,45	10,45
2152079	11-043-007-00003-007	81363	ALGODON-DP332	R	4,25	4,25
2152085	11-043-007-00003-007	82361	REMOLACHA-CONIL	R	20,20	20,20
2152084	41-020-020-00039-006	82361	REMOLACHA-CONIL	R	11,50	11,50

**RESUMEN CRITERIOS DE PRIORIZACIÓN****10.1.5 Sistemas sostenibles de cultivos agroindustriales****PUNTOS: 3,53**

	<b><u>PUNTOS</u></b>	<b><u>CUMPLE</u></b>
Porcentaje de superficie determinada en Red Natura 2000	0,00	0.0%
Porcentaje de superficie determinada situada en zonas RAMSAR	0,00	0.0%
Porcentaje de superficie determinada en zonas vulnerables a la contaminación por nitratos	3,53	53.09%
Titulares de explotaciones que hayan adquirido el compromiso voluntario de establecimiento de una enmienda natural mediante un cultivo de crucífera para su enterrado en verde	0,00	N



**DETALLE CRITERIOS DE PRIORIZACIÓN****10.1.5 Sistemas sostenibles de cultivos agroindustriales****PUNTOS: 3,53****Porcentaje de superficie determinada en Red Natura 2000****PUNTOS: 0,00 0.0%**

<u>REF.</u>	<u>REFERENCIA SIGPAC</u>	<u>CULTIVO</u>	<u>DESCRIPCIÓN CULTIVO</u>	<u>S/R</u>	<u>SUP.</u>	<u>SUP.</u>
					<u>PROPUESTA</u>	<u>CUMPLE</u>
					(ha)	(ha)
2152083	11-020-114-00096-001	81361	ALGODON-INTERCOTT 211	R	2,26	0,00
2152080	11-020-114-00103-001	81361	ALGODON-INTERCOTT 211	R	7,80	0,00
2152086	11-020-114-00413-002	82361	REMOLACHA-CONIL	S	10,57	0,00
2152081	11-020-135-00231-001	81361	ALGODON-INTERCOTT 211	R	7,37	0,00
2152082	11-043-007-00003-007	81198	ALGODON-AMAZONA	R	10,45	0,00
2152079	11-043-007-00003-007	81363	ALGODON-DP332	R	4,25	0,00
2152085	11-043-007-00003-007	82361	REMOLACHA-CONIL	R	20,20	0,00
2152084	41-020-020-00039-006	82361	REMOLACHA-CONIL	R	11,50	0,00

**Porcentaje de superficie determinada situada en zonas RAMSAR****PUNTOS: 0,00 0.0%**

<u>REF.</u>	<u>REFERENCIA SIGPAC</u>	<u>CULTIVO</u>	<u>DESCRIPCIÓN CULTIVO</u>	<u>S/R</u>	<u>SUP.</u>	<u>SUP.</u>
					<u>PROPUESTA</u>	<u>CUMPLE</u>
					(ha)	(ha)
2152083	11-020-114-00096-001	81361	ALGODON-INTERCOTT 211	R	2,26	0,00
2152080	11-020-114-00103-001	81361	ALGODON-INTERCOTT 211	R	7,80	0,00
2152086	11-020-114-00413-002	82361	REMOLACHA-CONIL	S	10,57	0,00
2152081	11-020-135-00231-001	81361	ALGODON-INTERCOTT 211	R	7,37	0,00
2152082	11-043-007-00003-007	81198	ALGODON-AMAZONA	R	10,45	0,00
2152079	11-043-007-00003-007	81363	ALGODON-DP332	R	4,25	0,00
2152085	11-043-007-00003-007	82361	REMOLACHA-CONIL	R	20,20	0,00
2152084	41-020-020-00039-006	82361	REMOLACHA-CONIL	R	11,50	0,00

**Porcentaje de superficie determinada en zonas vulnerables a la contaminación por nitratos****PUNTOS: 3,53 53.09%**

<u>REF.</u>	<u>REFERENCIA SIGPAC</u>	<u>CULTIVO</u>	<u>DESCRIPCIÓN CULTIVO</u>	<u>S/R</u>	<u>SUP.</u>	<u>SUP.</u>
					<u>PROPUESTA</u>	<u>CUMPLE</u>
					(ha)	(ha)
2152083	11-020-114-00096-001	81361	ALGODON-INTERCOTT 211	R	2,26	2,26
2152080	11-020-114-00103-001	81361	ALGODON-INTERCOTT 211	R	7,80	7,80
2152086	11-020-114-00413-002	82361	REMOLACHA-CONIL	S	10,57	10,57
2152081	11-020-135-00231-001	81361	ALGODON-INTERCOTT 211	R	7,37	7,37
2152082	11-043-007-00003-007	81198	ALGODON-AMAZONA	R	10,45	0,00
2152079	11-043-007-00003-007	81363	ALGODON-DP332	R	4,25	0,00
2152085	11-043-007-00003-007	82361	REMOLACHA-CONIL	R	20,20	0,00
2152084	41-020-020-00039-006	82361	REMOLACHA-CONIL	R	11,50	11,50

**Titulares de explotaciones que hayan adquirido el compromiso voluntario de establecimiento de una enmienda natural mediante un cultivo de crucifera para su enterrado en verde****PUNTOS: 0,00 N**



<b><u>APELLIDOS Y NOMBRE / RAZÓN SOCIAL</u></b>	<b><u>NIF</u></b>	<b><u>EXPEDIENTE</u></b>	<b><u>SUP. PROPUESTA (ha)</u></b>
REINA VENEGAS JUAN MANUEL	31678656C	2000117	29,99

<b><u>PROPUESTA</u></b>	<b><u>SOLICITA PRIMA VOL.</u></b>
ADMITIDO	NO

**IMPORTE POR ANUALIDAD**

<u>CAMPAÑA</u>	<u>IMPORTE MÁXIMO SUBVENCIONABLE</u>	<u>IMPORTE MEDIO DE TRANSFERENCIA (€/ha)</u>
2015	8.705,20 €	290,27 €
2016	8.705,20 €	290,27 €
2017	8.705,20 €	290,27 €
2018	8.705,20 €	290,27 €
2019	8.705,20 €	290,27 €

**RECINTOS PROPUESTOS**

<u>REF.</u>	<u>REFERENCIA SIGPAC</u>	<u>CULTIVO</u>	<u>DESCRIPCIÓN CULTIVO</u>	<u>S/R</u>	<u>SUP. DEC. ADMIN. (ha)</u>	<u>SUP. PROPUESTA (ha)</u>
2135585	11-006-009-00003-001	82107	REMOLACHA-PORTAL	R	2,21	2,21
2135584	11-006-009-00127-002	82107	REMOLACHA-PORTAL	R	6,43	6,43
2135583	11-006-009-00141-002	82337	REMOLACHA-CHIPIONA	R	1,73	1,73
2135573	11-006-015-00003-002	3111	TRIGO DURO-BOLO	R	3,43	3,43
2135586	11-006-039-00050-004	82107	REMOLACHA-PORTAL	R	5,40	5,40
2135582	11-020-025-00001-001	81361	ALGODON-INTERCOTT 211	R	10,80	10,79

**INCIDENCIAS****INCIDENCIA DESCRIPCIÓN**

219 Superficie declarada sobre un mismo recinto, en un mismo expediente, mayor que la superficie total del recinto SIGPAC.  
Ref:2135582 Recinto:11-020-025-00001-001 Cultivo:81361 ALGODON-INTERCOTT 211 Regadío Suma de superficies declaradas para este recinto por el solicitante (Áreas):1981 Superficie SIGPAC total para el recinto (Áreas):1980 Exceso de superficie declarada (Hectáreas):0,01

**RESUMEN CRITERIOS DE PRIORIZACIÓN****10.1.5 Sistemas sostenibles de cultivos agroindustriales****PUNTOS: 1,36**

	<b><u>PUNTOS</u></b>	<b><u>CUMPLE</u></b>
Porcentaje de superficie determinada en Red Natura 2000	0,00	0.0%
Porcentaje de superficie determinada situada en zonas RAMSAR	0,00	0.0%
Porcentaje de superficie determinada en zonas vulnerables a la contaminación por nitratos	1,36	35.98%
Titulares de explotaciones que hayan adquirido el compromiso voluntario de establecimiento de una enmienda natural mediante un cultivo de crucifera para su enterrado en verde	0,00	N



**DETALLE CRITERIOS DE PRIORIZACIÓN****10.1.5 Sistemas sostenibles de cultivos agroindustriales****PUNTOS: 1,36****Porcentaje de superficie determinada en Red Natura 2000****PUNTOS: 0,00 0.0%**

<u>REF.</u>	<u>REFERENCIA SIGPAC</u>	<u>CULTIVO</u>	<u>DESCRIPCIÓN CULTIVO</u>	<u>S/R</u>	<u>SUP.</u>	<u>SUP.</u>
					<u>PROPUESTA</u>	<u>CUMPLE</u>
					(ha)	(ha)
2135585	11-006-009-00003-001	82107	REMOLACHA-PORTAL	R	2,21	0,00
2135584	11-006-009-00127-002	82107	REMOLACHA-PORTAL	R	6,43	0,00
2135583	11-006-009-00141-002	82337	REMOLACHA-CHIPIONA	R	1,73	0,00
2135573	11-006-015-00003-002	3111	TRIGO DURO-BOLO	R	3,43	0,00
2135586	11-006-039-00050-004	82107	REMOLACHA-PORTAL	R	5,40	0,00
2135582	11-020-025-00001-001	81361	ALGODON-INTERCOTT 211	R	10,79	0,00

**Porcentaje de superficie determinada situada en zonas RAMSAR****PUNTOS: 0,00 0.0%**

<u>REF.</u>	<u>REFERENCIA SIGPAC</u>	<u>CULTIVO</u>	<u>DESCRIPCIÓN CULTIVO</u>	<u>S/R</u>	<u>SUP.</u>	<u>SUP.</u>
					<u>PROPUESTA</u>	<u>CUMPLE</u>
					(ha)	(ha)
2135585	11-006-009-00003-001	82107	REMOLACHA-PORTAL	R	2,21	0,00
2135584	11-006-009-00127-002	82107	REMOLACHA-PORTAL	R	6,43	0,00
2135583	11-006-009-00141-002	82337	REMOLACHA-CHIPIONA	R	1,73	0,00
2135573	11-006-015-00003-002	3111	TRIGO DURO-BOLO	R	3,43	0,00
2135586	11-006-039-00050-004	82107	REMOLACHA-PORTAL	R	5,40	0,00
2135582	11-020-025-00001-001	81361	ALGODON-INTERCOTT 211	R	10,79	0,00

**Porcentaje de superficie determinada en zonas vulnerables a la contaminación por nitratos****PUNTOS: 1,36 35.98%**

<u>REF.</u>	<u>REFERENCIA SIGPAC</u>	<u>CULTIVO</u>	<u>DESCRIPCIÓN CULTIVO</u>	<u>S/R</u>	<u>SUP.</u>	<u>SUP.</u>
					<u>PROPUESTA</u>	<u>CUMPLE</u>
					(ha)	(ha)
2135585	11-006-009-00003-001	82107	REMOLACHA-PORTAL	R	2,21	0,00
2135584	11-006-009-00127-002	82107	REMOLACHA-PORTAL	R	6,43	0,00
2135583	11-006-009-00141-002	82337	REMOLACHA-CHIPIONA	R	1,73	0,00
2135573	11-006-015-00003-002	3111	TRIGO DURO-BOLO	R	3,43	0,00
2135586	11-006-039-00050-004	82107	REMOLACHA-PORTAL	R	5,40	0,00
2135582	11-020-025-00001-001	81361	ALGODON-INTERCOTT 211	R	10,79	10,79

**Titulares de explotaciones que hayan adquirido el compromiso voluntario de establecimiento de una enmienda natural mediante un cultivo de crucifera para su enterrado en verde****PUNTOS: 0,00 N**

<u>APELLIDOS Y NOMBRE / RAZÓN SOCIAL</u>	<u>NIF</u>	<u>EXPEDIENTE</u>	<u>SUP. PROPUESTA (ha)</u>
REYES CONTRERAS JOSE MANUEL	31335790S	2004483	9,22

<u>PROPUESTA</u>	<u>SOLICITA PRIMA VOL.</u>	<u>PROPUESTA PRIMA VOL.</u>
ADMITIDO	SI	ADMITIDO

**IMPORTE POR ANUALIDAD**

<u>CAMPAÑA</u>	<u>IMPORTE MÁXIMO SUBVENCIONABLE</u>	<u>IMPORTE MEDIO DE TRANSFERENCIA (€/ha)</u>
2015	3.996,32 €	433,44 €
2016	3.996,32 €	433,44 €
2017	3.996,32 €	433,44 €
2018	3.996,32 €	433,44 €
2019	3.996,32 €	433,44 €

**RECINTOS PROPUESTOS**

<u>REF.</u>	<u>REFERENCIA SIGPAC</u>	<u>CULTIVO</u>	<u>DESCRIPCIÓN CULTIVO</u>	<u>S/R</u>	<u>SUP. DEC. ADMIN. (ha)</u>	<u>SUP. PROPUESTA (ha)</u>
2190588	11-027-011-00067-002	81249	ALGODON-CARLA	R	4,39	4,39
2190589	11-027-011-00067-003	81249	ALGODON-CARLA	R	4,83	4,83

**RESUMEN CRITERIOS DE PRIORIZACIÓN**

<b>10.1.5 Sistemas sostenibles de cultivos agroindustriales</b>	<b>PUNTOS: 5,00</b>	<b>PUNTOS</b>	<b>CUMPLE</b>
Porcentaje de superficie determinada en Red Natura 2000		0,00	0.0%
Porcentaje de superficie determinada situada en zonas RAMSAR		0,00	0.0%
Porcentaje de superficie determinada en zonas vulnerables a la contaminación por nitratos		4,00	100.0%
Titulares de explotaciones que hayan adquirido el compromiso voluntario de establecimiento de una enmienda natural mediante un cultivo de crucifera para su enterrado en verde		1,00	S

**DETALLE CRITERIOS DE PRIORIZACIÓN**

<b>10.1.5 Sistemas sostenibles de cultivos agroindustriales</b>	<b>PUNTOS: 5,00</b>	<b>PUNTOS</b>	<b>CUMPLE</b>			
Porcentaje de superficie determinada en Red Natura 2000		PUNTOS: 0,00	0.0%			
		<u>SUP. PROPUESTA (ha)</u>	<u>SUP. CUMPLE (ha)</u>			
<u>REF.</u>	<u>REFERENCIA SIGPAC</u>	<u>CULTIVO</u>	<u>DESCRIPCIÓN CULTIVO</u>	<u>S/R</u>		
2190588	11-027-011-00067-002	81249	ALGODON-CARLA	R	4,39	0,00
2190589	11-027-011-00067-003	81249	ALGODON-CARLA	R	4,83	0,00
Porcentaje de superficie determinada situada en zonas RAMSAR		PUNTOS: 0,00	0.0%			
		<u>SUP. PROPUESTA (ha)</u>	<u>SUP. CUMPLE (ha)</u>			
<u>REF.</u>	<u>REFERENCIA SIGPAC</u>	<u>CULTIVO</u>	<u>DESCRIPCIÓN CULTIVO</u>	<u>S/R</u>		
2190588	11-027-011-00067-002	81249	ALGODON-CARLA	R	4,39	0,00
2190589	11-027-011-00067-003	81249	ALGODON-CARLA	R	4,83	0,00
Porcentaje de superficie determinada en zonas vulnerables a la contaminación por nitratos		PUNTOS: 4,00	100.0%			
		<u>SUP. PROPUESTA (ha)</u>	<u>SUP. CUMPLE (ha)</u>			
<u>REF.</u>	<u>REFERENCIA SIGPAC</u>	<u>CULTIVO</u>	<u>DESCRIPCIÓN CULTIVO</u>	<u>S/R</u>		
2190588	11-027-011-00067-002	81249	ALGODON-CARLA	R	4,39	4,39
2190589	11-027-011-00067-003	81249	ALGODON-CARLA	R	4,83	4,83
Titulares de explotaciones que hayan adquirido el compromiso voluntario de establecimiento de una enmienda natural mediante un cultivo de crucifera para su enterrado en verde		PUNTOS: 1,00	S			

<b><u>APELLIDOS Y NOMBRE / RAZÓN SOCIAL</u></b>	<b><u>NIF</u></b>	<b><u>EXPEDIENTE</u></b>	<b><u>SUP. PROPUESTA (ha)</u></b>
RIO TURBIO, S.L.	B11756327	2007648	8,36

<b><u>PROPUESTA</u></b>	<b><u>SOLICITA PRIMA VOL.</u></b>
ADMITIDO	NO

**IMPORTE POR ANUALIDAD**

<u>CAMPAÑA</u>	<u>IMPORTE MÁXIMO SUBVENCIONABLE</u>	<u>IMPORTE MEDIO DE TRANSFERENCIA (€/ha)</u>
2015	2.426,66 €	290,27 €
2016	2.426,66 €	290,27 €
2017	2.426,66 €	290,27 €
2018	2.426,66 €	290,27 €
2019	2.426,66 €	290,27 €

**RECINTOS PROPUESTOS**

<u>REF.</u>	<u>REFERENCIA SIGPAC</u>	<u>CULTIVO</u>	<u>DESCRIPCIÓN CULTIVO</u>	<u>S/R</u>	<u>SUP. DEC. ADMIN. (ha)</u>	<u>SUP. PROPUESTA (ha)</u>
2556914	11-020-020-00013-002	81267	ALGODON-INTERCOTT 195	R	1,14	1,14
2556912	11-020-020-00030-003	81267	ALGODON-INTERCOTT 195	R	0,59	0,59
2556913	11-023-068-00008-002	81314	ALGODON-ALBARIZA	R	5,15	5,15
2556911	11-023-068-00010-002	81314	ALGODON-ALBARIZA	R	1,48	1,48

**RESUMEN CRITERIOS DE PRIORIZACIÓN****10.1.5 Sistemas sostenibles de cultivos agroindustriales****PUNTOS: 1,21**

	<b><u>PUNTOS</u></b>	<b><u>CUMPLE</u></b>
Porcentaje de superficie determinada en Red Natura 2000	0,00	0.0%
Porcentaje de superficie determinada situada en zonas RAMSAR	0,00	0.0%
Porcentaje de superficie determinada en zonas vulnerables a la contaminación por nitratos	1,21	20.69%
Titulares de explotaciones que hayan adquirido el compromiso voluntario de establecimiento de una enmienda natural mediante un cultivo de crucífera para su enterrado en verde	0,00	N



**DETALLE CRITERIOS DE PRIORIZACIÓN****10.1.5 Sistemas sostenibles de cultivos agroindustriales****PUNTOS: 1,21****Porcentaje de superficie determinada en Red Natura 2000****PUNTOS: 0,00 0.0%**

<u>REF.</u>	<u>REFERENCIA SIGPAC</u>	<u>CULTIVO</u>	<u>DESCRIPCIÓN CULTIVO</u>	<u>S/R</u>	<u>SUP.</u> <u>PROPUESTA</u> <u>(ha)</u>	<u>SUP.</u> <u>CUMPLE</u> <u>(ha)</u>
2556914	11-020-020-00013-002	81267	ALGODON-INTERCOTT 195	R	1,14	0,00
2556912	11-020-020-00030-003	81267	ALGODON-INTERCOTT 195	R	0,59	0,00
2556913	11-023-068-00008-002	81314	ALGODON-ALBARIZA	R	5,15	0,00
2556911	11-023-068-00010-002	81314	ALGODON-ALBARIZA	R	1,48	0,00

**Porcentaje de superficie determinada situada en zonas RAMSAR****PUNTOS: 0,00 0.0%**

<u>REF.</u>	<u>REFERENCIA SIGPAC</u>	<u>CULTIVO</u>	<u>DESCRIPCIÓN CULTIVO</u>	<u>S/R</u>	<u>SUP.</u> <u>PROPUESTA</u> <u>(ha)</u>	<u>SUP.</u> <u>CUMPLE</u> <u>(ha)</u>
2556914	11-020-020-00013-002	81267	ALGODON-INTERCOTT 195	R	1,14	0,00
2556912	11-020-020-00030-003	81267	ALGODON-INTERCOTT 195	R	0,59	0,00
2556913	11-023-068-00008-002	81314	ALGODON-ALBARIZA	R	5,15	0,00
2556911	11-023-068-00010-002	81314	ALGODON-ALBARIZA	R	1,48	0,00

**Porcentaje de superficie determinada en zonas vulnerables a la contaminación por nitratos****PUNTOS: 1,21 20.69%**

<u>REF.</u>	<u>REFERENCIA SIGPAC</u>	<u>CULTIVO</u>	<u>DESCRIPCIÓN CULTIVO</u>	<u>S/R</u>	<u>SUP.</u> <u>PROPUESTA</u> <u>(ha)</u>	<u>SUP.</u> <u>CUMPLE</u> <u>(ha)</u>
2556914	11-020-020-00013-002	81267	ALGODON-INTERCOTT 195	R	1,14	1,14
2556912	11-020-020-00030-003	81267	ALGODON-INTERCOTT 195	R	0,59	0,59
2556913	11-023-068-00008-002	81314	ALGODON-ALBARIZA	R	5,15	0,00
2556911	11-023-068-00010-002	81314	ALGODON-ALBARIZA	R	1,48	0,00

**Titulares de explotaciones que hayan adquirido el compromiso voluntario de establecimiento de una enmienda natural mediante un cultivo de crucifera para su enterrado en verde****PUNTOS: 0,00 N**

<b><u>APELLIDOS Y NOMBRE / RAZÓN SOCIAL</u></b>	<b><u>NIF</u></b>	<b><u>EXPEDIENTE</u></b>	<b><u>SUP. PROPUESTA (ha)</u></b>
RIO VIEJO SL	B41242546	2005887	52,63

<b><u>PROPUESTA</u></b>	<b><u>SOLICITA PRIMA VOL.</u></b>
ADMITIDO	NO

**IMPORTE POR ANUALIDAD**

<u>CAMPAÑA</u>	<u>IMPORTE MÁXIMO SUBVENCIONABLE</u>	<u>IMPORTE MEDIO DE TRANSFERENCIA (€/ha)</u>
2015	13.811,05 €	262,42 €
2016	13.811,05 €	262,42 €
2017	13.811,05 €	262,42 €
2018	13.811,05 €	262,42 €
2019	13.811,05 €	262,42 €

**RECINTOS PROPUESTOS**

<u>REF.</u>	<u>REFERENCIA SIGPAC</u>	<u>CULTIVO</u>	<u>DESCRIPCIÓN CULTIVO</u>	<u>S/R</u>	<u>SUP. DEC. ADMIN. (ha)</u>	<u>SUP. PROPUESTA (ha)</u>
1598989	11-020-082-00001-001	81320	ALGODON-DP396	R	14,79	14,79
1598990	11-020-082-00001-009	81263	ALGODON-DP419	R	15,84	15,84
1598991	11-020-082-00001-011	82107	REMOLACHA-PORTAL	R	5,00	5,00
1598992	11-020-082-00001-011	82361	REMOLACHA-CONIL	R	17,00	17,00

**RESUMEN CRITERIOS DE PRIORIZACIÓN****10.1.5 Sistemas sostenibles de cultivos agroindustriales****PUNTOS: 4,00**

	<b><u>PUNTOS</u></b>	<b><u>CUMPLE</u></b>
Porcentaje de superficie determinada en Red Natura 2000	0,00	0.0%
Porcentaje de superficie determinada situada en zonas RAMSAR	0,00	0.0%
Porcentaje de superficie determinada en zonas vulnerables a la contaminación por nitratos	4,00	100.0%
Titulares de explotaciones que hayan adquirido el compromiso voluntario de establecimiento de una enmienda natural mediante un cultivo de crucífera para su enterrado en verde	0,00	N



**DETALLE CRITERIOS DE PRIORIZACIÓN****10.1.5 Sistemas sostenibles de cultivos agroindustriales****PUNTOS: 4,00****Porcentaje de superficie determinada en Red Natura 2000****PUNTOS: 0,00 0.0%**

<u>REF.</u>	<u>REFERENCIA SIGPAC</u>	<u>CULTIVO</u>	<u>DESCRIPCIÓN CULTIVO</u>	<u>S/R</u>	<u>SUP.</u>	<u>SUP.</u>
					<u>PROPUESTA</u>	<u>CUMPLE</u>
					(ha)	(ha)
1598989	11-020-082-00001-001	81320	ALGODON-DP396	R	14,79	0,00
1598990	11-020-082-00001-009	81263	ALGODON-DP419	R	15,84	0,00
1598991	11-020-082-00001-011	82107	REMOLACHA-PORTAL	R	5,00	0,00
1598992	11-020-082-00001-011	82361	REMOLACHA-CONIL	R	17,00	0,00

**Porcentaje de superficie determinada situada en zonas RAMSAR****PUNTOS: 0,00 0.0%**

<u>REF.</u>	<u>REFERENCIA SIGPAC</u>	<u>CULTIVO</u>	<u>DESCRIPCIÓN CULTIVO</u>	<u>S/R</u>	<u>SUP.</u>	<u>SUP.</u>
					<u>PROPUESTA</u>	<u>CUMPLE</u>
					(ha)	(ha)
1598989	11-020-082-00001-001	81320	ALGODON-DP396	R	14,79	0,00
1598990	11-020-082-00001-009	81263	ALGODON-DP419	R	15,84	0,00
1598991	11-020-082-00001-011	82107	REMOLACHA-PORTAL	R	5,00	0,00
1598992	11-020-082-00001-011	82361	REMOLACHA-CONIL	R	17,00	0,00

**Porcentaje de superficie determinada en zonas vulnerables a la contaminación por nitratos****PUNTOS: 4,00 100.0%**

<u>REF.</u>	<u>REFERENCIA SIGPAC</u>	<u>CULTIVO</u>	<u>DESCRIPCIÓN CULTIVO</u>	<u>S/R</u>	<u>SUP.</u>	<u>SUP.</u>
					<u>PROPUESTA</u>	<u>CUMPLE</u>
					(ha)	(ha)
1598989	11-020-082-00001-001	81320	ALGODON-DP396	R	14,79	14,79
1598990	11-020-082-00001-009	81263	ALGODON-DP419	R	15,84	15,84
1598991	11-020-082-00001-011	82107	REMOLACHA-PORTAL	R	5,00	5,00
1598992	11-020-082-00001-011	82361	REMOLACHA-CONIL	R	17,00	17,00

**Titulares de explotaciones que hayan adquirido el compromiso voluntario de establecimiento de una enmienda natural mediante un cultivo de crucifera para su enterrado en verde****PUNTOS: 0,00 N**

<b><u>APELLIDOS Y NOMBRE / RAZÓN SOCIAL</u></b>	<b><u>NIF</u></b>	<b><u>EXPEDIENTE</u></b>	<b><u>SUP. PROPUESTA (ha)</u></b>
RIVERA DURAN MARIA DOLORES	75852347A	2004610	16,97

<b><u>PROPUESTA</u></b>	<b><u>SOLICITA PRIMA VOL.</u></b>
INADMITIDO	NO

**IMPORTE POR ANUALIDAD**

<b><u>CAMPAÑA</u></b>	<b><u>IMPORTE MÁXIMO SUBVENCIONABLE</u></b>	<b><u>IMPORTE MEDIO DE TRANSFERENCIA (€/ha)</u></b>
2015	4.925,88 €	290,27 €
2016	4.925,88 €	290,27 €
2017	4.925,88 €	290,27 €
2018	4.925,88 €	290,27 €
2019	4.925,88 €	290,27 €

**RECINTOS PROPUESTOS**

<b><u>REF.</u></b>	<b><u>REFERENCIA SIGPAC</u></b>	<b><u>CULTIVO</u></b>	<b><u>DESCRIPCIÓN CULTIVO</u></b>	<b><u>S/R</u></b>	<b><u>SUP. DEC. ADMIN. (ha)</u></b>	<b><u>SUP. PROPUESTA (ha)</u></b>
2271675	11-030-013-00035-004	82337	REMOLACHA-CHIPIONA	R	2,46	2,46
2271673	11-030-013-00036-001	82337	REMOLACHA-CHIPIONA	R	2,76	2,76
2271671	11-030-013-00104-001	81268	ALGODON-JUNCAL	R	2,68	2,68
2271674	11-030-013-09004-002	82337	REMOLACHA-CHIPIONA	R	0,08	0,08
2271670	11-030-018-00107-003	81268	ALGODON-JUNCAL	R	0,73	0,73
2271669	11-030-019-00072-002	81268	ALGODON-JUNCAL	R	1,51	1,51
2271668	11-030-021-00005-003	81268	ALGODON-JUNCAL	R	6,75	6,75

**RESUMEN CRITERIOS DE PRIORIZACIÓN****10.1.5 Sistemas sostenibles de cultivos agroindustriales****PUNTOS: 0,00**

	<b><u>PUNTOS</u></b>	<b><u>CUMPLE</u></b>
Porcentaje de superficie determinada en Red Natura 2000	0,00	0.0%
Porcentaje de superficie determinada situada en zonas RAMSAR	0,00	0.0%
Porcentaje de superficie determinada en zonas vulnerables a la contaminación por nitratos	0,00	0.0%
Titulares de explotaciones que hayan adquirido el compromiso voluntario de establecimiento de una enmienda natural mediante un cultivo de crucífera para su enterrado en verde	0,00	N





**DETALLE CRITERIOS DE PRIORIZACIÓN****10.1.5 Sistemas sostenibles de cultivos agroindustriales****PUNTOS: 0,00****Porcentaje de superficie determinada en Red Natura 2000****PUNTOS: 0,00 0.0%**

<u>REF.</u>	<u>REFERENCIA SIGPAC</u>	<u>CULTIVO</u>	<u>DESCRIPCIÓN CULTIVO</u>	<u>S/R</u>	<u>SUP.</u>	<u>SUP.</u>
					<u>PROPUESTA</u>	<u>CUMPLE</u>
					(ha)	(ha)
2271675	11-030-013-00035-004	82337	REMOLACHA-CHIPIONA	R	2,46	0,00
2271673	11-030-013-00036-001	82337	REMOLACHA-CHIPIONA	R	2,76	0,00
2271671	11-030-013-00104-001	81268	ALGODON-JUNCAL	R	2,68	0,00
2271674	11-030-013-09004-002	82337	REMOLACHA-CHIPIONA	R	0,08	0,00
2271670	11-030-018-00107-003	81268	ALGODON-JUNCAL	R	0,73	0,00
2271669	11-030-019-00072-002	81268	ALGODON-JUNCAL	R	1,51	0,00
2271668	11-030-021-00005-003	81268	ALGODON-JUNCAL	R	6,75	0,00

**Porcentaje de superficie determinada situada en zonas RAMSAR****PUNTOS: 0,00 0.0%**

<u>REF.</u>	<u>REFERENCIA SIGPAC</u>	<u>CULTIVO</u>	<u>DESCRIPCIÓN CULTIVO</u>	<u>S/R</u>	<u>SUP.</u>	<u>SUP.</u>
					<u>PROPUESTA</u>	<u>CUMPLE</u>
					(ha)	(ha)
2271675	11-030-013-00035-004	82337	REMOLACHA-CHIPIONA	R	2,46	0,00
2271673	11-030-013-00036-001	82337	REMOLACHA-CHIPIONA	R	2,76	0,00
2271671	11-030-013-00104-001	81268	ALGODON-JUNCAL	R	2,68	0,00
2271674	11-030-013-09004-002	82337	REMOLACHA-CHIPIONA	R	0,08	0,00
2271670	11-030-018-00107-003	81268	ALGODON-JUNCAL	R	0,73	0,00
2271669	11-030-019-00072-002	81268	ALGODON-JUNCAL	R	1,51	0,00
2271668	11-030-021-00005-003	81268	ALGODON-JUNCAL	R	6,75	0,00

**Porcentaje de superficie determinada en zonas vulnerables a la contaminación por nitratos****PUNTOS: 0,00 0.0%**

<u>REF.</u>	<u>REFERENCIA SIGPAC</u>	<u>CULTIVO</u>	<u>DESCRIPCIÓN CULTIVO</u>	<u>S/R</u>	<u>SUP.</u>	<u>SUP.</u>
					<u>PROPUESTA</u>	<u>CUMPLE</u>
					(ha)	(ha)
2271675	11-030-013-00035-004	82337	REMOLACHA-CHIPIONA	R	2,46	0,00
2271673	11-030-013-00036-001	82337	REMOLACHA-CHIPIONA	R	2,76	0,00
2271671	11-030-013-00104-001	81268	ALGODON-JUNCAL	R	2,68	0,00
2271674	11-030-013-09004-002	82337	REMOLACHA-CHIPIONA	R	0,08	0,00
2271670	11-030-018-00107-003	81268	ALGODON-JUNCAL	R	0,73	0,00
2271669	11-030-019-00072-002	81268	ALGODON-JUNCAL	R	1,51	0,00
2271668	11-030-021-00005-003	81268	ALGODON-JUNCAL	R	6,75	0,00

**Titulares de explotaciones que hayan adquirido el compromiso voluntario de establecimiento de una enmienda natural mediante un cultivo de crucifera para su enterrado en verde****PUNTOS: 0,00 N**

<u>APELLIDOS Y NOMBRE / RAZÓN SOCIAL</u>	<u>NIF</u>	<u>EXPEDIENTE</u>	<u>SUP. PROPUESTA (ha)</u>
RIZO CUADRO MARIA LUISA	52314199D	2006617	6,33
<u>PROPUESTA ADMITIDO</u>	<u>SOLICITA PRIMA VOL. SI</u>	<u>PROPUESTA PRIMA VOL. ADMITIDO</u>	

**IMPORTE POR ANUALIDAD**

<u>CAMPAÑA</u>	<u>IMPORTE MÁXIMO SUBVENCIONABLE</u>	<u>IMPORTE MEDIO DE TRANSFERENCIA (€/ha)</u>
2015	2.743,68 €	433,44 €
2016	2.743,68 €	433,44 €
2017	2.743,68 €	433,44 €
2018	2.743,68 €	433,44 €
2019	2.743,68 €	433,44 €

**RECINTOS PROPUESTOS**

<u>REF.</u>	<u>REFERENCIA SIGPAC</u>	<u>CULTIVO</u>	<u>DESCRIPCIÓN CULTIVO</u>	<u>S/R</u>	<u>SUP. DEC. ADMIN. (ha)</u>	<u>SUP. PROPUESTA (ha)</u>
1775443	11-016-005-00081-002	81363	ALGODON-DP332	R	6,33	6,33

**RESUMEN CRITERIOS DE PRIORIZACIÓN**

<b>10.1.5 Sistemas sostenibles de cultivos agroindustriales</b>	<b>PUNTOS: 5,00</b>	<b>PUNTOS</b>	<b>CUMPLE</b>
Porcentaje de superficie determinada en Red Natura 2000		0,00	0.0%
Porcentaje de superficie determinada situada en zonas RAMSAR		0,00	0.0%
Porcentaje de superficie determinada en zonas vulnerables a la contaminación por nitratos		4,00	100.0%
Titulares de explotaciones que hayan adquirido el compromiso voluntario de establecimiento de una enmienda natural mediante un cultivo de crucifera para su enterrado en verde		1,00	S

**DETALLE CRITERIOS DE PRIORIZACIÓN**

<b>10.1.5 Sistemas sostenibles de cultivos agroindustriales</b>	<b>PUNTOS: 5,00</b>	<b>PUNTOS</b>	<b>CUMPLE</b>			
Porcentaje de superficie determinada en Red Natura 2000		PUNTOS: 0,00	0.0%			
		<u>SUP. PROPUESTA (ha)</u>	<u>SUP. CUMPLE (ha)</u>			
<u>REF.</u>	<u>REFERENCIA SIGPAC</u>	<u>CULTIVO</u>	<u>DESCRIPCIÓN CULTIVO</u>	<u>S/R</u>		
1775443	11-016-005-00081-002	81363	ALGODON-DP332	R	6,33	0,00
Porcentaje de superficie determinada situada en zonas RAMSAR		PUNTOS: 0,00	0.0%			
		<u>SUP. PROPUESTA (ha)</u>	<u>SUP. CUMPLE (ha)</u>			
<u>REF.</u>	<u>REFERENCIA SIGPAC</u>	<u>CULTIVO</u>	<u>DESCRIPCIÓN CULTIVO</u>	<u>S/R</u>		
1775443	11-016-005-00081-002	81363	ALGODON-DP332	R	6,33	0,00
Porcentaje de superficie determinada en zonas vulnerables a la contaminación por nitratos		PUNTOS: 4,00	100.0%			
		<u>SUP. PROPUESTA (ha)</u>	<u>SUP. CUMPLE (ha)</u>			
<u>REF.</u>	<u>REFERENCIA SIGPAC</u>	<u>CULTIVO</u>	<u>DESCRIPCIÓN CULTIVO</u>	<u>S/R</u>		
1775443	11-016-005-00081-002	81363	ALGODON-DP332	R	6,33	6,33
Titulares de explotaciones que hayan adquirido el compromiso voluntario de establecimiento de una enmienda natural mediante un cultivo de crucifera para su enterrado en verde		PUNTOS: 1,00	S			



<u>APELLIDOS Y NOMBRE / RAZÓN SOCIAL</u>	<u>NIF</u>	<u>EXPEDIENTE</u>	<u>SUP. PROPUESTA (ha)</u>
RODRIGUEZ ABADIA VICENTE	31657419N	2000018	9,04
<u>PROPUESTA ADMITIDO</u>	<u>SOLICITA PRIMA VOL. SI</u>	<u>PROPUESTA PRIMA VOL. ADMITIDO</u>	
<u>IMPORTE POR ANUALIDAD</u>			

<u>CAMPAÑA</u>	<u>IMPORTE MÁXIMO SUBVENCIONABLE</u>	<u>IMPORTE MEDIO DE TRANSFERENCIA (€/ha)</u>
2015	3.918,30 €	433,44 €
2016	3.918,30 €	433,44 €
2017	3.918,30 €	433,44 €
2018	3.918,30 €	433,44 €
2019	3.918,30 €	433,44 €

**RECINTOS PROPUESTOS**

<u>REF.</u>	<u>REFERENCIA SIGPAC</u>	<u>CULTIVO</u>	<u>DESCRIPCIÓN CULTIVO</u>	<u>S/R</u>	<u>SUP. DEC. ADMIN. (ha)</u>	<u>SUP. PROPUESTA (ha)</u>
1872836	11-020-114-00301-002	81198	ALGODON-AMAZONA	R	4,10	4,10
1872837	11-020-117-00087-001	81217	ALGODON-BABYLON	R	4,94	4,94

**RESUMEN CRITERIOS DE PRIORIZACIÓN**

<b>10.1.5 Sistemas sostenibles de cultivos agroindustriales</b>	<b>PUNTOS: 5,00</b>	<b>PUNTOS</b>	<b>CUMPLE</b>
Porcentaje de superficie determinada en Red Natura 2000		0,00	0.0%
Porcentaje de superficie determinada situada en zonas RAMSAR		0,00	0.0%
Porcentaje de superficie determinada en zonas vulnerables a la contaminación por nitratos		4,00	100.0%
Titulares de explotaciones que hayan adquirido el compromiso voluntario de establecimiento de una enmienda natural mediante un cultivo de crucifera para su enterrado en verde		1,00	S

**DETALLE CRITERIOS DE PRIORIZACIÓN**

<b>10.1.5 Sistemas sostenibles de cultivos agroindustriales</b>	<b>PUNTOS: 5,00</b>	<b>PUNTOS</b>	<b>CUMPLE</b>			
Porcentaje de superficie determinada en Red Natura 2000		0,00	0.0%			
		<b>SUP. PROPUESTA (ha)</b>	<b>SUP. CUMPLE (ha)</b>			
<u>REF.</u>	<u>REFERENCIA SIGPAC</u>	<u>CULTIVO</u>	<u>DESCRIPCIÓN CULTIVO</u>	<u>S/R</u>		
1872836	11-020-114-00301-002	81198	ALGODON-AMAZONA	R	4,10	0,00
1872837	11-020-117-00087-001	81217	ALGODON-BABYLON	R	4,94	0,00
Porcentaje de superficie determinada situada en zonas RAMSAR		0,00	0.0%			
		<b>SUP. PROPUESTA (ha)</b>	<b>SUP. CUMPLE (ha)</b>			
<u>REF.</u>	<u>REFERENCIA SIGPAC</u>	<u>CULTIVO</u>	<u>DESCRIPCIÓN CULTIVO</u>	<u>S/R</u>		
1872836	11-020-114-00301-002	81198	ALGODON-AMAZONA	R	4,10	0,00
1872837	11-020-117-00087-001	81217	ALGODON-BABYLON	R	4,94	0,00
Porcentaje de superficie determinada en zonas vulnerables a la contaminación por nitratos		4,00	100.0%			
		<b>SUP. PROPUESTA (ha)</b>	<b>SUP. CUMPLE (ha)</b>			
<u>REF.</u>	<u>REFERENCIA SIGPAC</u>	<u>CULTIVO</u>	<u>DESCRIPCIÓN CULTIVO</u>	<u>S/R</u>		
1872836	11-020-114-00301-002	81198	ALGODON-AMAZONA	R	4,10	4,10
1872837	11-020-117-00087-001	81217	ALGODON-BABYLON	R	4,94	4,94
Titulares de explotaciones que hayan adquirido el compromiso voluntario de establecimiento de una enmienda natural mediante un cultivo de crucifera para su enterrado en verde		1,00	S			

<b><u>APELLIDOS Y NOMBRE / RAZÓN SOCIAL</u></b>	<b><u>NIF</u></b>	<b><u>EXPEDIENTE</u></b>	<b><u>SUP. PROPUESTA (ha)</u></b>
RODRIGUEZ BUZON JOSE ANGEL	31578811H	2006559	10,00

<b><u>PROPUESTA</u></b>	<b><u>SOLICITA PRIMA VOL.</u></b>	<b><u>PROPUESTA PRIMA VOL.</u></b>
INADMITIDO	SI	INADMITIDO

**IMPORTE POR ANUALIDAD**

<b><u>CAMPAÑA</u></b>	<b><u>IMPORTE MÁXIMO SUBVENCIONABLE</u></b>	<b><u>IMPORTE MEDIO DE TRANSFERENCIA (€/ha)</u></b>
2015	4.334,40 €	433,44 €
2016	4.334,40 €	433,44 €
2017	4.334,40 €	433,44 €
2018	4.334,40 €	433,44 €
2019	4.334,40 €	433,44 €

**RECINTOS PROPUESTOS**

<b><u>REF.</u></b>	<b><u>REFERENCIA SIGPAC</u></b>	<b><u>CULTIVO</u></b>	<b><u>DESCRIPCIÓN CULTIVO</u></b>	<b><u>S/R</u></b>	<b><u>SUP. DEC. ADMIN. (ha)</u></b>	<b><u>SUP. PROPUESTA (ha)</u></b>
1755897	11-010-003-00005-001	81361	ALGODON-INTERCOTT 211	R	0,63	0,63
1755896	11-010-003-00008-001	81361	ALGODON-INTERCOTT 211	R	1,19	1,19
1755898	11-010-003-00010-003	81361	ALGODON-INTERCOTT 211	R	8,18	8,18

**RESUMEN CRITERIOS DE PRIORIZACIÓN****10.1.5 Sistemas sostenibles de cultivos agroindustriales****PUNTOS:** 1,00

	<b><u>PUNTOS</u></b>	<b><u>CUMPLE</u></b>
Porcentaje de superficie determinada en Red Natura 2000	0,00	0.0%
Porcentaje de superficie determinada situada en zonas RAMSAR	0,00	0.0%
Porcentaje de superficie determinada en zonas vulnerables a la contaminación por nitratos	0,00	0.0%
Titulares de explotaciones que hayan adquirido el compromiso voluntario de establecimiento de una enmienda natural mediante un cultivo de crucífera para su enterrado en verde	1,00	S



**DETALLE CRITERIOS DE PRIORIZACIÓN****10.1.5 Sistemas sostenibles de cultivos agroindustriales****PUNTOS: 1,00****Porcentaje de superficie determinada en Red Natura 2000****PUNTOS: 0,00 0.0%**

<u>REF.</u>	<u>REFERENCIA SIGPAC</u>	<u>CULTIVO</u>	<u>DESCRIPCIÓN CULTIVO</u>	<u>S/R</u>	<u>SUP.</u> <u>PROPUESTA</u> <u>(ha)</u>	<u>SUP.</u> <u>CUMPLE</u> <u>(ha)</u>
1755897	11-010-003-00005-001	81361	ALGODON-INTERCOTT 211	R	0,63	0,00
1755896	11-010-003-00008-001	81361	ALGODON-INTERCOTT 211	R	1,19	0,00
1755898	11-010-003-00010-003	81361	ALGODON-INTERCOTT 211	R	8,18	0,00

**Porcentaje de superficie determinada situada en zonas RAMSAR****PUNTOS: 0,00 0.0%**

<u>REF.</u>	<u>REFERENCIA SIGPAC</u>	<u>CULTIVO</u>	<u>DESCRIPCIÓN CULTIVO</u>	<u>S/R</u>	<u>SUP.</u> <u>PROPUESTA</u> <u>(ha)</u>	<u>SUP.</u> <u>CUMPLE</u> <u>(ha)</u>
1755897	11-010-003-00005-001	81361	ALGODON-INTERCOTT 211	R	0,63	0,00
1755896	11-010-003-00008-001	81361	ALGODON-INTERCOTT 211	R	1,19	0,00
1755898	11-010-003-00010-003	81361	ALGODON-INTERCOTT 211	R	8,18	0,00

**Porcentaje de superficie determinada en zonas vulnerables a la contaminación por nitratos****PUNTOS: 0,00 0.0%**

<u>REF.</u>	<u>REFERENCIA SIGPAC</u>	<u>CULTIVO</u>	<u>DESCRIPCIÓN CULTIVO</u>	<u>S/R</u>	<u>SUP.</u> <u>PROPUESTA</u> <u>(ha)</u>	<u>SUP.</u> <u>CUMPLE</u> <u>(ha)</u>
1755897	11-010-003-00005-001	81361	ALGODON-INTERCOTT 211	R	0,63	0,00
1755896	11-010-003-00008-001	81361	ALGODON-INTERCOTT 211	R	1,19	0,00
1755898	11-010-003-00010-003	81361	ALGODON-INTERCOTT 211	R	8,18	0,00

**Titulares de explotaciones que hayan adquirido el compromiso voluntario de establecimiento de una enmienda natural mediante un cultivo de crucifera para su enterrado en verde****PUNTOS: 1,00 S**

<u>APELLIDOS Y NOMBRE / RAZÓN SOCIAL</u>	<u>NIF</u>	<u>EXPEDIENTE</u>	<u>SUP. PROPUESTA (ha)</u>
RODRIGUEZ CARRERA, SL	B11621323	2006561	9,98
<u>PROPUESTA INADMITIDO</u>	<u>SOLICITA PRIMA VOL. SI</u>	<u>PROPUESTA PRIMA VOL. INADMITIDO</u>	
<u>IMPORTE POR ANUALIDAD</u>			

<u>CAMPAÑA</u>	<u>IMPORTE MÁXIMO SUBVENCIONABLE</u>	<u>IMPORTE MEDIO DE TRANSFERENCIA (€/ha)</u>
2015	4.325,73 €	433,44 €
2016	4.325,73 €	433,44 €
2017	4.325,73 €	433,44 €
2018	4.325,73 €	433,44 €
2019	4.325,73 €	433,44 €

**RECINTOS PROPUESTOS**

<u>REF.</u>	<u>REFERENCIA SIGPAC</u>	<u>CULTIVO</u>	<u>DESCRIPCIÓN CULTIVO</u>	<u>S/R</u>	<u>SUP. DEC. ADMIN. (ha)</u>	<u>SUP. PROPUESTA (ha)</u>
1756105	11-010-003-00005-001	81361	ALGODON-INTERCOTT 211	R	1,57	1,57
1756106	11-010-003-00009-002	81361	ALGODON-INTERCOTT 211	R	8,41	8,41

**RESUMEN CRITERIOS DE PRIORIZACIÓN**

<b>10.1.5 Sistemas sostenibles de cultivos agroindustriales</b>	<b>PUNTOS: 1,00</b>	<b>PUNTOS</b>	<b>CUMPLE</b>
Porcentaje de superficie determinada en Red Natura 2000		0,00	0.0%
Porcentaje de superficie determinada situada en zonas RAMSAR		0,00	0.0%
Porcentaje de superficie determinada en zonas vulnerables a la contaminación por nitratos		0,00	0.0%
Titulares de explotaciones que hayan adquirido el compromiso voluntario de establecimiento de una enmienda natural mediante un cultivo de crucifera para su enterrado en verde		1,00	S

**DETALLE CRITERIOS DE PRIORIZACIÓN**

<b>10.1.5 Sistemas sostenibles de cultivos agroindustriales</b>	<b>PUNTOS: 1,00</b>	<b>PUNTOS</b>	<b>CUMPLE</b>			
Porcentaje de superficie determinada en Red Natura 2000		PUNTOS: 0,00	0.0%			
		<b>SUP. PROPUESTA (ha)</b>	<b>SUP. CUMPLE (ha)</b>			
<u>REF.</u>	<u>REFERENCIA SIGPAC</u>	<u>CULTIVO</u>	<u>DESCRIPCIÓN CULTIVO</u>	<u>S/R</u>		
1756105	11-010-003-00005-001	81361	ALGODON-INTERCOTT 211	R	1,57	0,00
1756106	11-010-003-00009-002	81361	ALGODON-INTERCOTT 211	R	8,41	0,00
Porcentaje de superficie determinada situada en zonas RAMSAR		PUNTOS: 0,00	0.0%			
		<b>SUP. PROPUESTA (ha)</b>	<b>SUP. CUMPLE (ha)</b>			
<u>REF.</u>	<u>REFERENCIA SIGPAC</u>	<u>CULTIVO</u>	<u>DESCRIPCIÓN CULTIVO</u>	<u>S/R</u>		
1756105	11-010-003-00005-001	81361	ALGODON-INTERCOTT 211	R	1,57	0,00
1756106	11-010-003-00009-002	81361	ALGODON-INTERCOTT 211	R	8,41	0,00
Porcentaje de superficie determinada en zonas vulnerables a la contaminación por nitratos		PUNTOS: 0,00	0.0%			
		<b>SUP. PROPUESTA (ha)</b>	<b>SUP. CUMPLE (ha)</b>			
<u>REF.</u>	<u>REFERENCIA SIGPAC</u>	<u>CULTIVO</u>	<u>DESCRIPCIÓN CULTIVO</u>	<u>S/R</u>		
1756105	11-010-003-00005-001	81361	ALGODON-INTERCOTT 211	R	1,57	0,00
1756106	11-010-003-00009-002	81361	ALGODON-INTERCOTT 211	R	8,41	0,00
Titulares de explotaciones que hayan adquirido el compromiso voluntario de establecimiento de una enmienda natural mediante un cultivo de crucifera para su enterrado en verde		PUNTOS: 1,00	S			

<u>APELLIDOS Y NOMBRE / RAZÓN SOCIAL</u>	<u>NIF</u>	<u>EXPEDIENTE</u>	<u>SUP. PROPUESTA (ha)</u>
RODRIGUEZ DELGADO, CB	E11685591	2006563	9,49
<u>PROPUESTA INADMITIDO</u>	<u>SOLICITA PRIMA VOL. SI</u>	<u>PROPUESTA PRIMA VOL. INADMITIDO</u>	
<u>IMPORTE POR ANUALIDAD</u>			

<u>CAMPAÑA</u>	<u>IMPORTE MÁXIMO SUBVENCIONABLE</u>	<u>IMPORTE MEDIO DE TRANSFERENCIA (€/ha)</u>
2015	4.113,34 €	433,44 €
2016	4.113,34 €	433,44 €
2017	4.113,34 €	433,44 €
2018	4.113,34 €	433,44 €
2019	4.113,34 €	433,44 €

**RECINTOS PROPUESTOS**

<u>REF.</u>	<u>REFERENCIA SIGPAC</u>	<u>CULTIVO</u>	<u>DESCRIPCIÓN CULTIVO</u>	<u>S/R</u>	<u>SUP. DEC. ADMIN. (ha)</u>	<u>SUP. PROPUESTA (ha)</u>
1756327	11-010-003-00024-002	81361	ALGODON-INTERCOTT 211	R	4,75	4,75
1756326	11-010-003-00024-002	81361	ALGODON-INTERCOTT 211	R	4,74	4,74

**RESUMEN CRITERIOS DE PRIORIZACIÓN**

<b>10.1.5 Sistemas sostenibles de cultivos agroindustriales</b>	<b>PUNTOS: 1,00</b>	<b>PUNTOS</b>	<b>CUMPLE</b>
Porcentaje de superficie determinada en Red Natura 2000		0,00	0.0%
Porcentaje de superficie determinada situada en zonas RAMSAR		0,00	0.0%
Porcentaje de superficie determinada en zonas vulnerables a la contaminación por nitratos		0,00	0.0%
Titulares de explotaciones que hayan adquirido el compromiso voluntario de establecimiento de una enmienda natural mediante un cultivo de crucifera para su enterrado en verde		1,00	S

**DETALLE CRITERIOS DE PRIORIZACIÓN**

<b>10.1.5 Sistemas sostenibles de cultivos agroindustriales</b>	<b>PUNTOS: 1,00</b>	<b>PUNTOS</b>	<b>CUMPLE</b>			
Porcentaje de superficie determinada en Red Natura 2000		0,00	0.0%			
		<b>SUP. PROPUESTA (ha)</b>	<b>SUP. CUMPLE (ha)</b>			
<u>REF.</u>	<u>REFERENCIA SIGPAC</u>	<u>CULTIVO</u>	<u>DESCRIPCIÓN CULTIVO</u>	<u>S/R</u>		
1756327	11-010-003-00024-002	81361	ALGODON-INTERCOTT 211	R	4,75	0,00
1756326	11-010-003-00024-002	81361	ALGODON-INTERCOTT 211	R	4,74	0,00
Porcentaje de superficie determinada situada en zonas RAMSAR		0,00	0.0%			
		<b>SUP. PROPUESTA (ha)</b>	<b>SUP. CUMPLE (ha)</b>			
<u>REF.</u>	<u>REFERENCIA SIGPAC</u>	<u>CULTIVO</u>	<u>DESCRIPCIÓN CULTIVO</u>	<u>S/R</u>		
1756326	11-010-003-00024-002	81361	ALGODON-INTERCOTT 211	R	4,74	0,00
1756327	11-010-003-00024-002	81361	ALGODON-INTERCOTT 211	R	4,75	0,00
Porcentaje de superficie determinada en zonas vulnerables a la contaminación por nitratos		0,00	0.0%			
		<b>SUP. PROPUESTA (ha)</b>	<b>SUP. CUMPLE (ha)</b>			
<u>REF.</u>	<u>REFERENCIA SIGPAC</u>	<u>CULTIVO</u>	<u>DESCRIPCIÓN CULTIVO</u>	<u>S/R</u>		
1756327	11-010-003-00024-002	81361	ALGODON-INTERCOTT 211	R	4,75	0,00
1756326	11-010-003-00024-002	81361	ALGODON-INTERCOTT 211	R	4,74	0,00
Titulares de explotaciones que hayan adquirido el compromiso voluntario de establecimiento de una enmienda natural mediante un cultivo de crucifera para su enterrado en verde		1,00	S			

<b><u>APELLIDOS Y NOMBRE / RAZÓN SOCIAL</u></b>	<b><u>NIF</u></b>	<b><u>EXPEDIENTE</u></b>	<b><u>SUP. PROPUESTA (ha)</u></b>
RODRIGUEZ DIAZ JOSE MANUEL	74933143V	2008015	15,00

<b><u>PROPUESTA</u></b>	<b><u>SOLICITA PRIMA VOL.</u></b>
INADMITIDO	NO

**IMPORTE POR ANUALIDAD**

<u>CAMPAÑA</u>	<u>IMPORTE MÁXIMO SUBVENCIONABLE</u>	<u>IMPORTE MEDIO DE TRANSFERENCIA (€/ha)</u>
2015	4.354,05 €	290,27 €
2016	4.354,05 €	290,27 €
2017	4.354,05 €	290,27 €
2018	4.354,05 €	290,27 €
2019	4.354,05 €	290,27 €

**RECINTOS PROPUESTOS**

<u>REF.</u>	<u>REFERENCIA SIGPAC</u>	<u>CULTIVO</u>	<u>DESCRIPCIÓN CULTIVO</u>	<u>S/R</u>	<u>SUP. DEC. ADMIN. (ha)</u>	<u>SUP. PROPUESTA (ha)</u>
2117016	11-041-035-00060-001	82107	REMOLACHA-PORTAL	R	3,84	3,84
2117012	11-041-037-00010-002	81320	ALGODON-DP396	R	5,13	5,13
2117010	11-041-037-00010-002	81320	ALGODON-DP396	R	2,61	2,61
2117014	11-041-037-00070-002	81320	ALGODON-DP396	R	1,26	1,26
2117013	11-041-037-00070-007	81320	ALGODON-DP396	R	0,68	0,68
2117015	11-041-037-09003-010	81320	ALGODON-DP396	R	0,05	0,05
2117011	11-041-037-09005-004	81320	ALGODON-DP396	R	0,06	0,06
2116998	11-041-038-00016-001	4100	MAIZ-MAIZ CONVENCIONAL	R	0,68	0,68
2116996	11-041-038-00028-001	4100	MAIZ-MAIZ CONVENCIONAL	R	0,69	0,69

**RESUMEN CRITERIOS DE PRIORIZACIÓN****10.1.5 Sistemas sostenibles de cultivos agroindustriales****PUNTOS: 0,00**

	<b><u>PUNTOS</u></b>	<b><u>CUMPLE</u></b>
Porcentaje de superficie determinada en Red Natura 2000	0,00	0.0%
Porcentaje de superficie determinada situada en zonas RAMSAR	0,00	0.0%
Porcentaje de superficie determinada en zonas vulnerables a la contaminación por nitratos	0,00	0.0%
Titulares de explotaciones que hayan adquirido el compromiso voluntario de establecimiento de una enmienda natural mediante un cultivo de crucífera para su enterrado en verde	0,00	N





**DETALLE CRITERIOS DE PRIORIZACIÓN****10.1.5 Sistemas sostenibles de cultivos agroindustriales****PUNTOS: 0,00****Porcentaje de superficie determinada en Red Natura 2000****PUNTOS: 0,00 0.0%**

<u>REF.</u>	<u>REFERENCIA SIGPAC</u>	<u>CULTIVO</u>	<u>DESCRIPCIÓN CULTIVO</u>	<u>S/R</u>	<u>SUP.</u>	<u>SUP.</u>
					<u>PROPUESTA</u>	<u>CUMPLE</u>
					<u>(ha)</u>	<u>(ha)</u>
2117016	11-041-035-00060-001	82107	REMOLACHA-PORTAL	R	3,84	0,00
2117012	11-041-037-00010-002	81320	ALGODON-DP396	R	5,13	0,00
2117010	11-041-037-00010-002	81320	ALGODON-DP396	R	2,61	0,00
2117014	11-041-037-00070-002	81320	ALGODON-DP396	R	1,26	0,00
2117013	11-041-037-00070-007	81320	ALGODON-DP396	R	0,68	0,00
2117015	11-041-037-09003-010	81320	ALGODON-DP396	R	0,05	0,00
2117011	11-041-037-09005-004	81320	ALGODON-DP396	R	0,06	0,00
2116998	11-041-038-00016-001	4100	MAIZ-MAIZ CONVENCIONAL	R	0,68	0,00
2116996	11-041-038-00028-001	4100	MAIZ-MAIZ CONVENCIONAL	R	0,69	0,00

**Porcentaje de superficie determinada situada en zonas RAMSAR****PUNTOS: 0,00 0.0%**

<u>REF.</u>	<u>REFERENCIA SIGPAC</u>	<u>CULTIVO</u>	<u>DESCRIPCIÓN CULTIVO</u>	<u>S/R</u>	<u>SUP.</u>	<u>SUP.</u>
					<u>PROPUESTA</u>	<u>CUMPLE</u>
					<u>(ha)</u>	<u>(ha)</u>
2117016	11-041-035-00060-001	82107	REMOLACHA-PORTAL	R	3,84	0,00
2117012	11-041-037-00010-002	81320	ALGODON-DP396	R	5,13	0,00
2117010	11-041-037-00010-002	81320	ALGODON-DP396	R	2,61	0,00
2117014	11-041-037-00070-002	81320	ALGODON-DP396	R	1,26	0,00
2117013	11-041-037-00070-007	81320	ALGODON-DP396	R	0,68	0,00
2117015	11-041-037-09003-010	81320	ALGODON-DP396	R	0,05	0,00
2117011	11-041-037-09005-004	81320	ALGODON-DP396	R	0,06	0,00
2116998	11-041-038-00016-001	4100	MAIZ-MAIZ CONVENCIONAL	R	0,68	0,00
2116996	11-041-038-00028-001	4100	MAIZ-MAIZ CONVENCIONAL	R	0,69	0,00

**Porcentaje de superficie determinada en zonas vulnerables a la contaminación por nitratos****PUNTOS: 0,00 0.0%**

<u>REF.</u>	<u>REFERENCIA SIGPAC</u>	<u>CULTIVO</u>	<u>DESCRIPCIÓN CULTIVO</u>	<u>S/R</u>	<u>SUP.</u>	<u>SUP.</u>
					<u>PROPUESTA</u>	<u>CUMPLE</u>
					<u>(ha)</u>	<u>(ha)</u>
2117016	11-041-035-00060-001	82107	REMOLACHA-PORTAL	R	3,84	0,00
2117010	11-041-037-00010-002	81320	ALGODON-DP396	R	2,61	0,00
2117012	11-041-037-00010-002	81320	ALGODON-DP396	R	5,13	0,00
2117014	11-041-037-00070-002	81320	ALGODON-DP396	R	1,26	0,00
2117013	11-041-037-00070-007	81320	ALGODON-DP396	R	0,68	0,00
2117015	11-041-037-09003-010	81320	ALGODON-DP396	R	0,05	0,00
2117011	11-041-037-09005-004	81320	ALGODON-DP396	R	0,06	0,00
2116998	11-041-038-00016-001	4100	MAIZ-MAIZ CONVENCIONAL	R	0,68	0,00
2116996	11-041-038-00028-001	4100	MAIZ-MAIZ CONVENCIONAL	R	0,69	0,00

**Titulares de explotaciones que hayan adquirido el compromiso voluntario de establecimiento de una enmienda natural mediante un cultivo de crucifera para su enterrado en verde****PUNTOS: 0,00 N**

<b><u>APELLIDOS Y NOMBRE / RAZÓN SOCIAL</u></b>	<b><u>NIF</u></b>	<b><u>EXPEDIENTE</u></b>	<b><u>SUP. PROPUESTA (ha)</u></b>
RODRIGUEZ FERNANDEZ FRANCISCO JAVIER	31658656F	2008197	7,73
<b><u>PROPUESTA</u></b>	<b><u>SOLICITA PRIMA VOL.</u></b>	<b><u>PROPUESTA PRIMA VOL.</u></b>	
ADMITIDO	SI	ADMITIDO	
<b><u>IMPORTE POR ANUALIDAD</u></b>			

<b><u>CAMPAÑA</u></b>	<b><u>IMPORTE MÁXIMO SUBVENCIONABLE</u></b>	<b><u>IMPORTE MEDIO DE TRANSFERENCIA (€/ha)</u></b>
2015	3.350,49 €	433,44 €
2016	3.350,49 €	433,44 €
2017	3.350,49 €	433,44 €
2018	3.350,49 €	433,44 €
2019	3.350,49 €	433,44 €

**RECINTOS PROPUESTOS**

<b><u>REF.</u></b>	<b><u>REFERENCIA SIGPAC</u></b>	<b><u>CULTIVO</u></b>	<b><u>DESCRIPCIÓN CULTIVO</u></b>	<b><u>S/R</u></b>	<b><u>SUP. DEC. ADMIN. (ha)</u></b>	<b><u>SUP. PROPUESTA (ha)</u></b>
2186213	11-006-008-00063-003	81268	ALGODON-JUNCAL	R	4,09	4,09
2186214	11-006-008-00063-004	81268	ALGODON-JUNCAL	R	1,64	1,64
2186215	11-006-008-00065-004	81268	ALGODON-JUNCAL	R	2,00	2,00

**RESUMEN CRITERIOS DE PRIORIZACIÓN****10.1.5 Sistemas sostenibles de cultivos agroindustriales****PUNTOS:** 4,53

	<b><u>PUNTOS</u></b>	<b><u>CUMPLE</u></b>
Porcentaje de superficie determinada en Red Natura 2000	3,53	52.91%
Porcentaje de superficie determinada situada en zonas RAMSAR	0,00	0.0%
Porcentaje de superficie determinada en zonas vulnerables a la contaminación por nitratos	0,00	0.0%
Titulares de explotaciones que hayan adquirido el compromiso voluntario de establecimiento de una enmienda natural mediante un cultivo de crucífera para su enterrado en verde	1,00	S



**DETALLE CRITERIOS DE PRIORIZACIÓN****10.1.5 Sistemas sostenibles de cultivos agroindustriales****PUNTOS: 4,53****Porcentaje de superficie determinada en Red Natura 2000****PUNTOS: 3,53 52.91%**

<u>REF.</u>	<u>REFERENCIA SIGPAC</u>	<u>CULTIVO</u>	<u>DESCRIPCIÓN CULTIVO</u>	<u>S/R</u>	<u>SUP.</u> <u>PROPUESTA</u> <u>(ha)</u>	<u>SUP.</u> <u>CÚMPLE</u> <u>(ha)</u>
2186213	11-006-008-00063-003	81268	ALGODON-JUNCAL	R	4,09	4,09
2186214	11-006-008-00063-004	81268	ALGODON-JUNCAL	R	1,64	0,00
2186215	11-006-008-00065-004	81268	ALGODON-JUNCAL	R	2,00	0,00

**Porcentaje de superficie determinada situada en zonas RAMSAR****PUNTOS: 0,00 0.0%**

<u>REF.</u>	<u>REFERENCIA SIGPAC</u>	<u>CULTIVO</u>	<u>DESCRIPCIÓN CULTIVO</u>	<u>S/R</u>	<u>SUP.</u> <u>PROPUESTA</u> <u>(ha)</u>	<u>SUP.</u> <u>CÚMPLE</u> <u>(ha)</u>
2186213	11-006-008-00063-003	81268	ALGODON-JUNCAL	R	4,09	0,00
2186214	11-006-008-00063-004	81268	ALGODON-JUNCAL	R	1,64	0,00
2186215	11-006-008-00065-004	81268	ALGODON-JUNCAL	R	2,00	0,00

**Porcentaje de superficie determinada en zonas vulnerables a la contaminación por nitratos****PUNTOS: 0,00 0.0%**

<u>REF.</u>	<u>REFERENCIA SIGPAC</u>	<u>CULTIVO</u>	<u>DESCRIPCIÓN CULTIVO</u>	<u>S/R</u>	<u>SUP.</u> <u>PROPUESTA</u> <u>(ha)</u>	<u>SUP.</u> <u>CÚMPLE</u> <u>(ha)</u>
2186213	11-006-008-00063-003	81268	ALGODON-JUNCAL	R	4,09	0,00
2186214	11-006-008-00063-004	81268	ALGODON-JUNCAL	R	1,64	0,00
2186215	11-006-008-00065-004	81268	ALGODON-JUNCAL	R	2,00	0,00

**Titulares de explotaciones que hayan adquirido el compromiso voluntario de establecimiento de una enmienda natural mediante un cultivo de crucífera para su enterrado en verde****PUNTOS: 1,00 S**

<u>APELLIDOS Y NOMBRE / RAZÓN SOCIAL</u>	<u>NIF</u>	<u>EXPEDIENTE</u>	<u>SUP. PROPUESTA (ha)</u>
RODRIGUEZ FERNANDEZ JOSE MANUEL	31676240L	2006371	5,31
<u>PROPUESTA</u>	<u>SOLICITA PRIMA VOL.</u>	<u>PROPUESTA PRIMA VOL.</u>	
ADMITIDO	SI	ADMITIDO	
<u>IMPORTE POR ANUALIDAD</u>			

<u>CAMPAÑA</u>	<u>IMPORTE MÁXIMO SUBVENCIONABLE</u>	<u>IMPORTE MEDIO DE TRANSFERENCIA (€/ha)</u>
2015	2.301,56 €	433,44 €
2016	2.301,56 €	433,44 €
2017	2.301,56 €	433,44 €
2018	2.301,56 €	433,44 €
2019	2.301,56 €	433,44 €

**RECINTOS PROPUESTOS**

<u>REF.</u>	<u>REFERENCIA SIGPAC</u>	<u>CULTIVO</u>	<u>DESCRIPCIÓN CULTIVO</u>	<u>S/R</u>	<u>SUP. DEC. ADMIN. (ha)</u>	<u>SUP. PROPUESTA (ha)</u>
1705681	11-020-114-00270-001	81361	ALGODON-INTERCOTT 211	R	1,60	1,60
1705682	11-020-114-00271-002	81361	ALGODON-INTERCOTT 211	R	3,71	3,71

**RESUMEN CRITERIOS DE PRIORIZACIÓN**

<b>10.1.5 Sistemas sostenibles de cultivos agroindustriales</b>	<b>PUNTOS: 5,00</b>	<b>PUNTOS</b>	<b>CUMPLE</b>
Porcentaje de superficie determinada en Red Natura 2000		0,00	0.0%
Porcentaje de superficie determinada situada en zonas RAMSAR		0,00	0.0%
Porcentaje de superficie determinada en zonas vulnerables a la contaminación por nitratos		4,00	100.0%
Titulares de explotaciones que hayan adquirido el compromiso voluntario de establecimiento de una enmienda natural mediante un cultivo de crucifera para su enterrado en verde		1,00	S

**DETALLE CRITERIOS DE PRIORIZACIÓN**

<b>10.1.5 Sistemas sostenibles de cultivos agroindustriales</b>	<b>PUNTOS: 5,00</b>	<b>PUNTOS</b>	<b>CUMPLE</b>			
Porcentaje de superficie determinada en Red Natura 2000		0,00	0.0%			
		<b>SUP. PROPUESTA (ha)</b>	<b>SUP. CUMPLE (ha)</b>			
<u>REF.</u>	<u>REFERENCIA SIGPAC</u>	<u>CULTIVO</u>	<u>DESCRIPCIÓN CULTIVO</u>	<u>S/R</u>		
1705681	11-020-114-00270-001	81361	ALGODON-INTERCOTT 211	R	1,60	0,00
1705682	11-020-114-00271-002	81361	ALGODON-INTERCOTT 211	R	3,71	0,00
Porcentaje de superficie determinada situada en zonas RAMSAR		0,00	0.0%			
		<b>SUP. PROPUESTA (ha)</b>	<b>SUP. CUMPLE (ha)</b>			
<u>REF.</u>	<u>REFERENCIA SIGPAC</u>	<u>CULTIVO</u>	<u>DESCRIPCIÓN CULTIVO</u>	<u>S/R</u>		
1705681	11-020-114-00270-001	81361	ALGODON-INTERCOTT 211	R	1,60	0,00
1705682	11-020-114-00271-002	81361	ALGODON-INTERCOTT 211	R	3,71	0,00
Porcentaje de superficie determinada en zonas vulnerables a la contaminación por nitratos		4,00	100.0%			
		<b>SUP. PROPUESTA (ha)</b>	<b>SUP. CUMPLE (ha)</b>			
<u>REF.</u>	<u>REFERENCIA SIGPAC</u>	<u>CULTIVO</u>	<u>DESCRIPCIÓN CULTIVO</u>	<u>S/R</u>		
1705681	11-020-114-00270-001	81361	ALGODON-INTERCOTT 211	R	1,60	1,60
1705682	11-020-114-00271-002	81361	ALGODON-INTERCOTT 211	R	3,71	3,71
Titulares de explotaciones que hayan adquirido el compromiso voluntario de establecimiento de una enmienda natural mediante un cultivo de crucifera para su enterrado en verde		1,00	S			

<u>APELLIDOS Y NOMBRE / RAZÓN SOCIAL</u>	<u>NIF</u>	<u>EXPEDIENTE</u>	<u>SUP. PROPUESTA (ha)</u>
RODRIGUEZ FERNANDEZ PEDRO JOSE	75859353V	2008221	6,24

<u>PROPUESTA</u>	<u>SOLICITA PRIMA VOL.</u>	<u>PROPUESTA PRIMA VOL.</u>
ADMITIDO	SI	ADMITIDO

**IMPORTE POR ANUALIDAD**

<u>CAMPAÑA</u>	<u>IMPORTE MÁXIMO SUBVENCIONABLE</u>	<u>IMPORTE MEDIO DE TRANSFERENCIA (€/ha)</u>
2015	2.704,66 €	433,44 €
2016	2.704,66 €	433,44 €
2017	2.704,66 €	433,44 €
2018	2.704,66 €	433,44 €
2019	2.704,66 €	433,44 €

**RECINTOS PROPUESTOS**

<u>REF.</u>	<u>REFERENCIA SIGPAC</u>	<u>CULTIVO</u>	<u>DESCRIPCIÓN CULTIVO</u>	<u>S/R</u>	<u>SUP. DEC. ADMIN. (ha)</u>	<u>SUP. PROPUESTA (ha)</u>
2194657	11-006-009-00025-002	81268	ALGODON-JUNCAL	R	6,24	6,24

**RESUMEN CRITERIOS DE PRIORIZACIÓN**

<b>10.1.5 Sistemas sostenibles de cultivos agroindustriales</b>	<b>PUNTOS: 1,00</b>	<b>PUNTOS</b>	<b>CUMPLE</b>
Porcentaje de superficie determinada en Red Natura 2000		0,00	0.0%
Porcentaje de superficie determinada situada en zonas RAMSAR		0,00	0.0%
Porcentaje de superficie determinada en zonas vulnerables a la contaminación por nitratos		0,00	0.0%
Titulares de explotaciones que hayan adquirido el compromiso voluntario de establecimiento de una enmienda natural mediante un cultivo de crucifera para su enterrado en verde		1,00	S

**DETALLE CRITERIOS DE PRIORIZACIÓN**

<b>10.1.5 Sistemas sostenibles de cultivos agroindustriales</b>	<b>PUNTOS: 1,00</b>	<b>PUNTOS</b>	<b>CUMPLE</b>			
Porcentaje de superficie determinada en Red Natura 2000		0,00	0.0%			
		<u>SUP. PROPUESTA (ha)</u>	<u>SUP. CUMPLE (ha)</u>			
<u>REF.</u>	<u>REFERENCIA SIGPAC</u>	<u>CULTIVO</u>	<u>DESCRIPCIÓN CULTIVO</u>	<u>S/R</u>	6,24	0,00
2194657	11-006-009-00025-002	81268	ALGODON-JUNCAL	R		
Porcentaje de superficie determinada situada en zonas RAMSAR		0,00	0.0%			
		<u>SUP. PROPUESTA (ha)</u>	<u>SUP. CUMPLE (ha)</u>			
<u>REF.</u>	<u>REFERENCIA SIGPAC</u>	<u>CULTIVO</u>	<u>DESCRIPCIÓN CULTIVO</u>	<u>S/R</u>	6,24	0,00
2194657	11-006-009-00025-002	81268	ALGODON-JUNCAL	R		
Porcentaje de superficie determinada en zonas vulnerables a la contaminación por nitratos		0,00	0.0%			
		<u>SUP. PROPUESTA (ha)</u>	<u>SUP. CUMPLE (ha)</u>			
<u>REF.</u>	<u>REFERENCIA SIGPAC</u>	<u>CULTIVO</u>	<u>DESCRIPCIÓN CULTIVO</u>	<u>S/R</u>	6,24	0,00
2194657	11-006-009-00025-002	81268	ALGODON-JUNCAL	R		
Titulares de explotaciones que hayan adquirido el compromiso voluntario de establecimiento de una enmienda natural mediante un cultivo de crucifera para su enterrado en verde		1,00	S			



<u>APELLIDOS Y NOMBRE / RAZÓN SOCIAL</u>	<u>NIF</u>	<u>EXPEDIENTE</u>	<u>SUP. PROPUESTA (ha)</u>
RODRIGUEZ GALLARDO JUAN	31579945W	2003776	9,99
<u>PROPUESTA INADMITIDO</u>	<u>SOLICITA PRIMA VOL. SI</u>	<u>PROPUESTA PRIMA VOL. INADMITIDO</u>	
<u>IMPORTE POR ANUALIDAD</u>			

<u>CAMPAÑA</u>	<u>IMPORTE MÁXIMO SUBVENCIONABLE</u>	<u>IMPORTE MEDIO DE TRANSFERENCIA (€/ha)</u>
2015	4.330,07 €	433,44 €
2016	4.330,07 €	433,44 €
2017	4.330,07 €	433,44 €
2018	4.330,07 €	433,44 €
2019	4.330,07 €	433,44 €

**RECINTOS PROPUESTOS**

<u>REF.</u>	<u>REFERENCIA SIGPAC</u>	<u>CULTIVO</u>	<u>DESCRIPCIÓN CULTIVO</u>	<u>S/R</u>	<u>SUP. DEC. ADMIN. (ha)</u>	<u>SUP. PROPUESTA (ha)</u>
1745614	11-041-037-00013-001	81190	ALGODON-ALEXANDROS	S	1,71	1,71
1745613	11-041-037-00040-002	81190	ALGODON-ALEXANDROS	R	5,40	5,40
1745612	11-041-037-00042-003	81190	ALGODON-ALEXANDROS	R	2,89	2,88

**INCIDENCIAS****INCIDENCIA DESCRIPCIÓN**

- 218 La superficie total declarada sobre un mismo recinto en el conjunto de los expedientes, no puede superar la superficie total que el SIGPAC establece para ese recinto.  
Ref:1745612 Recinto:11-041-037-00042-003 Cultivo:81190 ALGODON-ALEXANDROS Regadío Suma de superficies declaradas para este recinto por todos los solicitantes (Áreas):290 Superficie SIGPAC medida para este recinto (Áreas):289 Exceso de superficie declarada (Hectáreas):0,01

**RESUMEN CRITERIOS DE PRIORIZACIÓN****10.1.5 Sistemas sostenibles de cultivos agroindustriales**

PUNTOS: 1,00

	<u>PUNTOS</u>	<u>CUMPLE</u>
Porcentaje de superficie determinada en Red Natura 2000	0,00	0.0%
Porcentaje de superficie determinada situada en zonas RAMSAR	0,00	0.0%
Porcentaje de superficie determinada en zonas vulnerables a la contaminación por nitratos	0,00	0.0%
Titulares de explotaciones que hayan adquirido el compromiso voluntario de establecimiento de una enmienda natural mediante un cultivo de crucífera para su enterrado en verde	1,00	S



**DETALLE CRITERIOS DE PRIORIZACIÓN****10.1.5 Sistemas sostenibles de cultivos agroindustriales****PUNTOS: 1,00****Porcentaje de superficie determinada en Red Natura 2000****PUNTOS: 0,00 0.0%**

<u>REF.</u>	<u>REFERENCIA SIGPAC</u>	<u>CULTIVO</u>	<u>DESCRIPCIÓN CULTIVO</u>	<u>S/R</u>	<u>SUP.</u> <u>PROPUESTA</u> <u>(ha)</u>	<u>SUP.</u> <u>CÚMPLE</u> <u>(ha)</u>
1745614	11-041-037-00013-001	81190	ALGODON-ALEXANDROS	S	1,71	0,00
1745613	11-041-037-00040-002	81190	ALGODON-ALEXANDROS	R	5,40	0,00
1745612	11-041-037-00042-003	81190	ALGODON-ALEXANDROS	R	2,88	0,00

**Porcentaje de superficie determinada situada en zonas RAMSAR****PUNTOS: 0,00 0.0%**

<u>REF.</u>	<u>REFERENCIA SIGPAC</u>	<u>CULTIVO</u>	<u>DESCRIPCIÓN CULTIVO</u>	<u>S/R</u>	<u>SUP.</u> <u>PROPUESTA</u> <u>(ha)</u>	<u>SUP.</u> <u>CÚMPLE</u> <u>(ha)</u>
1745614	11-041-037-00013-001	81190	ALGODON-ALEXANDROS	S	1,71	0,00
1745613	11-041-037-00040-002	81190	ALGODON-ALEXANDROS	R	5,40	0,00
1745612	11-041-037-00042-003	81190	ALGODON-ALEXANDROS	R	2,88	0,00

**Porcentaje de superficie determinada en zonas vulnerables a la contaminación por nitratos****PUNTOS: 0,00 0.0%**

<u>REF.</u>	<u>REFERENCIA SIGPAC</u>	<u>CULTIVO</u>	<u>DESCRIPCIÓN CULTIVO</u>	<u>S/R</u>	<u>SUP.</u> <u>PROPUESTA</u> <u>(ha)</u>	<u>SUP.</u> <u>CÚMPLE</u> <u>(ha)</u>
1745614	11-041-037-00013-001	81190	ALGODON-ALEXANDROS	S	1,71	0,00
1745613	11-041-037-00040-002	81190	ALGODON-ALEXANDROS	R	5,40	0,00
1745612	11-041-037-00042-003	81190	ALGODON-ALEXANDROS	R	2,88	0,00

**Titulares de explotaciones que hayan adquirido el compromiso voluntario de establecimiento de una enmienda natural mediante un cultivo de crucífera para su enterrado en verde****PUNTOS: 1,00 S**

<b><u>APELLIDOS Y NOMBRE / RAZÓN SOCIAL</u></b>	<b><u>NIF</u></b>	<b><u>EXPEDIENTE</u></b>	<b><u>SUP. PROPUESTA (ha)</u></b>
RODRIGUEZ GILABERT DOORES	75848561N	2003632	8,56

<b><u>PROPUESTA</u></b>	<b><u>SOLICITA PRIMA VOL.</u></b>
INADMITIDO	NO

**IMPORTE POR ANUALIDAD**

<b><u>CAMPAÑA</u></b>	<b><u>IMPORTE MÁXIMO SUBVENCIONABLE</u></b>	<b><u>IMPORTE MEDIO DE TRANSFERENCIA (€/ha)</u></b>
2015	2.484,71 €	290,27 €
2016	2.484,71 €	290,27 €
2017	2.484,71 €	290,27 €
2018	2.484,71 €	290,27 €
2019	2.484,71 €	290,27 €

**RECINTOS PROPUESTOS**

<b><u>REF.</u></b>	<b><u>REFERENCIA SIGPAC</u></b>	<b><u>CULTIVO</u></b>	<b><u>DESCRIPCIÓN CULTIVO</u></b>	<b><u>S/R</u></b>	<b><u>SUP. DEC. ADMIN. (ha)</u></b>	<b><u>SUP. PROPUESTA (ha)</u></b>
1792500	11-010-003-00021-001	81009	ALGODON-CARMEN	R	1,16	1,16
1792501	11-010-004-00061-002	81009	ALGODON-CARMEN	R	5,45	5,45
1792502	11-010-004-00100-001	81009	ALGODON-CARMEN	R	1,95	1,95

**RESUMEN CRITERIOS DE PRIORIZACIÓN****10.1.5 Sistemas sostenibles de cultivos agroindustriales****PUNTOS:** 0,00

	<b><u>PUNTOS</u></b>	<b><u>CUMPLE</u></b>
Porcentaje de superficie determinada en Red Natura 2000	0,00	0.0%
Porcentaje de superficie determinada situada en zonas RAMSAR	0,00	0.0%
Porcentaje de superficie determinada en zonas vulnerables a la contaminación por nitratos	0,00	0.0%
Titulares de explotaciones que hayan adquirido el compromiso voluntario de establecimiento de una enmienda natural mediante un cultivo de crucífera para su enterrado en verde	0,00	N





**DETALLE CRITERIOS DE PRIORIZACIÓN****10.1.5 Sistemas sostenibles de cultivos agroindustriales****PUNTOS: 0,00****Porcentaje de superficie determinada en Red Natura 2000****PUNTOS: 0,00 0.0%**

<u>REF.</u>	<u>REFERENCIA SIGPAC</u>	<u>CULTIVO</u>	<u>DESCRIPCIÓN CULTIVO</u>	<u>S/R</u>	<u>SUP.</u> <u>PROPUESTA</u> <u>(ha)</u>	<u>SUP.</u> <u>CUMPLE</u> <u>(ha)</u>
1792500	11-010-003-00021-001	81009	ALGODON-CARMEN	R	1,16	0,00
1792501	11-010-004-00061-002	81009	ALGODON-CARMEN	R	5,45	0,00
1792502	11-010-004-00100-001	81009	ALGODON-CARMEN	R	1,95	0,00

**Porcentaje de superficie determinada situada en zonas RAMSAR****PUNTOS: 0,00 0.0%**

<u>REF.</u>	<u>REFERENCIA SIGPAC</u>	<u>CULTIVO</u>	<u>DESCRIPCIÓN CULTIVO</u>	<u>S/R</u>	<u>SUP.</u> <u>PROPUESTA</u> <u>(ha)</u>	<u>SUP.</u> <u>CUMPLE</u> <u>(ha)</u>
1792500	11-010-003-00021-001	81009	ALGODON-CARMEN	R	1,16	0,00
1792501	11-010-004-00061-002	81009	ALGODON-CARMEN	R	5,45	0,00
1792502	11-010-004-00100-001	81009	ALGODON-CARMEN	R	1,95	0,00

**Porcentaje de superficie determinada en zonas vulnerables a la contaminación por nitratos****PUNTOS: 0,00 0.0%**

<u>REF.</u>	<u>REFERENCIA SIGPAC</u>	<u>CULTIVO</u>	<u>DESCRIPCIÓN CULTIVO</u>	<u>S/R</u>	<u>SUP.</u> <u>PROPUESTA</u> <u>(ha)</u>	<u>SUP.</u> <u>CUMPLE</u> <u>(ha)</u>
1792500	11-010-003-00021-001	81009	ALGODON-CARMEN	R	1,16	0,00
1792501	11-010-004-00061-002	81009	ALGODON-CARMEN	R	5,45	0,00
1792502	11-010-004-00100-001	81009	ALGODON-CARMEN	R	1,95	0,00

**Titulares de explotaciones que hayan adquirido el compromiso voluntario de establecimiento de una enmienda natural mediante un cultivo de crucífera para su enterrado en verde****PUNTOS: 0,00 N**

<u>APELLIDOS Y NOMBRE / RAZÓN SOCIAL</u>	<u>NIF</u>	<u>EXPEDIENTE</u>	<u>SUP. PROPUESTA (ha)</u>
RODRIGUEZ GILABERT JUANA	31614683X	2006793	1,95
<u>PROPUESTA ADMITIDO</u>	<u>SOLICITA PRIMA VOL. SI</u>	<u>PROPUESTA PRIMA VOL. ADMITIDO</u>	
<b>IMPORTE POR ANUALIDAD</b>			

<u>CAMPAÑA</u>	<u>IMPORTE MÁXIMO SUBVENCIONABLE</u>	<u>IMPORTE MEDIO DE TRANSFERENCIA (€/ha)</u>
2015	845,21 €	433,44 €
2016	845,21 €	433,44 €
2017	845,21 €	433,44 €
2018	845,21 €	433,44 €
2019	845,21 €	433,44 €

**RECINTOS PROPUESTOS**

<u>REF.</u>	<u>REFERENCIA SIGPAC</u>	<u>CULTIVO</u>	<u>DESCRIPCIÓN CULTIVO</u>	<u>S/R</u>	<u>SUP. DEC. ADMIN. (ha)</u>	<u>SUP. PROPUESTA (ha)</u>
1812028	11-010-004-00100-001	81361	ALGODON-INTERCOTT 211	R	1,95	1,95

**RESUMEN CRITERIOS DE PRIORIZACIÓN**

<b>10.1.5 Sistemas sostenibles de cultivos agroindustriales</b>	<b>PUNTOS: 1,00</b>	<b>PUNTOS</b>	<b>CUMPLE</b>
Porcentaje de superficie determinada en Red Natura 2000		0,00	0.0%
Porcentaje de superficie determinada situada en zonas RAMSAR		0,00	0.0%
Porcentaje de superficie determinada en zonas vulnerables a la contaminación por nitratos		0,00	0.0%
Titulares de explotaciones que hayan adquirido el compromiso voluntario de establecimiento de una enmienda natural mediante un cultivo de crucifera para su enterrado en verde		1,00	S

**DETALLE CRITERIOS DE PRIORIZACIÓN**

<b>10.1.5 Sistemas sostenibles de cultivos agroindustriales</b>	<b>PUNTOS: 1,00</b>	<b>PUNTOS</b>	<b>CUMPLE</b>			
Porcentaje de superficie determinada en Red Natura 2000		PUNTOS: 0,00	0.0%			
		<u>SUP. PROPUESTA (ha)</u>	<u>SUP. CUMPLE (ha)</u>			
<u>REF.</u>	<u>REFERENCIA SIGPAC</u>	<u>CULTIVO</u>	<u>DESCRIPCIÓN CULTIVO</u>	<u>S/R</u>		
1812028	11-010-004-00100-001	81361	ALGODON-INTERCOTT 211	R	1,95	0,00
Porcentaje de superficie determinada situada en zonas RAMSAR		PUNTOS: 0,00	0.0%			
		<u>SUP. PROPUESTA (ha)</u>	<u>SUP. CUMPLE (ha)</u>			
<u>REF.</u>	<u>REFERENCIA SIGPAC</u>	<u>CULTIVO</u>	<u>DESCRIPCIÓN CULTIVO</u>	<u>S/R</u>		
1812028	11-010-004-00100-001	81361	ALGODON-INTERCOTT 211	R	1,95	0,00
Porcentaje de superficie determinada en zonas vulnerables a la contaminación por nitratos		PUNTOS: 0,00	0.0%			
		<u>SUP. PROPUESTA (ha)</u>	<u>SUP. CUMPLE (ha)</u>			
<u>REF.</u>	<u>REFERENCIA SIGPAC</u>	<u>CULTIVO</u>	<u>DESCRIPCIÓN CULTIVO</u>	<u>S/R</u>		
1812028	11-010-004-00100-001	81361	ALGODON-INTERCOTT 211	R	1,95	0,00
Titulares de explotaciones que hayan adquirido el compromiso voluntario de establecimiento de una enmienda natural mediante un cultivo de crucifera para su enterrado en verde		PUNTOS: 1,00	S			



<b><u>APELLIDOS Y NOMBRE / RAZÓN SOCIAL</u></b>	<b><u>NIF</u></b>	<b><u>EXPEDIENTE</u></b>	<b><u>SUP. PROPUESTA (ha)</u></b>
RODRIGUEZ MARTIN-BEJARANO JUAN ANTONIO	31306519T	2006422	9,99
<b><u>PROPUESTA</u></b>	<b><u>SOLICITA PRIMA VOL.</u></b>	<b><u>PROPUESTA PRIMA VOL.</u></b>	
ADMITIDO	SI	ADMITIDO	
<b><u>IMPORTE POR ANUALIDAD</u></b>			

<b><u>CAMPAÑA</u></b>	<b><u>IMPORTE MÁXIMO SUBVENCIONABLE</u></b>	<b><u>IMPORTE MEDIO DE TRANSFERENCIA (€/ha)</u></b>
2015	4.330,07 €	433,44 €
2016	4.330,07 €	433,44 €
2017	4.330,07 €	433,44 €
2018	4.330,07 €	433,44 €
2019	4.330,07 €	433,44 €

**RECINTOS PROPUESTOS**

<b><u>REF.</u></b>	<b><u>REFERENCIA SIGPAC</u></b>	<b><u>CULTIVO</u></b>	<b><u>DESCRIPCIÓN CULTIVO</u></b>	<b><u>S/R</u></b>	<b><u>SUP. DEC. ADMIN. (ha)</u></b>	<b><u>SUP. PROPUESTA (ha)</u></b>
1718820	11-032-009-00015-003	81263	ALGODON-DP419	R	5,95	5,95
1718818	11-032-009-00015-003	81263	ALGODON-DP419	R	3,64	3,64
1718819	11-032-009-00015-003	81263	ALGODON-DP419	R	0,40	0,40

**RESUMEN CRITERIOS DE PRIORIZACIÓN****10.1.5 Sistemas sostenibles de cultivos agroindustriales**

PUNTOS: 5,00

	<b><u>PUNTOS</u></b>	<b><u>CUMPLE</u></b>
Porcentaje de superficie determinada en Red Natura 2000	0,00	0.0%
Porcentaje de superficie determinada situada en zonas RAMSAR	0,00	0.0%
Porcentaje de superficie determinada en zonas vulnerables a la contaminación por nitratos	4,00	100.0%
Titulares de explotaciones que hayan adquirido el compromiso voluntario de establecimiento de una enmienda natural mediante un cultivo de crucífera para su enterrado en verde	1,00	S



**DETALLE CRITERIOS DE PRIORIZACIÓN****10.1.5 Sistemas sostenibles de cultivos agroindustriales****PUNTOS: 5,00****Porcentaje de superficie determinada en Red Natura 2000****PUNTOS: 0,00 0.0%**

<u>REF.</u>	<u>REFERENCIA SIGPAC</u>	<u>CULTIVO</u>	<u>DESCRIPCIÓN CULTIVO</u>	<u>S/R</u>	<u>SUP.</u>	<u>SUP.</u>
					<u>PROPUESTA</u>	<u>CUMPLE</u>
					(ha)	(ha)
1718820	11-032-009-00015-003	81263	ALGODON-DP419	R	5,95	0,00
1718818	11-032-009-00015-003	81263	ALGODON-DP419	R	3,64	0,00
1718819	11-032-009-00015-003	81263	ALGODON-DP419	R	0,40	0,00

**Porcentaje de superficie determinada situada en zonas RAMSAR****PUNTOS: 0,00 0.0%**

<u>REF.</u>	<u>REFERENCIA SIGPAC</u>	<u>CULTIVO</u>	<u>DESCRIPCIÓN CULTIVO</u>	<u>S/R</u>	<u>SUP.</u>	<u>SUP.</u>
					<u>PROPUESTA</u>	<u>CUMPLE</u>
					(ha)	(ha)
1718819	11-032-009-00015-003	81263	ALGODON-DP419	R	0,40	0,00
1718820	11-032-009-00015-003	81263	ALGODON-DP419	R	5,95	0,00
1718818	11-032-009-00015-003	81263	ALGODON-DP419	R	3,64	0,00

**Porcentaje de superficie determinada en zonas vulnerables a la contaminación por nitratos****PUNTOS: 4,00 100.0%**

<u>REF.</u>	<u>REFERENCIA SIGPAC</u>	<u>CULTIVO</u>	<u>DESCRIPCIÓN CULTIVO</u>	<u>S/R</u>	<u>SUP.</u>	<u>SUP.</u>
					<u>PROPUESTA</u>	<u>CUMPLE</u>
					(ha)	(ha)
1718819	11-032-009-00015-003	81263	ALGODON-DP419	R	0,40	0,40
1718820	11-032-009-00015-003	81263	ALGODON-DP419	R	5,95	5,95
1718818	11-032-009-00015-003	81263	ALGODON-DP419	R	3,64	3,64

**Titulares de explotaciones que hayan adquirido el compromiso voluntario de establecimiento de una enmienda natural mediante un cultivo de crucífera para su enterrado en verde****PUNTOS: 1,00 S**

<b><u>APELLIDOS Y NOMBRE / RAZÓN SOCIAL</u></b>	<b><u>NIF</u></b>	<b><u>EXPEDIENTE</u></b>	<b><u>SUP. PROPUESTA (ha)</u></b>
RODRIGUEZ ORTEGON EMILIO	31576156P	2004518	9,00
<b><u>PROPUESTA</u></b>	<b><u>SOLICITA PRIMA VOL.</u></b>	<b><u>PROPUESTA PRIMA VOL.</u></b>	
<b>ADMITIDO</b>	<b>SI</b>	<b>ADMITIDO</b>	
<b><u>IMPORTE POR ANUALIDAD</u></b>			

<b><u>CAMPAÑA</u></b>	<b><u>IMPORTE MÁXIMO SUBVENCIONABLE</u></b>	<b><u>IMPORTE MEDIO DE TRANSFERENCIA (€/ha)</u></b>
2015	3.900,96 €	433,44 €
2016	3.900,96 €	433,44 €
2017	3.900,96 €	433,44 €
2018	3.900,96 €	433,44 €
2019	3.900,96 €	433,44 €

**RECINTOS PROPUESTOS**

<b><u>REF.</u></b>	<b><u>REFERENCIA SIGPAC</u></b>	<b><u>CULTIVO</u></b>	<b><u>DESCRIPCIÓN CULTIVO</u></b>	<b><u>S/R</u></b>	<b><u>SUP. DEC. ADMIN. (ha)</u></b>	<b><u>SUP. PROPUESTA (ha)</u></b>
2047391	11-020-135-00038-001	4100	MAIZ-MAIZ CONVENCIONAL	R	0,70	0,70
2047393	11-020-135-00038-001	81361	ALGODON-INTERCOTT 211	R	3,11	3,11
2047394	11-020-135-09044-003	81361	ALGODON-INTERCOTT 211	R	0,97	0,97
2047395	11-020-145-00032-002	81361	ALGODON-INTERCOTT 211	R	4,22	4,22

**RESUMEN CRITERIOS DE PRIORIZACIÓN****10.1.5 Sistemas sostenibles de cultivos agroindustriales****PUNTOS: 5,00**

	<b><u>PUNTOS</u></b>	<b><u>CUMPLE</u></b>
Porcentaje de superficie determinada en Red Natura 2000	0,00	0.0%
Porcentaje de superficie determinada situada en zonas RAMSAR	0,00	0.0%
Porcentaje de superficie determinada en zonas vulnerables a la contaminación por nitratos	4,00	100.0%
Titulares de explotaciones que hayan adquirido el compromiso voluntario de establecimiento de una enmienda natural mediante un cultivo de crucífera para su enterrado en verde	1,00	S



**DETALLE CRITERIOS DE PRIORIZACIÓN****10.1.5 Sistemas sostenibles de cultivos agroindustriales****PUNTOS: 5,00****Porcentaje de superficie determinada en Red Natura 2000****PUNTOS: 0,00 0.0%**

<u>REF.</u>	<u>REFERENCIA SIGPAC</u>	<u>CULTIVO</u>	<u>DESCRIPCIÓN CULTIVO</u>	<u>S/R</u>	<u>SUP.</u>	<u>SUP.</u>
					<u>PROPUESTA</u>	<u>CUMPLE</u>
					<u>(ha)</u>	<u>(ha)</u>
2047391	11-020-135-00038-001	4100	MAIZ-MAIZ CONVENCIONAL	R	0,70	0,00
2047393	11-020-135-00038-001	81361	ALGODON-INTERCOTT 211	R	3,11	0,00
2047394	11-020-135-09044-003	81361	ALGODON-INTERCOTT 211	R	0,97	0,00
2047395	11-020-145-00032-002	81361	ALGODON-INTERCOTT 211	R	4,22	0,00

**Porcentaje de superficie determinada situada en zonas RAMSAR****PUNTOS: 0,00 0.0%**

<u>REF.</u>	<u>REFERENCIA SIGPAC</u>	<u>CULTIVO</u>	<u>DESCRIPCIÓN CULTIVO</u>	<u>S/R</u>	<u>SUP.</u>	<u>SUP.</u>
					<u>PROPUESTA</u>	<u>CUMPLE</u>
					<u>(ha)</u>	<u>(ha)</u>
2047391	11-020-135-00038-001	4100	MAIZ-MAIZ CONVENCIONAL	R	0,70	0,00
2047393	11-020-135-00038-001	81361	ALGODON-INTERCOTT 211	R	3,11	0,00
2047394	11-020-135-09044-003	81361	ALGODON-INTERCOTT 211	R	0,97	0,00
2047395	11-020-145-00032-002	81361	ALGODON-INTERCOTT 211	R	4,22	0,00

**Porcentaje de superficie determinada en zonas vulnerables a la contaminación por nitratos****PUNTOS: 4,00 100.0%**

<u>REF.</u>	<u>REFERENCIA SIGPAC</u>	<u>CULTIVO</u>	<u>DESCRIPCIÓN CULTIVO</u>	<u>S/R</u>	<u>SUP.</u>	<u>SUP.</u>
					<u>PROPUESTA</u>	<u>CUMPLE</u>
					<u>(ha)</u>	<u>(ha)</u>
2047391	11-020-135-00038-001	4100	MAIZ-MAIZ CONVENCIONAL	R	0,70	0,70
2047393	11-020-135-00038-001	81361	ALGODON-INTERCOTT 211	R	3,11	3,11
2047394	11-020-135-09044-003	81361	ALGODON-INTERCOTT 211	R	0,97	0,97
2047395	11-020-145-00032-002	81361	ALGODON-INTERCOTT 211	R	4,22	4,22

**Titulares de explotaciones que hayan adquirido el compromiso voluntario de establecimiento de una enmienda natural mediante un cultivo de crucifera para su enterrado en verde****PUNTOS: 1,00 S**

<b><u>APELLIDOS Y NOMBRE / RAZÓN SOCIAL</u></b>	<b><u>NIF</u></b>	<b><u>EXPEDIENTE</u></b>	<b><u>SUP. PROPUESTA (ha)</u></b>
RODRIGUEZ REYES ANTONIO	75843645H	2002175	3,55

<b><u>PROPUESTA</u></b>	<b><u>SOLICITA PRIMA VOL.</u></b>
INADMITIDO	NO

**IMPORTE POR ANUALIDAD**

<u>CAMPAÑA</u>	<u>IMPORTE MÁXIMO SUBVENCIONABLE</u>	<u>IMPORTE MEDIO DE TRANSFERENCIA (€/ha)</u>
2015	1.030,46 €	290,27 €
2016	1.030,46 €	290,27 €
2017	1.030,46 €	290,27 €
2018	1.030,46 €	290,27 €
2019	1.030,46 €	290,27 €

**RECINTOS PROPUESTOS**

<u>REF.</u>	<u>REFERENCIA SIGPAC</u>	<u>CULTIVO DESCRIPCIÓN CULTIVO</u>	<u>S/R</u>	<u>SUP. DEC. ADMIN. (ha)</u>	<u>SUP. PROPUESTA (ha)</u>
1622187	11-006-046-00060-004	81377 ALGODON-ELSA	R	3,55	3,55

**INCIDENCIAS****INCIDENCIA DESCRIPCIÓN**

80102 Titular no inscrito en ninguna Agrupación de Producción Integrada del cultivo solicitado.

**RESUMEN CRITERIOS DE PRIORIZACIÓN**

<b>10.1.5 Sistemas sostenibles de cultivos agroindustriales</b>	<b>PUNTOS: 4,00</b>		
		<b><u>PUNTOS</u></b>	<b><u>CUMPLE</u></b>
Porcentaje de superficie determinada en Red Natura 2000		0,00	0.0%
Porcentaje de superficie determinada situada en zonas RAMSAR		0,00	0.0%
Porcentaje de superficie determinada en zonas vulnerables a la contaminación por nitratos		4,00	100.0%
Titulares de explotaciones que hayan adquirido el compromiso voluntario de establecimiento de una enmienda natural mediante un cultivo de crucífera para su enterrado en verde		0,00	N

**DETALLE CRITERIOS DE PRIORIZACIÓN**

<b>10.1.5 Sistemas sostenibles de cultivos agroindustriales</b>	<b>PUNTOS: 4,00</b>		
		<b><u>SUP. PROPUESTA (ha)</u></b>	<b><u>SUP. CUMPLE (ha)</u></b>
Porcentaje de superficie determinada en Red Natura 2000	<b>PUNTOS: 0,00</b>	0,00	0.0%
		<b><u>SUP. PROPUESTA (ha)</u></b>	<b><u>SUP. CUMPLE (ha)</u></b>
<b><u>REF.</u></b> <b><u>REFERENCIA SIGPAC</u></b> <b><u>CULTIVO DESCRIPCIÓN CULTIVO</u></b>	<b><u>S/R</u></b>		
1622187 11-006-046-00060-004 81377 ALGODON-ELSA	R	3,55	0,00
Porcentaje de superficie determinada situada en zonas RAMSAR	<b>PUNTOS: 0,00</b>	0,00	0.0%
		<b><u>SUP. PROPUESTA (ha)</u></b>	<b><u>SUP. CUMPLE (ha)</u></b>
<b><u>REF.</u></b> <b><u>REFERENCIA SIGPAC</u></b> <b><u>CULTIVO DESCRIPCIÓN CULTIVO</u></b>	<b><u>S/R</u></b>		
1622187 11-006-046-00060-004 81377 ALGODON-ELSA	R	3,55	0,00
Porcentaje de superficie determinada en zonas vulnerables a la contaminación por nitratos	<b>PUNTOS: 4,00</b>	4,00	100.0%
		<b><u>SUP. PROPUESTA (ha)</u></b>	<b><u>SUP. CUMPLE (ha)</u></b>
<b><u>REF.</u></b> <b><u>REFERENCIA SIGPAC</u></b> <b><u>CULTIVO DESCRIPCIÓN CULTIVO</u></b>	<b><u>S/R</u></b>		
1622187 11-006-046-00060-004 81377 ALGODON-ELSA	R	3,55	3,55
Titulares de explotaciones que hayan adquirido el compromiso voluntario de establecimiento de una enmienda natural mediante un cultivo de crucífera para su enterrado en verde	<b>PUNTOS: 0,00</b>	0,00	N

<b>APELLIDOS Y NOMBRE / RAZÓN SOCIAL</b>	<b>NIF</b>	<b>EXPEDIENTE</b>	<b>SUP. PROPUESTA (ha)</b>
RODRIGUEZ RUBIO VIDAL MERCEDES	31292267P	2005817	8,13

<b>PROPUESTA</b>	<b>SOLICITA PRIMA VOL.</b>
ADMITIDO	NO

**IMPORTE POR ANUALIDAD**

<b>CAMPAÑA</b>	<b>IMPORTE MÁXIMO SUBVENCIONABLE</b>	<b>IMPORTE MEDIO DE TRANSFERENCIA (€/ha)</b>
2015	2.359,90 €	290,27 €
2016	2.359,90 €	290,27 €
2017	2.359,90 €	290,27 €
2018	2.359,90 €	290,27 €
2019	2.359,90 €	290,27 €

**RECINTOS PROPUESTOS**

<b>REF.</b>	<b>REFERENCIA SIGPAC</b>	<b>CULTIVO</b>	<b>DESCRIPCIÓN CULTIVO</b>	<b>S/R</b>	<b>SUP. DEC. ADMIN. (ha)</b>	<b>SUP. PROPUESTA (ha)</b>
1588577	11-027-018-00006-001	81018	ALGODON-CREMA-111	S	5,90	5,90
1588576	11-027-018-00006-001	81018	ALGODON-CREMA-111	S	2,23	2,23

**RESUMEN CRITERIOS DE PRIORIZACIÓN****10.1.5 Sistemas sostenibles de cultivos agroindustriales** PUNTOS: 4,00

	<b>PUNTOS</b>	<b>CUMPLE</b>
Porcentaje de superficie determinada en Red Natura 2000	0,00	0.0%
Porcentaje de superficie determinada situada en zonas RAMSAR	0,00	0.0%
Porcentaje de superficie determinada en zonas vulnerables a la contaminación por nitratos	4,00	100.0%
Titulares de explotaciones que hayan adquirido el compromiso voluntario de establecimiento de una enmienda natural mediante un cultivo de crucifera para su enterrado en verde	0,00	N

**DETALLE CRITERIOS DE PRIORIZACIÓN****10.1.5 Sistemas sostenibles de cultivos agroindustriales** PUNTOS: 4,00

<b>REF.</b>	<b>REFERENCIA SIGPAC</b>	<b>CULTIVO</b>	<b>DESCRIPCIÓN CULTIVO</b>	<b>S/R</b>	<b>SUP. PROPUESTA (ha)</b>	<b>SUP. CUMPLE (ha)</b>
1588577	11-027-018-00006-001	81018	ALGODON-CREMA-111	S	5,90	0,00
1588576	11-027-018-00006-001	81018	ALGODON-CREMA-111	S	2,23	0,00

	<b>PUNTOS</b>	<b>SUP. PROPUESTA (ha)</b>	<b>SUP. CUMPLE (ha)</b>
Porcentaje de superficie determinada en Red Natura 2000	0,00	0,00	0.0%
Porcentaje de superficie determinada situada en zonas RAMSAR	0,00	0,00	0.0%
Porcentaje de superficie determinada en zonas vulnerables a la contaminación por nitratos	4,00	4,00	100.0%
Titulares de explotaciones que hayan adquirido el compromiso voluntario de establecimiento de una enmienda natural mediante un cultivo de crucifera para su enterrado en verde	0,00	0,00	N

<b>REF.</b>	<b>REFERENCIA SIGPAC</b>	<b>CULTIVO</b>	<b>DESCRIPCIÓN CULTIVO</b>	<b>S/R</b>	<b>SUP. PROPUESTA (ha)</b>	<b>SUP. CUMPLE (ha)</b>
1588576	11-027-018-00006-001	81018	ALGODON-CREMA-111	S	2,23	2,23
1588577	11-027-018-00006-001	81018	ALGODON-CREMA-111	S	5,90	5,90



<b><u>APELLIDOS Y NOMBRE / RAZÓN SOCIAL</u></b>	<b><u>NIF</u></b>	<b><u>EXPEDIENTE</u></b>	<b><u>SUP. PROPUESTA (ha)</u></b>
RODRIGUEZ SALAS JOSE MANUEL	52312617Z	2005871	3,39

<b><u>PROPUESTA</u></b>	<b><u>SOLICITA PRIMA VOL.</u></b>
INADMITIDO	NO

**IMPORTE POR ANUALIDAD**

<u>CAMPAÑA</u>	<u>IMPORTE MÁXIMO SUBVENCIONABLE</u>	<u>IMPORTE MEDIO DE TRANSFERENCIA (€/ha)</u>
2015	984,02 €	290,27 €
2016	984,02 €	290,27 €
2017	984,02 €	290,27 €
2018	984,02 €	290,27 €
2019	984,02 €	290,27 €

**RECINTOS PROPUESTOS**

<u>REF.</u>	<u>REFERENCIA SIGPAC</u>	<u>CULTIVO</u>	<u>DESCRIPCIÓN CULTIVO</u>	<u>S/R</u>	<u>SUP. DEC. ADMIN. (ha)</u>	<u>SUP. PROPUESTA (ha)</u>
1595516	11-030-013-00005-001	81363	ALGODON-DP332	S	3,39	3,39

**RESUMEN CRITERIOS DE PRIORIZACIÓN****10.1.5 Sistemas sostenibles de cultivos agroindustriales** PUNTOS: 0,00

	<u>PUNTOS</u>	<u>CUMPLE</u>
Porcentaje de superficie determinada en Red Natura 2000	0,00	0.0%
Porcentaje de superficie determinada situada en zonas RAMSAR	0,00	0.0%
Porcentaje de superficie determinada en zonas vulnerables a la contaminación por nitratos	0,00	0.0%
Titulares de explotaciones que hayan adquirido el compromiso voluntario de establecimiento de una enmienda natural mediante un cultivo de crucifera para su enterrado en verde	0,00	N

**DETALLE CRITERIOS DE PRIORIZACIÓN****10.1.5 Sistemas sostenibles de cultivos agroindustriales** PUNTOS: 0,00

<u>REF.</u>	<u>REFERENCIA SIGPAC</u>	<u>CULTIVO</u>	<u>DESCRIPCIÓN CULTIVO</u>	<u>S/R</u>	<u>SUP. PROPUESTA (ha)</u>	<u>SUP. CUMPLE (ha)</u>
1595516	11-030-013-00005-001	81363	ALGODON-DP332	S	3,39	0,00

<u>REF.</u>	<u>REFERENCIA SIGPAC</u>	<u>CULTIVO</u>	<u>DESCRIPCIÓN CULTIVO</u>	<u>S/R</u>	<u>SUP. PROPUESTA (ha)</u>	<u>SUP. CUMPLE (ha)</u>
1595516	11-030-013-00005-001	81363	ALGODON-DP332	S	3,39	0,00

<u>REF.</u>	<u>REFERENCIA SIGPAC</u>	<u>CULTIVO</u>	<u>DESCRIPCIÓN CULTIVO</u>	<u>S/R</u>	<u>SUP. PROPUESTA (ha)</u>	<u>SUP. CUMPLE (ha)</u>
1595516	11-030-013-00005-001	81363	ALGODON-DP332	S	3,39	0,00

	<u>PUNTOS</u>	<u>CUMPLE</u>
Titulares de explotaciones que hayan adquirido el compromiso voluntario de establecimiento de una enmienda natural mediante un cultivo de crucifera para su enterrado en verde	0,00	N



<b><u>APELLIDOS Y NOMBRE / RAZÓN SOCIAL</u></b>	<b><u>NIF</u></b>	<b><u>EXPEDIENTE</u></b>	<b><u>SUP. PROPUESTA (ha)</u></b>
RODRIGUEZ TORO ISABEL	31545090S	2002624	5,26

<b><u>PROPUESTA</u></b>	<b><u>SOLICITA PRIMA VOL.</u></b>
INADMITIDO	NO

**IMPORTE POR ANUALIDAD**

<u>CAMPAÑA</u>	<u>IMPORTE MÁXIMO SUBVENCIONABLE</u>	<u>IMPORTE MEDIO DE TRANSFERENCIA (€/ha)</u>
2015	1.526,82 €	290,27 €
2016	1.526,82 €	290,27 €
2017	1.526,82 €	290,27 €
2018	1.526,82 €	290,27 €
2019	1.526,82 €	290,27 €

**RECINTOS PROPUESTOS**

<u>REF.</u>	<u>REFERENCIA SIGPAC</u>	<u>CULTIVO</u>	<u>DESCRIPCIÓN CULTIVO</u>	<u>S/R</u>	<u>SUP. DEC. ADMIN. (ha)</u>	<u>SUP. PROPUESTA (ha)</u>
1637682	11-006-009-00021-001	81377	ALGODON-ELSA	R	5,26	5,26

**RESUMEN CRITERIOS DE PRIORIZACIÓN****10.1.5 Sistemas sostenibles de cultivos agroindustriales** PUNTOS: 0,00

	<u>PUNTOS</u>	<u>CUMPLE</u>
Porcentaje de superficie determinada en Red Natura 2000	0,00	0.0%
Porcentaje de superficie determinada situada en zonas RAMSAR	0,00	0.0%
Porcentaje de superficie determinada en zonas vulnerables a la contaminación por nitratos	0,00	0.0%
Titulares de explotaciones que hayan adquirido el compromiso voluntario de establecimiento de una enmienda natural mediante un cultivo de crucifera para su enterrado en verde	0,00	N

**DETALLE CRITERIOS DE PRIORIZACIÓN****10.1.5 Sistemas sostenibles de cultivos agroindustriales** PUNTOS: 0,00

<u>REF.</u>	<u>REFERENCIA SIGPAC</u>	<u>CULTIVO</u>	<u>DESCRIPCIÓN CULTIVO</u>	<u>S/R</u>	<u>SUP. PROPUESTA (ha)</u>	<u>SUP. CUMPLE (ha)</u>
1637682	11-006-009-00021-001	81377	ALGODON-ELSA	R	5,26	0,00

<u>REF.</u>	<u>REFERENCIA SIGPAC</u>	<u>CULTIVO</u>	<u>DESCRIPCIÓN CULTIVO</u>	<u>S/R</u>	<u>SUP. PROPUESTA (ha)</u>	<u>SUP. CUMPLE (ha)</u>
1637682	11-006-009-00021-001	81377	ALGODON-ELSA	R	5,26	0,00

<u>REF.</u>	<u>REFERENCIA SIGPAC</u>	<u>CULTIVO</u>	<u>DESCRIPCIÓN CULTIVO</u>	<u>S/R</u>	<u>SUP. PROPUESTA (ha)</u>	<u>SUP. CUMPLE (ha)</u>
1637682	11-006-009-00021-001	81377	ALGODON-ELSA	R	5,26	0,00

Titulares de explotaciones que hayan adquirido el compromiso voluntario de establecimiento de una enmienda natural mediante un cultivo de crucifera para su enterrado en verde	PUNTOS: 0,00	N
--	--------------	---



<b><u>APELLIDOS Y NOMBRE / RAZÓN SOCIAL</u></b>	<b><u>NIF</u></b>	<b><u>EXPEDIENTE</u></b>	<b><u>SUP. PROPUESTA (ha)</u></b>
ROMAN LOBATO MARIA DOLORES	31291661T	2006955	4,02

<b><u>PROPUESTA</u></b>	<b><u>SOLICITA PRIMA VOL.</u></b>
INADMITIDO	NO

**IMPORTE POR ANUALIDAD**

<u>CAMPAÑA</u>	<u>IMPORTE MÁXIMO SUBVENCIONABLE</u>	<u>IMPORTE MEDIO DE TRANSFERENCIA (€/ha)</u>
2015	1.166,89 €	290,27 €
2016	1.166,89 €	290,27 €
2017	1.166,89 €	290,27 €
2018	1.166,89 €	290,27 €
2019	1.166,89 €	290,27 €

**RECINTOS PROPUESTOS**

<u>REF.</u>	<u>REFERENCIA SIGPAC</u>	<u>CULTIVO</u>	<u>DESCRIPCIÓN CULTIVO</u>	<u>S/R</u>	<u>SUP. DEC. ADMIN. (ha)</u>	<u>SUP. PROPUESTA (ha)</u>
1853536	11-030-014-00020-001	81320	ALGODON-DP396	S	0,38	0,38
1853537	11-030-014-00023-003	81320	ALGODON-DP396	S	3,64	3,64

**RESUMEN CRITERIOS DE PRIORIZACIÓN****10.1.5 Sistemas sostenibles de cultivos agroindustriales** PUNTOS: 0,00

	<u>PUNTOS</u>	<u>CUMPLE</u>
Porcentaje de superficie determinada en Red Natura 2000	0,00	0.0%
Porcentaje de superficie determinada situada en zonas RAMSAR	0,00	0.0%
Porcentaje de superficie determinada en zonas vulnerables a la contaminación por nitratos	0,00	0.0%
Titulares de explotaciones que hayan adquirido el compromiso voluntario de establecimiento de una enmienda natural mediante un cultivo de crucifera para su enterrado en verde	0,00	N

**DETALLE CRITERIOS DE PRIORIZACIÓN****10.1.5 Sistemas sostenibles de cultivos agroindustriales** PUNTOS: 0,00

<u>REF.</u>	<u>REFERENCIA SIGPAC</u>	<u>CULTIVO</u>	<u>DESCRIPCIÓN CULTIVO</u>	<u>S/R</u>	<u>SUP. PROPUESTA (ha)</u>	<u>SUP. CUMPLE (ha)</u>
1853536	11-030-014-00020-001	81320	ALGODON-DP396	S	0,38	0,00
1853537	11-030-014-00023-003	81320	ALGODON-DP396	S	3,64	0,00

	<u>PUNTOS</u>	<u>CUMPLE</u>
Porcentaje de superficie determinada en Red Natura 2000	0,00	0.0%
Porcentaje de superficie determinada situada en zonas RAMSAR	0,00	0.0%
Porcentaje de superficie determinada en zonas vulnerables a la contaminación por nitratos	0,00	0.0%
Titulares de explotaciones que hayan adquirido el compromiso voluntario de establecimiento de una enmienda natural mediante un cultivo de crucifera para su enterrado en verde	0,00	N

<b><u>APELLIDOS Y NOMBRE / RAZÓN SOCIAL</u></b>	<b><u>NIF</u></b>	<b><u>EXPEDIENTE</u></b>	<b><u>SUP. PROPUESTA (ha)</u></b>
ROMAN MESAS FRANCISCO	31551256V	2003783	9,41

<b><u>PROPUESTA</u></b>	<b><u>SOLICITA PRIMA VOL.</u></b>
ADMITIDO	NO

**IMPORTE POR ANUALIDAD**

<u>CAMPAÑA</u>	<u>IMPORTE MÁXIMO SUBVENCIONABLE</u>	<u>IMPORTE MEDIO DE TRANSFERENCIA (€/ha)</u>
2015	2.731,44 €	290,27 €
2016	2.731,44 €	290,27 €
2017	2.731,44 €	290,27 €
2018	2.731,44 €	290,27 €
2019	2.731,44 €	290,27 €

**RECINTOS PROPUESTOS**

<u>REF.</u>	<u>REFERENCIA SIGPAC</u>	<u>CULTIVO</u>	<u>DESCRIPCIÓN CULTIVO</u>	<u>S/R</u>	<u>SUP. DEC. ADMIN. (ha)</u>	<u>SUP. PROPUESTA (ha)</u>
1625612	11-020-135-00226-003	4100	MAIZ-MAIZ CONVENCIONAL	R	0,13	0,13
1625613	11-020-135-00226-003	4100	MAIZ-MAIZ CONVENCIONAL	R	0,20	0,20
1625614	11-020-135-00226-003	81190	ALGODON-ALEXANDROS	R	9,08	9,08

**RESUMEN CRITERIOS DE PRIORIZACIÓN****10.1.5 Sistemas sostenibles de cultivos agroindustriales****PUNTOS: 4,00**

	<b><u>PUNTOS</u></b>	<b><u>CUMPLE</u></b>
Porcentaje de superficie determinada en Red Natura 2000	0,00	0.0%
Porcentaje de superficie determinada situada en zonas RAMSAR	0,00	0.0%
Porcentaje de superficie determinada en zonas vulnerables a la contaminación por nitratos	4,00	100.0%
Titulares de explotaciones que hayan adquirido el compromiso voluntario de establecimiento de una enmienda natural mediante un cultivo de crucífera para su enterrado en verde	0,00	N



**DETALLE CRITERIOS DE PRIORIZACIÓN****10.1.5 Sistemas sostenibles de cultivos agroindustriales****PUNTOS: 4,00****Porcentaje de superficie determinada en Red Natura 2000****PUNTOS: 0,00 0.0%**

<u>REF.</u>	<u>REFERENCIA SIGPAC</u>	<u>CULTIVO</u>	<u>DESCRIPCIÓN CULTIVO</u>	<u>S/R</u>	<u>SUP.</u>	<u>SUP.</u>
					<u>PROPUESTA</u>	<u>CUMPLE</u>
					(ha)	(ha)
1625612	11-020-135-00226-003	4100	MAIZ-MAIZ CONVENCIONAL	R	0,13	0,00
1625613	11-020-135-00226-003	4100	MAIZ-MAIZ CONVENCIONAL	R	0,20	0,00
1625614	11-020-135-00226-003	81190	ALGODON-ALEXANDROS	R	9,08	0,00

**Porcentaje de superficie determinada situada en zonas RAMSAR****PUNTOS: 0,00 0.0%**

<u>REF.</u>	<u>REFERENCIA SIGPAC</u>	<u>CULTIVO</u>	<u>DESCRIPCIÓN CULTIVO</u>	<u>S/R</u>	<u>SUP.</u>	<u>SUP.</u>
					<u>PROPUESTA</u>	<u>CUMPLE</u>
					(ha)	(ha)
1625612	11-020-135-00226-003	4100	MAIZ-MAIZ CONVENCIONAL	R	0,13	0,00
1625613	11-020-135-00226-003	4100	MAIZ-MAIZ CONVENCIONAL	R	0,20	0,00
1625614	11-020-135-00226-003	81190	ALGODON-ALEXANDROS	R	9,08	0,00

**Porcentaje de superficie determinada en zonas vulnerables a la contaminación por nitratos****PUNTOS: 4,00 100.0%**

<u>REF.</u>	<u>REFERENCIA SIGPAC</u>	<u>CULTIVO</u>	<u>DESCRIPCIÓN CULTIVO</u>	<u>S/R</u>	<u>SUP.</u>	<u>SUP.</u>
					<u>PROPUESTA</u>	<u>CUMPLE</u>
					(ha)	(ha)
1625612	11-020-135-00226-003	4100	MAIZ-MAIZ CONVENCIONAL	R	0,13	0,13
1625613	11-020-135-00226-003	4100	MAIZ-MAIZ CONVENCIONAL	R	0,20	0,20
1625614	11-020-135-00226-003	81190	ALGODON-ALEXANDROS	R	9,08	9,08

**Titulares de explotaciones que hayan adquirido el compromiso voluntario de establecimiento de una enmienda natural mediante un cultivo de crucífera para su enterrado en verde****PUNTOS: 0,00 N**

<b><u>APELLIDOS Y NOMBRE / RAZÓN SOCIAL</u></b>	<b><u>NIF</u></b>	<b><u>EXPEDIENTE</u></b>	<b><u>SUP. PROPUESTA (ha)</u></b>
ROMAN MORENO ANTONIO	31306336R	2006863	9,98

<b><u>PROPUESTA</u></b>	<b><u>SOLICITA PRIMA VOL.</u></b>
ADMITIDO	NO

**IMPORTE POR ANUALIDAD**

<u>CAMPAÑA</u>	<u>IMPORTE MÁXIMO SUBVENCIONABLE</u>	<u>IMPORTE MEDIO DE TRANSFERENCIA (€/ha)</u>
2015	2.896,89 €	290,27 €
2016	2.896,89 €	290,27 €
2017	2.896,89 €	290,27 €
2018	2.896,89 €	290,27 €
2019	2.896,89 €	290,27 €

**RECINTOS PROPUESTOS**

<u>REF.</u>	<u>REFERENCIA SIGPAC</u>	<u>CULTIVO</u>	<u>DESCRIPCIÓN CULTIVO</u>	<u>S/R</u>	<u>SUP. DEC. ADMIN. (ha)</u>	<u>SUP. PROPUESTA (ha)</u>
1828889	11-027-015-00010-003	81268	ALGODON-JUNCAL	R	9,98	9,98

**RESUMEN CRITERIOS DE PRIORIZACIÓN****10.1.5 Sistemas sostenibles de cultivos agroindustriales** PUNTOS: 4,00

	<u>PUNTOS</u>	<u>CUMPLE</u>
Porcentaje de superficie determinada en Red Natura 2000	0,00	0.0%
Porcentaje de superficie determinada situada en zonas RAMSAR	0,00	0.0%
Porcentaje de superficie determinada en zonas vulnerables a la contaminación por nitratos	4,00	100.0%
Titulares de explotaciones que hayan adquirido el compromiso voluntario de establecimiento de una enmienda natural mediante un cultivo de crucifera para su enterrado en verde	0,00	N

**DETALLE CRITERIOS DE PRIORIZACIÓN****10.1.5 Sistemas sostenibles de cultivos agroindustriales** PUNTOS: 4,00

Porcentaje de superficie determinada en Red Natura 2000	PUNTOS:	0,00	0.0%
	<u>SUP. PROPUESTA (ha)</u>	9,98	<u>SUP. CUMPLE (ha)</u>
			0,00
Porcentaje de superficie determinada situada en zonas RAMSAR	PUNTOS:	0,00	0.0%
	<u>SUP. PROPUESTA (ha)</u>	9,98	<u>SUP. CUMPLE (ha)</u>
			0,00
Porcentaje de superficie determinada en zonas vulnerables a la contaminación por nitratos	PUNTOS:	4,00	100.0%
	<u>SUP. PROPUESTA (ha)</u>	9,98	<u>SUP. CUMPLE (ha)</u>
			9,98
Titulares de explotaciones que hayan adquirido el compromiso voluntario de establecimiento de una enmienda natural mediante un cultivo de crucifera para su enterrado en verde	PUNTOS:	0,00	N



<u>APELLIDOS Y NOMBRE / RAZÓN SOCIAL</u>	<u>NIF</u>	<u>EXPEDIENTE</u>	<u>SUP. PROPUESTA (ha)</u>
ROMAN NARANJO NIETO MARIA JOSEFA	52281506E	2006002	8,23
<u>PROPUESTA</u> INADMITIDO	<u>SOLICITA PRIMA VOL.</u> SI	<u>PROPUESTA PRIMA VOL.</u> INADMITIDO	
<u>IMPORTE POR ANUALIDAD</u>			

<u>CAMPAÑA</u>	<u>IMPORTE MÁXIMO SUBVENCIONABLE</u>	<u>IMPORTE MEDIO DE TRANSFERENCIA (€/ha)</u>
2015	3.567,21 €	433,44 €
2016	3.567,21 €	433,44 €
2017	3.567,21 €	433,44 €
2018	3.567,21 €	433,44 €
2019	3.567,21 €	433,44 €

**RECINTOS PROPUESTOS**

<u>REF.</u>	<u>REFERENCIA SIGPAC</u>	<u>CULTIVO</u>	<u>DESCRIPCIÓN CULTIVO</u>	<u>S/R</u>	<u>SUP. DEC. ADMIN. (ha)</u>	<u>SUP. PROPUESTA (ha)</u>
1630195	11-041-034-00002-001	81217	ALGODON-BABYLON	R	8,23	8,23

**RESUMEN CRITERIOS DE PRIORIZACIÓN**

<b>10.1.5 Sistemas sostenibles de cultivos agroindustriales</b>	<b>PUNTOS: 1,00</b>	<b>PUNTOS</b>	<b>CUMPLE</b>
Porcentaje de superficie determinada en Red Natura 2000		0,00	0.0%
Porcentaje de superficie determinada situada en zonas RAMSAR		0,00	0.0%
Porcentaje de superficie determinada en zonas vulnerables a la contaminación por nitratos		0,00	0.0%
Titulares de explotaciones que hayan adquirido el compromiso voluntario de establecimiento de una enmienda natural mediante un cultivo de crucifera para su enterrado en verde		1,00	S

**DETALLE CRITERIOS DE PRIORIZACIÓN**

<b>10.1.5 Sistemas sostenibles de cultivos agroindustriales</b>	<b>PUNTOS: 1,00</b>	<b>PUNTOS</b>	<b>CUMPLE</b>			
Porcentaje de superficie determinada en Red Natura 2000		PUNTOS: 0,00	0.0%			
<u>REF.</u>	<u>REFERENCIA SIGPAC</u>	<u>CULTIVO</u>	<u>DESCRIPCIÓN CULTIVO</u>	<u>S/R</u>	<u>SUP. PROPUESTA (ha)</u>	<u>SUP. CUMPLE (ha)</u>
1630195	11-041-034-00002-001	81217	ALGODON-BABYLON	R	8,23	0,00
Porcentaje de superficie determinada situada en zonas RAMSAR		PUNTOS: 0,00	0.0%			
<u>REF.</u>	<u>REFERENCIA SIGPAC</u>	<u>CULTIVO</u>	<u>DESCRIPCIÓN CULTIVO</u>	<u>S/R</u>	<u>SUP. PROPUESTA (ha)</u>	<u>SUP. CUMPLE (ha)</u>
1630195	11-041-034-00002-001	81217	ALGODON-BABYLON	R	8,23	0,00
Porcentaje de superficie determinada en zonas vulnerables a la contaminación por nitratos		PUNTOS: 0,00	0.0%			
<u>REF.</u>	<u>REFERENCIA SIGPAC</u>	<u>CULTIVO</u>	<u>DESCRIPCIÓN CULTIVO</u>	<u>S/R</u>	<u>SUP. PROPUESTA (ha)</u>	<u>SUP. CUMPLE (ha)</u>
1630195	11-041-034-00002-001	81217	ALGODON-BABYLON	R	8,23	0,00
Titulares de explotaciones que hayan adquirido el compromiso voluntario de establecimiento de una enmienda natural mediante un cultivo de crucifera para su enterrado en verde		PUNTOS: 1,00	S			



<u>APELLIDOS Y NOMBRE / RAZÓN SOCIAL</u>	<u>NIF</u>	<u>EXPEDIENTE</u>	<u>SUP. PROPUESTA (ha)</u>
ROMAN PEREZ RICARDO	31650566J	2000044	6,04

<u>PROPUESTA ADMITIDO</u>	<u>SOLICITA PRIMA VOL. SI</u>	<u>PROPUESTA PRIMA VOL. ADMITIDO</u>

**IMPORTE POR ANUALIDAD**

<u>CAMPAÑA</u>	<u>IMPORTE MÁXIMO SUBVENCIONABLE</u>	<u>IMPORTE MEDIO DE TRANSFERENCIA (€/ha)</u>
2015	2.617,98 €	433,44 €
2016	2.617,98 €	433,44 €
2017	2.617,98 €	433,44 €
2018	2.617,98 €	433,44 €
2019	2.617,98 €	433,44 €

**RECINTOS PROPUESTOS**

<u>REF.</u>	<u>REFERENCIA SIGPAC</u>	<u>CULTIVO</u>	<u>DESCRIPCIÓN CULTIVO</u>	<u>S/R</u>	<u>SUP. DEC. ADMIN. (ha)</u>	<u>SUP. PROPUESTA (ha)</u>
1871245	11-027-011-00037-001	81190	ALGODON-ALEXANDROS	R	6,04	6,04

**RESUMEN CRITERIOS DE PRIORIZACIÓN**

<b>10.1.5 Sistemas sostenibles de cultivos agroindustriales</b>	<b>PUNTOS: 5,00</b>	<b>PUNTOS</b>	<b>CUMPLE</b>
Porcentaje de superficie determinada en Red Natura 2000		0,00	0.0%
Porcentaje de superficie determinada situada en zonas RAMSAR		0,00	0.0%
Porcentaje de superficie determinada en zonas vulnerables a la contaminación por nitratos		4,00	100.0%
Titulares de explotaciones que hayan adquirido el compromiso voluntario de establecimiento de una enmienda natural mediante un cultivo de crucifera para su enterrado en verde		1,00	S

**DETALLE CRITERIOS DE PRIORIZACIÓN**

<b>10.1.5 Sistemas sostenibles de cultivos agroindustriales</b>	<b>PUNTOS: 5,00</b>	<b>PUNTOS</b>	<b>CUMPLE</b>			
Porcentaje de superficie determinada en Red Natura 2000		PUNTOS: 0,00	0.0%			
		<u>SUP. PROPUESTA (ha)</u>	<u>SUP. CUMPLE (ha)</u>			
<u>REF.</u>	<u>REFERENCIA SIGPAC</u>	<u>CULTIVO</u>	<u>DESCRIPCIÓN CULTIVO</u>	<u>S/R</u>		
1871245	11-027-011-00037-001	81190	ALGODON-ALEXANDROS	R	6,04	0,00
Porcentaje de superficie determinada situada en zonas RAMSAR		PUNTOS: 0,00	0.0%			
		<u>SUP. PROPUESTA (ha)</u>	<u>SUP. CUMPLE (ha)</u>			
<u>REF.</u>	<u>REFERENCIA SIGPAC</u>	<u>CULTIVO</u>	<u>DESCRIPCIÓN CULTIVO</u>	<u>S/R</u>		
1871245	11-027-011-00037-001	81190	ALGODON-ALEXANDROS	R	6,04	0,00
Porcentaje de superficie determinada en zonas vulnerables a la contaminación por nitratos		PUNTOS: 4,00	100.0%			
		<u>SUP. PROPUESTA (ha)</u>	<u>SUP. CUMPLE (ha)</u>			
<u>REF.</u>	<u>REFERENCIA SIGPAC</u>	<u>CULTIVO</u>	<u>DESCRIPCIÓN CULTIVO</u>	<u>S/R</u>		
1871245	11-027-011-00037-001	81190	ALGODON-ALEXANDROS	R	6,04	6,04
Titulares de explotaciones que hayan adquirido el compromiso voluntario de establecimiento de una enmienda natural mediante un cultivo de crucifera para su enterrado en verde		PUNTOS: 1,00	S			





<u>APELLIDOS Y NOMBRE / RAZÓN SOCIAL</u>	<u>NIF</u>	<u>EXPEDIENTE</u>	<u>SUP. PROPUESTA (ha)</u>
ROMANO CABALLERO JOSE	31578577Z	2006470	2,81
<u>PROPUESTA ADMITIDO</u>	<u>SOLICITA PRIMA VOL. SI</u>	<u>PROPUESTA PRIMA VOL. ADMITIDO</u>	

**IMPORTE POR ANUALIDAD**

<u>CAMPAÑA</u>	<u>IMPORTE MÁXIMO SUBVENCIONABLE</u>	<u>IMPORTE MEDIO DE TRANSFERENCIA (€/ha)</u>
2015	1.217,97 €	433,44 €
2016	1.217,97 €	433,44 €
2017	1.217,97 €	433,44 €
2018	1.217,97 €	433,44 €
2019	1.217,97 €	433,44 €

**RECINTOS PROPUESTOS**

<u>REF.</u>	<u>REFERENCIA SIGPAC</u>	<u>CULTIVO</u>	<u>DESCRIPCIÓN CULTIVO</u>	<u>S/R</u>	<u>SUP. DEC. ADMIN. (ha)</u>	<u>SUP. PROPUESTA (ha)</u>
1727675	11-020-114-00140-001	81361	ALGODON-INTERCOTT 211	R	2,81	2,81

**RESUMEN CRITERIOS DE PRIORIZACIÓN**

<b>10.1.5 Sistemas sostenibles de cultivos agroindustriales</b>	<b>PUNTOS: 5,00</b>	<b>PUNTOS</b>	<b>CUMPLE</b>
Porcentaje de superficie determinada en Red Natura 2000		0,00	0.0%
Porcentaje de superficie determinada situada en zonas RAMSAR		0,00	0.0%
Porcentaje de superficie determinada en zonas vulnerables a la contaminación por nitratos		4,00	100.0%
Titulares de explotaciones que hayan adquirido el compromiso voluntario de establecimiento de una enmienda natural mediante un cultivo de crucífera para su enterrado en verde		1,00	S

**DETALLE CRITERIOS DE PRIORIZACIÓN**

<b>10.1.5 Sistemas sostenibles de cultivos agroindustriales</b>	<b>PUNTOS: 5,00</b>	<b>PUNTOS</b>	<b>CUMPLE</b>			
Porcentaje de superficie determinada en Red Natura 2000		PUNTOS: 0,00	0.0%			
		<u>SUP. PROPUESTA (ha)</u>	<u>SUP. CUMPLE (ha)</u>			
<u>REF.</u>	<u>REFERENCIA SIGPAC</u>	<u>CULTIVO</u>	<u>DESCRIPCIÓN CULTIVO</u>	<u>S/R</u>		
1727675	11-020-114-00140-001	81361	ALGODON-INTERCOTT 211	R	2,81	0,00
Porcentaje de superficie determinada situada en zonas RAMSAR		PUNTOS: 0,00	0.0%			
		<u>SUP. PROPUESTA (ha)</u>	<u>SUP. CUMPLE (ha)</u>			
<u>REF.</u>	<u>REFERENCIA SIGPAC</u>	<u>CULTIVO</u>	<u>DESCRIPCIÓN CULTIVO</u>	<u>S/R</u>		
1727675	11-020-114-00140-001	81361	ALGODON-INTERCOTT 211	R	2,81	0,00
Porcentaje de superficie determinada en zonas vulnerables a la contaminación por nitratos		PUNTOS: 4,00	100.0%			
		<u>SUP. PROPUESTA (ha)</u>	<u>SUP. CUMPLE (ha)</u>			
<u>REF.</u>	<u>REFERENCIA SIGPAC</u>	<u>CULTIVO</u>	<u>DESCRIPCIÓN CULTIVO</u>	<u>S/R</u>		
1727675	11-020-114-00140-001	81361	ALGODON-INTERCOTT 211	R	2,81	2,81
Titulares de explotaciones que hayan adquirido el compromiso voluntario de establecimiento de una enmienda natural mediante un cultivo de crucífera para su enterrado en verde		PUNTOS: 1,00	S			



<u>APELLIDOS Y NOMBRE / RAZÓN SOCIAL</u>	<u>NIF</u>	<u>EXPEDIENTE</u>	<u>SUP. PROPUESTA (ha)</u>
ROMERO CARDENAS EMILIO	31506035Z	2001990	9,34
<u>PROPUESTA ADMITIDO</u>	<u>SOLICITA PRIMA VOL. SI</u>	<u>PROPUESTA PRIMA VOL. ADMITIDO</u>	

**IMPORTE POR ANUALIDAD**

<u>CAMPAÑA</u>	<u>IMPORTE MÁXIMO SUBVENCIONABLE</u>	<u>IMPORTE MEDIO DE TRANSFERENCIA (€/ha)</u>
2015	4.048,33 €	433,44 €
2016	4.048,33 €	433,44 €
2017	4.048,33 €	433,44 €
2018	4.048,33 €	433,44 €
2019	4.048,33 €	433,44 €

**RECINTOS PROPUESTOS**

<u>REF.</u>	<u>REFERENCIA SIGPAC</u>	<u>CULTIVO</u>	<u>DESCRIPCIÓN CULTIVO</u>	<u>S/R</u>	<u>SUP. DEC. ADMIN. (ha)</u>	<u>SUP. PROPUESTA (ha)</u>
2001881	11-020-116-00028-001	81268	ALGODON-JUNCAL	R	9,34	9,34

**RESUMEN CRITERIOS DE PRIORIZACIÓN**

<b>10.1.5 Sistemas sostenibles de cultivos agroindustriales</b>	<b>PUNTOS: 5,00</b>	<b>PUNTOS</b>	<b>CUMPLE</b>
Porcentaje de superficie determinada en Red Natura 2000		0,00	0.0%
Porcentaje de superficie determinada situada en zonas RAMSAR		0,00	0.0%
Porcentaje de superficie determinada en zonas vulnerables a la contaminación por nitratos		4,00	100.0%
Titulares de explotaciones que hayan adquirido el compromiso voluntario de establecimiento de una enmienda natural mediante un cultivo de crucifera para su enterrado en verde		1,00	S

**DETALLE CRITERIOS DE PRIORIZACIÓN**

<b>10.1.5 Sistemas sostenibles de cultivos agroindustriales</b>	<b>PUNTOS: 5,00</b>	<b>PUNTOS</b>	<b>CUMPLE</b>			
Porcentaje de superficie determinada en Red Natura 2000		PUNTOS: 0,00	0.0%			
		<u>SUP. PROPUESTA (ha)</u>	<u>SUP. CUMPLE (ha)</u>			
<u>REF.</u>	<u>REFERENCIA SIGPAC</u>	<u>CULTIVO</u>	<u>DESCRIPCIÓN CULTIVO</u>	<u>S/R</u>	<u>SUP. PROPUESTA (ha)</u>	<u>SUP. CUMPLE (ha)</u>
2001881	11-020-116-00028-001	81268	ALGODON-JUNCAL	R	9,34	0,00
Porcentaje de superficie determinada situada en zonas RAMSAR		PUNTOS: 0,00	0.0%			
		<u>SUP. PROPUESTA (ha)</u>	<u>SUP. CUMPLE (ha)</u>			
<u>REF.</u>	<u>REFERENCIA SIGPAC</u>	<u>CULTIVO</u>	<u>DESCRIPCIÓN CULTIVO</u>	<u>S/R</u>	<u>SUP. PROPUESTA (ha)</u>	<u>SUP. CUMPLE (ha)</u>
2001881	11-020-116-00028-001	81268	ALGODON-JUNCAL	R	9,34	0,00
Porcentaje de superficie determinada en zonas vulnerables a la contaminación por nitratos		PUNTOS: 4,00	100.0%			
		<u>SUP. PROPUESTA (ha)</u>	<u>SUP. CUMPLE (ha)</u>			
<u>REF.</u>	<u>REFERENCIA SIGPAC</u>	<u>CULTIVO</u>	<u>DESCRIPCIÓN CULTIVO</u>	<u>S/R</u>	<u>SUP. PROPUESTA (ha)</u>	<u>SUP. CUMPLE (ha)</u>
2001881	11-020-116-00028-001	81268	ALGODON-JUNCAL	R	9,34	9,34
Titulares de explotaciones que hayan adquirido el compromiso voluntario de establecimiento de una enmienda natural mediante un cultivo de crucifera para su enterrado en verde		PUNTOS: 1,00	S			



<b><u>APELLIDOS Y NOMBRE / RAZÓN SOCIAL</u></b>	<b><u>NIF</u></b>	<b><u>EXPEDIENTE</u></b>	<b><u>SUP. PROPUESTA (ha)</u></b>
ROMERO LOPEZ JUAN MIGUEL	75319067R	2006734	3,98

<b><u>PROPUESTA</u></b>	<b><u>SOLICITA PRIMA VOL.</u></b>
ADMITIDO	NO

**IMPORTE POR ANUALIDAD**

<u>CAMPAÑA</u>	<u>IMPORTE MÁXIMO SUBVENCIONABLE</u>	<u>IMPORTE MEDIO DE TRANSFERENCIA (€/ha)</u>
2015	1.155,27 €	290,27 €
2016	1.155,27 €	290,27 €
2017	1.155,27 €	290,27 €
2018	1.155,27 €	290,27 €
2019	1.155,27 €	290,27 €

**RECINTOS PROPUESTOS**

<u>REF.</u>	<u>REFERENCIA SIGPAC</u>	<u>CULTIVO</u>	<u>DESCRIPCIÓN CULTIVO</u>	<u>S/R</u>	<u>SUP. DEC. ADMIN. (ha)</u>	<u>SUP. PROPUESTA (ha)</u>
1800806	11-020-114-00388-002	81268	ALGODON-JUNCAL	R	2,00	2,00
1800807	11-020-114-00388-002	82726	REMOLACHA-JULIETTA	R	1,98	1,98

**RESUMEN CRITERIOS DE PRIORIZACIÓN****10.1.5 Sistemas sostenibles de cultivos agroindustriales** PUNTOS: 4,00

	<u>PUNTOS</u>	<u>CUMPLE</u>
Porcentaje de superficie determinada en Red Natura 2000	0,00	0.0%
Porcentaje de superficie determinada situada en zonas RAMSAR	0,00	0.0%
Porcentaje de superficie determinada en zonas vulnerables a la contaminación por nitratos	4,00	100.0%
Titulares de explotaciones que hayan adquirido el compromiso voluntario de establecimiento de una enmienda natural mediante un cultivo de crucifera para su enterrado en verde	0,00	N

**DETALLE CRITERIOS DE PRIORIZACIÓN****10.1.5 Sistemas sostenibles de cultivos agroindustriales** PUNTOS: 4,00

<u>REF.</u>	<u>REFERENCIA SIGPAC</u>	<u>CULTIVO</u>	<u>DESCRIPCIÓN CULTIVO</u>	<u>S/R</u>	<u>SUP. PROPUESTA (ha)</u>	<u>SUP. CUMPLE (ha)</u>
1800806	11-020-114-00388-002	81268	ALGODON-JUNCAL	R	2,00	0,00
1800807	11-020-114-00388-002	82726	REMOLACHA-JULIETTA	R	1,98	0,00

	<u>PUNTOS</u>	<u>SUP. PROPUESTA (ha)</u>	<u>SUP. CUMPLE (ha)</u>
Porcentaje de superficie determinada en Red Natura 2000	0,00	0,00	0.0%
Porcentaje de superficie determinada situada en zonas RAMSAR	0,00	0,00	0.0%
Porcentaje de superficie determinada en zonas vulnerables a la contaminación por nitratos	4,00	1,98	100.0%
Titulares de explotaciones que hayan adquirido el compromiso voluntario de establecimiento de una enmienda natural mediante un cultivo de crucifera para su enterrado en verde	0,00	0,00	N



<u>APELLIDOS Y NOMBRE / RAZÓN SOCIAL</u>	<u>NIF</u>	<u>EXPEDIENTE</u>	<u>SUP. PROPUESTA (ha)</u>
ROMERO MARQUEZ JOSE MARIA	31705686W	2007213	5,67

<u>PROPUESTA</u>	<u>SOLICITA PRIMA VOL.</u>	<u>PROPUESTA PRIMA VOL.</u>
ADMITIDO	SI	ADMITIDO

**IMPORTE POR ANUALIDAD**

<u>CAMPAÑA</u>	<u>IMPORTE MÁXIMO SUBVENCIONABLE</u>	<u>IMPORTE MEDIO DE TRANSFERENCIA (€/ha)</u>
2015	2.457,60 €	433,44 €
2016	2.457,60 €	433,44 €
2017	2.457,60 €	433,44 €
2018	2.457,60 €	433,44 €
2019	2.457,60 €	433,44 €

**RECINTOS PROPUESTOS**

<u>REF.</u>	<u>REFERENCIA SIGPAC</u>	<u>CULTIVO</u>	<u>DESCRIPCIÓN CULTIVO</u>	<u>S/R</u>	<u>SUP. DEC. ADMIN. (ha)</u>	<u>SUP. PROPUESTA (ha)</u>
1911192	11-020-114-00549-004	81361	ALGODON-INTERCOTT 211	R	5,67	5,67

**RESUMEN CRITERIOS DE PRIORIZACIÓN**

<b>10.1.5 Sistemas sostenibles de cultivos agroindustriales</b>	<b>PUNTOS: 5,00</b>	<b>PUNTOS</b>	<b>CUMPLE</b>
Porcentaje de superficie determinada en Red Natura 2000		0,00	0.0%
Porcentaje de superficie determinada situada en zonas RAMSAR		0,00	0.0%
Porcentaje de superficie determinada en zonas vulnerables a la contaminación por nitratos		4,00	100.0%
Titulares de explotaciones que hayan adquirido el compromiso voluntario de establecimiento de una enmienda natural mediante un cultivo de crucifera para su enterrado en verde		1,00	S

**DETALLE CRITERIOS DE PRIORIZACIÓN**

<b>10.1.5 Sistemas sostenibles de cultivos agroindustriales</b>	<b>PUNTOS: 5,00</b>	<b>PUNTOS</b>	<b>CUMPLE</b>
Porcentaje de superficie determinada en Red Natura 2000		0,00	0.0%
<u>REF.</u> <u>REFERENCIA SIGPAC</u> <u>CULTIVO</u> <u>DESCRIPCIÓN CULTIVO</u> <u>S/R</u>		<u>SUP. PROPUESTA (ha)</u>	<u>SUP. CUMPLE (ha)</u>
1911192 11-020-114-00549-004 81361 ALGODON-INTERCOTT 211 R		5,67	0,00
Porcentaje de superficie determinada situada en zonas RAMSAR		0,00	0.0%
<u>REF.</u> <u>REFERENCIA SIGPAC</u> <u>CULTIVO</u> <u>DESCRIPCIÓN CULTIVO</u> <u>S/R</u>		<u>SUP. PROPUESTA (ha)</u>	<u>SUP. CUMPLE (ha)</u>
1911192 11-020-114-00549-004 81361 ALGODON-INTERCOTT 211 R		5,67	0,00
Porcentaje de superficie determinada en zonas vulnerables a la contaminación por nitratos		4,00	100.0%
<u>REF.</u> <u>REFERENCIA SIGPAC</u> <u>CULTIVO</u> <u>DESCRIPCIÓN CULTIVO</u> <u>S/R</u>		<u>SUP. PROPUESTA (ha)</u>	<u>SUP. CUMPLE (ha)</u>
1911192 11-020-114-00549-004 81361 ALGODON-INTERCOTT 211 R		5,67	5,67
Titulares de explotaciones que hayan adquirido el compromiso voluntario de establecimiento de una enmienda natural mediante un cultivo de crucifera para su enterrado en verde		1,00	S



<u>APELLIDOS Y NOMBRE / RAZÓN SOCIAL</u>	<u>NIF</u>	<u>EXPEDIENTE</u>	<u>SUP. PROPUESTA (ha)</u>
ROMERO PEREZ JOSE	31555691J	2006154	9,69
<u>PROPUESTA ADMITIDO</u>	<u>SOLICITA PRIMA VOL. SI</u>	<u>PROPUESTA PRIMA VOL. ADMITIDO</u>	
<b>IMPORTES POR ANUALIDAD</b>			

<u>CAMPAÑA</u>	<u>IMPORTE MÁXIMO SUBVENCIONABLE</u>	<u>IMPORTE MEDIO DE TRANSFERENCIA (€/ha)</u>
2015	4.200,04 €	433,44 €
2016	4.200,04 €	433,44 €
2017	4.200,04 €	433,44 €
2018	4.200,04 €	433,44 €
2019	4.200,04 €	433,44 €

**RECINTOS PROPUESTOS**

<u>REF.</u>	<u>REFERENCIA SIGPAC</u>	<u>CULTIVO</u>	<u>DESCRIPCIÓN CULTIVO</u>	<u>S/R</u>	<u>SUP. DEC. ADMIN. (ha)</u>	<u>SUP. PROPUESTA (ha)</u>
1683840	11-027-011-00027-001	81268	ALGODON-JUNCAL	R	9,69	9,69

**RESUMEN CRITERIOS DE PRIORIZACIÓN**

<b>10.1.5 Sistemas sostenibles de cultivos agroindustriales</b>	<b>PUNTOS: 5,00</b>	<b>PUNTOS</b>	<b>CUMPLE</b>
Porcentaje de superficie determinada en Red Natura 2000		0,00	0.0%
Porcentaje de superficie determinada situada en zonas RAMSAR		0,00	0.0%
Porcentaje de superficie determinada en zonas vulnerables a la contaminación por nitratos		4,00	100.0%
Titulares de explotaciones que hayan adquirido el compromiso voluntario de establecimiento de una enmienda natural mediante un cultivo de crucifera para su enterrado en verde		1,00	S

**DETALLE CRITERIOS DE PRIORIZACIÓN**

<b>10.1.5 Sistemas sostenibles de cultivos agroindustriales</b>	<b>PUNTOS: 5,00</b>	<b>PUNTOS</b>	<b>CUMPLE</b>			
Porcentaje de superficie determinada en Red Natura 2000		PUNTOS: 0,00	0.0%			
		<u>SUP. PROPUESTA (ha)</u>	<u>SUP. CUMPLE (ha)</u>			
<u>REF.</u>	<u>REFERENCIA SIGPAC</u>	<u>CULTIVO</u>	<u>DESCRIPCIÓN CULTIVO</u>	<u>S/R</u>	9,69	0,00
1683840	11-027-011-00027-001	81268	ALGODON-JUNCAL	R		
Porcentaje de superficie determinada situada en zonas RAMSAR		PUNTOS: 0,00	0.0%			
		<u>SUP. PROPUESTA (ha)</u>	<u>SUP. CUMPLE (ha)</u>			
<u>REF.</u>	<u>REFERENCIA SIGPAC</u>	<u>CULTIVO</u>	<u>DESCRIPCIÓN CULTIVO</u>	<u>S/R</u>	9,69	0,00
1683840	11-027-011-00027-001	81268	ALGODON-JUNCAL	R		
Porcentaje de superficie determinada en zonas vulnerables a la contaminación por nitratos		PUNTOS: 4,00	100.0%			
		<u>SUP. PROPUESTA (ha)</u>	<u>SUP. CUMPLE (ha)</u>			
<u>REF.</u>	<u>REFERENCIA SIGPAC</u>	<u>CULTIVO</u>	<u>DESCRIPCIÓN CULTIVO</u>	<u>S/R</u>	9,69	9,69
1683840	11-027-011-00027-001	81268	ALGODON-JUNCAL	R		
Titulares de explotaciones que hayan adquirido el compromiso voluntario de establecimiento de una enmienda natural mediante un cultivo de crucifera para su enterrado en verde		PUNTOS: 1,00	S			



<b><u>APELLIDOS Y NOMBRE / RAZÓN SOCIAL</u></b>	<b><u>NIF</u></b>	<b><u>EXPEDIENTE</u></b>	<b><u>SUP. PROPUESTA (ha)</u></b>
ROMERO-VALDESPINO GOYTIA GEMA	50806395Q	2004729	11,09

<b><u>PROPUESTA</u></b>	<b><u>SOLICITA PRIMA VOL.</u></b>
ADMITIDO	NO

**IMPORTE POR ANUALIDAD**

<u>CAMPAÑA</u>	<u>IMPORTE MÁXIMO SUBVENCIONABLE</u>	<u>IMPORTE MEDIO DE TRANSFERENCIA (€/ha)</u>
2015	3.219,09 €	290,27 €
2016	3.219,09 €	290,27 €
2017	3.219,09 €	290,27 €
2018	3.219,09 €	290,27 €
2019	3.219,09 €	290,27 €

**RECINTOS PROPUESTOS**

<u>REF.</u>	<u>REFERENCIA SIGPAC</u>	<u>CULTIVO</u>	<u>DESCRIPCIÓN CULTIVO</u>	<u>S/R</u>	<u>SUP. DEC. ADMIN. (ha)</u>	<u>SUP. PROPUESTA (ha)</u>
1752927	11-020-145-00003-001	81208	ALGODON-LIDER	S	3,14	3,14
1752928	11-020-146-00015-001	81208	ALGODON-LIDER	S	7,95	7,95

**RESUMEN CRITERIOS DE PRIORIZACIÓN****10.1.5 Sistemas sostenibles de cultivos agroindustriales** PUNTOS: 4,00

	<u>PUNTOS</u>	<u>CUMPLE</u>
Porcentaje de superficie determinada en Red Natura 2000	0,00	0.0%
Porcentaje de superficie determinada situada en zonas RAMSAR	0,00	0.0%
Porcentaje de superficie determinada en zonas vulnerables a la contaminación por nitratos	4,00	100.0%
Titulares de explotaciones que hayan adquirido el compromiso voluntario de establecimiento de una enmienda natural mediante un cultivo de crucifera para su enterrado en verde	0,00	N

**DETALLE CRITERIOS DE PRIORIZACIÓN****10.1.5 Sistemas sostenibles de cultivos agroindustriales** PUNTOS: 4,00

Porcentaje de superficie determinada en Red Natura 2000	PUNTOS:	0,00	0.0%			
		<u>SUP. PROPUESTA (ha)</u>	<u>SUP. CUMPLE (ha)</u>			
<u>REF.</u>	<u>REFERENCIA SIGPAC</u>	<u>CULTIVO</u>	<u>DESCRIPCIÓN CULTIVO</u>	<u>S/R</u>		
1752927	11-020-145-00003-001	81208	ALGODON-LIDER	S	3,14	0,00
1752928	11-020-146-00015-001	81208	ALGODON-LIDER	S	7,95	0,00
Porcentaje de superficie determinada situada en zonas RAMSAR	PUNTOS:	0,00	0.0%			
		<u>SUP. PROPUESTA (ha)</u>	<u>SUP. CUMPLE (ha)</u>			
<u>REF.</u>	<u>REFERENCIA SIGPAC</u>	<u>CULTIVO</u>	<u>DESCRIPCIÓN CULTIVO</u>	<u>S/R</u>		
1752927	11-020-145-00003-001	81208	ALGODON-LIDER	S	3,14	0,00
1752928	11-020-146-00015-001	81208	ALGODON-LIDER	S	7,95	0,00
Porcentaje de superficie determinada en zonas vulnerables a la contaminación por nitratos	PUNTOS:	4,00	100.0%			
		<u>SUP. PROPUESTA (ha)</u>	<u>SUP. CUMPLE (ha)</u>			
<u>REF.</u>	<u>REFERENCIA SIGPAC</u>	<u>CULTIVO</u>	<u>DESCRIPCIÓN CULTIVO</u>	<u>S/R</u>		
1752927	11-020-145-00003-001	81208	ALGODON-LIDER	S	3,14	3,14
1752928	11-020-146-00015-001	81208	ALGODON-LIDER	S	7,95	7,95
Titulares de explotaciones que hayan adquirido el compromiso voluntario de establecimiento de una enmienda natural mediante un cultivo de crucifera para su enterrado en verde	PUNTOS:	0,00	N			

<b><u>APELLIDOS Y NOMBRE / RAZÓN SOCIAL</u></b>	<b><u>NIF</u></b>	<b><u>EXPEDIENTE</u></b>	<b><u>SUP. PROPUESTA (ha)</u></b>
RONDA LA VIEJA, SA	A29053030	2007974	21,00

<b><u>PROPUESTA</u></b>	<b><u>SOLICITA PRIMA VOL.</u></b>
INADMITIDO	NO

**IMPORTE POR ANUALIDAD**

<u>CAMPAÑA</u>	<u>IMPORTE MÁXIMO SUBVENCIONABLE</u>	<u>IMPORTE MEDIO DE TRANSFERENCIA (€/ha)</u>
2015	6.095,67 €	290,27 €
2016	6.095,67 €	290,27 €
2017	6.095,67 €	290,27 €
2018	6.095,67 €	290,27 €
2019	6.095,67 €	290,27 €

**RECINTOS PROPUESTOS**

<u>REF.</u>	<u>REFERENCIA SIGPAC</u>	<u>CULTIVO</u>	<u>DESCRIPCIÓN CULTIVO</u>	<u>S/R</u>	<u>SUP. DEC. ADMIN. (ha)</u>	<u>SUP. PROPUESTA (ha)</u>
2576842	11-041-028-00006-014	82222	REMOLACHA-BRAHMS	R	13,42	13,42
2576807	11-041-028-00006-015	3023	TRIGO DURO-DON NORMAN	R	1,00	1,00
2576843	11-041-028-00006-015	82222	REMOLACHA-BRAHMS	R	6,58	6,58

**RESUMEN CRITERIOS DE PRIORIZACIÓN****10.1.5 Sistemas sostenibles de cultivos agroindustriales****PUNTOS:** 0,00

	<b><u>PUNTOS</u></b>	<b><u>CUMPLE</u></b>
Porcentaje de superficie determinada en Red Natura 2000	0,00	0.0%
Porcentaje de superficie determinada situada en zonas RAMSAR	0,00	0.0%
Porcentaje de superficie determinada en zonas vulnerables a la contaminación por nitratos	0,00	0.0%
Titulares de explotaciones que hayan adquirido el compromiso voluntario de establecimiento de una enmienda natural mediante un cultivo de crucífera para su enterrado en verde	0,00	N



**DETALLE CRITERIOS DE PRIORIZACIÓN****10.1.5 Sistemas sostenibles de cultivos agroindustriales****PUNTOS: 0,00****Porcentaje de superficie determinada en Red Natura 2000****PUNTOS: 0,00 0.0%**

<u>REF.</u>	<u>REFERENCIA SIGPAC</u>	<u>CULTIVO</u>	<u>DESCRIPCIÓN CULTIVO</u>	<u>S/R</u>	<u>SUP.</u>	<u>SUP.</u>
					<u>PROPUESTA</u>	<u>CUMPLE</u>
					(ha)	(ha)
2576842	11-041-028-00006-014	82222	REMOLACHA-BRAHMS	R	13,42	0,00
2576807	11-041-028-00006-015	3023	TRIGO DURO-DON NORMAN	R	1,00	0,00
2576843	11-041-028-00006-015	82222	REMOLACHA-BRAHMS	R	6,58	0,00

**Porcentaje de superficie determinada situada en zonas RAMSAR****PUNTOS: 0,00 0.0%**

<u>REF.</u>	<u>REFERENCIA SIGPAC</u>	<u>CULTIVO</u>	<u>DESCRIPCIÓN CULTIVO</u>	<u>S/R</u>	<u>SUP.</u>	<u>SUP.</u>
					<u>PROPUESTA</u>	<u>CUMPLE</u>
					(ha)	(ha)
2576842	11-041-028-00006-014	82222	REMOLACHA-BRAHMS	R	13,42	0,00
2576807	11-041-028-00006-015	3023	TRIGO DURO-DON NORMAN	R	1,00	0,00
2576843	11-041-028-00006-015	82222	REMOLACHA-BRAHMS	R	6,58	0,00

**Porcentaje de superficie determinada en zonas vulnerables a la contaminación por nitratos****PUNTOS: 0,00 0.0%**

<u>REF.</u>	<u>REFERENCIA SIGPAC</u>	<u>CULTIVO</u>	<u>DESCRIPCIÓN CULTIVO</u>	<u>S/R</u>	<u>SUP.</u>	<u>SUP.</u>
					<u>PROPUESTA</u>	<u>CUMPLE</u>
					(ha)	(ha)
2576842	11-041-028-00006-014	82222	REMOLACHA-BRAHMS	R	13,42	0,00
2576807	11-041-028-00006-015	3023	TRIGO DURO-DON NORMAN	R	1,00	0,00
2576843	11-041-028-00006-015	82222	REMOLACHA-BRAHMS	R	6,58	0,00

**Titulares de explotaciones que hayan adquirido el compromiso voluntario de establecimiento de una enmienda natural mediante un cultivo de crucífera para su enterrado en verde****PUNTOS: 0,00 N**



<u>APELLIDOS Y NOMBRE / RAZÓN SOCIAL</u>	<u>NIF</u>	<u>EXPEDIENTE</u>	<u>SUP. PROPUESTA (ha)</u>
ROSADO CHACON FRANCISCO JAVIER	31687766E	2003901	5,80

<u>PROPUESTA</u>	<u>SOLICITA PRIMA VOL.</u>	<u>PROPUESTA PRIMA VOL.</u>
ADMITIDO	SI	ADMITIDO

**IMPORTE POR ANUALIDAD**

<u>CAMPAÑA</u>	<u>IMPORTE MÁXIMO SUBVENCIONABLE</u>	<u>IMPORTE MEDIO DE TRANSFERENCIA (€/ha)</u>
2015	2.513,96 €	433,44 €
2016	2.513,96 €	433,44 €
2017	2.513,96 €	433,44 €
2018	2.513,96 €	433,44 €
2019	2.513,96 €	433,44 €

**RECINTOS PROPUESTOS**

<u>REF.</u>	<u>REFERENCIA SIGPAC</u>	<u>CULTIVO</u>	<u>DESCRIPCIÓN CULTIVO</u>	<u>S/R</u>	<u>SUP. DEC. ADMIN. (ha)</u>	<u>SUP. PROPUESTA (ha)</u>
1979243	11-020-136-00022-002	81263	ALGODON-DP419	R	5,80	5,80

**RESUMEN CRITERIOS DE PRIORIZACIÓN**

<b>10.1.5 Sistemas sostenibles de cultivos agroindustriales</b>	<b>PUNTOS: 5,00</b>	<b>PUNTOS</b>	<b>CUMPLE</b>
Porcentaje de superficie determinada en Red Natura 2000		0,00	0.0%
Porcentaje de superficie determinada situada en zonas RAMSAR		0,00	0.0%
Porcentaje de superficie determinada en zonas vulnerables a la contaminación por nitratos		4,00	100.0%
Titulares de explotaciones que hayan adquirido el compromiso voluntario de establecimiento de una enmienda natural mediante un cultivo de crucifera para su enterrado en verde		1,00	S

**DETALLE CRITERIOS DE PRIORIZACIÓN**

<b>10.1.5 Sistemas sostenibles de cultivos agroindustriales</b>	<b>PUNTOS: 5,00</b>	<b>PUNTOS</b>	<b>CUMPLE</b>			
Porcentaje de superficie determinada en Red Natura 2000		PUNTOS: 0,00	0.0%			
		<u>SUP. PROPUESTA (ha)</u>	<u>SUP. CUMPLE (ha)</u>			
<u>REF.</u>	<u>REFERENCIA SIGPAC</u>	<u>CULTIVO</u>	<u>DESCRIPCIÓN CULTIVO</u>	<u>S/R</u>		
1979243	11-020-136-00022-002	81263	ALGODON-DP419	R	5,80	0,00
Porcentaje de superficie determinada situada en zonas RAMSAR		PUNTOS: 0,00	0.0%			
		<u>SUP. PROPUESTA (ha)</u>	<u>SUP. CUMPLE (ha)</u>			
<u>REF.</u>	<u>REFERENCIA SIGPAC</u>	<u>CULTIVO</u>	<u>DESCRIPCIÓN CULTIVO</u>	<u>S/R</u>		
1979243	11-020-136-00022-002	81263	ALGODON-DP419	R	5,80	0,00
Porcentaje de superficie determinada en zonas vulnerables a la contaminación por nitratos		PUNTOS: 4,00	100.0%			
		<u>SUP. PROPUESTA (ha)</u>	<u>SUP. CUMPLE (ha)</u>			
<u>REF.</u>	<u>REFERENCIA SIGPAC</u>	<u>CULTIVO</u>	<u>DESCRIPCIÓN CULTIVO</u>	<u>S/R</u>		
1979243	11-020-136-00022-002	81263	ALGODON-DP419	R	5,80	5,80
Titulares de explotaciones que hayan adquirido el compromiso voluntario de establecimiento de una enmienda natural mediante un cultivo de crucifera para su enterrado en verde		PUNTOS: 1,00	S			



<u>APELLIDOS Y NOMBRE / RAZÓN SOCIAL</u>	<u>NIF</u>	<u>EXPEDIENTE</u>	<u>SUP. PROPUESTA (ha)</u>
ROSALES HUERTAS JOSE	31523626X	2002862	3,88

<u>PROPUESTA</u>	<u>SOLICITA PRIMA VOL.</u>
INADMITIDO	NO

**IMPORTE POR ANUALIDAD**

<u>CAMPAÑA</u>	<u>IMPORTE MÁXIMO SUBVENCIONABLE</u>	<u>IMPORTE MEDIO DE TRANSFERENCIA (€/ha)</u>
2015	1.126,25 €	290,27 €
2016	1.126,25 €	290,27 €
2017	1.126,25 €	290,27 €
2018	1.126,25 €	290,27 €
2019	1.126,25 €	290,27 €

**RECINTOS PROPUESTOS**

<u>REF.</u>	<u>REFERENCIA SIGPAC</u>	<u>CULTIVO</u>	<u>DESCRIPCIÓN CULTIVO</u>	<u>S/R</u>	<u>SUP. DEC. ADMIN. (ha)</u>	<u>SUP. PROPUESTA (ha)</u>
1934597	11-010-004-00101-003	1000	TRIGO BLANDO-SIN VARIEDAD	R	3,88	3,88

**RESUMEN CRITERIOS DE PRIORIZACIÓN****10.1.5 Sistemas sostenibles de cultivos agroindustriales** PUNTOS: 0,00

	<u>PUNTOS</u>	<u>CUMPLE</u>
Porcentaje de superficie determinada en Red Natura 2000	0,00	0.0%
Porcentaje de superficie determinada situada en zonas RAMSAR	0,00	0.0%
Porcentaje de superficie determinada en zonas vulnerables a la contaminación por nitratos	0,00	0.0%
Titulares de explotaciones que hayan adquirido el compromiso voluntario de establecimiento de una enmienda natural mediante un cultivo de crucifera para su enterrado en verde	0,00	N

**DETALLE CRITERIOS DE PRIORIZACIÓN****10.1.5 Sistemas sostenibles de cultivos agroindustriales** PUNTOS: 0,00

<u>REF.</u>	<u>REFERENCIA SIGPAC</u>	<u>CULTIVO</u>	<u>DESCRIPCIÓN CULTIVO</u>	<u>S/R</u>	<u>SUP. PROPUESTA (ha)</u>	<u>SUP. CUMPLE (ha)</u>
1934597	11-010-004-00101-003	1000	TRIGO BLANDO-SIN VARIEDAD	R	3,88	0,00

<u>REF.</u>	<u>REFERENCIA SIGPAC</u>	<u>CULTIVO</u>	<u>DESCRIPCIÓN CULTIVO</u>	<u>S/R</u>	<u>SUP. PROPUESTA (ha)</u>	<u>SUP. CUMPLE (ha)</u>
1934597	11-010-004-00101-003	1000	TRIGO BLANDO-SIN VARIEDAD	R	3,88	0,00

<u>REF.</u>	<u>REFERENCIA SIGPAC</u>	<u>CULTIVO</u>	<u>DESCRIPCIÓN CULTIVO</u>	<u>S/R</u>	<u>SUP. PROPUESTA (ha)</u>	<u>SUP. CUMPLE (ha)</u>
1934597	11-010-004-00101-003	1000	TRIGO BLANDO-SIN VARIEDAD	R	3,88	0,00

Titulares de explotaciones que hayan adquirido el compromiso voluntario de establecimiento de una enmienda natural mediante un cultivo de crucifera para su enterrado en verde	PUNTOS: 0,00	N
--	--------------	---



<u>APELLIDOS Y NOMBRE / RAZÓN SOCIAL</u>	<u>NIF</u>	<u>EXPEDIENTE</u>	<u>SUP. PROPUESTA (ha)</u>
RUBIO MENACHO MARIA DEL ROSARIO	31606967E	2004964	9,50

<u>PROPUESTA</u>	<u>SOLICITA PRIMA VOL.</u>	<u>PROPUESTA PRIMA VOL.</u>
ADMITIDO	SI	ADMITIDO

**IMPORTE POR ANUALIDAD**

<u>CAMPAÑA</u>	<u>IMPORTE MÁXIMO SUBVENCIONABLE</u>	<u>IMPORTE MEDIO DE TRANSFERENCIA (€/ha)</u>
2015	4.117,67 €	433,44 €
2016	4.117,67 €	433,44 €
2017	4.117,67 €	433,44 €
2018	4.117,67 €	433,44 €
2019	4.117,67 €	433,44 €

**RECINTOS PROPUESTOS**

<u>REF.</u>	<u>REFERENCIA SIGPAC</u>	<u>CULTIVO</u>	<u>DESCRIPCIÓN CULTIVO</u>	<u>S/R</u>	<u>SUP. DEC. ADMIN. (ha)</u>	<u>SUP. PROPUESTA (ha)</u>
1952922	11-006-009-00005-002	4100	MAIZ-MAIZ CONVENCIONAL	R	1,73	1,73
1952926	11-006-009-00005-002	81377	ALGODON-ELSA	R	2,30	2,30
1952927	11-006-046-00033-001	81377	ALGODON-ELSA	R	5,47	5,47

**RESUMEN CRITERIOS DE PRIORIZACIÓN****10.1.5 Sistemas sostenibles de cultivos agroindustriales****PUNTOS: 4,58**

	<b><u>PUNTOS</u></b>	<b><u>CUMPLE</u></b>
Porcentaje de superficie determinada en Red Natura 2000	0,00	0.0%
Porcentaje de superficie determinada situada en zonas RAMSAR	0,00	0.0%
Porcentaje de superficie determinada en zonas vulnerables a la contaminación por nitratos	3,58	57.58%
Titulares de explotaciones que hayan adquirido el compromiso voluntario de establecimiento de una enmienda natural mediante un cultivo de crucífera para su enterrado en verde	1,00	S



**DETALLE CRITERIOS DE PRIORIZACIÓN****10.1.5 Sistemas sostenibles de cultivos agroindustriales****PUNTOS: 4,58****Porcentaje de superficie determinada en Red Natura 2000****PUNTOS: 0,00 0.0%**

<u>REF.</u>	<u>REFERENCIA SIGPAC</u>	<u>CULTIVO</u>	<u>DESCRIPCIÓN CULTIVO</u>	<u>S/R</u>	<u>SUP.</u>	<u>SUP.</u>
					<u>PROPUESTA</u>	<u>CUMPLE</u>
					(ha)	(ha)
1952922	11-006-009-00005-002	4100	MAIZ-MAIZ CONVENCIONAL	R	1,73	0,00
1952926	11-006-009-00005-002	81377	ALGODON-ELSA	R	2,30	0,00
1952927	11-006-046-00033-001	81377	ALGODON-ELSA	R	5,47	0,00

**Porcentaje de superficie determinada situada en zonas RAMSAR****PUNTOS: 0,00 0.0%**

<u>REF.</u>	<u>REFERENCIA SIGPAC</u>	<u>CULTIVO</u>	<u>DESCRIPCIÓN CULTIVO</u>	<u>S/R</u>	<u>SUP.</u>	<u>SUP.</u>
					<u>PROPUESTA</u>	<u>CUMPLE</u>
					(ha)	(ha)
1952922	11-006-009-00005-002	4100	MAIZ-MAIZ CONVENCIONAL	R	1,73	0,00
1952926	11-006-009-00005-002	81377	ALGODON-ELSA	R	2,30	0,00
1952927	11-006-046-00033-001	81377	ALGODON-ELSA	R	5,47	0,00

**Porcentaje de superficie determinada en zonas vulnerables a la contaminación por nitratos****PUNTOS: 3,58 57.58%**

<u>REF.</u>	<u>REFERENCIA SIGPAC</u>	<u>CULTIVO</u>	<u>DESCRIPCIÓN CULTIVO</u>	<u>S/R</u>	<u>SUP.</u>	<u>SUP.</u>
					<u>PROPUESTA</u>	<u>CUMPLE</u>
					(ha)	(ha)
1952922	11-006-009-00005-002	4100	MAIZ-MAIZ CONVENCIONAL	R	1,73	0,00
1952926	11-006-009-00005-002	81377	ALGODON-ELSA	R	2,30	0,00
1952927	11-006-046-00033-001	81377	ALGODON-ELSA	R	5,47	5,47

**Titulares de explotaciones que hayan adquirido el compromiso voluntario de establecimiento de una enmienda natural mediante un cultivo de crucifera para su enterrado en verde****PUNTOS: 1,00 S**

<u>APELLIDOS Y NOMBRE / RAZÓN SOCIAL</u>	<u>NIF</u>	<u>EXPEDIENTE</u>	<u>SUP. PROPUESTA (ha)</u>
RUIZ BELTRAN MANUEL JESUS	31313062B	2000508	9,49

<u>PROPUESTA</u>	<u>SOLICITA PRIMA VOL.</u>	<u>PROPUESTA PRIMA VOL.</u>
ADMITIDO	SI	ADMITIDO

**IMPORTE POR ANUALIDAD**

<u>CAMPAÑA</u>	<u>IMPORTE MÁXIMO SUBVENCIONABLE</u>	<u>IMPORTE MEDIO DE TRANSFERENCIA (€/ha)</u>
2015	4.113,34 €	433,44 €
2016	4.113,34 €	433,44 €
2017	4.113,34 €	433,44 €
2018	4.113,34 €	433,44 €
2019	4.113,34 €	433,44 €

**RECINTOS PROPUESTOS**

<u>REF.</u>	<u>REFERENCIA SIGPAC</u>	<u>CULTIVO</u>	<u>DESCRIPCIÓN CULTIVO</u>	<u>S/R</u>	<u>SUP. DEC. ADMIN. (ha)</u>	<u>SUP. PROPUESTA (ha)</u>
1955388	11-020-082-00017-004	81268	ALGODON-JUNCAL	R	4,40	4,40
1955387	11-020-082-00017-008	81268	ALGODON-JUNCAL	R	0,50	0,50
1955386	11-027-011-00030-005	81268	ALGODON-JUNCAL	R	4,59	4,59

**RESUMEN CRITERIOS DE PRIORIZACIÓN****10.1.5 Sistemas sostenibles de cultivos agroindustriales**

PUNTOS: 5,00

	<u>PUNTOS</u>	<u>CUMPLE</u>
Porcentaje de superficie determinada en Red Natura 2000	0,00	0.0%
Porcentaje de superficie determinada situada en zonas RAMSAR	0,00	0.0%
Porcentaje de superficie determinada en zonas vulnerables a la contaminación por nitratos	4,00	100.0%
Titulares de explotaciones que hayan adquirido el compromiso voluntario de establecimiento de una enmienda natural mediante un cultivo de crucífera para su enterrado en verde	1,00	S



**DETALLE CRITERIOS DE PRIORIZACIÓN****10.1.5 Sistemas sostenibles de cultivos agroindustriales****PUNTOS: 5,00****Porcentaje de superficie determinada en Red Natura 2000****PUNTOS: 0,00 0.0%**

<u>REF.</u>	<u>REFERENCIA SIGPAC</u>	<u>CULTIVO</u>	<u>DESCRIPCIÓN CULTIVO</u>	<u>S/R</u>	<u>SUP.</u>	<u>SUP.</u>
					<u>PROPUESTA</u>	<u>CUMPLE</u>
					(ha)	(ha)
1955388	11-020-082-00017-004	81268	ALGODON-JUNCAL	R	4,40	0,00
1955387	11-020-082-00017-008	81268	ALGODON-JUNCAL	R	0,50	0,00
1955386	11-027-011-00030-005	81268	ALGODON-JUNCAL	R	4,59	0,00

**Porcentaje de superficie determinada situada en zonas RAMSAR****PUNTOS: 0,00 0.0%**

<u>REF.</u>	<u>REFERENCIA SIGPAC</u>	<u>CULTIVO</u>	<u>DESCRIPCIÓN CULTIVO</u>	<u>S/R</u>	<u>SUP.</u>	<u>SUP.</u>
					<u>PROPUESTA</u>	<u>CUMPLE</u>
					(ha)	(ha)
1955388	11-020-082-00017-004	81268	ALGODON-JUNCAL	R	4,40	0,00
1955387	11-020-082-00017-008	81268	ALGODON-JUNCAL	R	0,50	0,00
1955386	11-027-011-00030-005	81268	ALGODON-JUNCAL	R	4,59	0,00

**Porcentaje de superficie determinada en zonas vulnerables a la contaminación por nitratos****PUNTOS: 4,00 100.0%**

<u>REF.</u>	<u>REFERENCIA SIGPAC</u>	<u>CULTIVO</u>	<u>DESCRIPCIÓN CULTIVO</u>	<u>S/R</u>	<u>SUP.</u>	<u>SUP.</u>
					<u>PROPUESTA</u>	<u>CUMPLE</u>
					(ha)	(ha)
1955388	11-020-082-00017-004	81268	ALGODON-JUNCAL	R	4,40	4,40
1955387	11-020-082-00017-008	81268	ALGODON-JUNCAL	R	0,50	0,50
1955386	11-027-011-00030-005	81268	ALGODON-JUNCAL	R	4,59	4,59

**Titulares de explotaciones que hayan adquirido el compromiso voluntario de establecimiento de una enmienda natural mediante un cultivo de crucífera para su enterrado en verde****PUNTOS: 1,00 S**

<b><u>APELLIDOS Y NOMBRE / RAZÓN SOCIAL</u></b>	<b><u>NIF</u></b>	<b><u>EXPEDIENTE</u></b>	<b><u>SUP. PROPUESTA (ha)</u></b>
RUIZ CAMARENA JOSE	31606265X	2007851	11,30
<b><u>PROPUESTA</u></b>	<b><u>SOLICITA PRIMA VOL.</u></b>	<b><u>PROPUESTA PRIMA VOL.</u></b>	
<b>ADMITIDO</b>	<b>SI</b>	<b>ADMITIDO</b>	
<b><u>IMPORTE POR ANUALIDAD</u></b>			

<b><u>CAMPAÑA</u></b>	<b><u>IMPORTE MÁXIMO SUBVENCIONABLE</u></b>	<b><u>IMPORTE MEDIO DE TRANSFERENCIA (€/ha)</u></b>
2015	4.897,87 €	433,44 €
2016	4.897,87 €	433,44 €
2017	4.897,87 €	433,44 €
2018	4.897,87 €	433,44 €
2019	4.897,87 €	433,44 €

**RECINTOS PROPUESTOS**

<b><u>REF.</u></b>	<b><u>REFERENCIA SIGPAC</u></b>	<b><u>CULTIVO</u></b>	<b><u>DESCRIPCIÓN CULTIVO</u></b>	<b><u>S/R</u></b>	<b><u>SUP. DEC. ADMIN. (ha)</u></b>	<b><u>SUP. PROPUESTA (ha)</u></b>
2073399	11-020-137-00012-002	82361	REMOLACHA-CONIL	R	3,16	3,16
2073396	11-020-137-00013-002	81268	ALGODON-JUNCAL	R	3,57	3,57
2073395	11-020-137-00097-001	81268	ALGODON-JUNCAL	R	3,44	3,44
2073398	11-020-137-00166-002	82361	REMOLACHA-CONIL	R	0,83	0,83
2073397	11-020-137-00167-002	82361	REMOLACHA-CONIL	R	0,30	0,30

**RESUMEN CRITERIOS DE PRIORIZACIÓN****10.1.5 Sistemas sostenibles de cultivos agroindustriales****PUNTOS: 5,00**

	<b><u>PUNTOS</u></b>	<b><u>CUMPLE</u></b>
<b>Porcentaje de superficie determinada en Red Natura 2000</b>	0,00	0.0%
<b>Porcentaje de superficie determinada situada en zonas RAMSAR</b>	0,00	0.0%
<b>Porcentaje de superficie determinada en zonas vulnerables a la contaminación por nitratos</b>	4,00	100.0%
<b>Titulares de explotaciones que hayan adquirido el compromiso voluntario de establecimiento de una enmienda natural mediante un cultivo de crucifera para su enterrado en verde</b>	1,00	S



**DETALLE CRITERIOS DE PRIORIZACIÓN****10.1.5 Sistemas sostenibles de cultivos agroindustriales****PUNTOS: 5,00****Porcentaje de superficie determinada en Red Natura 2000****PUNTOS: 0,00 0.0%**

<u>REF.</u>	<u>REFERENCIA SIGPAC</u>	<u>CULTIVO</u>	<u>DESCRIPCIÓN CULTIVO</u>	<u>S/R</u>	<u>SUP.</u>	<u>SUP.</u>
					<u>PROPUESTA</u>	<u>CUMPLE</u>
					(ha)	(ha)
2073399	11-020-137-00012-002	82361	REMOLACHA-CONIL	R	3,16	0,00
2073396	11-020-137-00013-002	81268	ALGODON-JUNCAL	R	3,57	0,00
2073395	11-020-137-00097-001	81268	ALGODON-JUNCAL	R	3,44	0,00
2073398	11-020-137-00166-002	82361	REMOLACHA-CONIL	R	0,83	0,00
2073397	11-020-137-00167-002	82361	REMOLACHA-CONIL	R	0,30	0,00

**Porcentaje de superficie determinada situada en zonas RAMSAR****PUNTOS: 0,00 0.0%**

<u>REF.</u>	<u>REFERENCIA SIGPAC</u>	<u>CULTIVO</u>	<u>DESCRIPCIÓN CULTIVO</u>	<u>S/R</u>	<u>SUP.</u>	<u>SUP.</u>
					<u>PROPUESTA</u>	<u>CUMPLE</u>
					(ha)	(ha)
2073399	11-020-137-00012-002	82361	REMOLACHA-CONIL	R	3,16	0,00
2073396	11-020-137-00013-002	81268	ALGODON-JUNCAL	R	3,57	0,00
2073395	11-020-137-00097-001	81268	ALGODON-JUNCAL	R	3,44	0,00
2073398	11-020-137-00166-002	82361	REMOLACHA-CONIL	R	0,83	0,00
2073397	11-020-137-00167-002	82361	REMOLACHA-CONIL	R	0,30	0,00

**Porcentaje de superficie determinada en zonas vulnerables a la contaminación por nitratos****PUNTOS: 4,00 100.0%**

<u>REF.</u>	<u>REFERENCIA SIGPAC</u>	<u>CULTIVO</u>	<u>DESCRIPCIÓN CULTIVO</u>	<u>S/R</u>	<u>SUP.</u>	<u>SUP.</u>
					<u>PROPUESTA</u>	<u>CUMPLE</u>
					(ha)	(ha)
2073399	11-020-137-00012-002	82361	REMOLACHA-CONIL	R	3,16	3,16
2073396	11-020-137-00013-002	81268	ALGODON-JUNCAL	R	3,57	3,57
2073395	11-020-137-00097-001	81268	ALGODON-JUNCAL	R	3,44	3,44
2073398	11-020-137-00166-002	82361	REMOLACHA-CONIL	R	0,83	0,83
2073397	11-020-137-00167-002	82361	REMOLACHA-CONIL	R	0,30	0,30

**Titulares de explotaciones que hayan adquirido el compromiso voluntario de establecimiento de una enmienda natural mediante un cultivo de crucifera para su enterrado en verde****PUNTOS: 1,00 S**



<b><u>APELLIDOS Y NOMBRE / RAZÓN SOCIAL</u></b>	<b><u>NIF</u></b>	<b><u>EXPEDIENTE</u></b>	<b><u>SUP. PROPUESTA (ha)</u></b>
RUIZ CARMONA JUAN	31563660R	2006055	9,15

<b><u>PROPUESTA</u></b>	<b><u>SOLICITA PRIMA VOL.</u></b>
ADMITIDO	NO

**IMPORTE POR ANUALIDAD**

<u>CAMPAÑA</u>	<u>IMPORTE MÁXIMO SUBVENCIONABLE</u>	<u>IMPORTE MEDIO DE TRANSFERENCIA (€/ha)</u>
2015	2.655,97 €	290,27 €
2016	2.655,97 €	290,27 €
2017	2.655,97 €	290,27 €
2018	2.655,97 €	290,27 €
2019	2.655,97 €	290,27 €

**RECINTOS PROPUESTOS**

<u>REF.</u>	<u>REFERENCIA SIGPAC</u>	<u>CULTIVO</u>	<u>DESCRIPCIÓN CULTIVO</u>	<u>S/R</u>	<u>SUP. DEC. ADMIN. (ha)</u>	<u>SUP. PROPUESTA (ha)</u>
1637473	11-020-115-00046-003	81361	ALGODON-INTERCOTT 211	R	6,93	6,93
1637474	11-020-116-00034-001	81361	ALGODON-INTERCOTT 211	R	2,22	2,22

**RESUMEN CRITERIOS DE PRIORIZACIÓN****10.1.5 Sistemas sostenibles de cultivos agroindustriales** PUNTOS: 4,00

	<u>PUNTOS</u>	<u>CUMPLE</u>
Porcentaje de superficie determinada en Red Natura 2000	0,00	0.0%
Porcentaje de superficie determinada situada en zonas RAMSAR	0,00	0.0%
Porcentaje de superficie determinada en zonas vulnerables a la contaminación por nitratos	4,00	100.0%
Titulares de explotaciones que hayan adquirido el compromiso voluntario de establecimiento de una enmienda natural mediante un cultivo de crucifera para su enterrado en verde	0,00	N

**DETALLE CRITERIOS DE PRIORIZACIÓN****10.1.5 Sistemas sostenibles de cultivos agroindustriales** PUNTOS: 4,00

<u>REF.</u>	<u>REFERENCIA SIGPAC</u>	<u>CULTIVO</u>	<u>DESCRIPCIÓN CULTIVO</u>	<u>S/R</u>	<u>SUP. PROPUESTA (ha)</u>	<u>SUP. CUMPLE (ha)</u>
1637473	11-020-115-00046-003	81361	ALGODON-INTERCOTT 211	R	6,93	0,00
1637474	11-020-116-00034-001	81361	ALGODON-INTERCOTT 211	R	2,22	0,00

<u>REF.</u>	<u>REFERENCIA SIGPAC</u>	<u>CULTIVO</u>	<u>DESCRIPCIÓN CULTIVO</u>	<u>S/R</u>	<u>SUP. PROPUESTA (ha)</u>	<u>SUP. CUMPLE (ha)</u>
1637473	11-020-115-00046-003	81361	ALGODON-INTERCOTT 211	R	6,93	6,93
1637474	11-020-116-00034-001	81361	ALGODON-INTERCOTT 211	R	2,22	2,22

Titulares de explotaciones que hayan adquirido el compromiso voluntario de establecimiento de una enmienda natural mediante un cultivo de crucifera para su enterrado en verde	PUNTOS: 0,00	N
--	--------------	---

<b><u>APELLIDOS Y NOMBRE / RAZÓN SOCIAL</u></b>	<b><u>NIF</u></b>	<b><u>EXPEDIENTE</u></b>	<b><u>SUP. PROPUESTA (ha)</u></b>
RUIZ CARMONA PABLO	31526087X	2007780	4,45

<b><u>PROPUESTA</u></b>	<b><u>SOLICITA PRIMA VOL.</u></b>
ADMITIDO	NO

**IMPORTE POR ANUALIDAD**

<u>CAMPAÑA</u>	<u>IMPORTE MÁXIMO SUBVENCIONABLE</u>	<u>IMPORTE MEDIO DE TRANSFERENCIA (€/ha)</u>
2015	1.291,70 €	290,27 €
2016	1.291,70 €	290,27 €
2017	1.291,70 €	290,27 €
2018	1.291,70 €	290,27 €
2019	1.291,70 €	290,27 €

**RECINTOS PROPUESTOS**

<u>REF.</u>	<u>REFERENCIA SIGPAC</u>	<u>CULTIVO</u>	<u>DESCRIPCIÓN CULTIVO</u>	<u>S/R</u>	<u>SUP. DEC. ADMIN. (ha)</u>	<u>SUP. PROPUESTA (ha)</u>
2079431	11-020-145-00036-001	81361	ALGODON-INTERCOTT 211	R	3,93	3,93
2079430	11-020-145-00067-003	81361	ALGODON-INTERCOTT 211	S	0,52	0,52

**RESUMEN CRITERIOS DE PRIORIZACIÓN****10.1.5 Sistemas sostenibles de cultivos agroindustriales****PUNTOS: 4,00**

	<b><u>PUNTOS</u></b>	<b><u>CUMPLE</u></b>
Porcentaje de superficie determinada en Red Natura 2000	0,00	0.0%
Porcentaje de superficie determinada situada en zonas RAMSAR	0,00	0.0%
Porcentaje de superficie determinada en zonas vulnerables a la contaminación por nitratos	4,00	100.0%
Titulares de explotaciones que hayan adquirido el compromiso voluntario de establecimiento de una enmienda natural mediante un cultivo de crucifera para su enterrado en verde	0,00	N

**DETALLE CRITERIOS DE PRIORIZACIÓN****10.1.5 Sistemas sostenibles de cultivos agroindustriales****PUNTOS: 4,00**

<u>REF.</u>	<u>REFERENCIA SIGPAC</u>	<u>CULTIVO</u>	<u>DESCRIPCIÓN CULTIVO</u>	<u>S/R</u>	<b><u>SUP. PROPUESTA (ha)</u></b>	<b><u>SUP. CUMPLE (ha)</u></b>
2079431	11-020-145-00036-001	81361	ALGODON-INTERCOTT 211	R	3,93	0,00
2079430	11-020-145-00067-003	81361	ALGODON-INTERCOTT 211	S	0,52	0,00

	<b><u>PUNTOS</u></b>	<b><u>SUP. PROPUESTA (ha)</u></b>	<b><u>SUP. CUMPLE (ha)</u></b>
Porcentaje de superficie determinada en Red Natura 2000	0,00	0,00	0.0%
Porcentaje de superficie determinada situada en zonas RAMSAR	0,00	0,52	0.0%
Porcentaje de superficie determinada en zonas vulnerables a la contaminación por nitratos	4,00	0,52	100.0%
Titulares de explotaciones que hayan adquirido el compromiso voluntario de establecimiento de una enmienda natural mediante un cultivo de crucifera para su enterrado en verde	0,00	0,00	N

<u>REF.</u>	<u>REFERENCIA SIGPAC</u>	<u>CULTIVO</u>	<u>DESCRIPCIÓN CULTIVO</u>	<u>S/R</u>	<b><u>SUP. PROPUESTA (ha)</u></b>	<b><u>SUP. CUMPLE (ha)</u></b>
2079431	11-020-145-00036-001	81361	ALGODON-INTERCOTT 211	R	3,93	3,93
2079430	11-020-145-00067-003	81361	ALGODON-INTERCOTT 211	S	0,52	0,52

<b><u>APELLIDOS Y NOMBRE / RAZÓN SOCIAL</u></b>	<b><u>NIF</u></b>	<b><u>EXPEDIENTE</u></b>	<b><u>SUP. PROPUESTA (ha)</u></b>
RUIZ DE VELASCO CANTOS MARIA DEL CARMEN	31449777Z	2006498	12,00

<b><u>PROPUESTA</u></b>	<b><u>SOLICITA PRIMA VOL.</u></b>	<b><u>PROPUESTA PRIMA VOL.</u></b>
INADMITIDO	SI	INADMITIDO

**IMPORTE POR ANUALIDAD**

<b><u>CAMPAÑA</u></b>	<b><u>IMPORTE MÁXIMO SUBVENCIONABLE</u></b>	<b><u>IMPORTE MEDIO DE TRANSFERENCIA (€/ha)</u></b>
2015	5.201,28 €	433,44 €
2016	5.201,28 €	433,44 €
2017	5.201,28 €	433,44 €
2018	5.201,28 €	433,44 €
2019	5.201,28 €	433,44 €

**RECINTOS PROPUESTOS**

<b><u>REF.</u></b>	<b><u>REFERENCIA SIGPAC</u></b>	<b><u>CULTIVO</u></b>	<b><u>DESCRIPCIÓN CULTIVO</u></b>	<b><u>S/R</u></b>	<b><u>SUP. DEC. ADMIN. (ha)</u></b>	<b><u>SUP. PROPUESTA (ha)</u></b>
1738593	11-027-008-00049-002	3141	TRIGO DURO-DON RICARDO	R	0,04	0,04
1738596	11-027-008-00049-002	81268	ALGODON-JUNCAL	R	6,56	6,56
1738597	11-027-008-00049-008	81268	ALGODON-JUNCAL	R	5,40	5,40

**RESUMEN CRITERIOS DE PRIORIZACIÓN****10.1.5 Sistemas sostenibles de cultivos agroindustriales**

PUNTOS: 1,00

	<b><u>PUNTOS</u></b>	<b><u>CUMPLE</u></b>
Porcentaje de superficie determinada en Red Natura 2000	0,00	0.0%
Porcentaje de superficie determinada situada en zonas RAMSAR	0,00	0.0%
Porcentaje de superficie determinada en zonas vulnerables a la contaminación por nitratos	0,00	0.0%
Titulares de explotaciones que hayan adquirido el compromiso voluntario de establecimiento de una enmienda natural mediante un cultivo de crucífera para su enterrado en verde	1,00	S



**DETALLE CRITERIOS DE PRIORIZACIÓN****10.1.5 Sistemas sostenibles de cultivos agroindustriales****PUNTOS: 1,00****Porcentaje de superficie determinada en Red Natura 2000****PUNTOS: 0,00 0.0%**

<u>REF.</u>	<u>REFERENCIA SIGPAC</u>	<u>CULTIVO</u>	<u>DESCRIPCIÓN CULTIVO</u>	<u>S/R</u>	<u>SUP.</u> <u>PROPUESTA</u> <u>(ha)</u>	<u>SUP.</u> <u>CUMPLE</u> <u>(ha)</u>
1738593	11-027-008-00049-002	3141	TRIGO DURO-DON RICARDO	R	0,04	0,00
1738596	11-027-008-00049-002	81268	ALGODON-JUNCAL	R	6,56	0,00
1738597	11-027-008-00049-008	81268	ALGODON-JUNCAL	R	5,40	0,00

**Porcentaje de superficie determinada situada en zonas RAMSAR****PUNTOS: 0,00 0.0%**

<u>REF.</u>	<u>REFERENCIA SIGPAC</u>	<u>CULTIVO</u>	<u>DESCRIPCIÓN CULTIVO</u>	<u>S/R</u>	<u>SUP.</u> <u>PROPUESTA</u> <u>(ha)</u>	<u>SUP.</u> <u>CUMPLE</u> <u>(ha)</u>
1738593	11-027-008-00049-002	3141	TRIGO DURO-DON RICARDO	R	0,04	0,00
1738596	11-027-008-00049-002	81268	ALGODON-JUNCAL	R	6,56	0,00
1738597	11-027-008-00049-008	81268	ALGODON-JUNCAL	R	5,40	0,00

**Porcentaje de superficie determinada en zonas vulnerables a la contaminación por nitratos****PUNTOS: 0,00 0.0%**

<u>REF.</u>	<u>REFERENCIA SIGPAC</u>	<u>CULTIVO</u>	<u>DESCRIPCIÓN CULTIVO</u>	<u>S/R</u>	<u>SUP.</u> <u>PROPUESTA</u> <u>(ha)</u>	<u>SUP.</u> <u>CUMPLE</u> <u>(ha)</u>
1738593	11-027-008-00049-002	3141	TRIGO DURO-DON RICARDO	R	0,04	0,00
1738596	11-027-008-00049-002	81268	ALGODON-JUNCAL	R	6,56	0,00
1738597	11-027-008-00049-008	81268	ALGODON-JUNCAL	R	5,40	0,00

**Titulares de explotaciones que hayan adquirido el compromiso voluntario de establecimiento de una enmienda natural mediante un cultivo de crucifera para su enterrado en verde****PUNTOS: 1,00 S**

<u>APELLIDOS Y NOMBRE / RAZÓN SOCIAL</u>	<u>NIF</u>	<u>EXPEDIENTE</u>	<u>SUP. PROPUESTA (ha)</u>
RUIZ ELENA MIGUEL	31557659A	2001559	6,92
<u>PROPUESTA INADMITIDO</u>	<u>SOLICITA PRIMA VOL. SI</u>	<u>PROPUESTA PRIMA VOL. INADMITIDO</u>	
<u>IMPORTE POR ANUALIDAD</u>			

<u>CAMPAÑA</u>	<u>IMPORTE MÁXIMO SUBVENCIONABLE</u>	<u>IMPORTE MEDIO DE TRANSFERENCIA (€/ha)</u>
2015	2.999,41 €	433,44 €
2016	2.999,41 €	433,44 €
2017	2.999,41 €	433,44 €
2018	2.999,41 €	433,44 €
2019	2.999,41 €	433,44 €

**RECINTOS PROPUESTOS**

<u>REF.</u>	<u>REFERENCIA SIGPAC</u>	<u>CULTIVO</u>	<u>DESCRIPCIÓN CULTIVO</u>	<u>S/R</u>	<u>SUP. DEC. ADMIN. (ha)</u>	<u>SUP. PROPUESTA (ha)</u>
2192358	11-006-039-00172-002	81016	ALGODON-CONDOR	R	4,98	4,98
2192359	11-006-039-00172-002	81016	ALGODON-CONDOR	R	1,94	1,94

**RESUMEN CRITERIOS DE PRIORIZACIÓN**

<b>10.1.5 Sistemas sostenibles de cultivos agroindustriales</b>	<b>PUNTOS: 1,00</b>	<b>PUNTOS</b>	<b>CUMPLE</b>
Porcentaje de superficie determinada en Red Natura 2000		0,00	0.0%
Porcentaje de superficie determinada situada en zonas RAMSAR		0,00	0.0%
Porcentaje de superficie determinada en zonas vulnerables a la contaminación por nitratos		0,00	0.0%
Titulares de explotaciones que hayan adquirido el compromiso voluntario de establecimiento de una enmienda natural mediante un cultivo de crucifera para su enterrado en verde		1,00	S

**DETALLE CRITERIOS DE PRIORIZACIÓN**

<b>10.1.5 Sistemas sostenibles de cultivos agroindustriales</b>	<b>PUNTOS: 1,00</b>	<b>PUNTOS</b>	<b>CUMPLE</b>			
Porcentaje de superficie determinada en Red Natura 2000		PUNTOS: 0,00	0.0%			
		<u>SUP. PROPUESTA (ha)</u>	<u>SUP. CUMPLE (ha)</u>			
<u>REF.</u>	<u>REFERENCIA SIGPAC</u>	<u>CULTIVO</u>	<u>DESCRIPCIÓN CULTIVO</u>	<u>S/R</u>		
2192358	11-006-039-00172-002	81016	ALGODON-CONDOR	R	4,98	0,00
2192359	11-006-039-00172-002	81016	ALGODON-CONDOR	R	1,94	0,00
Porcentaje de superficie determinada situada en zonas RAMSAR		PUNTOS: 0,00	0.0%			
		<u>SUP. PROPUESTA (ha)</u>	<u>SUP. CUMPLE (ha)</u>			
<u>REF.</u>	<u>REFERENCIA SIGPAC</u>	<u>CULTIVO</u>	<u>DESCRIPCIÓN CULTIVO</u>	<u>S/R</u>		
2192358	11-006-039-00172-002	81016	ALGODON-CONDOR	R	4,98	0,00
2192359	11-006-039-00172-002	81016	ALGODON-CONDOR	R	1,94	0,00
Porcentaje de superficie determinada en zonas vulnerables a la contaminación por nitratos		PUNTOS: 0,00	0.0%			
		<u>SUP. PROPUESTA (ha)</u>	<u>SUP. CUMPLE (ha)</u>			
<u>REF.</u>	<u>REFERENCIA SIGPAC</u>	<u>CULTIVO</u>	<u>DESCRIPCIÓN CULTIVO</u>	<u>S/R</u>		
2192358	11-006-039-00172-002	81016	ALGODON-CONDOR	R	4,98	0,00
2192359	11-006-039-00172-002	81016	ALGODON-CONDOR	R	1,94	0,00
Titulares de explotaciones que hayan adquirido el compromiso voluntario de establecimiento de una enmienda natural mediante un cultivo de crucifera para su enterrado en verde		PUNTOS: 1,00	S			

<u>APELLIDOS Y NOMBRE / RAZÓN SOCIAL</u>	<u>NIF</u>	<u>EXPEDIENTE</u>	<u>SUP. PROPUESTA (ha)</u>
RUIZ ELENA ROGELIO	28403359S	2005233	4,89
<u>PROPUESTA ADMITIDO</u>	<u>SOLICITA PRIMA VOL. SI</u>	<u>PROPUESTA PRIMA VOL. ADMITIDO</u>	
<u>IMPORTE POR ANUALIDAD</u>			

<u>CAMPAÑA</u>	<u>IMPORTE MÁXIMO SUBVENCIONABLE</u>	<u>IMPORTE MEDIO DE TRANSFERENCIA (€/ha)</u>
2015	2.119,52 €	433,44 €
2016	2.119,52 €	433,44 €
2017	2.119,52 €	433,44 €
2018	2.119,52 €	433,44 €
2019	2.119,52 €	433,44 €

**RECINTOS PROPUESTOS**

<u>REF.</u>	<u>REFERENCIA SIGPAC</u>	<u>CULTIVO</u>	<u>DESCRIPCIÓN CULTIVO</u>	<u>S/R</u>	<u>SUP. DEC. ADMIN. (ha)</u>	<u>SUP. PROPUESTA (ha)</u>
1947388	11-020-114-00384-001	82343	REMOLACHA-CICLON	R	2,50	2,50
1947387	11-020-118-00054-001	81377	ALGODON-ELSA	R	2,39	2,39

**RESUMEN CRITERIOS DE PRIORIZACIÓN**

<b>10.1.5 Sistemas sostenibles de cultivos agroindustriales</b>	<b>PUNTOS: 5,00</b>	<b>PUNTOS</b>	<b>CUMPLE</b>
Porcentaje de superficie determinada en Red Natura 2000		0,00	0.0%
Porcentaje de superficie determinada situada en zonas RAMSAR		0,00	0.0%
Porcentaje de superficie determinada en zonas vulnerables a la contaminación por nitratos		4,00	100.0%
Titulares de explotaciones que hayan adquirido el compromiso voluntario de establecimiento de una enmienda natural mediante un cultivo de crucifera para su enterrado en verde		1,00	S

**DETALLE CRITERIOS DE PRIORIZACIÓN**

<b>10.1.5 Sistemas sostenibles de cultivos agroindustriales</b>	<b>PUNTOS: 5,00</b>	<b>SUP. PROPUESTA (ha)</b>	<b>SUP. CUMPLE (ha)</b>			
Porcentaje de superficie determinada en Red Natura 2000	PUNTOS: 0,00	0,00	0.0%			
<u>REF.</u>	<u>REFERENCIA SIGPAC</u>	<u>CULTIVO</u>	<u>DESCRIPCIÓN CULTIVO</u>	<u>S/R</u>	<u>SUP. PROPUESTA (ha)</u>	<u>SUP. CUMPLE (ha)</u>
1947388	11-020-114-00384-001	82343	REMOLACHA-CICLON	R	2,50	0,00
1947387	11-020-118-00054-001	81377	ALGODON-ELSA	R	2,39	0,00
Porcentaje de superficie determinada situada en zonas RAMSAR	PUNTOS: 0,00	0,00	0.0%			
<u>REF.</u>	<u>REFERENCIA SIGPAC</u>	<u>CULTIVO</u>	<u>DESCRIPCIÓN CULTIVO</u>	<u>S/R</u>	<u>SUP. PROPUESTA (ha)</u>	<u>SUP. CUMPLE (ha)</u>
1947388	11-020-114-00384-001	82343	REMOLACHA-CICLON	R	2,50	0,00
1947387	11-020-118-00054-001	81377	ALGODON-ELSA	R	2,39	0,00
Porcentaje de superficie determinada en zonas vulnerables a la contaminación por nitratos	PUNTOS: 4,00	4,00	100.0%			
<u>REF.</u>	<u>REFERENCIA SIGPAC</u>	<u>CULTIVO</u>	<u>DESCRIPCIÓN CULTIVO</u>	<u>S/R</u>	<u>SUP. PROPUESTA (ha)</u>	<u>SUP. CUMPLE (ha)</u>
1947388	11-020-114-00384-001	82343	REMOLACHA-CICLON	R	2,50	2,50
1947387	11-020-118-00054-001	81377	ALGODON-ELSA	R	2,39	2,39
Titulares de explotaciones que hayan adquirido el compromiso voluntario de establecimiento de una enmienda natural mediante un cultivo de crucifera para su enterrado en verde	PUNTOS: 1,00	1,00	S			

<u>APELLIDOS Y NOMBRE / RAZÓN SOCIAL</u>	<u>NIF</u>	<u>EXPEDIENTE</u>	<u>SUP. PROPUESTA (ha)</u>
RUIZ FAJARDO RAQUEL	32078355W	2006774	2,40

<u>PROPUESTA</u>	<u>SOLICITA PRIMA VOL.</u>
ADMITIDO	NO

IMPORTE POR ANUALIDAD

<u>CAMPAÑA</u>	<u>IMPORTE MÁXIMO SUBVENCIONABLE</u>	<u>IMPORTE MEDIO DE TRANSFERENCIA (€/ha)</u>
2015	696,65 €	290,27 €
2016	696,65 €	290,27 €
2017	696,65 €	290,27 €
2018	696,65 €	290,27 €
2019	696,65 €	290,27 €

RECINTOS PROPUESTOS

<u>REF.</u>	<u>REFERENCIA SIGPAC</u>	<u>CULTIVO</u>	<u>DESCRIPCIÓN CULTIVO</u>	<u>S/R</u>	<u>SUP. DEC. ADMIN. (ha)</u>	<u>SUP. PROPUESTA (ha)</u>
1808416	11-020-133-00048-003	81361	ALGODON-INTERCOTT 211	R	2,40	2,40

**RESUMEN CRITERIOS DE PRIORIZACIÓN**

<b>10.1.5 Sistemas sostenibles de cultivos agroindustriales</b>	<b>PUNTOS: 4,00</b>
---	---------------------

	<u>PUNTOS</u>	<u>CUMPLE</u>
Porcentaje de superficie determinada en Red Natura 2000	0,00	0.0%
Porcentaje de superficie determinada situada en zonas RAMSAR	0,00	0.0%
Porcentaje de superficie determinada en zonas vulnerables a la contaminación por nitratos	4,00	100.0%
Titulares de explotaciones que hayan adquirido el compromiso voluntario de establecimiento de una enmienda natural mediante un cultivo de crucifera para su enterrado en verde	0,00	N

**DETALLE CRITERIOS DE PRIORIZACIÓN**

<b>10.1.5 Sistemas sostenibles de cultivos agroindustriales</b>	<b>PUNTOS: 4,00</b>
---	---------------------

Porcentaje de superficie determinada en Red Natura 2000	<b>PUNTOS: 0,00</b>	<b>0.0%</b>
	<u>SUP. PROPUESTA (ha)</u>	<u>SUP. CUMPLE (ha)</u>
<u>REF.</u> <u>REFERENCIA SIGPAC</u> <u>CULTIVO</u> <u>DESCRIPCIÓN CULTIVO</u>	<u>S/R</u>	
1808416 11-020-133-00048-003 81361 ALGODON-INTERCOTT 211	R	2,40 0,00
Porcentaje de superficie determinada situada en zonas RAMSAR	<b>PUNTOS: 0,00</b>	<b>0.0%</b>
	<u>SUP. PROPUESTA (ha)</u>	<u>SUP. CUMPLE (ha)</u>
<u>REF.</u> <u>REFERENCIA SIGPAC</u> <u>CULTIVO</u> <u>DESCRIPCIÓN CULTIVO</u>	<u>S/R</u>	
1808416 11-020-133-00048-003 81361 ALGODON-INTERCOTT 211	R	2,40 0,00
Porcentaje de superficie determinada en zonas vulnerables a la contaminación por nitratos	<b>PUNTOS: 4,00</b>	<b>100.0%</b>
	<u>SUP. PROPUESTA (ha)</u>	<u>SUP. CUMPLE (ha)</u>
<u>REF.</u> <u>REFERENCIA SIGPAC</u> <u>CULTIVO</u> <u>DESCRIPCIÓN CULTIVO</u>	<u>S/R</u>	
1808416 11-020-133-00048-003 81361 ALGODON-INTERCOTT 211	R	2,40 2,40
Titulares de explotaciones que hayan adquirido el compromiso voluntario de establecimiento de una enmienda natural mediante un cultivo de crucifera para su enterrado en verde	<b>PUNTOS: 0,00</b>	<b>N</b>



<u>APELLIDOS Y NOMBRE / RAZÓN SOCIAL</u>	<u>NIF</u>	<u>EXPEDIENTE</u>	<u>SUP. PROPUESTA (ha)</u>
RUIZ GONZALEZ JULIA	31572064X	2006688	7,01

<u>PROPUESTA</u>	<u>SOLICITA PRIMA VOL.</u>
ADMITIDO	NO

IMPORTE POR ANUALIDAD

<u>CAMPAÑA</u>	<u>IMPORTE MÁXIMO SUBVENCIONABLE</u>	<u>IMPORTE MEDIO DE TRANSFERENCIA (€/ha)</u>
2015	2.034,79 €	290,27 €
2016	2.034,79 €	290,27 €
2017	2.034,79 €	290,27 €
2018	2.034,79 €	290,27 €
2019	2.034,79 €	290,27 €

RECINTOS PROPUESTOS

<u>REF.</u>	<u>REFERENCIA SIGPAC</u>	<u>CULTIVO</u>	<u>DESCRIPCIÓN CULTIVO</u>	<u>S/R</u>	<u>SUP. DEC. ADMIN. (ha)</u>	<u>SUP. PROPUESTA (ha)</u>
1789497	11-020-022-00007-001	81361	ALGODON-INTERCOTT 211	R	7,01	7,01

**RESUMEN CRITERIOS DE PRIORIZACIÓN**

<b>10.1.5 Sistemas sostenibles de cultivos agroindustriales</b>	<b>PUNTOS: 4,00</b>		
<b>Porcentaje de superficie determinada en Red Natura 2000</b>		<b>PUNTOS</b>	<b>CUMPLE</b>
		0,00	0.0%
<b>Porcentaje de superficie determinada situada en zonas RAMSAR</b>		0,00	0.0%
<b>Porcentaje de superficie determinada en zonas vulnerables a la contaminación por nitratos</b>		4,00	100.0%
<b>Titulares de explotaciones que hayan adquirido el compromiso voluntario de establecimiento de una enmienda natural mediante un cultivo de crucifera para su enterrado en verde</b>		0,00	N

**DETALLE CRITERIOS DE PRIORIZACIÓN**

<b>10.1.5 Sistemas sostenibles de cultivos agroindustriales</b>	<b>PUNTOS: 4,00</b>		
<b>Porcentaje de superficie determinada en Red Natura 2000</b>		<b>PUNTOS:</b>	<b>0,00</b>
			<b>0.0%</b>
		<b>SUP. PROPUESTA (ha)</b>	<b>SUP. CUMPLE (ha)</b>
<b>REF.</b>	<b>REFERENCIA SIGPAC</b>	<b>CULTIVO</b>	<b>DESCRIPCIÓN CULTIVO</b>
1789497	11-020-022-00007-001	81361	ALGODON-INTERCOTT 211
		<b>S/R</b>	
		R	
			<b>7,01</b>
			<b>0,00</b>
<b>Porcentaje de superficie determinada situada en zonas RAMSAR</b>		<b>PUNTOS:</b>	<b>0,00</b>
			<b>0.0%</b>
		<b>SUP. PROPUESTA (ha)</b>	<b>SUP. CUMPLE (ha)</b>
<b>REF.</b>	<b>REFERENCIA SIGPAC</b>	<b>CULTIVO</b>	<b>DESCRIPCIÓN CULTIVO</b>
1789497	11-020-022-00007-001	81361	ALGODON-INTERCOTT 211
		<b>S/R</b>	
		R	
			<b>7,01</b>
			<b>0,00</b>
<b>Porcentaje de superficie determinada en zonas vulnerables a la contaminación por nitratos</b>		<b>PUNTOS:</b>	<b>4,00</b>
			<b>100.0%</b>
		<b>SUP. PROPUESTA (ha)</b>	<b>SUP. CUMPLE (ha)</b>
<b>REF.</b>	<b>REFERENCIA SIGPAC</b>	<b>CULTIVO</b>	<b>DESCRIPCIÓN CULTIVO</b>
1789497	11-020-022-00007-001	81361	ALGODON-INTERCOTT 211
		<b>S/R</b>	
		R	
			<b>7,01</b>
			<b>7,01</b>
<b>Titulares de explotaciones que hayan adquirido el compromiso voluntario de establecimiento de una enmienda natural mediante un cultivo de crucifera para su enterrado en verde</b>		<b>PUNTOS:</b>	<b>0,00</b>
			<b>N</b>





<b><u>APELLIDOS Y NOMBRE / RAZÓN SOCIAL</u></b>	<b><u>NIF</u></b>	<b><u>EXPEDIENTE</u></b>	<b><u>SUP. PROPUESTA (ha)</u></b>
RUIZ JIMENEZ ANTONIO JESUS	79251404M	2004298	15,75

<b><u>PROPUESTA INADMITIDO</u></b>	<b><u>SOLICITA PRIMA VOL. SI</u></b>	<b><u>PROPUESTA PRIMA VOL. INADMITIDO</u></b>
------------------------------------	--------------------------------------	---

**IMPORTE POR ANUALIDAD**

<u>CAMPAÑA</u>	<u>IMPORTE MÁXIMO SUBVENCIONABLE</u>	<u>IMPORTE MEDIO DE TRANSFERENCIA (€/ha)</u>
2015	4.571,75 €	290,27 €
2016	4.571,75 €	290,27 €
2017	4.571,75 €	290,27 €
2018	4.571,75 €	290,27 €
2019	4.571,75 €	290,27 €

**RECINTOS PROPUESTOS**

<u>REF.</u>	<u>REFERENCIA SIGPAC</u>	<u>CULTIVO</u>	<u>DESCRIPCIÓN CULTIVO</u>	<u>S/R</u>	<u>SUP. DEC. ADMIN. (ha)</u>	<u>SUP. PROPUESTA (ha)</u>
2524707	11-006-043-00001-004	81268	ALGODON-JUNCAL	R	3,40	3,40
2524708	11-006-043-00001-008	81268	ALGODON-JUNCAL	R	2,19	2,19
2524712	11-006-043-00001-008	82361	REMOLACHA-CONIL	R	1,37	1,37
2524710	11-006-043-00001-009	81268	ALGODON-JUNCAL	R	4,00	4,00
2524711	11-006-043-00001-009	82361	REMOLACHA-CONIL	R	4,56	4,56
2524709	11-006-043-00001-010	81268	ALGODON-JUNCAL	R	0,23	0,23

**INCIDENCIAS****INCIDENCIA DESCRIPCIÓN**

80108 Solicitante del compromiso voluntario de la operación 10.1.5. que supera las 15 ha comprometidas  
Sup. Resuelta: 15,75

**RESUMEN CRITERIOS DE PRIORIZACIÓN****10.1.5 Sistemas sostenibles de cultivos agroindustriales****PUNTOS: 0,00**

	<b><u>PUNTOS</u></b>	<b><u>CUMPLE</u></b>
Porcentaje de superficie determinada en Red Natura 2000	0,00	0.0%
Porcentaje de superficie determinada situada en zonas RAMSAR	0,00	0.0%
Porcentaje de superficie determinada en zonas vulnerables a la contaminación por nitratos	0,00	0.0%
Titulares de explotaciones que hayan adquirido el compromiso voluntario de establecimiento de una enmienda natural mediante un cultivo de crucífera para su enterrado en verde	0,00	N



**DETALLE CRITERIOS DE PRIORIZACIÓN****10.1.5 Sistemas sostenibles de cultivos agroindustriales****PUNTOS: 0,00****Porcentaje de superficie determinada en Red Natura 2000****PUNTOS: 0,00 0.0%**

<u>REF.</u>	<u>REFERENCIA SIGPAC</u>	<u>CULTIVO</u>	<u>DESCRIPCIÓN CULTIVO</u>	<u>S/R</u>	<u>SUP.</u>	<u>SUP.</u>
					<u>PROPUESTA</u>	<u>CUMPLE</u>
					(ha)	(ha)
2524707	11-006-043-00001-004	81268	ALGODON-JUNCAL	R	3,40	0,00
2524708	11-006-043-00001-008	81268	ALGODON-JUNCAL	R	2,19	0,00
2524712	11-006-043-00001-008	82361	REMOLACHA-CONIL	R	1,37	0,00
2524710	11-006-043-00001-009	81268	ALGODON-JUNCAL	R	4,00	0,00
2524711	11-006-043-00001-009	82361	REMOLACHA-CONIL	R	4,56	0,00
2524709	11-006-043-00001-010	81268	ALGODON-JUNCAL	R	0,23	0,00

**Porcentaje de superficie determinada situada en zonas RAMSAR****PUNTOS: 0,00 0.0%**

<u>REF.</u>	<u>REFERENCIA SIGPAC</u>	<u>CULTIVO</u>	<u>DESCRIPCIÓN CULTIVO</u>	<u>S/R</u>	<u>SUP.</u>	<u>SUP.</u>
					<u>PROPUESTA</u>	<u>CUMPLE</u>
					(ha)	(ha)
2524707	11-006-043-00001-004	81268	ALGODON-JUNCAL	R	3,40	0,00
2524708	11-006-043-00001-008	81268	ALGODON-JUNCAL	R	2,19	0,00
2524712	11-006-043-00001-008	82361	REMOLACHA-CONIL	R	1,37	0,00
2524710	11-006-043-00001-009	81268	ALGODON-JUNCAL	R	4,00	0,00
2524711	11-006-043-00001-009	82361	REMOLACHA-CONIL	R	4,56	0,00
2524709	11-006-043-00001-010	81268	ALGODON-JUNCAL	R	0,23	0,00

**Porcentaje de superficie determinada en zonas vulnerables a la contaminación por nitratos****PUNTOS: 0,00 0.0%**

<u>REF.</u>	<u>REFERENCIA SIGPAC</u>	<u>CULTIVO</u>	<u>DESCRIPCIÓN CULTIVO</u>	<u>S/R</u>	<u>SUP.</u>	<u>SUP.</u>
					<u>PROPUESTA</u>	<u>CUMPLE</u>
					(ha)	(ha)
2524707	11-006-043-00001-004	81268	ALGODON-JUNCAL	R	3,40	0,00
2524708	11-006-043-00001-008	81268	ALGODON-JUNCAL	R	2,19	0,00
2524712	11-006-043-00001-008	82361	REMOLACHA-CONIL	R	1,37	0,00
2524710	11-006-043-00001-009	81268	ALGODON-JUNCAL	R	4,00	0,00
2524711	11-006-043-00001-009	82361	REMOLACHA-CONIL	R	4,56	0,00
2524709	11-006-043-00001-010	81268	ALGODON-JUNCAL	R	0,23	0,00

**Titulares de explotaciones que hayan adquirido el compromiso voluntario de establecimiento de una enmienda natural mediante un cultivo de crucifera para su enterrado en verde****PUNTOS: 0,00 N**

<b><u>APELLIDOS Y NOMBRE / RAZÓN SOCIAL</u></b>	<b><u>NIF</u></b>	<b><u>EXPEDIENTE</u></b>	<b><u>SUP. PROPUESTA (ha)</u></b>
RUIZ MATEOS FERNANDEZ CARLOS JESUS	52313058H	2007551	9,13

<b><u>PROPUESTA</u></b>	<b><u>SOLICITA PRIMA VOL.</u></b>
ADMITIDO	NO

**IMPORTE POR ANUALIDAD**

<u>CAMPAÑA</u>	<u>IMPORTE MÁXIMO SUBVENCIONABLE</u>	<u>IMPORTE MEDIO DE TRANSFERENCIA (€/ha)</u>
2015	2.650,17 €	290,27 €
2016	2.650,17 €	290,27 €
2017	2.650,17 €	290,27 €
2018	2.650,17 €	290,27 €
2019	2.650,17 €	290,27 €

**RECINTOS PROPUESTOS**

<u>REF.</u>	<u>REFERENCIA SIGPAC</u>	<u>CULTIVO</u>	<u>DESCRIPCIÓN CULTIVO</u>	<u>S/R</u>	<u>SUP. DEC. ADMIN. (ha)</u>	<u>SUP. PROPUESTA (ha)</u>
2555333	11-027-016-00019-001	81190	ALGODON-ALEXANDROS	R	6,15	6,15
2555332	11-027-016-00019-003	81190	ALGODON-ALEXANDROS	R	2,98	2,98

**RESUMEN CRITERIOS DE PRIORIZACIÓN****10.1.5 Sistemas sostenibles de cultivos agroindustriales** PUNTOS: 4,00

	<u>PUNTOS</u>	<u>CUMPLE</u>
Porcentaje de superficie determinada en Red Natura 2000	0,00	0.0%
Porcentaje de superficie determinada situada en zonas RAMSAR	0,00	0.0%
Porcentaje de superficie determinada en zonas vulnerables a la contaminación por nitratos	4,00	100.0%
Titulares de explotaciones que hayan adquirido el compromiso voluntario de establecimiento de una enmienda natural mediante un cultivo de crucifera para su enterrado en verde	0,00	N

**DETALLE CRITERIOS DE PRIORIZACIÓN****10.1.5 Sistemas sostenibles de cultivos agroindustriales** PUNTOS: 4,00

<u>REF.</u>	<u>REFERENCIA SIGPAC</u>	<u>CULTIVO</u>	<u>DESCRIPCIÓN CULTIVO</u>	<u>S/R</u>	<u>SUP. PROPUESTA (ha)</u>	<u>SUP. CUMPLE (ha)</u>
2555333	11-027-016-00019-001	81190	ALGODON-ALEXANDROS	R	6,15	0,00
2555332	11-027-016-00019-003	81190	ALGODON-ALEXANDROS	R	2,98	0,00

	<u>PUNTOS</u>	<u>SUP. PROPUESTA (ha)</u>	<u>SUP. CUMPLE (ha)</u>
Porcentaje de superficie determinada en Red Natura 2000	0,00	0,00	0.0%
Porcentaje de superficie determinada situada en zonas RAMSAR	0,00	0,00	0.0%
Porcentaje de superficie determinada en zonas vulnerables a la contaminación por nitratos	4,00	4,00	100.0%
Titulares de explotaciones que hayan adquirido el compromiso voluntario de establecimiento de una enmienda natural mediante un cultivo de crucifera para su enterrado en verde	0,00	0,00	N

<u>REF.</u>	<u>REFERENCIA SIGPAC</u>	<u>CULTIVO</u>	<u>DESCRIPCIÓN CULTIVO</u>	<u>S/R</u>	<u>SUP. PROPUESTA (ha)</u>	<u>SUP. CUMPLE (ha)</u>
2555333	11-027-016-00019-001	81190	ALGODON-ALEXANDROS	R	6,15	6,15
2555332	11-027-016-00019-003	81190	ALGODON-ALEXANDROS	R	2,98	2,98

<b><u>APELLIDOS Y NOMBRE / RAZÓN SOCIAL</u></b>	<b><u>NIF</u></b>	<b><u>EXPEDIENTE</u></b>	<b><u>SUP. PROPUESTA (ha)</u></b>
RUIZ MATEOS FERNANDEZ INMACULADA	52314063B	2007562	38,17

<b><u>PROPUESTA</u></b>	<b><u>SOLICITA PRIMA VOL.</u></b>
ADMITIDO	NO

**IMPORTE POR ANUALIDAD**

<b><u>CAMPAÑA</u></b>	<b><u>IMPORTE MÁXIMO SUBVENCIONABLE</u></b>	<b><u>IMPORTE MEDIO DE TRANSFERENCIA (€/ha)</u></b>
2015	11.079,61 €	290,27 €
2016	11.079,61 €	290,27 €
2017	11.079,61 €	290,27 €
2018	11.079,61 €	290,27 €
2019	11.079,61 €	290,27 €

**RECINTOS PROPUESTOS**

<b><u>REF.</u></b>	<b><u>REFERENCIA SIGPAC</u></b>	<b><u>CULTIVO</u></b>	<b><u>DESCRIPCIÓN CULTIVO</u></b>	<b><u>S/R</u></b>	<b><u>SUP. DEC. ADMIN. (ha)</u></b>	<b><u>SUP. PROPUESTA (ha)</u></b>
2004919	11-032-008-00002-001	81190	ALGODON-ALEXANDROS	S	6,00	6,00
2004918	11-032-008-00003-001	81190	ALGODON-ALEXANDROS	S	23,27	23,27
2004921	11-032-008-00004-001	81190	ALGODON-ALEXANDROS	S	3,59	3,59
2004920	11-032-008-00024-001	81190	ALGODON-ALEXANDROS	S	5,31	5,31

**RESUMEN CRITERIOS DE PRIORIZACIÓN****10.1.5 Sistemas sostenibles de cultivos agroindustriales****PUNTOS: 4,00**

	<b><u>PUNTOS</u></b>	<b><u>CUMPLE</u></b>
Porcentaje de superficie determinada en Red Natura 2000	0,00	0.0%
Porcentaje de superficie determinada situada en zonas RAMSAR	0,00	0.0%
Porcentaje de superficie determinada en zonas vulnerables a la contaminación por nitratos	4,00	100.0%
Titulares de explotaciones que hayan adquirido el compromiso voluntario de establecimiento de una enmienda natural mediante un cultivo de crucífera para su enterrado en verde	0,00	N



**DETALLE CRITERIOS DE PRIORIZACIÓN****10.1.5 Sistemas sostenibles de cultivos agroindustriales****PUNTOS: 4,00****Porcentaje de superficie determinada en Red Natura 2000****PUNTOS: 0,00 0.0%**

<u>REF.</u>	<u>REFERENCIA SIGPAC</u>	<u>CULTIVO</u>	<u>DESCRIPCIÓN CULTIVO</u>	<u>S/R</u>	<u>SUP.</u> <u>PROPUESTA</u> <u>(ha)</u>	<u>SUP.</u> <u>CUMPLE</u> <u>(ha)</u>
2004919	11-032-008-00002-001	81190	ALGODON-ALEXANDROS	S	6,00	0,00
2004918	11-032-008-00003-001	81190	ALGODON-ALEXANDROS	S	23,27	0,00
2004921	11-032-008-00004-001	81190	ALGODON-ALEXANDROS	S	3,59	0,00
2004920	11-032-008-00024-001	81190	ALGODON-ALEXANDROS	S	5,31	0,00

**Porcentaje de superficie determinada situada en zonas RAMSAR****PUNTOS: 0,00 0.0%**

<u>REF.</u>	<u>REFERENCIA SIGPAC</u>	<u>CULTIVO</u>	<u>DESCRIPCIÓN CULTIVO</u>	<u>S/R</u>	<u>SUP.</u> <u>PROPUESTA</u> <u>(ha)</u>	<u>SUP.</u> <u>CUMPLE</u> <u>(ha)</u>
2004919	11-032-008-00002-001	81190	ALGODON-ALEXANDROS	S	6,00	0,00
2004918	11-032-008-00003-001	81190	ALGODON-ALEXANDROS	S	23,27	0,00
2004921	11-032-008-00004-001	81190	ALGODON-ALEXANDROS	S	3,59	0,00
2004920	11-032-008-00024-001	81190	ALGODON-ALEXANDROS	S	5,31	0,00

**Porcentaje de superficie determinada en zonas vulnerables a la contaminación por nitratos****PUNTOS: 4,00 100.0%**

<u>REF.</u>	<u>REFERENCIA SIGPAC</u>	<u>CULTIVO</u>	<u>DESCRIPCIÓN CULTIVO</u>	<u>S/R</u>	<u>SUP.</u> <u>PROPUESTA</u> <u>(ha)</u>	<u>SUP.</u> <u>CUMPLE</u> <u>(ha)</u>
2004919	11-032-008-00002-001	81190	ALGODON-ALEXANDROS	S	6,00	6,00
2004918	11-032-008-00003-001	81190	ALGODON-ALEXANDROS	S	23,27	23,27
2004921	11-032-008-00004-001	81190	ALGODON-ALEXANDROS	S	3,59	3,59
2004920	11-032-008-00024-001	81190	ALGODON-ALEXANDROS	S	5,31	5,31

**Titulares de explotaciones que hayan adquirido el compromiso voluntario de establecimiento de una enmienda natural mediante un cultivo de crucifera para su enterrado en verde****PUNTOS: 0,00 N**

<b><u>APELLIDOS Y NOMBRE / RAZÓN SOCIAL</u></b>	<b><u>NIF</u></b>	<b><u>EXPEDIENTE</u></b>	<b><u>SUP. PROPUESTA (ha)</u></b>
RUIZ ROMERO MANUEL	52281813F	2006669	14,87

<b><u>PROPUESTA</u></b>	<b><u>SOLICITA PRIMA VOL.</u></b>	<b><u>PROPUESTA PRIMA VOL.</u></b>
<b>ADMITIDO</b>	<b>SI</b>	<b>ADMITIDO</b>

**IMPORTE POR ANUALIDAD**

<b><u>CAMPAÑA</u></b>	<b><u>IMPORTE MÁXIMO SUBVENCIONABLE</u></b>	<b><u>IMPORTE MEDIO DE TRANSFERENCIA (€/ha)</u></b>
2015	6.445,25 €	433,44 €
2016	6.445,25 €	433,44 €
2017	6.445,25 €	433,44 €
2018	6.445,25 €	433,44 €
2019	6.445,25 €	433,44 €

**RECINTOS PROPUESTOS**

<b><u>REF.</u></b>	<b><u>REFERENCIA SIGPAC</u></b>	<b><u>CULTIVO</u></b>	<b><u>DESCRIPCIÓN CULTIVO</u></b>	<b><u>S/R</u></b>	<b><u>SUP. DEC. ADMIN. (ha)</u></b>	<b><u>SUP. PROPUESTA (ha)</u></b>
1979022	11-006-045-00005-001	81361	ALGODON-INTERCOTT 211	R	0,01	0,01
1979029	11-006-045-00005-001	81361	ALGODON-INTERCOTT 211	R	4,86	4,86
1979028	11-006-045-00006-001	81361	ALGODON-INTERCOTT 211	R	0,15	0,15
1979023	11-006-045-00036-001	81361	ALGODON-INTERCOTT 211	R	0,29	0,29
1979024	11-006-045-00048-002	81361	ALGODON-INTERCOTT 211	R	0,02	0,02
1979025	11-020-025-00027-002	81361	ALGODON-INTERCOTT 211	R	4,05	4,05
1979030	11-020-025-00027-002	82343	REMOLACHA-CICLON	R	5,29	5,29
1979026	11-020-025-00028-002	81361	ALGODON-INTERCOTT 211	R	0,20	0,20

**RESUMEN CRITERIOS DE PRIORIZACIÓN****10.1.5 Sistemas sostenibles de cultivos agroindustriales****PUNTOS: 5,00**

	<b><u>PUNTOS</u></b>	<b><u>CUMPLE</u></b>
Porcentaje de superficie determinada en Red Natura 2000	0,00	0.0%
Porcentaje de superficie determinada situada en zonas RAMSAR	0,00	0.0%
Porcentaje de superficie determinada en zonas vulnerables a la contaminación por nitratos	4,00	100.0%
Titulares de explotaciones que hayan adquirido el compromiso voluntario de establecimiento de una enmienda natural mediante un cultivo de crucífera para su enterrado en verde	1,00	S



**DETALLE CRITERIOS DE PRIORIZACIÓN****10.1.5 Sistemas sostenibles de cultivos agroindustriales****PUNTOS: 5,00****Porcentaje de superficie determinada en Red Natura 2000****PUNTOS: 0,00 0.0%**

<u>REF.</u>	<u>REFERENCIA SIGPAC</u>	<u>CULTIVO</u>	<u>DESCRIPCIÓN CULTIVO</u>	<u>S/R</u>	<u>SUP.</u>	<u>SUP.</u>
					<u>PROPUESTA</u>	<u>CUMPLE</u>
					(ha)	(ha)
1979022	11-006-045-00005-001	81361	ALGODON-INTERCOTT 211	R	0,01	0,00
1979029	11-006-045-00005-001	81361	ALGODON-INTERCOTT 211	R	4,86	0,00
1979028	11-006-045-00006-001	81361	ALGODON-INTERCOTT 211	R	0,15	0,00
1979023	11-006-045-00036-001	81361	ALGODON-INTERCOTT 211	R	0,29	0,00
1979024	11-006-045-00048-002	81361	ALGODON-INTERCOTT 211	R	0,02	0,00
1979025	11-020-025-00027-002	81361	ALGODON-INTERCOTT 211	R	4,05	0,00
1979030	11-020-025-00027-002	82343	REMOLACHA-CICLON	R	5,29	0,00
1979026	11-020-025-00028-002	81361	ALGODON-INTERCOTT 211	R	0,20	0,00

**Porcentaje de superficie determinada situada en zonas RAMSAR****PUNTOS: 0,00 0.0%**

<u>REF.</u>	<u>REFERENCIA SIGPAC</u>	<u>CULTIVO</u>	<u>DESCRIPCIÓN CULTIVO</u>	<u>S/R</u>	<u>SUP.</u>	<u>SUP.</u>
					<u>PROPUESTA</u>	<u>CUMPLE</u>
					(ha)	(ha)
1979022	11-006-045-00005-001	81361	ALGODON-INTERCOTT 211	R	0,01	0,00
1979029	11-006-045-00005-001	81361	ALGODON-INTERCOTT 211	R	4,86	0,00
1979028	11-006-045-00006-001	81361	ALGODON-INTERCOTT 211	R	0,15	0,00
1979023	11-006-045-00036-001	81361	ALGODON-INTERCOTT 211	R	0,29	0,00
1979024	11-006-045-00048-002	81361	ALGODON-INTERCOTT 211	R	0,02	0,00
1979025	11-020-025-00027-002	81361	ALGODON-INTERCOTT 211	R	4,05	0,00
1979030	11-020-025-00027-002	82343	REMOLACHA-CICLON	R	5,29	0,00
1979026	11-020-025-00028-002	81361	ALGODON-INTERCOTT 211	R	0,20	0,00

**Porcentaje de superficie determinada en zonas vulnerables a la contaminación por nitratos****PUNTOS: 4,00 100.0%**

<u>REF.</u>	<u>REFERENCIA SIGPAC</u>	<u>CULTIVO</u>	<u>DESCRIPCIÓN CULTIVO</u>	<u>S/R</u>	<u>SUP.</u>	<u>SUP.</u>
					<u>PROPUESTA</u>	<u>CUMPLE</u>
					(ha)	(ha)
1979029	11-006-045-00005-001	81361	ALGODON-INTERCOTT 211	R	4,86	4,86
1979022	11-006-045-00005-001	81361	ALGODON-INTERCOTT 211	R	0,01	0,01
1979028	11-006-045-00006-001	81361	ALGODON-INTERCOTT 211	R	0,15	0,15
1979023	11-006-045-00036-001	81361	ALGODON-INTERCOTT 211	R	0,29	0,29
1979024	11-006-045-00048-002	81361	ALGODON-INTERCOTT 211	R	0,02	0,02
1979025	11-020-025-00027-002	81361	ALGODON-INTERCOTT 211	R	4,05	4,05
1979030	11-020-025-00027-002	82343	REMOLACHA-CICLON	R	5,29	5,29
1979026	11-020-025-00028-002	81361	ALGODON-INTERCOTT 211	R	0,20	0,20

**Titulares de explotaciones que hayan adquirido el compromiso voluntario de establecimiento de una enmienda natural mediante un cultivo de crucifera para su enterrado en verde****PUNTOS: 1,00 S**

<b><u>APELLIDOS Y NOMBRE / RAZÓN SOCIAL</u></b>	<b><u>NIF</u></b>	<b><u>EXPEDIENTE</u></b>	<b><u>SUP. PROPUESTA (ha)</u></b>
RUIZ SABORIDO MARIA	75825578Y	2003639	5,11

<b><u>PROPUESTA</u></b>	<b><u>SOLICITA PRIMA VOL.</u></b>
ADMITIDO	NO

**IMPORTE POR ANUALIDAD**

<u>CAMPAÑA</u>	<u>IMPORTE MÁXIMO SUBVENCIONABLE</u>	<u>IMPORTE MEDIO DE TRANSFERENCIA (€/ha)</u>
2015	1.483,28 €	290,27 €
2016	1.483,28 €	290,27 €
2017	1.483,28 €	290,27 €
2018	1.483,28 €	290,27 €
2019	1.483,28 €	290,27 €

**RECINTOS PROPUESTOS**

<u>REF.</u>	<u>REFERENCIA SIGPAC</u>	<u>CULTIVO</u>	<u>DESCRIPCIÓN CULTIVO</u>	<u>S/R</u>	<u>SUP. DEC. ADMIN. (ha)</u>	<u>SUP. PROPUESTA (ha)</u>
1803876	11-006-046-00031-002	81267	ALGODON-INTERCOTT 195	R	5,11	5,11

**RESUMEN CRITERIOS DE PRIORIZACIÓN**

<b>10.1.5 Sistemas sostenibles de cultivos agroindustriales</b>	<b>PUNTOS: 4,00</b>	<b>PUNTOS</b>	<b>CUMPLE</b>
Porcentaje de superficie determinada en Red Natura 2000		0,00	0.0%
Porcentaje de superficie determinada situada en zonas RAMSAR		0,00	0.0%
Porcentaje de superficie determinada en zonas vulnerables a la contaminación por nitratos		4,00	100.0%
Titulares de explotaciones que hayan adquirido el compromiso voluntario de establecimiento de una enmienda natural mediante un cultivo de crucifera para su enterrado en verde		0,00	N

**DETALLE CRITERIOS DE PRIORIZACIÓN**

<b>10.1.5 Sistemas sostenibles de cultivos agroindustriales</b>	<b>PUNTOS: 4,00</b>	<b>PUNTOS</b>	<b>CUMPLE</b>			
Porcentaje de superficie determinada en Red Natura 2000		PUNTOS: 0,00	0.0%			
<b>REF.</b>	<b>REFERENCIA SIGPAC</b>	<b>CULTIVO</b>	<b>DESCRIPCIÓN CULTIVO</b>	<b>S/R</b>	<b>SUP. PROPUESTA (ha)</b>	<b>SUP. CUMPLE (ha)</b>
1803876	11-006-046-00031-002	81267	ALGODON-INTERCOTT 195	R	5,11	0,00
Porcentaje de superficie determinada situada en zonas RAMSAR		PUNTOS: 0,00	0.0%			
<b>REF.</b>	<b>REFERENCIA SIGPAC</b>	<b>CULTIVO</b>	<b>DESCRIPCIÓN CULTIVO</b>	<b>S/R</b>	<b>SUP. PROPUESTA (ha)</b>	<b>SUP. CUMPLE (ha)</b>
1803876	11-006-046-00031-002	81267	ALGODON-INTERCOTT 195	R	5,11	0,00
Porcentaje de superficie determinada en zonas vulnerables a la contaminación por nitratos		PUNTOS: 4,00	100.0%			
<b>REF.</b>	<b>REFERENCIA SIGPAC</b>	<b>CULTIVO</b>	<b>DESCRIPCIÓN CULTIVO</b>	<b>S/R</b>	<b>SUP. PROPUESTA (ha)</b>	<b>SUP. CUMPLE (ha)</b>
1803876	11-006-046-00031-002	81267	ALGODON-INTERCOTT 195	R	5,11	5,11
Titulares de explotaciones que hayan adquirido el compromiso voluntario de establecimiento de una enmienda natural mediante un cultivo de crucifera para su enterrado en verde		PUNTOS: 0,00	N			





<u>APELLIDOS Y NOMBRE / RAZÓN SOCIAL</u>	<u>NIF</u>	<u>EXPEDIENTE</u>	<u>SUP. PROPUESTA (ha)</u>
RUIZ VALDIVIA MARIA BEGOÑA	31659116F	2006940	6,66

<u>PROPUESTA</u>	<u>SOLICITA PRIMA VOL.</u>	<u>PROPUESTA PRIMA VOL.</u>
ADMITIDO	SI	ADMITIDO

**IMPORTE POR ANUALIDAD**

<u>CAMPAÑA</u>	<u>IMPORTE MÁXIMO SUBVENCIONABLE</u>	<u>IMPORTE MEDIO DE TRANSFERENCIA (€/ha)</u>
2015	2.886,71 €	433,44 €
2016	2.886,71 €	433,44 €
2017	2.886,71 €	433,44 €
2018	2.886,71 €	433,44 €
2019	2.886,71 €	433,44 €

**RECINTOS PROPUESTOS**

<u>REF.</u>	<u>REFERENCIA SIGPAC</u>	<u>CULTIVO</u>	<u>DESCRIPCIÓN CULTIVO</u>	<u>S/R</u>	<u>SUP. DEC. ADMIN. (ha)</u>	<u>SUP. PROPUESTA (ha)</u>
1848546	11-020-022-00045-001	81361	ALGODON-INTERCOTT 211	R	6,66	6,66

**RESUMEN CRITERIOS DE PRIORIZACIÓN**

<b>10.1.5 Sistemas sostenibles de cultivos agroindustriales</b>	<b>PUNTOS: 5,00</b>	<b>PUNTOS</b>	<b>CUMPLE</b>
Porcentaje de superficie determinada en Red Natura 2000		0,00	0.0%
Porcentaje de superficie determinada situada en zonas RAMSAR		0,00	0.0%
Porcentaje de superficie determinada en zonas vulnerables a la contaminación por nitratos		4,00	100.0%
Titulares de explotaciones que hayan adquirido el compromiso voluntario de establecimiento de una enmienda natural mediante un cultivo de crucifera para su enterrado en verde		1,00	S

**DETALLE CRITERIOS DE PRIORIZACIÓN**

<b>10.1.5 Sistemas sostenibles de cultivos agroindustriales</b>	<b>PUNTOS: 5,00</b>	<b>PUNTOS</b>	<b>CUMPLE</b>			
Porcentaje de superficie determinada en Red Natura 2000		PUNTOS: 0,00	0.0%			
		<u>SUP. PROPUESTA (ha)</u>	<u>SUP. CUMPLE (ha)</u>			
<u>REF.</u>	<u>REFERENCIA SIGPAC</u>	<u>CULTIVO</u>	<u>DESCRIPCIÓN CULTIVO</u>	<u>S/R</u>		
1848546	11-020-022-00045-001	81361	ALGODON-INTERCOTT 211	R	6,66	0,00
Porcentaje de superficie determinada situada en zonas RAMSAR		PUNTOS: 0,00	0.0%			
		<u>SUP. PROPUESTA (ha)</u>	<u>SUP. CUMPLE (ha)</u>			
<u>REF.</u>	<u>REFERENCIA SIGPAC</u>	<u>CULTIVO</u>	<u>DESCRIPCIÓN CULTIVO</u>	<u>S/R</u>		
1848546	11-020-022-00045-001	81361	ALGODON-INTERCOTT 211	R	6,66	0,00
Porcentaje de superficie determinada en zonas vulnerables a la contaminación por nitratos		PUNTOS: 4,00	100.0%			
		<u>SUP. PROPUESTA (ha)</u>	<u>SUP. CUMPLE (ha)</u>			
<u>REF.</u>	<u>REFERENCIA SIGPAC</u>	<u>CULTIVO</u>	<u>DESCRIPCIÓN CULTIVO</u>	<u>S/R</u>		
1848546	11-020-022-00045-001	81361	ALGODON-INTERCOTT 211	R	6,66	6,66
Titulares de explotaciones que hayan adquirido el compromiso voluntario de establecimiento de una enmienda natural mediante un cultivo de crucifera para su enterrado en verde		PUNTOS: 1,00	S			



<b><u>APELLIDOS Y NOMBRE / RAZÓN SOCIAL</u></b>	<b><u>NIF</u></b>	<b><u>EXPEDIENTE</u></b>	<b><u>SUP. PROPUESTA (ha)</u></b>
RUIZ-HERRERA GALLEGO ANTONIO	31313150F	2006733	12,25

<b><u>PROPUESTA</u></b>	<b><u>SOLICITA PRIMA VOL.</u></b>	<b><u>PROPUESTA PRIMA VOL.</u></b>
ADMITIDO	SI	ADMITIDO

**IMPORTE POR ANUALIDAD**

<b><u>CAMPAÑA</u></b>	<b><u>IMPORTE MÁXIMO SUBVENCIONABLE</u></b>	<b><u>IMPORTE MEDIO DE TRANSFERENCIA (€/ha)</u></b>
2015	5.309,64 €	433,44 €
2016	5.309,64 €	433,44 €
2017	5.309,64 €	433,44 €
2018	5.309,64 €	433,44 €
2019	5.309,64 €	433,44 €

**RECINTOS PROPUESTOS**

<b><u>REF.</u></b>	<b><u>REFERENCIA SIGPAC</u></b>	<b><u>CULTIVO</u></b>	<b><u>DESCRIPCIÓN CULTIVO</u></b>	<b><u>S/R</u></b>	<b><u>SUP. DEC. ADMIN. (ha)</u></b>	<b><u>SUP. PROPUESTA (ha)</u></b>
1987725	11-027-014-00025-001	13000	TRITICALE-SIN VARIEDAD	R	0,23	0,23
1987730	11-027-014-00025-001	81320	ALGODON-DP396	R	2,44	2,44
1987724	11-030-007-00002-001	13000	TRITICALE-SIN VARIEDAD	R	2,70	2,70
1987729	11-030-007-00002-001	81320	ALGODON-DP396	R	6,88	6,88

**RESUMEN CRITERIOS DE PRIORIZACIÓN****10.1.5 Sistemas sostenibles de cultivos agroindustriales****PUNTOS: 5,00**

	<b><u>PUNTOS</u></b>	<b><u>CUMPLE</u></b>
Porcentaje de superficie determinada en Red Natura 2000	0,00	0.0%
Porcentaje de superficie determinada situada en zonas RAMSAR	0,00	0.0%
Porcentaje de superficie determinada en zonas vulnerables a la contaminación por nitratos	4,00	100.0%
Titulares de explotaciones que hayan adquirido el compromiso voluntario de establecimiento de una enmienda natural mediante un cultivo de crucífera para su enterrado en verde	1,00	S



**DETALLE CRITERIOS DE PRIORIZACIÓN****10.1.5 Sistemas sostenibles de cultivos agroindustriales****PUNTOS: 5,00****Porcentaje de superficie determinada en Red Natura 2000****PUNTOS: 0,00 0.0%**

<u>REF.</u>	<u>REFERENCIA SIGPAC</u>	<u>CULTIVO</u>	<u>DESCRIPCIÓN CULTIVO</u>	<u>S/R</u>	<u>SUP.</u>	<u>SUP.</u>
					<u>PROPUESTA</u>	<u>CUMPLE</u>
					<u>(ha)</u>	<u>(ha)</u>
1987725	11-027-014-00025-001	13000	TRITICALE-SIN VARIEDAD	R	0,23	0,00
1987730	11-027-014-00025-001	81320	ALGODON-DP396	R	2,44	0,00
1987724	11-030-007-00002-001	13000	TRITICALE-SIN VARIEDAD	R	2,70	0,00
1987729	11-030-007-00002-001	81320	ALGODON-DP396	R	6,88	0,00

**Porcentaje de superficie determinada situada en zonas RAMSAR****PUNTOS: 0,00 0.0%**

<u>REF.</u>	<u>REFERENCIA SIGPAC</u>	<u>CULTIVO</u>	<u>DESCRIPCIÓN CULTIVO</u>	<u>S/R</u>	<u>SUP.</u>	<u>SUP.</u>
					<u>PROPUESTA</u>	<u>CUMPLE</u>
					<u>(ha)</u>	<u>(ha)</u>
1987725	11-027-014-00025-001	13000	TRITICALE-SIN VARIEDAD	R	0,23	0,00
1987730	11-027-014-00025-001	81320	ALGODON-DP396	R	2,44	0,00
1987724	11-030-007-00002-001	13000	TRITICALE-SIN VARIEDAD	R	2,70	0,00
1987729	11-030-007-00002-001	81320	ALGODON-DP396	R	6,88	0,00

**Porcentaje de superficie determinada en zonas vulnerables a la contaminación por nitratos****PUNTOS: 4,00 100.0%**

<u>REF.</u>	<u>REFERENCIA SIGPAC</u>	<u>CULTIVO</u>	<u>DESCRIPCIÓN CULTIVO</u>	<u>S/R</u>	<u>SUP.</u>	<u>SUP.</u>
					<u>PROPUESTA</u>	<u>CUMPLE</u>
					<u>(ha)</u>	<u>(ha)</u>
1987725	11-027-014-00025-001	13000	TRITICALE-SIN VARIEDAD	R	0,23	0,23
1987730	11-027-014-00025-001	81320	ALGODON-DP396	R	2,44	2,44
1987724	11-030-007-00002-001	13000	TRITICALE-SIN VARIEDAD	R	2,70	2,70
1987729	11-030-007-00002-001	81320	ALGODON-DP396	R	6,88	6,88

**Titulares de explotaciones que hayan adquirido el compromiso voluntario de establecimiento de una enmienda natural mediante un cultivo de crucifera para su enterrado en verde****PUNTOS: 1,00 S**

<b><u>APELLIDOS Y NOMBRE / RAZÓN SOCIAL</u></b>	<b><u>NIF</u></b>	<b><u>EXPEDIENTE</u></b>	<b><u>SUP. PROPUESTA (ha)</u></b>
RUIZ-MATEOS FERNANDEZ MARIA	52318179X	2007560	57,71

<b><u>PROPUESTA</u></b>	<b><u>SOLICITA PRIMA VOL.</u></b>
ADMITIDO	NO

**IMPORTE POR ANUALIDAD**

<u>CAMPAÑA</u>	<u>IMPORTE MÁXIMO SUBVENCIONABLE</u>	<u>IMPORTE MEDIO DE TRANSFERENCIA (€/ha)</u>
2015	14.696,37 €	254,66 €
2016	14.696,37 €	254,66 €
2017	14.696,37 €	254,66 €
2018	14.696,37 €	254,66 €
2019	14.696,37 €	254,66 €

**RECINTOS PROPUESTOS**

<u>REF.</u>	<u>REFERENCIA SIGPAC</u>	<u>CULTIVO</u>	<u>DESCRIPCIÓN CULTIVO</u>	<u>S/R</u>	<u>SUP. DEC. ADMIN. (ha)</u>	<u>SUP. PROPUESTA (ha)</u>
2555450	11-020-003-00042-001	81190	ALGODON-ALEXANDROS	S	11,76	11,76
2555452	11-020-003-00128-001	81190	ALGODON-ALEXANDROS	S	11,08	11,08
2555449	11-020-003-00129-001	81190	ALGODON-ALEXANDROS	S	10,77	10,77
2555451	11-020-003-00133-001	81190	ALGODON-ALEXANDROS	S	24,10	24,10

**RESUMEN CRITERIOS DE PRIORIZACIÓN****10.1.5 Sistemas sostenibles de cultivos agroindustriales****PUNTOS:** 4,00

	<b><u>PUNTOS</u></b>	<b><u>CUMPLE</u></b>
Porcentaje de superficie determinada en Red Natura 2000	0,00	0.0%
Porcentaje de superficie determinada situada en zonas RAMSAR	0,00	0.0%
Porcentaje de superficie determinada en zonas vulnerables a la contaminación por nitratos	4,00	100.0%
Titulares de explotaciones que hayan adquirido el compromiso voluntario de establecimiento de una enmienda natural mediante un cultivo de crucífera para su enterrado en verde	0,00	N



**DETALLE CRITERIOS DE PRIORIZACIÓN****10.1.5 Sistemas sostenibles de cultivos agroindustriales****PUNTOS: 4,00****Porcentaje de superficie determinada en Red Natura 2000****PUNTOS: 0,00 0.0%**

<u>REF.</u>	<u>REFERENCIA SIGPAC</u>	<u>CULTIVO</u>	<u>DESCRIPCIÓN CULTIVO</u>	<u>S/R</u>	<u>SUP.</u> <u>PROPUESTA</u> <u>(ha)</u>	<u>SUP.</u> <u>CUMPLE</u> <u>(ha)</u>
2555450	11-020-003-00042-001	81190	ALGODON-ALEXANDROS	S	11,76	0,00
2555452	11-020-003-00128-001	81190	ALGODON-ALEXANDROS	S	11,08	0,00
2555449	11-020-003-00129-001	81190	ALGODON-ALEXANDROS	S	10,77	0,00
2555451	11-020-003-00133-001	81190	ALGODON-ALEXANDROS	S	24,10	0,00

**Porcentaje de superficie determinada situada en zonas RAMSAR****PUNTOS: 0,00 0.0%**

<u>REF.</u>	<u>REFERENCIA SIGPAC</u>	<u>CULTIVO</u>	<u>DESCRIPCIÓN CULTIVO</u>	<u>S/R</u>	<u>SUP.</u> <u>PROPUESTA</u> <u>(ha)</u>	<u>SUP.</u> <u>CUMPLE</u> <u>(ha)</u>
2555450	11-020-003-00042-001	81190	ALGODON-ALEXANDROS	S	11,76	0,00
2555452	11-020-003-00128-001	81190	ALGODON-ALEXANDROS	S	11,08	0,00
2555449	11-020-003-00129-001	81190	ALGODON-ALEXANDROS	S	10,77	0,00
2555451	11-020-003-00133-001	81190	ALGODON-ALEXANDROS	S	24,10	0,00

**Porcentaje de superficie determinada en zonas vulnerables a la contaminación por nitratos****PUNTOS: 4,00 100.0%**

<u>REF.</u>	<u>REFERENCIA SIGPAC</u>	<u>CULTIVO</u>	<u>DESCRIPCIÓN CULTIVO</u>	<u>S/R</u>	<u>SUP.</u> <u>PROPUESTA</u> <u>(ha)</u>	<u>SUP.</u> <u>CUMPLE</u> <u>(ha)</u>
2555450	11-020-003-00042-001	81190	ALGODON-ALEXANDROS	S	11,76	11,76
2555452	11-020-003-00128-001	81190	ALGODON-ALEXANDROS	S	11,08	11,08
2555449	11-020-003-00129-001	81190	ALGODON-ALEXANDROS	S	10,77	10,77
2555451	11-020-003-00133-001	81190	ALGODON-ALEXANDROS	S	24,10	24,10

**Titulares de explotaciones que hayan adquirido el compromiso voluntario de establecimiento de una enmienda natural mediante un cultivo de crucifera para su enterrado en verde****PUNTOS: 0,00 N**

<b><u>APELLIDOS Y NOMBRE / RAZÓN SOCIAL</u></b>	<b><u>NIF</u></b>	<b><u>EXPEDIENTE</u></b>	<b><u>SUP. PROPUESTA (ha)</u></b>
RUIZ-MATEOS FERNANDEZ PABLO JESUS	52312892J	2007544	10,10

<b><u>PROPUESTA</u></b>	<b><u>SOLICITA PRIMA VOL.</u></b>
ADMITIDO	NO

**IMPORTE POR ANUALIDAD**

<u>CAMPAÑA</u>	<u>IMPORTE MÁXIMO SUBVENCIONABLE</u>	<u>IMPORTE MEDIO DE TRANSFERENCIA (€/ha)</u>
2015	2.931,73 €	290,27 €
2016	2.931,73 €	290,27 €
2017	2.931,73 €	290,27 €
2018	2.931,73 €	290,27 €
2019	2.931,73 €	290,27 €

**RECINTOS PROPUESTOS**

<u>REF.</u>	<u>REFERENCIA SIGPAC</u>	<u>CULTIVO</u>	<u>DESCRIPCIÓN CULTIVO</u>	<u>S/R</u>	<u>SUP. DEC. ADMIN. (ha)</u>	<u>SUP. PROPUESTA (ha)</u>
2555281	11-027-015-00004-003	81190	ALGODON-ALEXANDROS	R	10,10	10,10

**RESUMEN CRITERIOS DE PRIORIZACIÓN**

<b>10.1.5 Sistemas sostenibles de cultivos agroindustriales</b>	<b>PUNTOS: 4,00</b>		
<b>Porcentaje de superficie determinada en Red Natura 2000</b>		<b>PUNTOS</b>	<b>CUMPLE</b>
		0,00	0.0%
<b>Porcentaje de superficie determinada situada en zonas RAMSAR</b>		0,00	0.0%
<b>Porcentaje de superficie determinada en zonas vulnerables a la contaminación por nitratos</b>		4,00	100.0%
<b>Titulares de explotaciones que hayan adquirido el compromiso voluntario de establecimiento de una enmienda natural mediante un cultivo de crucifera para su enterrado en verde</b>		0,00	N

**DETALLE CRITERIOS DE PRIORIZACIÓN**

<b>10.1.5 Sistemas sostenibles de cultivos agroindustriales</b>	<b>PUNTOS: 4,00</b>		
<b>Porcentaje de superficie determinada en Red Natura 2000</b>		<b>PUNTOS:</b>	<b>0,00</b>
			<b>0.0%</b>
		<b>SUP. PROPUESTA (ha)</b>	<b>SUP. CUMPLE (ha)</b>
<b>REF.</b>	<b>REFERENCIA SIGPAC</b>	<b>CULTIVO</b>	<b>DESCRIPCIÓN CULTIVO</b>
2555281	11-027-015-00004-003	81190	ALGODON-ALEXANDROS
		<b>S/R</b>	
		R	
			<b>10,10</b>
			<b>0,00</b>
<b>Porcentaje de superficie determinada situada en zonas RAMSAR</b>		<b>PUNTOS:</b>	<b>0,00</b>
			<b>0.0%</b>
		<b>SUP. PROPUESTA (ha)</b>	<b>SUP. CUMPLE (ha)</b>
<b>REF.</b>	<b>REFERENCIA SIGPAC</b>	<b>CULTIVO</b>	<b>DESCRIPCIÓN CULTIVO</b>
2555281	11-027-015-00004-003	81190	ALGODON-ALEXANDROS
		<b>S/R</b>	
		R	
			<b>10,10</b>
			<b>0,00</b>
<b>Porcentaje de superficie determinada en zonas vulnerables a la contaminación por nitratos</b>		<b>PUNTOS:</b>	<b>4,00</b>
			<b>100.0%</b>
		<b>SUP. PROPUESTA (ha)</b>	<b>SUP. CUMPLE (ha)</b>
<b>REF.</b>	<b>REFERENCIA SIGPAC</b>	<b>CULTIVO</b>	<b>DESCRIPCIÓN CULTIVO</b>
2555281	11-027-015-00004-003	81190	ALGODON-ALEXANDROS
		<b>S/R</b>	
		R	
			<b>10,10</b>
			<b>10,10</b>
<b>Titulares de explotaciones que hayan adquirido el compromiso voluntario de establecimiento de una enmienda natural mediante un cultivo de crucifera para su enterrado en verde</b>		<b>PUNTOS:</b>	<b>0,00</b>
			<b>N</b>



<b><u>APELLIDOS Y NOMBRE / RAZÓN SOCIAL</u></b>	<b><u>NIF</u></b>	<b><u>EXPEDIENTE</u></b>	<b><u>SUP. PROPUESTA (ha)</u></b>
S C A LA PONDEROSA DE RAJAMANCERA	F11620549	2006752	5,46

<b><u>PROPUESTA ADMITIDO</u></b>	<b><u>SOLICITA PRIMA VOL. SI</u></b>	<b><u>PROPUESTA PRIMA VOL. ADMITIDO</u></b>
----------------------------------	--------------------------------------	---

**IMPORTE POR ANUALIDAD**

<b><u>CAMPAÑA</u></b>	<b><u>IMPORTE MÁXIMO SUBVENCIONABLE</u></b>	<b><u>IMPORTE MEDIO DE TRANSFERENCIA (€/ha)</u></b>
2015	2.366,58 €	433,44 €
2016	2.366,58 €	433,44 €
2017	2.366,58 €	433,44 €
2018	2.366,58 €	433,44 €
2019	2.366,58 €	433,44 €

**RECINTOS PROPUESTOS**

<b><u>REF.</u></b>	<b><u>REFERENCIA SIGPAC</u></b>	<b><u>CULTIVO</u></b>	<b><u>DESCRIPCIÓN CULTIVO</u></b>	<b><u>S/R</u></b>	<b><u>SUP. DEC. ADMIN. (ha)</u></b>	<b><u>SUP. PROPUESTA (ha)</u></b>
1804689	11-020-135-00050-001	81263	ALGODON-DP419	R	0,89	0,89
1804690	11-020-135-00051-001	81263	ALGODON-DP419	R	0,99	0,99
1804695	11-020-135-00063-001	81263	ALGODON-DP419	R	0,67	0,67
1804696	11-020-135-00064-001	81263	ALGODON-DP419	R	0,82	0,82
1804694	11-020-135-00067-001	81263	ALGODON-DP419	R	0,40	0,40
1804692	11-020-135-00068-001	81263	ALGODON-DP419	R	0,69	0,69
1804693	11-020-135-00321-001	81263	ALGODON-DP419	R	0,40	0,40
1804691	11-020-135-00322-001	81263	ALGODON-DP419	R	0,60	0,60

**RESUMEN CRITERIOS DE PRIORIZACIÓN****10.1.5 Sistemas sostenibles de cultivos agroindustriales****PUNTOS: 5,00**

	<b><u>PUNTOS</u></b>	<b><u>CUMPLE</u></b>
Porcentaje de superficie determinada en Red Natura 2000	0,00	0.0%
Porcentaje de superficie determinada situada en zonas RAMSAR	0,00	0.0%
Porcentaje de superficie determinada en zonas vulnerables a la contaminación por nitratos	4,00	100.0%
Titulares de explotaciones que hayan adquirido el compromiso voluntario de establecimiento de una enmienda natural mediante un cultivo de crucífera para su enterrado en verde	1,00	S



**DETALLE CRITERIOS DE PRIORIZACIÓN****10.1.5 Sistemas sostenibles de cultivos agroindustriales****PUNTOS: 5,00****Porcentaje de superficie determinada en Red Natura 2000****PUNTOS: 0,00 0.0%**

<u>REF.</u>	<u>REFERENCIA SIGPAC</u>	<u>CULTIVO</u>	<u>DESCRIPCIÓN CULTIVO</u>	<u>S/R</u>	<u>SUP.</u>	<u>SUP.</u>
					<u>PROPUESTA</u>	<u>CUMPLE</u>
					(ha)	(ha)
1804689	11-020-135-00050-001	81263	ALGODON-DP419	R	0,89	0,00
1804690	11-020-135-00051-001	81263	ALGODON-DP419	R	0,99	0,00
1804695	11-020-135-00063-001	81263	ALGODON-DP419	R	0,67	0,00
1804696	11-020-135-00064-001	81263	ALGODON-DP419	R	0,82	0,00
1804694	11-020-135-00067-001	81263	ALGODON-DP419	R	0,40	0,00
1804692	11-020-135-00068-001	81263	ALGODON-DP419	R	0,69	0,00
1804693	11-020-135-00321-001	81263	ALGODON-DP419	R	0,40	0,00
1804691	11-020-135-00322-001	81263	ALGODON-DP419	R	0,60	0,00

**Porcentaje de superficie determinada situada en zonas RAMSAR****PUNTOS: 0,00 0.0%**

<u>REF.</u>	<u>REFERENCIA SIGPAC</u>	<u>CULTIVO</u>	<u>DESCRIPCIÓN CULTIVO</u>	<u>S/R</u>	<u>SUP.</u>	<u>SUP.</u>
					<u>PROPUESTA</u>	<u>CUMPLE</u>
					(ha)	(ha)
1804689	11-020-135-00050-001	81263	ALGODON-DP419	R	0,89	0,00
1804690	11-020-135-00051-001	81263	ALGODON-DP419	R	0,99	0,00
1804695	11-020-135-00063-001	81263	ALGODON-DP419	R	0,67	0,00
1804696	11-020-135-00064-001	81263	ALGODON-DP419	R	0,82	0,00
1804694	11-020-135-00067-001	81263	ALGODON-DP419	R	0,40	0,00
1804692	11-020-135-00068-001	81263	ALGODON-DP419	R	0,69	0,00
1804693	11-020-135-00321-001	81263	ALGODON-DP419	R	0,40	0,00
1804691	11-020-135-00322-001	81263	ALGODON-DP419	R	0,60	0,00

**Porcentaje de superficie determinada en zonas vulnerables a la contaminación por nitratos****PUNTOS: 4,00 100.0%**

<u>REF.</u>	<u>REFERENCIA SIGPAC</u>	<u>CULTIVO</u>	<u>DESCRIPCIÓN CULTIVO</u>	<u>S/R</u>	<u>SUP.</u>	<u>SUP.</u>
					<u>PROPUESTA</u>	<u>CUMPLE</u>
					(ha)	(ha)
1804689	11-020-135-00050-001	81263	ALGODON-DP419	R	0,89	0,89
1804690	11-020-135-00051-001	81263	ALGODON-DP419	R	0,99	0,99
1804695	11-020-135-00063-001	81263	ALGODON-DP419	R	0,67	0,67
1804696	11-020-135-00064-001	81263	ALGODON-DP419	R	0,82	0,82
1804694	11-020-135-00067-001	81263	ALGODON-DP419	R	0,40	0,40
1804692	11-020-135-00068-001	81263	ALGODON-DP419	R	0,69	0,69
1804693	11-020-135-00321-001	81263	ALGODON-DP419	R	0,40	0,40
1804691	11-020-135-00322-001	81263	ALGODON-DP419	R	0,60	0,60

**Titulares de explotaciones que hayan adquirido el compromiso voluntario de establecimiento de una enmienda natural mediante un cultivo de crucifera para su enterrado en verde****PUNTOS: 1,00 S**



<u>APELLIDOS Y NOMBRE / RAZÓN SOCIAL</u>	<u>NIF</u>	<u>EXPEDIENTE</u>	<u>SUP. PROPUESTA (ha)</u>	<u>Nº DE SOCIOS</u>
S C A MARISMA DEL CASTILLO	F11052966	2001927	37,71	4
<u>PROPUESTA</u>	<u>SOLICITA PRIMA VOL.</u>			
ADMITIDO	NO			
<u>IMPORTE POR ANUALIDAD</u>				
	<u>CAMPAÑA</u>	<u>IMPORTE MÁXIMO SUBVENCIONABLE</u>	<u>IMPORTE MEDIO DE TRANSFERENCIA (€/ha)</u>	
	2015	10.946,08 €	290,27 €	
	2016	10.946,08 €	290,27 €	
	2017	10.946,08 €	290,27 €	
	2018	10.946,08 €	290,27 €	
	2019	10.946,08 €	290,27 €	

**RECINTOS PROPUESTOS**

<u>REF.</u>	<u>REFERENCIA SIGPAC</u>	<u>CULTIVO</u>	<u>DESCRIPCIÓN CULTIVO</u>	<u>S/R</u>	<u>SUP. DEC. ADMIN. (ha)</u>	<u>SUP. PROPUESTA (ha)</u>
2320656	11-027-011-00048-001	81249	ALGODON-CARLA	R	4,23	4,23
2320659	11-027-011-00049-001	81162	ALGODON-FLORA	R	4,47	4,47
2320658	11-027-011-00053-002	81249	ALGODON-CARLA	R	6,98	6,98
2320661	11-027-011-00053-003	81162	ALGODON-FLORA	R	9,00	9,00
2320657	11-027-011-00054-002	81363	ALGODON-DP332	R	4,35	4,35
2320662	11-027-011-00054-003	81363	ALGODON-DP332	R	3,69	3,69
2320660	11-027-011-00066-002	81363	ALGODON-DP332	R	4,99	4,99

**RESUMEN CRITERIOS DE PRIORIZACIÓN****10.1.5 Sistemas sostenibles de cultivos agroindustriales**

PUNTOS: 4,00

	<u>PUNTOS</u>	<u>CUMPLE</u>
Porcentaje de superficie determinada en Red Natura 2000	0,00	0.0%
Porcentaje de superficie determinada situada en zonas RAMSAR	0,00	0.0%
Porcentaje de superficie determinada en zonas vulnerables a la contaminación por nitratos	4,00	100.0%
Titulares de explotaciones que hayan adquirido el compromiso voluntario de establecimiento de una enmienda natural mediante un cultivo de crucífera para su enterrado en verde	0,00	N



**DETALLE CRITERIOS DE PRIORIZACIÓN****10.1.5 Sistemas sostenibles de cultivos agroindustriales****PUNTOS: 4,00****Porcentaje de superficie determinada en Red Natura 2000****PUNTOS: 0,00 0.0%**

REF.	REFERENCIA SIGPAC	CULTIVO	DESCRIPCIÓN CULTIVO	S/R	<u>SUP.</u>	<u>SUP.</u>
					<u>PROPUESTA</u>	<u>CUMPLE</u>
					(ha)	(ha)
2320656	11-027-011-00048-001	81249	ALGODON-CARLA	R	4,23	0,00
2320659	11-027-011-00049-001	81162	ALGODON-FLORA	R	4,47	0,00
2320658	11-027-011-00053-002	81249	ALGODON-CARLA	R	6,98	0,00
2320661	11-027-011-00053-003	81162	ALGODON-FLORA	R	9,00	0,00
2320657	11-027-011-00054-002	81363	ALGODON-DP332	R	4,35	0,00
2320662	11-027-011-00054-003	81363	ALGODON-DP332	R	3,69	0,00
2320660	11-027-011-00066-002	81363	ALGODON-DP332	R	4,99	0,00

**Porcentaje de superficie determinada situada en zonas RAMSAR****PUNTOS: 0,00 0.0%**

REF.	REFERENCIA SIGPAC	CULTIVO	DESCRIPCIÓN CULTIVO	S/R	<u>SUP.</u>	<u>SUP.</u>
					<u>PROPUESTA</u>	<u>CUMPLE</u>
					(ha)	(ha)
2320656	11-027-011-00048-001	81249	ALGODON-CARLA	R	4,23	0,00
2320659	11-027-011-00049-001	81162	ALGODON-FLORA	R	4,47	0,00
2320658	11-027-011-00053-002	81249	ALGODON-CARLA	R	6,98	0,00
2320661	11-027-011-00053-003	81162	ALGODON-FLORA	R	9,00	0,00
2320657	11-027-011-00054-002	81363	ALGODON-DP332	R	4,35	0,00
2320662	11-027-011-00054-003	81363	ALGODON-DP332	R	3,69	0,00
2320660	11-027-011-00066-002	81363	ALGODON-DP332	R	4,99	0,00

**Porcentaje de superficie determinada en zonas vulnerables a la contaminación por nitratos****PUNTOS: 4,00 100.0%**

REF.	REFERENCIA SIGPAC	CULTIVO	DESCRIPCIÓN CULTIVO	S/R	<u>SUP.</u>	<u>SUP.</u>
					<u>PROPUESTA</u>	<u>CUMPLE</u>
					(ha)	(ha)
2320656	11-027-011-00048-001	81249	ALGODON-CARLA	R	4,23	4,23
2320659	11-027-011-00049-001	81162	ALGODON-FLORA	R	4,47	4,47
2320658	11-027-011-00053-002	81249	ALGODON-CARLA	R	6,98	6,98
2320661	11-027-011-00053-003	81162	ALGODON-FLORA	R	9,00	9,00
2320657	11-027-011-00054-002	81363	ALGODON-DP332	R	4,35	4,35
2320662	11-027-011-00054-003	81363	ALGODON-DP332	R	3,69	3,69
2320660	11-027-011-00066-002	81363	ALGODON-DP332	R	4,99	4,99

**Titulares de explotaciones que hayan adquirido el compromiso voluntario de establecimiento de una enmienda natural mediante un cultivo de crucifera para su enterrado en verde****PUNTOS: 0,00 N**

<b><u>APELLIDOS Y NOMBRE / RAZÓN SOCIAL</u></b>	<b><u>NIF</u></b>	<b><u>EXPEDIENTE</u></b>	<b><u>SUP. PROPUESTA (ha)</u></b>
SABORIDO LOPEZ JUANA MARIA	75863126H	2006432	7,44
<b><u>PROPUESTA ADMITIDO</u></b>	<b><u>SOLICITA PRIMA VOL. SI</u></b>	<b><u>PROPUESTA PRIMA VOL. ADMITIDO</u></b>	
<b><u>IMPORTE POR ANUALIDAD</u></b>			

<b><u>CAMPAÑA</u></b>	<b><u>IMPORTE MÁXIMO SUBVENCIONABLE</u></b>	<b><u>IMPORTE MEDIO DE TRANSFERENCIA (€/ha)</u></b>
2015	3.224,79 €	433,44 €
2016	3.224,79 €	433,44 €
2017	3.224,79 €	433,44 €
2018	3.224,79 €	433,44 €
2019	3.224,79 €	433,44 €

**RECINTOS PROPUESTOS**

<b><u>REF.</u></b>	<b><u>REFERENCIA SIGPAC</u></b>	<b><u>CULTIVO</u></b>	<b><u>DESCRIPCIÓN CULTIVO</u></b>	<b><u>S/R</u></b>	<b><u>SUP. DEC. ADMIN. (ha)</u></b>	<b><u>SUP. PROPUESTA (ha)</u></b>
2177837	11-006-048-00040-001	81377	ALGODON-ELSA	R	1,24	1,24
2177836	11-006-048-00041-001	81377	ALGODON-ELSA	R	0,97	0,97
2177841	11-006-048-00078-002	81377	ALGODON-ELSA	R	0,21	0,21
2177838	11-020-135-00241-001	81377	ALGODON-ELSA	R	3,15	3,15
2177840	11-020-135-00339-001	81377	ALGODON-ELSA	R	1,11	1,11
2177839	11-020-135-00340-002	81377	ALGODON-ELSA	R	0,76	0,76

**RESUMEN CRITERIOS DE PRIORIZACIÓN****10.1.5 Sistemas sostenibles de cultivos agroindustriales****PUNTOS: 4,67**

	<b><u>PUNTOS</u></b>	<b><u>CUMPLE</u></b>
Porcentaje de superficie determinada en Red Natura 2000	0,00	0.0%
Porcentaje de superficie determinada situada en zonas RAMSAR	0,00	0.0%
Porcentaje de superficie determinada en zonas vulnerables a la contaminación por nitratos	3,67	67.47%
Titulares de explotaciones que hayan adquirido el compromiso voluntario de establecimiento de una enmienda natural mediante un cultivo de crucífera para su enterrado en verde	1,00	S



**DETALLE CRITERIOS DE PRIORIZACIÓN****10.1.5 Sistemas sostenibles de cultivos agroindustriales****PUNTOS: 4,67****Porcentaje de superficie determinada en Red Natura 2000****PUNTOS: 0,00 0.0%**

<u>REF.</u>	<u>REFERENCIA SIGPAC</u>	<u>CULTIVO</u>	<u>DESCRIPCIÓN CULTIVO</u>	<u>S/R</u>	<u>SUP.</u> <u>PROPUESTA</u> <u>(ha)</u>	<u>SUP.</u> <u>CUMPLE</u> <u>(ha)</u>
2177837	11-006-048-00040-001	81377	ALGODON-ELSA	R	1,24	0,00
2177836	11-006-048-00041-001	81377	ALGODON-ELSA	R	0,97	0,00
2177841	11-006-048-00078-002	81377	ALGODON-ELSA	R	0,21	0,00
2177838	11-020-135-00241-001	81377	ALGODON-ELSA	R	3,15	0,00
2177840	11-020-135-00339-001	81377	ALGODON-ELSA	R	1,11	0,00
2177839	11-020-135-00340-002	81377	ALGODON-ELSA	R	0,76	0,00

**Porcentaje de superficie determinada situada en zonas RAMSAR****PUNTOS: 0,00 0.0%**

<u>REF.</u>	<u>REFERENCIA SIGPAC</u>	<u>CULTIVO</u>	<u>DESCRIPCIÓN CULTIVO</u>	<u>S/R</u>	<u>SUP.</u> <u>PROPUESTA</u> <u>(ha)</u>	<u>SUP.</u> <u>CUMPLE</u> <u>(ha)</u>
2177837	11-006-048-00040-001	81377	ALGODON-ELSA	R	1,24	0,00
2177836	11-006-048-00041-001	81377	ALGODON-ELSA	R	0,97	0,00
2177841	11-006-048-00078-002	81377	ALGODON-ELSA	R	0,21	0,00
2177838	11-020-135-00241-001	81377	ALGODON-ELSA	R	3,15	0,00
2177840	11-020-135-00339-001	81377	ALGODON-ELSA	R	1,11	0,00
2177839	11-020-135-00340-002	81377	ALGODON-ELSA	R	0,76	0,00

**Porcentaje de superficie determinada en zonas vulnerables a la contaminación por nitratos****PUNTOS: 3,67 67.47%**

<u>REF.</u>	<u>REFERENCIA SIGPAC</u>	<u>CULTIVO</u>	<u>DESCRIPCIÓN CULTIVO</u>	<u>S/R</u>	<u>SUP.</u> <u>PROPUESTA</u> <u>(ha)</u>	<u>SUP.</u> <u>CUMPLE</u> <u>(ha)</u>
2177837	11-006-048-00040-001	81377	ALGODON-ELSA	R	1,24	0,00
2177836	11-006-048-00041-001	81377	ALGODON-ELSA	R	0,97	0,00
2177841	11-006-048-00078-002	81377	ALGODON-ELSA	R	0,21	0,00
2177838	11-020-135-00241-001	81377	ALGODON-ELSA	R	3,15	3,15
2177840	11-020-135-00339-001	81377	ALGODON-ELSA	R	1,11	1,11
2177839	11-020-135-00340-002	81377	ALGODON-ELSA	R	0,76	0,76

**Titulares de explotaciones que hayan adquirido el compromiso voluntario de establecimiento de una enmienda natural mediante un cultivo de crucifera para su enterrado en verde****PUNTOS: 1,00 S**

<b><u>APELLIDOS Y NOMBRE / RAZÓN SOCIAL</u></b>	<b><u>NIF</u></b>	<b><u>EXPEDIENTE</u></b>	<b><u>SUP. PROPUESTA (ha)</u></b>
SALAS ALCEDO JUAN ANTONIO	52311950Z	2006377	4,02
<b><u>PROPUESTA</u></b>	<b><u>SOLICITA PRIMA VOL.</u></b>	<b><u>PROPUESTA PRIMA VOL.</u></b>	
<b>ADMITIDO</b>	<b>SI</b>	<b>ADMITIDO</b>	
<b><u>IMPORTE POR ANUALIDAD</u></b>			

<b><u>CAMPAÑA</u></b>	<b><u>IMPORTE MÁXIMO SUBVENCIONABLE</u></b>	<b><u>IMPORTE MEDIO DE TRANSFERENCIA (€/ha)</u></b>
2015	1.742,43 €	433,44 €
2016	1.742,43 €	433,44 €
2017	1.742,43 €	433,44 €
2018	1.742,43 €	433,44 €
2019	1.742,43 €	433,44 €

**RECINTOS PROPUESTOS**

<b><u>REF.</u></b>	<b><u>REFERENCIA SIGPAC</u></b>	<b><u>CULTIVO</u></b>	<b><u>DESCRIPCIÓN CULTIVO</u></b>	<b><u>S/R</u></b>	<b><u>SUP. DEC. ADMIN. (ha)</u></b>	<b><u>SUP. PROPUESTA (ha)</u></b>
1706397	11-030-018-00001-002	81268	ALGODON-JUNCAL	S	0,57	0,57
1706401	11-030-018-00010-001	81268	ALGODON-JUNCAL	S	0,82	0,82
1706398	11-030-018-00014-005	81268	ALGODON-JUNCAL	S	0,10	0,10
1706399	11-030-018-00014-005	81268	ALGODON-JUNCAL	S	2,15	2,15
1706400	11-030-018-00015-001	81268	ALGODON-JUNCAL	S	0,38	0,38

**RESUMEN CRITERIOS DE PRIORIZACIÓN****10.1.5 Sistemas sostenibles de cultivos agroindustriales****PUNTOS: 1,00**

	<b><u>PUNTOS</u></b>	<b><u>CUMPLE</u></b>
<b>Porcentaje de superficie determinada en Red Natura 2000</b>	0,00	0.0%
<b>Porcentaje de superficie determinada situada en zonas RAMSAR</b>	0,00	0.0%
<b>Porcentaje de superficie determinada en zonas vulnerables a la contaminación por nitratos</b>	0,00	0.0%
<b>Titulares de explotaciones que hayan adquirido el compromiso voluntario de establecimiento de una enmienda natural mediante un cultivo de crucifera para su enterrado en verde</b>	1,00	S



**DETALLE CRITERIOS DE PRIORIZACIÓN****10.1.5 Sistemas sostenibles de cultivos agroindustriales****PUNTOS: 1,00****Porcentaje de superficie determinada en Red Natura 2000****PUNTOS: 0,00 0.0%**

<u>REF.</u>	<u>REFERENCIA SIGPAC</u>	<u>CULTIVO</u>	<u>DESCRIPCIÓN CULTIVO</u>	<u>S/R</u>	<u>SUP.</u>	<u>SUP.</u>
					<u>PROPUESTA</u>	<u>CUMPLE</u>
					(ha)	(ha)
1706397	11-030-018-00001-002	81268	ALGODON-JUNCAL	S	0,57	0,00
1706401	11-030-018-00010-001	81268	ALGODON-JUNCAL	S	0,82	0,00
1706399	11-030-018-00014-005	81268	ALGODON-JUNCAL	S	2,15	0,00
1706398	11-030-018-00014-005	81268	ALGODON-JUNCAL	S	0,10	0,00
1706400	11-030-018-00015-001	81268	ALGODON-JUNCAL	S	0,38	0,00

**Porcentaje de superficie determinada situada en zonas RAMSAR****PUNTOS: 0,00 0.0%**

<u>REF.</u>	<u>REFERENCIA SIGPAC</u>	<u>CULTIVO</u>	<u>DESCRIPCIÓN CULTIVO</u>	<u>S/R</u>	<u>SUP.</u>	<u>SUP.</u>
					<u>PROPUESTA</u>	<u>CUMPLE</u>
					(ha)	(ha)
1706397	11-030-018-00001-002	81268	ALGODON-JUNCAL	S	0,57	0,00
1706401	11-030-018-00010-001	81268	ALGODON-JUNCAL	S	0,82	0,00
1706398	11-030-018-00014-005	81268	ALGODON-JUNCAL	S	0,10	0,00
1706399	11-030-018-00014-005	81268	ALGODON-JUNCAL	S	2,15	0,00
1706400	11-030-018-00015-001	81268	ALGODON-JUNCAL	S	0,38	0,00

**Porcentaje de superficie determinada en zonas vulnerables a la contaminación por nitratos****PUNTOS: 0,00 0.0%**

<u>REF.</u>	<u>REFERENCIA SIGPAC</u>	<u>CULTIVO</u>	<u>DESCRIPCIÓN CULTIVO</u>	<u>S/R</u>	<u>SUP.</u>	<u>SUP.</u>
					<u>PROPUESTA</u>	<u>CUMPLE</u>
					(ha)	(ha)
1706397	11-030-018-00001-002	81268	ALGODON-JUNCAL	S	0,57	0,00
1706401	11-030-018-00010-001	81268	ALGODON-JUNCAL	S	0,82	0,00
1706399	11-030-018-00014-005	81268	ALGODON-JUNCAL	S	2,15	0,00
1706398	11-030-018-00014-005	81268	ALGODON-JUNCAL	S	0,10	0,00
1706400	11-030-018-00015-001	81268	ALGODON-JUNCAL	S	0,38	0,00

**Titulares de explotaciones que hayan adquirido el compromiso voluntario de establecimiento de una enmienda natural mediante un cultivo de crucifera para su enterrado en verde****PUNTOS: 1,00 S**

<b><u>APELLIDOS Y NOMBRE / RAZÓN SOCIAL</u></b>	<b><u>NIF</u></b>	<b><u>EXPEDIENTE</u></b>	<b><u>SUP. PROPUESTA (ha)</u></b>
SALAS GARCIA FRANCISCO	31290126Y	2006158	9,26

<b><u>PROPUESTA</u></b>	<b><u>SOLICITA PRIMA VOL.</u></b>
ADMITIDO	NO

**IMPORTE POR ANUALIDAD**

<b><u>CAMPAÑA</u></b>	<b><u>IMPORTE MÁXIMO SUBVENCIONABLE</u></b>	<b><u>IMPORTE MEDIO DE TRANSFERENCIA (€/ha)</u></b>
2015	2.687,90 €	290,27 €
2016	2.687,90 €	290,27 €
2017	2.687,90 €	290,27 €
2018	2.687,90 €	290,27 €
2019	2.687,90 €	290,27 €

**RECINTOS PROPUESTOS**

<b><u>REF.</u></b>	<b><u>REFERENCIA SIGPAC</u></b>	<b><u>CULTIVO</u></b>	<b><u>DESCRIPCIÓN CULTIVO</u></b>	<b><u>S/R</u></b>	<b><u>SUP. DEC. ADMIN. (ha)</u></b>	<b><u>SUP. PROPUESTA (ha)</u></b>
1663117	11-030-013-00007-001	81268	ALGODON-JUNCAL	R	3,17	3,17
1663118	11-030-020-00074-001	81162	ALGODON-FLORA	R	5,73	5,73
1663119	11-030-020-00075-003	81162	ALGODON-FLORA	R	0,36	0,36

**RESUMEN CRITERIOS DE PRIORIZACIÓN****10.1.5 Sistemas sostenibles de cultivos agroindustriales****PUNTOS:** 3,66

	<b><u>PUNTOS</u></b>	<b><u>CUMPLE</u></b>
Porcentaje de superficie determinada en Red Natura 2000	0,00	0.0%
Porcentaje de superficie determinada situada en zonas RAMSAR	0,00	0.0%
Porcentaje de superficie determinada en zonas vulnerables a la contaminación por nitratos	3,66	65.77%
Titulares de explotaciones que hayan adquirido el compromiso voluntario de establecimiento de una enmienda natural mediante un cultivo de crucífera para su enterrado en verde	0,00	N



**DETALLE CRITERIOS DE PRIORIZACIÓN****10.1.5 Sistemas sostenibles de cultivos agroindustriales****PUNTOS: 3,66****Porcentaje de superficie determinada en Red Natura 2000****PUNTOS: 0,00 0.0%**

<u>REF.</u>	<u>REFERENCIA SIGPAC</u>	<u>CULTIVO</u>	<u>DESCRIPCIÓN CULTIVO</u>	<u>S/R</u>	<u>SUP.</u> <u>PROPUESTA</u> <u>(ha)</u>	<u>SUP.</u> <u>CUMPLE</u> <u>(ha)</u>
1663117	11-030-013-00007-001	81268	ALGODON-JUNCAL	R	3,17	0,00
1663118	11-030-020-00074-001	81162	ALGODON-FLORA	R	5,73	0,00
1663119	11-030-020-00075-003	81162	ALGODON-FLORA	R	0,36	0,00

**Porcentaje de superficie determinada situada en zonas RAMSAR****PUNTOS: 0,00 0.0%**

<u>REF.</u>	<u>REFERENCIA SIGPAC</u>	<u>CULTIVO</u>	<u>DESCRIPCIÓN CULTIVO</u>	<u>S/R</u>	<u>SUP.</u> <u>PROPUESTA</u> <u>(ha)</u>	<u>SUP.</u> <u>CUMPLE</u> <u>(ha)</u>
1663117	11-030-013-00007-001	81268	ALGODON-JUNCAL	R	3,17	0,00
1663118	11-030-020-00074-001	81162	ALGODON-FLORA	R	5,73	0,00
1663119	11-030-020-00075-003	81162	ALGODON-FLORA	R	0,36	0,00

**Porcentaje de superficie determinada en zonas vulnerables a la contaminación por nitratos****PUNTOS: 3,66 65.77%**

<u>REF.</u>	<u>REFERENCIA SIGPAC</u>	<u>CULTIVO</u>	<u>DESCRIPCIÓN CULTIVO</u>	<u>S/R</u>	<u>SUP.</u> <u>PROPUESTA</u> <u>(ha)</u>	<u>SUP.</u> <u>CUMPLE</u> <u>(ha)</u>
1663117	11-030-013-00007-001	81268	ALGODON-JUNCAL	R	3,17	0,00
1663118	11-030-020-00074-001	81162	ALGODON-FLORA	R	5,73	5,73
1663119	11-030-020-00075-003	81162	ALGODON-FLORA	R	0,36	0,36

**Titulares de explotaciones que hayan adquirido el compromiso voluntario de establecimiento de una enmienda natural mediante un cultivo de crucífera para su enterrado en verde****PUNTOS: 0,00 N**



**APELLIDOS Y NOMBRE / RAZÓN SOCIAL** **NIF** **EXPEDIENTE** **SUP. PROPUESTA (ha)**  
SALAS MACIAS JUAN 75782303V 2005348 2,38

**PROPUESTA** **SOLICITA PRIMA VOL.**  
INADMITIDO NO

**IMPORTE POR ANUALIDAD**

CAMPAÑA	IMPORTE MÁXIMO SUBVENCIONABLE	IMPORTE MEDIO DE TRANSFERENCIA (€/ha)
2015	690,84 €	290,27 €
2016	690,84 €	290,27 €
2017	690,84 €	290,27 €
2018	690,84 €	290,27 €
2019	690,84 €	290,27 €

**RECINTOS PROPUESTOS**

REF.	REFERENCIA SIGPAC	CULTIVO	DESCRIPCIÓN CULTIVO	S/R	SUP. DEC. ADMIN. (ha)	SUP. PROPUESTA (ha)
2269365	11-030-019-00094-003	81190	ALGODON-ALEXANDROS	R	2,13	2,13
2269366	11-030-019-00204-004	81190	ALGODON-ALEXANDROS	R	0,25	0,25

**RESUMEN CRITERIOS DE PRIORIZACIÓN****10.1.5 Sistemas sostenibles de cultivos agroindustriales** PUNTOS: 0,00

	PUNTOS	CUMPLE
Porcentaje de superficie determinada en Red Natura 2000	0,00	0.0%
Porcentaje de superficie determinada situada en zonas RAMSAR	0,00	0.0%
Porcentaje de superficie determinada en zonas vulnerables a la contaminación por nitratos	0,00	0.0%
Titulares de explotaciones que hayan adquirido el compromiso voluntario de establecimiento de una enmienda natural mediante un cultivo de crucifera para su enterrado en verde	0,00	N

**DETALLE CRITERIOS DE PRIORIZACIÓN****10.1.5 Sistemas sostenibles de cultivos agroindustriales** PUNTOS: 0,00

REF.	REFERENCIA SIGPAC	CULTIVO	DESCRIPCIÓN CULTIVO	S/R	SUP. PROPUESTA (ha)	SUP. CUMPLE (ha)
2269365	11-030-019-00094-003	81190	ALGODON-ALEXANDROS	R	2,13	0,00
2269366	11-030-019-00204-004	81190	ALGODON-ALEXANDROS	R	0,25	0,00

	PUNTOS	SUP. PROPUESTA (ha)	SUP. CUMPLE (ha)
Porcentaje de superficie determinada en Red Natura 2000	0,00	0,00	0.0%
Porcentaje de superficie determinada situada en zonas RAMSAR	0,00	0,25	0.0%
Porcentaje de superficie determinada en zonas vulnerables a la contaminación por nitratos	0,00	2,13	0.0%
Titulares de explotaciones que hayan adquirido el compromiso voluntario de establecimiento de una enmienda natural mediante un cultivo de crucifera para su enterrado en verde	0,00	0,25	N

<u>APELLIDOS Y NOMBRE / RAZÓN SOCIAL</u>	<u>NIF</u>	<u>EXPEDIENTE</u>	<u>SUP. PROPUESTA (ha)</u>
SALAS RIZO FRANCISCO JOSE	52311971N	2004088	2,97

<u>PROPUESTA</u>	<u>SOLICITA PRIMA VOL.</u>	<u>PROPUESTA PRIMA VOL.</u>
ADMITIDO	SI	ADMITIDO

**IMPORTE POR ANUALIDAD**

<u>CAMPAÑA</u>	<u>IMPORTE MÁXIMO SUBVENCIONABLE</u>	<u>IMPORTE MEDIO DE TRANSFERENCIA (€/ha)</u>
2015	1.287,31 €	433,44 €
2016	1.287,31 €	433,44 €
2017	1.287,31 €	433,44 €
2018	1.287,31 €	433,44 €
2019	1.287,31 €	433,44 €

**RECINTOS PROPUESTOS**

<u>REF.</u>	<u>REFERENCIA SIGPAC</u>	<u>CULTIVO</u>	<u>DESCRIPCIÓN CULTIVO</u>	<u>S/R</u>	<u>SUP. DEC. ADMIN. (ha)</u>	<u>SUP. PROPUESTA (ha)</u>
2024109	11-030-019-00095-003	81320	ALGODON-DP396	R	2,97	2,97

**RESUMEN CRITERIOS DE PRIORIZACIÓN**

<b>10.1.5 Sistemas sostenibles de cultivos agroindustriales</b>	<b>PUNTOS: 1,00</b>	<b>PUNTOS</b>	<b>CUMPLE</b>
Porcentaje de superficie determinada en Red Natura 2000		0,00	0.0%
Porcentaje de superficie determinada situada en zonas RAMSAR		0,00	0.0%
Porcentaje de superficie determinada en zonas vulnerables a la contaminación por nitratos		0,00	0.0%
Titulares de explotaciones que hayan adquirido el compromiso voluntario de establecimiento de una enmienda natural mediante un cultivo de crucifera para su enterrado en verde		1,00	S

**DETALLE CRITERIOS DE PRIORIZACIÓN**

<b>10.1.5 Sistemas sostenibles de cultivos agroindustriales</b>	<b>PUNTOS: 1,00</b>	<b>PUNTOS</b>	<b>CUMPLE</b>			
Porcentaje de superficie determinada en Red Natura 2000		PUNTOS: 0,00	0.0%			
		<u>SUP. PROPUESTA (ha)</u>	<u>SUP. CUMPLE (ha)</u>			
<u>REF.</u>	<u>REFERENCIA SIGPAC</u>	<u>CULTIVO</u>	<u>DESCRIPCIÓN CULTIVO</u>	<u>S/R</u>	<u>SUP. PROPUESTA (ha)</u>	<u>SUP. CUMPLE (ha)</u>
2024109	11-030-019-00095-003	81320	ALGODON-DP396	R	2,97	0,00
Porcentaje de superficie determinada situada en zonas RAMSAR		PUNTOS: 0,00	0.0%			
		<u>SUP. PROPUESTA (ha)</u>	<u>SUP. CUMPLE (ha)</u>			
<u>REF.</u>	<u>REFERENCIA SIGPAC</u>	<u>CULTIVO</u>	<u>DESCRIPCIÓN CULTIVO</u>	<u>S/R</u>	<u>SUP. PROPUESTA (ha)</u>	<u>SUP. CUMPLE (ha)</u>
2024109	11-030-019-00095-003	81320	ALGODON-DP396	R	2,97	0,00
Porcentaje de superficie determinada en zonas vulnerables a la contaminación por nitratos		PUNTOS: 0,00	0.0%			
		<u>SUP. PROPUESTA (ha)</u>	<u>SUP. CUMPLE (ha)</u>			
<u>REF.</u>	<u>REFERENCIA SIGPAC</u>	<u>CULTIVO</u>	<u>DESCRIPCIÓN CULTIVO</u>	<u>S/R</u>	<u>SUP. PROPUESTA (ha)</u>	<u>SUP. CUMPLE (ha)</u>
2024109	11-030-019-00095-003	81320	ALGODON-DP396	R	2,97	0,00
Titulares de explotaciones que hayan adquirido el compromiso voluntario de establecimiento de una enmienda natural mediante un cultivo de crucifera para su enterrado en verde		PUNTOS: 1,00	S			



<b><u>APELLIDOS Y NOMBRE / RAZÓN SOCIAL</u></b>	<b><u>NIF</u></b>	<b><u>EXPEDIENTE</u></b>	<b><u>SUP. PROPUESTA (ha)</u></b>
SALGADO TORREJON DIEGO	31606259G	2007932	19,00

<b><u>PROPUESTA</u></b>	<b><u>SOLICITA PRIMA VOL.</u></b>
ADMITIDO	NO

**IMPORTE POR ANUALIDAD**

<u>CAMPAÑA</u>	<u>IMPORTE MÁXIMO SUBVENCIONABLE</u>	<u>IMPORTE MEDIO DE TRANSFERENCIA (€/ha)</u>
2015	5.515,13 €	290,27 €
2016	5.515,13 €	290,27 €
2017	5.515,13 €	290,27 €
2018	5.515,13 €	290,27 €
2019	5.515,13 €	290,27 €

**RECINTOS PROPUESTOS**

<u>REF.</u>	<u>REFERENCIA SIGPAC</u>	<u>CULTIVO</u>	<u>DESCRIPCIÓN CULTIVO</u>	<u>S/R</u>	<u>SUP. DEC. ADMIN. (ha)</u>	<u>SUP. PROPUESTA (ha)</u>
2093818	11-020-002-00011-001	81268	ALGODON-JUNCAL	S	19,00	19,00

**RESUMEN CRITERIOS DE PRIORIZACIÓN****10.1.5 Sistemas sostenibles de cultivos agroindustriales** PUNTOS: 4,00

	<u>PUNTOS</u>	<u>CUMPLE</u>
Porcentaje de superficie determinada en Red Natura 2000	0,00	0.0%
Porcentaje de superficie determinada situada en zonas RAMSAR	0,00	0.0%
Porcentaje de superficie determinada en zonas vulnerables a la contaminación por nitratos	4,00	100.0%
Titulares de explotaciones que hayan adquirido el compromiso voluntario de establecimiento de una enmienda natural mediante un cultivo de crucífera para su enterrado en verde	0,00	N

**DETALLE CRITERIOS DE PRIORIZACIÓN****10.1.5 Sistemas sostenibles de cultivos agroindustriales** PUNTOS: 4,00

Porcentaje de superficie determinada en Red Natura 2000	PUNTOS:	0,00	0.0%			
	<u>SUP. PROPUESTA (ha)</u>	19,00	<u>SUP. CUMPLE (ha)</u> 0,00			
<b>REF.</b>	<b>REFERENCIA SIGPAC</b>	<b>CULTIVO</b>	<b>DESCRIPCIÓN CULTIVO</b>	<b>S/R</b>	<b>SUP. PROPUESTA (ha)</b>	<b>SUP. CUMPLE (ha)</b>
2093818	11-020-002-00011-001	81268	ALGODON-JUNCAL	S	19,00	0,00
Porcentaje de superficie determinada situada en zonas RAMSAR	PUNTOS:	0,00	0.0%			
	<u>SUP. PROPUESTA (ha)</u>	19,00	<u>SUP. CUMPLE (ha)</u> 0,00			
<b>REF.</b>	<b>REFERENCIA SIGPAC</b>	<b>CULTIVO</b>	<b>DESCRIPCIÓN CULTIVO</b>	<b>S/R</b>	<b>SUP. PROPUESTA (ha)</b>	<b>SUP. CUMPLE (ha)</b>
2093818	11-020-002-00011-001	81268	ALGODON-JUNCAL	S	19,00	0,00
Porcentaje de superficie determinada en zonas vulnerables a la contaminación por nitratos	PUNTOS:	4,00	100.0%			
	<u>SUP. PROPUESTA (ha)</u>	19,00	<u>SUP. CUMPLE (ha)</u> 19,00			
<b>REF.</b>	<b>REFERENCIA SIGPAC</b>	<b>CULTIVO</b>	<b>DESCRIPCIÓN CULTIVO</b>	<b>S/R</b>	<b>SUP. PROPUESTA (ha)</b>	<b>SUP. CUMPLE (ha)</b>
2093818	11-020-002-00011-001	81268	ALGODON-JUNCAL	S	19,00	19,00
Titulares de explotaciones que hayan adquirido el compromiso voluntario de establecimiento de una enmienda natural mediante un cultivo de crucífera para su enterrado en verde	PUNTOS:	0,00	N			



<b><u>APELLIDOS Y NOMBRE / RAZÓN SOCIAL</u></b>	<b><u>NIF</u></b>	<b><u>EXPEDIENTE</u></b>	<b><u>SUP. PROPUESTA (ha)</u></b>
SAN JOSÉ, S.C.	J11709334	2007915	39,00

<b><u>PROPUESTA</u></b>	<b><u>SOLICITA PRIMA VOL.</u></b>
ADMITIDO	NO

**IMPORTE POR ANUALIDAD**

<u>CAMPAÑA</u>	<u>IMPORTE MÁXIMO SUBVENCIONABLE</u>	<u>IMPORTE MEDIO DE TRANSFERENCIA (€/ha)</u>
2015	11.320,53 €	290,27 €
2016	11.320,53 €	290,27 €
2017	11.320,53 €	290,27 €
2018	11.320,53 €	290,27 €
2019	11.320,53 €	290,27 €

**RECINTOS PROPUESTOS**

<u>REF.</u>	<u>REFERENCIA SIGPAC</u>	<u>CULTIVO</u>	<u>DESCRIPCIÓN CULTIVO</u>	<u>S/R</u>	<u>SUP. DEC. ADMIN. (ha)</u>	<u>SUP. PROPUESTA (ha)</u>
2090325	11-020-002-00044-001	81162	ALGODON-FLORA	S	23,21	23,21
2090316	11-020-003-00072-005	3141	TRIGO DURO-DON RICARDO	S	15,79	15,79

**RESUMEN CRITERIOS DE PRIORIZACIÓN****10.1.5 Sistemas sostenibles de cultivos agroindustriales** PUNTOS: 4,00

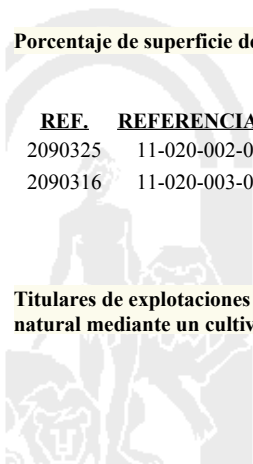
	<u>PUNTOS</u>	<u>CUMPLE</u>
Porcentaje de superficie determinada en Red Natura 2000	0,00	0.0%
Porcentaje de superficie determinada situada en zonas RAMSAR	0,00	0.0%
Porcentaje de superficie determinada en zonas vulnerables a la contaminación por nitratos	4,00	100.0%
Titulares de explotaciones que hayan adquirido el compromiso voluntario de establecimiento de una enmienda natural mediante un cultivo de crucifera para su enterrado en verde	0,00	N

**DETALLE CRITERIOS DE PRIORIZACIÓN****10.1.5 Sistemas sostenibles de cultivos agroindustriales** PUNTOS: 4,00

<u>REF.</u>	<u>REFERENCIA SIGPAC</u>	<u>CULTIVO</u>	<u>DESCRIPCIÓN CULTIVO</u>	<u>S/R</u>	<u>SUP. PROPUESTA (ha)</u>	<u>SUP. CUMPLE (ha)</u>
2090325	11-020-002-00044-001	81162	ALGODON-FLORA	S	23,21	0,00
2090316	11-020-003-00072-005	3141	TRIGO DURO-DON RICARDO	S	15,79	0,00

	<u>PUNTOS</u>	<u>SUP. PROPUESTA (ha)</u>	<u>SUP. CUMPLE (ha)</u>
Porcentaje de superficie determinada en Red Natura 2000	0,00	0,00	0.0%
Porcentaje de superficie determinada situada en zonas RAMSAR	0,00	0,00	0.0%
Porcentaje de superficie determinada en zonas vulnerables a la contaminación por nitratos	4,00	15,79	15,79
Titulares de explotaciones que hayan adquirido el compromiso voluntario de establecimiento de una enmienda natural mediante un cultivo de crucifera para su enterrado en verde	0,00	0,00	N



<b><u>APELLIDOS Y NOMBRE / RAZÓN SOCIAL</u></b>	<b><u>NIF</u></b>	<b><u>EXPEDIENTE</u></b>	<b><u>SUP. PROPUESTA (ha)</u></b>
SAN RAFAEL, C.B.	E72097736	2006826	8,83
<b><u>PROPUESTA</u></b>	<b><u>SOLICITA PRIMA VOL.</u></b>	<b><u>PROPUESTA PRIMA VOL.</u></b>	
<b>ADMITIDO</b>	<b>SI</b>	<b>ADMITIDO</b>	

**IMPORTE POR ANUALIDAD**

<b><u>CAMPAÑA</u></b>	<b><u>IMPORTE MÁXIMO SUBVENCIONABLE</u></b>	<b><u>IMPORTE MEDIO DE TRANSFERENCIA (€/ha)</u></b>
2015	3.827,27 €	433,44 €
2016	3.827,27 €	433,44 €
2017	3.827,27 €	433,44 €
2018	3.827,27 €	433,44 €
2019	3.827,27 €	433,44 €

**RECINTOS PROPUESTOS**

<b><u>REF.</u></b>	<b><u>REFERENCIA SIGPAC</u></b>	<b><u>CULTIVO</u></b>	<b><u>DESCRIPCIÓN CULTIVO</u></b>	<b><u>S/R</u></b>	<b><u>SUP. DEC. ADMIN. (ha)</u></b>	<b><u>SUP. PROPUESTA (ha)</u></b>
2022180	11-027-021-00042-002	81355	ALGODON-FOKION	S	5,84	5,84
2022181	11-027-022-00002-003	81268	ALGODON-JUNCAL	S	0,33	0,33
2022182	11-027-022-00002-004	81268	ALGODON-JUNCAL	S	2,63	2,63
2022183	11-027-022-09002-004	81268	ALGODON-JUNCAL	S	0,03	0,03

**RESUMEN CRITERIOS DE PRIORIZACIÓN****10.1.5 Sistemas sostenibles de cultivos agroindustriales****PUNTOS:** 5,96

	<b><u>PUNTOS</u></b>	<b><u>CUMPLE</u></b>
Porcentaje de superficie determinada en Red Natura 2000	3,66	66.14%
Porcentaje de superficie determinada situada en zonas RAMSAR	0,00	0.0%
Porcentaje de superficie determinada en zonas vulnerables a la contaminación por nitratos	1,30	29.78%
Titulares de explotaciones que hayan adquirido el compromiso voluntario de establecimiento de una enmienda natural mediante un cultivo de crucífera para su enterrado en verde	1,00	S



**DETALLE CRITERIOS DE PRIORIZACIÓN****10.1.5 Sistemas sostenibles de cultivos agroindustriales****PUNTOS: 5,96****Porcentaje de superficie determinada en Red Natura 2000****PUNTOS: 3,66 66.14%**

<u>REF.</u>	<u>REFERENCIA SIGPAC</u>	<u>CULTIVO</u>	<u>DESCRIPCIÓN CULTIVO</u>	<u>S/R</u>	<u>SUP.</u>	<u>SUP.</u>
					<u>PROPUESTA</u>	<u>CUMPLE</u>
					(ha)	(ha)
2022180	11-027-021-00042-002	81355	ALGODON-FOKION	S	5,84	5,84
2022181	11-027-022-00002-003	81268	ALGODON-JUNCAL	S	0,33	0,00
2022182	11-027-022-00002-004	81268	ALGODON-JUNCAL	S	2,63	0,00
2022183	11-027-022-09002-004	81268	ALGODON-JUNCAL	S	0,03	0,00

**Porcentaje de superficie determinada situada en zonas RAMSAR****PUNTOS: 0,00 0.0%**

<u>REF.</u>	<u>REFERENCIA SIGPAC</u>	<u>CULTIVO</u>	<u>DESCRIPCIÓN CULTIVO</u>	<u>S/R</u>	<u>SUP.</u>	<u>SUP.</u>
					<u>PROPUESTA</u>	<u>CUMPLE</u>
					(ha)	(ha)
2022180	11-027-021-00042-002	81355	ALGODON-FOKION	S	5,84	0,00
2022181	11-027-022-00002-003	81268	ALGODON-JUNCAL	S	0,33	0,00
2022182	11-027-022-00002-004	81268	ALGODON-JUNCAL	S	2,63	0,00
2022183	11-027-022-09002-004	81268	ALGODON-JUNCAL	S	0,03	0,00

**Porcentaje de superficie determinada en zonas vulnerables a la contaminación por nitratos****PUNTOS: 1,30 29.78%**

<u>REF.</u>	<u>REFERENCIA SIGPAC</u>	<u>CULTIVO</u>	<u>DESCRIPCIÓN CULTIVO</u>	<u>S/R</u>	<u>SUP.</u>	<u>SUP.</u>
					<u>PROPUESTA</u>	<u>CUMPLE</u>
					(ha)	(ha)
2022180	11-027-021-00042-002	81355	ALGODON-FOKION	S	5,84	0,00
2022181	11-027-022-00002-003	81268	ALGODON-JUNCAL	S	0,33	0,00
2022182	11-027-022-00002-004	81268	ALGODON-JUNCAL	S	2,63	2,63
2022183	11-027-022-09002-004	81268	ALGODON-JUNCAL	S	0,03	0,00

**Titulares de explotaciones que hayan adquirido el compromiso voluntario de establecimiento de una enmienda natural mediante un cultivo de crucifera para su enterrado en verde****PUNTOS: 1,00 S**

<b><u>APELLIDOS Y NOMBRE / RAZÓN SOCIAL</u></b>	<b><u>NIF</u></b>	<b><u>EXPEDIENTE</u></b>	<b><u>SUP. PROPUESTA (ha)</u></b>
SANCHEZ CABALLERO EMILIA	75820052T	2005963	1,52

<b><u>PROPUESTA</u></b>	<b><u>SOLICITA PRIMA VOL.</u></b>
INADMITIDO	NO

**IMPORTE POR ANUALIDAD**

<u>CAMPAÑA</u>	<u>IMPORTE MÁXIMO SUBVENCIONABLE</u>	<u>IMPORTE MEDIO DE TRANSFERENCIA (€/ha)</u>
2015	441,21 €	290,27 €
2016	441,21 €	290,27 €
2017	441,21 €	290,27 €
2018	441,21 €	290,27 €
2019	441,21 €	290,27 €

**RECINTOS PROPUESTOS**

<u>REF.</u>	<u>REFERENCIA SIGPAC</u>	<u>CULTIVO</u>	<u>DESCRIPCIÓN CULTIVO</u>	<u>S/R</u>	<u>SUP. DEC. ADMIN. (ha)</u>	<u>SUP. PROPUESTA (ha)</u>
1713787	11-006-093-00012-001	81361	ALGODON-INTERCOTT 211	R	1,52	1,52

**RESUMEN CRITERIOS DE PRIORIZACIÓN****10.1.5 Sistemas sostenibles de cultivos agroindustriales** PUNTOS: 0,00

	<u>PUNTOS</u>	<u>CUMPLE</u>
Porcentaje de superficie determinada en Red Natura 2000	0,00	0.0%
Porcentaje de superficie determinada situada en zonas RAMSAR	0,00	0.0%
Porcentaje de superficie determinada en zonas vulnerables a la contaminación por nitratos	0,00	0.0%
Titulares de explotaciones que hayan adquirido el compromiso voluntario de establecimiento de una enmienda natural mediante un cultivo de crucifera para su enterrado en verde	0,00	N

**DETALLE CRITERIOS DE PRIORIZACIÓN****10.1.5 Sistemas sostenibles de cultivos agroindustriales** PUNTOS: 0,00

<u>REF.</u>	<u>REFERENCIA SIGPAC</u>	<u>CULTIVO</u>	<u>DESCRIPCIÓN CULTIVO</u>	<u>S/R</u>	<u>SUP. PROPUESTA (ha)</u>	<u>SUP. CUMPLE (ha)</u>
1713787	11-006-093-00012-001	81361	ALGODON-INTERCOTT 211	R	1,52	0,00

	<u>PUNTOS</u>	<u>CUMPLE</u>
Porcentaje de superficie determinada en Red Natura 2000	0,00	0.0%
Porcentaje de superficie determinada situada en zonas RAMSAR	0,00	0.0%
Porcentaje de superficie determinada en zonas vulnerables a la contaminación por nitratos	0,00	0.0%
Titulares de explotaciones que hayan adquirido el compromiso voluntario de establecimiento de una enmienda natural mediante un cultivo de crucifera para su enterrado en verde	0,00	N



<b><u>APELLIDOS Y NOMBRE / RAZÓN SOCIAL</u></b>	<b><u>NIF</u></b>	<b><u>EXPEDIENTE</u></b>	<b><u>SUP. PROPUESTA (ha)</u></b>
SANCHEZ CAMPANARIO FRANCISCA	31582330H	2001616	8,65

<b><u>PROPUESTA</u></b>	<b><u>SOLICITA PRIMA VOL.</u></b>
INADMITIDO	NO

**IMPORTE POR ANUALIDAD**

<u>CAMPAÑA</u>	<u>IMPORTE MÁXIMO SUBVENCIONABLE</u>	<u>IMPORTE MEDIO DE TRANSFERENCIA (€/ha)</u>
2015	2.510,84 €	290,27 €
2016	2.510,84 €	290,27 €
2017	2.510,84 €	290,27 €
2018	2.510,84 €	290,27 €
2019	2.510,84 €	290,27 €

**RECINTOS PROPUESTOS**

<u>REF.</u>	<u>REFERENCIA SIGPAC</u>	<u>CULTIVO</u>	<u>DESCRIPCIÓN CULTIVO</u>	<u>S/R</u>	<u>SUP. DEC. ADMIN. (ha)</u>	<u>SUP. PROPUESTA (ha)</u>
1790188	11-010-004-00093-001	81361	ALGODON-INTERCOTT 211	R	8,65	8,65

**RESUMEN CRITERIOS DE PRIORIZACIÓN****10.1.5 Sistemas sostenibles de cultivos agroindustriales** PUNTOS: 0,00

	<u>PUNTOS</u>	<u>CUMPLE</u>
Porcentaje de superficie determinada en Red Natura 2000	0,00	0.0%
Porcentaje de superficie determinada situada en zonas RAMSAR	0,00	0.0%
Porcentaje de superficie determinada en zonas vulnerables a la contaminación por nitratos	0,00	0.0%
Titulares de explotaciones que hayan adquirido el compromiso voluntario de establecimiento de una enmienda natural mediante un cultivo de crucifera para su enterrado en verde	0,00	N

**DETALLE CRITERIOS DE PRIORIZACIÓN****10.1.5 Sistemas sostenibles de cultivos agroindustriales** PUNTOS: 0,00

Porcentaje de superficie determinada en Red Natura 2000	PUNTOS:	0,00	0.0%			
	<u>SUP. PROPUESTA (ha)</u>	8,65	<u>SUP. CUMPLE (ha)</u> 0,00			
<b>REF.</b>	<b>REFERENCIA SIGPAC</b>	<b>CULTIVO</b>	<b>DESCRIPCIÓN CULTIVO</b>	<b>S/R</b>		
1790188	11-010-004-00093-001	81361	ALGODON-INTERCOTT 211	R		
Porcentaje de superficie determinada situada en zonas RAMSAR	PUNTOS:	0,00	0.0%			
	<u>SUP. PROPUESTA (ha)</u>	8,65	<u>SUP. CUMPLE (ha)</u> 0,00			
<b>REF.</b>	<b>REFERENCIA SIGPAC</b>	<b>CULTIVO</b>	<b>DESCRIPCIÓN CULTIVO</b>	<b>S/R</b>		
1790188	11-010-004-00093-001	81361	ALGODON-INTERCOTT 211	R		
Porcentaje de superficie determinada en zonas vulnerables a la contaminación por nitratos	PUNTOS:	0,00	0.0%			
	<u>SUP. PROPUESTA (ha)</u>	8,65	<u>SUP. CUMPLE (ha)</u> 0,00			
<b>REF.</b>	<b>REFERENCIA SIGPAC</b>	<b>CULTIVO</b>	<b>DESCRIPCIÓN CULTIVO</b>	<b>S/R</b>		
1790188	11-010-004-00093-001	81361	ALGODON-INTERCOTT 211	R		
Titulares de explotaciones que hayan adquirido el compromiso voluntario de establecimiento de una enmienda natural mediante un cultivo de crucifera para su enterrado en verde	PUNTOS:	0,00	N			





<b><u>APELLIDOS Y NOMBRE / RAZÓN SOCIAL</u></b>	<b><u>NIF</u></b>	<b><u>EXPEDIENTE</u></b>	<b><u>SUP. PROPUESTA (ha)</u></b>
SANCHEZ GRANADO MARIA	31306219E	2003250	5,84
<b><u>PROPUESTA ADMITIDO</u></b>	<b><u>SOLICITA PRIMA VOL. SI</u></b>	<b><u>PROPUESTA PRIMA VOL. ADMITIDO</u></b>	

**IMPORTE POR ANUALIDAD**

<b><u>CAMPAÑA</u></b>	<b><u>IMPORTE MÁXIMO SUBVENCIONABLE</u></b>	<b><u>IMPORTE MEDIO DE TRANSFERENCIA (€/ha)</u></b>
2015	2.531,29 €	433,44 €
2016	2.531,29 €	433,44 €
2017	2.531,29 €	433,44 €
2018	2.531,29 €	433,44 €
2019	2.531,29 €	433,44 €

**RECINTOS PROPUESTOS**

<b><u>REF.</u></b>	<b><u>REFERENCIA SIGPAC</u></b>	<b><u>CULTIVO</u></b>	<b><u>DESCRIPCIÓN CULTIVO</u></b>	<b><u>S/R</u></b>	<b><u>SUP. DEC. ADMIN. (ha)</u></b>	<b><u>SUP. PROPUESTA (ha)</u></b>
2081267	11-030-024-00016-001	81363	ALGODON-DP332	R	0,92	0,92
2081270	11-030-024-00017-001	81363	ALGODON-DP332	R	0,87	0,87
2081266	11-030-024-00019-002	81363	ALGODON-DP332	R	0,58	0,58
2081272	11-030-024-00019-004	81363	ALGODON-DP332	R	0,72	0,72
2081268	11-030-024-00019-005	81363	ALGODON-DP332	R	0,13	0,13
2081269	11-030-024-00020-002	81363	ALGODON-DP332	R	1,86	1,86
2081271	11-030-024-00021-001	81363	ALGODON-DP332	R	0,76	0,76

**RESUMEN CRITERIOS DE PRIORIZACIÓN****10.1.5 Sistemas sostenibles de cultivos agroindustriales****PUNTOS: 1,00**

	<b><u>PUNTOS</u></b>	<b><u>CUMPLE</u></b>
Porcentaje de superficie determinada en Red Natura 2000	0,00	0.0%
Porcentaje de superficie determinada situada en zonas RAMSAR	0,00	0.0%
Porcentaje de superficie determinada en zonas vulnerables a la contaminación por nitratos	0,00	0.0%
Titulares de explotaciones que hayan adquirido el compromiso voluntario de establecimiento de una enmienda natural mediante un cultivo de crucífera para su enterrado en verde	1,00	S



**DETALLE CRITERIOS DE PRIORIZACIÓN****10.1.5 Sistemas sostenibles de cultivos agroindustriales****PUNTOS: 1,00****Porcentaje de superficie determinada en Red Natura 2000****PUNTOS: 0,00 0.0%**

<u>REF.</u>	<u>REFERENCIA SIGPAC</u>	<u>CULTIVO</u>	<u>DESCRIPCIÓN CULTIVO</u>	<u>S/R</u>	<u>SUP.</u>	<u>SUP.</u>
					<u>PROPUESTA</u>	<u>CUMPLE</u>
					(ha)	(ha)
2081267	11-030-024-00016-001	81363	ALGODON-DP332	R	0,92	0,00
2081270	11-030-024-00017-001	81363	ALGODON-DP332	R	0,87	0,00
2081266	11-030-024-00019-002	81363	ALGODON-DP332	R	0,58	0,00
2081272	11-030-024-00019-004	81363	ALGODON-DP332	R	0,72	0,00
2081268	11-030-024-00019-005	81363	ALGODON-DP332	R	0,13	0,00
2081269	11-030-024-00020-002	81363	ALGODON-DP332	R	1,86	0,00
2081271	11-030-024-00021-001	81363	ALGODON-DP332	R	0,76	0,00

**Porcentaje de superficie determinada situada en zonas RAMSAR****PUNTOS: 0,00 0.0%**

<u>REF.</u>	<u>REFERENCIA SIGPAC</u>	<u>CULTIVO</u>	<u>DESCRIPCIÓN CULTIVO</u>	<u>S/R</u>	<u>SUP.</u>	<u>SUP.</u>
					<u>PROPUESTA</u>	<u>CUMPLE</u>
					(ha)	(ha)
2081267	11-030-024-00016-001	81363	ALGODON-DP332	R	0,92	0,00
2081270	11-030-024-00017-001	81363	ALGODON-DP332	R	0,87	0,00
2081266	11-030-024-00019-002	81363	ALGODON-DP332	R	0,58	0,00
2081272	11-030-024-00019-004	81363	ALGODON-DP332	R	0,72	0,00
2081268	11-030-024-00019-005	81363	ALGODON-DP332	R	0,13	0,00
2081269	11-030-024-00020-002	81363	ALGODON-DP332	R	1,86	0,00
2081271	11-030-024-00021-001	81363	ALGODON-DP332	R	0,76	0,00

**Porcentaje de superficie determinada en zonas vulnerables a la contaminación por nitratos****PUNTOS: 0,00 0.0%**

<u>REF.</u>	<u>REFERENCIA SIGPAC</u>	<u>CULTIVO</u>	<u>DESCRIPCIÓN CULTIVO</u>	<u>S/R</u>	<u>SUP.</u>	<u>SUP.</u>
					<u>PROPUESTA</u>	<u>CUMPLE</u>
					(ha)	(ha)
2081267	11-030-024-00016-001	81363	ALGODON-DP332	R	0,92	0,00
2081270	11-030-024-00017-001	81363	ALGODON-DP332	R	0,87	0,00
2081266	11-030-024-00019-002	81363	ALGODON-DP332	R	0,58	0,00
2081272	11-030-024-00019-004	81363	ALGODON-DP332	R	0,72	0,00
2081268	11-030-024-00019-005	81363	ALGODON-DP332	R	0,13	0,00
2081269	11-030-024-00020-002	81363	ALGODON-DP332	R	1,86	0,00
2081271	11-030-024-00021-001	81363	ALGODON-DP332	R	0,76	0,00

**Titulares de explotaciones que hayan adquirido el compromiso voluntario de establecimiento de una enmienda natural mediante un cultivo de crucifera para su enterrado en verde****PUNTOS: 1,00 S**

<b><u>APELLIDOS Y NOMBRE / RAZÓN SOCIAL</u></b>	<b><u>NIF</u></b>	<b><u>EXPEDIENTE</u></b>	<b><u>SUP. PROPUESTA (ha)</u></b>
SANCHEZ HERNANDEZ IGNACIO	31432730X	2003532	4,64

<b><u>PROPUESTA</u></b>	<b><u>SOLICITA PRIMA VOL.</u></b>
ADMITIDO	NO

**IMPORTE POR ANUALIDAD**

<u>CAMPAÑA</u>	<u>IMPORTE MÁXIMO SUBVENCIONABLE</u>	<u>IMPORTE MEDIO DE TRANSFERENCIA (€/ha)</u>
2015	1.346,85 €	290,27 €
2016	1.346,85 €	290,27 €
2017	1.346,85 €	290,27 €
2018	1.346,85 €	290,27 €
2019	1.346,85 €	290,27 €

**RECINTOS PROPUESTOS**

<u>REF.</u>	<u>REFERENCIA SIGPAC</u>	<u>CULTIVO</u>	<u>DESCRIPCIÓN CULTIVO</u>	<u>S/R</u>	<u>SUP. DEC. ADMIN. (ha)</u>	<u>SUP. PROPUESTA (ha)</u>
1979789	11-020-135-00205-001	33266	GIRASOL-ES ARTIC	R	4,50	4,50
1979788	11-020-135-09129-001	33266	GIRASOL-ES ARTIC	R	0,14	0,14

**RESUMEN CRITERIOS DE PRIORIZACIÓN****10.1.5 Sistemas sostenibles de cultivos agroindustriales** PUNTOS: 4,00

	<u>PUNTOS</u>	<u>CUMPLE</u>
Porcentaje de superficie determinada en Red Natura 2000	0,00	0.0%
Porcentaje de superficie determinada situada en zonas RAMSAR	0,00	0.0%
Porcentaje de superficie determinada en zonas vulnerables a la contaminación por nitratos	4,00	100.0%
Titulares de explotaciones que hayan adquirido el compromiso voluntario de establecimiento de una enmienda natural mediante un cultivo de crucifera para su enterrado en verde	0,00	N

**DETALLE CRITERIOS DE PRIORIZACIÓN****10.1.5 Sistemas sostenibles de cultivos agroindustriales** PUNTOS: 4,00

<u>REF.</u>	<u>REFERENCIA SIGPAC</u>	<u>CULTIVO</u>	<u>DESCRIPCIÓN CULTIVO</u>	<u>S/R</u>	<u>SUP. PROPUESTA (ha)</u>	<u>SUP. CUMPLE (ha)</u>
1979789	11-020-135-00205-001	33266	GIRASOL-ES ARTIC	R	4,50	0,00
1979788	11-020-135-09129-001	33266	GIRASOL-ES ARTIC	R	0,14	0,00

	<u>PUNTOS</u>	<u>SUP. PROPUESTA (ha)</u>	<u>SUP. CUMPLE (ha)</u>
Porcentaje de superficie determinada en Red Natura 2000	0,00	0,00	0.0%
Porcentaje de superficie determinada situada en zonas RAMSAR	0,00	0,14	0.0%
Porcentaje de superficie determinada en zonas vulnerables a la contaminación por nitratos	4,00	0,14	100.0%
Titulares de explotaciones que hayan adquirido el compromiso voluntario de establecimiento de una enmienda natural mediante un cultivo de crucifera para su enterrado en verde	0,00	0,00	N

<b><u>APELLIDOS Y NOMBRE / RAZÓN SOCIAL</u></b>	<b><u>NIF</u></b>	<b><u>EXPEDIENTE</u></b>	<b><u>SUP. PROPUESTA (ha)</u></b>
SANCHEZ HUERTAS JUAN	75844836J	2005854	9,11

<b><u>PROPUESTA</u></b>	<b><u>SOLICITA PRIMA VOL.</u></b>	<b><u>PROPUESTA PRIMA VOL.</u></b>
INADMITIDO	SI	INADMITIDO

**IMPORTE POR ANUALIDAD**

<b><u>CAMPAÑA</u></b>	<b><u>IMPORTE MÁXIMO SUBVENCIONABLE</u></b>	<b><u>IMPORTE MEDIO DE TRANSFERENCIA (€/ha)</u></b>
2015	3.948,64 €	433,44 €
2016	3.948,64 €	433,44 €
2017	3.948,64 €	433,44 €
2018	3.948,64 €	433,44 €
2019	3.948,64 €	433,44 €

**RECINTOS PROPUESTOS**

<b><u>REF.</u></b>	<b><u>REFERENCIA SIGPAC</u></b>	<b><u>CULTIVO</u></b>	<b><u>DESCRIPCIÓN CULTIVO</u></b>	<b><u>S/R</u></b>	<b><u>SUP. DEC. ADMIN. (ha)</u></b>	<b><u>SUP. PROPUESTA (ha)</u></b>
1592661	11-006-089-00004-002	81361	ALGODON-INTERCOTT 211	R	0,25	0,25
1592660	11-006-089-00005-004	81361	ALGODON-INTERCOTT 211	R	4,41	4,41
1592662	11-006-089-00006-002	81361	ALGODON-INTERCOTT 211	R	0,99	0,99
1592659	11-006-089-00006-003	81361	ALGODON-INTERCOTT 211	R	3,46	3,46

**RESUMEN CRITERIOS DE PRIORIZACIÓN****10.1.5 Sistemas sostenibles de cultivos agroindustriales****PUNTOS:** 1,00

	<b><u>PUNTOS</u></b>	<b><u>CUMPLE</u></b>
Porcentaje de superficie determinada en Red Natura 2000	0,00	0.0%
Porcentaje de superficie determinada situada en zonas RAMSAR	0,00	0.0%
Porcentaje de superficie determinada en zonas vulnerables a la contaminación por nitratos	0,00	0.0%
Titulares de explotaciones que hayan adquirido el compromiso voluntario de establecimiento de una enmienda natural mediante un cultivo de crucífera para su enterrado en verde	1,00	S



**DETALLE CRITERIOS DE PRIORIZACIÓN****10.1.5 Sistemas sostenibles de cultivos agroindustriales****PUNTOS: 1,00****Porcentaje de superficie determinada en Red Natura 2000****PUNTOS: 0,00 0.0%**

<u>REF.</u>	<u>REFERENCIA SIGPAC</u>	<u>CULTIVO</u>	<u>DESCRIPCIÓN CULTIVO</u>	<u>S/R</u>	<u>SUP.</u> <u>PROPUESTA</u> <u>(ha)</u>	<u>SUP.</u> <u>CUMPLE</u> <u>(ha)</u>
1592661	11-006-089-00004-002	81361	ALGODON-INTERCOTT 211	R	0,25	0,00
1592660	11-006-089-00005-004	81361	ALGODON-INTERCOTT 211	R	4,41	0,00
1592662	11-006-089-00006-002	81361	ALGODON-INTERCOTT 211	R	0,99	0,00
1592659	11-006-089-00006-003	81361	ALGODON-INTERCOTT 211	R	3,46	0,00

**Porcentaje de superficie determinada situada en zonas RAMSAR****PUNTOS: 0,00 0.0%**

<u>REF.</u>	<u>REFERENCIA SIGPAC</u>	<u>CULTIVO</u>	<u>DESCRIPCIÓN CULTIVO</u>	<u>S/R</u>	<u>SUP.</u> <u>PROPUESTA</u> <u>(ha)</u>	<u>SUP.</u> <u>CUMPLE</u> <u>(ha)</u>
1592661	11-006-089-00004-002	81361	ALGODON-INTERCOTT 211	R	0,25	0,00
1592660	11-006-089-00005-004	81361	ALGODON-INTERCOTT 211	R	4,41	0,00
1592662	11-006-089-00006-002	81361	ALGODON-INTERCOTT 211	R	0,99	0,00
1592659	11-006-089-00006-003	81361	ALGODON-INTERCOTT 211	R	3,46	0,00

**Porcentaje de superficie determinada en zonas vulnerables a la contaminación por nitratos****PUNTOS: 0,00 0.0%**

<u>REF.</u>	<u>REFERENCIA SIGPAC</u>	<u>CULTIVO</u>	<u>DESCRIPCIÓN CULTIVO</u>	<u>S/R</u>	<u>SUP.</u> <u>PROPUESTA</u> <u>(ha)</u>	<u>SUP.</u> <u>CUMPLE</u> <u>(ha)</u>
1592661	11-006-089-00004-002	81361	ALGODON-INTERCOTT 211	R	0,25	0,00
1592660	11-006-089-00005-004	81361	ALGODON-INTERCOTT 211	R	4,41	0,00
1592662	11-006-089-00006-002	81361	ALGODON-INTERCOTT 211	R	0,99	0,00
1592659	11-006-089-00006-003	81361	ALGODON-INTERCOTT 211	R	3,46	0,00

**Titulares de explotaciones que hayan adquirido el compromiso voluntario de establecimiento de una enmienda natural mediante un cultivo de crucífera para su enterrado en verde****PUNTOS: 1,00 S**

<u>APELLIDOS Y NOMBRE / RAZÓN SOCIAL</u>	<u>NIF</u>	<u>EXPEDIENTE</u>	<u>SUP. PROPUESTA (ha)</u>
SANCHEZ MARTINEZ ENCARNACION	31580317Y	2005528	5,88
<u>PROPUESTA ADMITIDO</u>	<u>SOLICITA PRIMA VOL. SI</u>	<u>PROPUESTA PRIMA VOL. ADMITIDO</u>	
<b>IMPORTE POR ANUALIDAD</b>			

<u>CAMPAÑA</u>	<u>IMPORTE MÁXIMO SUBVENCIONABLE</u>	<u>IMPORTE MEDIO DE TRANSFERENCIA (€/ha)</u>
2015	2.548,63 €	433,44 €
2016	2.548,63 €	433,44 €
2017	2.548,63 €	433,44 €
2018	2.548,63 €	433,44 €
2019	2.548,63 €	433,44 €

**RECINTOS PROPUESTOS**

<u>REF.</u>	<u>REFERENCIA SIGPAC</u>	<u>CULTIVO</u>	<u>DESCRIPCIÓN CULTIVO</u>	<u>S/R</u>	<u>SUP. DEC. ADMIN. (ha)</u>	<u>SUP. PROPUESTA (ha)</u>
1830146	11-020-114-00149-001	81361	ALGODON-INTERCOTT 211	R	5,88	5,88

**RESUMEN CRITERIOS DE PRIORIZACIÓN**

<b>10.1.5 Sistemas sostenibles de cultivos agroindustriales</b>	<b>PUNTOS: 5,00</b>	<b>PUNTOS</b>	<b>CUMPLE</b>
Porcentaje de superficie determinada en Red Natura 2000		0,00	0.0%
Porcentaje de superficie determinada situada en zonas RAMSAR		0,00	0.0%
Porcentaje de superficie determinada en zonas vulnerables a la contaminación por nitratos		4,00	100.0%
Titulares de explotaciones que hayan adquirido el compromiso voluntario de establecimiento de una enmienda natural mediante un cultivo de crucifera para su enterrado en verde		1,00	S

**DETALLE CRITERIOS DE PRIORIZACIÓN**

<b>10.1.5 Sistemas sostenibles de cultivos agroindustriales</b>	<b>PUNTOS: 5,00</b>	<b>PUNTOS</b>	<b>CUMPLE</b>			
Porcentaje de superficie determinada en Red Natura 2000		PUNTOS: 0,00	0.0%			
		<u>SUP. PROPUESTA (ha)</u>	<u>SUP. CUMPLE (ha)</u>			
<u>REF.</u>	<u>REFERENCIA SIGPAC</u>	<u>CULTIVO</u>	<u>DESCRIPCIÓN CULTIVO</u>	<u>S/R</u>		
1830146	11-020-114-00149-001	81361	ALGODON-INTERCOTT 211	R	5,88	0,00
Porcentaje de superficie determinada situada en zonas RAMSAR		PUNTOS: 0,00	0.0%			
		<u>SUP. PROPUESTA (ha)</u>	<u>SUP. CUMPLE (ha)</u>			
<u>REF.</u>	<u>REFERENCIA SIGPAC</u>	<u>CULTIVO</u>	<u>DESCRIPCIÓN CULTIVO</u>	<u>S/R</u>		
1830146	11-020-114-00149-001	81361	ALGODON-INTERCOTT 211	R	5,88	0,00
Porcentaje de superficie determinada en zonas vulnerables a la contaminación por nitratos		PUNTOS: 4,00	100.0%			
		<u>SUP. PROPUESTA (ha)</u>	<u>SUP. CUMPLE (ha)</u>			
<u>REF.</u>	<u>REFERENCIA SIGPAC</u>	<u>CULTIVO</u>	<u>DESCRIPCIÓN CULTIVO</u>	<u>S/R</u>		
1830146	11-020-114-00149-001	81361	ALGODON-INTERCOTT 211	R	5,88	5,88
Titulares de explotaciones que hayan adquirido el compromiso voluntario de establecimiento de una enmienda natural mediante un cultivo de crucifera para su enterrado en verde		PUNTOS: 1,00	S			



<b><u>APELLIDOS Y NOMBRE / RAZÓN SOCIAL</u></b>	<b><u>NIF</u></b>	<b><u>EXPEDIENTE</u></b>	<b><u>SUP. PROPUESTA (ha)</u></b>
SANCHEZ NUÑEZ MARIA DEL CARMEN	31602818J	2006046	4,98

<b><u>PROPUESTA</u></b>	<b><u>SOLICITA PRIMA VOL.</u></b>	<b><u>PROPUESTA PRIMA VOL.</u></b>
ADMITIDO	SI	ADMITIDO

**IMPORTE POR ANUALIDAD**

<b><u>CAMPAÑA</u></b>	<b><u>IMPORTE MÁXIMO SUBVENCIONABLE</u></b>	<b><u>IMPORTE MEDIO DE TRANSFERENCIA (€/ha)</u></b>
2015	2.158,53 €	433,44 €
2016	2.158,53 €	433,44 €
2017	2.158,53 €	433,44 €
2018	2.158,53 €	433,44 €
2019	2.158,53 €	433,44 €

**RECINTOS PROPUESTOS**

<b><u>REF.</u></b>	<b><u>REFERENCIA SIGPAC</u></b>	<b><u>CULTIVO</u></b>	<b><u>DESCRIPCIÓN CULTIVO</u></b>	<b><u>S/R</u></b>	<b><u>SUP. DEC. ADMIN. (ha)</u></b>	<b><u>SUP. PROPUESTA (ha)</u></b>
1636357	11-020-114-00141-003	81361	ALGODON-INTERCOTT 211	R	4,98	4,98

**RESUMEN CRITERIOS DE PRIORIZACIÓN****10.1.5 Sistemas sostenibles de cultivos agroindustriales** PUNTOS: 5,00

	<b><u>PUNTOS</u></b>	<b><u>CUMPLE</u></b>
Porcentaje de superficie determinada en Red Natura 2000	0,00	0.0%
Porcentaje de superficie determinada situada en zonas RAMSAR	0,00	0.0%
Porcentaje de superficie determinada en zonas vulnerables a la contaminación por nitratos	4,00	100.0%
Titulares de explotaciones que hayan adquirido el compromiso voluntario de establecimiento de una enmienda natural mediante un cultivo de crucifera para su enterrado en verde	1,00	S

**DETALLE CRITERIOS DE PRIORIZACIÓN****10.1.5 Sistemas sostenibles de cultivos agroindustriales** PUNTOS: 5,00

Porcentaje de superficie determinada en Red Natura 2000	PUNTOS:	0,00	0.0%
	<b><u>SUP. PROPUESTA (ha)</u></b>	<b><u>SUP. CUMPLE (ha)</u></b>	
<b><u>REF.</u></b>	<b><u>REFERENCIA SIGPAC</u></b>	<b><u>CULTIVO</u></b>	<b><u>DESCRIPCIÓN CULTIVO</u></b>
1636357	11-020-114-00141-003	81361	ALGODON-INTERCOTT 211
	<b><u>S/R</u></b>		
	R	4,98	0,00
Porcentaje de superficie determinada situada en zonas RAMSAR	PUNTOS:	0,00	0.0%
	<b><u>SUP. PROPUESTA (ha)</u></b>	<b><u>SUP. CUMPLE (ha)</u></b>	
<b><u>REF.</u></b>	<b><u>REFERENCIA SIGPAC</u></b>	<b><u>CULTIVO</u></b>	<b><u>DESCRIPCIÓN CULTIVO</u></b>
1636357	11-020-114-00141-003	81361	ALGODON-INTERCOTT 211
	<b><u>S/R</u></b>		
	R	4,98	0,00
Porcentaje de superficie determinada en zonas vulnerables a la contaminación por nitratos	PUNTOS:	4,00	100.0%
	<b><u>SUP. PROPUESTA (ha)</u></b>	<b><u>SUP. CUMPLE (ha)</u></b>	
<b><u>REF.</u></b>	<b><u>REFERENCIA SIGPAC</u></b>	<b><u>CULTIVO</u></b>	<b><u>DESCRIPCIÓN CULTIVO</u></b>
1636357	11-020-114-00141-003	81361	ALGODON-INTERCOTT 211
	<b><u>S/R</u></b>		
	R	4,98	4,98
Titulares de explotaciones que hayan adquirido el compromiso voluntario de establecimiento de una enmienda natural mediante un cultivo de crucifera para su enterrado en verde	PUNTOS:	1,00	S



<u>APELLIDOS Y NOMBRE / RAZÓN SOCIAL</u>	<u>NIF</u>	<u>EXPEDIENTE</u>	<u>SUP. PROPUESTA (ha)</u>
SANCHEZ PEREZ ROSARIO	31311026E	2003221	8,00
<u>PROPUESTA ADMITIDO</u>	<u>SOLICITA PRIMA VOL. SI</u>	<u>PROPUESTA PRIMA VOL. ADMITIDO</u>	

**IMPORTE POR ANUALIDAD**

<u>CAMPAÑA</u>	<u>IMPORTE MÁXIMO SUBVENCIONABLE</u>	<u>IMPORTE MEDIO DE TRANSFERENCIA (€/ha)</u>
2015	3.467,52 €	433,44 €
2016	3.467,52 €	433,44 €
2017	3.467,52 €	433,44 €
2018	3.467,52 €	433,44 €
2019	3.467,52 €	433,44 €

**RECINTOS PROPUESTOS**

<u>REF.</u>	<u>REFERENCIA SIGPAC</u>	<u>CULTIVO</u>	<u>DESCRIPCIÓN CULTIVO</u>	<u>S/R</u>	<u>SUP. DEC. ADMIN. (ha)</u>	<u>SUP. PROPUESTA (ha)</u>
1874362	11-027-011-00078-001	4100	MAIZ-MAIZ CONVENCIONAL	R	2,20	2,20
1874364	11-027-011-00078-001	81268	ALGODON-JUNCAL	R	5,80	5,80

**RESUMEN CRITERIOS DE PRIORIZACIÓN****10.1.5 Sistemas sostenibles de cultivos agroindustriales**

PUNTOS: 5,00

	<u>PUNTOS</u>	<u>CUMPLE</u>
Porcentaje de superficie determinada en Red Natura 2000	0,00	0.0%
Porcentaje de superficie determinada situada en zonas RAMSAR	0,00	0.0%
Porcentaje de superficie determinada en zonas vulnerables a la contaminación por nitratos	4,00	100.0%
Titulares de explotaciones que hayan adquirido el compromiso voluntario de establecimiento de una enmienda natural mediante un cultivo de crucifera para su enterrado en verde	1,00	S

**DETALLE CRITERIOS DE PRIORIZACIÓN****10.1.5 Sistemas sostenibles de cultivos agroindustriales**

PUNTOS: 5,00

<u>REF.</u>	<u>REFERENCIA SIGPAC</u>	<u>CULTIVO</u>	<u>DESCRIPCIÓN CULTIVO</u>	<u>S/R</u>	<u>SUP. PROPUESTA (ha)</u>	<u>SUP. CUMPLE (ha)</u>
1874362	11-027-011-00078-001	4100	MAIZ-MAIZ CONVENCIONAL	R	2,20	0,00
1874364	11-027-011-00078-001	81268	ALGODON-JUNCAL	R	5,80	0,00
Porcentaje de superficie determinada en Red Natura 2000					PUNTOS: 0,00	0.0%
Porcentaje de superficie determinada situada en zonas RAMSAR					PUNTOS: 0,00	0.0%
Porcentaje de superficie determinada en zonas vulnerables a la contaminación por nitratos					PUNTOS: 4,00	100.0%
Titulares de explotaciones que hayan adquirido el compromiso voluntario de establecimiento de una enmienda natural mediante un cultivo de crucifera para su enterrado en verde					PUNTOS: 1,00	S



<b><u>APELLIDOS Y NOMBRE / RAZÓN SOCIAL</u></b>	<b><u>NIF</u></b>	<b><u>EXPEDIENTE</u></b>	<b><u>SUP. PROPUESTA (ha)</u></b>
SANCHEZ RODRIGUEZ MERCEDES	52312977Y	2007100	5,62

<b><u>PROPUESTA</u></b>	<b><u>SOLICITA PRIMA VOL.</u></b>	<b><u>PROPUESTA PRIMA VOL.</u></b>
ADMITIDO	SI	ADMITIDO

**IMPORTE POR ANUALIDAD**

<b><u>CAMPAÑA</u></b>	<b><u>IMPORTE MÁXIMO SUBVENCIONABLE</u></b>	<b><u>IMPORTE MEDIO DE TRANSFERENCIA (€/ha)</u></b>
2015	2.435,94 €	433,44 €
2016	2.435,94 €	433,44 €
2017	2.435,94 €	433,44 €
2018	2.435,94 €	433,44 €
2019	2.435,94 €	433,44 €

**RECINTOS PROPUESTOS**

<b><u>REF.</u></b>	<b><u>REFERENCIA SIGPAC</u></b>	<b><u>CULTIVO</u></b>	<b><u>DESCRIPCIÓN CULTIVO</u></b>	<b><u>S/R</u></b>	<b><u>SUP. DEC. ADMIN. (ha)</u></b>	<b><u>SUP. PROPUESTA (ha)</u></b>
1886701	11-030-004-00024-001	81268	ALGODON-JUNCAL	R	0,49	0,49
1886702	11-030-004-00025-003	81268	ALGODON-JUNCAL	R	2,46	2,46
1886703	11-030-015-00007-002	81268	ALGODON-JUNCAL	R	2,67	2,67

**RESUMEN CRITERIOS DE PRIORIZACIÓN****10.1.5 Sistemas sostenibles de cultivos agroindustriales****PUNTOS:** 4,52

	<b><u>PUNTOS</u></b>	<b><u>CUMPLE</u></b>
Porcentaje de superficie determinada en Red Natura 2000	0,00	0.0%
Porcentaje de superficie determinada situada en zonas RAMSAR	0,00	0.0%
Porcentaje de superficie determinada en zonas vulnerables a la contaminación por nitratos	3,52	52.49%
Titulares de explotaciones que hayan adquirido el compromiso voluntario de establecimiento de una enmienda natural mediante un cultivo de crucífera para su enterrado en verde	1,00	S



**DETALLE CRITERIOS DE PRIORIZACIÓN****10.1.5 Sistemas sostenibles de cultivos agroindustriales****PUNTOS: 4,52****Porcentaje de superficie determinada en Red Natura 2000****PUNTOS: 0,00 0.0%**

<u>REF.</u>	<u>REFERENCIA SIGPAC</u>	<u>CULTIVO</u>	<u>DESCRIPCIÓN CULTIVO</u>	<u>S/R</u>	<u>SUP.</u> <u>PROPUESTA</u> <u>(ha)</u>	<u>SUP.</u> <u>CUMPLE</u> <u>(ha)</u>
1886701	11-030-004-00024-001	81268	ALGODON-JUNCAL	R	0,49	0,00
1886702	11-030-004-00025-003	81268	ALGODON-JUNCAL	R	2,46	0,00
1886703	11-030-015-00007-002	81268	ALGODON-JUNCAL	R	2,67	0,00

**Porcentaje de superficie determinada situada en zonas RAMSAR****PUNTOS: 0,00 0.0%**

<u>REF.</u>	<u>REFERENCIA SIGPAC</u>	<u>CULTIVO</u>	<u>DESCRIPCIÓN CULTIVO</u>	<u>S/R</u>	<u>SUP.</u> <u>PROPUESTA</u> <u>(ha)</u>	<u>SUP.</u> <u>CUMPLE</u> <u>(ha)</u>
1886701	11-030-004-00024-001	81268	ALGODON-JUNCAL	R	0,49	0,00
1886702	11-030-004-00025-003	81268	ALGODON-JUNCAL	R	2,46	0,00
1886703	11-030-015-00007-002	81268	ALGODON-JUNCAL	R	2,67	0,00

**Porcentaje de superficie determinada en zonas vulnerables a la contaminación por nitratos****PUNTOS: 3,52 52.49%**

<u>REF.</u>	<u>REFERENCIA SIGPAC</u>	<u>CULTIVO</u>	<u>DESCRIPCIÓN CULTIVO</u>	<u>S/R</u>	<u>SUP.</u> <u>PROPUESTA</u> <u>(ha)</u>	<u>SUP.</u> <u>CUMPLE</u> <u>(ha)</u>
1886701	11-030-004-00024-001	81268	ALGODON-JUNCAL	R	0,49	0,49
1886702	11-030-004-00025-003	81268	ALGODON-JUNCAL	R	2,46	2,46
1886703	11-030-015-00007-002	81268	ALGODON-JUNCAL	R	2,67	0,00

**Titulares de explotaciones que hayan adquirido el compromiso voluntario de establecimiento de una enmienda natural mediante un cultivo de crucífera para su enterrado en verde****PUNTOS: 1,00 S**

<u>APELLIDOS Y NOMBRE / RAZÓN SOCIAL</u>	<u>NIF</u>	<u>EXPEDIENTE</u>	<u>SUP. PROPUESTA (ha)</u>
SANCHEZ ROMERO MANUEL	31592565H	2006797	3,85
<u>PROPUESTA ADMITIDO</u>	<u>SOLICITA PRIMA VOL. SI</u>	<u>PROPUESTA PRIMA VOL. ADMITIDO</u>	

**IMPORTE POR ANUALIDAD**

<u>CAMPAÑA</u>	<u>IMPORTE MÁXIMO SUBVENCIONABLE</u>	<u>IMPORTE MEDIO DE TRANSFERENCIA (€/ha)</u>
2015	1.668,74 €	433,44 €
2016	1.668,74 €	433,44 €
2017	1.668,74 €	433,44 €
2018	1.668,74 €	433,44 €
2019	1.668,74 €	433,44 €

**RECINTOS PROPUESTOS**

<u>REF.</u>	<u>REFERENCIA SIGPAC</u>	<u>CULTIVO</u>	<u>DESCRIPCIÓN CULTIVO</u>	<u>S/R</u>	<u>SUP. DEC. ADMIN. (ha)</u>	<u>SUP. PROPUESTA (ha)</u>
2548185	11-010-004-00009-002	81361	ALGODON-INTERCOTT 211	R	3,85	3,85

**RESUMEN CRITERIOS DE PRIORIZACIÓN**

<b>10.1.5 Sistemas sostenibles de cultivos agroindustriales</b>	<b>PUNTOS: 1,00</b>	<b>PUNTOS</b>	<b>CUMPLE</b>
Porcentaje de superficie determinada en Red Natura 2000		0,00	0.0%
Porcentaje de superficie determinada situada en zonas RAMSAR		0,00	0.0%
Porcentaje de superficie determinada en zonas vulnerables a la contaminación por nitratos		0,00	0.0%
Titulares de explotaciones que hayan adquirido el compromiso voluntario de establecimiento de una enmienda natural mediante un cultivo de crucifera para su enterrado en verde		1,00	S

**DETALLE CRITERIOS DE PRIORIZACIÓN**

<b>10.1.5 Sistemas sostenibles de cultivos agroindustriales</b>	<b>PUNTOS: 1,00</b>	<b>PUNTOS</b>	<b>CUMPLE</b>			
Porcentaje de superficie determinada en Red Natura 2000		PUNTOS: 0,00	0.0%			
		<u>SUP. PROPUESTA (ha)</u>	<u>SUP. CUMPLE (ha)</u>			
<u>REF.</u>	<u>REFERENCIA SIGPAC</u>	<u>CULTIVO</u>	<u>DESCRIPCIÓN CULTIVO</u>	<u>S/R</u>		
2548185	11-010-004-00009-002	81361	ALGODON-INTERCOTT 211	R	3,85	0,00
Porcentaje de superficie determinada situada en zonas RAMSAR		PUNTOS: 0,00	0.0%			
		<u>SUP. PROPUESTA (ha)</u>	<u>SUP. CUMPLE (ha)</u>			
<u>REF.</u>	<u>REFERENCIA SIGPAC</u>	<u>CULTIVO</u>	<u>DESCRIPCIÓN CULTIVO</u>	<u>S/R</u>		
2548185	11-010-004-00009-002	81361	ALGODON-INTERCOTT 211	R	3,85	0,00
Porcentaje de superficie determinada en zonas vulnerables a la contaminación por nitratos		PUNTOS: 0,00	0.0%			
		<u>SUP. PROPUESTA (ha)</u>	<u>SUP. CUMPLE (ha)</u>			
<u>REF.</u>	<u>REFERENCIA SIGPAC</u>	<u>CULTIVO</u>	<u>DESCRIPCIÓN CULTIVO</u>	<u>S/R</u>		
2548185	11-010-004-00009-002	81361	ALGODON-INTERCOTT 211	R	3,85	0,00
Titulares de explotaciones que hayan adquirido el compromiso voluntario de establecimiento de una enmienda natural mediante un cultivo de crucifera para su enterrado en verde		PUNTOS: 1,00	S			



<u>APELLIDOS Y NOMBRE / RAZÓN SOCIAL</u>	<u>NIF</u>	<u>EXPEDIENTE</u>	<u>SUP. PROPUESTA (ha)</u>
SANCHEZ SANCHEZ ALVARO	31299407H	2006536	30,93

<u>PROPUESTA</u>	<u>SOLICITA PRIMA VOL.</u>
ADMITIDO	NO

**IMPORTE POR ANUALIDAD**

<u>CAMPAÑA</u>	<u>IMPORTE MÁXIMO SUBVENCIONABLE</u>	<u>IMPORTE MEDIO DE TRANSFERENCIA (€/ha)</u>
2015	8.978,05 €	290,27 €
2016	8.978,05 €	290,27 €
2017	8.978,05 €	290,27 €
2018	8.978,05 €	290,27 €
2019	8.978,05 €	290,27 €

**RECINTOS PROPUESTOS**

<u>REF.</u>	<u>REFERENCIA SIGPAC</u>	<u>CULTIVO</u>	<u>DESCRIPCIÓN CULTIVO</u>	<u>S/R</u>	<u>SUP. DEC. ADMIN. (ha)</u>	<u>SUP. PROPUESTA (ha)</u>
2542111	11-020-081-00009-002	3320	TRIGO DURO-AMILCAR	R	8,52	8,52
2542120	11-020-082-00014-004	81208	ALGODON-LIDER	R	5,26	5,26
2542122	11-020-082-00016-001	81208	ALGODON-LIDER	R	14,06	14,06
2542121	11-027-011-00017-001	81208	ALGODON-LIDER	R	3,09	3,09

**RESUMEN CRITERIOS DE PRIORIZACIÓN****10.1.5 Sistemas sostenibles de cultivos agroindustriales**

PUNTOS: 4,00

	<u>PUNTOS</u>	<u>CUMPLE</u>
Porcentaje de superficie determinada en Red Natura 2000	0,00	0.0%
Porcentaje de superficie determinada situada en zonas RAMSAR	0,00	0.0%
Porcentaje de superficie determinada en zonas vulnerables a la contaminación por nitratos	4,00	100.0%
Titulares de explotaciones que hayan adquirido el compromiso voluntario de establecimiento de una enmienda natural mediante un cultivo de crucífera para su enterrado en verde	0,00	N



**DETALLE CRITERIOS DE PRIORIZACIÓN****10.1.5 Sistemas sostenibles de cultivos agroindustriales****PUNTOS: 4,00****Porcentaje de superficie determinada en Red Natura 2000****PUNTOS: 0,00 0.0%**

<u>REF.</u>	<u>REFERENCIA SIGPAC</u>	<u>CULTIVO</u>	<u>DESCRIPCIÓN CULTIVO</u>	<u>S/R</u>	<u>SUP.</u> <u>PROPUESTA</u> <u>(ha)</u>	<u>SUP.</u> <u>CUMPLE</u> <u>(ha)</u>
2542111	11-020-081-00009-002	3320	TRIGO DURO-AMILCAR	R	8,52	0,00
2542120	11-020-082-00014-004	81208	ALGODON-LIDER	R	5,26	0,00
2542122	11-020-082-00016-001	81208	ALGODON-LIDER	R	14,06	0,00
2542121	11-027-011-00017-001	81208	ALGODON-LIDER	R	3,09	0,00

**Porcentaje de superficie determinada situada en zonas RAMSAR****PUNTOS: 0,00 0.0%**

<u>REF.</u>	<u>REFERENCIA SIGPAC</u>	<u>CULTIVO</u>	<u>DESCRIPCIÓN CULTIVO</u>	<u>S/R</u>	<u>SUP.</u> <u>PROPUESTA</u> <u>(ha)</u>	<u>SUP.</u> <u>CUMPLE</u> <u>(ha)</u>
2542111	11-020-081-00009-002	3320	TRIGO DURO-AMILCAR	R	8,52	0,00
2542120	11-020-082-00014-004	81208	ALGODON-LIDER	R	5,26	0,00
2542122	11-020-082-00016-001	81208	ALGODON-LIDER	R	14,06	0,00
2542121	11-027-011-00017-001	81208	ALGODON-LIDER	R	3,09	0,00

**Porcentaje de superficie determinada en zonas vulnerables a la contaminación por nitratos****PUNTOS: 4,00 100.0%**

<u>REF.</u>	<u>REFERENCIA SIGPAC</u>	<u>CULTIVO</u>	<u>DESCRIPCIÓN CULTIVO</u>	<u>S/R</u>	<u>SUP.</u> <u>PROPUESTA</u> <u>(ha)</u>	<u>SUP.</u> <u>CUMPLE</u> <u>(ha)</u>
2542111	11-020-081-00009-002	3320	TRIGO DURO-AMILCAR	R	8,52	8,52
2542120	11-020-082-00014-004	81208	ALGODON-LIDER	R	5,26	5,26
2542122	11-020-082-00016-001	81208	ALGODON-LIDER	R	14,06	14,06
2542121	11-027-011-00017-001	81208	ALGODON-LIDER	R	3,09	3,09

**Titulares de explotaciones que hayan adquirido el compromiso voluntario de establecimiento de una enmienda natural mediante un cultivo de crucifera para su enterrado en verde****PUNTOS: 0,00 N**

<b><u>APELLIDOS Y NOMBRE / RAZÓN SOCIAL</u></b>	<b><u>NIF</u></b>	<b><u>EXPEDIENTE</u></b>	<b><u>SUP. PROPUESTA (ha)</u></b>
SANCHEZ VILLALBA JOSE MARIA	31603541T	2006650	5,38

<b><u>PROPUESTA</u></b>	<b><u>SOLICITA PRIMA VOL.</u></b>
INADMITIDO	NO

**IMPORTE POR ANUALIDAD**

<b><u>CAMPAÑA</u></b>	<b><u>IMPORTE MÁXIMO SUBVENCIONABLE</u></b>	<b><u>IMPORTE MEDIO DE TRANSFERENCIA (€/ha)</u></b>
2015	1.561,65 €	290,27 €
2016	1.561,65 €	290,27 €
2017	1.561,65 €	290,27 €
2018	1.561,65 €	290,27 €
2019	1.561,65 €	290,27 €

**RECINTOS PROPUESTOS**

<b><u>REF.</u></b>	<b><u>REFERENCIA SIGPAC</u></b>	<b><u>CULTIVO</u></b>	<b><u>DESCRIPCIÓN CULTIVO</u></b>	<b><u>S/R</u></b>	<b><u>SUP. DEC. ADMIN. (ha)</u></b>	<b><u>SUP. PROPUESTA (ha)</u></b>
2053839	11-006-041-00048-003	81361	ALGODON-INTERCOTT 211	R	5,38	5,38

**RESUMEN CRITERIOS DE PRIORIZACIÓN****10.1.5 Sistemas sostenibles de cultivos agroindustriales** PUNTOS: 0,00

	<b><u>PUNTOS</u></b>	<b><u>CUMPLE</u></b>
Porcentaje de superficie determinada en Red Natura 2000	0,00	0.0%
Porcentaje de superficie determinada situada en zonas RAMSAR	0,00	0.0%
Porcentaje de superficie determinada en zonas vulnerables a la contaminación por nitratos	0,00	0.0%
Titulares de explotaciones que hayan adquirido el compromiso voluntario de establecimiento de una enmienda natural mediante un cultivo de crucifera para su enterrado en verde	0,00	N

**DETALLE CRITERIOS DE PRIORIZACIÓN****10.1.5 Sistemas sostenibles de cultivos agroindustriales** PUNTOS: 0,00

<b><u>REF.</u></b>	<b><u>REFERENCIA SIGPAC</u></b>	<b><u>CULTIVO</u></b>	<b><u>DESCRIPCIÓN CULTIVO</u></b>	<b><u>S/R</u></b>	<b><u>SUP. PROPUESTA (ha)</u></b>	<b><u>SUP. CUMPLE (ha)</u></b>
2053839	11-006-041-00048-003	81361	ALGODON-INTERCOTT 211	R	5,38	0,00

<b><u>REF.</u></b>	<b><u>REFERENCIA SIGPAC</u></b>	<b><u>CULTIVO</u></b>	<b><u>DESCRIPCIÓN CULTIVO</u></b>	<b><u>S/R</u></b>	<b><u>SUP. PROPUESTA (ha)</u></b>	<b><u>SUP. CUMPLE (ha)</u></b>
2053839	11-006-041-00048-003	81361	ALGODON-INTERCOTT 211	R	5,38	0,00

<b><u>REF.</u></b>	<b><u>REFERENCIA SIGPAC</u></b>	<b><u>CULTIVO</u></b>	<b><u>DESCRIPCIÓN CULTIVO</u></b>	<b><u>S/R</u></b>	<b><u>SUP. PROPUESTA (ha)</u></b>	<b><u>SUP. CUMPLE (ha)</u></b>
2053839	11-006-041-00048-003	81361	ALGODON-INTERCOTT 211	R	5,38	0,00

	<b><u>PUNTOS</u></b>	<b><u>CUMPLE</u></b>
Titulares de explotaciones que hayan adquirido el compromiso voluntario de establecimiento de una enmienda natural mediante un cultivo de crucifera para su enterrado en verde	0,00	N



<u>APELLIDOS Y NOMBRE / RAZÓN SOCIAL</u>	<u>NIF</u>	<u>EXPEDIENTE</u>	<u>SUP. PROPUESTA (ha)</u>
SANTAMARIA CURTIDO FRANCISCO	31321873J	2007412	9,44
<u>PROPUESTA</u> INADMITIDO	<u>SOLICITA PRIMA VOL.</u> SI	<u>PROPUESTA PRIMA VOL.</u> INADMITIDO	
<u>IMPORTE POR ANUALIDAD</u>			

<u>CAMPAÑA</u>	<u>IMPORTE MÁXIMO SUBVENCIONABLE</u>	<u>IMPORTE MEDIO DE TRANSFERENCIA (€/ha)</u>
2015	4.091,67 €	433,44 €
2016	4.091,67 €	433,44 €
2017	4.091,67 €	433,44 €
2018	4.091,67 €	433,44 €
2019	4.091,67 €	433,44 €

**RECINTOS PROPUESTOS**

<u>REF.</u>	<u>REFERENCIA SIGPAC</u>	<u>CULTIVO</u>	<u>DESCRIPCIÓN CULTIVO</u>	<u>S/R</u>	<u>SUP. DEC. ADMIN. (ha)</u>	<u>SUP. PROPUESTA (ha)</u>
1963457	11-030-003-00043-003	81268	ALGODON-JUNCAL	R	9,44	9,44

**RESUMEN CRITERIOS DE PRIORIZACIÓN**

<b>10.1.5 Sistemas sostenibles de cultivos agroindustriales</b>	<b>PUNTOS: 1,00</b>	<b>PUNTOS</b>	<b>CUMPLE</b>
Porcentaje de superficie determinada en Red Natura 2000		0,00	0.0%
Porcentaje de superficie determinada situada en zonas RAMSAR		0,00	0.0%
Porcentaje de superficie determinada en zonas vulnerables a la contaminación por nitratos		0,00	0.0%
Titulares de explotaciones que hayan adquirido el compromiso voluntario de establecimiento de una enmienda natural mediante un cultivo de crucifera para su enterrado en verde		1,00	S

**DETALLE CRITERIOS DE PRIORIZACIÓN**

<b>10.1.5 Sistemas sostenibles de cultivos agroindustriales</b>	<b>PUNTOS: 1,00</b>	<b>PUNTOS</b>	<b>CUMPLE</b>			
Porcentaje de superficie determinada en Red Natura 2000		PUNTOS: 0,00	0.0%			
<u>REF.</u>	<u>REFERENCIA SIGPAC</u>	<u>CULTIVO</u>	<u>DESCRIPCIÓN CULTIVO</u>	<u>S/R</u>	<u>SUP. PROPUESTA (ha)</u>	<u>SUP. CUMPLE (ha)</u>
1963457	11-030-003-00043-003	81268	ALGODON-JUNCAL	R	9,44	0,00
Porcentaje de superficie determinada situada en zonas RAMSAR		PUNTOS: 0,00	0.0%			
<u>REF.</u>	<u>REFERENCIA SIGPAC</u>	<u>CULTIVO</u>	<u>DESCRIPCIÓN CULTIVO</u>	<u>S/R</u>	<u>SUP. PROPUESTA (ha)</u>	<u>SUP. CUMPLE (ha)</u>
1963457	11-030-003-00043-003	81268	ALGODON-JUNCAL	R	9,44	0,00
Porcentaje de superficie determinada en zonas vulnerables a la contaminación por nitratos		PUNTOS: 0,00	0.0%			
<u>REF.</u>	<u>REFERENCIA SIGPAC</u>	<u>CULTIVO</u>	<u>DESCRIPCIÓN CULTIVO</u>	<u>S/R</u>	<u>SUP. PROPUESTA (ha)</u>	<u>SUP. CUMPLE (ha)</u>
1963457	11-030-003-00043-003	81268	ALGODON-JUNCAL	R	9,44	0,00
Titulares de explotaciones que hayan adquirido el compromiso voluntario de establecimiento de una enmienda natural mediante un cultivo de crucifera para su enterrado en verde		PUNTOS: 1,00	S			



<u>APELLIDOS Y NOMBRE / RAZÓN SOCIAL</u>	<u>NIF</u>	<u>EXPEDIENTE</u>	<u>SUP. PROPUESTA (ha)</u>
SANTAMARIA CURTIDO JOSE LUIS	31298808V	2006267	5,08

<u>PROPUESTA</u>	<u>SOLICITA PRIMA VOL.</u>	<u>PROPUESTA PRIMA VOL.</u>
INADMITIDO	SI	INADMITIDO

**IMPORTE POR ANUALIDAD**

<u>CAMPAÑA</u>	<u>IMPORTE MÁXIMO SUBVENCIONABLE</u>	<u>IMPORTE MEDIO DE TRANSFERENCIA (€/ha)</u>
2015	1.474,57 €	290,27 €
2016	1.474,57 €	290,27 €
2017	1.474,57 €	290,27 €
2018	1.474,57 €	290,27 €
2019	1.474,57 €	290,27 €

**RECINTOS PROPUESTOS**

<u>REF.</u>	<u>REFERENCIA SIGPAC</u>	<u>CULTIVO</u>	<u>DESCRIPCIÓN CULTIVO</u>	<u>S/R</u>	<u>SUP. DEC. ADMIN. (ha)</u>	<u>SUP. PROPUESTA (ha)</u>
1681055	11-027-011-00065-002	81190	ALGODON-ALEXANDROS	R	5,08	5,08

**INCIDENCIAS****INCIDENCIA DESCRIPCIÓN**

80102 Titular no inscrito en ninguna Agrupación de Producción Integrada del cultivo solicitado.

**RESUMEN CRITERIOS DE PRIORIZACIÓN**

<b>10.1.5 Sistemas sostenibles de cultivos agroindustriales</b>	<b>PUNTOS: 4,00</b>	<u>PUNTOS</u>	<u>CUMPLE</u>
Porcentaje de superficie determinada en Red Natura 2000		0,00	0.0%
Porcentaje de superficie determinada situada en zonas RAMSAR		0,00	0.0%
Porcentaje de superficie determinada en zonas vulnerables a la contaminación por nitratos		4,00	100.0%
Titulares de explotaciones que hayan adquirido el compromiso voluntario de establecimiento de una enmienda natural mediante un cultivo de crucífera para su enterrado en verde		0,00	N

**DETALLE CRITERIOS DE PRIORIZACIÓN**

<b>10.1.5 Sistemas sostenibles de cultivos agroindustriales</b>	<b>PUNTOS: 4,00</b>	<u>SUP. PROPUESTA (ha)</u>	<u>SUP. CUMPLE (ha)</u>
Porcentaje de superficie determinada en Red Natura 2000	<b>PUNTOS: 0,00</b>	0,00	0.0%
<u>REF.</u> <u>REFERENCIA SIGPAC</u> <u>CULTIVO</u> <u>DESCRIPCIÓN CULTIVO</u> <u>S/R</u>			
1681055 11-027-011-00065-002 81190 ALGODON-ALEXANDROS R		5,08	0,00
Porcentaje de superficie determinada situada en zonas RAMSAR	<b>PUNTOS: 0,00</b>	0,00	0.0%
<u>REF.</u> <u>REFERENCIA SIGPAC</u> <u>CULTIVO</u> <u>DESCRIPCIÓN CULTIVO</u> <u>S/R</u>			
1681055 11-027-011-00065-002 81190 ALGODON-ALEXANDROS R		5,08	0,00
Porcentaje de superficie determinada en zonas vulnerables a la contaminación por nitratos	<b>PUNTOS: 4,00</b>	4,00	100.0%
<u>REF.</u> <u>REFERENCIA SIGPAC</u> <u>CULTIVO</u> <u>DESCRIPCIÓN CULTIVO</u> <u>S/R</u>			
1681055 11-027-011-00065-002 81190 ALGODON-ALEXANDROS R		5,08	5,08
Titulares de explotaciones que hayan adquirido el compromiso voluntario de establecimiento de una enmienda natural mediante un cultivo de crucífera para su enterrado en verde	<b>PUNTOS: 0,00</b>	0,00	N



<u>APELLIDOS Y NOMBRE / RAZÓN SOCIAL</u>	<u>NIF</u>	<u>EXPEDIENTE</u>	<u>SUP. PROPUESTA (ha)</u>
SANTAMARIA MORENO RAFAEL	31498883S	2006885	8,99
<u>PROPUESTA ADMITIDO</u>	<u>SOLICITA PRIMA VOL. SI</u>	<u>PROPUESTA PRIMA VOL. ADMITIDO</u>	
<b>IMPORTE POR ANUALIDAD</b>			

<u>CAMPAÑA</u>	<u>IMPORTE MÁXIMO SUBVENCIONABLE</u>	<u>IMPORTE MEDIO DE TRANSFERENCIA (€/ha)</u>
2015	3.896,63 €	433,44 €
2016	3.896,63 €	433,44 €
2017	3.896,63 €	433,44 €
2018	3.896,63 €	433,44 €
2019	3.896,63 €	433,44 €

**RECINTOS PROPUESTOS**

<u>REF.</u>	<u>REFERENCIA SIGPAC</u>	<u>CULTIVO</u>	<u>DESCRIPCIÓN CULTIVO</u>	<u>S/R</u>	<u>SUP. DEC. ADMIN. (ha)</u>	<u>SUP. PROPUESTA (ha)</u>
1835227	11-027-016-00012-004	81320	ALGODON-DP396	R	8,99	8,99

**RESUMEN CRITERIOS DE PRIORIZACIÓN**

<b>10.1.5 Sistemas sostenibles de cultivos agroindustriales</b>	<b>PUNTOS: 5,00</b>	<b>PUNTOS</b>	<b>CUMPLE</b>
Porcentaje de superficie determinada en Red Natura 2000		0,00	0.0%
Porcentaje de superficie determinada situada en zonas RAMSAR		0,00	0.0%
Porcentaje de superficie determinada en zonas vulnerables a la contaminación por nitratos		4,00	100.0%
Titulares de explotaciones que hayan adquirido el compromiso voluntario de establecimiento de una enmienda natural mediante un cultivo de crucifera para su enterrado en verde		1,00	S

**DETALLE CRITERIOS DE PRIORIZACIÓN**

<b>10.1.5 Sistemas sostenibles de cultivos agroindustriales</b>	<b>PUNTOS: 5,00</b>	<b>PUNTOS</b>	<b>CUMPLE</b>			
Porcentaje de superficie determinada en Red Natura 2000		PUNTOS: 0,00	0.0%			
		<u>SUP. PROPUESTA (ha)</u>	<u>SUP. CUMPLE (ha)</u>			
<u>REF.</u>	<u>REFERENCIA SIGPAC</u>	<u>CULTIVO</u>	<u>DESCRIPCIÓN CULTIVO</u>	<u>S/R</u>	<u>SUP. PROPUESTA (ha)</u>	<u>SUP. CUMPLE (ha)</u>
1835227	11-027-016-00012-004	81320	ALGODON-DP396	R	8,99	0,00
Porcentaje de superficie determinada situada en zonas RAMSAR		PUNTOS: 0,00	0.0%			
		<u>SUP. PROPUESTA (ha)</u>	<u>SUP. CUMPLE (ha)</u>			
<u>REF.</u>	<u>REFERENCIA SIGPAC</u>	<u>CULTIVO</u>	<u>DESCRIPCIÓN CULTIVO</u>	<u>S/R</u>	<u>SUP. PROPUESTA (ha)</u>	<u>SUP. CUMPLE (ha)</u>
1835227	11-027-016-00012-004	81320	ALGODON-DP396	R	8,99	0,00
Porcentaje de superficie determinada en zonas vulnerables a la contaminación por nitratos		PUNTOS: 4,00	100.0%			
		<u>SUP. PROPUESTA (ha)</u>	<u>SUP. CUMPLE (ha)</u>			
<u>REF.</u>	<u>REFERENCIA SIGPAC</u>	<u>CULTIVO</u>	<u>DESCRIPCIÓN CULTIVO</u>	<u>S/R</u>	<u>SUP. PROPUESTA (ha)</u>	<u>SUP. CUMPLE (ha)</u>
1835227	11-027-016-00012-004	81320	ALGODON-DP396	R	8,99	8,99
Titulares de explotaciones que hayan adquirido el compromiso voluntario de establecimiento de una enmienda natural mediante un cultivo de crucifera para su enterrado en verde		PUNTOS: 1,00	S			



<b><u>APELLIDOS Y NOMBRE / RAZÓN SOCIAL</u></b>	<b><u>NIF</u></b>	<b><u>EXPEDIENTE</u></b>	<b><u>SUP. PROPUESTA (ha)</u></b>
SANTAMARIA RIVERA JUAN RAMON	52317716F	2007435	9,06

<b><u>PROPUESTA</u></b>	<b><u>SOLICITA PRIMA VOL.</u></b>
INADMITIDO	NO

**IMPORTE POR ANUALIDAD**

<b><u>CAMPAÑA</u></b>	<b><u>IMPORTE MÁXIMO SUBVENCIÓNABLE</u></b>	<b><u>IMPORTE MEDIO DE TRANSFERENCIA (€/ha)</u></b>
2015	2.629,85 €	290,27 €
2016	2.629,85 €	290,27 €
2017	2.629,85 €	290,27 €
2018	2.629,85 €	290,27 €
2019	2.629,85 €	290,27 €

**RECINTOS PROPUESTOS**

<b><u>REF.</u></b>	<b><u>REFERENCIA SIGPAC</u></b>	<b><u>CULTIVO</u></b>	<b><u>DESCRIPCIÓN CULTIVO</u></b>	<b><u>S/R</u></b>	<b><u>SUP. DEC. ADMIN. (ha)</u></b>	<b><u>SUP. PROPUESTA (ha)</u></b>
2268332	11-030-013-00040-001	81268	ALGODON-JUNCAL	R	7,49	7,49
2268333	11-030-021-00030-001	81268	ALGODON-JUNCAL	R	1,57	1,57

**INCIDENCIAS****INCIDENCIA DESCRIPCIÓN**

80102 Titular no inscrito en ninguna Agrupación de Producción Integrada del cultivo solicitado.

**RESUMEN CRITERIOS DE PRIORIZACIÓN****10.1.5 Sistemas sostenibles de cultivos agroindustriales****PUNTOS: 0,00**

	<b><u>PUNTOS</u></b>	<b><u>CUMPLE</u></b>
Porcentaje de superficie determinada en Red Natura 2000	0,00	0.0%
Porcentaje de superficie determinada situada en zonas RAMSAR	0,00	0.0%
Porcentaje de superficie determinada en zonas vulnerables a la contaminación por nitratos	0,00	0.0%
Titulares de explotaciones que hayan adquirido el compromiso voluntario de establecimiento de una enmienda natural mediante un cultivo de crucífera para su enterrado en verde	0,00	N



**DETALLE CRITERIOS DE PRIORIZACIÓN****10.1.5 Sistemas sostenibles de cultivos agroindustriales****PUNTOS:** 0,00**Porcentaje de superficie determinada en Red Natura 2000****PUNTOS:** 0,00 0.0%

<u>REF.</u>	<u>REFERENCIA SIGPAC</u>	<u>CULTIVO</u>	<u>DESCRIPCIÓN CULTIVO</u>	<u>S/R</u>	<u>SUP.</u> <u>PROPUESTA</u> <u>(ha)</u>	<u>SUP.</u> <u>CUMPLE</u> <u>(ha)</u>
2268332	11-030-013-00040-001	81268	ALGODON-JUNCAL	R	7,49	0,00
2268333	11-030-021-00030-001	81268	ALGODON-JUNCAL	R	1,57	0,00

**Porcentaje de superficie determinada situada en zonas RAMSAR****PUNTOS:** 0,00 0.0%

<u>REF.</u>	<u>REFERENCIA SIGPAC</u>	<u>CULTIVO</u>	<u>DESCRIPCIÓN CULTIVO</u>	<u>S/R</u>	<u>SUP.</u> <u>PROPUESTA</u> <u>(ha)</u>	<u>SUP.</u> <u>CUMPLE</u> <u>(ha)</u>
2268332	11-030-013-00040-001	81268	ALGODON-JUNCAL	R	7,49	0,00
2268333	11-030-021-00030-001	81268	ALGODON-JUNCAL	R	1,57	0,00

**Porcentaje de superficie determinada en zonas vulnerables a la contaminación por nitratos****PUNTOS:** 0,00 0.0%

<u>REF.</u>	<u>REFERENCIA SIGPAC</u>	<u>CULTIVO</u>	<u>DESCRIPCIÓN CULTIVO</u>	<u>S/R</u>	<u>SUP.</u> <u>PROPUESTA</u> <u>(ha)</u>	<u>SUP.</u> <u>CUMPLE</u> <u>(ha)</u>
2268332	11-030-013-00040-001	81268	ALGODON-JUNCAL	R	7,49	0,00
2268333	11-030-021-00030-001	81268	ALGODON-JUNCAL	R	1,57	0,00

**Titulares de explotaciones que hayan adquirido el compromiso voluntario de establecimiento de una enmienda natural mediante un cultivo de crucífera para su enterrado en verde****PUNTOS:** 0,00 N

<b><u>APELLIDOS Y NOMBRE / RAZÓN SOCIAL</u></b>	<b><u>NIF</u></b>	<b><u>EXPEDIENTE</u></b>	<b><u>SUP. PROPUESTA (ha)</u></b>
SANTOS HERRERA MANUEL	31321251N	2005770	22,92

<b><u>PROPUESTA</u></b>	<b><u>SOLICITA PRIMA VOL.</u></b>
ADMITIDO	NO

**IMPORTE POR ANUALIDAD**

<u>CAMPAÑA</u>	<u>IMPORTE MÁXIMO SUBVENCIONABLE</u>	<u>IMPORTE MEDIO DE TRANSFERENCIA (€/ha)</u>
2015	6.652,99 €	290,27 €
2016	6.652,99 €	290,27 €
2017	6.652,99 €	290,27 €
2018	6.652,99 €	290,27 €
2019	6.652,99 €	290,27 €

**RECINTOS PROPUESTOS**

<u>REF.</u>	<u>REFERENCIA SIGPAC</u>	<u>CULTIVO</u>	<u>DESCRIPCIÓN CULTIVO</u>	<u>S/R</u>	<u>SUP. DEC. ADMIN. (ha)</u>	<u>SUP. PROPUESTA (ha)</u>
1582259	11-030-006-00011-001	81363	ALGODON-DP332	R	3,23	3,23
1582260	11-030-006-00011-001	81363	ALGODON-DP332	R	5,80	5,80
1582262	11-030-006-00011-001	82361	REMOLACHA-CONIL	R	3,22	3,22
1582266	11-030-006-00011-001	82361	REMOLACHA-CONIL	R	0,06	0,06
1582263	11-030-006-00011-001	82361	REMOLACHA-CONIL	R	4,20	4,20
1582265	11-030-006-00014-003	82361	REMOLACHA-CONIL	R	2,79	2,79
1582267	11-030-006-00030-002	82361	REMOLACHA-CONIL	R	0,95	0,95
1582264	11-030-006-00030-003	82361	REMOLACHA-CONIL	R	0,89	0,89
1582261	11-030-019-00142-001	81217	ALGODON-BABYLON	R	1,78	1,78

**RESUMEN CRITERIOS DE PRIORIZACIÓN****10.1.5 Sistemas sostenibles de cultivos agroindustriales****PUNTOS: 3,92**

	<b><u>PUNTOS</u></b>	<b><u>CUMPLE</u></b>
Porcentaje de superficie determinada en Red Natura 2000	0,00	0.0%
Porcentaje de superficie determinada situada en zonas RAMSAR	0,00	0.0%
Porcentaje de superficie determinada en zonas vulnerables a la contaminación por nitratos	3,92	92.23%
Titulares de explotaciones que hayan adquirido el compromiso voluntario de establecimiento de una enmienda natural mediante un cultivo de crucífera para su enterrado en verde	0,00	N



**DETALLE CRITERIOS DE PRIORIZACIÓN****10.1.5 Sistemas sostenibles de cultivos agroindustriales****PUNTOS:** 3,92**Porcentaje de superficie determinada en Red Natura 2000****PUNTOS:** 0,00 0.0%

REF.	REFERENCIA SIGPAC	CULTIVO	DESCRIPCIÓN CULTIVO	S/R	<u>SUP.</u>	<u>SUP.</u>
					<u>PROPUESTA</u>	<u>CUMPLE</u>
					(ha)	(ha)
1582259	11-030-006-00011-001	81363	ALGODON-DP332	R	3,23	0,00
1582260	11-030-006-00011-001	81363	ALGODON-DP332	R	5,80	0,00
1582266	11-030-006-00011-001	82361	REMOLACHA-CONIL	R	0,06	0,00
1582263	11-030-006-00011-001	82361	REMOLACHA-CONIL	R	4,20	0,00
1582262	11-030-006-00011-001	82361	REMOLACHA-CONIL	R	3,22	0,00
1582265	11-030-006-00014-003	82361	REMOLACHA-CONIL	R	2,79	0,00
1582267	11-030-006-00030-002	82361	REMOLACHA-CONIL	R	0,95	0,00
1582264	11-030-006-00030-003	82361	REMOLACHA-CONIL	R	0,89	0,00
1582261	11-030-019-00142-001	81217	ALGODON-BABYLON	R	1,78	0,00

**Porcentaje de superficie determinada situada en zonas RAMSAR****PUNTOS:** 0,00 0.0%

REF.	REFERENCIA SIGPAC	CULTIVO	DESCRIPCIÓN CULTIVO	S/R	<u>SUP.</u>	<u>SUP.</u>
					<u>PROPUESTA</u>	<u>CUMPLE</u>
					(ha)	(ha)
1582259	11-030-006-00011-001	81363	ALGODON-DP332	R	3,23	0,00
1582260	11-030-006-00011-001	81363	ALGODON-DP332	R	5,80	0,00
1582263	11-030-006-00011-001	82361	REMOLACHA-CONIL	R	4,20	0,00
1582262	11-030-006-00011-001	82361	REMOLACHA-CONIL	R	3,22	0,00
1582266	11-030-006-00011-001	82361	REMOLACHA-CONIL	R	0,06	0,00
1582265	11-030-006-00014-003	82361	REMOLACHA-CONIL	R	2,79	0,00
1582267	11-030-006-00030-002	82361	REMOLACHA-CONIL	R	0,95	0,00
1582264	11-030-006-00030-003	82361	REMOLACHA-CONIL	R	0,89	0,00
1582261	11-030-019-00142-001	81217	ALGODON-BABYLON	R	1,78	0,00

**Porcentaje de superficie determinada en zonas vulnerables a la contaminación por nitratos****PUNTOS:** 3,92 92.23%

REF.	REFERENCIA SIGPAC	CULTIVO	DESCRIPCIÓN CULTIVO	S/R	<u>SUP.</u>	<u>SUP.</u>
					<u>PROPUESTA</u>	<u>CUMPLE</u>
					(ha)	(ha)
1582260	11-030-006-00011-001	81363	ALGODON-DP332	R	5,80	5,80
1582259	11-030-006-00011-001	81363	ALGODON-DP332	R	3,23	3,23
1582262	11-030-006-00011-001	82361	REMOLACHA-CONIL	R	3,22	3,22
1582266	11-030-006-00011-001	82361	REMOLACHA-CONIL	R	0,06	0,06
1582263	11-030-006-00011-001	82361	REMOLACHA-CONIL	R	4,20	4,20
1582265	11-030-006-00014-003	82361	REMOLACHA-CONIL	R	2,79	2,79
1582267	11-030-006-00030-002	82361	REMOLACHA-CONIL	R	0,95	0,95
1582264	11-030-006-00030-003	82361	REMOLACHA-CONIL	R	0,89	0,89
1582261	11-030-019-00142-001	81217	ALGODON-BABYLON	R	1,78	0,00

**Titulares de explotaciones que hayan adquirido el compromiso voluntario de establecimiento de una enmienda natural mediante un cultivo de crucifera para su enterrado en verde****PUNTOS:** 0,00 N

<b><u>APELLIDOS Y NOMBRE / RAZÓN SOCIAL</u></b>	<b><u>NIF</u></b>	<b><u>EXPEDIENTE</u></b>	<b><u>SUP. PROPUESTA (ha)</u></b>
SANTOS HERRERA ROSARIO	52311376S	2007110	5,15

<b><u>PROPUESTA</u></b>	<b><u>SOLICITA PRIMA VOL.</u></b>
ADMITIDO	NO

**IMPORTE POR ANUALIDAD**

<u>CAMPAÑA</u>	<u>IMPORTE MÁXIMO SUBVENCIONABLE</u>	<u>IMPORTE MEDIO DE TRANSFERENCIA (€/ha)</u>
2015	1.494,89 €	290,27 €
2016	1.494,89 €	290,27 €
2017	1.494,89 €	290,27 €
2018	1.494,89 €	290,27 €
2019	1.494,89 €	290,27 €

**RECINTOS PROPUESTOS**

<u>REF.</u>	<u>REFERENCIA SIGPAC</u>	<u>CULTIVO</u>	<u>DESCRIPCIÓN CULTIVO</u>	<u>S/R</u>	<u>SUP. DEC. ADMIN. (ha)</u>	<u>SUP. PROPUESTA (ha)</u>
1889244	11-030-004-00010-002	81320	ALGODON-DP396	R	1,77	1,77
1889245	11-030-015-00005-002	81268	ALGODON-JUNCAL	R	2,54	2,54
1889246	11-030-024-00042-003	81268	ALGODON-JUNCAL	R	0,84	0,84

**RESUMEN CRITERIOS DE PRIORIZACIÓN****10.1.5 Sistemas sostenibles de cultivos agroindustriales****PUNTOS: 1,34**

	<b><u>PUNTOS</u></b>	<b><u>CUMPLE</u></b>
Porcentaje de superficie determinada en Red Natura 2000	0,00	0.0%
Porcentaje de superficie determinada situada en zonas RAMSAR	0,00	0.0%
Porcentaje de superficie determinada en zonas vulnerables a la contaminación por nitratos	1,34	34.37%
Titulares de explotaciones que hayan adquirido el compromiso voluntario de establecimiento de una enmienda natural mediante un cultivo de crucífera para su enterrado en verde	0,00	N



**DETALLE CRITERIOS DE PRIORIZACIÓN****10.1.5 Sistemas sostenibles de cultivos agroindustriales****PUNTOS: 1,34****Porcentaje de superficie determinada en Red Natura 2000****PUNTOS: 0,00 0.0%**

<u>REF.</u>	<u>REFERENCIA SIGPAC</u>	<u>CULTIVO</u>	<u>DESCRIPCIÓN CULTIVO</u>	<u>S/R</u>	<u>SUP.</u>	<u>SUP.</u>
					<u>PROPUESTA</u>	<u>CUMPLE</u>
					(ha)	(ha)
1889244	11-030-004-00010-002	81320	ALGODON-DP396	R	1,77	0,00
1889245	11-030-015-00005-002	81268	ALGODON-JUNCAL	R	2,54	0,00
1889246	11-030-024-00042-003	81268	ALGODON-JUNCAL	R	0,84	0,00

**Porcentaje de superficie determinada situada en zonas RAMSAR****PUNTOS: 0,00 0.0%**

<u>REF.</u>	<u>REFERENCIA SIGPAC</u>	<u>CULTIVO</u>	<u>DESCRIPCIÓN CULTIVO</u>	<u>S/R</u>	<u>SUP.</u>	<u>SUP.</u>
					<u>PROPUESTA</u>	<u>CUMPLE</u>
					(ha)	(ha)
1889244	11-030-004-00010-002	81320	ALGODON-DP396	R	1,77	0,00
1889245	11-030-015-00005-002	81268	ALGODON-JUNCAL	R	2,54	0,00
1889246	11-030-024-00042-003	81268	ALGODON-JUNCAL	R	0,84	0,00

**Porcentaje de superficie determinada en zonas vulnerables a la contaminación por nitratos****PUNTOS: 1,34 34.37%**

<u>REF.</u>	<u>REFERENCIA SIGPAC</u>	<u>CULTIVO</u>	<u>DESCRIPCIÓN CULTIVO</u>	<u>S/R</u>	<u>SUP.</u>	<u>SUP.</u>
					<u>PROPUESTA</u>	<u>CUMPLE</u>
					(ha)	(ha)
1889244	11-030-004-00010-002	81320	ALGODON-DP396	R	1,77	1,77
1889245	11-030-015-00005-002	81268	ALGODON-JUNCAL	R	2,54	0,00
1889246	11-030-024-00042-003	81268	ALGODON-JUNCAL	R	0,84	0,00

**Titulares de explotaciones que hayan adquirido el compromiso voluntario de establecimiento de una enmienda natural mediante un cultivo de crucifera para su enterrado en verde****PUNTOS: 0,00 N**

<b><u>APELLIDOS Y NOMBRE / RAZÓN SOCIAL</u></b>	<b><u>NIF</u></b>	<b><u>EXPEDIENTE</u></b>	<b><u>SUP. PROPUESTA (ha)</u></b>
SARMIENTO AREVALO ANA	31536483X	2000047	4,01

<b><u>PROPUESTA</u></b>	<b><u>SOLICITA PRIMA VOL.</u></b>
INADMITIDO	NO

**IMPORTE POR ANUALIDAD**

<u>CAMPAÑA</u>	<u>IMPORTE MÁXIMO SUBVENCIONABLE</u>	<u>IMPORTE MEDIO DE TRANSFERENCIA (€/ha)</u>
2015	1.163,98 €	290,27 €
2016	1.163,98 €	290,27 €
2017	1.163,98 €	290,27 €
2018	1.163,98 €	290,27 €
2019	1.163,98 €	290,27 €

**RECINTOS PROPUESTOS**

<u>REF.</u>	<u>REFERENCIA SIGPAC</u>	<u>CULTIVO</u>	<u>DESCRIPCIÓN CULTIVO</u>	<u>S/R</u>	<u>SUP. DEC. ADMIN. (ha)</u>	<u>SUP. PROPUESTA (ha)</u>
2094595	11-020-135-00054-001	33191	GIRASOL-DANIEL	R	1,15	1,15
2094601	11-020-135-00061-002	33191	GIRASOL-DANIEL	R	0,92	0,92
2094596	11-020-135-00259-001	33191	GIRASOL-DANIEL	R	0,43	0,43
2094597	11-020-135-00261-001	33191	GIRASOL-DANIEL	R	0,54	0,54
2094600	11-020-135-00327-001	33191	GIRASOL-DANIEL	R	0,19	0,19
2094598	11-020-135-00328-001	33191	GIRASOL-DANIEL	R	0,11	0,11
2094599	11-020-135-00329-002	33191	GIRASOL-DANIEL	R	0,67	0,67

**INCIDENCIAS****INCIDENCIA DESCRIPCIÓN**

80102 Titular no inscrito en ninguna Agrupación de Producción Integrada del cultivo solicitado.

**RESUMEN CRITERIOS DE PRIORIZACIÓN****10.1.5 Sistemas sostenibles de cultivos agroindustriales****PUNTOS: 4,00**

	<b><u>PUNTOS</u></b>	<b><u>CUMPLE</u></b>
Porcentaje de superficie determinada en Red Natura 2000	0,00	0.0%
Porcentaje de superficie determinada situada en zonas RAMSAR	0,00	0.0%
Porcentaje de superficie determinada en zonas vulnerables a la contaminación por nitratos	4,00	100.0%
Titulares de explotaciones que hayan adquirido el compromiso voluntario de establecimiento de una enmienda natural mediante un cultivo de crucífera para su enterrado en verde	0,00	N





**DETALLE CRITERIOS DE PRIORIZACIÓN****10.1.5 Sistemas sostenibles de cultivos agroindustriales****PUNTOS: 4,00****Porcentaje de superficie determinada en Red Natura 2000****PUNTOS: 0,00 0.0%**

<u>REF.</u>	<u>REFERENCIA SIGPAC</u>	<u>CULTIVO</u>	<u>DESCRIPCIÓN CULTIVO</u>	<u>S/R</u>	<u>SUP.</u>	<u>SUP.</u>
					<u>PROPUESTA</u>	<u>CUMPLE</u>
					(ha)	(ha)
2094595	11-020-135-00054-001	33191	GIRASOL-DANIEL	R	1,15	0,00
2094601	11-020-135-00061-002	33191	GIRASOL-DANIEL	R	0,92	0,00
2094596	11-020-135-00259-001	33191	GIRASOL-DANIEL	R	0,43	0,00
2094597	11-020-135-00261-001	33191	GIRASOL-DANIEL	R	0,54	0,00
2094600	11-020-135-00327-001	33191	GIRASOL-DANIEL	R	0,19	0,00
2094598	11-020-135-00328-001	33191	GIRASOL-DANIEL	R	0,11	0,00
2094599	11-020-135-00329-002	33191	GIRASOL-DANIEL	R	0,67	0,00

**Porcentaje de superficie determinada situada en zonas RAMSAR****PUNTOS: 0,00 0.0%**

<u>REF.</u>	<u>REFERENCIA SIGPAC</u>	<u>CULTIVO</u>	<u>DESCRIPCIÓN CULTIVO</u>	<u>S/R</u>	<u>SUP.</u>	<u>SUP.</u>
					<u>PROPUESTA</u>	<u>CUMPLE</u>
					(ha)	(ha)
2094595	11-020-135-00054-001	33191	GIRASOL-DANIEL	R	1,15	0,00
2094601	11-020-135-00061-002	33191	GIRASOL-DANIEL	R	0,92	0,00
2094596	11-020-135-00259-001	33191	GIRASOL-DANIEL	R	0,43	0,00
2094597	11-020-135-00261-001	33191	GIRASOL-DANIEL	R	0,54	0,00
2094600	11-020-135-00327-001	33191	GIRASOL-DANIEL	R	0,19	0,00
2094598	11-020-135-00328-001	33191	GIRASOL-DANIEL	R	0,11	0,00
2094599	11-020-135-00329-002	33191	GIRASOL-DANIEL	R	0,67	0,00

**Porcentaje de superficie determinada en zonas vulnerables a la contaminación por nitratos****PUNTOS: 4,00 100.0%**

<u>REF.</u>	<u>REFERENCIA SIGPAC</u>	<u>CULTIVO</u>	<u>DESCRIPCIÓN CULTIVO</u>	<u>S/R</u>	<u>SUP.</u>	<u>SUP.</u>
					<u>PROPUESTA</u>	<u>CUMPLE</u>
					(ha)	(ha)
2094595	11-020-135-00054-001	33191	GIRASOL-DANIEL	R	1,15	1,15
2094601	11-020-135-00061-002	33191	GIRASOL-DANIEL	R	0,92	0,92
2094596	11-020-135-00259-001	33191	GIRASOL-DANIEL	R	0,43	0,43
2094597	11-020-135-00261-001	33191	GIRASOL-DANIEL	R	0,54	0,54
2094600	11-020-135-00327-001	33191	GIRASOL-DANIEL	R	0,19	0,19
2094598	11-020-135-00328-001	33191	GIRASOL-DANIEL	R	0,11	0,11
2094599	11-020-135-00329-002	33191	GIRASOL-DANIEL	R	0,67	0,67

**Titulares de explotaciones que hayan adquirido el compromiso voluntario de establecimiento de una enmienda natural mediante un cultivo de crucifera para su enterrado en verde****PUNTOS: 0,00 N**

<b><u>APELLIDOS Y NOMBRE / RAZÓN SOCIAL</u></b>	<b><u>NIF</u></b>	<b><u>EXPEDIENTE</u></b>	<b><u>SUP. PROPUESTA (ha)</u></b>
SCA DOÑA BLANCA	F11618212	2004465	39,98

<b><u>PROPUESTA</u></b>	<b><u>SOLICITA PRIMA VOL.</u></b>
ADMITIDO	NO

**IMPORTE POR ANUALIDAD**

<u>CAMPAÑA</u>	<u>IMPORTE MÁXIMO SUBVENCIONABLE</u>	<u>IMPORTE MEDIO DE TRANSFERENCIA (€/ha)</u>
2015	11.604,99 €	290,27 €
2016	11.604,99 €	290,27 €
2017	11.604,99 €	290,27 €
2018	11.604,99 €	290,27 €
2019	11.604,99 €	290,27 €

**RECINTOS PROPUESTOS**

<u>REF.</u>	<u>REFERENCIA SIGPAC</u>	<u>CULTIVO</u>	<u>DESCRIPCIÓN CULTIVO</u>	<u>S/R</u>	<u>SUP. DEC. ADMIN. (ha)</u>	<u>SUP. PROPUESTA (ha)</u>
2001019	11-027-011-00055-001	82138	REMOLACHA-VEJER	R	4,70	4,70
2001015	11-027-011-00069-002	81361	ALGODON-INTERCOTT 211	R	7,63	7,63
2001016	11-027-011-00069-003	81361	ALGODON-INTERCOTT 211	R	0,64	0,64
2001017	11-027-011-00071-003	81361	ALGODON-INTERCOTT 211	R	8,99	8,99
2001013	11-027-011-00073-002	81361	ALGODON-INTERCOTT 211	R	4,50	4,50
2001018	11-027-011-00073-003	82107	REMOLACHA-PORTAL	R	13,52	13,52

**INCIDENCIAS****INCIDENCIA DESCRIPCIÓN**

80106 Cultivo, variedad, regimen y/o uso del recinto SIGPAC no compatible con la operación (anexo III.I, Orden 26 mayo 2015)  
Ref:2001014 Recinto:11-027-011-00069-001 Cultivo:81361 ALGODON-INTERCOTT 211 Regadío Uso:IM

**RESUMEN CRITERIOS DE PRIORIZACIÓN****10.1.5 Sistemas sostenibles de cultivos agroindustriales****PUNTOS: 4,00**

	<b><u>PUNTOS</u></b>	<b><u>CUMPLE</u></b>
Porcentaje de superficie determinada en Red Natura 2000	0,00	0.0%
Porcentaje de superficie determinada situada en zonas RAMSAR	0,00	0.0%
Porcentaje de superficie determinada en zonas vulnerables a la contaminación por nitratos	4,00	100.0%
Titulares de explotaciones que hayan adquirido el compromiso voluntario de establecimiento de una enmienda natural mediante un cultivo de crucifera para su enterrado en verde	0,00	N



**DETALLE CRITERIOS DE PRIORIZACIÓN****10.1.5 Sistemas sostenibles de cultivos agroindustriales****PUNTOS: 4,00****Porcentaje de superficie determinada en Red Natura 2000****PUNTOS: 0,00 0.0%**

<u>REF.</u>	<u>REFERENCIA SIGPAC</u>	<u>CULTIVO</u>	<u>DESCRIPCIÓN CULTIVO</u>	<u>S/R</u>	<u>SUP.</u>	<u>SUP.</u>
					<u>PROPUESTA</u>	<u>CUMPLE</u>
					(ha)	(ha)
2001019	11-027-011-00055-001	82138	REMOLACHA-VEJER	R	4,70	0,00
2001015	11-027-011-00069-002	81361	ALGODON-INTERCOTT 211	R	7,63	0,00
2001016	11-027-011-00069-003	81361	ALGODON-INTERCOTT 211	R	0,64	0,00
2001017	11-027-011-00071-003	81361	ALGODON-INTERCOTT 211	R	8,99	0,00
2001013	11-027-011-00073-002	81361	ALGODON-INTERCOTT 211	R	4,50	0,00
2001018	11-027-011-00073-003	82107	REMOLACHA-PORTAL	R	13,52	0,00

**Porcentaje de superficie determinada situada en zonas RAMSAR****PUNTOS: 0,00 0.0%**

<u>REF.</u>	<u>REFERENCIA SIGPAC</u>	<u>CULTIVO</u>	<u>DESCRIPCIÓN CULTIVO</u>	<u>S/R</u>	<u>SUP.</u>	<u>SUP.</u>
					<u>PROPUESTA</u>	<u>CUMPLE</u>
					(ha)	(ha)
2001019	11-027-011-00055-001	82138	REMOLACHA-VEJER	R	4,70	0,00
2001015	11-027-011-00069-002	81361	ALGODON-INTERCOTT 211	R	7,63	0,00
2001016	11-027-011-00069-003	81361	ALGODON-INTERCOTT 211	R	0,64	0,00
2001017	11-027-011-00071-003	81361	ALGODON-INTERCOTT 211	R	8,99	0,00
2001013	11-027-011-00073-002	81361	ALGODON-INTERCOTT 211	R	4,50	0,00
2001018	11-027-011-00073-003	82107	REMOLACHA-PORTAL	R	13,52	0,00

**Porcentaje de superficie determinada en zonas vulnerables a la contaminación por nitratos****PUNTOS: 4,00 100.0%**

<u>REF.</u>	<u>REFERENCIA SIGPAC</u>	<u>CULTIVO</u>	<u>DESCRIPCIÓN CULTIVO</u>	<u>S/R</u>	<u>SUP.</u>	<u>SUP.</u>
					<u>PROPUESTA</u>	<u>CUMPLE</u>
					(ha)	(ha)
2001019	11-027-011-00055-001	82138	REMOLACHA-VEJER	R	4,70	4,70
2001015	11-027-011-00069-002	81361	ALGODON-INTERCOTT 211	R	7,63	7,63
2001016	11-027-011-00069-003	81361	ALGODON-INTERCOTT 211	R	0,64	0,64
2001017	11-027-011-00071-003	81361	ALGODON-INTERCOTT 211	R	8,99	8,99
2001013	11-027-011-00073-002	81361	ALGODON-INTERCOTT 211	R	4,50	4,50
2001018	11-027-011-00073-003	82107	REMOLACHA-PORTAL	R	13,52	13,52

**Titulares de explotaciones que hayan adquirido el compromiso voluntario de establecimiento de una enmienda natural mediante un cultivo de crucifera para su enterrado en verde****PUNTOS: 0,00 N**

<b><u>APELLIDOS Y NOMBRE / RAZÓN SOCIAL</u></b>	<b><u>NIF</u></b>	<b><u>EXPEDIENTE</u></b>	<b><u>SUP. PROPUESTA (ha)</u></b>
S.C.A. HNOS. RGUEZ. MENDOZA	F11747607	2007508	17,89

<b><u>PROPUESTA</u></b>	<b><u>SOLICITA PRIMA VOL.</u></b>
ADMITIDO	NO

**IMPORTE POR ANUALIDAD**

<u>CAMPAÑA</u>	<u>IMPORTE MÁXIMO SUBVENCIONABLE</u>	<u>IMPORTE MEDIO DE TRANSFERENCIA (€/ha)</u>
2015	5.192,93 €	290,27 €
2016	5.192,93 €	290,27 €
2017	5.192,93 €	290,27 €
2018	5.192,93 €	290,27 €
2019	5.192,93 €	290,27 €

**RECINTOS PROPUESTOS**

<u>REF.</u>	<u>REFERENCIA SIGPAC</u>	<u>CULTIVO</u>	<u>DESCRIPCIÓN CULTIVO</u>	<u>S/R</u>	<u>SUP. DEC. ADMIN. (ha)</u>	<u>SUP. PROPUESTA (ha)</u>
2193112	11-020-137-00094-001	81361	ALGODON-INTERCOTT 211	R	4,93	4,93
2193114	11-020-137-00095-001	81361	ALGODON-INTERCOTT 211	R	4,43	4,43
2193113	11-020-137-00096-001	81361	ALGODON-INTERCOTT 211	R	4,54	4,54
2193115	11-020-137-00098-001	81361	ALGODON-INTERCOTT 211	R	3,99	3,99

**RESUMEN CRITERIOS DE PRIORIZACIÓN****10.1.5 Sistemas sostenibles de cultivos agroindustriales****PUNTOS: 4,00**

	<b><u>PUNTOS</u></b>	<b><u>CUMPLE</u></b>
Porcentaje de superficie determinada en Red Natura 2000	0,00	0.0%
Porcentaje de superficie determinada situada en zonas RAMSAR	0,00	0.0%
Porcentaje de superficie determinada en zonas vulnerables a la contaminación por nitratos	4,00	100.0%
Titulares de explotaciones que hayan adquirido el compromiso voluntario de establecimiento de una enmienda natural mediante un cultivo de crucífera para su enterrado en verde	0,00	N



**DETALLE CRITERIOS DE PRIORIZACIÓN****10.1.5 Sistemas sostenibles de cultivos agroindustriales****PUNTOS: 4,00****Porcentaje de superficie determinada en Red Natura 2000****PUNTOS: 0,00 0.0%**

<u>REF.</u>	<u>REFERENCIA SIGPAC</u>	<u>CULTIVO</u>	<u>DESCRIPCIÓN CULTIVO</u>	<u>S/R</u>	<u>SUP.</u> <u>PROPUESTA</u> <u>(ha)</u>	<u>SUP.</u> <u>CUMPLE</u> <u>(ha)</u>
2193112	11-020-137-00094-001	81361	ALGODON-INTERCOTT 211	R	4,93	0,00
2193114	11-020-137-00095-001	81361	ALGODON-INTERCOTT 211	R	4,43	0,00
2193113	11-020-137-00096-001	81361	ALGODON-INTERCOTT 211	R	4,54	0,00
2193115	11-020-137-00098-001	81361	ALGODON-INTERCOTT 211	R	3,99	0,00

**Porcentaje de superficie determinada situada en zonas RAMSAR****PUNTOS: 0,00 0.0%**

<u>REF.</u>	<u>REFERENCIA SIGPAC</u>	<u>CULTIVO</u>	<u>DESCRIPCIÓN CULTIVO</u>	<u>S/R</u>	<u>SUP.</u> <u>PROPUESTA</u> <u>(ha)</u>	<u>SUP.</u> <u>CUMPLE</u> <u>(ha)</u>
2193112	11-020-137-00094-001	81361	ALGODON-INTERCOTT 211	R	4,93	0,00
2193114	11-020-137-00095-001	81361	ALGODON-INTERCOTT 211	R	4,43	0,00
2193113	11-020-137-00096-001	81361	ALGODON-INTERCOTT 211	R	4,54	0,00
2193115	11-020-137-00098-001	81361	ALGODON-INTERCOTT 211	R	3,99	0,00

**Porcentaje de superficie determinada en zonas vulnerables a la contaminación por nitratos****PUNTOS: 4,00 100.0%**

<u>REF.</u>	<u>REFERENCIA SIGPAC</u>	<u>CULTIVO</u>	<u>DESCRIPCIÓN CULTIVO</u>	<u>S/R</u>	<u>SUP.</u> <u>PROPUESTA</u> <u>(ha)</u>	<u>SUP.</u> <u>CUMPLE</u> <u>(ha)</u>
2193112	11-020-137-00094-001	81361	ALGODON-INTERCOTT 211	R	4,93	4,93
2193114	11-020-137-00095-001	81361	ALGODON-INTERCOTT 211	R	4,43	4,43
2193113	11-020-137-00096-001	81361	ALGODON-INTERCOTT 211	R	4,54	4,54
2193115	11-020-137-00098-001	81361	ALGODON-INTERCOTT 211	R	3,99	3,99

**Titulares de explotaciones que hayan adquirido el compromiso voluntario de establecimiento de una enmienda natural mediante un cultivo de crucifera para su enterrado en verde****PUNTOS: 0,00 N**

<u>APELLIDOS Y NOMBRE / RAZÓN SOCIAL</u>	<u>NIF</u>	<u>EXPEDIENTE</u>	<u>SUP. PROPUESTA (ha)</u>	<u>Nº DE SOCIOS</u>
SDAD AND.COOPERAT LAGUNETA	F11044138	2004204	15,81	6

<u>PROPUESTA</u>	<u>SOLICITA PRIMA VOL.</u>
INADMITIDO	NO

**IMPORTE POR ANUALIDAD**

<u>CAMPAÑA</u>	<u>IMPORTE MÁXIMO SUBVENCIONABLE</u>	<u>IMPORTE MEDIO DE TRANSFERENCIA (€/ha)</u>
2015	4.589,17 €	290,27 €
2016	4.589,17 €	290,27 €
2017	4.589,17 €	290,27 €
2018	4.589,17 €	290,27 €
2019	4.589,17 €	290,27 €

**RECINTOS PROPUESTOS**

<u>REF.</u>	<u>REFERENCIA SIGPAC</u>	<u>CULTIVO</u>	<u>DESCRIPCIÓN CULTIVO</u>	<u>S/R</u>	<u>SUP. DEC. ADMIN. (ha)</u>	<u>SUP. PROPUESTA (ha)</u>
2272232	11-030-013-00044-003	81336	ALGODON-BETICA	S	2,26	2,26
2272231	11-030-013-00046-001	81336	ALGODON-BETICA	S	13,55	13,55

**RESUMEN CRITERIOS DE PRIORIZACIÓN****10.1.5 Sistemas sostenibles de cultivos agroindustriales**

PUNTOS: 0,00

	<u>PUNTOS</u>	<u>CUMPLE</u>
Porcentaje de superficie determinada en Red Natura 2000	0,00	0.0%
Porcentaje de superficie determinada situada en zonas RAMSAR	0,00	0.0%
Porcentaje de superficie determinada en zonas vulnerables a la contaminación por nitratos	0,00	0.0%
Titulares de explotaciones que hayan adquirido el compromiso voluntario de establecimiento de una enmienda natural mediante un cultivo de crucifera para su enterrado en verde	0,00	N

**DETALLE CRITERIOS DE PRIORIZACIÓN****10.1.5 Sistemas sostenibles de cultivos agroindustriales**

PUNTOS: 0,00

<u>REF.</u>	<u>REFERENCIA SIGPAC</u>	<u>CULTIVO</u>	<u>DESCRIPCIÓN CULTIVO</u>	<u>S/R</u>	<u>SUP. PROPUESTA (ha)</u>	<u>SUP. CUMPLE (ha)</u>
2272232	11-030-013-00044-003	81336	ALGODON-BETICA	S	2,26	0,00
2272231	11-030-013-00046-001	81336	ALGODON-BETICA	S	13,55	0,00

	<u>PUNTOS</u>	<u>CUMPLE</u>
Porcentaje de superficie determinada en Red Natura 2000	0,00	0.0%
Porcentaje de superficie determinada situada en zonas RAMSAR	0,00	0.0%
Porcentaje de superficie determinada en zonas vulnerables a la contaminación por nitratos	0,00	0.0%
Titulares de explotaciones que hayan adquirido el compromiso voluntario de establecimiento de una enmienda natural mediante un cultivo de crucifera para su enterrado en verde	0,00	N

<b><u>APELLIDOS Y NOMBRE / RAZÓN SOCIAL</u></b>	<b><u>NIF</u></b>	<b><u>EXPEDIENTE</u></b>	<b><u>SUP. PROPUESTA (ha)</u></b>
SEGURA GARCIA JOSE	31551600Q	2006843	14,88
<b><u>PROPUESTA</u></b>	<b><u>SOLICITA PRIMA VOL.</u></b>	<b><u>PROPUESTA PRIMA VOL.</u></b>	
INADMITIDO	SI	INADMITIDO	
<b><u>IMPORTE POR ANUALIDAD</u></b>			

<b><u>CAMPAÑA</u></b>	<b><u>IMPORTE MÁXIMO SUBVENCIONABLE</u></b>	<b><u>IMPORTE MEDIO DE TRANSFERENCIA (€/ha)</u></b>
2015	6.449,59 €	433,44 €
2016	6.449,59 €	433,44 €
2017	6.449,59 €	433,44 €
2018	6.449,59 €	433,44 €
2019	6.449,59 €	433,44 €

**RECINTOS PROPUESTOS**

<b><u>REF.</u></b>	<b><u>REFERENCIA SIGPAC</u></b>	<b><u>CULTIVO</u></b>	<b><u>DESCRIPCIÓN CULTIVO</u></b>	<b><u>S/R</u></b>	<b><u>SUP. DEC. ADMIN. (ha)</u></b>	<b><u>SUP. PROPUESTA (ha)</u></b>
2092828	11-006-039-00007-002	82726	REMOLACHA-JULIETTA	R	0,19	0,19
2092829	11-006-039-00253-002	82726	REMOLACHA-JULIETTA	R	0,73	0,73
2092831	11-006-039-00254-002	82726	REMOLACHA-JULIETTA	R	1,30	1,30
2092830	11-006-039-00255-002	82726	REMOLACHA-JULIETTA	R	1,30	1,30
2092832	11-006-041-00034-002	82726	REMOLACHA-JULIETTA	R	2,41	2,41
2092827	11-006-041-00046-002	81162	ALGODON-FLORA	R	5,62	5,62
2092826	11-006-041-00158-001	81162	ALGODON-FLORA	R	3,33	3,33

**RESUMEN CRITERIOS DE PRIORIZACIÓN****10.1.5 Sistemas sostenibles de cultivos agroindustriales****PUNTOS: 1,00**

	<b><u>PUNTOS</u></b>	<b><u>CUMPLE</u></b>
Porcentaje de superficie determinada en Red Natura 2000	0,00	0.0%
Porcentaje de superficie determinada situada en zonas RAMSAR	0,00	0.0%
Porcentaje de superficie determinada en zonas vulnerables a la contaminación por nitratos	0,00	0.0%
Titulares de explotaciones que hayan adquirido el compromiso voluntario de establecimiento de una enmienda natural mediante un cultivo de crucífera para su enterrado en verde	1,00	S



**DETALLE CRITERIOS DE PRIORIZACIÓN****10.1.5 Sistemas sostenibles de cultivos agroindustriales****PUNTOS: 1,00****Porcentaje de superficie determinada en Red Natura 2000****PUNTOS: 0,00 0.0%**

<u>REF.</u>	<u>REFERENCIA SIGPAC</u>	<u>CULTIVO</u>	<u>DESCRIPCIÓN CULTIVO</u>	<u>S/R</u>	<u>SUP.</u>	<u>SUP.</u>
					<u>PROPUESTA</u>	<u>CUMPLE</u>
					<u>(ha)</u>	<u>(ha)</u>
2092828	11-006-039-00007-002	82726	REMOLACHA-JULIETTA	R	0,19	0,00
2092829	11-006-039-00253-002	82726	REMOLACHA-JULIETTA	R	0,73	0,00
2092831	11-006-039-00254-002	82726	REMOLACHA-JULIETTA	R	1,30	0,00
2092830	11-006-039-00255-002	82726	REMOLACHA-JULIETTA	R	1,30	0,00
2092832	11-006-041-00034-002	82726	REMOLACHA-JULIETTA	R	2,41	0,00
2092827	11-006-041-00046-002	81162	ALGODON-FLORA	R	5,62	0,00
2092826	11-006-041-00158-001	81162	ALGODON-FLORA	R	3,33	0,00

**Porcentaje de superficie determinada situada en zonas RAMSAR****PUNTOS: 0,00 0.0%**

<u>REF.</u>	<u>REFERENCIA SIGPAC</u>	<u>CULTIVO</u>	<u>DESCRIPCIÓN CULTIVO</u>	<u>S/R</u>	<u>SUP.</u>	<u>SUP.</u>
					<u>PROPUESTA</u>	<u>CUMPLE</u>
					<u>(ha)</u>	<u>(ha)</u>
2092828	11-006-039-00007-002	82726	REMOLACHA-JULIETTA	R	0,19	0,00
2092829	11-006-039-00253-002	82726	REMOLACHA-JULIETTA	R	0,73	0,00
2092831	11-006-039-00254-002	82726	REMOLACHA-JULIETTA	R	1,30	0,00
2092830	11-006-039-00255-002	82726	REMOLACHA-JULIETTA	R	1,30	0,00
2092832	11-006-041-00034-002	82726	REMOLACHA-JULIETTA	R	2,41	0,00
2092827	11-006-041-00046-002	81162	ALGODON-FLORA	R	5,62	0,00
2092826	11-006-041-00158-001	81162	ALGODON-FLORA	R	3,33	0,00

**Porcentaje de superficie determinada en zonas vulnerables a la contaminación por nitratos****PUNTOS: 0,00 0.0%**

<u>REF.</u>	<u>REFERENCIA SIGPAC</u>	<u>CULTIVO</u>	<u>DESCRIPCIÓN CULTIVO</u>	<u>S/R</u>	<u>SUP.</u>	<u>SUP.</u>
					<u>PROPUESTA</u>	<u>CUMPLE</u>
					<u>(ha)</u>	<u>(ha)</u>
2092828	11-006-039-00007-002	82726	REMOLACHA-JULIETTA	R	0,19	0,00
2092829	11-006-039-00253-002	82726	REMOLACHA-JULIETTA	R	0,73	0,00
2092831	11-006-039-00254-002	82726	REMOLACHA-JULIETTA	R	1,30	0,00
2092830	11-006-039-00255-002	82726	REMOLACHA-JULIETTA	R	1,30	0,00
2092832	11-006-041-00034-002	82726	REMOLACHA-JULIETTA	R	2,41	0,00
2092827	11-006-041-00046-002	81162	ALGODON-FLORA	R	5,62	0,00
2092826	11-006-041-00158-001	81162	ALGODON-FLORA	R	3,33	0,00

**Titulares de explotaciones que hayan adquirido el compromiso voluntario de establecimiento de una enmienda natural mediante un cultivo de crucifera para su enterrado en verde****PUNTOS: 1,00 S**



<u>APELLIDOS Y NOMBRE / RAZÓN SOCIAL</u>	<u>NIF</u>	<u>EXPEDIENTE</u>	<u>SUP. PROPUESTA (ha)</u>
SEGURA MARCOS JOSE	75844874M	2004094	10,64
<u>PROPUESTA ADMITIDO</u>	<u>SOLICITA PRIMA VOL. SI</u>	<u>PROPUESTA PRIMA VOL. ADMITIDO</u>	

**IMPORTE POR ANUALIDAD**

<u>CAMPAÑA</u>	<u>IMPORTE MÁXIMO SUBVENCIONABLE</u>	<u>IMPORTE MEDIO DE TRANSFERENCIA (€/ha)</u>
2015	4.611,80 €	433,44 €
2016	4.611,80 €	433,44 €
2017	4.611,80 €	433,44 €
2018	4.611,80 €	433,44 €
2019	4.611,80 €	433,44 €

**RECINTOS PROPUESTOS**

<u>REF.</u>	<u>REFERENCIA SIGPAC</u>	<u>CULTIVO</u>	<u>DESCRIPCIÓN CULTIVO</u>	<u>S/R</u>	<u>SUP. DEC. ADMIN. (ha)</u>	<u>SUP. PROPUESTA (ha)</u>
2031230	11-020-135-00133-001	81361	ALGODON-INTERCOTT 211	R	2,31	2,31
2031228	11-020-135-00153-001	33266	GIRASOL-ES ARTIC	R	2,33	2,33
2031227	11-020-135-00154-001	33266	GIRASOL-ES ARTIC	R	1,60	1,60
2031231	11-020-135-00162-001	81361	ALGODON-INTERCOTT 211	R	2,20	2,20
2031232	11-020-135-00164-001	81361	ALGODON-INTERCOTT 211	R	2,20	2,20

**RESUMEN CRITERIOS DE PRIORIZACIÓN****10.1.5 Sistemas sostenibles de cultivos agroindustriales****PUNTOS: 5,00**

	<u>PUNTOS</u>	<u>CUMPLE</u>
Porcentaje de superficie determinada en Red Natura 2000	0,00	0.0%
Porcentaje de superficie determinada situada en zonas RAMSAR	0,00	0.0%
Porcentaje de superficie determinada en zonas vulnerables a la contaminación por nitratos	4,00	100.0%
Titulares de explotaciones que hayan adquirido el compromiso voluntario de establecimiento de una enmienda natural mediante un cultivo de crucífera para su enterrado en verde	1,00	S



**DETALLE CRITERIOS DE PRIORIZACIÓN****10.1.5 Sistemas sostenibles de cultivos agroindustriales****PUNTOS: 5,00****Porcentaje de superficie determinada en Red Natura 2000****PUNTOS: 0,00 0.0%**

<u>REF.</u>	<u>REFERENCIA SIGPAC</u>	<u>CULTIVO</u>	<u>DESCRIPCIÓN CULTIVO</u>	<u>S/R</u>	<u>SUP.</u>	<u>SUP.</u>
					<u>PROPUESTA</u>	<u>CUMPLE</u>
					(ha)	(ha)
2031230	11-020-135-00133-001	81361	ALGODON-INTERCOTT 211	R	2,31	0,00
2031228	11-020-135-00153-001	33266	GIRASOL-ES ARTIC	R	2,33	0,00
2031227	11-020-135-00154-001	33266	GIRASOL-ES ARTIC	R	1,60	0,00
2031231	11-020-135-00162-001	81361	ALGODON-INTERCOTT 211	R	2,20	0,00
2031232	11-020-135-00164-001	81361	ALGODON-INTERCOTT 211	R	2,20	0,00

**Porcentaje de superficie determinada situada en zonas RAMSAR****PUNTOS: 0,00 0.0%**

<u>REF.</u>	<u>REFERENCIA SIGPAC</u>	<u>CULTIVO</u>	<u>DESCRIPCIÓN CULTIVO</u>	<u>S/R</u>	<u>SUP.</u>	<u>SUP.</u>
					<u>PROPUESTA</u>	<u>CUMPLE</u>
					(ha)	(ha)
2031230	11-020-135-00133-001	81361	ALGODON-INTERCOTT 211	R	2,31	0,00
2031228	11-020-135-00153-001	33266	GIRASOL-ES ARTIC	R	2,33	0,00
2031227	11-020-135-00154-001	33266	GIRASOL-ES ARTIC	R	1,60	0,00
2031231	11-020-135-00162-001	81361	ALGODON-INTERCOTT 211	R	2,20	0,00
2031232	11-020-135-00164-001	81361	ALGODON-INTERCOTT 211	R	2,20	0,00

**Porcentaje de superficie determinada en zonas vulnerables a la contaminación por nitratos****PUNTOS: 4,00 100.0%**

<u>REF.</u>	<u>REFERENCIA SIGPAC</u>	<u>CULTIVO</u>	<u>DESCRIPCIÓN CULTIVO</u>	<u>S/R</u>	<u>SUP.</u>	<u>SUP.</u>
					<u>PROPUESTA</u>	<u>CUMPLE</u>
					(ha)	(ha)
2031230	11-020-135-00133-001	81361	ALGODON-INTERCOTT 211	R	2,31	2,31
2031228	11-020-135-00153-001	33266	GIRASOL-ES ARTIC	R	2,33	2,33
2031227	11-020-135-00154-001	33266	GIRASOL-ES ARTIC	R	1,60	1,60
2031231	11-020-135-00162-001	81361	ALGODON-INTERCOTT 211	R	2,20	2,20
2031232	11-020-135-00164-001	81361	ALGODON-INTERCOTT 211	R	2,20	2,20

**Titulares de explotaciones que hayan adquirido el compromiso voluntario de establecimiento de una enmienda natural mediante un cultivo de crucifera para su enterrado en verde****PUNTOS: 1,00 S**

<b><u>APELLIDOS Y NOMBRE / RAZÓN SOCIAL</u></b>	<b><u>NIF</u></b>	<b><u>EXPEDIENTE</u></b>	<b><u>SUP. PROPUESTA (ha)</u></b>
SEPÚLVEDA GARCÍA DE LA TORRE FÁTIMA	28387668X	2006223	2,08

<b><u>PROPUESTA</u></b>	<b><u>SOLICITA PRIMA VOL.</u></b>
INADMITIDO	NO

**IMPORTE POR ANUALIDAD**

<b><u>CAMPAÑA</u></b>	<b><u>IMPORTE MÁXIMO SUBVENCIONABLE</u></b>	<b><u>IMPORTE MEDIO DE TRANSFERENCIA (€/ha)</u></b>
2015	603,76 €	290,27 €
2016	603,76 €	290,27 €
2017	603,76 €	290,27 €
2018	603,76 €	290,27 €
2019	603,76 €	290,27 €

**RECINTOS PROPUESTOS**

<b><u>REF.</u></b>	<b><u>REFERENCIA SIGPAC</u></b>	<b><u>CULTIVO DESCRIPCIÓN CULTIVO</u></b>	<b><u>S/R</u></b>	<b><u>SUP. DEC. ADMIN. (ha)</u></b>	<b><u>SUP. PROPUESTA (ha)</u></b>
1675843	11-041-046-00012-017	81151 ALGODON-CELIA	R	2,08	2,08

**RESUMEN CRITERIOS DE PRIORIZACIÓN****10.1.5 Sistemas sostenibles de cultivos agroindustriales** PUNTOS: 0,00

	<b><u>PUNTOS</u></b>	<b><u>CUMPLE</u></b>
Porcentaje de superficie determinada en Red Natura 2000	0,00	0.0%
Porcentaje de superficie determinada situada en zonas RAMSAR	0,00	0.0%
Porcentaje de superficie determinada en zonas vulnerables a la contaminación por nitratos	0,00	0.0%
Titulares de explotaciones que hayan adquirido el compromiso voluntario de establecimiento de una enmienda natural mediante un cultivo de crucífera para su enterrado en verde	0,00	N

**DETALLE CRITERIOS DE PRIORIZACIÓN****10.1.5 Sistemas sostenibles de cultivos agroindustriales** PUNTOS: 0,00

Porcentaje de superficie determinada en Red Natura 2000	PUNTOS: 0,00	0.0%			
<b><u>REF.</u></b>	<b><u>REFERENCIA SIGPAC</u></b>	<b><u>CULTIVO DESCRIPCIÓN CULTIVO</u></b>	<b><u>S/R</u></b>	<b><u>SUP. PROPUESTA (ha)</u></b>	<b><u>SUP. CUMPLE (ha)</u></b>
1675843	11-041-046-00012-017	81151 ALGODON-CELIA	R	2,08	0,00
Porcentaje de superficie determinada situada en zonas RAMSAR	PUNTOS: 0,00	0.0%			
<b><u>REF.</u></b>	<b><u>REFERENCIA SIGPAC</u></b>	<b><u>CULTIVO DESCRIPCIÓN CULTIVO</u></b>	<b><u>S/R</u></b>	<b><u>SUP. PROPUESTA (ha)</u></b>	<b><u>SUP. CUMPLE (ha)</u></b>
1675843	11-041-046-00012-017	81151 ALGODON-CELIA	R	2,08	0,00
Porcentaje de superficie determinada en zonas vulnerables a la contaminación por nitratos	PUNTOS: 0,00	0.0%			
<b><u>REF.</u></b>	<b><u>REFERENCIA SIGPAC</u></b>	<b><u>CULTIVO DESCRIPCIÓN CULTIVO</u></b>	<b><u>S/R</u></b>	<b><u>SUP. PROPUESTA (ha)</u></b>	<b><u>SUP. CUMPLE (ha)</u></b>
1675843	11-041-046-00012-017	81151 ALGODON-CELIA	R	2,08	0,00
Titulares de explotaciones que hayan adquirido el compromiso voluntario de establecimiento de una enmienda natural mediante un cultivo de crucífera para su enterrado en verde	PUNTOS: 0,00	N			



<b><u>APELLIDOS Y NOMBRE / RAZÓN SOCIAL</u></b>	<b><u>NIF</u></b>	<b><u>EXPEDIENTE</u></b>	<b><u>SUP. PROPUESTA (ha)</u></b>
SEPÚLVEDA GARCÍA DE LA TORRE FRANCISCO	28405950F	2006229	11,96

<b><u>PROPUESTA</u></b>	<b><u>SOLICITA PRIMA VOL.</u></b>
INADMITIDO	NO

**IMPORTE POR ANUALIDAD**

<u>CAMPAÑA</u>	<u>IMPORTE MÁXIMO SUBVENCIONABLE</u>	<u>IMPORTE MEDIO DE TRANSFERENCIA (€/ha)</u>
2015	3.471,63 €	290,27 €
2016	3.471,63 €	290,27 €
2017	3.471,63 €	290,27 €
2018	3.471,63 €	290,27 €
2019	3.471,63 €	290,27 €

**RECINTOS PROPUESTOS**

<u>REF.</u>	<u>REFERENCIA SIGPAC</u>	<u>CULTIVO</u>	<u>DESCRIPCIÓN CULTIVO</u>	<u>S/R</u>	<u>SUP. DEC. ADMIN. (ha)</u>	<u>SUP. PROPUESTA (ha)</u>
1676253	11-041-046-00012-017	82107	REMOLACHA-PORTAL	R	3,00	3,00
1676252	11-041-046-00025-003	81151	ALGODON-CELIA	R	2,00	2,00
1676250	11-041-046-00027-001	41001	HABAS-ALBI	R	2,36	2,36
1676251	11-041-046-00027-001	41001	HABAS-ALBI	R	4,60	4,60

**RESUMEN CRITERIOS DE PRIORIZACIÓN****10.1.5 Sistemas sostenibles de cultivos agroindustriales****PUNTOS:** 0,00

	<b><u>PUNTOS</u></b>	<b><u>CUMPLE</u></b>
Porcentaje de superficie determinada en Red Natura 2000	0,00	0.0%
Porcentaje de superficie determinada situada en zonas RAMSAR	0,00	0.0%
Porcentaje de superficie determinada en zonas vulnerables a la contaminación por nitratos	0,00	0.0%
Titulares de explotaciones que hayan adquirido el compromiso voluntario de establecimiento de una enmienda natural mediante un cultivo de crucífera para su enterrado en verde	0,00	N



**DETALLE CRITERIOS DE PRIORIZACIÓN****10.1.5 Sistemas sostenibles de cultivos agroindustriales****PUNTOS: 0,00****Porcentaje de superficie determinada en Red Natura 2000****PUNTOS: 0,00 0.0%**

<u>REF.</u>	<u>REFERENCIA SIGPAC</u>	<u>CULTIVO</u>	<u>DESCRIPCIÓN CULTIVO</u>	<u>S/R</u>	<u>SUP.</u> <u>PROPUESTA</u> <u>(ha)</u>	<u>SUP.</u> <u>CUMPLE</u> <u>(ha)</u>
1676253	11-041-046-00012-017	82107	REMOLACHA-PORTAL	R	3,00	0,00
1676252	11-041-046-00025-003	81151	ALGODON-CELIA	R	2,00	0,00
1676251	11-041-046-00027-001	41001	HABAS-ALBI	R	4,60	0,00
1676250	11-041-046-00027-001	41001	HABAS-ALBI	R	2,36	0,00

**Porcentaje de superficie determinada situada en zonas RAMSAR****PUNTOS: 0,00 0.0%**

<u>REF.</u>	<u>REFERENCIA SIGPAC</u>	<u>CULTIVO</u>	<u>DESCRIPCIÓN CULTIVO</u>	<u>S/R</u>	<u>SUP.</u> <u>PROPUESTA</u> <u>(ha)</u>	<u>SUP.</u> <u>CUMPLE</u> <u>(ha)</u>
1676253	11-041-046-00012-017	82107	REMOLACHA-PORTAL	R	3,00	0,00
1676252	11-041-046-00025-003	81151	ALGODON-CELIA	R	2,00	0,00
1676250	11-041-046-00027-001	41001	HABAS-ALBI	R	2,36	0,00
1676251	11-041-046-00027-001	41001	HABAS-ALBI	R	4,60	0,00

**Porcentaje de superficie determinada en zonas vulnerables a la contaminación por nitratos****PUNTOS: 0,00 0.0%**

<u>REF.</u>	<u>REFERENCIA SIGPAC</u>	<u>CULTIVO</u>	<u>DESCRIPCIÓN CULTIVO</u>	<u>S/R</u>	<u>SUP.</u> <u>PROPUESTA</u> <u>(ha)</u>	<u>SUP.</u> <u>CUMPLE</u> <u>(ha)</u>
1676253	11-041-046-00012-017	82107	REMOLACHA-PORTAL	R	3,00	0,00
1676252	11-041-046-00025-003	81151	ALGODON-CELIA	R	2,00	0,00
1676251	11-041-046-00027-001	41001	HABAS-ALBI	R	4,60	0,00
1676250	11-041-046-00027-001	41001	HABAS-ALBI	R	2,36	0,00

**Titulares de explotaciones que hayan adquirido el compromiso voluntario de establecimiento de una enmienda natural mediante un cultivo de crucifera para su enterrado en verde****PUNTOS: 0,00 N**

<b><u>APELLIDOS Y NOMBRE / RAZÓN SOCIAL</u></b>	<b><u>NIF</u></b>	<b><u>EXPEDIENTE</u></b>	<b><u>SUP. PROPUESTA (ha)</u></b>
SEPULVEDA GARCÍA DE LA TORRE RAFAEL	28506262Q	2006232	13,00

<b><u>PROPUESTA</u></b>	<b><u>SOLICITA PRIMA VOL.</u></b>
INADMITIDO	NO

**IMPORTE POR ANUALIDAD**

<u>CAMPAÑA</u>	<u>IMPORTE MÁXIMO SUBVENCIONABLE</u>	<u>IMPORTE MEDIO DE TRANSFERENCIA (€/ha)</u>
2015	3.773,51 €	290,27 €
2016	3.773,51 €	290,27 €
2017	3.773,51 €	290,27 €
2018	3.773,51 €	290,27 €
2019	3.773,51 €	290,27 €

**RECINTOS PROPUESTOS**

<u>REF.</u>	<u>REFERENCIA SIGPAC</u>	<u>CULTIVO</u>	<u>DESCRIPCIÓN CULTIVO</u>	<u>S/R</u>	<u>SUP. DEC. ADMIN. (ha)</u>	<u>SUP. PROPUESTA (ha)</u>
1676513	11-041-046-00012-017	82107	REMOLACHA-PORTAL	R	11,00	11,00
1676512	11-041-047-00020-001	81151	ALGODON-CELIA	R	2,00	2,00

**RESUMEN CRITERIOS DE PRIORIZACIÓN****10.1.5 Sistemas sostenibles de cultivos agroindustriales**

PUNTOS: 0,00

	<u>PUNTOS</u>	<u>CUMPLE</u>
Porcentaje de superficie determinada en Red Natura 2000	0,00	0.0%
Porcentaje de superficie determinada situada en zonas RAMSAR	0,00	0.0%
Porcentaje de superficie determinada en zonas vulnerables a la contaminación por nitratos	0,00	0.0%
Titulares de explotaciones que hayan adquirido el compromiso voluntario de establecimiento de una enmienda natural mediante un cultivo de crucifera para su enterrado en verde	0,00	N

**DETALLE CRITERIOS DE PRIORIZACIÓN****10.1.5 Sistemas sostenibles de cultivos agroindustriales**

PUNTOS: 0,00

<u>REF.</u>	<u>REFERENCIA SIGPAC</u>	<u>CULTIVO</u>	<u>DESCRIPCIÓN CULTIVO</u>	<u>S/R</u>	<u>SUP. PROPUESTA (ha)</u>	<u>SUP. CUMPLE (ha)</u>
1676513	11-041-046-00012-017	82107	REMOLACHA-PORTAL	R	11,00	0,00
1676512	11-041-047-00020-001	81151	ALGODON-CELIA	R	2,00	0,00

	<u>PUNTOS</u>	<u>SUP. PROPUESTA (ha)</u>	<u>SUP. CUMPLE (ha)</u>
Porcentaje de superficie determinada en Red Natura 2000	0,00	0,00	0.0%
Porcentaje de superficie determinada situada en zonas RAMSAR	0,00	0,00	0.0%
Porcentaje de superficie determinada en zonas vulnerables a la contaminación por nitratos	0,00	0,00	0.0%
Titulares de explotaciones que hayan adquirido el compromiso voluntario de establecimiento de una enmienda natural mediante un cultivo de crucifera para su enterrado en verde	0,00	0,00	N

<u>APELLIDOS Y NOMBRE / RAZÓN SOCIAL</u>	<u>NIF</u>	<u>EXPEDIENTE</u>	<u>SUP. PROPUESTA (ha)</u>
SERRANO SANTAMARIA RAFAEL	31574784Q	2006719	4,38

<u>PROPUESTA</u>	<u>SOLICITA PRIMA VOL.</u>
ADMITIDO	NO

IMPORTE POR ANUALIDAD

<u>CAMPAÑA</u>	<u>IMPORTE MÁXIMO SUBVENCIONABLE</u>	<u>IMPORTE MEDIO DE TRANSFERENCIA (€/ha)</u>
2015	1.271,38 €	290,27 €
2016	1.271,38 €	290,27 €
2017	1.271,38 €	290,27 €
2018	1.271,38 €	290,27 €
2019	1.271,38 €	290,27 €

RECINTOS PROPUESTOS

<u>REF.</u>	<u>REFERENCIA SIGPAC</u>	<u>CULTIVO</u>	<u>DESCRIPCIÓN CULTIVO</u>	<u>S/R</u>	<u>SUP. DEC. ADMIN. (ha)</u>	<u>SUP. PROPUESTA (ha)</u>
1795764	11-020-115-00066-002	81361	ALGODON-INTERCOTT 211	R	4,38	4,38

**RESUMEN CRITERIOS DE PRIORIZACIÓN**

<b>10.1.5 Sistemas sostenibles de cultivos agroindustriales</b>	<b>PUNTOS: 4,00</b>
---	---------------------

	<u>PUNTOS</u>	<u>CUMPLE</u>
Porcentaje de superficie determinada en Red Natura 2000	0,00	0.0%
Porcentaje de superficie determinada situada en zonas RAMSAR	0,00	0.0%
Porcentaje de superficie determinada en zonas vulnerables a la contaminación por nitratos	4,00	100.0%
Titulares de explotaciones que hayan adquirido el compromiso voluntario de establecimiento de una enmienda natural mediante un cultivo de crucifera para su enterrado en verde	0,00	N

**DETALLE CRITERIOS DE PRIORIZACIÓN**

<b>10.1.5 Sistemas sostenibles de cultivos agroindustriales</b>	<b>PUNTOS: 4,00</b>
---	---------------------

Porcentaje de superficie determinada en Red Natura 2000	<b>PUNTOS: 0,00</b>	<b>0.0%</b>				
<u>REF.</u>	<u>REFERENCIA SIGPAC</u>	<u>CULTIVO</u>	<u>DESCRIPCIÓN CULTIVO</u>	<u>S/R</u>	<u>SUP. PROPUESTA (ha)</u>	<u>SUP. CUMPLE (ha)</u>
1795764	11-020-115-00066-002	81361	ALGODON-INTERCOTT 211	R	4,38	0,00
Porcentaje de superficie determinada situada en zonas RAMSAR	<b>PUNTOS: 0,00</b>	<b>0.0%</b>				
<u>REF.</u>	<u>REFERENCIA SIGPAC</u>	<u>CULTIVO</u>	<u>DESCRIPCIÓN CULTIVO</u>	<u>S/R</u>	<u>SUP. PROPUESTA (ha)</u>	<u>SUP. CUMPLE (ha)</u>
1795764	11-020-115-00066-002	81361	ALGODON-INTERCOTT 211	R	4,38	0,00
Porcentaje de superficie determinada en zonas vulnerables a la contaminación por nitratos	<b>PUNTOS: 4,00</b>	<b>100.0%</b>				
<u>REF.</u>	<u>REFERENCIA SIGPAC</u>	<u>CULTIVO</u>	<u>DESCRIPCIÓN CULTIVO</u>	<u>S/R</u>	<u>SUP. PROPUESTA (ha)</u>	<u>SUP. CUMPLE (ha)</u>
1795764	11-020-115-00066-002	81361	ALGODON-INTERCOTT 211	R	4,38	4,38
Titulares de explotaciones que hayan adquirido el compromiso voluntario de establecimiento de una enmienda natural mediante un cultivo de crucifera para su enterrado en verde	<b>PUNTOS: 0,00</b>	<b>N</b>				



<b><u>APELLIDOS Y NOMBRE / RAZÓN SOCIAL</u></b>	<b><u>NIF</u></b>	<b><u>EXPEDIENTE</u></b>	<b><u>SUP. PROPUESTA (ha)</u></b>
SERRANO TOLEDO M <sup>a</sup> JOSEFA	75821245C	2005904	10,00

<b><u>PROPUESTA</u></b>	<b><u>SOLICITA PRIMA VOL.</u></b>
ADMITIDO	NO

**IMPORTE POR ANUALIDAD**

<u>CAMPAÑA</u>	<u>IMPORTE MÁXIMO SUBVENCIONABLE</u>	<u>IMPORTE MEDIO DE TRANSFERENCIA (€/ha)</u>
2015	2.902,70 €	290,27 €
2016	2.902,70 €	290,27 €
2017	2.902,70 €	290,27 €
2018	2.902,70 €	290,27 €
2019	2.902,70 €	290,27 €

**RECINTOS PROPUESTOS**

<u>REF.</u>	<u>REFERENCIA SIGPAC</u>	<u>CULTIVO</u>	<u>DESCRIPCIÓN CULTIVO</u>	<u>S/R</u>	<u>SUP. DEC. ADMIN. (ha)</u>	<u>SUP. PROPUESTA (ha)</u>
1666826	11-020-115-00225-001	33131	GIRASOL-TALENTO	R	0,15	0,15
1666827	11-020-115-00225-001	81363	ALGODON-DP332	R	9,85	9,85

**RESUMEN CRITERIOS DE PRIORIZACIÓN****10.1.5 Sistemas sostenibles de cultivos agroindustriales** PUNTOS: 4,00

	<u>PUNTOS</u>	<u>CUMPLE</u>
Porcentaje de superficie determinada en Red Natura 2000	0,00	0.0%
Porcentaje de superficie determinada situada en zonas RAMSAR	0,00	0.0%
Porcentaje de superficie determinada en zonas vulnerables a la contaminación por nitratos	4,00	100.0%
Titulares de explotaciones que hayan adquirido el compromiso voluntario de establecimiento de una enmienda natural mediante un cultivo de crucifera para su enterrado en verde	0,00	N

**DETALLE CRITERIOS DE PRIORIZACIÓN****10.1.5 Sistemas sostenibles de cultivos agroindustriales** PUNTOS: 4,00

Porcentaje de superficie determinada en Red Natura 2000	PUNTOS:	0,00	0.0%
	<u>SUP. PROPUESTA (ha)</u>	<u>SUP. CUMPLE (ha)</u>	
<u>REF.</u>	<u>REFERENCIA SIGPAC</u>	<u>CULTIVO</u>	<u>DESCRIPCIÓN CULTIVO</u>
1666826	11-020-115-00225-001	33131	GIRASOL-TALENTO
1666827	11-020-115-00225-001	81363	ALGODON-DP332
	<u>S/R</u>		
		0,15	0,00
		9,85	0,00
Porcentaje de superficie determinada situada en zonas RAMSAR	PUNTOS:	0,00	0.0%
	<u>SUP. PROPUESTA (ha)</u>	<u>SUP. CUMPLE (ha)</u>	
<u>REF.</u>	<u>REFERENCIA SIGPAC</u>	<u>CULTIVO</u>	<u>DESCRIPCIÓN CULTIVO</u>
1666826	11-020-115-00225-001	33131	GIRASOL-TALENTO
1666827	11-020-115-00225-001	81363	ALGODON-DP332
	<u>S/R</u>		
		0,15	0,00
		9,85	0,00
Porcentaje de superficie determinada en zonas vulnerables a la contaminación por nitratos	PUNTOS:	4,00	100.0%
	<u>SUP. PROPUESTA (ha)</u>	<u>SUP. CUMPLE (ha)</u>	
<u>REF.</u>	<u>REFERENCIA SIGPAC</u>	<u>CULTIVO</u>	<u>DESCRIPCIÓN CULTIVO</u>
1666826	11-020-115-00225-001	33131	GIRASOL-TALENTO
1666827	11-020-115-00225-001	81363	ALGODON-DP332
	<u>S/R</u>		
		0,15	0,15
		9,85	9,85
Titulares de explotaciones que hayan adquirido el compromiso voluntario de establecimiento de una enmienda natural mediante un cultivo de crucifera para su enterrado en verde	PUNTOS:	0,00	N





**DETALLE CRITERIOS DE PRIORIZACIÓN****10.1.5 Sistemas sostenibles de cultivos agroindustriales****PUNTOS: 8,00****Porcentaje de superficie determinada en Red Natura 2000****PUNTOS: 4,00 100.0%**

REF.	REFERENCIA SIGPAC	CULTIVO	DESCRIPCIÓN CULTIVO	S/R	SUP.	SUP.
					PROPUESTA	CUMPLE
					(ha)	(ha)
1975058	11-027-021-00054-003	81363	ALGODON-DP332	S	1,25	1,25
1975057	11-027-021-00054-003	81363	ALGODON-DP332	S	1,25	1,25
1975060	11-027-021-00054-003	81363	ALGODON-DP332	S	1,25	1,25
1975064	11-027-021-00054-003	81363	ALGODON-DP332	S	0,67	0,67
1975063	11-027-021-00054-003	81363	ALGODON-DP332	S	1,26	1,26
1975062	11-027-021-00054-003	81363	ALGODON-DP332	S	1,25	1,25
1975059	11-027-021-00054-003	81363	ALGODON-DP332	S	1,25	1,25
1975061	11-027-021-00054-003	81363	ALGODON-DP332	S	1,25	1,25

**Porcentaje de superficie determinada situada en zonas RAMSAR****PUNTOS: 4,00 100.0%**

REF.	REFERENCIA SIGPAC	CULTIVO	DESCRIPCIÓN CULTIVO	S/R	SUP.	SUP.
					PROPUESTA	CUMPLE
					(ha)	(ha)
1975064	11-027-021-00054-003	81363	ALGODON-DP332	S	0,67	0,67
1975057	11-027-021-00054-003	81363	ALGODON-DP332	S	1,25	1,25
1975061	11-027-021-00054-003	81363	ALGODON-DP332	S	1,25	1,25
1975062	11-027-021-00054-003	81363	ALGODON-DP332	S	1,25	1,25
1975058	11-027-021-00054-003	81363	ALGODON-DP332	S	1,25	1,25
1975060	11-027-021-00054-003	81363	ALGODON-DP332	S	1,25	1,25
1975059	11-027-021-00054-003	81363	ALGODON-DP332	S	1,25	1,25
1975063	11-027-021-00054-003	81363	ALGODON-DP332	S	1,26	1,26

**Porcentaje de superficie determinada en zonas vulnerables a la contaminación por nitratos****PUNTOS: 0,00 0.0%**

REF.	REFERENCIA SIGPAC	CULTIVO	DESCRIPCIÓN CULTIVO	S/R	SUP.	SUP.
					PROPUESTA	CUMPLE
					(ha)	(ha)
1975060	11-027-021-00054-003	81363	ALGODON-DP332	S	1,25	0,00
1975058	11-027-021-00054-003	81363	ALGODON-DP332	S	1,25	0,00
1975057	11-027-021-00054-003	81363	ALGODON-DP332	S	1,25	0,00
1975061	11-027-021-00054-003	81363	ALGODON-DP332	S	1,25	0,00
1975059	11-027-021-00054-003	81363	ALGODON-DP332	S	1,25	0,00
1975063	11-027-021-00054-003	81363	ALGODON-DP332	S	1,26	0,00
1975062	11-027-021-00054-003	81363	ALGODON-DP332	S	1,25	0,00
1975064	11-027-021-00054-003	81363	ALGODON-DP332	S	0,67	0,00

**Titulares de explotaciones que hayan adquirido el compromiso voluntario de establecimiento de una enmienda natural mediante un cultivo de crucifera para su enterrado en verde****PUNTOS: 0,00 N**

<b><u>APELLIDOS Y NOMBRE / RAZÓN SOCIAL</u></b>	<b><u>NIF</u></b>	<b><u>EXPEDIENTE</u></b>	<b><u>SUP. PROPUESTA (ha)</u></b>
SOCIEDAD AGRICOLA LAS TRES ENCINAS S.L.	B11890597	2007486	20,04

<b><u>PROPUESTA</u></b>	<b><u>SOLICITA PRIMA VOL.</u></b>
ADMITIDO	NO

**IMPORTE POR ANUALIDAD**

<u>CAMPAÑA</u>	<u>IMPORTE MÁXIMO SUBVENCIÓNABLE</u>	<u>IMPORTE MEDIO DE TRANSFERENCIA (€/ha)</u>
2015	5.817,01 €	290,27 €
2016	5.817,01 €	290,27 €
2017	5.817,01 €	290,27 €
2018	5.817,01 €	290,27 €
2019	5.817,01 €	290,27 €

**RECINTOS PROPUESTOS**

<u>REF.</u>	<u>REFERENCIA SIGPAC</u>	<u>CULTIVO</u>	<u>DESCRIPCIÓN CULTIVO</u>	<u>S/R</u>	<u>SUP. DEC. ADMIN. (ha)</u>	<u>SUP. PROPUESTA (ha)</u>
1978046	11-020-135-00057-003	81198	ALGODON-AMAZONA	R	10,85	10,85
1978047	11-020-137-00028-001	81361	ALGODON-INTERCOTT 211	R	2,05	2,05
1978051	11-020-137-00036-001	81361	ALGODON-INTERCOTT 211	R	2,35	2,35
1978049	11-020-137-00038-001	81361	ALGODON-INTERCOTT 211	R	0,66	0,66
1978048	11-020-137-00039-001	81361	ALGODON-INTERCOTT 211	R	1,90	1,90
1978050	11-020-137-00040-002	81361	ALGODON-INTERCOTT 211	R	2,23	2,23

**RESUMEN CRITERIOS DE PRIORIZACIÓN****10.1.5 Sistemas sostenibles de cultivos agroindustriales****PUNTOS: 4,00**

	<b><u>PUNTOS</u></b>	<b><u>CUMPLE</u></b>
Porcentaje de superficie determinada en Red Natura 2000	0,00	0.0%
Porcentaje de superficie determinada situada en zonas RAMSAR	0,00	0.0%
Porcentaje de superficie determinada en zonas vulnerables a la contaminación por nitratos	4,00	100.0%
Titulares de explotaciones que hayan adquirido el compromiso voluntario de establecimiento de una enmienda natural mediante un cultivo de crucífera para su enterrado en verde	0,00	N



**DETALLE CRITERIOS DE PRIORIZACIÓN****10.1.5 Sistemas sostenibles de cultivos agroindustriales****PUNTOS: 4,00****Porcentaje de superficie determinada en Red Natura 2000****PUNTOS: 0,00 0.0%**

<u>REF.</u>	<u>REFERENCIA SIGPAC</u>	<u>CULTIVO</u>	<u>DESCRIPCIÓN CULTIVO</u>	<u>S/R</u>	<u>SUP.</u> <u>PROPUESTA</u> <u>(ha)</u>	<u>SUP.</u> <u>CUMPLE</u> <u>(ha)</u>
1978046	11-020-135-00057-003	81198	ALGODON-AMAZONA	R	10,85	0,00
1978047	11-020-137-00028-001	81361	ALGODON-INTERCOTT 211	R	2,05	0,00
1978051	11-020-137-00036-001	81361	ALGODON-INTERCOTT 211	R	2,35	0,00
1978049	11-020-137-00038-001	81361	ALGODON-INTERCOTT 211	R	0,66	0,00
1978048	11-020-137-00039-001	81361	ALGODON-INTERCOTT 211	R	1,90	0,00
1978050	11-020-137-00040-002	81361	ALGODON-INTERCOTT 211	R	2,23	0,00

**Porcentaje de superficie determinada situada en zonas RAMSAR****PUNTOS: 0,00 0.0%**

<u>REF.</u>	<u>REFERENCIA SIGPAC</u>	<u>CULTIVO</u>	<u>DESCRIPCIÓN CULTIVO</u>	<u>S/R</u>	<u>SUP.</u> <u>PROPUESTA</u> <u>(ha)</u>	<u>SUP.</u> <u>CUMPLE</u> <u>(ha)</u>
1978046	11-020-135-00057-003	81198	ALGODON-AMAZONA	R	10,85	0,00
1978047	11-020-137-00028-001	81361	ALGODON-INTERCOTT 211	R	2,05	0,00
1978051	11-020-137-00036-001	81361	ALGODON-INTERCOTT 211	R	2,35	0,00
1978049	11-020-137-00038-001	81361	ALGODON-INTERCOTT 211	R	0,66	0,00
1978048	11-020-137-00039-001	81361	ALGODON-INTERCOTT 211	R	1,90	0,00
1978050	11-020-137-00040-002	81361	ALGODON-INTERCOTT 211	R	2,23	0,00

**Porcentaje de superficie determinada en zonas vulnerables a la contaminación por nitratos****PUNTOS: 4,00 100.0%**

<u>REF.</u>	<u>REFERENCIA SIGPAC</u>	<u>CULTIVO</u>	<u>DESCRIPCIÓN CULTIVO</u>	<u>S/R</u>	<u>SUP.</u> <u>PROPUESTA</u> <u>(ha)</u>	<u>SUP.</u> <u>CUMPLE</u> <u>(ha)</u>
1978046	11-020-135-00057-003	81198	ALGODON-AMAZONA	R	10,85	10,85
1978047	11-020-137-00028-001	81361	ALGODON-INTERCOTT 211	R	2,05	2,05
1978051	11-020-137-00036-001	81361	ALGODON-INTERCOTT 211	R	2,35	2,35
1978049	11-020-137-00038-001	81361	ALGODON-INTERCOTT 211	R	0,66	0,66
1978048	11-020-137-00039-001	81361	ALGODON-INTERCOTT 211	R	1,90	1,90
1978050	11-020-137-00040-002	81361	ALGODON-INTERCOTT 211	R	2,23	2,23

**Titulares de explotaciones que hayan adquirido el compromiso voluntario de establecimiento de una enmienda natural mediante un cultivo de crucifera para su enterrado en verde****PUNTOS: 0,00 N**

<u>APELLIDOS Y NOMBRE / RAZÓN SOCIAL</u>	<u>NIF</u>	<u>EXPEDIENTE</u>	<u>SUP. PROPUESTA (ha)</u>
SORIA JIMENEZ ELENA	75826743K	2003848	6,23
<u>PROPUESTA ADMITIDO</u>	<u>SOLICITA PRIMA VOL. SI</u>	<u>PROPUESTA PRIMA VOL. ADMITIDO</u>	

**IMPORTE POR ANUALIDAD**

<u>CAMPAÑA</u>	<u>IMPORTE MÁXIMO SUBVENCIONABLE</u>	<u>IMPORTE MEDIO DE TRANSFERENCIA (€/ha)</u>
2015	2.700,33 €	433,44 €
2016	2.700,33 €	433,44 €
2017	2.700,33 €	433,44 €
2018	2.700,33 €	433,44 €
2019	2.700,33 €	433,44 €

**RECINTOS PROPUESTOS**

<u>REF.</u>	<u>REFERENCIA SIGPAC</u>	<u>CULTIVO</u>	<u>DESCRIPCIÓN CULTIVO</u>	<u>S/R</u>	<u>SUP. DEC. ADMIN. (ha)</u>	<u>SUP. PROPUESTA (ha)</u>
1722046	11-010-004-00093-001	81190	ALGODON-ALEXANDROS	R	0,01	0,01
1722045	11-010-004-00098-001	81190	ALGODON-ALEXANDROS	R	3,32	3,32
1722047	11-010-004-00114-002	81268	ALGODON-JUNCAL	R	2,90	2,90

**RESUMEN CRITERIOS DE PRIORIZACIÓN****10.1.5 Sistemas sostenibles de cultivos agroindustriales**

PUNTOS: 1,00

	<u>PUNTOS</u>	<u>CUMPLE</u>
Porcentaje de superficie determinada en Red Natura 2000	0,00	0.0%
Porcentaje de superficie determinada situada en zonas RAMSAR	0,00	0.0%
Porcentaje de superficie determinada en zonas vulnerables a la contaminación por nitratos	0,00	0.0%
Titulares de explotaciones que hayan adquirido el compromiso voluntario de establecimiento de una enmienda natural mediante un cultivo de crucífera para su enterrado en verde	1,00	S



**DETALLE CRITERIOS DE PRIORIZACIÓN****10.1.5 Sistemas sostenibles de cultivos agroindustriales****PUNTOS: 1,00****Porcentaje de superficie determinada en Red Natura 2000****PUNTOS: 0,00 0.0%**

<u>REF.</u>	<u>REFERENCIA SIGPAC</u>	<u>CULTIVO</u>	<u>DESCRIPCIÓN CULTIVO</u>	<u>S/R</u>	<u>SUP.</u> <u>PROPUESTA</u> <u>(ha)</u>	<u>SUP.</u> <u>CUMPLE</u> <u>(ha)</u>
1722046	11-010-004-00093-001	81190	ALGODON-ALEXANDROS	R	0,01	0,00
1722045	11-010-004-00098-001	81190	ALGODON-ALEXANDROS	R	3,32	0,00
1722047	11-010-004-00114-002	81268	ALGODON-JUNCAL	R	2,90	0,00

**Porcentaje de superficie determinada situada en zonas RAMSAR****PUNTOS: 0,00 0.0%**

<u>REF.</u>	<u>REFERENCIA SIGPAC</u>	<u>CULTIVO</u>	<u>DESCRIPCIÓN CULTIVO</u>	<u>S/R</u>	<u>SUP.</u> <u>PROPUESTA</u> <u>(ha)</u>	<u>SUP.</u> <u>CUMPLE</u> <u>(ha)</u>
1722046	11-010-004-00093-001	81190	ALGODON-ALEXANDROS	R	0,01	0,00
1722045	11-010-004-00098-001	81190	ALGODON-ALEXANDROS	R	3,32	0,00
1722047	11-010-004-00114-002	81268	ALGODON-JUNCAL	R	2,90	0,00

**Porcentaje de superficie determinada en zonas vulnerables a la contaminación por nitratos****PUNTOS: 0,00 0.0%**

<u>REF.</u>	<u>REFERENCIA SIGPAC</u>	<u>CULTIVO</u>	<u>DESCRIPCIÓN CULTIVO</u>	<u>S/R</u>	<u>SUP.</u> <u>PROPUESTA</u> <u>(ha)</u>	<u>SUP.</u> <u>CUMPLE</u> <u>(ha)</u>
1722046	11-010-004-00093-001	81190	ALGODON-ALEXANDROS	R	0,01	0,00
1722045	11-010-004-00098-001	81190	ALGODON-ALEXANDROS	R	3,32	0,00
1722047	11-010-004-00114-002	81268	ALGODON-JUNCAL	R	2,90	0,00

**Titulares de explotaciones que hayan adquirido el compromiso voluntario de establecimiento de una enmienda natural mediante un cultivo de crucífera para su enterrado en verde****PUNTOS: 1,00 S**

<b><u>APELLIDOS Y NOMBRE / RAZÓN SOCIAL</u></b>	<b><u>NIF</u></b>	<b><u>EXPEDIENTE</u></b>	<b><u>SUP. PROPUESTA (ha)</u></b>
SOVIAGRO S.L.	B11684610	2008404	8,48

<b><u>PROPUESTA</u></b>	<b><u>SOLICITA PRIMA VOL.</u></b>
INADMITIDO	NO

**IMPORTE POR ANUALIDAD**

<b><u>CAMPAÑA</u></b>	<b><u>IMPORTE MÁXIMO SUBVENCIONABLE</u></b>	<b><u>IMPORTE MEDIO DE TRANSFERENCIA (€/ha)</u></b>
2015	2.461,49 €	290,27 €
2016	2.461,49 €	290,27 €
2017	2.461,49 €	290,27 €
2018	2.461,49 €	290,27 €
2019	2.461,49 €	290,27 €

**RECINTOS PROPUESTOS**

<b><u>REF.</u></b>	<b><u>REFERENCIA SIGPAC</u></b>	<b><u>CULTIVO</u></b>	<b><u>DESCRIPCIÓN CULTIVO</u></b>	<b><u>S/R</u></b>	<b><u>SUP. DEC. ADMIN. (ha)</u></b>	<b><u>SUP. PROPUESTA (ha)</u></b>
2586466	11-041-037-00051-001	81361	ALGODON-INTERCOTT 211	R	8,48	8,48

**RESUMEN CRITERIOS DE PRIORIZACIÓN****10.1.5 Sistemas sostenibles de cultivos agroindustriales** PUNTOS: 0,00

	<b><u>PUNTOS</u></b>	<b><u>CUMPLE</u></b>
Porcentaje de superficie determinada en Red Natura 2000	0,00	0.0%
Porcentaje de superficie determinada situada en zonas RAMSAR	0,00	0.0%
Porcentaje de superficie determinada en zonas vulnerables a la contaminación por nitratos	0,00	0.0%
Titulares de explotaciones que hayan adquirido el compromiso voluntario de establecimiento de una enmienda natural mediante un cultivo de crucifera para su enterrado en verde	0,00	N

**DETALLE CRITERIOS DE PRIORIZACIÓN****10.1.5 Sistemas sostenibles de cultivos agroindustriales** PUNTOS: 0,00

<b><u>REF.</u></b>	<b><u>REFERENCIA SIGPAC</u></b>	<b><u>CULTIVO</u></b>	<b><u>DESCRIPCIÓN CULTIVO</u></b>	<b><u>S/R</u></b>	<b><u>SUP. PROPUESTA (ha)</u></b>	<b><u>SUP. CUMPLE (ha)</u></b>
2586466	11-041-037-00051-001	81361	ALGODON-INTERCOTT 211	R	8,48	0,00

<b><u>REF.</u></b>	<b><u>REFERENCIA SIGPAC</u></b>	<b><u>CULTIVO</u></b>	<b><u>DESCRIPCIÓN CULTIVO</u></b>	<b><u>S/R</u></b>	<b><u>SUP. PROPUESTA (ha)</u></b>	<b><u>SUP. CUMPLE (ha)</u></b>
2586466	11-041-037-00051-001	81361	ALGODON-INTERCOTT 211	R	8,48	0,00

<b><u>REF.</u></b>	<b><u>REFERENCIA SIGPAC</u></b>	<b><u>CULTIVO</u></b>	<b><u>DESCRIPCIÓN CULTIVO</u></b>	<b><u>S/R</u></b>	<b><u>SUP. PROPUESTA (ha)</u></b>	<b><u>SUP. CUMPLE (ha)</u></b>
2586466	11-041-037-00051-001	81361	ALGODON-INTERCOTT 211	R	8,48	0,00

	<b><u>PUNTOS</u></b>	<b><u>CUMPLE</u></b>
Titulares de explotaciones que hayan adquirido el compromiso voluntario de establecimiento de una enmienda natural mediante un cultivo de crucifera para su enterrado en verde	0,00	N



<b><u>APELLIDOS Y NOMBRE / RAZÓN SOCIAL</u></b>	<b><u>NIF</u></b>	<b><u>EXPEDIENTE</u></b>	<b><u>SUP. PROPUESTA (ha)</u></b>
SUAREZ RIVERA JOSEFA	75368476Y	2006019	2,28

<b><u>PROPUESTA</u></b>	<b><u>SOLICITA PRIMA VOL.</u></b>
ADMITIDO	NO

**IMPORTE POR ANUALIDAD**

<u>CAMPAÑA</u>	<u>IMPORTE MÁXIMO SUBVENCIONABLE</u>	<u>IMPORTE MEDIO DE TRANSFERENCIA (€/ha)</u>
2015	661,82 €	290,27 €
2016	661,82 €	290,27 €
2017	661,82 €	290,27 €
2018	661,82 €	290,27 €
2019	661,82 €	290,27 €

**RECINTOS PROPUESTOS**

<u>REF.</u>	<u>REFERENCIA SIGPAC</u>	<u>CULTIVO</u>	<u>DESCRIPCIÓN CULTIVO</u>	<u>S/R</u>	<u>SUP. DEC. ADMIN. (ha)</u>	<u>SUP. PROPUESTA (ha)</u>
1632269	11-020-114-00546-004	81361	ALGODON-INTERCOTT 211	R	0,52	0,52
1632270	11-020-114-00546-005	81361	ALGODON-INTERCOTT 211	R	1,76	1,76

**RESUMEN CRITERIOS DE PRIORIZACIÓN****10.1.5 Sistemas sostenibles de cultivos agroindustriales** PUNTOS: 4,00

	<u>PUNTOS</u>	<u>CUMPLE</u>
Porcentaje de superficie determinada en Red Natura 2000	0,00	0.0%
Porcentaje de superficie determinada situada en zonas RAMSAR	0,00	0.0%
Porcentaje de superficie determinada en zonas vulnerables a la contaminación por nitratos	4,00	100.0%
Titulares de explotaciones que hayan adquirido el compromiso voluntario de establecimiento de una enmienda natural mediante un cultivo de crucifera para su enterrado en verde	0,00	N

**DETALLE CRITERIOS DE PRIORIZACIÓN****10.1.5 Sistemas sostenibles de cultivos agroindustriales** PUNTOS: 4,00

Porcentaje de superficie determinada en Red Natura 2000	PUNTOS:	0,00	0.0%			
		<u>SUP. PROPUESTA (ha)</u>	<u>SUP. CUMPLE (ha)</u>			
<u>REF.</u>	<u>REFERENCIA SIGPAC</u>	<u>CULTIVO</u>	<u>DESCRIPCIÓN CULTIVO</u>	<u>S/R</u>		
1632269	11-020-114-00546-004	81361	ALGODON-INTERCOTT 211	R	0,52	0,00
1632270	11-020-114-00546-005	81361	ALGODON-INTERCOTT 211	R	1,76	0,00
Porcentaje de superficie determinada situada en zonas RAMSAR	PUNTOS:	0,00	0.0%			
		<u>SUP. PROPUESTA (ha)</u>	<u>SUP. CUMPLE (ha)</u>			
<u>REF.</u>	<u>REFERENCIA SIGPAC</u>	<u>CULTIVO</u>	<u>DESCRIPCIÓN CULTIVO</u>	<u>S/R</u>		
1632269	11-020-114-00546-004	81361	ALGODON-INTERCOTT 211	R	0,52	0,00
1632270	11-020-114-00546-005	81361	ALGODON-INTERCOTT 211	R	1,76	0,00
Porcentaje de superficie determinada en zonas vulnerables a la contaminación por nitratos	PUNTOS:	4,00	100.0%			
		<u>SUP. PROPUESTA (ha)</u>	<u>SUP. CUMPLE (ha)</u>			
<u>REF.</u>	<u>REFERENCIA SIGPAC</u>	<u>CULTIVO</u>	<u>DESCRIPCIÓN CULTIVO</u>	<u>S/R</u>		
1632269	11-020-114-00546-004	81361	ALGODON-INTERCOTT 211	R	0,52	0,52
1632270	11-020-114-00546-005	81361	ALGODON-INTERCOTT 211	R	1,76	1,76
Titulares de explotaciones que hayan adquirido el compromiso voluntario de establecimiento de una enmienda natural mediante un cultivo de crucifera para su enterrado en verde	PUNTOS:	0,00	N			



<u>APELLIDOS Y NOMBRE / RAZÓN SOCIAL</u>	<u>NIF</u>	<u>EXPEDIENTE</u>	<u>SUP. PROPUESTA (ha)</u>
TEJERO CARRASCO MARIA JOSEFA	31667325M	2002348	9,04
<u>PROPUESTA ADMITIDO</u>	<u>SOLICITA PRIMA VOL. SI</u>	<u>PROPUESTA PRIMA VOL. ADMITIDO</u>	
<u>IMPORTE POR ANUALIDAD</u>			

<u>CAMPAÑA</u>	<u>IMPORTE MÁXIMO SUBVENCIONABLE</u>	<u>IMPORTE MEDIO DE TRANSFERENCIA (€/ha)</u>
2015	3.918,30 €	433,44 €
2016	3.918,30 €	433,44 €
2017	3.918,30 €	433,44 €
2018	3.918,30 €	433,44 €
2019	3.918,30 €	433,44 €

**RECINTOS PROPUESTOS**

<u>REF.</u>	<u>REFERENCIA SIGPAC</u>	<u>CULTIVO</u>	<u>DESCRIPCIÓN CULTIVO</u>	<u>S/R</u>	<u>SUP. DEC. ADMIN. (ha)</u>	<u>SUP. PROPUESTA (ha)</u>
1956330	11-020-146-00027-001	81320	ALGODON-DP396	R	4,06	4,06
1956331	11-020-146-00034-001	81320	ALGODON-DP396	R	4,98	4,98

**RESUMEN CRITERIOS DE PRIORIZACIÓN**

<b>10.1.5 Sistemas sostenibles de cultivos agroindustriales</b>	<b>PUNTOS: 5,00</b>	<b>PUNTOS</b>	<b>CUMPLE</b>
Porcentaje de superficie determinada en Red Natura 2000		0,00	0.0%
Porcentaje de superficie determinada situada en zonas RAMSAR		0,00	0.0%
Porcentaje de superficie determinada en zonas vulnerables a la contaminación por nitratos		4,00	100.0%
Titulares de explotaciones que hayan adquirido el compromiso voluntario de establecimiento de una enmienda natural mediante un cultivo de crucifera para su enterrado en verde		1,00	S

**DETALLE CRITERIOS DE PRIORIZACIÓN**

<b>10.1.5 Sistemas sostenibles de cultivos agroindustriales</b>	<b>PUNTOS: 5,00</b>	<b>PUNTOS</b>	<b>CUMPLE</b>			
Porcentaje de superficie determinada en Red Natura 2000		PUNTOS: 0,00	0.0%			
		<u>SUP. PROPUESTA (ha)</u>	<u>SUP. CUMPLE (ha)</u>			
<u>REF.</u>	<u>REFERENCIA SIGPAC</u>	<u>CULTIVO</u>	<u>DESCRIPCIÓN CULTIVO</u>	<u>S/R</u>		
1956330	11-020-146-00027-001	81320	ALGODON-DP396	R	4,06	0,00
1956331	11-020-146-00034-001	81320	ALGODON-DP396	R	4,98	0,00
Porcentaje de superficie determinada situada en zonas RAMSAR		PUNTOS: 0,00	0.0%			
		<u>SUP. PROPUESTA (ha)</u>	<u>SUP. CUMPLE (ha)</u>			
<u>REF.</u>	<u>REFERENCIA SIGPAC</u>	<u>CULTIVO</u>	<u>DESCRIPCIÓN CULTIVO</u>	<u>S/R</u>		
1956330	11-020-146-00027-001	81320	ALGODON-DP396	R	4,06	0,00
1956331	11-020-146-00034-001	81320	ALGODON-DP396	R	4,98	0,00
Porcentaje de superficie determinada en zonas vulnerables a la contaminación por nitratos		PUNTOS: 4,00	100.0%			
		<u>SUP. PROPUESTA (ha)</u>	<u>SUP. CUMPLE (ha)</u>			
<u>REF.</u>	<u>REFERENCIA SIGPAC</u>	<u>CULTIVO</u>	<u>DESCRIPCIÓN CULTIVO</u>	<u>S/R</u>		
1956330	11-020-146-00027-001	81320	ALGODON-DP396	R	4,06	4,06
1956331	11-020-146-00034-001	81320	ALGODON-DP396	R	4,98	4,98
Titulares de explotaciones que hayan adquirido el compromiso voluntario de establecimiento de una enmienda natural mediante un cultivo de crucifera para su enterrado en verde		PUNTOS: 1,00	S			

<b><u>APELLIDOS Y NOMBRE / RAZÓN SOCIAL</u></b>	<b><u>NIF</u></b>	<b><u>EXPEDIENTE</u></b>	<b><u>SUP. PROPUESTA (ha)</u></b>
TELLEZ LORA DOLORES	31594612H	2001764	10,08

<b><u>PROPUESTA</u></b>	<b><u>SOLICITA PRIMA VOL.</u></b>
INADMITIDO	NO

**IMPORTE POR ANUALIDAD**

<b><u>CAMPAÑA</u></b>	<b><u>IMPORTE MÁXIMO SUBVENCIONABLE</u></b>	<b><u>IMPORTE MEDIO DE TRANSFERENCIA (€/ha)</u></b>
2015	2.925,92 €	290,27 €
2016	2.925,92 €	290,27 €
2017	2.925,92 €	290,27 €
2018	2.925,92 €	290,27 €
2019	2.925,92 €	290,27 €

**RECINTOS PROPUESTOS**

<b><u>REF.</u></b>	<b><u>REFERENCIA SIGPAC</u></b>	<b><u>CULTIVO</u></b>	<b><u>DESCRIPCIÓN CULTIVO</u></b>	<b><u>S/R</u></b>	<b><u>SUP. DEC. ADMIN. (ha)</u></b>	<b><u>SUP. PROPUESTA (ha)</u></b>
1791078	11-006-041-00044-001	81204	ALGODON-IDEAL	R	0,01	0,01
1791079	11-006-041-00045-003	81377	ALGODON-ELSA	R	0,78	0,78
1791081	11-006-041-00045-004	81377	ALGODON-ELSA	R	2,86	2,86
1791082	11-006-041-00045-004	82726	REMOLACHA-JULIETTA	R	3,24	3,24
1791080	11-006-041-00045-005	81361	ALGODON-INTERCOTT 211	R	3,19	3,19

**RESUMEN CRITERIOS DE PRIORIZACIÓN****10.1.5 Sistemas sostenibles de cultivos agroindustriales****PUNTOS: 0,00**

	<b><u>PUNTOS</u></b>	<b><u>CUMPLE</u></b>
Porcentaje de superficie determinada en Red Natura 2000	0,00	0.0%
Porcentaje de superficie determinada situada en zonas RAMSAR	0,00	0.0%
Porcentaje de superficie determinada en zonas vulnerables a la contaminación por nitratos	0,00	0.0%
Titulares de explotaciones que hayan adquirido el compromiso voluntario de establecimiento de una enmienda natural mediante un cultivo de crucífera para su enterrado en verde	0,00	N



**DETALLE CRITERIOS DE PRIORIZACIÓN****10.1.5 Sistemas sostenibles de cultivos agroindustriales****PUNTOS: 0,00****Porcentaje de superficie determinada en Red Natura 2000****PUNTOS: 0,00 0.0%**

<u>REF.</u>	<u>REFERENCIA SIGPAC</u>	<u>CULTIVO</u>	<u>DESCRIPCIÓN CULTIVO</u>	<u>S/R</u>	<u>SUP.</u>	<u>SUP.</u>
					<u>PROPUESTA</u>	<u>CUMPLE</u>
					(ha)	(ha)
1791078	11-006-041-00044-001	81204	ALGODON-IDEAL	R	0,01	0,00
1791079	11-006-041-00045-003	81377	ALGODON-ELSA	R	0,78	0,00
1791081	11-006-041-00045-004	81377	ALGODON-ELSA	R	2,86	0,00
1791082	11-006-041-00045-004	82726	REMOLACHA-JULIETTA	R	3,24	0,00
1791080	11-006-041-00045-005	81361	ALGODON-INTERCOTT 211	R	3,19	0,00

**Porcentaje de superficie determinada situada en zonas RAMSAR****PUNTOS: 0,00 0.0%**

<u>REF.</u>	<u>REFERENCIA SIGPAC</u>	<u>CULTIVO</u>	<u>DESCRIPCIÓN CULTIVO</u>	<u>S/R</u>	<u>SUP.</u>	<u>SUP.</u>
					<u>PROPUESTA</u>	<u>CUMPLE</u>
					(ha)	(ha)
1791078	11-006-041-00044-001	81204	ALGODON-IDEAL	R	0,01	0,00
1791079	11-006-041-00045-003	81377	ALGODON-ELSA	R	0,78	0,00
1791081	11-006-041-00045-004	81377	ALGODON-ELSA	R	2,86	0,00
1791082	11-006-041-00045-004	82726	REMOLACHA-JULIETTA	R	3,24	0,00
1791080	11-006-041-00045-005	81361	ALGODON-INTERCOTT 211	R	3,19	0,00

**Porcentaje de superficie determinada en zonas vulnerables a la contaminación por nitratos****PUNTOS: 0,00 0.0%**

<u>REF.</u>	<u>REFERENCIA SIGPAC</u>	<u>CULTIVO</u>	<u>DESCRIPCIÓN CULTIVO</u>	<u>S/R</u>	<u>SUP.</u>	<u>SUP.</u>
					<u>PROPUESTA</u>	<u>CUMPLE</u>
					(ha)	(ha)
1791078	11-006-041-00044-001	81204	ALGODON-IDEAL	R	0,01	0,00
1791079	11-006-041-00045-003	81377	ALGODON-ELSA	R	0,78	0,00
1791081	11-006-041-00045-004	81377	ALGODON-ELSA	R	2,86	0,00
1791082	11-006-041-00045-004	82726	REMOLACHA-JULIETTA	R	3,24	0,00
1791080	11-006-041-00045-005	81361	ALGODON-INTERCOTT 211	R	3,19	0,00

**Titulares de explotaciones que hayan adquirido el compromiso voluntario de establecimiento de una enmienda natural mediante un cultivo de crucifera para su enterrado en verde****PUNTOS: 0,00 N**

<b><u>APELLIDOS Y NOMBRE / RAZÓN SOCIAL</u></b>	<b><u>NIF</u></b>	<b><u>EXPEDIENTE</u></b>	<b><u>SUP. PROPUESTA (ha)</u></b>
TELLEZ LORA FELIX	31585284M	2005744	9,89

<b><u>PROPUESTA INADMITIDO</u></b>	<b><u>SOLICITA PRIMA VOL. SI</u></b>	<b><u>PROPUESTA PRIMA VOL. INADMITIDO</u></b>
------------------------------------	--------------------------------------	---

**IMPORTE POR ANUALIDAD**

<u>CAMPAÑA</u>	<u>IMPORTE MÁXIMO SUBVENCIONABLE</u>	<u>IMPORTE MEDIO DE TRANSFERENCIA (€/ha)</u>
2015	4.286,72 €	433,44 €
2016	4.286,72 €	433,44 €
2017	4.286,72 €	433,44 €
2018	4.286,72 €	433,44 €
2019	4.286,72 €	433,44 €

**RECINTOS PROPUESTOS**

<u>REF.</u>	<u>REFERENCIA SIGPAC</u>	<u>CULTIVO</u>	<u>DESCRIPCIÓN CULTIVO</u>	<u>S/R</u>	<u>SUP. DEC. ADMIN. (ha)</u>	<u>SUP. PROPUESTA (ha)</u>
1750338	11-006-039-00013-001	81361	ALGODON-INTERCOTT 211	R	1,90	1,90
1750339	11-006-039-00022-001	81361	ALGODON-INTERCOTT 211	R	2,50	2,50
1750340	11-006-041-00056-001	81361	ALGODON-INTERCOTT 211	R	5,49	5,49

**INCIDENCIAS****INCIDENCIA DESCRIPCIÓN**

253 Recinto con valores no coherentes de superficies declarada y administrativa.  
Ref:1750337 Recinto:11-006-039-00014-001 Cultivo:81361 ALGODON-INTERCOTT 211 Regadío

**RESUMEN CRITERIOS DE PRIORIZACIÓN****10.1.5 Sistemas sostenibles de cultivos agroindustriales****PUNTOS: 1,00**

	<u>PUNTOS</u>	<u>CUMPLE</u>
Porcentaje de superficie determinada en Red Natura 2000	0,00	0.0%
Porcentaje de superficie determinada situada en zonas RAMSAR	0,00	0.0%
Porcentaje de superficie determinada en zonas vulnerables a la contaminación por nitratos	0,00	0.0%
Titulares de explotaciones que hayan adquirido el compromiso voluntario de establecimiento de una enmienda natural mediante un cultivo de crucífera para su enterrado en verde	1,00	S



**DETALLE CRITERIOS DE PRIORIZACIÓN****10.1.5 Sistemas sostenibles de cultivos agroindustriales****PUNTOS: 1,00****Porcentaje de superficie determinada en Red Natura 2000****PUNTOS: 0,00 0.0%**

<u>REF.</u>	<u>REFERENCIA SIGPAC</u>	<u>CULTIVO</u>	<u>DESCRIPCIÓN CULTIVO</u>	<u>S/R</u>	<u>SUP.</u> <u>PROPUESTA</u> <u>(ha)</u>	<u>SUP.</u> <u>CUMPLE</u> <u>(ha)</u>
1750338	11-006-039-00013-001	81361	ALGODON-INTERCOTT 211	R	1,90	0,00
1750339	11-006-039-00022-001	81361	ALGODON-INTERCOTT 211	R	2,50	0,00
1750340	11-006-041-00056-001	81361	ALGODON-INTERCOTT 211	R	5,49	0,00

**Porcentaje de superficie determinada situada en zonas RAMSAR****PUNTOS: 0,00 0.0%**

<u>REF.</u>	<u>REFERENCIA SIGPAC</u>	<u>CULTIVO</u>	<u>DESCRIPCIÓN CULTIVO</u>	<u>S/R</u>	<u>SUP.</u> <u>PROPUESTA</u> <u>(ha)</u>	<u>SUP.</u> <u>CUMPLE</u> <u>(ha)</u>
1750338	11-006-039-00013-001	81361	ALGODON-INTERCOTT 211	R	1,90	0,00
1750339	11-006-039-00022-001	81361	ALGODON-INTERCOTT 211	R	2,50	0,00
1750340	11-006-041-00056-001	81361	ALGODON-INTERCOTT 211	R	5,49	0,00

**Porcentaje de superficie determinada en zonas vulnerables a la contaminación por nitratos****PUNTOS: 0,00 0.0%**

<u>REF.</u>	<u>REFERENCIA SIGPAC</u>	<u>CULTIVO</u>	<u>DESCRIPCIÓN CULTIVO</u>	<u>S/R</u>	<u>SUP.</u> <u>PROPUESTA</u> <u>(ha)</u>	<u>SUP.</u> <u>CUMPLE</u> <u>(ha)</u>
1750338	11-006-039-00013-001	81361	ALGODON-INTERCOTT 211	R	1,90	0,00
1750339	11-006-039-00022-001	81361	ALGODON-INTERCOTT 211	R	2,50	0,00
1750340	11-006-041-00056-001	81361	ALGODON-INTERCOTT 211	R	5,49	0,00

**Titulares de explotaciones que hayan adquirido el compromiso voluntario de establecimiento de una enmienda natural mediante un cultivo de crucifera para su enterrado en verde****PUNTOS: 1,00 S**

<u>APELLIDOS Y NOMBRE / RAZÓN SOCIAL</u>	<u>NIF</u>	<u>EXPEDIENTE</u>	<u>SUP. PROPUESTA (ha)</u>
TINOCO MORENO JOSE	31683275Q	2007265	8,68
<u>PROPUESTA</u>	<u>SOLICITA PRIMA VOL.</u>	<u>PROPUESTA PRIMA VOL.</u>	
ADMITIDO	SI	ADMITIDO	

**IMPORTE POR ANUALIDAD**

<u>CAMPAÑA</u>	<u>IMPORTE MÁXIMO SUBVENCIONABLE</u>	<u>IMPORTE MEDIO DE TRANSFERENCIA (€/ha)</u>
2015	3.762,26 €	433,44 €
2016	3.762,26 €	433,44 €
2017	3.762,26 €	433,44 €
2018	3.762,26 €	433,44 €
2019	3.762,26 €	433,44 €

**RECINTOS PROPUESTOS**

<u>REF.</u>	<u>REFERENCIA SIGPAC</u>	<u>CULTIVO</u>	<u>DESCRIPCIÓN CULTIVO</u>	<u>S/R</u>	<u>SUP. DEC. ADMIN. (ha)</u>	<u>SUP. PROPUESTA (ha)</u>
1928138	11-020-135-00108-003	81361	ALGODON-INTERCOTT 211	R	1,31	1,31
1928137	11-020-135-00108-004	81361	ALGODON-INTERCOTT 211	R	2,92	2,92
1928139	11-020-135-00111-002	81361	ALGODON-INTERCOTT 211	R	4,45	4,45

**RESUMEN CRITERIOS DE PRIORIZACIÓN****10.1.5 Sistemas sostenibles de cultivos agroindustriales**

PUNTOS: 5,00

	<u>PUNTOS</u>	<u>CUMPLE</u>
Porcentaje de superficie determinada en Red Natura 2000	0,00	0.0%
Porcentaje de superficie determinada situada en zonas RAMSAR	0,00	0.0%
Porcentaje de superficie determinada en zonas vulnerables a la contaminación por nitratos	4,00	100.0%
Titulares de explotaciones que hayan adquirido el compromiso voluntario de establecimiento de una enmienda natural mediante un cultivo de crucífera para su enterrado en verde	1,00	S



**DETALLE CRITERIOS DE PRIORIZACIÓN****10.1.5 Sistemas sostenibles de cultivos agroindustriales****PUNTOS: 5,00****Porcentaje de superficie determinada en Red Natura 2000****PUNTOS: 0,00 0.0%**

<u>REF.</u>	<u>REFERENCIA SIGPAC</u>	<u>CULTIVO</u>	<u>DESCRIPCIÓN CULTIVO</u>	<u>S/R</u>	<u>SUP.</u> <u>PROPUESTA</u> <u>(ha)</u>	<u>SUP.</u> <u>CUMPLE</u> <u>(ha)</u>
1928138	11-020-135-00108-003	81361	ALGODON-INTERCOTT 211	R	1,31	0,00
1928137	11-020-135-00108-004	81361	ALGODON-INTERCOTT 211	R	2,92	0,00
1928139	11-020-135-00111-002	81361	ALGODON-INTERCOTT 211	R	4,45	0,00

**Porcentaje de superficie determinada situada en zonas RAMSAR****PUNTOS: 0,00 0.0%**

<u>REF.</u>	<u>REFERENCIA SIGPAC</u>	<u>CULTIVO</u>	<u>DESCRIPCIÓN CULTIVO</u>	<u>S/R</u>	<u>SUP.</u> <u>PROPUESTA</u> <u>(ha)</u>	<u>SUP.</u> <u>CUMPLE</u> <u>(ha)</u>
1928138	11-020-135-00108-003	81361	ALGODON-INTERCOTT 211	R	1,31	0,00
1928137	11-020-135-00108-004	81361	ALGODON-INTERCOTT 211	R	2,92	0,00
1928139	11-020-135-00111-002	81361	ALGODON-INTERCOTT 211	R	4,45	0,00

**Porcentaje de superficie determinada en zonas vulnerables a la contaminación por nitratos****PUNTOS: 4,00 100.0%**

<u>REF.</u>	<u>REFERENCIA SIGPAC</u>	<u>CULTIVO</u>	<u>DESCRIPCIÓN CULTIVO</u>	<u>S/R</u>	<u>SUP.</u> <u>PROPUESTA</u> <u>(ha)</u>	<u>SUP.</u> <u>CUMPLE</u> <u>(ha)</u>
1928138	11-020-135-00108-003	81361	ALGODON-INTERCOTT 211	R	1,31	1,31
1928137	11-020-135-00108-004	81361	ALGODON-INTERCOTT 211	R	2,92	2,92
1928139	11-020-135-00111-002	81361	ALGODON-INTERCOTT 211	R	4,45	4,45

**Titulares de explotaciones que hayan adquirido el compromiso voluntario de establecimiento de una enmienda natural mediante un cultivo de crucífera para su enterrado en verde****PUNTOS: 1,00 S**

<u>APELLIDOS Y NOMBRE / RAZÓN SOCIAL</u>	<u>NIF</u>	<u>EXPEDIENTE</u>	<u>SUP. PROPUESTA (ha)</u>
TORAÑO GONZALEZ RAMON	75782622Z	2007408	3,16
<u>PROPUESTA</u>	<u>SOLICITA PRIMA VOL.</u>	<u>PROPUESTA PRIMA VOL.</u>	
ADMITIDO	SI	ADMITIDO	

**IMPORTE POR ANUALIDAD**

<u>CAMPAÑA</u>	<u>IMPORTE MÁXIMO SUBVENCIONABLE</u>	<u>IMPORTE MEDIO DE TRANSFERENCIA (€/ha)</u>
2015	1.369,67 €	433,44 €
2016	1.369,67 €	433,44 €
2017	1.369,67 €	433,44 €
2018	1.369,67 €	433,44 €
2019	1.369,67 €	433,44 €

**RECINTOS PROPUESTOS**

<u>REF.</u>	<u>REFERENCIA SIGPAC</u>	<u>CULTIVO</u>	<u>DESCRIPCIÓN CULTIVO</u>	<u>S/R</u>	<u>SUP. DEC. ADMIN. (ha)</u>	<u>SUP. PROPUESTA (ha)</u>
1962474	11-030-003-00047-002	81268	ALGODON-JUNCAL	R	1,96	1,96
1962476	11-030-005-00006-003	81268	ALGODON-JUNCAL	R	0,06	0,06
1962475	11-030-005-00051-003	81268	ALGODON-JUNCAL	R	1,14	1,14

**RESUMEN CRITERIOS DE PRIORIZACIÓN****10.1.5 Sistemas sostenibles de cultivos agroindustriales****PUNTOS: 2,38**

	<b><u>PUNTOS</u></b>	<b><u>CUMPLE</u></b>
Porcentaje de superficie determinada en Red Natura 2000	0,00	0.0%
Porcentaje de superficie determinada situada en zonas RAMSAR	0,00	0.0%
Porcentaje de superficie determinada en zonas vulnerables a la contaminación por nitratos	1,38	37.97%
Titulares de explotaciones que hayan adquirido el compromiso voluntario de establecimiento de una enmienda natural mediante un cultivo de crucífera para su enterrado en verde	1,00	S





**DETALLE CRITERIOS DE PRIORIZACIÓN****10.1.5 Sistemas sostenibles de cultivos agroindustriales****PUNTOS: 2,38****Porcentaje de superficie determinada en Red Natura 2000****PUNTOS: 0,00 0.0%**

<u>REF.</u>	<u>REFERENCIA SIGPAC</u>	<u>CULTIVO</u>	<u>DESCRIPCIÓN CULTIVO</u>	<u>S/R</u>	<u>SUP.</u> <u>PROPUESTA</u> <u>(ha)</u>	<u>SUP.</u> <u>CÚMPLE</u> <u>(ha)</u>
1962474	11-030-003-00047-002	81268	ALGODON-JUNCAL	R	1,96	0,00
1962476	11-030-005-00006-003	81268	ALGODON-JUNCAL	R	0,06	0,00
1962475	11-030-005-00051-003	81268	ALGODON-JUNCAL	R	1,14	0,00

**Porcentaje de superficie determinada situada en zonas RAMSAR****PUNTOS: 0,00 0.0%**

<u>REF.</u>	<u>REFERENCIA SIGPAC</u>	<u>CULTIVO</u>	<u>DESCRIPCIÓN CULTIVO</u>	<u>S/R</u>	<u>SUP.</u> <u>PROPUESTA</u> <u>(ha)</u>	<u>SUP.</u> <u>CÚMPLE</u> <u>(ha)</u>
1962474	11-030-003-00047-002	81268	ALGODON-JUNCAL	R	1,96	0,00
1962476	11-030-005-00006-003	81268	ALGODON-JUNCAL	R	0,06	0,00
1962475	11-030-005-00051-003	81268	ALGODON-JUNCAL	R	1,14	0,00

**Porcentaje de superficie determinada en zonas vulnerables a la contaminación por nitratos****PUNTOS: 1,38 37.97%**

<u>REF.</u>	<u>REFERENCIA SIGPAC</u>	<u>CULTIVO</u>	<u>DESCRIPCIÓN CULTIVO</u>	<u>S/R</u>	<u>SUP.</u> <u>PROPUESTA</u> <u>(ha)</u>	<u>SUP.</u> <u>CÚMPLE</u> <u>(ha)</u>
1962474	11-030-003-00047-002	81268	ALGODON-JUNCAL	R	1,96	0,00
1962476	11-030-005-00006-003	81268	ALGODON-JUNCAL	R	0,06	0,06
1962475	11-030-005-00051-003	81268	ALGODON-JUNCAL	R	1,14	1,14

**Titulares de explotaciones que hayan adquirido el compromiso voluntario de establecimiento de una enmienda natural mediante un cultivo de crucifera para su enterrado en verde****PUNTOS: 1,00 S**

<b><u>APELLIDOS Y NOMBRE / RAZÓN SOCIAL</u></b>	<b><u>NIF</u></b>	<b><u>EXPEDIENTE</u></b>	<b><u>SUP. PROPUESTA (ha)</u></b>
TORAÑO RUIZ MATEOS CAYETANO	31324511Y	2004738	4,81

<b><u>PROPUESTA</u></b>	<b><u>SOLICITA PRIMA VOL.</u></b>
INADMITIDO	NO

**IMPORTE POR ANUALIDAD**

<u>CAMPAÑA</u>	<u>IMPORTE MÁXIMO SUBVENCIONABLE</u>	<u>IMPORTE MEDIO DE TRANSFERENCIA (€/ha)</u>
2015	1.396,20 €	290,27 €
2016	1.396,20 €	290,27 €
2017	1.396,20 €	290,27 €
2018	1.396,20 €	290,27 €
2019	1.396,20 €	290,27 €

**RECINTOS PROPUESTOS**

<u>REF.</u>	<u>REFERENCIA SIGPAC</u>	<u>CULTIVO</u>	<u>DESCRIPCIÓN CULTIVO</u>	<u>S/R</u>	<u>SUP. DEC. ADMIN. (ha)</u>	<u>SUP. PROPUESTA (ha)</u>
2187205	11-030-021-00035-001	81320	ALGODON-DP396	R	0,22	0,22
2187206	11-030-021-00036-001	81320	ALGODON-DP396	R	2,49	2,49
2187204	11-030-021-00036-001	81320	ALGODON-DP396	R	1,11	1,11
2187203	11-030-021-00037-002	81320	ALGODON-DP396	R	0,99	0,99

**RESUMEN CRITERIOS DE PRIORIZACIÓN****10.1.5 Sistemas sostenibles de cultivos agroindustriales**

PUNTOS: 0,00

	<u>PUNTOS</u>	<u>CUMPLE</u>
Porcentaje de superficie determinada en Red Natura 2000	0,00	0.0%
Porcentaje de superficie determinada situada en zonas RAMSAR	0,00	0.0%
Porcentaje de superficie determinada en zonas vulnerables a la contaminación por nitratos	0,00	0.0%
Titulares de explotaciones que hayan adquirido el compromiso voluntario de establecimiento de una enmienda natural mediante un cultivo de crucífera para su enterrado en verde	0,00	N



**DETALLE CRITERIOS DE PRIORIZACIÓN****10.1.5 Sistemas sostenibles de cultivos agroindustriales****PUNTOS: 0,00****Porcentaje de superficie determinada en Red Natura 2000****PUNTOS: 0,00 0.0%**

<u>REF.</u>	<u>REFERENCIA SIGPAC</u>	<u>CULTIVO</u>	<u>DESCRIPCIÓN CULTIVO</u>	<u>S/R</u>	<u>SUP.</u>	<u>SUP.</u>
					<u>PROPUESTA</u>	<u>CUMPLE</u>
					(ha)	(ha)
2187205	11-030-021-00035-001	81320	ALGODON-DP396	R	0,22	0,00
2187204	11-030-021-00036-001	81320	ALGODON-DP396	R	1,11	0,00
2187206	11-030-021-00036-001	81320	ALGODON-DP396	R	2,49	0,00
2187203	11-030-021-00037-002	81320	ALGODON-DP396	R	0,99	0,00

**Porcentaje de superficie determinada situada en zonas RAMSAR****PUNTOS: 0,00 0.0%**

<u>REF.</u>	<u>REFERENCIA SIGPAC</u>	<u>CULTIVO</u>	<u>DESCRIPCIÓN CULTIVO</u>	<u>S/R</u>	<u>SUP.</u>	<u>SUP.</u>
					<u>PROPUESTA</u>	<u>CUMPLE</u>
					(ha)	(ha)
2187205	11-030-021-00035-001	81320	ALGODON-DP396	R	0,22	0,00
2187204	11-030-021-00036-001	81320	ALGODON-DP396	R	1,11	0,00
2187206	11-030-021-00036-001	81320	ALGODON-DP396	R	2,49	0,00
2187203	11-030-021-00037-002	81320	ALGODON-DP396	R	0,99	0,00

**Porcentaje de superficie determinada en zonas vulnerables a la contaminación por nitratos****PUNTOS: 0,00 0.0%**

<u>REF.</u>	<u>REFERENCIA SIGPAC</u>	<u>CULTIVO</u>	<u>DESCRIPCIÓN CULTIVO</u>	<u>S/R</u>	<u>SUP.</u>	<u>SUP.</u>
					<u>PROPUESTA</u>	<u>CUMPLE</u>
					(ha)	(ha)
2187205	11-030-021-00035-001	81320	ALGODON-DP396	R	0,22	0,00
2187204	11-030-021-00036-001	81320	ALGODON-DP396	R	1,11	0,00
2187206	11-030-021-00036-001	81320	ALGODON-DP396	R	2,49	0,00
2187203	11-030-021-00037-002	81320	ALGODON-DP396	R	0,99	0,00

**Titulares de explotaciones que hayan adquirido el compromiso voluntario de establecimiento de una enmienda natural mediante un cultivo de crucifera para su enterrado en verde****PUNTOS: 0,00 N**

<b><u>APELLIDOS Y NOMBRE / RAZÓN SOCIAL</u></b>	<b><u>NIF</u></b>	<b><u>EXPEDIENTE</u></b>	<b><u>SUP. PROPUESTA (ha)</u></b>
TORIUS S.L.	B91088831	2006152	12,99

<b><u>PROPUESTA</u></b>	<b><u>SOLICITA PRIMA VOL.</u></b>
ADMITIDO	NO

**IMPORTE POR ANUALIDAD**

<u>CAMPAÑA</u>	<u>IMPORTE MÁXIMO SUBVENCIONABLE</u>	<u>IMPORTE MEDIO DE TRANSFERENCIA (€/ha)</u>
2015	3.770,61 €	290,27 €
2016	3.770,61 €	290,27 €
2017	3.770,61 €	290,27 €
2018	3.770,61 €	290,27 €
2019	3.770,61 €	290,27 €

**RECINTOS PROPUESTOS**

<u>REF.</u>	<u>REFERENCIA SIGPAC</u>	<u>CULTIVO</u>	<u>DESCRIPCIÓN CULTIVO</u>	<u>S/R</u>	<u>SUP. DEC. ADMIN. (ha)</u>	<u>SUP. PROPUESTA (ha)</u>
2538753	41-081-020-00006-002	81268	ALGODON-JUNCAL	R	2,50	2,50
2538752	41-081-020-00007-004	81268	ALGODON-JUNCAL	R	2,12	2,12
2538729	41-081-020-00027-003	4100	MAIZ-MAIZ CONVENCIONAL	R	1,77	1,77
2538751	41-081-020-00029-001	81268	ALGODON-JUNCAL	R	6,60	6,60

**RESUMEN CRITERIOS DE PRIORIZACIÓN****10.1.5 Sistemas sostenibles de cultivos agroindustriales****PUNTOS: 4,00**

	<b><u>PUNTOS</u></b>	<b><u>CUMPLE</u></b>
Porcentaje de superficie determinada en Red Natura 2000	0,00	0.0%
Porcentaje de superficie determinada situada en zonas RAMSAR	0,00	0.0%
Porcentaje de superficie determinada en zonas vulnerables a la contaminación por nitratos	4,00	100.0%
Titulares de explotaciones que hayan adquirido el compromiso voluntario de establecimiento de una enmienda natural mediante un cultivo de crucífera para su enterrado en verde	0,00	N



**DETALLE CRITERIOS DE PRIORIZACIÓN****10.1.5 Sistemas sostenibles de cultivos agroindustriales****PUNTOS: 4,00****Porcentaje de superficie determinada en Red Natura 2000****PUNTOS: 0,00 0.0%**

<u>REF.</u>	<u>REFERENCIA SIGPAC</u>	<u>CULTIVO</u>	<u>DESCRIPCIÓN CULTIVO</u>	<u>S/R</u>	<u>SUP.</u> <u>PROPUESTA</u> <u>(ha)</u>	<u>SUP.</u> <u>CUMPLE</u> <u>(ha)</u>
2538753	41-081-020-00006-002	81268	ALGODON-JUNCAL	R	2,50	0,00
2538752	41-081-020-00007-004	81268	ALGODON-JUNCAL	R	2,12	0,00
2538729	41-081-020-00027-003	4100	MAIZ-MAIZ CONVENCIONAL	R	1,77	0,00
2538751	41-081-020-00029-001	81268	ALGODON-JUNCAL	R	6,60	0,00

**Porcentaje de superficie determinada situada en zonas RAMSAR****PUNTOS: 0,00 0.0%**

<u>REF.</u>	<u>REFERENCIA SIGPAC</u>	<u>CULTIVO</u>	<u>DESCRIPCIÓN CULTIVO</u>	<u>S/R</u>	<u>SUP.</u> <u>PROPUESTA</u> <u>(ha)</u>	<u>SUP.</u> <u>CUMPLE</u> <u>(ha)</u>
2538753	41-081-020-00006-002	81268	ALGODON-JUNCAL	R	2,50	0,00
2538752	41-081-020-00007-004	81268	ALGODON-JUNCAL	R	2,12	0,00
2538729	41-081-020-00027-003	4100	MAIZ-MAIZ CONVENCIONAL	R	1,77	0,00
2538751	41-081-020-00029-001	81268	ALGODON-JUNCAL	R	6,60	0,00

**Porcentaje de superficie determinada en zonas vulnerables a la contaminación por nitratos****PUNTOS: 4,00 100.0%**

<u>REF.</u>	<u>REFERENCIA SIGPAC</u>	<u>CULTIVO</u>	<u>DESCRIPCIÓN CULTIVO</u>	<u>S/R</u>	<u>SUP.</u> <u>PROPUESTA</u> <u>(ha)</u>	<u>SUP.</u> <u>CUMPLE</u> <u>(ha)</u>
2538753	41-081-020-00006-002	81268	ALGODON-JUNCAL	R	2,50	2,50
2538752	41-081-020-00007-004	81268	ALGODON-JUNCAL	R	2,12	2,12
2538729	41-081-020-00027-003	4100	MAIZ-MAIZ CONVENCIONAL	R	1,77	1,77
2538751	41-081-020-00029-001	81268	ALGODON-JUNCAL	R	6,60	6,60

**Titulares de explotaciones que hayan adquirido el compromiso voluntario de establecimiento de una enmienda natural mediante un cultivo de crucifera para su enterrado en verde****PUNTOS: 0,00 N**

<b><u>APELLIDOS Y NOMBRE / RAZÓN SOCIAL</u></b>	<b><u>NIF</u></b>	<b><u>EXPEDIENTE</u></b>	<b><u>SUP. PROPUESTA (ha)</u></b>
TORNE CAMACHO MARIA CARIDAD	31316502R	2007582	9,99

<b><u>PROPUESTA</u></b>	<b><u>SOLICITA PRIMA VOL.</u></b>
ADMITIDO	NO

**IMPORTE POR ANUALIDAD**

<u>CAMPAÑA</u>	<u>IMPORTE MÁXIMO SUBVENCIONABLE</u>	<u>IMPORTE MEDIO DE TRANSFERENCIA (€/ha)</u>
2015	2.899,80 €	290,27 €
2016	2.899,80 €	290,27 €
2017	2.899,80 €	290,27 €
2018	2.899,80 €	290,27 €
2019	2.899,80 €	290,27 €

**RECINTOS PROPUESTOS**

<u>REF.</u>	<u>REFERENCIA SIGPAC</u>	<u>CULTIVO</u>	<u>DESCRIPCIÓN CULTIVO</u>	<u>S/R</u>	<u>SUP. DEC. ADMIN. (ha)</u>	<u>SUP. PROPUESTA (ha)</u>
2009973	11-027-018-00032-002	81268	ALGODON-JUNCAL	R	5,62	5,62
2009974	11-027-026-00031-002	81290	ALGODON-ABACO	R	4,37	4,37

**RESUMEN CRITERIOS DE PRIORIZACIÓN****10.1.5 Sistemas sostenibles de cultivos agroindustriales****PUNTOS: 4,00**

	<b><u>PUNTOS</u></b>	<b><u>CUMPLE</u></b>
Porcentaje de superficie determinada en Red Natura 2000	0,00	0.0%
Porcentaje de superficie determinada situada en zonas RAMSAR	0,00	0.0%
Porcentaje de superficie determinada en zonas vulnerables a la contaminación por nitratos	4,00	100.0%
Titulares de explotaciones que hayan adquirido el compromiso voluntario de establecimiento de una enmienda natural mediante un cultivo de crucifera para su enterrado en verde	0,00	N

**DETALLE CRITERIOS DE PRIORIZACIÓN****10.1.5 Sistemas sostenibles de cultivos agroindustriales****PUNTOS: 4,00**

<u>REF.</u>	<u>REFERENCIA SIGPAC</u>	<u>CULTIVO</u>	<u>DESCRIPCIÓN CULTIVO</u>	<u>S/R</u>	<b><u>SUP. PROPUESTA (ha)</u></b>	<b><u>SUP. CUMPLE (ha)</u></b>
2009973	11-027-018-00032-002	81268	ALGODON-JUNCAL	R	5,62	0,00
2009974	11-027-026-00031-002	81290	ALGODON-ABACO	R	4,37	0,00

	<b><u>PUNTOS</u></b>	<b><u>SUP. PROPUESTA (ha)</u></b>	<b><u>SUP. CUMPLE (ha)</u></b>
Porcentaje de superficie determinada en Red Natura 2000	0,00	0,00	0.0%
Porcentaje de superficie determinada situada en zonas RAMSAR	0,00	0,00	0.0%
Porcentaje de superficie determinada en zonas vulnerables a la contaminación por nitratos	4,00	4,37	100.0%
Titulares de explotaciones que hayan adquirido el compromiso voluntario de establecimiento de una enmienda natural mediante un cultivo de crucifera para su enterrado en verde	0,00	0,00	N

<u>REF.</u>	<u>REFERENCIA SIGPAC</u>	<u>CULTIVO</u>	<u>DESCRIPCIÓN CULTIVO</u>	<u>S/R</u>	<b><u>SUP. PROPUESTA (ha)</u></b>	<b><u>SUP. CUMPLE (ha)</u></b>
2009973	11-027-018-00032-002	81268	ALGODON-JUNCAL	R	5,62	5,62
2009974	11-027-026-00031-002	81290	ALGODON-ABACO	R	4,37	4,37



**DETALLE CRITERIOS DE PRIORIZACIÓN****10.1.5 Sistemas sostenibles de cultivos agroindustriales****PUNTOS: 4,00****Porcentaje de superficie determinada en Red Natura 2000****PUNTOS: 0,00 0,0%**

REF.	REFERENCIA SIGPAC	CULTIVO	DESCRIPCIÓN CULTIVO	S/R	<u>SUP.</u>	<u>SUP.</u>
					<u>PROPUESTA</u>	<u>CUMPLE</u>
					(ha)	(ha)
2554983	11-016-009-00124-002	33693	GIRASOL-LG5604HO	R	18,39	0,00
2554992	11-016-009-00124-002	81162	ALGODON-FLORA	R	17,49	0,00
2554952	11-016-009-00162-001	5000	CEBADA-SIN VARIEDAD	R	1,66	0,00
2555002	11-030-001-00023-004	82998	REMOLACHA-ORBITE	R	6,69	0,00
2554997	11-030-001-00023-004	82998	REMOLACHA-ORBITE	R	21,70	0,00
2554998	11-030-001-00023-018	82361	REMOLACHA-CONIL	R	7,12	0,00
2554999	11-030-001-00023-022	82107	REMOLACHA-PORTAL	R	2,51	0,00
2554996	11-030-001-00023-022	82107	REMOLACHA-PORTAL	R	8,40	0,00
2555000	11-030-001-00038-002	82998	REMOLACHA-ORBITE	R	17,02	0,00
2554955	11-030-012-00001-023	5000	CEBADA-SIN VARIEDAD	R	1,52	0,00
2554991	11-030-012-00001-023	81006	ALGODON-INTERCOTT 670	R	8,69	0,00
2554958	11-030-012-00001-024	5000	CEBADA-SIN VARIEDAD	R	3,65	0,00
2554993	11-030-012-00001-024	81162	ALGODON-FLORA	R	5,75	0,00
2554995	11-030-012-00001-037	82361	REMOLACHA-CONIL	R	4,18	0,00
2554994	11-030-012-00002-024	81162	ALGODON-FLORA	R	23,71	0,00
2555003	11-030-012-00004-002	82361	REMOLACHA-CONIL	R	19,84	0,00

**Porcentaje de superficie determinada situada en zonas RAMSAR****PUNTOS: 0,00 0,0%**

REF.	REFERENCIA SIGPAC	CULTIVO	DESCRIPCIÓN CULTIVO	S/R	<u>SUP.</u>	<u>SUP.</u>
					<u>PROPUESTA</u>	<u>CUMPLE</u>
					(ha)	(ha)
2554983	11-016-009-00124-002	33693	GIRASOL-LG5604HO	R	18,39	0,00
2554992	11-016-009-00124-002	81162	ALGODON-FLORA	R	17,49	0,00
2554952	11-016-009-00162-001	5000	CEBADA-SIN VARIEDAD	R	1,66	0,00
2555002	11-030-001-00023-004	82998	REMOLACHA-ORBITE	R	6,69	0,00
2554997	11-030-001-00023-004	82998	REMOLACHA-ORBITE	R	21,70	0,00
2554998	11-030-001-00023-018	82361	REMOLACHA-CONIL	R	7,12	0,00
2554999	11-030-001-00023-022	82107	REMOLACHA-PORTAL	R	2,51	0,00
2554996	11-030-001-00023-022	82107	REMOLACHA-PORTAL	R	8,40	0,00
2555000	11-030-001-00038-002	82998	REMOLACHA-ORBITE	R	17,02	0,00
2554955	11-030-012-00001-023	5000	CEBADA-SIN VARIEDAD	R	1,52	0,00
2554991	11-030-012-00001-023	81006	ALGODON-INTERCOTT 670	R	8,69	0,00
2554958	11-030-012-00001-024	5000	CEBADA-SIN VARIEDAD	R	3,65	0,00
2554993	11-030-012-00001-024	81162	ALGODON-FLORA	R	5,75	0,00
2554995	11-030-012-00001-037	82361	REMOLACHA-CONIL	R	4,18	0,00
2554994	11-030-012-00002-024	81162	ALGODON-FLORA	R	23,71	0,00
2555003	11-030-012-00004-002	82361	REMOLACHA-CONIL	R	19,84	0,00

**Porcentaje de superficie determinada en zonas vulnerables a la contaminación por nitratos****PUNTOS: 4,00 100,0%**

REF.	REFERENCIA SIGPAC	CULTIVO	DESCRIPCIÓN CULTIVO	S/R	<u>SUP.</u>	<u>SUP.</u>
					<u>PROPUESTA</u>	<u>CUMPLE</u>
					(ha)	(ha)
2554983	11-016-009-00124-002	33693	GIRASOL-LG5604HO	R	18,39	18,39
2554992	11-016-009-00124-002	81162	ALGODON-FLORA	R	17,49	17,49
2554952	11-016-009-00162-001	5000	CEBADA-SIN VARIEDAD	R	1,66	1,66
2554997	11-030-001-00023-004	82998	REMOLACHA-ORBITE	R	21,70	21,70
2555002	11-030-001-00023-004	82998	REMOLACHA-ORBITE	R	6,69	6,69
2554998	11-030-001-00023-018	82361	REMOLACHA-CONIL	R	7,12	7,12
2554999	11-030-001-00023-022	82107	REMOLACHA-PORTAL	R	2,51	2,51
2554996	11-030-001-00023-022	82107	REMOLACHA-PORTAL	R	8,40	8,40
2555000	11-030-001-00038-002	82998	REMOLACHA-ORBITE	R	17,02	17,02
2554955	11-030-012-00001-023	5000	CEBADA-SIN VARIEDAD	R	1,52	1,52



<b>REF.</b>	<b>REFERENCIA SIGPAC</b>	<b>CULTIVO</b>	<b>DESCRIPCIÓN CULTIVO</b>	<b>S/R</b>	<b>SUP. PROPUESTA (ha)</b>	<b>SUP. CUMPLE (ha)</b>
2554991	11-030-012-00001-023	81006	ALGODON-INTERCOTT 670	R	8,69	8,69
2554958	11-030-012-00001-024	5000	CEBADA-SIN VARIEDAD	R	3,65	3,65
2554993	11-030-012-00001-024	81162	ALGODON-FLORA	R	5,75	5,75
2554995	11-030-012-00001-037	82361	REMOLACHA-CONIL	R	4,18	4,18
2554994	11-030-012-00002-024	81162	ALGODON-FLORA	R	23,71	23,71
2555003	11-030-012-00004-002	82361	REMOLACHA-CONIL	R	19,84	19,84

**Titulares de explotaciones que hayan adquirido el compromiso voluntario de establecimiento de una enmienda natural mediante un cultivo de crucifera para su enterrado en verde**

**PUNTOS:** 0,00 N



<u>APELLIDOS Y NOMBRE / RAZÓN SOCIAL</u>	<u>NIF</u>	<u>EXPEDIENTE</u>	<u>SUP. PROPUESTA (ha)</u>
TORREJON TROYA FRANCISCO	31425951Q	2000246	4,32
<u>PROPUESTA ADMITIDO</u>	<u>SOLICITA PRIMA VOL. SI</u>	<u>PROPUESTA PRIMA VOL. ADMITIDO</u>	

**IMPORTE POR ANUALIDAD**

<u>CAMPAÑA</u>	<u>IMPORTE MÁXIMO SUBVENCIONABLE</u>	<u>IMPORTE MEDIO DE TRANSFERENCIA (€/ha)</u>
2015	1.872,46 €	433,44 €
2016	1.872,46 €	433,44 €
2017	1.872,46 €	433,44 €
2018	1.872,46 €	433,44 €
2019	1.872,46 €	433,44 €

**RECINTOS PROPUESTOS**

<u>REF.</u>	<u>REFERENCIA SIGPAC</u>	<u>CULTIVO</u>	<u>DESCRIPCIÓN CULTIVO</u>	<u>S/R</u>	<u>SUP. DEC. ADMIN. (ha)</u>	<u>SUP. PROPUESTA (ha)</u>
1949623	11-020-135-00181-002	81361	ALGODON-INTERCOTT 211	R	4,32	4,32

**RESUMEN CRITERIOS DE PRIORIZACIÓN**

<b>10.1.5 Sistemas sostenibles de cultivos agroindustriales</b>	<b>PUNTOS: 5,00</b>	<b>PUNTOS</b>	<b>CUMPLE</b>
Porcentaje de superficie determinada en Red Natura 2000		0,00	0.0%
Porcentaje de superficie determinada situada en zonas RAMSAR		0,00	0.0%
Porcentaje de superficie determinada en zonas vulnerables a la contaminación por nitratos		4,00	100.0%
Titulares de explotaciones que hayan adquirido el compromiso voluntario de establecimiento de una enmienda natural mediante un cultivo de crucifera para su enterrado en verde		1,00	S

**DETALLE CRITERIOS DE PRIORIZACIÓN**

<b>10.1.5 Sistemas sostenibles de cultivos agroindustriales</b>	<b>PUNTOS: 5,00</b>	<b>PUNTOS</b>	<b>CUMPLE</b>			
Porcentaje de superficie determinada en Red Natura 2000		PUNTOS: 0,00	0.0%			
		<u>SUP. PROPUESTA (ha)</u>	<u>SUP. CUMPLE (ha)</u>			
<u>REF.</u>	<u>REFERENCIA SIGPAC</u>	<u>CULTIVO</u>	<u>DESCRIPCIÓN CULTIVO</u>	<u>S/R</u>		
1949623	11-020-135-00181-002	81361	ALGODON-INTERCOTT 211	R	4,32	0,00
Porcentaje de superficie determinada situada en zonas RAMSAR		PUNTOS: 0,00	0.0%			
		<u>SUP. PROPUESTA (ha)</u>	<u>SUP. CUMPLE (ha)</u>			
<u>REF.</u>	<u>REFERENCIA SIGPAC</u>	<u>CULTIVO</u>	<u>DESCRIPCIÓN CULTIVO</u>	<u>S/R</u>		
1949623	11-020-135-00181-002	81361	ALGODON-INTERCOTT 211	R	4,32	0,00
Porcentaje de superficie determinada en zonas vulnerables a la contaminación por nitratos		PUNTOS: 4,00	100.0%			
		<u>SUP. PROPUESTA (ha)</u>	<u>SUP. CUMPLE (ha)</u>			
<u>REF.</u>	<u>REFERENCIA SIGPAC</u>	<u>CULTIVO</u>	<u>DESCRIPCIÓN CULTIVO</u>	<u>S/R</u>		
1949623	11-020-135-00181-002	81361	ALGODON-INTERCOTT 211	R	4,32	4,32
Titulares de explotaciones que hayan adquirido el compromiso voluntario de establecimiento de una enmienda natural mediante un cultivo de crucifera para su enterrado en verde		PUNTOS: 1,00	S			





**DETALLE CRITERIOS DE PRIORIZACIÓN****10.1.5 Sistemas sostenibles de cultivos agroindustriales****PUNTOS: 5,04****Porcentaje de superficie determinada en Red Natura 2000****PUNTOS: 1,04 4.33%**

REF.	REFERENCIA SIGPAC	CULTIVO	DESCRIPCIÓN CULTIVO	S/R	SUP.	SUP.
					PROPUESTA	CUMPLE
					(ha)	(ha)
1966500	11-021-013-00081-003	81268	ALGODON-JUNCAL	S	34,11	0,00
1966506	11-021-013-00082-003	81268	ALGODON-JUNCAL	S	57,39	0,00
1966503	11-021-013-00082-005	81268	ALGODON-JUNCAL	S	11,91	0,00
1966499	11-021-013-00082-007	81268	ALGODON-JUNCAL	S	3,29	0,00
1966501	11-021-013-00082-008	81268	ALGODON-JUNCAL	S	1,81	0,00
1966502	11-021-013-00082-009	81268	ALGODON-JUNCAL	S	2,30	0,00
1966507	11-021-013-00083-005	81268	ALGODON-JUNCAL	S	5,49	5,49
1966508	11-021-013-00083-008	81268	ALGODON-JUNCAL	S	4,28	0,00
1966504	11-021-013-00083-009	81268	ALGODON-JUNCAL	S	1,82	0,00
1966505	11-021-013-00083-010	81268	ALGODON-JUNCAL	S	4,39	0,00

**Porcentaje de superficie determinada situada en zonas RAMSAR****PUNTOS: 0,00 0.0%**

REF.	REFERENCIA SIGPAC	CULTIVO	DESCRIPCIÓN CULTIVO	S/R	SUP.	SUP.
					PROPUESTA	CUMPLE
					(ha)	(ha)
1966500	11-021-013-00081-003	81268	ALGODON-JUNCAL	S	34,11	0,00
1966506	11-021-013-00082-003	81268	ALGODON-JUNCAL	S	57,39	0,00
1966503	11-021-013-00082-005	81268	ALGODON-JUNCAL	S	11,91	0,00
1966499	11-021-013-00082-007	81268	ALGODON-JUNCAL	S	3,29	0,00
1966501	11-021-013-00082-008	81268	ALGODON-JUNCAL	S	1,81	0,00
1966502	11-021-013-00082-009	81268	ALGODON-JUNCAL	S	2,30	0,00
1966507	11-021-013-00083-005	81268	ALGODON-JUNCAL	S	5,49	0,00
1966508	11-021-013-00083-008	81268	ALGODON-JUNCAL	S	4,28	0,00
1966504	11-021-013-00083-009	81268	ALGODON-JUNCAL	S	1,82	0,00
1966505	11-021-013-00083-010	81268	ALGODON-JUNCAL	S	4,39	0,00

**Porcentaje de superficie determinada en zonas vulnerables a la contaminación por nitratos****PUNTOS: 4,00 100.0%**

REF.	REFERENCIA SIGPAC	CULTIVO	DESCRIPCIÓN CULTIVO	S/R	SUP.	SUP.
					PROPUESTA	CUMPLE
					(ha)	(ha)
1966500	11-021-013-00081-003	81268	ALGODON-JUNCAL	S	34,11	34,11
1966506	11-021-013-00082-003	81268	ALGODON-JUNCAL	S	57,39	57,39
1966503	11-021-013-00082-005	81268	ALGODON-JUNCAL	S	11,91	11,91
1966499	11-021-013-00082-007	81268	ALGODON-JUNCAL	S	3,29	3,29
1966501	11-021-013-00082-008	81268	ALGODON-JUNCAL	S	1,81	1,81
1966502	11-021-013-00082-009	81268	ALGODON-JUNCAL	S	2,30	2,30
1966507	11-021-013-00083-005	81268	ALGODON-JUNCAL	S	5,49	5,49
1966508	11-021-013-00083-008	81268	ALGODON-JUNCAL	S	4,28	4,28
1966504	11-021-013-00083-009	81268	ALGODON-JUNCAL	S	1,82	1,82
1966505	11-021-013-00083-010	81268	ALGODON-JUNCAL	S	4,39	4,39

**Titulares de explotaciones que hayan adquirido el compromiso voluntario de establecimiento de una enmienda natural mediante un cultivo de crucifera para su enterrado en verde****PUNTOS: 0,00 N**

<u>APELLIDOS Y NOMBRE / RAZÓN SOCIAL</u>	<u>NIF</u>	<u>EXPEDIENTE</u>	<u>SUP. PROPUESTA (ha)</u>
TRANSPORTES Y ARIDOS LOMOPARDO S.L	B11710175	2007206	4,83

<u>PROPUESTA ADMITIDO</u>	<u>SOLICITA PRIMA VOL. SI</u>	<u>PROPUESTA PRIMA VOL. ADMITIDO</u>

**IMPORTE POR ANUALIDAD**

<u>CAMPAÑA</u>	<u>IMPORTE MÁXIMO SUBVENCIONABLE</u>	<u>IMPORTE MEDIO DE TRANSFERENCIA (€/ha)</u>
2015	2.093,51 €	433,44 €
2016	2.093,51 €	433,44 €
2017	2.093,51 €	433,44 €
2018	2.093,51 €	433,44 €
2019	2.093,51 €	433,44 €

**RECINTOS PROPUESTOS**

<u>REF.</u>	<u>REFERENCIA SIGPAC</u>	<u>CULTIVO</u>	<u>DESCRIPCIÓN CULTIVO</u>	<u>S/R</u>	<u>SUP. DEC. ADMIN. (ha)</u>	<u>SUP. PROPUESTA (ha)</u>
1910330	11-020-144-00063-001	81355	ALGODON-FOKION	R	3,70	3,70
1910331	11-020-144-00074-001	81355	ALGODON-FOKION	R	1,13	1,13

**RESUMEN CRITERIOS DE PRIORIZACIÓN**

<b>10.1.5 Sistemas sostenibles de cultivos agroindustriales</b>	<b>PUNTOS: 5,00</b>	<b>PUNTOS</b>	<b>CUMPLE</b>
Porcentaje de superficie determinada en Red Natura 2000		0,00	0.0%
Porcentaje de superficie determinada situada en zonas RAMSAR		0,00	0.0%
Porcentaje de superficie determinada en zonas vulnerables a la contaminación por nitratos		4,00	100.0%
Titulares de explotaciones que hayan adquirido el compromiso voluntario de establecimiento de una enmienda natural mediante un cultivo de crucifera para su enterrado en verde		1,00	S

**DETALLE CRITERIOS DE PRIORIZACIÓN**

<b>10.1.5 Sistemas sostenibles de cultivos agroindustriales</b>	<b>PUNTOS: 5,00</b>	<b>PUNTOS</b>	<b>CUMPLE</b>			
Porcentaje de superficie determinada en Red Natura 2000		0,00	0.0%			
		<u>SUP. PROPUESTA (ha)</u>	<u>SUP. CUMPLE (ha)</u>			
<u>REF.</u>	<u>REFERENCIA SIGPAC</u>	<u>CULTIVO</u>	<u>DESCRIPCIÓN CULTIVO</u>	<u>S/R</u>		
1910330	11-020-144-00063-001	81355	ALGODON-FOKION	R	3,70	0,00
1910331	11-020-144-00074-001	81355	ALGODON-FOKION	R	1,13	0,00
Porcentaje de superficie determinada situada en zonas RAMSAR		0,00	0.0%			
		<u>SUP. PROPUESTA (ha)</u>	<u>SUP. CUMPLE (ha)</u>			
<u>REF.</u>	<u>REFERENCIA SIGPAC</u>	<u>CULTIVO</u>	<u>DESCRIPCIÓN CULTIVO</u>	<u>S/R</u>		
1910330	11-020-144-00063-001	81355	ALGODON-FOKION	R	3,70	0,00
1910331	11-020-144-00074-001	81355	ALGODON-FOKION	R	1,13	0,00
Porcentaje de superficie determinada en zonas vulnerables a la contaminación por nitratos		4,00	100.0%			
		<u>SUP. PROPUESTA (ha)</u>	<u>SUP. CUMPLE (ha)</u>			
<u>REF.</u>	<u>REFERENCIA SIGPAC</u>	<u>CULTIVO</u>	<u>DESCRIPCIÓN CULTIVO</u>	<u>S/R</u>		
1910330	11-020-144-00063-001	81355	ALGODON-FOKION	R	3,70	3,70
1910331	11-020-144-00074-001	81355	ALGODON-FOKION	R	1,13	1,13
Titulares de explotaciones que hayan adquirido el compromiso voluntario de establecimiento de una enmienda natural mediante un cultivo de crucifera para su enterrado en verde		1,00	S			

<b><u>APELLIDOS Y NOMBRE / RAZÓN SOCIAL</u></b>	<b><u>NIF</u></b>	<b><u>EXPEDIENTE</u></b>	<b><u>SUP. PROPUESTA (ha)</u></b>
TRANSPORVI, S.L	B11677481	2008403	8,58

<b><u>PROPUESTA</u></b>	<b><u>SOLICITA PRIMA VOL.</u></b>
INADMITIDO	NO

**IMPORTE POR ANUALIDAD**

<b><u>CAMPAÑA</u></b>	<b><u>IMPORTE MÁXIMO SUBVENCIONABLE</u></b>	<b><u>IMPORTE MEDIO DE TRANSFERENCIA (€/ha)</u></b>
2015	2.490,52 €	290,27 €
2016	2.490,52 €	290,27 €
2017	2.490,52 €	290,27 €
2018	2.490,52 €	290,27 €
2019	2.490,52 €	290,27 €

**RECINTOS PROPUESTOS**

<b><u>REF.</u></b>	<b><u>REFERENCIA SIGPAC</u></b>	<b><u>CULTIVO DESCRIPCIÓN CULTIVO</u></b>	<b><u>S/R</u></b>	<b><u>SUP. DEC. ADMIN. (ha)</u></b>	<b><u>SUP. PROPUESTA (ha)</u></b>
2586387	11-041-037-00051-001	81267 ALGODON-INTERCOTT 195	R	8,58	8,58

**RESUMEN CRITERIOS DE PRIORIZACIÓN****10.1.5 Sistemas sostenibles de cultivos agroindustriales** PUNTOS: 0,00

	<b><u>PUNTOS</u></b>	<b><u>CUMPLE</u></b>
Porcentaje de superficie determinada en Red Natura 2000	0,00	0.0%
Porcentaje de superficie determinada situada en zonas RAMSAR	0,00	0.0%
Porcentaje de superficie determinada en zonas vulnerables a la contaminación por nitratos	0,00	0.0%
Titulares de explotaciones que hayan adquirido el compromiso voluntario de establecimiento de una enmienda natural mediante un cultivo de crucífera para su enterrado en verde	0,00	N

**DETALLE CRITERIOS DE PRIORIZACIÓN****10.1.5 Sistemas sostenibles de cultivos agroindustriales** PUNTOS: 0,00

<b><u>REF.</u></b>	<b><u>REFERENCIA SIGPAC</u></b>	<b><u>CULTIVO DESCRIPCIÓN CULTIVO</u></b>	<b><u>S/R</u></b>	<b><u>SUP. PROPUESTA (ha)</u></b>	<b><u>SUP. CUMPLE (ha)</u></b>
2586387	11-041-037-00051-001	81267 ALGODON-INTERCOTT 195	R	8,58	0,00

<b><u>REF.</u></b>	<b><u>REFERENCIA SIGPAC</u></b>	<b><u>CULTIVO DESCRIPCIÓN CULTIVO</u></b>	<b><u>S/R</u></b>	<b><u>SUP. PROPUESTA (ha)</u></b>	<b><u>SUP. CUMPLE (ha)</u></b>
2586387	11-041-037-00051-001	81267 ALGODON-INTERCOTT 195	R	8,58	0,00

<b><u>REF.</u></b>	<b><u>REFERENCIA SIGPAC</u></b>	<b><u>CULTIVO DESCRIPCIÓN CULTIVO</u></b>	<b><u>S/R</u></b>	<b><u>SUP. PROPUESTA (ha)</u></b>	<b><u>SUP. CUMPLE (ha)</u></b>
2586387	11-041-037-00051-001	81267 ALGODON-INTERCOTT 195	R	8,58	0,00

Titulares de explotaciones que hayan adquirido el compromiso voluntario de establecimiento de una enmienda natural mediante un cultivo de crucífera para su enterrado en verde	PUNTOS: 0,00	N
--	--------------	---



<b><u>APELLIDOS Y NOMBRE / RAZÓN SOCIAL</u></b>	<b><u>NIF</u></b>	<b><u>EXPEDIENTE</u></b>	<b><u>SUP. PROPUESTA (ha)</u></b>
TRES PICOS S.C.	J91090308	2006787	24,63

<b><u>PROPUESTA</u></b>	<b><u>SOLICITA PRIMA VOL.</u></b>
INADMITIDO	NO

**IMPORTE POR ANUALIDAD**

<u>CAMPAÑA</u>	<u>IMPORTE MÁXIMO SUBVENCIONABLE</u>	<u>IMPORTE MEDIO DE TRANSFERENCIA (€/ha)</u>
2015	7.149,35 €	290,27 €
2016	7.149,35 €	290,27 €
2017	7.149,35 €	290,27 €
2018	7.149,35 €	290,27 €
2019	7.149,35 €	290,27 €

**RECINTOS PROPUESTOS**

<u>REF.</u>	<u>REFERENCIA SIGPAC</u>	<u>CULTIVO</u>	<u>DESCRIPCIÓN CULTIVO</u>	<u>S/R</u>	<u>SUP. DEC. ADMIN. (ha)</u>	<u>SUP. PROPUESTA (ha)</u>
1810057	11-041-036-00031-003	81363	ALGODON-DP332	R	8,67	8,67
1810058	11-041-036-00031-003	82117	REMOLACHA-SANLUCAR	R	2,33	2,33
1810059	11-041-036-00031-003	82222	REMOLACHA-BRAHMS	R	2,00	2,00
1810054	11-041-036-00049-002	33639	GIRASOL-LG5485	R	4,11	4,11
1810060	11-041-037-00067-001	198100	TOMATE PARA TRANSFORMACION-HORTALIZAS AIRE LIBRE	R	7,52	7,52

**RESUMEN CRITERIOS DE PRIORIZACIÓN****10.1.5 Sistemas sostenibles de cultivos agroindustriales****PUNTOS: 0,00**

	<u>PUNTOS</u>	<u>CUMPLE</u>
Porcentaje de superficie determinada en Red Natura 2000	0,00	0.0%
Porcentaje de superficie determinada situada en zonas RAMSAR	0,00	0.0%
Porcentaje de superficie determinada en zonas vulnerables a la contaminación por nitratos	0,00	0.0%
Titulares de explotaciones que hayan adquirido el compromiso voluntario de establecimiento de una enmienda natural mediante un cultivo de crucífera para su enterrado en verde	0,00	N



**DETALLE CRITERIOS DE PRIORIZACIÓN****10.1.5 Sistemas sostenibles de cultivos agroindustriales****PUNTOS: 0,00****Porcentaje de superficie determinada en Red Natura 2000****PUNTOS: 0,00 0.0%**

<u>REF.</u>	<u>REFERENCIA SIGPAC</u>	<u>CULTIVO</u>	<u>DESCRIPCIÓN CULTIVO</u>	<u>S/R</u>	<u>SUP.</u> <u>PROPUESTA</u> <u>(ha)</u>	<u>SUP.</u> <u>CUMPLE</u> <u>(ha)</u>
1810057	11-041-036-00031-003	81363	ALGODON-DP332	R	8,67	0,00
1810058	11-041-036-00031-003	82117	REMOLACHA-SANLUCAR	R	2,33	0,00
1810059	11-041-036-00031-003	82222	REMOLACHA-BRAHMS	R	2,00	0,00
1810054	11-041-036-00049-002	33639	GIRASOL-LG5485	R	4,11	0,00
1810060	11-041-037-00067-001	198100	TOMATE PARA TRANSFORMACION-HORTALIZAS AIRE LIBRE	R	7,52	0,00

**Porcentaje de superficie determinada situada en zonas RAMSAR****PUNTOS: 0,00 0.0%**

<u>REF.</u>	<u>REFERENCIA SIGPAC</u>	<u>CULTIVO</u>	<u>DESCRIPCIÓN CULTIVO</u>	<u>S/R</u>	<u>SUP.</u> <u>PROPUESTA</u> <u>(ha)</u>	<u>SUP.</u> <u>CUMPLE</u> <u>(ha)</u>
1810057	11-041-036-00031-003	81363	ALGODON-DP332	R	8,67	0,00
1810058	11-041-036-00031-003	82117	REMOLACHA-SANLUCAR	R	2,33	0,00
1810059	11-041-036-00031-003	82222	REMOLACHA-BRAHMS	R	2,00	0,00
1810054	11-041-036-00049-002	33639	GIRASOL-LG5485	R	4,11	0,00
1810060	11-041-037-00067-001	198100	TOMATE PARA TRANSFORMACION-HORTALIZAS AIRE LIBRE	R	7,52	0,00

**Porcentaje de superficie determinada en zonas vulnerables a la contaminación por nitratos****PUNTOS: 0,00 0.0%**

<u>REF.</u>	<u>REFERENCIA SIGPAC</u>	<u>CULTIVO</u>	<u>DESCRIPCIÓN CULTIVO</u>	<u>S/R</u>	<u>SUP.</u> <u>PROPUESTA</u> <u>(ha)</u>	<u>SUP.</u> <u>CUMPLE</u> <u>(ha)</u>
1810057	11-041-036-00031-003	81363	ALGODON-DP332	R	8,67	0,00
1810058	11-041-036-00031-003	82117	REMOLACHA-SANLUCAR	R	2,33	0,00
1810059	11-041-036-00031-003	82222	REMOLACHA-BRAHMS	R	2,00	0,00
1810054	11-041-036-00049-002	33639	GIRASOL-LG5485	R	4,11	0,00
1810060	11-041-037-00067-001	198100	TOMATE PARA TRANSFORMACION-HORTALIZAS AIRE LIBRE	R	7,52	0,00

**Titulares de explotaciones que hayan adquirido el compromiso voluntario de establecimiento de una enmienda natural mediante un cultivo de crucífera para su enterrado en verde****PUNTOS: 0,00 N**



<b><u>APELLIDOS Y NOMBRE / RAZÓN SOCIAL</u></b>	<b><u>NIF</u></b>	<b><u>EXPEDIENTE</u></b>	<b><u>SUP. PROPUESTA (ha)</u></b>
TRESURCO S.L.	B11737418	2007059	2,01

<b><u>PROPUESTA</u></b>	<b><u>SOLICITA PRIMA VOL.</u></b>
INADMITIDO	NO

**IMPORTE POR ANUALIDAD**

<u>CAMPAÑA</u>	<u>IMPORTE MÁXIMO SUBVENCIONABLE</u>	<u>IMPORTE MEDIO DE TRANSFERENCIA (€/ha)</u>
2015	583,44 €	290,27 €
2016	583,44 €	290,27 €
2017	583,44 €	290,27 €
2018	583,44 €	290,27 €
2019	583,44 €	290,27 €

**RECINTOS PROPUESTOS**

<u>REF.</u>	<u>REFERENCIA SIGPAC</u>	<u>CULTIVO</u>	<u>DESCRIPCIÓN CULTIVO</u>	<u>S/R</u>	<u>SUP. DEC. ADMIN. (ha)</u>	<u>SUP. PROPUESTA (ha)</u>
1878806	11-041-047-00033-001	81208	ALGODON-LIDER	R	2,01	2,01

**RESUMEN CRITERIOS DE PRIORIZACIÓN****10.1.5 Sistemas sostenibles de cultivos agroindustriales** PUNTOS: 0,00

	<u>PUNTOS</u>	<u>CUMPLE</u>
Porcentaje de superficie determinada en Red Natura 2000	0,00	0.0%
Porcentaje de superficie determinada situada en zonas RAMSAR	0,00	0.0%
Porcentaje de superficie determinada en zonas vulnerables a la contaminación por nitratos	0,00	0.0%
Titulares de explotaciones que hayan adquirido el compromiso voluntario de establecimiento de una enmienda natural mediante un cultivo de crucifera para su enterrado en verde	0,00	N

**DETALLE CRITERIOS DE PRIORIZACIÓN****10.1.5 Sistemas sostenibles de cultivos agroindustriales** PUNTOS: 0,00

Porcentaje de superficie determinada en Red Natura 2000	PUNTOS:	0,00	0.0%			
	<u>SUP. PROPUESTA (ha)</u>	<u>SUP. CUMPLE (ha)</u>				
<u>REF.</u>	<u>REFERENCIA SIGPAC</u>	<u>CULTIVO</u>	<u>DESCRIPCIÓN CULTIVO</u>	<u>S/R</u>	<u>SUP. PROPUESTA (ha)</u>	<u>SUP. CUMPLE (ha)</u>
1878806	11-041-047-00033-001	81208	ALGODON-LIDER	R	2,01	0,00
Porcentaje de superficie determinada situada en zonas RAMSAR	PUNTOS:	0,00	0.0%			
	<u>SUP. PROPUESTA (ha)</u>	<u>SUP. CUMPLE (ha)</u>				
<u>REF.</u>	<u>REFERENCIA SIGPAC</u>	<u>CULTIVO</u>	<u>DESCRIPCIÓN CULTIVO</u>	<u>S/R</u>	<u>SUP. PROPUESTA (ha)</u>	<u>SUP. CUMPLE (ha)</u>
1878806	11-041-047-00033-001	81208	ALGODON-LIDER	R	2,01	0,00
Porcentaje de superficie determinada en zonas vulnerables a la contaminación por nitratos	PUNTOS:	0,00	0.0%			
	<u>SUP. PROPUESTA (ha)</u>	<u>SUP. CUMPLE (ha)</u>				
<u>REF.</u>	<u>REFERENCIA SIGPAC</u>	<u>CULTIVO</u>	<u>DESCRIPCIÓN CULTIVO</u>	<u>S/R</u>	<u>SUP. PROPUESTA (ha)</u>	<u>SUP. CUMPLE (ha)</u>
1878806	11-041-047-00033-001	81208	ALGODON-LIDER	R	2,01	0,00
Titulares de explotaciones que hayan adquirido el compromiso voluntario de establecimiento de una enmienda natural mediante un cultivo de crucifera para su enterrado en verde	PUNTOS:	0,00	N			



<b><u>APELLIDOS Y NOMBRE / RAZÓN SOCIAL</u></b>	<b><u>NIF</u></b>	<b><u>EXPEDIENTE</u></b>	<b><u>SUP. PROPUESTA (ha)</u></b>
UNADAC SCA	F11701174	2007080	4,56

<b><u>PROPUESTA</u></b>	<b><u>SOLICITA PRIMA VOL.</u></b>
ADMITIDO	NO

**IMPORTE POR ANUALIDAD**

<u>CAMPAÑA</u>	<u>IMPORTE MÁXIMO SUBVENCIONABLE</u>	<u>IMPORTE MEDIO DE TRANSFERENCIA (€/ha)</u>
2015	1.323,63 €	290,27 €
2016	1.323,63 €	290,27 €
2017	1.323,63 €	290,27 €
2018	1.323,63 €	290,27 €
2019	1.323,63 €	290,27 €

**RECINTOS PROPUESTOS**

<u>REF.</u>	<u>REFERENCIA SIGPAC</u>	<u>CULTIVO</u>	<u>DESCRIPCIÓN CULTIVO</u>	<u>S/R</u>	<u>SUP. DEC. ADMIN. (ha)</u>	<u>SUP. PROPUESTA (ha)</u>
1883279	11-020-115-00042-006	81361	ALGODON-INTERCOTT 211	R	4,56	4,56

**RESUMEN CRITERIOS DE PRIORIZACIÓN**

<b>10.1.5 Sistemas sostenibles de cultivos agroindustriales</b>	<b>PUNTOS: 4,00</b>		
<b>Porcentaje de superficie determinada en Red Natura 2000</b>		<b>PUNTOS</b>	<b>CUMPLE</b>
		0,00	0.0%
<b>Porcentaje de superficie determinada situada en zonas RAMSAR</b>		0,00	0.0%
<b>Porcentaje de superficie determinada en zonas vulnerables a la contaminación por nitratos</b>		4,00	100.0%
<b>Titulares de explotaciones que hayan adquirido el compromiso voluntario de establecimiento de una enmienda natural mediante un cultivo de crucifera para su enterrado en verde</b>		0,00	N

**DETALLE CRITERIOS DE PRIORIZACIÓN**

<b>10.1.5 Sistemas sostenibles de cultivos agroindustriales</b>	<b>PUNTOS: 4,00</b>		
<b>Porcentaje de superficie determinada en Red Natura 2000</b>		<b>PUNTOS:</b>	<b>0,00</b>
			<b>0.0%</b>
		<b>SUP. PROPUESTA (ha)</b>	<b>SUP. CUMPLE (ha)</b>
<b>REF.</b>	<b>REFERENCIA SIGPAC</b>	<b>CULTIVO</b>	<b>DESCRIPCIÓN CULTIVO</b>
1883279	11-020-115-00042-006	81361	ALGODON-INTERCOTT 211
		<b>S/R</b>	
		R	
			<b>4,56</b>
			<b>0,00</b>
<b>Porcentaje de superficie determinada situada en zonas RAMSAR</b>		<b>PUNTOS:</b>	<b>0,00</b>
			<b>0.0%</b>
		<b>SUP. PROPUESTA (ha)</b>	<b>SUP. CUMPLE (ha)</b>
<b>REF.</b>	<b>REFERENCIA SIGPAC</b>	<b>CULTIVO</b>	<b>DESCRIPCIÓN CULTIVO</b>
1883279	11-020-115-00042-006	81361	ALGODON-INTERCOTT 211
		<b>S/R</b>	
		R	
			<b>4,56</b>
			<b>0,00</b>
<b>Porcentaje de superficie determinada en zonas vulnerables a la contaminación por nitratos</b>		<b>PUNTOS:</b>	<b>4,00</b>
			<b>100.0%</b>
		<b>SUP. PROPUESTA (ha)</b>	<b>SUP. CUMPLE (ha)</b>
<b>REF.</b>	<b>REFERENCIA SIGPAC</b>	<b>CULTIVO</b>	<b>DESCRIPCIÓN CULTIVO</b>
1883279	11-020-115-00042-006	81361	ALGODON-INTERCOTT 211
		<b>S/R</b>	
		R	
			<b>4,56</b>
			<b>4,56</b>
<b>Titulares de explotaciones que hayan adquirido el compromiso voluntario de establecimiento de una enmienda natural mediante un cultivo de crucifera para su enterrado en verde</b>		<b>PUNTOS:</b>	<b>0,00</b>
			<b>N</b>



<b><u>APELLIDOS Y NOMBRE / RAZÓN SOCIAL</u></b>	<b><u>NIF</u></b>	<b><u>EXPEDIENTE</u></b>	<b><u>SUP. PROPUESTA (ha)</u></b>
VALCARGADO S.A.	A11009578	2008229	25,12

<b><u>PROPUESTA</u></b>	<b><u>SOLICITA PRIMA VOL.</u></b>
ADMITIDO	NO

**IMPORTE POR ANUALIDAD**

<u>CAMPAÑA</u>	<u>IMPORTE MÁXIMO SUBVENCIONABLE</u>	<u>IMPORTE MEDIO DE TRANSFERENCIA (€/ha)</u>
2015	7.291,58 €	290,27 €
2016	7.291,58 €	290,27 €
2017	7.291,58 €	290,27 €
2018	7.291,58 €	290,27 €
2019	7.291,58 €	290,27 €

**RECINTOS PROPUESTOS**

<u>REF.</u>	<u>REFERENCIA SIGPAC</u>	<u>CULTIVO</u>	<u>DESCRIPCIÓN CULTIVO</u>	<u>S/R</u>	<u>SUP. DEC. ADMIN. (ha)</u>	<u>SUP. PROPUESTA (ha)</u>
2581926	11-043-004-00006-002	3320	TRIGO DURO-AMILCAR	R	4,12	4,12
2582013	11-043-004-00006-002	82361	REMOLACHA-CONIL	R	12,00	12,00
2582012	11-043-004-00006-015	82361	REMOLACHA-CONIL	R	9,00	9,00

**RESUMEN CRITERIOS DE PRIORIZACIÓN****10.1.5 Sistemas sostenibles de cultivos agroindustriales****PUNTOS:** 4,00

	<b><u>PUNTOS</u></b>	<b><u>CUMPLE</u></b>
Porcentaje de superficie determinada en Red Natura 2000	0,00	0.0%
Porcentaje de superficie determinada situada en zonas RAMSAR	0,00	0.0%
Porcentaje de superficie determinada en zonas vulnerables a la contaminación por nitratos	4,00	100.0%
Titulares de explotaciones que hayan adquirido el compromiso voluntario de establecimiento de una enmienda natural mediante un cultivo de crucífera para su enterrado en verde	0,00	N



**DETALLE CRITERIOS DE PRIORIZACIÓN****10.1.5 Sistemas sostenibles de cultivos agroindustriales****PUNTOS: 4,00****Porcentaje de superficie determinada en Red Natura 2000****PUNTOS: 0,00 0.0%**

<u>REF.</u>	<u>REFERENCIA SIGPAC</u>	<u>CULTIVO</u>	<u>DESCRIPCIÓN CULTIVO</u>	<u>S/R</u>	<u>SUP.</u>	<u>SUP.</u>
					<u>PROPUESTA</u>	<u>CUMPLE</u>
					(ha)	(ha)
2581926	11-043-004-00006-002	3320	TRIGO DURO-AMILCAR	R	4,12	0,00
2582013	11-043-004-00006-002	82361	REMOLACHA-CONIL	R	12,00	0,00
2582012	11-043-004-00006-015	82361	REMOLACHA-CONIL	R	9,00	0,00

**Porcentaje de superficie determinada situada en zonas RAMSAR****PUNTOS: 0,00 0.0%**

<u>REF.</u>	<u>REFERENCIA SIGPAC</u>	<u>CULTIVO</u>	<u>DESCRIPCIÓN CULTIVO</u>	<u>S/R</u>	<u>SUP.</u>	<u>SUP.</u>
					<u>PROPUESTA</u>	<u>CUMPLE</u>
					(ha)	(ha)
2581926	11-043-004-00006-002	3320	TRIGO DURO-AMILCAR	R	4,12	0,00
2582013	11-043-004-00006-002	82361	REMOLACHA-CONIL	R	12,00	0,00
2582012	11-043-004-00006-015	82361	REMOLACHA-CONIL	R	9,00	0,00

**Porcentaje de superficie determinada en zonas vulnerables a la contaminación por nitratos****PUNTOS: 4,00 100.0%**

<u>REF.</u>	<u>REFERENCIA SIGPAC</u>	<u>CULTIVO</u>	<u>DESCRIPCIÓN CULTIVO</u>	<u>S/R</u>	<u>SUP.</u>	<u>SUP.</u>
					<u>PROPUESTA</u>	<u>CUMPLE</u>
					(ha)	(ha)
2581926	11-043-004-00006-002	3320	TRIGO DURO-AMILCAR	R	4,12	4,12
2582013	11-043-004-00006-002	82361	REMOLACHA-CONIL	R	12,00	12,00
2582012	11-043-004-00006-015	82361	REMOLACHA-CONIL	R	9,00	9,00

**Titulares de explotaciones que hayan adquirido el compromiso voluntario de establecimiento de una enmienda natural mediante un cultivo de crucifera para su enterrado en verde****PUNTOS: 0,00 N**

<u>APELLIDOS Y NOMBRE / RAZÓN SOCIAL</u>	<u>NIF</u>	<u>EXPEDIENTE</u>	<u>SUP. PROPUESTA (ha)</u>
VALDIVIA ROMERO C.B.	E11748167	2004068	5,00
<u>PROPUESTA ADMITIDO</u>	<u>SOLICITA PRIMA VOL. SI</u>	<u>PROPUESTA PRIMA VOL. ADMITIDO</u>	
<b>IMPORTE POR ANUALIDAD</b>			

<u>CAMPAÑA</u>	<u>IMPORTE MÁXIMO SUBVENCIONABLE</u>	<u>IMPORTE MEDIO DE TRANSFERENCIA (€/ha)</u>
2015	2.167,20 €	433,44 €
2016	2.167,20 €	433,44 €
2017	2.167,20 €	433,44 €
2018	2.167,20 €	433,44 €
2019	2.167,20 €	433,44 €

**RECINTOS PROPUESTOS**

<u>REF.</u>	<u>REFERENCIA SIGPAC</u>	<u>CULTIVO</u>	<u>DESCRIPCIÓN CULTIVO</u>	<u>S/R</u>	<u>SUP. DEC. ADMIN. (ha)</u>	<u>SUP. PROPUESTA (ha)</u>
2075352	11-020-022-00027-001	81361	ALGODON-INTERCOTT 211	R	5,00	5,00

**RESUMEN CRITERIOS DE PRIORIZACIÓN**

<b>10.1.5 Sistemas sostenibles de cultivos agroindustriales</b>	<b>PUNTOS: 5,00</b>	<b>PUNTOS</b>	<b>CUMPLE</b>
Porcentaje de superficie determinada en Red Natura 2000		0,00	0.0%
Porcentaje de superficie determinada situada en zonas RAMSAR		0,00	0.0%
Porcentaje de superficie determinada en zonas vulnerables a la contaminación por nitratos		4,00	100.0%
Titulares de explotaciones que hayan adquirido el compromiso voluntario de establecimiento de una enmienda natural mediante un cultivo de crucifera para su enterrado en verde		1,00	S

**DETALLE CRITERIOS DE PRIORIZACIÓN**

<b>10.1.5 Sistemas sostenibles de cultivos agroindustriales</b>	<b>PUNTOS: 5,00</b>	<b>PUNTOS</b>	<b>CUMPLE</b>			
Porcentaje de superficie determinada en Red Natura 2000		PUNTOS: 0,00	0.0%			
		<u>SUP. PROPUESTA (ha)</u>	<u>SUP. CUMPLE (ha)</u>			
<u>REF.</u>	<u>REFERENCIA SIGPAC</u>	<u>CULTIVO</u>	<u>DESCRIPCIÓN CULTIVO</u>	<u>S/R</u>		
2075352	11-020-022-00027-001	81361	ALGODON-INTERCOTT 211	R	5,00	0,00
Porcentaje de superficie determinada situada en zonas RAMSAR		PUNTOS: 0,00	0.0%			
		<u>SUP. PROPUESTA (ha)</u>	<u>SUP. CUMPLE (ha)</u>			
<u>REF.</u>	<u>REFERENCIA SIGPAC</u>	<u>CULTIVO</u>	<u>DESCRIPCIÓN CULTIVO</u>	<u>S/R</u>		
2075352	11-020-022-00027-001	81361	ALGODON-INTERCOTT 211	R	5,00	0,00
Porcentaje de superficie determinada en zonas vulnerables a la contaminación por nitratos		PUNTOS: 4,00	100.0%			
		<u>SUP. PROPUESTA (ha)</u>	<u>SUP. CUMPLE (ha)</u>			
<u>REF.</u>	<u>REFERENCIA SIGPAC</u>	<u>CULTIVO</u>	<u>DESCRIPCIÓN CULTIVO</u>	<u>S/R</u>		
2075352	11-020-022-00027-001	81361	ALGODON-INTERCOTT 211	R	5,00	5,00
Titulares de explotaciones que hayan adquirido el compromiso voluntario de establecimiento de una enmienda natural mediante un cultivo de crucifera para su enterrado en verde		PUNTOS: 1,00	S			



<u>APELLIDOS Y NOMBRE / RAZÓN SOCIAL</u>	<u>NIF</u>	<u>EXPEDIENTE</u>	<u>SUP. PROPUESTA (ha)</u>
VALDIVIA VILCHEZ MARIA CONSUELO	31530023J	2006928	8,60

<u>PROPUESTA ADMITIDO</u>	<u>SOLICITA PRIMA VOL. SI</u>	<u>PROPUESTA PRIMA VOL. ADMITIDO</u>

**IMPORTE POR ANUALIDAD**

<u>CAMPAÑA</u>	<u>IMPORTE MÁXIMO SUBVENCIONABLE</u>	<u>IMPORTE MEDIO DE TRANSFERENCIA (€/ha)</u>
2015	3.727,58 €	433,44 €
2016	3.727,58 €	433,44 €
2017	3.727,58 €	433,44 €
2018	3.727,58 €	433,44 €
2019	3.727,58 €	433,44 €

**RECINTOS PROPUESTOS**

<u>REF.</u>	<u>REFERENCIA SIGPAC</u>	<u>CULTIVO</u>	<u>DESCRIPCIÓN CULTIVO</u>	<u>S/R</u>	<u>SUP. DEC. ADMIN. (ha)</u>	<u>SUP. PROPUESTA (ha)</u>
1849160	11-020-021-00031-001	81361	ALGODON-INTERCOTT 211	R	6,14	6,14
1849159	11-020-021-00031-002	81361	ALGODON-INTERCOTT 211	R	2,46	2,46

**INCIDENCIAS****INCIDENCIA DESCRIPCIÓN**

- 1 Solicitud cuyo titular se encuentra entre los excluidos.  
Causa de Exclusión:103

**RESUMEN CRITERIOS DE PRIORIZACIÓN****10.1.5 Sistemas sostenibles de cultivos agroindustriales****PUNTOS: 5,00**

	<u>PUNTOS</u>	<u>CUMPLE</u>
Porcentaje de superficie determinada en Red Natura 2000	0,00	0.0%
Porcentaje de superficie determinada situada en zonas RAMSAR	0,00	0.0%
Porcentaje de superficie determinada en zonas vulnerables a la contaminación por nitratos	4,00	100.0%
Titulares de explotaciones que hayan adquirido el compromiso voluntario de establecimiento de una enmienda natural mediante un cultivo de crucífera para su enterrado en verde	1,00	S



**DETALLE CRITERIOS DE PRIORIZACIÓN****10.1.5 Sistemas sostenibles de cultivos agroindustriales****PUNTOS: 5,00****Porcentaje de superficie determinada en Red Natura 2000****PUNTOS: 0,00 0.0%**

<u>REF.</u>	<u>REFERENCIA SIGPAC</u>	<u>CULTIVO</u>	<u>DESCRIPCIÓN CULTIVO</u>	<u>S/R</u>	<u>SUP.</u> <u>PROPUESTA</u> <u>(ha)</u>	<u>SUP.</u> <u>CUMPLE</u> <u>(ha)</u>
1849160	11-020-021-00031-001	81361	ALGODON-INTERCOTT 211	R	6,14	0,00
1849159	11-020-021-00031-002	81361	ALGODON-INTERCOTT 211	R	2,46	0,00

**Porcentaje de superficie determinada situada en zonas RAMSAR****PUNTOS: 0,00 0.0%**

<u>REF.</u>	<u>REFERENCIA SIGPAC</u>	<u>CULTIVO</u>	<u>DESCRIPCIÓN CULTIVO</u>	<u>S/R</u>	<u>SUP.</u> <u>PROPUESTA</u> <u>(ha)</u>	<u>SUP.</u> <u>CUMPLE</u> <u>(ha)</u>
1849160	11-020-021-00031-001	81361	ALGODON-INTERCOTT 211	R	6,14	0,00
1849159	11-020-021-00031-002	81361	ALGODON-INTERCOTT 211	R	2,46	0,00

**Porcentaje de superficie determinada en zonas vulnerables a la contaminación por nitratos****PUNTOS: 4,00 100.0%**

<u>REF.</u>	<u>REFERENCIA SIGPAC</u>	<u>CULTIVO</u>	<u>DESCRIPCIÓN CULTIVO</u>	<u>S/R</u>	<u>SUP.</u> <u>PROPUESTA</u> <u>(ha)</u>	<u>SUP.</u> <u>CUMPLE</u> <u>(ha)</u>
1849160	11-020-021-00031-001	81361	ALGODON-INTERCOTT 211	R	6,14	6,14
1849159	11-020-021-00031-002	81361	ALGODON-INTERCOTT 211	R	2,46	2,46

**Titulares de explotaciones que hayan adquirido el compromiso voluntario de establecimiento de una enmienda natural mediante un cultivo de crucífera para su enterrado en verde****PUNTOS: 1,00 S**

<u>APELLIDOS Y NOMBRE / RAZÓN SOCIAL</u>	<u>NIF</u>	<u>EXPEDIENTE</u>	<u>SUP. PROPUESTA (ha)</u>
VALDIVIA VILLEGAS BEATRIZ LAURA	75764574K	2006004	4,02

<u>PROPUESTA</u>	<u>SOLICITA PRIMA VOL.</u>	<u>PROPUESTA PRIMA VOL.</u>
ADMITIDO	SI	ADMITIDO

**IMPORTE POR ANUALIDAD**

<u>CAMPAÑA</u>	<u>IMPORTE MÁXIMO SUBVENCIONABLE</u>	<u>IMPORTE MEDIO DE TRANSFERENCIA (€/ha)</u>
2015	1.742,43 €	433,44 €
2016	1.742,43 €	433,44 €
2017	1.742,43 €	433,44 €
2018	1.742,43 €	433,44 €
2019	1.742,43 €	433,44 €

**RECINTOS PROPUESTOS**

<u>REF.</u>	<u>REFERENCIA SIGPAC</u>	<u>CULTIVO</u>	<u>DESCRIPCIÓN CULTIVO</u>	<u>S/R</u>	<u>SUP. DEC. ADMIN. (ha)</u>	<u>SUP. PROPUESTA (ha)</u>
1630299	11-006-048-00056-001	81361	ALGODON-INTERCOTT 211	R	0,82	0,82
1630301	11-006-048-00062-001	81361	ALGODON-INTERCOTT 211	R	1,56	1,56
1630300	11-020-021-00007-002	81361	ALGODON-INTERCOTT 211	R	1,64	1,64

**RESUMEN CRITERIOS DE PRIORIZACIÓN****10.1.5 Sistemas sostenibles de cultivos agroindustriales****PUNTOS: 4,80**

	<b><u>PUNTOS</u></b>	<b><u>CUMPLE</u></b>
Porcentaje de superficie determinada en Red Natura 2000	0,00	0.0%
Porcentaje de superficie determinada situada en zonas RAMSAR	0,00	0.0%
Porcentaje de superficie determinada en zonas vulnerables a la contaminación por nitratos	3,80	79.6%
Titulares de explotaciones que hayan adquirido el compromiso voluntario de establecimiento de una enmienda natural mediante un cultivo de crucífera para su enterrado en verde	1,00	S





**DETALLE CRITERIOS DE PRIORIZACIÓN****10.1.5 Sistemas sostenibles de cultivos agroindustriales****PUNTOS: 4,80****Porcentaje de superficie determinada en Red Natura 2000****PUNTOS: 0,00 0.0%**

<u>REF.</u>	<u>REFERENCIA SIGPAC</u>	<u>CULTIVO</u>	<u>DESCRIPCIÓN CULTIVO</u>	<u>S/R</u>	<u>SUP.</u> <u>PROPUESTA</u> <u>(ha)</u>	<u>SUP.</u> <u>CUMPLE</u> <u>(ha)</u>
1630299	11-006-048-00056-001	81361	ALGODON-INTERCOTT 211	R	0,82	0,00
1630301	11-006-048-00062-001	81361	ALGODON-INTERCOTT 211	R	1,56	0,00
1630300	11-020-021-00007-002	81361	ALGODON-INTERCOTT 211	R	1,64	0,00

**Porcentaje de superficie determinada situada en zonas RAMSAR****PUNTOS: 0,00 0.0%**

<u>REF.</u>	<u>REFERENCIA SIGPAC</u>	<u>CULTIVO</u>	<u>DESCRIPCIÓN CULTIVO</u>	<u>S/R</u>	<u>SUP.</u> <u>PROPUESTA</u> <u>(ha)</u>	<u>SUP.</u> <u>CUMPLE</u> <u>(ha)</u>
1630299	11-006-048-00056-001	81361	ALGODON-INTERCOTT 211	R	0,82	0,00
1630301	11-006-048-00062-001	81361	ALGODON-INTERCOTT 211	R	1,56	0,00
1630300	11-020-021-00007-002	81361	ALGODON-INTERCOTT 211	R	1,64	0,00

**Porcentaje de superficie determinada en zonas vulnerables a la contaminación por nitratos****PUNTOS: 3,80 79.6%**

<u>REF.</u>	<u>REFERENCIA SIGPAC</u>	<u>CULTIVO</u>	<u>DESCRIPCIÓN CULTIVO</u>	<u>S/R</u>	<u>SUP.</u> <u>PROPUESTA</u> <u>(ha)</u>	<u>SUP.</u> <u>CUMPLE</u> <u>(ha)</u>
1630299	11-006-048-00056-001	81361	ALGODON-INTERCOTT 211	R	0,82	0,00
1630301	11-006-048-00062-001	81361	ALGODON-INTERCOTT 211	R	1,56	1,56
1630300	11-020-021-00007-002	81361	ALGODON-INTERCOTT 211	R	1,64	1,64

**Titulares de explotaciones que hayan adquirido el compromiso voluntario de establecimiento de una enmienda natural mediante un cultivo de crucifera para su enterrado en verde****PUNTOS: 1,00 S**

<b><u>APELLIDOS Y NOMBRE / RAZÓN SOCIAL</u></b>	<b><u>NIF</u></b>	<b><u>EXPEDIENTE</u></b>	<b><u>SUP. PROPUESTA (ha)</u></b>
VALLE GARRIDO FRANCISCA	31594527W	2002275	8,81

<b><u>PROPUESTA</u></b>	<b><u>SOLICITA PRIMA VOL.</u></b>
INADMITIDO	NO

**IMPORTE POR ANUALIDAD**

<u>CAMPAÑA</u>	<u>IMPORTE MÁXIMO SUBVENCIONABLE</u>	<u>IMPORTE MEDIO DE TRANSFERENCIA (€/ha)</u>
2015	2.557,28 €	290,27 €
2016	2.557,28 €	290,27 €
2017	2.557,28 €	290,27 €
2018	2.557,28 €	290,27 €
2019	2.557,28 €	290,27 €

**RECINTOS PROPUESTOS**

<u>REF.</u>	<u>REFERENCIA SIGPAC</u>	<u>CULTIVO</u>	<u>DESCRIPCIÓN CULTIVO</u>	<u>S/R</u>	<u>SUP. DEC. ADMIN. (ha)</u>	<u>SUP. PROPUESTA (ha)</u>
1725047	11-006-009-00023-004	81320	ALGODON-DP396	R	5,66	5,66
1725049	11-006-009-00023-005	81320	ALGODON-DP396	R	1,15	1,15
1725048	11-006-009-00024-005	81320	ALGODON-DP396	R	2,00	2,00

**RESUMEN CRITERIOS DE PRIORIZACIÓN****10.1.5 Sistemas sostenibles de cultivos agroindustriales****PUNTOS: 0,00**

	<b><u>PUNTOS</u></b>	<b><u>CUMPLE</u></b>
Porcentaje de superficie determinada en Red Natura 2000	0,00	0.0%
Porcentaje de superficie determinada situada en zonas RAMSAR	0,00	0.0%
Porcentaje de superficie determinada en zonas vulnerables a la contaminación por nitratos	0,00	0.0%
Titulares de explotaciones que hayan adquirido el compromiso voluntario de establecimiento de una enmienda natural mediante un cultivo de crucífera para su enterrado en verde	0,00	N



**DETALLE CRITERIOS DE PRIORIZACIÓN****10.1.5 Sistemas sostenibles de cultivos agroindustriales****PUNTOS: 0,00****Porcentaje de superficie determinada en Red Natura 2000****PUNTOS: 0,00 0.0%**

<u>REF.</u>	<u>REFERENCIA SIGPAC</u>	<u>CULTIVO</u>	<u>DESCRIPCIÓN CULTIVO</u>	<u>S/R</u>	<u>SUP.</u>	<u>SUP.</u>
					<u>PROPUESTA</u>	<u>CUMPLE</u>
					(ha)	(ha)
1725047	11-006-009-00023-004	81320	ALGODON-DP396	R	5,66	0,00
1725049	11-006-009-00023-005	81320	ALGODON-DP396	R	1,15	0,00
1725048	11-006-009-00024-005	81320	ALGODON-DP396	R	2,00	0,00

**Porcentaje de superficie determinada situada en zonas RAMSAR****PUNTOS: 0,00 0.0%**

<u>REF.</u>	<u>REFERENCIA SIGPAC</u>	<u>CULTIVO</u>	<u>DESCRIPCIÓN CULTIVO</u>	<u>S/R</u>	<u>SUP.</u>	<u>SUP.</u>
					<u>PROPUESTA</u>	<u>CUMPLE</u>
					(ha)	(ha)
1725047	11-006-009-00023-004	81320	ALGODON-DP396	R	5,66	0,00
1725049	11-006-009-00023-005	81320	ALGODON-DP396	R	1,15	0,00
1725048	11-006-009-00024-005	81320	ALGODON-DP396	R	2,00	0,00

**Porcentaje de superficie determinada en zonas vulnerables a la contaminación por nitratos****PUNTOS: 0,00 0.0%**

<u>REF.</u>	<u>REFERENCIA SIGPAC</u>	<u>CULTIVO</u>	<u>DESCRIPCIÓN CULTIVO</u>	<u>S/R</u>	<u>SUP.</u>	<u>SUP.</u>
					<u>PROPUESTA</u>	<u>CUMPLE</u>
					(ha)	(ha)
1725047	11-006-009-00023-004	81320	ALGODON-DP396	R	5,66	0,00
1725049	11-006-009-00023-005	81320	ALGODON-DP396	R	1,15	0,00
1725048	11-006-009-00024-005	81320	ALGODON-DP396	R	2,00	0,00

**Titulares de explotaciones que hayan adquirido el compromiso voluntario de establecimiento de una enmienda natural mediante un cultivo de crucífera para su enterrado en verde****PUNTOS: 0,00 N**

<u>APELLIDOS Y NOMBRE / RAZÓN SOCIAL</u>	<u>NIF</u>	<u>EXPEDIENTE</u>	<u>SUP. PROPUESTA (ha)</u>
VALLE GARRIDO JOSEFA	75858256R	2001941	5,26

<u>PROPUESTA</u>	<u>SOLICITA PRIMA VOL.</u>	<u>PROPUESTA PRIMA VOL.</u>
INADMITIDO	SI	INADMITIDO

**IMPORTE POR ANUALIDAD**

<u>CAMPAÑA</u>	<u>IMPORTE MÁXIMO SUBVENCIONABLE</u>	<u>IMPORTE MEDIO DE TRANSFERENCIA (€/ha)</u>
2015	1.526,82 €	290,27 €
2016	1.526,82 €	290,27 €
2017	1.526,82 €	290,27 €
2018	1.526,82 €	290,27 €
2019	1.526,82 €	290,27 €

**RECINTOS PROPUESTOS**

<u>REF.</u>	<u>REFERENCIA SIGPAC</u>	<u>CULTIVO</u>	<u>DESCRIPCIÓN CULTIVO</u>	<u>S/R</u>	<u>SUP. DEC. ADMIN. (ha)</u>	<u>SUP. PROPUESTA (ha)</u>
1871325	11-020-115-00040-002	81361	ALGODON-INTERCOTT 211	R	5,26	5,26

**INCIDENCIAS****INCIDENCIA DESCRIPCIÓN**

80102 Titular no inscrito en ninguna Agrupación de Producción Integrada del cultivo solicitado.

**RESUMEN CRITERIOS DE PRIORIZACIÓN**

<b>10.1.5 Sistemas sostenibles de cultivos agroindustriales</b>	<b>PUNTOS: 4,00</b>	<u>PUNTOS</u>	<u>CUMPLE</u>
Porcentaje de superficie determinada en Red Natura 2000		0,00	0.0%
Porcentaje de superficie determinada situada en zonas RAMSAR		0,00	0.0%
Porcentaje de superficie determinada en zonas vulnerables a la contaminación por nitratos		4,00	100.0%
Titulares de explotaciones que hayan adquirido el compromiso voluntario de establecimiento de una enmienda natural mediante un cultivo de crucífera para su enterrado en verde		0,00	N

**DETALLE CRITERIOS DE PRIORIZACIÓN**

<b>10.1.5 Sistemas sostenibles de cultivos agroindustriales</b>	<b>PUNTOS: 4,00</b>	<u>SUP. PROPUESTA (ha)</u>	<u>SUP. CUMPLE (ha)</u>
Porcentaje de superficie determinada en Red Natura 2000	PUNTOS: 0,00	0,00	0.0%
<u>REF.</u> <u>REFERENCIA SIGPAC</u> <u>CULTIVO</u> <u>DESCRIPCIÓN CULTIVO</u> <u>S/R</u>			
1871325 11-020-115-00040-002 81361 ALGODON-INTERCOTT 211 R		5,26	0,00
Porcentaje de superficie determinada situada en zonas RAMSAR	PUNTOS: 0,00	0,00	0.0%
<u>REF.</u> <u>REFERENCIA SIGPAC</u> <u>CULTIVO</u> <u>DESCRIPCIÓN CULTIVO</u> <u>S/R</u>			
1871325 11-020-115-00040-002 81361 ALGODON-INTERCOTT 211 R		5,26	0,00
Porcentaje de superficie determinada en zonas vulnerables a la contaminación por nitratos	PUNTOS: 4,00	4,00	100.0%
<u>REF.</u> <u>REFERENCIA SIGPAC</u> <u>CULTIVO</u> <u>DESCRIPCIÓN CULTIVO</u> <u>S/R</u>			
1871325 11-020-115-00040-002 81361 ALGODON-INTERCOTT 211 R		5,26	5,26
Titulares de explotaciones que hayan adquirido el compromiso voluntario de establecimiento de una enmienda natural mediante un cultivo de crucífera para su enterrado en verde	PUNTOS: 0,00	0,00	N

<b><u>APELLIDOS Y NOMBRE / RAZÓN SOCIAL</u></b>	<b><u>NIF</u></b>	<b><u>EXPEDIENTE</u></b>	<b><u>SUP. PROPUESTA (ha)</u></b>
VARGAS MUÑOZ C.B	E11738853	2006331	8,69

<b><u>PROPUESTA</u></b>	<b><u>SOLICITA PRIMA VOL.</u></b>
INADMITIDO	NO

**IMPORTE POR ANUALIDAD**

<u>CAMPAÑA</u>	<u>IMPORTE MÁXIMO SUBVENCIONABLE</u>	<u>IMPORTE MEDIO DE TRANSFERENCIA (€/ha)</u>
2015	2.522,45 €	290,27 €
2016	2.522,45 €	290,27 €
2017	2.522,45 €	290,27 €
2018	2.522,45 €	290,27 €
2019	2.522,45 €	290,27 €

**RECINTOS PROPUESTOS**

<u>REF.</u>	<u>REFERENCIA SIGPAC</u>	<u>CULTIVO</u>	<u>DESCRIPCIÓN CULTIVO</u>	<u>S/R</u>	<u>SUP. DEC. ADMIN. (ha)</u>	<u>SUP. PROPUESTA (ha)</u>
1694802	11-020-142-00045-001	81263	ALGODON-DP419	R	8,69	8,69

**INCIDENCIAS****INCIDENCIA DESCRIPCIÓN**

80102 Titular no inscrito en ninguna Agrupación de Producción Integrada del cultivo solicitado.

**RESUMEN CRITERIOS DE PRIORIZACIÓN**

<b>10.1.5 Sistemas sostenibles de cultivos agroindustriales</b>	<b>PUNTOS: 4,00</b>		
		<b><u>PUNTOS</u></b>	<b><u>CUMPLE</u></b>
Porcentaje de superficie determinada en Red Natura 2000		0,00	0.0%
Porcentaje de superficie determinada situada en zonas RAMSAR		0,00	0.0%
Porcentaje de superficie determinada en zonas vulnerables a la contaminación por nitratos		4,00	100.0%
Titulares de explotaciones que hayan adquirido el compromiso voluntario de establecimiento de una enmienda natural mediante un cultivo de crucífera para su enterrado en verde		0,00	N

**DETALLE CRITERIOS DE PRIORIZACIÓN**

<b>10.1.5 Sistemas sostenibles de cultivos agroindustriales</b>	<b>PUNTOS: 4,00</b>		
		<b><u>SUP. PROPUESTA (ha)</u></b>	<b><u>SUP. CUMPLE (ha)</u></b>
Porcentaje de superficie determinada en Red Natura 2000	<b>PUNTOS: 0,00</b>	0,00	0.0%
		<b><u>SUP. PROPUESTA (ha)</u></b>	<b><u>SUP. CUMPLE (ha)</u></b>
<b><u>REF.</u></b> <b><u>REFERENCIA SIGPAC</u></b> <b><u>CULTIVO</u></b> <b><u>DESCRIPCIÓN CULTIVO</u></b>	<b><u>S/R</u></b>		
1694802 11-020-142-00045-001 81263 ALGODON-DP419	R	8,69	0,00
Porcentaje de superficie determinada situada en zonas RAMSAR	<b>PUNTOS: 0,00</b>	0,00	0.0%
		<b><u>SUP. PROPUESTA (ha)</u></b>	<b><u>SUP. CUMPLE (ha)</u></b>
<b><u>REF.</u></b> <b><u>REFERENCIA SIGPAC</u></b> <b><u>CULTIVO</u></b> <b><u>DESCRIPCIÓN CULTIVO</u></b>	<b><u>S/R</u></b>		
1694802 11-020-142-00045-001 81263 ALGODON-DP419	R	8,69	0,00
Porcentaje de superficie determinada en zonas vulnerables a la contaminación por nitratos	<b>PUNTOS: 4,00</b>	4,00	100.0%
		<b><u>SUP. PROPUESTA (ha)</u></b>	<b><u>SUP. CUMPLE (ha)</u></b>
<b><u>REF.</u></b> <b><u>REFERENCIA SIGPAC</u></b> <b><u>CULTIVO</u></b> <b><u>DESCRIPCIÓN CULTIVO</u></b>	<b><u>S/R</u></b>		
1694802 11-020-142-00045-001 81263 ALGODON-DP419	R	8,69	8,69
Titulares de explotaciones que hayan adquirido el compromiso voluntario de establecimiento de una enmienda natural mediante un cultivo de crucífera para su enterrado en verde	<b>PUNTOS: 0,00</b>	0,00	N

<u>APELLIDOS Y NOMBRE / RAZÓN SOCIAL</u>	<u>NIF</u>	<u>EXPEDIENTE</u>	<u>SUP. PROPUESTA (ha)</u>
VARGAS MUÑOZ VALENTIN	31609710M	2006086	5,77

<u>PROPUESTA</u>	<u>SOLICITA PRIMA VOL.</u>
ADMITIDO	NO

IMPORTE POR ANUALIDAD

<u>CAMPAÑA</u>	<u>IMPORTE MÁXIMO SUBVENCIONABLE</u>	<u>IMPORTE MEDIO DE TRANSFERENCIA (€/ha)</u>
2015	1.674,86 €	290,27 €
2016	1.674,86 €	290,27 €
2017	1.674,86 €	290,27 €
2018	1.674,86 €	290,27 €
2019	1.674,86 €	290,27 €

RECINTOS PROPUESTOS

<u>REF.</u>	<u>REFERENCIA SIGPAC</u>	<u>CULTIVO</u>	<u>DESCRIPCIÓN CULTIVO</u>	<u>S/R</u>	<u>SUP. DEC. ADMIN. (ha)</u>	<u>SUP. PROPUESTA (ha)</u>
1643549	11-020-160-00015-002	81268	ALGODON-JUNCAL	R	5,77	5,77

**RESUMEN CRITERIOS DE PRIORIZACIÓN**

<b>10.1.5 Sistemas sostenibles de cultivos agroindustriales</b>	<b>PUNTOS: 4,00</b>
---	---------------------

	<u>PUNTOS</u>	<u>CUMPLE</u>
Porcentaje de superficie determinada en Red Natura 2000	0,00	0.0%
Porcentaje de superficie determinada situada en zonas RAMSAR	0,00	0.0%
Porcentaje de superficie determinada en zonas vulnerables a la contaminación por nitratos	4,00	100.0%
Titulares de explotaciones que hayan adquirido el compromiso voluntario de establecimiento de una enmienda natural mediante un cultivo de crucifera para su enterrado en verde	0,00	N

**DETALLE CRITERIOS DE PRIORIZACIÓN**

<b>10.1.5 Sistemas sostenibles de cultivos agroindustriales</b>	<b>PUNTOS: 4,00</b>
---	---------------------

Porcentaje de superficie determinada en Red Natura 2000	<b>PUNTOS: 0,00</b>	<b>0.0%</b>				
	<u>SUP. PROPUESTA (ha)</u>	<u>SUP. CUMPLE (ha)</u>				
<u>REF.</u>	<u>REFERENCIA SIGPAC</u>	<u>CULTIVO</u>	<u>DESCRIPCIÓN CULTIVO</u>	<u>S/R</u>	<u>SUP. PROPUESTA (ha)</u>	<u>SUP. CUMPLE (ha)</u>
1643549	11-020-160-00015-002	81268	ALGODON-JUNCAL	R	5,77	0,00
Porcentaje de superficie determinada situada en zonas RAMSAR	<b>PUNTOS: 0,00</b>	<b>0.0%</b>				
	<u>SUP. PROPUESTA (ha)</u>	<u>SUP. CUMPLE (ha)</u>				
<u>REF.</u>	<u>REFERENCIA SIGPAC</u>	<u>CULTIVO</u>	<u>DESCRIPCIÓN CULTIVO</u>	<u>S/R</u>	<u>SUP. PROPUESTA (ha)</u>	<u>SUP. CUMPLE (ha)</u>
1643549	11-020-160-00015-002	81268	ALGODON-JUNCAL	R	5,77	0,00
Porcentaje de superficie determinada en zonas vulnerables a la contaminación por nitratos	<b>PUNTOS: 4,00</b>	<b>100.0%</b>				
	<u>SUP. PROPUESTA (ha)</u>	<u>SUP. CUMPLE (ha)</u>				
<u>REF.</u>	<u>REFERENCIA SIGPAC</u>	<u>CULTIVO</u>	<u>DESCRIPCIÓN CULTIVO</u>	<u>S/R</u>	<u>SUP. PROPUESTA (ha)</u>	<u>SUP. CUMPLE (ha)</u>
1643549	11-020-160-00015-002	81268	ALGODON-JUNCAL	R	5,77	5,77
Titulares de explotaciones que hayan adquirido el compromiso voluntario de establecimiento de una enmienda natural mediante un cultivo de crucifera para su enterrado en verde	<b>PUNTOS: 0,00</b>	<b>N</b>				



**APELLIDOS Y NOMBRE / RAZÓN SOCIAL** **NIF** **EXPEDIENTE** **SUP. PROPUESTA (ha)**  
VAZQUEZ CAMPOS TERESA 31575363C 2004223 9,15

**PROPUESTA** **SOLICITA PRIMA VOL.**  
**ADMITIDO** **NO**

**IMPORTE POR ANUALIDAD**

<b>CAMPAÑA</b>	<b>IMPORTE MÁXIMO SUBVENCIONABLE</b>	<b>IMPORTE MEDIO DE TRANSFERENCIA (€/ha)</b>
2015	2.655,97 €	290,27 €
2016	2.655,97 €	290,27 €
2017	2.655,97 €	290,27 €
2018	2.655,97 €	290,27 €
2019	2.655,97 €	290,27 €

**RECINTOS PROPUESTOS**

<b>REF.</b>	<b>REFERENCIA SIGPAC</b>	<b>CULTIVO</b>	<b>DESCRIPCIÓN CULTIVO</b>	<b>S/R</b>	<b>SUP. DEC. ADMIN. (ha)</b>	<b>SUP. PROPUESTA (ha)</b>
1627675	11-020-133-00044-001	81320	ALGODON-DP396	R	7,08	7,08
1627674	11-020-133-00065-002	81320	ALGODON-DP396	R	2,07	2,07

**RESUMEN CRITERIOS DE PRIORIZACIÓN****10.1.5 Sistemas sostenibles de cultivos agroindustriales** PUNTOS: 4,00

	<b>PUNTOS</b>	<b>CUMPLE</b>
Porcentaje de superficie determinada en Red Natura 2000	0,00	0.0%
Porcentaje de superficie determinada situada en zonas RAMSAR	0,00	0.0%
Porcentaje de superficie determinada en zonas vulnerables a la contaminación por nitratos	4,00	100.0%
Titulares de explotaciones que hayan adquirido el compromiso voluntario de establecimiento de una enmienda natural mediante un cultivo de crucifera para su enterrado en verde	0,00	N

**DETALLE CRITERIOS DE PRIORIZACIÓN****10.1.5 Sistemas sostenibles de cultivos agroindustriales** PUNTOS: 4,00

	<b>PUNTOS:</b>	<b>0,00</b>	<b>0.0%</b>
Porcentaje de superficie determinada en Red Natura 2000			
	<b>SUP. PROPUESTA (ha)</b>	<b>SUP. CUMPLE (ha)</b>	
<b>REF.</b>	<b>REFERENCIA SIGPAC</b>	<b>CULTIVO</b>	<b>DESCRIPCIÓN CULTIVO</b>
1627675	11-020-133-00044-001	81320	ALGODON-DP396
1627674	11-020-133-00065-002	81320	ALGODON-DP396
	<b>S/R</b>	<b>7,08</b>	<b>0,00</b>
	<b>2,07</b>	<b>0,00</b>	
Porcentaje de superficie determinada situada en zonas RAMSAR	<b>PUNTOS:</b>	<b>0,00</b>	<b>0.0%</b>
	<b>SUP. PROPUESTA (ha)</b>	<b>SUP. CUMPLE (ha)</b>	
<b>REF.</b>	<b>REFERENCIA SIGPAC</b>	<b>CULTIVO</b>	<b>DESCRIPCIÓN CULTIVO</b>
1627675	11-020-133-00044-001	81320	ALGODON-DP396
1627674	11-020-133-00065-002	81320	ALGODON-DP396
	<b>S/R</b>	<b>7,08</b>	<b>0,00</b>
	<b>2,07</b>	<b>0,00</b>	
Porcentaje de superficie determinada en zonas vulnerables a la contaminación por nitratos	<b>PUNTOS:</b>	<b>4,00</b>	<b>100.0%</b>
	<b>SUP. PROPUESTA (ha)</b>	<b>SUP. CUMPLE (ha)</b>	
<b>REF.</b>	<b>REFERENCIA SIGPAC</b>	<b>CULTIVO</b>	<b>DESCRIPCIÓN CULTIVO</b>
1627675	11-020-133-00044-001	81320	ALGODON-DP396
1627674	11-020-133-00065-002	81320	ALGODON-DP396
	<b>S/R</b>	<b>7,08</b>	<b>7,08</b>
	<b>2,07</b>	<b>2,07</b>	
Titulares de explotaciones que hayan adquirido el compromiso voluntario de establecimiento de una enmienda natural mediante un cultivo de crucifera para su enterrado en verde	<b>PUNTOS:</b>	<b>0,00</b>	<b>N</b>

<b><u>APELLIDOS Y NOMBRE / RAZÓN SOCIAL</u></b>	<b><u>NIF</u></b>	<b><u>EXPEDIENTE</u></b>	<b><u>SUP. PROPUESTA (ha)</u></b>
VAZQUEZ PRIETO SERAFINA	31533398F	2008284	29,45

<b><u>PROPUESTA</u></b>	<b><u>SOLICITA PRIMA VOL.</u></b>
ADMITIDO	NO

**IMPORTE POR ANUALIDAD**

<b><u>CAMPAÑA</u></b>	<b><u>IMPORTE MÁXIMO SUBVENCIONABLE</u></b>	<b><u>IMPORTE MEDIO DE TRANSFERENCIA (€/ha)</u></b>
2015	8.548,45 €	290,27 €
2016	8.548,45 €	290,27 €
2017	8.548,45 €	290,27 €
2018	8.548,45 €	290,27 €
2019	8.548,45 €	290,27 €

**RECINTOS PROPUESTOS**

<b><u>REF.</u></b>	<b><u>REFERENCIA SIGPAC</u></b>	<b><u>CULTIVO</u></b>	<b><u>DESCRIPCIÓN CULTIVO</u></b>	<b><u>S/R</u></b>	<b><u>SUP. DEC. ADMIN. (ha)</u></b>	<b><u>SUP. PROPUESTA (ha)</u></b>
2583075	11-006-044-00018-001	82361	REMOLACHA-CONIL	R	1,14	1,14
2583076	11-006-044-00018-002	82361	REMOLACHA-CONIL	R	3,00	3,00
2583074	11-006-093-00014-003	81361	ALGODON-INTERCOTT 211	R	1,64	1,64
2583073	11-020-025-00008-002	81377	ALGODON-ELSA	S	23,67	23,67

**RESUMEN CRITERIOS DE PRIORIZACIÓN****10.1.5 Sistemas sostenibles de cultivos agroindustriales****PUNTOS: 3,80**

	<b><u>PUNTOS</u></b>	<b><u>CUMPLE</u></b>
Porcentaje de superficie determinada en Red Natura 2000	0,00	0.0%
Porcentaje de superficie determinada situada en zonas RAMSAR	0,00	0.0%
Porcentaje de superficie determinada en zonas vulnerables a la contaminación por nitratos	3,80	80.37%
Titulares de explotaciones que hayan adquirido el compromiso voluntario de establecimiento de una enmienda natural mediante un cultivo de crucífera para su enterrado en verde	0,00	N





**DETALLE CRITERIOS DE PRIORIZACIÓN****10.1.5 Sistemas sostenibles de cultivos agroindustriales****PUNTOS: 3,80****Porcentaje de superficie determinada en Red Natura 2000****PUNTOS: 0,00 0.0%**

<u>REF.</u>	<u>REFERENCIA SIGPAC</u>	<u>CULTIVO</u>	<u>DESCRIPCIÓN CULTIVO</u>	<u>S/R</u>	<u>SUP.</u>	<u>SUP.</u>
					<u>PROPUESTA</u>	<u>CUMPLE</u>
					(ha)	(ha)
2583075	11-006-044-00018-001	82361	REMOLACHA-CONIL	R	1,14	0,00
2583076	11-006-044-00018-002	82361	REMOLACHA-CONIL	R	3,00	0,00
2583074	11-006-093-00014-003	81361	ALGODON-INTERCOTT 211	R	1,64	0,00
2583073	11-020-025-00008-002	81377	ALGODON-ELSA	S	23,67	0,00

**Porcentaje de superficie determinada situada en zonas RAMSAR****PUNTOS: 0,00 0.0%**

<u>REF.</u>	<u>REFERENCIA SIGPAC</u>	<u>CULTIVO</u>	<u>DESCRIPCIÓN CULTIVO</u>	<u>S/R</u>	<u>SUP.</u>	<u>SUP.</u>
					<u>PROPUESTA</u>	<u>CUMPLE</u>
					(ha)	(ha)
2583075	11-006-044-00018-001	82361	REMOLACHA-CONIL	R	1,14	0,00
2583076	11-006-044-00018-002	82361	REMOLACHA-CONIL	R	3,00	0,00
2583074	11-006-093-00014-003	81361	ALGODON-INTERCOTT 211	R	1,64	0,00
2583073	11-020-025-00008-002	81377	ALGODON-ELSA	S	23,67	0,00

**Porcentaje de superficie determinada en zonas vulnerables a la contaminación por nitratos****PUNTOS: 3,80 80.37%**

<u>REF.</u>	<u>REFERENCIA SIGPAC</u>	<u>CULTIVO</u>	<u>DESCRIPCIÓN CULTIVO</u>	<u>S/R</u>	<u>SUP.</u>	<u>SUP.</u>
					<u>PROPUESTA</u>	<u>CUMPLE</u>
					(ha)	(ha)
2583075	11-006-044-00018-001	82361	REMOLACHA-CONIL	R	1,14	0,00
2583076	11-006-044-00018-002	82361	REMOLACHA-CONIL	R	3,00	0,00
2583074	11-006-093-00014-003	81361	ALGODON-INTERCOTT 211	R	1,64	0,00
2583073	11-020-025-00008-002	81377	ALGODON-ELSA	S	23,67	23,67

**Titulares de explotaciones que hayan adquirido el compromiso voluntario de establecimiento de una enmienda natural mediante un cultivo de crucifera para su enterrado en verde****PUNTOS: 0,00 N**

<u>APELLIDOS Y NOMBRE / RAZÓN SOCIAL</u>	<u>NIF</u>	<u>EXPEDIENTE</u>	<u>SUP. PROPUESTA (ha)</u>
VEGA JIMENEZ JUAN	31478757Z	2004911	4,17
<u>PROPUESTA ADMITIDO</u>	<u>SOLICITA PRIMA VOL. SI</u>	<u>PROPUESTA PRIMA VOL. ADMITIDO</u>	

**IMPORTE POR ANUALIDAD**

<u>CAMPAÑA</u>	<u>IMPORTE MÁXIMO SUBVENCIONABLE</u>	<u>IMPORTE MEDIO DE TRANSFERENCIA (€/ha)</u>
2015	1.807,45 €	433,44 €
2016	1.807,45 €	433,44 €
2017	1.807,45 €	433,44 €
2018	1.807,45 €	433,44 €
2019	1.807,45 €	433,44 €

**RECINTOS PROPUESTOS**

<u>REF.</u>	<u>REFERENCIA SIGPAC</u>	<u>CULTIVO</u>	<u>DESCRIPCIÓN CULTIVO</u>	<u>S/R</u>	<u>SUP. DEC. ADMIN. (ha)</u>	<u>SUP. PROPUESTA (ha)</u>
1931328	11-020-135-00096-002	81268	ALGODON-JUNCAL	R	4,17	4,17

**RESUMEN CRITERIOS DE PRIORIZACIÓN**

<b>10.1.5 Sistemas sostenibles de cultivos agroindustriales</b>	<b>PUNTOS: 5,00</b>	<b>PUNTOS</b>	<b>CUMPLE</b>
Porcentaje de superficie determinada en Red Natura 2000		0,00	0.0%
Porcentaje de superficie determinada situada en zonas RAMSAR		0,00	0.0%
Porcentaje de superficie determinada en zonas vulnerables a la contaminación por nitratos		4,00	100.0%
Titulares de explotaciones que hayan adquirido el compromiso voluntario de establecimiento de una enmienda natural mediante un cultivo de crucifera para su enterrado en verde		1,00	S

**DETALLE CRITERIOS DE PRIORIZACIÓN**

<b>10.1.5 Sistemas sostenibles de cultivos agroindustriales</b>	<b>PUNTOS: 5,00</b>	<b>PUNTOS</b>	<b>CUMPLE</b>
Porcentaje de superficie determinada en Red Natura 2000		PUNTOS: 0,00	0.0%
		<u>SUP. PROPUESTA (ha)</u>	<u>SUP. CUMPLE (ha)</u>
REF. REFERENCIA SIGPAC CULTIVO DESCRIPCIÓN CULTIVO S/R		4,17	0,00
1931328 11-020-135-00096-002 81268 ALGODON-JUNCAL R			
Porcentaje de superficie determinada situada en zonas RAMSAR		PUNTOS: 0,00	0.0%
		<u>SUP. PROPUESTA (ha)</u>	<u>SUP. CUMPLE (ha)</u>
REF. REFERENCIA SIGPAC CULTIVO DESCRIPCIÓN CULTIVO S/R		4,17	0,00
1931328 11-020-135-00096-002 81268 ALGODON-JUNCAL R			
Porcentaje de superficie determinada en zonas vulnerables a la contaminación por nitratos		PUNTOS: 4,00	100.0%
		<u>SUP. PROPUESTA (ha)</u>	<u>SUP. CUMPLE (ha)</u>
REF. REFERENCIA SIGPAC CULTIVO DESCRIPCIÓN CULTIVO S/R		4,17	4,17
1931328 11-020-135-00096-002 81268 ALGODON-JUNCAL R			
Titulares de explotaciones que hayan adquirido el compromiso voluntario de establecimiento de una enmienda natural mediante un cultivo de crucifera para su enterrado en verde		PUNTOS: 1,00	S



<u>APELLIDOS Y NOMBRE / RAZÓN SOCIAL</u>	<u>NIF</u>	<u>EXPEDIENTE</u>	<u>SUP. PROPUESTA (ha)</u>
VEGA JIMENEZ MANUEL	31564582A	2003807	4,86
<u>PROPUESTA ADMITIDO</u>	<u>SOLICITA PRIMA VOL. SI</u>	<u>PROPUESTA PRIMA VOL. ADMITIDO</u>	

**IMPORTE POR ANUALIDAD**

<u>CAMPAÑA</u>	<u>IMPORTE MÁXIMO SUBVENCIONABLE</u>	<u>IMPORTE MEDIO DE TRANSFERENCIA (€/ha)</u>
2015	2.106,52 €	433,44 €
2016	2.106,52 €	433,44 €
2017	2.106,52 €	433,44 €
2018	2.106,52 €	433,44 €
2019	2.106,52 €	433,44 €

**RECINTOS PROPUESTOS**

<u>REF.</u>	<u>REFERENCIA SIGPAC</u>	<u>CULTIVO</u>	<u>DESCRIPCIÓN CULTIVO</u>	<u>S/R</u>	<u>SUP. DEC. ADMIN. (ha)</u>	<u>SUP. PROPUESTA (ha)</u>
1944970	11-020-135-00079-001	81363	ALGODON-DP332	R	4,86	4,86

**RESUMEN CRITERIOS DE PRIORIZACIÓN**

<b>10.1.5 Sistemas sostenibles de cultivos agroindustriales</b>	<b>PUNTOS: 5,00</b>	<b>PUNTOS</b>	<b>CUMPLE</b>
Porcentaje de superficie determinada en Red Natura 2000		0,00	0.0%
Porcentaje de superficie determinada situada en zonas RAMSAR		0,00	0.0%
Porcentaje de superficie determinada en zonas vulnerables a la contaminación por nitratos		4,00	100.0%
Titulares de explotaciones que hayan adquirido el compromiso voluntario de establecimiento de una enmienda natural mediante un cultivo de crucifera para su enterrado en verde		1,00	S

**DETALLE CRITERIOS DE PRIORIZACIÓN**

<b>10.1.5 Sistemas sostenibles de cultivos agroindustriales</b>	<b>PUNTOS: 5,00</b>	<b>PUNTOS</b>	<b>CUMPLE</b>			
Porcentaje de superficie determinada en Red Natura 2000		PUNTOS: 0,00	0.0%			
		<u>SUP. PROPUESTA (ha)</u>	<u>SUP. CUMPLE (ha)</u>			
<u>REF.</u>	<u>REFERENCIA SIGPAC</u>	<u>CULTIVO</u>	<u>DESCRIPCIÓN CULTIVO</u>	<u>S/R</u>		
1944970	11-020-135-00079-001	81363	ALGODON-DP332	R	4,86	0,00
Porcentaje de superficie determinada situada en zonas RAMSAR		PUNTOS: 0,00	0.0%			
		<u>SUP. PROPUESTA (ha)</u>	<u>SUP. CUMPLE (ha)</u>			
<u>REF.</u>	<u>REFERENCIA SIGPAC</u>	<u>CULTIVO</u>	<u>DESCRIPCIÓN CULTIVO</u>	<u>S/R</u>		
1944970	11-020-135-00079-001	81363	ALGODON-DP332	R	4,86	0,00
Porcentaje de superficie determinada en zonas vulnerables a la contaminación por nitratos		PUNTOS: 4,00	100.0%			
		<u>SUP. PROPUESTA (ha)</u>	<u>SUP. CUMPLE (ha)</u>			
<u>REF.</u>	<u>REFERENCIA SIGPAC</u>	<u>CULTIVO</u>	<u>DESCRIPCIÓN CULTIVO</u>	<u>S/R</u>		
1944970	11-020-135-00079-001	81363	ALGODON-DP332	R	4,86	4,86
Titulares de explotaciones que hayan adquirido el compromiso voluntario de establecimiento de una enmienda natural mediante un cultivo de crucifera para su enterrado en verde		PUNTOS: 1,00	S			



<b><u>APELLIDOS Y NOMBRE / RAZÓN SOCIAL</u></b>	<b><u>NIF</u></b>	<b><u>EXPEDIENTE</u></b>	<b><u>SUP. PROPUESTA (ha)</u></b>
VEGA MORALES JOSE ANTONIO	31620719C	2006268	2,51

<b><u>PROPUESTA</u></b>	<b><u>SOLICITA PRIMA VOL.</u></b>
ADMITIDO	NO

**IMPORTE POR ANUALIDAD**

<u>CAMPAÑA</u>	<u>IMPORTE MÁXIMO SUBVENCIONABLE</u>	<u>IMPORTE MEDIO DE TRANSFERENCIA (€/ha)</u>
2015	728,58 €	290,27 €
2016	728,58 €	290,27 €
2017	728,58 €	290,27 €
2018	728,58 €	290,27 €
2019	728,58 €	290,27 €

**RECINTOS PROPUESTOS**

<u>REF.</u>	<u>REFERENCIA SIGPAC</u>	<u>CULTIVO</u>	<u>DESCRIPCIÓN CULTIVO</u>	<u>S/R</u>	<u>SUP. DEC. ADMIN. (ha)</u>	<u>SUP. PROPUESTA (ha)</u>
1681378	11-020-114-00105-001	81361	ALGODON-INTERCOTT 211	R	2,51	2,51

**RESUMEN CRITERIOS DE PRIORIZACIÓN**

<b>10.1.5 Sistemas sostenibles de cultivos agroindustriales</b>	<b>PUNTOS: 4,00</b>		
<b>Porcentaje de superficie determinada en Red Natura 2000</b>		<b>PUNTOS</b>	<b>CUMPLE</b>
		0,00	0.0%
<b>Porcentaje de superficie determinada situada en zonas RAMSAR</b>		0,00	0.0%
<b>Porcentaje de superficie determinada en zonas vulnerables a la contaminación por nitratos</b>		4,00	100.0%
<b>Titulares de explotaciones que hayan adquirido el compromiso voluntario de establecimiento de una enmienda natural mediante un cultivo de crucifera para su enterrado en verde</b>		0,00	N

**DETALLE CRITERIOS DE PRIORIZACIÓN**

<b>10.1.5 Sistemas sostenibles de cultivos agroindustriales</b>	<b>PUNTOS: 4,00</b>		
<b>Porcentaje de superficie determinada en Red Natura 2000</b>		<b>PUNTOS:</b>	<b>0,00</b>
			<b>0.0%</b>
		<b>SUP. PROPUESTA (ha)</b>	<b>SUP. CUMPLE (ha)</b>
<b>REF.</b>	<b>REFERENCIA SIGPAC</b>	<b>CULTIVO</b>	<b>DESCRIPCIÓN CULTIVO</b>
1681378	11-020-114-00105-001	81361	ALGODON-INTERCOTT 211
		<b>S/R</b>	
		R	
			<b>2,51</b>
			<b>0,00</b>
<b>Porcentaje de superficie determinada situada en zonas RAMSAR</b>		<b>PUNTOS:</b>	<b>0,00</b>
			<b>0.0%</b>
		<b>SUP. PROPUESTA (ha)</b>	<b>SUP. CUMPLE (ha)</b>
<b>REF.</b>	<b>REFERENCIA SIGPAC</b>	<b>CULTIVO</b>	<b>DESCRIPCIÓN CULTIVO</b>
1681378	11-020-114-00105-001	81361	ALGODON-INTERCOTT 211
		<b>S/R</b>	
		R	
			<b>2,51</b>
			<b>0,00</b>
<b>Porcentaje de superficie determinada en zonas vulnerables a la contaminación por nitratos</b>		<b>PUNTOS:</b>	<b>4,00</b>
			<b>100.0%</b>
		<b>SUP. PROPUESTA (ha)</b>	<b>SUP. CUMPLE (ha)</b>
<b>REF.</b>	<b>REFERENCIA SIGPAC</b>	<b>CULTIVO</b>	<b>DESCRIPCIÓN CULTIVO</b>
1681378	11-020-114-00105-001	81361	ALGODON-INTERCOTT 211
		<b>S/R</b>	
		R	
			<b>2,51</b>
			<b>2,51</b>
<b>Titulares de explotaciones que hayan adquirido el compromiso voluntario de establecimiento de una enmienda natural mediante un cultivo de crucifera para su enterrado en verde</b>		<b>PUNTOS:</b>	<b>0,00</b>
			<b>N</b>



<b><u>APELLIDOS Y NOMBRE / RAZÓN SOCIAL</u></b>	<b><u>NIF</u></b>	<b><u>EXPEDIENTE</u></b>	<b><u>SUP. PROPUESTA (ha)</u></b>
VEGA MORALES JUAN CARLOS	31670567G	2006261	2,50

<b><u>PROPUESTA</u></b>	<b><u>SOLICITA PRIMA VOL.</u></b>
ADMITIDO	NO

**IMPORTE POR ANUALIDAD**

<u>CAMPAÑA</u>	<u>IMPORTE MÁXIMO SUBVENCIONABLE</u>	<u>IMPORTE MEDIO DE TRANSFERENCIA (€/ha)</u>
2015	725,67 €	290,27 €
2016	725,67 €	290,27 €
2017	725,67 €	290,27 €
2018	725,67 €	290,27 €
2019	725,67 €	290,27 €

**RECINTOS PROPUESTOS**

<u>REF.</u>	<u>REFERENCIA SIGPAC</u>	<u>CULTIVO</u>	<u>DESCRIPCIÓN CULTIVO</u>	<u>S/R</u>	<u>SUP. DEC. ADMIN. (ha)</u>	<u>SUP. PROPUESTA (ha)</u>
1685051	11-020-114-00105-001	81268	ALGODON-JUNCAL	R	2,50	2,50

**RESUMEN CRITERIOS DE PRIORIZACIÓN****10.1.5 Sistemas sostenibles de cultivos agroindustriales** PUNTOS: 4,00

	<u>PUNTOS</u>	<u>CUMPLE</u>
Porcentaje de superficie determinada en Red Natura 2000	0,00	0.0%
Porcentaje de superficie determinada situada en zonas RAMSAR	0,00	0.0%
Porcentaje de superficie determinada en zonas vulnerables a la contaminación por nitratos	4,00	100.0%
Titulares de explotaciones que hayan adquirido el compromiso voluntario de establecimiento de una enmienda natural mediante un cultivo de crucífera para su enterrado en verde	0,00	N

**DETALLE CRITERIOS DE PRIORIZACIÓN****10.1.5 Sistemas sostenibles de cultivos agroindustriales** PUNTOS: 4,00

Porcentaje de superficie determinada en Red Natura 2000	PUNTOS:	0,00	0.0%			
	<u>SUP. PROPUESTA (ha)</u>	2,50	<u>SUP. CUMPLE (ha)</u> 0,00			
<b>REF.</b>	<b>REFERENCIA SIGPAC</b>	<b>CULTIVO</b>	<b>DESCRIPCIÓN CULTIVO</b>	<b>S/R</b>	<b>SUP. PROPUESTA (ha)</b>	<b>SUP. CUMPLE (ha)</b>
1685051	11-020-114-00105-001	81268	ALGODON-JUNCAL	R	2,50	0,00
Porcentaje de superficie determinada situada en zonas RAMSAR	PUNTOS:	0,00	0.0%			
	<u>SUP. PROPUESTA (ha)</u>	2,50	<u>SUP. CUMPLE (ha)</u> 0,00			
<b>REF.</b>	<b>REFERENCIA SIGPAC</b>	<b>CULTIVO</b>	<b>DESCRIPCIÓN CULTIVO</b>	<b>S/R</b>	<b>SUP. PROPUESTA (ha)</b>	<b>SUP. CUMPLE (ha)</b>
1685051	11-020-114-00105-001	81268	ALGODON-JUNCAL	R	2,50	0,00
Porcentaje de superficie determinada en zonas vulnerables a la contaminación por nitratos	PUNTOS:	4,00	100.0%			
	<u>SUP. PROPUESTA (ha)</u>	2,50	<u>SUP. CUMPLE (ha)</u> 2,50			
<b>REF.</b>	<b>REFERENCIA SIGPAC</b>	<b>CULTIVO</b>	<b>DESCRIPCIÓN CULTIVO</b>	<b>S/R</b>	<b>SUP. PROPUESTA (ha)</b>	<b>SUP. CUMPLE (ha)</b>
1685051	11-020-114-00105-001	81268	ALGODON-JUNCAL	R	2,50	2,50
Titulares de explotaciones que hayan adquirido el compromiso voluntario de establecimiento de una enmienda natural mediante un cultivo de crucífera para su enterrado en verde	PUNTOS:	0,00	N			



<b><u>APELLIDOS Y NOMBRE / RAZÓN SOCIAL</u></b>	<b><u>NIF</u></b>	<b><u>EXPEDIENTE</u></b>	<b><u>SUP. PROPUESTA (ha)</u></b>
VERA CLAVIJO NIEVES	75740659A	2005156	9,29

<b><u>PROPUESTA</u></b>	<b><u>SOLICITA PRIMA VOL.</u></b>
INADMITIDO	NO

**IMPORTE POR ANUALIDAD**

<b><u>CAMPAÑA</u></b>	<b><u>IMPORTE MÁXIMO SUBVENCIÓNABLE</u></b>	<b><u>IMPORTE MEDIO DE TRANSFERENCIA (€/ha)</u></b>
2015	2.696,61 €	290,27 €
2016	2.696,61 €	290,27 €
2017	2.696,61 €	290,27 €
2018	2.696,61 €	290,27 €
2019	2.696,61 €	290,27 €

**RECINTOS PROPUESTOS**

<b><u>REF.</u></b>	<b><u>REFERENCIA SIGPAC</u></b>	<b><u>CULTIVO</u></b>	<b><u>DESCRIPCIÓN CULTIVO</u></b>	<b><u>S/R</u></b>	<b><u>SUP. DEC. ADMIN. (ha)</u></b>	<b><u>SUP. PROPUESTA (ha)</u></b>
1696496	11-043-003-00009-001	81268	ALGODON-JUNCAL	R	2,73	2,73
1696495	11-043-003-00011-001	81268	ALGODON-JUNCAL	R	3,34	3,34
1696497	11-043-003-00017-006	81268	ALGODON-JUNCAL	R	3,22	3,22

**RESUMEN CRITERIOS DE PRIORIZACIÓN****10.1.5 Sistemas sostenibles de cultivos agroindustriales****PUNTOS:** 0,00

	<b><u>PUNTOS</u></b>	<b><u>CUMPLE</u></b>
Porcentaje de superficie determinada en Red Natura 2000	0,00	0.0%
Porcentaje de superficie determinada situada en zonas RAMSAR	0,00	0.0%
Porcentaje de superficie determinada en zonas vulnerables a la contaminación por nitratos	0,00	0.0%
Titulares de explotaciones que hayan adquirido el compromiso voluntario de establecimiento de una enmienda natural mediante un cultivo de crucífera para su enterrado en verde	0,00	N



**DETALLE CRITERIOS DE PRIORIZACIÓN****10.1.5 Sistemas sostenibles de cultivos agroindustriales****PUNTOS: 0,00****Porcentaje de superficie determinada en Red Natura 2000****PUNTOS: 0,00 0.0%**

<u>REF.</u>	<u>REFERENCIA SIGPAC</u>	<u>CULTIVO</u>	<u>DESCRIPCIÓN CULTIVO</u>	<u>S/R</u>	<u>SUP.</u> <u>PROPUESTA</u> <u>(ha)</u>	<u>SUP.</u> <u>CUMPLE</u> <u>(ha)</u>
1696496	11-043-003-00009-001	81268	ALGODON-JUNCAL	R	2,73	0,00
1696495	11-043-003-00011-001	81268	ALGODON-JUNCAL	R	3,34	0,00
1696497	11-043-003-00017-006	81268	ALGODON-JUNCAL	R	3,22	0,00

**Porcentaje de superficie determinada situada en zonas RAMSAR****PUNTOS: 0,00 0.0%**

<u>REF.</u>	<u>REFERENCIA SIGPAC</u>	<u>CULTIVO</u>	<u>DESCRIPCIÓN CULTIVO</u>	<u>S/R</u>	<u>SUP.</u> <u>PROPUESTA</u> <u>(ha)</u>	<u>SUP.</u> <u>CUMPLE</u> <u>(ha)</u>
1696496	11-043-003-00009-001	81268	ALGODON-JUNCAL	R	2,73	0,00
1696495	11-043-003-00011-001	81268	ALGODON-JUNCAL	R	3,34	0,00
1696497	11-043-003-00017-006	81268	ALGODON-JUNCAL	R	3,22	0,00

**Porcentaje de superficie determinada en zonas vulnerables a la contaminación por nitratos****PUNTOS: 0,00 0.0%**

<u>REF.</u>	<u>REFERENCIA SIGPAC</u>	<u>CULTIVO</u>	<u>DESCRIPCIÓN CULTIVO</u>	<u>S/R</u>	<u>SUP.</u> <u>PROPUESTA</u> <u>(ha)</u>	<u>SUP.</u> <u>CUMPLE</u> <u>(ha)</u>
1696496	11-043-003-00009-001	81268	ALGODON-JUNCAL	R	2,73	0,00
1696495	11-043-003-00011-001	81268	ALGODON-JUNCAL	R	3,34	0,00
1696497	11-043-003-00017-006	81268	ALGODON-JUNCAL	R	3,22	0,00

**Titulares de explotaciones que hayan adquirido el compromiso voluntario de establecimiento de una enmienda natural mediante un cultivo de crucifera para su enterrado en verde****PUNTOS: 0,00 N**

<u>APELLIDOS Y NOMBRE / RAZÓN SOCIAL</u>	<u>NIF</u>	<u>EXPEDIENTE</u>	<u>SUP. PROPUESTA (ha)</u>
VERANO BENITEZ JUAN MANUEL	75786857V	2004456	10,00
<u>PROPUESTA</u>	<u>SOLICITA PRIMA VOL.</u>	<u>PROPUESTA PRIMA VOL.</u>	
ADMITIDO	SI	ADMITIDO	

**IMPORTE POR ANUALIDAD**

<u>CAMPAÑA</u>	<u>IMPORTE MÁXIMO SUBVENCIONABLE</u>	<u>IMPORTE MEDIO DE TRANSFERENCIA (€/ha)</u>
2015	4.334,40 €	433,44 €
2016	4.334,40 €	433,44 €
2017	4.334,40 €	433,44 €
2018	4.334,40 €	433,44 €
2019	4.334,40 €	433,44 €

**RECINTOS PROPUESTOS**

<u>REF.</u>	<u>REFERENCIA SIGPAC</u>	<u>CULTIVO</u>	<u>DESCRIPCIÓN CULTIVO</u>	<u>S/R</u>	<u>SUP. DEC. ADMIN. (ha)</u>	<u>SUP. PROPUESTA (ha)</u>
1791613	11-027-026-00039-002	81363	ALGODON-DP332	R	10,00	10,00

**RESUMEN CRITERIOS DE PRIORIZACIÓN**

<b>10.1.5 Sistemas sostenibles de cultivos agroindustriales</b>	<b>PUNTOS: 5,00</b>	<b>PUNTOS</b>	<b>CUMPLE</b>
Porcentaje de superficie determinada en Red Natura 2000		0,00	0.0%
Porcentaje de superficie determinada situada en zonas RAMSAR		0,00	0.0%
Porcentaje de superficie determinada en zonas vulnerables a la contaminación por nitratos		4,00	100.0%
Titulares de explotaciones que hayan adquirido el compromiso voluntario de establecimiento de una enmienda natural mediante un cultivo de crucifera para su enterrado en verde		1,00	S

**DETALLE CRITERIOS DE PRIORIZACIÓN**

<b>10.1.5 Sistemas sostenibles de cultivos agroindustriales</b>	<b>PUNTOS: 5,00</b>	<b>PUNTOS</b>	<b>CUMPLE</b>
Porcentaje de superficie determinada en Red Natura 2000		PUNTOS: 0,00	0.0%
		<u>SUP. PROPUESTA (ha)</u>	<u>SUP. CUMPLE (ha)</u>
REF. REFERENCIA SIGPAC CULTIVO DESCRIPCIÓN CULTIVO S/R		10,00	0,00
1791613 11-027-026-00039-002 81363 ALGODON-DP332 R			
Porcentaje de superficie determinada situada en zonas RAMSAR		PUNTOS: 0,00	0.0%
		<u>SUP. PROPUESTA (ha)</u>	<u>SUP. CUMPLE (ha)</u>
REF. REFERENCIA SIGPAC CULTIVO DESCRIPCIÓN CULTIVO S/R		10,00	0,00
1791613 11-027-026-00039-002 81363 ALGODON-DP332 R			
Porcentaje de superficie determinada en zonas vulnerables a la contaminación por nitratos		PUNTOS: 4,00	100.0%
		<u>SUP. PROPUESTA (ha)</u>	<u>SUP. CUMPLE (ha)</u>
REF. REFERENCIA SIGPAC CULTIVO DESCRIPCIÓN CULTIVO S/R		10,00	10,00
1791613 11-027-026-00039-002 81363 ALGODON-DP332 R			
Titulares de explotaciones que hayan adquirido el compromiso voluntario de establecimiento de una enmienda natural mediante un cultivo de crucifera para su enterrado en verde		PUNTOS: 1,00	S





<b><u>APELLIDOS Y NOMBRE / RAZÓN SOCIAL</u></b>	<b><u>NIF</u></b>	<b><u>EXPEDIENTE</u></b>	<b><u>SUP. PROPUESTA (ha)</u></b>
VERANO NIÑO JOSE MANUEL	31316636C	2006532	54,27

<b><u>PROPUESTA</u></b>	<b><u>SOLICITA PRIMA VOL.</u></b>
ADMITIDO	NO

**IMPORTE POR ANUALIDAD**

<u>CAMPAÑA</u>	<u>IMPORTE MÁXIMO SUBVENCIONABLE</u>	<u>IMPORTE MEDIO DE TRANSFERENCIA (€/ha)</u>
2015	14.095,51 €	259,73 €
2016	14.095,51 €	259,73 €
2017	14.095,51 €	259,73 €
2018	14.095,51 €	259,73 €
2019	14.095,51 €	259,73 €

**RECINTOS PROPUESTOS**

<u>REF.</u>	<u>REFERENCIA SIGPAC</u>	<u>CULTIVO</u>	<u>DESCRIPCIÓN CULTIVO</u>	<u>S/R</u>	<u>SUP. DEC. ADMIN. (ha)</u>	<u>SUP. PROPUESTA (ha)</u>
1748253	11-027-017-00036-001	33266	GIRASOL-ES ARTIC	R	10,13	10,13
1748254	11-027-017-00037-001	33266	GIRASOL-ES ARTIC	R	9,91	9,91
1748257	11-027-018-00033-003	81268	ALGODON-JUNCAL	R	0,64	0,64
1748246	11-027-018-00033-004	3320	TRIGO DURO-AMILCAR	R	8,00	8,00
1748256	11-027-018-00033-004	81268	ALGODON-JUNCAL	R	9,68	9,68
1748255	11-027-026-00011-002	81198	ALGODON-AMAZONA	R	0,38	0,38
1748259	11-027-026-00012-003	81198	ALGODON-AMAZONA	R	9,13	9,13
1748258	11-027-026-00012-004	81198	ALGODON-AMAZONA	R	6,40	6,40

**RESUMEN CRITERIOS DE PRIORIZACIÓN****10.1.5 Sistemas sostenibles de cultivos agroindustriales****PUNTOS: 4,00**

	<b><u>PUNTOS</u></b>	<b><u>CUMPLE</u></b>
Porcentaje de superficie determinada en Red Natura 2000	0,00	0.0%
Porcentaje de superficie determinada situada en zonas RAMSAR	0,00	0.0%
Porcentaje de superficie determinada en zonas vulnerables a la contaminación por nitratos	4,00	100.0%
Titulares de explotaciones que hayan adquirido el compromiso voluntario de establecimiento de una enmienda natural mediante un cultivo de crucífera para su enterrado en verde	0,00	N



**DETALLE CRITERIOS DE PRIORIZACIÓN****10.1.5 Sistemas sostenibles de cultivos agroindustriales****PUNTOS: 4,00****Porcentaje de superficie determinada en Red Natura 2000****PUNTOS: 0,00 0.0%**

REF.	REFERENCIA SIGPAC	CULTIVO	DESCRIPCIÓN CULTIVO	S/R	<u>SUP.</u>	<u>SUP.</u>
					<u>PROPUESTA</u>	<u>CUMPLE</u>
					(ha)	(ha)
1748253	11-027-017-00036-001	33266	GIRASOL-ES ARTIC	R	10,13	0,00
1748254	11-027-017-00037-001	33266	GIRASOL-ES ARTIC	R	9,91	0,00
1748257	11-027-018-00033-003	81268	ALGODON-JUNCAL	R	0,64	0,00
1748246	11-027-018-00033-004	3320	TRIGO DURO-AMILCAR	R	8,00	0,00
1748256	11-027-018-00033-004	81268	ALGODON-JUNCAL	R	9,68	0,00
1748255	11-027-026-00011-002	81198	ALGODON-AMAZONA	R	0,38	0,00
1748259	11-027-026-00012-003	81198	ALGODON-AMAZONA	R	9,13	0,00
1748258	11-027-026-00012-004	81198	ALGODON-AMAZONA	R	6,40	0,00

**Porcentaje de superficie determinada situada en zonas RAMSAR****PUNTOS: 0,00 0.0%**

REF.	REFERENCIA SIGPAC	CULTIVO	DESCRIPCIÓN CULTIVO	S/R	<u>SUP.</u>	<u>SUP.</u>
					<u>PROPUESTA</u>	<u>CUMPLE</u>
					(ha)	(ha)
1748253	11-027-017-00036-001	33266	GIRASOL-ES ARTIC	R	10,13	0,00
1748254	11-027-017-00037-001	33266	GIRASOL-ES ARTIC	R	9,91	0,00
1748257	11-027-018-00033-003	81268	ALGODON-JUNCAL	R	0,64	0,00
1748246	11-027-018-00033-004	3320	TRIGO DURO-AMILCAR	R	8,00	0,00
1748256	11-027-018-00033-004	81268	ALGODON-JUNCAL	R	9,68	0,00
1748255	11-027-026-00011-002	81198	ALGODON-AMAZONA	R	0,38	0,00
1748259	11-027-026-00012-003	81198	ALGODON-AMAZONA	R	9,13	0,00
1748258	11-027-026-00012-004	81198	ALGODON-AMAZONA	R	6,40	0,00

**Porcentaje de superficie determinada en zonas vulnerables a la contaminación por nitratos****PUNTOS: 4,00 100.0%**

REF.	REFERENCIA SIGPAC	CULTIVO	DESCRIPCIÓN CULTIVO	S/R	<u>SUP.</u>	<u>SUP.</u>
					<u>PROPUESTA</u>	<u>CUMPLE</u>
					(ha)	(ha)
1748253	11-027-017-00036-001	33266	GIRASOL-ES ARTIC	R	10,13	10,13
1748254	11-027-017-00037-001	33266	GIRASOL-ES ARTIC	R	9,91	9,91
1748257	11-027-018-00033-003	81268	ALGODON-JUNCAL	R	0,64	0,64
1748246	11-027-018-00033-004	3320	TRIGO DURO-AMILCAR	R	8,00	8,00
1748256	11-027-018-00033-004	81268	ALGODON-JUNCAL	R	9,68	9,68
1748255	11-027-026-00011-002	81198	ALGODON-AMAZONA	R	0,38	0,38
1748259	11-027-026-00012-003	81198	ALGODON-AMAZONA	R	9,13	9,13
1748258	11-027-026-00012-004	81198	ALGODON-AMAZONA	R	6,40	6,40

**Titulares de explotaciones que hayan adquirido el compromiso voluntario de establecimiento de una enmienda natural mediante un cultivo de crucifera para su enterrado en verde****PUNTOS: 0,00 N**

<u>APELLIDOS Y NOMBRE / RAZÓN SOCIAL</u>	<u>NIF</u>	<u>EXPEDIENTE</u>	<u>SUP. PROPUESTA (ha)</u>
VIDAL CARRASCO JOSEFA	31583605M	2005130	4,92
<u>PROPUESTA ADMITIDO</u>	<u>SOLICITA PRIMA VOL. SI</u>	<u>PROPUESTA PRIMA VOL. ADMITIDO</u>	

**IMPORTE POR ANUALIDAD**

<u>CAMPAÑA</u>	<u>IMPORTE MÁXIMO SUBVENCIONABLE</u>	<u>IMPORTE MEDIO DE TRANSFERENCIA (€/ha)</u>
2015	2.132,53 €	433,44 €
2016	2.132,53 €	433,44 €
2017	2.132,53 €	433,44 €
2018	2.132,53 €	433,44 €
2019	2.132,53 €	433,44 €

**RECINTOS PROPUESTOS**

<u>REF.</u>	<u>REFERENCIA SIGPAC</u>	<u>CULTIVO</u>	<u>DESCRIPCIÓN CULTIVO</u>	<u>S/R</u>	<u>SUP. DEC. ADMIN. (ha)</u>	<u>SUP. PROPUESTA (ha)</u>
1794661	11-020-133-00123-001	81361	ALGODON-INTERCOTT 211	R	4,92	4,92

**RESUMEN CRITERIOS DE PRIORIZACIÓN**

<b>10.1.5 Sistemas sostenibles de cultivos agroindustriales</b>	<b>PUNTOS: 5,00</b>	<b>PUNTOS</b>	<b>CUMPLE</b>
Porcentaje de superficie determinada en Red Natura 2000		0,00	0.0%
Porcentaje de superficie determinada situada en zonas RAMSAR		0,00	0.0%
Porcentaje de superficie determinada en zonas vulnerables a la contaminación por nitratos		4,00	100.0%
Titulares de explotaciones que hayan adquirido el compromiso voluntario de establecimiento de una enmienda natural mediante un cultivo de crucifera para su enterrado en verde		1,00	S

**DETALLE CRITERIOS DE PRIORIZACIÓN**

<b>10.1.5 Sistemas sostenibles de cultivos agroindustriales</b>	<b>PUNTOS: 5,00</b>	<b>PUNTOS</b>	<b>CUMPLE</b>			
Porcentaje de superficie determinada en Red Natura 2000		PUNTOS: 0,00	0.0%			
		<u>SUP. PROPUESTA (ha)</u>	<u>SUP. CUMPLE (ha)</u>			
<u>REF.</u>	<u>REFERENCIA SIGPAC</u>	<u>CULTIVO</u>	<u>DESCRIPCIÓN CULTIVO</u>	<u>S/R</u>	<u>SUP. PROPUESTA (ha)</u>	<u>SUP. CUMPLE (ha)</u>
1794661	11-020-133-00123-001	81361	ALGODON-INTERCOTT 211	R	4,92	0,00
Porcentaje de superficie determinada situada en zonas RAMSAR		PUNTOS: 0,00	0.0%			
		<u>SUP. PROPUESTA (ha)</u>	<u>SUP. CUMPLE (ha)</u>			
<u>REF.</u>	<u>REFERENCIA SIGPAC</u>	<u>CULTIVO</u>	<u>DESCRIPCIÓN CULTIVO</u>	<u>S/R</u>	<u>SUP. PROPUESTA (ha)</u>	<u>SUP. CUMPLE (ha)</u>
1794661	11-020-133-00123-001	81361	ALGODON-INTERCOTT 211	R	4,92	0,00
Porcentaje de superficie determinada en zonas vulnerables a la contaminación por nitratos		PUNTOS: 4,00	100.0%			
		<u>SUP. PROPUESTA (ha)</u>	<u>SUP. CUMPLE (ha)</u>			
<u>REF.</u>	<u>REFERENCIA SIGPAC</u>	<u>CULTIVO</u>	<u>DESCRIPCIÓN CULTIVO</u>	<u>S/R</u>	<u>SUP. PROPUESTA (ha)</u>	<u>SUP. CUMPLE (ha)</u>
1794661	11-020-133-00123-001	81361	ALGODON-INTERCOTT 211	R	4,92	4,92
Titulares de explotaciones que hayan adquirido el compromiso voluntario de establecimiento de una enmienda natural mediante un cultivo de crucifera para su enterrado en verde		PUNTOS: 1,00	S			



<u>APELLIDOS Y NOMBRE / RAZÓN SOCIAL</u>	<u>NIF</u>	<u>EXPEDIENTE</u>	<u>SUP. PROPUESTA (ha)</u>
VILLAGIRASOL SL	B72081789	2004282	10,93
<u>PROPUESTA ADMITIDO</u>	<u>SOLICITA PRIMA VOL. SI</u>	<u>PROPUESTA PRIMA VOL. ADMITIDO</u>	

**IMPORTE POR ANUALIDAD**

<u>CAMPAÑA</u>	<u>IMPORTE MÁXIMO SUBVENCIONABLE</u>	<u>IMPORTE MEDIO DE TRANSFERENCIA (€/ha)</u>
2015	4.737,50 €	433,44 €
2016	4.737,50 €	433,44 €
2017	4.737,50 €	433,44 €
2018	4.737,50 €	433,44 €
2019	4.737,50 €	433,44 €

**RECINTOS PROPUESTOS**

<u>REF.</u>	<u>REFERENCIA SIGPAC</u>	<u>CULTIVO</u>	<u>DESCRIPCIÓN CULTIVO</u>	<u>S/R</u>	<u>SUP. DEC. ADMIN. (ha)</u>	<u>SUP. PROPUESTA (ha)</u>
2214083	11-027-026-00043-001	81268	ALGODON-JUNCAL	R	4,94	4,94
2214082	11-027-026-00043-001	81268	ALGODON-JUNCAL	R	2,87	2,87
2214084	11-027-026-00043-001	82107	REMOLACHA-PORTAL	R	2,90	2,90
2214081	11-027-026-00044-002	81268	ALGODON-JUNCAL	R	0,22	0,22

**RESUMEN CRITERIOS DE PRIORIZACIÓN****10.1.5 Sistemas sostenibles de cultivos agroindustriales**

PUNTOS: 5,00

	<u>PUNTOS</u>	<u>CUMPLE</u>
Porcentaje de superficie determinada en Red Natura 2000	0,00	0.0%
Porcentaje de superficie determinada situada en zonas RAMSAR	0,00	0.0%
Porcentaje de superficie determinada en zonas vulnerables a la contaminación por nitratos	4,00	100.0%
Titulares de explotaciones que hayan adquirido el compromiso voluntario de establecimiento de una enmienda natural mediante un cultivo de crucífera para su enterrado en verde	1,00	S



**DETALLE CRITERIOS DE PRIORIZACIÓN****10.1.5 Sistemas sostenibles de cultivos agroindustriales****PUNTOS: 5,00****Porcentaje de superficie determinada en Red Natura 2000****PUNTOS: 0,00 0.0%**

<u>REF.</u>	<u>REFERENCIA SIGPAC</u>	<u>CULTIVO</u>	<u>DESCRIPCIÓN CULTIVO</u>	<u>S/R</u>	<u>SUP.</u> <u>PROPUESTA</u> <u>(ha)</u>	<u>SUP.</u> <u>CUMPLE</u> <u>(ha)</u>
2214082	11-027-026-00043-001	81268	ALGODON-JUNCAL	R	2,87	0,00
2214083	11-027-026-00043-001	81268	ALGODON-JUNCAL	R	4,94	0,00
2214084	11-027-026-00043-001	82107	REMOLACHA-PORTAL	R	2,90	0,00
2214081	11-027-026-00044-002	81268	ALGODON-JUNCAL	R	0,22	0,00

**Porcentaje de superficie determinada situada en zonas RAMSAR****PUNTOS: 0,00 0.0%**

<u>REF.</u>	<u>REFERENCIA SIGPAC</u>	<u>CULTIVO</u>	<u>DESCRIPCIÓN CULTIVO</u>	<u>S/R</u>	<u>SUP.</u> <u>PROPUESTA</u> <u>(ha)</u>	<u>SUP.</u> <u>CUMPLE</u> <u>(ha)</u>
2214082	11-027-026-00043-001	81268	ALGODON-JUNCAL	R	2,87	0,00
2214083	11-027-026-00043-001	81268	ALGODON-JUNCAL	R	4,94	0,00
2214084	11-027-026-00043-001	82107	REMOLACHA-PORTAL	R	2,90	0,00
2214081	11-027-026-00044-002	81268	ALGODON-JUNCAL	R	0,22	0,00

**Porcentaje de superficie determinada en zonas vulnerables a la contaminación por nitratos****PUNTOS: 4,00 100.0%**

<u>REF.</u>	<u>REFERENCIA SIGPAC</u>	<u>CULTIVO</u>	<u>DESCRIPCIÓN CULTIVO</u>	<u>S/R</u>	<u>SUP.</u> <u>PROPUESTA</u> <u>(ha)</u>	<u>SUP.</u> <u>CUMPLE</u> <u>(ha)</u>
2214082	11-027-026-00043-001	81268	ALGODON-JUNCAL	R	2,87	2,87
2214083	11-027-026-00043-001	81268	ALGODON-JUNCAL	R	4,94	4,94
2214084	11-027-026-00043-001	82107	REMOLACHA-PORTAL	R	2,90	2,90
2214081	11-027-026-00044-002	81268	ALGODON-JUNCAL	R	0,22	0,22

**Titulares de explotaciones que hayan adquirido el compromiso voluntario de establecimiento de una enmienda natural mediante un cultivo de crucifera para su enterrado en verde****PUNTOS: 1,00 S**

<b><u>APELLIDOS Y NOMBRE / RAZÓN SOCIAL</u></b>	<b><u>NIF</u></b>	<b><u>EXPEDIENTE</u></b>	<b><u>SUP. PROPUESTA (ha)</u></b>
VILLAJUANA DE ROTA S.L.	B11810017	2005947	28,36

<b><u>PROPUESTA</u></b>	<b><u>SOLICITA PRIMA VOL.</u></b>
INADMITIDO	NO

**IMPORTE POR ANUALIDAD**

<u>CAMPAÑA</u>	<u>IMPORTE MÁXIMO SUBVENCIONABLE</u>	<u>IMPORTE MEDIO DE TRANSFERENCIA (€/ha)</u>
2015	8.232,06 €	290,27 €
2016	8.232,06 €	290,27 €
2017	8.232,06 €	290,27 €
2018	8.232,06 €	290,27 €
2019	8.232,06 €	290,27 €

**RECINTOS PROPUESTOS**

<u>REF.</u>	<u>REFERENCIA SIGPAC</u>	<u>CULTIVO</u>	<u>DESCRIPCIÓN CULTIVO</u>	<u>S/R</u>	<u>SUP. DEC. ADMIN. (ha)</u>	<u>SUP. PROPUESTA (ha)</u>
2541925	11-030-013-00020-001	81268	ALGODON-JUNCAL	R	17,97	17,97
2541926	11-030-013-00024-001	81268	ALGODON-JUNCAL	R	10,39	10,39

**RESUMEN CRITERIOS DE PRIORIZACIÓN****10.1.5 Sistemas sostenibles de cultivos agroindustriales** PUNTOS: 0,00

	<u>PUNTOS</u>	<u>CUMPLE</u>
Porcentaje de superficie determinada en Red Natura 2000	0,00	0.0%
Porcentaje de superficie determinada situada en zonas RAMSAR	0,00	0.0%
Porcentaje de superficie determinada en zonas vulnerables a la contaminación por nitratos	0,00	0.0%
Titulares de explotaciones que hayan adquirido el compromiso voluntario de establecimiento de una enmienda natural mediante un cultivo de crucifera para su enterrado en verde	0,00	N

**DETALLE CRITERIOS DE PRIORIZACIÓN****10.1.5 Sistemas sostenibles de cultivos agroindustriales** PUNTOS: 0,00

<u>REF.</u>	<u>REFERENCIA SIGPAC</u>	<u>CULTIVO</u>	<u>DESCRIPCIÓN CULTIVO</u>	<u>S/R</u>	<u>SUP. PROPUESTA (ha)</u>	<u>SUP. CUMPLE (ha)</u>
2541925	11-030-013-00020-001	81268	ALGODON-JUNCAL	R	17,97	0,00
2541926	11-030-013-00024-001	81268	ALGODON-JUNCAL	R	10,39	0,00

	<u>PUNTOS</u>	<u>SUP. PROPUESTA (ha)</u>	<u>SUP. CUMPLE (ha)</u>
Porcentaje de superficie determinada en Red Natura 2000	0,00	0,00	0.0%
Porcentaje de superficie determinada situada en zonas RAMSAR	0,00	0,00	0.0%
Porcentaje de superficie determinada en zonas vulnerables a la contaminación por nitratos	0,00	0,00	0.0%
Titulares de explotaciones que hayan adquirido el compromiso voluntario de establecimiento de una enmienda natural mediante un cultivo de crucifera para su enterrado en verde	0,00	N	

<b><u>APELLIDOS Y NOMBRE / RAZÓN SOCIAL</u></b>	<b><u>NIF</u></b>	<b><u>EXPEDIENTE</u></b>	<b><u>SUP. PROPUESTA (ha)</u></b>
VILLANUEVA PÉREZ FRANCISCO JAVIER	75791512A	2007201	15,00

<b><u>PROPUESTA</u></b>	<b><u>SOLICITA PRIMA VOL.</u></b>	<b><u>PROPUESTA PRIMA VOL.</u></b>
ADMITIDO	SI	ADMITIDO

**IMPORTE POR ANUALIDAD**

<u>CAMPAÑA</u>	<u>IMPORTE MÁXIMO SUBVENCIONABLE</u>	<u>IMPORTE MEDIO DE TRANSFERENCIA (€/ha)</u>
2015	6.501,60 €	433,44 €
2016	6.501,60 €	433,44 €
2017	6.501,60 €	433,44 €
2018	6.501,60 €	433,44 €
2019	6.501,60 €	433,44 €

**RECINTOS PROPUESTOS**

<u>REF.</u>	<u>REFERENCIA SIGPAC</u>	<u>CULTIVO</u>	<u>DESCRIPCIÓN CULTIVO</u>	<u>S/R</u>	<u>SUP. DEC. ADMIN. (ha)</u>	<u>SUP. PROPUESTA (ha)</u>
2021811	11-027-021-00040-002	81268	ALGODON-JUNCAL	S	5,23	5,23
2021810	11-027-022-00004-001	81268	ALGODON-JUNCAL	S	9,77	9,77

**RESUMEN CRITERIOS DE PRIORIZACIÓN****10.1.5 Sistemas sostenibles de cultivos agroindustriales PUNTOS: 5,00**

	<u>PUNTOS</u>	<u>CUMPLE</u>
Porcentaje de superficie determinada en Red Natura 2000	0,00	0.0%
Porcentaje de superficie determinada situada en zonas RAMSAR	0,00	0.0%
Porcentaje de superficie determinada en zonas vulnerables a la contaminación por nitratos	4,00	100.0%
Titulares de explotaciones que hayan adquirido el compromiso voluntario de establecimiento de una enmienda natural mediante un cultivo de crucifera para su enterrado en verde	1,00	S

**DETALLE CRITERIOS DE PRIORIZACIÓN****10.1.5 Sistemas sostenibles de cultivos agroindustriales PUNTOS: 5,00**

<u>REF.</u>	<u>REFERENCIA SIGPAC</u>	<u>CULTIVO</u>	<u>DESCRIPCIÓN CULTIVO</u>	<u>S/R</u>	<u>SUP. PROPUESTA (ha)</u>	<u>SUP. CUMPLE (ha)</u>
2021811	11-027-021-00040-002	81268	ALGODON-JUNCAL	S	5,23	0,00
2021810	11-027-022-00004-001	81268	ALGODON-JUNCAL	S	9,77	0,00

	<u>PUNTOS</u>	<u>SUP. PROPUESTA (ha)</u>	<u>SUP. CUMPLE (ha)</u>
Porcentaje de superficie determinada en Red Natura 2000	0,00	0,00	0.0%
Porcentaje de superficie determinada situada en zonas RAMSAR	0,00	0,00	0.0%
Porcentaje de superficie determinada en zonas vulnerables a la contaminación por nitratos	4,00	9,77	100.0%
Titulares de explotaciones que hayan adquirido el compromiso voluntario de establecimiento de una enmienda natural mediante un cultivo de crucifera para su enterrado en verde	1,00	S	S



<b><u>APELLIDOS Y NOMBRE / RAZÓN SOCIAL</u></b>	<b><u>NIF</u></b>	<b><u>EXPEDIENTE</u></b>	<b><u>SUP. PROPUESTA (ha)</u></b>
VILLAREJO CAMACHO MARÍA JOSEFA	44964566A	2007579	9,98

<b><u>PROPUESTA</u></b>	<b><u>SOLICITA PRIMA VOL.</u></b>
ADMITIDO	NO

**IMPORTE POR ANUALIDAD**

<u>CAMPAÑA</u>	<u>IMPORTE MÁXIMO SUBVENCIONABLE</u>	<u>IMPORTE MEDIO DE TRANSFERENCIA (€/ha)</u>
2015	2.896,89 €	290,27 €
2016	2.896,89 €	290,27 €
2017	2.896,89 €	290,27 €
2018	2.896,89 €	290,27 €
2019	2.896,89 €	290,27 €

**RECINTOS PROPUESTOS**

<u>REF.</u>	<u>REFERENCIA SIGPAC</u>	<u>CULTIVO</u>	<u>DESCRIPCIÓN CULTIVO</u>	<u>S/R</u>	<u>SUP. DEC. ADMIN. (ha)</u>	<u>SUP. PROPUESTA (ha)</u>
2009549	11-027-011-00034-001	81268	ALGODON-JUNCAL	R	0,24	0,24
2009550	11-027-011-00034-003	81268	ALGODON-JUNCAL	R	9,74	9,74

**RESUMEN CRITERIOS DE PRIORIZACIÓN****10.1.5 Sistemas sostenibles de cultivos agroindustriales****PUNTOS: 4,00**

	<b><u>PUNTOS</u></b>	<b><u>CUMPLE</u></b>
Porcentaje de superficie determinada en Red Natura 2000	0,00	0.0%
Porcentaje de superficie determinada situada en zonas RAMSAR	0,00	0.0%
Porcentaje de superficie determinada en zonas vulnerables a la contaminación por nitratos	4,00	100.0%
Titulares de explotaciones que hayan adquirido el compromiso voluntario de establecimiento de una enmienda natural mediante un cultivo de crucifera para su enterrado en verde	0,00	N

**DETALLE CRITERIOS DE PRIORIZACIÓN****10.1.5 Sistemas sostenibles de cultivos agroindustriales****PUNTOS: 4,00**

<u>REF.</u>	<u>REFERENCIA SIGPAC</u>	<u>CULTIVO</u>	<u>DESCRIPCIÓN CULTIVO</u>	<u>S/R</u>	<b><u>SUP. PROPUESTA (ha)</u></b>	<b><u>SUP. CUMPLE (ha)</u></b>
2009549	11-027-011-00034-001	81268	ALGODON-JUNCAL	R	0,24	0,00
2009550	11-027-011-00034-003	81268	ALGODON-JUNCAL	R	9,74	0,00

	<b><u>PUNTOS</u></b>	<b><u>SUP. PROPUESTA (ha)</u></b>	<b><u>SUP. CUMPLE (ha)</u></b>
Porcentaje de superficie determinada en Red Natura 2000	0,00	0,00	0.0%
Porcentaje de superficie determinada situada en zonas RAMSAR	0,00	0,24	0.0%
Porcentaje de superficie determinada en zonas vulnerables a la contaminación por nitratos	4,00	9,74	100.0%
Titulares de explotaciones que hayan adquirido el compromiso voluntario de establecimiento de una enmienda natural mediante un cultivo de crucifera para su enterrado en verde	0,00	N	N



<b><u>APELLIDOS Y NOMBRE / RAZÓN SOCIAL</u></b>	<b><u>NIF</u></b>	<b><u>EXPEDIENTE</u></b>	<b><u>SUP. PROPUESTA (ha)</u></b>
VILLAREJO LARA FRANCISCO	31308751R	2007571	10,52

<b><u>PROPUESTA</u></b>	<b><u>SOLICITA PRIMA VOL.</u></b>
ADMITIDO	NO

**IMPORTE POR ANUALIDAD**

<u>CAMPAÑA</u>	<u>IMPORTE MÁXIMO SUBVENCIONABLE</u>	<u>IMPORTE MEDIO DE TRANSFERENCIA (€/ha)</u>
2015	3.053,64 €	290,27 €
2016	3.053,64 €	290,27 €
2017	3.053,64 €	290,27 €
2018	3.053,64 €	290,27 €
2019	3.053,64 €	290,27 €

**RECINTOS PROPUESTOS**

<u>REF.</u>	<u>REFERENCIA SIGPAC</u>	<u>CULTIVO</u>	<u>DESCRIPCIÓN CULTIVO</u>	<u>S/R</u>	<u>SUP. DEC. ADMIN. (ha)</u>	<u>SUP. PROPUESTA (ha)</u>
2008230	11-027-018-00032-002	81290	ALGODON-ABACO	R	2,69	2,69
2008232	11-027-020-00040-003	81268	ALGODON-JUNCAL	R	7,83	7,83

**RESUMEN CRITERIOS DE PRIORIZACIÓN****10.1.5 Sistemas sostenibles de cultivos agroindustriales** PUNTOS: 4,00

	<u>PUNTOS</u>	<u>CUMPLE</u>
Porcentaje de superficie determinada en Red Natura 2000	0,00	0.0%
Porcentaje de superficie determinada situada en zonas RAMSAR	0,00	0.0%
Porcentaje de superficie determinada en zonas vulnerables a la contaminación por nitratos	4,00	100.0%
Titulares de explotaciones que hayan adquirido el compromiso voluntario de establecimiento de una enmienda natural mediante un cultivo de crucifera para su enterrado en verde	0,00	N

**DETALLE CRITERIOS DE PRIORIZACIÓN****10.1.5 Sistemas sostenibles de cultivos agroindustriales** PUNTOS: 4,00

<u>REF.</u>	<u>REFERENCIA SIGPAC</u>	<u>CULTIVO</u>	<u>DESCRIPCIÓN CULTIVO</u>	<u>S/R</u>	<u>SUP. PROPUESTA (ha)</u>	<u>SUP. CUMPLE (ha)</u>
2008230	11-027-018-00032-002	81290	ALGODON-ABACO	R	2,69	0,00
2008232	11-027-020-00040-003	81268	ALGODON-JUNCAL	R	7,83	0,00

	<u>PUNTOS</u>	<u>SUP. PROPUESTA (ha)</u>	<u>SUP. CUMPLE (ha)</u>
Porcentaje de superficie determinada en Red Natura 2000	0,00	0,00	0.0%
Porcentaje de superficie determinada situada en zonas RAMSAR	0,00	0,00	0.0%
Porcentaje de superficie determinada en zonas vulnerables a la contaminación por nitratos	4,00	7,83	100.0%
Titulares de explotaciones que hayan adquirido el compromiso voluntario de establecimiento de una enmienda natural mediante un cultivo de crucifera para su enterrado en verde	0,00	0,00	N

<u>REF.</u>	<u>REFERENCIA SIGPAC</u>	<u>CULTIVO</u>	<u>DESCRIPCIÓN CULTIVO</u>	<u>S/R</u>	<u>SUP. PROPUESTA (ha)</u>	<u>SUP. CUMPLE (ha)</u>
2008230	11-027-018-00032-002	81290	ALGODON-ABACO	R	2,69	2,69
2008232	11-027-020-00040-003	81268	ALGODON-JUNCAL	R	7,83	7,83

<b><u>APELLIDOS Y NOMBRE / RAZÓN SOCIAL</u></b>	<b><u>NIF</u></b>	<b><u>EXPEDIENTE</u></b>	<b><u>SUP. PROPUESTA (ha)</u></b>
VILLAREJO LARA JOSE	31294566F	2007577	19,99

<b><u>PROPUESTA</u></b>	<b><u>SOLICITA PRIMA VOL.</u></b>
ADMITIDO	NO

**IMPORTE POR ANUALIDAD**

<u>CAMPAÑA</u>	<u>IMPORTE MÁXIMO SUBVENCIONABLE</u>	<u>IMPORTE MEDIO DE TRANSFERENCIA (€/ha)</u>
2015	5.802,50 €	290,27 €
2016	5.802,50 €	290,27 €
2017	5.802,50 €	290,27 €
2018	5.802,50 €	290,27 €
2019	5.802,50 €	290,27 €

**RECINTOS PROPUESTOS**

<u>REF.</u>	<u>REFERENCIA SIGPAC</u>	<u>CULTIVO</u>	<u>DESCRIPCIÓN CULTIVO</u>	<u>S/R</u>	<u>SUP. DEC. ADMIN. (ha)</u>	<u>SUP. PROPUESTA (ha)</u>
2009376	11-027-020-00040-003	82337	REMOLACHA-CHIPIONA	R	10,00	10,00
2009375	11-027-026-00032-002	81268	ALGODON-JUNCAL	R	9,99	9,99

**RESUMEN CRITERIOS DE PRIORIZACIÓN****10.1.5 Sistemas sostenibles de cultivos agroindustriales** PUNTOS: 4,00

	<u>PUNTOS</u>	<u>CUMPLE</u>
Porcentaje de superficie determinada en Red Natura 2000	0,00	0.0%
Porcentaje de superficie determinada situada en zonas RAMSAR	0,00	0.0%
Porcentaje de superficie determinada en zonas vulnerables a la contaminación por nitratos	4,00	100.0%
Titulares de explotaciones que hayan adquirido el compromiso voluntario de establecimiento de una enmienda natural mediante un cultivo de crucifera para su enterrado en verde	0,00	N

**DETALLE CRITERIOS DE PRIORIZACIÓN****10.1.5 Sistemas sostenibles de cultivos agroindustriales** PUNTOS: 4,00

<u>REF.</u>	<u>REFERENCIA SIGPAC</u>	<u>CULTIVO</u>	<u>DESCRIPCIÓN CULTIVO</u>	<u>S/R</u>	<u>SUP. PROPUESTA (ha)</u>	<u>SUP. CUMPLE (ha)</u>
2009376	11-027-020-00040-003	82337	REMOLACHA-CHIPIONA	R	10,00	0,00
2009375	11-027-026-00032-002	81268	ALGODON-JUNCAL	R	9,99	0,00

	<u>PUNTOS</u>	<u>SUP. PROPUESTA (ha)</u>	<u>SUP. CUMPLE (ha)</u>
Porcentaje de superficie determinada en Red Natura 2000	0,00	0,00	0.0%
Porcentaje de superficie determinada situada en zonas RAMSAR	0,00	0,00	0.0%
Porcentaje de superficie determinada en zonas vulnerables a la contaminación por nitratos	4,00	0,00	100.0%
Titulares de explotaciones que hayan adquirido el compromiso voluntario de establecimiento de una enmienda natural mediante un cultivo de crucifera para su enterrado en verde	0,00	0,00	N

<u>REF.</u>	<u>REFERENCIA SIGPAC</u>	<u>CULTIVO</u>	<u>DESCRIPCIÓN CULTIVO</u>	<u>S/R</u>	<u>SUP. PROPUESTA (ha)</u>	<u>SUP. CUMPLE (ha)</u>
2009376	11-027-020-00040-003	82337	REMOLACHA-CHIPIONA	R	10,00	10,00
2009375	11-027-026-00032-002	81268	ALGODON-JUNCAL	R	9,99	9,99

<u>APELLIDOS Y NOMBRE / RAZÓN SOCIAL</u>	<u>NIF</u>	<u>EXPEDIENTE</u>	<u>SUP. PROPUESTA (ha)</u>
VILLEGAS CABEZAS ENCARNACION	31544282N	2005200	9,97

<u>PROPUESTA ADMITIDO</u>	<u>SOLICITA PRIMA VOL. SI</u>	<u>PROPUESTA PRIMA VOL. ADMITIDO</u>

**IMPORTE POR ANUALIDAD**

<u>CAMPAÑA</u>	<u>IMPORTE MÁXIMO SUBVENCIONABLE</u>	<u>IMPORTE MEDIO DE TRANSFERENCIA (€/ha)</u>
2015	4.321,39 €	433,44 €
2016	4.321,39 €	433,44 €
2017	4.321,39 €	433,44 €
2018	4.321,39 €	433,44 €
2019	4.321,39 €	433,44 €

**RECINTOS PROPUESTOS**

<u>REF.</u>	<u>REFERENCIA SIGPAC</u>	<u>CULTIVO</u>	<u>DESCRIPCIÓN CULTIVO</u>	<u>S/R</u>	<u>SUP. DEC. ADMIN. (ha)</u>	<u>SUP. PROPUESTA (ha)</u>
1628631	11-020-021-00007-002	81361	ALGODON-INTERCOTT 211	R	7,25	7,25
1628632	11-020-021-00075-001	81361	ALGODON-INTERCOTT 211	R	2,73	2,72

**INCIDENCIAS****INCIDENCIA DESCRIPCIÓN**

- 219 Superficie declarada sobre un mismo recinto, en un mismo expediente, mayor que la superficie total del recinto SIGPAC.  
Ref:1628632 Recinto:11-020-021-00075-001 Cultivo:81361 ALGODON-INTERCOTT 211 Regadío Suma de superficies declaradas para este recinto por el solicitante (Áreas):273 Superficie SIGPAC total para el recinto (Áreas):272 Exceso de superficie declarada (Hectáreas): 0,01

**RESUMEN CRITERIOS DE PRIORIZACIÓN****10.1.5 Sistemas sostenibles de cultivos agroindustriales****PUNTOS: 5,00**

	<u>PUNTOS</u>	<u>CUMPLE</u>
Porcentaje de superficie determinada en Red Natura 2000	0,00	0.0%
Porcentaje de superficie determinada situada en zonas RAMSAR	0,00	0.0%
Porcentaje de superficie determinada en zonas vulnerables a la contaminación por nitratos	4,00	100.0%
Titulares de explotaciones que hayan adquirido el compromiso voluntario de establecimiento de una enmienda natural mediante un cultivo de crucífera para su enterrado en verde	1,00	S



**DETALLE CRITERIOS DE PRIORIZACIÓN****10.1.5 Sistemas sostenibles de cultivos agroindustriales****PUNTOS: 5,00****Porcentaje de superficie determinada en Red Natura 2000****PUNTOS: 0,00 0.0%**

<u>REF.</u>	<u>REFERENCIA SIGPAC</u>	<u>CULTIVO</u>	<u>DESCRIPCIÓN CULTIVO</u>	<u>S/R</u>	<u>SUP.</u> <u>PROPUESTA</u> <u>(ha)</u>	<u>SUP.</u> <u>CUMPLE</u> <u>(ha)</u>
1628631	11-020-021-00007-002	81361	ALGODON-INTERCOTT 211	R	7,25	0,00
1628632	11-020-021-00075-001	81361	ALGODON-INTERCOTT 211	R	2,72	0,00

**Porcentaje de superficie determinada situada en zonas RAMSAR****PUNTOS: 0,00 0.0%**

<u>REF.</u>	<u>REFERENCIA SIGPAC</u>	<u>CULTIVO</u>	<u>DESCRIPCIÓN CULTIVO</u>	<u>S/R</u>	<u>SUP.</u> <u>PROPUESTA</u> <u>(ha)</u>	<u>SUP.</u> <u>CUMPLE</u> <u>(ha)</u>
1628631	11-020-021-00007-002	81361	ALGODON-INTERCOTT 211	R	7,25	0,00
1628632	11-020-021-00075-001	81361	ALGODON-INTERCOTT 211	R	2,72	0,00

**Porcentaje de superficie determinada en zonas vulnerables a la contaminación por nitratos****PUNTOS: 4,00 100.0%**

<u>REF.</u>	<u>REFERENCIA SIGPAC</u>	<u>CULTIVO</u>	<u>DESCRIPCIÓN CULTIVO</u>	<u>S/R</u>	<u>SUP.</u> <u>PROPUESTA</u> <u>(ha)</u>	<u>SUP.</u> <u>CUMPLE</u> <u>(ha)</u>
1628631	11-020-021-00007-002	81361	ALGODON-INTERCOTT 211	R	7,25	7,25
1628632	11-020-021-00075-001	81361	ALGODON-INTERCOTT 211	R	2,72	2,72

**Titulares de explotaciones que hayan adquirido el compromiso voluntario de establecimiento de una enmienda natural mediante un cultivo de crucifera para su enterrado en verde****PUNTOS: 1,00 S**

<b><u>APELLIDOS Y NOMBRE / RAZÓN SOCIAL</u></b>	<b><u>NIF</u></b>	<b><u>EXPEDIENTE</u></b>	<b><u>SUP. PROPUESTA (ha)</u></b>
YEGUADA LA ESPUELA S.L.	B11822368	2007529	39,29

<b><u>PROPUESTA</u></b>	<b><u>SOLICITA PRIMA VOL.</u></b>
INADMITIDO	NO

**IMPORTE POR ANUALIDAD**

<u>CAMPAÑA</u>	<u>IMPORTE MÁXIMO SUBVENCIONABLE</u>	<u>IMPORTE MEDIO DE TRANSFERENCIA (€/ha)</u>
2015	11.404,71 €	290,27 €
2016	11.404,71 €	290,27 €
2017	11.404,71 €	290,27 €
2018	11.404,71 €	290,27 €
2019	11.404,71 €	290,27 €

**RECINTOS PROPUESTOS**

<u>REF.</u>	<u>REFERENCIA SIGPAC</u>	<u>CULTIVO</u>	<u>DESCRIPCIÓN CULTIVO</u>	<u>S/R</u>	<u>SUP. DEC. ADMIN. (ha)</u>	<u>SUP. PROPUESTA (ha)</u>
2557653	11-006-074-00014-014	13000	TRITICALE-SIN VARIEDAD	S	39,29	39,29

**RESUMEN CRITERIOS DE PRIORIZACIÓN**

<b>10.1.5 Sistemas sostenibles de cultivos agroindustriales</b>	<b>PUNTOS: 0,00</b>
---	---------------------

	<u>PUNTOS</u>	<u>CUMPLE</u>
Porcentaje de superficie determinada en Red Natura 2000	0,00	0.0%
Porcentaje de superficie determinada situada en zonas RAMSAR	0,00	0.0%
Porcentaje de superficie determinada en zonas vulnerables a la contaminación por nitratos	0,00	0.0%
Titulares de explotaciones que hayan adquirido el compromiso voluntario de establecimiento de una enmienda natural mediante un cultivo de crucífera para su enterrado en verde	0,00	N

**DETALLE CRITERIOS DE PRIORIZACIÓN**

<b>10.1.5 Sistemas sostenibles de cultivos agroindustriales</b>	<b>PUNTOS: 0,00</b>
---	---------------------

Porcentaje de superficie determinada en Red Natura 2000	<b>PUNTOS: 0,00</b>	<b>0,00</b>	<b>0.0%</b>			
<b>REF.</b>	<b>REFERENCIA SIGPAC</b>	<b>CULTIVO</b>	<b>DESCRIPCIÓN CULTIVO</b>	<b>S/R</b>	<b>SUP. PROPUESTA (ha)</b>	<b>SUP. CUMPLE (ha)</b>
2557653	11-006-074-00014-014	13000	TRITICALE-SIN VARIEDAD	S	39,29	0,00
Porcentaje de superficie determinada situada en zonas RAMSAR	<b>PUNTOS: 0,00</b>	<b>0,00</b>	<b>0.0%</b>			
<b>REF.</b>	<b>REFERENCIA SIGPAC</b>	<b>CULTIVO</b>	<b>DESCRIPCIÓN CULTIVO</b>	<b>S/R</b>	<b>SUP. PROPUESTA (ha)</b>	<b>SUP. CUMPLE (ha)</b>
2557653	11-006-074-00014-014	13000	TRITICALE-SIN VARIEDAD	S	39,29	0,00
Porcentaje de superficie determinada en zonas vulnerables a la contaminación por nitratos	<b>PUNTOS: 0,00</b>	<b>0,00</b>	<b>0.0%</b>			
<b>REF.</b>	<b>REFERENCIA SIGPAC</b>	<b>CULTIVO</b>	<b>DESCRIPCIÓN CULTIVO</b>	<b>S/R</b>	<b>SUP. PROPUESTA (ha)</b>	<b>SUP. CUMPLE (ha)</b>
2557653	11-006-074-00014-014	13000	TRITICALE-SIN VARIEDAD	S	39,29	0,00
Titulares de explotaciones que hayan adquirido el compromiso voluntario de establecimiento de una enmienda natural mediante un cultivo de crucífera para su enterrado en verde	<b>PUNTOS: 0,00</b>	<b>0,00</b>	<b>N</b>			



<u>APELLIDOS Y NOMBRE / RAZÓN SOCIAL</u>	<u>NIF</u>	<u>EXPEDIENTE</u>	<u>SUP. PROPUESTA (ha)</u>
ZAMBRANO FERNANDEZ ISABEL	75369531A	2004688	9,26

<u>PROPUESTA</u>	<u>SOLICITA PRIMA VOL.</u>	<u>PROPUESTA PRIMA VOL.</u>
ADMITIDO	SI	ADMITIDO

**IMPORTE POR ANUALIDAD**

<u>CAMPAÑA</u>	<u>IMPORTE MÁXIMO SUBVENCIONABLE</u>	<u>IMPORTE MEDIO DE TRANSFERENCIA (€/ha)</u>
2015	4.013,65 €	433,44 €
2016	4.013,65 €	433,44 €
2017	4.013,65 €	433,44 €
2018	4.013,65 €	433,44 €
2019	4.013,65 €	433,44 €

**RECINTOS PROPUESTOS**

<u>REF.</u>	<u>REFERENCIA SIGPAC</u>	<u>CULTIVO</u>	<u>DESCRIPCIÓN CULTIVO</u>	<u>S/R</u>	<u>SUP. DEC. ADMIN. (ha)</u>	<u>SUP. PROPUESTA (ha)</u>
1864456	11-020-022-00051-001	81190	ALGODON-ALEXANDROS	R	3,84	3,84
1864457	11-020-137-00093-002	81190	ALGODON-ALEXANDROS	R	5,42	5,42

**RESUMEN CRITERIOS DE PRIORIZACIÓN****10.1.5 Sistemas sostenibles de cultivos agroindustriales PUNTOS: 5,00**

	<u>PUNTOS</u>	<u>CUMPLE</u>
Porcentaje de superficie determinada en Red Natura 2000	0,00	0.0%
Porcentaje de superficie determinada situada en zonas RAMSAR	0,00	0.0%
Porcentaje de superficie determinada en zonas vulnerables a la contaminación por nitratos	4,00	100.0%
Titulares de explotaciones que hayan adquirido el compromiso voluntario de establecimiento de una enmienda natural mediante un cultivo de crucifera para su enterrado en verde	1,00	S

**DETALLE CRITERIOS DE PRIORIZACIÓN****10.1.5 Sistemas sostenibles de cultivos agroindustriales PUNTOS: 5,00**

	<u>PUNTOS</u>	<u>0,00</u>	<u>0.0%</u>
Porcentaje de superficie determinada en Red Natura 2000			
		<u>SUP. PROPUESTA (ha)</u>	<u>SUP. CUMPLE (ha)</u>
<u>REF.</u>	<u>REFERENCIA SIGPAC</u>	<u>CULTIVO</u>	<u>DESCRIPCIÓN CULTIVO</u>
1864456	11-020-022-00051-001	81190	ALGODON-ALEXANDROS
1864457	11-020-137-00093-002	81190	ALGODON-ALEXANDROS
		<u>S/R</u>	
Porcentaje de superficie determinada situada en zonas RAMSAR			
		<u>SUP. PROPUESTA (ha)</u>	<u>SUP. CUMPLE (ha)</u>
<u>REF.</u>	<u>REFERENCIA SIGPAC</u>	<u>CULTIVO</u>	<u>DESCRIPCIÓN CULTIVO</u>
1864456	11-020-022-00051-001	81190	ALGODON-ALEXANDROS
1864457	11-020-137-00093-002	81190	ALGODON-ALEXANDROS
		<u>S/R</u>	
Porcentaje de superficie determinada en zonas vulnerables a la contaminación por nitratos			
		<u>SUP. PROPUESTA (ha)</u>	<u>SUP. CUMPLE (ha)</u>
<u>REF.</u>	<u>REFERENCIA SIGPAC</u>	<u>CULTIVO</u>	<u>DESCRIPCIÓN CULTIVO</u>
1864456	11-020-022-00051-001	81190	ALGODON-ALEXANDROS
1864457	11-020-137-00093-002	81190	ALGODON-ALEXANDROS
		<u>S/R</u>	
Titulares de explotaciones que hayan adquirido el compromiso voluntario de establecimiento de una enmienda natural mediante un cultivo de crucifera para su enterrado en verde			
		<u>SUP. PROPUESTA (ha)</u>	<u>SUP. CUMPLE (ha)</u>
<u>REF.</u>	<u>REFERENCIA SIGPAC</u>	<u>CULTIVO</u>	<u>DESCRIPCIÓN CULTIVO</u>
1864456	11-020-022-00051-001	81190	ALGODON-ALEXANDROS
1864457	11-020-137-00093-002	81190	ALGODON-ALEXANDROS
		<u>S/R</u>	
Titulares de explotaciones que hayan adquirido el compromiso voluntario de establecimiento de una enmienda natural mediante un cultivo de crucifera para su enterrado en verde			
		<u>SUP. PROPUESTA (ha)</u>	<u>SUP. CUMPLE (ha)</u>
<u>REF.</u>	<u>REFERENCIA SIGPAC</u>	<u>CULTIVO</u>	<u>DESCRIPCIÓN CULTIVO</u>
1864456	11-020-022-00051-001	81190	ALGODON-ALEXANDROS
1864457	11-020-137-00093-002	81190	ALGODON-ALEXANDROS
		<u>S/R</u>	
Titulares de explotaciones que hayan adquirido el compromiso voluntario de establecimiento de una enmienda natural mediante un cultivo de crucifera para su enterrado en verde			
		<u>SUP. PROPUESTA (ha)</u>	<u>SUP. CUMPLE (ha)</u>
<u>REF.</u>	<u>REFERENCIA SIGPAC</u>	<u>CULTIVO</u>	<u>DESCRIPCIÓN CULTIVO</u>
1864456	11-020-022-00051-001	81190	ALGODON-ALEXANDROS
1864457	11-020-137-00093-002	81190	ALGODON-ALEXANDROS
		<u>S/R</u>	
Titulares de explotaciones que hayan adquirido el compromiso voluntario de establecimiento de una enmienda natural mediante un cultivo de crucifera para su enterrado en verde			
		<u>SUP. PROPUESTA (ha)</u>	<u>SUP. CUMPLE (ha)</u>
<u>REF.</u>	<u>REFERENCIA SIGPAC</u>	<u>CULTIVO</u>	<u>DESCRIPCIÓN CULTIVO</u>
1864456	11-020-022-00051-001	81190	ALGODON-ALEXANDROS
1864457	11-020-137-00093-002	81190	ALGODON-ALEXANDROS
		<u>S/R</u>	
Titulares de explotaciones que hayan adquirido el compromiso voluntario de establecimiento de una enmienda natural mediante un cultivo de crucifera para su enterrado en verde			
		<u>SUP. PROPUESTA (ha)</u>	<u>SUP. CUMPLE (ha)</u>
<u>REF.</u>	<u>REFERENCIA SIGPAC</u>	<u>CULTIVO</u>	<u>DESCRIPCIÓN CULTIVO</u>
1864456	11-020-022-00051-001	81190	ALGODON-ALEXANDROS
1864457	11-020-137-00093-002	81190	ALGODON-ALEXANDROS
		<u>S/R</u>	
Titulares de explotaciones que hayan adquirido el compromiso voluntario de establecimiento de una enmienda natural mediante un cultivo de crucifera para su enterrado en verde			
		<u>SUP. PROPUESTA (ha)</u>	<u>SUP. CUMPLE (ha)</u>
<u>REF.</u>	<u>REFERENCIA SIGPAC</u>	<u>CULTIVO</u>	<u>DESCRIPCIÓN CULTIVO</u>
1864456	11-020-022-00051-001	81190	ALGODON-ALEXANDROS
1864457	11-020-137-00093-002	81190	ALGODON-ALEXANDROS
		<u>S/R</u>	
Titulares de explotaciones que hayan adquirido el compromiso voluntario de establecimiento de una enmienda natural mediante un cultivo de crucifera para su enterrado en verde			
		<u>SUP. PROPUESTA (ha)</u>	<u>SUP. CUMPLE (ha)</u>
<u>REF.</u>	<u>REFERENCIA SIGPAC</u>	<u>CULTIVO</u>	<u>DESCRIPCIÓN CULTIVO</u>
1864456	11-020-022-00051-001	81190	ALGODON-ALEXANDROS
1864457	11-020-137-00093-002	81190	ALGODON-ALEXANDROS
		<u>S/R</u>	
Titulares de explotaciones que hayan adquirido el compromiso voluntario de establecimiento de una enmienda natural mediante un cultivo de crucifera para su enterrado en verde			
		<u>SUP. PROPUESTA (ha)</u>	<u>SUP. CUMPLE (ha)</u>
<u>REF.</u>	<u>REFERENCIA SIGPAC</u>	<u>CULTIVO</u>	<u>DESCRIPCIÓN CULTIVO</u>
1864456	11-020-022-00051-001	81190	ALGODON-ALEXANDROS
1864457	11-020-137-00093-002	81190	ALGODON-ALEXANDROS
		<u>S/R</u>	
Titulares de explotaciones que hayan adquirido el compromiso voluntario de establecimiento de una enmienda natural mediante un cultivo de crucifera para su enterrado en verde			
		<u>SUP. PROPUESTA (ha)</u>	<u>SUP. CUMPLE (ha)</u>
<u>REF.</u>	<u>REFERENCIA SIGPAC</u>	<u>CULTIVO</u>	<u>DESCRIPCIÓN CULTIVO</u>
1864456	11-020-022-00051-001	81190	ALGODON-ALEXANDROS
1864457	11-020-137-00093-002	81190	ALGODON-ALEXANDROS
		<u>S/R</u>	
Titulares de explotaciones que hayan adquirido el compromiso voluntario de establecimiento de una enmienda natural mediante un cultivo de crucifera para su enterrado en verde			
		<u>SUP. PROPUESTA (ha)</u>	<u>SUP. CUMPLE (ha)</u>

<u>APELLIDOS Y NOMBRE / RAZÓN SOCIAL</u>	<u>NIF</u>	<u>EXPEDIENTE</u>	<u>SUP. PROPUESTA (ha)</u>
ZARCO IBAÑEZ ANTONIO	75848655Z	2006254	19,98

<u>PROPUESTA ADMITIDO</u>	<u>SOLICITA PRIMA VOL.</u>	<u>PROPUESTA PRIMA VOL.</u>
	SI	INADMITIDO

**IMPORTE POR ANUALIDAD**

<u>CAMPAÑA</u>	<u>IMPORTE MÁXIMO SUBVENCIONABLE</u>	<u>IMPORTE MEDIO DE TRANSFERENCIA (€/ha)</u>
2015	5.799,59 €	290,27 €
2016	5.799,59 €	290,27 €
2017	5.799,59 €	290,27 €
2018	5.799,59 €	290,27 €
2019	5.799,59 €	290,27 €

**RECINTOS PROPUESTOS**

<u>REF.</u>	<u>REFERENCIA SIGPAC</u>	<u>CULTIVO</u>	<u>DESCRIPCIÓN CULTIVO</u>	<u>S/R</u>	<u>SUP. DEC. ADMIN. (ha)</u>	<u>SUP. PROPUESTA (ha)</u>
1984596	11-006-046-00012-007	33001	GIRASOL-102JR	S	10,30	10,30
1984601	11-006-046-00012-007	81006	ALGODON-INTERCOTT 670	R	9,68	9,68

**INCIDENCIAS****INCIDENCIA DESCRIPCIÓN**

80108 Solicitante del compromiso voluntario de la operación 10.1.5. que supera las 15 ha comprometidas  
Sup. Resuelta: 19,98

**RESUMEN CRITERIOS DE PRIORIZACIÓN****10.1.5 Sistemas sostenibles de cultivos agroindustriales****PUNTOS: 4,00**

	<u>PUNTOS</u>	<u>CUMPLE</u>
Porcentaje de superficie determinada en Red Natura 2000	0,00	0.0%
Porcentaje de superficie determinada situada en zonas RAMSAR	0,00	0.0%
Porcentaje de superficie determinada en zonas vulnerables a la contaminación por nitratos	4,00	100.0%
Titulares de explotaciones que hayan adquirido el compromiso voluntario de establecimiento de una enmienda natural mediante un cultivo de crucífera para su enterrado en verde	0,00	N



**DETALLE CRITERIOS DE PRIORIZACIÓN****10.1.5 Sistemas sostenibles de cultivos agroindustriales****PUNTOS: 4,00****Porcentaje de superficie determinada en Red Natura 2000****PUNTOS: 0,00 0.0%**

<u>REF.</u>	<u>REFERENCIA SIGPAC</u>	<u>CULTIVO</u>	<u>DESCRIPCIÓN CULTIVO</u>	<u>S/R</u>	<u>SUP.</u> <u>PROPUESTA</u> <u>(ha)</u>	<u>SUP.</u> <u>CUMPLE</u> <u>(ha)</u>
1984596	11-006-046-00012-007	33001	GIRASOL-102JR	S	10,30	0,00
1984601	11-006-046-00012-007	81006	ALGODON-INTERCOTT 670	R	9,68	0,00

**Porcentaje de superficie determinada situada en zonas RAMSAR****PUNTOS: 0,00 0.0%**

<u>REF.</u>	<u>REFERENCIA SIGPAC</u>	<u>CULTIVO</u>	<u>DESCRIPCIÓN CULTIVO</u>	<u>S/R</u>	<u>SUP.</u> <u>PROPUESTA</u> <u>(ha)</u>	<u>SUP.</u> <u>CUMPLE</u> <u>(ha)</u>
1984596	11-006-046-00012-007	33001	GIRASOL-102JR	S	10,30	0,00
1984601	11-006-046-00012-007	81006	ALGODON-INTERCOTT 670	R	9,68	0,00

**Porcentaje de superficie determinada en zonas vulnerables a la contaminación por nitratos****PUNTOS: 4,00 100.0%**

<u>REF.</u>	<u>REFERENCIA SIGPAC</u>	<u>CULTIVO</u>	<u>DESCRIPCIÓN CULTIVO</u>	<u>S/R</u>	<u>SUP.</u> <u>PROPUESTA</u> <u>(ha)</u>	<u>SUP.</u> <u>CUMPLE</u> <u>(ha)</u>
1984596	11-006-046-00012-007	33001	GIRASOL-102JR	S	10,30	10,30
1984601	11-006-046-00012-007	81006	ALGODON-INTERCOTT 670	R	9,68	9,68

**Titulares de explotaciones que hayan adquirido el compromiso voluntario de establecimiento de una enmienda natural mediante un cultivo de crucifera para su enterrado en verde****PUNTOS: 0,00 N**



**CÓRDOBA**

**APELLIDOS Y NOMBRE / RAZÓN SOCIAL** **NIF** **EXPEDIENTE** **SUP. PROPUESTA (ha)**  
 ABECERA, S.L. B41231838 3040270 38,95

**PROPUESTA** **SOLICITA PRIMA VOL.**  
 ADMITIDO NO

**IMPORTE POR ANUALIDAD**

<u>CAMPAÑA</u>	<u>IMPORTE MÁXIMO SUBVENCIONABLE</u>	<u>IMPORTE MEDIO DE TRANSFERENCIA (€/ha)</u>
2015	11.306,02 €	290,27 €
2016	11.306,02 €	290,27 €
2017	11.306,02 €	290,27 €
2018	11.306,02 €	290,27 €
2019	11.306,02 €	290,27 €

**RECINTOS PROPUESTOS**

<u>REF.</u>	<u>REFERENCIA SIGPAC</u>	<u>CULTIVO</u>	<u>DESCRIPCIÓN CULTIVO</u>	<u>S/R</u>	<u>SUP. DEC. ADMIN. (ha)</u>	<u>SUP. PROPUESTA (ha)</u>
1720261	14-900-003-00007-015	3151	TRIGO DURO-CORE	R	15,37	15,37
1720297	14-900-005-00001-020	81336	ALGODON-BETICA	R	11,85	11,85
1720296	14-900-005-00001-021	81336	ALGODON-BETICA	R	8,89	8,89
1720295	14-900-005-00001-022	81336	ALGODON-BETICA	R	2,84	2,84

**RESUMEN CRITERIOS DE PRIORIZACIÓN****10.1.5 Sistemas sostenibles de cultivos agroindustriales****PUNTOS:** 5,23

	<u>PUNTOS</u>	<u>CUMPLE</u>
Porcentaje de superficie determinada en Red Natura 2000	1,23	22.82%
Porcentaje de superficie determinada situada en zonas RAMSAR	0,00	0.0%
Porcentaje de superficie determinada en zonas vulnerables a la contaminación por nitratos	4,00	100.0%
Titulares de explotaciones que hayan adquirido el compromiso voluntario de establecimiento de una enmienda natural mediante un cultivo de crucífera para su enterrado en verde	0,00	N



**DETALLE CRITERIOS DE PRIORIZACIÓN****10.1.5 Sistemas sostenibles de cultivos agroindustriales****PUNTOS: 5,23****Porcentaje de superficie determinada en Red Natura 2000****PUNTOS: 1,23 22.82%**

<u>REF.</u>	<u>REFERENCIA SIGPAC</u>	<u>CULTIVO</u>	<u>DESCRIPCIÓN CULTIVO</u>	<u>S/R</u>	<u>SUP.</u> <u>PROPUESTA</u> <u>(ha)</u>	<u>SUP.</u> <u>CUMPLE</u> <u>(ha)</u>
1720261	14-900-003-00007-015	3151	TRIGO DURO-CORE	R	15,37	0,00
1720297	14-900-005-00001-020	81336	ALGODON-BETICA	R	11,85	0,00
1720296	14-900-005-00001-021	81336	ALGODON-BETICA	R	8,89	8,89
1720295	14-900-005-00001-022	81336	ALGODON-BETICA	R	2,84	0,00

**Porcentaje de superficie determinada situada en zonas RAMSAR****PUNTOS: 0,00 0.0%**

<u>REF.</u>	<u>REFERENCIA SIGPAC</u>	<u>CULTIVO</u>	<u>DESCRIPCIÓN CULTIVO</u>	<u>S/R</u>	<u>SUP.</u> <u>PROPUESTA</u> <u>(ha)</u>	<u>SUP.</u> <u>CUMPLE</u> <u>(ha)</u>
1720261	14-900-003-00007-015	3151	TRIGO DURO-CORE	R	15,37	0,00
1720297	14-900-005-00001-020	81336	ALGODON-BETICA	R	11,85	0,00
1720296	14-900-005-00001-021	81336	ALGODON-BETICA	R	8,89	0,00
1720295	14-900-005-00001-022	81336	ALGODON-BETICA	R	2,84	0,00

**Porcentaje de superficie determinada en zonas vulnerables a la contaminación por nitratos****PUNTOS: 4,00 100.0%**

<u>REF.</u>	<u>REFERENCIA SIGPAC</u>	<u>CULTIVO</u>	<u>DESCRIPCIÓN CULTIVO</u>	<u>S/R</u>	<u>SUP.</u> <u>PROPUESTA</u> <u>(ha)</u>	<u>SUP.</u> <u>CUMPLE</u> <u>(ha)</u>
1720261	14-900-003-00007-015	3151	TRIGO DURO-CORE	R	15,37	15,37
1720297	14-900-005-00001-020	81336	ALGODON-BETICA	R	11,85	11,85
1720296	14-900-005-00001-021	81336	ALGODON-BETICA	R	8,89	8,89
1720295	14-900-005-00001-022	81336	ALGODON-BETICA	R	2,84	2,84

**Titulares de explotaciones que hayan adquirido el compromiso voluntario de establecimiento de una enmienda natural mediante un cultivo de crucifera para su enterrado en verde****PUNTOS: 0,00 N**

<u>APELLIDOS Y NOMBRE / RAZÓN SOCIAL</u>	<u>NIF</u>	<u>EXPEDIENTE</u>	<u>SUP. PROPUESTA (ha)</u>
AGRICOLA CAMARQUEZ S.L.	B14680748	3041858	9,54
<u>PROPUESTA ADMITIDO</u>	<u>SOLICITA PRIMA VOL. SI</u>	<u>PROPUESTA PRIMA VOL. ADMITIDO</u>	

**IMPORTE POR ANUALIDAD**

<u>CAMPAÑA</u>	<u>IMPORTE MÁXIMO SUBVENCIONABLE</u>	<u>IMPORTE MEDIO DE TRANSFERENCIA (€/ha)</u>
2015	4.135,02 €	433,44 €
2016	4.135,02 €	433,44 €
2017	4.135,02 €	433,44 €
2018	4.135,02 €	433,44 €
2019	4.135,02 €	433,44 €

**RECINTOS PROPUESTOS**

<u>REF.</u>	<u>REFERENCIA SIGPAC</u>	<u>CULTIVO</u>	<u>DESCRIPCIÓN CULTIVO</u>	<u>S/R</u>	<u>SUP. DEC. ADMIN. (ha)</u>	<u>SUP. PROPUESTA (ha)</u>
1826447	14-056-019-00031-003	81320	ALGODON-DP396	R	4,82	4,82
1826446	14-060-033-00022-003	81312	ALGODON-HELENA	R	3,44	3,44
1826445	14-060-033-00022-004	81312	ALGODON-HELENA	R	1,11	1,11
1826441	14-060-033-00034-002	1000	TRIGO BLANDO-SIN VARIEDAD	R	0,17	0,17

**RESUMEN CRITERIOS DE PRIORIZACIÓN****10.1.5 Sistemas sostenibles de cultivos agroindustriales**

PUNTOS: 4,51

	<u>PUNTOS</u>	<u>CUMPLE</u>
Porcentaje de superficie determinada en Red Natura 2000	0,00	0.0%
Porcentaje de superficie determinada situada en zonas RAMSAR	0,00	0.0%
Porcentaje de superficie determinada en zonas vulnerables a la contaminación por nitratos	3,51	50.52%
Titulares de explotaciones que hayan adquirido el compromiso voluntario de establecimiento de una enmienda natural mediante un cultivo de crucífera para su enterrado en verde	1,00	S



**DETALLE CRITERIOS DE PRIORIZACIÓN****10.1.5 Sistemas sostenibles de cultivos agroindustriales****PUNTOS: 4,51****Porcentaje de superficie determinada en Red Natura 2000****PUNTOS: 0,00 0.0%**

REF.	REFERENCIA SIGPAC	CULTIVO	DESCRIPCIÓN CULTIVO	S/R	<u>SUP.</u>	<u>SUP.</u>
					<u>PROPUESTA</u>	<u>CUMPLE</u>
					(ha)	(ha)
1826447	14-056-019-00031-003	81320	ALGODON-DP396	R	4,82	0,00
1826446	14-060-033-00022-003	81312	ALGODON-HELENA	R	3,44	0,00
1826445	14-060-033-00022-004	81312	ALGODON-HELENA	R	1,11	0,00
1826441	14-060-033-00034-002	1000	TRIGO BLANDO-SIN VARIEDAD	R	0,17	0,00

**Porcentaje de superficie determinada situada en zonas RAMSAR****PUNTOS: 0,00 0.0%**

REF.	REFERENCIA SIGPAC	CULTIVO	DESCRIPCIÓN CULTIVO	S/R	<u>SUP.</u>	<u>SUP.</u>
					<u>PROPUESTA</u>	<u>CUMPLE</u>
					(ha)	(ha)
1826447	14-056-019-00031-003	81320	ALGODON-DP396	R	4,82	0,00
1826446	14-060-033-00022-003	81312	ALGODON-HELENA	R	3,44	0,00
1826445	14-060-033-00022-004	81312	ALGODON-HELENA	R	1,11	0,00
1826441	14-060-033-00034-002	1000	TRIGO BLANDO-SIN VARIEDAD	R	0,17	0,00

**Porcentaje de superficie determinada en zonas vulnerables a la contaminación por nitratos****PUNTOS: 3,51 50.52%**

REF.	REFERENCIA SIGPAC	CULTIVO	DESCRIPCIÓN CULTIVO	S/R	<u>SUP.</u>	<u>SUP.</u>
					<u>PROPUESTA</u>	<u>CUMPLE</u>
					(ha)	(ha)
1826447	14-056-019-00031-003	81320	ALGODON-DP396	R	4,82	4,82
1826446	14-060-033-00022-003	81312	ALGODON-HELENA	R	3,44	0,00
1826445	14-060-033-00022-004	81312	ALGODON-HELENA	R	1,11	0,00
1826441	14-060-033-00034-002	1000	TRIGO BLANDO-SIN VARIEDAD	R	0,17	0,00

**Titulares de explotaciones que hayan adquirido el compromiso voluntario de establecimiento de una enmienda natural mediante un cultivo de crucífera para su enterrado en verde****PUNTOS: 1,00 S**

<u>APELLIDOS Y NOMBRE / RAZÓN SOCIAL</u>	<u>NIF</u>	<u>EXPEDIENTE</u>	<u>SUP. PROPUESTA (ha)</u>
AGRICOLA DEL GUADALQUIVIR S.L.	B28230563	3045349	9,90
<u>PROPUESTA ADMITIDO</u>	<u>SOLICITA PRIMA VOL. SI</u>	<u>PROPUESTA PRIMA VOL. ADMITIDO</u>	

**IMPORTE POR ANUALIDAD**

<u>CAMPAÑA</u>	<u>IMPORTE MÁXIMO SUBVENCIONABLE</u>	<u>IMPORTE MEDIO DE TRANSFERENCIA (€/ha)</u>
2015	4.291,05 €	433,44 €
2016	4.291,05 €	433,44 €
2017	4.291,05 €	433,44 €
2018	4.291,05 €	433,44 €
2019	4.291,05 €	433,44 €

**RECINTOS PROPUESTOS**

<u>REF.</u>	<u>REFERENCIA SIGPAC</u>	<u>CULTIVO DESCRIPCIÓN CULTIVO</u>	<u>S/R</u>	<u>SUP. DEC. ADMIN. (ha)</u>	<u>SUP. PROPUESTA (ha)</u>
2169802	41-055-013-00324-003	81377 ALGODON-ELSA	R	9,90	9,90

**RESUMEN CRITERIOS DE PRIORIZACIÓN**

<b>10.1.5 Sistemas sostenibles de cultivos agroindustriales</b>	<b>PUNTOS: 5,00</b>	<b>PUNTOS</b>	<b>CUMPLE</b>
Porcentaje de superficie determinada en Red Natura 2000		0,00	0.0%
Porcentaje de superficie determinada situada en zonas RAMSAR		0,00	0.0%
Porcentaje de superficie determinada en zonas vulnerables a la contaminación por nitratos		4,00	100.0%
Titulares de explotaciones que hayan adquirido el compromiso voluntario de establecimiento de una enmienda natural mediante un cultivo de crucifera para su enterrado en verde		1,00	S

**DETALLE CRITERIOS DE PRIORIZACIÓN**

<b>10.1.5 Sistemas sostenibles de cultivos agroindustriales</b>	<b>PUNTOS: 5,00</b>	<b>PUNTOS</b>	<b>CUMPLE</b>		
Porcentaje de superficie determinada en Red Natura 2000		PUNTOS: 0,00	0.0%		
		<u>SUP. PROPUESTA (ha)</u>	<u>SUP. CUMPLE (ha)</u>		
<u>REF.</u>	<u>REFERENCIA SIGPAC</u>	<u>CULTIVO DESCRIPCIÓN CULTIVO</u>	<u>S/R</u>	<u>SUP. PROPUESTA (ha)</u>	<u>SUP. CUMPLE (ha)</u>
2169802	41-055-013-00324-003	81377 ALGODON-ELSA	R	9,90	0,00
Porcentaje de superficie determinada situada en zonas RAMSAR		PUNTOS: 0,00	0.0%		
		<u>SUP. PROPUESTA (ha)</u>	<u>SUP. CUMPLE (ha)</u>		
<u>REF.</u>	<u>REFERENCIA SIGPAC</u>	<u>CULTIVO DESCRIPCIÓN CULTIVO</u>	<u>S/R</u>	<u>SUP. PROPUESTA (ha)</u>	<u>SUP. CUMPLE (ha)</u>
2169802	41-055-013-00324-003	81377 ALGODON-ELSA	R	9,90	0,00
Porcentaje de superficie determinada en zonas vulnerables a la contaminación por nitratos		PUNTOS: 4,00	100.0%		
		<u>SUP. PROPUESTA (ha)</u>	<u>SUP. CUMPLE (ha)</u>		
<u>REF.</u>	<u>REFERENCIA SIGPAC</u>	<u>CULTIVO DESCRIPCIÓN CULTIVO</u>	<u>S/R</u>	<u>SUP. PROPUESTA (ha)</u>	<u>SUP. CUMPLE (ha)</u>
2169802	41-055-013-00324-003	81377 ALGODON-ELSA	R	9,90	9,90
Titulares de explotaciones que hayan adquirido el compromiso voluntario de establecimiento de una enmienda natural mediante un cultivo de crucifera para su enterrado en verde		PUNTOS: 1,00	S		



<b><u>APELLIDOS Y NOMBRE / RAZÓN SOCIAL</u></b>	<b><u>NIF</u></b>	<b><u>EXPEDIENTE</u></b>	<b><u>SUP. PROPUESTA (ha)</u></b>
AGRICOLA EL CABELLO, S.L.	B14727986	3041508	73,30

<b><u>PROPUESTA</u></b>	<b><u>SOLICITA PRIMA VOL.</u></b>
INADMITIDO	NO

**IMPORTE POR ANUALIDAD**

<u>CAMPAÑA</u>	<u>IMPORTE MÁXIMO SUBVENCIONABLE</u>	<u>IMPORTE MEDIO DE TRANSFERENCIA (€/ha)</u>
2015	17.410,39 €	237,52 €
2016	17.410,39 €	237,52 €
2017	17.410,39 €	237,52 €
2018	17.410,39 €	237,52 €
2019	17.410,39 €	237,52 €

**RECINTOS PROPUESTOS**

<u>REF.</u>	<u>REFERENCIA SIGPAC</u>	<u>CULTIVO</u>	<u>DESCRIPCIÓN CULTIVO</u>	<u>S/R</u>	<u>SUP. DEC. ADMIN. (ha)</u>	<u>SUP. PROPUESTA (ha)</u>
1797086	14-043-003-00016-001	33129	GIRASOL-SY KIARA	R	31,73	31,73
1797084	14-043-003-00016-002	3799	TRIGO DURO-EURODURO	R	1,50	1,50
1797092	14-043-003-00016-002	81198	ALGODON-AMAZONA	R	12,93	12,93
1797093	14-043-003-00016-002	81355	ALGODON-FOKION	R	27,14	27,14

**RESUMEN CRITERIOS DE PRIORIZACIÓN****10.1.5 Sistemas sostenibles de cultivos agroindustriales****PUNTOS:** 0,00

	<b><u>PUNTOS</u></b>	<b><u>CUMPLE</u></b>
Porcentaje de superficie determinada en Red Natura 2000	0,00	0.0%
Porcentaje de superficie determinada situada en zonas RAMSAR	0,00	0.0%
Porcentaje de superficie determinada en zonas vulnerables a la contaminación por nitratos	0,00	0.0%
Titulares de explotaciones que hayan adquirido el compromiso voluntario de establecimiento de una enmienda natural mediante un cultivo de crucífera para su enterrado en verde	0,00	N



**DETALLE CRITERIOS DE PRIORIZACIÓN****10.1.5 Sistemas sostenibles de cultivos agroindustriales****PUNTOS: 0,00****Porcentaje de superficie determinada en Red Natura 2000****PUNTOS: 0,00 0.0%**

<u>REF.</u>	<u>REFERENCIA SIGPAC</u>	<u>CULTIVO</u>	<u>DESCRIPCIÓN CULTIVO</u>	<u>S/R</u>	<u>SUP.</u>	<u>SUP.</u>
					<u>PROPUESTA</u>	<u>CUMPLE</u>
					<u>(ha)</u>	<u>(ha)</u>
1797086	14-043-003-00016-001	33129	GIRASOL-SY KIARA	R	31,73	0,00
1797084	14-043-003-00016-002	3799	TRIGO DURO-EURODURO	R	1,50	0,00
1797092	14-043-003-00016-002	81198	ALGODON-AMAZONA	R	12,93	0,00
1797093	14-043-003-00016-002	81355	ALGODON-FOKION	R	27,14	0,00

**Porcentaje de superficie determinada situada en zonas RAMSAR****PUNTOS: 0,00 0.0%**

<u>REF.</u>	<u>REFERENCIA SIGPAC</u>	<u>CULTIVO</u>	<u>DESCRIPCIÓN CULTIVO</u>	<u>S/R</u>	<u>SUP.</u>	<u>SUP.</u>
					<u>PROPUESTA</u>	<u>CUMPLE</u>
					<u>(ha)</u>	<u>(ha)</u>
1797086	14-043-003-00016-001	33129	GIRASOL-SY KIARA	R	31,73	0,00
1797084	14-043-003-00016-002	3799	TRIGO DURO-EURODURO	R	1,50	0,00
1797092	14-043-003-00016-002	81198	ALGODON-AMAZONA	R	12,93	0,00
1797093	14-043-003-00016-002	81355	ALGODON-FOKION	R	27,14	0,00

**Porcentaje de superficie determinada en zonas vulnerables a la contaminación por nitratos****PUNTOS: 0,00 0.0%**

<u>REF.</u>	<u>REFERENCIA SIGPAC</u>	<u>CULTIVO</u>	<u>DESCRIPCIÓN CULTIVO</u>	<u>S/R</u>	<u>SUP.</u>	<u>SUP.</u>
					<u>PROPUESTA</u>	<u>CUMPLE</u>
					<u>(ha)</u>	<u>(ha)</u>
1797086	14-043-003-00016-001	33129	GIRASOL-SY KIARA	R	31,73	0,00
1797084	14-043-003-00016-002	3799	TRIGO DURO-EURODURO	R	1,50	0,00
1797092	14-043-003-00016-002	81198	ALGODON-AMAZONA	R	12,93	0,00
1797093	14-043-003-00016-002	81355	ALGODON-FOKION	R	27,14	0,00

**Titulares de explotaciones que hayan adquirido el compromiso voluntario de establecimiento de una enmienda natural mediante un cultivo de crucífera para su enterrado en verde****PUNTOS: 0,00 N**

<b>APELLIDOS Y NOMBRE / RAZÓN SOCIAL</b>	<b>NIF</b>	<b>EXPEDIENTE</b>	<b>SUP. PROPUESTA (ha)</b>
AGRICOLA HORNACHUELOS, S.L.	B14728034	3041489	29,48

<b>PROPUESTA</b>	<b>SOLICITA PRIMA VOL.</b>
ADMITIDO	NO

**IMPORTE POR ANUALIDAD**

<b>CAMPAÑA</b>	<b>IMPORTE MÁXIMO SUBVENCIONABLE</b>	<b>IMPORTE MEDIO DE TRANSFERENCIA (€/ha)</b>
2015	8.557,16 €	290,27 €
2016	8.557,16 €	290,27 €
2017	8.557,16 €	290,27 €
2018	8.557,16 €	290,27 €
2019	8.557,16 €	290,27 €

**RECINTOS PROPUESTOS**

<b>REF.</b>	<b>REFERENCIA SIGPAC</b>	<b>CULTIVO</b>	<b>DESCRIPCIÓN CULTIVO</b>	<b>S/R</b>	<b>SUP. DEC. ADMIN. (ha)</b>	<b>SUP. PROPUESTA (ha)</b>
1795841	14-036-029-00067-001	3114	TRIGO DURO-DON PEDRO=GAMEX	R	15,32	15,32
1795847	14-036-029-00067-001	81314	ALGODON-ALBARIZA	R	14,16	14,16

**RESUMEN CRITERIOS DE PRIORIZACIÓN****10.1.5 Sistemas sostenibles de cultivos agroindustriales****PUNTOS: 4,00**

	<b>PUNTOS</b>	<b>CUMPLE</b>
Porcentaje de superficie determinada en Red Natura 2000	0,00	0.0%
Porcentaje de superficie determinada situada en zonas RAMSAR	0,00	0.0%
Porcentaje de superficie determinada en zonas vulnerables a la contaminación por nitratos	4,00	100.0%
Titulares de explotaciones que hayan adquirido el compromiso voluntario de establecimiento de una enmienda natural mediante un cultivo de crucifera para su enterrado en verde	0,00	N

**DETALLE CRITERIOS DE PRIORIZACIÓN****10.1.5 Sistemas sostenibles de cultivos agroindustriales****PUNTOS: 4,00**

<b>REF.</b>	<b>REFERENCIA SIGPAC</b>	<b>CULTIVO</b>	<b>DESCRIPCIÓN CULTIVO</b>	<b>S/R</b>	<b>SUP. PROPUESTA (ha)</b>	<b>SUP. CUMPLE (ha)</b>
1795841	14-036-029-00067-001	3114	TRIGO DURO-DON PEDRO=GAMEX	R	15,32	0,00
1795847	14-036-029-00067-001	81314	ALGODON-ALBARIZA	R	14,16	0,00

	<b>PUNTOS</b>	<b>SUP. PROPUESTA (ha)</b>	<b>SUP. CUMPLE (ha)</b>
Porcentaje de superficie determinada en Red Natura 2000	0,00	0,00	0.0%
Porcentaje de superficie determinada situada en zonas RAMSAR	0,00	0,00	0.0%
Porcentaje de superficie determinada en zonas vulnerables a la contaminación por nitratos	4,00	14,16	100.0%
Titulares de explotaciones que hayan adquirido el compromiso voluntario de establecimiento de una enmienda natural mediante un cultivo de crucifera para su enterrado en verde	0,00	0,00	N

<b>REF.</b>	<b>REFERENCIA SIGPAC</b>	<b>CULTIVO</b>	<b>DESCRIPCIÓN CULTIVO</b>	<b>S/R</b>	<b>SUP. PROPUESTA (ha)</b>	<b>SUP. CUMPLE (ha)</b>
1795841	14-036-029-00067-001	3114	TRIGO DURO-DON PEDRO=GAMEX	R	15,32	15,32
1795847	14-036-029-00067-001	81314	ALGODON-ALBARIZA	R	14,16	14,16



<b><u>APELLIDOS Y NOMBRE / RAZÓN SOCIAL</u></b>	<b><u>NIF</u></b>	<b><u>EXPEDIENTE</u></b>	<b><u>SUP. PROPUESTA (ha)</u></b>
AGRICOLA HUERTA DE CABRA, S.L.	B87178927	3038319	10,70

<b><u>PROPUESTA</u></b>	<b><u>SOLICITA PRIMA VOL.</u></b>
INADMITIDO	NO

**IMPORTE POR ANUALIDAD**

<u>CAMPAÑA</u>	<u>IMPORTE MÁXIMO SUBVENCIONABLE</u>	<u>IMPORTE MEDIO DE TRANSFERENCIA (€/ha)</u>
2015	3.105,89 €	290,27 €
2016	3.105,89 €	290,27 €
2017	3.105,89 €	290,27 €
2018	3.105,89 €	290,27 €
2019	3.105,89 €	290,27 €

**RECINTOS PROPUESTOS**

<u>REF.</u>	<u>REFERENCIA SIGPAC</u>	<u>CULTIVO</u>	<u>DESCRIPCIÓN CULTIVO</u>	<u>S/R</u>	<u>SUP. DEC. ADMIN. (ha)</u>	<u>SUP. PROPUESTA (ha)</u>
1585930	14-066-001-00061-001	81377	ALGODON-ELSA	R	7,80	7,80
1585929	14-066-001-00061-001	81377	ALGODON-ELSA	R	2,90	2,90

**RESUMEN CRITERIOS DE PRIORIZACIÓN****10.1.5 Sistemas sostenibles de cultivos agroindustriales** PUNTOS: 0,00

	<u>PUNTOS</u>	<u>CUMPLE</u>
Porcentaje de superficie determinada en Red Natura 2000	0,00	0.0%
Porcentaje de superficie determinada situada en zonas RAMSAR	0,00	0.0%
Porcentaje de superficie determinada en zonas vulnerables a la contaminación por nitratos	0,00	0.0%
Titulares de explotaciones que hayan adquirido el compromiso voluntario de establecimiento de una enmienda natural mediante un cultivo de crucifera para su enterrado en verde	0,00	N

**DETALLE CRITERIOS DE PRIORIZACIÓN****10.1.5 Sistemas sostenibles de cultivos agroindustriales** PUNTOS: 0,00

<u>REF.</u>	<u>REFERENCIA SIGPAC</u>	<u>CULTIVO</u>	<u>DESCRIPCIÓN CULTIVO</u>	<u>S/R</u>	<u>SUP. PROPUESTA (ha)</u>	<u>SUP. CUMPLE (ha)</u>
1585930	14-066-001-00061-001	81377	ALGODON-ELSA	R	7,80	0,00
1585929	14-066-001-00061-001	81377	ALGODON-ELSA	R	2,90	0,00

	<u>PUNTOS</u>	<u>SUP. PROPUESTA (ha)</u>	<u>SUP. CUMPLE (ha)</u>
Porcentaje de superficie determinada en Red Natura 2000	0,00	0,00	0.0%
Porcentaje de superficie determinada situada en zonas RAMSAR	0,00	0,00	0.0%
Porcentaje de superficie determinada en zonas vulnerables a la contaminación por nitratos	0,00	0,00	0.0%
Titulares de explotaciones que hayan adquirido el compromiso voluntario de establecimiento de una enmienda natural mediante un cultivo de crucifera para su enterrado en verde	0,00	0,00	N

<u>REF.</u>	<u>REFERENCIA SIGPAC</u>	<u>CULTIVO</u>	<u>DESCRIPCIÓN CULTIVO</u>	<u>S/R</u>	<u>SUP. PROPUESTA (ha)</u>	<u>SUP. CUMPLE (ha)</u>
1585929	14-066-001-00061-001	81377	ALGODON-ELSA	R	2,90	0,00
1585930	14-066-001-00061-001	81377	ALGODON-ELSA	R	7,80	0,00

<u>APELLIDOS Y NOMBRE / RAZÓN SOCIAL</u>	<u>NIF</u>	<u>EXPEDIENTE</u>	<u>SUP. PROPUESTA (ha)</u>
AGRICOLA LA CARRANCHELA S.L.	B14904643	3043402	9,28
<u>PROPUESTA</u>	<u>SOLICITA PRIMA VOL.</u>	<u>PROPUESTA PRIMA VOL.</u>	
INADMITIDO	SI	INADMITIDO	
<u>IMPORTE POR ANUALIDAD</u>			

<u>CAMPAÑA</u>	<u>IMPORTE MÁXIMO SUBVENCIONABLE</u>	<u>IMPORTE MEDIO DE TRANSFERENCIA (€/ha)</u>
2015	4.022,33 €	433,44 €
2016	4.022,33 €	433,44 €
2017	4.022,33 €	433,44 €
2018	4.022,33 €	433,44 €
2019	4.022,33 €	433,44 €

**RECINTOS PROPUESTOS**

<u>REF.</u>	<u>REFERENCIA SIGPAC</u>	<u>CULTIVO</u>	<u>DESCRIPCIÓN CULTIVO</u>	<u>S/R</u>	<u>SUP. DEC. ADMIN. (ha)</u>	<u>SUP. PROPUESTA (ha)</u>
1965386	14-060-031-00009-001	81268	ALGODON-JUNCAL	R	9,28	9,28

**RESUMEN CRITERIOS DE PRIORIZACIÓN**

<b>10.1.5 Sistemas sostenibles de cultivos agroindustriales</b>	<b>PUNTOS: 1,00</b>	<b>PUNTOS</b>	<b>CUMPLE</b>
Porcentaje de superficie determinada en Red Natura 2000		0,00	0.0%
Porcentaje de superficie determinada situada en zonas RAMSAR		0,00	0.0%
Porcentaje de superficie determinada en zonas vulnerables a la contaminación por nitratos		0,00	0.0%
Titulares de explotaciones que hayan adquirido el compromiso voluntario de establecimiento de una enmienda natural mediante un cultivo de crucifera para su enterrado en verde		1,00	S

**DETALLE CRITERIOS DE PRIORIZACIÓN**

<b>10.1.5 Sistemas sostenibles de cultivos agroindustriales</b>	<b>PUNTOS: 1,00</b>	<b>PUNTOS</b>	<b>CUMPLE</b>			
Porcentaje de superficie determinada en Red Natura 2000		PUNTOS: 0,00	0.0%			
		<u>SUP. PROPUESTA (ha)</u>	<u>SUP. CUMPLE (ha)</u>			
<u>REF.</u>	<u>REFERENCIA SIGPAC</u>	<u>CULTIVO</u>	<u>DESCRIPCIÓN CULTIVO</u>	<u>S/R</u>	9,28	0,00
1965386	14-060-031-00009-001	81268	ALGODON-JUNCAL	R		
Porcentaje de superficie determinada situada en zonas RAMSAR		PUNTOS: 0,00	0.0%			
		<u>SUP. PROPUESTA (ha)</u>	<u>SUP. CUMPLE (ha)</u>			
<u>REF.</u>	<u>REFERENCIA SIGPAC</u>	<u>CULTIVO</u>	<u>DESCRIPCIÓN CULTIVO</u>	<u>S/R</u>	9,28	0,00
1965386	14-060-031-00009-001	81268	ALGODON-JUNCAL	R		
Porcentaje de superficie determinada en zonas vulnerables a la contaminación por nitratos		PUNTOS: 0,00	0.0%			
		<u>SUP. PROPUESTA (ha)</u>	<u>SUP. CUMPLE (ha)</u>			
<u>REF.</u>	<u>REFERENCIA SIGPAC</u>	<u>CULTIVO</u>	<u>DESCRIPCIÓN CULTIVO</u>	<u>S/R</u>	9,28	0,00
1965386	14-060-031-00009-001	81268	ALGODON-JUNCAL	R		
Titulares de explotaciones que hayan adquirido el compromiso voluntario de establecimiento de una enmienda natural mediante un cultivo de crucifera para su enterrado en verde		PUNTOS: 1,00	S			



<b><u>APELLIDOS Y NOMBRE / RAZÓN SOCIAL</u></b>	<b><u>NIF</u></b>	<b><u>EXPEDIENTE</u></b>	<b><u>SUP. PROPUESTA (ha)</u></b>
AGRICOLA LAS CABEZUELAS S.L.	B92787456	3043957	45,12

<b><u>PROPUESTA</u></b>	<b><u>SOLICITA PRIMA VOL.</u></b>
INADMITIDO	NO

**IMPORTE POR ANUALIDAD**

<u>CAMPAÑA</u>	<u>IMPORTE MÁXIMO SUBVENCIONABLE</u>	<u>IMPORTE MEDIO DE TRANSFERENCIA (€/ha)</u>
2015	12.501,93 €	277,08 €
2016	12.501,93 €	277,08 €
2017	12.501,93 €	277,08 €
2018	12.501,93 €	277,08 €
2019	12.501,93 €	277,08 €

**RECINTOS PROPUESTOS**

<u>REF.</u>	<u>REFERENCIA SIGPAC</u>	<u>CULTIVO</u>	<u>DESCRIPCIÓN CULTIVO</u>	<u>S/R</u>	<u>SUP. DEC. ADMIN. (ha)</u>	<u>SUP. PROPUESTA (ha)</u>
2683399	14-060-013-00081-001	81290	ALGODON-ABACO	R	14,74	14,74
2683400	14-060-013-00081-003	81263	ALGODON-DP419	R	0,63	0,63
2683402	14-060-013-00082-004	81190	ALGODON-ALEXANDROS	R	27,63	27,63
2683403	14-060-013-00082-019	81190	ALGODON-ALEXANDROS	R	2,12	2,12

**INCIDENCIAS****INCIDENCIA DESCRIPCIÓN**

80106 Cultivo, variedad, regimen y/o uso del recinto SIGPAC no compatible con la operación (anexo III.I, Orden 26 mayo 2015)  
Ref:2683401 Recinto:14-060-013-00082-007 Cultivo:81190 ALGODON-ALEXANDROS Regadío Uso:PR

**RESUMEN CRITERIOS DE PRIORIZACIÓN****10.1.5 Sistemas sostenibles de cultivos agroindustriales****PUNTOS: 0,00**

	<u>PUNTOS</u>	<u>CUMPLE</u>
Porcentaje de superficie determinada en Red Natura 2000	0,00	0.0%
Porcentaje de superficie determinada situada en zonas RAMSAR	0,00	0.0%
Porcentaje de superficie determinada en zonas vulnerables a la contaminación por nitratos	0,00	0.0%
Titulares de explotaciones que hayan adquirido el compromiso voluntario de establecimiento de una enmienda natural mediante un cultivo de crucífera para su enterrado en verde	0,00	N



**DETALLE CRITERIOS DE PRIORIZACIÓN****10.1.5 Sistemas sostenibles de cultivos agroindustriales****PUNTOS:** 0,00**Porcentaje de superficie determinada en Red Natura 2000****PUNTOS:** 0,00 0.0%

<u>REF.</u>	<u>REFERENCIA SIGPAC</u>	<u>CULTIVO</u>	<u>DESCRIPCIÓN CULTIVO</u>	<u>S/R</u>	<u>SUP.</u>	<u>SUP.</u>
					<u>PROPUESTA</u>	<u>CUMPLE</u>
					<u>(ha)</u>	<u>(ha)</u>
2683399	14-060-013-00081-001	81290	ALGODON-ABACO	R	14,74	0,00
2683400	14-060-013-00081-003	81263	ALGODON-DP419	R	0,63	0,00
2683402	14-060-013-00082-004	81190	ALGODON-ALEXANDROS	R	27,63	0,00
2683403	14-060-013-00082-019	81190	ALGODON-ALEXANDROS	R	2,12	0,00

**Porcentaje de superficie determinada situada en zonas RAMSAR****PUNTOS:** 0,00 0.0%

<u>REF.</u>	<u>REFERENCIA SIGPAC</u>	<u>CULTIVO</u>	<u>DESCRIPCIÓN CULTIVO</u>	<u>S/R</u>	<u>SUP.</u>	<u>SUP.</u>
					<u>PROPUESTA</u>	<u>CUMPLE</u>
					<u>(ha)</u>	<u>(ha)</u>
2683399	14-060-013-00081-001	81290	ALGODON-ABACO	R	14,74	0,00
2683400	14-060-013-00081-003	81263	ALGODON-DP419	R	0,63	0,00
2683402	14-060-013-00082-004	81190	ALGODON-ALEXANDROS	R	27,63	0,00
2683403	14-060-013-00082-019	81190	ALGODON-ALEXANDROS	R	2,12	0,00

**Porcentaje de superficie determinada en zonas vulnerables a la contaminación por nitratos****PUNTOS:** 0,00 0.0%

<u>REF.</u>	<u>REFERENCIA SIGPAC</u>	<u>CULTIVO</u>	<u>DESCRIPCIÓN CULTIVO</u>	<u>S/R</u>	<u>SUP.</u>	<u>SUP.</u>
					<u>PROPUESTA</u>	<u>CUMPLE</u>
					<u>(ha)</u>	<u>(ha)</u>
2683399	14-060-013-00081-001	81290	ALGODON-ABACO	R	14,74	0,00
2683400	14-060-013-00081-003	81263	ALGODON-DP419	R	0,63	0,00
2683402	14-060-013-00082-004	81190	ALGODON-ALEXANDROS	R	27,63	0,00
2683403	14-060-013-00082-019	81190	ALGODON-ALEXANDROS	R	2,12	0,00

**Titulares de explotaciones que hayan adquirido el compromiso voluntario de establecimiento de una enmienda natural mediante un cultivo de crucífera para su enterrado en verde****PUNTOS:** 0,00 N



**DETALLE CRITERIOS DE PRIORIZACIÓN****10.1.5 Sistemas sostenibles de cultivos agroindustriales****PUNTOS:** 6,58**Porcentaje de superficie determinada en Red Natura 2000****PUNTOS:** 1,29 28.81%

REF.	REFERENCIA SIGPAC	CULTIVO	DESCRIPCIÓN CULTIVO	S/R	SUP.	SUP.
					PROPUESTA	CUMPLE
					(ha)	(ha)
2673651	41-024-018-00066-001	81268	ALGODON-JUNCAL	R	0,99	0,00
2673650	41-024-018-00066-002	81268	ALGODON-JUNCAL	R	9,18	0,00
2673649	41-024-018-00067-001	81268	ALGODON-JUNCAL	R	0,40	0,00
2673655	41-024-018-00069-001	81268	ALGODON-JUNCAL	R	10,11	0,00
2673654	41-024-018-00070-001	81268	ALGODON-JUNCAL	R	0,01	0,00
2673646	41-024-018-00076-002	81268	ALGODON-JUNCAL	R	9,28	0,00
2673652	41-024-018-00077-001	81268	ALGODON-JUNCAL	R	3,62	0,00
2673647	41-024-018-00081-001	81268	ALGODON-JUNCAL	R	0,48	0,00
2673657	41-024-018-00082-001	81268	ALGODON-JUNCAL	R	2,85	0,00
2673653	41-024-018-00083-001	81268	ALGODON-JUNCAL	R	5,90	0,00
2673648	41-024-018-00105-001	81268	ALGODON-JUNCAL	R	12,25	0,00
2673656	41-079-026-00001-001	81268	ALGODON-JUNCAL	R	1,58	1,58
2673658	41-079-026-00001-002	81268	ALGODON-JUNCAL	R	20,71	20,71

**Porcentaje de superficie determinada situada en zonas RAMSAR****PUNTOS:** 1,29 28.81%

REF.	REFERENCIA SIGPAC	CULTIVO	DESCRIPCIÓN CULTIVO	S/R	SUP.	SUP.
					PROPUESTA	CUMPLE
					(ha)	(ha)
2673651	41-024-018-00066-001	81268	ALGODON-JUNCAL	R	0,99	0,00
2673650	41-024-018-00066-002	81268	ALGODON-JUNCAL	R	9,18	0,00
2673649	41-024-018-00067-001	81268	ALGODON-JUNCAL	R	0,40	0,00
2673655	41-024-018-00069-001	81268	ALGODON-JUNCAL	R	10,11	0,00
2673654	41-024-018-00070-001	81268	ALGODON-JUNCAL	R	0,01	0,00
2673646	41-024-018-00076-002	81268	ALGODON-JUNCAL	R	9,28	0,00
2673652	41-024-018-00077-001	81268	ALGODON-JUNCAL	R	3,62	0,00
2673647	41-024-018-00081-001	81268	ALGODON-JUNCAL	R	0,48	0,00
2673657	41-024-018-00082-001	81268	ALGODON-JUNCAL	R	2,85	0,00
2673653	41-024-018-00083-001	81268	ALGODON-JUNCAL	R	5,90	0,00
2673648	41-024-018-00105-001	81268	ALGODON-JUNCAL	R	12,25	0,00
2673656	41-079-026-00001-001	81268	ALGODON-JUNCAL	R	1,58	1,58
2673658	41-079-026-00001-002	81268	ALGODON-JUNCAL	R	20,71	20,71

**Porcentaje de superficie determinada en zonas vulnerables a la contaminación por nitratos****PUNTOS:** 4,00 100.0%

REF.	REFERENCIA SIGPAC	CULTIVO	DESCRIPCIÓN CULTIVO	S/R	SUP.	SUP.
					PROPUESTA	CUMPLE
					(ha)	(ha)
2673651	41-024-018-00066-001	81268	ALGODON-JUNCAL	R	0,99	0,99
2673650	41-024-018-00066-002	81268	ALGODON-JUNCAL	R	9,18	9,18
2673649	41-024-018-00067-001	81268	ALGODON-JUNCAL	R	0,40	0,40
2673655	41-024-018-00069-001	81268	ALGODON-JUNCAL	R	10,11	10,11
2673654	41-024-018-00070-001	81268	ALGODON-JUNCAL	R	0,01	0,01
2673646	41-024-018-00076-002	81268	ALGODON-JUNCAL	R	9,28	9,28
2673652	41-024-018-00077-001	81268	ALGODON-JUNCAL	R	3,62	3,62
2673647	41-024-018-00081-001	81268	ALGODON-JUNCAL	R	0,48	0,48
2673657	41-024-018-00082-001	81268	ALGODON-JUNCAL	R	2,85	2,85
2673653	41-024-018-00083-001	81268	ALGODON-JUNCAL	R	5,90	5,90
2673648	41-024-018-00105-001	81268	ALGODON-JUNCAL	R	12,25	12,25
2673656	41-079-026-00001-001	81268	ALGODON-JUNCAL	R	1,58	1,58
2673658	41-079-026-00001-002	81268	ALGODON-JUNCAL	R	20,71	20,71

**Titulares de explotaciones que hayan adquirido el compromiso voluntario de establecimiento de una enmienda natural mediante un cultivo de crucifera para su enterrado en verde****PUNTOS:** 0,00 N

<b><u>APELLIDOS Y NOMBRE / RAZÓN SOCIAL</u></b>	<b><u>NIF</u></b>	<b><u>EXPEDIENTE</u></b>	<b><u>SUP. PROPUESTA (ha)</u></b>
AGRIFONDO, S.L.	B14408199	3043160	32,60

<b><u>PROPUESTA</u></b>	<b><u>SOLICITA PRIMA VOL.</u></b>
INADMITIDO	NO

**IMPORTE POR ANUALIDAD**

<b><u>CAMPAÑA</u></b>	<b><u>IMPORTE MÁXIMO SUBVENCIONABLE</u></b>	<b><u>IMPORTE MEDIO DE TRANSFERENCIA (€/ha)</u></b>
2015	9.462,80 €	290,27 €
2016	9.462,80 €	290,27 €
2017	9.462,80 €	290,27 €
2018	9.462,80 €	290,27 €
2019	9.462,80 €	290,27 €

**RECINTOS PROPUESTOS**

<b><u>REF.</u></b>	<b><u>REFERENCIA SIGPAC</u></b>	<b><u>CULTIVO</u></b>	<b><u>DESCRIPCIÓN CULTIVO</u></b>	<b><u>S/R</u></b>	<b><u>SUP. DEC. ADMIN. (ha)</u></b>	<b><u>SUP. PROPUESTA (ha)</u></b>
2664076	14-060-019-00021-002	81290	ALGODON-ABACO	R	28,86	28,86
2664075	14-060-019-00031-001	81290	ALGODON-ABACO	R	2,29	2,29
2664074	14-060-019-00032-001	81290	ALGODON-ABACO	R	1,45	1,45

**RESUMEN CRITERIOS DE PRIORIZACIÓN****10.1.5 Sistemas sostenibles de cultivos agroindustriales****PUNTOS:** 0,00

	<b><u>PUNTOS</u></b>	<b><u>CUMPLE</u></b>
Porcentaje de superficie determinada en Red Natura 2000	0,00	0.0%
Porcentaje de superficie determinada situada en zonas RAMSAR	0,00	0.0%
Porcentaje de superficie determinada en zonas vulnerables a la contaminación por nitratos	0,00	0.0%
Titulares de explotaciones que hayan adquirido el compromiso voluntario de establecimiento de una enmienda natural mediante un cultivo de crucífera para su enterrado en verde	0,00	N



**DETALLE CRITERIOS DE PRIORIZACIÓN****10.1.5 Sistemas sostenibles de cultivos agroindustriales****PUNTOS: 0,00****Porcentaje de superficie determinada en Red Natura 2000****PUNTOS: 0,00 0.0%**

<u>REF.</u>	<u>REFERENCIA SIGPAC</u>	<u>CULTIVO</u>	<u>DESCRIPCIÓN CULTIVO</u>	<u>S/R</u>	<u>SUP.</u> <u>PROPUESTA</u> <u>(ha)</u>	<u>SUP.</u> <u>CUMPLE</u> <u>(ha)</u>
2664076	14-060-019-00021-002	81290	ALGODON-ABACO	R	28,86	0,00
2664075	14-060-019-00031-001	81290	ALGODON-ABACO	R	2,29	0,00
2664074	14-060-019-00032-001	81290	ALGODON-ABACO	R	1,45	0,00

**Porcentaje de superficie determinada situada en zonas RAMSAR****PUNTOS: 0,00 0.0%**

<u>REF.</u>	<u>REFERENCIA SIGPAC</u>	<u>CULTIVO</u>	<u>DESCRIPCIÓN CULTIVO</u>	<u>S/R</u>	<u>SUP.</u> <u>PROPUESTA</u> <u>(ha)</u>	<u>SUP.</u> <u>CUMPLE</u> <u>(ha)</u>
2664076	14-060-019-00021-002	81290	ALGODON-ABACO	R	28,86	0,00
2664075	14-060-019-00031-001	81290	ALGODON-ABACO	R	2,29	0,00
2664074	14-060-019-00032-001	81290	ALGODON-ABACO	R	1,45	0,00

**Porcentaje de superficie determinada en zonas vulnerables a la contaminación por nitratos****PUNTOS: 0,00 0.0%**

<u>REF.</u>	<u>REFERENCIA SIGPAC</u>	<u>CULTIVO</u>	<u>DESCRIPCIÓN CULTIVO</u>	<u>S/R</u>	<u>SUP.</u> <u>PROPUESTA</u> <u>(ha)</u>	<u>SUP.</u> <u>CUMPLE</u> <u>(ha)</u>
2664076	14-060-019-00021-002	81290	ALGODON-ABACO	R	28,86	0,00
2664075	14-060-019-00031-001	81290	ALGODON-ABACO	R	2,29	0,00
2664074	14-060-019-00032-001	81290	ALGODON-ABACO	R	1,45	0,00

**Titulares de explotaciones que hayan adquirido el compromiso voluntario de establecimiento de una enmienda natural mediante un cultivo de crucífera para su enterrado en verde****PUNTOS: 0,00 N**



<b><u>APELLIDOS Y NOMBRE / RAZÓN SOCIAL</u></b>	<b><u>NIF</u></b>	<b><u>EXPEDIENTE</u></b>	<b><u>SUP. PROPUESTA (ha)</u></b>
AGROCANO,S.C.	J14578173	3044549	19,91

<b><u>PROPUESTA</u></b>	<b><u>SOLICITA PRIMA VOL.</u></b>
ADMITIDO	NO

**IMPORTE POR ANUALIDAD**

<u>CAMPAÑA</u>	<u>IMPORTE MÁXIMO SUBVENCIÓNABLE</u>	<u>IMPORTE MEDIO DE TRANSFERENCIA (€/ha)</u>
2015	5.779,28 €	290,27 €
2016	5.779,28 €	290,27 €
2017	5.779,28 €	290,27 €
2018	5.779,28 €	290,27 €
2019	5.779,28 €	290,27 €

**RECINTOS PROPUESTOS**

<u>REF.</u>	<u>REFERENCIA SIGPAC</u>	<u>CULTIVO</u>	<u>DESCRIPCIÓN CULTIVO</u>	<u>S/R</u>	<u>SUP. DEC. ADMIN. (ha)</u>	<u>SUP. PROPUESTA (ha)</u>
2084091	14-049-022-00118-001	81342	ALGODON-ST318	R	19,91	19,91

**RESUMEN CRITERIOS DE PRIORIZACIÓN****10.1.5 Sistemas sostenibles de cultivos agroindustriales** PUNTOS: 4,00

	<u>PUNTOS</u>	<u>CUMPLE</u>
Porcentaje de superficie determinada en Red Natura 2000	0,00	0.0%
Porcentaje de superficie determinada situada en zonas RAMSAR	0,00	0.0%
Porcentaje de superficie determinada en zonas vulnerables a la contaminación por nitratos	4,00	100.0%
Titulares de explotaciones que hayan adquirido el compromiso voluntario de establecimiento de una enmienda natural mediante un cultivo de crucifera para su enterrado en verde	0,00	N

**DETALLE CRITERIOS DE PRIORIZACIÓN****10.1.5 Sistemas sostenibles de cultivos agroindustriales** PUNTOS: 4,00

Porcentaje de superficie determinada en Red Natura 2000	PUNTOS:	0,00	0.0%			
	<u>SUP. PROPUESTA (ha)</u>	19,91	<u>SUP. CUMPLE (ha)</u> 0,00			
<b>REF.</b>	<b>REFERENCIA SIGPAC</b>	<b>CULTIVO</b>	<b>DESCRIPCIÓN CULTIVO</b>	<b>S/R</b>	<b>SUP. PROPUESTA (ha)</b>	<b>SUP. CUMPLE (ha)</b>
2084091	14-049-022-00118-001	81342	ALGODON-ST318	R	19,91	0,00
Porcentaje de superficie determinada situada en zonas RAMSAR	PUNTOS:	0,00	0.0%			
	<u>SUP. PROPUESTA (ha)</u>	19,91	<u>SUP. CUMPLE (ha)</u> 0,00			
<b>REF.</b>	<b>REFERENCIA SIGPAC</b>	<b>CULTIVO</b>	<b>DESCRIPCIÓN CULTIVO</b>	<b>S/R</b>	<b>SUP. PROPUESTA (ha)</b>	<b>SUP. CUMPLE (ha)</b>
2084091	14-049-022-00118-001	81342	ALGODON-ST318	R	19,91	0,00
Porcentaje de superficie determinada en zonas vulnerables a la contaminación por nitratos	PUNTOS:	4,00	100.0%			
	<u>SUP. PROPUESTA (ha)</u>	19,91	<u>SUP. CUMPLE (ha)</u> 19,91			
<b>REF.</b>	<b>REFERENCIA SIGPAC</b>	<b>CULTIVO</b>	<b>DESCRIPCIÓN CULTIVO</b>	<b>S/R</b>	<b>SUP. PROPUESTA (ha)</b>	<b>SUP. CUMPLE (ha)</b>
2084091	14-049-022-00118-001	81342	ALGODON-ST318	R	19,91	19,91
Titulares de explotaciones que hayan adquirido el compromiso voluntario de establecimiento de una enmienda natural mediante un cultivo de crucifera para su enterrado en verde	PUNTOS:	0,00	N			



<b><u>APELLIDOS Y NOMBRE / RAZÓN SOCIAL</u></b>	<b><u>NIF</u></b>	<b><u>EXPEDIENTE</u></b>	<b><u>SUP. PROPUESTA (ha)</u></b>
AGROPECUARIA EL ALCAIDE,SL	B14513790	3045228	108,11

<b><u>PROPUESTA</u></b>	<b><u>SOLICITA PRIMA VOL.</u></b>
ADMITIDO	NO

**IMPORTE POR ANUALIDAD**

<u>CAMPAÑA</u>	<u>IMPORTE MÁXIMO SUBVENCIONABLE</u>	<u>IMPORTE MEDIO DE TRANSFERENCIA (€/ha)</u>
2015	21.024,26 €	194,47 €
2016	21.024,26 €	194,47 €
2017	21.024,26 €	194,47 €
2018	21.024,26 €	194,47 €
2019	21.024,26 €	194,47 €

**RECINTOS PROPUESTOS**

<u>REF.</u>	<u>REFERENCIA SIGPAC</u>	<u>CULTIVO</u>	<u>DESCRIPCIÓN CULTIVO</u>	<u>S/R</u>	<u>SUP. DEC. ADMIN. (ha)</u>	<u>SUP. PROPUESTA (ha)</u>
2684298	14-005-007-00011-005	81190	ALGODON-ALEXANDROS	R	30,00	30,00
2684299	23-059-012-00251-002	81190	ALGODON-ALEXANDROS	R	16,72	16,72
2684300	23-059-012-00252-001	81190	ALGODON-ALEXANDROS	R	13,43	13,43
2684302	23-059-012-00253-003	81190	ALGODON-ALEXANDROS	R	32,86	32,86
2684303	23-059-012-00253-005	81190	ALGODON-ALEXANDROS	R	0,12	0,12
2684304	23-059-012-00254-001	81190	ALGODON-ALEXANDROS	R	6,87	6,87
2684305	23-059-015-00102-003	81190	ALGODON-ALEXANDROS	R	5,63	5,63
2684301	23-059-015-00109-009	81190	ALGODON-ALEXANDROS	R	2,48	2,48

**RESUMEN CRITERIOS DE PRIORIZACIÓN****10.1.5 Sistemas sostenibles de cultivos agroindustriales****PUNTOS: 1,28**

	<b><u>PUNTOS</u></b>	<b><u>CUMPLE</u></b>
Porcentaje de superficie determinada en Red Natura 2000	0,00	0.0%
Porcentaje de superficie determinada situada en zonas RAMSAR	0,00	0.0%
Porcentaje de superficie determinada en zonas vulnerables a la contaminación por nitratos	1,28	27.75%
Titulares de explotaciones que hayan adquirido el compromiso voluntario de establecimiento de una enmienda natural mediante un cultivo de crucífera para su enterrado en verde	0,00	N



**DETALLE CRITERIOS DE PRIORIZACIÓN****10.1.5 Sistemas sostenibles de cultivos agroindustriales****PUNTOS: 1,28****Porcentaje de superficie determinada en Red Natura 2000****PUNTOS: 0,00 0.0%**

<u>REF.</u>	<u>REFERENCIA SIGPAC</u>	<u>CULTIVO</u>	<u>DESCRIPCIÓN CULTIVO</u>	<u>S/R</u>	<u>SUP.</u>	<u>SUP.</u>
					<u>PROPUESTA</u>	<u>CÚMPLE</u>
					(ha)	(ha)
2684298	14-005-007-00011-005	81190	ALGODON-ALEXANDROS	R	30,00	0,00
2684299	23-059-012-00251-002	81190	ALGODON-ALEXANDROS	R	16,72	0,00
2684300	23-059-012-00252-001	81190	ALGODON-ALEXANDROS	R	13,43	0,00
2684302	23-059-012-00253-003	81190	ALGODON-ALEXANDROS	R	32,86	0,00
2684303	23-059-012-00253-005	81190	ALGODON-ALEXANDROS	R	0,12	0,00
2684304	23-059-012-00254-001	81190	ALGODON-ALEXANDROS	R	6,87	0,00
2684305	23-059-015-00102-003	81190	ALGODON-ALEXANDROS	R	5,63	0,00
2684301	23-059-015-00109-009	81190	ALGODON-ALEXANDROS	R	2,48	0,00

**Porcentaje de superficie determinada situada en zonas RAMSAR****PUNTOS: 0,00 0.0%**

<u>REF.</u>	<u>REFERENCIA SIGPAC</u>	<u>CULTIVO</u>	<u>DESCRIPCIÓN CULTIVO</u>	<u>S/R</u>	<u>SUP.</u>	<u>SUP.</u>
					<u>PROPUESTA</u>	<u>CÚMPLE</u>
					(ha)	(ha)
2684298	14-005-007-00011-005	81190	ALGODON-ALEXANDROS	R	30,00	0,00
2684299	23-059-012-00251-002	81190	ALGODON-ALEXANDROS	R	16,72	0,00
2684300	23-059-012-00252-001	81190	ALGODON-ALEXANDROS	R	13,43	0,00
2684302	23-059-012-00253-003	81190	ALGODON-ALEXANDROS	R	32,86	0,00
2684303	23-059-012-00253-005	81190	ALGODON-ALEXANDROS	R	0,12	0,00
2684304	23-059-012-00254-001	81190	ALGODON-ALEXANDROS	R	6,87	0,00
2684305	23-059-015-00102-003	81190	ALGODON-ALEXANDROS	R	5,63	0,00
2684301	23-059-015-00109-009	81190	ALGODON-ALEXANDROS	R	2,48	0,00

**Porcentaje de superficie determinada en zonas vulnerables a la contaminación por nitratos****PUNTOS: 1,28 27.75%**

<u>REF.</u>	<u>REFERENCIA SIGPAC</u>	<u>CULTIVO</u>	<u>DESCRIPCIÓN CULTIVO</u>	<u>S/R</u>	<u>SUP.</u>	<u>SUP.</u>
					<u>PROPUESTA</u>	<u>CÚMPLE</u>
					(ha)	(ha)
2684298	14-005-007-00011-005	81190	ALGODON-ALEXANDROS	R	30,00	30,00
2684299	23-059-012-00251-002	81190	ALGODON-ALEXANDROS	R	16,72	0,00
2684300	23-059-012-00252-001	81190	ALGODON-ALEXANDROS	R	13,43	0,00
2684302	23-059-012-00253-003	81190	ALGODON-ALEXANDROS	R	32,86	0,00
2684303	23-059-012-00253-005	81190	ALGODON-ALEXANDROS	R	0,12	0,00
2684304	23-059-012-00254-001	81190	ALGODON-ALEXANDROS	R	6,87	0,00
2684305	23-059-015-00102-003	81190	ALGODON-ALEXANDROS	R	5,63	0,00
2684301	23-059-015-00109-009	81190	ALGODON-ALEXANDROS	R	2,48	0,00

**Titulares de explotaciones que hayan adquirido el compromiso voluntario de establecimiento de una enmienda natural mediante un cultivo de crucifera para su enterrado en verde****PUNTOS: 0,00 N**



**DETALLE CRITERIOS DE PRIORIZACIÓN****10.1.5 Sistemas sostenibles de cultivos agroindustriales****PUNTOS: 4,00****Porcentaje de superficie determinada en Red Natura 2000****PUNTOS: 0,00 0.0%**

<u>REF.</u>	<u>REFERENCIA SIGPAC</u>	<u>CULTIVO</u>	<u>DESCRIPCIÓN CULTIVO</u>	<u>S/R</u>	<u>SUP.</u>	<u>SUP.</u>
					<u>PROPUESTA</u>	<u>CUMPLE</u>
					(ha)	(ha)
2203684	14-030-004-00018-001	81320	ALGODON-DP396	R	1,76	0,00
2203682	14-030-004-00040-001	4100	MAIZ-MAIZ CONVENCIONAL	R	0,27	0,00
2203683	14-030-004-00041-001	4100	MAIZ-MAIZ CONVENCIONAL	R	1,13	0,00

**Porcentaje de superficie determinada situada en zonas RAMSAR****PUNTOS: 0,00 0.0%**

<u>REF.</u>	<u>REFERENCIA SIGPAC</u>	<u>CULTIVO</u>	<u>DESCRIPCIÓN CULTIVO</u>	<u>S/R</u>	<u>SUP.</u>	<u>SUP.</u>
					<u>PROPUESTA</u>	<u>CUMPLE</u>
					(ha)	(ha)
2203684	14-030-004-00018-001	81320	ALGODON-DP396	R	1,76	0,00
2203682	14-030-004-00040-001	4100	MAIZ-MAIZ CONVENCIONAL	R	0,27	0,00
2203683	14-030-004-00041-001	4100	MAIZ-MAIZ CONVENCIONAL	R	1,13	0,00

**Porcentaje de superficie determinada en zonas vulnerables a la contaminación por nitratos****PUNTOS: 4,00 100.0%**

<u>REF.</u>	<u>REFERENCIA SIGPAC</u>	<u>CULTIVO</u>	<u>DESCRIPCIÓN CULTIVO</u>	<u>S/R</u>	<u>SUP.</u>	<u>SUP.</u>
					<u>PROPUESTA</u>	<u>CUMPLE</u>
					(ha)	(ha)
2203684	14-030-004-00018-001	81320	ALGODON-DP396	R	1,76	1,76
2203682	14-030-004-00040-001	4100	MAIZ-MAIZ CONVENCIONAL	R	0,27	0,27
2203683	14-030-004-00041-001	4100	MAIZ-MAIZ CONVENCIONAL	R	1,13	1,13

**Titulares de explotaciones que hayan adquirido el compromiso voluntario de establecimiento de una enmienda natural mediante un cultivo de crucífera para su enterrado en verde****PUNTOS: 0,00 N**

<u>APELLIDOS Y NOMBRE / RAZÓN SOCIAL</u>	<u>NIF</u>	<u>EXPEDIENTE</u>	<u>SUP. PROPUESTA (ha)</u>
AGUILAR CAÑAS ADELARDO	30036844V	3007815	7,94
<u>PROPUESTA ADMITIDO</u>	<u>SOLICITA PRIMA VOL. SI</u>	<u>PROPUESTA PRIMA VOL. ADMITIDO</u>	

**IMPORTE POR ANUALIDAD**

<u>CAMPAÑA</u>	<u>IMPORTE MÁXIMO SUBVENCIONABLE</u>	<u>IMPORTE MEDIO DE TRANSFERENCIA (€/ha)</u>
2015	3.441,51 €	433,44 €
2016	3.441,51 €	433,44 €
2017	3.441,51 €	433,44 €
2018	3.441,51 €	433,44 €
2019	3.441,51 €	433,44 €

**RECINTOS PROPUESTOS**

<u>REF.</u>	<u>REFERENCIA SIGPAC</u>	<u>CULTIVO</u>	<u>DESCRIPCIÓN CULTIVO</u>	<u>S/R</u>	<u>SUP. DEC. ADMIN. (ha)</u>	<u>SUP. PROPUESTA (ha)</u>
1653884	14-066-001-00002-003	41090	HABAS-PALACIO	R	7,94	7,94

**RESUMEN CRITERIOS DE PRIORIZACIÓN**

<b>10.1.5 Sistemas sostenibles de cultivos agroindustriales</b>	<b>PUNTOS: 5,00</b>	<b>PUNTOS</b>	<b>CUMPLE</b>
Porcentaje de superficie determinada en Red Natura 2000		4,00	100.0%
Porcentaje de superficie determinada situada en zonas RAMSAR		0,00	0.0%
Porcentaje de superficie determinada en zonas vulnerables a la contaminación por nitratos		0,00	0.0%
Titulares de explotaciones que hayan adquirido el compromiso voluntario de establecimiento de una enmienda natural mediante un cultivo de crucífera para su enterrado en verde		1,00	S

**DETALLE CRITERIOS DE PRIORIZACIÓN**

<b>10.1.5 Sistemas sostenibles de cultivos agroindustriales</b>	<b>PUNTOS: 5,00</b>	<b>PUNTOS</b>	<b>CUMPLE</b>			
Porcentaje de superficie determinada en Red Natura 2000		PUNTOS: 4,00	100.0%			
<u>REF.</u>	<u>REFERENCIA SIGPAC</u>	<u>CULTIVO</u>	<u>DESCRIPCIÓN CULTIVO</u>	<u>S/R</u>	<u>SUP. PROPUESTA (ha)</u>	<u>SUP. CUMPLE (ha)</u>
1653884	14-066-001-00002-003	41090	HABAS-PALACIO	R	7,94	7,94
Porcentaje de superficie determinada situada en zonas RAMSAR		PUNTOS: 0,00	0.0%			
<u>REF.</u>	<u>REFERENCIA SIGPAC</u>	<u>CULTIVO</u>	<u>DESCRIPCIÓN CULTIVO</u>	<u>S/R</u>	<u>SUP. PROPUESTA (ha)</u>	<u>SUP. CUMPLE (ha)</u>
1653884	14-066-001-00002-003	41090	HABAS-PALACIO	R	7,94	0,00
Porcentaje de superficie determinada en zonas vulnerables a la contaminación por nitratos		PUNTOS: 0,00	0.0%			
<u>REF.</u>	<u>REFERENCIA SIGPAC</u>	<u>CULTIVO</u>	<u>DESCRIPCIÓN CULTIVO</u>	<u>S/R</u>	<u>SUP. PROPUESTA (ha)</u>	<u>SUP. CUMPLE (ha)</u>
1653884	14-066-001-00002-003	41090	HABAS-PALACIO	R	7,94	0,00
Titulares de explotaciones que hayan adquirido el compromiso voluntario de establecimiento de una enmienda natural mediante un cultivo de crucífera para su enterrado en verde		PUNTOS: 1,00	S			



<u>APELLIDOS Y NOMBRE / RAZÓN SOCIAL</u>	<u>NIF</u>	<u>EXPEDIENTE</u>	<u>SUP. PROPUESTA (ha)</u>
AGUILAR CASTILLA ANTONIO	30765311M	3042976	6,40
<u>PROPUESTA ADMITIDO</u>	<u>SOLICITA PRIMA VOL. SI</u>	<u>PROPUESTA PRIMA VOL. ADMITIDO</u>	

**IMPORTE POR ANUALIDAD**

<u>CAMPAÑA</u>	<u>IMPORTE MÁXIMO SUBVENCIONABLE</u>	<u>IMPORTE MEDIO DE TRANSFERENCIA (€/ha)</u>
2015	2.774,02 €	433,44 €
2016	2.774,02 €	433,44 €
2017	2.774,02 €	433,44 €
2018	2.774,02 €	433,44 €
2019	2.774,02 €	433,44 €

**RECINTOS PROPUESTOS**

<u>REF.</u>	<u>REFERENCIA SIGPAC</u>	<u>CULTIVO</u>	<u>DESCRIPCIÓN CULTIVO</u>	<u>S/R</u>	<u>SUP. DEC. ADMIN. (ha)</u>	<u>SUP. PROPUESTA (ha)</u>
1927696	14-056-013-00091-001	81038	ALGODON-REINA	R	0,13	0,13
1927697	14-056-013-00118-001	81038	ALGODON-REINA	R	1,35	1,35
1927695	41-041-011-00005-002	81310	ALGODON-AZAHAR	R	4,92	4,92

**RESUMEN CRITERIOS DE PRIORIZACIÓN****10.1.5 Sistemas sostenibles de cultivos agroindustriales**

PUNTOS: 5,00

	<u>PUNTOS</u>	<u>CUMPLE</u>
Porcentaje de superficie determinada en Red Natura 2000	0,00	0.0%
Porcentaje de superficie determinada situada en zonas RAMSAR	0,00	0.0%
Porcentaje de superficie determinada en zonas vulnerables a la contaminación por nitratos	4,00	100.0%
Titulares de explotaciones que hayan adquirido el compromiso voluntario de establecimiento de una enmienda natural mediante un cultivo de crucífera para su enterrado en verde	1,00	S



**DETALLE CRITERIOS DE PRIORIZACIÓN****10.1.5 Sistemas sostenibles de cultivos agroindustriales****PUNTOS: 5,00****Porcentaje de superficie determinada en Red Natura 2000****PUNTOS: 0,00 0.0%**

<u>REF.</u>	<u>REFERENCIA SIGPAC</u>	<u>CULTIVO</u>	<u>DESCRIPCIÓN CULTIVO</u>	<u>S/R</u>	<u>SUP.</u>	<u>SUP.</u>
					<u>PROPUESTA</u>	<u>CUMPLE</u>
					(ha)	(ha)
1927696	14-056-013-00091-001	81038	ALGODON-REINA	R	0,13	0,00
1927697	14-056-013-00118-001	81038	ALGODON-REINA	R	1,35	0,00
1927695	41-041-011-00005-002	81310	ALGODON-AZAHAR	R	4,92	0,00

**Porcentaje de superficie determinada situada en zonas RAMSAR****PUNTOS: 0,00 0.0%**

<u>REF.</u>	<u>REFERENCIA SIGPAC</u>	<u>CULTIVO</u>	<u>DESCRIPCIÓN CULTIVO</u>	<u>S/R</u>	<u>SUP.</u>	<u>SUP.</u>
					<u>PROPUESTA</u>	<u>CUMPLE</u>
					(ha)	(ha)
1927696	14-056-013-00091-001	81038	ALGODON-REINA	R	0,13	0,00
1927697	14-056-013-00118-001	81038	ALGODON-REINA	R	1,35	0,00
1927695	41-041-011-00005-002	81310	ALGODON-AZAHAR	R	4,92	0,00

**Porcentaje de superficie determinada en zonas vulnerables a la contaminación por nitratos****PUNTOS: 4,00 100.0%**

<u>REF.</u>	<u>REFERENCIA SIGPAC</u>	<u>CULTIVO</u>	<u>DESCRIPCIÓN CULTIVO</u>	<u>S/R</u>	<u>SUP.</u>	<u>SUP.</u>
					<u>PROPUESTA</u>	<u>CUMPLE</u>
					(ha)	(ha)
1927696	14-056-013-00091-001	81038	ALGODON-REINA	R	0,13	0,13
1927697	14-056-013-00118-001	81038	ALGODON-REINA	R	1,35	1,35
1927695	41-041-011-00005-002	81310	ALGODON-AZAHAR	R	4,92	4,92

**Titulares de explotaciones que hayan adquirido el compromiso voluntario de establecimiento de una enmienda natural mediante un cultivo de crucífera para su enterrado en verde****PUNTOS: 1,00 S**



<b><u>APELLIDOS Y NOMBRE / RAZÓN SOCIAL</u></b>	<b><u>NIF</u></b>	<b><u>EXPEDIENTE</u></b>	<b><u>SUP. PROPUESTA (ha)</u></b>
AGUILAR CASTILLA FRANCISCO	30003325D	3039801	4,99

<b><u>PROPUESTA</u></b>	<b><u>SOLICITA PRIMA VOL.</u></b>
INADMITIDO	NO

**IMPORTE POR ANUALIDAD**

<u>CAMPAÑA</u>	<u>IMPORTE MÁXIMO SUBVENCIONABLE</u>	<u>IMPORTE MEDIO DE TRANSFERENCIA (€/ha)</u>
2015	1.448,45 €	290,27 €
2016	1.448,45 €	290,27 €
2017	1.448,45 €	290,27 €
2018	1.448,45 €	290,27 €
2019	1.448,45 €	290,27 €

**RECINTOS PROPUESTOS**

<u>REF.</u>	<u>REFERENCIA SIGPAC</u>	<u>CULTIVO</u>	<u>DESCRIPCIÓN CULTIVO</u>	<u>S/R</u>	<u>SUP. DEC. ADMIN. (ha)</u>	<u>SUP. PROPUESTA (ha)</u>
1689864	14-060-013-00090-004	81038	ALGODON-REINA	R	4,99	4,99

**RESUMEN CRITERIOS DE PRIORIZACIÓN**

<b>10.1.5 Sistemas sostenibles de cultivos agroindustriales</b>	<b>PUNTOS: 0,00</b>
---	---------------------

	<u>PUNTOS</u>	<u>CUMPLE</u>
Porcentaje de superficie determinada en Red Natura 2000	0,00	0.0%
Porcentaje de superficie determinada situada en zonas RAMSAR	0,00	0.0%
Porcentaje de superficie determinada en zonas vulnerables a la contaminación por nitratos	0,00	0.0%
Titulares de explotaciones que hayan adquirido el compromiso voluntario de establecimiento de una enmienda natural mediante un cultivo de crucifera para su enterrado en verde	0,00	N

**DETALLE CRITERIOS DE PRIORIZACIÓN**

<b>10.1.5 Sistemas sostenibles de cultivos agroindustriales</b>	<b>PUNTOS: 0,00</b>
---	---------------------

Porcentaje de superficie determinada en Red Natura 2000	<b>PUNTOS: 0,00</b>	<b>0,00</b>	<b>0.0%</b>			
<b><u>REF.</u></b>	<b><u>REFERENCIA SIGPAC</u></b>	<b><u>CULTIVO</u></b>	<b><u>DESCRIPCIÓN CULTIVO</u></b>	<b><u>S/R</u></b>	<b><u>SUP. PROPUESTA (ha)</u></b>	<b><u>SUP. CUMPLE (ha)</u></b>
1689864	14-060-013-00090-004	81038	ALGODON-REINA	R	4,99	0,00
Porcentaje de superficie determinada situada en zonas RAMSAR	<b>PUNTOS: 0,00</b>	<b>0,00</b>	<b>0.0%</b>			
<b><u>REF.</u></b>	<b><u>REFERENCIA SIGPAC</u></b>	<b><u>CULTIVO</u></b>	<b><u>DESCRIPCIÓN CULTIVO</u></b>	<b><u>S/R</u></b>	<b><u>SUP. PROPUESTA (ha)</u></b>	<b><u>SUP. CUMPLE (ha)</u></b>
1689864	14-060-013-00090-004	81038	ALGODON-REINA	R	4,99	0,00
Porcentaje de superficie determinada en zonas vulnerables a la contaminación por nitratos	<b>PUNTOS: 0,00</b>	<b>0,00</b>	<b>0.0%</b>			
<b><u>REF.</u></b>	<b><u>REFERENCIA SIGPAC</u></b>	<b><u>CULTIVO</u></b>	<b><u>DESCRIPCIÓN CULTIVO</u></b>	<b><u>S/R</u></b>	<b><u>SUP. PROPUESTA (ha)</u></b>	<b><u>SUP. CUMPLE (ha)</u></b>
1689864	14-060-013-00090-004	81038	ALGODON-REINA	R	4,99	0,00
Titulares de explotaciones que hayan adquirido el compromiso voluntario de establecimiento de una enmienda natural mediante un cultivo de crucifera para su enterrado en verde	<b>PUNTOS: 0,00</b>	<b>0,00</b>	<b>N</b>			



<u>APELLIDOS Y NOMBRE / RAZÓN SOCIAL</u>	<u>NIF</u>	<u>EXPEDIENTE</u>	<u>SUP. PROPUESTA (ha)</u>
AJOS GARVAZ, S.L.	B14460919	3041522	13,00
<u>PROPUESTA INADMITIDO</u>	<u>SOLICITA PRIMA VOL. SI</u>	<u>PROPUESTA PRIMA VOL. INADMITIDO</u>	
<u>IMPORTE POR ANUALIDAD</u>			

<u>CAMPAÑA</u>	<u>IMPORTE MÁXIMO SUBVENCIONABLE</u>	<u>IMPORTE MEDIO DE TRANSFERENCIA (€/ha)</u>
2015	5.634,72 €	433,44 €
2016	5.634,72 €	433,44 €
2017	5.634,72 €	433,44 €
2018	5.634,72 €	433,44 €
2019	5.634,72 €	433,44 €

**RECINTOS PROPUESTOS**

<u>REF.</u>	<u>REFERENCIA SIGPAC</u>	<u>CULTIVO</u>	<u>DESCRIPCIÓN CULTIVO</u>	<u>S/R</u>	<u>SUP. DEC. ADMIN. (ha)</u>	<u>SUP. PROPUESTA (ha)</u>
1863630	14-060-013-00071-001	169100	AJO-HORTALIZAS AIRE LIBRE	R	13,00	13,00

**RESUMEN CRITERIOS DE PRIORIZACIÓN**

<b>10.1.5 Sistemas sostenibles de cultivos agroindustriales</b>	<b>PUNTOS: 1,00</b>	<b>PUNTOS</b>	<b>CUMPLE</b>
Porcentaje de superficie determinada en Red Natura 2000		0,00	0.0%
Porcentaje de superficie determinada situada en zonas RAMSAR		0,00	0.0%
Porcentaje de superficie determinada en zonas vulnerables a la contaminación por nitratos		0,00	0.0%
Titulares de explotaciones que hayan adquirido el compromiso voluntario de establecimiento de una enmienda natural mediante un cultivo de crucífera para su enterrado en verde		1,00	S

**DETALLE CRITERIOS DE PRIORIZACIÓN**

<b>10.1.5 Sistemas sostenibles de cultivos agroindustriales</b>	<b>PUNTOS: 1,00</b>	<b>PUNTOS</b>	<b>CUMPLE</b>			
Porcentaje de superficie determinada en Red Natura 2000		PUNTOS: 0,00	0.0%			
<u>REF.</u>	<u>REFERENCIA SIGPAC</u>	<u>CULTIVO</u>	<u>DESCRIPCIÓN CULTIVO</u>	<u>S/R</u>	<u>SUP. PROPUESTA (ha)</u>	<u>SUP. CUMPLE (ha)</u>
1863630	14-060-013-00071-001	169100	AJO-HORTALIZAS AIRE LIBRE	R	13,00	0,00
Porcentaje de superficie determinada situada en zonas RAMSAR		PUNTOS: 0,00	0.0%			
<u>REF.</u>	<u>REFERENCIA SIGPAC</u>	<u>CULTIVO</u>	<u>DESCRIPCIÓN CULTIVO</u>	<u>S/R</u>	<u>SUP. PROPUESTA (ha)</u>	<u>SUP. CUMPLE (ha)</u>
1863630	14-060-013-00071-001	169100	AJO-HORTALIZAS AIRE LIBRE	R	13,00	0,00
Porcentaje de superficie determinada en zonas vulnerables a la contaminación por nitratos		PUNTOS: 0,00	0.0%			
<u>REF.</u>	<u>REFERENCIA SIGPAC</u>	<u>CULTIVO</u>	<u>DESCRIPCIÓN CULTIVO</u>	<u>S/R</u>	<u>SUP. PROPUESTA (ha)</u>	<u>SUP. CUMPLE (ha)</u>
1863630	14-060-013-00071-001	169100	AJO-HORTALIZAS AIRE LIBRE	R	13,00	0,00
Titulares de explotaciones que hayan adquirido el compromiso voluntario de establecimiento de una enmienda natural mediante un cultivo de crucífera para su enterrado en verde		PUNTOS: 1,00	S			



<b><u>APELLIDOS Y NOMBRE / RAZÓN SOCIAL</u></b>	<b><u>NIF</u></b>	<b><u>EXPEDIENTE</u></b>	<b><u>SUP. PROPUESTA (ha)</u></b>
AMPAMAR S.C.A.	F14619076	3039851	9,57

<b><u>PROPUESTA</u></b>	<b><u>SOLICITA PRIMA VOL.</u></b>	<b><u>PROPUESTA PRIMA VOL.</u></b>
INADMITIDO	SI	INADMITIDO

**IMPORTE POR ANUALIDAD**

<b><u>CAMPAÑA</u></b>	<b><u>IMPORTE MÁXIMO SUBVENCIONABLE</u></b>	<b><u>IMPORTE MEDIO DE TRANSFERENCIA (€/ha)</u></b>
2015	4.148,02 €	433,44 €
2016	4.148,02 €	433,44 €
2017	4.148,02 €	433,44 €
2018	4.148,02 €	433,44 €
2019	4.148,02 €	433,44 €

**RECINTOS PROPUESTOS**

<b><u>REF.</u></b>	<b><u>REFERENCIA SIGPAC</u></b>	<b><u>CULTIVO</u></b>	<b><u>DESCRIPCIÓN CULTIVO</u></b>	<b><u>S/R</u></b>	<b><u>SUP. DEC. ADMIN. (ha)</u></b>	<b><u>SUP. PROPUESTA (ha)</u></b>
2229979	14-060-045-00024-003	81190	ALGODON-ALEXANDROS	R	5,39	5,39
2229980	14-060-045-00025-003	81190	ALGODON-ALEXANDROS	R	4,18	4,18

**RESUMEN CRITERIOS DE PRIORIZACIÓN****10.1.5 Sistemas sostenibles de cultivos agroindustriales PUNTOS: 1,00**

	<b><u>PUNTOS</u></b>	<b><u>CUMPLE</u></b>
Porcentaje de superficie determinada en Red Natura 2000	0,00	0.0%
Porcentaje de superficie determinada situada en zonas RAMSAR	0,00	0.0%
Porcentaje de superficie determinada en zonas vulnerables a la contaminación por nitratos	0,00	0.0%
Titulares de explotaciones que hayan adquirido el compromiso voluntario de establecimiento de una enmienda natural mediante un cultivo de crucifera para su enterrado en verde	1,00	S

**DETALLE CRITERIOS DE PRIORIZACIÓN****10.1.5 Sistemas sostenibles de cultivos agroindustriales PUNTOS: 1,00**

	<b><u>PUNTOS</u></b>	<b><u>0,00</u></b>	<b><u>0.0%</u></b>
Porcentaje de superficie determinada en Red Natura 2000			
	<b><u>SUP. PROPUESTA (ha)</u></b>	<b><u>SUP. CUMPLE (ha)</u></b>	
<b><u>REF.</u></b>	<b><u>REFERENCIA SIGPAC</u></b>	<b><u>CULTIVO</u></b>	<b><u>DESCRIPCIÓN CULTIVO</u></b>
2229979	14-060-045-00024-003	81190	ALGODON-ALEXANDROS
2229980	14-060-045-00025-003	81190	ALGODON-ALEXANDROS
	<b><u>S/R</u></b>	<b><u>SUP. PROPUESTA (ha)</u></b>	<b><u>SUP. CUMPLE (ha)</u></b>
	R	5,39	0,00
	R	4,18	0,00
Porcentaje de superficie determinada situada en zonas RAMSAR	<b><u>PUNTOS</u></b>	<b><u>0,00</u></b>	<b><u>0.0%</u></b>
	<b><u>SUP. PROPUESTA (ha)</u></b>	<b><u>SUP. CUMPLE (ha)</u></b>	
<b><u>REF.</u></b>	<b><u>REFERENCIA SIGPAC</u></b>	<b><u>CULTIVO</u></b>	<b><u>DESCRIPCIÓN CULTIVO</u></b>
2229979	14-060-045-00024-003	81190	ALGODON-ALEXANDROS
2229980	14-060-045-00025-003	81190	ALGODON-ALEXANDROS
	<b><u>S/R</u></b>	<b><u>SUP. PROPUESTA (ha)</u></b>	<b><u>SUP. CUMPLE (ha)</u></b>
	R	5,39	0,00
	R	4,18	0,00
Porcentaje de superficie determinada en zonas vulnerables a la contaminación por nitratos	<b><u>PUNTOS</u></b>	<b><u>0,00</u></b>	<b><u>0.0%</u></b>
	<b><u>SUP. PROPUESTA (ha)</u></b>	<b><u>SUP. CUMPLE (ha)</u></b>	
<b><u>REF.</u></b>	<b><u>REFERENCIA SIGPAC</u></b>	<b><u>CULTIVO</u></b>	<b><u>DESCRIPCIÓN CULTIVO</u></b>
2229979	14-060-045-00024-003	81190	ALGODON-ALEXANDROS
2229980	14-060-045-00025-003	81190	ALGODON-ALEXANDROS
	<b><u>S/R</u></b>	<b><u>SUP. PROPUESTA (ha)</u></b>	<b><u>SUP. CUMPLE (ha)</u></b>
	R	5,39	0,00
	R	4,18	0,00
Titulares de explotaciones que hayan adquirido el compromiso voluntario de establecimiento de una enmienda natural mediante un cultivo de crucifera para su enterrado en verde	<b><u>PUNTOS</u></b>	<b><u>1,00</u></b>	<b><u>S</u></b>

<u>APELLIDOS Y NOMBRE / RAZÓN SOCIAL</u>	<u>NIF</u>	<u>EXPEDIENTE</u>	<u>SUP. PROPUESTA (ha)</u>
ANJEMA C.B.	E14113203	3044464	15,31

<u>PROPUESTA ADMITIDO</u>	<u>SOLICITA PRIMA VOL. SI</u>	<u>PROPUESTA PRIMA VOL. INADMITIDO</u>
---------------------------	-------------------------------	--

**IMPORTE POR ANUALIDAD**

<u>CAMPAÑA</u>	<u>IMPORTE MÁXIMO SUBVENCIONABLE</u>	<u>IMPORTE MEDIO DE TRANSFERENCIA (€/ha)</u>
2015	4.444,03 €	290,27 €
2016	4.444,03 €	290,27 €
2017	4.444,03 €	290,27 €
2018	4.444,03 €	290,27 €
2019	4.444,03 €	290,27 €

**RECINTOS PROPUESTOS**

<u>REF.</u>	<u>REFERENCIA SIGPAC</u>	<u>CULTIVO</u>	<u>DESCRIPCIÓN CULTIVO</u>	<u>S/R</u>	<u>SUP. DEC. ADMIN. (ha)</u>	<u>SUP. PROPUESTA (ha)</u>
2077777	14-030-012-00037-001	81377	ALGODON-ELSA	R	8,25	8,25
2077778	14-030-012-00134-001	81336	ALGODON-BETICA	R	5,37	5,37
2077779	14-030-015-00055-001	81268	ALGODON-JUNCAL	R	1,69	1,69

**INCIDENCIAS****INCIDENCIA DESCRIPCIÓN**

80108 Solicitante del compromiso voluntario de la operación 10.1.5. que supera las 15 ha comprometidas  
Sup. Resuelta:15,31

**RESUMEN CRITERIOS DE PRIORIZACIÓN****10.1.5 Sistemas sostenibles de cultivos agroindustriales****PUNTOS: 4,00**

	<u>PUNTOS</u>	<u>CUMPLE</u>
Porcentaje de superficie determinada en Red Natura 2000	0,00	0.0%
Porcentaje de superficie determinada situada en zonas RAMSAR	0,00	0.0%
Porcentaje de superficie determinada en zonas vulnerables a la contaminación por nitratos	4,00	100.0%
Titulares de explotaciones que hayan adquirido el compromiso voluntario de establecimiento de una enmienda natural mediante un cultivo de crucífera para su enterrado en verde	0,00	N



**DETALLE CRITERIOS DE PRIORIZACIÓN****10.1.5 Sistemas sostenibles de cultivos agroindustriales****PUNTOS: 4,00****Porcentaje de superficie determinada en Red Natura 2000****PUNTOS: 0,00 0.0%**

<u>REF.</u>	<u>REFERENCIA SIGPAC</u>	<u>CULTIVO</u>	<u>DESCRIPCIÓN CULTIVO</u>	<u>S/R</u>	<u>SUP.</u>	<u>SUP.</u>
					<u>PROPUESTA</u>	<u>CUMPLE</u>
					(ha)	(ha)
2077777	14-030-012-00037-001	81377	ALGODON-ELSA	R	8,25	0,00
2077778	14-030-012-00134-001	81336	ALGODON-BETICA	R	5,37	0,00
2077779	14-030-015-00055-001	81268	ALGODON-JUNCAL	R	1,69	0,00

**Porcentaje de superficie determinada situada en zonas RAMSAR****PUNTOS: 0,00 0.0%**

<u>REF.</u>	<u>REFERENCIA SIGPAC</u>	<u>CULTIVO</u>	<u>DESCRIPCIÓN CULTIVO</u>	<u>S/R</u>	<u>SUP.</u>	<u>SUP.</u>
					<u>PROPUESTA</u>	<u>CUMPLE</u>
					(ha)	(ha)
2077777	14-030-012-00037-001	81377	ALGODON-ELSA	R	8,25	0,00
2077778	14-030-012-00134-001	81336	ALGODON-BETICA	R	5,37	0,00
2077779	14-030-015-00055-001	81268	ALGODON-JUNCAL	R	1,69	0,00

**Porcentaje de superficie determinada en zonas vulnerables a la contaminación por nitratos****PUNTOS: 4,00 100.0%**

<u>REF.</u>	<u>REFERENCIA SIGPAC</u>	<u>CULTIVO</u>	<u>DESCRIPCIÓN CULTIVO</u>	<u>S/R</u>	<u>SUP.</u>	<u>SUP.</u>
					<u>PROPUESTA</u>	<u>CUMPLE</u>
					(ha)	(ha)
2077777	14-030-012-00037-001	81377	ALGODON-ELSA	R	8,25	8,25
2077778	14-030-012-00134-001	81336	ALGODON-BETICA	R	5,37	5,37
2077779	14-030-015-00055-001	81268	ALGODON-JUNCAL	R	1,69	1,69

**Titulares de explotaciones que hayan adquirido el compromiso voluntario de establecimiento de una enmienda natural mediante un cultivo de crucífera para su enterrado en verde****PUNTOS: 0,00 N**

<b><u>APELLIDOS Y NOMBRE / RAZÓN SOCIAL</u></b>	<b><u>NIF</u></b>	<b><u>EXPEDIENTE</u></b>	<b><u>SUP. PROPUESTA (ha)</u></b>
ANTONIO ENRILE VILLAGRAN Y HNOS.C.B.	E41179300	3042027	36,41

<b><u>PROPUESTA</u></b>	<b><u>SOLICITA PRIMA VOL.</u></b>
ADMITIDO	NO

**IMPORTE POR ANUALIDAD**

<u>CAMPAÑA</u>	<u>IMPORTE MÁXIMO SUBVENCIONABLE</u>	<u>IMPORTE MEDIO DE TRANSFERENCIA (€/ha)</u>
2015	10.568,73 €	290,27 €
2016	10.568,73 €	290,27 €
2017	10.568,73 €	290,27 €
2018	10.568,73 €	290,27 €
2019	10.568,73 €	290,27 €

**RECINTOS PROPUESTOS**

<u>REF.</u>	<u>REFERENCIA SIGPAC</u>	<u>CULTIVO</u>	<u>DESCRIPCIÓN CULTIVO</u>	<u>S/R</u>	<u>SUP. DEC. ADMIN. (ha)</u>	<u>SUP. PROPUESTA (ha)</u>
2655220	14-900-103-00038-004	81263	ALGODON-DP419	R	17,73	17,73
2655219	14-900-103-00038-004	81268	ALGODON-JUNCAL	R	18,68	18,68

**RESUMEN CRITERIOS DE PRIORIZACIÓN****10.1.5 Sistemas sostenibles de cultivos agroindustriales** PUNTOS: 4,00

	<u>PUNTOS</u>	<u>CUMPLE</u>
Porcentaje de superficie determinada en Red Natura 2000	0,00	0.0%
Porcentaje de superficie determinada situada en zonas RAMSAR	0,00	0.0%
Porcentaje de superficie determinada en zonas vulnerables a la contaminación por nitratos	4,00	100.0%
Titulares de explotaciones que hayan adquirido el compromiso voluntario de establecimiento de una enmienda natural mediante un cultivo de crucífera para su enterrado en verde	0,00	N

**DETALLE CRITERIOS DE PRIORIZACIÓN****10.1.5 Sistemas sostenibles de cultivos agroindustriales** PUNTOS: 4,00

<u>REF.</u>	<u>REFERENCIA SIGPAC</u>	<u>CULTIVO</u>	<u>DESCRIPCIÓN CULTIVO</u>	<u>S/R</u>	<u>SUP. PROPUESTA (ha)</u>	<u>SUP. CUMPLE (ha)</u>
2655220	14-900-103-00038-004	81263	ALGODON-DP419	R	17,73	0,00
2655219	14-900-103-00038-004	81268	ALGODON-JUNCAL	R	18,68	0,00

	<u>PUNTOS</u>	<u>SUP. PROPUESTA (ha)</u>	<u>SUP. CUMPLE (ha)</u>
Porcentaje de superficie determinada en Red Natura 2000	0,00	0,00	0.0%
Porcentaje de superficie determinada situada en zonas RAMSAR	0,00	0,00	0.0%
Porcentaje de superficie determinada en zonas vulnerables a la contaminación por nitratos	4,00	18,68	18,68
Titulares de explotaciones que hayan adquirido el compromiso voluntario de establecimiento de una enmienda natural mediante un cultivo de crucífera para su enterrado en verde	0,00	0,00	N

<b><u>APELLIDOS Y NOMBRE / RAZÓN SOCIAL</u></b>	<b><u>NIF</u></b>	<b><u>EXPEDIENTE</u></b>	<b><u>SUP. PROPUESTA (ha)</u></b>
ANTONIO MAGDALENO E HIJOS C.B.	E14755466	3041899	8,37

<b><u>PROPUESTA</u></b>	<b><u>SOLICITA PRIMA VOL.</u></b>
ADMITIDO	NO

**IMPORTE POR ANUALIDAD**

<u>CAMPAÑA</u>	<u>IMPORTE MÁXIMO SUBVENCIONABLE</u>	<u>IMPORTE MEDIO DE TRANSFERENCIA (€/ha)</u>
2015	2.429,56 €	290,27 €
2016	2.429,56 €	290,27 €
2017	2.429,56 €	290,27 €
2018	2.429,56 €	290,27 €
2019	2.429,56 €	290,27 €

**RECINTOS PROPUESTOS**

<u>REF.</u>	<u>REFERENCIA SIGPAC</u>	<u>CULTIVO</u>	<u>DESCRIPCIÓN CULTIVO</u>	<u>S/R</u>	<u>SUP. DEC. ADMIN. (ha)</u>	<u>SUP. PROPUESTA (ha)</u>
1830417	14-053-010-00057-005	4100	MAIZ-MAIZ CONVENCIONAL	R	8,37	8,37

**RESUMEN CRITERIOS DE PRIORIZACIÓN**

<b>10.1.5 Sistemas sostenibles de cultivos agroindustriales</b>	<b>PUNTOS: 8,00</b>
---	---------------------

	<u>PUNTOS</u>	<u>CUMPLE</u>
Porcentaje de superficie determinada en Red Natura 2000	4,00	100.0%
Porcentaje de superficie determinada situada en zonas RAMSAR	0,00	0.0%
Porcentaje de superficie determinada en zonas vulnerables a la contaminación por nitratos	4,00	100.0%
Titulares de explotaciones que hayan adquirido el compromiso voluntario de establecimiento de una enmienda natural mediante un cultivo de crucifera para su enterrado en verde	0,00	N

**DETALLE CRITERIOS DE PRIORIZACIÓN**

<b>10.1.5 Sistemas sostenibles de cultivos agroindustriales</b>	<b>PUNTOS: 8,00</b>
---	---------------------

Porcentaje de superficie determinada en Red Natura 2000	<b>PUNTOS: 4,00</b>	100.0%
	<b><u>SUP. PROPUESTA (ha)</u></b>	<b><u>SUP. CUMPLE (ha)</u></b>
<b><u>REF.</u></b> <b><u>REFERENCIA SIGPAC</u></b> <b><u>CULTIVO</u></b> <b><u>DESCRIPCIÓN CULTIVO</u></b>	<b><u>S/R</u></b>	
1830417 14-053-010-00057-005 4100 MAIZ-MAIZ CONVENCIONAL	R	8,37 8,37
Porcentaje de superficie determinada situada en zonas RAMSAR	<b>PUNTOS: 0,00</b>	0.0%
	<b><u>SUP. PROPUESTA (ha)</u></b>	<b><u>SUP. CUMPLE (ha)</u></b>
<b><u>REF.</u></b> <b><u>REFERENCIA SIGPAC</u></b> <b><u>CULTIVO</u></b> <b><u>DESCRIPCIÓN CULTIVO</u></b>	<b><u>S/R</u></b>	
1830417 14-053-010-00057-005 4100 MAIZ-MAIZ CONVENCIONAL	R	8,37 0,00
Porcentaje de superficie determinada en zonas vulnerables a la contaminación por nitratos	<b>PUNTOS: 4,00</b>	100.0%
	<b><u>SUP. PROPUESTA (ha)</u></b>	<b><u>SUP. CUMPLE (ha)</u></b>
<b><u>REF.</u></b> <b><u>REFERENCIA SIGPAC</u></b> <b><u>CULTIVO</u></b> <b><u>DESCRIPCIÓN CULTIVO</u></b>	<b><u>S/R</u></b>	
1830417 14-053-010-00057-005 4100 MAIZ-MAIZ CONVENCIONAL	R	8,37 8,37
Titulares de explotaciones que hayan adquirido el compromiso voluntario de establecimiento de una enmienda natural mediante un cultivo de crucifera para su enterrado en verde	<b>PUNTOS: 0,00</b>	N



<u>APELLIDOS Y NOMBRE / RAZÓN SOCIAL</u>	<u>NIF</u>	<u>EXPEDIENTE</u>	<u>SUP. PROPUESTA (ha)</u>
ARRIBAS MORO MIGUEL ANGEL	14620216J	3040525	1,47

<u>PROPUESTA</u>	<u>SOLICITA PRIMA VOL.</u>
ADMITIDO	NO

**IMPORTE POR ANUALIDAD**

<u>CAMPAÑA</u>	<u>IMPORTE MÁXIMO SUBVENCIONABLE</u>	<u>IMPORTE MEDIO DE TRANSFERENCIA (€/ha)</u>
2015	426,70 €	290,27 €
2016	426,70 €	290,27 €
2017	426,70 €	290,27 €
2018	426,70 €	290,27 €
2019	426,70 €	290,27 €

**RECINTOS PROPUESTOS**

<u>REF.</u>	<u>REFERENCIA SIGPAC</u>	<u>CULTIVO</u>	<u>DESCRIPCIÓN CULTIVO</u>	<u>S/R</u>	<u>SUP. DEC. ADMIN. (ha)</u>	<u>SUP. PROPUESTA (ha)</u>
1784732	14-030-012-00152-001	81320	ALGODON-DP396	R	1,47	1,47

**RESUMEN CRITERIOS DE PRIORIZACIÓN**

<b>10.1.5 Sistemas sostenibles de cultivos agroindustriales</b>	<b>PUNTOS: 4,00</b>	<b>PUNTOS</b>	<b>CUMPLE</b>
Porcentaje de superficie determinada en Red Natura 2000		0,00	0.0%
Porcentaje de superficie determinada situada en zonas RAMSAR		0,00	0.0%
Porcentaje de superficie determinada en zonas vulnerables a la contaminación por nitratos		4,00	100.0%
Titulares de explotaciones que hayan adquirido el compromiso voluntario de establecimiento de una enmienda natural mediante un cultivo de crucifera para su enterrado en verde		0,00	N

**DETALLE CRITERIOS DE PRIORIZACIÓN**

<b>10.1.5 Sistemas sostenibles de cultivos agroindustriales</b>	<b>PUNTOS: 4,00</b>	<b>PUNTOS</b>	<b>CUMPLE</b>			
Porcentaje de superficie determinada en Red Natura 2000		PUNTOS: 0,00	0.0%			
		<u>SUP. PROPUESTA (ha)</u>	<u>SUP. CUMPLE (ha)</u>			
<u>REF.</u>	<u>REFERENCIA SIGPAC</u>	<u>CULTIVO</u>	<u>DESCRIPCIÓN CULTIVO</u>	<u>S/R</u>		
1784732	14-030-012-00152-001	81320	ALGODON-DP396	R	1,47	0,00
Porcentaje de superficie determinada situada en zonas RAMSAR		PUNTOS: 0,00	0.0%			
		<u>SUP. PROPUESTA (ha)</u>	<u>SUP. CUMPLE (ha)</u>			
<u>REF.</u>	<u>REFERENCIA SIGPAC</u>	<u>CULTIVO</u>	<u>DESCRIPCIÓN CULTIVO</u>	<u>S/R</u>		
1784732	14-030-012-00152-001	81320	ALGODON-DP396	R	1,47	0,00
Porcentaje de superficie determinada en zonas vulnerables a la contaminación por nitratos		PUNTOS: 4,00	100.0%			
		<u>SUP. PROPUESTA (ha)</u>	<u>SUP. CUMPLE (ha)</u>			
<u>REF.</u>	<u>REFERENCIA SIGPAC</u>	<u>CULTIVO</u>	<u>DESCRIPCIÓN CULTIVO</u>	<u>S/R</u>		
1784732	14-030-012-00152-001	81320	ALGODON-DP396	R	1,47	1,47
Titulares de explotaciones que hayan adquirido el compromiso voluntario de establecimiento de una enmienda natural mediante un cultivo de crucifera para su enterrado en verde		PUNTOS: 0,00	N			





<b><u>APELLIDOS Y NOMBRE / RAZÓN SOCIAL</u></b>	<b><u>NIF</u></b>	<b><u>EXPEDIENTE</u></b>	<b><u>SUP. PROPUESTA (ha)</u></b>
ARROYO MONTILLA FRANCISCO	30797689E	3044076	11,46

<b><u>PROPUESTA</u></b>	<b><u>SOLICITA PRIMA VOL.</u></b>
INADMITIDO	NO

**IMPORTE POR ANUALIDAD**

<u>CAMPAÑA</u>	<u>IMPORTE MÁXIMO SUBVENCIONABLE</u>	<u>IMPORTE MEDIO DE TRANSFERENCIA (€/ha)</u>
2015	3.326,49 €	290,27 €
2016	3.326,49 €	290,27 €
2017	3.326,49 €	290,27 €
2018	3.326,49 €	290,27 €
2019	3.326,49 €	290,27 €

**RECINTOS PROPUESTOS**

<u>REF.</u>	<u>REFERENCIA SIGPAC</u>	<u>CULTIVO</u>	<u>DESCRIPCIÓN CULTIVO</u>	<u>S/R</u>	<u>SUP. DEC. ADMIN. (ha)</u>	<u>SUP. PROPUESTA (ha)</u>
2120873	14-060-043-00013-002	81312	ALGODON-HELENA	R	10,09	10,09
2120871	14-060-043-00013-003	81312	ALGODON-HELENA	R	0,42	0,42
2120872	14-060-043-00013-006	81312	ALGODON-HELENA	R	0,95	0,95

**RESUMEN CRITERIOS DE PRIORIZACIÓN****10.1.5 Sistemas sostenibles de cultivos agroindustriales****PUNTOS: 0,00**

	<b><u>PUNTOS</u></b>	<b><u>CUMPLE</u></b>
Porcentaje de superficie determinada en Red Natura 2000	0,00	0.0%
Porcentaje de superficie determinada situada en zonas RAMSAR	0,00	0.0%
Porcentaje de superficie determinada en zonas vulnerables a la contaminación por nitratos	0,00	0.0%
Titulares de explotaciones que hayan adquirido el compromiso voluntario de establecimiento de una enmienda natural mediante un cultivo de crucífera para su enterrado en verde	0,00	N



**DETALLE CRITERIOS DE PRIORIZACIÓN****10.1.5 Sistemas sostenibles de cultivos agroindustriales****PUNTOS: 0,00****Porcentaje de superficie determinada en Red Natura 2000****PUNTOS: 0,00 0.0%**

<u>REF.</u>	<u>REFERENCIA SIGPAC</u>	<u>CULTIVO</u>	<u>DESCRIPCIÓN CULTIVO</u>	<u>S/R</u>	<u>SUP.</u>	<u>SUP.</u>
					<u>PROPUESTA</u>	<u>CUMPLE</u>
					(ha)	(ha)
2120873	14-060-043-00013-002	81312	ALGODON-HELENA	R	10,09	0,00
2120871	14-060-043-00013-003	81312	ALGODON-HELENA	R	0,42	0,00
2120872	14-060-043-00013-006	81312	ALGODON-HELENA	R	0,95	0,00

**Porcentaje de superficie determinada situada en zonas RAMSAR****PUNTOS: 0,00 0.0%**

<u>REF.</u>	<u>REFERENCIA SIGPAC</u>	<u>CULTIVO</u>	<u>DESCRIPCIÓN CULTIVO</u>	<u>S/R</u>	<u>SUP.</u>	<u>SUP.</u>
					<u>PROPUESTA</u>	<u>CUMPLE</u>
					(ha)	(ha)
2120873	14-060-043-00013-002	81312	ALGODON-HELENA	R	10,09	0,00
2120871	14-060-043-00013-003	81312	ALGODON-HELENA	R	0,42	0,00
2120872	14-060-043-00013-006	81312	ALGODON-HELENA	R	0,95	0,00

**Porcentaje de superficie determinada en zonas vulnerables a la contaminación por nitratos****PUNTOS: 0,00 0.0%**

<u>REF.</u>	<u>REFERENCIA SIGPAC</u>	<u>CULTIVO</u>	<u>DESCRIPCIÓN CULTIVO</u>	<u>S/R</u>	<u>SUP.</u>	<u>SUP.</u>
					<u>PROPUESTA</u>	<u>CUMPLE</u>
					(ha)	(ha)
2120873	14-060-043-00013-002	81312	ALGODON-HELENA	R	10,09	0,00
2120871	14-060-043-00013-003	81312	ALGODON-HELENA	R	0,42	0,00
2120872	14-060-043-00013-006	81312	ALGODON-HELENA	R	0,95	0,00

**Titulares de explotaciones que hayan adquirido el compromiso voluntario de establecimiento de una enmienda natural mediante un cultivo de crucífera para su enterrado en verde****PUNTOS: 0,00 N**

<u>APELLIDOS Y NOMBRE / RAZÓN SOCIAL</u>	<u>NIF</u>	<u>EXPEDIENTE</u>	<u>SUP. PROPUESTA (ha)</u>
ATIENZA FLORES MARIA DOLORES	75431692H	3043690	8,33
<u>PROPUESTA</u>	<u>SOLICITA PRIMA VOL.</u>	<u>PROPUESTA PRIMA VOL.</u>	
INADMITIDO	SI	INADMITIDO	
<u>IMPORTE POR ANUALIDAD</u>			

<u>CAMPAÑA</u>	<u>IMPORTE MÁXIMO SUBVENCIONABLE</u>	<u>IMPORTE MEDIO DE TRANSFERENCIA (€/ha)</u>
2015	3.610,56 €	433,44 €
2016	3.610,56 €	433,44 €
2017	3.610,56 €	433,44 €
2018	3.610,56 €	433,44 €
2019	3.610,56 €	433,44 €

**RECINTOS PROPUESTOS**

<u>REF.</u>	<u>REFERENCIA SIGPAC</u>	<u>CULTIVO</u>	<u>DESCRIPCIÓN CULTIVO</u>	<u>S/R</u>	<u>SUP. DEC. ADMIN. (ha)</u>	<u>SUP. PROPUESTA (ha)</u>
1995837	41-042-022-00015-001	81363	ALGODON-DP332	R	7,04	7,04
1995836	41-042-023-00051-001	81146	ALGODON-ATHINA	R	1,29	1,29

**RESUMEN CRITERIOS DE PRIORIZACIÓN**

<b>10.1.5 Sistemas sostenibles de cultivos agroindustriales</b>	<b>PUNTOS: 1,00</b>	<b>PUNTOS</b>	<b>CUMPLE</b>
Porcentaje de superficie determinada en Red Natura 2000		0,00	0.0%
Porcentaje de superficie determinada situada en zonas RAMSAR		0,00	0.0%
Porcentaje de superficie determinada en zonas vulnerables a la contaminación por nitratos		0,00	0.0%
Titulares de explotaciones que hayan adquirido el compromiso voluntario de establecimiento de una enmienda natural mediante un cultivo de crucifera para su enterrado en verde		1,00	S

**DETALLE CRITERIOS DE PRIORIZACIÓN**

<b>10.1.5 Sistemas sostenibles de cultivos agroindustriales</b>	<b>PUNTOS: 1,00</b>	<b>PUNTOS</b>	<b>CUMPLE</b>			
Porcentaje de superficie determinada en Red Natura 2000		0,00	0.0%			
		<u>SUP. PROPUESTA (ha)</u>	<u>SUP. CUMPLE (ha)</u>			
<u>REF.</u>	<u>REFERENCIA SIGPAC</u>	<u>CULTIVO</u>	<u>DESCRIPCIÓN CULTIVO</u>	<u>S/R</u>		
1995837	41-042-022-00015-001	81363	ALGODON-DP332	R	7,04	0,00
1995836	41-042-023-00051-001	81146	ALGODON-ATHINA	R	1,29	0,00
Porcentaje de superficie determinada situada en zonas RAMSAR		0,00	0.0%			
		<u>SUP. PROPUESTA (ha)</u>	<u>SUP. CUMPLE (ha)</u>			
<u>REF.</u>	<u>REFERENCIA SIGPAC</u>	<u>CULTIVO</u>	<u>DESCRIPCIÓN CULTIVO</u>	<u>S/R</u>		
1995837	41-042-022-00015-001	81363	ALGODON-DP332	R	7,04	0,00
1995836	41-042-023-00051-001	81146	ALGODON-ATHINA	R	1,29	0,00
Porcentaje de superficie determinada en zonas vulnerables a la contaminación por nitratos		0,00	0.0%			
		<u>SUP. PROPUESTA (ha)</u>	<u>SUP. CUMPLE (ha)</u>			
<u>REF.</u>	<u>REFERENCIA SIGPAC</u>	<u>CULTIVO</u>	<u>DESCRIPCIÓN CULTIVO</u>	<u>S/R</u>		
1995837	41-042-022-00015-001	81363	ALGODON-DP332	R	7,04	0,00
1995836	41-042-023-00051-001	81146	ALGODON-ATHINA	R	1,29	0,00
Titulares de explotaciones que hayan adquirido el compromiso voluntario de establecimiento de una enmienda natural mediante un cultivo de crucifera para su enterrado en verde		1,00	S			

<b><u>APELLIDOS Y NOMBRE / RAZÓN SOCIAL</u></b>	<b><u>NIF</u></b>	<b><u>EXPEDIENTE</u></b>	<b><u>SUP. PROPUESTA (ha)</u></b>
BAENA FERNANDEZ AMELIA	30763623L	3044474	28,41

<b><u>PROPUESTA</u></b>	<b><u>SOLICITA PRIMA VOL.</u></b>
INADMITIDO	NO

**IMPORTE POR ANUALIDAD**

<u>CAMPAÑA</u>	<u>IMPORTE MÁXIMO SUBVENCIONABLE</u>	<u>IMPORTE MEDIO DE TRANSFERENCIA (€/ha)</u>
2015	8.246,57 €	290,27 €
2016	8.246,57 €	290,27 €
2017	8.246,57 €	290,27 €
2018	8.246,57 €	290,27 €
2019	8.246,57 €	290,27 €

**RECINTOS PROPUESTOS**

<u>REF.</u>	<u>REFERENCIA SIGPAC</u>	<u>CULTIVO</u>	<u>DESCRIPCIÓN CULTIVO</u>	<u>S/R</u>	<u>SUP. DEC. ADMIN. (ha)</u>	<u>SUP. PROPUESTA (ha)</u>
2074117	14-060-012-00059-001	4100	MAIZ-MAIZ CONVENCIONAL	R	10,34	10,34
2074116	14-060-031-00035-001	1000	TRIGO BLANDO-SIN VARIEDAD	R	9,05	9,05
2074120	14-060-031-00035-001	81263	ALGODON-DP419	R	9,02	9,02

**RESUMEN CRITERIOS DE PRIORIZACIÓN****10.1.5 Sistemas sostenibles de cultivos agroindustriales****PUNTOS: 0,00**

	<b><u>PUNTOS</u></b>	<b><u>CUMPLE</u></b>
Porcentaje de superficie determinada en Red Natura 2000	0,00	0.0%
Porcentaje de superficie determinada situada en zonas RAMSAR	0,00	0.0%
Porcentaje de superficie determinada en zonas vulnerables a la contaminación por nitratos	0,00	0.0%
Titulares de explotaciones que hayan adquirido el compromiso voluntario de establecimiento de una enmienda natural mediante un cultivo de crucífera para su enterrado en verde	0,00	N



**DETALLE CRITERIOS DE PRIORIZACIÓN****10.1.5 Sistemas sostenibles de cultivos agroindustriales****PUNTOS: 0,00****Porcentaje de superficie determinada en Red Natura 2000****PUNTOS: 0,00 0.0%**

<u>REF.</u>	<u>REFERENCIA SIGPAC</u>	<u>CULTIVO</u>	<u>DESCRIPCIÓN CULTIVO</u>	<u>S/R</u>	<u>SUP.</u> <u>PROPUESTA</u> <u>(ha)</u>	<u>SUP.</u> <u>CÚMPLE</u> <u>(ha)</u>
2074117	14-060-012-00059-001	4100	MAIZ-MAIZ CONVENCIONAL	R	10,34	0,00
2074116	14-060-031-00035-001	1000	TRIGO BLANDO-SIN VARIEDAD	R	9,05	0,00
2074120	14-060-031-00035-001	81263	ALGODON-DP419	R	9,02	0,00

**Porcentaje de superficie determinada situada en zonas RAMSAR****PUNTOS: 0,00 0.0%**

<u>REF.</u>	<u>REFERENCIA SIGPAC</u>	<u>CULTIVO</u>	<u>DESCRIPCIÓN CULTIVO</u>	<u>S/R</u>	<u>SUP.</u> <u>PROPUESTA</u> <u>(ha)</u>	<u>SUP.</u> <u>CÚMPLE</u> <u>(ha)</u>
2074117	14-060-012-00059-001	4100	MAIZ-MAIZ CONVENCIONAL	R	10,34	0,00
2074116	14-060-031-00035-001	1000	TRIGO BLANDO-SIN VARIEDAD	R	9,05	0,00
2074120	14-060-031-00035-001	81263	ALGODON-DP419	R	9,02	0,00

**Porcentaje de superficie determinada en zonas vulnerables a la contaminación por nitratos****PUNTOS: 0,00 0.0%**

<u>REF.</u>	<u>REFERENCIA SIGPAC</u>	<u>CULTIVO</u>	<u>DESCRIPCIÓN CULTIVO</u>	<u>S/R</u>	<u>SUP.</u> <u>PROPUESTA</u> <u>(ha)</u>	<u>SUP.</u> <u>CÚMPLE</u> <u>(ha)</u>
2074117	14-060-012-00059-001	4100	MAIZ-MAIZ CONVENCIONAL	R	10,34	0,00
2074116	14-060-031-00035-001	1000	TRIGO BLANDO-SIN VARIEDAD	R	9,05	0,00
2074120	14-060-031-00035-001	81263	ALGODON-DP419	R	9,02	0,00

**Titulares de explotaciones que hayan adquirido el compromiso voluntario de establecimiento de una enmienda natural mediante un cultivo de crucífera para su enterrado en verde****PUNTOS: 0,00 N**

<u>APELLIDOS Y NOMBRE / RAZÓN SOCIAL</u>	<u>NIF</u>	<u>EXPEDIENTE</u>	<u>SUP. PROPUESTA (ha)</u>
BALMON PALACIOS DAVID	30823665P	3002021	1,89
<u>PROPUESTA ADMITIDO</u>	<u>SOLICITA PRIMA VOL. SI</u>	<u>PROPUESTA PRIMA VOL. ADMITIDO</u>	

**IMPORTE POR ANUALIDAD**

<u>CAMPAÑA</u>	<u>IMPORTE MÁXIMO SUBVENCIONABLE</u>	<u>IMPORTE MEDIO DE TRANSFERENCIA (€/ha)</u>
2015	819,20 €	433,44 €
2016	819,20 €	433,44 €
2017	819,20 €	433,44 €
2018	819,20 €	433,44 €
2019	819,20 €	433,44 €

**RECINTOS PROPUESTOS**

<u>REF.</u>	<u>REFERENCIA SIGPAC</u>	<u>CULTIVO</u>	<u>DESCRIPCIÓN CULTIVO</u>	<u>S/R</u>	<u>SUP. DEC. ADMIN. (ha)</u>	<u>SUP. PROPUESTA (ha)</u>
1798293	14-030-012-00094-003	81385	ALGODON-DP377	R	1,89	1,89

**RESUMEN CRITERIOS DE PRIORIZACIÓN**

<b>10.1.5 Sistemas sostenibles de cultivos agroindustriales</b>	<b>PUNTOS: 5,00</b>	<b>PUNTOS</b>	<b>CUMPLE</b>
Porcentaje de superficie determinada en Red Natura 2000		0,00	0.0%
Porcentaje de superficie determinada situada en zonas RAMSAR		0,00	0.0%
Porcentaje de superficie determinada en zonas vulnerables a la contaminación por nitratos		4,00	100.0%
Titulares de explotaciones que hayan adquirido el compromiso voluntario de establecimiento de una enmienda natural mediante un cultivo de crucífera para su enterrado en verde		1,00	S

**DETALLE CRITERIOS DE PRIORIZACIÓN**

<b>10.1.5 Sistemas sostenibles de cultivos agroindustriales</b>	<b>PUNTOS: 5,00</b>	<b>PUNTOS</b>	<b>CUMPLE</b>
Porcentaje de superficie determinada en Red Natura 2000		PUNTOS: 0,00	0.0%
		<u>SUP. PROPUESTA (ha)</u>	<u>SUP. CUMPLE (ha)</u>
REF. REFERENCIA SIGPAC CULTIVO DESCRIPCIÓN CULTIVO	S/R	1,89	0,00
1798293 14-030-012-00094-003 81385 ALGODON-DP377	R		
Porcentaje de superficie determinada situada en zonas RAMSAR		PUNTOS: 0,00	0.0%
		<u>SUP. PROPUESTA (ha)</u>	<u>SUP. CUMPLE (ha)</u>
REF. REFERENCIA SIGPAC CULTIVO DESCRIPCIÓN CULTIVO	S/R	1,89	0,00
1798293 14-030-012-00094-003 81385 ALGODON-DP377	R		
Porcentaje de superficie determinada en zonas vulnerables a la contaminación por nitratos		PUNTOS: 4,00	100.0%
		<u>SUP. PROPUESTA (ha)</u>	<u>SUP. CUMPLE (ha)</u>
REF. REFERENCIA SIGPAC CULTIVO DESCRIPCIÓN CULTIVO	S/R	1,89	1,89
1798293 14-030-012-00094-003 81385 ALGODON-DP377	R		
Titulares de explotaciones que hayan adquirido el compromiso voluntario de establecimiento de una enmienda natural mediante un cultivo de crucífera para su enterrado en verde		PUNTOS: 1,00	S



<b><u>APELLIDOS Y NOMBRE / RAZÓN SOCIAL</u></b>	<b><u>NIF</u></b>	<b><u>EXPEDIENTE</u></b>	<b><u>SUP. PROPUESTA (ha)</u></b>
BEDMAN BERRAL CONCEPCION	29994105N	3042091	14,50
<b><u>PROPUESTA ADMITIDO</u></b>	<b><u>SOLICITA PRIMA VOL. SI</u></b>	<b><u>PROPUESTA PRIMA VOL. ADMITIDO</u></b>	
<b><u>IMPORTE POR ANUALIDAD</u></b>			

<b><u>CAMPAÑA</u></b>	<b><u>IMPORTE MÁXIMO SUBVENCIONABLE</u></b>	<b><u>IMPORTE MEDIO DE TRANSFERENCIA (€/ha)</u></b>
2015	6.284,87 €	433,44 €
2016	6.284,87 €	433,44 €
2017	6.284,87 €	433,44 €
2018	6.284,87 €	433,44 €
2019	6.284,87 €	433,44 €

**RECINTOS PROPUESTOS**

<b><u>REF.</u></b>	<b><u>REFERENCIA SIGPAC</u></b>	<b><u>CULTIVO</u></b>	<b><u>DESCRIPCIÓN CULTIVO</u></b>	<b><u>S/R</u></b>	<b><u>SUP. DEC. ADMIN. (ha)</u></b>	<b><u>SUP. PROPUESTA (ha)</u></b>
1850501	14-060-013-00066-003	81385	ALGODON-DP377	R	6,04	6,04
1850502	14-060-015-00036-001	81385	ALGODON-DP377	R	0,82	0,82
1850503	14-060-015-00039-001	81385	ALGODON-DP377	R	0,60	0,60
1850499	14-060-015-00052-002	81038	ALGODON-REINA	R	1,41	1,41
1850500	14-060-015-00060-003	81385	ALGODON-DP377	R	3,46	3,46
1850495	41-041-011-00001-001	4100	MAIZ-MAIZ CONVENCIONAL	R	2,17	2,17

**RESUMEN CRITERIOS DE PRIORIZACIÓN****10.1.5 Sistemas sostenibles de cultivos agroindustriales****PUNTOS: 2,15**

	<b><u>PUNTOS</u></b>	<b><u>CUMPLE</u></b>
Porcentaje de superficie determinada en Red Natura 2000	0,00	0.0%
Porcentaje de superficie determinada situada en zonas RAMSAR	0,00	0.0%
Porcentaje de superficie determinada en zonas vulnerables a la contaminación por nitratos	1,15	14.97%
Titulares de explotaciones que hayan adquirido el compromiso voluntario de establecimiento de una enmienda natural mediante un cultivo de crucífera para su enterrado en verde	1,00	S



**DETALLE CRITERIOS DE PRIORIZACIÓN****10.1.5 Sistemas sostenibles de cultivos agroindustriales****PUNTOS: 2,15****Porcentaje de superficie determinada en Red Natura 2000****PUNTOS: 0,00 0.0%**

<u>REF.</u>	<u>REFERENCIA SIGPAC</u>	<u>CULTIVO</u>	<u>DESCRIPCIÓN CULTIVO</u>	<u>S/R</u>	<u>SUP.</u>	<u>SUP.</u>
					<u>PROPUESTA</u>	<u>CUMPLE</u>
					(ha)	(ha)
1850501	14-060-013-00066-003	81385	ALGODON-DP377	R	6,04	0,00
1850502	14-060-015-00036-001	81385	ALGODON-DP377	R	0,82	0,00
1850503	14-060-015-00039-001	81385	ALGODON-DP377	R	0,60	0,00
1850499	14-060-015-00052-002	81038	ALGODON-REINA	R	1,41	0,00
1850500	14-060-015-00060-003	81385	ALGODON-DP377	R	3,46	0,00
1850495	41-041-011-00001-001	4100	MAIZ-MAIZ CONVENCIONAL	R	2,17	0,00

**Porcentaje de superficie determinada situada en zonas RAMSAR****PUNTOS: 0,00 0.0%**

<u>REF.</u>	<u>REFERENCIA SIGPAC</u>	<u>CULTIVO</u>	<u>DESCRIPCIÓN CULTIVO</u>	<u>S/R</u>	<u>SUP.</u>	<u>SUP.</u>
					<u>PROPUESTA</u>	<u>CUMPLE</u>
					(ha)	(ha)
1850501	14-060-013-00066-003	81385	ALGODON-DP377	R	6,04	0,00
1850502	14-060-015-00036-001	81385	ALGODON-DP377	R	0,82	0,00
1850503	14-060-015-00039-001	81385	ALGODON-DP377	R	0,60	0,00
1850499	14-060-015-00052-002	81038	ALGODON-REINA	R	1,41	0,00
1850500	14-060-015-00060-003	81385	ALGODON-DP377	R	3,46	0,00
1850495	41-041-011-00001-001	4100	MAIZ-MAIZ CONVENCIONAL	R	2,17	0,00

**Porcentaje de superficie determinada en zonas vulnerables a la contaminación por nitratos****PUNTOS: 1,15 14.97%**

<u>REF.</u>	<u>REFERENCIA SIGPAC</u>	<u>CULTIVO</u>	<u>DESCRIPCIÓN CULTIVO</u>	<u>S/R</u>	<u>SUP.</u>	<u>SUP.</u>
					<u>PROPUESTA</u>	<u>CUMPLE</u>
					(ha)	(ha)
1850501	14-060-013-00066-003	81385	ALGODON-DP377	R	6,04	0,00
1850502	14-060-015-00036-001	81385	ALGODON-DP377	R	0,82	0,00
1850503	14-060-015-00039-001	81385	ALGODON-DP377	R	0,60	0,00
1850499	14-060-015-00052-002	81038	ALGODON-REINA	R	1,41	0,00
1850500	14-060-015-00060-003	81385	ALGODON-DP377	R	3,46	0,00
1850495	41-041-011-00001-001	4100	MAIZ-MAIZ CONVENCIONAL	R	2,17	2,17

**Titulares de explotaciones que hayan adquirido el compromiso voluntario de establecimiento de una enmienda natural mediante un cultivo de crucifera para su enterrado en verde****PUNTOS: 1,00 S**



<b><u>APELLIDOS Y NOMBRE / RAZÓN SOCIAL</u></b>	<b><u>NIF</u></b>	<b><u>EXPEDIENTE</u></b>	<b><u>SUP. PROPUESTA (ha)</u></b>
BEDMAR LEON FRANCISCO	52485366X	3042178	16,07

<b><u>PROPUESTA</u></b>	<b><u>SOLICITA PRIMA VOL.</u></b>
ADMITIDO	NO

**IMPORTE POR ANUALIDAD**

<u>CAMPAÑA</u>	<u>IMPORTE MÁXIMO SUBVENCIONABLE</u>	<u>IMPORTE MEDIO DE TRANSFERENCIA (€/ha)</u>
2015	4.664,64 €	290,27 €
2016	4.664,64 €	290,27 €
2017	4.664,64 €	290,27 €
2018	4.664,64 €	290,27 €
2019	4.664,64 €	290,27 €

**RECINTOS PROPUESTOS**

<u>REF.</u>	<u>REFERENCIA SIGPAC</u>	<u>CULTIVO</u>	<u>DESCRIPCIÓN CULTIVO</u>	<u>S/R</u>	<u>SUP. DEC. ADMIN. (ha)</u>	<u>SUP. PROPUESTA (ha)</u>
1852102	14-056-008-00022-002	81289	ALGODON-VIKY	R	8,73	8,73
1852103	14-056-008-00022-005	81289	ALGODON-VIKY	R	1,17	1,17
1852100	14-056-008-00031-002	4100	MAIZ-MAIZ CONVENCIONAL	R	6,17	6,17

**RESUMEN CRITERIOS DE PRIORIZACIÓN****10.1.5 Sistemas sostenibles de cultivos agroindustriales****PUNTOS:** 4,00

	<b><u>PUNTOS</u></b>	<b><u>CUMPLE</u></b>
Porcentaje de superficie determinada en Red Natura 2000	0,00	0.0%
Porcentaje de superficie determinada situada en zonas RAMSAR	0,00	0.0%
Porcentaje de superficie determinada en zonas vulnerables a la contaminación por nitratos	4,00	100.0%
Titulares de explotaciones que hayan adquirido el compromiso voluntario de establecimiento de una enmienda natural mediante un cultivo de crucífera para su enterrado en verde	0,00	N



**DETALLE CRITERIOS DE PRIORIZACIÓN****10.1.5 Sistemas sostenibles de cultivos agroindustriales****PUNTOS: 4,00****Porcentaje de superficie determinada en Red Natura 2000****PUNTOS: 0,00 0.0%**

<u>REF.</u>	<u>REFERENCIA SIGPAC</u>	<u>CULTIVO</u>	<u>DESCRIPCIÓN CULTIVO</u>	<u>S/R</u>	<u>SUP.</u>	<u>SUP.</u>
					<u>PROPUESTA</u>	<u>CUMPLE</u>
					(ha)	(ha)
1852102	14-056-008-00022-002	81289	ALGODON-VIKY	R	8,73	0,00
1852103	14-056-008-00022-005	81289	ALGODON-VIKY	R	1,17	0,00
1852100	14-056-008-00031-002	4100	MAIZ-MAIZ CONVENCIONAL	R	6,17	0,00

**Porcentaje de superficie determinada situada en zonas RAMSAR****PUNTOS: 0,00 0.0%**

<u>REF.</u>	<u>REFERENCIA SIGPAC</u>	<u>CULTIVO</u>	<u>DESCRIPCIÓN CULTIVO</u>	<u>S/R</u>	<u>SUP.</u>	<u>SUP.</u>
					<u>PROPUESTA</u>	<u>CUMPLE</u>
					(ha)	(ha)
1852102	14-056-008-00022-002	81289	ALGODON-VIKY	R	8,73	0,00
1852103	14-056-008-00022-005	81289	ALGODON-VIKY	R	1,17	0,00
1852100	14-056-008-00031-002	4100	MAIZ-MAIZ CONVENCIONAL	R	6,17	0,00

**Porcentaje de superficie determinada en zonas vulnerables a la contaminación por nitratos****PUNTOS: 4,00 100.0%**

<u>REF.</u>	<u>REFERENCIA SIGPAC</u>	<u>CULTIVO</u>	<u>DESCRIPCIÓN CULTIVO</u>	<u>S/R</u>	<u>SUP.</u>	<u>SUP.</u>
					<u>PROPUESTA</u>	<u>CUMPLE</u>
					(ha)	(ha)
1852102	14-056-008-00022-002	81289	ALGODON-VIKY	R	8,73	8,73
1852103	14-056-008-00022-005	81289	ALGODON-VIKY	R	1,17	1,17
1852100	14-056-008-00031-002	4100	MAIZ-MAIZ CONVENCIONAL	R	6,17	6,17

**Titulares de explotaciones que hayan adquirido el compromiso voluntario de establecimiento de una enmienda natural mediante un cultivo de crucífera para su enterrado en verde****PUNTOS: 0,00 N**

<u>APELLIDOS Y NOMBRE / RAZÓN SOCIAL</u>	<u>NIF</u>	<u>EXPEDIENTE</u>	<u>SUP. PROPUESTA (ha)</u>
BERNAL SANTAMARIA GERMAN	52314223X	3041405	12,06
<u>PROPUESTA</u> INADMITIDO	<u>SOLICITA PRIMA VOL.</u> SI	<u>PROPUESTA PRIMA VOL.</u> INADMITIDO	
<u>IMPORTE POR ANUALIDAD</u>			

<u>CAMPAÑA</u>	<u>IMPORTE MÁXIMO SUBVENCIONABLE</u>	<u>IMPORTE MEDIO DE TRANSFERENCIA (€/ha)</u>
2015	5.227,29 €	433,44 €
2016	5.227,29 €	433,44 €
2017	5.227,29 €	433,44 €
2018	5.227,29 €	433,44 €
2019	5.227,29 €	433,44 €

**RECINTOS PROPUESTOS**

<u>REF.</u>	<u>REFERENCIA SIGPAC</u>	<u>CULTIVO</u>	<u>DESCRIPCIÓN CULTIVO</u>	<u>S/R</u>	<u>SUP. DEC. ADMIN. (ha)</u>	<u>SUP. PROPUESTA (ha)</u>
1790386	11-030-013-00041-001	81268	ALGODON-JUNCAL	R	4,01	4,01
1790388	11-030-013-00041-001	82222	REMOLACHA-BRAHMS	R	4,00	4,00
1790387	11-030-021-00007-003	81268	ALGODON-JUNCAL	R	4,05	4,05

**RESUMEN CRITERIOS DE PRIORIZACIÓN****10.1.5 Sistemas sostenibles de cultivos agroindustriales**

PUNTOS: 1,00

	<u>PUNTOS</u>	<u>CUMPLE</u>
Porcentaje de superficie determinada en Red Natura 2000	0,00	0.0%
Porcentaje de superficie determinada situada en zonas RAMSAR	0,00	0.0%
Porcentaje de superficie determinada en zonas vulnerables a la contaminación por nitratos	0,00	0.0%
Titulares de explotaciones que hayan adquirido el compromiso voluntario de establecimiento de una enmienda natural mediante un cultivo de crucífera para su enterrado en verde	1,00	S



**DETALLE CRITERIOS DE PRIORIZACIÓN****10.1.5 Sistemas sostenibles de cultivos agroindustriales****PUNTOS: 1,00****Porcentaje de superficie determinada en Red Natura 2000****PUNTOS: 0,00 0.0%**

<u>REF.</u>	<u>REFERENCIA SIGPAC</u>	<u>CULTIVO</u>	<u>DESCRIPCIÓN CULTIVO</u>	<u>S/R</u>	<u>SUP.</u>	<u>SUP.</u>
					<u>PROPUESTA</u>	<u>CUMPLE</u>
					(ha)	(ha)
1790386	11-030-013-00041-001	81268	ALGODON-JUNCAL	R	4,01	0,00
1790388	11-030-013-00041-001	82222	REMOLACHA-BRAHMS	R	4,00	0,00
1790387	11-030-021-00007-003	81268	ALGODON-JUNCAL	R	4,05	0,00

**Porcentaje de superficie determinada situada en zonas RAMSAR****PUNTOS: 0,00 0.0%**

<u>REF.</u>	<u>REFERENCIA SIGPAC</u>	<u>CULTIVO</u>	<u>DESCRIPCIÓN CULTIVO</u>	<u>S/R</u>	<u>SUP.</u>	<u>SUP.</u>
					<u>PROPUESTA</u>	<u>CUMPLE</u>
					(ha)	(ha)
1790386	11-030-013-00041-001	81268	ALGODON-JUNCAL	R	4,01	0,00
1790388	11-030-013-00041-001	82222	REMOLACHA-BRAHMS	R	4,00	0,00
1790387	11-030-021-00007-003	81268	ALGODON-JUNCAL	R	4,05	0,00

**Porcentaje de superficie determinada en zonas vulnerables a la contaminación por nitratos****PUNTOS: 0,00 0.0%**

<u>REF.</u>	<u>REFERENCIA SIGPAC</u>	<u>CULTIVO</u>	<u>DESCRIPCIÓN CULTIVO</u>	<u>S/R</u>	<u>SUP.</u>	<u>SUP.</u>
					<u>PROPUESTA</u>	<u>CUMPLE</u>
					(ha)	(ha)
1790386	11-030-013-00041-001	81268	ALGODON-JUNCAL	R	4,01	0,00
1790388	11-030-013-00041-001	82222	REMOLACHA-BRAHMS	R	4,00	0,00
1790387	11-030-021-00007-003	81268	ALGODON-JUNCAL	R	4,05	0,00

**Titulares de explotaciones que hayan adquirido el compromiso voluntario de establecimiento de una enmienda natural mediante un cultivo de crucífera para su enterrado en verde****PUNTOS: 1,00 S**

<b><u>APELLIDOS Y NOMBRE / RAZÓN SOCIAL</u></b>	<b><u>NIF</u></b>	<b><u>EXPEDIENTE</u></b>	<b><u>SUP. PROPUESTA (ha)</u></b>
BERNETE ZAFRA ENCARNACION	30455211Z	3040680	12,03

<b><u>PROPUESTA</u></b>	<b><u>SOLICITA PRIMA VOL.</u></b>
ADMITIDO	NO

**IMPORTE POR ANUALIDAD**

<u>CAMPAÑA</u>	<u>IMPORTE MÁXIMO SUBVENCIONABLE</u>	<u>IMPORTE MEDIO DE TRANSFERENCIA (€/ha)</u>
2015	3.491,95 €	290,27 €
2016	3.491,95 €	290,27 €
2017	3.491,95 €	290,27 €
2018	3.491,95 €	290,27 €
2019	3.491,95 €	290,27 €

**RECINTOS PROPUESTOS**

<u>REF.</u>	<u>REFERENCIA SIGPAC</u>	<u>CULTIVO</u>	<u>DESCRIPCIÓN CULTIVO</u>	<u>S/R</u>	<u>SUP. DEC. ADMIN. (ha)</u>	<u>SUP. PROPUESTA (ha)</u>
1743618	14-030-003-00086-001	81377	ALGODON-ELSA	R	5,67	5,67
1743619	14-030-005-00038-001	81377	ALGODON-ELSA	R	1,16	1,16
1743620	14-030-005-00039-001	81377	ALGODON-ELSA	R	5,20	5,20

**RESUMEN CRITERIOS DE PRIORIZACIÓN****10.1.5 Sistemas sostenibles de cultivos agroindustriales****PUNTOS: 4,00**

	<b><u>PUNTOS</u></b>	<b><u>CUMPLE</u></b>
Porcentaje de superficie determinada en Red Natura 2000	0,00	0.0%
Porcentaje de superficie determinada situada en zonas RAMSAR	0,00	0.0%
Porcentaje de superficie determinada en zonas vulnerables a la contaminación por nitratos	4,00	100.0%
Titulares de explotaciones que hayan adquirido el compromiso voluntario de establecimiento de una enmienda natural mediante un cultivo de crucífera para su enterrado en verde	0,00	N



**DETALLE CRITERIOS DE PRIORIZACIÓN****10.1.5 Sistemas sostenibles de cultivos agroindustriales****PUNTOS: 4,00****Porcentaje de superficie determinada en Red Natura 2000****PUNTOS: 0,00 0.0%**

<u>REF.</u>	<u>REFERENCIA SIGPAC</u>	<u>CULTIVO</u>	<u>DESCRIPCIÓN CULTIVO</u>	<u>S/R</u>	<u>SUP.</u>	<u>SUP.</u>
					<u>PROPUESTA</u>	<u>CUMPLE</u>
					(ha)	(ha)
1743618	14-030-003-00086-001	81377	ALGODON-ELSA	R	5,67	0,00
1743619	14-030-005-00038-001	81377	ALGODON-ELSA	R	1,16	0,00
1743620	14-030-005-00039-001	81377	ALGODON-ELSA	R	5,20	0,00

**Porcentaje de superficie determinada situada en zonas RAMSAR****PUNTOS: 0,00 0.0%**

<u>REF.</u>	<u>REFERENCIA SIGPAC</u>	<u>CULTIVO</u>	<u>DESCRIPCIÓN CULTIVO</u>	<u>S/R</u>	<u>SUP.</u>	<u>SUP.</u>
					<u>PROPUESTA</u>	<u>CUMPLE</u>
					(ha)	(ha)
1743618	14-030-003-00086-001	81377	ALGODON-ELSA	R	5,67	0,00
1743619	14-030-005-00038-001	81377	ALGODON-ELSA	R	1,16	0,00
1743620	14-030-005-00039-001	81377	ALGODON-ELSA	R	5,20	0,00

**Porcentaje de superficie determinada en zonas vulnerables a la contaminación por nitratos****PUNTOS: 4,00 100.0%**

<u>REF.</u>	<u>REFERENCIA SIGPAC</u>	<u>CULTIVO</u>	<u>DESCRIPCIÓN CULTIVO</u>	<u>S/R</u>	<u>SUP.</u>	<u>SUP.</u>
					<u>PROPUESTA</u>	<u>CUMPLE</u>
					(ha)	(ha)
1743618	14-030-003-00086-001	81377	ALGODON-ELSA	R	5,67	5,67
1743619	14-030-005-00038-001	81377	ALGODON-ELSA	R	1,16	1,16
1743620	14-030-005-00039-001	81377	ALGODON-ELSA	R	5,20	5,20

**Titulares de explotaciones que hayan adquirido el compromiso voluntario de establecimiento de una enmienda natural mediante un cultivo de crucífera para su enterrado en verde****PUNTOS: 0,00 N**

<b><u>APELLIDOS Y NOMBRE / RAZÓN SOCIAL</u></b>	<b><u>NIF</u></b>	<b><u>EXPEDIENTE</u></b>	<b><u>SUP. PROPUESTA (ha)</u></b>
BERRAL CEJAS ROSARIO	75605701D	3041385	5,54

<b><u>PROPUESTA</u></b>	<b><u>SOLICITA PRIMA VOL.</u></b>
ADMITIDO	NO

**IMPORTE POR ANUALIDAD**

<u>CAMPAÑA</u>	<u>IMPORTE MÁXIMO SUBVENCIONABLE</u>	<u>IMPORTE MEDIO DE TRANSFERENCIA (€/ha)</u>
2015	1.608,10 €	290,27 €
2016	1.608,10 €	290,27 €
2017	1.608,10 €	290,27 €
2018	1.608,10 €	290,27 €
2019	1.608,10 €	290,27 €

**RECINTOS PROPUESTOS**

<u>REF.</u>	<u>REFERENCIA SIGPAC</u>	<u>CULTIVO</u>	<u>DESCRIPCIÓN CULTIVO</u>	<u>S/R</u>	<u>SUP. DEC. ADMIN. (ha)</u>	<u>SUP. PROPUESTA (ha)</u>
2651401	14-056-013-00091-001	81038	ALGODON-REINA	R	1,23	1,23
2651404	14-056-014-00121-002	81038	ALGODON-REINA	R	0,49	0,49
2651403	14-056-014-00121-004	81038	ALGODON-REINA	R	2,63	2,63
2651405	14-056-015-00139-001	81038	ALGODON-REINA	R	1,19	1,19

**RESUMEN CRITERIOS DE PRIORIZACIÓN****10.1.5 Sistemas sostenibles de cultivos agroindustriales****PUNTOS: 4,00**

	<b><u>PUNTOS</u></b>	<b><u>CUMPLE</u></b>
Porcentaje de superficie determinada en Red Natura 2000	0,00	0.0%
Porcentaje de superficie determinada situada en zonas RAMSAR	0,00	0.0%
Porcentaje de superficie determinada en zonas vulnerables a la contaminación por nitratos	4,00	100.0%
Titulares de explotaciones que hayan adquirido el compromiso voluntario de establecimiento de una enmienda natural mediante un cultivo de crucífera para su enterrado en verde	0,00	N



**DETALLE CRITERIOS DE PRIORIZACIÓN****10.1.5 Sistemas sostenibles de cultivos agroindustriales****PUNTOS: 4,00****Porcentaje de superficie determinada en Red Natura 2000****PUNTOS: 0,00 0.0%**

<u>REF.</u>	<u>REFERENCIA SIGPAC</u>	<u>CULTIVO</u>	<u>DESCRIPCIÓN CULTIVO</u>	<u>S/R</u>	<u>SUP.</u> <u>PROPUESTA</u> <u>(ha)</u>	<u>SUP.</u> <u>CUMPLE</u> <u>(ha)</u>
2651401	14-056-013-00091-001	81038	ALGODON-REINA	R	1,23	0,00
2651404	14-056-014-00121-002	81038	ALGODON-REINA	R	0,49	0,00
2651403	14-056-014-00121-004	81038	ALGODON-REINA	R	2,63	0,00
2651405	14-056-015-00139-001	81038	ALGODON-REINA	R	1,19	0,00

**Porcentaje de superficie determinada situada en zonas RAMSAR****PUNTOS: 0,00 0.0%**

<u>REF.</u>	<u>REFERENCIA SIGPAC</u>	<u>CULTIVO</u>	<u>DESCRIPCIÓN CULTIVO</u>	<u>S/R</u>	<u>SUP.</u> <u>PROPUESTA</u> <u>(ha)</u>	<u>SUP.</u> <u>CUMPLE</u> <u>(ha)</u>
2651401	14-056-013-00091-001	81038	ALGODON-REINA	R	1,23	0,00
2651404	14-056-014-00121-002	81038	ALGODON-REINA	R	0,49	0,00
2651403	14-056-014-00121-004	81038	ALGODON-REINA	R	2,63	0,00
2651405	14-056-015-00139-001	81038	ALGODON-REINA	R	1,19	0,00

**Porcentaje de superficie determinada en zonas vulnerables a la contaminación por nitratos****PUNTOS: 4,00 100.0%**

<u>REF.</u>	<u>REFERENCIA SIGPAC</u>	<u>CULTIVO</u>	<u>DESCRIPCIÓN CULTIVO</u>	<u>S/R</u>	<u>SUP.</u> <u>PROPUESTA</u> <u>(ha)</u>	<u>SUP.</u> <u>CUMPLE</u> <u>(ha)</u>
2651401	14-056-013-00091-001	81038	ALGODON-REINA	R	1,23	1,23
2651404	14-056-014-00121-002	81038	ALGODON-REINA	R	0,49	0,49
2651403	14-056-014-00121-004	81038	ALGODON-REINA	R	2,63	2,63
2651405	14-056-015-00139-001	81038	ALGODON-REINA	R	1,19	1,19

**Titulares de explotaciones que hayan adquirido el compromiso voluntario de establecimiento de una enmienda natural mediante un cultivo de crucífera para su enterrado en verde****PUNTOS: 0,00 N**



<u>APELLIDOS Y NOMBRE / RAZÓN SOCIAL</u>	<u>NIF</u>	<u>EXPEDIENTE</u>	<u>SUP. PROPUESTA (ha)</u>
BOLANCE BOLANCE ANDRES	44357701Q	3040329	1,31
<u>PROPUESTA</u>	<u>SOLICITA PRIMA VOL.</u>	<u>PROPUESTA PRIMA VOL.</u>	
ADMITIDO	SI	ADMITIDO	

**IMPORTE POR ANUALIDAD**

<u>CAMPAÑA</u>	<u>IMPORTE MÁXIMO SUBVENCIONABLE</u>	<u>IMPORTE MEDIO DE TRANSFERENCIA (€/ha)</u>
2015	567,80 €	433,44 €
2016	567,80 €	433,44 €
2017	567,80 €	433,44 €
2018	567,80 €	433,44 €
2019	567,80 €	433,44 €

**RECINTOS PROPUESTOS**

<u>REF.</u>	<u>REFERENCIA SIGPAC</u>	<u>CULTIVO</u>	<u>DESCRIPCIÓN CULTIVO</u>	<u>S/R</u>	<u>SUP. DEC. ADMIN. (ha)</u>	<u>SUP. PROPUESTA (ha)</u>
1724202	14-030-012-00219-001	81268	ALGODON-JUNCAL	R	1,31	1,31

**RESUMEN CRITERIOS DE PRIORIZACIÓN**

<b>10.1.5 Sistemas sostenibles de cultivos agroindustriales</b>	<b>PUNTOS: 5,00</b>	<b>PUNTOS</b>	<b>CUMPLE</b>
Porcentaje de superficie determinada en Red Natura 2000		0,00	0.0%
Porcentaje de superficie determinada situada en zonas RAMSAR		0,00	0.0%
Porcentaje de superficie determinada en zonas vulnerables a la contaminación por nitratos		4,00	100.0%
Titulares de explotaciones que hayan adquirido el compromiso voluntario de establecimiento de una enmienda natural mediante un cultivo de crucifera para su enterrado en verde		1,00	S

**DETALLE CRITERIOS DE PRIORIZACIÓN**

<b>10.1.5 Sistemas sostenibles de cultivos agroindustriales</b>	<b>PUNTOS: 5,00</b>	<b>PUNTOS</b>	<b>CUMPLE</b>			
Porcentaje de superficie determinada en Red Natura 2000		PUNTOS: 0,00	0.0%			
		<u>SUP. PROPUESTA (ha)</u>	<u>SUP. CUMPLE (ha)</u>			
<u>REF.</u>	<u>REFERENCIA SIGPAC</u>	<u>CULTIVO</u>	<u>DESCRIPCIÓN CULTIVO</u>	<u>S/R</u>		
1724202	14-030-012-00219-001	81268	ALGODON-JUNCAL	R	1,31	0,00
Porcentaje de superficie determinada situada en zonas RAMSAR		PUNTOS: 0,00	0.0%			
		<u>SUP. PROPUESTA (ha)</u>	<u>SUP. CUMPLE (ha)</u>			
<u>REF.</u>	<u>REFERENCIA SIGPAC</u>	<u>CULTIVO</u>	<u>DESCRIPCIÓN CULTIVO</u>	<u>S/R</u>		
1724202	14-030-012-00219-001	81268	ALGODON-JUNCAL	R	1,31	0,00
Porcentaje de superficie determinada en zonas vulnerables a la contaminación por nitratos		PUNTOS: 4,00	100.0%			
		<u>SUP. PROPUESTA (ha)</u>	<u>SUP. CUMPLE (ha)</u>			
<u>REF.</u>	<u>REFERENCIA SIGPAC</u>	<u>CULTIVO</u>	<u>DESCRIPCIÓN CULTIVO</u>	<u>S/R</u>		
1724202	14-030-012-00219-001	81268	ALGODON-JUNCAL	R	1,31	1,31
Titulares de explotaciones que hayan adquirido el compromiso voluntario de establecimiento de una enmienda natural mediante un cultivo de crucifera para su enterrado en verde		PUNTOS: 1,00	S			



<u>APELLIDOS Y NOMBRE / RAZÓN SOCIAL</u>	<u>NIF</u>	<u>EXPEDIENTE</u>	<u>SUP. PROPUESTA (ha)</u>
BOLANCE BOLANCE RAFAEL	30821034E	3040333	1,29
<u>PROPUESTA ADMITIDO</u>	<u>SOLICITA PRIMA VOL. SI</u>	<u>PROPUESTA PRIMA VOL. ADMITIDO</u>	

**IMPORTE POR ANUALIDAD**

<u>CAMPAÑA</u>	<u>IMPORTE MÁXIMO SUBVENCIONABLE</u>	<u>IMPORTE MEDIO DE TRANSFERENCIA (€/ha)</u>
2015	559,14 €	433,44 €
2016	559,14 €	433,44 €
2017	559,14 €	433,44 €
2018	559,14 €	433,44 €
2019	559,14 €	433,44 €

**RECINTOS PROPUESTOS**

<u>REF.</u>	<u>REFERENCIA SIGPAC</u>	<u>CULTIVO</u>	<u>DESCRIPCIÓN CULTIVO</u>	<u>S/R</u>	<u>SUP. DEC. ADMIN. (ha)</u>	<u>SUP. PROPUESTA (ha)</u>
1724342	14-030-012-00219-001	81268	ALGODON-JUNCAL	R	1,29	1,29

**RESUMEN CRITERIOS DE PRIORIZACIÓN**

<b>10.1.5 Sistemas sostenibles de cultivos agroindustriales</b>	<b>PUNTOS: 5,00</b>	<b>PUNTOS</b>	<b>CUMPLE</b>
Porcentaje de superficie determinada en Red Natura 2000		0,00	0.0%
Porcentaje de superficie determinada situada en zonas RAMSAR		0,00	0.0%
Porcentaje de superficie determinada en zonas vulnerables a la contaminación por nitratos		4,00	100.0%
Titulares de explotaciones que hayan adquirido el compromiso voluntario de establecimiento de una enmienda natural mediante un cultivo de crucífera para su enterrado en verde		1,00	S

**DETALLE CRITERIOS DE PRIORIZACIÓN**

<b>10.1.5 Sistemas sostenibles de cultivos agroindustriales</b>	<b>PUNTOS: 5,00</b>	<b>PUNTOS</b>	<b>CUMPLE</b>			
Porcentaje de superficie determinada en Red Natura 2000		PUNTOS: 0,00	0.0%			
		<u>SUP. PROPUESTA (ha)</u>	<u>SUP. CUMPLE (ha)</u>			
<u>REF.</u>	<u>REFERENCIA SIGPAC</u>	<u>CULTIVO</u>	<u>DESCRIPCIÓN CULTIVO</u>	<u>S/R</u>	<u>SUP. PROPUESTA (ha)</u>	<u>SUP. CUMPLE (ha)</u>
1724342	14-030-012-00219-001	81268	ALGODON-JUNCAL	R	1,29	0,00
Porcentaje de superficie determinada situada en zonas RAMSAR		PUNTOS: 0,00	0.0%			
		<u>SUP. PROPUESTA (ha)</u>	<u>SUP. CUMPLE (ha)</u>			
<u>REF.</u>	<u>REFERENCIA SIGPAC</u>	<u>CULTIVO</u>	<u>DESCRIPCIÓN CULTIVO</u>	<u>S/R</u>	<u>SUP. PROPUESTA (ha)</u>	<u>SUP. CUMPLE (ha)</u>
1724342	14-030-012-00219-001	81268	ALGODON-JUNCAL	R	1,29	0,00
Porcentaje de superficie determinada en zonas vulnerables a la contaminación por nitratos		PUNTOS: 4,00	100.0%			
		<u>SUP. PROPUESTA (ha)</u>	<u>SUP. CUMPLE (ha)</u>			
<u>REF.</u>	<u>REFERENCIA SIGPAC</u>	<u>CULTIVO</u>	<u>DESCRIPCIÓN CULTIVO</u>	<u>S/R</u>	<u>SUP. PROPUESTA (ha)</u>	<u>SUP. CUMPLE (ha)</u>
1724342	14-030-012-00219-001	81268	ALGODON-JUNCAL	R	1,29	1,29
Titulares de explotaciones que hayan adquirido el compromiso voluntario de establecimiento de una enmienda natural mediante un cultivo de crucífera para su enterrado en verde		PUNTOS: 1,00	S			



<u>APELLIDOS Y NOMBRE / RAZÓN SOCIAL</u>	<u>NIF</u>	<u>EXPEDIENTE</u>	<u>SUP. PROPUESTA (ha)</u>
BONILLA HILINGER ANDRES	80114691X	3044234	1,99
<u>PROPUESTA</u>	<u>SOLICITA PRIMA VOL.</u>	<u>PROPUESTA PRIMA VOL.</u>	
ADMITIDO	SI	ADMITIDO	
<u>IMPORTE POR ANUALIDAD</u>			

<u>CAMPAÑA</u>	<u>IMPORTE MÁXIMO SUBVENCIONABLE</u>	<u>IMPORTE MEDIO DE TRANSFERENCIA (€/ha)</u>
2015	862,55 €	433,44 €
2016	862,55 €	433,44 €
2017	862,55 €	433,44 €
2018	862,55 €	433,44 €
2019	862,55 €	433,44 €

**RECINTOS PROPUESTOS**

<u>REF.</u>	<u>REFERENCIA SIGPAC</u>	<u>CULTIVO</u>	<u>DESCRIPCIÓN CULTIVO</u>	<u>S/R</u>	<u>SUP. DEC. ADMIN. (ha)</u>	<u>SUP. PROPUESTA (ha)</u>
2050482	14-030-012-00273-001	81314	ALGODON-ALBARIZA	R	1,66	1,66
2050483	14-030-012-00274-001	81314	ALGODON-ALBARIZA	R	0,33	0,33

**RESUMEN CRITERIOS DE PRIORIZACIÓN**

<b>10.1.5 Sistemas sostenibles de cultivos agroindustriales</b>	<b>PUNTOS: 5,00</b>	<b>PUNTOS</b>	<b>CUMPLE</b>
Porcentaje de superficie determinada en Red Natura 2000		0,00	0.0%
Porcentaje de superficie determinada situada en zonas RAMSAR		0,00	0.0%
Porcentaje de superficie determinada en zonas vulnerables a la contaminación por nitratos		4,00	100.0%
Titulares de explotaciones que hayan adquirido el compromiso voluntario de establecimiento de una enmienda natural mediante un cultivo de crucifera para su enterrado en verde		1,00	S

**DETALLE CRITERIOS DE PRIORIZACIÓN**

<b>10.1.5 Sistemas sostenibles de cultivos agroindustriales</b>	<b>PUNTOS: 5,00</b>	<b>PUNTOS</b>	<b>CUMPLE</b>			
Porcentaje de superficie determinada en Red Natura 2000		PUNTOS: 0,00	0.0%			
		<b>SUP. PROPUESTA (ha)</b>	<b>SUP. CUMPLE (ha)</b>			
<u>REF.</u>	<u>REFERENCIA SIGPAC</u>	<u>CULTIVO</u>	<u>DESCRIPCIÓN CULTIVO</u>	<u>S/R</u>		
2050482	14-030-012-00273-001	81314	ALGODON-ALBARIZA	R	1,66	0,00
2050483	14-030-012-00274-001	81314	ALGODON-ALBARIZA	R	0,33	0,00
Porcentaje de superficie determinada situada en zonas RAMSAR		PUNTOS: 0,00	0.0%			
		<b>SUP. PROPUESTA (ha)</b>	<b>SUP. CUMPLE (ha)</b>			
<u>REF.</u>	<u>REFERENCIA SIGPAC</u>	<u>CULTIVO</u>	<u>DESCRIPCIÓN CULTIVO</u>	<u>S/R</u>		
2050482	14-030-012-00273-001	81314	ALGODON-ALBARIZA	R	1,66	0,00
2050483	14-030-012-00274-001	81314	ALGODON-ALBARIZA	R	0,33	0,00
Porcentaje de superficie determinada en zonas vulnerables a la contaminación por nitratos		PUNTOS: 4,00	100.0%			
		<b>SUP. PROPUESTA (ha)</b>	<b>SUP. CUMPLE (ha)</b>			
<u>REF.</u>	<u>REFERENCIA SIGPAC</u>	<u>CULTIVO</u>	<u>DESCRIPCIÓN CULTIVO</u>	<u>S/R</u>		
2050482	14-030-012-00273-001	81314	ALGODON-ALBARIZA	R	1,66	1,66
2050483	14-030-012-00274-001	81314	ALGODON-ALBARIZA	R	0,33	0,33
Titulares de explotaciones que hayan adquirido el compromiso voluntario de establecimiento de una enmienda natural mediante un cultivo de crucifera para su enterrado en verde		PUNTOS: 1,00	S			

<u>APELLIDOS Y NOMBRE / RAZÓN SOCIAL</u>	<u>NIF</u>	<u>EXPEDIENTE</u>	<u>SUP. PROPUESTA (ha)</u>
BONILLA LUNA FRANCISCO JOSE	30808194Q	3041743	9,57
<u>PROPUESTA</u> INADMITIDO	<u>SOLICITA PRIMA VOL.</u> SI	<u>PROPUESTA PRIMA VOL.</u> INADMITIDO	
<u>IMPORTE POR ANUALIDAD</u>			

<u>CAMPAÑA</u>	<u>IMPORTE MÁXIMO SUBVENCIONABLE</u>	<u>IMPORTE MEDIO DE TRANSFERENCIA (€/ha)</u>
2015	4.148,02 €	433,44 €
2016	4.148,02 €	433,44 €
2017	4.148,02 €	433,44 €
2018	4.148,02 €	433,44 €
2019	4.148,02 €	433,44 €

**RECINTOS PROPUESTOS**

<u>REF.</u>	<u>REFERENCIA SIGPAC</u>	<u>CULTIVO</u>	<u>DESCRIPCIÓN CULTIVO</u>	<u>S/R</u>	<u>SUP. DEC. ADMIN. (ha)</u>	<u>SUP. PROPUESTA (ha)</u>
2653612	14-060-013-00014-001	81320	ALGODON-DP396	R	9,57	9,57

**RESUMEN CRITERIOS DE PRIORIZACIÓN**

<b>10.1.5 Sistemas sostenibles de cultivos agroindustriales</b>	<b>PUNTOS: 1,00</b>	<b>PUNTOS</b>	<b>CUMPLE</b>
Porcentaje de superficie determinada en Red Natura 2000		0,00	0.0%
Porcentaje de superficie determinada situada en zonas RAMSAR		0,00	0.0%
Porcentaje de superficie determinada en zonas vulnerables a la contaminación por nitratos		0,00	0.0%
Titulares de explotaciones que hayan adquirido el compromiso voluntario de establecimiento de una enmienda natural mediante un cultivo de crucifera para su enterrado en verde		1,00	S

**DETALLE CRITERIOS DE PRIORIZACIÓN**

<b>10.1.5 Sistemas sostenibles de cultivos agroindustriales</b>	<b>PUNTOS: 1,00</b>	<b>PUNTOS</b>	<b>CUMPLE</b>			
Porcentaje de superficie determinada en Red Natura 2000		PUNTOS: 0,00	0.0%			
<u>REF.</u>	<u>REFERENCIA SIGPAC</u>	<u>CULTIVO</u>	<u>DESCRIPCIÓN CULTIVO</u>	<u>S/R</u>	<u>SUP. PROPUESTA (ha)</u>	<u>SUP. CUMPLE (ha)</u>
2653612	14-060-013-00014-001	81320	ALGODON-DP396	R	9,57	0,00
Porcentaje de superficie determinada situada en zonas RAMSAR		PUNTOS: 0,00	0.0%			
<u>REF.</u>	<u>REFERENCIA SIGPAC</u>	<u>CULTIVO</u>	<u>DESCRIPCIÓN CULTIVO</u>	<u>S/R</u>	<u>SUP. PROPUESTA (ha)</u>	<u>SUP. CUMPLE (ha)</u>
2653612	14-060-013-00014-001	81320	ALGODON-DP396	R	9,57	0,00
Porcentaje de superficie determinada en zonas vulnerables a la contaminación por nitratos		PUNTOS: 0,00	0.0%			
<u>REF.</u>	<u>REFERENCIA SIGPAC</u>	<u>CULTIVO</u>	<u>DESCRIPCIÓN CULTIVO</u>	<u>S/R</u>	<u>SUP. PROPUESTA (ha)</u>	<u>SUP. CUMPLE (ha)</u>
2653612	14-060-013-00014-001	81320	ALGODON-DP396	R	9,57	0,00
Titulares de explotaciones que hayan adquirido el compromiso voluntario de establecimiento de una enmienda natural mediante un cultivo de crucifera para su enterrado en verde		PUNTOS: 1,00	S			



<u>APELLIDOS Y NOMBRE / RAZÓN SOCIAL</u>	<u>NIF</u>	<u>EXPEDIENTE</u>	<u>SUP. PROPUESTA (ha)</u>
CABALLERO CASTRO SC	J91048660	3044991	1,20

<u>PROPUESTA</u>	<u>SOLICITA PRIMA VOL.</u>
ADMITIDO	NO

IMPORTE POR ANUALIDAD

<u>CAMPAÑA</u>	<u>IMPORTE MÁXIMO SUBVENCIONABLE</u>	<u>IMPORTE MEDIO DE TRANSFERENCIA (€/ha)</u>
2015	348,32 €	290,27 €
2016	348,32 €	290,27 €
2017	348,32 €	290,27 €
2018	348,32 €	290,27 €
2019	348,32 €	290,27 €

RECINTOS PROPUESTOS

<u>REF.</u>	<u>REFERENCIA SIGPAC</u>	<u>CULTIVO</u>	<u>DESCRIPCIÓN CULTIVO</u>	<u>S/R</u>	<u>SUP. DEC. ADMIN. (ha)</u>	<u>SUP. PROPUESTA (ha)</u>
2191868	41-053-019-00413-001	81268	ALGODON-JUNCAL	R	1,20	1,20

**RESUMEN CRITERIOS DE PRIORIZACIÓN**

<b>10.1.5 Sistemas sostenibles de cultivos agroindustriales</b>	<b>PUNTOS: 4,00</b>
---	---------------------

	<u>PUNTOS</u>	<u>CUMPLE</u>
Porcentaje de superficie determinada en Red Natura 2000	0,00	0.0%
Porcentaje de superficie determinada situada en zonas RAMSAR	0,00	0.0%
Porcentaje de superficie determinada en zonas vulnerables a la contaminación por nitratos	4,00	100.0%
Titulares de explotaciones que hayan adquirido el compromiso voluntario de establecimiento de una enmienda natural mediante un cultivo de crucífera para su enterrado en verde	0,00	N

**DETALLE CRITERIOS DE PRIORIZACIÓN**

<b>10.1.5 Sistemas sostenibles de cultivos agroindustriales</b>	<b>PUNTOS: 4,00</b>
---	---------------------

Porcentaje de superficie determinada en Red Natura 2000	<b>PUNTOS: 0,00</b>	<b>0.0%</b>				
	<u>SUP. PROPUESTA (ha)</u>	<u>SUP. CUMPLE (ha)</u>				
<u>REF.</u>	<u>REFERENCIA SIGPAC</u>	<u>CULTIVO</u>	<u>DESCRIPCIÓN CULTIVO</u>	<u>S/R</u>	<u>SUP. PROPUESTA (ha)</u>	<u>SUP. CUMPLE (ha)</u>
2191868	41-053-019-00413-001	81268	ALGODON-JUNCAL	R	1,20	0,00
Porcentaje de superficie determinada situada en zonas RAMSAR	<b>PUNTOS: 0,00</b>	<b>0.0%</b>				
	<u>SUP. PROPUESTA (ha)</u>	<u>SUP. CUMPLE (ha)</u>				
<u>REF.</u>	<u>REFERENCIA SIGPAC</u>	<u>CULTIVO</u>	<u>DESCRIPCIÓN CULTIVO</u>	<u>S/R</u>	<u>SUP. PROPUESTA (ha)</u>	<u>SUP. CUMPLE (ha)</u>
2191868	41-053-019-00413-001	81268	ALGODON-JUNCAL	R	1,20	0,00
Porcentaje de superficie determinada en zonas vulnerables a la contaminación por nitratos	<b>PUNTOS: 4,00</b>	<b>100.0%</b>				
	<u>SUP. PROPUESTA (ha)</u>	<u>SUP. CUMPLE (ha)</u>				
<u>REF.</u>	<u>REFERENCIA SIGPAC</u>	<u>CULTIVO</u>	<u>DESCRIPCIÓN CULTIVO</u>	<u>S/R</u>	<u>SUP. PROPUESTA (ha)</u>	<u>SUP. CUMPLE (ha)</u>
2191868	41-053-019-00413-001	81268	ALGODON-JUNCAL	R	1,20	1,20
Titulares de explotaciones que hayan adquirido el compromiso voluntario de establecimiento de una enmienda natural mediante un cultivo de crucífera para su enterrado en verde	<b>PUNTOS: 0,00</b>	<b>N</b>				



<b><u>APELLIDOS Y NOMBRE / RAZÓN SOCIAL</u></b>	<b><u>NIF</u></b>	<b><u>EXPEDIENTE</u></b>	<b><u>SUP. PROPUESTA (ha)</u></b>
CALZADO SEBASTIANES ANTONIO	75648308C	3043003	9,54
<b><u>PROPUESTA ADMITIDO</u></b>	<b><u>SOLICITA PRIMA VOL. SI</u></b>	<b><u>PROPUESTA PRIMA VOL. ADMITIDO</u></b>	
<b><u>IMPORTE POR ANUALIDAD</u></b>			

<b><u>CAMPAÑA</u></b>	<b><u>IMPORTE MÁXIMO SUBVENCIONABLE</u></b>	<b><u>IMPORTE MEDIO DE TRANSFERENCIA (€/ha)</u></b>
2015	4.135,02 €	433,44 €
2016	4.135,02 €	433,44 €
2017	4.135,02 €	433,44 €
2018	4.135,02 €	433,44 €
2019	4.135,02 €	433,44 €

**RECINTOS PROPUESTOS**

<b><u>REF.</u></b>	<b><u>REFERENCIA SIGPAC</u></b>	<b><u>CULTIVO</u></b>	<b><u>DESCRIPCIÓN CULTIVO</u></b>	<b><u>S/R</u></b>	<b><u>SUP. DEC. ADMIN. (ha)</u></b>	<b><u>SUP. PROPUESTA (ha)</u></b>
1929118	14-056-013-00095-001	81038	ALGODON-REINA	R	5,59	5,59
1929117	14-056-013-00112-001	81038	ALGODON-REINA	R	2,25	2,25
1929119	14-056-013-00113-001	81038	ALGODON-REINA	R	1,70	1,70

**RESUMEN CRITERIOS DE PRIORIZACIÓN****10.1.5 Sistemas sostenibles de cultivos agroindustriales****PUNTOS: 5,00**

	<b><u>PUNTOS</u></b>	<b><u>CUMPLE</u></b>
Porcentaje de superficie determinada en Red Natura 2000	0,00	0.0%
Porcentaje de superficie determinada situada en zonas RAMSAR	0,00	0.0%
Porcentaje de superficie determinada en zonas vulnerables a la contaminación por nitratos	4,00	100.0%
Titulares de explotaciones que hayan adquirido el compromiso voluntario de establecimiento de una enmienda natural mediante un cultivo de crucífera para su enterrado en verde	1,00	S



**DETALLE CRITERIOS DE PRIORIZACIÓN****10.1.5 Sistemas sostenibles de cultivos agroindustriales****PUNTOS: 5,00****Porcentaje de superficie determinada en Red Natura 2000****PUNTOS: 0,00 0.0%**

<u>REF.</u>	<u>REFERENCIA SIGPAC</u>	<u>CULTIVO</u>	<u>DESCRIPCIÓN CULTIVO</u>	<u>S/R</u>	<u>SUP.</u> <u>PROPUESTA</u> <u>(ha)</u>	<u>SUP.</u> <u>CUMPLE</u> <u>(ha)</u>
1929118	14-056-013-00095-001	81038	ALGODON-REINA	R	5,59	0,00
1929117	14-056-013-00112-001	81038	ALGODON-REINA	R	2,25	0,00
1929119	14-056-013-00113-001	81038	ALGODON-REINA	R	1,70	0,00

**Porcentaje de superficie determinada situada en zonas RAMSAR****PUNTOS: 0,00 0.0%**

<u>REF.</u>	<u>REFERENCIA SIGPAC</u>	<u>CULTIVO</u>	<u>DESCRIPCIÓN CULTIVO</u>	<u>S/R</u>	<u>SUP.</u> <u>PROPUESTA</u> <u>(ha)</u>	<u>SUP.</u> <u>CUMPLE</u> <u>(ha)</u>
1929118	14-056-013-00095-001	81038	ALGODON-REINA	R	5,59	0,00
1929117	14-056-013-00112-001	81038	ALGODON-REINA	R	2,25	0,00
1929119	14-056-013-00113-001	81038	ALGODON-REINA	R	1,70	0,00

**Porcentaje de superficie determinada en zonas vulnerables a la contaminación por nitratos****PUNTOS: 4,00 100.0%**

<u>REF.</u>	<u>REFERENCIA SIGPAC</u>	<u>CULTIVO</u>	<u>DESCRIPCIÓN CULTIVO</u>	<u>S/R</u>	<u>SUP.</u> <u>PROPUESTA</u> <u>(ha)</u>	<u>SUP.</u> <u>CUMPLE</u> <u>(ha)</u>
1929118	14-056-013-00095-001	81038	ALGODON-REINA	R	5,59	5,59
1929117	14-056-013-00112-001	81038	ALGODON-REINA	R	2,25	2,25
1929119	14-056-013-00113-001	81038	ALGODON-REINA	R	1,70	1,70

**Titulares de explotaciones que hayan adquirido el compromiso voluntario de establecimiento de una enmienda natural mediante un cultivo de crucífera para su enterrado en verde****PUNTOS: 1,00 S**

<b><u>APELLIDOS Y NOMBRE / RAZÓN SOCIAL</u></b>	<b><u>NIF</u></b>	<b><u>EXPEDIENTE</u></b>	<b><u>SUP. PROPUESTA (ha)</u></b>
CANO ZAMORA JUAN JOSE	30949997R	3018055	7,77

<b><u>PROPUESTA</u></b>	<b><u>SOLICITA PRIMA VOL.</u></b>
ADMITIDO	NO

**IMPORTE POR ANUALIDAD**

<u>CAMPAÑA</u>	<u>IMPORTE MÁXIMO SUBVENCIONABLE</u>	<u>IMPORTE MEDIO DE TRANSFERENCIA (€/ha)</u>
2015	2.255,40 €	290,27 €
2016	2.255,40 €	290,27 €
2017	2.255,40 €	290,27 €
2018	2.255,40 €	290,27 €
2019	2.255,40 €	290,27 €

**RECINTOS PROPUESTOS**

<u>REF.</u>	<u>REFERENCIA SIGPAC</u>	<u>CULTIVO</u>	<u>DESCRIPCIÓN CULTIVO</u>	<u>S/R</u>	<u>SUP. DEC. ADMIN. (ha)</u>	<u>SUP. PROPUESTA (ha)</u>
2228967	14-049-021-00220-001	81208	ALGODON-LIDER	R	4,09	4,09
2228964	41-074-005-00037-001	81208	ALGODON-LIDER	R	0,47	0,47
2228963	41-074-005-00038-002	81208	ALGODON-LIDER	R	0,96	0,96
2228965	41-074-005-00042-001	81208	ALGODON-LIDER	R	0,78	0,78
2228966	41-074-005-00042-002	81208	ALGODON-LIDER	R	1,47	1,47

**RESUMEN CRITERIOS DE PRIORIZACIÓN****10.1.5 Sistemas sostenibles de cultivos agroindustriales****PUNTOS: 4,00**

	<b><u>PUNTOS</u></b>	<b><u>CUMPLE</u></b>
Porcentaje de superficie determinada en Red Natura 2000	0,00	0.0%
Porcentaje de superficie determinada situada en zonas RAMSAR	0,00	0.0%
Porcentaje de superficie determinada en zonas vulnerables a la contaminación por nitratos	4,00	100.0%
Titulares de explotaciones que hayan adquirido el compromiso voluntario de establecimiento de una enmienda natural mediante un cultivo de crucífera para su enterrado en verde	0,00	N





**DETALLE CRITERIOS DE PRIORIZACIÓN****10.1.5 Sistemas sostenibles de cultivos agroindustriales****PUNTOS: 4,00****Porcentaje de superficie determinada en Red Natura 2000****PUNTOS: 0,00 0.0%**

<u>REF.</u>	<u>REFERENCIA SIGPAC</u>	<u>CULTIVO</u>	<u>DESCRIPCIÓN CULTIVO</u>	<u>S/R</u>	<u>SUP.</u>	<u>SUP.</u>
					<u>PROPUESTA</u>	<u>CUMPLE</u>
					(ha)	(ha)
2228967	14-049-021-00220-001	81208	ALGODON-LIDER	R	4,09	0,00
2228964	41-074-005-00037-001	81208	ALGODON-LIDER	R	0,47	0,00
2228963	41-074-005-00038-002	81208	ALGODON-LIDER	R	0,96	0,00
2228965	41-074-005-00042-001	81208	ALGODON-LIDER	R	0,78	0,00
2228966	41-074-005-00042-002	81208	ALGODON-LIDER	R	1,47	0,00

**Porcentaje de superficie determinada situada en zonas RAMSAR****PUNTOS: 0,00 0.0%**

<u>REF.</u>	<u>REFERENCIA SIGPAC</u>	<u>CULTIVO</u>	<u>DESCRIPCIÓN CULTIVO</u>	<u>S/R</u>	<u>SUP.</u>	<u>SUP.</u>
					<u>PROPUESTA</u>	<u>CUMPLE</u>
					(ha)	(ha)
2228967	14-049-021-00220-001	81208	ALGODON-LIDER	R	4,09	0,00
2228964	41-074-005-00037-001	81208	ALGODON-LIDER	R	0,47	0,00
2228963	41-074-005-00038-002	81208	ALGODON-LIDER	R	0,96	0,00
2228965	41-074-005-00042-001	81208	ALGODON-LIDER	R	0,78	0,00
2228966	41-074-005-00042-002	81208	ALGODON-LIDER	R	1,47	0,00

**Porcentaje de superficie determinada en zonas vulnerables a la contaminación por nitratos****PUNTOS: 4,00 100.0%**

<u>REF.</u>	<u>REFERENCIA SIGPAC</u>	<u>CULTIVO</u>	<u>DESCRIPCIÓN CULTIVO</u>	<u>S/R</u>	<u>SUP.</u>	<u>SUP.</u>
					<u>PROPUESTA</u>	<u>CUMPLE</u>
					(ha)	(ha)
2228967	14-049-021-00220-001	81208	ALGODON-LIDER	R	4,09	4,09
2228964	41-074-005-00037-001	81208	ALGODON-LIDER	R	0,47	0,47
2228963	41-074-005-00038-002	81208	ALGODON-LIDER	R	0,96	0,96
2228965	41-074-005-00042-001	81208	ALGODON-LIDER	R	0,78	0,78
2228966	41-074-005-00042-002	81208	ALGODON-LIDER	R	1,47	1,47

**Titulares de explotaciones que hayan adquirido el compromiso voluntario de establecimiento de una enmienda natural mediante un cultivo de crucifera para su enterrado en verde****PUNTOS: 0,00 N**

<b><u>APELLIDOS Y NOMBRE / RAZÓN SOCIAL</u></b>	<b><u>NIF</u></b>	<b><u>EXPEDIENTE</u></b>	<b><u>SUP. PROPUESTA (ha)</u></b>
CANOVACA HINOJOSA VICTORIA	29931423M	3041784	14,85

<b><u>PROPUESTA</u></b>	<b><u>SOLICITA PRIMA VOL.</u></b>
ADMITIDO	NO

**IMPORTE POR ANUALIDAD**

<u>CAMPAÑA</u>	<u>IMPORTE MÁXIMO SUBVENCIONABLE</u>	<u>IMPORTE MEDIO DE TRANSFERENCIA (€/ha)</u>
2015	4.310,51 €	290,27 €
2016	4.310,51 €	290,27 €
2017	4.310,51 €	290,27 €
2018	4.310,51 €	290,27 €
2019	4.310,51 €	290,27 €

**RECINTOS PROPUESTOS**

<u>REF.</u>	<u>REFERENCIA SIGPAC</u>	<u>CULTIVO</u>	<u>DESCRIPCIÓN CULTIVO</u>	<u>S/R</u>	<u>SUP. DEC. ADMIN. (ha)</u>	<u>SUP. PROPUESTA (ha)</u>
1818343	14-053-005-00083-006	81312	ALGODON-HELENA	R	10,67	10,67
1818342	14-053-005-00083-007	81310	ALGODON-AZAHAR	R	4,18	4,18

**RESUMEN CRITERIOS DE PRIORIZACIÓN****10.1.5 Sistemas sostenibles de cultivos agroindustriales**

PUNTOS: 4,00

	<u>PUNTOS</u>	<u>CUMPLE</u>
Porcentaje de superficie determinada en Red Natura 2000	0,00	0.0%
Porcentaje de superficie determinada situada en zonas RAMSAR	0,00	0.0%
Porcentaje de superficie determinada en zonas vulnerables a la contaminación por nitratos	4,00	100.0%
Titulares de explotaciones que hayan adquirido el compromiso voluntario de establecimiento de una enmienda natural mediante un cultivo de crucífera para su enterrado en verde	0,00	N

**DETALLE CRITERIOS DE PRIORIZACIÓN****10.1.5 Sistemas sostenibles de cultivos agroindustriales**

PUNTOS: 4,00

Porcentaje de superficie determinada en Red Natura 2000	PUNTOS: 0,00	0.0%				
	<u>SUP. PROPUESTA (ha)</u>	<u>SUP. CUMPLE (ha)</u>				
<u>REF.</u>	<u>REFERENCIA SIGPAC</u>	<u>CULTIVO</u>	<u>DESCRIPCIÓN CULTIVO</u>	<u>S/R</u>		
1818343	14-053-005-00083-006	81312	ALGODON-HELENA	R	10,67	0,00
1818342	14-053-005-00083-007	81310	ALGODON-AZAHAR	R	4,18	0,00
Porcentaje de superficie determinada situada en zonas RAMSAR	PUNTOS: 0,00	0.0%				
	<u>SUP. PROPUESTA (ha)</u>	<u>SUP. CUMPLE (ha)</u>				
<u>REF.</u>	<u>REFERENCIA SIGPAC</u>	<u>CULTIVO</u>	<u>DESCRIPCIÓN CULTIVO</u>	<u>S/R</u>		
1818343	14-053-005-00083-006	81312	ALGODON-HELENA	R	10,67	0,00
1818342	14-053-005-00083-007	81310	ALGODON-AZAHAR	R	4,18	0,00
Porcentaje de superficie determinada en zonas vulnerables a la contaminación por nitratos	PUNTOS: 4,00	100.0%				
	<u>SUP. PROPUESTA (ha)</u>	<u>SUP. CUMPLE (ha)</u>				
<u>REF.</u>	<u>REFERENCIA SIGPAC</u>	<u>CULTIVO</u>	<u>DESCRIPCIÓN CULTIVO</u>	<u>S/R</u>		
1818343	14-053-005-00083-006	81312	ALGODON-HELENA	R	10,67	10,67
1818342	14-053-005-00083-007	81310	ALGODON-AZAHAR	R	4,18	4,18
Titulares de explotaciones que hayan adquirido el compromiso voluntario de establecimiento de una enmienda natural mediante un cultivo de crucífera para su enterrado en verde	PUNTOS: 0,00	N				

<u>APELLIDOS Y NOMBRE / RAZÓN SOCIAL</u>	<u>NIF</u>	<u>EXPEDIENTE</u>	<u>SUP. PROPUESTA (ha)</u>
CARMONA BOLANCE MANUEL	52249233H	3039456	3,43
<u>PROPUESTA ADMITIDO</u>	<u>SOLICITA PRIMA VOL. SI</u>	<u>PROPUESTA PRIMA VOL. ADMITIDO</u>	
<b>IMPORTE POR ANUALIDAD</b>			

<u>CAMPAÑA</u>	<u>IMPORTE MÁXIMO SUBVENCIONABLE</u>	<u>IMPORTE MEDIO DE TRANSFERENCIA (€/ha)</u>
2015	1.486,70 €	433,44 €
2016	1.486,70 €	433,44 €
2017	1.486,70 €	433,44 €
2018	1.486,70 €	433,44 €
2019	1.486,70 €	433,44 €

**RECINTOS PROPUESTOS**

<u>REF.</u>	<u>REFERENCIA SIGPAC</u>	<u>CULTIVO</u>	<u>DESCRIPCIÓN CULTIVO</u>	<u>S/R</u>	<u>SUP. DEC. ADMIN. (ha)</u>	<u>SUP. PROPUESTA (ha)</u>
1669224	14-030-004-00189-001	81200	ALGODON-CAMPO	R	2,02	2,02
1669225	14-030-004-00193-001	81200	ALGODON-CAMPO	R	1,41	1,41

**RESUMEN CRITERIOS DE PRIORIZACIÓN**

<b>10.1.5 Sistemas sostenibles de cultivos agroindustriales</b>	<b>PUNTOS: 5,00</b>	<b>PUNTOS</b>	<b>CUMPLE</b>
Porcentaje de superficie determinada en Red Natura 2000		0,00	0.0%
Porcentaje de superficie determinada situada en zonas RAMSAR		0,00	0.0%
Porcentaje de superficie determinada en zonas vulnerables a la contaminación por nitratos		4,00	100.0%
Titulares de explotaciones que hayan adquirido el compromiso voluntario de establecimiento de una enmienda natural mediante un cultivo de crucifera para su enterrado en verde		1,00	S

**DETALLE CRITERIOS DE PRIORIZACIÓN**

<b>10.1.5 Sistemas sostenibles de cultivos agroindustriales</b>	<b>PUNTOS: 5,00</b>	<b>PUNTOS</b>	<b>CUMPLE</b>			
Porcentaje de superficie determinada en Red Natura 2000		PUNTOS: 0,00	0.0%			
		<b>SUP. PROPUESTA (ha)</b>	<b>SUP. CUMPLE (ha)</b>			
<u>REF.</u>	<u>REFERENCIA SIGPAC</u>	<u>CULTIVO</u>	<u>DESCRIPCIÓN CULTIVO</u>	<u>S/R</u>		
1669224	14-030-004-00189-001	81200	ALGODON-CAMPO	R	2,02	0,00
1669225	14-030-004-00193-001	81200	ALGODON-CAMPO	R	1,41	0,00
Porcentaje de superficie determinada situada en zonas RAMSAR		PUNTOS: 0,00	0.0%			
		<b>SUP. PROPUESTA (ha)</b>	<b>SUP. CUMPLE (ha)</b>			
<u>REF.</u>	<u>REFERENCIA SIGPAC</u>	<u>CULTIVO</u>	<u>DESCRIPCIÓN CULTIVO</u>	<u>S/R</u>		
1669224	14-030-004-00189-001	81200	ALGODON-CAMPO	R	2,02	0,00
1669225	14-030-004-00193-001	81200	ALGODON-CAMPO	R	1,41	0,00
Porcentaje de superficie determinada en zonas vulnerables a la contaminación por nitratos		PUNTOS: 4,00	100.0%			
		<b>SUP. PROPUESTA (ha)</b>	<b>SUP. CUMPLE (ha)</b>			
<u>REF.</u>	<u>REFERENCIA SIGPAC</u>	<u>CULTIVO</u>	<u>DESCRIPCIÓN CULTIVO</u>	<u>S/R</u>		
1669224	14-030-004-00189-001	81200	ALGODON-CAMPO	R	2,02	2,02
1669225	14-030-004-00193-001	81200	ALGODON-CAMPO	R	1,41	1,41
Titulares de explotaciones que hayan adquirido el compromiso voluntario de establecimiento de una enmienda natural mediante un cultivo de crucifera para su enterrado en verde		PUNTOS: 1,00	S			

<u>APELLIDOS Y NOMBRE / RAZÓN SOCIAL</u>	<u>NIF</u>	<u>EXPEDIENTE</u>	<u>SUP. PROPUESTA (ha)</u>
CARO RUIZ BERNABE	52240467S	3039331	2,38
<u>PROPUESTA ADMITIDO</u>	<u>SOLICITA PRIMA VOL. SI</u>	<u>PROPUESTA PRIMA VOL. ADMITIDO</u>	

**IMPORTE POR ANUALIDAD**

<u>CAMPAÑA</u>	<u>IMPORTE MÁXIMO SUBVENCIONABLE</u>	<u>IMPORTE MEDIO DE TRANSFERENCIA (€/ha)</u>
2015	1.031,58 €	433,44 €
2016	1.031,58 €	433,44 €
2017	1.031,58 €	433,44 €
2018	1.031,58 €	433,44 €
2019	1.031,58 €	433,44 €

**RECINTOS PROPUESTOS**

<u>REF.</u>	<u>REFERENCIA SIGPAC</u>	<u>CULTIVO</u>	<u>DESCRIPCIÓN CULTIVO</u>	<u>S/R</u>	<u>SUP. DEC. ADMIN. (ha)</u>	<u>SUP. PROPUESTA (ha)</u>
1661077	14-030-018-00104-001	81320	ALGODON-DP396	R	2,38	2,38

**RESUMEN CRITERIOS DE PRIORIZACIÓN**

<b>10.1.5 Sistemas sostenibles de cultivos agroindustriales</b>	<b>PUNTOS: 5,00</b>	<b>PUNTOS</b>	<b>CUMPLE</b>
Porcentaje de superficie determinada en Red Natura 2000		0,00	0.0%
Porcentaje de superficie determinada situada en zonas RAMSAR		0,00	0.0%
Porcentaje de superficie determinada en zonas vulnerables a la contaminación por nitratos		4,00	100.0%
Titulares de explotaciones que hayan adquirido el compromiso voluntario de establecimiento de una enmienda natural mediante un cultivo de crucifera para su enterrado en verde		1,00	S

**DETALLE CRITERIOS DE PRIORIZACIÓN**

<b>10.1.5 Sistemas sostenibles de cultivos agroindustriales</b>	<b>PUNTOS: 5,00</b>	<b>PUNTOS</b>	<b>CUMPLE</b>			
Porcentaje de superficie determinada en Red Natura 2000		PUNTOS: 0,00	0.0%			
		<u>SUP. PROPUESTA (ha)</u>	<u>SUP. CUMPLE (ha)</u>			
<u>REF.</u>	<u>REFERENCIA SIGPAC</u>	<u>CULTIVO</u>	<u>DESCRIPCIÓN CULTIVO</u>	<u>S/R</u>	<u>SUP. PROPUESTA (ha)</u>	<u>SUP. CUMPLE (ha)</u>
1661077	14-030-018-00104-001	81320	ALGODON-DP396	R	2,38	0,00
Porcentaje de superficie determinada situada en zonas RAMSAR		PUNTOS: 0,00	0.0%			
		<u>SUP. PROPUESTA (ha)</u>	<u>SUP. CUMPLE (ha)</u>			
<u>REF.</u>	<u>REFERENCIA SIGPAC</u>	<u>CULTIVO</u>	<u>DESCRIPCIÓN CULTIVO</u>	<u>S/R</u>	<u>SUP. PROPUESTA (ha)</u>	<u>SUP. CUMPLE (ha)</u>
1661077	14-030-018-00104-001	81320	ALGODON-DP396	R	2,38	0,00
Porcentaje de superficie determinada en zonas vulnerables a la contaminación por nitratos		PUNTOS: 4,00	100.0%			
		<u>SUP. PROPUESTA (ha)</u>	<u>SUP. CUMPLE (ha)</u>			
<u>REF.</u>	<u>REFERENCIA SIGPAC</u>	<u>CULTIVO</u>	<u>DESCRIPCIÓN CULTIVO</u>	<u>S/R</u>	<u>SUP. PROPUESTA (ha)</u>	<u>SUP. CUMPLE (ha)</u>
1661077	14-030-018-00104-001	81320	ALGODON-DP396	R	2,38	2,38
Titulares de explotaciones que hayan adquirido el compromiso voluntario de establecimiento de una enmienda natural mediante un cultivo de crucifera para su enterrado en verde		PUNTOS: 1,00	S			



<b><u>APELLIDOS Y NOMBRE / RAZÓN SOCIAL</u></b>	<b><u>NIF</u></b>	<b><u>EXPEDIENTE</u></b>	<b><u>SUP. PROPUESTA (ha)</u></b>
CASILLA LA MARQUESA, S.C.	J14520696	3039293	16,93

<b><u>PROPUESTA</u></b>	<b><u>SOLICITA PRIMA VOL.</u></b>
ADMITIDO	NO

**IMPORTE POR ANUALIDAD**

<u>CAMPAÑA</u>	<u>IMPORTE MÁXIMO SUBVENCIONABLE</u>	<u>IMPORTE MEDIO DE TRANSFERENCIA (€/ha)</u>
2015	4.914,27 €	290,27 €
2016	4.914,27 €	290,27 €
2017	4.914,27 €	290,27 €
2018	4.914,27 €	290,27 €
2019	4.914,27 €	290,27 €

**RECINTOS PROPUESTOS**

<u>REF.</u>	<u>REFERENCIA SIGPAC</u>	<u>CULTIVO</u>	<u>DESCRIPCIÓN CULTIVO</u>	<u>S/R</u>	<u>SUP. DEC. ADMIN. (ha)</u>	<u>SUP. PROPUESTA (ha)</u>
1819777	41-039-006-00012-029	81314	ALGODON-ALBARIZA	R	0,11	0,11
1819772	41-039-006-00012-031	81314	ALGODON-ALBARIZA	R	0,10	0,10
1819776	41-039-006-00068-001	81314	ALGODON-ALBARIZA	R	11,39	11,39
1819773	41-039-006-00069-003	81314	ALGODON-ALBARIZA	R	1,73	1,73
1819778	41-039-006-00072-001	81314	ALGODON-ALBARIZA	R	0,04	0,04
1819779	41-039-006-00073-001	81314	ALGODON-ALBARIZA	R	3,22	3,22
1819775	41-039-006-00073-003	81314	ALGODON-ALBARIZA	R	0,13	0,13
1819774	41-039-006-00074-001	81314	ALGODON-ALBARIZA	R	0,21	0,21

**RESUMEN CRITERIOS DE PRIORIZACIÓN****10.1.5 Sistemas sostenibles de cultivos agroindustriales****PUNTOS: 4,00**

	<b><u>PUNTOS</u></b>	<b><u>CUMPLE</u></b>
Porcentaje de superficie determinada en Red Natura 2000	0,00	0.0%
Porcentaje de superficie determinada situada en zonas RAMSAR	0,00	0.0%
Porcentaje de superficie determinada en zonas vulnerables a la contaminación por nitratos	4,00	100.0%
Titulares de explotaciones que hayan adquirido el compromiso voluntario de establecimiento de una enmienda natural mediante un cultivo de crucífera para su enterrado en verde	0,00	N



**DETALLE CRITERIOS DE PRIORIZACIÓN****10.1.5 Sistemas sostenibles de cultivos agroindustriales****PUNTOS: 4,00****Porcentaje de superficie determinada en Red Natura 2000****PUNTOS: 0,00 0.0%**

<u>REF.</u>	<u>REFERENCIA SIGPAC</u>	<u>CULTIVO</u>	<u>DESCRIPCIÓN CULTIVO</u>	<u>S/R</u>	<u>SUP.</u>	<u>SUP.</u>
					<u>PROPUESTA</u>	<u>CUMPLE</u>
					(ha)	(ha)
1819777	41-039-006-00012-029	81314	ALGODON-ALBARIZA	R	0,11	0,00
1819772	41-039-006-00012-031	81314	ALGODON-ALBARIZA	R	0,10	0,00
1819776	41-039-006-00068-001	81314	ALGODON-ALBARIZA	R	11,39	0,00
1819773	41-039-006-00069-003	81314	ALGODON-ALBARIZA	R	1,73	0,00
1819778	41-039-006-00072-001	81314	ALGODON-ALBARIZA	R	0,04	0,00
1819779	41-039-006-00073-001	81314	ALGODON-ALBARIZA	R	3,22	0,00
1819775	41-039-006-00073-003	81314	ALGODON-ALBARIZA	R	0,13	0,00
1819774	41-039-006-00074-001	81314	ALGODON-ALBARIZA	R	0,21	0,00

**Porcentaje de superficie determinada situada en zonas RAMSAR****PUNTOS: 0,00 0.0%**

<u>REF.</u>	<u>REFERENCIA SIGPAC</u>	<u>CULTIVO</u>	<u>DESCRIPCIÓN CULTIVO</u>	<u>S/R</u>	<u>SUP.</u>	<u>SUP.</u>
					<u>PROPUESTA</u>	<u>CUMPLE</u>
					(ha)	(ha)
1819777	41-039-006-00012-029	81314	ALGODON-ALBARIZA	R	0,11	0,00
1819772	41-039-006-00012-031	81314	ALGODON-ALBARIZA	R	0,10	0,00
1819776	41-039-006-00068-001	81314	ALGODON-ALBARIZA	R	11,39	0,00
1819773	41-039-006-00069-003	81314	ALGODON-ALBARIZA	R	1,73	0,00
1819778	41-039-006-00072-001	81314	ALGODON-ALBARIZA	R	0,04	0,00
1819779	41-039-006-00073-001	81314	ALGODON-ALBARIZA	R	3,22	0,00
1819775	41-039-006-00073-003	81314	ALGODON-ALBARIZA	R	0,13	0,00
1819774	41-039-006-00074-001	81314	ALGODON-ALBARIZA	R	0,21	0,00

**Porcentaje de superficie determinada en zonas vulnerables a la contaminación por nitratos****PUNTOS: 4,00 100.0%**

<u>REF.</u>	<u>REFERENCIA SIGPAC</u>	<u>CULTIVO</u>	<u>DESCRIPCIÓN CULTIVO</u>	<u>S/R</u>	<u>SUP.</u>	<u>SUP.</u>
					<u>PROPUESTA</u>	<u>CUMPLE</u>
					(ha)	(ha)
1819777	41-039-006-00012-029	81314	ALGODON-ALBARIZA	R	0,11	0,11
1819772	41-039-006-00012-031	81314	ALGODON-ALBARIZA	R	0,10	0,10
1819776	41-039-006-00068-001	81314	ALGODON-ALBARIZA	R	11,39	11,39
1819773	41-039-006-00069-003	81314	ALGODON-ALBARIZA	R	1,73	1,73
1819778	41-039-006-00072-001	81314	ALGODON-ALBARIZA	R	0,04	0,04
1819779	41-039-006-00073-001	81314	ALGODON-ALBARIZA	R	3,22	3,22
1819775	41-039-006-00073-003	81314	ALGODON-ALBARIZA	R	0,13	0,13
1819774	41-039-006-00074-001	81314	ALGODON-ALBARIZA	R	0,21	0,21

**Titulares de explotaciones que hayan adquirido el compromiso voluntario de establecimiento de una enmienda natural mediante un cultivo de crucifera para su enterrado en verde****PUNTOS: 0,00 N**

<u>APELLIDOS Y NOMBRE / RAZÓN SOCIAL</u>	<u>NIF</u>	<u>EXPEDIENTE</u>	<u>SUP. PROPUESTA (ha)</u>
CASTAÑO CRUZ ANTONIO	28299202W	3041368	8,80
<u>PROPUESTA</u>	<u>SOLICITA PRIMA VOL.</u>	<u>PROPUESTA PRIMA VOL.</u>	
ADMITIDO	SI	ADMITIDO	
<u>IMPORTE POR ANUALIDAD</u>			

<u>CAMPAÑA</u>	<u>IMPORTE MÁXIMO SUBVENCIONABLE</u>	<u>IMPORTE MEDIO DE TRANSFERENCIA (€/ha)</u>
2015	3.814,28 €	433,44 €
2016	3.814,28 €	433,44 €
2017	3.814,28 €	433,44 €
2018	3.814,28 €	433,44 €
2019	3.814,28 €	433,44 €

**RECINTOS PROPUESTOS**

<u>REF.</u>	<u>REFERENCIA SIGPAC</u>	<u>CULTIVO</u>	<u>DESCRIPCIÓN CULTIVO</u>	<u>S/R</u>	<u>SUP. DEC. ADMIN. (ha)</u>	<u>SUP. PROPUESTA (ha)</u>
1787073	41-095-063-00066-001	81361	ALGODON-INTERCOTT 211	R	8,80	8,80

**RESUMEN CRITERIOS DE PRIORIZACIÓN**

<b>10.1.5 Sistemas sostenibles de cultivos agroindustriales</b>	<b>PUNTOS: 5,00</b>	
	<u>PUNTOS</u>	<u>CUMPLE</u>
Porcentaje de superficie determinada en Red Natura 2000	0,00	0.0%
Porcentaje de superficie determinada situada en zonas RAMSAR	0,00	0.0%
Porcentaje de superficie determinada en zonas vulnerables a la contaminación por nitratos	4,00	100.0%
Titulares de explotaciones que hayan adquirido el compromiso voluntario de establecimiento de una enmienda natural mediante un cultivo de crucifera para su enterrado en verde	1,00	S

**DETALLE CRITERIOS DE PRIORIZACIÓN**

<b>10.1.5 Sistemas sostenibles de cultivos agroindustriales</b>	<b>PUNTOS: 5,00</b>		
	<u>SUP. PROPUESTA (ha)</u>	<u>SUP. CUMPLE (ha)</u>	
Porcentaje de superficie determinada en Red Natura 2000	PUNTOS: 0,00	0.0%	
<u>REF.</u>	<u>REFERENCIA SIGPAC</u>	<u>CULTIVO</u>	<u>DESCRIPCIÓN CULTIVO</u>
1787073	41-095-063-00066-001	81361	ALGODON-INTERCOTT 211
	<u>S/R</u>		
	R	8,80	0,00
Porcentaje de superficie determinada situada en zonas RAMSAR	PUNTOS: 0,00	0.0%	
<u>REF.</u>	<u>REFERENCIA SIGPAC</u>	<u>CULTIVO</u>	<u>DESCRIPCIÓN CULTIVO</u>
1787073	41-095-063-00066-001	81361	ALGODON-INTERCOTT 211
	<u>S/R</u>		
	R	8,80	0,00
Porcentaje de superficie determinada en zonas vulnerables a la contaminación por nitratos	PUNTOS: 4,00	100.0%	
<u>REF.</u>	<u>REFERENCIA SIGPAC</u>	<u>CULTIVO</u>	<u>DESCRIPCIÓN CULTIVO</u>
1787073	41-095-063-00066-001	81361	ALGODON-INTERCOTT 211
	<u>S/R</u>		
	R	8,80	8,80
Titulares de explotaciones que hayan adquirido el compromiso voluntario de establecimiento de una enmienda natural mediante un cultivo de crucifera para su enterrado en verde	PUNTOS: 1,00	S	



<b>APELLIDOS Y NOMBRE / RAZÓN SOCIAL</b>	<b>NIF</b>	<b>EXPEDIENTE</b>	<b>SUP. PROPUESTA (ha)</b>
CASTELLANO ARAQUE ALFONSO	80126782A	3040044	9,24

<b>PROPUESTA</b>	<b>SOLICITA PRIMA VOL.</b>
INADMITIDO	NO

**IMPORTE POR ANUALIDAD**

<b>CAMPAÑA</b>	<b>IMPORTE MÁXIMO SUBVENCIONABLE</b>	<b>IMPORTE MEDIO DE TRANSFERENCIA (€/ha)</b>
2015	2.682,09 €	290,27 €
2016	2.682,09 €	290,27 €
2017	2.682,09 €	290,27 €
2018	2.682,09 €	290,27 €
2019	2.682,09 €	290,27 €

**RECINTOS PROPUESTOS**

<b>REF.</b>	<b>REFERENCIA SIGPAC</b>	<b>CULTIVO</b>	<b>DESCRIPCIÓN CULTIVO</b>	<b>S/R</b>	<b>SUP. DEC. ADMIN. (ha)</b>	<b>SUP. PROPUESTA (ha)</b>
1706702	14-060-016-00031-002	81310	ALGODON-AZAHAR	R	6,36	6,36
1706701	14-060-016-00032-001	81310	ALGODON-AZAHAR	R	2,88	2,88

**RESUMEN CRITERIOS DE PRIORIZACIÓN****10.1.5 Sistemas sostenibles de cultivos agroindustriales** PUNTOS: 0,00

	<b>PUNTOS</b>	<b>CUMPLE</b>
Porcentaje de superficie determinada en Red Natura 2000	0,00	0.0%
Porcentaje de superficie determinada situada en zonas RAMSAR	0,00	0.0%
Porcentaje de superficie determinada en zonas vulnerables a la contaminación por nitratos	0,00	0.0%
Titulares de explotaciones que hayan adquirido el compromiso voluntario de establecimiento de una enmienda natural mediante un cultivo de crucifera para su enterrado en verde	0,00	N

**DETALLE CRITERIOS DE PRIORIZACIÓN****10.1.5 Sistemas sostenibles de cultivos agroindustriales** PUNTOS: 0,00

<b>REF.</b>	<b>REFERENCIA SIGPAC</b>	<b>CULTIVO</b>	<b>DESCRIPCIÓN CULTIVO</b>	<b>S/R</b>	<b>SUP. PROPUESTA (ha)</b>	<b>SUP. CUMPLE (ha)</b>
1706702	14-060-016-00031-002	81310	ALGODON-AZAHAR	R	6,36	0,00
1706701	14-060-016-00032-001	81310	ALGODON-AZAHAR	R	2,88	0,00

	<b>PUNTOS</b>	<b>SUP. PROPUESTA (ha)</b>	<b>SUP. CUMPLE (ha)</b>
Porcentaje de superficie determinada en Red Natura 2000	0,00	0,00	0.0%
Porcentaje de superficie determinada situada en zonas RAMSAR	0,00	0,00	0.0%
Porcentaje de superficie determinada en zonas vulnerables a la contaminación por nitratos	0,00	0,00	0.0%
Titulares de explotaciones que hayan adquirido el compromiso voluntario de establecimiento de una enmienda natural mediante un cultivo de crucifera para su enterrado en verde	0,00	0,00	N



<b><u>APELLIDOS Y NOMBRE / RAZÓN SOCIAL</u></b>	<b><u>NIF</u></b>	<b><u>EXPEDIENTE</u></b>	<b><u>SUP. PROPUESTA (ha)</u></b>
CASTRO TORRALBA ESTRELLA MARIA	30416010M	3039986	24,18

<b><u>PROPUESTA</u></b>	<b><u>SOLICITA PRIMA VOL.</u></b>
ADMITIDO	NO

**IMPORTE POR ANUALIDAD**

<u>CAMPAÑA</u>	<u>IMPORTE MÁXIMO SUBVENCIONABLE</u>	<u>IMPORTE MEDIO DE TRANSFERENCIA (€/ha)</u>
2015	7.018,73 €	290,27 €
2016	7.018,73 €	290,27 €
2017	7.018,73 €	290,27 €
2018	7.018,73 €	290,27 €
2019	7.018,73 €	290,27 €

**RECINTOS PROPUESTOS**

<u>REF.</u>	<u>REFERENCIA SIGPAC</u>	<u>CULTIVO</u>	<u>DESCRIPCIÓN CULTIVO</u>	<u>S/R</u>	<u>SUP. DEC. ADMIN. (ha)</u>	<u>SUP. PROPUESTA (ha)</u>
1828871	14-043-009-00035-001	3320	TRIGO DURO-AMILCAR	R	3,30	3,30
1828878	14-043-009-00035-001	4100	MAIZ-MAIZ CONVENCIONAL	R	5,38	5,38
1828877	14-043-009-00036-001	4100	MAIZ-MAIZ CONVENCIONAL	R	1,09	1,09
1828882	14-043-009-00045-001	81268	ALGODON-JUNCAL	R	2,71	2,71
1828881	14-043-009-00046-001	81268	ALGODON-JUNCAL	R	11,70	11,70

**RESUMEN CRITERIOS DE PRIORIZACIÓN****10.1.5 Sistemas sostenibles de cultivos agroindustriales****PUNTOS: 4,00**

	<b><u>PUNTOS</u></b>	<b><u>CUMPLE</u></b>
Porcentaje de superficie determinada en Red Natura 2000	0,00	0.0%
Porcentaje de superficie determinada situada en zonas RAMSAR	0,00	0.0%
Porcentaje de superficie determinada en zonas vulnerables a la contaminación por nitratos	4,00	100.0%
Titulares de explotaciones que hayan adquirido el compromiso voluntario de establecimiento de una enmienda natural mediante un cultivo de crucífera para su enterrado en verde	0,00	N



**DETALLE CRITERIOS DE PRIORIZACIÓN****10.1.5 Sistemas sostenibles de cultivos agroindustriales****PUNTOS: 4,00****Porcentaje de superficie determinada en Red Natura 2000****PUNTOS: 0,00 0.0%**

<u>REF.</u>	<u>REFERENCIA SIGPAC</u>	<u>CULTIVO</u>	<u>DESCRIPCIÓN CULTIVO</u>	<u>S/R</u>	<u>SUP.</u>	<u>SUP.</u>
					<u>PROPUESTA</u>	<u>CUMPLE</u>
					(ha)	(ha)
1828871	14-043-009-00035-001	3320	TRIGO DURO-AMILCAR	R	3,30	0,00
1828878	14-043-009-00035-001	4100	MAIZ-MAIZ CONVENCIONAL	R	5,38	0,00
1828877	14-043-009-00036-001	4100	MAIZ-MAIZ CONVENCIONAL	R	1,09	0,00
1828882	14-043-009-00045-001	81268	ALGODON-JUNCAL	R	2,71	0,00
1828881	14-043-009-00046-001	81268	ALGODON-JUNCAL	R	11,70	0,00

**Porcentaje de superficie determinada situada en zonas RAMSAR****PUNTOS: 0,00 0.0%**

<u>REF.</u>	<u>REFERENCIA SIGPAC</u>	<u>CULTIVO</u>	<u>DESCRIPCIÓN CULTIVO</u>	<u>S/R</u>	<u>SUP.</u>	<u>SUP.</u>
					<u>PROPUESTA</u>	<u>CUMPLE</u>
					(ha)	(ha)
1828871	14-043-009-00035-001	3320	TRIGO DURO-AMILCAR	R	3,30	0,00
1828878	14-043-009-00035-001	4100	MAIZ-MAIZ CONVENCIONAL	R	5,38	0,00
1828877	14-043-009-00036-001	4100	MAIZ-MAIZ CONVENCIONAL	R	1,09	0,00
1828882	14-043-009-00045-001	81268	ALGODON-JUNCAL	R	2,71	0,00
1828881	14-043-009-00046-001	81268	ALGODON-JUNCAL	R	11,70	0,00

**Porcentaje de superficie determinada en zonas vulnerables a la contaminación por nitratos****PUNTOS: 4,00 100.0%**

<u>REF.</u>	<u>REFERENCIA SIGPAC</u>	<u>CULTIVO</u>	<u>DESCRIPCIÓN CULTIVO</u>	<u>S/R</u>	<u>SUP.</u>	<u>SUP.</u>
					<u>PROPUESTA</u>	<u>CUMPLE</u>
					(ha)	(ha)
1828871	14-043-009-00035-001	3320	TRIGO DURO-AMILCAR	R	3,30	3,30
1828878	14-043-009-00035-001	4100	MAIZ-MAIZ CONVENCIONAL	R	5,38	5,38
1828877	14-043-009-00036-001	4100	MAIZ-MAIZ CONVENCIONAL	R	1,09	1,09
1828882	14-043-009-00045-001	81268	ALGODON-JUNCAL	R	2,71	2,71
1828881	14-043-009-00046-001	81268	ALGODON-JUNCAL	R	11,70	11,70

**Titulares de explotaciones que hayan adquirido el compromiso voluntario de establecimiento de una enmienda natural mediante un cultivo de crucifera para su enterrado en verde****PUNTOS: 0,00 N**

<b><u>APELLIDOS Y NOMBRE / RAZÓN SOCIAL</u></b>	<b><u>NIF</u></b>	<b><u>EXPEDIENTE</u></b>	<b><u>SUP. PROPUESTA (ha)</u></b>
C.B. HEREDEROS DE ANTONIA ZURITA BAZAN	E14067219	3039744	20,13

<b><u>PROPUESTA</u></b>	<b><u>SOLICITA PRIMA VOL.</u></b>
ADMITIDO	NO

**IMPORTE POR ANUALIDAD**

<u>CAMPAÑA</u>	<u>IMPORTE MÁXIMO SUBVENCIONABLE</u>	<u>IMPORTE MEDIO DE TRANSFERENCIA (€/ha)</u>
2015	5.843,14 €	290,27 €
2016	5.843,14 €	290,27 €
2017	5.843,14 €	290,27 €
2018	5.843,14 €	290,27 €
2019	5.843,14 €	290,27 €

**RECINTOS PROPUESTOS**

<u>REF.</u>	<u>REFERENCIA SIGPAC</u>	<u>CULTIVO</u>	<u>DESCRIPCIÓN CULTIVO</u>	<u>S/R</u>	<u>SUP. DEC. ADMIN. (ha)</u>	<u>SUP. PROPUESTA (ha)</u>
1686575	14-067-003-00164-006	81363	ALGODON-DP332	R	6,74	6,74
1686577	14-067-003-00168-003	81363	ALGODON-DP332	R	6,88	6,88
1686576	14-067-003-00170-001	81363	ALGODON-DP332	R	6,51	6,51

**RESUMEN CRITERIOS DE PRIORIZACIÓN****10.1.5 Sistemas sostenibles de cultivos agroindustriales****PUNTOS: 4,00**

	<b><u>PUNTOS</u></b>	<b><u>CUMPLE</u></b>
Porcentaje de superficie determinada en Red Natura 2000	0,00	0.0%
Porcentaje de superficie determinada situada en zonas RAMSAR	0,00	0.0%
Porcentaje de superficie determinada en zonas vulnerables a la contaminación por nitratos	4,00	100.0%
Titulares de explotaciones que hayan adquirido el compromiso voluntario de establecimiento de una enmienda natural mediante un cultivo de crucífera para su enterrado en verde	0,00	N



**DETALLE CRITERIOS DE PRIORIZACIÓN****10.1.5 Sistemas sostenibles de cultivos agroindustriales****PUNTOS: 4,00****Porcentaje de superficie determinada en Red Natura 2000****PUNTOS: 0,00 0.0%**

<u>REF.</u>	<u>REFERENCIA SIGPAC</u>	<u>CULTIVO</u>	<u>DESCRIPCIÓN CULTIVO</u>	<u>S/R</u>	<u>SUP.</u>	<u>SUP.</u>
					<u>PROPUESTA</u>	<u>CUMPLE</u>
					(ha)	(ha)
1686575	14-067-003-00164-006	81363	ALGODON-DP332	R	6,74	0,00
1686577	14-067-003-00168-003	81363	ALGODON-DP332	R	6,88	0,00
1686576	14-067-003-00170-001	81363	ALGODON-DP332	R	6,51	0,00

**Porcentaje de superficie determinada situada en zonas RAMSAR****PUNTOS: 0,00 0.0%**

<u>REF.</u>	<u>REFERENCIA SIGPAC</u>	<u>CULTIVO</u>	<u>DESCRIPCIÓN CULTIVO</u>	<u>S/R</u>	<u>SUP.</u>	<u>SUP.</u>
					<u>PROPUESTA</u>	<u>CUMPLE</u>
					(ha)	(ha)
1686575	14-067-003-00164-006	81363	ALGODON-DP332	R	6,74	0,00
1686577	14-067-003-00168-003	81363	ALGODON-DP332	R	6,88	0,00
1686576	14-067-003-00170-001	81363	ALGODON-DP332	R	6,51	0,00

**Porcentaje de superficie determinada en zonas vulnerables a la contaminación por nitratos****PUNTOS: 4,00 100.0%**

<u>REF.</u>	<u>REFERENCIA SIGPAC</u>	<u>CULTIVO</u>	<u>DESCRIPCIÓN CULTIVO</u>	<u>S/R</u>	<u>SUP.</u>	<u>SUP.</u>
					<u>PROPUESTA</u>	<u>CUMPLE</u>
					(ha)	(ha)
1686575	14-067-003-00164-006	81363	ALGODON-DP332	R	6,74	6,74
1686577	14-067-003-00168-003	81363	ALGODON-DP332	R	6,88	6,88
1686576	14-067-003-00170-001	81363	ALGODON-DP332	R	6,51	6,51

**Titulares de explotaciones que hayan adquirido el compromiso voluntario de establecimiento de una enmienda natural mediante un cultivo de crucífera para su enterrado en verde****PUNTOS: 0,00 N**

<b><u>APELLIDOS Y NOMBRE / RAZÓN SOCIAL</u></b>	<b><u>NIF</u></b>	<b><u>EXPEDIENTE</u></b>	<b><u>SUP. PROPUESTA (ha)</u></b>
C.B. OSTOS GOMEZ	E14112684	3044718	19,45

<b><u>PROPUESTA</u></b>	<b><u>SOLICITA PRIMA VOL.</u></b>
ADMITIDO	NO

**IMPORTE POR ANUALIDAD**

<u>CAMPAÑA</u>	<u>IMPORTE MÁXIMO SUBVENCIONABLE</u>	<u>IMPORTE MEDIO DE TRANSFERENCIA (€/ha)</u>
2015	5.645,75 €	290,27 €
2016	5.645,75 €	290,27 €
2017	5.645,75 €	290,27 €
2018	5.645,75 €	290,27 €
2019	5.645,75 €	290,27 €

**RECINTOS PROPUESTOS**

<u>REF.</u>	<u>REFERENCIA SIGPAC</u>	<u>CULTIVO</u>	<u>DESCRIPCIÓN CULTIVO</u>	<u>S/R</u>	<u>SUP. DEC. ADMIN. (ha)</u>	<u>SUP. PROPUESTA (ha)</u>
2106303	14-033-013-00071-001	81314	ALGODON-ALBARIZA	R	1,27	1,27
2106302	14-033-014-00001-001	81314	ALGODON-ALBARIZA	R	4,51	4,51
2106304	14-033-014-00002-001	81314	ALGODON-ALBARIZA	R	4,08	4,08
2106301	41-039-059-00211-005	81314	ALGODON-ALBARIZA	R	9,59	9,59

**RESUMEN CRITERIOS DE PRIORIZACIÓN****10.1.5 Sistemas sostenibles de cultivos agroindustriales****PUNTOS: 4,00**

	<b><u>PUNTOS</u></b>	<b><u>CUMPLE</u></b>
Porcentaje de superficie determinada en Red Natura 2000	0,00	0.0%
Porcentaje de superficie determinada situada en zonas RAMSAR	0,00	0.0%
Porcentaje de superficie determinada en zonas vulnerables a la contaminación por nitratos	4,00	100.0%
Titulares de explotaciones que hayan adquirido el compromiso voluntario de establecimiento de una enmienda natural mediante un cultivo de crucífera para su enterrado en verde	0,00	N



**DETALLE CRITERIOS DE PRIORIZACIÓN****10.1.5 Sistemas sostenibles de cultivos agroindustriales****PUNTOS: 4,00****Porcentaje de superficie determinada en Red Natura 2000****PUNTOS: 0,00 0.0%**

<u>REF.</u>	<u>REFERENCIA SIGPAC</u>	<u>CULTIVO</u>	<u>DESCRIPCIÓN CULTIVO</u>	<u>S/R</u>	<u>SUP.</u> <u>PROPUESTA</u> <u>(ha)</u>	<u>SUP.</u> <u>CUMPLE</u> <u>(ha)</u>
2106303	14-033-013-00071-001	81314	ALGODON-ALBARIZA	R	1,27	0,00
2106302	14-033-014-00001-001	81314	ALGODON-ALBARIZA	R	4,51	0,00
2106304	14-033-014-00002-001	81314	ALGODON-ALBARIZA	R	4,08	0,00
2106301	41-039-059-00211-005	81314	ALGODON-ALBARIZA	R	9,59	0,00

**Porcentaje de superficie determinada situada en zonas RAMSAR****PUNTOS: 0,00 0.0%**

<u>REF.</u>	<u>REFERENCIA SIGPAC</u>	<u>CULTIVO</u>	<u>DESCRIPCIÓN CULTIVO</u>	<u>S/R</u>	<u>SUP.</u> <u>PROPUESTA</u> <u>(ha)</u>	<u>SUP.</u> <u>CUMPLE</u> <u>(ha)</u>
2106303	14-033-013-00071-001	81314	ALGODON-ALBARIZA	R	1,27	0,00
2106302	14-033-014-00001-001	81314	ALGODON-ALBARIZA	R	4,51	0,00
2106304	14-033-014-00002-001	81314	ALGODON-ALBARIZA	R	4,08	0,00
2106301	41-039-059-00211-005	81314	ALGODON-ALBARIZA	R	9,59	0,00

**Porcentaje de superficie determinada en zonas vulnerables a la contaminación por nitratos****PUNTOS: 4,00 100.0%**

<u>REF.</u>	<u>REFERENCIA SIGPAC</u>	<u>CULTIVO</u>	<u>DESCRIPCIÓN CULTIVO</u>	<u>S/R</u>	<u>SUP.</u> <u>PROPUESTA</u> <u>(ha)</u>	<u>SUP.</u> <u>CUMPLE</u> <u>(ha)</u>
2106303	14-033-013-00071-001	81314	ALGODON-ALBARIZA	R	1,27	1,27
2106302	14-033-014-00001-001	81314	ALGODON-ALBARIZA	R	4,51	4,51
2106304	14-033-014-00002-001	81314	ALGODON-ALBARIZA	R	4,08	4,08
2106301	41-039-059-00211-005	81314	ALGODON-ALBARIZA	R	9,59	9,59

**Titulares de explotaciones que hayan adquirido el compromiso voluntario de establecimiento de una enmienda natural mediante un cultivo de crucífera para su enterrado en verde****PUNTOS: 0,00 N**

<b><u>APELLIDOS Y NOMBRE / RAZÓN SOCIAL</u></b>	<b><u>NIF</u></b>	<b><u>EXPEDIENTE</u></b>	<b><u>SUP. PROPUESTA (ha)</u></b>
C.B.EXPLO.T.AGR.HNOS.GARCIA ESTEPA	E14073365	3043399	41,52

<b><u>PROPUESTA</u></b>	<b><u>SOLICITA PRIMA VOL.</u></b>
ADMITIDO	NO

**IMPORTE POR ANUALIDAD**

<u>CAMPAÑA</u>	<u>IMPORTE MÁXIMO SUBVENCIONABLE</u>	<u>IMPORTE MEDIO DE TRANSFERENCIA (€/ha)</u>
2015	11.874,95 €	286,01 €
2016	11.874,95 €	286,01 €
2017	11.874,95 €	286,01 €
2018	11.874,95 €	286,01 €
2019	11.874,95 €	286,01 €

**RECINTOS PROPUESTOS**

<u>REF.</u>	<u>REFERENCIA SIGPAC</u>	<u>CULTIVO</u>	<u>DESCRIPCIÓN CULTIVO</u>	<u>S/R</u>	<u>SUP. DEC. ADMIN. (ha)</u>	<u>SUP. PROPUESTA (ha)</u>
1964995	14-056-002-00040-002	81038	ALGODON-REINA	R	10,43	10,43
1964996	14-056-002-00042-001	81038	ALGODON-REINA	R	4,35	4,35
1964997	14-056-013-00092-001	81268	ALGODON-JUNCAL	R	3,41	3,41
1964992	14-056-014-00153-003	81038	ALGODON-REINA	R	15,24	15,24
1964993	14-060-014-00003-001	81268	ALGODON-JUNCAL	R	4,41	4,41
1964994	14-060-014-00004-002	81268	ALGODON-JUNCAL	R	3,68	3,68

**RESUMEN CRITERIOS DE PRIORIZACIÓN****10.1.5 Sistemas sostenibles de cultivos agroindustriales****PUNTOS: 3,64**

	<b><u>PUNTOS</u></b>	<b><u>CUMPLE</u></b>
Porcentaje de superficie determinada en Red Natura 2000	0,00	0.0%
Porcentaje de superficie determinada situada en zonas RAMSAR	0,00	0.0%
Porcentaje de superficie determinada en zonas vulnerables a la contaminación por nitratos	3,64	64.4%
Titulares de explotaciones que hayan adquirido el compromiso voluntario de establecimiento de una enmienda natural mediante un cultivo de crucífera para su enterrado en verde	0,00	N



**DETALLE CRITERIOS DE PRIORIZACIÓN****10.1.5 Sistemas sostenibles de cultivos agroindustriales****PUNTOS: 3,64****Porcentaje de superficie determinada en Red Natura 2000****PUNTOS: 0,00 0.0%**

<u>REF.</u>	<u>REFERENCIA SIGPAC</u>	<u>CULTIVO</u>	<u>DESCRIPCIÓN CULTIVO</u>	<u>S/R</u>	<u>SUP.</u> <u>PROPUESTA</u> <u>(ha)</u>	<u>SUP.</u> <u>CUMPLE</u> <u>(ha)</u>
1964995	14-056-002-00040-002	81038	ALGODON-REINA	R	10,43	0,00
1964996	14-056-002-00042-001	81038	ALGODON-REINA	R	4,35	0,00
1964997	14-056-013-00092-001	81268	ALGODON-JUNCAL	R	3,41	0,00
1964992	14-056-014-00153-003	81038	ALGODON-REINA	R	15,24	0,00
1964993	14-060-014-00003-001	81268	ALGODON-JUNCAL	R	4,41	0,00
1964994	14-060-014-00004-002	81268	ALGODON-JUNCAL	R	3,68	0,00

**Porcentaje de superficie determinada situada en zonas RAMSAR****PUNTOS: 0,00 0.0%**

<u>REF.</u>	<u>REFERENCIA SIGPAC</u>	<u>CULTIVO</u>	<u>DESCRIPCIÓN CULTIVO</u>	<u>S/R</u>	<u>SUP.</u> <u>PROPUESTA</u> <u>(ha)</u>	<u>SUP.</u> <u>CUMPLE</u> <u>(ha)</u>
1964995	14-056-002-00040-002	81038	ALGODON-REINA	R	10,43	0,00
1964996	14-056-002-00042-001	81038	ALGODON-REINA	R	4,35	0,00
1964997	14-056-013-00092-001	81268	ALGODON-JUNCAL	R	3,41	0,00
1964992	14-056-014-00153-003	81038	ALGODON-REINA	R	15,24	0,00
1964993	14-060-014-00003-001	81268	ALGODON-JUNCAL	R	4,41	0,00
1964994	14-060-014-00004-002	81268	ALGODON-JUNCAL	R	3,68	0,00

**Porcentaje de superficie determinada en zonas vulnerables a la contaminación por nitratos****PUNTOS: 3,64 64.4%**

<u>REF.</u>	<u>REFERENCIA SIGPAC</u>	<u>CULTIVO</u>	<u>DESCRIPCIÓN CULTIVO</u>	<u>S/R</u>	<u>SUP.</u> <u>PROPUESTA</u> <u>(ha)</u>	<u>SUP.</u> <u>CUMPLE</u> <u>(ha)</u>
1964995	14-056-002-00040-002	81038	ALGODON-REINA	R	10,43	0,00
1964996	14-056-002-00042-001	81038	ALGODON-REINA	R	4,35	0,00
1964997	14-056-013-00092-001	81268	ALGODON-JUNCAL	R	3,41	3,41
1964992	14-056-014-00153-003	81038	ALGODON-REINA	R	15,24	15,24
1964993	14-060-014-00003-001	81268	ALGODON-JUNCAL	R	4,41	4,41
1964994	14-060-014-00004-002	81268	ALGODON-JUNCAL	R	3,68	3,68

**Titulares de explotaciones que hayan adquirido el compromiso voluntario de establecimiento de una enmienda natural mediante un cultivo de crucifera para su enterrado en verde****PUNTOS: 0,00 N**



<b><u>APELLIDOS Y NOMBRE / RAZÓN SOCIAL</u></b>	<b><u>NIF</u></b>	<b><u>EXPEDIENTE</u></b>	<b><u>SUP. PROPUESTA (ha)</u></b>
CEJAS RUIZ JOAQUIN	34021759K	3039962	14,50
<b><u>PROPUESTA</u></b>	<b><u>SOLICITA PRIMA VOL.</u></b>	<b><u>PROPUESTA PRIMA VOL.</u></b>	
<b>ADMITIDO</b>	<b>SI</b>	<b>ADMITIDO</b>	
<b><u>IMPORTE POR ANUALIDAD</u></b>			

<b><u>CAMPAÑA</u></b>	<b><u>IMPORTE MÁXIMO SUBVENCIONABLE</u></b>	<b><u>IMPORTE MEDIO DE TRANSFERENCIA (€/ha)</u></b>
2015	6.284,87 €	433,44 €
2016	6.284,87 €	433,44 €
2017	6.284,87 €	433,44 €
2018	6.284,87 €	433,44 €
2019	6.284,87 €	433,44 €

**RECINTOS PROPUESTOS**

<b><u>REF.</u></b>	<b><u>REFERENCIA SIGPAC</u></b>	<b><u>CULTIVO</u></b>	<b><u>DESCRIPCIÓN CULTIVO</u></b>	<b><u>S/R</u></b>	<b><u>SUP. DEC. ADMIN. (ha)</u></b>	<b><u>SUP. PROPUESTA (ha)</u></b>
2655635	14-056-013-00099-001	81312	ALGODON-HELENA	R	5,23	5,23
2655630	14-056-034-00094-007	4100	MAIZ-MAIZ CONVENCIONAL	R	4,77	4,77
2655634	14-056-034-00094-007	81320	ALGODON-DP396	R	4,50	4,50

**RESUMEN CRITERIOS DE PRIORIZACIÓN****10.1.5 Sistemas sostenibles de cultivos agroindustriales****PUNTOS: 2,36**

	<b><u>PUNTOS</u></b>	<b><u>CUMPLE</u></b>
Porcentaje de superficie determinada en Red Natura 2000	0,00	0.0%
Porcentaje de superficie determinada situada en zonas RAMSAR	0,00	0.0%
Porcentaje de superficie determinada en zonas vulnerables a la contaminación por nitratos	1,36	36.07%
Titulares de explotaciones que hayan adquirido el compromiso voluntario de establecimiento de una enmienda natural mediante un cultivo de crucífera para su enterrado en verde	1,00	S



**DETALLE CRITERIOS DE PRIORIZACIÓN****10.1.5 Sistemas sostenibles de cultivos agroindustriales****PUNTOS: 2,36****Porcentaje de superficie determinada en Red Natura 2000****PUNTOS: 0,00 0.0%**

<u>REF.</u>	<u>REFERENCIA SIGPAC</u>	<u>CULTIVO</u>	<u>DESCRIPCIÓN CULTIVO</u>	<u>S/R</u>	<u>SUP.</u>	<u>SUP.</u>
					<u>PROPUESTA</u>	<u>CUMPLE</u>
					(ha)	(ha)
2655635	14-056-013-00099-001	81312	ALGODON-HELENA	R	5,23	0,00
2655630	14-056-034-00094-007	4100	MAIZ-MAIZ CONVENCIONAL	R	4,77	0,00
2655634	14-056-034-00094-007	81320	ALGODON-DP396	R	4,50	0,00

**Porcentaje de superficie determinada situada en zonas RAMSAR****PUNTOS: 0,00 0.0%**

<u>REF.</u>	<u>REFERENCIA SIGPAC</u>	<u>CULTIVO</u>	<u>DESCRIPCIÓN CULTIVO</u>	<u>S/R</u>	<u>SUP.</u>	<u>SUP.</u>
					<u>PROPUESTA</u>	<u>CUMPLE</u>
					(ha)	(ha)
2655635	14-056-013-00099-001	81312	ALGODON-HELENA	R	5,23	0,00
2655630	14-056-034-00094-007	4100	MAIZ-MAIZ CONVENCIONAL	R	4,77	0,00
2655634	14-056-034-00094-007	81320	ALGODON-DP396	R	4,50	0,00

**Porcentaje de superficie determinada en zonas vulnerables a la contaminación por nitratos****PUNTOS: 1,36 36.07%**

<u>REF.</u>	<u>REFERENCIA SIGPAC</u>	<u>CULTIVO</u>	<u>DESCRIPCIÓN CULTIVO</u>	<u>S/R</u>	<u>SUP.</u>	<u>SUP.</u>
					<u>PROPUESTA</u>	<u>CUMPLE</u>
					(ha)	(ha)
2655635	14-056-013-00099-001	81312	ALGODON-HELENA	R	5,23	5,23
2655630	14-056-034-00094-007	4100	MAIZ-MAIZ CONVENCIONAL	R	4,77	0,00
2655634	14-056-034-00094-007	81320	ALGODON-DP396	R	4,50	0,00

**Titulares de explotaciones que hayan adquirido el compromiso voluntario de establecimiento de una enmienda natural mediante un cultivo de crucífera para su enterrado en verde****PUNTOS: 1,00 S**

<b><u>APELLIDOS Y NOMBRE / RAZÓN SOCIAL</u></b>	<b><u>NIF</u></b>	<b><u>EXPEDIENTE</u></b>	<b><u>SUP. PROPUESTA (ha)</u></b>
CHACON GALAN ANTONIA	29901445L	3003224	34,15

<b><u>PROPUESTA</u></b>	<b><u>SOLICITA PRIMA VOL.</u></b>
INADMITIDO	NO

**IMPORTE POR ANUALIDAD**

<u>CAMPAÑA</u>	<u>IMPORTE MÁXIMO SUBVENCIONABLE</u>	<u>IMPORTE MEDIO DE TRANSFERENCIA (€/ha)</u>
2015	9.912,72 €	290,27 €
2016	9.912,72 €	290,27 €
2017	9.912,72 €	290,27 €
2018	9.912,72 €	290,27 €
2019	9.912,72 €	290,27 €

**RECINTOS PROPUESTOS**

<u>REF.</u>	<u>REFERENCIA SIGPAC</u>	<u>CULTIVO</u>	<u>DESCRIPCIÓN CULTIVO</u>	<u>S/R</u>	<u>SUP. DEC. ADMIN. (ha)</u>	<u>SUP. PROPUESTA (ha)</u>
1835971	14-002-037-00026-004	81180	ALGODON-ROSITA	R	5,71	5,71
1835970	41-039-031-00036-002	81180	ALGODON-ROSITA	R	16,50	16,50
1835969	41-039-031-00036-002	81180	ALGODON-ROSITA	R	11,94	11,94

**RESUMEN CRITERIOS DE PRIORIZACIÓN****10.1.5 Sistemas sostenibles de cultivos agroindustriales****PUNTOS: 0,00**

	<b><u>PUNTOS</u></b>	<b><u>CUMPLE</u></b>
Porcentaje de superficie determinada en Red Natura 2000	0,00	0.0%
Porcentaje de superficie determinada situada en zonas RAMSAR	0,00	0.0%
Porcentaje de superficie determinada en zonas vulnerables a la contaminación por nitratos	0,00	0.0%
Titulares de explotaciones que hayan adquirido el compromiso voluntario de establecimiento de una enmienda natural mediante un cultivo de crucífera para su enterrado en verde	0,00	N



**DETALLE CRITERIOS DE PRIORIZACIÓN****10.1.5 Sistemas sostenibles de cultivos agroindustriales****PUNTOS: 0,00****Porcentaje de superficie determinada en Red Natura 2000****PUNTOS: 0,00 0.0%**

<u>REF.</u>	<u>REFERENCIA SIGPAC</u>	<u>CULTIVO</u>	<u>DESCRIPCIÓN CULTIVO</u>	<u>S/R</u>	<u>SUP.</u> <u>PROPUESTA</u> <u>(ha)</u>	<u>SUP.</u> <u>CUMPLE</u> <u>(ha)</u>
1835971	14-002-037-00026-004	81180	ALGODON-ROSITA	R	5,71	0,00
1835969	41-039-031-00036-002	81180	ALGODON-ROSITA	R	11,94	0,00
1835970	41-039-031-00036-002	81180	ALGODON-ROSITA	R	16,50	0,00

**Porcentaje de superficie determinada situada en zonas RAMSAR****PUNTOS: 0,00 0.0%**

<u>REF.</u>	<u>REFERENCIA SIGPAC</u>	<u>CULTIVO</u>	<u>DESCRIPCIÓN CULTIVO</u>	<u>S/R</u>	<u>SUP.</u> <u>PROPUESTA</u> <u>(ha)</u>	<u>SUP.</u> <u>CUMPLE</u> <u>(ha)</u>
1835971	14-002-037-00026-004	81180	ALGODON-ROSITA	R	5,71	0,00
1835969	41-039-031-00036-002	81180	ALGODON-ROSITA	R	11,94	0,00
1835970	41-039-031-00036-002	81180	ALGODON-ROSITA	R	16,50	0,00

**Porcentaje de superficie determinada en zonas vulnerables a la contaminación por nitratos****PUNTOS: 0,00 0.0%**

<u>REF.</u>	<u>REFERENCIA SIGPAC</u>	<u>CULTIVO</u>	<u>DESCRIPCIÓN CULTIVO</u>	<u>S/R</u>	<u>SUP.</u> <u>PROPUESTA</u> <u>(ha)</u>	<u>SUP.</u> <u>CUMPLE</u> <u>(ha)</u>
1835971	14-002-037-00026-004	81180	ALGODON-ROSITA	R	5,71	0,00
1835969	41-039-031-00036-002	81180	ALGODON-ROSITA	R	11,94	0,00
1835970	41-039-031-00036-002	81180	ALGODON-ROSITA	R	16,50	0,00

**Titulares de explotaciones que hayan adquirido el compromiso voluntario de establecimiento de una enmienda natural mediante un cultivo de crucífera para su enterrado en verde****PUNTOS: 0,00 N**

**APELLIDOS Y NOMBRE / RAZÓN SOCIAL** **NIF** **EXPEDIENTE** **SUP. PROPUESTA (ha)**  
CHARCO BLANCO,S.L B85248391 3038710 27,22

**PROPUESTA** **SOLICITA PRIMA VOL.**  
INADMITIDO NO

**IMPORTE POR ANUALIDAD**

<u>CAMPAÑA</u>	<u>IMPORTE MÁXIMO SUBVENCIONABLE</u>	<u>IMPORTE MEDIO DE TRANSFERENCIA (€/ha)</u>
2015	7.901,15 €	290,27 €
2016	7.901,15 €	290,27 €
2017	7.901,15 €	290,27 €
2018	7.901,15 €	290,27 €
2019	7.901,15 €	290,27 €

**RECINTOS PROPUESTOS**

<u>REF.</u>	<u>REFERENCIA SIGPAC</u>	<u>CULTIVO</u>	<u>DESCRIPCIÓN CULTIVO</u>	<u>S/R</u>	<u>SUP. DEC. ADMIN. (ha)</u>	<u>SUP. PROPUESTA (ha)</u>
2639310	14-049-033-00022-018	3320	TRIGO DURO-AMILCAR	R	27,22	27,22

**INCIDENCIAS****INCIDENCIA DESCRIPCIÓN**

80102 Titular no inscrito en ninguna Agrupación de Producción Integrada del cultivo solicitado.

**RESUMEN CRITERIOS DE PRIORIZACIÓN**

<b>10.1.5 Sistemas sostenibles de cultivos agroindustriales</b>	<b>PUNTOS: 4,00</b>	<b>PUNTOS</b>	<b>CUMPLE</b>
Porcentaje de superficie determinada en Red Natura 2000		0,00	0.0%
Porcentaje de superficie determinada situada en zonas RAMSAR		0,00	0.0%
Porcentaje de superficie determinada en zonas vulnerables a la contaminación por nitratos		4,00	100.0%
Titulares de explotaciones que hayan adquirido el compromiso voluntario de establecimiento de una enmienda natural mediante un cultivo de crucífera para su enterrado en verde		0,00	N

**DETALLE CRITERIOS DE PRIORIZACIÓN**

<b>10.1.5 Sistemas sostenibles de cultivos agroindustriales</b>	<b>PUNTOS: 4,00</b>	<b>PUNTOS</b>	<b>CUMPLE</b>
Porcentaje de superficie determinada en Red Natura 2000		PUNTOS: 0,00	0.0%
		<b>SUP. PROPUESTA (ha)</b>	<b>SUP. CUMPLE (ha)</b>
<b>REF.</b> <b>REFERENCIA SIGPAC</b> <b>CULTIVO</b> <b>DESCRIPCIÓN CULTIVO</b>	<b>S/R</b>		
2639310 14-049-033-00022-018 3320 TRIGO DURO-AMILCAR	R	27,22	0,00
Porcentaje de superficie determinada situada en zonas RAMSAR		PUNTOS: 0,00	0.0%
		<b>SUP. PROPUESTA (ha)</b>	<b>SUP. CUMPLE (ha)</b>
<b>REF.</b> <b>REFERENCIA SIGPAC</b> <b>CULTIVO</b> <b>DESCRIPCIÓN CULTIVO</b>	<b>S/R</b>		
2639310 14-049-033-00022-018 3320 TRIGO DURO-AMILCAR	R	27,22	0,00
Porcentaje de superficie determinada en zonas vulnerables a la contaminación por nitratos		PUNTOS: 4,00	100.0%
		<b>SUP. PROPUESTA (ha)</b>	<b>SUP. CUMPLE (ha)</b>
<b>REF.</b> <b>REFERENCIA SIGPAC</b> <b>CULTIVO</b> <b>DESCRIPCIÓN CULTIVO</b>	<b>S/R</b>		
2639310 14-049-033-00022-018 3320 TRIGO DURO-AMILCAR	R	27,22	27,22
Titulares de explotaciones que hayan adquirido el compromiso voluntario de establecimiento de una enmienda natural mediante un cultivo de crucífera para su enterrado en verde		PUNTOS: 0,00	N

<u>APELLIDOS Y NOMBRE / RAZÓN SOCIAL</u>	<u>NIF</u>	<u>EXPEDIENTE</u>	<u>SUP. PROPUESTA (ha)</u>
COMERCIAL AGRICOLA MARMOLEJEÑA	B23333511	3037321	9,71

<u>PROPUESTA</u>	<u>SOLICITA PRIMA VOL.</u>	<u>PROPUESTA PRIMA VOL.</u>
ADMITIDO	SI	ADMITIDO

**IMPORTE POR ANUALIDAD**

<u>CAMPAÑA</u>	<u>IMPORTE MÁXIMO SUBVENCIONABLE</u>	<u>IMPORTE MEDIO DE TRANSFERENCIA (€/ha)</u>
2015	4.208,70 €	433,44 €
2016	4.208,70 €	433,44 €
2017	4.208,70 €	433,44 €
2018	4.208,70 €	433,44 €
2019	4.208,70 €	433,44 €

**RECINTOS PROPUESTOS**

<u>REF.</u>	<u>REFERENCIA SIGPAC</u>	<u>CULTIVO</u>	<u>DESCRIPCIÓN CULTIVO</u>	<u>S/R</u>	<u>SUP. DEC. ADMIN. (ha)</u>	<u>SUP. PROPUESTA (ha)</u>
1652216	14-043-009-00004-004	81314	ALGODON-ALBARIZA	R	9,71	9,71

**RESUMEN CRITERIOS DE PRIORIZACIÓN**

<b>10.1.5 Sistemas sostenibles de cultivos agroindustriales</b>	<b>PUNTOS: 5,00</b>	<b>PUNTOS</b>	<b>CUMPLE</b>
Porcentaje de superficie determinada en Red Natura 2000		0,00	0.0%
Porcentaje de superficie determinada situada en zonas RAMSAR		0,00	0.0%
Porcentaje de superficie determinada en zonas vulnerables a la contaminación por nitratos		4,00	100.0%
Titulares de explotaciones que hayan adquirido el compromiso voluntario de establecimiento de una enmienda natural mediante un cultivo de crucifera para su enterrado en verde		1,00	S

**DETALLE CRITERIOS DE PRIORIZACIÓN**

<b>10.1.5 Sistemas sostenibles de cultivos agroindustriales</b>	<b>PUNTOS: 5,00</b>	<b>PUNTOS</b>	<b>CUMPLE</b>			
Porcentaje de superficie determinada en Red Natura 2000		0,00	0.0%			
		<u>SUP. PROPUESTA (ha)</u>	<u>SUP. CUMPLE (ha)</u>			
<u>REF.</u>	<u>REFERENCIA SIGPAC</u>	<u>CULTIVO</u>	<u>DESCRIPCIÓN CULTIVO</u>	<u>S/R</u>		
1652216	14-043-009-00004-004	81314	ALGODON-ALBARIZA	R	9,71	0,00
Porcentaje de superficie determinada situada en zonas RAMSAR		0,00	0.0%			
		<u>SUP. PROPUESTA (ha)</u>	<u>SUP. CUMPLE (ha)</u>			
<u>REF.</u>	<u>REFERENCIA SIGPAC</u>	<u>CULTIVO</u>	<u>DESCRIPCIÓN CULTIVO</u>	<u>S/R</u>		
1652216	14-043-009-00004-004	81314	ALGODON-ALBARIZA	R	9,71	0,00
Porcentaje de superficie determinada en zonas vulnerables a la contaminación por nitratos		4,00	100.0%			
		<u>SUP. PROPUESTA (ha)</u>	<u>SUP. CUMPLE (ha)</u>			
<u>REF.</u>	<u>REFERENCIA SIGPAC</u>	<u>CULTIVO</u>	<u>DESCRIPCIÓN CULTIVO</u>	<u>S/R</u>		
1652216	14-043-009-00004-004	81314	ALGODON-ALBARIZA	R	9,71	9,71
Titulares de explotaciones que hayan adquirido el compromiso voluntario de establecimiento de una enmienda natural mediante un cultivo de crucifera para su enterrado en verde		1,00	S			



<b><u>APELLIDOS Y NOMBRE / RAZÓN SOCIAL</u></b>	<b><u>NIF</u></b>	<b><u>EXPEDIENTE</u></b>	<b><u>SUP. PROPUESTA (ha)</u></b>
CORTIJO DE FRIAS S.A.	A28372290	3038994	18,87

<b><u>PROPUESTA</u></b>	<b><u>SOLICITA PRIMA VOL.</u></b>
ADMITIDO	NO

**IMPORTE POR ANUALIDAD**

<u>CAMPAÑA</u>	<u>IMPORTE MÁXIMO SUBVENCIONABLE</u>	<u>IMPORTE MEDIO DE TRANSFERENCIA (€/ha)</u>
2015	5.477,39 €	290,27 €
2016	5.477,39 €	290,27 €
2017	5.477,39 €	290,27 €
2018	5.477,39 €	290,27 €
2019	5.477,39 €	290,27 €

**RECINTOS PROPUESTOS**

<u>REF.</u>	<u>REFERENCIA SIGPAC</u>	<u>CULTIVO</u>	<u>DESCRIPCIÓN CULTIVO</u>	<u>S/R</u>	<u>SUP. DEC. ADMIN. (ha)</u>	<u>SUP. PROPUESTA (ha)</u>
2654536	14-005-011-00010-002	3402	TRIGO DURO-CARPIO	R	2,68	2,68
2654546	14-005-011-00010-002	81024	ALGODON-LACHATA	R	16,19	16,19

**RESUMEN CRITERIOS DE PRIORIZACIÓN****10.1.5 Sistemas sostenibles de cultivos agroindustriales** PUNTOS: 4,00

	<u>PUNTOS</u>	<u>CUMPLE</u>
Porcentaje de superficie determinada en Red Natura 2000	0,00	0.0%
Porcentaje de superficie determinada situada en zonas RAMSAR	0,00	0.0%
Porcentaje de superficie determinada en zonas vulnerables a la contaminación por nitratos	4,00	100.0%
Titulares de explotaciones que hayan adquirido el compromiso voluntario de establecimiento de una enmienda natural mediante un cultivo de crucifera para su enterrado en verde	0,00	N

**DETALLE CRITERIOS DE PRIORIZACIÓN****10.1.5 Sistemas sostenibles de cultivos agroindustriales** PUNTOS: 4,00

<u>REF.</u>	<u>REFERENCIA SIGPAC</u>	<u>CULTIVO</u>	<u>DESCRIPCIÓN CULTIVO</u>	<u>S/R</u>	<u>SUP. PROPUESTA (ha)</u>	<u>SUP. CUMPLE (ha)</u>
2654536	14-005-011-00010-002	3402	TRIGO DURO-CARPIO	R	2,68	0,00
2654546	14-005-011-00010-002	81024	ALGODON-LACHATA	R	16,19	0,00

	<u>PUNTOS</u>	<u>SUP. PROPUESTA (ha)</u>	<u>SUP. CUMPLE (ha)</u>
Porcentaje de superficie determinada en Red Natura 2000	0,00	0,00	0.0%
Porcentaje de superficie determinada situada en zonas RAMSAR	0,00	0,00	0.0%
Porcentaje de superficie determinada en zonas vulnerables a la contaminación por nitratos	4,00	16,19	100.0%
Titulares de explotaciones que hayan adquirido el compromiso voluntario de establecimiento de una enmienda natural mediante un cultivo de crucifera para su enterrado en verde	0,00	0,00	N

<u>REF.</u>	<u>REFERENCIA SIGPAC</u>	<u>CULTIVO</u>	<u>DESCRIPCIÓN CULTIVO</u>	<u>S/R</u>	<u>SUP. PROPUESTA (ha)</u>	<u>SUP. CUMPLE (ha)</u>
2654536	14-005-011-00010-002	3402	TRIGO DURO-CARPIO	R	2,68	2,68
2654546	14-005-011-00010-002	81024	ALGODON-LACHATA	R	16,19	16,19

<b><u>APELLIDOS Y NOMBRE / RAZÓN SOCIAL</u></b>	<b><u>NIF</u></b>	<b><u>EXPEDIENTE</u></b>	<b><u>SUP. PROPUESTA (ha)</u></b>
CORTIJO DE QUINTOS S.C.P.	J91103036	3044766	10,26

<b><u>PROPUESTA</u></b>	<b><u>SOLICITA PRIMA VOL.</u></b>
ADMITIDO	NO

**IMPORTE POR ANUALIDAD**

<u>CAMPAÑA</u>	<u>IMPORTE MÁXIMO SUBVENCIONABLE</u>	<u>IMPORTE MEDIO DE TRANSFERENCIA (€/ha)</u>
2015	2.978,17 €	290,27 €
2016	2.978,17 €	290,27 €
2017	2.978,17 €	290,27 €
2018	2.978,17 €	290,27 €
2019	2.978,17 €	290,27 €

**RECINTOS PROPUESTOS**

<u>REF.</u>	<u>REFERENCIA SIGPAC</u>	<u>CULTIVO</u>	<u>DESCRIPCIÓN CULTIVO</u>	<u>S/R</u>	<u>SUP. DEC. ADMIN. (ha)</u>	<u>SUP. PROPUESTA (ha)</u>
2111592	14-900-107-00001-001	3335	TRIGO DURO-KIKO NICK	R	4,92	4,92
2111590	14-900-107-00002-001	3335	TRIGO DURO-KIKO NICK	R	5,34	5,34

**RESUMEN CRITERIOS DE PRIORIZACIÓN****10.1.5 Sistemas sostenibles de cultivos agroindustriales** PUNTOS: 4,00

	<u>PUNTOS</u>	<u>CUMPLE</u>
Porcentaje de superficie determinada en Red Natura 2000	0,00	0.0%
Porcentaje de superficie determinada situada en zonas RAMSAR	0,00	0.0%
Porcentaje de superficie determinada en zonas vulnerables a la contaminación por nitratos	4,00	100.0%
Titulares de explotaciones que hayan adquirido el compromiso voluntario de establecimiento de una enmienda natural mediante un cultivo de crucifera para su enterrado en verde	0,00	N

**DETALLE CRITERIOS DE PRIORIZACIÓN****10.1.5 Sistemas sostenibles de cultivos agroindustriales** PUNTOS: 4,00

<u>REF.</u>	<u>REFERENCIA SIGPAC</u>	<u>CULTIVO</u>	<u>DESCRIPCIÓN CULTIVO</u>	<u>S/R</u>	<u>SUP. PROPUESTA (ha)</u>	<u>SUP. CUMPLE (ha)</u>
2111592	14-900-107-00001-001	3335	TRIGO DURO-KIKO NICK	R	4,92	0,00
2111590	14-900-107-00002-001	3335	TRIGO DURO-KIKO NICK	R	5,34	0,00

	<u>PUNTOS</u>	<u>SUP. PROPUESTA (ha)</u>	<u>SUP. CUMPLE (ha)</u>
Porcentaje de superficie determinada en Red Natura 2000	0,00	0,00	0.0%
Porcentaje de superficie determinada situada en zonas RAMSAR	0,00	0,00	0.0%
Porcentaje de superficie determinada en zonas vulnerables a la contaminación por nitratos	4,00	4,00	100.0%
Titulares de explotaciones que hayan adquirido el compromiso voluntario de establecimiento de una enmienda natural mediante un cultivo de crucifera para su enterrado en verde	0,00	0,00	N

<u>REF.</u>	<u>REFERENCIA SIGPAC</u>	<u>CULTIVO</u>	<u>DESCRIPCIÓN CULTIVO</u>	<u>S/R</u>	<u>SUP. PROPUESTA (ha)</u>	<u>SUP. CUMPLE (ha)</u>
2111592	14-900-107-00001-001	3335	TRIGO DURO-KIKO NICK	R	4,92	4,92
2111590	14-900-107-00002-001	3335	TRIGO DURO-KIKO NICK	R	5,34	5,34



<b><u>APELLIDOS Y NOMBRE / RAZÓN SOCIAL</u></b>	<b><u>NIF</u></b>	<b><u>EXPEDIENTE</u></b>	<b><u>SUP. PROPUESTA (ha)</u></b>
COTO BAJO EXPLOT AGRIC Y GANAD,CINEG SA	A14094650	3043163	14,58

<b><u>PROPUESTA</u></b>	<b><u>SOLICITA PRIMA VOL.</u></b>
ADMITIDO	NO

**IMPORTE POR ANUALIDAD**

<u>CAMPAÑA</u>	<u>IMPORTE MÁXIMO SUBVENCIONABLE</u>	<u>IMPORTE MEDIO DE TRANSFERENCIA (€/ha)</u>
2015	4.232,14 €	290,27 €
2016	4.232,14 €	290,27 €
2017	4.232,14 €	290,27 €
2018	4.232,14 €	290,27 €
2019	4.232,14 €	290,27 €

**RECINTOS PROPUESTOS**

<u>REF.</u>	<u>REFERENCIA SIGPAC</u>	<u>CULTIVO</u>	<u>DESCRIPCIÓN CULTIVO</u>	<u>S/R</u>	<u>SUP. DEC. ADMIN. (ha)</u>	<u>SUP. PROPUESTA (ha)</u>
2685318	14-033-001-00001-012	33102	GIRASOL-P64LL62	R	2,44	2,44
2685319	14-033-001-00002-002	33102	GIRASOL-P64LL62	R	0,69	0,69
2685317	14-033-001-00003-017	33102	GIRASOL-P64LL62	R	4,57	4,57
2685321	14-033-001-00005-034	33102	GIRASOL-P64LL62	R	2,86	2,86
2685320	14-033-002-00012-027	33102	GIRASOL-P64LL62	R	4,02	4,02

**RESUMEN CRITERIOS DE PRIORIZACIÓN****10.1.5 Sistemas sostenibles de cultivos agroindustriales****PUNTOS: 4,00**

	<b><u>PUNTOS</u></b>	<b><u>CUMPLE</u></b>
Porcentaje de superficie determinada en Red Natura 2000	0,00	0.0%
Porcentaje de superficie determinada situada en zonas RAMSAR	0,00	0.0%
Porcentaje de superficie determinada en zonas vulnerables a la contaminación por nitratos	4,00	100.0%
Titulares de explotaciones que hayan adquirido el compromiso voluntario de establecimiento de una enmienda natural mediante un cultivo de crucífera para su enterrado en verde	0,00	N



**DETALLE CRITERIOS DE PRIORIZACIÓN****10.1.5 Sistemas sostenibles de cultivos agroindustriales****PUNTOS: 4,00****Porcentaje de superficie determinada en Red Natura 2000****PUNTOS: 0,00 0.0%**

<u>REF.</u>	<u>REFERENCIA SIGPAC</u>	<u>CULTIVO</u>	<u>DESCRIPCIÓN CULTIVO</u>	<u>S/R</u>	<u>SUP.</u>	<u>SUP.</u>
					<u>PROPUESTA</u>	<u>CUMPLE</u>
					(ha)	(ha)
2685318	14-033-001-00001-012	33102	GIRASOL-P64LL62	R	2,44	0,00
2685319	14-033-001-00002-002	33102	GIRASOL-P64LL62	R	0,69	0,00
2685317	14-033-001-00003-017	33102	GIRASOL-P64LL62	R	4,57	0,00
2685321	14-033-001-00005-034	33102	GIRASOL-P64LL62	R	2,86	0,00
2685320	14-033-002-00012-027	33102	GIRASOL-P64LL62	R	4,02	0,00

**Porcentaje de superficie determinada situada en zonas RAMSAR****PUNTOS: 0,00 0.0%**

<u>REF.</u>	<u>REFERENCIA SIGPAC</u>	<u>CULTIVO</u>	<u>DESCRIPCIÓN CULTIVO</u>	<u>S/R</u>	<u>SUP.</u>	<u>SUP.</u>
					<u>PROPUESTA</u>	<u>CUMPLE</u>
					(ha)	(ha)
2685318	14-033-001-00001-012	33102	GIRASOL-P64LL62	R	2,44	0,00
2685319	14-033-001-00002-002	33102	GIRASOL-P64LL62	R	0,69	0,00
2685317	14-033-001-00003-017	33102	GIRASOL-P64LL62	R	4,57	0,00
2685321	14-033-001-00005-034	33102	GIRASOL-P64LL62	R	2,86	0,00
2685320	14-033-002-00012-027	33102	GIRASOL-P64LL62	R	4,02	0,00

**Porcentaje de superficie determinada en zonas vulnerables a la contaminación por nitratos****PUNTOS: 4,00 100.0%**

<u>REF.</u>	<u>REFERENCIA SIGPAC</u>	<u>CULTIVO</u>	<u>DESCRIPCIÓN CULTIVO</u>	<u>S/R</u>	<u>SUP.</u>	<u>SUP.</u>
					<u>PROPUESTA</u>	<u>CUMPLE</u>
					(ha)	(ha)
2685318	14-033-001-00001-012	33102	GIRASOL-P64LL62	R	2,44	2,44
2685319	14-033-001-00002-002	33102	GIRASOL-P64LL62	R	0,69	0,69
2685317	14-033-001-00003-017	33102	GIRASOL-P64LL62	R	4,57	4,57
2685321	14-033-001-00005-034	33102	GIRASOL-P64LL62	R	2,86	2,86
2685320	14-033-002-00012-027	33102	GIRASOL-P64LL62	R	4,02	4,02

**Titulares de explotaciones que hayan adquirido el compromiso voluntario de establecimiento de una enmienda natural mediante un cultivo de crucifera para su enterrado en verde****PUNTOS: 0,00 N**

<b><u>APELLIDOS Y NOMBRE / RAZÓN SOCIAL</u></b>	<b><u>NIF</u></b>	<b><u>EXPEDIENTE</u></b>	<b><u>SUP. PROPUESTA (ha)</u></b>
CRIADO ELIAS PEDRO	34001347X	3034486	16,51

<b><u>PROPUESTA</u></b>	<b><u>SOLICITA PRIMA VOL.</u></b>
INADMITIDO	NO

**IMPORTE POR ANUALIDAD**

<u>CAMPAÑA</u>	<u>IMPORTE MÁXIMO SUBVENCIONABLE</u>	<u>IMPORTE MEDIO DE TRANSFERENCIA (€/ha)</u>
2015	4.792,36 €	290,27 €
2016	4.792,36 €	290,27 €
2017	4.792,36 €	290,27 €
2018	4.792,36 €	290,27 €
2019	4.792,36 €	290,27 €

**RECINTOS PROPUESTOS**

<u>REF.</u>	<u>REFERENCIA SIGPAC</u>	<u>CULTIVO</u>	<u>DESCRIPCIÓN CULTIVO</u>	<u>S/R</u>	<u>SUP. DEC. ADMIN. (ha)</u>	<u>SUP. PROPUESTA (ha)</u>
1796097	14-043-006-00007-004	1000	TRIGO BLANDO-SIN VARIEDAD	R	8,56	8,56
1796099	14-043-006-00007-004	33175	GIRASOL-COLOMBI	R	7,57	7,57
1796096	14-043-006-00008-004	1000	TRIGO BLANDO-SIN VARIEDAD	R	0,38	0,38

**RESUMEN CRITERIOS DE PRIORIZACIÓN****10.1.5 Sistemas sostenibles de cultivos agroindustriales****PUNTOS: 0,00**

	<b><u>PUNTOS</u></b>	<b><u>CUMPLE</u></b>
Porcentaje de superficie determinada en Red Natura 2000	0,00	0.0%
Porcentaje de superficie determinada situada en zonas RAMSAR	0,00	0.0%
Porcentaje de superficie determinada en zonas vulnerables a la contaminación por nitratos	0,00	0.0%
Titulares de explotaciones que hayan adquirido el compromiso voluntario de establecimiento de una enmienda natural mediante un cultivo de crucífera para su enterrado en verde	0,00	N



**DETALLE CRITERIOS DE PRIORIZACIÓN****10.1.5 Sistemas sostenibles de cultivos agroindustriales****PUNTOS: 0,00****Porcentaje de superficie determinada en Red Natura 2000****PUNTOS: 0,00 0.0%**

<u>REF.</u>	<u>REFERENCIA SIGPAC</u>	<u>CULTIVO</u>	<u>DESCRIPCIÓN CULTIVO</u>	<u>S/R</u>	<u>SUP.</u> <u>PROPUESTA</u> <u>(ha)</u>	<u>SUP.</u> <u>CÚMPLE</u> <u>(ha)</u>
1796097	14-043-006-00007-004	1000	TRIGO BLANDO-SIN VARIEDAD	R	8,56	0,00
1796099	14-043-006-00007-004	33175	GIRASOL-COLOMBI	R	7,57	0,00
1796096	14-043-006-00008-004	1000	TRIGO BLANDO-SIN VARIEDAD	R	0,38	0,00

**Porcentaje de superficie determinada situada en zonas RAMSAR****PUNTOS: 0,00 0.0%**

<u>REF.</u>	<u>REFERENCIA SIGPAC</u>	<u>CULTIVO</u>	<u>DESCRIPCIÓN CULTIVO</u>	<u>S/R</u>	<u>SUP.</u> <u>PROPUESTA</u> <u>(ha)</u>	<u>SUP.</u> <u>CÚMPLE</u> <u>(ha)</u>
1796097	14-043-006-00007-004	1000	TRIGO BLANDO-SIN VARIEDAD	R	8,56	0,00
1796099	14-043-006-00007-004	33175	GIRASOL-COLOMBI	R	7,57	0,00
1796096	14-043-006-00008-004	1000	TRIGO BLANDO-SIN VARIEDAD	R	0,38	0,00

**Porcentaje de superficie determinada en zonas vulnerables a la contaminación por nitratos****PUNTOS: 0,00 0.0%**

<u>REF.</u>	<u>REFERENCIA SIGPAC</u>	<u>CULTIVO</u>	<u>DESCRIPCIÓN CULTIVO</u>	<u>S/R</u>	<u>SUP.</u> <u>PROPUESTA</u> <u>(ha)</u>	<u>SUP.</u> <u>CÚMPLE</u> <u>(ha)</u>
1796097	14-043-006-00007-004	1000	TRIGO BLANDO-SIN VARIEDAD	R	8,56	0,00
1796099	14-043-006-00007-004	33175	GIRASOL-COLOMBI	R	7,57	0,00
1796096	14-043-006-00008-004	1000	TRIGO BLANDO-SIN VARIEDAD	R	0,38	0,00

**Titulares de explotaciones que hayan adquirido el compromiso voluntario de establecimiento de una enmienda natural mediante un cultivo de crucífera para su enterrado en verde****PUNTOS: 0,00 N**

<u>APELLIDOS Y NOMBRE / RAZÓN SOCIAL</u>	<u>NIF</u>	<u>EXPEDIENTE</u>	<u>SUP. PROPUESTA (ha)</u>
DELGADO CASTELANOTTI SEBASTIAN	29813611E	3044727	36,19

<u>PROPUESTA</u>	<u>SOLICITA PRIMA VOL.</u>
ADMITIDO	NO

**IMPORTE POR ANUALIDAD**

<u>CAMPAÑA</u>	<u>IMPORTE MÁXIMO SUBVENCIONABLE</u>	<u>IMPORTE MEDIO DE TRANSFERENCIA (€/ha)</u>
2015	10.504,87 €	290,27 €
2016	10.504,87 €	290,27 €
2017	10.504,87 €	290,27 €
2018	10.504,87 €	290,27 €
2019	10.504,87 €	290,27 €

**RECINTOS PROPUESTOS**

<u>REF.</u>	<u>REFERENCIA SIGPAC</u>	<u>CULTIVO</u>	<u>DESCRIPCIÓN CULTIVO</u>	<u>S/R</u>	<u>SUP. DEC. ADMIN. (ha)</u>	<u>SUP. PROPUESTA (ha)</u>
2678376	14-060-035-00011-001	81363	ALGODON-DP332	R	36,19	36,19

**RESUMEN CRITERIOS DE PRIORIZACIÓN**

<b>10.1.5 Sistemas sostenibles de cultivos agroindustriales</b>	<b>PUNTOS: 4,00</b>	<b>PUNTOS</b>	<b>CUMPLE</b>
Porcentaje de superficie determinada en Red Natura 2000		0,00	0.0%
Porcentaje de superficie determinada situada en zonas RAMSAR		0,00	0.0%
Porcentaje de superficie determinada en zonas vulnerables a la contaminación por nitratos		4,00	100.0%
Titulares de explotaciones que hayan adquirido el compromiso voluntario de establecimiento de una enmienda natural mediante un cultivo de crucifera para su enterrado en verde		0,00	N

**DETALLE CRITERIOS DE PRIORIZACIÓN**

<b>10.1.5 Sistemas sostenibles de cultivos agroindustriales</b>	<b>PUNTOS: 4,00</b>	<b>PUNTOS</b>	<b>CUMPLE</b>			
Porcentaje de superficie determinada en Red Natura 2000		PUNTOS: 0,00	0.0%			
		<u>SUP. PROPUESTA (ha)</u>	<u>SUP. CUMPLE (ha)</u>			
<u>REF.</u>	<u>REFERENCIA SIGPAC</u>	<u>CULTIVO</u>	<u>DESCRIPCIÓN CULTIVO</u>	<u>S/R</u>		
2678376	14-060-035-00011-001	81363	ALGODON-DP332	R	36,19	0,00
Porcentaje de superficie determinada situada en zonas RAMSAR		PUNTOS: 0,00	0.0%			
		<u>SUP. PROPUESTA (ha)</u>	<u>SUP. CUMPLE (ha)</u>			
<u>REF.</u>	<u>REFERENCIA SIGPAC</u>	<u>CULTIVO</u>	<u>DESCRIPCIÓN CULTIVO</u>	<u>S/R</u>		
2678376	14-060-035-00011-001	81363	ALGODON-DP332	R	36,19	0,00
Porcentaje de superficie determinada en zonas vulnerables a la contaminación por nitratos		PUNTOS: 4,00	100.0%			
		<u>SUP. PROPUESTA (ha)</u>	<u>SUP. CUMPLE (ha)</u>			
<u>REF.</u>	<u>REFERENCIA SIGPAC</u>	<u>CULTIVO</u>	<u>DESCRIPCIÓN CULTIVO</u>	<u>S/R</u>		
2678376	14-060-035-00011-001	81363	ALGODON-DP332	R	36,19	36,19
Titulares de explotaciones que hayan adquirido el compromiso voluntario de establecimiento de una enmienda natural mediante un cultivo de crucifera para su enterrado en verde		PUNTOS: 0,00	N			



<b><u>APELLIDOS Y NOMBRE / RAZÓN SOCIAL</u></b>	<b><u>NIF</u></b>	<b><u>EXPEDIENTE</u></b>	<b><u>SUP. PROPUESTA (ha)</u></b>
DELGADO ROJANO, C.B.	E14225874	3044256	28,95

<b><u>PROPUESTA</u></b>	<b><u>SOLICITA PRIMA VOL.</u></b>
INADMITIDO	NO

**IMPORTE POR ANUALIDAD**

<b><u>CAMPAÑA</u></b>	<b><u>IMPORTE MÁXIMO SUBVENCIONABLE</u></b>	<b><u>IMPORTE MEDIO DE TRANSFERENCIA (€/ha)</u></b>
2015	8.403,32 €	290,27 €
2016	8.403,32 €	290,27 €
2017	8.403,32 €	290,27 €
2018	8.403,32 €	290,27 €
2019	8.403,32 €	290,27 €

**RECINTOS PROPUESTOS**

<b><u>REF.</u></b>	<b><u>REFERENCIA SIGPAC</u></b>	<b><u>CULTIVO</u></b>	<b><u>DESCRIPCIÓN CULTIVO</u></b>	<b><u>S/R</u></b>	<b><u>SUP. DEC. ADMIN. (ha)</u></b>	<b><u>SUP. PROPUESTA (ha)</u></b>
2673245	14-060-017-00008-002	81321	ALGODON-DP401	R	5,48	5,48
2673244	14-060-017-00036-001	81320	ALGODON-DP396	R	14,86	14,86
2673246	14-060-017-00036-001	81321	ALGODON-DP401	R	8,61	8,61

**RESUMEN CRITERIOS DE PRIORIZACIÓN****10.1.5 Sistemas sostenibles de cultivos agroindustriales****PUNTOS:** 0,00

	<b><u>PUNTOS</u></b>	<b><u>CUMPLE</u></b>
Porcentaje de superficie determinada en Red Natura 2000	0,00	0.0%
Porcentaje de superficie determinada situada en zonas RAMSAR	0,00	0.0%
Porcentaje de superficie determinada en zonas vulnerables a la contaminación por nitratos	0,00	0.0%
Titulares de explotaciones que hayan adquirido el compromiso voluntario de establecimiento de una enmienda natural mediante un cultivo de crucífera para su enterrado en verde	0,00	N



**DETALLE CRITERIOS DE PRIORIZACIÓN****10.1.5 Sistemas sostenibles de cultivos agroindustriales****PUNTOS: 0,00****Porcentaje de superficie determinada en Red Natura 2000****PUNTOS: 0,00 0.0%**

<u>REF.</u>	<u>REFERENCIA SIGPAC</u>	<u>CULTIVO</u>	<u>DESCRIPCIÓN CULTIVO</u>	<u>S/R</u>	<u>SUP.</u>	<u>SUP.</u>
					<u>PROPUESTA</u>	<u>CUMPLE</u>
					(ha)	(ha)
2673245	14-060-017-00008-002	81321	ALGODON-DP401	R	5,48	0,00
2673244	14-060-017-00036-001	81320	ALGODON-DP396	R	14,86	0,00
2673246	14-060-017-00036-001	81321	ALGODON-DP401	R	8,61	0,00

**Porcentaje de superficie determinada situada en zonas RAMSAR****PUNTOS: 0,00 0.0%**

<u>REF.</u>	<u>REFERENCIA SIGPAC</u>	<u>CULTIVO</u>	<u>DESCRIPCIÓN CULTIVO</u>	<u>S/R</u>	<u>SUP.</u>	<u>SUP.</u>
					<u>PROPUESTA</u>	<u>CUMPLE</u>
					(ha)	(ha)
2673245	14-060-017-00008-002	81321	ALGODON-DP401	R	5,48	0,00
2673244	14-060-017-00036-001	81320	ALGODON-DP396	R	14,86	0,00
2673246	14-060-017-00036-001	81321	ALGODON-DP401	R	8,61	0,00

**Porcentaje de superficie determinada en zonas vulnerables a la contaminación por nitratos****PUNTOS: 0,00 0.0%**

<u>REF.</u>	<u>REFERENCIA SIGPAC</u>	<u>CULTIVO</u>	<u>DESCRIPCIÓN CULTIVO</u>	<u>S/R</u>	<u>SUP.</u>	<u>SUP.</u>
					<u>PROPUESTA</u>	<u>CUMPLE</u>
					(ha)	(ha)
2673245	14-060-017-00008-002	81321	ALGODON-DP401	R	5,48	0,00
2673244	14-060-017-00036-001	81320	ALGODON-DP396	R	14,86	0,00
2673246	14-060-017-00036-001	81321	ALGODON-DP401	R	8,61	0,00

**Titulares de explotaciones que hayan adquirido el compromiso voluntario de establecimiento de una enmienda natural mediante un cultivo de crucífera para su enterrado en verde****PUNTOS: 0,00 N**

<u>APELLIDOS Y NOMBRE / RAZÓN SOCIAL</u>	<u>NIF</u>	<u>EXPEDIENTE</u>	<u>SUP. PROPUESTA (ha)</u>
DOMINGUEZ PEREZ MANUELA	30514915X	3040711	7,37
<u>PROPUESTA</u> INADMITIDO	<u>SOLICITA PRIMA VOL.</u> SI	<u>PROPUESTA PRIMA VOL.</u> INADMITIDO	
<u>IMPORTE POR ANUALIDAD</u>			

<u>CAMPAÑA</u>	<u>IMPORTE MÁXIMO SUBVENCIONABLE</u>	<u>IMPORTE MEDIO DE TRANSFERENCIA (€/ha)</u>
2015	3.194,45 €	433,44 €
2016	3.194,45 €	433,44 €
2017	3.194,45 €	433,44 €
2018	3.194,45 €	433,44 €
2019	3.194,45 €	433,44 €

**RECINTOS PROPUESTOS**

<u>REF.</u>	<u>REFERENCIA SIGPAC</u>	<u>CULTIVO</u>	<u>DESCRIPCIÓN CULTIVO</u>	<u>S/R</u>	<u>SUP. DEC. ADMIN. (ha)</u>	<u>SUP. PROPUESTA (ha)</u>
1745928	14-060-019-00030-002	81320	ALGODON-DP396	R	7,37	7,37

**RESUMEN CRITERIOS DE PRIORIZACIÓN**

<b>10.1.5 Sistemas sostenibles de cultivos agroindustriales</b>	<b>PUNTOS: 1,00</b>	<b>PUNTOS</b>	<b>CUMPLE</b>
Porcentaje de superficie determinada en Red Natura 2000		0,00	0.0%
Porcentaje de superficie determinada situada en zonas RAMSAR		0,00	0.0%
Porcentaje de superficie determinada en zonas vulnerables a la contaminación por nitratos		0,00	0.0%
Titulares de explotaciones que hayan adquirido el compromiso voluntario de establecimiento de una enmienda natural mediante un cultivo de crucifera para su enterrado en verde		1,00	S

**DETALLE CRITERIOS DE PRIORIZACIÓN**

<b>10.1.5 Sistemas sostenibles de cultivos agroindustriales</b>	<b>PUNTOS: 1,00</b>	<b>PUNTOS</b>	<b>CUMPLE</b>			
Porcentaje de superficie determinada en Red Natura 2000		PUNTOS: 0,00	0.0%			
		<u>SUP. PROPUESTA (ha)</u>	<u>SUP. CUMPLE (ha)</u>			
<u>REF.</u>	<u>REFERENCIA SIGPAC</u>	<u>CULTIVO</u>	<u>DESCRIPCIÓN CULTIVO</u>	<u>S/R</u>	<u>SUP. PROPUESTA (ha)</u>	<u>SUP. CUMPLE (ha)</u>
1745928	14-060-019-00030-002	81320	ALGODON-DP396	R	7,37	0,00
Porcentaje de superficie determinada situada en zonas RAMSAR		PUNTOS: 0,00	0.0%			
		<u>SUP. PROPUESTA (ha)</u>	<u>SUP. CUMPLE (ha)</u>			
<u>REF.</u>	<u>REFERENCIA SIGPAC</u>	<u>CULTIVO</u>	<u>DESCRIPCIÓN CULTIVO</u>	<u>S/R</u>	<u>SUP. PROPUESTA (ha)</u>	<u>SUP. CUMPLE (ha)</u>
1745928	14-060-019-00030-002	81320	ALGODON-DP396	R	7,37	0,00
Porcentaje de superficie determinada en zonas vulnerables a la contaminación por nitratos		PUNTOS: 0,00	0.0%			
		<u>SUP. PROPUESTA (ha)</u>	<u>SUP. CUMPLE (ha)</u>			
<u>REF.</u>	<u>REFERENCIA SIGPAC</u>	<u>CULTIVO</u>	<u>DESCRIPCIÓN CULTIVO</u>	<u>S/R</u>	<u>SUP. PROPUESTA (ha)</u>	<u>SUP. CUMPLE (ha)</u>
1745928	14-060-019-00030-002	81320	ALGODON-DP396	R	7,37	0,00
Titulares de explotaciones que hayan adquirido el compromiso voluntario de establecimiento de una enmienda natural mediante un cultivo de crucifera para su enterrado en verde		PUNTOS: 1,00	S			





<u>APELLIDOS Y NOMBRE / RAZÓN SOCIAL</u>	<u>NIF</u>	<u>EXPEDIENTE</u>	<u>SUP. PROPUESTA (ha)</u>
DUBLINO AGUILAR VICTORIA	75637906Z	3042811	7,66
<u>PROPUESTA ADMITIDO</u>	<u>SOLICITA PRIMA VOL. SI</u>	<u>PROPUESTA PRIMA VOL. ADMITIDO</u>	
<b>IMPORTE POR ANUALIDAD</b>			

<u>CAMPAÑA</u>	<u>IMPORTE MÁXIMO SUBVENCIONABLE</u>	<u>IMPORTE MEDIO DE TRANSFERENCIA (€/ha)</u>
2015	3.320,15 €	433,44 €
2016	3.320,15 €	433,44 €
2017	3.320,15 €	433,44 €
2018	3.320,15 €	433,44 €
2019	3.320,15 €	433,44 €

**RECINTOS PROPUESTOS**

<u>REF.</u>	<u>REFERENCIA SIGPAC</u>	<u>CULTIVO</u>	<u>DESCRIPCIÓN CULTIVO</u>	<u>S/R</u>	<u>SUP. DEC. ADMIN. (ha)</u>	<u>SUP. PROPUESTA (ha)</u>
1910570	14-049-005-00116-002	81320	ALGODON-DP396	R	7,66	7,66

**RESUMEN CRITERIOS DE PRIORIZACIÓN**

<b>10.1.5 Sistemas sostenibles de cultivos agroindustriales</b>	<b>PUNTOS: 5,00</b>	<b>PUNTOS</b>	<b>CUMPLE</b>
Porcentaje de superficie determinada en Red Natura 2000		0,00	0.0%
Porcentaje de superficie determinada situada en zonas RAMSAR		0,00	0.0%
Porcentaje de superficie determinada en zonas vulnerables a la contaminación por nitratos		4,00	100.0%
Titulares de explotaciones que hayan adquirido el compromiso voluntario de establecimiento de una enmienda natural mediante un cultivo de crucifera para su enterrado en verde		1,00	S

**DETALLE CRITERIOS DE PRIORIZACIÓN**

<b>10.1.5 Sistemas sostenibles de cultivos agroindustriales</b>	<b>PUNTOS: 5,00</b>	<b>PUNTOS</b>	<b>CUMPLE</b>
Porcentaje de superficie determinada en Red Natura 2000		PUNTOS: 0,00	0.0%
		<u>SUP. PROPUESTA (ha)</u>	<u>SUP. CUMPLE (ha)</u>
REF. REFERENCIA SIGPAC CULTIVO DESCRIPCIÓN CULTIVO S/R		7,66	0,00
1910570 14-049-005-00116-002 81320 ALGODON-DP396 R			
Porcentaje de superficie determinada situada en zonas RAMSAR		PUNTOS: 0,00	0.0%
		<u>SUP. PROPUESTA (ha)</u>	<u>SUP. CUMPLE (ha)</u>
REF. REFERENCIA SIGPAC CULTIVO DESCRIPCIÓN CULTIVO S/R		7,66	0,00
1910570 14-049-005-00116-002 81320 ALGODON-DP396 R			
Porcentaje de superficie determinada en zonas vulnerables a la contaminación por nitratos		PUNTOS: 4,00	100.0%
		<u>SUP. PROPUESTA (ha)</u>	<u>SUP. CUMPLE (ha)</u>
REF. REFERENCIA SIGPAC CULTIVO DESCRIPCIÓN CULTIVO S/R		7,66	7,66
1910570 14-049-005-00116-002 81320 ALGODON-DP396 R			
Titulares de explotaciones que hayan adquirido el compromiso voluntario de establecimiento de una enmienda natural mediante un cultivo de crucifera para su enterrado en verde		PUNTOS: 1,00	S



<b><u>APELLIDOS Y NOMBRE / RAZÓN SOCIAL</u></b>	<b><u>NIF</u></b>	<b><u>EXPEDIENTE</u></b>	<b><u>SUP. PROPUESTA (ha)</u></b>
EGAÑA RATO PILAR	01701990J	3040848	24,65

<b><u>PROPUESTA</u></b>	<b><u>SOLICITA PRIMA VOL.</u></b>
ADMITIDO	NO

**IMPORTE POR ANUALIDAD**

<u>CAMPAÑA</u>	<u>IMPORTE MÁXIMO SUBVENCIONABLE</u>	<u>IMPORTE MEDIO DE TRANSFERENCIA (€/ha)</u>
2015	7.155,16 €	290,27 €
2016	7.155,16 €	290,27 €
2017	7.155,16 €	290,27 €
2018	7.155,16 €	290,27 €
2019	7.155,16 €	290,27 €

**RECINTOS PROPUESTOS**

<u>REF.</u>	<u>REFERENCIA SIGPAC</u>	<u>CULTIVO</u>	<u>DESCRIPCIÓN CULTIVO</u>	<u>S/R</u>	<u>SUP. DEC. ADMIN. (ha)</u>	<u>SUP. PROPUESTA (ha)</u>
1756682	14-005-009-00109-001	81208	ALGODON-LIDER	R	9,25	9,25
1756688	14-005-009-00110-001	81208	ALGODON-LIDER	R	2,97	2,97
1756685	14-005-009-00110-001	81208	ALGODON-LIDER	R	1,77	1,77
1756687	14-005-009-00116-001	81208	ALGODON-LIDER	R	1,79	1,79
1756689	14-005-009-00116-001	81208	ALGODON-LIDER	R	4,94	4,94
1756686	14-005-009-00166-001	81208	ALGODON-LIDER	R	3,93	3,93

**RESUMEN CRITERIOS DE PRIORIZACIÓN****10.1.5 Sistemas sostenibles de cultivos agroindustriales****PUNTOS: 7,57**

	<b><u>PUNTOS</u></b>	<b><u>CUMPLE</u></b>
Porcentaje de superficie determinada en Red Natura 2000	3,57	56.75%
Porcentaje de superficie determinada situada en zonas RAMSAR	0,00	0.0%
Porcentaje de superficie determinada en zonas vulnerables a la contaminación por nitratos	4,00	100.0%
Titulares de explotaciones que hayan adquirido el compromiso voluntario de establecimiento de una enmienda natural mediante un cultivo de crucífera para su enterrado en verde	0,00	N



**DETALLE CRITERIOS DE PRIORIZACIÓN****10.1.5 Sistemas sostenibles de cultivos agroindustriales****PUNTOS: 7,57****Porcentaje de superficie determinada en Red Natura 2000****PUNTOS: 3,57 56.75%**

<u>REF.</u>	<u>REFERENCIA SIGPAC</u>	<u>CULTIVO</u>	<u>DESCRIPCIÓN CULTIVO</u>	<u>S/R</u>	<u>SUP.</u> <u>PROPUESTA</u> <u>(ha)</u>	<u>SUP.</u> <u>CUMPLE</u> <u>(ha)</u>
1756682	14-005-009-00109-001	81208	ALGODON-LIDER	R	9,25	9,25
1756688	14-005-009-00110-001	81208	ALGODON-LIDER	R	2,97	2,97
1756685	14-005-009-00110-001	81208	ALGODON-LIDER	R	1,77	1,77
1756689	14-005-009-00116-001	81208	ALGODON-LIDER	R	4,94	0,00
1756687	14-005-009-00116-001	81208	ALGODON-LIDER	R	1,79	0,00
1756686	14-005-009-00166-001	81208	ALGODON-LIDER	R	3,93	0,00

**Porcentaje de superficie determinada situada en zonas RAMSAR****PUNTOS: 0,00 0.0%**

<u>REF.</u>	<u>REFERENCIA SIGPAC</u>	<u>CULTIVO</u>	<u>DESCRIPCIÓN CULTIVO</u>	<u>S/R</u>	<u>SUP.</u> <u>PROPUESTA</u> <u>(ha)</u>	<u>SUP.</u> <u>CUMPLE</u> <u>(ha)</u>
1756682	14-005-009-00109-001	81208	ALGODON-LIDER	R	9,25	0,00
1756685	14-005-009-00110-001	81208	ALGODON-LIDER	R	1,77	0,00
1756688	14-005-009-00110-001	81208	ALGODON-LIDER	R	2,97	0,00
1756687	14-005-009-00116-001	81208	ALGODON-LIDER	R	1,79	0,00
1756689	14-005-009-00116-001	81208	ALGODON-LIDER	R	4,94	0,00
1756686	14-005-009-00166-001	81208	ALGODON-LIDER	R	3,93	0,00

**Porcentaje de superficie determinada en zonas vulnerables a la contaminación por nitratos****PUNTOS: 4,00 100.0%**

<u>REF.</u>	<u>REFERENCIA SIGPAC</u>	<u>CULTIVO</u>	<u>DESCRIPCIÓN CULTIVO</u>	<u>S/R</u>	<u>SUP.</u> <u>PROPUESTA</u> <u>(ha)</u>	<u>SUP.</u> <u>CUMPLE</u> <u>(ha)</u>
1756682	14-005-009-00109-001	81208	ALGODON-LIDER	R	9,25	9,25
1756685	14-005-009-00110-001	81208	ALGODON-LIDER	R	1,77	1,77
1756688	14-005-009-00110-001	81208	ALGODON-LIDER	R	2,97	2,97
1756689	14-005-009-00116-001	81208	ALGODON-LIDER	R	4,94	4,94
1756687	14-005-009-00116-001	81208	ALGODON-LIDER	R	1,79	1,79
1756686	14-005-009-00166-001	81208	ALGODON-LIDER	R	3,93	3,93

**Titulares de explotaciones que hayan adquirido el compromiso voluntario de establecimiento de una enmienda natural mediante un cultivo de crucifera para su enterrado en verde****PUNTOS: 0,00 N**

<b><u>APELLIDOS Y NOMBRE / RAZÓN SOCIAL</u></b>	<b><u>NIF</u></b>	<b><u>EXPEDIENTE</u></b>	<b><u>SUP. PROPUESTA (ha)</u></b>
EL CALONGE S. C.	J91032318	3040008	40,95

<b><u>PROPUESTA</u></b>	<b><u>SOLICITA PRIMA VOL.</u></b>
ADMITIDO	NO

**IMPORTE POR ANUALIDAD**

<u>CAMPAÑA</u>	<u>IMPORTE MÁXIMO SUBVENCIONABLE</u>	<u>IMPORTE MEDIO DE TRANSFERENCIA (€/ha)</u>
2015	11.776,25 €	287,58 €
2016	11.776,25 €	287,58 €
2017	11.776,25 €	287,58 €
2018	11.776,25 €	287,58 €
2019	11.776,25 €	287,58 €

**RECINTOS PROPUESTOS**

<u>REF.</u>	<u>REFERENCIA SIGPAC</u>	<u>CULTIVO</u>	<u>DESCRIPCIÓN CULTIVO</u>	<u>S/R</u>	<u>SUP. DEC. ADMIN. (ha)</u>	<u>SUP. PROPUESTA (ha)</u>
1704942	14-049-022-00003-001	81268	ALGODON-JUNCAL	R	14,23	14,23
1704943	14-049-022-00003-001	81289	ALGODON-VIKY	R	16,05	16,05
1704944	14-049-022-00004-002	81312	ALGODON-HELENA	R	10,67	10,67

**RESUMEN CRITERIOS DE PRIORIZACIÓN****10.1.5 Sistemas sostenibles de cultivos agroindustriales****PUNTOS:** 4,00

	<b><u>PUNTOS</u></b>	<b><u>CUMPLE</u></b>
Porcentaje de superficie determinada en Red Natura 2000	0,00	0.0%
Porcentaje de superficie determinada situada en zonas RAMSAR	0,00	0.0%
Porcentaje de superficie determinada en zonas vulnerables a la contaminación por nitratos	4,00	100.0%
Titulares de explotaciones que hayan adquirido el compromiso voluntario de establecimiento de una enmienda natural mediante un cultivo de crucífera para su enterrado en verde	0,00	N



**DETALLE CRITERIOS DE PRIORIZACIÓN****10.1.5 Sistemas sostenibles de cultivos agroindustriales****PUNTOS: 4,00****Porcentaje de superficie determinada en Red Natura 2000****PUNTOS: 0,00 0.0%**

<u>REF.</u>	<u>REFERENCIA SIGPAC</u>	<u>CULTIVO</u>	<u>DESCRIPCIÓN CULTIVO</u>	<u>S/R</u>	<u>SUP.</u> <u>PROPUESTA</u> <u>(ha)</u>	<u>SUP.</u> <u>CUMPLE</u> <u>(ha)</u>
1704942	14-049-022-00003-001	81268	ALGODON-JUNCAL	R	14,23	0,00
1704943	14-049-022-00003-001	81289	ALGODON-VIKY	R	16,05	0,00
1704944	14-049-022-00004-002	81312	ALGODON-HELENA	R	10,67	0,00

**Porcentaje de superficie determinada situada en zonas RAMSAR****PUNTOS: 0,00 0.0%**

<u>REF.</u>	<u>REFERENCIA SIGPAC</u>	<u>CULTIVO</u>	<u>DESCRIPCIÓN CULTIVO</u>	<u>S/R</u>	<u>SUP.</u> <u>PROPUESTA</u> <u>(ha)</u>	<u>SUP.</u> <u>CUMPLE</u> <u>(ha)</u>
1704942	14-049-022-00003-001	81268	ALGODON-JUNCAL	R	14,23	0,00
1704943	14-049-022-00003-001	81289	ALGODON-VIKY	R	16,05	0,00
1704944	14-049-022-00004-002	81312	ALGODON-HELENA	R	10,67	0,00

**Porcentaje de superficie determinada en zonas vulnerables a la contaminación por nitratos****PUNTOS: 4,00 100.0%**

<u>REF.</u>	<u>REFERENCIA SIGPAC</u>	<u>CULTIVO</u>	<u>DESCRIPCIÓN CULTIVO</u>	<u>S/R</u>	<u>SUP.</u> <u>PROPUESTA</u> <u>(ha)</u>	<u>SUP.</u> <u>CUMPLE</u> <u>(ha)</u>
1704942	14-049-022-00003-001	81268	ALGODON-JUNCAL	R	14,23	14,23
1704943	14-049-022-00003-001	81289	ALGODON-VIKY	R	16,05	16,05
1704944	14-049-022-00004-002	81312	ALGODON-HELENA	R	10,67	10,67

**Titulares de explotaciones que hayan adquirido el compromiso voluntario de establecimiento de una enmienda natural mediante un cultivo de crucífera para su enterrado en verde****PUNTOS: 0,00 N**

<u>APELLIDOS Y NOMBRE / RAZÓN SOCIAL</u>	<u>NIF</u>	<u>EXPEDIENTE</u>	<u>SUP. PROPUESTA (ha)</u>
EL CURIEL S.C.A.	F14332894	3043409	9,72
<u>PROPUESTA INADMITIDO</u>	<u>SOLICITA PRIMA VOL. SI</u>	<u>PROPUESTA PRIMA VOL. INADMITIDO</u>	
<u>IMPORTE POR ANUALIDAD</u>			

<u>CAMPAÑA</u>	<u>IMPORTE MÁXIMO SUBVENCIONABLE</u>	<u>IMPORTE MEDIO DE TRANSFERENCIA (€/ha)</u>
2015	4.213,03 €	433,44 €
2016	4.213,03 €	433,44 €
2017	4.213,03 €	433,44 €
2018	4.213,03 €	433,44 €
2019	4.213,03 €	433,44 €

**RECINTOS PROPUESTOS**

<u>REF.</u>	<u>REFERENCIA SIGPAC</u>	<u>CULTIVO</u>	<u>DESCRIPCIÓN CULTIVO</u>	<u>S/R</u>	<u>SUP. DEC. ADMIN. (ha)</u>	<u>SUP. PROPUESTA (ha)</u>
2231692	14-060-037-00068-001	81190	ALGODON-ALEXANDROS	R	9,72	9,72

**RESUMEN CRITERIOS DE PRIORIZACIÓN**

<b>10.1.5 Sistemas sostenibles de cultivos agroindustriales</b>	<b>PUNTOS: 1,00</b>	<b>PUNTOS</b>	<b>CUMPLE</b>
Porcentaje de superficie determinada en Red Natura 2000		0,00	0.0%
Porcentaje de superficie determinada situada en zonas RAMSAR		0,00	0.0%
Porcentaje de superficie determinada en zonas vulnerables a la contaminación por nitratos		0,00	0.0%
Titulares de explotaciones que hayan adquirido el compromiso voluntario de establecimiento de una enmienda natural mediante un cultivo de crucifera para su enterrado en verde		1,00	S

**DETALLE CRITERIOS DE PRIORIZACIÓN**

<b>10.1.5 Sistemas sostenibles de cultivos agroindustriales</b>	<b>PUNTOS: 1,00</b>	<b>PUNTOS</b>	<b>CUMPLE</b>			
Porcentaje de superficie determinada en Red Natura 2000		PUNTOS: 0,00	0.0%			
<u>REF.</u>	<u>REFERENCIA SIGPAC</u>	<u>CULTIVO</u>	<u>DESCRIPCIÓN CULTIVO</u>	<u>S/R</u>	<u>SUP. PROPUESTA (ha)</u>	<u>SUP. CUMPLE (ha)</u>
2231692	14-060-037-00068-001	81190	ALGODON-ALEXANDROS	R	9,72	0,00
Porcentaje de superficie determinada situada en zonas RAMSAR		PUNTOS: 0,00	0.0%			
<u>REF.</u>	<u>REFERENCIA SIGPAC</u>	<u>CULTIVO</u>	<u>DESCRIPCIÓN CULTIVO</u>	<u>S/R</u>	<u>SUP. PROPUESTA (ha)</u>	<u>SUP. CUMPLE (ha)</u>
2231692	14-060-037-00068-001	81190	ALGODON-ALEXANDROS	R	9,72	0,00
Porcentaje de superficie determinada en zonas vulnerables a la contaminación por nitratos		PUNTOS: 0,00	0.0%			
<u>REF.</u>	<u>REFERENCIA SIGPAC</u>	<u>CULTIVO</u>	<u>DESCRIPCIÓN CULTIVO</u>	<u>S/R</u>	<u>SUP. PROPUESTA (ha)</u>	<u>SUP. CUMPLE (ha)</u>
2231692	14-060-037-00068-001	81190	ALGODON-ALEXANDROS	R	9,72	0,00
Titulares de explotaciones que hayan adquirido el compromiso voluntario de establecimiento de una enmienda natural mediante un cultivo de crucifera para su enterrado en verde		PUNTOS: 1,00	S			



<b><u>APELLIDOS Y NOMBRE / RAZÓN SOCIAL</u></b>	<b><u>NIF</u></b>	<b><u>EXPEDIENTE</u></b>	<b><u>SUP. PROPUESTA (ha)</u></b>
EL HARINERO C.B.	E14454938	3006113	58,16

<b><u>PROPUESTA</u></b>	<b><u>SOLICITA PRIMA VOL.</u></b>
ADMITIDO	NO

**IMPORTE POR ANUALIDAD**

<u>CAMPAÑA</u>	<u>IMPORTE MÁXIMO SUBVENCIONABLE</u>	<u>IMPORTE MEDIO DE TRANSFERENCIA (€/ha)</u>
2015	14.774,74 €	254,04 €
2016	14.774,74 €	254,04 €
2017	14.774,74 €	254,04 €
2018	14.774,74 €	254,04 €
2019	14.774,74 €	254,04 €

**RECINTOS PROPUESTOS**

<u>REF.</u>	<u>REFERENCIA SIGPAC</u>	<u>CULTIVO</u>	<u>DESCRIPCIÓN CULTIVO</u>	<u>S/R</u>	<u>SUP. DEC. ADMIN. (ha)</u>	<u>SUP. PROPUESTA (ha)</u>
2207656	14-043-009-00041-001	1000	TRIGO BLANDO-SIN VARIEDAD	R	7,38	7,38
2207659	14-043-009-00042-001	1000	TRIGO BLANDO-SIN VARIEDAD	R	6,56	6,56
2207661	14-043-009-00047-001	4100	MAIZ-MAIZ CONVENCIONAL	R	14,79	14,79
2207670	14-043-009-00048-001	81192	ALGODON-CONCHITA	R	19,44	19,44
2207660	14-043-009-00049-002	1000	TRIGO BLANDO-SIN VARIEDAD	R	3,63	3,63
2207657	14-043-009-00171-001	1000	TRIGO BLANDO-SIN VARIEDAD	R	6,36	6,36

**RESUMEN CRITERIOS DE PRIORIZACIÓN****10.1.5 Sistemas sostenibles de cultivos agroindustriales****PUNTOS: 4,00**

	<b><u>PUNTOS</u></b>	<b><u>CUMPLE</u></b>
Porcentaje de superficie determinada en Red Natura 2000	0,00	0.0%
Porcentaje de superficie determinada situada en zonas RAMSAR	0,00	0.0%
Porcentaje de superficie determinada en zonas vulnerables a la contaminación por nitratos	4,00	100.0%
Titulares de explotaciones que hayan adquirido el compromiso voluntario de establecimiento de una enmienda natural mediante un cultivo de crucífera para su enterrado en verde	0,00	N



**DETALLE CRITERIOS DE PRIORIZACIÓN****10.1.5 Sistemas sostenibles de cultivos agroindustriales****PUNTOS: 4,00****Porcentaje de superficie determinada en Red Natura 2000****PUNTOS: 0,00 0.0%**

<u>REF.</u>	<u>REFERENCIA SIGPAC</u>	<u>CULTIVO</u>	<u>DESCRIPCIÓN CULTIVO</u>	<u>S/R</u>	<u>SUP.</u>	<u>SUP.</u>
					<u>PROPUESTA</u>	<u>CUMPLE</u>
					(ha)	(ha)
2207656	14-043-009-00041-001	1000	TRIGO BLANDO-SIN VARIEDAD	R	7,38	0,00
2207659	14-043-009-00042-001	1000	TRIGO BLANDO-SIN VARIEDAD	R	6,56	0,00
2207661	14-043-009-00047-001	4100	MAIZ-MAIZ CONVENCIONAL	R	14,79	0,00
2207670	14-043-009-00048-001	81192	ALGODON-CONCHITA	R	19,44	0,00
2207660	14-043-009-00049-002	1000	TRIGO BLANDO-SIN VARIEDAD	R	3,63	0,00
2207657	14-043-009-00171-001	1000	TRIGO BLANDO-SIN VARIEDAD	R	6,36	0,00

**Porcentaje de superficie determinada situada en zonas RAMSAR****PUNTOS: 0,00 0.0%**

<u>REF.</u>	<u>REFERENCIA SIGPAC</u>	<u>CULTIVO</u>	<u>DESCRIPCIÓN CULTIVO</u>	<u>S/R</u>	<u>SUP.</u>	<u>SUP.</u>
					<u>PROPUESTA</u>	<u>CUMPLE</u>
					(ha)	(ha)
2207656	14-043-009-00041-001	1000	TRIGO BLANDO-SIN VARIEDAD	R	7,38	0,00
2207659	14-043-009-00042-001	1000	TRIGO BLANDO-SIN VARIEDAD	R	6,56	0,00
2207661	14-043-009-00047-001	4100	MAIZ-MAIZ CONVENCIONAL	R	14,79	0,00
2207670	14-043-009-00048-001	81192	ALGODON-CONCHITA	R	19,44	0,00
2207660	14-043-009-00049-002	1000	TRIGO BLANDO-SIN VARIEDAD	R	3,63	0,00
2207657	14-043-009-00171-001	1000	TRIGO BLANDO-SIN VARIEDAD	R	6,36	0,00

**Porcentaje de superficie determinada en zonas vulnerables a la contaminación por nitratos****PUNTOS: 4,00 100.0%**

<u>REF.</u>	<u>REFERENCIA SIGPAC</u>	<u>CULTIVO</u>	<u>DESCRIPCIÓN CULTIVO</u>	<u>S/R</u>	<u>SUP.</u>	<u>SUP.</u>
					<u>PROPUESTA</u>	<u>CUMPLE</u>
					(ha)	(ha)
2207656	14-043-009-00041-001	1000	TRIGO BLANDO-SIN VARIEDAD	R	7,38	7,38
2207659	14-043-009-00042-001	1000	TRIGO BLANDO-SIN VARIEDAD	R	6,56	6,56
2207661	14-043-009-00047-001	4100	MAIZ-MAIZ CONVENCIONAL	R	14,79	14,79
2207670	14-043-009-00048-001	81192	ALGODON-CONCHITA	R	19,44	19,44
2207660	14-043-009-00049-002	1000	TRIGO BLANDO-SIN VARIEDAD	R	3,63	3,63
2207657	14-043-009-00171-001	1000	TRIGO BLANDO-SIN VARIEDAD	R	6,36	6,36

**Titulares de explotaciones que hayan adquirido el compromiso voluntario de establecimiento de una enmienda natural mediante un cultivo de crucifera para su enterrado en verde****PUNTOS: 0,00 N**



<b><u>APELLIDOS Y NOMBRE / RAZÓN SOCIAL</u></b>	<b><u>NIF</u></b>	<b><u>EXPEDIENTE</u></b>	<b><u>SUP. PROPUESTA (ha)</u></b>
EL MILANO, S.C.	J14734842	3038966	54,96

<b><u>PROPUESTA</u></b>	<b><u>SOLICITA PRIMA VOL.</u></b>
ADMITIDO	NO

**IMPORTE POR ANUALIDAD**

<u>CAMPAÑA</u>	<u>IMPORTE MÁXIMO SUBVENCIONABLE</u>	<u>IMPORTE MEDIO DE TRANSFERENCIA (€/ha)</u>
2015	14.217,42 €	258,69 €
2016	14.217,42 €	258,69 €
2017	14.217,42 €	258,69 €
2018	14.217,42 €	258,69 €
2019	14.217,42 €	258,69 €

**RECINTOS PROPUESTOS**

<u>REF.</u>	<u>REFERENCIA SIGPAC</u>	<u>CULTIVO</u>	<u>DESCRIPCIÓN CULTIVO</u>	<u>S/R</u>	<u>SUP. DEC. ADMIN. (ha)</u>	<u>SUP. PROPUESTA (ha)</u>
1626943	14-036-040-00006-005	81314	ALGODON-ALBARIZA	R	17,44	17,44
1626936	14-036-040-00006-006	3335	TRIGO DURO-KIKO NICK	R	26,32	26,32
1626941	14-036-040-00006-010	81314	ALGODON-ALBARIZA	R	1,51	1,51
1626942	14-036-040-00006-012	81314	ALGODON-ALBARIZA	R	9,69	9,69

**RESUMEN CRITERIOS DE PRIORIZACIÓN****10.1.5 Sistemas sostenibles de cultivos agroindustriales****PUNTOS: 4,00**

	<b><u>PUNTOS</u></b>	<b><u>CUMPLE</u></b>
Porcentaje de superficie determinada en Red Natura 2000	0,00	0.0%
Porcentaje de superficie determinada situada en zonas RAMSAR	0,00	0.0%
Porcentaje de superficie determinada en zonas vulnerables a la contaminación por nitratos	4,00	100.0%
Titulares de explotaciones que hayan adquirido el compromiso voluntario de establecimiento de una enmienda natural mediante un cultivo de crucífera para su enterrado en verde	0,00	N



**DETALLE CRITERIOS DE PRIORIZACIÓN****10.1.5 Sistemas sostenibles de cultivos agroindustriales****PUNTOS: 4,00****Porcentaje de superficie determinada en Red Natura 2000****PUNTOS: 0,00 0.0%**

<u>REF.</u>	<u>REFERENCIA SIGPAC</u>	<u>CULTIVO</u>	<u>DESCRIPCIÓN CULTIVO</u>	<u>S/R</u>	<u>SUP.</u> <u>PROPUESTA</u> <u>(ha)</u>	<u>SUP.</u> <u>CUMPLE</u> <u>(ha)</u>
1626943	14-036-040-00006-005	81314	ALGODON-ALBARIZA	R	17,44	0,00
1626936	14-036-040-00006-006	3335	TRIGO DURO-KIKO NICK	R	26,32	0,00
1626941	14-036-040-00006-010	81314	ALGODON-ALBARIZA	R	1,51	0,00
1626942	14-036-040-00006-012	81314	ALGODON-ALBARIZA	R	9,69	0,00

**Porcentaje de superficie determinada situada en zonas RAMSAR****PUNTOS: 0,00 0.0%**

<u>REF.</u>	<u>REFERENCIA SIGPAC</u>	<u>CULTIVO</u>	<u>DESCRIPCIÓN CULTIVO</u>	<u>S/R</u>	<u>SUP.</u> <u>PROPUESTA</u> <u>(ha)</u>	<u>SUP.</u> <u>CUMPLE</u> <u>(ha)</u>
1626943	14-036-040-00006-005	81314	ALGODON-ALBARIZA	R	17,44	0,00
1626936	14-036-040-00006-006	3335	TRIGO DURO-KIKO NICK	R	26,32	0,00
1626941	14-036-040-00006-010	81314	ALGODON-ALBARIZA	R	1,51	0,00
1626942	14-036-040-00006-012	81314	ALGODON-ALBARIZA	R	9,69	0,00

**Porcentaje de superficie determinada en zonas vulnerables a la contaminación por nitratos****PUNTOS: 4,00 100.0%**

<u>REF.</u>	<u>REFERENCIA SIGPAC</u>	<u>CULTIVO</u>	<u>DESCRIPCIÓN CULTIVO</u>	<u>S/R</u>	<u>SUP.</u> <u>PROPUESTA</u> <u>(ha)</u>	<u>SUP.</u> <u>CUMPLE</u> <u>(ha)</u>
1626943	14-036-040-00006-005	81314	ALGODON-ALBARIZA	R	17,44	17,44
1626936	14-036-040-00006-006	3335	TRIGO DURO-KIKO NICK	R	26,32	26,32
1626941	14-036-040-00006-010	81314	ALGODON-ALBARIZA	R	1,51	1,51
1626942	14-036-040-00006-012	81314	ALGODON-ALBARIZA	R	9,69	9,69

**Titulares de explotaciones que hayan adquirido el compromiso voluntario de establecimiento de una enmienda natural mediante un cultivo de crucifera para su enterrado en verde****PUNTOS: 0,00 N**

<b><u>APELLIDOS Y NOMBRE / RAZÓN SOCIAL</u></b>	<b><u>NIF</u></b>	<b><u>EXPEDIENTE</u></b>	<b><u>SUP. PROPUESTA (ha)</u></b>
EL SOTILLO GALLEGO S.A.	A41019217	3039848	54,32

<b><u>PROPUESTA</u></b>	<b><u>SOLICITA PRIMA VOL.</u></b>
ADMITIDO	NO

**IMPORTE POR ANUALIDAD**

<u>CAMPAÑA</u>	<u>IMPORTE MÁXIMO SUBVENCIONABLE</u>	<u>IMPORTE MEDIO DE TRANSFERENCIA (€/ha)</u>
2015	14.104,22 €	259,65 €
2016	14.104,22 €	259,65 €
2017	14.104,22 €	259,65 €
2018	14.104,22 €	259,65 €
2019	14.104,22 €	259,65 €

**RECINTOS PROPUESTOS**

<u>REF.</u>	<u>REFERENCIA SIGPAC</u>	<u>CULTIVO</u>	<u>DESCRIPCIÓN CULTIVO</u>	<u>S/R</u>	<u>SUP. DEC. ADMIN. (ha)</u>	<u>SUP. PROPUESTA (ha)</u>
2657376	14-049-021-00097-003	81015	ALGODON-COKO	R	4,68	4,68
2657377	14-049-021-00187-001	81249	ALGODON-CARLA	R	33,36	33,36
2657378	41-039-031-00004-002	81015	ALGODON-COKO	R	16,28	16,28

**RESUMEN CRITERIOS DE PRIORIZACIÓN****10.1.5 Sistemas sostenibles de cultivos agroindustriales****PUNTOS: 3,70**

	<b><u>PUNTOS</u></b>	<b><u>CUMPLE</u></b>
Porcentaje de superficie determinada en Red Natura 2000	0,00	0.0%
Porcentaje de superficie determinada situada en zonas RAMSAR	0,00	0.0%
Porcentaje de superficie determinada en zonas vulnerables a la contaminación por nitratos	3,70	70.03%
Titulares de explotaciones que hayan adquirido el compromiso voluntario de establecimiento de una enmienda natural mediante un cultivo de crucífera para su enterrado en verde	0,00	N



**DETALLE CRITERIOS DE PRIORIZACIÓN****10.1.5 Sistemas sostenibles de cultivos agroindustriales****PUNTOS: 3,70****Porcentaje de superficie determinada en Red Natura 2000****PUNTOS: 0,00 0.0%**

<u>REF.</u>	<u>REFERENCIA SIGPAC</u>	<u>CULTIVO</u>	<u>DESCRIPCIÓN CULTIVO</u>	<u>S/R</u>	<u>SUP.</u>	<u>SUP.</u>
					<u>PROPUESTA</u>	<u>CUMPLE</u>
					(ha)	(ha)
2657376	14-049-021-00097-003	81015	ALGODON-COKO	R	4,68	0,00
2657377	14-049-021-00187-001	81249	ALGODON-CARLA	R	33,36	0,00
2657378	41-039-031-00004-002	81015	ALGODON-COKO	R	16,28	0,00

**Porcentaje de superficie determinada situada en zonas RAMSAR****PUNTOS: 0,00 0.0%**

<u>REF.</u>	<u>REFERENCIA SIGPAC</u>	<u>CULTIVO</u>	<u>DESCRIPCIÓN CULTIVO</u>	<u>S/R</u>	<u>SUP.</u>	<u>SUP.</u>
					<u>PROPUESTA</u>	<u>CUMPLE</u>
					(ha)	(ha)
2657376	14-049-021-00097-003	81015	ALGODON-COKO	R	4,68	0,00
2657377	14-049-021-00187-001	81249	ALGODON-CARLA	R	33,36	0,00
2657378	41-039-031-00004-002	81015	ALGODON-COKO	R	16,28	0,00

**Porcentaje de superficie determinada en zonas vulnerables a la contaminación por nitratos****PUNTOS: 3,70 70.03%**

<u>REF.</u>	<u>REFERENCIA SIGPAC</u>	<u>CULTIVO</u>	<u>DESCRIPCIÓN CULTIVO</u>	<u>S/R</u>	<u>SUP.</u>	<u>SUP.</u>
					<u>PROPUESTA</u>	<u>CUMPLE</u>
					(ha)	(ha)
2657376	14-049-021-00097-003	81015	ALGODON-COKO	R	4,68	4,68
2657377	14-049-021-00187-001	81249	ALGODON-CARLA	R	33,36	33,36
2657378	41-039-031-00004-002	81015	ALGODON-COKO	R	16,28	0,00

**Titulares de explotaciones que hayan adquirido el compromiso voluntario de establecimiento de una enmienda natural mediante un cultivo de crucífera para su enterrado en verde****PUNTOS: 0,00 N**

<u>APELLIDOS Y NOMBRE / RAZÓN SOCIAL</u>	<u>NIF</u>	<u>EXPEDIENTE</u>	<u>SUP. PROPUESTA (ha)</u>
ESPEJO NARANJO LIDIA	80150647V	3043657	1,82

<u>PROPUESTA</u>	<u>SOLICITA PRIMA VOL.</u>
ADMITIDO	NO

**IMPORTE POR ANUALIDAD**

<u>CAMPAÑA</u>	<u>IMPORTE MÁXIMO SUBVENCIONABLE</u>	<u>IMPORTE MEDIO DE TRANSFERENCIA (€/ha)</u>
2015	528,29 €	290,27 €
2016	528,29 €	290,27 €
2017	528,29 €	290,27 €
2018	528,29 €	290,27 €
2019	528,29 €	290,27 €

**RECINTOS PROPUESTOS**

<u>REF.</u>	<u>REFERENCIA SIGPAC</u>	<u>CULTIVO</u>	<u>DESCRIPCIÓN CULTIVO</u>	<u>S/R</u>	<u>SUP. DEC. ADMIN. (ha)</u>	<u>SUP. PROPUESTA (ha)</u>
1992622	14-049-005-00003-002	81314	ALGODON-ALBARIZA	R	1,82	1,82

**RESUMEN CRITERIOS DE PRIORIZACIÓN**

<b>10.1.5 Sistemas sostenibles de cultivos agroindustriales</b>	<b>PUNTOS: 4,00</b>	<b>PUNTOS</b>	<b>CUMPLE</b>
Porcentaje de superficie determinada en Red Natura 2000		0,00	0.0%
Porcentaje de superficie determinada situada en zonas RAMSAR		0,00	0.0%
Porcentaje de superficie determinada en zonas vulnerables a la contaminación por nitratos		4,00	100.0%
Titulares de explotaciones que hayan adquirido el compromiso voluntario de establecimiento de una enmienda natural mediante un cultivo de crucífera para su enterrado en verde		0,00	N

**DETALLE CRITERIOS DE PRIORIZACIÓN**

<b>10.1.5 Sistemas sostenibles de cultivos agroindustriales</b>	<b>PUNTOS: 4,00</b>	<b>PUNTOS</b>	<b>CUMPLE</b>			
Porcentaje de superficie determinada en Red Natura 2000		PUNTOS: 0,00	0.0%			
		<u>SUP. PROPUESTA (ha)</u>	<u>SUP. CUMPLE (ha)</u>			
<u>REF.</u>	<u>REFERENCIA SIGPAC</u>	<u>CULTIVO</u>	<u>DESCRIPCIÓN CULTIVO</u>	<u>S/R</u>	<u>SUP. PROPUESTA (ha)</u>	<u>SUP. CUMPLE (ha)</u>
1992622	14-049-005-00003-002	81314	ALGODON-ALBARIZA	R	1,82	0,00
Porcentaje de superficie determinada situada en zonas RAMSAR		PUNTOS: 0,00	0.0%			
		<u>SUP. PROPUESTA (ha)</u>	<u>SUP. CUMPLE (ha)</u>			
<u>REF.</u>	<u>REFERENCIA SIGPAC</u>	<u>CULTIVO</u>	<u>DESCRIPCIÓN CULTIVO</u>	<u>S/R</u>	<u>SUP. PROPUESTA (ha)</u>	<u>SUP. CUMPLE (ha)</u>
1992622	14-049-005-00003-002	81314	ALGODON-ALBARIZA	R	1,82	0,00
Porcentaje de superficie determinada en zonas vulnerables a la contaminación por nitratos		PUNTOS: 4,00	100.0%			
		<u>SUP. PROPUESTA (ha)</u>	<u>SUP. CUMPLE (ha)</u>			
<u>REF.</u>	<u>REFERENCIA SIGPAC</u>	<u>CULTIVO</u>	<u>DESCRIPCIÓN CULTIVO</u>	<u>S/R</u>	<u>SUP. PROPUESTA (ha)</u>	<u>SUP. CUMPLE (ha)</u>
1992622	14-049-005-00003-002	81314	ALGODON-ALBARIZA	R	1,82	1,82
Titulares de explotaciones que hayan adquirido el compromiso voluntario de establecimiento de una enmienda natural mediante un cultivo de crucífera para su enterrado en verde		PUNTOS: 0,00	N			



<u>APELLIDOS Y NOMBRE / RAZÓN SOCIAL</u>	<u>NIF</u>	<u>EXPEDIENTE</u>	<u>SUP. PROPUESTA (ha)</u>
EXPLOT. AGRICOLAS CAÑADA ARROYO, S.L.	B14483226	3043727	14,50
<u>PROPUESTA</u>	<u>SOLICITA PRIMA VOL.</u>	<u>PROPUESTA PRIMA VOL.</u>	
ADMITIDO	SI	ADMITIDO	

**IMPORTE POR ANUALIDAD**

<u>CAMPAÑA</u>	<u>IMPORTE MÁXIMO SUBVENCIONABLE</u>	<u>IMPORTE MEDIO DE TRANSFERENCIA (€/ha)</u>
2015	6.284,87 €	433,44 €
2016	6.284,87 €	433,44 €
2017	6.284,87 €	433,44 €
2018	6.284,87 €	433,44 €
2019	6.284,87 €	433,44 €

**RECINTOS PROPUESTOS**

<u>REF.</u>	<u>REFERENCIA SIGPAC</u>	<u>CULTIVO</u>	<u>DESCRIPCIÓN CULTIVO</u>	<u>S/R</u>	<u>SUP. DEC. ADMIN. (ha)</u>	<u>SUP. PROPUESTA (ha)</u>
2668817	14-056-010-00081-001	81038	ALGODON-REINA	R	1,48	1,48
2668816	14-056-010-00082-001	81038	ALGODON-REINA	R	1,15	1,15
2668819	14-056-013-00002-002	81038	ALGODON-REINA	R	4,56	4,56
2668818	14-056-014-00142-002	81038	ALGODON-REINA	R	7,31	7,31

**RESUMEN CRITERIOS DE PRIORIZACIÓN****10.1.5 Sistemas sostenibles de cultivos agroindustriales**

PUNTOS: 5,00

	<u>PUNTOS</u>	<u>CUMPLE</u>
Porcentaje de superficie determinada en Red Natura 2000	0,00	0.0%
Porcentaje de superficie determinada situada en zonas RAMSAR	0,00	0.0%
Porcentaje de superficie determinada en zonas vulnerables a la contaminación por nitratos	4,00	100.0%
Titulares de explotaciones que hayan adquirido el compromiso voluntario de establecimiento de una enmienda natural mediante un cultivo de crucífera para su enterrado en verde	1,00	S



**DETALLE CRITERIOS DE PRIORIZACIÓN****10.1.5 Sistemas sostenibles de cultivos agroindustriales****PUNTOS: 5,00****Porcentaje de superficie determinada en Red Natura 2000****PUNTOS: 0,00 0.0%**

<u>REF.</u>	<u>REFERENCIA SIGPAC</u>	<u>CULTIVO</u>	<u>DESCRIPCIÓN CULTIVO</u>	<u>S/R</u>	<u>SUP.</u>	<u>SUP.</u>
					<u>PROPUESTA</u>	<u>CUMPLE</u>
					(ha)	(ha)
2668817	14-056-010-00081-001	81038	ALGODON-REINA	R	1,48	0,00
2668816	14-056-010-00082-001	81038	ALGODON-REINA	R	1,15	0,00
2668819	14-056-013-00002-002	81038	ALGODON-REINA	R	4,56	0,00
2668818	14-056-014-00142-002	81038	ALGODON-REINA	R	7,31	0,00

**Porcentaje de superficie determinada situada en zonas RAMSAR****PUNTOS: 0,00 0.0%**

<u>REF.</u>	<u>REFERENCIA SIGPAC</u>	<u>CULTIVO</u>	<u>DESCRIPCIÓN CULTIVO</u>	<u>S/R</u>	<u>SUP.</u>	<u>SUP.</u>
					<u>PROPUESTA</u>	<u>CUMPLE</u>
					(ha)	(ha)
2668817	14-056-010-00081-001	81038	ALGODON-REINA	R	1,48	0,00
2668816	14-056-010-00082-001	81038	ALGODON-REINA	R	1,15	0,00
2668819	14-056-013-00002-002	81038	ALGODON-REINA	R	4,56	0,00
2668818	14-056-014-00142-002	81038	ALGODON-REINA	R	7,31	0,00

**Porcentaje de superficie determinada en zonas vulnerables a la contaminación por nitratos****PUNTOS: 4,00 100.0%**

<u>REF.</u>	<u>REFERENCIA SIGPAC</u>	<u>CULTIVO</u>	<u>DESCRIPCIÓN CULTIVO</u>	<u>S/R</u>	<u>SUP.</u>	<u>SUP.</u>
					<u>PROPUESTA</u>	<u>CUMPLE</u>
					(ha)	(ha)
2668817	14-056-010-00081-001	81038	ALGODON-REINA	R	1,48	1,48
2668816	14-056-010-00082-001	81038	ALGODON-REINA	R	1,15	1,15
2668819	14-056-013-00002-002	81038	ALGODON-REINA	R	4,56	4,56
2668818	14-056-014-00142-002	81038	ALGODON-REINA	R	7,31	7,31

**Titulares de explotaciones que hayan adquirido el compromiso voluntario de establecimiento de una enmienda natural mediante un cultivo de crucífera para su enterrado en verde****PUNTOS: 1,00 S**

**APELLIDOS Y NOMBRE / RAZÓN SOCIAL** **NIF** **EXPEDIENTE** **SUP. PROPUESTA (ha)**  
EXPLOTAC.AGRIC. HNOS. RAYA ALVAREZ C.B. E14207559 3041436 18,12

**PROPUESTA** **SOLICITA PRIMA VOL.**  
INADMITIDO NO

**IMPORTE POR ANUALIDAD**

CAMPAÑA	IMPORTE MÁXIMO SUBVENCIONABLE	IMPORTE MEDIO DE TRANSFERENCIA (€/ha)
2015	5.259,69 €	290,27 €
2016	5.259,69 €	290,27 €
2017	5.259,69 €	290,27 €
2018	5.259,69 €	290,27 €
2019	5.259,69 €	290,27 €

**RECINTOS PROPUESTOS**

REF.	REFERENCIA SIGPAC	CULTIVO	DESCRIPCIÓN CULTIVO	S/R	SUP. DEC. ADMIN. (ha)	SUP. PROPUESTA (ha)
1793063	14-060-044-00005-014	81190	ALGODON-ALEXANDROS	R	13,35	13,35
1793064	14-060-045-00022-003	81190	ALGODON-ALEXANDROS	R	4,77	4,77

**RESUMEN CRITERIOS DE PRIORIZACIÓN**

**10.1.5 Sistemas sostenibles de cultivos agroindustriales** PUNTOS: 0,00

	PUNTOS	CUMPLE
Porcentaje de superficie determinada en Red Natura 2000	0,00	0.0%
Porcentaje de superficie determinada situada en zonas RAMSAR	0,00	0.0%
Porcentaje de superficie determinada en zonas vulnerables a la contaminación por nitratos	0,00	0.0%
Titulares de explotaciones que hayan adquirido el compromiso voluntario de establecimiento de una enmienda natural mediante un cultivo de crucifera para su enterrado en verde	0,00	N

**DETALLE CRITERIOS DE PRIORIZACIÓN**

**10.1.5 Sistemas sostenibles de cultivos agroindustriales** PUNTOS: 0,00

REF.	REFERENCIA SIGPAC	CULTIVO	DESCRIPCIÓN CULTIVO	S/R	SUP. PROPUESTA (ha)	SUP. CUMPLE (ha)
1793063	14-060-044-00005-014	81190	ALGODON-ALEXANDROS	R	13,35	0,00
1793064	14-060-045-00022-003	81190	ALGODON-ALEXANDROS	R	4,77	0,00
<b>Porcentaje de superficie determinada en Red Natura 2000</b>					<b>PUNTOS:</b> 0,00	<b>0.0%</b>
<b>Porcentaje de superficie determinada situada en zonas RAMSAR</b>					<b>PUNTOS:</b> 0,00	<b>0.0%</b>
<b>Porcentaje de superficie determinada en zonas vulnerables a la contaminación por nitratos</b>					<b>PUNTOS:</b> 0,00	<b>0.0%</b>
<b>Titulares de explotaciones que hayan adquirido el compromiso voluntario de establecimiento de una enmienda natural mediante un cultivo de crucifera para su enterrado en verde</b>					<b>PUNTOS:</b> 0,00	<b>N</b>



<b><u>APELLIDOS Y NOMBRE / RAZÓN SOCIAL</u></b>	<b><u>NIF</u></b>	<b><u>EXPEDIENTE</u></b>	<b><u>SUP. PROPUESTA (ha)</u></b>
EXPLOTACIÓN AGRICOLA GOMEZ ALVAREZ S.L.	B14995823	3043589	11,60

<b><u>PROPUESTA</u></b>	<b><u>SOLICITA PRIMA VOL.</u></b>
INADMITIDO	NO

**IMPORTE POR ANUALIDAD**

<u>CAMPAÑA</u>	<u>IMPORTE MÁXIMO SUBVENCIONABLE</u>	<u>IMPORTE MEDIO DE TRANSFERENCIA (€/ha)</u>
2015	3.367,13 €	290,27 €
2016	3.367,13 €	290,27 €
2017	3.367,13 €	290,27 €
2018	3.367,13 €	290,27 €
2019	3.367,13 €	290,27 €

**RECINTOS PROPUESTOS**

<u>REF.</u>	<u>REFERENCIA SIGPAC</u>	<u>CULTIVO</u>	<u>DESCRIPCIÓN CULTIVO</u>	<u>S/R</u>	<u>SUP. DEC. ADMIN. (ha)</u>	<u>SUP. PROPUESTA (ha)</u>
1985298	14-060-013-00095-003	7000	SORGO-SIN VARIEDAD	R	2,00	2,00
1985300	14-060-013-00095-003	81158	ALGODON-ELINA	R	5,38	5,38
1985301	14-060-045-00040-001	81158	ALGODON-ELINA	R	4,22	4,22

**INCIDENCIAS****INCIDENCIA DESCRIPCIÓN**

80102 Titular no inscrito en ninguna Agrupación de Producción Integrada del cultivo solicitado.

**RESUMEN CRITERIOS DE PRIORIZACIÓN****10.1.5 Sistemas sostenibles de cultivos agroindustriales****PUNTOS: 0,00**

	<u>PUNTOS</u>	<u>CUMPLE</u>
Porcentaje de superficie determinada en Red Natura 2000	0,00	0.0%
Porcentaje de superficie determinada situada en zonas RAMSAR	0,00	0.0%
Porcentaje de superficie determinada en zonas vulnerables a la contaminación por nitratos	0,00	0.0%
Titulares de explotaciones que hayan adquirido el compromiso voluntario de establecimiento de una enmienda natural mediante un cultivo de crucífera para su enterrado en verde	0,00	N



**DETALLE CRITERIOS DE PRIORIZACIÓN****10.1.5 Sistemas sostenibles de cultivos agroindustriales****PUNTOS: 0,00****Porcentaje de superficie determinada en Red Natura 2000****PUNTOS: 0,00 0.0%**

<u>REF.</u>	<u>REFERENCIA SIGPAC</u>	<u>CULTIVO</u>	<u>DESCRIPCIÓN CULTIVO</u>	<u>S/R</u>	<u>SUP.</u>	<u>SUP.</u>
					<u>PROPUESTA</u>	<u>CUMPLE</u>
					(ha)	(ha)
1985298	14-060-013-00095-003	7000	SORGO-SIN VARIEDAD	R	2,00	0,00
1985300	14-060-013-00095-003	81158	ALGODON-ELINA	R	5,38	0,00
1985301	14-060-045-00040-001	81158	ALGODON-ELINA	R	4,22	0,00

**Porcentaje de superficie determinada situada en zonas RAMSAR****PUNTOS: 0,00 0.0%**

<u>REF.</u>	<u>REFERENCIA SIGPAC</u>	<u>CULTIVO</u>	<u>DESCRIPCIÓN CULTIVO</u>	<u>S/R</u>	<u>SUP.</u>	<u>SUP.</u>
					<u>PROPUESTA</u>	<u>CUMPLE</u>
					(ha)	(ha)
1985298	14-060-013-00095-003	7000	SORGO-SIN VARIEDAD	R	2,00	0,00
1985300	14-060-013-00095-003	81158	ALGODON-ELINA	R	5,38	0,00
1985301	14-060-045-00040-001	81158	ALGODON-ELINA	R	4,22	0,00

**Porcentaje de superficie determinada en zonas vulnerables a la contaminación por nitratos****PUNTOS: 0,00 0.0%**

<u>REF.</u>	<u>REFERENCIA SIGPAC</u>	<u>CULTIVO</u>	<u>DESCRIPCIÓN CULTIVO</u>	<u>S/R</u>	<u>SUP.</u>	<u>SUP.</u>
					<u>PROPUESTA</u>	<u>CUMPLE</u>
					(ha)	(ha)
1985298	14-060-013-00095-003	7000	SORGO-SIN VARIEDAD	R	2,00	0,00
1985300	14-060-013-00095-003	81158	ALGODON-ELINA	R	5,38	0,00
1985301	14-060-045-00040-001	81158	ALGODON-ELINA	R	4,22	0,00

**Titulares de explotaciones que hayan adquirido el compromiso voluntario de establecimiento de una enmienda natural mediante un cultivo de crucífera para su enterrado en verde****PUNTOS: 0,00 N**

<b><u>APELLIDOS Y NOMBRE / RAZÓN SOCIAL</u></b>	<b><u>NIF</u></b>	<b><u>EXPEDIENTE</u></b>	<b><u>SUP. PROPUESTA (ha)</u></b>
EXPLOTACIONES AGRÍCOLAS EL MOHINO ALTO S.L.	B83888909	3003851	35,86

<b><u>PROPUESTA</u></b>	<b><u>SOLICITA PRIMA VOL.</u></b>
INADMITIDO	NO

**IMPORTE POR ANUALIDAD**

<u>CAMPAÑA</u>	<u>IMPORTE MÁXIMO SUBVENCIÓNABLE</u>	<u>IMPORTE MEDIO DE TRANSFERENCIA (€/ha)</u>
2015	10.409,08 €	290,27 €
2016	10.409,08 €	290,27 €
2017	10.409,08 €	290,27 €
2018	10.409,08 €	290,27 €
2019	10.409,08 €	290,27 €

**RECINTOS PROPUESTOS**

<u>REF.</u>	<u>REFERENCIA SIGPAC</u>	<u>CULTIVO</u>	<u>DESCRIPCIÓN CULTIVO</u>	<u>S/R</u>	<u>SUP. DEC. ADMIN. (ha)</u>	<u>SUP. PROPUESTA (ha)</u>
2177479	14-036-042-00001-001	4100	MAIZ-MAIZ CONVENCIONAL	R	15,87	15,87
2177484	14-036-042-00001-001	81377	ALGODON-ELSA	R	2,34	2,34
2177483	14-036-042-00002-001	81377	ALGODON-ELSA	R	1,65	1,65
2177482	14-036-042-00002-002	81377	ALGODON-ELSA	R	16,00	16,00

**INCIDENCIAS****INCIDENCIA DESCRIPCIÓN**

80102 Titular no inscrito en ninguna Agrupación de Producción Integrada del cultivo solicitado.

**RESUMEN CRITERIOS DE PRIORIZACIÓN****10.1.5 Sistemas sostenibles de cultivos agroindustriales****PUNTOS: 7,51**

	<u>PUNTOS</u>	<u>CUMPLE</u>
Porcentaje de superficie determinada en Red Natura 2000	3,51	50.78%
Porcentaje de superficie determinada situada en zonas RAMSAR	0,00	0.0%
Porcentaje de superficie determinada en zonas vulnerables a la contaminación por nitratos	4,00	100.0%
Titulares de explotaciones que hayan adquirido el compromiso voluntario de establecimiento de una enmienda natural mediante un cultivo de crucífera para su enterrado en verde	0,00	N



**DETALLE CRITERIOS DE PRIORIZACIÓN****10.1.5 Sistemas sostenibles de cultivos agroindustriales****PUNTOS: 7,51****Porcentaje de superficie determinada en Red Natura 2000****PUNTOS: 3,51 50.78%**

<u>REF.</u>	<u>REFERENCIA SIGPAC</u>	<u>CULTIVO</u>	<u>DESCRIPCIÓN CULTIVO</u>	<u>S/R</u>	<u>SUP.</u> <u>PROPUESTA</u> <u>(ha)</u>	<u>SUP.</u> <u>CUMPLE</u> <u>(ha)</u>
2177479	14-036-042-00001-001	4100	MAIZ-MAIZ CONVENCIONAL	R	15,87	15,87
2177484	14-036-042-00001-001	81377	ALGODON-ELSA	R	2,34	2,34
2177483	14-036-042-00002-001	81377	ALGODON-ELSA	R	1,65	0,00
2177482	14-036-042-00002-002	81377	ALGODON-ELSA	R	16,00	0,00

**Porcentaje de superficie determinada situada en zonas RAMSAR****PUNTOS: 0,00 0.0%**

<u>REF.</u>	<u>REFERENCIA SIGPAC</u>	<u>CULTIVO</u>	<u>DESCRIPCIÓN CULTIVO</u>	<u>S/R</u>	<u>SUP.</u> <u>PROPUESTA</u> <u>(ha)</u>	<u>SUP.</u> <u>CUMPLE</u> <u>(ha)</u>
2177479	14-036-042-00001-001	4100	MAIZ-MAIZ CONVENCIONAL	R	15,87	0,00
2177484	14-036-042-00001-001	81377	ALGODON-ELSA	R	2,34	0,00
2177483	14-036-042-00002-001	81377	ALGODON-ELSA	R	1,65	0,00
2177482	14-036-042-00002-002	81377	ALGODON-ELSA	R	16,00	0,00

**Porcentaje de superficie determinada en zonas vulnerables a la contaminación por nitratos****PUNTOS: 4,00 100.0%**

<u>REF.</u>	<u>REFERENCIA SIGPAC</u>	<u>CULTIVO</u>	<u>DESCRIPCIÓN CULTIVO</u>	<u>S/R</u>	<u>SUP.</u> <u>PROPUESTA</u> <u>(ha)</u>	<u>SUP.</u> <u>CUMPLE</u> <u>(ha)</u>
2177479	14-036-042-00001-001	4100	MAIZ-MAIZ CONVENCIONAL	R	15,87	15,87
2177484	14-036-042-00001-001	81377	ALGODON-ELSA	R	2,34	2,34
2177483	14-036-042-00002-001	81377	ALGODON-ELSA	R	1,65	1,65
2177482	14-036-042-00002-002	81377	ALGODON-ELSA	R	16,00	16,00

**Titulares de explotaciones que hayan adquirido el compromiso voluntario de establecimiento de una enmienda natural mediante un cultivo de crucífera para su enterrado en verde****PUNTOS: 0,00 N**

<u>APELLIDOS Y NOMBRE / RAZÓN SOCIAL</u>	<u>NIF</u>	<u>EXPEDIENTE</u>	<u>SUP. PROPUESTA (ha)</u>
EXPLOTACIONES AGRICOLAS SANTA LUCIA, S.L.	B14999858	3040366	14,84

<u>PROPUESTA</u>	<u>SOLICITA PRIMA VOL.</u>	<u>PROPUESTA PRIMA VOL.</u>
ADMITIDO	SI	ADMITIDO

**IMPORTE POR ANUALIDAD**

<u>CAMPAÑA</u>	<u>IMPORTE MÁXIMO SUBVENCIONABLE</u>	<u>IMPORTE MEDIO DE TRANSFERENCIA (€/ha)</u>
2015	6.432,25 €	433,44 €
2016	6.432,25 €	433,44 €
2017	6.432,25 €	433,44 €
2018	6.432,25 €	433,44 €
2019	6.432,25 €	433,44 €

**RECINTOS PROPUESTOS**

<u>REF.</u>	<u>REFERENCIA SIGPAC</u>	<u>CULTIVO</u>	<u>DESCRIPCIÓN CULTIVO</u>	<u>S/R</u>	<u>SUP. DEC. ADMIN. (ha)</u>	<u>SUP. PROPUESTA (ha)</u>
2112444	14-049-022-00045-001	81263	ALGODON-DP419	R	5,21	5,21
2112447	41-055-007-00081-001	81249	ALGODON-CARLA	S	5,45	5,45
2112445	41-055-007-00082-001	81249	ALGODON-CARLA	S	3,98	3,98
2112446	41-055-007-00083-002	81249	ALGODON-CARLA	S	0,20	0,20

**RESUMEN CRITERIOS DE PRIORIZACIÓN****10.1.5 Sistemas sostenibles de cultivos agroindustriales**

PUNTOS: 5,00

	<u>PUNTOS</u>	<u>CUMPLE</u>
Porcentaje de superficie determinada en Red Natura 2000	0,00	0.0%
Porcentaje de superficie determinada situada en zonas RAMSAR	0,00	0.0%
Porcentaje de superficie determinada en zonas vulnerables a la contaminación por nitratos	4,00	100.0%
Titulares de explotaciones que hayan adquirido el compromiso voluntario de establecimiento de una enmienda natural mediante un cultivo de crucífera para su enterrado en verde	1,00	S



**DETALLE CRITERIOS DE PRIORIZACIÓN****10.1.5 Sistemas sostenibles de cultivos agroindustriales****PUNTOS: 5,00****Porcentaje de superficie determinada en Red Natura 2000****PUNTOS: 0,00 0.0%**

<u>REF.</u>	<u>REFERENCIA SIGPAC</u>	<u>CULTIVO</u>	<u>DESCRIPCIÓN CULTIVO</u>	<u>S/R</u>	<u>SUP.</u>	<u>SUP.</u>
					<u>PROPUESTA</u>	<u>CUMPLE</u>
					(ha)	(ha)
2112444	14-049-022-00045-001	81263	ALGODON-DP419	R	5,21	0,00
2112447	41-055-007-00081-001	81249	ALGODON-CARLA	S	5,45	0,00
2112445	41-055-007-00082-001	81249	ALGODON-CARLA	S	3,98	0,00
2112446	41-055-007-00083-002	81249	ALGODON-CARLA	S	0,20	0,00

**Porcentaje de superficie determinada situada en zonas RAMSAR****PUNTOS: 0,00 0.0%**

<u>REF.</u>	<u>REFERENCIA SIGPAC</u>	<u>CULTIVO</u>	<u>DESCRIPCIÓN CULTIVO</u>	<u>S/R</u>	<u>SUP.</u>	<u>SUP.</u>
					<u>PROPUESTA</u>	<u>CUMPLE</u>
					(ha)	(ha)
2112444	14-049-022-00045-001	81263	ALGODON-DP419	R	5,21	0,00
2112447	41-055-007-00081-001	81249	ALGODON-CARLA	S	5,45	0,00
2112445	41-055-007-00082-001	81249	ALGODON-CARLA	S	3,98	0,00
2112446	41-055-007-00083-002	81249	ALGODON-CARLA	S	0,20	0,00

**Porcentaje de superficie determinada en zonas vulnerables a la contaminación por nitratos****PUNTOS: 4,00 100.0%**

<u>REF.</u>	<u>REFERENCIA SIGPAC</u>	<u>CULTIVO</u>	<u>DESCRIPCIÓN CULTIVO</u>	<u>S/R</u>	<u>SUP.</u>	<u>SUP.</u>
					<u>PROPUESTA</u>	<u>CUMPLE</u>
					(ha)	(ha)
2112444	14-049-022-00045-001	81263	ALGODON-DP419	R	5,21	5,21
2112447	41-055-007-00081-001	81249	ALGODON-CARLA	S	5,45	5,45
2112445	41-055-007-00082-001	81249	ALGODON-CARLA	S	3,98	3,98
2112446	41-055-007-00083-002	81249	ALGODON-CARLA	S	0,20	0,20

**Titulares de explotaciones que hayan adquirido el compromiso voluntario de establecimiento de una enmienda natural mediante un cultivo de crucífera para su enterrado en verde****PUNTOS: 1,00 S**

<b><u>APELLIDOS Y NOMBRE / RAZÓN SOCIAL</u></b>	<b><u>NIF</u></b>	<b><u>EXPEDIENTE</u></b>	<b><u>SUP. PROPUESTA (ha)</u></b>
EXPLOTACIONES ENTRERIOS,S.L.	B14888747	3044509	23,00

<b><u>PROPUESTA</u></b>	<b><u>SOLICITA PRIMA VOL.</u></b>
ADMITIDO	NO

**IMPORTE POR ANUALIDAD**

<b><u>CAMPAÑA</u></b>	<b><u>IMPORTE MÁXIMO SUBVENCIONABLE</u></b>	<b><u>IMPORTE MEDIO DE TRANSFERENCIA (€/ha)</u></b>
2015	6.676,21 €	290,27 €
2016	6.676,21 €	290,27 €
2017	6.676,21 €	290,27 €
2018	6.676,21 €	290,27 €
2019	6.676,21 €	290,27 €

**RECINTOS PROPUESTOS**

<b><u>REF.</u></b>	<b><u>REFERENCIA SIGPAC</u></b>	<b><u>CULTIVO</u></b>	<b><u>DESCRIPCIÓN CULTIVO</u></b>	<b><u>S/R</u></b>	<b><u>SUP. DEC. ADMIN. (ha)</u></b>	<b><u>SUP. PROPUESTA (ha)</u></b>
2079480	14-036-045-00042-001	4100	MAIZ-MAIZ CONVENCIONAL	R	1,76	1,76
2079479	14-036-045-00109-001	4100	MAIZ-MAIZ CONVENCIONAL	R	5,69	5,69
2079478	14-036-045-00114-002	4100	MAIZ-MAIZ CONVENCIONAL	R	5,91	5,91
2079477	14-049-003-00036-001	4100	MAIZ-MAIZ CONVENCIONAL	R	9,64	9,64

**RESUMEN CRITERIOS DE PRIORIZACIÓN****10.1.5 Sistemas sostenibles de cultivos agroindustriales****PUNTOS: 4,00**

	<b><u>PUNTOS</u></b>	<b><u>CUMPLE</u></b>
Porcentaje de superficie determinada en Red Natura 2000	0,00	0.0%
Porcentaje de superficie determinada situada en zonas RAMSAR	0,00	0.0%
Porcentaje de superficie determinada en zonas vulnerables a la contaminación por nitratos	4,00	100.0%
Titulares de explotaciones que hayan adquirido el compromiso voluntario de establecimiento de una enmienda natural mediante un cultivo de crucifera para su enterrado en verde	0,00	N



**DETALLE CRITERIOS DE PRIORIZACIÓN****10.1.5 Sistemas sostenibles de cultivos agroindustriales****PUNTOS: 4,00****Porcentaje de superficie determinada en Red Natura 2000****PUNTOS: 0,00 0.0%**

<u>REF.</u>	<u>REFERENCIA SIGPAC</u>	<u>CULTIVO</u>	<u>DESCRIPCIÓN CULTIVO</u>	<u>S/R</u>	<u>SUP.</u> <u>PROPUESTA</u> <u>(ha)</u>	<u>SUP.</u> <u>CUMPLE</u> <u>(ha)</u>
2079480	14-036-045-00042-001	4100	MAIZ-MAIZ CONVENCIONAL	R	1,76	0,00
2079479	14-036-045-00109-001	4100	MAIZ-MAIZ CONVENCIONAL	R	5,69	0,00
2079478	14-036-045-00114-002	4100	MAIZ-MAIZ CONVENCIONAL	R	5,91	0,00
2079477	14-049-003-00036-001	4100	MAIZ-MAIZ CONVENCIONAL	R	9,64	0,00

**Porcentaje de superficie determinada situada en zonas RAMSAR****PUNTOS: 0,00 0.0%**

<u>REF.</u>	<u>REFERENCIA SIGPAC</u>	<u>CULTIVO</u>	<u>DESCRIPCIÓN CULTIVO</u>	<u>S/R</u>	<u>SUP.</u> <u>PROPUESTA</u> <u>(ha)</u>	<u>SUP.</u> <u>CUMPLE</u> <u>(ha)</u>
2079480	14-036-045-00042-001	4100	MAIZ-MAIZ CONVENCIONAL	R	1,76	0,00
2079479	14-036-045-00109-001	4100	MAIZ-MAIZ CONVENCIONAL	R	5,69	0,00
2079478	14-036-045-00114-002	4100	MAIZ-MAIZ CONVENCIONAL	R	5,91	0,00
2079477	14-049-003-00036-001	4100	MAIZ-MAIZ CONVENCIONAL	R	9,64	0,00

**Porcentaje de superficie determinada en zonas vulnerables a la contaminación por nitratos****PUNTOS: 4,00 100.0%**

<u>REF.</u>	<u>REFERENCIA SIGPAC</u>	<u>CULTIVO</u>	<u>DESCRIPCIÓN CULTIVO</u>	<u>S/R</u>	<u>SUP.</u> <u>PROPUESTA</u> <u>(ha)</u>	<u>SUP.</u> <u>CUMPLE</u> <u>(ha)</u>
2079480	14-036-045-00042-001	4100	MAIZ-MAIZ CONVENCIONAL	R	1,76	1,76
2079479	14-036-045-00109-001	4100	MAIZ-MAIZ CONVENCIONAL	R	5,69	5,69
2079478	14-036-045-00114-002	4100	MAIZ-MAIZ CONVENCIONAL	R	5,91	5,91
2079477	14-049-003-00036-001	4100	MAIZ-MAIZ CONVENCIONAL	R	9,64	9,64

**Titulares de explotaciones que hayan adquirido el compromiso voluntario de establecimiento de una enmienda natural mediante un cultivo de crucífera para su enterrado en verde****PUNTOS: 0,00 N**



<b>APELLIDOS Y NOMBRE / RAZÓN SOCIAL</b>	<b>NIF</b>	<b>EXPEDIENTE</b>	<b>SUP. PROPUESTA (ha)</b>
EXPLOTACIONES MARINA LOPEZ S.L.U.	B14829691	3043406	69,66

<b>PROPUESTA</b>	<b>SOLICITA PRIMA VOL.</b>
INADMITIDO	NO

**IMPORTE POR ANUALIDAD**

<b>CAMPAÑA</b>	<b>IMPORTE MÁXIMO SUBVENCIONABLE</b>	<b>IMPORTE MEDIO DE TRANSFERENCIA (€/ha)</b>
2015	16.777,61 €	240,85 €
2016	16.777,61 €	240,85 €
2017	16.777,61 €	240,85 €
2018	16.777,61 €	240,85 €
2019	16.777,61 €	240,85 €

**RECINTOS PROPUESTOS**

<b>REF.</b>	<b>REFERENCIA SIGPAC</b>	<b>CULTIVO</b>	<b>DESCRIPCIÓN CULTIVO</b>	<b>S/R</b>	<b>SUP. DEC. ADMIN. (ha)</b>	<b>SUP. PROPUESTA (ha)</b>
2669590	14-050-002-00005-003	81249	ALGODON-CARLA	R	8,63	8,63
2669591	14-050-002-00009-003	81198	ALGODON-AMAZONA	R	0,02	0,02
2669588	14-050-002-00010-004	81198	ALGODON-AMAZONA	R	2,90	2,90
2669589	14-050-002-00011-003	81198	ALGODON-AMAZONA	R	25,48	25,48
2669577	14-050-002-00049-005	3320	TRIGO DURO-AMILCAR	R	20,89	20,89
2669594	14-050-002-00049-005	81249	ALGODON-CARLA	R	0,19	0,19
2669593	14-050-002-00049-005	81249	ALGODON-CARLA	R	11,52	11,52
2669592	14-050-002-09006-004	81198	ALGODON-AMAZONA	R	0,03	0,03

**RESUMEN CRITERIOS DE PRIORIZACIÓN****10.1.5 Sistemas sostenibles de cultivos agroindustriales****PUNTOS: 0,00**

	<b>PUNTOS</b>	<b>CUMPLE</b>
Porcentaje de superficie determinada en Red Natura 2000	0,00	0.0%
Porcentaje de superficie determinada situada en zonas RAMSAR	0,00	0.0%
Porcentaje de superficie determinada en zonas vulnerables a la contaminación por nitratos	0,00	0.0%
Titulares de explotaciones que hayan adquirido el compromiso voluntario de establecimiento de una enmienda natural mediante un cultivo de crucífera para su enterrado en verde	0,00	N



**DETALLE CRITERIOS DE PRIORIZACIÓN****10.1.5 Sistemas sostenibles de cultivos agroindustriales****PUNTOS:** 0,00**Porcentaje de superficie determinada en Red Natura 2000****PUNTOS:** 0,00 0.0%

REF.	REFERENCIA SIGPAC	CULTIVO	DESCRIPCIÓN CULTIVO	S/R	<u>SUP.</u>	<u>SUP.</u>
					<u>PROPUESTA</u>	<u>CUMPLE</u>
					(ha)	(ha)
2669590	14-050-002-00005-003	81249	ALGODON-CARLA	R	8,63	0,00
2669591	14-050-002-00009-003	81198	ALGODON-AMAZONA	R	0,02	0,00
2669588	14-050-002-00010-004	81198	ALGODON-AMAZONA	R	2,90	0,00
2669589	14-050-002-00011-003	81198	ALGODON-AMAZONA	R	25,48	0,00
2669577	14-050-002-00049-005	3320	TRIGO DURO-AMILCAR	R	20,89	0,00
2669593	14-050-002-00049-005	81249	ALGODON-CARLA	R	11,52	0,00
2669594	14-050-002-00049-005	81249	ALGODON-CARLA	R	0,19	0,00
2669592	14-050-002-09006-004	81198	ALGODON-AMAZONA	R	0,03	0,00

**Porcentaje de superficie determinada situada en zonas RAMSAR****PUNTOS:** 0,00 0.0%

REF.	REFERENCIA SIGPAC	CULTIVO	DESCRIPCIÓN CULTIVO	S/R	<u>SUP.</u>	<u>SUP.</u>
					<u>PROPUESTA</u>	<u>CUMPLE</u>
					(ha)	(ha)
2669590	14-050-002-00005-003	81249	ALGODON-CARLA	R	8,63	0,00
2669591	14-050-002-00009-003	81198	ALGODON-AMAZONA	R	0,02	0,00
2669588	14-050-002-00010-004	81198	ALGODON-AMAZONA	R	2,90	0,00
2669589	14-050-002-00011-003	81198	ALGODON-AMAZONA	R	25,48	0,00
2669577	14-050-002-00049-005	3320	TRIGO DURO-AMILCAR	R	20,89	0,00
2669593	14-050-002-00049-005	81249	ALGODON-CARLA	R	11,52	0,00
2669594	14-050-002-00049-005	81249	ALGODON-CARLA	R	0,19	0,00
2669592	14-050-002-09006-004	81198	ALGODON-AMAZONA	R	0,03	0,00

**Porcentaje de superficie determinada en zonas vulnerables a la contaminación por nitratos****PUNTOS:** 0,00 0.0%

REF.	REFERENCIA SIGPAC	CULTIVO	DESCRIPCIÓN CULTIVO	S/R	<u>SUP.</u>	<u>SUP.</u>
					<u>PROPUESTA</u>	<u>CUMPLE</u>
					(ha)	(ha)
2669590	14-050-002-00005-003	81249	ALGODON-CARLA	R	8,63	0,00
2669591	14-050-002-00009-003	81198	ALGODON-AMAZONA	R	0,02	0,00
2669588	14-050-002-00010-004	81198	ALGODON-AMAZONA	R	2,90	0,00
2669589	14-050-002-00011-003	81198	ALGODON-AMAZONA	R	25,48	0,00
2669577	14-050-002-00049-005	3320	TRIGO DURO-AMILCAR	R	20,89	0,00
2669593	14-050-002-00049-005	81249	ALGODON-CARLA	R	11,52	0,00
2669594	14-050-002-00049-005	81249	ALGODON-CARLA	R	0,19	0,00
2669592	14-050-002-09006-004	81198	ALGODON-AMAZONA	R	0,03	0,00

**Titulares de explotaciones que hayan adquirido el compromiso voluntario de establecimiento de una enmienda natural mediante un cultivo de crucifera para su enterrado en verde****PUNTOS:** 0,00 N

<b><u>APELLIDOS Y NOMBRE / RAZÓN SOCIAL</u></b>	<b><u>NIF</u></b>	<b><u>EXPEDIENTE</u></b>	<b><u>SUP. PROPUESTA (ha)</u></b>
FERNANDEZ DE MESA DELGADO PEDRO	00567751L	3041891	30,36

<b><u>PROPUESTA</u></b>	<b><u>SOLICITA PRIMA VOL.</u></b>
ADMITIDO	NO

**IMPORTE POR ANUALIDAD**

<u>CAMPAÑA</u>	<u>IMPORTE MÁXIMO SUBVENCIONABLE</u>	<u>IMPORTE MEDIO DE TRANSFERENCIA (€/ha)</u>
2015	8.812,60 €	290,27 €
2016	8.812,60 €	290,27 €
2017	8.812,60 €	290,27 €
2018	8.812,60 €	290,27 €
2019	8.812,60 €	290,27 €

**RECINTOS PROPUESTOS**

<u>REF.</u>	<u>REFERENCIA SIGPAC</u>	<u>CULTIVO</u>	<u>DESCRIPCIÓN CULTIVO</u>	<u>S/R</u>	<u>SUP. DEC. ADMIN. (ha)</u>	<u>SUP. PROPUESTA (ha)</u>
1829547	14-053-006-00002-006	81015	ALGODON-COKO	R	3,44	3,44
1829546	14-053-006-00002-006	81190	ALGODON-ALEXANDROS	R	11,95	11,95
1829545	14-053-006-00002-006	81263	ALGODON-DP419	R	13,22	13,22
1829560	14-053-006-00002-006	183100	ESPINACA-HORTALIZAS AIRE LIBRE	R	1,75	1,75

**RESUMEN CRITERIOS DE PRIORIZACIÓN****10.1.5 Sistemas sostenibles de cultivos agroindustriales****PUNTOS: 8,00**

	<b><u>PUNTOS</u></b>	<b><u>CUMPLE</u></b>
Porcentaje de superficie determinada en Red Natura 2000	4,00	100.0%
Porcentaje de superficie determinada situada en zonas RAMSAR	0,00	0.0%
Porcentaje de superficie determinada en zonas vulnerables a la contaminación por nitratos	4,00	100.0%
Titulares de explotaciones que hayan adquirido el compromiso voluntario de establecimiento de una enmienda natural mediante un cultivo de crucífera para su enterrado en verde	0,00	N



**DETALLE CRITERIOS DE PRIORIZACIÓN****10.1.5 Sistemas sostenibles de cultivos agroindustriales****PUNTOS: 8,00****Porcentaje de superficie determinada en Red Natura 2000****PUNTOS: 4,00 100.0%**

<u>REF.</u>	<u>REFERENCIA SIGPAC</u>	<u>CULTIVO</u>	<u>DESCRIPCIÓN CULTIVO</u>	<u>S/R</u>	<u>SUP.</u>	<u>SUP.</u>
					<u>PROPUESTA</u>	<u>CUMPLE</u>
					<u>(ha)</u>	<u>(ha)</u>
1829547	14-053-006-00002-006	81015	ALGODON-COKO	R	3,44	3,44
1829546	14-053-006-00002-006	81190	ALGODON-ALEXANDROS	R	11,95	11,95
1829545	14-053-006-00002-006	81263	ALGODON-DP419	R	13,22	13,22
1829560	14-053-006-00002-006	183100	ESPINACA-HORTALIZAS AIRE LIBRE	R	1,75	1,75

**Porcentaje de superficie determinada situada en zonas RAMSAR****PUNTOS: 0,00 0.0%**

<u>REF.</u>	<u>REFERENCIA SIGPAC</u>	<u>CULTIVO</u>	<u>DESCRIPCIÓN CULTIVO</u>	<u>S/R</u>	<u>SUP.</u>	<u>SUP.</u>
					<u>PROPUESTA</u>	<u>CUMPLE</u>
					<u>(ha)</u>	<u>(ha)</u>
1829547	14-053-006-00002-006	81015	ALGODON-COKO	R	3,44	0,00
1829546	14-053-006-00002-006	81190	ALGODON-ALEXANDROS	R	11,95	0,00
1829545	14-053-006-00002-006	81263	ALGODON-DP419	R	13,22	0,00
1829560	14-053-006-00002-006	183100	ESPINACA-HORTALIZAS AIRE LIBRE	R	1,75	0,00

**Porcentaje de superficie determinada en zonas vulnerables a la contaminación por nitratos****PUNTOS: 4,00 100.0%**

<u>REF.</u>	<u>REFERENCIA SIGPAC</u>	<u>CULTIVO</u>	<u>DESCRIPCIÓN CULTIVO</u>	<u>S/R</u>	<u>SUP.</u>	<u>SUP.</u>
					<u>PROPUESTA</u>	<u>CUMPLE</u>
					<u>(ha)</u>	<u>(ha)</u>
1829547	14-053-006-00002-006	81015	ALGODON-COKO	R	3,44	3,44
1829546	14-053-006-00002-006	81190	ALGODON-ALEXANDROS	R	11,95	11,95
1829545	14-053-006-00002-006	81263	ALGODON-DP419	R	13,22	13,22
1829560	14-053-006-00002-006	183100	ESPINACA-HORTALIZAS AIRE LIBRE	R	1,75	1,75

**Titulares de explotaciones que hayan adquirido el compromiso voluntario de establecimiento de una enmienda natural mediante un cultivo de crucífera para su enterrado en verde****PUNTOS: 0,00 N**

<u>APELLIDOS Y NOMBRE / RAZÓN SOCIAL</u>	<u>NIF</u>	<u>EXPEDIENTE</u>	<u>SUP. PROPUESTA (ha)</u>
FERNANDEZ LUCENA SILVERIO	14616319A	3044553	9,41
<u>PROPUESTA</u>	<u>SOLICITA PRIMA VOL.</u>	<u>PROPUESTA PRIMA VOL.</u>	
ADMITIDO	SI	ADMITIDO	

**IMPORTE POR ANUALIDAD**

<u>CAMPAÑA</u>	<u>IMPORTE MÁXIMO SUBVENCIONABLE</u>	<u>IMPORTE MEDIO DE TRANSFERENCIA (€/ha)</u>
2015	4.078,67 €	433,44 €
2016	4.078,67 €	433,44 €
2017	4.078,67 €	433,44 €
2018	4.078,67 €	433,44 €
2019	4.078,67 €	433,44 €

**RECINTOS PROPUESTOS**

<u>REF.</u>	<u>REFERENCIA SIGPAC</u>	<u>CULTIVO</u>	<u>DESCRIPCIÓN CULTIVO</u>	<u>S/R</u>	<u>SUP. DEC. ADMIN. (ha)</u>	<u>SUP. PROPUESTA (ha)</u>
2256517	14-030-004-00132-001	81314	ALGODON-ALBARIZA	R	3,07	3,07
2256518	14-030-004-00133-003	81314	ALGODON-ALBARIZA	R	3,76	3,76
2256519	41-039-010-00500-001	81314	ALGODON-ALBARIZA	R	2,58	2,58

**RESUMEN CRITERIOS DE PRIORIZACIÓN****10.1.5 Sistemas sostenibles de cultivos agroindustriales**

PUNTOS: 5,00

	<u>PUNTOS</u>	<u>CUMPLE</u>
Porcentaje de superficie determinada en Red Natura 2000	0,00	0.0%
Porcentaje de superficie determinada situada en zonas RAMSAR	0,00	0.0%
Porcentaje de superficie determinada en zonas vulnerables a la contaminación por nitratos	4,00	100.0%
Titulares de explotaciones que hayan adquirido el compromiso voluntario de establecimiento de una enmienda natural mediante un cultivo de crucífera para su enterrado en verde	1,00	S



**DETALLE CRITERIOS DE PRIORIZACIÓN****10.1.5 Sistemas sostenibles de cultivos agroindustriales****PUNTOS: 5,00****Porcentaje de superficie determinada en Red Natura 2000****PUNTOS: 0,00 0.0%**

<u>REF.</u>	<u>REFERENCIA SIGPAC</u>	<u>CULTIVO</u>	<u>DESCRIPCIÓN CULTIVO</u>	<u>S/R</u>	<u>SUP.</u>	<u>SUP.</u>
					<u>PROPUESTA</u>	<u>CUMPLE</u>
					(ha)	(ha)
2256517	14-030-004-00132-001	81314	ALGODON-ALBARIZA	R	3,07	0,00
2256518	14-030-004-00133-003	81314	ALGODON-ALBARIZA	R	3,76	0,00
2256519	41-039-010-00500-001	81314	ALGODON-ALBARIZA	R	2,58	0,00

**Porcentaje de superficie determinada situada en zonas RAMSAR****PUNTOS: 0,00 0.0%**

<u>REF.</u>	<u>REFERENCIA SIGPAC</u>	<u>CULTIVO</u>	<u>DESCRIPCIÓN CULTIVO</u>	<u>S/R</u>	<u>SUP.</u>	<u>SUP.</u>
					<u>PROPUESTA</u>	<u>CUMPLE</u>
					(ha)	(ha)
2256517	14-030-004-00132-001	81314	ALGODON-ALBARIZA	R	3,07	0,00
2256518	14-030-004-00133-003	81314	ALGODON-ALBARIZA	R	3,76	0,00
2256519	41-039-010-00500-001	81314	ALGODON-ALBARIZA	R	2,58	0,00

**Porcentaje de superficie determinada en zonas vulnerables a la contaminación por nitratos****PUNTOS: 4,00 100.0%**

<u>REF.</u>	<u>REFERENCIA SIGPAC</u>	<u>CULTIVO</u>	<u>DESCRIPCIÓN CULTIVO</u>	<u>S/R</u>	<u>SUP.</u>	<u>SUP.</u>
					<u>PROPUESTA</u>	<u>CUMPLE</u>
					(ha)	(ha)
2256517	14-030-004-00132-001	81314	ALGODON-ALBARIZA	R	3,07	3,07
2256518	14-030-004-00133-003	81314	ALGODON-ALBARIZA	R	3,76	3,76
2256519	41-039-010-00500-001	81314	ALGODON-ALBARIZA	R	2,58	2,58

**Titulares de explotaciones que hayan adquirido el compromiso voluntario de establecimiento de una enmienda natural mediante un cultivo de crucífera para su enterrado en verde****PUNTOS: 1,00 S**

<b><u>APELLIDOS Y NOMBRE / RAZÓN SOCIAL</u></b>	<b><u>NIF</u></b>	<b><u>EXPEDIENTE</u></b>	<b><u>SUP. PROPUESTA (ha)</u></b>
FERNANDEZ RODRIGUEZ EVARISTO	75415963K	3040679	14,97

<b><u>PROPUESTA</u></b>	<b><u>SOLICITA PRIMA VOL.</u></b>	<b><u>PROPUESTA PRIMA VOL.</u></b>
ADMITIDO	SI	ADMITIDO

**IMPORTE POR ANUALIDAD**

<u>CAMPAÑA</u>	<u>IMPORTE MÁXIMO SUBVENCIONABLE</u>	<u>IMPORTE MEDIO DE TRANSFERENCIA (€/ha)</u>
2015	6.488,59 €	433,44 €
2016	6.488,59 €	433,44 €
2017	6.488,59 €	433,44 €
2018	6.488,59 €	433,44 €
2019	6.488,59 €	433,44 €

**RECINTOS PROPUESTOS**

<u>REF.</u>	<u>REFERENCIA SIGPAC</u>	<u>CULTIVO</u>	<u>DESCRIPCIÓN CULTIVO</u>	<u>S/R</u>	<u>SUP. DEC. ADMIN. (ha)</u>	<u>SUP. PROPUESTA (ha)</u>
1743508	14-030-016-00035-007	81320	ALGODON-DP396	R	11,00	11,00
1743506	14-033-013-00051-001	81320	ALGODON-DP396	R	2,89	2,89
1743507	14-033-013-00052-001	81320	ALGODON-DP396	R	1,08	1,08

**RESUMEN CRITERIOS DE PRIORIZACIÓN****10.1.5 Sistemas sostenibles de cultivos agroindustriales****PUNTOS: 5,00**

	<b><u>PUNTOS</u></b>	<b><u>CUMPLE</u></b>
Porcentaje de superficie determinada en Red Natura 2000	0,00	0.0%
Porcentaje de superficie determinada situada en zonas RAMSAR	0,00	0.0%
Porcentaje de superficie determinada en zonas vulnerables a la contaminación por nitratos	4,00	100.0%
Titulares de explotaciones que hayan adquirido el compromiso voluntario de establecimiento de una enmienda natural mediante un cultivo de crucífera para su enterrado en verde	1,00	S



**DETALLE CRITERIOS DE PRIORIZACIÓN****10.1.5 Sistemas sostenibles de cultivos agroindustriales****PUNTOS: 5,00****Porcentaje de superficie determinada en Red Natura 2000****PUNTOS: 0,00 0.0%**

<u>REF.</u>	<u>REFERENCIA SIGPAC</u>	<u>CULTIVO</u>	<u>DESCRIPCIÓN CULTIVO</u>	<u>S/R</u>	<u>SUP.</u>	<u>SUP.</u>
					<u>PROPUESTA</u>	<u>CUMPLE</u>
					(ha)	(ha)
1743508	14-030-016-00035-007	81320	ALGODON-DP396	R	11,00	0,00
1743506	14-033-013-00051-001	81320	ALGODON-DP396	R	2,89	0,00
1743507	14-033-013-00052-001	81320	ALGODON-DP396	R	1,08	0,00

**Porcentaje de superficie determinada situada en zonas RAMSAR****PUNTOS: 0,00 0.0%**

<u>REF.</u>	<u>REFERENCIA SIGPAC</u>	<u>CULTIVO</u>	<u>DESCRIPCIÓN CULTIVO</u>	<u>S/R</u>	<u>SUP.</u>	<u>SUP.</u>
					<u>PROPUESTA</u>	<u>CUMPLE</u>
					(ha)	(ha)
1743508	14-030-016-00035-007	81320	ALGODON-DP396	R	11,00	0,00
1743506	14-033-013-00051-001	81320	ALGODON-DP396	R	2,89	0,00
1743507	14-033-013-00052-001	81320	ALGODON-DP396	R	1,08	0,00

**Porcentaje de superficie determinada en zonas vulnerables a la contaminación por nitratos****PUNTOS: 4,00 100.0%**

<u>REF.</u>	<u>REFERENCIA SIGPAC</u>	<u>CULTIVO</u>	<u>DESCRIPCIÓN CULTIVO</u>	<u>S/R</u>	<u>SUP.</u>	<u>SUP.</u>
					<u>PROPUESTA</u>	<u>CUMPLE</u>
					(ha)	(ha)
1743508	14-030-016-00035-007	81320	ALGODON-DP396	R	11,00	11,00
1743506	14-033-013-00051-001	81320	ALGODON-DP396	R	2,89	2,89
1743507	14-033-013-00052-001	81320	ALGODON-DP396	R	1,08	1,08

**Titulares de explotaciones que hayan adquirido el compromiso voluntario de establecimiento de una enmienda natural mediante un cultivo de crucífera para su enterrado en verde****PUNTOS: 1,00 S**



<u>APELLIDOS Y NOMBRE / RAZÓN SOCIAL</u>	<u>NIF</u>	<u>EXPEDIENTE</u>	<u>SUP. PROPUESTA (ha)</u>
FERNANDEZ RODRIGUEZ SALVADOR	75381729B	3044542	9,99
<u>PROPUESTA</u>	<u>SOLICITA PRIMA VOL.</u>	<u>PROPUESTA PRIMA VOL.</u>	
ADMITIDO	SI	ADMITIDO	
<u>IMPORTE POR ANUALIDAD</u>			

<u>CAMPAÑA</u>	<u>IMPORTE MÁXIMO SUBVENCIONABLE</u>	<u>IMPORTE MEDIO DE TRANSFERENCIA (€/ha)</u>
2015	4.330,07 €	433,44 €
2016	4.330,07 €	433,44 €
2017	4.330,07 €	433,44 €
2018	4.330,07 €	433,44 €
2019	4.330,07 €	433,44 €

**RECINTOS PROPUESTOS**

<u>REF.</u>	<u>REFERENCIA SIGPAC</u>	<u>CULTIVO</u>	<u>DESCRIPCIÓN CULTIVO</u>	<u>S/R</u>	<u>SUP. DEC. ADMIN. (ha)</u>	<u>SUP. PROPUESTA (ha)</u>
2687274	14-030-011-00139-001	81038	ALGODON-REINA	R	6,36	6,36
2687275	41-039-009-00194-002	81038	ALGODON-REINA	R	3,63	3,63

**RESUMEN CRITERIOS DE PRIORIZACIÓN**

<b>10.1.5 Sistemas sostenibles de cultivos agroindustriales</b>	<b>PUNTOS: 5,00</b>	<b>PUNTOS</b>	<b>CUMPLE</b>
Porcentaje de superficie determinada en Red Natura 2000		0,00	0.0%
Porcentaje de superficie determinada situada en zonas RAMSAR		0,00	0.0%
Porcentaje de superficie determinada en zonas vulnerables a la contaminación por nitratos		4,00	100.0%
Titulares de explotaciones que hayan adquirido el compromiso voluntario de establecimiento de una enmienda natural mediante un cultivo de crucifera para su enterrado en verde		1,00	S

**DETALLE CRITERIOS DE PRIORIZACIÓN**

<b>10.1.5 Sistemas sostenibles de cultivos agroindustriales</b>	<b>PUNTOS: 5,00</b>	<b>PUNTOS</b>	<b>CUMPLE</b>			
Porcentaje de superficie determinada en Red Natura 2000		PUNTOS: 0,00	0.0%			
		<b>SUP. PROPUESTA (ha)</b>	<b>SUP. CUMPLE (ha)</b>			
<u>REF.</u>	<u>REFERENCIA SIGPAC</u>	<u>CULTIVO</u>	<u>DESCRIPCIÓN CULTIVO</u>	<u>S/R</u>		
2687274	14-030-011-00139-001	81038	ALGODON-REINA	R	6,36	0,00
2687275	41-039-009-00194-002	81038	ALGODON-REINA	R	3,63	0,00
Porcentaje de superficie determinada situada en zonas RAMSAR		PUNTOS: 0,00	0.0%			
		<b>SUP. PROPUESTA (ha)</b>	<b>SUP. CUMPLE (ha)</b>			
<u>REF.</u>	<u>REFERENCIA SIGPAC</u>	<u>CULTIVO</u>	<u>DESCRIPCIÓN CULTIVO</u>	<u>S/R</u>		
2687274	14-030-011-00139-001	81038	ALGODON-REINA	R	6,36	0,00
2687275	41-039-009-00194-002	81038	ALGODON-REINA	R	3,63	0,00
Porcentaje de superficie determinada en zonas vulnerables a la contaminación por nitratos		PUNTOS: 4,00	100.0%			
		<b>SUP. PROPUESTA (ha)</b>	<b>SUP. CUMPLE (ha)</b>			
<u>REF.</u>	<u>REFERENCIA SIGPAC</u>	<u>CULTIVO</u>	<u>DESCRIPCIÓN CULTIVO</u>	<u>S/R</u>		
2687274	14-030-011-00139-001	81038	ALGODON-REINA	R	6,36	6,36
2687275	41-039-009-00194-002	81038	ALGODON-REINA	R	3,63	3,63
Titulares de explotaciones que hayan adquirido el compromiso voluntario de establecimiento de una enmienda natural mediante un cultivo de crucifera para su enterrado en verde		PUNTOS: 1,00	S			

<b><u>APELLIDOS Y NOMBRE / RAZÓN SOCIAL</u></b>	<b><u>NIF</u></b>	<b><u>EXPEDIENTE</u></b>	<b><u>SUP. PROPUESTA (ha)</u></b>
FERNANDEZ SANCHEZ, S.C.P.	J91156513	3039155	11,75

<b><u>PROPUESTA</u></b>	<b><u>SOLICITA PRIMA VOL.</u></b>	<b><u>PROPUESTA PRIMA VOL.</u></b>
ADMITIDO	SI	ADMITIDO

**IMPORTE POR ANUALIDAD**

<u>CAMPAÑA</u>	<u>IMPORTE MÁXIMO SUBVENCIONABLE</u>	<u>IMPORTE MEDIO DE TRANSFERENCIA (€/ha)</u>
2015	5.092,92 €	433,44 €
2016	5.092,92 €	433,44 €
2017	5.092,92 €	433,44 €
2018	5.092,92 €	433,44 €
2019	5.092,92 €	433,44 €

**RECINTOS PROPUESTOS**

<u>REF.</u>	<u>REFERENCIA SIGPAC</u>	<u>CULTIVO</u>	<u>DESCRIPCIÓN CULTIVO</u>	<u>S/R</u>	<u>SUP. DEC. ADMIN. (ha)</u>	<u>SUP. PROPUESTA (ha)</u>
2279389	14-056-031-00061-003	81263	ALGODON-DP419	R	11,75	11,75

**RESUMEN CRITERIOS DE PRIORIZACIÓN****10.1.5 Sistemas sostenibles de cultivos agroindustriales** PUNTOS: 5,00

	<u>PUNTOS</u>	<u>CUMPLE</u>
Porcentaje de superficie determinada en Red Natura 2000	0,00	0.0%
Porcentaje de superficie determinada situada en zonas RAMSAR	0,00	0.0%
Porcentaje de superficie determinada en zonas vulnerables a la contaminación por nitratos	4,00	100.0%
Titulares de explotaciones que hayan adquirido el compromiso voluntario de establecimiento de una enmienda natural mediante un cultivo de crucifera para su enterrado en verde	1,00	S

**DETALLE CRITERIOS DE PRIORIZACIÓN****10.1.5 Sistemas sostenibles de cultivos agroindustriales** PUNTOS: 5,00

Porcentaje de superficie determinada en Red Natura 2000	PUNTOS: 0,00	0.0%				
<b><u>REF.</u></b>	<b><u>REFERENCIA SIGPAC</u></b>	<b><u>CULTIVO</u></b>	<b><u>DESCRIPCIÓN CULTIVO</u></b>	<b><u>S/R</u></b>	<b><u>SUP. PROPUESTA (ha)</u></b>	<b><u>SUP. CUMPLE (ha)</u></b>
2279389	14-056-031-00061-003	81263	ALGODON-DP419	R	11,75	0,00
Porcentaje de superficie determinada situada en zonas RAMSAR	PUNTOS: 0,00	0.0%				
<b><u>REF.</u></b>	<b><u>REFERENCIA SIGPAC</u></b>	<b><u>CULTIVO</u></b>	<b><u>DESCRIPCIÓN CULTIVO</u></b>	<b><u>S/R</u></b>	<b><u>SUP. PROPUESTA (ha)</u></b>	<b><u>SUP. CUMPLE (ha)</u></b>
2279389	14-056-031-00061-003	81263	ALGODON-DP419	R	11,75	0,00
Porcentaje de superficie determinada en zonas vulnerables a la contaminación por nitratos	PUNTOS: 4,00	100.0%				
<b><u>REF.</u></b>	<b><u>REFERENCIA SIGPAC</u></b>	<b><u>CULTIVO</u></b>	<b><u>DESCRIPCIÓN CULTIVO</u></b>	<b><u>S/R</u></b>	<b><u>SUP. PROPUESTA (ha)</u></b>	<b><u>SUP. CUMPLE (ha)</u></b>
2279389	14-056-031-00061-003	81263	ALGODON-DP419	R	11,75	11,75
Titulares de explotaciones que hayan adquirido el compromiso voluntario de establecimiento de una enmienda natural mediante un cultivo de crucifera para su enterrado en verde	PUNTOS: 1,00	S				



<b><u>APELLIDOS Y NOMBRE / RAZÓN SOCIAL</u></b>	<b><u>NIF</u></b>	<b><u>EXPEDIENTE</u></b>	<b><u>SUP. PROPUESTA (ha)</u></b>
FERNANDEZ VELASCO MARIA	30042951Y	3038957	9,50

<b><u>PROPUESTA</u></b>	<b><u>SOLICITA PRIMA VOL.</u></b>
INADMITIDO	NO

**IMPORTE POR ANUALIDAD**

<u>CAMPAÑA</u>	<u>IMPORTE MÁXIMO SUBVENCIONABLE</u>	<u>IMPORTE MEDIO DE TRANSFERENCIA (€/ha)</u>
2015	2.757,56 €	290,27 €
2016	2.757,56 €	290,27 €
2017	2.757,56 €	290,27 €
2018	2.757,56 €	290,27 €
2019	2.757,56 €	290,27 €

**RECINTOS PROPUESTOS**

<u>REF.</u>	<u>REFERENCIA SIGPAC</u>	<u>CULTIVO</u>	<u>DESCRIPCIÓN CULTIVO</u>	<u>S/R</u>	<u>SUP. DEC. ADMIN. (ha)</u>	<u>SUP. PROPUESTA (ha)</u>
2034698	14-060-029-00061-004	81320	ALGODON-DP396	R	9,50	9,50

**RESUMEN CRITERIOS DE PRIORIZACIÓN**

<b>10.1.5 Sistemas sostenibles de cultivos agroindustriales</b>	<b>PUNTOS: 0,00</b>
---	---------------------

	<u>PUNTOS</u>	<u>CUMPLE</u>
Porcentaje de superficie determinada en Red Natura 2000	0,00	0.0%
Porcentaje de superficie determinada situada en zonas RAMSAR	0,00	0.0%
Porcentaje de superficie determinada en zonas vulnerables a la contaminación por nitratos	0,00	0.0%
Titulares de explotaciones que hayan adquirido el compromiso voluntario de establecimiento de una enmienda natural mediante un cultivo de crucifera para su enterrado en verde	0,00	N

**DETALLE CRITERIOS DE PRIORIZACIÓN**

<b>10.1.5 Sistemas sostenibles de cultivos agroindustriales</b>	<b>PUNTOS: 0,00</b>
---	---------------------

Porcentaje de superficie determinada en Red Natura 2000	<b>PUNTOS: 0,00</b>	<b>0.0%</b>
---	---------------------	-------------

<u>REF.</u>	<u>REFERENCIA SIGPAC</u>	<u>CULTIVO</u>	<u>DESCRIPCIÓN CULTIVO</u>	<u>S/R</u>	<u>SUP. PROPUESTA (ha)</u>	<u>SUP. CUMPLE (ha)</u>
2034698	14-060-029-00061-004	81320	ALGODON-DP396	R	9,50	0,00

Porcentaje de superficie determinada situada en zonas RAMSAR	<b>PUNTOS: 0,00</b>	<b>0.0%</b>
--	---------------------	-------------

<u>REF.</u>	<u>REFERENCIA SIGPAC</u>	<u>CULTIVO</u>	<u>DESCRIPCIÓN CULTIVO</u>	<u>S/R</u>	<u>SUP. PROPUESTA (ha)</u>	<u>SUP. CUMPLE (ha)</u>
2034698	14-060-029-00061-004	81320	ALGODON-DP396	R	9,50	0,00

Porcentaje de superficie determinada en zonas vulnerables a la contaminación por nitratos	<b>PUNTOS: 0,00</b>	<b>0.0%</b>
---	---------------------	-------------

<u>REF.</u>	<u>REFERENCIA SIGPAC</u>	<u>CULTIVO</u>	<u>DESCRIPCIÓN CULTIVO</u>	<u>S/R</u>	<u>SUP. PROPUESTA (ha)</u>	<u>SUP. CUMPLE (ha)</u>
2034698	14-060-029-00061-004	81320	ALGODON-DP396	R	9,50	0,00

Titulares de explotaciones que hayan adquirido el compromiso voluntario de establecimiento de una enmienda natural mediante un cultivo de crucifera para su enterrado en verde	<b>PUNTOS: 0,00</b>	<b>N</b>
--	---------------------	----------



<b><u>APELLIDOS Y NOMBRE / RAZÓN SOCIAL</u></b>	<b><u>NIF</u></b>	<b><u>EXPEDIENTE</u></b>	<b><u>SUP. PROPUESTA (ha)</u></b>
FINCA LOS LLANOS DE GARVAZ, S.L.	B14620298	3042320	19,60

<b><u>PROPUESTA INADMITIDO</u></b>	<b><u>SOLICITA PRIMA VOL. SI</u></b>	<b><u>PROPUESTA PRIMA VOL. INADMITIDO</u></b>
------------------------------------	--------------------------------------	---

**IMPORTE POR ANUALIDAD**

<b><u>CAMPAÑA</u></b>	<b><u>IMPORTE MÁXIMO SUBVENCIONABLE</u></b>	<b><u>IMPORTE MEDIO DE TRANSFERENCIA (€/ha)</u></b>
2015	5.689,29 €	290,27 €
2016	5.689,29 €	290,27 €
2017	5.689,29 €	290,27 €
2018	5.689,29 €	290,27 €
2019	5.689,29 €	290,27 €

**RECINTOS PROPUESTOS**

<b><u>REF.</u></b>	<b><u>REFERENCIA SIGPAC</u></b>	<b><u>CULTIVO</u></b>	<b><u>DESCRIPCIÓN CULTIVO</u></b>	<b><u>S/R</u></b>	<b><u>SUP. DEC. ADMIN. (ha)</u></b>	<b><u>SUP. PROPUESTA (ha)</u></b>
1864097	14-002-046-00025-001	81385	ALGODON-DP377	R	9,29	9,29
1864095	14-002-046-09012-008	81038	ALGODON-REINA	R	0,24	0,24
1864098	14-002-046-09012-009	81385	ALGODON-DP377	R	0,32	0,32
1864096	14-002-049-00039-003	81038	ALGODON-REINA	R	9,75	9,75

**INCIDENCIAS****INCIDENCIA DESCRIPCIÓN**

80108 Solicitante del compromiso voluntario de la operación 10.1.5. que supera las 15 ha comprometidas  
Sup. Resuelta:19,6

**RESUMEN CRITERIOS DE PRIORIZACIÓN****10.1.5 Sistemas sostenibles de cultivos agroindustriales****PUNTOS: 0,00**

	<b><u>PUNTOS</u></b>	<b><u>CUMPLE</u></b>
Porcentaje de superficie determinada en Red Natura 2000	0,00	0.0%
Porcentaje de superficie determinada situada en zonas RAMSAR	0,00	0.0%
Porcentaje de superficie determinada en zonas vulnerables a la contaminación por nitratos	0,00	0.0%
Titulares de explotaciones que hayan adquirido el compromiso voluntario de establecimiento de una enmienda natural mediante un cultivo de crucífera para su enterrado en verde	0,00	N



**DETALLE CRITERIOS DE PRIORIZACIÓN****10.1.5 Sistemas sostenibles de cultivos agroindustriales****PUNTOS: 0,00****Porcentaje de superficie determinada en Red Natura 2000****PUNTOS: 0,00 0.0%**

<u>REF.</u>	<u>REFERENCIA SIGPAC</u>	<u>CULTIVO DESCRIPCIÓN CULTIVO</u>	<u>S/R</u>	<u>SUP.</u>	<u>SUP.</u>
				<u>PROPUESTA</u>	<u>CUMPLE</u>
				(ha)	(ha)
1864097	14-002-046-00025-001	81385 ALGODON-DP377	R	9,29	0,00
1864095	14-002-046-09012-008	81038 ALGODON-REINA	R	0,24	0,00
1864098	14-002-046-09012-009	81385 ALGODON-DP377	R	0,32	0,00
1864096	14-002-049-00039-003	81038 ALGODON-REINA	R	9,75	0,00

**Porcentaje de superficie determinada situada en zonas RAMSAR****PUNTOS: 0,00 0.0%**

<u>REF.</u>	<u>REFERENCIA SIGPAC</u>	<u>CULTIVO DESCRIPCIÓN CULTIVO</u>	<u>S/R</u>	<u>SUP.</u>	<u>SUP.</u>
				<u>PROPUESTA</u>	<u>CUMPLE</u>
				(ha)	(ha)
1864097	14-002-046-00025-001	81385 ALGODON-DP377	R	9,29	0,00
1864095	14-002-046-09012-008	81038 ALGODON-REINA	R	0,24	0,00
1864098	14-002-046-09012-009	81385 ALGODON-DP377	R	0,32	0,00
1864096	14-002-049-00039-003	81038 ALGODON-REINA	R	9,75	0,00

**Porcentaje de superficie determinada en zonas vulnerables a la contaminación por nitratos****PUNTOS: 0,00 0.0%**

<u>REF.</u>	<u>REFERENCIA SIGPAC</u>	<u>CULTIVO DESCRIPCIÓN CULTIVO</u>	<u>S/R</u>	<u>SUP.</u>	<u>SUP.</u>
				<u>PROPUESTA</u>	<u>CUMPLE</u>
				(ha)	(ha)
1864097	14-002-046-00025-001	81385 ALGODON-DP377	R	9,29	0,00
1864095	14-002-046-09012-008	81038 ALGODON-REINA	R	0,24	0,00
1864098	14-002-046-09012-009	81385 ALGODON-DP377	R	0,32	0,00
1864096	14-002-049-00039-003	81038 ALGODON-REINA	R	9,75	0,00

**Titulares de explotaciones que hayan adquirido el compromiso voluntario de establecimiento de una enmienda natural mediante un cultivo de crucífera para su enterrado en verde****PUNTOS: 0,00 N**

<b><u>APELLIDOS Y NOMBRE / RAZÓN SOCIAL</u></b>	<b><u>NIF</u></b>	<b><u>EXPEDIENTE</u></b>	<b><u>SUP. PROPUESTA (ha)</u></b>
FONTAÍNAS SANCHEZ MARIA DEL CARMEN	35864770L	3042917	16,17

<b><u>PROPUESTA</u></b>	<b><u>SOLICITA PRIMA VOL.</u></b>
ADMITIDO	NO

**IMPORTE POR ANUALIDAD**

<u>CAMPAÑA</u>	<u>IMPORTE MÁXIMO SUBVENCIONABLE</u>	<u>IMPORTE MEDIO DE TRANSFERENCIA (€/ha)</u>
2015	4.693,67 €	290,27 €
2016	4.693,67 €	290,27 €
2017	4.693,67 €	290,27 €
2018	4.693,67 €	290,27 €
2019	4.693,67 €	290,27 €

**RECINTOS PROPUESTOS**

<u>REF.</u>	<u>REFERENCIA SIGPAC</u>	<u>CULTIVO</u>	<u>DESCRIPCIÓN CULTIVO</u>	<u>S/R</u>	<u>SUP. DEC. ADMIN. (ha)</u>	<u>SUP. PROPUESTA (ha)</u>
2663013	23-059-006-00055-002	81293	ALGODON-AUREA	R	16,17	16,17

**RESUMEN CRITERIOS DE PRIORIZACIÓN**

<b>10.1.5 Sistemas sostenibles de cultivos agroindustriales</b>	<b>PUNTOS: 4,00</b>		
<b>Porcentaje de superficie determinada en Red Natura 2000</b>		<b>PUNTOS</b>	<b>CUMPLE</b>
		0,00	0.0%
<b>Porcentaje de superficie determinada situada en zonas RAMSAR</b>		0,00	0.0%
<b>Porcentaje de superficie determinada en zonas vulnerables a la contaminación por nitratos</b>		4,00	100.0%
<b>Titulares de explotaciones que hayan adquirido el compromiso voluntario de establecimiento de una enmienda natural mediante un cultivo de crucifera para su enterrado en verde</b>		0,00	N

**DETALLE CRITERIOS DE PRIORIZACIÓN**

<b>10.1.5 Sistemas sostenibles de cultivos agroindustriales</b>	<b>PUNTOS: 4,00</b>		
<b>Porcentaje de superficie determinada en Red Natura 2000</b>		<b>PUNTOS:</b>	<b>0,00</b>
			<b>0.0%</b>
		<b>SUP. PROPUESTA (ha)</b>	<b>SUP. CUMPLE (ha)</b>
<b>REF.</b>	<b>REFERENCIA SIGPAC</b>	<b>CULTIVO</b>	<b>DESCRIPCIÓN CULTIVO</b>
2663013	23-059-006-00055-002	81293	ALGODON-AUREA
		<b>S/R</b>	<b>R</b>
			<b>16,17</b>
			<b>0,00</b>
<b>Porcentaje de superficie determinada situada en zonas RAMSAR</b>		<b>PUNTOS:</b>	<b>0,00</b>
			<b>0.0%</b>
		<b>SUP. PROPUESTA (ha)</b>	<b>SUP. CUMPLE (ha)</b>
<b>REF.</b>	<b>REFERENCIA SIGPAC</b>	<b>CULTIVO</b>	<b>DESCRIPCIÓN CULTIVO</b>
2663013	23-059-006-00055-002	81293	ALGODON-AUREA
		<b>S/R</b>	<b>R</b>
			<b>16,17</b>
			<b>0,00</b>
<b>Porcentaje de superficie determinada en zonas vulnerables a la contaminación por nitratos</b>		<b>PUNTOS:</b>	<b>4,00</b>
			<b>100.0%</b>
		<b>SUP. PROPUESTA (ha)</b>	<b>SUP. CUMPLE (ha)</b>
<b>REF.</b>	<b>REFERENCIA SIGPAC</b>	<b>CULTIVO</b>	<b>DESCRIPCIÓN CULTIVO</b>
2663013	23-059-006-00055-002	81293	ALGODON-AUREA
		<b>S/R</b>	<b>R</b>
			<b>16,17</b>
			<b>16,17</b>
<b>Titulares de explotaciones que hayan adquirido el compromiso voluntario de establecimiento de una enmienda natural mediante un cultivo de crucifera para su enterrado en verde</b>		<b>PUNTOS:</b>	<b>0,00</b>
			<b>N</b>



<u>APELLIDOS Y NOMBRE / RAZÓN SOCIAL</u>	<u>NIF</u>	<u>EXPEDIENTE</u>	<u>SUP. PROPUESTA (ha)</u>
FONTANALEJO S.C.A.	F14828016	3040642	8,21

<u>PROPUESTA INADMITIDO</u>	<u>SOLICITA PRIMA VOL. SI</u>	<u>PROPUESTA PRIMA VOL. INADMITIDO</u>

**IMPORTE POR ANUALIDAD**

<u>CAMPAÑA</u>	<u>IMPORTE MÁXIMO SUBVENCIÓNABLE</u>	<u>IMPORTE MEDIO DE TRANSFERENCIA (€/ha)</u>
2015	3.558,55 €	433,44 €
2016	3.558,55 €	433,44 €
2017	3.558,55 €	433,44 €
2018	3.558,55 €	433,44 €
2019	3.558,55 €	433,44 €

**RECINTOS PROPUESTOS**

<u>REF.</u>	<u>REFERENCIA SIGPAC</u>	<u>CULTIVO</u>	<u>DESCRIPCIÓN CULTIVO</u>	<u>S/R</u>	<u>SUP. DEC. ADMIN. (ha)</u>	<u>SUP. PROPUESTA (ha)</u>
1955725	14-060-017-00006-006	81320	ALGODON-DP396	R	3,32	3,32
1955726	14-060-017-00006-007	81320	ALGODON-DP396	R	4,90	4,89

**INCIDENCIAS****INCIDENCIA DESCRIPCIÓN**

- 218 La superficie total declarada sobre un mismo recinto en el conjunto de los expedientes, no puede superar la superficie total que el SIGPAC establece para ese recinto.  
Ref:1955726 Recinto:14-060-017-00006-007 Cultivo:81320 ALGODON-DP396 Regadío Suma de superficies declaradas para este recinto por todos los solicitantes (Áreas):1023 Superficie SIGPAC medida para este recinto (Áreas):1022 Exceso de superficie declarada (Hectáreas):0,01

**RESUMEN CRITERIOS DE PRIORIZACIÓN****10.1.5 Sistemas sostenibles de cultivos agroindustriales****PUNTOS: 1,00**

	<u>PUNTOS</u>	<u>CUMPLE</u>
Porcentaje de superficie determinada en Red Natura 2000	0,00	0.0%
Porcentaje de superficie determinada situada en zonas RAMSAR	0,00	0.0%
Porcentaje de superficie determinada en zonas vulnerables a la contaminación por nitratos	0,00	0.0%
Titulares de explotaciones que hayan adquirido el compromiso voluntario de establecimiento de una enmienda natural mediante un cultivo de crucífera para su enterrado en verde	1,00	S



**DETALLE CRITERIOS DE PRIORIZACIÓN****10.1.5 Sistemas sostenibles de cultivos agroindustriales****PUNTOS:** 1,00**Porcentaje de superficie determinada en Red Natura 2000****PUNTOS:** 0,00 0.0%

<u>REF.</u>	<u>REFERENCIA SIGPAC</u>	<u>CULTIVO</u>	<u>DESCRIPCIÓN CULTIVO</u>	<u>S/R</u>	<u>SUP.</u> <u>PROPUESTA</u> <u>(ha)</u>	<u>SUP.</u> <u>CUMPLE</u> <u>(ha)</u>
1955725	14-060-017-00006-006	81320	ALGODON-DP396	R	3,32	0,00
1955726	14-060-017-00006-007	81320	ALGODON-DP396	R	4,89	0,00

**Porcentaje de superficie determinada situada en zonas RAMSAR****PUNTOS:** 0,00 0.0%

<u>REF.</u>	<u>REFERENCIA SIGPAC</u>	<u>CULTIVO</u>	<u>DESCRIPCIÓN CULTIVO</u>	<u>S/R</u>	<u>SUP.</u> <u>PROPUESTA</u> <u>(ha)</u>	<u>SUP.</u> <u>CUMPLE</u> <u>(ha)</u>
1955725	14-060-017-00006-006	81320	ALGODON-DP396	R	3,32	0,00
1955726	14-060-017-00006-007	81320	ALGODON-DP396	R	4,89	0,00

**Porcentaje de superficie determinada en zonas vulnerables a la contaminación por nitratos****PUNTOS:** 0,00 0.0%

<u>REF.</u>	<u>REFERENCIA SIGPAC</u>	<u>CULTIVO</u>	<u>DESCRIPCIÓN CULTIVO</u>	<u>S/R</u>	<u>SUP.</u> <u>PROPUESTA</u> <u>(ha)</u>	<u>SUP.</u> <u>CUMPLE</u> <u>(ha)</u>
1955725	14-060-017-00006-006	81320	ALGODON-DP396	R	3,32	0,00
1955726	14-060-017-00006-007	81320	ALGODON-DP396	R	4,89	0,00

**Titulares de explotaciones que hayan adquirido el compromiso voluntario de establecimiento de una enmienda natural mediante un cultivo de crucífera para su enterrado en verde****PUNTOS:** 1,00 S



<b>APELLIDOS Y NOMBRE / RAZÓN SOCIAL</b>	<b>NIF</b>	<b>EXPEDIENTE</b>	<b>SUP. PROPUESTA (ha)</b>
FRANCO FRANCO JOSE	80111656B	3040762	3,95

<b>PROPUESTA</b>	<b>SOLICITA PRIMA VOL.</b>
ADMITIDO	NO

**IMPORTE POR ANUALIDAD**

<b>CAMPAÑA</b>	<b>IMPORTE MÁXIMO SUBVENCIONABLE</b>	<b>IMPORTE MEDIO DE TRANSFERENCIA (€/ha)</b>
2015	1.146,57 €	290,27 €
2016	1.146,57 €	290,27 €
2017	1.146,57 €	290,27 €
2018	1.146,57 €	290,27 €
2019	1.146,57 €	290,27 €

**RECINTOS PROPUESTOS**

<b>REF.</b>	<b>REFERENCIA SIGPAC</b>	<b>CULTIVO</b>	<b>DESCRIPCIÓN CULTIVO</b>	<b>S/R</b>	<b>SUP. DEC. ADMIN. (ha)</b>	<b>SUP. PROPUESTA (ha)</b>
2647922	14-056-020-00175-001	7000	SORGO-SIN VARIEDAD	R	2,49	2,49
2647923	14-056-020-00227-001	7000	SORGO-SIN VARIEDAD	R	1,46	1,46

**RESUMEN CRITERIOS DE PRIORIZACIÓN****10.1.5 Sistemas sostenibles de cultivos agroindustriales** PUNTOS: 4,00

	<b>PUNTOS</b>	<b>CUMPLE</b>
Porcentaje de superficie determinada en Red Natura 2000	0,00	0.0%
Porcentaje de superficie determinada situada en zonas RAMSAR	0,00	0.0%
Porcentaje de superficie determinada en zonas vulnerables a la contaminación por nitratos	4,00	100.0%
Titulares de explotaciones que hayan adquirido el compromiso voluntario de establecimiento de una enmienda natural mediante un cultivo de crucifera para su enterrado en verde	0,00	N

**DETALLE CRITERIOS DE PRIORIZACIÓN****10.1.5 Sistemas sostenibles de cultivos agroindustriales** PUNTOS: 4,00

<b>REF.</b>	<b>REFERENCIA SIGPAC</b>	<b>CULTIVO</b>	<b>DESCRIPCIÓN CULTIVO</b>	<b>S/R</b>	<b>SUP. PROPUESTA (ha)</b>	<b>SUP. CUMPLE (ha)</b>
2647922	14-056-020-00175-001	7000	SORGO-SIN VARIEDAD	R	2,49	0,00
2647923	14-056-020-00227-001	7000	SORGO-SIN VARIEDAD	R	1,46	0,00

	<b>PUNTOS</b>	<b>SUP. PROPUESTA (ha)</b>	<b>SUP. CUMPLE (ha)</b>
Porcentaje de superficie determinada en Red Natura 2000	0,00	0,00	0.0%
Porcentaje de superficie determinada situada en zonas RAMSAR	0,00	0,00	0.0%
Porcentaje de superficie determinada en zonas vulnerables a la contaminación por nitratos	4,00	1,46	100.0%
Titulares de explotaciones que hayan adquirido el compromiso voluntario de establecimiento de una enmienda natural mediante un cultivo de crucifera para su enterrado en verde	0,00	0,00	N

<b>REF.</b>	<b>REFERENCIA SIGPAC</b>	<b>CULTIVO</b>	<b>DESCRIPCIÓN CULTIVO</b>	<b>S/R</b>	<b>SUP. PROPUESTA (ha)</b>	<b>SUP. CUMPLE (ha)</b>
2647922	14-056-020-00175-001	7000	SORGO-SIN VARIEDAD	R	2,49	2,49
2647923	14-056-020-00227-001	7000	SORGO-SIN VARIEDAD	R	1,46	1,46



**DETALLE CRITERIOS DE PRIORIZACIÓN****10.1.5 Sistemas sostenibles de cultivos agroindustriales****PUNTOS:** 1,44**Porcentaje de superficie determinada en Red Natura 2000****PUNTOS:** 0,00 0.0%

REF.	REFERENCIA SIGPAC	CULTIVO	DESCRIPCIÓN CULTIVO	S/R	<u>SUP.</u>	<u>SUP.</u>
					<u>PROPUESTA</u>	<u>CUMPLE</u>
					(ha)	(ha)
2191830	14-056-001-00026-004	81249	ALGODON-CARLA	R	1,78	0,00
2191837	14-060-013-00041-003	81268	ALGODON-JUNCAL	R	1,30	0,00
2191836	14-060-013-00042-002	81268	ALGODON-JUNCAL	R	2,59	0,00
2191835	14-060-013-00050-001	81249	ALGODON-CARLA	R	0,89	0,00
2191834	14-060-013-00067-002	81249	ALGODON-CARLA	R	2,13	0,00
2191831	14-060-013-00067-003	81268	ALGODON-JUNCAL	R	2,17	0,00
2191833	14-060-013-00129-002	81268	ALGODON-JUNCAL	R	0,24	0,00
2191832	14-060-014-00005-001	81268	ALGODON-JUNCAL	R	4,77	0,00
2191838	14-060-015-00008-002	81385	ALGODON-DP377	R	4,47	0,00
2191840	14-060-015-00037-002	81268	ALGODON-JUNCAL	R	2,09	0,00
2191841	14-060-015-00040-002	81268	ALGODON-JUNCAL	R	0,30	0,00
2191839	14-060-034-00014-002	81385	ALGODON-DP377	R	13,09	0,00
2191821	14-060-035-00004-003	4100	MAIZ-MAIZ CONVENCIONAL	R	12,07	0,00
2191820	14-060-035-00029-002	4100	MAIZ-MAIZ CONVENCIONAL	R	7,11	0,00

**Porcentaje de superficie determinada situada en zonas RAMSAR****PUNTOS:** 0,00 0.0%

REF.	REFERENCIA SIGPAC	CULTIVO	DESCRIPCIÓN CULTIVO	S/R	<u>SUP.</u>	<u>SUP.</u>
					<u>PROPUESTA</u>	<u>CUMPLE</u>
					(ha)	(ha)
2191830	14-056-001-00026-004	81249	ALGODON-CARLA	R	1,78	0,00
2191837	14-060-013-00041-003	81268	ALGODON-JUNCAL	R	1,30	0,00
2191836	14-060-013-00042-002	81268	ALGODON-JUNCAL	R	2,59	0,00
2191835	14-060-013-00050-001	81249	ALGODON-CARLA	R	0,89	0,00
2191834	14-060-013-00067-002	81249	ALGODON-CARLA	R	2,13	0,00
2191831	14-060-013-00067-003	81268	ALGODON-JUNCAL	R	2,17	0,00
2191833	14-060-013-00129-002	81268	ALGODON-JUNCAL	R	0,24	0,00
2191832	14-060-014-00005-001	81268	ALGODON-JUNCAL	R	4,77	0,00
2191838	14-060-015-00008-002	81385	ALGODON-DP377	R	4,47	0,00
2191840	14-060-015-00037-002	81268	ALGODON-JUNCAL	R	2,09	0,00
2191841	14-060-015-00040-002	81268	ALGODON-JUNCAL	R	0,30	0,00
2191839	14-060-034-00014-002	81385	ALGODON-DP377	R	13,09	0,00
2191821	14-060-035-00004-003	4100	MAIZ-MAIZ CONVENCIONAL	R	12,07	0,00
2191820	14-060-035-00029-002	4100	MAIZ-MAIZ CONVENCIONAL	R	7,11	0,00

**Porcentaje de superficie determinada en zonas vulnerables a la contaminación por nitratos****PUNTOS:** 1,44 43.55%

REF.	REFERENCIA SIGPAC	CULTIVO	DESCRIPCIÓN CULTIVO	S/R	<u>SUP.</u>	<u>SUP.</u>
					<u>PROPUESTA</u>	<u>CUMPLE</u>
					(ha)	(ha)
2191830	14-056-001-00026-004	81249	ALGODON-CARLA	R	1,78	0,00
2191837	14-060-013-00041-003	81268	ALGODON-JUNCAL	R	1,30	0,00
2191836	14-060-013-00042-002	81268	ALGODON-JUNCAL	R	2,59	0,00
2191835	14-060-013-00050-001	81249	ALGODON-CARLA	R	0,89	0,00
2191834	14-060-013-00067-002	81249	ALGODON-CARLA	R	2,13	0,00
2191831	14-060-013-00067-003	81268	ALGODON-JUNCAL	R	2,17	0,00
2191833	14-060-013-00129-002	81268	ALGODON-JUNCAL	R	0,24	0,00
2191832	14-060-014-00005-001	81268	ALGODON-JUNCAL	R	4,77	4,77
2191838	14-060-015-00008-002	81385	ALGODON-DP377	R	4,47	0,00
2191840	14-060-015-00037-002	81268	ALGODON-JUNCAL	R	2,09	0,00
2191841	14-060-015-00040-002	81268	ALGODON-JUNCAL	R	0,30	0,00
2191839	14-060-034-00014-002	81385	ALGODON-DP377	R	13,09	0,00
2191821	14-060-035-00004-003	4100	MAIZ-MAIZ CONVENCIONAL	R	12,07	12,07
2191820	14-060-035-00029-002	4100	MAIZ-MAIZ CONVENCIONAL	R	7,11	7,11

**Titulares de explotaciones que hayan adquirido el compromiso voluntario de establecimiento de una enmienda natural mediante un cultivo de crucífera para su enterrado en verde**

**PUNTOS:** 0,00 N



<u>APELLIDOS Y NOMBRE / RAZÓN SOCIAL</u>	<u>NIF</u>	<u>EXPEDIENTE</u>	<u>SUP. PROPUESTA (ha)</u>
GALVEZ CALMAESTRE ALFONSO	30428711X	3038335	9,52
<u>PROPUESTA ADMITIDO</u>	<u>SOLICITA PRIMA VOL. SI</u>	<u>PROPUESTA PRIMA VOL. ADMITIDO</u>	

**IMPORTE POR ANUALIDAD**

<u>CAMPAÑA</u>	<u>IMPORTE MÁXIMO SUBVENCIONABLE</u>	<u>IMPORTE MEDIO DE TRANSFERENCIA (€/ha)</u>
2015	4.126,35 €	433,44 €
2016	4.126,35 €	433,44 €
2017	4.126,35 €	433,44 €
2018	4.126,35 €	433,44 €
2019	4.126,35 €	433,44 €

**RECINTOS PROPUESTOS**

<u>REF.</u>	<u>REFERENCIA SIGPAC</u>	<u>CULTIVO</u>	<u>DESCRIPCIÓN CULTIVO</u>	<u>S/R</u>	<u>SUP. DEC. ADMIN. (ha)</u>	<u>SUP. PROPUESTA (ha)</u>
1587126	14-060-017-00028-001	81320	ALGODON-DP396	R	1,53	1,53
1587127	14-060-036-00054-010	81320	ALGODON-DP396	R	3,24	3,24
1587128	14-060-037-00028-001	81320	ALGODON-DP396	R	4,75	4,75

**RESUMEN CRITERIOS DE PRIORIZACIÓN****10.1.5 Sistemas sostenibles de cultivos agroindustriales**

PUNTOS: 2,34

	<u>PUNTOS</u>	<u>CUMPLE</u>
Porcentaje de superficie determinada en Red Natura 2000	0,00	0.0%
Porcentaje de superficie determinada situada en zonas RAMSAR	0,00	0.0%
Porcentaje de superficie determinada en zonas vulnerables a la contaminación por nitratos	1,34	34.03%
Titulares de explotaciones que hayan adquirido el compromiso voluntario de establecimiento de una enmienda natural mediante un cultivo de crucífera para su enterrado en verde	1,00	S



**DETALLE CRITERIOS DE PRIORIZACIÓN****10.1.5 Sistemas sostenibles de cultivos agroindustriales****PUNTOS: 2,34****Porcentaje de superficie determinada en Red Natura 2000****PUNTOS: 0,00 0.0%**

<u>REF.</u>	<u>REFERENCIA SIGPAC</u>	<u>CULTIVO</u>	<u>DESCRIPCIÓN CULTIVO</u>	<u>S/R</u>	<u>SUP.</u>	<u>SUP.</u>
					<u>PROPUESTA</u>	<u>CUMPLE</u>
					(ha)	(ha)
1587126	14-060-017-00028-001	81320	ALGODON-DP396	R	1,53	0,00
1587127	14-060-036-00054-010	81320	ALGODON-DP396	R	3,24	0,00
1587128	14-060-037-00028-001	81320	ALGODON-DP396	R	4,75	0,00

**Porcentaje de superficie determinada situada en zonas RAMSAR****PUNTOS: 0,00 0.0%**

<u>REF.</u>	<u>REFERENCIA SIGPAC</u>	<u>CULTIVO</u>	<u>DESCRIPCIÓN CULTIVO</u>	<u>S/R</u>	<u>SUP.</u>	<u>SUP.</u>
					<u>PROPUESTA</u>	<u>CUMPLE</u>
					(ha)	(ha)
1587126	14-060-017-00028-001	81320	ALGODON-DP396	R	1,53	0,00
1587127	14-060-036-00054-010	81320	ALGODON-DP396	R	3,24	0,00
1587128	14-060-037-00028-001	81320	ALGODON-DP396	R	4,75	0,00

**Porcentaje de superficie determinada en zonas vulnerables a la contaminación por nitratos****PUNTOS: 1,34 34.03%**

<u>REF.</u>	<u>REFERENCIA SIGPAC</u>	<u>CULTIVO</u>	<u>DESCRIPCIÓN CULTIVO</u>	<u>S/R</u>	<u>SUP.</u>	<u>SUP.</u>
					<u>PROPUESTA</u>	<u>CUMPLE</u>
					(ha)	(ha)
1587126	14-060-017-00028-001	81320	ALGODON-DP396	R	1,53	0,00
1587127	14-060-036-00054-010	81320	ALGODON-DP396	R	3,24	3,24
1587128	14-060-037-00028-001	81320	ALGODON-DP396	R	4,75	0,00

**Titulares de explotaciones que hayan adquirido el compromiso voluntario de establecimiento de una enmienda natural mediante un cultivo de crucífera para su enterrado en verde****PUNTOS: 1,00 S**

<b><u>APELLIDOS Y NOMBRE / RAZÓN SOCIAL</u></b>	<b><u>NIF</u></b>	<b><u>EXPEDIENTE</u></b>	<b><u>SUP. PROPUESTA (ha)</u></b>
GARCIA ALINQUER ANTONIO JESUS	14616800R	3039164	12,24

<b><u>PROPUESTA</u></b>	<b><u>SOLICITA PRIMA VOL.</u></b>	<b><u>PROPUESTA PRIMA VOL.</u></b>
ADMITIDO	SI	ADMITIDO

**IMPORTE POR ANUALIDAD**

<u>CAMPAÑA</u>	<u>IMPORTE MÁXIMO SUBVENCIONABLE</u>	<u>IMPORTE MEDIO DE TRANSFERENCIA (€/ha)</u>
2015	5.305,30 €	433,44 €
2016	5.305,30 €	433,44 €
2017	5.305,30 €	433,44 €
2018	5.305,30 €	433,44 €
2019	5.305,30 €	433,44 €

**RECINTOS PROPUESTOS**

<u>REF.</u>	<u>REFERENCIA SIGPAC</u>	<u>CULTIVO</u>	<u>DESCRIPCIÓN CULTIVO</u>	<u>S/R</u>	<u>SUP. DEC. ADMIN. (ha)</u>	<u>SUP. PROPUESTA (ha)</u>
1675124	14-036-038-00008-002	81015	ALGODON-COKO	R	12,24	12,24

**RESUMEN CRITERIOS DE PRIORIZACIÓN****10.1.5 Sistemas sostenibles de cultivos agroindustriales** PUNTOS: 5,00

	<u>PUNTOS</u>	<u>CUMPLE</u>
Porcentaje de superficie determinada en Red Natura 2000	0,00	0.0%
Porcentaje de superficie determinada situada en zonas RAMSAR	0,00	0.0%
Porcentaje de superficie determinada en zonas vulnerables a la contaminación por nitratos	4,00	100.0%
Titulares de explotaciones que hayan adquirido el compromiso voluntario de establecimiento de una enmienda natural mediante un cultivo de crucifera para su enterrado en verde	1,00	S

**DETALLE CRITERIOS DE PRIORIZACIÓN****10.1.5 Sistemas sostenibles de cultivos agroindustriales** PUNTOS: 5,00

Porcentaje de superficie determinada en Red Natura 2000	PUNTOS:	0,00	0.0%
	<u>SUP. PROPUESTA (ha)</u>	12,24	<u>SUP. CUMPLE (ha)</u>
			0,00
Porcentaje de superficie determinada situada en zonas RAMSAR	PUNTOS:	0,00	0.0%
	<u>SUP. PROPUESTA (ha)</u>	12,24	<u>SUP. CUMPLE (ha)</u>
			0,00
Porcentaje de superficie determinada en zonas vulnerables a la contaminación por nitratos	PUNTOS:	4,00	100.0%
	<u>SUP. PROPUESTA (ha)</u>	12,24	<u>SUP. CUMPLE (ha)</u>
			12,24
Titulares de explotaciones que hayan adquirido el compromiso voluntario de establecimiento de una enmienda natural mediante un cultivo de crucifera para su enterrado en verde	PUNTOS:	1,00	S



<b><u>APELLIDOS Y NOMBRE / RAZÓN SOCIAL</u></b>	<b><u>NIF</u></b>	<b><u>EXPEDIENTE</u></b>	<b><u>SUP. PROPUESTA (ha)</u></b>
GARCIA ALINQUER FRANCISCO JAVIER	30819506N	3038946	6,76

<b><u>PROPUESTA</u></b>	<b><u>SOLICITA PRIMA VOL.</u></b>	<b><u>PROPUESTA PRIMA VOL.</u></b>
ADMITIDO	SI	ADMITIDO

**IMPORTE POR ANUALIDAD**

<u>CAMPAÑA</u>	<u>IMPORTE MÁXIMO SUBVENCIONABLE</u>	<u>IMPORTE MEDIO DE TRANSFERENCIA (€/ha)</u>
2015	2.930,06 €	433,44 €
2016	2.930,06 €	433,44 €
2017	2.930,06 €	433,44 €
2018	2.930,06 €	433,44 €
2019	2.930,06 €	433,44 €

**RECINTOS PROPUESTOS**

<u>REF.</u>	<u>REFERENCIA SIGPAC</u>	<u>CULTIVO</u>	<u>DESCRIPCIÓN CULTIVO</u>	<u>S/R</u>	<u>SUP. DEC. ADMIN. (ha)</u>	<u>SUP. PROPUESTA (ha)</u>
1625228	14-030-010-00263-001	81015	ALGODON-COKO	R	2,64	2,64
1625232	14-030-011-00260-001	81015	ALGODON-COKO	R	0,94	0,94
1625230	14-030-011-00260-003	81015	ALGODON-COKO	R	0,62	0,62
1625231	14-030-011-00261-001	81015	ALGODON-COKO	R	2,53	2,53
1625229	14-030-011-00269-001	81015	ALGODON-COKO	R	0,03	0,03

**RESUMEN CRITERIOS DE PRIORIZACIÓN****10.1.5 Sistemas sostenibles de cultivos agroindustriales****PUNTOS: 5,00**

	<b><u>PUNTOS</u></b>	<b><u>CUMPLE</u></b>
Porcentaje de superficie determinada en Red Natura 2000	0,00	0.0%
Porcentaje de superficie determinada situada en zonas RAMSAR	0,00	0.0%
Porcentaje de superficie determinada en zonas vulnerables a la contaminación por nitratos	4,00	100.0%
Titulares de explotaciones que hayan adquirido el compromiso voluntario de establecimiento de una enmienda natural mediante un cultivo de crucífera para su enterrado en verde	1,00	S





**DETALLE CRITERIOS DE PRIORIZACIÓN****10.1.5 Sistemas sostenibles de cultivos agroindustriales****PUNTOS: 5,00****Porcentaje de superficie determinada en Red Natura 2000****PUNTOS: 0,00 0.0%**

<u>REF.</u>	<u>REFERENCIA SIGPAC</u>	<u>CULTIVO</u>	<u>DESCRIPCIÓN CULTIVO</u>	<u>S/R</u>	<u>SUP.</u>	<u>SUP.</u>
					<u>PROPUESTA</u>	<u>CUMPLE</u>
					(ha)	(ha)
1625228	14-030-010-00263-001	81015	ALGODON-COKO	R	2,64	0,00
1625232	14-030-011-00260-001	81015	ALGODON-COKO	R	0,94	0,00
1625230	14-030-011-00260-003	81015	ALGODON-COKO	R	0,62	0,00
1625231	14-030-011-00261-001	81015	ALGODON-COKO	R	2,53	0,00
1625229	14-030-011-00269-001	81015	ALGODON-COKO	R	0,03	0,00

**Porcentaje de superficie determinada situada en zonas RAMSAR****PUNTOS: 0,00 0.0%**

<u>REF.</u>	<u>REFERENCIA SIGPAC</u>	<u>CULTIVO</u>	<u>DESCRIPCIÓN CULTIVO</u>	<u>S/R</u>	<u>SUP.</u>	<u>SUP.</u>
					<u>PROPUESTA</u>	<u>CUMPLE</u>
					(ha)	(ha)
1625228	14-030-010-00263-001	81015	ALGODON-COKO	R	2,64	0,00
1625232	14-030-011-00260-001	81015	ALGODON-COKO	R	0,94	0,00
1625230	14-030-011-00260-003	81015	ALGODON-COKO	R	0,62	0,00
1625231	14-030-011-00261-001	81015	ALGODON-COKO	R	2,53	0,00
1625229	14-030-011-00269-001	81015	ALGODON-COKO	R	0,03	0,00

**Porcentaje de superficie determinada en zonas vulnerables a la contaminación por nitratos****PUNTOS: 4,00 100.0%**

<u>REF.</u>	<u>REFERENCIA SIGPAC</u>	<u>CULTIVO</u>	<u>DESCRIPCIÓN CULTIVO</u>	<u>S/R</u>	<u>SUP.</u>	<u>SUP.</u>
					<u>PROPUESTA</u>	<u>CUMPLE</u>
					(ha)	(ha)
1625228	14-030-010-00263-001	81015	ALGODON-COKO	R	2,64	2,64
1625232	14-030-011-00260-001	81015	ALGODON-COKO	R	0,94	0,94
1625230	14-030-011-00260-003	81015	ALGODON-COKO	R	0,62	0,62
1625231	14-030-011-00261-001	81015	ALGODON-COKO	R	2,53	2,53
1625229	14-030-011-00269-001	81015	ALGODON-COKO	R	0,03	0,03

**Titulares de explotaciones que hayan adquirido el compromiso voluntario de establecimiento de una enmienda natural mediante un cultivo de crucifera para su enterrado en verde****PUNTOS: 1,00 S**

<u>APELLIDOS Y NOMBRE / RAZÓN SOCIAL</u>	<u>NIF</u>	<u>EXPEDIENTE</u>	<u>SUP. PROPUESTA (ha)</u>
GARCIA BORJAS ASUNCION	27272336V	3041409	9,95

<u>PROPUESTA ADMITIDO</u>	<u>SOLICITA PRIMA VOL. SI</u>	<u>PROPUESTA PRIMA VOL. ADMITIDO</u>

**IMPORTE POR ANUALIDAD**

<u>CAMPAÑA</u>	<u>IMPORTE MÁXIMO SUBVENCIONABLE</u>	<u>IMPORTE MEDIO DE TRANSFERENCIA (€/ha)</u>
2015	4.312,73 €	433,44 €
2016	4.312,73 €	433,44 €
2017	4.312,73 €	433,44 €
2018	4.312,73 €	433,44 €
2019	4.312,73 €	433,44 €

**RECINTOS PROPUESTOS**

<u>REF.</u>	<u>REFERENCIA SIGPAC</u>	<u>CULTIVO</u>	<u>DESCRIPCIÓN CULTIVO</u>	<u>S/R</u>	<u>SUP. DEC. ADMIN. (ha)</u>	<u>SUP. PROPUESTA (ha)</u>
1790721	41-095-063-00019-001	81268	ALGODON-JUNCAL	R	9,95	9,95

**INCIDENCIAS****INCIDENCIA DESCRIPCIÓN**

- 218 La superficie total declarada sobre un mismo recinto en el conjunto de los expedientes, no puede superar la superficie total que el SIGPAC establece para ese recinto.  
Ref:1790721 Recinto:41-095-063-00019-001 Cultivo:81268 ALGODON-JUNCAL Regadío Suma de superficies declaradas para este recinto por todos los solicitantes (Áreas):1317 Superficie SIGPAC medida para este recinto (Áreas):1317 Exceso de superficie declarada (Hectáreas):0

**RESUMEN CRITERIOS DE PRIORIZACIÓN**

<b>10.1.5 Sistemas sostenibles de cultivos agroindustriales</b>	<b>PUNTOS: 5,00</b>	<b>PUNTOS</b>	<b>CUMPLE</b>
Porcentaje de superficie determinada en Red Natura 2000		0,00	0.0%
Porcentaje de superficie determinada situada en zonas RAMSAR		0,00	0.0%
Porcentaje de superficie determinada en zonas vulnerables a la contaminación por nitratos		4,00	100.0%
Titulares de explotaciones que hayan adquirido el compromiso voluntario de establecimiento de una enmienda natural mediante un cultivo de crucífera para su enterrado en verde		1,00	S

**DETALLE CRITERIOS DE PRIORIZACIÓN**

<b>10.1.5 Sistemas sostenibles de cultivos agroindustriales</b>	<b>PUNTOS: 5,00</b>	<b>PUNTOS</b>	<b>CUMPLE</b>			
Porcentaje de superficie determinada en Red Natura 2000		PUNTOS: 0,00	0.0%			
		<u>SUP. PROPUESTA (ha)</u>	<u>SUP. CUMPLE (ha)</u>			
<u>REF.</u>	<u>REFERENCIA SIGPAC</u>	<u>CULTIVO</u>	<u>DESCRIPCIÓN CULTIVO</u>	<u>S/R</u>		
1790721	41-095-063-00019-001	81268	ALGODON-JUNCAL	R	9,95	0,00
Porcentaje de superficie determinada situada en zonas RAMSAR		PUNTOS: 0,00	0.0%			
		<u>SUP. PROPUESTA (ha)</u>	<u>SUP. CUMPLE (ha)</u>			
<u>REF.</u>	<u>REFERENCIA SIGPAC</u>	<u>CULTIVO</u>	<u>DESCRIPCIÓN CULTIVO</u>	<u>S/R</u>		
1790721	41-095-063-00019-001	81268	ALGODON-JUNCAL	R	9,95	0,00
Porcentaje de superficie determinada en zonas vulnerables a la contaminación por nitratos		PUNTOS: 4,00	100.0%			
		<u>SUP. PROPUESTA (ha)</u>	<u>SUP. CUMPLE (ha)</u>			
<u>REF.</u>	<u>REFERENCIA SIGPAC</u>	<u>CULTIVO</u>	<u>DESCRIPCIÓN CULTIVO</u>	<u>S/R</u>		
1790721	41-095-063-00019-001	81268	ALGODON-JUNCAL	R	9,95	9,95
Titulares de explotaciones que hayan adquirido el compromiso voluntario de establecimiento de una enmienda natural mediante un cultivo de crucífera para su enterrado en verde		PUNTOS: 1,00	S			

<u>APELLIDOS Y NOMBRE / RAZÓN SOCIAL</u>	<u>NIF</u>	<u>EXPEDIENTE</u>	<u>SUP. PROPUESTA (ha)</u>
GARCIA CRENES VALENTIN	30812076B	3039323	6,99
<u>PROPUESTA ADMITIDO</u>	<u>SOLICITA PRIMA VOL. SI</u>	<u>PROPUESTA PRIMA VOL. ADMITIDO</u>	

**IMPORTE POR ANUALIDAD**

<u>CAMPAÑA</u>	<u>IMPORTE MÁXIMO SUBVENCIONABLE</u>	<u>IMPORTE MEDIO DE TRANSFERENCIA (€/ha)</u>
2015	3.029,75 €	433,44 €
2016	3.029,75 €	433,44 €
2017	3.029,75 €	433,44 €
2018	3.029,75 €	433,44 €
2019	3.029,75 €	433,44 €

**RECINTOS PROPUESTOS**

<u>REF.</u>	<u>REFERENCIA SIGPAC</u>	<u>CULTIVO</u>	<u>DESCRIPCIÓN CULTIVO</u>	<u>S/R</u>	<u>SUP. DEC. ADMIN. (ha)</u>	<u>SUP. PROPUESTA (ha)</u>
1660134	41-039-011-00171-003	81314	ALGODON-ALBARIZA	R	6,99	6,99

**RESUMEN CRITERIOS DE PRIORIZACIÓN**

<b>10.1.5 Sistemas sostenibles de cultivos agroindustriales</b>	<b>PUNTOS: 5,00</b>	<b>PUNTOS</b>	<b>CUMPLE</b>
Porcentaje de superficie determinada en Red Natura 2000		0,00	0.0%
Porcentaje de superficie determinada situada en zonas RAMSAR		0,00	0.0%
Porcentaje de superficie determinada en zonas vulnerables a la contaminación por nitratos		4,00	100.0%
Titulares de explotaciones que hayan adquirido el compromiso voluntario de establecimiento de una enmienda natural mediante un cultivo de crucífera para su enterrado en verde		1,00	S

**DETALLE CRITERIOS DE PRIORIZACIÓN**

<b>10.1.5 Sistemas sostenibles de cultivos agroindustriales</b>	<b>PUNTOS: 5,00</b>	<b>PUNTOS</b>	<b>CUMPLE</b>			
Porcentaje de superficie determinada en Red Natura 2000		PUNTOS: 0,00	0.0%			
		<u>SUP. PROPUESTA (ha)</u>	<u>SUP. CUMPLE (ha)</u>			
1660134	41-039-011-00171-003	81314	ALGODON-ALBARIZA	R	6,99	0,00
Porcentaje de superficie determinada situada en zonas RAMSAR		PUNTOS: 0,00	0.0%			
		<u>SUP. PROPUESTA (ha)</u>	<u>SUP. CUMPLE (ha)</u>			
1660134	41-039-011-00171-003	81314	ALGODON-ALBARIZA	R	6,99	0,00
Porcentaje de superficie determinada en zonas vulnerables a la contaminación por nitratos		PUNTOS: 4,00	100.0%			
		<u>SUP. PROPUESTA (ha)</u>	<u>SUP. CUMPLE (ha)</u>			
1660134	41-039-011-00171-003	81314	ALGODON-ALBARIZA	R	6,99	6,99
Titulares de explotaciones que hayan adquirido el compromiso voluntario de establecimiento de una enmienda natural mediante un cultivo de crucífera para su enterrado en verde		PUNTOS: 1,00	S			



<u>APELLIDOS Y NOMBRE / RAZÓN SOCIAL</u>	<u>NIF</u>	<u>EXPEDIENTE</u>	<u>SUP. PROPUESTA (ha)</u>
GARCIA DOMINGUEZ MIGUEL	30821156Y	3043530	5,12
<u>PROPUESTA ADMITIDO</u>	<u>SOLICITA PRIMA VOL. SI</u>	<u>PROPUESTA PRIMA VOL. ADMITIDO</u>	

**IMPORTE POR ANUALIDAD**

<u>CAMPAÑA</u>	<u>IMPORTE MÁXIMO SUBVENCIONABLE</u>	<u>IMPORTE MEDIO DE TRANSFERENCIA (€/ha)</u>
2015	2.219,21 €	433,44 €
2016	2.219,21 €	433,44 €
2017	2.219,21 €	433,44 €
2018	2.219,21 €	433,44 €
2019	2.219,21 €	433,44 €

**RECINTOS PROPUESTOS**

<u>REF.</u>	<u>REFERENCIA SIGPAC</u>	<u>CULTIVO</u>	<u>DESCRIPCIÓN CULTIVO</u>	<u>S/R</u>	<u>SUP. DEC. ADMIN. (ha)</u>	<u>SUP. PROPUESTA (ha)</u>
1979947	14-030-011-00202-002	81268	ALGODON-JUNCAL	R	3,13	3,13
1979946	14-030-011-00203-001	81268	ALGODON-JUNCAL	R	1,99	1,99

**RESUMEN CRITERIOS DE PRIORIZACIÓN**

<b>10.1.5 Sistemas sostenibles de cultivos agroindustriales</b>	<b>PUNTOS: 5,00</b>	<b>PUNTOS</b>	<b>CUMPLE</b>
Porcentaje de superficie determinada en Red Natura 2000		0,00	0.0%
Porcentaje de superficie determinada situada en zonas RAMSAR		0,00	0.0%
Porcentaje de superficie determinada en zonas vulnerables a la contaminación por nitratos		4,00	100.0%
Titulares de explotaciones que hayan adquirido el compromiso voluntario de establecimiento de una enmienda natural mediante un cultivo de crucifera para su enterrado en verde		1,00	S

**DETALLE CRITERIOS DE PRIORIZACIÓN**

<b>10.1.5 Sistemas sostenibles de cultivos agroindustriales</b>	<b>PUNTOS: 5,00</b>	<b>PUNTOS</b>	<b>CUMPLE</b>			
Porcentaje de superficie determinada en Red Natura 2000		PUNTOS: 0,00	0.0%			
		<b>SUP. PROPUESTA (ha)</b>	<b>SUP. CUMPLE (ha)</b>			
<u>REF.</u>	<u>REFERENCIA SIGPAC</u>	<u>CULTIVO</u>	<u>DESCRIPCIÓN CULTIVO</u>	<u>S/R</u>		
1979947	14-030-011-00202-002	81268	ALGODON-JUNCAL	R	3,13	0,00
1979946	14-030-011-00203-001	81268	ALGODON-JUNCAL	R	1,99	0,00
Porcentaje de superficie determinada situada en zonas RAMSAR		PUNTOS: 0,00	0.0%			
		<b>SUP. PROPUESTA (ha)</b>	<b>SUP. CUMPLE (ha)</b>			
<u>REF.</u>	<u>REFERENCIA SIGPAC</u>	<u>CULTIVO</u>	<u>DESCRIPCIÓN CULTIVO</u>	<u>S/R</u>		
1979947	14-030-011-00202-002	81268	ALGODON-JUNCAL	R	3,13	0,00
1979946	14-030-011-00203-001	81268	ALGODON-JUNCAL	R	1,99	0,00
Porcentaje de superficie determinada en zonas vulnerables a la contaminación por nitratos		PUNTOS: 4,00	100.0%			
		<b>SUP. PROPUESTA (ha)</b>	<b>SUP. CUMPLE (ha)</b>			
<u>REF.</u>	<u>REFERENCIA SIGPAC</u>	<u>CULTIVO</u>	<u>DESCRIPCIÓN CULTIVO</u>	<u>S/R</u>		
1979947	14-030-011-00202-002	81268	ALGODON-JUNCAL	R	3,13	3,13
1979946	14-030-011-00203-001	81268	ALGODON-JUNCAL	R	1,99	1,99
Titulares de explotaciones que hayan adquirido el compromiso voluntario de establecimiento de una enmienda natural mediante un cultivo de crucifera para su enterrado en verde		PUNTOS: 1,00	S			

<u>APELLIDOS Y NOMBRE / RAZÓN SOCIAL</u>	<u>NIF</u>	<u>EXPEDIENTE</u>	<u>SUP. PROPUESTA (ha)</u>
GARCIA GONZALEZ DE AGUILAR MARIA ASUNCION	27883764J	3042514	9,00
<u>PROPUESTA</u>	<u>SOLICITA PRIMA VOL.</u>	<u>PROPUESTA PRIMA VOL.</u>	
INADMITIDO	SI	INADMITIDO	
<u>IMPORTE POR ANUALIDAD</u>			

<u>CAMPAÑA</u>	<u>IMPORTE MÁXIMO SUBVENCIONABLE</u>	<u>IMPORTE MEDIO DE TRANSFERENCIA (€/ha)</u>
2015	3.900,96 €	433,44 €
2016	3.900,96 €	433,44 €
2017	3.900,96 €	433,44 €
2018	3.900,96 €	433,44 €
2019	3.900,96 €	433,44 €

**RECINTOS PROPUESTOS**

<u>REF.</u>	<u>REFERENCIA SIGPAC</u>	<u>CULTIVO</u>	<u>DESCRIPCIÓN CULTIVO</u>	<u>S/R</u>	<u>SUP. DEC. ADMIN. (ha)</u>	<u>SUP. PROPUESTA (ha)</u>
1880483	14-060-037-00008-001	81249	ALGODON-CARLA	R	9,00	9,00

**RESUMEN CRITERIOS DE PRIORIZACIÓN**

<b>10.1.5 Sistemas sostenibles de cultivos agroindustriales</b>	<b>PUNTOS: 1,00</b>	<b>PUNTOS</b>	<b>CUMPLE</b>
Porcentaje de superficie determinada en Red Natura 2000		0,00	0.0%
Porcentaje de superficie determinada situada en zonas RAMSAR		0,00	0.0%
Porcentaje de superficie determinada en zonas vulnerables a la contaminación por nitratos		0,00	0.0%
Titulares de explotaciones que hayan adquirido el compromiso voluntario de establecimiento de una enmienda natural mediante un cultivo de crucifera para su enterrado en verde		1,00	S

**DETALLE CRITERIOS DE PRIORIZACIÓN**

<b>10.1.5 Sistemas sostenibles de cultivos agroindustriales</b>	<b>PUNTOS: 1,00</b>	<b>PUNTOS</b>	<b>CUMPLE</b>			
Porcentaje de superficie determinada en Red Natura 2000		PUNTOS: 0,00	0.0%			
		<u>SUP. PROPUESTA (ha)</u>	<u>SUP. CUMPLE (ha)</u>			
<u>REF.</u>	<u>REFERENCIA SIGPAC</u>	<u>CULTIVO</u>	<u>DESCRIPCIÓN CULTIVO</u>	<u>S/R</u>	<u>SUP. PROPUESTA (ha)</u>	<u>SUP. CUMPLE (ha)</u>
1880483	14-060-037-00008-001	81249	ALGODON-CARLA	R	9,00	0,00
Porcentaje de superficie determinada situada en zonas RAMSAR		PUNTOS: 0,00	0.0%			
		<u>SUP. PROPUESTA (ha)</u>	<u>SUP. CUMPLE (ha)</u>			
<u>REF.</u>	<u>REFERENCIA SIGPAC</u>	<u>CULTIVO</u>	<u>DESCRIPCIÓN CULTIVO</u>	<u>S/R</u>	<u>SUP. PROPUESTA (ha)</u>	<u>SUP. CUMPLE (ha)</u>
1880483	14-060-037-00008-001	81249	ALGODON-CARLA	R	9,00	0,00
Porcentaje de superficie determinada en zonas vulnerables a la contaminación por nitratos		PUNTOS: 0,00	0.0%			
		<u>SUP. PROPUESTA (ha)</u>	<u>SUP. CUMPLE (ha)</u>			
<u>REF.</u>	<u>REFERENCIA SIGPAC</u>	<u>CULTIVO</u>	<u>DESCRIPCIÓN CULTIVO</u>	<u>S/R</u>	<u>SUP. PROPUESTA (ha)</u>	<u>SUP. CUMPLE (ha)</u>
1880483	14-060-037-00008-001	81249	ALGODON-CARLA	R	9,00	0,00
Titulares de explotaciones que hayan adquirido el compromiso voluntario de establecimiento de una enmienda natural mediante un cultivo de crucifera para su enterrado en verde		PUNTOS: 1,00	S			



<b>APELLIDOS Y NOMBRE / RAZÓN SOCIAL</b>	<b>NIF</b>	<b>EXPEDIENTE</b>	<b>SUP. PROPUESTA (ha)</b>
GARCIA LLORENTE FRANCISCO JOSE	30516648H	3039787	6,94

<b>PROPUESTA</b>	<b>SOLICITA PRIMA VOL.</b>
INADMITIDO	NO

**IMPORTE POR ANUALIDAD**

<b>CAMPAÑA</b>	<b>IMPORTE MÁXIMO SUBVENCIONABLE</b>	<b>IMPORTE MEDIO DE TRANSFERENCIA (€/ha)</b>
2015	2.014,47 €	290,27 €
2016	2.014,47 €	290,27 €
2017	2.014,47 €	290,27 €
2018	2.014,47 €	290,27 €
2019	2.014,47 €	290,27 €

**RECINTOS PROPUESTOS**

<b>REF.</b>	<b>REFERENCIA SIGPAC</b>	<b>CULTIVO</b>	<b>DESCRIPCIÓN CULTIVO</b>	<b>S/R</b>	<b>SUP. DEC. ADMIN. (ha)</b>	<b>SUP. PROPUESTA (ha)</b>
1688910	14-066-001-00028-001	81314	ALGODON-ALBARIZA	R	2,64	2,64
1688909	14-066-001-00028-003	81314	ALGODON-ALBARIZA	R	4,30	4,30

**RESUMEN CRITERIOS DE PRIORIZACIÓN****10.1.5 Sistemas sostenibles de cultivos agroindustriales** PUNTOS: 0,00

	<b>PUNTOS</b>	<b>CUMPLE</b>
Porcentaje de superficie determinada en Red Natura 2000	0,00	0.0%
Porcentaje de superficie determinada situada en zonas RAMSAR	0,00	0.0%
Porcentaje de superficie determinada en zonas vulnerables a la contaminación por nitratos	0,00	0.0%
Titulares de explotaciones que hayan adquirido el compromiso voluntario de establecimiento de una enmienda natural mediante un cultivo de crucifera para su enterrado en verde	0,00	N

**DETALLE CRITERIOS DE PRIORIZACIÓN****10.1.5 Sistemas sostenibles de cultivos agroindustriales** PUNTOS: 0,00

<b>REF.</b>	<b>REFERENCIA SIGPAC</b>	<b>CULTIVO</b>	<b>DESCRIPCIÓN CULTIVO</b>	<b>S/R</b>	<b>SUP. PROPUESTA (ha)</b>	<b>SUP. CUMPLE (ha)</b>
1688910	14-066-001-00028-001	81314	ALGODON-ALBARIZA	R	2,64	0,00
1688909	14-066-001-00028-003	81314	ALGODON-ALBARIZA	R	4,30	0,00

	<b>PUNTOS</b>	<b>CUMPLE</b>
Porcentaje de superficie determinada en Red Natura 2000	0,00	0.0%
Porcentaje de superficie determinada situada en zonas RAMSAR	0,00	0.0%
Porcentaje de superficie determinada en zonas vulnerables a la contaminación por nitratos	0,00	0.0%
Titulares de explotaciones que hayan adquirido el compromiso voluntario de establecimiento de una enmienda natural mediante un cultivo de crucifera para su enterrado en verde	0,00	N

<b><u>APELLIDOS Y NOMBRE / RAZÓN SOCIAL</u></b>	<b><u>NIF</u></b>	<b><u>EXPEDIENTE</u></b>	<b><u>SUP. PROPUESTA (ha)</u></b>
GARCIA LOPEZ MANUEL	30798983M	3038580	9,88
<b><u>PROPUESTA</u></b>	<b><u>SOLICITA PRIMA VOL.</u></b>	<b><u>PROPUESTA PRIMA VOL.</u></b>	
<b>ADMITIDO</b>	<b>SI</b>	<b>ADMITIDO</b>	

**IMPORTE POR ANUALIDAD**

<b><u>CAMPAÑA</u></b>	<b><u>IMPORTE MÁXIMO SUBVENCIONABLE</u></b>	<b><u>IMPORTE MEDIO DE TRANSFERENCIA (€/ha)</u></b>
2015	4.282,39 €	433,44 €
2016	4.282,39 €	433,44 €
2017	4.282,39 €	433,44 €
2018	4.282,39 €	433,44 €
2019	4.282,39 €	433,44 €

**RECINTOS PROPUESTOS**

<b><u>REF.</u></b>	<b><u>REFERENCIA SIGPAC</u></b>	<b><u>CULTIVO</u></b>	<b><u>DESCRIPCIÓN CULTIVO</u></b>	<b><u>S/R</u></b>	<b><u>SUP. DEC. ADMIN. (ha)</u></b>	<b><u>SUP. PROPUESTA (ha)</u></b>
1601432	14-030-004-00238-001	81320	ALGODON-DP396	R	1,05	1,05
1601433	14-030-004-00254-003	81320	ALGODON-DP396	R	5,41	5,41
1601434	14-030-004-00255-002	81320	ALGODON-DP396	R	1,58	1,58
1601435	14-033-014-00008-001	81314	ALGODON-ALBARIZA	R	1,84	1,84

**RESUMEN CRITERIOS DE PRIORIZACIÓN****10.1.5 Sistemas sostenibles de cultivos agroindustriales****PUNTOS: 5,00**

	<b><u>PUNTOS</u></b>	<b><u>CUMPLE</u></b>
Porcentaje de superficie determinada en Red Natura 2000	0,00	0.0%
Porcentaje de superficie determinada situada en zonas RAMSAR	0,00	0.0%
Porcentaje de superficie determinada en zonas vulnerables a la contaminación por nitratos	4,00	100.0%
Titulares de explotaciones que hayan adquirido el compromiso voluntario de establecimiento de una enmienda natural mediante un cultivo de crucífera para su enterrado en verde	1,00	S



**DETALLE CRITERIOS DE PRIORIZACIÓN****10.1.5 Sistemas sostenibles de cultivos agroindustriales****PUNTOS: 5,00****Porcentaje de superficie determinada en Red Natura 2000****PUNTOS: 0,00 0.0%**

<u>REF.</u>	<u>REFERENCIA SIGPAC</u>	<u>CULTIVO</u>	<u>DESCRIPCIÓN CULTIVO</u>	<u>S/R</u>	<u>SUP.</u>	<u>SUP.</u>
					<u>PROPUESTA</u>	<u>CUMPLE</u>
					(ha)	(ha)
1601432	14-030-004-00238-001	81320	ALGODON-DP396	R	1,05	0,00
1601433	14-030-004-00254-003	81320	ALGODON-DP396	R	5,41	0,00
1601434	14-030-004-00255-002	81320	ALGODON-DP396	R	1,58	0,00
1601435	14-033-014-00008-001	81314	ALGODON-ALBARIZA	R	1,84	0,00

**Porcentaje de superficie determinada situada en zonas RAMSAR****PUNTOS: 0,00 0.0%**

<u>REF.</u>	<u>REFERENCIA SIGPAC</u>	<u>CULTIVO</u>	<u>DESCRIPCIÓN CULTIVO</u>	<u>S/R</u>	<u>SUP.</u>	<u>SUP.</u>
					<u>PROPUESTA</u>	<u>CUMPLE</u>
					(ha)	(ha)
1601432	14-030-004-00238-001	81320	ALGODON-DP396	R	1,05	0,00
1601433	14-030-004-00254-003	81320	ALGODON-DP396	R	5,41	0,00
1601434	14-030-004-00255-002	81320	ALGODON-DP396	R	1,58	0,00
1601435	14-033-014-00008-001	81314	ALGODON-ALBARIZA	R	1,84	0,00

**Porcentaje de superficie determinada en zonas vulnerables a la contaminación por nitratos****PUNTOS: 4,00 100.0%**

<u>REF.</u>	<u>REFERENCIA SIGPAC</u>	<u>CULTIVO</u>	<u>DESCRIPCIÓN CULTIVO</u>	<u>S/R</u>	<u>SUP.</u>	<u>SUP.</u>
					<u>PROPUESTA</u>	<u>CUMPLE</u>
					(ha)	(ha)
1601432	14-030-004-00238-001	81320	ALGODON-DP396	R	1,05	1,05
1601433	14-030-004-00254-003	81320	ALGODON-DP396	R	5,41	5,41
1601434	14-030-004-00255-002	81320	ALGODON-DP396	R	1,58	1,58
1601435	14-033-014-00008-001	81314	ALGODON-ALBARIZA	R	1,84	1,84

**Titulares de explotaciones que hayan adquirido el compromiso voluntario de establecimiento de una enmienda natural mediante un cultivo de crucífera para su enterrado en verde****PUNTOS: 1,00 S**



<b><u>APELLIDOS Y NOMBRE / RAZÓN SOCIAL</u></b>	<b><u>NIF</u></b>	<b><u>EXPEDIENTE</u></b>	<b><u>SUP. PROPUESTA (ha)</u></b>
GARCIA NAVAS ANTONIO	80131379T	3038492	4,97

<b><u>PROPUESTA</u></b>	<b><u>SOLICITA PRIMA VOL.</u></b>
ADMITIDO	NO

**IMPORTE POR ANUALIDAD**

<u>CAMPAÑA</u>	<u>IMPORTE MÁXIMO SUBVENCIONABLE</u>	<u>IMPORTE MEDIO DE TRANSFERENCIA (€/ha)</u>
2015	1.442,64 €	290,27 €
2016	1.442,64 €	290,27 €
2017	1.442,64 €	290,27 €
2018	1.442,64 €	290,27 €
2019	1.442,64 €	290,27 €

**RECINTOS PROPUESTOS**

<u>REF.</u>	<u>REFERENCIA SIGPAC</u>	<u>CULTIVO</u>	<u>DESCRIPCIÓN CULTIVO</u>	<u>S/R</u>	<u>SUP. DEC. ADMIN. (ha)</u>	<u>SUP. PROPUESTA (ha)</u>
2099634	14-049-011-00072-004	81314	ALGODON-ALBARIZA	R	3,63	3,63
2099635	14-049-011-00072-006	81314	ALGODON-ALBARIZA	R	0,55	0,55
2099636	14-049-011-00072-007	81314	ALGODON-ALBARIZA	R	0,79	0,79

**RESUMEN CRITERIOS DE PRIORIZACIÓN****10.1.5 Sistemas sostenibles de cultivos agroindustriales****PUNTOS: 4,00**

	<b><u>PUNTOS</u></b>	<b><u>CUMPLE</u></b>
Porcentaje de superficie determinada en Red Natura 2000	0,00	0.0%
Porcentaje de superficie determinada situada en zonas RAMSAR	0,00	0.0%
Porcentaje de superficie determinada en zonas vulnerables a la contaminación por nitratos	4,00	100.0%
Titulares de explotaciones que hayan adquirido el compromiso voluntario de establecimiento de una enmienda natural mediante un cultivo de crucífera para su enterrado en verde	0,00	N



**DETALLE CRITERIOS DE PRIORIZACIÓN****10.1.5 Sistemas sostenibles de cultivos agroindustriales****PUNTOS: 4,00****Porcentaje de superficie determinada en Red Natura 2000****PUNTOS: 0,00 0.0%**

<u>REF.</u>	<u>REFERENCIA SIGPAC</u>	<u>CULTIVO</u>	<u>DESCRIPCIÓN CULTIVO</u>	<u>S/R</u>	<u>SUP.</u> <u>PROPUESTA</u> <u>(ha)</u>	<u>SUP.</u> <u>CUMPLE</u> <u>(ha)</u>
2099634	14-049-011-00072-004	81314	ALGODON-ALBARIZA	R	3,63	0,00
2099635	14-049-011-00072-006	81314	ALGODON-ALBARIZA	R	0,55	0,00
2099636	14-049-011-00072-007	81314	ALGODON-ALBARIZA	R	0,79	0,00

**Porcentaje de superficie determinada situada en zonas RAMSAR****PUNTOS: 0,00 0.0%**

<u>REF.</u>	<u>REFERENCIA SIGPAC</u>	<u>CULTIVO</u>	<u>DESCRIPCIÓN CULTIVO</u>	<u>S/R</u>	<u>SUP.</u> <u>PROPUESTA</u> <u>(ha)</u>	<u>SUP.</u> <u>CUMPLE</u> <u>(ha)</u>
2099634	14-049-011-00072-004	81314	ALGODON-ALBARIZA	R	3,63	0,00
2099635	14-049-011-00072-006	81314	ALGODON-ALBARIZA	R	0,55	0,00
2099636	14-049-011-00072-007	81314	ALGODON-ALBARIZA	R	0,79	0,00

**Porcentaje de superficie determinada en zonas vulnerables a la contaminación por nitratos****PUNTOS: 4,00 100.0%**

<u>REF.</u>	<u>REFERENCIA SIGPAC</u>	<u>CULTIVO</u>	<u>DESCRIPCIÓN CULTIVO</u>	<u>S/R</u>	<u>SUP.</u> <u>PROPUESTA</u> <u>(ha)</u>	<u>SUP.</u> <u>CUMPLE</u> <u>(ha)</u>
2099634	14-049-011-00072-004	81314	ALGODON-ALBARIZA	R	3,63	3,63
2099635	14-049-011-00072-006	81314	ALGODON-ALBARIZA	R	0,55	0,55
2099636	14-049-011-00072-007	81314	ALGODON-ALBARIZA	R	0,79	0,79

**Titulares de explotaciones que hayan adquirido el compromiso voluntario de establecimiento de una enmienda natural mediante un cultivo de crucífera para su enterrado en verde****PUNTOS: 0,00 N**

<b><u>APELLIDOS Y NOMBRE / RAZÓN SOCIAL</u></b>	<b><u>NIF</u></b>	<b><u>EXPEDIENTE</u></b>	<b><u>SUP. PROPUESTA (ha)</u></b>
GARCIA PEREZ JUAN	26098981F	3041067	9,66
<b><u>PROPUESTA INADMITIDO</u></b>	<b><u>SOLICITA PRIMA VOL. SI</u></b>	<b><u>PROPUESTA PRIMA VOL. INADMITIDO</u></b>	
<b><u>IMPORTE POR ANUALIDAD</u></b>			

<b><u>CAMPAÑA</u></b>	<b><u>IMPORTE MÁXIMO SUBVENCIONABLE</u></b>	<b><u>IMPORTE MEDIO DE TRANSFERENCIA (€/ha)</u></b>
2015	4.187,03 €	433,44 €
2016	4.187,03 €	433,44 €
2017	4.187,03 €	433,44 €
2018	4.187,03 €	433,44 €
2019	4.187,03 €	433,44 €

**RECINTOS PROPUESTOS**

<b><u>REF.</u></b>	<b><u>REFERENCIA SIGPAC</u></b>	<b><u>CULTIVO</u></b>	<b><u>DESCRIPCIÓN CULTIVO</u></b>	<b><u>S/R</u></b>	<b><u>SUP. DEC. ADMIN. (ha)</u></b>	<b><u>SUP. PROPUESTA (ha)</u></b>
1773232	14-043-003-00020-002	81377	ALGODON-ELSA	R	1,87	1,87
1773235	14-043-003-00021-001	81377	ALGODON-ELSA	R	0,20	0,20
1773236	14-043-003-00022-001	81377	ALGODON-ELSA	R	0,56	0,56
1773234	14-043-003-00023-002	81377	ALGODON-ELSA	R	3,31	3,31
1773233	14-043-003-00024-002	81377	ALGODON-ELSA	R	2,76	2,76
1773237	14-043-003-00025-001	81377	ALGODON-ELSA	R	0,96	0,96

**RESUMEN CRITERIOS DE PRIORIZACIÓN****10.1.5 Sistemas sostenibles de cultivos agroindustriales****PUNTOS: 1,00**

	<b><u>PUNTOS</u></b>	<b><u>CUMPLE</u></b>
Porcentaje de superficie determinada en Red Natura 2000	0,00	0.0%
Porcentaje de superficie determinada situada en zonas RAMSAR	0,00	0.0%
Porcentaje de superficie determinada en zonas vulnerables a la contaminación por nitratos	0,00	0.0%
Titulares de explotaciones que hayan adquirido el compromiso voluntario de establecimiento de una enmienda natural mediante un cultivo de crucífera para su enterrado en verde	1,00	S



**DETALLE CRITERIOS DE PRIORIZACIÓN****10.1.5 Sistemas sostenibles de cultivos agroindustriales****PUNTOS: 1,00****Porcentaje de superficie determinada en Red Natura 2000****PUNTOS: 0,00 0.0%**

<u>REF.</u>	<u>REFERENCIA SIGPAC</u>	<u>CULTIVO</u>	<u>DESCRIPCIÓN CULTIVO</u>	<u>S/R</u>	<u>SUP.</u> <u>PROPUESTA</u> <u>(ha)</u>	<u>SUP.</u> <u>CUMPLE</u> <u>(ha)</u>
1773232	14-043-003-00020-002	81377	ALGODON-ELSA	R	1,87	0,00
1773235	14-043-003-00021-001	81377	ALGODON-ELSA	R	0,20	0,00
1773236	14-043-003-00022-001	81377	ALGODON-ELSA	R	0,56	0,00
1773234	14-043-003-00023-002	81377	ALGODON-ELSA	R	3,31	0,00
1773233	14-043-003-00024-002	81377	ALGODON-ELSA	R	2,76	0,00
1773237	14-043-003-00025-001	81377	ALGODON-ELSA	R	0,96	0,00

**Porcentaje de superficie determinada situada en zonas RAMSAR****PUNTOS: 0,00 0.0%**

<u>REF.</u>	<u>REFERENCIA SIGPAC</u>	<u>CULTIVO</u>	<u>DESCRIPCIÓN CULTIVO</u>	<u>S/R</u>	<u>SUP.</u> <u>PROPUESTA</u> <u>(ha)</u>	<u>SUP.</u> <u>CUMPLE</u> <u>(ha)</u>
1773232	14-043-003-00020-002	81377	ALGODON-ELSA	R	1,87	0,00
1773235	14-043-003-00021-001	81377	ALGODON-ELSA	R	0,20	0,00
1773236	14-043-003-00022-001	81377	ALGODON-ELSA	R	0,56	0,00
1773234	14-043-003-00023-002	81377	ALGODON-ELSA	R	3,31	0,00
1773233	14-043-003-00024-002	81377	ALGODON-ELSA	R	2,76	0,00
1773237	14-043-003-00025-001	81377	ALGODON-ELSA	R	0,96	0,00

**Porcentaje de superficie determinada en zonas vulnerables a la contaminación por nitratos****PUNTOS: 0,00 0.0%**

<u>REF.</u>	<u>REFERENCIA SIGPAC</u>	<u>CULTIVO</u>	<u>DESCRIPCIÓN CULTIVO</u>	<u>S/R</u>	<u>SUP.</u> <u>PROPUESTA</u> <u>(ha)</u>	<u>SUP.</u> <u>CUMPLE</u> <u>(ha)</u>
1773232	14-043-003-00020-002	81377	ALGODON-ELSA	R	1,87	0,00
1773235	14-043-003-00021-001	81377	ALGODON-ELSA	R	0,20	0,00
1773236	14-043-003-00022-001	81377	ALGODON-ELSA	R	0,56	0,00
1773234	14-043-003-00023-002	81377	ALGODON-ELSA	R	3,31	0,00
1773233	14-043-003-00024-002	81377	ALGODON-ELSA	R	2,76	0,00
1773237	14-043-003-00025-001	81377	ALGODON-ELSA	R	0,96	0,00

**Titulares de explotaciones que hayan adquirido el compromiso voluntario de establecimiento de una enmienda natural mediante un cultivo de crucifera para su enterrado en verde****PUNTOS: 1,00 S**

<u>APELLIDOS Y NOMBRE / RAZÓN SOCIAL</u>	<u>NIF</u>	<u>EXPEDIENTE</u>	<u>SUP. PROPUESTA (ha)</u>
GARCIA SANCHEZ RAFAEL	14623626L	3043288	4,61
<u>PROPUESTA ADMITIDO</u>	<u>SOLICITA PRIMA VOL. SI</u>	<u>PROPUESTA PRIMA VOL. ADMITIDO</u>	

**IMPORTE POR ANUALIDAD**

<u>CAMPAÑA</u>	<u>IMPORTE MÁXIMO SUBVENCIONABLE</u>	<u>IMPORTE MEDIO DE TRANSFERENCIA (€/ha)</u>
2015	1.998,15 €	433,44 €
2016	1.998,15 €	433,44 €
2017	1.998,15 €	433,44 €
2018	1.998,15 €	433,44 €
2019	1.998,15 €	433,44 €

**RECINTOS PROPUESTOS**

<u>REF.</u>	<u>REFERENCIA SIGPAC</u>	<u>CULTIVO</u>	<u>DESCRIPCIÓN CULTIVO</u>	<u>S/R</u>	<u>SUP. DEC. ADMIN. (ha)</u>	<u>SUP. PROPUESTA (ha)</u>
1955404	14-030-011-00048-001	81385	ALGODON-DP377	R	4,61	4,61

**RESUMEN CRITERIOS DE PRIORIZACIÓN**

<b>10.1.5 Sistemas sostenibles de cultivos agroindustriales</b>	<b>PUNTOS: 5,00</b>	<b>PUNTOS</b>	<b>CUMPLE</b>
Porcentaje de superficie determinada en Red Natura 2000		0,00	0.0%
Porcentaje de superficie determinada situada en zonas RAMSAR		0,00	0.0%
Porcentaje de superficie determinada en zonas vulnerables a la contaminación por nitratos		4,00	100.0%
Titulares de explotaciones que hayan adquirido el compromiso voluntario de establecimiento de una enmienda natural mediante un cultivo de crucifera para su enterrado en verde		1,00	S

**DETALLE CRITERIOS DE PRIORIZACIÓN**

<b>10.1.5 Sistemas sostenibles de cultivos agroindustriales</b>	<b>PUNTOS: 5,00</b>	<b>PUNTOS</b>	<b>CUMPLE</b>			
Porcentaje de superficie determinada en Red Natura 2000		PUNTOS: 0,00	0.0%			
		<u>SUP. PROPUESTA (ha)</u>	<u>SUP. CUMPLE (ha)</u>			
<u>REF.</u>	<u>REFERENCIA SIGPAC</u>	<u>CULTIVO</u>	<u>DESCRIPCIÓN CULTIVO</u>	<u>S/R</u>		
1955404	14-030-011-00048-001	81385	ALGODON-DP377	R	4,61	0,00
Porcentaje de superficie determinada situada en zonas RAMSAR		PUNTOS: 0,00	0.0%			
		<u>SUP. PROPUESTA (ha)</u>	<u>SUP. CUMPLE (ha)</u>			
<u>REF.</u>	<u>REFERENCIA SIGPAC</u>	<u>CULTIVO</u>	<u>DESCRIPCIÓN CULTIVO</u>	<u>S/R</u>		
1955404	14-030-011-00048-001	81385	ALGODON-DP377	R	4,61	0,00
Porcentaje de superficie determinada en zonas vulnerables a la contaminación por nitratos		PUNTOS: 4,00	100.0%			
		<u>SUP. PROPUESTA (ha)</u>	<u>SUP. CUMPLE (ha)</u>			
<u>REF.</u>	<u>REFERENCIA SIGPAC</u>	<u>CULTIVO</u>	<u>DESCRIPCIÓN CULTIVO</u>	<u>S/R</u>		
1955404	14-030-011-00048-001	81385	ALGODON-DP377	R	4,61	4,61
Titulares de explotaciones que hayan adquirido el compromiso voluntario de establecimiento de una enmienda natural mediante un cultivo de crucifera para su enterrado en verde		PUNTOS: 1,00	S			



<b><u>APELLIDOS Y NOMBRE / RAZÓN SOCIAL</u></b>	<b><u>NIF</u></b>	<b><u>EXPEDIENTE</u></b>	<b><u>SUP. PROPUESTA (ha)</u></b>
GARCIA VALDIVIA GASPAR	52554104R	3044516	9,82
<b><u>PROPUESTA</u></b>	<b><u>SOLICITA PRIMA VOL.</u></b>	<b><u>PROPUESTA PRIMA VOL.</u></b>	
<b>ADMITIDO</b>	<b>SI</b>	<b>ADMITIDO</b>	

**IMPORTE POR ANUALIDAD**

<b><u>CAMPAÑA</u></b>	<b><u>IMPORTE MÁXIMO SUBVENCIONABLE</u></b>	<b><u>IMPORTE MEDIO DE TRANSFERENCIA (€/ha)</u></b>
2015	4.256,38 €	433,44 €
2016	4.256,38 €	433,44 €
2017	4.256,38 €	433,44 €
2018	4.256,38 €	433,44 €
2019	4.256,38 €	433,44 €

**RECINTOS PROPUESTOS**

<b><u>REF.</u></b>	<b><u>REFERENCIA SIGPAC</u></b>	<b><u>CULTIVO</u></b>	<b><u>DESCRIPCIÓN CULTIVO</u></b>	<b><u>S/R</u></b>	<b><u>SUP. DEC. ADMIN. (ha)</u></b>	<b><u>SUP. PROPUESTA (ha)</u></b>
2349888	23-040-005-00447-001	81015	ALGODON-COKO	R	3,15	3,15
2349889	23-086-020-00532-003	81015	ALGODON-COKO	R	6,67	6,67

**RESUMEN CRITERIOS DE PRIORIZACIÓN****10.1.5 Sistemas sostenibles de cultivos agroindustriales** PUNTOS: 5,00

	<b><u>PUNTOS</u></b>	<b><u>CUMPLE</u></b>
Porcentaje de superficie determinada en Red Natura 2000	0,00	0.0%
Porcentaje de superficie determinada situada en zonas RAMSAR	0,00	0.0%
Porcentaje de superficie determinada en zonas vulnerables a la contaminación por nitratos	4,00	100.0%
Titulares de explotaciones que hayan adquirido el compromiso voluntario de establecimiento de una enmienda natural mediante un cultivo de crucifera para su enterrado en verde	1,00	S

**DETALLE CRITERIOS DE PRIORIZACIÓN****10.1.5 Sistemas sostenibles de cultivos agroindustriales** PUNTOS: 5,00

Porcentaje de superficie determinada en Red Natura 2000	PUNTOS:	0,00	0.0%
		<b><u>SUP. PROPUESTA (ha)</u></b>	<b><u>SUP. CUMPLE (ha)</u></b>
<b><u>REF.</u></b>	<b><u>REFERENCIA SIGPAC</u></b>	<b><u>CULTIVO</u></b>	<b><u>DESCRIPCIÓN CULTIVO</u></b>
2349888	23-040-005-00447-001	81015	ALGODON-COKO
2349889	23-086-020-00532-003	81015	ALGODON-COKO
		<b><u>S/R</u></b>	
		3,15	0,00
		6,67	0,00
Porcentaje de superficie determinada situada en zonas RAMSAR	PUNTOS:	0,00	0.0%
		<b><u>SUP. PROPUESTA (ha)</u></b>	<b><u>SUP. CUMPLE (ha)</u></b>
<b><u>REF.</u></b>	<b><u>REFERENCIA SIGPAC</u></b>	<b><u>CULTIVO</u></b>	<b><u>DESCRIPCIÓN CULTIVO</u></b>
2349888	23-040-005-00447-001	81015	ALGODON-COKO
2349889	23-086-020-00532-003	81015	ALGODON-COKO
		<b><u>S/R</u></b>	
		3,15	0,00
		6,67	0,00
Porcentaje de superficie determinada en zonas vulnerables a la contaminación por nitratos	PUNTOS:	4,00	100.0%
		<b><u>SUP. PROPUESTA (ha)</u></b>	<b><u>SUP. CUMPLE (ha)</u></b>
<b><u>REF.</u></b>	<b><u>REFERENCIA SIGPAC</u></b>	<b><u>CULTIVO</u></b>	<b><u>DESCRIPCIÓN CULTIVO</u></b>
2349888	23-040-005-00447-001	81015	ALGODON-COKO
2349889	23-086-020-00532-003	81015	ALGODON-COKO
		<b><u>S/R</u></b>	
		3,15	3,15
		6,67	6,67
Titulares de explotaciones que hayan adquirido el compromiso voluntario de establecimiento de una enmienda natural mediante un cultivo de crucifera para su enterrado en verde	PUNTOS:	1,00	S

<u>APELLIDOS Y NOMBRE / RAZÓN SOCIAL</u>	<u>NIF</u>	<u>EXPEDIENTE</u>	<u>SUP. PROPUESTA (ha)</u>
GARCIA VERDE OSUNA IGNACIO	52247663N	3025478	8,32
<u>PROPUESTA</u> INADMITIDO	<u>SOLICITA PRIMA VOL.</u> SI	<u>PROPUESTA PRIMA VOL.</u> INADMITIDO	
<u>IMPORTE POR ANUALIDAD</u>			

<u>CAMPAÑA</u>	<u>IMPORTE MÁXIMO SUBVENCIONABLE</u>	<u>IMPORTE MEDIO DE TRANSFERENCIA (€/ha)</u>
2015	3.606,22 €	433,44 €
2016	3.606,22 €	433,44 €
2017	3.606,22 €	433,44 €
2018	3.606,22 €	433,44 €
2019	3.606,22 €	433,44 €

**RECINTOS PROPUESTOS**

<u>REF.</u>	<u>REFERENCIA SIGPAC</u>	<u>CULTIVO</u>	<u>DESCRIPCIÓN CULTIVO</u>	<u>S/R</u>	<u>SUP. DEC. ADMIN. (ha)</u>	<u>SUP. PROPUESTA (ha)</u>
2079935	14-060-037-00008-001	7000	SORGO-SIN VARIEDAD	R	6,95	6,95
2079936	14-060-037-00008-001	99000	PATATA-SIN VARIEDAD	R	1,37	1,37

**RESUMEN CRITERIOS DE PRIORIZACIÓN**

<b>10.1.5 Sistemas sostenibles de cultivos agroindustriales</b>	<b>PUNTOS: 1,00</b>	<b>PUNTOS</b>	<b>CUMPLE</b>
Porcentaje de superficie determinada en Red Natura 2000		0,00	0.0%
Porcentaje de superficie determinada situada en zonas RAMSAR		0,00	0.0%
Porcentaje de superficie determinada en zonas vulnerables a la contaminación por nitratos		0,00	0.0%
Titulares de explotaciones que hayan adquirido el compromiso voluntario de establecimiento de una enmienda natural mediante un cultivo de crucifera para su enterrado en verde		1,00	S

**DETALLE CRITERIOS DE PRIORIZACIÓN**

<b>10.1.5 Sistemas sostenibles de cultivos agroindustriales</b>	<b>PUNTOS: 1,00</b>	<b>PUNTOS</b>	<b>CUMPLE</b>			
Porcentaje de superficie determinada en Red Natura 2000		PUNTOS: 0,00	0.0%			
<u>REF.</u>	<u>REFERENCIA SIGPAC</u>	<u>CULTIVO</u>	<u>DESCRIPCIÓN CULTIVO</u>	<u>S/R</u>	<u>SUP. PROPUESTA (ha)</u>	<u>SUP. CUMPLE (ha)</u>
2079935	14-060-037-00008-001	7000	SORGO-SIN VARIEDAD	R	6,95	0,00
2079936	14-060-037-00008-001	99000	PATATA-SIN VARIEDAD	R	1,37	0,00
Porcentaje de superficie determinada situada en zonas RAMSAR		PUNTOS: 0,00	0.0%			
<u>REF.</u>	<u>REFERENCIA SIGPAC</u>	<u>CULTIVO</u>	<u>DESCRIPCIÓN CULTIVO</u>	<u>S/R</u>	<u>SUP. PROPUESTA (ha)</u>	<u>SUP. CUMPLE (ha)</u>
2079935	14-060-037-00008-001	7000	SORGO-SIN VARIEDAD	R	6,95	0,00
2079936	14-060-037-00008-001	99000	PATATA-SIN VARIEDAD	R	1,37	0,00
Porcentaje de superficie determinada en zonas vulnerables a la contaminación por nitratos		PUNTOS: 0,00	0.0%			
<u>REF.</u>	<u>REFERENCIA SIGPAC</u>	<u>CULTIVO</u>	<u>DESCRIPCIÓN CULTIVO</u>	<u>S/R</u>	<u>SUP. PROPUESTA (ha)</u>	<u>SUP. CUMPLE (ha)</u>
2079935	14-060-037-00008-001	7000	SORGO-SIN VARIEDAD	R	6,95	0,00
2079936	14-060-037-00008-001	99000	PATATA-SIN VARIEDAD	R	1,37	0,00
Titulares de explotaciones que hayan adquirido el compromiso voluntario de establecimiento de una enmienda natural mediante un cultivo de crucifera para su enterrado en verde		PUNTOS: 1,00	S			

<b><u>APELLIDOS Y NOMBRE / RAZÓN SOCIAL</u></b>	<b><u>NIF</u></b>	<b><u>EXPEDIENTE</u></b>	<b><u>SUP. PROPUESTA (ha)</u></b>
GARCIA-LIÑAN MARTINEZ JULIA	29924661M	3043950	20,38

<b><u>PROPUESTA</u></b>	<b><u>SOLICITA PRIMA VOL.</u></b>
INADMITIDO	NO

**IMPORTE POR ANUALIDAD**

<u>CAMPAÑA</u>	<u>IMPORTE MÁXIMO SUBVENCIONABLE</u>	<u>IMPORTE MEDIO DE TRANSFERENCIA (€/ha)</u>
2015	5.915,70 €	290,27 €
2016	5.915,70 €	290,27 €
2017	5.915,70 €	290,27 €
2018	5.915,70 €	290,27 €
2019	5.915,70 €	290,27 €

**RECINTOS PROPUESTOS**

<u>REF.</u>	<u>REFERENCIA SIGPAC</u>	<u>CULTIVO</u>	<u>DESCRIPCIÓN CULTIVO</u>	<u>S/R</u>	<u>SUP. DEC. ADMIN. (ha)</u>	<u>SUP. PROPUESTA (ha)</u>
2670252	14-060-037-00048-002	3000	TRIGO DURO-SIN VARIEDAD	R	5,45	5,45
2670260	14-060-037-00048-002	81190	ALGODON-ALEXANDROS	R	14,93	14,93

**RESUMEN CRITERIOS DE PRIORIZACIÓN****10.1.5 Sistemas sostenibles de cultivos agroindustriales****PUNTOS: 0,00**

	<b><u>PUNTOS</u></b>	<b><u>CUMPLE</u></b>
Porcentaje de superficie determinada en Red Natura 2000	0,00	0.0%
Porcentaje de superficie determinada situada en zonas RAMSAR	0,00	0.0%
Porcentaje de superficie determinada en zonas vulnerables a la contaminación por nitratos	0,00	0.0%
Titulares de explotaciones que hayan adquirido el compromiso voluntario de establecimiento de una enmienda natural mediante un cultivo de crucifera para su enterrado en verde	0,00	N

**DETALLE CRITERIOS DE PRIORIZACIÓN****10.1.5 Sistemas sostenibles de cultivos agroindustriales****PUNTOS: 0,00**

<u>REF.</u>	<u>REFERENCIA SIGPAC</u>	<u>CULTIVO</u>	<u>DESCRIPCIÓN CULTIVO</u>	<u>S/R</u>	<b><u>SUP. PROPUESTA (ha)</u></b>	<b><u>SUP. CUMPLE (ha)</u></b>
2670252	14-060-037-00048-002	3000	TRIGO DURO-SIN VARIEDAD	R	5,45	0,00
2670260	14-060-037-00048-002	81190	ALGODON-ALEXANDROS	R	14,93	0,00

**Porcentaje de superficie determinada situada en zonas RAMSAR****PUNTOS: 0,00 0.0%**

<u>REF.</u>	<u>REFERENCIA SIGPAC</u>	<u>CULTIVO</u>	<u>DESCRIPCIÓN CULTIVO</u>	<u>S/R</u>	<b><u>SUP. PROPUESTA (ha)</u></b>	<b><u>SUP. CUMPLE (ha)</u></b>
2670252	14-060-037-00048-002	3000	TRIGO DURO-SIN VARIEDAD	R	5,45	0,00
2670260	14-060-037-00048-002	81190	ALGODON-ALEXANDROS	R	14,93	0,00

**Porcentaje de superficie determinada en zonas vulnerables a la contaminación por nitratos****PUNTOS: 0,00 0.0%**

<u>REF.</u>	<u>REFERENCIA SIGPAC</u>	<u>CULTIVO</u>	<u>DESCRIPCIÓN CULTIVO</u>	<u>S/R</u>	<b><u>SUP. PROPUESTA (ha)</u></b>	<b><u>SUP. CUMPLE (ha)</u></b>
2670252	14-060-037-00048-002	3000	TRIGO DURO-SIN VARIEDAD	R	5,45	0,00
2670260	14-060-037-00048-002	81190	ALGODON-ALEXANDROS	R	14,93	0,00

**Titulares de explotaciones que hayan adquirido el compromiso voluntario de establecimiento de una enmienda natural mediante un cultivo de crucifera para su enterrado en verde****PUNTOS: 0,00 N**



<b><u>APELLIDOS Y NOMBRE / RAZÓN SOCIAL</u></b>	<b><u>NIF</u></b>	<b><u>EXPEDIENTE</u></b>	<b><u>SUP. PROPUESTA (ha)</u></b>
GOMEZ GARCIA-COURTOY JOSE MARIA	30494309N	3044528	10,89

<b><u>PROPUESTA</u></b>	<b><u>SOLICITA PRIMA VOL.</u></b>
ADMITIDO	NO

**IMPORTE POR ANUALIDAD**

<b><u>CAMPAÑA</u></b>	<b><u>IMPORTE MÁXIMO SUBVENCIONABLE</u></b>	<b><u>IMPORTE MEDIO DE TRANSFERENCIA (€/ha)</u></b>
2015	3.161,04 €	290,27 €
2016	3.161,04 €	290,27 €
2017	3.161,04 €	290,27 €
2018	3.161,04 €	290,27 €
2019	3.161,04 €	290,27 €

**RECINTOS PROPUESTOS**

<b><u>REF.</u></b>	<b><u>REFERENCIA SIGPAC</u></b>	<b><u>CULTIVO</u></b>	<b><u>DESCRIPCIÓN CULTIVO</u></b>	<b><u>S/R</u></b>	<b><u>SUP. DEC. ADMIN. (ha)</u></b>	<b><u>SUP. PROPUESTA (ha)</u></b>
2092718	14-900-076-00049-007	81314	ALGODON-ALBARIZA	R	2,83	2,83
2092721	14-900-076-00049-008	81314	ALGODON-ALBARIZA	R	3,29	3,29
2092723	14-900-076-00080-004	81208	ALGODON-LIDER	R	4,66	4,66
2092722	14-900-076-00132-004	81208	ALGODON-LIDER	R	0,05	0,05
2092719	14-900-076-00133-001	81314	ALGODON-ALBARIZA	R	0,06	0,06

**INCIDENCIAS****INCIDENCIA DESCRIPCIÓN**

80106 Cultivo, variedad, regimen y/o uso del recinto SIGPAC no compatible con la operación (anexo III.I, Orden 26 mayo 2015)  
Ref:2092720 Recinto:14-900-076-00049-014 Cultivo:81314 ALGODON-ALBARIZA Regadio Uso:IM

**RESUMEN CRITERIOS DE PRIORIZACIÓN****10.1.5 Sistemas sostenibles de cultivos agroindustriales****PUNTOS: 4,00**

	<b><u>PUNTOS</u></b>	<b><u>CUMPLE</u></b>
Porcentaje de superficie determinada en Red Natura 2000	0,00	0.0%
Porcentaje de superficie determinada situada en zonas RAMSAR	0,00	0.0%
Porcentaje de superficie determinada en zonas vulnerables a la contaminación por nitratos	4,00	100.0%
Titulares de explotaciones que hayan adquirido el compromiso voluntario de establecimiento de una enmienda natural mediante un cultivo de crucífera para su enterrado en verde	0,00	N



**DETALLE CRITERIOS DE PRIORIZACIÓN****10.1.5 Sistemas sostenibles de cultivos agroindustriales****PUNTOS: 4,00****Porcentaje de superficie determinada en Red Natura 2000****PUNTOS: 0,00 0.0%**

<u>REF.</u>	<u>REFERENCIA SIGPAC</u>	<u>CULTIVO</u>	<u>DESCRIPCIÓN CULTIVO</u>	<u>S/R</u>	<u>SUP.</u>	<u>SUP.</u>
					<u>PROPUESTA</u>	<u>CUMPLE</u>
					(ha)	(ha)
2092718	14-900-076-00049-007	81314	ALGODON-ALBARIZA	R	2,83	0,00
2092721	14-900-076-00049-008	81314	ALGODON-ALBARIZA	R	3,29	0,00
2092723	14-900-076-00080-004	81208	ALGODON-LIDER	R	4,66	0,00
2092722	14-900-076-00132-004	81208	ALGODON-LIDER	R	0,05	0,00
2092719	14-900-076-00133-001	81314	ALGODON-ALBARIZA	R	0,06	0,00

**Porcentaje de superficie determinada situada en zonas RAMSAR****PUNTOS: 0,00 0.0%**

<u>REF.</u>	<u>REFERENCIA SIGPAC</u>	<u>CULTIVO</u>	<u>DESCRIPCIÓN CULTIVO</u>	<u>S/R</u>	<u>SUP.</u>	<u>SUP.</u>
					<u>PROPUESTA</u>	<u>CUMPLE</u>
					(ha)	(ha)
2092718	14-900-076-00049-007	81314	ALGODON-ALBARIZA	R	2,83	0,00
2092721	14-900-076-00049-008	81314	ALGODON-ALBARIZA	R	3,29	0,00
2092723	14-900-076-00080-004	81208	ALGODON-LIDER	R	4,66	0,00
2092722	14-900-076-00132-004	81208	ALGODON-LIDER	R	0,05	0,00
2092719	14-900-076-00133-001	81314	ALGODON-ALBARIZA	R	0,06	0,00

**Porcentaje de superficie determinada en zonas vulnerables a la contaminación por nitratos****PUNTOS: 4,00 100.0%**

<u>REF.</u>	<u>REFERENCIA SIGPAC</u>	<u>CULTIVO</u>	<u>DESCRIPCIÓN CULTIVO</u>	<u>S/R</u>	<u>SUP.</u>	<u>SUP.</u>
					<u>PROPUESTA</u>	<u>CUMPLE</u>
					(ha)	(ha)
2092718	14-900-076-00049-007	81314	ALGODON-ALBARIZA	R	2,83	2,83
2092721	14-900-076-00049-008	81314	ALGODON-ALBARIZA	R	3,29	3,29
2092723	14-900-076-00080-004	81208	ALGODON-LIDER	R	4,66	4,66
2092722	14-900-076-00132-004	81208	ALGODON-LIDER	R	0,05	0,05
2092719	14-900-076-00133-001	81314	ALGODON-ALBARIZA	R	0,06	0,06

**Titulares de explotaciones que hayan adquirido el compromiso voluntario de establecimiento de una enmienda natural mediante un cultivo de crucifera para su enterrado en verde****PUNTOS: 0,00 N**

<u>APELLIDOS Y NOMBRE / RAZÓN SOCIAL</u>	<u>NIF</u>	<u>EXPEDIENTE</u>	<u>SUP. PROPUESTA (ha)</u>
GOMEZ LEON JOAQUIN	30045438D	3041679	12,71
<u>PROPUESTA</u>	<u>SOLICITA PRIMA VOL.</u>	<u>PROPUESTA PRIMA VOL.</u>	
INADMITIDO	SI	INADMITIDO	
<u>IMPORTE POR ANUALIDAD</u>			

<u>CAMPAÑA</u>	<u>IMPORTE MÁXIMO SUBVENCIONABLE</u>	<u>IMPORTE MEDIO DE TRANSFERENCIA (€/ha)</u>
2015	5.509,02 €	433,44 €
2016	5.509,02 €	433,44 €
2017	5.509,02 €	433,44 €
2018	5.509,02 €	433,44 €
2019	5.509,02 €	433,44 €

**RECINTOS PROPUESTOS**

<u>REF.</u>	<u>REFERENCIA SIGPAC</u>	<u>CULTIVO</u>	<u>DESCRIPCIÓN CULTIVO</u>	<u>S/R</u>	<u>SUP. DEC. ADMIN. (ha)</u>	<u>SUP. PROPUESTA (ha)</u>
1808775	14-060-013-00008-001	81038	ALGODON-REINA	R	6,63	6,63
1808772	14-060-013-00009-001	3981	TRIGO DURO-AVISPA	R	6,08	6,08

**RESUMEN CRITERIOS DE PRIORIZACIÓN**

<b>10.1.5 Sistemas sostenibles de cultivos agroindustriales</b>	<b>PUNTOS: 1,00</b>	<b>PUNTOS</b>	<b>CUMPLE</b>
Porcentaje de superficie determinada en Red Natura 2000		0,00	0.0%
Porcentaje de superficie determinada situada en zonas RAMSAR		0,00	0.0%
Porcentaje de superficie determinada en zonas vulnerables a la contaminación por nitratos		0,00	0.0%
Titulares de explotaciones que hayan adquirido el compromiso voluntario de establecimiento de una enmienda natural mediante un cultivo de crucifera para su enterrado en verde		1,00	S

**DETALLE CRITERIOS DE PRIORIZACIÓN**

<b>10.1.5 Sistemas sostenibles de cultivos agroindustriales</b>	<b>PUNTOS: 1,00</b>	<b>PUNTOS</b>	<b>CUMPLE</b>			
Porcentaje de superficie determinada en Red Natura 2000		PUNTOS: 0,00	0.0%			
		<b>SUP. PROPUESTA (ha)</b>	<b>SUP. CUMPLE (ha)</b>			
<u>REF.</u>	<u>REFERENCIA SIGPAC</u>	<u>CULTIVO</u>	<u>DESCRIPCIÓN CULTIVO</u>	<u>S/R</u>		
1808775	14-060-013-00008-001	81038	ALGODON-REINA	R	6,63	0,00
1808772	14-060-013-00009-001	3981	TRIGO DURO-AVISPA	R	6,08	0,00
Porcentaje de superficie determinada situada en zonas RAMSAR		PUNTOS: 0,00	0.0%			
		<b>SUP. PROPUESTA (ha)</b>	<b>SUP. CUMPLE (ha)</b>			
<u>REF.</u>	<u>REFERENCIA SIGPAC</u>	<u>CULTIVO</u>	<u>DESCRIPCIÓN CULTIVO</u>	<u>S/R</u>		
1808775	14-060-013-00008-001	81038	ALGODON-REINA	R	6,63	0,00
1808772	14-060-013-00009-001	3981	TRIGO DURO-AVISPA	R	6,08	0,00
Porcentaje de superficie determinada en zonas vulnerables a la contaminación por nitratos		PUNTOS: 0,00	0.0%			
		<b>SUP. PROPUESTA (ha)</b>	<b>SUP. CUMPLE (ha)</b>			
<u>REF.</u>	<u>REFERENCIA SIGPAC</u>	<u>CULTIVO</u>	<u>DESCRIPCIÓN CULTIVO</u>	<u>S/R</u>		
1808775	14-060-013-00008-001	81038	ALGODON-REINA	R	6,63	0,00
1808772	14-060-013-00009-001	3981	TRIGO DURO-AVISPA	R	6,08	0,00
Titulares de explotaciones que hayan adquirido el compromiso voluntario de establecimiento de una enmienda natural mediante un cultivo de crucifera para su enterrado en verde		PUNTOS: 1,00	S			

<u>APELLIDOS Y NOMBRE / RAZÓN SOCIAL</u>	<u>NIF</u>	<u>EXPEDIENTE</u>	<u>SUP. PROPUESTA (ha)</u>
GOMEZ RODRIGUEZ JOAQUIN	30809242Y	3039522	7,66

<u>PROPUESTA ADMITIDO</u>	<u>SOLICITA PRIMA VOL. SI</u>	<u>PROPUESTA PRIMA VOL. ADMITIDO</u>

**IMPORTE POR ANUALIDAD**

<u>CAMPAÑA</u>	<u>IMPORTE MÁXIMO SUBVENCIONABLE</u>	<u>IMPORTE MEDIO DE TRANSFERENCIA (€/ha)</u>
2015	3.320,15 €	433,44 €
2016	3.320,15 €	433,44 €
2017	3.320,15 €	433,44 €
2018	3.320,15 €	433,44 €
2019	3.320,15 €	433,44 €

**RECINTOS PROPUESTOS**

<u>REF.</u>	<u>REFERENCIA SIGPAC</u>	<u>CULTIVO DESCRIPCIÓN CULTIVO</u>	<u>S/R</u>	<u>SUP. DEC. ADMIN. (ha)</u>	<u>SUP. PROPUESTA (ha)</u>
1672882	14-060-036-00007-002	81320 ALGODON-DP396	R	7,66	7,66

**RESUMEN CRITERIOS DE PRIORIZACIÓN****10.1.5 Sistemas sostenibles de cultivos agroindustriales** PUNTOS: 5,00

	<u>PUNTOS</u>	<u>CUMPLE</u>
Porcentaje de superficie determinada en Red Natura 2000	0,00	0.0%
Porcentaje de superficie determinada situada en zonas RAMSAR	0,00	0.0%
Porcentaje de superficie determinada en zonas vulnerables a la contaminación por nitratos	4,00	100.0%
Titulares de explotaciones que hayan adquirido el compromiso voluntario de establecimiento de una enmienda natural mediante un cultivo de crucifera para su enterrado en verde	1,00	S

**DETALLE CRITERIOS DE PRIORIZACIÓN****10.1.5 Sistemas sostenibles de cultivos agroindustriales** PUNTOS: 5,00

Porcentaje de superficie determinada en Red Natura 2000	PUNTOS:	0,00	0.0%
	<u>SUP. PROPUESTA (ha)</u>	7,66	<u>SUP. CUMPLE (ha)</u> 0,00
<u>REF.</u> <u>REFERENCIA SIGPAC</u> <u>CULTIVO DESCRIPCIÓN CULTIVO</u>	<u>S/R</u>		
1672882 14-060-036-00007-002 81320 ALGODON-DP396	R		
Porcentaje de superficie determinada situada en zonas RAMSAR	PUNTOS:	0,00	0.0%
	<u>SUP. PROPUESTA (ha)</u>	7,66	<u>SUP. CUMPLE (ha)</u> 0,00
<u>REF.</u> <u>REFERENCIA SIGPAC</u> <u>CULTIVO DESCRIPCIÓN CULTIVO</u>	<u>S/R</u>		
1672882 14-060-036-00007-002 81320 ALGODON-DP396	R		
Porcentaje de superficie determinada en zonas vulnerables a la contaminación por nitratos	PUNTOS:	4,00	100.0%
	<u>SUP. PROPUESTA (ha)</u>	7,66	<u>SUP. CUMPLE (ha)</u> 7,66
<u>REF.</u> <u>REFERENCIA SIGPAC</u> <u>CULTIVO DESCRIPCIÓN CULTIVO</u>	<u>S/R</u>		
1672882 14-060-036-00007-002 81320 ALGODON-DP396	R		
Titulares de explotaciones que hayan adquirido el compromiso voluntario de establecimiento de una enmienda natural mediante un cultivo de crucifera para su enterrado en verde	PUNTOS:	1,00	S



<u>APELLIDOS Y NOMBRE / RAZÓN SOCIAL</u>	<u>NIF</u>	<u>EXPEDIENTE</u>	<u>SUP. PROPUESTA (ha)</u>
GOMEZ RODRIGUEZ RAMON BENITO	30530851F	3039516	7,32

<u>PROPUESTA</u>	<u>SOLICITA PRIMA VOL.</u>	<u>PROPUESTA PRIMA VOL.</u>
ADMITIDO	SI	ADMITIDO

**IMPORTE POR ANUALIDAD**

<u>CAMPAÑA</u>	<u>IMPORTE MÁXIMO SUBVENCIONABLE</u>	<u>IMPORTE MEDIO DE TRANSFERENCIA (€/ha)</u>
2015	3.172,78 €	433,44 €
2016	3.172,78 €	433,44 €
2017	3.172,78 €	433,44 €
2018	3.172,78 €	433,44 €
2019	3.172,78 €	433,44 €

**RECINTOS PROPUESTOS**

<u>REF.</u>	<u>REFERENCIA SIGPAC</u>	<u>CULTIVO</u>	<u>DESCRIPCIÓN CULTIVO</u>	<u>S/R</u>	<u>SUP. DEC. ADMIN. (ha)</u>	<u>SUP. PROPUESTA (ha)</u>
1672667	14-060-036-00007-002	81320	ALGODON-DP396	R	6,10	6,10
1672668	14-060-036-00054-010	81320	ALGODON-DP396	R	1,22	1,22

**RESUMEN CRITERIOS DE PRIORIZACIÓN**

<b>10.1.5 Sistemas sostenibles de cultivos agroindustriales</b>	<b>PUNTOS: 5,00</b>	<b>PUNTOS</b>	<b>CUMPLE</b>
Porcentaje de superficie determinada en Red Natura 2000		0,00	0.0%
Porcentaje de superficie determinada situada en zonas RAMSAR		0,00	0.0%
Porcentaje de superficie determinada en zonas vulnerables a la contaminación por nitratos		4,00	100.0%
Titulares de explotaciones que hayan adquirido el compromiso voluntario de establecimiento de una enmienda natural mediante un cultivo de crucifera para su enterrado en verde		1,00	S

**DETALLE CRITERIOS DE PRIORIZACIÓN**

<b>10.1.5 Sistemas sostenibles de cultivos agroindustriales</b>	<b>PUNTOS: 5,00</b>	<b>PUNTOS</b>	<b>CUMPLE</b>			
Porcentaje de superficie determinada en Red Natura 2000		PUNTOS: 0,00	0.0%			
		<b>SUP. PROPUESTA (ha)</b>	<b>SUP. CUMPLE (ha)</b>			
<u>REF.</u>	<u>REFERENCIA SIGPAC</u>	<u>CULTIVO</u>	<u>DESCRIPCIÓN CULTIVO</u>	<u>S/R</u>		
1672667	14-060-036-00007-002	81320	ALGODON-DP396	R	6,10	0,00
1672668	14-060-036-00054-010	81320	ALGODON-DP396	R	1,22	0,00
Porcentaje de superficie determinada situada en zonas RAMSAR		PUNTOS: 0,00	0.0%			
		<b>SUP. PROPUESTA (ha)</b>	<b>SUP. CUMPLE (ha)</b>			
<u>REF.</u>	<u>REFERENCIA SIGPAC</u>	<u>CULTIVO</u>	<u>DESCRIPCIÓN CULTIVO</u>	<u>S/R</u>		
1672667	14-060-036-00007-002	81320	ALGODON-DP396	R	6,10	0,00
1672668	14-060-036-00054-010	81320	ALGODON-DP396	R	1,22	0,00
Porcentaje de superficie determinada en zonas vulnerables a la contaminación por nitratos		PUNTOS: 4,00	100.0%			
		<b>SUP. PROPUESTA (ha)</b>	<b>SUP. CUMPLE (ha)</b>			
<u>REF.</u>	<u>REFERENCIA SIGPAC</u>	<u>CULTIVO</u>	<u>DESCRIPCIÓN CULTIVO</u>	<u>S/R</u>		
1672667	14-060-036-00007-002	81320	ALGODON-DP396	R	6,10	6,10
1672668	14-060-036-00054-010	81320	ALGODON-DP396	R	1,22	1,22
Titulares de explotaciones que hayan adquirido el compromiso voluntario de establecimiento de una enmienda natural mediante un cultivo de crucifera para su enterrado en verde		PUNTOS: 1,00	S			

<u>APELLIDOS Y NOMBRE / RAZÓN SOCIAL</u>	<u>NIF</u>	<u>EXPEDIENTE</u>	<u>SUP. PROPUESTA (ha)</u>
GONZALEZ DE CANALES NAVARRO MARIA NIEVES	29922571P	3043672	18,34

<u>PROPUESTA</u>	<u>SOLICITA PRIMA VOL.</u>
ADMITIDO	NO

**IMPORTE POR ANUALIDAD**

<u>CAMPAÑA</u>	<u>IMPORTE MÁXIMO SUBVENCIONABLE</u>	<u>IMPORTE MEDIO DE TRANSFERENCIA (€/ha)</u>
2015	5.323,55 €	290,27 €
2016	5.323,55 €	290,27 €
2017	5.323,55 €	290,27 €
2018	5.323,55 €	290,27 €
2019	5.323,55 €	290,27 €

**RECINTOS PROPUESTOS**

<u>REF.</u>	<u>REFERENCIA SIGPAC</u>	<u>CULTIVO</u>	<u>DESCRIPCIÓN CULTIVO</u>	<u>S/R</u>	<u>SUP. DEC. ADMIN. (ha)</u>	<u>SUP. PROPUESTA (ha)</u>
2668364	23-059-006-00087-001	81377	ALGODON-ELSA	R	18,34	18,34

**RESUMEN CRITERIOS DE PRIORIZACIÓN**

<b>10.1.5 Sistemas sostenibles de cultivos agroindustriales</b>	<b>PUNTOS: 4,00</b>	<b>PUNTOS</b>	<b>CUMPLE</b>
Porcentaje de superficie determinada en Red Natura 2000		0,00	0.0%
Porcentaje de superficie determinada situada en zonas RAMSAR		0,00	0.0%
Porcentaje de superficie determinada en zonas vulnerables a la contaminación por nitratos		4,00	100.0%
Titulares de explotaciones que hayan adquirido el compromiso voluntario de establecimiento de una enmienda natural mediante un cultivo de crucífera para su enterrado en verde		0,00	N

**DETALLE CRITERIOS DE PRIORIZACIÓN**

<b>10.1.5 Sistemas sostenibles de cultivos agroindustriales</b>	<b>PUNTOS: 4,00</b>	<b>PUNTOS</b>	<b>CUMPLE</b>			
Porcentaje de superficie determinada en Red Natura 2000		PUNTOS: 0,00	0.0%			
		<u>SUP. PROPUESTA (ha)</u>	<u>SUP. CUMPLE (ha)</u>			
<u>REF.</u>	<u>REFERENCIA SIGPAC</u>	<u>CULTIVO</u>	<u>DESCRIPCIÓN CULTIVO</u>	<u>S/R</u>	<u>SUP. PROPUESTA (ha)</u>	<u>SUP. CUMPLE (ha)</u>
2668364	23-059-006-00087-001	81377	ALGODON-ELSA	R	18,34	0,00
Porcentaje de superficie determinada situada en zonas RAMSAR		PUNTOS: 0,00	0.0%			
		<u>SUP. PROPUESTA (ha)</u>	<u>SUP. CUMPLE (ha)</u>			
<u>REF.</u>	<u>REFERENCIA SIGPAC</u>	<u>CULTIVO</u>	<u>DESCRIPCIÓN CULTIVO</u>	<u>S/R</u>	<u>SUP. PROPUESTA (ha)</u>	<u>SUP. CUMPLE (ha)</u>
2668364	23-059-006-00087-001	81377	ALGODON-ELSA	R	18,34	0,00
Porcentaje de superficie determinada en zonas vulnerables a la contaminación por nitratos		PUNTOS: 4,00	100.0%			
		<u>SUP. PROPUESTA (ha)</u>	<u>SUP. CUMPLE (ha)</u>			
<u>REF.</u>	<u>REFERENCIA SIGPAC</u>	<u>CULTIVO</u>	<u>DESCRIPCIÓN CULTIVO</u>	<u>S/R</u>	<u>SUP. PROPUESTA (ha)</u>	<u>SUP. CUMPLE (ha)</u>
2668364	23-059-006-00087-001	81377	ALGODON-ELSA	R	18,34	18,34
Titulares de explotaciones que hayan adquirido el compromiso voluntario de establecimiento de una enmienda natural mediante un cultivo de crucífera para su enterrado en verde		PUNTOS: 0,00	N			



<u>APELLIDOS Y NOMBRE / RAZÓN SOCIAL</u>	<u>NIF</u>	<u>EXPEDIENTE</u>	<u>SUP. PROPUESTA (ha)</u>
GONZALEZ GRACIANO ALFREDO RAFAEL	34017751S	3041693	13,32

<u>PROPUESTA ADMITIDO</u>	<u>SOLICITA PRIMA VOL. SI</u>	<u>PROPUESTA PRIMA VOL. ADMITIDO</u>
	SI	

**IMPORTE POR ANUALIDAD**

<u>CAMPAÑA</u>	<u>IMPORTE MÁXIMO SUBVENCIONABLE</u>	<u>IMPORTE MEDIO DE TRANSFERENCIA (€/ha)</u>
2015	5.773,42 €	433,44 €
2016	5.773,42 €	433,44 €
2017	5.773,42 €	433,44 €
2018	5.773,42 €	433,44 €
2019	5.773,42 €	433,44 €

**RECINTOS PROPUESTOS**

<u>REF.</u>	<u>REFERENCIA SIGPAC</u>	<u>CULTIVO</u>	<u>DESCRIPCIÓN CULTIVO</u>	<u>S/R</u>	<u>SUP. DEC. ADMIN. (ha)</u>	<u>SUP. PROPUESTA (ha)</u>
2655867	14-060-014-00015-003	81038	ALGODON-REINA	R	13,32	13,32

**RESUMEN CRITERIOS DE PRIORIZACIÓN**

<b>10.1.5 Sistemas sostenibles de cultivos agroindustriales</b>	<b>PUNTOS: 5,00</b>	<b>PUNTOS</b>	<b>CUMPLE</b>
Porcentaje de superficie determinada en Red Natura 2000		0,00	0.0%
Porcentaje de superficie determinada situada en zonas RAMSAR		0,00	0.0%
Porcentaje de superficie determinada en zonas vulnerables a la contaminación por nitratos		4,00	100.0%
Titulares de explotaciones que hayan adquirido el compromiso voluntario de establecimiento de una enmienda natural mediante un cultivo de crucifera para su enterrado en verde		1,00	S

**DETALLE CRITERIOS DE PRIORIZACIÓN**

<b>10.1.5 Sistemas sostenibles de cultivos agroindustriales</b>	<b>PUNTOS: 5,00</b>	<b>PUNTOS</b>	<b>CUMPLE</b>			
Porcentaje de superficie determinada en Red Natura 2000		PUNTOS: 0,00	0.0%			
		<u>SUP. PROPUESTA (ha)</u>	<u>SUP. CUMPLE (ha)</u>			
<u>REF.</u>	<u>REFERENCIA SIGPAC</u>	<u>CULTIVO</u>	<u>DESCRIPCIÓN CULTIVO</u>	<u>S/R</u>		
2655867	14-060-014-00015-003	81038	ALGODON-REINA	R	13,32	0,00
Porcentaje de superficie determinada situada en zonas RAMSAR		PUNTOS: 0,00	0.0%			
		<u>SUP. PROPUESTA (ha)</u>	<u>SUP. CUMPLE (ha)</u>			
<u>REF.</u>	<u>REFERENCIA SIGPAC</u>	<u>CULTIVO</u>	<u>DESCRIPCIÓN CULTIVO</u>	<u>S/R</u>		
2655867	14-060-014-00015-003	81038	ALGODON-REINA	R	13,32	0,00
Porcentaje de superficie determinada en zonas vulnerables a la contaminación por nitratos		PUNTOS: 4,00	100.0%			
		<u>SUP. PROPUESTA (ha)</u>	<u>SUP. CUMPLE (ha)</u>			
<u>REF.</u>	<u>REFERENCIA SIGPAC</u>	<u>CULTIVO</u>	<u>DESCRIPCIÓN CULTIVO</u>	<u>S/R</u>		
2655867	14-060-014-00015-003	81038	ALGODON-REINA	R	13,32	13,32
Titulares de explotaciones que hayan adquirido el compromiso voluntario de establecimiento de una enmienda natural mediante un cultivo de crucifera para su enterrado en verde		PUNTOS: 1,00	S			



<b><u>APELLIDOS Y NOMBRE / RAZÓN SOCIAL</u></b>	<b><u>NIF</u></b>	<b><u>EXPEDIENTE</u></b>	<b><u>SUP. PROPUESTA (ha)</u></b>
GONZALEZ LEON ANTONIO	30797184T	3019761	14,99

<b><u>PROPUESTA</u></b>	<b><u>SOLICITA PRIMA VOL.</u></b>
ADMITIDO	NO

**IMPORTE POR ANUALIDAD**

<u>CAMPAÑA</u>	<u>IMPORTE MÁXIMO SUBVENCIONABLE</u>	<u>IMPORTE MEDIO DE TRANSFERENCIA (€/ha)</u>
2015	4.351,15 €	290,27 €
2016	4.351,15 €	290,27 €
2017	4.351,15 €	290,27 €
2018	4.351,15 €	290,27 €
2019	4.351,15 €	290,27 €

**RECINTOS PROPUESTOS**

<u>REF.</u>	<u>REFERENCIA SIGPAC</u>	<u>CULTIVO</u>	<u>DESCRIPCIÓN CULTIVO</u>	<u>S/R</u>	<u>SUP. DEC. ADMIN. (ha)</u>	<u>SUP. PROPUESTA (ha)</u>
2272824	14-036-042-00012-002	81198	ALGODON-AMAZONA	R	11,13	11,13
2272826	14-049-028-00018-001	81190	ALGODON-ALEXANDROS	R	2,61	2,61
2272825	14-049-028-00112-001	81190	ALGODON-ALEXANDROS	R	1,25	1,25

**RESUMEN CRITERIOS DE PRIORIZACIÓN****10.1.5 Sistemas sostenibles de cultivos agroindustriales****PUNTOS: 4,00**

	<b><u>PUNTOS</u></b>	<b><u>CUMPLE</u></b>
Porcentaje de superficie determinada en Red Natura 2000	0,00	0.0%
Porcentaje de superficie determinada situada en zonas RAMSAR	0,00	0.0%
Porcentaje de superficie determinada en zonas vulnerables a la contaminación por nitratos	4,00	100.0%
Titulares de explotaciones que hayan adquirido el compromiso voluntario de establecimiento de una enmienda natural mediante un cultivo de crucífera para su enterrado en verde	0,00	N





**DETALLE CRITERIOS DE PRIORIZACIÓN****10.1.5 Sistemas sostenibles de cultivos agroindustriales****PUNTOS: 4,00****Porcentaje de superficie determinada en Red Natura 2000****PUNTOS: 0,00 0.0%**

<u>REF.</u>	<u>REFERENCIA SIGPAC</u>	<u>CULTIVO</u>	<u>DESCRIPCIÓN CULTIVO</u>	<u>S/R</u>	<u>SUP.</u> <u>PROPUESTA</u> <u>(ha)</u>	<u>SUP.</u> <u>CUMPLE</u> <u>(ha)</u>
2272824	14-036-042-00012-002	81198	ALGODON-AMAZONA	R	11,13	0,00
2272826	14-049-028-00018-001	81190	ALGODON-ALEXANDROS	R	2,61	0,00
2272825	14-049-028-00112-001	81190	ALGODON-ALEXANDROS	R	1,25	0,00

**Porcentaje de superficie determinada situada en zonas RAMSAR****PUNTOS: 0,00 0.0%**

<u>REF.</u>	<u>REFERENCIA SIGPAC</u>	<u>CULTIVO</u>	<u>DESCRIPCIÓN CULTIVO</u>	<u>S/R</u>	<u>SUP.</u> <u>PROPUESTA</u> <u>(ha)</u>	<u>SUP.</u> <u>CUMPLE</u> <u>(ha)</u>
2272824	14-036-042-00012-002	81198	ALGODON-AMAZONA	R	11,13	0,00
2272826	14-049-028-00018-001	81190	ALGODON-ALEXANDROS	R	2,61	0,00
2272825	14-049-028-00112-001	81190	ALGODON-ALEXANDROS	R	1,25	0,00

**Porcentaje de superficie determinada en zonas vulnerables a la contaminación por nitratos****PUNTOS: 4,00 100.0%**

<u>REF.</u>	<u>REFERENCIA SIGPAC</u>	<u>CULTIVO</u>	<u>DESCRIPCIÓN CULTIVO</u>	<u>S/R</u>	<u>SUP.</u> <u>PROPUESTA</u> <u>(ha)</u>	<u>SUP.</u> <u>CUMPLE</u> <u>(ha)</u>
2272824	14-036-042-00012-002	81198	ALGODON-AMAZONA	R	11,13	11,13
2272826	14-049-028-00018-001	81190	ALGODON-ALEXANDROS	R	2,61	2,61
2272825	14-049-028-00112-001	81190	ALGODON-ALEXANDROS	R	1,25	1,25

**Titulares de explotaciones que hayan adquirido el compromiso voluntario de establecimiento de una enmienda natural mediante un cultivo de crucifera para su enterrado en verde****PUNTOS: 0,00 N**

<b><u>APELLIDOS Y NOMBRE / RAZÓN SOCIAL</u></b>	<b><u>NIF</u></b>	<b><u>EXPEDIENTE</u></b>	<b><u>SUP. PROPUESTA (ha)</u></b>
GONZALEZ LEON MANUEL	30532585Q	3017312	6,12

<b><u>PROPUESTA</u></b>	<b><u>SOLICITA PRIMA VOL.</u></b>
ADMITIDO	NO

**IMPORTE POR ANUALIDAD**

<u>CAMPAÑA</u>	<u>IMPORTE MÁXIMO SUBVENCIONABLE</u>	<u>IMPORTE MEDIO DE TRANSFERENCIA (€/ha)</u>
2015	1.776,45 €	290,27 €
2016	1.776,45 €	290,27 €
2017	1.776,45 €	290,27 €
2018	1.776,45 €	290,27 €
2019	1.776,45 €	290,27 €

**RECINTOS PROPUESTOS**

<u>REF.</u>	<u>REFERENCIA SIGPAC</u>	<u>CULTIVO</u>	<u>DESCRIPCIÓN CULTIVO</u>	<u>S/R</u>	<u>SUP. DEC. ADMIN. (ha)</u>	<u>SUP. PROPUESTA (ha)</u>
1751600	14-049-022-00152-001	81377	ALGODON-ELSA	R	6,12	6,12

**RESUMEN CRITERIOS DE PRIORIZACIÓN**

<b>10.1.5 Sistemas sostenibles de cultivos agroindustriales</b>	<b>PUNTOS: 4,00</b>		
<b>Porcentaje de superficie determinada en Red Natura 2000</b>		<b>PUNTOS</b>	<b>CUMPLE</b>
		0,00	0.0%
<b>Porcentaje de superficie determinada situada en zonas RAMSAR</b>		0,00	0.0%
<b>Porcentaje de superficie determinada en zonas vulnerables a la contaminación por nitratos</b>		4,00	100.0%
<b>Titulares de explotaciones que hayan adquirido el compromiso voluntario de establecimiento de una enmienda natural mediante un cultivo de crucifera para su enterrado en verde</b>		0,00	N

**DETALLE CRITERIOS DE PRIORIZACIÓN**

<b>10.1.5 Sistemas sostenibles de cultivos agroindustriales</b>	<b>PUNTOS: 4,00</b>		
<b>Porcentaje de superficie determinada en Red Natura 2000</b>		<b>PUNTOS:</b>	<b>0,00</b>
			<b>0.0%</b>
		<b>SUP. PROPUESTA (ha)</b>	<b>SUP. CUMPLE (ha)</b>
<b>REF.</b>	<b>REFERENCIA SIGPAC</b>	<b>CULTIVO</b>	<b>DESCRIPCIÓN CULTIVO</b>
1751600	14-049-022-00152-001	81377	ALGODON-ELSA
		<b>S/R</b>	
		R	
			<b>6,12</b>
			<b>0,00</b>
<b>Porcentaje de superficie determinada situada en zonas RAMSAR</b>		<b>PUNTOS:</b>	<b>0,00</b>
			<b>0.0%</b>
		<b>SUP. PROPUESTA (ha)</b>	<b>SUP. CUMPLE (ha)</b>
<b>REF.</b>	<b>REFERENCIA SIGPAC</b>	<b>CULTIVO</b>	<b>DESCRIPCIÓN CULTIVO</b>
1751600	14-049-022-00152-001	81377	ALGODON-ELSA
		<b>S/R</b>	
		R	
			<b>6,12</b>
			<b>0,00</b>
<b>Porcentaje de superficie determinada en zonas vulnerables a la contaminación por nitratos</b>		<b>PUNTOS:</b>	<b>4,00</b>
			<b>100.0%</b>
		<b>SUP. PROPUESTA (ha)</b>	<b>SUP. CUMPLE (ha)</b>
<b>REF.</b>	<b>REFERENCIA SIGPAC</b>	<b>CULTIVO</b>	<b>DESCRIPCIÓN CULTIVO</b>
1751600	14-049-022-00152-001	81377	ALGODON-ELSA
		<b>S/R</b>	
		R	
			<b>6,12</b>
			<b>6,12</b>
<b>Titulares de explotaciones que hayan adquirido el compromiso voluntario de establecimiento de una enmienda natural mediante un cultivo de crucifera para su enterrado en verde</b>		<b>PUNTOS:</b>	<b>0,00</b>
			<b>N</b>



<u>APELLIDOS Y NOMBRE / RAZÓN SOCIAL</u>	<u>NIF</u>	<u>EXPEDIENTE</u>	<u>SUP. PROPUESTA (ha)</u>
GRACIANO GIL ASCENSION	75675794K	3033671	9,61
<u>PROPUESTA</u>	<u>SOLICITA PRIMA VOL.</u>	<u>PROPUESTA PRIMA VOL.</u>	
ADMITIDO	SI	ADMITIDO	
<u>IMPORTE POR ANUALIDAD</u>			

<u>CAMPAÑA</u>	<u>IMPORTE MÁXIMO SUBVENCIONABLE</u>	<u>IMPORTE MEDIO DE TRANSFERENCIA (€/ha)</u>
2015	4.165,35 €	433,44 €
2016	4.165,35 €	433,44 €
2017	4.165,35 €	433,44 €
2018	4.165,35 €	433,44 €
2019	4.165,35 €	433,44 €

**RECINTOS PROPUESTOS**

<u>REF.</u>	<u>REFERENCIA SIGPAC</u>	<u>CULTIVO</u>	<u>DESCRIPCIÓN CULTIVO</u>	<u>S/R</u>	<u>SUP. DEC. ADMIN. (ha)</u>	<u>SUP. PROPUESTA (ha)</u>
1843703	14-056-019-00062-001	81038	ALGODON-REINA	R	5,01	5,01
1843704	14-056-029-00158-001	81038	ALGODON-REINA	R	4,60	4,60

**RESUMEN CRITERIOS DE PRIORIZACIÓN**

<b>10.1.5 Sistemas sostenibles de cultivos agroindustriales</b>	<b>PUNTOS: 5,00</b>	<b>PUNTOS</b>	<b>CUMPLE</b>
Porcentaje de superficie determinada en Red Natura 2000		0,00	0.0%
Porcentaje de superficie determinada situada en zonas RAMSAR		0,00	0.0%
Porcentaje de superficie determinada en zonas vulnerables a la contaminación por nitratos		4,00	100.0%
Titulares de explotaciones que hayan adquirido el compromiso voluntario de establecimiento de una enmienda natural mediante un cultivo de crucifera para su enterrado en verde		1,00	S

**DETALLE CRITERIOS DE PRIORIZACIÓN**

<b>10.1.5 Sistemas sostenibles de cultivos agroindustriales</b>	<b>PUNTOS: 5,00</b>	<b>PUNTOS</b>	<b>CUMPLE</b>			
Porcentaje de superficie determinada en Red Natura 2000		PUNTOS: 0,00	0.0%			
		<b>SUP. PROPUESTA (ha)</b>	<b>SUP. CUMPLE (ha)</b>			
<u>REF.</u>	<u>REFERENCIA SIGPAC</u>	<u>CULTIVO</u>	<u>DESCRIPCIÓN CULTIVO</u>	<u>S/R</u>		
1843703	14-056-019-00062-001	81038	ALGODON-REINA	R	5,01	0,00
1843704	14-056-029-00158-001	81038	ALGODON-REINA	R	4,60	0,00
Porcentaje de superficie determinada situada en zonas RAMSAR		PUNTOS: 0,00	0.0%			
		<b>SUP. PROPUESTA (ha)</b>	<b>SUP. CUMPLE (ha)</b>			
<u>REF.</u>	<u>REFERENCIA SIGPAC</u>	<u>CULTIVO</u>	<u>DESCRIPCIÓN CULTIVO</u>	<u>S/R</u>		
1843703	14-056-019-00062-001	81038	ALGODON-REINA	R	5,01	0,00
1843704	14-056-029-00158-001	81038	ALGODON-REINA	R	4,60	0,00
Porcentaje de superficie determinada en zonas vulnerables a la contaminación por nitratos		PUNTOS: 4,00	100.0%			
		<b>SUP. PROPUESTA (ha)</b>	<b>SUP. CUMPLE (ha)</b>			
<u>REF.</u>	<u>REFERENCIA SIGPAC</u>	<u>CULTIVO</u>	<u>DESCRIPCIÓN CULTIVO</u>	<u>S/R</u>		
1843703	14-056-019-00062-001	81038	ALGODON-REINA	R	5,01	5,01
1843704	14-056-029-00158-001	81038	ALGODON-REINA	R	4,60	4,60
Titulares de explotaciones que hayan adquirido el compromiso voluntario de establecimiento de una enmienda natural mediante un cultivo de crucifera para su enterrado en verde		PUNTOS: 1,00	S			

<b><u>APELLIDOS Y NOMBRE / RAZÓN SOCIAL</u></b>	<b><u>NIF</u></b>	<b><u>EXPEDIENTE</u></b>	<b><u>SUP. PROPUESTA (ha)</u></b>
GRANADOS BAENA JUAN	30068377V	3039832	2,64

<b><u>PROPUESTA</u></b>	<b><u>SOLICITA PRIMA VOL.</u></b>	<b><u>PROPUESTA PRIMA VOL.</u></b>
ADMITIDO	SI	ADMITIDO

**IMPORTE POR ANUALIDAD**

<u>CAMPAÑA</u>	<u>IMPORTE MÁXIMO SUBVENCIONABLE</u>	<u>IMPORTE MEDIO DE TRANSFERENCIA (€/ha)</u>
2015	1.144,28 €	433,44 €
2016	1.144,28 €	433,44 €
2017	1.144,28 €	433,44 €
2018	1.144,28 €	433,44 €
2019	1.144,28 €	433,44 €

**RECINTOS PROPUESTOS**

<u>REF.</u>	<u>REFERENCIA SIGPAC</u>	<u>CULTIVO</u>	<u>DESCRIPCIÓN CULTIVO</u>	<u>S/R</u>	<u>SUP. DEC. ADMIN. (ha)</u>	<u>SUP. PROPUESTA (ha)</u>
1692443	14-060-036-00015-002	81355	ALGODON-FOKION	R	2,64	2,64

**RESUMEN CRITERIOS DE PRIORIZACIÓN****10.1.5 Sistemas sostenibles de cultivos agroindustriales** PUNTOS: 5,00

	<u>PUNTOS</u>	<u>CUMPLE</u>
Porcentaje de superficie determinada en Red Natura 2000	0,00	0.0%
Porcentaje de superficie determinada situada en zonas RAMSAR	0,00	0.0%
Porcentaje de superficie determinada en zonas vulnerables a la contaminación por nitratos	4,00	100.0%
Titulares de explotaciones que hayan adquirido el compromiso voluntario de establecimiento de una enmienda natural mediante un cultivo de crucifera para su enterrado en verde	1,00	S

**DETALLE CRITERIOS DE PRIORIZACIÓN****10.1.5 Sistemas sostenibles de cultivos agroindustriales** PUNTOS: 5,00

Porcentaje de superficie determinada en Red Natura 2000	PUNTOS:	0,00	0.0%
	<u>SUP. PROPUESTA (ha)</u>	2,64	<u>SUP. CUMPLE (ha)</u>
			0,00
Porcentaje de superficie determinada situada en zonas RAMSAR	PUNTOS:	0,00	0.0%
	<u>SUP. PROPUESTA (ha)</u>	2,64	<u>SUP. CUMPLE (ha)</u>
			0,00
Porcentaje de superficie determinada en zonas vulnerables a la contaminación por nitratos	PUNTOS:	4,00	100.0%
	<u>SUP. PROPUESTA (ha)</u>	2,64	<u>SUP. CUMPLE (ha)</u>
			2,64
Titulares de explotaciones que hayan adquirido el compromiso voluntario de establecimiento de una enmienda natural mediante un cultivo de crucifera para su enterrado en verde	PUNTOS:	1,00	S



<u>APELLIDOS Y NOMBRE / RAZÓN SOCIAL</u>	<u>NIF</u>	<u>EXPEDIENTE</u>	<u>SUP. PROPUESTA (ha)</u>
GRUPO INVERSOR COMBO S.L.	B14717961	3039256	10,00
<u>PROPUESTA ADMITIDO</u>	<u>SOLICITA PRIMA VOL. SI</u>	<u>PROPUESTA PRIMA VOL. ADMITIDO</u>	

**IMPORTE POR ANUALIDAD**

<u>CAMPAÑA</u>	<u>IMPORTE MÁXIMO SUBVENCIONABLE</u>	<u>IMPORTE MEDIO DE TRANSFERENCIA (€/ha)</u>
2015	4.334,40 €	433,44 €
2016	4.334,40 €	433,44 €
2017	4.334,40 €	433,44 €
2018	4.334,40 €	433,44 €
2019	4.334,40 €	433,44 €

**RECINTOS PROPUESTOS**

<u>REF.</u>	<u>REFERENCIA SIGPAC</u>	<u>CULTIVO</u>	<u>DESCRIPCIÓN CULTIVO</u>	<u>S/R</u>	<u>SUP. DEC. ADMIN. (ha)</u>	<u>SUP. PROPUESTA (ha)</u>
1651971	14-030-011-00084-002	81320	ALGODON-DP396	R	10,00	10,00

**RESUMEN CRITERIOS DE PRIORIZACIÓN**

<b>10.1.5 Sistemas sostenibles de cultivos agroindustriales</b>	<b>PUNTOS: 5,00</b>	<b>PUNTOS</b>	<b>CUMPLE</b>
Porcentaje de superficie determinada en Red Natura 2000		0,00	0.0%
Porcentaje de superficie determinada situada en zonas RAMSAR		0,00	0.0%
Porcentaje de superficie determinada en zonas vulnerables a la contaminación por nitratos		4,00	100.0%
Titulares de explotaciones que hayan adquirido el compromiso voluntario de establecimiento de una enmienda natural mediante un cultivo de crucifera para su enterrado en verde		1,00	S

**DETALLE CRITERIOS DE PRIORIZACIÓN**

<b>10.1.5 Sistemas sostenibles de cultivos agroindustriales</b>	<b>PUNTOS: 5,00</b>	<b>PUNTOS</b>	<b>CUMPLE</b>			
Porcentaje de superficie determinada en Red Natura 2000		PUNTOS: 0,00	0.0%			
		<u>SUP. PROPUESTA (ha)</u>	<u>SUP. CUMPLE (ha)</u>			
<u>REF.</u>	<u>REFERENCIA SIGPAC</u>	<u>CULTIVO</u>	<u>DESCRIPCIÓN CULTIVO</u>	<u>S/R</u>		
1651971	14-030-011-00084-002	81320	ALGODON-DP396	R	10,00	0,00
Porcentaje de superficie determinada situada en zonas RAMSAR		PUNTOS: 0,00	0.0%			
		<u>SUP. PROPUESTA (ha)</u>	<u>SUP. CUMPLE (ha)</u>			
<u>REF.</u>	<u>REFERENCIA SIGPAC</u>	<u>CULTIVO</u>	<u>DESCRIPCIÓN CULTIVO</u>	<u>S/R</u>		
1651971	14-030-011-00084-002	81320	ALGODON-DP396	R	10,00	0,00
Porcentaje de superficie determinada en zonas vulnerables a la contaminación por nitratos		PUNTOS: 4,00	100.0%			
		<u>SUP. PROPUESTA (ha)</u>	<u>SUP. CUMPLE (ha)</u>			
<u>REF.</u>	<u>REFERENCIA SIGPAC</u>	<u>CULTIVO</u>	<u>DESCRIPCIÓN CULTIVO</u>	<u>S/R</u>		
1651971	14-030-011-00084-002	81320	ALGODON-DP396	R	10,00	10,00
Titulares de explotaciones que hayan adquirido el compromiso voluntario de establecimiento de una enmienda natural mediante un cultivo de crucifera para su enterrado en verde		PUNTOS: 1,00	S			



<u>APELLIDOS Y NOMBRE / RAZÓN SOCIAL</u>	<u>NIF</u>	<u>EXPEDIENTE</u>	<u>SUP. PROPUESTA (ha)</u>
GUILLEN SERVICIOS AGRICOLAS, S.L.	B14439046	3030203	6,99
<u>PROPUESTA ADMITIDO</u>	<u>SOLICITA PRIMA VOL. SI</u>	<u>PROPUESTA PRIMA VOL. ADMITIDO</u>	
<b>IMPORTE POR ANUALIDAD</b>			

<u>CAMPAÑA</u>	<u>IMPORTE MÁXIMO SUBVENCIONABLE</u>	<u>IMPORTE MEDIO DE TRANSFERENCIA (€/ha)</u>
2015	3.029,75 €	433,44 €
2016	3.029,75 €	433,44 €
2017	3.029,75 €	433,44 €
2018	3.029,75 €	433,44 €
2019	3.029,75 €	433,44 €

**RECINTOS PROPUESTOS**

<u>REF.</u>	<u>REFERENCIA SIGPAC</u>	<u>CULTIVO</u>	<u>DESCRIPCIÓN CULTIVO</u>	<u>S/R</u>	<u>SUP. DEC. ADMIN. (ha)</u>	<u>SUP. PROPUESTA (ha)</u>
1850274	14-056-014-00123-001	81310	ALGODON-AZAHAR	R	6,99	6,99

**RESUMEN CRITERIOS DE PRIORIZACIÓN**

<b>10.1.5 Sistemas sostenibles de cultivos agroindustriales</b>	<b>PUNTOS: 5,00</b>	<b>PUNTOS</b>	<b>CUMPLE</b>
Porcentaje de superficie determinada en Red Natura 2000		0,00	0.0%
Porcentaje de superficie determinada situada en zonas RAMSAR		0,00	0.0%
Porcentaje de superficie determinada en zonas vulnerables a la contaminación por nitratos		4,00	100.0%
Titulares de explotaciones que hayan adquirido el compromiso voluntario de establecimiento de una enmienda natural mediante un cultivo de crucifera para su enterrado en verde		1,00	S

**DETALLE CRITERIOS DE PRIORIZACIÓN**

<b>10.1.5 Sistemas sostenibles de cultivos agroindustriales</b>	<b>PUNTOS: 5,00</b>	<b>PUNTOS</b>	<b>CUMPLE</b>			
Porcentaje de superficie determinada en Red Natura 2000		PUNTOS: 0,00	0.0%			
		<u>SUP. PROPUESTA (ha)</u>	<u>SUP. CUMPLE (ha)</u>			
<u>REF.</u>	<u>REFERENCIA SIGPAC</u>	<u>CULTIVO</u>	<u>DESCRIPCIÓN CULTIVO</u>	<u>S/R</u>	<u>SUP. PROPUESTA (ha)</u>	<u>SUP. CUMPLE (ha)</u>
1850274	14-056-014-00123-001	81310	ALGODON-AZAHAR	R	6,99	0,00
Porcentaje de superficie determinada situada en zonas RAMSAR		PUNTOS: 0,00	0.0%			
		<u>SUP. PROPUESTA (ha)</u>	<u>SUP. CUMPLE (ha)</u>			
<u>REF.</u>	<u>REFERENCIA SIGPAC</u>	<u>CULTIVO</u>	<u>DESCRIPCIÓN CULTIVO</u>	<u>S/R</u>	<u>SUP. PROPUESTA (ha)</u>	<u>SUP. CUMPLE (ha)</u>
1850274	14-056-014-00123-001	81310	ALGODON-AZAHAR	R	6,99	0,00
Porcentaje de superficie determinada en zonas vulnerables a la contaminación por nitratos		PUNTOS: 4,00	100.0%			
		<u>SUP. PROPUESTA (ha)</u>	<u>SUP. CUMPLE (ha)</u>			
<u>REF.</u>	<u>REFERENCIA SIGPAC</u>	<u>CULTIVO</u>	<u>DESCRIPCIÓN CULTIVO</u>	<u>S/R</u>	<u>SUP. PROPUESTA (ha)</u>	<u>SUP. CUMPLE (ha)</u>
1850274	14-056-014-00123-001	81310	ALGODON-AZAHAR	R	6,99	6,99
Titulares de explotaciones que hayan adquirido el compromiso voluntario de establecimiento de una enmienda natural mediante un cultivo de crucifera para su enterrado en verde		PUNTOS: 1,00	S			



<u>APELLIDOS Y NOMBRE / RAZÓN SOCIAL</u>	<u>NIF</u>	<u>EXPEDIENTE</u>	<u>SUP. PROPUESTA (ha)</u>
GUISADO GARCIA DIEGO-JESUS	44371543N	3038323	1,57
<u>PROPUESTA ADMITIDO</u>	<u>SOLICITA PRIMA VOL. SI</u>	<u>PROPUESTA PRIMA VOL. ADMITIDO</u>	

**IMPORTE POR ANUALIDAD**

<u>CAMPAÑA</u>	<u>IMPORTE MÁXIMO SUBVENCIONABLE</u>	<u>IMPORTE MEDIO DE TRANSFERENCIA (€/ha)</u>
2015	680,50 €	433,44 €
2016	680,50 €	433,44 €
2017	680,50 €	433,44 €
2018	680,50 €	433,44 €
2019	680,50 €	433,44 €

**RECINTOS PROPUESTOS**

<u>REF.</u>	<u>REFERENCIA SIGPAC</u>	<u>CULTIVO</u>	<u>DESCRIPCIÓN CULTIVO</u>	<u>S/R</u>	<u>SUP. DEC. ADMIN. (ha)</u>	<u>SUP. PROPUESTA (ha)</u>
1586067	14-030-011-00214-001	81314	ALGODON-ALBARIZA	R	1,57	1,57

**RESUMEN CRITERIOS DE PRIORIZACIÓN**

<b>10.1.5 Sistemas sostenibles de cultivos agroindustriales</b>	<b>PUNTOS: 5,00</b>	<b>PUNTOS</b>	<b>CUMPLE</b>
Porcentaje de superficie determinada en Red Natura 2000		0,00	0.0%
Porcentaje de superficie determinada situada en zonas RAMSAR		0,00	0.0%
Porcentaje de superficie determinada en zonas vulnerables a la contaminación por nitratos		4,00	100.0%
Titulares de explotaciones que hayan adquirido el compromiso voluntario de establecimiento de una enmienda natural mediante un cultivo de crucifera para su enterrado en verde		1,00	S

**DETALLE CRITERIOS DE PRIORIZACIÓN**

<b>10.1.5 Sistemas sostenibles de cultivos agroindustriales</b>	<b>PUNTOS: 5,00</b>	<b>PUNTOS</b>	<b>CUMPLE</b>			
Porcentaje de superficie determinada en Red Natura 2000		PUNTOS: 0,00	0.0%			
		<u>SUP. PROPUESTA (ha)</u>	<u>SUP. CUMPLE (ha)</u>			
<u>REF.</u>	<u>REFERENCIA SIGPAC</u>	<u>CULTIVO</u>	<u>DESCRIPCIÓN CULTIVO</u>	<u>S/R</u>		
1586067	14-030-011-00214-001	81314	ALGODON-ALBARIZA	R	1,57	0,00
Porcentaje de superficie determinada situada en zonas RAMSAR		PUNTOS: 0,00	0.0%			
		<u>SUP. PROPUESTA (ha)</u>	<u>SUP. CUMPLE (ha)</u>			
<u>REF.</u>	<u>REFERENCIA SIGPAC</u>	<u>CULTIVO</u>	<u>DESCRIPCIÓN CULTIVO</u>	<u>S/R</u>		
1586067	14-030-011-00214-001	81314	ALGODON-ALBARIZA	R	1,57	0,00
Porcentaje de superficie determinada en zonas vulnerables a la contaminación por nitratos		PUNTOS: 4,00	100.0%			
		<u>SUP. PROPUESTA (ha)</u>	<u>SUP. CUMPLE (ha)</u>			
<u>REF.</u>	<u>REFERENCIA SIGPAC</u>	<u>CULTIVO</u>	<u>DESCRIPCIÓN CULTIVO</u>	<u>S/R</u>		
1586067	14-030-011-00214-001	81314	ALGODON-ALBARIZA	R	1,57	1,57
Titulares de explotaciones que hayan adquirido el compromiso voluntario de establecimiento de una enmienda natural mediante un cultivo de crucifera para su enterrado en verde		PUNTOS: 1,00	S			



<u>APELLIDOS Y NOMBRE / RAZÓN SOCIAL</u>	<u>NIF</u>	<u>EXPEDIENTE</u>	<u>SUP. PROPUESTA (ha)</u>
GUISADO LOPEZ ISIDRO	75637747Q	3030945	7,43
<u>PROPUESTA ADMITIDO</u>	<u>SOLICITA PRIMA VOL. SI</u>	<u>PROPUESTA PRIMA VOL. ADMITIDO</u>	

**IMPORTE POR ANUALIDAD**

<u>CAMPAÑA</u>	<u>IMPORTE MÁXIMO SUBVENCIONABLE</u>	<u>IMPORTE MEDIO DE TRANSFERENCIA (€/ha)</u>
2015	3.220,46 €	433,44 €
2016	3.220,46 €	433,44 €
2017	3.220,46 €	433,44 €
2018	3.220,46 €	433,44 €
2019	3.220,46 €	433,44 €

**RECINTOS PROPUESTOS**

<u>REF.</u>	<u>REFERENCIA SIGPAC</u>	<u>CULTIVO</u>	<u>DESCRIPCIÓN CULTIVO</u>	<u>S/R</u>	<u>SUP. DEC. ADMIN. (ha)</u>	<u>SUP. PROPUESTA (ha)</u>
1589016	14-036-039-00013-001	1000	TRIGO BLANDO-SIN VARIEDAD	R	7,43	7,43

**RESUMEN CRITERIOS DE PRIORIZACIÓN**

<b>10.1.5 Sistemas sostenibles de cultivos agroindustriales</b>	<b>PUNTOS: 5,00</b>	<b>PUNTOS</b>	<b>CUMPLE</b>
Porcentaje de superficie determinada en Red Natura 2000		0,00	0.0%
Porcentaje de superficie determinada situada en zonas RAMSAR		0,00	0.0%
Porcentaje de superficie determinada en zonas vulnerables a la contaminación por nitratos		4,00	100.0%
Titulares de explotaciones que hayan adquirido el compromiso voluntario de establecimiento de una enmienda natural mediante un cultivo de crucifera para su enterrado en verde		1,00	S

**DETALLE CRITERIOS DE PRIORIZACIÓN**

<b>10.1.5 Sistemas sostenibles de cultivos agroindustriales</b>	<b>PUNTOS: 5,00</b>	<b>PUNTOS</b>	<b>CUMPLE</b>			
Porcentaje de superficie determinada en Red Natura 2000		PUNTOS: 0,00	0.0%			
		<u>SUP. PROPUESTA (ha)</u>	<u>SUP. CUMPLE (ha)</u>			
<u>REF.</u>	<u>REFERENCIA SIGPAC</u>	<u>CULTIVO</u>	<u>DESCRIPCIÓN CULTIVO</u>	<u>S/R</u>	<u>SUP. PROPUESTA (ha)</u>	<u>SUP. CUMPLE (ha)</u>
1589016	14-036-039-00013-001	1000	TRIGO BLANDO-SIN VARIEDAD	R	7,43	0,00
Porcentaje de superficie determinada situada en zonas RAMSAR		PUNTOS: 0,00	0.0%			
		<u>SUP. PROPUESTA (ha)</u>	<u>SUP. CUMPLE (ha)</u>			
<u>REF.</u>	<u>REFERENCIA SIGPAC</u>	<u>CULTIVO</u>	<u>DESCRIPCIÓN CULTIVO</u>	<u>S/R</u>	<u>SUP. PROPUESTA (ha)</u>	<u>SUP. CUMPLE (ha)</u>
1589016	14-036-039-00013-001	1000	TRIGO BLANDO-SIN VARIEDAD	R	7,43	0,00
Porcentaje de superficie determinada en zonas vulnerables a la contaminación por nitratos		PUNTOS: 4,00	100.0%			
		<u>SUP. PROPUESTA (ha)</u>	<u>SUP. CUMPLE (ha)</u>			
<u>REF.</u>	<u>REFERENCIA SIGPAC</u>	<u>CULTIVO</u>	<u>DESCRIPCIÓN CULTIVO</u>	<u>S/R</u>	<u>SUP. PROPUESTA (ha)</u>	<u>SUP. CUMPLE (ha)</u>
1589016	14-036-039-00013-001	1000	TRIGO BLANDO-SIN VARIEDAD	R	7,43	7,43
Titulares de explotaciones que hayan adquirido el compromiso voluntario de establecimiento de una enmienda natural mediante un cultivo de crucifera para su enterrado en verde		PUNTOS: 1,00	S			





<u>APELLIDOS Y NOMBRE / RAZÓN SOCIAL</u>	<u>NIF</u>	<u>EXPEDIENTE</u>	<u>SUP. PROPUESTA (ha)</u>
GUISADO SANCHEZ MODESTO	27878214Y	3041573	7,55
<u>PROPUESTA ADMITIDO</u>	<u>SOLICITA PRIMA VOL. SI</u>	<u>PROPUESTA PRIMA VOL. ADMITIDO</u>	
<u>IMPORTE POR ANUALIDAD</u>			

<u>CAMPAÑA</u>	<u>IMPORTE MÁXIMO SUBVENCIONABLE</u>	<u>IMPORTE MEDIO DE TRANSFERENCIA (€/ha)</u>
2015	3.272,47 €	433,44 €
2016	3.272,47 €	433,44 €
2017	3.272,47 €	433,44 €
2018	3.272,47 €	433,44 €
2019	3.272,47 €	433,44 €

**RECINTOS PROPUESTOS**

<u>REF.</u>	<u>REFERENCIA SIGPAC</u>	<u>CULTIVO</u>	<u>DESCRIPCIÓN CULTIVO</u>	<u>S/R</u>	<u>SUP. DEC. ADMIN. (ha)</u>	<u>SUP. PROPUESTA (ha)</u>
1802091	14-030-011-00020-001	81320	ALGODON-DP396	R	6,24	6,24
1802090	14-030-011-00212-001	81320	ALGODON-DP396	R	1,31	1,31

**RESUMEN CRITERIOS DE PRIORIZACIÓN**

<b>10.1.5 Sistemas sostenibles de cultivos agroindustriales</b>	<b>PUNTOS: 5,00</b>	<b>PUNTOS</b>	<b>CUMPLE</b>
Porcentaje de superficie determinada en Red Natura 2000		0,00	0.0%
Porcentaje de superficie determinada situada en zonas RAMSAR		0,00	0.0%
Porcentaje de superficie determinada en zonas vulnerables a la contaminación por nitratos		4,00	100.0%
Titulares de explotaciones que hayan adquirido el compromiso voluntario de establecimiento de una enmienda natural mediante un cultivo de crucifera para su enterrado en verde		1,00	S

**DETALLE CRITERIOS DE PRIORIZACIÓN**

<b>10.1.5 Sistemas sostenibles de cultivos agroindustriales</b>	<b>PUNTOS: 5,00</b>	<b>PUNTOS</b>	<b>CUMPLE</b>			
Porcentaje de superficie determinada en Red Natura 2000		PUNTOS: 0,00	0.0%			
		<u>SUP. PROPUESTA (ha)</u>	<u>SUP. CUMPLE (ha)</u>			
<u>REF.</u>	<u>REFERENCIA SIGPAC</u>	<u>CULTIVO</u>	<u>DESCRIPCIÓN CULTIVO</u>	<u>S/R</u>		
1802091	14-030-011-00020-001	81320	ALGODON-DP396	R	6,24	0,00
1802090	14-030-011-00212-001	81320	ALGODON-DP396	R	1,31	0,00
Porcentaje de superficie determinada situada en zonas RAMSAR		PUNTOS: 0,00	0.0%			
		<u>SUP. PROPUESTA (ha)</u>	<u>SUP. CUMPLE (ha)</u>			
<u>REF.</u>	<u>REFERENCIA SIGPAC</u>	<u>CULTIVO</u>	<u>DESCRIPCIÓN CULTIVO</u>	<u>S/R</u>		
1802091	14-030-011-00020-001	81320	ALGODON-DP396	R	6,24	0,00
1802090	14-030-011-00212-001	81320	ALGODON-DP396	R	1,31	0,00
Porcentaje de superficie determinada en zonas vulnerables a la contaminación por nitratos		PUNTOS: 4,00	100.0%			
		<u>SUP. PROPUESTA (ha)</u>	<u>SUP. CUMPLE (ha)</u>			
<u>REF.</u>	<u>REFERENCIA SIGPAC</u>	<u>CULTIVO</u>	<u>DESCRIPCIÓN CULTIVO</u>	<u>S/R</u>		
1802091	14-030-011-00020-001	81320	ALGODON-DP396	R	6,24	6,24
1802090	14-030-011-00212-001	81320	ALGODON-DP396	R	1,31	1,31
Titulares de explotaciones que hayan adquirido el compromiso voluntario de establecimiento de una enmienda natural mediante un cultivo de crucifera para su enterrado en verde		PUNTOS: 1,00	S			

<b><u>APELLIDOS Y NOMBRE / RAZÓN SOCIAL</u></b>	<b><u>NIF</u></b>	<b><u>EXPEDIENTE</u></b>	<b><u>SUP. PROPUESTA (ha)</u></b>
GUTIERREZ GUTIERREZ MANUEL	75631898D	3033939	6,52

<b><u>PROPUESTA</u></b>	<b><u>SOLICITA PRIMA VOL.</u></b>
INADMITIDO	NO

**IMPORTE POR ANUALIDAD**

<b><u>CAMPAÑA</u></b>	<b><u>IMPORTE MÁXIMO SUBVENCIONABLE</u></b>	<b><u>IMPORTE MEDIO DE TRANSFERENCIA (€/ha)</u></b>
2015	1.892,56 €	290,27 €
2016	1.892,56 €	290,27 €
2017	1.892,56 €	290,27 €
2018	1.892,56 €	290,27 €
2019	1.892,56 €	290,27 €

**RECINTOS PROPUESTOS**

<b><u>REF.</u></b>	<b><u>REFERENCIA SIGPAC</u></b>	<b><u>CULTIVO</u></b>	<b><u>DESCRIPCIÓN CULTIVO</u></b>	<b><u>S/R</u></b>	<b><u>SUP. DEC. ADMIN. (ha)</u></b>	<b><u>SUP. PROPUESTA (ha)</u></b>
2637628	14-060-038-00184-001	81310	ALGODON-AZAHAR	R	2,00	2,00
2637629	14-060-038-00201-001	81385	ALGODON-DP377	S	3,01	3,01
2637611	14-060-038-00206-004	3799	TRIGO DURO-EURODURO	R	0,62	0,62
2637612	14-060-038-00207-001	3799	TRIGO DURO-EURODURO	R	0,89	0,89

**RESUMEN CRITERIOS DE PRIORIZACIÓN****10.1.5 Sistemas sostenibles de cultivos agroindustriales****PUNTOS: 0,00**

	<b><u>PUNTOS</u></b>	<b><u>CUMPLE</u></b>
Porcentaje de superficie determinada en Red Natura 2000	0,00	0.0%
Porcentaje de superficie determinada situada en zonas RAMSAR	0,00	0.0%
Porcentaje de superficie determinada en zonas vulnerables a la contaminación por nitratos	0,00	0.0%
Titulares de explotaciones que hayan adquirido el compromiso voluntario de establecimiento de una enmienda natural mediante un cultivo de crucífera para su enterrado en verde	0,00	N



**DETALLE CRITERIOS DE PRIORIZACIÓN****10.1.5 Sistemas sostenibles de cultivos agroindustriales****PUNTOS:** 0,00**Porcentaje de superficie determinada en Red Natura 2000****PUNTOS:** 0,00 0.0%

<u>REF.</u>	<u>REFERENCIA SIGPAC</u>	<u>CULTIVO</u>	<u>DESCRIPCIÓN CULTIVO</u>	<u>S/R</u>	<u>SUP.</u> <u>PROPUESTA</u> <u>(ha)</u>	<u>SUP.</u> <u>CUMPLE</u> <u>(ha)</u>
2637628	14-060-038-00184-001	81310	ALGODON-AZAHAR	R	2,00	0,00
2637629	14-060-038-00201-001	81385	ALGODON-DP377	S	3,01	0,00
2637611	14-060-038-00206-004	3799	TRIGO DURO-EURODURO	R	0,62	0,00
2637612	14-060-038-00207-001	3799	TRIGO DURO-EURODURO	R	0,89	0,00

**Porcentaje de superficie determinada situada en zonas RAMSAR****PUNTOS:** 0,00 0.0%

<u>REF.</u>	<u>REFERENCIA SIGPAC</u>	<u>CULTIVO</u>	<u>DESCRIPCIÓN CULTIVO</u>	<u>S/R</u>	<u>SUP.</u> <u>PROPUESTA</u> <u>(ha)</u>	<u>SUP.</u> <u>CUMPLE</u> <u>(ha)</u>
2637628	14-060-038-00184-001	81310	ALGODON-AZAHAR	R	2,00	0,00
2637629	14-060-038-00201-001	81385	ALGODON-DP377	S	3,01	0,00
2637611	14-060-038-00206-004	3799	TRIGO DURO-EURODURO	R	0,62	0,00
2637612	14-060-038-00207-001	3799	TRIGO DURO-EURODURO	R	0,89	0,00

**Porcentaje de superficie determinada en zonas vulnerables a la contaminación por nitratos****PUNTOS:** 0,00 0.0%

<u>REF.</u>	<u>REFERENCIA SIGPAC</u>	<u>CULTIVO</u>	<u>DESCRIPCIÓN CULTIVO</u>	<u>S/R</u>	<u>SUP.</u> <u>PROPUESTA</u> <u>(ha)</u>	<u>SUP.</u> <u>CUMPLE</u> <u>(ha)</u>
2637628	14-060-038-00184-001	81310	ALGODON-AZAHAR	R	2,00	0,00
2637629	14-060-038-00201-001	81385	ALGODON-DP377	S	3,01	0,00
2637611	14-060-038-00206-004	3799	TRIGO DURO-EURODURO	R	0,62	0,00
2637612	14-060-038-00207-001	3799	TRIGO DURO-EURODURO	R	0,89	0,00

**Titulares de explotaciones que hayan adquirido el compromiso voluntario de establecimiento de una enmienda natural mediante un cultivo de crucífera para su enterrado en verde****PUNTOS:** 0,00 N

<u>APELLIDOS Y NOMBRE / RAZÓN SOCIAL</u>	<u>NIF</u>	<u>EXPEDIENTE</u>	<u>SUP. PROPUESTA (ha)</u>
Gutierrez Lopez Petra	52352897K	3025209	8,10
<u>PROPUESTA INADMITIDO</u>	<u>SOLICITA PRIMA VOL. SI</u>	<u>PROPUESTA PRIMA VOL. INADMITIDO</u>	
<u>IMPORTE POR ANUALIDAD</u>			

<u>CAMPAÑA</u>	<u>IMPORTE MÁXIMO SUBVENCIONABLE</u>	<u>IMPORTE MEDIO DE TRANSFERENCIA (€/ha)</u>
2015	3.510,87 €	433,44 €
2016	3.510,87 €	433,44 €
2017	3.510,87 €	433,44 €
2018	3.510,87 €	433,44 €
2019	3.510,87 €	433,44 €

**RECINTOS PROPUESTOS**

<u>REF.</u>	<u>REFERENCIA SIGPAC</u>	<u>CULTIVO</u>	<u>DESCRIPCIÓN CULTIVO</u>	<u>S/R</u>	<u>SUP. DEC. ADMIN. (ha)</u>	<u>SUP. PROPUESTA (ha)</u>
2619722	14-060-037-00051-001	81015	ALGODON-COKO	R	7,94	7,94
2619721	14-060-037-00051-004	81015	ALGODON-COKO	R	0,16	0,16

**RESUMEN CRITERIOS DE PRIORIZACIÓN**

<b>10.1.5 Sistemas sostenibles de cultivos agroindustriales</b>	<b>PUNTOS: 1,00</b>	<b>PUNTOS</b>	<b>CUMPLE</b>
Porcentaje de superficie determinada en Red Natura 2000		0,00	0.0%
Porcentaje de superficie determinada situada en zonas RAMSAR		0,00	0.0%
Porcentaje de superficie determinada en zonas vulnerables a la contaminación por nitratos		0,00	0.0%
Titulares de explotaciones que hayan adquirido el compromiso voluntario de establecimiento de una enmienda natural mediante un cultivo de crucifera para su enterrado en verde		1,00	S

**DETALLE CRITERIOS DE PRIORIZACIÓN**

<b>10.1.5 Sistemas sostenibles de cultivos agroindustriales</b>	<b>PUNTOS: 1,00</b>	<b>PUNTOS</b>	<b>CUMPLE</b>			
Porcentaje de superficie determinada en Red Natura 2000		0,00	0.0%			
		<u>SUP. PROPUESTA (ha)</u>	<u>SUP. CUMPLE (ha)</u>			
<u>REF.</u>	<u>REFERENCIA SIGPAC</u>	<u>CULTIVO</u>	<u>DESCRIPCIÓN CULTIVO</u>	<u>S/R</u>		
2619722	14-060-037-00051-001	81015	ALGODON-COKO	R	7,94	0,00
2619721	14-060-037-00051-004	81015	ALGODON-COKO	R	0,16	0,00
Porcentaje de superficie determinada situada en zonas RAMSAR		0,00	0.0%			
		<u>SUP. PROPUESTA (ha)</u>	<u>SUP. CUMPLE (ha)</u>			
<u>REF.</u>	<u>REFERENCIA SIGPAC</u>	<u>CULTIVO</u>	<u>DESCRIPCIÓN CULTIVO</u>	<u>S/R</u>		
2619722	14-060-037-00051-001	81015	ALGODON-COKO	R	7,94	0,00
2619721	14-060-037-00051-004	81015	ALGODON-COKO	R	0,16	0,00
Porcentaje de superficie determinada en zonas vulnerables a la contaminación por nitratos		0,00	0.0%			
		<u>SUP. PROPUESTA (ha)</u>	<u>SUP. CUMPLE (ha)</u>			
<u>REF.</u>	<u>REFERENCIA SIGPAC</u>	<u>CULTIVO</u>	<u>DESCRIPCIÓN CULTIVO</u>	<u>S/R</u>		
2619722	14-060-037-00051-001	81015	ALGODON-COKO	R	7,94	0,00
2619721	14-060-037-00051-004	81015	ALGODON-COKO	R	0,16	0,00
Titulares de explotaciones que hayan adquirido el compromiso voluntario de establecimiento de una enmienda natural mediante un cultivo de crucifera para su enterrado en verde		1,00	S			

<u>APELLIDOS Y NOMBRE / RAZÓN SOCIAL</u>	<u>NIF</u>	<u>EXPEDIENTE</u>	<u>SUP. PROPUESTA (ha)</u>
HENS BOLANCE RAFAEL	30051443B	3009128	1,66
<u>PROPUESTA</u> ADMITIDO	<u>SOLICITA PRIMA VOL.</u> SI	<u>PROPUESTA PRIMA VOL.</u> ADMITIDO	

**IMPORTE POR ANUALIDAD**

<u>CAMPAÑA</u>	<u>IMPORTE MÁXIMO SUBVENCIÓNABLE</u>	<u>IMPORTE MEDIO DE TRANSFERENCIA (€/ha)</u>
2015	719,51 €	433,44 €
2016	719,51 €	433,44 €
2017	719,51 €	433,44 €
2018	719,51 €	433,44 €
2019	719,51 €	433,44 €

**RECINTOS PROPUESTOS**

<u>REF.</u>	<u>REFERENCIA SIGPAC</u>	<u>CULTIVO</u>	<u>DESCRIPCIÓN CULTIVO</u>	<u>S/R</u>	<u>SUP. DEC. ADMIN. (ha)</u>	<u>SUP. PROPUESTA (ha)</u>
1899902	14-030-012-00194-001	81320	ALGODON-DP396	R	0,60	0,60
1899903	14-030-012-00195-001	81320	ALGODON-DP396	R	0,54	0,54
1899901	14-030-012-00196-001	81320	ALGODON-DP396	R	0,52	0,52

**RESUMEN CRITERIOS DE PRIORIZACIÓN****10.1.5 Sistemas sostenibles de cultivos agroindustriales**

PUNTOS: 5,00

	<u>PUNTOS</u>	<u>CUMPLE</u>
Porcentaje de superficie determinada en Red Natura 2000	0,00	0.0%
Porcentaje de superficie determinada situada en zonas RAMSAR	0,00	0.0%
Porcentaje de superficie determinada en zonas vulnerables a la contaminación por nitratos	4,00	100.0%
Titulares de explotaciones que hayan adquirido el compromiso voluntario de establecimiento de una enmienda natural mediante un cultivo de crucífera para su enterrado en verde	1,00	S



**DETALLE CRITERIOS DE PRIORIZACIÓN****10.1.5 Sistemas sostenibles de cultivos agroindustriales****PUNTOS: 5,00****Porcentaje de superficie determinada en Red Natura 2000****PUNTOS: 0,00 0.0%**

<u>REF.</u>	<u>REFERENCIA SIGPAC</u>	<u>CULTIVO</u>	<u>DESCRIPCIÓN CULTIVO</u>	<u>S/R</u>	<u>SUP.</u>	<u>SUP.</u>
					<u>PROPUESTA</u>	<u>CUMPLE</u>
					(ha)	(ha)
1899902	14-030-012-00194-001	81320	ALGODON-DP396	R	0,60	0,00
1899903	14-030-012-00195-001	81320	ALGODON-DP396	R	0,54	0,00
1899901	14-030-012-00196-001	81320	ALGODON-DP396	R	0,52	0,00

**Porcentaje de superficie determinada situada en zonas RAMSAR****PUNTOS: 0,00 0.0%**

<u>REF.</u>	<u>REFERENCIA SIGPAC</u>	<u>CULTIVO</u>	<u>DESCRIPCIÓN CULTIVO</u>	<u>S/R</u>	<u>SUP.</u>	<u>SUP.</u>
					<u>PROPUESTA</u>	<u>CUMPLE</u>
					(ha)	(ha)
1899902	14-030-012-00194-001	81320	ALGODON-DP396	R	0,60	0,00
1899903	14-030-012-00195-001	81320	ALGODON-DP396	R	0,54	0,00
1899901	14-030-012-00196-001	81320	ALGODON-DP396	R	0,52	0,00

**Porcentaje de superficie determinada en zonas vulnerables a la contaminación por nitratos****PUNTOS: 4,00 100.0%**

<u>REF.</u>	<u>REFERENCIA SIGPAC</u>	<u>CULTIVO</u>	<u>DESCRIPCIÓN CULTIVO</u>	<u>S/R</u>	<u>SUP.</u>	<u>SUP.</u>
					<u>PROPUESTA</u>	<u>CUMPLE</u>
					(ha)	(ha)
1899902	14-030-012-00194-001	81320	ALGODON-DP396	R	0,60	0,60
1899903	14-030-012-00195-001	81320	ALGODON-DP396	R	0,54	0,54
1899901	14-030-012-00196-001	81320	ALGODON-DP396	R	0,52	0,52

**Titulares de explotaciones que hayan adquirido el compromiso voluntario de establecimiento de una enmienda natural mediante un cultivo de crucífera para su enterrado en verde****PUNTOS: 1,00 S**

<b><u>APELLIDOS Y NOMBRE / RAZÓN SOCIAL</u></b>	<b><u>NIF</u></b>	<b><u>EXPEDIENTE</u></b>	<b><u>SUP. PROPUESTA (ha)</u></b>
HEREDEROS DE ANTONIO SANCHEZ MENGUAL CB	E14959571	3044659	12,76
<b><u>PROPUESTA</u></b>	<b><u>SOLICITA PRIMA VOL.</u></b>	<b><u>PROPUESTA PRIMA VOL.</u></b>	
ADMITIDO	SI	ADMITIDO	

**IMPORTE POR ANUALIDAD**

<b><u>CAMPAÑA</u></b>	<b><u>IMPORTE MÁXIMO SUBVENCIONABLE</u></b>	<b><u>IMPORTE MEDIO DE TRANSFERENCIA (€/ha)</u></b>
2015	5.530,70 €	433,44 €
2016	5.530,70 €	433,44 €
2017	5.530,70 €	433,44 €
2018	5.530,70 €	433,44 €
2019	5.530,70 €	433,44 €

**RECINTOS PROPUESTOS**

<b><u>REF.</u></b>	<b><u>REFERENCIA SIGPAC</u></b>	<b><u>CULTIVO</u></b>	<b><u>DESCRIPCIÓN CULTIVO</u></b>	<b><u>S/R</u></b>	<b><u>SUP. DEC. ADMIN. (ha)</u></b>	<b><u>SUP. PROPUESTA (ha)</u></b>
2109460	14-030-011-00052-001	81377	ALGODON-ELSA	R	4,97	4,97
2109462	14-030-012-00092-004	81377	ALGODON-ELSA	R	0,17	0,17
2109461	14-030-012-00093-002	81377	ALGODON-ELSA	R	6,52	6,52
2109453	14-030-012-00120-001	3320	TRIGO DURO-AMILCAR	R	1,10	1,10

**RESUMEN CRITERIOS DE PRIORIZACIÓN****10.1.5 Sistemas sostenibles de cultivos agroindustriales**

PUNTOS: 5,00

	<b><u>PUNTOS</u></b>	<b><u>CUMPLE</u></b>
Porcentaje de superficie determinada en Red Natura 2000	0,00	0.0%
Porcentaje de superficie determinada situada en zonas RAMSAR	0,00	0.0%
Porcentaje de superficie determinada en zonas vulnerables a la contaminación por nitratos	4,00	100.0%
Titulares de explotaciones que hayan adquirido el compromiso voluntario de establecimiento de una enmienda natural mediante un cultivo de crucífera para su enterrado en verde	1,00	S



**DETALLE CRITERIOS DE PRIORIZACIÓN****10.1.5 Sistemas sostenibles de cultivos agroindustriales****PUNTOS: 5,00****Porcentaje de superficie determinada en Red Natura 2000****PUNTOS: 0,00 0.0%**

<u>REF.</u>	<u>REFERENCIA SIGPAC</u>	<u>CULTIVO</u>	<u>DESCRIPCIÓN CULTIVO</u>	<u>S/R</u>	<u>SUP.</u>	<u>SUP.</u>
					<u>PROPUESTA</u>	<u>CUMPLE</u>
					(ha)	(ha)
2109460	14-030-011-00052-001	81377	ALGODON-ELSA	R	4,97	0,00
2109462	14-030-012-00092-004	81377	ALGODON-ELSA	R	0,17	0,00
2109461	14-030-012-00093-002	81377	ALGODON-ELSA	R	6,52	0,00
2109453	14-030-012-00120-001	3320	TRIGO DURO-AMILCAR	R	1,10	0,00

**Porcentaje de superficie determinada situada en zonas RAMSAR****PUNTOS: 0,00 0.0%**

<u>REF.</u>	<u>REFERENCIA SIGPAC</u>	<u>CULTIVO</u>	<u>DESCRIPCIÓN CULTIVO</u>	<u>S/R</u>	<u>SUP.</u>	<u>SUP.</u>
					<u>PROPUESTA</u>	<u>CUMPLE</u>
					(ha)	(ha)
2109460	14-030-011-00052-001	81377	ALGODON-ELSA	R	4,97	0,00
2109462	14-030-012-00092-004	81377	ALGODON-ELSA	R	0,17	0,00
2109461	14-030-012-00093-002	81377	ALGODON-ELSA	R	6,52	0,00
2109453	14-030-012-00120-001	3320	TRIGO DURO-AMILCAR	R	1,10	0,00

**Porcentaje de superficie determinada en zonas vulnerables a la contaminación por nitratos****PUNTOS: 4,00 100.0%**

<u>REF.</u>	<u>REFERENCIA SIGPAC</u>	<u>CULTIVO</u>	<u>DESCRIPCIÓN CULTIVO</u>	<u>S/R</u>	<u>SUP.</u>	<u>SUP.</u>
					<u>PROPUESTA</u>	<u>CUMPLE</u>
					(ha)	(ha)
2109460	14-030-011-00052-001	81377	ALGODON-ELSA	R	4,97	4,97
2109462	14-030-012-00092-004	81377	ALGODON-ELSA	R	0,17	0,17
2109461	14-030-012-00093-002	81377	ALGODON-ELSA	R	6,52	6,52
2109453	14-030-012-00120-001	3320	TRIGO DURO-AMILCAR	R	1,10	1,10

**Titulares de explotaciones que hayan adquirido el compromiso voluntario de establecimiento de una enmienda natural mediante un cultivo de crucífera para su enterrado en verde****PUNTOS: 1,00 S**



<b><u>APELLIDOS Y NOMBRE / RAZÓN SOCIAL</u></b>	<b><u>NIF</u></b>	<b><u>EXPEDIENTE</u></b>	<b><u>SUP. PROPUESTA (ha)</u></b>
HEREDEROS DE RICARDO GALVEZ C.B.	E56024813	3042840	4,40

<b><u>PROPUESTA</u></b>	<b><u>SOLICITA PRIMA VOL.</u></b>
INADMITIDO	NO

**IMPORTE POR ANUALIDAD**

<u>CAMPAÑA</u>	<u>IMPORTE MÁXIMO SUBVENCIONABLE</u>	<u>IMPORTE MEDIO DE TRANSFERENCIA (€/ha)</u>
2015	1.277,19 €	290,27 €
2016	1.277,19 €	290,27 €
2017	1.277,19 €	290,27 €
2018	1.277,19 €	290,27 €
2019	1.277,19 €	290,27 €

**RECINTOS PROPUESTOS**

<u>REF.</u>	<u>REFERENCIA SIGPAC</u>	<u>CULTIVO</u>	<u>DESCRIPCIÓN CULTIVO</u>	<u>S/R</u>	<u>SUP. DEC. ADMIN. (ha)</u>	<u>SUP. PROPUESTA (ha)</u>
1913213	14-060-017-00017-001	1000	TRIGO BLANDO-SIN VARIEDAD	R	4,40	4,40

**RESUMEN CRITERIOS DE PRIORIZACIÓN**

<b>10.1.5 Sistemas sostenibles de cultivos agroindustriales</b>	<b>PUNTOS: 0,00</b>
---	---------------------

	<u>PUNTOS</u>	<u>CUMPLE</u>
Porcentaje de superficie determinada en Red Natura 2000	0,00	0.0%
Porcentaje de superficie determinada situada en zonas RAMSAR	0,00	0.0%
Porcentaje de superficie determinada en zonas vulnerables a la contaminación por nitratos	0,00	0.0%
Titulares de explotaciones que hayan adquirido el compromiso voluntario de establecimiento de una enmienda natural mediante un cultivo de crucifera para su enterrado en verde	0,00	N

**DETALLE CRITERIOS DE PRIORIZACIÓN**

<b>10.1.5 Sistemas sostenibles de cultivos agroindustriales</b>	<b>PUNTOS: 0,00</b>
---	---------------------

Porcentaje de superficie determinada en Red Natura 2000	<b>PUNTOS: 0,00</b>	<b>0,00</b>	<b>0.0%</b>			
<b><u>REF.</u></b>	<b><u>REFERENCIA SIGPAC</u></b>	<b><u>CULTIVO</u></b>	<b><u>DESCRIPCIÓN CULTIVO</u></b>	<b><u>S/R</u></b>	<b><u>SUP. PROPUESTA (ha)</u></b>	<b><u>SUP. CUMPLE (ha)</u></b>
1913213	14-060-017-00017-001	1000	TRIGO BLANDO-SIN VARIEDAD	R	4,40	0,00
Porcentaje de superficie determinada situada en zonas RAMSAR	<b>PUNTOS: 0,00</b>	<b>0,00</b>	<b>0.0%</b>			
<b><u>REF.</u></b>	<b><u>REFERENCIA SIGPAC</u></b>	<b><u>CULTIVO</u></b>	<b><u>DESCRIPCIÓN CULTIVO</u></b>	<b><u>S/R</u></b>	<b><u>SUP. PROPUESTA (ha)</u></b>	<b><u>SUP. CUMPLE (ha)</u></b>
1913213	14-060-017-00017-001	1000	TRIGO BLANDO-SIN VARIEDAD	R	4,40	0,00
Porcentaje de superficie determinada en zonas vulnerables a la contaminación por nitratos	<b>PUNTOS: 0,00</b>	<b>0,00</b>	<b>0.0%</b>			
<b><u>REF.</u></b>	<b><u>REFERENCIA SIGPAC</u></b>	<b><u>CULTIVO</u></b>	<b><u>DESCRIPCIÓN CULTIVO</u></b>	<b><u>S/R</u></b>	<b><u>SUP. PROPUESTA (ha)</u></b>	<b><u>SUP. CUMPLE (ha)</u></b>
1913213	14-060-017-00017-001	1000	TRIGO BLANDO-SIN VARIEDAD	R	4,40	0,00
Titulares de explotaciones que hayan adquirido el compromiso voluntario de establecimiento de una enmienda natural mediante un cultivo de crucifera para su enterrado en verde	<b>PUNTOS: 0,00</b>	<b>0,00</b>	<b>N</b>			



<u>APELLIDOS Y NOMBRE / RAZÓN SOCIAL</u>	<u>NIF</u>	<u>EXPEDIENTE</u>	<u>SUP. PROPUESTA (ha)</u>
HERENCIA YACENTE TERESA DOMINGUEZ LOPEZ	E14983035	3023200	6,81
<u>PROPUESTA ADMITIDO</u>	<u>SOLICITA PRIMA VOL. SI</u>	<u>PROPUESTA PRIMA VOL. ADMITIDO</u>	

**IMPORTE POR ANUALIDAD**

<u>CAMPAÑA</u>	<u>IMPORTE MÁXIMO SUBVENCIÓNABLE</u>	<u>IMPORTE MEDIO DE TRANSFERENCIA (€/ha)</u>
2015	2.951,73 €	433,44 €
2016	2.951,73 €	433,44 €
2017	2.951,73 €	433,44 €
2018	2.951,73 €	433,44 €
2019	2.951,73 €	433,44 €

**RECINTOS PROPUESTOS**

<u>REF.</u>	<u>REFERENCIA SIGPAC</u>	<u>CULTIVO</u>	<u>DESCRIPCIÓN CULTIVO</u>	<u>S/R</u>	<u>SUP. DEC. ADMIN. (ha)</u>	<u>SUP. PROPUESTA (ha)</u>
1928364	14-056-019-00035-004	81038	ALGODON-REINA	R	3,34	3,34
1928365	14-056-019-00036-001	81038	ALGODON-REINA	R	1,59	1,59
1928366	14-056-029-00081-002	81038	ALGODON-REINA	R	1,88	1,88

**RESUMEN CRITERIOS DE PRIORIZACIÓN****10.1.5 Sistemas sostenibles de cultivos agroindustriales**

PUNTOS: 12,44

	<u>PUNTOS</u>	<u>CUMPLE</u>
Porcentaje de superficie determinada en Red Natura 2000	3,72	72.39%
Porcentaje de superficie determinada situada en zonas RAMSAR	3,72	72.39%
Porcentaje de superficie determinada en zonas vulnerables a la contaminación por nitratos	4,00	100.0%
Titulares de explotaciones que hayan adquirido el compromiso voluntario de establecimiento de una enmienda natural mediante un cultivo de crucífera para su enterrado en verde	1,00	S



**DETALLE CRITERIOS DE PRIORIZACIÓN****10.1.5 Sistemas sostenibles de cultivos agroindustriales****PUNTOS: 12,44****Porcentaje de superficie determinada en Red Natura 2000****PUNTOS: 3,72 72.39%**

<u>REF.</u>	<u>REFERENCIA SIGPAC</u>	<u>CULTIVO</u>	<u>DESCRIPCIÓN CULTIVO</u>	<u>S/R</u>	<u>SUP.</u>	<u>SUP.</u>
					<u>PROPUESTA</u>	<u>CUMPLE</u>
					(ha)	(ha)
1928364	14-056-019-00035-004	81038	ALGODON-REINA	R	3,34	3,34
1928365	14-056-019-00036-001	81038	ALGODON-REINA	R	1,59	1,59
1928366	14-056-029-00081-002	81038	ALGODON-REINA	R	1,88	0,00

**Porcentaje de superficie determinada situada en zonas RAMSAR****PUNTOS: 3,72 72.39%**

<u>REF.</u>	<u>REFERENCIA SIGPAC</u>	<u>CULTIVO</u>	<u>DESCRIPCIÓN CULTIVO</u>	<u>S/R</u>	<u>SUP.</u>	<u>SUP.</u>
					<u>PROPUESTA</u>	<u>CUMPLE</u>
					(ha)	(ha)
1928364	14-056-019-00035-004	81038	ALGODON-REINA	R	3,34	3,34
1928365	14-056-019-00036-001	81038	ALGODON-REINA	R	1,59	1,59
1928366	14-056-029-00081-002	81038	ALGODON-REINA	R	1,88	0,00

**Porcentaje de superficie determinada en zonas vulnerables a la contaminación por nitratos****PUNTOS: 4,00 100.0%**

<u>REF.</u>	<u>REFERENCIA SIGPAC</u>	<u>CULTIVO</u>	<u>DESCRIPCIÓN CULTIVO</u>	<u>S/R</u>	<u>SUP.</u>	<u>SUP.</u>
					<u>PROPUESTA</u>	<u>CUMPLE</u>
					(ha)	(ha)
1928364	14-056-019-00035-004	81038	ALGODON-REINA	R	3,34	3,34
1928365	14-056-019-00036-001	81038	ALGODON-REINA	R	1,59	1,59
1928366	14-056-029-00081-002	81038	ALGODON-REINA	R	1,88	1,88

**Titulares de explotaciones que hayan adquirido el compromiso voluntario de establecimiento de una enmienda natural mediante un cultivo de crucífera para su enterrado en verde****PUNTOS: 1,00 S**

**APELLIDOS Y NOMBRE / RAZÓN SOCIAL** **NIF** **EXPEDIENTE** **SUP. PROPUESTA (ha)**  
HERMANOS MORALES AGUILAR C. B. E14059257 3040151 10,03

**PROPUESTA** **SOLICITA PRIMA VOL.**  
**ADMITIDO** **NO**

**IMPORTE POR ANUALIDAD**

<b>CAMPAÑA</b>	<b>IMPORTE MÁXIMO SUBVENCIONABLE</b>	<b>IMPORTE MEDIO DE TRANSFERENCIA (€/ha)</b>
2015	2.911,41 €	290,27 €
2016	2.911,41 €	290,27 €
2017	2.911,41 €	290,27 €
2018	2.911,41 €	290,27 €
2019	2.911,41 €	290,27 €

**RECINTOS PROPUESTOS**

<b>REF.</b>	<b>REFERENCIA SIGPAC</b>	<b>CULTIVO</b>	<b>DESCRIPCIÓN CULTIVO</b>	<b>S/R</b>	<b>SUP. DEC. ADMIN. (ha)</b>	<b>SUP. PROPUESTA (ha)</b>
1712434	14-056-029-00119-001	4100	MAIZ-MAIZ CONVENCIONAL	R	0,14	0,14
1712432	14-056-029-00120-003	3323	TRIGO DURO-ATHORIS	R	9,89	9,89

**RESUMEN CRITERIOS DE PRIORIZACIÓN****10.1.5 Sistemas sostenibles de cultivos agroindustriales** PUNTOS: 4,00

	<b>PUNTOS</b>	<b>CUMPLE</b>
Porcentaje de superficie determinada en Red Natura 2000	0,00	0.0%
Porcentaje de superficie determinada situada en zonas RAMSAR	0,00	0.0%
Porcentaje de superficie determinada en zonas vulnerables a la contaminación por nitratos	4,00	100.0%
Titulares de explotaciones que hayan adquirido el compromiso voluntario de establecimiento de una enmienda natural mediante un cultivo de crucífera para su enterrado en verde	0,00	N

**DETALLE CRITERIOS DE PRIORIZACIÓN****10.1.5 Sistemas sostenibles de cultivos agroindustriales** PUNTOS: 4,00

	<b>PUNTOS:</b>	<b>0,00</b>	<b>0.0%</b>
Porcentaje de superficie determinada en Red Natura 2000			
	<b>SUP. PROPUESTA (ha)</b>	<b>SUP. CUMPLE (ha)</b>	
<b>REF.</b>	<b>REFERENCIA SIGPAC</b>	<b>CULTIVO</b>	<b>DESCRIPCIÓN CULTIVO</b>
1712434	14-056-029-00119-001	4100	MAIZ-MAIZ CONVENCIONAL
1712432	14-056-029-00120-003	3323	TRIGO DURO-ATHORIS
	<b>S/R</b>		
	0,14	0,00	
	9,89	0,00	
Porcentaje de superficie determinada situada en zonas RAMSAR	<b>PUNTOS:</b>	<b>0,00</b>	<b>0.0%</b>
	<b>SUP. PROPUESTA (ha)</b>	<b>SUP. CUMPLE (ha)</b>	
<b>REF.</b>	<b>REFERENCIA SIGPAC</b>	<b>CULTIVO</b>	<b>DESCRIPCIÓN CULTIVO</b>
1712434	14-056-029-00119-001	4100	MAIZ-MAIZ CONVENCIONAL
1712432	14-056-029-00120-003	3323	TRIGO DURO-ATHORIS
	<b>S/R</b>		
	0,14	0,00	
	9,89	0,00	
Porcentaje de superficie determinada en zonas vulnerables a la contaminación por nitratos	<b>PUNTOS:</b>	<b>4,00</b>	<b>100.0%</b>
	<b>SUP. PROPUESTA (ha)</b>	<b>SUP. CUMPLE (ha)</b>	
<b>REF.</b>	<b>REFERENCIA SIGPAC</b>	<b>CULTIVO</b>	<b>DESCRIPCIÓN CULTIVO</b>
1712434	14-056-029-00119-001	4100	MAIZ-MAIZ CONVENCIONAL
1712432	14-056-029-00120-003	3323	TRIGO DURO-ATHORIS
	<b>S/R</b>		
	0,14	0,14	
	9,89	9,89	
Titulares de explotaciones que hayan adquirido el compromiso voluntario de establecimiento de una enmienda natural mediante un cultivo de crucífera para su enterrado en verde	<b>PUNTOS:</b>	<b>0,00</b>	<b>N</b>

<u>APELLIDOS Y NOMBRE / RAZÓN SOCIAL</u>	<u>NIF</u>	<u>EXPEDIENTE</u>	<u>SUP. PROPUESTA (ha)</u>
HERMANOS REYES SANZ, S.C.	J91036301	3040596	3,89
<u>PROPUESTA ADMITIDO</u>	<u>SOLICITA PRIMA VOL. SI</u>	<u>PROPUESTA PRIMA VOL. ADMITIDO</u>	
<b>IMPORTE POR ANUALIDAD</b>			

<u>CAMPAÑA</u>	<u>IMPORTE MÁXIMO SUBVENCIONABLE</u>	<u>IMPORTE MEDIO DE TRANSFERENCIA (€/ha)</u>
2015	1.686,08 €	433,44 €
2016	1.686,08 €	433,44 €
2017	1.686,08 €	433,44 €
2018	1.686,08 €	433,44 €
2019	1.686,08 €	433,44 €

**RECINTOS PROPUESTOS**

<u>REF.</u>	<u>REFERENCIA SIGPAC</u>	<u>CULTIVO</u>	<u>DESCRIPCIÓN CULTIVO</u>	<u>S/R</u>	<u>SUP. DEC. ADMIN. (ha)</u>	<u>SUP. PROPUESTA (ha)</u>
1740374	41-039-061-00016-002	81385	ALGODON-DP377	R	3,89	3,89

**RESUMEN CRITERIOS DE PRIORIZACIÓN**

<b>10.1.5 Sistemas sostenibles de cultivos agroindustriales</b>	<b>PUNTOS: 5,00</b>	<b>PUNTOS</b>	<b>CUMPLE</b>
Porcentaje de superficie determinada en Red Natura 2000		0,00	0.0%
Porcentaje de superficie determinada situada en zonas RAMSAR		0,00	0.0%
Porcentaje de superficie determinada en zonas vulnerables a la contaminación por nitratos		4,00	100.0%
Titulares de explotaciones que hayan adquirido el compromiso voluntario de establecimiento de una enmienda natural mediante un cultivo de crucifera para su enterrado en verde		1,00	S

**DETALLE CRITERIOS DE PRIORIZACIÓN**

<b>10.1.5 Sistemas sostenibles de cultivos agroindustriales</b>	<b>PUNTOS: 5,00</b>	<b>PUNTOS</b>	<b>CUMPLE</b>			
Porcentaje de superficie determinada en Red Natura 2000		PUNTOS: 0,00	0.0%			
		<u>SUP. PROPUESTA (ha)</u>	<u>SUP. CUMPLE (ha)</u>			
<u>REF.</u>	<u>REFERENCIA SIGPAC</u>	<u>CULTIVO</u>	<u>DESCRIPCIÓN CULTIVO</u>	<u>S/R</u>		
1740374	41-039-061-00016-002	81385	ALGODON-DP377	R	3,89	0,00
Porcentaje de superficie determinada situada en zonas RAMSAR		PUNTOS: 0,00	0.0%			
		<u>SUP. PROPUESTA (ha)</u>	<u>SUP. CUMPLE (ha)</u>			
<u>REF.</u>	<u>REFERENCIA SIGPAC</u>	<u>CULTIVO</u>	<u>DESCRIPCIÓN CULTIVO</u>	<u>S/R</u>		
1740374	41-039-061-00016-002	81385	ALGODON-DP377	R	3,89	0,00
Porcentaje de superficie determinada en zonas vulnerables a la contaminación por nitratos		PUNTOS: 4,00	100.0%			
		<u>SUP. PROPUESTA (ha)</u>	<u>SUP. CUMPLE (ha)</u>			
<u>REF.</u>	<u>REFERENCIA SIGPAC</u>	<u>CULTIVO</u>	<u>DESCRIPCIÓN CULTIVO</u>	<u>S/R</u>		
1740374	41-039-061-00016-002	81385	ALGODON-DP377	R	3,89	3,89
Titulares de explotaciones que hayan adquirido el compromiso voluntario de establecimiento de una enmienda natural mediante un cultivo de crucifera para su enterrado en verde		PUNTOS: 1,00	S			



<b><u>APELLIDOS Y NOMBRE / RAZÓN SOCIAL</u></b>	<b><u>NIF</u></b>	<b><u>EXPEDIENTE</u></b>	<b><u>SUP. PROPUESTA (ha)</u></b>
HERMANOS RUIZ CARO,S.C.	J41365065	3039876	26,20

<b><u>PROPUESTA</u></b>	<b><u>SOLICITA PRIMA VOL.</u></b>
ADMITIDO	NO

**IMPORTE POR ANUALIDAD**

<u>CAMPAÑA</u>	<u>IMPORTE MÁXIMO SUBVENCIONABLE</u>	<u>IMPORTE MEDIO DE TRANSFERENCIA (€/ha)</u>
2015	7.605,07 €	290,27 €
2016	7.605,07 €	290,27 €
2017	7.605,07 €	290,27 €
2018	7.605,07 €	290,27 €
2019	7.605,07 €	290,27 €

**RECINTOS PROPUESTOS**

<u>REF.</u>	<u>REFERENCIA SIGPAC</u>	<u>CULTIVO</u>	<u>DESCRIPCIÓN CULTIVO</u>	<u>S/R</u>	<u>SUP. DEC. ADMIN. (ha)</u>	<u>SUP. PROPUESTA (ha)</u>
1695074	14-049-021-00196-013	81310	ALGODON-AZAHAR	R	5,57	5,57
1695075	14-049-021-00196-015	81312	ALGODON-HELENA	S	14,42	14,42
1695065	14-049-021-00320-005	1000	TRIGO BLANDO-SIN VARIEDAD	R	6,21	6,21

**RESUMEN CRITERIOS DE PRIORIZACIÓN****10.1.5 Sistemas sostenibles de cultivos agroindustriales****PUNTOS: 4,00**

	<b><u>PUNTOS</u></b>	<b><u>CUMPLE</u></b>
Porcentaje de superficie determinada en Red Natura 2000	0,00	0.0%
Porcentaje de superficie determinada situada en zonas RAMSAR	0,00	0.0%
Porcentaje de superficie determinada en zonas vulnerables a la contaminación por nitratos	4,00	100.0%
Titulares de explotaciones que hayan adquirido el compromiso voluntario de establecimiento de una enmienda natural mediante un cultivo de crucífera para su enterrado en verde	0,00	N



**DETALLE CRITERIOS DE PRIORIZACIÓN****10.1.5 Sistemas sostenibles de cultivos agroindustriales****PUNTOS: 4,00****Porcentaje de superficie determinada en Red Natura 2000****PUNTOS: 0,00 0.0%**

<u>REF.</u>	<u>REFERENCIA SIGPAC</u>	<u>CULTIVO</u>	<u>DESCRIPCIÓN CULTIVO</u>	<u>S/R</u>	<u>SUP.</u> <u>PROPUESTA</u> <u>(ha)</u>	<u>SUP.</u> <u>CUMPLE</u> <u>(ha)</u>
1695074	14-049-021-00196-013	81310	ALGODON-AZAHAR	R	5,57	0,00
1695075	14-049-021-00196-015	81312	ALGODON-HELENA	S	14,42	0,00
1695065	14-049-021-00320-005	1000	TRIGO BLANDO-SIN VARIEDAD	R	6,21	0,00

**Porcentaje de superficie determinada situada en zonas RAMSAR****PUNTOS: 0,00 0.0%**

<u>REF.</u>	<u>REFERENCIA SIGPAC</u>	<u>CULTIVO</u>	<u>DESCRIPCIÓN CULTIVO</u>	<u>S/R</u>	<u>SUP.</u> <u>PROPUESTA</u> <u>(ha)</u>	<u>SUP.</u> <u>CUMPLE</u> <u>(ha)</u>
1695074	14-049-021-00196-013	81310	ALGODON-AZAHAR	R	5,57	0,00
1695075	14-049-021-00196-015	81312	ALGODON-HELENA	S	14,42	0,00
1695065	14-049-021-00320-005	1000	TRIGO BLANDO-SIN VARIEDAD	R	6,21	0,00

**Porcentaje de superficie determinada en zonas vulnerables a la contaminación por nitratos****PUNTOS: 4,00 100.0%**

<u>REF.</u>	<u>REFERENCIA SIGPAC</u>	<u>CULTIVO</u>	<u>DESCRIPCIÓN CULTIVO</u>	<u>S/R</u>	<u>SUP.</u> <u>PROPUESTA</u> <u>(ha)</u>	<u>SUP.</u> <u>CUMPLE</u> <u>(ha)</u>
1695074	14-049-021-00196-013	81310	ALGODON-AZAHAR	R	5,57	5,57
1695075	14-049-021-00196-015	81312	ALGODON-HELENA	S	14,42	14,42
1695065	14-049-021-00320-005	1000	TRIGO BLANDO-SIN VARIEDAD	R	6,21	6,21

**Titulares de explotaciones que hayan adquirido el compromiso voluntario de establecimiento de una enmienda natural mediante un cultivo de crucífera para su enterrado en verde****PUNTOS: 0,00 N**

<b><u>APELLIDOS Y NOMBRE / RAZÓN SOCIAL</u></b>	<b><u>NIF</u></b>	<b><u>EXPEDIENTE</u></b>	<b><u>SUP. PROPUESTA (ha)</u></b>
HERRERO FERNANDEZ DE CORDOVA FLORINDA	30800700C	3043029	53,79

<b><u>PROPUESTA</u></b>	<b><u>SOLICITA PRIMA VOL.</u></b>
ADMITIDO	NO

**IMPORTE POR ANUALIDAD**

<u>CAMPAÑA</u>	<u>IMPORTE MÁXIMO SUBVENCIONABLE</u>	<u>IMPORTE MEDIO DE TRANSFERENCIA (€/ha)</u>
2015	14.011,33 €	260,48 €
2016	14.011,33 €	260,48 €
2017	14.011,33 €	260,48 €
2018	14.011,33 €	260,48 €
2019	14.011,33 €	260,48 €

**RECINTOS PROPUESTOS**

<u>REF.</u>	<u>REFERENCIA SIGPAC</u>	<u>CULTIVO</u>	<u>DESCRIPCIÓN CULTIVO</u>	<u>S/R</u>	<u>SUP. DEC. ADMIN. (ha)</u>	<u>SUP. PROPUESTA (ha)</u>
1931256	14-036-045-00085-001	81314	ALGODON-ALBARIZA	R	1,24	1,24
1931259	14-036-045-00088-002	81314	ALGODON-ALBARIZA	R	3,65	3,65
1931253	14-036-045-00089-001	81314	ALGODON-ALBARIZA	R	1,49	1,49
1931255	14-036-045-00090-001	81314	ALGODON-ALBARIZA	R	4,65	4,65
1931254	14-036-045-00092-001	81314	ALGODON-ALBARIZA	R	0,82	0,82
1931258	14-036-045-00093-001	81314	ALGODON-ALBARIZA	R	1,97	1,97
1931257	14-036-045-00094-001	81314	ALGODON-ALBARIZA	R	2,02	2,02
1931245	23-049-021-00002-002	3320	TRIGO DURO-AMILCAR	R	16,85	16,85
1931246	23-049-021-00003-001	3320	TRIGO DURO-AMILCAR	R	21,10	21,10

**RESUMEN CRITERIOS DE PRIORIZACIÓN****10.1.5 Sistemas sostenibles de cultivos agroindustriales****PUNTOS: 4,00**

	<b><u>PUNTOS</u></b>	<b><u>CUMPLE</u></b>
Porcentaje de superficie determinada en Red Natura 2000	0,00	0.0%
Porcentaje de superficie determinada situada en zonas RAMSAR	0,00	0.0%
Porcentaje de superficie determinada en zonas vulnerables a la contaminación por nitratos	4,00	100.0%
Titulares de explotaciones que hayan adquirido el compromiso voluntario de establecimiento de una enmienda natural mediante un cultivo de crucífera para su enterrado en verde	0,00	N





**DETALLE CRITERIOS DE PRIORIZACIÓN****10.1.5 Sistemas sostenibles de cultivos agroindustriales****PUNTOS: 4,00****Porcentaje de superficie determinada en Red Natura 2000****PUNTOS: 0,00 0.0%**

<u>REF.</u>	<u>REFERENCIA SIGPAC</u>	<u>CULTIVO</u>	<u>DESCRIPCIÓN CULTIVO</u>	<u>S/R</u>	<u>SUP.</u>	<u>SUP.</u>
					<u>PROPUESTA</u>	<u>CUMPLE</u>
					(ha)	(ha)
1931256	14-036-045-00085-001	81314	ALGODON-ALBARIZA	R	1,24	0,00
1931259	14-036-045-00088-002	81314	ALGODON-ALBARIZA	R	3,65	0,00
1931253	14-036-045-00089-001	81314	ALGODON-ALBARIZA	R	1,49	0,00
1931255	14-036-045-00090-001	81314	ALGODON-ALBARIZA	R	4,65	0,00
1931254	14-036-045-00092-001	81314	ALGODON-ALBARIZA	R	0,82	0,00
1931258	14-036-045-00093-001	81314	ALGODON-ALBARIZA	R	1,97	0,00
1931257	14-036-045-00094-001	81314	ALGODON-ALBARIZA	R	2,02	0,00
1931245	23-049-021-00002-002	3320	TRIGO DURO-AMILCAR	R	16,85	0,00
1931246	23-049-021-00003-001	3320	TRIGO DURO-AMILCAR	R	21,10	0,00

**Porcentaje de superficie determinada situada en zonas RAMSAR****PUNTOS: 0,00 0.0%**

<u>REF.</u>	<u>REFERENCIA SIGPAC</u>	<u>CULTIVO</u>	<u>DESCRIPCIÓN CULTIVO</u>	<u>S/R</u>	<u>SUP.</u>	<u>SUP.</u>
					<u>PROPUESTA</u>	<u>CUMPLE</u>
					(ha)	(ha)
1931256	14-036-045-00085-001	81314	ALGODON-ALBARIZA	R	1,24	0,00
1931259	14-036-045-00088-002	81314	ALGODON-ALBARIZA	R	3,65	0,00
1931253	14-036-045-00089-001	81314	ALGODON-ALBARIZA	R	1,49	0,00
1931255	14-036-045-00090-001	81314	ALGODON-ALBARIZA	R	4,65	0,00
1931254	14-036-045-00092-001	81314	ALGODON-ALBARIZA	R	0,82	0,00
1931258	14-036-045-00093-001	81314	ALGODON-ALBARIZA	R	1,97	0,00
1931257	14-036-045-00094-001	81314	ALGODON-ALBARIZA	R	2,02	0,00
1931245	23-049-021-00002-002	3320	TRIGO DURO-AMILCAR	R	16,85	0,00
1931246	23-049-021-00003-001	3320	TRIGO DURO-AMILCAR	R	21,10	0,00

**Porcentaje de superficie determinada en zonas vulnerables a la contaminación por nitratos****PUNTOS: 4,00 100.0%**

<u>REF.</u>	<u>REFERENCIA SIGPAC</u>	<u>CULTIVO</u>	<u>DESCRIPCIÓN CULTIVO</u>	<u>S/R</u>	<u>SUP.</u>	<u>SUP.</u>
					<u>PROPUESTA</u>	<u>CUMPLE</u>
					(ha)	(ha)
1931256	14-036-045-00085-001	81314	ALGODON-ALBARIZA	R	1,24	1,24
1931259	14-036-045-00088-002	81314	ALGODON-ALBARIZA	R	3,65	3,65
1931253	14-036-045-00089-001	81314	ALGODON-ALBARIZA	R	1,49	1,49
1931255	14-036-045-00090-001	81314	ALGODON-ALBARIZA	R	4,65	4,65
1931254	14-036-045-00092-001	81314	ALGODON-ALBARIZA	R	0,82	0,82
1931258	14-036-045-00093-001	81314	ALGODON-ALBARIZA	R	1,97	1,97
1931257	14-036-045-00094-001	81314	ALGODON-ALBARIZA	R	2,02	2,02
1931245	23-049-021-00002-002	3320	TRIGO DURO-AMILCAR	R	16,85	16,85
1931246	23-049-021-00003-001	3320	TRIGO DURO-AMILCAR	R	21,10	21,10

**Titulares de explotaciones que hayan adquirido el compromiso voluntario de establecimiento de una enmienda natural mediante un cultivo de crucífera para su enterrado en verde****PUNTOS: 0,00 N**

<b><u>APELLIDOS Y NOMBRE / RAZÓN SOCIAL</u></b>	<b><u>NIF</u></b>	<b><u>EXPEDIENTE</u></b>	<b><u>SUP. PROPUESTA (ha)</u></b>
HERRERO FERNANDEZ DE CORDOVA JOSE MARIA	30493792R	3043011	38,70

<b><u>PROPUESTA</u></b>	<b><u>SOLICITA PRIMA VOL.</u></b>
ADMITIDO	NO

**IMPORTE POR ANUALIDAD**

<u>CAMPAÑA</u>	<u>IMPORTE MÁXIMO SUBVENCIONABLE</u>	<u>IMPORTE MEDIO DE TRANSFERENCIA (€/ha)</u>
2015	11.233,45 €	290,27 €
2016	11.233,45 €	290,27 €
2017	11.233,45 €	290,27 €
2018	11.233,45 €	290,27 €
2019	11.233,45 €	290,27 €

**RECINTOS PROPUESTOS**

<u>REF.</u>	<u>REFERENCIA SIGPAC</u>	<u>CULTIVO</u>	<u>DESCRIPCIÓN CULTIVO</u>	<u>S/R</u>	<u>SUP. DEC. ADMIN. (ha)</u>	<u>SUP. PROPUESTA (ha)</u>
1929711	23-049-021-00003-001	3320	TRIGO DURO-AMILCAR	R	13,45	13,45
1929710	23-049-021-00004-001	3320	TRIGO DURO-AMILCAR	R	23,64	23,64
1929708	23-049-021-00005-001	3320	TRIGO DURO-AMILCAR	R	1,61	1,61

**RESUMEN CRITERIOS DE PRIORIZACIÓN****10.1.5 Sistemas sostenibles de cultivos agroindustriales****PUNTOS:** 4,00

	<b><u>PUNTOS</u></b>	<b><u>CUMPLE</u></b>
Porcentaje de superficie determinada en Red Natura 2000	0,00	0.0%
Porcentaje de superficie determinada situada en zonas RAMSAR	0,00	0.0%
Porcentaje de superficie determinada en zonas vulnerables a la contaminación por nitratos	4,00	100.0%
Titulares de explotaciones que hayan adquirido el compromiso voluntario de establecimiento de una enmienda natural mediante un cultivo de crucífera para su enterrado en verde	0,00	N



**DETALLE CRITERIOS DE PRIORIZACIÓN****10.1.5 Sistemas sostenibles de cultivos agroindustriales****PUNTOS: 4,00****Porcentaje de superficie determinada en Red Natura 2000****PUNTOS: 0,00 0.0%**

<u>REF.</u>	<u>REFERENCIA SIGPAC</u>	<u>CULTIVO</u>	<u>DESCRIPCIÓN CULTIVO</u>	<u>S/R</u>	<u>SUP.</u> <u>PROPUESTA</u> <u>(ha)</u>	<u>SUP.</u> <u>CUMPLE</u> <u>(ha)</u>
1929711	23-049-021-00003-001	3320	TRIGO DURO-AMILCAR	R	13,45	0,00
1929710	23-049-021-00004-001	3320	TRIGO DURO-AMILCAR	R	23,64	0,00
1929708	23-049-021-00005-001	3320	TRIGO DURO-AMILCAR	R	1,61	0,00

**Porcentaje de superficie determinada situada en zonas RAMSAR****PUNTOS: 0,00 0.0%**

<u>REF.</u>	<u>REFERENCIA SIGPAC</u>	<u>CULTIVO</u>	<u>DESCRIPCIÓN CULTIVO</u>	<u>S/R</u>	<u>SUP.</u> <u>PROPUESTA</u> <u>(ha)</u>	<u>SUP.</u> <u>CUMPLE</u> <u>(ha)</u>
1929711	23-049-021-00003-001	3320	TRIGO DURO-AMILCAR	R	13,45	0,00
1929710	23-049-021-00004-001	3320	TRIGO DURO-AMILCAR	R	23,64	0,00
1929708	23-049-021-00005-001	3320	TRIGO DURO-AMILCAR	R	1,61	0,00

**Porcentaje de superficie determinada en zonas vulnerables a la contaminación por nitratos****PUNTOS: 4,00 100.0%**

<u>REF.</u>	<u>REFERENCIA SIGPAC</u>	<u>CULTIVO</u>	<u>DESCRIPCIÓN CULTIVO</u>	<u>S/R</u>	<u>SUP.</u> <u>PROPUESTA</u> <u>(ha)</u>	<u>SUP.</u> <u>CUMPLE</u> <u>(ha)</u>
1929711	23-049-021-00003-001	3320	TRIGO DURO-AMILCAR	R	13,45	13,45
1929710	23-049-021-00004-001	3320	TRIGO DURO-AMILCAR	R	23,64	23,64
1929708	23-049-021-00005-001	3320	TRIGO DURO-AMILCAR	R	1,61	1,61

**Titulares de explotaciones que hayan adquirido el compromiso voluntario de establecimiento de una enmienda natural mediante un cultivo de crucífera para su enterrado en verde****PUNTOS: 0,00 N**

<u>APELLIDOS Y NOMBRE / RAZÓN SOCIAL</u>	<u>NIF</u>	<u>EXPEDIENTE</u>	<u>SUP. PROPUESTA (ha)</u>
HERRERO FERNANDEZ DE CORDOVA LUCIA	30524037R	3043058	35,29

<u>PROPUESTA</u>	<u>SOLICITA PRIMA VOL.</u>
ADMITIDO	NO

**IMPORTE POR ANUALIDAD**

<u>CAMPAÑA</u>	<u>IMPORTE MÁXIMO SUBVENCIONABLE</u>	<u>IMPORTE MEDIO DE TRANSFERENCIA (€/ha)</u>
2015	10.243,63 €	290,27 €
2016	10.243,63 €	290,27 €
2017	10.243,63 €	290,27 €
2018	10.243,63 €	290,27 €
2019	10.243,63 €	290,27 €

**RECINTOS PROPUESTOS**

<u>REF.</u>	<u>REFERENCIA SIGPAC</u>	<u>CULTIVO</u>	<u>DESCRIPCIÓN CULTIVO</u>	<u>S/R</u>	<u>SUP. DEC. ADMIN. (ha)</u>	<u>SUP. PROPUESTA (ha)</u>
1933035	23-049-021-00011-001	81314	ALGODON-ALBARIZA	R	35,29	35,29

**RESUMEN CRITERIOS DE PRIORIZACIÓN**

<b>10.1.5 Sistemas sostenibles de cultivos agroindustriales</b>	<b>PUNTOS: 4,00</b>	<b>PUNTOS</b>	<b>CUMPLE</b>
Porcentaje de superficie determinada en Red Natura 2000		0,00	0.0%
Porcentaje de superficie determinada situada en zonas RAMSAR		0,00	0.0%
Porcentaje de superficie determinada en zonas vulnerables a la contaminación por nitratos		4,00	100.0%
Titulares de explotaciones que hayan adquirido el compromiso voluntario de establecimiento de una enmienda natural mediante un cultivo de crucifera para su enterrado en verde		0,00	N

**DETALLE CRITERIOS DE PRIORIZACIÓN**

<b>10.1.5 Sistemas sostenibles de cultivos agroindustriales</b>	<b>PUNTOS: 4,00</b>	<b>PUNTOS</b>	<b>CUMPLE</b>			
Porcentaje de superficie determinada en Red Natura 2000		PUNTOS: 0,00	0.0%			
		<u>SUP. PROPUESTA (ha)</u>	<u>SUP. CUMPLE (ha)</u>			
<u>REF.</u>	<u>REFERENCIA SIGPAC</u>	<u>CULTIVO</u>	<u>DESCRIPCIÓN CULTIVO</u>	<u>S/R</u>		
1933035	23-049-021-00011-001	81314	ALGODON-ALBARIZA	R	35,29	0,00
Porcentaje de superficie determinada situada en zonas RAMSAR		PUNTOS: 0,00	0.0%			
		<u>SUP. PROPUESTA (ha)</u>	<u>SUP. CUMPLE (ha)</u>			
<u>REF.</u>	<u>REFERENCIA SIGPAC</u>	<u>CULTIVO</u>	<u>DESCRIPCIÓN CULTIVO</u>	<u>S/R</u>		
1933035	23-049-021-00011-001	81314	ALGODON-ALBARIZA	R	35,29	0,00
Porcentaje de superficie determinada en zonas vulnerables a la contaminación por nitratos		PUNTOS: 4,00	100.0%			
		<u>SUP. PROPUESTA (ha)</u>	<u>SUP. CUMPLE (ha)</u>			
<u>REF.</u>	<u>REFERENCIA SIGPAC</u>	<u>CULTIVO</u>	<u>DESCRIPCIÓN CULTIVO</u>	<u>S/R</u>		
1933035	23-049-021-00011-001	81314	ALGODON-ALBARIZA	R	35,29	35,29
Titulares de explotaciones que hayan adquirido el compromiso voluntario de establecimiento de una enmienda natural mediante un cultivo de crucifera para su enterrado en verde		PUNTOS: 0,00	N			



<b><u>APELLIDOS Y NOMBRE / RAZÓN SOCIAL</u></b>	<b><u>NIF</u></b>	<b><u>EXPEDIENTE</u></b>	<b><u>SUP. PROPUESTA (ha)</u></b>
HNAS MEDINA-GAMERO CIVICO C.G.	E14291009	3042052	19,17

<b><u>PROPUESTA</u></b>	<b><u>SOLICITA PRIMA VOL.</u></b>
ADMITIDO	NO

**IMPORTE POR ANUALIDAD**

<u>CAMPAÑA</u>	<u>IMPORTE MÁXIMO SUBVENCIONABLE</u>	<u>IMPORTE MEDIO DE TRANSFERENCIA (€/ha)</u>
2015	5.564,48 €	290,27 €
2016	5.564,48 €	290,27 €
2017	5.564,48 €	290,27 €
2018	5.564,48 €	290,27 €
2019	5.564,48 €	290,27 €

**RECINTOS PROPUESTOS**

<u>REF.</u>	<u>REFERENCIA SIGPAC</u>	<u>CULTIVO</u>	<u>DESCRIPCIÓN CULTIVO</u>	<u>S/R</u>	<u>SUP. DEC. ADMIN. (ha)</u>	<u>SUP. PROPUESTA (ha)</u>
1843826	14-053-008-00003-001	81314	ALGODON-ALBARIZA	R	19,17	19,17

**RESUMEN CRITERIOS DE PRIORIZACIÓN****10.1.5 Sistemas sostenibles de cultivos agroindustriales** PUNTOS: 4,00

	<u>PUNTOS</u>	<u>CUMPLE</u>
Porcentaje de superficie determinada en Red Natura 2000	0,00	0.0%
Porcentaje de superficie determinada situada en zonas RAMSAR	0,00	0.0%
Porcentaje de superficie determinada en zonas vulnerables a la contaminación por nitratos	4,00	100.0%
Titulares de explotaciones que hayan adquirido el compromiso voluntario de establecimiento de una enmienda natural mediante un cultivo de crucifera para su enterrado en verde	0,00	N

**DETALLE CRITERIOS DE PRIORIZACIÓN****10.1.5 Sistemas sostenibles de cultivos agroindustriales** PUNTOS: 4,00

Porcentaje de superficie determinada en Red Natura 2000	PUNTOS:	0,00	0.0%
	<u>SUP. PROPUESTA (ha)</u>	19,17	<u>SUP. CUMPLE (ha)</u>
			0,00
Porcentaje de superficie determinada situada en zonas RAMSAR	PUNTOS:	0,00	0.0%
	<u>SUP. PROPUESTA (ha)</u>	19,17	<u>SUP. CUMPLE (ha)</u>
			0,00
Porcentaje de superficie determinada en zonas vulnerables a la contaminación por nitratos	PUNTOS:	4,00	100.0%
	<u>SUP. PROPUESTA (ha)</u>	19,17	<u>SUP. CUMPLE (ha)</u>
			19,17
Titulares de explotaciones que hayan adquirido el compromiso voluntario de establecimiento de una enmienda natural mediante un cultivo de crucifera para su enterrado en verde	PUNTOS:	0,00	N



<b><u>APELLIDOS Y NOMBRE / RAZÓN SOCIAL</u></b>	<b><u>NIF</u></b>	<b><u>EXPEDIENTE</u></b>	<b><u>SUP. PROPUESTA (ha)</u></b>
HNAS. PORRAS GARIJO CB	E14055156	3042637	8,50

<b><u>PROPUESTA</u></b>	<b><u>SOLICITA PRIMA VOL.</u></b>
ADMITIDO	NO

**IMPORTE POR ANUALIDAD**

<u>CAMPAÑA</u>	<u>IMPORTE MÁXIMO SUBVENCIONABLE</u>	<u>IMPORTE MEDIO DE TRANSFERENCIA (€/ha)</u>
2015	2.467,30 €	290,27 €
2016	2.467,30 €	290,27 €
2017	2.467,30 €	290,27 €
2018	2.467,30 €	290,27 €
2019	2.467,30 €	290,27 €

**RECINTOS PROPUESTOS**

<u>REF.</u>	<u>REFERENCIA SIGPAC</u>	<u>CULTIVO</u>	<u>DESCRIPCIÓN CULTIVO</u>	<u>S/R</u>	<u>SUP. DEC. ADMIN. (ha)</u>	<u>SUP. PROPUESTA (ha)</u>
1892954	14-050-004-00067-002	3799	TRIGO DURO-EURODURO	R	0,25	0,25
1892967	14-050-004-00067-002	81208	ALGODON-LIDER	R	3,48	3,48
1892966	14-050-004-00067-003	81208	ALGODON-LIDER	R	4,77	4,77

**RESUMEN CRITERIOS DE PRIORIZACIÓN****10.1.5 Sistemas sostenibles de cultivos agroindustriales****PUNTOS: 4,00**

	<b><u>PUNTOS</u></b>	<b><u>CUMPLE</u></b>
Porcentaje de superficie determinada en Red Natura 2000	0,00	0.0%
Porcentaje de superficie determinada situada en zonas RAMSAR	0,00	0.0%
Porcentaje de superficie determinada en zonas vulnerables a la contaminación por nitratos	4,00	100.0%
Titulares de explotaciones que hayan adquirido el compromiso voluntario de establecimiento de una enmienda natural mediante un cultivo de crucífera para su enterrado en verde	0,00	N



**DETALLE CRITERIOS DE PRIORIZACIÓN****10.1.5 Sistemas sostenibles de cultivos agroindustriales****PUNTOS: 4,00****Porcentaje de superficie determinada en Red Natura 2000****PUNTOS: 0,00 0.0%**

<u>REF.</u>	<u>REFERENCIA SIGPAC</u>	<u>CULTIVO</u>	<u>DESCRIPCIÓN CULTIVO</u>	<u>S/R</u>	<u>SUP.</u> <u>PROPUESTA</u> <u>(ha)</u>	<u>SUP.</u> <u>CÚMPLE</u> <u>(ha)</u>
1892954	14-050-004-00067-002	3799	TRIGO DURO-EURODURO	R	0,25	0,00
1892967	14-050-004-00067-002	81208	ALGODON-LIDER	R	3,48	0,00
1892966	14-050-004-00067-003	81208	ALGODON-LIDER	R	4,77	0,00

**Porcentaje de superficie determinada situada en zonas RAMSAR****PUNTOS: 0,00 0.0%**

<u>REF.</u>	<u>REFERENCIA SIGPAC</u>	<u>CULTIVO</u>	<u>DESCRIPCIÓN CULTIVO</u>	<u>S/R</u>	<u>SUP.</u> <u>PROPUESTA</u> <u>(ha)</u>	<u>SUP.</u> <u>CÚMPLE</u> <u>(ha)</u>
1892954	14-050-004-00067-002	3799	TRIGO DURO-EURODURO	R	0,25	0,00
1892967	14-050-004-00067-002	81208	ALGODON-LIDER	R	3,48	0,00
1892966	14-050-004-00067-003	81208	ALGODON-LIDER	R	4,77	0,00

**Porcentaje de superficie determinada en zonas vulnerables a la contaminación por nitratos****PUNTOS: 4,00 100.0%**

<u>REF.</u>	<u>REFERENCIA SIGPAC</u>	<u>CULTIVO</u>	<u>DESCRIPCIÓN CULTIVO</u>	<u>S/R</u>	<u>SUP.</u> <u>PROPUESTA</u> <u>(ha)</u>	<u>SUP.</u> <u>CÚMPLE</u> <u>(ha)</u>
1892954	14-050-004-00067-002	3799	TRIGO DURO-EURODURO	R	0,25	0,25
1892967	14-050-004-00067-002	81208	ALGODON-LIDER	R	3,48	3,48
1892966	14-050-004-00067-003	81208	ALGODON-LIDER	R	4,77	4,77

**Titulares de explotaciones que hayan adquirido el compromiso voluntario de establecimiento de una enmienda natural mediante un cultivo de crucifera para su enterrado en verde****PUNTOS: 0,00 N**

<b><u>APELLIDOS Y NOMBRE / RAZÓN SOCIAL</u></b>	<b><u>NIF</u></b>	<b><u>EXPEDIENTE</u></b>	<b><u>SUP. PROPUESTA (ha)</u></b>
HNOS. GARCIA ROLDAN, C.B.	E14751911	3042441	44,82

<b><u>PROPUESTA</u></b>	<b><u>SOLICITA PRIMA VOL.</u></b>
ADMITIDO	NO

**IMPORTE POR ANUALIDAD**

<u>CAMPAÑA</u>	<u>IMPORTE MÁXIMO SUBVENCIONABLE</u>	<u>IMPORTE MEDIO DE TRANSFERENCIA (€/ha)</u>
2015	12.449,68 €	277,77 €
2016	12.449,68 €	277,77 €
2017	12.449,68 €	277,77 €
2018	12.449,68 €	277,77 €
2019	12.449,68 €	277,77 €

**RECINTOS PROPUESTOS**

<u>REF.</u>	<u>REFERENCIA SIGPAC</u>	<u>CULTIVO</u>	<u>DESCRIPCIÓN CULTIVO</u>	<u>S/R</u>	<u>SUP. DEC. ADMIN. (ha)</u>	<u>SUP. PROPUESTA (ha)</u>
2660577	14-049-022-00092-001	81282	ALGODON-ST463	R	40,46	40,46
2660576	14-049-022-00098-001	81281	ALGODON-ST446	R	4,36	4,36

**RESUMEN CRITERIOS DE PRIORIZACIÓN****10.1.5 Sistemas sostenibles de cultivos agroindustriales** PUNTOS: 4,00

	<u>PUNTOS</u>	<u>CUMPLE</u>
Porcentaje de superficie determinada en Red Natura 2000	0,00	0.0%
Porcentaje de superficie determinada situada en zonas RAMSAR	0,00	0.0%
Porcentaje de superficie determinada en zonas vulnerables a la contaminación por nitratos	4,00	100.0%
Titulares de explotaciones que hayan adquirido el compromiso voluntario de establecimiento de una enmienda natural mediante un cultivo de crucifera para su enterrado en verde	0,00	N

**DETALLE CRITERIOS DE PRIORIZACIÓN****10.1.5 Sistemas sostenibles de cultivos agroindustriales** PUNTOS: 4,00

<u>REF.</u>	<u>REFERENCIA SIGPAC</u>	<u>CULTIVO</u>	<u>DESCRIPCIÓN CULTIVO</u>	<u>S/R</u>	<u>SUP. PROPUESTA (ha)</u>	<u>SUP. CUMPLE (ha)</u>
2660577	14-049-022-00092-001	81282	ALGODON-ST463	R	40,46	0,00
2660576	14-049-022-00098-001	81281	ALGODON-ST446	R	4,36	0,00

	<u>PUNTOS</u>	<u>SUP. PROPUESTA (ha)</u>	<u>SUP. CUMPLE (ha)</u>
Porcentaje de superficie determinada en Red Natura 2000	0,00	0,00	0.0%
Porcentaje de superficie determinada situada en zonas RAMSAR	0,00	0,00	0.0%
Porcentaje de superficie determinada en zonas vulnerables a la contaminación por nitratos	4,00	4,36	100.0%
Titulares de explotaciones que hayan adquirido el compromiso voluntario de establecimiento de una enmienda natural mediante un cultivo de crucifera para su enterrado en verde	0,00	0,00	N

<u>REF.</u>	<u>REFERENCIA SIGPAC</u>	<u>CULTIVO</u>	<u>DESCRIPCIÓN CULTIVO</u>	<u>S/R</u>	<u>SUP. PROPUESTA (ha)</u>	<u>SUP. CUMPLE (ha)</u>
2660577	14-049-022-00092-001	81282	ALGODON-ST463	R	40,46	40,46
2660576	14-049-022-00098-001	81281	ALGODON-ST446	R	4,36	4,36



<b><u>APELLIDOS Y NOMBRE / RAZÓN SOCIAL</u></b>	<b><u>NIF</u></b>	<b><u>EXPEDIENTE</u></b>	<b><u>SUP. PROPUESTA (ha)</u></b>
HNOS. GONZALEZ MONTERO C.B.	E14349666	3044529	26,86

<b><u>PROPUESTA</u></b>	<b><u>SOLICITA PRIMA VOL.</u></b>
ADMITIDO	NO

**IMPORTE POR ANUALIDAD**

<u>CAMPAÑA</u>	<u>IMPORTE MÁXIMO SUBVENCIONABLE</u>	<u>IMPORTE MEDIO DE TRANSFERENCIA (€/ha)</u>
2015	7.796,65 €	290,27 €
2016	7.796,65 €	290,27 €
2017	7.796,65 €	290,27 €
2018	7.796,65 €	290,27 €
2019	7.796,65 €	290,27 €

**RECINTOS PROPUESTOS**

<u>REF.</u>	<u>REFERENCIA SIGPAC</u>	<u>CULTIVO</u>	<u>DESCRIPCIÓN CULTIVO</u>	<u>S/R</u>	<u>SUP. DEC. ADMIN. (ha)</u>	<u>SUP. PROPUESTA (ha)</u>
2676902	14-005-014-00003-002	81208	ALGODON-LIDER	R	26,86	26,86

**RESUMEN CRITERIOS DE PRIORIZACIÓN**

<b>10.1.5 Sistemas sostenibles de cultivos agroindustriales</b>	<b>PUNTOS: 4,00</b>		
<b>Porcentaje de superficie determinada en Red Natura 2000</b>		<b>PUNTOS</b>	<b>CUMPLE</b>
		0,00	0.0%
<b>Porcentaje de superficie determinada situada en zonas RAMSAR</b>		0,00	0.0%
<b>Porcentaje de superficie determinada en zonas vulnerables a la contaminación por nitratos</b>		4,00	100.0%
<b>Titulares de explotaciones que hayan adquirido el compromiso voluntario de establecimiento de una enmienda natural mediante un cultivo de crucifera para su enterrado en verde</b>		0,00	N

**DETALLE CRITERIOS DE PRIORIZACIÓN**

<b>10.1.5 Sistemas sostenibles de cultivos agroindustriales</b>	<b>PUNTOS: 4,00</b>		
<b>Porcentaje de superficie determinada en Red Natura 2000</b>		<b>PUNTOS:</b>	<b>0,00</b>
			<b>0.0%</b>
		<b>SUP. PROPUESTA (ha)</b>	<b>SUP. CUMPLE (ha)</b>
<b>REF.</b>	<b>REFERENCIA SIGPAC</b>	<b>CULTIVO</b>	<b>DESCRIPCIÓN CULTIVO</b>
2676902	14-005-014-00003-002	81208	ALGODON-LIDER
		<b>S/R</b>	<b>R</b>
			<b>26,86</b>
			<b>0,00</b>
<b>Porcentaje de superficie determinada situada en zonas RAMSAR</b>		<b>PUNTOS:</b>	<b>0,00</b>
			<b>0.0%</b>
		<b>SUP. PROPUESTA (ha)</b>	<b>SUP. CUMPLE (ha)</b>
<b>REF.</b>	<b>REFERENCIA SIGPAC</b>	<b>CULTIVO</b>	<b>DESCRIPCIÓN CULTIVO</b>
2676902	14-005-014-00003-002	81208	ALGODON-LIDER
		<b>S/R</b>	<b>R</b>
			<b>26,86</b>
			<b>0,00</b>
<b>Porcentaje de superficie determinada en zonas vulnerables a la contaminación por nitratos</b>		<b>PUNTOS:</b>	<b>4,00</b>
			<b>100.0%</b>
		<b>SUP. PROPUESTA (ha)</b>	<b>SUP. CUMPLE (ha)</b>
<b>REF.</b>	<b>REFERENCIA SIGPAC</b>	<b>CULTIVO</b>	<b>DESCRIPCIÓN CULTIVO</b>
2676902	14-005-014-00003-002	81208	ALGODON-LIDER
		<b>S/R</b>	<b>R</b>
			<b>26,86</b>
			<b>26,86</b>
<b>Titulares de explotaciones que hayan adquirido el compromiso voluntario de establecimiento de una enmienda natural mediante un cultivo de crucifera para su enterrado en verde</b>		<b>PUNTOS:</b>	<b>0,00</b>
			<b>N</b>



<b><u>APELLIDOS Y NOMBRE / RAZÓN SOCIAL</u></b>	<b><u>NIF</u></b>	<b><u>EXPEDIENTE</u></b>	<b><u>SUP. PROPUESTA (ha)</u></b>
HNOS GUIADO ALINQUER C.B.	E14610216	3043339	8,90
<b><u>PROPUESTA</u></b>	<b><u>SOLICITA PRIMA VOL.</u></b>	<b><u>PROPUESTA PRIMA VOL.</u></b>	
<b>ADMITIDO</b>	<b>SI</b>	<b>ADMITIDO</b>	
<b><u>IMPORTE POR ANUALIDAD</u></b>			

<b><u>CAMPAÑA</u></b>	<b><u>IMPORTE MÁXIMO SUBVENCIONABLE</u></b>	<b><u>IMPORTE MEDIO DE TRANSFERENCIA (€/ha)</u></b>
2015	3.857,61 €	433,44 €
2016	3.857,61 €	433,44 €
2017	3.857,61 €	433,44 €
2018	3.857,61 €	433,44 €
2019	3.857,61 €	433,44 €

**RECINTOS PROPUESTOS**

<b><u>REF.</u></b>	<b><u>REFERENCIA SIGPAC</u></b>	<b><u>CULTIVO</u></b>	<b><u>DESCRIPCIÓN CULTIVO</u></b>	<b><u>S/R</u></b>	<b><u>SUP. DEC. ADMIN. (ha)</u></b>	<b><u>SUP. PROPUESTA (ha)</u></b>
1959451	14-030-011-00022-001	81320	ALGODON-DP396	R	3,12	3,12
1959450	14-030-011-00024-002	81320	ALGODON-DP396	R	0,10	0,10
1959452	14-030-011-00025-001	81320	ALGODON-DP396	R	1,10	1,10
1959454	14-030-011-00029-001	81320	ALGODON-DP396	R	0,06	0,06
1959453	14-030-011-00030-001	81320	ALGODON-DP396	R	4,52	4,52

**RESUMEN CRITERIOS DE PRIORIZACIÓN****10.1.5 Sistemas sostenibles de cultivos agroindustriales****PUNTOS: 5,00**

	<b><u>PUNTOS</u></b>	<b><u>CUMPLE</u></b>
<b>Porcentaje de superficie determinada en Red Natura 2000</b>	0,00	0.0%
<b>Porcentaje de superficie determinada situada en zonas RAMSAR</b>	0,00	0.0%
<b>Porcentaje de superficie determinada en zonas vulnerables a la contaminación por nitratos</b>	4,00	100.0%
<b>Titulares de explotaciones que hayan adquirido el compromiso voluntario de establecimiento de una enmienda natural mediante un cultivo de crucífera para su enterrado en verde</b>	1,00	S



**DETALLE CRITERIOS DE PRIORIZACIÓN****10.1.5 Sistemas sostenibles de cultivos agroindustriales****PUNTOS: 5,00****Porcentaje de superficie determinada en Red Natura 2000****PUNTOS: 0,00 0.0%**

<u>REF.</u>	<u>REFERENCIA SIGPAC</u>	<u>CULTIVO</u>	<u>DESCRIPCIÓN CULTIVO</u>	<u>S/R</u>	<u>SUP.</u>	<u>SUP.</u>
					<u>PROPUESTA</u>	<u>CUMPLE</u>
					(ha)	(ha)
1959451	14-030-011-00022-001	81320	ALGODON-DP396	R	3,12	0,00
1959450	14-030-011-00024-002	81320	ALGODON-DP396	R	0,10	0,00
1959452	14-030-011-00025-001	81320	ALGODON-DP396	R	1,10	0,00
1959454	14-030-011-00029-001	81320	ALGODON-DP396	R	0,06	0,00
1959453	14-030-011-00030-001	81320	ALGODON-DP396	R	4,52	0,00

**Porcentaje de superficie determinada situada en zonas RAMSAR****PUNTOS: 0,00 0.0%**

<u>REF.</u>	<u>REFERENCIA SIGPAC</u>	<u>CULTIVO</u>	<u>DESCRIPCIÓN CULTIVO</u>	<u>S/R</u>	<u>SUP.</u>	<u>SUP.</u>
					<u>PROPUESTA</u>	<u>CUMPLE</u>
					(ha)	(ha)
1959451	14-030-011-00022-001	81320	ALGODON-DP396	R	3,12	0,00
1959450	14-030-011-00024-002	81320	ALGODON-DP396	R	0,10	0,00
1959452	14-030-011-00025-001	81320	ALGODON-DP396	R	1,10	0,00
1959454	14-030-011-00029-001	81320	ALGODON-DP396	R	0,06	0,00
1959453	14-030-011-00030-001	81320	ALGODON-DP396	R	4,52	0,00

**Porcentaje de superficie determinada en zonas vulnerables a la contaminación por nitratos****PUNTOS: 4,00 100.0%**

<u>REF.</u>	<u>REFERENCIA SIGPAC</u>	<u>CULTIVO</u>	<u>DESCRIPCIÓN CULTIVO</u>	<u>S/R</u>	<u>SUP.</u>	<u>SUP.</u>
					<u>PROPUESTA</u>	<u>CUMPLE</u>
					(ha)	(ha)
1959451	14-030-011-00022-001	81320	ALGODON-DP396	R	3,12	3,12
1959450	14-030-011-00024-002	81320	ALGODON-DP396	R	0,10	0,10
1959452	14-030-011-00025-001	81320	ALGODON-DP396	R	1,10	1,10
1959454	14-030-011-00029-001	81320	ALGODON-DP396	R	0,06	0,06
1959453	14-030-011-00030-001	81320	ALGODON-DP396	R	4,52	4,52

**Titulares de explotaciones que hayan adquirido el compromiso voluntario de establecimiento de una enmienda natural mediante un cultivo de crucifera para su enterrado en verde****PUNTOS: 1,00 S**

<u>APELLIDOS Y NOMBRE / RAZÓN SOCIAL</u>	<u>NIF</u>	<u>EXPEDIENTE</u>	<u>SUP. PROPUESTA (ha)</u>
HNOS. REYES ROJAS, C.B.	E14076798	3039305	17,07

<u>PROPUESTA</u>	<u>SOLICITA PRIMA VOL.</u>
ADMITIDO	NO

IMPORTE POR ANUALIDAD

<u>CAMPAÑA</u>	<u>IMPORTE MÁXIMO SUBVENCIONABLE</u>	<u>IMPORTE MEDIO DE TRANSFERENCIA (€/ha)</u>
2015	4.954,91 €	290,27 €
2016	4.954,91 €	290,27 €
2017	4.954,91 €	290,27 €
2018	4.954,91 €	290,27 €
2019	4.954,91 €	290,27 €

RECINTOS PROPUESTOS

<u>REF.</u>	<u>REFERENCIA SIGPAC</u>	<u>CULTIVO DESCRIPCIÓN CULTIVO</u>	<u>S/R</u>	<u>SUP. DEC. ADMIN. (ha)</u>	<u>SUP. PROPUESTA (ha)</u>
1819410	41-039-006-00001-005	81314 ALGODON-ALBARIZA	R	17,07	17,07

**RESUMEN CRITERIOS DE PRIORIZACIÓN**

<b>10.1.5 Sistemas sostenibles de cultivos agroindustriales</b>	<b>PUNTOS: 4,00</b>
---	---------------------

	<u>PUNTOS</u>	<u>CUMPLE</u>
Porcentaje de superficie determinada en Red Natura 2000	0,00	0.0%
Porcentaje de superficie determinada situada en zonas RAMSAR	0,00	0.0%
Porcentaje de superficie determinada en zonas vulnerables a la contaminación por nitratos	4,00	100.0%
Titulares de explotaciones que hayan adquirido el compromiso voluntario de establecimiento de una enmienda natural mediante un cultivo de crucifera para su enterrado en verde	0,00	N

**DETALLE CRITERIOS DE PRIORIZACIÓN**

<b>10.1.5 Sistemas sostenibles de cultivos agroindustriales</b>	<b>PUNTOS: 4,00</b>
---	---------------------

Porcentaje de superficie determinada en Red Natura 2000	<b>PUNTOS: 0,00</b>	<b>0.0%</b>
	<b><u>SUP. PROPUESTA (ha)</u></b>	<b><u>SUP. CUMPLE (ha)</u></b>
<u>REF.</u> <u>REFERENCIA SIGPAC</u> <u>CULTIVO DESCRIPCIÓN CULTIVO</u>	<u>S/R</u>	
1819410 41-039-006-00001-005 81314 ALGODON-ALBARIZA	R	17,07 0,00
Porcentaje de superficie determinada situada en zonas RAMSAR	<b>PUNTOS: 0,00</b>	<b>0.0%</b>
	<b><u>SUP. PROPUESTA (ha)</u></b>	<b><u>SUP. CUMPLE (ha)</u></b>
<u>REF.</u> <u>REFERENCIA SIGPAC</u> <u>CULTIVO DESCRIPCIÓN CULTIVO</u>	<u>S/R</u>	
1819410 41-039-006-00001-005 81314 ALGODON-ALBARIZA	R	17,07 0,00
Porcentaje de superficie determinada en zonas vulnerables a la contaminación por nitratos	<b>PUNTOS: 4,00</b>	<b>100.0%</b>
	<b><u>SUP. PROPUESTA (ha)</u></b>	<b><u>SUP. CUMPLE (ha)</u></b>
<u>REF.</u> <u>REFERENCIA SIGPAC</u> <u>CULTIVO DESCRIPCIÓN CULTIVO</u>	<u>S/R</u>	
1819410 41-039-006-00001-005 81314 ALGODON-ALBARIZA	R	17,07 17,07
Titulares de explotaciones que hayan adquirido el compromiso voluntario de establecimiento de una enmienda natural mediante un cultivo de crucifera para su enterrado en verde	<b>PUNTOS: 0,00</b>	<b>N</b>



<u>APELLIDOS Y NOMBRE / RAZÓN SOCIAL</u>	<u>NIF</u>	<u>EXPEDIENTE</u>	<u>SUP. PROPUESTA (ha)</u>
HNOS RIVAS LOPEZ COMUNIDAD DE GANANCIAS	E14320287	3041380	9,00
<u>PROPUESTA</u> INADMITIDO	<u>SOLICITA PRIMA VOL.</u> SI	<u>PROPUESTA PRIMA VOL.</u> INADMITIDO	
<u>IMPORTE POR ANUALIDAD</u>			

<u>CAMPAÑA</u>	<u>IMPORTE MÁXIMO SUBVENCIONABLE</u>	<u>IMPORTE MEDIO DE TRANSFERENCIA (€/ha)</u>
2015	3.900,96 €	433,44 €
2016	3.900,96 €	433,44 €
2017	3.900,96 €	433,44 €
2018	3.900,96 €	433,44 €
2019	3.900,96 €	433,44 €

**RECINTOS PROPUESTOS**

<u>REF.</u>	<u>REFERENCIA SIGPAC</u>	<u>CULTIVO</u>	<u>DESCRIPCIÓN CULTIVO</u>	<u>S/R</u>	<u>SUP. DEC. ADMIN. (ha)</u>	<u>SUP. PROPUESTA (ha)</u>
1788393	14-060-031-00009-001	81038	ALGODON-REINA	R	9,00	9,00

**RESUMEN CRITERIOS DE PRIORIZACIÓN**

<b>10.1.5 Sistemas sostenibles de cultivos agroindustriales</b>	<b>PUNTOS: 1,00</b>	<b>PUNTOS</b>	<b>CUMPLE</b>
Porcentaje de superficie determinada en Red Natura 2000		0,00	0.0%
Porcentaje de superficie determinada situada en zonas RAMSAR		0,00	0.0%
Porcentaje de superficie determinada en zonas vulnerables a la contaminación por nitratos		0,00	0.0%
Titulares de explotaciones que hayan adquirido el compromiso voluntario de establecimiento de una enmienda natural mediante un cultivo de crucifera para su enterrado en verde		1,00	S

**DETALLE CRITERIOS DE PRIORIZACIÓN**

<b>10.1.5 Sistemas sostenibles de cultivos agroindustriales</b>	<b>PUNTOS: 1,00</b>	<b>PUNTOS</b>	<b>CUMPLE</b>			
Porcentaje de superficie determinada en Red Natura 2000		PUNTOS: 0,00	0.0%			
<u>REF.</u>	<u>REFERENCIA SIGPAC</u>	<u>CULTIVO</u>	<u>DESCRIPCIÓN CULTIVO</u>	<u>S/R</u>	<u>SUP. PROPUESTA (ha)</u>	<u>SUP. CUMPLE (ha)</u>
1788393	14-060-031-00009-001	81038	ALGODON-REINA	R	9,00	0,00
Porcentaje de superficie determinada situada en zonas RAMSAR		PUNTOS: 0,00	0.0%			
<u>REF.</u>	<u>REFERENCIA SIGPAC</u>	<u>CULTIVO</u>	<u>DESCRIPCIÓN CULTIVO</u>	<u>S/R</u>	<u>SUP. PROPUESTA (ha)</u>	<u>SUP. CUMPLE (ha)</u>
1788393	14-060-031-00009-001	81038	ALGODON-REINA	R	9,00	0,00
Porcentaje de superficie determinada en zonas vulnerables a la contaminación por nitratos		PUNTOS: 0,00	0.0%			
<u>REF.</u>	<u>REFERENCIA SIGPAC</u>	<u>CULTIVO</u>	<u>DESCRIPCIÓN CULTIVO</u>	<u>S/R</u>	<u>SUP. PROPUESTA (ha)</u>	<u>SUP. CUMPLE (ha)</u>
1788393	14-060-031-00009-001	81038	ALGODON-REINA	R	9,00	0,00
Titulares de explotaciones que hayan adquirido el compromiso voluntario de establecimiento de una enmienda natural mediante un cultivo de crucifera para su enterrado en verde		PUNTOS: 1,00	S			



<u>APELLIDOS Y NOMBRE / RAZÓN SOCIAL</u>	<u>NIF</u>	<u>EXPEDIENTE</u>	<u>SUP. PROPUESTA (ha)</u>
HNOS ROMERO GALVEZ C.B.	E14894497	3045322	4,00
<u>PROPUESTA ADMITIDO</u>	<u>SOLICITA PRIMA VOL. SI</u>	<u>PROPUESTA PRIMA VOL. ADMITIDO</u>	

**IMPORTE POR ANUALIDAD**

<u>CAMPAÑA</u>	<u>IMPORTE MÁXIMO SUBVENCIONABLE</u>	<u>IMPORTE MEDIO DE TRANSFERENCIA (€/ha)</u>
2015	1.733,76 €	433,44 €
2016	1.733,76 €	433,44 €
2017	1.733,76 €	433,44 €
2018	1.733,76 €	433,44 €
2019	1.733,76 €	433,44 €

**RECINTOS PROPUESTOS**

<u>REF.</u>	<u>REFERENCIA SIGPAC</u>	<u>CULTIVO</u>	<u>DESCRIPCIÓN CULTIVO</u>	<u>S/R</u>	<u>SUP. DEC. ADMIN. (ha)</u>	<u>SUP. PROPUESTA (ha)</u>
2164156	14-060-035-00029-002	81038	ALGODON-REINA	R	4,00	4,00

**RESUMEN CRITERIOS DE PRIORIZACIÓN**

<b>10.1.5 Sistemas sostenibles de cultivos agroindustriales</b>	<b>PUNTOS: 5,00</b>	<b>PUNTOS</b>	<b>CUMPLE</b>
Porcentaje de superficie determinada en Red Natura 2000		0,00	0.0%
Porcentaje de superficie determinada situada en zonas RAMSAR		0,00	0.0%
Porcentaje de superficie determinada en zonas vulnerables a la contaminación por nitratos		4,00	100.0%
Titulares de explotaciones que hayan adquirido el compromiso voluntario de establecimiento de una enmienda natural mediante un cultivo de crucífera para su enterrado en verde		1,00	S

**DETALLE CRITERIOS DE PRIORIZACIÓN**

<b>10.1.5 Sistemas sostenibles de cultivos agroindustriales</b>	<b>PUNTOS: 5,00</b>	<b>PUNTOS</b>	<b>CUMPLE</b>			
Porcentaje de superficie determinada en Red Natura 2000		PUNTOS: 0,00	0.0%			
		<u>SUP. PROPUESTA (ha)</u>	<u>SUP. CUMPLE (ha)</u>			
<u>REF.</u>	<u>REFERENCIA SIGPAC</u>	<u>CULTIVO</u>	<u>DESCRIPCIÓN CULTIVO</u>	<u>S/R</u>		
2164156	14-060-035-00029-002	81038	ALGODON-REINA	R	4,00	0,00
Porcentaje de superficie determinada situada en zonas RAMSAR		PUNTOS: 0,00	0.0%			
		<u>SUP. PROPUESTA (ha)</u>	<u>SUP. CUMPLE (ha)</u>			
<u>REF.</u>	<u>REFERENCIA SIGPAC</u>	<u>CULTIVO</u>	<u>DESCRIPCIÓN CULTIVO</u>	<u>S/R</u>		
2164156	14-060-035-00029-002	81038	ALGODON-REINA	R	4,00	0,00
Porcentaje de superficie determinada en zonas vulnerables a la contaminación por nitratos		PUNTOS: 4,00	100.0%			
		<u>SUP. PROPUESTA (ha)</u>	<u>SUP. CUMPLE (ha)</u>			
<u>REF.</u>	<u>REFERENCIA SIGPAC</u>	<u>CULTIVO</u>	<u>DESCRIPCIÓN CULTIVO</u>	<u>S/R</u>		
2164156	14-060-035-00029-002	81038	ALGODON-REINA	R	4,00	4,00
Titulares de explotaciones que hayan adquirido el compromiso voluntario de establecimiento de una enmienda natural mediante un cultivo de crucífera para su enterrado en verde		PUNTOS: 1,00	S			



<b><u>APELLIDOS Y NOMBRE / RAZÓN SOCIAL</u></b>	<b><u>NIF</u></b>	<b><u>EXPEDIENTE</u></b>	<b><u>SUP. PROPUESTA (ha)</u></b>
HNOS SANCHEZ GUIASADO C.B.	E14914147	3043260	9,41
<b><u>PROPUESTA</u></b>	<b><u>SOLICITA PRIMA VOL.</u></b>	<b><u>PROPUESTA PRIMA VOL.</u></b>	
<b>ADMITIDO</b>	<b>SI</b>	<b>ADMITIDO</b>	
<b><u>IMPORTE POR ANUALIDAD</u></b>			

<b><u>CAMPAÑA</u></b>	<b><u>IMPORTE MÁXIMO SUBVENCIONABLE</u></b>	<b><u>IMPORTE MEDIO DE TRANSFERENCIA (€/ha)</u></b>
2015	4.078,67 €	433,44 €
2016	4.078,67 €	433,44 €
2017	4.078,67 €	433,44 €
2018	4.078,67 €	433,44 €
2019	4.078,67 €	433,44 €

**RECINTOS PROPUESTOS**

<b><u>REF.</u></b>	<b><u>REFERENCIA SIGPAC</u></b>	<b><u>CULTIVO</u></b>	<b><u>DESCRIPCIÓN CULTIVO</u></b>	<b><u>S/R</u></b>	<b><u>SUP. DEC. ADMIN. (ha)</u></b>	<b><u>SUP. PROPUESTA (ha)</u></b>
1952454	14-030-012-00068-001	81385	ALGODON-DP377	R	1,02	1,02
1952457	14-030-012-00086-001	81363	ALGODON-DP332	R	3,32	3,32
1952458	14-030-014-00043-003	81385	ALGODON-DP377	R	1,26	1,26
1952455	14-030-014-00085-001	81363	ALGODON-DP332	R	3,73	3,73
1952456	14-030-014-00085-001	81385	ALGODON-DP377	R	0,08	0,08

**RESUMEN CRITERIOS DE PRIORIZACIÓN****10.1.5 Sistemas sostenibles de cultivos agroindustriales****PUNTOS: 5,00**

	<b><u>PUNTOS</u></b>	<b><u>CUMPLE</u></b>
<b>Porcentaje de superficie determinada en Red Natura 2000</b>	0,00	0.0%
<b>Porcentaje de superficie determinada situada en zonas RAMSAR</b>	0,00	0.0%
<b>Porcentaje de superficie determinada en zonas vulnerables a la contaminación por nitratos</b>	4,00	100.0%
<b>Titulares de explotaciones que hayan adquirido el compromiso voluntario de establecimiento de una enmienda natural mediante un cultivo de crucífera para su enterrado en verde</b>	1,00	S



**DETALLE CRITERIOS DE PRIORIZACIÓN****10.1.5 Sistemas sostenibles de cultivos agroindustriales****PUNTOS: 5,00****Porcentaje de superficie determinada en Red Natura 2000****PUNTOS: 0,00 0.0%**

<u>REF.</u>	<u>REFERENCIA SIGPAC</u>	<u>CULTIVO DESCRIPCIÓN CULTIVO</u>	<u>S/R</u>	<u>SUP.</u>	<u>SUP.</u>
				<u>PROPUESTA</u>	<u>CUMPLE</u>
				(ha)	(ha)
1952454	14-030-012-00068-001	81385 ALGODON-DP377	R	1,02	0,00
1952457	14-030-012-00086-001	81363 ALGODON-DP332	R	3,32	0,00
1952458	14-030-014-00043-003	81385 ALGODON-DP377	R	1,26	0,00
1952455	14-030-014-00085-001	81363 ALGODON-DP332	R	3,73	0,00
1952456	14-030-014-00085-001	81385 ALGODON-DP377	R	0,08	0,00

**Porcentaje de superficie determinada situada en zonas RAMSAR****PUNTOS: 0,00 0.0%**

<u>REF.</u>	<u>REFERENCIA SIGPAC</u>	<u>CULTIVO DESCRIPCIÓN CULTIVO</u>	<u>S/R</u>	<u>SUP.</u>	<u>SUP.</u>
				<u>PROPUESTA</u>	<u>CUMPLE</u>
				(ha)	(ha)
1952454	14-030-012-00068-001	81385 ALGODON-DP377	R	1,02	0,00
1952457	14-030-012-00086-001	81363 ALGODON-DP332	R	3,32	0,00
1952458	14-030-014-00043-003	81385 ALGODON-DP377	R	1,26	0,00
1952455	14-030-014-00085-001	81363 ALGODON-DP332	R	3,73	0,00
1952456	14-030-014-00085-001	81385 ALGODON-DP377	R	0,08	0,00

**Porcentaje de superficie determinada en zonas vulnerables a la contaminación por nitratos****PUNTOS: 4,00 100.0%**

<u>REF.</u>	<u>REFERENCIA SIGPAC</u>	<u>CULTIVO DESCRIPCIÓN CULTIVO</u>	<u>S/R</u>	<u>SUP.</u>	<u>SUP.</u>
				<u>PROPUESTA</u>	<u>CUMPLE</u>
				(ha)	(ha)
1952454	14-030-012-00068-001	81385 ALGODON-DP377	R	1,02	1,02
1952457	14-030-012-00086-001	81363 ALGODON-DP332	R	3,32	3,32
1952458	14-030-014-00043-003	81385 ALGODON-DP377	R	1,26	1,26
1952455	14-030-014-00085-001	81363 ALGODON-DP332	R	3,73	3,73
1952456	14-030-014-00085-001	81385 ALGODON-DP377	R	0,08	0,08

**Titulares de explotaciones que hayan adquirido el compromiso voluntario de establecimiento de una enmienda natural mediante un cultivo de crucifera para su enterrado en verde****PUNTOS: 1,00 S**



<u>APELLIDOS Y NOMBRE / RAZÓN SOCIAL</u>	<u>NIF</u>	<u>EXPEDIENTE</u>	<u>SUP. PROPUESTA (ha)</u>
HORTICOLONIA S. CIVIL	J14582878	3044454	9,98
<u>PROPUESTA ADMITIDO</u>	<u>SOLICITA PRIMA VOL. SI</u>	<u>PROPUESTA PRIMA VOL. ADMITIDO</u>	

**IMPORTE POR ANUALIDAD**

<u>CAMPAÑA</u>	<u>IMPORTE MÁXIMO SUBVENCIONABLE</u>	<u>IMPORTE MEDIO DE TRANSFERENCIA (€/ha)</u>
2015	4.325,73 €	433,44 €
2016	4.325,73 €	433,44 €
2017	4.325,73 €	433,44 €
2018	4.325,73 €	433,44 €
2019	4.325,73 €	433,44 €

**RECINTOS PROPUESTOS**

<u>REF.</u>	<u>REFERENCIA SIGPAC</u>	<u>CULTIVO</u>	<u>DESCRIPCIÓN CULTIVO</u>	<u>S/R</u>	<u>SUP. DEC. ADMIN. (ha)</u>	<u>SUP. PROPUESTA (ha)</u>
2077351	14-030-015-00053-003	81385	ALGODON-DP377	R	1,38	1,38
2077352	14-030-015-00054-001	81385	ALGODON-DP377	R	1,59	1,59
2077353	14-030-015-00055-001	81385	ALGODON-DP377	R	1,37	1,37
2077350	14-030-015-00055-001	81385	ALGODON-DP377	R	1,79	1,79
2077354	14-030-015-00057-002	81385	ALGODON-DP377	R	3,85	3,85

**RESUMEN CRITERIOS DE PRIORIZACIÓN****10.1.5 Sistemas sostenibles de cultivos agroindustriales****PUNTOS: 5,00**

	<u>PUNTOS</u>	<u>CUMPLE</u>
Porcentaje de superficie determinada en Red Natura 2000	0,00	0.0%
Porcentaje de superficie determinada situada en zonas RAMSAR	0,00	0.0%
Porcentaje de superficie determinada en zonas vulnerables a la contaminación por nitratos	4,00	100.0%
Titulares de explotaciones que hayan adquirido el compromiso voluntario de establecimiento de una enmienda natural mediante un cultivo de crucifera para su enterrado en verde	1,00	S



**DETALLE CRITERIOS DE PRIORIZACIÓN****10.1.5 Sistemas sostenibles de cultivos agroindustriales****PUNTOS: 5,00****Porcentaje de superficie determinada en Red Natura 2000****PUNTOS: 0,00 0.0%**

<u>REF.</u>	<u>REFERENCIA SIGPAC</u>	<u>CULTIVO</u>	<u>DESCRIPCIÓN CULTIVO</u>	<u>S/R</u>	<u>SUP.</u>	<u>SUP.</u>
					<u>PROPUESTA</u>	<u>CUMPLE</u>
					(ha)	(ha)
2077351	14-030-015-00053-003	81385	ALGODON-DP377	R	1,38	0,00
2077352	14-030-015-00054-001	81385	ALGODON-DP377	R	1,59	0,00
2077353	14-030-015-00055-001	81385	ALGODON-DP377	R	1,37	0,00
2077350	14-030-015-00055-001	81385	ALGODON-DP377	R	1,79	0,00
2077354	14-030-015-00057-002	81385	ALGODON-DP377	R	3,85	0,00

**Porcentaje de superficie determinada situada en zonas RAMSAR****PUNTOS: 0,00 0.0%**

<u>REF.</u>	<u>REFERENCIA SIGPAC</u>	<u>CULTIVO</u>	<u>DESCRIPCIÓN CULTIVO</u>	<u>S/R</u>	<u>SUP.</u>	<u>SUP.</u>
					<u>PROPUESTA</u>	<u>CUMPLE</u>
					(ha)	(ha)
2077351	14-030-015-00053-003	81385	ALGODON-DP377	R	1,38	0,00
2077352	14-030-015-00054-001	81385	ALGODON-DP377	R	1,59	0,00
2077353	14-030-015-00055-001	81385	ALGODON-DP377	R	1,37	0,00
2077350	14-030-015-00055-001	81385	ALGODON-DP377	R	1,79	0,00
2077354	14-030-015-00057-002	81385	ALGODON-DP377	R	3,85	0,00

**Porcentaje de superficie determinada en zonas vulnerables a la contaminación por nitratos****PUNTOS: 4,00 100.0%**

<u>REF.</u>	<u>REFERENCIA SIGPAC</u>	<u>CULTIVO</u>	<u>DESCRIPCIÓN CULTIVO</u>	<u>S/R</u>	<u>SUP.</u>	<u>SUP.</u>
					<u>PROPUESTA</u>	<u>CUMPLE</u>
					(ha)	(ha)
2077351	14-030-015-00053-003	81385	ALGODON-DP377	R	1,38	1,38
2077352	14-030-015-00054-001	81385	ALGODON-DP377	R	1,59	1,59
2077350	14-030-015-00055-001	81385	ALGODON-DP377	R	1,79	1,79
2077353	14-030-015-00055-001	81385	ALGODON-DP377	R	1,37	1,37
2077354	14-030-015-00057-002	81385	ALGODON-DP377	R	3,85	3,85

**Titulares de explotaciones que hayan adquirido el compromiso voluntario de establecimiento de una enmienda natural mediante un cultivo de crucifera para su enterrado en verde****PUNTOS: 1,00 S**

<b><u>APELLIDOS Y NOMBRE / RAZÓN SOCIAL</u></b>	<b><u>NIF</u></b>	<b><u>EXPEDIENTE</u></b>	<b><u>SUP. PROPUESTA (ha)</u></b>
HROS. DE DÑA. MARÍA CRUZ MORENO DE LA COVA	E90067430	3038810	79,82
<b><u>PROPUESTA</u></b>	<b><u>SOLICITA PRIMA VOL.</u></b>		
<b>ADMITIDO</b>	<b>NO</b>		
<b><u>IMPORTE POR ANUALIDAD</u></b>			

<b><u>CAMPAÑA</u></b>	<b><u>IMPORTE MÁXIMO SUBVENCIONABLE</u></b>	<b><u>IMPORTE MEDIO DE TRANSFERENCIA (€/ha)</u></b>
2015	18.545,35 €	232,34 €
2016	18.545,35 €	232,34 €
2017	18.545,35 €	232,34 €
2018	18.545,35 €	232,34 €
2019	18.545,35 €	232,34 €

**RECINTOS PROPUESTOS**

<b><u>REF.</u></b>	<b><u>REFERENCIA SIGPAC</u></b>	<b><u>CULTIVO</u></b>	<b><u>DESCRIPCIÓN CULTIVO</u></b>	<b><u>S/R</u></b>	<b><u>SUP. DEC. ADMIN. (ha)</u></b>	<b><u>SUP. PROPUESTA (ha)</u></b>
1649867	14-049-023-00058-003	3320	TRIGO DURO-AMILCAR	R	8,60	8,60
1649865	14-049-023-00059-002	3320	TRIGO DURO-AMILCAR	R	6,07	6,07
1649874	14-049-023-00059-002	33127	GIRASOL-SY BENTO	R	12,02	12,02
1649873	14-049-023-00061-001	33127	GIRASOL-SY BENTO	R	14,70	14,70
1649885	14-049-023-00062-001	222000	QUINOA-SIN VARIEDAD	R	14,70	14,70
1649872	14-049-023-00063-002	33127	GIRASOL-SY BENTO	R	4,35	4,35
1649886	14-049-023-00063-003	222000	QUINOA-SIN VARIEDAD	R	1,56	1,56
1649876	14-049-023-00063-005	81268	ALGODON-JUNCAL	R	7,24	7,24
1649864	14-049-023-00083-003	3320	TRIGO DURO-AMILCAR	R	0,39	0,39
1649877	14-049-023-00084-005	81268	ALGODON-JUNCAL	R	2,17	2,17
1649875	41-074-008-00076-003	81268	ALGODON-JUNCAL	R	8,02	8,02

**RESUMEN CRITERIOS DE PRIORIZACIÓN****10.1.5 Sistemas sostenibles de cultivos agroindustriales****PUNTOS: 4,00**

	<b><u>PUNTOS</u></b>	<b><u>CUMPLE</u></b>
<b>Porcentaje de superficie determinada en Red Natura 2000</b>	0,00	0.0%
<b>Porcentaje de superficie determinada situada en zonas RAMSAR</b>	0,00	0.0%
<b>Porcentaje de superficie determinada en zonas vulnerables a la contaminación por nitratos</b>	4,00	100.0%
<b>Titulares de explotaciones que hayan adquirido el compromiso voluntario de establecimiento de una enmienda natural mediante un cultivo de crucifera para su enterrado en verde</b>	0,00	N



**DETALLE CRITERIOS DE PRIORIZACIÓN****10.1.5 Sistemas sostenibles de cultivos agroindustriales****PUNTOS: 4,00****Porcentaje de superficie determinada en Red Natura 2000****PUNTOS: 0,00 0.0%**

REF.	REFERENCIA SIGPAC	CULTIVO	DESCRIPCIÓN CULTIVO	S/R	<u>SUP.</u>	<u>SUP.</u>
					<u>PROPUESTA</u>	<u>CUMPLE</u>
					(ha)	(ha)
1649867	14-049-023-00058-003	3320	TRIGO DURO-AMILCAR	R	8,60	0,00
1649865	14-049-023-00059-002	3320	TRIGO DURO-AMILCAR	R	6,07	0,00
1649874	14-049-023-00059-002	33127	GIRASOL-SY BENTO	R	12,02	0,00
1649873	14-049-023-00061-001	33127	GIRASOL-SY BENTO	R	14,70	0,00
1649885	14-049-023-00062-001	222000	QUINOA-SIN VARIEDAD	R	14,70	0,00
1649872	14-049-023-00063-002	33127	GIRASOL-SY BENTO	R	4,35	0,00
1649886	14-049-023-00063-003	222000	QUINOA-SIN VARIEDAD	R	1,56	0,00
1649876	14-049-023-00063-005	81268	ALGODON-JUNCAL	R	7,24	0,00
1649864	14-049-023-00083-003	3320	TRIGO DURO-AMILCAR	R	0,39	0,00
1649877	14-049-023-00084-005	81268	ALGODON-JUNCAL	R	2,17	0,00
1649875	41-074-008-00076-003	81268	ALGODON-JUNCAL	R	8,02	0,00

**Porcentaje de superficie determinada situada en zonas RAMSAR****PUNTOS: 0,00 0.0%**

REF.	REFERENCIA SIGPAC	CULTIVO	DESCRIPCIÓN CULTIVO	S/R	<u>SUP.</u>	<u>SUP.</u>
					<u>PROPUESTA</u>	<u>CUMPLE</u>
					(ha)	(ha)
1649867	14-049-023-00058-003	3320	TRIGO DURO-AMILCAR	R	8,60	0,00
1649865	14-049-023-00059-002	3320	TRIGO DURO-AMILCAR	R	6,07	0,00
1649874	14-049-023-00059-002	33127	GIRASOL-SY BENTO	R	12,02	0,00
1649873	14-049-023-00061-001	33127	GIRASOL-SY BENTO	R	14,70	0,00
1649885	14-049-023-00062-001	222000	QUINOA-SIN VARIEDAD	R	14,70	0,00
1649872	14-049-023-00063-002	33127	GIRASOL-SY BENTO	R	4,35	0,00
1649886	14-049-023-00063-003	222000	QUINOA-SIN VARIEDAD	R	1,56	0,00
1649876	14-049-023-00063-005	81268	ALGODON-JUNCAL	R	7,24	0,00
1649864	14-049-023-00083-003	3320	TRIGO DURO-AMILCAR	R	0,39	0,00
1649877	14-049-023-00084-005	81268	ALGODON-JUNCAL	R	2,17	0,00
1649875	41-074-008-00076-003	81268	ALGODON-JUNCAL	R	8,02	0,00

**Porcentaje de superficie determinada en zonas vulnerables a la contaminación por nitratos****PUNTOS: 4,00 100.0%**

REF.	REFERENCIA SIGPAC	CULTIVO	DESCRIPCIÓN CULTIVO	S/R	<u>SUP.</u>	<u>SUP.</u>
					<u>PROPUESTA</u>	<u>CUMPLE</u>
					(ha)	(ha)
1649867	14-049-023-00058-003	3320	TRIGO DURO-AMILCAR	R	8,60	8,60
1649865	14-049-023-00059-002	3320	TRIGO DURO-AMILCAR	R	6,07	6,07
1649874	14-049-023-00059-002	33127	GIRASOL-SY BENTO	R	12,02	12,02
1649873	14-049-023-00061-001	33127	GIRASOL-SY BENTO	R	14,70	14,70
1649885	14-049-023-00062-001	222000	QUINOA-SIN VARIEDAD	R	14,70	14,70
1649872	14-049-023-00063-002	33127	GIRASOL-SY BENTO	R	4,35	4,35
1649886	14-049-023-00063-003	222000	QUINOA-SIN VARIEDAD	R	1,56	1,56
1649876	14-049-023-00063-005	81268	ALGODON-JUNCAL	R	7,24	7,24
1649864	14-049-023-00083-003	3320	TRIGO DURO-AMILCAR	R	0,39	0,39
1649877	14-049-023-00084-005	81268	ALGODON-JUNCAL	R	2,17	2,17
1649875	41-074-008-00076-003	81268	ALGODON-JUNCAL	R	8,02	8,02

**Titulares de explotaciones que hayan adquirido el compromiso voluntario de establecimiento de una enmienda natural mediante un cultivo de crucifera para su enterrado en verde****PUNTOS: 0,00 N**

<u>APELLIDOS Y NOMBRE / RAZÓN SOCIAL</u>	<u>NIF</u>	<u>EXPEDIENTE</u>	<u>SUP. PROPUESTA (ha)</u>
HROS.DE CONCEPCION MEDINA ACAÑAS C.G.	E14514400	3042481	28,89

<u>PROPUESTA ADMITIDO</u>	<u>SOLICITA PRIMA VOL. SI</u>	<u>PROPUESTA PRIMA VOL. INADMITIDO</u>

**IMPORTE POR ANUALIDAD**

<u>CAMPAÑA</u>	<u>IMPORTE MÁXIMO SUBVENCIONABLE</u>	<u>IMPORTE MEDIO DE TRANSFERENCIA (€/ha)</u>
2015	8.385,90 €	290,27 €
2016	8.385,90 €	290,27 €
2017	8.385,90 €	290,27 €
2018	8.385,90 €	290,27 €
2019	8.385,90 €	290,27 €

**RECINTOS PROPUESTOS**

<u>REF.</u>	<u>REFERENCIA SIGPAC</u>	<u>CULTIVO DESCRIPCIÓN CULTIVO</u>	<u>S/R</u>	<u>SUP. DEC. ADMIN. (ha)</u>	<u>SUP. PROPUESTA (ha)</u>
2676453	14-053-008-00005-002	81314 ALGODON-ALBARIZA	R	28,89	28,89

**INCIDENCIAS****INCIDENCIA DESCRIPCIÓN**

80108 Solicitante del compromiso voluntario de la operación 10.1.5. que supera las 15 ha comprometidas  
Sup. Resuelta:28,89

**RESUMEN CRITERIOS DE PRIORIZACIÓN**

<b>10.1.5 Sistemas sostenibles de cultivos agroindustriales</b>	<b>PUNTOS: 8,00</b>	<b>PUNTOS</b>	<b>CUMPLE</b>
Porcentaje de superficie determinada en Red Natura 2000		4,00	100.0%
Porcentaje de superficie determinada situada en zonas RAMSAR		0,00	0.0%
Porcentaje de superficie determinada en zonas vulnerables a la contaminación por nitratos		4,00	100.0%
Titulares de explotaciones que hayan adquirido el compromiso voluntario de establecimiento de una enmienda natural mediante un cultivo de crucífera para su enterrado en verde		0,00	N

**DETALLE CRITERIOS DE PRIORIZACIÓN**

<b>10.1.5 Sistemas sostenibles de cultivos agroindustriales</b>	<b>PUNTOS: 8,00</b>	<b>PUNTOS</b>	<b>CUMPLE</b>
Porcentaje de superficie determinada en Red Natura 2000		PUNTOS: 4,00	100.0%
		<u>SUP. PROPUESTA (ha)</u>	<u>SUP. CUMPLE (ha)</u>
<u>REF.</u>	<u>REFERENCIA SIGPAC</u>	<u>CULTIVO DESCRIPCIÓN CULTIVO</u>	<u>S/R</u>
2676453	14-053-008-00005-002	81314 ALGODON-ALBARIZA	R
		28,89	28,89
Porcentaje de superficie determinada situada en zonas RAMSAR		PUNTOS: 0,00	0.0%
		<u>SUP. PROPUESTA (ha)</u>	<u>SUP. CUMPLE (ha)</u>
<u>REF.</u>	<u>REFERENCIA SIGPAC</u>	<u>CULTIVO DESCRIPCIÓN CULTIVO</u>	<u>S/R</u>
2676453	14-053-008-00005-002	81314 ALGODON-ALBARIZA	R
		28,89	0,00
Porcentaje de superficie determinada en zonas vulnerables a la contaminación por nitratos		PUNTOS: 4,00	100.0%
		<u>SUP. PROPUESTA (ha)</u>	<u>SUP. CUMPLE (ha)</u>
<u>REF.</u>	<u>REFERENCIA SIGPAC</u>	<u>CULTIVO DESCRIPCIÓN CULTIVO</u>	<u>S/R</u>
2676453	14-053-008-00005-002	81314 ALGODON-ALBARIZA	R
		28,89	28,89
Titulares de explotaciones que hayan adquirido el compromiso voluntario de establecimiento de una enmienda natural mediante un cultivo de crucífera para su enterrado en verde		PUNTOS: 0,00	N

<b><u>APELLIDOS Y NOMBRE / RAZÓN SOCIAL</u></b>	<b><u>NIF</u></b>	<b><u>EXPEDIENTE</u></b>	<b><u>SUP. PROPUESTA (ha)</u></b>
HUERTA EL CAÑUELO C.B.	E14850143	3040462	7,66

<b><u>PROPUESTA</u></b>	<b><u>SOLICITA PRIMA VOL.</u></b>
INADMITIDO	NO

**IMPORTE POR ANUALIDAD**

<u>CAMPAÑA</u>	<u>IMPORTE MÁXIMO SUBVENCIONABLE</u>	<u>IMPORTE MEDIO DE TRANSFERENCIA (€/ha)</u>
2015	2.223,47 €	290,27 €
2016	2.223,47 €	290,27 €
2017	2.223,47 €	290,27 €
2018	2.223,47 €	290,27 €
2019	2.223,47 €	290,27 €

**RECINTOS PROPUESTOS**

<u>REF.</u>	<u>REFERENCIA SIGPAC</u>	<u>CULTIVO</u>	<u>DESCRIPCIÓN CULTIVO</u>	<u>S/R</u>	<u>SUP. DEC. ADMIN. (ha)</u>	<u>SUP. PROPUESTA (ha)</u>
2127262	14-060-037-00083-002	81320	ALGODON-DP396	R	0,20	0,20
2127255	14-060-037-00084-002	3141	TRIGO DURO-DON RICARDO	R	4,14	4,14
2127261	14-060-037-00084-002	81320	ALGODON-DP396	R	3,32	3,32

**RESUMEN CRITERIOS DE PRIORIZACIÓN****10.1.5 Sistemas sostenibles de cultivos agroindustriales****PUNTOS:** 0,00

	<b><u>PUNTOS</u></b>	<b><u>CUMPLE</u></b>
Porcentaje de superficie determinada en Red Natura 2000	0,00	0.0%
Porcentaje de superficie determinada situada en zonas RAMSAR	0,00	0.0%
Porcentaje de superficie determinada en zonas vulnerables a la contaminación por nitratos	0,00	0.0%
Titulares de explotaciones que hayan adquirido el compromiso voluntario de establecimiento de una enmienda natural mediante un cultivo de crucífera para su enterrado en verde	0,00	N



**DETALLE CRITERIOS DE PRIORIZACIÓN****10.1.5 Sistemas sostenibles de cultivos agroindustriales****PUNTOS: 0,00****Porcentaje de superficie determinada en Red Natura 2000****PUNTOS: 0,00 0.0%**

<u>REF.</u>	<u>REFERENCIA SIGPAC</u>	<u>CULTIVO</u>	<u>DESCRIPCIÓN CULTIVO</u>	<u>S/R</u>	<u>SUP.</u> <u>PROPUESTA</u> <u>(ha)</u>	<u>SUP.</u> <u>CUMPLE</u> <u>(ha)</u>
2127262	14-060-037-00083-002	81320	ALGODON-DP396	R	0,20	0,00
2127255	14-060-037-00084-002	3141	TRIGO DURO-DON RICARDO	R	4,14	0,00
2127261	14-060-037-00084-002	81320	ALGODON-DP396	R	3,32	0,00

**Porcentaje de superficie determinada situada en zonas RAMSAR****PUNTOS: 0,00 0.0%**

<u>REF.</u>	<u>REFERENCIA SIGPAC</u>	<u>CULTIVO</u>	<u>DESCRIPCIÓN CULTIVO</u>	<u>S/R</u>	<u>SUP.</u> <u>PROPUESTA</u> <u>(ha)</u>	<u>SUP.</u> <u>CUMPLE</u> <u>(ha)</u>
2127262	14-060-037-00083-002	81320	ALGODON-DP396	R	0,20	0,00
2127255	14-060-037-00084-002	3141	TRIGO DURO-DON RICARDO	R	4,14	0,00
2127261	14-060-037-00084-002	81320	ALGODON-DP396	R	3,32	0,00

**Porcentaje de superficie determinada en zonas vulnerables a la contaminación por nitratos****PUNTOS: 0,00 0.0%**

<u>REF.</u>	<u>REFERENCIA SIGPAC</u>	<u>CULTIVO</u>	<u>DESCRIPCIÓN CULTIVO</u>	<u>S/R</u>	<u>SUP.</u> <u>PROPUESTA</u> <u>(ha)</u>	<u>SUP.</u> <u>CUMPLE</u> <u>(ha)</u>
2127262	14-060-037-00083-002	81320	ALGODON-DP396	R	0,20	0,00
2127255	14-060-037-00084-002	3141	TRIGO DURO-DON RICARDO	R	4,14	0,00
2127261	14-060-037-00084-002	81320	ALGODON-DP396	R	3,32	0,00

**Titulares de explotaciones que hayan adquirido el compromiso voluntario de establecimiento de una enmienda natural mediante un cultivo de crucífera para su enterrado en verde****PUNTOS: 0,00 N**

<b><u>APELLIDOS Y NOMBRE / RAZÓN SOCIAL</u></b>	<b><u>NIF</u></b>	<b><u>EXPEDIENTE</u></b>	<b><u>SUP. PROPUESTA (ha)</u></b>
ILLANES ARAQUE MANUEL	30952081S	3041865	9,89

<b><u>PROPUESTA</u></b>	<b><u>SOLICITA PRIMA VOL.</u></b>
ADMITIDO	NO

**IMPORTE POR ANUALIDAD**

<u>CAMPAÑA</u>	<u>IMPORTE MÁXIMO SUBVENCIONABLE</u>	<u>IMPORTE MEDIO DE TRANSFERENCIA (€/ha)</u>
2015	2.870,77 €	290,27 €
2016	2.870,77 €	290,27 €
2017	2.870,77 €	290,27 €
2018	2.870,77 €	290,27 €
2019	2.870,77 €	290,27 €

**RECINTOS PROPUESTOS**

<u>REF.</u>	<u>REFERENCIA SIGPAC</u>	<u>CULTIVO</u>	<u>DESCRIPCIÓN CULTIVO</u>	<u>S/R</u>	<u>SUP. DEC. ADMIN. (ha)</u>	<u>SUP. PROPUESTA (ha)</u>
1827036	14-060-035-00027-002	81190	ALGODON-ALEXANDROS	R	7,36	7,36
1827035	14-060-035-00027-002	81190	ALGODON-ALEXANDROS	R	2,53	2,53

**RESUMEN CRITERIOS DE PRIORIZACIÓN****10.1.5 Sistemas sostenibles de cultivos agroindustriales** PUNTOS: 4,00

	<u>PUNTOS</u>	<u>CUMPLE</u>
Porcentaje de superficie determinada en Red Natura 2000	0,00	0.0%
Porcentaje de superficie determinada situada en zonas RAMSAR	0,00	0.0%
Porcentaje de superficie determinada en zonas vulnerables a la contaminación por nitratos	4,00	100.0%
Titulares de explotaciones que hayan adquirido el compromiso voluntario de establecimiento de una enmienda natural mediante un cultivo de crucífera para su enterrado en verde	0,00	N

**DETALLE CRITERIOS DE PRIORIZACIÓN****10.1.5 Sistemas sostenibles de cultivos agroindustriales** PUNTOS: 4,00

<u>REF.</u>	<u>REFERENCIA SIGPAC</u>	<u>CULTIVO</u>	<u>DESCRIPCIÓN CULTIVO</u>	<u>S/R</u>	<u>SUP. PROPUESTA (ha)</u>	<u>SUP. CUMPLE (ha)</u>
1827035	14-060-035-00027-002	81190	ALGODON-ALEXANDROS	R	2,53	0,00
1827036	14-060-035-00027-002	81190	ALGODON-ALEXANDROS	R	7,36	0,00

	<u>PUNTOS</u>	<u>SUP. PROPUESTA (ha)</u>	<u>SUP. CUMPLE (ha)</u>
Porcentaje de superficie determinada en Red Natura 2000	0,00	0,00	0.0%
Porcentaje de superficie determinada situada en zonas RAMSAR	0,00	0,00	0.0%
Porcentaje de superficie determinada en zonas vulnerables a la contaminación por nitratos	4,00	7,36	100.0%
Titulares de explotaciones que hayan adquirido el compromiso voluntario de establecimiento de una enmienda natural mediante un cultivo de crucífera para su enterrado en verde	0,00	0,00	N

<u>REF.</u>	<u>REFERENCIA SIGPAC</u>	<u>CULTIVO</u>	<u>DESCRIPCIÓN CULTIVO</u>	<u>S/R</u>	<u>SUP. PROPUESTA (ha)</u>	<u>SUP. CUMPLE (ha)</u>
1827035	14-060-035-00027-002	81190	ALGODON-ALEXANDROS	R	2,53	7,36
1827036	14-060-035-00027-002	81190	ALGODON-ALEXANDROS	R	7,36	2,53



<u>APELLIDOS Y NOMBRE / RAZÓN SOCIAL</u>	<u>NIF</u>	<u>EXPEDIENTE</u>	<u>SUP. PROPUESTA (ha)</u>
ISLA DE LA JURADA, S.A.	A41133570	3042028	23,02

<u>PROPUESTA</u>	<u>SOLICITA PRIMA VOL.</u>
ADMITIDO	NO

**IMPORTE POR ANUALIDAD**

<u>CAMPAÑA</u>	<u>IMPORTE MÁXIMO SUBVENCIONABLE</u>	<u>IMPORTE MEDIO DE TRANSFERENCIA (€/ha)</u>
2015	6.682,02 €	290,27 €
2016	6.682,02 €	290,27 €
2017	6.682,02 €	290,27 €
2018	6.682,02 €	290,27 €
2019	6.682,02 €	290,27 €

**RECINTOS PROPUESTOS**

<u>REF.</u>	<u>REFERENCIA SIGPAC</u>	<u>CULTIVO</u>	<u>DESCRIPCIÓN CULTIVO</u>	<u>S/R</u>	<u>SUP. DEC. ADMIN. (ha)</u>	<u>SUP. PROPUESTA (ha)</u>
2655234	14-036-043-00004-001	81268	ALGODON-JUNCAL	R	23,02	23,02

**RESUMEN CRITERIOS DE PRIORIZACIÓN**

<b>10.1.5 Sistemas sostenibles de cultivos agroindustriales</b>	<b>PUNTOS: 8,00</b>	<b>PUNTOS</b>	<b>CUMPLE</b>
Porcentaje de superficie determinada en Red Natura 2000		4,00	100.0%
Porcentaje de superficie determinada situada en zonas RAMSAR		0,00	0.0%
Porcentaje de superficie determinada en zonas vulnerables a la contaminación por nitratos		4,00	100.0%
Titulares de explotaciones que hayan adquirido el compromiso voluntario de establecimiento de una enmienda natural mediante un cultivo de crucífera para su enterrado en verde		0,00	N

**DETALLE CRITERIOS DE PRIORIZACIÓN**

<b>10.1.5 Sistemas sostenibles de cultivos agroindustriales</b>	<b>PUNTOS: 8,00</b>	<b>PUNTOS</b>	<b>CUMPLE</b>			
Porcentaje de superficie determinada en Red Natura 2000		PUNTOS: 4,00	100.0%			
		<u>SUP. PROPUESTA (ha)</u>	<u>SUP. CUMPLE (ha)</u>			
<u>REF.</u>	<u>REFERENCIA SIGPAC</u>	<u>CULTIVO</u>	<u>DESCRIPCIÓN CULTIVO</u>	<u>S/R</u>	23,02	23,02
2655234	14-036-043-00004-001	81268	ALGODON-JUNCAL	R		
Porcentaje de superficie determinada situada en zonas RAMSAR		PUNTOS: 0,00	0.0%			
		<u>SUP. PROPUESTA (ha)</u>	<u>SUP. CUMPLE (ha)</u>			
<u>REF.</u>	<u>REFERENCIA SIGPAC</u>	<u>CULTIVO</u>	<u>DESCRIPCIÓN CULTIVO</u>	<u>S/R</u>	23,02	0,00
2655234	14-036-043-00004-001	81268	ALGODON-JUNCAL	R		
Porcentaje de superficie determinada en zonas vulnerables a la contaminación por nitratos		PUNTOS: 4,00	100.0%			
		<u>SUP. PROPUESTA (ha)</u>	<u>SUP. CUMPLE (ha)</u>			
<u>REF.</u>	<u>REFERENCIA SIGPAC</u>	<u>CULTIVO</u>	<u>DESCRIPCIÓN CULTIVO</u>	<u>S/R</u>	23,02	23,02
2655234	14-036-043-00004-001	81268	ALGODON-JUNCAL	R		
Titulares de explotaciones que hayan adquirido el compromiso voluntario de establecimiento de una enmienda natural mediante un cultivo de crucífera para su enterrado en verde		PUNTOS: 0,00	N			



<u>APELLIDOS Y NOMBRE / RAZÓN SOCIAL</u>	<u>NIF</u>	<u>EXPEDIENTE</u>	<u>SUP. PROPUESTA (ha)</u>
JIMENEZ LUCENA ANGEL	30507151C	3040866	2,62
<u>PROPUESTA</u>	<u>SOLICITA PRIMA VOL.</u>	<u>PROPUESTA PRIMA VOL.</u>	
ADMITIDO	SI	ADMITIDO	

**IMPORTE POR ANUALIDAD**

<u>CAMPAÑA</u>	<u>IMPORTE MÁXIMO SUBVENCIONABLE</u>	<u>IMPORTE MEDIO DE TRANSFERENCIA (€/ha)</u>
2015	1.135,62 €	433,44 €
2016	1.135,62 €	433,44 €
2017	1.135,62 €	433,44 €
2018	1.135,62 €	433,44 €
2019	1.135,62 €	433,44 €

**RECINTOS PROPUESTOS**

<u>REF.</u>	<u>REFERENCIA SIGPAC</u>	<u>CULTIVO</u>	<u>DESCRIPCIÓN CULTIVO</u>	<u>S/R</u>	<u>SUP. DEC. ADMIN. (ha)</u>	<u>SUP. PROPUESTA (ha)</u>
1758041	14-030-011-00026-001	81314	ALGODON-ALBARIZA	R	0,76	0,76
1758043	14-030-011-00027-001	81314	ALGODON-ALBARIZA	R	1,51	1,51
1758042	14-030-011-00028-001	81314	ALGODON-ALBARIZA	R	0,35	0,35

**RESUMEN CRITERIOS DE PRIORIZACIÓN****10.1.5 Sistemas sostenibles de cultivos agroindustriales**

PUNTOS: 5,00

	<u>PUNTOS</u>	<u>CUMPLE</u>
Porcentaje de superficie determinada en Red Natura 2000	0,00	0.0%
Porcentaje de superficie determinada situada en zonas RAMSAR	0,00	0.0%
Porcentaje de superficie determinada en zonas vulnerables a la contaminación por nitratos	4,00	100.0%
Titulares de explotaciones que hayan adquirido el compromiso voluntario de establecimiento de una enmienda natural mediante un cultivo de crucífera para su enterrado en verde	1,00	S



**DETALLE CRITERIOS DE PRIORIZACIÓN****10.1.5 Sistemas sostenibles de cultivos agroindustriales****PUNTOS: 5,00****Porcentaje de superficie determinada en Red Natura 2000****PUNTOS: 0,00 0.0%**

<u>REF.</u>	<u>REFERENCIA SIGPAC</u>	<u>CULTIVO</u>	<u>DESCRIPCIÓN CULTIVO</u>	<u>S/R</u>	<u>SUP.</u>	<u>SUP.</u>
					<u>PROPUESTA</u>	<u>CUMPLE</u>
					(ha)	(ha)
1758041	14-030-011-00026-001	81314	ALGODON-ALBARIZA	R	0,76	0,00
1758043	14-030-011-00027-001	81314	ALGODON-ALBARIZA	R	1,51	0,00
1758042	14-030-011-00028-001	81314	ALGODON-ALBARIZA	R	0,35	0,00

**Porcentaje de superficie determinada situada en zonas RAMSAR****PUNTOS: 0,00 0.0%**

<u>REF.</u>	<u>REFERENCIA SIGPAC</u>	<u>CULTIVO</u>	<u>DESCRIPCIÓN CULTIVO</u>	<u>S/R</u>	<u>SUP.</u>	<u>SUP.</u>
					<u>PROPUESTA</u>	<u>CUMPLE</u>
					(ha)	(ha)
1758041	14-030-011-00026-001	81314	ALGODON-ALBARIZA	R	0,76	0,00
1758043	14-030-011-00027-001	81314	ALGODON-ALBARIZA	R	1,51	0,00
1758042	14-030-011-00028-001	81314	ALGODON-ALBARIZA	R	0,35	0,00

**Porcentaje de superficie determinada en zonas vulnerables a la contaminación por nitratos****PUNTOS: 4,00 100.0%**

<u>REF.</u>	<u>REFERENCIA SIGPAC</u>	<u>CULTIVO</u>	<u>DESCRIPCIÓN CULTIVO</u>	<u>S/R</u>	<u>SUP.</u>	<u>SUP.</u>
					<u>PROPUESTA</u>	<u>CUMPLE</u>
					(ha)	(ha)
1758041	14-030-011-00026-001	81314	ALGODON-ALBARIZA	R	0,76	0,76
1758043	14-030-011-00027-001	81314	ALGODON-ALBARIZA	R	1,51	1,51
1758042	14-030-011-00028-001	81314	ALGODON-ALBARIZA	R	0,35	0,35

**Titulares de explotaciones que hayan adquirido el compromiso voluntario de establecimiento de una enmienda natural mediante un cultivo de crucífera para su enterrado en verde****PUNTOS: 1,00 S**

<u>APELLIDOS Y NOMBRE / RAZÓN SOCIAL</u>	<u>NIF</u>	<u>EXPEDIENTE</u>	<u>SUP. PROPUESTA (ha)</u>
JIMENEZ LUCENA JOSE	30448727Q	3041987	0,95
<u>PROPUESTA ADMITIDO</u>	<u>SOLICITA PRIMA VOL. SI</u>	<u>PROPUESTA PRIMA VOL. ADMITIDO</u>	
<b>IMPORTE POR ANUALIDAD</b>			

<u>CAMPAÑA</u>	<u>IMPORTE MÁXIMO SUBVENCIONABLE</u>	<u>IMPORTE MEDIO DE TRANSFERENCIA (€/ha)</u>
2015	411,77 €	433,44 €
2016	411,77 €	433,44 €
2017	411,77 €	433,44 €
2018	411,77 €	433,44 €
2019	411,77 €	433,44 €

**RECINTOS PROPUESTOS**

<u>REF.</u>	<u>REFERENCIA SIGPAC</u>	<u>CULTIVO</u>	<u>DESCRIPCIÓN CULTIVO</u>	<u>S/R</u>	<u>SUP. DEC. ADMIN. (ha)</u>	<u>SUP. PROPUESTA (ha)</u>
1836936	14-030-012-00268-001	81314	ALGODON-ALBARIZA	R	0,95	0,95

**RESUMEN CRITERIOS DE PRIORIZACIÓN**

<b>10.1.5 Sistemas sostenibles de cultivos agroindustriales</b>	<b>PUNTOS: 5,00</b>	<b>PUNTOS</b>	<b>CUMPLE</b>
Porcentaje de superficie determinada en Red Natura 2000		0,00	0.0%
Porcentaje de superficie determinada situada en zonas RAMSAR		0,00	0.0%
Porcentaje de superficie determinada en zonas vulnerables a la contaminación por nitratos		4,00	100.0%
Titulares de explotaciones que hayan adquirido el compromiso voluntario de establecimiento de una enmienda natural mediante un cultivo de crucifera para su enterrado en verde		1,00	S

**DETALLE CRITERIOS DE PRIORIZACIÓN**

<b>10.1.5 Sistemas sostenibles de cultivos agroindustriales</b>	<b>PUNTOS: 5,00</b>	<b>PUNTOS</b>	<b>CUMPLE</b>			
Porcentaje de superficie determinada en Red Natura 2000		PUNTOS: 0,00	0.0%			
		<u>SUP. PROPUESTA (ha)</u>	<u>SUP. CUMPLE (ha)</u>			
<u>REF.</u>	<u>REFERENCIA SIGPAC</u>	<u>CULTIVO</u>	<u>DESCRIPCIÓN CULTIVO</u>	<u>S/R</u>		
1836936	14-030-012-00268-001	81314	ALGODON-ALBARIZA	R	0,95	0,00
Porcentaje de superficie determinada situada en zonas RAMSAR		PUNTOS: 0,00	0.0%			
		<u>SUP. PROPUESTA (ha)</u>	<u>SUP. CUMPLE (ha)</u>			
<u>REF.</u>	<u>REFERENCIA SIGPAC</u>	<u>CULTIVO</u>	<u>DESCRIPCIÓN CULTIVO</u>	<u>S/R</u>		
1836936	14-030-012-00268-001	81314	ALGODON-ALBARIZA	R	0,95	0,00
Porcentaje de superficie determinada en zonas vulnerables a la contaminación por nitratos		PUNTOS: 4,00	100.0%			
		<u>SUP. PROPUESTA (ha)</u>	<u>SUP. CUMPLE (ha)</u>			
<u>REF.</u>	<u>REFERENCIA SIGPAC</u>	<u>CULTIVO</u>	<u>DESCRIPCIÓN CULTIVO</u>	<u>S/R</u>		
1836936	14-030-012-00268-001	81314	ALGODON-ALBARIZA	R	0,95	0,95
Titulares de explotaciones que hayan adquirido el compromiso voluntario de establecimiento de una enmienda natural mediante un cultivo de crucifera para su enterrado en verde		PUNTOS: 1,00	S			



<u>APELLIDOS Y NOMBRE / RAZÓN SOCIAL</u>	<u>NIF</u>	<u>EXPEDIENTE</u>	<u>SUP. PROPUESTA (ha)</u>
JIMENEZ MORENO JUAN	3006852P	3035686	3,98
<u>PROPUESTA ADMITIDO</u>	<u>SOLICITA PRIMA VOL. SI</u>	<u>PROPUESTA PRIMA VOL. ADMITIDO</u>	
<b>IMPORTE POR ANUALIDAD</b>			

<u>CAMPAÑA</u>	<u>IMPORTE MÁXIMO SUBVENCIONABLE</u>	<u>IMPORTE MEDIO DE TRANSFERENCIA (€/ha)</u>
2015	1.725,09 €	433,44 €
2016	1.725,09 €	433,44 €
2017	1.725,09 €	433,44 €
2018	1.725,09 €	433,44 €
2019	1.725,09 €	433,44 €

**RECINTOS PROPUESTOS**

<u>REF.</u>	<u>REFERENCIA SIGPAC</u>	<u>CULTIVO</u>	<u>DESCRIPCIÓN CULTIVO</u>	<u>S/R</u>	<u>SUP. DEC. ADMIN. (ha)</u>	<u>SUP. PROPUESTA (ha)</u>
1984762	14-060-016-00001-002	3981	TRIGO DURO-AVISPA	R	1,98	1,98
1984765	14-060-016-00002-002	3981	TRIGO DURO-AVISPA	R	2,00	2,00

**RESUMEN CRITERIOS DE PRIORIZACIÓN****10.1.5 Sistemas sostenibles de cultivos agroindustriales PUNTOS: 1,00**

	<u>PUNTOS</u>	<u>CUMPLE</u>
Porcentaje de superficie determinada en Red Natura 2000	0,00	0.0%
Porcentaje de superficie determinada situada en zonas RAMSAR	0,00	0.0%
Porcentaje de superficie determinada en zonas vulnerables a la contaminación por nitratos	0,00	0.0%
Titulares de explotaciones que hayan adquirido el compromiso voluntario de establecimiento de una enmienda natural mediante un cultivo de crucifera para su enterrado en verde	1,00	S

**DETALLE CRITERIOS DE PRIORIZACIÓN****10.1.5 Sistemas sostenibles de cultivos agroindustriales PUNTOS: 1,00**

	<u>PUNTOS</u>	<u>0,00</u>	<u>0.0%</u>
Porcentaje de superficie determinada en Red Natura 2000			
		<u>SUP. PROPUESTA (ha)</u>	<u>SUP. CUMPLE (ha)</u>
<u>REF.</u>	<u>REFERENCIA SIGPAC</u>	<u>CULTIVO</u>	<u>DESCRIPCIÓN CULTIVO</u>
1984762	14-060-016-00001-002	3981	TRIGO DURO-AVISPA
1984765	14-060-016-00002-002	3981	TRIGO DURO-AVISPA
		<u>S/R</u>	
			<u>SUP. PROPUESTA (ha)</u>
			<u>SUP. CUMPLE (ha)</u>
Porcentaje de superficie determinada situada en zonas RAMSAR	PUNTOS:	0,00	0.0%
<u>REF.</u>	<u>REFERENCIA SIGPAC</u>	<u>CULTIVO</u>	<u>DESCRIPCIÓN CULTIVO</u>
1984762	14-060-016-00001-002	3981	TRIGO DURO-AVISPA
1984765	14-060-016-00002-002	3981	TRIGO DURO-AVISPA
		<u>S/R</u>	
			<u>SUP. PROPUESTA (ha)</u>
			<u>SUP. CUMPLE (ha)</u>
Porcentaje de superficie determinada en zonas vulnerables a la contaminación por nitratos	PUNTOS:	0,00	0.0%
<u>REF.</u>	<u>REFERENCIA SIGPAC</u>	<u>CULTIVO</u>	<u>DESCRIPCIÓN CULTIVO</u>
1984762	14-060-016-00001-002	3981	TRIGO DURO-AVISPA
1984765	14-060-016-00002-002	3981	TRIGO DURO-AVISPA
		<u>S/R</u>	
			<u>SUP. PROPUESTA (ha)</u>
			<u>SUP. CUMPLE (ha)</u>
Titulares de explotaciones que hayan adquirido el compromiso voluntario de establecimiento de una enmienda natural mediante un cultivo de crucifera para su enterrado en verde	PUNTOS:	1,00	S

<u>APELLIDOS Y NOMBRE / RAZÓN SOCIAL</u>	<u>NIF</u>	<u>EXPEDIENTE</u>	<u>SUP. PROPUESTA (ha)</u>
JIMENEZ VILLALBA GABRIEL	52351311E	3039239	9,47
<u>PROPUESTA</u> INADMITIDO	<u>SOLICITA PRIMA VOL.</u> SI	<u>PROPUESTA PRIMA VOL.</u> INADMITIDO	
<u>IMPORTE POR ANUALIDAD</u>			

<u>CAMPAÑA</u>	<u>IMPORTE MÁXIMO SUBVENCIONABLE</u>	<u>IMPORTE MEDIO DE TRANSFERENCIA (€/ha)</u>
2015	4.104,68 €	433,44 €
2016	4.104,68 €	433,44 €
2017	4.104,68 €	433,44 €
2018	4.104,68 €	433,44 €
2019	4.104,68 €	433,44 €

**RECINTOS PROPUESTOS**

<u>REF.</u>	<u>REFERENCIA SIGPAC</u>	<u>CULTIVO</u>	<u>DESCRIPCIÓN CULTIVO</u>	<u>S/R</u>	<u>SUP. DEC. ADMIN. (ha)</u>	<u>SUP. PROPUESTA (ha)</u>
1652794	14-060-034-00004-006	81320	ALGODON-DP396	R	9,47	9,47

**RESUMEN CRITERIOS DE PRIORIZACIÓN**

<b>10.1.5 Sistemas sostenibles de cultivos agroindustriales</b>	<b>PUNTOS: 1,00</b>	<b>PUNTOS</b>	<b>CUMPLE</b>
Porcentaje de superficie determinada en Red Natura 2000		0,00	0.0%
Porcentaje de superficie determinada situada en zonas RAMSAR		0,00	0.0%
Porcentaje de superficie determinada en zonas vulnerables a la contaminación por nitratos		0,00	0.0%
Titulares de explotaciones que hayan adquirido el compromiso voluntario de establecimiento de una enmienda natural mediante un cultivo de crucifera para su enterrado en verde		1,00	S

**DETALLE CRITERIOS DE PRIORIZACIÓN**

<b>10.1.5 Sistemas sostenibles de cultivos agroindustriales</b>	<b>PUNTOS: 1,00</b>	<b>PUNTOS</b>	<b>CUMPLE</b>			
Porcentaje de superficie determinada en Red Natura 2000		PUNTOS: 0,00	0.0%			
<u>REF.</u>	<u>REFERENCIA SIGPAC</u>	<u>CULTIVO</u>	<u>DESCRIPCIÓN CULTIVO</u>	<u>S/R</u>	<u>SUP. PROPUESTA (ha)</u>	<u>SUP. CUMPLE (ha)</u>
1652794	14-060-034-00004-006	81320	ALGODON-DP396	R	9,47	0,00
Porcentaje de superficie determinada situada en zonas RAMSAR		PUNTOS: 0,00	0.0%			
<u>REF.</u>	<u>REFERENCIA SIGPAC</u>	<u>CULTIVO</u>	<u>DESCRIPCIÓN CULTIVO</u>	<u>S/R</u>	<u>SUP. PROPUESTA (ha)</u>	<u>SUP. CUMPLE (ha)</u>
1652794	14-060-034-00004-006	81320	ALGODON-DP396	R	9,47	0,00
Porcentaje de superficie determinada en zonas vulnerables a la contaminación por nitratos		PUNTOS: 0,00	0.0%			
<u>REF.</u>	<u>REFERENCIA SIGPAC</u>	<u>CULTIVO</u>	<u>DESCRIPCIÓN CULTIVO</u>	<u>S/R</u>	<u>SUP. PROPUESTA (ha)</u>	<u>SUP. CUMPLE (ha)</u>
1652794	14-060-034-00004-006	81320	ALGODON-DP396	R	9,47	0,00
Titulares de explotaciones que hayan adquirido el compromiso voluntario de establecimiento de una enmienda natural mediante un cultivo de crucifera para su enterrado en verde		PUNTOS: 1,00	S			



<u>APELLIDOS Y NOMBRE / RAZÓN SOCIAL</u>	<u>NIF</u>	<u>EXPEDIENTE</u>	<u>SUP. PROPUESTA (ha)</u>
JURADO GALVEZ JOAQUIN	28512615K	3043126	3,22
<u>PROPUESTA</u>	<u>SOLICITA PRIMA VOL.</u>	<u>PROPUESTA PRIMA VOL.</u>	
ADMITIDO	SI	ADMITIDO	

**IMPORTE POR ANUALIDAD**

<u>CAMPAÑA</u>	<u>IMPORTE MÁXIMO SUBVENCIONABLE</u>	<u>IMPORTE MEDIO DE TRANSFERENCIA (€/ha)</u>
2015	1.395,68 €	433,44 €
2016	1.395,68 €	433,44 €
2017	1.395,68 €	433,44 €
2018	1.395,68 €	433,44 €
2019	1.395,68 €	433,44 €

**RECINTOS PROPUESTOS**

<u>REF.</u>	<u>REFERENCIA SIGPAC</u>	<u>CULTIVO</u>	<u>DESCRIPCIÓN CULTIVO</u>	<u>S/R</u>	<u>SUP. DEC. ADMIN. (ha)</u>	<u>SUP. PROPUESTA (ha)</u>
2022127	41-039-032-00239-002	81190	ALGODON-ALEXANDROS	R	1,45	1,45
2022126	41-039-033-00096-002	81190	ALGODON-ALEXANDROS	R	1,77	1,77

**RESUMEN CRITERIOS DE PRIORIZACIÓN**

<b>10.1.5 Sistemas sostenibles de cultivos agroindustriales</b>	<b>PUNTOS: 1,00</b>	<b>PUNTOS</b>	<b>CUMPLE</b>
Porcentaje de superficie determinada en Red Natura 2000		0,00	0.0%
Porcentaje de superficie determinada situada en zonas RAMSAR		0,00	0.0%
Porcentaje de superficie determinada en zonas vulnerables a la contaminación por nitratos		0,00	0.0%
Titulares de explotaciones que hayan adquirido el compromiso voluntario de establecimiento de una enmienda natural mediante un cultivo de crucifera para su enterrado en verde		1,00	S

**DETALLE CRITERIOS DE PRIORIZACIÓN**

<b>10.1.5 Sistemas sostenibles de cultivos agroindustriales</b>	<b>PUNTOS: 1,00</b>	<b>PUNTOS</b>	<b>CUMPLE</b>			
Porcentaje de superficie determinada en Red Natura 2000		PUNTOS: 0,00	0.0%			
		<b>SUP. PROPUESTA (ha)</b>	<b>SUP. CUMPLE (ha)</b>			
<u>REF.</u>	<u>REFERENCIA SIGPAC</u>	<u>CULTIVO</u>	<u>DESCRIPCIÓN CULTIVO</u>	<u>S/R</u>		
2022127	41-039-032-00239-002	81190	ALGODON-ALEXANDROS	R	1,45	0,00
2022126	41-039-033-00096-002	81190	ALGODON-ALEXANDROS	R	1,77	0,00
Porcentaje de superficie determinada situada en zonas RAMSAR		PUNTOS: 0,00	0.0%			
		<b>SUP. PROPUESTA (ha)</b>	<b>SUP. CUMPLE (ha)</b>			
<u>REF.</u>	<u>REFERENCIA SIGPAC</u>	<u>CULTIVO</u>	<u>DESCRIPCIÓN CULTIVO</u>	<u>S/R</u>		
2022127	41-039-032-00239-002	81190	ALGODON-ALEXANDROS	R	1,45	0,00
2022126	41-039-033-00096-002	81190	ALGODON-ALEXANDROS	R	1,77	0,00
Porcentaje de superficie determinada en zonas vulnerables a la contaminación por nitratos		PUNTOS: 0,00	0.0%			
		<b>SUP. PROPUESTA (ha)</b>	<b>SUP. CUMPLE (ha)</b>			
<u>REF.</u>	<u>REFERENCIA SIGPAC</u>	<u>CULTIVO</u>	<u>DESCRIPCIÓN CULTIVO</u>	<u>S/R</u>		
2022127	41-039-032-00239-002	81190	ALGODON-ALEXANDROS	R	1,45	0,00
2022126	41-039-033-00096-002	81190	ALGODON-ALEXANDROS	R	1,77	0,00
Titulares de explotaciones que hayan adquirido el compromiso voluntario de establecimiento de una enmienda natural mediante un cultivo de crucifera para su enterrado en verde		PUNTOS: 1,00	S			

**APELLIDOS Y NOMBRE / RAZÓN SOCIAL** **NIF** **EXPEDIENTE** **SUP. PROPUESTA (ha)**  
 JURADO PEREZ, CB E14893531 3040200 12,20

**PROPUESTA** **SOLICITA PRIMA VOL.**  
 INADMITIDO NO

**IMPORTE POR ANUALIDAD**

CAMPAÑA	IMPORTE MÁXIMO SUBVENCIONABLE	IMPORTE MEDIO DE TRANSFERENCIA (€/ha)
2015	3.541,29 €	290,27 €
2016	3.541,29 €	290,27 €
2017	3.541,29 €	290,27 €
2018	3.541,29 €	290,27 €
2019	3.541,29 €	290,27 €

**RECINTOS PROPUESTOS**

REF.	REFERENCIA SIGPAC	CULTIVO	DESCRIPCIÓN CULTIVO	S/R	SUP. DEC. ADMIN. (ha)	SUP. PROPUESTA (ha)
2068020	14-067-005-00013-008	81314	ALGODON-ALBARIZA	R	4,59	4,59
2068019	14-067-005-00013-009	81314	ALGODON-ALBARIZA	R	7,61	7,61

**RESUMEN CRITERIOS DE PRIORIZACIÓN****10.1.5 Sistemas sostenibles de cultivos agroindustriales**

PUNTOS: 0,00

	PUNTOS	CUMPLE
Porcentaje de superficie determinada en Red Natura 2000	0,00	0.0%
Porcentaje de superficie determinada situada en zonas RAMSAR	0,00	0.0%
Porcentaje de superficie determinada en zonas vulnerables a la contaminación por nitratos	0,00	0.0%
Titulares de explotaciones que hayan adquirido el compromiso voluntario de establecimiento de una enmienda natural mediante un cultivo de crucifera para su enterrado en verde	0,00	N

**DETALLE CRITERIOS DE PRIORIZACIÓN****10.1.5 Sistemas sostenibles de cultivos agroindustriales**

PUNTOS: 0,00

REF.	REFERENCIA SIGPAC	CULTIVO	DESCRIPCIÓN CULTIVO	S/R	SUP. PROPUESTA (ha)	SUP. CUMPLE (ha)
2068020	14-067-005-00013-008	81314	ALGODON-ALBARIZA	R	4,59	0,00
2068019	14-067-005-00013-009	81314	ALGODON-ALBARIZA	R	7,61	0,00

	PUNTOS	CUMPLE
Porcentaje de superficie determinada en Red Natura 2000	0,00	0.0%
Porcentaje de superficie determinada situada en zonas RAMSAR	0,00	0.0%
Porcentaje de superficie determinada en zonas vulnerables a la contaminación por nitratos	0,00	0.0%
Titulares de explotaciones que hayan adquirido el compromiso voluntario de establecimiento de una enmienda natural mediante un cultivo de crucifera para su enterrado en verde	0,00	N



<b><u>APELLIDOS Y NOMBRE / RAZÓN SOCIAL</u></b>	<b><u>NIF</u></b>	<b><u>EXPEDIENTE</u></b>	<b><u>SUP. PROPUESTA (ha)</u></b>
LA TORRECILLA C. B.	E82361825	3035168	26,80

<b><u>PROPUESTA</u></b>	<b><u>SOLICITA PRIMA VOL.</u></b>
INADMITIDO	NO

**IMPORTE POR ANUALIDAD**

<u>CAMPAÑA</u>	<u>IMPORTE MÁXIMO SUBVENCIONABLE</u>	<u>IMPORTE MEDIO DE TRANSFERENCIA (€/ha)</u>
2015	7.779,24 €	290,27 €
2016	7.779,24 €	290,27 €
2017	7.779,24 €	290,27 €
2018	7.779,24 €	290,27 €
2019	7.779,24 €	290,27 €

**RECINTOS PROPUESTOS**

<u>REF.</u>	<u>REFERENCIA SIGPAC</u>	<u>CULTIVO</u>	<u>DESCRIPCIÓN CULTIVO</u>	<u>S/R</u>	<u>SUP. DEC. ADMIN. (ha)</u>	<u>SUP. PROPUESTA (ha)</u>
2637072	14-900-002-00030-007	81200	ALGODON-CAMPO	R	14,51	14,51
2637069	14-900-002-00030-012	81200	ALGODON-CAMPO	R	0,08	0,08
2637073	14-900-002-00030-016	81200	ALGODON-CAMPO	R	0,12	0,12
2637071	14-900-002-00030-020	81200	ALGODON-CAMPO	R	6,90	6,90
2637070	14-900-002-00030-025	81200	ALGODON-CAMPO	R	5,19	5,19

**RESUMEN CRITERIOS DE PRIORIZACIÓN****10.1.5 Sistemas sostenibles de cultivos agroindustriales****PUNTOS: 0,00**

	<b><u>PUNTOS</u></b>	<b><u>CUMPLE</u></b>
Porcentaje de superficie determinada en Red Natura 2000	0,00	0.0%
Porcentaje de superficie determinada situada en zonas RAMSAR	0,00	0.0%
Porcentaje de superficie determinada en zonas vulnerables a la contaminación por nitratos	0,00	0.0%
Titulares de explotaciones que hayan adquirido el compromiso voluntario de establecimiento de una enmienda natural mediante un cultivo de crucífera para su enterrado en verde	0,00	N



**DETALLE CRITERIOS DE PRIORIZACIÓN****10.1.5 Sistemas sostenibles de cultivos agroindustriales****PUNTOS: 0,00****Porcentaje de superficie determinada en Red Natura 2000****PUNTOS: 0,00 0.0%**

<u>REF.</u>	<u>REFERENCIA SIGPAC</u>	<u>CULTIVO</u>	<u>DESCRIPCIÓN CULTIVO</u>	<u>S/R</u>	<u>SUP.</u> <u>PROPUESTA</u> <u>(ha)</u>	<u>SUP.</u> <u>CUMPLE</u> <u>(ha)</u>
2637072	14-900-002-00030-007	81200	ALGODON-CAMPO	R	14,51	0,00
2637069	14-900-002-00030-012	81200	ALGODON-CAMPO	R	0,08	0,00
2637073	14-900-002-00030-016	81200	ALGODON-CAMPO	R	0,12	0,00
2637071	14-900-002-00030-020	81200	ALGODON-CAMPO	R	6,90	0,00
2637070	14-900-002-00030-025	81200	ALGODON-CAMPO	R	5,19	0,00

**Porcentaje de superficie determinada situada en zonas RAMSAR****PUNTOS: 0,00 0.0%**

<u>REF.</u>	<u>REFERENCIA SIGPAC</u>	<u>CULTIVO</u>	<u>DESCRIPCIÓN CULTIVO</u>	<u>S/R</u>	<u>SUP.</u> <u>PROPUESTA</u> <u>(ha)</u>	<u>SUP.</u> <u>CUMPLE</u> <u>(ha)</u>
2637072	14-900-002-00030-007	81200	ALGODON-CAMPO	R	14,51	0,00
2637069	14-900-002-00030-012	81200	ALGODON-CAMPO	R	0,08	0,00
2637073	14-900-002-00030-016	81200	ALGODON-CAMPO	R	0,12	0,00
2637071	14-900-002-00030-020	81200	ALGODON-CAMPO	R	6,90	0,00
2637070	14-900-002-00030-025	81200	ALGODON-CAMPO	R	5,19	0,00

**Porcentaje de superficie determinada en zonas vulnerables a la contaminación por nitratos****PUNTOS: 0,00 0.0%**

<u>REF.</u>	<u>REFERENCIA SIGPAC</u>	<u>CULTIVO</u>	<u>DESCRIPCIÓN CULTIVO</u>	<u>S/R</u>	<u>SUP.</u> <u>PROPUESTA</u> <u>(ha)</u>	<u>SUP.</u> <u>CUMPLE</u> <u>(ha)</u>
2637072	14-900-002-00030-007	81200	ALGODON-CAMPO	R	14,51	0,00
2637069	14-900-002-00030-012	81200	ALGODON-CAMPO	R	0,08	0,00
2637073	14-900-002-00030-016	81200	ALGODON-CAMPO	R	0,12	0,00
2637071	14-900-002-00030-020	81200	ALGODON-CAMPO	R	6,90	0,00
2637070	14-900-002-00030-025	81200	ALGODON-CAMPO	R	5,19	0,00

**Titulares de explotaciones que hayan adquirido el compromiso voluntario de establecimiento de una enmienda natural mediante un cultivo de crucifera para su enterrado en verde****PUNTOS: 0,00 N**

<b><u>APELLIDOS Y NOMBRE / RAZÓN SOCIAL</u></b>	<b><u>NIF</u></b>	<b><u>EXPEDIENTE</u></b>	<b><u>SUP. PROPUESTA (ha)</u></b>
LAGUNA LOPEZ HNOS C.B.	E14087381	3038756	22,21

<b><u>PROPUESTA</u></b>	<b><u>SOLICITA PRIMA VOL.</u></b>
INADMITIDO	NO

**IMPORTE POR ANUALIDAD**

<u>CAMPAÑA</u>	<u>IMPORTE MÁXIMO SUBVENCIONABLE</u>	<u>IMPORTE MEDIO DE TRANSFERENCIA (€/ha)</u>
2015	6.446,90 €	290,27 €
2016	6.446,90 €	290,27 €
2017	6.446,90 €	290,27 €
2018	6.446,90 €	290,27 €
2019	6.446,90 €	290,27 €

**RECINTOS PROPUESTOS**

<u>REF.</u>	<u>REFERENCIA SIGPAC</u>	<u>CULTIVO</u>	<u>DESCRIPCIÓN CULTIVO</u>	<u>S/R</u>	<u>SUP. DEC. ADMIN. (ha)</u>	<u>SUP. PROPUESTA (ha)</u>
2655769	41-041-011-00012-002	81216	ALGODON-CARISMA	R	11,10	11,10
2655768	41-041-011-00012-002	81320	ALGODON-DP396	R	11,11	11,11

**RESUMEN CRITERIOS DE PRIORIZACIÓN****10.1.5 Sistemas sostenibles de cultivos agroindustriales** PUNTOS: 0,00

	<u>PUNTOS</u>	<u>CUMPLE</u>
Porcentaje de superficie determinada en Red Natura 2000	0,00	0.0%
Porcentaje de superficie determinada situada en zonas RAMSAR	0,00	0.0%
Porcentaje de superficie determinada en zonas vulnerables a la contaminación por nitratos	0,00	0.0%
Titulares de explotaciones que hayan adquirido el compromiso voluntario de establecimiento de una enmienda natural mediante un cultivo de crucifera para su enterrado en verde	0,00	N

**DETALLE CRITERIOS DE PRIORIZACIÓN****10.1.5 Sistemas sostenibles de cultivos agroindustriales** PUNTOS: 0,00

<u>REF.</u>	<u>REFERENCIA SIGPAC</u>	<u>CULTIVO</u>	<u>DESCRIPCIÓN CULTIVO</u>	<u>S/R</u>	<u>SUP. PROPUESTA (ha)</u>	<u>SUP. CUMPLE (ha)</u>
2655769	41-041-011-00012-002	81216	ALGODON-CARISMA	R	11,10	0,00
2655768	41-041-011-00012-002	81320	ALGODON-DP396	R	11,11	0,00

	<u>PUNTOS</u>	<u>CUMPLE</u>
Porcentaje de superficie determinada en Red Natura 2000	0,00	0.0%
Porcentaje de superficie determinada situada en zonas RAMSAR	0,00	0.0%
Porcentaje de superficie determinada en zonas vulnerables a la contaminación por nitratos	0,00	0.0%
Titulares de explotaciones que hayan adquirido el compromiso voluntario de establecimiento de una enmienda natural mediante un cultivo de crucifera para su enterrado en verde	0,00	N

<b><u>APELLIDOS Y NOMBRE / RAZÓN SOCIAL</u></b>	<b><u>NIF</u></b>	<b><u>EXPEDIENTE</u></b>	<b><u>SUP. PROPUESTA (ha)</u></b>
LAS BARRANCAS DEL PICACHO S.C.	J14425532	3038997	81,74

<b><u>PROPUESTA</u></b>	<b><u>SOLICITA PRIMA VOL.</u></b>	<b><u>PROPUESTA PRIMA VOL.</u></b>
<b>ADMITIDO</b>	<b>SI</b>	<b>INADMITIDO</b>

**IMPORTE POR ANUALIDAD**

<b><u>CAMPAÑA</u></b>	<b><u>IMPORTE MÁXIMO SUBVENCIONABLE</u></b>	<b><u>IMPORTE MEDIO DE TRANSFERENCIA (€/ha)</u></b>
2015	18.728,22 €	229,12 €
2016	18.728,22 €	229,12 €
2017	18.728,22 €	229,12 €
2018	18.728,22 €	229,12 €
2019	18.728,22 €	229,12 €

**RECINTOS PROPUESTOS**

<b><u>REF.</u></b>	<b><u>REFERENCIA SIGPAC</u></b>	<b><u>CULTIVO</u></b>	<b><u>DESCRIPCIÓN CULTIVO</u></b>	<b><u>S/R</u></b>	<b><u>SUP. DEC. ADMIN. (ha)</u></b>	<b><u>SUP. PROPUESTA (ha)</u></b>
1996288	14-053-007-00008-004	1000	TRIGO BLANDO-SIN VARIEDAD	R	6,71	6,71
1996289	14-053-007-00008-004	41090	HABAS-PALACIO	R	5,86	5,86
1996290	14-053-008-00024-001	81190	ALGODON-ALEXANDROS	R	39,58	39,58
1996291	14-053-008-00024-013	157100	CEBOLLA-HORTALIZAS AIRE LIBRE	R	29,59	29,59

**INCIDENCIAS****INCIDENCIA DESCRIPCIÓN**

80108 Solicitante del compromiso voluntario de la operación 10.1.5. que supera las 15 ha comprometidas  
Sup. Resuelta:81,74

**RESUMEN CRITERIOS DE PRIORIZACIÓN****10.1.5 Sistemas sostenibles de cultivos agroindustriales****PUNTOS: 4,00**

	<b><u>PUNTOS</u></b>	<b><u>CUMPLE</u></b>
Porcentaje de superficie determinada en Red Natura 2000	0,00	0.0%
Porcentaje de superficie determinada situada en zonas RAMSAR	0,00	0.0%
Porcentaje de superficie determinada en zonas vulnerables a la contaminación por nitratos	4,00	100.0%
Titulares de explotaciones que hayan adquirido el compromiso voluntario de establecimiento de una enmienda natural mediante un cultivo de crucífera para su enterrado en verde	0,00	N



**DETALLE CRITERIOS DE PRIORIZACIÓN****10.1.5 Sistemas sostenibles de cultivos agroindustriales****PUNTOS: 4,00****Porcentaje de superficie determinada en Red Natura 2000****PUNTOS: 0,00 0.0%**

<u>REF.</u>	<u>REFERENCIA SIGPAC</u>	<u>CULTIVO</u>	<u>DESCRIPCIÓN CULTIVO</u>	<u>S/R</u>	<u>SUP.</u> <u>PROPUESTA</u> <u>(ha)</u>	<u>SUP.</u> <u>CUMPLE</u> <u>(ha)</u>
1996288	14-053-007-00008-004	1000	TRIGO BLANDO-SIN VARIEDAD	R	6,71	0,00
1996289	14-053-007-00008-004	41090	HABAS-PALACIO	R	5,86	0,00
1996290	14-053-008-00024-001	81190	ALGODON-ALEXANDROS	R	39,58	0,00
1996291	14-053-008-00024-013	157100	CEBOLLA-HORTALIZAS AIRE LIBRE	R	29,59	0,00

**Porcentaje de superficie determinada situada en zonas RAMSAR****PUNTOS: 0,00 0.0%**

<u>REF.</u>	<u>REFERENCIA SIGPAC</u>	<u>CULTIVO</u>	<u>DESCRIPCIÓN CULTIVO</u>	<u>S/R</u>	<u>SUP.</u> <u>PROPUESTA</u> <u>(ha)</u>	<u>SUP.</u> <u>CUMPLE</u> <u>(ha)</u>
1996288	14-053-007-00008-004	1000	TRIGO BLANDO-SIN VARIEDAD	R	6,71	0,00
1996289	14-053-007-00008-004	41090	HABAS-PALACIO	R	5,86	0,00
1996290	14-053-008-00024-001	81190	ALGODON-ALEXANDROS	R	39,58	0,00
1996291	14-053-008-00024-013	157100	CEBOLLA-HORTALIZAS AIRE LIBRE	R	29,59	0,00

**Porcentaje de superficie determinada en zonas vulnerables a la contaminación por nitratos****PUNTOS: 4,00 100.0%**

<u>REF.</u>	<u>REFERENCIA SIGPAC</u>	<u>CULTIVO</u>	<u>DESCRIPCIÓN CULTIVO</u>	<u>S/R</u>	<u>SUP.</u> <u>PROPUESTA</u> <u>(ha)</u>	<u>SUP.</u> <u>CUMPLE</u> <u>(ha)</u>
1996288	14-053-007-00008-004	1000	TRIGO BLANDO-SIN VARIEDAD	R	6,71	6,71
1996289	14-053-007-00008-004	41090	HABAS-PALACIO	R	5,86	5,86
1996290	14-053-008-00024-001	81190	ALGODON-ALEXANDROS	R	39,58	39,58
1996291	14-053-008-00024-013	157100	CEBOLLA-HORTALIZAS AIRE LIBRE	R	29,59	29,59

**Titulares de explotaciones que hayan adquirido el compromiso voluntario de establecimiento de una enmienda natural mediante un cultivo de crucífera para su enterrado en verde****PUNTOS: 0,00 N**

<u>APELLIDOS Y NOMBRE / RAZÓN SOCIAL</u>	<u>NIF</u>	<u>EXPEDIENTE</u>	<u>SUP. PROPUESTA (ha)</u>
LAS MESAS S.C.	J14403380	3044350	10,65

<u>PROPUESTA ADMITIDO</u>	<u>SOLICITA PRIMA VOL. SI</u>	<u>PROPUESTA PRIMA VOL. ADMITIDO</u>

**IMPORTE POR ANUALIDAD**

<u>CAMPAÑA</u>	<u>IMPORTE MÁXIMO SUBVENCIONABLE</u>	<u>IMPORTE MEDIO DE TRANSFERENCIA (€/ha)</u>
2015	4.616,14 €	433,44 €
2016	4.616,14 €	433,44 €
2017	4.616,14 €	433,44 €
2018	4.616,14 €	433,44 €
2019	4.616,14 €	433,44 €

**RECINTOS PROPUESTOS**

<u>REF.</u>	<u>REFERENCIA SIGPAC</u>	<u>CULTIVO</u>	<u>DESCRIPCIÓN CULTIVO</u>	<u>S/R</u>	<u>SUP. DEC. ADMIN. (ha)</u>	<u>SUP. PROPUESTA (ha)</u>
2674139	14-060-035-00008-003	4100	MAIZ-MAIZ CONVENCIONAL	R	2,89	2,89
2674144	14-060-035-00008-003	81363	ALGODON-DP332	R	6,10	6,10
2674145	14-060-035-00008-004	81363	ALGODON-DP332	R	1,66	1,66

**RESUMEN CRITERIOS DE PRIORIZACIÓN****10.1.5 Sistemas sostenibles de cultivos agroindustriales****PUNTOS: 5,00**

	<b><u>PUNTOS</u></b>	<b><u>CUMPLE</u></b>
Porcentaje de superficie determinada en Red Natura 2000	0,00	0.0%
Porcentaje de superficie determinada situada en zonas RAMSAR	0,00	0.0%
Porcentaje de superficie determinada en zonas vulnerables a la contaminación por nitratos	4,00	100.0%
Titulares de explotaciones que hayan adquirido el compromiso voluntario de establecimiento de una enmienda natural mediante un cultivo de crucífera para su enterrado en verde	1,00	S



**DETALLE CRITERIOS DE PRIORIZACIÓN****10.1.5 Sistemas sostenibles de cultivos agroindustriales****PUNTOS: 5,00****Porcentaje de superficie determinada en Red Natura 2000****PUNTOS: 0,00 0.0%**

<u>REF.</u>	<u>REFERENCIA SIGPAC</u>	<u>CULTIVO</u>	<u>DESCRIPCIÓN CULTIVO</u>	<u>S/R</u>	<u>SUP.</u>	<u>SUP.</u>
					<u>PROPUESTA</u>	<u>CUMPLE</u>
					(ha)	(ha)
2674139	14-060-035-00008-003	4100	MAIZ-MAIZ CONVENCIONAL	R	2,89	0,00
2674144	14-060-035-00008-003	81363	ALGODON-DP332	R	6,10	0,00
2674145	14-060-035-00008-004	81363	ALGODON-DP332	R	1,66	0,00

**Porcentaje de superficie determinada situada en zonas RAMSAR****PUNTOS: 0,00 0.0%**

<u>REF.</u>	<u>REFERENCIA SIGPAC</u>	<u>CULTIVO</u>	<u>DESCRIPCIÓN CULTIVO</u>	<u>S/R</u>	<u>SUP.</u>	<u>SUP.</u>
					<u>PROPUESTA</u>	<u>CUMPLE</u>
					(ha)	(ha)
2674139	14-060-035-00008-003	4100	MAIZ-MAIZ CONVENCIONAL	R	2,89	0,00
2674144	14-060-035-00008-003	81363	ALGODON-DP332	R	6,10	0,00
2674145	14-060-035-00008-004	81363	ALGODON-DP332	R	1,66	0,00

**Porcentaje de superficie determinada en zonas vulnerables a la contaminación por nitratos****PUNTOS: 4,00 100.0%**

<u>REF.</u>	<u>REFERENCIA SIGPAC</u>	<u>CULTIVO</u>	<u>DESCRIPCIÓN CULTIVO</u>	<u>S/R</u>	<u>SUP.</u>	<u>SUP.</u>
					<u>PROPUESTA</u>	<u>CUMPLE</u>
					(ha)	(ha)
2674139	14-060-035-00008-003	4100	MAIZ-MAIZ CONVENCIONAL	R	2,89	2,89
2674144	14-060-035-00008-003	81363	ALGODON-DP332	R	6,10	6,10
2674145	14-060-035-00008-004	81363	ALGODON-DP332	R	1,66	1,66

**Titulares de explotaciones que hayan adquirido el compromiso voluntario de establecimiento de una enmienda natural mediante un cultivo de crucifera para su enterrado en verde****PUNTOS: 1,00 S**

<b><u>APELLIDOS Y NOMBRE / RAZÓN SOCIAL</u></b>	<b><u>NIF</u></b>	<b><u>EXPEDIENTE</u></b>	<b><u>SUP. PROPUESTA (ha)</u></b>
LEON CARMONA PERFECTO	75631887K	3044075	8,30

<b><u>PROPUESTA</u></b>	<b><u>SOLICITA PRIMA VOL.</u></b>
ADMITIDO	NO

**IMPORTE POR ANUALIDAD**

<u>CAMPAÑA</u>	<u>IMPORTE MÁXIMO SUBVENCIONABLE</u>	<u>IMPORTE MEDIO DE TRANSFERENCIA (€/ha)</u>
2015	2.409,24 €	290,27 €
2016	2.409,24 €	290,27 €
2017	2.409,24 €	290,27 €
2018	2.409,24 €	290,27 €
2019	2.409,24 €	290,27 €

**RECINTOS PROPUESTOS**

<u>REF.</u>	<u>REFERENCIA SIGPAC</u>	<u>CULTIVO</u>	<u>DESCRIPCIÓN CULTIVO</u>	<u>S/R</u>	<u>SUP. DEC. ADMIN. (ha)</u>	<u>SUP. PROPUESTA (ha)</u>
2038537	14-060-043-00026-002	41090	HABAS-PALACIO	R	1,40	1,40
2038535	14-060-044-00052-003	33266	GIRASOL-ES ARTIC	R	6,50	6,50
2038533	14-060-044-00052-004	33266	GIRASOL-ES ARTIC	R	0,40	0,40

**RESUMEN CRITERIOS DE PRIORIZACIÓN****10.1.5 Sistemas sostenibles de cultivos agroindustriales****PUNTOS: 3,78**

	<b><u>PUNTOS</u></b>	<b><u>CUMPLE</u></b>
Porcentaje de superficie determinada en Red Natura 2000	0,00	0.0%
Porcentaje de superficie determinada situada en zonas RAMSAR	0,00	0.0%
Porcentaje de superficie determinada en zonas vulnerables a la contaminación por nitratos	3,78	78.31%
Titulares de explotaciones que hayan adquirido el compromiso voluntario de establecimiento de una enmienda natural mediante un cultivo de crucífera para su enterrado en verde	0,00	N





**DETALLE CRITERIOS DE PRIORIZACIÓN****10.1.5 Sistemas sostenibles de cultivos agroindustriales****PUNTOS: 3,78****Porcentaje de superficie determinada en Red Natura 2000****PUNTOS: 0,00 0.0%**

<u>REF.</u>	<u>REFERENCIA SIGPAC</u>	<u>CULTIVO</u>	<u>DESCRIPCIÓN CULTIVO</u>	<u>S/R</u>	<u>SUP.</u>	<u>SUP.</u>
					<u>PROPUESTA</u>	<u>CUMPLE</u>
					(ha)	(ha)
2038537	14-060-043-00026-002	41090	HABAS-PALACIO	R	1,40	0,00
2038535	14-060-044-00052-003	33266	GIRASOL-ES ARTIC	R	6,50	0,00
2038533	14-060-044-00052-004	33266	GIRASOL-ES ARTIC	R	0,40	0,00

**Porcentaje de superficie determinada situada en zonas RAMSAR****PUNTOS: 0,00 0.0%**

<u>REF.</u>	<u>REFERENCIA SIGPAC</u>	<u>CULTIVO</u>	<u>DESCRIPCIÓN CULTIVO</u>	<u>S/R</u>	<u>SUP.</u>	<u>SUP.</u>
					<u>PROPUESTA</u>	<u>CUMPLE</u>
					(ha)	(ha)
2038537	14-060-043-00026-002	41090	HABAS-PALACIO	R	1,40	0,00
2038535	14-060-044-00052-003	33266	GIRASOL-ES ARTIC	R	6,50	0,00
2038533	14-060-044-00052-004	33266	GIRASOL-ES ARTIC	R	0,40	0,00

**Porcentaje de superficie determinada en zonas vulnerables a la contaminación por nitratos****PUNTOS: 3,78 78.31%**

<u>REF.</u>	<u>REFERENCIA SIGPAC</u>	<u>CULTIVO</u>	<u>DESCRIPCIÓN CULTIVO</u>	<u>S/R</u>	<u>SUP.</u>	<u>SUP.</u>
					<u>PROPUESTA</u>	<u>CUMPLE</u>
					(ha)	(ha)
2038537	14-060-043-00026-002	41090	HABAS-PALACIO	R	1,40	0,00
2038535	14-060-044-00052-003	33266	GIRASOL-ES ARTIC	R	6,50	6,50
2038533	14-060-044-00052-004	33266	GIRASOL-ES ARTIC	R	0,40	0,00

**Titulares de explotaciones que hayan adquirido el compromiso voluntario de establecimiento de una enmienda natural mediante un cultivo de crucifera para su enterrado en verde****PUNTOS: 0,00 N**

<u>APELLIDOS Y NOMBRE / RAZÓN SOCIAL</u>	<u>NIF</u>	<u>EXPEDIENTE</u>	<u>SUP. PROPUESTA (ha)</u>
LEON GODOY JUAN	80134340V	3041504	6,88

<u>PROPUESTA</u>	<u>SOLICITA PRIMA VOL.</u>
INADMITIDO	NO

**IMPORTE POR ANUALIDAD**

<u>CAMPAÑA</u>	<u>IMPORTE MÁXIMO SUBVENCIONABLE</u>	<u>IMPORTE MEDIO DE TRANSFERENCIA (€/ha)</u>
2015	1.997,06 €	290,27 €
2016	1.997,06 €	290,27 €
2017	1.997,06 €	290,27 €
2018	1.997,06 €	290,27 €
2019	1.997,06 €	290,27 €

**RECINTOS PROPUESTOS**

<u>REF.</u>	<u>REFERENCIA SIGPAC</u>	<u>CULTIVO</u>	<u>DESCRIPCIÓN CULTIVO</u>	<u>S/R</u>	<u>SUP. DEC. ADMIN. (ha)</u>	<u>SUP. PROPUESTA (ha)</u>
1796861	14-060-037-00086-002	81312	ALGODON-HELENA	R	6,88	6,88

**RESUMEN CRITERIOS DE PRIORIZACIÓN**

<b>10.1.5 Sistemas sostenibles de cultivos agroindustriales</b>	<b>PUNTOS: 0,00</b>	<b>PUNTOS</b>	<b>CUMPLE</b>
Porcentaje de superficie determinada en Red Natura 2000		0,00	0.0%
Porcentaje de superficie determinada situada en zonas RAMSAR		0,00	0.0%
Porcentaje de superficie determinada en zonas vulnerables a la contaminación por nitratos		0,00	0.0%
Titulares de explotaciones que hayan adquirido el compromiso voluntario de establecimiento de una enmienda natural mediante un cultivo de crucífera para su enterrado en verde		0,00	N

**DETALLE CRITERIOS DE PRIORIZACIÓN**

<b>10.1.5 Sistemas sostenibles de cultivos agroindustriales</b>	<b>PUNTOS: 0,00</b>	<b>PUNTOS</b>	<b>SUP. PROPUESTA (ha)</b>	<b>SUP. CUMPLE (ha)</b>
Porcentaje de superficie determinada en Red Natura 2000		0,00	0,00	0,00
<u>REF.</u> <u>REFERENCIA SIGPAC</u> <u>CULTIVO</u> <u>DESCRIPCIÓN CULTIVO</u>	<u>S/R</u>	<u>SUP. PROPUESTA (ha)</u>	<u>SUP. CUMPLE (ha)</u>	
1796861 14-060-037-00086-002 81312 ALGODON-HELENA	R	6,88	0,00	
Porcentaje de superficie determinada situada en zonas RAMSAR		0,00	0,00	0,00
<u>REF.</u> <u>REFERENCIA SIGPAC</u> <u>CULTIVO</u> <u>DESCRIPCIÓN CULTIVO</u>	<u>S/R</u>	<u>SUP. PROPUESTA (ha)</u>	<u>SUP. CUMPLE (ha)</u>	
1796861 14-060-037-00086-002 81312 ALGODON-HELENA	R	6,88	0,00	
Porcentaje de superficie determinada en zonas vulnerables a la contaminación por nitratos		0,00	0,00	0,00
<u>REF.</u> <u>REFERENCIA SIGPAC</u> <u>CULTIVO</u> <u>DESCRIPCIÓN CULTIVO</u>	<u>S/R</u>	<u>SUP. PROPUESTA (ha)</u>	<u>SUP. CUMPLE (ha)</u>	
1796861 14-060-037-00086-002 81312 ALGODON-HELENA	R	6,88	0,00	
Titulares de explotaciones que hayan adquirido el compromiso voluntario de establecimiento de una enmienda natural mediante un cultivo de crucífera para su enterrado en verde		0,00	N	



<u>APELLIDOS Y NOMBRE / RAZÓN SOCIAL</u>	<u>NIF</u>	<u>EXPEDIENTE</u>	<u>SUP. PROPUESTA (ha)</u>
LEON SANCHEZ ANTONIO	75660813J	3039927	8,55
<u>PROPUESTA</u>	<u>SOLICITA PRIMA VOL.</u>	<u>PROPUESTA PRIMA VOL.</u>	
ADMITIDO	SI	ADMITIDO	

**IMPORTE POR ANUALIDAD**

<u>CAMPAÑA</u>	<u>IMPORTE MÁXIMO SUBVENCIONABLE</u>	<u>IMPORTE MEDIO DE TRANSFERENCIA (€/ha)</u>
2015	3.705,91 €	433,44 €
2016	3.705,91 €	433,44 €
2017	3.705,91 €	433,44 €
2018	3.705,91 €	433,44 €
2019	3.705,91 €	433,44 €

**RECINTOS PROPUESTOS**

<u>REF.</u>	<u>REFERENCIA SIGPAC</u>	<u>CULTIVO</u>	<u>DESCRIPCIÓN CULTIVO</u>	<u>S/R</u>	<u>SUP. DEC. ADMIN. (ha)</u>	<u>SUP. PROPUESTA (ha)</u>
1697881	14-049-028-00019-001	81314	ALGODON-ALBARIZA	R	0,15	0,15
1697883	14-049-028-00020-001	81314	ALGODON-ALBARIZA	R	3,66	3,66
1697884	14-049-028-00021-001	81314	ALGODON-ALBARIZA	R	1,89	1,89
1697882	14-049-028-00113-001	81314	ALGODON-ALBARIZA	R	2,34	2,34
1697885	14-049-028-00115-003	81314	ALGODON-ALBARIZA	R	0,51	0,51

**RESUMEN CRITERIOS DE PRIORIZACIÓN****10.1.5 Sistemas sostenibles de cultivos agroindustriales****PUNTOS: 5,00**

	<u>PUNTOS</u>	<u>CUMPLE</u>
Porcentaje de superficie determinada en Red Natura 2000	0,00	0.0%
Porcentaje de superficie determinada situada en zonas RAMSAR	0,00	0.0%
Porcentaje de superficie determinada en zonas vulnerables a la contaminación por nitratos	4,00	100.0%
Titulares de explotaciones que hayan adquirido el compromiso voluntario de establecimiento de una enmienda natural mediante un cultivo de crucífera para su enterrado en verde	1,00	S



**DETALLE CRITERIOS DE PRIORIZACIÓN****10.1.5 Sistemas sostenibles de cultivos agroindustriales****PUNTOS: 5,00****Porcentaje de superficie determinada en Red Natura 2000****PUNTOS: 0,00 0.0%**

<u>REF.</u>	<u>REFERENCIA SIGPAC</u>	<u>CULTIVO DESCRIPCIÓN CULTIVO</u>	<u>S/R</u>	<u>SUP.</u>	<u>SUP.</u>
				<u>PROPUESTA</u>	<u>CUMPLE</u>
				<u>(ha)</u>	<u>(ha)</u>
1697881	14-049-028-00019-001	81314 ALGODON-ALBARIZA	R	0,15	0,00
1697883	14-049-028-00020-001	81314 ALGODON-ALBARIZA	R	3,66	0,00
1697884	14-049-028-00021-001	81314 ALGODON-ALBARIZA	R	1,89	0,00
1697882	14-049-028-00113-001	81314 ALGODON-ALBARIZA	R	2,34	0,00
1697885	14-049-028-00115-003	81314 ALGODON-ALBARIZA	R	0,51	0,00

**Porcentaje de superficie determinada situada en zonas RAMSAR****PUNTOS: 0,00 0.0%**

<u>REF.</u>	<u>REFERENCIA SIGPAC</u>	<u>CULTIVO DESCRIPCIÓN CULTIVO</u>	<u>S/R</u>	<u>SUP.</u>	<u>SUP.</u>
				<u>PROPUESTA</u>	<u>CUMPLE</u>
				<u>(ha)</u>	<u>(ha)</u>
1697881	14-049-028-00019-001	81314 ALGODON-ALBARIZA	R	0,15	0,00
1697883	14-049-028-00020-001	81314 ALGODON-ALBARIZA	R	3,66	0,00
1697884	14-049-028-00021-001	81314 ALGODON-ALBARIZA	R	1,89	0,00
1697882	14-049-028-00113-001	81314 ALGODON-ALBARIZA	R	2,34	0,00
1697885	14-049-028-00115-003	81314 ALGODON-ALBARIZA	R	0,51	0,00

**Porcentaje de superficie determinada en zonas vulnerables a la contaminación por nitratos****PUNTOS: 4,00 100.0%**

<u>REF.</u>	<u>REFERENCIA SIGPAC</u>	<u>CULTIVO DESCRIPCIÓN CULTIVO</u>	<u>S/R</u>	<u>SUP.</u>	<u>SUP.</u>
				<u>PROPUESTA</u>	<u>CUMPLE</u>
				<u>(ha)</u>	<u>(ha)</u>
1697881	14-049-028-00019-001	81314 ALGODON-ALBARIZA	R	0,15	0,15
1697883	14-049-028-00020-001	81314 ALGODON-ALBARIZA	R	3,66	3,66
1697884	14-049-028-00021-001	81314 ALGODON-ALBARIZA	R	1,89	1,89
1697882	14-049-028-00113-001	81314 ALGODON-ALBARIZA	R	2,34	2,34
1697885	14-049-028-00115-003	81314 ALGODON-ALBARIZA	R	0,51	0,51

**Titulares de explotaciones que hayan adquirido el compromiso voluntario de establecimiento de una enmienda natural mediante un cultivo de crucifera para su enterrado en verde****PUNTOS: 1,00 S**

<u>APELLIDOS Y NOMBRE / RAZÓN SOCIAL</u>	<u>NIF</u>	<u>EXPEDIENTE</u>	<u>SUP. PROPUESTA (ha)</u>
LEON SERRANO PERFECTO JESUS	30469688R	3039487	9,91
<u>PROPUESTA ADMITIDO</u>	<u>SOLICITA PRIMA VOL. SI</u>	<u>PROPUESTA PRIMA VOL. ADMITIDO</u>	

**IMPORTE POR ANUALIDAD**

<u>CAMPAÑA</u>	<u>IMPORTE MÁXIMO SUBVENCIONABLE</u>	<u>IMPORTE MEDIO DE TRANSFERENCIA (€/ha)</u>
2015	4.295,39 €	433,44 €
2016	4.295,39 €	433,44 €
2017	4.295,39 €	433,44 €
2018	4.295,39 €	433,44 €
2019	4.295,39 €	433,44 €

**RECINTOS PROPUESTOS**

<u>REF.</u>	<u>REFERENCIA SIGPAC</u>	<u>CULTIVO</u>	<u>DESCRIPCIÓN CULTIVO</u>	<u>S/R</u>	<u>SUP. DEC. ADMIN. (ha)</u>	<u>SUP. PROPUESTA (ha)</u>
1671597	14-060-036-00005-003	81158	ALGODON-ELINA	R	2,70	2,70
1671598	14-060-036-00005-004	81158	ALGODON-ELINA	R	0,09	0,09
1671596	14-060-036-00007-011	81310	ALGODON-AZAHAR	R	1,20	1,20
1671595	14-060-044-00013-001	81320	ALGODON-DP396	R	5,92	5,92

**RESUMEN CRITERIOS DE PRIORIZACIÓN****10.1.5 Sistemas sostenibles de cultivos agroindustriales**

PUNTOS: 2,40

	<u>PUNTOS</u>	<u>CUMPLE</u>
Porcentaje de superficie determinada en Red Natura 2000	0,00	0.0%
Porcentaje de superficie determinada situada en zonas RAMSAR	0,00	0.0%
Porcentaje de superficie determinada en zonas vulnerables a la contaminación por nitratos	1,40	40.26%
Titulares de explotaciones que hayan adquirido el compromiso voluntario de establecimiento de una enmienda natural mediante un cultivo de crucífera para su enterrado en verde	1,00	S



**DETALLE CRITERIOS DE PRIORIZACIÓN****10.1.5 Sistemas sostenibles de cultivos agroindustriales****PUNTOS: 2,40****Porcentaje de superficie determinada en Red Natura 2000****PUNTOS: 0,00 0.0%**

<u>REF.</u>	<u>REFERENCIA SIGPAC</u>	<u>CULTIVO</u>	<u>DESCRIPCIÓN CULTIVO</u>	<u>S/R</u>	<u>SUP.</u> <u>PROPUESTA</u> <u>(ha)</u>	<u>SUP.</u> <u>CUMPLE</u> <u>(ha)</u>
1671597	14-060-036-00005-003	81158	ALGODON-ELINA	R	2,70	0,00
1671598	14-060-036-00005-004	81158	ALGODON-ELINA	R	0,09	0,00
1671596	14-060-036-00007-011	81310	ALGODON-AZAHAR	R	1,20	0,00
1671595	14-060-044-00013-001	81320	ALGODON-DP396	R	5,92	0,00

**Porcentaje de superficie determinada situada en zonas RAMSAR****PUNTOS: 0,00 0.0%**

<u>REF.</u>	<u>REFERENCIA SIGPAC</u>	<u>CULTIVO</u>	<u>DESCRIPCIÓN CULTIVO</u>	<u>S/R</u>	<u>SUP.</u> <u>PROPUESTA</u> <u>(ha)</u>	<u>SUP.</u> <u>CUMPLE</u> <u>(ha)</u>
1671597	14-060-036-00005-003	81158	ALGODON-ELINA	R	2,70	0,00
1671598	14-060-036-00005-004	81158	ALGODON-ELINA	R	0,09	0,00
1671596	14-060-036-00007-011	81310	ALGODON-AZAHAR	R	1,20	0,00
1671595	14-060-044-00013-001	81320	ALGODON-DP396	R	5,92	0,00

**Porcentaje de superficie determinada en zonas vulnerables a la contaminación por nitratos****PUNTOS: 1,40 40.26%**

<u>REF.</u>	<u>REFERENCIA SIGPAC</u>	<u>CULTIVO</u>	<u>DESCRIPCIÓN CULTIVO</u>	<u>S/R</u>	<u>SUP.</u> <u>PROPUESTA</u> <u>(ha)</u>	<u>SUP.</u> <u>CUMPLE</u> <u>(ha)</u>
1671597	14-060-036-00005-003	81158	ALGODON-ELINA	R	2,70	2,70
1671598	14-060-036-00005-004	81158	ALGODON-ELINA	R	0,09	0,09
1671596	14-060-036-00007-011	81310	ALGODON-AZAHAR	R	1,20	1,20
1671595	14-060-044-00013-001	81320	ALGODON-DP396	R	5,92	0,00

**Titulares de explotaciones que hayan adquirido el compromiso voluntario de establecimiento de una enmienda natural mediante un cultivo de crucífera para su enterrado en verde****PUNTOS: 1,00 S**

<b><u>APELLIDOS Y NOMBRE / RAZÓN SOCIAL</u></b>	<b><u>NIF</u></b>	<b><u>EXPEDIENTE</u></b>	<b><u>SUP. PROPUESTA (ha)</u></b>
LLANO DE LA CALCETA, S.L.	B14455869	3040508	52,89

<b><u>PROPUESTA</u></b>	<b><u>SOLICITA PRIMA VOL.</u></b>
INADMITIDO	NO

**IMPORTE POR ANUALIDAD**

<u>CAMPAÑA</u>	<u>IMPORTE MÁXIMO SUBVENCIONABLE</u>	<u>IMPORTE MEDIO DE TRANSFERENCIA (€/ha)</u>
2015	13.854,59 €	261,95 €
2016	13.854,59 €	261,95 €
2017	13.854,59 €	261,95 €
2018	13.854,59 €	261,95 €
2019	13.854,59 €	261,95 €

**RECINTOS PROPUESTOS**

<u>REF.</u>	<u>REFERENCIA SIGPAC</u>	<u>CULTIVO</u>	<u>DESCRIPCIÓN CULTIVO</u>	<u>S/R</u>	<u>SUP. DEC. ADMIN. (ha)</u>	<u>SUP. PROPUESTA (ha)</u>
1735145	14-043-006-00002-001	81293	ALGODON-AUREA	R	19,41	19,41
1735146	14-060-037-00048-002	81314	ALGODON-ALBARIZA	R	33,48	33,48

**RESUMEN CRITERIOS DE PRIORIZACIÓN****10.1.5 Sistemas sostenibles de cultivos agroindustriales** PUNTOS: 0,00

	<u>PUNTOS</u>	<u>CUMPLE</u>
Porcentaje de superficie determinada en Red Natura 2000	0,00	0.0%
Porcentaje de superficie determinada situada en zonas RAMSAR	0,00	0.0%
Porcentaje de superficie determinada en zonas vulnerables a la contaminación por nitratos	0,00	0.0%
Titulares de explotaciones que hayan adquirido el compromiso voluntario de establecimiento de una enmienda natural mediante un cultivo de crucifera para su enterrado en verde	0,00	N

**DETALLE CRITERIOS DE PRIORIZACIÓN****10.1.5 Sistemas sostenibles de cultivos agroindustriales** PUNTOS: 0,00

<u>REF.</u>	<u>REFERENCIA SIGPAC</u>	<u>CULTIVO</u>	<u>DESCRIPCIÓN CULTIVO</u>	<u>S/R</u>	<u>SUP. PROPUESTA (ha)</u>	<u>SUP. CUMPLE (ha)</u>
1735145	14-043-006-00002-001	81293	ALGODON-AUREA	R	19,41	0,00
1735146	14-060-037-00048-002	81314	ALGODON-ALBARIZA	R	33,48	0,00

	<u>PUNTOS</u>	<u>SUP. PROPUESTA (ha)</u>	<u>SUP. CUMPLE (ha)</u>
Porcentaje de superficie determinada en Red Natura 2000	0,00	0,00	0.0%
Porcentaje de superficie determinada situada en zonas RAMSAR	0,00	0,00	0.0%
Porcentaje de superficie determinada en zonas vulnerables a la contaminación por nitratos	0,00	0,00	0.0%
Titulares de explotaciones que hayan adquirido el compromiso voluntario de establecimiento de una enmienda natural mediante un cultivo de crucifera para su enterrado en verde	0,00	0,00	N

<b><u>APELLIDOS Y NOMBRE / RAZÓN SOCIAL</u></b>	<b><u>NIF</u></b>	<b><u>EXPEDIENTE</u></b>	<b><u>SUP. PROPUESTA (ha)</u></b>
LOPEZ BOLANCE FRANCISCO JOSE	30829212N	3040312	6,87

<b><u>PROPUESTA</u></b>	<b><u>SOLICITA PRIMA VOL.</u></b>	<b><u>PROPUESTA PRIMA VOL.</u></b>
ADMITIDO	SI	ADMITIDO

**IMPORTE POR ANUALIDAD**

<u>CAMPAÑA</u>	<u>IMPORTE MÁXIMO SUBVENCIONABLE</u>	<u>IMPORTE MEDIO DE TRANSFERENCIA (€/ha)</u>
2015	2.977,73 €	433,44 €
2016	2.977,73 €	433,44 €
2017	2.977,73 €	433,44 €
2018	2.977,73 €	433,44 €
2019	2.977,73 €	433,44 €

**RECINTOS PROPUESTOS**

<u>REF.</u>	<u>REFERENCIA SIGPAC</u>	<u>CULTIVO</u>	<u>DESCRIPCIÓN CULTIVO</u>	<u>S/R</u>	<u>SUP. DEC. ADMIN. (ha)</u>	<u>SUP. PROPUESTA (ha)</u>
1723114	14-030-012-00213-001	81268	ALGODON-JUNCAL	R	3,47	3,47
1723113	14-030-012-00282-001	81377	ALGODON-ELSA	R	3,40	3,40

**RESUMEN CRITERIOS DE PRIORIZACIÓN****10.1.5 Sistemas sostenibles de cultivos agroindustriales** PUNTOS: 5,00

	<u>PUNTOS</u>	<u>CUMPLE</u>
Porcentaje de superficie determinada en Red Natura 2000	0,00	0.0%
Porcentaje de superficie determinada situada en zonas RAMSAR	0,00	0.0%
Porcentaje de superficie determinada en zonas vulnerables a la contaminación por nitratos	4,00	100.0%
Titulares de explotaciones que hayan adquirido el compromiso voluntario de establecimiento de una enmienda natural mediante un cultivo de crucifera para su enterrado en verde	1,00	S

**DETALLE CRITERIOS DE PRIORIZACIÓN****10.1.5 Sistemas sostenibles de cultivos agroindustriales** PUNTOS: 5,00

	<u>PUNTOS</u>	<u>0,00</u>	<u>0.0%</u>
Porcentaje de superficie determinada en Red Natura 2000	PUNTOS:	0,00	0.0%
		<u>SUP. PROPUESTA (ha)</u>	<u>SUP. CUMPLE (ha)</u>
<u>REF.</u>	<u>REFERENCIA SIGPAC</u>	<u>CULTIVO</u>	<u>DESCRIPCIÓN CULTIVO</u>
1723114	14-030-012-00213-001	81268	ALGODON-JUNCAL
1723113	14-030-012-00282-001	81377	ALGODON-ELSA
		<u>S/R</u>	
		3,47	0,00
		3,40	0,00
Porcentaje de superficie determinada situada en zonas RAMSAR	PUNTOS:	0,00	0.0%
		<u>SUP. PROPUESTA (ha)</u>	<u>SUP. CUMPLE (ha)</u>
<u>REF.</u>	<u>REFERENCIA SIGPAC</u>	<u>CULTIVO</u>	<u>DESCRIPCIÓN CULTIVO</u>
1723114	14-030-012-00213-001	81268	ALGODON-JUNCAL
1723113	14-030-012-00282-001	81377	ALGODON-ELSA
		<u>S/R</u>	
		3,47	0,00
		3,40	0,00
Porcentaje de superficie determinada en zonas vulnerables a la contaminación por nitratos	PUNTOS:	4,00	100.0%
		<u>SUP. PROPUESTA (ha)</u>	<u>SUP. CUMPLE (ha)</u>
<u>REF.</u>	<u>REFERENCIA SIGPAC</u>	<u>CULTIVO</u>	<u>DESCRIPCIÓN CULTIVO</u>
1723114	14-030-012-00213-001	81268	ALGODON-JUNCAL
1723113	14-030-012-00282-001	81377	ALGODON-ELSA
		<u>S/R</u>	
		3,47	3,47
		3,40	3,40
Titulares de explotaciones que hayan adquirido el compromiso voluntario de establecimiento de una enmienda natural mediante un cultivo de crucifera para su enterrado en verde	PUNTOS:	1,00	S



<u>APELLIDOS Y NOMBRE / RAZÓN SOCIAL</u>	<u>NIF</u>	<u>EXPEDIENTE</u>	<u>SUP. PROPUESTA (ha)</u>
LOPEZ CRESPO ANTONIA	30069751B	3041393	10,12

<u>PROPUESTA</u>	<u>SOLICITA PRIMA VOL.</u>
ADMITIDO	NO

**IMPORTE POR ANUALIDAD**

<u>CAMPAÑA</u>	<u>IMPORTE MÁXIMO SUBVENCIONABLE</u>	<u>IMPORTE MEDIO DE TRANSFERENCIA (€/ha)</u>
2015	2.937,53 €	290,27 €
2016	2.937,53 €	290,27 €
2017	2.937,53 €	290,27 €
2018	2.937,53 €	290,27 €
2019	2.937,53 €	290,27 €

**RECINTOS PROPUESTOS**

<u>REF.</u>	<u>REFERENCIA SIGPAC</u>	<u>CULTIVO</u>	<u>DESCRIPCIÓN CULTIVO</u>	<u>S/R</u>	<u>SUP. DEC. ADMIN. (ha)</u>	<u>SUP. PROPUESTA (ha)</u>
1789503	14-060-035-00031-003	81312	ALGODON-HELENA	R	10,12	10,12

**RESUMEN CRITERIOS DE PRIORIZACIÓN**

<b>10.1.5 Sistemas sostenibles de cultivos agroindustriales</b>	<b>PUNTOS: 4,00</b>	<b>PUNTOS</b>	<b>CUMPLE</b>
Porcentaje de superficie determinada en Red Natura 2000		0,00	0.0%
Porcentaje de superficie determinada situada en zonas RAMSAR		0,00	0.0%
Porcentaje de superficie determinada en zonas vulnerables a la contaminación por nitratos		4,00	100.0%
Titulares de explotaciones que hayan adquirido el compromiso voluntario de establecimiento de una enmienda natural mediante un cultivo de crucífera para su enterrado en verde		0,00	N

**DETALLE CRITERIOS DE PRIORIZACIÓN**

<b>10.1.5 Sistemas sostenibles de cultivos agroindustriales</b>	<b>PUNTOS: 4,00</b>	<b>PUNTOS</b>	<b>CUMPLE</b>			
Porcentaje de superficie determinada en Red Natura 2000		PUNTOS: 0,00	0.0%			
		<u>SUP. PROPUESTA (ha)</u>	<u>SUP. CUMPLE (ha)</u>			
<u>REF.</u>	<u>REFERENCIA SIGPAC</u>	<u>CULTIVO</u>	<u>DESCRIPCIÓN CULTIVO</u>	<u>S/R</u>	10,12	0,00
1789503	14-060-035-00031-003	81312	ALGODON-HELENA	R		
Porcentaje de superficie determinada situada en zonas RAMSAR		PUNTOS: 0,00	0.0%			
		<u>SUP. PROPUESTA (ha)</u>	<u>SUP. CUMPLE (ha)</u>			
<u>REF.</u>	<u>REFERENCIA SIGPAC</u>	<u>CULTIVO</u>	<u>DESCRIPCIÓN CULTIVO</u>	<u>S/R</u>	10,12	0,00
1789503	14-060-035-00031-003	81312	ALGODON-HELENA	R		
Porcentaje de superficie determinada en zonas vulnerables a la contaminación por nitratos		PUNTOS: 4,00	100.0%			
		<u>SUP. PROPUESTA (ha)</u>	<u>SUP. CUMPLE (ha)</u>			
<u>REF.</u>	<u>REFERENCIA SIGPAC</u>	<u>CULTIVO</u>	<u>DESCRIPCIÓN CULTIVO</u>	<u>S/R</u>	10,12	10,12
1789503	14-060-035-00031-003	81312	ALGODON-HELENA	R		
Titulares de explotaciones que hayan adquirido el compromiso voluntario de establecimiento de una enmienda natural mediante un cultivo de crucífera para su enterrado en verde		PUNTOS: 0,00	N			



<b><u>APELLIDOS Y NOMBRE / RAZÓN SOCIAL</u></b>	<b><u>NIF</u></b>	<b><u>EXPEDIENTE</u></b>	<b><u>SUP. PROPUESTA (ha)</u></b>
LOPEZ CRESPO FERNANDO	30424997E	3041420	24,99

<b><u>PROPUESTA</u></b>	<b><u>SOLICITA PRIMA VOL.</u></b>
ADMITIDO	NO

**IMPORTE POR ANUALIDAD**

<u>CAMPAÑA</u>	<u>IMPORTE MÁXIMO SUBVENCIONABLE</u>	<u>IMPORTE MEDIO DE TRANSFERENCIA (€/ha)</u>
2015	7.253,85 €	290,27 €
2016	7.253,85 €	290,27 €
2017	7.253,85 €	290,27 €
2018	7.253,85 €	290,27 €
2019	7.253,85 €	290,27 €

**RECINTOS PROPUESTOS**

<u>REF.</u>	<u>REFERENCIA SIGPAC</u>	<u>CULTIVO</u>	<u>DESCRIPCIÓN CULTIVO</u>	<u>S/R</u>	<u>SUP. DEC. ADMIN. (ha)</u>	<u>SUP. PROPUESTA (ha)</u>
1791472	14-060-035-00030-003	3931	TRIGO DURO-BOLIDO	R	0,88	0,88
1791474	14-060-035-00030-003	41002	HABAS-ALBUS	R	4,01	4,01
1791475	14-060-035-00030-003	81355	ALGODON-FOKION	R	20,10	20,10

**RESUMEN CRITERIOS DE PRIORIZACIÓN****10.1.5 Sistemas sostenibles de cultivos agroindustriales****PUNTOS: 4,00**

	<b><u>PUNTOS</u></b>	<b><u>CUMPLE</u></b>
Porcentaje de superficie determinada en Red Natura 2000	0,00	0.0%
Porcentaje de superficie determinada situada en zonas RAMSAR	0,00	0.0%
Porcentaje de superficie determinada en zonas vulnerables a la contaminación por nitratos	4,00	100.0%
Titulares de explotaciones que hayan adquirido el compromiso voluntario de establecimiento de una enmienda natural mediante un cultivo de crucífera para su enterrado en verde	0,00	N



**DETALLE CRITERIOS DE PRIORIZACIÓN****10.1.5 Sistemas sostenibles de cultivos agroindustriales****PUNTOS: 4,00****Porcentaje de superficie determinada en Red Natura 2000****PUNTOS: 0,00 0.0%**

<u>REF.</u>	<u>REFERENCIA SIGPAC</u>	<u>CULTIVO</u>	<u>DESCRIPCIÓN CULTIVO</u>	<u>S/R</u>	<u>SUP.</u>	<u>SUP.</u>
					<u>PROPUESTA</u>	<u>CUMPLE</u>
					(ha)	(ha)
1791472	14-060-035-00030-003	3931	TRIGO DURO-BOLIDO	R	0,88	0,00
1791474	14-060-035-00030-003	41002	HABAS-ALBUS	R	4,01	0,00
1791475	14-060-035-00030-003	81355	ALGODON-FOKION	R	20,10	0,00

**Porcentaje de superficie determinada situada en zonas RAMSAR****PUNTOS: 0,00 0.0%**

<u>REF.</u>	<u>REFERENCIA SIGPAC</u>	<u>CULTIVO</u>	<u>DESCRIPCIÓN CULTIVO</u>	<u>S/R</u>	<u>SUP.</u>	<u>SUP.</u>
					<u>PROPUESTA</u>	<u>CUMPLE</u>
					(ha)	(ha)
1791472	14-060-035-00030-003	3931	TRIGO DURO-BOLIDO	R	0,88	0,00
1791474	14-060-035-00030-003	41002	HABAS-ALBUS	R	4,01	0,00
1791475	14-060-035-00030-003	81355	ALGODON-FOKION	R	20,10	0,00

**Porcentaje de superficie determinada en zonas vulnerables a la contaminación por nitratos****PUNTOS: 4,00 100.0%**

<u>REF.</u>	<u>REFERENCIA SIGPAC</u>	<u>CULTIVO</u>	<u>DESCRIPCIÓN CULTIVO</u>	<u>S/R</u>	<u>SUP.</u>	<u>SUP.</u>
					<u>PROPUESTA</u>	<u>CUMPLE</u>
					(ha)	(ha)
1791472	14-060-035-00030-003	3931	TRIGO DURO-BOLIDO	R	0,88	0,88
1791474	14-060-035-00030-003	41002	HABAS-ALBUS	R	4,01	4,01
1791475	14-060-035-00030-003	81355	ALGODON-FOKION	R	20,10	20,10

**Titulares de explotaciones que hayan adquirido el compromiso voluntario de establecimiento de una enmienda natural mediante un cultivo de crucífera para su enterrado en verde****PUNTOS: 0,00 N**

<u>APELLIDOS Y NOMBRE / RAZÓN SOCIAL</u>	<u>NIF</u>	<u>EXPEDIENTE</u>	<u>SUP. PROPUESTA (ha)</u>
LOPEZ CRESPO MARIA DOLORES	29961368G	3042369	25,07

<u>PROPUESTA</u>	<u>SOLICITA PRIMA VOL.</u>
ADMITIDO	NO

**IMPORTE POR ANUALIDAD**

<u>CAMPAÑA</u>	<u>IMPORTE MÁXIMO SUBVENCIONABLE</u>	<u>IMPORTE MEDIO DE TRANSFERENCIA (€/ha)</u>
2015	7.277,07 €	290,27 €
2016	7.277,07 €	290,27 €
2017	7.277,07 €	290,27 €
2018	7.277,07 €	290,27 €
2019	7.277,07 €	290,27 €

**RECINTOS PROPUESTOS**

<u>REF.</u>	<u>REFERENCIA SIGPAC</u>	<u>CULTIVO</u>	<u>DESCRIPCIÓN CULTIVO</u>	<u>S/R</u>	<u>SUP. DEC. ADMIN. (ha)</u>	<u>SUP. PROPUESTA (ha)</u>
2660153	14-049-021-00005-001	81355	ALGODON-FOKION	R	25,07	25,07

**RESUMEN CRITERIOS DE PRIORIZACIÓN**

<b>10.1.5 Sistemas sostenibles de cultivos agroindustriales</b>	<b>PUNTOS: 4,00</b>	<b>PUNTOS</b>	<b>CUMPLE</b>
Porcentaje de superficie determinada en Red Natura 2000		0,00	0.0%
Porcentaje de superficie determinada situada en zonas RAMSAR		0,00	0.0%
Porcentaje de superficie determinada en zonas vulnerables a la contaminación por nitratos		4,00	100.0%
Titulares de explotaciones que hayan adquirido el compromiso voluntario de establecimiento de una enmienda natural mediante un cultivo de crucifera para su enterrado en verde		0,00	N

**DETALLE CRITERIOS DE PRIORIZACIÓN**

<b>10.1.5 Sistemas sostenibles de cultivos agroindustriales</b>	<b>PUNTOS: 4,00</b>	<b>PUNTOS</b>	<b>CUMPLE</b>			
Porcentaje de superficie determinada en Red Natura 2000		PUNTOS: 0,00	0.0%			
		<u>SUP. PROPUESTA (ha)</u>	<u>SUP. CUMPLE (ha)</u>			
<u>REF.</u>	<u>REFERENCIA SIGPAC</u>	<u>CULTIVO</u>	<u>DESCRIPCIÓN CULTIVO</u>	<u>S/R</u>	25,07	0,00
2660153	14-049-021-00005-001	81355	ALGODON-FOKION	R		
Porcentaje de superficie determinada situada en zonas RAMSAR		PUNTOS: 0,00	0.0%			
		<u>SUP. PROPUESTA (ha)</u>	<u>SUP. CUMPLE (ha)</u>			
<u>REF.</u>	<u>REFERENCIA SIGPAC</u>	<u>CULTIVO</u>	<u>DESCRIPCIÓN CULTIVO</u>	<u>S/R</u>	25,07	0,00
2660153	14-049-021-00005-001	81355	ALGODON-FOKION	R		
Porcentaje de superficie determinada en zonas vulnerables a la contaminación por nitratos		PUNTOS: 4,00	100.0%			
		<u>SUP. PROPUESTA (ha)</u>	<u>SUP. CUMPLE (ha)</u>			
<u>REF.</u>	<u>REFERENCIA SIGPAC</u>	<u>CULTIVO</u>	<u>DESCRIPCIÓN CULTIVO</u>	<u>S/R</u>	25,07	25,07
2660153	14-049-021-00005-001	81355	ALGODON-FOKION	R		
Titulares de explotaciones que hayan adquirido el compromiso voluntario de establecimiento de una enmienda natural mediante un cultivo de crucifera para su enterrado en verde		PUNTOS: 0,00	N			



<u>APELLIDOS Y NOMBRE / RAZÓN SOCIAL</u>	<u>NIF</u>	<u>EXPEDIENTE</u>	<u>SUP. PROPUESTA (ha)</u>
LOPEZ LUQUE JUAN	30048349E	3041792	6,75

<u>PROPUESTA</u>	<u>SOLICITA PRIMA VOL.</u>
INADMITIDO	NO

**IMPORTE POR ANUALIDAD**

<u>CAMPAÑA</u>	<u>IMPORTE MÁXIMO SUBVENCIONABLE</u>	<u>IMPORTE MEDIO DE TRANSFERENCIA (€/ha)</u>
2015	1.959,32 €	290,27 €
2016	1.959,32 €	290,27 €
2017	1.959,32 €	290,27 €
2018	1.959,32 €	290,27 €
2019	1.959,32 €	290,27 €

**RECINTOS PROPUESTOS**

<u>REF.</u>	<u>REFERENCIA SIGPAC</u>	<u>CULTIVO</u>	<u>DESCRIPCIÓN CULTIVO</u>	<u>S/R</u>	<u>SUP. DEC. ADMIN. (ha)</u>	<u>SUP. PROPUESTA (ha)</u>
1818792	14-060-038-00025-001	81249	ALGODON-CARLA	R	1,56	1,56
1818793	14-060-038-00026-002	81249	ALGODON-CARLA	R	4,43	4,43
1818794	14-060-038-00026-004	81249	ALGODON-CARLA	R	0,76	0,76

**RESUMEN CRITERIOS DE PRIORIZACIÓN****10.1.5 Sistemas sostenibles de cultivos agroindustriales****PUNTOS: 0,00**

	<b><u>PUNTOS</u></b>	<b><u>CUMPLE</u></b>
Porcentaje de superficie determinada en Red Natura 2000	0,00	0.0%
Porcentaje de superficie determinada situada en zonas RAMSAR	0,00	0.0%
Porcentaje de superficie determinada en zonas vulnerables a la contaminación por nitratos	0,00	0.0%
Titulares de explotaciones que hayan adquirido el compromiso voluntario de establecimiento de una enmienda natural mediante un cultivo de crucífera para su enterrado en verde	0,00	N



**DETALLE CRITERIOS DE PRIORIZACIÓN****10.1.5 Sistemas sostenibles de cultivos agroindustriales****PUNTOS: 0,00****Porcentaje de superficie determinada en Red Natura 2000****PUNTOS: 0,00 0.0%**

<u>REF.</u>	<u>REFERENCIA SIGPAC</u>	<u>CULTIVO</u>	<u>DESCRIPCIÓN CULTIVO</u>	<u>S/R</u>	<u>SUP.</u>	<u>SUP.</u>
					<u>PROPUESTA</u>	<u>CUMPLE</u>
					(ha)	(ha)
1818792	14-060-038-00025-001	81249	ALGODON-CARLA	R	1,56	0,00
1818793	14-060-038-00026-002	81249	ALGODON-CARLA	R	4,43	0,00
1818794	14-060-038-00026-004	81249	ALGODON-CARLA	R	0,76	0,00

**Porcentaje de superficie determinada situada en zonas RAMSAR****PUNTOS: 0,00 0.0%**

<u>REF.</u>	<u>REFERENCIA SIGPAC</u>	<u>CULTIVO</u>	<u>DESCRIPCIÓN CULTIVO</u>	<u>S/R</u>	<u>SUP.</u>	<u>SUP.</u>
					<u>PROPUESTA</u>	<u>CUMPLE</u>
					(ha)	(ha)
1818792	14-060-038-00025-001	81249	ALGODON-CARLA	R	1,56	0,00
1818793	14-060-038-00026-002	81249	ALGODON-CARLA	R	4,43	0,00
1818794	14-060-038-00026-004	81249	ALGODON-CARLA	R	0,76	0,00

**Porcentaje de superficie determinada en zonas vulnerables a la contaminación por nitratos****PUNTOS: 0,00 0.0%**

<u>REF.</u>	<u>REFERENCIA SIGPAC</u>	<u>CULTIVO</u>	<u>DESCRIPCIÓN CULTIVO</u>	<u>S/R</u>	<u>SUP.</u>	<u>SUP.</u>
					<u>PROPUESTA</u>	<u>CUMPLE</u>
					(ha)	(ha)
1818792	14-060-038-00025-001	81249	ALGODON-CARLA	R	1,56	0,00
1818793	14-060-038-00026-002	81249	ALGODON-CARLA	R	4,43	0,00
1818794	14-060-038-00026-004	81249	ALGODON-CARLA	R	0,76	0,00

**Titulares de explotaciones que hayan adquirido el compromiso voluntario de establecimiento de una enmienda natural mediante un cultivo de crucífera para su enterrado en verde****PUNTOS: 0,00 N**

<b><u>APELLIDOS Y NOMBRE / RAZÓN SOCIAL</u></b>	<b><u>NIF</u></b>	<b><u>EXPEDIENTE</u></b>	<b><u>SUP. PROPUESTA (ha)</u></b>
LOPEZ RODRIGUEZ ANTONIO	30433338Z	3044089	9,92

<b><u>PROPUESTA</u></b>	<b><u>SOLICITA PRIMA VOL.</u></b>
ADMITIDO	NO

**IMPORTE POR ANUALIDAD**

<u>CAMPAÑA</u>	<u>IMPORTE MÁXIMO SUBVENCIONABLE</u>	<u>IMPORTE MEDIO DE TRANSFERENCIA (€/ha)</u>
2015	2.879,48 €	290,27 €
2016	2.879,48 €	290,27 €
2017	2.879,48 €	290,27 €
2018	2.879,48 €	290,27 €
2019	2.879,48 €	290,27 €

**RECINTOS PROPUESTOS**

<u>REF.</u>	<u>REFERENCIA SIGPAC</u>	<u>CULTIVO</u>	<u>DESCRIPCIÓN CULTIVO</u>	<u>S/R</u>	<u>SUP. DEC. ADMIN. (ha)</u>	<u>SUP. PROPUESTA (ha)</u>
2041195	14-036-045-00096-001	81314	ALGODON-ALBARIZA	R	3,84	3,84
2041194	14-036-045-00125-001	81314	ALGODON-ALBARIZA	R	5,82	5,82
2041192	14-036-045-00126-001	33605	GIRASOL-LG5400HO	R	0,26	0,26

**RESUMEN CRITERIOS DE PRIORIZACIÓN****10.1.5 Sistemas sostenibles de cultivos agroindustriales****PUNTOS: 4,00**

	<b><u>PUNTOS</u></b>	<b><u>CUMPLE</u></b>
Porcentaje de superficie determinada en Red Natura 2000	0,00	0.0%
Porcentaje de superficie determinada situada en zonas RAMSAR	0,00	0.0%
Porcentaje de superficie determinada en zonas vulnerables a la contaminación por nitratos	4,00	100.0%
Titulares de explotaciones que hayan adquirido el compromiso voluntario de establecimiento de una enmienda natural mediante un cultivo de crucífera para su enterrado en verde	0,00	N



**DETALLE CRITERIOS DE PRIORIZACIÓN****10.1.5 Sistemas sostenibles de cultivos agroindustriales****PUNTOS: 4,00****Porcentaje de superficie determinada en Red Natura 2000****PUNTOS: 0,00 0.0%**

<u>REF.</u>	<u>REFERENCIA SIGPAC</u>	<u>CULTIVO</u>	<u>DESCRIPCIÓN CULTIVO</u>	<u>S/R</u>	<u>SUP.</u>	<u>SUP.</u>
					<u>PROPUESTA</u>	<u>CUMPLE</u>
					(ha)	(ha)
2041195	14-036-045-00096-001	81314	ALGODON-ALBARIZA	R	3,84	0,00
2041194	14-036-045-00125-001	81314	ALGODON-ALBARIZA	R	5,82	0,00
2041192	14-036-045-00126-001	33605	GIRASOL-LG5400HO	R	0,26	0,00

**Porcentaje de superficie determinada situada en zonas RAMSAR****PUNTOS: 0,00 0.0%**

<u>REF.</u>	<u>REFERENCIA SIGPAC</u>	<u>CULTIVO</u>	<u>DESCRIPCIÓN CULTIVO</u>	<u>S/R</u>	<u>SUP.</u>	<u>SUP.</u>
					<u>PROPUESTA</u>	<u>CUMPLE</u>
					(ha)	(ha)
2041195	14-036-045-00096-001	81314	ALGODON-ALBARIZA	R	3,84	0,00
2041194	14-036-045-00125-001	81314	ALGODON-ALBARIZA	R	5,82	0,00
2041192	14-036-045-00126-001	33605	GIRASOL-LG5400HO	R	0,26	0,00

**Porcentaje de superficie determinada en zonas vulnerables a la contaminación por nitratos****PUNTOS: 4,00 100.0%**

<u>REF.</u>	<u>REFERENCIA SIGPAC</u>	<u>CULTIVO</u>	<u>DESCRIPCIÓN CULTIVO</u>	<u>S/R</u>	<u>SUP.</u>	<u>SUP.</u>
					<u>PROPUESTA</u>	<u>CUMPLE</u>
					(ha)	(ha)
2041195	14-036-045-00096-001	81314	ALGODON-ALBARIZA	R	3,84	3,84
2041194	14-036-045-00125-001	81314	ALGODON-ALBARIZA	R	5,82	5,82
2041192	14-036-045-00126-001	33605	GIRASOL-LG5400HO	R	0,26	0,26

**Titulares de explotaciones que hayan adquirido el compromiso voluntario de establecimiento de una enmienda natural mediante un cultivo de crucífera para su enterrado en verde****PUNTOS: 0,00 N**



<b><u>APELLIDOS Y NOMBRE / RAZÓN SOCIAL</u></b>	<b><u>NIF</u></b>	<b><u>EXPEDIENTE</u></b>	<b><u>SUP. PROPUESTA (ha)</u></b>
LOPEZ RUANO C.B.	E14743702	3041776	12,17

<b><u>PROPUESTA</u></b>	<b><u>SOLICITA PRIMA VOL.</u></b>	<b><u>PROPUESTA PRIMA VOL.</u></b>
ADMITIDO	SI	ADMITIDO

**IMPORTE POR ANUALIDAD**

<u>CAMPAÑA</u>	<u>IMPORTE MÁXIMO SUBVENCIONABLE</u>	<u>IMPORTE MEDIO DE TRANSFERENCIA (€/ha)</u>
2015	5.274,97 €	433,44 €
2016	5.274,97 €	433,44 €
2017	5.274,97 €	433,44 €
2018	5.274,97 €	433,44 €
2019	5.274,97 €	433,44 €

**RECINTOS PROPUESTOS**

<u>REF.</u>	<u>REFERENCIA SIGPAC</u>	<u>CULTIVO</u>	<u>DESCRIPCIÓN CULTIVO</u>	<u>S/R</u>	<u>SUP. DEC. ADMIN. (ha)</u>	<u>SUP. PROPUESTA (ha)</u>
1817626	14-005-008-00006-001	4100	MAIZ-MAIZ CONVENCIONAL	R	4,89	4,89
1817639	14-900-104-00006-001	81204	ALGODON-IDEAL	R	7,28	7,28

**RESUMEN CRITERIOS DE PRIORIZACIÓN****10.1.5 Sistemas sostenibles de cultivos agroindustriales** PUNTOS: 5,00

	<u>PUNTOS</u>	<u>CUMPLE</u>
Porcentaje de superficie determinada en Red Natura 2000	0,00	0.0%
Porcentaje de superficie determinada situada en zonas RAMSAR	0,00	0.0%
Porcentaje de superficie determinada en zonas vulnerables a la contaminación por nitratos	4,00	100.0%
Titulares de explotaciones que hayan adquirido el compromiso voluntario de establecimiento de una enmienda natural mediante un cultivo de crucifera para su enterrado en verde	1,00	S

**DETALLE CRITERIOS DE PRIORIZACIÓN****10.1.5 Sistemas sostenibles de cultivos agroindustriales** PUNTOS: 5,00

Porcentaje de superficie determinada en Red Natura 2000	PUNTOS:	0,00	0.0%
	<u>SUP. PROPUESTA (ha)</u>	<u>SUP. CUMPLE (ha)</u>	
<u>REF.</u>	<u>REFERENCIA SIGPAC</u>	<u>CULTIVO</u>	<u>DESCRIPCIÓN CULTIVO</u>
1817626	14-005-008-00006-001	4100	MAIZ-MAIZ CONVENCIONAL
1817639	14-900-104-00006-001	81204	ALGODON-IDEAL
	<u>S/R</u>		
		4,89	0,00
		7,28	0,00
Porcentaje de superficie determinada situada en zonas RAMSAR	PUNTOS:	0,00	0.0%
	<u>SUP. PROPUESTA (ha)</u>	<u>SUP. CUMPLE (ha)</u>	
<u>REF.</u>	<u>REFERENCIA SIGPAC</u>	<u>CULTIVO</u>	<u>DESCRIPCIÓN CULTIVO</u>
1817626	14-005-008-00006-001	4100	MAIZ-MAIZ CONVENCIONAL
1817639	14-900-104-00006-001	81204	ALGODON-IDEAL
	<u>S/R</u>		
		4,89	0,00
		7,28	0,00
Porcentaje de superficie determinada en zonas vulnerables a la contaminación por nitratos	PUNTOS:	4,00	100.0%
	<u>SUP. PROPUESTA (ha)</u>	<u>SUP. CUMPLE (ha)</u>	
<u>REF.</u>	<u>REFERENCIA SIGPAC</u>	<u>CULTIVO</u>	<u>DESCRIPCIÓN CULTIVO</u>
1817626	14-005-008-00006-001	4100	MAIZ-MAIZ CONVENCIONAL
1817639	14-900-104-00006-001	81204	ALGODON-IDEAL
	<u>S/R</u>		
		4,89	4,89
		7,28	7,28
Titulares de explotaciones que hayan adquirido el compromiso voluntario de establecimiento de una enmienda natural mediante un cultivo de crucifera para su enterrado en verde	PUNTOS:	1,00	S

<b><u>APELLIDOS Y NOMBRE / RAZÓN SOCIAL</u></b>	<b><u>NIF</u></b>	<b><u>EXPEDIENTE</u></b>	<b><u>SUP. PROPUESTA (ha)</u></b>
LOS REYES C.B.	E14090690	3039745	39,45

<b><u>PROPUESTA</u></b>	<b><u>SOLICITA PRIMA VOL.</u></b>
ADMITIDO	NO

**IMPORTE POR ANUALIDAD**

<u>CAMPAÑA</u>	<u>IMPORTE MÁXIMO SUBVENCIONABLE</u>	<u>IMPORTE MEDIO DE TRANSFERENCIA (€/ha)</u>
2015	11.451,15 €	290,27 €
2016	11.451,15 €	290,27 €
2017	11.451,15 €	290,27 €
2018	11.451,15 €	290,27 €
2019	11.451,15 €	290,27 €

**RECINTOS PROPUESTOS**

<u>REF.</u>	<u>REFERENCIA SIGPAC</u>	<u>CULTIVO</u>	<u>DESCRIPCIÓN CULTIVO</u>	<u>S/R</u>	<u>SUP. DEC. ADMIN. (ha)</u>	<u>SUP. PROPUESTA (ha)</u>
1686635	14-030-006-00002-002	81314	ALGODON-ALBARIZA	R	11,70	11,70
1686636	14-053-007-00018-001	81314	ALGODON-ALBARIZA	R	27,75	27,75

**RESUMEN CRITERIOS DE PRIORIZACIÓN****10.1.5 Sistemas sostenibles de cultivos agroindustriales PUNTOS: 4,00**

	<u>PUNTOS</u>	<u>CUMPLE</u>
Porcentaje de superficie determinada en Red Natura 2000	0,00	0.0%
Porcentaje de superficie determinada situada en zonas RAMSAR	0,00	0.0%
Porcentaje de superficie determinada en zonas vulnerables a la contaminación por nitratos	4,00	100.0%
Titulares de explotaciones que hayan adquirido el compromiso voluntario de establecimiento de una enmienda natural mediante un cultivo de crucifera para su enterrado en verde	0,00	N

**DETALLE CRITERIOS DE PRIORIZACIÓN****10.1.5 Sistemas sostenibles de cultivos agroindustriales PUNTOS: 4,00**

Porcentaje de superficie determinada en Red Natura 2000	PUNTOS: 0,00	0.0%				
	<u>SUP. PROPUESTA (ha)</u>	<u>SUP. CUMPLE (ha)</u>				
<u>REF.</u>	<u>REFERENCIA SIGPAC</u>	<u>CULTIVO</u>	<u>DESCRIPCIÓN CULTIVO</u>	<u>S/R</u>		
1686635	14-030-006-00002-002	81314	ALGODON-ALBARIZA	R	11,70	0,00
1686636	14-053-007-00018-001	81314	ALGODON-ALBARIZA	R	27,75	0,00
Porcentaje de superficie determinada situada en zonas RAMSAR	PUNTOS: 0,00	0.0%				
	<u>SUP. PROPUESTA (ha)</u>	<u>SUP. CUMPLE (ha)</u>				
<u>REF.</u>	<u>REFERENCIA SIGPAC</u>	<u>CULTIVO</u>	<u>DESCRIPCIÓN CULTIVO</u>	<u>S/R</u>		
1686635	14-030-006-00002-002	81314	ALGODON-ALBARIZA	R	11,70	0,00
1686636	14-053-007-00018-001	81314	ALGODON-ALBARIZA	R	27,75	0,00
Porcentaje de superficie determinada en zonas vulnerables a la contaminación por nitratos	PUNTOS: 4,00	100.0%				
	<u>SUP. PROPUESTA (ha)</u>	<u>SUP. CUMPLE (ha)</u>				
<u>REF.</u>	<u>REFERENCIA SIGPAC</u>	<u>CULTIVO</u>	<u>DESCRIPCIÓN CULTIVO</u>	<u>S/R</u>		
1686635	14-030-006-00002-002	81314	ALGODON-ALBARIZA	R	11,70	11,70
1686636	14-053-007-00018-001	81314	ALGODON-ALBARIZA	R	27,75	27,75
Titulares de explotaciones que hayan adquirido el compromiso voluntario de establecimiento de una enmienda natural mediante un cultivo de crucifera para su enterrado en verde	PUNTOS: 0,00	N				

<u>APELLIDOS Y NOMBRE / RAZÓN SOCIAL</u>	<u>NIF</u>	<u>EXPEDIENTE</u>	<u>SUP. PROPUESTA (ha)</u>
LOS SESMOS S.A.	A14010136	3039303	13,60

<u>PROPUESTA ADMITIDO</u>	<u>SOLICITA PRIMA VOL. SI</u>	<u>PROPUESTA PRIMA VOL. ADMITIDO</u>

**IMPORTE POR ANUALIDAD**

<u>CAMPAÑA</u>	<u>IMPORTE MÁXIMO SUBVENCIÓNABLE</u>	<u>IMPORTE MEDIO DE TRANSFERENCIA (€/ha)</u>
2015	5.894,78 €	433,44 €
2016	5.894,78 €	433,44 €
2017	5.894,78 €	433,44 €
2018	5.894,78 €	433,44 €
2019	5.894,78 €	433,44 €

**RECINTOS PROPUESTOS**

<u>REF.</u>	<u>REFERENCIA SIGPAC</u>	<u>CULTIVO</u>	<u>DESCRIPCIÓN CULTIVO</u>	<u>S/R</u>	<u>SUP. DEC. ADMIN. (ha)</u>	<u>SUP. PROPUESTA (ha)</u>
1657260	14-036-041-00007-001	81314	ALGODON-ALBARIZA	R	13,60	13,60

**RESUMEN CRITERIOS DE PRIORIZACIÓN**

<b>10.1.5 Sistemas sostenibles de cultivos agroindustriales</b>	<b>PUNTOS: 5,00</b>	<b>PUNTOS</b>	<b>CUMPLE</b>
Porcentaje de superficie determinada en Red Natura 2000		0,00	0.0%
Porcentaje de superficie determinada situada en zonas RAMSAR		0,00	0.0%
Porcentaje de superficie determinada en zonas vulnerables a la contaminación por nitratos		4,00	100.0%
Titulares de explotaciones que hayan adquirido el compromiso voluntario de establecimiento de una enmienda natural mediante un cultivo de crucífera para su enterrado en verde		1,00	S

**DETALLE CRITERIOS DE PRIORIZACIÓN**

<b>10.1.5 Sistemas sostenibles de cultivos agroindustriales</b>	<b>PUNTOS: 5,00</b>	<b>PUNTOS</b>	<b>CUMPLE</b>			
Porcentaje de superficie determinada en Red Natura 2000		PUNTOS: 0,00	0.0%			
		<u>SUP. PROPUESTA (ha)</u>	<u>SUP. CUMPLE (ha)</u>			
<u>REF.</u>	<u>REFERENCIA SIGPAC</u>	<u>CULTIVO</u>	<u>DESCRIPCIÓN CULTIVO</u>	<u>S/R</u>		
1657260	14-036-041-00007-001	81314	ALGODON-ALBARIZA	R	13,60	0,00
Porcentaje de superficie determinada situada en zonas RAMSAR		PUNTOS: 0,00	0.0%			
		<u>SUP. PROPUESTA (ha)</u>	<u>SUP. CUMPLE (ha)</u>			
<u>REF.</u>	<u>REFERENCIA SIGPAC</u>	<u>CULTIVO</u>	<u>DESCRIPCIÓN CULTIVO</u>	<u>S/R</u>		
1657260	14-036-041-00007-001	81314	ALGODON-ALBARIZA	R	13,60	0,00
Porcentaje de superficie determinada en zonas vulnerables a la contaminación por nitratos		PUNTOS: 4,00	100.0%			
		<u>SUP. PROPUESTA (ha)</u>	<u>SUP. CUMPLE (ha)</u>			
<u>REF.</u>	<u>REFERENCIA SIGPAC</u>	<u>CULTIVO</u>	<u>DESCRIPCIÓN CULTIVO</u>	<u>S/R</u>		
1657260	14-036-041-00007-001	81314	ALGODON-ALBARIZA	R	13,60	13,60
Titulares de explotaciones que hayan adquirido el compromiso voluntario de establecimiento de una enmienda natural mediante un cultivo de crucífera para su enterrado en verde		PUNTOS: 1,00	S			



<u>APELLIDOS Y NOMBRE / RAZÓN SOCIAL</u>	<u>NIF</u>	<u>EXPEDIENTE</u>	<u>SUP. PROPUESTA (ha)</u>
LOS TRIPIANAS C.B.	E14614689	3044722	9,60
<u>PROPUESTA ADMITIDO</u>	<u>SOLICITA PRIMA VOL. SI</u>	<u>PROPUESTA PRIMA VOL. ADMITIDO</u>	

**IMPORTE POR ANUALIDAD**

<u>CAMPAÑA</u>	<u>IMPORTE MÁXIMO SUBVENCIONABLE</u>	<u>IMPORTE MEDIO DE TRANSFERENCIA (€/ha)</u>
2015	4.161,02 €	433,44 €
2016	4.161,02 €	433,44 €
2017	4.161,02 €	433,44 €
2018	4.161,02 €	433,44 €
2019	4.161,02 €	433,44 €

**RECINTOS PROPUESTOS**

<u>REF.</u>	<u>REFERENCIA SIGPAC</u>	<u>CULTIVO</u>	<u>DESCRIPCIÓN CULTIVO</u>	<u>S/R</u>	<u>SUP. DEC. ADMIN. (ha)</u>	<u>SUP. PROPUESTA (ha)</u>
2106521	41-039-059-00211-005	81290	ALGODON-ABACO	R	9,60	9,60

**RESUMEN CRITERIOS DE PRIORIZACIÓN**

<b>10.1.5 Sistemas sostenibles de cultivos agroindustriales</b>	<b>PUNTOS: 5,00</b>	<b>PUNTOS</b>	<b>CUMPLE</b>
Porcentaje de superficie determinada en Red Natura 2000		0,00	0.0%
Porcentaje de superficie determinada situada en zonas RAMSAR		0,00	0.0%
Porcentaje de superficie determinada en zonas vulnerables a la contaminación por nitratos		4,00	100.0%
Titulares de explotaciones que hayan adquirido el compromiso voluntario de establecimiento de una enmienda natural mediante un cultivo de crucífera para su enterrado en verde		1,00	S

**DETALLE CRITERIOS DE PRIORIZACIÓN**

<b>10.1.5 Sistemas sostenibles de cultivos agroindustriales</b>	<b>PUNTOS: 5,00</b>	<b>PUNTOS</b>	<b>CUMPLE</b>			
Porcentaje de superficie determinada en Red Natura 2000		PUNTOS: 0,00	0.0%			
		<u>SUP. PROPUESTA (ha)</u>	<u>SUP. CUMPLE (ha)</u>			
<u>REF.</u>	<u>REFERENCIA SIGPAC</u>	<u>CULTIVO</u>	<u>DESCRIPCIÓN CULTIVO</u>	<u>S/R</u>	<u>SUP. PROPUESTA (ha)</u>	<u>SUP. CUMPLE (ha)</u>
2106521	41-039-059-00211-005	81290	ALGODON-ABACO	R	9,60	0,00
Porcentaje de superficie determinada situada en zonas RAMSAR		PUNTOS: 0,00	0.0%			
		<u>SUP. PROPUESTA (ha)</u>	<u>SUP. CUMPLE (ha)</u>			
<u>REF.</u>	<u>REFERENCIA SIGPAC</u>	<u>CULTIVO</u>	<u>DESCRIPCIÓN CULTIVO</u>	<u>S/R</u>	<u>SUP. PROPUESTA (ha)</u>	<u>SUP. CUMPLE (ha)</u>
2106521	41-039-059-00211-005	81290	ALGODON-ABACO	R	9,60	0,00
Porcentaje de superficie determinada en zonas vulnerables a la contaminación por nitratos		PUNTOS: 4,00	100.0%			
		<u>SUP. PROPUESTA (ha)</u>	<u>SUP. CUMPLE (ha)</u>			
<u>REF.</u>	<u>REFERENCIA SIGPAC</u>	<u>CULTIVO</u>	<u>DESCRIPCIÓN CULTIVO</u>	<u>S/R</u>	<u>SUP. PROPUESTA (ha)</u>	<u>SUP. CUMPLE (ha)</u>
2106521	41-039-059-00211-005	81290	ALGODON-ABACO	R	9,60	9,60
Titulares de explotaciones que hayan adquirido el compromiso voluntario de establecimiento de una enmienda natural mediante un cultivo de crucífera para su enterrado en verde		PUNTOS: 1,00	S			



<u>APELLIDOS Y NOMBRE / RAZÓN SOCIAL</u>	<u>NIF</u>	<u>EXPEDIENTE</u>	<u>SUP. PROPUESTA (ha)</u>
LOSADA COBOS FRANCISCO	75580290J	3044533	4,56
<u>PROPUESTA ADMITIDO</u>	<u>SOLICITA PRIMA VOL. SI</u>	<u>PROPUESTA PRIMA VOL. ADMITIDO</u>	

**IMPORTE POR ANUALIDAD**

<u>CAMPAÑA</u>	<u>IMPORTE MÁXIMO SUBVENCIONABLE</u>	<u>IMPORTE MEDIO DE TRANSFERENCIA (€/ha)</u>
2015	1.976,49 €	433,44 €
2016	1.976,49 €	433,44 €
2017	1.976,49 €	433,44 €
2018	1.976,49 €	433,44 €
2019	1.976,49 €	433,44 €

**RECINTOS PROPUESTOS**

<u>REF.</u>	<u>REFERENCIA SIGPAC</u>	<u>CULTIVO</u>	<u>DESCRIPCIÓN CULTIVO</u>	<u>S/R</u>	<u>SUP. DEC. ADMIN. (ha)</u>	<u>SUP. PROPUESTA (ha)</u>
2687405	14-030-017-00167-004	5000	CEBADA-SIN VARIEDAD	R	1,00	1,00
2687419	14-030-017-00167-004	81314	ALGODON-ALBARIZA	R	0,23	0,23
2687421	14-030-017-00168-001	81314	ALGODON-ALBARIZA	R	1,17	1,17
2687422	14-030-017-00182-001	81314	ALGODON-ALBARIZA	R	1,15	1,15
2687420	41-039-010-00473-001	81290	ALGODON-ABACO	R	1,01	1,01

**RESUMEN CRITERIOS DE PRIORIZACIÓN****10.1.5 Sistemas sostenibles de cultivos agroindustriales****PUNTOS: 5,00**

	<u>PUNTOS</u>	<u>CUMPLE</u>
Porcentaje de superficie determinada en Red Natura 2000	0,00	0.0%
Porcentaje de superficie determinada situada en zonas RAMSAR	0,00	0.0%
Porcentaje de superficie determinada en zonas vulnerables a la contaminación por nitratos	4,00	100.0%
Titulares de explotaciones que hayan adquirido el compromiso voluntario de establecimiento de una enmienda natural mediante un cultivo de crucífera para su enterrado en verde	1,00	S



**DETALLE CRITERIOS DE PRIORIZACIÓN****10.1.5 Sistemas sostenibles de cultivos agroindustriales****PUNTOS:** 5,00**Porcentaje de superficie determinada en Red Natura 2000****PUNTOS:** 0,00 0.0%

<u>REF.</u>	<u>REFERENCIA SIGPAC</u>	<u>CULTIVO</u>	<u>DESCRIPCIÓN CULTIVO</u>	<u>S/R</u>	<u>SUP.</u>	<u>SUP.</u>
					<u>PROPUESTA</u>	<u>CUMPLE</u>
					(ha)	(ha)
2687405	14-030-017-00167-004	5000	CEBADA-SIN VARIEDAD	R	1,00	0,00
2687419	14-030-017-00167-004	81314	ALGODON-ALBARIZA	R	0,23	0,00
2687421	14-030-017-00168-001	81314	ALGODON-ALBARIZA	R	1,17	0,00
2687422	14-030-017-00182-001	81314	ALGODON-ALBARIZA	R	1,15	0,00
2687420	41-039-010-00473-001	81290	ALGODON-ABACO	R	1,01	0,00

**Porcentaje de superficie determinada situada en zonas RAMSAR****PUNTOS:** 0,00 0.0%

<u>REF.</u>	<u>REFERENCIA SIGPAC</u>	<u>CULTIVO</u>	<u>DESCRIPCIÓN CULTIVO</u>	<u>S/R</u>	<u>SUP.</u>	<u>SUP.</u>
					<u>PROPUESTA</u>	<u>CUMPLE</u>
					(ha)	(ha)
2687405	14-030-017-00167-004	5000	CEBADA-SIN VARIEDAD	R	1,00	0,00
2687419	14-030-017-00167-004	81314	ALGODON-ALBARIZA	R	0,23	0,00
2687421	14-030-017-00168-001	81314	ALGODON-ALBARIZA	R	1,17	0,00
2687422	14-030-017-00182-001	81314	ALGODON-ALBARIZA	R	1,15	0,00
2687420	41-039-010-00473-001	81290	ALGODON-ABACO	R	1,01	0,00

**Porcentaje de superficie determinada en zonas vulnerables a la contaminación por nitratos****PUNTOS:** 4,00 100.0%

<u>REF.</u>	<u>REFERENCIA SIGPAC</u>	<u>CULTIVO</u>	<u>DESCRIPCIÓN CULTIVO</u>	<u>S/R</u>	<u>SUP.</u>	<u>SUP.</u>
					<u>PROPUESTA</u>	<u>CUMPLE</u>
					(ha)	(ha)
2687405	14-030-017-00167-004	5000	CEBADA-SIN VARIEDAD	R	1,00	1,00
2687419	14-030-017-00167-004	81314	ALGODON-ALBARIZA	R	0,23	0,23
2687421	14-030-017-00168-001	81314	ALGODON-ALBARIZA	R	1,17	1,17
2687422	14-030-017-00182-001	81314	ALGODON-ALBARIZA	R	1,15	1,15
2687420	41-039-010-00473-001	81290	ALGODON-ABACO	R	1,01	1,01

**Titulares de explotaciones que hayan adquirido el compromiso voluntario de establecimiento de una enmienda natural mediante un cultivo de crucifera para su enterrado en verde****PUNTOS:** 1,00 S

<u>APELLIDOS Y NOMBRE / RAZÓN SOCIAL</u>	<u>NIF</u>	<u>EXPEDIENTE</u>	<u>SUP. PROPUESTA (ha)</u>
LOSADA MONTES CARLOS	52248616E	3039363	1,56

<u>PROPUESTA</u>	<u>SOLICITA PRIMA VOL.</u>	<u>PROPUESTA PRIMA VOL.</u>
ADMITIDO	SI	ADMITIDO

**IMPORTE POR ANUALIDAD**

<u>CAMPAÑA</u>	<u>IMPORTE MÁXIMO SUBVENCIÓNABLE</u>	<u>IMPORTE MEDIO DE TRANSFERENCIA (€/ha)</u>
2015	676,17 €	433,44 €
2016	676,17 €	433,44 €
2017	676,17 €	433,44 €
2018	676,17 €	433,44 €
2019	676,17 €	433,44 €

**RECINTOS PROPUESTOS**

<u>REF.</u>	<u>REFERENCIA SIGPAC</u>	<u>CULTIVO</u>	<u>DESCRIPCIÓN CULTIVO</u>	<u>S/R</u>	<u>SUP. DEC. ADMIN. (ha)</u>	<u>SUP. PROPUESTA (ha)</u>
1900946	14-030-017-00086-001	81320	ALGODON-DP396	R	1,18	1,18
1900947	14-030-017-00087-001	81320	ALGODON-DP396	R	0,35	0,35
1900945	14-030-017-00088-002	81320	ALGODON-DP396	R	0,03	0,03

**RESUMEN CRITERIOS DE PRIORIZACIÓN****10.1.5 Sistemas sostenibles de cultivos agroindustriales****PUNTOS: 5,00**

	<b><u>PUNTOS</u></b>	<b><u>CUMPLE</u></b>
Porcentaje de superficie determinada en Red Natura 2000	0,00	0.0%
Porcentaje de superficie determinada situada en zonas RAMSAR	0,00	0.0%
Porcentaje de superficie determinada en zonas vulnerables a la contaminación por nitratos	4,00	100.0%
Titulares de explotaciones que hayan adquirido el compromiso voluntario de establecimiento de una enmienda natural mediante un cultivo de crucífera para su enterrado en verde	1,00	S



**DETALLE CRITERIOS DE PRIORIZACIÓN****10.1.5 Sistemas sostenibles de cultivos agroindustriales****PUNTOS: 5,00****Porcentaje de superficie determinada en Red Natura 2000****PUNTOS: 0,00 0.0%**

<u>REF.</u>	<u>REFERENCIA SIGPAC</u>	<u>CULTIVO</u>	<u>DESCRIPCIÓN CULTIVO</u>	<u>S/R</u>	<u>SUP.</u>	<u>SUP.</u>
					<u>PROPUESTA</u>	<u>CUMPLE</u>
					(ha)	(ha)
1900946	14-030-017-00086-001	81320	ALGODON-DP396	R	1,18	0,00
1900947	14-030-017-00087-001	81320	ALGODON-DP396	R	0,35	0,00
1900945	14-030-017-00088-002	81320	ALGODON-DP396	R	0,03	0,00

**Porcentaje de superficie determinada situada en zonas RAMSAR****PUNTOS: 0,00 0.0%**

<u>REF.</u>	<u>REFERENCIA SIGPAC</u>	<u>CULTIVO</u>	<u>DESCRIPCIÓN CULTIVO</u>	<u>S/R</u>	<u>SUP.</u>	<u>SUP.</u>
					<u>PROPUESTA</u>	<u>CUMPLE</u>
					(ha)	(ha)
1900946	14-030-017-00086-001	81320	ALGODON-DP396	R	1,18	0,00
1900947	14-030-017-00087-001	81320	ALGODON-DP396	R	0,35	0,00
1900945	14-030-017-00088-002	81320	ALGODON-DP396	R	0,03	0,00

**Porcentaje de superficie determinada en zonas vulnerables a la contaminación por nitratos****PUNTOS: 4,00 100.0%**

<u>REF.</u>	<u>REFERENCIA SIGPAC</u>	<u>CULTIVO</u>	<u>DESCRIPCIÓN CULTIVO</u>	<u>S/R</u>	<u>SUP.</u>	<u>SUP.</u>
					<u>PROPUESTA</u>	<u>CUMPLE</u>
					(ha)	(ha)
1900946	14-030-017-00086-001	81320	ALGODON-DP396	R	1,18	1,18
1900947	14-030-017-00087-001	81320	ALGODON-DP396	R	0,35	0,35
1900945	14-030-017-00088-002	81320	ALGODON-DP396	R	0,03	0,03

**Titulares de explotaciones que hayan adquirido el compromiso voluntario de establecimiento de una enmienda natural mediante un cultivo de crucífera para su enterrado en verde****PUNTOS: 1,00 S**



<b><u>APELLIDOS Y NOMBRE / RAZÓN SOCIAL</u></b>	<b><u>NIF</u></b>	<b><u>EXPEDIENTE</u></b>	<b><u>SUP. PROPUESTA (ha)</u></b>
LOSADA REYES MARIA DEL SOL	30449224F	3042243	12,04

<b><u>PROPUESTA</u></b>	<b><u>SOLICITA PRIMA VOL.</u></b>
ADMITIDO	NO

**IMPORTE POR ANUALIDAD**

<u>CAMPAÑA</u>	<u>IMPORTE MÁXIMO SUBVENCIONABLE</u>	<u>IMPORTE MEDIO DE TRANSFERENCIA (€/ha)</u>
2015	3.494,85 €	290,27 €
2016	3.494,85 €	290,27 €
2017	3.494,85 €	290,27 €
2018	3.494,85 €	290,27 €
2019	3.494,85 €	290,27 €

**RECINTOS PROPUESTOS**

<u>REF.</u>	<u>REFERENCIA SIGPAC</u>	<u>CULTIVO</u>	<u>DESCRIPCIÓN CULTIVO</u>	<u>S/R</u>	<u>SUP. DEC. ADMIN. (ha)</u>	<u>SUP. PROPUESTA (ha)</u>
1857645	14-049-011-00033-004	33111	GIRASOL-PR64H34	R	5,79	5,79
1857649	41-039-009-00215-001	81320	ALGODON-DP396	R	6,25	6,25

**RESUMEN CRITERIOS DE PRIORIZACIÓN****10.1.5 Sistemas sostenibles de cultivos agroindustriales PUNTOS: 4,00**

	<u>PUNTOS</u>	<u>CUMPLE</u>
Porcentaje de superficie determinada en Red Natura 2000	0,00	0.0%
Porcentaje de superficie determinada situada en zonas RAMSAR	0,00	0.0%
Porcentaje de superficie determinada en zonas vulnerables a la contaminación por nitratos	4,00	100.0%
Titulares de explotaciones que hayan adquirido el compromiso voluntario de establecimiento de una enmienda natural mediante un cultivo de crucífera para su enterrado en verde	0,00	N

**DETALLE CRITERIOS DE PRIORIZACIÓN****10.1.5 Sistemas sostenibles de cultivos agroindustriales PUNTOS: 4,00**

Porcentaje de superficie determinada en Red Natura 2000	PUNTOS: 0,00	0.0%				
	<u>SUP. PROPUESTA (ha)</u>	<u>SUP. CUMPLE (ha)</u>				
<u>REF.</u>	<u>REFERENCIA SIGPAC</u>	<u>CULTIVO</u>	<u>DESCRIPCIÓN CULTIVO</u>	<u>S/R</u>		
1857645	14-049-011-00033-004	33111	GIRASOL-PR64H34	R	5,79	0,00
1857649	41-039-009-00215-001	81320	ALGODON-DP396	R	6,25	0,00
Porcentaje de superficie determinada situada en zonas RAMSAR	PUNTOS: 0,00	0.0%				
	<u>SUP. PROPUESTA (ha)</u>	<u>SUP. CUMPLE (ha)</u>				
<u>REF.</u>	<u>REFERENCIA SIGPAC</u>	<u>CULTIVO</u>	<u>DESCRIPCIÓN CULTIVO</u>	<u>S/R</u>		
1857645	14-049-011-00033-004	33111	GIRASOL-PR64H34	R	5,79	0,00
1857649	41-039-009-00215-001	81320	ALGODON-DP396	R	6,25	0,00
Porcentaje de superficie determinada en zonas vulnerables a la contaminación por nitratos	PUNTOS: 4,00	100.0%				
	<u>SUP. PROPUESTA (ha)</u>	<u>SUP. CUMPLE (ha)</u>				
<u>REF.</u>	<u>REFERENCIA SIGPAC</u>	<u>CULTIVO</u>	<u>DESCRIPCIÓN CULTIVO</u>	<u>S/R</u>		
1857645	14-049-011-00033-004	33111	GIRASOL-PR64H34	R	5,79	5,79
1857649	41-039-009-00215-001	81320	ALGODON-DP396	R	6,25	6,25
Titulares de explotaciones que hayan adquirido el compromiso voluntario de establecimiento de una enmienda natural mediante un cultivo de crucífera para su enterrado en verde	PUNTOS: 0,00	N				

<b><u>APELLIDOS Y NOMBRE / RAZÓN SOCIAL</u></b>	<b><u>NIF</u></b>	<b><u>EXPEDIENTE</u></b>	<b><u>SUP. PROPUESTA (ha)</u></b>
LOZANO MORALES HNOS, C.B.	E14062400	3044341	29,22

<b><u>PROPUESTA</u></b>	<b><u>SOLICITA PRIMA VOL.</u></b>
ADMITIDO	NO

**IMPORTE POR ANUALIDAD**

<u>CAMPAÑA</u>	<u>IMPORTE MÁXIMO SUBVENCIONABLE</u>	<u>IMPORTE MEDIO DE TRANSFERENCIA (€/ha)</u>
2015	8.481,69 €	290,27 €
2016	8.481,69 €	290,27 €
2017	8.481,69 €	290,27 €
2018	8.481,69 €	290,27 €
2019	8.481,69 €	290,27 €

**RECINTOS PROPUESTOS**

<u>REF.</u>	<u>REFERENCIA SIGPAC</u>	<u>CULTIVO</u>	<u>DESCRIPCIÓN CULTIVO</u>	<u>S/R</u>	<u>SUP. DEC. ADMIN. (ha)</u>	<u>SUP. PROPUESTA (ha)</u>
3151562	14-056-029-00128-003	81038	ALGODON-REINA	R	2,06	2,06
2060699	14-056-029-00128-003	81038	ALGODON-REINA	R	27,16	27,16

**RESUMEN CRITERIOS DE PRIORIZACIÓN****10.1.5 Sistemas sostenibles de cultivos agroindustriales** PUNTOS: 4,00

	<u>PUNTOS</u>	<u>CUMPLE</u>
Porcentaje de superficie determinada en Red Natura 2000	0,00	0.0%
Porcentaje de superficie determinada situada en zonas RAMSAR	0,00	0.0%
Porcentaje de superficie determinada en zonas vulnerables a la contaminación por nitratos	4,00	100.0%
Titulares de explotaciones que hayan adquirido el compromiso voluntario de establecimiento de una enmienda natural mediante un cultivo de crucífera para su enterrado en verde	0,00	N

**DETALLE CRITERIOS DE PRIORIZACIÓN****10.1.5 Sistemas sostenibles de cultivos agroindustriales** PUNTOS: 4,00

<u>REF.</u>	<u>REFERENCIA SIGPAC</u>	<u>CULTIVO</u>	<u>DESCRIPCIÓN CULTIVO</u>	<u>S/R</u>	<u>SUP. PROPUESTA (ha)</u>	<u>SUP. CUMPLE (ha)</u>
2060699	14-056-029-00128-003	81038	ALGODON-REINA	R	27,16	0,00
3151562	14-056-029-00128-003	81038	ALGODON-REINA	R	2,06	0,00

	<u>PUNTOS</u>	<u>SUP. PROPUESTA (ha)</u>	<u>SUP. CUMPLE (ha)</u>
Porcentaje de superficie determinada en Red Natura 2000	0,00	0,00	0.0%
Porcentaje de superficie determinada situada en zonas RAMSAR	0,00	0,00	0.0%
Porcentaje de superficie determinada en zonas vulnerables a la contaminación por nitratos	4,00	27,16	100.0%
Titulares de explotaciones que hayan adquirido el compromiso voluntario de establecimiento de una enmienda natural mediante un cultivo de crucífera para su enterrado en verde	0,00	0,00	N

<u>REF.</u>	<u>REFERENCIA SIGPAC</u>	<u>CULTIVO</u>	<u>DESCRIPCIÓN CULTIVO</u>	<u>S/R</u>	<u>SUP. PROPUESTA (ha)</u>	<u>SUP. CUMPLE (ha)</u>
3151562	14-056-029-00128-003	81038	ALGODON-REINA	R	2,06	2,06
2060699	14-056-029-00128-003	81038	ALGODON-REINA	R	27,16	27,16

<b><u>APELLIDOS Y NOMBRE / RAZÓN SOCIAL</u></b>	<b><u>NIF</u></b>	<b><u>EXPEDIENTE</u></b>	<b><u>SUP. PROPUESTA (ha)</u></b>
LUCENA CARMONA MARIA MARCELINA	80117486E	3044541	8,89

<b><u>PROPUESTA</u></b>	<b><u>SOLICITA PRIMA VOL.</u></b>	<b><u>PROPUESTA PRIMA VOL.</u></b>
ADMITIDO	SI	ADMITIDO

**IMPORTE POR ANUALIDAD**

<u>CAMPAÑA</u>	<u>IMPORTE MÁXIMO SUBVENCIONABLE</u>	<u>IMPORTE MEDIO DE TRANSFERENCIA (€/ha)</u>
2015	3.853,28 €	433,44 €
2016	3.853,28 €	433,44 €
2017	3.853,28 €	433,44 €
2018	3.853,28 €	433,44 €
2019	3.853,28 €	433,44 €

**RECINTOS PROPUESTOS**

<u>REF.</u>	<u>REFERENCIA SIGPAC</u>	<u>CULTIVO</u>	<u>DESCRIPCIÓN CULTIVO</u>	<u>S/R</u>	<u>SUP. DEC. ADMIN. (ha)</u>	<u>SUP. PROPUESTA (ha)</u>
2256273	14-036-039-00020-001	81320	ALGODON-DP396	R	8,89	8,89

**RESUMEN CRITERIOS DE PRIORIZACIÓN****10.1.5 Sistemas sostenibles de cultivos agroindustriales** PUNTOS: 5,00

	<u>PUNTOS</u>	<u>CUMPLE</u>
Porcentaje de superficie determinada en Red Natura 2000	0,00	0.0%
Porcentaje de superficie determinada situada en zonas RAMSAR	0,00	0.0%
Porcentaje de superficie determinada en zonas vulnerables a la contaminación por nitratos	4,00	100.0%
Titulares de explotaciones que hayan adquirido el compromiso voluntario de establecimiento de una enmienda natural mediante un cultivo de crucifera para su enterrado en verde	1,00	S

**DETALLE CRITERIOS DE PRIORIZACIÓN****10.1.5 Sistemas sostenibles de cultivos agroindustriales** PUNTOS: 5,00

Porcentaje de superficie determinada en Red Natura 2000	PUNTOS:	0,00	0.0%
	<u>SUP. PROPUESTA (ha)</u>	<u>SUP. CUMPLE (ha)</u>	
<u>REF.</u>	<u>REFERENCIA SIGPAC</u>	<u>CULTIVO</u>	<u>DESCRIPCIÓN CULTIVO</u>
2256273	14-036-039-00020-001	81320	ALGODON-DP396
	<u>S/R</u>		
	R	8,89	0,00
Porcentaje de superficie determinada situada en zonas RAMSAR	PUNTOS:	0,00	0.0%
	<u>SUP. PROPUESTA (ha)</u>	<u>SUP. CUMPLE (ha)</u>	
<u>REF.</u>	<u>REFERENCIA SIGPAC</u>	<u>CULTIVO</u>	<u>DESCRIPCIÓN CULTIVO</u>
2256273	14-036-039-00020-001	81320	ALGODON-DP396
	<u>S/R</u>		
	R	8,89	0,00
Porcentaje de superficie determinada en zonas vulnerables a la contaminación por nitratos	PUNTOS:	4,00	100.0%
	<u>SUP. PROPUESTA (ha)</u>	<u>SUP. CUMPLE (ha)</u>	
<u>REF.</u>	<u>REFERENCIA SIGPAC</u>	<u>CULTIVO</u>	<u>DESCRIPCIÓN CULTIVO</u>
2256273	14-036-039-00020-001	81320	ALGODON-DP396
	<u>S/R</u>		
	R	8,89	8,89
Titulares de explotaciones que hayan adquirido el compromiso voluntario de establecimiento de una enmienda natural mediante un cultivo de crucifera para su enterrado en verde	PUNTOS:	1,00	S



<b><u>APELLIDOS Y NOMBRE / RAZÓN SOCIAL</u></b>	<b><u>NIF</u></b>	<b><u>EXPEDIENTE</u></b>	<b><u>SUP. PROPUESTA (ha)</u></b>
LUCENA RODRIGUEZ EVA MARIA	52569475P	3043497	1,18
<b><u>PROPUESTA</u></b>	<b><u>SOLICITA PRIMA VOL.</u></b>	<b><u>PROPUESTA PRIMA VOL.</u></b>	
<b>ADMITIDO</b>	<b>SI</b>	<b>ADMITIDO</b>	

**IMPORTE POR ANUALIDAD**

<b><u>CAMPAÑA</u></b>	<b><u>IMPORTE MÁXIMO SUBVENCIONABLE</u></b>	<b><u>IMPORTE MEDIO DE TRANSFERENCIA (€/ha)</u></b>
2015	511,46 €	433,44 €
2016	511,46 €	433,44 €
2017	511,46 €	433,44 €
2018	511,46 €	433,44 €
2019	511,46 €	433,44 €

**RECINTOS PROPUESTOS**

<b><u>REF.</u></b>	<b><u>REFERENCIA SIGPAC</u></b>	<b><u>CULTIVO</u></b>	<b><u>DESCRIPCIÓN CULTIVO</u></b>	<b><u>S/R</u></b>	<b><u>SUP. DEC. ADMIN. (ha)</u></b>	<b><u>SUP. PROPUESTA (ha)</u></b>
1976177	14-030-006-00025-001	81216	ALGODON-CARISMA	R	0,47	0,47
1976178	14-030-018-00019-001	81216	ALGODON-CARISMA	R	0,41	0,41
1976179	14-030-018-00019-004	81216	ALGODON-CARISMA	R	0,17	0,17
1976180	14-030-018-00019-004	81216	ALGODON-CARISMA	R	0,13	0,13

**RESUMEN CRITERIOS DE PRIORIZACIÓN****10.1.5 Sistemas sostenibles de cultivos agroindustriales****PUNTOS: 5,00**

	<b><u>PUNTOS</u></b>	<b><u>CUMPLE</u></b>
Porcentaje de superficie determinada en Red Natura 2000	0,00	0.0%
Porcentaje de superficie determinada situada en zonas RAMSAR	0,00	0.0%
Porcentaje de superficie determinada en zonas vulnerables a la contaminación por nitratos	4,00	100.0%
Titulares de explotaciones que hayan adquirido el compromiso voluntario de establecimiento de una enmienda natural mediante un cultivo de crucífera para su enterrado en verde	1,00	S



**DETALLE CRITERIOS DE PRIORIZACIÓN****10.1.5 Sistemas sostenibles de cultivos agroindustriales****PUNTOS: 5,00****Porcentaje de superficie determinada en Red Natura 2000****PUNTOS: 0,00 0.0%**

<u>REF.</u>	<u>REFERENCIA SIGPAC</u>	<u>CULTIVO</u>	<u>DESCRIPCIÓN CULTIVO</u>	<u>S/R</u>	<u>SUP.</u>	<u>SUP.</u>
					<u>PROPUESTA</u>	<u>CUMPLE</u>
					(ha)	(ha)
1976177	14-030-006-00025-001	81216	ALGODON-CARISMA	R	0,47	0,00
1976178	14-030-018-00019-001	81216	ALGODON-CARISMA	R	0,41	0,00
1976180	14-030-018-00019-004	81216	ALGODON-CARISMA	R	0,13	0,00
1976179	14-030-018-00019-004	81216	ALGODON-CARISMA	R	0,17	0,00

**Porcentaje de superficie determinada situada en zonas RAMSAR****PUNTOS: 0,00 0.0%**

<u>REF.</u>	<u>REFERENCIA SIGPAC</u>	<u>CULTIVO</u>	<u>DESCRIPCIÓN CULTIVO</u>	<u>S/R</u>	<u>SUP.</u>	<u>SUP.</u>
					<u>PROPUESTA</u>	<u>CUMPLE</u>
					(ha)	(ha)
1976177	14-030-006-00025-001	81216	ALGODON-CARISMA	R	0,47	0,00
1976178	14-030-018-00019-001	81216	ALGODON-CARISMA	R	0,41	0,00
1976180	14-030-018-00019-004	81216	ALGODON-CARISMA	R	0,13	0,00
1976179	14-030-018-00019-004	81216	ALGODON-CARISMA	R	0,17	0,00

**Porcentaje de superficie determinada en zonas vulnerables a la contaminación por nitratos****PUNTOS: 4,00 100.0%**

<u>REF.</u>	<u>REFERENCIA SIGPAC</u>	<u>CULTIVO</u>	<u>DESCRIPCIÓN CULTIVO</u>	<u>S/R</u>	<u>SUP.</u>	<u>SUP.</u>
					<u>PROPUESTA</u>	<u>CUMPLE</u>
					(ha)	(ha)
1976177	14-030-006-00025-001	81216	ALGODON-CARISMA	R	0,47	0,47
1976178	14-030-018-00019-001	81216	ALGODON-CARISMA	R	0,41	0,41
1976179	14-030-018-00019-004	81216	ALGODON-CARISMA	R	0,17	0,17
1976180	14-030-018-00019-004	81216	ALGODON-CARISMA	R	0,13	0,13

**Titulares de explotaciones que hayan adquirido el compromiso voluntario de establecimiento de una enmienda natural mediante un cultivo de crucífera para su enterrado en verde****PUNTOS: 1,00 S**

<b><u>APELLIDOS Y NOMBRE / RAZÓN SOCIAL</u></b>	<b><u>NIF</u></b>	<b><u>EXPEDIENTE</u></b>	<b><u>SUP. PROPUESTA (ha)</u></b>
LUCENA RODRIGUEZ FRANCISCO JOSE	52247777B	3043608	1,63

<b><u>PROPUESTA</u></b>	<b><u>SOLICITA PRIMA VOL.</u></b>	<b><u>PROPUESTA PRIMA VOL.</u></b>
ADMITIDO	SI	ADMITIDO

**IMPORTE POR ANUALIDAD**

<u>CAMPAÑA</u>	<u>IMPORTE MÁXIMO SUBVENCIONABLE</u>	<u>IMPORTE MEDIO DE TRANSFERENCIA (€/ha)</u>
2015	706,51 €	433,44 €
2016	706,51 €	433,44 €
2017	706,51 €	433,44 €
2018	706,51 €	433,44 €
2019	706,51 €	433,44 €

**RECINTOS PROPUESTOS**

<u>REF.</u>	<u>REFERENCIA SIGPAC</u>	<u>CULTIVO</u>	<u>DESCRIPCIÓN CULTIVO</u>	<u>S/R</u>	<u>SUP. DEC. ADMIN. (ha)</u>	<u>SUP. PROPUESTA (ha)</u>
1987168	14-030-018-00018-002	81216	ALGODON-CARISMA	R	0,43	0,43
1987171	14-030-018-00018-003	81216	ALGODON-CARISMA	R	0,39	0,39
1987169	14-030-018-00111-002	81216	ALGODON-CARISMA	R	0,43	0,43
1987170	14-030-018-00111-003	81216	ALGODON-CARISMA	R	0,38	0,38

**RESUMEN CRITERIOS DE PRIORIZACIÓN****10.1.5 Sistemas sostenibles de cultivos agroindustriales****PUNTOS: 5,00**

	<b><u>PUNTOS</u></b>	<b><u>CUMPLE</u></b>
Porcentaje de superficie determinada en Red Natura 2000	0,00	0.0%
Porcentaje de superficie determinada situada en zonas RAMSAR	0,00	0.0%
Porcentaje de superficie determinada en zonas vulnerables a la contaminación por nitratos	4,00	100.0%
Titulares de explotaciones que hayan adquirido el compromiso voluntario de establecimiento de una enmienda natural mediante un cultivo de crucífera para su enterrado en verde	1,00	S



**DETALLE CRITERIOS DE PRIORIZACIÓN****10.1.5 Sistemas sostenibles de cultivos agroindustriales****PUNTOS:** 5,00**Porcentaje de superficie determinada en Red Natura 2000****PUNTOS:** 0,00 0.0%

<u>REF.</u>	<u>REFERENCIA SIGPAC</u>	<u>CULTIVO</u>	<u>DESCRIPCIÓN CULTIVO</u>	<u>S/R</u>	<u>SUP.</u>	<u>SUP.</u>
					<u>PROPUESTA</u>	<u>CUMPLE</u>
					(ha)	(ha)
1987168	14-030-018-00018-002	81216	ALGODON-CARISMA	R	0,43	0,00
1987171	14-030-018-00018-003	81216	ALGODON-CARISMA	R	0,39	0,00
1987169	14-030-018-00111-002	81216	ALGODON-CARISMA	R	0,43	0,00
1987170	14-030-018-00111-003	81216	ALGODON-CARISMA	R	0,38	0,00

**Porcentaje de superficie determinada situada en zonas RAMSAR****PUNTOS:** 0,00 0.0%

<u>REF.</u>	<u>REFERENCIA SIGPAC</u>	<u>CULTIVO</u>	<u>DESCRIPCIÓN CULTIVO</u>	<u>S/R</u>	<u>SUP.</u>	<u>SUP.</u>
					<u>PROPUESTA</u>	<u>CUMPLE</u>
					(ha)	(ha)
1987168	14-030-018-00018-002	81216	ALGODON-CARISMA	R	0,43	0,00
1987171	14-030-018-00018-003	81216	ALGODON-CARISMA	R	0,39	0,00
1987169	14-030-018-00111-002	81216	ALGODON-CARISMA	R	0,43	0,00
1987170	14-030-018-00111-003	81216	ALGODON-CARISMA	R	0,38	0,00

**Porcentaje de superficie determinada en zonas vulnerables a la contaminación por nitratos****PUNTOS:** 4,00 100.0%

<u>REF.</u>	<u>REFERENCIA SIGPAC</u>	<u>CULTIVO</u>	<u>DESCRIPCIÓN CULTIVO</u>	<u>S/R</u>	<u>SUP.</u>	<u>SUP.</u>
					<u>PROPUESTA</u>	<u>CUMPLE</u>
					(ha)	(ha)
1987168	14-030-018-00018-002	81216	ALGODON-CARISMA	R	0,43	0,43
1987171	14-030-018-00018-003	81216	ALGODON-CARISMA	R	0,39	0,39
1987169	14-030-018-00111-002	81216	ALGODON-CARISMA	R	0,43	0,43
1987170	14-030-018-00111-003	81216	ALGODON-CARISMA	R	0,38	0,38

**Titulares de explotaciones que hayan adquirido el compromiso voluntario de establecimiento de una enmienda natural mediante un cultivo de crucífera para su enterrado en verde****PUNTOS:** 1,00 S

<u>APELLIDOS Y NOMBRE / RAZÓN SOCIAL</u>	<u>NIF</u>	<u>EXPEDIENTE</u>	<u>SUP. PROPUESTA (ha)</u>
LUCENA RODRIGUEZ OSCAR	14620235D	3043627	1,17

<u>PROPUESTA</u>	<u>SOLICITA PRIMA VOL.</u>	<u>PROPUESTA PRIMA VOL.</u>
ADMITIDO	SI	ADMITIDO

**IMPORTE POR ANUALIDAD**

<u>CAMPAÑA</u>	<u>IMPORTE MÁXIMO SUBVENCIONABLE</u>	<u>IMPORTE MEDIO DE TRANSFERENCIA (€/ha)</u>
2015	507,13 €	433,44 €
2016	507,13 €	433,44 €
2017	507,13 €	433,44 €
2018	507,13 €	433,44 €
2019	507,13 €	433,44 €

**RECINTOS PROPUESTOS**

<u>REF.</u>	<u>REFERENCIA SIGPAC</u>	<u>CULTIVO</u>	<u>DESCRIPCIÓN CULTIVO</u>	<u>S/R</u>	<u>SUP. DEC. ADMIN. (ha)</u>	<u>SUP. PROPUESTA (ha)</u>
1988697	14-030-006-00025-001	81216	ALGODON-CARISMA	R	0,47	0,47
1988698	14-030-018-00019-001	81216	ALGODON-CARISMA	R	0,37	0,37
1988699	14-030-018-00019-004	81216	ALGODON-CARISMA	R	0,33	0,33

**RESUMEN CRITERIOS DE PRIORIZACIÓN****10.1.5 Sistemas sostenibles de cultivos agroindustriales****PUNTOS: 5,00**

	<b><u>PUNTOS</u></b>	<b><u>CUMPLE</u></b>
Porcentaje de superficie determinada en Red Natura 2000	0,00	0.0%
Porcentaje de superficie determinada situada en zonas RAMSAR	0,00	0.0%
Porcentaje de superficie determinada en zonas vulnerables a la contaminación por nitratos	4,00	100.0%
Titulares de explotaciones que hayan adquirido el compromiso voluntario de establecimiento de una enmienda natural mediante un cultivo de crucífera para su enterrado en verde	1,00	S





**DETALLE CRITERIOS DE PRIORIZACIÓN****10.1.5 Sistemas sostenibles de cultivos agroindustriales****PUNTOS: 5,00****Porcentaje de superficie determinada en Red Natura 2000****PUNTOS: 0,00 0.0%**

<u>REF.</u>	<u>REFERENCIA SIGPAC</u>	<u>CULTIVO</u>	<u>DESCRIPCIÓN CULTIVO</u>	<u>S/R</u>	<u>SUP.</u>	<u>SUP.</u>
					<u>PROPUESTA</u>	<u>CUMPLE</u>
					(ha)	(ha)
1988697	14-030-006-00025-001	81216	ALGODON-CARISMA	R	0,47	0,00
1988698	14-030-018-00019-001	81216	ALGODON-CARISMA	R	0,37	0,00
1988699	14-030-018-00019-004	81216	ALGODON-CARISMA	R	0,33	0,00

**Porcentaje de superficie determinada situada en zonas RAMSAR****PUNTOS: 0,00 0.0%**

<u>REF.</u>	<u>REFERENCIA SIGPAC</u>	<u>CULTIVO</u>	<u>DESCRIPCIÓN CULTIVO</u>	<u>S/R</u>	<u>SUP.</u>	<u>SUP.</u>
					<u>PROPUESTA</u>	<u>CUMPLE</u>
					(ha)	(ha)
1988697	14-030-006-00025-001	81216	ALGODON-CARISMA	R	0,47	0,00
1988698	14-030-018-00019-001	81216	ALGODON-CARISMA	R	0,37	0,00
1988699	14-030-018-00019-004	81216	ALGODON-CARISMA	R	0,33	0,00

**Porcentaje de superficie determinada en zonas vulnerables a la contaminación por nitratos****PUNTOS: 4,00 100.0%**

<u>REF.</u>	<u>REFERENCIA SIGPAC</u>	<u>CULTIVO</u>	<u>DESCRIPCIÓN CULTIVO</u>	<u>S/R</u>	<u>SUP.</u>	<u>SUP.</u>
					<u>PROPUESTA</u>	<u>CUMPLE</u>
					(ha)	(ha)
1988697	14-030-006-00025-001	81216	ALGODON-CARISMA	R	0,47	0,47
1988698	14-030-018-00019-001	81216	ALGODON-CARISMA	R	0,37	0,37
1988699	14-030-018-00019-004	81216	ALGODON-CARISMA	R	0,33	0,33

**Titulares de explotaciones que hayan adquirido el compromiso voluntario de establecimiento de una enmienda natural mediante un cultivo de crucífera para su enterrado en verde****PUNTOS: 1,00 S**

<u>APELLIDOS Y NOMBRE / RAZÓN SOCIAL</u>	<u>NIF</u>	<u>EXPEDIENTE</u>	<u>SUP. PROPUESTA (ha)</u>
LUCENA RODRIGUEZ RAFAELA MARIA	52242919Y	3043614	1,30

<u>PROPUESTA</u>	<u>SOLICITA PRIMA VOL.</u>	<u>PROPUESTA PRIMA VOL.</u>
ADMITIDO	SI	ADMITIDO

**IMPORTE POR ANUALIDAD**

<u>CAMPAÑA</u>	<u>IMPORTE MÁXIMO SUBVENCIONABLE</u>	<u>IMPORTE MEDIO DE TRANSFERENCIA (€/ha)</u>
2015	563,47 €	433,44 €
2016	563,47 €	433,44 €
2017	563,47 €	433,44 €
2018	563,47 €	433,44 €
2019	563,47 €	433,44 €

**RECINTOS PROPUESTOS**

<u>REF.</u>	<u>REFERENCIA SIGPAC</u>	<u>CULTIVO</u>	<u>DESCRIPCIÓN CULTIVO</u>	<u>S/R</u>	<u>SUP. DEC. ADMIN. (ha)</u>	<u>SUP. PROPUESTA (ha)</u>
1987478	14-030-006-00024-001	81216	ALGODON-CARISMA	R	0,57	0,57
1987479	14-030-006-00025-001	81216	ALGODON-CARISMA	R	0,73	0,73

**RESUMEN CRITERIOS DE PRIORIZACIÓN****10.1.5 Sistemas sostenibles de cultivos agroindustriales PUNTOS: 5,00**

	<u>PUNTOS</u>	<u>CUMPLE</u>
Porcentaje de superficie determinada en Red Natura 2000	0,00	0.0%
Porcentaje de superficie determinada situada en zonas RAMSAR	0,00	0.0%
Porcentaje de superficie determinada en zonas vulnerables a la contaminación por nitratos	4,00	100.0%
Titulares de explotaciones que hayan adquirido el compromiso voluntario de establecimiento de una enmienda natural mediante un cultivo de crucifera para su enterrado en verde	1,00	S

**DETALLE CRITERIOS DE PRIORIZACIÓN****10.1.5 Sistemas sostenibles de cultivos agroindustriales PUNTOS: 5,00**

Porcentaje de superficie determinada en Red Natura 2000	PUNTOS: 0,00	0.0%				
	<u>SUP. PROPUESTA (ha)</u>	<u>SUP. CUMPLE (ha)</u>				
<u>REF.</u>	<u>REFERENCIA SIGPAC</u>	<u>CULTIVO</u>	<u>DESCRIPCIÓN CULTIVO</u>	<u>S/R</u>		
1987478	14-030-006-00024-001	81216	ALGODON-CARISMA	R	0,57	0,00
1987479	14-030-006-00025-001	81216	ALGODON-CARISMA	R	0,73	0,00
Porcentaje de superficie determinada situada en zonas RAMSAR	PUNTOS: 0,00	0.0%				
	<u>SUP. PROPUESTA (ha)</u>	<u>SUP. CUMPLE (ha)</u>				
<u>REF.</u>	<u>REFERENCIA SIGPAC</u>	<u>CULTIVO</u>	<u>DESCRIPCIÓN CULTIVO</u>	<u>S/R</u>		
1987478	14-030-006-00024-001	81216	ALGODON-CARISMA	R	0,57	0,00
1987479	14-030-006-00025-001	81216	ALGODON-CARISMA	R	0,73	0,00
Porcentaje de superficie determinada en zonas vulnerables a la contaminación por nitratos	PUNTOS: 4,00	100.0%				
	<u>SUP. PROPUESTA (ha)</u>	<u>SUP. CUMPLE (ha)</u>				
<u>REF.</u>	<u>REFERENCIA SIGPAC</u>	<u>CULTIVO</u>	<u>DESCRIPCIÓN CULTIVO</u>	<u>S/R</u>		
1987478	14-030-006-00024-001	81216	ALGODON-CARISMA	R	0,57	0,57
1987479	14-030-006-00025-001	81216	ALGODON-CARISMA	R	0,73	0,73
Titulares de explotaciones que hayan adquirido el compromiso voluntario de establecimiento de una enmienda natural mediante un cultivo de crucifera para su enterrado en verde	PUNTOS: 1,00	S				

<u>APELLIDOS Y NOMBRE / RAZÓN SOCIAL</u>	<u>NIF</u>	<u>EXPEDIENTE</u>	<u>SUP. PROPUESTA (ha)</u>
LUNA LUCENA ANA	30004734S	3041746	7,87

<u>PROPUESTA</u>	<u>SOLICITA PRIMA VOL.</u>	<u>PROPUESTA PRIMA VOL.</u>
INADMITIDO	SI	INADMITIDO

**IMPORTE POR ANUALIDAD**

<u>CAMPAÑA</u>	<u>IMPORTE MÁXIMO SUBVENCIONABLE</u>	<u>IMPORTE MEDIO DE TRANSFERENCIA (€/ha)</u>
2015	3.411,17 €	433,44 €
2016	3.411,17 €	433,44 €
2017	3.411,17 €	433,44 €
2018	3.411,17 €	433,44 €
2019	3.411,17 €	433,44 €

**RECINTOS PROPUESTOS**

<u>REF.</u>	<u>REFERENCIA SIGPAC</u>	<u>CULTIVO</u>	<u>DESCRIPCIÓN CULTIVO</u>	<u>S/R</u>	<u>SUP. DEC. ADMIN. (ha)</u>	<u>SUP. PROPUESTA (ha)</u>
1815434	14-060-034-00021-001	81320	ALGODON-DP396	R	3,19	3,19
1815433	14-060-034-00021-005	81320	ALGODON-DP396	R	2,77	2,77
1815432	14-060-034-00021-006	81320	ALGODON-DP396	R	1,81	1,81
1815435	14-060-034-00021-010	81320	ALGODON-DP396	R	0,10	0,10

**RESUMEN CRITERIOS DE PRIORIZACIÓN****10.1.5 Sistemas sostenibles de cultivos agroindustriales**

PUNTOS: 1,00

	<u>PUNTOS</u>	<u>CUMPLE</u>
Porcentaje de superficie determinada en Red Natura 2000	0,00	0.0%
Porcentaje de superficie determinada situada en zonas RAMSAR	0,00	0.0%
Porcentaje de superficie determinada en zonas vulnerables a la contaminación por nitratos	0,00	0.0%
Titulares de explotaciones que hayan adquirido el compromiso voluntario de establecimiento de una enmienda natural mediante un cultivo de crucífera para su enterrado en verde	1,00	S



**DETALLE CRITERIOS DE PRIORIZACIÓN****10.1.5 Sistemas sostenibles de cultivos agroindustriales****PUNTOS: 1,00****Porcentaje de superficie determinada en Red Natura 2000****PUNTOS: 0,00 0.0%**

<u>REF.</u>	<u>REFERENCIA SIGPAC</u>	<u>CULTIVO</u>	<u>DESCRIPCIÓN CULTIVO</u>	<u>S/R</u>	<u>SUP.</u>	<u>SUP.</u>
					<u>PROPUESTA</u>	<u>CUMPLE</u>
					(ha)	(ha)
1815434	14-060-034-00021-001	81320	ALGODON-DP396	R	3,19	0,00
1815433	14-060-034-00021-005	81320	ALGODON-DP396	R	2,77	0,00
1815432	14-060-034-00021-006	81320	ALGODON-DP396	R	1,81	0,00
1815435	14-060-034-00021-010	81320	ALGODON-DP396	R	0,10	0,00

**Porcentaje de superficie determinada situada en zonas RAMSAR****PUNTOS: 0,00 0.0%**

<u>REF.</u>	<u>REFERENCIA SIGPAC</u>	<u>CULTIVO</u>	<u>DESCRIPCIÓN CULTIVO</u>	<u>S/R</u>	<u>SUP.</u>	<u>SUP.</u>
					<u>PROPUESTA</u>	<u>CUMPLE</u>
					(ha)	(ha)
1815434	14-060-034-00021-001	81320	ALGODON-DP396	R	3,19	0,00
1815433	14-060-034-00021-005	81320	ALGODON-DP396	R	2,77	0,00
1815432	14-060-034-00021-006	81320	ALGODON-DP396	R	1,81	0,00
1815435	14-060-034-00021-010	81320	ALGODON-DP396	R	0,10	0,00

**Porcentaje de superficie determinada en zonas vulnerables a la contaminación por nitratos****PUNTOS: 0,00 0.0%**

<u>REF.</u>	<u>REFERENCIA SIGPAC</u>	<u>CULTIVO</u>	<u>DESCRIPCIÓN CULTIVO</u>	<u>S/R</u>	<u>SUP.</u>	<u>SUP.</u>
					<u>PROPUESTA</u>	<u>CUMPLE</u>
					(ha)	(ha)
1815434	14-060-034-00021-001	81320	ALGODON-DP396	R	3,19	0,00
1815433	14-060-034-00021-005	81320	ALGODON-DP396	R	2,77	0,00
1815432	14-060-034-00021-006	81320	ALGODON-DP396	R	1,81	0,00
1815435	14-060-034-00021-010	81320	ALGODON-DP396	R	0,10	0,00

**Titulares de explotaciones que hayan adquirido el compromiso voluntario de establecimiento de una enmienda natural mediante un cultivo de crucífera para su enterrado en verde****PUNTOS: 1,00 S**

<u>APELLIDOS Y NOMBRE / RAZÓN SOCIAL</u>	<u>NIF</u>	<u>EXPEDIENTE</u>	<u>SUP. PROPUESTA (ha)</u>
LUQUE GALVEZ ANTONIO JESUS	30543318P	3042793	14,99

<u>PROPUESTA</u>	<u>SOLICITA PRIMA VOL.</u>	<u>PROPUESTA PRIMA VOL.</u>
INADMITIDO	SI	INADMITIDO

**IMPORTE POR ANUALIDAD**

<u>CAMPAÑA</u>	<u>IMPORTE MÁXIMO SUBVENCIONABLE</u>	<u>IMPORTE MEDIO DE TRANSFERENCIA (€/ha)</u>
2015	6.497,27 €	433,44 €
2016	6.497,27 €	433,44 €
2017	6.497,27 €	433,44 €
2018	6.497,27 €	433,44 €
2019	6.497,27 €	433,44 €

**RECINTOS PROPUESTOS**

<u>REF.</u>	<u>REFERENCIA SIGPAC</u>	<u>CULTIVO</u>	<u>DESCRIPCIÓN CULTIVO</u>	<u>S/R</u>	<u>SUP. DEC. ADMIN. (ha)</u>	<u>SUP. PROPUESTA (ha)</u>
1908416	14-060-029-00053-001	81396	ALGODON-RUMI	R	4,07	4,07
1908417	14-060-029-00053-001	81396	ALGODON-RUMI	R	9,99	9,99
1908415	14-060-029-00114-002	81396	ALGODON-RUMI	R	0,32	0,32
1908418	14-060-029-00115-002	81396	ALGODON-RUMI	R	0,61	0,61

**RESUMEN CRITERIOS DE PRIORIZACIÓN****10.1.5 Sistemas sostenibles de cultivos agroindustriales**

PUNTOS: 1,00

	<u>PUNTOS</u>	<u>CUMPLE</u>
Porcentaje de superficie determinada en Red Natura 2000	0,00	0.0%
Porcentaje de superficie determinada situada en zonas RAMSAR	0,00	0.0%
Porcentaje de superficie determinada en zonas vulnerables a la contaminación por nitratos	0,00	0.0%
Titulares de explotaciones que hayan adquirido el compromiso voluntario de establecimiento de una enmienda natural mediante un cultivo de crucífera para su enterrado en verde	1,00	S



**DETALLE CRITERIOS DE PRIORIZACIÓN****10.1.5 Sistemas sostenibles de cultivos agroindustriales****PUNTOS: 1,00****Porcentaje de superficie determinada en Red Natura 2000****PUNTOS: 0,00 0.0%**

<u>REF.</u>	<u>REFERENCIA SIGPAC</u>	<u>CULTIVO</u>	<u>DESCRIPCIÓN CULTIVO</u>	<u>S/R</u>	<u>SUP.</u> <u>PROPUESTA</u> <u>(ha)</u>	<u>SUP.</u> <u>CUMPLE</u> <u>(ha)</u>
1908417	14-060-029-00053-001	81396	ALGODON-RUMI	R	9,99	0,00
1908416	14-060-029-00053-001	81396	ALGODON-RUMI	R	4,07	0,00
1908415	14-060-029-00114-002	81396	ALGODON-RUMI	R	0,32	0,00
1908418	14-060-029-00115-002	81396	ALGODON-RUMI	R	0,61	0,00

**Porcentaje de superficie determinada situada en zonas RAMSAR****PUNTOS: 0,00 0.0%**

<u>REF.</u>	<u>REFERENCIA SIGPAC</u>	<u>CULTIVO</u>	<u>DESCRIPCIÓN CULTIVO</u>	<u>S/R</u>	<u>SUP.</u> <u>PROPUESTA</u> <u>(ha)</u>	<u>SUP.</u> <u>CUMPLE</u> <u>(ha)</u>
1908416	14-060-029-00053-001	81396	ALGODON-RUMI	R	4,07	0,00
1908417	14-060-029-00053-001	81396	ALGODON-RUMI	R	9,99	0,00
1908415	14-060-029-00114-002	81396	ALGODON-RUMI	R	0,32	0,00
1908418	14-060-029-00115-002	81396	ALGODON-RUMI	R	0,61	0,00

**Porcentaje de superficie determinada en zonas vulnerables a la contaminación por nitratos****PUNTOS: 0,00 0.0%**

<u>REF.</u>	<u>REFERENCIA SIGPAC</u>	<u>CULTIVO</u>	<u>DESCRIPCIÓN CULTIVO</u>	<u>S/R</u>	<u>SUP.</u> <u>PROPUESTA</u> <u>(ha)</u>	<u>SUP.</u> <u>CUMPLE</u> <u>(ha)</u>
1908417	14-060-029-00053-001	81396	ALGODON-RUMI	R	9,99	0,00
1908416	14-060-029-00053-001	81396	ALGODON-RUMI	R	4,07	0,00
1908415	14-060-029-00114-002	81396	ALGODON-RUMI	R	0,32	0,00
1908418	14-060-029-00115-002	81396	ALGODON-RUMI	R	0,61	0,00

**Titulares de explotaciones que hayan adquirido el compromiso voluntario de establecimiento de una enmienda natural mediante un cultivo de crucífera para su enterrado en verde****PUNTOS: 1,00 S**

<u>APELLIDOS Y NOMBRE / RAZÓN SOCIAL</u>	<u>NIF</u>	<u>EXPEDIENTE</u>	<u>SUP. PROPUESTA (ha)</u>
MARBE SC	J14929186	3031008	61,92

<u>PROPUESTA</u>	<u>SOLICITA PRIMA VOL.</u>
ADMITIDO	NO

**IMPORTE POR ANUALIDAD**

<u>CAMPAÑA</u>	<u>IMPORTE MÁXIMO SUBVENCIONABLE</u>	<u>IMPORTE MEDIO DE TRANSFERENCIA (€/ha)</u>
2015	15.427,85 €	249,16 €
2016	15.427,85 €	249,16 €
2017	15.427,85 €	249,16 €
2018	15.427,85 €	249,16 €
2019	15.427,85 €	249,16 €

**RECINTOS PROPUESTOS**

<u>REF.</u>	<u>REFERENCIA SIGPAC</u>	<u>CULTIVO</u>	<u>DESCRIPCIÓN CULTIVO</u>	<u>S/R</u>	<u>SUP. DEC. ADMIN. (ha)</u>	<u>SUP. PROPUESTA (ha)</u>
1941458	14-060-036-00002-003	4100	MAIZ-MAIZ CONVENCIONAL	R	11,50	11,50
1941464	14-060-036-00002-003	33131	GIRASOL-TALENTO	R	10,33	10,33
1941465	14-060-036-00002-003	81190	ALGODON-ALEXANDROS	R	19,54	19,54
1941455	14-060-036-00002-009	3423	TRIGO DURO-NORMANNO	R	20,55	20,55

**RESUMEN CRITERIOS DE PRIORIZACIÓN****10.1.5 Sistemas sostenibles de cultivos agroindustriales****PUNTOS: 4,00**

	<b><u>PUNTOS</u></b>	<b><u>CUMPLE</u></b>
Porcentaje de superficie determinada en Red Natura 2000	0,00	0.0%
Porcentaje de superficie determinada situada en zonas RAMSAR	0,00	0.0%
Porcentaje de superficie determinada en zonas vulnerables a la contaminación por nitratos	4,00	100.0%
Titulares de explotaciones que hayan adquirido el compromiso voluntario de establecimiento de una enmienda natural mediante un cultivo de crucífera para su enterrado en verde	0,00	N



**DETALLE CRITERIOS DE PRIORIZACIÓN****10.1.5 Sistemas sostenibles de cultivos agroindustriales****PUNTOS: 4,00****Porcentaje de superficie determinada en Red Natura 2000****PUNTOS: 0,00 0.0%**

<u>REF.</u>	<u>REFERENCIA SIGPAC</u>	<u>CULTIVO</u>	<u>DESCRIPCIÓN CULTIVO</u>	<u>S/R</u>	<u>SUP.</u>	<u>SUP.</u>
					<u>PROPUESTA</u>	<u>CUMPLE</u>
					(ha)	(ha)
1941458	14-060-036-00002-003	4100	MAIZ-MAIZ CONVENCIONAL	R	11,50	0,00
1941464	14-060-036-00002-003	33131	GIRASOL-TALENTO	R	10,33	0,00
1941465	14-060-036-00002-003	81190	ALGODON-ALEXANDROS	R	19,54	0,00
1941455	14-060-036-00002-009	3423	TRIGO DURO-NORMANNO	R	20,55	0,00

**Porcentaje de superficie determinada situada en zonas RAMSAR****PUNTOS: 0,00 0.0%**

<u>REF.</u>	<u>REFERENCIA SIGPAC</u>	<u>CULTIVO</u>	<u>DESCRIPCIÓN CULTIVO</u>	<u>S/R</u>	<u>SUP.</u>	<u>SUP.</u>
					<u>PROPUESTA</u>	<u>CUMPLE</u>
					(ha)	(ha)
1941458	14-060-036-00002-003	4100	MAIZ-MAIZ CONVENCIONAL	R	11,50	0,00
1941464	14-060-036-00002-003	33131	GIRASOL-TALENTO	R	10,33	0,00
1941465	14-060-036-00002-003	81190	ALGODON-ALEXANDROS	R	19,54	0,00
1941455	14-060-036-00002-009	3423	TRIGO DURO-NORMANNO	R	20,55	0,00

**Porcentaje de superficie determinada en zonas vulnerables a la contaminación por nitratos****PUNTOS: 4,00 100.0%**

<u>REF.</u>	<u>REFERENCIA SIGPAC</u>	<u>CULTIVO</u>	<u>DESCRIPCIÓN CULTIVO</u>	<u>S/R</u>	<u>SUP.</u>	<u>SUP.</u>
					<u>PROPUESTA</u>	<u>CUMPLE</u>
					(ha)	(ha)
1941458	14-060-036-00002-003	4100	MAIZ-MAIZ CONVENCIONAL	R	11,50	11,50
1941464	14-060-036-00002-003	33131	GIRASOL-TALENTO	R	10,33	10,33
1941465	14-060-036-00002-003	81190	ALGODON-ALEXANDROS	R	19,54	19,54
1941455	14-060-036-00002-009	3423	TRIGO DURO-NORMANNO	R	20,55	20,55

**Titulares de explotaciones que hayan adquirido el compromiso voluntario de establecimiento de una enmienda natural mediante un cultivo de crucífera para su enterrado en verde****PUNTOS: 0,00 N**



<b><u>APELLIDOS Y NOMBRE / RAZÓN SOCIAL</u></b>	<b><u>NIF</u></b>	<b><u>EXPEDIENTE</u></b>	<b><u>SUP. PROPUESTA (ha)</u></b>
MARQUEZ BONILLA ALFONSO JESUS	48872300Z	3043068	11,29

<b><u>PROPUESTA</u></b>	<b><u>SOLICITA PRIMA VOL.</u></b>	<b><u>PROPUESTA PRIMA VOL.</u></b>
INADMITIDO	SI	INADMITIDO

**IMPORTE POR ANUALIDAD**

<b><u>CAMPAÑA</u></b>	<b><u>IMPORTE MÁXIMO SUBVENCIONABLE</u></b>	<b><u>IMPORTE MEDIO DE TRANSFERENCIA (€/ha)</u></b>
2015	4.893,54 €	433,44 €
2016	4.893,54 €	433,44 €
2017	4.893,54 €	433,44 €
2018	4.893,54 €	433,44 €
2019	4.893,54 €	433,44 €

**RECINTOS PROPUESTOS**

<b><u>REF.</u></b>	<b><u>REFERENCIA SIGPAC</u></b>	<b><u>CULTIVO</u></b>	<b><u>DESCRIPCIÓN CULTIVO</u></b>	<b><u>S/R</u></b>	<b><u>SUP. DEC. ADMIN. (ha)</u></b>	<b><u>SUP. PROPUESTA (ha)</u></b>
1933552	14-060-015-00034-010	4100	MAIZ-MAIZ CONVENCIONAL	R	1,79	1,79
1933550	14-060-044-00004-003	81320	ALGODON-DP396	R	5,56	5,56
1933551	14-060-044-00004-008	81320	ALGODON-DP396	R	1,48	1,48
1933559	14-060-044-00004-030	169100	AJO-HORTALIZAS AIRE LIBRE	R	2,46	2,46

**RESUMEN CRITERIOS DE PRIORIZACIÓN****10.1.5 Sistemas sostenibles de cultivos agroindustriales****PUNTOS: 1,00**

	<b><u>PUNTOS</u></b>	<b><u>CUMPLE</u></b>
Porcentaje de superficie determinada en Red Natura 2000	0,00	0.0%
Porcentaje de superficie determinada situada en zonas RAMSAR	0,00	0.0%
Porcentaje de superficie determinada en zonas vulnerables a la contaminación por nitratos	0,00	0.0%
Titulares de explotaciones que hayan adquirido el compromiso voluntario de establecimiento de una enmienda natural mediante un cultivo de crucífera para su enterrado en verde	1,00	S



**DETALLE CRITERIOS DE PRIORIZACIÓN****10.1.5 Sistemas sostenibles de cultivos agroindustriales****PUNTOS:** 1,00**Porcentaje de superficie determinada en Red Natura 2000****PUNTOS:** 0,00 0.0%

<u>REF.</u>	<u>REFERENCIA SIGPAC</u>	<u>CULTIVO</u>	<u>DESCRIPCIÓN CULTIVO</u>	<u>S/R</u>	<u>SUP.</u>	<u>SUP.</u>
					<u>PROPUESTA</u>	<u>CUMPLE</u>
					(ha)	(ha)
1933552	14-060-015-00034-010	4100	MAIZ-MAIZ CONVENCIONAL	R	1,79	0,00
1933550	14-060-044-00004-003	81320	ALGODON-DP396	R	5,56	0,00
1933551	14-060-044-00004-008	81320	ALGODON-DP396	R	1,48	0,00
1933559	14-060-044-00004-030	169100	AJO-HORTALIZAS AIRE LIBRE	R	2,46	0,00

**Porcentaje de superficie determinada situada en zonas RAMSAR****PUNTOS:** 0,00 0.0%

<u>REF.</u>	<u>REFERENCIA SIGPAC</u>	<u>CULTIVO</u>	<u>DESCRIPCIÓN CULTIVO</u>	<u>S/R</u>	<u>SUP.</u>	<u>SUP.</u>
					<u>PROPUESTA</u>	<u>CUMPLE</u>
					(ha)	(ha)
1933552	14-060-015-00034-010	4100	MAIZ-MAIZ CONVENCIONAL	R	1,79	0,00
1933550	14-060-044-00004-003	81320	ALGODON-DP396	R	5,56	0,00
1933551	14-060-044-00004-008	81320	ALGODON-DP396	R	1,48	0,00
1933559	14-060-044-00004-030	169100	AJO-HORTALIZAS AIRE LIBRE	R	2,46	0,00

**Porcentaje de superficie determinada en zonas vulnerables a la contaminación por nitratos****PUNTOS:** 0,00 0.0%

<u>REF.</u>	<u>REFERENCIA SIGPAC</u>	<u>CULTIVO</u>	<u>DESCRIPCIÓN CULTIVO</u>	<u>S/R</u>	<u>SUP.</u>	<u>SUP.</u>
					<u>PROPUESTA</u>	<u>CUMPLE</u>
					(ha)	(ha)
1933552	14-060-015-00034-010	4100	MAIZ-MAIZ CONVENCIONAL	R	1,79	0,00
1933550	14-060-044-00004-003	81320	ALGODON-DP396	R	5,56	0,00
1933551	14-060-044-00004-008	81320	ALGODON-DP396	R	1,48	0,00
1933559	14-060-044-00004-030	169100	AJO-HORTALIZAS AIRE LIBRE	R	2,46	0,00

**Titulares de explotaciones que hayan adquirido el compromiso voluntario de establecimiento de una enmienda natural mediante un cultivo de crucífera para su enterrado en verde****PUNTOS:** 1,00 S

<u>APELLIDOS Y NOMBRE / RAZÓN SOCIAL</u>	<u>NIF</u>	<u>EXPEDIENTE</u>	<u>SUP. PROPUESTA (ha)</u>
MARQUEZ GALVEZ FRANCISCO	30744020N	3040377	3,74
<u>PROPUESTA ADMITIDO</u>	<u>SOLICITA PRIMA VOL. SI</u>	<u>PROPUESTA PRIMA VOL. ADMITIDO</u>	
<u>IMPORTE POR ANUALIDAD</u>			

<u>CAMPAÑA</u>	<u>IMPORTE MÁXIMO SUBVENCIONABLE</u>	<u>IMPORTE MEDIO DE TRANSFERENCIA (€/ha)</u>
2015	1.621,07 €	433,44 €
2016	1.621,07 €	433,44 €
2017	1.621,07 €	433,44 €
2018	1.621,07 €	433,44 €
2019	1.621,07 €	433,44 €

**RECINTOS PROPUESTOS**

<u>REF.</u>	<u>REFERENCIA SIGPAC</u>	<u>CULTIVO</u>	<u>DESCRIPCIÓN CULTIVO</u>	<u>S/R</u>	<u>SUP. DEC. ADMIN. (ha)</u>	<u>SUP. PROPUESTA (ha)</u>
1855478	14-060-013-00033-001	81038	ALGODON-REINA	R	0,54	0,54
1855479	14-060-013-00057-003	81038	ALGODON-REINA	R	3,20	3,20

**RESUMEN CRITERIOS DE PRIORIZACIÓN**

<b>10.1.5 Sistemas sostenibles de cultivos agroindustriales</b>	<b>PUNTOS: 1,00</b>	<b>PUNTOS</b>	<b>CUMPLE</b>
Porcentaje de superficie determinada en Red Natura 2000		0,00	0.0%
Porcentaje de superficie determinada situada en zonas RAMSAR		0,00	0.0%
Porcentaje de superficie determinada en zonas vulnerables a la contaminación por nitratos		0,00	0.0%
Titulares de explotaciones que hayan adquirido el compromiso voluntario de establecimiento de una enmienda natural mediante un cultivo de crucifera para su enterrado en verde		1,00	S

**DETALLE CRITERIOS DE PRIORIZACIÓN**

<b>10.1.5 Sistemas sostenibles de cultivos agroindustriales</b>	<b>PUNTOS: 1,00</b>	<b>PUNTOS</b>	<b>CUMPLE</b>			
Porcentaje de superficie determinada en Red Natura 2000		PUNTOS: 0,00	0.0%			
		<b>SUP. PROPUESTA (ha)</b>	<b>SUP. CUMPLE (ha)</b>			
<u>REF.</u>	<u>REFERENCIA SIGPAC</u>	<u>CULTIVO</u>	<u>DESCRIPCIÓN CULTIVO</u>	<u>S/R</u>		
1855478	14-060-013-00033-001	81038	ALGODON-REINA	R	0,54	0,00
1855479	14-060-013-00057-003	81038	ALGODON-REINA	R	3,20	0,00
Porcentaje de superficie determinada situada en zonas RAMSAR		PUNTOS: 0,00	0.0%			
		<b>SUP. PROPUESTA (ha)</b>	<b>SUP. CUMPLE (ha)</b>			
<u>REF.</u>	<u>REFERENCIA SIGPAC</u>	<u>CULTIVO</u>	<u>DESCRIPCIÓN CULTIVO</u>	<u>S/R</u>		
1855478	14-060-013-00033-001	81038	ALGODON-REINA	R	0,54	0,00
1855479	14-060-013-00057-003	81038	ALGODON-REINA	R	3,20	0,00
Porcentaje de superficie determinada en zonas vulnerables a la contaminación por nitratos		PUNTOS: 0,00	0.0%			
		<b>SUP. PROPUESTA (ha)</b>	<b>SUP. CUMPLE (ha)</b>			
<u>REF.</u>	<u>REFERENCIA SIGPAC</u>	<u>CULTIVO</u>	<u>DESCRIPCIÓN CULTIVO</u>	<u>S/R</u>		
1855478	14-060-013-00033-001	81038	ALGODON-REINA	R	0,54	0,00
1855479	14-060-013-00057-003	81038	ALGODON-REINA	R	3,20	0,00
Titulares de explotaciones que hayan adquirido el compromiso voluntario de establecimiento de una enmienda natural mediante un cultivo de crucifera para su enterrado en verde		PUNTOS: 1,00	S			

<u>APELLIDOS Y NOMBRE / RAZÓN SOCIAL</u>	<u>NIF</u>	<u>EXPEDIENTE</u>	<u>SUP. PROPUESTA (ha)</u>
MARTIN MONTES ANTONIO	28335635A	3040020	6,74
<u>PROPUESTA ADMITIDO</u>	<u>SOLICITA PRIMA VOL. SI</u>	<u>PROPUESTA PRIMA VOL. ADMITIDO</u>	
<b>IMPORTE POR ANUALIDAD</b>			

<u>CAMPAÑA</u>	<u>IMPORTE MÁXIMO SUBVENCIONABLE</u>	<u>IMPORTE MEDIO DE TRANSFERENCIA (€/ha)</u>
2015	2.921,39 €	433,44 €
2016	2.921,39 €	433,44 €
2017	2.921,39 €	433,44 €
2018	2.921,39 €	433,44 €
2019	2.921,39 €	433,44 €

**RECINTOS PROPUESTOS**

<u>REF.</u>	<u>REFERENCIA SIGPAC</u>	<u>CULTIVO</u>	<u>DESCRIPCIÓN CULTIVO</u>	<u>S/R</u>	<u>SUP. DEC. ADMIN. (ha)</u>	<u>SUP. PROPUESTA (ha)</u>
1857279	14-060-033-00005-001	81038	ALGODON-REINA	R	6,74	6,74

**RESUMEN CRITERIOS DE PRIORIZACIÓN**

<b>10.1.5 Sistemas sostenibles de cultivos agroindustriales</b>	<b>PUNTOS: 1,00</b>	<b>PUNTOS</b>	<b>CUMPLE</b>
Porcentaje de superficie determinada en Red Natura 2000		0,00	0.0%
Porcentaje de superficie determinada situada en zonas RAMSAR		0,00	0.0%
Porcentaje de superficie determinada en zonas vulnerables a la contaminación por nitratos		0,00	0.0%
Titulares de explotaciones que hayan adquirido el compromiso voluntario de establecimiento de una enmienda natural mediante un cultivo de crucifera para su enterrado en verde		1,00	S

**DETALLE CRITERIOS DE PRIORIZACIÓN**

<b>10.1.5 Sistemas sostenibles de cultivos agroindustriales</b>	<b>PUNTOS: 1,00</b>	<b>PUNTOS</b>	<b>CUMPLE</b>				
Porcentaje de superficie determinada en Red Natura 2000		PUNTOS: 0,00	0.0%				
		<u>SUP. PROPUESTA (ha)</u>	<u>SUP. CUMPLE (ha)</u>				
<u>REF.</u>	<u>REFERENCIA SIGPAC</u>	<u>CULTIVO</u>	<u>DESCRIPCIÓN CULTIVO</u>	<u>S/R</u>			
1857279	14-060-033-00005-001	81038	ALGODON-REINA	R		6,74	0,00
Porcentaje de superficie determinada situada en zonas RAMSAR		PUNTOS: 0,00	0.0%				
		<u>SUP. PROPUESTA (ha)</u>	<u>SUP. CUMPLE (ha)</u>				
<u>REF.</u>	<u>REFERENCIA SIGPAC</u>	<u>CULTIVO</u>	<u>DESCRIPCIÓN CULTIVO</u>	<u>S/R</u>			
1857279	14-060-033-00005-001	81038	ALGODON-REINA	R		6,74	0,00
Porcentaje de superficie determinada en zonas vulnerables a la contaminación por nitratos		PUNTOS: 0,00	0.0%				
		<u>SUP. PROPUESTA (ha)</u>	<u>SUP. CUMPLE (ha)</u>				
<u>REF.</u>	<u>REFERENCIA SIGPAC</u>	<u>CULTIVO</u>	<u>DESCRIPCIÓN CULTIVO</u>	<u>S/R</u>			
1857279	14-060-033-00005-001	81038	ALGODON-REINA	R		6,74	0,00
Titulares de explotaciones que hayan adquirido el compromiso voluntario de establecimiento de una enmienda natural mediante un cultivo de crucifera para su enterrado en verde		PUNTOS: 1,00	S				



<u>APELLIDOS Y NOMBRE / RAZÓN SOCIAL</u>	<u>NIF</u>	<u>EXPEDIENTE</u>	<u>SUP. PROPUESTA (ha)</u>
MARTINEZ DUGO CONCEPCION	75676642H	3045544	9,97
<u>PROPUESTA ADMITIDO</u>	<u>SOLICITA PRIMA VOL. SI</u>	<u>PROPUESTA PRIMA VOL. ADMITIDO</u>	

**IMPORTE POR ANUALIDAD**

<u>CAMPAÑA</u>	<u>IMPORTE MÁXIMO SUBVENCIONABLE</u>	<u>IMPORTE MEDIO DE TRANSFERENCIA (€/ha)</u>
2015	4.321,39 €	433,44 €
2016	4.321,39 €	433,44 €
2017	4.321,39 €	433,44 €
2018	4.321,39 €	433,44 €
2019	4.321,39 €	433,44 €

**RECINTOS PROPUESTOS**

<u>REF.</u>	<u>REFERENCIA SIGPAC</u>	<u>CULTIVO</u>	<u>DESCRIPCIÓN CULTIVO</u>	<u>S/R</u>	<u>SUP. DEC. ADMIN. (ha)</u>	<u>SUP. PROPUESTA (ha)</u>
2193072	41-039-006-00067-002	81377	ALGODON-ELSA	R	9,97	9,97

**RESUMEN CRITERIOS DE PRIORIZACIÓN**

<b>10.1.5 Sistemas sostenibles de cultivos agroindustriales</b>	<b>PUNTOS: 5,00</b>	<b>PUNTOS</b>	<b>CUMPLE</b>
Porcentaje de superficie determinada en Red Natura 2000		0,00	0.0%
Porcentaje de superficie determinada situada en zonas RAMSAR		0,00	0.0%
Porcentaje de superficie determinada en zonas vulnerables a la contaminación por nitratos		4,00	100.0%
Titulares de explotaciones que hayan adquirido el compromiso voluntario de establecimiento de una enmienda natural mediante un cultivo de crucifera para su enterrado en verde		1,00	S

**DETALLE CRITERIOS DE PRIORIZACIÓN**

<b>10.1.5 Sistemas sostenibles de cultivos agroindustriales</b>	<b>PUNTOS: 5,00</b>	<b>PUNTOS</b>	<b>CUMPLE</b>			
Porcentaje de superficie determinada en Red Natura 2000		PUNTOS: 0,00	0.0%			
		<u>SUP. PROPUESTA (ha)</u>	<u>SUP. CUMPLE (ha)</u>			
<u>REF.</u>	<u>REFERENCIA SIGPAC</u>	<u>CULTIVO</u>	<u>DESCRIPCIÓN CULTIVO</u>	<u>S/R</u>	<u>SUP. PROPUESTA (ha)</u>	<u>SUP. CUMPLE (ha)</u>
2193072	41-039-006-00067-002	81377	ALGODON-ELSA	R	9,97	0,00
Porcentaje de superficie determinada situada en zonas RAMSAR		PUNTOS: 0,00	0.0%			
		<u>SUP. PROPUESTA (ha)</u>	<u>SUP. CUMPLE (ha)</u>			
<u>REF.</u>	<u>REFERENCIA SIGPAC</u>	<u>CULTIVO</u>	<u>DESCRIPCIÓN CULTIVO</u>	<u>S/R</u>	<u>SUP. PROPUESTA (ha)</u>	<u>SUP. CUMPLE (ha)</u>
2193072	41-039-006-00067-002	81377	ALGODON-ELSA	R	9,97	0,00
Porcentaje de superficie determinada en zonas vulnerables a la contaminación por nitratos		PUNTOS: 4,00	100.0%			
		<u>SUP. PROPUESTA (ha)</u>	<u>SUP. CUMPLE (ha)</u>			
<u>REF.</u>	<u>REFERENCIA SIGPAC</u>	<u>CULTIVO</u>	<u>DESCRIPCIÓN CULTIVO</u>	<u>S/R</u>	<u>SUP. PROPUESTA (ha)</u>	<u>SUP. CUMPLE (ha)</u>
2193072	41-039-006-00067-002	81377	ALGODON-ELSA	R	9,97	9,97
Titulares de explotaciones que hayan adquirido el compromiso voluntario de establecimiento de una enmienda natural mediante un cultivo de crucifera para su enterrado en verde		PUNTOS: 1,00	S			



<u>APELLIDOS Y NOMBRE / RAZÓN SOCIAL</u>	<u>NIF</u>	<u>EXPEDIENTE</u>	<u>SUP. PROPUESTA (ha)</u>
MARTINEZ HENZ JOSE MARIA	30449695H	3039229	10,00
<u>PROPUESTA</u>	<u>SOLICITA PRIMA VOL.</u>	<u>PROPUESTA PRIMA VOL.</u>	
ADMITIDO	SI	ADMITIDO	

**IMPORTE POR ANUALIDAD**

<u>CAMPAÑA</u>	<u>IMPORTE MÁXIMO SUBVENCIONABLE</u>	<u>IMPORTE MEDIO DE TRANSFERENCIA (€/ha)</u>
2015	4.334,40 €	433,44 €
2016	4.334,40 €	433,44 €
2017	4.334,40 €	433,44 €
2018	4.334,40 €	433,44 €
2019	4.334,40 €	433,44 €

**RECINTOS PROPUESTOS**

<u>REF.</u>	<u>REFERENCIA SIGPAC</u>	<u>CULTIVO</u>	<u>DESCRIPCIÓN CULTIVO</u>	<u>S/R</u>	<u>SUP. DEC. ADMIN. (ha)</u>	<u>SUP. PROPUESTA (ha)</u>
1649360	14-030-011-00084-002	81320	ALGODON-DP396	R	10,00	10,00

**RESUMEN CRITERIOS DE PRIORIZACIÓN**

<b>10.1.5 Sistemas sostenibles de cultivos agroindustriales</b>	<b>PUNTOS: 5,00</b>	<b>PUNTOS</b>	<b>CUMPLE</b>
Porcentaje de superficie determinada en Red Natura 2000		0,00	0.0%
Porcentaje de superficie determinada situada en zonas RAMSAR		0,00	0.0%
Porcentaje de superficie determinada en zonas vulnerables a la contaminación por nitratos		4,00	100.0%
Titulares de explotaciones que hayan adquirido el compromiso voluntario de establecimiento de una enmienda natural mediante un cultivo de crucifera para su enterrado en verde		1,00	S

**DETALLE CRITERIOS DE PRIORIZACIÓN**

<b>10.1.5 Sistemas sostenibles de cultivos agroindustriales</b>	<b>PUNTOS: 5,00</b>	<b>PUNTOS</b>	<b>CUMPLE</b>
Porcentaje de superficie determinada en Red Natura 2000		PUNTOS: 0,00	0.0%
		<u>SUP. PROPUESTA (ha)</u>	<u>SUP. CUMPLE (ha)</u>
REF. REFERENCIA SIGPAC CULTIVO DESCRIPCIÓN CULTIVO S/R		10,00	0,00
1649360 14-030-011-00084-002 81320 ALGODON-DP396 R			
Porcentaje de superficie determinada situada en zonas RAMSAR		PUNTOS: 0,00	0.0%
		<u>SUP. PROPUESTA (ha)</u>	<u>SUP. CUMPLE (ha)</u>
REF. REFERENCIA SIGPAC CULTIVO DESCRIPCIÓN CULTIVO S/R		10,00	0,00
1649360 14-030-011-00084-002 81320 ALGODON-DP396 R			
Porcentaje de superficie determinada en zonas vulnerables a la contaminación por nitratos		PUNTOS: 4,00	100.0%
		<u>SUP. PROPUESTA (ha)</u>	<u>SUP. CUMPLE (ha)</u>
REF. REFERENCIA SIGPAC CULTIVO DESCRIPCIÓN CULTIVO S/R		10,00	10,00
1649360 14-030-011-00084-002 81320 ALGODON-DP396 R			
Titulares de explotaciones que hayan adquirido el compromiso voluntario de establecimiento de una enmienda natural mediante un cultivo de crucifera para su enterrado en verde		PUNTOS: 1,00	S



<u>APELLIDOS Y NOMBRE / RAZÓN SOCIAL</u>	<u>NIF</u>	<u>EXPEDIENTE</u>	<u>SUP. PROPUESTA (ha)</u>
MARTINEZ ROMERO ENCARNACION	3041834ZZ	3042830	9,20
<u>PROPUESTA</u> INADMITIDO	<u>SOLICITA PRIMA VOL.</u> SI	<u>PROPUESTA PRIMA VOL.</u> INADMITIDO	
<u>IMPORTE POR ANUALIDAD</u>			

<u>CAMPAÑA</u>	<u>IMPORTE MÁXIMO SUBVENCIONABLE</u>	<u>IMPORTE MEDIO DE TRANSFERENCIA (€/ha)</u>
2015	3.987,64 €	433,44 €
2016	3.987,64 €	433,44 €
2017	3.987,64 €	433,44 €
2018	3.987,64 €	433,44 €
2019	3.987,64 €	433,44 €

**RECINTOS PROPUESTOS**

<u>REF.</u>	<u>REFERENCIA SIGPAC</u>	<u>CULTIVO</u>	<u>DESCRIPCIÓN CULTIVO</u>	<u>S/R</u>	<u>SUP. DEC. ADMIN. (ha)</u>	<u>SUP. PROPUESTA (ha)</u>
2121162	14-060-013-00018-003	81385	ALGODON-DP377	R	9,00	9,00
2121161	14-060-013-00018-006	81385	ALGODON-DP377	R	0,20	0,20

**RESUMEN CRITERIOS DE PRIORIZACIÓN**

<b>10.1.5 Sistemas sostenibles de cultivos agroindustriales</b>	<b>PUNTOS: 1,00</b>	<b>PUNTOS</b>	<b>CUMPLE</b>
Porcentaje de superficie determinada en Red Natura 2000		0,00	0.0%
Porcentaje de superficie determinada situada en zonas RAMSAR		0,00	0.0%
Porcentaje de superficie determinada en zonas vulnerables a la contaminación por nitratos		0,00	0.0%
Titulares de explotaciones que hayan adquirido el compromiso voluntario de establecimiento de una enmienda natural mediante un cultivo de crucifera para su enterrado en verde		1,00	S

**DETALLE CRITERIOS DE PRIORIZACIÓN**

<b>10.1.5 Sistemas sostenibles de cultivos agroindustriales</b>	<b>PUNTOS: 1,00</b>	<b>PUNTOS</b>	<b>CUMPLE</b>			
Porcentaje de superficie determinada en Red Natura 2000		PUNTOS: 0,00	0.0%			
<u>REF.</u>	<u>REFERENCIA SIGPAC</u>	<u>CULTIVO</u>	<u>DESCRIPCIÓN CULTIVO</u>	<u>S/R</u>	<u>SUP. PROPUESTA (ha)</u>	<u>SUP. CUMPLE (ha)</u>
2121162	14-060-013-00018-003	81385	ALGODON-DP377	R	9,00	0,00
2121161	14-060-013-00018-006	81385	ALGODON-DP377	R	0,20	0,00
Porcentaje de superficie determinada situada en zonas RAMSAR		PUNTOS: 0,00	0.0%			
<u>REF.</u>	<u>REFERENCIA SIGPAC</u>	<u>CULTIVO</u>	<u>DESCRIPCIÓN CULTIVO</u>	<u>S/R</u>	<u>SUP. PROPUESTA (ha)</u>	<u>SUP. CUMPLE (ha)</u>
2121162	14-060-013-00018-003	81385	ALGODON-DP377	R	9,00	0,00
2121161	14-060-013-00018-006	81385	ALGODON-DP377	R	0,20	0,00
Porcentaje de superficie determinada en zonas vulnerables a la contaminación por nitratos		PUNTOS: 0,00	0.0%			
<u>REF.</u>	<u>REFERENCIA SIGPAC</u>	<u>CULTIVO</u>	<u>DESCRIPCIÓN CULTIVO</u>	<u>S/R</u>	<u>SUP. PROPUESTA (ha)</u>	<u>SUP. CUMPLE (ha)</u>
2121162	14-060-013-00018-003	81385	ALGODON-DP377	R	9,00	0,00
2121161	14-060-013-00018-006	81385	ALGODON-DP377	R	0,20	0,00
Titulares de explotaciones que hayan adquirido el compromiso voluntario de establecimiento de una enmienda natural mediante un cultivo de crucifera para su enterrado en verde		PUNTOS: 1,00	S			

<u>APELLIDOS Y NOMBRE / RAZÓN SOCIAL</u>	<u>NIF</u>	<u>EXPEDIENTE</u>	<u>SUP. PROPUESTA (ha)</u>
MAZARRILLO S.C.	J14425433	3008381	9,91
<u>PROPUESTA INADMITIDO</u>	<u>SOLICITA PRIMA VOL. SI</u>	<u>PROPUESTA PRIMA VOL. INADMITIDO</u>	
<u>IMPORTE POR ANUALIDAD</u>			

<u>CAMPAÑA</u>	<u>IMPORTE MÁXIMO SUBVENCIONABLE</u>	<u>IMPORTE MEDIO DE TRANSFERENCIA (€/ha)</u>
2015	4.295,39 €	433,44 €
2016	4.295,39 €	433,44 €
2017	4.295,39 €	433,44 €
2018	4.295,39 €	433,44 €
2019	4.295,39 €	433,44 €

**RECINTOS PROPUESTOS**

<u>REF.</u>	<u>REFERENCIA SIGPAC</u>	<u>CULTIVO</u>	<u>DESCRIPCIÓN CULTIVO</u>	<u>S/R</u>	<u>SUP. DEC. ADMIN. (ha)</u>	<u>SUP. PROPUESTA (ha)</u>
1972490	14-060-019-00129-001	81034	ALGODON-NATA	S	1,21	1,21
1972489	14-060-038-00189-006	81190	ALGODON-ALEXANDROS	R	8,70	8,70

**RESUMEN CRITERIOS DE PRIORIZACIÓN**

<b>10.1.5 Sistemas sostenibles de cultivos agroindustriales</b>	<b>PUNTOS: 1,00</b>	<b>PUNTOS</b>	<b>CUMPLE</b>
Porcentaje de superficie determinada en Red Natura 2000		0,00	0.0%
Porcentaje de superficie determinada situada en zonas RAMSAR		0,00	0.0%
Porcentaje de superficie determinada en zonas vulnerables a la contaminación por nitratos		0,00	0.0%
Titulares de explotaciones que hayan adquirido el compromiso voluntario de establecimiento de una enmienda natural mediante un cultivo de crucifera para su enterrado en verde		1,00	S

**DETALLE CRITERIOS DE PRIORIZACIÓN**

<b>10.1.5 Sistemas sostenibles de cultivos agroindustriales</b>	<b>PUNTOS: 1,00</b>	<b>PUNTOS</b>	<b>CUMPLE</b>			
Porcentaje de superficie determinada en Red Natura 2000		0,00	0.0%			
		<b>SUP. PROPUESTA (ha)</b>	<b>SUP. CUMPLE (ha)</b>			
<u>REF.</u>	<u>REFERENCIA SIGPAC</u>	<u>CULTIVO</u>	<u>DESCRIPCIÓN CULTIVO</u>	<u>S/R</u>		
1972490	14-060-019-00129-001	81034	ALGODON-NATA	S	1,21	0,00
1972489	14-060-038-00189-006	81190	ALGODON-ALEXANDROS	R	8,70	0,00
Porcentaje de superficie determinada situada en zonas RAMSAR		0,00	0.0%			
		<b>SUP. PROPUESTA (ha)</b>	<b>SUP. CUMPLE (ha)</b>			
<u>REF.</u>	<u>REFERENCIA SIGPAC</u>	<u>CULTIVO</u>	<u>DESCRIPCIÓN CULTIVO</u>	<u>S/R</u>		
1972490	14-060-019-00129-001	81034	ALGODON-NATA	S	1,21	0,00
1972489	14-060-038-00189-006	81190	ALGODON-ALEXANDROS	R	8,70	0,00
Porcentaje de superficie determinada en zonas vulnerables a la contaminación por nitratos		0,00	0.0%			
		<b>SUP. PROPUESTA (ha)</b>	<b>SUP. CUMPLE (ha)</b>			
<u>REF.</u>	<u>REFERENCIA SIGPAC</u>	<u>CULTIVO</u>	<u>DESCRIPCIÓN CULTIVO</u>	<u>S/R</u>		
1972490	14-060-019-00129-001	81034	ALGODON-NATA	S	1,21	0,00
1972489	14-060-038-00189-006	81190	ALGODON-ALEXANDROS	R	8,70	0,00
Titulares de explotaciones que hayan adquirido el compromiso voluntario de establecimiento de una enmienda natural mediante un cultivo de crucifera para su enterrado en verde		1,00	S			



<u>APELLIDOS Y NOMBRE / RAZÓN SOCIAL</u>	<u>NIF</u>	<u>EXPEDIENTE</u>	<u>SUP. PROPUESTA (ha)</u>
MENGUAL CASTEL ANTONIO	30398233F	3039304	9,83
<u>PROPUESTA ADMITIDO</u>	<u>SOLICITA PRIMA VOL. SI</u>	<u>PROPUESTA PRIMA VOL. ADMITIDO</u>	
<u>IMPORTE POR ANUALIDAD</u>			

<u>CAMPAÑA</u>	<u>IMPORTE MÁXIMO SUBVENCIONABLE</u>	<u>IMPORTE MEDIO DE TRANSFERENCIA (€/ha)</u>
2015	4.260,71 €	433,44 €
2016	4.260,71 €	433,44 €
2017	4.260,71 €	433,44 €
2018	4.260,71 €	433,44 €
2019	4.260,71 €	433,44 €

**RECINTOS PROPUESTOS**

<u>REF.</u>	<u>REFERENCIA SIGPAC</u>	<u>CULTIVO</u>	<u>DESCRIPCIÓN CULTIVO</u>	<u>S/R</u>	<u>SUP. DEC. ADMIN. (ha)</u>	<u>SUP. PROPUESTA (ha)</u>
1775752	14-030-011-00173-001	81314	ALGODON-ALBARIZA	R	0,85	0,85
1775751	14-030-011-00174-001	81314	ALGODON-ALBARIZA	R	1,05	1,05
1775756	14-030-011-00186-001	81314	ALGODON-ALBARIZA	R	0,92	0,92
1775754	14-030-011-00187-001	81314	ALGODON-ALBARIZA	R	3,89	3,89
1775753	14-030-012-00081-002	81377	ALGODON-ELSA	R	1,37	1,37
1775755	14-030-014-00034-001	81314	ALGODON-ALBARIZA	R	1,75	1,75

**RESUMEN CRITERIOS DE PRIORIZACIÓN****10.1.5 Sistemas sostenibles de cultivos agroindustriales**

PUNTOS: 5,00

	<u>PUNTOS</u>	<u>CUMPLE</u>
Porcentaje de superficie determinada en Red Natura 2000	0,00	0.0%
Porcentaje de superficie determinada situada en zonas RAMSAR	0,00	0.0%
Porcentaje de superficie determinada en zonas vulnerables a la contaminación por nitratos	4,00	100.0%
Titulares de explotaciones que hayan adquirido el compromiso voluntario de establecimiento de una enmienda natural mediante un cultivo de crucífera para su enterrado en verde	1,00	S



**DETALLE CRITERIOS DE PRIORIZACIÓN****10.1.5 Sistemas sostenibles de cultivos agroindustriales****PUNTOS: 5,00****Porcentaje de superficie determinada en Red Natura 2000****PUNTOS: 0,00 0.0%**

<u>REF.</u>	<u>REFERENCIA SIGPAC</u>	<u>CULTIVO</u>	<u>DESCRIPCIÓN CULTIVO</u>	<u>S/R</u>	<u>SUP.</u>	<u>SUP.</u>
					<u>PROPUESTA</u>	<u>CUMPLE</u>
					(ha)	(ha)
1775752	14-030-011-00173-001	81314	ALGODON-ALBARIZA	R	0,85	0,00
1775751	14-030-011-00174-001	81314	ALGODON-ALBARIZA	R	1,05	0,00
1775756	14-030-011-00186-001	81314	ALGODON-ALBARIZA	R	0,92	0,00
1775754	14-030-011-00187-001	81314	ALGODON-ALBARIZA	R	3,89	0,00
1775753	14-030-012-00081-002	81377	ALGODON-ELSA	R	1,37	0,00
1775755	14-030-014-00034-001	81314	ALGODON-ALBARIZA	R	1,75	0,00

**Porcentaje de superficie determinada situada en zonas RAMSAR****PUNTOS: 0,00 0.0%**

<u>REF.</u>	<u>REFERENCIA SIGPAC</u>	<u>CULTIVO</u>	<u>DESCRIPCIÓN CULTIVO</u>	<u>S/R</u>	<u>SUP.</u>	<u>SUP.</u>
					<u>PROPUESTA</u>	<u>CUMPLE</u>
					(ha)	(ha)
1775752	14-030-011-00173-001	81314	ALGODON-ALBARIZA	R	0,85	0,00
1775751	14-030-011-00174-001	81314	ALGODON-ALBARIZA	R	1,05	0,00
1775756	14-030-011-00186-001	81314	ALGODON-ALBARIZA	R	0,92	0,00
1775754	14-030-011-00187-001	81314	ALGODON-ALBARIZA	R	3,89	0,00
1775753	14-030-012-00081-002	81377	ALGODON-ELSA	R	1,37	0,00
1775755	14-030-014-00034-001	81314	ALGODON-ALBARIZA	R	1,75	0,00

**Porcentaje de superficie determinada en zonas vulnerables a la contaminación por nitratos****PUNTOS: 4,00 100.0%**

<u>REF.</u>	<u>REFERENCIA SIGPAC</u>	<u>CULTIVO</u>	<u>DESCRIPCIÓN CULTIVO</u>	<u>S/R</u>	<u>SUP.</u>	<u>SUP.</u>
					<u>PROPUESTA</u>	<u>CUMPLE</u>
					(ha)	(ha)
1775752	14-030-011-00173-001	81314	ALGODON-ALBARIZA	R	0,85	0,85
1775751	14-030-011-00174-001	81314	ALGODON-ALBARIZA	R	1,05	1,05
1775756	14-030-011-00186-001	81314	ALGODON-ALBARIZA	R	0,92	0,92
1775754	14-030-011-00187-001	81314	ALGODON-ALBARIZA	R	3,89	3,89
1775753	14-030-012-00081-002	81377	ALGODON-ELSA	R	1,37	1,37
1775755	14-030-014-00034-001	81314	ALGODON-ALBARIZA	R	1,75	1,75

**Titulares de explotaciones que hayan adquirido el compromiso voluntario de establecimiento de una enmienda natural mediante un cultivo de crucifera para su enterrado en verde****PUNTOS: 1,00 S**

<u>APELLIDOS Y NOMBRE / RAZÓN SOCIAL</u>	<u>NIF</u>	<u>EXPEDIENTE</u>	<u>SUP. PROPUESTA (ha)</u>
MENGUAL CASTEL MIGUEL	30471830G	3040211	1,58
<u>PROPUESTA ADMITIDO</u>	<u>SOLICITA PRIMA VOL. SI</u>	<u>PROPUESTA PRIMA VOL. ADMITIDO</u>	

**IMPORTE POR ANUALIDAD**

<u>CAMPAÑA</u>	<u>IMPORTE MÁXIMO SUBVENCIONABLE</u>	<u>IMPORTE MEDIO DE TRANSFERENCIA (€/ha)</u>
2015	684,84 €	433,44 €
2016	684,84 €	433,44 €
2017	684,84 €	433,44 €
2018	684,84 €	433,44 €
2019	684,84 €	433,44 €

**RECINTOS PROPUESTOS**

<u>REF.</u>	<u>REFERENCIA SIGPAC</u>	<u>CULTIVO</u>	<u>DESCRIPCIÓN CULTIVO</u>	<u>S/R</u>	<u>SUP. DEC. ADMIN. (ha)</u>	<u>SUP. PROPUESTA (ha)</u>
1716791	14-030-012-00082-001	81268	ALGODON-JUNCAL	R	1,58	1,58

**RESUMEN CRITERIOS DE PRIORIZACIÓN**

<b>10.1.5 Sistemas sostenibles de cultivos agroindustriales</b>	<b>PUNTOS: 5,00</b>	<b>PUNTOS</b>	<b>CUMPLE</b>
Porcentaje de superficie determinada en Red Natura 2000		0,00	0.0%
Porcentaje de superficie determinada situada en zonas RAMSAR		0,00	0.0%
Porcentaje de superficie determinada en zonas vulnerables a la contaminación por nitratos		4,00	100.0%
Titulares de explotaciones que hayan adquirido el compromiso voluntario de establecimiento de una enmienda natural mediante un cultivo de crucífera para su enterrado en verde		1,00	S

**DETALLE CRITERIOS DE PRIORIZACIÓN**

<b>10.1.5 Sistemas sostenibles de cultivos agroindustriales</b>	<b>PUNTOS: 5,00</b>	<b>PUNTOS</b>	<b>CUMPLE</b>
Porcentaje de superficie determinada en Red Natura 2000		PUNTOS: 0,00	0.0%
		<u>SUP. PROPUESTA (ha)</u>	<u>SUP. CUMPLE (ha)</u>
REF. REFERENCIA SIGPAC CULTIVO DESCRIPCIÓN CULTIVO S/R		1,58	0,00
1716791 14-030-012-00082-001 81268 ALGODON-JUNCAL R			
Porcentaje de superficie determinada situada en zonas RAMSAR		PUNTOS: 0,00	0.0%
		<u>SUP. PROPUESTA (ha)</u>	<u>SUP. CUMPLE (ha)</u>
REF. REFERENCIA SIGPAC CULTIVO DESCRIPCIÓN CULTIVO S/R		1,58	0,00
1716791 14-030-012-00082-001 81268 ALGODON-JUNCAL R			
Porcentaje de superficie determinada en zonas vulnerables a la contaminación por nitratos		PUNTOS: 4,00	100.0%
		<u>SUP. PROPUESTA (ha)</u>	<u>SUP. CUMPLE (ha)</u>
REF. REFERENCIA SIGPAC CULTIVO DESCRIPCIÓN CULTIVO S/R		1,58	1,58
1716791 14-030-012-00082-001 81268 ALGODON-JUNCAL R			
Titulares de explotaciones que hayan adquirido el compromiso voluntario de establecimiento de una enmienda natural mediante un cultivo de crucífera para su enterrado en verde		PUNTOS: 1,00	S



<b><u>APELLIDOS Y NOMBRE / RAZÓN SOCIAL</u></b>	<b><u>NIF</u></b>	<b><u>EXPEDIENTE</u></b>	<b><u>SUP. PROPUESTA (ha)</u></b>
MENGUAL CASTELL MIGUEL ANGEL	30430090D	3038610	8,49
<b><u>PROPUESTA ADMITIDO</u></b>	<b><u>SOLICITA PRIMA VOL. SI</u></b>	<b><u>PROPUESTA PRIMA VOL. ADMITIDO</u></b>	
<b><u>IMPORTE POR ANUALIDAD</u></b>			

<b><u>CAMPAÑA</u></b>	<b><u>IMPORTE MÁXIMO SUBVENCIONABLE</u></b>	<b><u>IMPORTE MEDIO DE TRANSFERENCIA (€/ha)</u></b>
2015	3.679,90 €	433,44 €
2016	3.679,90 €	433,44 €
2017	3.679,90 €	433,44 €
2018	3.679,90 €	433,44 €
2019	3.679,90 €	433,44 €

**RECINTOS PROPUESTOS**

<b><u>REF.</u></b>	<b><u>REFERENCIA SIGPAC</u></b>	<b><u>CULTIVO</u></b>	<b><u>DESCRIPCIÓN CULTIVO</u></b>	<b><u>S/R</u></b>	<b><u>SUP. DEC. ADMIN. (ha)</u></b>	<b><u>SUP. PROPUESTA (ha)</u></b>
1603172	14-030-012-00099-007	81314	ALGODON-ALBARIZA	R	0,04	0,04
1603178	14-030-012-00100-001	81314	ALGODON-ALBARIZA	R	1,31	1,31
1603173	14-030-012-00319-007	81314	ALGODON-ALBARIZA	R	0,14	0,14
1603174	14-030-012-00321-007	81314	ALGODON-ALBARIZA	R	2,01	2,01
1603171	14-030-012-09026-004	81314	ALGODON-ALBARIZA	R	0,10	0,10
1603177	14-036-038-00030-001	81314	ALGODON-ALBARIZA	R	2,15	2,15
1603176	14-036-038-00031-001	81314	ALGODON-ALBARIZA	R	2,32	2,32
1603175	14-036-038-00039-002	81314	ALGODON-ALBARIZA	R	0,42	0,42

**RESUMEN CRITERIOS DE PRIORIZACIÓN****10.1.5 Sistemas sostenibles de cultivos agroindustriales****PUNTOS: 5,00**

	<b><u>PUNTOS</u></b>	<b><u>CUMPLE</u></b>
Porcentaje de superficie determinada en Red Natura 2000	0,00	0.0%
Porcentaje de superficie determinada situada en zonas RAMSAR	0,00	0.0%
Porcentaje de superficie determinada en zonas vulnerables a la contaminación por nitratos	4,00	100.0%
Titulares de explotaciones que hayan adquirido el compromiso voluntario de establecimiento de una enmienda natural mediante un cultivo de crucífera para su enterrado en verde	1,00	S



**DETALLE CRITERIOS DE PRIORIZACIÓN****10.1.5 Sistemas sostenibles de cultivos agroindustriales****PUNTOS: 5,00****Porcentaje de superficie determinada en Red Natura 2000****PUNTOS: 0,00 0.0%**

<u>REF.</u>	<u>REFERENCIA SIGPAC</u>	<u>CULTIVO</u>	<u>DESCRIPCIÓN CULTIVO</u>	<u>S/R</u>	<u>SUP.</u>	<u>SUP.</u>
					<u>PROPUESTA</u>	<u>CUMPLE</u>
					(ha)	(ha)
1603172	14-030-012-00099-007	81314	ALGODON-ALBARIZA	R	0,04	0,00
1603178	14-030-012-00100-001	81314	ALGODON-ALBARIZA	R	1,31	0,00
1603173	14-030-012-00319-007	81314	ALGODON-ALBARIZA	R	0,14	0,00
1603174	14-030-012-00321-007	81314	ALGODON-ALBARIZA	R	2,01	0,00
1603171	14-030-012-09026-004	81314	ALGODON-ALBARIZA	R	0,10	0,00
1603177	14-036-038-00030-001	81314	ALGODON-ALBARIZA	R	2,15	0,00
1603176	14-036-038-00031-001	81314	ALGODON-ALBARIZA	R	2,32	0,00
1603175	14-036-038-00039-002	81314	ALGODON-ALBARIZA	R	0,42	0,00

**Porcentaje de superficie determinada situada en zonas RAMSAR****PUNTOS: 0,00 0.0%**

<u>REF.</u>	<u>REFERENCIA SIGPAC</u>	<u>CULTIVO</u>	<u>DESCRIPCIÓN CULTIVO</u>	<u>S/R</u>	<u>SUP.</u>	<u>SUP.</u>
					<u>PROPUESTA</u>	<u>CUMPLE</u>
					(ha)	(ha)
1603172	14-030-012-00099-007	81314	ALGODON-ALBARIZA	R	0,04	0,00
1603178	14-030-012-00100-001	81314	ALGODON-ALBARIZA	R	1,31	0,00
1603173	14-030-012-00319-007	81314	ALGODON-ALBARIZA	R	0,14	0,00
1603174	14-030-012-00321-007	81314	ALGODON-ALBARIZA	R	2,01	0,00
1603171	14-030-012-09026-004	81314	ALGODON-ALBARIZA	R	0,10	0,00
1603177	14-036-038-00030-001	81314	ALGODON-ALBARIZA	R	2,15	0,00
1603176	14-036-038-00031-001	81314	ALGODON-ALBARIZA	R	2,32	0,00
1603175	14-036-038-00039-002	81314	ALGODON-ALBARIZA	R	0,42	0,00

**Porcentaje de superficie determinada en zonas vulnerables a la contaminación por nitratos****PUNTOS: 4,00 100.0%**

<u>REF.</u>	<u>REFERENCIA SIGPAC</u>	<u>CULTIVO</u>	<u>DESCRIPCIÓN CULTIVO</u>	<u>S/R</u>	<u>SUP.</u>	<u>SUP.</u>
					<u>PROPUESTA</u>	<u>CUMPLE</u>
					(ha)	(ha)
1603172	14-030-012-00099-007	81314	ALGODON-ALBARIZA	R	0,04	0,04
1603178	14-030-012-00100-001	81314	ALGODON-ALBARIZA	R	1,31	1,31
1603173	14-030-012-00319-007	81314	ALGODON-ALBARIZA	R	0,14	0,14
1603174	14-030-012-00321-007	81314	ALGODON-ALBARIZA	R	2,01	2,01
1603171	14-030-012-09026-004	81314	ALGODON-ALBARIZA	R	0,10	0,10
1603177	14-036-038-00030-001	81314	ALGODON-ALBARIZA	R	2,15	2,15
1603176	14-036-038-00031-001	81314	ALGODON-ALBARIZA	R	2,32	2,32
1603175	14-036-038-00039-002	81314	ALGODON-ALBARIZA	R	0,42	0,42

**Titulares de explotaciones que hayan adquirido el compromiso voluntario de establecimiento de una enmienda natural mediante un cultivo de crucifera para su enterrado en verde****PUNTOS: 1,00 S**

<u>APELLIDOS Y NOMBRE / RAZÓN SOCIAL</u>	<u>NIF</u>	<u>EXPEDIENTE</u>	<u>SUP. PROPUESTA (ha)</u>
MENGUAL MARTINEZ JOSE ANTONIO	30544030F	3044296	2,77
<u>PROPUESTA</u>	<u>SOLICITA PRIMA VOL.</u>	<u>PROPUESTA PRIMA VOL.</u>	
ADMITIDO	SI	ADMITIDO	
<u>IMPORTE POR ANUALIDAD</u>			

<u>CAMPAÑA</u>	<u>IMPORTE MÁXIMO SUBVENCIONABLE</u>	<u>IMPORTE MEDIO DE TRANSFERENCIA (€/ha)</u>
2015	1.200,63 €	433,44 €
2016	1.200,63 €	433,44 €
2017	1.200,63 €	433,44 €
2018	1.200,63 €	433,44 €
2019	1.200,63 €	433,44 €

**RECINTOS PROPUESTOS**

<u>REF.</u>	<u>REFERENCIA SIGPAC</u>	<u>CULTIVO</u>	<u>DESCRIPCIÓN CULTIVO</u>	<u>S/R</u>	<u>SUP. DEC. ADMIN. (ha)</u>	<u>SUP. PROPUESTA (ha)</u>
2056256	14-030-012-00061-001	81373	ALGODON-SINA	R	1,89	1,89
2056255	14-030-012-00062-002	81373	ALGODON-SINA	R	0,88	0,88

**RESUMEN CRITERIOS DE PRIORIZACIÓN**

<b>10.1.5 Sistemas sostenibles de cultivos agroindustriales</b>	<b>PUNTOS: 5,00</b>	<b>PUNTOS</b>	<b>CUMPLE</b>
Porcentaje de superficie determinada en Red Natura 2000		0,00	0.0%
Porcentaje de superficie determinada situada en zonas RAMSAR		0,00	0.0%
Porcentaje de superficie determinada en zonas vulnerables a la contaminación por nitratos		4,00	100.0%
Titulares de explotaciones que hayan adquirido el compromiso voluntario de establecimiento de una enmienda natural mediante un cultivo de crucifera para su enterrado en verde		1,00	S

**DETALLE CRITERIOS DE PRIORIZACIÓN**

<b>10.1.5 Sistemas sostenibles de cultivos agroindustriales</b>	<b>PUNTOS: 5,00</b>	<b>PUNTOS</b>	<b>CUMPLE</b>			
Porcentaje de superficie determinada en Red Natura 2000		PUNTOS: 0,00	0.0%			
		<b>SUP. PROPUESTA (ha)</b>	<b>SUP. CUMPLE (ha)</b>			
<u>REF.</u>	<u>REFERENCIA SIGPAC</u>	<u>CULTIVO</u>	<u>DESCRIPCIÓN CULTIVO</u>	<u>S/R</u>		
2056256	14-030-012-00061-001	81373	ALGODON-SINA	R	1,89	0,00
2056255	14-030-012-00062-002	81373	ALGODON-SINA	R	0,88	0,00
Porcentaje de superficie determinada situada en zonas RAMSAR		PUNTOS: 0,00	0.0%			
		<b>SUP. PROPUESTA (ha)</b>	<b>SUP. CUMPLE (ha)</b>			
<u>REF.</u>	<u>REFERENCIA SIGPAC</u>	<u>CULTIVO</u>	<u>DESCRIPCIÓN CULTIVO</u>	<u>S/R</u>		
2056256	14-030-012-00061-001	81373	ALGODON-SINA	R	1,89	0,00
2056255	14-030-012-00062-002	81373	ALGODON-SINA	R	0,88	0,00
Porcentaje de superficie determinada en zonas vulnerables a la contaminación por nitratos		PUNTOS: 4,00	100.0%			
		<b>SUP. PROPUESTA (ha)</b>	<b>SUP. CUMPLE (ha)</b>			
<u>REF.</u>	<u>REFERENCIA SIGPAC</u>	<u>CULTIVO</u>	<u>DESCRIPCIÓN CULTIVO</u>	<u>S/R</u>		
2056256	14-030-012-00061-001	81373	ALGODON-SINA	R	1,89	1,89
2056255	14-030-012-00062-002	81373	ALGODON-SINA	R	0,88	0,88
Titulares de explotaciones que hayan adquirido el compromiso voluntario de establecimiento de una enmienda natural mediante un cultivo de crucifera para su enterrado en verde		PUNTOS: 1,00	S			

<b><u>APELLIDOS Y NOMBRE / RAZÓN SOCIAL</u></b>	<b><u>NIF</u></b>	<b><u>EXPEDIENTE</u></b>	<b><u>SUP. PROPUESTA (ha)</u></b>
MENGUAL MARTINEZ MANUEL	30822179V	3044304	2,76

<b><u>PROPUESTA</u></b>	<b><u>SOLICITA PRIMA VOL.</u></b>	<b><u>PROPUESTA PRIMA VOL.</u></b>
ADMITIDO	SI	ADMITIDO

**IMPORTE POR ANUALIDAD**

<u>CAMPAÑA</u>	<u>IMPORTE MÁXIMO SUBVENCIONABLE</u>	<u>IMPORTE MEDIO DE TRANSFERENCIA (€/ha)</u>
2015	1.196,30 €	433,44 €
2016	1.196,30 €	433,44 €
2017	1.196,30 €	433,44 €
2018	1.196,30 €	433,44 €
2019	1.196,30 €	433,44 €

**RECINTOS PROPUESTOS**

<u>REF.</u>	<u>REFERENCIA SIGPAC</u>	<u>CULTIVO DESCRIPCIÓN CULTIVO</u>	<u>S/R</u>	<u>SUP. DEC. ADMIN. (ha)</u>	<u>SUP. PROPUESTA (ha)</u>
2057654	14-030-012-00062-002	81373 ALGODON-SINA	R	2,76	2,76

**RESUMEN CRITERIOS DE PRIORIZACIÓN****10.1.5 Sistemas sostenibles de cultivos agroindustriales** PUNTOS: 5,00

	<u>PUNTOS</u>	<u>CUMPLE</u>
Porcentaje de superficie determinada en Red Natura 2000	0,00	0.0%
Porcentaje de superficie determinada situada en zonas RAMSAR	0,00	0.0%
Porcentaje de superficie determinada en zonas vulnerables a la contaminación por nitratos	4,00	100.0%
Titulares de explotaciones que hayan adquirido el compromiso voluntario de establecimiento de una enmienda natural mediante un cultivo de crucifera para su enterrado en verde	1,00	S

**DETALLE CRITERIOS DE PRIORIZACIÓN****10.1.5 Sistemas sostenibles de cultivos agroindustriales** PUNTOS: 5,00

<u>REF.</u>	<u>REFERENCIA SIGPAC</u>	<u>CULTIVO DESCRIPCIÓN CULTIVO</u>	<u>S/R</u>	<u>SUP. PROPUESTA (ha)</u>	<u>SUP. CUMPLE (ha)</u>
2057654	14-030-012-00062-002	81373 ALGODON-SINA	R	2,76	0,00

<u>REF.</u>	<u>REFERENCIA SIGPAC</u>	<u>CULTIVO DESCRIPCIÓN CULTIVO</u>	<u>S/R</u>	<u>SUP. PROPUESTA (ha)</u>	<u>SUP. CUMPLE (ha)</u>
2057654	14-030-012-00062-002	81373 ALGODON-SINA	R	2,76	0,00

<u>REF.</u>	<u>REFERENCIA SIGPAC</u>	<u>CULTIVO DESCRIPCIÓN CULTIVO</u>	<u>S/R</u>	<u>SUP. PROPUESTA (ha)</u>	<u>SUP. CUMPLE (ha)</u>
2057654	14-030-012-00062-002	81373 ALGODON-SINA	R	2,76	2,76

	<u>PUNTOS</u>	<u>S</u>
Titulares de explotaciones que hayan adquirido el compromiso voluntario de establecimiento de una enmienda natural mediante un cultivo de crucifera para su enterrado en verde	1,00	S



<u>APELLIDOS Y NOMBRE / RAZÓN SOCIAL</u>	<u>NIF</u>	<u>EXPEDIENTE</u>	<u>SUP. PROPUESTA (ha)</u>
MENGUAL MARTINEZ MIGUEL	30960091K	3029700	9,92
<u>PROPUESTA ADMITIDO</u>	<u>SOLICITA PRIMA VOL. SI</u>	<u>PROPUESTA PRIMA VOL. ADMITIDO</u>	

**IMPORTE POR ANUALIDAD**

<u>CAMPAÑA</u>	<u>IMPORTE MÁXIMO SUBVENCIONABLE</u>	<u>IMPORTE MEDIO DE TRANSFERENCIA (€/ha)</u>
2015	4.299,73 €	433,44 €
2016	4.299,73 €	433,44 €
2017	4.299,73 €	433,44 €
2018	4.299,73 €	433,44 €
2019	4.299,73 €	433,44 €

**RECINTOS PROPUESTOS**

<u>REF.</u>	<u>REFERENCIA SIGPAC</u>	<u>CULTIVO</u>	<u>DESCRIPCIÓN CULTIVO</u>	<u>S/R</u>	<u>SUP. DEC. ADMIN. (ha)</u>	<u>SUP. PROPUESTA (ha)</u>
1654410	14-030-011-00036-001	81314	ALGODON-ALBARIZA	R	0,96	0,96
1654411	14-030-011-00037-001	81314	ALGODON-ALBARIZA	R	0,41	0,41
1654412	14-030-011-00038-001	81314	ALGODON-ALBARIZA	R	8,28	8,28
1654413	14-030-014-00039-001	81314	ALGODON-ALBARIZA	R	0,27	0,27

**RESUMEN CRITERIOS DE PRIORIZACIÓN****10.1.5 Sistemas sostenibles de cultivos agroindustriales**

PUNTOS: 5,00

	<u>PUNTOS</u>	<u>CUMPLE</u>
Porcentaje de superficie determinada en Red Natura 2000	0,00	0.0%
Porcentaje de superficie determinada situada en zonas RAMSAR	0,00	0.0%
Porcentaje de superficie determinada en zonas vulnerables a la contaminación por nitratos	4,00	100.0%
Titulares de explotaciones que hayan adquirido el compromiso voluntario de establecimiento de una enmienda natural mediante un cultivo de crucifera para su enterrado en verde	1,00	S





**DETALLE CRITERIOS DE PRIORIZACIÓN****10.1.5 Sistemas sostenibles de cultivos agroindustriales****PUNTOS: 5,00****Porcentaje de superficie determinada en Red Natura 2000****PUNTOS: 0,00 0.0%**

<u>REF.</u>	<u>REFERENCIA SIGPAC</u>	<u>CULTIVO</u>	<u>DESCRIPCIÓN CULTIVO</u>	<u>S/R</u>	<u>SUP.</u>	<u>SUP.</u>
					<u>PROPUESTA</u>	<u>CUMPLE</u>
					(ha)	(ha)
1654410	14-030-011-00036-001	81314	ALGODON-ALBARIZA	R	0,96	0,00
1654411	14-030-011-00037-001	81314	ALGODON-ALBARIZA	R	0,41	0,00
1654412	14-030-011-00038-001	81314	ALGODON-ALBARIZA	R	8,28	0,00
1654413	14-030-014-00039-001	81314	ALGODON-ALBARIZA	R	0,27	0,00

**Porcentaje de superficie determinada situada en zonas RAMSAR****PUNTOS: 0,00 0.0%**

<u>REF.</u>	<u>REFERENCIA SIGPAC</u>	<u>CULTIVO</u>	<u>DESCRIPCIÓN CULTIVO</u>	<u>S/R</u>	<u>SUP.</u>	<u>SUP.</u>
					<u>PROPUESTA</u>	<u>CUMPLE</u>
					(ha)	(ha)
1654410	14-030-011-00036-001	81314	ALGODON-ALBARIZA	R	0,96	0,00
1654411	14-030-011-00037-001	81314	ALGODON-ALBARIZA	R	0,41	0,00
1654412	14-030-011-00038-001	81314	ALGODON-ALBARIZA	R	8,28	0,00
1654413	14-030-014-00039-001	81314	ALGODON-ALBARIZA	R	0,27	0,00

**Porcentaje de superficie determinada en zonas vulnerables a la contaminación por nitratos****PUNTOS: 4,00 100.0%**

<u>REF.</u>	<u>REFERENCIA SIGPAC</u>	<u>CULTIVO</u>	<u>DESCRIPCIÓN CULTIVO</u>	<u>S/R</u>	<u>SUP.</u>	<u>SUP.</u>
					<u>PROPUESTA</u>	<u>CUMPLE</u>
					(ha)	(ha)
1654410	14-030-011-00036-001	81314	ALGODON-ALBARIZA	R	0,96	0,96
1654411	14-030-011-00037-001	81314	ALGODON-ALBARIZA	R	0,41	0,41
1654412	14-030-011-00038-001	81314	ALGODON-ALBARIZA	R	8,28	8,28
1654413	14-030-014-00039-001	81314	ALGODON-ALBARIZA	R	0,27	0,27

**Titulares de explotaciones que hayan adquirido el compromiso voluntario de establecimiento de una enmienda natural mediante un cultivo de crucífera para su enterrado en verde****PUNTOS: 1,00 S**

<u>APELLIDOS Y NOMBRE / RAZÓN SOCIAL</u>	<u>NIF</u>	<u>EXPEDIENTE</u>	<u>SUP. PROPUESTA (ha)</u>
MENGUAL MORO CARMEN	80133557Q	3040411	1,25
<u>PROPUESTA ADMITIDO</u>	<u>SOLICITA PRIMA VOL. SI</u>	<u>PROPUESTA PRIMA VOL. ADMITIDO</u>	

**IMPORTE POR ANUALIDAD**

<u>CAMPAÑA</u>	<u>IMPORTE MÁXIMO SUBVENCIONABLE</u>	<u>IMPORTE MEDIO DE TRANSFERENCIA (€/ha)</u>
2015	541,80 €	433,44 €
2016	541,80 €	433,44 €
2017	541,80 €	433,44 €
2018	541,80 €	433,44 €
2019	541,80 €	433,44 €

**RECINTOS PROPUESTOS**

<u>REF.</u>	<u>REFERENCIA SIGPAC</u>	<u>CULTIVO</u>	<u>DESCRIPCIÓN CULTIVO</u>	<u>S/R</u>	<u>SUP. DEC. ADMIN. (ha)</u>	<u>SUP. PROPUESTA (ha)</u>
1727811	14-030-003-00144-002	81314	ALGODON-ALBARIZA	R	0,15	0,15
1727810	14-030-003-00145-001	81314	ALGODON-ALBARIZA	R	1,10	1,10

**RESUMEN CRITERIOS DE PRIORIZACIÓN**

<b>10.1.5 Sistemas sostenibles de cultivos agroindustriales</b>	<b>PUNTOS: 5,00</b>	<b>PUNTOS</b>	<b>CUMPLE</b>
Porcentaje de superficie determinada en Red Natura 2000		0,00	0.0%
Porcentaje de superficie determinada situada en zonas RAMSAR		0,00	0.0%
Porcentaje de superficie determinada en zonas vulnerables a la contaminación por nitratos		4,00	100.0%
Titulares de explotaciones que hayan adquirido el compromiso voluntario de establecimiento de una enmienda natural mediante un cultivo de crucifera para su enterrado en verde		1,00	S

**DETALLE CRITERIOS DE PRIORIZACIÓN**

<b>10.1.5 Sistemas sostenibles de cultivos agroindustriales</b>	<b>PUNTOS: 5,00</b>	<b>SUP. PROPUESTA (ha)</b>	<b>SUP. CUMPLE (ha)</b>			
Porcentaje de superficie determinada en Red Natura 2000	PUNTOS: 0,00	0,00	0.0%			
<u>REF.</u>	<u>REFERENCIA SIGPAC</u>	<u>CULTIVO</u>	<u>DESCRIPCIÓN CULTIVO</u>	<u>S/R</u>	<u>SUP. PROPUESTA (ha)</u>	<u>SUP. CUMPLE (ha)</u>
1727811	14-030-003-00144-002	81314	ALGODON-ALBARIZA	R	0,15	0,00
1727810	14-030-003-00145-001	81314	ALGODON-ALBARIZA	R	1,10	0,00
Porcentaje de superficie determinada situada en zonas RAMSAR	PUNTOS: 0,00	0,00	0.0%			
<u>REF.</u>	<u>REFERENCIA SIGPAC</u>	<u>CULTIVO</u>	<u>DESCRIPCIÓN CULTIVO</u>	<u>S/R</u>	<u>SUP. PROPUESTA (ha)</u>	<u>SUP. CUMPLE (ha)</u>
1727811	14-030-003-00144-002	81314	ALGODON-ALBARIZA	R	0,15	0,00
1727810	14-030-003-00145-001	81314	ALGODON-ALBARIZA	R	1,10	0,00
Porcentaje de superficie determinada en zonas vulnerables a la contaminación por nitratos	PUNTOS: 4,00	4,00	100.0%			
<u>REF.</u>	<u>REFERENCIA SIGPAC</u>	<u>CULTIVO</u>	<u>DESCRIPCIÓN CULTIVO</u>	<u>S/R</u>	<u>SUP. PROPUESTA (ha)</u>	<u>SUP. CUMPLE (ha)</u>
1727811	14-030-003-00144-002	81314	ALGODON-ALBARIZA	R	0,15	0,15
1727810	14-030-003-00145-001	81314	ALGODON-ALBARIZA	R	1,10	1,10
Titulares de explotaciones que hayan adquirido el compromiso voluntario de establecimiento de una enmienda natural mediante un cultivo de crucifera para su enterrado en verde	PUNTOS: 1,00	1,00	S			

<b><u>APELLIDOS Y NOMBRE / RAZÓN SOCIAL</u></b>	<b><u>NIF</u></b>	<b><u>EXPEDIENTE</u></b>	<b><u>SUP. PROPUESTA (ha)</u></b>
MENGUAL REYES LUIS	75650022D	3044806	3,26

<b><u>PROPUESTA</u></b>	<b><u>SOLICITA PRIMA VOL.</u></b>
INADMITIDO	NO

**IMPORTE POR ANUALIDAD**

<u>CAMPAÑA</u>	<u>IMPORTE MÁXIMO SUBVENCIONABLE</u>	<u>IMPORTE MEDIO DE TRANSFERENCIA (€/ha)</u>
2015	946,28 €	290,27 €
2016	946,28 €	290,27 €
2017	946,28 €	290,27 €
2018	946,28 €	290,27 €
2019	946,28 €	290,27 €

**RECINTOS PROPUESTOS**

<u>REF.</u>	<u>REFERENCIA SIGPAC</u>	<u>CULTIVO</u>	<u>DESCRIPCIÓN CULTIVO</u>	<u>S/R</u>	<u>SUP. DEC. ADMIN. (ha)</u>	<u>SUP. PROPUESTA (ha)</u>
2115326	14-030-014-00017-001	3320	TRIGO DURO-AMILCAR	R	0,26	0,26
2115333	14-030-014-00017-001	4100	MAIZ-MAIZ CONVENCIONAL	R	1,46	1,46
2115332	14-030-014-00018-002	4100	MAIZ-MAIZ CONVENCIONAL	R	1,54	1,54

**INCIDENCIAS****INCIDENCIA DESCRIPCIÓN**

80102 Titular no inscrito en ninguna Agrupación de Producción Integrada del cultivo solicitado.

**RESUMEN CRITERIOS DE PRIORIZACIÓN****10.1.5 Sistemas sostenibles de cultivos agroindustriales****PUNTOS: 4,00**

	<u>PUNTOS</u>	<u>CUMPLE</u>
Porcentaje de superficie determinada en Red Natura 2000	0,00	0.0%
Porcentaje de superficie determinada situada en zonas RAMSAR	0,00	0.0%
Porcentaje de superficie determinada en zonas vulnerables a la contaminación por nitratos	4,00	100.0%
Titulares de explotaciones que hayan adquirido el compromiso voluntario de establecimiento de una enmienda natural mediante un cultivo de crucífera para su enterrado en verde	0,00	N



**DETALLE CRITERIOS DE PRIORIZACIÓN****10.1.5 Sistemas sostenibles de cultivos agroindustriales****PUNTOS: 4,00****Porcentaje de superficie determinada en Red Natura 2000****PUNTOS: 0,00 0.0%**

<u>REF.</u>	<u>REFERENCIA SIGPAC</u>	<u>CULTIVO</u>	<u>DESCRIPCIÓN CULTIVO</u>	<u>S/R</u>	<u>SUP.</u>	<u>SUP.</u>
					<u>PROPUESTA</u>	<u>CUMPLE</u>
					(ha)	(ha)
2115326	14-030-014-00017-001	3320	TRIGO DURO-AMILCAR	R	0,26	0,00
2115333	14-030-014-00017-001	4100	MAIZ-MAIZ CONVENCIONAL	R	1,46	0,00
2115332	14-030-014-00018-002	4100	MAIZ-MAIZ CONVENCIONAL	R	1,54	0,00

**Porcentaje de superficie determinada situada en zonas RAMSAR****PUNTOS: 0,00 0.0%**

<u>REF.</u>	<u>REFERENCIA SIGPAC</u>	<u>CULTIVO</u>	<u>DESCRIPCIÓN CULTIVO</u>	<u>S/R</u>	<u>SUP.</u>	<u>SUP.</u>
					<u>PROPUESTA</u>	<u>CUMPLE</u>
					(ha)	(ha)
2115326	14-030-014-00017-001	3320	TRIGO DURO-AMILCAR	R	0,26	0,00
2115333	14-030-014-00017-001	4100	MAIZ-MAIZ CONVENCIONAL	R	1,46	0,00
2115332	14-030-014-00018-002	4100	MAIZ-MAIZ CONVENCIONAL	R	1,54	0,00

**Porcentaje de superficie determinada en zonas vulnerables a la contaminación por nitratos****PUNTOS: 4,00 100.0%**

<u>REF.</u>	<u>REFERENCIA SIGPAC</u>	<u>CULTIVO</u>	<u>DESCRIPCIÓN CULTIVO</u>	<u>S/R</u>	<u>SUP.</u>	<u>SUP.</u>
					<u>PROPUESTA</u>	<u>CUMPLE</u>
					(ha)	(ha)
2115326	14-030-014-00017-001	3320	TRIGO DURO-AMILCAR	R	0,26	0,26
2115333	14-030-014-00017-001	4100	MAIZ-MAIZ CONVENCIONAL	R	1,46	1,46
2115332	14-030-014-00018-002	4100	MAIZ-MAIZ CONVENCIONAL	R	1,54	1,54

**Titulares de explotaciones que hayan adquirido el compromiso voluntario de establecimiento de una enmienda natural mediante un cultivo de crucífera para su enterrado en verde****PUNTOS: 0,00 N**

<u>APELLIDOS Y NOMBRE / RAZÓN SOCIAL</u>	<u>NIF</u>	<u>EXPEDIENTE</u>	<u>SUP. PROPUESTA (ha)</u>
MERIDA ROJAS ANTONIO	75631551F	3044527	10,12
<u>PROPUESTA ADMITIDO</u>	<u>SOLICITA PRIMA VOL. SI</u>	<u>PROPUESTA PRIMA VOL. ADMITIDO</u>	
<b>IMPORTE POR ANUALIDAD</b>			

<u>CAMPAÑA</u>	<u>IMPORTE MÁXIMO SUBVENCIONABLE</u>	<u>IMPORTE MEDIO DE TRANSFERENCIA (€/ha)</u>
2015	4.386,41 €	433,44 €
2016	4.386,41 €	433,44 €
2017	4.386,41 €	433,44 €
2018	4.386,41 €	433,44 €
2019	4.386,41 €	433,44 €

**RECINTOS PROPUESTOS**

<u>REF.</u>	<u>REFERENCIA SIGPAC</u>	<u>CULTIVO</u>	<u>DESCRIPCIÓN CULTIVO</u>	<u>S/R</u>	<u>SUP. DEC. ADMIN. (ha)</u>	<u>SUP. PROPUESTA (ha)</u>
2081549	14-036-039-00023-003	81320	ALGODON-DP396	R	10,12	10,12

**RESUMEN CRITERIOS DE PRIORIZACIÓN**

<b>10.1.5 Sistemas sostenibles de cultivos agroindustriales</b>	<b>PUNTOS: 5,00</b>	<b>PUNTOS</b>	<b>CUMPLE</b>
Porcentaje de superficie determinada en Red Natura 2000		0,00	0.0%
Porcentaje de superficie determinada situada en zonas RAMSAR		0,00	0.0%
Porcentaje de superficie determinada en zonas vulnerables a la contaminación por nitratos		4,00	100.0%
Titulares de explotaciones que hayan adquirido el compromiso voluntario de establecimiento de una enmienda natural mediante un cultivo de crucífera para su enterrado en verde		1,00	S

**DETALLE CRITERIOS DE PRIORIZACIÓN**

<b>10.1.5 Sistemas sostenibles de cultivos agroindustriales</b>	<b>PUNTOS: 5,00</b>	<b>PUNTOS</b>	<b>CUMPLE</b>
Porcentaje de superficie determinada en Red Natura 2000		PUNTOS: 0,00	0.0%
		<u>SUP. PROPUESTA (ha)</u>	<u>SUP. CUMPLE (ha)</u>
REF. REFERENCIA SIGPAC CULTIVO DESCRIPCIÓN CULTIVO	S/R	10,12	0,00
2081549 14-036-039-00023-003 81320 ALGODON-DP396	R		
Porcentaje de superficie determinada situada en zonas RAMSAR		PUNTOS: 0,00	0.0%
		<u>SUP. PROPUESTA (ha)</u>	<u>SUP. CUMPLE (ha)</u>
REF. REFERENCIA SIGPAC CULTIVO DESCRIPCIÓN CULTIVO	S/R	10,12	0,00
2081549 14-036-039-00023-003 81320 ALGODON-DP396	R		
Porcentaje de superficie determinada en zonas vulnerables a la contaminación por nitratos		PUNTOS: 4,00	100.0%
		<u>SUP. PROPUESTA (ha)</u>	<u>SUP. CUMPLE (ha)</u>
REF. REFERENCIA SIGPAC CULTIVO DESCRIPCIÓN CULTIVO	S/R	10,12	10,12
2081549 14-036-039-00023-003 81320 ALGODON-DP396	R		
Titulares de explotaciones que hayan adquirido el compromiso voluntario de establecimiento de una enmienda natural mediante un cultivo de crucífera para su enterrado en verde		PUNTOS: 1,00	S



<b><u>APELLIDOS Y NOMBRE / RAZÓN SOCIAL</u></b>	<b><u>NIF</u></b>	<b><u>EXPEDIENTE</u></b>	<b><u>SUP. PROPUESTA (ha)</u></b>
MONTEAGRO, SAT	F14382501	3042944	24,13

<b><u>PROPUESTA</u></b>	<b><u>SOLICITA PRIMA VOL.</u></b>
INADMITIDO	NO

**IMPORTE POR ANUALIDAD**

<u>CAMPAÑA</u>	<u>IMPORTE MÁXIMO SUBVENCIONABLE</u>	<u>IMPORTE MEDIO DE TRANSFERENCIA (€/ha)</u>
2015	7.004,22 €	290,27 €
2016	7.004,22 €	290,27 €
2017	7.004,22 €	290,27 €
2018	7.004,22 €	290,27 €
2019	7.004,22 €	290,27 €

**RECINTOS PROPUESTOS**

<u>REF.</u>	<u>REFERENCIA SIGPAC</u>	<u>CULTIVO</u>	<u>DESCRIPCIÓN CULTIVO</u>	<u>S/R</u>	<u>SUP. DEC. ADMIN. (ha)</u>	<u>SUP. PROPUESTA (ha)</u>
1925049	14-056-017-00021-001	81038	ALGODON-REINA	R	2,20	2,20
1925028	14-056-017-00022-002	1000	TRIGO BLANDO-SIN VARIEDAD	R	5,01	5,01
1925046	14-056-017-00022-002	81038	ALGODON-REINA	R	3,80	3,80
1925048	14-056-017-00022-002	81038	ALGODON-REINA	R	2,37	2,37
1925047	14-056-017-00022-002	81038	ALGODON-REINA	R	1,30	1,30
1925044	14-056-017-00022-007	81038	ALGODON-REINA	R	2,80	2,80
1925045	14-056-018-00017-001	81038	ALGODON-REINA	R	6,65	6,65

**RESUMEN CRITERIOS DE PRIORIZACIÓN****10.1.5 Sistemas sostenibles de cultivos agroindustriales****PUNTOS: 0,00**

	<b><u>PUNTOS</u></b>	<b><u>CUMPLE</u></b>
Porcentaje de superficie determinada en Red Natura 2000	0,00	0.0%
Porcentaje de superficie determinada situada en zonas RAMSAR	0,00	0.0%
Porcentaje de superficie determinada en zonas vulnerables a la contaminación por nitratos	0,00	0.0%
Titulares de explotaciones que hayan adquirido el compromiso voluntario de establecimiento de una enmienda natural mediante un cultivo de crucífera para su enterrado en verde	0,00	N



**DETALLE CRITERIOS DE PRIORIZACIÓN****10.1.5 Sistemas sostenibles de cultivos agroindustriales****PUNTOS: 0,00****Porcentaje de superficie determinada en Red Natura 2000****PUNTOS: 0,00 0.0%**

REF.	REFERENCIA SIGPAC	CULTIVO	DESCRIPCIÓN CULTIVO	S/R	<u>SUP.</u>	<u>SUP.</u>
					<u>PROPUESTA</u>	<u>CUMPLE</u>
					(ha)	(ha)
1925049	14-056-017-00021-001	81038	ALGODON-REINA	R	2,20	0,00
1925028	14-056-017-00022-002	1000	TRIGO BLANDO-SIN VARIEDAD	R	5,01	0,00
1925046	14-056-017-00022-002	81038	ALGODON-REINA	R	3,80	0,00
1925047	14-056-017-00022-002	81038	ALGODON-REINA	R	1,30	0,00
1925048	14-056-017-00022-002	81038	ALGODON-REINA	R	2,37	0,00
1925044	14-056-017-00022-007	81038	ALGODON-REINA	R	2,80	0,00
1925045	14-056-018-00017-001	81038	ALGODON-REINA	R	6,65	0,00

**Porcentaje de superficie determinada situada en zonas RAMSAR****PUNTOS: 0,00 0.0%**

REF.	REFERENCIA SIGPAC	CULTIVO	DESCRIPCIÓN CULTIVO	S/R	<u>SUP.</u>	<u>SUP.</u>
					<u>PROPUESTA</u>	<u>CUMPLE</u>
					(ha)	(ha)
1925049	14-056-017-00021-001	81038	ALGODON-REINA	R	2,20	0,00
1925028	14-056-017-00022-002	1000	TRIGO BLANDO-SIN VARIEDAD	R	5,01	0,00
1925046	14-056-017-00022-002	81038	ALGODON-REINA	R	3,80	0,00
1925048	14-056-017-00022-002	81038	ALGODON-REINA	R	2,37	0,00
1925047	14-056-017-00022-002	81038	ALGODON-REINA	R	1,30	0,00
1925044	14-056-017-00022-007	81038	ALGODON-REINA	R	2,80	0,00
1925045	14-056-018-00017-001	81038	ALGODON-REINA	R	6,65	0,00

**Porcentaje de superficie determinada en zonas vulnerables a la contaminación por nitratos****PUNTOS: 0,00 0.0%**

REF.	REFERENCIA SIGPAC	CULTIVO	DESCRIPCIÓN CULTIVO	S/R	<u>SUP.</u>	<u>SUP.</u>
					<u>PROPUESTA</u>	<u>CUMPLE</u>
					(ha)	(ha)
1925049	14-056-017-00021-001	81038	ALGODON-REINA	R	2,20	0,00
1925028	14-056-017-00022-002	1000	TRIGO BLANDO-SIN VARIEDAD	R	5,01	0,00
1925046	14-056-017-00022-002	81038	ALGODON-REINA	R	3,80	0,00
1925047	14-056-017-00022-002	81038	ALGODON-REINA	R	1,30	0,00
1925048	14-056-017-00022-002	81038	ALGODON-REINA	R	2,37	0,00
1925044	14-056-017-00022-007	81038	ALGODON-REINA	R	2,80	0,00
1925045	14-056-018-00017-001	81038	ALGODON-REINA	R	6,65	0,00

**Titulares de explotaciones que hayan adquirido el compromiso voluntario de establecimiento de una enmienda natural mediante un cultivo de crucifera para su enterrado en verde****PUNTOS: 0,00 N**

<b><u>APELLIDOS Y NOMBRE / RAZÓN SOCIAL</u></b>	<b><u>NIF</u></b>	<b><u>EXPEDIENTE</u></b>	<b><u>SUP. PROPUESTA (ha)</u></b>
MONTES RAMIREZ FRANCISCO JAVIER	80114645X	3042997	12,78

<b><u>PROPUESTA</u></b>	<b><u>SOLICITA PRIMA VOL.</u></b>	<b><u>PROPUESTA PRIMA VOL.</u></b>
ADMITIDO	SI	ADMITIDO

**IMPORTE POR ANUALIDAD**

<u>CAMPAÑA</u>	<u>IMPORTE MÁXIMO SUBVENCIONABLE</u>	<u>IMPORTE MEDIO DE TRANSFERENCIA (€/ha)</u>
2015	5.539,36 €	433,44 €
2016	5.539,36 €	433,44 €
2017	5.539,36 €	433,44 €
2018	5.539,36 €	433,44 €
2019	5.539,36 €	433,44 €

**RECINTOS PROPUESTOS**

<u>REF.</u>	<u>REFERENCIA SIGPAC</u>	<u>CULTIVO</u>	<u>DESCRIPCIÓN CULTIVO</u>	<u>S/R</u>	<u>SUP. DEC. ADMIN. (ha)</u>	<u>SUP. PROPUESTA (ha)</u>
1928731	14-049-011-00011-005	81343	ALGODON-ST402	R	12,78	12,78

**RESUMEN CRITERIOS DE PRIORIZACIÓN****10.1.5 Sistemas sostenibles de cultivos agroindustriales** PUNTOS: 5,00

	<u>PUNTOS</u>	<u>CUMPLE</u>
Porcentaje de superficie determinada en Red Natura 2000	0,00	0.0%
Porcentaje de superficie determinada situada en zonas RAMSAR	0,00	0.0%
Porcentaje de superficie determinada en zonas vulnerables a la contaminación por nitratos	4,00	100.0%
Titulares de explotaciones que hayan adquirido el compromiso voluntario de establecimiento de una enmienda natural mediante un cultivo de crucifera para su enterrado en verde	1,00	S

**DETALLE CRITERIOS DE PRIORIZACIÓN****10.1.5 Sistemas sostenibles de cultivos agroindustriales** PUNTOS: 5,00

Porcentaje de superficie determinada en Red Natura 2000	PUNTOS:	0,00	0.0%
	<u>SUP. PROPUESTA (ha)</u>	12,78	<u>SUP. CUMPLE (ha)</u>
			0,00
Porcentaje de superficie determinada situada en zonas RAMSAR	PUNTOS:	0,00	0.0%
	<u>SUP. PROPUESTA (ha)</u>	12,78	<u>SUP. CUMPLE (ha)</u>
			0,00
Porcentaje de superficie determinada en zonas vulnerables a la contaminación por nitratos	PUNTOS:	4,00	100.0%
	<u>SUP. PROPUESTA (ha)</u>	12,78	<u>SUP. CUMPLE (ha)</u>
			12,78
Titulares de explotaciones que hayan adquirido el compromiso voluntario de establecimiento de una enmienda natural mediante un cultivo de crucifera para su enterrado en verde	PUNTOS:	1,00	S





<u>APELLIDOS Y NOMBRE / RAZÓN SOCIAL</u>	<u>NIF</u>	<u>EXPEDIENTE</u>	<u>SUP. PROPUESTA (ha)</u>
MONZON ROA MIGUEL	30437608Y	3022595	1,50
<u>PROPUESTA ADMITIDO</u>	<u>SOLICITA PRIMA VOL. SI</u>	<u>PROPUESTA PRIMA VOL. ADMITIDO</u>	

**IMPORTE POR ANUALIDAD**

<u>CAMPAÑA</u>	<u>IMPORTE MÁXIMO SUBVENCIONABLE</u>	<u>IMPORTE MEDIO DE TRANSFERENCIA (€/ha)</u>
2015	650,15 €	433,43 €
2016	650,15 €	433,43 €
2017	650,15 €	433,43 €
2018	650,15 €	433,43 €
2019	650,15 €	433,43 €

**RECINTOS PROPUESTOS**

<u>REF.</u>	<u>REFERENCIA SIGPAC</u>	<u>CULTIVO</u>	<u>DESCRIPCIÓN CULTIVO</u>	<u>S/R</u>	<u>SUP. DEC. ADMIN. (ha)</u>	<u>SUP. PROPUESTA (ha)</u>
1842896	14-060-018-00086-001	81050	ALGODON-THEKA	R	1,50	1,50

**RESUMEN CRITERIOS DE PRIORIZACIÓN**

<b>10.1.5 Sistemas sostenibles de cultivos agroindustriales</b>	<b>PUNTOS: 1,00</b>	<b>PUNTOS</b>	<b>CUMPLE</b>
Porcentaje de superficie determinada en Red Natura 2000		0,00	0.0%
Porcentaje de superficie determinada situada en zonas RAMSAR		0,00	0.0%
Porcentaje de superficie determinada en zonas vulnerables a la contaminación por nitratos		0,00	0.0%
Titulares de explotaciones que hayan adquirido el compromiso voluntario de establecimiento de una enmienda natural mediante un cultivo de crucífera para su enterrado en verde		1,00	S

**DETALLE CRITERIOS DE PRIORIZACIÓN**

<b>10.1.5 Sistemas sostenibles de cultivos agroindustriales</b>	<b>PUNTOS: 1,00</b>	<b>PUNTOS</b>	<b>CUMPLE</b>			
Porcentaje de superficie determinada en Red Natura 2000		PUNTOS: 0,00	0.0%			
		<u>SUP. PROPUESTA (ha)</u>	<u>SUP. CUMPLE (ha)</u>			
<u>REF.</u>	<u>REFERENCIA SIGPAC</u>	<u>CULTIVO</u>	<u>DESCRIPCIÓN CULTIVO</u>	<u>S/R</u>		
1842896	14-060-018-00086-001	81050	ALGODON-THEKA	R	1,50	0,00
Porcentaje de superficie determinada situada en zonas RAMSAR		PUNTOS: 0,00	0.0%			
		<u>SUP. PROPUESTA (ha)</u>	<u>SUP. CUMPLE (ha)</u>			
<u>REF.</u>	<u>REFERENCIA SIGPAC</u>	<u>CULTIVO</u>	<u>DESCRIPCIÓN CULTIVO</u>	<u>S/R</u>		
1842896	14-060-018-00086-001	81050	ALGODON-THEKA	R	1,50	0,00
Porcentaje de superficie determinada en zonas vulnerables a la contaminación por nitratos		PUNTOS: 0,00	0.0%			
		<u>SUP. PROPUESTA (ha)</u>	<u>SUP. CUMPLE (ha)</u>			
<u>REF.</u>	<u>REFERENCIA SIGPAC</u>	<u>CULTIVO</u>	<u>DESCRIPCIÓN CULTIVO</u>	<u>S/R</u>		
1842896	14-060-018-00086-001	81050	ALGODON-THEKA	R	1,50	0,00
Titulares de explotaciones que hayan adquirido el compromiso voluntario de establecimiento de una enmienda natural mediante un cultivo de crucífera para su enterrado en verde		PUNTOS: 1,00	S			



**APELLIDOS Y NOMBRE / RAZÓN SOCIAL** **NIF** **EXPEDIENTE** **SUP. PROPUESTA (ha)**  
MONZON ROA PEDRO 75660026P 3035584 4,31

**PROPUESTA** **SOLICITA PRIMA VOL.**  
INADMITIDO NO

**IMPORTE POR ANUALIDAD**

CAMPAÑA	IMPORTE MÁXIMO SUBVENCIONABLE	IMPORTE MEDIO DE TRANSFERENCIA (€/ha)
2015	1.251,06 €	290,27 €
2016	1.251,06 €	290,27 €
2017	1.251,06 €	290,27 €
2018	1.251,06 €	290,27 €
2019	1.251,06 €	290,27 €

**RECINTOS PROPUESTOS**

REF.	REFERENCIA SIGPAC	CULTIVO	DESCRIPCIÓN CULTIVO	S/R	SUP. DEC. ADMIN. (ha)	SUP. PROPUESTA (ha)
2088302	14-060-038-00185-001	81038	ALGODON-REINA	R	2,70	2,70
2088301	14-060-038-00185-001	81038	ALGODON-REINA	R	1,61	1,61

**RESUMEN CRITERIOS DE PRIORIZACIÓN**

**10.1.5 Sistemas sostenibles de cultivos agroindustriales** PUNTOS: 0,00

	PUNTOS	CUMPLE
Porcentaje de superficie determinada en Red Natura 2000	0,00	0.0%
Porcentaje de superficie determinada situada en zonas RAMSAR	0,00	0.0%
Porcentaje de superficie determinada en zonas vulnerables a la contaminación por nitratos	0,00	0.0%
Titulares de explotaciones que hayan adquirido el compromiso voluntario de establecimiento de una enmienda natural mediante un cultivo de crucifera para su enterrado en verde	0,00	N

**DETALLE CRITERIOS DE PRIORIZACIÓN**

**10.1.5 Sistemas sostenibles de cultivos agroindustriales** PUNTOS: 0,00

REF.	REFERENCIA SIGPAC	CULTIVO	DESCRIPCIÓN CULTIVO	S/R	SUP. PROPUESTA (ha)	SUP. CUMPLE (ha)
2088302	14-060-038-00185-001	81038	ALGODON-REINA	R	2,70	0,00
2088301	14-060-038-00185-001	81038	ALGODON-REINA	R	1,61	0,00

	PUNTOS	SUP. PROPUESTA (ha)	SUP. CUMPLE (ha)
Porcentaje de superficie determinada en Red Natura 2000	0,00	0,00	0.0%
Porcentaje de superficie determinada situada en zonas RAMSAR	0,00	0,00	0.0%
Porcentaje de superficie determinada en zonas vulnerables a la contaminación por nitratos	0,00	0,00	0.0%
Titulares de explotaciones que hayan adquirido el compromiso voluntario de establecimiento de una enmienda natural mediante un cultivo de crucifera para su enterrado en verde	0,00	0,00	N

<b><u>APELLIDOS Y NOMBRE / RAZÓN SOCIAL</u></b>	<b><u>NIF</u></b>	<b><u>EXPEDIENTE</u></b>	<b><u>SUP. PROPUESTA (ha)</u></b>
MORALES MARQUEZ CARMEN	75675455G	3016408	7,46

<b><u>PROPUESTA</u></b>	<b><u>SOLICITA PRIMA VOL.</u></b>
INADMITIDO	NO

**IMPORTE POR ANUALIDAD**

<u>CAMPAÑA</u>	<u>IMPORTE MÁXIMO SUBVENCIONABLE</u>	<u>IMPORTE MEDIO DE TRANSFERENCIA (€/ha)</u>
2015	2.165,41 €	290,27 €
2016	2.165,41 €	290,27 €
2017	2.165,41 €	290,27 €
2018	2.165,41 €	290,27 €
2019	2.165,41 €	290,27 €

**RECINTOS PROPUESTOS**

<u>REF.</u>	<u>REFERENCIA SIGPAC</u>	<u>CULTIVO</u>	<u>DESCRIPCIÓN CULTIVO</u>	<u>S/R</u>	<u>SUP. DEC. ADMIN. (ha)</u>	<u>SUP. PROPUESTA (ha)</u>
2600487	14-056-030-00117-001	99000	PATATA-SIN VARIEDAD	R	3,88	3,88
2600489	14-056-030-00117-001	153100	MELON-HORTALIZAS AIRE LIBRE	R	3,58	3,58

**INCIDENCIAS****INCIDENCIA DESCRIPCIÓN**

80102 Titular no inscrito en ninguna Agrupación de Producción Integrada del cultivo solicitado.

**RESUMEN CRITERIOS DE PRIORIZACIÓN****10.1.5 Sistemas sostenibles de cultivos agroindustriales****PUNTOS: 4,00**

	<u>PUNTOS</u>	<u>CUMPLE</u>
Porcentaje de superficie determinada en Red Natura 2000	0,00	0.0%
Porcentaje de superficie determinada situada en zonas RAMSAR	0,00	0.0%
Porcentaje de superficie determinada en zonas vulnerables a la contaminación por nitratos	4,00	100.0%
Titulares de explotaciones que hayan adquirido el compromiso voluntario de establecimiento de una enmienda natural mediante un cultivo de crucífera para su enterrado en verde	0,00	N



**DETALLE CRITERIOS DE PRIORIZACIÓN****10.1.5 Sistemas sostenibles de cultivos agroindustriales****PUNTOS: 4,00****Porcentaje de superficie determinada en Red Natura 2000****PUNTOS: 0,00 0.0%**

<u>REF.</u>	<u>REFERENCIA SIGPAC</u>	<u>CULTIVO</u>	<u>DESCRIPCIÓN CULTIVO</u>	<u>S/R</u>	<u>SUP.</u> <u>PROPUESTA</u> <u>(ha)</u>	<u>SUP.</u> <u>CUMPLE</u> <u>(ha)</u>
2600487	14-056-030-00117-001	99000	PATATA-SIN VARIEDAD	R	3,88	0,00
2600489	14-056-030-00117-001	153100	MELON-HORTALIZAS AIRE LIBRE	R	3,58	0,00

**Porcentaje de superficie determinada situada en zonas RAMSAR****PUNTOS: 0,00 0.0%**

<u>REF.</u>	<u>REFERENCIA SIGPAC</u>	<u>CULTIVO</u>	<u>DESCRIPCIÓN CULTIVO</u>	<u>S/R</u>	<u>SUP.</u> <u>PROPUESTA</u> <u>(ha)</u>	<u>SUP.</u> <u>CUMPLE</u> <u>(ha)</u>
2600487	14-056-030-00117-001	99000	PATATA-SIN VARIEDAD	R	3,88	0,00
2600489	14-056-030-00117-001	153100	MELON-HORTALIZAS AIRE LIBRE	R	3,58	0,00

**Porcentaje de superficie determinada en zonas vulnerables a la contaminación por nitratos****PUNTOS: 4,00 100.0%**

<u>REF.</u>	<u>REFERENCIA SIGPAC</u>	<u>CULTIVO</u>	<u>DESCRIPCIÓN CULTIVO</u>	<u>S/R</u>	<u>SUP.</u> <u>PROPUESTA</u> <u>(ha)</u>	<u>SUP.</u> <u>CUMPLE</u> <u>(ha)</u>
2600487	14-056-030-00117-001	99000	PATATA-SIN VARIEDAD	R	3,88	3,88
2600489	14-056-030-00117-001	153100	MELON-HORTALIZAS AIRE LIBRE	R	3,58	3,58

**Titulares de explotaciones que hayan adquirido el compromiso voluntario de establecimiento de una enmienda natural mediante un cultivo de crucífera para su enterrado en verde****PUNTOS: 0,00 N**

<u>APELLIDOS Y NOMBRE / RAZÓN SOCIAL</u>	<u>NIF</u>	<u>EXPEDIENTE</u>	<u>SUP. PROPUESTA (ha)</u>
MORENO HERRERA ANTONIO	27798328E	3040365	9,93
<u>PROPUESTA</u> INADMITIDO	<u>SOLICITA PRIMA VOL.</u> SI	<u>PROPUESTA PRIMA VOL.</u> INADMITIDO	
<u>IMPORTE POR ANUALIDAD</u>			

<u>CAMPAÑA</u>	<u>IMPORTE MÁXIMO SUBVENCIONABLE</u>	<u>IMPORTE MEDIO DE TRANSFERENCIA (€/ha)</u>
2015	4.304,06 €	433,44 €
2016	4.304,06 €	433,44 €
2017	4.304,06 €	433,44 €
2018	4.304,06 €	433,44 €
2019	4.304,06 €	433,44 €

**RECINTOS PROPUESTOS**

<u>REF.</u>	<u>REFERENCIA SIGPAC</u>	<u>CULTIVO</u>	<u>DESCRIPCIÓN CULTIVO</u>	<u>S/R</u>	<u>SUP. DEC. ADMIN. (ha)</u>	<u>SUP. PROPUESTA (ha)</u>
1858051	14-060-015-00044-002	81385	ALGODON-DP377	R	0,87	0,87
1858050	14-060-015-00046-003	81038	ALGODON-REINA	R	3,34	3,34
1858052	14-060-016-00007-001	81385	ALGODON-DP377	R	5,72	5,72

**RESUMEN CRITERIOS DE PRIORIZACIÓN****10.1.5 Sistemas sostenibles de cultivos agroindustriales**

PUNTOS: 1,00

	<u>PUNTOS</u>	<u>CUMPLE</u>
Porcentaje de superficie determinada en Red Natura 2000	0,00	0.0%
Porcentaje de superficie determinada situada en zonas RAMSAR	0,00	0.0%
Porcentaje de superficie determinada en zonas vulnerables a la contaminación por nitratos	0,00	0.0%
Titulares de explotaciones que hayan adquirido el compromiso voluntario de establecimiento de una enmienda natural mediante un cultivo de crucífera para su enterrado en verde	1,00	S



**DETALLE CRITERIOS DE PRIORIZACIÓN****10.1.5 Sistemas sostenibles de cultivos agroindustriales****PUNTOS: 1,00****Porcentaje de superficie determinada en Red Natura 2000****PUNTOS: 0,00 0.0%**

<u>REF.</u>	<u>REFERENCIA SIGPAC</u>	<u>CULTIVO</u>	<u>DESCRIPCIÓN CULTIVO</u>	<u>S/R</u>	<u>SUP.</u>	<u>SUP.</u>
					<u>PROPUESTA</u>	<u>CUMPLE</u>
					(ha)	(ha)
1858051	14-060-015-00044-002	81385	ALGODON-DP377	R	0,87	0,00
1858050	14-060-015-00046-003	81038	ALGODON-REINA	R	3,34	0,00
1858052	14-060-016-00007-001	81385	ALGODON-DP377	R	5,72	0,00

**Porcentaje de superficie determinada situada en zonas RAMSAR****PUNTOS: 0,00 0.0%**

<u>REF.</u>	<u>REFERENCIA SIGPAC</u>	<u>CULTIVO</u>	<u>DESCRIPCIÓN CULTIVO</u>	<u>S/R</u>	<u>SUP.</u>	<u>SUP.</u>
					<u>PROPUESTA</u>	<u>CUMPLE</u>
					(ha)	(ha)
1858051	14-060-015-00044-002	81385	ALGODON-DP377	R	0,87	0,00
1858050	14-060-015-00046-003	81038	ALGODON-REINA	R	3,34	0,00
1858052	14-060-016-00007-001	81385	ALGODON-DP377	R	5,72	0,00

**Porcentaje de superficie determinada en zonas vulnerables a la contaminación por nitratos****PUNTOS: 0,00 0.0%**

<u>REF.</u>	<u>REFERENCIA SIGPAC</u>	<u>CULTIVO</u>	<u>DESCRIPCIÓN CULTIVO</u>	<u>S/R</u>	<u>SUP.</u>	<u>SUP.</u>
					<u>PROPUESTA</u>	<u>CUMPLE</u>
					(ha)	(ha)
1858051	14-060-015-00044-002	81385	ALGODON-DP377	R	0,87	0,00
1858050	14-060-015-00046-003	81038	ALGODON-REINA	R	3,34	0,00
1858052	14-060-016-00007-001	81385	ALGODON-DP377	R	5,72	0,00

**Titulares de explotaciones que hayan adquirido el compromiso voluntario de establecimiento de una enmienda natural mediante un cultivo de crucífera para su enterrado en verde****PUNTOS: 1,00 S**

<b><u>APELLIDOS Y NOMBRE / RAZÓN SOCIAL</u></b>	<b><u>NIF</u></b>	<b><u>EXPEDIENTE</u></b>	<b><u>SUP. PROPUESTA (ha)</u></b>
MOYANO LOPEZ MIGUEL	75668355B	3042140	9,98

<b><u>PROPUESTA</u></b>	<b><u>SOLICITA PRIMA VOL.</u></b>
INADMITIDO	NO

**IMPORTE POR ANUALIDAD**

<u>CAMPAÑA</u>	<u>IMPORTE MÁXIMO SUBVENCIONABLE</u>	<u>IMPORTE MEDIO DE TRANSFERENCIA (€/ha)</u>
2015	2.896,89 €	290,27 €
2016	2.896,89 €	290,27 €
2017	2.896,89 €	290,27 €
2018	2.896,89 €	290,27 €
2019	2.896,89 €	290,27 €

**RECINTOS PROPUESTOS**

<u>REF.</u>	<u>REFERENCIA SIGPAC</u>	<u>CULTIVO</u>	<u>DESCRIPCIÓN CULTIVO</u>	<u>S/R</u>	<u>SUP. DEC. ADMIN. (ha)</u>	<u>SUP. PROPUESTA (ha)</u>
1849564	14-060-038-00259-002	81385	ALGODON-DP377	R	9,98	9,98

**RESUMEN CRITERIOS DE PRIORIZACIÓN****10.1.5 Sistemas sostenibles de cultivos agroindustriales** PUNTOS: 0,00

	<u>PUNTOS</u>	<u>CUMPLE</u>
Porcentaje de superficie determinada en Red Natura 2000	0,00	0.0%
Porcentaje de superficie determinada situada en zonas RAMSAR	0,00	0.0%
Porcentaje de superficie determinada en zonas vulnerables a la contaminación por nitratos	0,00	0.0%
Titulares de explotaciones que hayan adquirido el compromiso voluntario de establecimiento de una enmienda natural mediante un cultivo de crucifera para su enterrado en verde	0,00	N

**DETALLE CRITERIOS DE PRIORIZACIÓN****10.1.5 Sistemas sostenibles de cultivos agroindustriales** PUNTOS: 0,00

<u>REF.</u>	<u>REFERENCIA SIGPAC</u>	<u>CULTIVO</u>	<u>DESCRIPCIÓN CULTIVO</u>	<u>S/R</u>	<u>SUP. PROPUESTA (ha)</u>	<u>SUP. CUMPLE (ha)</u>
1849564	14-060-038-00259-002	81385	ALGODON-DP377	R	9,98	0,00

<u>REF.</u>	<u>REFERENCIA SIGPAC</u>	<u>CULTIVO</u>	<u>DESCRIPCIÓN CULTIVO</u>	<u>S/R</u>	<u>SUP. PROPUESTA (ha)</u>	<u>SUP. CUMPLE (ha)</u>
1849564	14-060-038-00259-002	81385	ALGODON-DP377	R	9,98	0,00

<u>REF.</u>	<u>REFERENCIA SIGPAC</u>	<u>CULTIVO</u>	<u>DESCRIPCIÓN CULTIVO</u>	<u>S/R</u>	<u>SUP. PROPUESTA (ha)</u>	<u>SUP. CUMPLE (ha)</u>
1849564	14-060-038-00259-002	81385	ALGODON-DP377	R	9,98	0,00

Titulares de explotaciones que hayan adquirido el compromiso voluntario de establecimiento de una enmienda natural mediante un cultivo de crucifera para su enterrado en verde	PUNTOS: 0,00	N
--	--------------	---



<b><u>APELLIDOS Y NOMBRE / RAZÓN SOCIAL</u></b>	<b><u>NIF</u></b>	<b><u>EXPEDIENTE</u></b>	<b><u>SUP. PROPUESTA (ha)</u></b>
MUDAPELO EXPLOTACION AGRICOLA S.L.	B81297707	3041898	29,98

<b><u>PROPUESTA</u></b>	<b><u>SOLICITA PRIMA VOL.</u></b>
INADMITIDO	NO

**IMPORTE POR ANUALIDAD**

<u>CAMPAÑA</u>	<u>IMPORTE MÁXIMO SUBVENCIONABLE</u>	<u>IMPORTE MEDIO DE TRANSFERENCIA (€/ha)</u>
2015	8.702,29 €	290,27 €
2016	8.702,29 €	290,27 €
2017	8.702,29 €	290,27 €
2018	8.702,29 €	290,27 €
2019	8.702,29 €	290,27 €

**RECINTOS PROPUESTOS**

<u>REF.</u>	<u>REFERENCIA SIGPAC</u>	<u>CULTIVO</u>	<u>DESCRIPCIÓN CULTIVO</u>	<u>S/R</u>	<u>SUP. DEC. ADMIN. (ha)</u>	<u>SUP. PROPUESTA (ha)</u>
1830384	14-050-001-00008-002	3320	TRIGO DURO-AMILCAR	R	6,49	6,49
1830389	14-050-001-00008-002	81320	ALGODON-DP396	R	23,49	23,49

**RESUMEN CRITERIOS DE PRIORIZACIÓN****10.1.5 Sistemas sostenibles de cultivos agroindustriales** PUNTOS: 0,00

	<u>PUNTOS</u>	<u>CUMPLE</u>
Porcentaje de superficie determinada en Red Natura 2000	0,00	0.0%
Porcentaje de superficie determinada situada en zonas RAMSAR	0,00	0.0%
Porcentaje de superficie determinada en zonas vulnerables a la contaminación por nitratos	0,00	0.0%
Titulares de explotaciones que hayan adquirido el compromiso voluntario de establecimiento de una enmienda natural mediante un cultivo de crucifera para su enterrado en verde	0,00	N

**DETALLE CRITERIOS DE PRIORIZACIÓN****10.1.5 Sistemas sostenibles de cultivos agroindustriales** PUNTOS: 0,00

<u>REF.</u>	<u>REFERENCIA SIGPAC</u>	<u>CULTIVO</u>	<u>DESCRIPCIÓN CULTIVO</u>	<u>S/R</u>	<u>SUP. PROPUESTA (ha)</u>	<u>SUP. CUMPLE (ha)</u>
1830384	14-050-001-00008-002	3320	TRIGO DURO-AMILCAR	R	6,49	0,00
1830389	14-050-001-00008-002	81320	ALGODON-DP396	R	23,49	0,00

	<u>PUNTOS</u>	<u>CUMPLE</u>
Porcentaje de superficie determinada en Red Natura 2000	0,00	0.0%
Porcentaje de superficie determinada situada en zonas RAMSAR	0,00	0.0%
Porcentaje de superficie determinada en zonas vulnerables a la contaminación por nitratos	0,00	0.0%
Titulares de explotaciones que hayan adquirido el compromiso voluntario de establecimiento de una enmienda natural mediante un cultivo de crucifera para su enterrado en verde	0,00	N



<u>APELLIDOS Y NOMBRE / RAZÓN SOCIAL</u>	<u>NIF</u>	<u>EXPEDIENTE</u>	<u>SUP. PROPUESTA (ha)</u>
MUÑOZ LUCENA CONCEPCION	30048568B	3043266	14,55
<u>PROPUESTA</u>	<u>SOLICITA PRIMA VOL.</u>	<u>PROPUESTA PRIMA VOL.</u>	
INADMITIDO	SI	INADMITIDO	
<u>IMPORTE POR ANUALIDAD</u>			

<u>CAMPAÑA</u>	<u>IMPORTE MÁXIMO SUBVENCIONABLE</u>	<u>IMPORTE MEDIO DE TRANSFERENCIA (€/ha)</u>
2015	6.306,55 €	433,44 €
2016	6.306,55 €	433,44 €
2017	6.306,55 €	433,44 €
2018	6.306,55 €	433,44 €
2019	6.306,55 €	433,44 €

**RECINTOS PROPUESTOS**

<u>REF.</u>	<u>REFERENCIA SIGPAC</u>	<u>CULTIVO</u>	<u>DESCRIPCIÓN CULTIVO</u>	<u>S/R</u>	<u>SUP. DEC. ADMIN. (ha)</u>	<u>SUP. PROPUESTA (ha)</u>
1953019	14-060-013-00072-004	81289	ALGODON-VIKY	R	3,31	3,31
1953020	14-060-013-00072-004	81289	ALGODON-VIKY	R	11,24	11,24

**RESUMEN CRITERIOS DE PRIORIZACIÓN**

<b>10.1.5 Sistemas sostenibles de cultivos agroindustriales</b>	<b>PUNTOS: 1,00</b>	<b>PUNTOS</b>	<b>CUMPLE</b>
Porcentaje de superficie determinada en Red Natura 2000		0,00	0.0%
Porcentaje de superficie determinada situada en zonas RAMSAR		0,00	0.0%
Porcentaje de superficie determinada en zonas vulnerables a la contaminación por nitratos		0,00	0.0%
Titulares de explotaciones que hayan adquirido el compromiso voluntario de establecimiento de una enmienda natural mediante un cultivo de crucifera para su enterrado en verde		1,00	S

**DETALLE CRITERIOS DE PRIORIZACIÓN**

<b>10.1.5 Sistemas sostenibles de cultivos agroindustriales</b>	<b>PUNTOS: 1,00</b>	<b>SUP. PROPUESTA (ha)</b>	<b>SUP. CUMPLE (ha)</b>			
Porcentaje de superficie determinada en Red Natura 2000	PUNTOS: 0,00	0,00	0.0%			
<u>REF.</u>	<u>REFERENCIA SIGPAC</u>	<u>CULTIVO</u>	<u>DESCRIPCIÓN CULTIVO</u>	<u>S/R</u>	<u>SUP. PROPUESTA (ha)</u>	<u>SUP. CUMPLE (ha)</u>
1953019	14-060-013-00072-004	81289	ALGODON-VIKY	R	3,31	0,00
1953020	14-060-013-00072-004	81289	ALGODON-VIKY	R	11,24	0,00
Porcentaje de superficie determinada situada en zonas RAMSAR	PUNTOS: 0,00	0,00	0.0%			
<u>REF.</u>	<u>REFERENCIA SIGPAC</u>	<u>CULTIVO</u>	<u>DESCRIPCIÓN CULTIVO</u>	<u>S/R</u>	<u>SUP. PROPUESTA (ha)</u>	<u>SUP. CUMPLE (ha)</u>
1953020	14-060-013-00072-004	81289	ALGODON-VIKY	R	11,24	0,00
1953019	14-060-013-00072-004	81289	ALGODON-VIKY	R	3,31	0,00
Porcentaje de superficie determinada en zonas vulnerables a la contaminación por nitratos	PUNTOS: 0,00	0,00	0.0%			
<u>REF.</u>	<u>REFERENCIA SIGPAC</u>	<u>CULTIVO</u>	<u>DESCRIPCIÓN CULTIVO</u>	<u>S/R</u>	<u>SUP. PROPUESTA (ha)</u>	<u>SUP. CUMPLE (ha)</u>
1953020	14-060-013-00072-004	81289	ALGODON-VIKY	R	11,24	0,00
1953019	14-060-013-00072-004	81289	ALGODON-VIKY	R	3,31	0,00
Titulares de explotaciones que hayan adquirido el compromiso voluntario de establecimiento de una enmienda natural mediante un cultivo de crucifera para su enterrado en verde	PUNTOS: 1,00	S				

<u>APELLIDOS Y NOMBRE / RAZÓN SOCIAL</u>	<u>NIF</u>	<u>EXPEDIENTE</u>	<u>SUP. PROPUESTA (ha)</u>
MUÑOZ LUCENA FRANCISCO ALFONSO	28425287R	3043329	11,53
<u>PROPUESTA INADMITIDO</u>	<u>SOLICITA PRIMA VOL. SI</u>	<u>PROPUESTA PRIMA VOL. INADMITIDO</u>	
<u>IMPORTE POR ANUALIDAD</u>			

<u>CAMPAÑA</u>	<u>IMPORTE MÁXIMO SUBVENCIONABLE</u>	<u>IMPORTE MEDIO DE TRANSFERENCIA (€/ha)</u>
2015	4.997,56 €	433,44 €
2016	4.997,56 €	433,44 €
2017	4.997,56 €	433,44 €
2018	4.997,56 €	433,44 €
2019	4.997,56 €	433,44 €

**RECINTOS PROPUESTOS**

<u>REF.</u>	<u>REFERENCIA SIGPAC</u>	<u>CULTIVO</u>	<u>DESCRIPCIÓN CULTIVO</u>	<u>S/R</u>	<u>SUP. DEC. ADMIN. (ha)</u>	<u>SUP. PROPUESTA (ha)</u>
1958131	14-060-013-00072-004	4100	MAIZ-MAIZ CONVENCIONAL	R	3,48	3,48
1958141	14-060-013-00072-004	33127	GIRASOL-SY BENTO	R	3,00	3,00
1958140	14-060-013-00072-004	33128	GIRASOL-SY EXPERTO	R	4,52	4,52
1958142	14-060-013-00072-004	33128	GIRASOL-SY EXPERTO	R	0,22	0,22
1958143	14-060-013-00072-004	81289	ALGODON-VIKY	R	0,31	0,31

**INCIDENCIAS****INCIDENCIA DESCRIPCIÓN**

- 80106 Cultivo, variedad, regimen y/o uso del recinto SIGPAC no compatible con la operación (anexo III.I, Orden 26 mayo 2015)  
 Ref:1958130 Recinto:14-060-013-00072-051 Cultivo:4100 MAIZ-MAIZ CONVENCIONAL Regadío Uso:IM  
 Ref:1958139 Recinto:14-060-013-00072-051 Cultivo:33128 GIRASOL-SY EXPERTO Regadío Uso:IM

**RESUMEN CRITERIOS DE PRIORIZACIÓN****10.1.5 Sistemas sostenibles de cultivos agroindustriales****PUNTOS: 1,00**

	<u>PUNTOS</u>	<u>CUMPLE</u>
Porcentaje de superficie determinada en Red Natura 2000	0,00	0.0%
Porcentaje de superficie determinada situada en zonas RAMSAR	0,00	0.0%
Porcentaje de superficie determinada en zonas vulnerables a la contaminación por nitratos	0,00	0.0%
Titulares de explotaciones que hayan adquirido el compromiso voluntario de establecimiento de una enmienda natural mediante un cultivo de crucifera para su enterrado en verde	1,00	S



**DETALLE CRITERIOS DE PRIORIZACIÓN****10.1.5 Sistemas sostenibles de cultivos agroindustriales****PUNTOS: 1,00****Porcentaje de superficie determinada en Red Natura 2000****PUNTOS: 0,00 0.0%**

<u>REF.</u>	<u>REFERENCIA SIGPAC</u>	<u>CULTIVO</u>	<u>DESCRIPCIÓN CULTIVO</u>	<u>S/R</u>	<u>SUP.</u>	<u>SUP.</u>
					<u>PROPUESTA</u>	<u>CUMPLE</u>
					(ha)	(ha)
1958131	14-060-013-00072-004	4100	MAIZ-MAIZ CONVENCIONAL	R	3,48	0,00
1958141	14-060-013-00072-004	33127	GIRASOL-SY BENTO	R	3,00	0,00
1958142	14-060-013-00072-004	33128	GIRASOL-SY EXPERTO	R	0,22	0,00
1958140	14-060-013-00072-004	33128	GIRASOL-SY EXPERTO	R	4,52	0,00
1958143	14-060-013-00072-004	81289	ALGODON-VIKY	R	0,31	0,00

**Porcentaje de superficie determinada situada en zonas RAMSAR****PUNTOS: 0,00 0.0%**

<u>REF.</u>	<u>REFERENCIA SIGPAC</u>	<u>CULTIVO</u>	<u>DESCRIPCIÓN CULTIVO</u>	<u>S/R</u>	<u>SUP.</u>	<u>SUP.</u>
					<u>PROPUESTA</u>	<u>CUMPLE</u>
					(ha)	(ha)
1958131	14-060-013-00072-004	4100	MAIZ-MAIZ CONVENCIONAL	R	3,48	0,00
1958141	14-060-013-00072-004	33127	GIRASOL-SY BENTO	R	3,00	0,00
1958140	14-060-013-00072-004	33128	GIRASOL-SY EXPERTO	R	4,52	0,00
1958142	14-060-013-00072-004	33128	GIRASOL-SY EXPERTO	R	0,22	0,00
1958143	14-060-013-00072-004	81289	ALGODON-VIKY	R	0,31	0,00

**Porcentaje de superficie determinada en zonas vulnerables a la contaminación por nitratos****PUNTOS: 0,00 0.0%**

<u>REF.</u>	<u>REFERENCIA SIGPAC</u>	<u>CULTIVO</u>	<u>DESCRIPCIÓN CULTIVO</u>	<u>S/R</u>	<u>SUP.</u>	<u>SUP.</u>
					<u>PROPUESTA</u>	<u>CUMPLE</u>
					(ha)	(ha)
1958131	14-060-013-00072-004	4100	MAIZ-MAIZ CONVENCIONAL	R	3,48	0,00
1958141	14-060-013-00072-004	33127	GIRASOL-SY BENTO	R	3,00	0,00
1958142	14-060-013-00072-004	33128	GIRASOL-SY EXPERTO	R	0,22	0,00
1958140	14-060-013-00072-004	33128	GIRASOL-SY EXPERTO	R	4,52	0,00
1958143	14-060-013-00072-004	81289	ALGODON-VIKY	R	0,31	0,00

**Titulares de explotaciones que hayan adquirido el compromiso voluntario de establecimiento de una enmienda natural mediante un cultivo de crucifera para su enterrado en verde****PUNTOS: 1,00 S**

<u>APELLIDOS Y NOMBRE / RAZÓN SOCIAL</u>	<u>NIF</u>	<u>EXPEDIENTE</u>	<u>SUP. PROPUESTA (ha)</u>
MUÑOZ LUCENA TERESA	30048569N	3043333	9,51

<u>PROPUESTA</u>	<u>SOLICITA PRIMA VOL.</u>	<u>PROPUESTA PRIMA VOL.</u>
INADMITIDO	SI	INADMITIDO

**IMPORTE POR ANUALIDAD**

<u>CAMPAÑA</u>	<u>IMPORTE MÁXIMO SUBVENCIONABLE</u>	<u>IMPORTE MEDIO DE TRANSFERENCIA (€/ha)</u>
2015	4.122,02 €	433,44 €
2016	4.122,02 €	433,44 €
2017	4.122,02 €	433,44 €
2018	4.122,02 €	433,44 €
2019	4.122,02 €	433,44 €

**RECINTOS PROPUESTOS**

<u>REF.</u>	<u>REFERENCIA SIGPAC</u>	<u>CULTIVO</u>	<u>DESCRIPCIÓN CULTIVO</u>	<u>S/R</u>	<u>SUP. DEC. ADMIN. (ha)</u>	<u>SUP. PROPUESTA (ha)</u>
1958423	14-060-013-00072-004	33127	GIRASOL-SY BENTO	R	2,50	2,50
1958424	14-060-013-00072-004	81289	ALGODON-VIKY	R	7,01	7,01

**RESUMEN CRITERIOS DE PRIORIZACIÓN****10.1.5 Sistemas sostenibles de cultivos agroindustriales**

PUNTOS: 1,00

	<u>PUNTOS</u>	<u>CUMPLE</u>
Porcentaje de superficie determinada en Red Natura 2000	0,00	0.0%
Porcentaje de superficie determinada situada en zonas RAMSAR	0,00	0.0%
Porcentaje de superficie determinada en zonas vulnerables a la contaminación por nitratos	0,00	0.0%
Titulares de explotaciones que hayan adquirido el compromiso voluntario de establecimiento de una enmienda natural mediante un cultivo de crucifera para su enterrado en verde	1,00	S

**DETALLE CRITERIOS DE PRIORIZACIÓN****10.1.5 Sistemas sostenibles de cultivos agroindustriales**

PUNTOS: 1,00

<u>REF.</u>	<u>REFERENCIA SIGPAC</u>	<u>CULTIVO</u>	<u>DESCRIPCIÓN CULTIVO</u>	<u>S/R</u>	<u>SUP. PROPUESTA (ha)</u>	<u>SUP. CUMPLE (ha)</u>
1958423	14-060-013-00072-004	33127	GIRASOL-SY BENTO	R	2,50	0,00
1958424	14-060-013-00072-004	81289	ALGODON-VIKY	R	7,01	0,00

**Porcentaje de superficie determinada en zonas vulnerables a la contaminación por nitratos**

PUNTOS: 0,00 0.0%

<u>REF.</u>	<u>REFERENCIA SIGPAC</u>	<u>CULTIVO</u>	<u>DESCRIPCIÓN CULTIVO</u>	<u>S/R</u>	<u>SUP. PROPUESTA (ha)</u>	<u>SUP. CUMPLE (ha)</u>
1958423	14-060-013-00072-004	33127	GIRASOL-SY BENTO	R	2,50	0,00
1958424	14-060-013-00072-004	81289	ALGODON-VIKY	R	7,01	0,00

**Titulares de explotaciones que hayan adquirido el compromiso voluntario de establecimiento de una enmienda natural mediante un cultivo de crucifera para su enterrado en verde**

PUNTOS: 1,00 S

<u>APELLIDOS Y NOMBRE / RAZÓN SOCIAL</u>	<u>NIF</u>	<u>EXPEDIENTE</u>	<u>SUP. PROPUESTA (ha)</u>
MUÑOZ ALCARAZ ANDRES	14635942F	3039499	3,60
<u>PROPUESTA ADMITIDO</u>	<u>SOLICITA PRIMA VOL. SI</u>	<u>PROPUESTA PRIMA VOL. ADMITIDO</u>	

**IMPORTE POR ANUALIDAD**

<u>CAMPAÑA</u>	<u>IMPORTE MÁXIMO SUBVENCIONABLE</u>	<u>IMPORTE MEDIO DE TRANSFERENCIA (€/ha)</u>
2015	1.560,38 €	433,44 €
2016	1.560,38 €	433,44 €
2017	1.560,38 €	433,44 €
2018	1.560,38 €	433,44 €
2019	1.560,38 €	433,44 €

**RECINTOS PROPUESTOS**

<u>REF.</u>	<u>REFERENCIA SIGPAC</u>	<u>CULTIVO</u>	<u>DESCRIPCIÓN CULTIVO</u>	<u>S/R</u>	<u>SUP. DEC. ADMIN. (ha)</u>	<u>SUP. PROPUESTA (ha)</u>
1672090	14-060-013-00019-003	81385	ALGODON-DP377	R	3,60	3,60

**RESUMEN CRITERIOS DE PRIORIZACIÓN**

<b>10.1.5 Sistemas sostenibles de cultivos agroindustriales</b>	<b>PUNTOS: 1,00</b>	<b>PUNTOS</b>	<b>CUMPLE</b>
Porcentaje de superficie determinada en Red Natura 2000		0,00	0.0%
Porcentaje de superficie determinada situada en zonas RAMSAR		0,00	0.0%
Porcentaje de superficie determinada en zonas vulnerables a la contaminación por nitratos		0,00	0.0%
Titulares de explotaciones que hayan adquirido el compromiso voluntario de establecimiento de una enmienda natural mediante un cultivo de crucifera para su enterrado en verde		1,00	S

**DETALLE CRITERIOS DE PRIORIZACIÓN**

<b>10.1.5 Sistemas sostenibles de cultivos agroindustriales</b>	<b>PUNTOS: 1,00</b>	<b>PUNTOS</b>	<b>CUMPLE</b>			
Porcentaje de superficie determinada en Red Natura 2000		PUNTOS: 0,00	0.0%			
		<u>SUP. PROPUESTA (ha)</u>	<u>SUP. CUMPLE (ha)</u>			
<u>REF.</u>	<u>REFERENCIA SIGPAC</u>	<u>CULTIVO</u>	<u>DESCRIPCIÓN CULTIVO</u>	<u>S/R</u>		
1672090	14-060-013-00019-003	81385	ALGODON-DP377	R	3,60	0,00
Porcentaje de superficie determinada situada en zonas RAMSAR		PUNTOS: 0,00	0.0%			
		<u>SUP. PROPUESTA (ha)</u>	<u>SUP. CUMPLE (ha)</u>			
<u>REF.</u>	<u>REFERENCIA SIGPAC</u>	<u>CULTIVO</u>	<u>DESCRIPCIÓN CULTIVO</u>	<u>S/R</u>		
1672090	14-060-013-00019-003	81385	ALGODON-DP377	R	3,60	0,00
Porcentaje de superficie determinada en zonas vulnerables a la contaminación por nitratos		PUNTOS: 0,00	0.0%			
		<u>SUP. PROPUESTA (ha)</u>	<u>SUP. CUMPLE (ha)</u>			
<u>REF.</u>	<u>REFERENCIA SIGPAC</u>	<u>CULTIVO</u>	<u>DESCRIPCIÓN CULTIVO</u>	<u>S/R</u>		
1672090	14-060-013-00019-003	81385	ALGODON-DP377	R	3,60	0,00
Titulares de explotaciones que hayan adquirido el compromiso voluntario de establecimiento de una enmienda natural mediante un cultivo de crucifera para su enterrado en verde		PUNTOS: 1,00	S			



<u>APELLIDOS Y NOMBRE / RAZÓN SOCIAL</u>	<u>NIF</u>	<u>EXPEDIENTE</u>	<u>SUP. PROPUESTA (ha)</u>
MUÑOZ ALCARAZ JUAN JOSE	52248293K	3042781	9,01
<u>PROPUESTA ADMITIDO</u>	<u>SOLICITA PRIMA VOL. SI</u>	<u>PROPUESTA PRIMA VOL. ADMITIDO</u>	

**IMPORTE POR ANUALIDAD**

<u>CAMPAÑA</u>	<u>IMPORTE MÁXIMO SUBVENCIÓNABLE</u>	<u>IMPORTE MEDIO DE TRANSFERENCIA (€/ha)</u>
2015	3.905,29 €	433,44 €
2016	3.905,29 €	433,44 €
2017	3.905,29 €	433,44 €
2018	3.905,29 €	433,44 €
2019	3.905,29 €	433,44 €

**RECINTOS PROPUESTOS**

<u>REF.</u>	<u>REFERENCIA SIGPAC</u>	<u>CULTIVO</u>	<u>DESCRIPCIÓN CULTIVO</u>	<u>S/R</u>	<u>SUP. DEC. ADMIN. (ha)</u>	<u>SUP. PROPUESTA (ha)</u>
1907925	14-060-036-00016-002	81320	ALGODON-DP396	R	2,92	2,92
1907927	14-060-036-00020-002	81355	ALGODON-FOKION	R	2,84	2,84
1907926	14-060-036-00031-001	81385	ALGODON-DP377	R	3,25	3,25

**RESUMEN CRITERIOS DE PRIORIZACIÓN****10.1.5 Sistemas sostenibles de cultivos agroindustriales**

PUNTOS: 5,00

	<u>PUNTOS</u>	<u>CUMPLE</u>
Porcentaje de superficie determinada en Red Natura 2000	0,00	0.0%
Porcentaje de superficie determinada situada en zonas RAMSAR	0,00	0.0%
Porcentaje de superficie determinada en zonas vulnerables a la contaminación por nitratos	4,00	100.0%
Titulares de explotaciones que hayan adquirido el compromiso voluntario de establecimiento de una enmienda natural mediante un cultivo de crucífera para su enterrado en verde	1,00	S



**DETALLE CRITERIOS DE PRIORIZACIÓN****10.1.5 Sistemas sostenibles de cultivos agroindustriales****PUNTOS: 5,00****Porcentaje de superficie determinada en Red Natura 2000****PUNTOS: 0,00 0.0%**

<u>REF.</u>	<u>REFERENCIA SIGPAC</u>	<u>CULTIVO</u>	<u>DESCRIPCIÓN CULTIVO</u>	<u>S/R</u>	<u>SUP.</u>	<u>SUP.</u>
					<u>PROPUESTA</u>	<u>CUMPLE</u>
					(ha)	(ha)
1907925	14-060-036-00016-002	81320	ALGODON-DP396	R	2,92	0,00
1907927	14-060-036-00020-002	81355	ALGODON-FOKION	R	2,84	0,00
1907926	14-060-036-00031-001	81385	ALGODON-DP377	R	3,25	0,00

**Porcentaje de superficie determinada situada en zonas RAMSAR****PUNTOS: 0,00 0.0%**

<u>REF.</u>	<u>REFERENCIA SIGPAC</u>	<u>CULTIVO</u>	<u>DESCRIPCIÓN CULTIVO</u>	<u>S/R</u>	<u>SUP.</u>	<u>SUP.</u>
					<u>PROPUESTA</u>	<u>CUMPLE</u>
					(ha)	(ha)
1907925	14-060-036-00016-002	81320	ALGODON-DP396	R	2,92	0,00
1907927	14-060-036-00020-002	81355	ALGODON-FOKION	R	2,84	0,00
1907926	14-060-036-00031-001	81385	ALGODON-DP377	R	3,25	0,00

**Porcentaje de superficie determinada en zonas vulnerables a la contaminación por nitratos****PUNTOS: 4,00 100.0%**

<u>REF.</u>	<u>REFERENCIA SIGPAC</u>	<u>CULTIVO</u>	<u>DESCRIPCIÓN CULTIVO</u>	<u>S/R</u>	<u>SUP.</u>	<u>SUP.</u>
					<u>PROPUESTA</u>	<u>CUMPLE</u>
					(ha)	(ha)
1907925	14-060-036-00016-002	81320	ALGODON-DP396	R	2,92	2,92
1907927	14-060-036-00020-002	81355	ALGODON-FOKION	R	2,84	2,84
1907926	14-060-036-00031-001	81385	ALGODON-DP377	R	3,25	3,25

**Titulares de explotaciones que hayan adquirido el compromiso voluntario de establecimiento de una enmienda natural mediante un cultivo de crucifera para su enterrado en verde****PUNTOS: 1,00 S**

<u>APELLIDOS Y NOMBRE / RAZÓN SOCIAL</u>	<u>NIF</u>	<u>EXPEDIENTE</u>	<u>SUP. PROPUESTA (ha)</u>
MUÑOZ ALCARAZ MARIA DEL CARMEN	52566164D	3039496	2,58
<u>PROPUESTA ADMITIDO</u>	<u>SOLICITA PRIMA VOL. SI</u>	<u>PROPUESTA PRIMA VOL. ADMITIDO</u>	

**IMPORTE POR ANUALIDAD**

<u>CAMPAÑA</u>	<u>IMPORTE MÁXIMO SUBVENCIONABLE</u>	<u>IMPORTE MEDIO DE TRANSFERENCIA (€/ha)</u>
2015	1.118,28 €	433,44 €
2016	1.118,28 €	433,44 €
2017	1.118,28 €	433,44 €
2018	1.118,28 €	433,44 €
2019	1.118,28 €	433,44 €

**RECINTOS PROPUESTOS**

<u>REF.</u>	<u>REFERENCIA SIGPAC</u>	<u>CULTIVO</u>	<u>DESCRIPCIÓN CULTIVO</u>	<u>S/R</u>	<u>SUP. DEC. ADMIN. (ha)</u>	<u>SUP. PROPUESTA (ha)</u>
1671930	14-060-013-00019-003	81385	ALGODON-DP377	R	2,58	2,58

**RESUMEN CRITERIOS DE PRIORIZACIÓN**

<b>10.1.5 Sistemas sostenibles de cultivos agroindustriales</b>	<b>PUNTOS: 1,00</b>	<b>PUNTOS</b>	<b>CUMPLE</b>
Porcentaje de superficie determinada en Red Natura 2000		0,00	0.0%
Porcentaje de superficie determinada situada en zonas RAMSAR		0,00	0.0%
Porcentaje de superficie determinada en zonas vulnerables a la contaminación por nitratos		0,00	0.0%
Titulares de explotaciones que hayan adquirido el compromiso voluntario de establecimiento de una enmienda natural mediante un cultivo de crucifera para su enterrado en verde		1,00	S

**DETALLE CRITERIOS DE PRIORIZACIÓN**

<b>10.1.5 Sistemas sostenibles de cultivos agroindustriales</b>	<b>PUNTOS: 1,00</b>	<b>PUNTOS</b>	<b>CUMPLE</b>			
Porcentaje de superficie determinada en Red Natura 2000		PUNTOS: 0,00	0.0%			
		<u>SUP. PROPUESTA (ha)</u>	<u>SUP. CUMPLE (ha)</u>			
<u>REF.</u>	<u>REFERENCIA SIGPAC</u>	<u>CULTIVO</u>	<u>DESCRIPCIÓN CULTIVO</u>	<u>S/R</u>		
1671930	14-060-013-00019-003	81385	ALGODON-DP377	R	2,58	0,00
Porcentaje de superficie determinada situada en zonas RAMSAR		PUNTOS: 0,00	0.0%			
		<u>SUP. PROPUESTA (ha)</u>	<u>SUP. CUMPLE (ha)</u>			
<u>REF.</u>	<u>REFERENCIA SIGPAC</u>	<u>CULTIVO</u>	<u>DESCRIPCIÓN CULTIVO</u>	<u>S/R</u>		
1671930	14-060-013-00019-003	81385	ALGODON-DP377	R	2,58	0,00
Porcentaje de superficie determinada en zonas vulnerables a la contaminación por nitratos		PUNTOS: 0,00	0.0%			
		<u>SUP. PROPUESTA (ha)</u>	<u>SUP. CUMPLE (ha)</u>			
<u>REF.</u>	<u>REFERENCIA SIGPAC</u>	<u>CULTIVO</u>	<u>DESCRIPCIÓN CULTIVO</u>	<u>S/R</u>		
1671930	14-060-013-00019-003	81385	ALGODON-DP377	R	2,58	0,00
Titulares de explotaciones que hayan adquirido el compromiso voluntario de establecimiento de una enmienda natural mediante un cultivo de crucifera para su enterrado en verde		PUNTOS: 1,00	S			





<u>APELLIDOS Y NOMBRE / RAZÓN SOCIAL</u>	<u>NIF</u>	<u>EXPEDIENTE</u>	<u>SUP. PROPUESTA (ha)</u>
MUÑOZ ALCARAZ ROCIO	14635943P	3039507	3,66
<u>PROPUESTA ADMITIDO</u>	<u>SOLICITA PRIMA VOL. SI</u>	<u>PROPUESTA PRIMA VOL. ADMITIDO</u>	

**IMPORTE POR ANUALIDAD**

<u>CAMPAÑA</u>	<u>IMPORTE MÁXIMO SUBVENCIÓNABLE</u>	<u>IMPORTE MEDIO DE TRANSFERENCIA (€/ha)</u>
2015	1.586,39 €	433,44 €
2016	1.586,39 €	433,44 €
2017	1.586,39 €	433,44 €
2018	1.586,39 €	433,44 €
2019	1.586,39 €	433,44 €

**RECINTOS PROPUESTOS**

<u>REF.</u>	<u>REFERENCIA SIGPAC</u>	<u>CULTIVO</u>	<u>DESCRIPCIÓN CULTIVO</u>	<u>S/R</u>	<u>SUP. DEC. ADMIN. (ha)</u>	<u>SUP. PROPUESTA (ha)</u>
1672363	14-060-013-00019-003	81385	ALGODON-DP377	R	3,66	3,66

**RESUMEN CRITERIOS DE PRIORIZACIÓN**

<b>10.1.5 Sistemas sostenibles de cultivos agroindustriales</b>	<b>PUNTOS: 1,00</b>	<b>PUNTOS</b>	<b>CUMPLE</b>
Porcentaje de superficie determinada en Red Natura 2000		0,00	0.0%
Porcentaje de superficie determinada situada en zonas RAMSAR		0,00	0.0%
Porcentaje de superficie determinada en zonas vulnerables a la contaminación por nitratos		0,00	0.0%
Titulares de explotaciones que hayan adquirido el compromiso voluntario de establecimiento de una enmienda natural mediante un cultivo de crucifera para su enterrado en verde		1,00	S

**DETALLE CRITERIOS DE PRIORIZACIÓN**

<b>10.1.5 Sistemas sostenibles de cultivos agroindustriales</b>	<b>PUNTOS: 1,00</b>	<b>PUNTOS</b>	<b>CUMPLE</b>			
Porcentaje de superficie determinada en Red Natura 2000		PUNTOS: 0,00	0.0%			
		<u>SUP. PROPUESTA (ha)</u>	<u>SUP. CUMPLE (ha)</u>			
<u>REF.</u>	<u>REFERENCIA SIGPAC</u>	<u>CULTIVO</u>	<u>DESCRIPCIÓN CULTIVO</u>	<u>S/R</u>		
1672363	14-060-013-00019-003	81385	ALGODON-DP377	R	3,66	0,00
Porcentaje de superficie determinada situada en zonas RAMSAR		PUNTOS: 0,00	0.0%			
		<u>SUP. PROPUESTA (ha)</u>	<u>SUP. CUMPLE (ha)</u>			
<u>REF.</u>	<u>REFERENCIA SIGPAC</u>	<u>CULTIVO</u>	<u>DESCRIPCIÓN CULTIVO</u>	<u>S/R</u>		
1672363	14-060-013-00019-003	81385	ALGODON-DP377	R	3,66	0,00
Porcentaje de superficie determinada en zonas vulnerables a la contaminación por nitratos		PUNTOS: 0,00	0.0%			
		<u>SUP. PROPUESTA (ha)</u>	<u>SUP. CUMPLE (ha)</u>			
<u>REF.</u>	<u>REFERENCIA SIGPAC</u>	<u>CULTIVO</u>	<u>DESCRIPCIÓN CULTIVO</u>	<u>S/R</u>		
1672363	14-060-013-00019-003	81385	ALGODON-DP377	R	3,66	0,00
Titulares de explotaciones que hayan adquirido el compromiso voluntario de establecimiento de una enmienda natural mediante un cultivo de crucifera para su enterrado en verde		PUNTOS: 1,00	S			



<u>APELLIDOS Y NOMBRE / RAZÓN SOCIAL</u>	<u>NIF</u>	<u>EXPEDIENTE</u>	<u>SUP. PROPUESTA (ha)</u>
OCHATER, S.L.	B14773790	3003329	7,45
<u>PROPUESTA ADMITIDO</u>	<u>SOLICITA PRIMA VOL. SI</u>	<u>PROPUESTA PRIMA VOL. ADMITIDO</u>	
<u>IMPORTE POR ANUALIDAD</u>			

<u>CAMPAÑA</u>	<u>IMPORTE MÁXIMO SUBVENCIONABLE</u>	<u>IMPORTE MEDIO DE TRANSFERENCIA (€/ha)</u>
2015	3.229,13 €	433,44 €
2016	3.229,13 €	433,44 €
2017	3.229,13 €	433,44 €
2018	3.229,13 €	433,44 €
2019	3.229,13 €	433,44 €

**RECINTOS PROPUESTOS**

<u>REF.</u>	<u>REFERENCIA SIGPAC</u>	<u>CULTIVO</u>	<u>DESCRIPCIÓN CULTIVO</u>	<u>S/R</u>	<u>SUP. DEC. ADMIN. (ha)</u>	<u>SUP. PROPUESTA (ha)</u>
1809201	14-036-047-00009-002	81015	ALGODON-COKO	R	3,69	3,69
1809200	14-036-047-00017-002	81015	ALGODON-COKO	R	3,76	3,76

**RESUMEN CRITERIOS DE PRIORIZACIÓN**

<b>10.1.5 Sistemas sostenibles de cultivos agroindustriales</b>	<b>PUNTOS: 5,00</b>	<b>PUNTOS</b>	<b>CUMPLE</b>
Porcentaje de superficie determinada en Red Natura 2000		0,00	0.0%
Porcentaje de superficie determinada situada en zonas RAMSAR		0,00	0.0%
Porcentaje de superficie determinada en zonas vulnerables a la contaminación por nitratos		4,00	100.0%
Titulares de explotaciones que hayan adquirido el compromiso voluntario de establecimiento de una enmienda natural mediante un cultivo de crucifera para su enterrado en verde		1,00	S

**DETALLE CRITERIOS DE PRIORIZACIÓN**

<b>10.1.5 Sistemas sostenibles de cultivos agroindustriales</b>	<b>PUNTOS: 5,00</b>	<b>PUNTOS</b>	<b>CUMPLE</b>			
Porcentaje de superficie determinada en Red Natura 2000		PUNTOS: 0,00	0.0%			
		<b>SUP. PROPUESTA (ha)</b>	<b>SUP. CUMPLE (ha)</b>			
<u>REF.</u>	<u>REFERENCIA SIGPAC</u>	<u>CULTIVO</u>	<u>DESCRIPCIÓN CULTIVO</u>	<u>S/R</u>		
1809201	14-036-047-00009-002	81015	ALGODON-COKO	R	3,69	0,00
1809200	14-036-047-00017-002	81015	ALGODON-COKO	R	3,76	0,00
Porcentaje de superficie determinada situada en zonas RAMSAR		PUNTOS: 0,00	0.0%			
		<b>SUP. PROPUESTA (ha)</b>	<b>SUP. CUMPLE (ha)</b>			
<u>REF.</u>	<u>REFERENCIA SIGPAC</u>	<u>CULTIVO</u>	<u>DESCRIPCIÓN CULTIVO</u>	<u>S/R</u>		
1809201	14-036-047-00009-002	81015	ALGODON-COKO	R	3,69	0,00
1809200	14-036-047-00017-002	81015	ALGODON-COKO	R	3,76	0,00
Porcentaje de superficie determinada en zonas vulnerables a la contaminación por nitratos		PUNTOS: 4,00	100.0%			
		<b>SUP. PROPUESTA (ha)</b>	<b>SUP. CUMPLE (ha)</b>			
<u>REF.</u>	<u>REFERENCIA SIGPAC</u>	<u>CULTIVO</u>	<u>DESCRIPCIÓN CULTIVO</u>	<u>S/R</u>		
1809201	14-036-047-00009-002	81015	ALGODON-COKO	R	3,69	3,69
1809200	14-036-047-00017-002	81015	ALGODON-COKO	R	3,76	3,76
Titulares de explotaciones que hayan adquirido el compromiso voluntario de establecimiento de una enmienda natural mediante un cultivo de crucifera para su enterrado en verde		PUNTOS: 1,00	S			

<b><u>APELLIDOS Y NOMBRE / RAZÓN SOCIAL</u></b>	<b><u>NIF</u></b>	<b><u>EXPEDIENTE</u></b>	<b><u>SUP. PROPUESTA (ha)</u></b>
ONETTI ROMERO JOSE ANTONIO	27798485H	3039956	6,49

<b><u>PROPUESTA</u></b>	<b><u>SOLICITA PRIMA VOL.</u></b>
ADMITIDO	NO

**IMPORTE POR ANUALIDAD**

<u>CAMPAÑA</u>	<u>IMPORTE MÁXIMO SUBVENCIONABLE</u>	<u>IMPORTE MEDIO DE TRANSFERENCIA (€/ha)</u>
2015	1.883,85 €	290,27 €
2016	1.883,85 €	290,27 €
2017	1.883,85 €	290,27 €
2018	1.883,85 €	290,27 €
2019	1.883,85 €	290,27 €

**RECINTOS PROPUESTOS**

<u>REF.</u>	<u>REFERENCIA SIGPAC</u>	<u>CULTIVO</u>	<u>DESCRIPCIÓN CULTIVO</u>	<u>S/R</u>	<u>SUP. DEC. ADMIN. (ha)</u>	<u>SUP. PROPUESTA (ha)</u>
1701983	14-030-018-00053-001	3320	TRIGO DURO-AMILCAR	R	0,50	0,50
1701987	14-030-018-00053-001	81314	ALGODON-ALBARIZA	R	5,99	5,99

**RESUMEN CRITERIOS DE PRIORIZACIÓN****10.1.5 Sistemas sostenibles de cultivos agroindustriales****PUNTOS: 4,00**

	<b><u>PUNTOS</u></b>	<b><u>CUMPLE</u></b>
Porcentaje de superficie determinada en Red Natura 2000	0,00	0.0%
Porcentaje de superficie determinada situada en zonas RAMSAR	0,00	0.0%
Porcentaje de superficie determinada en zonas vulnerables a la contaminación por nitratos	4,00	100.0%
Titulares de explotaciones que hayan adquirido el compromiso voluntario de establecimiento de una enmienda natural mediante un cultivo de crucifera para su enterrado en verde	0,00	N

**DETALLE CRITERIOS DE PRIORIZACIÓN****10.1.5 Sistemas sostenibles de cultivos agroindustriales****PUNTOS: 4,00**

	<b><u>PUNTOS</u></b>	<b><u>0,00</u></b>	<b><u>0.0%</u></b>			
Porcentaje de superficie determinada en Red Natura 2000	<b><u>PUNTOS:</u></b>	<b><u>0,00</u></b>	<b><u>0.0%</u></b>			
		<b><u>SUP. PROPUESTA (ha)</u></b>	<b><u>SUP. CUMPLE (ha)</u></b>			
<b><u>REF.</u></b>	<b><u>REFERENCIA SIGPAC</u></b>	<b><u>CULTIVO</u></b>	<b><u>DESCRIPCIÓN CULTIVO</u></b>	<b><u>S/R</u></b>	<b><u>SUP. PROPUESTA (ha)</u></b>	<b><u>SUP. CUMPLE (ha)</u></b>
1701983	14-030-018-00053-001	3320	TRIGO DURO-AMILCAR	R	0,50	0,00
1701987	14-030-018-00053-001	81314	ALGODON-ALBARIZA	R	5,99	0,00
Porcentaje de superficie determinada situada en zonas RAMSAR	<b><u>PUNTOS:</u></b>	<b><u>0,00</u></b>	<b><u>0.0%</u></b>			
		<b><u>SUP. PROPUESTA (ha)</u></b>	<b><u>SUP. CUMPLE (ha)</u></b>			
<b><u>REF.</u></b>	<b><u>REFERENCIA SIGPAC</u></b>	<b><u>CULTIVO</u></b>	<b><u>DESCRIPCIÓN CULTIVO</u></b>	<b><u>S/R</u></b>	<b><u>SUP. PROPUESTA (ha)</u></b>	<b><u>SUP. CUMPLE (ha)</u></b>
1701983	14-030-018-00053-001	3320	TRIGO DURO-AMILCAR	R	0,50	0,00
1701987	14-030-018-00053-001	81314	ALGODON-ALBARIZA	R	5,99	0,00
Porcentaje de superficie determinada en zonas vulnerables a la contaminación por nitratos	<b><u>PUNTOS:</u></b>	<b><u>4,00</u></b>	<b><u>100.0%</u></b>			
		<b><u>SUP. PROPUESTA (ha)</u></b>	<b><u>SUP. CUMPLE (ha)</u></b>			
<b><u>REF.</u></b>	<b><u>REFERENCIA SIGPAC</u></b>	<b><u>CULTIVO</u></b>	<b><u>DESCRIPCIÓN CULTIVO</u></b>	<b><u>S/R</u></b>	<b><u>SUP. PROPUESTA (ha)</u></b>	<b><u>SUP. CUMPLE (ha)</u></b>
1701983	14-030-018-00053-001	3320	TRIGO DURO-AMILCAR	R	0,50	0,50
1701987	14-030-018-00053-001	81314	ALGODON-ALBARIZA	R	5,99	5,99
Titulares de explotaciones que hayan adquirido el compromiso voluntario de establecimiento de una enmienda natural mediante un cultivo de crucifera para su enterrado en verde	<b><u>PUNTOS:</u></b>	<b><u>0,00</u></b>	<b><u>N</u></b>			

<b><u>APELLIDOS Y NOMBRE / RAZÓN SOCIAL</u></b>	<b><u>NIF</u></b>	<b><u>EXPEDIENTE</u></b>	<b><u>SUP. PROPUESTA (ha)</u></b>
ORTEGA GEMEZ ANTONIO	30399098K	3042855	22,15

<b><u>PROPUESTA</u></b>	<b><u>SOLICITA PRIMA VOL.</u></b>
INADMITIDO	NO

**IMPORTE POR ANUALIDAD**

<u>CAMPAÑA</u>	<u>IMPORTE MÁXIMO SUBVENCIONABLE</u>	<u>IMPORTE MEDIO DE TRANSFERENCIA (€/ha)</u>
2015	6.429,48 €	290,27 €
2016	6.429,48 €	290,27 €
2017	6.429,48 €	290,27 €
2018	6.429,48 €	290,27 €
2019	6.429,48 €	290,27 €

**RECINTOS PROPUESTOS**

<u>REF.</u>	<u>REFERENCIA SIGPAC</u>	<u>CULTIVO</u>	<u>DESCRIPCIÓN CULTIVO</u>	<u>S/R</u>	<u>SUP. DEC. ADMIN. (ha)</u>	<u>SUP. PROPUESTA (ha)</u>
1915119	14-060-013-00011-001	81320	ALGODON-DP396	R	5,79	5,79
1915118	14-060-019-00066-001	81320	ALGODON-DP396	R	3,07	3,07
1915117	14-060-034-00015-002	81320	ALGODON-DP396	R	13,29	13,29

**RESUMEN CRITERIOS DE PRIORIZACIÓN****10.1.5 Sistemas sostenibles de cultivos agroindustriales****PUNTOS:** 0,00

	<b><u>PUNTOS</u></b>	<b><u>CUMPLE</u></b>
Porcentaje de superficie determinada en Red Natura 2000	0,00	0.0%
Porcentaje de superficie determinada situada en zonas RAMSAR	0,00	0.0%
Porcentaje de superficie determinada en zonas vulnerables a la contaminación por nitratos	0,00	0.0%
Titulares de explotaciones que hayan adquirido el compromiso voluntario de establecimiento de una enmienda natural mediante un cultivo de crucífera para su enterrado en verde	0,00	N



**DETALLE CRITERIOS DE PRIORIZACIÓN****10.1.5 Sistemas sostenibles de cultivos agroindustriales****PUNTOS: 0,00****Porcentaje de superficie determinada en Red Natura 2000****PUNTOS: 0,00 0.0%**

<u>REF.</u>	<u>REFERENCIA SIGPAC</u>	<u>CULTIVO</u>	<u>DESCRIPCIÓN CULTIVO</u>	<u>S/R</u>	<u>SUP.</u>	<u>SUP.</u>
					<u>PROPUESTA</u>	<u>CUMPLE</u>
					(ha)	(ha)
1915119	14-060-013-00011-001	81320	ALGODON-DP396	R	5,79	0,00
1915118	14-060-019-00066-001	81320	ALGODON-DP396	R	3,07	0,00
1915117	14-060-034-00015-002	81320	ALGODON-DP396	R	13,29	0,00

**Porcentaje de superficie determinada situada en zonas RAMSAR****PUNTOS: 0,00 0.0%**

<u>REF.</u>	<u>REFERENCIA SIGPAC</u>	<u>CULTIVO</u>	<u>DESCRIPCIÓN CULTIVO</u>	<u>S/R</u>	<u>SUP.</u>	<u>SUP.</u>
					<u>PROPUESTA</u>	<u>CUMPLE</u>
					(ha)	(ha)
1915119	14-060-013-00011-001	81320	ALGODON-DP396	R	5,79	0,00
1915118	14-060-019-00066-001	81320	ALGODON-DP396	R	3,07	0,00
1915117	14-060-034-00015-002	81320	ALGODON-DP396	R	13,29	0,00

**Porcentaje de superficie determinada en zonas vulnerables a la contaminación por nitratos****PUNTOS: 0,00 0.0%**

<u>REF.</u>	<u>REFERENCIA SIGPAC</u>	<u>CULTIVO</u>	<u>DESCRIPCIÓN CULTIVO</u>	<u>S/R</u>	<u>SUP.</u>	<u>SUP.</u>
					<u>PROPUESTA</u>	<u>CUMPLE</u>
					(ha)	(ha)
1915119	14-060-013-00011-001	81320	ALGODON-DP396	R	5,79	0,00
1915118	14-060-019-00066-001	81320	ALGODON-DP396	R	3,07	0,00
1915117	14-060-034-00015-002	81320	ALGODON-DP396	R	13,29	0,00

**Titulares de explotaciones que hayan adquirido el compromiso voluntario de establecimiento de una enmienda natural mediante un cultivo de crucifera para su enterrado en verde****PUNTOS: 0,00 N**

<b><u>APELLIDOS Y NOMBRE / RAZÓN SOCIAL</u></b>	<b><u>NIF</u></b>	<b><u>EXPEDIENTE</u></b>	<b><u>SUP. PROPUESTA (ha)</u></b>
OSTOS BOLANCE FRANCISCO	75676595V	3040043	9,98
<b><u>PROPUESTA</u></b>	<b><u>SOLICITA PRIMA VOL.</u></b>	<b><u>PROPUESTA PRIMA VOL.</u></b>	
ADMITIDO	SI	ADMITIDO	
<b><u>IMPORTE POR ANUALIDAD</u></b>			

<b><u>CAMPAÑA</u></b>	<b><u>IMPORTE MÁXIMO SUBVENCIONABLE</u></b>	<b><u>IMPORTE MEDIO DE TRANSFERENCIA (€/ha)</u></b>
2015	4.325,73 €	433,44 €
2016	4.325,73 €	433,44 €
2017	4.325,73 €	433,44 €
2018	4.325,73 €	433,44 €
2019	4.325,73 €	433,44 €

**RECINTOS PROPUESTOS**

<b><u>REF.</u></b>	<b><u>REFERENCIA SIGPAC</u></b>	<b><u>CULTIVO</u></b>	<b><u>DESCRIPCIÓN CULTIVO</u></b>	<b><u>S/R</u></b>	<b><u>SUP. DEC. ADMIN. (ha)</u></b>	<b><u>SUP. PROPUESTA (ha)</u></b>
1707028	14-030-004-00210-001	81314	ALGODON-ALBARIZA	R	2,16	2,16
1707030	14-030-006-00064-001	81314	ALGODON-ALBARIZA	R	4,87	4,87
1707031	14-030-006-00070-003	81314	ALGODON-ALBARIZA	R	0,07	0,07
1707029	14-030-012-00056-001	81314	ALGODON-ALBARIZA	R	2,88	2,88

**RESUMEN CRITERIOS DE PRIORIZACIÓN****10.1.5 Sistemas sostenibles de cultivos agroindustriales****PUNTOS: 5,00**

	<b><u>PUNTOS</u></b>	<b><u>CUMPLE</u></b>
Porcentaje de superficie determinada en Red Natura 2000	0,00	0.0%
Porcentaje de superficie determinada situada en zonas RAMSAR	0,00	0.0%
Porcentaje de superficie determinada en zonas vulnerables a la contaminación por nitratos	4,00	100.0%
Titulares de explotaciones que hayan adquirido el compromiso voluntario de establecimiento de una enmienda natural mediante un cultivo de crucífera para su enterrado en verde	1,00	S



**DETALLE CRITERIOS DE PRIORIZACIÓN****10.1.5 Sistemas sostenibles de cultivos agroindustriales****PUNTOS: 5,00****Porcentaje de superficie determinada en Red Natura 2000****PUNTOS: 0,00 0.0%**

<u>REF.</u>	<u>REFERENCIA SIGPAC</u>	<u>CULTIVO</u>	<u>DESCRIPCIÓN CULTIVO</u>	<u>S/R</u>	<u>SUP.</u> <u>PROPUESTA</u> <u>(ha)</u>	<u>SUP.</u> <u>CUMPLE</u> <u>(ha)</u>
1707028	14-030-004-00210-001	81314	ALGODON-ALBARIZA	R	2,16	0,00
1707030	14-030-006-00064-001	81314	ALGODON-ALBARIZA	R	4,87	0,00
1707031	14-030-006-00070-003	81314	ALGODON-ALBARIZA	R	0,07	0,00
1707029	14-030-012-00056-001	81314	ALGODON-ALBARIZA	R	2,88	0,00

**Porcentaje de superficie determinada situada en zonas RAMSAR****PUNTOS: 0,00 0.0%**

<u>REF.</u>	<u>REFERENCIA SIGPAC</u>	<u>CULTIVO</u>	<u>DESCRIPCIÓN CULTIVO</u>	<u>S/R</u>	<u>SUP.</u> <u>PROPUESTA</u> <u>(ha)</u>	<u>SUP.</u> <u>CUMPLE</u> <u>(ha)</u>
1707028	14-030-004-00210-001	81314	ALGODON-ALBARIZA	R	2,16	0,00
1707030	14-030-006-00064-001	81314	ALGODON-ALBARIZA	R	4,87	0,00
1707031	14-030-006-00070-003	81314	ALGODON-ALBARIZA	R	0,07	0,00
1707029	14-030-012-00056-001	81314	ALGODON-ALBARIZA	R	2,88	0,00

**Porcentaje de superficie determinada en zonas vulnerables a la contaminación por nitratos****PUNTOS: 4,00 100.0%**

<u>REF.</u>	<u>REFERENCIA SIGPAC</u>	<u>CULTIVO</u>	<u>DESCRIPCIÓN CULTIVO</u>	<u>S/R</u>	<u>SUP.</u> <u>PROPUESTA</u> <u>(ha)</u>	<u>SUP.</u> <u>CUMPLE</u> <u>(ha)</u>
1707028	14-030-004-00210-001	81314	ALGODON-ALBARIZA	R	2,16	2,16
1707030	14-030-006-00064-001	81314	ALGODON-ALBARIZA	R	4,87	4,87
1707031	14-030-006-00070-003	81314	ALGODON-ALBARIZA	R	0,07	0,07
1707029	14-030-012-00056-001	81314	ALGODON-ALBARIZA	R	2,88	2,88

**Titulares de explotaciones que hayan adquirido el compromiso voluntario de establecimiento de una enmienda natural mediante un cultivo de crucífera para su enterrado en verde****PUNTOS: 1,00 S**

<b><u>APELLIDOS Y NOMBRE / RAZÓN SOCIAL</u></b>	<b><u>NIF</u></b>	<b><u>EXPEDIENTE</u></b>	<b><u>SUP. PROPUESTA (ha)</u></b>
OSTOS BOLANCE JOSE ANDRES	80125888Y	3008253	9,90
<b><u>PROPUESTA</u></b>	<b><u>SOLICITA PRIMA VOL.</u></b>	<b><u>PROPUESTA PRIMA VOL.</u></b>	
<b>ADMITIDO</b>	<b>SI</b>	<b>ADMITIDO</b>	

**IMPORTE POR ANUALIDAD**

<b><u>CAMPAÑA</u></b>	<b><u>IMPORTE MÁXIMO SUBVENCIONABLE</u></b>	<b><u>IMPORTE MEDIO DE TRANSFERENCIA (€/ha)</u></b>
2015	4.291,05 €	433,44 €
2016	4.291,05 €	433,44 €
2017	4.291,05 €	433,44 €
2018	4.291,05 €	433,44 €
2019	4.291,05 €	433,44 €

**RECINTOS PROPUESTOS**

<b><u>REF.</u></b>	<b><u>REFERENCIA SIGPAC</u></b>	<b><u>CULTIVO</u></b>	<b><u>DESCRIPCIÓN CULTIVO</u></b>	<b><u>S/R</u></b>	<b><u>SUP. DEC. ADMIN. (ha)</u></b>	<b><u>SUP. PROPUESTA (ha)</u></b>
1608150	14-030-005-00026-003	81314	ALGODON-ALBARIZA	R	0,14	0,14
1608149	14-030-005-00027-001	81314	ALGODON-ALBARIZA	R	1,82	1,82
1608152	14-030-005-00034-001	81314	ALGODON-ALBARIZA	R	1,54	1,54
1608148	14-030-005-00036-001	81314	ALGODON-ALBARIZA	R	4,65	4,65
1608151	14-030-005-00132-001	81314	ALGODON-ALBARIZA	R	1,75	1,75

**RESUMEN CRITERIOS DE PRIORIZACIÓN****10.1.5 Sistemas sostenibles de cultivos agroindustriales****PUNTOS: 5,00**

	<b><u>PUNTOS</u></b>	<b><u>CUMPLE</u></b>
<b>Porcentaje de superficie determinada en Red Natura 2000</b>	0,00	0.0%
<b>Porcentaje de superficie determinada situada en zonas RAMSAR</b>	0,00	0.0%
<b>Porcentaje de superficie determinada en zonas vulnerables a la contaminación por nitratos</b>	4,00	100.0%
<b>Titulares de explotaciones que hayan adquirido el compromiso voluntario de establecimiento de una enmienda natural mediante un cultivo de crucífera para su enterrado en verde</b>	1,00	S





**DETALLE CRITERIOS DE PRIORIZACIÓN****10.1.5 Sistemas sostenibles de cultivos agroindustriales****PUNTOS: 5,00****Porcentaje de superficie determinada en Red Natura 2000****PUNTOS: 0,00 0.0%**

<u>REF.</u>	<u>REFERENCIA SIGPAC</u>	<u>CULTIVO DESCRIPCIÓN CULTIVO</u>	<u>S/R</u>	<u>SUP.</u>	<u>SUP.</u>
				<u>PROPUESTA</u>	<u>CUMPLE</u>
				(ha)	(ha)
1608150	14-030-005-00026-003	81314 ALGODON-ALBARIZA	R	0,14	0,00
1608149	14-030-005-00027-001	81314 ALGODON-ALBARIZA	R	1,82	0,00
1608152	14-030-005-00034-001	81314 ALGODON-ALBARIZA	R	1,54	0,00
1608148	14-030-005-00036-001	81314 ALGODON-ALBARIZA	R	4,65	0,00
1608151	14-030-005-00132-001	81314 ALGODON-ALBARIZA	R	1,75	0,00

**Porcentaje de superficie determinada situada en zonas RAMSAR****PUNTOS: 0,00 0.0%**

<u>REF.</u>	<u>REFERENCIA SIGPAC</u>	<u>CULTIVO DESCRIPCIÓN CULTIVO</u>	<u>S/R</u>	<u>SUP.</u>	<u>SUP.</u>
				<u>PROPUESTA</u>	<u>CUMPLE</u>
				(ha)	(ha)
1608150	14-030-005-00026-003	81314 ALGODON-ALBARIZA	R	0,14	0,00
1608149	14-030-005-00027-001	81314 ALGODON-ALBARIZA	R	1,82	0,00
1608152	14-030-005-00034-001	81314 ALGODON-ALBARIZA	R	1,54	0,00
1608148	14-030-005-00036-001	81314 ALGODON-ALBARIZA	R	4,65	0,00
1608151	14-030-005-00132-001	81314 ALGODON-ALBARIZA	R	1,75	0,00

**Porcentaje de superficie determinada en zonas vulnerables a la contaminación por nitratos****PUNTOS: 4,00 100.0%**

<u>REF.</u>	<u>REFERENCIA SIGPAC</u>	<u>CULTIVO DESCRIPCIÓN CULTIVO</u>	<u>S/R</u>	<u>SUP.</u>	<u>SUP.</u>
				<u>PROPUESTA</u>	<u>CUMPLE</u>
				(ha)	(ha)
1608150	14-030-005-00026-003	81314 ALGODON-ALBARIZA	R	0,14	0,14
1608149	14-030-005-00027-001	81314 ALGODON-ALBARIZA	R	1,82	1,82
1608152	14-030-005-00034-001	81314 ALGODON-ALBARIZA	R	1,54	1,54
1608148	14-030-005-00036-001	81314 ALGODON-ALBARIZA	R	4,65	4,65
1608151	14-030-005-00132-001	81314 ALGODON-ALBARIZA	R	1,75	1,75

**Titulares de explotaciones que hayan adquirido el compromiso voluntario de establecimiento de una enmienda natural mediante un cultivo de crucifera para su enterrado en verde****PUNTOS: 1,00 S**

<u>APELLIDOS Y NOMBRE / RAZÓN SOCIAL</u>	<u>NIF</u>	<u>EXPEDIENTE</u>	<u>SUP. PROPUESTA (ha)</u>
OSTOS BOLANCE MODESTO	75665254S	3041636	6,51
<u>PROPUESTA ADMITIDO</u>	<u>SOLICITA PRIMA VOL. SI</u>	<u>PROPUESTA PRIMA VOL. ADMITIDO</u>	

**IMPORTE POR ANUALIDAD**

<u>CAMPAÑA</u>	<u>IMPORTE MÁXIMO SUBVENCIONABLE</u>	<u>IMPORTE MEDIO DE TRANSFERENCIA (€/ha)</u>
2015	2.821,70 €	433,44 €
2016	2.821,70 €	433,44 €
2017	2.821,70 €	433,44 €
2018	2.821,70 €	433,44 €
2019	2.821,70 €	433,44 €

**RECINTOS PROPUESTOS**

<u>REF.</u>	<u>REFERENCIA SIGPAC</u>	<u>CULTIVO</u>	<u>DESCRIPCIÓN CULTIVO</u>	<u>S/R</u>	<u>SUP. DEC. ADMIN. (ha)</u>	<u>SUP. PROPUESTA (ha)</u>
1805779	14-030-005-00054-001	81190	ALGODON-ALEXANDROS	R	2,24	2,24
1805782	14-030-006-00065-001	81190	ALGODON-ALEXANDROS	R	1,63	1,63
1805783	14-030-006-00066-001	81190	ALGODON-ALEXANDROS	R	0,35	0,35
1805780	14-030-006-00068-002	81190	ALGODON-ALEXANDROS	R	1,12	1,12
1805781	14-030-006-00069-002	81190	ALGODON-ALEXANDROS	R	0,26	0,26
1805776	14-030-011-00180-001	41090	HABAS-PALACIO	R	0,35	0,35
1805778	14-030-011-00332-001	41090	HABAS-PALACIO	R	0,28	0,28
1805777	14-030-011-00333-001	41090	HABAS-PALACIO	R	0,28	0,28

**RESUMEN CRITERIOS DE PRIORIZACIÓN****10.1.5 Sistemas sostenibles de cultivos agroindustriales**

PUNTOS: 5,00

	<u>PUNTOS</u>	<u>CUMPLE</u>
Porcentaje de superficie determinada en Red Natura 2000	0,00	0.0%
Porcentaje de superficie determinada situada en zonas RAMSAR	0,00	0.0%
Porcentaje de superficie determinada en zonas vulnerables a la contaminación por nitratos	4,00	100.0%
Titulares de explotaciones que hayan adquirido el compromiso voluntario de establecimiento de una enmienda natural mediante un cultivo de crucífera para su enterrado en verde	1,00	S



**DETALLE CRITERIOS DE PRIORIZACIÓN****10.1.5 Sistemas sostenibles de cultivos agroindustriales****PUNTOS: 5,00****Porcentaje de superficie determinada en Red Natura 2000****PUNTOS: 0,00 0.0%**

<u>REF.</u>	<u>REFERENCIA SIGPAC</u>	<u>CULTIVO</u>	<u>DESCRIPCIÓN CULTIVO</u>	<u>S/R</u>	<u>SUP.</u>	<u>SUP.</u>
					<u>PROPUESTA</u>	<u>CÚMPLE</u>
					(ha)	(ha)
1805779	14-030-005-00054-001	81190	ALGODON-ALEXANDROS	R	2,24	0,00
1805782	14-030-006-00065-001	81190	ALGODON-ALEXANDROS	R	1,63	0,00
1805783	14-030-006-00066-001	81190	ALGODON-ALEXANDROS	R	0,35	0,00
1805780	14-030-006-00068-002	81190	ALGODON-ALEXANDROS	R	1,12	0,00
1805781	14-030-006-00069-002	81190	ALGODON-ALEXANDROS	R	0,26	0,00
1805776	14-030-011-00180-001	41090	HABAS-PALACIO	R	0,35	0,00
1805778	14-030-011-00332-001	41090	HABAS-PALACIO	R	0,28	0,00
1805777	14-030-011-00333-001	41090	HABAS-PALACIO	R	0,28	0,00

**Porcentaje de superficie determinada situada en zonas RAMSAR****PUNTOS: 0,00 0.0%**

<u>REF.</u>	<u>REFERENCIA SIGPAC</u>	<u>CULTIVO</u>	<u>DESCRIPCIÓN CULTIVO</u>	<u>S/R</u>	<u>SUP.</u>	<u>SUP.</u>
					<u>PROPUESTA</u>	<u>CÚMPLE</u>
					(ha)	(ha)
1805779	14-030-005-00054-001	81190	ALGODON-ALEXANDROS	R	2,24	0,00
1805782	14-030-006-00065-001	81190	ALGODON-ALEXANDROS	R	1,63	0,00
1805783	14-030-006-00066-001	81190	ALGODON-ALEXANDROS	R	0,35	0,00
1805780	14-030-006-00068-002	81190	ALGODON-ALEXANDROS	R	1,12	0,00
1805781	14-030-006-00069-002	81190	ALGODON-ALEXANDROS	R	0,26	0,00
1805776	14-030-011-00180-001	41090	HABAS-PALACIO	R	0,35	0,00
1805778	14-030-011-00332-001	41090	HABAS-PALACIO	R	0,28	0,00
1805777	14-030-011-00333-001	41090	HABAS-PALACIO	R	0,28	0,00

**Porcentaje de superficie determinada en zonas vulnerables a la contaminación por nitratos****PUNTOS: 4,00 100.0%**

<u>REF.</u>	<u>REFERENCIA SIGPAC</u>	<u>CULTIVO</u>	<u>DESCRIPCIÓN CULTIVO</u>	<u>S/R</u>	<u>SUP.</u>	<u>SUP.</u>
					<u>PROPUESTA</u>	<u>CÚMPLE</u>
					(ha)	(ha)
1805779	14-030-005-00054-001	81190	ALGODON-ALEXANDROS	R	2,24	2,24
1805782	14-030-006-00065-001	81190	ALGODON-ALEXANDROS	R	1,63	1,63
1805783	14-030-006-00066-001	81190	ALGODON-ALEXANDROS	R	0,35	0,35
1805780	14-030-006-00068-002	81190	ALGODON-ALEXANDROS	R	1,12	1,12
1805781	14-030-006-00069-002	81190	ALGODON-ALEXANDROS	R	0,26	0,26
1805776	14-030-011-00180-001	41090	HABAS-PALACIO	R	0,35	0,35
1805778	14-030-011-00332-001	41090	HABAS-PALACIO	R	0,28	0,28
1805777	14-030-011-00333-001	41090	HABAS-PALACIO	R	0,28	0,28

**Titulares de explotaciones que hayan adquirido el compromiso voluntario de establecimiento de una enmienda natural mediante un cultivo de crucifera para su enterrado en verde****PUNTOS: 1,00 S**

<u>APELLIDOS Y NOMBRE / RAZÓN SOCIAL</u>	<u>NIF</u>	<u>EXPEDIENTE</u>	<u>SUP. PROPUESTA (ha)</u>
OSTOS GARCIA ALEJO	30455783B	3003937	14,99
<u>PROPUESTA ADMITIDO</u>	<u>SOLICITA PRIMA VOL. SI</u>	<u>PROPUESTA PRIMA VOL. ADMITIDO</u>	
<u>IMPORTE POR ANUALIDAD</u>			

<u>CAMPAÑA</u>	<u>IMPORTE MÁXIMO SUBVENCIONABLE</u>	<u>IMPORTE MEDIO DE TRANSFERENCIA (€/ha)</u>
2015	6.497,27 €	433,44 €
2016	6.497,27 €	433,44 €
2017	6.497,27 €	433,44 €
2018	6.497,27 €	433,44 €
2019	6.497,27 €	433,44 €

**RECINTOS PROPUESTOS**

<u>REF.</u>	<u>REFERENCIA SIGPAC</u>	<u>CULTIVO</u>	<u>DESCRIPCIÓN CULTIVO</u>	<u>S/R</u>	<u>SUP. DEC. ADMIN. (ha)</u>	<u>SUP. PROPUESTA (ha)</u>
2122077	14-036-039-00003-002	81015	ALGODON-COKO	R	5,17	5,17
2122078	14-036-039-00008-001	81320	ALGODON-DP396	R	9,82	9,82

**RESUMEN CRITERIOS DE PRIORIZACIÓN****10.1.5 Sistemas sostenibles de cultivos agroindustriales PUNTOS: 5,00**

	<u>PUNTOS</u>	<u>CUMPLE</u>
Porcentaje de superficie determinada en Red Natura 2000	0,00	0.0%
Porcentaje de superficie determinada situada en zonas RAMSAR	0,00	0.0%
Porcentaje de superficie determinada en zonas vulnerables a la contaminación por nitratos	4,00	100.0%
Titulares de explotaciones que hayan adquirido el compromiso voluntario de establecimiento de una enmienda natural mediante un cultivo de crucifera para su enterrado en verde	1,00	S

**DETALLE CRITERIOS DE PRIORIZACIÓN****10.1.5 Sistemas sostenibles de cultivos agroindustriales PUNTOS: 5,00**

	<u>PUNTOS</u>	<u>0,00</u>	<u>0.0%</u>			
Porcentaje de superficie determinada en Red Natura 2000	PUNTOS:	0,00	0.0%			
		<u>SUP. PROPUESTA (ha)</u>	<u>SUP. CUMPLE (ha)</u>			
<u>REF.</u>	<u>REFERENCIA SIGPAC</u>	<u>CULTIVO</u>	<u>DESCRIPCIÓN CULTIVO</u>	<u>S/R</u>	<u>SUP. PROPUESTA (ha)</u>	<u>SUP. CUMPLE (ha)</u>
2122077	14-036-039-00003-002	81015	ALGODON-COKO	R	5,17	0,00
2122078	14-036-039-00008-001	81320	ALGODON-DP396	R	9,82	0,00
Porcentaje de superficie determinada situada en zonas RAMSAR	PUNTOS:	0,00	0.0%			
		<u>SUP. PROPUESTA (ha)</u>	<u>SUP. CUMPLE (ha)</u>			
<u>REF.</u>	<u>REFERENCIA SIGPAC</u>	<u>CULTIVO</u>	<u>DESCRIPCIÓN CULTIVO</u>	<u>S/R</u>	<u>SUP. PROPUESTA (ha)</u>	<u>SUP. CUMPLE (ha)</u>
2122077	14-036-039-00003-002	81015	ALGODON-COKO	R	5,17	0,00
2122078	14-036-039-00008-001	81320	ALGODON-DP396	R	9,82	0,00
Porcentaje de superficie determinada en zonas vulnerables a la contaminación por nitratos	PUNTOS:	4,00	100.0%			
		<u>SUP. PROPUESTA (ha)</u>	<u>SUP. CUMPLE (ha)</u>			
<u>REF.</u>	<u>REFERENCIA SIGPAC</u>	<u>CULTIVO</u>	<u>DESCRIPCIÓN CULTIVO</u>	<u>S/R</u>	<u>SUP. PROPUESTA (ha)</u>	<u>SUP. CUMPLE (ha)</u>
2122077	14-036-039-00003-002	81015	ALGODON-COKO	R	5,17	5,17
2122078	14-036-039-00008-001	81320	ALGODON-DP396	R	9,82	9,82
Titulares de explotaciones que hayan adquirido el compromiso voluntario de establecimiento de una enmienda natural mediante un cultivo de crucifera para su enterrado en verde	PUNTOS:	1,00	S			

<b><u>APELLIDOS Y NOMBRE / RAZÓN SOCIAL</u></b>	<b><u>NIF</u></b>	<b><u>EXPEDIENTE</u></b>	<b><u>SUP. PROPUESTA (ha)</u></b>
PALMA BARO C.B.	E14434245	3040180	22,61

<b><u>PROPUESTA</u></b>	<b><u>SOLICITA PRIMA VOL.</u></b>
INADMITIDO	NO

**IMPORTE POR ANUALIDAD**

<u>CAMPAÑA</u>	<u>IMPORTE MÁXIMO SUBVENCIONABLE</u>	<u>IMPORTE MEDIO DE TRANSFERENCIA (€/ha)</u>
2015	6.563,00 €	290,27 €
2016	6.563,00 €	290,27 €
2017	6.563,00 €	290,27 €
2018	6.563,00 €	290,27 €
2019	6.563,00 €	290,27 €

**RECINTOS PROPUESTOS**

<u>REF.</u>	<u>REFERENCIA SIGPAC</u>	<u>CULTIVO</u>	<u>DESCRIPCIÓN CULTIVO</u>	<u>S/R</u>	<u>SUP. DEC. ADMIN. (ha)</u>	<u>SUP. PROPUESTA (ha)</u>
1925530	14-060-044-00016-002	81320	ALGODON-DP396	R	22,91	22,61

**RESUMEN CRITERIOS DE PRIORIZACIÓN****10.1.5 Sistemas sostenibles de cultivos agroindustriales** PUNTOS: 0,00

	<u>PUNTOS</u>	<u>CUMPLE</u>
Porcentaje de superficie determinada en Red Natura 2000	0,00	0.0%
Porcentaje de superficie determinada situada en zonas RAMSAR	0,00	0.0%
Porcentaje de superficie determinada en zonas vulnerables a la contaminación por nitratos	0,00	0.0%
Titulares de explotaciones que hayan adquirido el compromiso voluntario de establecimiento de una enmienda natural mediante un cultivo de crucífera para su enterrado en verde	0,00	N

**DETALLE CRITERIOS DE PRIORIZACIÓN****10.1.5 Sistemas sostenibles de cultivos agroindustriales** PUNTOS: 0,00

Porcentaje de superficie determinada en Red Natura 2000	PUNTOS:	0,00	0.0%
	<u>SUP. PROPUESTA (ha)</u>	22,61	<u>SUP. CUMPLE (ha)</u>
			0,00
Porcentaje de superficie determinada situada en zonas RAMSAR	PUNTOS:	0,00	0.0%
	<u>SUP. PROPUESTA (ha)</u>	22,61	<u>SUP. CUMPLE (ha)</u>
			0,00
Porcentaje de superficie determinada en zonas vulnerables a la contaminación por nitratos	PUNTOS:	0,00	0.0%
	<u>SUP. PROPUESTA (ha)</u>	22,61	<u>SUP. CUMPLE (ha)</u>
			0,00
Titulares de explotaciones que hayan adquirido el compromiso voluntario de establecimiento de una enmienda natural mediante un cultivo de crucífera para su enterrado en verde	PUNTOS:	0,00	N



<u>APELLIDOS Y NOMBRE / RAZÓN SOCIAL</u>	<u>NIF</u>	<u>EXPEDIENTE</u>	<u>SUP. PROPUESTA (ha)</u>
PALMA LUCENA JUAN JOSE	30788765E	3039509	3,06
<u>PROPUESTA ADMITIDO</u>	<u>SOLICITA PRIMA VOL. SI</u>	<u>PROPUESTA PRIMA VOL. ADMITIDO</u>	

**IMPORTE POR ANUALIDAD**

<u>CAMPAÑA</u>	<u>IMPORTE MÁXIMO SUBVENCIONABLE</u>	<u>IMPORTE MEDIO DE TRANSFERENCIA (€/ha)</u>
2015	1.326,33 €	433,44 €
2016	1.326,33 €	433,44 €
2017	1.326,33 €	433,44 €
2018	1.326,33 €	433,44 €
2019	1.326,33 €	433,44 €

**RECINTOS PROPUESTOS**

<u>REF.</u>	<u>REFERENCIA SIGPAC</u>	<u>CULTIVO</u>	<u>DESCRIPCIÓN CULTIVO</u>	<u>S/R</u>	<u>SUP. DEC. ADMIN. (ha)</u>	<u>SUP. PROPUESTA (ha)</u>
1672404	14-030-003-00160-001	81314	ALGODON-ALBARIZA	R	2,95	2,95
1672405	14-030-003-00163-002	81190	ALGODON-ALEXANDROS	R	0,11	0,11

**RESUMEN CRITERIOS DE PRIORIZACIÓN****10.1.5 Sistemas sostenibles de cultivos agroindustriales**

PUNTOS: 5,00

	<u>PUNTOS</u>	<u>CUMPLE</u>
Porcentaje de superficie determinada en Red Natura 2000	0,00	0.0%
Porcentaje de superficie determinada situada en zonas RAMSAR	0,00	0.0%
Porcentaje de superficie determinada en zonas vulnerables a la contaminación por nitratos	4,00	100.0%
Titulares de explotaciones que hayan adquirido el compromiso voluntario de establecimiento de una enmienda natural mediante un cultivo de crucifera para su enterrado en verde	1,00	S

**DETALLE CRITERIOS DE PRIORIZACIÓN****10.1.5 Sistemas sostenibles de cultivos agroindustriales**

PUNTOS: 5,00

	<u>PUNTOS</u>	<u>0,00</u>	<u>0.0%</u>
Porcentaje de superficie determinada en Red Natura 2000	PUNTOS:	0,00	0.0%
		<u>SUP. PROPUESTA (ha)</u>	<u>SUP. CUMPLE (ha)</u>
<u>REF.</u>	<u>REFERENCIA SIGPAC</u>	<u>CULTIVO</u>	<u>DESCRIPCIÓN CULTIVO</u>
1672404	14-030-003-00160-001	81314	ALGODON-ALBARIZA
1672405	14-030-003-00163-002	81190	ALGODON-ALEXANDROS
		<u>S/R</u>	
		2,95	0,00
		0,11	0,00
Porcentaje de superficie determinada situada en zonas RAMSAR	PUNTOS:	0,00	0.0%
		<u>SUP. PROPUESTA (ha)</u>	<u>SUP. CUMPLE (ha)</u>
<u>REF.</u>	<u>REFERENCIA SIGPAC</u>	<u>CULTIVO</u>	<u>DESCRIPCIÓN CULTIVO</u>
1672404	14-030-003-00160-001	81314	ALGODON-ALBARIZA
1672405	14-030-003-00163-002	81190	ALGODON-ALEXANDROS
		<u>S/R</u>	
		2,95	0,00
		0,11	0,00
Porcentaje de superficie determinada en zonas vulnerables a la contaminación por nitratos	PUNTOS:	4,00	100.0%
		<u>SUP. PROPUESTA (ha)</u>	<u>SUP. CUMPLE (ha)</u>
<u>REF.</u>	<u>REFERENCIA SIGPAC</u>	<u>CULTIVO</u>	<u>DESCRIPCIÓN CULTIVO</u>
1672404	14-030-003-00160-001	81314	ALGODON-ALBARIZA
1672405	14-030-003-00163-002	81190	ALGODON-ALEXANDROS
		<u>S/R</u>	
		2,95	2,95
		0,11	0,11
Titulares de explotaciones que hayan adquirido el compromiso voluntario de establecimiento de una enmienda natural mediante un cultivo de crucifera para su enterrado en verde	PUNTOS:	1,00	S

**APELLIDOS Y NOMBRE / RAZÓN SOCIAL** **NIF** **EXPEDIENTE** **SUP. PROPUESTA (ha)**  
 PARCELA DEL CASERIO DE LA HUERTA, C.B. E14087449 3044006 28,14

**PROPUESTA** **SOLICITA PRIMA VOL.**  
 ADMITIDO NO

**IMPORTE POR ANUALIDAD**

CAMPAÑA	IMPORTE MÁXIMO SUBVENCIONABLE	IMPORTE MEDIO DE TRANSFERENCIA (€/ha)
2015	8.168,20 €	290,27 €
2016	8.168,20 €	290,27 €
2017	8.168,20 €	290,27 €
2018	8.168,20 €	290,27 €
2019	8.168,20 €	290,27 €

**RECINTOS PROPUESTOS**

REF.	REFERENCIA SIGPAC	CULTIVO	DESCRIPCIÓN CULTIVO	S/R	SUP. DEC. ADMIN. (ha)	SUP. PROPUESTA (ha)
2676176	14-900-035-00008-001	81320	ALGODON-DP396	R	15,31	15,31
2676175	14-900-035-00009-003	81320	ALGODON-DP396	R	12,83	12,83

**RESUMEN CRITERIOS DE PRIORIZACIÓN****10.1.5 Sistemas sostenibles de cultivos agroindustriales**

PUNTOS: 4,00

	PUNTOS	CUMPLE
Porcentaje de superficie determinada en Red Natura 2000	0,00	0.0%
Porcentaje de superficie determinada situada en zonas RAMSAR	0,00	0.0%
Porcentaje de superficie determinada en zonas vulnerables a la contaminación por nitratos	4,00	100.0%
Titulares de explotaciones que hayan adquirido el compromiso voluntario de establecimiento de una enmienda natural mediante un cultivo de crucífera para su enterrado en verde	0,00	N

**DETALLE CRITERIOS DE PRIORIZACIÓN****10.1.5 Sistemas sostenibles de cultivos agroindustriales**

PUNTOS: 4,00

REF.	REFERENCIA SIGPAC	CULTIVO	DESCRIPCIÓN CULTIVO	S/R	SUP. PROPUESTA (ha)	SUP. CUMPLE (ha)
2676176	14-900-035-00008-001	81320	ALGODON-DP396	R	15,31	0,00
2676175	14-900-035-00009-003	81320	ALGODON-DP396	R	12,83	0,00

	PUNTOS	CUMPLE
Porcentaje de superficie determinada en Red Natura 2000	0,00	0.0%
Porcentaje de superficie determinada situada en zonas RAMSAR	0,00	0.0%
Porcentaje de superficie determinada en zonas vulnerables a la contaminación por nitratos	4,00	100.0%
Titulares de explotaciones que hayan adquirido el compromiso voluntario de establecimiento de una enmienda natural mediante un cultivo de crucífera para su enterrado en verde	0,00	N

<u>APELLIDOS Y NOMBRE / RAZÓN SOCIAL</u>	<u>NIF</u>	<u>EXPEDIENTE</u>	<u>SUP. PROPUESTA (ha)</u>
PARRA RIVERO ISABEL	30505643F	3038842	1,38
<u>PROPUESTA ADMITIDO</u>	<u>SOLICITA PRIMA VOL. SI</u>	<u>PROPUESTA PRIMA VOL. ADMITIDO</u>	

**IMPORTE POR ANUALIDAD**

<u>CAMPAÑA</u>	<u>IMPORTE MÁXIMO SUBVENCIONABLE</u>	<u>IMPORTE MEDIO DE TRANSFERENCIA (€/ha)</u>
2015	598,14 €	433,43 €
2016	598,14 €	433,43 €
2017	598,14 €	433,43 €
2018	598,14 €	433,43 €
2019	598,14 €	433,43 €

**RECINTOS PROPUESTOS**

<u>REF.</u>	<u>REFERENCIA SIGPAC</u>	<u>CULTIVO</u>	<u>DESCRIPCIÓN CULTIVO</u>	<u>S/R</u>	<u>SUP. DEC. ADMIN. (ha)</u>	<u>SUP. PROPUESTA (ha)</u>
1617968	14-030-003-00097-001	81314	ALGODON-ALBARIZA	R	1,38	1,38

**RESUMEN CRITERIOS DE PRIORIZACIÓN**

<b>10.1.5 Sistemas sostenibles de cultivos agroindustriales</b>	<b>PUNTOS: 5,00</b>	<b>PUNTOS</b>	<b>CUMPLE</b>
Porcentaje de superficie determinada en Red Natura 2000		0,00	0.0%
Porcentaje de superficie determinada situada en zonas RAMSAR		0,00	0.0%
Porcentaje de superficie determinada en zonas vulnerables a la contaminación por nitratos		4,00	100.0%
Titulares de explotaciones que hayan adquirido el compromiso voluntario de establecimiento de una enmienda natural mediante un cultivo de crucífera para su enterrado en verde		1,00	S

**DETALLE CRITERIOS DE PRIORIZACIÓN**

<b>10.1.5 Sistemas sostenibles de cultivos agroindustriales</b>	<b>PUNTOS: 5,00</b>	<b>PUNTOS</b>	<b>CUMPLE</b>
Porcentaje de superficie determinada en Red Natura 2000		PUNTOS: 0,00	0.0%
		<u>SUP. PROPUESTA (ha)</u>	<u>SUP. CUMPLE (ha)</u>
REF. REFERENCIA SIGPAC CULTIVO DESCRIPCIÓN CULTIVO S/R		1,38	0,00
1617968 14-030-003-00097-001 81314 ALGODON-ALBARIZA R			
Porcentaje de superficie determinada situada en zonas RAMSAR		PUNTOS: 0,00	0.0%
		<u>SUP. PROPUESTA (ha)</u>	<u>SUP. CUMPLE (ha)</u>
REF. REFERENCIA SIGPAC CULTIVO DESCRIPCIÓN CULTIVO S/R		1,38	0,00
1617968 14-030-003-00097-001 81314 ALGODON-ALBARIZA R			
Porcentaje de superficie determinada en zonas vulnerables a la contaminación por nitratos		PUNTOS: 4,00	100.0%
		<u>SUP. PROPUESTA (ha)</u>	<u>SUP. CUMPLE (ha)</u>
REF. REFERENCIA SIGPAC CULTIVO DESCRIPCIÓN CULTIVO S/R		1,38	1,38
1617968 14-030-003-00097-001 81314 ALGODON-ALBARIZA R			
Titulares de explotaciones que hayan adquirido el compromiso voluntario de establecimiento de una enmienda natural mediante un cultivo de crucífera para su enterrado en verde		PUNTOS: 1,00	S





<b>APELLIDOS Y NOMBRE / RAZÓN SOCIAL</b>	<b>NIF</b>	<b>EXPEDIENTE</b>	<b>SUP. PROPUESTA (ha)</b>
PELIGRO PANTANO,S.L.	B85373512	3038711	40,81

<b>PROPUESTA</b>	<b>SOLICITA PRIMA VOL.</b>
ADMITIDO	NO

**IMPORTE POR ANUALIDAD**

<b>CAMPAÑA</b>	<b>IMPORTE MÁXIMO SUBVENCIONABLE</b>	<b>IMPORTE MEDIO DE TRANSFERENCIA (€/ha)</b>
2015	11.753,03 €	287,99 €
2016	11.753,03 €	287,99 €
2017	11.753,03 €	287,99 €
2018	11.753,03 €	287,99 €
2019	11.753,03 €	287,99 €

**RECINTOS PROPUESTOS**

<b>REF.</b>	<b>REFERENCIA SIGPAC</b>	<b>CULTIVO</b>	<b>DESCRIPCIÓN CULTIVO</b>	<b>S/R</b>	<b>SUP. DEC. ADMIN. (ha)</b>	<b>SUP. PROPUESTA (ha)</b>
2639337	14-049-033-00023-013	81336	ALGODON-BETICA	R	4,82	4,82
2639338	14-049-033-00023-017	81268	ALGODON-JUNCAL	R	22,77	22,76
2639340	14-049-033-00023-022	81336	ALGODON-BETICA	R	6,86	6,86
2639339	14-049-033-00023-025	81336	ALGODON-BETICA	R	3,17	3,17
2639341	14-049-033-00023-039	81336	ALGODON-BETICA	R	3,20	3,20

**INCIDENCIAS****INCIDENCIA DESCRIPCIÓN**

218 La superficie total declarada sobre un mismo recinto en el conjunto de los expedientes, no puede superar la superficie total que el SIGPAC establece para ese recinto.  
Ref:2639338 Recinto:14-049-033-00023-017 Cultivo:81268 ALGODON-JUNCAL Regadío Suma de superficies declaradas para este recinto por todos los solicitantes (Áreas):5147 Superficie SIGPAC medida para este recinto (Áreas):5146 Exceso de superficie declarada (Hectáreas):0,01

**RESUMEN CRITERIOS DE PRIORIZACIÓN****10.1.5 Sistemas sostenibles de cultivos agroindustriales****PUNTOS:** 4,00

	<b>PUNTOS</b>	<b>CUMPLE</b>
Porcentaje de superficie determinada en Red Natura 2000	0,00	0.0%
Porcentaje de superficie determinada situada en zonas RAMSAR	0,00	0.0%
Porcentaje de superficie determinada en zonas vulnerables a la contaminación por nitratos	4,00	100.0%
Titulares de explotaciones que hayan adquirido el compromiso voluntario de establecimiento de una enmienda natural mediante un cultivo de crucífera para su enterrado en verde	0,00	N



**DETALLE CRITERIOS DE PRIORIZACIÓN****10.1.5 Sistemas sostenibles de cultivos agroindustriales****PUNTOS: 4,00****Porcentaje de superficie determinada en Red Natura 2000****PUNTOS: 0,00 0.0%**

<u>REF.</u>	<u>REFERENCIA SIGPAC</u>	<u>CULTIVO DESCRIPCIÓN CULTIVO</u>	<u>S/R</u>	<u>SUP.</u>	<u>SUP.</u>
				<u>PROPUESTA</u>	<u>CUMPLE</u>
				(ha)	(ha)
2639337	14-049-033-00023-013	81336 ALGODON-BETICA	R	4,82	0,00
2639338	14-049-033-00023-017	81268 ALGODON-JUNCAL	R	22,76	0,00
2639340	14-049-033-00023-022	81336 ALGODON-BETICA	R	6,86	0,00
2639339	14-049-033-00023-025	81336 ALGODON-BETICA	R	3,17	0,00
2639341	14-049-033-00023-039	81336 ALGODON-BETICA	R	3,20	0,00

**Porcentaje de superficie determinada situada en zonas RAMSAR****PUNTOS: 0,00 0.0%**

<u>REF.</u>	<u>REFERENCIA SIGPAC</u>	<u>CULTIVO DESCRIPCIÓN CULTIVO</u>	<u>S/R</u>	<u>SUP.</u>	<u>SUP.</u>
				<u>PROPUESTA</u>	<u>CUMPLE</u>
				(ha)	(ha)
2639337	14-049-033-00023-013	81336 ALGODON-BETICA	R	4,82	0,00
2639338	14-049-033-00023-017	81268 ALGODON-JUNCAL	R	22,76	0,00
2639340	14-049-033-00023-022	81336 ALGODON-BETICA	R	6,86	0,00
2639339	14-049-033-00023-025	81336 ALGODON-BETICA	R	3,17	0,00
2639341	14-049-033-00023-039	81336 ALGODON-BETICA	R	3,20	0,00

**Porcentaje de superficie determinada en zonas vulnerables a la contaminación por nitratos****PUNTOS: 4,00 100.0%**

<u>REF.</u>	<u>REFERENCIA SIGPAC</u>	<u>CULTIVO DESCRIPCIÓN CULTIVO</u>	<u>S/R</u>	<u>SUP.</u>	<u>SUP.</u>
				<u>PROPUESTA</u>	<u>CUMPLE</u>
				(ha)	(ha)
2639337	14-049-033-00023-013	81336 ALGODON-BETICA	R	4,82	4,82
2639338	14-049-033-00023-017	81268 ALGODON-JUNCAL	R	22,76	22,76
2639340	14-049-033-00023-022	81336 ALGODON-BETICA	R	6,86	6,86
2639339	14-049-033-00023-025	81336 ALGODON-BETICA	R	3,17	3,17
2639341	14-049-033-00023-039	81336 ALGODON-BETICA	R	3,20	3,20

**Titulares de explotaciones que hayan adquirido el compromiso voluntario de establecimiento de una enmienda natural mediante un cultivo de crucifera para su enterrado en verde****PUNTOS: 0,00 N**

<b><u>APELLIDOS Y NOMBRE / RAZÓN SOCIAL</u></b>	<b><u>NIF</u></b>	<b><u>EXPEDIENTE</u></b>	<b><u>SUP. PROPUESTA (ha)</u></b>
PEREZ MUÑOZ CLEMENTE	75677784X	3040344	6,75

<b><u>PROPUESTA</u></b>	<b><u>SOLICITA PRIMA VOL.</u></b>
INADMITIDO	NO

**IMPORTE POR ANUALIDAD**

<u>CAMPAÑA</u>	<u>IMPORTE MÁXIMO SUBVENCIONABLE</u>	<u>IMPORTE MEDIO DE TRANSFERENCIA (€/ha)</u>
2015	1.959,32 €	290,27 €
2016	1.959,32 €	290,27 €
2017	1.959,32 €	290,27 €
2018	1.959,32 €	290,27 €
2019	1.959,32 €	290,27 €

**RECINTOS PROPUESTOS**

<u>REF.</u>	<u>REFERENCIA SIGPAC</u>	<u>CULTIVO</u>	<u>DESCRIPCIÓN CULTIVO</u>	<u>S/R</u>	<u>SUP. DEC. ADMIN. (ha)</u>	<u>SUP. PROPUESTA (ha)</u>
1724861	14-060-018-00128-002	157100	CEBOLLA-HORTALIZAS AIRE LIBRE	R	2,34	2,34
1724859	14-060-037-00027-002	81050	ALGODON-THEKA	R	4,41	4,41

**RESUMEN CRITERIOS DE PRIORIZACIÓN****10.1.5 Sistemas sostenibles de cultivos agroindustriales** PUNTOS: 0,00

	<u>PUNTOS</u>	<u>CUMPLE</u>
Porcentaje de superficie determinada en Red Natura 2000	0,00	0.0%
Porcentaje de superficie determinada situada en zonas RAMSAR	0,00	0.0%
Porcentaje de superficie determinada en zonas vulnerables a la contaminación por nitratos	0,00	0.0%
Titulares de explotaciones que hayan adquirido el compromiso voluntario de establecimiento de una enmienda natural mediante un cultivo de crucifera para su enterrado en verde	0,00	N

**DETALLE CRITERIOS DE PRIORIZACIÓN****10.1.5 Sistemas sostenibles de cultivos agroindustriales** PUNTOS: 0,00

	<u>PUNTOS</u>	<u>0,00</u>	<u>0.0%</u>
Porcentaje de superficie determinada en Red Natura 2000	PUNTOS:	0,00	0.0%
	<u>SUP. PROPUESTA (ha)</u>	<u>SUP. CUMPLE (ha)</u>	
<u>REF.</u>	<u>REFERENCIA SIGPAC</u>	<u>CULTIVO</u>	<u>DESCRIPCIÓN CULTIVO</u>
1724861	14-060-018-00128-002	157100	CEBOLLA-HORTALIZAS AIRE LIBRE
1724859	14-060-037-00027-002	81050	ALGODON-THEKA
	<u>S/R</u>	<u>SUP. PROPUESTA (ha)</u>	<u>SUP. CUMPLE (ha)</u>
	R	2,34	0,00
	R	4,41	0,00
Porcentaje de superficie determinada situada en zonas RAMSAR	PUNTOS:	0,00	0.0%
	<u>SUP. PROPUESTA (ha)</u>	<u>SUP. CUMPLE (ha)</u>	
<u>REF.</u>	<u>REFERENCIA SIGPAC</u>	<u>CULTIVO</u>	<u>DESCRIPCIÓN CULTIVO</u>
1724861	14-060-018-00128-002	157100	CEBOLLA-HORTALIZAS AIRE LIBRE
1724859	14-060-037-00027-002	81050	ALGODON-THEKA
	<u>S/R</u>	<u>SUP. PROPUESTA (ha)</u>	<u>SUP. CUMPLE (ha)</u>
	R	2,34	0,00
	R	4,41	0,00
Porcentaje de superficie determinada en zonas vulnerables a la contaminación por nitratos	PUNTOS:	0,00	0.0%
	<u>SUP. PROPUESTA (ha)</u>	<u>SUP. CUMPLE (ha)</u>	
<u>REF.</u>	<u>REFERENCIA SIGPAC</u>	<u>CULTIVO</u>	<u>DESCRIPCIÓN CULTIVO</u>
1724861	14-060-018-00128-002	157100	CEBOLLA-HORTALIZAS AIRE LIBRE
1724859	14-060-037-00027-002	81050	ALGODON-THEKA
	<u>S/R</u>	<u>SUP. PROPUESTA (ha)</u>	<u>SUP. CUMPLE (ha)</u>
	R	2,34	0,00
	R	4,41	0,00
Titulares de explotaciones que hayan adquirido el compromiso voluntario de establecimiento de una enmienda natural mediante un cultivo de crucifera para su enterrado en verde	PUNTOS:	0,00	N

<b><u>APELLIDOS Y NOMBRE / RAZÓN SOCIAL</u></b>	<b><u>NIF</u></b>	<b><u>EXPEDIENTE</u></b>	<b><u>SUP. PROPUESTA (ha)</u></b>
PEREZ VERA OLIVIA	30448936H	3040774	7,59
<b><u>PROPUESTA ADMITIDO</u></b>	<b><u>SOLICITA PRIMA VOL. SI</u></b>	<b><u>PROPUESTA PRIMA VOL. ADMITIDO</u></b>	
<b><u>IMPORTE POR ANUALIDAD</u></b>			

<b><u>CAMPAÑA</u></b>	<b><u>IMPORTE MÁXIMO SUBVENCIONABLE</u></b>	<b><u>IMPORTE MEDIO DE TRANSFERENCIA (€/ha)</u></b>
2015	3.289,81 €	433,44 €
2016	3.289,81 €	433,44 €
2017	3.289,81 €	433,44 €
2018	3.289,81 €	433,44 €
2019	3.289,81 €	433,44 €

**RECINTOS PROPUESTOS**

<b><u>REF.</u></b>	<b><u>REFERENCIA SIGPAC</u></b>	<b><u>CULTIVO</u></b>	<b><u>DESCRIPCIÓN CULTIVO</u></b>	<b><u>S/R</u></b>	<b><u>SUP. DEC. ADMIN. (ha)</u></b>	<b><u>SUP. PROPUESTA (ha)</u></b>
2229549	14-056-029-00157-002	81190	ALGODON-ALEXANDROS	R	1,34	1,34
2229548	14-056-029-00224-002	81190	ALGODON-ALEXANDROS	R	0,07	0,07
2229550	14-056-029-09016-002	81190	ALGODON-ALEXANDROS	R	0,12	0,12
2229551	14-060-031-00010-002	81190	ALGODON-ALEXANDROS	R	3,00	3,00
2229552	14-060-031-00010-002	81263	ALGODON-DP419	R	3,06	3,06

**RESUMEN CRITERIOS DE PRIORIZACIÓN****10.1.5 Sistemas sostenibles de cultivos agroindustriales****PUNTOS: 2,20**

	<b><u>PUNTOS</u></b>	<b><u>CUMPLE</u></b>
Porcentaje de superficie determinada en Red Natura 2000	0,00	0.0%
Porcentaje de superficie determinada situada en zonas RAMSAR	0,00	0.0%
Porcentaje de superficie determinada en zonas vulnerables a la contaminación por nitratos	1,20	20.16%
Titulares de explotaciones que hayan adquirido el compromiso voluntario de establecimiento de una enmienda natural mediante un cultivo de crucifera para su enterrado en verde	1,00	S



**DETALLE CRITERIOS DE PRIORIZACIÓN****10.1.5 Sistemas sostenibles de cultivos agroindustriales****PUNTOS: 2,20****Porcentaje de superficie determinada en Red Natura 2000****PUNTOS: 0,00 0.0%**

<u>REF.</u>	<u>REFERENCIA SIGPAC</u>	<u>CULTIVO</u>	<u>DESCRIPCIÓN CULTIVO</u>	<u>S/R</u>	<u>SUP.</u>	<u>SUP.</u>
					<u>PROPUESTA</u>	<u>CUMPLE</u>
					(ha)	(ha)
2229549	14-056-029-00157-002	81190	ALGODON-ALEXANDROS	R	1,34	0,00
2229548	14-056-029-00224-002	81190	ALGODON-ALEXANDROS	R	0,07	0,00
2229550	14-056-029-09016-002	81190	ALGODON-ALEXANDROS	R	0,12	0,00
2229551	14-060-031-00010-002	81190	ALGODON-ALEXANDROS	R	3,00	0,00
2229552	14-060-031-00010-002	81263	ALGODON-DP419	R	3,06	0,00

**Porcentaje de superficie determinada situada en zonas RAMSAR****PUNTOS: 0,00 0.0%**

<u>REF.</u>	<u>REFERENCIA SIGPAC</u>	<u>CULTIVO</u>	<u>DESCRIPCIÓN CULTIVO</u>	<u>S/R</u>	<u>SUP.</u>	<u>SUP.</u>
					<u>PROPUESTA</u>	<u>CUMPLE</u>
					(ha)	(ha)
2229549	14-056-029-00157-002	81190	ALGODON-ALEXANDROS	R	1,34	0,00
2229548	14-056-029-00224-002	81190	ALGODON-ALEXANDROS	R	0,07	0,00
2229550	14-056-029-09016-002	81190	ALGODON-ALEXANDROS	R	0,12	0,00
2229551	14-060-031-00010-002	81190	ALGODON-ALEXANDROS	R	3,00	0,00
2229552	14-060-031-00010-002	81263	ALGODON-DP419	R	3,06	0,00

**Porcentaje de superficie determinada en zonas vulnerables a la contaminación por nitratos****PUNTOS: 1,20 20.16%**

<u>REF.</u>	<u>REFERENCIA SIGPAC</u>	<u>CULTIVO</u>	<u>DESCRIPCIÓN CULTIVO</u>	<u>S/R</u>	<u>SUP.</u>	<u>SUP.</u>
					<u>PROPUESTA</u>	<u>CUMPLE</u>
					(ha)	(ha)
2229549	14-056-029-00157-002	81190	ALGODON-ALEXANDROS	R	1,34	1,34
2229548	14-056-029-00224-002	81190	ALGODON-ALEXANDROS	R	0,07	0,07
2229550	14-056-029-09016-002	81190	ALGODON-ALEXANDROS	R	0,12	0,12
2229551	14-060-031-00010-002	81190	ALGODON-ALEXANDROS	R	3,00	0,00
2229552	14-060-031-00010-002	81263	ALGODON-DP419	R	3,06	0,00

**Titulares de explotaciones que hayan adquirido el compromiso voluntario de establecimiento de una enmienda natural mediante un cultivo de crucifera para su enterrado en verde****PUNTOS: 1,00 S**

<b><u>APELLIDOS Y NOMBRE / RAZÓN SOCIAL</u></b>	<b><u>NIF</u></b>	<b><u>EXPEDIENTE</u></b>	<b><u>SUP. PROPUESTA (ha)</u></b>
PRADOS URBANO JOSE	75653157Q	3029258	14,80

<b><u>PROPUESTA</u></b>	<b><u>SOLICITA PRIMA VOL.</u></b>
ADMITIDO	NO

**IMPORTE POR ANUALIDAD**

<u>CAMPAÑA</u>	<u>IMPORTE MÁXIMO SUBVENCIONABLE</u>	<u>IMPORTE MEDIO DE TRANSFERENCIA (€/ha)</u>
2015	4.296,00 €	290,27 €
2016	4.296,00 €	290,27 €
2017	4.296,00 €	290,27 €
2018	4.296,00 €	290,27 €
2019	4.296,00 €	290,27 €

**RECINTOS PROPUESTOS**

<u>REF.</u>	<u>REFERENCIA SIGPAC</u>	<u>CULTIVO DESCRIPCIÓN CULTIVO</u>	<u>S/R</u>	<u>SUP. DEC. ADMIN. (ha)</u>	<u>SUP. PROPUESTA (ha)</u>
1846825	14-900-035-00003-003	81015 ALGODON-COKO	R	14,80	14,80

**RESUMEN CRITERIOS DE PRIORIZACIÓN****10.1.5 Sistemas sostenibles de cultivos agroindustriales** PUNTOS: 4,00

	<u>PUNTOS</u>	<u>CUMPLE</u>
Porcentaje de superficie determinada en Red Natura 2000	0,00	0.0%
Porcentaje de superficie determinada situada en zonas RAMSAR	0,00	0.0%
Porcentaje de superficie determinada en zonas vulnerables a la contaminación por nitratos	4,00	100.0%
Titulares de explotaciones que hayan adquirido el compromiso voluntario de establecimiento de una enmienda natural mediante un cultivo de crucifera para su enterrado en verde	0,00	N

**DETALLE CRITERIOS DE PRIORIZACIÓN****10.1.5 Sistemas sostenibles de cultivos agroindustriales** PUNTOS: 4,00

Porcentaje de superficie determinada en Red Natura 2000	PUNTOS: 0,00	0.0%
<b><u>REF.</u></b> <b><u>REFERENCIA SIGPAC</u></b> <b><u>CULTIVO DESCRIPCIÓN CULTIVO</u></b>	<b><u>S/R</u></b>	<b><u>SUP. PROPUESTA (ha)</u></b> <b><u>SUP. CUMPLE (ha)</u></b>
1846825 14-900-035-00003-003 81015 ALGODON-COKO	R	14,80 0,00
Porcentaje de superficie determinada situada en zonas RAMSAR	PUNTOS: 0,00	0.0%
<b><u>REF.</u></b> <b><u>REFERENCIA SIGPAC</u></b> <b><u>CULTIVO DESCRIPCIÓN CULTIVO</u></b>	<b><u>S/R</u></b>	<b><u>SUP. PROPUESTA (ha)</u></b> <b><u>SUP. CUMPLE (ha)</u></b>
1846825 14-900-035-00003-003 81015 ALGODON-COKO	R	14,80 0,00
Porcentaje de superficie determinada en zonas vulnerables a la contaminación por nitratos	PUNTOS: 4,00	100.0%
<b><u>REF.</u></b> <b><u>REFERENCIA SIGPAC</u></b> <b><u>CULTIVO DESCRIPCIÓN CULTIVO</u></b>	<b><u>S/R</u></b>	<b><u>SUP. PROPUESTA (ha)</u></b> <b><u>SUP. CUMPLE (ha)</u></b>
1846825 14-900-035-00003-003 81015 ALGODON-COKO	R	14,80 14,80
Titulares de explotaciones que hayan adquirido el compromiso voluntario de establecimiento de una enmienda natural mediante un cultivo de crucifera para su enterrado en verde	PUNTOS: 0,00	N



<u>APELLIDOS Y NOMBRE / RAZÓN SOCIAL</u>	<u>NIF</u>	<u>EXPEDIENTE</u>	<u>SUP. PROPUESTA (ha)</u>
PRIETO LOVERA AURORA	29827711T	3040703	8,31

<u>PROPUESTA INADMITIDO</u>	<u>SOLICITA PRIMA VOL. SI</u>	<u>PROPUESTA PRIMA VOL. INADMITIDO</u>
-----------------------------	-------------------------------	--

**IMPORTE POR ANUALIDAD**

<u>CAMPAÑA</u>	<u>IMPORTE MÁXIMO SUBVENCIONABLE</u>	<u>IMPORTE MEDIO DE TRANSFERENCIA (€/ha)</u>
2015	3.601,88 €	433,44 €
2016	3.601,88 €	433,44 €
2017	3.601,88 €	433,44 €
2018	3.601,88 €	433,44 €
2019	3.601,88 €	433,44 €

**RECINTOS PROPUESTOS**

<u>REF.</u>	<u>REFERENCIA SIGPAC</u>	<u>CULTIVO</u>	<u>DESCRIPCIÓN CULTIVO</u>	<u>S/R</u>	<u>SUP. DEC. ADMIN. (ha)</u>	<u>SUP. PROPUESTA (ha)</u>
2656389	14-060-017-00006-006	81320	ALGODON-DP396	R	3,32	3,32
2656390	14-060-017-00006-007	81320	ALGODON-DP396	R	5,00	4,99

**INCIDENCIAS****INCIDENCIA DESCRIPCIÓN**

- 218 La superficie total declarada sobre un mismo recinto en el conjunto de los expedientes, no puede superar la superficie total que el SIGPAC establece para ese recinto.  
Ref:2656390 Recinto:14-060-017-00006-007 Cultivo:81320 ALGODON-DP396 Regadío Suma de superficies declaradas para este recinto por todos los solicitantes (Áreas):1023 Superficie SIGPAC medida para este recinto (Áreas):1022 Exceso de superficie declarada (Hectáreas):0,01

**RESUMEN CRITERIOS DE PRIORIZACIÓN****10.1.5 Sistemas sostenibles de cultivos agroindustriales****PUNTOS: 1,00**

	<u>PUNTOS</u>	<u>CUMPLE</u>
Porcentaje de superficie determinada en Red Natura 2000	0,00	0.0%
Porcentaje de superficie determinada situada en zonas RAMSAR	0,00	0.0%
Porcentaje de superficie determinada en zonas vulnerables a la contaminación por nitratos	0,00	0.0%
Titulares de explotaciones que hayan adquirido el compromiso voluntario de establecimiento de una enmienda natural mediante un cultivo de crucífera para su enterrado en verde	1,00	S



**DETALLE CRITERIOS DE PRIORIZACIÓN****10.1.5 Sistemas sostenibles de cultivos agroindustriales****PUNTOS: 1,00****Porcentaje de superficie determinada en Red Natura 2000****PUNTOS: 0,00 0.0%**

<u>REF.</u>	<u>REFERENCIA SIGPAC</u>	<u>CULTIVO</u>	<u>DESCRIPCIÓN CULTIVO</u>	<u>S/R</u>	<u>SUP.</u> <u>PROPUESTA</u> <u>(ha)</u>	<u>SUP.</u> <u>CUMPLE</u> <u>(ha)</u>
2656389	14-060-017-00006-006	81320	ALGODON-DP396	R	3,32	0,00
2656390	14-060-017-00006-007	81320	ALGODON-DP396	R	4,99	0,00

**Porcentaje de superficie determinada situada en zonas RAMSAR****PUNTOS: 0,00 0.0%**

<u>REF.</u>	<u>REFERENCIA SIGPAC</u>	<u>CULTIVO</u>	<u>DESCRIPCIÓN CULTIVO</u>	<u>S/R</u>	<u>SUP.</u> <u>PROPUESTA</u> <u>(ha)</u>	<u>SUP.</u> <u>CUMPLE</u> <u>(ha)</u>
2656389	14-060-017-00006-006	81320	ALGODON-DP396	R	3,32	0,00
2656390	14-060-017-00006-007	81320	ALGODON-DP396	R	4,99	0,00

**Porcentaje de superficie determinada en zonas vulnerables a la contaminación por nitratos****PUNTOS: 0,00 0.0%**

<u>REF.</u>	<u>REFERENCIA SIGPAC</u>	<u>CULTIVO</u>	<u>DESCRIPCIÓN CULTIVO</u>	<u>S/R</u>	<u>SUP.</u> <u>PROPUESTA</u> <u>(ha)</u>	<u>SUP.</u> <u>CUMPLE</u> <u>(ha)</u>
2656389	14-060-017-00006-006	81320	ALGODON-DP396	R	3,32	0,00
2656390	14-060-017-00006-007	81320	ALGODON-DP396	R	4,99	0,00

**Titulares de explotaciones que hayan adquirido el compromiso voluntario de establecimiento de una enmienda natural mediante un cultivo de crucífera para su enterrado en verde****PUNTOS: 1,00 S**



<u>APELLIDOS Y NOMBRE / RAZÓN SOCIAL</u>	<u>NIF</u>	<u>EXPEDIENTE</u>	<u>SUP. PROPUESTA (ha)</u>
QUERO GIRALDEZ RAFAEL	34025756Q	3039706	6,41
<u>PROPUESTA</u>	<u>SOLICITA PRIMA VOL.</u>	<u>PROPUESTA PRIMA VOL.</u>	
ADMITIDO	SI	ADMITIDO	
<u>IMPORTE POR ANUALIDAD</u>			

<u>CAMPAÑA</u>	<u>IMPORTE MÁXIMO SUBVENCIONABLE</u>	<u>IMPORTE MEDIO DE TRANSFERENCIA (€/ha)</u>
2015	2.778,35 €	433,44 €
2016	2.778,35 €	433,44 €
2017	2.778,35 €	433,44 €
2018	2.778,35 €	433,44 €
2019	2.778,35 €	433,44 €

**RECINTOS PROPUESTOS**

<u>REF.</u>	<u>REFERENCIA SIGPAC</u>	<u>CULTIVO</u>	<u>DESCRIPCIÓN CULTIVO</u>	<u>S/R</u>	<u>SUP. DEC. ADMIN. (ha)</u>	<u>SUP. PROPUESTA (ha)</u>
2655425	14-056-030-00138-004	81038	ALGODON-REINA	R	5,67	5,67
2655424	14-056-030-00138-024	81038	ALGODON-REINA	R	0,74	0,74

**RESUMEN CRITERIOS DE PRIORIZACIÓN**

<b>10.1.5 Sistemas sostenibles de cultivos agroindustriales</b>	<b>PUNTOS: 5,00</b>	<b>PUNTOS</b>	<b>CUMPLE</b>
Porcentaje de superficie determinada en Red Natura 2000		0,00	0.0%
Porcentaje de superficie determinada situada en zonas RAMSAR		0,00	0.0%
Porcentaje de superficie determinada en zonas vulnerables a la contaminación por nitratos		4,00	100.0%
Titulares de explotaciones que hayan adquirido el compromiso voluntario de establecimiento de una enmienda natural mediante un cultivo de crucifera para su enterrado en verde		1,00	S

**DETALLE CRITERIOS DE PRIORIZACIÓN**

<b>10.1.5 Sistemas sostenibles de cultivos agroindustriales</b>	<b>PUNTOS: 5,00</b>	<b>SUP. PROPUESTA (ha)</b>	<b>SUP. CUMPLE (ha)</b>			
Porcentaje de superficie determinada en Red Natura 2000	PUNTOS: 0,00	0,00	0.0%			
		<b>SUP. PROPUESTA (ha)</b>	<b>SUP. CUMPLE (ha)</b>			
<u>REF.</u>	<u>REFERENCIA SIGPAC</u>	<u>CULTIVO</u>	<u>DESCRIPCIÓN CULTIVO</u>	<u>S/R</u>		
2655425	14-056-030-00138-004	81038	ALGODON-REINA	R	5,67	0,00
2655424	14-056-030-00138-024	81038	ALGODON-REINA	R	0,74	0,00
Porcentaje de superficie determinada situada en zonas RAMSAR	PUNTOS: 0,00	0,00	0.0%			
		<b>SUP. PROPUESTA (ha)</b>	<b>SUP. CUMPLE (ha)</b>			
<u>REF.</u>	<u>REFERENCIA SIGPAC</u>	<u>CULTIVO</u>	<u>DESCRIPCIÓN CULTIVO</u>	<u>S/R</u>		
2655425	14-056-030-00138-004	81038	ALGODON-REINA	R	5,67	0,00
2655424	14-056-030-00138-024	81038	ALGODON-REINA	R	0,74	0,00
Porcentaje de superficie determinada en zonas vulnerables a la contaminación por nitratos	PUNTOS: 4,00	4,00	100.0%			
		<b>SUP. PROPUESTA (ha)</b>	<b>SUP. CUMPLE (ha)</b>			
<u>REF.</u>	<u>REFERENCIA SIGPAC</u>	<u>CULTIVO</u>	<u>DESCRIPCIÓN CULTIVO</u>	<u>S/R</u>		
2655425	14-056-030-00138-004	81038	ALGODON-REINA	R	5,67	5,67
2655424	14-056-030-00138-024	81038	ALGODON-REINA	R	0,74	0,74
Titulares de explotaciones que hayan adquirido el compromiso voluntario de establecimiento de una enmienda natural mediante un cultivo de crucifera para su enterrado en verde	PUNTOS: 1,00	1,00	S			

<u>APELLIDOS Y NOMBRE / RAZÓN SOCIAL</u>	<u>NIF</u>	<u>EXPEDIENTE</u>	<u>SUP. PROPUESTA (ha)</u>
RAMIREZ LUQUE JUAN ANTONIO	30549059E	3039418	7,77
<u>PROPUESTA</u> INADMITIDO	<u>SOLICITA PRIMA VOL.</u> SI	<u>PROPUESTA PRIMA VOL.</u> INADMITIDO	
<u>IMPORTE POR ANUALIDAD</u>			

<u>CAMPAÑA</u>	<u>IMPORTE MÁXIMO SUBVENCIONABLE</u>	<u>IMPORTE MEDIO DE TRANSFERENCIA (€/ha)</u>
2015	3.367,83 €	433,44 €
2016	3.367,83 €	433,44 €
2017	3.367,83 €	433,44 €
2018	3.367,83 €	433,44 €
2019	3.367,83 €	433,44 €

**RECINTOS PROPUESTOS**

<u>REF.</u>	<u>REFERENCIA SIGPAC</u>	<u>CULTIVO</u>	<u>DESCRIPCIÓN CULTIVO</u>	<u>S/R</u>	<u>SUP. DEC. ADMIN. (ha)</u>	<u>SUP. PROPUESTA (ha)</u>
1666216	14-060-033-00011-002	81038	ALGODON-REINA	R	6,29	6,29
1666217	14-060-033-00027-001	81038	ALGODON-REINA	R	1,48	1,48

**RESUMEN CRITERIOS DE PRIORIZACIÓN**

<b>10.1.5 Sistemas sostenibles de cultivos agroindustriales</b>	<b>PUNTOS: 1,00</b>	<b>PUNTOS</b>	<b>CUMPLE</b>
Porcentaje de superficie determinada en Red Natura 2000		0,00	0.0%
Porcentaje de superficie determinada situada en zonas RAMSAR		0,00	0.0%
Porcentaje de superficie determinada en zonas vulnerables a la contaminación por nitratos		0,00	0.0%
Titulares de explotaciones que hayan adquirido el compromiso voluntario de establecimiento de una enmienda natural mediante un cultivo de crucifera para su enterrado en verde		1,00	S

**DETALLE CRITERIOS DE PRIORIZACIÓN**

<b>10.1.5 Sistemas sostenibles de cultivos agroindustriales</b>	<b>PUNTOS: 1,00</b>	<b>PUNTOS</b>	<b>CUMPLE</b>			
Porcentaje de superficie determinada en Red Natura 2000		0,00	0.0%			
		<b>SUP. PROPUESTA (ha)</b>	<b>SUP. CUMPLE (ha)</b>			
<u>REF.</u>	<u>REFERENCIA SIGPAC</u>	<u>CULTIVO</u>	<u>DESCRIPCIÓN CULTIVO</u>	<u>S/R</u>		
1666216	14-060-033-00011-002	81038	ALGODON-REINA	R	6,29	0,00
1666217	14-060-033-00027-001	81038	ALGODON-REINA	R	1,48	0,00
Porcentaje de superficie determinada situada en zonas RAMSAR		0,00	0.0%			
		<b>SUP. PROPUESTA (ha)</b>	<b>SUP. CUMPLE (ha)</b>			
<u>REF.</u>	<u>REFERENCIA SIGPAC</u>	<u>CULTIVO</u>	<u>DESCRIPCIÓN CULTIVO</u>	<u>S/R</u>		
1666216	14-060-033-00011-002	81038	ALGODON-REINA	R	6,29	0,00
1666217	14-060-033-00027-001	81038	ALGODON-REINA	R	1,48	0,00
Porcentaje de superficie determinada en zonas vulnerables a la contaminación por nitratos		0,00	0.0%			
		<b>SUP. PROPUESTA (ha)</b>	<b>SUP. CUMPLE (ha)</b>			
<u>REF.</u>	<u>REFERENCIA SIGPAC</u>	<u>CULTIVO</u>	<u>DESCRIPCIÓN CULTIVO</u>	<u>S/R</u>		
1666216	14-060-033-00011-002	81038	ALGODON-REINA	R	6,29	0,00
1666217	14-060-033-00027-001	81038	ALGODON-REINA	R	1,48	0,00
Titulares de explotaciones que hayan adquirido el compromiso voluntario de establecimiento de una enmienda natural mediante un cultivo de crucifera para su enterrado en verde		1,00	S			

<u>APELLIDOS Y NOMBRE / RAZÓN SOCIAL</u>	<u>NIF</u>	<u>EXPEDIENTE</u>	<u>SUP. PROPUESTA (ha)</u>
REY PEREZ JOSE	80127239T	3044193	5,52
<u>PROPUESTA</u>	<u>SOLICITA PRIMA VOL.</u>	<u>PROPUESTA PRIMA VOL.</u>	
ADMITIDO	SI	ADMITIDO	

**IMPORTE POR ANUALIDAD**

<u>CAMPAÑA</u>	<u>IMPORTE MÁXIMO SUBVENCIONABLE</u>	<u>IMPORTE MEDIO DE TRANSFERENCIA (€/ha)</u>
2015	2.392,59 €	433,44 €
2016	2.392,59 €	433,44 €
2017	2.392,59 €	433,44 €
2018	2.392,59 €	433,44 €
2019	2.392,59 €	433,44 €

**RECINTOS PROPUESTOS**

<u>REF.</u>	<u>REFERENCIA SIGPAC</u>	<u>CULTIVO</u>	<u>DESCRIPCIÓN CULTIVO</u>	<u>S/R</u>	<u>SUP. DEC. ADMIN. (ha)</u>	<u>SUP. PROPUESTA (ha)</u>
2047122	14-060-038-00127-001	81320	ALGODON-DP396	R	0,58	0,58
2047121	14-060-038-00127-002	81320	ALGODON-DP396	R	4,94	4,94

**RESUMEN CRITERIOS DE PRIORIZACIÓN****10.1.5 Sistemas sostenibles de cultivos agroindustriales**

PUNTOS: 1,00

	<u>PUNTOS</u>	<u>CUMPLE</u>
Porcentaje de superficie determinada en Red Natura 2000	0,00	0.0%
Porcentaje de superficie determinada situada en zonas RAMSAR	0,00	0.0%
Porcentaje de superficie determinada en zonas vulnerables a la contaminación por nitratos	0,00	0.0%
Titulares de explotaciones que hayan adquirido el compromiso voluntario de establecimiento de una enmienda natural mediante un cultivo de crucifera para su enterrado en verde	1,00	S

**DETALLE CRITERIOS DE PRIORIZACIÓN****10.1.5 Sistemas sostenibles de cultivos agroindustriales**

PUNTOS: 1,00

<u>REF.</u>	<u>REFERENCIA SIGPAC</u>	<u>CULTIVO</u>	<u>DESCRIPCIÓN CULTIVO</u>	<u>S/R</u>	<u>SUP. PROPUESTA (ha)</u>	<u>SUP. CUMPLE (ha)</u>
2047122	14-060-038-00127-001	81320	ALGODON-DP396	R	0,58	0,00
2047121	14-060-038-00127-002	81320	ALGODON-DP396	R	4,94	0,00
Porcentaje de superficie determinada en Red Natura 2000					PUNTOS: 0,00	0.0%
Porcentaje de superficie determinada situada en zonas RAMSAR					PUNTOS: 0,00	0.0%
Porcentaje de superficie determinada en zonas vulnerables a la contaminación por nitratos					PUNTOS: 0,00	0.0%
Titulares de explotaciones que hayan adquirido el compromiso voluntario de establecimiento de una enmienda natural mediante un cultivo de crucifera para su enterrado en verde					PUNTOS: 1,00	S

<u>APELLIDOS Y NOMBRE / RAZÓN SOCIAL</u>	<u>NIF</u>	<u>EXPEDIENTE</u>	<u>SUP. PROPUESTA (ha)</u>
REY PEREZ MARIA DEL PILAR	80143239S	3042783	3,46
<u>PROPUESTA ADMITIDO</u>	<u>SOLICITA PRIMA VOL. SI</u>	<u>PROPUESTA PRIMA VOL. ADMITIDO</u>	
<u>IMPORTE POR ANUALIDAD</u>			

<u>CAMPAÑA</u>	<u>IMPORTE MÁXIMO SUBVENCIONABLE</u>	<u>IMPORTE MEDIO DE TRANSFERENCIA (€/ha)</u>
2015	1.499,70 €	433,44 €
2016	1.499,70 €	433,44 €
2017	1.499,70 €	433,44 €
2018	1.499,70 €	433,44 €
2019	1.499,70 €	433,44 €

**RECINTOS PROPUESTOS**

<u>REF.</u>	<u>REFERENCIA SIGPAC</u>	<u>CULTIVO</u>	<u>DESCRIPCIÓN CULTIVO</u>	<u>S/R</u>	<u>SUP. DEC. ADMIN. (ha)</u>	<u>SUP. PROPUESTA (ha)</u>
1908012	14-060-036-00024-002	81190	ALGODON-ALEXANDROS	R	2,26	2,26
1908011	14-060-036-00024-002	81396	ALGODON-RUMI	R	1,20	1,20

**RESUMEN CRITERIOS DE PRIORIZACIÓN**

<b>10.1.5 Sistemas sostenibles de cultivos agroindustriales</b>	<b>PUNTOS: 5,00</b>	<b>PUNTOS</b>	<b>CUMPLE</b>
Porcentaje de superficie determinada en Red Natura 2000		0,00	0.0%
Porcentaje de superficie determinada situada en zonas RAMSAR		0,00	0.0%
Porcentaje de superficie determinada en zonas vulnerables a la contaminación por nitratos		4,00	100.0%
Titulares de explotaciones que hayan adquirido el compromiso voluntario de establecimiento de una enmienda natural mediante un cultivo de crucifera para su enterrado en verde		1,00	S

**DETALLE CRITERIOS DE PRIORIZACIÓN**

<b>10.1.5 Sistemas sostenibles de cultivos agroindustriales</b>	<b>PUNTOS: 5,00</b>	<b>PUNTOS</b>	<b>CUMPLE</b>			
Porcentaje de superficie determinada en Red Natura 2000		PUNTOS: 0,00	0.0%			
		<b>SUP. PROPUESTA (ha)</b>	<b>SUP. CUMPLE (ha)</b>			
<u>REF.</u>	<u>REFERENCIA SIGPAC</u>	<u>CULTIVO</u>	<u>DESCRIPCIÓN CULTIVO</u>	<u>S/R</u>		
1908012	14-060-036-00024-002	81190	ALGODON-ALEXANDROS	R	2,26	0,00
1908011	14-060-036-00024-002	81396	ALGODON-RUMI	R	1,20	0,00
Porcentaje de superficie determinada situada en zonas RAMSAR		PUNTOS: 0,00	0.0%			
		<b>SUP. PROPUESTA (ha)</b>	<b>SUP. CUMPLE (ha)</b>			
<u>REF.</u>	<u>REFERENCIA SIGPAC</u>	<u>CULTIVO</u>	<u>DESCRIPCIÓN CULTIVO</u>	<u>S/R</u>		
1908012	14-060-036-00024-002	81190	ALGODON-ALEXANDROS	R	2,26	0,00
1908011	14-060-036-00024-002	81396	ALGODON-RUMI	R	1,20	0,00
Porcentaje de superficie determinada en zonas vulnerables a la contaminación por nitratos		PUNTOS: 4,00	100.0%			
		<b>SUP. PROPUESTA (ha)</b>	<b>SUP. CUMPLE (ha)</b>			
<u>REF.</u>	<u>REFERENCIA SIGPAC</u>	<u>CULTIVO</u>	<u>DESCRIPCIÓN CULTIVO</u>	<u>S/R</u>		
1908012	14-060-036-00024-002	81190	ALGODON-ALEXANDROS	R	2,26	2,26
1908011	14-060-036-00024-002	81396	ALGODON-RUMI	R	1,20	1,20
Titulares de explotaciones que hayan adquirido el compromiso voluntario de establecimiento de una enmienda natural mediante un cultivo de crucifera para su enterrado en verde		PUNTOS: 1,00	S			

<u>APELLIDOS Y NOMBRE / RAZÓN SOCIAL</u>	<u>NIF</u>	<u>EXPEDIENTE</u>	<u>SUP. PROPUESTA (ha)</u>
REY PEREZ ROSARIO	30548156Q	3033472	2,85

<u>PROPUESTA</u>	<u>SOLICITA PRIMA VOL.</u>
ADMITIDO	NO

IMPORTE POR ANUALIDAD

<u>CAMPAÑA</u>	<u>IMPORTE MÁXIMO SUBVENCIONABLE</u>	<u>IMPORTE MEDIO DE TRANSFERENCIA (€/ha)</u>
2015	827,27 €	290,27 €
2016	827,27 €	290,27 €
2017	827,27 €	290,27 €
2018	827,27 €	290,27 €
2019	827,27 €	290,27 €

RECINTOS PROPUESTOS

<u>REF.</u>	<u>REFERENCIA SIGPAC</u>	<u>CULTIVO</u>	<u>DESCRIPCIÓN CULTIVO</u>	<u>S/R</u>	<u>SUP. DEC. ADMIN. (ha)</u>	<u>SUP. PROPUESTA (ha)</u>
1815883	14-060-036-00024-002	81385	ALGODON-DP377	R	2,85	2,85

**RESUMEN CRITERIOS DE PRIORIZACIÓN**

<b>10.1.5 Sistemas sostenibles de cultivos agroindustriales</b>	<b>PUNTOS: 4,00</b>
---	---------------------

	<u>PUNTOS</u>	<u>CUMPLE</u>
Porcentaje de superficie determinada en Red Natura 2000	0,00	0.0%
Porcentaje de superficie determinada situada en zonas RAMSAR	0,00	0.0%
Porcentaje de superficie determinada en zonas vulnerables a la contaminación por nitratos	4,00	100.0%
Titulares de explotaciones que hayan adquirido el compromiso voluntario de establecimiento de una enmienda natural mediante un cultivo de crucífera para su enterrado en verde	0,00	N

**DETALLE CRITERIOS DE PRIORIZACIÓN**

<b>10.1.5 Sistemas sostenibles de cultivos agroindustriales</b>	<b>PUNTOS: 4,00</b>
---	---------------------

Porcentaje de superficie determinada en Red Natura 2000	<b>PUNTOS: 0,00</b>	<b>0.0%</b>
	<b><u>SUP. PROPUESTA (ha)</u></b>	<b><u>SUP. CUMPLE (ha)</u></b>
<u>REF.</u> <u>REFERENCIA SIGPAC</u> <u>CULTIVO</u> <u>DESCRIPCIÓN CULTIVO</u>	<u>S/R</u>	
1815883 14-060-036-00024-002 81385 ALGODON-DP377	R	2,85 0,00
Porcentaje de superficie determinada situada en zonas RAMSAR	<b>PUNTOS: 0,00</b>	<b>0.0%</b>
	<b><u>SUP. PROPUESTA (ha)</u></b>	<b><u>SUP. CUMPLE (ha)</u></b>
<u>REF.</u> <u>REFERENCIA SIGPAC</u> <u>CULTIVO</u> <u>DESCRIPCIÓN CULTIVO</u>	<u>S/R</u>	
1815883 14-060-036-00024-002 81385 ALGODON-DP377	R	2,85 0,00
Porcentaje de superficie determinada en zonas vulnerables a la contaminación por nitratos	<b>PUNTOS: 4,00</b>	<b>100.0%</b>
	<b><u>SUP. PROPUESTA (ha)</u></b>	<b><u>SUP. CUMPLE (ha)</u></b>
<u>REF.</u> <u>REFERENCIA SIGPAC</u> <u>CULTIVO</u> <u>DESCRIPCIÓN CULTIVO</u>	<u>S/R</u>	
1815883 14-060-036-00024-002 81385 ALGODON-DP377	R	2,85 2,85
Titulares de explotaciones que hayan adquirido el compromiso voluntario de establecimiento de una enmienda natural mediante un cultivo de crucífera para su enterrado en verde	<b>PUNTOS: 0,00</b>	<b>N</b>



<b><u>APELLIDOS Y NOMBRE / RAZÓN SOCIAL</u></b>	<b><u>NIF</u></b>	<b><u>EXPEDIENTE</u></b>	<b><u>SUP. PROPUESTA (ha)</u></b>
REY VALVERDE ISABEL MARÍA DEL MAR	15458065H	3038491	8,39

<b><u>PROPUESTA</u></b>	<b><u>SOLICITA PRIMA VOL.</u></b>	<b><u>PROPUESTA PRIMA VOL.</u></b>
INADMITIDO	SI	INADMITIDO

**IMPORTE POR ANUALIDAD**

<b><u>CAMPAÑA</u></b>	<b><u>IMPORTE MÁXIMO SUBVENCIONABLE</u></b>	<b><u>IMPORTE MEDIO DE TRANSFERENCIA (€/ha)</u></b>
2015	3.636,57 €	433,44 €
2016	3.636,57 €	433,44 €
2017	3.636,57 €	433,44 €
2018	3.636,57 €	433,44 €
2019	3.636,57 €	433,44 €

**RECINTOS PROPUESTOS**

<b><u>REF.</u></b>	<b><u>REFERENCIA SIGPAC</u></b>	<b><u>CULTIVO</u></b>	<b><u>DESCRIPCIÓN CULTIVO</u></b>	<b><u>S/R</u></b>	<b><u>SUP. DEC. ADMIN. (ha)</u></b>	<b><u>SUP. PROPUESTA (ha)</u></b>
1940464	14-060-043-00119-005	81038	ALGODON-REINA	R	4,69	4,69
1940465	14-060-043-00119-011	81038	ALGODON-REINA	R	3,70	3,70

**RESUMEN CRITERIOS DE PRIORIZACIÓN****10.1.5 Sistemas sostenibles de cultivos agroindustriales** PUNTOS: 1,00

	<b><u>PUNTOS</u></b>	<b><u>CUMPLE</u></b>
Porcentaje de superficie determinada en Red Natura 2000	0,00	0.0%
Porcentaje de superficie determinada situada en zonas RAMSAR	0,00	0.0%
Porcentaje de superficie determinada en zonas vulnerables a la contaminación por nitratos	0,00	0.0%
Titulares de explotaciones que hayan adquirido el compromiso voluntario de establecimiento de una enmienda natural mediante un cultivo de crucifera para su enterrado en verde	1,00	S

**DETALLE CRITERIOS DE PRIORIZACIÓN****10.1.5 Sistemas sostenibles de cultivos agroindustriales** PUNTOS: 1,00

<b><u>REF.</u></b>	<b><u>REFERENCIA SIGPAC</u></b>	<b><u>CULTIVO</u></b>	<b><u>DESCRIPCIÓN CULTIVO</u></b>	<b><u>S/R</u></b>	<b><u>SUP. PROPUESTA (ha)</u></b>	<b><u>SUP. CUMPLE (ha)</u></b>
1940464	14-060-043-00119-005	81038	ALGODON-REINA	R	4,69	0,00
1940465	14-060-043-00119-011	81038	ALGODON-REINA	R	3,70	0,00

<b><u>REF.</u></b>	<b><u>REFERENCIA SIGPAC</u></b>	<b><u>CULTIVO</u></b>	<b><u>DESCRIPCIÓN CULTIVO</u></b>	<b><u>S/R</u></b>	<b><u>SUP. PROPUESTA (ha)</u></b>	<b><u>SUP. CUMPLE (ha)</u></b>
1940464	14-060-043-00119-005	81038	ALGODON-REINA	R	4,69	0,00
1940465	14-060-043-00119-011	81038	ALGODON-REINA	R	3,70	0,00

	<b><u>PUNTOS</u></b>	<b><u>S</u></b>
Titulares de explotaciones que hayan adquirido el compromiso voluntario de establecimiento de una enmienda natural mediante un cultivo de crucifera para su enterrado en verde	1,00	S

<u>APELLIDOS Y NOMBRE / RAZÓN SOCIAL</u>	<u>NIF</u>	<u>EXPEDIENTE</u>	<u>SUP. PROPUESTA (ha)</u>
REYES DOMINGUEZ ESTEBAN	14616495H	3040340	1,29
<u>PROPUESTA ADMITIDO</u>	<u>SOLICITA PRIMA VOL. SI</u>	<u>PROPUESTA PRIMA VOL. ADMITIDO</u>	

**IMPORTE POR ANUALIDAD**

<u>CAMPAÑA</u>	<u>IMPORTE MÁXIMO SUBVENCIONABLE</u>	<u>IMPORTE MEDIO DE TRANSFERENCIA (€/ha)</u>
2015	559,14 €	433,44 €
2016	559,14 €	433,44 €
2017	559,14 €	433,44 €
2018	559,14 €	433,44 €
2019	559,14 €	433,44 €

**RECINTOS PROPUESTOS**

<u>REF.</u>	<u>REFERENCIA SIGPAC</u>	<u>CULTIVO</u>	<u>DESCRIPCIÓN CULTIVO</u>	<u>S/R</u>	<u>SUP. DEC. ADMIN. (ha)</u>	<u>SUP. PROPUESTA (ha)</u>
1724724	14-030-017-00095-006	81343	ALGODON-ST402	R	1,29	1,29

**RESUMEN CRITERIOS DE PRIORIZACIÓN**

<b>10.1.5 Sistemas sostenibles de cultivos agroindustriales</b>	<b>PUNTOS: 5,00</b>	<b>PUNTOS</b>	<b>CUMPLE</b>
Porcentaje de superficie determinada en Red Natura 2000		0,00	0.0%
Porcentaje de superficie determinada situada en zonas RAMSAR		0,00	0.0%
Porcentaje de superficie determinada en zonas vulnerables a la contaminación por nitratos		4,00	100.0%
Titulares de explotaciones que hayan adquirido el compromiso voluntario de establecimiento de una enmienda natural mediante un cultivo de crucifera para su enterrado en verde		1,00	S

**DETALLE CRITERIOS DE PRIORIZACIÓN**

<b>10.1.5 Sistemas sostenibles de cultivos agroindustriales</b>	<b>PUNTOS: 5,00</b>	<b>PUNTOS</b>	<b>CUMPLE</b>
Porcentaje de superficie determinada en Red Natura 2000		PUNTOS: 0,00	0.0%
		<u>SUP. PROPUESTA (ha)</u>	<u>SUP. CUMPLE (ha)</u>
REF. REFERENCIA SIGPAC CULTIVO DESCRIPCIÓN CULTIVO S/R		1,29	0,00
1724724 14-030-017-00095-006 81343 ALGODON-ST402 R			
Porcentaje de superficie determinada situada en zonas RAMSAR		PUNTOS: 0,00	0.0%
		<u>SUP. PROPUESTA (ha)</u>	<u>SUP. CUMPLE (ha)</u>
REF. REFERENCIA SIGPAC CULTIVO DESCRIPCIÓN CULTIVO S/R		1,29	0,00
1724724 14-030-017-00095-006 81343 ALGODON-ST402 R			
Porcentaje de superficie determinada en zonas vulnerables a la contaminación por nitratos		PUNTOS: 4,00	100.0%
		<u>SUP. PROPUESTA (ha)</u>	<u>SUP. CUMPLE (ha)</u>
REF. REFERENCIA SIGPAC CULTIVO DESCRIPCIÓN CULTIVO S/R		1,29	1,29
1724724 14-030-017-00095-006 81343 ALGODON-ST402 R			
Titulares de explotaciones que hayan adquirido el compromiso voluntario de establecimiento de una enmienda natural mediante un cultivo de crucifera para su enterrado en verde		PUNTOS: 1,00	S



<b><u>APELLIDOS Y NOMBRE / RAZÓN SOCIAL</u></b>	<b><u>NIF</u></b>	<b><u>EXPEDIENTE</u></b>	<b><u>SUP. PROPUESTA (ha)</u></b>
REYES GARCIA MARIA CORONADA	27600599R	3039722	27,15

<b><u>PROPUESTA</u></b>	<b><u>SOLICITA PRIMA VOL.</u></b>
ADMITIDO	NO

**IMPORTE POR ANUALIDAD**

<u>CAMPAÑA</u>	<u>IMPORTE MÁXIMO SUBVENCIONABLE</u>	<u>IMPORTE MEDIO DE TRANSFERENCIA (€/ha)</u>
2015	7.880,83 €	290,27 €
2016	7.880,83 €	290,27 €
2017	7.880,83 €	290,27 €
2018	7.880,83 €	290,27 €
2019	7.880,83 €	290,27 €

**RECINTOS PROPUESTOS**

<u>REF.</u>	<u>REFERENCIA SIGPAC</u>	<u>CULTIVO</u>	<u>DESCRIPCIÓN CULTIVO</u>	<u>S/R</u>	<u>SUP. DEC. ADMIN. (ha)</u>	<u>SUP. PROPUESTA (ha)</u>
1685284	14-053-007-00018-001	81314	ALGODON-ALBARIZA	R	0,50	0,50
1685274	14-053-007-00018-012	3320	TRIGO DURO-AMILCAR	R	13,92	13,92
1685282	14-053-007-00018-012	81314	ALGODON-ALBARIZA	R	6,56	6,56
1685283	41-039-061-00001-011	81314	ALGODON-ALBARIZA	R	0,14	0,14
1685285	41-039-061-00020-005	81314	ALGODON-ALBARIZA	R	6,03	6,03

**RESUMEN CRITERIOS DE PRIORIZACIÓN****10.1.5 Sistemas sostenibles de cultivos agroindustriales****PUNTOS: 4,00**

	<b><u>PUNTOS</u></b>	<b><u>CUMPLE</u></b>
Porcentaje de superficie determinada en Red Natura 2000	0,00	0.0%
Porcentaje de superficie determinada situada en zonas RAMSAR	0,00	0.0%
Porcentaje de superficie determinada en zonas vulnerables a la contaminación por nitratos	4,00	100.0%
Titulares de explotaciones que hayan adquirido el compromiso voluntario de establecimiento de una enmienda natural mediante un cultivo de crucífera para su enterrado en verde	0,00	N





**DETALLE CRITERIOS DE PRIORIZACIÓN****10.1.5 Sistemas sostenibles de cultivos agroindustriales****PUNTOS: 4,00****Porcentaje de superficie determinada en Red Natura 2000****PUNTOS: 0,00 0.0%**

<u>REF.</u>	<u>REFERENCIA SIGPAC</u>	<u>CULTIVO DESCRIPCIÓN CULTIVO</u>	<u>S/R</u>	<u>SUP.</u>	<u>SUP.</u>
				<u>PROPUESTA</u>	<u>CUMPLE</u>
				(ha)	(ha)
1685284	14-053-007-00018-001	81314 ALGODON-ALBARIZA	R	0,50	0,00
1685274	14-053-007-00018-012	3320 TRIGO DURO-AMILCAR	R	13,92	0,00
1685282	14-053-007-00018-012	81314 ALGODON-ALBARIZA	R	6,56	0,00
1685283	41-039-061-00001-011	81314 ALGODON-ALBARIZA	R	0,14	0,00
1685285	41-039-061-00020-005	81314 ALGODON-ALBARIZA	R	6,03	0,00

**Porcentaje de superficie determinada situada en zonas RAMSAR****PUNTOS: 0,00 0.0%**

<u>REF.</u>	<u>REFERENCIA SIGPAC</u>	<u>CULTIVO DESCRIPCIÓN CULTIVO</u>	<u>S/R</u>	<u>SUP.</u>	<u>SUP.</u>
				<u>PROPUESTA</u>	<u>CUMPLE</u>
				(ha)	(ha)
1685284	14-053-007-00018-001	81314 ALGODON-ALBARIZA	R	0,50	0,00
1685274	14-053-007-00018-012	3320 TRIGO DURO-AMILCAR	R	13,92	0,00
1685282	14-053-007-00018-012	81314 ALGODON-ALBARIZA	R	6,56	0,00
1685283	41-039-061-00001-011	81314 ALGODON-ALBARIZA	R	0,14	0,00
1685285	41-039-061-00020-005	81314 ALGODON-ALBARIZA	R	6,03	0,00

**Porcentaje de superficie determinada en zonas vulnerables a la contaminación por nitratos****PUNTOS: 4,00 100.0%**

<u>REF.</u>	<u>REFERENCIA SIGPAC</u>	<u>CULTIVO DESCRIPCIÓN CULTIVO</u>	<u>S/R</u>	<u>SUP.</u>	<u>SUP.</u>
				<u>PROPUESTA</u>	<u>CUMPLE</u>
				(ha)	(ha)
1685284	14-053-007-00018-001	81314 ALGODON-ALBARIZA	R	0,50	0,50
1685274	14-053-007-00018-012	3320 TRIGO DURO-AMILCAR	R	13,92	13,92
1685282	14-053-007-00018-012	81314 ALGODON-ALBARIZA	R	6,56	6,56
1685283	41-039-061-00001-011	81314 ALGODON-ALBARIZA	R	0,14	0,14
1685285	41-039-061-00020-005	81314 ALGODON-ALBARIZA	R	6,03	6,03

**Titulares de explotaciones que hayan adquirido el compromiso voluntario de establecimiento de una enmienda natural mediante un cultivo de crucifera para su enterrado en verde****PUNTOS: 0,00 N**

<u>APELLIDOS Y NOMBRE / RAZÓN SOCIAL</u>	<u>NIF</u>	<u>EXPEDIENTE</u>	<u>SUP. PROPUESTA (ha)</u>
REYES HERRUZO JOSE LUIS	30431245Z	3040615	2,34
<u>PROPUESTA ADMITIDO</u>	<u>SOLICITA PRIMA VOL. SI</u>	<u>PROPUESTA PRIMA VOL. ADMITIDO</u>	
<b>IMPORTE POR ANUALIDAD</b>			

<u>CAMPAÑA</u>	<u>IMPORTE MÁXIMO SUBVENCIONABLE</u>	<u>IMPORTE MEDIO DE TRANSFERENCIA (€/ha)</u>
2015	1.014,25 €	433,44 €
2016	1.014,25 €	433,44 €
2017	1.014,25 €	433,44 €
2018	1.014,25 €	433,44 €
2019	1.014,25 €	433,44 €

**RECINTOS PROPUESTOS**

<u>REF.</u>	<u>REFERENCIA SIGPAC</u>	<u>CULTIVO</u>	<u>DESCRIPCIÓN CULTIVO</u>	<u>S/R</u>	<u>SUP. DEC. ADMIN. (ha)</u>	<u>SUP. PROPUESTA (ha)</u>
1739971	14-030-017-00056-001	81268	ALGODON-JUNCAL	R	2,34	2,34

**RESUMEN CRITERIOS DE PRIORIZACIÓN**

<b>10.1.5 Sistemas sostenibles de cultivos agroindustriales</b>	<b>PUNTOS: 5,00</b>	<b>PUNTOS</b>	<b>CUMPLE</b>
Porcentaje de superficie determinada en Red Natura 2000		0,00	0.0%
Porcentaje de superficie determinada situada en zonas RAMSAR		0,00	0.0%
Porcentaje de superficie determinada en zonas vulnerables a la contaminación por nitratos		4,00	100.0%
Titulares de explotaciones que hayan adquirido el compromiso voluntario de establecimiento de una enmienda natural mediante un cultivo de crucífera para su enterrado en verde		1,00	S

**DETALLE CRITERIOS DE PRIORIZACIÓN**

<b>10.1.5 Sistemas sostenibles de cultivos agroindustriales</b>	<b>PUNTOS: 5,00</b>	<b>PUNTOS</b>	<b>CUMPLE</b>			
Porcentaje de superficie determinada en Red Natura 2000		PUNTOS: 0,00	0.0%			
		<u>SUP. PROPUESTA (ha)</u>	<u>SUP. CUMPLE (ha)</u>			
<u>REF.</u>	<u>REFERENCIA SIGPAC</u>	<u>CULTIVO</u>	<u>DESCRIPCIÓN CULTIVO</u>	<u>S/R</u>	<u>SUP. PROPUESTA (ha)</u>	<u>SUP. CUMPLE (ha)</u>
1739971	14-030-017-00056-001	81268	ALGODON-JUNCAL	R	2,34	0,00
Porcentaje de superficie determinada situada en zonas RAMSAR		PUNTOS: 0,00	0.0%			
		<u>SUP. PROPUESTA (ha)</u>	<u>SUP. CUMPLE (ha)</u>			
<u>REF.</u>	<u>REFERENCIA SIGPAC</u>	<u>CULTIVO</u>	<u>DESCRIPCIÓN CULTIVO</u>	<u>S/R</u>	<u>SUP. PROPUESTA (ha)</u>	<u>SUP. CUMPLE (ha)</u>
1739971	14-030-017-00056-001	81268	ALGODON-JUNCAL	R	2,34	0,00
Porcentaje de superficie determinada en zonas vulnerables a la contaminación por nitratos		PUNTOS: 4,00	100.0%			
		<u>SUP. PROPUESTA (ha)</u>	<u>SUP. CUMPLE (ha)</u>			
<u>REF.</u>	<u>REFERENCIA SIGPAC</u>	<u>CULTIVO</u>	<u>DESCRIPCIÓN CULTIVO</u>	<u>S/R</u>	<u>SUP. PROPUESTA (ha)</u>	<u>SUP. CUMPLE (ha)</u>
1739971	14-030-017-00056-001	81268	ALGODON-JUNCAL	R	2,34	2,34
Titulares de explotaciones que hayan adquirido el compromiso voluntario de establecimiento de una enmienda natural mediante un cultivo de crucífera para su enterrado en verde		PUNTOS: 1,00	S			



<u>APELLIDOS Y NOMBRE / RAZÓN SOCIAL</u>	<u>NIF</u>	<u>EXPEDIENTE</u>	<u>SUP. PROPUESTA (ha)</u>
REYES REYES JOSE MARIA	80125903K	3042697	2,91
<u>PROPUESTA</u>	<u>SOLICITA PRIMA VOL.</u>	<u>PROPUESTA PRIMA VOL.</u>	
ADMITIDO	SI	ADMITIDO	
<u>IMPORTE POR ANUALIDAD</u>			

<u>CAMPAÑA</u>	<u>IMPORTE MÁXIMO SUBVENCIONABLE</u>	<u>IMPORTE MEDIO DE TRANSFERENCIA (€/ha)</u>
2015	1.261,31 €	433,44 €
2016	1.261,31 €	433,44 €
2017	1.261,31 €	433,44 €
2018	1.261,31 €	433,44 €
2019	1.261,31 €	433,44 €

**RECINTOS PROPUESTOS**

<u>REF.</u>	<u>REFERENCIA SIGPAC</u>	<u>CULTIVO</u>	<u>DESCRIPCIÓN CULTIVO</u>	<u>S/R</u>	<u>SUP. DEC. ADMIN. (ha)</u>	<u>SUP. PROPUESTA (ha)</u>
1897511	14-030-005-00118-001	81314	ALGODON-ALBARIZA	R	2,16	2,16
1897512	14-030-009-00160-001	81314	ALGODON-ALBARIZA	R	0,75	0,75

**RESUMEN CRITERIOS DE PRIORIZACIÓN**

<b>10.1.5 Sistemas sostenibles de cultivos agroindustriales</b>	<b>PUNTOS: 5,00</b>	<b>PUNTOS</b>	<b>CUMPLE</b>
Porcentaje de superficie determinada en Red Natura 2000		0,00	0.0%
Porcentaje de superficie determinada situada en zonas RAMSAR		0,00	0.0%
Porcentaje de superficie determinada en zonas vulnerables a la contaminación por nitratos		4,00	100.0%
Titulares de explotaciones que hayan adquirido el compromiso voluntario de establecimiento de una enmienda natural mediante un cultivo de crucifera para su enterrado en verde		1,00	S

**DETALLE CRITERIOS DE PRIORIZACIÓN**

<b>10.1.5 Sistemas sostenibles de cultivos agroindustriales</b>	<b>PUNTOS: 5,00</b>	<b>PUNTOS</b>	<b>CUMPLE</b>			
Porcentaje de superficie determinada en Red Natura 2000		PUNTOS: 0,00	0.0%			
		<u>SUP. PROPUESTA (ha)</u>	<u>SUP. CUMPLE (ha)</u>			
<u>REF.</u>	<u>REFERENCIA SIGPAC</u>	<u>CULTIVO</u>	<u>DESCRIPCIÓN CULTIVO</u>	<u>S/R</u>		
1897511	14-030-005-00118-001	81314	ALGODON-ALBARIZA	R	2,16	0,00
1897512	14-030-009-00160-001	81314	ALGODON-ALBARIZA	R	0,75	0,00
Porcentaje de superficie determinada situada en zonas RAMSAR		PUNTOS: 0,00	0.0%			
		<u>SUP. PROPUESTA (ha)</u>	<u>SUP. CUMPLE (ha)</u>			
<u>REF.</u>	<u>REFERENCIA SIGPAC</u>	<u>CULTIVO</u>	<u>DESCRIPCIÓN CULTIVO</u>	<u>S/R</u>		
1897511	14-030-005-00118-001	81314	ALGODON-ALBARIZA	R	2,16	0,00
1897512	14-030-009-00160-001	81314	ALGODON-ALBARIZA	R	0,75	0,00
Porcentaje de superficie determinada en zonas vulnerables a la contaminación por nitratos		PUNTOS: 4,00	100.0%			
		<u>SUP. PROPUESTA (ha)</u>	<u>SUP. CUMPLE (ha)</u>			
<u>REF.</u>	<u>REFERENCIA SIGPAC</u>	<u>CULTIVO</u>	<u>DESCRIPCIÓN CULTIVO</u>	<u>S/R</u>		
1897511	14-030-005-00118-001	81314	ALGODON-ALBARIZA	R	2,16	2,16
1897512	14-030-009-00160-001	81314	ALGODON-ALBARIZA	R	0,75	0,75
Titulares de explotaciones que hayan adquirido el compromiso voluntario de establecimiento de una enmienda natural mediante un cultivo de crucifera para su enterrado en verde		PUNTOS: 1,00	S			

<u>APELLIDOS Y NOMBRE / RAZÓN SOCIAL</u>	<u>NIF</u>	<u>EXPEDIENTE</u>	<u>SUP. PROPUESTA (ha)</u>
RIOS CANTILLO FRANCISCO MANUEL	15403353T	3042956	6,03
<u>PROPUESTA</u>	<u>SOLICITA PRIMA VOL.</u>	<u>PROPUESTA PRIMA VOL.</u>	
ADMITIDO	SI	ADMITIDO	

**IMPORTE POR ANUALIDAD**

<u>CAMPAÑA</u>	<u>IMPORTE MÁXIMO SUBVENCIONABLE</u>	<u>IMPORTE MEDIO DE TRANSFERENCIA (€/ha)</u>
2015	2.613,65 €	433,44 €
2016	2.613,65 €	433,44 €
2017	2.613,65 €	433,44 €
2018	2.613,65 €	433,44 €
2019	2.613,65 €	433,44 €

**RECINTOS PROPUESTOS**

<u>REF.</u>	<u>REFERENCIA SIGPAC</u>	<u>CULTIVO</u>	<u>DESCRIPCIÓN CULTIVO</u>	<u>S/R</u>	<u>SUP. DEC. ADMIN. (ha)</u>	<u>SUP. PROPUESTA (ha)</u>
1925750	14-060-013-00068-002	81216	ALGODON-CARISMA	R	3,01	3,01
1925751	14-060-013-00068-003	81216	ALGODON-CARISMA	R	3,02	3,02

**RESUMEN CRITERIOS DE PRIORIZACIÓN****10.1.5 Sistemas sostenibles de cultivos agroindustriales**

PUNTOS: 1,00

	<u>PUNTOS</u>	<u>CUMPLE</u>
Porcentaje de superficie determinada en Red Natura 2000	0,00	0.0%
Porcentaje de superficie determinada situada en zonas RAMSAR	0,00	0.0%
Porcentaje de superficie determinada en zonas vulnerables a la contaminación por nitratos	0,00	0.0%
Titulares de explotaciones que hayan adquirido el compromiso voluntario de establecimiento de una enmienda natural mediante un cultivo de crucifera para su enterrado en verde	1,00	S

**DETALLE CRITERIOS DE PRIORIZACIÓN****10.1.5 Sistemas sostenibles de cultivos agroindustriales**

PUNTOS: 1,00

<u>REF.</u>	<u>REFERENCIA SIGPAC</u>	<u>CULTIVO</u>	<u>DESCRIPCIÓN CULTIVO</u>	<u>S/R</u>	<u>SUP. PROPUESTA (ha)</u>	<u>SUP. CUMPLE (ha)</u>
1925750	14-060-013-00068-002	81216	ALGODON-CARISMA	R	3,01	0,00
1925751	14-060-013-00068-003	81216	ALGODON-CARISMA	R	3,02	0,00
Porcentaje de superficie determinada en Red Natura 2000					PUNTOS: 0,00	0.0%
Porcentaje de superficie determinada situada en zonas RAMSAR					PUNTOS: 0,00	0.0%
Porcentaje de superficie determinada en zonas vulnerables a la contaminación por nitratos					PUNTOS: 0,00	0.0%
Titulares de explotaciones que hayan adquirido el compromiso voluntario de establecimiento de una enmienda natural mediante un cultivo de crucifera para su enterrado en verde					PUNTOS: 1,00	S

<b><u>APELLIDOS Y NOMBRE / RAZÓN SOCIAL</u></b>	<b><u>NIF</u></b>	<b><u>EXPEDIENTE</u></b>	<b><u>SUP. PROPUESTA (ha)</u></b>
RIVAS GOMEZ LUIS MARIANO	80114889R	3039485	1,81
<b><u>PROPUESTA</u></b>	<b><u>SOLICITA PRIMA VOL.</u></b>	<b><u>PROPUESTA PRIMA VOL.</u></b>	
<b>ADMITIDO</b>	<b>SI</b>	<b>ADMITIDO</b>	

**IMPORTE POR ANUALIDAD**

<b><u>CAMPAÑA</u></b>	<b><u>IMPORTE MÁXIMO SUBVENCIONABLE</u></b>	<b><u>IMPORTE MEDIO DE TRANSFERENCIA (€/ha)</u></b>
2015	784,53 €	433,44 €
2016	784,53 €	433,44 €
2017	784,53 €	433,44 €
2018	784,53 €	433,44 €
2019	784,53 €	433,44 €

**RECINTOS PROPUESTOS**

<b><u>REF.</u></b>	<b><u>REFERENCIA SIGPAC</u></b>	<b><u>CULTIVO</u></b>	<b><u>DESCRIPCIÓN CULTIVO</u></b>	<b><u>S/R</u></b>	<b><u>SUP. DEC. ADMIN. (ha)</u></b>	<b><u>SUP. PROPUESTA (ha)</u></b>
1671277	14-060-018-00019-001	81320	ALGODON-DP396	R	0,62	0,62
1671278	14-060-018-00020-001	81320	ALGODON-DP396	R	0,59	0,59
1671276	14-060-018-00021-002	81320	ALGODON-DP396	R	0,60	0,60

**RESUMEN CRITERIOS DE PRIORIZACIÓN****10.1.5 Sistemas sostenibles de cultivos agroindustriales****PUNTOS: 1,00**

	<b><u>PUNTOS</u></b>	<b><u>CUMPLE</u></b>
Porcentaje de superficie determinada en Red Natura 2000	0,00	0.0%
Porcentaje de superficie determinada situada en zonas RAMSAR	0,00	0.0%
Porcentaje de superficie determinada en zonas vulnerables a la contaminación por nitratos	0,00	0.0%
Titulares de explotaciones que hayan adquirido el compromiso voluntario de establecimiento de una enmienda natural mediante un cultivo de crucífera para su enterrado en verde	1,00	S



**DETALLE CRITERIOS DE PRIORIZACIÓN****10.1.5 Sistemas sostenibles de cultivos agroindustriales****PUNTOS: 1,00****Porcentaje de superficie determinada en Red Natura 2000****PUNTOS: 0,00 0.0%**

<u>REF.</u>	<u>REFERENCIA SIGPAC</u>	<u>CULTIVO</u>	<u>DESCRIPCIÓN CULTIVO</u>	<u>S/R</u>	<u>SUP.</u> <u>PROPUESTA</u> <u>(ha)</u>	<u>SUP.</u> <u>CUMPLE</u> <u>(ha)</u>
1671277	14-060-018-00019-001	81320	ALGODON-DP396	R	0,62	0,00
1671278	14-060-018-00020-001	81320	ALGODON-DP396	R	0,59	0,00
1671276	14-060-018-00021-002	81320	ALGODON-DP396	R	0,60	0,00

**Porcentaje de superficie determinada situada en zonas RAMSAR****PUNTOS: 0,00 0.0%**

<u>REF.</u>	<u>REFERENCIA SIGPAC</u>	<u>CULTIVO</u>	<u>DESCRIPCIÓN CULTIVO</u>	<u>S/R</u>	<u>SUP.</u> <u>PROPUESTA</u> <u>(ha)</u>	<u>SUP.</u> <u>CUMPLE</u> <u>(ha)</u>
1671277	14-060-018-00019-001	81320	ALGODON-DP396	R	0,62	0,00
1671278	14-060-018-00020-001	81320	ALGODON-DP396	R	0,59	0,00
1671276	14-060-018-00021-002	81320	ALGODON-DP396	R	0,60	0,00

**Porcentaje de superficie determinada en zonas vulnerables a la contaminación por nitratos****PUNTOS: 0,00 0.0%**

<u>REF.</u>	<u>REFERENCIA SIGPAC</u>	<u>CULTIVO</u>	<u>DESCRIPCIÓN CULTIVO</u>	<u>S/R</u>	<u>SUP.</u> <u>PROPUESTA</u> <u>(ha)</u>	<u>SUP.</u> <u>CUMPLE</u> <u>(ha)</u>
1671277	14-060-018-00019-001	81320	ALGODON-DP396	R	0,62	0,00
1671278	14-060-018-00020-001	81320	ALGODON-DP396	R	0,59	0,00
1671276	14-060-018-00021-002	81320	ALGODON-DP396	R	0,60	0,00

**Titulares de explotaciones que hayan adquirido el compromiso voluntario de establecimiento de una enmienda natural mediante un cultivo de crucífera para su enterrado en verde****PUNTOS: 1,00 S**

<u>APELLIDOS Y NOMBRE / RAZÓN SOCIAL</u>	<u>NIF</u>	<u>EXPEDIENTE</u>	<u>SUP. PROPUESTA (ha)</u>
RIVAS LOPEZ FRANCISCO	80112126K	3035856	8,36
<u>PROPUESTA</u> INADMITIDO	<u>SOLICITA PRIMA VOL.</u> SI	<u>PROPUESTA PRIMA VOL.</u> INADMITIDO	
<u>IMPORTE POR ANUALIDAD</u>			

<u>CAMPAÑA</u>	<u>IMPORTE MÁXIMO SUBVENCIONABLE</u>	<u>IMPORTE MEDIO DE TRANSFERENCIA (€/ha)</u>
2015	3.623,56 €	433,44 €
2016	3.623,56 €	433,44 €
2017	3.623,56 €	433,44 €
2018	3.623,56 €	433,44 €
2019	3.623,56 €	433,44 €

**RECINTOS PROPUESTOS**

<u>REF.</u>	<u>REFERENCIA SIGPAC</u>	<u>CULTIVO</u>	<u>DESCRIPCIÓN CULTIVO</u>	<u>S/R</u>	<u>SUP. DEC. ADMIN. (ha)</u>	<u>SUP. PROPUESTA (ha)</u>
2229082	14-060-031-00010-002	81190	ALGODON-ALEXANDROS	R	4,72	4,72
2229081	14-060-031-00010-002	81249	ALGODON-CARLA	R	3,64	3,64

**RESUMEN CRITERIOS DE PRIORIZACIÓN**

<b>10.1.5 Sistemas sostenibles de cultivos agroindustriales</b>	<b>PUNTOS: 1,00</b>	<b>PUNTOS</b>	<b>CUMPLE</b>
Porcentaje de superficie determinada en Red Natura 2000		0,00	0.0%
Porcentaje de superficie determinada situada en zonas RAMSAR		0,00	0.0%
Porcentaje de superficie determinada en zonas vulnerables a la contaminación por nitratos		0,00	0.0%
Titulares de explotaciones que hayan adquirido el compromiso voluntario de establecimiento de una enmienda natural mediante un cultivo de crucifera para su enterrado en verde		1,00	S

**DETALLE CRITERIOS DE PRIORIZACIÓN**

<b>10.1.5 Sistemas sostenibles de cultivos agroindustriales</b>	<b>PUNTOS: 1,00</b>	<b>PUNTOS</b>	<b>CUMPLE</b>			
Porcentaje de superficie determinada en Red Natura 2000		PUNTOS: 0,00	0.0%			
		<u>SUP. PROPUESTA (ha)</u>	<u>SUP. CUMPLE (ha)</u>			
<u>REF.</u>	<u>REFERENCIA SIGPAC</u>	<u>CULTIVO</u>	<u>DESCRIPCIÓN CULTIVO</u>	<u>S/R</u>		
2229082	14-060-031-00010-002	81190	ALGODON-ALEXANDROS	R	4,72	0,00
2229081	14-060-031-00010-002	81249	ALGODON-CARLA	R	3,64	0,00
Porcentaje de superficie determinada situada en zonas RAMSAR		PUNTOS: 0,00	0.0%			
		<u>SUP. PROPUESTA (ha)</u>	<u>SUP. CUMPLE (ha)</u>			
<u>REF.</u>	<u>REFERENCIA SIGPAC</u>	<u>CULTIVO</u>	<u>DESCRIPCIÓN CULTIVO</u>	<u>S/R</u>		
2229082	14-060-031-00010-002	81190	ALGODON-ALEXANDROS	R	4,72	0,00
2229081	14-060-031-00010-002	81249	ALGODON-CARLA	R	3,64	0,00
Porcentaje de superficie determinada en zonas vulnerables a la contaminación por nitratos		PUNTOS: 0,00	0.0%			
		<u>SUP. PROPUESTA (ha)</u>	<u>SUP. CUMPLE (ha)</u>			
<u>REF.</u>	<u>REFERENCIA SIGPAC</u>	<u>CULTIVO</u>	<u>DESCRIPCIÓN CULTIVO</u>	<u>S/R</u>		
2229082	14-060-031-00010-002	81190	ALGODON-ALEXANDROS	R	4,72	0,00
2229081	14-060-031-00010-002	81249	ALGODON-CARLA	R	3,64	0,00
Titulares de explotaciones que hayan adquirido el compromiso voluntario de establecimiento de una enmienda natural mediante un cultivo de crucifera para su enterrado en verde		PUNTOS: 1,00	S			

<u>APELLIDOS Y NOMBRE / RAZÓN SOCIAL</u>	<u>NIF</u>	<u>EXPEDIENTE</u>	<u>SUP. PROPUESTA (ha)</u>
RIVAS PEREZ ROCIO	50609086R	3040759	2,29

<u>PROPUESTA ADMITIDO</u>	<u>SOLICITA PRIMA VOL. SI</u>	<u>PROPUESTA PRIMA VOL. ADMITIDO</u>
---------------------------	-------------------------------	--------------------------------------

IMPORTE POR ANUALIDAD

<u>CAMPAÑA</u>	<u>IMPORTE MÁXIMO SUBVENCIONABLE</u>	<u>IMPORTE MEDIO DE TRANSFERENCIA (€/ha)</u>
2015	992,58 €	433,44 €
2016	992,58 €	433,44 €
2017	992,58 €	433,44 €
2018	992,58 €	433,44 €
2019	992,58 €	433,44 €

RECINTOS PROPUESTOS

<u>REF.</u>	<u>REFERENCIA SIGPAC</u>	<u>CULTIVO</u>	<u>DESCRIPCIÓN CULTIVO</u>	<u>S/R</u>	<u>SUP. DEC. ADMIN. (ha)</u>	<u>SUP. PROPUESTA (ha)</u>
2230311	14-060-031-00010-002	81263	ALGODON-DP419	R	2,29	2,29

**RESUMEN CRITERIOS DE PRIORIZACIÓN**

<b>10.1.5 Sistemas sostenibles de cultivos agroindustriales</b>	<b>PUNTOS: 1,00</b>
---	---------------------

	<u>PUNTOS</u>	<u>CUMPLE</u>
Porcentaje de superficie determinada en Red Natura 2000	0,00	0.0%
Porcentaje de superficie determinada situada en zonas RAMSAR	0,00	0.0%
Porcentaje de superficie determinada en zonas vulnerables a la contaminación por nitratos	0,00	0.0%
Titulares de explotaciones que hayan adquirido el compromiso voluntario de establecimiento de una enmienda natural mediante un cultivo de crucífera para su enterrado en verde	1,00	S

**DETALLE CRITERIOS DE PRIORIZACIÓN**

<b>10.1.5 Sistemas sostenibles de cultivos agroindustriales</b>	<b>PUNTOS: 1,00</b>
---	---------------------

Porcentaje de superficie determinada en Red Natura 2000	<b>PUNTOS: 0,00</b>	<b>0.0%</b>
	<u>SUP. PROPUESTA (ha)</u>	<u>SUP. CUMPLE (ha)</u>
<u>REF.</u> <u>REFERENCIA SIGPAC</u> <u>CULTIVO</u> <u>DESCRIPCIÓN CULTIVO</u>	<u>S/R</u>	
2230311 14-060-031-00010-002 81263 ALGODON-DP419	R	2,29 0,00
Porcentaje de superficie determinada situada en zonas RAMSAR	<b>PUNTOS: 0,00</b>	<b>0.0%</b>
	<u>SUP. PROPUESTA (ha)</u>	<u>SUP. CUMPLE (ha)</u>
<u>REF.</u> <u>REFERENCIA SIGPAC</u> <u>CULTIVO</u> <u>DESCRIPCIÓN CULTIVO</u>	<u>S/R</u>	
2230311 14-060-031-00010-002 81263 ALGODON-DP419	R	2,29 0,00
Porcentaje de superficie determinada en zonas vulnerables a la contaminación por nitratos	<b>PUNTOS: 0,00</b>	<b>0.0%</b>
	<u>SUP. PROPUESTA (ha)</u>	<u>SUP. CUMPLE (ha)</u>
<u>REF.</u> <u>REFERENCIA SIGPAC</u> <u>CULTIVO</u> <u>DESCRIPCIÓN CULTIVO</u>	<u>S/R</u>	
2230311 14-060-031-00010-002 81263 ALGODON-DP419	R	2,29 0,00
Titulares de explotaciones que hayan adquirido el compromiso voluntario de establecimiento de una enmienda natural mediante un cultivo de crucífera para su enterrado en verde	<b>PUNTOS: 1,00</b>	<b>S</b>





<b><u>APELLIDOS Y NOMBRE / RAZÓN SOCIAL</u></b>	<b><u>NIF</u></b>	<b><u>EXPEDIENTE</u></b>	<b><u>SUP. PROPUESTA (ha)</u></b>
RIVAS RIVAS FRANCISCO DOMINGO	30451203P	3040772	16,28

<b><u>PROPUESTA</u></b>	<b><u>SOLICITA PRIMA VOL.</u></b>
INADMITIDO	NO

**IMPORTE POR ANUALIDAD**

<b><u>CAMPAÑA</u></b>	<b><u>IMPORTE MÁXIMO SUBVENCIONABLE</u></b>	<b><u>IMPORTE MEDIO DE TRANSFERENCIA (€/ha)</u></b>
2015	4.725,60 €	290,27 €
2016	4.725,60 €	290,27 €
2017	4.725,60 €	290,27 €
2018	4.725,60 €	290,27 €
2019	4.725,60 €	290,27 €

**RECINTOS PROPUESTOS**

<b><u>REF.</u></b>	<b><u>REFERENCIA SIGPAC</u></b>	<b><u>CULTIVO</u></b>	<b><u>DESCRIPCIÓN CULTIVO</u></b>	<b><u>S/R</u></b>	<b><u>SUP. DEC. ADMIN. (ha)</u></b>	<b><u>SUP. PROPUESTA (ha)</u></b>
1750946	14-060-012-00013-002	81377	ALGODON-ELSA	R	3,06	3,06
1750950	14-060-012-00014-004	81249	ALGODON-CARLA	R	4,92	4,92
1750948	14-060-012-00067-002	81377	ALGODON-ELSA	R	2,89	2,89
1750947	14-060-012-00068-002	81377	ALGODON-ELSA	R	1,07	1,07
1750944	14-060-012-00069-002	81377	ALGODON-ELSA	R	2,47	2,47
1750949	14-060-012-00070-003	81249	ALGODON-CARLA	R	0,25	0,25
1750945	14-060-012-00071-002	81377	ALGODON-ELSA	R	0,93	0,93
1750951	14-060-012-00072-003	81249	ALGODON-CARLA	R	0,69	0,69

**RESUMEN CRITERIOS DE PRIORIZACIÓN****10.1.5 Sistemas sostenibles de cultivos agroindustriales****PUNTOS: 0,00**

	<b><u>PUNTOS</u></b>	<b><u>CUMPLE</u></b>
Porcentaje de superficie determinada en Red Natura 2000	0,00	0.0%
Porcentaje de superficie determinada situada en zonas RAMSAR	0,00	0.0%
Porcentaje de superficie determinada en zonas vulnerables a la contaminación por nitratos	0,00	0.0%
Titulares de explotaciones que hayan adquirido el compromiso voluntario de establecimiento de una enmienda natural mediante un cultivo de crucífera para su enterrado en verde	0,00	N



**DETALLE CRITERIOS DE PRIORIZACIÓN****10.1.5 Sistemas sostenibles de cultivos agroindustriales****PUNTOS: 0,00****Porcentaje de superficie determinada en Red Natura 2000****PUNTOS: 0,00 0.0%**

<u>REF.</u>	<u>REFERENCIA SIGPAC</u>	<u>CULTIVO</u>	<u>DESCRIPCIÓN CULTIVO</u>	<u>S/R</u>	<u>SUP.</u>	<u>SUP.</u>
					<u>PROPUESTA</u>	<u>CUMPLE</u>
					(ha)	(ha)
1750946	14-060-012-00013-002	81377	ALGODON-ELSA	R	3,06	0,00
1750950	14-060-012-00014-004	81249	ALGODON-CARLA	R	4,92	0,00
1750948	14-060-012-00067-002	81377	ALGODON-ELSA	R	2,89	0,00
1750947	14-060-012-00068-002	81377	ALGODON-ELSA	R	1,07	0,00
1750944	14-060-012-00069-002	81377	ALGODON-ELSA	R	2,47	0,00
1750949	14-060-012-00070-003	81249	ALGODON-CARLA	R	0,25	0,00
1750945	14-060-012-00071-002	81377	ALGODON-ELSA	R	0,93	0,00
1750951	14-060-012-00072-003	81249	ALGODON-CARLA	R	0,69	0,00

**Porcentaje de superficie determinada situada en zonas RAMSAR****PUNTOS: 0,00 0.0%**

<u>REF.</u>	<u>REFERENCIA SIGPAC</u>	<u>CULTIVO</u>	<u>DESCRIPCIÓN CULTIVO</u>	<u>S/R</u>	<u>SUP.</u>	<u>SUP.</u>
					<u>PROPUESTA</u>	<u>CUMPLE</u>
					(ha)	(ha)
1750946	14-060-012-00013-002	81377	ALGODON-ELSA	R	3,06	0,00
1750950	14-060-012-00014-004	81249	ALGODON-CARLA	R	4,92	0,00
1750948	14-060-012-00067-002	81377	ALGODON-ELSA	R	2,89	0,00
1750947	14-060-012-00068-002	81377	ALGODON-ELSA	R	1,07	0,00
1750944	14-060-012-00069-002	81377	ALGODON-ELSA	R	2,47	0,00
1750949	14-060-012-00070-003	81249	ALGODON-CARLA	R	0,25	0,00
1750945	14-060-012-00071-002	81377	ALGODON-ELSA	R	0,93	0,00
1750951	14-060-012-00072-003	81249	ALGODON-CARLA	R	0,69	0,00

**Porcentaje de superficie determinada en zonas vulnerables a la contaminación por nitratos****PUNTOS: 0,00 0.0%**

<u>REF.</u>	<u>REFERENCIA SIGPAC</u>	<u>CULTIVO</u>	<u>DESCRIPCIÓN CULTIVO</u>	<u>S/R</u>	<u>SUP.</u>	<u>SUP.</u>
					<u>PROPUESTA</u>	<u>CUMPLE</u>
					(ha)	(ha)
1750946	14-060-012-00013-002	81377	ALGODON-ELSA	R	3,06	0,00
1750950	14-060-012-00014-004	81249	ALGODON-CARLA	R	4,92	0,00
1750948	14-060-012-00067-002	81377	ALGODON-ELSA	R	2,89	0,00
1750947	14-060-012-00068-002	81377	ALGODON-ELSA	R	1,07	0,00
1750944	14-060-012-00069-002	81377	ALGODON-ELSA	R	2,47	0,00
1750949	14-060-012-00070-003	81249	ALGODON-CARLA	R	0,25	0,00
1750945	14-060-012-00071-002	81377	ALGODON-ELSA	R	0,93	0,00
1750951	14-060-012-00072-003	81249	ALGODON-CARLA	R	0,69	0,00

**Titulares de explotaciones que hayan adquirido el compromiso voluntario de establecimiento de una enmienda natural mediante un cultivo de crucifera para su enterrado en verde****PUNTOS: 0,00 N**

<u>APELLIDOS Y NOMBRE / RAZÓN SOCIAL</u>	<u>NIF</u>	<u>EXPEDIENTE</u>	<u>SUP. PROPUESTA (ha)</u>
RIVAS RODRIGUEZ JOSE RAMON	80143300F	3039512	3,17
<u>PROPUESTA</u>	<u>SOLICITA PRIMA VOL.</u>	<u>PROPUESTA PRIMA VOL.</u>	
ADMITIDO	SI	ADMITIDO	
<u>IMPORTE POR ANUALIDAD</u>			

<u>CAMPAÑA</u>	<u>IMPORTE MÁXIMO SUBVENCIONABLE</u>	<u>IMPORTE MEDIO DE TRANSFERENCIA (€/ha)</u>
2015	1.374,01 €	433,44 €
2016	1.374,01 €	433,44 €
2017	1.374,01 €	433,44 €
2018	1.374,01 €	433,44 €
2019	1.374,01 €	433,44 €

**RECINTOS PROPUESTOS**

<u>REF.</u>	<u>REFERENCIA SIGPAC</u>	<u>CULTIVO</u>	<u>DESCRIPCIÓN CULTIVO</u>	<u>S/R</u>	<u>SUP. DEC. ADMIN. (ha)</u>	<u>SUP. PROPUESTA (ha)</u>
1672504	14-060-037-00017-002	81190	ALGODON-ALEXANDROS	R	1,65	1,65
1672505	14-060-037-00017-003	81190	ALGODON-ALEXANDROS	R	1,52	1,52

**RESUMEN CRITERIOS DE PRIORIZACIÓN**

<b>10.1.5 Sistemas sostenibles de cultivos agroindustriales</b>	<b>PUNTOS: 1,00</b>	<b>PUNTOS</b>	<b>CUMPLE</b>
Porcentaje de superficie determinada en Red Natura 2000		0,00	0.0%
Porcentaje de superficie determinada situada en zonas RAMSAR		0,00	0.0%
Porcentaje de superficie determinada en zonas vulnerables a la contaminación por nitratos		0,00	0.0%
Titulares de explotaciones que hayan adquirido el compromiso voluntario de establecimiento de una enmienda natural mediante un cultivo de crucifera para su enterrado en verde		1,00	S

**DETALLE CRITERIOS DE PRIORIZACIÓN**

<b>10.1.5 Sistemas sostenibles de cultivos agroindustriales</b>	<b>PUNTOS: 1,00</b>	<b>PUNTOS</b>	<b>CUMPLE</b>			
Porcentaje de superficie determinada en Red Natura 2000		PUNTOS: 0,00	0.0%			
		<b>SUP. PROPUESTA (ha)</b>	<b>SUP. CUMPLE (ha)</b>			
<u>REF.</u>	<u>REFERENCIA SIGPAC</u>	<u>CULTIVO</u>	<u>DESCRIPCIÓN CULTIVO</u>	<u>S/R</u>		
1672504	14-060-037-00017-002	81190	ALGODON-ALEXANDROS	R	1,65	0,00
1672505	14-060-037-00017-003	81190	ALGODON-ALEXANDROS	R	1,52	0,00
Porcentaje de superficie determinada situada en zonas RAMSAR		PUNTOS: 0,00	0.0%			
		<b>SUP. PROPUESTA (ha)</b>	<b>SUP. CUMPLE (ha)</b>			
<u>REF.</u>	<u>REFERENCIA SIGPAC</u>	<u>CULTIVO</u>	<u>DESCRIPCIÓN CULTIVO</u>	<u>S/R</u>		
1672504	14-060-037-00017-002	81190	ALGODON-ALEXANDROS	R	1,65	0,00
1672505	14-060-037-00017-003	81190	ALGODON-ALEXANDROS	R	1,52	0,00
Porcentaje de superficie determinada en zonas vulnerables a la contaminación por nitratos		PUNTOS: 0,00	0.0%			
		<b>SUP. PROPUESTA (ha)</b>	<b>SUP. CUMPLE (ha)</b>			
<u>REF.</u>	<u>REFERENCIA SIGPAC</u>	<u>CULTIVO</u>	<u>DESCRIPCIÓN CULTIVO</u>	<u>S/R</u>		
1672504	14-060-037-00017-002	81190	ALGODON-ALEXANDROS	R	1,65	0,00
1672505	14-060-037-00017-003	81190	ALGODON-ALEXANDROS	R	1,52	0,00
Titulares de explotaciones que hayan adquirido el compromiso voluntario de establecimiento de una enmienda natural mediante un cultivo de crucifera para su enterrado en verde		PUNTOS: 1,00	S			

<u>APELLIDOS Y NOMBRE / RAZÓN SOCIAL</u>	<u>NIF</u>	<u>EXPEDIENTE</u>	<u>SUP. PROPUESTA (ha)</u>
RODRIGUEZ FRANCO JUAN	30029809C	3041977	2,37
<u>PROPUESTA ADMITIDO</u>	<u>SOLICITA PRIMA VOL. SI</u>	<u>PROPUESTA PRIMA VOL. ADMITIDO</u>	

**IMPORTE POR ANUALIDAD**

<u>CAMPAÑA</u>	<u>IMPORTE MÁXIMO SUBVENCIONABLE</u>	<u>IMPORTE MEDIO DE TRANSFERENCIA (€/ha)</u>
2015	1.027,25 €	433,44 €
2016	1.027,25 €	433,44 €
2017	1.027,25 €	433,44 €
2018	1.027,25 €	433,44 €
2019	1.027,25 €	433,44 €

**RECINTOS PROPUESTOS**

<u>REF.</u>	<u>REFERENCIA SIGPAC</u>	<u>CULTIVO</u>	<u>DESCRIPCIÓN CULTIVO</u>	<u>S/R</u>	<u>SUP. DEC. ADMIN. (ha)</u>	<u>SUP. PROPUESTA (ha)</u>
1836228	14-030-017-00163-001	81314	ALGODON-ALBARIZA	R	2,37	2,37

**RESUMEN CRITERIOS DE PRIORIZACIÓN**

<b>10.1.5 Sistemas sostenibles de cultivos agroindustriales</b>	<b>PUNTOS: 5,00</b>	<b>PUNTOS</b>	<b>CUMPLE</b>
Porcentaje de superficie determinada en Red Natura 2000		0,00	0.0%
Porcentaje de superficie determinada situada en zonas RAMSAR		0,00	0.0%
Porcentaje de superficie determinada en zonas vulnerables a la contaminación por nitratos		4,00	100.0%
Titulares de explotaciones que hayan adquirido el compromiso voluntario de establecimiento de una enmienda natural mediante un cultivo de crucífera para su enterrado en verde		1,00	S

**DETALLE CRITERIOS DE PRIORIZACIÓN**

<b>10.1.5 Sistemas sostenibles de cultivos agroindustriales</b>	<b>PUNTOS: 5,00</b>	<b>PUNTOS</b>	<b>CUMPLE</b>
Porcentaje de superficie determinada en Red Natura 2000		PUNTOS: 0,00	0.0%
		<u>SUP. PROPUESTA (ha)</u>	<u>SUP. CUMPLE (ha)</u>
REF. REFERENCIA SIGPAC CULTIVO DESCRIPCIÓN CULTIVO S/R		2,37	0,00
1836228 14-030-017-00163-001 81314 ALGODON-ALBARIZA R			
Porcentaje de superficie determinada situada en zonas RAMSAR		PUNTOS: 0,00	0.0%
		<u>SUP. PROPUESTA (ha)</u>	<u>SUP. CUMPLE (ha)</u>
REF. REFERENCIA SIGPAC CULTIVO DESCRIPCIÓN CULTIVO S/R		2,37	0,00
1836228 14-030-017-00163-001 81314 ALGODON-ALBARIZA R			
Porcentaje de superficie determinada en zonas vulnerables a la contaminación por nitratos		PUNTOS: 4,00	100.0%
		<u>SUP. PROPUESTA (ha)</u>	<u>SUP. CUMPLE (ha)</u>
REF. REFERENCIA SIGPAC CULTIVO DESCRIPCIÓN CULTIVO S/R		2,37	2,37
1836228 14-030-017-00163-001 81314 ALGODON-ALBARIZA R			
Titulares de explotaciones que hayan adquirido el compromiso voluntario de establecimiento de una enmienda natural mediante un cultivo de crucífera para su enterrado en verde		PUNTOS: 1,00	S



<u>APELLIDOS Y NOMBRE / RAZÓN SOCIAL</u>	<u>NIF</u>	<u>EXPEDIENTE</u>	<u>SUP. PROPUESTA (ha)</u>
RODRIGUEZ JIMENEZ JOSE ANTONIO	28384377P	3040168	8,95

<u>PROPUESTA</u>	<u>SOLICITA PRIMA VOL.</u>	<u>PROPUESTA PRIMA VOL.</u>
ADMITIDO	SI	ADMITIDO

**IMPORTE POR ANUALIDAD**

<u>CAMPAÑA</u>	<u>IMPORTE MÁXIMO SUBVENCIONABLE</u>	<u>IMPORTE MEDIO DE TRANSFERENCIA (€/ha)</u>
2015	3.879,29 €	433,44 €
2016	3.879,29 €	433,44 €
2017	3.879,29 €	433,44 €
2018	3.879,29 €	433,44 €
2019	3.879,29 €	433,44 €

**RECINTOS PROPUESTOS**

<u>REF.</u>	<u>REFERENCIA SIGPAC</u>	<u>CULTIVO</u>	<u>DESCRIPCIÓN CULTIVO</u>	<u>S/R</u>	<u>SUP. DEC. ADMIN. (ha)</u>	<u>SUP. PROPUESTA (ha)</u>
2260349	14-049-007-00064-001	81038	ALGODON-REINA	R	8,29	8,29
2260348	14-049-007-00225-002	81038	ALGODON-REINA	R	0,66	0,66

**RESUMEN CRITERIOS DE PRIORIZACIÓN****10.1.5 Sistemas sostenibles de cultivos agroindustriales**

PUNTOS: 5,00

	<u>PUNTOS</u>	<u>CUMPLE</u>
Porcentaje de superficie determinada en Red Natura 2000	0,00	0.0%
Porcentaje de superficie determinada situada en zonas RAMSAR	0,00	0.0%
Porcentaje de superficie determinada en zonas vulnerables a la contaminación por nitratos	4,00	100.0%
Titulares de explotaciones que hayan adquirido el compromiso voluntario de establecimiento de una enmienda natural mediante un cultivo de crucifera para su enterrado en verde	1,00	S

**DETALLE CRITERIOS DE PRIORIZACIÓN****10.1.5 Sistemas sostenibles de cultivos agroindustriales**

PUNTOS: 5,00

	<u>PUNTOS</u>	<u>0,00</u>	<u>0.0%</u>			
Porcentaje de superficie determinada en Red Natura 2000	PUNTOS:	0,00	0.0%			
		<u>SUP. PROPUESTA (ha)</u>	<u>SUP. CUMPLE (ha)</u>			
<u>REF.</u>	<u>REFERENCIA SIGPAC</u>	<u>CULTIVO</u>	<u>DESCRIPCIÓN CULTIVO</u>	<u>S/R</u>	<u>SUP. PROPUESTA (ha)</u>	<u>SUP. CUMPLE (ha)</u>
2260349	14-049-007-00064-001	81038	ALGODON-REINA	R	8,29	0,00
2260348	14-049-007-00225-002	81038	ALGODON-REINA	R	0,66	0,00
Porcentaje de superficie determinada situada en zonas RAMSAR	PUNTOS:	0,00	0.0%			
		<u>SUP. PROPUESTA (ha)</u>	<u>SUP. CUMPLE (ha)</u>			
<u>REF.</u>	<u>REFERENCIA SIGPAC</u>	<u>CULTIVO</u>	<u>DESCRIPCIÓN CULTIVO</u>	<u>S/R</u>	<u>SUP. PROPUESTA (ha)</u>	<u>SUP. CUMPLE (ha)</u>
2260349	14-049-007-00064-001	81038	ALGODON-REINA	R	8,29	0,00
2260348	14-049-007-00225-002	81038	ALGODON-REINA	R	0,66	0,00
Porcentaje de superficie determinada en zonas vulnerables a la contaminación por nitratos	PUNTOS:	4,00	100.0%			
		<u>SUP. PROPUESTA (ha)</u>	<u>SUP. CUMPLE (ha)</u>			
<u>REF.</u>	<u>REFERENCIA SIGPAC</u>	<u>CULTIVO</u>	<u>DESCRIPCIÓN CULTIVO</u>	<u>S/R</u>	<u>SUP. PROPUESTA (ha)</u>	<u>SUP. CUMPLE (ha)</u>
2260349	14-049-007-00064-001	81038	ALGODON-REINA	R	8,29	8,29
2260348	14-049-007-00225-002	81038	ALGODON-REINA	R	0,66	0,66
Titulares de explotaciones que hayan adquirido el compromiso voluntario de establecimiento de una enmienda natural mediante un cultivo de crucifera para su enterrado en verde	PUNTOS:	1,00	S			

<u>APELLIDOS Y NOMBRE / RAZÓN SOCIAL</u>	<u>NIF</u>	<u>EXPEDIENTE</u>	<u>SUP. PROPUESTA (ha)</u>
RODRIGUEZ LEON BELEN	75618812X	3025747	6,75
<u>PROPUESTA ADMITIDO</u>	<u>SOLICITA PRIMA VOL. SI</u>	<u>PROPUESTA PRIMA VOL. ADMITIDO</u>	

**IMPORTE POR ANUALIDAD**

<u>CAMPAÑA</u>	<u>IMPORTE MÁXIMO SUBVENCIONABLE</u>	<u>IMPORTE MEDIO DE TRANSFERENCIA (€/ha)</u>
2015	2.925,72 €	433,44 €
2016	2.925,72 €	433,44 €
2017	2.925,72 €	433,44 €
2018	2.925,72 €	433,44 €
2019	2.925,72 €	433,44 €

**RECINTOS PROPUESTOS**

<u>REF.</u>	<u>REFERENCIA SIGPAC</u>	<u>CULTIVO</u>	<u>DESCRIPCIÓN CULTIVO</u>	<u>S/R</u>	<u>SUP. DEC. ADMIN. (ha)</u>	<u>SUP. PROPUESTA (ha)</u>
2258232	41-039-005-00008-001	81249	ALGODON-CARLA	R	6,75	6,75

**RESUMEN CRITERIOS DE PRIORIZACIÓN**

<b>10.1.5 Sistemas sostenibles de cultivos agroindustriales</b>	<b>PUNTOS: 5,00</b>	<b>PUNTOS</b>	<b>CUMPLE</b>
Porcentaje de superficie determinada en Red Natura 2000		0,00	0.0%
Porcentaje de superficie determinada situada en zonas RAMSAR		0,00	0.0%
Porcentaje de superficie determinada en zonas vulnerables a la contaminación por nitratos		4,00	100.0%
Titulares de explotaciones que hayan adquirido el compromiso voluntario de establecimiento de una enmienda natural mediante un cultivo de crucifera para su enterrado en verde		1,00	S

**DETALLE CRITERIOS DE PRIORIZACIÓN**

<b>10.1.5 Sistemas sostenibles de cultivos agroindustriales</b>	<b>PUNTOS: 5,00</b>	<b>PUNTOS</b>	<b>CUMPLE</b>
Porcentaje de superficie determinada en Red Natura 2000		PUNTOS: 0,00	0.0%
		<u>SUP. PROPUESTA (ha)</u>	<u>SUP. CUMPLE (ha)</u>
REF. REFERENCIA SIGPAC CULTIVO DESCRIPCIÓN CULTIVO S/R		6,75	0,00
2258232 41-039-005-00008-001 81249 ALGODON-CARLA R			
Porcentaje de superficie determinada situada en zonas RAMSAR		PUNTOS: 0,00	0.0%
		<u>SUP. PROPUESTA (ha)</u>	<u>SUP. CUMPLE (ha)</u>
REF. REFERENCIA SIGPAC CULTIVO DESCRIPCIÓN CULTIVO S/R		6,75	0,00
2258232 41-039-005-00008-001 81249 ALGODON-CARLA R			
Porcentaje de superficie determinada en zonas vulnerables a la contaminación por nitratos		PUNTOS: 4,00	100.0%
		<u>SUP. PROPUESTA (ha)</u>	<u>SUP. CUMPLE (ha)</u>
REF. REFERENCIA SIGPAC CULTIVO DESCRIPCIÓN CULTIVO S/R		6,75	6,75
2258232 41-039-005-00008-001 81249 ALGODON-CARLA R			
Titulares de explotaciones que hayan adquirido el compromiso voluntario de establecimiento de una enmienda natural mediante un cultivo de crucifera para su enterrado en verde		PUNTOS: 1,00	S



<b><u>APELLIDOS Y NOMBRE / RAZÓN SOCIAL</u></b>	<b><u>NIF</u></b>	<b><u>EXPEDIENTE</u></b>	<b><u>SUP. PROPUESTA (ha)</u></b>
RODRIGUEZ MOYANO MANUEL	75590025L	3044807	3,51

<b><u>PROPUESTA</u></b>	<b><u>SOLICITA PRIMA VOL.</u></b>
INADMITIDO	NO

**IMPORTE POR ANUALIDAD**

<u>CAMPAÑA</u>	<u>IMPORTE MÁXIMO SUBVENCIÓNABLE</u>	<u>IMPORTE MEDIO DE TRANSFERENCIA (€/ha)</u>
2015	1.018,85 €	290,27 €
2016	1.018,85 €	290,27 €
2017	1.018,85 €	290,27 €
2018	1.018,85 €	290,27 €
2019	1.018,85 €	290,27 €

**RECINTOS PROPUESTOS**

<u>REF.</u>	<u>REFERENCIA SIGPAC</u>	<u>CULTIVO</u>	<u>DESCRIPCIÓN CULTIVO</u>	<u>S/R</u>	<u>SUP. DEC. ADMIN. (ha)</u>	<u>SUP. PROPUESTA (ha)</u>
2115364	14-060-037-00018-001	81190	ALGODON-ALEXANDROS	R	3,51	3,51

**RESUMEN CRITERIOS DE PRIORIZACIÓN****10.1.5 Sistemas sostenibles de cultivos agroindustriales** PUNTOS: 0,00

	<u>PUNTOS</u>	<u>CUMPLE</u>
Porcentaje de superficie determinada en Red Natura 2000	0,00	0.0%
Porcentaje de superficie determinada situada en zonas RAMSAR	0,00	0.0%
Porcentaje de superficie determinada en zonas vulnerables a la contaminación por nitratos	0,00	0.0%
Titulares de explotaciones que hayan adquirido el compromiso voluntario de establecimiento de una enmienda natural mediante un cultivo de crucífera para su enterrado en verde	0,00	N

**DETALLE CRITERIOS DE PRIORIZACIÓN****10.1.5 Sistemas sostenibles de cultivos agroindustriales** PUNTOS: 0,00

Porcentaje de superficie determinada en Red Natura 2000	PUNTOS:	0,00	0.0%			
	<u>SUP. PROPUESTA (ha)</u>	<u>SUP. CUMPLE (ha)</u>				
<u>REF.</u>	<u>REFERENCIA SIGPAC</u>	<u>CULTIVO</u>	<u>DESCRIPCIÓN CULTIVO</u>	<u>S/R</u>		
2115364	14-060-037-00018-001	81190	ALGODON-ALEXANDROS	R	3,51	0,00
Porcentaje de superficie determinada situada en zonas RAMSAR	PUNTOS:	0,00	0.0%			
	<u>SUP. PROPUESTA (ha)</u>	<u>SUP. CUMPLE (ha)</u>				
<u>REF.</u>	<u>REFERENCIA SIGPAC</u>	<u>CULTIVO</u>	<u>DESCRIPCIÓN CULTIVO</u>	<u>S/R</u>		
2115364	14-060-037-00018-001	81190	ALGODON-ALEXANDROS	R	3,51	0,00
Porcentaje de superficie determinada en zonas vulnerables a la contaminación por nitratos	PUNTOS:	0,00	0.0%			
	<u>SUP. PROPUESTA (ha)</u>	<u>SUP. CUMPLE (ha)</u>				
<u>REF.</u>	<u>REFERENCIA SIGPAC</u>	<u>CULTIVO</u>	<u>DESCRIPCIÓN CULTIVO</u>	<u>S/R</u>		
2115364	14-060-037-00018-001	81190	ALGODON-ALEXANDROS	R	3,51	0,00
Titulares de explotaciones que hayan adquirido el compromiso voluntario de establecimiento de una enmienda natural mediante un cultivo de crucífera para su enterrado en verde	PUNTOS:	0,00	N			



<b><u>APELLIDOS Y NOMBRE / RAZÓN SOCIAL</u></b>	<b><u>NIF</u></b>	<b><u>EXPEDIENTE</u></b>	<b><u>SUP. PROPUESTA (ha)</u></b>
RODRIGUEZ OSTOS ANTONIO	30423972D	3043981	25,00

<b><u>PROPUESTA</u></b>	<b><u>SOLICITA PRIMA VOL.</u></b>
ADMITIDO	NO

**IMPORTE POR ANUALIDAD**

<u>CAMPAÑA</u>	<u>IMPORTE MÁXIMO SUBVENCIONABLE</u>	<u>IMPORTE MEDIO DE TRANSFERENCIA (€/ha)</u>
2015	7.256,75 €	290,27 €
2016	7.256,75 €	290,27 €
2017	7.256,75 €	290,27 €
2018	7.256,75 €	290,27 €
2019	7.256,75 €	290,27 €

**RECINTOS PROPUESTOS**

<u>REF.</u>	<u>REFERENCIA SIGPAC</u>	<u>CULTIVO</u>	<u>DESCRIPCIÓN CULTIVO</u>	<u>S/R</u>	<u>SUP. DEC. ADMIN. (ha)</u>	<u>SUP. PROPUESTA (ha)</u>
2028956	14-030-003-00052-001	152100	PIMIENTO-HORTALIZAS AIRE LIBRE	R	1,21	1,21
2028950	14-030-003-00091-001	81050	ALGODON-THEKA	R	4,60	4,60
2028948	14-030-004-00202-001	81216	ALGODON-CARISMA	R	5,66	5,66
2028946	14-030-004-00225-001	81216	ALGODON-CARISMA	R	1,82	1,82
2028945	14-030-004-00233-001	81216	ALGODON-CARISMA	R	2,94	2,94
2028947	14-030-004-00239-001	81361	ALGODON-INTERCOTT 211	R	0,43	0,43
2028941	14-030-004-00296-001	81361	ALGODON-INTERCOTT 211	R	0,28	0,28
2028936	14-030-004-00418-001	81361	ALGODON-INTERCOTT 211	R	0,25	0,25
2028938	14-030-004-00419-001	81361	ALGODON-INTERCOTT 211	R	0,25	0,25
2028937	14-030-004-00420-001	81361	ALGODON-INTERCOTT 211	R	0,25	0,25
2028939	14-030-004-00421-001	81361	ALGODON-INTERCOTT 211	R	0,24	0,24
2028942	14-030-004-00422-001	81361	ALGODON-INTERCOTT 211	R	0,25	0,25
2028940	14-030-004-00423-001	81361	ALGODON-INTERCOTT 211	R	0,25	0,25
2028943	14-030-005-00032-001	81216	ALGODON-CARISMA	R	2,05	2,05
2028944	14-030-005-00053-001	81189	ALGODON-LYDIA	R	0,35	0,35
2028935	14-030-005-00055-001	81216	ALGODON-CARISMA	R	1,86	1,86
2028949	14-030-006-00004-002	81216	ALGODON-CARISMA	R	2,31	2,31

**RESUMEN CRITERIOS DE PRIORIZACIÓN****10.1.5 Sistemas sostenibles de cultivos agroindustriales****PUNTOS: 4,00**

	<b><u>PUNTOS</u></b>	<b><u>CUMPLE</u></b>
Porcentaje de superficie determinada en Red Natura 2000	0,00	0.0%
Porcentaje de superficie determinada situada en zonas RAMSAR	0,00	0.0%
Porcentaje de superficie determinada en zonas vulnerables a la contaminación por nitratos	4,00	100.0%
Titulares de explotaciones que hayan adquirido el compromiso voluntario de establecimiento de una enmienda natural mediante un cultivo de crucífera para su enterrado en verde	0,00	N





**DETALLE CRITERIOS DE PRIORIZACIÓN****10.1.5 Sistemas sostenibles de cultivos agroindustriales****PUNTOS: 4,00****Porcentaje de superficie determinada en Red Natura 2000****PUNTOS: 0,00 0,0%**

<u>REF.</u>	<u>REFERENCIA SIGPAC</u>	<u>CULTIVO</u>	<u>DESCRIPCIÓN CULTIVO</u>	<u>S/R</u>	<u>SUP.</u>	<u>SUP.</u>
					<u>PROPUESTA</u>	<u>CUMPLE</u>
					<u>(ha)</u>	<u>(ha)</u>
2028956	14-030-003-00052-001	152100	PIMIENTO-HORTALIZAS AIRE LIBRE	R	1,21	0,00
2028950	14-030-003-00091-001	81050	ALGODON-THEKA	R	4,60	0,00
2028948	14-030-004-00202-001	81216	ALGODON-CARISMA	R	5,66	0,00
2028946	14-030-004-00225-001	81216	ALGODON-CARISMA	R	1,82	0,00
2028945	14-030-004-00233-001	81216	ALGODON-CARISMA	R	2,94	0,00
2028947	14-030-004-00239-001	81361	ALGODON-INTERCOTT 211	R	0,43	0,00
2028941	14-030-004-00296-001	81361	ALGODON-INTERCOTT 211	R	0,28	0,00
2028936	14-030-004-00418-001	81361	ALGODON-INTERCOTT 211	R	0,25	0,00
2028938	14-030-004-00419-001	81361	ALGODON-INTERCOTT 211	R	0,25	0,00
2028937	14-030-004-00420-001	81361	ALGODON-INTERCOTT 211	R	0,25	0,00
2028939	14-030-004-00421-001	81361	ALGODON-INTERCOTT 211	R	0,24	0,00
2028942	14-030-004-00422-001	81361	ALGODON-INTERCOTT 211	R	0,25	0,00
2028940	14-030-004-00423-001	81361	ALGODON-INTERCOTT 211	R	0,25	0,00
2028943	14-030-005-00032-001	81216	ALGODON-CARISMA	R	2,05	0,00
2028944	14-030-005-00053-001	81189	ALGODON-LYDIA	R	0,35	0,00
2028935	14-030-005-00055-001	81216	ALGODON-CARISMA	R	1,86	0,00
2028949	14-030-006-00004-002	81216	ALGODON-CARISMA	R	2,31	0,00

**Porcentaje de superficie determinada situada en zonas RAMSAR****PUNTOS: 0,00 0,0%**

<u>REF.</u>	<u>REFERENCIA SIGPAC</u>	<u>CULTIVO</u>	<u>DESCRIPCIÓN CULTIVO</u>	<u>S/R</u>	<u>SUP.</u>	<u>SUP.</u>
					<u>PROPUESTA</u>	<u>CUMPLE</u>
					<u>(ha)</u>	<u>(ha)</u>
2028956	14-030-003-00052-001	152100	PIMIENTO-HORTALIZAS AIRE LIBRE	R	1,21	0,00
2028950	14-030-003-00091-001	81050	ALGODON-THEKA	R	4,60	0,00
2028948	14-030-004-00202-001	81216	ALGODON-CARISMA	R	5,66	0,00
2028946	14-030-004-00225-001	81216	ALGODON-CARISMA	R	1,82	0,00
2028945	14-030-004-00233-001	81216	ALGODON-CARISMA	R	2,94	0,00
2028947	14-030-004-00239-001	81361	ALGODON-INTERCOTT 211	R	0,43	0,00
2028941	14-030-004-00296-001	81361	ALGODON-INTERCOTT 211	R	0,28	0,00
2028936	14-030-004-00418-001	81361	ALGODON-INTERCOTT 211	R	0,25	0,00
2028938	14-030-004-00419-001	81361	ALGODON-INTERCOTT 211	R	0,25	0,00
2028937	14-030-004-00420-001	81361	ALGODON-INTERCOTT 211	R	0,25	0,00
2028939	14-030-004-00421-001	81361	ALGODON-INTERCOTT 211	R	0,24	0,00
2028942	14-030-004-00422-001	81361	ALGODON-INTERCOTT 211	R	0,25	0,00
2028940	14-030-004-00423-001	81361	ALGODON-INTERCOTT 211	R	0,25	0,00
2028943	14-030-005-00032-001	81216	ALGODON-CARISMA	R	2,05	0,00
2028944	14-030-005-00053-001	81189	ALGODON-LYDIA	R	0,35	0,00
2028935	14-030-005-00055-001	81216	ALGODON-CARISMA	R	1,86	0,00
2028949	14-030-006-00004-002	81216	ALGODON-CARISMA	R	2,31	0,00

**Porcentaje de superficie determinada en zonas vulnerables a la contaminación por nitratos****PUNTOS: 4,00 100,0%**

<u>REF.</u>	<u>REFERENCIA SIGPAC</u>	<u>CULTIVO</u>	<u>DESCRIPCIÓN CULTIVO</u>	<u>S/R</u>	<u>SUP.</u>	<u>SUP.</u>
					<u>PROPUESTA</u>	<u>CUMPLE</u>
					<u>(ha)</u>	<u>(ha)</u>
2028956	14-030-003-00052-001	152100	PIMIENTO-HORTALIZAS AIRE LIBRE	R	1,21	1,21
2028950	14-030-003-00091-001	81050	ALGODON-THEKA	R	4,60	4,60
2028948	14-030-004-00202-001	81216	ALGODON-CARISMA	R	5,66	5,66
2028946	14-030-004-00225-001	81216	ALGODON-CARISMA	R	1,82	1,82
2028945	14-030-004-00233-001	81216	ALGODON-CARISMA	R	2,94	2,94
2028947	14-030-004-00239-001	81361	ALGODON-INTERCOTT 211	R	0,43	0,43
2028941	14-030-004-00296-001	81361	ALGODON-INTERCOTT 211	R	0,28	0,28
2028936	14-030-004-00418-001	81361	ALGODON-INTERCOTT 211	R	0,25	0,25

<b>REF.</b>	<b>REFERENCIA SIGPAC</b>	<b>CULTIVO</b>	<b>DESCRIPCIÓN CULTIVO</b>	<b>S/R</b>	<b>SUP. PROPUESTA (ha)</b>	<b>SUP. CUMPLE (ha)</b>
2028938	14-030-004-00419-001	81361	ALGODON-INTERCOTT 211	R	0,25	0,25
2028937	14-030-004-00420-001	81361	ALGODON-INTERCOTT 211	R	0,25	0,25
2028939	14-030-004-00421-001	81361	ALGODON-INTERCOTT 211	R	0,24	0,24
2028942	14-030-004-00422-001	81361	ALGODON-INTERCOTT 211	R	0,25	0,25
2028940	14-030-004-00423-001	81361	ALGODON-INTERCOTT 211	R	0,25	0,25
2028943	14-030-005-00032-001	81216	ALGODON-CARISMA	R	2,05	2,05
2028944	14-030-005-00053-001	81189	ALGODON-LYDIA	R	0,35	0,35
2028935	14-030-005-00055-001	81216	ALGODON-CARISMA	R	1,86	1,86
2028949	14-030-006-00004-002	81216	ALGODON-CARISMA	R	2,31	2,31

**Titulares de explotaciones que hayan adquirido el compromiso voluntario de establecimiento de una enmienda natural mediante un cultivo de crucifera para su enterrado en verde**

**PUNTOS:** 0,00 N



<b><u>APELLIDOS Y NOMBRE / RAZÓN SOCIAL</u></b>	<b><u>NIF</u></b>	<b><u>EXPEDIENTE</u></b>	<b><u>SUP. PROPUESTA (ha)</u></b>
RODRIGUEZ OSTOS PLACIDO	75580102D	3043229	9,64
<b><u>PROPUESTA ADMITIDO</u></b>	<b><u>SOLICITA PRIMA VOL. SI</u></b>	<b><u>PROPUESTA PRIMA VOL. ADMITIDO</u></b>	
<b><u>IMPORTE POR ANUALIDAD</u></b>			

<b><u>CAMPAÑA</u></b>	<b><u>IMPORTE MÁXIMO SUBVENCIONABLE</u></b>	<b><u>IMPORTE MEDIO DE TRANSFERENCIA (€/ha)</u></b>
2015	4.178,36 €	433,44 €
2016	4.178,36 €	433,44 €
2017	4.178,36 €	433,44 €
2018	4.178,36 €	433,44 €
2019	4.178,36 €	433,44 €

**RECINTOS PROPUESTOS**

<b><u>REF.</u></b>	<b><u>REFERENCIA SIGPAC</u></b>	<b><u>CULTIVO</u></b>	<b><u>DESCRIPCIÓN CULTIVO</u></b>	<b><u>S/R</u></b>	<b><u>SUP. DEC. ADMIN. (ha)</u></b>	<b><u>SUP. PROPUESTA (ha)</u></b>
1948633	14-030-003-00056-001	81343	ALGODON-ST402	R	2,13	2,13
1948636	14-030-003-00060-001	81343	ALGODON-ST402	R	0,34	0,34
1948634	14-030-004-00090-001	81343	ALGODON-ST402	R	1,40	1,40
1948635	14-030-004-00236-001	81343	ALGODON-ST402	R	1,46	1,46
1948638	14-030-011-00166-001	81268	ALGODON-JUNCAL	R	1,14	1,14
1948637	14-030-011-00224-001	81268	ALGODON-JUNCAL	R	3,17	3,17

**RESUMEN CRITERIOS DE PRIORIZACIÓN****10.1.5 Sistemas sostenibles de cultivos agroindustriales****PUNTOS: 5,00**

	<b><u>PUNTOS</u></b>	<b><u>CUMPLE</u></b>
Porcentaje de superficie determinada en Red Natura 2000	0,00	0.0%
Porcentaje de superficie determinada situada en zonas RAMSAR	0,00	0.0%
Porcentaje de superficie determinada en zonas vulnerables a la contaminación por nitratos	4,00	100.0%
Titulares de explotaciones que hayan adquirido el compromiso voluntario de establecimiento de una enmienda natural mediante un cultivo de crucífera para su enterrado en verde	1,00	S



**DETALLE CRITERIOS DE PRIORIZACIÓN****10.1.5 Sistemas sostenibles de cultivos agroindustriales****PUNTOS: 5,00****Porcentaje de superficie determinada en Red Natura 2000****PUNTOS: 0,00 0.0%**

<u>REF.</u>	<u>REFERENCIA SIGPAC</u>	<u>CULTIVO</u>	<u>DESCRIPCIÓN CULTIVO</u>	<u>S/R</u>	<u>SUP.</u>	<u>SUP.</u>
					<u>PROPUESTA</u>	<u>CUMPLE</u>
					(ha)	(ha)
1948633	14-030-003-00056-001	81343	ALGODON-ST402	R	2,13	0,00
1948636	14-030-003-00060-001	81343	ALGODON-ST402	R	0,34	0,00
1948634	14-030-004-00090-001	81343	ALGODON-ST402	R	1,40	0,00
1948635	14-030-004-00236-001	81343	ALGODON-ST402	R	1,46	0,00
1948638	14-030-011-00166-001	81268	ALGODON-JUNCAL	R	1,14	0,00
1948637	14-030-011-00224-001	81268	ALGODON-JUNCAL	R	3,17	0,00

**Porcentaje de superficie determinada situada en zonas RAMSAR****PUNTOS: 0,00 0.0%**

<u>REF.</u>	<u>REFERENCIA SIGPAC</u>	<u>CULTIVO</u>	<u>DESCRIPCIÓN CULTIVO</u>	<u>S/R</u>	<u>SUP.</u>	<u>SUP.</u>
					<u>PROPUESTA</u>	<u>CUMPLE</u>
					(ha)	(ha)
1948633	14-030-003-00056-001	81343	ALGODON-ST402	R	2,13	0,00
1948636	14-030-003-00060-001	81343	ALGODON-ST402	R	0,34	0,00
1948634	14-030-004-00090-001	81343	ALGODON-ST402	R	1,40	0,00
1948635	14-030-004-00236-001	81343	ALGODON-ST402	R	1,46	0,00
1948638	14-030-011-00166-001	81268	ALGODON-JUNCAL	R	1,14	0,00
1948637	14-030-011-00224-001	81268	ALGODON-JUNCAL	R	3,17	0,00

**Porcentaje de superficie determinada en zonas vulnerables a la contaminación por nitratos****PUNTOS: 4,00 100.0%**

<u>REF.</u>	<u>REFERENCIA SIGPAC</u>	<u>CULTIVO</u>	<u>DESCRIPCIÓN CULTIVO</u>	<u>S/R</u>	<u>SUP.</u>	<u>SUP.</u>
					<u>PROPUESTA</u>	<u>CUMPLE</u>
					(ha)	(ha)
1948633	14-030-003-00056-001	81343	ALGODON-ST402	R	2,13	2,13
1948636	14-030-003-00060-001	81343	ALGODON-ST402	R	0,34	0,34
1948634	14-030-004-00090-001	81343	ALGODON-ST402	R	1,40	1,40
1948635	14-030-004-00236-001	81343	ALGODON-ST402	R	1,46	1,46
1948638	14-030-011-00166-001	81268	ALGODON-JUNCAL	R	1,14	1,14
1948637	14-030-011-00224-001	81268	ALGODON-JUNCAL	R	3,17	3,17

**Titulares de explotaciones que hayan adquirido el compromiso voluntario de establecimiento de una enmienda natural mediante un cultivo de crucifera para su enterrado en verde****PUNTOS: 1,00 S**

<b><u>APELLIDOS Y NOMBRE / RAZÓN SOCIAL</u></b>	<b><u>NIF</u></b>	<b><u>EXPEDIENTE</u></b>	<b><u>SUP. PROPUESTA (ha)</u></b>
RODRIGUEZ PLAZA EUSEBIO	30830780Q	3012958	9,99

<b><u>PROPUESTA</u></b>	<b><u>SOLICITA PRIMA VOL.</u></b>
ADMITIDO	NO

**IMPORTE POR ANUALIDAD**

<u>CAMPAÑA</u>	<u>IMPORTE MÁXIMO SUBVENCIONABLE</u>	<u>IMPORTE MEDIO DE TRANSFERENCIA (€/ha)</u>
2015	2.899,80 €	290,27 €
2016	2.899,80 €	290,27 €
2017	2.899,80 €	290,27 €
2018	2.899,80 €	290,27 €
2019	2.899,80 €	290,27 €

**RECINTOS PROPUESTOS**

<u>REF.</u>	<u>REFERENCIA SIGPAC</u>	<u>CULTIVO</u>	<u>DESCRIPCIÓN CULTIVO</u>	<u>S/R</u>	<u>SUP. DEC. ADMIN. (ha)</u>	<u>SUP. PROPUESTA (ha)</u>
1787288	14-018-003-00030-001	81310	ALGODON-AZAHAR	R	4,19	4,19
1787287	14-018-003-00051-001	81312	ALGODON-HELENA	R	3,22	3,22
1787289	14-018-003-00348-002	81310	ALGODON-AZAHAR	R	0,02	0,02
1787286	14-018-005-00076-001	81312	ALGODON-HELENA	R	2,56	2,56

**RESUMEN CRITERIOS DE PRIORIZACIÓN****10.1.5 Sistemas sostenibles de cultivos agroindustriales****PUNTOS: 4,00**

	<b><u>PUNTOS</u></b>	<b><u>CUMPLE</u></b>
Porcentaje de superficie determinada en Red Natura 2000	0,00	0.0%
Porcentaje de superficie determinada situada en zonas RAMSAR	0,00	0.0%
Porcentaje de superficie determinada en zonas vulnerables a la contaminación por nitratos	4,00	100.0%
Titulares de explotaciones que hayan adquirido el compromiso voluntario de establecimiento de una enmienda natural mediante un cultivo de crucífera para su enterrado en verde	0,00	N



**DETALLE CRITERIOS DE PRIORIZACIÓN****10.1.5 Sistemas sostenibles de cultivos agroindustriales****PUNTOS: 4,00****Porcentaje de superficie determinada en Red Natura 2000****PUNTOS: 0,00 0.0%**

<u>REF.</u>	<u>REFERENCIA SIGPAC</u>	<u>CULTIVO DESCRIPCIÓN CULTIVO</u>	<u>S/R</u>	<u>SUP.</u>	<u>SUP.</u>
				<u>PROPUESTA</u>	<u>CUMPLE</u>
				(ha)	(ha)
1787288	14-018-003-00030-001	81310 ALGODON-AZAHAR	R	4,19	0,00
1787287	14-018-003-00051-001	81312 ALGODON-HELENA	R	3,22	0,00
1787289	14-018-003-00348-002	81310 ALGODON-AZAHAR	R	0,02	0,00
1787286	14-018-005-00076-001	81312 ALGODON-HELENA	R	2,56	0,00

**Porcentaje de superficie determinada situada en zonas RAMSAR****PUNTOS: 0,00 0.0%**

<u>REF.</u>	<u>REFERENCIA SIGPAC</u>	<u>CULTIVO DESCRIPCIÓN CULTIVO</u>	<u>S/R</u>	<u>SUP.</u>	<u>SUP.</u>
				<u>PROPUESTA</u>	<u>CUMPLE</u>
				(ha)	(ha)
1787288	14-018-003-00030-001	81310 ALGODON-AZAHAR	R	4,19	0,00
1787287	14-018-003-00051-001	81312 ALGODON-HELENA	R	3,22	0,00
1787289	14-018-003-00348-002	81310 ALGODON-AZAHAR	R	0,02	0,00
1787286	14-018-005-00076-001	81312 ALGODON-HELENA	R	2,56	0,00

**Porcentaje de superficie determinada en zonas vulnerables a la contaminación por nitratos****PUNTOS: 4,00 100.0%**

<u>REF.</u>	<u>REFERENCIA SIGPAC</u>	<u>CULTIVO DESCRIPCIÓN CULTIVO</u>	<u>S/R</u>	<u>SUP.</u>	<u>SUP.</u>
				<u>PROPUESTA</u>	<u>CUMPLE</u>
				(ha)	(ha)
1787288	14-018-003-00030-001	81310 ALGODON-AZAHAR	R	4,19	4,19
1787287	14-018-003-00051-001	81312 ALGODON-HELENA	R	3,22	3,22
1787289	14-018-003-00348-002	81310 ALGODON-AZAHAR	R	0,02	0,02
1787286	14-018-005-00076-001	81312 ALGODON-HELENA	R	2,56	2,56

**Titulares de explotaciones que hayan adquirido el compromiso voluntario de establecimiento de una enmienda natural mediante un cultivo de crucífera para su enterrado en verde****PUNTOS: 0,00 N**

<u>APELLIDOS Y NOMBRE / RAZÓN SOCIAL</u>	<u>NIF</u>	<u>EXPEDIENTE</u>	<u>SUP. PROPUESTA (ha)</u>
ROMERO BEDMAR ANTONIO	80143765N	3042167	5,04
<u>PROPUESTA</u>	<u>SOLICITA PRIMA VOL.</u>	<u>PROPUESTA PRIMA VOL.</u>	
ADMITIDO	SI	ADMITIDO	
<u>IMPORTE POR ANUALIDAD</u>			

<u>CAMPAÑA</u>	<u>IMPORTE MÁXIMO SUBVENCIONABLE</u>	<u>IMPORTE MEDIO DE TRANSFERENCIA (€/ha)</u>
2015	2.184,54 €	433,44 €
2016	2.184,54 €	433,44 €
2017	2.184,54 €	433,44 €
2018	2.184,54 €	433,44 €
2019	2.184,54 €	433,44 €

**RECINTOS PROPUESTOS**

<u>REF.</u>	<u>REFERENCIA SIGPAC</u>	<u>CULTIVO</u>	<u>DESCRIPCIÓN CULTIVO</u>	<u>S/R</u>	<u>SUP. DEC. ADMIN. (ha)</u>	<u>SUP. PROPUESTA (ha)</u>
1851616	14-056-019-00013-004	81038	ALGODON-REINA	R	3,63	3,63
1851617	14-056-034-00001-001	81038	ALGODON-REINA	R	1,41	1,41

**RESUMEN CRITERIOS DE PRIORIZACIÓN**

<b>10.1.5 Sistemas sostenibles de cultivos agroindustriales</b>	<b>PUNTOS: 5,00</b>	<b>PUNTOS</b>	<b>CUMPLE</b>
Porcentaje de superficie determinada en Red Natura 2000		0,00	0.0%
Porcentaje de superficie determinada situada en zonas RAMSAR		0,00	0.0%
Porcentaje de superficie determinada en zonas vulnerables a la contaminación por nitratos		4,00	100.0%
Titulares de explotaciones que hayan adquirido el compromiso voluntario de establecimiento de una enmienda natural mediante un cultivo de crucífera para su enterrado en verde		1,00	S

**DETALLE CRITERIOS DE PRIORIZACIÓN**

<b>10.1.5 Sistemas sostenibles de cultivos agroindustriales</b>	<b>PUNTOS: 5,00</b>	<b>PUNTOS</b>	<b>CUMPLE</b>			
Porcentaje de superficie determinada en Red Natura 2000		PUNTOS: 0,00	0.0%			
		<b>SUP. PROPUESTA (ha)</b>	<b>SUP. CUMPLE (ha)</b>			
<u>REF.</u>	<u>REFERENCIA SIGPAC</u>	<u>CULTIVO</u>	<u>DESCRIPCIÓN CULTIVO</u>	<u>S/R</u>		
1851616	14-056-019-00013-004	81038	ALGODON-REINA	R	3,63	0,00
1851617	14-056-034-00001-001	81038	ALGODON-REINA	R	1,41	0,00
Porcentaje de superficie determinada situada en zonas RAMSAR		PUNTOS: 0,00	0.0%			
		<b>SUP. PROPUESTA (ha)</b>	<b>SUP. CUMPLE (ha)</b>			
<u>REF.</u>	<u>REFERENCIA SIGPAC</u>	<u>CULTIVO</u>	<u>DESCRIPCIÓN CULTIVO</u>	<u>S/R</u>		
1851616	14-056-019-00013-004	81038	ALGODON-REINA	R	3,63	0,00
1851617	14-056-034-00001-001	81038	ALGODON-REINA	R	1,41	0,00
Porcentaje de superficie determinada en zonas vulnerables a la contaminación por nitratos		PUNTOS: 4,00	100.0%			
		<b>SUP. PROPUESTA (ha)</b>	<b>SUP. CUMPLE (ha)</b>			
<u>REF.</u>	<u>REFERENCIA SIGPAC</u>	<u>CULTIVO</u>	<u>DESCRIPCIÓN CULTIVO</u>	<u>S/R</u>		
1851616	14-056-019-00013-004	81038	ALGODON-REINA	R	3,63	3,63
1851617	14-056-034-00001-001	81038	ALGODON-REINA	R	1,41	1,41
Titulares de explotaciones que hayan adquirido el compromiso voluntario de establecimiento de una enmienda natural mediante un cultivo de crucífera para su enterrado en verde		PUNTOS: 1,00	S			

<u>APELLIDOS Y NOMBRE / RAZÓN SOCIAL</u>	<u>NIF</u>	<u>EXPEDIENTE</u>	<u>SUP. PROPUESTA (ha)</u>
ROMERO BEDMAR CARLOS JAVIER	14618110T	3041924	1,49

<u>PROPUESTA</u>	<u>SOLICITA PRIMA VOL.</u>	<u>PROPUESTA PRIMA VOL.</u>
ADMITIDO	SI	ADMITIDO

**IMPORTE POR ANUALIDAD**

<u>CAMPAÑA</u>	<u>IMPORTE MÁXIMO SUBVENCIONABLE</u>	<u>IMPORTE MEDIO DE TRANSFERENCIA (€/ha)</u>
2015	645,82 €	433,44 €
2016	645,82 €	433,44 €
2017	645,82 €	433,44 €
2018	645,82 €	433,44 €
2019	645,82 €	433,44 €

**RECINTOS PROPUESTOS**

<u>REF.</u>	<u>REFERENCIA SIGPAC</u>	<u>CULTIVO</u>	<u>DESCRIPCIÓN CULTIVO</u>	<u>S/R</u>	<u>SUP. DEC. ADMIN. (ha)</u>	<u>SUP. PROPUESTA (ha)</u>
2161148	14-060-013-00043-001	81190	ALGODON-ALEXANDROS	R	1,27	1,27
2161147	14-060-013-00043-002	81190	ALGODON-ALEXANDROS	R	0,22	0,22

**RESUMEN CRITERIOS DE PRIORIZACIÓN****10.1.5 Sistemas sostenibles de cultivos agroindustriales**

PUNTOS: 1,00

	<u>PUNTOS</u>	<u>CUMPLE</u>
Porcentaje de superficie determinada en Red Natura 2000	0,00	0.0%
Porcentaje de superficie determinada situada en zonas RAMSAR	0,00	0.0%
Porcentaje de superficie determinada en zonas vulnerables a la contaminación por nitratos	0,00	0.0%
Titulares de explotaciones que hayan adquirido el compromiso voluntario de establecimiento de una enmienda natural mediante un cultivo de crucifera para su enterrado en verde	1,00	S

**DETALLE CRITERIOS DE PRIORIZACIÓN****10.1.5 Sistemas sostenibles de cultivos agroindustriales**

PUNTOS: 1,00

	<u>PUNTOS</u>	<u>0,00</u>	<u>0.0%</u>
Porcentaje de superficie determinada en Red Natura 2000			
		<u>SUP. PROPUESTA (ha)</u>	<u>SUP. CUMPLE (ha)</u>
<u>REF.</u>	<u>REFERENCIA SIGPAC</u>	<u>CULTIVO</u>	<u>DESCRIPCIÓN CULTIVO</u>
2161148	14-060-013-00043-001	81190	ALGODON-ALEXANDROS
2161147	14-060-013-00043-002	81190	ALGODON-ALEXANDROS
		<u>S/R</u>	
		1,27	0,00
		0,22	0,00
Porcentaje de superficie determinada situada en zonas RAMSAR	PUNTOS:	0,00	0.0%
		<u>SUP. PROPUESTA (ha)</u>	<u>SUP. CUMPLE (ha)</u>
<u>REF.</u>	<u>REFERENCIA SIGPAC</u>	<u>CULTIVO</u>	<u>DESCRIPCIÓN CULTIVO</u>
2161148	14-060-013-00043-001	81190	ALGODON-ALEXANDROS
2161147	14-060-013-00043-002	81190	ALGODON-ALEXANDROS
		<u>S/R</u>	
		1,27	0,00
		0,22	0,00
Porcentaje de superficie determinada en zonas vulnerables a la contaminación por nitratos	PUNTOS:	0,00	0.0%
		<u>SUP. PROPUESTA (ha)</u>	<u>SUP. CUMPLE (ha)</u>
<u>REF.</u>	<u>REFERENCIA SIGPAC</u>	<u>CULTIVO</u>	<u>DESCRIPCIÓN CULTIVO</u>
2161148	14-060-013-00043-001	81190	ALGODON-ALEXANDROS
2161147	14-060-013-00043-002	81190	ALGODON-ALEXANDROS
		<u>S/R</u>	
		1,27	0,00
		0,22	0,00
Titulares de explotaciones que hayan adquirido el compromiso voluntario de establecimiento de una enmienda natural mediante un cultivo de crucifera para su enterrado en verde	PUNTOS:	1,00	S



<u>APELLIDOS Y NOMBRE / RAZÓN SOCIAL</u>	<u>NIF</u>	<u>EXPEDIENTE</u>	<u>SUP. PROPUESTA (ha)</u>
ROMERO BOLANCE RAFAEL	44358196M	3043780	7,56
<u>PROPUESTA ADMITIDO</u>	<u>SOLICITA PRIMA VOL. SI</u>	<u>PROPUESTA PRIMA VOL. ADMITIDO</u>	
<u>IMPORTE POR ANUALIDAD</u>			

<u>CAMPAÑA</u>	<u>IMPORTE MÁXIMO SUBVENCIONABLE</u>	<u>IMPORTE MEDIO DE TRANSFERENCIA (€/ha)</u>
2015	3.276,81 €	433,44 €
2016	3.276,81 €	433,44 €
2017	3.276,81 €	433,44 €
2018	3.276,81 €	433,44 €
2019	3.276,81 €	433,44 €

**RECINTOS PROPUESTOS**

<u>REF.</u>	<u>REFERENCIA SIGPAC</u>	<u>CULTIVO</u>	<u>DESCRIPCIÓN CULTIVO</u>	<u>S/R</u>	<u>SUP. DEC. ADMIN. (ha)</u>	<u>SUP. PROPUESTA (ha)</u>
2004797	14-036-036-00005-002	81190	ALGODON-ALEXANDROS	R	4,76	4,76
2004798	14-036-036-00005-002	81314	ALGODON-ALBARIZA	R	2,80	2,80

**RESUMEN CRITERIOS DE PRIORIZACIÓN**

<b>10.1.5 Sistemas sostenibles de cultivos agroindustriales</b>	<b>PUNTOS: 9,00</b>	<b>PUNTOS</b>	<b>CUMPLE</b>
Porcentaje de superficie determinada en Red Natura 2000		4,00	100.0%
Porcentaje de superficie determinada situada en zonas RAMSAR		0,00	0.0%
Porcentaje de superficie determinada en zonas vulnerables a la contaminación por nitratos		4,00	100.0%
Titulares de explotaciones que hayan adquirido el compromiso voluntario de establecimiento de una enmienda natural mediante un cultivo de crucifera para su enterrado en verde		1,00	S

**DETALLE CRITERIOS DE PRIORIZACIÓN**

<b>10.1.5 Sistemas sostenibles de cultivos agroindustriales</b>	<b>PUNTOS: 9,00</b>	<b>PUNTOS</b>	<b>CUMPLE</b>			
Porcentaje de superficie determinada en Red Natura 2000		PUNTOS: 4,00	100.0%			
		<u>SUP. PROPUESTA (ha)</u>	<u>SUP. CUMPLE (ha)</u>			
<u>REF.</u>	<u>REFERENCIA SIGPAC</u>	<u>CULTIVO</u>	<u>DESCRIPCIÓN CULTIVO</u>	<u>S/R</u>		
2004797	14-036-036-00005-002	81190	ALGODON-ALEXANDROS	R	4,76	4,76
2004798	14-036-036-00005-002	81314	ALGODON-ALBARIZA	R	2,80	2,80
Porcentaje de superficie determinada situada en zonas RAMSAR		PUNTOS: 0,00	0.0%			
		<u>SUP. PROPUESTA (ha)</u>	<u>SUP. CUMPLE (ha)</u>			
<u>REF.</u>	<u>REFERENCIA SIGPAC</u>	<u>CULTIVO</u>	<u>DESCRIPCIÓN CULTIVO</u>	<u>S/R</u>		
2004797	14-036-036-00005-002	81190	ALGODON-ALEXANDROS	R	4,76	0,00
2004798	14-036-036-00005-002	81314	ALGODON-ALBARIZA	R	2,80	0,00
Porcentaje de superficie determinada en zonas vulnerables a la contaminación por nitratos		PUNTOS: 4,00	100.0%			
		<u>SUP. PROPUESTA (ha)</u>	<u>SUP. CUMPLE (ha)</u>			
<u>REF.</u>	<u>REFERENCIA SIGPAC</u>	<u>CULTIVO</u>	<u>DESCRIPCIÓN CULTIVO</u>	<u>S/R</u>		
2004797	14-036-036-00005-002	81190	ALGODON-ALEXANDROS	R	4,76	4,76
2004798	14-036-036-00005-002	81314	ALGODON-ALBARIZA	R	2,80	2,80
Titulares de explotaciones que hayan adquirido el compromiso voluntario de establecimiento de una enmienda natural mediante un cultivo de crucifera para su enterrado en verde		PUNTOS: 1,00	S			

<u>APELLIDOS Y NOMBRE / RAZÓN SOCIAL</u>	<u>NIF</u>	<u>EXPEDIENTE</u>	<u>SUP. PROPUESTA (ha)</u>
ROMERO CASTRO ANTONIO	29952697G	3025765	9,48
<u>PROPUESTA ADMITIDO</u>	<u>SOLICITA PRIMA VOL. SI</u>	<u>PROPUESTA PRIMA VOL. ADMITIDO</u>	

**IMPORTE POR ANUALIDAD**

<u>CAMPAÑA</u>	<u>IMPORTE MÁXIMO SUBVENCIONABLE</u>	<u>IMPORTE MEDIO DE TRANSFERENCIA (€/ha)</u>
2015	4.109,01 €	433,44 €
2016	4.109,01 €	433,44 €
2017	4.109,01 €	433,44 €
2018	4.109,01 €	433,44 €
2019	4.109,01 €	433,44 €

**RECINTOS PROPUESTOS**

<u>REF.</u>	<u>REFERENCIA SIGPAC</u>	<u>CULTIVO</u>	<u>DESCRIPCIÓN CULTIVO</u>	<u>S/R</u>	<u>SUP. DEC. ADMIN. (ha)</u>	<u>SUP. PROPUESTA (ha)</u>
2258223	41-039-005-00008-001	81249	ALGODON-CARLA	R	9,48	9,48

**RESUMEN CRITERIOS DE PRIORIZACIÓN**

<b>10.1.5 Sistemas sostenibles de cultivos agroindustriales</b>	<b>PUNTOS: 5,00</b>	<b>PUNTOS</b>	<b>CUMPLE</b>
Porcentaje de superficie determinada en Red Natura 2000		0,00	0.0%
Porcentaje de superficie determinada situada en zonas RAMSAR		0,00	0.0%
Porcentaje de superficie determinada en zonas vulnerables a la contaminación por nitratos		4,00	100.0%
Titulares de explotaciones que hayan adquirido el compromiso voluntario de establecimiento de una enmienda natural mediante un cultivo de crucifera para su enterrado en verde		1,00	S

**DETALLE CRITERIOS DE PRIORIZACIÓN**

<b>10.1.5 Sistemas sostenibles de cultivos agroindustriales</b>	<b>PUNTOS: 5,00</b>	<b>PUNTOS</b>	<b>CUMPLE</b>			
Porcentaje de superficie determinada en Red Natura 2000		PUNTOS: 0,00	0.0%			
		<u>SUP. PROPUESTA (ha)</u>	<u>SUP. CUMPLE (ha)</u>			
<u>REF.</u>	<u>REFERENCIA SIGPAC</u>	<u>CULTIVO</u>	<u>DESCRIPCIÓN CULTIVO</u>	<u>S/R</u>	<u>SUP. PROPUESTA (ha)</u>	<u>SUP. CUMPLE (ha)</u>
2258223	41-039-005-00008-001	81249	ALGODON-CARLA	R	9,48	0,00
Porcentaje de superficie determinada situada en zonas RAMSAR		PUNTOS: 0,00	0.0%			
		<u>SUP. PROPUESTA (ha)</u>	<u>SUP. CUMPLE (ha)</u>			
<u>REF.</u>	<u>REFERENCIA SIGPAC</u>	<u>CULTIVO</u>	<u>DESCRIPCIÓN CULTIVO</u>	<u>S/R</u>	<u>SUP. PROPUESTA (ha)</u>	<u>SUP. CUMPLE (ha)</u>
2258223	41-039-005-00008-001	81249	ALGODON-CARLA	R	9,48	0,00
Porcentaje de superficie determinada en zonas vulnerables a la contaminación por nitratos		PUNTOS: 4,00	100.0%			
		<u>SUP. PROPUESTA (ha)</u>	<u>SUP. CUMPLE (ha)</u>			
<u>REF.</u>	<u>REFERENCIA SIGPAC</u>	<u>CULTIVO</u>	<u>DESCRIPCIÓN CULTIVO</u>	<u>S/R</u>	<u>SUP. PROPUESTA (ha)</u>	<u>SUP. CUMPLE (ha)</u>
2258223	41-039-005-00008-001	81249	ALGODON-CARLA	R	9,48	9,48
Titulares de explotaciones que hayan adquirido el compromiso voluntario de establecimiento de una enmienda natural mediante un cultivo de crucifera para su enterrado en verde		PUNTOS: 1,00	S			



<b><u>APELLIDOS Y NOMBRE / RAZÓN SOCIAL</u></b>	<b><u>NIF</u></b>	<b><u>EXPEDIENTE</u></b>	<b><u>SUP. PROPUESTA (ha)</u></b>
ROMERO DIAZ ANTONIO	80143653S	3045950	8,20

<b><u>PROPUESTA</u></b>	<b><u>SOLICITA PRIMA VOL.</u></b>
INADMITIDO	NO

**IMPORTE POR ANUALIDAD**

<u>CAMPAÑA</u>	<u>IMPORTE MÁXIMO SUBVENCIONABLE</u>	<u>IMPORTE MEDIO DE TRANSFERENCIA (€/ha)</u>
2015	2.380,21 €	290,27 €
2016	2.380,21 €	290,27 €
2017	2.380,21 €	290,27 €
2018	2.380,21 €	290,27 €
2019	2.380,21 €	290,27 €

**RECINTOS PROPUESTOS**

<u>REF.</u>	<u>REFERENCIA SIGPAC</u>	<u>CULTIVO</u>	<u>DESCRIPCIÓN CULTIVO</u>	<u>S/R</u>	<u>SUP. DEC. ADMIN. (ha)</u>	<u>SUP. PROPUESTA (ha)</u>
2267201	14-056-001-00026-005	81216	ALGODON-CARISMA	R	4,05	4,05
2267198	14-060-013-00031-001	7000	SORGO-SIN VARIEDAD	R	2,35	2,35
2267202	14-060-013-00032-001	81216	ALGODON-CARISMA	R	0,28	0,28
2267203	14-060-013-00034-001	81216	ALGODON-CARISMA	R	1,52	1,52

**RESUMEN CRITERIOS DE PRIORIZACIÓN****10.1.5 Sistemas sostenibles de cultivos agroindustriales****PUNTOS:** 0,00

	<b><u>PUNTOS</u></b>	<b><u>CUMPLE</u></b>
Porcentaje de superficie determinada en Red Natura 2000	0,00	0.0%
Porcentaje de superficie determinada situada en zonas RAMSAR	0,00	0.0%
Porcentaje de superficie determinada en zonas vulnerables a la contaminación por nitratos	0,00	0.0%
Titulares de explotaciones que hayan adquirido el compromiso voluntario de establecimiento de una enmienda natural mediante un cultivo de crucífera para su enterrado en verde	0,00	N



**DETALLE CRITERIOS DE PRIORIZACIÓN****10.1.5 Sistemas sostenibles de cultivos agroindustriales****PUNTOS: 0,00****Porcentaje de superficie determinada en Red Natura 2000****PUNTOS: 0,00 0.0%**

<u>REF.</u>	<u>REFERENCIA SIGPAC</u>	<u>CULTIVO</u>	<u>DESCRIPCIÓN CULTIVO</u>	<u>S/R</u>	<u>SUP.</u> <u>PROPUESTA</u> <u>(ha)</u>	<u>SUP.</u> <u>CUMPLE</u> <u>(ha)</u>
2267201	14-056-001-00026-005	81216	ALGODON-CARISMA	R	4,05	0,00
2267198	14-060-013-00031-001	7000	SORGO-SIN VARIEDAD	R	2,35	0,00
2267202	14-060-013-00032-001	81216	ALGODON-CARISMA	R	0,28	0,00
2267203	14-060-013-00034-001	81216	ALGODON-CARISMA	R	1,52	0,00

**Porcentaje de superficie determinada situada en zonas RAMSAR****PUNTOS: 0,00 0.0%**

<u>REF.</u>	<u>REFERENCIA SIGPAC</u>	<u>CULTIVO</u>	<u>DESCRIPCIÓN CULTIVO</u>	<u>S/R</u>	<u>SUP.</u> <u>PROPUESTA</u> <u>(ha)</u>	<u>SUP.</u> <u>CUMPLE</u> <u>(ha)</u>
2267201	14-056-001-00026-005	81216	ALGODON-CARISMA	R	4,05	0,00
2267198	14-060-013-00031-001	7000	SORGO-SIN VARIEDAD	R	2,35	0,00
2267202	14-060-013-00032-001	81216	ALGODON-CARISMA	R	0,28	0,00
2267203	14-060-013-00034-001	81216	ALGODON-CARISMA	R	1,52	0,00

**Porcentaje de superficie determinada en zonas vulnerables a la contaminación por nitratos****PUNTOS: 0,00 0.0%**

<u>REF.</u>	<u>REFERENCIA SIGPAC</u>	<u>CULTIVO</u>	<u>DESCRIPCIÓN CULTIVO</u>	<u>S/R</u>	<u>SUP.</u> <u>PROPUESTA</u> <u>(ha)</u>	<u>SUP.</u> <u>CUMPLE</u> <u>(ha)</u>
2267201	14-056-001-00026-005	81216	ALGODON-CARISMA	R	4,05	0,00
2267198	14-060-013-00031-001	7000	SORGO-SIN VARIEDAD	R	2,35	0,00
2267202	14-060-013-00032-001	81216	ALGODON-CARISMA	R	0,28	0,00
2267203	14-060-013-00034-001	81216	ALGODON-CARISMA	R	1,52	0,00

**Titulares de explotaciones que hayan adquirido el compromiso voluntario de establecimiento de una enmienda natural mediante un cultivo de crucífera para su enterrado en verde****PUNTOS: 0,00 N**

<u>APELLIDOS Y NOMBRE / RAZÓN SOCIAL</u>	<u>NIF</u>	<u>EXPEDIENTE</u>	<u>SUP. PROPUESTA (ha)</u>
ROMERO GALVEZ ANTONIO	34024220K	3045324	5,20
<u>PROPUESTA</u>	<u>SOLICITA PRIMA VOL.</u>	<u>PROPUESTA PRIMA VOL.</u>	
ADMITIDO	SI	ADMITIDO	
<u>IMPORTE POR ANUALIDAD</u>			

<u>CAMPAÑA</u>	<u>IMPORTE MÁXIMO SUBVENCIONABLE</u>	<u>IMPORTE MEDIO DE TRANSFERENCIA (€/ha)</u>
2015	2.253,88 €	433,44 €
2016	2.253,88 €	433,44 €
2017	2.253,88 €	433,44 €
2018	2.253,88 €	433,44 €
2019	2.253,88 €	433,44 €

**RECINTOS PROPUESTOS**

<u>REF.</u>	<u>REFERENCIA SIGPAC</u>	<u>CULTIVO</u>	<u>DESCRIPCIÓN CULTIVO</u>	<u>S/R</u>	<u>SUP. DEC. ADMIN. (ha)</u>	<u>SUP. PROPUESTA (ha)</u>
2164832	14-060-013-00069-004	81038	ALGODON-REINA	R	1,48	1,48
2164833	14-060-014-00020-002	81038	ALGODON-REINA	R	3,72	3,72

**RESUMEN CRITERIOS DE PRIORIZACIÓN**

<b>10.1.5 Sistemas sostenibles de cultivos agroindustriales</b>	<b>PUNTOS: 4,72</b>	<b>PUNTOS</b>	<b>CUMPLE</b>
Porcentaje de superficie determinada en Red Natura 2000		0,00	0.0%
Porcentaje de superficie determinada situada en zonas RAMSAR		0,00	0.0%
Porcentaje de superficie determinada en zonas vulnerables a la contaminación por nitratos		3,72	71.54%
Titulares de explotaciones que hayan adquirido el compromiso voluntario de establecimiento de una enmienda natural mediante un cultivo de crucifera para su enterrado en verde		1,00	S

**DETALLE CRITERIOS DE PRIORIZACIÓN**

<b>10.1.5 Sistemas sostenibles de cultivos agroindustriales</b>	<b>PUNTOS: 4,72</b>	<b>PUNTOS</b>	<b>CUMPLE</b>			
Porcentaje de superficie determinada en Red Natura 2000		PUNTOS: 0,00	0.0%			
		<b>SUP. PROPUESTA (ha)</b>	<b>SUP. CUMPLE (ha)</b>			
<u>REF.</u>	<u>REFERENCIA SIGPAC</u>	<u>CULTIVO</u>	<u>DESCRIPCIÓN CULTIVO</u>	<u>S/R</u>		
2164832	14-060-013-00069-004	81038	ALGODON-REINA	R	1,48	0,00
2164833	14-060-014-00020-002	81038	ALGODON-REINA	R	3,72	0,00
Porcentaje de superficie determinada situada en zonas RAMSAR		PUNTOS: 0,00	0.0%			
		<b>SUP. PROPUESTA (ha)</b>	<b>SUP. CUMPLE (ha)</b>			
<u>REF.</u>	<u>REFERENCIA SIGPAC</u>	<u>CULTIVO</u>	<u>DESCRIPCIÓN CULTIVO</u>	<u>S/R</u>		
2164832	14-060-013-00069-004	81038	ALGODON-REINA	R	1,48	0,00
2164833	14-060-014-00020-002	81038	ALGODON-REINA	R	3,72	0,00
Porcentaje de superficie determinada en zonas vulnerables a la contaminación por nitratos		PUNTOS: 3,72	71.54%			
		<b>SUP. PROPUESTA (ha)</b>	<b>SUP. CUMPLE (ha)</b>			
<u>REF.</u>	<u>REFERENCIA SIGPAC</u>	<u>CULTIVO</u>	<u>DESCRIPCIÓN CULTIVO</u>	<u>S/R</u>		
2164832	14-060-013-00069-004	81038	ALGODON-REINA	R	1,48	0,00
2164833	14-060-014-00020-002	81038	ALGODON-REINA	R	3,72	3,72
Titulares de explotaciones que hayan adquirido el compromiso voluntario de establecimiento de una enmienda natural mediante un cultivo de crucifera para su enterrado en verde		PUNTOS: 1,00	S			

<u>APELLIDOS Y NOMBRE / RAZÓN SOCIAL</u>	<u>NIF</u>	<u>EXPEDIENTE</u>	<u>SUP. PROPUESTA (ha)</u>
ROMERO GALVEZ MANUEL	52248666A	3041434	5,21
<u>PROPUESTA ADMITIDO</u>	<u>SOLICITA PRIMA VOL. SI</u>	<u>PROPUESTA PRIMA VOL. ADMITIDO</u>	

**IMPORTE POR ANUALIDAD**

<u>CAMPAÑA</u>	<u>IMPORTE MÁXIMO SUBVENCIONABLE</u>	<u>IMPORTE MEDIO DE TRANSFERENCIA (€/ha)</u>
2015	2.258,23 €	433,44 €
2016	2.258,23 €	433,44 €
2017	2.258,23 €	433,44 €
2018	2.258,23 €	433,44 €
2019	2.258,23 €	433,44 €

**RECINTOS PROPUESTOS**

<u>REF.</u>	<u>REFERENCIA SIGPAC</u>	<u>CULTIVO</u>	<u>DESCRIPCIÓN CULTIVO</u>	<u>S/R</u>	<u>SUP. DEC. ADMIN. (ha)</u>	<u>SUP. PROPUESTA (ha)</u>
2165309	14-060-013-00028-002	81038	ALGODON-REINA	R	2,09	2,09
2165312	14-060-013-00028-003	81038	ALGODON-REINA	R	0,34	0,34
2165313	14-060-013-00056-003	81038	ALGODON-REINA	R	0,16	0,16
2165311	14-060-013-00056-004	81038	ALGODON-REINA	R	0,29	0,29
2165310	14-060-014-00020-002	81038	ALGODON-REINA	R	2,33	2,33

**RESUMEN CRITERIOS DE PRIORIZACIÓN****10.1.5 Sistemas sostenibles de cultivos agroindustriales**

PUNTOS: 2,45

	<u>PUNTOS</u>	<u>CUMPLE</u>
Porcentaje de superficie determinada en Red Natura 2000	0,00	0.0%
Porcentaje de superficie determinada situada en zonas RAMSAR	0,00	0.0%
Porcentaje de superficie determinada en zonas vulnerables a la contaminación por nitratos	1,45	44.72%
Titulares de explotaciones que hayan adquirido el compromiso voluntario de establecimiento de una enmienda natural mediante un cultivo de crucifera para su enterrado en verde	1,00	S



**DETALLE CRITERIOS DE PRIORIZACIÓN****10.1.5 Sistemas sostenibles de cultivos agroindustriales****PUNTOS: 2,45****Porcentaje de superficie determinada en Red Natura 2000****PUNTOS: 0,00 0.0%**

<u>REF.</u>	<u>REFERENCIA SIGPAC</u>	<u>CULTIVO DESCRIPCIÓN CULTIVO</u>	<u>S/R</u>	<u>SUP.</u>	<u>SUP.</u>
				<u>PROPUESTA</u>	<u>CUMPLE</u>
				(ha)	(ha)
2165309	14-060-013-00028-002	81038 ALGODON-REINA	R	2,09	0,00
2165312	14-060-013-00028-003	81038 ALGODON-REINA	R	0,34	0,00
2165313	14-060-013-00056-003	81038 ALGODON-REINA	R	0,16	0,00
2165311	14-060-013-00056-004	81038 ALGODON-REINA	R	0,29	0,00
2165310	14-060-014-00020-002	81038 ALGODON-REINA	R	2,33	0,00

**Porcentaje de superficie determinada situada en zonas RAMSAR****PUNTOS: 0,00 0.0%**

<u>REF.</u>	<u>REFERENCIA SIGPAC</u>	<u>CULTIVO DESCRIPCIÓN CULTIVO</u>	<u>S/R</u>	<u>SUP.</u>	<u>SUP.</u>
				<u>PROPUESTA</u>	<u>CUMPLE</u>
				(ha)	(ha)
2165309	14-060-013-00028-002	81038 ALGODON-REINA	R	2,09	0,00
2165312	14-060-013-00028-003	81038 ALGODON-REINA	R	0,34	0,00
2165313	14-060-013-00056-003	81038 ALGODON-REINA	R	0,16	0,00
2165311	14-060-013-00056-004	81038 ALGODON-REINA	R	0,29	0,00
2165310	14-060-014-00020-002	81038 ALGODON-REINA	R	2,33	0,00

**Porcentaje de superficie determinada en zonas vulnerables a la contaminación por nitratos****PUNTOS: 1,45 44.72%**

<u>REF.</u>	<u>REFERENCIA SIGPAC</u>	<u>CULTIVO DESCRIPCIÓN CULTIVO</u>	<u>S/R</u>	<u>SUP.</u>	<u>SUP.</u>
				<u>PROPUESTA</u>	<u>CUMPLE</u>
				(ha)	(ha)
2165309	14-060-013-00028-002	81038 ALGODON-REINA	R	2,09	0,00
2165312	14-060-013-00028-003	81038 ALGODON-REINA	R	0,34	0,00
2165313	14-060-013-00056-003	81038 ALGODON-REINA	R	0,16	0,00
2165311	14-060-013-00056-004	81038 ALGODON-REINA	R	0,29	0,00
2165310	14-060-014-00020-002	81038 ALGODON-REINA	R	2,33	2,33

**Titulares de explotaciones que hayan adquirido el compromiso voluntario de establecimiento de una enmienda natural mediante un cultivo de crucifera para su enterrado en verde****PUNTOS: 1,00 S**

<b><u>APELLIDOS Y NOMBRE / RAZÓN SOCIAL</u></b>	<b><u>NIF</u></b>	<b><u>EXPEDIENTE</u></b>	<b><u>SUP. PROPUESTA (ha)</u></b>
ROMERO GALVEZ MIGUEL	52565943H	3045331	5,20
<b><u>PROPUESTA</u></b>	<b><u>SOLICITA PRIMA VOL.</u></b>	<b><u>PROPUESTA PRIMA VOL.</u></b>	
ADMITIDO	SI	ADMITIDO	

**IMPORTE POR ANUALIDAD**

<b><u>CAMPAÑA</u></b>	<b><u>IMPORTE MÁXIMO SUBVENCIONABLE</u></b>	<b><u>IMPORTE MEDIO DE TRANSFERENCIA (€/ha)</u></b>
2015	2.253,88 €	433,44 €
2016	2.253,88 €	433,44 €
2017	2.253,88 €	433,44 €
2018	2.253,88 €	433,44 €
2019	2.253,88 €	433,44 €

**RECINTOS PROPUESTOS**

<b><u>REF.</u></b>	<b><u>REFERENCIA SIGPAC</u></b>	<b><u>CULTIVO</u></b>	<b><u>DESCRIPCIÓN CULTIVO</u></b>	<b><u>S/R</u></b>	<b><u>SUP. DEC. ADMIN. (ha)</u></b>	<b><u>SUP. PROPUESTA (ha)</u></b>
2166010	14-060-013-00069-001	81038	ALGODON-REINA	R	2,55	2,55
2166011	14-060-013-00119-001	81038	ALGODON-REINA	R	0,13	0,13
2166012	14-060-013-00120-001	81038	ALGODON-REINA	R	0,01	0,01
2166013	14-060-014-00020-002	81038	ALGODON-REINA	R	2,51	2,51

**RESUMEN CRITERIOS DE PRIORIZACIÓN****10.1.5 Sistemas sostenibles de cultivos agroindustriales****PUNTOS: 2,48**

	<b><u>PUNTOS</u></b>	<b><u>CUMPLE</u></b>
Porcentaje de superficie determinada en Red Natura 2000	0,00	0.0%
Porcentaje de superficie determinada situada en zonas RAMSAR	0,00	0.0%
Porcentaje de superficie determinada en zonas vulnerables a la contaminación por nitratos	1,48	48.27%
Titulares de explotaciones que hayan adquirido el compromiso voluntario de establecimiento de una enmienda natural mediante un cultivo de crucífera para su enterrado en verde	1,00	S





**DETALLE CRITERIOS DE PRIORIZACIÓN****10.1.5 Sistemas sostenibles de cultivos agroindustriales****PUNTOS: 2,48****Porcentaje de superficie determinada en Red Natura 2000****PUNTOS: 0,00 0.0%**

<u>REF.</u>	<u>REFERENCIA SIGPAC</u>	<u>CULTIVO</u>	<u>DESCRIPCIÓN CULTIVO</u>	<u>S/R</u>	<u>SUP.</u> <u>PROPUESTA</u> <u>(ha)</u>	<u>SUP.</u> <u>CUMPLE</u> <u>(ha)</u>
2166010	14-060-013-00069-001	81038	ALGODON-REINA	R	2,55	0,00
2166011	14-060-013-00119-001	81038	ALGODON-REINA	R	0,13	0,00
2166012	14-060-013-00120-001	81038	ALGODON-REINA	R	0,01	0,00
2166013	14-060-014-00020-002	81038	ALGODON-REINA	R	2,51	0,00

**Porcentaje de superficie determinada situada en zonas RAMSAR****PUNTOS: 0,00 0.0%**

<u>REF.</u>	<u>REFERENCIA SIGPAC</u>	<u>CULTIVO</u>	<u>DESCRIPCIÓN CULTIVO</u>	<u>S/R</u>	<u>SUP.</u> <u>PROPUESTA</u> <u>(ha)</u>	<u>SUP.</u> <u>CUMPLE</u> <u>(ha)</u>
2166010	14-060-013-00069-001	81038	ALGODON-REINA	R	2,55	0,00
2166011	14-060-013-00119-001	81038	ALGODON-REINA	R	0,13	0,00
2166012	14-060-013-00120-001	81038	ALGODON-REINA	R	0,01	0,00
2166013	14-060-014-00020-002	81038	ALGODON-REINA	R	2,51	0,00

**Porcentaje de superficie determinada en zonas vulnerables a la contaminación por nitratos****PUNTOS: 1,48 48.27%**

<u>REF.</u>	<u>REFERENCIA SIGPAC</u>	<u>CULTIVO</u>	<u>DESCRIPCIÓN CULTIVO</u>	<u>S/R</u>	<u>SUP.</u> <u>PROPUESTA</u> <u>(ha)</u>	<u>SUP.</u> <u>CUMPLE</u> <u>(ha)</u>
2166010	14-060-013-00069-001	81038	ALGODON-REINA	R	2,55	0,00
2166011	14-060-013-00119-001	81038	ALGODON-REINA	R	0,13	0,00
2166012	14-060-013-00120-001	81038	ALGODON-REINA	R	0,01	0,00
2166013	14-060-014-00020-002	81038	ALGODON-REINA	R	2,51	2,51

**Titulares de explotaciones que hayan adquirido el compromiso voluntario de establecimiento de una enmienda natural mediante un cultivo de crucífera para su enterrado en verde****PUNTOS: 1,00 S**

<b><u>APELLIDOS Y NOMBRE / RAZÓN SOCIAL</u></b>	<b><u>NIF</u></b>	<b><u>EXPEDIENTE</u></b>	<b><u>SUP. PROPUESTA (ha)</u></b>
ROMERO MARIN FRANCISCO	75603479H	3029247	9,94

<b><u>PROPUESTA</u></b>	<b><u>SOLICITA PRIMA VOL.</u></b>
INADMITIDO	NO

**IMPORTE POR ANUALIDAD**

<u>CAMPAÑA</u>	<u>IMPORTE MÁXIMO SUBVENCIONABLE</u>	<u>IMPORTE MEDIO DE TRANSFERENCIA (€/ha)</u>
2015	2.885,28 €	290,27 €
2016	2.885,28 €	290,27 €
2017	2.885,28 €	290,27 €
2018	2.885,28 €	290,27 €
2019	2.885,28 €	290,27 €

**RECINTOS PROPUESTOS**

<u>REF.</u>	<u>REFERENCIA SIGPAC</u>	<u>CULTIVO</u>	<u>DESCRIPCIÓN CULTIVO</u>	<u>S/R</u>	<u>SUP. DEC. ADMIN. (ha)</u>	<u>SUP. PROPUESTA (ha)</u>
1810847	14-060-013-00032-001	81000	ALGODON-SIN VARIEDAD	R	1,00	1,00
1810846	14-060-015-00005-003	81190	ALGODON-ALEXANDROS	R	3,58	3,58
1810848	14-060-015-00038-002	81190	ALGODON-ALEXANDROS	R	3,91	3,91
1810849	14-060-015-00061-002	81290	ALGODON-ABACO	R	1,45	1,45

**RESUMEN CRITERIOS DE PRIORIZACIÓN****10.1.5 Sistemas sostenibles de cultivos agroindustriales****PUNTOS:** 0,00

	<b><u>PUNTOS</u></b>	<b><u>CUMPLE</u></b>
Porcentaje de superficie determinada en Red Natura 2000	0,00	0.0%
Porcentaje de superficie determinada situada en zonas RAMSAR	0,00	0.0%
Porcentaje de superficie determinada en zonas vulnerables a la contaminación por nitratos	0,00	0.0%
Titulares de explotaciones que hayan adquirido el compromiso voluntario de establecimiento de una enmienda natural mediante un cultivo de crucífera para su enterrado en verde	0,00	N



**DETALLE CRITERIOS DE PRIORIZACIÓN****10.1.5 Sistemas sostenibles de cultivos agroindustriales****PUNTOS: 0,00****Porcentaje de superficie determinada en Red Natura 2000****PUNTOS: 0,00 0.0%**

<u>REF.</u>	<u>REFERENCIA SIGPAC</u>	<u>CULTIVO</u>	<u>DESCRIPCIÓN CULTIVO</u>	<u>S/R</u>	<u>SUP.</u> <u>PROPUESTA</u> <u>(ha)</u>	<u>SUP.</u> <u>CUMPLE</u> <u>(ha)</u>
1810847	14-060-013-00032-001	81000	ALGODON-SIN VARIEDAD	R	1,00	0,00
1810846	14-060-015-00005-003	81190	ALGODON-ALEXANDROS	R	3,58	0,00
1810848	14-060-015-00038-002	81190	ALGODON-ALEXANDROS	R	3,91	0,00
1810849	14-060-015-00061-002	81290	ALGODON-ABACO	R	1,45	0,00

**Porcentaje de superficie determinada situada en zonas RAMSAR****PUNTOS: 0,00 0.0%**

<u>REF.</u>	<u>REFERENCIA SIGPAC</u>	<u>CULTIVO</u>	<u>DESCRIPCIÓN CULTIVO</u>	<u>S/R</u>	<u>SUP.</u> <u>PROPUESTA</u> <u>(ha)</u>	<u>SUP.</u> <u>CUMPLE</u> <u>(ha)</u>
1810847	14-060-013-00032-001	81000	ALGODON-SIN VARIEDAD	R	1,00	0,00
1810846	14-060-015-00005-003	81190	ALGODON-ALEXANDROS	R	3,58	0,00
1810848	14-060-015-00038-002	81190	ALGODON-ALEXANDROS	R	3,91	0,00
1810849	14-060-015-00061-002	81290	ALGODON-ABACO	R	1,45	0,00

**Porcentaje de superficie determinada en zonas vulnerables a la contaminación por nitratos****PUNTOS: 0,00 0.0%**

<u>REF.</u>	<u>REFERENCIA SIGPAC</u>	<u>CULTIVO</u>	<u>DESCRIPCIÓN CULTIVO</u>	<u>S/R</u>	<u>SUP.</u> <u>PROPUESTA</u> <u>(ha)</u>	<u>SUP.</u> <u>CUMPLE</u> <u>(ha)</u>
1810847	14-060-013-00032-001	81000	ALGODON-SIN VARIEDAD	R	1,00	0,00
1810846	14-060-015-00005-003	81190	ALGODON-ALEXANDROS	R	3,58	0,00
1810848	14-060-015-00038-002	81190	ALGODON-ALEXANDROS	R	3,91	0,00
1810849	14-060-015-00061-002	81290	ALGODON-ABACO	R	1,45	0,00

**Titulares de explotaciones que hayan adquirido el compromiso voluntario de establecimiento de una enmienda natural mediante un cultivo de crucífera para su enterrado en verde****PUNTOS: 0,00 N**

<u>APELLIDOS Y NOMBRE / RAZÓN SOCIAL</u>	<u>NIF</u>	<u>EXPEDIENTE</u>	<u>SUP. PROPUESTA (ha)</u>
ROMERO RODRIGUEZ BELEN	30947692L	3025775	8,55

<u>PROPUESTA</u>	<u>SOLICITA PRIMA VOL.</u>	<u>PROPUESTA PRIMA VOL.</u>
ADMITIDO	SI	ADMITIDO

**IMPORTE POR ANUALIDAD**

<u>CAMPAÑA</u>	<u>IMPORTE MÁXIMO SUBVENCIONABLE</u>	<u>IMPORTE MEDIO DE TRANSFERENCIA (€/ha)</u>
2015	3.705,91 €	433,44 €
2016	3.705,91 €	433,44 €
2017	3.705,91 €	433,44 €
2018	3.705,91 €	433,44 €
2019	3.705,91 €	433,44 €

**RECINTOS PROPUESTOS**

<u>REF.</u>	<u>REFERENCIA SIGPAC</u>	<u>CULTIVO</u>	<u>DESCRIPCIÓN CULTIVO</u>	<u>S/R</u>	<u>SUP. DEC. ADMIN. (ha)</u>	<u>SUP. PROPUESTA (ha)</u>
2258227	14-049-003-00037-001	81249	ALGODON-CARLA	R	2,59	2,59
2258228	14-049-003-00037-002	81249	ALGODON-CARLA	R	2,52	2,52
2258229	41-039-005-00008-001	81249	ALGODON-CARLA	R	3,44	3,44

**RESUMEN CRITERIOS DE PRIORIZACIÓN****10.1.5 Sistemas sostenibles de cultivos agroindustriales**

PUNTOS: 5,00

	<u>PUNTOS</u>	<u>CUMPLE</u>
Porcentaje de superficie determinada en Red Natura 2000	0,00	0.0%
Porcentaje de superficie determinada situada en zonas RAMSAR	0,00	0.0%
Porcentaje de superficie determinada en zonas vulnerables a la contaminación por nitratos	4,00	100.0%
Titulares de explotaciones que hayan adquirido el compromiso voluntario de establecimiento de una enmienda natural mediante un cultivo de crucífera para su enterrado en verde	1,00	S



**DETALLE CRITERIOS DE PRIORIZACIÓN****10.1.5 Sistemas sostenibles de cultivos agroindustriales****PUNTOS: 5,00****Porcentaje de superficie determinada en Red Natura 2000****PUNTOS: 0,00 0.0%**

<u>REF.</u>	<u>REFERENCIA SIGPAC</u>	<u>CULTIVO</u>	<u>DESCRIPCIÓN CULTIVO</u>	<u>S/R</u>	<u>SUP.</u>	<u>SUP.</u>
					<u>PROPUESTA</u>	<u>CUMPLE</u>
					(ha)	(ha)
2258227	14-049-003-00037-001	81249	ALGODON-CARLA	R	2,59	0,00
2258228	14-049-003-00037-002	81249	ALGODON-CARLA	R	2,52	0,00
2258229	41-039-005-00008-001	81249	ALGODON-CARLA	R	3,44	0,00

**Porcentaje de superficie determinada situada en zonas RAMSAR****PUNTOS: 0,00 0.0%**

<u>REF.</u>	<u>REFERENCIA SIGPAC</u>	<u>CULTIVO</u>	<u>DESCRIPCIÓN CULTIVO</u>	<u>S/R</u>	<u>SUP.</u>	<u>SUP.</u>
					<u>PROPUESTA</u>	<u>CUMPLE</u>
					(ha)	(ha)
2258227	14-049-003-00037-001	81249	ALGODON-CARLA	R	2,59	0,00
2258228	14-049-003-00037-002	81249	ALGODON-CARLA	R	2,52	0,00
2258229	41-039-005-00008-001	81249	ALGODON-CARLA	R	3,44	0,00

**Porcentaje de superficie determinada en zonas vulnerables a la contaminación por nitratos****PUNTOS: 4,00 100.0%**

<u>REF.</u>	<u>REFERENCIA SIGPAC</u>	<u>CULTIVO</u>	<u>DESCRIPCIÓN CULTIVO</u>	<u>S/R</u>	<u>SUP.</u>	<u>SUP.</u>
					<u>PROPUESTA</u>	<u>CUMPLE</u>
					(ha)	(ha)
2258227	14-049-003-00037-001	81249	ALGODON-CARLA	R	2,59	2,59
2258228	14-049-003-00037-002	81249	ALGODON-CARLA	R	2,52	2,52
2258229	41-039-005-00008-001	81249	ALGODON-CARLA	R	3,44	3,44

**Titulares de explotaciones que hayan adquirido el compromiso voluntario de establecimiento de una enmienda natural mediante un cultivo de crucífera para su enterrado en verde****PUNTOS: 1,00 S**

<b><u>APELLIDOS Y NOMBRE / RAZÓN SOCIAL</u></b>	<b><u>NIF</u></b>	<b><u>EXPEDIENTE</u></b>	<b><u>SUP. PROPUESTA (ha)</u></b>
ROMERO ROSA ANTONIO	30461990P	3039763	7,43

<b><u>PROPUESTA</u></b>	<b><u>SOLICITA PRIMA VOL.</u></b>
INADMITIDO	NO

**IMPORTE POR ANUALIDAD**

<u>CAMPAÑA</u>	<u>IMPORTE MÁXIMO SUBVENCIONABLE</u>	<u>IMPORTE MEDIO DE TRANSFERENCIA (€/ha)</u>
2015	2.156,71 €	290,27 €
2016	2.156,71 €	290,27 €
2017	2.156,71 €	290,27 €
2018	2.156,71 €	290,27 €
2019	2.156,71 €	290,27 €

**RECINTOS PROPUESTOS**

<u>REF.</u>	<u>REFERENCIA SIGPAC</u>	<u>CULTIVO</u>	<u>DESCRIPCIÓN CULTIVO</u>	<u>S/R</u>	<u>SUP. DEC. ADMIN. (ha)</u>	<u>SUP. PROPUESTA (ha)</u>
1687636	14-060-033-00004-003	81038	ALGODON-REINA	R	7,24	7,24
1687635	14-060-033-00004-005	81038	ALGODON-REINA	R	0,19	0,19

**RESUMEN CRITERIOS DE PRIORIZACIÓN****10.1.5 Sistemas sostenibles de cultivos agroindustriales** PUNTOS: 0,00

	<u>PUNTOS</u>	<u>CUMPLE</u>
Porcentaje de superficie determinada en Red Natura 2000	0,00	0.0%
Porcentaje de superficie determinada situada en zonas RAMSAR	0,00	0.0%
Porcentaje de superficie determinada en zonas vulnerables a la contaminación por nitratos	0,00	0.0%
Titulares de explotaciones que hayan adquirido el compromiso voluntario de establecimiento de una enmienda natural mediante un cultivo de crucifera para su enterrado en verde	0,00	N

**DETALLE CRITERIOS DE PRIORIZACIÓN****10.1.5 Sistemas sostenibles de cultivos agroindustriales** PUNTOS: 0,00

<u>REF.</u>	<u>REFERENCIA SIGPAC</u>	<u>CULTIVO</u>	<u>DESCRIPCIÓN CULTIVO</u>	<u>S/R</u>	<u>SUP. PROPUESTA (ha)</u>	<u>SUP. CUMPLE (ha)</u>
1687636	14-060-033-00004-003	81038	ALGODON-REINA	R	7,24	0,00
1687635	14-060-033-00004-005	81038	ALGODON-REINA	R	0,19	0,00

	<u>PUNTOS</u>	<u>SUP. PROPUESTA (ha)</u>	<u>SUP. CUMPLE (ha)</u>
Porcentaje de superficie determinada en Red Natura 2000	0,00	0,00	0.0%
Porcentaje de superficie determinada situada en zonas RAMSAR	0,00	0,19	0.0%
Porcentaje de superficie determinada en zonas vulnerables a la contaminación por nitratos	0,00	7,24	0.0%
Titulares de explotaciones que hayan adquirido el compromiso voluntario de establecimiento de una enmienda natural mediante un cultivo de crucifera para su enterrado en verde	0,00	0,19	N

<u>APELLIDOS Y NOMBRE / RAZÓN SOCIAL</u>	<u>NIF</u>	<u>EXPEDIENTE</u>	<u>SUP. PROPUESTA (ha)</u>
RUANO GIL GREGORIO RAFAEL	30539841G	3011915	2,89

<u>PROPUESTA</u>	<u>SOLICITA PRIMA VOL.</u>
ADMITIDO	NO

IMPORTE POR ANUALIDAD

<u>CAMPAÑA</u>	<u>IMPORTE MÁXIMO SUBVENCIONABLE</u>	<u>IMPORTE MEDIO DE TRANSFERENCIA (€/ha)</u>
2015	838,88 €	290,27 €
2016	838,88 €	290,27 €
2017	838,88 €	290,27 €
2018	838,88 €	290,27 €
2019	838,88 €	290,27 €

RECINTOS PROPUESTOS

<u>REF.</u>	<u>REFERENCIA SIGPAC</u>	<u>CULTIVO</u>	<u>DESCRIPCIÓN CULTIVO</u>	<u>S/R</u>	<u>SUP. DEC. ADMIN. (ha)</u>	<u>SUP. PROPUESTA (ha)</u>
1690258	14-900-105-00284-001	81314	ALGODON-ALBARIZA	R	2,89	2,89

**RESUMEN CRITERIOS DE PRIORIZACIÓN**

<b>10.1.5 Sistemas sostenibles de cultivos agroindustriales</b>	<b>PUNTOS: 4,00</b>		
<b>Porcentaje de superficie determinada en Red Natura 2000</b>		<b>PUNTOS</b>	<b>CUMPLE</b>
		0,00	0.0%
<b>Porcentaje de superficie determinada situada en zonas RAMSAR</b>		0,00	0.0%
<b>Porcentaje de superficie determinada en zonas vulnerables a la contaminación por nitratos</b>		4,00	100.0%
<b>Titulares de explotaciones que hayan adquirido el compromiso voluntario de establecimiento de una enmienda natural mediante un cultivo de crucifera para su enterrado en verde</b>		0,00	N

**DETALLE CRITERIOS DE PRIORIZACIÓN**

<b>10.1.5 Sistemas sostenibles de cultivos agroindustriales</b>	<b>PUNTOS: 4,00</b>		
<b>Porcentaje de superficie determinada en Red Natura 2000</b>		<b>PUNTOS:</b>	<b>0,00</b>
			<b>0.0%</b>
		<b>SUP. PROPUESTA (ha)</b>	<b>SUP. CUMPLE (ha)</b>
<b>REF.</b>	<b>REFERENCIA SIGPAC</b>	<b>CULTIVO</b>	<b>DESCRIPCIÓN CULTIVO</b>
1690258	14-900-105-00284-001	81314	ALGODON-ALBARIZA
		<b>S/R</b>	
		R	
			<b>2,89</b>
			<b>0,00</b>
<b>Porcentaje de superficie determinada situada en zonas RAMSAR</b>		<b>PUNTOS:</b>	<b>0,00</b>
			<b>0.0%</b>
		<b>SUP. PROPUESTA (ha)</b>	<b>SUP. CUMPLE (ha)</b>
<b>REF.</b>	<b>REFERENCIA SIGPAC</b>	<b>CULTIVO</b>	<b>DESCRIPCIÓN CULTIVO</b>
1690258	14-900-105-00284-001	81314	ALGODON-ALBARIZA
		<b>S/R</b>	
		R	
			<b>2,89</b>
			<b>0,00</b>
<b>Porcentaje de superficie determinada en zonas vulnerables a la contaminación por nitratos</b>		<b>PUNTOS:</b>	<b>4,00</b>
			<b>100.0%</b>
		<b>SUP. PROPUESTA (ha)</b>	<b>SUP. CUMPLE (ha)</b>
<b>REF.</b>	<b>REFERENCIA SIGPAC</b>	<b>CULTIVO</b>	<b>DESCRIPCIÓN CULTIVO</b>
1690258	14-900-105-00284-001	81314	ALGODON-ALBARIZA
		<b>S/R</b>	
		R	
			<b>2,89</b>
			<b>2,89</b>
<b>Titulares de explotaciones que hayan adquirido el compromiso voluntario de establecimiento de una enmienda natural mediante un cultivo de crucifera para su enterrado en verde</b>		<b>PUNTOS:</b>	<b>0,00</b>
			<b>N</b>



<u>APELLIDOS Y NOMBRE / RAZÓN SOCIAL</u>	<u>NIF</u>	<u>EXPEDIENTE</u>	<u>SUP. PROPUESTA (ha)</u>
RUBIO EGAÑA ANTONIO MARIA	30466317B	3041769	16,03

<u>PROPUESTA</u>	<u>SOLICITA PRIMA VOL.</u>
ADMITIDO	NO

IMPORTE POR ANUALIDAD

<u>CAMPAÑA</u>	<u>IMPORTE MÁXIMO SUBVENCIONABLE</u>	<u>IMPORTE MEDIO DE TRANSFERENCIA (€/ha)</u>
2015	4.653,03 €	290,27 €
2016	4.653,03 €	290,27 €
2017	4.653,03 €	290,27 €
2018	4.653,03 €	290,27 €
2019	4.653,03 €	290,27 €

RECINTOS PROPUESTOS

<u>REF.</u>	<u>REFERENCIA SIGPAC</u>	<u>CULTIVO DESCRIPCIÓN CULTIVO</u>	<u>S/R</u>	<u>SUP. DEC. ADMIN. (ha)</u>	<u>SUP. PROPUESTA (ha)</u>
2653754	14-005-009-00115-002	81208 ALGODON-LIDER	R	16,03	16,03

**RESUMEN CRITERIOS DE PRIORIZACIÓN**

<b>10.1.5 Sistemas sostenibles de cultivos agroindustriales</b>	<b>PUNTOS: 4,00</b>
---	---------------------

	<u>PUNTOS</u>	<u>CUMPLE</u>
Porcentaje de superficie determinada en Red Natura 2000	0,00	0.0%
Porcentaje de superficie determinada situada en zonas RAMSAR	0,00	0.0%
Porcentaje de superficie determinada en zonas vulnerables a la contaminación por nitratos	4,00	100.0%
Titulares de explotaciones que hayan adquirido el compromiso voluntario de establecimiento de una enmienda natural mediante un cultivo de crucifera para su enterrado en verde	0,00	N

**DETALLE CRITERIOS DE PRIORIZACIÓN**

<b>10.1.5 Sistemas sostenibles de cultivos agroindustriales</b>	<b>PUNTOS: 4,00</b>
---	---------------------

Porcentaje de superficie determinada en Red Natura 2000	<b>PUNTOS: 0,00</b>	<b>0.0%</b>
	<u>SUP. PROPUESTA (ha)</u>	<u>SUP. CUMPLE (ha)</u>
<u>REF.</u> <u>REFERENCIA SIGPAC</u> <u>CULTIVO DESCRIPCIÓN CULTIVO</u>	<u>S/R</u>	
2653754 14-005-009-00115-002 81208 ALGODON-LIDER	R	16,03 0,00
Porcentaje de superficie determinada situada en zonas RAMSAR	<b>PUNTOS: 0,00</b>	<b>0.0%</b>
	<u>SUP. PROPUESTA (ha)</u>	<u>SUP. CUMPLE (ha)</u>
<u>REF.</u> <u>REFERENCIA SIGPAC</u> <u>CULTIVO DESCRIPCIÓN CULTIVO</u>	<u>S/R</u>	
2653754 14-005-009-00115-002 81208 ALGODON-LIDER	R	16,03 0,00
Porcentaje de superficie determinada en zonas vulnerables a la contaminación por nitratos	<b>PUNTOS: 4,00</b>	<b>100.0%</b>
	<u>SUP. PROPUESTA (ha)</u>	<u>SUP. CUMPLE (ha)</u>
<u>REF.</u> <u>REFERENCIA SIGPAC</u> <u>CULTIVO DESCRIPCIÓN CULTIVO</u>	<u>S/R</u>	
2653754 14-005-009-00115-002 81208 ALGODON-LIDER	R	16,03 16,03
Titulares de explotaciones que hayan adquirido el compromiso voluntario de establecimiento de una enmienda natural mediante un cultivo de crucifera para su enterrado en verde	<b>PUNTOS: 0,00</b>	<b>N</b>





<u>APELLIDOS Y NOMBRE / RAZÓN SOCIAL</u>	<u>NIF</u>	<u>EXPEDIENTE</u>	<u>SUP. PROPUESTA (ha)</u>
RUIZ AREVALO MARIA	34028930Q	3034683	13,82
<u>PROPUESTA INADMITIDO</u>	<u>SOLICITA PRIMA VOL. SI</u>	<u>PROPUESTA PRIMA VOL. INADMITIDO</u>	
<u>IMPORTE POR ANUALIDAD</u>			

<u>CAMPAÑA</u>	<u>IMPORTE MÁXIMO SUBVENCIONABLE</u>	<u>IMPORTE MEDIO DE TRANSFERENCIA (€/ha)</u>
2015	5.990,14 €	433,44 €
2016	5.990,14 €	433,44 €
2017	5.990,14 €	433,44 €
2018	5.990,14 €	433,44 €
2019	5.990,14 €	433,44 €

**RECINTOS PROPUESTOS**

<u>REF.</u>	<u>REFERENCIA SIGPAC</u>	<u>CULTIVO</u>	<u>DESCRIPCIÓN CULTIVO</u>	<u>S/R</u>	<u>SUP. DEC. ADMIN. (ha)</u>	<u>SUP. PROPUESTA (ha)</u>
2203953	14-060-033-00021-002	41090	HABAS-PALACIO	R	0,45	0,45
2203955	14-060-034-00008-001	81249	ALGODON-CARLA	R	13,37	13,37

**RESUMEN CRITERIOS DE PRIORIZACIÓN**

<b>10.1.5 Sistemas sostenibles de cultivos agroindustriales</b>	<b>PUNTOS: 1,00</b>	<b>PUNTOS</b>	<b>CUMPLE</b>
Porcentaje de superficie determinada en Red Natura 2000		0,00	0.0%
Porcentaje de superficie determinada situada en zonas RAMSAR		0,00	0.0%
Porcentaje de superficie determinada en zonas vulnerables a la contaminación por nitratos		0,00	0.0%
Titulares de explotaciones que hayan adquirido el compromiso voluntario de establecimiento de una enmienda natural mediante un cultivo de crucifera para su enterrado en verde		1,00	S

**DETALLE CRITERIOS DE PRIORIZACIÓN**

<b>10.1.5 Sistemas sostenibles de cultivos agroindustriales</b>	<b>PUNTOS: 1,00</b>	<b>PUNTOS</b>	<b>CUMPLE</b>			
Porcentaje de superficie determinada en Red Natura 2000		PUNTOS: 0,00	0.0%			
		<u>SUP. PROPUESTA (ha)</u>	<u>SUP. CUMPLE (ha)</u>			
<u>REF.</u>	<u>REFERENCIA SIGPAC</u>	<u>CULTIVO</u>	<u>DESCRIPCIÓN CULTIVO</u>	<u>S/R</u>		
2203953	14-060-033-00021-002	41090	HABAS-PALACIO	R	0,45	0,00
2203955	14-060-034-00008-001	81249	ALGODON-CARLA	R	13,37	0,00
Porcentaje de superficie determinada situada en zonas RAMSAR		PUNTOS: 0,00	0.0%			
		<u>SUP. PROPUESTA (ha)</u>	<u>SUP. CUMPLE (ha)</u>			
<u>REF.</u>	<u>REFERENCIA SIGPAC</u>	<u>CULTIVO</u>	<u>DESCRIPCIÓN CULTIVO</u>	<u>S/R</u>		
2203953	14-060-033-00021-002	41090	HABAS-PALACIO	R	0,45	0,00
2203955	14-060-034-00008-001	81249	ALGODON-CARLA	R	13,37	0,00
Porcentaje de superficie determinada en zonas vulnerables a la contaminación por nitratos		PUNTOS: 0,00	0.0%			
		<u>SUP. PROPUESTA (ha)</u>	<u>SUP. CUMPLE (ha)</u>			
<u>REF.</u>	<u>REFERENCIA SIGPAC</u>	<u>CULTIVO</u>	<u>DESCRIPCIÓN CULTIVO</u>	<u>S/R</u>		
2203953	14-060-033-00021-002	41090	HABAS-PALACIO	R	0,45	0,00
2203955	14-060-034-00008-001	81249	ALGODON-CARLA	R	13,37	0,00
Titulares de explotaciones que hayan adquirido el compromiso voluntario de establecimiento de una enmienda natural mediante un cultivo de crucifera para su enterrado en verde		PUNTOS: 1,00	S			

<b><u>APELLIDOS Y NOMBRE / RAZÓN SOCIAL</u></b>	<b><u>NIF</u></b>	<b><u>EXPEDIENTE</u></b>	<b><u>SUP. PROPUESTA (ha)</u></b>
RUSTICA SAN MARTIN S.L.	B46424834	3019520	19,34

<b><u>PROPUESTA</u></b>	<b><u>SOLICITA PRIMA VOL.</u></b>
ADMITIDO	NO

**IMPORTE POR ANUALIDAD**

<u>CAMPAÑA</u>	<u>IMPORTE MÁXIMO SUBVENCIONABLE</u>	<u>IMPORTE MEDIO DE TRANSFERENCIA (€/ha)</u>
2015	5.613,82 €	290,27 €
2016	5.613,82 €	290,27 €
2017	5.613,82 €	290,27 €
2018	5.613,82 €	290,27 €
2019	5.613,82 €	290,27 €

**RECINTOS PROPUESTOS**

<u>REF.</u>	<u>REFERENCIA SIGPAC</u>	<u>CULTIVO</u>	<u>DESCRIPCIÓN CULTIVO</u>	<u>S/R</u>	<u>SUP. DEC. ADMIN. (ha)</u>	<u>SUP. PROPUESTA (ha)</u>
2259107	14-049-004-00017-005	81377	ALGODON-ELSA	R	7,77	7,77
2259110	14-049-005-00048-001	81263	ALGODON-DP419	R	1,45	1,45
2259109	14-049-005-00048-002	81263	ALGODON-DP419	R	4,29	4,29
2259108	14-049-005-00048-010	81377	ALGODON-ELSA	R	5,83	5,83

**RESUMEN CRITERIOS DE PRIORIZACIÓN****10.1.5 Sistemas sostenibles de cultivos agroindustriales****PUNTOS: 4,00**

	<b><u>PUNTOS</u></b>	<b><u>CUMPLE</u></b>
Porcentaje de superficie determinada en Red Natura 2000	0,00	0.0%
Porcentaje de superficie determinada situada en zonas RAMSAR	0,00	0.0%
Porcentaje de superficie determinada en zonas vulnerables a la contaminación por nitratos	4,00	100.0%
Titulares de explotaciones que hayan adquirido el compromiso voluntario de establecimiento de una enmienda natural mediante un cultivo de crucífera para su enterrado en verde	0,00	N



**DETALLE CRITERIOS DE PRIORIZACIÓN****10.1.5 Sistemas sostenibles de cultivos agroindustriales****PUNTOS: 4,00****Porcentaje de superficie determinada en Red Natura 2000****PUNTOS: 0,00 0.0%**

<u>REF.</u>	<u>REFERENCIA SIGPAC</u>	<u>CULTIVO</u>	<u>DESCRIPCIÓN CULTIVO</u>	<u>S/R</u>	<u>SUP.</u> <u>PROPUESTA</u> <u>(ha)</u>	<u>SUP.</u> <u>CUMPLE</u> <u>(ha)</u>
2259107	14-049-004-00017-005	81377	ALGODON-ELSA	R	7,77	0,00
2259110	14-049-005-00048-001	81263	ALGODON-DP419	R	1,45	0,00
2259109	14-049-005-00048-002	81263	ALGODON-DP419	R	4,29	0,00
2259108	14-049-005-00048-010	81377	ALGODON-ELSA	R	5,83	0,00

**Porcentaje de superficie determinada situada en zonas RAMSAR****PUNTOS: 0,00 0.0%**

<u>REF.</u>	<u>REFERENCIA SIGPAC</u>	<u>CULTIVO</u>	<u>DESCRIPCIÓN CULTIVO</u>	<u>S/R</u>	<u>SUP.</u> <u>PROPUESTA</u> <u>(ha)</u>	<u>SUP.</u> <u>CUMPLE</u> <u>(ha)</u>
2259107	14-049-004-00017-005	81377	ALGODON-ELSA	R	7,77	0,00
2259110	14-049-005-00048-001	81263	ALGODON-DP419	R	1,45	0,00
2259109	14-049-005-00048-002	81263	ALGODON-DP419	R	4,29	0,00
2259108	14-049-005-00048-010	81377	ALGODON-ELSA	R	5,83	0,00

**Porcentaje de superficie determinada en zonas vulnerables a la contaminación por nitratos****PUNTOS: 4,00 100.0%**

<u>REF.</u>	<u>REFERENCIA SIGPAC</u>	<u>CULTIVO</u>	<u>DESCRIPCIÓN CULTIVO</u>	<u>S/R</u>	<u>SUP.</u> <u>PROPUESTA</u> <u>(ha)</u>	<u>SUP.</u> <u>CUMPLE</u> <u>(ha)</u>
2259107	14-049-004-00017-005	81377	ALGODON-ELSA	R	7,77	7,77
2259110	14-049-005-00048-001	81263	ALGODON-DP419	R	1,45	1,45
2259109	14-049-005-00048-002	81263	ALGODON-DP419	R	4,29	4,29
2259108	14-049-005-00048-010	81377	ALGODON-ELSA	R	5,83	5,83

**Titulares de explotaciones que hayan adquirido el compromiso voluntario de establecimiento de una enmienda natural mediante un cultivo de crucífera para su enterrado en verde****PUNTOS: 0,00 N**

<b><u>APELLIDOS Y NOMBRE / RAZÓN SOCIAL</u></b>	<b><u>NIF</u></b>	<b><u>EXPEDIENTE</u></b>	<b><u>SUP. PROPUESTA (ha)</u></b>
SAN FELIPE, C.B.	E14737522	3043277	39,18

<b><u>PROPUESTA</u></b>	<b><u>SOLICITA PRIMA VOL.</u></b>
INADMITIDO	NO

**IMPORTE POR ANUALIDAD**

<u>CAMPAÑA</u>	<u>IMPORTE MÁXIMO SUBVENCIONABLE</u>	<u>IMPORTE MEDIO DE TRANSFERENCIA (€/ha)</u>
2015	11.372,78 €	290,27 €
2016	11.372,78 €	290,27 €
2017	11.372,78 €	290,27 €
2018	11.372,78 €	290,27 €
2019	11.372,78 €	290,27 €

**RECINTOS PROPUESTOS**

<u>REF.</u>	<u>REFERENCIA SIGPAC</u>	<u>CULTIVO</u>	<u>DESCRIPCIÓN CULTIVO</u>	<u>S/R</u>	<u>SUP. DEC. ADMIN. (ha)</u>	<u>SUP. PROPUESTA (ha)</u>
2664872	14-900-069-00010-005	81320	ALGODON-DP396	R	26,38	26,38
2664795	14-900-069-00034-004	3320	TRIGO DURO-AMILCAR	R	12,80	12,80

**INCIDENCIAS****INCIDENCIA DESCRIPCIÓN**

80102 Titular no inscrito en ninguna Agrupación de Producción Integrada del cultivo solicitado.

**RESUMEN CRITERIOS DE PRIORIZACIÓN**

	<u>PUNTOS</u>	<u>CUMPLE</u>
<b>10.1.5 Sistemas sostenibles de cultivos agroindustriales</b>	<b>PUNTOS: 4,00</b>	
Porcentaje de superficie determinada en Red Natura 2000	0,00	0.0%
Porcentaje de superficie determinada situada en zonas RAMSAR	0,00	0.0%
Porcentaje de superficie determinada en zonas vulnerables a la contaminación por nitratos	4,00	100.0%
Titulares de explotaciones que hayan adquirido el compromiso voluntario de establecimiento de una enmienda natural mediante un cultivo de crucífera para su enterrado en verde	0,00	N



**DETALLE CRITERIOS DE PRIORIZACIÓN****10.1.5 Sistemas sostenibles de cultivos agroindustriales****PUNTOS: 4,00****Porcentaje de superficie determinada en Red Natura 2000****PUNTOS: 0,00 0.0%**

<u>REF.</u>	<u>REFERENCIA SIGPAC</u>	<u>CULTIVO</u>	<u>DESCRIPCIÓN CULTIVO</u>	<u>S/R</u>	<u>SUP.</u> <u>PROPUESTA</u> <u>(ha)</u>	<u>SUP.</u> <u>CUMPLE</u> <u>(ha)</u>
2664872	14-900-069-00010-005	81320	ALGODON-DP396	R	26,38	0,00
2664795	14-900-069-00034-004	3320	TRIGO DURO-AMILCAR	R	12,80	0,00

**Porcentaje de superficie determinada situada en zonas RAMSAR****PUNTOS: 0,00 0.0%**

<u>REF.</u>	<u>REFERENCIA SIGPAC</u>	<u>CULTIVO</u>	<u>DESCRIPCIÓN CULTIVO</u>	<u>S/R</u>	<u>SUP.</u> <u>PROPUESTA</u> <u>(ha)</u>	<u>SUP.</u> <u>CUMPLE</u> <u>(ha)</u>
2664872	14-900-069-00010-005	81320	ALGODON-DP396	R	26,38	0,00
2664795	14-900-069-00034-004	3320	TRIGO DURO-AMILCAR	R	12,80	0,00

**Porcentaje de superficie determinada en zonas vulnerables a la contaminación por nitratos****PUNTOS: 4,00 100.0%**

<u>REF.</u>	<u>REFERENCIA SIGPAC</u>	<u>CULTIVO</u>	<u>DESCRIPCIÓN CULTIVO</u>	<u>S/R</u>	<u>SUP.</u> <u>PROPUESTA</u> <u>(ha)</u>	<u>SUP.</u> <u>CUMPLE</u> <u>(ha)</u>
2664872	14-900-069-00010-005	81320	ALGODON-DP396	R	26,38	26,38
2664795	14-900-069-00034-004	3320	TRIGO DURO-AMILCAR	R	12,80	12,80

**Titulares de explotaciones que hayan adquirido el compromiso voluntario de establecimiento de una enmienda natural mediante un cultivo de crucífera para su enterrado en verde****PUNTOS: 0,00 N**

<b><u>APELLIDOS Y NOMBRE / RAZÓN SOCIAL</u></b>	<b><u>NIF</u></b>	<b><u>EXPEDIENTE</u></b>	<b><u>SUP. PROPUESTA (ha)</u></b>
SAN MIGUEL C.B.	E14324875	3043494	40,00

<b><u>PROPUESTA</u></b>	<b><u>SOLICITA PRIMA VOL.</u></b>
INADMITIDO	NO

**IMPORTE POR ANUALIDAD**

<u>CAMPAÑA</u>	<u>IMPORTE MÁXIMO SUBVENCIONABLE</u>	<u>IMPORTE MEDIO DE TRANSFERENCIA (€/ha)</u>
2015	11.610,80 €	290,27 €
2016	11.610,80 €	290,27 €
2017	11.610,80 €	290,27 €
2018	11.610,80 €	290,27 €
2019	11.610,80 €	290,27 €

**RECINTOS PROPUESTOS**

<u>REF.</u>	<u>REFERENCIA SIGPAC</u>	<u>CULTIVO</u>	<u>DESCRIPCIÓN CULTIVO</u>	<u>S/R</u>	<u>SUP. DEC. ADMIN. (ha)</u>	<u>SUP. PROPUESTA (ha)</u>
1975482	14-045-007-00016-005	81190	ALGODON-ALEXANDROS	R	14,92	14,92
1975483	14-045-007-00016-009	81190	ALGODON-ALEXANDROS	R	5,53	5,53
1975485	14-060-029-00047-002	81320	ALGODON-DP396	R	19,55	19,55

**RESUMEN CRITERIOS DE PRIORIZACIÓN****10.1.5 Sistemas sostenibles de cultivos agroindustriales**

PUNTOS: 0,00

	<b><u>PUNTOS</u></b>	<b><u>CUMPLE</u></b>
Porcentaje de superficie determinada en Red Natura 2000	0,00	0.0%
Porcentaje de superficie determinada situada en zonas RAMSAR	0,00	0.0%
Porcentaje de superficie determinada en zonas vulnerables a la contaminación por nitratos	0,00	0.0%
Titulares de explotaciones que hayan adquirido el compromiso voluntario de establecimiento de una enmienda natural mediante un cultivo de crucífera para su enterrado en verde	0,00	N



**DETALLE CRITERIOS DE PRIORIZACIÓN****10.1.5 Sistemas sostenibles de cultivos agroindustriales****PUNTOS: 0,00****Porcentaje de superficie determinada en Red Natura 2000****PUNTOS: 0,00 0.0%**

<u>REF.</u>	<u>REFERENCIA SIGPAC</u>	<u>CULTIVO</u>	<u>DESCRIPCIÓN CULTIVO</u>	<u>S/R</u>	<u>SUP.</u> <u>PROPUESTA</u> <u>(ha)</u>	<u>SUP.</u> <u>CUMPLE</u> <u>(ha)</u>
1975482	14-045-007-00016-005	81190	ALGODON-ALEXANDROS	R	14,92	0,00
1975483	14-045-007-00016-009	81190	ALGODON-ALEXANDROS	R	5,53	0,00
1975485	14-060-029-00047-002	81320	ALGODON-DP396	R	19,55	0,00

**Porcentaje de superficie determinada situada en zonas RAMSAR****PUNTOS: 0,00 0.0%**

<u>REF.</u>	<u>REFERENCIA SIGPAC</u>	<u>CULTIVO</u>	<u>DESCRIPCIÓN CULTIVO</u>	<u>S/R</u>	<u>SUP.</u> <u>PROPUESTA</u> <u>(ha)</u>	<u>SUP.</u> <u>CUMPLE</u> <u>(ha)</u>
1975482	14-045-007-00016-005	81190	ALGODON-ALEXANDROS	R	14,92	0,00
1975483	14-045-007-00016-009	81190	ALGODON-ALEXANDROS	R	5,53	0,00
1975485	14-060-029-00047-002	81320	ALGODON-DP396	R	19,55	0,00

**Porcentaje de superficie determinada en zonas vulnerables a la contaminación por nitratos****PUNTOS: 0,00 0.0%**

<u>REF.</u>	<u>REFERENCIA SIGPAC</u>	<u>CULTIVO</u>	<u>DESCRIPCIÓN CULTIVO</u>	<u>S/R</u>	<u>SUP.</u> <u>PROPUESTA</u> <u>(ha)</u>	<u>SUP.</u> <u>CUMPLE</u> <u>(ha)</u>
1975482	14-045-007-00016-005	81190	ALGODON-ALEXANDROS	R	14,92	0,00
1975483	14-045-007-00016-009	81190	ALGODON-ALEXANDROS	R	5,53	0,00
1975485	14-060-029-00047-002	81320	ALGODON-DP396	R	19,55	0,00

**Titulares de explotaciones que hayan adquirido el compromiso voluntario de establecimiento de una enmienda natural mediante un cultivo de crucífera para su enterrado en verde****PUNTOS: 0,00 N**

<u>APELLIDOS Y NOMBRE / RAZÓN SOCIAL</u>	<u>NIF</u>	<u>EXPEDIENTE</u>	<u>SUP. PROPUESTA (ha)</u>
SANCHEZ ESTRADA NICOLAS	30799128N	3027830	9,00
<u>PROPUESTA</u>	<u>SOLICITA PRIMA VOL.</u>	<u>PROPUESTA PRIMA VOL.</u>	
INADMITIDO	SI	INADMITIDO	
<u>IMPORTE POR ANUALIDAD</u>			

<u>CAMPAÑA</u>	<u>IMPORTE MÁXIMO SUBVENCIONABLE</u>	<u>IMPORTE MEDIO DE TRANSFERENCIA (€/ha)</u>
2015	3.900,96 €	433,44 €
2016	3.900,96 €	433,44 €
2017	3.900,96 €	433,44 €
2018	3.900,96 €	433,44 €
2019	3.900,96 €	433,44 €

**RECINTOS PROPUESTOS**

<u>REF.</u>	<u>REFERENCIA SIGPAC</u>	<u>CULTIVO</u>	<u>DESCRIPCIÓN CULTIVO</u>	<u>S/R</u>	<u>SUP. DEC. ADMIN. (ha)</u>	<u>SUP. PROPUESTA (ha)</u>
2008347	14-060-033-00018-001	3151	TRIGO DURO-CORE	R	0,26	0,26
2008349	14-060-033-00018-001	81355	ALGODON-FOKION	R	8,74	8,74

**RESUMEN CRITERIOS DE PRIORIZACIÓN**

<b>10.1.5 Sistemas sostenibles de cultivos agroindustriales</b>	<b>PUNTOS: 1,00</b>	<b>PUNTOS</b>	<b>CUMPLE</b>
Porcentaje de superficie determinada en Red Natura 2000		0,00	0.0%
Porcentaje de superficie determinada situada en zonas RAMSAR		0,00	0.0%
Porcentaje de superficie determinada en zonas vulnerables a la contaminación por nitratos		0,00	0.0%
Titulares de explotaciones que hayan adquirido el compromiso voluntario de establecimiento de una enmienda natural mediante un cultivo de crucifera para su enterrado en verde		1,00	S

**DETALLE CRITERIOS DE PRIORIZACIÓN**

<b>10.1.5 Sistemas sostenibles de cultivos agroindustriales</b>	<b>PUNTOS: 1,00</b>	<b>PUNTOS</b>	<b>CUMPLE</b>			
Porcentaje de superficie determinada en Red Natura 2000		PUNTOS: 0,00	0.0%			
<u>REF.</u>	<u>REFERENCIA SIGPAC</u>	<u>CULTIVO</u>	<u>DESCRIPCIÓN CULTIVO</u>	<u>S/R</u>	<u>SUP. PROPUESTA (ha)</u>	<u>SUP. CUMPLE (ha)</u>
2008347	14-060-033-00018-001	3151	TRIGO DURO-CORE	R	0,26	0,00
2008349	14-060-033-00018-001	81355	ALGODON-FOKION	R	8,74	0,00
Porcentaje de superficie determinada situada en zonas RAMSAR		PUNTOS: 0,00	0.0%			
<u>REF.</u>	<u>REFERENCIA SIGPAC</u>	<u>CULTIVO</u>	<u>DESCRIPCIÓN CULTIVO</u>	<u>S/R</u>	<u>SUP. PROPUESTA (ha)</u>	<u>SUP. CUMPLE (ha)</u>
2008347	14-060-033-00018-001	3151	TRIGO DURO-CORE	R	0,26	0,00
2008349	14-060-033-00018-001	81355	ALGODON-FOKION	R	8,74	0,00
Porcentaje de superficie determinada en zonas vulnerables a la contaminación por nitratos		PUNTOS: 0,00	0.0%			
<u>REF.</u>	<u>REFERENCIA SIGPAC</u>	<u>CULTIVO</u>	<u>DESCRIPCIÓN CULTIVO</u>	<u>S/R</u>	<u>SUP. PROPUESTA (ha)</u>	<u>SUP. CUMPLE (ha)</u>
2008347	14-060-033-00018-001	3151	TRIGO DURO-CORE	R	0,26	0,00
2008349	14-060-033-00018-001	81355	ALGODON-FOKION	R	8,74	0,00
Titulares de explotaciones que hayan adquirido el compromiso voluntario de establecimiento de una enmienda natural mediante un cultivo de crucifera para su enterrado en verde		PUNTOS: 1,00	S			



<u>APELLIDOS Y NOMBRE / RAZÓN SOCIAL</u>	<u>NIF</u>	<u>EXPEDIENTE</u>	<u>SUP. PROPUESTA (ha)</u>
SANCHEZ FUENTES CARMEN	30425686K	3041936	7,39

<u>PROPUESTA</u>	<u>SOLICITA PRIMA VOL.</u>	<u>PROPUESTA PRIMA VOL.</u>
ADMITIDO	SI	ADMITIDO

**IMPORTE POR ANUALIDAD**

<u>CAMPAÑA</u>	<u>IMPORTE MÁXIMO SUBVENCIONABLE</u>	<u>IMPORTE MEDIO DE TRANSFERENCIA (€/ha)</u>
2015	3.203,13 €	433,44 €
2016	3.203,13 €	433,44 €
2017	3.203,13 €	433,44 €
2018	3.203,13 €	433,44 €
2019	3.203,13 €	433,44 €

**RECINTOS PROPUESTOS**

<u>REF.</u>	<u>REFERENCIA SIGPAC</u>	<u>CULTIVO</u>	<u>DESCRIPCIÓN CULTIVO</u>	<u>S/R</u>	<u>SUP. DEC. ADMIN. (ha)</u>	<u>SUP. PROPUESTA (ha)</u>
1833109	14-049-021-00180-002	81377	ALGODON-ELSA	R	1,78	1,78
1833108	14-049-021-00181-001	81377	ALGODON-ELSA	R	2,70	2,70
1833110	14-049-021-00182-001	81377	ALGODON-ELSA	R	2,91	2,91

**RESUMEN CRITERIOS DE PRIORIZACIÓN****10.1.5 Sistemas sostenibles de cultivos agroindustriales****PUNTOS: 5,00**

	<b><u>PUNTOS</u></b>	<b><u>CUMPLE</u></b>
Porcentaje de superficie determinada en Red Natura 2000	0,00	0.0%
Porcentaje de superficie determinada situada en zonas RAMSAR	0,00	0.0%
Porcentaje de superficie determinada en zonas vulnerables a la contaminación por nitratos	4,00	100.0%
Titulares de explotaciones que hayan adquirido el compromiso voluntario de establecimiento de una enmienda natural mediante un cultivo de crucífera para su enterrado en verde	1,00	S



**DETALLE CRITERIOS DE PRIORIZACIÓN****10.1.5 Sistemas sostenibles de cultivos agroindustriales****PUNTOS: 5,00****Porcentaje de superficie determinada en Red Natura 2000****PUNTOS: 0,00 0.0%**

<u>REF.</u>	<u>REFERENCIA SIGPAC</u>	<u>CULTIVO</u>	<u>DESCRIPCIÓN CULTIVO</u>	<u>S/R</u>	<u>SUP.</u>	<u>SUP.</u>
					<u>PROPUESTA</u>	<u>CÚMPLE</u>
					(ha)	(ha)
1833109	14-049-021-00180-002	81377	ALGODON-ELSA	R	1,78	0,00
1833108	14-049-021-00181-001	81377	ALGODON-ELSA	R	2,70	0,00
1833110	14-049-021-00182-001	81377	ALGODON-ELSA	R	2,91	0,00

**Porcentaje de superficie determinada situada en zonas RAMSAR****PUNTOS: 0,00 0.0%**

<u>REF.</u>	<u>REFERENCIA SIGPAC</u>	<u>CULTIVO</u>	<u>DESCRIPCIÓN CULTIVO</u>	<u>S/R</u>	<u>SUP.</u>	<u>SUP.</u>
					<u>PROPUESTA</u>	<u>CÚMPLE</u>
					(ha)	(ha)
1833109	14-049-021-00180-002	81377	ALGODON-ELSA	R	1,78	0,00
1833108	14-049-021-00181-001	81377	ALGODON-ELSA	R	2,70	0,00
1833110	14-049-021-00182-001	81377	ALGODON-ELSA	R	2,91	0,00

**Porcentaje de superficie determinada en zonas vulnerables a la contaminación por nitratos****PUNTOS: 4,00 100.0%**

<u>REF.</u>	<u>REFERENCIA SIGPAC</u>	<u>CULTIVO</u>	<u>DESCRIPCIÓN CULTIVO</u>	<u>S/R</u>	<u>SUP.</u>	<u>SUP.</u>
					<u>PROPUESTA</u>	<u>CÚMPLE</u>
					(ha)	(ha)
1833109	14-049-021-00180-002	81377	ALGODON-ELSA	R	1,78	1,78
1833108	14-049-021-00181-001	81377	ALGODON-ELSA	R	2,70	2,70
1833110	14-049-021-00182-001	81377	ALGODON-ELSA	R	2,91	2,91

**Titulares de explotaciones que hayan adquirido el compromiso voluntario de establecimiento de una enmienda natural mediante un cultivo de crucífera para su enterrado en verde****PUNTOS: 1,00 S**

<u>APELLIDOS Y NOMBRE / RAZÓN SOCIAL</u>	<u>NIF</u>	<u>EXPEDIENTE</u>	<u>SUP. PROPUESTA (ha)</u>
SANCHEZ GUIASADO ENRIQUE	30542686C	3042761	3,33
<u>PROPUESTA ADMITIDO</u>	<u>SOLICITA PRIMA VOL. SI</u>	<u>PROPUESTA PRIMA VOL. ADMITIDO</u>	

**IMPORTE POR ANUALIDAD**

<u>CAMPAÑA</u>	<u>IMPORTE MÁXIMO SUBVENCIONABLE</u>	<u>IMPORTE MEDIO DE TRANSFERENCIA (€/ha)</u>
2015	1.443,36 €	433,44 €
2016	1.443,36 €	433,44 €
2017	1.443,36 €	433,44 €
2018	1.443,36 €	433,44 €
2019	1.443,36 €	433,44 €

**RECINTOS PROPUESTOS**

<u>REF.</u>	<u>REFERENCIA SIGPAC</u>	<u>CULTIVO</u>	<u>DESCRIPCIÓN CULTIVO</u>	<u>S/R</u>	<u>SUP. DEC. ADMIN. (ha)</u>	<u>SUP. PROPUESTA (ha)</u>
1905388	14-030-014-00085-001	81268	ALGODON-JUNCAL	R	3,33	3,33

**RESUMEN CRITERIOS DE PRIORIZACIÓN**

<b>10.1.5 Sistemas sostenibles de cultivos agroindustriales</b>	<b>PUNTOS: 5,00</b>	<b>PUNTOS</b>	<b>CUMPLE</b>
Porcentaje de superficie determinada en Red Natura 2000		0,00	0.0%
Porcentaje de superficie determinada situada en zonas RAMSAR		0,00	0.0%
Porcentaje de superficie determinada en zonas vulnerables a la contaminación por nitratos		4,00	100.0%
Titulares de explotaciones que hayan adquirido el compromiso voluntario de establecimiento de una enmienda natural mediante un cultivo de crucifera para su enterrado en verde		1,00	S

**DETALLE CRITERIOS DE PRIORIZACIÓN**

<b>10.1.5 Sistemas sostenibles de cultivos agroindustriales</b>	<b>PUNTOS: 5,00</b>	<b>PUNTOS</b>	<b>CUMPLE</b>			
Porcentaje de superficie determinada en Red Natura 2000		PUNTOS: 0,00	0.0%			
		<u>SUP. PROPUESTA (ha)</u>	<u>SUP. CUMPLE (ha)</u>			
<u>REF.</u>	<u>REFERENCIA SIGPAC</u>	<u>CULTIVO</u>	<u>DESCRIPCIÓN CULTIVO</u>	<u>S/R</u>		
1905388	14-030-014-00085-001	81268	ALGODON-JUNCAL	R	3,33	0,00
Porcentaje de superficie determinada situada en zonas RAMSAR		PUNTOS: 0,00	0.0%			
		<u>SUP. PROPUESTA (ha)</u>	<u>SUP. CUMPLE (ha)</u>			
<u>REF.</u>	<u>REFERENCIA SIGPAC</u>	<u>CULTIVO</u>	<u>DESCRIPCIÓN CULTIVO</u>	<u>S/R</u>		
1905388	14-030-014-00085-001	81268	ALGODON-JUNCAL	R	3,33	0,00
Porcentaje de superficie determinada en zonas vulnerables a la contaminación por nitratos		PUNTOS: 4,00	100.0%			
		<u>SUP. PROPUESTA (ha)</u>	<u>SUP. CUMPLE (ha)</u>			
<u>REF.</u>	<u>REFERENCIA SIGPAC</u>	<u>CULTIVO</u>	<u>DESCRIPCIÓN CULTIVO</u>	<u>S/R</u>		
1905388	14-030-014-00085-001	81268	ALGODON-JUNCAL	R	3,33	3,33
Titulares de explotaciones que hayan adquirido el compromiso voluntario de establecimiento de una enmienda natural mediante un cultivo de crucifera para su enterrado en verde		PUNTOS: 1,00	S			



<u>APELLIDOS Y NOMBRE / RAZÓN SOCIAL</u>	<u>NIF</u>	<u>EXPEDIENTE</u>	<u>SUP. PROPUESTA (ha)</u>
SANCHEZ GUIADO FRANCISCO JAVIER	30819118S	3042763	4,91
<u>PROPUESTA</u>	<u>SOLICITA PRIMA VOL.</u>	<u>PROPUESTA PRIMA VOL.</u>	
ADMITIDO	SI	ADMITIDO	

**IMPORTE POR ANUALIDAD**

<u>CAMPAÑA</u>	<u>IMPORTE MÁXIMO SUBVENCIÓNABLE</u>	<u>IMPORTE MEDIO DE TRANSFERENCIA (€/ha)</u>
2015	2.128,19 €	433,44 €
2016	2.128,19 €	433,44 €
2017	2.128,19 €	433,44 €
2018	2.128,19 €	433,44 €
2019	2.128,19 €	433,44 €

**RECINTOS PROPUESTOS**

<u>REF.</u>	<u>REFERENCIA SIGPAC</u>	<u>CULTIVO</u>	<u>DESCRIPCIÓN CULTIVO</u>	<u>S/R</u>	<u>SUP. DEC. ADMIN. (ha)</u>	<u>SUP. PROPUESTA (ha)</u>
1953293	14-030-005-00047-001	3320	TRIGO DURO-AMILCAR	R	1,58	1,58
1953295	14-030-014-00085-001	81363	ALGODON-DP332	R	1,37	1,37
1953294	14-030-014-00085-001	81363	ALGODON-DP332	R	1,96	1,96

**RESUMEN CRITERIOS DE PRIORIZACIÓN****10.1.5 Sistemas sostenibles de cultivos agroindustriales**

PUNTOS: 5,00

	<u>PUNTOS</u>	<u>CUMPLE</u>
Porcentaje de superficie determinada en Red Natura 2000	0,00	0.0%
Porcentaje de superficie determinada situada en zonas RAMSAR	0,00	0.0%
Porcentaje de superficie determinada en zonas vulnerables a la contaminación por nitratos	4,00	100.0%
Titulares de explotaciones que hayan adquirido el compromiso voluntario de establecimiento de una enmienda natural mediante un cultivo de crucífera para su enterrado en verde	1,00	S



**DETALLE CRITERIOS DE PRIORIZACIÓN****10.1.5 Sistemas sostenibles de cultivos agroindustriales****PUNTOS: 5,00****Porcentaje de superficie determinada en Red Natura 2000****PUNTOS: 0,00 0.0%**

<u>REF.</u>	<u>REFERENCIA SIGPAC</u>	<u>CULTIVO</u>	<u>DESCRIPCIÓN CULTIVO</u>	<u>S/R</u>	<u>SUP.</u> <u>PROPUESTA</u> <u>(ha)</u>	<u>SUP.</u> <u>CÚMPLE</u> <u>(ha)</u>
1953293	14-030-005-00047-001	3320	TRIGO DURO-AMILCAR	R	1,58	0,00
1953295	14-030-014-00085-001	81363	ALGODON-DP332	R	1,37	0,00
1953294	14-030-014-00085-001	81363	ALGODON-DP332	R	1,96	0,00

**Porcentaje de superficie determinada situada en zonas RAMSAR****PUNTOS: 0,00 0.0%**

<u>REF.</u>	<u>REFERENCIA SIGPAC</u>	<u>CULTIVO</u>	<u>DESCRIPCIÓN CULTIVO</u>	<u>S/R</u>	<u>SUP.</u> <u>PROPUESTA</u> <u>(ha)</u>	<u>SUP.</u> <u>CÚMPLE</u> <u>(ha)</u>
1953293	14-030-005-00047-001	3320	TRIGO DURO-AMILCAR	R	1,58	0,00
1953295	14-030-014-00085-001	81363	ALGODON-DP332	R	1,37	0,00
1953294	14-030-014-00085-001	81363	ALGODON-DP332	R	1,96	0,00

**Porcentaje de superficie determinada en zonas vulnerables a la contaminación por nitratos****PUNTOS: 4,00 100.0%**

<u>REF.</u>	<u>REFERENCIA SIGPAC</u>	<u>CULTIVO</u>	<u>DESCRIPCIÓN CULTIVO</u>	<u>S/R</u>	<u>SUP.</u> <u>PROPUESTA</u> <u>(ha)</u>	<u>SUP.</u> <u>CÚMPLE</u> <u>(ha)</u>
1953293	14-030-005-00047-001	3320	TRIGO DURO-AMILCAR	R	1,58	1,58
1953295	14-030-014-00085-001	81363	ALGODON-DP332	R	1,37	1,37
1953294	14-030-014-00085-001	81363	ALGODON-DP332	R	1,96	1,96

**Titulares de explotaciones que hayan adquirido el compromiso voluntario de establecimiento de una enmienda natural mediante un cultivo de crucífera para su enterrado en verde****PUNTOS: 1,00 S**

<b><u>APELLIDOS Y NOMBRE / RAZÓN SOCIAL</u></b>	<b><u>NIF</u></b>	<b><u>EXPEDIENTE</u></b>	<b><u>SUP. PROPUESTA (ha)</u></b>
SANCHEZ GUIASADO JOSE ANTONIO	80133489V	3042762	3,33

<b><u>PROPUESTA</u></b>	<b><u>SOLICITA PRIMA VOL.</u></b>	<b><u>PROPUESTA PRIMA VOL.</u></b>
ADMITIDO	SI	ADMITIDO

**IMPORTE POR ANUALIDAD**

<u>CAMPAÑA</u>	<u>IMPORTE MÁXIMO SUBVENCIONABLE</u>	<u>IMPORTE MEDIO DE TRANSFERENCIA (€/ha)</u>
2015	1.443,36 €	433,44 €
2016	1.443,36 €	433,44 €
2017	1.443,36 €	433,44 €
2018	1.443,36 €	433,44 €
2019	1.443,36 €	433,44 €

**RECINTOS PROPUESTOS**

<u>REF.</u>	<u>REFERENCIA SIGPAC</u>	<u>CULTIVO</u>	<u>DESCRIPCIÓN CULTIVO</u>	<u>S/R</u>	<u>SUP. DEC. ADMIN. (ha)</u>	<u>SUP. PROPUESTA (ha)</u>
1905417	14-030-014-00085-001	81268	ALGODON-JUNCAL	R	3,33	3,33

**RESUMEN CRITERIOS DE PRIORIZACIÓN****10.1.5 Sistemas sostenibles de cultivos agroindustriales** PUNTOS: 5,00

	<u>PUNTOS</u>	<u>CUMPLE</u>
Porcentaje de superficie determinada en Red Natura 2000	0,00	0.0%
Porcentaje de superficie determinada situada en zonas RAMSAR	0,00	0.0%
Porcentaje de superficie determinada en zonas vulnerables a la contaminación por nitratos	4,00	100.0%
Titulares de explotaciones que hayan adquirido el compromiso voluntario de establecimiento de una enmienda natural mediante un cultivo de crucifera para su enterrado en verde	1,00	S

**DETALLE CRITERIOS DE PRIORIZACIÓN****10.1.5 Sistemas sostenibles de cultivos agroindustriales** PUNTOS: 5,00

Porcentaje de superficie determinada en Red Natura 2000	PUNTOS:	0,00	0.0%			
	<u>SUP. PROPUESTA (ha)</u>	3,33	<u>SUP. CUMPLE (ha)</u> 0,00			
<b>REF.</b>	<b>REFERENCIA SIGPAC</b>	<b>CULTIVO</b>	<b>DESCRIPCIÓN CULTIVO</b>	<b>S/R</b>	<b>SUP. PROPUESTA (ha)</b>	<b>SUP. CUMPLE (ha)</b>
1905417	14-030-014-00085-001	81268	ALGODON-JUNCAL	R	3,33	0,00
Porcentaje de superficie determinada situada en zonas RAMSAR	PUNTOS:	0,00	0.0%			
	<u>SUP. PROPUESTA (ha)</u>	3,33	<u>SUP. CUMPLE (ha)</u> 0,00			
<b>REF.</b>	<b>REFERENCIA SIGPAC</b>	<b>CULTIVO</b>	<b>DESCRIPCIÓN CULTIVO</b>	<b>S/R</b>	<b>SUP. PROPUESTA (ha)</b>	<b>SUP. CUMPLE (ha)</b>
1905417	14-030-014-00085-001	81268	ALGODON-JUNCAL	R	3,33	0,00
Porcentaje de superficie determinada en zonas vulnerables a la contaminación por nitratos	PUNTOS:	4,00	100.0%			
	<u>SUP. PROPUESTA (ha)</u>	3,33	<u>SUP. CUMPLE (ha)</u> 3,33			
<b>REF.</b>	<b>REFERENCIA SIGPAC</b>	<b>CULTIVO</b>	<b>DESCRIPCIÓN CULTIVO</b>	<b>S/R</b>	<b>SUP. PROPUESTA (ha)</b>	<b>SUP. CUMPLE (ha)</b>
1905417	14-030-014-00085-001	81268	ALGODON-JUNCAL	R	3,33	3,33
Titulares de explotaciones que hayan adquirido el compromiso voluntario de establecimiento de una enmienda natural mediante un cultivo de crucifera para su enterrado en verde	PUNTOS:	1,00	S			



<u>APELLIDOS Y NOMBRE / RAZÓN SOCIAL</u>	<u>NIF</u>	<u>EXPEDIENTE</u>	<u>SUP. PROPUESTA (ha)</u>
SANCHEZ HENS MATILDE	37681609L	3037561	6,38
<u>PROPUESTA ADMITIDO</u>	<u>SOLICITA PRIMA VOL. SI</u>	<u>PROPUESTA PRIMA VOL. ADMITIDO</u>	
<b>IMPORTE POR ANUALIDAD</b>			

<u>CAMPAÑA</u>	<u>IMPORTE MÁXIMO SUBVENCIONABLE</u>	<u>IMPORTE MEDIO DE TRANSFERENCIA (€/ha)</u>
2015	2.765,34 €	433,44 €
2016	2.765,34 €	433,44 €
2017	2.765,34 €	433,44 €
2018	2.765,34 €	433,44 €
2019	2.765,34 €	433,44 €

**RECINTOS PROPUESTOS**

<u>REF.</u>	<u>REFERENCIA SIGPAC</u>	<u>CULTIVO</u>	<u>DESCRIPCIÓN CULTIVO</u>	<u>S/R</u>	<u>SUP. DEC. ADMIN. (ha)</u>	<u>SUP. PROPUESTA (ha)</u>
2258395	14-036-042-00015-001	81377	ALGODON-ELSA	R	6,38	6,38

**RESUMEN CRITERIOS DE PRIORIZACIÓN**

<b>10.1.5 Sistemas sostenibles de cultivos agroindustriales</b>	<b>PUNTOS: 5,00</b>	<b>PUNTOS</b>	<b>CUMPLE</b>
Porcentaje de superficie determinada en Red Natura 2000		0,00	0.0%
Porcentaje de superficie determinada situada en zonas RAMSAR		0,00	0.0%
Porcentaje de superficie determinada en zonas vulnerables a la contaminación por nitratos		4,00	100.0%
Titulares de explotaciones que hayan adquirido el compromiso voluntario de establecimiento de una enmienda natural mediante un cultivo de crucifera para su enterrado en verde		1,00	S

**DETALLE CRITERIOS DE PRIORIZACIÓN**

<b>10.1.5 Sistemas sostenibles de cultivos agroindustriales</b>	<b>PUNTOS: 5,00</b>	<b>PUNTOS</b>	<b>CUMPLE</b>
Porcentaje de superficie determinada en Red Natura 2000		PUNTOS: 0,00	0.0%
		<u>SUP. PROPUESTA (ha)</u>	<u>SUP. CUMPLE (ha)</u>
REF. REFERENCIA SIGPAC CULTIVO DESCRIPCIÓN CULTIVO S/R		6,38	0,00
2258395 14-036-042-00015-001 81377 ALGODON-ELSA R			
Porcentaje de superficie determinada situada en zonas RAMSAR		PUNTOS: 0,00	0.0%
		<u>SUP. PROPUESTA (ha)</u>	<u>SUP. CUMPLE (ha)</u>
REF. REFERENCIA SIGPAC CULTIVO DESCRIPCIÓN CULTIVO S/R		6,38	0,00
2258395 14-036-042-00015-001 81377 ALGODON-ELSA R			
Porcentaje de superficie determinada en zonas vulnerables a la contaminación por nitratos		PUNTOS: 4,00	100.0%
		<u>SUP. PROPUESTA (ha)</u>	<u>SUP. CUMPLE (ha)</u>
REF. REFERENCIA SIGPAC CULTIVO DESCRIPCIÓN CULTIVO S/R		6,38	6,38
2258395 14-036-042-00015-001 81377 ALGODON-ELSA R			
Titulares de explotaciones que hayan adquirido el compromiso voluntario de establecimiento de una enmienda natural mediante un cultivo de crucifera para su enterrado en verde		PUNTOS: 1,00	S



<u>APELLIDOS Y NOMBRE / RAZÓN SOCIAL</u>	<u>NIF</u>	<u>EXPEDIENTE</u>	<u>SUP. PROPUESTA (ha)</u>
SANTA ANA C.B.	E14581383	3039541	8,21
<u>PROPUESTA</u> INADMITIDO	<u>SOLICITA PRIMA VOL.</u> SI	<u>PROPUESTA PRIMA VOL.</u> INADMITIDO	
<u>IMPORTE POR ANUALIDAD</u>			

<u>CAMPAÑA</u>	<u>IMPORTE MÁXIMO SUBVENCIONABLE</u>	<u>IMPORTE MEDIO DE TRANSFERENCIA (€/ha)</u>
2015	3.558,55 €	433,44 €
2016	3.558,55 €	433,44 €
2017	3.558,55 €	433,44 €
2018	3.558,55 €	433,44 €
2019	3.558,55 €	433,44 €

**RECINTOS PROPUESTOS**

<u>REF.</u>	<u>REFERENCIA SIGPAC</u>	<u>CULTIVO</u>	<u>DESCRIPCIÓN CULTIVO</u>	<u>S/R</u>	<u>SUP. DEC. ADMIN. (ha)</u>	<u>SUP. PROPUESTA (ha)</u>
1673646	14-060-045-00158-002	81190	ALGODON-ALEXANDROS	R	8,21	8,21

**RESUMEN CRITERIOS DE PRIORIZACIÓN**

<b>10.1.5 Sistemas sostenibles de cultivos agroindustriales</b>	<b>PUNTOS: 1,00</b>	<b>PUNTOS</b>	<b>CUMPLE</b>
Porcentaje de superficie determinada en Red Natura 2000		0,00	0.0%
Porcentaje de superficie determinada situada en zonas RAMSAR		0,00	0.0%
Porcentaje de superficie determinada en zonas vulnerables a la contaminación por nitratos		0,00	0.0%
Titulares de explotaciones que hayan adquirido el compromiso voluntario de establecimiento de una enmienda natural mediante un cultivo de crucifera para su enterrado en verde		1,00	S

**DETALLE CRITERIOS DE PRIORIZACIÓN**

<b>10.1.5 Sistemas sostenibles de cultivos agroindustriales</b>	<b>PUNTOS: 1,00</b>	<b>PUNTOS</b>	<b>CUMPLE</b>			
Porcentaje de superficie determinada en Red Natura 2000		PUNTOS: 0,00	0.0%			
<u>REF.</u>	<u>REFERENCIA SIGPAC</u>	<u>CULTIVO</u>	<u>DESCRIPCIÓN CULTIVO</u>	<u>S/R</u>	<u>SUP. PROPUESTA (ha)</u>	<u>SUP. CUMPLE (ha)</u>
1673646	14-060-045-00158-002	81190	ALGODON-ALEXANDROS	R	8,21	0,00
Porcentaje de superficie determinada situada en zonas RAMSAR		PUNTOS: 0,00	0.0%			
<u>REF.</u>	<u>REFERENCIA SIGPAC</u>	<u>CULTIVO</u>	<u>DESCRIPCIÓN CULTIVO</u>	<u>S/R</u>	<u>SUP. PROPUESTA (ha)</u>	<u>SUP. CUMPLE (ha)</u>
1673646	14-060-045-00158-002	81190	ALGODON-ALEXANDROS	R	8,21	0,00
Porcentaje de superficie determinada en zonas vulnerables a la contaminación por nitratos		PUNTOS: 0,00	0.0%			
<u>REF.</u>	<u>REFERENCIA SIGPAC</u>	<u>CULTIVO</u>	<u>DESCRIPCIÓN CULTIVO</u>	<u>S/R</u>	<u>SUP. PROPUESTA (ha)</u>	<u>SUP. CUMPLE (ha)</u>
1673646	14-060-045-00158-002	81190	ALGODON-ALEXANDROS	R	8,21	0,00
Titulares de explotaciones que hayan adquirido el compromiso voluntario de establecimiento de una enmienda natural mediante un cultivo de crucifera para su enterrado en verde		PUNTOS: 1,00	S			





<b><u>APELLIDOS Y NOMBRE / RAZÓN SOCIAL</u></b>	<b><u>NIF</u></b>	<b><u>EXPEDIENTE</u></b>	<b><u>SUP. PROPUESTA (ha)</u></b>
SANTORINI CAPITAL, S.L.U.	B85168441	3040853	37,13

<b><u>PROPUESTA</u></b>	<b><u>SOLICITA PRIMA VOL.</u></b>
ADMITIDO	NO

**IMPORTE POR ANUALIDAD**

<u>CAMPAÑA</u>	<u>IMPORTE MÁXIMO SUBVENCIONABLE</u>	<u>IMPORTE MEDIO DE TRANSFERENCIA (€/ha)</u>
2015	10.777,73 €	290,27 €
2016	10.777,73 €	290,27 €
2017	10.777,73 €	290,27 €
2018	10.777,73 €	290,27 €
2019	10.777,73 €	290,27 €

**RECINTOS PROPUESTOS**

<u>REF.</u>	<u>REFERENCIA SIGPAC</u>	<u>CULTIVO</u>	<u>DESCRIPCIÓN CULTIVO</u>	<u>S/R</u>	<u>SUP. DEC. ADMIN. (ha)</u>	<u>SUP. PROPUESTA (ha)</u>
1829113	14-900-070-00003-010	3323	TRIGO DURO-ATHORIS	R	14,08	14,08
1829137	14-900-070-00003-010	81263	ALGODON-DP419	R	10,61	10,61
1829138	14-900-070-00003-041	81263	ALGODON-DP419	R	12,44	12,44

**RESUMEN CRITERIOS DE PRIORIZACIÓN****10.1.5 Sistemas sostenibles de cultivos agroindustriales****PUNTOS: 7,34**

	<b><u>PUNTOS</u></b>	<b><u>CUMPLE</u></b>
Porcentaje de superficie determinada en Red Natura 2000	3,67	66.5%
Porcentaje de superficie determinada situada en zonas RAMSAR	0,00	0.0%
Porcentaje de superficie determinada en zonas vulnerables a la contaminación por nitratos	3,67	66.5%
Titulares de explotaciones que hayan adquirido el compromiso voluntario de establecimiento de una enmienda natural mediante un cultivo de crucífera para su enterrado en verde	0,00	N



**DETALLE CRITERIOS DE PRIORIZACIÓN****10.1.5 Sistemas sostenibles de cultivos agroindustriales****PUNTOS: 7,34****Porcentaje de superficie determinada en Red Natura 2000****PUNTOS: 3,67 66.5%**

<u>REF.</u>	<u>REFERENCIA SIGPAC</u>	<u>CULTIVO</u>	<u>DESCRIPCIÓN CULTIVO</u>	<u>S/R</u>	<u>SUP.</u> <u>PROPUESTA</u> <u>(ha)</u>	<u>SUP.</u> <u>CÚMPLE</u> <u>(ha)</u>
1829113	14-900-070-00003-010	3323	TRIGO DURO-ATHORIS	R	14,08	14,08
1829137	14-900-070-00003-010	81263	ALGODON-DP419	R	10,61	10,61
1829138	14-900-070-00003-041	81263	ALGODON-DP419	R	12,44	0,00

**Porcentaje de superficie determinada situada en zonas RAMSAR****PUNTOS: 0,00 0.0%**

<u>REF.</u>	<u>REFERENCIA SIGPAC</u>	<u>CULTIVO</u>	<u>DESCRIPCIÓN CULTIVO</u>	<u>S/R</u>	<u>SUP.</u> <u>PROPUESTA</u> <u>(ha)</u>	<u>SUP.</u> <u>CÚMPLE</u> <u>(ha)</u>
1829113	14-900-070-00003-010	3323	TRIGO DURO-ATHORIS	R	14,08	0,00
1829137	14-900-070-00003-010	81263	ALGODON-DP419	R	10,61	0,00
1829138	14-900-070-00003-041	81263	ALGODON-DP419	R	12,44	0,00

**Porcentaje de superficie determinada en zonas vulnerables a la contaminación por nitratos****PUNTOS: 3,67 66.5%**

<u>REF.</u>	<u>REFERENCIA SIGPAC</u>	<u>CULTIVO</u>	<u>DESCRIPCIÓN CULTIVO</u>	<u>S/R</u>	<u>SUP.</u> <u>PROPUESTA</u> <u>(ha)</u>	<u>SUP.</u> <u>CÚMPLE</u> <u>(ha)</u>
1829113	14-900-070-00003-010	3323	TRIGO DURO-ATHORIS	R	14,08	14,08
1829137	14-900-070-00003-010	81263	ALGODON-DP419	R	10,61	10,61
1829138	14-900-070-00003-041	81263	ALGODON-DP419	R	12,44	0,00

**Titulares de explotaciones que hayan adquirido el compromiso voluntario de establecimiento de una enmienda natural mediante un cultivo de crucífera para su enterrado en verde****PUNTOS: 0,00 N**

<u>APELLIDOS Y NOMBRE / RAZÓN SOCIAL</u>	<u>NIF</u>	<u>EXPEDIENTE</u>	<u>SUP. PROPUESTA (ha)</u>
SIERRA MAYEN PEDRO	30812303P	3042967	6,69

<u>PROPUESTA</u>	<u>SOLICITA PRIMA VOL.</u>
ADMITIDO	NO

IMPORTE POR ANUALIDAD

<u>CAMPAÑA</u>	<u>IMPORTE MÁXIMO SUBVENCIONABLE</u>	<u>IMPORTE MEDIO DE TRANSFERENCIA (€/ha)</u>
2015	1.941,91 €	290,27 €
2016	1.941,91 €	290,27 €
2017	1.941,91 €	290,27 €
2018	1.941,91 €	290,27 €
2019	1.941,91 €	290,27 €

RECINTOS PROPUESTOS

<u>REF.</u>	<u>REFERENCIA SIGPAC</u>	<u>CULTIVO</u>	<u>DESCRIPCIÓN CULTIVO</u>	<u>S/R</u>	<u>SUP. DEC. ADMIN. (ha)</u>	<u>SUP. PROPUESTA (ha)</u>
2182222	41-074-006-00006-001	81263	ALGODON-DP419	R	6,69	6,69

**RESUMEN CRITERIOS DE PRIORIZACIÓN**

<b>10.1.5 Sistemas sostenibles de cultivos agroindustriales</b>	<b>PUNTOS: 4,00</b>
---	---------------------

	<u>PUNTOS</u>	<u>CUMPLE</u>
Porcentaje de superficie determinada en Red Natura 2000	0,00	0.0%
Porcentaje de superficie determinada situada en zonas RAMSAR	0,00	0.0%
Porcentaje de superficie determinada en zonas vulnerables a la contaminación por nitratos	4,00	100.0%
Titulares de explotaciones que hayan adquirido el compromiso voluntario de establecimiento de una enmienda natural mediante un cultivo de crucífera para su enterrado en verde	0,00	N

**DETALLE CRITERIOS DE PRIORIZACIÓN**

<b>10.1.5 Sistemas sostenibles de cultivos agroindustriales</b>	<b>PUNTOS: 4,00</b>
---	---------------------

Porcentaje de superficie determinada en Red Natura 2000	<b>PUNTOS: 0,00</b>	<b>0.0%</b>
	<u>SUP. PROPUESTA (ha)</u>	<u>SUP. CUMPLE (ha)</u>
<u>REF.</u> <u>REFERENCIA SIGPAC</u> <u>CULTIVO</u> <u>DESCRIPCIÓN CULTIVO</u>	<u>S/R</u>	
2182222 41-074-006-00006-001 81263 ALGODON-DP419	R	6,69 0,00
Porcentaje de superficie determinada situada en zonas RAMSAR	<b>PUNTOS: 0,00</b>	<b>0.0%</b>
	<u>SUP. PROPUESTA (ha)</u>	<u>SUP. CUMPLE (ha)</u>
<u>REF.</u> <u>REFERENCIA SIGPAC</u> <u>CULTIVO</u> <u>DESCRIPCIÓN CULTIVO</u>	<u>S/R</u>	
2182222 41-074-006-00006-001 81263 ALGODON-DP419	R	6,69 0,00
Porcentaje de superficie determinada en zonas vulnerables a la contaminación por nitratos	<b>PUNTOS: 4,00</b>	<b>100.0%</b>
	<u>SUP. PROPUESTA (ha)</u>	<u>SUP. CUMPLE (ha)</u>
<u>REF.</u> <u>REFERENCIA SIGPAC</u> <u>CULTIVO</u> <u>DESCRIPCIÓN CULTIVO</u>	<u>S/R</u>	
2182222 41-074-006-00006-001 81263 ALGODON-DP419	R	6,69 6,69
Titulares de explotaciones que hayan adquirido el compromiso voluntario de establecimiento de una enmienda natural mediante un cultivo de crucífera para su enterrado en verde	<b>PUNTOS: 0,00</b>	<b>N</b>



<b><u>APELLIDOS Y NOMBRE / RAZÓN SOCIAL</u></b>	<b><u>NIF</u></b>	<b><u>EXPEDIENTE</u></b>	<b><u>SUP. PROPUESTA (ha)</u></b>
TELLEZ LOPEZ S.C.	J14960983	3032489	15,85

<b><u>PROPUESTA</u></b>	<b><u>SOLICITA PRIMA VOL.</u></b>
ADMITIDO	NO

**IMPORTE POR ANUALIDAD**

<u>CAMPAÑA</u>	<u>IMPORTE MÁXIMO SUBVENCIONABLE</u>	<u>IMPORTE MEDIO DE TRANSFERENCIA (€/ha)</u>
2015	4.600,78 €	290,27 €
2016	4.600,78 €	290,27 €
2017	4.600,78 €	290,27 €
2018	4.600,78 €	290,27 €
2019	4.600,78 €	290,27 €

**RECINTOS PROPUESTOS**

<u>REF.</u>	<u>REFERENCIA SIGPAC</u>	<u>CULTIVO</u>	<u>DESCRIPCIÓN CULTIVO</u>	<u>S/R</u>	<u>SUP. DEC. ADMIN. (ha)</u>	<u>SUP. PROPUESTA (ha)</u>
2617132	41-074-009-00058-008	81151	ALGODON-CELIA	R	15,85	15,85

**RESUMEN CRITERIOS DE PRIORIZACIÓN****10.1.5 Sistemas sostenibles de cultivos agroindustriales** PUNTOS: 4,00

	<u>PUNTOS</u>	<u>CUMPLE</u>
Porcentaje de superficie determinada en Red Natura 2000	0,00	0.0%
Porcentaje de superficie determinada situada en zonas RAMSAR	0,00	0.0%
Porcentaje de superficie determinada en zonas vulnerables a la contaminación por nitratos	4,00	100.0%
Titulares de explotaciones que hayan adquirido el compromiso voluntario de establecimiento de una enmienda natural mediante un cultivo de crucífera para su enterrado en verde	0,00	N

**DETALLE CRITERIOS DE PRIORIZACIÓN****10.1.5 Sistemas sostenibles de cultivos agroindustriales** PUNTOS: 4,00

Porcentaje de superficie determinada en Red Natura 2000	PUNTOS: 0,00	0.0%				
<b><u>REF.</u></b>	<b><u>REFERENCIA SIGPAC</u></b>	<b><u>CULTIVO</u></b>	<b><u>DESCRIPCIÓN CULTIVO</u></b>	<b><u>S/R</u></b>	<b><u>SUP. PROPUESTA (ha)</u></b>	<b><u>SUP. CUMPLE (ha)</u></b>
2617132	41-074-009-00058-008	81151	ALGODON-CELIA	R	15,85	0,00
Porcentaje de superficie determinada situada en zonas RAMSAR	PUNTOS: 0,00	0.0%				
<b><u>REF.</u></b>	<b><u>REFERENCIA SIGPAC</u></b>	<b><u>CULTIVO</u></b>	<b><u>DESCRIPCIÓN CULTIVO</u></b>	<b><u>S/R</u></b>	<b><u>SUP. PROPUESTA (ha)</u></b>	<b><u>SUP. CUMPLE (ha)</u></b>
2617132	41-074-009-00058-008	81151	ALGODON-CELIA	R	15,85	0,00
Porcentaje de superficie determinada en zonas vulnerables a la contaminación por nitratos	PUNTOS: 4,00	100.0%				
<b><u>REF.</u></b>	<b><u>REFERENCIA SIGPAC</u></b>	<b><u>CULTIVO</u></b>	<b><u>DESCRIPCIÓN CULTIVO</u></b>	<b><u>S/R</u></b>	<b><u>SUP. PROPUESTA (ha)</u></b>	<b><u>SUP. CUMPLE (ha)</u></b>
2617132	41-074-009-00058-008	81151	ALGODON-CELIA	R	15,85	15,85
Titulares de explotaciones que hayan adquirido el compromiso voluntario de establecimiento de una enmienda natural mediante un cultivo de crucífera para su enterrado en verde	PUNTOS: 0,00	N				



<b><u>APELLIDOS Y NOMBRE / RAZÓN SOCIAL</u></b>	<b><u>NIF</u></b>	<b><u>EXPEDIENTE</u></b>	<b><u>SUP. PROPUESTA (ha)</u></b>
TOFEAGRO C.G.	E14532725	3038902	25,42

<b><u>PROPUESTA</u></b>	<b><u>SOLICITA PRIMA VOL.</u></b>
INADMITIDO	NO

**IMPORTE POR ANUALIDAD**

<b><u>CAMPAÑA</u></b>	<b><u>IMPORTE MÁXIMO SUBVENCIONABLE</u></b>	<b><u>IMPORTE MEDIO DE TRANSFERENCIA (€/ha)</u></b>
2015	7.378,66 €	290,27 €
2016	7.378,66 €	290,27 €
2017	7.378,66 €	290,27 €
2018	7.378,66 €	290,27 €
2019	7.378,66 €	290,27 €

**RECINTOS PROPUESTOS**

<b><u>REF.</u></b>	<b><u>REFERENCIA SIGPAC</u></b>	<b><u>CULTIVO</u></b>	<b><u>DESCRIPCIÓN CULTIVO</u></b>	<b><u>S/R</u></b>	<b><u>SUP. DEC. ADMIN. (ha)</u></b>	<b><u>SUP. PROPUESTA (ha)</u></b>
2031160	14-060-029-00061-004	3335	TRIGO DURO-KIKO NICK	R	3,98	3,98
2031169	14-060-029-00061-004	81320	ALGODON-DP396	R	8,99	8,99
2031168	14-060-029-00061-004	81320	ALGODON-DP396	R	12,45	12,45

**RESUMEN CRITERIOS DE PRIORIZACIÓN****10.1.5 Sistemas sostenibles de cultivos agroindustriales****PUNTOS:** 0,00

	<b><u>PUNTOS</u></b>	<b><u>CUMPLE</u></b>
Porcentaje de superficie determinada en Red Natura 2000	0,00	0.0%
Porcentaje de superficie determinada situada en zonas RAMSAR	0,00	0.0%
Porcentaje de superficie determinada en zonas vulnerables a la contaminación por nitratos	0,00	0.0%
Titulares de explotaciones que hayan adquirido el compromiso voluntario de establecimiento de una enmienda natural mediante un cultivo de crucífera para su enterrado en verde	0,00	N



**DETALLE CRITERIOS DE PRIORIZACIÓN****10.1.5 Sistemas sostenibles de cultivos agroindustriales****PUNTOS: 0,00****Porcentaje de superficie determinada en Red Natura 2000****PUNTOS: 0,00 0.0%**

<u>REF.</u>	<u>REFERENCIA SIGPAC</u>	<u>CULTIVO</u>	<u>DESCRIPCIÓN CULTIVO</u>	<u>S/R</u>	<u>SUP.</u>	<u>SUP.</u>
					<u>PROPUESTA</u>	<u>CUMPLE</u>
					<u>(ha)</u>	<u>(ha)</u>
2031160	14-060-029-00061-004	3335	TRIGO DURO-KIKO NICK	R	3,98	0,00
2031168	14-060-029-00061-004	81320	ALGODON-DP396	R	12,45	0,00
2031169	14-060-029-00061-004	81320	ALGODON-DP396	R	8,99	0,00

**Porcentaje de superficie determinada situada en zonas RAMSAR****PUNTOS: 0,00 0.0%**

<u>REF.</u>	<u>REFERENCIA SIGPAC</u>	<u>CULTIVO</u>	<u>DESCRIPCIÓN CULTIVO</u>	<u>S/R</u>	<u>SUP.</u>	<u>SUP.</u>
					<u>PROPUESTA</u>	<u>CUMPLE</u>
					<u>(ha)</u>	<u>(ha)</u>
2031160	14-060-029-00061-004	3335	TRIGO DURO-KIKO NICK	R	3,98	0,00
2031168	14-060-029-00061-004	81320	ALGODON-DP396	R	12,45	0,00
2031169	14-060-029-00061-004	81320	ALGODON-DP396	R	8,99	0,00

**Porcentaje de superficie determinada en zonas vulnerables a la contaminación por nitratos****PUNTOS: 0,00 0.0%**

<u>REF.</u>	<u>REFERENCIA SIGPAC</u>	<u>CULTIVO</u>	<u>DESCRIPCIÓN CULTIVO</u>	<u>S/R</u>	<u>SUP.</u>	<u>SUP.</u>
					<u>PROPUESTA</u>	<u>CUMPLE</u>
					<u>(ha)</u>	<u>(ha)</u>
2031160	14-060-029-00061-004	3335	TRIGO DURO-KIKO NICK	R	3,98	0,00
2031169	14-060-029-00061-004	81320	ALGODON-DP396	R	8,99	0,00
2031168	14-060-029-00061-004	81320	ALGODON-DP396	R	12,45	0,00

**Titulares de explotaciones que hayan adquirido el compromiso voluntario de establecimiento de una enmienda natural mediante un cultivo de crucífera para su enterrado en verde****PUNTOS: 0,00 N**

<u>APELLIDOS Y NOMBRE / RAZÓN SOCIAL</u>	<u>NIF</u>	<u>EXPEDIENTE</u>	<u>SUP. PROPUESTA (ha)</u>
TORRES BURGOS MARIA DEL ROSARIO SANTA I	30718518V	3039058	1,63

<u>PROPUESTA</u>	<u>SOLICITA PRIMA VOL.</u>	<u>PROPUESTA PRIMA VOL.</u>
ADMITIDO	SI	ADMITIDO

**IMPORTE POR ANUALIDAD**

<u>CAMPAÑA</u>	<u>IMPORTE MÁXIMO SUBVENCIÓNABLE</u>	<u>IMPORTE MEDIO DE TRANSFERENCIA (€/ha)</u>
2015	706,51 €	433,44 €
2016	706,51 €	433,44 €
2017	706,51 €	433,44 €
2018	706,51 €	433,44 €
2019	706,51 €	433,44 €

**RECINTOS PROPUESTOS**

<u>REF.</u>	<u>REFERENCIA SIGPAC</u>	<u>CULTIVO</u>	<u>DESCRIPCIÓN CULTIVO</u>	<u>S/R</u>	<u>SUP. DEC. ADMIN. (ha)</u>	<u>SUP. PROPUESTA (ha)</u>
2019354	14-038-081-00009-001	81190	ALGODON-ALEXANDROS	R	1,63	1,63

**RESUMEN CRITERIOS DE PRIORIZACIÓN**

<b>10.1.5 Sistemas sostenibles de cultivos agroindustriales</b>	<b>PUNTOS: 1,00</b>	<b>PUNTOS</b>	<b>CUMPLE</b>
Porcentaje de superficie determinada en Red Natura 2000		0,00	0.0%
Porcentaje de superficie determinada situada en zonas RAMSAR		0,00	0.0%
Porcentaje de superficie determinada en zonas vulnerables a la contaminación por nitratos		0,00	0.0%
Titulares de explotaciones que hayan adquirido el compromiso voluntario de establecimiento de una enmienda natural mediante un cultivo de crucifera para su enterrado en verde		1,00	S

**DETALLE CRITERIOS DE PRIORIZACIÓN**

<b>10.1.5 Sistemas sostenibles de cultivos agroindustriales</b>	<b>PUNTOS: 1,00</b>	<b>PUNTOS</b>	<b>CUMPLE</b>
Porcentaje de superficie determinada en Red Natura 2000		0,00	0.0%
<u>REF.</u> <u>REFERENCIA SIGPAC</u> <u>CULTIVO</u> <u>DESCRIPCIÓN CULTIVO</u> <u>S/R</u>		<u>SUP. PROPUESTA (ha)</u>	<u>SUP. CUMPLE (ha)</u>
2019354 14-038-081-00009-001 81190 ALGODON-ALEXANDROS R		1,63	0,00
Porcentaje de superficie determinada situada en zonas RAMSAR		0,00	0.0%
<u>REF.</u> <u>REFERENCIA SIGPAC</u> <u>CULTIVO</u> <u>DESCRIPCIÓN CULTIVO</u> <u>S/R</u>		<u>SUP. PROPUESTA (ha)</u>	<u>SUP. CUMPLE (ha)</u>
2019354 14-038-081-00009-001 81190 ALGODON-ALEXANDROS R		1,63	0,00
Porcentaje de superficie determinada en zonas vulnerables a la contaminación por nitratos		0,00	0.0%
<u>REF.</u> <u>REFERENCIA SIGPAC</u> <u>CULTIVO</u> <u>DESCRIPCIÓN CULTIVO</u> <u>S/R</u>		<u>SUP. PROPUESTA (ha)</u>	<u>SUP. CUMPLE (ha)</u>
2019354 14-038-081-00009-001 81190 ALGODON-ALEXANDROS R		1,63	0,00
Titulares de explotaciones que hayan adquirido el compromiso voluntario de establecimiento de una enmienda natural mediante un cultivo de crucifera para su enterrado en verde		1,00	S



<u>APELLIDOS Y NOMBRE / RAZÓN SOCIAL</u>	<u>NIF</u>	<u>EXPEDIENTE</u>	<u>SUP. PROPUESTA (ha)</u>
TRUJILLO PEREZ CLEMENTE	30438830D	3040349	2,77

<u>PROPUESTA ADMITIDO</u>	<u>SOLICITA PRIMA VOL. SI</u>	<u>PROPUESTA PRIMA VOL. ADMITIDO</u>

**IMPORTE POR ANUALIDAD**

<u>CAMPAÑA</u>	<u>IMPORTE MÁXIMO SUBVENCIONABLE</u>	<u>IMPORTE MEDIO DE TRANSFERENCIA (€/ha)</u>
2015	1.200,63 €	433,44 €
2016	1.200,63 €	433,44 €
2017	1.200,63 €	433,44 €
2018	1.200,63 €	433,44 €
2019	1.200,63 €	433,44 €

**RECINTOS PROPUESTOS**

<u>REF.</u>	<u>REFERENCIA SIGPAC</u>	<u>CULTIVO</u>	<u>DESCRIPCIÓN CULTIVO</u>	<u>S/R</u>	<u>SUP. DEC. ADMIN. (ha)</u>	<u>SUP. PROPUESTA (ha)</u>
1725020	14-060-036-00015-002	81320	ALGODON-DP396	R	2,77	2,77

**RESUMEN CRITERIOS DE PRIORIZACIÓN**

<b>10.1.5 Sistemas sostenibles de cultivos agroindustriales</b>	<b>PUNTOS: 5,00</b>	<b>PUNTOS</b>	<b>CUMPLE</b>
Porcentaje de superficie determinada en Red Natura 2000		0,00	0.0%
Porcentaje de superficie determinada situada en zonas RAMSAR		0,00	0.0%
Porcentaje de superficie determinada en zonas vulnerables a la contaminación por nitratos		4,00	100.0%
Titulares de explotaciones que hayan adquirido el compromiso voluntario de establecimiento de una enmienda natural mediante un cultivo de crucífera para su enterrado en verde		1,00	S

**DETALLE CRITERIOS DE PRIORIZACIÓN**

<b>10.1.5 Sistemas sostenibles de cultivos agroindustriales</b>	<b>PUNTOS: 5,00</b>	<b>PUNTOS</b>	<b>CUMPLE</b>			
Porcentaje de superficie determinada en Red Natura 2000		PUNTOS: 0,00	0.0%			
		<u>SUP. PROPUESTA (ha)</u>	<u>SUP. CUMPLE (ha)</u>			
<u>REF.</u>	<u>REFERENCIA SIGPAC</u>	<u>CULTIVO</u>	<u>DESCRIPCIÓN CULTIVO</u>	<u>S/R</u>	<u>SUP. PROPUESTA (ha)</u>	<u>SUP. CUMPLE (ha)</u>
1725020	14-060-036-00015-002	81320	ALGODON-DP396	R	2,77	0,00
Porcentaje de superficie determinada situada en zonas RAMSAR		PUNTOS: 0,00	0.0%			
		<u>SUP. PROPUESTA (ha)</u>	<u>SUP. CUMPLE (ha)</u>			
<u>REF.</u>	<u>REFERENCIA SIGPAC</u>	<u>CULTIVO</u>	<u>DESCRIPCIÓN CULTIVO</u>	<u>S/R</u>	<u>SUP. PROPUESTA (ha)</u>	<u>SUP. CUMPLE (ha)</u>
1725020	14-060-036-00015-002	81320	ALGODON-DP396	R	2,77	0,00
Porcentaje de superficie determinada en zonas vulnerables a la contaminación por nitratos		PUNTOS: 4,00	100.0%			
		<u>SUP. PROPUESTA (ha)</u>	<u>SUP. CUMPLE (ha)</u>			
<u>REF.</u>	<u>REFERENCIA SIGPAC</u>	<u>CULTIVO</u>	<u>DESCRIPCIÓN CULTIVO</u>	<u>S/R</u>	<u>SUP. PROPUESTA (ha)</u>	<u>SUP. CUMPLE (ha)</u>
1725020	14-060-036-00015-002	81320	ALGODON-DP396	R	2,77	2,77
Titulares de explotaciones que hayan adquirido el compromiso voluntario de establecimiento de una enmienda natural mediante un cultivo de crucífera para su enterrado en verde		PUNTOS: 1,00	S			





**APELLIDOS Y NOMBRE / RAZÓN SOCIAL** **NIF** **EXPEDIENTE** **SUP. PROPUESTA (ha)**  
 URBANO AVILA MARIA VICTORIA 80134564B 3034491 16,14

**PROPUESTA** **SOLICITA PRIMA VOL.**  
 INADMITIDO NO

**IMPORTE POR ANUALIDAD**

CAMPAÑA	IMPORTE MÁXIMO SUBVENCIONABLE	IMPORTE MEDIO DE TRANSFERENCIA (€/ha)
2015	4.684,96 €	290,27 €
2016	4.684,96 €	290,27 €
2017	4.684,96 €	290,27 €
2018	4.684,96 €	290,27 €
2019	4.684,96 €	290,27 €

**RECINTOS PROPUESTOS**

REF.	REFERENCIA SIGPAC	CULTIVO	DESCRIPCIÓN CULTIVO	S/R	SUP. DEC. ADMIN. (ha)	SUP. PROPUESTA (ha)
1797222	14-043-006-00007-004	1000	TRIGO BLANDO-SIN VARIEDAD	R	8,43	8,43
1797224	14-043-006-00007-004	33175	GIRASOL-COLOMBI	R	7,71	7,71

**RESUMEN CRITERIOS DE PRIORIZACIÓN**

**10.1.5 Sistemas sostenibles de cultivos agroindustriales** PUNTOS: 0,00

	PUNTOS	CUMPLE
Porcentaje de superficie determinada en Red Natura 2000	0,00	0.0%
Porcentaje de superficie determinada situada en zonas RAMSAR	0,00	0.0%
Porcentaje de superficie determinada en zonas vulnerables a la contaminación por nitratos	0,00	0.0%
Titulares de explotaciones que hayan adquirido el compromiso voluntario de establecimiento de una enmienda natural mediante un cultivo de crucifera para su enterrado en verde	0,00	N

**DETALLE CRITERIOS DE PRIORIZACIÓN**

**10.1.5 Sistemas sostenibles de cultivos agroindustriales** PUNTOS: 0,00

REF.	REFERENCIA SIGPAC	CULTIVO	DESCRIPCIÓN CULTIVO	S/R	SUP. PROPUESTA (ha)	SUP. CUMPLE (ha)
1797222	14-043-006-00007-004	1000	TRIGO BLANDO-SIN VARIEDAD	R	8,43	0,00
1797224	14-043-006-00007-004	33175	GIRASOL-COLOMBI	R	7,71	0,00
<b>Porcentaje de superficie determinada en Red Natura 2000</b>					<b>PUNTOS:</b> 0,00	<b>0.0%</b>
<b>Porcentaje de superficie determinada situada en zonas RAMSAR</b>					<b>PUNTOS:</b> 0,00	<b>0.0%</b>
<b>Porcentaje de superficie determinada en zonas vulnerables a la contaminación por nitratos</b>					<b>PUNTOS:</b> 0,00	<b>0.0%</b>
<b>Titulares de explotaciones que hayan adquirido el compromiso voluntario de establecimiento de una enmienda natural mediante un cultivo de crucifera para su enterrado en verde</b>					<b>PUNTOS:</b> 0,00	<b>N</b>

<b>APELLIDOS Y NOMBRE / RAZÓN SOCIAL</b>	<b>NIF</b>	<b>EXPEDIENTE</b>	<b>SUP. PROPUESTA (ha)</b>
VALDECANTOS GALLARDO JUAN RICARDO	30446542Q	3039078	13,37

<b>PROPUESTA</b>	<b>SOLICITA PRIMA VOL.</b>
INADMITIDO	NO

**IMPORTE POR ANUALIDAD**

<b>CAMPAÑA</b>	<b>IMPORTE MÁXIMO SUBVENCIONABLE</b>	<b>IMPORTE MEDIO DE TRANSFERENCIA (€/ha)</b>
2015	3.880,91 €	290,27 €
2016	3.880,91 €	290,27 €
2017	3.880,91 €	290,27 €
2018	3.880,91 €	290,27 €
2019	3.880,91 €	290,27 €

**RECINTOS PROPUESTOS**

<b>REF.</b>	<b>REFERENCIA SIGPAC</b>	<b>CULTIVO</b>	<b>DESCRIPCIÓN CULTIVO</b>	<b>S/R</b>	<b>SUP. DEC. ADMIN. (ha)</b>	<b>SUP. PROPUESTA (ha)</b>
1637690	14-066-002-00010-001	81314	ALGODON-ALBARIZA	R	3,49	3,49
1637687	14-066-004-00061-001	1000	TRIGO BLANDO-SIN VARIEDAD	R	2,36	2,36
1637688	14-066-004-00061-001	4100	MAIZ-MAIZ CONVENCIONAL	R	1,20	1,20
1637691	14-066-004-00062-001	81314	ALGODON-ALBARIZA	R	2,64	2,64
1637689	14-066-004-00087-001	4100	MAIZ-MAIZ CONVENCIONAL	R	3,68	3,68

**RESUMEN CRITERIOS DE PRIORIZACIÓN****10.1.5 Sistemas sostenibles de cultivos agroindustriales****PUNTOS: 0,00**

	<b>PUNTOS</b>	<b>CUMPLE</b>
Porcentaje de superficie determinada en Red Natura 2000	0,00	0.0%
Porcentaje de superficie determinada situada en zonas RAMSAR	0,00	0.0%
Porcentaje de superficie determinada en zonas vulnerables a la contaminación por nitratos	0,00	0.0%
Titulares de explotaciones que hayan adquirido el compromiso voluntario de establecimiento de una enmienda natural mediante un cultivo de crucífera para su enterrado en verde	0,00	N



**DETALLE CRITERIOS DE PRIORIZACIÓN****10.1.5 Sistemas sostenibles de cultivos agroindustriales****PUNTOS:** 0,00**Porcentaje de superficie determinada en Red Natura 2000****PUNTOS:** 0,00 0.0%

<u>REF.</u>	<u>REFERENCIA SIGPAC</u>	<u>CULTIVO</u>	<u>DESCRIPCIÓN CULTIVO</u>	<u>S/R</u>	<u>SUP.</u> <u>PROPUESTA</u> <u>(ha)</u>	<u>SUP.</u> <u>CUMPLE</u> <u>(ha)</u>
1637690	14-066-002-00010-001	81314	ALGODON-ALBARIZA	R	3,49	0,00
1637687	14-066-004-00061-001	1000	TRIGO BLANDO-SIN VARIEDAD	R	2,36	0,00
1637688	14-066-004-00061-001	4100	MAIZ-MAIZ CONVENCIONAL	R	1,20	0,00
1637691	14-066-004-00062-001	81314	ALGODON-ALBARIZA	R	2,64	0,00
1637689	14-066-004-00087-001	4100	MAIZ-MAIZ CONVENCIONAL	R	3,68	0,00

**Porcentaje de superficie determinada situada en zonas RAMSAR****PUNTOS:** 0,00 0.0%

<u>REF.</u>	<u>REFERENCIA SIGPAC</u>	<u>CULTIVO</u>	<u>DESCRIPCIÓN CULTIVO</u>	<u>S/R</u>	<u>SUP.</u> <u>PROPUESTA</u> <u>(ha)</u>	<u>SUP.</u> <u>CUMPLE</u> <u>(ha)</u>
1637690	14-066-002-00010-001	81314	ALGODON-ALBARIZA	R	3,49	0,00
1637687	14-066-004-00061-001	1000	TRIGO BLANDO-SIN VARIEDAD	R	2,36	0,00
1637688	14-066-004-00061-001	4100	MAIZ-MAIZ CONVENCIONAL	R	1,20	0,00
1637691	14-066-004-00062-001	81314	ALGODON-ALBARIZA	R	2,64	0,00
1637689	14-066-004-00087-001	4100	MAIZ-MAIZ CONVENCIONAL	R	3,68	0,00

**Porcentaje de superficie determinada en zonas vulnerables a la contaminación por nitratos****PUNTOS:** 0,00 0.0%

<u>REF.</u>	<u>REFERENCIA SIGPAC</u>	<u>CULTIVO</u>	<u>DESCRIPCIÓN CULTIVO</u>	<u>S/R</u>	<u>SUP.</u> <u>PROPUESTA</u> <u>(ha)</u>	<u>SUP.</u> <u>CUMPLE</u> <u>(ha)</u>
1637690	14-066-002-00010-001	81314	ALGODON-ALBARIZA	R	3,49	0,00
1637687	14-066-004-00061-001	1000	TRIGO BLANDO-SIN VARIEDAD	R	2,36	0,00
1637688	14-066-004-00061-001	4100	MAIZ-MAIZ CONVENCIONAL	R	1,20	0,00
1637691	14-066-004-00062-001	81314	ALGODON-ALBARIZA	R	2,64	0,00
1637689	14-066-004-00087-001	4100	MAIZ-MAIZ CONVENCIONAL	R	3,68	0,00

**Titulares de explotaciones que hayan adquirido el compromiso voluntario de establecimiento de una enmienda natural mediante un cultivo de crucifera para su enterrado en verde****PUNTOS:** 0,00 N

<u>APELLIDOS Y NOMBRE / RAZÓN SOCIAL</u>	<u>NIF</u>	<u>EXPEDIENTE</u>	<u>SUP. PROPUESTA (ha)</u>
VALENZUELA CARMONA JOSE	30446306X	3043626	9,71
<u>PROPUESTA ADMITIDO</u>	<u>SOLICITA PRIMA VOL. SI</u>	<u>PROPUESTA PRIMA VOL. ADMITIDO</u>	
<u>IMPORTE POR ANUALIDAD</u>			

<u>CAMPAÑA</u>	<u>IMPORTE MÁXIMO SUBVENCIONABLE</u>	<u>IMPORTE MEDIO DE TRANSFERENCIA (€/ha)</u>
2015	4.208,70 €	433,44 €
2016	4.208,70 €	433,44 €
2017	4.208,70 €	433,44 €
2018	4.208,70 €	433,44 €
2019	4.208,70 €	433,44 €

**RECINTOS PROPUESTOS**

<u>REF.</u>	<u>REFERENCIA SIGPAC</u>	<u>CULTIVO</u>	<u>DESCRIPCIÓN CULTIVO</u>	<u>S/R</u>	<u>SUP. DEC. ADMIN. (ha)</u>	<u>SUP. PROPUESTA (ha)</u>
1988660	14-036-039-00032-001	81314	ALGODON-ALBARIZA	R	4,13	4,13
1988661	14-036-039-00033-002	81314	ALGODON-ALBARIZA	R	5,58	5,58

**RESUMEN CRITERIOS DE PRIORIZACIÓN**

<b>10.1.5 Sistemas sostenibles de cultivos agroindustriales</b>	<b>PUNTOS: 5,00</b>	<b>PUNTOS</b>	<b>CUMPLE</b>
Porcentaje de superficie determinada en Red Natura 2000		0,00	0.0%
Porcentaje de superficie determinada situada en zonas RAMSAR		0,00	0.0%
Porcentaje de superficie determinada en zonas vulnerables a la contaminación por nitratos		4,00	100.0%
Titulares de explotaciones que hayan adquirido el compromiso voluntario de establecimiento de una enmienda natural mediante un cultivo de crucifera para su enterrado en verde		1,00	S

**DETALLE CRITERIOS DE PRIORIZACIÓN**

<b>10.1.5 Sistemas sostenibles de cultivos agroindustriales</b>	<b>PUNTOS: 5,00</b>	<b>PUNTOS</b>	<b>CUMPLE</b>			
Porcentaje de superficie determinada en Red Natura 2000		PUNTOS: 0,00	0.0%			
		<u>SUP. PROPUESTA (ha)</u>	<u>SUP. CUMPLE (ha)</u>			
<u>REF.</u>	<u>REFERENCIA SIGPAC</u>	<u>CULTIVO</u>	<u>DESCRIPCIÓN CULTIVO</u>	<u>S/R</u>		
1988660	14-036-039-00032-001	81314	ALGODON-ALBARIZA	R	4,13	0,00
1988661	14-036-039-00033-002	81314	ALGODON-ALBARIZA	R	5,58	0,00
Porcentaje de superficie determinada situada en zonas RAMSAR		PUNTOS: 0,00	0.0%			
		<u>SUP. PROPUESTA (ha)</u>	<u>SUP. CUMPLE (ha)</u>			
<u>REF.</u>	<u>REFERENCIA SIGPAC</u>	<u>CULTIVO</u>	<u>DESCRIPCIÓN CULTIVO</u>	<u>S/R</u>		
1988660	14-036-039-00032-001	81314	ALGODON-ALBARIZA	R	4,13	0,00
1988661	14-036-039-00033-002	81314	ALGODON-ALBARIZA	R	5,58	0,00
Porcentaje de superficie determinada en zonas vulnerables a la contaminación por nitratos		PUNTOS: 4,00	100.0%			
		<u>SUP. PROPUESTA (ha)</u>	<u>SUP. CUMPLE (ha)</u>			
<u>REF.</u>	<u>REFERENCIA SIGPAC</u>	<u>CULTIVO</u>	<u>DESCRIPCIÓN CULTIVO</u>	<u>S/R</u>		
1988660	14-036-039-00032-001	81314	ALGODON-ALBARIZA	R	4,13	4,13
1988661	14-036-039-00033-002	81314	ALGODON-ALBARIZA	R	5,58	5,58
Titulares de explotaciones que hayan adquirido el compromiso voluntario de establecimiento de una enmienda natural mediante un cultivo de crucifera para su enterrado en verde		PUNTOS: 1,00	S			

<u>APELLIDOS Y NOMBRE / RAZÓN SOCIAL</u>	<u>NIF</u>	<u>EXPEDIENTE</u>	<u>SUP. PROPUESTA (ha)</u>
VALENZUELA MORENO AMADOR	52351204F	3042814	9,98
<u>PROPUESTA INADMITIDO</u>	<u>SOLICITA PRIMA VOL. SI</u>	<u>PROPUESTA PRIMA VOL. INADMITIDO</u>	
<u>IMPORTE POR ANUALIDAD</u>			

<u>CAMPAÑA</u>	<u>IMPORTE MÁXIMO SUBVENCIONABLE</u>	<u>IMPORTE MEDIO DE TRANSFERENCIA (€/ha)</u>
2015	4.325,73 €	433,44 €
2016	4.325,73 €	433,44 €
2017	4.325,73 €	433,44 €
2018	4.325,73 €	433,44 €
2019	4.325,73 €	433,44 €

**RECINTOS PROPUESTOS**

<u>REF.</u>	<u>REFERENCIA SIGPAC</u>	<u>CULTIVO</u>	<u>DESCRIPCIÓN CULTIVO</u>	<u>S/R</u>	<u>SUP. DEC. ADMIN. (ha)</u>	<u>SUP. PROPUESTA (ha)</u>
1910835	14-060-034-00007-007	81038	ALGODON-REINA	R	0,86	0,86
1910836	14-060-034-00007-008	81310	ALGODON-AZAHAR	R	9,12	9,12

**RESUMEN CRITERIOS DE PRIORIZACIÓN**

<b>10.1.5 Sistemas sostenibles de cultivos agroindustriales</b>	<b>PUNTOS: 1,00</b>	<b>PUNTOS</b>	<b>CUMPLE</b>
Porcentaje de superficie determinada en Red Natura 2000		0,00	0.0%
Porcentaje de superficie determinada situada en zonas RAMSAR		0,00	0.0%
Porcentaje de superficie determinada en zonas vulnerables a la contaminación por nitratos		0,00	0.0%
Titulares de explotaciones que hayan adquirido el compromiso voluntario de establecimiento de una enmienda natural mediante un cultivo de crucifera para su enterrado en verde		1,00	S

**DETALLE CRITERIOS DE PRIORIZACIÓN**

<b>10.1.5 Sistemas sostenibles de cultivos agroindustriales</b>	<b>PUNTOS: 1,00</b>	<b>PUNTOS</b>	<b>CUMPLE</b>			
Porcentaje de superficie determinada en Red Natura 2000		PUNTOS: 0,00	0.0%			
		<u>SUP. PROPUESTA (ha)</u>	<u>SUP. CUMPLE (ha)</u>			
<u>REF.</u>	<u>REFERENCIA SIGPAC</u>	<u>CULTIVO</u>	<u>DESCRIPCIÓN CULTIVO</u>	<u>S/R</u>		
1910835	14-060-034-00007-007	81038	ALGODON-REINA	R	0,86	0,00
1910836	14-060-034-00007-008	81310	ALGODON-AZAHAR	R	9,12	0,00
Porcentaje de superficie determinada situada en zonas RAMSAR		PUNTOS: 0,00	0.0%			
		<u>SUP. PROPUESTA (ha)</u>	<u>SUP. CUMPLE (ha)</u>			
<u>REF.</u>	<u>REFERENCIA SIGPAC</u>	<u>CULTIVO</u>	<u>DESCRIPCIÓN CULTIVO</u>	<u>S/R</u>		
1910835	14-060-034-00007-007	81038	ALGODON-REINA	R	0,86	0,00
1910836	14-060-034-00007-008	81310	ALGODON-AZAHAR	R	9,12	0,00
Porcentaje de superficie determinada en zonas vulnerables a la contaminación por nitratos		PUNTOS: 0,00	0.0%			
		<u>SUP. PROPUESTA (ha)</u>	<u>SUP. CUMPLE (ha)</u>			
<u>REF.</u>	<u>REFERENCIA SIGPAC</u>	<u>CULTIVO</u>	<u>DESCRIPCIÓN CULTIVO</u>	<u>S/R</u>		
1910835	14-060-034-00007-007	81038	ALGODON-REINA	R	0,86	0,00
1910836	14-060-034-00007-008	81310	ALGODON-AZAHAR	R	9,12	0,00
Titulares de explotaciones que hayan adquirido el compromiso voluntario de establecimiento de una enmienda natural mediante un cultivo de crucifera para su enterrado en verde		PUNTOS: 1,00	S			

<u>APELLIDOS Y NOMBRE / RAZÓN SOCIAL</u>	<u>NIF</u>	<u>EXPEDIENTE</u>	<u>SUP. PROPUESTA (ha)</u>
VALVERDE SORIANO JOSE	75422307V	3034245	15,00
<u>PROPUESTA ADMITIDO</u>	<u>SOLICITA PRIMA VOL. SI</u>	<u>PROPUESTA PRIMA VOL. ADMITIDO</u>	

**IMPORTE POR ANUALIDAD**

<u>CAMPAÑA</u>	<u>IMPORTE MÁXIMO SUBVENCIONABLE</u>	<u>IMPORTE MEDIO DE TRANSFERENCIA (€/ha)</u>
2015	6.501,60 €	433,44 €
2016	6.501,60 €	433,44 €
2017	6.501,60 €	433,44 €
2018	6.501,60 €	433,44 €
2019	6.501,60 €	433,44 €

**RECINTOS PROPUESTOS**

<u>REF.</u>	<u>REFERENCIA SIGPAC</u>	<u>CULTIVO</u>	<u>DESCRIPCIÓN CULTIVO</u>	<u>S/R</u>	<u>SUP. DEC. ADMIN. (ha)</u>	<u>SUP. PROPUESTA (ha)</u>
1727093	14-049-022-00002-001	81377	ALGODON-ELSA	R	11,68	11,68
1727092	41-024-017-00001-001	41096	HABAS-PROTHABON 101	R	3,32	3,32

**RESUMEN CRITERIOS DE PRIORIZACIÓN**

<b>10.1.5 Sistemas sostenibles de cultivos agroindustriales</b>	<b>PUNTOS: 5,00</b>	<b>PUNTOS</b>	<b>CUMPLE</b>
Porcentaje de superficie determinada en Red Natura 2000		0,00	0.0%
Porcentaje de superficie determinada situada en zonas RAMSAR		0,00	0.0%
Porcentaje de superficie determinada en zonas vulnerables a la contaminación por nitratos		4,00	100.0%
Titulares de explotaciones que hayan adquirido el compromiso voluntario de establecimiento de una enmienda natural mediante un cultivo de crucifera para su enterrado en verde		1,00	S

**DETALLE CRITERIOS DE PRIORIZACIÓN**

<b>10.1.5 Sistemas sostenibles de cultivos agroindustriales</b>	<b>PUNTOS: 5,00</b>	<b>PUNTOS</b>	<b>CUMPLE</b>			
Porcentaje de superficie determinada en Red Natura 2000		0,00	0.0%			
		<b>SUP. PROPUESTA (ha)</b>	<b>SUP. CUMPLE (ha)</b>			
<u>REF.</u>	<u>REFERENCIA SIGPAC</u>	<u>CULTIVO</u>	<u>DESCRIPCIÓN CULTIVO</u>	<u>S/R</u>		
1727093	14-049-022-00002-001	81377	ALGODON-ELSA	R	11,68	0,00
1727092	41-024-017-00001-001	41096	HABAS-PROTHABON 101	R	3,32	0,00
Porcentaje de superficie determinada situada en zonas RAMSAR		0,00	0.0%			
		<b>SUP. PROPUESTA (ha)</b>	<b>SUP. CUMPLE (ha)</b>			
<u>REF.</u>	<u>REFERENCIA SIGPAC</u>	<u>CULTIVO</u>	<u>DESCRIPCIÓN CULTIVO</u>	<u>S/R</u>		
1727093	14-049-022-00002-001	81377	ALGODON-ELSA	R	11,68	0,00
1727092	41-024-017-00001-001	41096	HABAS-PROTHABON 101	R	3,32	0,00
Porcentaje de superficie determinada en zonas vulnerables a la contaminación por nitratos		4,00	100.0%			
		<b>SUP. PROPUESTA (ha)</b>	<b>SUP. CUMPLE (ha)</b>			
<u>REF.</u>	<u>REFERENCIA SIGPAC</u>	<u>CULTIVO</u>	<u>DESCRIPCIÓN CULTIVO</u>	<u>S/R</u>		
1727093	14-049-022-00002-001	81377	ALGODON-ELSA	R	11,68	11,68
1727092	41-024-017-00001-001	41096	HABAS-PROTHABON 101	R	3,32	3,32
Titulares de explotaciones que hayan adquirido el compromiso voluntario de establecimiento de una enmienda natural mediante un cultivo de crucifera para su enterrado en verde		1,00	S			

<b><u>APELLIDOS Y NOMBRE / RAZÓN SOCIAL</u></b>	<b><u>NIF</u></b>	<b><u>EXPEDIENTE</u></b>	<b><u>SUP. PROPUESTA (ha)</u></b>
VAZQUEZ DE LA TORRE RAYA C.B.	E14881429	3041654	15,61

<b><u>PROPUESTA</u></b>	<b><u>SOLICITA PRIMA VOL.</u></b>
ADMITIDO	NO

**IMPORTE POR ANUALIDAD**

<u>CAMPAÑA</u>	<u>IMPORTE MÁXIMO SUBVENCIONABLE</u>	<u>IMPORTE MEDIO DE TRANSFERENCIA (€/ha)</u>
2015	4.531,11 €	290,27 €
2016	4.531,11 €	290,27 €
2017	4.531,11 €	290,27 €
2018	4.531,11 €	290,27 €
2019	4.531,11 €	290,27 €

**RECINTOS PROPUESTOS**

<u>REF.</u>	<u>REFERENCIA SIGPAC</u>	<u>CULTIVO</u>	<u>DESCRIPCIÓN CULTIVO</u>	<u>S/R</u>	<u>SUP. DEC. ADMIN. (ha)</u>	<u>SUP. PROPUESTA (ha)</u>
1807206	14-900-102-00001-002	81361	ALGODON-INTERCOTT 211	R	0,60	0,60
1807207	14-900-102-00002-001	81361	ALGODON-INTERCOTT 211	R	0,11	0,11
1807208	14-900-104-00049-001	81217	ALGODON-BABYLON	R	0,70	0,70
1807209	14-900-104-00049-001	81361	ALGODON-INTERCOTT 211	R	14,20	14,20

**RESUMEN CRITERIOS DE PRIORIZACIÓN****10.1.5 Sistemas sostenibles de cultivos agroindustriales****PUNTOS: 4,00**

	<b><u>PUNTOS</u></b>	<b><u>CUMPLE</u></b>
Porcentaje de superficie determinada en Red Natura 2000	0,00	0.0%
Porcentaje de superficie determinada situada en zonas RAMSAR	0,00	0.0%
Porcentaje de superficie determinada en zonas vulnerables a la contaminación por nitratos	4,00	100.0%
Titulares de explotaciones que hayan adquirido el compromiso voluntario de establecimiento de una enmienda natural mediante un cultivo de crucífera para su enterrado en verde	0,00	N



**DETALLE CRITERIOS DE PRIORIZACIÓN****10.1.5 Sistemas sostenibles de cultivos agroindustriales****PUNTOS: 4,00****Porcentaje de superficie determinada en Red Natura 2000****PUNTOS: 0,00 0.0%**

<u>REF.</u>	<u>REFERENCIA SIGPAC</u>	<u>CULTIVO</u>	<u>DESCRIPCIÓN CULTIVO</u>	<u>S/R</u>	<u>SUP.</u>	<u>SUP.</u>
					<u>PROPUESTA</u>	<u>CUMPLE</u>
					(ha)	(ha)
1807206	14-900-102-00001-002	81361	ALGODON-INTERCOTT 211	R	0,60	0,00
1807207	14-900-102-00002-001	81361	ALGODON-INTERCOTT 211	R	0,11	0,00
1807208	14-900-104-00049-001	81217	ALGODON-BABYLON	R	0,70	0,00
1807209	14-900-104-00049-001	81361	ALGODON-INTERCOTT 211	R	14,20	0,00

**Porcentaje de superficie determinada situada en zonas RAMSAR****PUNTOS: 0,00 0.0%**

<u>REF.</u>	<u>REFERENCIA SIGPAC</u>	<u>CULTIVO</u>	<u>DESCRIPCIÓN CULTIVO</u>	<u>S/R</u>	<u>SUP.</u>	<u>SUP.</u>
					<u>PROPUESTA</u>	<u>CUMPLE</u>
					(ha)	(ha)
1807206	14-900-102-00001-002	81361	ALGODON-INTERCOTT 211	R	0,60	0,00
1807207	14-900-102-00002-001	81361	ALGODON-INTERCOTT 211	R	0,11	0,00
1807208	14-900-104-00049-001	81217	ALGODON-BABYLON	R	0,70	0,00
1807209	14-900-104-00049-001	81361	ALGODON-INTERCOTT 211	R	14,20	0,00

**Porcentaje de superficie determinada en zonas vulnerables a la contaminación por nitratos****PUNTOS: 4,00 100.0%**

<u>REF.</u>	<u>REFERENCIA SIGPAC</u>	<u>CULTIVO</u>	<u>DESCRIPCIÓN CULTIVO</u>	<u>S/R</u>	<u>SUP.</u>	<u>SUP.</u>
					<u>PROPUESTA</u>	<u>CUMPLE</u>
					(ha)	(ha)
1807206	14-900-102-00001-002	81361	ALGODON-INTERCOTT 211	R	0,60	0,60
1807207	14-900-102-00002-001	81361	ALGODON-INTERCOTT 211	R	0,11	0,11
1807208	14-900-104-00049-001	81217	ALGODON-BABYLON	R	0,70	0,70
1807209	14-900-104-00049-001	81361	ALGODON-INTERCOTT 211	R	14,20	14,20

**Titulares de explotaciones que hayan adquirido el compromiso voluntario de establecimiento de una enmienda natural mediante un cultivo de crucífera para su enterrado en verde****PUNTOS: 0,00 N**



<b><u>APELLIDOS Y NOMBRE / RAZÓN SOCIAL</u></b>	<b><u>NIF</u></b>	<b><u>EXPEDIENTE</u></b>	<b><u>SUP. PROPUESTA (ha)</u></b>
VAZQUEZ PEREZ MANUEL	30420817M	3042231	8,84

<b><u>PROPUESTA</u></b>	<b><u>SOLICITA PRIMA VOL.</u></b>
ADMITIDO	NO

**IMPORTE POR ANUALIDAD**

<u>CAMPAÑA</u>	<u>IMPORTE MÁXIMO SUBVENCIONABLE</u>	<u>IMPORTE MEDIO DE TRANSFERENCIA (€/ha)</u>
2015	2.565,99 €	290,27 €
2016	2.565,99 €	290,27 €
2017	2.565,99 €	290,27 €
2018	2.565,99 €	290,27 €
2019	2.565,99 €	290,27 €

**RECINTOS PROPUESTOS**

<u>REF.</u>	<u>REFERENCIA SIGPAC</u>	<u>CULTIVO</u>	<u>DESCRIPCIÓN CULTIVO</u>	<u>S/R</u>	<u>SUP. DEC. ADMIN. (ha)</u>	<u>SUP. PROPUESTA (ha)</u>
1856435	14-030-018-00027-001	81320	ALGODON-DP396	R	1,02	1,02
1856437	41-039-010-00624-002	81320	ALGODON-DP396	R	3,73	3,73
1856436	41-039-010-00667-001	81320	ALGODON-DP396	R	4,09	4,09

**RESUMEN CRITERIOS DE PRIORIZACIÓN****10.1.5 Sistemas sostenibles de cultivos agroindustriales****PUNTOS: 4,00**

	<b><u>PUNTOS</u></b>	<b><u>CUMPLE</u></b>
Porcentaje de superficie determinada en Red Natura 2000	0,00	0.0%
Porcentaje de superficie determinada situada en zonas RAMSAR	0,00	0.0%
Porcentaje de superficie determinada en zonas vulnerables a la contaminación por nitratos	4,00	100.0%
Titulares de explotaciones que hayan adquirido el compromiso voluntario de establecimiento de una enmienda natural mediante un cultivo de crucífera para su enterrado en verde	0,00	N



**DETALLE CRITERIOS DE PRIORIZACIÓN****10.1.5 Sistemas sostenibles de cultivos agroindustriales****PUNTOS: 4,00****Porcentaje de superficie determinada en Red Natura 2000****PUNTOS: 0,00 0.0%**

<u>REF.</u>	<u>REFERENCIA SIGPAC</u>	<u>CULTIVO</u>	<u>DESCRIPCIÓN CULTIVO</u>	<u>S/R</u>	<u>SUP.</u>	<u>SUP.</u>
					<u>PROPUESTA</u>	<u>CUMPLE</u>
					(ha)	(ha)
1856435	14-030-018-00027-001	81320	ALGODON-DP396	R	1,02	0,00
1856437	41-039-010-00624-002	81320	ALGODON-DP396	R	3,73	0,00
1856436	41-039-010-00667-001	81320	ALGODON-DP396	R	4,09	0,00

**Porcentaje de superficie determinada situada en zonas RAMSAR****PUNTOS: 0,00 0.0%**

<u>REF.</u>	<u>REFERENCIA SIGPAC</u>	<u>CULTIVO</u>	<u>DESCRIPCIÓN CULTIVO</u>	<u>S/R</u>	<u>SUP.</u>	<u>SUP.</u>
					<u>PROPUESTA</u>	<u>CUMPLE</u>
					(ha)	(ha)
1856435	14-030-018-00027-001	81320	ALGODON-DP396	R	1,02	0,00
1856437	41-039-010-00624-002	81320	ALGODON-DP396	R	3,73	0,00
1856436	41-039-010-00667-001	81320	ALGODON-DP396	R	4,09	0,00

**Porcentaje de superficie determinada en zonas vulnerables a la contaminación por nitratos****PUNTOS: 4,00 100.0%**

<u>REF.</u>	<u>REFERENCIA SIGPAC</u>	<u>CULTIVO</u>	<u>DESCRIPCIÓN CULTIVO</u>	<u>S/R</u>	<u>SUP.</u>	<u>SUP.</u>
					<u>PROPUESTA</u>	<u>CUMPLE</u>
					(ha)	(ha)
1856435	14-030-018-00027-001	81320	ALGODON-DP396	R	1,02	1,02
1856437	41-039-010-00624-002	81320	ALGODON-DP396	R	3,73	3,73
1856436	41-039-010-00667-001	81320	ALGODON-DP396	R	4,09	4,09

**Titulares de explotaciones que hayan adquirido el compromiso voluntario de establecimiento de una enmienda natural mediante un cultivo de crucífera para su enterrado en verde****PUNTOS: 0,00 N**

<b><u>APELLIDOS Y NOMBRE / RAZÓN SOCIAL</u></b>	<b><u>NIF</u></b>	<b><u>EXPEDIENTE</u></b>	<b><u>SUP. PROPUESTA (ha)</u></b>
VEGA ARMIJO C.B.	E14426100	3039203	33,31

<b><u>PROPUESTA</u></b>	<b><u>SOLICITA PRIMA VOL.</u></b>
ADMITIDO	NO

**IMPORTE POR ANUALIDAD**

<u>CAMPAÑA</u>	<u>IMPORTE MÁXIMO SUBVENCIONABLE</u>	<u>IMPORTE MEDIO DE TRANSFERENCIA (€/ha)</u>
2015	9.668,89 €	290,27 €
2016	9.668,89 €	290,27 €
2017	9.668,89 €	290,27 €
2018	9.668,89 €	290,27 €
2019	9.668,89 €	290,27 €

**RECINTOS PROPUESTOS**

<u>REF.</u>	<u>REFERENCIA SIGPAC</u>	<u>CULTIVO</u>	<u>DESCRIPCIÓN CULTIVO</u>	<u>S/R</u>	<u>SUP. DEC. ADMIN. (ha)</u>	<u>SUP. PROPUESTA (ha)</u>
1647469	14-043-009-00026-001	81015	ALGODON-COKO	R	1,51	1,51
1647470	14-043-009-00029-001	81015	ALGODON-COKO	R	3,64	3,64
1647471	14-043-009-00032-001	81015	ALGODON-COKO	R	1,62	1,62
1647472	14-043-009-00033-001	81015	ALGODON-COKO	R	26,54	26,54

**RESUMEN CRITERIOS DE PRIORIZACIÓN****10.1.5 Sistemas sostenibles de cultivos agroindustriales****PUNTOS: 4,00**

	<b><u>PUNTOS</u></b>	<b><u>CUMPLE</u></b>
Porcentaje de superficie determinada en Red Natura 2000	0,00	0.0%
Porcentaje de superficie determinada situada en zonas RAMSAR	0,00	0.0%
Porcentaje de superficie determinada en zonas vulnerables a la contaminación por nitratos	4,00	100.0%
Titulares de explotaciones que hayan adquirido el compromiso voluntario de establecimiento de una enmienda natural mediante un cultivo de crucífera para su enterrado en verde	0,00	N



**DETALLE CRITERIOS DE PRIORIZACIÓN****10.1.5 Sistemas sostenibles de cultivos agroindustriales****PUNTOS: 4,00****Porcentaje de superficie determinada en Red Natura 2000****PUNTOS: 0,00 0.0%**

<u>REF.</u>	<u>REFERENCIA SIGPAC</u>	<u>CULTIVO</u>	<u>DESCRIPCIÓN CULTIVO</u>	<u>S/R</u>	<u>SUP.</u>	<u>SUP.</u>
					<u>PROPUESTA</u>	<u>CUMPLE</u>
					(ha)	(ha)
1647469	14-043-009-00026-001	81015	ALGODON-COKO	R	1,51	0,00
1647470	14-043-009-00029-001	81015	ALGODON-COKO	R	3,64	0,00
1647471	14-043-009-00032-001	81015	ALGODON-COKO	R	1,62	0,00
1647472	14-043-009-00033-001	81015	ALGODON-COKO	R	26,54	0,00

**Porcentaje de superficie determinada situada en zonas RAMSAR****PUNTOS: 0,00 0.0%**

<u>REF.</u>	<u>REFERENCIA SIGPAC</u>	<u>CULTIVO</u>	<u>DESCRIPCIÓN CULTIVO</u>	<u>S/R</u>	<u>SUP.</u>	<u>SUP.</u>
					<u>PROPUESTA</u>	<u>CUMPLE</u>
					(ha)	(ha)
1647469	14-043-009-00026-001	81015	ALGODON-COKO	R	1,51	0,00
1647470	14-043-009-00029-001	81015	ALGODON-COKO	R	3,64	0,00
1647471	14-043-009-00032-001	81015	ALGODON-COKO	R	1,62	0,00
1647472	14-043-009-00033-001	81015	ALGODON-COKO	R	26,54	0,00

**Porcentaje de superficie determinada en zonas vulnerables a la contaminación por nitratos****PUNTOS: 4,00 100.0%**

<u>REF.</u>	<u>REFERENCIA SIGPAC</u>	<u>CULTIVO</u>	<u>DESCRIPCIÓN CULTIVO</u>	<u>S/R</u>	<u>SUP.</u>	<u>SUP.</u>
					<u>PROPUESTA</u>	<u>CUMPLE</u>
					(ha)	(ha)
1647469	14-043-009-00026-001	81015	ALGODON-COKO	R	1,51	1,51
1647470	14-043-009-00029-001	81015	ALGODON-COKO	R	3,64	3,64
1647471	14-043-009-00032-001	81015	ALGODON-COKO	R	1,62	1,62
1647472	14-043-009-00033-001	81015	ALGODON-COKO	R	26,54	26,54

**Titulares de explotaciones que hayan adquirido el compromiso voluntario de establecimiento de una enmienda natural mediante un cultivo de crucífera para su enterrado en verde****PUNTOS: 0,00 N**

<b><u>APELLIDOS Y NOMBRE / RAZÓN SOCIAL</u></b>	<b><u>NIF</u></b>	<b><u>EXPEDIENTE</u></b>	<b><u>SUP. PROPUESTA (ha)</u></b>
VEGA DE ARMIJO, S.L.	B14466668	3039160	33,25

<b><u>PROPUESTA</u></b>	<b><u>SOLICITA PRIMA VOL.</u></b>
ADMITIDO	NO

**IMPORTE POR ANUALIDAD**

<u>CAMPAÑA</u>	<u>IMPORTE MÁXIMO SUBVENCIONABLE</u>	<u>IMPORTE MEDIO DE TRANSFERENCIA (€/ha)</u>
2015	9.651,48 €	290,27 €
2016	9.651,48 €	290,27 €
2017	9.651,48 €	290,27 €
2018	9.651,48 €	290,27 €
2019	9.651,48 €	290,27 €

**RECINTOS PROPUESTOS**

<u>REF.</u>	<u>REFERENCIA SIGPAC</u>	<u>CULTIVO</u>	<u>DESCRIPCIÓN CULTIVO</u>	<u>S/R</u>	<u>SUP. DEC. ADMIN. (ha)</u>	<u>SUP. PROPUESTA (ha)</u>
2643440	14-043-009-00014-001	81314	ALGODON-ALBARIZA	R	20,34	20,34
2643429	14-066-001-00012-001	4100	MAIZ-MAIZ CONVENCIONAL	R	4,72	4,72
2643438	14-066-002-00043-002	81263	ALGODON-DP419	R	5,97	5,97
2643439	14-066-002-00044-001	81263	ALGODON-DP419	R	2,22	2,22

**RESUMEN CRITERIOS DE PRIORIZACIÓN****10.1.5 Sistemas sostenibles de cultivos agroindustriales****PUNTOS:** 4,75

	<b><u>PUNTOS</u></b>	<b><u>CUMPLE</u></b>
Porcentaje de superficie determinada en Red Natura 2000	1,14	14.2%
Porcentaje de superficie determinada situada en zonas RAMSAR	0,00	0.0%
Porcentaje de superficie determinada en zonas vulnerables a la contaminación por nitratos	3,61	61.17%
Titulares de explotaciones que hayan adquirido el compromiso voluntario de establecimiento de una enmienda natural mediante un cultivo de crucífera para su enterrado en verde	0,00	N



**DETALLE CRITERIOS DE PRIORIZACIÓN****10.1.5 Sistemas sostenibles de cultivos agroindustriales****PUNTOS: 4,75****Porcentaje de superficie determinada en Red Natura 2000****PUNTOS: 1,14 14.2%**

<u>REF.</u>	<u>REFERENCIA SIGPAC</u>	<u>CULTIVO</u>	<u>DESCRIPCIÓN CULTIVO</u>	<u>S/R</u>	<u>SUP.</u> <u>PROPUESTA</u> <u>(ha)</u>	<u>SUP.</u> <u>CUMPLE</u> <u>(ha)</u>
2643440	14-043-009-00014-001	81314	ALGODON-ALBARIZA	R	20,34	0,00
2643429	14-066-001-00012-001	4100	MAIZ-MAIZ CONVENCIONAL	R	4,72	4,72
2643438	14-066-002-00043-002	81263	ALGODON-DP419	R	5,97	0,00
2643439	14-066-002-00044-001	81263	ALGODON-DP419	R	2,22	0,00

**Porcentaje de superficie determinada situada en zonas RAMSAR****PUNTOS: 0,00 0.0%**

<u>REF.</u>	<u>REFERENCIA SIGPAC</u>	<u>CULTIVO</u>	<u>DESCRIPCIÓN CULTIVO</u>	<u>S/R</u>	<u>SUP.</u> <u>PROPUESTA</u> <u>(ha)</u>	<u>SUP.</u> <u>CUMPLE</u> <u>(ha)</u>
2643440	14-043-009-00014-001	81314	ALGODON-ALBARIZA	R	20,34	0,00
2643429	14-066-001-00012-001	4100	MAIZ-MAIZ CONVENCIONAL	R	4,72	0,00
2643438	14-066-002-00043-002	81263	ALGODON-DP419	R	5,97	0,00
2643439	14-066-002-00044-001	81263	ALGODON-DP419	R	2,22	0,00

**Porcentaje de superficie determinada en zonas vulnerables a la contaminación por nitratos****PUNTOS: 3,61 61.17%**

<u>REF.</u>	<u>REFERENCIA SIGPAC</u>	<u>CULTIVO</u>	<u>DESCRIPCIÓN CULTIVO</u>	<u>S/R</u>	<u>SUP.</u> <u>PROPUESTA</u> <u>(ha)</u>	<u>SUP.</u> <u>CUMPLE</u> <u>(ha)</u>
2643440	14-043-009-00014-001	81314	ALGODON-ALBARIZA	R	20,34	20,34
2643429	14-066-001-00012-001	4100	MAIZ-MAIZ CONVENCIONAL	R	4,72	0,00
2643438	14-066-002-00043-002	81263	ALGODON-DP419	R	5,97	0,00
2643439	14-066-002-00044-001	81263	ALGODON-DP419	R	2,22	0,00

**Titulares de explotaciones que hayan adquirido el compromiso voluntario de establecimiento de una enmienda natural mediante un cultivo de crucífera para su enterrado en verde****PUNTOS: 0,00 N**

<b><u>APELLIDOS Y NOMBRE / RAZÓN SOCIAL</u></b>	<b><u>NIF</u></b>	<b><u>EXPEDIENTE</u></b>	<b><u>SUP. PROPUESTA (ha)</u></b>
VIDEOLAR CORDOBA S.A.	A14085963	3043248	29,26

<b><u>PROPUESTA</u></b>	<b><u>SOLICITA PRIMA VOL.</u></b>
ADMITIDO	NO

**IMPORTE POR ANUALIDAD**

<u>CAMPAÑA</u>	<u>IMPORTE MÁXIMO SUBVENCIONABLE</u>	<u>IMPORTE MEDIO DE TRANSFERENCIA (€/ha)</u>
2015	8.493,30 €	290,27 €
2016	8.493,30 €	290,27 €
2017	8.493,30 €	290,27 €
2018	8.493,30 €	290,27 €
2019	8.493,30 €	290,27 €

**RECINTOS PROPUESTOS**

<u>REF.</u>	<u>REFERENCIA SIGPAC</u>	<u>CULTIVO</u>	<u>DESCRIPCIÓN CULTIVO</u>	<u>S/R</u>	<u>SUP. DEC. ADMIN. (ha)</u>	<u>SUP. PROPUESTA (ha)</u>
2121055	14-900-001-00005-002	3320	TRIGO DURO-AMILCAR	R	2,17	2,17
2121054	14-900-001-00005-002	3320	TRIGO DURO-AMILCAR	R	8,69	8,69
2121058	14-900-001-00005-002	81314	ALGODON-ALBARIZA	R	12,27	12,27
2121056	14-900-001-00005-005	3320	TRIGO DURO-AMILCAR	R	6,13	6,13

**RESUMEN CRITERIOS DE PRIORIZACIÓN****10.1.5 Sistemas sostenibles de cultivos agroindustriales****PUNTOS:** 7,79

	<b><u>PUNTOS</u></b>	<b><u>CUMPLE</u></b>
Porcentaje de superficie determinada en Red Natura 2000	3,79	79.05%
Porcentaje de superficie determinada situada en zonas RAMSAR	0,00	0.0%
Porcentaje de superficie determinada en zonas vulnerables a la contaminación por nitratos	4,00	100.0%
Titulares de explotaciones que hayan adquirido el compromiso voluntario de establecimiento de una enmienda natural mediante un cultivo de crucífera para su enterrado en verde	0,00	N



**DETALLE CRITERIOS DE PRIORIZACIÓN****10.1.5 Sistemas sostenibles de cultivos agroindustriales****PUNTOS: 7,79****Porcentaje de superficie determinada en Red Natura 2000****PUNTOS: 3,79 79.05%**

<u>REF.</u>	<u>REFERENCIA SIGPAC</u>	<u>CULTIVO</u>	<u>DESCRIPCIÓN CULTIVO</u>	<u>S/R</u>	<u>SUP.</u> <u>PROPUESTA</u> <u>(ha)</u>	<u>SUP.</u> <u>CUMPLE</u> <u>(ha)</u>
2121054	14-900-001-00005-002	3320	TRIGO DURO-AMILCAR	R	8,69	8,69
2121055	14-900-001-00005-002	3320	TRIGO DURO-AMILCAR	R	2,17	2,17
2121058	14-900-001-00005-002	81314	ALGODON-ALBARIZA	R	12,27	12,27
2121056	14-900-001-00005-005	3320	TRIGO DURO-AMILCAR	R	6,13	0,00

**Porcentaje de superficie determinada situada en zonas RAMSAR****PUNTOS: 0,00 0.0%**

<u>REF.</u>	<u>REFERENCIA SIGPAC</u>	<u>CULTIVO</u>	<u>DESCRIPCIÓN CULTIVO</u>	<u>S/R</u>	<u>SUP.</u> <u>PROPUESTA</u> <u>(ha)</u>	<u>SUP.</u> <u>CUMPLE</u> <u>(ha)</u>
2121054	14-900-001-00005-002	3320	TRIGO DURO-AMILCAR	R	8,69	0,00
2121055	14-900-001-00005-002	3320	TRIGO DURO-AMILCAR	R	2,17	0,00
2121058	14-900-001-00005-002	81314	ALGODON-ALBARIZA	R	12,27	0,00
2121056	14-900-001-00005-005	3320	TRIGO DURO-AMILCAR	R	6,13	0,00

**Porcentaje de superficie determinada en zonas vulnerables a la contaminación por nitratos****PUNTOS: 4,00 100.0%**

<u>REF.</u>	<u>REFERENCIA SIGPAC</u>	<u>CULTIVO</u>	<u>DESCRIPCIÓN CULTIVO</u>	<u>S/R</u>	<u>SUP.</u> <u>PROPUESTA</u> <u>(ha)</u>	<u>SUP.</u> <u>CUMPLE</u> <u>(ha)</u>
2121054	14-900-001-00005-002	3320	TRIGO DURO-AMILCAR	R	8,69	8,69
2121055	14-900-001-00005-002	3320	TRIGO DURO-AMILCAR	R	2,17	2,17
2121058	14-900-001-00005-002	81314	ALGODON-ALBARIZA	R	12,27	12,27
2121056	14-900-001-00005-005	3320	TRIGO DURO-AMILCAR	R	6,13	6,13

**Titulares de explotaciones que hayan adquirido el compromiso voluntario de establecimiento de una enmienda natural mediante un cultivo de crucifera para su enterrado en verde****PUNTOS: 0,00 N**



<b><u>APELLIDOS Y NOMBRE / RAZÓN SOCIAL</u></b>	<b><u>NIF</u></b>	<b><u>EXPEDIENTE</u></b>	<b><u>SUP. PROPUESTA (ha)</u></b>
YAMUZA DIAZ JAVIER	17475022J	3038296	9,97
<b><u>PROPUESTA</u></b>	<b><u>SOLICITA PRIMA VOL.</u></b>	<b><u>PROPUESTA PRIMA VOL.</u></b>	
<b>ADMITIDO</b>	<b>SI</b>	<b>ADMITIDO</b>	

**IMPORTE POR ANUALIDAD**

<b><u>CAMPAÑA</u></b>	<b><u>IMPORTE MÁXIMO SUBVENCIONABLE</u></b>	<b><u>IMPORTE MEDIO DE TRANSFERENCIA (€/ha)</u></b>
2015	4.321,39 €	433,44 €
2016	4.321,39 €	433,44 €
2017	4.321,39 €	433,44 €
2018	4.321,39 €	433,44 €
2019	4.321,39 €	433,44 €

**RECINTOS PROPUESTOS**

<b><u>REF.</u></b>	<b><u>REFERENCIA SIGPAC</u></b>	<b><u>CULTIVO</u></b>	<b><u>DESCRIPCIÓN CULTIVO</u></b>	<b><u>S/R</u></b>	<b><u>SUP. DEC. ADMIN. (ha)</u></b>	<b><u>SUP. PROPUESTA (ha)</u></b>
1584310	14-030-006-00009-002	81377	ALGODON-ELSA	R	5,45	5,45
1584311	14-030-006-00010-002	81377	ALGODON-ELSA	R	0,35	0,35
1584312	41-039-006-00050-002	81377	ALGODON-ELSA	R	3,55	3,55
1584309	41-039-006-00059-003	81377	ALGODON-ELSA	R	0,62	0,62

**RESUMEN CRITERIOS DE PRIORIZACIÓN****10.1.5 Sistemas sostenibles de cultivos agroindustriales****PUNTOS: 5,00**

	<b><u>PUNTOS</u></b>	<b><u>CUMPLE</u></b>
Porcentaje de superficie determinada en Red Natura 2000	0,00	0.0%
Porcentaje de superficie determinada situada en zonas RAMSAR	0,00	0.0%
Porcentaje de superficie determinada en zonas vulnerables a la contaminación por nitratos	4,00	100.0%
Titulares de explotaciones que hayan adquirido el compromiso voluntario de establecimiento de una enmienda natural mediante un cultivo de crucífera para su enterrado en verde	1,00	S



**DETALLE CRITERIOS DE PRIORIZACIÓN****10.1.5 Sistemas sostenibles de cultivos agroindustriales****PUNTOS: 5,00****Porcentaje de superficie determinada en Red Natura 2000****PUNTOS: 0,00 0.0%**

<u>REF.</u>	<u>REFERENCIA SIGPAC</u>	<u>CULTIVO</u>	<u>DESCRIPCIÓN CULTIVO</u>	<u>S/R</u>	<u>SUP.</u> <u>PROPUESTA</u> <u>(ha)</u>	<u>SUP.</u> <u>CUMPLE</u> <u>(ha)</u>
1584310	14-030-006-00009-002	81377	ALGODON-ELSA	R	5,45	0,00
1584311	14-030-006-00010-002	81377	ALGODON-ELSA	R	0,35	0,00
1584312	41-039-006-00050-002	81377	ALGODON-ELSA	R	3,55	0,00
1584309	41-039-006-00059-003	81377	ALGODON-ELSA	R	0,62	0,00

**Porcentaje de superficie determinada situada en zonas RAMSAR****PUNTOS: 0,00 0.0%**

<u>REF.</u>	<u>REFERENCIA SIGPAC</u>	<u>CULTIVO</u>	<u>DESCRIPCIÓN CULTIVO</u>	<u>S/R</u>	<u>SUP.</u> <u>PROPUESTA</u> <u>(ha)</u>	<u>SUP.</u> <u>CUMPLE</u> <u>(ha)</u>
1584310	14-030-006-00009-002	81377	ALGODON-ELSA	R	5,45	0,00
1584311	14-030-006-00010-002	81377	ALGODON-ELSA	R	0,35	0,00
1584312	41-039-006-00050-002	81377	ALGODON-ELSA	R	3,55	0,00
1584309	41-039-006-00059-003	81377	ALGODON-ELSA	R	0,62	0,00

**Porcentaje de superficie determinada en zonas vulnerables a la contaminación por nitratos****PUNTOS: 4,00 100.0%**

<u>REF.</u>	<u>REFERENCIA SIGPAC</u>	<u>CULTIVO</u>	<u>DESCRIPCIÓN CULTIVO</u>	<u>S/R</u>	<u>SUP.</u> <u>PROPUESTA</u> <u>(ha)</u>	<u>SUP.</u> <u>CUMPLE</u> <u>(ha)</u>
1584310	14-030-006-00009-002	81377	ALGODON-ELSA	R	5,45	5,45
1584311	14-030-006-00010-002	81377	ALGODON-ELSA	R	0,35	0,35
1584312	41-039-006-00050-002	81377	ALGODON-ELSA	R	3,55	3,55
1584309	41-039-006-00059-003	81377	ALGODON-ELSA	R	0,62	0,62

**Titulares de explotaciones que hayan adquirido el compromiso voluntario de establecimiento de una enmienda natural mediante un cultivo de crucífera para su enterrado en verde****PUNTOS: 1,00 S**

<u>APELLIDOS Y NOMBRE / RAZÓN SOCIAL</u>	<u>NIF</u>	<u>EXPEDIENTE</u>	<u>SUP. PROPUESTA (ha)</u>
YAMUZA RUIZ JUAN MANUEL	30518173W	3040637	9,82
<u>PROPUESTA ADMITIDO</u>	<u>SOLICITA PRIMA VOL. SI</u>	<u>PROPUESTA PRIMA VOL. ADMITIDO</u>	

**IMPORTE POR ANUALIDAD**

<u>CAMPAÑA</u>	<u>IMPORTE MÁXIMO SUBVENCIONABLE</u>	<u>IMPORTE MEDIO DE TRANSFERENCIA (€/ha)</u>
2015	4.256,38 €	433,44 €
2016	4.256,38 €	433,44 €
2017	4.256,38 €	433,44 €
2018	4.256,38 €	433,44 €
2019	4.256,38 €	433,44 €

**RECINTOS PROPUESTOS**

<u>REF.</u>	<u>REFERENCIA SIGPAC</u>	<u>CULTIVO</u>	<u>DESCRIPCIÓN CULTIVO</u>	<u>S/R</u>	<u>SUP. DEC. ADMIN. (ha)</u>	<u>SUP. PROPUESTA (ha)</u>
1740934	41-039-006-00054-003	81320	ALGODON-DP396	R	9,82	9,82

**RESUMEN CRITERIOS DE PRIORIZACIÓN**

<b>10.1.5 Sistemas sostenibles de cultivos agroindustriales</b>	<b>PUNTOS: 5,00</b>	<b>PUNTOS</b>	<b>CUMPLE</b>
Porcentaje de superficie determinada en Red Natura 2000		0,00	0.0%
Porcentaje de superficie determinada situada en zonas RAMSAR		0,00	0.0%
Porcentaje de superficie determinada en zonas vulnerables a la contaminación por nitratos		4,00	100.0%
Titulares de explotaciones que hayan adquirido el compromiso voluntario de establecimiento de una enmienda natural mediante un cultivo de crucifera para su enterrado en verde		1,00	S

**DETALLE CRITERIOS DE PRIORIZACIÓN**

<b>10.1.5 Sistemas sostenibles de cultivos agroindustriales</b>	<b>PUNTOS: 5,00</b>	<b>PUNTOS</b>	<b>CUMPLE</b>			
Porcentaje de superficie determinada en Red Natura 2000		PUNTOS: 0,00	0.0%			
		<u>SUP. PROPUESTA (ha)</u>	<u>SUP. CUMPLE (ha)</u>			
<u>REF.</u>	<u>REFERENCIA SIGPAC</u>	<u>CULTIVO</u>	<u>DESCRIPCIÓN CULTIVO</u>	<u>S/R</u>		
1740934	41-039-006-00054-003	81320	ALGODON-DP396	R	9,82	0,00
Porcentaje de superficie determinada situada en zonas RAMSAR		PUNTOS: 0,00	0.0%			
		<u>SUP. PROPUESTA (ha)</u>	<u>SUP. CUMPLE (ha)</u>			
<u>REF.</u>	<u>REFERENCIA SIGPAC</u>	<u>CULTIVO</u>	<u>DESCRIPCIÓN CULTIVO</u>	<u>S/R</u>		
1740934	41-039-006-00054-003	81320	ALGODON-DP396	R	9,82	0,00
Porcentaje de superficie determinada en zonas vulnerables a la contaminación por nitratos		PUNTOS: 4,00	100.0%			
		<u>SUP. PROPUESTA (ha)</u>	<u>SUP. CUMPLE (ha)</u>			
<u>REF.</u>	<u>REFERENCIA SIGPAC</u>	<u>CULTIVO</u>	<u>DESCRIPCIÓN CULTIVO</u>	<u>S/R</u>		
1740934	41-039-006-00054-003	81320	ALGODON-DP396	R	9,82	9,82
Titulares de explotaciones que hayan adquirido el compromiso voluntario de establecimiento de una enmienda natural mediante un cultivo de crucifera para su enterrado en verde		PUNTOS: 1,00	S			



<b><u>APELLIDOS Y NOMBRE / RAZÓN SOCIAL</u></b>	<b><u>NIF</u></b>	<b><u>EXPEDIENTE</u></b>	<b><u>SUP. PROPUESTA (ha)</u></b>
YBARRA GAMERO CIVICO MARIA CRISTINA	27280181L	3042029	22,61

<b><u>PROPUESTA</u></b>	<b><u>SOLICITA PRIMA VOL.</u></b>
ADMITIDO	NO

**IMPORTE POR ANUALIDAD**

<u>CAMPAÑA</u>	<u>IMPORTE MÁXIMO SUBVENCIONABLE</u>	<u>IMPORTE MEDIO DE TRANSFERENCIA (€/ha)</u>
2015	6.563,00 €	290,27 €
2016	6.563,00 €	290,27 €
2017	6.563,00 €	290,27 €
2018	6.563,00 €	290,27 €
2019	6.563,00 €	290,27 €

**RECINTOS PROPUESTOS**

<u>REF.</u>	<u>REFERENCIA SIGPAC</u>	<u>CULTIVO</u>	<u>DESCRIPCIÓN CULTIVO</u>	<u>S/R</u>	<u>SUP. DEC. ADMIN. (ha)</u>	<u>SUP. PROPUESTA (ha)</u>
1841021	14-036-043-00034-001	81355	ALGODON-FOKION	R	22,61	22,61

**RESUMEN CRITERIOS DE PRIORIZACIÓN**

<b>10.1.5 Sistemas sostenibles de cultivos agroindustriales</b>	<b>PUNTOS: 8,00</b>		
<b>Porcentaje de superficie determinada en Red Natura 2000</b>		<b>PUNTOS</b>	<b>CUMPLE</b>
		4,00	100.0%
<b>Porcentaje de superficie determinada situada en zonas RAMSAR</b>		0,00	0.0%
<b>Porcentaje de superficie determinada en zonas vulnerables a la contaminación por nitratos</b>		4,00	100.0%
<b>Titulares de explotaciones que hayan adquirido el compromiso voluntario de establecimiento de una enmienda natural mediante un cultivo de crucifera para su enterrado en verde</b>		0,00	N

**DETALLE CRITERIOS DE PRIORIZACIÓN**

<b>10.1.5 Sistemas sostenibles de cultivos agroindustriales</b>	<b>PUNTOS: 8,00</b>		
<b>Porcentaje de superficie determinada en Red Natura 2000</b>		<b>PUNTOS:</b>	<b>4,00</b>
			<b>100.0%</b>
		<b>SUP. PROPUESTA (ha)</b>	<b>SUP. CUMPLE (ha)</b>
<b>REF.</b>	<b>REFERENCIA SIGPAC</b>	<b>CULTIVO</b>	<b>DESCRIPCIÓN CULTIVO</b>
1841021	14-036-043-00034-001	81355	ALGODON-FOKION
		<b>S/R</b>	
		R	
			<b>22,61</b>
			<b>22,61</b>
<b>Porcentaje de superficie determinada situada en zonas RAMSAR</b>		<b>PUNTOS:</b>	<b>0,00</b>
			<b>0.0%</b>
		<b>SUP. PROPUESTA (ha)</b>	<b>SUP. CUMPLE (ha)</b>
<b>REF.</b>	<b>REFERENCIA SIGPAC</b>	<b>CULTIVO</b>	<b>DESCRIPCIÓN CULTIVO</b>
1841021	14-036-043-00034-001	81355	ALGODON-FOKION
		<b>S/R</b>	
		R	
			<b>22,61</b>
			<b>0,00</b>
<b>Porcentaje de superficie determinada en zonas vulnerables a la contaminación por nitratos</b>		<b>PUNTOS:</b>	<b>4,00</b>
			<b>100.0%</b>
		<b>SUP. PROPUESTA (ha)</b>	<b>SUP. CUMPLE (ha)</b>
<b>REF.</b>	<b>REFERENCIA SIGPAC</b>	<b>CULTIVO</b>	<b>DESCRIPCIÓN CULTIVO</b>
1841021	14-036-043-00034-001	81355	ALGODON-FOKION
		<b>S/R</b>	
		R	
			<b>22,61</b>
			<b>22,61</b>
<b>Titulares de explotaciones que hayan adquirido el compromiso voluntario de establecimiento de una enmienda natural mediante un cultivo de crucifera para su enterrado en verde</b>		<b>PUNTOS:</b>	<b>0,00</b>
			<b>N</b>



<u>APELLIDOS Y NOMBRE / RAZÓN SOCIAL</u>	<u>NIF</u>	<u>EXPEDIENTE</u>	<u>SUP. PROPUESTA (ha)</u>
ZAROMAI, S.C.	J41995457	3041146	3,50
<u>PROPUESTA ADMITIDO</u>	<u>SOLICITA PRIMA VOL. SI</u>	<u>PROPUESTA PRIMA VOL. ADMITIDO</u>	

**IMPORTE POR ANUALIDAD**

<u>CAMPAÑA</u>	<u>IMPORTE MÁXIMO SUBVENCIONABLE</u>	<u>IMPORTE MEDIO DE TRANSFERENCIA (€/ha)</u>
2015	1.517,03 €	433,44 €
2016	1.517,03 €	433,44 €
2017	1.517,03 €	433,44 €
2018	1.517,03 €	433,44 €
2019	1.517,03 €	433,44 €

**RECINTOS PROPUESTOS**

<u>REF.</u>	<u>REFERENCIA SIGPAC</u>	<u>CULTIVO</u>	<u>DESCRIPCIÓN CULTIVO</u>	<u>S/R</u>	<u>SUP. DEC. ADMIN. (ha)</u>	<u>SUP. PROPUESTA (ha)</u>
1777601	41-069-019-00044-003	81268	ALGODON-JUNCAL	R	3,50	3,50

**RESUMEN CRITERIOS DE PRIORIZACIÓN**

<b>10.1.5 Sistemas sostenibles de cultivos agroindustriales</b>	<b>PUNTOS: 5,00</b>	<b>PUNTOS</b>	<b>CUMPLE</b>
Porcentaje de superficie determinada en Red Natura 2000		0,00	0.0%
Porcentaje de superficie determinada situada en zonas RAMSAR		0,00	0.0%
Porcentaje de superficie determinada en zonas vulnerables a la contaminación por nitratos		4,00	100.0%
Titulares de explotaciones que hayan adquirido el compromiso voluntario de establecimiento de una enmienda natural mediante un cultivo de crucífera para su enterrado en verde		1,00	S

**DETALLE CRITERIOS DE PRIORIZACIÓN**

<b>10.1.5 Sistemas sostenibles de cultivos agroindustriales</b>	<b>PUNTOS: 5,00</b>	<b>PUNTOS</b>	<b>CUMPLE</b>
Porcentaje de superficie determinada en Red Natura 2000		PUNTOS: 0,00	0.0%
		<u>SUP. PROPUESTA (ha)</u>	<u>SUP. CUMPLE (ha)</u>
REF. REFERENCIA SIGPAC CULTIVO DESCRIPCIÓN CULTIVO S/R		3,50	0,00
1777601 41-069-019-00044-003 81268 ALGODON-JUNCAL R			
Porcentaje de superficie determinada situada en zonas RAMSAR		PUNTOS: 0,00	0.0%
		<u>SUP. PROPUESTA (ha)</u>	<u>SUP. CUMPLE (ha)</u>
REF. REFERENCIA SIGPAC CULTIVO DESCRIPCIÓN CULTIVO S/R		3,50	0,00
1777601 41-069-019-00044-003 81268 ALGODON-JUNCAL R			
Porcentaje de superficie determinada en zonas vulnerables a la contaminación por nitratos		PUNTOS: 4,00	100.0%
		<u>SUP. PROPUESTA (ha)</u>	<u>SUP. CUMPLE (ha)</u>
REF. REFERENCIA SIGPAC CULTIVO DESCRIPCIÓN CULTIVO S/R		3,50	3,50
1777601 41-069-019-00044-003 81268 ALGODON-JUNCAL R			
Titulares de explotaciones que hayan adquirido el compromiso voluntario de establecimiento de una enmienda natural mediante un cultivo de crucífera para su enterrado en verde		PUNTOS: 1,00	S



<u>APELLIDOS Y NOMBRE / RAZÓN SOCIAL</u>	<u>NIF</u>	<u>EXPEDIENTE</u>	<u>SUP. PROPUESTA (ha)</u>
ZURITA GARCIA FERNANDO	30451224Y	3044383	11,76
<u>PROPUESTA ADMITIDO</u>	<u>SOLICITA PRIMA VOL. SI</u>	<u>PROPUESTA PRIMA VOL. ADMITIDO</u>	
<u>IMPORTE POR ANUALIDAD</u>			

<u>CAMPAÑA</u>	<u>IMPORTE MÁXIMO SUBVENCIONABLE</u>	<u>IMPORTE MEDIO DE TRANSFERENCIA (€/ha)</u>
2015	5.097,26 €	433,44 €
2016	5.097,26 €	433,44 €
2017	5.097,26 €	433,44 €
2018	5.097,26 €	433,44 €
2019	5.097,26 €	433,44 €

**RECINTOS PROPUESTOS**

<u>REF.</u>	<u>REFERENCIA SIGPAC</u>	<u>CULTIVO</u>	<u>DESCRIPCIÓN CULTIVO</u>	<u>S/R</u>	<u>SUP. DEC. ADMIN. (ha)</u>	<u>SUP. PROPUESTA (ha)</u>
2094185	14-018-003-00250-001	81320	ALGODON-DP396	R	1,18	1,18
2094187	14-018-003-00255-001	81320	ALGODON-DP396	R	0,54	0,54
2094186	14-018-003-00258-001	81320	ALGODON-DP396	R	1,00	1,00
2094189	14-018-007-00008-001	81320	ALGODON-DP396	R	1,37	1,37
2094178	14-018-007-00072-002	3799	TRIGO DURO-EURODURO	R	2,21	2,21
2094180	14-018-007-00173-002	3799	TRIGO DURO-EURODURO	R	1,88	1,88
2094188	14-067-003-00180-001	81320	ALGODON-DP396	R	3,58	3,58

**RESUMEN CRITERIOS DE PRIORIZACIÓN****10.1.5 Sistemas sostenibles de cultivos agroindustriales**

PUNTOS: 5,00

	<u>PUNTOS</u>	<u>CUMPLE</u>
Porcentaje de superficie determinada en Red Natura 2000	0,00	0.0%
Porcentaje de superficie determinada situada en zonas RAMSAR	0,00	0.0%
Porcentaje de superficie determinada en zonas vulnerables a la contaminación por nitratos	4,00	100.0%
Titulares de explotaciones que hayan adquirido el compromiso voluntario de establecimiento de una enmienda natural mediante un cultivo de crucífera para su enterrado en verde	1,00	S



**DETALLE CRITERIOS DE PRIORIZACIÓN****10.1.5 Sistemas sostenibles de cultivos agroindustriales****PUNTOS: 5,00****Porcentaje de superficie determinada en Red Natura 2000****PUNTOS: 0,00 0.0%**

REF.	REFERENCIA SIGPAC	CULTIVO	DESCRIPCIÓN CULTIVO	S/R	<u>SUP.</u>	<u>SUP.</u>
					<u>PROPUESTA</u>	<u>CUMPLE</u>
					(ha)	(ha)
2094185	14-018-003-00250-001	81320	ALGODON-DP396	R	1,18	0,00
2094187	14-018-003-00255-001	81320	ALGODON-DP396	R	0,54	0,00
2094186	14-018-003-00258-001	81320	ALGODON-DP396	R	1,00	0,00
2094189	14-018-007-00008-001	81320	ALGODON-DP396	R	1,37	0,00
2094178	14-018-007-00072-002	3799	TRIGO DURO-EURODURO	R	2,21	0,00
2094180	14-018-007-00173-002	3799	TRIGO DURO-EURODURO	R	1,88	0,00
2094188	14-067-003-00180-001	81320	ALGODON-DP396	R	3,58	0,00

**Porcentaje de superficie determinada situada en zonas RAMSAR****PUNTOS: 0,00 0.0%**

REF.	REFERENCIA SIGPAC	CULTIVO	DESCRIPCIÓN CULTIVO	S/R	<u>SUP.</u>	<u>SUP.</u>
					<u>PROPUESTA</u>	<u>CUMPLE</u>
					(ha)	(ha)
2094185	14-018-003-00250-001	81320	ALGODON-DP396	R	1,18	0,00
2094187	14-018-003-00255-001	81320	ALGODON-DP396	R	0,54	0,00
2094186	14-018-003-00258-001	81320	ALGODON-DP396	R	1,00	0,00
2094189	14-018-007-00008-001	81320	ALGODON-DP396	R	1,37	0,00
2094178	14-018-007-00072-002	3799	TRIGO DURO-EURODURO	R	2,21	0,00
2094180	14-018-007-00173-002	3799	TRIGO DURO-EURODURO	R	1,88	0,00
2094188	14-067-003-00180-001	81320	ALGODON-DP396	R	3,58	0,00

**Porcentaje de superficie determinada en zonas vulnerables a la contaminación por nitratos****PUNTOS: 4,00 100.0%**

REF.	REFERENCIA SIGPAC	CULTIVO	DESCRIPCIÓN CULTIVO	S/R	<u>SUP.</u>	<u>SUP.</u>
					<u>PROPUESTA</u>	<u>CUMPLE</u>
					(ha)	(ha)
2094185	14-018-003-00250-001	81320	ALGODON-DP396	R	1,18	1,18
2094187	14-018-003-00255-001	81320	ALGODON-DP396	R	0,54	0,54
2094186	14-018-003-00258-001	81320	ALGODON-DP396	R	1,00	1,00
2094189	14-018-007-00008-001	81320	ALGODON-DP396	R	1,37	1,37
2094178	14-018-007-00072-002	3799	TRIGO DURO-EURODURO	R	2,21	2,21
2094180	14-018-007-00173-002	3799	TRIGO DURO-EURODURO	R	1,88	1,88
2094188	14-067-003-00180-001	81320	ALGODON-DP396	R	3,58	3,58

**Titulares de explotaciones que hayan adquirido el compromiso voluntario de establecimiento de una enmienda natural mediante un cultivo de crucifera para su enterrado en verde****PUNTOS: 1,00 S**

**GRANADA**

**APELLIDOS Y NOMBRE / RAZÓN SOCIAL** **NIF** **EXPEDIENTE** **SUP. PROPUESTA (ha)**  
SAT Nº28 MARIN ONTIVEROS F18629154 4040354 0,55

**PROPUESTA** **SOLICITA PRIMA VOL.**  
INADMITIDO NO

**IMPORTE POR ANUALIDAD**

CAMPAÑA	IMPORTE MÁXIMO SUBVENCIONABLE	IMPORTE MEDIO DE TRANSFERENCIA (€/ha)
2015	159,65 €	290,27 €
2016	159,65 €	290,27 €
2017	159,65 €	290,27 €
2018	159,65 €	290,27 €
2019	159,65 €	290,27 €

**RECINTOS PROPUESTOS**

REF.	REFERENCIA SIGPAC	CULTIVO	DESCRIPCIÓN CULTIVO	S/R	SUP. DEC. ADMIN. (ha)	SUP. PROPUESTA (ha)
2024620	18-161-038-00074-002	279000	ESPARRAGOS-SIN VARIEDAD	S	0,55	0,55

**INCIDENCIAS****INCIDENCIA DESCRIPCIÓN**

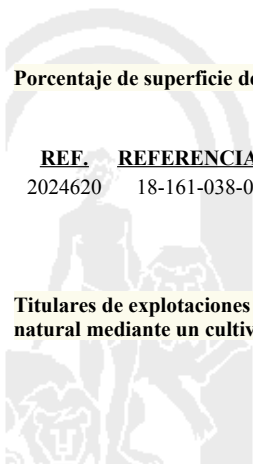
80102 Titular no inscrito en ninguna Agrupación de Producción Integrada del cultivo solicitado.

**RESUMEN CRITERIOS DE PRIORIZACIÓN**

10.1.5 Sistemas sostenibles de cultivos agroindustriales	PUNTOS: 4,00	PUNTOS	CUMPLE
Porcentaje de superficie determinada en Red Natura 2000		0,00	0.0%
Porcentaje de superficie determinada situada en zonas RAMSAR		0,00	0.0%
Porcentaje de superficie determinada en zonas vulnerables a la contaminación por nitratos		4,00	100.0%
Titulares de explotaciones que hayan adquirido el compromiso voluntario de establecimiento de una enmienda natural mediante un cultivo de crucífera para su enterrado en verde		0,00	N

**DETALLE CRITERIOS DE PRIORIZACIÓN**

10.1.5 Sistemas sostenibles de cultivos agroindustriales	PUNTOS: 4,00	PUNTOS	CUMPLE
Porcentaje de superficie determinada en Red Natura 2000		PUNTOS: 0,00	0.0%
		<b>SUP. PROPUESTA (ha)</b>	<b>SUP. CUMPLE (ha)</b>
<b>REF.</b> <b>REFERENCIA SIGPAC</b> <b>CULTIVO</b> <b>DESCRIPCIÓN CULTIVO</b>	<b>S/R</b>		
2024620 18-161-038-00074-002 279000 ESPARRAGOS-SIN VARIEDAD	S	0,55	0,00
Porcentaje de superficie determinada situada en zonas RAMSAR		PUNTOS: 0,00	0.0%
		<b>SUP. PROPUESTA (ha)</b>	<b>SUP. CUMPLE (ha)</b>
<b>REF.</b> <b>REFERENCIA SIGPAC</b> <b>CULTIVO</b> <b>DESCRIPCIÓN CULTIVO</b>	<b>S/R</b>		
2024620 18-161-038-00074-002 279000 ESPARRAGOS-SIN VARIEDAD	S	0,55	0,00
Porcentaje de superficie determinada en zonas vulnerables a la contaminación por nitratos		PUNTOS: 4,00	100.0%
		<b>SUP. PROPUESTA (ha)</b>	<b>SUP. CUMPLE (ha)</b>
<b>REF.</b> <b>REFERENCIA SIGPAC</b> <b>CULTIVO</b> <b>DESCRIPCIÓN CULTIVO</b>	<b>S/R</b>		
2024620 18-161-038-00074-002 279000 ESPARRAGOS-SIN VARIEDAD	S	0,55	0,55
Titulares de explotaciones que hayan adquirido el compromiso voluntario de establecimiento de una enmienda natural mediante un cultivo de crucífera para su enterrado en verde		PUNTOS: 0,00	N





**HUELVA**

**APELLIDOS Y NOMBRE / RAZÓN SOCIAL** **NIF** **EXPEDIENTE** **SUP. PROPUESTA (ha)**  
 AGRANEL,C.B. E21049887 5008662 7,49

**PROPUESTA** **SOLICITA PRIMA VOL.**  
 INADMITIDO NO

**IMPORTE POR ANUALIDAD**

<u>CAMPAÑA</u>	<u>IMPORTE MÁXIMO SUBVENCIONABLE</u>	<u>IMPORTE MEDIO DE TRANSFERENCIA (€/ha)</u>
2015	2.174,12 €	290,27 €
2016	2.174,12 €	290,27 €
2017	2.174,12 €	290,27 €
2018	2.174,12 €	290,27 €
2019	2.174,12 €	290,27 €

**RECINTOS PROPUESTOS**

<u>REF.</u>	<u>REFERENCIA SIGPAC</u>	<u>CULTIVO</u>	<u>DESCRIPCIÓN CULTIVO</u>	<u>S/R</u>	<u>SUP. DEC. ADMIN. (ha)</u>	<u>SUP. PROPUESTA (ha)</u>
1931033	21-076-018-00070-001	81263	ALGODON-DP419	S	5,46	5,46
1930948	21-076-020-00014-001	3141	TRIGO DURO-DON RICARDO	S	1,10	1,10
1931034	21-076-020-00021-001	81263	ALGODON-DP419	S	0,93	0,93

**RESUMEN CRITERIOS DE PRIORIZACIÓN**

**10.1.5 Sistemas sostenibles de cultivos agroindustriales** **PUNTOS: 0,00**

	<u>PUNTOS</u>	<u>CUMPLE</u>
Porcentaje de superficie determinada en Red Natura 2000	0,00	0.0%
Porcentaje de superficie determinada situada en zonas RAMSAR	0,00	0.0%
Porcentaje de superficie determinada en zonas vulnerables a la contaminación por nitratos	0,00	0.0%
Titulares de explotaciones que hayan adquirido el compromiso voluntario de establecimiento de una enmienda natural mediante un cultivo de crucífera para su enterrado en verde	0,00	N



**DETALLE CRITERIOS DE PRIORIZACIÓN****10.1.5 Sistemas sostenibles de cultivos agroindustriales****PUNTOS: 0,00****Porcentaje de superficie determinada en Red Natura 2000****PUNTOS: 0,00 0.0%**

<u>REF.</u>	<u>REFERENCIA SIGPAC</u>	<u>CULTIVO</u>	<u>DESCRIPCIÓN CULTIVO</u>	<u>S/R</u>	<u>SUP.</u> <u>PROPUESTA</u> <u>(ha)</u>	<u>SUP.</u> <u>CUMPLE</u> <u>(ha)</u>
1931033	21-076-018-00070-001	81263	ALGODON-DP419	S	5,46	0,00
1930948	21-076-020-00014-001	3141	TRIGO DURO-DON RICARDO	S	1,10	0,00
1931034	21-076-020-00021-001	81263	ALGODON-DP419	S	0,93	0,00

**Porcentaje de superficie determinada situada en zonas RAMSAR****PUNTOS: 0,00 0.0%**

<u>REF.</u>	<u>REFERENCIA SIGPAC</u>	<u>CULTIVO</u>	<u>DESCRIPCIÓN CULTIVO</u>	<u>S/R</u>	<u>SUP.</u> <u>PROPUESTA</u> <u>(ha)</u>	<u>SUP.</u> <u>CUMPLE</u> <u>(ha)</u>
1931033	21-076-018-00070-001	81263	ALGODON-DP419	S	5,46	0,00
1930948	21-076-020-00014-001	3141	TRIGO DURO-DON RICARDO	S	1,10	0,00
1931034	21-076-020-00021-001	81263	ALGODON-DP419	S	0,93	0,00

**Porcentaje de superficie determinada en zonas vulnerables a la contaminación por nitratos****PUNTOS: 0,00 0.0%**

<u>REF.</u>	<u>REFERENCIA SIGPAC</u>	<u>CULTIVO</u>	<u>DESCRIPCIÓN CULTIVO</u>	<u>S/R</u>	<u>SUP.</u> <u>PROPUESTA</u> <u>(ha)</u>	<u>SUP.</u> <u>CUMPLE</u> <u>(ha)</u>
1931033	21-076-018-00070-001	81263	ALGODON-DP419	S	5,46	0,00
1930948	21-076-020-00014-001	3141	TRIGO DURO-DON RICARDO	S	1,10	0,00
1931034	21-076-020-00021-001	81263	ALGODON-DP419	S	0,93	0,00

**Titulares de explotaciones que hayan adquirido el compromiso voluntario de establecimiento de una enmienda natural mediante un cultivo de crucifera para su enterrado en verde****PUNTOS: 0,00 N**

<b><u>APELLIDOS Y NOMBRE / RAZÓN SOCIAL</u></b>	<b><u>NIF</u></b>	<b><u>EXPEDIENTE</u></b>	<b><u>SUP. PROPUESTA (ha)</u></b>
AGRICOLA REYES, S. C.	J21495080	5008087	11,46

<b><u>PROPUESTA</u></b>	<b><u>SOLICITA PRIMA VOL.</u></b>
INADMITIDO	NO

**IMPORTE POR ANUALIDAD**

<u>CAMPAÑA</u>	<u>IMPORTE MÁXIMO SUBVENCIONABLE</u>	<u>IMPORTE MEDIO DE TRANSFERENCIA (€/ha)</u>
2015	3.326,49 €	290,27 €
2016	3.326,49 €	290,27 €
2017	3.326,49 €	290,27 €
2018	3.326,49 €	290,27 €
2019	3.326,49 €	290,27 €

**RECINTOS PROPUESTOS**

<u>REF.</u>	<u>REFERENCIA SIGPAC</u>	<u>CULTIVO</u>	<u>DESCRIPCIÓN CULTIVO</u>	<u>S/R</u>	<u>SUP. DEC. ADMIN. (ha)</u>	<u>SUP. PROPUESTA (ha)</u>
1816034	21-056-009-00173-002	81263	ALGODON-DP419	R	11,46	11,46

**RESUMEN CRITERIOS DE PRIORIZACIÓN****10.1.5 Sistemas sostenibles de cultivos agroindustriales**

PUNTOS: 0,00

	<u>PUNTOS</u>	<u>CUMPLE</u>
Porcentaje de superficie determinada en Red Natura 2000	0,00	0.0%
Porcentaje de superficie determinada situada en zonas RAMSAR	0,00	0.0%
Porcentaje de superficie determinada en zonas vulnerables a la contaminación por nitratos	0,00	0.0%
Titulares de explotaciones que hayan adquirido el compromiso voluntario de establecimiento de una enmienda natural mediante un cultivo de crucifera para su enterrado en verde	0,00	N

**DETALLE CRITERIOS DE PRIORIZACIÓN****10.1.5 Sistemas sostenibles de cultivos agroindustriales**

PUNTOS: 0,00

Porcentaje de superficie determinada en Red Natura 2000	PUNTOS: 0,00	0.0%				
	<u>SUP. PROPUESTA (ha)</u>	<u>SUP. CUMPLE (ha)</u>				
<u>REF.</u>	<u>REFERENCIA SIGPAC</u>	<u>CULTIVO</u>	<u>DESCRIPCIÓN CULTIVO</u>	<u>S/R</u>	11,46	0,00
1816034	21-056-009-00173-002	81263	ALGODON-DP419	R		
Porcentaje de superficie determinada situada en zonas RAMSAR	PUNTOS: 0,00	0.0%				
	<u>SUP. PROPUESTA (ha)</u>	<u>SUP. CUMPLE (ha)</u>				
<u>REF.</u>	<u>REFERENCIA SIGPAC</u>	<u>CULTIVO</u>	<u>DESCRIPCIÓN CULTIVO</u>	<u>S/R</u>	11,46	0,00
1816034	21-056-009-00173-002	81263	ALGODON-DP419	R		
Porcentaje de superficie determinada en zonas vulnerables a la contaminación por nitratos	PUNTOS: 0,00	0.0%				
	<u>SUP. PROPUESTA (ha)</u>	<u>SUP. CUMPLE (ha)</u>				
<u>REF.</u>	<u>REFERENCIA SIGPAC</u>	<u>CULTIVO</u>	<u>DESCRIPCIÓN CULTIVO</u>	<u>S/R</u>	11,46	0,00
1816034	21-056-009-00173-002	81263	ALGODON-DP419	R		
Titulares de explotaciones que hayan adquirido el compromiso voluntario de establecimiento de una enmienda natural mediante un cultivo de crucifera para su enterrado en verde	PUNTOS: 0,00	N				



<b><u>APELLIDOS Y NOMBRE / RAZÓN SOCIAL</u></b>	<b><u>NIF</u></b>	<b><u>EXPEDIENTE</u></b>	<b><u>SUP. PROPUESTA (ha)</u></b>
AGRICOLA SAN CRISTOBAL S.A.	A21012356	5009094	7,21

<b><u>PROPUESTA</u></b>	<b><u>SOLICITA PRIMA VOL.</u></b>
ADMITIDO	NO

**IMPORTE POR ANUALIDAD**

<u>CAMPAÑA</u>	<u>IMPORTE MÁXIMO SUBVENCIONABLE</u>	<u>IMPORTE MEDIO DE TRANSFERENCIA (€/ha)</u>
2015	2.092,85 €	290,27 €
2016	2.092,85 €	290,27 €
2017	2.092,85 €	290,27 €
2018	2.092,85 €	290,27 €
2019	2.092,85 €	290,27 €

**RECINTOS PROPUESTOS**

<u>REF.</u>	<u>REFERENCIA SIGPAC</u>	<u>CULTIVO</u>	<u>DESCRIPCIÓN CULTIVO</u>	<u>S/R</u>	<u>SUP. DEC. ADMIN. (ha)</u>	<u>SUP. PROPUESTA (ha)</u>
2048049	21-054-023-00016-004	81289	ALGODON-VIKY	R	3,94	3,94
2048048	21-054-123-00013-004	81289	ALGODON-VIKY	R	0,99	0,99
2048047	21-054-123-00013-004	81289	ALGODON-VIKY	R	2,28	2,28

**RESUMEN CRITERIOS DE PRIORIZACIÓN****10.1.5 Sistemas sostenibles de cultivos agroindustriales****PUNTOS: 3,55**

	<b><u>PUNTOS</u></b>	<b><u>CUMPLE</u></b>
Porcentaje de superficie determinada en Red Natura 2000	3,55	54.65%
Porcentaje de superficie determinada situada en zonas RAMSAR	0,00	0.0%
Porcentaje de superficie determinada en zonas vulnerables a la contaminación por nitratos	0,00	0.0%
Titulares de explotaciones que hayan adquirido el compromiso voluntario de establecimiento de una enmienda natural mediante un cultivo de crucifera para su enterrado en verde	0,00	N



**DETALLE CRITERIOS DE PRIORIZACIÓN****10.1.5 Sistemas sostenibles de cultivos agroindustriales****PUNTOS: 3,55****Porcentaje de superficie determinada en Red Natura 2000****PUNTOS: 3,55 54.65%**

<u>REF.</u>	<u>REFERENCIA SIGPAC</u>	<u>CULTIVO</u>	<u>DESCRIPCIÓN CULTIVO</u>	<u>S/R</u>	<u>SUP.</u>	<u>SUP.</u>
					<u>PROPUESTA</u>	<u>CUMPLE</u>
					(ha)	(ha)
2048049	21-054-023-00016-004	81289	ALGODON-VIKY	R	3,94	3,94
2048048	21-054-123-00013-004	81289	ALGODON-VIKY	R	0,99	0,00
2048047	21-054-123-00013-004	81289	ALGODON-VIKY	R	2,28	0,00

**Porcentaje de superficie determinada situada en zonas RAMSAR****PUNTOS: 0,00 0.0%**

<u>REF.</u>	<u>REFERENCIA SIGPAC</u>	<u>CULTIVO</u>	<u>DESCRIPCIÓN CULTIVO</u>	<u>S/R</u>	<u>SUP.</u>	<u>SUP.</u>
					<u>PROPUESTA</u>	<u>CUMPLE</u>
					(ha)	(ha)
2048049	21-054-023-00016-004	81289	ALGODON-VIKY	R	3,94	0,00
2048047	21-054-123-00013-004	81289	ALGODON-VIKY	R	2,28	0,00
2048048	21-054-123-00013-004	81289	ALGODON-VIKY	R	0,99	0,00

**Porcentaje de superficie determinada en zonas vulnerables a la contaminación por nitratos****PUNTOS: 0,00 0.0%**

<u>REF.</u>	<u>REFERENCIA SIGPAC</u>	<u>CULTIVO</u>	<u>DESCRIPCIÓN CULTIVO</u>	<u>S/R</u>	<u>SUP.</u>	<u>SUP.</u>
					<u>PROPUESTA</u>	<u>CUMPLE</u>
					(ha)	(ha)
2048049	21-054-023-00016-004	81289	ALGODON-VIKY	R	3,94	0,00
2048048	21-054-123-00013-004	81289	ALGODON-VIKY	R	0,99	0,00
2048047	21-054-123-00013-004	81289	ALGODON-VIKY	R	2,28	0,00

**Titulares de explotaciones que hayan adquirido el compromiso voluntario de establecimiento de una enmienda natural mediante un cultivo de crucífera para su enterrado en verde****PUNTOS: 0,00 N**

<b><u>APELLIDOS Y NOMBRE / RAZÓN SOCIAL</u></b>	<b><u>NIF</u></b>	<b><u>EXPEDIENTE</u></b>	<b><u>SUP. PROPUESTA (ha)</u></b>
ALANIS GARCIA PEDRO JESUS	75533427R	5009053	8,17

<b><u>PROPUESTA</u></b>	<b><u>SOLICITA PRIMA VOL.</u></b>
INADMITIDO	NO

**IMPORTE POR ANUALIDAD**

<u>CAMPAÑA</u>	<u>IMPORTE MÁXIMO SUBVENCIONABLE</u>	<u>IMPORTE MEDIO DE TRANSFERENCIA (€/ha)</u>
2015	2.371,51 €	290,27 €
2016	2.371,51 €	290,27 €
2017	2.371,51 €	290,27 €
2018	2.371,51 €	290,27 €
2019	2.371,51 €	290,27 €

**RECINTOS PROPUESTOS**

<u>REF.</u>	<u>REFERENCIA SIGPAC</u>	<u>CULTIVO</u>	<u>DESCRIPCIÓN CULTIVO</u>	<u>S/R</u>	<u>SUP. DEC. ADMIN. (ha)</u>	<u>SUP. PROPUESTA (ha)</u>
2172085	21-054-028-00035-001	81336	ALGODON-BETICA	R	1,68	1,68
2172084	21-054-028-00096-001	81336	ALGODON-BETICA	R	1,68	1,68
2172086	21-054-029-00005-001	81336	ALGODON-BETICA	R	0,87	0,87
2172087	21-054-029-00006-001	81336	ALGODON-BETICA	R	0,52	0,52
2172089	21-054-029-00054-001	81336	ALGODON-BETICA	S	1,91	1,91
2172088	21-054-029-00055-001	81336	ALGODON-BETICA	S	1,51	1,51

**RESUMEN CRITERIOS DE PRIORIZACIÓN****10.1.5 Sistemas sostenibles de cultivos agroindustriales****PUNTOS: 0,00**

	<b><u>PUNTOS</u></b>	<b><u>CUMPLE</u></b>
Porcentaje de superficie determinada en Red Natura 2000	0,00	0.0%
Porcentaje de superficie determinada situada en zonas RAMSAR	0,00	0.0%
Porcentaje de superficie determinada en zonas vulnerables a la contaminación por nitratos	0,00	0.0%
Titulares de explotaciones que hayan adquirido el compromiso voluntario de establecimiento de una enmienda natural mediante un cultivo de crucífera para su enterrado en verde	0,00	N



**DETALLE CRITERIOS DE PRIORIZACIÓN****10.1.5 Sistemas sostenibles de cultivos agroindustriales****PUNTOS: 0,00****Porcentaje de superficie determinada en Red Natura 2000****PUNTOS: 0,00 0.0%**

<u>REF.</u>	<u>REFERENCIA SIGPAC</u>	<u>CULTIVO</u>	<u>DESCRIPCIÓN CULTIVO</u>	<u>S/R</u>	<u>SUP.</u>	<u>SUP.</u>
					<u>PROPUESTA</u>	<u>CUMPLE</u>
					(ha)	(ha)
2172085	21-054-028-00035-001	81336	ALGODON-BETICA	R	1,68	0,00
2172084	21-054-028-00096-001	81336	ALGODON-BETICA	R	1,68	0,00
2172086	21-054-029-00005-001	81336	ALGODON-BETICA	R	0,87	0,00
2172087	21-054-029-00006-001	81336	ALGODON-BETICA	R	0,52	0,00
2172089	21-054-029-00054-001	81336	ALGODON-BETICA	S	1,91	0,00
2172088	21-054-029-00055-001	81336	ALGODON-BETICA	S	1,51	0,00

**Porcentaje de superficie determinada situada en zonas RAMSAR****PUNTOS: 0,00 0.0%**

<u>REF.</u>	<u>REFERENCIA SIGPAC</u>	<u>CULTIVO</u>	<u>DESCRIPCIÓN CULTIVO</u>	<u>S/R</u>	<u>SUP.</u>	<u>SUP.</u>
					<u>PROPUESTA</u>	<u>CUMPLE</u>
					(ha)	(ha)
2172085	21-054-028-00035-001	81336	ALGODON-BETICA	R	1,68	0,00
2172084	21-054-028-00096-001	81336	ALGODON-BETICA	R	1,68	0,00
2172086	21-054-029-00005-001	81336	ALGODON-BETICA	R	0,87	0,00
2172087	21-054-029-00006-001	81336	ALGODON-BETICA	R	0,52	0,00
2172089	21-054-029-00054-001	81336	ALGODON-BETICA	S	1,91	0,00
2172088	21-054-029-00055-001	81336	ALGODON-BETICA	S	1,51	0,00

**Porcentaje de superficie determinada en zonas vulnerables a la contaminación por nitratos****PUNTOS: 0,00 0.0%**

<u>REF.</u>	<u>REFERENCIA SIGPAC</u>	<u>CULTIVO</u>	<u>DESCRIPCIÓN CULTIVO</u>	<u>S/R</u>	<u>SUP.</u>	<u>SUP.</u>
					<u>PROPUESTA</u>	<u>CUMPLE</u>
					(ha)	(ha)
2172085	21-054-028-00035-001	81336	ALGODON-BETICA	R	1,68	0,00
2172084	21-054-028-00096-001	81336	ALGODON-BETICA	R	1,68	0,00
2172086	21-054-029-00005-001	81336	ALGODON-BETICA	R	0,87	0,00
2172087	21-054-029-00006-001	81336	ALGODON-BETICA	R	0,52	0,00
2172089	21-054-029-00054-001	81336	ALGODON-BETICA	S	1,91	0,00
2172088	21-054-029-00055-001	81336	ALGODON-BETICA	S	1,51	0,00

**Titulares de explotaciones que hayan adquirido el compromiso voluntario de establecimiento de una enmienda natural mediante un cultivo de crucifera para su enterrado en verde****PUNTOS: 0,00 N**

<b><u>APELLIDOS Y NOMBRE / RAZÓN SOCIAL</u></b>	<b><u>NIF</u></b>	<b><u>EXPEDIENTE</u></b>	<b><u>SUP. PROPUESTA (ha)</u></b>
ALANIS LAGARES PEDRO JESUS	48811142J	5008861	4,85

<b><u>PROPUESTA</u></b>	<b><u>SOLICITA PRIMA VOL.</u></b>
INADMITIDO	NO

**IMPORTE POR ANUALIDAD**

<u>CAMPAÑA</u>	<u>IMPORTE MÁXIMO SUBVENCIONABLE</u>	<u>IMPORTE MEDIO DE TRANSFERENCIA (€/ha)</u>
2015	1.407,81 €	290,27 €
2016	1.407,81 €	290,27 €
2017	1.407,81 €	290,27 €
2018	1.407,81 €	290,27 €
2019	1.407,81 €	290,27 €

**RECINTOS PROPUESTOS**

<u>REF.</u>	<u>REFERENCIA SIGPAC</u>	<u>CULTIVO</u>	<u>DESCRIPCIÓN CULTIVO</u>	<u>S/R</u>	<u>SUP. DEC. ADMIN. (ha)</u>	<u>SUP. PROPUESTA (ha)</u>
1975072	21-054-028-00031-001	81336	ALGODON-BETICA	R	4,85	4,85

**RESUMEN CRITERIOS DE PRIORIZACIÓN****10.1.5 Sistemas sostenibles de cultivos agroindustriales** PUNTOS: 0,00

	<u>PUNTOS</u>	<u>CUMPLE</u>
Porcentaje de superficie determinada en Red Natura 2000	0,00	0.0%
Porcentaje de superficie determinada situada en zonas RAMSAR	0,00	0.0%
Porcentaje de superficie determinada en zonas vulnerables a la contaminación por nitratos	0,00	0.0%
Titulares de explotaciones que hayan adquirido el compromiso voluntario de establecimiento de una enmienda natural mediante un cultivo de crucifera para su enterrado en verde	0,00	N

**DETALLE CRITERIOS DE PRIORIZACIÓN****10.1.5 Sistemas sostenibles de cultivos agroindustriales** PUNTOS: 0,00

Porcentaje de superficie determinada en Red Natura 2000	PUNTOS: 0,00	0.0%
<b><u>REF.</u></b> <b><u>REFERENCIA SIGPAC</u></b> <b><u>CULTIVO</u></b> <b><u>DESCRIPCIÓN CULTIVO</u></b>	<b><u>S/R</u></b>	<b><u>SUP. PROPUESTA (ha)</u></b> <b><u>SUP. CUMPLE (ha)</u></b>
1975072 21-054-028-00031-001 81336 ALGODON-BETICA	R	4,85 0,00
Porcentaje de superficie determinada situada en zonas RAMSAR	PUNTOS: 0,00	0.0%
<b><u>REF.</u></b> <b><u>REFERENCIA SIGPAC</u></b> <b><u>CULTIVO</u></b> <b><u>DESCRIPCIÓN CULTIVO</u></b>	<b><u>S/R</u></b>	<b><u>SUP. PROPUESTA (ha)</u></b> <b><u>SUP. CUMPLE (ha)</u></b>
1975072 21-054-028-00031-001 81336 ALGODON-BETICA	R	4,85 0,00
Porcentaje de superficie determinada en zonas vulnerables a la contaminación por nitratos	PUNTOS: 0,00	0.0%
<b><u>REF.</u></b> <b><u>REFERENCIA SIGPAC</u></b> <b><u>CULTIVO</u></b> <b><u>DESCRIPCIÓN CULTIVO</u></b>	<b><u>S/R</u></b>	<b><u>SUP. PROPUESTA (ha)</u></b> <b><u>SUP. CUMPLE (ha)</u></b>
1975072 21-054-028-00031-001 81336 ALGODON-BETICA	R	4,85 0,00
Titulares de explotaciones que hayan adquirido el compromiso voluntario de establecimiento de una enmienda natural mediante un cultivo de crucifera para su enterrado en verde	PUNTOS: 0,00	N





<b><u>APELLIDOS Y NOMBRE / RAZÓN SOCIAL</u></b>	<b><u>NIF</u></b>	<b><u>EXPEDIENTE</u></b>	<b><u>SUP. PROPUESTA (ha)</u></b>
BORRERO CASTAÑO ANTONIO	29409605B	5007892	2,03

<b><u>PROPUESTA</u></b>	<b><u>SOLICITA PRIMA VOL.</u></b>
INADMITIDO	NO

**IMPORTE POR ANUALIDAD**

<u>CAMPAÑA</u>	<u>IMPORTE MÁXIMO SUBVENCIONABLE</u>	<u>IMPORTE MEDIO DE TRANSFERENCIA (€/ha)</u>
2015	589,25 €	290,27 €
2016	589,25 €	290,27 €
2017	589,25 €	290,27 €
2018	589,25 €	290,27 €
2019	589,25 €	290,27 €

**RECINTOS PROPUESTOS**

<u>REF.</u>	<u>REFERENCIA SIGPAC</u>	<u>CULTIVO</u>	<u>DESCRIPCIÓN CULTIVO</u>	<u>S/R</u>	<u>SUP. DEC. ADMIN. (ha)</u>	<u>SUP. PROPUESTA (ha)</u>
1759996	21-047-021-00010-002	81268	ALGODON-JUNCAL	R	2,03	2,03

**RESUMEN CRITERIOS DE PRIORIZACIÓN****10.1.5 Sistemas sostenibles de cultivos agroindustriales** PUNTOS: 0,00

	<u>PUNTOS</u>	<u>CUMPLE</u>
Porcentaje de superficie determinada en Red Natura 2000	0,00	0.0%
Porcentaje de superficie determinada situada en zonas RAMSAR	0,00	0.0%
Porcentaje de superficie determinada en zonas vulnerables a la contaminación por nitratos	0,00	0.0%
Titulares de explotaciones que hayan adquirido el compromiso voluntario de establecimiento de una enmienda natural mediante un cultivo de crucifera para su enterrado en verde	0,00	N

**DETALLE CRITERIOS DE PRIORIZACIÓN****10.1.5 Sistemas sostenibles de cultivos agroindustriales** PUNTOS: 0,00

<u>REF.</u>	<u>REFERENCIA SIGPAC</u>	<u>CULTIVO</u>	<u>DESCRIPCIÓN CULTIVO</u>	<u>S/R</u>	<u>SUP. PROPUESTA (ha)</u>	<u>SUP. CUMPLE (ha)</u>
1759996	21-047-021-00010-002	81268	ALGODON-JUNCAL	R	2,03	0,00

	<u>PUNTOS</u>	<u>SUP. PROPUESTA (ha)</u>	<u>SUP. CUMPLE (ha)</u>
Porcentaje de superficie determinada en Red Natura 2000	0,00	0,00	0.0%
Porcentaje de superficie determinada situada en zonas RAMSAR	0,00	2,03	0,00
Porcentaje de superficie determinada en zonas vulnerables a la contaminación por nitratos	0,00	2,03	0,00
Titulares de explotaciones que hayan adquirido el compromiso voluntario de establecimiento de una enmienda natural mediante un cultivo de crucifera para su enterrado en verde	0,00		N



<b><u>APELLIDOS Y NOMBRE / RAZÓN SOCIAL</u></b>	<b><u>NIF</u></b>	<b><u>EXPEDIENTE</u></b>	<b><u>SUP. PROPUESTA (ha)</u></b>
CALLEJON E HIJOS,S.L.	B41845009	5005713	46,26

<b><u>PROPUESTA</u></b>	<b><u>SOLICITA PRIMA VOL.</u></b>
ADMITIDO	NO

**IMPORTE POR ANUALIDAD**

<u>CAMPAÑA</u>	<u>IMPORTE MÁXIMO SUBVENCIÓNABLE</u>	<u>IMPORTE MEDIO DE TRANSFERENCIA (€/ha)</u>
2015	12.702,22 €	274,58 €
2016	12.702,22 €	274,58 €
2017	12.702,22 €	274,58 €
2018	12.702,22 €	274,58 €
2019	12.702,22 €	274,58 €

**RECINTOS PROPUESTOS**

<u>REF.</u>	<u>REFERENCIA SIGPAC</u>	<u>CULTIVO</u>	<u>DESCRIPCIÓN CULTIVO</u>	<u>S/R</u>	<u>SUP. DEC. ADMIN. (ha)</u>	<u>SUP. PROPUESTA (ha)</u>
1850979	21-032-027-00004-001	33334	GIRASOL-ES NAUTIC	R	14,52	0,00
1850986	41-039-073-00037-004	81198	ALGODON-AMAZONA	R	4,70	4,70
1850984	41-039-073-00037-005	81198	ALGODON-AMAZONA	R	6,71	6,71
1850985	41-039-073-00037-015	81198	ALGODON-AMAZONA	R	0,25	0,25
1850983	41-039-078-00273-001	81347	ALGODON-ATLANTA	S	34,60	34,60

**INCIDENCIAS****INCIDENCIA DESCRIPCIÓN**

218 La superficie total declarada sobre un mismo recinto en el conjunto de los expedientes, no puede superar la superficie total que el SIGPAC establece para ese recinto.  
Ref:1850979 Recinto:21-032-027-00004-001 Cultivo:33334 GIRASOL-ES NAUTIC Regadío Suma de superficies declaradas para este recinto por todos los solicitantes (Áreas):2904 Superficie SIGPAC medida para este recinto (Áreas):1452 Exceso de superficie declarada (Hectáreas):14,52

**RESUMEN CRITERIOS DE PRIORIZACIÓN****10.1.5 Sistemas sostenibles de cultivos agroindustriales****PUNTOS: 1,25**

	<b><u>PUNTOS</u></b>	<b><u>CUMPLE</u></b>
Porcentaje de superficie determinada en Red Natura 2000	0,00	0.0%
Porcentaje de superficie determinada situada en zonas RAMSAR	0,00	0.0%
Porcentaje de superficie determinada en zonas vulnerables a la contaminación por nitratos	1,25	25.21%
Titulares de explotaciones que hayan adquirido el compromiso voluntario de establecimiento de una enmienda natural mediante un cultivo de crucífera para su enterrado en verde	0,00	N



**DETALLE CRITERIOS DE PRIORIZACIÓN****10.1.5 Sistemas sostenibles de cultivos agroindustriales****PUNTOS: 1,25****Porcentaje de superficie determinada en Red Natura 2000****PUNTOS: 0,00 0.0%**

<u>REF.</u>	<u>REFERENCIA SIGPAC</u>	<u>CULTIVO</u>	<u>DESCRIPCIÓN CULTIVO</u>	<u>S/R</u>	<u>SUP.</u> <u>PROPUESTA</u> <u>(ha)</u>	<u>SUP.</u> <u>CUMPLE</u> <u>(ha)</u>
1850979	21-032-027-00004-001	33334	GIRASOL-ES NAUTIC	R	0,00	0,00
1850986	41-039-073-00037-004	81198	ALGODON-AMAZONA	R	4,70	0,00
1850984	41-039-073-00037-005	81198	ALGODON-AMAZONA	R	6,71	0,00
1850985	41-039-073-00037-015	81198	ALGODON-AMAZONA	R	0,25	0,00
1850983	41-039-078-00273-001	81347	ALGODON-ATLANDA	S	34,60	0,00

**Porcentaje de superficie determinada situada en zonas RAMSAR****PUNTOS: 0,00 0.0%**

<u>REF.</u>	<u>REFERENCIA SIGPAC</u>	<u>CULTIVO</u>	<u>DESCRIPCIÓN CULTIVO</u>	<u>S/R</u>	<u>SUP.</u> <u>PROPUESTA</u> <u>(ha)</u>	<u>SUP.</u> <u>CUMPLE</u> <u>(ha)</u>
1850979	21-032-027-00004-001	33334	GIRASOL-ES NAUTIC	R	0,00	0,00
1850986	41-039-073-00037-004	81198	ALGODON-AMAZONA	R	4,70	0,00
1850984	41-039-073-00037-005	81198	ALGODON-AMAZONA	R	6,71	0,00
1850985	41-039-073-00037-015	81198	ALGODON-AMAZONA	R	0,25	0,00
1850983	41-039-078-00273-001	81347	ALGODON-ATLANDA	S	34,60	0,00

**Porcentaje de superficie determinada en zonas vulnerables a la contaminación por nitratos****PUNTOS: 1,25 25.21%**

<u>REF.</u>	<u>REFERENCIA SIGPAC</u>	<u>CULTIVO</u>	<u>DESCRIPCIÓN CULTIVO</u>	<u>S/R</u>	<u>SUP.</u> <u>PROPUESTA</u> <u>(ha)</u>	<u>SUP.</u> <u>CUMPLE</u> <u>(ha)</u>
1850979	21-032-027-00004-001	33334	GIRASOL-ES NAUTIC	R	0,00	0,00
1850986	41-039-073-00037-004	81198	ALGODON-AMAZONA	R	4,70	4,70
1850984	41-039-073-00037-005	81198	ALGODON-AMAZONA	R	6,71	6,71
1850985	41-039-073-00037-015	81198	ALGODON-AMAZONA	R	0,25	0,25
1850983	41-039-078-00273-001	81347	ALGODON-ATLANDA	S	34,60	0,00

**Titulares de explotaciones que hayan adquirido el compromiso voluntario de establecimiento de una enmienda natural mediante un cultivo de crucifera para su enterrado en verde****PUNTOS: 0,00 N**

<u>APELLIDOS Y NOMBRE / RAZÓN SOCIAL</u>	<u>NIF</u>	<u>EXPEDIENTE</u>	<u>SUP. PROPUESTA (ha)</u>
CEPEDA MORALES MARIA LUISA	28139686Z	5008867	13,88

<u>PROPUESTA</u>	<u>SOLICITA PRIMA VOL.</u>	<u>PROPUESTA PRIMA VOL.</u>
INADMITIDO	SI	INADMITIDO

**IMPORTE POR ANUALIDAD**

<u>CAMPAÑA</u>	<u>IMPORTE MÁXIMO SUBVENCIONABLE</u>	<u>IMPORTE MEDIO DE TRANSFERENCIA (€/ha)</u>
2015	6.016,15 €	433,44 €
2016	6.016,15 €	433,44 €
2017	6.016,15 €	433,44 €
2018	6.016,15 €	433,44 €
2019	6.016,15 €	433,44 €

**RECINTOS PROPUESTOS**

<u>REF.</u>	<u>REFERENCIA SIGPAC</u>	<u>CULTIVO</u>	<u>DESCRIPCIÓN CULTIVO</u>	<u>S/R</u>	<u>SUP. DEC. ADMIN. (ha)</u>	<u>SUP. PROPUESTA (ha)</u>
1982511	21-054-011-00039-001	81289	ALGODON-VIKY	S	13,04	13,04
1982512	21-054-011-00049-001	81289	ALGODON-VIKY	S	0,84	0,84

**RESUMEN CRITERIOS DE PRIORIZACIÓN****10.1.5 Sistemas sostenibles de cultivos agroindustriales PUNTOS: 1,00**

	<u>PUNTOS</u>	<u>CUMPLE</u>
Porcentaje de superficie determinada en Red Natura 2000	0,00	0.0%
Porcentaje de superficie determinada situada en zonas RAMSAR	0,00	0.0%
Porcentaje de superficie determinada en zonas vulnerables a la contaminación por nitratos	0,00	0.0%
Titulares de explotaciones que hayan adquirido el compromiso voluntario de establecimiento de una enmienda natural mediante un cultivo de crucifera para su enterrado en verde	1,00	S

**DETALLE CRITERIOS DE PRIORIZACIÓN****10.1.5 Sistemas sostenibles de cultivos agroindustriales PUNTOS: 1,00**

	<u>PUNTOS</u>	<u>0,00</u>	<u>0.0%</u>
Porcentaje de superficie determinada en Red Natura 2000			
		<u>SUP. PROPUESTA (ha)</u>	<u>SUP. CUMPLE (ha)</u>
<u>REF.</u>	<u>REFERENCIA SIGPAC</u>	<u>CULTIVO</u>	<u>DESCRIPCIÓN CULTIVO</u>
		<u>S/R</u>	
1982511	21-054-011-00039-001	81289	ALGODON-VIKY
		S	13,04
1982512	21-054-011-00049-001	81289	ALGODON-VIKY
		S	0,84
			0,00
Porcentaje de superficie determinada situada en zonas RAMSAR			
		<u>SUP. PROPUESTA (ha)</u>	<u>SUP. CUMPLE (ha)</u>
<u>REF.</u>	<u>REFERENCIA SIGPAC</u>	<u>CULTIVO</u>	<u>DESCRIPCIÓN CULTIVO</u>
		<u>S/R</u>	
1982511	21-054-011-00039-001	81289	ALGODON-VIKY
		S	13,04
1982512	21-054-011-00049-001	81289	ALGODON-VIKY
		S	0,84
			0,00
Porcentaje de superficie determinada en zonas vulnerables a la contaminación por nitratos			
		<u>SUP. PROPUESTA (ha)</u>	<u>SUP. CUMPLE (ha)</u>
<u>REF.</u>	<u>REFERENCIA SIGPAC</u>	<u>CULTIVO</u>	<u>DESCRIPCIÓN CULTIVO</u>
		<u>S/R</u>	
1982511	21-054-011-00039-001	81289	ALGODON-VIKY
		S	13,04
1982512	21-054-011-00049-001	81289	ALGODON-VIKY
		S	0,84
			0,00
Titulares de explotaciones que hayan adquirido el compromiso voluntario de establecimiento de una enmienda natural mediante un cultivo de crucifera para su enterrado en verde		<u>PUNTOS</u>	<u>1,00</u>
			<u>S</u>

<b><u>APELLIDOS Y NOMBRE / RAZÓN SOCIAL</u></b>	<b><u>NIF</u></b>	<b><u>EXPEDIENTE</u></b>	<b><u>SUP. PROPUESTA (ha)</u></b>
DAZA RODRIGUEZ JOSE FRANCISCO	75542727D	5008259	1,17

<b><u>PROPUESTA</u></b>	<b><u>SOLICITA PRIMA VOL.</u></b>
INADMITIDO	NO

**IMPORTE POR ANUALIDAD**

<u>CAMPAÑA</u>	<u>IMPORTE MÁXIMO SUBVENCIONABLE</u>	<u>IMPORTE MEDIO DE TRANSFERENCIA (€/ha)</u>
2015	339,62 €	290,27 €
2016	339,62 €	290,27 €
2017	339,62 €	290,27 €
2018	339,62 €	290,27 €
2019	339,62 €	290,27 €

**RECINTOS PROPUESTOS**

<u>REF.</u>	<u>REFERENCIA SIGPAC</u>	<u>CULTIVO</u>	<u>DESCRIPCIÓN CULTIVO</u>	<u>S/R</u>	<u>SUP. DEC. ADMIN. (ha)</u>	<u>SUP. PROPUESTA (ha)</u>
1852118	21-056-009-00163-001	81268	ALGODON-JUNCAL	S	1,17	1,17

**RESUMEN CRITERIOS DE PRIORIZACIÓN****10.1.5 Sistemas sostenibles de cultivos agroindustriales** PUNTOS: 0,00

	<u>PUNTOS</u>	<u>CUMPLE</u>
Porcentaje de superficie determinada en Red Natura 2000	0,00	0.0%
Porcentaje de superficie determinada situada en zonas RAMSAR	0,00	0.0%
Porcentaje de superficie determinada en zonas vulnerables a la contaminación por nitratos	0,00	0.0%
Titulares de explotaciones que hayan adquirido el compromiso voluntario de establecimiento de una enmienda natural mediante un cultivo de crucifera para su enterrado en verde	0,00	N

**DETALLE CRITERIOS DE PRIORIZACIÓN****10.1.5 Sistemas sostenibles de cultivos agroindustriales** PUNTOS: 0,00

<u>REF.</u>	<u>REFERENCIA SIGPAC</u>	<u>CULTIVO</u>	<u>DESCRIPCIÓN CULTIVO</u>	<u>S/R</u>	<u>SUP. PROPUESTA (ha)</u>	<u>SUP. CUMPLE (ha)</u>
1852118	21-056-009-00163-001	81268	ALGODON-JUNCAL	S	1,17	0,00

	<u>PUNTOS</u>	<u>CUMPLE</u>
Porcentaje de superficie determinada en Red Natura 2000	0,00	0.0%
Porcentaje de superficie determinada situada en zonas RAMSAR	0,00	0.0%
Porcentaje de superficie determinada en zonas vulnerables a la contaminación por nitratos	0,00	0.0%
Titulares de explotaciones que hayan adquirido el compromiso voluntario de establecimiento de una enmienda natural mediante un cultivo de crucifera para su enterrado en verde	0,00	N



<b><u>APELLIDOS Y NOMBRE / RAZÓN SOCIAL</u></b>	<b><u>NIF</u></b>	<b><u>EXPEDIENTE</u></b>	<b><u>SUP. PROPUESTA (ha)</u></b>
DE LA ROSA PANDURO JUAN IGNACIO	28365451B	5003495	6,51

<b><u>PROPUESTA</u></b>	<b><u>SOLICITA PRIMA VOL.</u></b>
INADMITIDO	NO

**IMPORTE POR ANUALIDAD**

<u>CAMPAÑA</u>	<u>IMPORTE MÁXIMO SUBVENCIONABLE</u>	<u>IMPORTE MEDIO DE TRANSFERENCIA (€/ha)</u>
2015	1.889,66 €	290,27 €
2016	1.889,66 €	290,27 €
2017	1.889,66 €	290,27 €
2018	1.889,66 €	290,27 €
2019	1.889,66 €	290,27 €

**RECINTOS PROPUESTOS**

<u>REF.</u>	<u>REFERENCIA SIGPAC</u>	<u>CULTIVO</u>	<u>DESCRIPCIÓN CULTIVO</u>	<u>S/R</u>	<u>SUP. DEC. ADMIN. (ha)</u>	<u>SUP. PROPUESTA (ha)</u>
1801245	21-056-016-00001-005	33266	GIRASOL-ES ARTIC	S	6,51	6,51

**RESUMEN CRITERIOS DE PRIORIZACIÓN****10.1.5 Sistemas sostenibles de cultivos agroindustriales**

PUNTOS: 0,00

	<u>PUNTOS</u>	<u>CUMPLE</u>
Porcentaje de superficie determinada en Red Natura 2000	0,00	0.0%
Porcentaje de superficie determinada situada en zonas RAMSAR	0,00	0.0%
Porcentaje de superficie determinada en zonas vulnerables a la contaminación por nitratos	0,00	0.0%
Titulares de explotaciones que hayan adquirido el compromiso voluntario de establecimiento de una enmienda natural mediante un cultivo de crucifera para su enterrado en verde	0,00	N

**DETALLE CRITERIOS DE PRIORIZACIÓN****10.1.5 Sistemas sostenibles de cultivos agroindustriales**

PUNTOS: 0,00

Porcentaje de superficie determinada en Red Natura 2000	PUNTOS:	0,00	0.0%
	<u>SUP. PROPUESTA (ha)</u>	<u>SUP. CUMPLE (ha)</u>	
<u>REF.</u>	<u>REFERENCIA SIGPAC</u>	<u>CULTIVO</u>	<u>DESCRIPCIÓN CULTIVO</u>
1801245	21-056-016-00001-005	33266	GIRASOL-ES ARTIC
	<u>S/R</u>		
	S	6,51	0,00
Porcentaje de superficie determinada situada en zonas RAMSAR	PUNTOS:	0,00	0.0%
	<u>SUP. PROPUESTA (ha)</u>	<u>SUP. CUMPLE (ha)</u>	
<u>REF.</u>	<u>REFERENCIA SIGPAC</u>	<u>CULTIVO</u>	<u>DESCRIPCIÓN CULTIVO</u>
1801245	21-056-016-00001-005	33266	GIRASOL-ES ARTIC
	<u>S/R</u>		
	S	6,51	0,00
Porcentaje de superficie determinada en zonas vulnerables a la contaminación por nitratos	PUNTOS:	0,00	0.0%
	<u>SUP. PROPUESTA (ha)</u>	<u>SUP. CUMPLE (ha)</u>	
<u>REF.</u>	<u>REFERENCIA SIGPAC</u>	<u>CULTIVO</u>	<u>DESCRIPCIÓN CULTIVO</u>
1801245	21-056-016-00001-005	33266	GIRASOL-ES ARTIC
	<u>S/R</u>		
	S	6,51	0,00
Titulares de explotaciones que hayan adquirido el compromiso voluntario de establecimiento de una enmienda natural mediante un cultivo de crucifera para su enterrado en verde	PUNTOS:	0,00	N



<b><u>APELLIDOS Y NOMBRE / RAZÓN SOCIAL</u></b>	<b><u>NIF</u></b>	<b><u>EXPEDIENTE</u></b>	<b><u>SUP. PROPUESTA (ha)</u></b>
DEL VALLE BERMUDEZ ROGELIO JULIAN	29757706F	5007429	3,79

<b><u>PROPUESTA</u></b>	<b><u>SOLICITA PRIMA VOL.</u></b>
INADMITIDO	NO

**IMPORTE POR ANUALIDAD**

<u>CAMPAÑA</u>	<u>IMPORTE MÁXIMO SUBVENCIONABLE</u>	<u>IMPORTE MEDIO DE TRANSFERENCIA (€/ha)</u>
2015	1.100,12 €	290,27 €
2016	1.100,12 €	290,27 €
2017	1.100,12 €	290,27 €
2018	1.100,12 €	290,27 €
2019	1.100,12 €	290,27 €

**RECINTOS PROPUESTOS**

<u>REF.</u>	<u>REFERENCIA SIGPAC</u>	<u>CULTIVO</u>	<u>DESCRIPCIÓN CULTIVO</u>	<u>S/R</u>	<u>SUP. DEC. ADMIN. (ha)</u>	<u>SUP. PROPUESTA (ha)</u>
1633586	21-073-004-00028-001	81263	ALGODON-DP419	R	3,79	3,79

**RESUMEN CRITERIOS DE PRIORIZACIÓN****10.1.5 Sistemas sostenibles de cultivos agroindustriales** PUNTOS: 0,00

	<u>PUNTOS</u>	<u>CUMPLE</u>
Porcentaje de superficie determinada en Red Natura 2000	0,00	0.0%
Porcentaje de superficie determinada situada en zonas RAMSAR	0,00	0.0%
Porcentaje de superficie determinada en zonas vulnerables a la contaminación por nitratos	0,00	0.0%
Titulares de explotaciones que hayan adquirido el compromiso voluntario de establecimiento de una enmienda natural mediante un cultivo de crucifera para su enterrado en verde	0,00	N

**DETALLE CRITERIOS DE PRIORIZACIÓN****10.1.5 Sistemas sostenibles de cultivos agroindustriales** PUNTOS: 0,00

<u>REF.</u>	<u>REFERENCIA SIGPAC</u>	<u>CULTIVO</u>	<u>DESCRIPCIÓN CULTIVO</u>	<u>S/R</u>	<u>SUP. PROPUESTA (ha)</u>	<u>SUP. CUMPLE (ha)</u>
1633586	21-073-004-00028-001	81263	ALGODON-DP419	R	3,79	0,00

<u>REF.</u>	<u>REFERENCIA SIGPAC</u>	<u>CULTIVO</u>	<u>DESCRIPCIÓN CULTIVO</u>	<u>S/R</u>	<u>SUP. PROPUESTA (ha)</u>	<u>SUP. CUMPLE (ha)</u>
1633586	21-073-004-00028-001	81263	ALGODON-DP419	R	3,79	0,00

<u>REF.</u>	<u>REFERENCIA SIGPAC</u>	<u>CULTIVO</u>	<u>DESCRIPCIÓN CULTIVO</u>	<u>S/R</u>	<u>SUP. PROPUESTA (ha)</u>	<u>SUP. CUMPLE (ha)</u>
1633586	21-073-004-00028-001	81263	ALGODON-DP419	R	3,79	0,00

Titulares de explotaciones que hayan adquirido el compromiso voluntario de establecimiento de una enmienda natural mediante un cultivo de crucifera para su enterrado en verde	PUNTOS:	0,00	N
--	---------	------	---



<b><u>APELLIDOS Y NOMBRE / RAZÓN SOCIAL</u></b>	<b><u>NIF</u></b>	<b><u>EXPEDIENTE</u></b>	<b><u>SUP. PROPUESTA (ha)</u></b>
DEL VALLE CABALLERO JOSE	45157573V	5009293	4,61

<b><u>PROPUESTA</u></b>	<b><u>SOLICITA PRIMA VOL.</u></b>
INADMITIDO	NO

**IMPORTE POR ANUALIDAD**

<u>CAMPAÑA</u>	<u>IMPORTE MÁXIMO SUBVENCIONABLE</u>	<u>IMPORTE MEDIO DE TRANSFERENCIA (€/ha)</u>
2015	1.338,14 €	290,27 €
2016	1.338,14 €	290,27 €
2017	1.338,14 €	290,27 €
2018	1.338,14 €	290,27 €
2019	1.338,14 €	290,27 €

**RECINTOS PROPUESTOS**

<u>REF.</u>	<u>REFERENCIA SIGPAC</u>	<u>CULTIVO</u>	<u>DESCRIPCIÓN CULTIVO</u>	<u>S/R</u>	<u>SUP. DEC. ADMIN. (ha)</u>	<u>SUP. PROPUESTA (ha)</u>
2374650	21-056-007-00271-003	81320	ALGODON-DP396	R	1,79	1,79
2374643	21-056-014-00224-001	3141	TRIGO DURO-DON RICARDO	R	2,82	2,82

**RESUMEN CRITERIOS DE PRIORIZACIÓN****10.1.5 Sistemas sostenibles de cultivos agroindustriales** PUNTOS: 0,00

	<u>PUNTOS</u>	<u>CUMPLE</u>
Porcentaje de superficie determinada en Red Natura 2000	0,00	0.0%
Porcentaje de superficie determinada situada en zonas RAMSAR	0,00	0.0%
Porcentaje de superficie determinada en zonas vulnerables a la contaminación por nitratos	0,00	0.0%
Titulares de explotaciones que hayan adquirido el compromiso voluntario de establecimiento de una enmienda natural mediante un cultivo de crucifera para su enterrado en verde	0,00	N

**DETALLE CRITERIOS DE PRIORIZACIÓN****10.1.5 Sistemas sostenibles de cultivos agroindustriales** PUNTOS: 0,00

<u>REF.</u>	<u>REFERENCIA SIGPAC</u>	<u>CULTIVO</u>	<u>DESCRIPCIÓN CULTIVO</u>	<u>S/R</u>	<u>SUP. PROPUESTA (ha)</u>	<u>SUP. CUMPLE (ha)</u>
2374650	21-056-007-00271-003	81320	ALGODON-DP396	R	1,79	0,00
2374643	21-056-014-00224-001	3141	TRIGO DURO-DON RICARDO	R	2,82	0,00

	<u>PUNTOS</u>	<u>SUP. PROPUESTA (ha)</u>	<u>SUP. CUMPLE (ha)</u>
Porcentaje de superficie determinada en Red Natura 2000	0,00	0,00	0.0%
Porcentaje de superficie determinada situada en zonas RAMSAR	0,00	0,00	0.0%
Porcentaje de superficie determinada en zonas vulnerables a la contaminación por nitratos	0,00	0,00	0.0%
Titulares de explotaciones que hayan adquirido el compromiso voluntario de establecimiento de una enmienda natural mediante un cultivo de crucifera para su enterrado en verde	0,00	0,00	N



<b><u>APELLIDOS Y NOMBRE / RAZÓN SOCIAL</u></b>	<b><u>NIF</u></b>	<b><u>EXPEDIENTE</u></b>	<b><u>SUP. PROPUESTA (ha)</u></b>
DEL VALLE CASADO MARIA ANGELES	49089062R	5008284	3,32

<b><u>PROPUESTA</u></b>	<b><u>SOLICITA PRIMA VOL.</u></b>
INADMITIDO	NO

**IMPORTE POR ANUALIDAD**

<u>CAMPAÑA</u>	<u>IMPORTE MÁXIMO SUBVENCIONABLE</u>	<u>IMPORTE MEDIO DE TRANSFERENCIA (€/ha)</u>
2015	963,70 €	290,27 €
2016	963,70 €	290,27 €
2017	963,70 €	290,27 €
2018	963,70 €	290,27 €
2019	963,70 €	290,27 €

**RECINTOS PROPUESTOS**

<u>REF.</u>	<u>REFERENCIA SIGPAC</u>	<u>CULTIVO</u>	<u>DESCRIPCIÓN CULTIVO</u>	<u>S/R</u>	<u>SUP. DEC. ADMIN. (ha)</u>	<u>SUP. PROPUESTA (ha)</u>
1860824	21-056-005-00102-003	81268	ALGODON-JUNCAL	S	3,32	3,32

**RESUMEN CRITERIOS DE PRIORIZACIÓN****10.1.5 Sistemas sostenibles de cultivos agroindustriales** PUNTOS: 0,00

	<u>PUNTOS</u>	<u>CUMPLE</u>
Porcentaje de superficie determinada en Red Natura 2000	0,00	0.0%
Porcentaje de superficie determinada situada en zonas RAMSAR	0,00	0.0%
Porcentaje de superficie determinada en zonas vulnerables a la contaminación por nitratos	0,00	0.0%
Titulares de explotaciones que hayan adquirido el compromiso voluntario de establecimiento de una enmienda natural mediante un cultivo de crucifera para su enterrado en verde	0,00	N

**DETALLE CRITERIOS DE PRIORIZACIÓN****10.1.5 Sistemas sostenibles de cultivos agroindustriales** PUNTOS: 0,00

Porcentaje de superficie determinada en Red Natura 2000	PUNTOS:	0,00	0.0%			
	<u>SUP. PROPUESTA (ha)</u>	3,32	<u>SUP. CUMPLE (ha)</u> 0,00			
<b>REF.</b>	<b>REFERENCIA SIGPAC</b>	<b>CULTIVO</b>	<b>DESCRIPCIÓN CULTIVO</b>	<b>S/R</b>	<b>SUP. PROPUESTA (ha)</b>	<b>SUP. CUMPLE (ha)</b>
1860824	21-056-005-00102-003	81268	ALGODON-JUNCAL	S	3,32	0,00
Porcentaje de superficie determinada situada en zonas RAMSAR	PUNTOS:	0,00	0.0%			
	<u>SUP. PROPUESTA (ha)</u>	3,32	<u>SUP. CUMPLE (ha)</u> 0,00			
<b>REF.</b>	<b>REFERENCIA SIGPAC</b>	<b>CULTIVO</b>	<b>DESCRIPCIÓN CULTIVO</b>	<b>S/R</b>	<b>SUP. PROPUESTA (ha)</b>	<b>SUP. CUMPLE (ha)</b>
1860824	21-056-005-00102-003	81268	ALGODON-JUNCAL	S	3,32	0,00
Porcentaje de superficie determinada en zonas vulnerables a la contaminación por nitratos	PUNTOS:	0,00	0.0%			
	<u>SUP. PROPUESTA (ha)</u>	3,32	<u>SUP. CUMPLE (ha)</u> 0,00			
<b>REF.</b>	<b>REFERENCIA SIGPAC</b>	<b>CULTIVO</b>	<b>DESCRIPCIÓN CULTIVO</b>	<b>S/R</b>	<b>SUP. PROPUESTA (ha)</b>	<b>SUP. CUMPLE (ha)</b>
1860824	21-056-005-00102-003	81268	ALGODON-JUNCAL	S	3,32	0,00
Titulares de explotaciones que hayan adquirido el compromiso voluntario de establecimiento de una enmienda natural mediante un cultivo de crucifera para su enterrado en verde	PUNTOS:	0,00	N			



<b><u>APELLIDOS Y NOMBRE / RAZÓN SOCIAL</u></b>	<b><u>NIF</u></b>	<b><u>EXPEDIENTE</u></b>	<b><u>SUP. PROPUESTA (ha)</u></b>
DEL VALLE DEL VALLE JUAN	29716370W	5007818	2,57

<b><u>PROPUESTA</u></b>	<b><u>SOLICITA PRIMA VOL.</u></b>
INADMITIDO	NO

**IMPORTE POR ANUALIDAD**

<b><u>CAMPAÑA</u></b>	<b><u>IMPORTE MÁXIMO SUBVENCIONABLE</u></b>	<b><u>IMPORTE MEDIO DE TRANSFERENCIA (€/ha)</u></b>
2015	745,99 €	290,27 €
2016	745,99 €	290,27 €
2017	745,99 €	290,27 €
2018	745,99 €	290,27 €
2019	745,99 €	290,27 €

**RECINTOS PROPUESTOS**

<b><u>REF.</u></b>	<b><u>REFERENCIA SIGPAC</u></b>	<b><u>CULTIVO</u></b>	<b><u>DESCRIPCIÓN CULTIVO</u></b>	<b><u>S/R</u></b>	<b><u>SUP. DEC. ADMIN. (ha)</u></b>	<b><u>SUP. PROPUESTA (ha)</u></b>
1733624	21-047-009-00046-001	81268	ALGODON-JUNCAL	S	2,57	2,57

**RESUMEN CRITERIOS DE PRIORIZACIÓN****10.1.5 Sistemas sostenibles de cultivos agroindustriales** PUNTOS: 0,00

	<b><u>PUNTOS</u></b>	<b><u>CUMPLE</u></b>
Porcentaje de superficie determinada en Red Natura 2000	0,00	0.0%
Porcentaje de superficie determinada situada en zonas RAMSAR	0,00	0.0%
Porcentaje de superficie determinada en zonas vulnerables a la contaminación por nitratos	0,00	0.0%
Titulares de explotaciones que hayan adquirido el compromiso voluntario de establecimiento de una enmienda natural mediante un cultivo de crucifera para su enterrado en verde	0,00	N

**DETALLE CRITERIOS DE PRIORIZACIÓN****10.1.5 Sistemas sostenibles de cultivos agroindustriales** PUNTOS: 0,00

Porcentaje de superficie determinada en Red Natura 2000	PUNTOS: 0,00	0.0%				
<b><u>REF.</u></b>	<b><u>REFERENCIA SIGPAC</u></b>	<b><u>CULTIVO</u></b>	<b><u>DESCRIPCIÓN CULTIVO</u></b>	<b><u>S/R</u></b>	<b><u>SUP. PROPUESTA (ha)</u></b>	<b><u>SUP. CUMPLE (ha)</u></b>
1733624	21-047-009-00046-001	81268	ALGODON-JUNCAL	S	2,57	0,00
Porcentaje de superficie determinada situada en zonas RAMSAR	PUNTOS: 0,00	0.0%				
<b><u>REF.</u></b>	<b><u>REFERENCIA SIGPAC</u></b>	<b><u>CULTIVO</u></b>	<b><u>DESCRIPCIÓN CULTIVO</u></b>	<b><u>S/R</u></b>	<b><u>SUP. PROPUESTA (ha)</u></b>	<b><u>SUP. CUMPLE (ha)</u></b>
1733624	21-047-009-00046-001	81268	ALGODON-JUNCAL	S	2,57	0,00
Porcentaje de superficie determinada en zonas vulnerables a la contaminación por nitratos	PUNTOS: 0,00	0.0%				
<b><u>REF.</u></b>	<b><u>REFERENCIA SIGPAC</u></b>	<b><u>CULTIVO</u></b>	<b><u>DESCRIPCIÓN CULTIVO</u></b>	<b><u>S/R</u></b>	<b><u>SUP. PROPUESTA (ha)</u></b>	<b><u>SUP. CUMPLE (ha)</u></b>
1733624	21-047-009-00046-001	81268	ALGODON-JUNCAL	S	2,57	0,00
Titulares de explotaciones que hayan adquirido el compromiso voluntario de establecimiento de una enmienda natural mediante un cultivo de crucifera para su enterrado en verde	PUNTOS: 0,00	N				



<b><u>APELLIDOS Y NOMBRE / RAZÓN SOCIAL</u></b>	<b><u>NIF</u></b>	<b><u>EXPEDIENTE</u></b>	<b><u>SUP. PROPUESTA (ha)</u></b>
DELGADO DOMINGUEZ CECILIO	29285258W	5007993	3,07

<b><u>PROPUESTA</u></b>	<b><u>SOLICITA PRIMA VOL.</u></b>
INADMITIDO	NO

**IMPORTE POR ANUALIDAD**

<u>CAMPAÑA</u>	<u>IMPORTE MÁXIMO SUBVENCIONABLE</u>	<u>IMPORTE MEDIO DE TRANSFERENCIA (€/ha)</u>
2015	891,13 €	290,27 €
2016	891,13 €	290,27 €
2017	891,13 €	290,27 €
2018	891,13 €	290,27 €
2019	891,13 €	290,27 €

**RECINTOS PROPUESTOS**

<u>REF.</u>	<u>REFERENCIA SIGPAC</u>	<u>CULTIVO</u>	<u>DESCRIPCIÓN CULTIVO</u>	<u>S/R</u>	<u>SUP. DEC. ADMIN. (ha)</u>	<u>SUP. PROPUESTA (ha)</u>
1864057	21-056-001-00051-003	81268	ALGODON-JUNCAL	S	2,30	2,30
1864056	21-056-001-00051-003	81268	ALGODON-JUNCAL	R	0,77	0,77

**RESUMEN CRITERIOS DE PRIORIZACIÓN****10.1.5 Sistemas sostenibles de cultivos agroindustriales PUNTOS: 0,00**

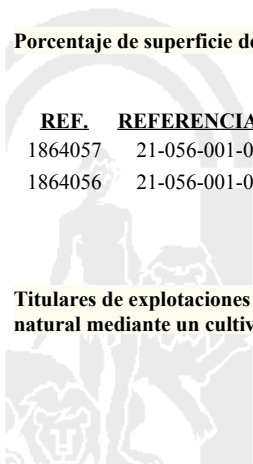
	<u>PUNTOS</u>	<u>CUMPLE</u>
Porcentaje de superficie determinada en Red Natura 2000	0,00	0.0%
Porcentaje de superficie determinada situada en zonas RAMSAR	0,00	0.0%
Porcentaje de superficie determinada en zonas vulnerables a la contaminación por nitratos	0,00	0.0%
Titulares de explotaciones que hayan adquirido el compromiso voluntario de establecimiento de una enmienda natural mediante un cultivo de crucifera para su enterrado en verde	0,00	N

**DETALLE CRITERIOS DE PRIORIZACIÓN****10.1.5 Sistemas sostenibles de cultivos agroindustriales PUNTOS: 0,00**

<u>REF.</u>	<u>REFERENCIA SIGPAC</u>	<u>CULTIVO</u>	<u>DESCRIPCIÓN CULTIVO</u>	<u>S/R</u>	<u>SUP. PROPUESTA (ha)</u>	<u>SUP. CUMPLE (ha)</u>
1864056	21-056-001-00051-003	81268	ALGODON-JUNCAL	R	0,77	0,00
1864057	21-056-001-00051-003	81268	ALGODON-JUNCAL	S	2,30	0,00

	<u>PUNTOS</u>	<u>SUP. PROPUESTA (ha)</u>	<u>SUP. CUMPLE (ha)</u>
Porcentaje de superficie determinada en Red Natura 2000	0,00	0,00	0.0%
Porcentaje de superficie determinada situada en zonas RAMSAR	0,00	0,00	0.0%
Porcentaje de superficie determinada en zonas vulnerables a la contaminación por nitratos	0,00	0,00	0.0%
Titulares de explotaciones que hayan adquirido el compromiso voluntario de establecimiento de una enmienda natural mediante un cultivo de crucifera para su enterrado en verde	0,00	0,00	N



<b><u>APELLIDOS Y NOMBRE / RAZÓN SOCIAL</u></b>	<b><u>NIF</u></b>	<b><u>EXPEDIENTE</u></b>	<b><u>SUP. PROPUESTA (ha)</u></b>
DELGADO GADEA GASPAR	75534634N	5007671	3,00

<b><u>PROPUESTA</u></b>	<b><u>SOLICITA PRIMA VOL.</u></b>
INADMITIDO	NO

**IMPORTE POR ANUALIDAD**

<u>CAMPAÑA</u>	<u>IMPORTE MÁXIMO SUBVENCIONABLE</u>	<u>IMPORTE MEDIO DE TRANSFERENCIA (€/ha)</u>
2015	870,81 €	290,27 €
2016	870,81 €	290,27 €
2017	870,81 €	290,27 €
2018	870,81 €	290,27 €
2019	870,81 €	290,27 €

**RECINTOS PROPUESTOS**

<u>REF.</u>	<u>REFERENCIA SIGPAC</u>	<u>CULTIVO</u>	<u>DESCRIPCIÓN CULTIVO</u>	<u>S/R</u>	<u>SUP. DEC. ADMIN. (ha)</u>	<u>SUP. PROPUESTA (ha)</u>
1698609	21-032-008-00009-002	81263	ALGODON-DP419	S	2,57	2,57
1698608	21-032-008-00009-002	81263	ALGODON-DP419	R	0,43	0,43

**RESUMEN CRITERIOS DE PRIORIZACIÓN****10.1.5 Sistemas sostenibles de cultivos agroindustriales** PUNTOS: 0,00

	<u>PUNTOS</u>	<u>CUMPLE</u>
Porcentaje de superficie determinada en Red Natura 2000	0,00	0.0%
Porcentaje de superficie determinada situada en zonas RAMSAR	0,00	0.0%
Porcentaje de superficie determinada en zonas vulnerables a la contaminación por nitratos	0,00	0.0%
Titulares de explotaciones que hayan adquirido el compromiso voluntario de establecimiento de una enmienda natural mediante un cultivo de crucifera para su enterrado en verde	0,00	N

**DETALLE CRITERIOS DE PRIORIZACIÓN****10.1.5 Sistemas sostenibles de cultivos agroindustriales** PUNTOS: 0,00

<u>REF.</u>	<u>REFERENCIA SIGPAC</u>	<u>CULTIVO</u>	<u>DESCRIPCIÓN CULTIVO</u>	<u>S/R</u>	<u>SUP. PROPUESTA (ha)</u>	<u>SUP. CUMPLE (ha)</u>
1698608	21-032-008-00009-002	81263	ALGODON-DP419	R	0,43	0,00
1698609	21-032-008-00009-002	81263	ALGODON-DP419	S	2,57	0,00

	<u>PUNTOS</u>	<u>SUP. PROPUESTA (ha)</u>	<u>SUP. CUMPLE (ha)</u>
Porcentaje de superficie determinada en Red Natura 2000	0,00	0,00	0.0%
Porcentaje de superficie determinada situada en zonas RAMSAR	0,00	0,00	0.0%
Porcentaje de superficie determinada en zonas vulnerables a la contaminación por nitratos	0,00	0,00	0.0%
Titulares de explotaciones que hayan adquirido el compromiso voluntario de establecimiento de una enmienda natural mediante un cultivo de crucifera para su enterrado en verde	0,00	N	N

<b><u>APELLIDOS Y NOMBRE / RAZÓN SOCIAL</u></b>	<b><u>NIF</u></b>	<b><u>EXPEDIENTE</u></b>	<b><u>SUP. PROPUESTA (ha)</u></b>
DOMINGUEZ ARRAYAS ANTONIA	75534555W	5007820	1,23

<b><u>PROPUESTA</u></b>	<b><u>SOLICITA PRIMA VOL.</u></b>
INADMITIDO	NO

**IMPORTE POR ANUALIDAD**

<b><u>CAMPAÑA</u></b>	<b><u>IMPORTE MÁXIMO SUBVENCIONABLE</u></b>	<b><u>IMPORTE MEDIO DE TRANSFERENCIA (€/ha)</u></b>
2015	357,03 €	290,27 €
2016	357,03 €	290,27 €
2017	357,03 €	290,27 €
2018	357,03 €	290,27 €
2019	357,03 €	290,27 €

**RECINTOS PROPUESTOS**

<b><u>REF.</u></b>	<b><u>REFERENCIA SIGPAC</u></b>	<b><u>CULTIVO DESCRIPCIÓN CULTIVO</u></b>	<b><u>S/R</u></b>	<b><u>SUP. DEC. ADMIN. (ha)</u></b>	<b><u>SUP. PROPUESTA (ha)</u></b>
1735269	21-032-026-00005-005	81268 ALGODON-JUNCAL	R	1,23	1,23

**RESUMEN CRITERIOS DE PRIORIZACIÓN****10.1.5 Sistemas sostenibles de cultivos agroindustriales** PUNTOS: 0,00

	<b><u>PUNTOS</u></b>	<b><u>CUMPLE</u></b>
Porcentaje de superficie determinada en Red Natura 2000	0,00	0.0%
Porcentaje de superficie determinada situada en zonas RAMSAR	0,00	0.0%
Porcentaje de superficie determinada en zonas vulnerables a la contaminación por nitratos	0,00	0.0%
Titulares de explotaciones que hayan adquirido el compromiso voluntario de establecimiento de una enmienda natural mediante un cultivo de crucifera para su enterrado en verde	0,00	N

**DETALLE CRITERIOS DE PRIORIZACIÓN****10.1.5 Sistemas sostenibles de cultivos agroindustriales** PUNTOS: 0,00

Porcentaje de superficie determinada en Red Natura 2000	PUNTOS:	0,00	0.0%
	<b><u>SUP. PROPUESTA (ha)</u></b>	<b><u>SUP. CUMPLE (ha)</u></b>	
<b><u>REF.</u></b>	<b><u>REFERENCIA SIGPAC</u></b>	<b><u>CULTIVO DESCRIPCIÓN CULTIVO</u></b>	<b><u>S/R</u></b>
1735269	21-032-026-00005-005	81268 ALGODON-JUNCAL	R
	1,23	0,00	
Porcentaje de superficie determinada situada en zonas RAMSAR	PUNTOS:	0,00	0.0%
	<b><u>SUP. PROPUESTA (ha)</u></b>	<b><u>SUP. CUMPLE (ha)</u></b>	
<b><u>REF.</u></b>	<b><u>REFERENCIA SIGPAC</u></b>	<b><u>CULTIVO DESCRIPCIÓN CULTIVO</u></b>	<b><u>S/R</u></b>
1735269	21-032-026-00005-005	81268 ALGODON-JUNCAL	R
	1,23	0,00	
Porcentaje de superficie determinada en zonas vulnerables a la contaminación por nitratos	PUNTOS:	0,00	0.0%
	<b><u>SUP. PROPUESTA (ha)</u></b>	<b><u>SUP. CUMPLE (ha)</u></b>	
<b><u>REF.</u></b>	<b><u>REFERENCIA SIGPAC</u></b>	<b><u>CULTIVO DESCRIPCIÓN CULTIVO</u></b>	<b><u>S/R</u></b>
1735269	21-032-026-00005-005	81268 ALGODON-JUNCAL	R
	1,23	0,00	
Titulares de explotaciones que hayan adquirido el compromiso voluntario de establecimiento de una enmienda natural mediante un cultivo de crucifera para su enterrado en verde	PUNTOS:	0,00	N



<b><u>APELLIDOS Y NOMBRE / RAZÓN SOCIAL</u></b>	<b><u>NIF</u></b>	<b><u>EXPEDIENTE</u></b>	<b><u>SUP. PROPUESTA (ha)</u></b>
EL BONAT,C.B.	E21312673	5008211	4,49

<b><u>PROPUESTA</u></b>	<b><u>SOLICITA PRIMA VOL.</u></b>
INADMITIDO	NO

**IMPORTE POR ANUALIDAD**

<u>CAMPAÑA</u>	<u>IMPORTE MÁXIMO SUBVENCIONABLE</u>	<u>IMPORTE MEDIO DE TRANSFERENCIA (€/ha)</u>
2015	1.303,31 €	290,27 €
2016	1.303,31 €	290,27 €
2017	1.303,31 €	290,27 €
2018	1.303,31 €	290,27 €
2019	1.303,31 €	290,27 €

**RECINTOS PROPUESTOS**

<u>REF.</u>	<u>REFERENCIA SIGPAC</u>	<u>CULTIVO</u>	<u>DESCRIPCIÓN CULTIVO</u>	<u>S/R</u>	<u>SUP. DEC. ADMIN. (ha)</u>	<u>SUP. PROPUESTA (ha)</u>
1842892	21-056-009-00163-001	81268	ALGODON-JUNCAL	S	1,20	1,20
1842893	21-056-014-00084-001	81268	ALGODON-JUNCAL	R	0,60	0,60
1842894	21-056-014-00091-002	81268	ALGODON-JUNCAL	R	2,69	2,69

**RESUMEN CRITERIOS DE PRIORIZACIÓN****10.1.5 Sistemas sostenibles de cultivos agroindustriales****PUNTOS:** 0,00

	<b><u>PUNTOS</u></b>	<b><u>CUMPLE</u></b>
Porcentaje de superficie determinada en Red Natura 2000	0,00	0.0%
Porcentaje de superficie determinada situada en zonas RAMSAR	0,00	0.0%
Porcentaje de superficie determinada en zonas vulnerables a la contaminación por nitratos	0,00	0.0%
Titulares de explotaciones que hayan adquirido el compromiso voluntario de establecimiento de una enmienda natural mediante un cultivo de crucífera para su enterrado en verde	0,00	N



**DETALLE CRITERIOS DE PRIORIZACIÓN****10.1.5 Sistemas sostenibles de cultivos agroindustriales****PUNTOS: 0,00****Porcentaje de superficie determinada en Red Natura 2000****PUNTOS: 0,00 0.0%**

<u>REF.</u>	<u>REFERENCIA SIGPAC</u>	<u>CULTIVO</u>	<u>DESCRIPCIÓN CULTIVO</u>	<u>S/R</u>	<u>SUP.</u>	<u>SUP.</u>
					<u>PROPUESTA</u>	<u>CUMPLE</u>
					(ha)	(ha)
1842892	21-056-009-00163-001	81268	ALGODON-JUNCAL	S	1,20	0,00
1842893	21-056-014-00084-001	81268	ALGODON-JUNCAL	R	0,60	0,00
1842894	21-056-014-00091-002	81268	ALGODON-JUNCAL	R	2,69	0,00

**Porcentaje de superficie determinada situada en zonas RAMSAR****PUNTOS: 0,00 0.0%**

<u>REF.</u>	<u>REFERENCIA SIGPAC</u>	<u>CULTIVO</u>	<u>DESCRIPCIÓN CULTIVO</u>	<u>S/R</u>	<u>SUP.</u>	<u>SUP.</u>
					<u>PROPUESTA</u>	<u>CUMPLE</u>
					(ha)	(ha)
1842892	21-056-009-00163-001	81268	ALGODON-JUNCAL	S	1,20	0,00
1842893	21-056-014-00084-001	81268	ALGODON-JUNCAL	R	0,60	0,00
1842894	21-056-014-00091-002	81268	ALGODON-JUNCAL	R	2,69	0,00

**Porcentaje de superficie determinada en zonas vulnerables a la contaminación por nitratos****PUNTOS: 0,00 0.0%**

<u>REF.</u>	<u>REFERENCIA SIGPAC</u>	<u>CULTIVO</u>	<u>DESCRIPCIÓN CULTIVO</u>	<u>S/R</u>	<u>SUP.</u>	<u>SUP.</u>
					<u>PROPUESTA</u>	<u>CUMPLE</u>
					(ha)	(ha)
1842892	21-056-009-00163-001	81268	ALGODON-JUNCAL	S	1,20	0,00
1842893	21-056-014-00084-001	81268	ALGODON-JUNCAL	R	0,60	0,00
1842894	21-056-014-00091-002	81268	ALGODON-JUNCAL	R	2,69	0,00

**Titulares de explotaciones que hayan adquirido el compromiso voluntario de establecimiento de una enmienda natural mediante un cultivo de crucífera para su enterrado en verde****PUNTOS: 0,00 N**

<b><u>APELLIDOS Y NOMBRE / RAZÓN SOCIAL</u></b>	<b><u>NIF</u></b>	<b><u>EXPEDIENTE</u></b>	<b><u>SUP. PROPUESTA (ha)</u></b>
EL CAMPANARIO S.C.	J41563081	5009460	17,63

<b><u>PROPUESTA</u></b>	<b><u>SOLICITA PRIMA VOL.</u></b>
INADMITIDO	NO

**IMPORTE POR ANUALIDAD**

<u>CAMPAÑA</u>	<u>IMPORTE MÁXIMO SUBVENCIONABLE</u>	<u>IMPORTE MEDIO DE TRANSFERENCIA (€/ha)</u>
2015	5.117,46 €	290,27 €
2016	5.117,46 €	290,27 €
2017	5.117,46 €	290,27 €
2018	5.117,46 €	290,27 €
2019	5.117,46 €	290,27 €

**RECINTOS PROPUESTOS**

<u>REF.</u>	<u>REFERENCIA SIGPAC</u>	<u>CULTIVO</u>	<u>DESCRIPCIÓN CULTIVO</u>	<u>S/R</u>	<u>SUP. DEC. ADMIN. (ha)</u>	<u>SUP. PROPUESTA (ha)</u>
2939533	21-032-007-00010-001	81263	ALGODON-DP419	R	4,00	4,00
2939531	21-032-007-00017-003	81263	ALGODON-DP419	R	10,17	10,17
2939532	21-032-007-00018-004	81263	ALGODON-DP419	R	3,33	3,33
2939534	21-032-007-00019-001	81263	ALGODON-DP419	R	0,13	0,13

**RESUMEN CRITERIOS DE PRIORIZACIÓN****10.1.5 Sistemas sostenibles de cultivos agroindustriales**

PUNTOS: 0,00

	<u>PUNTOS</u>	<u>CUMPLE</u>
Porcentaje de superficie determinada en Red Natura 2000	0,00	0.0%
Porcentaje de superficie determinada situada en zonas RAMSAR	0,00	0.0%
Porcentaje de superficie determinada en zonas vulnerables a la contaminación por nitratos	0,00	0.0%
Titulares de explotaciones que hayan adquirido el compromiso voluntario de establecimiento de una enmienda natural mediante un cultivo de crucífera para su enterrado en verde	0,00	N





**DETALLE CRITERIOS DE PRIORIZACIÓN****10.1.5 Sistemas sostenibles de cultivos agroindustriales****PUNTOS: 0,00****Porcentaje de superficie determinada en Red Natura 2000****PUNTOS: 0,00 0.0%**

<u>REF.</u>	<u>REFERENCIA SIGPAC</u>	<u>CULTIVO DESCRIPCIÓN CULTIVO</u>	<u>S/R</u>	<u>SUP.</u>	<u>SUP.</u>
				<u>PROPUESTA</u>	<u>CUMPLE</u>
				(ha)	(ha)
2939533	21-032-007-00010-001	81263 ALGODON-DP419	R	4,00	0,00
2939531	21-032-007-00017-003	81263 ALGODON-DP419	R	10,17	0,00
2939532	21-032-007-00018-004	81263 ALGODON-DP419	R	3,33	0,00
2939534	21-032-007-00019-001	81263 ALGODON-DP419	R	0,13	0,00

**Porcentaje de superficie determinada situada en zonas RAMSAR****PUNTOS: 0,00 0.0%**

<u>REF.</u>	<u>REFERENCIA SIGPAC</u>	<u>CULTIVO DESCRIPCIÓN CULTIVO</u>	<u>S/R</u>	<u>SUP.</u>	<u>SUP.</u>
				<u>PROPUESTA</u>	<u>CUMPLE</u>
				(ha)	(ha)
2939533	21-032-007-00010-001	81263 ALGODON-DP419	R	4,00	0,00
2939531	21-032-007-00017-003	81263 ALGODON-DP419	R	10,17	0,00
2939532	21-032-007-00018-004	81263 ALGODON-DP419	R	3,33	0,00
2939534	21-032-007-00019-001	81263 ALGODON-DP419	R	0,13	0,00

**Porcentaje de superficie determinada en zonas vulnerables a la contaminación por nitratos****PUNTOS: 0,00 0.0%**

<u>REF.</u>	<u>REFERENCIA SIGPAC</u>	<u>CULTIVO DESCRIPCIÓN CULTIVO</u>	<u>S/R</u>	<u>SUP.</u>	<u>SUP.</u>
				<u>PROPUESTA</u>	<u>CUMPLE</u>
				(ha)	(ha)
2939533	21-032-007-00010-001	81263 ALGODON-DP419	R	4,00	0,00
2939531	21-032-007-00017-003	81263 ALGODON-DP419	R	10,17	0,00
2939532	21-032-007-00018-004	81263 ALGODON-DP419	R	3,33	0,00
2939534	21-032-007-00019-001	81263 ALGODON-DP419	R	0,13	0,00

**Titulares de explotaciones que hayan adquirido el compromiso voluntario de establecimiento de una enmienda natural mediante un cultivo de crucífera para su enterrado en verde****PUNTOS: 0,00 N**

<b><u>APELLIDOS Y NOMBRE / RAZÓN SOCIAL</u></b>	<b><u>NIF</u></b>	<b><u>EXPEDIENTE</u></b>	<b><u>SUP. PROPUESTA (ha)</u></b>
FERNANDEZ CASTAÑO JOSE	29409669Y	5000489	2,42

<b><u>PROPUESTA</u></b>	<b><u>SOLICITA PRIMA VOL.</u></b>
INADMITIDO	NO

**IMPORTE POR ANUALIDAD**

<u>CAMPAÑA</u>	<u>IMPORTE MÁXIMO SUBVENCIONABLE</u>	<u>IMPORTE MEDIO DE TRANSFERENCIA (€/ha)</u>
2015	702,45 €	290,27 €
2016	702,45 €	290,27 €
2017	702,45 €	290,27 €
2018	702,45 €	290,27 €
2019	702,45 €	290,27 €

**RECINTOS PROPUESTOS**

<u>REF.</u>	<u>REFERENCIA SIGPAC</u>	<u>CULTIVO</u>	<u>DESCRIPCIÓN CULTIVO</u>	<u>S/R</u>	<u>SUP. DEC. ADMIN. (ha)</u>	<u>SUP. PROPUESTA (ha)</u>
2036428	21-047-010-00021-001	81268	ALGODON-JUNCAL	R	2,42	2,42

**RESUMEN CRITERIOS DE PRIORIZACIÓN****10.1.5 Sistemas sostenibles de cultivos agroindustriales** PUNTOS: 0,00

	<u>PUNTOS</u>	<u>CUMPLE</u>
Porcentaje de superficie determinada en Red Natura 2000	0,00	0.0%
Porcentaje de superficie determinada situada en zonas RAMSAR	0,00	0.0%
Porcentaje de superficie determinada en zonas vulnerables a la contaminación por nitratos	0,00	0.0%
Titulares de explotaciones que hayan adquirido el compromiso voluntario de establecimiento de una enmienda natural mediante un cultivo de crucifera para su enterrado en verde	0,00	N

**DETALLE CRITERIOS DE PRIORIZACIÓN****10.1.5 Sistemas sostenibles de cultivos agroindustriales** PUNTOS: 0,00

Porcentaje de superficie determinada en Red Natura 2000	PUNTOS:	0,00	0.0%
	<u>SUP. PROPUESTA (ha)</u>	2,42	<u>SUP. CUMPLE (ha)</u>
			0,00
Porcentaje de superficie determinada situada en zonas RAMSAR	PUNTOS:	0,00	0.0%
	<u>SUP. PROPUESTA (ha)</u>	2,42	<u>SUP. CUMPLE (ha)</u>
			0,00
Porcentaje de superficie determinada en zonas vulnerables a la contaminación por nitratos	PUNTOS:	0,00	0.0%
	<u>SUP. PROPUESTA (ha)</u>	2,42	<u>SUP. CUMPLE (ha)</u>
			0,00
Titulares de explotaciones que hayan adquirido el compromiso voluntario de establecimiento de una enmienda natural mediante un cultivo de crucifera para su enterrado en verde	PUNTOS:	0,00	N



<b><u>APELLIDOS Y NOMBRE / RAZÓN SOCIAL</u></b>	<b><u>NIF</u></b>	<b><u>EXPEDIENTE</u></b>	<b><u>SUP. PROPUESTA (ha)</u></b>
FERNANDEZ DOBLAS MARIA CARMEN	29694623J	5008008	16,92

<b><u>PROPUESTA</u></b>	<b><u>SOLICITA PRIMA VOL.</u></b>
INADMITIDO	NO

**IMPORTE POR ANUALIDAD**

<u>CAMPAÑA</u>	<u>IMPORTE MÁXIMO SUBVENCIÓNABLE</u>	<u>IMPORTE MEDIO DE TRANSFERENCIA (€/ha)</u>
2015	4.911,37 €	290,27 €
2016	4.911,37 €	290,27 €
2017	4.911,37 €	290,27 €
2018	4.911,37 €	290,27 €
2019	4.911,37 €	290,27 €

**RECINTOS PROPUESTOS**

<u>REF.</u>	<u>REFERENCIA SIGPAC</u>	<u>CULTIVO</u>	<u>DESCRIPCIÓN CULTIVO</u>	<u>S/R</u>	<u>SUP. DEC. ADMIN. (ha)</u>	<u>SUP. PROPUESTA (ha)</u>
2915453	21-032-007-00005-003	81263	ALGODON-DP419	R	5,76	5,76
2915452	21-032-007-00005-003	81263	ALGODON-DP419	S	2,02	2,02
2915427	21-032-007-00005-005	3141	TRIGO DURO-DON RICARDO	S	9,14	9,14

**RESUMEN CRITERIOS DE PRIORIZACIÓN****10.1.5 Sistemas sostenibles de cultivos agroindustriales****PUNTOS:** 0,00

	<b><u>PUNTOS</u></b>	<b><u>CUMPLE</u></b>
Porcentaje de superficie determinada en Red Natura 2000	0,00	0.0%
Porcentaje de superficie determinada situada en zonas RAMSAR	0,00	0.0%
Porcentaje de superficie determinada en zonas vulnerables a la contaminación por nitratos	0,00	0.0%
Titulares de explotaciones que hayan adquirido el compromiso voluntario de establecimiento de una enmienda natural mediante un cultivo de crucífera para su enterrado en verde	0,00	N



**DETALLE CRITERIOS DE PRIORIZACIÓN****10.1.5 Sistemas sostenibles de cultivos agroindustriales****PUNTOS: 0,00****Porcentaje de superficie determinada en Red Natura 2000****PUNTOS: 0,00 0.0%**

<u>REF.</u>	<u>REFERENCIA SIGPAC</u>	<u>CULTIVO</u>	<u>DESCRIPCIÓN CULTIVO</u>	<u>S/R</u>	<u>SUP.</u> <u>PROPUESTA</u> <u>(ha)</u>	<u>SUP.</u> <u>CÚMPLE</u> <u>(ha)</u>
2915452	21-032-007-00005-003	81263	ALGODON-DP419	S	2,02	0,00
2915453	21-032-007-00005-003	81263	ALGODON-DP419	R	5,76	0,00
2915427	21-032-007-00005-005	3141	TRIGO DURO-DON RICARDO	S	9,14	0,00

**Porcentaje de superficie determinada situada en zonas RAMSAR****PUNTOS: 0,00 0.0%**

<u>REF.</u>	<u>REFERENCIA SIGPAC</u>	<u>CULTIVO</u>	<u>DESCRIPCIÓN CULTIVO</u>	<u>S/R</u>	<u>SUP.</u> <u>PROPUESTA</u> <u>(ha)</u>	<u>SUP.</u> <u>CÚMPLE</u> <u>(ha)</u>
2915452	21-032-007-00005-003	81263	ALGODON-DP419	S	2,02	0,00
2915453	21-032-007-00005-003	81263	ALGODON-DP419	R	5,76	0,00
2915427	21-032-007-00005-005	3141	TRIGO DURO-DON RICARDO	S	9,14	0,00

**Porcentaje de superficie determinada en zonas vulnerables a la contaminación por nitratos****PUNTOS: 0,00 0.0%**

<u>REF.</u>	<u>REFERENCIA SIGPAC</u>	<u>CULTIVO</u>	<u>DESCRIPCIÓN CULTIVO</u>	<u>S/R</u>	<u>SUP.</u> <u>PROPUESTA</u> <u>(ha)</u>	<u>SUP.</u> <u>CÚMPLE</u> <u>(ha)</u>
2915452	21-032-007-00005-003	81263	ALGODON-DP419	S	2,02	0,00
2915453	21-032-007-00005-003	81263	ALGODON-DP419	R	5,76	0,00
2915427	21-032-007-00005-005	3141	TRIGO DURO-DON RICARDO	S	9,14	0,00

**Titulares de explotaciones que hayan adquirido el compromiso voluntario de establecimiento de una enmienda natural mediante un cultivo de crucífera para su enterrado en verde****PUNTOS: 0,00 N**

<b><u>APELLIDOS Y NOMBRE / RAZÓN SOCIAL</u></b>	<b><u>NIF</u></b>	<b><u>EXPEDIENTE</u></b>	<b><u>SUP. PROPUESTA (ha)</u></b>
FERNANDEZ MARIN FRANCISCA	75319516J	5007361	8,84

<b><u>PROPUESTA</u></b>	<b><u>SOLICITA PRIMA VOL.</u></b>
ADMITIDO	NO

**IMPORTE POR ANUALIDAD**

<u>CAMPAÑA</u>	<u>IMPORTE MÁXIMO SUBVENCIONABLE</u>	<u>IMPORTE MEDIO DE TRANSFERENCIA (€/ha)</u>
2015	2.565,99 €	290,27 €
2016	2.565,99 €	290,27 €
2017	2.565,99 €	290,27 €
2018	2.565,99 €	290,27 €
2019	2.565,99 €	290,27 €

**RECINTOS PROPUESTOS**

<u>REF.</u>	<u>REFERENCIA SIGPAC</u>	<u>CULTIVO</u>	<u>DESCRIPCIÓN CULTIVO</u>	<u>S/R</u>	<u>SUP. DEC. ADMIN. (ha)</u>	<u>SUP. PROPUESTA (ha)</u>
1624584	41-053-038-00028-001	81268	ALGODON-JUNCAL	R	1,31	1,31
1624585	41-053-038-00028-002	81268	ALGODON-JUNCAL	R	1,98	1,98
1624586	41-053-038-00031-001	81268	ALGODON-JUNCAL	R	5,55	5,55

**RESUMEN CRITERIOS DE PRIORIZACIÓN****10.1.5 Sistemas sostenibles de cultivos agroindustriales****PUNTOS:** 4,00

	<b><u>PUNTOS</u></b>	<b><u>CUMPLE</u></b>
Porcentaje de superficie determinada en Red Natura 2000	0,00	0.0%
Porcentaje de superficie determinada situada en zonas RAMSAR	0,00	0.0%
Porcentaje de superficie determinada en zonas vulnerables a la contaminación por nitratos	4,00	100.0%
Titulares de explotaciones que hayan adquirido el compromiso voluntario de establecimiento de una enmienda natural mediante un cultivo de crucífera para su enterrado en verde	0,00	N



**DETALLE CRITERIOS DE PRIORIZACIÓN****10.1.5 Sistemas sostenibles de cultivos agroindustriales****PUNTOS: 4,00****Porcentaje de superficie determinada en Red Natura 2000****PUNTOS: 0,00 0.0%**

<u>REF.</u>	<u>REFERENCIA SIGPAC</u>	<u>CULTIVO</u>	<u>DESCRIPCIÓN CULTIVO</u>	<u>S/R</u>	<u>SUP.</u>	<u>SUP.</u>
					<u>PROPUESTA</u>	<u>CUMPLE</u>
					(ha)	(ha)
1624584	41-053-038-00028-001	81268	ALGODON-JUNCAL	R	1,31	0,00
1624585	41-053-038-00028-002	81268	ALGODON-JUNCAL	R	1,98	0,00
1624586	41-053-038-00031-001	81268	ALGODON-JUNCAL	R	5,55	0,00

**Porcentaje de superficie determinada situada en zonas RAMSAR****PUNTOS: 0,00 0.0%**

<u>REF.</u>	<u>REFERENCIA SIGPAC</u>	<u>CULTIVO</u>	<u>DESCRIPCIÓN CULTIVO</u>	<u>S/R</u>	<u>SUP.</u>	<u>SUP.</u>
					<u>PROPUESTA</u>	<u>CUMPLE</u>
					(ha)	(ha)
1624584	41-053-038-00028-001	81268	ALGODON-JUNCAL	R	1,31	0,00
1624585	41-053-038-00028-002	81268	ALGODON-JUNCAL	R	1,98	0,00
1624586	41-053-038-00031-001	81268	ALGODON-JUNCAL	R	5,55	0,00

**Porcentaje de superficie determinada en zonas vulnerables a la contaminación por nitratos****PUNTOS: 4,00 100.0%**

<u>REF.</u>	<u>REFERENCIA SIGPAC</u>	<u>CULTIVO</u>	<u>DESCRIPCIÓN CULTIVO</u>	<u>S/R</u>	<u>SUP.</u>	<u>SUP.</u>
					<u>PROPUESTA</u>	<u>CUMPLE</u>
					(ha)	(ha)
1624584	41-053-038-00028-001	81268	ALGODON-JUNCAL	R	1,31	1,31
1624585	41-053-038-00028-002	81268	ALGODON-JUNCAL	R	1,98	1,98
1624586	41-053-038-00031-001	81268	ALGODON-JUNCAL	R	5,55	5,55

**Titulares de explotaciones que hayan adquirido el compromiso voluntario de establecimiento de una enmienda natural mediante un cultivo de crucífera para su enterrado en verde****PUNTOS: 0,00 N**

<b><u>APELLIDOS Y NOMBRE / RAZÓN SOCIAL</u></b>	<b><u>NIF</u></b>	<b><u>EXPEDIENTE</u></b>	<b><u>SUP. PROPUESTA (ha)</u></b>
GADEA CALERO LUNA	75522904N	5007666	4,30

<b><u>PROPUESTA</u></b>	<b><u>SOLICITA PRIMA VOL.</u></b>
INADMITIDO	NO

**IMPORTE POR ANUALIDAD**

<b><u>CAMPAÑA</u></b>	<b><u>IMPORTE MÁXIMO SUBVENCIONABLE</u></b>	<b><u>IMPORTE MEDIO DE TRANSFERENCIA (€/ha)</u></b>
2015	1.248,16 €	290,27 €
2016	1.248,16 €	290,27 €
2017	1.248,16 €	290,27 €
2018	1.248,16 €	290,27 €
2019	1.248,16 €	290,27 €

**RECINTOS PROPUESTOS**

<b><u>REF.</u></b>	<b><u>REFERENCIA SIGPAC</u></b>	<b><u>CULTIVO DESCRIPCIÓN CULTIVO</u></b>	<b><u>S/R</u></b>	<b><u>SUP. DEC. ADMIN. (ha)</u></b>	<b><u>SUP. PROPUESTA (ha)</u></b>
1696894	21-032-028-00054-001	81267 ALGODON-INTERCOTT 195	R	4,30	4,30

**RESUMEN CRITERIOS DE PRIORIZACIÓN**

<b>10.1.5 Sistemas sostenibles de cultivos agroindustriales</b>	<b>PUNTOS: 0,00</b>
---	---------------------

	<b><u>PUNTOS</u></b>	<b><u>CUMPLE</u></b>
Porcentaje de superficie determinada en Red Natura 2000	0,00	0.0%
Porcentaje de superficie determinada situada en zonas RAMSAR	0,00	0.0%
Porcentaje de superficie determinada en zonas vulnerables a la contaminación por nitratos	0,00	0.0%
Titulares de explotaciones que hayan adquirido el compromiso voluntario de establecimiento de una enmienda natural mediante un cultivo de crucifera para su enterrado en verde	0,00	N

**DETALLE CRITERIOS DE PRIORIZACIÓN**

<b>10.1.5 Sistemas sostenibles de cultivos agroindustriales</b>	<b>PUNTOS: 0,00</b>
---	---------------------

Porcentaje de superficie determinada en Red Natura 2000	<b>PUNTOS: 0,00</b>	<b>0,00</b>	<b>0.0%</b>		
<b><u>REF.</u></b>	<b><u>REFERENCIA SIGPAC</u></b>	<b><u>CULTIVO DESCRIPCIÓN CULTIVO</u></b>	<b><u>S/R</u></b>	<b><u>SUP. PROPUESTA (ha)</u></b>	<b><u>SUP. CUMPLE (ha)</u></b>
1696894	21-032-028-00054-001	81267 ALGODON-INTERCOTT 195	R	4,30	0,00
Porcentaje de superficie determinada situada en zonas RAMSAR	<b>PUNTOS: 0,00</b>	<b>0,00</b>	<b>0.0%</b>		
<b><u>REF.</u></b>	<b><u>REFERENCIA SIGPAC</u></b>	<b><u>CULTIVO DESCRIPCIÓN CULTIVO</u></b>	<b><u>S/R</u></b>	<b><u>SUP. PROPUESTA (ha)</u></b>	<b><u>SUP. CUMPLE (ha)</u></b>
1696894	21-032-028-00054-001	81267 ALGODON-INTERCOTT 195	R	4,30	0,00
Porcentaje de superficie determinada en zonas vulnerables a la contaminación por nitratos	<b>PUNTOS: 0,00</b>	<b>0,00</b>	<b>0.0%</b>		
<b><u>REF.</u></b>	<b><u>REFERENCIA SIGPAC</u></b>	<b><u>CULTIVO DESCRIPCIÓN CULTIVO</u></b>	<b><u>S/R</u></b>	<b><u>SUP. PROPUESTA (ha)</u></b>	<b><u>SUP. CUMPLE (ha)</u></b>
1696894	21-032-028-00054-001	81267 ALGODON-INTERCOTT 195	R	4,30	0,00
Titulares de explotaciones que hayan adquirido el compromiso voluntario de establecimiento de una enmienda natural mediante un cultivo de crucifera para su enterrado en verde	<b>PUNTOS: 0,00</b>	<b>0,00</b>	<b>N</b>		



<b><u>APELLIDOS Y NOMBRE / RAZÓN SOCIAL</u></b>	<b><u>NIF</u></b>	<b><u>EXPEDIENTE</u></b>	<b><u>SUP. PROPUESTA (ha)</u></b>
GADEA PICHARDO FRANCISCO	29054206P	5009010	1,92

<b><u>PROPUESTA</u></b>	<b><u>SOLICITA PRIMA VOL.</u></b>
INADMITIDO	NO

**IMPORTE POR ANUALIDAD**

<u>CAMPAÑA</u>	<u>IMPORTE MÁXIMO SUBVENCIONABLE</u>	<u>IMPORTE MEDIO DE TRANSFERENCIA (€/ha)</u>
2015	557,32 €	290,27 €
2016	557,32 €	290,27 €
2017	557,32 €	290,27 €
2018	557,32 €	290,27 €
2019	557,32 €	290,27 €

**RECINTOS PROPUESTOS**

<u>REF.</u>	<u>REFERENCIA SIGPAC</u>	<u>CULTIVO</u>	<u>DESCRIPCIÓN CULTIVO</u>	<u>S/R</u>	<u>SUP. DEC. ADMIN. (ha)</u>	<u>SUP. PROPUESTA (ha)</u>
2019396	21-047-024-00002-004	4100	MAIZ-MAIZ CONVENCIONAL	R	1,92	1,92

**RESUMEN CRITERIOS DE PRIORIZACIÓN****10.1.5 Sistemas sostenibles de cultivos agroindustriales**

PUNTOS: 0,00

	<u>PUNTOS</u>	<u>CUMPLE</u>
Porcentaje de superficie determinada en Red Natura 2000	0,00	0.0%
Porcentaje de superficie determinada situada en zonas RAMSAR	0,00	0.0%
Porcentaje de superficie determinada en zonas vulnerables a la contaminación por nitratos	0,00	0.0%
Titulares de explotaciones que hayan adquirido el compromiso voluntario de establecimiento de una enmienda natural mediante un cultivo de crucifera para su enterrado en verde	0,00	N

**DETALLE CRITERIOS DE PRIORIZACIÓN****10.1.5 Sistemas sostenibles de cultivos agroindustriales**

PUNTOS: 0,00

Porcentaje de superficie determinada en Red Natura 2000	PUNTOS:	0,00	0.0%
	<u>SUP. PROPUESTA (ha)</u>	<u>SUP. CUMPLE (ha)</u>	
<u>REF.</u>	<u>REFERENCIA SIGPAC</u>	<u>CULTIVO</u>	<u>DESCRIPCIÓN CULTIVO</u>
2019396	21-047-024-00002-004	4100	MAIZ-MAIZ CONVENCIONAL
	<u>S/R</u>		
	R	1,92	0,00
Porcentaje de superficie determinada situada en zonas RAMSAR	PUNTOS:	0,00	0.0%
	<u>SUP. PROPUESTA (ha)</u>	<u>SUP. CUMPLE (ha)</u>	
<u>REF.</u>	<u>REFERENCIA SIGPAC</u>	<u>CULTIVO</u>	<u>DESCRIPCIÓN CULTIVO</u>
2019396	21-047-024-00002-004	4100	MAIZ-MAIZ CONVENCIONAL
	<u>S/R</u>		
	R	1,92	0,00
Porcentaje de superficie determinada en zonas vulnerables a la contaminación por nitratos	PUNTOS:	0,00	0.0%
	<u>SUP. PROPUESTA (ha)</u>	<u>SUP. CUMPLE (ha)</u>	
<u>REF.</u>	<u>REFERENCIA SIGPAC</u>	<u>CULTIVO</u>	<u>DESCRIPCIÓN CULTIVO</u>
2019396	21-047-024-00002-004	4100	MAIZ-MAIZ CONVENCIONAL
	<u>S/R</u>		
	R	1,92	0,00
Titulares de explotaciones que hayan adquirido el compromiso voluntario de establecimiento de una enmienda natural mediante un cultivo de crucifera para su enterrado en verde	PUNTOS:	0,00	N





**APELLIDOS Y NOMBRE / RAZÓN SOCIAL** **NIF** **EXPEDIENTE** **SUP. PROPUESTA (ha)**  
GADEA ROMERO, C.B. E21499538 5008704 3,00

**PROPUESTA** **SOLICITA PRIMA VOL.**  
INADMITIDO NO

**IMPORTE POR ANUALIDAD**

CAMPAÑA	IMPORTE MÁXIMO SUBVENCIONABLE	IMPORTE MEDIO DE TRANSFERENCIA (€/ha)
2015	870,81 €	290,27 €
2016	870,81 €	290,27 €
2017	870,81 €	290,27 €
2018	870,81 €	290,27 €
2019	870,81 €	290,27 €

**RECINTOS PROPUESTOS**

REF.	REFERENCIA SIGPAC	CULTIVO	DESCRIPCIÓN CULTIVO	S/R	SUP. DEC. ADMIN. (ha)	SUP. PROPUESTA (ha)
1940581	21-032-008-00009-002	81263	ALGODON-DP419	S	2,02	2,02
1940579	21-032-027-00006-001	81263	ALGODON-DP419	R	0,98	0,98

**RESUMEN CRITERIOS DE PRIORIZACIÓN**

**10.1.5 Sistemas sostenibles de cultivos agroindustriales** PUNTOS: 0,00

	PUNTOS	CUMPLE
Porcentaje de superficie determinada en Red Natura 2000	0,00	0.0%
Porcentaje de superficie determinada situada en zonas RAMSAR	0,00	0.0%
Porcentaje de superficie determinada en zonas vulnerables a la contaminación por nitratos	0,00	0.0%
Titulares de explotaciones que hayan adquirido el compromiso voluntario de establecimiento de una enmienda natural mediante un cultivo de crucifera para su enterrado en verde	0,00	N

**DETALLE CRITERIOS DE PRIORIZACIÓN**

**10.1.5 Sistemas sostenibles de cultivos agroindustriales** PUNTOS: 0,00

REF.	REFERENCIA SIGPAC	CULTIVO	DESCRIPCIÓN CULTIVO	S/R	SUP. PROPUESTA (ha)	SUP. CUMPLE (ha)
1940581	21-032-008-00009-002	81263	ALGODON-DP419	S	2,02	0,00
1940579	21-032-027-00006-001	81263	ALGODON-DP419	R	0,98	0,00

	PUNTOS	CUMPLE
Porcentaje de superficie determinada en Red Natura 2000	0,00	0.0%
Porcentaje de superficie determinada situada en zonas RAMSAR	0,00	0.0%
Porcentaje de superficie determinada en zonas vulnerables a la contaminación por nitratos	0,00	0.0%
Titulares de explotaciones que hayan adquirido el compromiso voluntario de establecimiento de una enmienda natural mediante un cultivo de crucifera para su enterrado en verde	0,00	N

<b><u>APELLIDOS Y NOMBRE / RAZÓN SOCIAL</u></b>	<b><u>NIF</u></b>	<b><u>EXPEDIENTE</u></b>	<b><u>SUP. PROPUESTA (ha)</u></b>
GARCIA VAZQUEZ JOSE	29772146A	5007831	2,32

<b><u>PROPUESTA</u></b>	<b><u>SOLICITA PRIMA VOL.</u></b>
INADMITIDO	NO

**IMPORTE POR ANUALIDAD**

<u>CAMPAÑA</u>	<u>IMPORTE MÁXIMO SUBVENCIONABLE</u>	<u>IMPORTE MEDIO DE TRANSFERENCIA (€/ha)</u>
2015	673,43 €	290,27 €
2016	673,43 €	290,27 €
2017	673,43 €	290,27 €
2018	673,43 €	290,27 €
2019	673,43 €	290,27 €

**RECINTOS PROPUESTOS**

<u>REF.</u>	<u>REFERENCIA SIGPAC</u>	<u>CULTIVO</u>	<u>DESCRIPCIÓN CULTIVO</u>	<u>S/R</u>	<u>SUP. DEC. ADMIN. (ha)</u>	<u>SUP. PROPUESTA (ha)</u>
1737571	21-056-014-00082-001	81268	ALGODON-JUNCAL	R	0,46	0,46
1737570	21-056-014-00083-001	81268	ALGODON-JUNCAL	R	0,28	0,28
1737572	21-056-014-00085-001	81268	ALGODON-JUNCAL	S	0,89	0,89
1737573	21-056-014-00087-001	81268	ALGODON-JUNCAL	S	0,69	0,69

**RESUMEN CRITERIOS DE PRIORIZACIÓN****10.1.5 Sistemas sostenibles de cultivos agroindustriales****PUNTOS: 0,00**

	<b><u>PUNTOS</u></b>	<b><u>CUMPLE</u></b>
Porcentaje de superficie determinada en Red Natura 2000	0,00	0.0%
Porcentaje de superficie determinada situada en zonas RAMSAR	0,00	0.0%
Porcentaje de superficie determinada en zonas vulnerables a la contaminación por nitratos	0,00	0.0%
Titulares de explotaciones que hayan adquirido el compromiso voluntario de establecimiento de una enmienda natural mediante un cultivo de crucífera para su enterrado en verde	0,00	N



**DETALLE CRITERIOS DE PRIORIZACIÓN****10.1.5 Sistemas sostenibles de cultivos agroindustriales****PUNTOS: 0,00****Porcentaje de superficie determinada en Red Natura 2000****PUNTOS: 0,00 0.0%**

<u>REF.</u>	<u>REFERENCIA SIGPAC</u>	<u>CULTIVO DESCRIPCIÓN CULTIVO</u>	<u>S/R</u>	<u>SUP.</u>	<u>SUP.</u>
				<u>PROPUESTA</u>	<u>CUMPLE</u>
				(ha)	(ha)
1737571	21-056-014-00082-001	81268 ALGODON-JUNCAL	R	0,46	0,00
1737570	21-056-014-00083-001	81268 ALGODON-JUNCAL	R	0,28	0,00
1737572	21-056-014-00085-001	81268 ALGODON-JUNCAL	S	0,89	0,00
1737573	21-056-014-00087-001	81268 ALGODON-JUNCAL	S	0,69	0,00

**Porcentaje de superficie determinada situada en zonas RAMSAR****PUNTOS: 0,00 0.0%**

<u>REF.</u>	<u>REFERENCIA SIGPAC</u>	<u>CULTIVO DESCRIPCIÓN CULTIVO</u>	<u>S/R</u>	<u>SUP.</u>	<u>SUP.</u>
				<u>PROPUESTA</u>	<u>CUMPLE</u>
				(ha)	(ha)
1737571	21-056-014-00082-001	81268 ALGODON-JUNCAL	R	0,46	0,00
1737570	21-056-014-00083-001	81268 ALGODON-JUNCAL	R	0,28	0,00
1737572	21-056-014-00085-001	81268 ALGODON-JUNCAL	S	0,89	0,00
1737573	21-056-014-00087-001	81268 ALGODON-JUNCAL	S	0,69	0,00

**Porcentaje de superficie determinada en zonas vulnerables a la contaminación por nitratos****PUNTOS: 0,00 0.0%**

<u>REF.</u>	<u>REFERENCIA SIGPAC</u>	<u>CULTIVO DESCRIPCIÓN CULTIVO</u>	<u>S/R</u>	<u>SUP.</u>	<u>SUP.</u>
				<u>PROPUESTA</u>	<u>CUMPLE</u>
				(ha)	(ha)
1737571	21-056-014-00082-001	81268 ALGODON-JUNCAL	R	0,46	0,00
1737570	21-056-014-00083-001	81268 ALGODON-JUNCAL	R	0,28	0,00
1737572	21-056-014-00085-001	81268 ALGODON-JUNCAL	S	0,89	0,00
1737573	21-056-014-00087-001	81268 ALGODON-JUNCAL	S	0,69	0,00

**Titulares de explotaciones que hayan adquirido el compromiso voluntario de establecimiento de una enmienda natural mediante un cultivo de crucífera para su enterrado en verde****PUNTOS: 0,00 N**

<b><u>APELLIDOS Y NOMBRE / RAZÓN SOCIAL</u></b>	<b><u>NIF</u></b>	<b><u>EXPEDIENTE</u></b>	<b><u>SUP. PROPUESTA (ha)</u></b>
GARCIA VAZQUEZ JUAN	29791406N	5007903	1,00

<b><u>PROPUESTA</u></b>	<b><u>SOLICITA PRIMA VOL.</u></b>
INADMITIDO	NO

**IMPORTE POR ANUALIDAD**

<u>CAMPAÑA</u>	<u>IMPORTE MÁXIMO SUBVENCIONABLE</u>	<u>IMPORTE MEDIO DE TRANSFERENCIA (€/ha)</u>
2015	290,27 €	290,27 €
2016	290,27 €	290,27 €
2017	290,27 €	290,27 €
2018	290,27 €	290,27 €
2019	290,27 €	290,27 €

**RECINTOS PROPUESTOS**

<u>REF.</u>	<u>REFERENCIA SIGPAC</u>	<u>CULTIVO</u>	<u>DESCRIPCIÓN CULTIVO</u>	<u>S/R</u>	<u>SUP. DEC. ADMIN. (ha)</u>	<u>SUP. PROPUESTA (ha)</u>
1764869	21-056-014-00081-001	81268	ALGODON-JUNCAL	R	1,00	1,00

**RESUMEN CRITERIOS DE PRIORIZACIÓN****10.1.5 Sistemas sostenibles de cultivos agroindustriales** PUNTOS: 0,00

	<u>PUNTOS</u>	<u>CUMPLE</u>
Porcentaje de superficie determinada en Red Natura 2000	0,00	0.0%
Porcentaje de superficie determinada situada en zonas RAMSAR	0,00	0.0%
Porcentaje de superficie determinada en zonas vulnerables a la contaminación por nitratos	0,00	0.0%
Titulares de explotaciones que hayan adquirido el compromiso voluntario de establecimiento de una enmienda natural mediante un cultivo de crucifera para su enterrado en verde	0,00	N

**DETALLE CRITERIOS DE PRIORIZACIÓN****10.1.5 Sistemas sostenibles de cultivos agroindustriales** PUNTOS: 0,00

<u>REF.</u>	<u>REFERENCIA SIGPAC</u>	<u>CULTIVO</u>	<u>DESCRIPCIÓN CULTIVO</u>	<u>S/R</u>	<u>SUP. PROPUESTA (ha)</u>	<u>SUP. CUMPLE (ha)</u>
1764869	21-056-014-00081-001	81268	ALGODON-JUNCAL	R	1,00	0,00

	<u>PUNTOS</u>	<u>CUMPLE</u>
Porcentaje de superficie determinada en Red Natura 2000	0,00	0.0%
Porcentaje de superficie determinada situada en zonas RAMSAR	0,00	0.0%
Porcentaje de superficie determinada en zonas vulnerables a la contaminación por nitratos	0,00	0.0%
Titulares de explotaciones que hayan adquirido el compromiso voluntario de establecimiento de una enmienda natural mediante un cultivo de crucifera para su enterrado en verde	0,00	N



<b><u>APELLIDOS Y NOMBRE / RAZÓN SOCIAL</u></b>	<b><u>NIF</u></b>	<b><u>EXPEDIENTE</u></b>	<b><u>SUP. PROPUESTA (ha)</u></b>
GARCIA VERGARA CARMEN	29285190A	5007800	1,27

<b><u>PROPUESTA</u></b>	<b><u>SOLICITA PRIMA VOL.</u></b>
INADMITIDO	NO

**IMPORTE POR ANUALIDAD**

<u>CAMPAÑA</u>	<u>IMPORTE MÁXIMO SUBVENCIONABLE</u>	<u>IMPORTE MEDIO DE TRANSFERENCIA (€/ha)</u>
2015	368,64 €	290,27 €
2016	368,64 €	290,27 €
2017	368,64 €	290,27 €
2018	368,64 €	290,27 €
2019	368,64 €	290,27 €

**RECINTOS PROPUESTOS**

<u>REF.</u>	<u>REFERENCIA SIGPAC</u>	<u>CULTIVO</u>	<u>DESCRIPCIÓN CULTIVO</u>	<u>S/R</u>	<u>SUP. DEC. ADMIN. (ha)</u>	<u>SUP. PROPUESTA (ha)</u>
1727406	21-056-001-00217-002	81268	ALGODON-JUNCAL	S	1,27	1,27

**RESUMEN CRITERIOS DE PRIORIZACIÓN****10.1.5 Sistemas sostenibles de cultivos agroindustriales** PUNTOS: 0,00

	<u>PUNTOS</u>	<u>CUMPLE</u>
Porcentaje de superficie determinada en Red Natura 2000	0,00	0.0%
Porcentaje de superficie determinada situada en zonas RAMSAR	0,00	0.0%
Porcentaje de superficie determinada en zonas vulnerables a la contaminación por nitratos	0,00	0.0%
Titulares de explotaciones que hayan adquirido el compromiso voluntario de establecimiento de una enmienda natural mediante un cultivo de crucifera para su enterrado en verde	0,00	N

**DETALLE CRITERIOS DE PRIORIZACIÓN****10.1.5 Sistemas sostenibles de cultivos agroindustriales** PUNTOS: 0,00

<u>REF.</u>	<u>REFERENCIA SIGPAC</u>	<u>CULTIVO</u>	<u>DESCRIPCIÓN CULTIVO</u>	<u>S/R</u>	<u>SUP. PROPUESTA (ha)</u>	<u>SUP. CUMPLE (ha)</u>
1727406	21-056-001-00217-002	81268	ALGODON-JUNCAL	S	1,27	0,00

	<u>PUNTOS</u>	<u>CUMPLE</u>
Porcentaje de superficie determinada en Red Natura 2000	0,00	0.0%
Porcentaje de superficie determinada situada en zonas RAMSAR	0,00	0.0%
Porcentaje de superficie determinada en zonas vulnerables a la contaminación por nitratos	0,00	0.0%
Titulares de explotaciones que hayan adquirido el compromiso voluntario de establecimiento de una enmienda natural mediante un cultivo de crucifera para su enterrado en verde	0,00	N



<b><u>APELLIDOS Y NOMBRE / RAZÓN SOCIAL</u></b>	<b><u>NIF</u></b>	<b><u>EXPEDIENTE</u></b>	<b><u>SUP. PROPUESTA (ha)</u></b>
GARCIBRAVO,S.A	A28321941	5009335	72,00

<b><u>PROPUESTA</u></b>	<b><u>SOLICITA PRIMA VOL.</u></b>
ADMITIDO	NO

**IMPORTE POR ANUALIDAD**

<u>CAMPAÑA</u>	<u>IMPORTE MÁXIMO SUBVENCIONABLE</u>	<u>IMPORTE MEDIO DE TRANSFERENCIA (€/ha)</u>
2015	17.183,98 €	238,67 €
2016	17.183,98 €	238,67 €
2017	17.183,98 €	238,67 €
2018	17.183,98 €	238,67 €
2019	17.183,98 €	238,67 €

**RECINTOS PROPUESTOS**

<u>REF.</u>	<u>REFERENCIA SIGPAC</u>	<u>CULTIVO</u>	<u>DESCRIPCIÓN CULTIVO</u>	<u>S/R</u>	<u>SUP. DEC. ADMIN. (ha)</u>	<u>SUP. PROPUESTA (ha)</u>
2936630	41-013-013-00005-005	82361	REMOLACHA-CONIL	R	72,00	72,00

**RESUMEN CRITERIOS DE PRIORIZACIÓN****10.1.5 Sistemas sostenibles de cultivos agroindustriales** PUNTOS: 4,00

	<u>PUNTOS</u>	<u>CUMPLE</u>
Porcentaje de superficie determinada en Red Natura 2000	0,00	0.0%
Porcentaje de superficie determinada situada en zonas RAMSAR	0,00	0.0%
Porcentaje de superficie determinada en zonas vulnerables a la contaminación por nitratos	4,00	100.0%
Titulares de explotaciones que hayan adquirido el compromiso voluntario de establecimiento de una enmienda natural mediante un cultivo de crucífera para su enterrado en verde	0,00	N

**DETALLE CRITERIOS DE PRIORIZACIÓN****10.1.5 Sistemas sostenibles de cultivos agroindustriales** PUNTOS: 4,00

Porcentaje de superficie determinada en Red Natura 2000	PUNTOS:	0,00	0.0%
	<u>SUP. PROPUESTA (ha)</u>	<u>SUP. CUMPLE (ha)</u>	
<u>REF.</u>	<u>REFERENCIA SIGPAC</u>	<u>CULTIVO</u>	<u>DESCRIPCIÓN CULTIVO</u>
2936630	41-013-013-00005-005	82361	REMOLACHA-CONIL
	<u>S/R</u>		
	R	72,00	0,00
Porcentaje de superficie determinada situada en zonas RAMSAR	PUNTOS:	0,00	0.0%
	<u>SUP. PROPUESTA (ha)</u>	<u>SUP. CUMPLE (ha)</u>	
<u>REF.</u>	<u>REFERENCIA SIGPAC</u>	<u>CULTIVO</u>	<u>DESCRIPCIÓN CULTIVO</u>
2936630	41-013-013-00005-005	82361	REMOLACHA-CONIL
	<u>S/R</u>		
	R	72,00	0,00
Porcentaje de superficie determinada en zonas vulnerables a la contaminación por nitratos	PUNTOS:	4,00	100.0%
	<u>SUP. PROPUESTA (ha)</u>	<u>SUP. CUMPLE (ha)</u>	
<u>REF.</u>	<u>REFERENCIA SIGPAC</u>	<u>CULTIVO</u>	<u>DESCRIPCIÓN CULTIVO</u>
2936630	41-013-013-00005-005	82361	REMOLACHA-CONIL
	<u>S/R</u>		
	R	72,00	72,00
Titulares de explotaciones que hayan adquirido el compromiso voluntario de establecimiento de una enmienda natural mediante un cultivo de crucífera para su enterrado en verde	PUNTOS:	0,00	N



<b><u>APELLIDOS Y NOMBRE / RAZÓN SOCIAL</u></b>	<b><u>NIF</u></b>	<b><u>EXPEDIENTE</u></b>	<b><u>SUP. PROPUESTA (ha)</u></b>
GIL CAMPOS MANUELA	29285796B	5004891	4,52

<b><u>PROPUESTA</u></b>	<b><u>SOLICITA PRIMA VOL.</u></b>
INADMITIDO	NO

**IMPORTE POR ANUALIDAD**

<u>CAMPAÑA</u>	<u>IMPORTE MÁXIMO SUBVENCIONABLE</u>	<u>IMPORTE MEDIO DE TRANSFERENCIA (€/ha)</u>
2015	1.312,02 €	290,27 €
2016	1.312,02 €	290,27 €
2017	1.312,02 €	290,27 €
2018	1.312,02 €	290,27 €
2019	1.312,02 €	290,27 €

**RECINTOS PROPUESTOS**

<u>REF.</u>	<u>REFERENCIA SIGPAC</u>	<u>CULTIVO</u>	<u>DESCRIPCIÓN CULTIVO</u>	<u>S/R</u>	<u>SUP. DEC. ADMIN. (ha)</u>	<u>SUP. PROPUESTA (ha)</u>
2057233	21-056-004-00217-002	3141	TRIGO DURO-DON RICARDO	S	1,38	1,38
2057237	21-056-016-00028-001	33266	GIRASOL-ES ARTIC	S	3,14	3,14

**RESUMEN CRITERIOS DE PRIORIZACIÓN****10.1.5 Sistemas sostenibles de cultivos agroindustriales**

PUNTOS: 0,00

	<u>PUNTOS</u>	<u>CUMPLE</u>
Porcentaje de superficie determinada en Red Natura 2000	0,00	0.0%
Porcentaje de superficie determinada situada en zonas RAMSAR	0,00	0.0%
Porcentaje de superficie determinada en zonas vulnerables a la contaminación por nitratos	0,00	0.0%
Titulares de explotaciones que hayan adquirido el compromiso voluntario de establecimiento de una enmienda natural mediante un cultivo de crucifera para su enterrado en verde	0,00	N

**DETALLE CRITERIOS DE PRIORIZACIÓN****10.1.5 Sistemas sostenibles de cultivos agroindustriales**

PUNTOS: 0,00

<u>REF.</u>	<u>REFERENCIA SIGPAC</u>	<u>CULTIVO</u>	<u>DESCRIPCIÓN CULTIVO</u>	<u>S/R</u>	<u>SUP. PROPUESTA (ha)</u>	<u>SUP. CUMPLE (ha)</u>
2057233	21-056-004-00217-002	3141	TRIGO DURO-DON RICARDO	S	1,38	0,00
2057237	21-056-016-00028-001	33266	GIRASOL-ES ARTIC	S	3,14	0,00

	<u>PUNTOS</u>	<u>SUP. PROPUESTA (ha)</u>	<u>SUP. CUMPLE (ha)</u>
Porcentaje de superficie determinada en Red Natura 2000	0,00	0,00	0.0%
Porcentaje de superficie determinada situada en zonas RAMSAR	0,00	0,00	0.0%
Porcentaje de superficie determinada en zonas vulnerables a la contaminación por nitratos	0,00	0,00	0.0%
Titulares de explotaciones que hayan adquirido el compromiso voluntario de establecimiento de una enmienda natural mediante un cultivo de crucifera para su enterrado en verde	0,00	N	

<u>APELLIDOS Y NOMBRE / RAZÓN SOCIAL</u>	<u>NIF</u>	<u>EXPEDIENTE</u>	<u>SUP. PROPUESTA (ha)</u>
GIL GARCIA JOSE VALLE	29773422Z	5009068	4,80

<u>PROPUESTA ADMITIDO</u>	<u>SOLICITA PRIMA VOL. SI</u>	<u>PROPUESTA PRIMA VOL. ADMITIDO</u>

IMPORTE POR ANUALIDAD

<u>CAMPAÑA</u>	<u>IMPORTE MÁXIMO SUBVENCIONABLE</u>	<u>IMPORTE MEDIO DE TRANSFERENCIA (€/ha)</u>
2015	2.080,52 €	433,44 €
2016	2.080,52 €	433,44 €
2017	2.080,52 €	433,44 €
2018	2.080,52 €	433,44 €
2019	2.080,52 €	433,44 €

RECINTOS PROPUESTOS

<u>REF.</u>	<u>REFERENCIA SIGPAC</u>	<u>CULTIVO DESCRIPCIÓN CULTIVO</u>	<u>S/R</u>	<u>SUP. DEC. ADMIN. (ha)</u>	<u>SUP. PROPUESTA (ha)</u>
2040916	21-054-028-00048-004	81355 ALGODON-FOKION	R	4,80	4,80

**RESUMEN CRITERIOS DE PRIORIZACIÓN**

<b>10.1.5 Sistemas sostenibles de cultivos agroindustriales</b>	<b>PUNTOS: 5,00</b>
---	---------------------

	<u>PUNTOS</u>	<u>CUMPLE</u>
Porcentaje de superficie determinada en Red Natura 2000	4,00	100.0%
Porcentaje de superficie determinada situada en zonas RAMSAR	0,00	0.0%
Porcentaje de superficie determinada en zonas vulnerables a la contaminación por nitratos	0,00	0.0%
Titulares de explotaciones que hayan adquirido el compromiso voluntario de establecimiento de una enmienda natural mediante un cultivo de crucífera para su enterrado en verde	1,00	S

**DETALLE CRITERIOS DE PRIORIZACIÓN**

<b>10.1.5 Sistemas sostenibles de cultivos agroindustriales</b>	<b>PUNTOS: 5,00</b>
---	---------------------

Porcentaje de superficie determinada en Red Natura 2000	<b>PUNTOS: 4,00</b>	100.0%			
	<u>SUP. PROPUESTA (ha)</u>	<u>SUP. CUMPLE (ha)</u>			
<u>REF.</u>	<u>REFERENCIA SIGPAC</u>	<u>CULTIVO DESCRIPCIÓN CULTIVO</u>	<u>S/R</u>	<u>SUP. PROPUESTA (ha)</u>	<u>SUP. CUMPLE (ha)</u>
2040916	21-054-028-00048-004	81355 ALGODON-FOKION	R	4,80	4,80
Porcentaje de superficie determinada situada en zonas RAMSAR	<b>PUNTOS: 0,00</b>	0.0%			
	<u>SUP. PROPUESTA (ha)</u>	<u>SUP. CUMPLE (ha)</u>			
<u>REF.</u>	<u>REFERENCIA SIGPAC</u>	<u>CULTIVO DESCRIPCIÓN CULTIVO</u>	<u>S/R</u>	<u>SUP. PROPUESTA (ha)</u>	<u>SUP. CUMPLE (ha)</u>
2040916	21-054-028-00048-004	81355 ALGODON-FOKION	R	4,80	0,00
Porcentaje de superficie determinada en zonas vulnerables a la contaminación por nitratos	<b>PUNTOS: 0,00</b>	0.0%			
	<u>SUP. PROPUESTA (ha)</u>	<u>SUP. CUMPLE (ha)</u>			
<u>REF.</u>	<u>REFERENCIA SIGPAC</u>	<u>CULTIVO DESCRIPCIÓN CULTIVO</u>	<u>S/R</u>	<u>SUP. PROPUESTA (ha)</u>	<u>SUP. CUMPLE (ha)</u>
2040916	21-054-028-00048-004	81355 ALGODON-FOKION	R	4,80	0,00
Titulares de explotaciones que hayan adquirido el compromiso voluntario de establecimiento de una enmienda natural mediante un cultivo de crucífera para su enterrado en verde	<b>PUNTOS: 1,00</b>	S			





<u>APELLIDOS Y NOMBRE / RAZÓN SOCIAL</u>	<u>NIF</u>	<u>EXPEDIENTE</u>	<u>SUP. PROPUESTA (ha)</u>
GIL GARCIA JUAN AGUSTIN	29797958D	5009067	5,13
<u>PROPUESTA ADMITIDO</u>	<u>SOLICITA PRIMA VOL. SI</u>	<u>PROPUESTA PRIMA VOL. ADMITIDO</u>	
<u>IMPORTE POR ANUALIDAD</u>			

<u>CAMPAÑA</u>	<u>IMPORTE MÁXIMO SUBVENCIONABLE</u>	<u>IMPORTE MEDIO DE TRANSFERENCIA (€/ha)</u>
2015	2.223,55 €	433,44 €
2016	2.223,55 €	433,44 €
2017	2.223,55 €	433,44 €
2018	2.223,55 €	433,44 €
2019	2.223,55 €	433,44 €

**RECINTOS PROPUESTOS**

<u>REF.</u>	<u>REFERENCIA SIGPAC</u>	<u>CULTIVO</u>	<u>DESCRIPCIÓN CULTIVO</u>	<u>S/R</u>	<u>SUP. DEC. ADMIN. (ha)</u>	<u>SUP. PROPUESTA (ha)</u>
2040802	21-054-028-00048-004	81355	ALGODON-FOKION	R	5,13	5,13

**RESUMEN CRITERIOS DE PRIORIZACIÓN**

<b>10.1.5 Sistemas sostenibles de cultivos agroindustriales</b>	<b>PUNTOS: 5,00</b>	
	<b>PUNTOS</b>	<b>CUMPLE</b>
Porcentaje de superficie determinada en Red Natura 2000	4,00	100.0%
Porcentaje de superficie determinada situada en zonas RAMSAR	0,00	0.0%
Porcentaje de superficie determinada en zonas vulnerables a la contaminación por nitratos	0,00	0.0%
Titulares de explotaciones que hayan adquirido el compromiso voluntario de establecimiento de una enmienda natural mediante un cultivo de crucifera para su enterrado en verde	1,00	S

**DETALLE CRITERIOS DE PRIORIZACIÓN**

<b>10.1.5 Sistemas sostenibles de cultivos agroindustriales</b>	<b>PUNTOS: 5,00</b>					
	<b>PUNTOS</b>	<b>SUP. PROPUESTA (ha)</b>	<b>SUP. CUMPLE (ha)</b>			
Porcentaje de superficie determinada en Red Natura 2000	4,00	100.0%				
<u>REF.</u>	<u>REFERENCIA SIGPAC</u>	<u>CULTIVO</u>	<u>DESCRIPCIÓN CULTIVO</u>	<u>S/R</u>	<u>SUP. PROPUESTA (ha)</u>	<u>SUP. CUMPLE (ha)</u>
2040802	21-054-028-00048-004	81355	ALGODON-FOKION	R	5,13	5,13
Porcentaje de superficie determinada situada en zonas RAMSAR	0,00	0.0%				
<u>REF.</u>	<u>REFERENCIA SIGPAC</u>	<u>CULTIVO</u>	<u>DESCRIPCIÓN CULTIVO</u>	<u>S/R</u>	<u>SUP. PROPUESTA (ha)</u>	<u>SUP. CUMPLE (ha)</u>
2040802	21-054-028-00048-004	81355	ALGODON-FOKION	R	5,13	0,00
Porcentaje de superficie determinada en zonas vulnerables a la contaminación por nitratos	0,00	0.0%				
<u>REF.</u>	<u>REFERENCIA SIGPAC</u>	<u>CULTIVO</u>	<u>DESCRIPCIÓN CULTIVO</u>	<u>S/R</u>	<u>SUP. PROPUESTA (ha)</u>	<u>SUP. CUMPLE (ha)</u>
2040802	21-054-028-00048-004	81355	ALGODON-FOKION	R	5,13	0,00
Titulares de explotaciones que hayan adquirido el compromiso voluntario de establecimiento de una enmienda natural mediante un cultivo de crucifera para su enterrado en verde	1,00	S				



<u>APELLIDOS Y NOMBRE / RAZÓN SOCIAL</u>	<u>NIF</u>	<u>EXPEDIENTE</u>	<u>SUP. PROPUESTA (ha)</u>
GIL GARCIA PEDRO	29271026F	5009066	6,26
<u>PROPUESTA ADMITIDO</u>	<u>SOLICITA PRIMA VOL. SI</u>	<u>PROPUESTA PRIMA VOL. ADMITIDO</u>	

**IMPORTE POR ANUALIDAD**

<u>CAMPAÑA</u>	<u>IMPORTE MÁXIMO SUBVENCIONABLE</u>	<u>IMPORTE MEDIO DE TRANSFERENCIA (€/ha)</u>
2015	2.713,33 €	433,44 €
2016	2.713,33 €	433,44 €
2017	2.713,33 €	433,44 €
2018	2.713,33 €	433,44 €
2019	2.713,33 €	433,44 €

**RECINTOS PROPUESTOS**

<u>REF.</u>	<u>REFERENCIA SIGPAC</u>	<u>CULTIVO</u>	<u>DESCRIPCIÓN CULTIVO</u>	<u>S/R</u>	<u>SUP. DEC. ADMIN. (ha)</u>	<u>SUP. PROPUESTA (ha)</u>
2040670	21-054-023-00022-001	81289	ALGODON-VIKY	R	6,26	6,26

**RESUMEN CRITERIOS DE PRIORIZACIÓN**

<b>10.1.5 Sistemas sostenibles de cultivos agroindustriales</b>	<b>PUNTOS: 5,00</b>	<b>PUNTOS</b>	<b>CUMPLE</b>
Porcentaje de superficie determinada en Red Natura 2000		4,00	100.0%
Porcentaje de superficie determinada situada en zonas RAMSAR		0,00	0.0%
Porcentaje de superficie determinada en zonas vulnerables a la contaminación por nitratos		0,00	0.0%
Titulares de explotaciones que hayan adquirido el compromiso voluntario de establecimiento de una enmienda natural mediante un cultivo de crucifera para su enterrado en verde		1,00	S

**DETALLE CRITERIOS DE PRIORIZACIÓN**

<b>10.1.5 Sistemas sostenibles de cultivos agroindustriales</b>	<b>PUNTOS: 5,00</b>	<b>PUNTOS</b>	<b>CUMPLE</b>			
Porcentaje de superficie determinada en Red Natura 2000		PUNTOS: 4,00	100.0%			
		<u>SUP. PROPUESTA (ha)</u>	<u>SUP. CUMPLE (ha)</u>			
<u>REF.</u>	<u>REFERENCIA SIGPAC</u>	<u>CULTIVO</u>	<u>DESCRIPCIÓN CULTIVO</u>	<u>S/R</u>		
2040670	21-054-023-00022-001	81289	ALGODON-VIKY	R	6,26	6,26
Porcentaje de superficie determinada situada en zonas RAMSAR		PUNTOS: 0,00	0.0%			
		<u>SUP. PROPUESTA (ha)</u>	<u>SUP. CUMPLE (ha)</u>			
<u>REF.</u>	<u>REFERENCIA SIGPAC</u>	<u>CULTIVO</u>	<u>DESCRIPCIÓN CULTIVO</u>	<u>S/R</u>		
2040670	21-054-023-00022-001	81289	ALGODON-VIKY	R	6,26	0,00
Porcentaje de superficie determinada en zonas vulnerables a la contaminación por nitratos		PUNTOS: 0,00	0.0%			
		<u>SUP. PROPUESTA (ha)</u>	<u>SUP. CUMPLE (ha)</u>			
<u>REF.</u>	<u>REFERENCIA SIGPAC</u>	<u>CULTIVO</u>	<u>DESCRIPCIÓN CULTIVO</u>	<u>S/R</u>		
2040670	21-054-023-00022-001	81289	ALGODON-VIKY	R	6,26	0,00
Titulares de explotaciones que hayan adquirido el compromiso voluntario de establecimiento de una enmienda natural mediante un cultivo de crucifera para su enterrado en verde		PUNTOS: 1,00	S			



<u>APELLIDOS Y NOMBRE / RAZÓN SOCIAL</u>	<u>NIF</u>	<u>EXPEDIENTE</u>	<u>SUP. PROPUESTA (ha)</u>
GIL GARCIA PEDRO JUAN	29757996K	5009065	9,90
<u>PROPUESTA</u> INADMITIDO	<u>SOLICITA PRIMA VOL.</u> SI	<u>PROPUESTA PRIMA VOL.</u> INADMITIDO	
<u>IMPORTE POR ANUALIDAD</u>			

<u>CAMPAÑA</u>	<u>IMPORTE MÁXIMO SUBVENCIONABLE</u>	<u>IMPORTE MEDIO DE TRANSFERENCIA (€/ha)</u>
2015	4.291,05 €	433,44 €
2016	4.291,05 €	433,44 €
2017	4.291,05 €	433,44 €
2018	4.291,05 €	433,44 €
2019	4.291,05 €	433,44 €

**RECINTOS PROPUESTOS**

<u>REF.</u>	<u>REFERENCIA SIGPAC</u>	<u>CULTIVO</u>	<u>DESCRIPCIÓN CULTIVO</u>	<u>S/R</u>	<u>SUP. DEC. ADMIN. (ha)</u>	<u>SUP. PROPUESTA (ha)</u>
2040403	21-073-021-00036-002	81355	ALGODON-FOKION	R	9,90	9,90

**RESUMEN CRITERIOS DE PRIORIZACIÓN**

<b>10.1.5 Sistemas sostenibles de cultivos agroindustriales</b>	<b>PUNTOS: 1,00</b>	<b>PUNTOS</b>	<b>CUMPLE</b>
Porcentaje de superficie determinada en Red Natura 2000		0,00	0.0%
Porcentaje de superficie determinada situada en zonas RAMSAR		0,00	0.0%
Porcentaje de superficie determinada en zonas vulnerables a la contaminación por nitratos		0,00	0.0%
Titulares de explotaciones que hayan adquirido el compromiso voluntario de establecimiento de una enmienda natural mediante un cultivo de crucifera para su enterrado en verde		1,00	S

**DETALLE CRITERIOS DE PRIORIZACIÓN**

<b>10.1.5 Sistemas sostenibles de cultivos agroindustriales</b>	<b>PUNTOS: 1,00</b>	<b>PUNTOS</b>	<b>CUMPLE</b>			
Porcentaje de superficie determinada en Red Natura 2000		PUNTOS: 0,00	0.0%			
<u>REF.</u>	<u>REFERENCIA SIGPAC</u>	<u>CULTIVO</u>	<u>DESCRIPCIÓN CULTIVO</u>	<u>S/R</u>	<u>SUP. PROPUESTA (ha)</u>	<u>SUP. CUMPLE (ha)</u>
2040403	21-073-021-00036-002	81355	ALGODON-FOKION	R	9,90	0,00
Porcentaje de superficie determinada situada en zonas RAMSAR		PUNTOS: 0,00	0.0%			
<u>REF.</u>	<u>REFERENCIA SIGPAC</u>	<u>CULTIVO</u>	<u>DESCRIPCIÓN CULTIVO</u>	<u>S/R</u>	<u>SUP. PROPUESTA (ha)</u>	<u>SUP. CUMPLE (ha)</u>
2040403	21-073-021-00036-002	81355	ALGODON-FOKION	R	9,90	0,00
Porcentaje de superficie determinada en zonas vulnerables a la contaminación por nitratos		PUNTOS: 0,00	0.0%			
<u>REF.</u>	<u>REFERENCIA SIGPAC</u>	<u>CULTIVO</u>	<u>DESCRIPCIÓN CULTIVO</u>	<u>S/R</u>	<u>SUP. PROPUESTA (ha)</u>	<u>SUP. CUMPLE (ha)</u>
2040403	21-073-021-00036-002	81355	ALGODON-FOKION	R	9,90	0,00
Titulares de explotaciones que hayan adquirido el compromiso voluntario de establecimiento de una enmienda natural mediante un cultivo de crucifera para su enterrado en verde		PUNTOS: 1,00	S			



<b><u>APELLIDOS Y NOMBRE / RAZÓN SOCIAL</u></b>	<b><u>NIF</u></b>	<b><u>EXPEDIENTE</u></b>	<b><u>SUP. PROPUESTA (ha)</u></b>
HERMANOS GIL ZAMBRANO, C.B.	E21531512	5007667	0,86

<b><u>PROPUESTA</u></b>	<b><u>SOLICITA PRIMA VOL.</u></b>
INADMITIDO	NO

**IMPORTE POR ANUALIDAD**

<u>CAMPAÑA</u>	<u>IMPORTE MÁXIMO SUBVENCIONABLE</u>	<u>IMPORTE MEDIO DE TRANSFERENCIA (€/ha)</u>
2015	249,63 €	290,27 €
2016	249,63 €	290,27 €
2017	249,63 €	290,27 €
2018	249,63 €	290,27 €
2019	249,63 €	290,27 €

**RECINTOS PROPUESTOS**

<u>REF.</u>	<u>REFERENCIA SIGPAC</u>	<u>CULTIVO</u>	<u>DESCRIPCIÓN CULTIVO</u>	<u>S/R</u>	<u>SUP. DEC. ADMIN. (ha)</u>	<u>SUP. PROPUESTA (ha)</u>
1697022	21-056-014-00131-001	3141	TRIGO DURO-DON RICARDO	R	0,86	0,86

**RESUMEN CRITERIOS DE PRIORIZACIÓN****10.1.5 Sistemas sostenibles de cultivos agroindustriales** PUNTOS: 0,00

	<u>PUNTOS</u>	<u>CUMPLE</u>
Porcentaje de superficie determinada en Red Natura 2000	0,00	0.0%
Porcentaje de superficie determinada situada en zonas RAMSAR	0,00	0.0%
Porcentaje de superficie determinada en zonas vulnerables a la contaminación por nitratos	0,00	0.0%
Titulares de explotaciones que hayan adquirido el compromiso voluntario de establecimiento de una enmienda natural mediante un cultivo de crucífera para su enterrado en verde	0,00	N

**DETALLE CRITERIOS DE PRIORIZACIÓN****10.1.5 Sistemas sostenibles de cultivos agroindustriales** PUNTOS: 0,00

<u>REF.</u>	<u>REFERENCIA SIGPAC</u>	<u>CULTIVO</u>	<u>DESCRIPCIÓN CULTIVO</u>	<u>S/R</u>	<u>SUP. PROPUESTA (ha)</u>	<u>SUP. CUMPLE (ha)</u>
1697022	21-056-014-00131-001	3141	TRIGO DURO-DON RICARDO	R	0,86	0,00

<u>REF.</u>	<u>REFERENCIA SIGPAC</u>	<u>CULTIVO</u>	<u>DESCRIPCIÓN CULTIVO</u>	<u>S/R</u>	<u>SUP. PROPUESTA (ha)</u>	<u>SUP. CUMPLE (ha)</u>
1697022	21-056-014-00131-001	3141	TRIGO DURO-DON RICARDO	R	0,86	0,00

<u>REF.</u>	<u>REFERENCIA SIGPAC</u>	<u>CULTIVO</u>	<u>DESCRIPCIÓN CULTIVO</u>	<u>S/R</u>	<u>SUP. PROPUESTA (ha)</u>	<u>SUP. CUMPLE (ha)</u>
1697022	21-056-014-00131-001	3141	TRIGO DURO-DON RICARDO	R	0,86	0,00

Titulares de explotaciones que hayan adquirido el compromiso voluntario de establecimiento de una enmienda natural mediante un cultivo de crucífera para su enterrado en verde	PUNTOS: 0,00	N
--	--------------	---



<b><u>APELLIDOS Y NOMBRE / RAZÓN SOCIAL</u></b>	<b><u>NIF</u></b>	<b><u>EXPEDIENTE</u></b>	<b><u>SUP. PROPUESTA (ha)</u></b>
INICIATIVAS FINANCIERAS, S.L.	B28088102	5007901	26,78

<b><u>PROPUESTA</u></b>	<b><u>SOLICITA PRIMA VOL.</u></b>
ADMITIDO	NO

**IMPORTE POR ANUALIDAD**

<u>CAMPAÑA</u>	<u>IMPORTE MÁXIMO SUBVENCIONABLE</u>	<u>IMPORTE MEDIO DE TRANSFERENCIA (€/ha)</u>
2015	7.773,43 €	290,27 €
2016	7.773,43 €	290,27 €
2017	7.773,43 €	290,27 €
2018	7.773,43 €	290,27 €
2019	7.773,43 €	290,27 €

**RECINTOS PROPUESTOS**

<u>REF.</u>	<u>REFERENCIA SIGPAC</u>	<u>CULTIVO</u>	<u>DESCRIPCIÓN CULTIVO</u>	<u>S/R</u>	<u>SUP. DEC. ADMIN. (ha)</u>	<u>SUP. PROPUESTA (ha)</u>
1764458	11-020-081-00003-002	81263	ALGODON-DP419	R	10,18	10,18
1764456	11-020-081-00003-002	81263	ALGODON-DP419	R	6,58	6,58
1764457	11-020-081-00003-002	81377	ALGODON-ELSA	R	8,43	8,43
1764455	11-020-081-00003-005	81263	ALGODON-DP419	R	1,59	1,59

**RESUMEN CRITERIOS DE PRIORIZACIÓN****10.1.5 Sistemas sostenibles de cultivos agroindustriales****PUNTOS:** 4,00

	<b><u>PUNTOS</u></b>	<b><u>CUMPLE</u></b>
Porcentaje de superficie determinada en Red Natura 2000	0,00	0.0%
Porcentaje de superficie determinada situada en zonas RAMSAR	0,00	0.0%
Porcentaje de superficie determinada en zonas vulnerables a la contaminación por nitratos	4,00	100.0%
Titulares de explotaciones que hayan adquirido el compromiso voluntario de establecimiento de una enmienda natural mediante un cultivo de crucífera para su enterrado en verde	0,00	N



**DETALLE CRITERIOS DE PRIORIZACIÓN****10.1.5 Sistemas sostenibles de cultivos agroindustriales****PUNTOS: 4,00****Porcentaje de superficie determinada en Red Natura 2000****PUNTOS: 0,00 0.0%**

<u>REF.</u>	<u>REFERENCIA SIGPAC</u>	<u>CULTIVO</u>	<u>DESCRIPCIÓN CULTIVO</u>	<u>S/R</u>	<u>SUP.</u>	<u>SUP.</u>
					<u>PROPUESTA</u>	<u>CUMPLE</u>
					(ha)	(ha)
1764458	11-020-081-00003-002	81263	ALGODON-DP419	R	10,18	0,00
1764456	11-020-081-00003-002	81263	ALGODON-DP419	R	6,58	0,00
1764457	11-020-081-00003-002	81377	ALGODON-ELSA	R	8,43	0,00
1764455	11-020-081-00003-005	81263	ALGODON-DP419	R	1,59	0,00

**Porcentaje de superficie determinada situada en zonas RAMSAR****PUNTOS: 0,00 0.0%**

<u>REF.</u>	<u>REFERENCIA SIGPAC</u>	<u>CULTIVO</u>	<u>DESCRIPCIÓN CULTIVO</u>	<u>S/R</u>	<u>SUP.</u>	<u>SUP.</u>
					<u>PROPUESTA</u>	<u>CUMPLE</u>
					(ha)	(ha)
1764456	11-020-081-00003-002	81263	ALGODON-DP419	R	6,58	0,00
1764458	11-020-081-00003-002	81263	ALGODON-DP419	R	10,18	0,00
1764457	11-020-081-00003-002	81377	ALGODON-ELSA	R	8,43	0,00
1764455	11-020-081-00003-005	81263	ALGODON-DP419	R	1,59	0,00

**Porcentaje de superficie determinada en zonas vulnerables a la contaminación por nitratos****PUNTOS: 4,00 100.0%**

<u>REF.</u>	<u>REFERENCIA SIGPAC</u>	<u>CULTIVO</u>	<u>DESCRIPCIÓN CULTIVO</u>	<u>S/R</u>	<u>SUP.</u>	<u>SUP.</u>
					<u>PROPUESTA</u>	<u>CUMPLE</u>
					(ha)	(ha)
1764458	11-020-081-00003-002	81263	ALGODON-DP419	R	10,18	10,18
1764456	11-020-081-00003-002	81263	ALGODON-DP419	R	6,58	6,58
1764457	11-020-081-00003-002	81377	ALGODON-ELSA	R	8,43	8,43
1764455	11-020-081-00003-005	81263	ALGODON-DP419	R	1,59	1,59

**Titulares de explotaciones que hayan adquirido el compromiso voluntario de establecimiento de una enmienda natural mediante un cultivo de crucífera para su enterrado en verde****PUNTOS: 0,00 N**

<b><u>APELLIDOS Y NOMBRE / RAZÓN SOCIAL</u></b>	<b><u>NIF</u></b>	<b><u>EXPEDIENTE</u></b>	<b><u>SUP. PROPUESTA (ha)</u></b>
LA ACEÑUELA S.C.	J21255179	5009285	3,35

<b><u>PROPUESTA</u></b>	<b><u>SOLICITA PRIMA VOL.</u></b>
INADMITIDO	NO

**IMPORTE POR ANUALIDAD**

<b><u>CAMPAÑA</u></b>	<b><u>IMPORTE MÁXIMO SUBVENCIONABLE</u></b>	<b><u>IMPORTE MEDIO DE TRANSFERENCIA (€/ha)</u></b>
2015	972,40 €	290,27 €
2016	972,40 €	290,27 €
2017	972,40 €	290,27 €
2018	972,40 €	290,27 €
2019	972,40 €	290,27 €

**RECINTOS PROPUESTOS**

<b><u>REF.</u></b>	<b><u>REFERENCIA SIGPAC</u></b>	<b><u>CULTIVO</u></b>	<b><u>DESCRIPCIÓN CULTIVO</u></b>	<b><u>S/R</u></b>	<b><u>SUP. DEC. ADMIN. (ha)</u></b>	<b><u>SUP. PROPUESTA (ha)</u></b>
2098210	21-032-027-00008-003	81200	ALGODON-CAMPO	R	1,44	1,44
2098211	21-032-027-00009-001	81200	ALGODON-CAMPO	R	1,81	1,81
2098212	21-032-027-00010-001	81200	ALGODON-CAMPO	R	0,10	0,10

**RESUMEN CRITERIOS DE PRIORIZACIÓN****10.1.5 Sistemas sostenibles de cultivos agroindustriales****PUNTOS:** 0,00

	<b><u>PUNTOS</u></b>	<b><u>CUMPLE</u></b>
Porcentaje de superficie determinada en Red Natura 2000	0,00	0.0%
Porcentaje de superficie determinada situada en zonas RAMSAR	0,00	0.0%
Porcentaje de superficie determinada en zonas vulnerables a la contaminación por nitratos	0,00	0.0%
Titulares de explotaciones que hayan adquirido el compromiso voluntario de establecimiento de una enmienda natural mediante un cultivo de crucífera para su enterrado en verde	0,00	N



**DETALLE CRITERIOS DE PRIORIZACIÓN****10.1.5 Sistemas sostenibles de cultivos agroindustriales****PUNTOS: 0,00****Porcentaje de superficie determinada en Red Natura 2000****PUNTOS: 0,00 0.0%**

<u>REF.</u>	<u>REFERENCIA SIGPAC</u>	<u>CULTIVO</u>	<u>DESCRIPCIÓN CULTIVO</u>	<u>S/R</u>	<u>SUP.</u> <u>PROPUESTA</u> <u>(ha)</u>	<u>SUP.</u> <u>CUMPLE</u> <u>(ha)</u>
2098210	21-032-027-00008-003	81200	ALGODON-CAMPO	R	1,44	0,00
2098211	21-032-027-00009-001	81200	ALGODON-CAMPO	R	1,81	0,00
2098212	21-032-027-00010-001	81200	ALGODON-CAMPO	R	0,10	0,00

**Porcentaje de superficie determinada situada en zonas RAMSAR****PUNTOS: 0,00 0.0%**

<u>REF.</u>	<u>REFERENCIA SIGPAC</u>	<u>CULTIVO</u>	<u>DESCRIPCIÓN CULTIVO</u>	<u>S/R</u>	<u>SUP.</u> <u>PROPUESTA</u> <u>(ha)</u>	<u>SUP.</u> <u>CUMPLE</u> <u>(ha)</u>
2098210	21-032-027-00008-003	81200	ALGODON-CAMPO	R	1,44	0,00
2098211	21-032-027-00009-001	81200	ALGODON-CAMPO	R	1,81	0,00
2098212	21-032-027-00010-001	81200	ALGODON-CAMPO	R	0,10	0,00

**Porcentaje de superficie determinada en zonas vulnerables a la contaminación por nitratos****PUNTOS: 0,00 0.0%**

<u>REF.</u>	<u>REFERENCIA SIGPAC</u>	<u>CULTIVO</u>	<u>DESCRIPCIÓN CULTIVO</u>	<u>S/R</u>	<u>SUP.</u> <u>PROPUESTA</u> <u>(ha)</u>	<u>SUP.</u> <u>CUMPLE</u> <u>(ha)</u>
2098210	21-032-027-00008-003	81200	ALGODON-CAMPO	R	1,44	0,00
2098211	21-032-027-00009-001	81200	ALGODON-CAMPO	R	1,81	0,00
2098212	21-032-027-00010-001	81200	ALGODON-CAMPO	R	0,10	0,00

**Titulares de explotaciones que hayan adquirido el compromiso voluntario de establecimiento de una enmienda natural mediante un cultivo de crucífera para su enterrado en verde****PUNTOS: 0,00 N**



<b><u>APELLIDOS Y NOMBRE / RAZÓN SOCIAL</u></b>	<b><u>NIF</u></b>	<b><u>EXPEDIENTE</u></b>	<b><u>SUP. PROPUESTA (ha)</u></b>
LA SARTENEJA S.L.	B41201187	5008116	82,83

<b><u>PROPUESTA</u></b>	<b><u>SOLICITA PRIMA VOL.</u></b>
INADMITIDO	NO

**IMPORTE POR ANUALIDAD**

<u>CAMPAÑA</u>	<u>IMPORTE MÁXIMO SUBVENCIONABLE</u>	<u>IMPORTE MEDIO DE TRANSFERENCIA (€/ha)</u>
2015	18.824,01 €	227,26 €
2016	18.824,01 €	227,26 €
2017	18.824,01 €	227,26 €
2018	18.824,01 €	227,26 €
2019	18.824,01 €	227,26 €

**RECINTOS PROPUESTOS**

<u>REF.</u>	<u>REFERENCIA SIGPAC</u>	<u>CULTIVO</u>	<u>DESCRIPCIÓN CULTIVO</u>	<u>S/R</u>	<u>SUP. DEC. ADMIN. (ha)</u>	<u>SUP. PROPUESTA (ha)</u>
1820171	21-032-028-00047-002	81190	ALGODON-ALEXANDROS	R	31,39	31,38
1820164	21-056-009-00008-010	33266	GIRASOL-ES ARTIC	R	1,84	1,83
1820170	21-056-009-00008-010	81190	ALGODON-ALEXANDROS	R	46,81	46,80
1820169	21-056-009-00008-010	81190	ALGODON-ALEXANDROS	R	0,51	0,50
1820168	21-056-009-00008-010	81190	ALGODON-ALEXANDROS	R	0,73	0,72
1820157	21-056-009-00014-001	33266	GIRASOL-ES ARTIC	S	1,60	1,60

**INCIDENCIAS****INCIDENCIA DESCRIPCIÓN**

- 219 Superficie declarada sobre un mismo recinto, en un mismo expediente, mayor que la superficie total del recinto SIGPAC.  
Ref:1820171 Recinto:21-032-028-00047-002 Cultivo:81190 ALGODON-ALEXANDROS Regadío Suma de superficies declaradas para este recinto por el solicitante (Áreas):4769 Superficie SIGPAC total para el recinto (Áreas):4768 Exceso de superficie declarada (Hectáreas):0,01  
Ref:1820164 Recinto:21-056-009-00008-010 Cultivo:33266 GIRASOL-ES ARTIC Regadío Suma de superficies declaradas para este recinto por el solicitante (Áreas):11296 Superficie SIGPAC total para el recinto (Áreas):11295 Exceso de superficie declarada (Hectáreas):0,01  
Ref:1820170 Recinto:21-056-009-00008-010 Cultivo:81190 ALGODON-ALEXANDROS Regadío Suma de superficies declaradas para este recinto por el solicitante (Áreas):11296 Superficie SIGPAC total para el recinto (Áreas):11295 Exceso de superficie declarada (Hectáreas):0,01  
Ref:1820169 Recinto:21-056-009-00008-010 Cultivo:81190 ALGODON-ALEXANDROS Regadío Suma de superficies declaradas para este recinto por el solicitante (Áreas):11296 Superficie SIGPAC total para el recinto (Áreas):11295 Exceso de superficie declarada (Hectáreas):0,01  
Ref:1820168 Recinto:21-056-009-00008-010 Cultivo:81190 ALGODON-ALEXANDROS Regadío Suma de superficies declaradas para este recinto por el solicitante (Áreas):11296 Superficie SIGPAC total para el recinto (Áreas):11295 Exceso de superficie declarada (Hectáreas):0,01

**RESUMEN CRITERIOS DE PRIORIZACIÓN****10.1.5 Sistemas sostenibles de cultivos agroindustriales****PUNTOS: 0,00**

	<b><u>PUNTOS</u></b>	<b><u>CUMPLE</u></b>
Porcentaje de superficie determinada en Red Natura 2000	0,00	0.0%
Porcentaje de superficie determinada situada en zonas RAMSAR	0,00	0.0%
Porcentaje de superficie determinada en zonas vulnerables a la contaminación por nitratos	0,00	0.0%
Titulares de explotaciones que hayan adquirido el compromiso voluntario de establecimiento de una enmienda natural mediante un cultivo de crucifera para su enterrado en verde	0,00	N



**DETALLE CRITERIOS DE PRIORIZACIÓN****10.1.5 Sistemas sostenibles de cultivos agroindustriales****PUNTOS: 0,00****Porcentaje de superficie determinada en Red Natura 2000****PUNTOS: 0,00 0.0%**

<u>REF.</u>	<u>REFERENCIA SIGPAC</u>	<u>CULTIVO</u>	<u>DESCRIPCIÓN CULTIVO</u>	<u>S/R</u>	<u>SUP.</u> <u>PROPUESTA</u> <u>(ha)</u>	<u>SUP.</u> <u>CUMPLE</u> <u>(ha)</u>
1820171	21-032-028-00047-002	81190	ALGODON-ALEXANDROS	R	31,38	0,00
1820164	21-056-009-00008-010	33266	GIRASOL-ES ARTIC	R	1,83	0,00
1820168	21-056-009-00008-010	81190	ALGODON-ALEXANDROS	R	0,72	0,00
1820169	21-056-009-00008-010	81190	ALGODON-ALEXANDROS	R	0,50	0,00
1820170	21-056-009-00008-010	81190	ALGODON-ALEXANDROS	R	46,80	0,00
1820157	21-056-009-00014-001	33266	GIRASOL-ES ARTIC	S	1,60	0,00

**Porcentaje de superficie determinada situada en zonas RAMSAR****PUNTOS: 0,00 0.0%**

<u>REF.</u>	<u>REFERENCIA SIGPAC</u>	<u>CULTIVO</u>	<u>DESCRIPCIÓN CULTIVO</u>	<u>S/R</u>	<u>SUP.</u> <u>PROPUESTA</u> <u>(ha)</u>	<u>SUP.</u> <u>CUMPLE</u> <u>(ha)</u>
1820171	21-032-028-00047-002	81190	ALGODON-ALEXANDROS	R	31,38	0,00
1820164	21-056-009-00008-010	33266	GIRASOL-ES ARTIC	R	1,83	0,00
1820170	21-056-009-00008-010	81190	ALGODON-ALEXANDROS	R	46,80	0,00
1820169	21-056-009-00008-010	81190	ALGODON-ALEXANDROS	R	0,50	0,00
1820168	21-056-009-00008-010	81190	ALGODON-ALEXANDROS	R	0,72	0,00
1820157	21-056-009-00014-001	33266	GIRASOL-ES ARTIC	S	1,60	0,00

**Porcentaje de superficie determinada en zonas vulnerables a la contaminación por nitratos****PUNTOS: 0,00 0.0%**

<u>REF.</u>	<u>REFERENCIA SIGPAC</u>	<u>CULTIVO</u>	<u>DESCRIPCIÓN CULTIVO</u>	<u>S/R</u>	<u>SUP.</u> <u>PROPUESTA</u> <u>(ha)</u>	<u>SUP.</u> <u>CUMPLE</u> <u>(ha)</u>
1820171	21-032-028-00047-002	81190	ALGODON-ALEXANDROS	R	31,38	0,00
1820164	21-056-009-00008-010	33266	GIRASOL-ES ARTIC	R	1,83	0,00
1820169	21-056-009-00008-010	81190	ALGODON-ALEXANDROS	R	0,50	0,00
1820170	21-056-009-00008-010	81190	ALGODON-ALEXANDROS	R	46,80	0,00
1820168	21-056-009-00008-010	81190	ALGODON-ALEXANDROS	R	0,72	0,00
1820157	21-056-009-00014-001	33266	GIRASOL-ES ARTIC	S	1,60	0,00

**Titulares de explotaciones que hayan adquirido el compromiso voluntario de establecimiento de una enmienda natural mediante un cultivo de crucifera para su enterrado en verde****PUNTOS: 0,00 N**

<u>APELLIDOS Y NOMBRE / RAZÓN SOCIAL</u>	<u>NIF</u>	<u>EXPEDIENTE</u>	<u>SUP. PROPUESTA (ha)</u>
LAGARES MARTIN MANUELA	75537722H	5009055	2,79

<u>PROPUESTA</u>	<u>SOLICITA PRIMA VOL.</u>
INADMITIDO	NO

**IMPORTE POR ANUALIDAD**

<u>CAMPAÑA</u>	<u>IMPORTE MÁXIMO SUBVENCIÓNABLE</u>	<u>IMPORTE MEDIO DE TRANSFERENCIA (€/ha)</u>
2015	809,85 €	290,27 €
2016	809,85 €	290,27 €
2017	809,85 €	290,27 €
2018	809,85 €	290,27 €
2019	809,85 €	290,27 €

**RECINTOS PROPUESTOS**

<u>REF.</u>	<u>REFERENCIA SIGPAC</u>	<u>CULTIVO</u>	<u>DESCRIPCIÓN CULTIVO</u>	<u>S/R</u>	<u>SUP. DEC. ADMIN. (ha)</u>	<u>SUP. PROPUESTA (ha)</u>
2039072	21-054-029-00056-001	81336	ALGODON-BETICA	S	2,79	2,79

**RESUMEN CRITERIOS DE PRIORIZACIÓN**

<b>10.1.5 Sistemas sostenibles de cultivos agroindustriales</b>	<b>PUNTOS: 0,00</b>	<b>PUNTOS</b>	<b>CUMPLE</b>
Porcentaje de superficie determinada en Red Natura 2000		0,00	0.0%
Porcentaje de superficie determinada situada en zonas RAMSAR		0,00	0.0%
Porcentaje de superficie determinada en zonas vulnerables a la contaminación por nitratos		0,00	0.0%
Titulares de explotaciones que hayan adquirido el compromiso voluntario de establecimiento de una enmienda natural mediante un cultivo de crucifera para su enterrado en verde		0,00	N

**DETALLE CRITERIOS DE PRIORIZACIÓN**

<b>10.1.5 Sistemas sostenibles de cultivos agroindustriales</b>	<b>PUNTOS: 0,00</b>	<b>PUNTOS</b>	<b>CUMPLE</b>			
Porcentaje de superficie determinada en Red Natura 2000		PUNTOS: 0,00	0.0%			
		<u>SUP. PROPUESTA (ha)</u>	<u>SUP. CUMPLE (ha)</u>			
<u>REF.</u>	<u>REFERENCIA SIGPAC</u>	<u>CULTIVO</u>	<u>DESCRIPCIÓN CULTIVO</u>	<u>S/R</u>		
2039072	21-054-029-00056-001	81336	ALGODON-BETICA	S	2,79	0,00
Porcentaje de superficie determinada situada en zonas RAMSAR		PUNTOS: 0,00	0.0%			
		<u>SUP. PROPUESTA (ha)</u>	<u>SUP. CUMPLE (ha)</u>			
<u>REF.</u>	<u>REFERENCIA SIGPAC</u>	<u>CULTIVO</u>	<u>DESCRIPCIÓN CULTIVO</u>	<u>S/R</u>		
2039072	21-054-029-00056-001	81336	ALGODON-BETICA	S	2,79	0,00
Porcentaje de superficie determinada en zonas vulnerables a la contaminación por nitratos		PUNTOS: 0,00	0.0%			
		<u>SUP. PROPUESTA (ha)</u>	<u>SUP. CUMPLE (ha)</u>			
<u>REF.</u>	<u>REFERENCIA SIGPAC</u>	<u>CULTIVO</u>	<u>DESCRIPCIÓN CULTIVO</u>	<u>S/R</u>		
2039072	21-054-029-00056-001	81336	ALGODON-BETICA	S	2,79	0,00
Titulares de explotaciones que hayan adquirido el compromiso voluntario de establecimiento de una enmienda natural mediante un cultivo de crucifera para su enterrado en verde		PUNTOS: 0,00	N			



<b><u>APELLIDOS Y NOMBRE / RAZÓN SOCIAL</u></b>	<b><u>NIF</u></b>	<b><u>EXPEDIENTE</u></b>	<b><u>SUP. PROPUESTA (ha)</u></b>
LEAL HIDALGO, C.B.	E21113675	5009012	41,13

<b><u>PROPUESTA</u></b>	<b><u>SOLICITA PRIMA VOL.</u></b>
INADMITIDO	NO

**IMPORTE POR ANUALIDAD**

<b><u>CAMPAÑA</u></b>	<b><u>IMPORTE MÁXIMO SUBVENCIONABLE</u></b>	<b><u>IMPORTE MEDIO DE TRANSFERENCIA (€/ha)</u></b>
2015	11.808,18 €	287,09 €
2016	11.808,18 €	287,09 €
2017	11.808,18 €	287,09 €
2018	11.808,18 €	287,09 €
2019	11.808,18 €	287,09 €

**RECINTOS PROPUESTOS**

<b><u>REF.</u></b>	<b><u>REFERENCIA SIGPAC</u></b>	<b><u>CULTIVO</u></b>	<b><u>DESCRIPCIÓN CULTIVO</u></b>	<b><u>S/R</u></b>	<b><u>SUP. DEC. ADMIN. (ha)</u></b>	<b><u>SUP. PROPUESTA (ha)</u></b>
2021019	21-056-009-00165-002	3141	TRIGO DURO-DON RICARDO	S	9,97	9,97
2021021	21-056-009-00166-001	3141	TRIGO DURO-DON RICARDO	S	7,70	7,70
2021020	21-056-009-00174-001	3141	TRIGO DURO-DON RICARDO	S	7,98	7,98
2021022	21-056-009-00174-001	3141	TRIGO DURO-DON RICARDO	R	15,48	15,48

**RESUMEN CRITERIOS DE PRIORIZACIÓN****10.1.5 Sistemas sostenibles de cultivos agroindustriales****PUNTOS:** 0,00

	<b><u>PUNTOS</u></b>	<b><u>CUMPLE</u></b>
Porcentaje de superficie determinada en Red Natura 2000	0,00	0.0%
Porcentaje de superficie determinada situada en zonas RAMSAR	0,00	0.0%
Porcentaje de superficie determinada en zonas vulnerables a la contaminación por nitratos	0,00	0.0%
Titulares de explotaciones que hayan adquirido el compromiso voluntario de establecimiento de una enmienda natural mediante un cultivo de crucífera para su enterrado en verde	0,00	N



**DETALLE CRITERIOS DE PRIORIZACIÓN****10.1.5 Sistemas sostenibles de cultivos agroindustriales****PUNTOS: 0,00****Porcentaje de superficie determinada en Red Natura 2000****PUNTOS: 0,00 0.0%**

<u>REF.</u>	<u>REFERENCIA SIGPAC</u>	<u>CULTIVO</u>	<u>DESCRIPCIÓN CULTIVO</u>	<u>S/R</u>	<u>SUP.</u> <u>PROPUESTA</u> <u>(ha)</u>	<u>SUP.</u> <u>CUMPLE</u> <u>(ha)</u>
2021019	21-056-009-00165-002	3141	TRIGO DURO-DON RICARDO	S	9,97	0,00
2021021	21-056-009-00166-001	3141	TRIGO DURO-DON RICARDO	S	7,70	0,00
2021022	21-056-009-00174-001	3141	TRIGO DURO-DON RICARDO	R	15,48	0,00
2021020	21-056-009-00174-001	3141	TRIGO DURO-DON RICARDO	S	7,98	0,00

**Porcentaje de superficie determinada situada en zonas RAMSAR****PUNTOS: 0,00 0.0%**

<u>REF.</u>	<u>REFERENCIA SIGPAC</u>	<u>CULTIVO</u>	<u>DESCRIPCIÓN CULTIVO</u>	<u>S/R</u>	<u>SUP.</u> <u>PROPUESTA</u> <u>(ha)</u>	<u>SUP.</u> <u>CUMPLE</u> <u>(ha)</u>
2021019	21-056-009-00165-002	3141	TRIGO DURO-DON RICARDO	S	9,97	0,00
2021021	21-056-009-00166-001	3141	TRIGO DURO-DON RICARDO	S	7,70	0,00
2021022	21-056-009-00174-001	3141	TRIGO DURO-DON RICARDO	R	15,48	0,00
2021020	21-056-009-00174-001	3141	TRIGO DURO-DON RICARDO	S	7,98	0,00

**Porcentaje de superficie determinada en zonas vulnerables a la contaminación por nitratos****PUNTOS: 0,00 0.0%**

<u>REF.</u>	<u>REFERENCIA SIGPAC</u>	<u>CULTIVO</u>	<u>DESCRIPCIÓN CULTIVO</u>	<u>S/R</u>	<u>SUP.</u> <u>PROPUESTA</u> <u>(ha)</u>	<u>SUP.</u> <u>CUMPLE</u> <u>(ha)</u>
2021019	21-056-009-00165-002	3141	TRIGO DURO-DON RICARDO	S	9,97	0,00
2021021	21-056-009-00166-001	3141	TRIGO DURO-DON RICARDO	S	7,70	0,00
2021020	21-056-009-00174-001	3141	TRIGO DURO-DON RICARDO	S	7,98	0,00
2021022	21-056-009-00174-001	3141	TRIGO DURO-DON RICARDO	R	15,48	0,00

**Titulares de explotaciones que hayan adquirido el compromiso voluntario de establecimiento de una enmienda natural mediante un cultivo de crucífera para su enterrado en verde****PUNTOS: 0,00 N**

<u>APELLIDOS Y NOMBRE / RAZÓN SOCIAL</u>	<u>NIF</u>	<u>EXPEDIENTE</u>	<u>SUP. PROPUESTA (ha)</u>
LOPEZ LOZANO JUAN MANUEL	28650218S	5007726	0,90

<u>PROPUESTA</u>	<u>SOLICITA PRIMA VOL.</u>
ADMITIDO	NO

IMPORTE POR ANUALIDAD

<u>CAMPAÑA</u>	<u>IMPORTE MÁXIMO SUBVENCIONABLE</u>	<u>IMPORTE MEDIO DE TRANSFERENCIA (€/ha)</u>
2015	261,24 €	290,27 €
2016	261,24 €	290,27 €
2017	261,24 €	290,27 €
2018	261,24 €	290,27 €
2019	261,24 €	290,27 €

RECINTOS PROPUESTOS

<u>REF.</u>	<u>REFERENCIA SIGPAC</u>	<u>CULTIVO</u>	<u>DESCRIPCIÓN CULTIVO</u>	<u>S/R</u>	<u>SUP. DEC. ADMIN. (ha)</u>	<u>SUP. PROPUESTA (ha)</u>
1707605	41-099-013-00076-001	81216	ALGODON-CARISMA	R	0,49	0,49
1707606	41-099-013-00077-001	81216	ALGODON-CARISMA	R	0,41	0,41

**RESUMEN CRITERIOS DE PRIORIZACIÓN****10.1.5 Sistemas sostenibles de cultivos agroindustriales** PUNTOS: 4,00

	<u>PUNTOS</u>	<u>CUMPLE</u>
Porcentaje de superficie determinada en Red Natura 2000	0,00	0.0%
Porcentaje de superficie determinada situada en zonas RAMSAR	0,00	0.0%
Porcentaje de superficie determinada en zonas vulnerables a la contaminación por nitratos	4,00	100.0%
Titulares de explotaciones que hayan adquirido el compromiso voluntario de establecimiento de una enmienda natural mediante un cultivo de crucifera para su enterrado en verde	0,00	N

**DETALLE CRITERIOS DE PRIORIZACIÓN****10.1.5 Sistemas sostenibles de cultivos agroindustriales** PUNTOS: 4,00

<u>REF.</u>	<u>REFERENCIA SIGPAC</u>	<u>CULTIVO</u>	<u>DESCRIPCIÓN CULTIVO</u>	<u>S/R</u>	<u>SUP. PROPUESTA (ha)</u>	<u>SUP. CUMPLE (ha)</u>
1707605	41-099-013-00076-001	81216	ALGODON-CARISMA	R	0,49	0,00
1707606	41-099-013-00077-001	81216	ALGODON-CARISMA	R	0,41	0,00

	<u>PUNTOS</u>	<u>SUP. PROPUESTA (ha)</u>	<u>SUP. CUMPLE (ha)</u>
Porcentaje de superficie determinada en Red Natura 2000	0,00	0,00	0.0%
Porcentaje de superficie determinada situada en zonas RAMSAR	0,00	0,41	0.0%
Porcentaje de superficie determinada en zonas vulnerables a la contaminación por nitratos	4,00	0,41	100.0%
Titulares de explotaciones que hayan adquirido el compromiso voluntario de establecimiento de una enmienda natural mediante un cultivo de crucifera para su enterrado en verde	0,00	0,41	N

<b><u>APELLIDOS Y NOMBRE / RAZÓN SOCIAL</u></b>	<b><u>NIF</u></b>	<b><u>EXPEDIENTE</u></b>	<b><u>SUP. PROPUESTA (ha)</u></b>
MARTIN ZARANDIETA SILVESTRE ANTONIO	29752426V	5008838	9,84

<b><u>PROPUESTA</u></b>	<b><u>SOLICITA PRIMA VOL.</u></b>
INADMITIDO	NO

**IMPORTE POR ANUALIDAD**

<u>CAMPAÑA</u>	<u>IMPORTE MÁXIMO SUBVENCIONABLE</u>	<u>IMPORTE MEDIO DE TRANSFERENCIA (€/ha)</u>
2015	2.856,26 €	290,27 €
2016	2.856,26 €	290,27 €
2017	2.856,26 €	290,27 €
2018	2.856,26 €	290,27 €
2019	2.856,26 €	290,27 €

**RECINTOS PROPUESTOS**

<u>REF.</u>	<u>REFERENCIA SIGPAC</u>	<u>CULTIVO</u>	<u>DESCRIPCIÓN CULTIVO</u>	<u>S/R</u>	<u>SUP. DEC. ADMIN. (ha)</u>	<u>SUP. PROPUESTA (ha)</u>
2931644	21-076-020-00012-001	3320	TRIGO DURO-AMILCAR	S	1,23	1,23
2931697	21-076-020-00024-001	81263	ALGODON-DP419	R	4,04	4,04
2931622	21-076-029-00017-001	3320	TRIGO DURO-AMILCAR	S	0,97	0,97
2931623	21-076-029-00018-001	3320	TRIGO DURO-AMILCAR	S	1,67	1,67
2931624	21-076-029-00023-001	3320	TRIGO DURO-AMILCAR	S	1,93	1,93

**INCIDENCIAS****INCIDENCIA DESCRIPCIÓN**

80102 Titular no inscrito en ninguna Agrupación de Producción Integrada del cultivo solicitado.

**RESUMEN CRITERIOS DE PRIORIZACIÓN****10.1.5 Sistemas sostenibles de cultivos agroindustriales****PUNTOS: 0,00**

	<u>PUNTOS</u>	<u>CUMPLE</u>
Porcentaje de superficie determinada en Red Natura 2000	0,00	0.0%
Porcentaje de superficie determinada situada en zonas RAMSAR	0,00	0.0%
Porcentaje de superficie determinada en zonas vulnerables a la contaminación por nitratos	0,00	0.0%
Titulares de explotaciones que hayan adquirido el compromiso voluntario de establecimiento de una enmienda natural mediante un cultivo de crucífera para su enterrado en verde	0,00	N



**DETALLE CRITERIOS DE PRIORIZACIÓN****10.1.5 Sistemas sostenibles de cultivos agroindustriales****PUNTOS: 0,00****Porcentaje de superficie determinada en Red Natura 2000****PUNTOS: 0,00 0.0%**

<u>REF.</u>	<u>REFERENCIA SIGPAC</u>	<u>CULTIVO</u>	<u>DESCRIPCIÓN CULTIVO</u>	<u>S/R</u>	<u>SUP.</u>	<u>SUP.</u>
					<u>PROPUESTA</u>	<u>CUMPLE</u>
					(ha)	(ha)
2931644	21-076-020-00012-001	3320	TRIGO DURO-AMILCAR	S	1,23	0,00
2931697	21-076-020-00024-001	81263	ALGODON-DP419	R	4,04	0,00
2931622	21-076-029-00017-001	3320	TRIGO DURO-AMILCAR	S	0,97	0,00
2931623	21-076-029-00018-001	3320	TRIGO DURO-AMILCAR	S	1,67	0,00
2931624	21-076-029-00023-001	3320	TRIGO DURO-AMILCAR	S	1,93	0,00

**Porcentaje de superficie determinada situada en zonas RAMSAR****PUNTOS: 0,00 0.0%**

<u>REF.</u>	<u>REFERENCIA SIGPAC</u>	<u>CULTIVO</u>	<u>DESCRIPCIÓN CULTIVO</u>	<u>S/R</u>	<u>SUP.</u>	<u>SUP.</u>
					<u>PROPUESTA</u>	<u>CUMPLE</u>
					(ha)	(ha)
2931644	21-076-020-00012-001	3320	TRIGO DURO-AMILCAR	S	1,23	0,00
2931697	21-076-020-00024-001	81263	ALGODON-DP419	R	4,04	0,00
2931622	21-076-029-00017-001	3320	TRIGO DURO-AMILCAR	S	0,97	0,00
2931623	21-076-029-00018-001	3320	TRIGO DURO-AMILCAR	S	1,67	0,00
2931624	21-076-029-00023-001	3320	TRIGO DURO-AMILCAR	S	1,93	0,00

**Porcentaje de superficie determinada en zonas vulnerables a la contaminación por nitratos****PUNTOS: 0,00 0.0%**

<u>REF.</u>	<u>REFERENCIA SIGPAC</u>	<u>CULTIVO</u>	<u>DESCRIPCIÓN CULTIVO</u>	<u>S/R</u>	<u>SUP.</u>	<u>SUP.</u>
					<u>PROPUESTA</u>	<u>CUMPLE</u>
					(ha)	(ha)
2931644	21-076-020-00012-001	3320	TRIGO DURO-AMILCAR	S	1,23	0,00
2931697	21-076-020-00024-001	81263	ALGODON-DP419	R	4,04	0,00
2931622	21-076-029-00017-001	3320	TRIGO DURO-AMILCAR	S	0,97	0,00
2931623	21-076-029-00018-001	3320	TRIGO DURO-AMILCAR	S	1,67	0,00
2931624	21-076-029-00023-001	3320	TRIGO DURO-AMILCAR	S	1,93	0,00

**Titulares de explotaciones que hayan adquirido el compromiso voluntario de establecimiento de una enmienda natural mediante un cultivo de crucifera para su enterrado en verde****PUNTOS: 0,00 N**



<b><u>APELLIDOS Y NOMBRE / RAZÓN SOCIAL</u></b>	<b><u>NIF</u></b>	<b><u>EXPEDIENTE</u></b>	<b><u>SUP. PROPUESTA (ha)</u></b>
MIRANDA VALLES LUISA	29740360A	5007276	2,81

**PROPUESTA**  
INADMITIDO

**SOLICITA PRIMA VOL.**  
NO

**IMPORTE POR ANUALIDAD**

<u>CAMPAÑA</u>	<u>IMPORTE MÁXIMO SUBVENCIONABLE</u>	<u>IMPORTE MEDIO DE TRANSFERENCIA (€/ha)</u>
2015	815,66 €	290,27 €
2016	815,66 €	290,27 €
2017	815,66 €	290,27 €
2018	815,66 €	290,27 €
2019	815,66 €	290,27 €

**RECINTOS PROPUESTOS**

<u>REF.</u>	<u>REFERENCIA SIGPAC</u>	<u>CULTIVO</u>	<u>DESCRIPCIÓN CULTIVO</u>	<u>S/R</u>	<u>SUP. DEC. ADMIN. (ha)</u>	<u>SUP. PROPUESTA (ha)</u>
2908384	21-056-014-00201-001	1000	TRIGO BLANDO-SIN VARIEDAD	S	2,20	2,20
2908385	21-056-014-00208-002	1000	TRIGO BLANDO-SIN VARIEDAD	S	0,61	0,61

**RESUMEN CRITERIOS DE PRIORIZACIÓN**

**10.1.5 Sistemas sostenibles de cultivos agroindustriales** PUNTOS: 0,00

	<u>PUNTOS</u>	<u>CUMPLE</u>
Porcentaje de superficie determinada en Red Natura 2000	0,00	0.0%
Porcentaje de superficie determinada situada en zonas RAMSAR	0,00	0.0%
Porcentaje de superficie determinada en zonas vulnerables a la contaminación por nitratos	0,00	0.0%
Titulares de explotaciones que hayan adquirido el compromiso voluntario de establecimiento de una enmienda natural mediante un cultivo de crucifera para su enterrado en verde	0,00	N

**DETALLE CRITERIOS DE PRIORIZACIÓN**

**10.1.5 Sistemas sostenibles de cultivos agroindustriales** PUNTOS: 0,00

<u>REF.</u>	<u>REFERENCIA SIGPAC</u>	<u>CULTIVO</u>	<u>DESCRIPCIÓN CULTIVO</u>	<u>S/R</u>	<u>SUP. PROPUESTA (ha)</u>	<u>SUP. CUMPLE (ha)</u>
2908384	21-056-014-00201-001	1000	TRIGO BLANDO-SIN VARIEDAD	S	2,20	0,00
2908385	21-056-014-00208-002	1000	TRIGO BLANDO-SIN VARIEDAD	S	0,61	0,00

	<u>PUNTOS</u>	<u>CUMPLE</u>
Porcentaje de superficie determinada en Red Natura 2000	0,00	0.0%
Porcentaje de superficie determinada situada en zonas RAMSAR	0,00	0.0%
Porcentaje de superficie determinada en zonas vulnerables a la contaminación por nitratos	0,00	0.0%
Titulares de explotaciones que hayan adquirido el compromiso voluntario de establecimiento de una enmienda natural mediante un cultivo de crucifera para su enterrado en verde	0,00	N

<b><u>APELLIDOS Y NOMBRE / RAZÓN SOCIAL</u></b>	<b><u>NIF</u></b>	<b><u>EXPEDIENTE</u></b>	<b><u>SUP. PROPUESTA (ha)</u></b>
MORALES LAGARES JOSE MANUEL	44208258G	5008601	5,89
<b><u>PROPUESTA</u></b>	<b><u>SOLICITA PRIMA VOL.</u></b>	<b><u>PROPUESTA PRIMA VOL.</u></b>	
<b>ADMITIDO</b>	<b>SI</b>	<b>ADMITIDO</b>	
<b><u>IMPORTE POR ANUALIDAD</u></b>			

<b><u>CAMPAÑA</u></b>	<b><u>IMPORTE MÁXIMO SUBVENCIONABLE</u></b>	<b><u>IMPORTE MEDIO DE TRANSFERENCIA (€/ha)</u></b>
2015	2.552,96 €	433,44 €
2016	2.552,96 €	433,44 €
2017	2.552,96 €	433,44 €
2018	2.552,96 €	433,44 €
2019	2.552,96 €	433,44 €

**RECINTOS PROPUESTOS**

<b><u>REF.</u></b>	<b><u>REFERENCIA SIGPAC</u></b>	<b><u>CULTIVO</u></b>	<b><u>DESCRIPCIÓN CULTIVO</u></b>	<b><u>S/R</u></b>	<b><u>SUP. DEC. ADMIN. (ha)</u></b>	<b><u>SUP. PROPUESTA (ha)</u></b>
2062472	21-054-011-00024-001	81289	ALGODON-VIKY	S	0,81	0,81
2062468	21-054-011-00025-001	81289	ALGODON-VIKY	R	0,99	0,99
2062469	21-054-027-00024-001	81289	ALGODON-VIKY	R	1,57	1,57
2062470	21-054-027-00090-001	81289	ALGODON-VIKY	S	1,09	1,09
2062471	21-054-030-00074-001	81289	ALGODON-VIKY	S	1,43	1,43

**RESUMEN CRITERIOS DE PRIORIZACIÓN****10.1.5 Sistemas sostenibles de cultivos agroindustriales****PUNTOS: 1,00**

	<b><u>PUNTOS</u></b>	<b><u>CUMPLE</u></b>
<b>Porcentaje de superficie determinada en Red Natura 2000</b>	0,00	0.0%
<b>Porcentaje de superficie determinada situada en zonas RAMSAR</b>	0,00	0.0%
<b>Porcentaje de superficie determinada en zonas vulnerables a la contaminación por nitratos</b>	0,00	0.0%
<b>Titulares de explotaciones que hayan adquirido el compromiso voluntario de establecimiento de una enmienda natural mediante un cultivo de crucifera para su enterrado en verde</b>	1,00	S



**DETALLE CRITERIOS DE PRIORIZACIÓN****10.1.5 Sistemas sostenibles de cultivos agroindustriales****PUNTOS: 1,00****Porcentaje de superficie determinada en Red Natura 2000****PUNTOS: 0,00 0.0%**

<u>REF.</u>	<u>REFERENCIA SIGPAC</u>	<u>CULTIVO</u>	<u>DESCRIPCIÓN CULTIVO</u>	<u>S/R</u>	<u>SUP.</u>	<u>SUP.</u>
					<u>PROPUESTA</u>	<u>CUMPLE</u>
					(ha)	(ha)
2062472	21-054-011-00024-001	81289	ALGODON-VIKY	S	0,81	0,00
2062468	21-054-011-00025-001	81289	ALGODON-VIKY	R	0,99	0,00
2062469	21-054-027-00024-001	81289	ALGODON-VIKY	R	1,57	0,00
2062470	21-054-027-00090-001	81289	ALGODON-VIKY	S	1,09	0,00
2062471	21-054-030-00074-001	81289	ALGODON-VIKY	S	1,43	0,00

**Porcentaje de superficie determinada situada en zonas RAMSAR****PUNTOS: 0,00 0.0%**

<u>REF.</u>	<u>REFERENCIA SIGPAC</u>	<u>CULTIVO</u>	<u>DESCRIPCIÓN CULTIVO</u>	<u>S/R</u>	<u>SUP.</u>	<u>SUP.</u>
					<u>PROPUESTA</u>	<u>CUMPLE</u>
					(ha)	(ha)
2062472	21-054-011-00024-001	81289	ALGODON-VIKY	S	0,81	0,00
2062468	21-054-011-00025-001	81289	ALGODON-VIKY	R	0,99	0,00
2062469	21-054-027-00024-001	81289	ALGODON-VIKY	R	1,57	0,00
2062470	21-054-027-00090-001	81289	ALGODON-VIKY	S	1,09	0,00
2062471	21-054-030-00074-001	81289	ALGODON-VIKY	S	1,43	0,00

**Porcentaje de superficie determinada en zonas vulnerables a la contaminación por nitratos****PUNTOS: 0,00 0.0%**

<u>REF.</u>	<u>REFERENCIA SIGPAC</u>	<u>CULTIVO</u>	<u>DESCRIPCIÓN CULTIVO</u>	<u>S/R</u>	<u>SUP.</u>	<u>SUP.</u>
					<u>PROPUESTA</u>	<u>CUMPLE</u>
					(ha)	(ha)
2062472	21-054-011-00024-001	81289	ALGODON-VIKY	S	0,81	0,00
2062468	21-054-011-00025-001	81289	ALGODON-VIKY	R	0,99	0,00
2062469	21-054-027-00024-001	81289	ALGODON-VIKY	R	1,57	0,00
2062470	21-054-027-00090-001	81289	ALGODON-VIKY	S	1,09	0,00
2062471	21-054-030-00074-001	81289	ALGODON-VIKY	S	1,43	0,00

**Titulares de explotaciones que hayan adquirido el compromiso voluntario de establecimiento de una enmienda natural mediante un cultivo de crucifera para su enterrado en verde****PUNTOS: 1,00 S**

<b><u>APELLIDOS Y NOMBRE / RAZÓN SOCIAL</u></b>	<b><u>NIF</u></b>	<b><u>EXPEDIENTE</u></b>	<b><u>SUP. PROPUESTA (ha)</u></b>
MORALES LAGARES JUAN	44231401D	5009159	9,73

<b><u>PROPUESTA</u></b>	<b><u>SOLICITA PRIMA VOL.</u></b>	<b><u>PROPUESTA PRIMA VOL.</u></b>
INADMITIDO	SI	INADMITIDO

**IMPORTE POR ANUALIDAD**

<u>CAMPAÑA</u>	<u>IMPORTE MÁXIMO SUBVENCIONABLE</u>	<u>IMPORTE MEDIO DE TRANSFERENCIA (€/ha)</u>
2015	4.217,37 €	433,44 €
2016	4.217,37 €	433,44 €
2017	4.217,37 €	433,44 €
2018	4.217,37 €	433,44 €
2019	4.217,37 €	433,44 €

**RECINTOS PROPUESTOS**

<u>REF.</u>	<u>REFERENCIA SIGPAC</u>	<u>CULTIVO</u>	<u>DESCRIPCIÓN CULTIVO</u>	<u>S/R</u>	<u>SUP. DEC. ADMIN. (ha)</u>	<u>SUP. PROPUESTA (ha)</u>
2065913	21-054-011-00017-001	81289	ALGODON-VIKY	R	9,01	9,01
2065914	21-054-011-00017-002	81289	ALGODON-VIKY	R	0,72	0,72

**RESUMEN CRITERIOS DE PRIORIZACIÓN****10.1.5 Sistemas sostenibles de cultivos agroindustriales** PUNTOS: 1,00

	<u>PUNTOS</u>	<u>CUMPLE</u>
Porcentaje de superficie determinada en Red Natura 2000	0,00	0.0%
Porcentaje de superficie determinada situada en zonas RAMSAR	0,00	0.0%
Porcentaje de superficie determinada en zonas vulnerables a la contaminación por nitratos	0,00	0.0%
Titulares de explotaciones que hayan adquirido el compromiso voluntario de establecimiento de una enmienda natural mediante un cultivo de crucifera para su enterrado en verde	1,00	S

**DETALLE CRITERIOS DE PRIORIZACIÓN****10.1.5 Sistemas sostenibles de cultivos agroindustriales** PUNTOS: 1,00

<u>REF.</u>	<u>REFERENCIA SIGPAC</u>	<u>CULTIVO</u>	<u>DESCRIPCIÓN CULTIVO</u>	<u>S/R</u>	<u>SUP. PROPUESTA (ha)</u>	<u>SUP. CUMPLE (ha)</u>
2065913	21-054-011-00017-001	81289	ALGODON-VIKY	R	9,01	0,00
2065914	21-054-011-00017-002	81289	ALGODON-VIKY	R	0,72	0,00

	<u>PUNTOS</u>	<u>SUP. PROPUESTA (ha)</u>	<u>SUP. CUMPLE (ha)</u>
Porcentaje de superficie determinada en Red Natura 2000	0,00	0,00	0.0%
Porcentaje de superficie determinada situada en zonas RAMSAR	0,00	0,00	0.0%
Porcentaje de superficie determinada en zonas vulnerables a la contaminación por nitratos	0,00	0,00	0.0%
Titulares de explotaciones que hayan adquirido el compromiso voluntario de establecimiento de una enmienda natural mediante un cultivo de crucifera para su enterrado en verde	1,00	1,00	S

<b><u>APELLIDOS Y NOMBRE / RAZÓN SOCIAL</u></b>	<b><u>NIF</u></b>	<b><u>EXPEDIENTE</u></b>	<b><u>SUP. PROPUESTA (ha)</u></b>
MORALES VACA JOSE	29416369J	5008573	14,40

<b><u>PROPUESTA</u></b>	<b><u>SOLICITA PRIMA VOL.</u></b>	<b><u>PROPUESTA PRIMA VOL.</u></b>
INADMITIDO	SI	INADMITIDO

**IMPORTE POR ANUALIDAD**

<b><u>CAMPAÑA</u></b>	<b><u>IMPORTE MÁXIMO SUBVENCIONABLE</u></b>	<b><u>IMPORTE MEDIO DE TRANSFERENCIA (€/ha)</u></b>
2015	6.241,54 €	433,44 €
2016	6.241,54 €	433,44 €
2017	6.241,54 €	433,44 €
2018	6.241,54 €	433,44 €
2019	6.241,54 €	433,44 €

**RECINTOS PROPUESTOS**

<b><u>REF.</u></b>	<b><u>REFERENCIA SIGPAC</u></b>	<b><u>CULTIVO</u></b>	<b><u>DESCRIPCIÓN CULTIVO</u></b>	<b><u>S/R</u></b>	<b><u>SUP. DEC. ADMIN. (ha)</u></b>	<b><u>SUP. PROPUESTA (ha)</u></b>
2060560	21-054-027-00023-001	81289	ALGODON-VIKY	R	4,25	4,25
2060561	21-054-027-00026-002	81289	ALGODON-VIKY	R	10,15	10,15

**RESUMEN CRITERIOS DE PRIORIZACIÓN****10.1.5 Sistemas sostenibles de cultivos agroindustriales** PUNTOS: 1,00

	<b><u>PUNTOS</u></b>	<b><u>CUMPLE</u></b>
Porcentaje de superficie determinada en Red Natura 2000	0,00	0.0%
Porcentaje de superficie determinada situada en zonas RAMSAR	0,00	0.0%
Porcentaje de superficie determinada en zonas vulnerables a la contaminación por nitratos	0,00	0.0%
Titulares de explotaciones que hayan adquirido el compromiso voluntario de establecimiento de una enmienda natural mediante un cultivo de crucifera para su enterrado en verde	1,00	S

**DETALLE CRITERIOS DE PRIORIZACIÓN****10.1.5 Sistemas sostenibles de cultivos agroindustriales** PUNTOS: 1,00

<b><u>REF.</u></b>	<b><u>REFERENCIA SIGPAC</u></b>	<b><u>CULTIVO</u></b>	<b><u>DESCRIPCIÓN CULTIVO</u></b>	<b><u>S/R</u></b>	<b><u>SUP. PROPUESTA (ha)</u></b>	<b><u>SUP. CUMPLE (ha)</u></b>
2060560	21-054-027-00023-001	81289	ALGODON-VIKY	R	4,25	0,00
2060561	21-054-027-00026-002	81289	ALGODON-VIKY	R	10,15	0,00

	<b><u>PUNTOS</u></b>	<b><u>SUP. PROPUESTA (ha)</u></b>	<b><u>SUP. CUMPLE (ha)</u></b>
Porcentaje de superficie determinada en Red Natura 2000	0,00	0,00	0.0%
Porcentaje de superficie determinada situada en zonas RAMSAR	0,00	0,00	0.0%
Porcentaje de superficie determinada en zonas vulnerables a la contaminación por nitratos	0,00	0,00	0.0%
Titulares de explotaciones que hayan adquirido el compromiso voluntario de establecimiento de una enmienda natural mediante un cultivo de crucifera para su enterrado en verde	1,00	S	

<b><u>APELLIDOS Y NOMBRE / RAZÓN SOCIAL</u></b>	<b><u>NIF</u></b>	<b><u>EXPEDIENTE</u></b>	<b><u>SUP. PROPUESTA (ha)</u></b>
NAVIO GARCIA NOELIA	47557576Q	5006114	9,71
<b><u>PROPUESTA ADMITIDO</u></b>	<b><u>SOLICITA PRIMA VOL. SI</u></b>	<b><u>PROPUESTA PRIMA VOL. ADMITIDO</u></b>	
<b><u>IMPORTE POR ANUALIDAD</u></b>			

<b><u>CAMPAÑA</u></b>	<b><u>IMPORTE MÁXIMO SUBVENCIONABLE</u></b>	<b><u>IMPORTE MEDIO DE TRANSFERENCIA (€/ha)</u></b>
2015	4.208,70 €	433,44 €
2016	4.208,70 €	433,44 €
2017	4.208,70 €	433,44 €
2018	4.208,70 €	433,44 €
2019	4.208,70 €	433,44 €

**RECINTOS PROPUESTOS**

<b><u>REF.</u></b>	<b><u>REFERENCIA SIGPAC</u></b>	<b><u>CULTIVO</u></b>	<b><u>DESCRIPCIÓN CULTIVO</u></b>	<b><u>S/R</u></b>	<b><u>SUP. DEC. ADMIN. (ha)</u></b>	<b><u>SUP. PROPUESTA (ha)</u></b>
2052611	41-004-007-00026-001	99000	PATATA-SIN VARIEDAD	R	6,45	6,45
2052610	41-900-013-00106-002	81268	ALGODON-JUNCAL	R	2,71	2,71
2052609	41-900-013-00180-001	81268	ALGODON-JUNCAL	R	0,55	0,55

**RESUMEN CRITERIOS DE PRIORIZACIÓN****10.1.5 Sistemas sostenibles de cultivos agroindustriales**

PUNTOS: 5,00

	<b><u>PUNTOS</u></b>	<b><u>CUMPLE</u></b>
Porcentaje de superficie determinada en Red Natura 2000	0,00	0.0%
Porcentaje de superficie determinada situada en zonas RAMSAR	0,00	0.0%
Porcentaje de superficie determinada en zonas vulnerables a la contaminación por nitratos	4,00	100.0%
Titulares de explotaciones que hayan adquirido el compromiso voluntario de establecimiento de una enmienda natural mediante un cultivo de crucífera para su enterrado en verde	1,00	S



**DETALLE CRITERIOS DE PRIORIZACIÓN****10.1.5 Sistemas sostenibles de cultivos agroindustriales****PUNTOS: 5,00****Porcentaje de superficie determinada en Red Natura 2000****PUNTOS: 0,00 0.0%**

<u>REF.</u>	<u>REFERENCIA SIGPAC</u>	<u>CULTIVO</u>	<u>DESCRIPCIÓN CULTIVO</u>	<u>S/R</u>	<u>SUP.</u>	<u>SUP.</u>
					<u>PROPUESTA</u>	<u>CUMPLE</u>
					(ha)	(ha)
2052611	41-004-007-00026-001	99000	PATATA-SIN VARIEDAD	R	6,45	0,00
2052610	41-900-013-00106-002	81268	ALGODON-JUNCAL	R	2,71	0,00
2052609	41-900-013-00180-001	81268	ALGODON-JUNCAL	R	0,55	0,00

**Porcentaje de superficie determinada situada en zonas RAMSAR****PUNTOS: 0,00 0.0%**

<u>REF.</u>	<u>REFERENCIA SIGPAC</u>	<u>CULTIVO</u>	<u>DESCRIPCIÓN CULTIVO</u>	<u>S/R</u>	<u>SUP.</u>	<u>SUP.</u>
					<u>PROPUESTA</u>	<u>CUMPLE</u>
					(ha)	(ha)
2052611	41-004-007-00026-001	99000	PATATA-SIN VARIEDAD	R	6,45	0,00
2052610	41-900-013-00106-002	81268	ALGODON-JUNCAL	R	2,71	0,00
2052609	41-900-013-00180-001	81268	ALGODON-JUNCAL	R	0,55	0,00

**Porcentaje de superficie determinada en zonas vulnerables a la contaminación por nitratos****PUNTOS: 4,00 100.0%**

<u>REF.</u>	<u>REFERENCIA SIGPAC</u>	<u>CULTIVO</u>	<u>DESCRIPCIÓN CULTIVO</u>	<u>S/R</u>	<u>SUP.</u>	<u>SUP.</u>
					<u>PROPUESTA</u>	<u>CUMPLE</u>
					(ha)	(ha)
2052611	41-004-007-00026-001	99000	PATATA-SIN VARIEDAD	R	6,45	6,45
2052610	41-900-013-00106-002	81268	ALGODON-JUNCAL	R	2,71	2,71
2052609	41-900-013-00180-001	81268	ALGODON-JUNCAL	R	0,55	0,55

**Titulares de explotaciones que hayan adquirido el compromiso voluntario de establecimiento de una enmienda natural mediante un cultivo de crucífera para su enterrado en verde****PUNTOS: 1,00 S**

<b><u>APELLIDOS Y NOMBRE / RAZÓN SOCIAL</u></b>	<b><u>NIF</u></b>	<b><u>EXPEDIENTE</u></b>	<b><u>SUP. PROPUESTA (ha)</u></b>
ORTEGA DOMINGUEZ ANTONIO ALBERTO	75553480K	5008215	1,15

<b><u>PROPUESTA</u></b>	<b><u>SOLICITA PRIMA VOL.</u></b>
INADMITIDO	NO

**IMPORTE POR ANUALIDAD**

<u>CAMPAÑA</u>	<u>IMPORTE MÁXIMO SUBVENCIONABLE</u>	<u>IMPORTE MEDIO DE TRANSFERENCIA (€/ha)</u>
2015	333,81 €	290,27 €
2016	333,81 €	290,27 €
2017	333,81 €	290,27 €
2018	333,81 €	290,27 €
2019	333,81 €	290,27 €

**RECINTOS PROPUESTOS**

<u>REF.</u>	<u>REFERENCIA SIGPAC</u>	<u>CULTIVO</u>	<u>DESCRIPCIÓN CULTIVO</u>	<u>S/R</u>	<u>SUP. DEC. ADMIN. (ha)</u>	<u>SUP. PROPUESTA (ha)</u>
1843726	21-056-015-00074-001	81268	ALGODON-JUNCAL	S	0,64	0,64
1843727	21-056-015-00101-001	81268	ALGODON-JUNCAL	S	0,51	0,51

**RESUMEN CRITERIOS DE PRIORIZACIÓN****10.1.5 Sistemas sostenibles de cultivos agroindustriales** PUNTOS: 0,00

	<u>PUNTOS</u>	<u>CUMPLE</u>
Porcentaje de superficie determinada en Red Natura 2000	0,00	0.0%
Porcentaje de superficie determinada situada en zonas RAMSAR	0,00	0.0%
Porcentaje de superficie determinada en zonas vulnerables a la contaminación por nitratos	0,00	0.0%
Titulares de explotaciones que hayan adquirido el compromiso voluntario de establecimiento de una enmienda natural mediante un cultivo de crucifera para su enterrado en verde	0,00	N

**DETALLE CRITERIOS DE PRIORIZACIÓN****10.1.5 Sistemas sostenibles de cultivos agroindustriales** PUNTOS: 0,00

<u>REF.</u>	<u>REFERENCIA SIGPAC</u>	<u>CULTIVO</u>	<u>DESCRIPCIÓN CULTIVO</u>	<u>S/R</u>	<u>SUP. PROPUESTA (ha)</u>	<u>SUP. CUMPLE (ha)</u>
1843726	21-056-015-00074-001	81268	ALGODON-JUNCAL	S	0,64	0,00
1843727	21-056-015-00101-001	81268	ALGODON-JUNCAL	S	0,51	0,00

	<u>PUNTOS</u>	<u>SUP. PROPUESTA (ha)</u>	<u>SUP. CUMPLE (ha)</u>
Porcentaje de superficie determinada en Red Natura 2000	0,00	0,00	0.0%
Porcentaje de superficie determinada situada en zonas RAMSAR	0,00	0,00	0.0%
Porcentaje de superficie determinada en zonas vulnerables a la contaminación por nitratos	0,00	0,00	0.0%
Titulares de explotaciones que hayan adquirido el compromiso voluntario de establecimiento de una enmienda natural mediante un cultivo de crucifera para su enterrado en verde	0,00	0,00	N



<u>APELLIDOS Y NOMBRE / RAZÓN SOCIAL</u>	<u>NIF</u>	<u>EXPEDIENTE</u>	<u>SUP. PROPUESTA (ha)</u>
ORTEGA GUTIERREZ ANTONIO	28253051N	5007150	8,49
<u>PROPUESTA ADMITIDO</u>	<u>SOLICITA PRIMA VOL. SI</u>	<u>PROPUESTA PRIMA VOL. ADMITIDO</u>	
<b>IMPORTE POR ANUALIDAD</b>			

<u>CAMPAÑA</u>	<u>IMPORTE MÁXIMO SUBVENCIONABLE</u>	<u>IMPORTE MEDIO DE TRANSFERENCIA (€/ha)</u>
2015	3.679,90 €	433,44 €
2016	3.679,90 €	433,44 €
2017	3.679,90 €	433,44 €
2018	3.679,90 €	433,44 €
2019	3.679,90 €	433,44 €

**RECINTOS PROPUESTOS**

<u>REF.</u>	<u>REFERENCIA SIGPAC</u>	<u>CULTIVO</u>	<u>DESCRIPCIÓN CULTIVO</u>	<u>S/R</u>	<u>SUP. DEC. ADMIN. (ha)</u>	<u>SUP. PROPUESTA (ha)</u>
2907235	41-038-015-00050-002	81268	ALGODON-JUNCAL	R	8,49	8,49

**RESUMEN CRITERIOS DE PRIORIZACIÓN**

<b>10.1.5 Sistemas sostenibles de cultivos agroindustriales</b>	<b>PUNTOS: 5,00</b>	<b>PUNTOS</b>	<b>CUMPLE</b>
Porcentaje de superficie determinada en Red Natura 2000		0,00	0.0%
Porcentaje de superficie determinada situada en zonas RAMSAR		0,00	0.0%
Porcentaje de superficie determinada en zonas vulnerables a la contaminación por nitratos		4,00	100.0%
Titulares de explotaciones que hayan adquirido el compromiso voluntario de establecimiento de una enmienda natural mediante un cultivo de crucifera para su enterrado en verde		1,00	S

**DETALLE CRITERIOS DE PRIORIZACIÓN**

<b>10.1.5 Sistemas sostenibles de cultivos agroindustriales</b>	<b>PUNTOS: 5,00</b>	<b>PUNTOS</b>	<b>CUMPLE</b>
Porcentaje de superficie determinada en Red Natura 2000		PUNTOS: 0,00	0.0%
		<u>SUP. PROPUESTA (ha)</u>	<u>SUP. CUMPLE (ha)</u>
REF. REFERENCIA SIGPAC CULTIVO DESCRIPCIÓN CULTIVO S/R		8,49	0,00
2907235 41-038-015-00050-002 81268 ALGODON-JUNCAL R			
Porcentaje de superficie determinada situada en zonas RAMSAR		PUNTOS: 0,00	0.0%
		<u>SUP. PROPUESTA (ha)</u>	<u>SUP. CUMPLE (ha)</u>
REF. REFERENCIA SIGPAC CULTIVO DESCRIPCIÓN CULTIVO S/R		8,49	0,00
2907235 41-038-015-00050-002 81268 ALGODON-JUNCAL R			
Porcentaje de superficie determinada en zonas vulnerables a la contaminación por nitratos		PUNTOS: 4,00	100.0%
		<u>SUP. PROPUESTA (ha)</u>	<u>SUP. CUMPLE (ha)</u>
REF. REFERENCIA SIGPAC CULTIVO DESCRIPCIÓN CULTIVO S/R		8,49	8,49
2907235 41-038-015-00050-002 81268 ALGODON-JUNCAL R			
Titulares de explotaciones que hayan adquirido el compromiso voluntario de establecimiento de una enmienda natural mediante un cultivo de crucifera para su enterrado en verde		PUNTOS: 1,00	S



<b><u>APELLIDOS Y NOMBRE / RAZÓN SOCIAL</u></b>	<b><u>NIF</u></b>	<b><u>EXPEDIENTE</u></b>	<b><u>SUP. PROPUESTA (ha)</u></b>
ORTEGA GUTIERREZ JUAN MANUEL	27781151A	5008329	13,12

<b><u>PROPUESTA</u></b>	<b><u>SOLICITA PRIMA VOL.</u></b>
ADMITIDO	NO

**IMPORTE POR ANUALIDAD**

<u>CAMPAÑA</u>	<u>IMPORTE MÁXIMO SUBVENCIONABLE</u>	<u>IMPORTE MEDIO DE TRANSFERENCIA (€/ha)</u>
2015	3.808,34 €	290,27 €
2016	3.808,34 €	290,27 €
2017	3.808,34 €	290,27 €
2018	3.808,34 €	290,27 €
2019	3.808,34 €	290,27 €

**RECINTOS PROPUESTOS**

<u>REF.</u>	<u>REFERENCIA SIGPAC</u>	<u>CULTIVO</u>	<u>DESCRIPCIÓN CULTIVO</u>	<u>S/R</u>	<u>SUP. DEC. ADMIN. (ha)</u>	<u>SUP. PROPUESTA (ha)</u>
2917695	41-095-061-00096-003	81268	ALGODON-JUNCAL	S	13,12	13,12

**RESUMEN CRITERIOS DE PRIORIZACIÓN**

<b>10.1.5 Sistemas sostenibles de cultivos agroindustriales</b>	<b>PUNTOS: 4,00</b>
---	---------------------

	<u>PUNTOS</u>	<u>CUMPLE</u>
Porcentaje de superficie determinada en Red Natura 2000	0,00	0.0%
Porcentaje de superficie determinada situada en zonas RAMSAR	0,00	0.0%
Porcentaje de superficie determinada en zonas vulnerables a la contaminación por nitratos	4,00	100.0%
Titulares de explotaciones que hayan adquirido el compromiso voluntario de establecimiento de una enmienda natural mediante un cultivo de crucífera para su enterrado en verde	0,00	N

**DETALLE CRITERIOS DE PRIORIZACIÓN**

<b>10.1.5 Sistemas sostenibles de cultivos agroindustriales</b>	<b>PUNTOS: 4,00</b>
---	---------------------

Porcentaje de superficie determinada en Red Natura 2000	<b>PUNTOS: 0,00</b>	<b>0.0%</b>			
	<b><u>SUP. PROPUESTA (ha)</u></b>	<b><u>SUP. CUMPLE (ha)</u></b>			
<b>REF.</b>	<b>REFERENCIA SIGPAC</b>	<b>CULTIVO DESCRIPCIÓN CULTIVO</b>	<b>S/R</b>	<b>13,12</b>	<b>0,00</b>
2917695	41-095-061-00096-003	81268 ALGODON-JUNCAL	S		
Porcentaje de superficie determinada situada en zonas RAMSAR	<b>PUNTOS: 0,00</b>	<b>0.0%</b>			
	<b><u>SUP. PROPUESTA (ha)</u></b>	<b><u>SUP. CUMPLE (ha)</u></b>			
<b>REF.</b>	<b>REFERENCIA SIGPAC</b>	<b>CULTIVO DESCRIPCIÓN CULTIVO</b>	<b>S/R</b>	<b>13,12</b>	<b>0,00</b>
2917695	41-095-061-00096-003	81268 ALGODON-JUNCAL	S		
Porcentaje de superficie determinada en zonas vulnerables a la contaminación por nitratos	<b>PUNTOS: 4,00</b>	<b>100.0%</b>			
	<b><u>SUP. PROPUESTA (ha)</u></b>	<b><u>SUP. CUMPLE (ha)</u></b>			
<b>REF.</b>	<b>REFERENCIA SIGPAC</b>	<b>CULTIVO DESCRIPCIÓN CULTIVO</b>	<b>S/R</b>	<b>13,12</b>	<b>13,12</b>
2917695	41-095-061-00096-003	81268 ALGODON-JUNCAL	S		
Titulares de explotaciones que hayan adquirido el compromiso voluntario de establecimiento de una enmienda natural mediante un cultivo de crucífera para su enterrado en verde	<b>PUNTOS: 0,00</b>	<b>N</b>			



<b><u>APELLIDOS Y NOMBRE / RAZÓN SOCIAL</u></b>	<b><u>NIF</u></b>	<b><u>EXPEDIENTE</u></b>	<b><u>SUP. PROPUESTA (ha)</u></b>
ORTEGA VAZQUEZ ANTONIO	29408952W	5008230	1,75

<b><u>PROPUESTA</u></b>	<b><u>SOLICITA PRIMA VOL.</u></b>
INADMITIDO	NO

**IMPORTE POR ANUALIDAD**

<u>CAMPAÑA</u>	<u>IMPORTE MÁXIMO SUBVENCIONABLE</u>	<u>IMPORTE MEDIO DE TRANSFERENCIA (€/ha)</u>
2015	507,97 €	290,27 €
2016	507,97 €	290,27 €
2017	507,97 €	290,27 €
2018	507,97 €	290,27 €
2019	507,97 €	290,27 €

**RECINTOS PROPUESTOS**

<u>REF.</u>	<u>REFERENCIA SIGPAC</u>	<u>CULTIVO</u>	<u>DESCRIPCIÓN CULTIVO</u>	<u>S/R</u>	<u>SUP. DEC. ADMIN. (ha)</u>	<u>SUP. PROPUESTA (ha)</u>
2199485	21-056-015-00074-001	81268	ALGODON-JUNCAL	S	0,63	0,63
2199468	21-056-016-00039-001	3141	TRIGO DURO-DON RICARDO	S	1,12	1,12

**RESUMEN CRITERIOS DE PRIORIZACIÓN****10.1.5 Sistemas sostenibles de cultivos agroindustriales PUNTOS: 0,00**

	<u>PUNTOS</u>	<u>CUMPLE</u>
Porcentaje de superficie determinada en Red Natura 2000	0,00	0.0%
Porcentaje de superficie determinada situada en zonas RAMSAR	0,00	0.0%
Porcentaje de superficie determinada en zonas vulnerables a la contaminación por nitratos	0,00	0.0%
Titulares de explotaciones que hayan adquirido el compromiso voluntario de establecimiento de una enmienda natural mediante un cultivo de crucifera para su enterrado en verde	0,00	N

**DETALLE CRITERIOS DE PRIORIZACIÓN****10.1.5 Sistemas sostenibles de cultivos agroindustriales PUNTOS: 0,00**

<u>REF.</u>	<u>REFERENCIA SIGPAC</u>	<u>CULTIVO</u>	<u>DESCRIPCIÓN CULTIVO</u>	<u>S/R</u>	<u>SUP. PROPUESTA (ha)</u>	<u>SUP. CUMPLE (ha)</u>
2199485	21-056-015-00074-001	81268	ALGODON-JUNCAL	S	0,63	0,00
2199468	21-056-016-00039-001	3141	TRIGO DURO-DON RICARDO	S	1,12	0,00

	<u>PUNTOS</u>	<u>SUP. PROPUESTA (ha)</u>	<u>SUP. CUMPLE (ha)</u>
Porcentaje de superficie determinada en Red Natura 2000	0,00	0,00	0.0%
Porcentaje de superficie determinada situada en zonas RAMSAR	0,00	0,00	0.0%
Porcentaje de superficie determinada en zonas vulnerables a la contaminación por nitratos	0,00	0,00	0.0%
Titulares de explotaciones que hayan adquirido el compromiso voluntario de establecimiento de una enmienda natural mediante un cultivo de crucifera para su enterrado en verde	0,00	0,00	N

<b><u>APELLIDOS Y NOMBRE / RAZÓN SOCIAL</u></b>	<b><u>NIF</u></b>	<b><u>EXPEDIENTE</u></b>	<b><u>SUP. PROPUESTA (ha)</u></b>
PEREZ ROMERO, C.B.	E21328679	5009429	2,82

<b><u>PROPUESTA</u></b>	<b><u>SOLICITA PRIMA VOL.</u></b>
INADMITIDO	NO

**IMPORTE POR ANUALIDAD**

<u>CAMPAÑA</u>	<u>IMPORTE MÁXIMO SUBVENCIONABLE</u>	<u>IMPORTE MEDIO DE TRANSFERENCIA (€/ha)</u>
2015	818,56 €	290,27 €
2016	818,56 €	290,27 €
2017	818,56 €	290,27 €
2018	818,56 €	290,27 €
2019	818,56 €	290,27 €

**RECINTOS PROPUESTOS**

<u>REF.</u>	<u>REFERENCIA SIGPAC</u>	<u>CULTIVO</u>	<u>DESCRIPCIÓN CULTIVO</u>	<u>S/R</u>	<u>SUP. DEC. ADMIN. (ha)</u>	<u>SUP. PROPUESTA (ha)</u>
2278823	21-032-026-00038-001	81263	ALGODON-DP419	S	2,82	2,82

**RESUMEN CRITERIOS DE PRIORIZACIÓN****10.1.5 Sistemas sostenibles de cultivos agroindustriales** PUNTOS: 0,00

	<u>PUNTOS</u>	<u>CUMPLE</u>
Porcentaje de superficie determinada en Red Natura 2000	0,00	0.0%
Porcentaje de superficie determinada situada en zonas RAMSAR	0,00	0.0%
Porcentaje de superficie determinada en zonas vulnerables a la contaminación por nitratos	0,00	0.0%
Titulares de explotaciones que hayan adquirido el compromiso voluntario de establecimiento de una enmienda natural mediante un cultivo de crucifera para su enterrado en verde	0,00	N

**DETALLE CRITERIOS DE PRIORIZACIÓN****10.1.5 Sistemas sostenibles de cultivos agroindustriales** PUNTOS: 0,00

<u>REF.</u>	<u>REFERENCIA SIGPAC</u>	<u>CULTIVO</u>	<u>DESCRIPCIÓN CULTIVO</u>	<u>S/R</u>	<u>SUP. PROPUESTA (ha)</u>	<u>SUP. CUMPLE (ha)</u>
2278823	21-032-026-00038-001	81263	ALGODON-DP419	S	2,82	0,00

<u>REF.</u>	<u>REFERENCIA SIGPAC</u>	<u>CULTIVO</u>	<u>DESCRIPCIÓN CULTIVO</u>	<u>S/R</u>	<u>SUP. PROPUESTA (ha)</u>	<u>SUP. CUMPLE (ha)</u>
2278823	21-032-026-00038-001	81263	ALGODON-DP419	S	2,82	0,00

<u>REF.</u>	<u>REFERENCIA SIGPAC</u>	<u>CULTIVO</u>	<u>DESCRIPCIÓN CULTIVO</u>	<u>S/R</u>	<u>SUP. PROPUESTA (ha)</u>	<u>SUP. CUMPLE (ha)</u>
2278823	21-032-026-00038-001	81263	ALGODON-DP419	S	2,82	0,00

	<u>PUNTOS</u>	<u>CUMPLE</u>
Titulares de explotaciones que hayan adquirido el compromiso voluntario de establecimiento de una enmienda natural mediante un cultivo de crucifera para su enterrado en verde	0,00	N



<b><u>APELLIDOS Y NOMBRE / RAZÓN SOCIAL</u></b>	<b><u>NIF</u></b>	<b><u>EXPEDIENTE</u></b>	<b><u>SUP. PROPUESTA (ha)</u></b>
PEREZ ROMERO JESUS MARIA	44200757R	5007536	3,19

<b><u>PROPUESTA</u></b>	<b><u>SOLICITA PRIMA VOL.</u></b>
INADMITIDO	NO

**IMPORTE POR ANUALIDAD**

<u>CAMPAÑA</u>	<u>IMPORTE MÁXIMO SUBVENCIONABLE</u>	<u>IMPORTE MEDIO DE TRANSFERENCIA (€/ha)</u>
2015	925,96 €	290,27 €
2016	925,96 €	290,27 €
2017	925,96 €	290,27 €
2018	925,96 €	290,27 €
2019	925,96 €	290,27 €

**RECINTOS PROPUESTOS**

<u>REF.</u>	<u>REFERENCIA SIGPAC</u>	<u>CULTIVO</u>	<u>DESCRIPCIÓN CULTIVO</u>	<u>S/R</u>	<u>SUP. DEC. ADMIN. (ha)</u>	<u>SUP. PROPUESTA (ha)</u>
2296563	21-056-014-00207-001	3141	TRIGO DURO-DON RICARDO	R	2,17	2,17
2296564	21-056-014-00225-001	3141	TRIGO DURO-DON RICARDO	R	1,02	1,02

**RESUMEN CRITERIOS DE PRIORIZACIÓN****10.1.5 Sistemas sostenibles de cultivos agroindustriales** PUNTOS: 0,00

	<u>PUNTOS</u>	<u>CUMPLE</u>
Porcentaje de superficie determinada en Red Natura 2000	0,00	0.0%
Porcentaje de superficie determinada situada en zonas RAMSAR	0,00	0.0%
Porcentaje de superficie determinada en zonas vulnerables a la contaminación por nitratos	0,00	0.0%
Titulares de explotaciones que hayan adquirido el compromiso voluntario de establecimiento de una enmienda natural mediante un cultivo de crucifera para su enterrado en verde	0,00	N

**DETALLE CRITERIOS DE PRIORIZACIÓN****10.1.5 Sistemas sostenibles de cultivos agroindustriales** PUNTOS: 0,00

<u>REF.</u>	<u>REFERENCIA SIGPAC</u>	<u>CULTIVO</u>	<u>DESCRIPCIÓN CULTIVO</u>	<u>S/R</u>	<u>SUP. PROPUESTA (ha)</u>	<u>SUP. CUMPLE (ha)</u>
2296563	21-056-014-00207-001	3141	TRIGO DURO-DON RICARDO	R	2,17	0,00
2296564	21-056-014-00225-001	3141	TRIGO DURO-DON RICARDO	R	1,02	0,00

	<u>PUNTOS</u>	<u>SUP. PROPUESTA (ha)</u>	<u>SUP. CUMPLE (ha)</u>
Porcentaje de superficie determinada en Red Natura 2000	0,00	0,00	0.0%
Porcentaje de superficie determinada situada en zonas RAMSAR	0,00	0,00	0.0%
Porcentaje de superficie determinada en zonas vulnerables a la contaminación por nitratos	0,00	0,00	0.0%
Titulares de explotaciones que hayan adquirido el compromiso voluntario de establecimiento de una enmienda natural mediante un cultivo de crucifera para su enterrado en verde	0,00	0,00	N

<u>APELLIDOS Y NOMBRE / RAZÓN SOCIAL</u>	<u>NIF</u>	<u>EXPEDIENTE</u>	<u>SUP. PROPUESTA (ha)</u>
PROYECTOS MEYVA, S.L.	B91111468	5009509	9,90
<u>PROPUESTA ADMITIDO</u>	<u>SOLICITA PRIMA VOL. SI</u>	<u>PROPUESTA PRIMA VOL. ADMITIDO</u>	
<u>IMPORTE POR ANUALIDAD</u>			

<u>CAMPAÑA</u>	<u>IMPORTE MÁXIMO SUBVENCIONABLE</u>	<u>IMPORTE MEDIO DE TRANSFERENCIA (€/ha)</u>
2015	4.291,05 €	433,44 €
2016	4.291,05 €	433,44 €
2017	4.291,05 €	433,44 €
2018	4.291,05 €	433,44 €
2019	4.291,05 €	433,44 €

**RECINTOS PROPUESTOS**

<u>REF.</u>	<u>REFERENCIA SIGPAC</u>	<u>CULTIVO</u>	<u>DESCRIPCIÓN CULTIVO</u>	<u>S/R</u>	<u>SUP. DEC. ADMIN. (ha)</u>	<u>SUP. PROPUESTA (ha)</u>
2229556	41-053-001-00112-001	81361	ALGODON-INTERCOTT 211	R	9,90	9,90

**RESUMEN CRITERIOS DE PRIORIZACIÓN**

<b>10.1.5 Sistemas sostenibles de cultivos agroindustriales</b>	<b>PUNTOS: 5,00</b>	
	<u>PUNTOS</u>	<u>CUMPLE</u>
Porcentaje de superficie determinada en Red Natura 2000	0,00	0.0%
Porcentaje de superficie determinada situada en zonas RAMSAR	0,00	0.0%
Porcentaje de superficie determinada en zonas vulnerables a la contaminación por nitratos	4,00	100.0%
Titulares de explotaciones que hayan adquirido el compromiso voluntario de establecimiento de una enmienda natural mediante un cultivo de crucifera para su enterrado en verde	1,00	S

**DETALLE CRITERIOS DE PRIORIZACIÓN**

<b>10.1.5 Sistemas sostenibles de cultivos agroindustriales</b>	<b>PUNTOS: 5,00</b>		
	<u>PUNTOS</u>	<u>SUP. PROPUESTA (ha)</u>	<u>SUP. CUMPLE (ha)</u>
Porcentaje de superficie determinada en Red Natura 2000	0,00	0,00	0,00
		<u>SUP. PROPUESTA (ha)</u>	<u>SUP. CUMPLE (ha)</u>
<u>REF.</u> <u>REFERENCIA SIGPAC</u> <u>CULTIVO</u> <u>DESCRIPCIÓN CULTIVO</u>	<u>S/R</u>		
2229556 41-053-001-00112-001 81361 ALGODON-INTERCOTT 211	R	9,90	0,00
Porcentaje de superficie determinada situada en zonas RAMSAR	0,00	0,00	0,00
		<u>SUP. PROPUESTA (ha)</u>	<u>SUP. CUMPLE (ha)</u>
<u>REF.</u> <u>REFERENCIA SIGPAC</u> <u>CULTIVO</u> <u>DESCRIPCIÓN CULTIVO</u>	<u>S/R</u>		
2229556 41-053-001-00112-001 81361 ALGODON-INTERCOTT 211	R	9,90	0,00
Porcentaje de superficie determinada en zonas vulnerables a la contaminación por nitratos	4,00	9,90	9,90
		<u>SUP. PROPUESTA (ha)</u>	<u>SUP. CUMPLE (ha)</u>
<u>REF.</u> <u>REFERENCIA SIGPAC</u> <u>CULTIVO</u> <u>DESCRIPCIÓN CULTIVO</u>	<u>S/R</u>		
2229556 41-053-001-00112-001 81361 ALGODON-INTERCOTT 211	R	9,90	9,90
Titulares de explotaciones que hayan adquirido el compromiso voluntario de establecimiento de una enmienda natural mediante un cultivo de crucifera para su enterrado en verde	1,00		S



<b><u>APELLIDOS Y NOMBRE / RAZÓN SOCIAL</u></b>	<b><u>NIF</u></b>	<b><u>EXPEDIENTE</u></b>	<b><u>SUP. PROPUESTA (ha)</u></b>
RODRIGUEZ CEPEDA JUAN	28664814Y	5008897	11,28

<b><u>PROPUESTA INADMITIDO</u></b>	<b><u>SOLICITA PRIMA VOL. SI</u></b>	<b><u>PROPUESTA PRIMA VOL. INADMITIDO</u></b>
------------------------------------	--------------------------------------	---

**IMPORTE POR ANUALIDAD**

<b><u>CAMPAÑA</u></b>	<b><u>IMPORTE MÁXIMO SUBVENCIONABLE</u></b>	<b><u>IMPORTE MEDIO DE TRANSFERENCIA (€/ha)</u></b>
2015	4.889,21 €	433,44 €
2016	4.889,21 €	433,44 €
2017	4.889,21 €	433,44 €
2018	4.889,21 €	433,44 €
2019	4.889,21 €	433,44 €

**RECINTOS PROPUESTOS**

<b><u>REF.</u></b>	<b><u>REFERENCIA SIGPAC</u></b>	<b><u>CULTIVO DESCRIPCIÓN CULTIVO</u></b>	<b><u>S/R</u></b>	<b><u>SUP. DEC. ADMIN. (ha)</u></b>	<b><u>SUP. PROPUESTA (ha)</u></b>
1982307	21-054-024-00005-001	81289 ALGODON-VIKY	R	11,28	11,28

**RESUMEN CRITERIOS DE PRIORIZACIÓN****10.1.5 Sistemas sostenibles de cultivos agroindustriales** PUNTOS: 1,00

	<b><u>PUNTOS</u></b>	<b><u>CUMPLE</u></b>
Porcentaje de superficie determinada en Red Natura 2000	0,00	0.0%
Porcentaje de superficie determinada situada en zonas RAMSAR	0,00	0.0%
Porcentaje de superficie determinada en zonas vulnerables a la contaminación por nitratos	0,00	0.0%
Titulares de explotaciones que hayan adquirido el compromiso voluntario de establecimiento de una enmienda natural mediante un cultivo de crucífera para su enterrado en verde	1,00	S

**DETALLE CRITERIOS DE PRIORIZACIÓN****10.1.5 Sistemas sostenibles de cultivos agroindustriales** PUNTOS: 1,00

<b><u>REF.</u></b>	<b><u>REFERENCIA SIGPAC</u></b>	<b><u>CULTIVO DESCRIPCIÓN CULTIVO</u></b>	<b><u>S/R</u></b>	<b><u>SUP. PROPUESTA (ha)</u></b>	<b><u>SUP. CUMPLE (ha)</u></b>
1982307	21-054-024-00005-001	81289 ALGODON-VIKY	R	11,28	0,00

<b><u>REF.</u></b>	<b><u>REFERENCIA SIGPAC</u></b>	<b><u>CULTIVO DESCRIPCIÓN CULTIVO</u></b>	<b><u>S/R</u></b>	<b><u>SUP. PROPUESTA (ha)</u></b>	<b><u>SUP. CUMPLE (ha)</u></b>
1982307	21-054-024-00005-001	81289 ALGODON-VIKY	R	11,28	0,00

<b><u>REF.</u></b>	<b><u>REFERENCIA SIGPAC</u></b>	<b><u>CULTIVO DESCRIPCIÓN CULTIVO</u></b>	<b><u>S/R</u></b>	<b><u>SUP. PROPUESTA (ha)</u></b>	<b><u>SUP. CUMPLE (ha)</u></b>
1982307	21-054-024-00005-001	81289 ALGODON-VIKY	R	11,28	0,00

Titulares de explotaciones que hayan adquirido el compromiso voluntario de establecimiento de una enmienda natural mediante un cultivo de crucífera para su enterrado en verde	PUNTOS: 1,00	S
--	--------------	---



<u>APELLIDOS Y NOMBRE / RAZÓN SOCIAL</u>	<u>NIF</u>	<u>EXPEDIENTE</u>	<u>SUP. PROPUESTA (ha)</u>
RUIZ GONZALEZ ANGELA	27298448R	5009273	3,08

<u>PROPUESTA</u>	<u>SOLICITA PRIMA VOL.</u>
ADMITIDO	NO

**IMPORTE POR ANUALIDAD**

<u>CAMPAÑA</u>	<u>IMPORTE MÁXIMO SUBVENCIONABLE</u>	<u>IMPORTE MEDIO DE TRANSFERENCIA (€/ha)</u>
2015	894,03 €	290,27 €
2016	894,03 €	290,27 €
2017	894,03 €	290,27 €
2018	894,03 €	290,27 €
2019	894,03 €	290,27 €

**RECINTOS PROPUESTOS**

<u>REF.</u>	<u>REFERENCIA SIGPAC</u>	<u>CULTIVO</u>	<u>DESCRIPCIÓN CULTIVO</u>	<u>S/R</u>	<u>SUP. DEC. ADMIN. (ha)</u>	<u>SUP. PROPUESTA (ha)</u>
2093820	41-021-004-00064-002	81264	ALGODON-DP466	R	3,08	3,08

**RESUMEN CRITERIOS DE PRIORIZACIÓN**

<b>10.1.5 Sistemas sostenibles de cultivos agroindustriales</b>	<b>PUNTOS: 4,00</b>	<b>PUNTOS</b>	<b>CUMPLE</b>
Porcentaje de superficie determinada en Red Natura 2000		0,00	0.0%
Porcentaje de superficie determinada situada en zonas RAMSAR		0,00	0.0%
Porcentaje de superficie determinada en zonas vulnerables a la contaminación por nitratos		4,00	100.0%
Titulares de explotaciones que hayan adquirido el compromiso voluntario de establecimiento de una enmienda natural mediante un cultivo de crucífera para su enterrado en verde		0,00	N

**DETALLE CRITERIOS DE PRIORIZACIÓN**

<b>10.1.5 Sistemas sostenibles de cultivos agroindustriales</b>	<b>PUNTOS: 4,00</b>	<b>PUNTOS</b>	<b>CUMPLE</b>			
Porcentaje de superficie determinada en Red Natura 2000		PUNTOS: 0,00	0.0%			
		<u>SUP. PROPUESTA (ha)</u>	<u>SUP. CUMPLE (ha)</u>			
<u>REF.</u>	<u>REFERENCIA SIGPAC</u>	<u>CULTIVO</u>	<u>DESCRIPCIÓN CULTIVO</u>	<u>S/R</u>	<u>SUP. PROPUESTA (ha)</u>	<u>SUP. CUMPLE (ha)</u>
2093820	41-021-004-00064-002	81264	ALGODON-DP466	R	3,08	0,00
Porcentaje de superficie determinada situada en zonas RAMSAR		PUNTOS: 0,00	0.0%			
		<u>SUP. PROPUESTA (ha)</u>	<u>SUP. CUMPLE (ha)</u>			
<u>REF.</u>	<u>REFERENCIA SIGPAC</u>	<u>CULTIVO</u>	<u>DESCRIPCIÓN CULTIVO</u>	<u>S/R</u>	<u>SUP. PROPUESTA (ha)</u>	<u>SUP. CUMPLE (ha)</u>
2093820	41-021-004-00064-002	81264	ALGODON-DP466	R	3,08	0,00
Porcentaje de superficie determinada en zonas vulnerables a la contaminación por nitratos		PUNTOS: 4,00	100.0%			
		<u>SUP. PROPUESTA (ha)</u>	<u>SUP. CUMPLE (ha)</u>			
<u>REF.</u>	<u>REFERENCIA SIGPAC</u>	<u>CULTIVO</u>	<u>DESCRIPCIÓN CULTIVO</u>	<u>S/R</u>	<u>SUP. PROPUESTA (ha)</u>	<u>SUP. CUMPLE (ha)</u>
2093820	41-021-004-00064-002	81264	ALGODON-DP466	R	3,08	3,08
Titulares de explotaciones que hayan adquirido el compromiso voluntario de establecimiento de una enmienda natural mediante un cultivo de crucífera para su enterrado en verde		PUNTOS: 0,00	N			





<b><u>APELLIDOS Y NOMBRE / RAZÓN SOCIAL</u></b>	<b><u>NIF</u></b>	<b><u>EXPEDIENTE</u></b>	<b><u>SUP. PROPUESTA (ha)</u></b>
SAN XAVIER, C.B.	E41212853	5008235	26,20

<b><u>PROPUESTA</u></b>	<b><u>SOLICITA PRIMA VOL.</u></b>
ADMITIDO	NO

**IMPORTE POR ANUALIDAD**

<u>CAMPAÑA</u>	<u>IMPORTE MÁXIMO SUBVENCIONABLE</u>	<u>IMPORTE MEDIO DE TRANSFERENCIA (€/ha)</u>
2015	7.605,07 €	290,27 €
2016	7.605,07 €	290,27 €
2017	7.605,07 €	290,27 €
2018	7.605,07 €	290,27 €
2019	7.605,07 €	290,27 €

**RECINTOS PROPUESTOS**

<u>REF.</u>	<u>REFERENCIA SIGPAC</u>	<u>CULTIVO</u>	<u>DESCRIPCIÓN CULTIVO</u>	<u>S/R</u>	<u>SUP. DEC. ADMIN. (ha)</u>	<u>SUP. PROPUESTA (ha)</u>
1848167	41-069-016-00015-001	81162	ALGODON-FLORA	R	15,41	15,41
1848168	41-069-016-00170-001	81162	ALGODON-FLORA	R	6,79	6,79
1848169	41-069-016-00170-001	81363	ALGODON-DP332	R	4,00	4,00

**RESUMEN CRITERIOS DE PRIORIZACIÓN****10.1.5 Sistemas sostenibles de cultivos agroindustriales****PUNTOS: 4,00**

	<b><u>PUNTOS</u></b>	<b><u>CUMPLE</u></b>
Porcentaje de superficie determinada en Red Natura 2000	0,00	0.0%
Porcentaje de superficie determinada situada en zonas RAMSAR	0,00	0.0%
Porcentaje de superficie determinada en zonas vulnerables a la contaminación por nitratos	4,00	100.0%
Titulares de explotaciones que hayan adquirido el compromiso voluntario de establecimiento de una enmienda natural mediante un cultivo de crucífera para su enterrado en verde	0,00	N



**DETALLE CRITERIOS DE PRIORIZACIÓN****10.1.5 Sistemas sostenibles de cultivos agroindustriales****PUNTOS: 4,00****Porcentaje de superficie determinada en Red Natura 2000****PUNTOS: 0,00 0.0%**

<u>REF.</u>	<u>REFERENCIA SIGPAC</u>	<u>CULTIVO</u>	<u>DESCRIPCIÓN CULTIVO</u>	<u>S/R</u>	<u>SUP.</u>	<u>SUP.</u>
					<u>PROPUESTA</u>	<u>CUMPLE</u>
					(ha)	(ha)
1848167	41-069-016-00015-001	81162	ALGODON-FLORA	R	15,41	0,00
1848168	41-069-016-00170-001	81162	ALGODON-FLORA	R	6,79	0,00
1848169	41-069-016-00170-001	81363	ALGODON-DP332	R	4,00	0,00

**Porcentaje de superficie determinada situada en zonas RAMSAR****PUNTOS: 0,00 0.0%**

<u>REF.</u>	<u>REFERENCIA SIGPAC</u>	<u>CULTIVO</u>	<u>DESCRIPCIÓN CULTIVO</u>	<u>S/R</u>	<u>SUP.</u>	<u>SUP.</u>
					<u>PROPUESTA</u>	<u>CUMPLE</u>
					(ha)	(ha)
1848167	41-069-016-00015-001	81162	ALGODON-FLORA	R	15,41	0,00
1848168	41-069-016-00170-001	81162	ALGODON-FLORA	R	6,79	0,00
1848169	41-069-016-00170-001	81363	ALGODON-DP332	R	4,00	0,00

**Porcentaje de superficie determinada en zonas vulnerables a la contaminación por nitratos****PUNTOS: 4,00 100.0%**

<u>REF.</u>	<u>REFERENCIA SIGPAC</u>	<u>CULTIVO</u>	<u>DESCRIPCIÓN CULTIVO</u>	<u>S/R</u>	<u>SUP.</u>	<u>SUP.</u>
					<u>PROPUESTA</u>	<u>CUMPLE</u>
					(ha)	(ha)
1848167	41-069-016-00015-001	81162	ALGODON-FLORA	R	15,41	15,41
1848168	41-069-016-00170-001	81162	ALGODON-FLORA	R	6,79	6,79
1848169	41-069-016-00170-001	81363	ALGODON-DP332	R	4,00	4,00

**Titulares de explotaciones que hayan adquirido el compromiso voluntario de establecimiento de una enmienda natural mediante un cultivo de crucífera para su enterrado en verde****PUNTOS: 0,00 N**

<b><u>APELLIDOS Y NOMBRE / RAZÓN SOCIAL</u></b>	<b><u>NIF</u></b>	<b><u>EXPEDIENTE</u></b>	<b><u>SUP. PROPUESTA (ha)</u></b>
S.A.T. N° 3329 "LA ORDEN"	F21023171	5009258	12,20

<b><u>PROPUESTA INADMITIDO</u></b>	<b><u>SOLICITA PRIMA VOL. SI</u></b>	<b><u>PROPUESTA PRIMA VOL. INADMITIDO</u></b>
------------------------------------	--------------------------------------	---

**IMPORTE POR ANUALIDAD**

<b><u>CAMPAÑA</u></b>	<b><u>IMPORTE MÁXIMO SUBVENCIONABLE</u></b>	<b><u>IMPORTE MEDIO DE TRANSFERENCIA (€/ha)</u></b>
2015	5.287,96 €	433,44 €
2016	5.287,96 €	433,44 €
2017	5.287,96 €	433,44 €
2018	5.287,96 €	433,44 €
2019	5.287,96 €	433,44 €

**RECINTOS PROPUESTOS**

<b><u>REF.</u></b>	<b><u>REFERENCIA SIGPAC</u></b>	<b><u>CULTIVO DESCRIPCIÓN CULTIVO</u></b>	<b><u>S/R</u></b>	<b><u>SUP. DEC. ADMIN. (ha)</u></b>	<b><u>SUP. PROPUESTA (ha)</u></b>
2090181	21-054-024-00017-001	81395 ALGODON-VIKI IPTP	R	12,20	12,20

**RESUMEN CRITERIOS DE PRIORIZACIÓN****10.1.5 Sistemas sostenibles de cultivos agroindustriales PUNTOS: 1,00**

	<b><u>PUNTOS</u></b>	<b><u>CUMPLE</u></b>
Porcentaje de superficie determinada en Red Natura 2000	0,00	0.0%
Porcentaje de superficie determinada situada en zonas RAMSAR	0,00	0.0%
Porcentaje de superficie determinada en zonas vulnerables a la contaminación por nitratos	0,00	0.0%
Titulares de explotaciones que hayan adquirido el compromiso voluntario de establecimiento de una enmienda natural mediante un cultivo de crucífera para su enterrado en verde	1,00	S

**DETALLE CRITERIOS DE PRIORIZACIÓN****10.1.5 Sistemas sostenibles de cultivos agroindustriales PUNTOS: 1,00**

Porcentaje de superficie determinada en Red Natura 2000	<b><u>PUNTOS:</u></b>	0,00	0.0%
		<b><u>SUP. PROPUESTA (ha)</u></b>	<b><u>SUP. CUMPLE (ha)</u></b>
<b><u>REF.</u></b>	<b><u>REFERENCIA SIGPAC</u></b>	<b><u>CULTIVO DESCRIPCIÓN CULTIVO</u></b>	<b><u>S/R</u></b>
2090181	21-054-024-00017-001	81395 ALGODON-VIKI IPTP	R
		12,20	0,00
Porcentaje de superficie determinada situada en zonas RAMSAR	<b><u>PUNTOS:</u></b>	0,00	0.0%
		<b><u>SUP. PROPUESTA (ha)</u></b>	<b><u>SUP. CUMPLE (ha)</u></b>
<b><u>REF.</u></b>	<b><u>REFERENCIA SIGPAC</u></b>	<b><u>CULTIVO DESCRIPCIÓN CULTIVO</u></b>	<b><u>S/R</u></b>
2090181	21-054-024-00017-001	81395 ALGODON-VIKI IPTP	R
		12,20	0,00
Porcentaje de superficie determinada en zonas vulnerables a la contaminación por nitratos	<b><u>PUNTOS:</u></b>	0,00	0.0%
		<b><u>SUP. PROPUESTA (ha)</u></b>	<b><u>SUP. CUMPLE (ha)</u></b>
<b><u>REF.</u></b>	<b><u>REFERENCIA SIGPAC</u></b>	<b><u>CULTIVO DESCRIPCIÓN CULTIVO</u></b>	<b><u>S/R</u></b>
2090181	21-054-024-00017-001	81395 ALGODON-VIKI IPTP	R
		12,20	0,00
Titulares de explotaciones que hayan adquirido el compromiso voluntario de establecimiento de una enmienda natural mediante un cultivo de crucífera para su enterrado en verde	<b><u>PUNTOS:</u></b>	1,00	S



<b><u>APELLIDOS Y NOMBRE / RAZÓN SOCIAL</u></b>	<b><u>NIF</u></b>	<b><u>EXPEDIENTE</u></b>	<b><u>SUP. PROPUESTA (ha)</u></b>
SERFRUAN 2010 SL	B91909283	5006115	6,23

<b><u>PROPUESTA</u></b>	<b><u>SOLICITA PRIMA VOL.</u></b>
ADMITIDO	NO

**IMPORTE POR ANUALIDAD**

<u>CAMPAÑA</u>	<u>IMPORTE MÁXIMO SUBVENCIONABLE</u>	<u>IMPORTE MEDIO DE TRANSFERENCIA (€/ha)</u>
2015	1.808,38 €	290,27 €
2016	1.808,38 €	290,27 €
2017	1.808,38 €	290,27 €
2018	1.808,38 €	290,27 €
2019	1.808,38 €	290,27 €

**RECINTOS PROPUESTOS**

<u>REF.</u>	<u>REFERENCIA SIGPAC</u>	<u>CULTIVO</u>	<u>DESCRIPCIÓN CULTIVO</u>	<u>S/R</u>	<u>SUP. DEC. ADMIN. (ha)</u>	<u>SUP. PROPUESTA (ha)</u>
2049673	41-004-007-00011-001	99000	PATATA-SIN VARIEDAD	R	2,68	2,68
2049672	41-004-007-00071-001	99000	PATATA-SIN VARIEDAD	R	2,68	2,68
2049670	41-900-013-00065-006	81268	ALGODON-JUNCAL	R	0,87	0,87

**RESUMEN CRITERIOS DE PRIORIZACIÓN****10.1.5 Sistemas sostenibles de cultivos agroindustriales****PUNTOS: 4,00**

	<b><u>PUNTOS</u></b>	<b><u>CUMPLE</u></b>
Porcentaje de superficie determinada en Red Natura 2000	0,00	0.0%
Porcentaje de superficie determinada situada en zonas RAMSAR	0,00	0.0%
Porcentaje de superficie determinada en zonas vulnerables a la contaminación por nitratos	4,00	100.0%
Titulares de explotaciones que hayan adquirido el compromiso voluntario de establecimiento de una enmienda natural mediante un cultivo de crucífera para su enterrado en verde	0,00	N



**DETALLE CRITERIOS DE PRIORIZACIÓN****10.1.5 Sistemas sostenibles de cultivos agroindustriales****PUNTOS: 4,00****Porcentaje de superficie determinada en Red Natura 2000****PUNTOS: 0,00 0.0%**

<u>REF.</u>	<u>REFERENCIA SIGPAC</u>	<u>CULTIVO</u>	<u>DESCRIPCIÓN CULTIVO</u>	<u>S/R</u>	<u>SUP.</u>	<u>SUP.</u>
					<u>PROPUESTA</u>	<u>CUMPLE</u>
					(ha)	(ha)
2049673	41-004-007-00011-001	99000	PATATA-SIN VARIEDAD	R	2,68	0,00
2049672	41-004-007-00071-001	99000	PATATA-SIN VARIEDAD	R	2,68	0,00
2049670	41-900-013-00065-006	81268	ALGODON-JUNCAL	R	0,87	0,00

**Porcentaje de superficie determinada situada en zonas RAMSAR****PUNTOS: 0,00 0.0%**

<u>REF.</u>	<u>REFERENCIA SIGPAC</u>	<u>CULTIVO</u>	<u>DESCRIPCIÓN CULTIVO</u>	<u>S/R</u>	<u>SUP.</u>	<u>SUP.</u>
					<u>PROPUESTA</u>	<u>CUMPLE</u>
					(ha)	(ha)
2049673	41-004-007-00011-001	99000	PATATA-SIN VARIEDAD	R	2,68	0,00
2049672	41-004-007-00071-001	99000	PATATA-SIN VARIEDAD	R	2,68	0,00
2049670	41-900-013-00065-006	81268	ALGODON-JUNCAL	R	0,87	0,00

**Porcentaje de superficie determinada en zonas vulnerables a la contaminación por nitratos****PUNTOS: 4,00 100.0%**

<u>REF.</u>	<u>REFERENCIA SIGPAC</u>	<u>CULTIVO</u>	<u>DESCRIPCIÓN CULTIVO</u>	<u>S/R</u>	<u>SUP.</u>	<u>SUP.</u>
					<u>PROPUESTA</u>	<u>CUMPLE</u>
					(ha)	(ha)
2049673	41-004-007-00011-001	99000	PATATA-SIN VARIEDAD	R	2,68	2,68
2049672	41-004-007-00071-001	99000	PATATA-SIN VARIEDAD	R	2,68	2,68
2049670	41-900-013-00065-006	81268	ALGODON-JUNCAL	R	0,87	0,87

**Titulares de explotaciones que hayan adquirido el compromiso voluntario de establecimiento de una enmienda natural mediante un cultivo de crucífera para su enterrado en verde****PUNTOS: 0,00 N**

<u>APELLIDOS Y NOMBRE / RAZÓN SOCIAL</u>	<u>NIF</u>	<u>EXPEDIENTE</u>	<u>SUP. PROPUESTA (ha)</u>
TEJADA GUTIERREZ CRISTOBAL	29729646F	5007812	1,05

<u>PROPUESTA</u>	<u>SOLICITA PRIMA VOL.</u>
INADMITIDO	NO

**IMPORTE POR ANUALIDAD**

<u>CAMPAÑA</u>	<u>IMPORTE MÁXIMO SUBVENCIONABLE</u>	<u>IMPORTE MEDIO DE TRANSFERENCIA (€/ha)</u>
2015	304,78 €	290,27 €
2016	304,78 €	290,27 €
2017	304,78 €	290,27 €
2018	304,78 €	290,27 €
2019	304,78 €	290,27 €

**RECINTOS PROPUESTOS**

<u>REF.</u>	<u>REFERENCIA SIGPAC</u>	<u>CULTIVO</u>	<u>DESCRIPCIÓN CULTIVO</u>	<u>S/R</u>	<u>SUP. DEC. ADMIN. (ha)</u>	<u>SUP. PROPUESTA (ha)</u>
1730833	21-047-016-00196-002	81320	ALGODON-DP396	R	1,05	1,05

**RESUMEN CRITERIOS DE PRIORIZACIÓN**

<b>10.1.5 Sistemas sostenibles de cultivos agroindustriales</b>	<b>PUNTOS: 0,00</b>	<b>PUNTOS</b>	<b>CUMPLE</b>
Porcentaje de superficie determinada en Red Natura 2000		0,00	0.0%
Porcentaje de superficie determinada situada en zonas RAMSAR		0,00	0.0%
Porcentaje de superficie determinada en zonas vulnerables a la contaminación por nitratos		0,00	0.0%
Titulares de explotaciones que hayan adquirido el compromiso voluntario de establecimiento de una enmienda natural mediante un cultivo de crucifera para su enterrado en verde		0,00	N

**DETALLE CRITERIOS DE PRIORIZACIÓN**

<b>10.1.5 Sistemas sostenibles de cultivos agroindustriales</b>	<b>PUNTOS: 0,00</b>	<b>PUNTOS</b>	<b>CUMPLE</b>			
Porcentaje de superficie determinada en Red Natura 2000		PUNTOS: 0,00	0.0%			
		<u>SUP. PROPUESTA (ha)</u>	<u>SUP. CUMPLE (ha)</u>			
<u>REF.</u>	<u>REFERENCIA SIGPAC</u>	<u>CULTIVO</u>	<u>DESCRIPCIÓN CULTIVO</u>	<u>S/R</u>		
1730833	21-047-016-00196-002	81320	ALGODON-DP396	R	1,05	0,00
Porcentaje de superficie determinada situada en zonas RAMSAR		PUNTOS: 0,00	0.0%			
		<u>SUP. PROPUESTA (ha)</u>	<u>SUP. CUMPLE (ha)</u>			
<u>REF.</u>	<u>REFERENCIA SIGPAC</u>	<u>CULTIVO</u>	<u>DESCRIPCIÓN CULTIVO</u>	<u>S/R</u>		
1730833	21-047-016-00196-002	81320	ALGODON-DP396	R	1,05	0,00
Porcentaje de superficie determinada en zonas vulnerables a la contaminación por nitratos		PUNTOS: 0,00	0.0%			
		<u>SUP. PROPUESTA (ha)</u>	<u>SUP. CUMPLE (ha)</u>			
<u>REF.</u>	<u>REFERENCIA SIGPAC</u>	<u>CULTIVO</u>	<u>DESCRIPCIÓN CULTIVO</u>	<u>S/R</u>		
1730833	21-047-016-00196-002	81320	ALGODON-DP396	R	1,05	0,00
Titulares de explotaciones que hayan adquirido el compromiso voluntario de establecimiento de una enmienda natural mediante un cultivo de crucifera para su enterrado en verde		PUNTOS: 0,00	N			



<b><u>APELLIDOS Y NOMBRE / RAZÓN SOCIAL</u></b>	<b><u>NIF</u></b>	<b><u>EXPEDIENTE</u></b>	<b><u>SUP. PROPUESTA (ha)</u></b>
VALLADOLID ROJAS MIGUEL	29326823Y	5003267	6,10

<b><u>PROPUESTA</u></b>	<b><u>SOLICITA PRIMA VOL.</u></b>
INADMITIDO	NO

**IMPORTE POR ANUALIDAD**

<u>CAMPAÑA</u>	<u>IMPORTE MÁXIMO SUBVENCIONABLE</u>	<u>IMPORTE MEDIO DE TRANSFERENCIA (€/ha)</u>
2015	1.770,65 €	290,27 €
2016	1.770,65 €	290,27 €
2017	1.770,65 €	290,27 €
2018	1.770,65 €	290,27 €
2019	1.770,65 €	290,27 €

**RECINTOS PROPUESTOS**

<u>REF.</u>	<u>REFERENCIA SIGPAC</u>	<u>CULTIVO</u>	<u>DESCRIPCIÓN CULTIVO</u>	<u>S/R</u>	<u>SUP. DEC. ADMIN. (ha)</u>	<u>SUP. PROPUESTA (ha)</u>
1783566	21-047-011-00003-003	13000	TRITICALE-SIN VARIEDAD	S	2,05	2,05
1783565	21-047-011-00007-001	13000	TRITICALE-SIN VARIEDAD	S	4,05	4,05

**RESUMEN CRITERIOS DE PRIORIZACIÓN****10.1.5 Sistemas sostenibles de cultivos agroindustriales** PUNTOS: 0,00

	<u>PUNTOS</u>	<u>CUMPLE</u>
Porcentaje de superficie determinada en Red Natura 2000	0,00	0.0%
Porcentaje de superficie determinada situada en zonas RAMSAR	0,00	0.0%
Porcentaje de superficie determinada en zonas vulnerables a la contaminación por nitratos	0,00	0.0%
Titulares de explotaciones que hayan adquirido el compromiso voluntario de establecimiento de una enmienda natural mediante un cultivo de crucifera para su enterrado en verde	0,00	N

**DETALLE CRITERIOS DE PRIORIZACIÓN****10.1.5 Sistemas sostenibles de cultivos agroindustriales** PUNTOS: 0,00

<u>REF.</u>	<u>REFERENCIA SIGPAC</u>	<u>CULTIVO</u>	<u>DESCRIPCIÓN CULTIVO</u>	<u>S/R</u>	<u>SUP. PROPUESTA (ha)</u>	<u>SUP. CUMPLE (ha)</u>
1783566	21-047-011-00003-003	13000	TRITICALE-SIN VARIEDAD	S	2,05	0,00
1783565	21-047-011-00007-001	13000	TRITICALE-SIN VARIEDAD	S	4,05	0,00

	<u>PUNTOS</u>	<u>SUP. PROPUESTA (ha)</u>	<u>SUP. CUMPLE (ha)</u>
Porcentaje de superficie determinada en Red Natura 2000	0,00	0,00	0.0%
Porcentaje de superficie determinada situada en zonas RAMSAR	0,00	0,00	0.0%
Porcentaje de superficie determinada en zonas vulnerables a la contaminación por nitratos	0,00	0,00	0.0%
Titulares de explotaciones que hayan adquirido el compromiso voluntario de establecimiento de una enmienda natural mediante un cultivo de crucifera para su enterrado en verde	0,00	0,00	N

<u>APELLIDOS Y NOMBRE / RAZÓN SOCIAL</u>	<u>NIF</u>	<u>EXPEDIENTE</u>	<u>SUP. PROPUESTA (ha)</u>
VELAZQUEZ SANCHEZ ANDRES	79210639L	5008603	2,00
<u>PROPUESTA ADMITIDO</u>	<u>SOLICITA PRIMA VOL. SI</u>	<u>PROPUESTA PRIMA VOL. ADMITIDO</u>	

**IMPORTE POR ANUALIDAD**

<u>CAMPAÑA</u>	<u>IMPORTE MÁXIMO SUBVENCIONABLE</u>	<u>IMPORTE MEDIO DE TRANSFERENCIA (€/ha)</u>
2015	866,88 €	433,44 €
2016	866,88 €	433,44 €
2017	866,88 €	433,44 €
2018	866,88 €	433,44 €
2019	866,88 €	433,44 €

**RECINTOS PROPUESTOS**

<u>REF.</u>	<u>REFERENCIA SIGPAC</u>	<u>CULTIVO</u>	<u>DESCRIPCIÓN CULTIVO</u>	<u>S/R</u>	<u>SUP. DEC. ADMIN. (ha)</u>	<u>SUP. PROPUESTA (ha)</u>
1913556	41-053-018-00321-001	81268	ALGODON-JUNCAL	R	2,00	2,00

**RESUMEN CRITERIOS DE PRIORIZACIÓN**

<b>10.1.5 Sistemas sostenibles de cultivos agroindustriales</b>	<b>PUNTOS: 5,00</b>	<b>PUNTOS</b>	<b>CUMPLE</b>
Porcentaje de superficie determinada en Red Natura 2000		0,00	0.0%
Porcentaje de superficie determinada situada en zonas RAMSAR		0,00	0.0%
Porcentaje de superficie determinada en zonas vulnerables a la contaminación por nitratos		4,00	100.0%
Titulares de explotaciones que hayan adquirido el compromiso voluntario de establecimiento de una enmienda natural mediante un cultivo de crucifera para su enterrado en verde		1,00	S

**DETALLE CRITERIOS DE PRIORIZACIÓN**

<b>10.1.5 Sistemas sostenibles de cultivos agroindustriales</b>	<b>PUNTOS: 5,00</b>	<b>PUNTOS</b>	<b>CUMPLE</b>
Porcentaje de superficie determinada en Red Natura 2000		PUNTOS: 0,00	0.0%
		<u>SUP. PROPUESTA (ha)</u>	<u>SUP. CUMPLE (ha)</u>
REF. REFERENCIA SIGPAC CULTIVO DESCRIPCIÓN CULTIVO S/R		2,00	0,00
1913556 41-053-018-00321-001 81268 ALGODON-JUNCAL R			
Porcentaje de superficie determinada situada en zonas RAMSAR		PUNTOS: 0,00	0.0%
		<u>SUP. PROPUESTA (ha)</u>	<u>SUP. CUMPLE (ha)</u>
REF. REFERENCIA SIGPAC CULTIVO DESCRIPCIÓN CULTIVO S/R		2,00	0,00
1913556 41-053-018-00321-001 81268 ALGODON-JUNCAL R			
Porcentaje de superficie determinada en zonas vulnerables a la contaminación por nitratos		PUNTOS: 4,00	100.0%
		<u>SUP. PROPUESTA (ha)</u>	<u>SUP. CUMPLE (ha)</u>
REF. REFERENCIA SIGPAC CULTIVO DESCRIPCIÓN CULTIVO S/R		2,00	2,00
1913556 41-053-018-00321-001 81268 ALGODON-JUNCAL R			
Titulares de explotaciones que hayan adquirido el compromiso voluntario de establecimiento de una enmienda natural mediante un cultivo de crucifera para su enterrado en verde		PUNTOS: 1,00	S





<u>APELLIDOS Y NOMBRE / RAZÓN SOCIAL</u>	<u>NIF</u>	<u>EXPEDIENTE</u>	<u>SUP. PROPUESTA (ha)</u>
VELAZQUEZ SANCHEZ BENITO	52286419J	5008604	3,00
<u>PROPUESTA ADMITIDO</u>	<u>SOLICITA PRIMA VOL. SI</u>	<u>PROPUESTA PRIMA VOL. ADMITIDO</u>	
<b>IMPORTE POR ANUALIDAD</b>			

<u>CAMPAÑA</u>	<u>IMPORTE MÁXIMO SUBVENCIONABLE</u>	<u>IMPORTE MEDIO DE TRANSFERENCIA (€/ha)</u>
2015	1.300,32 €	433,44 €
2016	1.300,32 €	433,44 €
2017	1.300,32 €	433,44 €
2018	1.300,32 €	433,44 €
2019	1.300,32 €	433,44 €

**RECINTOS PROPUESTOS**

<u>REF.</u>	<u>REFERENCIA SIGPAC</u>	<u>CULTIVO</u>	<u>DESCRIPCIÓN CULTIVO</u>	<u>S/R</u>	<u>SUP. DEC. ADMIN. (ha)</u>	<u>SUP. PROPUESTA (ha)</u>
1914003	41-053-018-00321-001	81268	ALGODON-JUNCAL	R	3,00	3,00

**RESUMEN CRITERIOS DE PRIORIZACIÓN**

<b>10.1.5 Sistemas sostenibles de cultivos agroindustriales</b>	<b>PUNTOS: 5,00</b>	<b>PUNTOS</b>	<b>CUMPLE</b>
Porcentaje de superficie determinada en Red Natura 2000		0,00	0.0%
Porcentaje de superficie determinada situada en zonas RAMSAR		0,00	0.0%
Porcentaje de superficie determinada en zonas vulnerables a la contaminación por nitratos		4,00	100.0%
Titulares de explotaciones que hayan adquirido el compromiso voluntario de establecimiento de una enmienda natural mediante un cultivo de crucifera para su enterrado en verde		1,00	S

**DETALLE CRITERIOS DE PRIORIZACIÓN**

<b>10.1.5 Sistemas sostenibles de cultivos agroindustriales</b>	<b>PUNTOS: 5,00</b>	<b>PUNTOS</b>	<b>CUMPLE</b>			
Porcentaje de superficie determinada en Red Natura 2000		PUNTOS: 0,00	0.0%			
		<u>SUP. PROPUESTA (ha)</u>	<u>SUP. CUMPLE (ha)</u>			
<u>REF.</u>	<u>REFERENCIA SIGPAC</u>	<u>CULTIVO</u>	<u>DESCRIPCIÓN CULTIVO</u>	<u>S/R</u>		
1914003	41-053-018-00321-001	81268	ALGODON-JUNCAL	R	3,00	0,00
Porcentaje de superficie determinada situada en zonas RAMSAR		PUNTOS: 0,00	0.0%			
		<u>SUP. PROPUESTA (ha)</u>	<u>SUP. CUMPLE (ha)</u>			
<u>REF.</u>	<u>REFERENCIA SIGPAC</u>	<u>CULTIVO</u>	<u>DESCRIPCIÓN CULTIVO</u>	<u>S/R</u>		
1914003	41-053-018-00321-001	81268	ALGODON-JUNCAL	R	3,00	0,00
Porcentaje de superficie determinada en zonas vulnerables a la contaminación por nitratos		PUNTOS: 4,00	100.0%			
		<u>SUP. PROPUESTA (ha)</u>	<u>SUP. CUMPLE (ha)</u>			
<u>REF.</u>	<u>REFERENCIA SIGPAC</u>	<u>CULTIVO</u>	<u>DESCRIPCIÓN CULTIVO</u>	<u>S/R</u>		
1914003	41-053-018-00321-001	81268	ALGODON-JUNCAL	R	3,00	3,00
Titulares de explotaciones que hayan adquirido el compromiso voluntario de establecimiento de una enmienda natural mediante un cultivo de crucifera para su enterrado en verde		PUNTOS: 1,00	S			



<u>APELLIDOS Y NOMBRE / RAZÓN SOCIAL</u>	<u>NIF</u>	<u>EXPEDIENTE</u>	<u>SUP. PROPUESTA (ha)</u>
VELAZQUEZ SANCHEZ JESUS	34063439W	5008607	4,90
<u>PROPUESTA ADMITIDO</u>	<u>SOLICITA PRIMA VOL. SI</u>	<u>PROPUESTA PRIMA VOL. ADMITIDO</u>	

**IMPORTE POR ANUALIDAD**

<u>CAMPAÑA</u>	<u>IMPORTE MÁXIMO SUBVENCIONABLE</u>	<u>IMPORTE MEDIO DE TRANSFERENCIA (€/ha)</u>
2015	2.123,85 €	433,44 €
2016	2.123,85 €	433,44 €
2017	2.123,85 €	433,44 €
2018	2.123,85 €	433,44 €
2019	2.123,85 €	433,44 €

**RECINTOS PROPUESTOS**

<u>REF.</u>	<u>REFERENCIA SIGPAC</u>	<u>CULTIVO</u>	<u>DESCRIPCIÓN CULTIVO</u>	<u>S/R</u>	<u>SUP. DEC. ADMIN. (ha)</u>	<u>SUP. PROPUESTA (ha)</u>
1914548	41-053-018-00117-003	81268	ALGODON-JUNCAL	R	4,90	4,90

**RESUMEN CRITERIOS DE PRIORIZACIÓN**

<b>10.1.5 Sistemas sostenibles de cultivos agroindustriales</b>	<b>PUNTOS: 5,00</b>	<b>PUNTOS</b>	<b>CUMPLE</b>
Porcentaje de superficie determinada en Red Natura 2000		0,00	0.0%
Porcentaje de superficie determinada situada en zonas RAMSAR		0,00	0.0%
Porcentaje de superficie determinada en zonas vulnerables a la contaminación por nitratos		4,00	100.0%
Titulares de explotaciones que hayan adquirido el compromiso voluntario de establecimiento de una enmienda natural mediante un cultivo de crucífera para su enterrado en verde		1,00	S

**DETALLE CRITERIOS DE PRIORIZACIÓN**

<b>10.1.5 Sistemas sostenibles de cultivos agroindustriales</b>	<b>PUNTOS: 5,00</b>	<b>PUNTOS</b>	<b>CUMPLE</b>
Porcentaje de superficie determinada en Red Natura 2000		PUNTOS: 0,00	0.0%
		<u>SUP. PROPUESTA (ha)</u>	<u>SUP. CUMPLE (ha)</u>
REF. REFERENCIA SIGPAC CULTIVO DESCRIPCIÓN CULTIVO S/R		4,90	0,00
1914548 41-053-018-00117-003 81268 ALGODON-JUNCAL R			
Porcentaje de superficie determinada situada en zonas RAMSAR		PUNTOS: 0,00	0.0%
		<u>SUP. PROPUESTA (ha)</u>	<u>SUP. CUMPLE (ha)</u>
REF. REFERENCIA SIGPAC CULTIVO DESCRIPCIÓN CULTIVO S/R		4,90	0,00
1914548 41-053-018-00117-003 81268 ALGODON-JUNCAL R			
Porcentaje de superficie determinada en zonas vulnerables a la contaminación por nitratos		PUNTOS: 4,00	100.0%
		<u>SUP. PROPUESTA (ha)</u>	<u>SUP. CUMPLE (ha)</u>
REF. REFERENCIA SIGPAC CULTIVO DESCRIPCIÓN CULTIVO S/R		4,90	4,90
1914548 41-053-018-00117-003 81268 ALGODON-JUNCAL R			
Titulares de explotaciones que hayan adquirido el compromiso voluntario de establecimiento de una enmienda natural mediante un cultivo de crucífera para su enterrado en verde		PUNTOS: 1,00	S



<b><u>APELLIDOS Y NOMBRE / RAZÓN SOCIAL</u></b>	<b><u>NIF</u></b>	<b><u>EXPEDIENTE</u></b>	<b><u>SUP. PROPUESTA (ha)</u></b>
VILLA JUAN MIGUEL SL	B41779760	5007725	44,32

<b><u>PROPUESTA</u></b>	<b><u>SOLICITA PRIMA VOL.</u></b>
ADMITIDO	NO

**IMPORTE POR ANUALIDAD**

<u>CAMPAÑA</u>	<u>IMPORTE MÁXIMO SUBVENCIONABLE</u>	<u>IMPORTE MEDIO DE TRANSFERENCIA (€/ha)</u>
2015	12.362,60 €	278,94 €
2016	12.362,60 €	278,94 €
2017	12.362,60 €	278,94 €
2018	12.362,60 €	278,94 €
2019	12.362,60 €	278,94 €

**RECINTOS PROPUESTOS**

<u>REF.</u>	<u>REFERENCIA SIGPAC</u>	<u>CULTIVO</u>	<u>DESCRIPCIÓN CULTIVO</u>	<u>S/R</u>	<u>SUP. DEC. ADMIN. (ha)</u>	<u>SUP. PROPUESTA (ha)</u>
1707535	41-024-006-00109-001	81216	ALGODON-CARISMA	R	10,31	10,31
1707536	41-024-006-00109-003	81310	ALGODON-AZAHAR	R	2,95	2,95
1707533	41-024-006-00110-001	81263	ALGODON-DP419	R	10,59	10,59
1707534	41-024-006-00113-001	81312	ALGODON-HELENA	R	11,18	11,18
1707523	41-024-007-00002-008	4100	MAIZ-MAIZ CONVENCIONAL	R	9,29	9,29

**RESUMEN CRITERIOS DE PRIORIZACIÓN****10.1.5 Sistemas sostenibles de cultivos agroindustriales****PUNTOS: 4,00**

	<b><u>PUNTOS</u></b>	<b><u>CUMPLE</u></b>
Porcentaje de superficie determinada en Red Natura 2000	0,00	0.0%
Porcentaje de superficie determinada situada en zonas RAMSAR	0,00	0.0%
Porcentaje de superficie determinada en zonas vulnerables a la contaminación por nitratos	4,00	100.0%
Titulares de explotaciones que hayan adquirido el compromiso voluntario de establecimiento de una enmienda natural mediante un cultivo de crucífera para su enterrado en verde	0,00	N



**DETALLE CRITERIOS DE PRIORIZACIÓN****10.1.5 Sistemas sostenibles de cultivos agroindustriales****PUNTOS: 4,00****Porcentaje de superficie determinada en Red Natura 2000****PUNTOS: 0,00 0.0%**

<u>REF.</u>	<u>REFERENCIA SIGPAC</u>	<u>CULTIVO</u>	<u>DESCRIPCIÓN CULTIVO</u>	<u>S/R</u>	<u>SUP.</u>	<u>SUP.</u>
					<u>PROPUESTA</u>	<u>CUMPLE</u>
					(ha)	(ha)
1707535	41-024-006-00109-001	81216	ALGODON-CARISMA	R	10,31	0,00
1707536	41-024-006-00109-003	81310	ALGODON-AZAHAR	R	2,95	0,00
1707533	41-024-006-00110-001	81263	ALGODON-DP419	R	10,59	0,00
1707534	41-024-006-00113-001	81312	ALGODON-HELENA	R	11,18	0,00
1707523	41-024-007-00002-008	4100	MAIZ-MAIZ CONVENCIONAL	R	9,29	0,00

**Porcentaje de superficie determinada situada en zonas RAMSAR****PUNTOS: 0,00 0.0%**

<u>REF.</u>	<u>REFERENCIA SIGPAC</u>	<u>CULTIVO</u>	<u>DESCRIPCIÓN CULTIVO</u>	<u>S/R</u>	<u>SUP.</u>	<u>SUP.</u>
					<u>PROPUESTA</u>	<u>CUMPLE</u>
					(ha)	(ha)
1707535	41-024-006-00109-001	81216	ALGODON-CARISMA	R	10,31	0,00
1707536	41-024-006-00109-003	81310	ALGODON-AZAHAR	R	2,95	0,00
1707533	41-024-006-00110-001	81263	ALGODON-DP419	R	10,59	0,00
1707534	41-024-006-00113-001	81312	ALGODON-HELENA	R	11,18	0,00
1707523	41-024-007-00002-008	4100	MAIZ-MAIZ CONVENCIONAL	R	9,29	0,00

**Porcentaje de superficie determinada en zonas vulnerables a la contaminación por nitratos****PUNTOS: 4,00 100.0%**

<u>REF.</u>	<u>REFERENCIA SIGPAC</u>	<u>CULTIVO</u>	<u>DESCRIPCIÓN CULTIVO</u>	<u>S/R</u>	<u>SUP.</u>	<u>SUP.</u>
					<u>PROPUESTA</u>	<u>CUMPLE</u>
					(ha)	(ha)
1707535	41-024-006-00109-001	81216	ALGODON-CARISMA	R	10,31	10,31
1707536	41-024-006-00109-003	81310	ALGODON-AZAHAR	R	2,95	2,95
1707533	41-024-006-00110-001	81263	ALGODON-DP419	R	10,59	10,59
1707534	41-024-006-00113-001	81312	ALGODON-HELENA	R	11,18	11,18
1707523	41-024-007-00002-008	4100	MAIZ-MAIZ CONVENCIONAL	R	9,29	9,29

**Titulares de explotaciones que hayan adquirido el compromiso voluntario de establecimiento de una enmienda natural mediante un cultivo de crucifera para su enterrado en verde****PUNTOS: 0,00 N**

**JAEN**

<b><u>APELLIDOS Y NOMBRE / RAZÓN SOCIAL</u></b>	<b><u>NIF</u></b>	<b><u>EXPEDIENTE</u></b>	<b><u>SUP. PROPUESTA (ha)</u></b>
ACOSTA MARTINEZ FRANCISCA	26020981T	6093890	1,79

<b><u>PROPUESTA</u></b>	<b><u>SOLICITA PRIMA VOL.</u></b>	<b><u>PROPUESTA PRIMA VOL.</u></b>
ADMITIDO	SI	ADMITIDO

**IMPORTE POR ANUALIDAD**

<b><u>CAMPAÑA</u></b>	<b><u>IMPORTE MÁXIMO SUBVENCIONABLE</u></b>	<b><u>IMPORTE MEDIO DE TRANSFERENCIA (€/ha)</u></b>
2015	775,85 €	433,44 €
2016	775,85 €	433,44 €
2017	775,85 €	433,44 €
2018	775,85 €	433,44 €
2019	775,85 €	433,44 €

**RECINTOS PROPUESTOS**

<b><u>REF.</u></b>	<b><u>REFERENCIA SIGPAC</u></b>	<b><u>CULTIVO</u></b>	<b><u>DESCRIPCIÓN CULTIVO</u></b>	<b><u>S/R</u></b>	<b><u>SUP. DEC. ADMIN. (ha)</u></b>	<b><u>SUP. PROPUESTA (ha)</u></b>
2079763	23-061-017-00018-003	81314	ALGODON-ALBARIZA	R	0,07	0,07
2079762	23-061-017-00070-001	81314	ALGODON-ALBARIZA	R	0,59	0,59
2079764	23-061-017-00261-003	81314	ALGODON-ALBARIZA	R	1,13	1,13

**RESUMEN CRITERIOS DE PRIORIZACIÓN****10.1.5 Sistemas sostenibles de cultivos agroindustriales****PUNTOS: 5,00**

	<b><u>PUNTOS</u></b>	<b><u>CUMPLE</u></b>
Porcentaje de superficie determinada en Red Natura 2000	0,00	0.0%
Porcentaje de superficie determinada situada en zonas RAMSAR	0,00	0.0%
Porcentaje de superficie determinada en zonas vulnerables a la contaminación por nitratos	4,00	100.0%
Titulares de explotaciones que hayan adquirido el compromiso voluntario de establecimiento de una enmienda natural mediante un cultivo de crucífera para su enterrado en verde	1,00	S



**DETALLE CRITERIOS DE PRIORIZACIÓN****10.1.5 Sistemas sostenibles de cultivos agroindustriales****PUNTOS: 5,00****Porcentaje de superficie determinada en Red Natura 2000****PUNTOS: 0,00 0.0%**

<u>REF.</u>	<u>REFERENCIA SIGPAC</u>	<u>CULTIVO</u>	<u>DESCRIPCIÓN CULTIVO</u>	<u>S/R</u>	<u>SUP.</u>	<u>SUP.</u>
					<u>PROPUESTA</u>	<u>CUMPLE</u>
					(ha)	(ha)
2079763	23-061-017-00018-003	81314	ALGODON-ALBARIZA	R	0,07	0,00
2079762	23-061-017-00070-001	81314	ALGODON-ALBARIZA	R	0,59	0,00
2079764	23-061-017-00261-003	81314	ALGODON-ALBARIZA	R	1,13	0,00

**Porcentaje de superficie determinada situada en zonas RAMSAR****PUNTOS: 0,00 0.0%**

<u>REF.</u>	<u>REFERENCIA SIGPAC</u>	<u>CULTIVO</u>	<u>DESCRIPCIÓN CULTIVO</u>	<u>S/R</u>	<u>SUP.</u>	<u>SUP.</u>
					<u>PROPUESTA</u>	<u>CUMPLE</u>
					(ha)	(ha)
2079763	23-061-017-00018-003	81314	ALGODON-ALBARIZA	R	0,07	0,00
2079762	23-061-017-00070-001	81314	ALGODON-ALBARIZA	R	0,59	0,00
2079764	23-061-017-00261-003	81314	ALGODON-ALBARIZA	R	1,13	0,00

**Porcentaje de superficie determinada en zonas vulnerables a la contaminación por nitratos****PUNTOS: 4,00 100.0%**

<u>REF.</u>	<u>REFERENCIA SIGPAC</u>	<u>CULTIVO</u>	<u>DESCRIPCIÓN CULTIVO</u>	<u>S/R</u>	<u>SUP.</u>	<u>SUP.</u>
					<u>PROPUESTA</u>	<u>CUMPLE</u>
					(ha)	(ha)
2079763	23-061-017-00018-003	81314	ALGODON-ALBARIZA	R	0,07	0,07
2079762	23-061-017-00070-001	81314	ALGODON-ALBARIZA	R	0,59	0,59
2079764	23-061-017-00261-003	81314	ALGODON-ALBARIZA	R	1,13	1,13

**Titulares de explotaciones que hayan adquirido el compromiso voluntario de establecimiento de una enmienda natural mediante un cultivo de crucífera para su enterrado en verde****PUNTOS: 1,00 S**

<u>APELLIDOS Y NOMBRE / RAZÓN SOCIAL</u>	<u>NIF</u>	<u>EXPEDIENTE</u>	<u>SUP. PROPUESTA (ha)</u>
AGENJO PASTOR MARIA	74995253G	6092381	3,36

<u>PROPUESTA</u>	<u>SOLICITA PRIMA VOL.</u>	<u>PROPUESTA PRIMA VOL.</u>
ADMITIDO	SI	ADMITIDO

**IMPORTE POR ANUALIDAD**

<u>CAMPAÑA</u>	<u>IMPORTE MÁXIMO SUBVENCIONABLE</u>	<u>IMPORTE MEDIO DE TRANSFERENCIA (€/ha)</u>
2015	1.456,36 €	433,44 €
2016	1.456,36 €	433,44 €
2017	1.456,36 €	433,44 €
2018	1.456,36 €	433,44 €
2019	1.456,36 €	433,44 €

**RECINTOS PROPUESTOS**

<u>REF.</u>	<u>REFERENCIA SIGPAC</u>	<u>CULTIVO</u>	<u>DESCRIPCIÓN CULTIVO</u>	<u>S/R</u>	<u>SUP. DEC. ADMIN. (ha)</u>	<u>SUP. PROPUESTA (ha)</u>
1673973	23-005-008-00008-001	81377	ALGODON-ELSA	R	3,36	3,36

**RESUMEN CRITERIOS DE PRIORIZACIÓN**

<b>10.1.5 Sistemas sostenibles de cultivos agroindustriales</b>	<b>PUNTOS: 1,00</b>	<b>PUNTOS</b>	<b>CUMPLE</b>
Porcentaje de superficie determinada en Red Natura 2000		0,00	0.0%
Porcentaje de superficie determinada situada en zonas RAMSAR		0,00	0.0%
Porcentaje de superficie determinada en zonas vulnerables a la contaminación por nitratos		0,00	0.0%
Titulares de explotaciones que hayan adquirido el compromiso voluntario de establecimiento de una enmienda natural mediante un cultivo de crucífera para su enterrado en verde		1,00	S

**DETALLE CRITERIOS DE PRIORIZACIÓN**

<b>10.1.5 Sistemas sostenibles de cultivos agroindustriales</b>	<b>PUNTOS: 1,00</b>	<b>PUNTOS</b>	<b>CUMPLE</b>			
Porcentaje de superficie determinada en Red Natura 2000		0,00	0.0%			
		<u>SUP. PROPUESTA (ha)</u>	<u>SUP. CUMPLE (ha)</u>			
<u>REF.</u>	<u>REFERENCIA SIGPAC</u>	<u>CULTIVO</u>	<u>DESCRIPCIÓN CULTIVO</u>	<u>S/R</u>		
1673973	23-005-008-00008-001	81377	ALGODON-ELSA	R	3,36	0,00
Porcentaje de superficie determinada situada en zonas RAMSAR		0,00	0.0%			
		<u>SUP. PROPUESTA (ha)</u>	<u>SUP. CUMPLE (ha)</u>			
<u>REF.</u>	<u>REFERENCIA SIGPAC</u>	<u>CULTIVO</u>	<u>DESCRIPCIÓN CULTIVO</u>	<u>S/R</u>		
1673973	23-005-008-00008-001	81377	ALGODON-ELSA	R	3,36	0,00
Porcentaje de superficie determinada en zonas vulnerables a la contaminación por nitratos		0,00	0.0%			
		<u>SUP. PROPUESTA (ha)</u>	<u>SUP. CUMPLE (ha)</u>			
<u>REF.</u>	<u>REFERENCIA SIGPAC</u>	<u>CULTIVO</u>	<u>DESCRIPCIÓN CULTIVO</u>	<u>S/R</u>		
1673973	23-005-008-00008-001	81377	ALGODON-ELSA	R	3,36	0,00
Titulares de explotaciones que hayan adquirido el compromiso voluntario de establecimiento de una enmienda natural mediante un cultivo de crucífera para su enterrado en verde		1,00	S			



<b><u>APELLIDOS Y NOMBRE / RAZÓN SOCIAL</u></b>	<b><u>NIF</u></b>	<b><u>EXPEDIENTE</u></b>	<b><u>SUP. PROPUESTA (ha)</u></b>
AGRICOLA EL CALVARIO, S.L.	B23731144	6099892	9,10
<b><u>PROPUESTA</u></b>	<b><u>SOLICITA PRIMA VOL.</u></b>	<b><u>PROPUESTA PRIMA VOL.</u></b>	
<b>ADMITIDO</b>	<b>SI</b>	<b>ADMITIDO</b>	

**IMPORTE POR ANUALIDAD**

<b><u>CAMPAÑA</u></b>	<b><u>IMPORTE MÁXIMO SUBVENCIONABLE</u></b>	<b><u>IMPORTE MEDIO DE TRANSFERENCIA (€/ha)</u></b>
2015	3.944,31 €	433,44 €
2016	3.944,31 €	433,44 €
2017	3.944,31 €	433,44 €
2018	3.944,31 €	433,44 €
2019	3.944,31 €	433,44 €

**RECINTOS PROPUESTOS**

<b><u>REF.</u></b>	<b><u>REFERENCIA SIGPAC</u></b>	<b><u>CULTIVO</u></b>	<b><u>DESCRIPCIÓN CULTIVO</u></b>	<b><u>S/R</u></b>	<b><u>SUP. DEC. ADMIN. (ha)</u></b>	<b><u>SUP. PROPUESTA (ha)</u></b>
2093007	23-049-020-00003-002	81190	ALGODON-ALEXANDROS	R	2,51	2,51
2093009	23-049-020-00003-002	81290	ALGODON-ABACO	R	0,24	0,24
2093008	23-049-020-00004-002	81190	ALGODON-ALEXANDROS	R	6,35	6,35

**RESUMEN CRITERIOS DE PRIORIZACIÓN****10.1.5 Sistemas sostenibles de cultivos agroindustriales****PUNTOS: 5,00**

	<b><u>PUNTOS</u></b>	<b><u>CUMPLE</u></b>
<b>Porcentaje de superficie determinada en Red Natura 2000</b>	0,00	0.0%
<b>Porcentaje de superficie determinada situada en zonas RAMSAR</b>	0,00	0.0%
<b>Porcentaje de superficie determinada en zonas vulnerables a la contaminación por nitratos</b>	4,00	100.0%
<b>Titulares de explotaciones que hayan adquirido el compromiso voluntario de establecimiento de una enmienda natural mediante un cultivo de crucífera para su enterrado en verde</b>	1,00	S





**DETALLE CRITERIOS DE PRIORIZACIÓN****10.1.5 Sistemas sostenibles de cultivos agroindustriales****PUNTOS: 5,00****Porcentaje de superficie determinada en Red Natura 2000****PUNTOS: 0,00 0.0%**

<u>REF.</u>	<u>REFERENCIA SIGPAC</u>	<u>CULTIVO</u>	<u>DESCRIPCIÓN CULTIVO</u>	<u>S/R</u>	<u>SUP.</u>	<u>SUP.</u>
					<u>PROPUESTA</u>	<u>CUMPLE</u>
					(ha)	(ha)
2093007	23-049-020-00003-002	81190	ALGODON-ALEXANDROS	R	2,51	0,00
2093009	23-049-020-00003-002	81290	ALGODON-ABACO	R	0,24	0,00
2093008	23-049-020-00004-002	81190	ALGODON-ALEXANDROS	R	6,35	0,00

**Porcentaje de superficie determinada situada en zonas RAMSAR****PUNTOS: 0,00 0.0%**

<u>REF.</u>	<u>REFERENCIA SIGPAC</u>	<u>CULTIVO</u>	<u>DESCRIPCIÓN CULTIVO</u>	<u>S/R</u>	<u>SUP.</u>	<u>SUP.</u>
					<u>PROPUESTA</u>	<u>CUMPLE</u>
					(ha)	(ha)
2093007	23-049-020-00003-002	81190	ALGODON-ALEXANDROS	R	2,51	0,00
2093009	23-049-020-00003-002	81290	ALGODON-ABACO	R	0,24	0,00
2093008	23-049-020-00004-002	81190	ALGODON-ALEXANDROS	R	6,35	0,00

**Porcentaje de superficie determinada en zonas vulnerables a la contaminación por nitratos****PUNTOS: 4,00 100.0%**

<u>REF.</u>	<u>REFERENCIA SIGPAC</u>	<u>CULTIVO</u>	<u>DESCRIPCIÓN CULTIVO</u>	<u>S/R</u>	<u>SUP.</u>	<u>SUP.</u>
					<u>PROPUESTA</u>	<u>CUMPLE</u>
					(ha)	(ha)
2093007	23-049-020-00003-002	81190	ALGODON-ALEXANDROS	R	2,51	2,51
2093009	23-049-020-00003-002	81290	ALGODON-ABACO	R	0,24	0,24
2093008	23-049-020-00004-002	81190	ALGODON-ALEXANDROS	R	6,35	6,35

**Titulares de explotaciones que hayan adquirido el compromiso voluntario de establecimiento de una enmienda natural mediante un cultivo de crucifera para su enterrado en verde****PUNTOS: 1,00 S**

<b><u>APELLIDOS Y NOMBRE / RAZÓN SOCIAL</u></b>	<b><u>NIF</u></b>	<b><u>EXPEDIENTE</u></b>	<b><u>SUP. PROPUESTA (ha)</u></b>
AGRICOLA GIRON RAMIREZ, S.L.	B23428055	6092296	52,26

<b><u>PROPUESTA</u></b>	<b><u>SOLICITA PRIMA VOL.</u></b>
ADMITIDO	NO

**IMPORTE POR ANUALIDAD**

<u>CAMPAÑA</u>	<u>IMPORTE MÁXIMO SUBVENCIONABLE</u>	<u>IMPORTE MEDIO DE TRANSFERENCIA (€/ha)</u>
2015	13.747,19 €	263,05 €
2016	13.747,19 €	263,05 €
2017	13.747,19 €	263,05 €
2018	13.747,19 €	263,05 €
2019	13.747,19 €	263,05 €

**RECINTOS PROPUESTOS**

<u>REF.</u>	<u>REFERENCIA SIGPAC</u>	<u>CULTIVO</u>	<u>DESCRIPCIÓN CULTIVO</u>	<u>S/R</u>	<u>SUP. DEC. ADMIN. (ha)</u>	<u>SUP. PROPUESTA (ha)</u>
2984211	23-005-010-00184-001	81009	ALGODON-CARMEN	R	12,55	12,55
2984192	23-005-010-00185-001	4100	MAIZ-MAIZ CONVENCIONAL	R	1,54	1,54
2984191	23-005-010-00186-002	4100	MAIZ-MAIZ CONVENCIONAL	R	4,77	4,77
2984190	23-005-015-00460-002	4100	MAIZ-MAIZ CONVENCIONAL	R	11,92	11,92
2984212	23-005-015-00460-002	81009	ALGODON-CARMEN	R	12,03	12,03
2984213	23-096-014-00191-005	81009	ALGODON-CARMEN	R	9,45	9,45

**RESUMEN CRITERIOS DE PRIORIZACIÓN****10.1.5 Sistemas sostenibles de cultivos agroindustriales****PUNTOS: 4,00**

	<b><u>PUNTOS</u></b>	<b><u>CUMPLE</u></b>
Porcentaje de superficie determinada en Red Natura 2000	0,00	0.0%
Porcentaje de superficie determinada situada en zonas RAMSAR	0,00	0.0%
Porcentaje de superficie determinada en zonas vulnerables a la contaminación por nitratos	4,00	100.0%
Titulares de explotaciones que hayan adquirido el compromiso voluntario de establecimiento de una enmienda natural mediante un cultivo de crucífera para su enterrado en verde	0,00	N



**DETALLE CRITERIOS DE PRIORIZACIÓN****10.1.5 Sistemas sostenibles de cultivos agroindustriales****PUNTOS: 4,00****Porcentaje de superficie determinada en Red Natura 2000****PUNTOS: 0,00 0.0%**

<u>REF.</u>	<u>REFERENCIA SIGPAC</u>	<u>CULTIVO</u>	<u>DESCRIPCIÓN CULTIVO</u>	<u>S/R</u>	<u>SUP. PROPUESTA (ha)</u>	<u>SUP. CUMPLE (ha)</u>
2984211	23-005-010-00184-001	81009	ALGODON-CARMEN	R	12,55	0,00
2984192	23-005-010-00185-001	4100	MAIZ-MAIZ CONVENCIONAL	R	1,54	0,00
2984191	23-005-010-00186-002	4100	MAIZ-MAIZ CONVENCIONAL	R	4,77	0,00
2984190	23-005-015-00460-002	4100	MAIZ-MAIZ CONVENCIONAL	R	11,92	0,00
2984212	23-005-015-00460-002	81009	ALGODON-CARMEN	R	12,03	0,00
2984213	23-096-014-00191-005	81009	ALGODON-CARMEN	R	9,45	0,00

**Porcentaje de superficie determinada situada en zonas RAMSAR****PUNTOS: 0,00 0.0%**

<u>REF.</u>	<u>REFERENCIA SIGPAC</u>	<u>CULTIVO</u>	<u>DESCRIPCIÓN CULTIVO</u>	<u>S/R</u>	<u>SUP. PROPUESTA (ha)</u>	<u>SUP. CUMPLE (ha)</u>
2984211	23-005-010-00184-001	81009	ALGODON-CARMEN	R	12,55	0,00
2984192	23-005-010-00185-001	4100	MAIZ-MAIZ CONVENCIONAL	R	1,54	0,00
2984191	23-005-010-00186-002	4100	MAIZ-MAIZ CONVENCIONAL	R	4,77	0,00
2984190	23-005-015-00460-002	4100	MAIZ-MAIZ CONVENCIONAL	R	11,92	0,00
2984212	23-005-015-00460-002	81009	ALGODON-CARMEN	R	12,03	0,00
2984213	23-096-014-00191-005	81009	ALGODON-CARMEN	R	9,45	0,00

**Porcentaje de superficie determinada en zonas vulnerables a la contaminación por nitratos****PUNTOS: 4,00 100.0%**

<u>REF.</u>	<u>REFERENCIA SIGPAC</u>	<u>CULTIVO</u>	<u>DESCRIPCIÓN CULTIVO</u>	<u>S/R</u>	<u>SUP. PROPUESTA (ha)</u>	<u>SUP. CUMPLE (ha)</u>
2984211	23-005-010-00184-001	81009	ALGODON-CARMEN	R	12,55	12,55
2984192	23-005-010-00185-001	4100	MAIZ-MAIZ CONVENCIONAL	R	1,54	1,54
2984191	23-005-010-00186-002	4100	MAIZ-MAIZ CONVENCIONAL	R	4,77	4,77
2984190	23-005-015-00460-002	4100	MAIZ-MAIZ CONVENCIONAL	R	11,92	11,92
2984212	23-005-015-00460-002	81009	ALGODON-CARMEN	R	12,03	12,03
2984213	23-096-014-00191-005	81009	ALGODON-CARMEN	R	9,45	9,45

**Titulares de explotaciones que hayan adquirido el compromiso voluntario de establecimiento de una enmienda natural mediante un cultivo de crucifera para su enterrado en verde****PUNTOS: 0,00 N**

<b><u>APELLIDOS Y NOMBRE / RAZÓN SOCIAL</u></b>	<b><u>NIF</u></b>	<b><u>EXPEDIENTE</u></b>	<b><u>SUP. PROPUESTA (ha)</u></b>
AGRICOLA MARIN VERA SC	J91328419	6087669	3,13
<b><u>PROPUESTA</u></b>	<b><u>SOLICITA PRIMA VOL.</u></b>	<b><u>PROPUESTA PRIMA VOL.</u></b>	
ADMITIDO	SI	ADMITIDO	

**IMPORTE POR ANUALIDAD**

<b><u>CAMPAÑA</u></b>	<b><u>IMPORTE MÁXIMO SUBVENCIONABLE</u></b>	<b><u>IMPORTE MEDIO DE TRANSFERENCIA (€/ha)</u></b>
2015	1.356,67 €	433,44 €
2016	1.356,67 €	433,44 €
2017	1.356,67 €	433,44 €
2018	1.356,67 €	433,44 €
2019	1.356,67 €	433,44 €

**RECINTOS PROPUESTOS**

<b><u>REF.</u></b>	<b><u>REFERENCIA SIGPAC</u></b>	<b><u>CULTIVO</u></b>	<b><u>DESCRIPCIÓN CULTIVO</u></b>	<b><u>S/R</u></b>	<b><u>SUP. DEC. ADMIN. (ha)</u></b>	<b><u>SUP. PROPUESTA (ha)</u></b>
2980055	23-096-021-00002-001	81038	ALGODON-REINA	R	0,88	0,88
2980054	23-096-021-00003-002	81038	ALGODON-REINA	R	1,58	1,58
2980053	23-096-021-00004-001	81038	ALGODON-REINA	R	0,67	0,67

**RESUMEN CRITERIOS DE PRIORIZACIÓN****10.1.5 Sistemas sostenibles de cultivos agroindustriales**

PUNTOS: 1,00

	<b><u>PUNTOS</u></b>	<b><u>CUMPLE</u></b>
Porcentaje de superficie determinada en Red Natura 2000	0,00	0.0%
Porcentaje de superficie determinada situada en zonas RAMSAR	0,00	0.0%
Porcentaje de superficie determinada en zonas vulnerables a la contaminación por nitratos	0,00	0.0%
Titulares de explotaciones que hayan adquirido el compromiso voluntario de establecimiento de una enmienda natural mediante un cultivo de crucífera para su enterrado en verde	1,00	S



**DETALLE CRITERIOS DE PRIORIZACIÓN****10.1.5 Sistemas sostenibles de cultivos agroindustriales****PUNTOS: 1,00****Porcentaje de superficie determinada en Red Natura 2000****PUNTOS: 0,00 0.0%**

<u>REF.</u>	<u>REFERENCIA SIGPAC</u>	<u>CULTIVO</u>	<u>DESCRIPCIÓN CULTIVO</u>	<u>S/R</u>	<u>SUP.</u>	<u>SUP.</u>
					<u>PROPUESTA</u>	<u>CUMPLE</u>
					(ha)	(ha)
2980055	23-096-021-00002-001	81038	ALGODON-REINA	R	0,88	0,00
2980054	23-096-021-00003-002	81038	ALGODON-REINA	R	1,58	0,00
2980053	23-096-021-00004-001	81038	ALGODON-REINA	R	0,67	0,00

**Porcentaje de superficie determinada situada en zonas RAMSAR****PUNTOS: 0,00 0.0%**

<u>REF.</u>	<u>REFERENCIA SIGPAC</u>	<u>CULTIVO</u>	<u>DESCRIPCIÓN CULTIVO</u>	<u>S/R</u>	<u>SUP.</u>	<u>SUP.</u>
					<u>PROPUESTA</u>	<u>CUMPLE</u>
					(ha)	(ha)
2980055	23-096-021-00002-001	81038	ALGODON-REINA	R	0,88	0,00
2980054	23-096-021-00003-002	81038	ALGODON-REINA	R	1,58	0,00
2980053	23-096-021-00004-001	81038	ALGODON-REINA	R	0,67	0,00

**Porcentaje de superficie determinada en zonas vulnerables a la contaminación por nitratos****PUNTOS: 0,00 0.0%**

<u>REF.</u>	<u>REFERENCIA SIGPAC</u>	<u>CULTIVO</u>	<u>DESCRIPCIÓN CULTIVO</u>	<u>S/R</u>	<u>SUP.</u>	<u>SUP.</u>
					<u>PROPUESTA</u>	<u>CUMPLE</u>
					(ha)	(ha)
2980055	23-096-021-00002-001	81038	ALGODON-REINA	R	0,88	0,00
2980054	23-096-021-00003-002	81038	ALGODON-REINA	R	1,58	0,00
2980053	23-096-021-00004-001	81038	ALGODON-REINA	R	0,67	0,00

**Titulares de explotaciones que hayan adquirido el compromiso voluntario de establecimiento de una enmienda natural mediante un cultivo de crucifera para su enterrado en verde****PUNTOS: 1,00 S**

<u>APELLIDOS Y NOMBRE / RAZÓN SOCIAL</u>	<u>NIF</u>	<u>EXPEDIENTE</u>	<u>SUP. PROPUESTA (ha)</u>
AGROQUIMICOS SANTIAGO FLORES S.L.	B23403314	6076758	4,47
<u>PROPUESTA ADMITIDO</u>	<u>SOLICITA PRIMA VOL. SI</u>	<u>PROPUESTA PRIMA VOL. ADMITIDO</u>	

**IMPORTE POR ANUALIDAD**

<u>CAMPAÑA</u>	<u>IMPORTE MÁXIMO SUBVENCIONABLE</u>	<u>IMPORTE MEDIO DE TRANSFERENCIA (€/ha)</u>
2015	1.937,48 €	433,44 €
2016	1.937,48 €	433,44 €
2017	1.937,48 €	433,44 €
2018	1.937,48 €	433,44 €
2019	1.937,48 €	433,44 €

**RECINTOS PROPUESTOS**

<u>REF.</u>	<u>REFERENCIA SIGPAC</u>	<u>CULTIVO</u>	<u>DESCRIPCIÓN CULTIVO</u>	<u>S/R</u>	<u>SUP. DEC. ADMIN. (ha)</u>	<u>SUP. PROPUESTA (ha)</u>
1653758	23-059-010-00304-004	81268	ALGODON-JUNCAL	R	4,47	4,47

**RESUMEN CRITERIOS DE PRIORIZACIÓN**

<b>10.1.5 Sistemas sostenibles de cultivos agroindustriales</b>	<b>PUNTOS: 1,00</b>	<b>PUNTOS</b>	<b>CUMPLE</b>
Porcentaje de superficie determinada en Red Natura 2000		0,00	0.0%
Porcentaje de superficie determinada situada en zonas RAMSAR		0,00	0.0%
Porcentaje de superficie determinada en zonas vulnerables a la contaminación por nitratos		0,00	0.0%
Titulares de explotaciones que hayan adquirido el compromiso voluntario de establecimiento de una enmienda natural mediante un cultivo de crucifera para su enterrado en verde		1,00	S

**DETALLE CRITERIOS DE PRIORIZACIÓN**

<b>10.1.5 Sistemas sostenibles de cultivos agroindustriales</b>	<b>PUNTOS: 1,00</b>	<b>PUNTOS</b>	<b>CUMPLE</b>
Porcentaje de superficie determinada en Red Natura 2000		PUNTOS: 0,00	0.0%
		<u>SUP. PROPUESTA (ha)</u>	<u>SUP. CUMPLE (ha)</u>
REF. REFERENCIA SIGPAC CULTIVO DESCRIPCIÓN CULTIVO S/R		4,47	0,00
1653758 23-059-010-00304-004 81268 ALGODON-JUNCAL R			
Porcentaje de superficie determinada situada en zonas RAMSAR		PUNTOS: 0,00	0.0%
		<u>SUP. PROPUESTA (ha)</u>	<u>SUP. CUMPLE (ha)</u>
REF. REFERENCIA SIGPAC CULTIVO DESCRIPCIÓN CULTIVO S/R		4,47	0,00
1653758 23-059-010-00304-004 81268 ALGODON-JUNCAL R			
Porcentaje de superficie determinada en zonas vulnerables a la contaminación por nitratos		PUNTOS: 0,00	0.0%
		<u>SUP. PROPUESTA (ha)</u>	<u>SUP. CUMPLE (ha)</u>
REF. REFERENCIA SIGPAC CULTIVO DESCRIPCIÓN CULTIVO S/R		4,47	0,00
1653758 23-059-010-00304-004 81268 ALGODON-JUNCAL R			
Titulares de explotaciones que hayan adquirido el compromiso voluntario de establecimiento de una enmienda natural mediante un cultivo de crucifera para su enterrado en verde		PUNTOS: 1,00	S



<b><u>APELLIDOS Y NOMBRE / RAZÓN SOCIAL</u></b>	<b><u>NIF</u></b>	<b><u>EXPEDIENTE</u></b>	<b><u>SUP. PROPUESTA (ha)</u></b>
ALARCON JIMENEZ ISABEL MARIA	26215914P	6096500	6,14

<b><u>PROPUESTA</u></b>	<b><u>SOLICITA PRIMA VOL.</u></b>
INADMITIDO	NO

**IMPORTE POR ANUALIDAD**

<b><u>CAMPAÑA</u></b>	<b><u>IMPORTE MÁXIMO SUBVENCIÓNABLE</u></b>	<b><u>IMPORTE MEDIO DE TRANSFERENCIA (€/ha)</u></b>
2015	1.782,26 €	290,27 €
2016	1.782,26 €	290,27 €
2017	1.782,26 €	290,27 €
2018	1.782,26 €	290,27 €
2019	1.782,26 €	290,27 €

**RECINTOS PROPUESTOS**

<b><u>REF.</u></b>	<b><u>REFERENCIA SIGPAC</u></b>	<b><u>CULTIVO</u></b>	<b><u>DESCRIPCIÓN CULTIVO</u></b>	<b><u>S/R</u></b>	<b><u>SUP. DEC. ADMIN. (ha)</u></b>	<b><u>SUP. PROPUESTA (ha)</u></b>
1831750	23-085-001-00235-001	81363	ALGODON-DP332	R	1,37	1,37
1831751	23-085-001-00267-001	81363	ALGODON-DP332	R	1,05	1,05
1831752	23-085-001-00278-001	81363	ALGODON-DP332	R	3,72	3,72

**RESUMEN CRITERIOS DE PRIORIZACIÓN****10.1.5 Sistemas sostenibles de cultivos agroindustriales****PUNTOS:** 0,00

	<b><u>PUNTOS</u></b>	<b><u>CUMPLE</u></b>
Porcentaje de superficie determinada en Red Natura 2000	0,00	0.0%
Porcentaje de superficie determinada situada en zonas RAMSAR	0,00	0.0%
Porcentaje de superficie determinada en zonas vulnerables a la contaminación por nitratos	0,00	0.0%
Titulares de explotaciones que hayan adquirido el compromiso voluntario de establecimiento de una enmienda natural mediante un cultivo de crucífera para su enterrado en verde	0,00	N



**DETALLE CRITERIOS DE PRIORIZACIÓN****10.1.5 Sistemas sostenibles de cultivos agroindustriales****PUNTOS: 0,00****Porcentaje de superficie determinada en Red Natura 2000****PUNTOS: 0,00 0.0%**

<u>REF.</u>	<u>REFERENCIA SIGPAC</u>	<u>CULTIVO</u>	<u>DESCRIPCIÓN CULTIVO</u>	<u>S/R</u>	<u>SUP.</u>	<u>SUP.</u>
					<u>PROPUESTA</u>	<u>CUMPLE</u>
					(ha)	(ha)
1831750	23-085-001-00235-001	81363	ALGODON-DP332	R	1,37	0,00
1831751	23-085-001-00267-001	81363	ALGODON-DP332	R	1,05	0,00
1831752	23-085-001-00278-001	81363	ALGODON-DP332	R	3,72	0,00

**Porcentaje de superficie determinada situada en zonas RAMSAR****PUNTOS: 0,00 0.0%**

<u>REF.</u>	<u>REFERENCIA SIGPAC</u>	<u>CULTIVO</u>	<u>DESCRIPCIÓN CULTIVO</u>	<u>S/R</u>	<u>SUP.</u>	<u>SUP.</u>
					<u>PROPUESTA</u>	<u>CUMPLE</u>
					(ha)	(ha)
1831750	23-085-001-00235-001	81363	ALGODON-DP332	R	1,37	0,00
1831751	23-085-001-00267-001	81363	ALGODON-DP332	R	1,05	0,00
1831752	23-085-001-00278-001	81363	ALGODON-DP332	R	3,72	0,00

**Porcentaje de superficie determinada en zonas vulnerables a la contaminación por nitratos****PUNTOS: 0,00 0.0%**

<u>REF.</u>	<u>REFERENCIA SIGPAC</u>	<u>CULTIVO</u>	<u>DESCRIPCIÓN CULTIVO</u>	<u>S/R</u>	<u>SUP.</u>	<u>SUP.</u>
					<u>PROPUESTA</u>	<u>CUMPLE</u>
					(ha)	(ha)
1831750	23-085-001-00235-001	81363	ALGODON-DP332	R	1,37	0,00
1831751	23-085-001-00267-001	81363	ALGODON-DP332	R	1,05	0,00
1831752	23-085-001-00278-001	81363	ALGODON-DP332	R	3,72	0,00

**Titulares de explotaciones que hayan adquirido el compromiso voluntario de establecimiento de una enmienda natural mediante un cultivo de crucífera para su enterrado en verde****PUNTOS: 0,00 N**



<u>APELLIDOS Y NOMBRE / RAZÓN SOCIAL</u>	<u>NIF</u>	<u>EXPEDIENTE</u>	<u>SUP. PROPUESTA (ha)</u>
ALARCON RAMIREZ FRANCISCO	25959176L	6090345	1,21
<u>PROPUESTA ADMITIDO</u>	<u>SOLICITA PRIMA VOL. SI</u>	<u>PROPUESTA PRIMA VOL. ADMITIDO</u>	
<b>IMPORTE POR ANUALIDAD</b>			

<u>CAMPAÑA</u>	<u>IMPORTE MÁXIMO SUBVENCIONABLE</u>	<u>IMPORTE MEDIO DE TRANSFERENCIA (€/ha)</u>
2015	524,47 €	433,45 €
2016	524,47 €	433,45 €
2017	524,47 €	433,45 €
2018	524,47 €	433,45 €
2019	524,47 €	433,45 €

**RECINTOS PROPUESTOS**

<u>REF.</u>	<u>REFERENCIA SIGPAC</u>	<u>CULTIVO</u>	<u>DESCRIPCIÓN CULTIVO</u>	<u>S/R</u>	<u>SUP. DEC. ADMIN. (ha)</u>	<u>SUP. PROPUESTA (ha)</u>
1698365	23-096-018-00369-002	81190	ALGODON-ALEXANDROS	R	1,21	1,21

**RESUMEN CRITERIOS DE PRIORIZACIÓN**

<b>10.1.5 Sistemas sostenibles de cultivos agroindustriales</b>	<b>PUNTOS: 5,00</b>	<b>PUNTOS</b>	<b>CUMPLE</b>
Porcentaje de superficie determinada en Red Natura 2000		0,00	0.0%
Porcentaje de superficie determinada situada en zonas RAMSAR		0,00	0.0%
Porcentaje de superficie determinada en zonas vulnerables a la contaminación por nitratos		4,00	100.0%
Titulares de explotaciones que hayan adquirido el compromiso voluntario de establecimiento de una enmienda natural mediante un cultivo de crucifera para su enterrado en verde		1,00	S

**DETALLE CRITERIOS DE PRIORIZACIÓN**

<b>10.1.5 Sistemas sostenibles de cultivos agroindustriales</b>	<b>PUNTOS: 5,00</b>	<b>PUNTOS</b>	<b>CUMPLE</b>			
Porcentaje de superficie determinada en Red Natura 2000		PUNTOS: 0,00	0.0%			
		<u>SUP. PROPUESTA (ha)</u>	<u>SUP. CUMPLE (ha)</u>			
<u>REF.</u>	<u>REFERENCIA SIGPAC</u>	<u>CULTIVO</u>	<u>DESCRIPCIÓN CULTIVO</u>	<u>S/R</u>		
1698365	23-096-018-00369-002	81190	ALGODON-ALEXANDROS	R	1,21	0,00
Porcentaje de superficie determinada situada en zonas RAMSAR		PUNTOS: 0,00	0.0%			
		<u>SUP. PROPUESTA (ha)</u>	<u>SUP. CUMPLE (ha)</u>			
<u>REF.</u>	<u>REFERENCIA SIGPAC</u>	<u>CULTIVO</u>	<u>DESCRIPCIÓN CULTIVO</u>	<u>S/R</u>		
1698365	23-096-018-00369-002	81190	ALGODON-ALEXANDROS	R	1,21	0,00
Porcentaje de superficie determinada en zonas vulnerables a la contaminación por nitratos		PUNTOS: 4,00	100.0%			
		<u>SUP. PROPUESTA (ha)</u>	<u>SUP. CUMPLE (ha)</u>			
<u>REF.</u>	<u>REFERENCIA SIGPAC</u>	<u>CULTIVO</u>	<u>DESCRIPCIÓN CULTIVO</u>	<u>S/R</u>		
1698365	23-096-018-00369-002	81190	ALGODON-ALEXANDROS	R	1,21	1,21
Titulares de explotaciones que hayan adquirido el compromiso voluntario de establecimiento de una enmienda natural mediante un cultivo de crucifera para su enterrado en verde		PUNTOS: 1,00	S			



<u>APELLIDOS Y NOMBRE / RAZÓN SOCIAL</u>	<u>NIF</u>	<u>EXPEDIENTE</u>	<u>SUP. PROPUESTA (ha)</u>
ALCANTARA GALAN EVA	78684845M	6029194	1,74
<u>PROPUESTA ADMITIDO</u>	<u>SOLICITA PRIMA VOL. SI</u>	<u>PROPUESTA PRIMA VOL. ADMITIDO</u>	

**IMPORTE POR ANUALIDAD**

<u>CAMPAÑA</u>	<u>IMPORTE MÁXIMO SUBVENCIONABLE</u>	<u>IMPORTE MEDIO DE TRANSFERENCIA (€/ha)</u>
2015	754,19 €	433,44 €
2016	754,19 €	433,44 €
2017	754,19 €	433,44 €
2018	754,19 €	433,44 €
2019	754,19 €	433,44 €

**RECINTOS PROPUESTOS**

<u>REF.</u>	<u>REFERENCIA SIGPAC</u>	<u>CULTIVO</u>	<u>DESCRIPCIÓN CULTIVO</u>	<u>S/R</u>	<u>SUP. DEC. ADMIN. (ha)</u>	<u>SUP. PROPUESTA (ha)</u>
1703171	23-040-005-00402-001	81385	ALGODON-DP377	R	1,74	1,74

**RESUMEN CRITERIOS DE PRIORIZACIÓN**

<b>10.1.5 Sistemas sostenibles de cultivos agroindustriales</b>	<b>PUNTOS: 5,00</b>	<b>PUNTOS</b>	<b>CUMPLE</b>
Porcentaje de superficie determinada en Red Natura 2000		0,00	0.0%
Porcentaje de superficie determinada situada en zonas RAMSAR		0,00	0.0%
Porcentaje de superficie determinada en zonas vulnerables a la contaminación por nitratos		4,00	100.0%
Titulares de explotaciones que hayan adquirido el compromiso voluntario de establecimiento de una enmienda natural mediante un cultivo de crucifera para su enterrado en verde		1,00	S

**DETALLE CRITERIOS DE PRIORIZACIÓN**

<b>10.1.5 Sistemas sostenibles de cultivos agroindustriales</b>	<b>PUNTOS: 5,00</b>	<b>PUNTOS</b>	<b>CUMPLE</b>			
Porcentaje de superficie determinada en Red Natura 2000		PUNTOS: 0,00	0.0%			
		<u>SUP. PROPUESTA (ha)</u>	<u>SUP. CUMPLE (ha)</u>			
<u>REF.</u>	<u>REFERENCIA SIGPAC</u>	<u>CULTIVO</u>	<u>DESCRIPCIÓN CULTIVO</u>	<u>S/R</u>		
1703171	23-040-005-00402-001	81385	ALGODON-DP377	R	1,74	0,00
Porcentaje de superficie determinada situada en zonas RAMSAR		PUNTOS: 0,00	0.0%			
		<u>SUP. PROPUESTA (ha)</u>	<u>SUP. CUMPLE (ha)</u>			
<u>REF.</u>	<u>REFERENCIA SIGPAC</u>	<u>CULTIVO</u>	<u>DESCRIPCIÓN CULTIVO</u>	<u>S/R</u>		
1703171	23-040-005-00402-001	81385	ALGODON-DP377	R	1,74	0,00
Porcentaje de superficie determinada en zonas vulnerables a la contaminación por nitratos		PUNTOS: 4,00	100.0%			
		<u>SUP. PROPUESTA (ha)</u>	<u>SUP. CUMPLE (ha)</u>			
<u>REF.</u>	<u>REFERENCIA SIGPAC</u>	<u>CULTIVO</u>	<u>DESCRIPCIÓN CULTIVO</u>	<u>S/R</u>		
1703171	23-040-005-00402-001	81385	ALGODON-DP377	R	1,74	1,74
Titulares de explotaciones que hayan adquirido el compromiso voluntario de establecimiento de una enmienda natural mediante un cultivo de crucifera para su enterrado en verde		PUNTOS: 1,00	S			



<u>APELLIDOS Y NOMBRE / RAZÓN SOCIAL</u>	<u>NIF</u>	<u>EXPEDIENTE</u>	<u>SUP. PROPUESTA (ha)</u>
ALCANTARA GALAN MANUEL	78684846Y	6029221	1,56
<u>PROPUESTA ADMITIDO</u>	<u>SOLICITA PRIMA VOL. SI</u>	<u>PROPUESTA PRIMA VOL. ADMITIDO</u>	
<b>IMPORTE POR ANUALIDAD</b>			

<u>CAMPAÑA</u>	<u>IMPORTE MÁXIMO SUBVENCIONABLE</u>	<u>IMPORTE MEDIO DE TRANSFERENCIA (€/ha)</u>
2015	676,17 €	433,44 €
2016	676,17 €	433,44 €
2017	676,17 €	433,44 €
2018	676,17 €	433,44 €
2019	676,17 €	433,44 €

**RECINTOS PROPUESTOS**

<u>REF.</u>	<u>REFERENCIA SIGPAC</u>	<u>CULTIVO</u>	<u>DESCRIPCIÓN CULTIVO</u>	<u>S/R</u>	<u>SUP. DEC. ADMIN. (ha)</u>	<u>SUP. PROPUESTA (ha)</u>
1702986	23-040-005-00402-001	81385	ALGODON-DP377	R	1,56	1,56

**RESUMEN CRITERIOS DE PRIORIZACIÓN**

<b>10.1.5 Sistemas sostenibles de cultivos agroindustriales</b>	<b>PUNTOS: 5,00</b>	<b>PUNTOS</b>	<b>CUMPLE</b>
Porcentaje de superficie determinada en Red Natura 2000		0,00	0.0%
Porcentaje de superficie determinada situada en zonas RAMSAR		0,00	0.0%
Porcentaje de superficie determinada en zonas vulnerables a la contaminación por nitratos		4,00	100.0%
Titulares de explotaciones que hayan adquirido el compromiso voluntario de establecimiento de una enmienda natural mediante un cultivo de crucifera para su enterrado en verde		1,00	S

**DETALLE CRITERIOS DE PRIORIZACIÓN**

<b>10.1.5 Sistemas sostenibles de cultivos agroindustriales</b>	<b>PUNTOS: 5,00</b>	<b>PUNTOS</b>	<b>CUMPLE</b>				
Porcentaje de superficie determinada en Red Natura 2000		PUNTOS: 0,00	0.0%				
		<u>SUP. PROPUESTA (ha)</u>	<u>SUP. CUMPLE (ha)</u>				
<u>REF.</u>	<u>REFERENCIA SIGPAC</u>	<u>CULTIVO</u>	<u>DESCRIPCIÓN CULTIVO</u>	<u>S/R</u>			
1702986	23-040-005-00402-001	81385	ALGODON-DP377	R		1,56	0,00
Porcentaje de superficie determinada situada en zonas RAMSAR		PUNTOS: 0,00	0.0%				
		<u>SUP. PROPUESTA (ha)</u>	<u>SUP. CUMPLE (ha)</u>				
<u>REF.</u>	<u>REFERENCIA SIGPAC</u>	<u>CULTIVO</u>	<u>DESCRIPCIÓN CULTIVO</u>	<u>S/R</u>			
1702986	23-040-005-00402-001	81385	ALGODON-DP377	R		1,56	0,00
Porcentaje de superficie determinada en zonas vulnerables a la contaminación por nitratos		PUNTOS: 4,00	100.0%				
		<u>SUP. PROPUESTA (ha)</u>	<u>SUP. CUMPLE (ha)</u>				
<u>REF.</u>	<u>REFERENCIA SIGPAC</u>	<u>CULTIVO</u>	<u>DESCRIPCIÓN CULTIVO</u>	<u>S/R</u>			
1702986	23-040-005-00402-001	81385	ALGODON-DP377	R		1,56	1,56
Titulares de explotaciones que hayan adquirido el compromiso voluntario de establecimiento de una enmienda natural mediante un cultivo de crucifera para su enterrado en verde		PUNTOS: 1,00	S				



<b><u>APELLIDOS Y NOMBRE / RAZÓN SOCIAL</u></b>	<b><u>NIF</u></b>	<b><u>EXPEDIENTE</u></b>	<b><u>SUP. PROPUESTA (ha)</u></b>
ALCHIVET LARA MANUEL	75189062S	6092864	2,90

<b><u>PROPUESTA</u></b>	<b><u>SOLICITA PRIMA VOL.</u></b>
INADMITIDO	NO

**IMPORTE POR ANUALIDAD**

<u>CAMPAÑA</u>	<u>IMPORTE MÁXIMO SUBVENCIONABLE</u>	<u>IMPORTE MEDIO DE TRANSFERENCIA (€/ha)</u>
2015	841,78 €	290,27 €
2016	841,78 €	290,27 €
2017	841,78 €	290,27 €
2018	841,78 €	290,27 €
2019	841,78 €	290,27 €

**RECINTOS PROPUESTOS**

<u>REF.</u>	<u>REFERENCIA SIGPAC</u>	<u>CULTIVO</u>	<u>DESCRIPCIÓN CULTIVO</u>	<u>S/R</u>	<u>SUP. DEC. ADMIN. (ha)</u>	<u>SUP. PROPUESTA (ha)</u>
1689544	23-059-015-00003-002	81314	ALGODON-ALBARIZA	R	1,56	1,56
1689545	23-059-015-00004-003	81314	ALGODON-ALBARIZA	R	1,34	1,34

**RESUMEN CRITERIOS DE PRIORIZACIÓN****10.1.5 Sistemas sostenibles de cultivos agroindustriales**

PUNTOS: 0,00

	<u>PUNTOS</u>	<u>CUMPLE</u>
Porcentaje de superficie determinada en Red Natura 2000	0,00	0.0%
Porcentaje de superficie determinada situada en zonas RAMSAR	0,00	0.0%
Porcentaje de superficie determinada en zonas vulnerables a la contaminación por nitratos	0,00	0.0%
Titulares de explotaciones que hayan adquirido el compromiso voluntario de establecimiento de una enmienda natural mediante un cultivo de crucifera para su enterrado en verde	0,00	N

**DETALLE CRITERIOS DE PRIORIZACIÓN****10.1.5 Sistemas sostenibles de cultivos agroindustriales**

PUNTOS: 0,00

<u>REF.</u>	<u>REFERENCIA SIGPAC</u>	<u>CULTIVO</u>	<u>DESCRIPCIÓN CULTIVO</u>	<u>S/R</u>	<u>SUP. PROPUESTA (ha)</u>	<u>SUP. CUMPLE (ha)</u>
1689544	23-059-015-00003-002	81314	ALGODON-ALBARIZA	R	1,56	0,00
1689545	23-059-015-00004-003	81314	ALGODON-ALBARIZA	R	1,34	0,00

	<u>PUNTOS</u>	<u>CUMPLE</u>
Porcentaje de superficie determinada en Red Natura 2000	0,00	0.0%
Porcentaje de superficie determinada situada en zonas RAMSAR	0,00	0.0%
Porcentaje de superficie determinada en zonas vulnerables a la contaminación por nitratos	0,00	0.0%
Titulares de explotaciones que hayan adquirido el compromiso voluntario de establecimiento de una enmienda natural mediante un cultivo de crucifera para su enterrado en verde	0,00	N

<u>APELLIDOS Y NOMBRE / RAZÓN SOCIAL</u>	<u>NIF</u>	<u>EXPEDIENTE</u>	<u>SUP. PROPUESTA (ha)</u>
ALVAREZ COCA AMADOR	26206354Q	6090448	1,72
<u>PROPUESTA ADMITIDO</u>	<u>SOLICITA PRIMA VOL. SI</u>	<u>PROPUESTA PRIMA VOL. ADMITIDO</u>	
<u>IMPORTE POR ANUALIDAD</u>			

<u>CAMPAÑA</u>	<u>IMPORTE MÁXIMO SUBVENCIONABLE</u>	<u>IMPORTE MEDIO DE TRANSFERENCIA (€/ha)</u>
2015	745,51 €	433,44 €
2016	745,51 €	433,44 €
2017	745,51 €	433,44 €
2018	745,51 €	433,44 €
2019	745,51 €	433,44 €

**RECINTOS PROPUESTOS**

<u>REF.</u>	<u>REFERENCIA SIGPAC</u>	<u>CULTIVO</u>	<u>DESCRIPCIÓN CULTIVO</u>	<u>S/R</u>	<u>SUP. DEC. ADMIN. (ha)</u>	<u>SUP. PROPUESTA (ha)</u>
1697861	23-061-020-00048-002	81190	ALGODON-ALEXANDROS	R	0,82	0,82
1697862	23-061-020-00451-001	81190	ALGODON-ALEXANDROS	R	0,90	0,90

**RESUMEN CRITERIOS DE PRIORIZACIÓN**

<b>10.1.5 Sistemas sostenibles de cultivos agroindustriales</b>		<b>PUNTOS: 5,00</b>	<b>PUNTOS</b>	<b>CUMPLE</b>
Porcentaje de superficie determinada en Red Natura 2000			0,00	0.0%
Porcentaje de superficie determinada situada en zonas RAMSAR			0,00	0.0%
Porcentaje de superficie determinada en zonas vulnerables a la contaminación por nitratos			4,00	100.0%
Titulares de explotaciones que hayan adquirido el compromiso voluntario de establecimiento de una enmienda natural mediante un cultivo de crucifera para su enterrado en verde			1,00	S

**DETALLE CRITERIOS DE PRIORIZACIÓN**

<b>10.1.5 Sistemas sostenibles de cultivos agroindustriales</b>		<b>PUNTOS: 5,00</b>	<b>PUNTOS</b>	<b>CUMPLE</b>		
Porcentaje de superficie determinada en Red Natura 2000			PUNTOS: 0,00	0.0%		
<u>REF.</u>	<u>REFERENCIA SIGPAC</u>	<u>CULTIVO</u>	<u>DESCRIPCIÓN CULTIVO</u>	<u>S/R</u>	<u>SUP. PROPUESTA (ha)</u>	<u>SUP. CUMPLE (ha)</u>
1697861	23-061-020-00048-002	81190	ALGODON-ALEXANDROS	R	0,82	0,00
1697862	23-061-020-00451-001	81190	ALGODON-ALEXANDROS	R	0,90	0,00
Porcentaje de superficie determinada situada en zonas RAMSAR			PUNTOS: 0,00	0.0%		
<u>REF.</u>	<u>REFERENCIA SIGPAC</u>	<u>CULTIVO</u>	<u>DESCRIPCIÓN CULTIVO</u>	<u>S/R</u>	<u>SUP. PROPUESTA (ha)</u>	<u>SUP. CUMPLE (ha)</u>
1697861	23-061-020-00048-002	81190	ALGODON-ALEXANDROS	R	0,82	0,00
1697862	23-061-020-00451-001	81190	ALGODON-ALEXANDROS	R	0,90	0,00
Porcentaje de superficie determinada en zonas vulnerables a la contaminación por nitratos			PUNTOS: 4,00	100.0%		
<u>REF.</u>	<u>REFERENCIA SIGPAC</u>	<u>CULTIVO</u>	<u>DESCRIPCIÓN CULTIVO</u>	<u>S/R</u>	<u>SUP. PROPUESTA (ha)</u>	<u>SUP. CUMPLE (ha)</u>
1697861	23-061-020-00048-002	81190	ALGODON-ALEXANDROS	R	0,82	0,82
1697862	23-061-020-00451-001	81190	ALGODON-ALEXANDROS	R	0,90	0,90
Titulares de explotaciones que hayan adquirido el compromiso voluntario de establecimiento de una enmienda natural mediante un cultivo de crucifera para su enterrado en verde			PUNTOS: 1,00	S		

<u>APELLIDOS Y NOMBRE / RAZÓN SOCIAL</u>	<u>NIF</u>	<u>EXPEDIENTE</u>	<u>SUP. PROPUESTA (ha)</u>
ALVAREZ COCA JOSE	25962915D	6090436	0,76
<u>PROPUESTA ADMITIDO</u>	<u>SOLICITA PRIMA VOL. SI</u>	<u>PROPUESTA PRIMA VOL. ADMITIDO</u>	
<b>IMPORTE POR ANUALIDAD</b>			

<u>CAMPAÑA</u>	<u>IMPORTE MÁXIMO SUBVENCIONABLE</u>	<u>IMPORTE MEDIO DE TRANSFERENCIA (€/ha)</u>
2015	329,42 €	433,45 €
2016	329,42 €	433,45 €
2017	329,42 €	433,45 €
2018	329,42 €	433,45 €
2019	329,42 €	433,45 €

**RECINTOS PROPUESTOS**

<u>REF.</u>	<u>REFERENCIA SIGPAC</u>	<u>CULTIVO</u>	<u>DESCRIPCIÓN CULTIVO</u>	<u>S/R</u>	<u>SUP. DEC. ADMIN. (ha)</u>	<u>SUP. PROPUESTA (ha)</u>
1698193	23-061-020-00016-004	81190	ALGODON-ALEXANDROS	R	0,76	0,76

**RESUMEN CRITERIOS DE PRIORIZACIÓN**

<b>10.1.5 Sistemas sostenibles de cultivos agroindustriales</b>	<b>PUNTOS: 5,00</b>	<b>PUNTOS</b>	<b>CUMPLE</b>
Porcentaje de superficie determinada en Red Natura 2000		0,00	0.0%
Porcentaje de superficie determinada situada en zonas RAMSAR		0,00	0.0%
Porcentaje de superficie determinada en zonas vulnerables a la contaminación por nitratos		4,00	100.0%
Titulares de explotaciones que hayan adquirido el compromiso voluntario de establecimiento de una enmienda natural mediante un cultivo de crucífera para su enterrado en verde		1,00	S

**DETALLE CRITERIOS DE PRIORIZACIÓN**

<b>10.1.5 Sistemas sostenibles de cultivos agroindustriales</b>	<b>PUNTOS: 5,00</b>	<b>PUNTOS</b>	<b>CUMPLE</b>			
Porcentaje de superficie determinada en Red Natura 2000		PUNTOS: 0,00	0.0%			
		<u>SUP. PROPUESTA (ha)</u>	<u>SUP. CUMPLE (ha)</u>			
<u>REF.</u>	<u>REFERENCIA SIGPAC</u>	<u>CULTIVO</u>	<u>DESCRIPCIÓN CULTIVO</u>	<u>S/R</u>		
1698193	23-061-020-00016-004	81190	ALGODON-ALEXANDROS	R	0,76	0,00
Porcentaje de superficie determinada situada en zonas RAMSAR		PUNTOS: 0,00	0.0%			
		<u>SUP. PROPUESTA (ha)</u>	<u>SUP. CUMPLE (ha)</u>			
<u>REF.</u>	<u>REFERENCIA SIGPAC</u>	<u>CULTIVO</u>	<u>DESCRIPCIÓN CULTIVO</u>	<u>S/R</u>		
1698193	23-061-020-00016-004	81190	ALGODON-ALEXANDROS	R	0,76	0,00
Porcentaje de superficie determinada en zonas vulnerables a la contaminación por nitratos		PUNTOS: 4,00	100.0%			
		<u>SUP. PROPUESTA (ha)</u>	<u>SUP. CUMPLE (ha)</u>			
<u>REF.</u>	<u>REFERENCIA SIGPAC</u>	<u>CULTIVO</u>	<u>DESCRIPCIÓN CULTIVO</u>	<u>S/R</u>		
1698193	23-061-020-00016-004	81190	ALGODON-ALEXANDROS	R	0,76	0,76
Titulares de explotaciones que hayan adquirido el compromiso voluntario de establecimiento de una enmienda natural mediante un cultivo de crucífera para su enterrado en verde		PUNTOS: 1,00	S			



<u>APELLIDOS Y NOMBRE / RAZÓN SOCIAL</u>	<u>NIF</u>	<u>EXPEDIENTE</u>	<u>SUP. PROPUESTA (ha)</u>
ALVARO COBO GALLEGO Y OTRO C.B.	E23597412	6093709	1,15

<u>PROPUESTA</u>	<u>SOLICITA PRIMA VOL.</u>	<u>PROPUESTA PRIMA VOL.</u>
ADMITIDO	SI	ADMITIDO

**IMPORTE POR ANUALIDAD**

<u>CAMPAÑA</u>	<u>IMPORTE MÁXIMO SUBVENCIONABLE</u>	<u>IMPORTE MEDIO DE TRANSFERENCIA (€/ha)</u>
2015	498,46 €	433,44 €
2016	498,46 €	433,44 €
2017	498,46 €	433,44 €
2018	498,46 €	433,44 €
2019	498,46 €	433,44 €

**RECINTOS PROPUESTOS**

<u>REF.</u>	<u>REFERENCIA SIGPAC</u>	<u>CULTIVO</u>	<u>DESCRIPCIÓN CULTIVO</u>	<u>S/R</u>	<u>SUP. DEC. ADMIN. (ha)</u>	<u>SUP. PROPUESTA (ha)</u>
2988708	23-096-018-00184-002	81009	ALGODON-CARMEN	R	1,15	1,15

**RESUMEN CRITERIOS DE PRIORIZACIÓN**

<b>10.1.5 Sistemas sostenibles de cultivos agroindustriales</b>	<b>PUNTOS: 5,00</b>	<b>PUNTOS</b>	<b>CUMPLE</b>
Porcentaje de superficie determinada en Red Natura 2000		0,00	0.0%
Porcentaje de superficie determinada situada en zonas RAMSAR		0,00	0.0%
Porcentaje de superficie determinada en zonas vulnerables a la contaminación por nitratos		4,00	100.0%
Titulares de explotaciones que hayan adquirido el compromiso voluntario de establecimiento de una enmienda natural mediante un cultivo de crucifera para su enterrado en verde		1,00	S

**DETALLE CRITERIOS DE PRIORIZACIÓN**

<b>10.1.5 Sistemas sostenibles de cultivos agroindustriales</b>	<b>PUNTOS: 5,00</b>	<b>PUNTOS</b>	<b>CUMPLE</b>			
Porcentaje de superficie determinada en Red Natura 2000		PUNTOS: 0,00	0.0%			
		<u>SUP. PROPUESTA (ha)</u>	<u>SUP. CUMPLE (ha)</u>			
<u>REF.</u>	<u>REFERENCIA SIGPAC</u>	<u>CULTIVO</u>	<u>DESCRIPCIÓN CULTIVO</u>	<u>S/R</u>	<u>SUP. PROPUESTA (ha)</u>	<u>SUP. CUMPLE (ha)</u>
2988708	23-096-018-00184-002	81009	ALGODON-CARMEN	R	1,15	0,00
Porcentaje de superficie determinada situada en zonas RAMSAR		PUNTOS: 0,00	0.0%			
		<u>SUP. PROPUESTA (ha)</u>	<u>SUP. CUMPLE (ha)</u>			
<u>REF.</u>	<u>REFERENCIA SIGPAC</u>	<u>CULTIVO</u>	<u>DESCRIPCIÓN CULTIVO</u>	<u>S/R</u>	<u>SUP. PROPUESTA (ha)</u>	<u>SUP. CUMPLE (ha)</u>
2988708	23-096-018-00184-002	81009	ALGODON-CARMEN	R	1,15	0,00
Porcentaje de superficie determinada en zonas vulnerables a la contaminación por nitratos		PUNTOS: 4,00	100.0%			
		<u>SUP. PROPUESTA (ha)</u>	<u>SUP. CUMPLE (ha)</u>			
<u>REF.</u>	<u>REFERENCIA SIGPAC</u>	<u>CULTIVO</u>	<u>DESCRIPCIÓN CULTIVO</u>	<u>S/R</u>	<u>SUP. PROPUESTA (ha)</u>	<u>SUP. CUMPLE (ha)</u>
2988708	23-096-018-00184-002	81009	ALGODON-CARMEN	R	1,15	1,15
Titulares de explotaciones que hayan adquirido el compromiso voluntario de establecimiento de una enmienda natural mediante un cultivo de crucifera para su enterrado en verde		PUNTOS: 1,00	S			



<u>APELLIDOS Y NOMBRE / RAZÓN SOCIAL</u>	<u>NIF</u>	<u>EXPEDIENTE</u>	<u>SUP. PROPUESTA (ha)</u>
AMARO TORRES FRANCISCA	26095787X	6095015	1,73
<u>PROPUESTA</u>	<u>SOLICITA PRIMA VOL.</u>	<u>PROPUESTA PRIMA VOL.</u>	
ADMITIDO	SI	ADMITIDO	
<u>IMPORTE POR ANUALIDAD</u>			

<u>CAMPAÑA</u>	<u>IMPORTE MÁXIMO SUBVENCIONABLE</u>	<u>IMPORTE MEDIO DE TRANSFERENCIA (€/ha)</u>
2015	749,85 €	433,44 €
2016	749,85 €	433,44 €
2017	749,85 €	433,44 €
2018	749,85 €	433,44 €
2019	749,85 €	433,44 €

**RECINTOS PROPUESTOS**

<u>REF.</u>	<u>REFERENCIA SIGPAC</u>	<u>CULTIVO</u>	<u>DESCRIPCIÓN CULTIVO</u>	<u>S/R</u>	<u>SUP. DEC. ADMIN. (ha)</u>	<u>SUP. PROPUESTA (ha)</u>
1765488	23-096-016-00011-001	81190	ALGODON-ALEXANDROS	R	1,73	1,73

**RESUMEN CRITERIOS DE PRIORIZACIÓN**

<b>10.1.5 Sistemas sostenibles de cultivos agroindustriales</b>	<b>PUNTOS: 5,00</b>	<b>PUNTOS</b>	<b>CUMPLE</b>
Porcentaje de superficie determinada en Red Natura 2000		0,00	0.0%
Porcentaje de superficie determinada situada en zonas RAMSAR		0,00	0.0%
Porcentaje de superficie determinada en zonas vulnerables a la contaminación por nitratos		4,00	100.0%
Titulares de explotaciones que hayan adquirido el compromiso voluntario de establecimiento de una enmienda natural mediante un cultivo de crucifera para su enterrado en verde		1,00	S

**DETALLE CRITERIOS DE PRIORIZACIÓN**

<b>10.1.5 Sistemas sostenibles de cultivos agroindustriales</b>	<b>PUNTOS: 5,00</b>	<b>PUNTOS</b>	<b>CUMPLE</b>			
Porcentaje de superficie determinada en Red Natura 2000		PUNTOS: 0,00	0.0%			
		<u>SUP. PROPUESTA (ha)</u>	<u>SUP. CUMPLE (ha)</u>			
<u>REF.</u>	<u>REFERENCIA SIGPAC</u>	<u>CULTIVO</u>	<u>DESCRIPCIÓN CULTIVO</u>	<u>S/R</u>	<u>SUP. PROPUESTA (ha)</u>	<u>SUP. CUMPLE (ha)</u>
1765488	23-096-016-00011-001	81190	ALGODON-ALEXANDROS	R	1,73	0,00
Porcentaje de superficie determinada situada en zonas RAMSAR		PUNTOS: 0,00	0.0%			
		<u>SUP. PROPUESTA (ha)</u>	<u>SUP. CUMPLE (ha)</u>			
<u>REF.</u>	<u>REFERENCIA SIGPAC</u>	<u>CULTIVO</u>	<u>DESCRIPCIÓN CULTIVO</u>	<u>S/R</u>	<u>SUP. PROPUESTA (ha)</u>	<u>SUP. CUMPLE (ha)</u>
1765488	23-096-016-00011-001	81190	ALGODON-ALEXANDROS	R	1,73	0,00
Porcentaje de superficie determinada en zonas vulnerables a la contaminación por nitratos		PUNTOS: 4,00	100.0%			
		<u>SUP. PROPUESTA (ha)</u>	<u>SUP. CUMPLE (ha)</u>			
<u>REF.</u>	<u>REFERENCIA SIGPAC</u>	<u>CULTIVO</u>	<u>DESCRIPCIÓN CULTIVO</u>	<u>S/R</u>	<u>SUP. PROPUESTA (ha)</u>	<u>SUP. CUMPLE (ha)</u>
1765488	23-096-016-00011-001	81190	ALGODON-ALEXANDROS	R	1,73	1,73
Titulares de explotaciones que hayan adquirido el compromiso voluntario de establecimiento de una enmienda natural mediante un cultivo de crucifera para su enterrado en verde		PUNTOS: 1,00	S			





<u>APELLIDOS Y NOMBRE / RAZÓN SOCIAL</u>	<u>NIF</u>	<u>EXPEDIENTE</u>	<u>SUP. PROPUESTA (ha)</u>
ANCHUELA EXPOSITO JUANA	25983263W	6092578	1,95
<u>PROPUESTA ADMITIDO</u>	<u>SOLICITA PRIMA VOL. SI</u>	<u>PROPUESTA PRIMA VOL. ADMITIDO</u>	

**IMPORTE POR ANUALIDAD**

<u>CAMPAÑA</u>	<u>IMPORTE MÁXIMO SUBVENCIONABLE</u>	<u>IMPORTE MEDIO DE TRANSFERENCIA (€/ha)</u>
2015	845,21 €	433,44 €
2016	845,21 €	433,44 €
2017	845,21 €	433,44 €
2018	845,21 €	433,44 €
2019	845,21 €	433,44 €

**RECINTOS PROPUESTOS**

<u>REF.</u>	<u>REFERENCIA SIGPAC</u>	<u>CULTIVO</u>	<u>DESCRIPCIÓN CULTIVO</u>	<u>S/R</u>	<u>SUP. DEC. ADMIN. (ha)</u>	<u>SUP. PROPUESTA (ha)</u>
1680948	23-005-009-00299-001	81363	ALGODON-DP332	R	1,95	1,95

**RESUMEN CRITERIOS DE PRIORIZACIÓN**

<b>10.1.5 Sistemas sostenibles de cultivos agroindustriales</b>	<b>PUNTOS: 5,00</b>	<b>PUNTOS</b>	<b>CUMPLE</b>
Porcentaje de superficie determinada en Red Natura 2000		0,00	0.0%
Porcentaje de superficie determinada situada en zonas RAMSAR		0,00	0.0%
Porcentaje de superficie determinada en zonas vulnerables a la contaminación por nitratos		4,00	100.0%
Titulares de explotaciones que hayan adquirido el compromiso voluntario de establecimiento de una enmienda natural mediante un cultivo de crucifera para su enterrado en verde		1,00	S

**DETALLE CRITERIOS DE PRIORIZACIÓN**

<b>10.1.5 Sistemas sostenibles de cultivos agroindustriales</b>	<b>PUNTOS: 5,00</b>	<b>PUNTOS</b>	<b>CUMPLE</b>
Porcentaje de superficie determinada en Red Natura 2000		PUNTOS: 0,00	0.0%
		<u>SUP. PROPUESTA (ha)</u>	<u>SUP. CUMPLE (ha)</u>
REF. REFERENCIA SIGPAC CULTIVO DESCRIPCIÓN CULTIVO	S/R	1,95	0,00
1680948 23-005-009-00299-001 81363 ALGODON-DP332	R		
Porcentaje de superficie determinada situada en zonas RAMSAR		PUNTOS: 0,00	0.0%
		<u>SUP. PROPUESTA (ha)</u>	<u>SUP. CUMPLE (ha)</u>
REF. REFERENCIA SIGPAC CULTIVO DESCRIPCIÓN CULTIVO	S/R	1,95	0,00
1680948 23-005-009-00299-001 81363 ALGODON-DP332	R		
Porcentaje de superficie determinada en zonas vulnerables a la contaminación por nitratos		PUNTOS: 4,00	100.0%
		<u>SUP. PROPUESTA (ha)</u>	<u>SUP. CUMPLE (ha)</u>
REF. REFERENCIA SIGPAC CULTIVO DESCRIPCIÓN CULTIVO	S/R	1,95	1,95
1680948 23-005-009-00299-001 81363 ALGODON-DP332	R		
Titulares de explotaciones que hayan adquirido el compromiso voluntario de establecimiento de una enmienda natural mediante un cultivo de crucifera para su enterrado en verde		PUNTOS: 1,00	S



<b><u>APELLIDOS Y NOMBRE / RAZÓN SOCIAL</u></b>	<b><u>NIF</u></b>	<b><u>EXPEDIENTE</u></b>	<b><u>SUP. PROPUESTA (ha)</u></b>
ANDUJAR CORDOBA JOSE	75008933E	6100580	8,87
<b><u>PROPUESTA</u></b>	<b><u>SOLICITA PRIMA VOL.</u></b>	<b><u>PROPUESTA PRIMA VOL.</u></b>	
ADMITIDO	SI	ADMITIDO	

**IMPORTE POR ANUALIDAD**

<b><u>CAMPAÑA</u></b>	<b><u>IMPORTE MÁXIMO SUBVENCIONABLE</u></b>	<b><u>IMPORTE MEDIO DE TRANSFERENCIA (€/ha)</u></b>
2015	3.844,61 €	433,44 €
2016	3.844,61 €	433,44 €
2017	3.844,61 €	433,44 €
2018	3.844,61 €	433,44 €
2019	3.844,61 €	433,44 €

**RECINTOS PROPUESTOS**

<b><u>REF.</u></b>	<b><u>REFERENCIA SIGPAC</u></b>	<b><u>CULTIVO</u></b>	<b><u>DESCRIPCIÓN CULTIVO</u></b>	<b><u>S/R</u></b>	<b><u>SUP. DEC. ADMIN. (ha)</u></b>	<b><u>SUP. PROPUESTA (ha)</u></b>
2133523	23-005-003-00227-002	81268	ALGODON-JUNCAL	R	0,28	0,28
2133524	23-005-003-00228-001	81268	ALGODON-JUNCAL	R	3,82	3,82
2133525	23-007-003-00610-001	81363	ALGODON-DP332	R	4,77	4,77

**RESUMEN CRITERIOS DE PRIORIZACIÓN****10.1.5 Sistemas sostenibles de cultivos agroindustriales**

PUNTOS: 4,54

	<b><u>PUNTOS</u></b>	<b><u>CUMPLE</u></b>
Porcentaje de superficie determinada en Red Natura 2000	0,00	0.0%
Porcentaje de superficie determinada situada en zonas RAMSAR	0,00	0.0%
Porcentaje de superficie determinada en zonas vulnerables a la contaminación por nitratos	3,54	53.78%
Titulares de explotaciones que hayan adquirido el compromiso voluntario de establecimiento de una enmienda natural mediante un cultivo de crucífera para su enterrado en verde	1,00	S



**DETALLE CRITERIOS DE PRIORIZACIÓN****10.1.5 Sistemas sostenibles de cultivos agroindustriales****PUNTOS: 4,54****Porcentaje de superficie determinada en Red Natura 2000****PUNTOS: 0,00 0.0%**

<u>REF.</u>	<u>REFERENCIA SIGPAC</u>	<u>CULTIVO</u>	<u>DESCRIPCIÓN CULTIVO</u>	<u>S/R</u>	<u>SUP.</u>	<u>SUP.</u>
					<u>PROPUESTA</u>	<u>CUMPLE</u>
					(ha)	(ha)
2133523	23-005-003-00227-002	81268	ALGODON-JUNCAL	R	0,28	0,00
2133524	23-005-003-00228-001	81268	ALGODON-JUNCAL	R	3,82	0,00
2133525	23-007-003-00610-001	81363	ALGODON-DP332	R	4,77	0,00

**Porcentaje de superficie determinada situada en zonas RAMSAR****PUNTOS: 0,00 0.0%**

<u>REF.</u>	<u>REFERENCIA SIGPAC</u>	<u>CULTIVO</u>	<u>DESCRIPCIÓN CULTIVO</u>	<u>S/R</u>	<u>SUP.</u>	<u>SUP.</u>
					<u>PROPUESTA</u>	<u>CUMPLE</u>
					(ha)	(ha)
2133523	23-005-003-00227-002	81268	ALGODON-JUNCAL	R	0,28	0,00
2133524	23-005-003-00228-001	81268	ALGODON-JUNCAL	R	3,82	0,00
2133525	23-007-003-00610-001	81363	ALGODON-DP332	R	4,77	0,00

**Porcentaje de superficie determinada en zonas vulnerables a la contaminación por nitratos****PUNTOS: 3,54 53.78%**

<u>REF.</u>	<u>REFERENCIA SIGPAC</u>	<u>CULTIVO</u>	<u>DESCRIPCIÓN CULTIVO</u>	<u>S/R</u>	<u>SUP.</u>	<u>SUP.</u>
					<u>PROPUESTA</u>	<u>CUMPLE</u>
					(ha)	(ha)
2133523	23-005-003-00227-002	81268	ALGODON-JUNCAL	R	0,28	0,00
2133524	23-005-003-00228-001	81268	ALGODON-JUNCAL	R	3,82	0,00
2133525	23-007-003-00610-001	81363	ALGODON-DP332	R	4,77	4,77

**Titulares de explotaciones que hayan adquirido el compromiso voluntario de establecimiento de una enmienda natural mediante un cultivo de crucifera para su enterrado en verde****PUNTOS: 1,00 S**

<u>APELLIDOS Y NOMBRE / RAZÓN SOCIAL</u>	<u>NIF</u>	<u>EXPEDIENTE</u>	<u>SUP. PROPUESTA (ha)</u>
ANDUJAR CORDOBA MARIA MANUELA	52555102X	6099482	1,26

<u>PROPUESTA</u>	<u>SOLICITA PRIMA VOL.</u>	<u>PROPUESTA PRIMA VOL.</u>
ADMITIDO	SI	ADMITIDO

**IMPORTE POR ANUALIDAD**

<u>CAMPAÑA</u>	<u>IMPORTE MÁXIMO SUBVENCIONABLE</u>	<u>IMPORTE MEDIO DE TRANSFERENCIA (€/ha)</u>
2015	546,13 €	433,44 €
2016	546,13 €	433,44 €
2017	546,13 €	433,44 €
2018	546,13 €	433,44 €
2019	546,13 €	433,44 €

**RECINTOS PROPUESTOS**

<u>REF.</u>	<u>REFERENCIA SIGPAC</u>	<u>CULTIVO</u>	<u>DESCRIPCIÓN CULTIVO</u>	<u>S/R</u>	<u>SUP. DEC. ADMIN. (ha)</u>	<u>SUP. PROPUESTA (ha)</u>
2159596	23-005-003-00224-003	81268	ALGODON-JUNCAL	R	0,28	0,28
2159597	23-005-003-00230-003	81268	ALGODON-JUNCAL	R	0,98	0,98

**RESUMEN CRITERIOS DE PRIORIZACIÓN****10.1.5 Sistemas sostenibles de cultivos agroindustriales PUNTOS: 1,00**

	<u>PUNTOS</u>	<u>CUMPLE</u>
Porcentaje de superficie determinada en Red Natura 2000	0,00	0.0%
Porcentaje de superficie determinada situada en zonas RAMSAR	0,00	0.0%
Porcentaje de superficie determinada en zonas vulnerables a la contaminación por nitratos	0,00	0.0%
Titulares de explotaciones que hayan adquirido el compromiso voluntario de establecimiento de una enmienda natural mediante un cultivo de crucifera para su enterrado en verde	1,00	S

**DETALLE CRITERIOS DE PRIORIZACIÓN****10.1.5 Sistemas sostenibles de cultivos agroindustriales PUNTOS: 1,00**

	<u>PUNTOS</u>	<u>0,00</u>	<u>0.0%</u>
Porcentaje de superficie determinada en Red Natura 2000	<u>PUNTOS:</u>	0,00	0.0%
		<u>SUP. PROPUESTA (ha)</u>	<u>SUP. CUMPLE (ha)</u>
<u>REF.</u>	<u>REFERENCIA SIGPAC</u>	<u>CULTIVO</u>	<u>DESCRIPCIÓN CULTIVO</u>
		<u>S/R</u>	
2159596	23-005-003-00224-003	81268	ALGODON-JUNCAL
		R	
2159597	23-005-003-00230-003	81268	ALGODON-JUNCAL
		R	
		0,28	0,00
		0,98	0,00
Porcentaje de superficie determinada situada en zonas RAMSAR	<u>PUNTOS:</u>	0,00	0.0%
		<u>SUP. PROPUESTA (ha)</u>	<u>SUP. CUMPLE (ha)</u>
<u>REF.</u>	<u>REFERENCIA SIGPAC</u>	<u>CULTIVO</u>	<u>DESCRIPCIÓN CULTIVO</u>
		<u>S/R</u>	
2159596	23-005-003-00224-003	81268	ALGODON-JUNCAL
		R	
2159597	23-005-003-00230-003	81268	ALGODON-JUNCAL
		R	
		0,28	0,00
		0,98	0,00
Porcentaje de superficie determinada en zonas vulnerables a la contaminación por nitratos	<u>PUNTOS:</u>	0,00	0.0%
		<u>SUP. PROPUESTA (ha)</u>	<u>SUP. CUMPLE (ha)</u>
<u>REF.</u>	<u>REFERENCIA SIGPAC</u>	<u>CULTIVO</u>	<u>DESCRIPCIÓN CULTIVO</u>
		<u>S/R</u>	
2159596	23-005-003-00224-003	81268	ALGODON-JUNCAL
		R	
2159597	23-005-003-00230-003	81268	ALGODON-JUNCAL
		R	
		0,28	0,00
		0,98	0,00
Titulares de explotaciones que hayan adquirido el compromiso voluntario de establecimiento de una enmienda natural mediante un cultivo de crucifera para su enterrado en verde	<u>PUNTOS:</u>	1,00	S

<u>APELLIDOS Y NOMBRE / RAZÓN SOCIAL</u>	<u>NIF</u>	<u>EXPEDIENTE</u>	<u>SUP. PROPUESTA (ha)</u>
ANDUJAR CORDOBA MARIO	52548930W	6100577	0,73
<u>PROPUESTA ADMITIDO</u>	<u>SOLICITA PRIMA VOL. SI</u>	<u>PROPUESTA PRIMA VOL. ADMITIDO</u>	

**IMPORTE POR ANUALIDAD**

<u>CAMPAÑA</u>	<u>IMPORTE MÁXIMO SUBVENCIONABLE</u>	<u>IMPORTE MEDIO DE TRANSFERENCIA (€/ha)</u>
2015	316,41 €	433,44 €
2016	316,41 €	433,44 €
2017	316,41 €	433,44 €
2018	316,41 €	433,44 €
2019	316,41 €	433,44 €

**RECINTOS PROPUESTOS**

<u>REF.</u>	<u>REFERENCIA SIGPAC</u>	<u>CULTIVO</u>	<u>DESCRIPCIÓN CULTIVO</u>	<u>S/R</u>	<u>SUP. DEC. ADMIN. (ha)</u>	<u>SUP. PROPUESTA (ha)</u>
2132657	23-005-003-00224-003	81268	ALGODON-JUNCAL	R	0,68	0,68
2132656	23-005-003-00228-001	81268	ALGODON-JUNCAL	R	0,05	0,05

**RESUMEN CRITERIOS DE PRIORIZACIÓN****10.1.5 Sistemas sostenibles de cultivos agroindustriales**

PUNTOS: 1,00

	<u>PUNTOS</u>	<u>CUMPLE</u>
Porcentaje de superficie determinada en Red Natura 2000	0,00	0.0%
Porcentaje de superficie determinada situada en zonas RAMSAR	0,00	0.0%
Porcentaje de superficie determinada en zonas vulnerables a la contaminación por nitratos	0,00	0.0%
Titulares de explotaciones que hayan adquirido el compromiso voluntario de establecimiento de una enmienda natural mediante un cultivo de crucifera para su enterrado en verde	1,00	S

**DETALLE CRITERIOS DE PRIORIZACIÓN****10.1.5 Sistemas sostenibles de cultivos agroindustriales**

PUNTOS: 1,00

<u>REF.</u>	<u>REFERENCIA SIGPAC</u>	<u>CULTIVO</u>	<u>DESCRIPCIÓN CULTIVO</u>	<u>S/R</u>	<u>SUP. PROPUESTA (ha)</u>	<u>SUP. CUMPLE (ha)</u>
2132657	23-005-003-00224-003	81268	ALGODON-JUNCAL	R	0,68	0,00
2132656	23-005-003-00228-001	81268	ALGODON-JUNCAL	R	0,05	0,00
Porcentaje de superficie determinada en Red Natura 2000					PUNTOS: 0,00	0.0%
Porcentaje de superficie determinada situada en zonas RAMSAR					PUNTOS: 0,00	0.0%
Porcentaje de superficie determinada en zonas vulnerables a la contaminación por nitratos					PUNTOS: 0,00	0.0%
Titulares de explotaciones que hayan adquirido el compromiso voluntario de establecimiento de una enmienda natural mediante un cultivo de crucifera para su enterrado en verde					PUNTOS: 1,00	S

<u>APELLIDOS Y NOMBRE / RAZÓN SOCIAL</u>	<u>NIF</u>	<u>EXPEDIENTE</u>	<u>SUP. PROPUESTA (ha)</u>
ANGUITA AREVALO MARTIN	25953771L	6090823	1,08
<u>PROPUESTA ADMITIDO</u>	<u>SOLICITA PRIMA VOL. SI</u>	<u>PROPUESTA PRIMA VOL. ADMITIDO</u>	

**IMPORTE POR ANUALIDAD**

<u>CAMPAÑA</u>	<u>IMPORTE MÁXIMO SUBVENCIONABLE</u>	<u>IMPORTE MEDIO DE TRANSFERENCIA (€/ha)</u>
2015	468,11 €	433,44 €
2016	468,11 €	433,44 €
2017	468,11 €	433,44 €
2018	468,11 €	433,44 €
2019	468,11 €	433,44 €

**RECINTOS PROPUESTOS**

<u>REF.</u>	<u>REFERENCIA SIGPAC</u>	<u>CULTIVO</u>	<u>DESCRIPCIÓN CULTIVO</u>	<u>S/R</u>	<u>SUP. DEC. ADMIN. (ha)</u>	<u>SUP. PROPUESTA (ha)</u>
1698455	23-096-020-00112-001	81190	ALGODON-ALEXANDROS	R	1,08	1,08

**RESUMEN CRITERIOS DE PRIORIZACIÓN**

<b>10.1.5 Sistemas sostenibles de cultivos agroindustriales</b>	<b>PUNTOS: 5,00</b>	<b>PUNTOS</b>	<b>CUMPLE</b>
Porcentaje de superficie determinada en Red Natura 2000		0,00	0.0%
Porcentaje de superficie determinada situada en zonas RAMSAR		0,00	0.0%
Porcentaje de superficie determinada en zonas vulnerables a la contaminación por nitratos		4,00	100.0%
Titulares de explotaciones que hayan adquirido el compromiso voluntario de establecimiento de una enmienda natural mediante un cultivo de crucífera para su enterrado en verde		1,00	S

**DETALLE CRITERIOS DE PRIORIZACIÓN**

<b>10.1.5 Sistemas sostenibles de cultivos agroindustriales</b>	<b>PUNTOS: 5,00</b>	<b>PUNTOS</b>	<b>CUMPLE</b>
Porcentaje de superficie determinada en Red Natura 2000		PUNTOS: 0,00	0.0%
		<u>SUP. PROPUESTA (ha)</u>	<u>SUP. CUMPLE (ha)</u>
REF. REFERENCIA SIGPAC CULTIVO DESCRIPCIÓN CULTIVO S/R		1,08	0,00
1698455 23-096-020-00112-001 81190 ALGODON-ALEXANDROS R			
Porcentaje de superficie determinada situada en zonas RAMSAR		PUNTOS: 0,00	0.0%
		<u>SUP. PROPUESTA (ha)</u>	<u>SUP. CUMPLE (ha)</u>
REF. REFERENCIA SIGPAC CULTIVO DESCRIPCIÓN CULTIVO S/R		1,08	0,00
1698455 23-096-020-00112-001 81190 ALGODON-ALEXANDROS R			
Porcentaje de superficie determinada en zonas vulnerables a la contaminación por nitratos		PUNTOS: 4,00	100.0%
		<u>SUP. PROPUESTA (ha)</u>	<u>SUP. CUMPLE (ha)</u>
REF. REFERENCIA SIGPAC CULTIVO DESCRIPCIÓN CULTIVO S/R		1,08	1,08
1698455 23-096-020-00112-001 81190 ALGODON-ALEXANDROS R			
Titulares de explotaciones que hayan adquirido el compromiso voluntario de establecimiento de una enmienda natural mediante un cultivo de crucífera para su enterrado en verde		PUNTOS: 1,00	S



<b>APELLIDOS Y NOMBRE / RAZÓN SOCIAL</b>	<b>NIF</b>	<b>EXPEDIENTE</b>	<b>SUP. PROPUESTA (ha)</b>
ANGUITA VELASCO JOSE MANUEL	23556010P	6096357	9,73

<b>PROPUESTA</b>	<b>SOLICITA PRIMA VOL.</b>
INADMITIDO	NO

**IMPORTE POR ANUALIDAD**

<b>CAMPAÑA</b>	<b>IMPORTE MÁXIMO SUBVENCIONABLE</b>	<b>IMPORTE MEDIO DE TRANSFERENCIA (€/ha)</b>
2015	2.824,33 €	290,27 €
2016	2.824,33 €	290,27 €
2017	2.824,33 €	290,27 €
2018	2.824,33 €	290,27 €
2019	2.824,33 €	290,27 €

**RECINTOS PROPUESTOS**

<b>REF.</b>	<b>REFERENCIA SIGPAC</b>	<b>CULTIVO</b>	<b>DESCRIPCIÓN CULTIVO</b>	<b>S/R</b>	<b>SUP. DEC. ADMIN. (ha)</b>	<b>SUP. PROPUESTA (ha)</b>
1824362	23-085-002-00359-001	81363	ALGODON-DP332	R	2,23	2,23
1824363	23-085-002-00423-003	81363	ALGODON-DP332	R	7,50	7,50

**RESUMEN CRITERIOS DE PRIORIZACIÓN****10.1.5 Sistemas sostenibles de cultivos agroindustriales** PUNTOS: 0,00

	<b>PUNTOS</b>	<b>CUMPLE</b>
Porcentaje de superficie determinada en Red Natura 2000	0,00	0.0%
Porcentaje de superficie determinada situada en zonas RAMSAR	0,00	0.0%
Porcentaje de superficie determinada en zonas vulnerables a la contaminación por nitratos	0,00	0.0%
Titulares de explotaciones que hayan adquirido el compromiso voluntario de establecimiento de una enmienda natural mediante un cultivo de crucifera para su enterrado en verde	0,00	N

**DETALLE CRITERIOS DE PRIORIZACIÓN****10.1.5 Sistemas sostenibles de cultivos agroindustriales** PUNTOS: 0,00

<b>REF.</b>	<b>REFERENCIA SIGPAC</b>	<b>CULTIVO</b>	<b>DESCRIPCIÓN CULTIVO</b>	<b>S/R</b>	<b>SUP. PROPUESTA (ha)</b>	<b>SUP. CUMPLE (ha)</b>
1824362	23-085-002-00359-001	81363	ALGODON-DP332	R	2,23	0,00
1824363	23-085-002-00423-003	81363	ALGODON-DP332	R	7,50	0,00

	<b>PUNTOS</b>	<b>CUMPLE</b>
Porcentaje de superficie determinada en Red Natura 2000	0,00	0.0%
Porcentaje de superficie determinada situada en zonas RAMSAR	0,00	0.0%
Porcentaje de superficie determinada en zonas vulnerables a la contaminación por nitratos	0,00	0.0%
Titulares de explotaciones que hayan adquirido el compromiso voluntario de establecimiento de una enmienda natural mediante un cultivo de crucifera para su enterrado en verde	0,00	N

<u>APELLIDOS Y NOMBRE / RAZÓN SOCIAL</u>	<u>NIF</u>	<u>EXPEDIENTE</u>	<u>SUP. PROPUESTA (ha)</u>
ARANDA GALLEGO SEBASTIANA	26168199H	6099793	0,83

<u>PROPUESTA</u>	<u>SOLICITA PRIMA VOL.</u>	<u>PROPUESTA PRIMA VOL.</u>
INADMITIDO	SI	INADMITIDO

**IMPORTE POR ANUALIDAD**

<u>CAMPAÑA</u>	<u>IMPORTE MÁXIMO SUBVENCIONABLE</u>	<u>IMPORTE MEDIO DE TRANSFERENCIA (€/ha)</u>
2015	240,92 €	290,27 €
2016	240,92 €	290,27 €
2017	240,92 €	290,27 €
2018	240,92 €	290,27 €
2019	240,92 €	290,27 €

**RECINTOS PROPUESTOS**

<u>REF.</u>	<u>REFERENCIA SIGPAC</u>	<u>CULTIVO</u>	<u>DESCRIPCIÓN CULTIVO</u>	<u>S/R</u>	<u>SUP. DEC. ADMIN. (ha)</u>	<u>SUP. PROPUESTA (ha)</u>
2064506	23-014-012-00039-001	157100	CEBOLLA-HORTALIZAS AIRE LIBRE	R	0,83	0,83

**INCIDENCIAS****INCIDENCIA DESCRIPCIÓN**

80102 Titular no inscrito en ninguna Agrupación de Producción Integrada del cultivo solicitado.

**RESUMEN CRITERIOS DE PRIORIZACIÓN**

<b>10.1.5 Sistemas sostenibles de cultivos agroindustriales</b>	<b>PUNTOS: 4,00</b>	<b>PUNTOS</b>	<b>CUMPLE</b>
Porcentaje de superficie determinada en Red Natura 2000		0,00	0.0%
Porcentaje de superficie determinada situada en zonas RAMSAR		0,00	0.0%
Porcentaje de superficie determinada en zonas vulnerables a la contaminación por nitratos		4,00	100.0%
Titulares de explotaciones que hayan adquirido el compromiso voluntario de establecimiento de una enmienda natural mediante un cultivo de crucífera para su enterrado en verde		0,00	N

**DETALLE CRITERIOS DE PRIORIZACIÓN**

<b>10.1.5 Sistemas sostenibles de cultivos agroindustriales</b>	<b>PUNTOS: 4,00</b>	<b>PUNTOS</b>	<b>CUMPLE</b>			
Porcentaje de superficie determinada en Red Natura 2000		PUNTOS: 0,00	0.0%			
		<b>SUP. PROPUESTA (ha)</b>	<b>SUP. CUMPLE (ha)</b>			
<b>REF.</b>	<b>REFERENCIA SIGPAC</b>	<b>CULTIVO</b>	<b>DESCRIPCIÓN CULTIVO</b>	<b>S/R</b>	<b>SUP. PROPUESTA (ha)</b>	<b>SUP. CUMPLE (ha)</b>
2064506	23-014-012-00039-001	157100	CEBOLLA-HORTALIZAS AIRE LIBRE	R	0,83	0,00
Porcentaje de superficie determinada situada en zonas RAMSAR		PUNTOS: 0,00	0.0%			
		<b>SUP. PROPUESTA (ha)</b>	<b>SUP. CUMPLE (ha)</b>			
<b>REF.</b>	<b>REFERENCIA SIGPAC</b>	<b>CULTIVO</b>	<b>DESCRIPCIÓN CULTIVO</b>	<b>S/R</b>	<b>SUP. PROPUESTA (ha)</b>	<b>SUP. CUMPLE (ha)</b>
2064506	23-014-012-00039-001	157100	CEBOLLA-HORTALIZAS AIRE LIBRE	R	0,83	0,00
Porcentaje de superficie determinada en zonas vulnerables a la contaminación por nitratos		PUNTOS: 4,00	100.0%			
		<b>SUP. PROPUESTA (ha)</b>	<b>SUP. CUMPLE (ha)</b>			
<b>REF.</b>	<b>REFERENCIA SIGPAC</b>	<b>CULTIVO</b>	<b>DESCRIPCIÓN CULTIVO</b>	<b>S/R</b>	<b>SUP. PROPUESTA (ha)</b>	<b>SUP. CUMPLE (ha)</b>
2064506	23-014-012-00039-001	157100	CEBOLLA-HORTALIZAS AIRE LIBRE	R	0,83	0,83
Titulares de explotaciones que hayan adquirido el compromiso voluntario de establecimiento de una enmienda natural mediante un cultivo de crucífera para su enterrado en verde		PUNTOS: 0,00	N			





<u>APELLIDOS Y NOMBRE / RAZÓN SOCIAL</u>	<u>NIF</u>	<u>EXPEDIENTE</u>	<u>SUP. PROPUESTA (ha)</u>
ARAQUE MARCOS ALFONSO	52549139G	6092795	2,15
<u>PROPUESTA ADMITIDO</u>	<u>SOLICITA PRIMA VOL. SI</u>	<u>PROPUESTA PRIMA VOL. ADMITIDO</u>	
<u>IMPORTE POR ANUALIDAD</u>			

<u>CAMPAÑA</u>	<u>IMPORTE MÁXIMO SUBVENCIONABLE</u>	<u>IMPORTE MEDIO DE TRANSFERENCIA (€/ha)</u>
2015	931,90 €	433,44 €
2016	931,90 €	433,44 €
2017	931,90 €	433,44 €
2018	931,90 €	433,44 €
2019	931,90 €	433,44 €

**RECINTOS PROPUESTOS**

<u>REF.</u>	<u>REFERENCIA SIGPAC</u>	<u>CULTIVO</u>	<u>DESCRIPCIÓN CULTIVO</u>	<u>S/R</u>	<u>SUP. DEC. ADMIN. (ha)</u>	<u>SUP. PROPUESTA (ha)</u>
1703280	23-005-001-00054-001	81314	ALGODON-ALBARIZA	R	1,29	1,29
1703281	23-005-014-00219-005	81314	ALGODON-ALBARIZA	R	0,86	0,86

**RESUMEN CRITERIOS DE PRIORIZACIÓN**

<b>10.1.5 Sistemas sostenibles de cultivos agroindustriales</b>	<b>PUNTOS: 5,00</b>	<b>PUNTOS</b>	<b>CUMPLE</b>
Porcentaje de superficie determinada en Red Natura 2000		0,00	0.0%
Porcentaje de superficie determinada situada en zonas RAMSAR		0,00	0.0%
Porcentaje de superficie determinada en zonas vulnerables a la contaminación por nitratos		4,00	100.0%
Titulares de explotaciones que hayan adquirido el compromiso voluntario de establecimiento de una enmienda natural mediante un cultivo de crucifera para su enterrado en verde		1,00	S

**DETALLE CRITERIOS DE PRIORIZACIÓN**

<b>10.1.5 Sistemas sostenibles de cultivos agroindustriales</b>	<b>PUNTOS: 5,00</b>	<b>PUNTOS</b>	<b>CUMPLE</b>			
Porcentaje de superficie determinada en Red Natura 2000		0,00	0.0%			
		<b>SUP. PROPUESTA (ha)</b>	<b>SUP. CUMPLE (ha)</b>			
<u>REF.</u>	<u>REFERENCIA SIGPAC</u>	<u>CULTIVO</u>	<u>DESCRIPCIÓN CULTIVO</u>	<u>S/R</u>		
1703280	23-005-001-00054-001	81314	ALGODON-ALBARIZA	R	1,29	0,00
1703281	23-005-014-00219-005	81314	ALGODON-ALBARIZA	R	0,86	0,00
Porcentaje de superficie determinada situada en zonas RAMSAR		0,00	0.0%			
		<b>SUP. PROPUESTA (ha)</b>	<b>SUP. CUMPLE (ha)</b>			
<u>REF.</u>	<u>REFERENCIA SIGPAC</u>	<u>CULTIVO</u>	<u>DESCRIPCIÓN CULTIVO</u>	<u>S/R</u>		
1703280	23-005-001-00054-001	81314	ALGODON-ALBARIZA	R	1,29	0,00
1703281	23-005-014-00219-005	81314	ALGODON-ALBARIZA	R	0,86	0,00
Porcentaje de superficie determinada en zonas vulnerables a la contaminación por nitratos		4,00	100.0%			
		<b>SUP. PROPUESTA (ha)</b>	<b>SUP. CUMPLE (ha)</b>			
<u>REF.</u>	<u>REFERENCIA SIGPAC</u>	<u>CULTIVO</u>	<u>DESCRIPCIÓN CULTIVO</u>	<u>S/R</u>		
1703280	23-005-001-00054-001	81314	ALGODON-ALBARIZA	R	1,29	1,29
1703281	23-005-014-00219-005	81314	ALGODON-ALBARIZA	R	0,86	0,86
Titulares de explotaciones que hayan adquirido el compromiso voluntario de establecimiento de una enmienda natural mediante un cultivo de crucifera para su enterrado en verde		1,00	S			

<u>APELLIDOS Y NOMBRE / RAZÓN SOCIAL</u>	<u>NIF</u>	<u>EXPEDIENTE</u>	<u>SUP. PROPUESTA (ha)</u>
ARAQUE MARCOS ANTONIO	52547004P	6092822	1,26
<u>PROPUESTA ADMITIDO</u>	<u>SOLICITA PRIMA VOL. SI</u>	<u>PROPUESTA PRIMA VOL. ADMITIDO</u>	

**IMPORTE POR ANUALIDAD**

<u>CAMPAÑA</u>	<u>IMPORTE MÁXIMO SUBVENCIONABLE</u>	<u>IMPORTE MEDIO DE TRANSFERENCIA (€/ha)</u>
2015	546,13 €	433,44 €
2016	546,13 €	433,44 €
2017	546,13 €	433,44 €
2018	546,13 €	433,44 €
2019	546,13 €	433,44 €

**RECINTOS PROPUESTOS**

<u>REF.</u>	<u>REFERENCIA SIGPAC</u>	<u>CULTIVO</u>	<u>DESCRIPCIÓN CULTIVO</u>	<u>S/R</u>	<u>SUP. DEC. ADMIN. (ha)</u>	<u>SUP. PROPUESTA (ha)</u>
1703476	23-005-001-00054-001	81314	ALGODON-ALBARIZA	R	1,26	1,26

**RESUMEN CRITERIOS DE PRIORIZACIÓN**

<b>10.1.5 Sistemas sostenibles de cultivos agroindustriales</b>	<b>PUNTOS: 5,00</b>	<b>PUNTOS</b>	<b>CUMPLE</b>
Porcentaje de superficie determinada en Red Natura 2000		0,00	0.0%
Porcentaje de superficie determinada situada en zonas RAMSAR		0,00	0.0%
Porcentaje de superficie determinada en zonas vulnerables a la contaminación por nitratos		4,00	100.0%
Titulares de explotaciones que hayan adquirido el compromiso voluntario de establecimiento de una enmienda natural mediante un cultivo de crucífera para su enterrado en verde		1,00	S

**DETALLE CRITERIOS DE PRIORIZACIÓN**

<b>10.1.5 Sistemas sostenibles de cultivos agroindustriales</b>	<b>PUNTOS: 5,00</b>	<b>PUNTOS</b>	<b>CUMPLE</b>			
Porcentaje de superficie determinada en Red Natura 2000		PUNTOS: 0,00	0.0%			
		<u>SUP. PROPUESTA (ha)</u>	<u>SUP. CUMPLE (ha)</u>			
<u>REF.</u>	<u>REFERENCIA SIGPAC</u>	<u>CULTIVO</u>	<u>DESCRIPCIÓN CULTIVO</u>	<u>S/R</u>	<u>SUP. PROPUESTA (ha)</u>	<u>SUP. CUMPLE (ha)</u>
1703476	23-005-001-00054-001	81314	ALGODON-ALBARIZA	R	1,26	0,00
Porcentaje de superficie determinada situada en zonas RAMSAR		PUNTOS: 0,00	0.0%			
		<u>SUP. PROPUESTA (ha)</u>	<u>SUP. CUMPLE (ha)</u>			
<u>REF.</u>	<u>REFERENCIA SIGPAC</u>	<u>CULTIVO</u>	<u>DESCRIPCIÓN CULTIVO</u>	<u>S/R</u>	<u>SUP. PROPUESTA (ha)</u>	<u>SUP. CUMPLE (ha)</u>
1703476	23-005-001-00054-001	81314	ALGODON-ALBARIZA	R	1,26	0,00
Porcentaje de superficie determinada en zonas vulnerables a la contaminación por nitratos		PUNTOS: 4,00	100.0%			
		<u>SUP. PROPUESTA (ha)</u>	<u>SUP. CUMPLE (ha)</u>			
<u>REF.</u>	<u>REFERENCIA SIGPAC</u>	<u>CULTIVO</u>	<u>DESCRIPCIÓN CULTIVO</u>	<u>S/R</u>	<u>SUP. PROPUESTA (ha)</u>	<u>SUP. CUMPLE (ha)</u>
1703476	23-005-001-00054-001	81314	ALGODON-ALBARIZA	R	1,26	1,26
Titulares de explotaciones que hayan adquirido el compromiso voluntario de establecimiento de una enmienda natural mediante un cultivo de crucífera para su enterrado en verde		PUNTOS: 1,00	S			



<b><u>APELLIDOS Y NOMBRE / RAZÓN SOCIAL</u></b>	<b><u>NIF</u></b>	<b><u>EXPEDIENTE</u></b>	<b><u>SUP. PROPUESTA (ha)</u></b>
ARCO BRAVO JUAN	33926991J	6093796	3,89

<b><u>PROPUESTA</u></b>	<b><u>SOLICITA PRIMA VOL.</u></b>
INADMITIDO	NO

**IMPORTE POR ANUALIDAD**

<u>CAMPAÑA</u>	<u>IMPORTE MÁXIMO SUBVENCIONABLE</u>	<u>IMPORTE MEDIO DE TRANSFERENCIA (€/ha)</u>
2015	1.129,15 €	290,27 €
2016	1.129,15 €	290,27 €
2017	1.129,15 €	290,27 €
2018	1.129,15 €	290,27 €
2019	1.129,15 €	290,27 €

**RECINTOS PROPUESTOS**

<u>REF.</u>	<u>REFERENCIA SIGPAC</u>	<u>CULTIVO</u>	<u>DESCRIPCIÓN CULTIVO</u>	<u>S/R</u>	<u>SUP. DEC. ADMIN. (ha)</u>	<u>SUP. PROPUESTA (ha)</u>
1721680	23-061-019-00042-001	81192	ALGODON-CONCHITA	R	0,78	0,78
1721681	23-061-019-00043-002	81192	ALGODON-CONCHITA	R	3,11	3,11

**RESUMEN CRITERIOS DE PRIORIZACIÓN****10.1.5 Sistemas sostenibles de cultivos agroindustriales** PUNTOS: 0,00

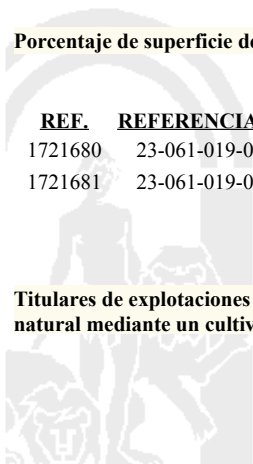
	<u>PUNTOS</u>	<u>CUMPLE</u>
Porcentaje de superficie determinada en Red Natura 2000	0,00	0.0%
Porcentaje de superficie determinada situada en zonas RAMSAR	0,00	0.0%
Porcentaje de superficie determinada en zonas vulnerables a la contaminación por nitratos	0,00	0.0%
Titulares de explotaciones que hayan adquirido el compromiso voluntario de establecimiento de una enmienda natural mediante un cultivo de crucifera para su enterrado en verde	0,00	N

**DETALLE CRITERIOS DE PRIORIZACIÓN****10.1.5 Sistemas sostenibles de cultivos agroindustriales** PUNTOS: 0,00

<u>REF.</u>	<u>REFERENCIA SIGPAC</u>	<u>CULTIVO</u>	<u>DESCRIPCIÓN CULTIVO</u>	<u>S/R</u>	<u>SUP. PROPUESTA (ha)</u>	<u>SUP. CUMPLE (ha)</u>
1721680	23-061-019-00042-001	81192	ALGODON-CONCHITA	R	0,78	0,00
1721681	23-061-019-00043-002	81192	ALGODON-CONCHITA	R	3,11	0,00

	<u>PUNTOS</u>	<u>SUP. PROPUESTA (ha)</u>	<u>SUP. CUMPLE (ha)</u>
Porcentaje de superficie determinada en Red Natura 2000	0,00	0,00	0.0%
Porcentaje de superficie determinada situada en zonas RAMSAR	0,00	0,00	0.0%
Porcentaje de superficie determinada en zonas vulnerables a la contaminación por nitratos	0,00	0,00	0.0%
Titulares de explotaciones que hayan adquirido el compromiso voluntario de establecimiento de una enmienda natural mediante un cultivo de crucifera para su enterrado en verde	0,00	N	



<b><u>APELLIDOS Y NOMBRE / RAZÓN SOCIAL</u></b>	<b><u>NIF</u></b>	<b><u>EXPEDIENTE</u></b>	<b><u>SUP. PROPUESTA (ha)</u></b>
ARCOS BRAVO ANTONIO	26021921C	6093752	3,62

<b><u>PROPUESTA</u></b>	<b><u>SOLICITA PRIMA VOL.</u></b>
INADMITIDO	NO

**IMPORTE POR ANUALIDAD**

<u>CAMPAÑA</u>	<u>IMPORTE MÁXIMO SUBVENCIONABLE</u>	<u>IMPORTE MEDIO DE TRANSFERENCIA (€/ha)</u>
2015	1.050,78 €	290,27 €
2016	1.050,78 €	290,27 €
2017	1.050,78 €	290,27 €
2018	1.050,78 €	290,27 €
2019	1.050,78 €	290,27 €

**RECINTOS PROPUESTOS**

<u>REF.</u>	<u>REFERENCIA SIGPAC</u>	<u>CULTIVO</u>	<u>DESCRIPCIÓN CULTIVO</u>	<u>S/R</u>	<u>SUP. DEC. ADMIN. (ha)</u>	<u>SUP. PROPUESTA (ha)</u>
1720366	23-061-019-00041-001	81192	ALGODON-CONCHITA	R	0,43	0,43
1720365	23-061-019-00043-002	81192	ALGODON-CONCHITA	R	3,19	3,19

**RESUMEN CRITERIOS DE PRIORIZACIÓN****10.1.5 Sistemas sostenibles de cultivos agroindustriales** PUNTOS: 0,00

	<u>PUNTOS</u>	<u>CUMPLE</u>
Porcentaje de superficie determinada en Red Natura 2000	0,00	0.0%
Porcentaje de superficie determinada situada en zonas RAMSAR	0,00	0.0%
Porcentaje de superficie determinada en zonas vulnerables a la contaminación por nitratos	0,00	0.0%
Titulares de explotaciones que hayan adquirido el compromiso voluntario de establecimiento de una enmienda natural mediante un cultivo de crucifera para su enterrado en verde	0,00	N

**DETALLE CRITERIOS DE PRIORIZACIÓN****10.1.5 Sistemas sostenibles de cultivos agroindustriales** PUNTOS: 0,00

<u>REF.</u>	<u>REFERENCIA SIGPAC</u>	<u>CULTIVO</u>	<u>DESCRIPCIÓN CULTIVO</u>	<u>S/R</u>	<u>SUP. PROPUESTA (ha)</u>	<u>SUP. CUMPLE (ha)</u>
1720366	23-061-019-00041-001	81192	ALGODON-CONCHITA	R	0,43	0,00
1720365	23-061-019-00043-002	81192	ALGODON-CONCHITA	R	3,19	0,00

	<u>PUNTOS</u>	<u>SUP. PROPUESTA (ha)</u>	<u>SUP. CUMPLE (ha)</u>
Porcentaje de superficie determinada en Red Natura 2000	0,00	0,00	0.0%
Porcentaje de superficie determinada situada en zonas RAMSAR	0,00	0,43	0.0%
Porcentaje de superficie determinada en zonas vulnerables a la contaminación por nitratos	0,00	3,19	0.0%
Titulares de explotaciones que hayan adquirido el compromiso voluntario de establecimiento de una enmienda natural mediante un cultivo de crucifera para su enterrado en verde	0,00		N



<u>APELLIDOS Y NOMBRE / RAZÓN SOCIAL</u>	<u>NIF</u>	<u>EXPEDIENTE</u>	<u>SUP. PROPUESTA (ha)</u>
AREVALO JODAR AURORA	26198258Q	6093373	1,70
<u>PROPUESTA ADMITIDO</u>	<u>SOLICITA PRIMA VOL. SI</u>	<u>PROPUESTA PRIMA VOL. ADMITIDO</u>	

**IMPORTE POR ANUALIDAD**

<u>CAMPAÑA</u>	<u>IMPORTE MÁXIMO SUBVENCIONABLE</u>	<u>IMPORTE MEDIO DE TRANSFERENCIA (€/ha)</u>
2015	736,85 €	433,44 €
2016	736,85 €	433,44 €
2017	736,85 €	433,44 €
2018	736,85 €	433,44 €
2019	736,85 €	433,44 €

**RECINTOS PROPUESTOS**

<u>REF.</u>	<u>REFERENCIA SIGPAC</u>	<u>CULTIVO</u>	<u>DESCRIPCIÓN CULTIVO</u>	<u>S/R</u>	<u>SUP. DEC. ADMIN. (ha)</u>	<u>SUP. PROPUESTA (ha)</u>
1708803	23-046-001-00282-002	81320	ALGODON-DP396	R	1,70	1,70

**RESUMEN CRITERIOS DE PRIORIZACIÓN**

<b>10.1.5 Sistemas sostenibles de cultivos agroindustriales</b>	<b>PUNTOS: 1,00</b>	<b>PUNTOS</b>	<b>CUMPLE</b>
Porcentaje de superficie determinada en Red Natura 2000		0,00	0.0%
Porcentaje de superficie determinada situada en zonas RAMSAR		0,00	0.0%
Porcentaje de superficie determinada en zonas vulnerables a la contaminación por nitratos		0,00	0.0%
Titulares de explotaciones que hayan adquirido el compromiso voluntario de establecimiento de una enmienda natural mediante un cultivo de crucifera para su enterrado en verde		1,00	S

**DETALLE CRITERIOS DE PRIORIZACIÓN**

<b>10.1.5 Sistemas sostenibles de cultivos agroindustriales</b>	<b>PUNTOS: 1,00</b>	<b>PUNTOS</b>	<b>CUMPLE</b>			
Porcentaje de superficie determinada en Red Natura 2000		PUNTOS: 0,00	0.0%			
		<u>SUP. PROPUESTA (ha)</u>	<u>SUP. CUMPLE (ha)</u>			
<u>REF.</u>	<u>REFERENCIA SIGPAC</u>	<u>CULTIVO</u>	<u>DESCRIPCIÓN CULTIVO</u>	<u>S/R</u>		
1708803	23-046-001-00282-002	81320	ALGODON-DP396	R	1,70	0,00
Porcentaje de superficie determinada situada en zonas RAMSAR		PUNTOS: 0,00	0.0%			
		<u>SUP. PROPUESTA (ha)</u>	<u>SUP. CUMPLE (ha)</u>			
<u>REF.</u>	<u>REFERENCIA SIGPAC</u>	<u>CULTIVO</u>	<u>DESCRIPCIÓN CULTIVO</u>	<u>S/R</u>		
1708803	23-046-001-00282-002	81320	ALGODON-DP396	R	1,70	0,00
Porcentaje de superficie determinada en zonas vulnerables a la contaminación por nitratos		PUNTOS: 0,00	0.0%			
		<u>SUP. PROPUESTA (ha)</u>	<u>SUP. CUMPLE (ha)</u>			
<u>REF.</u>	<u>REFERENCIA SIGPAC</u>	<u>CULTIVO</u>	<u>DESCRIPCIÓN CULTIVO</u>	<u>S/R</u>		
1708803	23-046-001-00282-002	81320	ALGODON-DP396	R	1,70	0,00
Titulares de explotaciones que hayan adquirido el compromiso voluntario de establecimiento de una enmienda natural mediante un cultivo de crucifera para su enterrado en verde		PUNTOS: 1,00	S			



<u>APELLIDOS Y NOMBRE / RAZÓN SOCIAL</u>	<u>NIF</u>	<u>EXPEDIENTE</u>	<u>SUP. PROPUESTA (ha)</u>
AREVALO JODAR MANUEL	26463439F	6097256	2,35
<u>PROPUESTA ADMITIDO</u>	<u>SOLICITA PRIMA VOL. SI</u>	<u>PROPUESTA PRIMA VOL. ADMITIDO</u>	
<u>IMPORTE POR ANUALIDAD</u>			

<u>CAMPAÑA</u>	<u>IMPORTE MÁXIMO SUBVENCIONABLE</u>	<u>IMPORTE MEDIO DE TRANSFERENCIA (€/ha)</u>
2015	1.018,58 €	433,44 €
2016	1.018,58 €	433,44 €
2017	1.018,58 €	433,44 €
2018	1.018,58 €	433,44 €
2019	1.018,58 €	433,44 €

**RECINTOS PROPUESTOS**

<u>REF.</u>	<u>REFERENCIA SIGPAC</u>	<u>CULTIVO</u>	<u>DESCRIPCIÓN CULTIVO</u>	<u>S/R</u>	<u>SUP. DEC. ADMIN. (ha)</u>	<u>SUP. PROPUESTA (ha)</u>
1869968	23-046-001-00098-003	81198	ALGODON-AMAZONA	R	2,16	2,16
1869969	23-046-002-00058-001	81198	ALGODON-AMAZONA	R	0,19	0,19

**RESUMEN CRITERIOS DE PRIORIZACIÓN**

<b>10.1.5 Sistemas sostenibles de cultivos agroindustriales</b>	<b>PUNTOS: 1,00</b>	<b>PUNTOS</b>	<b>CUMPLE</b>
Porcentaje de superficie determinada en Red Natura 2000		0,00	0.0%
Porcentaje de superficie determinada situada en zonas RAMSAR		0,00	0.0%
Porcentaje de superficie determinada en zonas vulnerables a la contaminación por nitratos		0,00	0.0%
Titulares de explotaciones que hayan adquirido el compromiso voluntario de establecimiento de una enmienda natural mediante un cultivo de crucifera para su enterrado en verde		1,00	S

**DETALLE CRITERIOS DE PRIORIZACIÓN**

<b>10.1.5 Sistemas sostenibles de cultivos agroindustriales</b>	<b>PUNTOS: 1,00</b>	<b>PUNTOS</b>	<b>CUMPLE</b>			
Porcentaje de superficie determinada en Red Natura 2000		PUNTOS: 0,00	0.0%			
		<u>SUP. PROPUESTA (ha)</u>	<u>SUP. CUMPLE (ha)</u>			
<u>REF.</u>	<u>REFERENCIA SIGPAC</u>	<u>CULTIVO</u>	<u>DESCRIPCIÓN CULTIVO</u>	<u>S/R</u>		
1869968	23-046-001-00098-003	81198	ALGODON-AMAZONA	R	2,16	0,00
1869969	23-046-002-00058-001	81198	ALGODON-AMAZONA	R	0,19	0,00
Porcentaje de superficie determinada situada en zonas RAMSAR		PUNTOS: 0,00	0.0%			
		<u>SUP. PROPUESTA (ha)</u>	<u>SUP. CUMPLE (ha)</u>			
<u>REF.</u>	<u>REFERENCIA SIGPAC</u>	<u>CULTIVO</u>	<u>DESCRIPCIÓN CULTIVO</u>	<u>S/R</u>		
1869968	23-046-001-00098-003	81198	ALGODON-AMAZONA	R	2,16	0,00
1869969	23-046-002-00058-001	81198	ALGODON-AMAZONA	R	0,19	0,00
Porcentaje de superficie determinada en zonas vulnerables a la contaminación por nitratos		PUNTOS: 0,00	0.0%			
		<u>SUP. PROPUESTA (ha)</u>	<u>SUP. CUMPLE (ha)</u>			
<u>REF.</u>	<u>REFERENCIA SIGPAC</u>	<u>CULTIVO</u>	<u>DESCRIPCIÓN CULTIVO</u>	<u>S/R</u>		
1869968	23-046-001-00098-003	81198	ALGODON-AMAZONA	R	2,16	0,00
1869969	23-046-002-00058-001	81198	ALGODON-AMAZONA	R	0,19	0,00
Titulares de explotaciones que hayan adquirido el compromiso voluntario de establecimiento de una enmienda natural mediante un cultivo de crucifera para su enterrado en verde		PUNTOS: 1,00	S			

<u>APELLIDOS Y NOMBRE / RAZÓN SOCIAL</u>	<u>NIF</u>	<u>EXPEDIENTE</u>	<u>SUP. PROPUESTA (ha)</u>
AREVALO JODAR TOMAS	26176393R	6089990	2,62
<u>PROPUESTA ADMITIDO</u>	<u>SOLICITA PRIMA VOL. SI</u>	<u>PROPUESTA PRIMA VOL. ADMITIDO</u>	

**IMPORTE POR ANUALIDAD**

<u>CAMPAÑA</u>	<u>IMPORTE MÁXIMO SUBVENCIONABLE</u>	<u>IMPORTE MEDIO DE TRANSFERENCIA (€/ha)</u>
2015	1.135,62 €	433,44 €
2016	1.135,62 €	433,44 €
2017	1.135,62 €	433,44 €
2018	1.135,62 €	433,44 €
2019	1.135,62 €	433,44 €

**RECINTOS PROPUESTOS**

<u>REF.</u>	<u>REFERENCIA SIGPAC</u>	<u>CULTIVO</u>	<u>DESCRIPCIÓN CULTIVO</u>	<u>S/R</u>	<u>SUP. DEC. ADMIN. (ha)</u>	<u>SUP. PROPUESTA (ha)</u>
1591682	23-046-001-00206-001	81377	ALGODON-ELSA	R	2,62	2,62

**RESUMEN CRITERIOS DE PRIORIZACIÓN**

<b>10.1.5 Sistemas sostenibles de cultivos agroindustriales</b>	<b>PUNTOS: 1,00</b>	<b>PUNTOS</b>	<b>CUMPLE</b>
Porcentaje de superficie determinada en Red Natura 2000		0,00	0.0%
Porcentaje de superficie determinada situada en zonas RAMSAR		0,00	0.0%
Porcentaje de superficie determinada en zonas vulnerables a la contaminación por nitratos		0,00	0.0%
Titulares de explotaciones que hayan adquirido el compromiso voluntario de establecimiento de una enmienda natural mediante un cultivo de crucifera para su enterrado en verde		1,00	S

**DETALLE CRITERIOS DE PRIORIZACIÓN**

<b>10.1.5 Sistemas sostenibles de cultivos agroindustriales</b>	<b>PUNTOS: 1,00</b>	<b>PUNTOS</b>	<b>CUMPLE</b>			
Porcentaje de superficie determinada en Red Natura 2000		PUNTOS: 0,00	0.0%			
		<u>SUP. PROPUESTA (ha)</u>	<u>SUP. CUMPLE (ha)</u>			
<u>REF.</u>	<u>REFERENCIA SIGPAC</u>	<u>CULTIVO</u>	<u>DESCRIPCIÓN CULTIVO</u>	<u>S/R</u>		
1591682	23-046-001-00206-001	81377	ALGODON-ELSA	R	2,62	0,00
Porcentaje de superficie determinada situada en zonas RAMSAR		PUNTOS: 0,00	0.0%			
		<u>SUP. PROPUESTA (ha)</u>	<u>SUP. CUMPLE (ha)</u>			
<u>REF.</u>	<u>REFERENCIA SIGPAC</u>	<u>CULTIVO</u>	<u>DESCRIPCIÓN CULTIVO</u>	<u>S/R</u>		
1591682	23-046-001-00206-001	81377	ALGODON-ELSA	R	2,62	0,00
Porcentaje de superficie determinada en zonas vulnerables a la contaminación por nitratos		PUNTOS: 0,00	0.0%			
		<u>SUP. PROPUESTA (ha)</u>	<u>SUP. CUMPLE (ha)</u>			
<u>REF.</u>	<u>REFERENCIA SIGPAC</u>	<u>CULTIVO</u>	<u>DESCRIPCIÓN CULTIVO</u>	<u>S/R</u>		
1591682	23-046-001-00206-001	81377	ALGODON-ELSA	R	2,62	0,00
Titulares de explotaciones que hayan adquirido el compromiso voluntario de establecimiento de una enmienda natural mediante un cultivo de crucifera para su enterrado en verde		PUNTOS: 1,00	S			





<b><u>APELLIDOS Y NOMBRE / RAZÓN SOCIAL</u></b>	<b><u>NIF</u></b>	<b><u>EXPEDIENTE</u></b>	<b><u>SUP. PROPUESTA (ha)</u></b>
ARGAIZ GONZALEZ CARMEN	31789111Y	6096313	3,00

<b><u>PROPUESTA</u></b>	<b><u>SOLICITA PRIMA VOL.</u></b>
INADMITIDO	NO

**IMPORTE POR ANUALIDAD**

<u>CAMPAÑA</u>	<u>IMPORTE MÁXIMO SUBVENCIONABLE</u>	<u>IMPORTE MEDIO DE TRANSFERENCIA (€/ha)</u>
2015	870,81 €	290,27 €
2016	870,81 €	290,27 €
2017	870,81 €	290,27 €
2018	870,81 €	290,27 €
2019	870,81 €	290,27 €

**RECINTOS PROPUESTOS**

<u>REF.</u>	<u>REFERENCIA SIGPAC</u>	<u>CULTIVO</u>	<u>DESCRIPCIÓN CULTIVO</u>	<u>S/R</u>	<u>SUP. DEC. ADMIN. (ha)</u>	<u>SUP. PROPUESTA (ha)</u>
1822352	23-085-002-00359-001	81000	ALGODON-SIN VARIEDAD	R	3,00	3,00

**RESUMEN CRITERIOS DE PRIORIZACIÓN**

<b>10.1.5 Sistemas sostenibles de cultivos agroindustriales</b>	<b>PUNTOS: 0,00</b>
---	---------------------

	<u>PUNTOS</u>	<u>CUMPLE</u>
Porcentaje de superficie determinada en Red Natura 2000	0,00	0.0%
Porcentaje de superficie determinada situada en zonas RAMSAR	0,00	0.0%
Porcentaje de superficie determinada en zonas vulnerables a la contaminación por nitratos	0,00	0.0%
Titulares de explotaciones que hayan adquirido el compromiso voluntario de establecimiento de una enmienda natural mediante un cultivo de crucífera para su enterrado en verde	0,00	N

**DETALLE CRITERIOS DE PRIORIZACIÓN**

<b>10.1.5 Sistemas sostenibles de cultivos agroindustriales</b>	<b>PUNTOS: 0,00</b>
---	---------------------

Porcentaje de superficie determinada en Red Natura 2000	<b>PUNTOS: 0,00</b>	<b>0,00</b>	<b>0.0%</b>			
<b><u>REF.</u></b>	<b><u>REFERENCIA SIGPAC</u></b>	<b><u>CULTIVO</u></b>	<b><u>DESCRIPCIÓN CULTIVO</u></b>	<b><u>S/R</u></b>	<b><u>SUP. PROPUESTA (ha)</u></b>	<b><u>SUP. CUMPLE (ha)</u></b>
1822352	23-085-002-00359-001	81000	ALGODON-SIN VARIEDAD	R	3,00	0,00
Porcentaje de superficie determinada situada en zonas RAMSAR	<b>PUNTOS: 0,00</b>	<b>0,00</b>	<b>0.0%</b>			
<b><u>REF.</u></b>	<b><u>REFERENCIA SIGPAC</u></b>	<b><u>CULTIVO</u></b>	<b><u>DESCRIPCIÓN CULTIVO</u></b>	<b><u>S/R</u></b>	<b><u>SUP. PROPUESTA (ha)</u></b>	<b><u>SUP. CUMPLE (ha)</u></b>
1822352	23-085-002-00359-001	81000	ALGODON-SIN VARIEDAD	R	3,00	0,00
Porcentaje de superficie determinada en zonas vulnerables a la contaminación por nitratos	<b>PUNTOS: 0,00</b>	<b>0,00</b>	<b>0.0%</b>			
<b><u>REF.</u></b>	<b><u>REFERENCIA SIGPAC</u></b>	<b><u>CULTIVO</u></b>	<b><u>DESCRIPCIÓN CULTIVO</u></b>	<b><u>S/R</u></b>	<b><u>SUP. PROPUESTA (ha)</u></b>	<b><u>SUP. CUMPLE (ha)</u></b>
1822352	23-085-002-00359-001	81000	ALGODON-SIN VARIEDAD	R	3,00	0,00
Titulares de explotaciones que hayan adquirido el compromiso voluntario de establecimiento de una enmienda natural mediante un cultivo de crucífera para su enterrado en verde	<b>PUNTOS: 0,00</b>	<b>0,00</b>	<b>N</b>			



<u>APELLIDOS Y NOMBRE / RAZÓN SOCIAL</u>	<u>NIF</u>	<u>EXPEDIENTE</u>	<u>SUP. PROPUESTA (ha)</u>
ARMENTEROS RUFIAN ANA	26113249S	6097262	2,64
<u>PROPUESTA ADMITIDO</u>	<u>SOLICITA PRIMA VOL. SI</u>	<u>PROPUESTA PRIMA VOL. ADMITIDO</u>	

**IMPORTE POR ANUALIDAD**

<u>CAMPAÑA</u>	<u>IMPORTE MÁXIMO SUBVENCIONABLE</u>	<u>IMPORTE MEDIO DE TRANSFERENCIA (€/ha)</u>
2015	1.144,28 €	433,44 €
2016	1.144,28 €	433,44 €
2017	1.144,28 €	433,44 €
2018	1.144,28 €	433,44 €
2019	1.144,28 €	433,44 €

**RECINTOS PROPUESTOS**

<u>REF.</u>	<u>REFERENCIA SIGPAC</u>	<u>CULTIVO</u>	<u>DESCRIPCIÓN CULTIVO</u>	<u>S/R</u>	<u>SUP. DEC. ADMIN. (ha)</u>	<u>SUP. PROPUESTA (ha)</u>
1870091	23-005-006-00030-001	81314	ALGODON-ALBARIZA	R	2,64	2,64

**RESUMEN CRITERIOS DE PRIORIZACIÓN**

<b>10.1.5 Sistemas sostenibles de cultivos agroindustriales</b>	<b>PUNTOS: 5,00</b>	<b>PUNTOS</b>	<b>CUMPLE</b>
Porcentaje de superficie determinada en Red Natura 2000		0,00	0.0%
Porcentaje de superficie determinada situada en zonas RAMSAR		0,00	0.0%
Porcentaje de superficie determinada en zonas vulnerables a la contaminación por nitratos		4,00	100.0%
Titulares de explotaciones que hayan adquirido el compromiso voluntario de establecimiento de una enmienda natural mediante un cultivo de crucífera para su enterrado en verde		1,00	S

**DETALLE CRITERIOS DE PRIORIZACIÓN**

<b>10.1.5 Sistemas sostenibles de cultivos agroindustriales</b>	<b>PUNTOS: 5,00</b>	<b>PUNTOS</b>	<b>CUMPLE</b>
Porcentaje de superficie determinada en Red Natura 2000		PUNTOS: 0,00	0.0%
		<u>SUP. PROPUESTA (ha)</u>	<u>SUP. CUMPLE (ha)</u>
REF. REFERENCIA SIGPAC CULTIVO DESCRIPCIÓN CULTIVO S/R		2,64	0,00
1870091 23-005-006-00030-001 81314 ALGODON-ALBARIZA R			
Porcentaje de superficie determinada situada en zonas RAMSAR		PUNTOS: 0,00	0.0%
		<u>SUP. PROPUESTA (ha)</u>	<u>SUP. CUMPLE (ha)</u>
REF. REFERENCIA SIGPAC CULTIVO DESCRIPCIÓN CULTIVO S/R		2,64	0,00
1870091 23-005-006-00030-001 81314 ALGODON-ALBARIZA R			
Porcentaje de superficie determinada en zonas vulnerables a la contaminación por nitratos		PUNTOS: 4,00	100.0%
		<u>SUP. PROPUESTA (ha)</u>	<u>SUP. CUMPLE (ha)</u>
REF. REFERENCIA SIGPAC CULTIVO DESCRIPCIÓN CULTIVO S/R		2,64	2,64
1870091 23-005-006-00030-001 81314 ALGODON-ALBARIZA R			
Titulares de explotaciones que hayan adquirido el compromiso voluntario de establecimiento de una enmienda natural mediante un cultivo de crucífera para su enterrado en verde		PUNTOS: 1,00	S



<u>APELLIDOS Y NOMBRE / RAZÓN SOCIAL</u>	<u>NIF</u>	<u>EXPEDIENTE</u>	<u>SUP. PROPUESTA (ha)</u>
ARMENTEROS RUIZ MARIA JOSEFA	39858165Q	6092574	1,78

<u>PROPUESTA</u>	<u>SOLICITA PRIMA VOL.</u>	<u>PROPUESTA PRIMA VOL.</u>
ADMITIDO	SI	ADMITIDO

**IMPORTE POR ANUALIDAD**

<u>CAMPAÑA</u>	<u>IMPORTE MÁXIMO SUBVENCIONABLE</u>	<u>IMPORTE MEDIO DE TRANSFERENCIA (€/ha)</u>
2015	771,52 €	433,44 €
2016	771,52 €	433,44 €
2017	771,52 €	433,44 €
2018	771,52 €	433,44 €
2019	771,52 €	433,44 €

**RECINTOS PROPUESTOS**

<u>REF.</u>	<u>REFERENCIA SIGPAC</u>	<u>CULTIVO</u>	<u>DESCRIPCIÓN CULTIVO</u>	<u>S/R</u>	<u>SUP. DEC. ADMIN. (ha)</u>	<u>SUP. PROPUESTA (ha)</u>
1680746	23-005-009-00263-002	81363	ALGODON-DP332	R	0,46	0,46
1680747	23-005-009-00299-001	81363	ALGODON-DP332	R	1,32	1,32

**RESUMEN CRITERIOS DE PRIORIZACIÓN****10.1.5 Sistemas sostenibles de cultivos agroindustriales**

PUNTOS: 5,00

	<u>PUNTOS</u>	<u>CUMPLE</u>
Porcentaje de superficie determinada en Red Natura 2000	0,00	0.0%
Porcentaje de superficie determinada situada en zonas RAMSAR	0,00	0.0%
Porcentaje de superficie determinada en zonas vulnerables a la contaminación por nitratos	4,00	100.0%
Titulares de explotaciones que hayan adquirido el compromiso voluntario de establecimiento de una enmienda natural mediante un cultivo de crucifera para su enterrado en verde	1,00	S

**DETALLE CRITERIOS DE PRIORIZACIÓN****10.1.5 Sistemas sostenibles de cultivos agroindustriales**

PUNTOS: 5,00

Porcentaje de superficie determinada en Red Natura 2000	PUNTOS:	0,00	0.0%
	<u>SUP. PROPUESTA (ha)</u>	<u>SUP. CUMPLE (ha)</u>	
<u>REF.</u>	<u>REFERENCIA SIGPAC</u>	<u>CULTIVO</u>	<u>DESCRIPCIÓN CULTIVO</u>
1680746	23-005-009-00263-002	81363	ALGODON-DP332
1680747	23-005-009-00299-001	81363	ALGODON-DP332
	<u>S/R</u>		
		0,46	0,00
		1,32	0,00
Porcentaje de superficie determinada situada en zonas RAMSAR	PUNTOS:	0,00	0.0%
	<u>SUP. PROPUESTA (ha)</u>	<u>SUP. CUMPLE (ha)</u>	
<u>REF.</u>	<u>REFERENCIA SIGPAC</u>	<u>CULTIVO</u>	<u>DESCRIPCIÓN CULTIVO</u>
1680746	23-005-009-00263-002	81363	ALGODON-DP332
1680747	23-005-009-00299-001	81363	ALGODON-DP332
	<u>S/R</u>		
		0,46	0,00
		1,32	0,00
Porcentaje de superficie determinada en zonas vulnerables a la contaminación por nitratos	PUNTOS:	4,00	100.0%
	<u>SUP. PROPUESTA (ha)</u>	<u>SUP. CUMPLE (ha)</u>	
<u>REF.</u>	<u>REFERENCIA SIGPAC</u>	<u>CULTIVO</u>	<u>DESCRIPCIÓN CULTIVO</u>
1680746	23-005-009-00263-002	81363	ALGODON-DP332
1680747	23-005-009-00299-001	81363	ALGODON-DP332
	<u>S/R</u>		
		0,46	0,46
		1,32	1,32
Titulares de explotaciones que hayan adquirido el compromiso voluntario de establecimiento de una enmienda natural mediante un cultivo de crucifera para su enterrado en verde	PUNTOS:	1,00	S

<u>APELLIDOS Y NOMBRE / RAZÓN SOCIAL</u>	<u>NIF</u>	<u>EXPEDIENTE</u>	<u>SUP. PROPUESTA (ha)</u>
ARROYO RUIZ MARIA DOLORES	15133699K	6092678	1,98
<u>PROPUESTA ADMITIDO</u>	<u>SOLICITA PRIMA VOL. SI</u>	<u>PROPUESTA PRIMA VOL. ADMITIDO</u>	

**IMPORTE POR ANUALIDAD**

<u>CAMPAÑA</u>	<u>IMPORTE MÁXIMO SUBVENCIONABLE</u>	<u>IMPORTE MEDIO DE TRANSFERENCIA (€/ha)</u>
2015	858,21 €	433,44 €
2016	858,21 €	433,44 €
2017	858,21 €	433,44 €
2018	858,21 €	433,44 €
2019	858,21 €	433,44 €

**RECINTOS PROPUESTOS**

<u>REF.</u>	<u>REFERENCIA SIGPAC</u>	<u>CULTIVO</u>	<u>DESCRIPCIÓN CULTIVO</u>	<u>S/R</u>	<u>SUP. DEC. ADMIN. (ha)</u>	<u>SUP. PROPUESTA (ha)</u>
1684678	23-027-001-00146-001	81190	ALGODON-ALEXANDROS	R	1,98	1,98

**RESUMEN CRITERIOS DE PRIORIZACIÓN**

<b>10.1.5 Sistemas sostenibles de cultivos agroindustriales</b>	<b>PUNTOS: 5,00</b>	<b>PUNTOS</b>	<b>CUMPLE</b>
Porcentaje de superficie determinada en Red Natura 2000		0,00	0.0%
Porcentaje de superficie determinada situada en zonas RAMSAR		0,00	0.0%
Porcentaje de superficie determinada en zonas vulnerables a la contaminación por nitratos		4,00	100.0%
Titulares de explotaciones que hayan adquirido el compromiso voluntario de establecimiento de una enmienda natural mediante un cultivo de crucifera para su enterrado en verde		1,00	S

**DETALLE CRITERIOS DE PRIORIZACIÓN**

<b>10.1.5 Sistemas sostenibles de cultivos agroindustriales</b>	<b>PUNTOS: 5,00</b>	<b>PUNTOS</b>	<b>CUMPLE</b>
Porcentaje de superficie determinada en Red Natura 2000		PUNTOS: 0,00	0.0%
		<u>SUP. PROPUESTA (ha)</u>	<u>SUP. CUMPLE (ha)</u>
REF. REFERENCIA SIGPAC CULTIVO DESCRIPCIÓN CULTIVO S/R		1,98	0,00
1684678 23-027-001-00146-001 81190 ALGODON-ALEXANDROS R			
Porcentaje de superficie determinada situada en zonas RAMSAR		PUNTOS: 0,00	0.0%
		<u>SUP. PROPUESTA (ha)</u>	<u>SUP. CUMPLE (ha)</u>
REF. REFERENCIA SIGPAC CULTIVO DESCRIPCIÓN CULTIVO S/R		1,98	0,00
1684678 23-027-001-00146-001 81190 ALGODON-ALEXANDROS R			
Porcentaje de superficie determinada en zonas vulnerables a la contaminación por nitratos		PUNTOS: 4,00	100.0%
		<u>SUP. PROPUESTA (ha)</u>	<u>SUP. CUMPLE (ha)</u>
REF. REFERENCIA SIGPAC CULTIVO DESCRIPCIÓN CULTIVO S/R		1,98	1,98
1684678 23-027-001-00146-001 81190 ALGODON-ALEXANDROS R			
Titulares de explotaciones que hayan adquirido el compromiso voluntario de establecimiento de una enmienda natural mediante un cultivo de crucifera para su enterrado en verde		PUNTOS: 1,00	S



<u>APELLIDOS Y NOMBRE / RAZÓN SOCIAL</u>	<u>NIF</u>	<u>EXPEDIENTE</u>	<u>SUP. PROPUESTA (ha)</u>
AYLLON HERRERA RAFAELA	25916391Z	6091640	1,62
<u>PROPUESTA ADMITIDO</u>	<u>SOLICITA PRIMA VOL. SI</u>	<u>PROPUESTA PRIMA VOL. ADMITIDO</u>	

**IMPORTE POR ANUALIDAD**

<u>CAMPAÑA</u>	<u>IMPORTE MÁXIMO SUBVENCIONABLE</u>	<u>IMPORTE MEDIO DE TRANSFERENCIA (€/ha)</u>
2015	702,18 €	433,44 €
2016	702,18 €	433,44 €
2017	702,18 €	433,44 €
2018	702,18 €	433,44 €
2019	702,18 €	433,44 €

**RECINTOS PROPUESTOS**

<u>REF.</u>	<u>REFERENCIA SIGPAC</u>	<u>CULTIVO</u>	<u>DESCRIPCIÓN CULTIVO</u>	<u>S/R</u>	<u>SUP. DEC. ADMIN. (ha)</u>	<u>SUP. PROPUESTA (ha)</u>
2980248	23-096-017-00338-001	81190	ALGODON-ALEXANDROS	R	0,44	0,44
2980249	23-096-017-00339-001	81190	ALGODON-ALEXANDROS	R	0,86	0,86
2980247	23-096-020-00087-001	81190	ALGODON-ALEXANDROS	R	0,32	0,32

**RESUMEN CRITERIOS DE PRIORIZACIÓN****10.1.5 Sistemas sostenibles de cultivos agroindustriales**

PUNTOS: 5,00

	<u>PUNTOS</u>	<u>CUMPLE</u>
Porcentaje de superficie determinada en Red Natura 2000	0,00	0.0%
Porcentaje de superficie determinada situada en zonas RAMSAR	0,00	0.0%
Porcentaje de superficie determinada en zonas vulnerables a la contaminación por nitratos	4,00	100.0%
Titulares de explotaciones que hayan adquirido el compromiso voluntario de establecimiento de una enmienda natural mediante un cultivo de crucífera para su enterrado en verde	1,00	S



**DETALLE CRITERIOS DE PRIORIZACIÓN****10.1.5 Sistemas sostenibles de cultivos agroindustriales****PUNTOS: 5,00****Porcentaje de superficie determinada en Red Natura 2000****PUNTOS: 0,00 0.0%**

<u>REF.</u>	<u>REFERENCIA SIGPAC</u>	<u>CULTIVO</u>	<u>DESCRIPCIÓN CULTIVO</u>	<u>S/R</u>	<u>SUP.</u> <u>PROPUESTA</u> <u>(ha)</u>	<u>SUP.</u> <u>CUMPLE</u> <u>(ha)</u>
2980248	23-096-017-00338-001	81190	ALGODON-ALEXANDROS	R	0,44	0,00
2980249	23-096-017-00339-001	81190	ALGODON-ALEXANDROS	R	0,86	0,00
2980247	23-096-020-00087-001	81190	ALGODON-ALEXANDROS	R	0,32	0,00

**Porcentaje de superficie determinada situada en zonas RAMSAR****PUNTOS: 0,00 0.0%**

<u>REF.</u>	<u>REFERENCIA SIGPAC</u>	<u>CULTIVO</u>	<u>DESCRIPCIÓN CULTIVO</u>	<u>S/R</u>	<u>SUP.</u> <u>PROPUESTA</u> <u>(ha)</u>	<u>SUP.</u> <u>CUMPLE</u> <u>(ha)</u>
2980248	23-096-017-00338-001	81190	ALGODON-ALEXANDROS	R	0,44	0,00
2980249	23-096-017-00339-001	81190	ALGODON-ALEXANDROS	R	0,86	0,00
2980247	23-096-020-00087-001	81190	ALGODON-ALEXANDROS	R	0,32	0,00

**Porcentaje de superficie determinada en zonas vulnerables a la contaminación por nitratos****PUNTOS: 4,00 100.0%**

<u>REF.</u>	<u>REFERENCIA SIGPAC</u>	<u>CULTIVO</u>	<u>DESCRIPCIÓN CULTIVO</u>	<u>S/R</u>	<u>SUP.</u> <u>PROPUESTA</u> <u>(ha)</u>	<u>SUP.</u> <u>CUMPLE</u> <u>(ha)</u>
2980248	23-096-017-00338-001	81190	ALGODON-ALEXANDROS	R	0,44	0,44
2980249	23-096-017-00339-001	81190	ALGODON-ALEXANDROS	R	0,86	0,86
2980247	23-096-020-00087-001	81190	ALGODON-ALEXANDROS	R	0,32	0,32

**Titulares de explotaciones que hayan adquirido el compromiso voluntario de establecimiento de una enmienda natural mediante un cultivo de crucifera para su enterrado en verde****PUNTOS: 1,00 S**

<b><u>APELLIDOS Y NOMBRE / RAZÓN SOCIAL</u></b>	<b><u>NIF</u></b>	<b><u>EXPEDIENTE</u></b>	<b><u>SUP. PROPUESTA (ha)</u></b>
AZNAR ACEITUNO FRANCISCO JOSE	52544455N	6092175	7,25

<b><u>PROPUESTA</u></b>	<b><u>SOLICITA PRIMA VOL.</u></b>
ADMITIDO	NO

**IMPORTE POR ANUALIDAD**

<u>CAMPAÑA</u>	<u>IMPORTE MÁXIMO SUBVENCIONABLE</u>	<u>IMPORTE MEDIO DE TRANSFERENCIA (€/ha)</u>
2015	2.104,46 €	290,27 €
2016	2.104,46 €	290,27 €
2017	2.104,46 €	290,27 €
2018	2.104,46 €	290,27 €
2019	2.104,46 €	290,27 €

**RECINTOS PROPUESTOS**

<u>REF.</u>	<u>REFERENCIA SIGPAC</u>	<u>CULTIVO</u>	<u>DESCRIPCIÓN CULTIVO</u>	<u>S/R</u>	<u>SUP. DEC. ADMIN. (ha)</u>	<u>SUP. PROPUESTA (ha)</u>
1667030	23-005-005-00039-001	81385	ALGODON-DP377	R	1,00	1,00
1667039	23-005-005-00148-001	81385	ALGODON-DP377	R	1,66	1,66
1667032	23-005-009-00014-001	81363	ALGODON-DP332	R	3,29	3,29
1667038	23-005-010-00082-001	81216	ALGODON-CARISMA	R	0,32	0,32
1667037	23-005-010-00088-004	81216	ALGODON-CARISMA	R	0,98	0,98

**RESUMEN CRITERIOS DE PRIORIZACIÓN****10.1.5 Sistemas sostenibles de cultivos agroindustriales****PUNTOS: 4,00**

	<b><u>PUNTOS</u></b>	<b><u>CUMPLE</u></b>
Porcentaje de superficie determinada en Red Natura 2000	0,00	0.0%
Porcentaje de superficie determinada situada en zonas RAMSAR	0,00	0.0%
Porcentaje de superficie determinada en zonas vulnerables a la contaminación por nitratos	4,00	100.0%
Titulares de explotaciones que hayan adquirido el compromiso voluntario de establecimiento de una enmienda natural mediante un cultivo de crucífera para su enterrado en verde	0,00	N



**DETALLE CRITERIOS DE PRIORIZACIÓN****10.1.5 Sistemas sostenibles de cultivos agroindustriales****PUNTOS: 4,00****Porcentaje de superficie determinada en Red Natura 2000****PUNTOS: 0,00 0.0%**

<u>REF.</u>	<u>REFERENCIA SIGPAC</u>	<u>CULTIVO</u>	<u>DESCRIPCIÓN CULTIVO</u>	<u>S/R</u>	<u>SUP.</u>	<u>SUP.</u>
					<u>PROPUESTA</u>	<u>CUMPLE</u>
					(ha)	(ha)
1667030	23-005-005-00039-001	81385	ALGODON-DP377	R	1,00	0,00
1667039	23-005-005-00148-001	81385	ALGODON-DP377	R	1,66	0,00
1667032	23-005-009-00014-001	81363	ALGODON-DP332	R	3,29	0,00
1667038	23-005-010-00082-001	81216	ALGODON-CARISMA	R	0,32	0,00
1667037	23-005-010-00088-004	81216	ALGODON-CARISMA	R	0,98	0,00

**Porcentaje de superficie determinada situada en zonas RAMSAR****PUNTOS: 0,00 0.0%**

<u>REF.</u>	<u>REFERENCIA SIGPAC</u>	<u>CULTIVO</u>	<u>DESCRIPCIÓN CULTIVO</u>	<u>S/R</u>	<u>SUP.</u>	<u>SUP.</u>
					<u>PROPUESTA</u>	<u>CUMPLE</u>
					(ha)	(ha)
1667030	23-005-005-00039-001	81385	ALGODON-DP377	R	1,00	0,00
1667039	23-005-005-00148-001	81385	ALGODON-DP377	R	1,66	0,00
1667032	23-005-009-00014-001	81363	ALGODON-DP332	R	3,29	0,00
1667038	23-005-010-00082-001	81216	ALGODON-CARISMA	R	0,32	0,00
1667037	23-005-010-00088-004	81216	ALGODON-CARISMA	R	0,98	0,00

**Porcentaje de superficie determinada en zonas vulnerables a la contaminación por nitratos****PUNTOS: 4,00 100.0%**

<u>REF.</u>	<u>REFERENCIA SIGPAC</u>	<u>CULTIVO</u>	<u>DESCRIPCIÓN CULTIVO</u>	<u>S/R</u>	<u>SUP.</u>	<u>SUP.</u>
					<u>PROPUESTA</u>	<u>CUMPLE</u>
					(ha)	(ha)
1667030	23-005-005-00039-001	81385	ALGODON-DP377	R	1,00	1,00
1667039	23-005-005-00148-001	81385	ALGODON-DP377	R	1,66	1,66
1667032	23-005-009-00014-001	81363	ALGODON-DP332	R	3,29	3,29
1667038	23-005-010-00082-001	81216	ALGODON-CARISMA	R	0,32	0,32
1667037	23-005-010-00088-004	81216	ALGODON-CARISMA	R	0,98	0,98

**Titulares de explotaciones que hayan adquirido el compromiso voluntario de establecimiento de una enmienda natural mediante un cultivo de crucifera para su enterrado en verde****PUNTOS: 0,00 N**



<b><u>APELLIDOS Y NOMBRE / RAZÓN SOCIAL</u></b>	<b><u>NIF</u></b>	<b><u>EXPEDIENTE</u></b>	<b><u>SUP. PROPUESTA (ha)</u></b>
AZNAR ALONSO DOMINGO	74957749J	6084152	9,71
<b><u>PROPUESTA ADMITIDO</u></b>	<b><u>SOLICITA PRIMA VOL. SI</u></b>	<b><u>PROPUESTA PRIMA VOL. ADMITIDO</u></b>	
<b><u>IMPORTE POR ANUALIDAD</u></b>			

<b><u>CAMPAÑA</u></b>	<b><u>IMPORTE MÁXIMO SUBVENCIONABLE</u></b>	<b><u>IMPORTE MEDIO DE TRANSFERENCIA (€/ha)</u></b>
2015	4.208,70 €	433,44 €
2016	4.208,70 €	433,44 €
2017	4.208,70 €	433,44 €
2018	4.208,70 €	433,44 €
2019	4.208,70 €	433,44 €

**RECINTOS PROPUESTOS**

<b><u>REF.</u></b>	<b><u>REFERENCIA SIGPAC</u></b>	<b><u>CULTIVO</u></b>	<b><u>DESCRIPCIÓN CULTIVO</u></b>	<b><u>S/R</u></b>	<b><u>SUP. DEC. ADMIN. (ha)</u></b>	<b><u>SUP. PROPUESTA (ha)</u></b>
1901871	23-005-005-00035-003	81314	ALGODON-ALBARIZA	R	1,24	1,24
1901870	23-005-005-00047-002	81314	ALGODON-ALBARIZA	R	0,24	0,24
1901869	23-005-005-00048-001	81314	ALGODON-ALBARIZA	R	1,07	1,07
1901872	23-005-005-00060-001	81314	ALGODON-ALBARIZA	R	0,59	0,59
1901874	23-005-005-00092-002	81314	ALGODON-ALBARIZA	R	3,29	3,29
1901873	23-005-005-00135-001	81314	ALGODON-ALBARIZA	R	0,94	0,94
1901876	23-005-010-00114-001	81314	ALGODON-ALBARIZA	R	0,48	0,48
1901875	23-005-010-00121-002	81314	ALGODON-ALBARIZA	R	1,86	1,86

**RESUMEN CRITERIOS DE PRIORIZACIÓN****10.1.5 Sistemas sostenibles de cultivos agroindustriales****PUNTOS: 5,00**

	<b><u>PUNTOS</u></b>	<b><u>CUMPLE</u></b>
Porcentaje de superficie determinada en Red Natura 2000	0,00	0.0%
Porcentaje de superficie determinada situada en zonas RAMSAR	0,00	0.0%
Porcentaje de superficie determinada en zonas vulnerables a la contaminación por nitratos	4,00	100.0%
Titulares de explotaciones que hayan adquirido el compromiso voluntario de establecimiento de una enmienda natural mediante un cultivo de crucífera para su enterrado en verde	1,00	S



**DETALLE CRITERIOS DE PRIORIZACIÓN****10.1.5 Sistemas sostenibles de cultivos agroindustriales****PUNTOS: 5,00****Porcentaje de superficie determinada en Red Natura 2000****PUNTOS: 0,00 0.0%**

<u>REF.</u>	<u>REFERENCIA SIGPAC</u>	<u>CULTIVO</u>	<u>DESCRIPCIÓN CULTIVO</u>	<u>S/R</u>	<u>SUP.</u>	<u>SUP.</u>
					<u>PROPUESTA</u>	<u>CUMPLE</u>
					(ha)	(ha)
1901871	23-005-005-00035-003	81314	ALGODON-ALBARIZA	R	1,24	0,00
1901870	23-005-005-00047-002	81314	ALGODON-ALBARIZA	R	0,24	0,00
1901869	23-005-005-00048-001	81314	ALGODON-ALBARIZA	R	1,07	0,00
1901872	23-005-005-00060-001	81314	ALGODON-ALBARIZA	R	0,59	0,00
1901874	23-005-005-00092-002	81314	ALGODON-ALBARIZA	R	3,29	0,00
1901873	23-005-005-00135-001	81314	ALGODON-ALBARIZA	R	0,94	0,00
1901876	23-005-010-00114-001	81314	ALGODON-ALBARIZA	R	0,48	0,00
1901875	23-005-010-00121-002	81314	ALGODON-ALBARIZA	R	1,86	0,00

**Porcentaje de superficie determinada situada en zonas RAMSAR****PUNTOS: 0,00 0.0%**

<u>REF.</u>	<u>REFERENCIA SIGPAC</u>	<u>CULTIVO</u>	<u>DESCRIPCIÓN CULTIVO</u>	<u>S/R</u>	<u>SUP.</u>	<u>SUP.</u>
					<u>PROPUESTA</u>	<u>CUMPLE</u>
					(ha)	(ha)
1901871	23-005-005-00035-003	81314	ALGODON-ALBARIZA	R	1,24	0,00
1901870	23-005-005-00047-002	81314	ALGODON-ALBARIZA	R	0,24	0,00
1901869	23-005-005-00048-001	81314	ALGODON-ALBARIZA	R	1,07	0,00
1901872	23-005-005-00060-001	81314	ALGODON-ALBARIZA	R	0,59	0,00
1901874	23-005-005-00092-002	81314	ALGODON-ALBARIZA	R	3,29	0,00
1901873	23-005-005-00135-001	81314	ALGODON-ALBARIZA	R	0,94	0,00
1901876	23-005-010-00114-001	81314	ALGODON-ALBARIZA	R	0,48	0,00
1901875	23-005-010-00121-002	81314	ALGODON-ALBARIZA	R	1,86	0,00

**Porcentaje de superficie determinada en zonas vulnerables a la contaminación por nitratos****PUNTOS: 4,00 100.0%**

<u>REF.</u>	<u>REFERENCIA SIGPAC</u>	<u>CULTIVO</u>	<u>DESCRIPCIÓN CULTIVO</u>	<u>S/R</u>	<u>SUP.</u>	<u>SUP.</u>
					<u>PROPUESTA</u>	<u>CUMPLE</u>
					(ha)	(ha)
1901871	23-005-005-00035-003	81314	ALGODON-ALBARIZA	R	1,24	1,24
1901870	23-005-005-00047-002	81314	ALGODON-ALBARIZA	R	0,24	0,24
1901869	23-005-005-00048-001	81314	ALGODON-ALBARIZA	R	1,07	1,07
1901872	23-005-005-00060-001	81314	ALGODON-ALBARIZA	R	0,59	0,59
1901874	23-005-005-00092-002	81314	ALGODON-ALBARIZA	R	3,29	3,29
1901873	23-005-005-00135-001	81314	ALGODON-ALBARIZA	R	0,94	0,94
1901876	23-005-010-00114-001	81314	ALGODON-ALBARIZA	R	0,48	0,48
1901875	23-005-010-00121-002	81314	ALGODON-ALBARIZA	R	1,86	1,86

**Titulares de explotaciones que hayan adquirido el compromiso voluntario de establecimiento de una enmienda natural mediante un cultivo de crucifera para su enterrado en verde****PUNTOS: 1,00 S**

<b><u>APELLIDOS Y NOMBRE / RAZÓN SOCIAL</u></b>	<b><u>NIF</u></b>	<b><u>EXPEDIENTE</u></b>	<b><u>SUP. PROPUESTA (ha)</u></b>
BACHILLER MARTOS MARIANA	52547564Q	6098961	3,31

<b><u>PROPUESTA</u></b>	<b><u>SOLICITA PRIMA VOL.</u></b>
ADMITIDO	NO

**IMPORTE POR ANUALIDAD**

<u>CAMPAÑA</u>	<u>IMPORTE MÁXIMO SUBVENCIONABLE</u>	<u>IMPORTE MEDIO DE TRANSFERENCIA (€/ha)</u>
2015	960,79 €	290,27 €
2016	960,79 €	290,27 €
2017	960,79 €	290,27 €
2018	960,79 €	290,27 €
2019	960,79 €	290,27 €

**RECINTOS PROPUESTOS**

<u>REF.</u>	<u>REFERENCIA SIGPAC</u>	<u>CULTIVO</u>	<u>DESCRIPCIÓN CULTIVO</u>	<u>S/R</u>	<u>SUP. DEC. ADMIN. (ha)</u>	<u>SUP. PROPUESTA (ha)</u>
1980379	23-005-007-00301-001	3402	TRIGO DURO-CARPIO	S	0,23	0,23
1980381	23-005-012-00450-003	81363	ALGODON-DP332	R	2,46	2,46
1980380	23-005-013-00156-001	81336	ALGODON-BETICA	R	0,62	0,62

**RESUMEN CRITERIOS DE PRIORIZACIÓN****10.1.5 Sistemas sostenibles de cultivos agroindustriales****PUNTOS: 3,93**

	<b><u>PUNTOS</u></b>	<b><u>CUMPLE</u></b>
Porcentaje de superficie determinada en Red Natura 2000	0,00	0.0%
Porcentaje de superficie determinada situada en zonas RAMSAR	0,00	0.0%
Porcentaje de superficie determinada en zonas vulnerables a la contaminación por nitratos	3,93	93.05%
Titulares de explotaciones que hayan adquirido el compromiso voluntario de establecimiento de una enmienda natural mediante un cultivo de crucífera para su enterrado en verde	0,00	N



**DETALLE CRITERIOS DE PRIORIZACIÓN****10.1.5 Sistemas sostenibles de cultivos agroindustriales****PUNTOS: 3,93****Porcentaje de superficie determinada en Red Natura 2000****PUNTOS: 0,00 0.0%**

<u>REF.</u>	<u>REFERENCIA SIGPAC</u>	<u>CULTIVO</u>	<u>DESCRIPCIÓN CULTIVO</u>	<u>S/R</u>	<u>SUP.</u>	<u>SUP.</u>
					<u>PROPUESTA</u>	<u>CUMPLE</u>
					(ha)	(ha)
1980379	23-005-007-00301-001	3402	TRIGO DURO-CARPIO	S	0,23	0,00
1980381	23-005-012-00450-003	81363	ALGODON-DP332	R	2,46	0,00
1980380	23-005-013-00156-001	81336	ALGODON-BETICA	R	0,62	0,00

**Porcentaje de superficie determinada situada en zonas RAMSAR****PUNTOS: 0,00 0.0%**

<u>REF.</u>	<u>REFERENCIA SIGPAC</u>	<u>CULTIVO</u>	<u>DESCRIPCIÓN CULTIVO</u>	<u>S/R</u>	<u>SUP.</u>	<u>SUP.</u>
					<u>PROPUESTA</u>	<u>CUMPLE</u>
					(ha)	(ha)
1980379	23-005-007-00301-001	3402	TRIGO DURO-CARPIO	S	0,23	0,00
1980381	23-005-012-00450-003	81363	ALGODON-DP332	R	2,46	0,00
1980380	23-005-013-00156-001	81336	ALGODON-BETICA	R	0,62	0,00

**Porcentaje de superficie determinada en zonas vulnerables a la contaminación por nitratos****PUNTOS: 3,93 93.05%**

<u>REF.</u>	<u>REFERENCIA SIGPAC</u>	<u>CULTIVO</u>	<u>DESCRIPCIÓN CULTIVO</u>	<u>S/R</u>	<u>SUP.</u>	<u>SUP.</u>
					<u>PROPUESTA</u>	<u>CUMPLE</u>
					(ha)	(ha)
1980379	23-005-007-00301-001	3402	TRIGO DURO-CARPIO	S	0,23	0,00
1980381	23-005-012-00450-003	81363	ALGODON-DP332	R	2,46	2,46
1980380	23-005-013-00156-001	81336	ALGODON-BETICA	R	0,62	0,62

**Titulares de explotaciones que hayan adquirido el compromiso voluntario de establecimiento de una enmienda natural mediante un cultivo de crucífera para su enterrado en verde****PUNTOS: 0,00 N**

<u>APELLIDOS Y NOMBRE / RAZÓN SOCIAL</u>	<u>NIF</u>	<u>EXPEDIENTE</u>	<u>SUP. PROPUESTA (ha)</u>
BALLESTA MUÑOZ ALONSO	74992276V	6090749	7,08
<u>PROPUESTA ADMITIDO</u>	<u>SOLICITA PRIMA VOL. SI</u>	<u>PROPUESTA PRIMA VOL. ADMITIDO</u>	
<u>IMPORTE POR ANUALIDAD</u>			

<u>CAMPAÑA</u>	<u>IMPORTE MÁXIMO SUBVENCIONABLE</u>	<u>IMPORTE MEDIO DE TRANSFERENCIA (€/ha)</u>
2015	3.068,75 €	433,44 €
2016	3.068,75 €	433,44 €
2017	3.068,75 €	433,44 €
2018	3.068,75 €	433,44 €
2019	3.068,75 €	433,44 €

**RECINTOS PROPUESTOS**

<u>REF.</u>	<u>REFERENCIA SIGPAC</u>	<u>CULTIVO</u>	<u>DESCRIPCIÓN CULTIVO</u>	<u>S/R</u>	<u>SUP. DEC. ADMIN. (ha)</u>	<u>SUP. PROPUESTA (ha)</u>
1702017	23-005-009-00255-001	81336	ALGODON-BETICA	R	5,54	5,54
1702018	23-005-012-00153-001	81336	ALGODON-BETICA	R	1,54	1,54

**RESUMEN CRITERIOS DE PRIORIZACIÓN**

<b>10.1.5 Sistemas sostenibles de cultivos agroindustriales</b>	<b>PUNTOS: 5,00</b>	<b>PUNTOS</b>	<b>CUMPLE</b>
Porcentaje de superficie determinada en Red Natura 2000		0,00	0.0%
Porcentaje de superficie determinada situada en zonas RAMSAR		0,00	0.0%
Porcentaje de superficie determinada en zonas vulnerables a la contaminación por nitratos		4,00	100.0%
Titulares de explotaciones que hayan adquirido el compromiso voluntario de establecimiento de una enmienda natural mediante un cultivo de crucifera para su enterrado en verde		1,00	S

**DETALLE CRITERIOS DE PRIORIZACIÓN**

<b>10.1.5 Sistemas sostenibles de cultivos agroindustriales</b>	<b>PUNTOS: 5,00</b>	<b>PUNTOS</b>	<b>CUMPLE</b>			
Porcentaje de superficie determinada en Red Natura 2000		PUNTOS: 0,00	0.0%			
		<b>SUP. PROPUESTA (ha)</b>	<b>SUP. CUMPLE (ha)</b>			
<u>REF.</u>	<u>REFERENCIA SIGPAC</u>	<u>CULTIVO</u>	<u>DESCRIPCIÓN CULTIVO</u>	<u>S/R</u>		
1702017	23-005-009-00255-001	81336	ALGODON-BETICA	R	5,54	0,00
1702018	23-005-012-00153-001	81336	ALGODON-BETICA	R	1,54	0,00
Porcentaje de superficie determinada situada en zonas RAMSAR		PUNTOS: 0,00	0.0%			
		<b>SUP. PROPUESTA (ha)</b>	<b>SUP. CUMPLE (ha)</b>			
<u>REF.</u>	<u>REFERENCIA SIGPAC</u>	<u>CULTIVO</u>	<u>DESCRIPCIÓN CULTIVO</u>	<u>S/R</u>		
1702017	23-005-009-00255-001	81336	ALGODON-BETICA	R	5,54	0,00
1702018	23-005-012-00153-001	81336	ALGODON-BETICA	R	1,54	0,00
Porcentaje de superficie determinada en zonas vulnerables a la contaminación por nitratos		PUNTOS: 4,00	100.0%			
		<b>SUP. PROPUESTA (ha)</b>	<b>SUP. CUMPLE (ha)</b>			
<u>REF.</u>	<u>REFERENCIA SIGPAC</u>	<u>CULTIVO</u>	<u>DESCRIPCIÓN CULTIVO</u>	<u>S/R</u>		
1702017	23-005-009-00255-001	81336	ALGODON-BETICA	R	5,54	5,54
1702018	23-005-012-00153-001	81336	ALGODON-BETICA	R	1,54	1,54
Titulares de explotaciones que hayan adquirido el compromiso voluntario de establecimiento de una enmienda natural mediante un cultivo de crucifera para su enterrado en verde		PUNTOS: 1,00	S			

<u>APELLIDOS Y NOMBRE / RAZÓN SOCIAL</u>	<u>NIF</u>	<u>EXPEDIENTE</u>	<u>SUP. PROPUESTA (ha)</u>
BALLESTA PEREZ ALONSO JESUS	53595883H	6090790	5,89
<u>PROPUESTA ADMITIDO</u>	<u>SOLICITA PRIMA VOL. SI</u>	<u>PROPUESTA PRIMA VOL. ADMITIDO</u>	

**IMPORTE POR ANUALIDAD**

<u>CAMPAÑA</u>	<u>IMPORTE MÁXIMO SUBVENCIONABLE</u>	<u>IMPORTE MEDIO DE TRANSFERENCIA (€/ha)</u>
2015	2.552,96 €	433,44 €
2016	2.552,96 €	433,44 €
2017	2.552,96 €	433,44 €
2018	2.552,96 €	433,44 €
2019	2.552,96 €	433,44 €

**RECINTOS PROPUESTOS**

<u>REF.</u>	<u>REFERENCIA SIGPAC</u>	<u>CULTIVO</u>	<u>DESCRIPCIÓN CULTIVO</u>	<u>S/R</u>	<u>SUP. DEC. ADMIN. (ha)</u>	<u>SUP. PROPUESTA (ha)</u>
1702153	23-005-009-00280-001	81336	ALGODON-BETICA	R	3,16	3,16
1702155	23-005-009-00290-001	81336	ALGODON-BETICA	R	1,15	1,15
1702154	23-005-009-00291-001	81336	ALGODON-BETICA	R	1,58	1,58

**RESUMEN CRITERIOS DE PRIORIZACIÓN****10.1.5 Sistemas sostenibles de cultivos agroindustriales**

PUNTOS: 5,00

	<u>PUNTOS</u>	<u>CUMPLE</u>
Porcentaje de superficie determinada en Red Natura 2000	0,00	0.0%
Porcentaje de superficie determinada situada en zonas RAMSAR	0,00	0.0%
Porcentaje de superficie determinada en zonas vulnerables a la contaminación por nitratos	4,00	100.0%
Titulares de explotaciones que hayan adquirido el compromiso voluntario de establecimiento de una enmienda natural mediante un cultivo de crucífera para su enterrado en verde	1,00	S



**DETALLE CRITERIOS DE PRIORIZACIÓN****10.1.5 Sistemas sostenibles de cultivos agroindustriales****PUNTOS: 5,00****Porcentaje de superficie determinada en Red Natura 2000****PUNTOS: 0,00 0.0%**

<u>REF.</u>	<u>REFERENCIA SIGPAC</u>	<u>CULTIVO</u>	<u>DESCRIPCIÓN CULTIVO</u>	<u>S/R</u>	<u>SUP.</u>	<u>SUP.</u>
					<u>PROPUESTA</u>	<u>CUMPLE</u>
					(ha)	(ha)
1702153	23-005-009-00280-001	81336	ALGODON-BETICA	R	3,16	0,00
1702155	23-005-009-00290-001	81336	ALGODON-BETICA	R	1,15	0,00
1702154	23-005-009-00291-001	81336	ALGODON-BETICA	R	1,58	0,00

**Porcentaje de superficie determinada situada en zonas RAMSAR****PUNTOS: 0,00 0.0%**

<u>REF.</u>	<u>REFERENCIA SIGPAC</u>	<u>CULTIVO</u>	<u>DESCRIPCIÓN CULTIVO</u>	<u>S/R</u>	<u>SUP.</u>	<u>SUP.</u>
					<u>PROPUESTA</u>	<u>CUMPLE</u>
					(ha)	(ha)
1702153	23-005-009-00280-001	81336	ALGODON-BETICA	R	3,16	0,00
1702155	23-005-009-00290-001	81336	ALGODON-BETICA	R	1,15	0,00
1702154	23-005-009-00291-001	81336	ALGODON-BETICA	R	1,58	0,00

**Porcentaje de superficie determinada en zonas vulnerables a la contaminación por nitratos****PUNTOS: 4,00 100.0%**

<u>REF.</u>	<u>REFERENCIA SIGPAC</u>	<u>CULTIVO</u>	<u>DESCRIPCIÓN CULTIVO</u>	<u>S/R</u>	<u>SUP.</u>	<u>SUP.</u>
					<u>PROPUESTA</u>	<u>CUMPLE</u>
					(ha)	(ha)
1702153	23-005-009-00280-001	81336	ALGODON-BETICA	R	3,16	3,16
1702155	23-005-009-00290-001	81336	ALGODON-BETICA	R	1,15	1,15
1702154	23-005-009-00291-001	81336	ALGODON-BETICA	R	1,58	1,58

**Titulares de explotaciones que hayan adquirido el compromiso voluntario de establecimiento de una enmienda natural mediante un cultivo de crucífera para su enterrado en verde****PUNTOS: 1,00 S**

<u>APELLIDOS Y NOMBRE / RAZÓN SOCIAL</u>	<u>NIF</u>	<u>EXPEDIENTE</u>	<u>SUP. PROPUESTA (ha)</u>
BALLESTEROS FIERREZ FRANCISCO	75001507W	6098550	2,23

<u>PROPUESTA</u>	<u>SOLICITA PRIMA VOL.</u>	<u>PROPUESTA PRIMA VOL.</u>
ADMITIDO	SI	ADMITIDO

**IMPORTE POR ANUALIDAD**

<u>CAMPAÑA</u>	<u>IMPORTE MÁXIMO SUBVENCIONABLE</u>	<u>IMPORTE MEDIO DE TRANSFERENCIA (€/ha)</u>
2015	966,57 €	433,44 €
2016	966,57 €	433,44 €
2017	966,57 €	433,44 €
2018	966,57 €	433,44 €
2019	966,57 €	433,44 €

**RECINTOS PROPUESTOS**

<u>REF.</u>	<u>REFERENCIA SIGPAC</u>	<u>CULTIVO</u>	<u>DESCRIPCIÓN CULTIVO</u>	<u>S/R</u>	<u>SUP. DEC. ADMIN. (ha)</u>	<u>SUP. PROPUESTA (ha)</u>
1947925	23-005-015-00585-002	4100	MAIZ-MAIZ CONVENCIONAL	R	2,23	2,23

**RESUMEN CRITERIOS DE PRIORIZACIÓN**

<b>10.1.5 Sistemas sostenibles de cultivos agroindustriales</b>	<b>PUNTOS: 5,00</b>	<b>PUNTOS</b>	<b>CUMPLE</b>
Porcentaje de superficie determinada en Red Natura 2000		0,00	0.0%
Porcentaje de superficie determinada situada en zonas RAMSAR		0,00	0.0%
Porcentaje de superficie determinada en zonas vulnerables a la contaminación por nitratos		4,00	100.0%
Titulares de explotaciones que hayan adquirido el compromiso voluntario de establecimiento de una enmienda natural mediante un cultivo de crucifera para su enterrado en verde		1,00	S

**DETALLE CRITERIOS DE PRIORIZACIÓN**

<b>10.1.5 Sistemas sostenibles de cultivos agroindustriales</b>	<b>PUNTOS: 5,00</b>	<b>PUNTOS</b>	<b>CUMPLE</b>			
Porcentaje de superficie determinada en Red Natura 2000		0,00	0.0%			
		<u>SUP. PROPUESTA (ha)</u>	<u>SUP. CUMPLE (ha)</u>			
<u>REF.</u>	<u>REFERENCIA SIGPAC</u>	<u>CULTIVO</u>	<u>DESCRIPCIÓN CULTIVO</u>	<u>S/R</u>		
1947925	23-005-015-00585-002	4100	MAIZ-MAIZ CONVENCIONAL	R	2,23	0,00
Porcentaje de superficie determinada situada en zonas RAMSAR		0,00	0.0%			
		<u>SUP. PROPUESTA (ha)</u>	<u>SUP. CUMPLE (ha)</u>			
<u>REF.</u>	<u>REFERENCIA SIGPAC</u>	<u>CULTIVO</u>	<u>DESCRIPCIÓN CULTIVO</u>	<u>S/R</u>		
1947925	23-005-015-00585-002	4100	MAIZ-MAIZ CONVENCIONAL	R	2,23	0,00
Porcentaje de superficie determinada en zonas vulnerables a la contaminación por nitratos		4,00	100.0%			
		<u>SUP. PROPUESTA (ha)</u>	<u>SUP. CUMPLE (ha)</u>			
<u>REF.</u>	<u>REFERENCIA SIGPAC</u>	<u>CULTIVO</u>	<u>DESCRIPCIÓN CULTIVO</u>	<u>S/R</u>		
1947925	23-005-015-00585-002	4100	MAIZ-MAIZ CONVENCIONAL	R	2,23	2,23
Titulares de explotaciones que hayan adquirido el compromiso voluntario de establecimiento de una enmienda natural mediante un cultivo de crucifera para su enterrado en verde		1,00	S			





<b><u>APELLIDOS Y NOMBRE / RAZÓN SOCIAL</u></b>	<b><u>NIF</u></b>	<b><u>EXPEDIENTE</u></b>	<b><u>SUP. PROPUESTA (ha)</u></b>
BARRANCO GALINDO CONCEPCION	25973269J	6101104	0,75
<b><u>PROPUESTA</u></b>	<b><u>SOLICITA PRIMA VOL.</u></b>	<b><u>PROPUESTA PRIMA VOL.</u></b>	
<b>ADMITIDO</b>	<b>SI</b>	<b>ADMITIDO</b>	

**IMPORTE POR ANUALIDAD**

<b><u>CAMPAÑA</u></b>	<b><u>IMPORTE MÁXIMO SUBVENCIONABLE</u></b>	<b><u>IMPORTE MEDIO DE TRANSFERENCIA (€/ha)</u></b>
2015	325,08 €	433,44 €
2016	325,08 €	433,44 €
2017	325,08 €	433,44 €
2018	325,08 €	433,44 €
2019	325,08 €	433,44 €

**RECINTOS PROPUESTOS**

<b><u>REF.</u></b>	<b><u>REFERENCIA SIGPAC</u></b>	<b><u>CULTIVO</u></b>	<b><u>DESCRIPCIÓN CULTIVO</u></b>	<b><u>S/R</u></b>	<b><u>SUP. DEC. ADMIN. (ha)</u></b>	<b><u>SUP. PROPUESTA (ha)</u></b>
2208381	23-061-011-00012-001	169100	AJO-HORTALIZAS AIRE LIBRE	R	0,75	0,75

**RESUMEN CRITERIOS DE PRIORIZACIÓN**

<b>10.1.5 Sistemas sostenibles de cultivos agroindustriales</b>	<b>PUNTOS: 1,00</b>	<b><u>PUNTOS</u></b>	<b><u>CUMPLE</u></b>
Porcentaje de superficie determinada en Red Natura 2000		0,00	0.0%
Porcentaje de superficie determinada situada en zonas RAMSAR		0,00	0.0%
Porcentaje de superficie determinada en zonas vulnerables a la contaminación por nitratos		0,00	0.0%
Titulares de explotaciones que hayan adquirido el compromiso voluntario de establecimiento de una enmienda natural mediante un cultivo de crucifera para su enterrado en verde		1,00	S

**DETALLE CRITERIOS DE PRIORIZACIÓN**

<b>10.1.5 Sistemas sostenibles de cultivos agroindustriales</b>	<b>PUNTOS: 1,00</b>	<b><u>SUP. PROPUESTA (ha)</u></b>	<b><u>SUP. CUMPLE (ha)</u></b>			
Porcentaje de superficie determinada en Red Natura 2000	PUNTOS: 0,00	0,00	0.0%			
<b>REF.</b>	<b>REFERENCIA SIGPAC</b>	<b>CULTIVO</b>	<b>DESCRIPCIÓN CULTIVO</b>	<b>S/R</b>	<b><u>SUP. PROPUESTA (ha)</u></b>	<b><u>SUP. CUMPLE (ha)</u></b>
2208381	23-061-011-00012-001	169100	AJO-HORTALIZAS AIRE LIBRE	R	0,75	0,00
Porcentaje de superficie determinada situada en zonas RAMSAR	PUNTOS: 0,00	0,00	0.0%			
<b>REF.</b>	<b>REFERENCIA SIGPAC</b>	<b>CULTIVO</b>	<b>DESCRIPCIÓN CULTIVO</b>	<b>S/R</b>	<b><u>SUP. PROPUESTA (ha)</u></b>	<b><u>SUP. CUMPLE (ha)</u></b>
2208381	23-061-011-00012-001	169100	AJO-HORTALIZAS AIRE LIBRE	R	0,75	0,00
Porcentaje de superficie determinada en zonas vulnerables a la contaminación por nitratos	PUNTOS: 0,00	0,00	0.0%			
<b>REF.</b>	<b>REFERENCIA SIGPAC</b>	<b>CULTIVO</b>	<b>DESCRIPCIÓN CULTIVO</b>	<b>S/R</b>	<b><u>SUP. PROPUESTA (ha)</u></b>	<b><u>SUP. CUMPLE (ha)</u></b>
2208381	23-061-011-00012-001	169100	AJO-HORTALIZAS AIRE LIBRE	R	0,75	0,00
Titulares de explotaciones que hayan adquirido el compromiso voluntario de establecimiento de una enmienda natural mediante un cultivo de crucifera para su enterrado en verde	PUNTOS: 1,00		S			



<u>APELLIDOS Y NOMBRE / RAZÓN SOCIAL</u>	<u>NIF</u>	<u>EXPEDIENTE</u>	<u>SUP. PROPUESTA (ha)</u>
BELLIDO MARTINEZ RAFAEL MIGUEL	52555700X	6099626	3,56
<u>PROPUESTA ADMITIDO</u>	<u>SOLICITA PRIMA VOL. SI</u>	<u>PROPUESTA PRIMA VOL. ADMITIDO</u>	
<u>IMPORTE POR ANUALIDAD</u>			

<u>CAMPAÑA</u>	<u>IMPORTE MÁXIMO SUBVENCIONABLE</u>	<u>IMPORTE MEDIO DE TRANSFERENCIA (€/ha)</u>
2015	1.543,05 €	433,44 €
2016	1.543,05 €	433,44 €
2017	1.543,05 €	433,44 €
2018	1.543,05 €	433,44 €
2019	1.543,05 €	433,44 €

RECINTOS PROPUESTOS

<u>REF.</u>	<u>REFERENCIA SIGPAC</u>	<u>CULTIVO</u>	<u>DESCRIPCIÓN CULTIVO</u>	<u>S/R</u>	<u>SUP. DEC. ADMIN. (ha)</u>	<u>SUP. PROPUESTA (ha)</u>
2342001	23-005-010-00119-002	81336	ALGODON-BETICA	R	0,89	0,89
2342002	23-005-010-00150-001	81336	ALGODON-BETICA	R	2,48	2,47
2342003	23-005-010-00151-001	81336	ALGODON-BETICA	R	0,20	0,20

INCIDENCIASINCIDENCIA DESCRIPCIÓN

- 218 La superficie total declarada sobre un mismo recinto en el conjunto de los expedientes, no puede superar la superficie total que el SIGPAC establece para ese recinto.  
Ref:2342002 Recinto:23-005-010-00150-001 Cultivo:81336 ALGODON-BETICA Regadío Suma de superficies declaradas para este recinto por todos los solicitantes (Áreas):399 Superficie SIGPAC medida para este recinto (Áreas):398 Exceso de superficie declarada (Hectáreas):0,01

RESUMEN CRITERIOS DE PRIORIZACIÓN

<u>10.1.5 Sistemas sostenibles de cultivos agroindustriales</u>	<u>PUNTOS:</u> 5,00	<u>PUNTOS</u>	<u>CUMPLE</u>
Porcentaje de superficie determinada en Red Natura 2000		0,00	0.0%
Porcentaje de superficie determinada situada en zonas RAMSAR		0,00	0.0%
Porcentaje de superficie determinada en zonas vulnerables a la contaminación por nitratos		4,00	100.0%
Titulares de explotaciones que hayan adquirido el compromiso voluntario de establecimiento de una enmienda natural mediante un cultivo de crucífera para su enterrado en verde		1,00	S



**DETALLE CRITERIOS DE PRIORIZACIÓN****10.1.5 Sistemas sostenibles de cultivos agroindustriales****PUNTOS: 5,00****Porcentaje de superficie determinada en Red Natura 2000****PUNTOS: 0,00 0.0%**

<u>REF.</u>	<u>REFERENCIA SIGPAC</u>	<u>CULTIVO</u>	<u>DESCRIPCIÓN CULTIVO</u>	<u>S/R</u>	<u>SUP.</u>	<u>SUP.</u>
					<u>PROPUESTA</u>	<u>CUMPLE</u>
					(ha)	(ha)
2342001	23-005-010-00119-002	81336	ALGODON-BETICA	R	0,89	0,00
2342002	23-005-010-00150-001	81336	ALGODON-BETICA	R	2,47	0,00
2342003	23-005-010-00151-001	81336	ALGODON-BETICA	R	0,20	0,00

**Porcentaje de superficie determinada situada en zonas RAMSAR****PUNTOS: 0,00 0.0%**

<u>REF.</u>	<u>REFERENCIA SIGPAC</u>	<u>CULTIVO</u>	<u>DESCRIPCIÓN CULTIVO</u>	<u>S/R</u>	<u>SUP.</u>	<u>SUP.</u>
					<u>PROPUESTA</u>	<u>CUMPLE</u>
					(ha)	(ha)
2342001	23-005-010-00119-002	81336	ALGODON-BETICA	R	0,89	0,00
2342002	23-005-010-00150-001	81336	ALGODON-BETICA	R	2,47	0,00
2342003	23-005-010-00151-001	81336	ALGODON-BETICA	R	0,20	0,00

**Porcentaje de superficie determinada en zonas vulnerables a la contaminación por nitratos****PUNTOS: 4,00 100.0%**

<u>REF.</u>	<u>REFERENCIA SIGPAC</u>	<u>CULTIVO</u>	<u>DESCRIPCIÓN CULTIVO</u>	<u>S/R</u>	<u>SUP.</u>	<u>SUP.</u>
					<u>PROPUESTA</u>	<u>CUMPLE</u>
					(ha)	(ha)
2342001	23-005-010-00119-002	81336	ALGODON-BETICA	R	0,89	0,89
2342002	23-005-010-00150-001	81336	ALGODON-BETICA	R	2,47	2,47
2342003	23-005-010-00151-001	81336	ALGODON-BETICA	R	0,20	0,20

**Titulares de explotaciones que hayan adquirido el compromiso voluntario de establecimiento de una enmienda natural mediante un cultivo de crucifera para su enterrado en verde****PUNTOS: 1,00 S**

<u>APELLIDOS Y NOMBRE / RAZÓN SOCIAL</u>	<u>NIF</u>	<u>EXPEDIENTE</u>	<u>SUP. PROPUESTA (ha)</u>
BELTRAN BELTRAN FRANCISCO	26119236E	6098922	0,71

<u>PROPUESTA</u>	<u>SOLICITA PRIMA VOL.</u>	<u>PROPUESTA PRIMA VOL.</u>
ADMITIDO	SI	ADMITIDO

**IMPORTE POR ANUALIDAD**

<u>CAMPAÑA</u>	<u>IMPORTE MÁXIMO SUBVENCIONABLE</u>	<u>IMPORTE MEDIO DE TRANSFERENCIA (€/ha)</u>
2015	307,74 €	433,44 €
2016	307,74 €	433,44 €
2017	307,74 €	433,44 €
2018	307,74 €	433,44 €
2019	307,74 €	433,44 €

**RECINTOS PROPUESTOS**

<u>REF.</u>	<u>REFERENCIA SIGPAC</u>	<u>CULTIVO</u>	<u>DESCRIPCIÓN CULTIVO</u>	<u>S/R</u>	<u>SUP. DEC. ADMIN. (ha)</u>	<u>SUP. PROPUESTA (ha)</u>
1978705	23-061-009-00009-002	81263	ALGODON-DP419	R	0,71	0,71

**RESUMEN CRITERIOS DE PRIORIZACIÓN**

<b>10.1.5 Sistemas sostenibles de cultivos agroindustriales</b>	<b>PUNTOS: 5,00</b>	<b>PUNTOS</b>	<b>CUMPLE</b>
Porcentaje de superficie determinada en Red Natura 2000		0,00	0.0%
Porcentaje de superficie determinada situada en zonas RAMSAR		0,00	0.0%
Porcentaje de superficie determinada en zonas vulnerables a la contaminación por nitratos		4,00	100.0%
Titulares de explotaciones que hayan adquirido el compromiso voluntario de establecimiento de una enmienda natural mediante un cultivo de crucifera para su enterrado en verde		1,00	S

**DETALLE CRITERIOS DE PRIORIZACIÓN**

<b>10.1.5 Sistemas sostenibles de cultivos agroindustriales</b>	<b>PUNTOS: 5,00</b>	<b>PUNTOS</b>	<b>CUMPLE</b>			
Porcentaje de superficie determinada en Red Natura 2000		PUNTOS: 0,00	0.0%			
		<u>SUP. PROPUESTA (ha)</u>	<u>SUP. CUMPLE (ha)</u>			
<u>REF.</u>	<u>REFERENCIA SIGPAC</u>	<u>CULTIVO</u>	<u>DESCRIPCIÓN CULTIVO</u>	<u>S/R</u>	<u>SUP. PROPUESTA (ha)</u>	<u>SUP. CUMPLE (ha)</u>
1978705	23-061-009-00009-002	81263	ALGODON-DP419	R	0,71	0,00
Porcentaje de superficie determinada situada en zonas RAMSAR		PUNTOS: 0,00	0.0%			
		<u>SUP. PROPUESTA (ha)</u>	<u>SUP. CUMPLE (ha)</u>			
<u>REF.</u>	<u>REFERENCIA SIGPAC</u>	<u>CULTIVO</u>	<u>DESCRIPCIÓN CULTIVO</u>	<u>S/R</u>	<u>SUP. PROPUESTA (ha)</u>	<u>SUP. CUMPLE (ha)</u>
1978705	23-061-009-00009-002	81263	ALGODON-DP419	R	0,71	0,00
Porcentaje de superficie determinada en zonas vulnerables a la contaminación por nitratos		PUNTOS: 4,00	100.0%			
		<u>SUP. PROPUESTA (ha)</u>	<u>SUP. CUMPLE (ha)</u>			
<u>REF.</u>	<u>REFERENCIA SIGPAC</u>	<u>CULTIVO</u>	<u>DESCRIPCIÓN CULTIVO</u>	<u>S/R</u>	<u>SUP. PROPUESTA (ha)</u>	<u>SUP. CUMPLE (ha)</u>
1978705	23-061-009-00009-002	81263	ALGODON-DP419	R	0,71	0,71
Titulares de explotaciones que hayan adquirido el compromiso voluntario de establecimiento de una enmienda natural mediante un cultivo de crucifera para su enterrado en verde		PUNTOS: 1,00	S			



<u>APELLIDOS Y NOMBRE / RAZÓN SOCIAL</u>	<u>NIF</u>	<u>EXPEDIENTE</u>	<u>SUP. PROPUESTA (ha)</u>
BELTRAN BELTRAN JOSE MARIA	25946176Z	6086894	0,71
<u>PROPUESTA</u>	<u>SOLICITA PRIMA VOL.</u>	<u>PROPUESTA PRIMA VOL.</u>	
ADMITIDO	SI	ADMITIDO	
<u>IMPORTE POR ANUALIDAD</u>			

<u>CAMPAÑA</u>	<u>IMPORTE MÁXIMO SUBVENCIONABLE</u>	<u>IMPORTE MEDIO DE TRANSFERENCIA (€/ha)</u>
2015	307,74 €	433,44 €
2016	307,74 €	433,44 €
2017	307,74 €	433,44 €
2018	307,74 €	433,44 €
2019	307,74 €	433,44 €

**RECINTOS PROPUESTOS**

<u>REF.</u>	<u>REFERENCIA SIGPAC</u>	<u>CULTIVO</u>	<u>DESCRIPCIÓN CULTIVO</u>	<u>S/R</u>	<u>SUP. DEC. ADMIN. (ha)</u>	<u>SUP. PROPUESTA (ha)</u>
2213245	23-061-009-00144-001	81208	ALGODON-LIDER	R	0,71	0,71

**RESUMEN CRITERIOS DE PRIORIZACIÓN**

<b>10.1.5 Sistemas sostenibles de cultivos agroindustriales</b>	<b>PUNTOS: 5,00</b>	<b>PUNTOS</b>	<b>CUMPLE</b>
Porcentaje de superficie determinada en Red Natura 2000		0,00	0.0%
Porcentaje de superficie determinada situada en zonas RAMSAR		0,00	0.0%
Porcentaje de superficie determinada en zonas vulnerables a la contaminación por nitratos		4,00	100.0%
Titulares de explotaciones que hayan adquirido el compromiso voluntario de establecimiento de una enmienda natural mediante un cultivo de crucifera para su enterrado en verde		1,00	S

**DETALLE CRITERIOS DE PRIORIZACIÓN**

<b>10.1.5 Sistemas sostenibles de cultivos agroindustriales</b>	<b>PUNTOS: 5,00</b>	<b>PUNTOS</b>	<b>CUMPLE</b>			
Porcentaje de superficie determinada en Red Natura 2000		PUNTOS: 0,00	0.0%			
		<u>SUP. PROPUESTA (ha)</u>	<u>SUP. CUMPLE (ha)</u>			
<u>REF.</u>	<u>REFERENCIA SIGPAC</u>	<u>CULTIVO</u>	<u>DESCRIPCIÓN CULTIVO</u>	<u>S/R</u>		
2213245	23-061-009-00144-001	81208	ALGODON-LIDER	R	0,71	0,00
Porcentaje de superficie determinada situada en zonas RAMSAR		PUNTOS: 0,00	0.0%			
		<u>SUP. PROPUESTA (ha)</u>	<u>SUP. CUMPLE (ha)</u>			
<u>REF.</u>	<u>REFERENCIA SIGPAC</u>	<u>CULTIVO</u>	<u>DESCRIPCIÓN CULTIVO</u>	<u>S/R</u>		
2213245	23-061-009-00144-001	81208	ALGODON-LIDER	R	0,71	0,00
Porcentaje de superficie determinada en zonas vulnerables a la contaminación por nitratos		PUNTOS: 4,00	100.0%			
		<u>SUP. PROPUESTA (ha)</u>	<u>SUP. CUMPLE (ha)</u>			
<u>REF.</u>	<u>REFERENCIA SIGPAC</u>	<u>CULTIVO</u>	<u>DESCRIPCIÓN CULTIVO</u>	<u>S/R</u>		
2213245	23-061-009-00144-001	81208	ALGODON-LIDER	R	0,71	0,71
Titulares de explotaciones que hayan adquirido el compromiso voluntario de establecimiento de una enmienda natural mediante un cultivo de crucifera para su enterrado en verde		PUNTOS: 1,00	S			



<u>APELLIDOS Y NOMBRE / RAZÓN SOCIAL</u>	<u>NIF</u>	<u>EXPEDIENTE</u>	<u>SUP. PROPUESTA (ha)</u>
BELTRAN GARCIA ANTONIO	25904806K	6078812	9,32
<u>PROPUESTA ADMITIDO</u>	<u>SOLICITA PRIMA VOL. SI</u>	<u>PROPUESTA PRIMA VOL. ADMITIDO</u>	
<u>IMPORTE POR ANUALIDAD</u>			

<u>CAMPAÑA</u>	<u>IMPORTE MÁXIMO SUBVENCIONABLE</u>	<u>IMPORTE MEDIO DE TRANSFERENCIA (€/ha)</u>
2015	4.039,66 €	433,44 €
2016	4.039,66 €	433,44 €
2017	4.039,66 €	433,44 €
2018	4.039,66 €	433,44 €
2019	4.039,66 €	433,44 €

**RECINTOS PROPUESTOS**

<u>REF.</u>	<u>REFERENCIA SIGPAC</u>	<u>CULTIVO</u>	<u>DESCRIPCIÓN CULTIVO</u>	<u>S/R</u>	<u>SUP. DEC. ADMIN. (ha)</u>	<u>SUP. PROPUESTA (ha)</u>
2087744	23-061-015-00030-001	3402	TRIGO DURO-CARPIO	R	9,32	9,32

**RESUMEN CRITERIOS DE PRIORIZACIÓN**

<b>10.1.5 Sistemas sostenibles de cultivos agroindustriales</b>	<b>PUNTOS: 5,00</b>	<b>PUNTOS</b>	<b>CUMPLE</b>
Porcentaje de superficie determinada en Red Natura 2000		0,00	0.0%
Porcentaje de superficie determinada situada en zonas RAMSAR		0,00	0.0%
Porcentaje de superficie determinada en zonas vulnerables a la contaminación por nitratos		4,00	100.0%
Titulares de explotaciones que hayan adquirido el compromiso voluntario de establecimiento de una enmienda natural mediante un cultivo de crucífera para su enterrado en verde		1,00	S

**DETALLE CRITERIOS DE PRIORIZACIÓN**

<b>10.1.5 Sistemas sostenibles de cultivos agroindustriales</b>	<b>PUNTOS: 5,00</b>	<b>PUNTOS</b>	<b>CUMPLE</b>			
Porcentaje de superficie determinada en Red Natura 2000		PUNTOS: 0,00	0.0%			
		<u>SUP. PROPUESTA (ha)</u>	<u>SUP. CUMPLE (ha)</u>			
<u>REF.</u>	<u>REFERENCIA SIGPAC</u>	<u>CULTIVO</u>	<u>DESCRIPCIÓN CULTIVO</u>	<u>S/R</u>	<u>SUP. PROPUESTA (ha)</u>	<u>SUP. CUMPLE (ha)</u>
2087744	23-061-015-00030-001	3402	TRIGO DURO-CARPIO	R	9,32	0,00
Porcentaje de superficie determinada situada en zonas RAMSAR		PUNTOS: 0,00	0.0%			
		<u>SUP. PROPUESTA (ha)</u>	<u>SUP. CUMPLE (ha)</u>			
<u>REF.</u>	<u>REFERENCIA SIGPAC</u>	<u>CULTIVO</u>	<u>DESCRIPCIÓN CULTIVO</u>	<u>S/R</u>	<u>SUP. PROPUESTA (ha)</u>	<u>SUP. CUMPLE (ha)</u>
2087744	23-061-015-00030-001	3402	TRIGO DURO-CARPIO	R	9,32	0,00
Porcentaje de superficie determinada en zonas vulnerables a la contaminación por nitratos		PUNTOS: 4,00	100.0%			
		<u>SUP. PROPUESTA (ha)</u>	<u>SUP. CUMPLE (ha)</u>			
<u>REF.</u>	<u>REFERENCIA SIGPAC</u>	<u>CULTIVO</u>	<u>DESCRIPCIÓN CULTIVO</u>	<u>S/R</u>	<u>SUP. PROPUESTA (ha)</u>	<u>SUP. CUMPLE (ha)</u>
2087744	23-061-015-00030-001	3402	TRIGO DURO-CARPIO	R	9,32	9,32
Titulares de explotaciones que hayan adquirido el compromiso voluntario de establecimiento de una enmienda natural mediante un cultivo de crucífera para su enterrado en verde		PUNTOS: 1,00	S			



<u>APELLIDOS Y NOMBRE / RAZÓN SOCIAL</u>	<u>NIF</u>	<u>EXPEDIENTE</u>	<u>SUP. PROPUESTA (ha)</u>
BELTRAN GARCIA MARIA DOLORES	25920151W	6100726	8,43
<u>PROPUESTA</u> INADMITIDO	<u>SOLICITA PRIMA VOL.</u> SI	<u>PROPUESTA PRIMA VOL.</u> INADMITIDO	
<u>IMPORTE POR ANUALIDAD</u>			

<u>CAMPAÑA</u>	<u>IMPORTE MÁXIMO SUBVENCIONABLE</u>	<u>IMPORTE MEDIO DE TRANSFERENCIA (€/ha)</u>
2015	3.653,90 €	433,44 €
2016	3.653,90 €	433,44 €
2017	3.653,90 €	433,44 €
2018	3.653,90 €	433,44 €
2019	3.653,90 €	433,44 €

**RECINTOS PROPUESTOS**

<u>REF.</u>	<u>REFERENCIA SIGPAC</u>	<u>CULTIVO</u>	<u>DESCRIPCIÓN CULTIVO</u>	<u>S/R</u>	<u>SUP. DEC. ADMIN. (ha)</u>	<u>SUP. PROPUESTA (ha)</u>
2154053	23-061-014-00012-001	81208	ALGODON-LIDER	R	8,43	8,43

**RESUMEN CRITERIOS DE PRIORIZACIÓN**

<b>10.1.5 Sistemas sostenibles de cultivos agroindustriales</b>	<b>PUNTOS: 1,00</b>	<b>PUNTOS</b>	<b>CUMPLE</b>
Porcentaje de superficie determinada en Red Natura 2000		0,00	0.0%
Porcentaje de superficie determinada situada en zonas RAMSAR		0,00	0.0%
Porcentaje de superficie determinada en zonas vulnerables a la contaminación por nitratos		0,00	0.0%
Titulares de explotaciones que hayan adquirido el compromiso voluntario de establecimiento de una enmienda natural mediante un cultivo de crucifera para su enterrado en verde		1,00	S

**DETALLE CRITERIOS DE PRIORIZACIÓN**

<b>10.1.5 Sistemas sostenibles de cultivos agroindustriales</b>	<b>PUNTOS: 1,00</b>	<b>PUNTOS</b>	<b>CUMPLE</b>			
Porcentaje de superficie determinada en Red Natura 2000		PUNTOS: 0,00	0.0%			
<u>REF.</u>	<u>REFERENCIA SIGPAC</u>	<u>CULTIVO</u>	<u>DESCRIPCIÓN CULTIVO</u>	<u>S/R</u>	<u>SUP. PROPUESTA (ha)</u>	<u>SUP. CUMPLE (ha)</u>
2154053	23-061-014-00012-001	81208	ALGODON-LIDER	R	8,43	0,00
Porcentaje de superficie determinada situada en zonas RAMSAR		PUNTOS: 0,00	0.0%			
<u>REF.</u>	<u>REFERENCIA SIGPAC</u>	<u>CULTIVO</u>	<u>DESCRIPCIÓN CULTIVO</u>	<u>S/R</u>	<u>SUP. PROPUESTA (ha)</u>	<u>SUP. CUMPLE (ha)</u>
2154053	23-061-014-00012-001	81208	ALGODON-LIDER	R	8,43	0,00
Porcentaje de superficie determinada en zonas vulnerables a la contaminación por nitratos		PUNTOS: 0,00	0.0%			
<u>REF.</u>	<u>REFERENCIA SIGPAC</u>	<u>CULTIVO</u>	<u>DESCRIPCIÓN CULTIVO</u>	<u>S/R</u>	<u>SUP. PROPUESTA (ha)</u>	<u>SUP. CUMPLE (ha)</u>
2154053	23-061-014-00012-001	81208	ALGODON-LIDER	R	8,43	0,00
Titulares de explotaciones que hayan adquirido el compromiso voluntario de establecimiento de una enmienda natural mediante un cultivo de crucifera para su enterrado en verde		PUNTOS: 1,00	S			



<u>APELLIDOS Y NOMBRE / RAZÓN SOCIAL</u>	<u>NIF</u>	<u>EXPEDIENTE</u>	<u>SUP. PROPUESTA (ha)</u>
BENITEZ DE LA TORRE ANTONIO JOSE	52556319P	6100128	10,00

<u>PROPUESTA ADMITIDO</u>	<u>SOLICITA PRIMA VOL. SI</u>	<u>PROPUESTA PRIMA VOL. ADMITIDO</u>

**IMPORTE POR ANUALIDAD**

<u>CAMPAÑA</u>	<u>IMPORTE MÁXIMO SUBVENCIONABLE</u>	<u>IMPORTE MEDIO DE TRANSFERENCIA (€/ha)</u>
2015	4.334,40 €	433,44 €
2016	4.334,40 €	433,44 €
2017	4.334,40 €	433,44 €
2018	4.334,40 €	433,44 €
2019	4.334,40 €	433,44 €

**RECINTOS PROPUESTOS**

<u>REF.</u>	<u>REFERENCIA SIGPAC</u>	<u>CULTIVO</u>	<u>DESCRIPCIÓN CULTIVO</u>	<u>S/R</u>	<u>SUP. DEC. ADMIN. (ha)</u>	<u>SUP. PROPUESTA (ha)</u>
2090988	23-005-010-00182-002	81363	ALGODON-DP332	R	0,53	0,53
2090989	23-005-010-00183-004	81363	ALGODON-DP332	R	0,09	0,09
2090986	23-005-012-00008-002	81038	ALGODON-REINA	R	0,65	0,65
2090987	23-005-012-00009-001	81038	ALGODON-REINA	R	0,96	0,96
2090985	23-005-012-00014-001	81038	ALGODON-REINA	R	1,09	1,09
2090982	23-005-012-00066-001	81038	ALGODON-REINA	R	2,88	2,88
2090983	23-005-012-00068-002	81038	ALGODON-REINA	R	0,27	0,27
2090980	23-005-013-00063-001	81038	ALGODON-REINA	R	0,10	0,10
2090981	23-005-013-00373-005	81038	ALGODON-REINA	R	1,50	1,50
2090984	23-005-014-00186-001	81038	ALGODON-REINA	R	1,93	1,93

**RESUMEN CRITERIOS DE PRIORIZACIÓN****10.1.5 Sistemas sostenibles de cultivos agroindustriales**

PUNTOS: 5,00

	<u>PUNTOS</u>	<u>CUMPLE</u>
Porcentaje de superficie determinada en Red Natura 2000	0,00	0.0%
Porcentaje de superficie determinada situada en zonas RAMSAR	0,00	0.0%
Porcentaje de superficie determinada en zonas vulnerables a la contaminación por nitratos	4,00	100.0%
Titulares de explotaciones que hayan adquirido el compromiso voluntario de establecimiento de una enmienda natural mediante un cultivo de crucífera para su enterrado en verde	1,00	S





**DETALLE CRITERIOS DE PRIORIZACIÓN****10.1.5 Sistemas sostenibles de cultivos agroindustriales****PUNTOS: 5,00****Porcentaje de superficie determinada en Red Natura 2000****PUNTOS: 0,00 0.0%**

REF.	REFERENCIA SIGPAC	CULTIVO	DESCRIPCIÓN CULTIVO	S/R	SUP.	SUP.
					PROPUESTA	CUMPLE
					(ha)	(ha)
2090988	23-005-010-00182-002	81363	ALGODON-DP332	R	0,53	0,00
2090989	23-005-010-00183-004	81363	ALGODON-DP332	R	0,09	0,00
2090986	23-005-012-00008-002	81038	ALGODON-REINA	R	0,65	0,00
2090987	23-005-012-00009-001	81038	ALGODON-REINA	R	0,96	0,00
2090985	23-005-012-00014-001	81038	ALGODON-REINA	R	1,09	0,00
2090982	23-005-012-00066-001	81038	ALGODON-REINA	R	2,88	0,00
2090983	23-005-012-00068-002	81038	ALGODON-REINA	R	0,27	0,00
2090980	23-005-013-00063-001	81038	ALGODON-REINA	R	0,10	0,00
2090981	23-005-013-00373-005	81038	ALGODON-REINA	R	1,50	0,00
2090984	23-005-014-00186-001	81038	ALGODON-REINA	R	1,93	0,00

**Porcentaje de superficie determinada situada en zonas RAMSAR****PUNTOS: 0,00 0.0%**

REF.	REFERENCIA SIGPAC	CULTIVO	DESCRIPCIÓN CULTIVO	S/R	SUP.	SUP.
					PROPUESTA	CUMPLE
					(ha)	(ha)
2090988	23-005-010-00182-002	81363	ALGODON-DP332	R	0,53	0,00
2090989	23-005-010-00183-004	81363	ALGODON-DP332	R	0,09	0,00
2090986	23-005-012-00008-002	81038	ALGODON-REINA	R	0,65	0,00
2090987	23-005-012-00009-001	81038	ALGODON-REINA	R	0,96	0,00
2090985	23-005-012-00014-001	81038	ALGODON-REINA	R	1,09	0,00
2090982	23-005-012-00066-001	81038	ALGODON-REINA	R	2,88	0,00
2090983	23-005-012-00068-002	81038	ALGODON-REINA	R	0,27	0,00
2090980	23-005-013-00063-001	81038	ALGODON-REINA	R	0,10	0,00
2090981	23-005-013-00373-005	81038	ALGODON-REINA	R	1,50	0,00
2090984	23-005-014-00186-001	81038	ALGODON-REINA	R	1,93	0,00

**Porcentaje de superficie determinada en zonas vulnerables a la contaminación por nitratos****PUNTOS: 4,00 100.0%**

REF.	REFERENCIA SIGPAC	CULTIVO	DESCRIPCIÓN CULTIVO	S/R	SUP.	SUP.
					PROPUESTA	CUMPLE
					(ha)	(ha)
2090988	23-005-010-00182-002	81363	ALGODON-DP332	R	0,53	0,53
2090989	23-005-010-00183-004	81363	ALGODON-DP332	R	0,09	0,09
2090986	23-005-012-00008-002	81038	ALGODON-REINA	R	0,65	0,65
2090987	23-005-012-00009-001	81038	ALGODON-REINA	R	0,96	0,96
2090985	23-005-012-00014-001	81038	ALGODON-REINA	R	1,09	1,09
2090982	23-005-012-00066-001	81038	ALGODON-REINA	R	2,88	2,88
2090983	23-005-012-00068-002	81038	ALGODON-REINA	R	0,27	0,27
2090980	23-005-013-00063-001	81038	ALGODON-REINA	R	0,10	0,10
2090981	23-005-013-00373-005	81038	ALGODON-REINA	R	1,50	1,50
2090984	23-005-014-00186-001	81038	ALGODON-REINA	R	1,93	1,93

**Titulares de explotaciones que hayan adquirido el compromiso voluntario de establecimiento de una enmienda natural mediante un cultivo de crucifera para su enterrado en verde****PUNTOS: 1,00 S**

<b><u>APELLIDOS Y NOMBRE / RAZÓN SOCIAL</u></b>	<b><u>NIF</u></b>	<b><u>EXPEDIENTE</u></b>	<b><u>SUP. PROPUESTA (ha)</u></b>
BENITEZ GOMEZ EMILIO LORENZO	74983605V	6097805	9,99
<b><u>PROPUESTA</u></b>	<b><u>SOLICITA PRIMA VOL.</u></b>	<b><u>PROPUESTA PRIMA VOL.</u></b>	
ADMITIDO	SI	ADMITIDO	

**IMPORTE POR ANUALIDAD**

<b><u>CAMPAÑA</u></b>	<b><u>IMPORTE MÁXIMO SUBVENCIONABLE</u></b>	<b><u>IMPORTE MEDIO DE TRANSFERENCIA (€/ha)</u></b>
2015	4.330,07 €	433,44 €
2016	4.330,07 €	433,44 €
2017	4.330,07 €	433,44 €
2018	4.330,07 €	433,44 €
2019	4.330,07 €	433,44 €

**RECINTOS PROPUESTOS**

<b><u>REF.</u></b>	<b><u>REFERENCIA SIGPAC</u></b>	<b><u>CULTIVO</u></b>	<b><u>DESCRIPCIÓN CULTIVO</u></b>	<b><u>S/R</u></b>	<b><u>SUP. DEC. ADMIN. (ha)</u></b>	<b><u>SUP. PROPUESTA (ha)</u></b>
1899897	23-005-010-00181-002	81038	ALGODON-REINA	R	5,70	5,70
1899898	23-005-010-00182-001	81038	ALGODON-REINA	R	2,82	2,82
1899899	23-005-010-00182-002	81038	ALGODON-REINA	R	1,47	1,47

**RESUMEN CRITERIOS DE PRIORIZACIÓN****10.1.5 Sistemas sostenibles de cultivos agroindustriales****PUNTOS: 5,00**

	<b><u>PUNTOS</u></b>	<b><u>CUMPLE</u></b>
Porcentaje de superficie determinada en Red Natura 2000	0,00	0.0%
Porcentaje de superficie determinada situada en zonas RAMSAR	0,00	0.0%
Porcentaje de superficie determinada en zonas vulnerables a la contaminación por nitratos	4,00	100.0%
Titulares de explotaciones que hayan adquirido el compromiso voluntario de establecimiento de una enmienda natural mediante un cultivo de crucífera para su enterrado en verde	1,00	S



**DETALLE CRITERIOS DE PRIORIZACIÓN****10.1.5 Sistemas sostenibles de cultivos agroindustriales****PUNTOS: 5,00****Porcentaje de superficie determinada en Red Natura 2000****PUNTOS: 0,00 0.0%**

<u>REF.</u>	<u>REFERENCIA SIGPAC</u>	<u>CULTIVO</u>	<u>DESCRIPCIÓN CULTIVO</u>	<u>S/R</u>	<u>SUP.</u>	<u>SUP.</u>
					<u>PROPUESTA</u>	<u>CUMPLE</u>
					(ha)	(ha)
1899897	23-005-010-00181-002	81038	ALGODON-REINA	R	5,70	0,00
1899898	23-005-010-00182-001	81038	ALGODON-REINA	R	2,82	0,00
1899899	23-005-010-00182-002	81038	ALGODON-REINA	R	1,47	0,00

**Porcentaje de superficie determinada situada en zonas RAMSAR****PUNTOS: 0,00 0.0%**

<u>REF.</u>	<u>REFERENCIA SIGPAC</u>	<u>CULTIVO</u>	<u>DESCRIPCIÓN CULTIVO</u>	<u>S/R</u>	<u>SUP.</u>	<u>SUP.</u>
					<u>PROPUESTA</u>	<u>CUMPLE</u>
					(ha)	(ha)
1899897	23-005-010-00181-002	81038	ALGODON-REINA	R	5,70	0,00
1899898	23-005-010-00182-001	81038	ALGODON-REINA	R	2,82	0,00
1899899	23-005-010-00182-002	81038	ALGODON-REINA	R	1,47	0,00

**Porcentaje de superficie determinada en zonas vulnerables a la contaminación por nitratos****PUNTOS: 4,00 100.0%**

<u>REF.</u>	<u>REFERENCIA SIGPAC</u>	<u>CULTIVO</u>	<u>DESCRIPCIÓN CULTIVO</u>	<u>S/R</u>	<u>SUP.</u>	<u>SUP.</u>
					<u>PROPUESTA</u>	<u>CUMPLE</u>
					(ha)	(ha)
1899897	23-005-010-00181-002	81038	ALGODON-REINA	R	5,70	5,70
1899898	23-005-010-00182-001	81038	ALGODON-REINA	R	2,82	2,82
1899899	23-005-010-00182-002	81038	ALGODON-REINA	R	1,47	1,47

**Titulares de explotaciones que hayan adquirido el compromiso voluntario de establecimiento de una enmienda natural mediante un cultivo de crucífera para su enterrado en verde****PUNTOS: 1,00 S**

<u>APELLIDOS Y NOMBRE / RAZÓN SOCIAL</u>	<u>NIF</u>	<u>EXPEDIENTE</u>	<u>SUP. PROPUESTA (ha)</u>
BERMUDEZ AGUILAR ANTONIO JOSE	25980894W	6092426	5,78
<u>PROPUESTA ADMITIDO</u>	<u>SOLICITA PRIMA VOL. SI</u>	<u>PROPUESTA PRIMA VOL. ADMITIDO</u>	

**IMPORTE POR ANUALIDAD**

<u>CAMPAÑA</u>	<u>IMPORTE MÁXIMO SUBVENCIONABLE</u>	<u>IMPORTE MEDIO DE TRANSFERENCIA (€/ha)</u>
2015	2.505,28 €	433,44 €
2016	2.505,28 €	433,44 €
2017	2.505,28 €	433,44 €
2018	2.505,28 €	433,44 €
2019	2.505,28 €	433,44 €

**RECINTOS PROPUESTOS**

<u>REF.</u>	<u>REFERENCIA SIGPAC</u>	<u>CULTIVO</u>	<u>DESCRIPCIÓN CULTIVO</u>	<u>S/R</u>	<u>SUP. DEC. ADMIN. (ha)</u>	<u>SUP. PROPUESTA (ha)</u>
1681143	23-005-009-00024-001	81263	ALGODON-DP419	R	4,26	4,26
1681144	23-096-016-00019-001	81363	ALGODON-DP332	R	1,52	1,52

**RESUMEN CRITERIOS DE PRIORIZACIÓN**

<b>10.1.5 Sistemas sostenibles de cultivos agroindustriales</b>	<b>PUNTOS: 5,00</b>	<b>PUNTOS</b>	<b>CUMPLE</b>
Porcentaje de superficie determinada en Red Natura 2000		0,00	0.0%
Porcentaje de superficie determinada situada en zonas RAMSAR		0,00	0.0%
Porcentaje de superficie determinada en zonas vulnerables a la contaminación por nitratos		4,00	100.0%
Titulares de explotaciones que hayan adquirido el compromiso voluntario de establecimiento de una enmienda natural mediante un cultivo de crucifera para su enterrado en verde		1,00	S

**DETALLE CRITERIOS DE PRIORIZACIÓN**

<b>10.1.5 Sistemas sostenibles de cultivos agroindustriales</b>	<b>PUNTOS: 5,00</b>	<b>PUNTOS</b>	<b>CUMPLE</b>			
Porcentaje de superficie determinada en Red Natura 2000		PUNTOS: 0,00	0.0%			
		<b>SUP. PROPUESTA (ha)</b>	<b>SUP. CUMPLE (ha)</b>			
<u>REF.</u>	<u>REFERENCIA SIGPAC</u>	<u>CULTIVO</u>	<u>DESCRIPCIÓN CULTIVO</u>	<u>S/R</u>		
1681143	23-005-009-00024-001	81263	ALGODON-DP419	R	4,26	0,00
1681144	23-096-016-00019-001	81363	ALGODON-DP332	R	1,52	0,00
Porcentaje de superficie determinada situada en zonas RAMSAR		PUNTOS: 0,00	0.0%			
		<b>SUP. PROPUESTA (ha)</b>	<b>SUP. CUMPLE (ha)</b>			
<u>REF.</u>	<u>REFERENCIA SIGPAC</u>	<u>CULTIVO</u>	<u>DESCRIPCIÓN CULTIVO</u>	<u>S/R</u>		
1681143	23-005-009-00024-001	81263	ALGODON-DP419	R	4,26	0,00
1681144	23-096-016-00019-001	81363	ALGODON-DP332	R	1,52	0,00
Porcentaje de superficie determinada en zonas vulnerables a la contaminación por nitratos		PUNTOS: 4,00	100.0%			
		<b>SUP. PROPUESTA (ha)</b>	<b>SUP. CUMPLE (ha)</b>			
<u>REF.</u>	<u>REFERENCIA SIGPAC</u>	<u>CULTIVO</u>	<u>DESCRIPCIÓN CULTIVO</u>	<u>S/R</u>		
1681143	23-005-009-00024-001	81263	ALGODON-DP419	R	4,26	4,26
1681144	23-096-016-00019-001	81363	ALGODON-DP332	R	1,52	1,52
Titulares de explotaciones que hayan adquirido el compromiso voluntario de establecimiento de una enmienda natural mediante un cultivo de crucifera para su enterrado en verde		PUNTOS: 1,00	S			

<u>APELLIDOS Y NOMBRE / RAZÓN SOCIAL</u>	<u>NIF</u>	<u>EXPEDIENTE</u>	<u>SUP. PROPUESTA (ha)</u>
BERMUDEZ AGUILAR JOSE	52555446D	6092568	7,60

<u>PROPUESTA</u>	<u>SOLICITA PRIMA VOL.</u>	<u>PROPUESTA PRIMA VOL.</u>
ADMITIDO	SI	ADMITIDO

**IMPORTE POR ANUALIDAD**

<u>CAMPAÑA</u>	<u>IMPORTE MÁXIMO SUBVENCIONABLE</u>	<u>IMPORTE MEDIO DE TRANSFERENCIA (€/ha)</u>
2015	3.294,14 €	433,44 €
2016	3.294,14 €	433,44 €
2017	3.294,14 €	433,44 €
2018	3.294,14 €	433,44 €
2019	3.294,14 €	433,44 €

**RECINTOS PROPUESTOS**

<u>REF.</u>	<u>REFERENCIA SIGPAC</u>	<u>CULTIVO</u>	<u>DESCRIPCIÓN CULTIVO</u>	<u>S/R</u>	<u>SUP. DEC. ADMIN. (ha)</u>	<u>SUP. PROPUESTA (ha)</u>
1680500	23-005-009-00263-002	81263	ALGODON-DP419	R	7,60	7,60

**RESUMEN CRITERIOS DE PRIORIZACIÓN**

<b>10.1.5 Sistemas sostenibles de cultivos agroindustriales</b>	<b>PUNTOS: 5,00</b>	<b>PUNTOS</b>	<b>CUMPLE</b>
Porcentaje de superficie determinada en Red Natura 2000		0,00	0.0%
Porcentaje de superficie determinada situada en zonas RAMSAR		0,00	0.0%
Porcentaje de superficie determinada en zonas vulnerables a la contaminación por nitratos		4,00	100.0%
Titulares de explotaciones que hayan adquirido el compromiso voluntario de establecimiento de una enmienda natural mediante un cultivo de crucifera para su enterrado en verde		1,00	S

**DETALLE CRITERIOS DE PRIORIZACIÓN**

<b>10.1.5 Sistemas sostenibles de cultivos agroindustriales</b>	<b>PUNTOS: 5,00</b>	<b>PUNTOS</b>	<b>CUMPLE</b>			
Porcentaje de superficie determinada en Red Natura 2000		PUNTOS: 0,00	0.0%			
		<u>SUP. PROPUESTA (ha)</u>	<u>SUP. CUMPLE (ha)</u>			
<u>REF.</u>	<u>REFERENCIA SIGPAC</u>	<u>CULTIVO</u>	<u>DESCRIPCIÓN CULTIVO</u>	<u>S/R</u>	7,60	0,00
1680500	23-005-009-00263-002	81263	ALGODON-DP419	R		
Porcentaje de superficie determinada situada en zonas RAMSAR		PUNTOS: 0,00	0.0%			
		<u>SUP. PROPUESTA (ha)</u>	<u>SUP. CUMPLE (ha)</u>			
<u>REF.</u>	<u>REFERENCIA SIGPAC</u>	<u>CULTIVO</u>	<u>DESCRIPCIÓN CULTIVO</u>	<u>S/R</u>	7,60	0,00
1680500	23-005-009-00263-002	81263	ALGODON-DP419	R		
Porcentaje de superficie determinada en zonas vulnerables a la contaminación por nitratos		PUNTOS: 4,00	100.0%			
		<u>SUP. PROPUESTA (ha)</u>	<u>SUP. CUMPLE (ha)</u>			
<u>REF.</u>	<u>REFERENCIA SIGPAC</u>	<u>CULTIVO</u>	<u>DESCRIPCIÓN CULTIVO</u>	<u>S/R</u>	7,60	7,60
1680500	23-005-009-00263-002	81263	ALGODON-DP419	R		
Titulares de explotaciones que hayan adquirido el compromiso voluntario de establecimiento de una enmienda natural mediante un cultivo de crucifera para su enterrado en verde		PUNTOS: 1,00	S			



<b><u>APELLIDOS Y NOMBRE / RAZÓN SOCIAL</u></b>	<b><u>NIF</u></b>	<b><u>EXPEDIENTE</u></b>	<b><u>SUP. PROPUESTA (ha)</u></b>
BERMUDEZ AGUILAR JUAN	52543125Q	6092501	4,24
<b><u>PROPUESTA ADMITIDO</u></b>	<b><u>SOLICITA PRIMA VOL. SI</u></b>	<b><u>PROPUESTA PRIMA VOL. ADMITIDO</u></b>	

**IMPORTE POR ANUALIDAD**

<b><u>CAMPAÑA</u></b>	<b><u>IMPORTE MÁXIMO SUBVENCIONABLE</u></b>	<b><u>IMPORTE MEDIO DE TRANSFERENCIA (€/ha)</u></b>
2015	1.837,78 €	433,44 €
2016	1.837,78 €	433,44 €
2017	1.837,78 €	433,44 €
2018	1.837,78 €	433,44 €
2019	1.837,78 €	433,44 €

**RECINTOS PROPUESTOS**

<b><u>REF.</u></b>	<b><u>REFERENCIA SIGPAC</u></b>	<b><u>CULTIVO DESCRIPCIÓN CULTIVO</u></b>	<b><u>S/R</u></b>	<b><u>SUP. DEC. ADMIN. (ha)</u></b>	<b><u>SUP. PROPUESTA (ha)</u></b>
1678337	23-005-009-00024-001	81363 ALGODON-DP332	R	4,24	4,24

**RESUMEN CRITERIOS DE PRIORIZACIÓN**

<b>10.1.5 Sistemas sostenibles de cultivos agroindustriales</b>	<b>PUNTOS: 5,00</b>		
<b>Porcentaje de superficie determinada en Red Natura 2000</b>		<b>PUNTOS</b>	<b>CUMPLE</b>
		0,00	0.0%
<b>Porcentaje de superficie determinada situada en zonas RAMSAR</b>		0,00	0.0%
<b>Porcentaje de superficie determinada en zonas vulnerables a la contaminación por nitratos</b>		4,00	100.0%
<b>Titulares de explotaciones que hayan adquirido el compromiso voluntario de establecimiento de una enmienda natural mediante un cultivo de crucifera para su enterrado en verde</b>		1,00	S

**DETALLE CRITERIOS DE PRIORIZACIÓN**

<b>10.1.5 Sistemas sostenibles de cultivos agroindustriales</b>	<b>PUNTOS: 5,00</b>		
<b>Porcentaje de superficie determinada en Red Natura 2000</b>		<b>PUNTOS:</b>	<b>0,00</b>
			<b>0.0%</b>
		<b>SUP. PROPUESTA (ha)</b>	<b>SUP. CUMPLE (ha)</b>
<b>REF.</b>	<b>REFERENCIA SIGPAC</b>	<b>CULTIVO DESCRIPCIÓN CULTIVO</b>	<b>S/R</b>
1678337	23-005-009-00024-001	81363 ALGODON-DP332	R
		4,24	0,00
<b>Porcentaje de superficie determinada situada en zonas RAMSAR</b>		<b>PUNTOS:</b>	<b>0,00</b>
			<b>0.0%</b>
		<b>SUP. PROPUESTA (ha)</b>	<b>SUP. CUMPLE (ha)</b>
<b>REF.</b>	<b>REFERENCIA SIGPAC</b>	<b>CULTIVO DESCRIPCIÓN CULTIVO</b>	<b>S/R</b>
1678337	23-005-009-00024-001	81363 ALGODON-DP332	R
		4,24	0,00
<b>Porcentaje de superficie determinada en zonas vulnerables a la contaminación por nitratos</b>		<b>PUNTOS:</b>	<b>4,00</b>
			<b>100.0%</b>
		<b>SUP. PROPUESTA (ha)</b>	<b>SUP. CUMPLE (ha)</b>
<b>REF.</b>	<b>REFERENCIA SIGPAC</b>	<b>CULTIVO DESCRIPCIÓN CULTIVO</b>	<b>S/R</b>
1678337	23-005-009-00024-001	81363 ALGODON-DP332	R
		4,24	4,24
<b>Titulares de explotaciones que hayan adquirido el compromiso voluntario de establecimiento de una enmienda natural mediante un cultivo de crucifera para su enterrado en verde</b>		<b>PUNTOS:</b>	<b>1,00</b>
			<b>S</b>



<u>APELLIDOS Y NOMBRE / RAZÓN SOCIAL</u>	<u>NIF</u>	<u>EXPEDIENTE</u>	<u>SUP. PROPUESTA (ha)</u>
BERMUDEZ AGUILAR PEDRO	25980895A	6092499	0,00
<u>PROPUESTA</u> INADMITIDO	<u>SOLICITA PRIMA VOL.</u> SI	<u>PROPUESTA PRIMA VOL.</u> INADMITIDO	
<u>IMPORTE POR ANUALIDAD</u>			

<u>CAMPAÑA</u>	<u>IMPORTE MÁXIMO SUBVENCIONABLE</u>	<u>IMPORTE MEDIO DE TRANSFERENCIA (€/ha)</u>
2015	0,00 €	0,00 €
2016	0,00 €	0,00 €
2017	0,00 €	0,00 €
2018	0,00 €	0,00 €
2019	0,00 €	0,00 €

**INCIDENCIAS****INCIDENCIA DESCRIPCIÓN**

80106 Cultivo, variedad, regimen y/o uso del recinto SIGPAC no compatible con la operación (anexo III.I, Orden 26 mayo 2015)  
Ref:1678279 Recinto:23-096-013-00403-004 Cultivo:33000 GIRASOL-SIN VARIEDAD Regadío Uso:IM

**RESUMEN CRITERIOS DE PRIORIZACIÓN**

<b>10.1.5 Sistemas sostenibles de cultivos agroindustriales</b>		<b>PUNTOS: 0,00</b>	
		<u>PUNTOS</u>	<u>CUMPLE</u>
Porcentaje de superficie determinada en Red Natura 2000		0,00	0.0%
Porcentaje de superficie determinada situada en zonas RAMSAR		0,00	0.0%
Porcentaje de superficie determinada en zonas vulnerables a la contaminación por nitratos		0,00	0.0%
Titulares de explotaciones que hayan adquirido el compromiso voluntario de establecimiento de una enmienda natural mediante un cultivo de crucífera para su enterrado en verde		0,00	N

**DETALLE CRITERIOS DE PRIORIZACIÓN**

<b>10.1.5 Sistemas sostenibles de cultivos agroindustriales</b>		<b>PUNTOS: 0,00</b>	
		<u>PUNTOS:</u>	
Porcentaje de superficie determinada en Red Natura 2000		0,00	0.0%
Porcentaje de superficie determinada situada en zonas RAMSAR		0,00	0.0%
Porcentaje de superficie determinada en zonas vulnerables a la contaminación por nitratos		0,00	0.0%
Titulares de explotaciones que hayan adquirido el compromiso voluntario de establecimiento de una enmienda natural mediante un cultivo de crucífera para su enterrado en verde		0,00	N



<u>APELLIDOS Y NOMBRE / RAZÓN SOCIAL</u>	<u>NIF</u>	<u>EXPEDIENTE</u>	<u>SUP. PROPUESTA (ha)</u>
BLANCO CAÑIZARES DIEGO	75000004V	6064242	0,53
<u>PROPUESTA ADMITIDO</u>	<u>SOLICITA PRIMA VOL. SI</u>	<u>PROPUESTA PRIMA VOL. ADMITIDO</u>	

**IMPORTE POR ANUALIDAD**

<u>CAMPAÑA</u>	<u>IMPORTE MÁXIMO SUBVENCIONABLE</u>	<u>IMPORTE MEDIO DE TRANSFERENCIA (€/ha)</u>
2015	229,72 €	433,43 €
2016	229,72 €	433,43 €
2017	229,72 €	433,43 €
2018	229,72 €	433,43 €
2019	229,72 €	433,43 €

**RECINTOS PROPUESTOS**

<u>REF.</u>	<u>REFERENCIA SIGPAC</u>	<u>CULTIVO</u>	<u>DESCRIPCIÓN CULTIVO</u>	<u>S/R</u>	<u>SUP. DEC. ADMIN. (ha)</u>	<u>SUP. PROPUESTA (ha)</u>
2229027	23-096-015-00146-002	81385	ALGODON-DP377	R	0,28	0,28
2229028	23-096-015-00147-001	81385	ALGODON-DP377	R	0,25	0,25

**RESUMEN CRITERIOS DE PRIORIZACIÓN**

<b>10.1.5 Sistemas sostenibles de cultivos agroindustriales</b>	<b>PUNTOS: 5,00</b>	<b>PUNTOS</b>	<b>CUMPLE</b>
Porcentaje de superficie determinada en Red Natura 2000		0,00	0.0%
Porcentaje de superficie determinada situada en zonas RAMSAR		0,00	0.0%
Porcentaje de superficie determinada en zonas vulnerables a la contaminación por nitratos		4,00	100.0%
Titulares de explotaciones que hayan adquirido el compromiso voluntario de establecimiento de una enmienda natural mediante un cultivo de crucifera para su enterrado en verde		1,00	S

**DETALLE CRITERIOS DE PRIORIZACIÓN**

<b>10.1.5 Sistemas sostenibles de cultivos agroindustriales</b>	<b>PUNTOS: 5,00</b>	<b>PUNTOS</b>	<b>CUMPLE</b>			
Porcentaje de superficie determinada en Red Natura 2000		PUNTOS: 0,00	0.0%			
		<b>SUP. PROPUESTA (ha)</b>	<b>SUP. CUMPLE (ha)</b>			
<u>REF.</u>	<u>REFERENCIA SIGPAC</u>	<u>CULTIVO</u>	<u>DESCRIPCIÓN CULTIVO</u>	<u>S/R</u>		
2229027	23-096-015-00146-002	81385	ALGODON-DP377	R	0,28	0,00
2229028	23-096-015-00147-001	81385	ALGODON-DP377	R	0,25	0,00
Porcentaje de superficie determinada situada en zonas RAMSAR		PUNTOS: 0,00	0.0%			
		<b>SUP. PROPUESTA (ha)</b>	<b>SUP. CUMPLE (ha)</b>			
<u>REF.</u>	<u>REFERENCIA SIGPAC</u>	<u>CULTIVO</u>	<u>DESCRIPCIÓN CULTIVO</u>	<u>S/R</u>		
2229027	23-096-015-00146-002	81385	ALGODON-DP377	R	0,28	0,00
2229028	23-096-015-00147-001	81385	ALGODON-DP377	R	0,25	0,00
Porcentaje de superficie determinada en zonas vulnerables a la contaminación por nitratos		PUNTOS: 4,00	100.0%			
		<b>SUP. PROPUESTA (ha)</b>	<b>SUP. CUMPLE (ha)</b>			
<u>REF.</u>	<u>REFERENCIA SIGPAC</u>	<u>CULTIVO</u>	<u>DESCRIPCIÓN CULTIVO</u>	<u>S/R</u>		
2229027	23-096-015-00146-002	81385	ALGODON-DP377	R	0,28	0,28
2229028	23-096-015-00147-001	81385	ALGODON-DP377	R	0,25	0,25
Titulares de explotaciones que hayan adquirido el compromiso voluntario de establecimiento de una enmienda natural mediante un cultivo de crucifera para su enterrado en verde		PUNTOS: 1,00	S			



<b><u>APELLIDOS Y NOMBRE / RAZÓN SOCIAL</u></b>	<b><u>NIF</u></b>	<b><u>EXPEDIENTE</u></b>	<b><u>SUP. PROPUESTA (ha)</u></b>
BLANCO CAÑIZARES TOMAS	25952693E	6062818	1,11
<b><u>PROPUESTA</u></b>	<b><u>SOLICITA PRIMA VOL.</u></b>	<b><u>PROPUESTA PRIMA VOL.</u></b>	
ADMITIDO	SI	ADMITIDO	

**IMPORTE POR ANUALIDAD**

<b><u>CAMPAÑA</u></b>	<b><u>IMPORTE MÁXIMO SUBVENCIONABLE</u></b>	<b><u>IMPORTE MEDIO DE TRANSFERENCIA (€/ha)</u></b>
2015	481,12 €	433,44 €
2016	481,12 €	433,44 €
2017	481,12 €	433,44 €
2018	481,12 €	433,44 €
2019	481,12 €	433,44 €

**RECINTOS PROPUESTOS**

<b><u>REF.</u></b>	<b><u>REFERENCIA SIGPAC</u></b>	<b><u>CULTIVO</u></b>	<b><u>DESCRIPCIÓN CULTIVO</u></b>	<b><u>S/R</u></b>	<b><u>SUP. DEC. ADMIN. (ha)</u></b>	<b><u>SUP. PROPUESTA (ha)</u></b>
2228665	23-096-015-00199-005	81355	ALGODON-FOKION	R	0,25	0,25
2228666	23-096-015-00199-006	81355	ALGODON-FOKION	R	0,52	0,52
2228667	23-096-015-00200-001	81355	ALGODON-FOKION	R	0,23	0,23
2228668	23-096-015-00200-005	81355	ALGODON-FOKION	R	0,11	0,11

**RESUMEN CRITERIOS DE PRIORIZACIÓN****10.1.5 Sistemas sostenibles de cultivos agroindustriales**

PUNTOS: 5,00

	<b><u>PUNTOS</u></b>	<b><u>CUMPLE</u></b>
Porcentaje de superficie determinada en Red Natura 2000	0,00	0.0%
Porcentaje de superficie determinada situada en zonas RAMSAR	0,00	0.0%
Porcentaje de superficie determinada en zonas vulnerables a la contaminación por nitratos	4,00	100.0%
Titulares de explotaciones que hayan adquirido el compromiso voluntario de establecimiento de una enmienda natural mediante un cultivo de crucífera para su enterrado en verde	1,00	S



**DETALLE CRITERIOS DE PRIORIZACIÓN****10.1.5 Sistemas sostenibles de cultivos agroindustriales****PUNTOS: 5,00****Porcentaje de superficie determinada en Red Natura 2000****PUNTOS: 0,00 0.0%**

<u>REF.</u>	<u>REFERENCIA SIGPAC</u>	<u>CULTIVO</u>	<u>DESCRIPCIÓN CULTIVO</u>	<u>S/R</u>	<u>SUP.</u> <u>PROPUESTA</u> <u>(ha)</u>	<u>SUP.</u> <u>CUMPLE</u> <u>(ha)</u>
2228665	23-096-015-00199-005	81355	ALGODON-FOKION	R	0,25	0,00
2228666	23-096-015-00199-006	81355	ALGODON-FOKION	R	0,52	0,00
2228667	23-096-015-00200-001	81355	ALGODON-FOKION	R	0,23	0,00
2228668	23-096-015-00200-005	81355	ALGODON-FOKION	R	0,11	0,00

**Porcentaje de superficie determinada situada en zonas RAMSAR****PUNTOS: 0,00 0.0%**

<u>REF.</u>	<u>REFERENCIA SIGPAC</u>	<u>CULTIVO</u>	<u>DESCRIPCIÓN CULTIVO</u>	<u>S/R</u>	<u>SUP.</u> <u>PROPUESTA</u> <u>(ha)</u>	<u>SUP.</u> <u>CUMPLE</u> <u>(ha)</u>
2228665	23-096-015-00199-005	81355	ALGODON-FOKION	R	0,25	0,00
2228666	23-096-015-00199-006	81355	ALGODON-FOKION	R	0,52	0,00
2228667	23-096-015-00200-001	81355	ALGODON-FOKION	R	0,23	0,00
2228668	23-096-015-00200-005	81355	ALGODON-FOKION	R	0,11	0,00

**Porcentaje de superficie determinada en zonas vulnerables a la contaminación por nitratos****PUNTOS: 4,00 100.0%**

<u>REF.</u>	<u>REFERENCIA SIGPAC</u>	<u>CULTIVO</u>	<u>DESCRIPCIÓN CULTIVO</u>	<u>S/R</u>	<u>SUP.</u> <u>PROPUESTA</u> <u>(ha)</u>	<u>SUP.</u> <u>CUMPLE</u> <u>(ha)</u>
2228665	23-096-015-00199-005	81355	ALGODON-FOKION	R	0,25	0,25
2228666	23-096-015-00199-006	81355	ALGODON-FOKION	R	0,52	0,52
2228667	23-096-015-00200-001	81355	ALGODON-FOKION	R	0,23	0,23
2228668	23-096-015-00200-005	81355	ALGODON-FOKION	R	0,11	0,11

**Titulares de explotaciones que hayan adquirido el compromiso voluntario de establecimiento de una enmienda natural mediante un cultivo de crucifera para su enterrado en verde****PUNTOS: 1,00 S**

<b><u>APELLIDOS Y NOMBRE / RAZÓN SOCIAL</u></b>	<b><u>NIF</u></b>	<b><u>EXPEDIENTE</u></b>	<b><u>SUP. PROPUESTA (ha)</u></b>
BLANCO FERRER ISMAEL	52553094A	6016589	0,97
<b><u>PROPUESTA</u></b>	<b><u>SOLICITA PRIMA VOL.</u></b>	<b><u>PROPUESTA PRIMA VOL.</u></b>	
ADMITIDO	SI	ADMITIDO	

**IMPORTE POR ANUALIDAD**

<u>CAMPAÑA</u>	<u>IMPORTE MÁXIMO SUBVENCIONABLE</u>	<u>IMPORTE MEDIO DE TRANSFERENCIA (€/ha)</u>
2015	420,43 €	433,43 €
2016	420,43 €	433,43 €
2017	420,43 €	433,43 €
2018	420,43 €	433,43 €
2019	420,43 €	433,43 €

**RECINTOS PROPUESTOS**

<u>REF.</u>	<u>REFERENCIA SIGPAC</u>	<u>CULTIVO</u>	<u>DESCRIPCIÓN CULTIVO</u>	<u>S/R</u>	<u>SUP. DEC. ADMIN. (ha)</u>	<u>SUP. PROPUESTA (ha)</u>
1873082	23-005-009-00036-001	81314	ALGODON-ALBARIZA	R	0,97	0,97

**RESUMEN CRITERIOS DE PRIORIZACIÓN**

<b>10.1.5 Sistemas sostenibles de cultivos agroindustriales</b>	<b>PUNTOS: 5,00</b>	<b>PUNTOS</b>	<b>CUMPLE</b>
Porcentaje de superficie determinada en Red Natura 2000		0,00	0.0%
Porcentaje de superficie determinada situada en zonas RAMSAR		0,00	0.0%
Porcentaje de superficie determinada en zonas vulnerables a la contaminación por nitratos		4,00	100.0%
Titulares de explotaciones que hayan adquirido el compromiso voluntario de establecimiento de una enmienda natural mediante un cultivo de crucifera para su enterrado en verde		1,00	S

**DETALLE CRITERIOS DE PRIORIZACIÓN**

<b>10.1.5 Sistemas sostenibles de cultivos agroindustriales</b>	<b>PUNTOS: 5,00</b>	<b>PUNTOS</b>	<b>CUMPLE</b>			
Porcentaje de superficie determinada en Red Natura 2000		PUNTOS: 0,00	0.0%			
		<b><u>SUP. PROPUESTA (ha)</u></b>	<b><u>SUP. CUMPLE (ha)</u></b>			
<b>REF.</b>	<b>REFERENCIA SIGPAC</b>	<b>CULTIVO</b>	<b>DESCRIPCIÓN CULTIVO</b>	<b>S/R</b>	<b>0,97</b>	<b>0,00</b>
1873082	23-005-009-00036-001	81314	ALGODON-ALBARIZA	R		
Porcentaje de superficie determinada situada en zonas RAMSAR		PUNTOS: 0,00	0.0%			
		<b><u>SUP. PROPUESTA (ha)</u></b>	<b><u>SUP. CUMPLE (ha)</u></b>			
<b>REF.</b>	<b>REFERENCIA SIGPAC</b>	<b>CULTIVO</b>	<b>DESCRIPCIÓN CULTIVO</b>	<b>S/R</b>	<b>0,97</b>	<b>0,00</b>
1873082	23-005-009-00036-001	81314	ALGODON-ALBARIZA	R		
Porcentaje de superficie determinada en zonas vulnerables a la contaminación por nitratos		PUNTOS: 4,00	100.0%			
		<b><u>SUP. PROPUESTA (ha)</u></b>	<b><u>SUP. CUMPLE (ha)</u></b>			
<b>REF.</b>	<b>REFERENCIA SIGPAC</b>	<b>CULTIVO</b>	<b>DESCRIPCIÓN CULTIVO</b>	<b>S/R</b>	<b>0,97</b>	<b>0,97</b>
1873082	23-005-009-00036-001	81314	ALGODON-ALBARIZA	R		
Titulares de explotaciones que hayan adquirido el compromiso voluntario de establecimiento de una enmienda natural mediante un cultivo de crucifera para su enterrado en verde		PUNTOS: 1,00	S			



<u>APELLIDOS Y NOMBRE / RAZÓN SOCIAL</u>	<u>NIF</u>	<u>EXPEDIENTE</u>	<u>SUP. PROPUESTA (ha)</u>
BLANCO MARTINEZ PEDRO	23482208J	6091293	8,67
<u>PROPUESTA ADMITIDO</u>	<u>SOLICITA PRIMA VOL. SI</u>	<u>PROPUESTA PRIMA VOL. ADMITIDO</u>	

**IMPORTE POR ANUALIDAD**

<u>CAMPAÑA</u>	<u>IMPORTE MÁXIMO SUBVENCIONABLE</u>	<u>IMPORTE MEDIO DE TRANSFERENCIA (€/ha)</u>
2015	3.757,92 €	433,44 €
2016	3.757,92 €	433,44 €
2017	3.757,92 €	433,44 €
2018	3.757,92 €	433,44 €
2019	3.757,92 €	433,44 €

**RECINTOS PROPUESTOS**

<u>REF.</u>	<u>REFERENCIA SIGPAC</u>	<u>CULTIVO</u>	<u>DESCRIPCIÓN CULTIVO</u>	<u>S/R</u>	<u>SUP. DEC. ADMIN. (ha)</u>	<u>SUP. PROPUESTA (ha)</u>
2018333	23-027-001-00142-001	81190	ALGODON-ALEXANDROS	R	7,37	7,37
2018334	23-096-018-09000-006	81190	ALGODON-ALEXANDROS	R	1,30	1,30

**RESUMEN CRITERIOS DE PRIORIZACIÓN**

<b>10.1.5 Sistemas sostenibles de cultivos agroindustriales</b>	<b>PUNTOS: 5,00</b>	<b>PUNTOS</b>	<b>CUMPLE</b>
Porcentaje de superficie determinada en Red Natura 2000		0,00	0.0%
Porcentaje de superficie determinada situada en zonas RAMSAR		0,00	0.0%
Porcentaje de superficie determinada en zonas vulnerables a la contaminación por nitratos		4,00	100.0%
Titulares de explotaciones que hayan adquirido el compromiso voluntario de establecimiento de una enmienda natural mediante un cultivo de crucifera para su enterrado en verde		1,00	S

**DETALLE CRITERIOS DE PRIORIZACIÓN**

<b>10.1.5 Sistemas sostenibles de cultivos agroindustriales</b>	<b>PUNTOS: 5,00</b>	<b>PUNTOS</b>	<b>CUMPLE</b>			
Porcentaje de superficie determinada en Red Natura 2000		PUNTOS: 0,00	0.0%			
		<b>SUP. PROPUESTA (ha)</b>	<b>SUP. CUMPLE (ha)</b>			
<u>REF.</u>	<u>REFERENCIA SIGPAC</u>	<u>CULTIVO</u>	<u>DESCRIPCIÓN CULTIVO</u>	<u>S/R</u>		
2018333	23-027-001-00142-001	81190	ALGODON-ALEXANDROS	R	7,37	0,00
2018334	23-096-018-09000-006	81190	ALGODON-ALEXANDROS	R	1,30	0,00
Porcentaje de superficie determinada situada en zonas RAMSAR		PUNTOS: 0,00	0.0%			
		<b>SUP. PROPUESTA (ha)</b>	<b>SUP. CUMPLE (ha)</b>			
<u>REF.</u>	<u>REFERENCIA SIGPAC</u>	<u>CULTIVO</u>	<u>DESCRIPCIÓN CULTIVO</u>	<u>S/R</u>		
2018333	23-027-001-00142-001	81190	ALGODON-ALEXANDROS	R	7,37	0,00
2018334	23-096-018-09000-006	81190	ALGODON-ALEXANDROS	R	1,30	0,00
Porcentaje de superficie determinada en zonas vulnerables a la contaminación por nitratos		PUNTOS: 4,00	100.0%			
		<b>SUP. PROPUESTA (ha)</b>	<b>SUP. CUMPLE (ha)</b>			
<u>REF.</u>	<u>REFERENCIA SIGPAC</u>	<u>CULTIVO</u>	<u>DESCRIPCIÓN CULTIVO</u>	<u>S/R</u>		
2018333	23-027-001-00142-001	81190	ALGODON-ALEXANDROS	R	7,37	7,37
2018334	23-096-018-09000-006	81190	ALGODON-ALEXANDROS	R	1,30	1,30
Titulares de explotaciones que hayan adquirido el compromiso voluntario de establecimiento de una enmienda natural mediante un cultivo de crucifera para su enterrado en verde		PUNTOS: 1,00	S			



**DETALLE CRITERIOS DE PRIORIZACIÓN****10.1.5 Sistemas sostenibles de cultivos agroindustriales****PUNTOS:** 1,16**Porcentaje de superficie determinada en Red Natura 2000****PUNTOS:** 0,00 0.0%

<u>REF.</u>	<u>REFERENCIA SIGPAC</u>	<u>CULTIVO</u>	<u>DESCRIPCIÓN CULTIVO</u>	<u>S/R</u>	<u>SUP.</u> <u>PROPUESTA</u> <u>(ha)</u>	<u>SUP.</u> <u>CUMPLE</u> <u>(ha)</u>
2050758	14-038-081-00009-001	3501	TRIGO DURO-ACALOU	R	7,34	0,00
2050764	14-038-081-00009-001	81190	ALGODON-ALEXANDROS	R	2,44	0,00
2050759	14-038-081-00013-001	3501	TRIGO DURO-ACALOU	R	2,57	0,00
2050765	14-038-081-00013-001	81190	ALGODON-ALEXANDROS	R	12,32	0,00
2050767	14-038-081-09007-002	81290	ALGODON-ABACO	S	0,09	0,00
2050770	14-038-081-80008-001	81190	ALGODON-ALEXANDROS	S	0,04	0,00
2050757	23-027-001-00143-001	3501	TRIGO DURO-ACALOU	S	1,28	0,00
2050771	23-027-001-00193-001	81290	ALGODON-ABACO	R	1,64	0,00
2050766	23-027-001-00194-001	81190	ALGODON-ALEXANDROS	R	1,70	0,00
2050755	23-027-001-00196-001	3501	TRIGO DURO-ACALOU	S	0,30	0,00
2050756	23-027-001-00197-001	3501	TRIGO DURO-ACALOU	S	0,32	0,00
2050761	23-032-001-00043-003	4100	MAIZ-MAIZ CONVENCIONAL	R	7,70	0,00
2050772	23-032-001-00043-003	81190	ALGODON-ALEXANDROS	R	9,38	0,00
2050773	23-096-018-00217-001	81190	ALGODON-ALEXANDROS	R	0,94	0,00
2050768	23-096-018-00218-001	81190	ALGODON-ALEXANDROS	R	1,57	0,00
2050769	23-096-018-00219-002	81190	ALGODON-ALEXANDROS	R	0,24	0,00

**Porcentaje de superficie determinada situada en zonas RAMSAR****PUNTOS:** 0,00 0.0%

<u>REF.</u>	<u>REFERENCIA SIGPAC</u>	<u>CULTIVO</u>	<u>DESCRIPCIÓN CULTIVO</u>	<u>S/R</u>	<u>SUP.</u> <u>PROPUESTA</u> <u>(ha)</u>	<u>SUP.</u> <u>CUMPLE</u> <u>(ha)</u>
2050758	14-038-081-00009-001	3501	TRIGO DURO-ACALOU	R	7,34	0,00
2050764	14-038-081-00009-001	81190	ALGODON-ALEXANDROS	R	2,44	0,00
2050759	14-038-081-00013-001	3501	TRIGO DURO-ACALOU	R	2,57	0,00
2050765	14-038-081-00013-001	81190	ALGODON-ALEXANDROS	R	12,32	0,00
2050767	14-038-081-09007-002	81290	ALGODON-ABACO	S	0,09	0,00
2050770	14-038-081-80008-001	81190	ALGODON-ALEXANDROS	S	0,04	0,00
2050757	23-027-001-00143-001	3501	TRIGO DURO-ACALOU	S	1,28	0,00
2050771	23-027-001-00193-001	81290	ALGODON-ABACO	R	1,64	0,00
2050766	23-027-001-00194-001	81190	ALGODON-ALEXANDROS	R	1,70	0,00
2050755	23-027-001-00196-001	3501	TRIGO DURO-ACALOU	S	0,30	0,00
2050756	23-027-001-00197-001	3501	TRIGO DURO-ACALOU	S	0,32	0,00
2050761	23-032-001-00043-003	4100	MAIZ-MAIZ CONVENCIONAL	R	7,70	0,00
2050772	23-032-001-00043-003	81190	ALGODON-ALEXANDROS	R	9,38	0,00
2050773	23-096-018-00217-001	81190	ALGODON-ALEXANDROS	R	0,94	0,00
2050768	23-096-018-00218-001	81190	ALGODON-ALEXANDROS	R	1,57	0,00
2050769	23-096-018-00219-002	81190	ALGODON-ALEXANDROS	R	0,24	0,00

**Porcentaje de superficie determinada en zonas vulnerables a la contaminación por nitratos****PUNTOS:** 1,16 16.02%

<u>REF.</u>	<u>REFERENCIA SIGPAC</u>	<u>CULTIVO</u>	<u>DESCRIPCIÓN CULTIVO</u>	<u>S/R</u>	<u>SUP.</u> <u>PROPUESTA</u> <u>(ha)</u>	<u>SUP.</u> <u>CUMPLE</u> <u>(ha)</u>
2050758	14-038-081-00009-001	3501	TRIGO DURO-ACALOU	R	7,34	0,00
2050764	14-038-081-00009-001	81190	ALGODON-ALEXANDROS	R	2,44	0,00
2050759	14-038-081-00013-001	3501	TRIGO DURO-ACALOU	R	2,57	0,00
2050765	14-038-081-00013-001	81190	ALGODON-ALEXANDROS	R	12,32	0,00
2050767	14-038-081-09007-002	81290	ALGODON-ABACO	S	0,09	0,00
2050770	14-038-081-80008-001	81190	ALGODON-ALEXANDROS	S	0,04	0,00
2050757	23-027-001-00143-001	3501	TRIGO DURO-ACALOU	S	1,28	1,28
2050771	23-027-001-00193-001	81290	ALGODON-ABACO	R	1,64	1,64
2050766	23-027-001-00194-001	81190	ALGODON-ALEXANDROS	R	1,70	1,70
2050755	23-027-001-00196-001	3501	TRIGO DURO-ACALOU	S	0,30	0,30

<b>REF.</b>	<b>REFERENCIA SIGPAC</b>	<b>CULTIVO</b>	<b>DESCRIPCIÓN CULTIVO</b>	<b>S/R</b>	<b>SUP. PROPUESTA (ha)</b>	<b>SUP. CUMPLE (ha)</b>
2050756	23-027-001-00197-001	3501	TRIGO DURO-ACALOU	S	0,32	0,32
2050761	23-032-001-00043-003	4100	MAIZ-MAIZ CONVENCIONAL	R	7,70	0,00
2050772	23-032-001-00043-003	81190	ALGODON-ALEXANDROS	R	9,38	0,00
2050773	23-096-018-00217-001	81190	ALGODON-ALEXANDROS	R	0,94	0,94
2050768	23-096-018-00218-001	81190	ALGODON-ALEXANDROS	R	1,57	1,57
2050769	23-096-018-00219-002	81190	ALGODON-ALEXANDROS	R	0,24	0,24

**Titulares de explotaciones que hayan adquirido el compromiso voluntario de establecimiento de una enmienda natural mediante un cultivo de crucifera para su enterrado en verde**

**PUNTOS:** 0,00 N



<u>APELLIDOS Y NOMBRE / RAZÓN SOCIAL</u>	<u>NIF</u>	<u>EXPEDIENTE</u>	<u>SUP. PROPUESTA (ha)</u>
BOLIVAR BOLIVAR JUAN ANTONIO	26162706E	6045206	2,75

<u>PROPUESTA</u>	<u>SOLICITA PRIMA VOL.</u>	<u>PROPUESTA PRIMA VOL.</u>
ADMITIDO	SI	ADMITIDO

**IMPORTE POR ANUALIDAD**

<u>CAMPAÑA</u>	<u>IMPORTE MÁXIMO SUBVENCIONABLE</u>	<u>IMPORTE MEDIO DE TRANSFERENCIA (€/ha)</u>
2015	1.191,96 €	433,44 €
2016	1.191,96 €	433,44 €
2017	1.191,96 €	433,44 €
2018	1.191,96 €	433,44 €
2019	1.191,96 €	433,44 €

**RECINTOS PROPUESTOS**

<u>REF.</u>	<u>REFERENCIA SIGPAC</u>	<u>CULTIVO</u>	<u>DESCRIPCIÓN CULTIVO</u>	<u>S/R</u>	<u>SUP. DEC. ADMIN. (ha)</u>	<u>SUP. PROPUESTA (ha)</u>
2185374	23-085-005-00007-001	81216	ALGODON-CARISMA	R	0,95	0,95
2185373	23-085-005-00007-001	81216	ALGODON-CARISMA	R	1,80	1,80

**RESUMEN CRITERIOS DE PRIORIZACIÓN**

<b>10.1.5 Sistemas sostenibles de cultivos agroindustriales</b>	<b>PUNTOS: 5,00</b>	<b>PUNTOS</b>	<b>CUMPLE</b>
Porcentaje de superficie determinada en Red Natura 2000		0,00	0.0%
Porcentaje de superficie determinada situada en zonas RAMSAR		0,00	0.0%
Porcentaje de superficie determinada en zonas vulnerables a la contaminación por nitratos		4,00	100.0%
Titulares de explotaciones que hayan adquirido el compromiso voluntario de establecimiento de una enmienda natural mediante un cultivo de crucifera para su enterrado en verde		1,00	S

**DETALLE CRITERIOS DE PRIORIZACIÓN**

<b>10.1.5 Sistemas sostenibles de cultivos agroindustriales</b>	<b>PUNTOS: 5,00</b>	<b>PUNTOS</b>	<b>CUMPLE</b>			
Porcentaje de superficie determinada en Red Natura 2000		PUNTOS: 0,00	0.0%			
		<u>SUP. PROPUESTA (ha)</u>	<u>SUP. CUMPLE (ha)</u>			
<u>REF.</u>	<u>REFERENCIA SIGPAC</u>	<u>CULTIVO</u>	<u>DESCRIPCIÓN CULTIVO</u>	<u>S/R</u>		
2185374	23-085-005-00007-001	81216	ALGODON-CARISMA	R	0,95	0,00
2185373	23-085-005-00007-001	81216	ALGODON-CARISMA	R	1,80	0,00
Porcentaje de superficie determinada situada en zonas RAMSAR		PUNTOS: 0,00	0.0%			
		<u>SUP. PROPUESTA (ha)</u>	<u>SUP. CUMPLE (ha)</u>			
<u>REF.</u>	<u>REFERENCIA SIGPAC</u>	<u>CULTIVO</u>	<u>DESCRIPCIÓN CULTIVO</u>	<u>S/R</u>		
2185374	23-085-005-00007-001	81216	ALGODON-CARISMA	R	0,95	0,00
2185373	23-085-005-00007-001	81216	ALGODON-CARISMA	R	1,80	0,00
Porcentaje de superficie determinada en zonas vulnerables a la contaminación por nitratos		PUNTOS: 4,00	100.0%			
		<u>SUP. PROPUESTA (ha)</u>	<u>SUP. CUMPLE (ha)</u>			
<u>REF.</u>	<u>REFERENCIA SIGPAC</u>	<u>CULTIVO</u>	<u>DESCRIPCIÓN CULTIVO</u>	<u>S/R</u>		
2185373	23-085-005-00007-001	81216	ALGODON-CARISMA	R	1,80	1,80
2185374	23-085-005-00007-001	81216	ALGODON-CARISMA	R	0,95	0,95
Titulares de explotaciones que hayan adquirido el compromiso voluntario de establecimiento de una enmienda natural mediante un cultivo de crucifera para su enterrado en verde		PUNTOS: 1,00	S			



<b><u>APELLIDOS Y NOMBRE / RAZÓN SOCIAL</u></b>	<b><u>NIF</u></b>	<b><u>EXPEDIENTE</u></b>	<b><u>SUP. PROPUESTA (ha)</u></b>
BRAVO EXPOSITO EUFRASIO	52547232Y	6097419	9,40
<b><u>PROPUESTA ADMITIDO</u></b>	<b><u>SOLICITA PRIMA VOL. SI</u></b>	<b><u>PROPUESTA PRIMA VOL. ADMITIDO</u></b>	
<b><u>IMPORTE POR ANUALIDAD</u></b>			

<b><u>CAMPAÑA</u></b>	<b><u>IMPORTE MÁXIMO SUBVENCIONABLE</u></b>	<b><u>IMPORTE MEDIO DE TRANSFERENCIA (€/ha)</u></b>
2015	4.074,34 €	433,44 €
2016	4.074,34 €	433,44 €
2017	4.074,34 €	433,44 €
2018	4.074,34 €	433,44 €
2019	4.074,34 €	433,44 €

**RECINTOS PROPUESTOS**

<b><u>REF.</u></b>	<b><u>REFERENCIA SIGPAC</u></b>	<b><u>CULTIVO</u></b>	<b><u>DESCRIPCIÓN CULTIVO</u></b>	<b><u>S/R</u></b>	<b><u>SUP. DEC. ADMIN. (ha)</u></b>	<b><u>SUP. PROPUESTA (ha)</u></b>
2992478	23-005-003-00015-001	81336	ALGODON-BETICA	R	3,51	3,51
2992482	23-005-003-00022-002	81208	ALGODON-LIDER	R	2,79	2,79
2992481	23-005-004-00005-001	81336	ALGODON-BETICA	R	2,10	2,10
2992480	23-005-004-09000-003	81336	ALGODON-BETICA	R	0,42	0,42
2992479	23-005-010-00095-001	81336	ALGODON-BETICA	R	0,58	0,58

**RESUMEN CRITERIOS DE PRIORIZACIÓN****10.1.5 Sistemas sostenibles de cultivos agroindustriales****PUNTOS: 2,33**

	<b><u>PUNTOS</u></b>	<b><u>CUMPLE</u></b>
Porcentaje de superficie determinada en Red Natura 2000	0,00	0.0%
Porcentaje de superficie determinada situada en zonas RAMSAR	0,00	0.0%
Porcentaje de superficie determinada en zonas vulnerables a la contaminación por nitratos	1,33	32.98%
Titulares de explotaciones que hayan adquirido el compromiso voluntario de establecimiento de una enmienda natural mediante un cultivo de crucifera para su enterrado en verde	1,00	S



**DETALLE CRITERIOS DE PRIORIZACIÓN****10.1.5 Sistemas sostenibles de cultivos agroindustriales****PUNTOS: 2,33****Porcentaje de superficie determinada en Red Natura 2000****PUNTOS: 0,00 0.0%**

<u>REF.</u>	<u>REFERENCIA SIGPAC</u>	<u>CULTIVO</u>	<u>DESCRIPCIÓN CULTIVO</u>	<u>S/R</u>	<u>SUP.</u>	<u>SUP.</u>
					<u>PROPUESTA</u>	<u>CUMPLE</u>
					(ha)	(ha)
2992478	23-005-003-00015-001	81336	ALGODON-BETICA	R	3,51	0,00
2992482	23-005-003-00022-002	81208	ALGODON-LIDER	R	2,79	0,00
2992481	23-005-004-00005-001	81336	ALGODON-BETICA	R	2,10	0,00
2992480	23-005-004-09000-003	81336	ALGODON-BETICA	R	0,42	0,00
2992479	23-005-010-00095-001	81336	ALGODON-BETICA	R	0,58	0,00

**Porcentaje de superficie determinada situada en zonas RAMSAR****PUNTOS: 0,00 0.0%**

<u>REF.</u>	<u>REFERENCIA SIGPAC</u>	<u>CULTIVO</u>	<u>DESCRIPCIÓN CULTIVO</u>	<u>S/R</u>	<u>SUP.</u>	<u>SUP.</u>
					<u>PROPUESTA</u>	<u>CUMPLE</u>
					(ha)	(ha)
2992478	23-005-003-00015-001	81336	ALGODON-BETICA	R	3,51	0,00
2992482	23-005-003-00022-002	81208	ALGODON-LIDER	R	2,79	0,00
2992481	23-005-004-00005-001	81336	ALGODON-BETICA	R	2,10	0,00
2992480	23-005-004-09000-003	81336	ALGODON-BETICA	R	0,42	0,00
2992479	23-005-010-00095-001	81336	ALGODON-BETICA	R	0,58	0,00

**Porcentaje de superficie determinada en zonas vulnerables a la contaminación por nitratos****PUNTOS: 1,33 32.98%**

<u>REF.</u>	<u>REFERENCIA SIGPAC</u>	<u>CULTIVO</u>	<u>DESCRIPCIÓN CULTIVO</u>	<u>S/R</u>	<u>SUP.</u>	<u>SUP.</u>
					<u>PROPUESTA</u>	<u>CUMPLE</u>
					(ha)	(ha)
2992478	23-005-003-00015-001	81336	ALGODON-BETICA	R	3,51	0,00
2992482	23-005-003-00022-002	81208	ALGODON-LIDER	R	2,79	0,00
2992481	23-005-004-00005-001	81336	ALGODON-BETICA	R	2,10	2,10
2992480	23-005-004-09000-003	81336	ALGODON-BETICA	R	0,42	0,42
2992479	23-005-010-00095-001	81336	ALGODON-BETICA	R	0,58	0,58

**Titulares de explotaciones que hayan adquirido el compromiso voluntario de establecimiento de una enmienda natural mediante un cultivo de crucifera para su enterrado en verde****PUNTOS: 1,00 S**

<b><u>APELLIDOS Y NOMBRE / RAZÓN SOCIAL</u></b>	<b><u>NIF</u></b>	<b><u>EXPEDIENTE</u></b>	<b><u>SUP. PROPUESTA (ha)</u></b>
BRAVO LOPEZ ANTONIO	25983864M	6100942	7,72
<b><u>PROPUESTA ADMITIDO</u></b>	<b><u>SOLICITA PRIMA VOL. SI</u></b>	<b><u>PROPUESTA PRIMA VOL. ADMITIDO</u></b>	
<b><u>IMPORTE POR ANUALIDAD</u></b>			

<b><u>CAMPAÑA</u></b>	<b><u>IMPORTE MÁXIMO SUBVENCIONABLE</u></b>	<b><u>IMPORTE MEDIO DE TRANSFERENCIA (€/ha)</u></b>
2015	3.346,15 €	433,44 €
2016	3.346,15 €	433,44 €
2017	3.346,15 €	433,44 €
2018	3.346,15 €	433,44 €
2019	3.346,15 €	433,44 €

**RECINTOS PROPUESTOS**

<b><u>REF.</u></b>	<b><u>REFERENCIA SIGPAC</u></b>	<b><u>CULTIVO</u></b>	<b><u>DESCRIPCIÓN CULTIVO</u></b>	<b><u>S/R</u></b>	<b><u>SUP. DEC. ADMIN. (ha)</u></b>	<b><u>SUP. PROPUESTA (ha)</u></b>
2184199	23-005-002-00009-001	81268	ALGODON-JUNCAL	R	2,30	2,30
2184203	23-005-004-00007-001	81377	ALGODON-ELSA	R	0,02	0,02
2184201	23-005-004-00008-001	81377	ALGODON-ELSA	R	0,50	0,50
2184200	23-005-004-00157-001	81377	ALGODON-ELSA	R	0,73	0,73
2184204	23-005-004-00158-001	81377	ALGODON-ELSA	R	0,03	0,03
2184202	23-005-004-09000-007	81377	ALGODON-ELSA	R	0,24	0,24
2184205	23-005-007-00011-001	81268	ALGODON-JUNCAL	R	0,13	0,13
2184206	23-005-007-00012-001	81268	ALGODON-JUNCAL	R	0,08	0,08
2184207	23-005-007-00022-001	81268	ALGODON-JUNCAL	R	3,69	3,69

**RESUMEN CRITERIOS DE PRIORIZACIÓN****10.1.5 Sistemas sostenibles de cultivos agroindustriales****PUNTOS:** 4,69

	<b><u>PUNTOS</u></b>	<b><u>CUMPLE</u></b>
<b>Porcentaje de superficie determinada en Red Natura 2000</b>	0,00	0.0%
<b>Porcentaje de superficie determinada situada en zonas RAMSAR</b>	0,00	0.0%
<b>Porcentaje de superficie determinada en zonas vulnerables a la contaminación por nitratos</b>	3,69	69.17%
<b>Titulares de explotaciones que hayan adquirido el compromiso voluntario de establecimiento de una enmienda natural mediante un cultivo de crucífera para su enterrado en verde</b>	1,00	S



**DETALLE CRITERIOS DE PRIORIZACIÓN****10.1.5 Sistemas sostenibles de cultivos agroindustriales****PUNTOS: 4,69****Porcentaje de superficie determinada en Red Natura 2000****PUNTOS: 0,00 0.0%**

<u>REF.</u>	<u>REFERENCIA SIGPAC</u>	<u>CULTIVO</u>	<u>DESCRIPCIÓN CULTIVO</u>	<u>S/R</u>	<u>SUP.</u>	<u>SUP.</u>
					<u>PROPUESTA</u>	<u>CUMPLE</u>
					(ha)	(ha)
2184199	23-005-002-00009-001	81268	ALGODON-JUNCAL	R	2,30	0,00
2184203	23-005-004-00007-001	81377	ALGODON-ELSA	R	0,02	0,00
2184201	23-005-004-00008-001	81377	ALGODON-ELSA	R	0,50	0,00
2184200	23-005-004-00157-001	81377	ALGODON-ELSA	R	0,73	0,00
2184204	23-005-004-00158-001	81377	ALGODON-ELSA	R	0,03	0,00
2184202	23-005-004-09000-007	81377	ALGODON-ELSA	R	0,24	0,00
2184205	23-005-007-00011-001	81268	ALGODON-JUNCAL	R	0,13	0,00
2184206	23-005-007-00012-001	81268	ALGODON-JUNCAL	R	0,08	0,00
2184207	23-005-007-00022-001	81268	ALGODON-JUNCAL	R	3,69	0,00

**Porcentaje de superficie determinada situada en zonas RAMSAR****PUNTOS: 0,00 0.0%**

<u>REF.</u>	<u>REFERENCIA SIGPAC</u>	<u>CULTIVO</u>	<u>DESCRIPCIÓN CULTIVO</u>	<u>S/R</u>	<u>SUP.</u>	<u>SUP.</u>
					<u>PROPUESTA</u>	<u>CUMPLE</u>
					(ha)	(ha)
2184199	23-005-002-00009-001	81268	ALGODON-JUNCAL	R	2,30	0,00
2184203	23-005-004-00007-001	81377	ALGODON-ELSA	R	0,02	0,00
2184201	23-005-004-00008-001	81377	ALGODON-ELSA	R	0,50	0,00
2184200	23-005-004-00157-001	81377	ALGODON-ELSA	R	0,73	0,00
2184204	23-005-004-00158-001	81377	ALGODON-ELSA	R	0,03	0,00
2184202	23-005-004-09000-007	81377	ALGODON-ELSA	R	0,24	0,00
2184205	23-005-007-00011-001	81268	ALGODON-JUNCAL	R	0,13	0,00
2184206	23-005-007-00012-001	81268	ALGODON-JUNCAL	R	0,08	0,00
2184207	23-005-007-00022-001	81268	ALGODON-JUNCAL	R	3,69	0,00

**Porcentaje de superficie determinada en zonas vulnerables a la contaminación por nitratos****PUNTOS: 3,69 69.17%**

<u>REF.</u>	<u>REFERENCIA SIGPAC</u>	<u>CULTIVO</u>	<u>DESCRIPCIÓN CULTIVO</u>	<u>S/R</u>	<u>SUP.</u>	<u>SUP.</u>
					<u>PROPUESTA</u>	<u>CUMPLE</u>
					(ha)	(ha)
2184199	23-005-002-00009-001	81268	ALGODON-JUNCAL	R	2,30	0,00
2184203	23-005-004-00007-001	81377	ALGODON-ELSA	R	0,02	0,02
2184201	23-005-004-00008-001	81377	ALGODON-ELSA	R	0,50	0,50
2184200	23-005-004-00157-001	81377	ALGODON-ELSA	R	0,73	0,73
2184204	23-005-004-00158-001	81377	ALGODON-ELSA	R	0,03	0,03
2184202	23-005-004-09000-007	81377	ALGODON-ELSA	R	0,24	0,24
2184205	23-005-007-00011-001	81268	ALGODON-JUNCAL	R	0,13	0,13
2184206	23-005-007-00012-001	81268	ALGODON-JUNCAL	R	0,08	0,00
2184207	23-005-007-00022-001	81268	ALGODON-JUNCAL	R	3,69	3,69

**Titulares de explotaciones que hayan adquirido el compromiso voluntario de establecimiento de una enmienda natural mediante un cultivo de crucífera para su enterrado en verde****PUNTOS: 1,00 S**

<b><u>APELLIDOS Y NOMBRE / RAZÓN SOCIAL</u></b>	<b><u>NIF</u></b>	<b><u>EXPEDIENTE</u></b>	<b><u>SUP. PROPUESTA (ha)</u></b>
BRAVO LOPEZ MIGUEL	52549845C	6100950	7,89
<b><u>PROPUESTA ADMITIDO</u></b>	<b><u>SOLICITA PRIMA VOL. SI</u></b>	<b><u>PROPUESTA PRIMA VOL. ADMITIDO</u></b>	
<b><u>IMPORTE POR ANUALIDAD</u></b>			

<b><u>CAMPAÑA</u></b>	<b><u>IMPORTE MÁXIMO SUBVENCIONABLE</u></b>	<b><u>IMPORTE MEDIO DE TRANSFERENCIA (€/ha)</u></b>
2015	3.419,84 €	433,44 €
2016	3.419,84 €	433,44 €
2017	3.419,84 €	433,44 €
2018	3.419,84 €	433,44 €
2019	3.419,84 €	433,44 €

**RECINTOS PROPUESTOS**

<b><u>REF.</u></b>	<b><u>REFERENCIA SIGPAC</u></b>	<b><u>CULTIVO</u></b>	<b><u>DESCRIPCIÓN CULTIVO</u></b>	<b><u>S/R</u></b>	<b><u>SUP. DEC. ADMIN. (ha)</u></b>	<b><u>SUP. PROPUESTA (ha)</u></b>
2185200	23-005-004-00008-001	81290	ALGODON-ABACO	R	0,50	0,50
2185205	23-005-004-00013-001	81268	ALGODON-JUNCAL	R	1,84	1,84
2185203	23-005-004-00031-001	81268	ALGODON-JUNCAL	R	1,81	1,81
2185206	23-005-004-09000-007	81268	ALGODON-JUNCAL	R	0,15	0,15
2185204	23-005-004-09000-048	81268	ALGODON-JUNCAL	R	0,07	0,07
2185201	23-005-005-00138-001	81268	ALGODON-JUNCAL	R	0,97	0,97
2185202	23-005-007-00024-001	81268	ALGODON-JUNCAL	R	2,55	2,55

**RESUMEN CRITERIOS DE PRIORIZACIÓN****10.1.5 Sistemas sostenibles de cultivos agroindustriales****PUNTOS:** 4,68

	<b><u>PUNTOS</u></b>	<b><u>CUMPLE</u></b>
Porcentaje de superficie determinada en Red Natura 2000	0,00	0.0%
Porcentaje de superficie determinada situada en zonas RAMSAR	0,00	0.0%
Porcentaje de superficie determinada en zonas vulnerables a la contaminación por nitratos	3,68	67.68%
Titulares de explotaciones que hayan adquirido el compromiso voluntario de establecimiento de una enmienda natural mediante un cultivo de crucífera para su enterrado en verde	1,00	S



**DETALLE CRITERIOS DE PRIORIZACIÓN****10.1.5 Sistemas sostenibles de cultivos agroindustriales****PUNTOS:** 4,68**Porcentaje de superficie determinada en Red Natura 2000****PUNTOS:** 0,00 0.0%

REF.	REFERENCIA SIGPAC	CULTIVO	DESCRIPCIÓN CULTIVO	S/R	<u>SUP.</u>	<u>SUP.</u>
					<u>PROPUESTA</u>	<u>CUMPLE</u>
					(ha)	(ha)
2185200	23-005-004-00008-001	81290	ALGODON-ABACO	R	0,50	0,00
2185205	23-005-004-00013-001	81268	ALGODON-JUNCAL	R	1,84	0,00
2185203	23-005-004-00031-001	81268	ALGODON-JUNCAL	R	1,81	0,00
2185206	23-005-004-09000-007	81268	ALGODON-JUNCAL	R	0,15	0,00
2185204	23-005-004-09000-048	81268	ALGODON-JUNCAL	R	0,07	0,00
2185201	23-005-005-00138-001	81268	ALGODON-JUNCAL	R	0,97	0,00
2185202	23-005-007-00024-001	81268	ALGODON-JUNCAL	R	2,55	0,00

**Porcentaje de superficie determinada situada en zonas RAMSAR****PUNTOS:** 0,00 0.0%

REF.	REFERENCIA SIGPAC	CULTIVO	DESCRIPCIÓN CULTIVO	S/R	<u>SUP.</u>	<u>SUP.</u>
					<u>PROPUESTA</u>	<u>CUMPLE</u>
					(ha)	(ha)
2185200	23-005-004-00008-001	81290	ALGODON-ABACO	R	0,50	0,00
2185205	23-005-004-00013-001	81268	ALGODON-JUNCAL	R	1,84	0,00
2185203	23-005-004-00031-001	81268	ALGODON-JUNCAL	R	1,81	0,00
2185206	23-005-004-09000-007	81268	ALGODON-JUNCAL	R	0,15	0,00
2185204	23-005-004-09000-048	81268	ALGODON-JUNCAL	R	0,07	0,00
2185201	23-005-005-00138-001	81268	ALGODON-JUNCAL	R	0,97	0,00
2185202	23-005-007-00024-001	81268	ALGODON-JUNCAL	R	2,55	0,00

**Porcentaje de superficie determinada en zonas vulnerables a la contaminación por nitratos****PUNTOS:** 3,68 67.68%

REF.	REFERENCIA SIGPAC	CULTIVO	DESCRIPCIÓN CULTIVO	S/R	<u>SUP.</u>	<u>SUP.</u>
					<u>PROPUESTA</u>	<u>CUMPLE</u>
					(ha)	(ha)
2185200	23-005-004-00008-001	81290	ALGODON-ABACO	R	0,50	0,50
2185205	23-005-004-00013-001	81268	ALGODON-JUNCAL	R	1,84	1,84
2185203	23-005-004-00031-001	81268	ALGODON-JUNCAL	R	1,81	1,81
2185206	23-005-004-09000-007	81268	ALGODON-JUNCAL	R	0,15	0,15
2185204	23-005-004-09000-048	81268	ALGODON-JUNCAL	R	0,07	0,07
2185201	23-005-005-00138-001	81268	ALGODON-JUNCAL	R	0,97	0,97
2185202	23-005-007-00024-001	81268	ALGODON-JUNCAL	R	2,55	0,00

**Titulares de explotaciones que hayan adquirido el compromiso voluntario de establecimiento de una enmienda natural mediante un cultivo de crucifera para su enterrado en verde****PUNTOS:** 1,00 S

<u>APELLIDOS Y NOMBRE / RAZÓN SOCIAL</u>	<u>NIF</u>	<u>EXPEDIENTE</u>	<u>SUP. PROPUESTA (ha)</u>
BUENO PADILLA FERNANDO	26115068V	6093950	4,08
<u>PROPUESTA ADMITIDO</u>	<u>SOLICITA PRIMA VOL. SI</u>	<u>PROPUESTA PRIMA VOL. ADMITIDO</u>	
<u>IMPORTE POR ANUALIDAD</u>			

<u>CAMPAÑA</u>	<u>IMPORTE MÁXIMO SUBVENCIONABLE</u>	<u>IMPORTE MEDIO DE TRANSFERENCIA (€/ha)</u>
2015	1.768,43 €	433,44 €
2016	1.768,43 €	433,44 €
2017	1.768,43 €	433,44 €
2018	1.768,43 €	433,44 €
2019	1.768,43 €	433,44 €

**RECINTOS PROPUESTOS**

<u>REF.</u>	<u>REFERENCIA SIGPAC</u>	<u>CULTIVO</u>	<u>DESCRIPCIÓN CULTIVO</u>	<u>S/R</u>	<u>SUP. DEC. ADMIN. (ha)</u>	<u>SUP. PROPUESTA (ha)</u>
1725724	23-005-014-00349-001	81314	ALGODON-ALBARIZA	R	2,64	2,64
1725723	23-005-014-00350-001	81377	ALGODON-ELSA	R	1,44	1,44

**RESUMEN CRITERIOS DE PRIORIZACIÓN**

<b>10.1.5 Sistemas sostenibles de cultivos agroindustriales</b>	<b>PUNTOS: 5,00</b>	<b>PUNTOS</b>	<b>CUMPLE</b>
Porcentaje de superficie determinada en Red Natura 2000		0,00	0.0%
Porcentaje de superficie determinada situada en zonas RAMSAR		0,00	0.0%
Porcentaje de superficie determinada en zonas vulnerables a la contaminación por nitratos		4,00	100.0%
Titulares de explotaciones que hayan adquirido el compromiso voluntario de establecimiento de una enmienda natural mediante un cultivo de crucifera para su enterrado en verde		1,00	S

**DETALLE CRITERIOS DE PRIORIZACIÓN**

<b>10.1.5 Sistemas sostenibles de cultivos agroindustriales</b>	<b>PUNTOS: 5,00</b>	<b>PUNTOS</b>	<b>CUMPLE</b>			
Porcentaje de superficie determinada en Red Natura 2000		PUNTOS: 0,00	0.0%			
		<b>SUP. PROPUESTA (ha)</b>	<b>SUP. CUMPLE (ha)</b>			
<u>REF.</u>	<u>REFERENCIA SIGPAC</u>	<u>CULTIVO</u>	<u>DESCRIPCIÓN CULTIVO</u>	<u>S/R</u>		
1725724	23-005-014-00349-001	81314	ALGODON-ALBARIZA	R	2,64	0,00
1725723	23-005-014-00350-001	81377	ALGODON-ELSA	R	1,44	0,00
Porcentaje de superficie determinada situada en zonas RAMSAR		PUNTOS: 0,00	0.0%			
		<b>SUP. PROPUESTA (ha)</b>	<b>SUP. CUMPLE (ha)</b>			
<u>REF.</u>	<u>REFERENCIA SIGPAC</u>	<u>CULTIVO</u>	<u>DESCRIPCIÓN CULTIVO</u>	<u>S/R</u>		
1725724	23-005-014-00349-001	81314	ALGODON-ALBARIZA	R	2,64	0,00
1725723	23-005-014-00350-001	81377	ALGODON-ELSA	R	1,44	0,00
Porcentaje de superficie determinada en zonas vulnerables a la contaminación por nitratos		PUNTOS: 4,00	100.0%			
		<b>SUP. PROPUESTA (ha)</b>	<b>SUP. CUMPLE (ha)</b>			
<u>REF.</u>	<u>REFERENCIA SIGPAC</u>	<u>CULTIVO</u>	<u>DESCRIPCIÓN CULTIVO</u>	<u>S/R</u>		
1725724	23-005-014-00349-001	81314	ALGODON-ALBARIZA	R	2,64	2,64
1725723	23-005-014-00350-001	81377	ALGODON-ELSA	R	1,44	1,44
Titulares de explotaciones que hayan adquirido el compromiso voluntario de establecimiento de una enmienda natural mediante un cultivo de crucifera para su enterrado en verde		PUNTOS: 1,00	S			

<b><u>APELLIDOS Y NOMBRE / RAZÓN SOCIAL</u></b>	<b><u>NIF</u></b>	<b><u>EXPEDIENTE</u></b>	<b><u>SUP. PROPUESTA (ha)</u></b>
BUENO VILLALTA FERNANDO	25961009N	6100553	3,56
<b><u>PROPUESTA</u></b>	<b><u>SOLICITA PRIMA VOL.</u></b>	<b><u>PROPUESTA PRIMA VOL.</u></b>	
ADMITIDO	SI	ADMITIDO	
<b><u>IMPORTE POR ANUALIDAD</u></b>			

<b><u>CAMPAÑA</u></b>	<b><u>IMPORTE MÁXIMO SUBVENCIÓNABLE</u></b>	<b><u>IMPORTE MEDIO DE TRANSFERENCIA (€/ha)</u></b>
2015	1.543,05 €	433,44 €
2016	1.543,05 €	433,44 €
2017	1.543,05 €	433,44 €
2018	1.543,05 €	433,44 €
2019	1.543,05 €	433,44 €

**RECINTOS PROPUESTOS**

<b><u>REF.</u></b>	<b><u>REFERENCIA SIGPAC</u></b>	<b><u>CULTIVO</u></b>	<b><u>DESCRIPCIÓN CULTIVO</u></b>	<b><u>S/R</u></b>	<b><u>SUP. DEC. ADMIN. (ha)</u></b>	<b><u>SUP. PROPUESTA (ha)</u></b>
2131024	23-005-014-00242-002	81208	ALGODON-LIDER	R	0,86	0,86
2131025	23-005-014-00348-003	81208	ALGODON-LIDER	R	2,70	2,70

**INCIDENCIAS****INCIDENCIA DESCRIPCIÓN**

64 La cuenta bancaria declarada no existe para el CIF/NIF del solicitante en la relación de cuentas bancarias válidas según el O.P.

**RESUMEN CRITERIOS DE PRIORIZACIÓN****10.1.5 Sistemas sostenibles de cultivos agroindustriales****PUNTOS: 5,00**

	<b><u>PUNTOS</u></b>	<b><u>CUMPLE</u></b>
Porcentaje de superficie determinada en Red Natura 2000	0,00	0.0%
Porcentaje de superficie determinada situada en zonas RAMSAR	0,00	0.0%
Porcentaje de superficie determinada en zonas vulnerables a la contaminación por nitratos	4,00	100.0%
Titulares de explotaciones que hayan adquirido el compromiso voluntario de establecimiento de una enmienda natural mediante un cultivo de crucífera para su enterrado en verde	1,00	S





**DETALLE CRITERIOS DE PRIORIZACIÓN****10.1.5 Sistemas sostenibles de cultivos agroindustriales****PUNTOS: 5,00****Porcentaje de superficie determinada en Red Natura 2000****PUNTOS: 0,00 0.0%**

<u>REF.</u>	<u>REFERENCIA SIGPAC</u>	<u>CULTIVO</u>	<u>DESCRIPCIÓN CULTIVO</u>	<u>S/R</u>	<u>SUP.</u>	<u>SUP.</u>
					<u>PROPUESTA</u>	<u>CUMPLE</u>
					(ha)	(ha)
2131024	23-005-014-00242-002	81208	ALGODON-LIDER	R	0,86	0,00
2131025	23-005-014-00348-003	81208	ALGODON-LIDER	R	2,70	0,00

**Porcentaje de superficie determinada situada en zonas RAMSAR****PUNTOS: 0,00 0.0%**

<u>REF.</u>	<u>REFERENCIA SIGPAC</u>	<u>CULTIVO</u>	<u>DESCRIPCIÓN CULTIVO</u>	<u>S/R</u>	<u>SUP.</u>	<u>SUP.</u>
					<u>PROPUESTA</u>	<u>CUMPLE</u>
					(ha)	(ha)
2131024	23-005-014-00242-002	81208	ALGODON-LIDER	R	0,86	0,00
2131025	23-005-014-00348-003	81208	ALGODON-LIDER	R	2,70	0,00

**Porcentaje de superficie determinada en zonas vulnerables a la contaminación por nitratos****PUNTOS: 4,00 100.0%**

<u>REF.</u>	<u>REFERENCIA SIGPAC</u>	<u>CULTIVO</u>	<u>DESCRIPCIÓN CULTIVO</u>	<u>S/R</u>	<u>SUP.</u>	<u>SUP.</u>
					<u>PROPUESTA</u>	<u>CUMPLE</u>
					(ha)	(ha)
2131024	23-005-014-00242-002	81208	ALGODON-LIDER	R	0,86	0,86
2131025	23-005-014-00348-003	81208	ALGODON-LIDER	R	2,70	2,70

**Titulares de explotaciones que hayan adquirido el compromiso voluntario de establecimiento de una enmienda natural mediante un cultivo de crucifera para su enterrado en verde****PUNTOS: 1,00 S**

<u>APELLIDOS Y NOMBRE / RAZÓN SOCIAL</u>	<u>NIF</u>	<u>EXPEDIENTE</u>	<u>SUP. PROPUESTA (ha)</u>
BURGOS BLANCO ENRIQUE	25862570J	6019993	3,89
<u>PROPUESTA ADMITIDO</u>	<u>SOLICITA PRIMA VOL. SI</u>	<u>PROPUESTA PRIMA VOL. ADMITIDO</u>	
<u>IMPORTE POR ANUALIDAD</u>			

<u>CAMPAÑA</u>	<u>IMPORTE MÁXIMO SUBVENCIONABLE</u>	<u>IMPORTE MEDIO DE TRANSFERENCIA (€/ha)</u>
2015	1.686,08 €	433,44 €
2016	1.686,08 €	433,44 €
2017	1.686,08 €	433,44 €
2018	1.686,08 €	433,44 €
2019	1.686,08 €	433,44 €

**RECINTOS PROPUESTOS**

<u>REF.</u>	<u>REFERENCIA SIGPAC</u>	<u>CULTIVO</u>	<u>DESCRIPCIÓN CULTIVO</u>	<u>S/R</u>	<u>SUP. DEC. ADMIN. (ha)</u>	<u>SUP. PROPUESTA (ha)</u>
1726708	23-027-001-00160-001	81190	ALGODON-ALEXANDROS	R	1,99	1,99
1726707	23-027-001-00198-001	81190	ALGODON-ALEXANDROS	R	1,90	1,90

**RESUMEN CRITERIOS DE PRIORIZACIÓN**

<b>10.1.5 Sistemas sostenibles de cultivos agroindustriales</b>	<b>PUNTOS: 5,00</b>	<b>PUNTOS</b>	<b>CUMPLE</b>
Porcentaje de superficie determinada en Red Natura 2000		0,00	0.0%
Porcentaje de superficie determinada situada en zonas RAMSAR		0,00	0.0%
Porcentaje de superficie determinada en zonas vulnerables a la contaminación por nitratos		4,00	100.0%
Titulares de explotaciones que hayan adquirido el compromiso voluntario de establecimiento de una enmienda natural mediante un cultivo de crucifera para su enterrado en verde		1,00	S

**DETALLE CRITERIOS DE PRIORIZACIÓN**

<b>10.1.5 Sistemas sostenibles de cultivos agroindustriales</b>	<b>PUNTOS: 5,00</b>	<b>PUNTOS</b>	<b>CUMPLE</b>			
Porcentaje de superficie determinada en Red Natura 2000		PUNTOS: 0,00	0.0%			
		<b>SUP. PROPUESTA (ha)</b>	<b>SUP. CUMPLE (ha)</b>			
<u>REF.</u>	<u>REFERENCIA SIGPAC</u>	<u>CULTIVO</u>	<u>DESCRIPCIÓN CULTIVO</u>	<u>S/R</u>		
1726708	23-027-001-00160-001	81190	ALGODON-ALEXANDROS	R	1,99	0,00
1726707	23-027-001-00198-001	81190	ALGODON-ALEXANDROS	R	1,90	0,00
Porcentaje de superficie determinada situada en zonas RAMSAR		PUNTOS: 0,00	0.0%			
		<b>SUP. PROPUESTA (ha)</b>	<b>SUP. CUMPLE (ha)</b>			
<u>REF.</u>	<u>REFERENCIA SIGPAC</u>	<u>CULTIVO</u>	<u>DESCRIPCIÓN CULTIVO</u>	<u>S/R</u>		
1726708	23-027-001-00160-001	81190	ALGODON-ALEXANDROS	R	1,99	0,00
1726707	23-027-001-00198-001	81190	ALGODON-ALEXANDROS	R	1,90	0,00
Porcentaje de superficie determinada en zonas vulnerables a la contaminación por nitratos		PUNTOS: 4,00	100.0%			
		<b>SUP. PROPUESTA (ha)</b>	<b>SUP. CUMPLE (ha)</b>			
<u>REF.</u>	<u>REFERENCIA SIGPAC</u>	<u>CULTIVO</u>	<u>DESCRIPCIÓN CULTIVO</u>	<u>S/R</u>		
1726708	23-027-001-00160-001	81190	ALGODON-ALEXANDROS	R	1,99	1,99
1726707	23-027-001-00198-001	81190	ALGODON-ALEXANDROS	R	1,90	1,90
Titulares de explotaciones que hayan adquirido el compromiso voluntario de establecimiento de una enmienda natural mediante un cultivo de crucifera para su enterrado en verde		PUNTOS: 1,00	S			

<u>APELLIDOS Y NOMBRE / RAZÓN SOCIAL</u>	<u>NIF</u>	<u>EXPEDIENTE</u>	<u>SUP. PROPUESTA (ha)</u>
BURGOS PARRAS MATILDE	52547473V	6020274	3,72
<u>PROPUESTA ADMITIDO</u>	<u>SOLICITA PRIMA VOL. SI</u>	<u>PROPUESTA PRIMA VOL. ADMITIDO</u>	
<u>IMPORTE POR ANUALIDAD</u>			

<u>CAMPAÑA</u>	<u>IMPORTE MÁXIMO SUBVENCIONABLE</u>	<u>IMPORTE MEDIO DE TRANSFERENCIA (€/ha)</u>
2015	1.612,39 €	433,44 €
2016	1.612,39 €	433,44 €
2017	1.612,39 €	433,44 €
2018	1.612,39 €	433,44 €
2019	1.612,39 €	433,44 €

**RECINTOS PROPUESTOS**

<u>REF.</u>	<u>REFERENCIA SIGPAC</u>	<u>CULTIVO</u>	<u>DESCRIPCIÓN CULTIVO</u>	<u>S/R</u>	<u>SUP. DEC. ADMIN. (ha)</u>	<u>SUP. PROPUESTA (ha)</u>
1727342	23-027-001-00192-001	81190	ALGODON-ALEXANDROS	R	3,72	3,72

**RESUMEN CRITERIOS DE PRIORIZACIÓN**

<b>10.1.5 Sistemas sostenibles de cultivos agroindustriales</b>	<b>PUNTOS: 5,00</b>	<b>PUNTOS</b>	<b>CUMPLE</b>
Porcentaje de superficie determinada en Red Natura 2000		0,00	0.0%
Porcentaje de superficie determinada situada en zonas RAMSAR		0,00	0.0%
Porcentaje de superficie determinada en zonas vulnerables a la contaminación por nitratos		4,00	100.0%
Titulares de explotaciones que hayan adquirido el compromiso voluntario de establecimiento de una enmienda natural mediante un cultivo de crucifera para su enterrado en verde		1,00	S

**DETALLE CRITERIOS DE PRIORIZACIÓN**

<b>10.1.5 Sistemas sostenibles de cultivos agroindustriales</b>	<b>PUNTOS: 5,00</b>	<b>PUNTOS</b>	<b>CUMPLE</b>			
Porcentaje de superficie determinada en Red Natura 2000		PUNTOS: 0,00	0.0%			
		<u>SUP. PROPUESTA (ha)</u>	<u>SUP. CUMPLE (ha)</u>			
<u>REF.</u>	<u>REFERENCIA SIGPAC</u>	<u>CULTIVO</u>	<u>DESCRIPCIÓN CULTIVO</u>	<u>S/R</u>		
1727342	23-027-001-00192-001	81190	ALGODON-ALEXANDROS	R	3,72	0,00
Porcentaje de superficie determinada situada en zonas RAMSAR		PUNTOS: 0,00	0.0%			
		<u>SUP. PROPUESTA (ha)</u>	<u>SUP. CUMPLE (ha)</u>			
<u>REF.</u>	<u>REFERENCIA SIGPAC</u>	<u>CULTIVO</u>	<u>DESCRIPCIÓN CULTIVO</u>	<u>S/R</u>		
1727342	23-027-001-00192-001	81190	ALGODON-ALEXANDROS	R	3,72	0,00
Porcentaje de superficie determinada en zonas vulnerables a la contaminación por nitratos		PUNTOS: 4,00	100.0%			
		<u>SUP. PROPUESTA (ha)</u>	<u>SUP. CUMPLE (ha)</u>			
<u>REF.</u>	<u>REFERENCIA SIGPAC</u>	<u>CULTIVO</u>	<u>DESCRIPCIÓN CULTIVO</u>	<u>S/R</u>		
1727342	23-027-001-00192-001	81190	ALGODON-ALEXANDROS	R	3,72	3,72
Titulares de explotaciones que hayan adquirido el compromiso voluntario de establecimiento de una enmienda natural mediante un cultivo de crucifera para su enterrado en verde		PUNTOS: 1,00	S			



<u>APELLIDOS Y NOMBRE / RAZÓN SOCIAL</u>	<u>NIF</u>	<u>EXPEDIENTE</u>	<u>SUP. PROPUESTA (ha)</u>
CABALLERO LORENTE JUANA	26126414R	6091718	3,44
<u>PROPUESTA ADMITIDO</u>	<u>SOLICITA PRIMA VOL. SI</u>	<u>PROPUESTA PRIMA VOL. ADMITIDO</u>	

**IMPORTE POR ANUALIDAD**

<u>CAMPAÑA</u>	<u>IMPORTE MÁXIMO SUBVENCIONABLE</u>	<u>IMPORTE MEDIO DE TRANSFERENCIA (€/ha)</u>
2015	1.491,03 €	433,44 €
2016	1.491,03 €	433,44 €
2017	1.491,03 €	433,44 €
2018	1.491,03 €	433,44 €
2019	1.491,03 €	433,44 €

**RECINTOS PROPUESTOS**

<u>REF.</u>	<u>REFERENCIA SIGPAC</u>	<u>CULTIVO</u>	<u>DESCRIPCIÓN CULTIVO</u>	<u>S/R</u>	<u>SUP. DEC. ADMIN. (ha)</u>	<u>SUP. PROPUESTA (ha)</u>
1652398	23-032-001-00018-001	81190	ALGODON-ALEXANDROS	R	1,10	1,10
1652400	23-032-001-00020-002	81190	ALGODON-ALEXANDROS	R	1,23	1,23
1652399	23-032-001-00020-003	81190	ALGODON-ALEXANDROS	R	1,11	1,11

**RESUMEN CRITERIOS DE PRIORIZACIÓN****10.1.5 Sistemas sostenibles de cultivos agroindustriales**

PUNTOS: 1,00

	<u>PUNTOS</u>	<u>CUMPLE</u>
Porcentaje de superficie determinada en Red Natura 2000	0,00	0.0%
Porcentaje de superficie determinada situada en zonas RAMSAR	0,00	0.0%
Porcentaje de superficie determinada en zonas vulnerables a la contaminación por nitratos	0,00	0.0%
Titulares de explotaciones que hayan adquirido el compromiso voluntario de establecimiento de una enmienda natural mediante un cultivo de crucífera para su enterrado en verde	1,00	S



**DETALLE CRITERIOS DE PRIORIZACIÓN****10.1.5 Sistemas sostenibles de cultivos agroindustriales****PUNTOS: 1,00****Porcentaje de superficie determinada en Red Natura 2000****PUNTOS: 0,00 0.0%**

<u>REF.</u>	<u>REFERENCIA SIGPAC</u>	<u>CULTIVO</u>	<u>DESCRIPCIÓN CULTIVO</u>	<u>S/R</u>	<u>SUP.</u> <u>PROPUESTA</u> <u>(ha)</u>	<u>SUP.</u> <u>CÚMPLE</u> <u>(ha)</u>
1652398	23-032-001-00018-001	81190	ALGODON-ALEXANDROS	R	1,10	0,00
1652400	23-032-001-00020-002	81190	ALGODON-ALEXANDROS	R	1,23	0,00
1652399	23-032-001-00020-003	81190	ALGODON-ALEXANDROS	R	1,11	0,00

**Porcentaje de superficie determinada situada en zonas RAMSAR****PUNTOS: 0,00 0.0%**

<u>REF.</u>	<u>REFERENCIA SIGPAC</u>	<u>CULTIVO</u>	<u>DESCRIPCIÓN CULTIVO</u>	<u>S/R</u>	<u>SUP.</u> <u>PROPUESTA</u> <u>(ha)</u>	<u>SUP.</u> <u>CÚMPLE</u> <u>(ha)</u>
1652398	23-032-001-00018-001	81190	ALGODON-ALEXANDROS	R	1,10	0,00
1652400	23-032-001-00020-002	81190	ALGODON-ALEXANDROS	R	1,23	0,00
1652399	23-032-001-00020-003	81190	ALGODON-ALEXANDROS	R	1,11	0,00

**Porcentaje de superficie determinada en zonas vulnerables a la contaminación por nitratos****PUNTOS: 0,00 0.0%**

<u>REF.</u>	<u>REFERENCIA SIGPAC</u>	<u>CULTIVO</u>	<u>DESCRIPCIÓN CULTIVO</u>	<u>S/R</u>	<u>SUP.</u> <u>PROPUESTA</u> <u>(ha)</u>	<u>SUP.</u> <u>CÚMPLE</u> <u>(ha)</u>
1652398	23-032-001-00018-001	81190	ALGODON-ALEXANDROS	R	1,10	0,00
1652400	23-032-001-00020-002	81190	ALGODON-ALEXANDROS	R	1,23	0,00
1652399	23-032-001-00020-003	81190	ALGODON-ALEXANDROS	R	1,11	0,00

**Titulares de explotaciones que hayan adquirido el compromiso voluntario de establecimiento de una enmienda natural mediante un cultivo de crucifera para su enterrado en verde****PUNTOS: 1,00 S**

<b><u>APELLIDOS Y NOMBRE / RAZÓN SOCIAL</u></b>	<b><u>NIF</u></b>	<b><u>EXPEDIENTE</u></b>	<b><u>SUP. PROPUESTA (ha)</u></b>
CABEZAS GARCIA MARIA CONCEPCION	25862647K	6092563	7,93
<b><u>PROPUESTA ADMITIDO</u></b>	<b><u>SOLICITA PRIMA VOL. SI</u></b>	<b><u>PROPUESTA PRIMA VOL. ADMITIDO</u></b>	
<b><u>IMPORTE POR ANUALIDAD</u></b>			

<b><u>CAMPAÑA</u></b>	<b><u>IMPORTE MÁXIMO SUBVENCIONABLE</u></b>	<b><u>IMPORTE MEDIO DE TRANSFERENCIA (€/ha)</u></b>
2015	3.437,18 €	433,44 €
2016	3.437,18 €	433,44 €
2017	3.437,18 €	433,44 €
2018	3.437,18 €	433,44 €
2019	3.437,18 €	433,44 €

**RECINTOS PROPUESTOS**

<b><u>REF.</u></b>	<b><u>REFERENCIA SIGPAC</u></b>	<b><u>CULTIVO</u></b>	<b><u>DESCRIPCIÓN CULTIVO</u></b>	<b><u>S/R</u></b>	<b><u>SUP. DEC. ADMIN. (ha)</u></b>	<b><u>SUP. PROPUESTA (ha)</u></b>
3003698	23-032-003-00016-001	81190	ALGODON-ALEXANDROS	R	3,62	3,62
3003697	23-032-003-00016-002	81290	ALGODON-ABACO	R	0,72	0,72
3003696	23-096-020-00319-001	81190	ALGODON-ALEXANDROS	R	2,59	2,59
3003699	23-096-021-00021-001	81190	ALGODON-ALEXANDROS	R	0,21	0,21
3003700	23-096-021-00024-001	81190	ALGODON-ALEXANDROS	R	0,50	0,50
3003701	23-096-021-00029-001	81190	ALGODON-ALEXANDROS	R	0,29	0,29

**RESUMEN CRITERIOS DE PRIORIZACIÓN****10.1.5 Sistemas sostenibles de cultivos agroindustriales****PUNTOS: 4,87**

	<b><u>PUNTOS</u></b>	<b><u>CUMPLE</u></b>
Porcentaje de superficie determinada en Red Natura 2000	0,00	0.0%
Porcentaje de superficie determinada situada en zonas RAMSAR	0,00	0.0%
Porcentaje de superficie determinada en zonas vulnerables a la contaminación por nitratos	3,87	87.39%
Titulares de explotaciones que hayan adquirido el compromiso voluntario de establecimiento de una enmienda natural mediante un cultivo de crucífera para su enterrado en verde	1,00	S



**DETALLE CRITERIOS DE PRIORIZACIÓN****10.1.5 Sistemas sostenibles de cultivos agroindustriales****PUNTOS: 4,87****Porcentaje de superficie determinada en Red Natura 2000****PUNTOS: 0,00 0.0%**

<u>REF.</u>	<u>REFERENCIA SIGPAC</u>	<u>CULTIVO</u>	<u>DESCRIPCIÓN CULTIVO</u>	<u>S/R</u>	<u>SUP.</u>	<u>SUP.</u>
					<u>PROPUESTA</u>	<u>CUMPLE</u>
					(ha)	(ha)
3003698	23-032-003-00016-001	81190	ALGODON-ALEXANDROS	R	3,62	0,00
3003697	23-032-003-00016-002	81290	ALGODON-ABACO	R	0,72	0,00
3003696	23-096-020-00319-001	81190	ALGODON-ALEXANDROS	R	2,59	0,00
3003699	23-096-021-00021-001	81190	ALGODON-ALEXANDROS	R	0,21	0,00
3003700	23-096-021-00024-001	81190	ALGODON-ALEXANDROS	R	0,50	0,00
3003701	23-096-021-00029-001	81190	ALGODON-ALEXANDROS	R	0,29	0,00

**Porcentaje de superficie determinada situada en zonas RAMSAR****PUNTOS: 0,00 0.0%**

<u>REF.</u>	<u>REFERENCIA SIGPAC</u>	<u>CULTIVO</u>	<u>DESCRIPCIÓN CULTIVO</u>	<u>S/R</u>	<u>SUP.</u>	<u>SUP.</u>
					<u>PROPUESTA</u>	<u>CUMPLE</u>
					(ha)	(ha)
3003698	23-032-003-00016-001	81190	ALGODON-ALEXANDROS	R	3,62	0,00
3003697	23-032-003-00016-002	81290	ALGODON-ABACO	R	0,72	0,00
3003696	23-096-020-00319-001	81190	ALGODON-ALEXANDROS	R	2,59	0,00
3003699	23-096-021-00021-001	81190	ALGODON-ALEXANDROS	R	0,21	0,00
3003700	23-096-021-00024-001	81190	ALGODON-ALEXANDROS	R	0,50	0,00
3003701	23-096-021-00029-001	81190	ALGODON-ALEXANDROS	R	0,29	0,00

**Porcentaje de superficie determinada en zonas vulnerables a la contaminación por nitratos****PUNTOS: 3,87 87.39%**

<u>REF.</u>	<u>REFERENCIA SIGPAC</u>	<u>CULTIVO</u>	<u>DESCRIPCIÓN CULTIVO</u>	<u>S/R</u>	<u>SUP.</u>	<u>SUP.</u>
					<u>PROPUESTA</u>	<u>CUMPLE</u>
					(ha)	(ha)
3003698	23-032-003-00016-001	81190	ALGODON-ALEXANDROS	R	3,62	3,62
3003697	23-032-003-00016-002	81290	ALGODON-ABACO	R	0,72	0,72
3003696	23-096-020-00319-001	81190	ALGODON-ALEXANDROS	R	2,59	2,59
3003699	23-096-021-00021-001	81190	ALGODON-ALEXANDROS	R	0,21	0,00
3003700	23-096-021-00024-001	81190	ALGODON-ALEXANDROS	R	0,50	0,00
3003701	23-096-021-00029-001	81190	ALGODON-ALEXANDROS	R	0,29	0,00

**Titulares de explotaciones que hayan adquirido el compromiso voluntario de establecimiento de una enmienda natural mediante un cultivo de crucifera para su enterrado en verde****PUNTOS: 1,00 S**

<u>APELLIDOS Y NOMBRE / RAZÓN SOCIAL</u>	<u>NIF</u>	<u>EXPEDIENTE</u>	<u>SUP. PROPUESTA (ha)</u>
CABEZAS GARCIA URSULA	25866830H	6098648	3,83
<u>PROPUESTA ADMITIDO</u>	<u>SOLICITA PRIMA VOL. SI</u>	<u>PROPUESTA PRIMA VOL. ADMITIDO</u>	

**IMPORTE POR ANUALIDAD**

<u>CAMPAÑA</u>	<u>IMPORTE MÁXIMO SUBVENCIONABLE</u>	<u>IMPORTE MEDIO DE TRANSFERENCIA (€/ha)</u>
2015	1.660,07 €	433,44 €
2016	1.660,07 €	433,44 €
2017	1.660,07 €	433,44 €
2018	1.660,07 €	433,44 €
2019	1.660,07 €	433,44 €

**RECINTOS PROPUESTOS**

<u>REF.</u>	<u>REFERENCIA SIGPAC</u>	<u>CULTIVO</u>	<u>DESCRIPCIÓN CULTIVO</u>	<u>S/R</u>	<u>SUP. DEC. ADMIN. (ha)</u>	<u>SUP. PROPUESTA (ha)</u>
1957460	23-032-003-00017-002	81190	ALGODON-ALEXANDROS	R	3,83	3,83

**RESUMEN CRITERIOS DE PRIORIZACIÓN**

<b>10.1.5 Sistemas sostenibles de cultivos agroindustriales</b>	<b>PUNTOS: 5,00</b>	<b>PUNTOS</b>	<b>CUMPLE</b>
Porcentaje de superficie determinada en Red Natura 2000		0,00	0.0%
Porcentaje de superficie determinada situada en zonas RAMSAR		0,00	0.0%
Porcentaje de superficie determinada en zonas vulnerables a la contaminación por nitratos		4,00	100.0%
Titulares de explotaciones que hayan adquirido el compromiso voluntario de establecimiento de una enmienda natural mediante un cultivo de crucifera para su enterrado en verde		1,00	S

**DETALLE CRITERIOS DE PRIORIZACIÓN**

<b>10.1.5 Sistemas sostenibles de cultivos agroindustriales</b>	<b>PUNTOS: 5,00</b>	<b>PUNTOS</b>	<b>CUMPLE</b>			
Porcentaje de superficie determinada en Red Natura 2000		PUNTOS: 0,00	0.0%			
		<u>SUP. PROPUESTA (ha)</u>	<u>SUP. CUMPLE (ha)</u>			
<u>REF.</u>	<u>REFERENCIA SIGPAC</u>	<u>CULTIVO</u>	<u>DESCRIPCIÓN CULTIVO</u>	<u>S/R</u>		
1957460	23-032-003-00017-002	81190	ALGODON-ALEXANDROS	R	3,83	0,00
Porcentaje de superficie determinada situada en zonas RAMSAR		PUNTOS: 0,00	0.0%			
		<u>SUP. PROPUESTA (ha)</u>	<u>SUP. CUMPLE (ha)</u>			
<u>REF.</u>	<u>REFERENCIA SIGPAC</u>	<u>CULTIVO</u>	<u>DESCRIPCIÓN CULTIVO</u>	<u>S/R</u>		
1957460	23-032-003-00017-002	81190	ALGODON-ALEXANDROS	R	3,83	0,00
Porcentaje de superficie determinada en zonas vulnerables a la contaminación por nitratos		PUNTOS: 4,00	100.0%			
		<u>SUP. PROPUESTA (ha)</u>	<u>SUP. CUMPLE (ha)</u>			
<u>REF.</u>	<u>REFERENCIA SIGPAC</u>	<u>CULTIVO</u>	<u>DESCRIPCIÓN CULTIVO</u>	<u>S/R</u>		
1957460	23-032-003-00017-002	81190	ALGODON-ALEXANDROS	R	3,83	3,83
Titulares de explotaciones que hayan adquirido el compromiso voluntario de establecimiento de una enmienda natural mediante un cultivo de crucifera para su enterrado en verde		PUNTOS: 1,00	S			





<u>APELLIDOS Y NOMBRE / RAZÓN SOCIAL</u>	<u>NIF</u>	<u>EXPEDIENTE</u>	<u>SUP. PROPUESTA (ha)</u>
CALER LEON JOSE MANUEL	52547857X	6098001	9,85
<u>PROPUESTA ADMITIDO</u>	<u>SOLICITA PRIMA VOL. SI</u>	<u>PROPUESTA PRIMA VOL. ADMITIDO</u>	
<u>IMPORTE POR ANUALIDAD</u>			

<u>CAMPAÑA</u>	<u>IMPORTE MÁXIMO SUBVENCIONABLE</u>	<u>IMPORTE MEDIO DE TRANSFERENCIA (€/ha)</u>
2015	4.269,38 €	433,44 €
2016	4.269,38 €	433,44 €
2017	4.269,38 €	433,44 €
2018	4.269,38 €	433,44 €
2019	4.269,38 €	433,44 €

**RECINTOS PROPUESTOS**

<u>REF.</u>	<u>REFERENCIA SIGPAC</u>	<u>CULTIVO</u>	<u>DESCRIPCIÓN CULTIVO</u>	<u>S/R</u>	<u>SUP. DEC. ADMIN. (ha)</u>	<u>SUP. PROPUESTA (ha)</u>
1912465	23-005-002-00003-001	81377	ALGODON-ELSA	R	2,90	2,90
1912466	23-005-005-00030-002	81377	ALGODON-ELSA	R	6,95	6,95

**RESUMEN CRITERIOS DE PRIORIZACIÓN**

<b>10.1.5 Sistemas sostenibles de cultivos agroindustriales</b>	<b>PUNTOS: 4,71</b>	<b>PUNTOS</b>	<b>CUMPLE</b>
Porcentaje de superficie determinada en Red Natura 2000		0,00	0.0%
Porcentaje de superficie determinada situada en zonas RAMSAR		0,00	0.0%
Porcentaje de superficie determinada en zonas vulnerables a la contaminación por nitratos		3,71	70.56%
Titulares de explotaciones que hayan adquirido el compromiso voluntario de establecimiento de una enmienda natural mediante un cultivo de crucifera para su enterrado en verde		1,00	S

**DETALLE CRITERIOS DE PRIORIZACIÓN**

<b>10.1.5 Sistemas sostenibles de cultivos agroindustriales</b>	<b>PUNTOS: 4,71</b>	<b>PUNTOS</b>	<b>CUMPLE</b>			
Porcentaje de superficie determinada en Red Natura 2000		PUNTOS: 0,00	0.0%			
		<b>SUP. PROPUESTA (ha)</b>	<b>SUP. CUMPLE (ha)</b>			
<b>REF.</b>	<b>REFERENCIA SIGPAC</b>	<b>CULTIVO</b>	<b>DESCRIPCIÓN CULTIVO</b>	<b>S/R</b>		
1912465	23-005-002-00003-001	81377	ALGODON-ELSA	R	2,90	0,00
1912466	23-005-005-00030-002	81377	ALGODON-ELSA	R	6,95	0,00
Porcentaje de superficie determinada situada en zonas RAMSAR		PUNTOS: 0,00	0.0%			
		<b>SUP. PROPUESTA (ha)</b>	<b>SUP. CUMPLE (ha)</b>			
<b>REF.</b>	<b>REFERENCIA SIGPAC</b>	<b>CULTIVO</b>	<b>DESCRIPCIÓN CULTIVO</b>	<b>S/R</b>		
1912465	23-005-002-00003-001	81377	ALGODON-ELSA	R	2,90	0,00
1912466	23-005-005-00030-002	81377	ALGODON-ELSA	R	6,95	0,00
Porcentaje de superficie determinada en zonas vulnerables a la contaminación por nitratos		PUNTOS: 3,71	70.56%			
		<b>SUP. PROPUESTA (ha)</b>	<b>SUP. CUMPLE (ha)</b>			
<b>REF.</b>	<b>REFERENCIA SIGPAC</b>	<b>CULTIVO</b>	<b>DESCRIPCIÓN CULTIVO</b>	<b>S/R</b>		
1912465	23-005-002-00003-001	81377	ALGODON-ELSA	R	2,90	0,00
1912466	23-005-005-00030-002	81377	ALGODON-ELSA	R	6,95	6,95
Titulares de explotaciones que hayan adquirido el compromiso voluntario de establecimiento de una enmienda natural mediante un cultivo de crucifera para su enterrado en verde		PUNTOS: 1,00	S			

<u>APELLIDOS Y NOMBRE / RAZÓN SOCIAL</u>	<u>NIF</u>	<u>EXPEDIENTE</u>	<u>SUP. PROPUESTA (ha)</u>
CALERO COBO ANTONIA	74991795L	6098010	0,64
<u>PROPUESTA ADMITIDO</u>	<u>SOLICITA PRIMA VOL. SI</u>	<u>PROPUESTA PRIMA VOL. ADMITIDO</u>	

**IMPORTE POR ANUALIDAD**

<u>CAMPAÑA</u>	<u>IMPORTE MÁXIMO SUBVENCIONABLE</u>	<u>IMPORTE MEDIO DE TRANSFERENCIA (€/ha)</u>
2015	277,40 €	433,44 €
2016	277,40 €	433,44 €
2017	277,40 €	433,44 €
2018	277,40 €	433,44 €
2019	277,40 €	433,44 €

**RECINTOS PROPUESTOS**

<u>REF.</u>	<u>REFERENCIA SIGPAC</u>	<u>CULTIVO</u>	<u>DESCRIPCIÓN CULTIVO</u>	<u>S/R</u>	<u>SUP. DEC. ADMIN. (ha)</u>	<u>SUP. PROPUESTA (ha)</u>
2993803	23-096-018-00207-001	81190	ALGODON-ALEXANDROS	R	0,64	0,64

**RESUMEN CRITERIOS DE PRIORIZACIÓN**

<b>10.1.5 Sistemas sostenibles de cultivos agroindustriales</b>	<b>PUNTOS: 5,00</b>	<b>PUNTOS</b>	<b>CUMPLE</b>
Porcentaje de superficie determinada en Red Natura 2000		0,00	0.0%
Porcentaje de superficie determinada situada en zonas RAMSAR		0,00	0.0%
Porcentaje de superficie determinada en zonas vulnerables a la contaminación por nitratos		4,00	100.0%
Titulares de explotaciones que hayan adquirido el compromiso voluntario de establecimiento de una enmienda natural mediante un cultivo de crucifera para su enterrado en verde		1,00	S

**DETALLE CRITERIOS DE PRIORIZACIÓN**

<b>10.1.5 Sistemas sostenibles de cultivos agroindustriales</b>	<b>PUNTOS: 5,00</b>	<b>PUNTOS</b>	<b>CUMPLE</b>			
Porcentaje de superficie determinada en Red Natura 2000		PUNTOS: 0,00	0.0%			
		<u>SUP. PROPUESTA (ha)</u>	<u>SUP. CUMPLE (ha)</u>			
<u>REF.</u>	<u>REFERENCIA SIGPAC</u>	<u>CULTIVO</u>	<u>DESCRIPCIÓN CULTIVO</u>	<u>S/R</u>		
2993803	23-096-018-00207-001	81190	ALGODON-ALEXANDROS	R	0,64	0,00
Porcentaje de superficie determinada situada en zonas RAMSAR		PUNTOS: 0,00	0.0%			
		<u>SUP. PROPUESTA (ha)</u>	<u>SUP. CUMPLE (ha)</u>			
<u>REF.</u>	<u>REFERENCIA SIGPAC</u>	<u>CULTIVO</u>	<u>DESCRIPCIÓN CULTIVO</u>	<u>S/R</u>		
2993803	23-096-018-00207-001	81190	ALGODON-ALEXANDROS	R	0,64	0,00
Porcentaje de superficie determinada en zonas vulnerables a la contaminación por nitratos		PUNTOS: 4,00	100.0%			
		<u>SUP. PROPUESTA (ha)</u>	<u>SUP. CUMPLE (ha)</u>			
<u>REF.</u>	<u>REFERENCIA SIGPAC</u>	<u>CULTIVO</u>	<u>DESCRIPCIÓN CULTIVO</u>	<u>S/R</u>		
2993803	23-096-018-00207-001	81190	ALGODON-ALEXANDROS	R	0,64	0,64
Titulares de explotaciones que hayan adquirido el compromiso voluntario de establecimiento de una enmienda natural mediante un cultivo de crucifera para su enterrado en verde		PUNTOS: 1,00	S			



<b><u>APELLIDOS Y NOMBRE / RAZÓN SOCIAL</u></b>	<b><u>NIF</u></b>	<b><u>EXPEDIENTE</u></b>	<b><u>SUP. PROPUESTA (ha)</u></b>
CAMARA BAILEN ANTONIA	25998726D	6097960	0,99

<b><u>PROPUESTA ADMITIDO</u></b>	<b><u>SOLICITA PRIMA VOL. SI</u></b>	<b><u>PROPUESTA PRIMA VOL. ADMITIDO</u></b>
----------------------------------	--------------------------------------	---

**IMPORTE POR ANUALIDAD**

<b><u>CAMPAÑA</u></b>	<b><u>IMPORTE MÁXIMO SUBVENCIONABLE</u></b>	<b><u>IMPORTE MEDIO DE TRANSFERENCIA (€/ha)</u></b>
2015	429,11 €	433,44 €
2016	429,11 €	433,44 €
2017	429,11 €	433,44 €
2018	429,11 €	433,44 €
2019	429,11 €	433,44 €

**RECINTOS PROPUESTOS**

<b><u>REF.</u></b>	<b><u>REFERENCIA SIGPAC</u></b>	<b><u>CULTIVO</u></b>	<b><u>DESCRIPCIÓN CULTIVO</u></b>	<b><u>S/R</u></b>	<b><u>SUP. DEC. ADMIN. (ha)</u></b>	<b><u>SUP. PROPUESTA (ha)</u></b>
1910384	23-096-015-00348-001	81190	ALGODON-ALEXANDROS	R	0,49	0,49
1910386	23-096-015-00349-001	81190	ALGODON-ALEXANDROS	R	0,50	0,50

**INCIDENCIAS****INCIDENCIA DESCRIPCIÓN**

253 Recinto con valores no coherentes de superficies declarada y administrativa.  
Ref:1910385 Recinto:23-096-015-00348-001 Cultivo:81190 ALGODON-ALEXANDROS Regadío

**RESUMEN CRITERIOS DE PRIORIZACIÓN****10.1.5 Sistemas sostenibles de cultivos agroindustriales****PUNTOS: 5,00**

	<b><u>PUNTOS</u></b>	<b><u>CUMPLE</u></b>
Porcentaje de superficie determinada en Red Natura 2000	0,00	0.0%
Porcentaje de superficie determinada situada en zonas RAMSAR	0,00	0.0%
Porcentaje de superficie determinada en zonas vulnerables a la contaminación por nitratos	4,00	100.0%
Titulares de explotaciones que hayan adquirido el compromiso voluntario de establecimiento de una enmienda natural mediante un cultivo de crucífera para su enterrado en verde	1,00	S



**DETALLE CRITERIOS DE PRIORIZACIÓN****10.1.5 Sistemas sostenibles de cultivos agroindustriales****PUNTOS: 5,00****Porcentaje de superficie determinada en Red Natura 2000****PUNTOS: 0,00 0.0%**

<u>REF.</u>	<u>REFERENCIA SIGPAC</u>	<u>CULTIVO</u>	<u>DESCRIPCIÓN CULTIVO</u>	<u>S/R</u>	<u>SUP.</u> <u>PROPUESTA</u> <u>(ha)</u>	<u>SUP.</u> <u>CUMPLE</u> <u>(ha)</u>
1910384	23-096-015-00348-001	81190	ALGODON-ALEXANDROS	R	0,49	0,00
1910386	23-096-015-00349-001	81190	ALGODON-ALEXANDROS	R	0,50	0,00

**Porcentaje de superficie determinada situada en zonas RAMSAR****PUNTOS: 0,00 0.0%**

<u>REF.</u>	<u>REFERENCIA SIGPAC</u>	<u>CULTIVO</u>	<u>DESCRIPCIÓN CULTIVO</u>	<u>S/R</u>	<u>SUP.</u> <u>PROPUESTA</u> <u>(ha)</u>	<u>SUP.</u> <u>CUMPLE</u> <u>(ha)</u>
1910384	23-096-015-00348-001	81190	ALGODON-ALEXANDROS	R	0,49	0,00
1910386	23-096-015-00349-001	81190	ALGODON-ALEXANDROS	R	0,50	0,00

**Porcentaje de superficie determinada en zonas vulnerables a la contaminación por nitratos****PUNTOS: 4,00 100.0%**

<u>REF.</u>	<u>REFERENCIA SIGPAC</u>	<u>CULTIVO</u>	<u>DESCRIPCIÓN CULTIVO</u>	<u>S/R</u>	<u>SUP.</u> <u>PROPUESTA</u> <u>(ha)</u>	<u>SUP.</u> <u>CUMPLE</u> <u>(ha)</u>
1910384	23-096-015-00348-001	81190	ALGODON-ALEXANDROS	R	0,49	0,49
1910386	23-096-015-00349-001	81190	ALGODON-ALEXANDROS	R	0,50	0,50

**Titulares de explotaciones que hayan adquirido el compromiso voluntario de establecimiento de una enmienda natural mediante un cultivo de crucífera para su enterrado en verde****PUNTOS: 1,00 S**

<u>APELLIDOS Y NOMBRE / RAZÓN SOCIAL</u>	<u>NIF</u>	<u>EXPEDIENTE</u>	<u>SUP. PROPUESTA (ha)</u>
CAMARA CHECA MANUEL	26142750F	6097130	3,46

<u>PROPUESTA ADMITIDO</u>	<u>SOLICITA PRIMA VOL. SI</u>	<u>PROPUESTA PRIMA VOL. ADMITIDO</u>

**IMPORTE POR ANUALIDAD**

<u>CAMPAÑA</u>	<u>IMPORTE MÁXIMO SUBVENCIONABLE</u>	<u>IMPORTE MEDIO DE TRANSFERENCIA (€/ha)</u>
2015	1.499,70 €	433,44 €
2016	1.499,70 €	433,44 €
2017	1.499,70 €	433,44 €
2018	1.499,70 €	433,44 €
2019	1.499,70 €	433,44 €

**RECINTOS PROPUESTOS**

<u>REF.</u>	<u>REFERENCIA SIGPAC</u>	<u>CULTIVO</u>	<u>DESCRIPCIÓN CULTIVO</u>	<u>S/R</u>	<u>SUP. DEC. ADMIN. (ha)</u>	<u>SUP. PROPUESTA (ha)</u>
1863785	23-096-016-00039-001	81363	ALGODON-DP332	R	2,80	2,80
1863786	23-096-018-00186-001	81363	ALGODON-DP332	R	0,66	0,66

**INCIDENCIAS****INCIDENCIA DESCRIPCIÓN**

- 218 La superficie total declarada sobre un mismo recinto en el conjunto de los expedientes, no puede superar la superficie total que el SIGPAC establece para ese recinto.  
Ref:1863786 Recinto:23-096-018-00186-001 Cultivo:81363 ALGODON-DP332 Regadío Suma de superficies declaradas para este recinto por todos los solicitantes (Áreas):124 Superficie SIGPAC medida para este recinto (Áreas):124 Exceso de superficie declarada (Hectáreas):0

**RESUMEN CRITERIOS DE PRIORIZACIÓN****10.1.5 Sistemas sostenibles de cultivos agroindustriales****PUNTOS: 5,00**

	<u>PUNTOS</u>	<u>CUMPLE</u>
Porcentaje de superficie determinada en Red Natura 2000	0,00	0.0%
Porcentaje de superficie determinada situada en zonas RAMSAR	0,00	0.0%
Porcentaje de superficie determinada en zonas vulnerables a la contaminación por nitratos	4,00	100.0%
Titulares de explotaciones que hayan adquirido el compromiso voluntario de establecimiento de una enmienda natural mediante un cultivo de crucífera para su enterrado en verde	1,00	S



**DETALLE CRITERIOS DE PRIORIZACIÓN****10.1.5 Sistemas sostenibles de cultivos agroindustriales****PUNTOS: 5,00****Porcentaje de superficie determinada en Red Natura 2000****PUNTOS: 0,00 0.0%**

<u>REF.</u>	<u>REFERENCIA SIGPAC</u>	<u>CULTIVO</u>	<u>DESCRIPCIÓN CULTIVO</u>	<u>S/R</u>	<u>SUP.</u> <u>PROPUESTA</u> <u>(ha)</u>	<u>SUP.</u> <u>CUMPLE</u> <u>(ha)</u>
1863785	23-096-016-00039-001	81363	ALGODON-DP332	R	2,80	0,00
1863786	23-096-018-00186-001	81363	ALGODON-DP332	R	0,66	0,00

**Porcentaje de superficie determinada situada en zonas RAMSAR****PUNTOS: 0,00 0.0%**

<u>REF.</u>	<u>REFERENCIA SIGPAC</u>	<u>CULTIVO</u>	<u>DESCRIPCIÓN CULTIVO</u>	<u>S/R</u>	<u>SUP.</u> <u>PROPUESTA</u> <u>(ha)</u>	<u>SUP.</u> <u>CUMPLE</u> <u>(ha)</u>
1863785	23-096-016-00039-001	81363	ALGODON-DP332	R	2,80	0,00
1863786	23-096-018-00186-001	81363	ALGODON-DP332	R	0,66	0,00

**Porcentaje de superficie determinada en zonas vulnerables a la contaminación por nitratos****PUNTOS: 4,00 100.0%**

<u>REF.</u>	<u>REFERENCIA SIGPAC</u>	<u>CULTIVO</u>	<u>DESCRIPCIÓN CULTIVO</u>	<u>S/R</u>	<u>SUP.</u> <u>PROPUESTA</u> <u>(ha)</u>	<u>SUP.</u> <u>CUMPLE</u> <u>(ha)</u>
1863785	23-096-016-00039-001	81363	ALGODON-DP332	R	2,80	2,80
1863786	23-096-018-00186-001	81363	ALGODON-DP332	R	0,66	0,66

**Titulares de explotaciones que hayan adquirido el compromiso voluntario de establecimiento de una enmienda natural mediante un cultivo de crucífera para su enterrado en verde****PUNTOS: 1,00 S**

<b><u>APELLIDOS Y NOMBRE / RAZÓN SOCIAL</u></b>	<b><u>NIF</u></b>	<b><u>EXPEDIENTE</u></b>	<b><u>SUP. PROPUESTA (ha)</u></b>
CAMARA SANCHEZ MARIA DEL MAR	52555076F	6093893	4,69

<b><u>PROPUESTA</u></b>	<b><u>SOLICITA PRIMA VOL.</u></b>	<b><u>PROPUESTA PRIMA VOL.</u></b>
ADMITIDO	SI	ADMITIDO

**IMPORTE POR ANUALIDAD**

<b><u>CAMPAÑA</u></b>	<b><u>IMPORTE MÁXIMO SUBVENCIONABLE</u></b>	<b><u>IMPORTE MEDIO DE TRANSFERENCIA (€/ha)</u></b>
2015	2.032,84 €	433,44 €
2016	2.032,84 €	433,44 €
2017	2.032,84 €	433,44 €
2018	2.032,84 €	433,44 €
2019	2.032,84 €	433,44 €

**RECINTOS PROPUESTOS**

<b><u>REF.</u></b>	<b><u>REFERENCIA SIGPAC</u></b>	<b><u>CULTIVO</u></b>	<b><u>DESCRIPCIÓN CULTIVO</u></b>	<b><u>S/R</u></b>	<b><u>SUP. DEC. ADMIN. (ha)</u></b>	<b><u>SUP. PROPUESTA (ha)</u></b>
1724109	23-096-018-00186-001	81385	ALGODON-DP377	R	0,58	0,58
1724107	23-096-018-00187-002	81385	ALGODON-DP377	R	1,34	1,34
1724108	23-096-018-00316-001	81385	ALGODON-DP377	R	1,39	1,39
1724106	23-096-018-00317-001	81385	ALGODON-DP377	R	1,38	1,38

**INCIDENCIAS****INCIDENCIA DESCRIPCIÓN**

218 La superficie total declarada sobre un mismo recinto en el conjunto de los expedientes, no puede superar la superficie total que el SIGPAC establece para ese recinto.  
Ref:1724109 Recinto:23-096-018-00186-001 Cultivo:81385 ALGODON-DP377 Regadío Suma de superficies declaradas para este recinto por todos los solicitantes (Áreas):124 Superficie SIGPAC medida para este recinto (Áreas):124 Exceso de superficie declarada (Hectáreas): 0

**RESUMEN CRITERIOS DE PRIORIZACIÓN****10.1.5 Sistemas sostenibles de cultivos agroindustriales****PUNTOS: 5,00**

	<b><u>PUNTOS</u></b>	<b><u>CUMPLE</u></b>
Porcentaje de superficie determinada en Red Natura 2000	0,00	0.0%
Porcentaje de superficie determinada situada en zonas RAMSAR	0,00	0.0%
Porcentaje de superficie determinada en zonas vulnerables a la contaminación por nitratos	4,00	100.0%
Titulares de explotaciones que hayan adquirido el compromiso voluntario de establecimiento de una enmienda natural mediante un cultivo de crucífera para su enterrado en verde	1,00	S



**DETALLE CRITERIOS DE PRIORIZACIÓN****10.1.5 Sistemas sostenibles de cultivos agroindustriales****PUNTOS: 5,00****Porcentaje de superficie determinada en Red Natura 2000****PUNTOS: 0,00 0.0%**

<u>REF.</u>	<u>REFERENCIA SIGPAC</u>	<u>CULTIVO</u>	<u>DESCRIPCIÓN CULTIVO</u>	<u>S/R</u>	<u>SUP.</u> <u>PROPUESTA</u> <u>(ha)</u>	<u>SUP.</u> <u>CUMPLE</u> <u>(ha)</u>
1724109	23-096-018-00186-001	81385	ALGODON-DP377	R	0,58	0,00
1724107	23-096-018-00187-002	81385	ALGODON-DP377	R	1,34	0,00
1724108	23-096-018-00316-001	81385	ALGODON-DP377	R	1,39	0,00
1724106	23-096-018-00317-001	81385	ALGODON-DP377	R	1,38	0,00

**Porcentaje de superficie determinada situada en zonas RAMSAR****PUNTOS: 0,00 0.0%**

<u>REF.</u>	<u>REFERENCIA SIGPAC</u>	<u>CULTIVO</u>	<u>DESCRIPCIÓN CULTIVO</u>	<u>S/R</u>	<u>SUP.</u> <u>PROPUESTA</u> <u>(ha)</u>	<u>SUP.</u> <u>CUMPLE</u> <u>(ha)</u>
1724109	23-096-018-00186-001	81385	ALGODON-DP377	R	0,58	0,00
1724107	23-096-018-00187-002	81385	ALGODON-DP377	R	1,34	0,00
1724108	23-096-018-00316-001	81385	ALGODON-DP377	R	1,39	0,00
1724106	23-096-018-00317-001	81385	ALGODON-DP377	R	1,38	0,00

**Porcentaje de superficie determinada en zonas vulnerables a la contaminación por nitratos****PUNTOS: 4,00 100.0%**

<u>REF.</u>	<u>REFERENCIA SIGPAC</u>	<u>CULTIVO</u>	<u>DESCRIPCIÓN CULTIVO</u>	<u>S/R</u>	<u>SUP.</u> <u>PROPUESTA</u> <u>(ha)</u>	<u>SUP.</u> <u>CUMPLE</u> <u>(ha)</u>
1724109	23-096-018-00186-001	81385	ALGODON-DP377	R	0,58	0,58
1724107	23-096-018-00187-002	81385	ALGODON-DP377	R	1,34	1,34
1724108	23-096-018-00316-001	81385	ALGODON-DP377	R	1,39	1,39
1724106	23-096-018-00317-001	81385	ALGODON-DP377	R	1,38	1,38

**Titulares de explotaciones que hayan adquirido el compromiso voluntario de establecimiento de una enmienda natural mediante un cultivo de crucífera para su enterrado en verde****PUNTOS: 1,00 S**



<u>APELLIDOS Y NOMBRE / RAZÓN SOCIAL</u>	<u>NIF</u>	<u>EXPEDIENTE</u>	<u>SUP. PROPUESTA (ha)</u>
CAMARA SANCHEZ PILAR	52549760G	6097114	1,33

<u>PROPUESTA</u>	<u>SOLICITA PRIMA VOL.</u>	<u>PROPUESTA PRIMA VOL.</u>
ADMITIDO	SI	ADMITIDO

**IMPORTE POR ANUALIDAD**

<u>CAMPAÑA</u>	<u>IMPORTE MÁXIMO SUBVENCIONABLE</u>	<u>IMPORTE MEDIO DE TRANSFERENCIA (€/ha)</u>
2015	576,48 €	433,44 €
2016	576,48 €	433,44 €
2017	576,48 €	433,44 €
2018	576,48 €	433,44 €
2019	576,48 €	433,44 €

**RECINTOS PROPUESTOS**

<u>REF.</u>	<u>REFERENCIA SIGPAC</u>	<u>CULTIVO</u>	<u>DESCRIPCIÓN CULTIVO</u>	<u>S/R</u>	<u>SUP. DEC. ADMIN. (ha)</u>	<u>SUP. PROPUESTA (ha)</u>
1863185	23-096-016-00001-001	81319	ALGODON-TEIDE	R	1,33	1,33

**RESUMEN CRITERIOS DE PRIORIZACIÓN**

<b>10.1.5 Sistemas sostenibles de cultivos agroindustriales</b>	<b>PUNTOS: 5,00</b>	<b>PUNTOS</b>	<b>CUMPLE</b>
Porcentaje de superficie determinada en Red Natura 2000		0,00	0.0%
Porcentaje de superficie determinada situada en zonas RAMSAR		0,00	0.0%
Porcentaje de superficie determinada en zonas vulnerables a la contaminación por nitratos		4,00	100.0%
Titulares de explotaciones que hayan adquirido el compromiso voluntario de establecimiento de una enmienda natural mediante un cultivo de crucifera para su enterrado en verde		1,00	S

**DETALLE CRITERIOS DE PRIORIZACIÓN**

<b>10.1.5 Sistemas sostenibles de cultivos agroindustriales</b>	<b>PUNTOS: 5,00</b>	<b>PUNTOS</b>	<b>CUMPLE</b>
Porcentaje de superficie determinada en Red Natura 2000		0,00	0.0%
		<u>SUP. PROPUESTA (ha)</u>	<u>SUP. CUMPLE (ha)</u>
REF. REFERENCIA SIGPAC CULTIVO DESCRIPCIÓN CULTIVO	S/R	1,33	0,00
1863185 23-096-016-00001-001 81319 ALGODON-TEIDE	R		
Porcentaje de superficie determinada situada en zonas RAMSAR		0,00	0.0%
		<u>SUP. PROPUESTA (ha)</u>	<u>SUP. CUMPLE (ha)</u>
REF. REFERENCIA SIGPAC CULTIVO DESCRIPCIÓN CULTIVO	S/R	1,33	0,00
1863185 23-096-016-00001-001 81319 ALGODON-TEIDE	R		
Porcentaje de superficie determinada en zonas vulnerables a la contaminación por nitratos		4,00	100.0%
		<u>SUP. PROPUESTA (ha)</u>	<u>SUP. CUMPLE (ha)</u>
REF. REFERENCIA SIGPAC CULTIVO DESCRIPCIÓN CULTIVO	S/R	1,33	1,33
1863185 23-096-016-00001-001 81319 ALGODON-TEIDE	R		
Titulares de explotaciones que hayan adquirido el compromiso voluntario de establecimiento de una enmienda natural mediante un cultivo de crucifera para su enterrado en verde		1,00	S



<b><u>APELLIDOS Y NOMBRE / RAZÓN SOCIAL</u></b>	<b><u>NIF</u></b>	<b><u>EXPEDIENTE</u></b>	<b><u>SUP. PROPUESTA (ha)</u></b>
CAMARGO CAMARGO FRUCTUOSO	25906406B	6098094	1,54
<b><u>PROPUESTA</u></b>	<b><u>SOLICITA PRIMA VOL.</u></b>	<b><u>PROPUESTA PRIMA VOL.</u></b>	
ADMITIDO	SI	ADMITIDO	

**IMPORTE POR ANUALIDAD**

<b><u>CAMPAÑA</u></b>	<b><u>IMPORTE MÁXIMO SUBVENCIONABLE</u></b>	<b><u>IMPORTE MEDIO DE TRANSFERENCIA (€/ha)</u></b>
2015	667,50 €	433,44 €
2016	667,50 €	433,44 €
2017	667,50 €	433,44 €
2018	667,50 €	433,44 €
2019	667,50 €	433,44 €

**RECINTOS PROPUESTOS**

<b><u>REF.</u></b>	<b><u>REFERENCIA SIGPAC</u></b>	<b><u>CULTIVO</u></b>	<b><u>DESCRIPCIÓN CULTIVO</u></b>	<b><u>S/R</u></b>	<b><u>SUP. DEC. ADMIN. (ha)</u></b>	<b><u>SUP. PROPUESTA (ha)</u></b>
1919237	23-096-015-00076-002	81190	ALGODON-ALEXANDROS	R	0,05	0,05
1919236	23-096-015-00374-005	81190	ALGODON-ALEXANDROS	R	0,51	0,51
1919234	23-096-020-00324-001	81190	ALGODON-ALEXANDROS	R	0,78	0,78
1919235	23-096-020-00325-001	81190	ALGODON-ALEXANDROS	R	0,20	0,20

**RESUMEN CRITERIOS DE PRIORIZACIÓN****10.1.5 Sistemas sostenibles de cultivos agroindustriales****PUNTOS: 5,00**

	<b><u>PUNTOS</u></b>	<b><u>CUMPLE</u></b>
Porcentaje de superficie determinada en Red Natura 2000	0,00	0.0%
Porcentaje de superficie determinada situada en zonas RAMSAR	0,00	0.0%
Porcentaje de superficie determinada en zonas vulnerables a la contaminación por nitratos	4,00	100.0%
Titulares de explotaciones que hayan adquirido el compromiso voluntario de establecimiento de una enmienda natural mediante un cultivo de crucífera para su enterrado en verde	1,00	S



**DETALLE CRITERIOS DE PRIORIZACIÓN****10.1.5 Sistemas sostenibles de cultivos agroindustriales****PUNTOS: 5,00****Porcentaje de superficie determinada en Red Natura 2000****PUNTOS: 0,00 0.0%**

<u>REF.</u>	<u>REFERENCIA SIGPAC</u>	<u>CULTIVO</u>	<u>DESCRIPCIÓN CULTIVO</u>	<u>S/R</u>	<u>SUP.</u> <u>PROPUESTA</u> <u>(ha)</u>	<u>SUP.</u> <u>CUMPLE</u> <u>(ha)</u>
1919237	23-096-015-00076-002	81190	ALGODON-ALEXANDROS	R	0,05	0,00
1919236	23-096-015-00374-005	81190	ALGODON-ALEXANDROS	R	0,51	0,00
1919234	23-096-020-00324-001	81190	ALGODON-ALEXANDROS	R	0,78	0,00
1919235	23-096-020-00325-001	81190	ALGODON-ALEXANDROS	R	0,20	0,00

**Porcentaje de superficie determinada situada en zonas RAMSAR****PUNTOS: 0,00 0.0%**

<u>REF.</u>	<u>REFERENCIA SIGPAC</u>	<u>CULTIVO</u>	<u>DESCRIPCIÓN CULTIVO</u>	<u>S/R</u>	<u>SUP.</u> <u>PROPUESTA</u> <u>(ha)</u>	<u>SUP.</u> <u>CUMPLE</u> <u>(ha)</u>
1919237	23-096-015-00076-002	81190	ALGODON-ALEXANDROS	R	0,05	0,00
1919236	23-096-015-00374-005	81190	ALGODON-ALEXANDROS	R	0,51	0,00
1919234	23-096-020-00324-001	81190	ALGODON-ALEXANDROS	R	0,78	0,00
1919235	23-096-020-00325-001	81190	ALGODON-ALEXANDROS	R	0,20	0,00

**Porcentaje de superficie determinada en zonas vulnerables a la contaminación por nitratos****PUNTOS: 4,00 100.0%**

<u>REF.</u>	<u>REFERENCIA SIGPAC</u>	<u>CULTIVO</u>	<u>DESCRIPCIÓN CULTIVO</u>	<u>S/R</u>	<u>SUP.</u> <u>PROPUESTA</u> <u>(ha)</u>	<u>SUP.</u> <u>CUMPLE</u> <u>(ha)</u>
1919237	23-096-015-00076-002	81190	ALGODON-ALEXANDROS	R	0,05	0,05
1919236	23-096-015-00374-005	81190	ALGODON-ALEXANDROS	R	0,51	0,51
1919234	23-096-020-00324-001	81190	ALGODON-ALEXANDROS	R	0,78	0,78
1919235	23-096-020-00325-001	81190	ALGODON-ALEXANDROS	R	0,20	0,20

**Titulares de explotaciones que hayan adquirido el compromiso voluntario de establecimiento de una enmienda natural mediante un cultivo de crucifera para su enterrado en verde****PUNTOS: 1,00 S**

<u>APELLIDOS Y NOMBRE / RAZÓN SOCIAL</u>	<u>NIF</u>	<u>EXPEDIENTE</u>	<u>SUP. PROPUESTA (ha)</u>
CAMPAÑA JIMENEZ ANA MARIA	25961035S	6099850	9,85
<u>PROPUESTA ADMITIDO</u>	<u>SOLICITA PRIMA VOL. SI</u>	<u>PROPUESTA PRIMA VOL. ADMITIDO</u>	

**IMPORTE POR ANUALIDAD**

<u>CAMPAÑA</u>	<u>IMPORTE MÁXIMO SUBVENCIONABLE</u>	<u>IMPORTE MEDIO DE TRANSFERENCIA (€/ha)</u>
2015	4.269,38 €	433,44 €
2016	4.269,38 €	433,44 €
2017	4.269,38 €	433,44 €
2018	4.269,38 €	433,44 €
2019	4.269,38 €	433,44 €

**RECINTOS PROPUESTOS**

<u>REF.</u>	<u>REFERENCIA SIGPAC</u>	<u>CULTIVO</u>	<u>DESCRIPCIÓN CULTIVO</u>	<u>S/R</u>	<u>SUP. DEC. ADMIN. (ha)</u>	<u>SUP. PROPUESTA (ha)</u>
2068448	23-006-004-00433-003	81015	ALGODON-COKO	R	6,66	6,66
2068449	23-006-004-00433-005	81015	ALGODON-COKO	R	3,19	3,19

**RESUMEN CRITERIOS DE PRIORIZACIÓN**

<b>10.1.5 Sistemas sostenibles de cultivos agroindustriales</b>	<b>PUNTOS: 5,00</b>	<b>PUNTOS</b>	<b>CUMPLE</b>
Porcentaje de superficie determinada en Red Natura 2000		0,00	0.0%
Porcentaje de superficie determinada situada en zonas RAMSAR		0,00	0.0%
Porcentaje de superficie determinada en zonas vulnerables a la contaminación por nitratos		4,00	100.0%
Titulares de explotaciones que hayan adquirido el compromiso voluntario de establecimiento de una enmienda natural mediante un cultivo de crucifera para su enterrado en verde		1,00	S

**DETALLE CRITERIOS DE PRIORIZACIÓN**

<b>10.1.5 Sistemas sostenibles de cultivos agroindustriales</b>	<b>PUNTOS: 5,00</b>	<b>PUNTOS</b>	<b>CUMPLE</b>			
Porcentaje de superficie determinada en Red Natura 2000		PUNTOS: 0,00	0.0%			
		<u>SUP. PROPUESTA (ha)</u>	<u>SUP. CUMPLE (ha)</u>			
<u>REF.</u>	<u>REFERENCIA SIGPAC</u>	<u>CULTIVO</u>	<u>DESCRIPCIÓN CULTIVO</u>	<u>S/R</u>		
2068448	23-006-004-00433-003	81015	ALGODON-COKO	R	6,66	0,00
2068449	23-006-004-00433-005	81015	ALGODON-COKO	R	3,19	0,00
Porcentaje de superficie determinada situada en zonas RAMSAR		PUNTOS: 0,00	0.0%			
		<u>SUP. PROPUESTA (ha)</u>	<u>SUP. CUMPLE (ha)</u>			
<u>REF.</u>	<u>REFERENCIA SIGPAC</u>	<u>CULTIVO</u>	<u>DESCRIPCIÓN CULTIVO</u>	<u>S/R</u>		
2068448	23-006-004-00433-003	81015	ALGODON-COKO	R	6,66	0,00
2068449	23-006-004-00433-005	81015	ALGODON-COKO	R	3,19	0,00
Porcentaje de superficie determinada en zonas vulnerables a la contaminación por nitratos		PUNTOS: 4,00	100.0%			
		<u>SUP. PROPUESTA (ha)</u>	<u>SUP. CUMPLE (ha)</u>			
<u>REF.</u>	<u>REFERENCIA SIGPAC</u>	<u>CULTIVO</u>	<u>DESCRIPCIÓN CULTIVO</u>	<u>S/R</u>		
2068448	23-006-004-00433-003	81015	ALGODON-COKO	R	6,66	6,66
2068449	23-006-004-00433-005	81015	ALGODON-COKO	R	3,19	3,19
Titulares de explotaciones que hayan adquirido el compromiso voluntario de establecimiento de una enmienda natural mediante un cultivo de crucifera para su enterrado en verde		PUNTOS: 1,00	S			

<u>APELLIDOS Y NOMBRE / RAZÓN SOCIAL</u>	<u>NIF</u>	<u>EXPEDIENTE</u>	<u>SUP. PROPUESTA (ha)</u>
CANALES AGUAYO FRANCISCO	25943653K	6093939	3,19
<u>PROPUESTA ADMITIDO</u>	<u>SOLICITA PRIMA VOL. SI</u>	<u>PROPUESTA PRIMA VOL. ADMITIDO</u>	

**IMPORTE POR ANUALIDAD**

<u>CAMPAÑA</u>	<u>IMPORTE MÁXIMO SUBVENCIONABLE</u>	<u>IMPORTE MEDIO DE TRANSFERENCIA (€/ha)</u>
2015	1.382,67 €	433,44 €
2016	1.382,67 €	433,44 €
2017	1.382,67 €	433,44 €
2018	1.382,67 €	433,44 €
2019	1.382,67 €	433,44 €

**RECINTOS PROPUESTOS**

<u>REF.</u>	<u>REFERENCIA SIGPAC</u>	<u>CULTIVO</u>	<u>DESCRIPCIÓN CULTIVO</u>	<u>S/R</u>	<u>SUP. DEC. ADMIN. (ha)</u>	<u>SUP. PROPUESTA (ha)</u>
1725563	23-059-015-00013-001	81017	ALGODON-CORONA	R	3,19	3,19

**RESUMEN CRITERIOS DE PRIORIZACIÓN**

<b>10.1.5 Sistemas sostenibles de cultivos agroindustriales</b>	<b>PUNTOS: 1,00</b>	<b>PUNTOS</b>	<b>CUMPLE</b>
Porcentaje de superficie determinada en Red Natura 2000		0,00	0.0%
Porcentaje de superficie determinada situada en zonas RAMSAR		0,00	0.0%
Porcentaje de superficie determinada en zonas vulnerables a la contaminación por nitratos		0,00	0.0%
Titulares de explotaciones que hayan adquirido el compromiso voluntario de establecimiento de una enmienda natural mediante un cultivo de crucifera para su enterrado en verde		1,00	S

**DETALLE CRITERIOS DE PRIORIZACIÓN**

<b>10.1.5 Sistemas sostenibles de cultivos agroindustriales</b>	<b>PUNTOS: 1,00</b>	<b>PUNTOS</b>	<b>CUMPLE</b>			
Porcentaje de superficie determinada en Red Natura 2000		PUNTOS: 0,00	0.0%			
		<u>SUP. PROPUESTA (ha)</u>	<u>SUP. CUMPLE (ha)</u>			
<u>REF.</u>	<u>REFERENCIA SIGPAC</u>	<u>CULTIVO</u>	<u>DESCRIPCIÓN CULTIVO</u>	<u>S/R</u>		
1725563	23-059-015-00013-001	81017	ALGODON-CORONA	R	3,19	0,00
Porcentaje de superficie determinada situada en zonas RAMSAR		PUNTOS: 0,00	0.0%			
		<u>SUP. PROPUESTA (ha)</u>	<u>SUP. CUMPLE (ha)</u>			
<u>REF.</u>	<u>REFERENCIA SIGPAC</u>	<u>CULTIVO</u>	<u>DESCRIPCIÓN CULTIVO</u>	<u>S/R</u>		
1725563	23-059-015-00013-001	81017	ALGODON-CORONA	R	3,19	0,00
Porcentaje de superficie determinada en zonas vulnerables a la contaminación por nitratos		PUNTOS: 0,00	0.0%			
		<u>SUP. PROPUESTA (ha)</u>	<u>SUP. CUMPLE (ha)</u>			
<u>REF.</u>	<u>REFERENCIA SIGPAC</u>	<u>CULTIVO</u>	<u>DESCRIPCIÓN CULTIVO</u>	<u>S/R</u>		
1725563	23-059-015-00013-001	81017	ALGODON-CORONA	R	3,19	0,00
Titulares de explotaciones que hayan adquirido el compromiso voluntario de establecimiento de una enmienda natural mediante un cultivo de crucifera para su enterrado en verde		PUNTOS: 1,00	S			



<u>APELLIDOS Y NOMBRE / RAZÓN SOCIAL</u>	<u>NIF</u>	<u>EXPEDIENTE</u>	<u>SUP. PROPUESTA (ha)</u>
CANO CARO MIGUEL	74955949F	6092857	1,09
<u>PROPUESTA ADMITIDO</u>	<u>SOLICITA PRIMA VOL. SI</u>	<u>PROPUESTA PRIMA VOL. ADMITIDO</u>	

**IMPORTE POR ANUALIDAD**

<u>CAMPAÑA</u>	<u>IMPORTE MÁXIMO SUBVENCIONABLE</u>	<u>IMPORTE MEDIO DE TRANSFERENCIA (€/ha)</u>
2015	472,45 €	433,44 €
2016	472,45 €	433,44 €
2017	472,45 €	433,44 €
2018	472,45 €	433,44 €
2019	472,45 €	433,44 €

**RECINTOS PROPUESTOS**

<u>REF.</u>	<u>REFERENCIA SIGPAC</u>	<u>CULTIVO</u>	<u>DESCRIPCIÓN CULTIVO</u>	<u>S/R</u>	<u>SUP. DEC. ADMIN. (ha)</u>	<u>SUP. PROPUESTA (ha)</u>
1883945	23-059-015-00007-003	81009	ALGODON-CARMEN	R	1,09	1,09

**RESUMEN CRITERIOS DE PRIORIZACIÓN**

<b>10.1.5 Sistemas sostenibles de cultivos agroindustriales</b>	<b>PUNTOS: 1,00</b>	<b>PUNTOS</b>	<b>CUMPLE</b>
Porcentaje de superficie determinada en Red Natura 2000		0,00	0.0%
Porcentaje de superficie determinada situada en zonas RAMSAR		0,00	0.0%
Porcentaje de superficie determinada en zonas vulnerables a la contaminación por nitratos		0,00	0.0%
Titulares de explotaciones que hayan adquirido el compromiso voluntario de establecimiento de una enmienda natural mediante un cultivo de crucífera para su enterrado en verde		1,00	S

**DETALLE CRITERIOS DE PRIORIZACIÓN**

<b>10.1.5 Sistemas sostenibles de cultivos agroindustriales</b>	<b>PUNTOS: 1,00</b>	<b>PUNTOS</b>	<b>CUMPLE</b>			
Porcentaje de superficie determinada en Red Natura 2000		PUNTOS: 0,00	0.0%			
		<u>SUP. PROPUESTA (ha)</u>	<u>SUP. CUMPLE (ha)</u>			
<u>REF.</u>	<u>REFERENCIA SIGPAC</u>	<u>CULTIVO</u>	<u>DESCRIPCIÓN CULTIVO</u>	<u>S/R</u>	<u>SUP. PROPUESTA (ha)</u>	<u>SUP. CUMPLE (ha)</u>
1883945	23-059-015-00007-003	81009	ALGODON-CARMEN	R	1,09	0,00
Porcentaje de superficie determinada situada en zonas RAMSAR		PUNTOS: 0,00	0.0%			
		<u>SUP. PROPUESTA (ha)</u>	<u>SUP. CUMPLE (ha)</u>			
<u>REF.</u>	<u>REFERENCIA SIGPAC</u>	<u>CULTIVO</u>	<u>DESCRIPCIÓN CULTIVO</u>	<u>S/R</u>	<u>SUP. PROPUESTA (ha)</u>	<u>SUP. CUMPLE (ha)</u>
1883945	23-059-015-00007-003	81009	ALGODON-CARMEN	R	1,09	0,00
Porcentaje de superficie determinada en zonas vulnerables a la contaminación por nitratos		PUNTOS: 0,00	0.0%			
		<u>SUP. PROPUESTA (ha)</u>	<u>SUP. CUMPLE (ha)</u>			
<u>REF.</u>	<u>REFERENCIA SIGPAC</u>	<u>CULTIVO</u>	<u>DESCRIPCIÓN CULTIVO</u>	<u>S/R</u>	<u>SUP. PROPUESTA (ha)</u>	<u>SUP. CUMPLE (ha)</u>
1883945	23-059-015-00007-003	81009	ALGODON-CARMEN	R	1,09	0,00
Titulares de explotaciones que hayan adquirido el compromiso voluntario de establecimiento de una enmienda natural mediante un cultivo de crucífera para su enterrado en verde		PUNTOS: 1,00	S			



<b><u>APELLIDOS Y NOMBRE / RAZÓN SOCIAL</u></b>	<b><u>NIF</u></b>	<b><u>EXPEDIENTE</u></b>	<b><u>SUP. PROPUESTA (ha)</u></b>
CANO ROSALES ANA	75008952H	6092047	9,92
<b><u>PROPUESTA ADMITIDO</u></b>	<b><u>SOLICITA PRIMA VOL. SI</u></b>	<b><u>PROPUESTA PRIMA VOL. ADMITIDO</u></b>	

**IMPORTE POR ANUALIDAD**

<b><u>CAMPAÑA</u></b>	<b><u>IMPORTE MÁXIMO SUBVENCIONABLE</u></b>	<b><u>IMPORTE MEDIO DE TRANSFERENCIA (€/ha)</u></b>
2015	4.299,73 €	433,44 €
2016	4.299,73 €	433,44 €
2017	4.299,73 €	433,44 €
2018	4.299,73 €	433,44 €
2019	4.299,73 €	433,44 €

**RECINTOS PROPUESTOS**

<b><u>REF.</u></b>	<b><u>REFERENCIA SIGPAC</u></b>	<b><u>CULTIVO</u></b>	<b><u>DESCRIPCIÓN CULTIVO</u></b>	<b><u>S/R</u></b>	<b><u>SUP. DEC. ADMIN. (ha)</u></b>	<b><u>SUP. PROPUESTA (ha)</u></b>
1662420	23-005-009-00482-002	81377	ALGODON-ELSA	R	3,44	3,44
1662421	23-005-010-00074-001	81314	ALGODON-ALBARIZA	R	1,73	1,73
1662422	23-005-010-00346-003	81377	ALGODON-ELSA	R	1,64	1,64
1662419	23-096-016-00004-001	81377	ALGODON-ELSA	R	3,11	3,11

**RESUMEN CRITERIOS DE PRIORIZACIÓN****10.1.5 Sistemas sostenibles de cultivos agroindustriales****PUNTOS: 5,00**

	<b><u>PUNTOS</u></b>	<b><u>CUMPLE</u></b>
Porcentaje de superficie determinada en Red Natura 2000	0,00	0.0%
Porcentaje de superficie determinada situada en zonas RAMSAR	0,00	0.0%
Porcentaje de superficie determinada en zonas vulnerables a la contaminación por nitratos	4,00	100.0%
Titulares de explotaciones que hayan adquirido el compromiso voluntario de establecimiento de una enmienda natural mediante un cultivo de crucífera para su enterrado en verde	1,00	S



**DETALLE CRITERIOS DE PRIORIZACIÓN****10.1.5 Sistemas sostenibles de cultivos agroindustriales****PUNTOS: 5,00****Porcentaje de superficie determinada en Red Natura 2000****PUNTOS: 0,00 0.0%**

<u>REF.</u>	<u>REFERENCIA SIGPAC</u>	<u>CULTIVO</u>	<u>DESCRIPCIÓN CULTIVO</u>	<u>S/R</u>	<u>SUP.</u>	<u>SUP.</u>
					<u>PROPUESTA</u>	<u>CUMPLE</u>
					(ha)	(ha)
1662420	23-005-009-00482-002	81377	ALGODON-ELSA	R	3,44	0,00
1662421	23-005-010-00074-001	81314	ALGODON-ALBARIZA	R	1,73	0,00
1662422	23-005-010-00346-003	81377	ALGODON-ELSA	R	1,64	0,00
1662419	23-096-016-00004-001	81377	ALGODON-ELSA	R	3,11	0,00

**Porcentaje de superficie determinada situada en zonas RAMSAR****PUNTOS: 0,00 0.0%**

<u>REF.</u>	<u>REFERENCIA SIGPAC</u>	<u>CULTIVO</u>	<u>DESCRIPCIÓN CULTIVO</u>	<u>S/R</u>	<u>SUP.</u>	<u>SUP.</u>
					<u>PROPUESTA</u>	<u>CUMPLE</u>
					(ha)	(ha)
1662420	23-005-009-00482-002	81377	ALGODON-ELSA	R	3,44	0,00
1662421	23-005-010-00074-001	81314	ALGODON-ALBARIZA	R	1,73	0,00
1662422	23-005-010-00346-003	81377	ALGODON-ELSA	R	1,64	0,00
1662419	23-096-016-00004-001	81377	ALGODON-ELSA	R	3,11	0,00

**Porcentaje de superficie determinada en zonas vulnerables a la contaminación por nitratos****PUNTOS: 4,00 100.0%**

<u>REF.</u>	<u>REFERENCIA SIGPAC</u>	<u>CULTIVO</u>	<u>DESCRIPCIÓN CULTIVO</u>	<u>S/R</u>	<u>SUP.</u>	<u>SUP.</u>
					<u>PROPUESTA</u>	<u>CUMPLE</u>
					(ha)	(ha)
1662420	23-005-009-00482-002	81377	ALGODON-ELSA	R	3,44	3,44
1662421	23-005-010-00074-001	81314	ALGODON-ALBARIZA	R	1,73	1,73
1662422	23-005-010-00346-003	81377	ALGODON-ELSA	R	1,64	1,64
1662419	23-096-016-00004-001	81377	ALGODON-ELSA	R	3,11	3,11

**Titulares de explotaciones que hayan adquirido el compromiso voluntario de establecimiento de una enmienda natural mediante un cultivo de crucífera para su enterrado en verde****PUNTOS: 1,00 S**



<u>APELLIDOS Y NOMBRE / RAZÓN SOCIAL</u>	<u>NIF</u>	<u>EXPEDIENTE</u>	<u>SUP. PROPUESTA (ha)</u>
CANO VERGARA JENNIFER	26245519N	6054150	8,90
<u>PROPUESTA</u> INADMITIDO	<u>SOLICITA PRIMA VOL.</u> SI	<u>PROPUESTA PRIMA VOL.</u> INADMITIDO	
<u>IMPORTE POR ANUALIDAD</u>			

<u>CAMPAÑA</u>	<u>IMPORTE MÁXIMO SUBVENCIONABLE</u>	<u>IMPORTE MEDIO DE TRANSFERENCIA (€/ha)</u>
2015	3.857,61 €	433,44 €
2016	3.857,61 €	433,44 €
2017	3.857,61 €	433,44 €
2018	3.857,61 €	433,44 €
2019	3.857,61 €	433,44 €

**RECINTOS PROPUESTOS**

<u>REF.</u>	<u>REFERENCIA SIGPAC</u>	<u>CULTIVO</u>	<u>DESCRIPCIÓN CULTIVO</u>	<u>S/R</u>	<u>SUP. DEC. ADMIN. (ha)</u>	<u>SUP. PROPUESTA (ha)</u>
2039834	23-055-015-00310-001	81363	ALGODON-DP332	R	8,90	8,90

**RESUMEN CRITERIOS DE PRIORIZACIÓN**

<b>10.1.5 Sistemas sostenibles de cultivos agroindustriales</b>	<b>PUNTOS: 1,00</b>	<b>PUNTOS</b>	<b>CUMPLE</b>
Porcentaje de superficie determinada en Red Natura 2000		0,00	0.0%
Porcentaje de superficie determinada situada en zonas RAMSAR		0,00	0.0%
Porcentaje de superficie determinada en zonas vulnerables a la contaminación por nitratos		0,00	0.0%
Titulares de explotaciones que hayan adquirido el compromiso voluntario de establecimiento de una enmienda natural mediante un cultivo de crucifera para su enterrado en verde		1,00	S

**DETALLE CRITERIOS DE PRIORIZACIÓN**

<b>10.1.5 Sistemas sostenibles de cultivos agroindustriales</b>	<b>PUNTOS: 1,00</b>	<b>PUNTOS</b>	<b>CUMPLE</b>			
Porcentaje de superficie determinada en Red Natura 2000		PUNTOS: 0,00	0.0%			
		<u>SUP. PROPUESTA (ha)</u>	<u>SUP. CUMPLE (ha)</u>			
<u>REF.</u>	<u>REFERENCIA SIGPAC</u>	<u>CULTIVO</u>	<u>DESCRIPCIÓN CULTIVO</u>	<u>S/R</u>	<u>SUP. PROPUESTA (ha)</u>	<u>SUP. CUMPLE (ha)</u>
2039834	23-055-015-00310-001	81363	ALGODON-DP332	R	8,90	0,00
Porcentaje de superficie determinada situada en zonas RAMSAR		PUNTOS: 0,00	0.0%			
		<u>SUP. PROPUESTA (ha)</u>	<u>SUP. CUMPLE (ha)</u>			
<u>REF.</u>	<u>REFERENCIA SIGPAC</u>	<u>CULTIVO</u>	<u>DESCRIPCIÓN CULTIVO</u>	<u>S/R</u>	<u>SUP. PROPUESTA (ha)</u>	<u>SUP. CUMPLE (ha)</u>
2039834	23-055-015-00310-001	81363	ALGODON-DP332	R	8,90	0,00
Porcentaje de superficie determinada en zonas vulnerables a la contaminación por nitratos		PUNTOS: 0,00	0.0%			
		<u>SUP. PROPUESTA (ha)</u>	<u>SUP. CUMPLE (ha)</u>			
<u>REF.</u>	<u>REFERENCIA SIGPAC</u>	<u>CULTIVO</u>	<u>DESCRIPCIÓN CULTIVO</u>	<u>S/R</u>	<u>SUP. PROPUESTA (ha)</u>	<u>SUP. CUMPLE (ha)</u>
2039834	23-055-015-00310-001	81363	ALGODON-DP332	R	8,90	0,00
Titulares de explotaciones que hayan adquirido el compromiso voluntario de establecimiento de una enmienda natural mediante un cultivo de crucifera para su enterrado en verde		PUNTOS: 1,00	S			



<b><u>APELLIDOS Y NOMBRE / RAZÓN SOCIAL</u></b>	<b><u>NIF</u></b>	<b><u>EXPEDIENTE</u></b>	<b><u>SUP. PROPUESTA (ha)</u></b>
CANTON AMORES TOMAS	26178441W	6064739	2,88

<b><u>PROPUESTA</u></b>	<b><u>SOLICITA PRIMA VOL.</u></b>
INADMITIDO	NO

**IMPORTE POR ANUALIDAD**

<u>CAMPAÑA</u>	<u>IMPORTE MÁXIMO SUBVENCIONABLE</u>	<u>IMPORTE MEDIO DE TRANSFERENCIA (€/ha)</u>
2015	835,98 €	290,27 €
2016	835,98 €	290,27 €
2017	835,98 €	290,27 €
2018	835,98 €	290,27 €
2019	835,98 €	290,27 €

**RECINTOS PROPUESTOS**

<u>REF.</u>	<u>REFERENCIA SIGPAC</u>	<u>CULTIVO</u>	<u>DESCRIPCIÓN CULTIVO</u>	<u>S/R</u>	<u>SUP. DEC. ADMIN. (ha)</u>	<u>SUP. PROPUESTA (ha)</u>
1851845	23-055-008-00128-005	81208	ALGODON-LIDER	R	2,88	2,88

**RESUMEN CRITERIOS DE PRIORIZACIÓN****10.1.5 Sistemas sostenibles de cultivos agroindustriales** PUNTOS: 0,00

	<u>PUNTOS</u>	<u>CUMPLE</u>
Porcentaje de superficie determinada en Red Natura 2000	0,00	0.0%
Porcentaje de superficie determinada situada en zonas RAMSAR	0,00	0.0%
Porcentaje de superficie determinada en zonas vulnerables a la contaminación por nitratos	0,00	0.0%
Titulares de explotaciones que hayan adquirido el compromiso voluntario de establecimiento de una enmienda natural mediante un cultivo de crucifera para su enterrado en verde	0,00	N

**DETALLE CRITERIOS DE PRIORIZACIÓN****10.1.5 Sistemas sostenibles de cultivos agroindustriales** PUNTOS: 0,00

<u>REF.</u>	<u>REFERENCIA SIGPAC</u>	<u>CULTIVO</u>	<u>DESCRIPCIÓN CULTIVO</u>	<u>S/R</u>	<u>SUP. PROPUESTA (ha)</u>	<u>SUP. CUMPLE (ha)</u>
1851845	23-055-008-00128-005	81208	ALGODON-LIDER	R	2,88	0,00

<u>REF.</u>	<u>REFERENCIA SIGPAC</u>	<u>CULTIVO</u>	<u>DESCRIPCIÓN CULTIVO</u>	<u>S/R</u>	<u>SUP. PROPUESTA (ha)</u>	<u>SUP. CUMPLE (ha)</u>
1851845	23-055-008-00128-005	81208	ALGODON-LIDER	R	2,88	0,00

<u>REF.</u>	<u>REFERENCIA SIGPAC</u>	<u>CULTIVO</u>	<u>DESCRIPCIÓN CULTIVO</u>	<u>S/R</u>	<u>SUP. PROPUESTA (ha)</u>	<u>SUP. CUMPLE (ha)</u>
1851845	23-055-008-00128-005	81208	ALGODON-LIDER	R	2,88	0,00

Titulares de explotaciones que hayan adquirido el compromiso voluntario de establecimiento de una enmienda natural mediante un cultivo de crucifera para su enterrado en verde	PUNTOS: 0,00	N
--	--------------	---



**APELLIDOS Y NOMBRE / RAZÓN SOCIAL** **NIF** **EXPEDIENTE** **SUP. PROPUESTA (ha)**  
CANTÓN EGEA FRANCISCO 26189041E 6097590 3,40

**PROPUESTA** **SOLICITA PRIMA VOL.**  
INADMITIDO NO

**IMPORTE POR ANUALIDAD**

CAMPAÑA	IMPORTE MÁXIMO SUBVENCIONABLE	IMPORTE MEDIO DE TRANSFERENCIA (€/ha)
2015	986,92 €	290,27 €
2016	986,92 €	290,27 €
2017	986,92 €	290,27 €
2018	986,92 €	290,27 €
2019	986,92 €	290,27 €

**RECINTOS PROPUESTOS**

REF.	REFERENCIA SIGPAC	CULTIVO	DESCRIPCIÓN CULTIVO	S/R	SUP. DEC. ADMIN. (ha)	SUP. PROPUESTA (ha)
1888684	23-055-008-00120-006	81208	ALGODON-LIDER	R	2,76	2,76
1888685	23-055-008-00124-004	81208	ALGODON-LIDER	R	0,64	0,64

**RESUMEN CRITERIOS DE PRIORIZACIÓN**

**10.1.5 Sistemas sostenibles de cultivos agroindustriales** PUNTOS: 0,00

	PUNTOS	CUMPLE
Porcentaje de superficie determinada en Red Natura 2000	0,00	0.0%
Porcentaje de superficie determinada situada en zonas RAMSAR	0,00	0.0%
Porcentaje de superficie determinada en zonas vulnerables a la contaminación por nitratos	0,00	0.0%
Titulares de explotaciones que hayan adquirido el compromiso voluntario de establecimiento de una enmienda natural mediante un cultivo de crucifera para su enterrado en verde	0,00	N

**DETALLE CRITERIOS DE PRIORIZACIÓN**

**10.1.5 Sistemas sostenibles de cultivos agroindustriales** PUNTOS: 0,00

REF.	REFERENCIA SIGPAC	CULTIVO	DESCRIPCIÓN CULTIVO	S/R	SUP. PROPUESTA (ha)	SUP. CUMPLE (ha)
1888684	23-055-008-00120-006	81208	ALGODON-LIDER	R	2,76	0,00
1888685	23-055-008-00124-004	81208	ALGODON-LIDER	R	0,64	0,00

	PUNTOS	CUMPLE
Porcentaje de superficie determinada en Red Natura 2000	0,00	0.0%
Porcentaje de superficie determinada situada en zonas RAMSAR	0,00	0.0%
Porcentaje de superficie determinada en zonas vulnerables a la contaminación por nitratos	0,00	0.0%
Titulares de explotaciones que hayan adquirido el compromiso voluntario de establecimiento de una enmienda natural mediante un cultivo de crucifera para su enterrado en verde	0,00	N

**APELLIDOS Y NOMBRE / RAZÓN SOCIAL** **NIF** **EXPEDIENTE** **SUP. PROPUESTA (ha)**  
CANTON EGEA TOMAS 26184497D 6097602 5,31

**PROPUESTA** **SOLICITA PRIMA VOL.**  
INADMITIDO NO

**IMPORTE POR ANUALIDAD**

<u>CAMPAÑA</u>	<u>IMPORTE MÁXIMO SUBVENCIONABLE</u>	<u>IMPORTE MEDIO DE TRANSFERENCIA (€/ha)</u>
2015	1.541,33 €	290,27 €
2016	1.541,33 €	290,27 €
2017	1.541,33 €	290,27 €
2018	1.541,33 €	290,27 €
2019	1.541,33 €	290,27 €

**RECINTOS PROPUESTOS**

<u>REF.</u>	<u>REFERENCIA SIGPAC</u>	<u>CULTIVO</u>	<u>DESCRIPCIÓN CULTIVO</u>	<u>S/R</u>	<u>SUP. DEC. ADMIN. (ha)</u>	<u>SUP. PROPUESTA (ha)</u>
1889122	23-055-009-00090-002	81200	ALGODON-CAMPO	R	2,71	2,71
1889121	23-055-009-00091-001	81200	ALGODON-CAMPO	R	2,60	2,60

**RESUMEN CRITERIOS DE PRIORIZACIÓN**

**10.1.5 Sistemas sostenibles de cultivos agroindustriales** PUNTOS: 0,00

	<u>PUNTOS</u>	<u>CUMPLE</u>
Porcentaje de superficie determinada en Red Natura 2000	0,00	0.0%
Porcentaje de superficie determinada situada en zonas RAMSAR	0,00	0.0%
Porcentaje de superficie determinada en zonas vulnerables a la contaminación por nitratos	0,00	0.0%
Titulares de explotaciones que hayan adquirido el compromiso voluntario de establecimiento de una enmienda natural mediante un cultivo de crucifera para su enterrado en verde	0,00	N

**DETALLE CRITERIOS DE PRIORIZACIÓN**

**10.1.5 Sistemas sostenibles de cultivos agroindustriales** PUNTOS: 0,00

<u>REF.</u>	<u>REFERENCIA SIGPAC</u>	<u>CULTIVO</u>	<u>DESCRIPCIÓN CULTIVO</u>	<u>S/R</u>	<u>SUP. PROPUESTA (ha)</u>	<u>SUP. CUMPLE (ha)</u>
1889122	23-055-009-00090-002	81200	ALGODON-CAMPO	R	2,71	0,00
1889121	23-055-009-00091-001	81200	ALGODON-CAMPO	R	2,60	0,00

	<u>PUNTOS</u>	<u>CUMPLE</u>
Porcentaje de superficie determinada en Red Natura 2000	0,00	0.0%
Porcentaje de superficie determinada situada en zonas RAMSAR	0,00	0.0%
Porcentaje de superficie determinada en zonas vulnerables a la contaminación por nitratos	0,00	0.0%
Titulares de explotaciones que hayan adquirido el compromiso voluntario de establecimiento de una enmienda natural mediante un cultivo de crucifera para su enterrado en verde	0,00	N

**APELLIDOS Y NOMBRE / RAZÓN SOCIAL** **NIF** **EXPEDIENTE** **SUP. PROPUESTA (ha)**  
CAÑAS VILCHEZ FRANCISCO 75055897C 6098433 5,08

**PROPUESTA** **SOLICITA PRIMA VOL.**  
**INADMITIDO** **NO**

**IMPORTE POR ANUALIDAD**

<u>CAMPAÑA</u>	<u>IMPORTE MÁXIMO SUBVENCIONABLE</u>	<u>IMPORTE MEDIO DE TRANSFERENCIA (€/ha)</u>
2015	1.474,57 €	290,27 €
2016	1.474,57 €	290,27 €
2017	1.474,57 €	290,27 €
2018	1.474,57 €	290,27 €
2019	1.474,57 €	290,27 €

**RECINTOS PROPUESTOS**

<u>REF.</u>	<u>REFERENCIA SIGPAC</u>	<u>CULTIVO</u>	<u>DESCRIPCIÓN CULTIVO</u>	<u>S/R</u>	<u>SUP. DEC. ADMIN. (ha)</u>	<u>SUP. PROPUESTA (ha)</u>
1941497	23-014-013-00012-001	81268	ALGODON-JUNCAL	R	3,08	3,08
1941496	23-014-013-00013-001	81268	ALGODON-JUNCAL	R	2,00	2,00

**RESUMEN CRITERIOS DE PRIORIZACIÓN****10.1.5 Sistemas sostenibles de cultivos agroindustriales** PUNTOS: 0,00

	<u>PUNTOS</u>	<u>CUMPLE</u>
Porcentaje de superficie determinada en Red Natura 2000	0,00	0.0%
Porcentaje de superficie determinada situada en zonas RAMSAR	0,00	0.0%
Porcentaje de superficie determinada en zonas vulnerables a la contaminación por nitratos	0,00	0.0%
Titulares de explotaciones que hayan adquirido el compromiso voluntario de establecimiento de una enmienda natural mediante un cultivo de crucifera para su enterrado en verde	0,00	N

**DETALLE CRITERIOS DE PRIORIZACIÓN****10.1.5 Sistemas sostenibles de cultivos agroindustriales** PUNTOS: 0,00

	<u>PUNTOS</u>	<u>0,00</u>	<u>0.0%</u>
Porcentaje de superficie determinada en Red Natura 2000	PUNTOS:	0,00	0.0%
	<u>SUP. PROPUESTA (ha)</u>	<u>SUP. CUMPLE (ha)</u>	
<u>REF.</u> <u>REFERENCIA SIGPAC</u> <u>CULTIVO</u> <u>DESCRIPCIÓN CULTIVO</u> <u>S/R</u>			
1941497 23-014-013-00012-001 81268 ALGODON-JUNCAL R	3,08	0,00	
1941496 23-014-013-00013-001 81268 ALGODON-JUNCAL R	2,00	0,00	
Porcentaje de superficie determinada situada en zonas RAMSAR	PUNTOS:	0,00	0.0%
	<u>SUP. PROPUESTA (ha)</u>	<u>SUP. CUMPLE (ha)</u>	
<u>REF.</u> <u>REFERENCIA SIGPAC</u> <u>CULTIVO</u> <u>DESCRIPCIÓN CULTIVO</u> <u>S/R</u>			
1941497 23-014-013-00012-001 81268 ALGODON-JUNCAL R	3,08	0,00	
1941496 23-014-013-00013-001 81268 ALGODON-JUNCAL R	2,00	0,00	
Porcentaje de superficie determinada en zonas vulnerables a la contaminación por nitratos	PUNTOS:	0,00	0.0%
	<u>SUP. PROPUESTA (ha)</u>	<u>SUP. CUMPLE (ha)</u>	
<u>REF.</u> <u>REFERENCIA SIGPAC</u> <u>CULTIVO</u> <u>DESCRIPCIÓN CULTIVO</u> <u>S/R</u>			
1941497 23-014-013-00012-001 81268 ALGODON-JUNCAL R	3,08	0,00	
1941496 23-014-013-00013-001 81268 ALGODON-JUNCAL R	2,00	0,00	
Titulares de explotaciones que hayan adquirido el compromiso voluntario de establecimiento de una enmienda natural mediante un cultivo de crucifera para su enterrado en verde	PUNTOS:	0,00	N

<u>APELLIDOS Y NOMBRE / RAZÓN SOCIAL</u>	<u>NIF</u>	<u>EXPEDIENTE</u>	<u>SUP. PROPUESTA (ha)</u>
CAÑIZARES GALLEGO MARIANA CONCEPCION	74991762D	6098057	0,78
<u>PROPUESTA ADMITIDO</u>	<u>SOLICITA PRIMA VOL. SI</u>	<u>PROPUESTA PRIMA VOL. ADMITIDO</u>	

**IMPORTE POR ANUALIDAD**

<u>CAMPAÑA</u>	<u>IMPORTE MÁXIMO SUBVENCIONABLE</u>	<u>IMPORTE MEDIO DE TRANSFERENCIA (€/ha)</u>
2015	338,08 €	433,44 €
2016	338,08 €	433,44 €
2017	338,08 €	433,44 €
2018	338,08 €	433,44 €
2019	338,08 €	433,44 €

**RECINTOS PROPUESTOS**

<u>REF.</u>	<u>REFERENCIA SIGPAC</u>	<u>CULTIVO</u>	<u>DESCRIPCIÓN CULTIVO</u>	<u>S/R</u>	<u>SUP. DEC. ADMIN. (ha)</u>	<u>SUP. PROPUESTA (ha)</u>
2993901	23-027-001-00149-001	81190	ALGODON-ALEXANDROS	R	0,56	0,56
2993902	23-027-001-00150-001	81190	ALGODON-ALEXANDROS	R	0,22	0,22

**RESUMEN CRITERIOS DE PRIORIZACIÓN**

<b>10.1.5 Sistemas sostenibles de cultivos agroindustriales</b>	<b>PUNTOS: 5,00</b>	<b>PUNTOS</b>	<b>CUMPLE</b>
Porcentaje de superficie determinada en Red Natura 2000		0,00	0.0%
Porcentaje de superficie determinada situada en zonas RAMSAR		0,00	0.0%
Porcentaje de superficie determinada en zonas vulnerables a la contaminación por nitratos		4,00	100.0%
Titulares de explotaciones que hayan adquirido el compromiso voluntario de establecimiento de una enmienda natural mediante un cultivo de crucifera para su enterrado en verde		1,00	S

**DETALLE CRITERIOS DE PRIORIZACIÓN**

<b>10.1.5 Sistemas sostenibles de cultivos agroindustriales</b>	<b>PUNTOS: 5,00</b>	<b>PUNTOS</b>	<b>CUMPLE</b>			
Porcentaje de superficie determinada en Red Natura 2000		PUNTOS: 0,00	0.0%			
		<u>SUP. PROPUESTA (ha)</u>	<u>SUP. CUMPLE (ha)</u>			
<u>REF.</u>	<u>REFERENCIA SIGPAC</u>	<u>CULTIVO</u>	<u>DESCRIPCIÓN CULTIVO</u>	<u>S/R</u>		
2993901	23-027-001-00149-001	81190	ALGODON-ALEXANDROS	R	0,56	0,00
2993902	23-027-001-00150-001	81190	ALGODON-ALEXANDROS	R	0,22	0,00
Porcentaje de superficie determinada situada en zonas RAMSAR		PUNTOS: 0,00	0.0%			
		<u>SUP. PROPUESTA (ha)</u>	<u>SUP. CUMPLE (ha)</u>			
<u>REF.</u>	<u>REFERENCIA SIGPAC</u>	<u>CULTIVO</u>	<u>DESCRIPCIÓN CULTIVO</u>	<u>S/R</u>		
2993901	23-027-001-00149-001	81190	ALGODON-ALEXANDROS	R	0,56	0,00
2993902	23-027-001-00150-001	81190	ALGODON-ALEXANDROS	R	0,22	0,00
Porcentaje de superficie determinada en zonas vulnerables a la contaminación por nitratos		PUNTOS: 4,00	100.0%			
		<u>SUP. PROPUESTA (ha)</u>	<u>SUP. CUMPLE (ha)</u>			
<u>REF.</u>	<u>REFERENCIA SIGPAC</u>	<u>CULTIVO</u>	<u>DESCRIPCIÓN CULTIVO</u>	<u>S/R</u>		
2993901	23-027-001-00149-001	81190	ALGODON-ALEXANDROS	R	0,56	0,56
2993902	23-027-001-00150-001	81190	ALGODON-ALEXANDROS	R	0,22	0,22
Titulares de explotaciones que hayan adquirido el compromiso voluntario de establecimiento de una enmienda natural mediante un cultivo de crucifera para su enterrado en verde		PUNTOS: 1,00	S			

<u>APELLIDOS Y NOMBRE / RAZÓN SOCIAL</u>	<u>NIF</u>	<u>EXPEDIENTE</u>	<u>SUP. PROPUESTA (ha)</u>
CARDENAS LEON FRANCISCA	25969706S	6093803	2,67
<u>PROPUESTA ADMITIDO</u>	<u>SOLICITA PRIMA VOL. SI</u>	<u>PROPUESTA PRIMA VOL. ADMITIDO</u>	
<u>IMPORTE POR ANUALIDAD</u>			

<u>CAMPAÑA</u>	<u>IMPORTE MÁXIMO SUBVENCIONABLE</u>	<u>IMPORTE MEDIO DE TRANSFERENCIA (€/ha)</u>
2015	1.157,28 €	433,44 €
2016	1.157,28 €	433,44 €
2017	1.157,28 €	433,44 €
2018	1.157,28 €	433,44 €
2019	1.157,28 €	433,44 €

**RECINTOS PROPUESTOS**

<u>REF.</u>	<u>REFERENCIA SIGPAC</u>	<u>CULTIVO</u>	<u>DESCRIPCIÓN CULTIVO</u>	<u>S/R</u>	<u>SUP. DEC. ADMIN. (ha)</u>	<u>SUP. PROPUESTA (ha)</u>
1721999	23-027-001-00175-001	81190	ALGODON-ALEXANDROS	R	0,31	0,31
1721998	23-027-001-00177-001	81190	ALGODON-ALEXANDROS	R	0,25	0,25
1722001	23-096-015-00025-001	81190	ALGODON-ALEXANDROS	R	0,32	0,32
1722000	23-096-015-00026-001	81190	ALGODON-ALEXANDROS	R	0,09	0,02
1722003	23-096-015-00038-002	81190	ALGODON-ALEXANDROS	R	0,37	0,37
1722002	23-096-015-00047-001	81190	ALGODON-ALEXANDROS	R	0,54	0,54
1722004	23-096-018-00199-001	81190	ALGODON-ALEXANDROS	R	0,86	0,86

**INCIDENCIAS****INCIDENCIA DESCRIPCIÓN**

- 218 La superficie total declarada sobre un mismo recinto en el conjunto de los expedientes, no puede superar la superficie total que el SIGPAC establece para ese recinto.  
Ref:1722000 Recinto:23-096-015-00026-001 Cultivo:81190 ALGODON-ALEXANDROS Regadío Suma de superficies declaradas para este recinto por todos los solicitantes (Áreas):44 Superficie SIGPAC medida para este recinto (Áreas):37 Exceso de superficie declarada (Hectáreas):0,07

**RESUMEN CRITERIOS DE PRIORIZACIÓN****10.1.5 Sistemas sostenibles de cultivos agroindustriales****PUNTOS:** 5,00

	<u>PUNTOS</u>	<u>CUMPLE</u>
Porcentaje de superficie determinada en Red Natura 2000	0,00	0.0%
Porcentaje de superficie determinada situada en zonas RAMSAR	0,00	0.0%
Porcentaje de superficie determinada en zonas vulnerables a la contaminación por nitratos	4,00	100.0%
Titulares de explotaciones que hayan adquirido el compromiso voluntario de establecimiento de una enmienda natural mediante un cultivo de crucífera para su enterrado en verde	1,00	S



**DETALLE CRITERIOS DE PRIORIZACIÓN****10.1.5 Sistemas sostenibles de cultivos agroindustriales****PUNTOS: 5,00****Porcentaje de superficie determinada en Red Natura 2000****PUNTOS: 0,00 0.0%**

<u>REF.</u>	<u>REFERENCIA SIGPAC</u>	<u>CULTIVO</u>	<u>DESCRIPCIÓN CULTIVO</u>	<u>S/R</u>	<u>SUP.</u>	<u>SUP.</u>
					<u>PROPUESTA</u>	<u>CUMPLE</u>
					(ha)	(ha)
1721999	23-027-001-00175-001	81190	ALGODON-ALEXANDROS	R	0,31	0,00
1721998	23-027-001-00177-001	81190	ALGODON-ALEXANDROS	R	0,25	0,00
1722001	23-096-015-00025-001	81190	ALGODON-ALEXANDROS	R	0,32	0,00
1722000	23-096-015-00026-001	81190	ALGODON-ALEXANDROS	R	0,02	0,00
1722003	23-096-015-00038-002	81190	ALGODON-ALEXANDROS	R	0,37	0,00
1722002	23-096-015-00047-001	81190	ALGODON-ALEXANDROS	R	0,54	0,00
1722004	23-096-018-00199-001	81190	ALGODON-ALEXANDROS	R	0,86	0,00

**Porcentaje de superficie determinada situada en zonas RAMSAR****PUNTOS: 0,00 0.0%**

<u>REF.</u>	<u>REFERENCIA SIGPAC</u>	<u>CULTIVO</u>	<u>DESCRIPCIÓN CULTIVO</u>	<u>S/R</u>	<u>SUP.</u>	<u>SUP.</u>
					<u>PROPUESTA</u>	<u>CUMPLE</u>
					(ha)	(ha)
1721999	23-027-001-00175-001	81190	ALGODON-ALEXANDROS	R	0,31	0,00
1721998	23-027-001-00177-001	81190	ALGODON-ALEXANDROS	R	0,25	0,00
1722001	23-096-015-00025-001	81190	ALGODON-ALEXANDROS	R	0,32	0,00
1722000	23-096-015-00026-001	81190	ALGODON-ALEXANDROS	R	0,02	0,00
1722003	23-096-015-00038-002	81190	ALGODON-ALEXANDROS	R	0,37	0,00
1722002	23-096-015-00047-001	81190	ALGODON-ALEXANDROS	R	0,54	0,00
1722004	23-096-018-00199-001	81190	ALGODON-ALEXANDROS	R	0,86	0,00

**Porcentaje de superficie determinada en zonas vulnerables a la contaminación por nitratos****PUNTOS: 4,00 100.0%**

<u>REF.</u>	<u>REFERENCIA SIGPAC</u>	<u>CULTIVO</u>	<u>DESCRIPCIÓN CULTIVO</u>	<u>S/R</u>	<u>SUP.</u>	<u>SUP.</u>
					<u>PROPUESTA</u>	<u>CUMPLE</u>
					(ha)	(ha)
1721999	23-027-001-00175-001	81190	ALGODON-ALEXANDROS	R	0,31	0,31
1721998	23-027-001-00177-001	81190	ALGODON-ALEXANDROS	R	0,25	0,25
1722001	23-096-015-00025-001	81190	ALGODON-ALEXANDROS	R	0,32	0,32
1722000	23-096-015-00026-001	81190	ALGODON-ALEXANDROS	R	0,02	0,02
1722003	23-096-015-00038-002	81190	ALGODON-ALEXANDROS	R	0,37	0,37
1722002	23-096-015-00047-001	81190	ALGODON-ALEXANDROS	R	0,54	0,54
1722004	23-096-018-00199-001	81190	ALGODON-ALEXANDROS	R	0,86	0,86

**Titulares de explotaciones que hayan adquirido el compromiso voluntario de establecimiento de una enmienda natural mediante un cultivo de crucifera para su enterrado en verde****PUNTOS: 1,00 S**



<b><u>APELLIDOS Y NOMBRE / RAZÓN SOCIAL</u></b>	<b><u>NIF</u></b>	<b><u>EXPEDIENTE</u></b>	<b><u>SUP. PROPUESTA (ha)</u></b>
CARDENAS LEON LUISA	52542835W	6092455	2,53
<b><u>PROPUESTA ADMITIDO</u></b>	<b><u>SOLICITA PRIMA VOL. SI</u></b>	<b><u>PROPUESTA PRIMA VOL. ADMITIDO</u></b>	
<b><u>IMPORTE POR ANUALIDAD</u></b>			

<b><u>CAMPAÑA</u></b>	<b><u>IMPORTE MÁXIMO SUBVENCIONABLE</u></b>	<b><u>IMPORTE MEDIO DE TRANSFERENCIA (€/ha)</u></b>
2015	1.096,60 €	433,44 €
2016	1.096,60 €	433,44 €
2017	1.096,60 €	433,44 €
2018	1.096,60 €	433,44 €
2019	1.096,60 €	433,44 €

**RECINTOS PROPUESTOS**

<b><u>REF.</u></b>	<b><u>REFERENCIA SIGPAC</u></b>	<b><u>CULTIVO</u></b>	<b><u>DESCRIPCIÓN CULTIVO</u></b>	<b><u>S/R</u></b>	<b><u>SUP. DEC. ADMIN. (ha)</u></b>	<b><u>SUP. PROPUESTA (ha)</u></b>
1677019	23-096-017-00101-002	81190	ALGODON-ALEXANDROS	R	0,06	0,06
1677018	23-096-017-00102-001	81190	ALGODON-ALEXANDROS	R	0,04	0,04
1677026	23-096-017-00105-001	81190	ALGODON-ALEXANDROS	R	0,14	0,14
1677022	23-096-017-00106-001	81190	ALGODON-ALEXANDROS	R	0,15	0,15
1677023	23-096-017-00107-001	81190	ALGODON-ALEXANDROS	R	0,41	0,41
1677025	23-096-017-00108-001	81190	ALGODON-ALEXANDROS	R	0,06	0,06
1677024	23-096-017-00110-001	81190	ALGODON-ALEXANDROS	R	0,03	0,03
1677028	23-096-017-00133-001	81190	ALGODON-ALEXANDROS	R	0,17	0,17
1677027	23-096-017-00134-001	81190	ALGODON-ALEXANDROS	R	0,41	0,41
1677021	23-096-017-00341-001	81190	ALGODON-ALEXANDROS	R	0,62	0,62
1677020	23-096-017-00342-001	81190	ALGODON-ALEXANDROS	R	0,44	0,44

**RESUMEN CRITERIOS DE PRIORIZACIÓN****10.1.5 Sistemas sostenibles de cultivos agroindustriales****PUNTOS: 5,00**

	<b><u>PUNTOS</u></b>	<b><u>CUMPLE</u></b>
<b>Porcentaje de superficie determinada en Red Natura 2000</b>	0,00	0.0%
<b>Porcentaje de superficie determinada situada en zonas RAMSAR</b>	0,00	0.0%
<b>Porcentaje de superficie determinada en zonas vulnerables a la contaminación por nitratos</b>	4,00	100.0%
<b>Titulares de explotaciones que hayan adquirido el compromiso voluntario de establecimiento de una enmienda natural mediante un cultivo de crucifera para su enterrado en verde</b>	1,00	S



**DETALLE CRITERIOS DE PRIORIZACIÓN****10.1.5 Sistemas sostenibles de cultivos agroindustriales****PUNTOS: 5,00****Porcentaje de superficie determinada en Red Natura 2000****PUNTOS: 0,00 0.0%**

<u>REF.</u>	<u>REFERENCIA SIGPAC</u>	<u>CULTIVO</u>	<u>DESCRIPCIÓN CULTIVO</u>	<u>S/R</u>	<u>SUP.</u>	<u>SUP.</u>
					<u>PROPUESTA</u>	<u>CUMPLE</u>
					<u>(ha)</u>	<u>(ha)</u>
1677019	23-096-017-00101-002	81190	ALGODON-ALEXANDROS	R	0,06	0,00
1677018	23-096-017-00102-001	81190	ALGODON-ALEXANDROS	R	0,04	0,00
1677026	23-096-017-00105-001	81190	ALGODON-ALEXANDROS	R	0,14	0,00
1677022	23-096-017-00106-001	81190	ALGODON-ALEXANDROS	R	0,15	0,00
1677023	23-096-017-00107-001	81190	ALGODON-ALEXANDROS	R	0,41	0,00
1677025	23-096-017-00108-001	81190	ALGODON-ALEXANDROS	R	0,06	0,00
1677024	23-096-017-00110-001	81190	ALGODON-ALEXANDROS	R	0,03	0,00
1677028	23-096-017-00133-001	81190	ALGODON-ALEXANDROS	R	0,17	0,00
1677027	23-096-017-00134-001	81190	ALGODON-ALEXANDROS	R	0,41	0,00
1677021	23-096-017-00341-001	81190	ALGODON-ALEXANDROS	R	0,62	0,00
1677020	23-096-017-00342-001	81190	ALGODON-ALEXANDROS	R	0,44	0,00

**Porcentaje de superficie determinada situada en zonas RAMSAR****PUNTOS: 0,00 0.0%**

<u>REF.</u>	<u>REFERENCIA SIGPAC</u>	<u>CULTIVO</u>	<u>DESCRIPCIÓN CULTIVO</u>	<u>S/R</u>	<u>SUP.</u>	<u>SUP.</u>
					<u>PROPUESTA</u>	<u>CUMPLE</u>
					<u>(ha)</u>	<u>(ha)</u>
1677019	23-096-017-00101-002	81190	ALGODON-ALEXANDROS	R	0,06	0,00
1677018	23-096-017-00102-001	81190	ALGODON-ALEXANDROS	R	0,04	0,00
1677026	23-096-017-00105-001	81190	ALGODON-ALEXANDROS	R	0,14	0,00
1677022	23-096-017-00106-001	81190	ALGODON-ALEXANDROS	R	0,15	0,00
1677023	23-096-017-00107-001	81190	ALGODON-ALEXANDROS	R	0,41	0,00
1677025	23-096-017-00108-001	81190	ALGODON-ALEXANDROS	R	0,06	0,00
1677024	23-096-017-00110-001	81190	ALGODON-ALEXANDROS	R	0,03	0,00
1677028	23-096-017-00133-001	81190	ALGODON-ALEXANDROS	R	0,17	0,00
1677027	23-096-017-00134-001	81190	ALGODON-ALEXANDROS	R	0,41	0,00
1677021	23-096-017-00341-001	81190	ALGODON-ALEXANDROS	R	0,62	0,00
1677020	23-096-017-00342-001	81190	ALGODON-ALEXANDROS	R	0,44	0,00

**Porcentaje de superficie determinada en zonas vulnerables a la contaminación por nitratos****PUNTOS: 4,00 100.0%**

<u>REF.</u>	<u>REFERENCIA SIGPAC</u>	<u>CULTIVO</u>	<u>DESCRIPCIÓN CULTIVO</u>	<u>S/R</u>	<u>SUP.</u>	<u>SUP.</u>
					<u>PROPUESTA</u>	<u>CUMPLE</u>
					<u>(ha)</u>	<u>(ha)</u>
1677019	23-096-017-00101-002	81190	ALGODON-ALEXANDROS	R	0,06	0,06
1677018	23-096-017-00102-001	81190	ALGODON-ALEXANDROS	R	0,04	0,04
1677026	23-096-017-00105-001	81190	ALGODON-ALEXANDROS	R	0,14	0,14
1677022	23-096-017-00106-001	81190	ALGODON-ALEXANDROS	R	0,15	0,15
1677023	23-096-017-00107-001	81190	ALGODON-ALEXANDROS	R	0,41	0,41
1677025	23-096-017-00108-001	81190	ALGODON-ALEXANDROS	R	0,06	0,06
1677024	23-096-017-00110-001	81190	ALGODON-ALEXANDROS	R	0,03	0,03
1677028	23-096-017-00133-001	81190	ALGODON-ALEXANDROS	R	0,17	0,17
1677027	23-096-017-00134-001	81190	ALGODON-ALEXANDROS	R	0,41	0,41
1677021	23-096-017-00341-001	81190	ALGODON-ALEXANDROS	R	0,62	0,62
1677020	23-096-017-00342-001	81190	ALGODON-ALEXANDROS	R	0,44	0,44

**Titulares de explotaciones que hayan adquirido el compromiso voluntario de establecimiento de una enmienda natural mediante un cultivo de crucifera para su enterrado en verde****PUNTOS: 1,00 S**

<u>APELLIDOS Y NOMBRE / RAZÓN SOCIAL</u>	<u>NIF</u>	<u>EXPEDIENTE</u>	<u>SUP. PROPUESTA (ha)</u>
CARRASCOSA LOPEZ JOSE	26490917T	6077336	6,08

<u>PROPUESTA ADMITIDO</u>	<u>SOLICITA PRIMA VOL. SI</u>	<u>PROPUESTA PRIMA VOL. ADMITIDO</u>

**IMPORTE POR ANUALIDAD**

<u>CAMPAÑA</u>	<u>IMPORTE MÁXIMO SUBVENCIONABLE</u>	<u>IMPORTE MEDIO DE TRANSFERENCIA (€/ha)</u>
2015	2.635,31 €	433,44 €
2016	2.635,31 €	433,44 €
2017	2.635,31 €	433,44 €
2018	2.635,31 €	433,44 €
2019	2.635,31 €	433,44 €

**RECINTOS PROPUESTOS**

<u>REF.</u>	<u>REFERENCIA SIGPAC</u>	<u>CULTIVO DESCRIPCIÓN CULTIVO</u>	<u>S/R</u>	<u>SUP. DEC. ADMIN. (ha)</u>	<u>SUP. PROPUESTA (ha)</u>
2154267	23-092-046-00222-004	81216 ALGODON-CARISMA	R	6,08	6,08

**RESUMEN CRITERIOS DE PRIORIZACIÓN**

<b>10.1.5 Sistemas sostenibles de cultivos agroindustriales</b>	<b>PUNTOS: 5,00</b>	<b>PUNTOS</b>	<b>CUMPLE</b>
Porcentaje de superficie determinada en Red Natura 2000		4,00	100.0%
Porcentaje de superficie determinada situada en zonas RAMSAR		0,00	0.0%
Porcentaje de superficie determinada en zonas vulnerables a la contaminación por nitratos		0,00	0.0%
Titulares de explotaciones que hayan adquirido el compromiso voluntario de establecimiento de una enmienda natural mediante un cultivo de crucífera para su enterrado en verde		1,00	S

**DETALLE CRITERIOS DE PRIORIZACIÓN**

<b>10.1.5 Sistemas sostenibles de cultivos agroindustriales</b>	<b>PUNTOS: 5,00</b>	<b>PUNTOS</b>	<b>CUMPLE</b>
Porcentaje de superficie determinada en Red Natura 2000		PUNTOS: 4,00	100.0%
		<u>SUP. PROPUESTA (ha)</u>	<u>SUP. CUMPLE (ha)</u>
<u>REF.</u>	<u>REFERENCIA SIGPAC</u>	<u>CULTIVO DESCRIPCIÓN CULTIVO</u>	<u>S/R</u>
2154267	23-092-046-00222-004	81216 ALGODON-CARISMA	R
		6,08	6,08
Porcentaje de superficie determinada situada en zonas RAMSAR		PUNTOS: 0,00	0.0%
		<u>SUP. PROPUESTA (ha)</u>	<u>SUP. CUMPLE (ha)</u>
<u>REF.</u>	<u>REFERENCIA SIGPAC</u>	<u>CULTIVO DESCRIPCIÓN CULTIVO</u>	<u>S/R</u>
2154267	23-092-046-00222-004	81216 ALGODON-CARISMA	R
		6,08	0,00
Porcentaje de superficie determinada en zonas vulnerables a la contaminación por nitratos		PUNTOS: 0,00	0.0%
		<u>SUP. PROPUESTA (ha)</u>	<u>SUP. CUMPLE (ha)</u>
<u>REF.</u>	<u>REFERENCIA SIGPAC</u>	<u>CULTIVO DESCRIPCIÓN CULTIVO</u>	<u>S/R</u>
2154267	23-092-046-00222-004	81216 ALGODON-CARISMA	R
		6,08	0,00
Titulares de explotaciones que hayan adquirido el compromiso voluntario de establecimiento de una enmienda natural mediante un cultivo de crucífera para su enterrado en verde		PUNTOS: 1,00	S



<u>APELLIDOS Y NOMBRE / RAZÓN SOCIAL</u>	<u>NIF</u>	<u>EXPEDIENTE</u>	<u>SUP. PROPUESTA (ha)</u>
CARRASCOSA LOPEZ PEDRO	26472789L	6004658	9,30
<u>PROPUESTA ADMITIDO</u>	<u>SOLICITA PRIMA VOL. SI</u>	<u>PROPUESTA PRIMA VOL. ADMITIDO</u>	
<b>IMPORTE POR ANUALIDAD</b>			

<u>CAMPAÑA</u>	<u>IMPORTE MÁXIMO SUBVENCIÓNABLE</u>	<u>IMPORTE MEDIO DE TRANSFERENCIA (€/ha)</u>
2015	4.030,99 €	433,44 €
2016	4.030,99 €	433,44 €
2017	4.030,99 €	433,44 €
2018	4.030,99 €	433,44 €
2019	4.030,99 €	433,44 €

**RECINTOS PROPUESTOS**

<u>REF.</u>	<u>REFERENCIA SIGPAC</u>	<u>CULTIVO</u>	<u>DESCRIPCIÓN CULTIVO</u>	<u>S/R</u>	<u>SUP. DEC. ADMIN. (ha)</u>	<u>SUP. PROPUESTA (ha)</u>
2233622	23-092-046-00209-001	81216	ALGODON-CARISMA	R	0,53	0,53
2233627	23-092-046-00209-001	81216	ALGODON-CARISMA	R	0,54	0,54
2233616	23-092-046-00209-001	81216	ALGODON-CARISMA	R	0,56	0,56
2233625	23-092-046-00209-001	81216	ALGODON-CARISMA	R	0,48	0,48
2233620	23-092-046-00209-001	81216	ALGODON-CARISMA	R	0,51	0,51
2233617	23-092-046-00209-001	81216	ALGODON-CARISMA	R	0,48	0,48
2233624	23-092-046-00209-001	81216	ALGODON-CARISMA	R	0,55	0,55
2233621	23-092-046-00209-001	81216	ALGODON-CARISMA	R	0,25	0,25
2233618	23-092-046-00209-001	81216	ALGODON-CARISMA	R	0,53	0,53
2233626	23-092-046-00209-001	81216	ALGODON-CARISMA	R	0,51	0,51
2233619	23-092-046-00209-001	81216	ALGODON-CARISMA	R	0,16	0,16
2233615	23-092-046-00209-001	81216	ALGODON-CARISMA	R	0,08	0,08
2233623	23-092-046-00221-004	81216	ALGODON-CARISMA	R	4,12	4,12

**RESUMEN CRITERIOS DE PRIORIZACIÓN****10.1.5 Sistemas sostenibles de cultivos agroindustriales**

PUNTOS: 5,00

	<u>PUNTOS</u>	<u>CUMPLE</u>
Porcentaje de superficie determinada en Red Natura 2000	4,00	100.0%
Porcentaje de superficie determinada situada en zonas RAMSAR	0,00	0.0%
Porcentaje de superficie determinada en zonas vulnerables a la contaminación por nitratos	0,00	0.0%
Titulares de explotaciones que hayan adquirido el compromiso voluntario de establecimiento de una enmienda natural mediante un cultivo de crucífera para su enterrado en verde	1,00	S



**DETALLE CRITERIOS DE PRIORIZACIÓN****10.1.5 Sistemas sostenibles de cultivos agroindustriales****PUNTOS:** 5,00**Porcentaje de superficie determinada en Red Natura 2000****PUNTOS:** 4,00 100.0%

REF.	REFERENCIA SIGPAC	CULTIVO	DESCRIPCIÓN CULTIVO	S/R	SUP.	SUP.
					PROPUESTA	CUMPLE
					(ha)	(ha)
2233617	23-092-046-00209-001	81216	ALGODON-CARISMA	R	0,48	0,48
2233621	23-092-046-00209-001	81216	ALGODON-CARISMA	R	0,25	0,25
2233622	23-092-046-00209-001	81216	ALGODON-CARISMA	R	0,53	0,53
2233615	23-092-046-00209-001	81216	ALGODON-CARISMA	R	0,08	0,08
2233627	23-092-046-00209-001	81216	ALGODON-CARISMA	R	0,54	0,54
2233625	23-092-046-00209-001	81216	ALGODON-CARISMA	R	0,48	0,48
2233619	23-092-046-00209-001	81216	ALGODON-CARISMA	R	0,16	0,16
2233626	23-092-046-00209-001	81216	ALGODON-CARISMA	R	0,51	0,51
2233616	23-092-046-00209-001	81216	ALGODON-CARISMA	R	0,56	0,56
2233624	23-092-046-00209-001	81216	ALGODON-CARISMA	R	0,55	0,55
2233618	23-092-046-00209-001	81216	ALGODON-CARISMA	R	0,53	0,53
2233620	23-092-046-00209-001	81216	ALGODON-CARISMA	R	0,51	0,51
2233623	23-092-046-00221-004	81216	ALGODON-CARISMA	R	4,12	4,12

**Porcentaje de superficie determinada situada en zonas RAMSAR****PUNTOS:** 0,00 0.0%

REF.	REFERENCIA SIGPAC	CULTIVO	DESCRIPCIÓN CULTIVO	S/R	SUP.	SUP.
					PROPUESTA	CUMPLE
					(ha)	(ha)
2233619	23-092-046-00209-001	81216	ALGODON-CARISMA	R	0,16	0,00
2233625	23-092-046-00209-001	81216	ALGODON-CARISMA	R	0,48	0,00
2233620	23-092-046-00209-001	81216	ALGODON-CARISMA	R	0,51	0,00
2233626	23-092-046-00209-001	81216	ALGODON-CARISMA	R	0,51	0,00
2233615	23-092-046-00209-001	81216	ALGODON-CARISMA	R	0,08	0,00
2233622	23-092-046-00209-001	81216	ALGODON-CARISMA	R	0,53	0,00
2233616	23-092-046-00209-001	81216	ALGODON-CARISMA	R	0,56	0,00
2233618	23-092-046-00209-001	81216	ALGODON-CARISMA	R	0,53	0,00
2233627	23-092-046-00209-001	81216	ALGODON-CARISMA	R	0,54	0,00
2233624	23-092-046-00209-001	81216	ALGODON-CARISMA	R	0,55	0,00
2233617	23-092-046-00209-001	81216	ALGODON-CARISMA	R	0,48	0,00
2233621	23-092-046-00209-001	81216	ALGODON-CARISMA	R	0,25	0,00
2233623	23-092-046-00221-004	81216	ALGODON-CARISMA	R	4,12	0,00

**Porcentaje de superficie determinada en zonas vulnerables a la contaminación por nitratos****PUNTOS:** 0,00 0.0%

REF.	REFERENCIA SIGPAC	CULTIVO	DESCRIPCIÓN CULTIVO	S/R	SUP.	SUP.
					PROPUESTA	CUMPLE
					(ha)	(ha)
2233616	23-092-046-00209-001	81216	ALGODON-CARISMA	R	0,56	0,00
2233618	23-092-046-00209-001	81216	ALGODON-CARISMA	R	0,53	0,00
2233622	23-092-046-00209-001	81216	ALGODON-CARISMA	R	0,53	0,00
2233625	23-092-046-00209-001	81216	ALGODON-CARISMA	R	0,48	0,00
2233626	23-092-046-00209-001	81216	ALGODON-CARISMA	R	0,51	0,00
2233627	23-092-046-00209-001	81216	ALGODON-CARISMA	R	0,54	0,00
2233621	23-092-046-00209-001	81216	ALGODON-CARISMA	R	0,25	0,00
2233624	23-092-046-00209-001	81216	ALGODON-CARISMA	R	0,55	0,00
2233617	23-092-046-00209-001	81216	ALGODON-CARISMA	R	0,48	0,00
2233620	23-092-046-00209-001	81216	ALGODON-CARISMA	R	0,51	0,00
2233619	23-092-046-00209-001	81216	ALGODON-CARISMA	R	0,16	0,00
2233615	23-092-046-00209-001	81216	ALGODON-CARISMA	R	0,08	0,00
2233623	23-092-046-00221-004	81216	ALGODON-CARISMA	R	4,12	0,00

**Titulares de explotaciones que hayan adquirido el compromiso voluntario de establecimiento de una enmienda natural mediante un cultivo de crucifera para su enterrado en verde****PUNTOS:** 1,00 S

<u>APELLIDOS Y NOMBRE / RAZÓN SOCIAL</u>	<u>NIF</u>	<u>EXPEDIENTE</u>	<u>SUP. PROPUESTA (ha)</u>
CARRILLO MESA JOSE DAVID	53598189R	6101039	3,91
<u>PROPUESTA ADMITIDO</u>	<u>SOLICITA PRIMA VOL. SI</u>	<u>PROPUESTA PRIMA VOL. ADMITIDO</u>	
<b>IMPORTE POR ANUALIDAD</b>			

<u>CAMPAÑA</u>	<u>IMPORTE MÁXIMO SUBVENCIONABLE</u>	<u>IMPORTE MEDIO DE TRANSFERENCIA (€/ha)</u>
2015	1.694,75 €	433,44 €
2016	1.694,75 €	433,44 €
2017	1.694,75 €	433,44 €
2018	1.694,75 €	433,44 €
2019	1.694,75 €	433,44 €

**RECINTOS PROPUESTOS**

<u>REF.</u>	<u>REFERENCIA SIGPAC</u>	<u>CULTIVO</u>	<u>DESCRIPCIÓN CULTIVO</u>	<u>S/R</u>	<u>SUP. DEC. ADMIN. (ha)</u>	<u>SUP. PROPUESTA (ha)</u>
2195337	23-005-009-00029-001	81377	ALGODON-ELSA	R	3,91	3,91

**RESUMEN CRITERIOS DE PRIORIZACIÓN**

<b>10.1.5 Sistemas sostenibles de cultivos agroindustriales</b>	<b>PUNTOS: 5,00</b>	<b>PUNTOS</b>	<b>CUMPLE</b>
Porcentaje de superficie determinada en Red Natura 2000		0,00	0.0%
Porcentaje de superficie determinada situada en zonas RAMSAR		0,00	0.0%
Porcentaje de superficie determinada en zonas vulnerables a la contaminación por nitratos		4,00	100.0%
Titulares de explotaciones que hayan adquirido el compromiso voluntario de establecimiento de una enmienda natural mediante un cultivo de crucifera para su enterrado en verde		1,00	S

**DETALLE CRITERIOS DE PRIORIZACIÓN**

<b>10.1.5 Sistemas sostenibles de cultivos agroindustriales</b>	<b>PUNTOS: 5,00</b>	<b>PUNTOS</b>	<b>CUMPLE</b>				
Porcentaje de superficie determinada en Red Natura 2000		PUNTOS: 0,00	0.0%				
		<u>SUP. PROPUESTA (ha)</u>	<u>SUP. CUMPLE (ha)</u>				
<u>REF.</u>	<u>REFERENCIA SIGPAC</u>	<u>CULTIVO</u>	<u>DESCRIPCIÓN CULTIVO</u>	<u>S/R</u>			
2195337	23-005-009-00029-001	81377	ALGODON-ELSA	R		3,91	0,00
Porcentaje de superficie determinada situada en zonas RAMSAR		PUNTOS: 0,00	0.0%				
		<u>SUP. PROPUESTA (ha)</u>	<u>SUP. CUMPLE (ha)</u>				
<u>REF.</u>	<u>REFERENCIA SIGPAC</u>	<u>CULTIVO</u>	<u>DESCRIPCIÓN CULTIVO</u>	<u>S/R</u>			
2195337	23-005-009-00029-001	81377	ALGODON-ELSA	R		3,91	0,00
Porcentaje de superficie determinada en zonas vulnerables a la contaminación por nitratos		PUNTOS: 4,00	100.0%				
		<u>SUP. PROPUESTA (ha)</u>	<u>SUP. CUMPLE (ha)</u>				
<u>REF.</u>	<u>REFERENCIA SIGPAC</u>	<u>CULTIVO</u>	<u>DESCRIPCIÓN CULTIVO</u>	<u>S/R</u>			
2195337	23-005-009-00029-001	81377	ALGODON-ELSA	R		3,91	3,91
Titulares de explotaciones que hayan adquirido el compromiso voluntario de establecimiento de una enmienda natural mediante un cultivo de crucifera para su enterrado en verde		PUNTOS: 1,00	S				



<u>APELLIDOS Y NOMBRE / RAZÓN SOCIAL</u>	<u>NIF</u>	<u>EXPEDIENTE</u>	<u>SUP. PROPUESTA (ha)</u>
CARRILLO MESA JUAN MANUEL	78689542X	6101046	1,88
<u>PROPUESTA ADMITIDO</u>	<u>SOLICITA PRIMA VOL. SI</u>	<u>PROPUESTA PRIMA VOL. ADMITIDO</u>	

**IMPORTE POR ANUALIDAD**

<u>CAMPAÑA</u>	<u>IMPORTE MÁXIMO SUBVENCIÓNABLE</u>	<u>IMPORTE MEDIO DE TRANSFERENCIA (€/ha)</u>
2015	814,87 €	433,44 €
2016	814,87 €	433,44 €
2017	814,87 €	433,44 €
2018	814,87 €	433,44 €
2019	814,87 €	433,44 €

**RECINTOS PROPUESTOS**

<u>REF.</u>	<u>REFERENCIA SIGPAC</u>	<u>CULTIVO DESCRIPCIÓN CULTIVO</u>	<u>S/R</u>	<u>SUP. DEC. ADMIN. (ha)</u>	<u>SUP. PROPUESTA (ha)</u>
2196484	23-005-007-00058-003	81377 ALGODON-ELSA	R	1,88	1,88

**RESUMEN CRITERIOS DE PRIORIZACIÓN**

<b>10.1.5 Sistemas sostenibles de cultivos agroindustriales</b>	<b>PUNTOS: 1,00</b>	<b>PUNTOS</b>	<b>CUMPLE</b>
Porcentaje de superficie determinada en Red Natura 2000		0,00	0.0%
Porcentaje de superficie determinada situada en zonas RAMSAR		0,00	0.0%
Porcentaje de superficie determinada en zonas vulnerables a la contaminación por nitratos		0,00	0.0%
Titulares de explotaciones que hayan adquirido el compromiso voluntario de establecimiento de una enmienda natural mediante un cultivo de crucifera para su enterrado en verde		1,00	S

**DETALLE CRITERIOS DE PRIORIZACIÓN**

<b>10.1.5 Sistemas sostenibles de cultivos agroindustriales</b>	<b>PUNTOS: 1,00</b>	<b>PUNTOS</b>	<b>SUP. PROPUESTA (ha)</b>	<b>SUP. CUMPLE (ha)</b>	
Porcentaje de superficie determinada en Red Natura 2000		0,00	0,00	0,00	
<u>REF.</u>	<u>REFERENCIA SIGPAC</u>	<u>CULTIVO DESCRIPCIÓN CULTIVO</u>	<u>S/R</u>	<u>SUP. PROPUESTA (ha)</u>	<u>SUP. CUMPLE (ha)</u>
2196484	23-005-007-00058-003	81377 ALGODON-ELSA	R	1,88	0,00
Porcentaje de superficie determinada situada en zonas RAMSAR		0,00	0,00	0,00	
<u>REF.</u>	<u>REFERENCIA SIGPAC</u>	<u>CULTIVO DESCRIPCIÓN CULTIVO</u>	<u>S/R</u>	<u>SUP. PROPUESTA (ha)</u>	<u>SUP. CUMPLE (ha)</u>
2196484	23-005-007-00058-003	81377 ALGODON-ELSA	R	1,88	0,00
Porcentaje de superficie determinada en zonas vulnerables a la contaminación por nitratos		0,00	0,00	0,00	
<u>REF.</u>	<u>REFERENCIA SIGPAC</u>	<u>CULTIVO DESCRIPCIÓN CULTIVO</u>	<u>S/R</u>	<u>SUP. PROPUESTA (ha)</u>	<u>SUP. CUMPLE (ha)</u>
2196484	23-005-007-00058-003	81377 ALGODON-ELSA	R	1,88	0,00
Titulares de explotaciones que hayan adquirido el compromiso voluntario de establecimiento de una enmienda natural mediante un cultivo de crucifera para su enterrado en verde		1,00	S		



<u>APELLIDOS Y NOMBRE / RAZÓN SOCIAL</u>	<u>NIF</u>	<u>EXPEDIENTE</u>	<u>SUP. PROPUESTA (ha)</u>
CARRILLO SANTAELLA JUAN EUSTAQUIO	75006667X	6100774	9,99
<u>PROPUESTA INADMITIDO</u>	<u>SOLICITA PRIMA VOL. SI</u>	<u>PROPUESTA PRIMA VOL. INADMITIDO</u>	
<u>IMPORTE POR ANUALIDAD</u>			

<u>CAMPAÑA</u>	<u>IMPORTE MÁXIMO SUBVENCIONABLE</u>	<u>IMPORTE MEDIO DE TRANSFERENCIA (€/ha)</u>
2015	4.330,07 €	433,44 €
2016	4.330,07 €	433,44 €
2017	4.330,07 €	433,44 €
2018	4.330,07 €	433,44 €
2019	4.330,07 €	433,44 €

**RECINTOS PROPUESTOS**

<u>REF.</u>	<u>REFERENCIA SIGPAC</u>	<u>CULTIVO</u>	<u>DESCRIPCIÓN CULTIVO</u>	<u>S/R</u>	<u>SUP. DEC. ADMIN. (ha)</u>	<u>SUP. PROPUESTA (ha)</u>
2160094	23-005-007-00058-003	81377	ALGODON-ELSA	R	4,29	4,29
2160095	23-005-007-00059-001	81268	ALGODON-JUNCAL	R	5,70	5,70

**RESUMEN CRITERIOS DE PRIORIZACIÓN**

<b>10.1.5 Sistemas sostenibles de cultivos agroindustriales</b>	<b>PUNTOS: 1,00</b>	<b>PUNTOS</b>	<b>CUMPLE</b>
Porcentaje de superficie determinada en Red Natura 2000		0,00	0.0%
Porcentaje de superficie determinada situada en zonas RAMSAR		0,00	0.0%
Porcentaje de superficie determinada en zonas vulnerables a la contaminación por nitratos		0,00	0.0%
Titulares de explotaciones que hayan adquirido el compromiso voluntario de establecimiento de una enmienda natural mediante un cultivo de crucifera para su enterrado en verde		1,00	S

**DETALLE CRITERIOS DE PRIORIZACIÓN**

<b>10.1.5 Sistemas sostenibles de cultivos agroindustriales</b>	<b>PUNTOS: 1,00</b>	<b>PUNTOS</b>	<b>CUMPLE</b>			
Porcentaje de superficie determinada en Red Natura 2000		0,00	0.0%			
		<b>SUP. PROPUESTA (ha)</b>	<b>SUP. CUMPLE (ha)</b>			
<u>REF.</u>	<u>REFERENCIA SIGPAC</u>	<u>CULTIVO</u>	<u>DESCRIPCIÓN CULTIVO</u>	<u>S/R</u>		
2160094	23-005-007-00058-003	81377	ALGODON-ELSA	R	4,29	0,00
2160095	23-005-007-00059-001	81268	ALGODON-JUNCAL	R	5,70	0,00
Porcentaje de superficie determinada situada en zonas RAMSAR		0,00	0.0%			
		<b>SUP. PROPUESTA (ha)</b>	<b>SUP. CUMPLE (ha)</b>			
<u>REF.</u>	<u>REFERENCIA SIGPAC</u>	<u>CULTIVO</u>	<u>DESCRIPCIÓN CULTIVO</u>	<u>S/R</u>		
2160094	23-005-007-00058-003	81377	ALGODON-ELSA	R	4,29	0,00
2160095	23-005-007-00059-001	81268	ALGODON-JUNCAL	R	5,70	0,00
Porcentaje de superficie determinada en zonas vulnerables a la contaminación por nitratos		0,00	0.0%			
		<b>SUP. PROPUESTA (ha)</b>	<b>SUP. CUMPLE (ha)</b>			
<u>REF.</u>	<u>REFERENCIA SIGPAC</u>	<u>CULTIVO</u>	<u>DESCRIPCIÓN CULTIVO</u>	<u>S/R</u>		
2160094	23-005-007-00058-003	81377	ALGODON-ELSA	R	4,29	0,00
2160095	23-005-007-00059-001	81268	ALGODON-JUNCAL	R	5,70	0,00
Titulares de explotaciones que hayan adquirido el compromiso voluntario de establecimiento de una enmienda natural mediante un cultivo de crucifera para su enterrado en verde		1,00	S			



<b><u>APELLIDOS Y NOMBRE / RAZÓN SOCIAL</u></b>	<b><u>NIF</u></b>	<b><u>EXPEDIENTE</u></b>	<b><u>SUP. PROPUESTA (ha)</u></b>
CASADO CRUZ FERNANDO	25955579X	6092489	2,51
<b><u>PROPUESTA ADMITIDO</u></b>	<b><u>SOLICITA PRIMA VOL. SI</u></b>	<b><u>PROPUESTA PRIMA VOL. ADMITIDO</u></b>	

**IMPORTE POR ANUALIDAD**

<b><u>CAMPAÑA</u></b>	<b><u>IMPORTE MÁXIMO SUBVENCIONABLE</u></b>	<b><u>IMPORTE MEDIO DE TRANSFERENCIA (€/ha)</u></b>
2015	1.087,94 €	433,44 €
2016	1.087,94 €	433,44 €
2017	1.087,94 €	433,44 €
2018	1.087,94 €	433,44 €
2019	1.087,94 €	433,44 €

**RECINTOS PROPUESTOS**

<b><u>REF.</u></b>	<b><u>REFERENCIA SIGPAC</u></b>	<b><u>CULTIVO</u></b>	<b><u>DESCRIPCIÓN CULTIVO</u></b>	<b><u>S/R</u></b>	<b><u>SUP. DEC. ADMIN. (ha)</u></b>	<b><u>SUP. PROPUESTA (ha)</u></b>
1678106	23-096-017-00101-002	81268	ALGODON-JUNCAL	R	0,55	0,55
1678105	23-096-017-00102-001	81268	ALGODON-JUNCAL	R	0,55	0,55
1678104	23-096-017-00103-001	81268	ALGODON-JUNCAL	R	0,32	0,32
1678103	23-096-017-00104-001	81268	ALGODON-JUNCAL	R	0,27	0,27
1678107	23-096-017-00105-001	81268	ALGODON-JUNCAL	R	0,15	0,15
1678102	23-096-017-00106-001	81268	ALGODON-JUNCAL	R	0,17	0,17
1678108	23-096-017-00133-001	81268	ALGODON-JUNCAL	R	0,01	0,01
1678110	23-096-017-00326-002	81163	ALGODON-FOTINI	R	0,17	0,17
1678109	23-096-017-00327-001	81268	ALGODON-JUNCAL	R	0,32	0,32

**RESUMEN CRITERIOS DE PRIORIZACIÓN****10.1.5 Sistemas sostenibles de cultivos agroindustriales**

PUNTOS: 5,00

	<b><u>PUNTOS</u></b>	<b><u>CUMPLE</u></b>
Porcentaje de superficie determinada en Red Natura 2000	0,00	0.0%
Porcentaje de superficie determinada situada en zonas RAMSAR	0,00	0.0%
Porcentaje de superficie determinada en zonas vulnerables a la contaminación por nitratos	4,00	100.0%
Titulares de explotaciones que hayan adquirido el compromiso voluntario de establecimiento de una enmienda natural mediante un cultivo de crucífera para su enterrado en verde	1,00	S



**DETALLE CRITERIOS DE PRIORIZACIÓN****10.1.5 Sistemas sostenibles de cultivos agroindustriales****PUNTOS: 5,00****Porcentaje de superficie determinada en Red Natura 2000****PUNTOS: 0,00 0.0%**

<u>REF.</u>	<u>REFERENCIA SIGPAC</u>	<u>CULTIVO</u>	<u>DESCRIPCIÓN CULTIVO</u>	<u>S/R</u>	<u>SUP.</u>	<u>SUP.</u>
					<u>PROPUESTA</u>	<u>CUMPLE</u>
					<u>(ha)</u>	<u>(ha)</u>
1678106	23-096-017-00101-002	81268	ALGODON-JUNCAL	R	0,55	0,00
1678105	23-096-017-00102-001	81268	ALGODON-JUNCAL	R	0,55	0,00
1678104	23-096-017-00103-001	81268	ALGODON-JUNCAL	R	0,32	0,00
1678103	23-096-017-00104-001	81268	ALGODON-JUNCAL	R	0,27	0,00
1678107	23-096-017-00105-001	81268	ALGODON-JUNCAL	R	0,15	0,00
1678102	23-096-017-00106-001	81268	ALGODON-JUNCAL	R	0,17	0,00
1678108	23-096-017-00133-001	81268	ALGODON-JUNCAL	R	0,01	0,00
1678110	23-096-017-00326-002	81163	ALGODON-FOTINI	R	0,17	0,00
1678109	23-096-017-00327-001	81268	ALGODON-JUNCAL	R	0,32	0,00

**Porcentaje de superficie determinada situada en zonas RAMSAR****PUNTOS: 0,00 0.0%**

<u>REF.</u>	<u>REFERENCIA SIGPAC</u>	<u>CULTIVO</u>	<u>DESCRIPCIÓN CULTIVO</u>	<u>S/R</u>	<u>SUP.</u>	<u>SUP.</u>
					<u>PROPUESTA</u>	<u>CUMPLE</u>
					<u>(ha)</u>	<u>(ha)</u>
1678106	23-096-017-00101-002	81268	ALGODON-JUNCAL	R	0,55	0,00
1678105	23-096-017-00102-001	81268	ALGODON-JUNCAL	R	0,55	0,00
1678104	23-096-017-00103-001	81268	ALGODON-JUNCAL	R	0,32	0,00
1678103	23-096-017-00104-001	81268	ALGODON-JUNCAL	R	0,27	0,00
1678107	23-096-017-00105-001	81268	ALGODON-JUNCAL	R	0,15	0,00
1678102	23-096-017-00106-001	81268	ALGODON-JUNCAL	R	0,17	0,00
1678108	23-096-017-00133-001	81268	ALGODON-JUNCAL	R	0,01	0,00
1678110	23-096-017-00326-002	81163	ALGODON-FOTINI	R	0,17	0,00
1678109	23-096-017-00327-001	81268	ALGODON-JUNCAL	R	0,32	0,00

**Porcentaje de superficie determinada en zonas vulnerables a la contaminación por nitratos****PUNTOS: 4,00 100.0%**

<u>REF.</u>	<u>REFERENCIA SIGPAC</u>	<u>CULTIVO</u>	<u>DESCRIPCIÓN CULTIVO</u>	<u>S/R</u>	<u>SUP.</u>	<u>SUP.</u>
					<u>PROPUESTA</u>	<u>CUMPLE</u>
					<u>(ha)</u>	<u>(ha)</u>
1678106	23-096-017-00101-002	81268	ALGODON-JUNCAL	R	0,55	0,55
1678105	23-096-017-00102-001	81268	ALGODON-JUNCAL	R	0,55	0,55
1678104	23-096-017-00103-001	81268	ALGODON-JUNCAL	R	0,32	0,32
1678103	23-096-017-00104-001	81268	ALGODON-JUNCAL	R	0,27	0,27
1678107	23-096-017-00105-001	81268	ALGODON-JUNCAL	R	0,15	0,15
1678102	23-096-017-00106-001	81268	ALGODON-JUNCAL	R	0,17	0,17
1678108	23-096-017-00133-001	81268	ALGODON-JUNCAL	R	0,01	0,01
1678110	23-096-017-00326-002	81163	ALGODON-FOTINI	R	0,17	0,17
1678109	23-096-017-00327-001	81268	ALGODON-JUNCAL	R	0,32	0,32

**Titulares de explotaciones que hayan adquirido el compromiso voluntario de establecimiento de una enmienda natural mediante un cultivo de crucifera para su enterrado en verde****PUNTOS: 1,00 S**

<u>APELLIDOS Y NOMBRE / RAZÓN SOCIAL</u>	<u>NIF</u>	<u>EXPEDIENTE</u>	<u>SUP. PROPUESTA (ha)</u>
CASADO GODOY FRANCISCO	26189905N	6095157	2,89

<u>PROPUESTA</u>	<u>SOLICITA PRIMA VOL.</u>	<u>PROPUESTA PRIMA VOL.</u>
ADMITIDO	SI	ADMITIDO

**IMPORTE POR ANUALIDAD**

<u>CAMPAÑA</u>	<u>IMPORTE MÁXIMO SUBVENCIONABLE</u>	<u>IMPORTE MEDIO DE TRANSFERENCIA (€/ha)</u>
2015	1.252,64 €	433,44 €
2016	1.252,64 €	433,44 €
2017	1.252,64 €	433,44 €
2018	1.252,64 €	433,44 €
2019	1.252,64 €	433,44 €

**RECINTOS PROPUESTOS**

<u>REF.</u>	<u>REFERENCIA SIGPAC</u>	<u>CULTIVO</u>	<u>DESCRIPCIÓN CULTIVO</u>	<u>S/R</u>	<u>SUP. DEC. ADMIN. (ha)</u>	<u>SUP. PROPUESTA (ha)</u>
1769577	23-046-001-00213-001	81190	ALGODON-ALEXANDROS	R	1,89	1,89
1769576	23-046-001-00217-001	81190	ALGODON-ALEXANDROS	R	1,00	1,00

**RESUMEN CRITERIOS DE PRIORIZACIÓN****10.1.5 Sistemas sostenibles de cultivos agroindustriales**

PUNTOS: 1,00

	<u>PUNTOS</u>	<u>CUMPLE</u>
Porcentaje de superficie determinada en Red Natura 2000	0,00	0.0%
Porcentaje de superficie determinada situada en zonas RAMSAR	0,00	0.0%
Porcentaje de superficie determinada en zonas vulnerables a la contaminación por nitratos	0,00	0.0%
Titulares de explotaciones que hayan adquirido el compromiso voluntario de establecimiento de una enmienda natural mediante un cultivo de crucifera para su enterrado en verde	1,00	S

**DETALLE CRITERIOS DE PRIORIZACIÓN****10.1.5 Sistemas sostenibles de cultivos agroindustriales**

PUNTOS: 1,00

	<u>PUNTOS</u>	<u>0,00</u>	<u>0.0%</u>
Porcentaje de superficie determinada en Red Natura 2000			
		<u>SUP. PROPUESTA (ha)</u>	<u>SUP. CUMPLE (ha)</u>
<u>REF.</u>	<u>REFERENCIA SIGPAC</u>	<u>CULTIVO</u>	<u>DESCRIPCIÓN CULTIVO</u>
<u>S/R</u>			
1769577	23-046-001-00213-001	81190	ALGODON-ALEXANDROS
R		1,89	0,00
1769576	23-046-001-00217-001	81190	ALGODON-ALEXANDROS
R		1,00	0,00
Porcentaje de superficie determinada situada en zonas RAMSAR			
		<u>SUP. PROPUESTA (ha)</u>	<u>SUP. CUMPLE (ha)</u>
<u>REF.</u>	<u>REFERENCIA SIGPAC</u>	<u>CULTIVO</u>	<u>DESCRIPCIÓN CULTIVO</u>
<u>S/R</u>			
1769577	23-046-001-00213-001	81190	ALGODON-ALEXANDROS
R		1,89	0,00
1769576	23-046-001-00217-001	81190	ALGODON-ALEXANDROS
R		1,00	0,00
Porcentaje de superficie determinada en zonas vulnerables a la contaminación por nitratos			
		<u>SUP. PROPUESTA (ha)</u>	<u>SUP. CUMPLE (ha)</u>
<u>REF.</u>	<u>REFERENCIA SIGPAC</u>	<u>CULTIVO</u>	<u>DESCRIPCIÓN CULTIVO</u>
<u>S/R</u>			
1769577	23-046-001-00213-001	81190	ALGODON-ALEXANDROS
R		1,89	0,00
1769576	23-046-001-00217-001	81190	ALGODON-ALEXANDROS
R		1,00	0,00
Titulares de explotaciones que hayan adquirido el compromiso voluntario de establecimiento de una enmienda natural mediante un cultivo de crucifera para su enterrado en verde			
	<u>PUNTOS:</u>	<u>1,00</u>	<u>S</u>

<u>APELLIDOS Y NOMBRE / RAZÓN SOCIAL</u>	<u>NIF</u>	<u>EXPEDIENTE</u>	<u>SUP. PROPUESTA (ha)</u>
CASADO LARA JOSE	52542270N	6095075	0,50
<u>PROPUESTA ADMITIDO</u>	<u>SOLICITA PRIMA VOL. SI</u>	<u>PROPUESTA PRIMA VOL. ADMITIDO</u>	

**IMPORTE POR ANUALIDAD**

<u>CAMPAÑA</u>	<u>IMPORTE MÁXIMO SUBVENCIONABLE</u>	<u>IMPORTE MEDIO DE TRANSFERENCIA (€/ha)</u>
2015	216,71 €	433,42 €
2016	216,71 €	433,42 €
2017	216,71 €	433,42 €
2018	216,71 €	433,42 €
2019	216,71 €	433,42 €

**RECINTOS PROPUESTOS**

<u>REF.</u>	<u>REFERENCIA SIGPAC</u>	<u>CULTIVO</u>	<u>DESCRIPCIÓN CULTIVO</u>	<u>S/R</u>	<u>SUP. DEC. ADMIN. (ha)</u>	<u>SUP. PROPUESTA (ha)</u>
1766813	23-096-016-00094-001	81190	ALGODON-ALEXANDROS	R	0,50	0,50

**RESUMEN CRITERIOS DE PRIORIZACIÓN**

<b>10.1.5 Sistemas sostenibles de cultivos agroindustriales</b>	<b>PUNTOS: 5,00</b>	<b>PUNTOS</b>	<b>CUMPLE</b>
Porcentaje de superficie determinada en Red Natura 2000		0,00	0.0%
Porcentaje de superficie determinada situada en zonas RAMSAR		0,00	0.0%
Porcentaje de superficie determinada en zonas vulnerables a la contaminación por nitratos		4,00	100.0%
Titulares de explotaciones que hayan adquirido el compromiso voluntario de establecimiento de una enmienda natural mediante un cultivo de crucifera para su enterrado en verde		1,00	S

**DETALLE CRITERIOS DE PRIORIZACIÓN**

<b>10.1.5 Sistemas sostenibles de cultivos agroindustriales</b>	<b>PUNTOS: 5,00</b>	<b>PUNTOS</b>	<b>CUMPLE</b>			
Porcentaje de superficie determinada en Red Natura 2000		PUNTOS: 0,00	0.0%			
		<u>SUP. PROPUESTA (ha)</u>	<u>SUP. CUMPLE (ha)</u>			
<u>REF.</u>	<u>REFERENCIA SIGPAC</u>	<u>CULTIVO</u>	<u>DESCRIPCIÓN CULTIVO</u>	<u>S/R</u>		
1766813	23-096-016-00094-001	81190	ALGODON-ALEXANDROS	R	0,50	0,00
Porcentaje de superficie determinada situada en zonas RAMSAR		PUNTOS: 0,00	0.0%			
		<u>SUP. PROPUESTA (ha)</u>	<u>SUP. CUMPLE (ha)</u>			
<u>REF.</u>	<u>REFERENCIA SIGPAC</u>	<u>CULTIVO</u>	<u>DESCRIPCIÓN CULTIVO</u>	<u>S/R</u>		
1766813	23-096-016-00094-001	81190	ALGODON-ALEXANDROS	R	0,50	0,00
Porcentaje de superficie determinada en zonas vulnerables a la contaminación por nitratos		PUNTOS: 4,00	100.0%			
		<u>SUP. PROPUESTA (ha)</u>	<u>SUP. CUMPLE (ha)</u>			
<u>REF.</u>	<u>REFERENCIA SIGPAC</u>	<u>CULTIVO</u>	<u>DESCRIPCIÓN CULTIVO</u>	<u>S/R</u>		
1766813	23-096-016-00094-001	81190	ALGODON-ALEXANDROS	R	0,50	0,50
Titulares de explotaciones que hayan adquirido el compromiso voluntario de establecimiento de una enmienda natural mediante un cultivo de crucifera para su enterrado en verde		PUNTOS: 1,00	S			



<b><u>APELLIDOS Y NOMBRE / RAZÓN SOCIAL</u></b>	<b><u>NIF</u></b>	<b><u>EXPEDIENTE</u></b>	<b><u>SUP. PROPUESTA (ha)</u></b>
CASADO LARA MARIA INES	29088879C	6094452	1,47
<b><u>PROPUESTA</u></b>	<b><u>SOLICITA PRIMA VOL.</u></b>	<b><u>PROPUESTA PRIMA VOL.</u></b>	
ADMITIDO	SI	ADMITIDO	

**IMPORTE POR ANUALIDAD**

<b><u>CAMPAÑA</u></b>	<b><u>IMPORTE MÁXIMO SUBVENCIONABLE</u></b>	<b><u>IMPORTE MEDIO DE TRANSFERENCIA (€/ha)</u></b>
2015	637,16 €	433,44 €
2016	637,16 €	433,44 €
2017	637,16 €	433,44 €
2018	637,16 €	433,44 €
2019	637,16 €	433,44 €

**RECINTOS PROPUESTOS**

<b><u>REF.</u></b>	<b><u>REFERENCIA SIGPAC</u></b>	<b><u>CULTIVO</u></b>	<b><u>DESCRIPCIÓN CULTIVO</u></b>	<b><u>S/R</u></b>	<b><u>SUP. DEC. ADMIN. (ha)</u></b>	<b><u>SUP. PROPUESTA (ha)</u></b>
1898857	23-096-015-00044-001	81192	ALGODON-CONCHITA	R	0,36	0,36
1898858	23-096-015-00046-001	81192	ALGODON-CONCHITA	R	0,80	0,80
1898859	23-096-015-00049-001	81192	ALGODON-CONCHITA	R	0,31	0,31

**RESUMEN CRITERIOS DE PRIORIZACIÓN****10.1.5 Sistemas sostenibles de cultivos agroindustriales****PUNTOS: 5,00**

	<b><u>PUNTOS</u></b>	<b><u>CUMPLE</u></b>
Porcentaje de superficie determinada en Red Natura 2000	0,00	0.0%
Porcentaje de superficie determinada situada en zonas RAMSAR	0,00	0.0%
Porcentaje de superficie determinada en zonas vulnerables a la contaminación por nitratos	4,00	100.0%
Titulares de explotaciones que hayan adquirido el compromiso voluntario de establecimiento de una enmienda natural mediante un cultivo de crucífera para su enterrado en verde	1,00	S



**DETALLE CRITERIOS DE PRIORIZACIÓN****10.1.5 Sistemas sostenibles de cultivos agroindustriales****PUNTOS: 5,00****Porcentaje de superficie determinada en Red Natura 2000****PUNTOS: 0,00 0.0%**

<u>REF.</u>	<u>REFERENCIA SIGPAC</u>	<u>CULTIVO</u>	<u>DESCRIPCIÓN CULTIVO</u>	<u>S/R</u>	<u>SUP.</u>	<u>SUP.</u>
					<u>PROPUESTA</u>	<u>CUMPLE</u>
					(ha)	(ha)
1898857	23-096-015-00044-001	81192	ALGODON-CONCHITA	R	0,36	0,00
1898858	23-096-015-00046-001	81192	ALGODON-CONCHITA	R	0,80	0,00
1898859	23-096-015-00049-001	81192	ALGODON-CONCHITA	R	0,31	0,00

**Porcentaje de superficie determinada situada en zonas RAMSAR****PUNTOS: 0,00 0.0%**

<u>REF.</u>	<u>REFERENCIA SIGPAC</u>	<u>CULTIVO</u>	<u>DESCRIPCIÓN CULTIVO</u>	<u>S/R</u>	<u>SUP.</u>	<u>SUP.</u>
					<u>PROPUESTA</u>	<u>CUMPLE</u>
					(ha)	(ha)
1898857	23-096-015-00044-001	81192	ALGODON-CONCHITA	R	0,36	0,00
1898858	23-096-015-00046-001	81192	ALGODON-CONCHITA	R	0,80	0,00
1898859	23-096-015-00049-001	81192	ALGODON-CONCHITA	R	0,31	0,00

**Porcentaje de superficie determinada en zonas vulnerables a la contaminación por nitratos****PUNTOS: 4,00 100.0%**

<u>REF.</u>	<u>REFERENCIA SIGPAC</u>	<u>CULTIVO</u>	<u>DESCRIPCIÓN CULTIVO</u>	<u>S/R</u>	<u>SUP.</u>	<u>SUP.</u>
					<u>PROPUESTA</u>	<u>CUMPLE</u>
					(ha)	(ha)
1898857	23-096-015-00044-001	81192	ALGODON-CONCHITA	R	0,36	0,36
1898858	23-096-015-00046-001	81192	ALGODON-CONCHITA	R	0,80	0,80
1898859	23-096-015-00049-001	81192	ALGODON-CONCHITA	R	0,31	0,31

**Titulares de explotaciones que hayan adquirido el compromiso voluntario de establecimiento de una enmienda natural mediante un cultivo de crucífera para su enterrado en verde****PUNTOS: 1,00 S**

<u>APELLIDOS Y NOMBRE / RAZÓN SOCIAL</u>	<u>NIF</u>	<u>EXPEDIENTE</u>	<u>SUP. PROPUESTA (ha)</u>
CASADO PEREZ GASPAR	26095443B	6062871	0,51
<u>PROPUESTA ADMITIDO</u>	<u>SOLICITA PRIMA VOL. SI</u>	<u>PROPUESTA PRIMA VOL. ADMITIDO</u>	

**IMPORTE POR ANUALIDAD**

<u>CAMPAÑA</u>	<u>IMPORTE MÁXIMO SUBVENCIONABLE</u>	<u>IMPORTE MEDIO DE TRANSFERENCIA (€/ha)</u>
2015	221,06 €	433,45 €
2016	221,06 €	433,45 €
2017	221,06 €	433,45 €
2018	221,06 €	433,45 €
2019	221,06 €	433,45 €

**RECINTOS PROPUESTOS**

<u>REF.</u>	<u>REFERENCIA SIGPAC</u>	<u>CULTIVO</u>	<u>DESCRIPCIÓN CULTIVO</u>	<u>S/R</u>	<u>SUP. DEC. ADMIN. (ha)</u>	<u>SUP. PROPUESTA (ha)</u>
2229312	23-096-015-00048-001	81015	ALGODON-COKO	R	0,51	0,51

**RESUMEN CRITERIOS DE PRIORIZACIÓN**

<b>10.1.5 Sistemas sostenibles de cultivos agroindustriales</b>	<b>PUNTOS: 5,00</b>	<b>PUNTOS</b>	<b>CUMPLE</b>
Porcentaje de superficie determinada en Red Natura 2000		0,00	0.0%
Porcentaje de superficie determinada situada en zonas RAMSAR		0,00	0.0%
Porcentaje de superficie determinada en zonas vulnerables a la contaminación por nitratos		4,00	100.0%
Titulares de explotaciones que hayan adquirido el compromiso voluntario de establecimiento de una enmienda natural mediante un cultivo de crucifera para su enterrado en verde		1,00	S

**DETALLE CRITERIOS DE PRIORIZACIÓN**

<b>10.1.5 Sistemas sostenibles de cultivos agroindustriales</b>	<b>PUNTOS: 5,00</b>	<b>PUNTOS</b>	<b>CUMPLE</b>			
Porcentaje de superficie determinada en Red Natura 2000		PUNTOS: 0,00	0.0%			
		<u>SUP. PROPUESTA (ha)</u>	<u>SUP. CUMPLE (ha)</u>			
<u>REF.</u>	<u>REFERENCIA SIGPAC</u>	<u>CULTIVO</u>	<u>DESCRIPCIÓN CULTIVO</u>	<u>S/R</u>		
2229312	23-096-015-00048-001	81015	ALGODON-COKO	R	0,51	0,00
Porcentaje de superficie determinada situada en zonas RAMSAR		PUNTOS: 0,00	0.0%			
		<u>SUP. PROPUESTA (ha)</u>	<u>SUP. CUMPLE (ha)</u>			
<u>REF.</u>	<u>REFERENCIA SIGPAC</u>	<u>CULTIVO</u>	<u>DESCRIPCIÓN CULTIVO</u>	<u>S/R</u>		
2229312	23-096-015-00048-001	81015	ALGODON-COKO	R	0,51	0,00
Porcentaje de superficie determinada en zonas vulnerables a la contaminación por nitratos		PUNTOS: 4,00	100.0%			
		<u>SUP. PROPUESTA (ha)</u>	<u>SUP. CUMPLE (ha)</u>			
<u>REF.</u>	<u>REFERENCIA SIGPAC</u>	<u>CULTIVO</u>	<u>DESCRIPCIÓN CULTIVO</u>	<u>S/R</u>		
2229312	23-096-015-00048-001	81015	ALGODON-COKO	R	0,51	0,51
Titulares de explotaciones que hayan adquirido el compromiso voluntario de establecimiento de una enmienda natural mediante un cultivo de crucifera para su enterrado en verde		PUNTOS: 1,00	S			



<u>APELLIDOS Y NOMBRE / RAZÓN SOCIAL</u>	<u>NIF</u>	<u>EXPEDIENTE</u>	<u>SUP. PROPUESTA (ha)</u>
CASADO PONCE CATALINA	25961348Y	6062878	1,11
<u>PROPUESTA ADMITIDO</u>	<u>SOLICITA PRIMA VOL. SI</u>	<u>PROPUESTA PRIMA VOL. ADMITIDO</u>	
<b>IMPORTE POR ANUALIDAD</b>			

<u>CAMPAÑA</u>	<u>IMPORTE MÁXIMO SUBVENCIONABLE</u>	<u>IMPORTE MEDIO DE TRANSFERENCIA (€/ha)</u>
2015	481,12 €	433,44 €
2016	481,12 €	433,44 €
2017	481,12 €	433,44 €
2018	481,12 €	433,44 €
2019	481,12 €	433,44 €

**RECINTOS PROPUESTOS**

<u>REF.</u>	<u>REFERENCIA SIGPAC</u>	<u>CULTIVO</u>	<u>DESCRIPCIÓN CULTIVO</u>	<u>S/R</u>	<u>SUP. DEC. ADMIN. (ha)</u>	<u>SUP. PROPUESTA (ha)</u>
2229557	23-027-001-00147-001	81015	ALGODON-COKO	R	1,11	1,11

**RESUMEN CRITERIOS DE PRIORIZACIÓN**

<b>10.1.5 Sistemas sostenibles de cultivos agroindustriales</b>	<b>PUNTOS: 5,00</b>	<b>PUNTOS</b>	<b>CUMPLE</b>
Porcentaje de superficie determinada en Red Natura 2000		0,00	0.0%
Porcentaje de superficie determinada situada en zonas RAMSAR		0,00	0.0%
Porcentaje de superficie determinada en zonas vulnerables a la contaminación por nitratos		4,00	100.0%
Titulares de explotaciones que hayan adquirido el compromiso voluntario de establecimiento de una enmienda natural mediante un cultivo de crucifera para su enterrado en verde		1,00	S

**DETALLE CRITERIOS DE PRIORIZACIÓN**

<b>10.1.5 Sistemas sostenibles de cultivos agroindustriales</b>	<b>PUNTOS: 5,00</b>	<b>PUNTOS</b>	<b>CUMPLE</b>			
Porcentaje de superficie determinada en Red Natura 2000		PUNTOS: 0,00	0.0%			
		<u>SUP. PROPUESTA (ha)</u>	<u>SUP. CUMPLE (ha)</u>			
<u>REF.</u>	<u>REFERENCIA SIGPAC</u>	<u>CULTIVO</u>	<u>DESCRIPCIÓN CULTIVO</u>	<u>S/R</u>		
2229557	23-027-001-00147-001	81015	ALGODON-COKO	R	1,11	0,00
Porcentaje de superficie determinada situada en zonas RAMSAR		PUNTOS: 0,00	0.0%			
		<u>SUP. PROPUESTA (ha)</u>	<u>SUP. CUMPLE (ha)</u>			
<u>REF.</u>	<u>REFERENCIA SIGPAC</u>	<u>CULTIVO</u>	<u>DESCRIPCIÓN CULTIVO</u>	<u>S/R</u>		
2229557	23-027-001-00147-001	81015	ALGODON-COKO	R	1,11	0,00
Porcentaje de superficie determinada en zonas vulnerables a la contaminación por nitratos		PUNTOS: 4,00	100.0%			
		<u>SUP. PROPUESTA (ha)</u>	<u>SUP. CUMPLE (ha)</u>			
<u>REF.</u>	<u>REFERENCIA SIGPAC</u>	<u>CULTIVO</u>	<u>DESCRIPCIÓN CULTIVO</u>	<u>S/R</u>		
2229557	23-027-001-00147-001	81015	ALGODON-COKO	R	1,11	1,11
Titulares de explotaciones que hayan adquirido el compromiso voluntario de establecimiento de una enmienda natural mediante un cultivo de crucifera para su enterrado en verde		PUNTOS: 1,00	S			





<u>APELLIDOS Y NOMBRE / RAZÓN SOCIAL</u>	<u>NIF</u>	<u>EXPEDIENTE</u>	<u>SUP. PROPUESTA (ha)</u>
CASADO REYES FRANCISCO	26190888Y	6095611	1,06
<u>PROPUESTA ADMITIDO</u>	<u>SOLICITA PRIMA VOL. SI</u>	<u>PROPUESTA PRIMA VOL. ADMITIDO</u>	

**IMPORTE POR ANUALIDAD**

<u>CAMPAÑA</u>	<u>IMPORTE MÁXIMO SUBVENCIONABLE</u>	<u>IMPORTE MEDIO DE TRANSFERENCIA (€/ha)</u>
2015	459,45 €	433,44 €
2016	459,45 €	433,44 €
2017	459,45 €	433,44 €
2018	459,45 €	433,44 €
2019	459,45 €	433,44 €

**RECINTOS PROPUESTOS**

<u>REF.</u>	<u>REFERENCIA SIGPAC</u>	<u>CULTIVO</u>	<u>DESCRIPCIÓN CULTIVO</u>	<u>S/R</u>	<u>SUP. DEC. ADMIN. (ha)</u>	<u>SUP. PROPUESTA (ha)</u>
1785372	23-046-001-00212-001	81377	ALGODON-ELSA	R	1,06	1,06

**RESUMEN CRITERIOS DE PRIORIZACIÓN**

<b>10.1.5 Sistemas sostenibles de cultivos agroindustriales</b>	<b>PUNTOS: 1,00</b>	<b>PUNTOS</b>	<b>CUMPLE</b>
Porcentaje de superficie determinada en Red Natura 2000		0,00	0.0%
Porcentaje de superficie determinada situada en zonas RAMSAR		0,00	0.0%
Porcentaje de superficie determinada en zonas vulnerables a la contaminación por nitratos		0,00	0.0%
Titulares de explotaciones que hayan adquirido el compromiso voluntario de establecimiento de una enmienda natural mediante un cultivo de crucifera para su enterrado en verde		1,00	S

**DETALLE CRITERIOS DE PRIORIZACIÓN**

<b>10.1.5 Sistemas sostenibles de cultivos agroindustriales</b>	<b>PUNTOS: 1,00</b>	<b>PUNTOS</b>	<b>CUMPLE</b>			
Porcentaje de superficie determinada en Red Natura 2000		PUNTOS: 0,00	0.0%			
		<u>SUP. PROPUESTA (ha)</u>	<u>SUP. CUMPLE (ha)</u>			
<u>REF.</u>	<u>REFERENCIA SIGPAC</u>	<u>CULTIVO</u>	<u>DESCRIPCIÓN CULTIVO</u>	<u>S/R</u>		
1785372	23-046-001-00212-001	81377	ALGODON-ELSA	R	1,06	0,00
Porcentaje de superficie determinada situada en zonas RAMSAR		PUNTOS: 0,00	0.0%			
		<u>SUP. PROPUESTA (ha)</u>	<u>SUP. CUMPLE (ha)</u>			
<u>REF.</u>	<u>REFERENCIA SIGPAC</u>	<u>CULTIVO</u>	<u>DESCRIPCIÓN CULTIVO</u>	<u>S/R</u>		
1785372	23-046-001-00212-001	81377	ALGODON-ELSA	R	1,06	0,00
Porcentaje de superficie determinada en zonas vulnerables a la contaminación por nitratos		PUNTOS: 0,00	0.0%			
		<u>SUP. PROPUESTA (ha)</u>	<u>SUP. CUMPLE (ha)</u>			
<u>REF.</u>	<u>REFERENCIA SIGPAC</u>	<u>CULTIVO</u>	<u>DESCRIPCIÓN CULTIVO</u>	<u>S/R</u>		
1785372	23-046-001-00212-001	81377	ALGODON-ELSA	R	1,06	0,00
Titulares de explotaciones que hayan adquirido el compromiso voluntario de establecimiento de una enmienda natural mediante un cultivo de crucifera para su enterrado en verde		PUNTOS: 1,00	S			



<u>APELLIDOS Y NOMBRE / RAZÓN SOCIAL</u>	<u>NIF</u>	<u>EXPEDIENTE</u>	<u>SUP. PROPUESTA (ha)</u>
CASADO VALERO RAMON	52545934L	6094659	5,01
<u>PROPUESTA</u>	<u>SOLICITA PRIMA VOL.</u>	<u>PROPUESTA PRIMA VOL.</u>	
ADMITIDO	SI	ADMITIDO	

**IMPORTE POR ANUALIDAD**

<u>CAMPAÑA</u>	<u>IMPORTE MÁXIMO SUBVENCIONABLE</u>	<u>IMPORTE MEDIO DE TRANSFERENCIA (€/ha)</u>
2015	2.171,53 €	433,44 €
2016	2.171,53 €	433,44 €
2017	2.171,53 €	433,44 €
2018	2.171,53 €	433,44 €
2019	2.171,53 €	433,44 €

**RECINTOS PROPUESTOS**

<u>REF.</u>	<u>REFERENCIA SIGPAC</u>	<u>CULTIVO</u>	<u>DESCRIPCIÓN CULTIVO</u>	<u>S/R</u>	<u>SUP. DEC. ADMIN. (ha)</u>	<u>SUP. PROPUESTA (ha)</u>
2986852	23-096-016-00003-001	81363	ALGODON-DP332	R	1,45	1,45
2986855	23-096-016-00042-002	81190	ALGODON-ALEXANDROS	R	3,11	3,11
2986853	23-096-016-00087-002	81190	ALGODON-ALEXANDROS	R	0,43	0,43
2986854	23-096-016-00088-001	81190	ALGODON-ALEXANDROS	R	0,02	0,02

**RESUMEN CRITERIOS DE PRIORIZACIÓN****10.1.5 Sistemas sostenibles de cultivos agroindustriales**

PUNTOS: 5,00

	<u>PUNTOS</u>	<u>CUMPLE</u>
Porcentaje de superficie determinada en Red Natura 2000	0,00	0.0%
Porcentaje de superficie determinada situada en zonas RAMSAR	0,00	0.0%
Porcentaje de superficie determinada en zonas vulnerables a la contaminación por nitratos	4,00	100.0%
Titulares de explotaciones que hayan adquirido el compromiso voluntario de establecimiento de una enmienda natural mediante un cultivo de crucífera para su enterrado en verde	1,00	S



**DETALLE CRITERIOS DE PRIORIZACIÓN****10.1.5 Sistemas sostenibles de cultivos agroindustriales****PUNTOS: 5,00****Porcentaje de superficie determinada en Red Natura 2000****PUNTOS: 0,00 0.0%**

<u>REF.</u>	<u>REFERENCIA SIGPAC</u>	<u>CULTIVO</u>	<u>DESCRIPCIÓN CULTIVO</u>	<u>S/R</u>	<u>SUP.</u> <u>PROPUESTA</u> <u>(ha)</u>	<u>SUP.</u> <u>CUMPLE</u> <u>(ha)</u>
2986852	23-096-016-00003-001	81363	ALGODON-DP332	R	1,45	0,00
2986855	23-096-016-00042-002	81190	ALGODON-ALEXANDROS	R	3,11	0,00
2986853	23-096-016-00087-002	81190	ALGODON-ALEXANDROS	R	0,43	0,00
2986854	23-096-016-00088-001	81190	ALGODON-ALEXANDROS	R	0,02	0,00

**Porcentaje de superficie determinada situada en zonas RAMSAR****PUNTOS: 0,00 0.0%**

<u>REF.</u>	<u>REFERENCIA SIGPAC</u>	<u>CULTIVO</u>	<u>DESCRIPCIÓN CULTIVO</u>	<u>S/R</u>	<u>SUP.</u> <u>PROPUESTA</u> <u>(ha)</u>	<u>SUP.</u> <u>CUMPLE</u> <u>(ha)</u>
2986852	23-096-016-00003-001	81363	ALGODON-DP332	R	1,45	0,00
2986855	23-096-016-00042-002	81190	ALGODON-ALEXANDROS	R	3,11	0,00
2986853	23-096-016-00087-002	81190	ALGODON-ALEXANDROS	R	0,43	0,00
2986854	23-096-016-00088-001	81190	ALGODON-ALEXANDROS	R	0,02	0,00

**Porcentaje de superficie determinada en zonas vulnerables a la contaminación por nitratos****PUNTOS: 4,00 100.0%**

<u>REF.</u>	<u>REFERENCIA SIGPAC</u>	<u>CULTIVO</u>	<u>DESCRIPCIÓN CULTIVO</u>	<u>S/R</u>	<u>SUP.</u> <u>PROPUESTA</u> <u>(ha)</u>	<u>SUP.</u> <u>CUMPLE</u> <u>(ha)</u>
2986852	23-096-016-00003-001	81363	ALGODON-DP332	R	1,45	1,45
2986855	23-096-016-00042-002	81190	ALGODON-ALEXANDROS	R	3,11	3,11
2986853	23-096-016-00087-002	81190	ALGODON-ALEXANDROS	R	0,43	0,43
2986854	23-096-016-00088-001	81190	ALGODON-ALEXANDROS	R	0,02	0,02

**Titulares de explotaciones que hayan adquirido el compromiso voluntario de establecimiento de una enmienda natural mediante un cultivo de crucífera para su enterrado en verde****PUNTOS: 1,00 S**

<u>APELLIDOS Y NOMBRE / RAZÓN SOCIAL</u>	<u>NIF</u>	<u>EXPEDIENTE</u>	<u>SUP. PROPUESTA (ha)</u>
CASADO VICENTE ISABEL	75009077M	6095066	5,49
<u>PROPUESTA</u>	<u>SOLICITA PRIMA VOL.</u>	<u>PROPUESTA PRIMA VOL.</u>	
ADMITIDO	SI	ADMITIDO	

**IMPORTE POR ANUALIDAD**

<u>CAMPAÑA</u>	<u>IMPORTE MÁXIMO SUBVENCIONABLE</u>	<u>IMPORTE MEDIO DE TRANSFERENCIA (€/ha)</u>
2015	2.379,58 €	433,44 €
2016	2.379,58 €	433,44 €
2017	2.379,58 €	433,44 €
2018	2.379,58 €	433,44 €
2019	2.379,58 €	433,44 €

**RECINTOS PROPUESTOS**

<u>REF.</u>	<u>REFERENCIA SIGPAC</u>	<u>CULTIVO</u>	<u>DESCRIPCIÓN CULTIVO</u>	<u>S/R</u>	<u>SUP. DEC. ADMIN. (ha)</u>	<u>SUP. PROPUESTA (ha)</u>
1766543	23-096-017-00049-001	81190	ALGODON-ALEXANDROS	R	1,47	1,47
1766540	23-096-017-00050-001	81190	ALGODON-ALEXANDROS	R	0,33	0,33
1766541	23-096-017-00052-001	81190	ALGODON-ALEXANDROS	R	0,78	0,78
1766542	23-096-017-00053-001	81190	ALGODON-ALEXANDROS	R	2,91	2,91

**RESUMEN CRITERIOS DE PRIORIZACIÓN****10.1.5 Sistemas sostenibles de cultivos agroindustriales**

PUNTOS: 5,00

	<u>PUNTOS</u>	<u>CUMPLE</u>
Porcentaje de superficie determinada en Red Natura 2000	0,00	0.0%
Porcentaje de superficie determinada situada en zonas RAMSAR	0,00	0.0%
Porcentaje de superficie determinada en zonas vulnerables a la contaminación por nitratos	4,00	100.0%
Titulares de explotaciones que hayan adquirido el compromiso voluntario de establecimiento de una enmienda natural mediante un cultivo de crucífera para su enterrado en verde	1,00	S



**DETALLE CRITERIOS DE PRIORIZACIÓN****10.1.5 Sistemas sostenibles de cultivos agroindustriales****PUNTOS: 5,00****Porcentaje de superficie determinada en Red Natura 2000****PUNTOS: 0,00 0.0%**

<u>REF.</u>	<u>REFERENCIA SIGPAC</u>	<u>CULTIVO</u>	<u>DESCRIPCIÓN CULTIVO</u>	<u>S/R</u>	<u>SUP.</u>	<u>SUP.</u>
					<u>PROPUESTA</u>	<u>CUMPLE</u>
					(ha)	(ha)
1766543	23-096-017-00049-001	81190	ALGODON-ALEXANDROS	R	1,47	0,00
1766540	23-096-017-00050-001	81190	ALGODON-ALEXANDROS	R	0,33	0,00
1766541	23-096-017-00052-001	81190	ALGODON-ALEXANDROS	R	0,78	0,00
1766542	23-096-017-00053-001	81190	ALGODON-ALEXANDROS	R	2,91	0,00

**Porcentaje de superficie determinada situada en zonas RAMSAR****PUNTOS: 0,00 0.0%**

<u>REF.</u>	<u>REFERENCIA SIGPAC</u>	<u>CULTIVO</u>	<u>DESCRIPCIÓN CULTIVO</u>	<u>S/R</u>	<u>SUP.</u>	<u>SUP.</u>
					<u>PROPUESTA</u>	<u>CUMPLE</u>
					(ha)	(ha)
1766543	23-096-017-00049-001	81190	ALGODON-ALEXANDROS	R	1,47	0,00
1766540	23-096-017-00050-001	81190	ALGODON-ALEXANDROS	R	0,33	0,00
1766541	23-096-017-00052-001	81190	ALGODON-ALEXANDROS	R	0,78	0,00
1766542	23-096-017-00053-001	81190	ALGODON-ALEXANDROS	R	2,91	0,00

**Porcentaje de superficie determinada en zonas vulnerables a la contaminación por nitratos****PUNTOS: 4,00 100.0%**

<u>REF.</u>	<u>REFERENCIA SIGPAC</u>	<u>CULTIVO</u>	<u>DESCRIPCIÓN CULTIVO</u>	<u>S/R</u>	<u>SUP.</u>	<u>SUP.</u>
					<u>PROPUESTA</u>	<u>CUMPLE</u>
					(ha)	(ha)
1766543	23-096-017-00049-001	81190	ALGODON-ALEXANDROS	R	1,47	1,47
1766540	23-096-017-00050-001	81190	ALGODON-ALEXANDROS	R	0,33	0,33
1766541	23-096-017-00052-001	81190	ALGODON-ALEXANDROS	R	0,78	0,78
1766542	23-096-017-00053-001	81190	ALGODON-ALEXANDROS	R	2,91	2,91

**Titulares de explotaciones que hayan adquirido el compromiso voluntario de establecimiento de una enmienda natural mediante un cultivo de crucífera para su enterrado en verde****PUNTOS: 1,00 S**

<u>APELLIDOS Y NOMBRE / RAZÓN SOCIAL</u>	<u>NIF</u>	<u>EXPEDIENTE</u>	<u>SUP. PROPUESTA (ha)</u>
CASAS SÁNCHEZ JOSEFA	26455696S	6095159	1,06
<u>PROPUESTA ADMITIDO</u>	<u>SOLICITA PRIMA VOL. SI</u>	<u>PROPUESTA PRIMA VOL. ADMITIDO</u>	

**IMPORTE POR ANUALIDAD**

<u>CAMPAÑA</u>	<u>IMPORTE MÁXIMO SUBVENCIONABLE</u>	<u>IMPORTE MEDIO DE TRANSFERENCIA (€/ha)</u>
2015	459,45 €	433,44 €
2016	459,45 €	433,44 €
2017	459,45 €	433,44 €
2018	459,45 €	433,44 €
2019	459,45 €	433,44 €

**RECINTOS PROPUESTOS**

<u>REF.</u>	<u>REFERENCIA SIGPAC</u>	<u>CULTIVO</u>	<u>DESCRIPCIÓN CULTIVO</u>	<u>S/R</u>	<u>SUP. DEC. ADMIN. (ha)</u>	<u>SUP. PROPUESTA (ha)</u>
1769590	23-046-001-00218-001	81377	ALGODON-ELSA	R	1,06	1,06

**RESUMEN CRITERIOS DE PRIORIZACIÓN**

<b>10.1.5 Sistemas sostenibles de cultivos agroindustriales</b>	<b>PUNTOS: 1,00</b>	<b>PUNTOS</b>	<b>CUMPLE</b>
Porcentaje de superficie determinada en Red Natura 2000		0,00	0.0%
Porcentaje de superficie determinada situada en zonas RAMSAR		0,00	0.0%
Porcentaje de superficie determinada en zonas vulnerables a la contaminación por nitratos		0,00	0.0%
Titulares de explotaciones que hayan adquirido el compromiso voluntario de establecimiento de una enmienda natural mediante un cultivo de crucifera para su enterrado en verde		1,00	S

**DETALLE CRITERIOS DE PRIORIZACIÓN**

<b>10.1.5 Sistemas sostenibles de cultivos agroindustriales</b>	<b>PUNTOS: 1,00</b>	<b>PUNTOS</b>	<b>CUMPLE</b>			
Porcentaje de superficie determinada en Red Natura 2000		PUNTOS: 0,00	0.0%			
		<u>SUP. PROPUESTA (ha)</u>	<u>SUP. CUMPLE (ha)</u>			
<u>REF.</u>	<u>REFERENCIA SIGPAC</u>	<u>CULTIVO</u>	<u>DESCRIPCIÓN CULTIVO</u>	<u>S/R</u>		
1769590	23-046-001-00218-001	81377	ALGODON-ELSA	R	1,06	0,00
Porcentaje de superficie determinada situada en zonas RAMSAR		PUNTOS: 0,00	0.0%			
		<u>SUP. PROPUESTA (ha)</u>	<u>SUP. CUMPLE (ha)</u>			
<u>REF.</u>	<u>REFERENCIA SIGPAC</u>	<u>CULTIVO</u>	<u>DESCRIPCIÓN CULTIVO</u>	<u>S/R</u>		
1769590	23-046-001-00218-001	81377	ALGODON-ELSA	R	1,06	0,00
Porcentaje de superficie determinada en zonas vulnerables a la contaminación por nitratos		PUNTOS: 0,00	0.0%			
		<u>SUP. PROPUESTA (ha)</u>	<u>SUP. CUMPLE (ha)</u>			
<u>REF.</u>	<u>REFERENCIA SIGPAC</u>	<u>CULTIVO</u>	<u>DESCRIPCIÓN CULTIVO</u>	<u>S/R</u>		
1769590	23-046-001-00218-001	81377	ALGODON-ELSA	R	1,06	0,00
Titulares de explotaciones que hayan adquirido el compromiso voluntario de establecimiento de una enmienda natural mediante un cultivo de crucifera para su enterrado en verde		PUNTOS: 1,00	S			



<u>APELLIDOS Y NOMBRE / RAZÓN SOCIAL</u>	<u>NIF</u>	<u>EXPEDIENTE</u>	<u>SUP. PROPUESTA (ha)</u>
CASTAÑO SEGURA MIGUEL	25916955A	6092352	10,00
<u>PROPUESTA</u> INADMITIDO	<u>SOLICITA PRIMA VOL.</u> SI	<u>PROPUESTA PRIMA VOL.</u> INADMITIDO	
<u>IMPORTE POR ANUALIDAD</u>			

<u>CAMPAÑA</u>	<u>IMPORTE MÁXIMO SUBVENCIONABLE</u>	<u>IMPORTE MEDIO DE TRANSFERENCIA (€/ha)</u>
2015	4.334,40 €	433,44 €
2016	4.334,40 €	433,44 €
2017	4.334,40 €	433,44 €
2018	4.334,40 €	433,44 €
2019	4.334,40 €	433,44 €

**RECINTOS PROPUESTOS**

<u>REF.</u>	<u>REFERENCIA SIGPAC</u>	<u>CULTIVO</u>	<u>DESCRIPCIÓN CULTIVO</u>	<u>S/R</u>	<u>SUP. DEC. ADMIN. (ha)</u>	<u>SUP. PROPUESTA (ha)</u>
1704597	23-049-015-00251-002	81015	ALGODON-COKO	R	10,00	10,00

**RESUMEN CRITERIOS DE PRIORIZACIÓN**

<b>10.1.5 Sistemas sostenibles de cultivos agroindustriales</b>	<b>PUNTOS: 1,00</b>	<b>PUNTOS</b>	<b>CUMPLE</b>
Porcentaje de superficie determinada en Red Natura 2000		0,00	0.0%
Porcentaje de superficie determinada situada en zonas RAMSAR		0,00	0.0%
Porcentaje de superficie determinada en zonas vulnerables a la contaminación por nitratos		0,00	0.0%
Titulares de explotaciones que hayan adquirido el compromiso voluntario de establecimiento de una enmienda natural mediante un cultivo de crucifera para su enterrado en verde		1,00	S

**DETALLE CRITERIOS DE PRIORIZACIÓN**

<b>10.1.5 Sistemas sostenibles de cultivos agroindustriales</b>	<b>PUNTOS: 1,00</b>	<b>PUNTOS</b>	<b>CUMPLE</b>			
Porcentaje de superficie determinada en Red Natura 2000		PUNTOS: 0,00	0.0%			
<u>REF.</u>	<u>REFERENCIA SIGPAC</u>	<u>CULTIVO</u>	<u>DESCRIPCIÓN CULTIVO</u>	<u>S/R</u>	<u>SUP. PROPUESTA (ha)</u>	<u>SUP. CUMPLE (ha)</u>
1704597	23-049-015-00251-002	81015	ALGODON-COKO	R	10,00	0,00
Porcentaje de superficie determinada situada en zonas RAMSAR		PUNTOS: 0,00	0.0%			
<u>REF.</u>	<u>REFERENCIA SIGPAC</u>	<u>CULTIVO</u>	<u>DESCRIPCIÓN CULTIVO</u>	<u>S/R</u>	<u>SUP. PROPUESTA (ha)</u>	<u>SUP. CUMPLE (ha)</u>
1704597	23-049-015-00251-002	81015	ALGODON-COKO	R	10,00	0,00
Porcentaje de superficie determinada en zonas vulnerables a la contaminación por nitratos		PUNTOS: 0,00	0.0%			
<u>REF.</u>	<u>REFERENCIA SIGPAC</u>	<u>CULTIVO</u>	<u>DESCRIPCIÓN CULTIVO</u>	<u>S/R</u>	<u>SUP. PROPUESTA (ha)</u>	<u>SUP. CUMPLE (ha)</u>
1704597	23-049-015-00251-002	81015	ALGODON-COKO	R	10,00	0,00
Titulares de explotaciones que hayan adquirido el compromiso voluntario de establecimiento de una enmienda natural mediante un cultivo de crucifera para su enterrado en verde		PUNTOS: 1,00	S			



<b><u>APELLIDOS Y NOMBRE / RAZÓN SOCIAL</u></b>	<b><u>NIF</u></b>	<b><u>EXPEDIENTE</u></b>	<b><u>SUP. PROPUESTA (ha)</u></b>
CASTILLA CASADO INES	74967276H	6098334	0,70

<b><u>PROPUESTA ADMITIDO</u></b>	<b><u>SOLICITA PRIMA VOL.</u></b>	<b><u>PROPUESTA PRIMA VOL.</u></b>
	SI	ADMITIDO

**IMPORTE POR ANUALIDAD**

<u>CAMPAÑA</u>	<u>IMPORTE MÁXIMO SUBVENCIONABLE</u>	<u>IMPORTE MEDIO DE TRANSFERENCIA (€/ha)</u>
2015	303,41 €	433,44 €
2016	303,41 €	433,44 €
2017	303,41 €	433,44 €
2018	303,41 €	433,44 €
2019	303,41 €	433,44 €

**RECINTOS PROPUESTOS**

<u>REF.</u>	<u>REFERENCIA SIGPAC</u>	<u>CULTIVO</u>	<u>DESCRIPCIÓN CULTIVO</u>	<u>S/R</u>	<u>SUP. DEC. ADMIN. (ha)</u>	<u>SUP. PROPUESTA (ha)</u>
1937418	23-096-015-00026-001	81009	ALGODON-CARMEN	R	0,35	0,28
1937419	23-096-015-00028-002	81009	ALGODON-CARMEN	R	0,33	0,33
1937420	23-096-015-00376-001	81314	ALGODON-ALBARIZA	R	0,09	0,09

**INCIDENCIAS****INCIDENCIA DESCRIPCIÓN**

218 La superficie total declarada sobre un mismo recinto en el conjunto de los expedientes, no puede superar la superficie total que el SIGPAC establece para ese recinto.  
Ref:1937418 Recinto:23-096-015-00026-001 Cultivo:81009 ALGODON-CARMEN Regadío Suma de superficies declaradas para este recinto por todos los solicitantes (Áreas):44 Superficie SIGPAC medida para este recinto (Áreas):37 Exceso de superficie declarada (Hectáreas):0,07

**RESUMEN CRITERIOS DE PRIORIZACIÓN****10.1.5 Sistemas sostenibles de cultivos agroindustriales****PUNTOS:** 5,00

	<b><u>PUNTOS</u></b>	<b><u>CUMPLE</u></b>
Porcentaje de superficie determinada en Red Natura 2000	0,00	0.0%
Porcentaje de superficie determinada situada en zonas RAMSAR	0,00	0.0%
Porcentaje de superficie determinada en zonas vulnerables a la contaminación por nitratos	4,00	100.0%
Titulares de explotaciones que hayan adquirido el compromiso voluntario de establecimiento de una enmienda natural mediante un cultivo de crucífera para su enterrado en verde	1,00	S





**DETALLE CRITERIOS DE PRIORIZACIÓN****10.1.5 Sistemas sostenibles de cultivos agroindustriales****PUNTOS: 5,00****Porcentaje de superficie determinada en Red Natura 2000****PUNTOS: 0,00 0.0%**

<u>REF.</u>	<u>REFERENCIA SIGPAC</u>	<u>CULTIVO</u>	<u>DESCRIPCIÓN CULTIVO</u>	<u>S/R</u>	<u>SUP.</u>	<u>SUP.</u>
					<u>PROPUESTA</u>	<u>CUMPLE</u>
					(ha)	(ha)
1937418	23-096-015-00026-001	81009	ALGODON-CARMEN	R	0,28	0,00
1937419	23-096-015-00028-002	81009	ALGODON-CARMEN	R	0,33	0,00
1937420	23-096-015-00376-001	81314	ALGODON-ALBARIZA	R	0,09	0,00

**Porcentaje de superficie determinada situada en zonas RAMSAR****PUNTOS: 0,00 0.0%**

<u>REF.</u>	<u>REFERENCIA SIGPAC</u>	<u>CULTIVO</u>	<u>DESCRIPCIÓN CULTIVO</u>	<u>S/R</u>	<u>SUP.</u>	<u>SUP.</u>
					<u>PROPUESTA</u>	<u>CUMPLE</u>
					(ha)	(ha)
1937418	23-096-015-00026-001	81009	ALGODON-CARMEN	R	0,28	0,00
1937419	23-096-015-00028-002	81009	ALGODON-CARMEN	R	0,33	0,00
1937420	23-096-015-00376-001	81314	ALGODON-ALBARIZA	R	0,09	0,00

**Porcentaje de superficie determinada en zonas vulnerables a la contaminación por nitratos****PUNTOS: 4,00 100.0%**

<u>REF.</u>	<u>REFERENCIA SIGPAC</u>	<u>CULTIVO</u>	<u>DESCRIPCIÓN CULTIVO</u>	<u>S/R</u>	<u>SUP.</u>	<u>SUP.</u>
					<u>PROPUESTA</u>	<u>CUMPLE</u>
					(ha)	(ha)
1937418	23-096-015-00026-001	81009	ALGODON-CARMEN	R	0,28	0,28
1937419	23-096-015-00028-002	81009	ALGODON-CARMEN	R	0,33	0,33
1937420	23-096-015-00376-001	81314	ALGODON-ALBARIZA	R	0,09	0,09

**Titulares de explotaciones que hayan adquirido el compromiso voluntario de establecimiento de una enmienda natural mediante un cultivo de crucífera para su enterrado en verde****PUNTOS: 1,00 S**

<u>APELLIDOS Y NOMBRE / RAZÓN SOCIAL</u>	<u>NIF</u>	<u>EXPEDIENTE</u>	<u>SUP. PROPUESTA (ha)</u>
CASTILLO GOMEZ HORACIO	26406529E	6096264	5,18
<u>PROPUESTA ADMITIDO</u>	<u>SOLICITA PRIMA VOL. SI</u>	<u>PROPUESTA PRIMA VOL. ADMITIDO</u>	
<u>IMPORTE POR ANUALIDAD</u>			

<u>CAMPAÑA</u>	<u>IMPORTE MÁXIMO SUBVENCIONABLE</u>	<u>IMPORTE MEDIO DE TRANSFERENCIA (€/ha)</u>
2015	2.245,22 €	433,44 €
2016	2.245,22 €	433,44 €
2017	2.245,22 €	433,44 €
2018	2.245,22 €	433,44 €
2019	2.245,22 €	433,44 €

**RECINTOS PROPUESTOS**

<u>REF.</u>	<u>REFERENCIA SIGPAC</u>	<u>CULTIVO</u>	<u>DESCRIPCIÓN CULTIVO</u>	<u>S/R</u>	<u>SUP. DEC. ADMIN. (ha)</u>	<u>SUP. PROPUESTA (ha)</u>
1818552	23-032-002-00008-001	81190	ALGODON-ALEXANDROS	R	4,81	4,81
1818551	23-032-002-09000-002	81190	ALGODON-ALEXANDROS	R	0,37	0,37

**RESUMEN CRITERIOS DE PRIORIZACIÓN**

<b>10.1.5 Sistemas sostenibles de cultivos agroindustriales</b>	<b>PUNTOS: 5,00</b>	<b>PUNTOS</b>	<b>CUMPLE</b>
Porcentaje de superficie determinada en Red Natura 2000		0,00	0.0%
Porcentaje de superficie determinada situada en zonas RAMSAR		0,00	0.0%
Porcentaje de superficie determinada en zonas vulnerables a la contaminación por nitratos		4,00	100.0%
Titulares de explotaciones que hayan adquirido el compromiso voluntario de establecimiento de una enmienda natural mediante un cultivo de crucifera para su enterrado en verde		1,00	S

**DETALLE CRITERIOS DE PRIORIZACIÓN**

<b>10.1.5 Sistemas sostenibles de cultivos agroindustriales</b>	<b>PUNTOS: 5,00</b>	<b>PUNTOS</b>	<b>CUMPLE</b>			
Porcentaje de superficie determinada en Red Natura 2000		PUNTOS: 0,00	0.0%			
		<b>SUP. PROPUESTA (ha)</b>	<b>SUP. CUMPLE (ha)</b>			
<u>REF.</u>	<u>REFERENCIA SIGPAC</u>	<u>CULTIVO</u>	<u>DESCRIPCIÓN CULTIVO</u>	<u>S/R</u>		
1818552	23-032-002-00008-001	81190	ALGODON-ALEXANDROS	R	4,81	0,00
1818551	23-032-002-09000-002	81190	ALGODON-ALEXANDROS	R	0,37	0,00
Porcentaje de superficie determinada situada en zonas RAMSAR		PUNTOS: 0,00	0.0%			
		<b>SUP. PROPUESTA (ha)</b>	<b>SUP. CUMPLE (ha)</b>			
<u>REF.</u>	<u>REFERENCIA SIGPAC</u>	<u>CULTIVO</u>	<u>DESCRIPCIÓN CULTIVO</u>	<u>S/R</u>		
1818552	23-032-002-00008-001	81190	ALGODON-ALEXANDROS	R	4,81	0,00
1818551	23-032-002-09000-002	81190	ALGODON-ALEXANDROS	R	0,37	0,00
Porcentaje de superficie determinada en zonas vulnerables a la contaminación por nitratos		PUNTOS: 4,00	100.0%			
		<b>SUP. PROPUESTA (ha)</b>	<b>SUP. CUMPLE (ha)</b>			
<u>REF.</u>	<u>REFERENCIA SIGPAC</u>	<u>CULTIVO</u>	<u>DESCRIPCIÓN CULTIVO</u>	<u>S/R</u>		
1818552	23-032-002-00008-001	81190	ALGODON-ALEXANDROS	R	4,81	4,81
1818551	23-032-002-09000-002	81190	ALGODON-ALEXANDROS	R	0,37	0,37
Titulares de explotaciones que hayan adquirido el compromiso voluntario de establecimiento de una enmienda natural mediante un cultivo de crucifera para su enterrado en verde		PUNTOS: 1,00	S			

<u>APELLIDOS Y NOMBRE / RAZÓN SOCIAL</u>	<u>NIF</u>	<u>EXPEDIENTE</u>	<u>SUP. PROPUESTA (ha)</u>
CASTILLO MUÑOZ PEDRO	26198875N	6099704	7,14
<u>PROPUESTA ADMITIDO</u>	<u>SOLICITA PRIMA VOL. SI</u>	<u>PROPUESTA PRIMA VOL. ADMITIDO</u>	

**IMPORTE POR ANUALIDAD**

<u>CAMPAÑA</u>	<u>IMPORTE MÁXIMO SUBVENCIONABLE</u>	<u>IMPORTE MEDIO DE TRANSFERENCIA (€/ha)</u>
2015	3.094,76 €	433,44 €
2016	3.094,76 €	433,44 €
2017	3.094,76 €	433,44 €
2018	3.094,76 €	433,44 €
2019	3.094,76 €	433,44 €

**RECINTOS PROPUESTOS**

<u>REF.</u>	<u>REFERENCIA SIGPAC</u>	<u>CULTIVO</u>	<u>DESCRIPCIÓN CULTIVO</u>	<u>S/R</u>	<u>SUP. DEC. ADMIN. (ha)</u>	<u>SUP. PROPUESTA (ha)</u>
2058115	23-085-003-00097-003	81216	ALGODON-CARISMA	R	4,33	4,33
2058116	23-085-005-00012-001	81216	ALGODON-CARISMA	R	2,81	2,81

**RESUMEN CRITERIOS DE PRIORIZACIÓN**

<b>10.1.5 Sistemas sostenibles de cultivos agroindustriales</b>	<b>PUNTOS: 8,61</b>	<b>PUNTOS</b>	<b>CUMPLE</b>
Porcentaje de superficie determinada en Red Natura 2000		3,61	60.64%
Porcentaje de superficie determinada situada en zonas RAMSAR		0,00	0.0%
Porcentaje de superficie determinada en zonas vulnerables a la contaminación por nitratos		4,00	100.0%
Titulares de explotaciones que hayan adquirido el compromiso voluntario de establecimiento de una enmienda natural mediante un cultivo de crucifera para su enterrado en verde		1,00	S

**DETALLE CRITERIOS DE PRIORIZACIÓN**

<b>10.1.5 Sistemas sostenibles de cultivos agroindustriales</b>	<b>PUNTOS: 8,61</b>	<b>PUNTOS</b>	<b>CUMPLE</b>			
Porcentaje de superficie determinada en Red Natura 2000		PUNTOS: 3,61	60.64%			
		<b>SUP. PROPUESTA (ha)</b>	<b>SUP. CUMPLE (ha)</b>			
<u>REF.</u>	<u>REFERENCIA SIGPAC</u>	<u>CULTIVO</u>	<u>DESCRIPCIÓN CULTIVO</u>	<u>S/R</u>		
2058115	23-085-003-00097-003	81216	ALGODON-CARISMA	R	4,33	4,33
2058116	23-085-005-00012-001	81216	ALGODON-CARISMA	R	2,81	0,00
Porcentaje de superficie determinada situada en zonas RAMSAR		PUNTOS: 0,00	0.0%			
		<b>SUP. PROPUESTA (ha)</b>	<b>SUP. CUMPLE (ha)</b>			
<u>REF.</u>	<u>REFERENCIA SIGPAC</u>	<u>CULTIVO</u>	<u>DESCRIPCIÓN CULTIVO</u>	<u>S/R</u>		
2058115	23-085-003-00097-003	81216	ALGODON-CARISMA	R	4,33	0,00
2058116	23-085-005-00012-001	81216	ALGODON-CARISMA	R	2,81	0,00
Porcentaje de superficie determinada en zonas vulnerables a la contaminación por nitratos		PUNTOS: 4,00	100.0%			
		<b>SUP. PROPUESTA (ha)</b>	<b>SUP. CUMPLE (ha)</b>			
<u>REF.</u>	<u>REFERENCIA SIGPAC</u>	<u>CULTIVO</u>	<u>DESCRIPCIÓN CULTIVO</u>	<u>S/R</u>		
2058115	23-085-003-00097-003	81216	ALGODON-CARISMA	R	4,33	4,33
2058116	23-085-005-00012-001	81216	ALGODON-CARISMA	R	2,81	2,81
Titulares de explotaciones que hayan adquirido el compromiso voluntario de establecimiento de una enmienda natural mediante un cultivo de crucifera para su enterrado en verde		PUNTOS: 1,00	S			

<u>APELLIDOS Y NOMBRE / RAZÓN SOCIAL</u>	<u>NIF</u>	<u>EXPEDIENTE</u>	<u>SUP. PROPUESTA (ha)</u>
CASTRO LORITE LORENZO	52542198D	6098793	9,36

<u>PROPUESTA</u>	<u>SOLICITA PRIMA VOL.</u>	<u>PROPUESTA PRIMA VOL.</u>
ADMITIDO	SI	ADMITIDO

**IMPORTE POR ANUALIDAD**

<u>CAMPAÑA</u>	<u>IMPORTE MÁXIMO SUBVENCIONABLE</u>	<u>IMPORTE MEDIO DE TRANSFERENCIA (€/ha)</u>
2015	4.057,00 €	433,44 €
2016	4.057,00 €	433,44 €
2017	4.057,00 €	433,44 €
2018	4.057,00 €	433,44 €
2019	4.057,00 €	433,44 €

**RECINTOS PROPUESTOS**

<u>REF.</u>	<u>REFERENCIA SIGPAC</u>	<u>CULTIVO</u>	<u>DESCRIPCIÓN CULTIVO</u>	<u>S/R</u>	<u>SUP. DEC. ADMIN. (ha)</u>	<u>SUP. PROPUESTA (ha)</u>
1964858	23-096-016-00007-001	81385	ALGODON-DP377	R	2,98	2,98
1964856	23-096-016-00013-001	81385	ALGODON-DP377	R	2,96	2,96
1964857	23-096-016-00018-001	81268	ALGODON-JUNCAL	R	3,42	3,42

**RESUMEN CRITERIOS DE PRIORIZACIÓN****10.1.5 Sistemas sostenibles de cultivos agroindustriales****PUNTOS: 5,00**

	<b><u>PUNTOS</u></b>	<b><u>CUMPLE</u></b>
Porcentaje de superficie determinada en Red Natura 2000	0,00	0.0%
Porcentaje de superficie determinada situada en zonas RAMSAR	0,00	0.0%
Porcentaje de superficie determinada en zonas vulnerables a la contaminación por nitratos	4,00	100.0%
Titulares de explotaciones que hayan adquirido el compromiso voluntario de establecimiento de una enmienda natural mediante un cultivo de crucífera para su enterrado en verde	1,00	S



**DETALLE CRITERIOS DE PRIORIZACIÓN****10.1.5 Sistemas sostenibles de cultivos agroindustriales****PUNTOS: 5,00****Porcentaje de superficie determinada en Red Natura 2000****PUNTOS: 0,00 0.0%**

<u>REF.</u>	<u>REFERENCIA SIGPAC</u>	<u>CULTIVO</u>	<u>DESCRIPCIÓN CULTIVO</u>	<u>S/R</u>	<u>SUP.</u>	<u>SUP.</u>
					<u>PROPUESTA</u>	<u>CUMPLE</u>
					(ha)	(ha)
1964858	23-096-016-00007-001	81385	ALGODON-DP377	R	2,98	0,00
1964856	23-096-016-00013-001	81385	ALGODON-DP377	R	2,96	0,00
1964857	23-096-016-00018-001	81268	ALGODON-JUNCAL	R	3,42	0,00

**Porcentaje de superficie determinada situada en zonas RAMSAR****PUNTOS: 0,00 0.0%**

<u>REF.</u>	<u>REFERENCIA SIGPAC</u>	<u>CULTIVO</u>	<u>DESCRIPCIÓN CULTIVO</u>	<u>S/R</u>	<u>SUP.</u>	<u>SUP.</u>
					<u>PROPUESTA</u>	<u>CUMPLE</u>
					(ha)	(ha)
1964858	23-096-016-00007-001	81385	ALGODON-DP377	R	2,98	0,00
1964856	23-096-016-00013-001	81385	ALGODON-DP377	R	2,96	0,00
1964857	23-096-016-00018-001	81268	ALGODON-JUNCAL	R	3,42	0,00

**Porcentaje de superficie determinada en zonas vulnerables a la contaminación por nitratos****PUNTOS: 4,00 100.0%**

<u>REF.</u>	<u>REFERENCIA SIGPAC</u>	<u>CULTIVO</u>	<u>DESCRIPCIÓN CULTIVO</u>	<u>S/R</u>	<u>SUP.</u>	<u>SUP.</u>
					<u>PROPUESTA</u>	<u>CUMPLE</u>
					(ha)	(ha)
1964858	23-096-016-00007-001	81385	ALGODON-DP377	R	2,98	2,98
1964856	23-096-016-00013-001	81385	ALGODON-DP377	R	2,96	2,96
1964857	23-096-016-00018-001	81268	ALGODON-JUNCAL	R	3,42	3,42

**Titulares de explotaciones que hayan adquirido el compromiso voluntario de establecimiento de una enmienda natural mediante un cultivo de crucifera para su enterrado en verde****PUNTOS: 1,00 S**

<b><u>APELLIDOS Y NOMBRE / RAZÓN SOCIAL</u></b>	<b><u>NIF</u></b>	<b><u>EXPEDIENTE</u></b>	<b><u>SUP. PROPUESTA (ha)</u></b>
CASTRO MOLINA FRANCISCO	26169958Y	6099309	7,74
<b><u>PROPUESTA</u></b>	<b><u>SOLICITA PRIMA VOL.</u></b>	<b><u>PROPUESTA PRIMA VOL.</u></b>	
ADMITIDO	SI	ADMITIDO	

**IMPORTE POR ANUALIDAD**

<b><u>CAMPAÑA</u></b>	<b><u>IMPORTE MÁXIMO SUBVENCIONABLE</u></b>	<b><u>IMPORTE MEDIO DE TRANSFERENCIA (€/ha)</u></b>
2015	3.354,83 €	433,44 €
2016	3.354,83 €	433,44 €
2017	3.354,83 €	433,44 €
2018	3.354,83 €	433,44 €
2019	3.354,83 €	433,44 €

**RECINTOS PROPUESTOS**

<b><u>REF.</u></b>	<b><u>REFERENCIA SIGPAC</u></b>	<b><u>CULTIVO</u></b>	<b><u>DESCRIPCIÓN CULTIVO</u></b>	<b><u>S/R</u></b>	<b><u>SUP. DEC. ADMIN. (ha)</u></b>	<b><u>SUP. PROPUESTA (ha)</u></b>
2274764	23-085-002-00337-001	81363	ALGODON-DP332	R	2,10	2,10
2274765	23-085-002-00337-001	81363	ALGODON-DP332	R	2,10	2,10
2274768	23-085-002-00349-001	81363	ALGODON-DP332	R	0,29	0,29
2274767	23-085-002-00349-001	81363	ALGODON-DP332	R	0,29	0,29
2274766	23-085-003-00015-002	81363	ALGODON-DP332	R	2,96	2,96

**RESUMEN CRITERIOS DE PRIORIZACIÓN****10.1.5 Sistemas sostenibles de cultivos agroindustriales****PUNTOS: 6,31**

	<b><u>PUNTOS</u></b>	<b><u>CUMPLE</u></b>
Porcentaje de superficie determinada en Red Natura 2000	3,93	92.51%
Porcentaje de superficie determinada situada en zonas RAMSAR	0,00	0.0%
Porcentaje de superficie determinada en zonas vulnerables a la contaminación por nitratos	1,38	38.24%
Titulares de explotaciones que hayan adquirido el compromiso voluntario de establecimiento de una enmienda natural mediante un cultivo de crucifera para su enterrado en verde	1,00	S



**DETALLE CRITERIOS DE PRIORIZACIÓN****10.1.5 Sistemas sostenibles de cultivos agroindustriales****PUNTOS: 6,31****Porcentaje de superficie determinada en Red Natura 2000****PUNTOS: 3,93 92.51%**

<u>REF.</u>	<u>REFERENCIA SIGPAC</u>	<u>CULTIVO</u>	<u>DESCRIPCIÓN CULTIVO</u>	<u>S/R</u>	<u>SUP.</u>	<u>SUP.</u>
					<u>PROPUESTA</u>	<u>CUMPLE</u>
					(ha)	(ha)
2274765	23-085-002-00337-001	81363	ALGODON-DP332	R	2,10	2,10
2274764	23-085-002-00337-001	81363	ALGODON-DP332	R	2,10	2,10
2274767	23-085-002-00349-001	81363	ALGODON-DP332	R	0,29	0,00
2274768	23-085-002-00349-001	81363	ALGODON-DP332	R	0,29	0,00
2274766	23-085-003-00015-002	81363	ALGODON-DP332	R	2,96	2,96

**Porcentaje de superficie determinada situada en zonas RAMSAR****PUNTOS: 0,00 0.0%**

<u>REF.</u>	<u>REFERENCIA SIGPAC</u>	<u>CULTIVO</u>	<u>DESCRIPCIÓN CULTIVO</u>	<u>S/R</u>	<u>SUP.</u>	<u>SUP.</u>
					<u>PROPUESTA</u>	<u>CUMPLE</u>
					(ha)	(ha)
2274764	23-085-002-00337-001	81363	ALGODON-DP332	R	2,10	0,00
2274765	23-085-002-00337-001	81363	ALGODON-DP332	R	2,10	0,00
2274768	23-085-002-00349-001	81363	ALGODON-DP332	R	0,29	0,00
2274767	23-085-002-00349-001	81363	ALGODON-DP332	R	0,29	0,00
2274766	23-085-003-00015-002	81363	ALGODON-DP332	R	2,96	0,00

**Porcentaje de superficie determinada en zonas vulnerables a la contaminación por nitratos****PUNTOS: 1,38 38.24%**

<u>REF.</u>	<u>REFERENCIA SIGPAC</u>	<u>CULTIVO</u>	<u>DESCRIPCIÓN CULTIVO</u>	<u>S/R</u>	<u>SUP.</u>	<u>SUP.</u>
					<u>PROPUESTA</u>	<u>CUMPLE</u>
					(ha)	(ha)
2274765	23-085-002-00337-001	81363	ALGODON-DP332	R	2,10	0,00
2274764	23-085-002-00337-001	81363	ALGODON-DP332	R	2,10	0,00
2274768	23-085-002-00349-001	81363	ALGODON-DP332	R	0,29	0,00
2274767	23-085-002-00349-001	81363	ALGODON-DP332	R	0,29	0,00
2274766	23-085-003-00015-002	81363	ALGODON-DP332	R	2,96	2,96

**Titulares de explotaciones que hayan adquirido el compromiso voluntario de establecimiento de una enmienda natural mediante un cultivo de crucifera para su enterrado en verde****PUNTOS: 1,00 S**

<b><u>APELLIDOS Y NOMBRE / RAZÓN SOCIAL</u></b>	<b><u>NIF</u></b>	<b><u>EXPEDIENTE</u></b>	<b><u>SUP. PROPUESTA (ha)</u></b>
CASTRO SANCHEZ FRANCISCO JAVIER	78685452Z	6082297	8,51
<b><u>PROPUESTA</u></b>	<b><u>SOLICITA PRIMA VOL.</u></b>	<b><u>PROPUESTA PRIMA VOL.</u></b>	
ADMITIDO	SI	ADMITIDO	

**IMPORTE POR ANUALIDAD**

<b><u>CAMPAÑA</u></b>	<b><u>IMPORTE MÁXIMO SUBVENCIONABLE</u></b>	<b><u>IMPORTE MEDIO DE TRANSFERENCIA (€/ha)</u></b>
2015	3.688,58 €	433,44 €
2016	3.688,58 €	433,44 €
2017	3.688,58 €	433,44 €
2018	3.688,58 €	433,44 €
2019	3.688,58 €	433,44 €

**RECINTOS PROPUESTOS**

<b><u>REF.</u></b>	<b><u>REFERENCIA SIGPAC</u></b>	<b><u>CULTIVO</u></b>	<b><u>DESCRIPCIÓN CULTIVO</u></b>	<b><u>S/R</u></b>	<b><u>SUP. DEC. ADMIN. (ha)</u></b>	<b><u>SUP. PROPUESTA (ha)</u></b>
2080466	23-005-012-00459-001	81377	ALGODON-ELSA	R	0,96	0,96
2080469	23-005-013-00082-006	81377	ALGODON-ELSA	R	1,00	1,00
2080473	23-005-013-00083-001	81377	ALGODON-ELSA	R	0,87	0,87
2080471	23-005-013-00145-001	81314	ALGODON-ALBARIZA	R	0,93	0,93
2080472	23-005-013-00159-001	81377	ALGODON-ELSA	R	1,01	1,01
2080468	23-005-014-00024-001	81314	ALGODON-ALBARIZA	R	1,24	1,24
2080470	23-005-015-00405-006	81314	ALGODON-ALBARIZA	R	2,50	2,50

**RESUMEN CRITERIOS DE PRIORIZACIÓN****10.1.5 Sistemas sostenibles de cultivos agroindustriales****PUNTOS: 5,00**

	<b><u>PUNTOS</u></b>	<b><u>CUMPLE</u></b>
Porcentaje de superficie determinada en Red Natura 2000	0,00	0.0%
Porcentaje de superficie determinada situada en zonas RAMSAR	0,00	0.0%
Porcentaje de superficie determinada en zonas vulnerables a la contaminación por nitratos	4,00	100.0%
Titulares de explotaciones que hayan adquirido el compromiso voluntario de establecimiento de una enmienda natural mediante un cultivo de crucífera para su enterrado en verde	1,00	S





**DETALLE CRITERIOS DE PRIORIZACIÓN****10.1.5 Sistemas sostenibles de cultivos agroindustriales****PUNTOS: 5,00****Porcentaje de superficie determinada en Red Natura 2000****PUNTOS: 0,00 0.0%**

REF.	REFERENCIA SIGPAC	CULTIVO	DESCRIPCIÓN CULTIVO	S/R	<u>SUP.</u>	<u>SUP.</u>
					<u>PROPUESTA</u>	<u>CUMPLE</u>
					(ha)	(ha)
2080466	23-005-012-00459-001	81377	ALGODON-ELSA	R	0,96	0,00
2080469	23-005-013-00082-006	81377	ALGODON-ELSA	R	1,00	0,00
2080473	23-005-013-00083-001	81377	ALGODON-ELSA	R	0,87	0,00
2080471	23-005-013-00145-001	81314	ALGODON-ALBARIZA	R	0,93	0,00
2080472	23-005-013-00159-001	81377	ALGODON-ELSA	R	1,01	0,00
2080468	23-005-014-00024-001	81314	ALGODON-ALBARIZA	R	1,24	0,00
2080470	23-005-015-00405-006	81314	ALGODON-ALBARIZA	R	2,50	0,00

**Porcentaje de superficie determinada situada en zonas RAMSAR****PUNTOS: 0,00 0.0%**

REF.	REFERENCIA SIGPAC	CULTIVO	DESCRIPCIÓN CULTIVO	S/R	<u>SUP.</u>	<u>SUP.</u>
					<u>PROPUESTA</u>	<u>CUMPLE</u>
					(ha)	(ha)
2080466	23-005-012-00459-001	81377	ALGODON-ELSA	R	0,96	0,00
2080469	23-005-013-00082-006	81377	ALGODON-ELSA	R	1,00	0,00
2080473	23-005-013-00083-001	81377	ALGODON-ELSA	R	0,87	0,00
2080471	23-005-013-00145-001	81314	ALGODON-ALBARIZA	R	0,93	0,00
2080472	23-005-013-00159-001	81377	ALGODON-ELSA	R	1,01	0,00
2080468	23-005-014-00024-001	81314	ALGODON-ALBARIZA	R	1,24	0,00
2080470	23-005-015-00405-006	81314	ALGODON-ALBARIZA	R	2,50	0,00

**Porcentaje de superficie determinada en zonas vulnerables a la contaminación por nitratos****PUNTOS: 4,00 100.0%**

REF.	REFERENCIA SIGPAC	CULTIVO	DESCRIPCIÓN CULTIVO	S/R	<u>SUP.</u>	<u>SUP.</u>
					<u>PROPUESTA</u>	<u>CUMPLE</u>
					(ha)	(ha)
2080466	23-005-012-00459-001	81377	ALGODON-ELSA	R	0,96	0,96
2080469	23-005-013-00082-006	81377	ALGODON-ELSA	R	1,00	1,00
2080473	23-005-013-00083-001	81377	ALGODON-ELSA	R	0,87	0,87
2080471	23-005-013-00145-001	81314	ALGODON-ALBARIZA	R	0,93	0,93
2080472	23-005-013-00159-001	81377	ALGODON-ELSA	R	1,01	1,01
2080468	23-005-014-00024-001	81314	ALGODON-ALBARIZA	R	1,24	1,24
2080470	23-005-015-00405-006	81314	ALGODON-ALBARIZA	R	2,50	2,50

**Titulares de explotaciones que hayan adquirido el compromiso voluntario de establecimiento de una enmienda natural mediante un cultivo de crucifera para su enterrado en verde****PUNTOS: 1,00 S**

<b><u>APELLIDOS Y NOMBRE / RAZÓN SOCIAL</u></b>	<b><u>NIF</u></b>	<b><u>EXPEDIENTE</u></b>	<b><u>SUP. PROPUESTA (ha)</u></b>
CAZALILLA FERNANDEZ FCO Y OTROS CB	E23730138	6100728	5,11

<b><u>PROPUESTA</u></b>	<b><u>SOLICITA PRIMA VOL.</u></b>
INADMITIDO	NO

**IMPORTE POR ANUALIDAD**

<u>CAMPAÑA</u>	<u>IMPORTE MÁXIMO SUBVENCIONABLE</u>	<u>IMPORTE MEDIO DE TRANSFERENCIA (€/ha)</u>
2015	1.483,28 €	290,27 €
2016	1.483,28 €	290,27 €
2017	1.483,28 €	290,27 €
2018	1.483,28 €	290,27 €
2019	1.483,28 €	290,27 €

**RECINTOS PROPUESTOS**

<u>REF.</u>	<u>REFERENCIA SIGPAC</u>	<u>CULTIVO</u>	<u>DESCRIPCIÓN CULTIVO</u>	<u>S/R</u>	<u>SUP. DEC. ADMIN. (ha)</u>	<u>SUP. PROPUESTA (ha)</u>
2154283	23-061-010-00030-005	81293	ALGODON-AUREA	R	0,35	0,35
2154284	23-061-010-00032-002	81293	ALGODON-AUREA	R	1,92	1,92
2154282	23-061-010-00074-001	81293	ALGODON-AUREA	R	1,57	1,57
2154281	23-061-011-00029-001	81293	ALGODON-AUREA	R	1,27	1,27

**RESUMEN CRITERIOS DE PRIORIZACIÓN****10.1.5 Sistemas sostenibles de cultivos agroindustriales****PUNTOS:** 0,00

	<b><u>PUNTOS</u></b>	<b><u>CUMPLE</u></b>
Porcentaje de superficie determinada en Red Natura 2000	0,00	0.0%
Porcentaje de superficie determinada situada en zonas RAMSAR	0,00	0.0%
Porcentaje de superficie determinada en zonas vulnerables a la contaminación por nitratos	0,00	0.0%
Titulares de explotaciones que hayan adquirido el compromiso voluntario de establecimiento de una enmienda natural mediante un cultivo de crucífera para su enterrado en verde	0,00	N



**DETALLE CRITERIOS DE PRIORIZACIÓN****10.1.5 Sistemas sostenibles de cultivos agroindustriales****PUNTOS: 0,00****Porcentaje de superficie determinada en Red Natura 2000****PUNTOS: 0,00 0.0%**

<u>REF.</u>	<u>REFERENCIA SIGPAC</u>	<u>CULTIVO</u>	<u>DESCRIPCIÓN CULTIVO</u>	<u>S/R</u>	<u>SUP.</u> <u>PROPUESTA</u> <u>(ha)</u>	<u>SUP.</u> <u>CUMPLE</u> <u>(ha)</u>
2154283	23-061-010-00030-005	81293	ALGODON-AUREA	R	0,35	0,00
2154284	23-061-010-00032-002	81293	ALGODON-AUREA	R	1,92	0,00
2154282	23-061-010-00074-001	81293	ALGODON-AUREA	R	1,57	0,00
2154281	23-061-011-00029-001	81293	ALGODON-AUREA	R	1,27	0,00

**Porcentaje de superficie determinada situada en zonas RAMSAR****PUNTOS: 0,00 0.0%**

<u>REF.</u>	<u>REFERENCIA SIGPAC</u>	<u>CULTIVO</u>	<u>DESCRIPCIÓN CULTIVO</u>	<u>S/R</u>	<u>SUP.</u> <u>PROPUESTA</u> <u>(ha)</u>	<u>SUP.</u> <u>CUMPLE</u> <u>(ha)</u>
2154283	23-061-010-00030-005	81293	ALGODON-AUREA	R	0,35	0,00
2154284	23-061-010-00032-002	81293	ALGODON-AUREA	R	1,92	0,00
2154282	23-061-010-00074-001	81293	ALGODON-AUREA	R	1,57	0,00
2154281	23-061-011-00029-001	81293	ALGODON-AUREA	R	1,27	0,00

**Porcentaje de superficie determinada en zonas vulnerables a la contaminación por nitratos****PUNTOS: 0,00 0.0%**

<u>REF.</u>	<u>REFERENCIA SIGPAC</u>	<u>CULTIVO</u>	<u>DESCRIPCIÓN CULTIVO</u>	<u>S/R</u>	<u>SUP.</u> <u>PROPUESTA</u> <u>(ha)</u>	<u>SUP.</u> <u>CUMPLE</u> <u>(ha)</u>
2154283	23-061-010-00030-005	81293	ALGODON-AUREA	R	0,35	0,00
2154284	23-061-010-00032-002	81293	ALGODON-AUREA	R	1,92	0,00
2154282	23-061-010-00074-001	81293	ALGODON-AUREA	R	1,57	0,00
2154281	23-061-011-00029-001	81293	ALGODON-AUREA	R	1,27	0,00

**Titulares de explotaciones que hayan adquirido el compromiso voluntario de establecimiento de una enmienda natural mediante un cultivo de crucifera para su enterrado en verde****PUNTOS: 0,00 N**

<u>APELLIDOS Y NOMBRE / RAZÓN SOCIAL</u>	<u>NIF</u>	<u>EXPEDIENTE</u>	<u>SUP. PROPUESTA (ha)</u>
CAZALILLA FERNANDEZ TERESA	25886007J	6091629	9,01
<u>PROPUESTA ADMITIDO</u>	<u>SOLICITA PRIMA VOL. SI</u>	<u>PROPUESTA PRIMA VOL. ADMITIDO</u>	

**IMPORTE POR ANUALIDAD**

<u>CAMPAÑA</u>	<u>IMPORTE MÁXIMO SUBVENCIONABLE</u>	<u>IMPORTE MEDIO DE TRANSFERENCIA (€/ha)</u>
2015	3.905,29 €	433,44 €
2016	3.905,29 €	433,44 €
2017	3.905,29 €	433,44 €
2018	3.905,29 €	433,44 €
2019	3.905,29 €	433,44 €

**RECINTOS PROPUESTOS**

<u>REF.</u>	<u>REFERENCIA SIGPAC</u>	<u>CULTIVO</u>	<u>DESCRIPCIÓN CULTIVO</u>	<u>S/R</u>	<u>SUP. DEC. ADMIN. (ha)</u>	<u>SUP. PROPUESTA (ha)</u>
2058627	23-061-010-00041-001	81200	ALGODON-CAMPO	R	5,30	5,30
2058626	23-061-011-00027-001	3799	TRIGO DURO-EURODURO	R	2,17	2,17
2058628	23-061-011-00065-001	81200	ALGODON-CAMPO	R	0,53	0,53
2058629	23-061-013-00031-002	81200	ALGODON-CAMPO	R	1,01	1,01

**RESUMEN CRITERIOS DE PRIORIZACIÓN****10.1.5 Sistemas sostenibles de cultivos agroindustriales**

PUNTOS: 4,59

	<u>PUNTOS</u>	<u>CUMPLE</u>
Porcentaje de superficie determinada en Red Natura 2000	0,00	0.0%
Porcentaje de superficie determinada situada en zonas RAMSAR	0,00	0.0%
Porcentaje de superficie determinada en zonas vulnerables a la contaminación por nitratos	3,59	58.82%
Titulares de explotaciones que hayan adquirido el compromiso voluntario de establecimiento de una enmienda natural mediante un cultivo de crucífera para su enterrado en verde	1,00	S



**DETALLE CRITERIOS DE PRIORIZACIÓN****10.1.5 Sistemas sostenibles de cultivos agroindustriales****PUNTOS: 4,59****Porcentaje de superficie determinada en Red Natura 2000****PUNTOS: 0,00 0.0%**

<u>REF.</u>	<u>REFERENCIA SIGPAC</u>	<u>CULTIVO</u>	<u>DESCRIPCIÓN CULTIVO</u>	<u>S/R</u>	<u>SUP.</u> <u>PROPUESTA</u> <u>(ha)</u>	<u>SUP.</u> <u>CUMPLE</u> <u>(ha)</u>
2058627	23-061-010-00041-001	81200	ALGODON-CAMPO	R	5,30	0,00
2058626	23-061-011-00027-001	3799	TRIGO DURO-EURODURO	R	2,17	0,00
2058628	23-061-011-00065-001	81200	ALGODON-CAMPO	R	0,53	0,00
2058629	23-061-013-00031-002	81200	ALGODON-CAMPO	R	1,01	0,00

**Porcentaje de superficie determinada situada en zonas RAMSAR****PUNTOS: 0,00 0.0%**

<u>REF.</u>	<u>REFERENCIA SIGPAC</u>	<u>CULTIVO</u>	<u>DESCRIPCIÓN CULTIVO</u>	<u>S/R</u>	<u>SUP.</u> <u>PROPUESTA</u> <u>(ha)</u>	<u>SUP.</u> <u>CUMPLE</u> <u>(ha)</u>
2058627	23-061-010-00041-001	81200	ALGODON-CAMPO	R	5,30	0,00
2058626	23-061-011-00027-001	3799	TRIGO DURO-EURODURO	R	2,17	0,00
2058628	23-061-011-00065-001	81200	ALGODON-CAMPO	R	0,53	0,00
2058629	23-061-013-00031-002	81200	ALGODON-CAMPO	R	1,01	0,00

**Porcentaje de superficie determinada en zonas vulnerables a la contaminación por nitratos****PUNTOS: 3,59 58.82%**

<u>REF.</u>	<u>REFERENCIA SIGPAC</u>	<u>CULTIVO</u>	<u>DESCRIPCIÓN CULTIVO</u>	<u>S/R</u>	<u>SUP.</u> <u>PROPUESTA</u> <u>(ha)</u>	<u>SUP.</u> <u>CUMPLE</u> <u>(ha)</u>
2058627	23-061-010-00041-001	81200	ALGODON-CAMPO	R	5,30	5,30
2058626	23-061-011-00027-001	3799	TRIGO DURO-EURODURO	R	2,17	0,00
2058628	23-061-011-00065-001	81200	ALGODON-CAMPO	R	0,53	0,00
2058629	23-061-013-00031-002	81200	ALGODON-CAMPO	R	1,01	0,00

**Titulares de explotaciones que hayan adquirido el compromiso voluntario de establecimiento de una enmienda natural mediante un cultivo de crucifera para su enterrado en verde****PUNTOS: 1,00 S**

<b><u>APELLIDOS Y NOMBRE / RAZÓN SOCIAL</u></b>	<b><u>NIF</u></b>	<b><u>EXPEDIENTE</u></b>	<b><u>SUP. PROPUESTA (ha)</u></b>
CAZALILLA TAUSTE FRANCISCO JAVIER	26027756J	6090707	1,93

<b><u>PROPUESTA</u></b>	<b><u>SOLICITA PRIMA VOL.</u></b>
INADMITIDO	NO

**IMPORTE POR ANUALIDAD**

<u>CAMPAÑA</u>	<u>IMPORTE MÁXIMO SUBVENCIONABLE</u>	<u>IMPORTE MEDIO DE TRANSFERENCIA (€/ha)</u>
2015	560,22 €	290,27 €
2016	560,22 €	290,27 €
2017	560,22 €	290,27 €
2018	560,22 €	290,27 €
2019	560,22 €	290,27 €

**RECINTOS PROPUESTOS**

<u>REF.</u>	<u>REFERENCIA SIGPAC</u>	<u>CULTIVO</u>	<u>DESCRIPCIÓN CULTIVO</u>	<u>S/R</u>	<u>SUP. DEC. ADMIN. (ha)</u>	<u>SUP. PROPUESTA (ha)</u>
1616019	23-061-010-00044-004	81293	ALGODON-AUREA	R	1,93	1,93

**RESUMEN CRITERIOS DE PRIORIZACIÓN****10.1.5 Sistemas sostenibles de cultivos agroindustriales** PUNTOS: 0,00

	<u>PUNTOS</u>	<u>CUMPLE</u>
Porcentaje de superficie determinada en Red Natura 2000	0,00	0.0%
Porcentaje de superficie determinada situada en zonas RAMSAR	0,00	0.0%
Porcentaje de superficie determinada en zonas vulnerables a la contaminación por nitratos	0,00	0.0%
Titulares de explotaciones que hayan adquirido el compromiso voluntario de establecimiento de una enmienda natural mediante un cultivo de crucifera para su enterrado en verde	0,00	N

**DETALLE CRITERIOS DE PRIORIZACIÓN****10.1.5 Sistemas sostenibles de cultivos agroindustriales** PUNTOS: 0,00

<u>REF.</u>	<u>REFERENCIA SIGPAC</u>	<u>CULTIVO</u>	<u>DESCRIPCIÓN CULTIVO</u>	<u>S/R</u>	<u>SUP. PROPUESTA (ha)</u>	<u>SUP. CUMPLE (ha)</u>
1616019	23-061-010-00044-004	81293	ALGODON-AUREA	R	1,93	0,00

<u>REF.</u>	<u>REFERENCIA SIGPAC</u>	<u>CULTIVO</u>	<u>DESCRIPCIÓN CULTIVO</u>	<u>S/R</u>	<u>SUP. PROPUESTA (ha)</u>	<u>SUP. CUMPLE (ha)</u>
1616019	23-061-010-00044-004	81293	ALGODON-AUREA	R	1,93	0,00

<u>REF.</u>	<u>REFERENCIA SIGPAC</u>	<u>CULTIVO</u>	<u>DESCRIPCIÓN CULTIVO</u>	<u>S/R</u>	<u>SUP. PROPUESTA (ha)</u>	<u>SUP. CUMPLE (ha)</u>
1616019	23-061-010-00044-004	81293	ALGODON-AUREA	R	1,93	0,00

Titulares de explotaciones que hayan adquirido el compromiso voluntario de establecimiento de una enmienda natural mediante un cultivo de crucifera para su enterrado en verde	PUNTOS: 0,00	N
--	--------------	---



<b><u>APELLIDOS Y NOMBRE / RAZÓN SOCIAL</u></b>	<b><u>NIF</u></b>	<b><u>EXPEDIENTE</u></b>	<b><u>SUP. PROPUESTA (ha)</u></b>
C.B. HERMANOS CÁMARA SANCHEZ	E23286628	6097169	6,74
<b><u>PROPUESTA ADMITIDO</u></b>	<b><u>SOLICITA PRIMA VOL. SI</u></b>	<b><u>PROPUESTA PRIMA VOL. ADMITIDO</u></b>	
<b><u>IMPORTE POR ANUALIDAD</u></b>			

<b><u>CAMPAÑA</u></b>	<b><u>IMPORTE MÁXIMO SUBVENCIONABLE</u></b>	<b><u>IMPORTE MEDIO DE TRANSFERENCIA (€/ha)</u></b>
2015	2.921,39 €	433,44 €
2016	2.921,39 €	433,44 €
2017	2.921,39 €	433,44 €
2018	2.921,39 €	433,44 €
2019	2.921,39 €	433,44 €

**RECINTOS PROPUESTOS**

<b><u>REF.</u></b>	<b><u>REFERENCIA SIGPAC</u></b>	<b><u>CULTIVO</u></b>	<b><u>DESCRIPCIÓN CULTIVO</u></b>	<b><u>S/R</u></b>	<b><u>SUP. DEC. ADMIN. (ha)</u></b>	<b><u>SUP. PROPUESTA (ha)</u></b>
1865724	23-096-016-00005-002	81363	ALGODON-DP332	R	1,41	1,41
1865725	23-096-016-00006-001	81363	ALGODON-DP332	R	1,86	1,86
1865726	23-096-016-00063-002	81363	ALGODON-DP332	R	3,47	3,47

**RESUMEN CRITERIOS DE PRIORIZACIÓN****10.1.5 Sistemas sostenibles de cultivos agroindustriales**

PUNTOS: 5,00

	<b><u>PUNTOS</u></b>	<b><u>CUMPLE</u></b>
Porcentaje de superficie determinada en Red Natura 2000	0,00	0.0%
Porcentaje de superficie determinada situada en zonas RAMSAR	0,00	0.0%
Porcentaje de superficie determinada en zonas vulnerables a la contaminación por nitratos	4,00	100.0%
Titulares de explotaciones que hayan adquirido el compromiso voluntario de establecimiento de una enmienda natural mediante un cultivo de crucífera para su enterrado en verde	1,00	S



**DETALLE CRITERIOS DE PRIORIZACIÓN****10.1.5 Sistemas sostenibles de cultivos agroindustriales****PUNTOS: 5,00****Porcentaje de superficie determinada en Red Natura 2000****PUNTOS: 0,00 0.0%**

<u>REF.</u>	<u>REFERENCIA SIGPAC</u>	<u>CULTIVO</u>	<u>DESCRIPCIÓN CULTIVO</u>	<u>S/R</u>	<u>SUP.</u>	<u>SUP.</u>
					<u>PROPUESTA</u>	<u>CUMPLE</u>
					(ha)	(ha)
1865724	23-096-016-00005-002	81363	ALGODON-DP332	R	1,41	0,00
1865725	23-096-016-00006-001	81363	ALGODON-DP332	R	1,86	0,00
1865726	23-096-016-00063-002	81363	ALGODON-DP332	R	3,47	0,00

**Porcentaje de superficie determinada situada en zonas RAMSAR****PUNTOS: 0,00 0.0%**

<u>REF.</u>	<u>REFERENCIA SIGPAC</u>	<u>CULTIVO</u>	<u>DESCRIPCIÓN CULTIVO</u>	<u>S/R</u>	<u>SUP.</u>	<u>SUP.</u>
					<u>PROPUESTA</u>	<u>CUMPLE</u>
					(ha)	(ha)
1865724	23-096-016-00005-002	81363	ALGODON-DP332	R	1,41	0,00
1865725	23-096-016-00006-001	81363	ALGODON-DP332	R	1,86	0,00
1865726	23-096-016-00063-002	81363	ALGODON-DP332	R	3,47	0,00

**Porcentaje de superficie determinada en zonas vulnerables a la contaminación por nitratos****PUNTOS: 4,00 100.0%**

<u>REF.</u>	<u>REFERENCIA SIGPAC</u>	<u>CULTIVO</u>	<u>DESCRIPCIÓN CULTIVO</u>	<u>S/R</u>	<u>SUP.</u>	<u>SUP.</u>
					<u>PROPUESTA</u>	<u>CUMPLE</u>
					(ha)	(ha)
1865724	23-096-016-00005-002	81363	ALGODON-DP332	R	1,41	1,41
1865725	23-096-016-00006-001	81363	ALGODON-DP332	R	1,86	1,86
1865726	23-096-016-00063-002	81363	ALGODON-DP332	R	3,47	3,47

**Titulares de explotaciones que hayan adquirido el compromiso voluntario de establecimiento de una enmienda natural mediante un cultivo de crucifera para su enterrado en verde****PUNTOS: 1,00 S**



<b><u>APELLIDOS Y NOMBRE / RAZÓN SOCIAL</u></b>	<b><u>NIF</u></b>	<b><u>EXPEDIENTE</u></b>	<b><u>SUP. PROPUESTA (ha)</u></b>
C.B. NICOLAS LOPIZ MARQUEZ Y TRES MAS	E23311566	6092330	9,99

<b><u>PROPUESTA</u></b>	<b><u>SOLICITA PRIMA VOL.</u></b>
ADMITIDO	NO

**IMPORTE POR ANUALIDAD**

<u>CAMPAÑA</u>	<u>IMPORTE MÁXIMO SUBVENCIONABLE</u>	<u>IMPORTE MEDIO DE TRANSFERENCIA (€/ha)</u>
2015	2.899,80 €	290,27 €
2016	2.899,80 €	290,27 €
2017	2.899,80 €	290,27 €
2018	2.899,80 €	290,27 €
2019	2.899,80 €	290,27 €

**RECINTOS PROPUESTOS**

<u>REF.</u>	<u>REFERENCIA SIGPAC</u>	<u>CULTIVO</u>	<u>DESCRIPCIÓN CULTIVO</u>	<u>S/R</u>	<u>SUP. DEC. ADMIN. (ha)</u>	<u>SUP. PROPUESTA (ha)</u>
1673532	23-005-005-00129-006	3320	TRIGO DURO-AMILCAR	R	5,69	5,69
1673531	23-005-005-00129-006	3402	TRIGO DURO-CARPIO	R	4,30	4,30

**RESUMEN CRITERIOS DE PRIORIZACIÓN****10.1.5 Sistemas sostenibles de cultivos agroindustriales** PUNTOS: 4,00

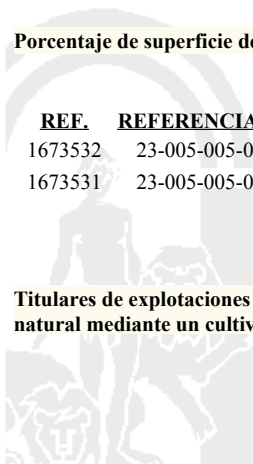
	<u>PUNTOS</u>	<u>CUMPLE</u>
Porcentaje de superficie determinada en Red Natura 2000	0,00	0.0%
Porcentaje de superficie determinada situada en zonas RAMSAR	0,00	0.0%
Porcentaje de superficie determinada en zonas vulnerables a la contaminación por nitratos	4,00	100.0%
Titulares de explotaciones que hayan adquirido el compromiso voluntario de establecimiento de una enmienda natural mediante un cultivo de crucifera para su enterrado en verde	0,00	N

**DETALLE CRITERIOS DE PRIORIZACIÓN****10.1.5 Sistemas sostenibles de cultivos agroindustriales** PUNTOS: 4,00

<u>REF.</u>	<u>REFERENCIA SIGPAC</u>	<u>CULTIVO</u>	<u>DESCRIPCIÓN CULTIVO</u>	<u>S/R</u>	<u>SUP. PROPUESTA (ha)</u>	<u>SUP. CUMPLE (ha)</u>
1673532	23-005-005-00129-006	3320	TRIGO DURO-AMILCAR	R	5,69	0,00
1673531	23-005-005-00129-006	3402	TRIGO DURO-CARPIO	R	4,30	0,00

	<u>PUNTOS</u>	<u>SUP. PROPUESTA (ha)</u>	<u>SUP. CUMPLE (ha)</u>
Porcentaje de superficie determinada en Red Natura 2000	0,00	0,00	0.0%
Porcentaje de superficie determinada situada en zonas RAMSAR	0,00	4,30	0.0%
Porcentaje de superficie determinada en zonas vulnerables a la contaminación por nitratos	4,00	4,30	100.0%
Titulares de explotaciones que hayan adquirido el compromiso voluntario de establecimiento de una enmienda natural mediante un cultivo de crucifera para su enterrado en verde	0,00	0,00	N



<u>APELLIDOS Y NOMBRE / RAZÓN SOCIAL</u>	<u>NIF</u>	<u>EXPEDIENTE</u>	<u>SUP. PROPUESTA (ha)</u>
C.B.LAZARO PEÑA Y TRES MAS	E23361967	6098851	3,42
<u>PROPUESTA ADMITIDO</u>	<u>SOLICITA PRIMA VOL. SI</u>	<u>PROPUESTA PRIMA VOL. ADMITIDO</u>	
<u>IMPORTE POR ANUALIDAD</u>			

<u>CAMPAÑA</u>	<u>IMPORTE MÁXIMO SUBVENCIONABLE</u>	<u>IMPORTE MEDIO DE TRANSFERENCIA (€/ha)</u>
2015	1.482,36 €	433,44 €
2016	1.482,36 €	433,44 €
2017	1.482,36 €	433,44 €
2018	1.482,36 €	433,44 €
2019	1.482,36 €	433,44 €

**RECINTOS PROPUESTOS**

<u>REF.</u>	<u>REFERENCIA SIGPAC</u>	<u>CULTIVO</u>	<u>DESCRIPCIÓN CULTIVO</u>	<u>S/R</u>	<u>SUP. DEC. ADMIN. (ha)</u>	<u>SUP. PROPUESTA (ha)</u>
2202950	23-005-009-00002-002	81216	ALGODON-CARISMA	R	1,81	1,81
2202951	23-005-009-00282-001	81216	ALGODON-CARISMA	R	1,61	1,61

**RESUMEN CRITERIOS DE PRIORIZACIÓN**

<b>10.1.5 Sistemas sostenibles de cultivos agroindustriales</b>	<b>PUNTOS: 5,00</b>	<b>PUNTOS</b>	<b>CUMPLE</b>
Porcentaje de superficie determinada en Red Natura 2000		0,00	0.0%
Porcentaje de superficie determinada situada en zonas RAMSAR		0,00	0.0%
Porcentaje de superficie determinada en zonas vulnerables a la contaminación por nitratos		4,00	100.0%
Titulares de explotaciones que hayan adquirido el compromiso voluntario de establecimiento de una enmienda natural mediante un cultivo de crucifera para su enterrado en verde		1,00	S

**DETALLE CRITERIOS DE PRIORIZACIÓN**

<b>10.1.5 Sistemas sostenibles de cultivos agroindustriales</b>	<b>PUNTOS: 5,00</b>	<b>SUP. PROPUESTA (ha)</b>	<b>SUP. CUMPLE (ha)</b>			
Porcentaje de superficie determinada en Red Natura 2000	PUNTOS: 0,00	0,00	0.0%			
		<b>SUP. PROPUESTA (ha)</b>	<b>SUP. CUMPLE (ha)</b>			
<u>REF.</u>	<u>REFERENCIA SIGPAC</u>	<u>CULTIVO</u>	<u>DESCRIPCIÓN CULTIVO</u>	<u>S/R</u>		
2202950	23-005-009-00002-002	81216	ALGODON-CARISMA	R	1,81	0,00
2202951	23-005-009-00282-001	81216	ALGODON-CARISMA	R	1,61	0,00
Porcentaje de superficie determinada situada en zonas RAMSAR	PUNTOS: 0,00	0,00	0.0%			
		<b>SUP. PROPUESTA (ha)</b>	<b>SUP. CUMPLE (ha)</b>			
<u>REF.</u>	<u>REFERENCIA SIGPAC</u>	<u>CULTIVO</u>	<u>DESCRIPCIÓN CULTIVO</u>	<u>S/R</u>		
2202950	23-005-009-00002-002	81216	ALGODON-CARISMA	R	1,81	0,00
2202951	23-005-009-00282-001	81216	ALGODON-CARISMA	R	1,61	0,00
Porcentaje de superficie determinada en zonas vulnerables a la contaminación por nitratos	PUNTOS: 4,00	4,00	100.0%			
		<b>SUP. PROPUESTA (ha)</b>	<b>SUP. CUMPLE (ha)</b>			
<u>REF.</u>	<u>REFERENCIA SIGPAC</u>	<u>CULTIVO</u>	<u>DESCRIPCIÓN CULTIVO</u>	<u>S/R</u>		
2202950	23-005-009-00002-002	81216	ALGODON-CARISMA	R	1,81	1,81
2202951	23-005-009-00282-001	81216	ALGODON-CARISMA	R	1,61	1,61
Titulares de explotaciones que hayan adquirido el compromiso voluntario de establecimiento de una enmienda natural mediante un cultivo de crucifera para su enterrado en verde	PUNTOS: 1,00	1,00	S			

<b><u>APELLIDOS Y NOMBRE / RAZÓN SOCIAL</u></b>	<b><u>NIF</u></b>	<b><u>EXPEDIENTE</u></b>	<b><u>SUP. PROPUESTA (ha)</u></b>
CEACERO CARMONA MARIA DEL CARMEN	26035263E	6040999	17,63

<b><u>PROPUESTA</u></b>	<b><u>SOLICITA PRIMA VOL.</u></b>	<b><u>PROPUESTA PRIMA VOL.</u></b>
ADMITIDO	SI	INADMITIDO

**IMPORTE POR ANUALIDAD**

<u>CAMPAÑA</u>	<u>IMPORTE MÁXIMO SUBVENCIONABLE</u>	<u>IMPORTE MEDIO DE TRANSFERENCIA (€/ha)</u>
2015	5.117,46 €	290,27 €
2016	5.117,46 €	290,27 €
2017	5.117,46 €	290,27 €
2018	5.117,46 €	290,27 €
2019	5.117,46 €	290,27 €

**RECINTOS PROPUESTOS**

<u>REF.</u>	<u>REFERENCIA SIGPAC</u>	<u>CULTIVO</u>	<u>DESCRIPCIÓN CULTIVO</u>	<u>S/R</u>	<u>SUP. DEC. ADMIN. (ha)</u>	<u>SUP. PROPUESTA (ha)</u>
2205106	23-061-008-00001-001	81198	ALGODON-AMAZONA	R	1,85	1,85
2205105	23-061-011-00004-008	81198	ALGODON-AMAZONA	R	7,55	7,55
2205098	23-061-011-00040-004	3402	TRIGO DURO-CARPIO	R	4,75	4,75
2205099	23-061-011-00042-003	3402	TRIGO DURO-CARPIO	R	2,52	2,52
2205108	23-061-011-00045-004	81198	ALGODON-AMAZONA	R	0,09	0,09
2205104	23-061-011-00069-008	81198	ALGODON-AMAZONA	R	0,21	0,21
2205107	23-061-011-00070-004	81198	ALGODON-AMAZONA	R	0,11	0,11
2205103	23-061-020-00260-001	33001	GIRASOL-102JR	R	0,55	0,55

**INCIDENCIAS****INCIDENCIA DESCRIPCIÓN**

80108 Solicitante del compromiso voluntario de la operación 10.1.5. que supera las 15 ha comprometidas  
Sup. Resuelta:17,63

**RESUMEN CRITERIOS DE PRIORIZACIÓN****10.1.5 Sistemas sostenibles de cultivos agroindustriales****PUNTOS: 1,46**

	<b><u>PUNTOS</u></b>	<b><u>CUMPLE</u></b>
Porcentaje de superficie determinada en Red Natura 2000	0,00	0.0%
Porcentaje de superficie determinada situada en zonas RAMSAR	0,00	0.0%
Porcentaje de superficie determinada en zonas vulnerables a la contaminación por nitratos	1,46	45.94%
Titulares de explotaciones que hayan adquirido el compromiso voluntario de establecimiento de una enmienda natural mediante un cultivo de crucífera para su enterrado en verde	0,00	N



**DETALLE CRITERIOS DE PRIORIZACIÓN****10.1.5 Sistemas sostenibles de cultivos agroindustriales****PUNTOS: 1,46****Porcentaje de superficie determinada en Red Natura 2000****PUNTOS: 0,00 0.0%**

<u>REF.</u>	<u>REFERENCIA SIGPAC</u>	<u>CULTIVO</u>	<u>DESCRIPCIÓN CULTIVO</u>	<u>S/R</u>	<u>SUP.</u>	<u>SUP.</u>
					<u>PROPUESTA</u>	<u>CUMPLE</u>
					(ha)	(ha)
2205106	23-061-008-00001-001	81198	ALGODON-AMAZONA	R	1,85	0,00
2205105	23-061-011-00004-008	81198	ALGODON-AMAZONA	R	7,55	0,00
2205098	23-061-011-00040-004	3402	TRIGO DURO-CARPIO	R	4,75	0,00
2205099	23-061-011-00042-003	3402	TRIGO DURO-CARPIO	R	2,52	0,00
2205108	23-061-011-00045-004	81198	ALGODON-AMAZONA	R	0,09	0,00
2205104	23-061-011-00069-008	81198	ALGODON-AMAZONA	R	0,21	0,00
2205107	23-061-011-00070-004	81198	ALGODON-AMAZONA	R	0,11	0,00
2205103	23-061-020-00260-001	33001	GIRASOL-102JR	R	0,55	0,00

**Porcentaje de superficie determinada situada en zonas RAMSAR****PUNTOS: 0,00 0.0%**

<u>REF.</u>	<u>REFERENCIA SIGPAC</u>	<u>CULTIVO</u>	<u>DESCRIPCIÓN CULTIVO</u>	<u>S/R</u>	<u>SUP.</u>	<u>SUP.</u>
					<u>PROPUESTA</u>	<u>CUMPLE</u>
					(ha)	(ha)
2205106	23-061-008-00001-001	81198	ALGODON-AMAZONA	R	1,85	0,00
2205105	23-061-011-00004-008	81198	ALGODON-AMAZONA	R	7,55	0,00
2205098	23-061-011-00040-004	3402	TRIGO DURO-CARPIO	R	4,75	0,00
2205099	23-061-011-00042-003	3402	TRIGO DURO-CARPIO	R	2,52	0,00
2205108	23-061-011-00045-004	81198	ALGODON-AMAZONA	R	0,09	0,00
2205104	23-061-011-00069-008	81198	ALGODON-AMAZONA	R	0,21	0,00
2205107	23-061-011-00070-004	81198	ALGODON-AMAZONA	R	0,11	0,00
2205103	23-061-020-00260-001	33001	GIRASOL-102JR	R	0,55	0,00

**Porcentaje de superficie determinada en zonas vulnerables a la contaminación por nitratos****PUNTOS: 1,46 45.94%**

<u>REF.</u>	<u>REFERENCIA SIGPAC</u>	<u>CULTIVO</u>	<u>DESCRIPCIÓN CULTIVO</u>	<u>S/R</u>	<u>SUP.</u>	<u>SUP.</u>
					<u>PROPUESTA</u>	<u>CUMPLE</u>
					(ha)	(ha)
2205106	23-061-008-00001-001	81198	ALGODON-AMAZONA	R	1,85	0,00
2205105	23-061-011-00004-008	81198	ALGODON-AMAZONA	R	7,55	7,55
2205098	23-061-011-00040-004	3402	TRIGO DURO-CARPIO	R	4,75	0,00
2205099	23-061-011-00042-003	3402	TRIGO DURO-CARPIO	R	2,52	0,00
2205108	23-061-011-00045-004	81198	ALGODON-AMAZONA	R	0,09	0,00
2205104	23-061-011-00069-008	81198	ALGODON-AMAZONA	R	0,21	0,00
2205107	23-061-011-00070-004	81198	ALGODON-AMAZONA	R	0,11	0,00
2205103	23-061-020-00260-001	33001	GIRASOL-102JR	R	0,55	0,55

**Titulares de explotaciones que hayan adquirido el compromiso voluntario de establecimiento de una enmienda natural mediante un cultivo de crucifera para su enterrado en verde****PUNTOS: 0,00 N**

<u>APELLIDOS Y NOMBRE / RAZÓN SOCIAL</u>	<u>NIF</u>	<u>EXPEDIENTE</u>	<u>SUP. PROPUESTA (ha)</u>
CERVERA DE LA CHICA MARIANO JAIME	31826174Q	6038550	11,47
<u>PROPUESTA ADMITIDO</u>	<u>SOLICITA PRIMA VOL. SI</u>	<u>PROPUESTA PRIMA VOL. ADMITIDO</u>	
<u>IMPORTE POR ANUALIDAD</u>			

<u>CAMPAÑA</u>	<u>IMPORTE MÁXIMO SUBVENCIONABLE</u>	<u>IMPORTE MEDIO DE TRANSFERENCIA (€/ha)</u>
2015	4.971,56 €	433,44 €
2016	4.971,56 €	433,44 €
2017	4.971,56 €	433,44 €
2018	4.971,56 €	433,44 €
2019	4.971,56 €	433,44 €

**RECINTOS PROPUESTOS**

<u>REF.</u>	<u>REFERENCIA SIGPAC</u>	<u>CULTIVO</u>	<u>DESCRIPCIÓN CULTIVO</u>	<u>S/R</u>	<u>SUP. DEC. ADMIN. (ha)</u>	<u>SUP. PROPUESTA (ha)</u>
1845883	23-061-015-00004-017	81263	ALGODON-DP419	R	9,97	9,97
1845876	23-061-015-00008-006	4100	MAIZ-MAIZ CONVENCIONAL	R	1,50	1,50

**RESUMEN CRITERIOS DE PRIORIZACIÓN**

<b>10.1.5 Sistemas sostenibles de cultivos agroindustriales</b>	<b>PUNTOS: 5,00</b>	<b>PUNTOS</b>	<b>CUMPLE</b>
Porcentaje de superficie determinada en Red Natura 2000		0,00	0.0%
Porcentaje de superficie determinada situada en zonas RAMSAR		0,00	0.0%
Porcentaje de superficie determinada en zonas vulnerables a la contaminación por nitratos		4,00	100.0%
Titulares de explotaciones que hayan adquirido el compromiso voluntario de establecimiento de una enmienda natural mediante un cultivo de crucifera para su enterrado en verde		1,00	S

**DETALLE CRITERIOS DE PRIORIZACIÓN**

<b>10.1.5 Sistemas sostenibles de cultivos agroindustriales</b>	<b>PUNTOS: 5,00</b>	<b>PUNTOS</b>	<b>CUMPLE</b>			
Porcentaje de superficie determinada en Red Natura 2000		PUNTOS: 0,00	0.0%			
		<u>SUP. PROPUESTA (ha)</u>	<u>SUP. CUMPLE (ha)</u>			
<u>REF.</u>	<u>REFERENCIA SIGPAC</u>	<u>CULTIVO</u>	<u>DESCRIPCIÓN CULTIVO</u>	<u>S/R</u>		
1845883	23-061-015-00004-017	81263	ALGODON-DP419	R	9,97	0,00
1845876	23-061-015-00008-006	4100	MAIZ-MAIZ CONVENCIONAL	R	1,50	0,00
Porcentaje de superficie determinada situada en zonas RAMSAR		PUNTOS: 0,00	0.0%			
		<u>SUP. PROPUESTA (ha)</u>	<u>SUP. CUMPLE (ha)</u>			
<u>REF.</u>	<u>REFERENCIA SIGPAC</u>	<u>CULTIVO</u>	<u>DESCRIPCIÓN CULTIVO</u>	<u>S/R</u>		
1845883	23-061-015-00004-017	81263	ALGODON-DP419	R	9,97	0,00
1845876	23-061-015-00008-006	4100	MAIZ-MAIZ CONVENCIONAL	R	1,50	0,00
Porcentaje de superficie determinada en zonas vulnerables a la contaminación por nitratos		PUNTOS: 4,00	100.0%			
		<u>SUP. PROPUESTA (ha)</u>	<u>SUP. CUMPLE (ha)</u>			
<u>REF.</u>	<u>REFERENCIA SIGPAC</u>	<u>CULTIVO</u>	<u>DESCRIPCIÓN CULTIVO</u>	<u>S/R</u>		
1845883	23-061-015-00004-017	81263	ALGODON-DP419	R	9,97	9,97
1845876	23-061-015-00008-006	4100	MAIZ-MAIZ CONVENCIONAL	R	1,50	1,50
Titulares de explotaciones que hayan adquirido el compromiso voluntario de establecimiento de una enmienda natural mediante un cultivo de crucifera para su enterrado en verde		PUNTOS: 1,00	S			

<b><u>APELLIDOS Y NOMBRE / RAZÓN SOCIAL</u></b>	<b><u>NIF</u></b>	<b><u>EXPEDIENTE</u></b>	<b><u>SUP. PROPUESTA (ha)</u></b>
CERVERA PEREZ GABRIEL FRANCISCO	52547150Q	6098228	9,58
<b><u>PROPUESTA</u></b>	<b><u>SOLICITA PRIMA VOL.</u></b>	<b><u>PROPUESTA PRIMA VOL.</u></b>	
<b>ADMITIDO</b>	<b>SI</b>	<b>ADMITIDO</b>	

**IMPORTE POR ANUALIDAD**

<b><u>CAMPAÑA</u></b>	<b><u>IMPORTE MÁXIMO SUBVENCIONABLE</u></b>	<b><u>IMPORTE MEDIO DE TRANSFERENCIA (€/ha)</u></b>
2015	4.152,36 €	433,44 €
2016	4.152,36 €	433,44 €
2017	4.152,36 €	433,44 €
2018	4.152,36 €	433,44 €
2019	4.152,36 €	433,44 €

**RECINTOS PROPUESTOS**

<b><u>REF.</u></b>	<b><u>REFERENCIA SIGPAC</u></b>	<b><u>CULTIVO</u></b>	<b><u>DESCRIPCIÓN CULTIVO</u></b>	<b><u>S/R</u></b>	<b><u>SUP. DEC. ADMIN. (ha)</u></b>	<b><u>SUP. PROPUESTA (ha)</u></b>
1946567	23-005-009-00069-001	81263	ALGODON-DP419	R	4,59	4,59
1946568	23-005-010-00238-001	81263	ALGODON-DP419	R	0,60	0,60
1946569	23-005-012-00111-001	81263	ALGODON-DP419	R	1,60	1,60
1946570	23-096-016-00035-002	81263	ALGODON-DP419	R	2,79	2,79

**RESUMEN CRITERIOS DE PRIORIZACIÓN****10.1.5 Sistemas sostenibles de cultivos agroindustriales****PUNTOS: 5,00**

	<b><u>PUNTOS</u></b>	<b><u>CUMPLE</u></b>
Porcentaje de superficie determinada en Red Natura 2000	0,00	0.0%
Porcentaje de superficie determinada situada en zonas RAMSAR	0,00	0.0%
Porcentaje de superficie determinada en zonas vulnerables a la contaminación por nitratos	4,00	100.0%
Titulares de explotaciones que hayan adquirido el compromiso voluntario de establecimiento de una enmienda natural mediante un cultivo de crucífera para su enterrado en verde	1,00	S



**DETALLE CRITERIOS DE PRIORIZACIÓN****10.1.5 Sistemas sostenibles de cultivos agroindustriales****PUNTOS: 5,00****Porcentaje de superficie determinada en Red Natura 2000****PUNTOS: 0,00 0.0%**

<u>REF.</u>	<u>REFERENCIA SIGPAC</u>	<u>CULTIVO</u>	<u>DESCRIPCIÓN CULTIVO</u>	<u>S/R</u>	<u>SUP.</u>	<u>SUP.</u>
					<u>PROPUESTA</u>	<u>CUMPLE</u>
					(ha)	(ha)
1946567	23-005-009-00069-001	81263	ALGODON-DP419	R	4,59	0,00
1946568	23-005-010-00238-001	81263	ALGODON-DP419	R	0,60	0,00
1946569	23-005-012-00111-001	81263	ALGODON-DP419	R	1,60	0,00
1946570	23-096-016-00035-002	81263	ALGODON-DP419	R	2,79	0,00

**Porcentaje de superficie determinada situada en zonas RAMSAR****PUNTOS: 0,00 0.0%**

<u>REF.</u>	<u>REFERENCIA SIGPAC</u>	<u>CULTIVO</u>	<u>DESCRIPCIÓN CULTIVO</u>	<u>S/R</u>	<u>SUP.</u>	<u>SUP.</u>
					<u>PROPUESTA</u>	<u>CUMPLE</u>
					(ha)	(ha)
1946567	23-005-009-00069-001	81263	ALGODON-DP419	R	4,59	0,00
1946568	23-005-010-00238-001	81263	ALGODON-DP419	R	0,60	0,00
1946569	23-005-012-00111-001	81263	ALGODON-DP419	R	1,60	0,00
1946570	23-096-016-00035-002	81263	ALGODON-DP419	R	2,79	0,00

**Porcentaje de superficie determinada en zonas vulnerables a la contaminación por nitratos****PUNTOS: 4,00 100.0%**

<u>REF.</u>	<u>REFERENCIA SIGPAC</u>	<u>CULTIVO</u>	<u>DESCRIPCIÓN CULTIVO</u>	<u>S/R</u>	<u>SUP.</u>	<u>SUP.</u>
					<u>PROPUESTA</u>	<u>CUMPLE</u>
					(ha)	(ha)
1946567	23-005-009-00069-001	81263	ALGODON-DP419	R	4,59	4,59
1946568	23-005-010-00238-001	81263	ALGODON-DP419	R	0,60	0,60
1946569	23-005-012-00111-001	81263	ALGODON-DP419	R	1,60	1,60
1946570	23-096-016-00035-002	81263	ALGODON-DP419	R	2,79	2,79

**Titulares de explotaciones que hayan adquirido el compromiso voluntario de establecimiento de una enmienda natural mediante un cultivo de crucífera para su enterrado en verde****PUNTOS: 1,00 S**

<u>APELLIDOS Y NOMBRE / RAZÓN SOCIAL</u>	<u>NIF</u>	<u>EXPEDIENTE</u>	<u>SUP. PROPUESTA (ha)</u>
CERVERA PEREZ JOSE ANTONIO	52542814G	6100923	5,00
<u>PROPUESTA ADMITIDO</u>	<u>SOLICITA PRIMA VOL. SI</u>	<u>PROPUESTA PRIMA VOL. ADMITIDO</u>	

**IMPORTE POR ANUALIDAD**

<u>CAMPAÑA</u>	<u>IMPORTE MÁXIMO SUBVENCIONABLE</u>	<u>IMPORTE MEDIO DE TRANSFERENCIA (€/ha)</u>
2015	2.167,20 €	433,44 €
2016	2.167,20 €	433,44 €
2017	2.167,20 €	433,44 €
2018	2.167,20 €	433,44 €
2019	2.167,20 €	433,44 €

**RECINTOS PROPUESTOS**

<u>REF.</u>	<u>REFERENCIA SIGPAC</u>	<u>CULTIVO</u>	<u>DESCRIPCIÓN CULTIVO</u>	<u>S/R</u>	<u>SUP. DEC. ADMIN. (ha)</u>	<u>SUP. PROPUESTA (ha)</u>
2182023	23-005-007-00010-002	81190	ALGODON-ALEXANDROS	R	5,00	5,00

**RESUMEN CRITERIOS DE PRIORIZACIÓN**

<b>10.1.5 Sistemas sostenibles de cultivos agroindustriales</b>	<b>PUNTOS: 5,00</b>	<b>PUNTOS</b>	<b>CUMPLE</b>
Porcentaje de superficie determinada en Red Natura 2000		0,00	0.0%
Porcentaje de superficie determinada situada en zonas RAMSAR		0,00	0.0%
Porcentaje de superficie determinada en zonas vulnerables a la contaminación por nitratos		4,00	100.0%
Titulares de explotaciones que hayan adquirido el compromiso voluntario de establecimiento de una enmienda natural mediante un cultivo de crucifera para su enterrado en verde		1,00	S

**DETALLE CRITERIOS DE PRIORIZACIÓN**

<b>10.1.5 Sistemas sostenibles de cultivos agroindustriales</b>	<b>PUNTOS: 5,00</b>	<b>PUNTOS</b>	<b>CUMPLE</b>			
Porcentaje de superficie determinada en Red Natura 2000		PUNTOS: 0,00	0.0%			
		<u>SUP. PROPUESTA (ha)</u>	<u>SUP. CUMPLE (ha)</u>			
<u>REF.</u>	<u>REFERENCIA SIGPAC</u>	<u>CULTIVO</u>	<u>DESCRIPCIÓN CULTIVO</u>	<u>S/R</u>		
2182023	23-005-007-00010-002	81190	ALGODON-ALEXANDROS	R	5,00	0,00
Porcentaje de superficie determinada situada en zonas RAMSAR		PUNTOS: 0,00	0.0%			
		<u>SUP. PROPUESTA (ha)</u>	<u>SUP. CUMPLE (ha)</u>			
<u>REF.</u>	<u>REFERENCIA SIGPAC</u>	<u>CULTIVO</u>	<u>DESCRIPCIÓN CULTIVO</u>	<u>S/R</u>		
2182023	23-005-007-00010-002	81190	ALGODON-ALEXANDROS	R	5,00	0,00
Porcentaje de superficie determinada en zonas vulnerables a la contaminación por nitratos		PUNTOS: 4,00	100.0%			
		<u>SUP. PROPUESTA (ha)</u>	<u>SUP. CUMPLE (ha)</u>			
<u>REF.</u>	<u>REFERENCIA SIGPAC</u>	<u>CULTIVO</u>	<u>DESCRIPCIÓN CULTIVO</u>	<u>S/R</u>		
2182023	23-005-007-00010-002	81190	ALGODON-ALEXANDROS	R	5,00	5,00
Titulares de explotaciones que hayan adquirido el compromiso voluntario de establecimiento de una enmienda natural mediante un cultivo de crucifera para su enterrado en verde		PUNTOS: 1,00	S			





<b><u>APELLIDOS Y NOMBRE / RAZÓN SOCIAL</u></b>	<b><u>NIF</u></b>	<b><u>EXPEDIENTE</u></b>	<b><u>SUP. PROPUESTA (ha)</u></b>
CHECA ARMENTEROS ISIDRO	25946140R	6097596	10,00
<b><u>PROPUESTA</u></b>	<b><u>SOLICITA PRIMA VOL.</u></b>	<b><u>PROPUESTA PRIMA VOL.</u></b>	
<b>ADMITIDO</b>	<b>SI</b>	<b>ADMITIDO</b>	

**IMPORTE POR ANUALIDAD**

<b><u>CAMPAÑA</u></b>	<b><u>IMPORTE MÁXIMO SUBVENCIONABLE</u></b>	<b><u>IMPORTE MEDIO DE TRANSFERENCIA (€/ha)</u></b>
2015	4.334,40 €	433,44 €
2016	4.334,40 €	433,44 €
2017	4.334,40 €	433,44 €
2018	4.334,40 €	433,44 €
2019	4.334,40 €	433,44 €

**RECINTOS PROPUESTOS**

<b><u>REF.</u></b>	<b><u>REFERENCIA SIGPAC</u></b>	<b><u>CULTIVO</u></b>	<b><u>DESCRIPCIÓN CULTIVO</u></b>	<b><u>S/R</u></b>	<b><u>SUP. DEC. ADMIN. (ha)</u></b>	<b><u>SUP. PROPUESTA (ha)</u></b>
1888891	23-005-013-00392-003	81208	ALGODON-LIDER	R	0,66	0,66
1888890	23-059-006-00481-002	4100	MAIZ-MAIZ CONVENCIONAL	R	0,17	0,17
1888896	23-059-012-00250-001	81289	ALGODON-VIKY	R	0,60	0,60
1888894	23-059-012-00261-003	81015	ALGODON-COKO	R	1,48	1,48
1888895	23-059-012-00262-001	81015	ALGODON-COKO	R	0,60	0,60
1888893	23-059-012-00263-001	81208	ALGODON-LIDER	R	1,26	1,26
1888892	23-059-012-00264-006	81208	ALGODON-LIDER	R	5,23	5,23

**RESUMEN CRITERIOS DE PRIORIZACIÓN****10.1.5 Sistemas sostenibles de cultivos agroindustriales****PUNTOS: 2,08**

	<b><u>PUNTOS</u></b>	<b><u>CUMPLE</u></b>
Porcentaje de superficie determinada en Red Natura 2000	0,00	0.0%
Porcentaje de superficie determinada situada en zonas RAMSAR	0,00	0.0%
Porcentaje de superficie determinada en zonas vulnerables a la contaminación por nitratos	1,08	8.3%
Titulares de explotaciones que hayan adquirido el compromiso voluntario de establecimiento de una enmienda natural mediante un cultivo de crucífera para su enterrado en verde	1,00	S



**DETALLE CRITERIOS DE PRIORIZACIÓN****10.1.5 Sistemas sostenibles de cultivos agroindustriales****PUNTOS: 2,08****Porcentaje de superficie determinada en Red Natura 2000****PUNTOS: 0,00 0.0%**

<u>REF.</u>	<u>REFERENCIA SIGPAC</u>	<u>CULTIVO</u>	<u>DESCRIPCIÓN CULTIVO</u>	<u>S/R</u>	<u>SUP.</u>	<u>SUP.</u>
					<u>PROPUESTA</u>	<u>CUMPLE</u>
					(ha)	(ha)
1888891	23-005-013-00392-003	81208	ALGODON-LIDER	R	0,66	0,00
1888890	23-059-006-00481-002	4100	MAIZ-MAIZ CONVENCIONAL	R	0,17	0,00
1888896	23-059-012-00250-001	81289	ALGODON-VIKY	R	0,60	0,00
1888894	23-059-012-00261-003	81015	ALGODON-COKO	R	1,48	0,00
1888895	23-059-012-00262-001	81015	ALGODON-COKO	R	0,60	0,00
1888893	23-059-012-00263-001	81208	ALGODON-LIDER	R	1,26	0,00
1888892	23-059-012-00264-006	81208	ALGODON-LIDER	R	5,23	0,00

**Porcentaje de superficie determinada situada en zonas RAMSAR****PUNTOS: 0,00 0.0%**

<u>REF.</u>	<u>REFERENCIA SIGPAC</u>	<u>CULTIVO</u>	<u>DESCRIPCIÓN CULTIVO</u>	<u>S/R</u>	<u>SUP.</u>	<u>SUP.</u>
					<u>PROPUESTA</u>	<u>CUMPLE</u>
					(ha)	(ha)
1888891	23-005-013-00392-003	81208	ALGODON-LIDER	R	0,66	0,00
1888890	23-059-006-00481-002	4100	MAIZ-MAIZ CONVENCIONAL	R	0,17	0,00
1888896	23-059-012-00250-001	81289	ALGODON-VIKY	R	0,60	0,00
1888894	23-059-012-00261-003	81015	ALGODON-COKO	R	1,48	0,00
1888895	23-059-012-00262-001	81015	ALGODON-COKO	R	0,60	0,00
1888893	23-059-012-00263-001	81208	ALGODON-LIDER	R	1,26	0,00
1888892	23-059-012-00264-006	81208	ALGODON-LIDER	R	5,23	0,00

**Porcentaje de superficie determinada en zonas vulnerables a la contaminación por nitratos****PUNTOS: 1,08 8.3%**

<u>REF.</u>	<u>REFERENCIA SIGPAC</u>	<u>CULTIVO</u>	<u>DESCRIPCIÓN CULTIVO</u>	<u>S/R</u>	<u>SUP.</u>	<u>SUP.</u>
					<u>PROPUESTA</u>	<u>CUMPLE</u>
					(ha)	(ha)
1888891	23-005-013-00392-003	81208	ALGODON-LIDER	R	0,66	0,66
1888890	23-059-006-00481-002	4100	MAIZ-MAIZ CONVENCIONAL	R	0,17	0,17
1888896	23-059-012-00250-001	81289	ALGODON-VIKY	R	0,60	0,00
1888894	23-059-012-00261-003	81015	ALGODON-COKO	R	1,48	0,00
1888895	23-059-012-00262-001	81015	ALGODON-COKO	R	0,60	0,00
1888893	23-059-012-00263-001	81208	ALGODON-LIDER	R	1,26	0,00
1888892	23-059-012-00264-006	81208	ALGODON-LIDER	R	5,23	0,00

**Titulares de explotaciones que hayan adquirido el compromiso voluntario de establecimiento de una enmienda natural mediante un cultivo de crucifera para su enterrado en verde****PUNTOS: 1,00 S**

<u>APELLIDOS Y NOMBRE / RAZÓN SOCIAL</u>	<u>NIF</u>	<u>EXPEDIENTE</u>	<u>SUP. PROPUESTA (ha)</u>
CHECA BLANQUE TRINIDAD	25939208S	6099064	5,61
<u>PROPUESTA ADMITIDO</u>	<u>SOLICITA PRIMA VOL. SI</u>	<u>PROPUESTA PRIMA VOL. ADMITIDO</u>	

**IMPORTE POR ANUALIDAD**

<u>CAMPAÑA</u>	<u>IMPORTE MÁXIMO SUBVENCIONABLE</u>	<u>IMPORTE MEDIO DE TRANSFERENCIA (€/ha)</u>
2015	2.431,59 €	433,44 €
2016	2.431,59 €	433,44 €
2017	2.431,59 €	433,44 €
2018	2.431,59 €	433,44 €
2019	2.431,59 €	433,44 €

**RECINTOS PROPUESTOS**

<u>REF.</u>	<u>REFERENCIA SIGPAC</u>	<u>CULTIVO</u>	<u>DESCRIPCIÓN CULTIVO</u>	<u>S/R</u>	<u>SUP. DEC. ADMIN. (ha)</u>	<u>SUP. PROPUESTA (ha)</u>
1987409	23-005-013-00109-003	81314	ALGODON-ALBARIZA	R	2,38	2,38
1987411	23-005-013-00111-001	81314	ALGODON-ALBARIZA	R	0,90	0,90
1987410	23-005-013-00112-001	81314	ALGODON-ALBARIZA	R	0,79	0,79
1987412	23-005-014-00284-002	81268	ALGODON-JUNCAL	R	1,54	1,54

**RESUMEN CRITERIOS DE PRIORIZACIÓN****10.1.5 Sistemas sostenibles de cultivos agroindustriales**

PUNTOS: 5,00

	<u>PUNTOS</u>	<u>CUMPLE</u>
Porcentaje de superficie determinada en Red Natura 2000	0,00	0.0%
Porcentaje de superficie determinada situada en zonas RAMSAR	0,00	0.0%
Porcentaje de superficie determinada en zonas vulnerables a la contaminación por nitratos	4,00	100.0%
Titulares de explotaciones que hayan adquirido el compromiso voluntario de establecimiento de una enmienda natural mediante un cultivo de crucífera para su enterrado en verde	1,00	S



**DETALLE CRITERIOS DE PRIORIZACIÓN****10.1.5 Sistemas sostenibles de cultivos agroindustriales****PUNTOS: 5,00****Porcentaje de superficie determinada en Red Natura 2000****PUNTOS: 0,00 0.0%**

<u>REF.</u>	<u>REFERENCIA SIGPAC</u>	<u>CULTIVO</u>	<u>DESCRIPCIÓN CULTIVO</u>	<u>S/R</u>	<u>SUP.</u> <u>PROPUESTA</u> <u>(ha)</u>	<u>SUP.</u> <u>CUMPLE</u> <u>(ha)</u>
1987409	23-005-013-00109-003	81314	ALGODON-ALBARIZA	R	2,38	0,00
1987411	23-005-013-00111-001	81314	ALGODON-ALBARIZA	R	0,90	0,00
1987410	23-005-013-00112-001	81314	ALGODON-ALBARIZA	R	0,79	0,00
1987412	23-005-014-00284-002	81268	ALGODON-JUNCAL	R	1,54	0,00

**Porcentaje de superficie determinada situada en zonas RAMSAR****PUNTOS: 0,00 0.0%**

<u>REF.</u>	<u>REFERENCIA SIGPAC</u>	<u>CULTIVO</u>	<u>DESCRIPCIÓN CULTIVO</u>	<u>S/R</u>	<u>SUP.</u> <u>PROPUESTA</u> <u>(ha)</u>	<u>SUP.</u> <u>CUMPLE</u> <u>(ha)</u>
1987409	23-005-013-00109-003	81314	ALGODON-ALBARIZA	R	2,38	0,00
1987411	23-005-013-00111-001	81314	ALGODON-ALBARIZA	R	0,90	0,00
1987410	23-005-013-00112-001	81314	ALGODON-ALBARIZA	R	0,79	0,00
1987412	23-005-014-00284-002	81268	ALGODON-JUNCAL	R	1,54	0,00

**Porcentaje de superficie determinada en zonas vulnerables a la contaminación por nitratos****PUNTOS: 4,00 100.0%**

<u>REF.</u>	<u>REFERENCIA SIGPAC</u>	<u>CULTIVO</u>	<u>DESCRIPCIÓN CULTIVO</u>	<u>S/R</u>	<u>SUP.</u> <u>PROPUESTA</u> <u>(ha)</u>	<u>SUP.</u> <u>CUMPLE</u> <u>(ha)</u>
1987409	23-005-013-00109-003	81314	ALGODON-ALBARIZA	R	2,38	2,38
1987411	23-005-013-00111-001	81314	ALGODON-ALBARIZA	R	0,90	0,90
1987410	23-005-013-00112-001	81314	ALGODON-ALBARIZA	R	0,79	0,79
1987412	23-005-014-00284-002	81268	ALGODON-JUNCAL	R	1,54	1,54

**Titulares de explotaciones que hayan adquirido el compromiso voluntario de establecimiento de una enmienda natural mediante un cultivo de crucifera para su enterrado en verde****PUNTOS: 1,00 S**

<u>APELLIDOS Y NOMBRE / RAZÓN SOCIAL</u>	<u>NIF</u>	<u>EXPEDIENTE</u>	<u>SUP. PROPUESTA (ha)</u>
CHICA CHICA FERNANDO	74965591N	6083360	9,08
<u>PROPUESTA ADMITIDO</u>	<u>SOLICITA PRIMA VOL. SI</u>	<u>PROPUESTA PRIMA VOL. ADMITIDO</u>	

**IMPORTE POR ANUALIDAD**

<u>CAMPAÑA</u>	<u>IMPORTE MÁXIMO SUBVENCIONABLE</u>	<u>IMPORTE MEDIO DE TRANSFERENCIA (€/ha)</u>
2015	3.935,63 €	433,44 €
2016	3.935,63 €	433,44 €
2017	3.935,63 €	433,44 €
2018	3.935,63 €	433,44 €
2019	3.935,63 €	433,44 €

**RECINTOS PROPUESTOS**

<u>REF.</u>	<u>REFERENCIA SIGPAC</u>	<u>CULTIVO</u>	<u>DESCRIPCIÓN CULTIVO</u>	<u>S/R</u>	<u>SUP. DEC. ADMIN. (ha)</u>	<u>SUP. PROPUESTA (ha)</u>
1891786	23-061-009-00001-002	81314	ALGODON-ALBARIZA	R	8,34	8,34
1891787	23-061-011-00036-003	81314	ALGODON-ALBARIZA	R	0,74	0,74

**RESUMEN CRITERIOS DE PRIORIZACIÓN**

<b>10.1.5 Sistemas sostenibles de cultivos agroindustriales</b>	<b>PUNTOS: 4,92</b>	<b>PUNTOS</b>	<b>CUMPLE</b>
Porcentaje de superficie determinada en Red Natura 2000		0,00	0.0%
Porcentaje de superficie determinada situada en zonas RAMSAR		0,00	0.0%
Porcentaje de superficie determinada en zonas vulnerables a la contaminación por nitratos		3,92	91.85%
Titulares de explotaciones que hayan adquirido el compromiso voluntario de establecimiento de una enmienda natural mediante un cultivo de crucifera para su enterrado en verde		1,00	S

**DETALLE CRITERIOS DE PRIORIZACIÓN**

<b>10.1.5 Sistemas sostenibles de cultivos agroindustriales</b>	<b>PUNTOS: 4,92</b>	<b>PUNTOS</b>	<b>CUMPLE</b>			
Porcentaje de superficie determinada en Red Natura 2000		PUNTOS: 0,00	0.0%			
		<b>SUP. PROPUESTA (ha)</b>	<b>SUP. CUMPLE (ha)</b>			
<u>REF.</u>	<u>REFERENCIA SIGPAC</u>	<u>CULTIVO</u>	<u>DESCRIPCIÓN CULTIVO</u>	<u>S/R</u>		
1891786	23-061-009-00001-002	81314	ALGODON-ALBARIZA	R	8,34	0,00
1891787	23-061-011-00036-003	81314	ALGODON-ALBARIZA	R	0,74	0,00
Porcentaje de superficie determinada situada en zonas RAMSAR		PUNTOS: 0,00	0.0%			
		<b>SUP. PROPUESTA (ha)</b>	<b>SUP. CUMPLE (ha)</b>			
<u>REF.</u>	<u>REFERENCIA SIGPAC</u>	<u>CULTIVO</u>	<u>DESCRIPCIÓN CULTIVO</u>	<u>S/R</u>		
1891786	23-061-009-00001-002	81314	ALGODON-ALBARIZA	R	8,34	0,00
1891787	23-061-011-00036-003	81314	ALGODON-ALBARIZA	R	0,74	0,00
Porcentaje de superficie determinada en zonas vulnerables a la contaminación por nitratos		PUNTOS: 3,92	91.85%			
		<b>SUP. PROPUESTA (ha)</b>	<b>SUP. CUMPLE (ha)</b>			
<u>REF.</u>	<u>REFERENCIA SIGPAC</u>	<u>CULTIVO</u>	<u>DESCRIPCIÓN CULTIVO</u>	<u>S/R</u>		
1891786	23-061-009-00001-002	81314	ALGODON-ALBARIZA	R	8,34	8,34
1891787	23-061-011-00036-003	81314	ALGODON-ALBARIZA	R	0,74	0,00
Titulares de explotaciones que hayan adquirido el compromiso voluntario de establecimiento de una enmienda natural mediante un cultivo de crucifera para su enterrado en verde		PUNTOS: 1,00	S			

<u>APELLIDOS Y NOMBRE / RAZÓN SOCIAL</u>	<u>NIF</u>	<u>EXPEDIENTE</u>	<u>SUP. PROPUESTA (ha)</u>
CHICA CUEVAS MARIA JOSEFA	25970444V	6092911	1,85
<u>PROPUESTA ADMITIDO</u>	<u>SOLICITA PRIMA VOL. SI</u>	<u>PROPUESTA PRIMA VOL. ADMITIDO</u>	
<u>IMPORTE POR ANUALIDAD</u>			

<u>CAMPAÑA</u>	<u>IMPORTE MÁXIMO SUBVENCIONABLE</u>	<u>IMPORTE MEDIO DE TRANSFERENCIA (€/ha)</u>
2015	801,86 €	433,44 €
2016	801,86 €	433,44 €
2017	801,86 €	433,44 €
2018	801,86 €	433,44 €
2019	801,86 €	433,44 €

**RECINTOS PROPUESTOS**

<u>REF.</u>	<u>REFERENCIA SIGPAC</u>	<u>CULTIVO</u>	<u>DESCRIPCIÓN CULTIVO</u>	<u>S/R</u>	<u>SUP. DEC. ADMIN. (ha)</u>	<u>SUP. PROPUESTA (ha)</u>
1864816	23-061-004-00028-001	81314	ALGODON-ALBARIZA	R	1,24	1,24
1864817	23-061-009-00137-001	81314	ALGODON-ALBARIZA	R	0,61	0,61

**RESUMEN CRITERIOS DE PRIORIZACIÓN**

<b>10.1.5 Sistemas sostenibles de cultivos agroindustriales</b>	<b>PUNTOS: 5,00</b>	<b>PUNTOS</b>	<b>CUMPLE</b>
Porcentaje de superficie determinada en Red Natura 2000		0,00	0.0%
Porcentaje de superficie determinada situada en zonas RAMSAR		0,00	0.0%
Porcentaje de superficie determinada en zonas vulnerables a la contaminación por nitratos		4,00	100.0%
Titulares de explotaciones que hayan adquirido el compromiso voluntario de establecimiento de una enmienda natural mediante un cultivo de crucifera para su enterrado en verde		1,00	S

**DETALLE CRITERIOS DE PRIORIZACIÓN**

<b>10.1.5 Sistemas sostenibles de cultivos agroindustriales</b>	<b>PUNTOS: 5,00</b>	<b>PUNTOS</b>	<b>CUMPLE</b>			
Porcentaje de superficie determinada en Red Natura 2000		PUNTOS: 0,00	0.0%			
		<b>SUP. PROPUESTA (ha)</b>	<b>SUP. CUMPLE (ha)</b>			
<u>REF.</u>	<u>REFERENCIA SIGPAC</u>	<u>CULTIVO</u>	<u>DESCRIPCIÓN CULTIVO</u>	<u>S/R</u>		
1864816	23-061-004-00028-001	81314	ALGODON-ALBARIZA	R	1,24	0,00
1864817	23-061-009-00137-001	81314	ALGODON-ALBARIZA	R	0,61	0,00
Porcentaje de superficie determinada situada en zonas RAMSAR		PUNTOS: 0,00	0.0%			
		<b>SUP. PROPUESTA (ha)</b>	<b>SUP. CUMPLE (ha)</b>			
<u>REF.</u>	<u>REFERENCIA SIGPAC</u>	<u>CULTIVO</u>	<u>DESCRIPCIÓN CULTIVO</u>	<u>S/R</u>		
1864816	23-061-004-00028-001	81314	ALGODON-ALBARIZA	R	1,24	0,00
1864817	23-061-009-00137-001	81314	ALGODON-ALBARIZA	R	0,61	0,00
Porcentaje de superficie determinada en zonas vulnerables a la contaminación por nitratos		PUNTOS: 4,00	100.0%			
		<b>SUP. PROPUESTA (ha)</b>	<b>SUP. CUMPLE (ha)</b>			
<u>REF.</u>	<u>REFERENCIA SIGPAC</u>	<u>CULTIVO</u>	<u>DESCRIPCIÓN CULTIVO</u>	<u>S/R</u>		
1864816	23-061-004-00028-001	81314	ALGODON-ALBARIZA	R	1,24	1,24
1864817	23-061-009-00137-001	81314	ALGODON-ALBARIZA	R	0,61	0,61
Titulares de explotaciones que hayan adquirido el compromiso voluntario de establecimiento de una enmienda natural mediante un cultivo de crucifera para su enterrado en verde		PUNTOS: 1,00	S			

<b><u>APELLIDOS Y NOMBRE / RAZÓN SOCIAL</u></b>	<b><u>NIF</u></b>	<b><u>EXPEDIENTE</u></b>	<b><u>SUP. PROPUESTA (ha)</u></b>
CHICA DEL MORAL MARIANA	25863003D	6096183	7,33
<b><u>PROPUESTA</u></b>	<b><u>SOLICITA PRIMA VOL.</u></b>	<b><u>PROPUESTA PRIMA VOL.</u></b>	
INADMITIDO	SI	INADMITIDO	
<b><u>IMPORTE POR ANUALIDAD</u></b>			

<b><u>CAMPAÑA</u></b>	<b><u>IMPORTE MÁXIMO SUBVENCIONABLE</u></b>	<b><u>IMPORTE MEDIO DE TRANSFERENCIA (€/ha)</u></b>
2015	3.177,12 €	433,44 €
2016	3.177,12 €	433,44 €
2017	3.177,12 €	433,44 €
2018	3.177,12 €	433,44 €
2019	3.177,12 €	433,44 €

**RECINTOS PROPUESTOS**

<b><u>REF.</u></b>	<b><u>REFERENCIA SIGPAC</u></b>	<b><u>CULTIVO</u></b>	<b><u>DESCRIPCIÓN CULTIVO</u></b>	<b><u>S/R</u></b>	<b><u>SUP. DEC. ADMIN. (ha)</u></b>	<b><u>SUP. PROPUESTA (ha)</u></b>
2069917	23-061-007-00015-001	81314	ALGODON-ALBARIZA	R	1,01	1,01
2069916	23-061-007-00016-001	81314	ALGODON-ALBARIZA	R	1,73	1,73
2069918	23-061-007-00021-001	81314	ALGODON-ALBARIZA	R	4,59	4,59

**RESUMEN CRITERIOS DE PRIORIZACIÓN****10.1.5 Sistemas sostenibles de cultivos agroindustriales**

PUNTOS: 1,00

	<b><u>PUNTOS</u></b>	<b><u>CUMPLE</u></b>
Porcentaje de superficie determinada en Red Natura 2000	0,00	0.0%
Porcentaje de superficie determinada situada en zonas RAMSAR	0,00	0.0%
Porcentaje de superficie determinada en zonas vulnerables a la contaminación por nitratos	0,00	0.0%
Titulares de explotaciones que hayan adquirido el compromiso voluntario de establecimiento de una enmienda natural mediante un cultivo de crucífera para su enterrado en verde	1,00	S



**DETALLE CRITERIOS DE PRIORIZACIÓN****10.1.5 Sistemas sostenibles de cultivos agroindustriales****PUNTOS: 1,00****Porcentaje de superficie determinada en Red Natura 2000****PUNTOS: 0,00 0.0%**

<u>REF.</u>	<u>REFERENCIA SIGPAC</u>	<u>CULTIVO</u>	<u>DESCRIPCIÓN CULTIVO</u>	<u>S/R</u>	<u>SUP.</u> <u>PROPUESTA</u> <u>(ha)</u>	<u>SUP.</u> <u>CUMPLE</u> <u>(ha)</u>
2069917	23-061-007-00015-001	81314	ALGODON-ALBARIZA	R	1,01	0,00
2069916	23-061-007-00016-001	81314	ALGODON-ALBARIZA	R	1,73	0,00
2069918	23-061-007-00021-001	81314	ALGODON-ALBARIZA	R	4,59	0,00

**Porcentaje de superficie determinada situada en zonas RAMSAR****PUNTOS: 0,00 0.0%**

<u>REF.</u>	<u>REFERENCIA SIGPAC</u>	<u>CULTIVO</u>	<u>DESCRIPCIÓN CULTIVO</u>	<u>S/R</u>	<u>SUP.</u> <u>PROPUESTA</u> <u>(ha)</u>	<u>SUP.</u> <u>CUMPLE</u> <u>(ha)</u>
2069917	23-061-007-00015-001	81314	ALGODON-ALBARIZA	R	1,01	0,00
2069916	23-061-007-00016-001	81314	ALGODON-ALBARIZA	R	1,73	0,00
2069918	23-061-007-00021-001	81314	ALGODON-ALBARIZA	R	4,59	0,00

**Porcentaje de superficie determinada en zonas vulnerables a la contaminación por nitratos****PUNTOS: 0,00 0.0%**

<u>REF.</u>	<u>REFERENCIA SIGPAC</u>	<u>CULTIVO</u>	<u>DESCRIPCIÓN CULTIVO</u>	<u>S/R</u>	<u>SUP.</u> <u>PROPUESTA</u> <u>(ha)</u>	<u>SUP.</u> <u>CUMPLE</u> <u>(ha)</u>
2069917	23-061-007-00015-001	81314	ALGODON-ALBARIZA	R	1,01	0,00
2069916	23-061-007-00016-001	81314	ALGODON-ALBARIZA	R	1,73	0,00
2069918	23-061-007-00021-001	81314	ALGODON-ALBARIZA	R	4,59	0,00

**Titulares de explotaciones que hayan adquirido el compromiso voluntario de establecimiento de una enmienda natural mediante un cultivo de crucifera para su enterrado en verde****PUNTOS: 1,00 S**



<u>APELLIDOS Y NOMBRE / RAZÓN SOCIAL</u>	<u>NIF</u>	<u>EXPEDIENTE</u>	<u>SUP. PROPUESTA (ha)</u>
CHICA LOPEZ FERNANDO	25905767Q	6100897	9,95
<u>PROPUESTA</u> INADMITIDO	<u>SOLICITA PRIMA VOL.</u> SI	<u>PROPUESTA PRIMA VOL.</u> INADMITIDO	
<u>IMPORTE POR ANUALIDAD</u>			

<u>CAMPAÑA</u>	<u>IMPORTE MÁXIMO SUBVENCIONABLE</u>	<u>IMPORTE MEDIO DE TRANSFERENCIA (€/ha)</u>
2015	4.312,73 €	433,44 €
2016	4.312,73 €	433,44 €
2017	4.312,73 €	433,44 €
2018	4.312,73 €	433,44 €
2019	4.312,73 €	433,44 €

**RECINTOS PROPUESTOS**

<u>REF.</u>	<u>REFERENCIA SIGPAC</u>	<u>CULTIVO</u>	<u>DESCRIPCIÓN CULTIVO</u>	<u>S/R</u>	<u>SUP. DEC. ADMIN. (ha)</u>	<u>SUP. PROPUESTA (ha)</u>
2177058	23-061-007-00022-001	81198	ALGODON-AMAZONA	R	9,95	9,95

**RESUMEN CRITERIOS DE PRIORIZACIÓN**

<b>10.1.5 Sistemas sostenibles de cultivos agroindustriales</b>	<b>PUNTOS: 1,00</b>	<b>PUNTOS</b>	<b>CUMPLE</b>
Porcentaje de superficie determinada en Red Natura 2000		0,00	0.0%
Porcentaje de superficie determinada situada en zonas RAMSAR		0,00	0.0%
Porcentaje de superficie determinada en zonas vulnerables a la contaminación por nitratos		0,00	0.0%
Titulares de explotaciones que hayan adquirido el compromiso voluntario de establecimiento de una enmienda natural mediante un cultivo de crucifera para su enterrado en verde		1,00	S

**DETALLE CRITERIOS DE PRIORIZACIÓN**

<b>10.1.5 Sistemas sostenibles de cultivos agroindustriales</b>	<b>PUNTOS: 1,00</b>	<b>PUNTOS</b>	<b>CUMPLE</b>			
Porcentaje de superficie determinada en Red Natura 2000		PUNTOS: 0,00	0.0%			
<u>REF.</u>	<u>REFERENCIA SIGPAC</u>	<u>CULTIVO</u>	<u>DESCRIPCIÓN CULTIVO</u>	<u>S/R</u>	<u>SUP. PROPUESTA (ha)</u>	<u>SUP. CUMPLE (ha)</u>
2177058	23-061-007-00022-001	81198	ALGODON-AMAZONA	R	9,95	0,00
Porcentaje de superficie determinada situada en zonas RAMSAR		PUNTOS: 0,00	0.0%			
<u>REF.</u>	<u>REFERENCIA SIGPAC</u>	<u>CULTIVO</u>	<u>DESCRIPCIÓN CULTIVO</u>	<u>S/R</u>	<u>SUP. PROPUESTA (ha)</u>	<u>SUP. CUMPLE (ha)</u>
2177058	23-061-007-00022-001	81198	ALGODON-AMAZONA	R	9,95	0,00
Porcentaje de superficie determinada en zonas vulnerables a la contaminación por nitratos		PUNTOS: 0,00	0.0%			
<u>REF.</u>	<u>REFERENCIA SIGPAC</u>	<u>CULTIVO</u>	<u>DESCRIPCIÓN CULTIVO</u>	<u>S/R</u>	<u>SUP. PROPUESTA (ha)</u>	<u>SUP. CUMPLE (ha)</u>
2177058	23-061-007-00022-001	81198	ALGODON-AMAZONA	R	9,95	0,00
Titulares de explotaciones que hayan adquirido el compromiso voluntario de establecimiento de una enmienda natural mediante un cultivo de crucifera para su enterrado en verde		PUNTOS: 1,00	S			



<b><u>APELLIDOS Y NOMBRE / RAZÓN SOCIAL</u></b>	<b><u>NIF</u></b>	<b><u>EXPEDIENTE</u></b>	<b><u>SUP. PROPUESTA (ha)</u></b>
CHICA MARTINEZ JUANA	25933011M	6096059	8,12
<b><u>PROPUESTA</u></b>	<b><u>SOLICITA PRIMA VOL.</u></b>	<b><u>PROPUESTA PRIMA VOL.</u></b>	
ADMITIDO	SI	ADMITIDO	

**IMPORTE POR ANUALIDAD**

<b><u>CAMPAÑA</u></b>	<b><u>IMPORTE MÁXIMO SUBVENCIONABLE</u></b>	<b><u>IMPORTE MEDIO DE TRANSFERENCIA (€/ha)</u></b>
2015	3.519,53 €	433,44 €
2016	3.519,53 €	433,44 €
2017	3.519,53 €	433,44 €
2018	3.519,53 €	433,44 €
2019	3.519,53 €	433,44 €

**RECINTOS PROPUESTOS**

<b><u>REF.</u></b>	<b><u>REFERENCIA SIGPAC</u></b>	<b><u>CULTIVO</u></b>	<b><u>DESCRIPCIÓN CULTIVO</u></b>	<b><u>S/R</u></b>	<b><u>SUP. DEC. ADMIN. (ha)</u></b>	<b><u>SUP. PROPUESTA (ha)</u></b>
1806432	23-061-004-00031-001	81314	ALGODON-ALBARIZA	R	1,55	1,55
1806431	23-061-004-00048-001	81314	ALGODON-ALBARIZA	R	0,27	0,27
1806433	23-061-005-00071-001	81314	ALGODON-ALBARIZA	R	1,27	1,27
1806430	23-061-016-00268-001	3501	TRIGO DURO-ACALOU	R	2,08	2,08
1806429	23-061-016-00269-004	3501	TRIGO DURO-ACALOU	R	2,95	2,95

**RESUMEN CRITERIOS DE PRIORIZACIÓN****10.1.5 Sistemas sostenibles de cultivos agroindustriales****PUNTOS: 2,22**

	<b><u>PUNTOS</u></b>	<b><u>CUMPLE</u></b>
Porcentaje de superficie determinada en Red Natura 2000	0,00	0.0%
Porcentaje de superficie determinada situada en zonas RAMSAR	0,00	0.0%
Porcentaje de superficie determinada en zonas vulnerables a la contaminación por nitratos	1,22	22.41%
Titulares de explotaciones que hayan adquirido el compromiso voluntario de establecimiento de una enmienda natural mediante un cultivo de crucífera para su enterrado en verde	1,00	S



**DETALLE CRITERIOS DE PRIORIZACIÓN****10.1.5 Sistemas sostenibles de cultivos agroindustriales****PUNTOS: 2,22****Porcentaje de superficie determinada en Red Natura 2000****PUNTOS: 0,00 0.0%**

<u>REF.</u>	<u>REFERENCIA SIGPAC</u>	<u>CULTIVO</u>	<u>DESCRIPCIÓN CULTIVO</u>	<u>S/R</u>	<u>SUP.</u>	<u>SUP.</u>
					<u>PROPUESTA</u>	<u>CUMPLE</u>
					(ha)	(ha)
1806432	23-061-004-00031-001	81314	ALGODON-ALBARIZA	R	1,55	0,00
1806431	23-061-004-00048-001	81314	ALGODON-ALBARIZA	R	0,27	0,00
1806433	23-061-005-00071-001	81314	ALGODON-ALBARIZA	R	1,27	0,00
1806430	23-061-016-00268-001	3501	TRIGO DURO-ACALOU	R	2,08	0,00
1806429	23-061-016-00269-004	3501	TRIGO DURO-ACALOU	R	2,95	0,00

**Porcentaje de superficie determinada situada en zonas RAMSAR****PUNTOS: 0,00 0.0%**

<u>REF.</u>	<u>REFERENCIA SIGPAC</u>	<u>CULTIVO</u>	<u>DESCRIPCIÓN CULTIVO</u>	<u>S/R</u>	<u>SUP.</u>	<u>SUP.</u>
					<u>PROPUESTA</u>	<u>CUMPLE</u>
					(ha)	(ha)
1806432	23-061-004-00031-001	81314	ALGODON-ALBARIZA	R	1,55	0,00
1806431	23-061-004-00048-001	81314	ALGODON-ALBARIZA	R	0,27	0,00
1806433	23-061-005-00071-001	81314	ALGODON-ALBARIZA	R	1,27	0,00
1806430	23-061-016-00268-001	3501	TRIGO DURO-ACALOU	R	2,08	0,00
1806429	23-061-016-00269-004	3501	TRIGO DURO-ACALOU	R	2,95	0,00

**Porcentaje de superficie determinada en zonas vulnerables a la contaminación por nitratos****PUNTOS: 1,22 22.41%**

<u>REF.</u>	<u>REFERENCIA SIGPAC</u>	<u>CULTIVO</u>	<u>DESCRIPCIÓN CULTIVO</u>	<u>S/R</u>	<u>SUP.</u>	<u>SUP.</u>
					<u>PROPUESTA</u>	<u>CUMPLE</u>
					(ha)	(ha)
1806432	23-061-004-00031-001	81314	ALGODON-ALBARIZA	R	1,55	1,55
1806431	23-061-004-00048-001	81314	ALGODON-ALBARIZA	R	0,27	0,27
1806433	23-061-005-00071-001	81314	ALGODON-ALBARIZA	R	1,27	0,00
1806430	23-061-016-00268-001	3501	TRIGO DURO-ACALOU	R	2,08	0,00
1806429	23-061-016-00269-004	3501	TRIGO DURO-ACALOU	R	2,95	0,00

**Titulares de explotaciones que hayan adquirido el compromiso voluntario de establecimiento de una enmienda natural mediante un cultivo de crucifera para su enterrado en verde****PUNTOS: 1,00 S**

<u>APELLIDOS Y NOMBRE / RAZÓN SOCIAL</u>	<u>NIF</u>	<u>EXPEDIENTE</u>	<u>SUP. PROPUESTA (ha)</u>
CINTAS GIJON ANTONIA	26027762L	6091613	4,77
<u>PROPUESTA ADMITIDO</u>	<u>SOLICITA PRIMA VOL. SI</u>	<u>PROPUESTA PRIMA VOL. ADMITIDO</u>	
<u>IMPORTE POR ANUALIDAD</u>			

<u>CAMPAÑA</u>	<u>IMPORTE MÁXIMO SUBVENCIONABLE</u>	<u>IMPORTE MEDIO DE TRANSFERENCIA (€/ha)</u>
2015	2.067,51 €	433,44 €
2016	2.067,51 €	433,44 €
2017	2.067,51 €	433,44 €
2018	2.067,51 €	433,44 €
2019	2.067,51 €	433,44 €

**RECINTOS PROPUESTOS**

<u>REF.</u>	<u>REFERENCIA SIGPAC</u>	<u>CULTIVO</u>	<u>DESCRIPCIÓN CULTIVO</u>	<u>S/R</u>	<u>SUP. DEC. ADMIN. (ha)</u>	<u>SUP. PROPUESTA (ha)</u>
1812938	23-061-011-00065-001	81200	ALGODON-CAMPO	R	0,20	0,20
1812939	23-061-015-00002-001	81200	ALGODON-CAMPO	R	4,57	4,57

**RESUMEN CRITERIOS DE PRIORIZACIÓN**

<b>10.1.5 Sistemas sostenibles de cultivos agroindustriales</b>	<b>PUNTOS: 4,96</b>	<b>PUNTOS</b>	<b>CUMPLE</b>
Porcentaje de superficie determinada en Red Natura 2000		0,00	0.0%
Porcentaje de superficie determinada situada en zonas RAMSAR		0,00	0.0%
Porcentaje de superficie determinada en zonas vulnerables a la contaminación por nitratos		3,96	95.81%
Titulares de explotaciones que hayan adquirido el compromiso voluntario de establecimiento de una enmienda natural mediante un cultivo de crucifera para su enterrado en verde		1,00	S

**DETALLE CRITERIOS DE PRIORIZACIÓN**

<b>10.1.5 Sistemas sostenibles de cultivos agroindustriales</b>	<b>PUNTOS: 4,96</b>	<b>PUNTOS</b>	<b>CUMPLE</b>			
Porcentaje de superficie determinada en Red Natura 2000		PUNTOS: 0,00	0.0%			
		<b>SUP. PROPUESTA (ha)</b>	<b>SUP. CUMPLE (ha)</b>			
<u>REF.</u>	<u>REFERENCIA SIGPAC</u>	<u>CULTIVO</u>	<u>DESCRIPCIÓN CULTIVO</u>	<u>S/R</u>		
1812938	23-061-011-00065-001	81200	ALGODON-CAMPO	R	0,20	0,00
1812939	23-061-015-00002-001	81200	ALGODON-CAMPO	R	4,57	0,00
Porcentaje de superficie determinada situada en zonas RAMSAR		PUNTOS: 0,00	0.0%			
		<b>SUP. PROPUESTA (ha)</b>	<b>SUP. CUMPLE (ha)</b>			
<u>REF.</u>	<u>REFERENCIA SIGPAC</u>	<u>CULTIVO</u>	<u>DESCRIPCIÓN CULTIVO</u>	<u>S/R</u>		
1812938	23-061-011-00065-001	81200	ALGODON-CAMPO	R	0,20	0,00
1812939	23-061-015-00002-001	81200	ALGODON-CAMPO	R	4,57	0,00
Porcentaje de superficie determinada en zonas vulnerables a la contaminación por nitratos		PUNTOS: 3,96	95.81%			
		<b>SUP. PROPUESTA (ha)</b>	<b>SUP. CUMPLE (ha)</b>			
<u>REF.</u>	<u>REFERENCIA SIGPAC</u>	<u>CULTIVO</u>	<u>DESCRIPCIÓN CULTIVO</u>	<u>S/R</u>		
1812938	23-061-011-00065-001	81200	ALGODON-CAMPO	R	0,20	0,00
1812939	23-061-015-00002-001	81200	ALGODON-CAMPO	R	4,57	4,57
Titulares de explotaciones que hayan adquirido el compromiso voluntario de establecimiento de una enmienda natural mediante un cultivo de crucifera para su enterrado en verde		PUNTOS: 1,00	S			

<u>APELLIDOS Y NOMBRE / RAZÓN SOCIAL</u>	<u>NIF</u>	<u>EXPEDIENTE</u>	<u>SUP. PROPUESTA (ha)</u>
CIVANTO LOZANO ANA MARIA	26198043P	6095050	5,66
<u>PROPUESTA ADMITIDO</u>	<u>SOLICITA PRIMA VOL. SI</u>	<u>PROPUESTA PRIMA VOL. ADMITIDO</u>	
<u>IMPORTE POR ANUALIDAD</u>			

<u>CAMPAÑA</u>	<u>IMPORTE MÁXIMO SUBVENCIONABLE</u>	<u>IMPORTE MEDIO DE TRANSFERENCIA (€/ha)</u>
2015	2.453,27 €	433,44 €
2016	2.453,27 €	433,44 €
2017	2.453,27 €	433,44 €
2018	2.453,27 €	433,44 €
2019	2.453,27 €	433,44 €

**RECINTOS PROPUESTOS**

<u>REF.</u>	<u>REFERENCIA SIGPAC</u>	<u>CULTIVO</u>	<u>DESCRIPCIÓN CULTIVO</u>	<u>S/R</u>	<u>SUP. DEC. ADMIN. (ha)</u>	<u>SUP. PROPUESTA (ha)</u>
1766169	23-032-001-00010-002	81290	ALGODON-ABACO	R	5,66	5,66

**RESUMEN CRITERIOS DE PRIORIZACIÓN**

<b>10.1.5 Sistemas sostenibles de cultivos agroindustriales</b>	<b>PUNTOS: 1,00</b>	<b>PUNTOS</b>	<b>CUMPLE</b>
Porcentaje de superficie determinada en Red Natura 2000		0,00	0.0%
Porcentaje de superficie determinada situada en zonas RAMSAR		0,00	0.0%
Porcentaje de superficie determinada en zonas vulnerables a la contaminación por nitratos		0,00	0.0%
Titulares de explotaciones que hayan adquirido el compromiso voluntario de establecimiento de una enmienda natural mediante un cultivo de crucifera para su enterrado en verde		1,00	S

**DETALLE CRITERIOS DE PRIORIZACIÓN**

<b>10.1.5 Sistemas sostenibles de cultivos agroindustriales</b>	<b>PUNTOS: 1,00</b>	<b>PUNTOS</b>	<b>CUMPLE</b>			
Porcentaje de superficie determinada en Red Natura 2000		PUNTOS: 0,00	0.0%			
		<u>SUP. PROPUESTA (ha)</u>	<u>SUP. CUMPLE (ha)</u>			
<u>REF.</u>	<u>REFERENCIA SIGPAC</u>	<u>CULTIVO</u>	<u>DESCRIPCIÓN CULTIVO</u>	<u>S/R</u>		
1766169	23-032-001-00010-002	81290	ALGODON-ABACO	R	5,66	0,00
Porcentaje de superficie determinada situada en zonas RAMSAR		PUNTOS: 0,00	0.0%			
		<u>SUP. PROPUESTA (ha)</u>	<u>SUP. CUMPLE (ha)</u>			
<u>REF.</u>	<u>REFERENCIA SIGPAC</u>	<u>CULTIVO</u>	<u>DESCRIPCIÓN CULTIVO</u>	<u>S/R</u>		
1766169	23-032-001-00010-002	81290	ALGODON-ABACO	R	5,66	0,00
Porcentaje de superficie determinada en zonas vulnerables a la contaminación por nitratos		PUNTOS: 0,00	0.0%			
		<u>SUP. PROPUESTA (ha)</u>	<u>SUP. CUMPLE (ha)</u>			
<u>REF.</u>	<u>REFERENCIA SIGPAC</u>	<u>CULTIVO</u>	<u>DESCRIPCIÓN CULTIVO</u>	<u>S/R</u>		
1766169	23-032-001-00010-002	81290	ALGODON-ABACO	R	5,66	0,00
Titulares de explotaciones que hayan adquirido el compromiso voluntario de establecimiento de una enmienda natural mediante un cultivo de crucifera para su enterrado en verde		PUNTOS: 1,00	S			



<u>APELLIDOS Y NOMBRE / RAZÓN SOCIAL</u>	<u>NIF</u>	<u>EXPEDIENTE</u>	<u>SUP. PROPUESTA (ha)</u>
CIVANTO LOZANO ANTONIO	26181181M	6093395	5,57
<u>PROPUESTA ADMITIDO</u>	<u>SOLICITA PRIMA VOL. SI</u>	<u>PROPUESTA PRIMA VOL. ADMITIDO</u>	

**IMPORTE POR ANUALIDAD**

<u>CAMPAÑA</u>	<u>IMPORTE MÁXIMO SUBVENCIONABLE</u>	<u>IMPORTE MEDIO DE TRANSFERENCIA (€/ha)</u>
2015	2.414,26 €	433,44 €
2016	2.414,26 €	433,44 €
2017	2.414,26 €	433,44 €
2018	2.414,26 €	433,44 €
2019	2.414,26 €	433,44 €

**RECINTOS PROPUESTOS**

<u>REF.</u>	<u>REFERENCIA SIGPAC</u>	<u>CULTIVO</u>	<u>DESCRIPCIÓN CULTIVO</u>	<u>S/R</u>	<u>SUP. DEC. ADMIN. (ha)</u>	<u>SUP. PROPUESTA (ha)</u>
1709314	23-032-001-00010-002	81363	ALGODON-DP332	R	2,24	2,24
1709315	23-032-001-00010-002	81363	ALGODON-DP332	R	3,33	3,33

**RESUMEN CRITERIOS DE PRIORIZACIÓN****10.1.5 Sistemas sostenibles de cultivos agroindustriales**

PUNTOS: 1,00

	<u>PUNTOS</u>	<u>CUMPLE</u>
Porcentaje de superficie determinada en Red Natura 2000	0,00	0.0%
Porcentaje de superficie determinada situada en zonas RAMSAR	0,00	0.0%
Porcentaje de superficie determinada en zonas vulnerables a la contaminación por nitratos	0,00	0.0%
Titulares de explotaciones que hayan adquirido el compromiso voluntario de establecimiento de una enmienda natural mediante un cultivo de crucifera para su enterrado en verde	1,00	S

**DETALLE CRITERIOS DE PRIORIZACIÓN****10.1.5 Sistemas sostenibles de cultivos agroindustriales**

PUNTOS: 1,00

	<u>PUNTOS</u>	<u>0,00</u>	<u>0.0%</u>
Porcentaje de superficie determinada en Red Natura 2000	PUNTOS:	0,00	0.0%
		<u>SUP. PROPUESTA (ha)</u>	<u>SUP. CUMPLE (ha)</u>
<u>REF.</u>	<u>REFERENCIA SIGPAC</u>	<u>CULTIVO</u>	<u>DESCRIPCIÓN CULTIVO</u>
		<u>S/R</u>	
1709314	23-032-001-00010-002	81363	ALGODON-DP332
		R	2,24
1709315	23-032-001-00010-002	81363	ALGODON-DP332
		R	3,33
			0,00
Porcentaje de superficie determinada situada en zonas RAMSAR	PUNTOS:	0,00	0.0%
		<u>SUP. PROPUESTA (ha)</u>	<u>SUP. CUMPLE (ha)</u>
<u>REF.</u>	<u>REFERENCIA SIGPAC</u>	<u>CULTIVO</u>	<u>DESCRIPCIÓN CULTIVO</u>
		<u>S/R</u>	
1709315	23-032-001-00010-002	81363	ALGODON-DP332
		R	3,33
1709314	23-032-001-00010-002	81363	ALGODON-DP332
		R	2,24
			0,00
Porcentaje de superficie determinada en zonas vulnerables a la contaminación por nitratos	PUNTOS:	0,00	0.0%
		<u>SUP. PROPUESTA (ha)</u>	<u>SUP. CUMPLE (ha)</u>
<u>REF.</u>	<u>REFERENCIA SIGPAC</u>	<u>CULTIVO</u>	<u>DESCRIPCIÓN CULTIVO</u>
		<u>S/R</u>	
1709315	23-032-001-00010-002	81363	ALGODON-DP332
		R	3,33
1709314	23-032-001-00010-002	81363	ALGODON-DP332
		R	2,24
			0,00
Titulares de explotaciones que hayan adquirido el compromiso voluntario de establecimiento de una enmienda natural mediante un cultivo de crucifera para su enterrado en verde	PUNTOS:	1,00	S

<u>APELLIDOS Y NOMBRE / RAZÓN SOCIAL</u>	<u>NIF</u>	<u>EXPEDIENTE</u>	<u>SUP. PROPUESTA (ha)</u>
CIVANTO LOZANO JUAN JESUS	26187682C	6095047	4,81
<u>PROPUESTA ADMITIDO</u>	<u>SOLICITA PRIMA VOL. SI</u>	<u>PROPUESTA PRIMA VOL. ADMITIDO</u>	
<u>IMPORTE POR ANUALIDAD</u>			

<u>CAMPAÑA</u>	<u>IMPORTE MÁXIMO SUBVENCIONABLE</u>	<u>IMPORTE MEDIO DE TRANSFERENCIA (€/ha)</u>
2015	2.084,85 €	433,44 €
2016	2.084,85 €	433,44 €
2017	2.084,85 €	433,44 €
2018	2.084,85 €	433,44 €
2019	2.084,85 €	433,44 €

**RECINTOS PROPUESTOS**

<u>REF.</u>	<u>REFERENCIA SIGPAC</u>	<u>CULTIVO</u>	<u>DESCRIPCIÓN CULTIVO</u>	<u>S/R</u>	<u>SUP. DEC. ADMIN. (ha)</u>	<u>SUP. PROPUESTA (ha)</u>
2987501	23-032-001-00010-002	81363	ALGODON-DP332	R	2,82	2,82
2987500	23-032-001-00010-002	81385	ALGODON-DP377	R	1,99	1,99

**RESUMEN CRITERIOS DE PRIORIZACIÓN**

<b>10.1.5 Sistemas sostenibles de cultivos agroindustriales</b>	<b>PUNTOS: 1,00</b>	<b>PUNTOS</b>	<b>CUMPLE</b>
Porcentaje de superficie determinada en Red Natura 2000		0,00	0.0%
Porcentaje de superficie determinada situada en zonas RAMSAR		0,00	0.0%
Porcentaje de superficie determinada en zonas vulnerables a la contaminación por nitratos		0,00	0.0%
Titulares de explotaciones que hayan adquirido el compromiso voluntario de establecimiento de una enmienda natural mediante un cultivo de crucifera para su enterrado en verde		1,00	S

**DETALLE CRITERIOS DE PRIORIZACIÓN**

<b>10.1.5 Sistemas sostenibles de cultivos agroindustriales</b>	<b>PUNTOS: 1,00</b>	<b>PUNTOS</b>	<b>CUMPLE</b>			
Porcentaje de superficie determinada en Red Natura 2000		PUNTOS: 0,00	0.0%			
		<u>SUP. PROPUESTA (ha)</u>	<u>SUP. CUMPLE (ha)</u>			
<u>REF.</u>	<u>REFERENCIA SIGPAC</u>	<u>CULTIVO</u>	<u>DESCRIPCIÓN CULTIVO</u>	<u>S/R</u>		
2987501	23-032-001-00010-002	81363	ALGODON-DP332	R	2,82	0,00
2987500	23-032-001-00010-002	81385	ALGODON-DP377	R	1,99	0,00
Porcentaje de superficie determinada situada en zonas RAMSAR		PUNTOS: 0,00	0.0%			
		<u>SUP. PROPUESTA (ha)</u>	<u>SUP. CUMPLE (ha)</u>			
<u>REF.</u>	<u>REFERENCIA SIGPAC</u>	<u>CULTIVO</u>	<u>DESCRIPCIÓN CULTIVO</u>	<u>S/R</u>		
2987501	23-032-001-00010-002	81363	ALGODON-DP332	R	2,82	0,00
2987500	23-032-001-00010-002	81385	ALGODON-DP377	R	1,99	0,00
Porcentaje de superficie determinada en zonas vulnerables a la contaminación por nitratos		PUNTOS: 0,00	0.0%			
		<u>SUP. PROPUESTA (ha)</u>	<u>SUP. CUMPLE (ha)</u>			
<u>REF.</u>	<u>REFERENCIA SIGPAC</u>	<u>CULTIVO</u>	<u>DESCRIPCIÓN CULTIVO</u>	<u>S/R</u>		
2987501	23-032-001-00010-002	81363	ALGODON-DP332	R	2,82	0,00
2987500	23-032-001-00010-002	81385	ALGODON-DP377	R	1,99	0,00
Titulares de explotaciones que hayan adquirido el compromiso voluntario de establecimiento de una enmienda natural mediante un cultivo de crucifera para su enterrado en verde		PUNTOS: 1,00	S			

<u>APELLIDOS Y NOMBRE / RAZÓN SOCIAL</u>	<u>NIF</u>	<u>EXPEDIENTE</u>	<u>SUP. PROPUESTA (ha)</u>
CIVANTOS ROMERO ANGEL	26143331J	6100061	2,42
<u>PROPUESTA ADMITIDO</u>	<u>SOLICITA PRIMA VOL. SI</u>	<u>PROPUESTA PRIMA VOL. ADMITIDO</u>	
<u>IMPORTE POR ANUALIDAD</u>			

<u>CAMPAÑA</u>	<u>IMPORTE MÁXIMO SUBVENCIONABLE</u>	<u>IMPORTE MEDIO DE TRANSFERENCIA (€/ha)</u>
2015	1.048,92 €	433,44 €
2016	1.048,92 €	433,44 €
2017	1.048,92 €	433,44 €
2018	1.048,92 €	433,44 €
2019	1.048,92 €	433,44 €

**RECINTOS PROPUESTOS**

<u>REF.</u>	<u>REFERENCIA SIGPAC</u>	<u>CULTIVO</u>	<u>DESCRIPCIÓN CULTIVO</u>	<u>S/R</u>	<u>SUP. DEC. ADMIN. (ha)</u>	<u>SUP. PROPUESTA (ha)</u>
2084582	23-005-010-00331-001	81268	ALGODON-JUNCAL	R	0,86	0,86
2084583	23-005-010-00334-005	81268	ALGODON-JUNCAL	R	1,56	1,56

**RESUMEN CRITERIOS DE PRIORIZACIÓN**

<b>10.1.5 Sistemas sostenibles de cultivos agroindustriales</b>	<b>PUNTOS: 5,00</b>	<b>PUNTOS</b>	<b>CUMPLE</b>
Porcentaje de superficie determinada en Red Natura 2000		0,00	0.0%
Porcentaje de superficie determinada situada en zonas RAMSAR		0,00	0.0%
Porcentaje de superficie determinada en zonas vulnerables a la contaminación por nitratos		4,00	100.0%
Titulares de explotaciones que hayan adquirido el compromiso voluntario de establecimiento de una enmienda natural mediante un cultivo de crucifera para su enterrado en verde		1,00	S

**DETALLE CRITERIOS DE PRIORIZACIÓN**

<b>10.1.5 Sistemas sostenibles de cultivos agroindustriales</b>	<b>PUNTOS: 5,00</b>	<b>PUNTOS</b>	<b>CUMPLE</b>			
Porcentaje de superficie determinada en Red Natura 2000		PUNTOS: 0,00	0.0%			
		<u>SUP. PROPUESTA (ha)</u>	<u>SUP. CUMPLE (ha)</u>			
<u>REF.</u>	<u>REFERENCIA SIGPAC</u>	<u>CULTIVO</u>	<u>DESCRIPCIÓN CULTIVO</u>	<u>S/R</u>		
2084582	23-005-010-00331-001	81268	ALGODON-JUNCAL	R	0,86	0,00
2084583	23-005-010-00334-005	81268	ALGODON-JUNCAL	R	1,56	0,00
Porcentaje de superficie determinada situada en zonas RAMSAR		PUNTOS: 0,00	0.0%			
		<u>SUP. PROPUESTA (ha)</u>	<u>SUP. CUMPLE (ha)</u>			
<u>REF.</u>	<u>REFERENCIA SIGPAC</u>	<u>CULTIVO</u>	<u>DESCRIPCIÓN CULTIVO</u>	<u>S/R</u>		
2084582	23-005-010-00331-001	81268	ALGODON-JUNCAL	R	0,86	0,00
2084583	23-005-010-00334-005	81268	ALGODON-JUNCAL	R	1,56	0,00
Porcentaje de superficie determinada en zonas vulnerables a la contaminación por nitratos		PUNTOS: 4,00	100.0%			
		<u>SUP. PROPUESTA (ha)</u>	<u>SUP. CUMPLE (ha)</u>			
<u>REF.</u>	<u>REFERENCIA SIGPAC</u>	<u>CULTIVO</u>	<u>DESCRIPCIÓN CULTIVO</u>	<u>S/R</u>		
2084582	23-005-010-00331-001	81268	ALGODON-JUNCAL	R	0,86	0,86
2084583	23-005-010-00334-005	81268	ALGODON-JUNCAL	R	1,56	1,56
Titulares de explotaciones que hayan adquirido el compromiso voluntario de establecimiento de una enmienda natural mediante un cultivo de crucifera para su enterrado en verde		PUNTOS: 1,00	S			



<u>APELLIDOS Y NOMBRE / RAZÓN SOCIAL</u>	<u>NIF</u>	<u>EXPEDIENTE</u>	<u>SUP. PROPUESTA (ha)</u>
CLEMENTE AZNAR DIEGO	26142144E	6093702	3,03

<u>PROPUESTA</u>	<u>SOLICITA PRIMA VOL.</u>	<u>PROPUESTA PRIMA VOL.</u>
ADMITIDO	SI	ADMITIDO

**IMPORTE POR ANUALIDAD**

<u>CAMPAÑA</u>	<u>IMPORTE MÁXIMO SUBVENCIONABLE</u>	<u>IMPORTE MEDIO DE TRANSFERENCIA (€/ha)</u>
2015	1.313,33 €	433,44 €
2016	1.313,33 €	433,44 €
2017	1.313,33 €	433,44 €
2018	1.313,33 €	433,44 €
2019	1.313,33 €	433,44 €

**RECINTOS PROPUESTOS**

<u>REF.</u>	<u>REFERENCIA SIGPAC</u>	<u>CULTIVO DESCRIPCIÓN CULTIVO</u>	<u>S/R</u>	<u>SUP. DEC. ADMIN. (ha)</u>	<u>SUP. PROPUESTA (ha)</u>
1718564	23-005-010-00163-002	81314 ALGODON-ALBARIZA	R	3,03	3,03

**RESUMEN CRITERIOS DE PRIORIZACIÓN**

<b>10.1.5 Sistemas sostenibles de cultivos agroindustriales</b>	<b>PUNTOS: 5,00</b>	<b>PUNTOS</b>	<b>CUMPLE</b>
Porcentaje de superficie determinada en Red Natura 2000		0,00	0.0%
Porcentaje de superficie determinada situada en zonas RAMSAR		0,00	0.0%
Porcentaje de superficie determinada en zonas vulnerables a la contaminación por nitratos		4,00	100.0%
Titulares de explotaciones que hayan adquirido el compromiso voluntario de establecimiento de una enmienda natural mediante un cultivo de crucífera para su enterrado en verde		1,00	S

**DETALLE CRITERIOS DE PRIORIZACIÓN**

<b>10.1.5 Sistemas sostenibles de cultivos agroindustriales</b>	<b>PUNTOS: 5,00</b>	<b>PUNTOS</b>	<b>CUMPLE</b>
Porcentaje de superficie determinada en Red Natura 2000		PUNTOS: 0,00	0.0%
		<u>SUP. PROPUESTA (ha)</u>	<u>SUP. CUMPLE (ha)</u>
<u>REF.</u>	<u>REFERENCIA SIGPAC</u>	<u>CULTIVO DESCRIPCIÓN CULTIVO</u>	<u>S/R</u>
1718564	23-005-010-00163-002	81314 ALGODON-ALBARIZA	R
		3,03	0,00
Porcentaje de superficie determinada situada en zonas RAMSAR		PUNTOS: 0,00	0.0%
		<u>SUP. PROPUESTA (ha)</u>	<u>SUP. CUMPLE (ha)</u>
<u>REF.</u>	<u>REFERENCIA SIGPAC</u>	<u>CULTIVO DESCRIPCIÓN CULTIVO</u>	<u>S/R</u>
1718564	23-005-010-00163-002	81314 ALGODON-ALBARIZA	R
		3,03	0,00
Porcentaje de superficie determinada en zonas vulnerables a la contaminación por nitratos		PUNTOS: 4,00	100.0%
		<u>SUP. PROPUESTA (ha)</u>	<u>SUP. CUMPLE (ha)</u>
<u>REF.</u>	<u>REFERENCIA SIGPAC</u>	<u>CULTIVO DESCRIPCIÓN CULTIVO</u>	<u>S/R</u>
1718564	23-005-010-00163-002	81314 ALGODON-ALBARIZA	R
		3,03	3,03
Titulares de explotaciones que hayan adquirido el compromiso voluntario de establecimiento de una enmienda natural mediante un cultivo de crucífera para su enterrado en verde		PUNTOS: 1,00	S



<b><u>APELLIDOS Y NOMBRE / RAZÓN SOCIAL</u></b>	<b><u>NIF</u></b>	<b><u>EXPEDIENTE</u></b>	<b><u>SUP. PROPUESTA (ha)</u></b>
COBO CABEZAS ANGEL	52540439K	6098641	1,29

<b><u>PROPUESTA</u></b>	<b><u>SOLICITA PRIMA VOL.</u></b>	<b><u>PROPUESTA PRIMA VOL.</u></b>
ADMITIDO	SI	ADMITIDO

**IMPORTE POR ANUALIDAD**

<u>CAMPAÑA</u>	<u>IMPORTE MÁXIMO SUBVENCIONABLE</u>	<u>IMPORTE MEDIO DE TRANSFERENCIA (€/ha)</u>
2015	559,14 €	433,44 €
2016	559,14 €	433,44 €
2017	559,14 €	433,44 €
2018	559,14 €	433,44 €
2019	559,14 €	433,44 €

**RECINTOS PROPUESTOS**

<u>REF.</u>	<u>REFERENCIA SIGPAC</u>	<u>CULTIVO</u>	<u>DESCRIPCIÓN CULTIVO</u>	<u>S/R</u>	<u>SUP. DEC. ADMIN. (ha)</u>	<u>SUP. PROPUESTA (ha)</u>
1956833	23-096-018-00050-007	81190	ALGODON-ALEXANDROS	R	1,25	1,25
1956832	23-096-018-00333-002	81190	ALGODON-ALEXANDROS	R	0,04	0,04

**RESUMEN CRITERIOS DE PRIORIZACIÓN****10.1.5 Sistemas sostenibles de cultivos agroindustriales** PUNTOS: 5,00

	<u>PUNTOS</u>	<u>CUMPLE</u>
Porcentaje de superficie determinada en Red Natura 2000	0,00	0.0%
Porcentaje de superficie determinada situada en zonas RAMSAR	0,00	0.0%
Porcentaje de superficie determinada en zonas vulnerables a la contaminación por nitratos	4,00	100.0%
Titulares de explotaciones que hayan adquirido el compromiso voluntario de establecimiento de una enmienda natural mediante un cultivo de crucifera para su enterrado en verde	1,00	S

**DETALLE CRITERIOS DE PRIORIZACIÓN****10.1.5 Sistemas sostenibles de cultivos agroindustriales** PUNTOS: 5,00

<u>REF.</u>	<u>REFERENCIA SIGPAC</u>	<u>CULTIVO</u>	<u>DESCRIPCIÓN CULTIVO</u>	<u>S/R</u>	<u>SUP. PROPUESTA (ha)</u>	<u>SUP. CUMPLE (ha)</u>
1956833	23-096-018-00050-007	81190	ALGODON-ALEXANDROS	R	1,25	0,00
1956832	23-096-018-00333-002	81190	ALGODON-ALEXANDROS	R	0,04	0,00

	<u>PUNTOS</u>	<u>CUMPLE</u>
Porcentaje de superficie determinada en Red Natura 2000	0,00	0.0%
Porcentaje de superficie determinada situada en zonas RAMSAR	0,00	0.0%
Porcentaje de superficie determinada en zonas vulnerables a la contaminación por nitratos	4,00	100.0%
Titulares de explotaciones que hayan adquirido el compromiso voluntario de establecimiento de una enmienda natural mediante un cultivo de crucifera para su enterrado en verde	1,00	S

<b><u>APELLIDOS Y NOMBRE / RAZÓN SOCIAL</u></b>	<b><u>NIF</u></b>	<b><u>EXPEDIENTE</u></b>	<b><u>SUP. PROPUESTA (ha)</u></b>
COBO CABEZAS ANGELES MARIA	75009129B	6098693	1,24

<b><u>PROPUESTA</u></b>	<b><u>SOLICITA PRIMA VOL.</u></b>	<b><u>PROPUESTA PRIMA VOL.</u></b>
ADMITIDO	SI	ADMITIDO

**IMPORTE POR ANUALIDAD**

<u>CAMPAÑA</u>	<u>IMPORTE MÁXIMO SUBVENCIONABLE</u>	<u>IMPORTE MEDIO DE TRANSFERENCIA (€/ha)</u>
2015	537,46 €	433,44 €
2016	537,46 €	433,44 €
2017	537,46 €	433,44 €
2018	537,46 €	433,44 €
2019	537,46 €	433,44 €

**RECINTOS PROPUESTOS**

<u>REF.</u>	<u>REFERENCIA SIGPAC</u>	<u>CULTIVO</u>	<u>DESCRIPCIÓN CULTIVO</u>	<u>S/R</u>	<u>SUP. DEC. ADMIN. (ha)</u>	<u>SUP. PROPUESTA (ha)</u>
1960136	23-096-017-00009-001	81190	ALGODON-ALEXANDROS	R	1,16	1,16
1960137	23-096-017-00010-001	81190	ALGODON-ALEXANDROS	R	0,08	0,08

**RESUMEN CRITERIOS DE PRIORIZACIÓN****10.1.5 Sistemas sostenibles de cultivos agroindustriales** PUNTOS: 5,00

	<u>PUNTOS</u>	<u>CUMPLE</u>
Porcentaje de superficie determinada en Red Natura 2000	0,00	0.0%
Porcentaje de superficie determinada situada en zonas RAMSAR	0,00	0.0%
Porcentaje de superficie determinada en zonas vulnerables a la contaminación por nitratos	4,00	100.0%
Titulares de explotaciones que hayan adquirido el compromiso voluntario de establecimiento de una enmienda natural mediante un cultivo de crucifera para su enterrado en verde	1,00	S

**DETALLE CRITERIOS DE PRIORIZACIÓN****10.1.5 Sistemas sostenibles de cultivos agroindustriales** PUNTOS: 5,00

<u>REF.</u>	<u>REFERENCIA SIGPAC</u>	<u>CULTIVO</u>	<u>DESCRIPCIÓN CULTIVO</u>	<u>S/R</u>	<u>SUP. PROPUESTA (ha)</u>	<u>SUP. CUMPLE (ha)</u>
1960136	23-096-017-00009-001	81190	ALGODON-ALEXANDROS	R	1,16	0,00
1960137	23-096-017-00010-001	81190	ALGODON-ALEXANDROS	R	0,08	0,00

	<u>PUNTOS</u>	<u>SUP. PROPUESTA (ha)</u>	<u>SUP. CUMPLE (ha)</u>
Porcentaje de superficie determinada en Red Natura 2000	0,00	0,00	0.0%
Porcentaje de superficie determinada situada en zonas RAMSAR	0,00	0,08	0.0%
Porcentaje de superficie determinada en zonas vulnerables a la contaminación por nitratos	4,00	0,08	100.0%
Titulares de explotaciones que hayan adquirido el compromiso voluntario de establecimiento de una enmienda natural mediante un cultivo de crucifera para su enterrado en verde	1,00		S

<u>APELLIDOS Y NOMBRE / RAZÓN SOCIAL</u>	<u>NIF</u>	<u>EXPEDIENTE</u>	<u>SUP. PROPUESTA (ha)</u>
COBO CAÑIZARES ANA MARIA	74967219F	6096262	1,65
<u>PROPUESTA ADMITIDO</u>	<u>SOLICITA PRIMA VOL. SI</u>	<u>PROPUESTA PRIMA VOL. ADMITIDO</u>	

**IMPORTE POR ANUALIDAD**

<u>CAMPAÑA</u>	<u>IMPORTE MÁXIMO SUBVENCIONABLE</u>	<u>IMPORTE MEDIO DE TRANSFERENCIA (€/ha)</u>
2015	715,18 €	433,44 €
2016	715,18 €	433,44 €
2017	715,18 €	433,44 €
2018	715,18 €	433,44 €
2019	715,18 €	433,44 €

**RECINTOS PROPUESTOS**

<u>REF.</u>	<u>REFERENCIA SIGPAC</u>	<u>CULTIVO</u>	<u>DESCRIPCIÓN CULTIVO</u>	<u>S/R</u>	<u>SUP. DEC. ADMIN. (ha)</u>	<u>SUP. PROPUESTA (ha)</u>
1818294	23-027-001-00180-001	81190	ALGODON-ALEXANDROS	R	0,10	0,10
1818295	23-027-001-00181-001	81190	ALGODON-ALEXANDROS	R	0,02	0,02
1818296	23-096-018-00201-001	81190	ALGODON-ALEXANDROS	R	0,77	0,77
1818297	23-096-018-00203-001	81190	ALGODON-ALEXANDROS	R	0,76	0,76

**RESUMEN CRITERIOS DE PRIORIZACIÓN****10.1.5 Sistemas sostenibles de cultivos agroindustriales**

PUNTOS: 5,00

	<u>PUNTOS</u>	<u>CUMPLE</u>
Porcentaje de superficie determinada en Red Natura 2000	0,00	0.0%
Porcentaje de superficie determinada situada en zonas RAMSAR	0,00	0.0%
Porcentaje de superficie determinada en zonas vulnerables a la contaminación por nitratos	4,00	100.0%
Titulares de explotaciones que hayan adquirido el compromiso voluntario de establecimiento de una enmienda natural mediante un cultivo de crucífera para su enterrado en verde	1,00	S



**DETALLE CRITERIOS DE PRIORIZACIÓN****10.1.5 Sistemas sostenibles de cultivos agroindustriales****PUNTOS: 5,00****Porcentaje de superficie determinada en Red Natura 2000****PUNTOS: 0,00 0.0%**

<u>REF.</u>	<u>REFERENCIA SIGPAC</u>	<u>CULTIVO</u>	<u>DESCRIPCIÓN CULTIVO</u>	<u>S/R</u>	<u>SUP.</u> <u>PROPUESTA</u> <u>(ha)</u>	<u>SUP.</u> <u>CUMPLE</u> <u>(ha)</u>
1818294	23-027-001-00180-001	81190	ALGODON-ALEXANDROS	R	0,10	0,00
1818295	23-027-001-00181-001	81190	ALGODON-ALEXANDROS	R	0,02	0,00
1818296	23-096-018-00201-001	81190	ALGODON-ALEXANDROS	R	0,77	0,00
1818297	23-096-018-00203-001	81190	ALGODON-ALEXANDROS	R	0,76	0,00

**Porcentaje de superficie determinada situada en zonas RAMSAR****PUNTOS: 0,00 0.0%**

<u>REF.</u>	<u>REFERENCIA SIGPAC</u>	<u>CULTIVO</u>	<u>DESCRIPCIÓN CULTIVO</u>	<u>S/R</u>	<u>SUP.</u> <u>PROPUESTA</u> <u>(ha)</u>	<u>SUP.</u> <u>CUMPLE</u> <u>(ha)</u>
1818294	23-027-001-00180-001	81190	ALGODON-ALEXANDROS	R	0,10	0,00
1818295	23-027-001-00181-001	81190	ALGODON-ALEXANDROS	R	0,02	0,00
1818296	23-096-018-00201-001	81190	ALGODON-ALEXANDROS	R	0,77	0,00
1818297	23-096-018-00203-001	81190	ALGODON-ALEXANDROS	R	0,76	0,00

**Porcentaje de superficie determinada en zonas vulnerables a la contaminación por nitratos****PUNTOS: 4,00 100.0%**

<u>REF.</u>	<u>REFERENCIA SIGPAC</u>	<u>CULTIVO</u>	<u>DESCRIPCIÓN CULTIVO</u>	<u>S/R</u>	<u>SUP.</u> <u>PROPUESTA</u> <u>(ha)</u>	<u>SUP.</u> <u>CUMPLE</u> <u>(ha)</u>
1818294	23-027-001-00180-001	81190	ALGODON-ALEXANDROS	R	0,10	0,10
1818295	23-027-001-00181-001	81190	ALGODON-ALEXANDROS	R	0,02	0,02
1818296	23-096-018-00201-001	81190	ALGODON-ALEXANDROS	R	0,77	0,77
1818297	23-096-018-00203-001	81190	ALGODON-ALEXANDROS	R	0,76	0,76

**Titulares de explotaciones que hayan adquirido el compromiso voluntario de establecimiento de una enmienda natural mediante un cultivo de crucifera para su enterrado en verde****PUNTOS: 1,00 S**

<b><u>APELLIDOS Y NOMBRE / RAZÓN SOCIAL</u></b>	<b><u>NIF</u></b>	<b><u>EXPEDIENTE</u></b>	<b><u>SUP. PROPUESTA (ha)</u></b>
COBO GALLEGO MARTIN	26092620V	6098673	5,08
<b><u>PROPUESTA ADMITIDO</u></b>	<b><u>SOLICITA PRIMA VOL. SI</u></b>	<b><u>PROPUESTA PRIMA VOL. ADMITIDO</u></b>	
<b><u>IMPORTE POR ANUALIDAD</u></b>			

<b><u>CAMPAÑA</u></b>	<b><u>IMPORTE MÁXIMO SUBVENCIONABLE</u></b>	<b><u>IMPORTE MEDIO DE TRANSFERENCIA (€/ha)</u></b>
2015	2.201,87 €	433,44 €
2016	2.201,87 €	433,44 €
2017	2.201,87 €	433,44 €
2018	2.201,87 €	433,44 €
2019	2.201,87 €	433,44 €

**RECINTOS PROPUESTOS**

<b><u>REF.</u></b>	<b><u>REFERENCIA SIGPAC</u></b>	<b><u>CULTIVO</u></b>	<b><u>DESCRIPCIÓN CULTIVO</u></b>	<b><u>S/R</u></b>	<b><u>SUP. DEC. ADMIN. (ha)</u></b>	<b><u>SUP. PROPUESTA (ha)</u></b>
2996050	23-096-018-00080-001	81015	ALGODON-COKO	R	2,06	2,06
2996052	23-096-018-00081-003	81190	ALGODON-ALEXANDROS	R	0,23	0,23
2996051	23-096-018-00084-001	81190	ALGODON-ALEXANDROS	R	2,06	2,06
2996053	23-096-018-00323-002	81190	ALGODON-ALEXANDROS	R	0,73	0,73

**RESUMEN CRITERIOS DE PRIORIZACIÓN****10.1.5 Sistemas sostenibles de cultivos agroindustriales**

PUNTOS: 5,00

	<b><u>PUNTOS</u></b>	<b><u>CUMPLE</u></b>
Porcentaje de superficie determinada en Red Natura 2000	0,00	0.0%
Porcentaje de superficie determinada situada en zonas RAMSAR	0,00	0.0%
Porcentaje de superficie determinada en zonas vulnerables a la contaminación por nitratos	4,00	100.0%
Titulares de explotaciones que hayan adquirido el compromiso voluntario de establecimiento de una enmienda natural mediante un cultivo de crucífera para su enterrado en verde	1,00	S



**DETALLE CRITERIOS DE PRIORIZACIÓN****10.1.5 Sistemas sostenibles de cultivos agroindustriales****PUNTOS: 5,00****Porcentaje de superficie determinada en Red Natura 2000****PUNTOS: 0,00 0.0%**

<u>REF.</u>	<u>REFERENCIA SIGPAC</u>	<u>CULTIVO</u>	<u>DESCRIPCIÓN CULTIVO</u>	<u>S/R</u>	<u>SUP.</u> <u>PROPUESTA</u> <u>(ha)</u>	<u>SUP.</u> <u>CUMPLE</u> <u>(ha)</u>
2996050	23-096-018-00080-001	81015	ALGODON-COKO	R	2,06	0,00
2996052	23-096-018-00081-003	81190	ALGODON-ALEXANDROS	R	0,23	0,00
2996051	23-096-018-00084-001	81190	ALGODON-ALEXANDROS	R	2,06	0,00
2996053	23-096-018-00323-002	81190	ALGODON-ALEXANDROS	R	0,73	0,00

**Porcentaje de superficie determinada situada en zonas RAMSAR****PUNTOS: 0,00 0.0%**

<u>REF.</u>	<u>REFERENCIA SIGPAC</u>	<u>CULTIVO</u>	<u>DESCRIPCIÓN CULTIVO</u>	<u>S/R</u>	<u>SUP.</u> <u>PROPUESTA</u> <u>(ha)</u>	<u>SUP.</u> <u>CUMPLE</u> <u>(ha)</u>
2996050	23-096-018-00080-001	81015	ALGODON-COKO	R	2,06	0,00
2996052	23-096-018-00081-003	81190	ALGODON-ALEXANDROS	R	0,23	0,00
2996051	23-096-018-00084-001	81190	ALGODON-ALEXANDROS	R	2,06	0,00
2996053	23-096-018-00323-002	81190	ALGODON-ALEXANDROS	R	0,73	0,00

**Porcentaje de superficie determinada en zonas vulnerables a la contaminación por nitratos****PUNTOS: 4,00 100.0%**

<u>REF.</u>	<u>REFERENCIA SIGPAC</u>	<u>CULTIVO</u>	<u>DESCRIPCIÓN CULTIVO</u>	<u>S/R</u>	<u>SUP.</u> <u>PROPUESTA</u> <u>(ha)</u>	<u>SUP.</u> <u>CUMPLE</u> <u>(ha)</u>
2996050	23-096-018-00080-001	81015	ALGODON-COKO	R	2,06	2,06
2996052	23-096-018-00081-003	81190	ALGODON-ALEXANDROS	R	0,23	0,23
2996051	23-096-018-00084-001	81190	ALGODON-ALEXANDROS	R	2,06	2,06
2996053	23-096-018-00323-002	81190	ALGODON-ALEXANDROS	R	0,73	0,73

**Titulares de explotaciones que hayan adquirido el compromiso voluntario de establecimiento de una enmienda natural mediante un cultivo de crucífera para su enterrado en verde****PUNTOS: 1,00 S**

<b><u>APELLIDOS Y NOMBRE / RAZÓN SOCIAL</u></b>	<b><u>NIF</u></b>	<b><u>EXPEDIENTE</u></b>	<b><u>SUP. PROPUESTA (ha)</u></b>
COBO LORITE SEBASTIAN	26198966B	6093697	3,18

<b><u>PROPUESTA</u></b>	<b><u>SOLICITA PRIMA VOL.</u></b>
INADMITIDO	NO

**IMPORTE POR ANUALIDAD**

<u>CAMPAÑA</u>	<u>IMPORTE MÁXIMO SUBVENCIONABLE</u>	<u>IMPORTE MEDIO DE TRANSFERENCIA (€/ha)</u>
2015	923,06 €	290,27 €
2016	923,06 €	290,27 €
2017	923,06 €	290,27 €
2018	923,06 €	290,27 €
2019	923,06 €	290,27 €

**RECINTOS PROPUESTOS**

<u>REF.</u>	<u>REFERENCIA SIGPAC</u>	<u>CULTIVO</u>	<u>DESCRIPCIÓN CULTIVO</u>	<u>S/R</u>	<u>SUP. DEC. ADMIN. (ha)</u>	<u>SUP. PROPUESTA (ha)</u>
1718294	23-046-001-00014-001	81377	ALGODON-ELSA	R	3,18	3,18

**RESUMEN CRITERIOS DE PRIORIZACIÓN****10.1.5 Sistemas sostenibles de cultivos agroindustriales** PUNTOS: 0,00

	<u>PUNTOS</u>	<u>CUMPLE</u>
Porcentaje de superficie determinada en Red Natura 2000	0,00	0.0%
Porcentaje de superficie determinada situada en zonas RAMSAR	0,00	0.0%
Porcentaje de superficie determinada en zonas vulnerables a la contaminación por nitratos	0,00	0.0%
Titulares de explotaciones que hayan adquirido el compromiso voluntario de establecimiento de una enmienda natural mediante un cultivo de crucífera para su enterrado en verde	0,00	N

**DETALLE CRITERIOS DE PRIORIZACIÓN****10.1.5 Sistemas sostenibles de cultivos agroindustriales** PUNTOS: 0,00

Porcentaje de superficie determinada en Red Natura 2000	PUNTOS:	0,00	0.0%			
	<u>SUP. PROPUESTA (ha)</u>	3,18	<u>SUP. CUMPLE (ha)</u> 0,00			
<b>REF.</b>	<b>REFERENCIA SIGPAC</b>	<b>CULTIVO</b>	<b>DESCRIPCIÓN CULTIVO</b>	<b>S/R</b>	<b>SUP. PROPUESTA (ha)</b>	<b>SUP. CUMPLE (ha)</b>
1718294	23-046-001-00014-001	81377	ALGODON-ELSA	R	3,18	0,00
Porcentaje de superficie determinada situada en zonas RAMSAR	PUNTOS:	0,00	0.0%			
	<u>SUP. PROPUESTA (ha)</u>	3,18	<u>SUP. CUMPLE (ha)</u> 0,00			
<b>REF.</b>	<b>REFERENCIA SIGPAC</b>	<b>CULTIVO</b>	<b>DESCRIPCIÓN CULTIVO</b>	<b>S/R</b>	<b>SUP. PROPUESTA (ha)</b>	<b>SUP. CUMPLE (ha)</b>
1718294	23-046-001-00014-001	81377	ALGODON-ELSA	R	3,18	0,00
Porcentaje de superficie determinada en zonas vulnerables a la contaminación por nitratos	PUNTOS:	0,00	0.0%			
	<u>SUP. PROPUESTA (ha)</u>	3,18	<u>SUP. CUMPLE (ha)</u> 0,00			
<b>REF.</b>	<b>REFERENCIA SIGPAC</b>	<b>CULTIVO</b>	<b>DESCRIPCIÓN CULTIVO</b>	<b>S/R</b>	<b>SUP. PROPUESTA (ha)</b>	<b>SUP. CUMPLE (ha)</b>
1718294	23-046-001-00014-001	81377	ALGODON-ELSA	R	3,18	0,00
Titulares de explotaciones que hayan adquirido el compromiso voluntario de establecimiento de una enmienda natural mediante un cultivo de crucífera para su enterrado en verde	PUNTOS:	0,00	N			





<u>APELLIDOS Y NOMBRE / RAZÓN SOCIAL</u>	<u>NIF</u>	<u>EXPEDIENTE</u>	<u>SUP. PROPUESTA (ha)</u>
COBO MENA MANUEL	25868497Y	6096266	4,00
<u>PROPUESTA ADMITIDO</u>	<u>SOLICITA PRIMA VOL. SI</u>	<u>PROPUESTA PRIMA VOL. ADMITIDO</u>	

**IMPORTE POR ANUALIDAD**

<u>CAMPAÑA</u>	<u>IMPORTE MÁXIMO SUBVENCIONABLE</u>	<u>IMPORTE MEDIO DE TRANSFERENCIA (€/ha)</u>
2015	1.733,76 €	433,44 €
2016	1.733,76 €	433,44 €
2017	1.733,76 €	433,44 €
2018	1.733,76 €	433,44 €
2019	1.733,76 €	433,44 €

**RECINTOS PROPUESTOS**

<u>REF.</u>	<u>REFERENCIA SIGPAC</u>	<u>CULTIVO</u>	<u>DESCRIPCIÓN CULTIVO</u>	<u>S/R</u>	<u>SUP. DEC. ADMIN. (ha)</u>	<u>SUP. PROPUESTA (ha)</u>
1818817	23-096-017-00192-001	81190	ALGODON-ALEXANDROS	R	2,10	2,10
1818818	23-096-017-00200-001	81190	ALGODON-ALEXANDROS	R	1,90	1,90

**RESUMEN CRITERIOS DE PRIORIZACIÓN****10.1.5 Sistemas sostenibles de cultivos agroindustriales**

PUNTOS: 5,00

	<u>PUNTOS</u>	<u>CUMPLE</u>
Porcentaje de superficie determinada en Red Natura 2000	0,00	0.0%
Porcentaje de superficie determinada situada en zonas RAMSAR	0,00	0.0%
Porcentaje de superficie determinada en zonas vulnerables a la contaminación por nitratos	4,00	100.0%
Titulares de explotaciones que hayan adquirido el compromiso voluntario de establecimiento de una enmienda natural mediante un cultivo de crucifera para su enterrado en verde	1,00	S

**DETALLE CRITERIOS DE PRIORIZACIÓN****10.1.5 Sistemas sostenibles de cultivos agroindustriales**

PUNTOS: 5,00

	<u>PUNTOS</u>	<u>0,00</u>	<u>0.0%</u>
Porcentaje de superficie determinada en Red Natura 2000			
		<u>SUP. PROPUESTA (ha)</u>	<u>SUP. CUMPLE (ha)</u>
<u>REF.</u>	<u>REFERENCIA SIGPAC</u>	<u>CULTIVO</u>	<u>DESCRIPCIÓN CULTIVO</u>
		<u>S/R</u>	
1818817	23-096-017-00192-001	81190	ALGODON-ALEXANDROS
		R	2,10
1818818	23-096-017-00200-001	81190	ALGODON-ALEXANDROS
		R	1,90
			0,00
			0,00
Porcentaje de superficie determinada situada en zonas RAMSAR			
		<u>SUP. PROPUESTA (ha)</u>	<u>SUP. CUMPLE (ha)</u>
<u>REF.</u>	<u>REFERENCIA SIGPAC</u>	<u>CULTIVO</u>	<u>DESCRIPCIÓN CULTIVO</u>
		<u>S/R</u>	
1818817	23-096-017-00192-001	81190	ALGODON-ALEXANDROS
		R	2,10
1818818	23-096-017-00200-001	81190	ALGODON-ALEXANDROS
		R	1,90
			0,00
			0,00
Porcentaje de superficie determinada en zonas vulnerables a la contaminación por nitratos			
		<u>SUP. PROPUESTA (ha)</u>	<u>SUP. CUMPLE (ha)</u>
<u>REF.</u>	<u>REFERENCIA SIGPAC</u>	<u>CULTIVO</u>	<u>DESCRIPCIÓN CULTIVO</u>
		<u>S/R</u>	
1818817	23-096-017-00192-001	81190	ALGODON-ALEXANDROS
		R	2,10
1818818	23-096-017-00200-001	81190	ALGODON-ALEXANDROS
		R	1,90
			1,90
			1,90
Titulares de explotaciones que hayan adquirido el compromiso voluntario de establecimiento de una enmienda natural mediante un cultivo de crucifera para su enterrado en verde			
		<u>PUNTOS</u>	<u>S</u>
		1,00	S

<u>APELLIDOS Y NOMBRE / RAZÓN SOCIAL</u>	<u>NIF</u>	<u>EXPEDIENTE</u>	<u>SUP. PROPUESTA (ha)</u>
COCA BURGOS HNOS C.B.	E14300172	6093095	3,45

<u>PROPUESTA ADMITIDO</u>	<u>SOLICITA PRIMA VOL. SI</u>	<u>PROPUESTA PRIMA VOL. ADMITIDO</u>

**IMPORTE POR ANUALIDAD**

<u>CAMPAÑA</u>	<u>IMPORTE MÁXIMO SUBVENCIONABLE</u>	<u>IMPORTE MEDIO DE TRANSFERENCIA (€/ha)</u>
2015	1.495,37 €	433,44 €
2016	1.495,37 €	433,44 €
2017	1.495,37 €	433,44 €
2018	1.495,37 €	433,44 €
2019	1.495,37 €	433,44 €

**RECINTOS PROPUESTOS**

<u>REF.</u>	<u>REFERENCIA SIGPAC</u>	<u>CULTIVO</u>	<u>DESCRIPCIÓN CULTIVO</u>	<u>S/R</u>	<u>SUP. DEC. ADMIN. (ha)</u>	<u>SUP. PROPUESTA (ha)</u>
1697809	23-027-001-00233-001	81034	ALGODON-NATA	R	3,45	3,45

**RESUMEN CRITERIOS DE PRIORIZACIÓN**

<b>10.1.5 Sistemas sostenibles de cultivos agroindustriales</b>	<b>PUNTOS: 5,00</b>	<b>PUNTOS</b>	<b>CUMPLE</b>
Porcentaje de superficie determinada en Red Natura 2000		0,00	0.0%
Porcentaje de superficie determinada situada en zonas RAMSAR		0,00	0.0%
Porcentaje de superficie determinada en zonas vulnerables a la contaminación por nitratos		4,00	100.0%
Titulares de explotaciones que hayan adquirido el compromiso voluntario de establecimiento de una enmienda natural mediante un cultivo de crucifera para su enterrado en verde		1,00	S

**DETALLE CRITERIOS DE PRIORIZACIÓN**

<b>10.1.5 Sistemas sostenibles de cultivos agroindustriales</b>	<b>PUNTOS: 5,00</b>	<b>PUNTOS</b>	<b>CUMPLE</b>			
Porcentaje de superficie determinada en Red Natura 2000		PUNTOS: 0,00	0.0%			
		<u>SUP. PROPUESTA (ha)</u>	<u>SUP. CUMPLE (ha)</u>			
<u>REF.</u>	<u>REFERENCIA SIGPAC</u>	<u>CULTIVO</u>	<u>DESCRIPCIÓN CULTIVO</u>	<u>S/R</u>	<u>SUP. PROPUESTA (ha)</u>	<u>SUP. CUMPLE (ha)</u>
1697809	23-027-001-00233-001	81034	ALGODON-NATA	R	3,45	0,00
Porcentaje de superficie determinada situada en zonas RAMSAR		PUNTOS: 0,00	0.0%			
		<u>SUP. PROPUESTA (ha)</u>	<u>SUP. CUMPLE (ha)</u>			
<u>REF.</u>	<u>REFERENCIA SIGPAC</u>	<u>CULTIVO</u>	<u>DESCRIPCIÓN CULTIVO</u>	<u>S/R</u>	<u>SUP. PROPUESTA (ha)</u>	<u>SUP. CUMPLE (ha)</u>
1697809	23-027-001-00233-001	81034	ALGODON-NATA	R	3,45	0,00
Porcentaje de superficie determinada en zonas vulnerables a la contaminación por nitratos		PUNTOS: 4,00	100.0%			
		<u>SUP. PROPUESTA (ha)</u>	<u>SUP. CUMPLE (ha)</u>			
<u>REF.</u>	<u>REFERENCIA SIGPAC</u>	<u>CULTIVO</u>	<u>DESCRIPCIÓN CULTIVO</u>	<u>S/R</u>	<u>SUP. PROPUESTA (ha)</u>	<u>SUP. CUMPLE (ha)</u>
1697809	23-027-001-00233-001	81034	ALGODON-NATA	R	3,45	3,45
Titulares de explotaciones que hayan adquirido el compromiso voluntario de establecimiento de una enmienda natural mediante un cultivo de crucifera para su enterrado en verde		PUNTOS: 1,00	S			



<b><u>APELLIDOS Y NOMBRE / RAZÓN SOCIAL</u></b>	<b><u>NIF</u></b>	<b><u>EXPEDIENTE</u></b>	<b><u>SUP. PROPUESTA (ha)</u></b>
COCA PEREZ MANUEL	25934562S	6055810	4,49

<b><u>PROPUESTA</u></b>	<b><u>SOLICITA PRIMA VOL.</u></b>	<b><u>PROPUESTA PRIMA VOL.</u></b>
ADMITIDO	SI	ADMITIDO

**IMPORTE POR ANUALIDAD**

<u>CAMPAÑA</u>	<u>IMPORTE MÁXIMO SUBVENCIONABLE</u>	<u>IMPORTE MEDIO DE TRANSFERENCIA (€/ha)</u>
2015	1.946,14 €	433,44 €
2016	1.946,14 €	433,44 €
2017	1.946,14 €	433,44 €
2018	1.946,14 €	433,44 €
2019	1.946,14 €	433,44 €

**RECINTOS PROPUESTOS**

<u>REF.</u>	<u>REFERENCIA SIGPAC</u>	<u>CULTIVO</u>	<u>DESCRIPCIÓN CULTIVO</u>	<u>S/R</u>	<u>SUP. DEC. ADMIN. (ha)</u>	<u>SUP. PROPUESTA (ha)</u>
1845137	23-061-015-00114-002	81377	ALGODON-ELSA	R	0,34	0,33
1845139	23-061-015-00115-001	81377	ALGODON-ELSA	R	1,90	1,90
1845138	23-061-015-00116-001	81377	ALGODON-ELSA	R	1,24	1,24
1845136	23-061-015-00119-002	81377	ALGODON-ELSA	R	1,02	1,02

**INCIDENCIAS****INCIDENCIA DESCRIPCIÓN**

218 La superficie total declarada sobre un mismo recinto en el conjunto de los expedientes, no puede superar la superficie total que el SIGPAC establece para ese recinto.  
Ref:1845137 Recinto:23-061-015-00114-002 Cultivo:81377 ALGODON-ELSA Regadío Suma de superficies declaradas para este recinto por todos los solicitantes (Áreas):39 Superficie SIGPAC medida para este recinto (Áreas):38 Exceso de superficie declarada (Hectáreas): 0,01

**RESUMEN CRITERIOS DE PRIORIZACIÓN****10.1.5 Sistemas sostenibles de cultivos agroindustriales****PUNTOS: 5,00**

	<b><u>PUNTOS</u></b>	<b><u>CUMPLE</u></b>
Porcentaje de superficie determinada en Red Natura 2000	0,00	0.0%
Porcentaje de superficie determinada situada en zonas RAMSAR	0,00	0.0%
Porcentaje de superficie determinada en zonas vulnerables a la contaminación por nitratos	4,00	100.0%
Titulares de explotaciones que hayan adquirido el compromiso voluntario de establecimiento de una enmienda natural mediante un cultivo de crucífera para su enterrado en verde	1,00	S



**DETALLE CRITERIOS DE PRIORIZACIÓN****10.1.5 Sistemas sostenibles de cultivos agroindustriales****PUNTOS: 5,00****Porcentaje de superficie determinada en Red Natura 2000****PUNTOS: 0,00 0.0%**

<u>REF.</u>	<u>REFERENCIA SIGPAC</u>	<u>CULTIVO</u>	<u>DESCRIPCIÓN CULTIVO</u>	<u>S/R</u>	<u>SUP.</u>	<u>SUP.</u>
					<u>PROPUESTA</u>	<u>CUMPLE</u>
					(ha)	(ha)
1845137	23-061-015-00114-002	81377	ALGODON-ELSA	R	0,33	0,00
1845139	23-061-015-00115-001	81377	ALGODON-ELSA	R	1,90	0,00
1845138	23-061-015-00116-001	81377	ALGODON-ELSA	R	1,24	0,00
1845136	23-061-015-00119-002	81377	ALGODON-ELSA	R	1,02	0,00

**Porcentaje de superficie determinada situada en zonas RAMSAR****PUNTOS: 0,00 0.0%**

<u>REF.</u>	<u>REFERENCIA SIGPAC</u>	<u>CULTIVO</u>	<u>DESCRIPCIÓN CULTIVO</u>	<u>S/R</u>	<u>SUP.</u>	<u>SUP.</u>
					<u>PROPUESTA</u>	<u>CUMPLE</u>
					(ha)	(ha)
1845137	23-061-015-00114-002	81377	ALGODON-ELSA	R	0,33	0,00
1845139	23-061-015-00115-001	81377	ALGODON-ELSA	R	1,90	0,00
1845138	23-061-015-00116-001	81377	ALGODON-ELSA	R	1,24	0,00
1845136	23-061-015-00119-002	81377	ALGODON-ELSA	R	1,02	0,00

**Porcentaje de superficie determinada en zonas vulnerables a la contaminación por nitratos****PUNTOS: 4,00 100.0%**

<u>REF.</u>	<u>REFERENCIA SIGPAC</u>	<u>CULTIVO</u>	<u>DESCRIPCIÓN CULTIVO</u>	<u>S/R</u>	<u>SUP.</u>	<u>SUP.</u>
					<u>PROPUESTA</u>	<u>CUMPLE</u>
					(ha)	(ha)
1845137	23-061-015-00114-002	81377	ALGODON-ELSA	R	0,33	0,33
1845139	23-061-015-00115-001	81377	ALGODON-ELSA	R	1,90	1,90
1845138	23-061-015-00116-001	81377	ALGODON-ELSA	R	1,24	1,24
1845136	23-061-015-00119-002	81377	ALGODON-ELSA	R	1,02	1,02

**Titulares de explotaciones que hayan adquirido el compromiso voluntario de establecimiento de una enmienda natural mediante un cultivo de crucifera para su enterrado en verde****PUNTOS: 1,00 S**

<b><u>APELLIDOS Y NOMBRE / RAZÓN SOCIAL</u></b>	<b><u>NIF</u></b>	<b><u>EXPEDIENTE</u></b>	<b><u>SUP. PROPUESTA (ha)</u></b>
COMUNIDAD EXPLOTACION HNOS. LOZANO, C.B.	E79068888	6099620	24,72

<b><u>PROPUESTA INADMITIDO</u></b>	<b><u>SOLICITA PRIMA VOL. SI</u></b>	<b><u>PROPUESTA PRIMA VOL. INADMITIDO</u></b>
------------------------------------	--------------------------------------	---

**IMPORTE POR ANUALIDAD**

<u>CAMPAÑA</u>	<u>IMPORTE MÁXIMO SUBVENCIONABLE</u>	<u>IMPORTE MEDIO DE TRANSFERENCIA (€/ha)</u>
2015	7.175,47 €	290,27 €
2016	7.175,47 €	290,27 €
2017	7.175,47 €	290,27 €
2018	7.175,47 €	290,27 €
2019	7.175,47 €	290,27 €

**RECINTOS PROPUESTOS**

<u>REF.</u>	<u>REFERENCIA SIGPAC</u>	<u>CULTIVO</u>	<u>DESCRIPCIÓN CULTIVO</u>	<u>S/R</u>	<u>SUP. DEC. ADMIN. (ha)</u>	<u>SUP. PROPUESTA (ha)</u>
2050432	23-032-001-00017-002	81268	ALGODON-JUNCAL	R	9,34	9,34
2050429	23-032-001-00019-003	4100	MAIZ-MAIZ CONVENCIONAL	R	11,95	11,95
2050433	23-032-001-00019-003	81268	ALGODON-JUNCAL	R	3,43	3,43

**INCIDENCIAS****INCIDENCIA DESCRIPCIÓN**

80108 Solicitante del compromiso voluntario de la operación 10.1.5. que supera las 15 ha comprometidas  
Sup. Resuelta:24,72

**RESUMEN CRITERIOS DE PRIORIZACIÓN****10.1.5 Sistemas sostenibles de cultivos agroindustriales****PUNTOS: 0,00**

	<u>PUNTOS</u>	<u>CUMPLE</u>
Porcentaje de superficie determinada en Red Natura 2000	0,00	0.0%
Porcentaje de superficie determinada situada en zonas RAMSAR	0,00	0.0%
Porcentaje de superficie determinada en zonas vulnerables a la contaminación por nitratos	0,00	0.0%
Titulares de explotaciones que hayan adquirido el compromiso voluntario de establecimiento de una enmienda natural mediante un cultivo de crucífera para su enterrado en verde	0,00	N



**DETALLE CRITERIOS DE PRIORIZACIÓN****10.1.5 Sistemas sostenibles de cultivos agroindustriales****PUNTOS: 0,00****Porcentaje de superficie determinada en Red Natura 2000****PUNTOS: 0,00 0.0%**

<u>REF.</u>	<u>REFERENCIA SIGPAC</u>	<u>CULTIVO</u>	<u>DESCRIPCIÓN CULTIVO</u>	<u>S/R</u>	<u>SUP.</u>	<u>SUP.</u>
					<u>PROPUESTA</u>	<u>CUMPLE</u>
					(ha)	(ha)
2050432	23-032-001-00017-002	81268	ALGODON-JUNCAL	R	9,34	0,00
2050429	23-032-001-00019-003	4100	MAIZ-MAIZ CONVENCIONAL	R	11,95	0,00
2050433	23-032-001-00019-003	81268	ALGODON-JUNCAL	R	3,43	0,00

**Porcentaje de superficie determinada situada en zonas RAMSAR****PUNTOS: 0,00 0.0%**

<u>REF.</u>	<u>REFERENCIA SIGPAC</u>	<u>CULTIVO</u>	<u>DESCRIPCIÓN CULTIVO</u>	<u>S/R</u>	<u>SUP.</u>	<u>SUP.</u>
					<u>PROPUESTA</u>	<u>CUMPLE</u>
					(ha)	(ha)
2050432	23-032-001-00017-002	81268	ALGODON-JUNCAL	R	9,34	0,00
2050429	23-032-001-00019-003	4100	MAIZ-MAIZ CONVENCIONAL	R	11,95	0,00
2050433	23-032-001-00019-003	81268	ALGODON-JUNCAL	R	3,43	0,00

**Porcentaje de superficie determinada en zonas vulnerables a la contaminación por nitratos****PUNTOS: 0,00 0.0%**

<u>REF.</u>	<u>REFERENCIA SIGPAC</u>	<u>CULTIVO</u>	<u>DESCRIPCIÓN CULTIVO</u>	<u>S/R</u>	<u>SUP.</u>	<u>SUP.</u>
					<u>PROPUESTA</u>	<u>CUMPLE</u>
					(ha)	(ha)
2050432	23-032-001-00017-002	81268	ALGODON-JUNCAL	R	9,34	0,00
2050429	23-032-001-00019-003	4100	MAIZ-MAIZ CONVENCIONAL	R	11,95	0,00
2050433	23-032-001-00019-003	81268	ALGODON-JUNCAL	R	3,43	0,00

**Titulares de explotaciones que hayan adquirido el compromiso voluntario de establecimiento de una enmienda natural mediante un cultivo de crucífera para su enterrado en verde****PUNTOS: 0,00 N**

<u>APELLIDOS Y NOMBRE / RAZÓN SOCIAL</u>	<u>NIF</u>	<u>EXPEDIENTE</u>	<u>SUP. PROPUESTA (ha)</u>
CONDE GONZALEZ JOSE	29942113T	6092262	2,62
<u>PROPUESTA ADMITIDO</u>	<u>SOLICITA PRIMA VOL. SI</u>	<u>PROPUESTA PRIMA VOL. ADMITIDO</u>	

**IMPORTE POR ANUALIDAD**

<u>CAMPAÑA</u>	<u>IMPORTE MÁXIMO SUBVENCIONABLE</u>	<u>IMPORTE MEDIO DE TRANSFERENCIA (€/ha)</u>
2015	1.135,62 €	433,44 €
2016	1.135,62 €	433,44 €
2017	1.135,62 €	433,44 €
2018	1.135,62 €	433,44 €
2019	1.135,62 €	433,44 €

**RECINTOS PROPUESTOS**

<u>REF.</u>	<u>REFERENCIA SIGPAC</u>	<u>CULTIVO</u>	<u>DESCRIPCIÓN CULTIVO</u>	<u>S/R</u>	<u>SUP. DEC. ADMIN. (ha)</u>	<u>SUP. PROPUESTA (ha)</u>
1669261	23-059-012-00191-001	81009	ALGODON-CARMEN	R	2,62	2,62

**RESUMEN CRITERIOS DE PRIORIZACIÓN**

<b>10.1.5 Sistemas sostenibles de cultivos agroindustriales</b>	<b>PUNTOS: 1,00</b>	<b>PUNTOS</b>	<b>CUMPLE</b>
Porcentaje de superficie determinada en Red Natura 2000		0,00	0.0%
Porcentaje de superficie determinada situada en zonas RAMSAR		0,00	0.0%
Porcentaje de superficie determinada en zonas vulnerables a la contaminación por nitratos		0,00	0.0%
Titulares de explotaciones que hayan adquirido el compromiso voluntario de establecimiento de una enmienda natural mediante un cultivo de crucifera para su enterrado en verde		1,00	S

**DETALLE CRITERIOS DE PRIORIZACIÓN**

<b>10.1.5 Sistemas sostenibles de cultivos agroindustriales</b>	<b>PUNTOS: 1,00</b>	<b>PUNTOS</b>	<b>CUMPLE</b>			
Porcentaje de superficie determinada en Red Natura 2000		PUNTOS: 0,00	0.0%			
		<u>SUP. PROPUESTA (ha)</u>	<u>SUP. CUMPLE (ha)</u>			
<u>REF.</u>	<u>REFERENCIA SIGPAC</u>	<u>CULTIVO</u>	<u>DESCRIPCIÓN CULTIVO</u>	<u>S/R</u>		
1669261	23-059-012-00191-001	81009	ALGODON-CARMEN	R	2,62	0,00
Porcentaje de superficie determinada situada en zonas RAMSAR		PUNTOS: 0,00	0.0%			
		<u>SUP. PROPUESTA (ha)</u>	<u>SUP. CUMPLE (ha)</u>			
<u>REF.</u>	<u>REFERENCIA SIGPAC</u>	<u>CULTIVO</u>	<u>DESCRIPCIÓN CULTIVO</u>	<u>S/R</u>		
1669261	23-059-012-00191-001	81009	ALGODON-CARMEN	R	2,62	0,00
Porcentaje de superficie determinada en zonas vulnerables a la contaminación por nitratos		PUNTOS: 0,00	0.0%			
		<u>SUP. PROPUESTA (ha)</u>	<u>SUP. CUMPLE (ha)</u>			
<u>REF.</u>	<u>REFERENCIA SIGPAC</u>	<u>CULTIVO</u>	<u>DESCRIPCIÓN CULTIVO</u>	<u>S/R</u>		
1669261	23-059-012-00191-001	81009	ALGODON-CARMEN	R	2,62	0,00
Titulares de explotaciones que hayan adquirido el compromiso voluntario de establecimiento de una enmienda natural mediante un cultivo de crucifera para su enterrado en verde		PUNTOS: 1,00	S			



<b><u>APELLIDOS Y NOMBRE / RAZÓN SOCIAL</u></b>	<b><u>NIF</u></b>	<b><u>EXPEDIENTE</u></b>	<b><u>SUP. PROPUESTA (ha)</u></b>
CONDE MORENO MARCIANO	25969515P	6096758	5,20
<b><u>PROPUESTA ADMITIDO</u></b>	<b><u>SOLICITA PRIMA VOL. SI</u></b>	<b><u>PROPUESTA PRIMA VOL. ADMITIDO</u></b>	
<b><u>IMPORTE POR ANUALIDAD</u></b>			

<b><u>CAMPAÑA</u></b>	<b><u>IMPORTE MÁXIMO SUBVENCIONABLE</u></b>	<b><u>IMPORTE MEDIO DE TRANSFERENCIA (€/ha)</u></b>
2015	2.253,88 €	433,44 €
2016	2.253,88 €	433,44 €
2017	2.253,88 €	433,44 €
2018	2.253,88 €	433,44 €
2019	2.253,88 €	433,44 €

**RECINTOS PROPUESTOS**

<b><u>REF.</u></b>	<b><u>REFERENCIA SIGPAC</u></b>	<b><u>CULTIVO</u></b>	<b><u>DESCRIPCIÓN CULTIVO</u></b>	<b><u>S/R</u></b>	<b><u>SUP. DEC. ADMIN. (ha)</u></b>	<b><u>SUP. PROPUESTA (ha)</u></b>
1845977	23-005-005-00080-002	81162	ALGODON-FLORA	R	0,67	0,67
1845978	23-005-005-00177-002	81377	ALGODON-ELSA	R	1,33	1,33
1845979	23-005-005-00179-003	81377	ALGODON-ELSA	R	0,49	0,49
1845980	23-005-005-00180-001	81377	ALGODON-ELSA	R	0,46	0,46
1845981	23-005-005-00182-001	81377	ALGODON-ELSA	R	0,59	0,59
1845982	23-005-006-00098-001	81377	ALGODON-ELSA	R	1,66	1,66

**RESUMEN CRITERIOS DE PRIORIZACIÓN****10.1.5 Sistemas sostenibles de cultivos agroindustriales****PUNTOS: 5,00**

	<b><u>PUNTOS</u></b>	<b><u>CUMPLE</u></b>
Porcentaje de superficie determinada en Red Natura 2000	0,00	0.0%
Porcentaje de superficie determinada situada en zonas RAMSAR	0,00	0.0%
Porcentaje de superficie determinada en zonas vulnerables a la contaminación por nitratos	4,00	100.0%
Titulares de explotaciones que hayan adquirido el compromiso voluntario de establecimiento de una enmienda natural mediante un cultivo de crucífera para su enterrado en verde	1,00	S





**DETALLE CRITERIOS DE PRIORIZACIÓN****10.1.5 Sistemas sostenibles de cultivos agroindustriales****PUNTOS: 5,00****Porcentaje de superficie determinada en Red Natura 2000****PUNTOS: 0,00 0.0%**

<u>REF.</u>	<u>REFERENCIA SIGPAC</u>	<u>CULTIVO</u>	<u>DESCRIPCIÓN CULTIVO</u>	<u>S/R</u>	<u>SUP.</u>	<u>SUP.</u>
					<u>PROPUESTA</u>	<u>CUMPLE</u>
					(ha)	(ha)
1845977	23-005-005-00080-002	81162	ALGODON-FLORA	R	0,67	0,00
1845978	23-005-005-00177-002	81377	ALGODON-ELSA	R	1,33	0,00
1845979	23-005-005-00179-003	81377	ALGODON-ELSA	R	0,49	0,00
1845980	23-005-005-00180-001	81377	ALGODON-ELSA	R	0,46	0,00
1845981	23-005-005-00182-001	81377	ALGODON-ELSA	R	0,59	0,00
1845982	23-005-006-00098-001	81377	ALGODON-ELSA	R	1,66	0,00

**Porcentaje de superficie determinada situada en zonas RAMSAR****PUNTOS: 0,00 0.0%**

<u>REF.</u>	<u>REFERENCIA SIGPAC</u>	<u>CULTIVO</u>	<u>DESCRIPCIÓN CULTIVO</u>	<u>S/R</u>	<u>SUP.</u>	<u>SUP.</u>
					<u>PROPUESTA</u>	<u>CUMPLE</u>
					(ha)	(ha)
1845977	23-005-005-00080-002	81162	ALGODON-FLORA	R	0,67	0,00
1845978	23-005-005-00177-002	81377	ALGODON-ELSA	R	1,33	0,00
1845979	23-005-005-00179-003	81377	ALGODON-ELSA	R	0,49	0,00
1845980	23-005-005-00180-001	81377	ALGODON-ELSA	R	0,46	0,00
1845981	23-005-005-00182-001	81377	ALGODON-ELSA	R	0,59	0,00
1845982	23-005-006-00098-001	81377	ALGODON-ELSA	R	1,66	0,00

**Porcentaje de superficie determinada en zonas vulnerables a la contaminación por nitratos****PUNTOS: 4,00 100.0%**

<u>REF.</u>	<u>REFERENCIA SIGPAC</u>	<u>CULTIVO</u>	<u>DESCRIPCIÓN CULTIVO</u>	<u>S/R</u>	<u>SUP.</u>	<u>SUP.</u>
					<u>PROPUESTA</u>	<u>CUMPLE</u>
					(ha)	(ha)
1845977	23-005-005-00080-002	81162	ALGODON-FLORA	R	0,67	0,67
1845978	23-005-005-00177-002	81377	ALGODON-ELSA	R	1,33	1,33
1845979	23-005-005-00179-003	81377	ALGODON-ELSA	R	0,49	0,49
1845980	23-005-005-00180-001	81377	ALGODON-ELSA	R	0,46	0,46
1845981	23-005-005-00182-001	81377	ALGODON-ELSA	R	0,59	0,59
1845982	23-005-006-00098-001	81377	ALGODON-ELSA	R	1,66	1,66

**Titulares de explotaciones que hayan adquirido el compromiso voluntario de establecimiento de una enmienda natural mediante un cultivo de crucifera para su enterrado en verde****PUNTOS: 1,00 S**

<u>APELLIDOS Y NOMBRE / RAZÓN SOCIAL</u>	<u>NIF</u>	<u>EXPEDIENTE</u>	<u>SUP. PROPUESTA (ha)</u>
CONDE MORENO MARCIANO	25951143J	6095684	7,74
<u>PROPUESTA</u> ADMITIDO	<u>SOLICITA PRIMA VOL.</u> SI	<u>PROPUESTA PRIMA VOL.</u> ADMITIDO	

**IMPORTE POR ANUALIDAD**

<u>CAMPAÑA</u>	<u>IMPORTE MÁXIMO SUBVENCIONABLE</u>	<u>IMPORTE MEDIO DE TRANSFERENCIA (€/ha)</u>
2015	3.354,83 €	433,44 €
2016	3.354,83 €	433,44 €
2017	3.354,83 €	433,44 €
2018	3.354,83 €	433,44 €
2019	3.354,83 €	433,44 €

**RECINTOS PROPUESTOS**

<u>REF.</u>	<u>REFERENCIA SIGPAC</u>	<u>CULTIVO</u>	<u>DESCRIPCIÓN CULTIVO</u>	<u>S/R</u>	<u>SUP. DEC. ADMIN. (ha)</u>	<u>SUP. PROPUESTA (ha)</u>
1789091	23-005-004-00028-001	81192	ALGODON-CONCHITA	S	5,81	5,81
1789092	23-005-004-09000-027	81015	ALGODON-COKO	S	0,25	0,25
1789093	23-005-005-00152-001	81208	ALGODON-LIDER	R	1,68	1,68

**RESUMEN CRITERIOS DE PRIORIZACIÓN****10.1.5 Sistemas sostenibles de cultivos agroindustriales**

PUNTOS: 5,00

	<u>PUNTOS</u>	<u>CUMPLE</u>
Porcentaje de superficie determinada en Red Natura 2000	0,00	0.0%
Porcentaje de superficie determinada situada en zonas RAMSAR	0,00	0.0%
Porcentaje de superficie determinada en zonas vulnerables a la contaminación por nitratos	4,00	100.0%
Titulares de explotaciones que hayan adquirido el compromiso voluntario de establecimiento de una enmienda natural mediante un cultivo de crucífera para su enterrado en verde	1,00	S



**DETALLE CRITERIOS DE PRIORIZACIÓN****10.1.5 Sistemas sostenibles de cultivos agroindustriales****PUNTOS: 5,00****Porcentaje de superficie determinada en Red Natura 2000****PUNTOS: 0,00 0.0%**

<u>REF.</u>	<u>REFERENCIA SIGPAC</u>	<u>CULTIVO</u>	<u>DESCRIPCIÓN CULTIVO</u>	<u>S/R</u>	<u>SUP.</u>	<u>SUP.</u>
					<u>PROPUESTA</u>	<u>CUMPLE</u>
					(ha)	(ha)
1789091	23-005-004-00028-001	81192	ALGODON-CONCHITA	S	5,81	0,00
1789092	23-005-004-09000-027	81015	ALGODON-COKO	S	0,25	0,00
1789093	23-005-005-00152-001	81208	ALGODON-LIDER	R	1,68	0,00

**Porcentaje de superficie determinada situada en zonas RAMSAR****PUNTOS: 0,00 0.0%**

<u>REF.</u>	<u>REFERENCIA SIGPAC</u>	<u>CULTIVO</u>	<u>DESCRIPCIÓN CULTIVO</u>	<u>S/R</u>	<u>SUP.</u>	<u>SUP.</u>
					<u>PROPUESTA</u>	<u>CUMPLE</u>
					(ha)	(ha)
1789091	23-005-004-00028-001	81192	ALGODON-CONCHITA	S	5,81	0,00
1789092	23-005-004-09000-027	81015	ALGODON-COKO	S	0,25	0,00
1789093	23-005-005-00152-001	81208	ALGODON-LIDER	R	1,68	0,00

**Porcentaje de superficie determinada en zonas vulnerables a la contaminación por nitratos****PUNTOS: 4,00 100.0%**

<u>REF.</u>	<u>REFERENCIA SIGPAC</u>	<u>CULTIVO</u>	<u>DESCRIPCIÓN CULTIVO</u>	<u>S/R</u>	<u>SUP.</u>	<u>SUP.</u>
					<u>PROPUESTA</u>	<u>CUMPLE</u>
					(ha)	(ha)
1789091	23-005-004-00028-001	81192	ALGODON-CONCHITA	S	5,81	5,81
1789092	23-005-004-09000-027	81015	ALGODON-COKO	S	0,25	0,25
1789093	23-005-005-00152-001	81208	ALGODON-LIDER	R	1,68	1,68

**Titulares de explotaciones que hayan adquirido el compromiso voluntario de establecimiento de una enmienda natural mediante un cultivo de crucífera para su enterrado en verde****PUNTOS: 1,00 S**

<b>APELLIDOS Y NOMBRE / RAZÓN SOCIAL</b>	<b>NIF</b>	<b>EXPEDIENTE</b>	<b>SUP. PROPUESTA (ha)</b>
CONTRERAS BARRANCO CUSTODIA	25828072S	6094274	4,24

<b>PROPUESTA ADMITIDO</b>	<b>SOLICITA PRIMA VOL. SI</b>	<b>PROPUESTA PRIMA VOL. ADMITIDO</b>
---------------------------	-------------------------------	--------------------------------------

**IMPORTE POR ANUALIDAD**

<b>CAMPAÑA</b>	<b>IMPORTE MÁXIMO SUBVENCIONABLE</b>	<b>IMPORTE MEDIO DE TRANSFERENCIA (€/ha)</b>
2015	1.837,78 €	433,44 €
2016	1.837,78 €	433,44 €
2017	1.837,78 €	433,44 €
2018	1.837,78 €	433,44 €
2019	1.837,78 €	433,44 €

**RECINTOS PROPUESTOS**

<b>REF.</b>	<b>REFERENCIA SIGPAC</b>	<b>CULTIVO</b>	<b>DESCRIPCIÓN CULTIVO</b>	<b>S/R</b>	<b>SUP. DEC. ADMIN. (ha)</b>	<b>SUP. PROPUESTA (ha)</b>
1740157	23-061-020-00324-003	81015	ALGODON-COKO	R	1,36	1,36
1740158	23-061-020-00327-001	81015	ALGODON-COKO	R	2,88	2,88

**RESUMEN CRITERIOS DE PRIORIZACIÓN****10.1.5 Sistemas sostenibles de cultivos agroindustriales** PUNTOS: 5,00

	<b>PUNTOS</b>	<b>CUMPLE</b>
Porcentaje de superficie determinada en Red Natura 2000	0,00	0.0%
Porcentaje de superficie determinada situada en zonas RAMSAR	0,00	0.0%
Porcentaje de superficie determinada en zonas vulnerables a la contaminación por nitratos	4,00	100.0%
Titulares de explotaciones que hayan adquirido el compromiso voluntario de establecimiento de una enmienda natural mediante un cultivo de crucifera para su enterrado en verde	1,00	S

**DETALLE CRITERIOS DE PRIORIZACIÓN****10.1.5 Sistemas sostenibles de cultivos agroindustriales** PUNTOS: 5,00

Porcentaje de superficie determinada en Red Natura 2000	PUNTOS:	0,00	0.0%			
		<b>SUP. PROPUESTA (ha)</b>	<b>SUP. CUMPLE (ha)</b>			
<b>REF.</b>	<b>REFERENCIA SIGPAC</b>	<b>CULTIVO</b>	<b>DESCRIPCIÓN CULTIVO</b>	<b>S/R</b>		
1740157	23-061-020-00324-003	81015	ALGODON-COKO	R	1,36	0,00
1740158	23-061-020-00327-001	81015	ALGODON-COKO	R	2,88	0,00
Porcentaje de superficie determinada situada en zonas RAMSAR	PUNTOS:	0,00	0.0%			
		<b>SUP. PROPUESTA (ha)</b>	<b>SUP. CUMPLE (ha)</b>			
<b>REF.</b>	<b>REFERENCIA SIGPAC</b>	<b>CULTIVO</b>	<b>DESCRIPCIÓN CULTIVO</b>	<b>S/R</b>		
1740157	23-061-020-00324-003	81015	ALGODON-COKO	R	1,36	0,00
1740158	23-061-020-00327-001	81015	ALGODON-COKO	R	2,88	0,00
Porcentaje de superficie determinada en zonas vulnerables a la contaminación por nitratos	PUNTOS:	4,00	100.0%			
		<b>SUP. PROPUESTA (ha)</b>	<b>SUP. CUMPLE (ha)</b>			
<b>REF.</b>	<b>REFERENCIA SIGPAC</b>	<b>CULTIVO</b>	<b>DESCRIPCIÓN CULTIVO</b>	<b>S/R</b>		
1740157	23-061-020-00324-003	81015	ALGODON-COKO	R	1,36	1,36
1740158	23-061-020-00327-001	81015	ALGODON-COKO	R	2,88	2,88
Titulares de explotaciones que hayan adquirido el compromiso voluntario de establecimiento de una enmienda natural mediante un cultivo de crucifera para su enterrado en verde	PUNTOS:	1,00	S			

<u>APELLIDOS Y NOMBRE / RAZÓN SOCIAL</u>	<u>NIF</u>	<u>EXPEDIENTE</u>	<u>SUP. PROPUESTA (ha)</u>
CONTRERAS CASTRO TIMOTEO	25970517K	6010164	3,00
<u>PROPUESTA ADMITIDO</u>	<u>SOLICITA PRIMA VOL. SI</u>	<u>PROPUESTA PRIMA VOL. ADMITIDO</u>	

**IMPORTE POR ANUALIDAD**

<u>CAMPAÑA</u>	<u>IMPORTE MÁXIMO SUBVENCIONABLE</u>	<u>IMPORTE MEDIO DE TRANSFERENCIA (€/ha)</u>
2015	1.300,32 €	433,44 €
2016	1.300,32 €	433,44 €
2017	1.300,32 €	433,44 €
2018	1.300,32 €	433,44 €
2019	1.300,32 €	433,44 €

**RECINTOS PROPUESTOS**

<u>REF.</u>	<u>REFERENCIA SIGPAC</u>	<u>CULTIVO</u>	<u>DESCRIPCIÓN CULTIVO</u>	<u>S/R</u>	<u>SUP. DEC. ADMIN. (ha)</u>	<u>SUP. PROPUESTA (ha)</u>
1794683	23-005-009-00072-002	81190	ALGODON-ALEXANDROS	R	3,00	3,00

**RESUMEN CRITERIOS DE PRIORIZACIÓN**

<b>10.1.5 Sistemas sostenibles de cultivos agroindustriales</b>	<b>PUNTOS: 5,00</b>	<b>PUNTOS</b>	<b>CUMPLE</b>
Porcentaje de superficie determinada en Red Natura 2000		0,00	0.0%
Porcentaje de superficie determinada situada en zonas RAMSAR		0,00	0.0%
Porcentaje de superficie determinada en zonas vulnerables a la contaminación por nitratos		4,00	100.0%
Titulares de explotaciones que hayan adquirido el compromiso voluntario de establecimiento de una enmienda natural mediante un cultivo de crucifera para su enterrado en verde		1,00	S

**DETALLE CRITERIOS DE PRIORIZACIÓN**

<b>10.1.5 Sistemas sostenibles de cultivos agroindustriales</b>	<b>PUNTOS: 5,00</b>	<b>PUNTOS</b>	<b>CUMPLE</b>			
Porcentaje de superficie determinada en Red Natura 2000		PUNTOS: 0,00	0.0%			
		<u>SUP. PROPUESTA (ha)</u>	<u>SUP. CUMPLE (ha)</u>			
<u>REF.</u>	<u>REFERENCIA SIGPAC</u>	<u>CULTIVO</u>	<u>DESCRIPCIÓN CULTIVO</u>	<u>S/R</u>		
1794683	23-005-009-00072-002	81190	ALGODON-ALEXANDROS	R	3,00	0,00
Porcentaje de superficie determinada situada en zonas RAMSAR		PUNTOS: 0,00	0.0%			
		<u>SUP. PROPUESTA (ha)</u>	<u>SUP. CUMPLE (ha)</u>			
<u>REF.</u>	<u>REFERENCIA SIGPAC</u>	<u>CULTIVO</u>	<u>DESCRIPCIÓN CULTIVO</u>	<u>S/R</u>		
1794683	23-005-009-00072-002	81190	ALGODON-ALEXANDROS	R	3,00	0,00
Porcentaje de superficie determinada en zonas vulnerables a la contaminación por nitratos		PUNTOS: 4,00	100.0%			
		<u>SUP. PROPUESTA (ha)</u>	<u>SUP. CUMPLE (ha)</u>			
<u>REF.</u>	<u>REFERENCIA SIGPAC</u>	<u>CULTIVO</u>	<u>DESCRIPCIÓN CULTIVO</u>	<u>S/R</u>		
1794683	23-005-009-00072-002	81190	ALGODON-ALEXANDROS	R	3,00	3,00
Titulares de explotaciones que hayan adquirido el compromiso voluntario de establecimiento de una enmienda natural mediante un cultivo de crucifera para su enterrado en verde		PUNTOS: 1,00	S			



<u>APELLIDOS Y NOMBRE / RAZÓN SOCIAL</u>	<u>NIF</u>	<u>EXPEDIENTE</u>	<u>SUP. PROPUESTA (ha)</u>
CORREA MOLINO BEGOÑA	78681432L	6098999	9,35
<u>PROPUESTA ADMITIDO</u>	<u>SOLICITA PRIMA VOL. SI</u>	<u>PROPUESTA PRIMA VOL. ADMITIDO</u>	
<u>IMPORTE POR ANUALIDAD</u>			

<u>CAMPAÑA</u>	<u>IMPORTE MÁXIMO SUBVENCIONABLE</u>	<u>IMPORTE MEDIO DE TRANSFERENCIA (€/ha)</u>
2015	4.052,66 €	433,44 €
2016	4.052,66 €	433,44 €
2017	4.052,66 €	433,44 €
2018	4.052,66 €	433,44 €
2019	4.052,66 €	433,44 €

**RECINTOS PROPUESTOS**

<u>REF.</u>	<u>REFERENCIA SIGPAC</u>	<u>CULTIVO</u>	<u>DESCRIPCIÓN CULTIVO</u>	<u>S/R</u>	<u>SUP. DEC. ADMIN. (ha)</u>	<u>SUP. PROPUESTA (ha)</u>
1982209	23-032-001-00016-009	81190	ALGODON-ALEXANDROS	R	8,20	8,20
1982210	23-061-020-00273-002	81190	ALGODON-ALEXANDROS	R	1,15	1,15

**RESUMEN CRITERIOS DE PRIORIZACIÓN**

<b>10.1.5 Sistemas sostenibles de cultivos agroindustriales</b>	<b>PUNTOS: 2,12</b>	<b>PUNTOS</b>	<b>CUMPLE</b>
Porcentaje de superficie determinada en Red Natura 2000		0,00	0.0%
Porcentaje de superficie determinada situada en zonas RAMSAR		0,00	0.0%
Porcentaje de superficie determinada en zonas vulnerables a la contaminación por nitratos		1,12	12.3%
Titulares de explotaciones que hayan adquirido el compromiso voluntario de establecimiento de una enmienda natural mediante un cultivo de crucifera para su enterrado en verde		1,00	S

**DETALLE CRITERIOS DE PRIORIZACIÓN**

<b>10.1.5 Sistemas sostenibles de cultivos agroindustriales</b>	<b>PUNTOS: 2,12</b>	<b>PUNTOS</b>	<b>CUMPLE</b>			
Porcentaje de superficie determinada en Red Natura 2000		0,00	0.0%			
		<b>SUP. PROPUESTA (ha)</b>	<b>SUP. CUMPLE (ha)</b>			
<u>REF.</u>	<u>REFERENCIA SIGPAC</u>	<u>CULTIVO</u>	<u>DESCRIPCIÓN CULTIVO</u>	<u>S/R</u>		
1982209	23-032-001-00016-009	81190	ALGODON-ALEXANDROS	R	8,20	0,00
1982210	23-061-020-00273-002	81190	ALGODON-ALEXANDROS	R	1,15	0,00
Porcentaje de superficie determinada situada en zonas RAMSAR		0,00	0.0%			
		<b>SUP. PROPUESTA (ha)</b>	<b>SUP. CUMPLE (ha)</b>			
<u>REF.</u>	<u>REFERENCIA SIGPAC</u>	<u>CULTIVO</u>	<u>DESCRIPCIÓN CULTIVO</u>	<u>S/R</u>		
1982209	23-032-001-00016-009	81190	ALGODON-ALEXANDROS	R	8,20	0,00
1982210	23-061-020-00273-002	81190	ALGODON-ALEXANDROS	R	1,15	0,00
Porcentaje de superficie determinada en zonas vulnerables a la contaminación por nitratos		1,12	12.3%			
		<b>SUP. PROPUESTA (ha)</b>	<b>SUP. CUMPLE (ha)</b>			
<u>REF.</u>	<u>REFERENCIA SIGPAC</u>	<u>CULTIVO</u>	<u>DESCRIPCIÓN CULTIVO</u>	<u>S/R</u>		
1982209	23-032-001-00016-009	81190	ALGODON-ALEXANDROS	R	8,20	0,00
1982210	23-061-020-00273-002	81190	ALGODON-ALEXANDROS	R	1,15	1,15
Titulares de explotaciones que hayan adquirido el compromiso voluntario de establecimiento de una enmienda natural mediante un cultivo de crucifera para su enterrado en verde		1,00	S			

<b><u>APELLIDOS Y NOMBRE / RAZÓN SOCIAL</u></b>	<b><u>NIF</u></b>	<b><u>EXPEDIENTE</u></b>	<b><u>SUP. PROPUESTA (ha)</u></b>
CORTIJOS GAVILAN MANUEL	25921907X	6093715	1,19
<b><u>PROPUESTA</u></b>	<b><u>SOLICITA PRIMA VOL.</u></b>	<b><u>PROPUESTA PRIMA VOL.</u></b>	
<b>ADMITIDO</b>	<b>SI</b>	<b>ADMITIDO</b>	

**IMPORTE POR ANUALIDAD**

<b><u>CAMPAÑA</u></b>	<b><u>IMPORTE MÁXIMO SUBVENCIONABLE</u></b>	<b><u>IMPORTE MEDIO DE TRANSFERENCIA (€/ha)</u></b>
2015	515,79 €	433,44 €
2016	515,79 €	433,44 €
2017	515,79 €	433,44 €
2018	515,79 €	433,44 €
2019	515,79 €	433,44 €

**RECINTOS PROPUESTOS**

<b><u>REF.</u></b>	<b><u>REFERENCIA SIGPAC</u></b>	<b><u>CULTIVO</u></b>	<b><u>DESCRIPCIÓN CULTIVO</u></b>	<b><u>S/R</u></b>	<b><u>SUP. DEC. ADMIN. (ha)</u></b>	<b><u>SUP. PROPUESTA (ha)</u></b>
1719226	23-005-006-00070-001	81336	ALGODON-BETICA	R	0,44	0,44
1719227	23-005-006-00072-001	81336	ALGODON-BETICA	R	0,51	0,51
1719228	23-005-006-00073-001	81336	ALGODON-BETICA	R	0,24	0,24

**RESUMEN CRITERIOS DE PRIORIZACIÓN****10.1.5 Sistemas sostenibles de cultivos agroindustriales****PUNTOS: 5,00**

	<b><u>PUNTOS</u></b>	<b><u>CUMPLE</u></b>
<b>Porcentaje de superficie determinada en Red Natura 2000</b>	0,00	0.0%
<b>Porcentaje de superficie determinada situada en zonas RAMSAR</b>	0,00	0.0%
<b>Porcentaje de superficie determinada en zonas vulnerables a la contaminación por nitratos</b>	4,00	100.0%
<b>Titulares de explotaciones que hayan adquirido el compromiso voluntario de establecimiento de una enmienda natural mediante un cultivo de crucífera para su enterrado en verde</b>	1,00	S



**DETALLE CRITERIOS DE PRIORIZACIÓN****10.1.5 Sistemas sostenibles de cultivos agroindustriales****PUNTOS: 5,00****Porcentaje de superficie determinada en Red Natura 2000****PUNTOS: 0,00 0.0%**

<u>REF.</u>	<u>REFERENCIA SIGPAC</u>	<u>CULTIVO</u>	<u>DESCRIPCIÓN CULTIVO</u>	<u>S/R</u>	<u>SUP.</u>	<u>SUP.</u>
					<u>PROPUESTA</u>	<u>CUMPLE</u>
					(ha)	(ha)
1719226	23-005-006-00070-001	81336	ALGODON-BETICA	R	0,44	0,00
1719227	23-005-006-00072-001	81336	ALGODON-BETICA	R	0,51	0,00
1719228	23-005-006-00073-001	81336	ALGODON-BETICA	R	0,24	0,00

**Porcentaje de superficie determinada situada en zonas RAMSAR****PUNTOS: 0,00 0.0%**

<u>REF.</u>	<u>REFERENCIA SIGPAC</u>	<u>CULTIVO</u>	<u>DESCRIPCIÓN CULTIVO</u>	<u>S/R</u>	<u>SUP.</u>	<u>SUP.</u>
					<u>PROPUESTA</u>	<u>CUMPLE</u>
					(ha)	(ha)
1719226	23-005-006-00070-001	81336	ALGODON-BETICA	R	0,44	0,00
1719227	23-005-006-00072-001	81336	ALGODON-BETICA	R	0,51	0,00
1719228	23-005-006-00073-001	81336	ALGODON-BETICA	R	0,24	0,00

**Porcentaje de superficie determinada en zonas vulnerables a la contaminación por nitratos****PUNTOS: 4,00 100.0%**

<u>REF.</u>	<u>REFERENCIA SIGPAC</u>	<u>CULTIVO</u>	<u>DESCRIPCIÓN CULTIVO</u>	<u>S/R</u>	<u>SUP.</u>	<u>SUP.</u>
					<u>PROPUESTA</u>	<u>CUMPLE</u>
					(ha)	(ha)
1719226	23-005-006-00070-001	81336	ALGODON-BETICA	R	0,44	0,44
1719227	23-005-006-00072-001	81336	ALGODON-BETICA	R	0,51	0,51
1719228	23-005-006-00073-001	81336	ALGODON-BETICA	R	0,24	0,24

**Titulares de explotaciones que hayan adquirido el compromiso voluntario de establecimiento de una enmienda natural mediante un cultivo de crucífera para su enterrado en verde****PUNTOS: 1,00 S**



<b><u>APELLIDOS Y NOMBRE / RAZÓN SOCIAL</u></b>	<b><u>NIF</u></b>	<b><u>EXPEDIENTE</u></b>	<b><u>SUP. PROPUESTA (ha)</u></b>
CRIADO MARTOS JUAN	25898083Z	6099913	6,67
<b><u>PROPUESTA ADMITIDO</u></b>	<b><u>SOLICITA PRIMA VOL. SI</u></b>	<b><u>PROPUESTA PRIMA VOL. ADMITIDO</u></b>	

**IMPORTE POR ANUALIDAD**

<b><u>CAMPAÑA</u></b>	<b><u>IMPORTE MÁXIMO SUBVENCIONABLE</u></b>	<b><u>IMPORTE MEDIO DE TRANSFERENCIA (€/ha)</u></b>
2015	2.891,04 €	433,44 €
2016	2.891,04 €	433,44 €
2017	2.891,04 €	433,44 €
2018	2.891,04 €	433,44 €
2019	2.891,04 €	433,44 €

**RECINTOS PROPUESTOS**

<b><u>REF.</u></b>	<b><u>REFERENCIA SIGPAC</u></b>	<b><u>CULTIVO</u></b>	<b><u>DESCRIPCIÓN CULTIVO</u></b>	<b><u>S/R</u></b>	<b><u>SUP. DEC. ADMIN. (ha)</u></b>	<b><u>SUP. PROPUESTA (ha)</u></b>
2073424	23-061-003-00079-002	81314	ALGODON-ALBARIZA	R	2,84	2,84
2073422	23-061-017-00004-002	81314	ALGODON-ALBARIZA	R	0,53	0,53
2073417	23-061-017-00007-001	81336	ALGODON-BETICA	R	0,38	0,38
2073420	23-061-017-00008-002	81336	ALGODON-BETICA	R	0,31	0,31
2073419	23-061-017-00009-001	81336	ALGODON-BETICA	R	1,17	1,17
2073423	23-061-017-00011-001	81336	ALGODON-BETICA	R	0,27	0,27
2073418	23-061-017-00011-002	81336	ALGODON-BETICA	R	1,07	1,07
2073421	23-061-017-00321-004	81314	ALGODON-ALBARIZA	R	0,10	0,10

**RESUMEN CRITERIOS DE PRIORIZACIÓN****10.1.5 Sistemas sostenibles de cultivos agroindustriales****PUNTOS:** 4,57

	<b><u>PUNTOS</u></b>	<b><u>CUMPLE</u></b>
Porcentaje de superficie determinada en Red Natura 2000	0,00	0.0%
Porcentaje de superficie determinada situada en zonas RAMSAR	0,00	0.0%
Porcentaje de superficie determinada en zonas vulnerables a la contaminación por nitratos	3,57	57.42%
Titulares de explotaciones que hayan adquirido el compromiso voluntario de establecimiento de una enmienda natural mediante un cultivo de crucífera para su enterrado en verde	1,00	S



**DETALLE CRITERIOS DE PRIORIZACIÓN****10.1.5 Sistemas sostenibles de cultivos agroindustriales****PUNTOS: 4,57****Porcentaje de superficie determinada en Red Natura 2000****PUNTOS: 0,00 0.0%**

<u>REF.</u>	<u>REFERENCIA SIGPAC</u>	<u>CULTIVO</u>	<u>DESCRIPCIÓN CULTIVO</u>	<u>S/R</u>	<u>SUP.</u>	<u>SUP.</u>
					<u>PROPUESTA</u>	<u>CUMPLE</u>
					(ha)	(ha)
2073424	23-061-003-00079-002	81314	ALGODON-ALBARIZA	R	2,84	0,00
2073422	23-061-017-00004-002	81314	ALGODON-ALBARIZA	R	0,53	0,00
2073417	23-061-017-00007-001	81336	ALGODON-BETICA	R	0,38	0,00
2073420	23-061-017-00008-002	81336	ALGODON-BETICA	R	0,31	0,00
2073419	23-061-017-00009-001	81336	ALGODON-BETICA	R	1,17	0,00
2073423	23-061-017-00011-001	81336	ALGODON-BETICA	R	0,27	0,00
2073418	23-061-017-00011-002	81336	ALGODON-BETICA	R	1,07	0,00
2073421	23-061-017-00321-004	81314	ALGODON-ALBARIZA	R	0,10	0,00

**Porcentaje de superficie determinada situada en zonas RAMSAR****PUNTOS: 0,00 0.0%**

<u>REF.</u>	<u>REFERENCIA SIGPAC</u>	<u>CULTIVO</u>	<u>DESCRIPCIÓN CULTIVO</u>	<u>S/R</u>	<u>SUP.</u>	<u>SUP.</u>
					<u>PROPUESTA</u>	<u>CUMPLE</u>
					(ha)	(ha)
2073424	23-061-003-00079-002	81314	ALGODON-ALBARIZA	R	2,84	0,00
2073422	23-061-017-00004-002	81314	ALGODON-ALBARIZA	R	0,53	0,00
2073417	23-061-017-00007-001	81336	ALGODON-BETICA	R	0,38	0,00
2073420	23-061-017-00008-002	81336	ALGODON-BETICA	R	0,31	0,00
2073419	23-061-017-00009-001	81336	ALGODON-BETICA	R	1,17	0,00
2073423	23-061-017-00011-001	81336	ALGODON-BETICA	R	0,27	0,00
2073418	23-061-017-00011-002	81336	ALGODON-BETICA	R	1,07	0,00
2073421	23-061-017-00321-004	81314	ALGODON-ALBARIZA	R	0,10	0,00

**Porcentaje de superficie determinada en zonas vulnerables a la contaminación por nitratos****PUNTOS: 3,57 57.42%**

<u>REF.</u>	<u>REFERENCIA SIGPAC</u>	<u>CULTIVO</u>	<u>DESCRIPCIÓN CULTIVO</u>	<u>S/R</u>	<u>SUP.</u>	<u>SUP.</u>
					<u>PROPUESTA</u>	<u>CUMPLE</u>
					(ha)	(ha)
2073424	23-061-003-00079-002	81314	ALGODON-ALBARIZA	R	2,84	0,00
2073422	23-061-017-00004-002	81314	ALGODON-ALBARIZA	R	0,53	0,53
2073417	23-061-017-00007-001	81336	ALGODON-BETICA	R	0,38	0,38
2073420	23-061-017-00008-002	81336	ALGODON-BETICA	R	0,31	0,31
2073419	23-061-017-00009-001	81336	ALGODON-BETICA	R	1,17	1,17
2073423	23-061-017-00011-001	81336	ALGODON-BETICA	R	0,27	0,27
2073418	23-061-017-00011-002	81336	ALGODON-BETICA	R	1,07	1,07
2073421	23-061-017-00321-004	81314	ALGODON-ALBARIZA	R	0,10	0,10

**Titulares de explotaciones que hayan adquirido el compromiso voluntario de establecimiento de una enmienda natural mediante un cultivo de crucifera para su enterrado en verde****PUNTOS: 1,00 S**

<b>APELLIDOS Y NOMBRE / RAZÓN SOCIAL</b>	<b>NIF</b>	<b>EXPEDIENTE</b>	<b>SUP. PROPUESTA (ha)</b>
CRIDO TORRES FRANCISCO JAVIER	26026831P	6078911	1,69

<b>PROPUESTA</b>	<b>SOLICITA PRIMA VOL.</b>
ADMITIDO	NO

**IMPORTE POR ANUALIDAD**

<b>CAMPAÑA</b>	<b>IMPORTE MÁXIMO SUBVENCIONABLE</b>	<b>IMPORTE MEDIO DE TRANSFERENCIA (€/ha)</b>
2015	490,56 €	290,27 €
2016	490,56 €	290,27 €
2017	490,56 €	290,27 €
2018	490,56 €	290,27 €
2019	490,56 €	290,27 €

**RECINTOS PROPUESTOS**

<b>REF.</b>	<b>REFERENCIA SIGPAC</b>	<b>CULTIVO</b>	<b>DESCRIPCIÓN CULTIVO</b>	<b>S/R</b>	<b>SUP. DEC. ADMIN. (ha)</b>	<b>SUP. PROPUESTA (ha)</b>
2088285	23-061-017-00047-001	81314	ALGODON-ALBARIZA	R	0,81	0,81
2088286	23-061-017-00128-001	81314	ALGODON-ALBARIZA	R	0,88	0,88

**RESUMEN CRITERIOS DE PRIORIZACIÓN****10.1.5 Sistemas sostenibles de cultivos agroindustriales** PUNTOS: 5,48

	<b>PUNTOS</b>	<b>CUMPLE</b>
Porcentaje de superficie determinada en Red Natura 2000	1,48	47.93%
Porcentaje de superficie determinada situada en zonas RAMSAR	0,00	0.0%
Porcentaje de superficie determinada en zonas vulnerables a la contaminación por nitratos	4,00	100.0%
Titulares de explotaciones que hayan adquirido el compromiso voluntario de establecimiento de una enmienda natural mediante un cultivo de crucifera para su enterrado en verde	0,00	N

**DETALLE CRITERIOS DE PRIORIZACIÓN****10.1.5 Sistemas sostenibles de cultivos agroindustriales** PUNTOS: 5,48

<b>Porcentaje de superficie determinada en Red Natura 2000</b>					<b>PUNTOS:</b>	1,48	47.93%
<b>REF.</b>	<b>REFERENCIA SIGPAC</b>	<b>CULTIVO</b>	<b>DESCRIPCIÓN CULTIVO</b>	<b>S/R</b>	<b>SUP. PROPUESTA (ha)</b>	<b>SUP. CUMPLE (ha)</b>	
2088285	23-061-017-00047-001	81314	ALGODON-ALBARIZA	R	0,81	0,81	
2088286	23-061-017-00128-001	81314	ALGODON-ALBARIZA	R	0,88	0,00	
<b>Porcentaje de superficie determinada situada en zonas RAMSAR</b>					<b>PUNTOS:</b>	0,00	0.0%
<b>REF.</b>	<b>REFERENCIA SIGPAC</b>	<b>CULTIVO</b>	<b>DESCRIPCIÓN CULTIVO</b>	<b>S/R</b>	<b>SUP. PROPUESTA (ha)</b>	<b>SUP. CUMPLE (ha)</b>	
2088285	23-061-017-00047-001	81314	ALGODON-ALBARIZA	R	0,81	0,00	
2088286	23-061-017-00128-001	81314	ALGODON-ALBARIZA	R	0,88	0,00	
<b>Porcentaje de superficie determinada en zonas vulnerables a la contaminación por nitratos</b>					<b>PUNTOS:</b>	4,00	100.0%
<b>REF.</b>	<b>REFERENCIA SIGPAC</b>	<b>CULTIVO</b>	<b>DESCRIPCIÓN CULTIVO</b>	<b>S/R</b>	<b>SUP. PROPUESTA (ha)</b>	<b>SUP. CUMPLE (ha)</b>	
2088285	23-061-017-00047-001	81314	ALGODON-ALBARIZA	R	0,81	0,81	
2088286	23-061-017-00128-001	81314	ALGODON-ALBARIZA	R	0,88	0,88	
<b>Titulares de explotaciones que hayan adquirido el compromiso voluntario de establecimiento de una enmienda natural mediante un cultivo de crucifera para su enterrado en verde</b>					<b>PUNTOS:</b>	0,00	N

<b><u>APELLIDOS Y NOMBRE / RAZÓN SOCIAL</u></b>	<b><u>NIF</u></b>	<b><u>EXPEDIENTE</u></b>	<b><u>SUP. PROPUESTA (ha)</u></b>
CRUZ LOPERA LORENZO	74967555K	6091896	0,58
<b><u>PROPUESTA ADMITIDO</u></b>	<b><u>SOLICITA PRIMA VOL. SI</u></b>	<b><u>PROPUESTA PRIMA VOL. ADMITIDO</u></b>	

**IMPORTE POR ANUALIDAD**

<b><u>CAMPAÑA</u></b>	<b><u>IMPORTE MÁXIMO SUBVENCIONABLE</u></b>	<b><u>IMPORTE MEDIO DE TRANSFERENCIA (€/ha)</u></b>
2015	251,40 €	433,45 €
2016	251,40 €	433,45 €
2017	251,40 €	433,45 €
2018	251,40 €	433,45 €
2019	251,40 €	433,45 €

**RECINTOS PROPUESTOS**

<b><u>REF.</u></b>	<b><u>REFERENCIA SIGPAC</u></b>	<b><u>CULTIVO</u></b>	<b><u>DESCRIPCIÓN CULTIVO</u></b>	<b><u>S/R</u></b>	<b><u>SUP. DEC. ADMIN. (ha)</u></b>	<b><u>SUP. PROPUESTA (ha)</u></b>
1658069	23-096-018-00120-003	81190	ALGODON-ALEXANDROS	R	0,53	0,53
1658068	23-096-018-00121-001	81190	ALGODON-ALEXANDROS	R	0,02	0,02
1658067	23-096-018-00122-001	81190	ALGODON-ALEXANDROS	R	0,02	0,02
1658066	23-096-018-00389-003	81190	ALGODON-ALEXANDROS	R	0,01	0,01

**RESUMEN CRITERIOS DE PRIORIZACIÓN****10.1.5 Sistemas sostenibles de cultivos agroindustriales****PUNTOS: 5,00**

	<b><u>PUNTOS</u></b>	<b><u>CUMPLE</u></b>
Porcentaje de superficie determinada en Red Natura 2000	0,00	0.0%
Porcentaje de superficie determinada situada en zonas RAMSAR	0,00	0.0%
Porcentaje de superficie determinada en zonas vulnerables a la contaminación por nitratos	4,00	100.0%
Titulares de explotaciones que hayan adquirido el compromiso voluntario de establecimiento de una enmienda natural mediante un cultivo de crucífera para su enterrado en verde	1,00	S



**DETALLE CRITERIOS DE PRIORIZACIÓN****10.1.5 Sistemas sostenibles de cultivos agroindustriales****PUNTOS: 5,00****Porcentaje de superficie determinada en Red Natura 2000****PUNTOS: 0,00 0.0%**

<u>REF.</u>	<u>REFERENCIA SIGPAC</u>	<u>CULTIVO</u>	<u>DESCRIPCIÓN CULTIVO</u>	<u>S/R</u>	<u>SUP.</u> <u>PROPUESTA</u> <u>(ha)</u>	<u>SUP.</u> <u>CUMPLE</u> <u>(ha)</u>
1658069	23-096-018-00120-003	81190	ALGODON-ALEXANDROS	R	0,53	0,00
1658068	23-096-018-00121-001	81190	ALGODON-ALEXANDROS	R	0,02	0,00
1658067	23-096-018-00122-001	81190	ALGODON-ALEXANDROS	R	0,02	0,00
1658066	23-096-018-00389-003	81190	ALGODON-ALEXANDROS	R	0,01	0,00

**Porcentaje de superficie determinada situada en zonas RAMSAR****PUNTOS: 0,00 0.0%**

<u>REF.</u>	<u>REFERENCIA SIGPAC</u>	<u>CULTIVO</u>	<u>DESCRIPCIÓN CULTIVO</u>	<u>S/R</u>	<u>SUP.</u> <u>PROPUESTA</u> <u>(ha)</u>	<u>SUP.</u> <u>CUMPLE</u> <u>(ha)</u>
1658069	23-096-018-00120-003	81190	ALGODON-ALEXANDROS	R	0,53	0,00
1658068	23-096-018-00121-001	81190	ALGODON-ALEXANDROS	R	0,02	0,00
1658067	23-096-018-00122-001	81190	ALGODON-ALEXANDROS	R	0,02	0,00
1658066	23-096-018-00389-003	81190	ALGODON-ALEXANDROS	R	0,01	0,00

**Porcentaje de superficie determinada en zonas vulnerables a la contaminación por nitratos****PUNTOS: 4,00 100.0%**

<u>REF.</u>	<u>REFERENCIA SIGPAC</u>	<u>CULTIVO</u>	<u>DESCRIPCIÓN CULTIVO</u>	<u>S/R</u>	<u>SUP.</u> <u>PROPUESTA</u> <u>(ha)</u>	<u>SUP.</u> <u>CUMPLE</u> <u>(ha)</u>
1658069	23-096-018-00120-003	81190	ALGODON-ALEXANDROS	R	0,53	0,53
1658068	23-096-018-00121-001	81190	ALGODON-ALEXANDROS	R	0,02	0,02
1658067	23-096-018-00122-001	81190	ALGODON-ALEXANDROS	R	0,02	0,02
1658066	23-096-018-00389-003	81190	ALGODON-ALEXANDROS	R	0,01	0,01

**Titulares de explotaciones que hayan adquirido el compromiso voluntario de establecimiento de una enmienda natural mediante un cultivo de crucifera para su enterrado en verde****PUNTOS: 1,00 S**

<u>APELLIDOS Y NOMBRE / RAZÓN SOCIAL</u>	<u>NIF</u>	<u>EXPEDIENTE</u>	<u>SUP. PROPUESTA (ha)</u>
CUENCA PEÑA EDUARDO	75002893P	6002055	0,74
<u>PROPUESTA ADMITIDO</u>	<u>SOLICITA PRIMA VOL. SI</u>	<u>PROPUESTA PRIMA VOL. ADMITIDO</u>	

**IMPORTE POR ANUALIDAD**

<u>CAMPAÑA</u>	<u>IMPORTE MÁXIMO SUBVENCIONABLE</u>	<u>IMPORTE MEDIO DE TRANSFERENCIA (€/ha)</u>
2015	320,75 €	433,45 €
2016	320,75 €	433,45 €
2017	320,75 €	433,45 €
2018	320,75 €	433,45 €
2019	320,75 €	433,45 €

**RECINTOS PROPUESTOS**

<u>REF.</u>	<u>REFERENCIA SIGPAC</u>	<u>CULTIVO</u>	<u>DESCRIPCIÓN CULTIVO</u>	<u>S/R</u>	<u>SUP. DEC. ADMIN. (ha)</u>	<u>SUP. PROPUESTA (ha)</u>
2315303	23-005-014-00175-001	81190	ALGODON-ALEXANDROS	R	0,74	0,74

**RESUMEN CRITERIOS DE PRIORIZACIÓN**

<b>10.1.5 Sistemas sostenibles de cultivos agroindustriales</b>	<b>PUNTOS: 5,00</b>	<b>PUNTOS</b>	<b>CUMPLE</b>
Porcentaje de superficie determinada en Red Natura 2000		0,00	0.0%
Porcentaje de superficie determinada situada en zonas RAMSAR		0,00	0.0%
Porcentaje de superficie determinada en zonas vulnerables a la contaminación por nitratos		4,00	100.0%
Titulares de explotaciones que hayan adquirido el compromiso voluntario de establecimiento de una enmienda natural mediante un cultivo de crucifera para su enterrado en verde		1,00	S

**DETALLE CRITERIOS DE PRIORIZACIÓN**

<b>10.1.5 Sistemas sostenibles de cultivos agroindustriales</b>	<b>PUNTOS: 5,00</b>	<b>PUNTOS</b>	<b>CUMPLE</b>			
Porcentaje de superficie determinada en Red Natura 2000		PUNTOS: 0,00	0.0%			
		<u>SUP. PROPUESTA (ha)</u>	<u>SUP. CUMPLE (ha)</u>			
<u>REF.</u>	<u>REFERENCIA SIGPAC</u>	<u>CULTIVO</u>	<u>DESCRIPCIÓN CULTIVO</u>	<u>S/R</u>		
2315303	23-005-014-00175-001	81190	ALGODON-ALEXANDROS	R	0,74	0,00
Porcentaje de superficie determinada situada en zonas RAMSAR		PUNTOS: 0,00	0.0%			
		<u>SUP. PROPUESTA (ha)</u>	<u>SUP. CUMPLE (ha)</u>			
<u>REF.</u>	<u>REFERENCIA SIGPAC</u>	<u>CULTIVO</u>	<u>DESCRIPCIÓN CULTIVO</u>	<u>S/R</u>		
2315303	23-005-014-00175-001	81190	ALGODON-ALEXANDROS	R	0,74	0,00
Porcentaje de superficie determinada en zonas vulnerables a la contaminación por nitratos		PUNTOS: 4,00	100.0%			
		<u>SUP. PROPUESTA (ha)</u>	<u>SUP. CUMPLE (ha)</u>			
<u>REF.</u>	<u>REFERENCIA SIGPAC</u>	<u>CULTIVO</u>	<u>DESCRIPCIÓN CULTIVO</u>	<u>S/R</u>		
2315303	23-005-014-00175-001	81190	ALGODON-ALEXANDROS	R	0,74	0,74
Titulares de explotaciones que hayan adquirido el compromiso voluntario de establecimiento de una enmienda natural mediante un cultivo de crucifera para su enterrado en verde		PUNTOS: 1,00	S			



<u>APELLIDOS Y NOMBRE / RAZÓN SOCIAL</u>	<u>NIF</u>	<u>EXPEDIENTE</u>	<u>SUP. PROPUESTA (ha)</u>
CUEVAS LERMA JUAN BLAS	26228540F	6096421	2,60
<u>PROPUESTA ADMITIDO</u>	<u>SOLICITA PRIMA VOL. SI</u>	<u>PROPUESTA PRIMA VOL. ADMITIDO</u>	
<u>IMPORTE POR ANUALIDAD</u>			

<u>CAMPAÑA</u>	<u>IMPORTE MÁXIMO SUBVENCIONABLE</u>	<u>IMPORTE MEDIO DE TRANSFERENCIA (€/ha)</u>
2015	1.126,94 €	433,44 €
2016	1.126,94 €	433,44 €
2017	1.126,94 €	433,44 €
2018	1.126,94 €	433,44 €
2019	1.126,94 €	433,44 €

**RECINTOS PROPUESTOS**

<u>REF.</u>	<u>REFERENCIA SIGPAC</u>	<u>CULTIVO</u>	<u>DESCRIPCIÓN CULTIVO</u>	<u>S/R</u>	<u>SUP. DEC. ADMIN. (ha)</u>	<u>SUP. PROPUESTA (ha)</u>
1827306	23-061-003-00144-003	81314	ALGODON-ALBARIZA	R	2,15	2,15
1827307	23-061-017-00262-001	81015	ALGODON-COKO	R	0,45	0,45

**RESUMEN CRITERIOS DE PRIORIZACIÓN**

<b>10.1.5 Sistemas sostenibles de cultivos agroindustriales</b>				<b>PUNTOS: 2,17</b>	
				<b>PUNTOS</b>	<b>CUMPLE</b>
Porcentaje de superficie determinada en Red Natura 2000				0,00	0.0%
Porcentaje de superficie determinada situada en zonas RAMSAR				0,00	0.0%
Porcentaje de superficie determinada en zonas vulnerables a la contaminación por nitratos				1,17	17.31%
Titulares de explotaciones que hayan adquirido el compromiso voluntario de establecimiento de una enmienda natural mediante un cultivo de crucifera para su enterrado en verde				1,00	S

**DETALLE CRITERIOS DE PRIORIZACIÓN**

<b>10.1.5 Sistemas sostenibles de cultivos agroindustriales</b>				<b>PUNTOS: 2,17</b>		
				<b>PUNTOS</b>	<b>CUMPLE</b>	
Porcentaje de superficie determinada en Red Natura 2000				0,00	0.0%	
<u>REF.</u>	<u>REFERENCIA SIGPAC</u>	<u>CULTIVO</u>	<u>DESCRIPCIÓN CULTIVO</u>	<u>S/R</u>	<u>SUP. PROPUESTA (ha)</u>	<u>SUP. CUMPLE (ha)</u>
1827306	23-061-003-00144-003	81314	ALGODON-ALBARIZA	R	2,15	0,00
1827307	23-061-017-00262-001	81015	ALGODON-COKO	R	0,45	0,00
Porcentaje de superficie determinada situada en zonas RAMSAR				0,00	0.0%	
<u>REF.</u>	<u>REFERENCIA SIGPAC</u>	<u>CULTIVO</u>	<u>DESCRIPCIÓN CULTIVO</u>	<u>S/R</u>	<u>SUP. PROPUESTA (ha)</u>	<u>SUP. CUMPLE (ha)</u>
1827306	23-061-003-00144-003	81314	ALGODON-ALBARIZA	R	2,15	0,00
1827307	23-061-017-00262-001	81015	ALGODON-COKO	R	0,45	0,00
Porcentaje de superficie determinada en zonas vulnerables a la contaminación por nitratos				1,17	17.31%	
<u>REF.</u>	<u>REFERENCIA SIGPAC</u>	<u>CULTIVO</u>	<u>DESCRIPCIÓN CULTIVO</u>	<u>S/R</u>	<u>SUP. PROPUESTA (ha)</u>	<u>SUP. CUMPLE (ha)</u>
1827306	23-061-003-00144-003	81314	ALGODON-ALBARIZA	R	2,15	0,00
1827307	23-061-017-00262-001	81015	ALGODON-COKO	R	0,45	0,45
Titulares de explotaciones que hayan adquirido el compromiso voluntario de establecimiento de una enmienda natural mediante un cultivo de crucifera para su enterrado en verde				1,00	S	

<u>APELLIDOS Y NOMBRE / RAZÓN SOCIAL</u>	<u>NIF</u>	<u>EXPEDIENTE</u>	<u>SUP. PROPUESTA (ha)</u>
DE CODES MORENO JAVIER	47091603T	6101410	0,53
<u>PROPUESTA ADMITIDO</u>	<u>SOLICITA PRIMA VOL. SI</u>	<u>PROPUESTA PRIMA VOL. ADMITIDO</u>	
<u>IMPORTE POR ANUALIDAD</u>			

<u>CAMPAÑA</u>	<u>IMPORTE MÁXIMO SUBVENCIONABLE</u>	<u>IMPORTE MEDIO DE TRANSFERENCIA (€/ha)</u>
2015	229,72 €	433,43 €
2016	229,72 €	433,43 €
2017	229,72 €	433,43 €
2018	229,72 €	433,43 €
2019	229,72 €	433,43 €

RECINTOS PROPUESTOS

<u>REF.</u>	<u>REFERENCIA SIGPAC</u>	<u>CULTIVO</u>	<u>DESCRIPCIÓN CULTIVO</u>	<u>S/R</u>	<u>SUP. DEC. ADMIN. (ha)</u>	<u>SUP. PROPUESTA (ha)</u>
2259608	23-049-020-00039-002	81293	ALGODON-AUREA	R	0,53	0,53
2259609	23-049-020-00040-003	81293	ALGODON-AUREA	R	1,88	0,00
2259610	23-049-020-00041-003	81293	ALGODON-AUREA	R	2,39	0,00

INCIDENCIASINCIDENCIA DESCRIPCIÓN

- 218 La superficie total declarada sobre un mismo recinto en el conjunto de los expedientes, no puede superar la superficie total que el SIGPAC establece para ese recinto.  
 Ref:2259609 Recinto:23-049-020-00040-003 Cultivo:81293 ALGODON-AUREA Regadío Suma de superficies declaradas para este recinto por todos los solicitantes (Áreas):376 Superficie SIGPAC medida para este recinto (Áreas):188 Exceso de superficie declarada (Hectáreas):1,88  
 Ref:2259610 Recinto:23-049-020-00041-003 Cultivo:81293 ALGODON-AUREA Regadío Suma de superficies declaradas para este recinto por todos los solicitantes (Áreas):478 Superficie SIGPAC medida para este recinto (Áreas):239 Exceso de superficie declarada (Hectáreas):2,39

**RESUMEN CRITERIOS DE PRIORIZACIÓN****10.1.5 Sistemas sostenibles de cultivos agroindustriales****PUNTOS: 5,00**

	<u>PUNTOS</u>	<u>CUMPLE</u>
Porcentaje de superficie determinada en Red Natura 2000	0,00	0.0%
Porcentaje de superficie determinada situada en zonas RAMSAR	0,00	0.0%
Porcentaje de superficie determinada en zonas vulnerables a la contaminación por nitratos	4,00	100.0%
Titulares de explotaciones que hayan adquirido el compromiso voluntario de establecimiento de una enmienda natural mediante un cultivo de crucífera para su enterrado en verde	1,00	S





**DETALLE CRITERIOS DE PRIORIZACIÓN****10.1.5 Sistemas sostenibles de cultivos agroindustriales****PUNTOS: 5,00****Porcentaje de superficie determinada en Red Natura 2000****PUNTOS: 0,00 0.0%**

<u>REF.</u>	<u>REFERENCIA SIGPAC</u>	<u>CULTIVO</u>	<u>DESCRIPCIÓN CULTIVO</u>	<u>S/R</u>	<u>SUP.</u> <u>PROPUESTA</u> <u>(ha)</u>	<u>SUP.</u> <u>CÚMPLE</u> <u>(ha)</u>
2259608	23-049-020-00039-002	81293	ALGODON-AUREA	R	0,53	0,00
2259609	23-049-020-00040-003	81293	ALGODON-AUREA	R	0,00	0,00
2259610	23-049-020-00041-003	81293	ALGODON-AUREA	R	0,00	0,00

**Porcentaje de superficie determinada situada en zonas RAMSAR****PUNTOS: 0,00 0.0%**

<u>REF.</u>	<u>REFERENCIA SIGPAC</u>	<u>CULTIVO</u>	<u>DESCRIPCIÓN CULTIVO</u>	<u>S/R</u>	<u>SUP.</u> <u>PROPUESTA</u> <u>(ha)</u>	<u>SUP.</u> <u>CÚMPLE</u> <u>(ha)</u>
2259608	23-049-020-00039-002	81293	ALGODON-AUREA	R	0,53	0,00
2259609	23-049-020-00040-003	81293	ALGODON-AUREA	R	0,00	0,00
2259610	23-049-020-00041-003	81293	ALGODON-AUREA	R	0,00	0,00

**Porcentaje de superficie determinada en zonas vulnerables a la contaminación por nitratos****PUNTOS: 4,00 100.0%**

<u>REF.</u>	<u>REFERENCIA SIGPAC</u>	<u>CULTIVO</u>	<u>DESCRIPCIÓN CULTIVO</u>	<u>S/R</u>	<u>SUP.</u> <u>PROPUESTA</u> <u>(ha)</u>	<u>SUP.</u> <u>CÚMPLE</u> <u>(ha)</u>
2259608	23-049-020-00039-002	81293	ALGODON-AUREA	R	0,53	0,53
2259609	23-049-020-00040-003	81293	ALGODON-AUREA	R	0,00	0,00
2259610	23-049-020-00041-003	81293	ALGODON-AUREA	R	0,00	0,00

**Titulares de explotaciones que hayan adquirido el compromiso voluntario de establecimiento de una enmienda natural mediante un cultivo de crucifera para su enterrado en verde****PUNTOS: 1,00 S**

<b><u>APELLIDOS Y NOMBRE / RAZÓN SOCIAL</u></b>	<b><u>NIF</u></b>	<b><u>EXPEDIENTE</u></b>	<b><u>SUP. PROPUESTA (ha)</u></b>
DE CODES RAMOS ALFONSO	01908715Z	6008913	9,97
<b><u>PROPUESTA</u></b>	<b><u>SOLICITA PRIMA VOL.</u></b>	<b><u>PROPUESTA PRIMA VOL.</u></b>	
ADMITIDO	SI	ADMITIDO	

**IMPORTE POR ANUALIDAD**

<b><u>CAMPAÑA</u></b>	<b><u>IMPORTE MÁXIMO SUBVENCIONABLE</u></b>	<b><u>IMPORTE MEDIO DE TRANSFERENCIA (€/ha)</u></b>
2015	4.321,39 €	433,44 €
2016	4.321,39 €	433,44 €
2017	4.321,39 €	433,44 €
2018	4.321,39 €	433,44 €
2019	4.321,39 €	433,44 €

**RECINTOS PROPUESTOS**

<b><u>REF.</u></b>	<b><u>REFERENCIA SIGPAC</u></b>	<b><u>CULTIVO</u></b>	<b><u>DESCRIPCIÓN CULTIVO</u></b>	<b><u>S/R</u></b>	<b><u>SUP. DEC. ADMIN. (ha)</u></b>	<b><u>SUP. PROPUESTA (ha)</u></b>
2259615	23-049-020-00038-002	81192	ALGODON-CONCHITA	R	4,02	4,02
2259614	23-049-020-00038-002	81290	ALGODON-ABACO	R	1,31	1,31
2259616	23-049-020-00039-002	81192	ALGODON-CONCHITA	R	4,64	4,64

**RESUMEN CRITERIOS DE PRIORIZACIÓN****10.1.5 Sistemas sostenibles de cultivos agroindustriales****PUNTOS: 5,00**

	<b><u>PUNTOS</u></b>	<b><u>CUMPLE</u></b>
Porcentaje de superficie determinada en Red Natura 2000	0,00	0.0%
Porcentaje de superficie determinada situada en zonas RAMSAR	0,00	0.0%
Porcentaje de superficie determinada en zonas vulnerables a la contaminación por nitratos	4,00	100.0%
Titulares de explotaciones que hayan adquirido el compromiso voluntario de establecimiento de una enmienda natural mediante un cultivo de crucífera para su enterrado en verde	1,00	S



**DETALLE CRITERIOS DE PRIORIZACIÓN****10.1.5 Sistemas sostenibles de cultivos agroindustriales****PUNTOS: 5,00****Porcentaje de superficie determinada en Red Natura 2000****PUNTOS: 0,00 0.0%**

<u>REF.</u>	<u>REFERENCIA SIGPAC</u>	<u>CULTIVO</u>	<u>DESCRIPCIÓN CULTIVO</u>	<u>S/R</u>	<u>SUP.</u> <u>PROPUESTA</u> <u>(ha)</u>	<u>SUP.</u> <u>CUMPLE</u> <u>(ha)</u>
2259615	23-049-020-00038-002	81192	ALGODON-CONCHITA	R	4,02	0,00
2259614	23-049-020-00038-002	81290	ALGODON-ABACO	R	1,31	0,00
2259616	23-049-020-00039-002	81192	ALGODON-CONCHITA	R	4,64	0,00

**Porcentaje de superficie determinada situada en zonas RAMSAR****PUNTOS: 0,00 0.0%**

<u>REF.</u>	<u>REFERENCIA SIGPAC</u>	<u>CULTIVO</u>	<u>DESCRIPCIÓN CULTIVO</u>	<u>S/R</u>	<u>SUP.</u> <u>PROPUESTA</u> <u>(ha)</u>	<u>SUP.</u> <u>CUMPLE</u> <u>(ha)</u>
2259615	23-049-020-00038-002	81192	ALGODON-CONCHITA	R	4,02	0,00
2259614	23-049-020-00038-002	81290	ALGODON-ABACO	R	1,31	0,00
2259616	23-049-020-00039-002	81192	ALGODON-CONCHITA	R	4,64	0,00

**Porcentaje de superficie determinada en zonas vulnerables a la contaminación por nitratos****PUNTOS: 4,00 100.0%**

<u>REF.</u>	<u>REFERENCIA SIGPAC</u>	<u>CULTIVO</u>	<u>DESCRIPCIÓN CULTIVO</u>	<u>S/R</u>	<u>SUP.</u> <u>PROPUESTA</u> <u>(ha)</u>	<u>SUP.</u> <u>CUMPLE</u> <u>(ha)</u>
2259615	23-049-020-00038-002	81192	ALGODON-CONCHITA	R	4,02	4,02
2259614	23-049-020-00038-002	81290	ALGODON-ABACO	R	1,31	1,31
2259616	23-049-020-00039-002	81192	ALGODON-CONCHITA	R	4,64	4,64

**Titulares de explotaciones que hayan adquirido el compromiso voluntario de establecimiento de una enmienda natural mediante un cultivo de crucifera para su enterrado en verde****PUNTOS: 1,00 S**

<u>APELLIDOS Y NOMBRE / RAZÓN SOCIAL</u>	<u>NIF</u>	<u>EXPEDIENTE</u>	<u>SUP. PROPUESTA (ha)</u>
DE LA CHICA FERNANDEZ-FIGARES GASPAR	24294640Q	6098305	9,72
<u>PROPUESTA ADMITIDO</u>	<u>SOLICITA PRIMA VOL. SI</u>	<u>PROPUESTA PRIMA VOL. ADMITIDO</u>	

**IMPORTE POR ANUALIDAD**

<u>CAMPAÑA</u>	<u>IMPORTE MÁXIMO SUBVENCIONABLE</u>	<u>IMPORTE MEDIO DE TRANSFERENCIA (€/ha)</u>
2015	4.213,03 €	433,44 €
2016	4.213,03 €	433,44 €
2017	4.213,03 €	433,44 €
2018	4.213,03 €	433,44 €
2019	4.213,03 €	433,44 €

**RECINTOS PROPUESTOS**

<u>REF.</u>	<u>REFERENCIA SIGPAC</u>	<u>CULTIVO</u>	<u>DESCRIPCIÓN CULTIVO</u>	<u>S/R</u>	<u>SUP. DEC. ADMIN. (ha)</u>	<u>SUP. PROPUESTA (ha)</u>
1935598	23-061-015-00005-004	81263	ALGODON-DP419	R	7,40	7,40
1935599	23-061-015-00013-010	81263	ALGODON-DP419	R	2,10	2,10
1935600	23-061-015-00013-013	81263	ALGODON-DP419	R	0,22	0,22

**RESUMEN CRITERIOS DE PRIORIZACIÓN****10.1.5 Sistemas sostenibles de cultivos agroindustriales**

PUNTOS: 8,76

	<u>PUNTOS</u>	<u>CUMPLE</u>
Porcentaje de superficie determinada en Red Natura 2000	3,76	76.13%
Porcentaje de superficie determinada situada en zonas RAMSAR	0,00	0.0%
Porcentaje de superficie determinada en zonas vulnerables a la contaminación por nitratos	4,00	100.0%
Titulares de explotaciones que hayan adquirido el compromiso voluntario de establecimiento de una enmienda natural mediante un cultivo de crucífera para su enterrado en verde	1,00	S



**DETALLE CRITERIOS DE PRIORIZACIÓN****10.1.5 Sistemas sostenibles de cultivos agroindustriales****PUNTOS: 8,76****Porcentaje de superficie determinada en Red Natura 2000****PUNTOS: 3,76 76.13%**

<u>REF.</u>	<u>REFERENCIA SIGPAC</u>	<u>CULTIVO</u>	<u>DESCRIPCIÓN CULTIVO</u>	<u>S/R</u>	<u>SUP.</u>	<u>SUP.</u>
					<u>PROPUESTA</u>	<u>CUMPLE</u>
					(ha)	(ha)
1935598	23-061-015-00005-004	81263	ALGODON-DP419	R	7,40	7,40
1935599	23-061-015-00013-010	81263	ALGODON-DP419	R	2,10	0,00
1935600	23-061-015-00013-013	81263	ALGODON-DP419	R	0,22	0,00

**Porcentaje de superficie determinada situada en zonas RAMSAR****PUNTOS: 0,00 0.0%**

<u>REF.</u>	<u>REFERENCIA SIGPAC</u>	<u>CULTIVO</u>	<u>DESCRIPCIÓN CULTIVO</u>	<u>S/R</u>	<u>SUP.</u>	<u>SUP.</u>
					<u>PROPUESTA</u>	<u>CUMPLE</u>
					(ha)	(ha)
1935598	23-061-015-00005-004	81263	ALGODON-DP419	R	7,40	0,00
1935599	23-061-015-00013-010	81263	ALGODON-DP419	R	2,10	0,00
1935600	23-061-015-00013-013	81263	ALGODON-DP419	R	0,22	0,00

**Porcentaje de superficie determinada en zonas vulnerables a la contaminación por nitratos****PUNTOS: 4,00 100.0%**

<u>REF.</u>	<u>REFERENCIA SIGPAC</u>	<u>CULTIVO</u>	<u>DESCRIPCIÓN CULTIVO</u>	<u>S/R</u>	<u>SUP.</u>	<u>SUP.</u>
					<u>PROPUESTA</u>	<u>CUMPLE</u>
					(ha)	(ha)
1935598	23-061-015-00005-004	81263	ALGODON-DP419	R	7,40	7,40
1935599	23-061-015-00013-010	81263	ALGODON-DP419	R	2,10	2,10
1935600	23-061-015-00013-013	81263	ALGODON-DP419	R	0,22	0,22

**Titulares de explotaciones que hayan adquirido el compromiso voluntario de establecimiento de una enmienda natural mediante un cultivo de crucífera para su enterrado en verde****PUNTOS: 1,00 S**

<u>APELLIDOS Y NOMBRE / RAZÓN SOCIAL</u>	<u>NIF</u>	<u>EXPEDIENTE</u>	<u>SUP. PROPUESTA (ha)</u>
DE LA CRUZ GIL JUAN CARLOS	25955893W	6097766	0,88
<u>PROPUESTA ADMITIDO</u>	<u>SOLICITA PRIMA VOL. SI</u>	<u>PROPUESTA PRIMA VOL. ADMITIDO</u>	

**IMPORTE POR ANUALIDAD**

<u>CAMPAÑA</u>	<u>IMPORTE MÁXIMO SUBVENCIONABLE</u>	<u>IMPORTE MEDIO DE TRANSFERENCIA (€/ha)</u>
2015	381,43 €	433,44 €
2016	381,43 €	433,44 €
2017	381,43 €	433,44 €
2018	381,43 €	433,44 €
2019	381,43 €	433,44 €

**RECINTOS PROPUESTOS**

<u>REF.</u>	<u>REFERENCIA SIGPAC</u>	<u>CULTIVO DESCRIPCIÓN CULTIVO</u>	<u>S/R</u>	<u>SUP. DEC. ADMIN. (ha)</u>	<u>SUP. PROPUESTA (ha)</u>
1896758	23-005-013-00082-006	81377 ALGODON-ELSA	R	0,88	0,88

**RESUMEN CRITERIOS DE PRIORIZACIÓN**

<b>10.1.5 Sistemas sostenibles de cultivos agroindustriales</b>	<b>PUNTOS: 5,00</b>	<b>PUNTOS</b>	<b>CUMPLE</b>
Porcentaje de superficie determinada en Red Natura 2000		0,00	0.0%
Porcentaje de superficie determinada situada en zonas RAMSAR		0,00	0.0%
Porcentaje de superficie determinada en zonas vulnerables a la contaminación por nitratos		4,00	100.0%
Titulares de explotaciones que hayan adquirido el compromiso voluntario de establecimiento de una enmienda natural mediante un cultivo de crucifera para su enterrado en verde		1,00	S

**DETALLE CRITERIOS DE PRIORIZACIÓN**

<b>10.1.5 Sistemas sostenibles de cultivos agroindustriales</b>	<b>PUNTOS: 5,00</b>	<b>PUNTOS</b>	<b>CUMPLE</b>
Porcentaje de superficie determinada en Red Natura 2000		PUNTOS: 0,00	0.0%
		<u>SUP. PROPUESTA (ha)</u>	<u>SUP. CUMPLE (ha)</u>
<u>REF.</u>	<u>REFERENCIA SIGPAC</u>	<u>CULTIVO DESCRIPCIÓN CULTIVO</u>	<u>S/R</u>
1896758	23-005-013-00082-006	81377 ALGODON-ELSA	R
		0,88	0,00
Porcentaje de superficie determinada situada en zonas RAMSAR		PUNTOS: 0,00	0.0%
		<u>SUP. PROPUESTA (ha)</u>	<u>SUP. CUMPLE (ha)</u>
<u>REF.</u>	<u>REFERENCIA SIGPAC</u>	<u>CULTIVO DESCRIPCIÓN CULTIVO</u>	<u>S/R</u>
1896758	23-005-013-00082-006	81377 ALGODON-ELSA	R
		0,88	0,00
Porcentaje de superficie determinada en zonas vulnerables a la contaminación por nitratos		PUNTOS: 4,00	100.0%
		<u>SUP. PROPUESTA (ha)</u>	<u>SUP. CUMPLE (ha)</u>
<u>REF.</u>	<u>REFERENCIA SIGPAC</u>	<u>CULTIVO DESCRIPCIÓN CULTIVO</u>	<u>S/R</u>
1896758	23-005-013-00082-006	81377 ALGODON-ELSA	R
		0,88	0,88
Titulares de explotaciones que hayan adquirido el compromiso voluntario de establecimiento de una enmienda natural mediante un cultivo de crucifera para su enterrado en verde		PUNTOS: 1,00	S



<u>APELLIDOS Y NOMBRE / RAZÓN SOCIAL</u>	<u>NIF</u>	<u>EXPEDIENTE</u>	<u>SUP. PROPUESTA (ha)</u>
DE LA FUENTE GOMEZ ANDRES	25941057R	6096583	1,14
<u>PROPUESTA ADMITIDO</u>	<u>SOLICITA PRIMA VOL. SI</u>	<u>PROPUESTA PRIMA VOL. ADMITIDO</u>	
<u>IMPORTE POR ANUALIDAD</u>			

<u>CAMPAÑA</u>	<u>IMPORTE MÁXIMO SUBVENCIONABLE</u>	<u>IMPORTE MEDIO DE TRANSFERENCIA (€/ha)</u>
2015	494,12 €	433,44 €
2016	494,12 €	433,44 €
2017	494,12 €	433,44 €
2018	494,12 €	433,44 €
2019	494,12 €	433,44 €

**RECINTOS PROPUESTOS**

<u>REF.</u>	<u>REFERENCIA SIGPAC</u>	<u>CULTIVO</u>	<u>DESCRIPCIÓN CULTIVO</u>	<u>S/R</u>	<u>SUP. DEC. ADMIN. (ha)</u>	<u>SUP. PROPUESTA (ha)</u>
1836290	23-096-018-00222-001	81190	ALGODON-ALEXANDROS	R	0,23	0,23
1836291	23-096-018-00223-001	81190	ALGODON-ALEXANDROS	R	0,91	0,91

**RESUMEN CRITERIOS DE PRIORIZACIÓN**

<b>10.1.5 Sistemas sostenibles de cultivos agroindustriales</b>	<b>PUNTOS: 5,00</b>	<b>PUNTOS</b>	<b>CUMPLE</b>
Porcentaje de superficie determinada en Red Natura 2000		0,00	0.0%
Porcentaje de superficie determinada situada en zonas RAMSAR		0,00	0.0%
Porcentaje de superficie determinada en zonas vulnerables a la contaminación por nitratos		4,00	100.0%
Titulares de explotaciones que hayan adquirido el compromiso voluntario de establecimiento de una enmienda natural mediante un cultivo de crucifera para su enterrado en verde		1,00	S

**DETALLE CRITERIOS DE PRIORIZACIÓN**

<b>10.1.5 Sistemas sostenibles de cultivos agroindustriales</b>	<b>PUNTOS: 5,00</b>	<b>PUNTOS</b>	<b>CUMPLE</b>			
Porcentaje de superficie determinada en Red Natura 2000		0,00	0.0%			
		<b>SUP. PROPUESTA (ha)</b>	<b>SUP. CUMPLE (ha)</b>			
<u>REF.</u>	<u>REFERENCIA SIGPAC</u>	<u>CULTIVO</u>	<u>DESCRIPCIÓN CULTIVO</u>	<u>S/R</u>		
1836290	23-096-018-00222-001	81190	ALGODON-ALEXANDROS	R	0,23	0,00
1836291	23-096-018-00223-001	81190	ALGODON-ALEXANDROS	R	0,91	0,00
Porcentaje de superficie determinada situada en zonas RAMSAR		0,00	0.0%			
		<b>SUP. PROPUESTA (ha)</b>	<b>SUP. CUMPLE (ha)</b>			
<u>REF.</u>	<u>REFERENCIA SIGPAC</u>	<u>CULTIVO</u>	<u>DESCRIPCIÓN CULTIVO</u>	<u>S/R</u>		
1836290	23-096-018-00222-001	81190	ALGODON-ALEXANDROS	R	0,23	0,00
1836291	23-096-018-00223-001	81190	ALGODON-ALEXANDROS	R	0,91	0,00
Porcentaje de superficie determinada en zonas vulnerables a la contaminación por nitratos		4,00	100.0%			
		<b>SUP. PROPUESTA (ha)</b>	<b>SUP. CUMPLE (ha)</b>			
<u>REF.</u>	<u>REFERENCIA SIGPAC</u>	<u>CULTIVO</u>	<u>DESCRIPCIÓN CULTIVO</u>	<u>S/R</u>		
1836290	23-096-018-00222-001	81190	ALGODON-ALEXANDROS	R	0,23	0,23
1836291	23-096-018-00223-001	81190	ALGODON-ALEXANDROS	R	0,91	0,91
Titulares de explotaciones que hayan adquirido el compromiso voluntario de establecimiento de una enmienda natural mediante un cultivo de crucifera para su enterrado en verde		1,00	S			

<b><u>APELLIDOS Y NOMBRE / RAZÓN SOCIAL</u></b>	<b><u>NIF</u></b>	<b><u>EXPEDIENTE</u></b>	<b><u>SUP. PROPUESTA (ha)</u></b>
DE LA FUENTE GOMEZ FRANCISCO	26134187T	6096526	9,97
<b><u>PROPUESTA</u></b>	<b><u>SOLICITA PRIMA VOL.</u></b>	<b><u>PROPUESTA PRIMA VOL.</u></b>	
<b>ADMITIDO</b>	<b>SI</b>	<b>ADMITIDO</b>	
<b><u>IMPORTE POR ANUALIDAD</u></b>			

<b><u>CAMPAÑA</u></b>	<b><u>IMPORTE MÁXIMO SUBVENCIONABLE</u></b>	<b><u>IMPORTE MEDIO DE TRANSFERENCIA (€/ha)</u></b>
2015	4.321,39 €	433,44 €
2016	4.321,39 €	433,44 €
2017	4.321,39 €	433,44 €
2018	4.321,39 €	433,44 €
2019	4.321,39 €	433,44 €

**RECINTOS PROPUESTOS**

<b><u>REF.</u></b>	<b><u>REFERENCIA SIGPAC</u></b>	<b><u>CULTIVO</u></b>	<b><u>DESCRIPCIÓN CULTIVO</u></b>	<b><u>S/R</u></b>	<b><u>SUP. DEC. ADMIN. (ha)</u></b>	<b><u>SUP. PROPUESTA (ha)</u></b>
2990269	23-061-020-00327-001	81190	ALGODON-ALEXANDROS	R	4,29	4,29
2990270	23-096-014-00113-002	81190	ALGODON-ALEXANDROS	R	1,40	1,40
2990267	23-096-017-00111-001	81190	ALGODON-ALEXANDROS	R	1,18	1,18
2990271	23-096-018-00310-001	81190	ALGODON-ALEXANDROS	R	1,87	1,87
2990268	23-096-020-00317-001	81190	ALGODON-ALEXANDROS	R	1,23	1,23

**RESUMEN CRITERIOS DE PRIORIZACIÓN****10.1.5 Sistemas sostenibles de cultivos agroindustriales****PUNTOS: 5,00**

	<b><u>PUNTOS</u></b>	<b><u>CUMPLE</u></b>
<b>Porcentaje de superficie determinada en Red Natura 2000</b>	0,00	0.0%
<b>Porcentaje de superficie determinada situada en zonas RAMSAR</b>	0,00	0.0%
<b>Porcentaje de superficie determinada en zonas vulnerables a la contaminación por nitratos</b>	4,00	100.0%
<b>Titulares de explotaciones que hayan adquirido el compromiso voluntario de establecimiento de una enmienda natural mediante un cultivo de crucífera para su enterrado en verde</b>	1,00	S





**DETALLE CRITERIOS DE PRIORIZACIÓN****10.1.5 Sistemas sostenibles de cultivos agroindustriales****PUNTOS: 5,00****Porcentaje de superficie determinada en Red Natura 2000****PUNTOS: 0,00 0.0%**

<u>REF.</u>	<u>REFERENCIA SIGPAC</u>	<u>CULTIVO</u>	<u>DESCRIPCIÓN CULTIVO</u>	<u>S/R</u>	<u>SUP.</u>	<u>SUP.</u>
					<u>PROPUESTA</u>	<u>CUMPLE</u>
					(ha)	(ha)
2990269	23-061-020-00327-001	81190	ALGODON-ALEXANDROS	R	4,29	0,00
2990270	23-096-014-00113-002	81190	ALGODON-ALEXANDROS	R	1,40	0,00
2990267	23-096-017-00111-001	81190	ALGODON-ALEXANDROS	R	1,18	0,00
2990271	23-096-018-00310-001	81190	ALGODON-ALEXANDROS	R	1,87	0,00
2990268	23-096-020-00317-001	81190	ALGODON-ALEXANDROS	R	1,23	0,00

**Porcentaje de superficie determinada situada en zonas RAMSAR****PUNTOS: 0,00 0.0%**

<u>REF.</u>	<u>REFERENCIA SIGPAC</u>	<u>CULTIVO</u>	<u>DESCRIPCIÓN CULTIVO</u>	<u>S/R</u>	<u>SUP.</u>	<u>SUP.</u>
					<u>PROPUESTA</u>	<u>CUMPLE</u>
					(ha)	(ha)
2990269	23-061-020-00327-001	81190	ALGODON-ALEXANDROS	R	4,29	0,00
2990270	23-096-014-00113-002	81190	ALGODON-ALEXANDROS	R	1,40	0,00
2990267	23-096-017-00111-001	81190	ALGODON-ALEXANDROS	R	1,18	0,00
2990271	23-096-018-00310-001	81190	ALGODON-ALEXANDROS	R	1,87	0,00
2990268	23-096-020-00317-001	81190	ALGODON-ALEXANDROS	R	1,23	0,00

**Porcentaje de superficie determinada en zonas vulnerables a la contaminación por nitratos****PUNTOS: 4,00 100.0%**

<u>REF.</u>	<u>REFERENCIA SIGPAC</u>	<u>CULTIVO</u>	<u>DESCRIPCIÓN CULTIVO</u>	<u>S/R</u>	<u>SUP.</u>	<u>SUP.</u>
					<u>PROPUESTA</u>	<u>CUMPLE</u>
					(ha)	(ha)
2990269	23-061-020-00327-001	81190	ALGODON-ALEXANDROS	R	4,29	4,29
2990270	23-096-014-00113-002	81190	ALGODON-ALEXANDROS	R	1,40	1,40
2990267	23-096-017-00111-001	81190	ALGODON-ALEXANDROS	R	1,18	1,18
2990271	23-096-018-00310-001	81190	ALGODON-ALEXANDROS	R	1,87	1,87
2990268	23-096-020-00317-001	81190	ALGODON-ALEXANDROS	R	1,23	1,23

**Titulares de explotaciones que hayan adquirido el compromiso voluntario de establecimiento de una enmienda natural mediante un cultivo de crucifera para su enterrado en verde****PUNTOS: 1,00 S**

<u>APELLIDOS Y NOMBRE / RAZÓN SOCIAL</u>	<u>NIF</u>	<u>EXPEDIENTE</u>	<u>SUP. PROPUESTA (ha)</u>
DE LA FUENTE GOMEZ MIGUEL	74967316N	6093877	1,42
<u>PROPUESTA ADMITIDO</u>	<u>SOLICITA PRIMA VOL. SI</u>	<u>PROPUESTA PRIMA VOL. ADMITIDO</u>	

**IMPORTE POR ANUALIDAD**

<u>CAMPAÑA</u>	<u>IMPORTE MÁXIMO SUBVENCIONABLE</u>	<u>IMPORTE MEDIO DE TRANSFERENCIA (€/ha)</u>
2015	615,48 €	433,44 €
2016	615,48 €	433,44 €
2017	615,48 €	433,44 €
2018	615,48 €	433,44 €
2019	615,48 €	433,44 €

**RECINTOS PROPUESTOS**

<u>REF.</u>	<u>REFERENCIA SIGPAC</u>	<u>CULTIVO</u>	<u>DESCRIPCIÓN CULTIVO</u>	<u>S/R</u>	<u>SUP. DEC. ADMIN. (ha)</u>	<u>SUP. PROPUESTA (ha)</u>
1723696	23-096-017-00080-001	81190	ALGODON-ALEXANDROS	R	1,42	1,42

**RESUMEN CRITERIOS DE PRIORIZACIÓN**

<b>10.1.5 Sistemas sostenibles de cultivos agroindustriales</b>	<b>PUNTOS: 5,00</b>	<b>PUNTOS</b>	<b>CUMPLE</b>
Porcentaje de superficie determinada en Red Natura 2000		0,00	0.0%
Porcentaje de superficie determinada situada en zonas RAMSAR		0,00	0.0%
Porcentaje de superficie determinada en zonas vulnerables a la contaminación por nitratos		4,00	100.0%
Titulares de explotaciones que hayan adquirido el compromiso voluntario de establecimiento de una enmienda natural mediante un cultivo de crucifera para su enterrado en verde		1,00	S

**DETALLE CRITERIOS DE PRIORIZACIÓN**

<b>10.1.5 Sistemas sostenibles de cultivos agroindustriales</b>	<b>PUNTOS: 5,00</b>	<b>PUNTOS</b>	<b>CUMPLE</b>			
Porcentaje de superficie determinada en Red Natura 2000		PUNTOS: 0,00	0.0%			
		<u>SUP. PROPUESTA (ha)</u>	<u>SUP. CUMPLE (ha)</u>			
<u>REF.</u>	<u>REFERENCIA SIGPAC</u>	<u>CULTIVO</u>	<u>DESCRIPCIÓN CULTIVO</u>	<u>S/R</u>		
1723696	23-096-017-00080-001	81190	ALGODON-ALEXANDROS	R	1,42	0,00
Porcentaje de superficie determinada situada en zonas RAMSAR		PUNTOS: 0,00	0.0%			
		<u>SUP. PROPUESTA (ha)</u>	<u>SUP. CUMPLE (ha)</u>			
<u>REF.</u>	<u>REFERENCIA SIGPAC</u>	<u>CULTIVO</u>	<u>DESCRIPCIÓN CULTIVO</u>	<u>S/R</u>		
1723696	23-096-017-00080-001	81190	ALGODON-ALEXANDROS	R	1,42	0,00
Porcentaje de superficie determinada en zonas vulnerables a la contaminación por nitratos		PUNTOS: 4,00	100.0%			
		<u>SUP. PROPUESTA (ha)</u>	<u>SUP. CUMPLE (ha)</u>			
<u>REF.</u>	<u>REFERENCIA SIGPAC</u>	<u>CULTIVO</u>	<u>DESCRIPCIÓN CULTIVO</u>	<u>S/R</u>		
1723696	23-096-017-00080-001	81190	ALGODON-ALEXANDROS	R	1,42	1,42
Titulares de explotaciones que hayan adquirido el compromiso voluntario de establecimiento de una enmienda natural mediante un cultivo de crucifera para su enterrado en verde		PUNTOS: 1,00	S			



<u>APELLIDOS Y NOMBRE / RAZÓN SOCIAL</u>	<u>NIF</u>	<u>EXPEDIENTE</u>	<u>SUP. PROPUESTA (ha)</u>
DE LA FUENTE LOPEZ JOSE	52559198N	6093914	1,10
<u>PROPUESTA ADMITIDO</u>	<u>SOLICITA PRIMA VOL. SI</u>	<u>PROPUESTA PRIMA VOL. ADMITIDO</u>	
<u>IMPORTE POR ANUALIDAD</u>			

<u>CAMPAÑA</u>	<u>IMPORTE MÁXIMO SUBVENCIONABLE</u>	<u>IMPORTE MEDIO DE TRANSFERENCIA (€/ha)</u>
2015	476,79 €	433,45 €
2016	476,79 €	433,45 €
2017	476,79 €	433,45 €
2018	476,79 €	433,45 €
2019	476,79 €	433,45 €

**RECINTOS PROPUESTOS**

<u>REF.</u>	<u>REFERENCIA SIGPAC</u>	<u>CULTIVO</u>	<u>DESCRIPCIÓN CULTIVO</u>	<u>S/R</u>	<u>SUP. DEC. ADMIN. (ha)</u>	<u>SUP. PROPUESTA (ha)</u>
1724735	23-027-001-00156-001	81190	ALGODON-ALEXANDROS	R	1,10	1,10

**RESUMEN CRITERIOS DE PRIORIZACIÓN**

<b>10.1.5 Sistemas sostenibles de cultivos agroindustriales</b>	<b>PUNTOS: 5,00</b>	<b>PUNTOS</b>	<b>CUMPLE</b>
Porcentaje de superficie determinada en Red Natura 2000		0,00	0.0%
Porcentaje de superficie determinada situada en zonas RAMSAR		0,00	0.0%
Porcentaje de superficie determinada en zonas vulnerables a la contaminación por nitratos		4,00	100.0%
Titulares de explotaciones que hayan adquirido el compromiso voluntario de establecimiento de una enmienda natural mediante un cultivo de crucifera para su enterrado en verde		1,00	S

**DETALLE CRITERIOS DE PRIORIZACIÓN**

<b>10.1.5 Sistemas sostenibles de cultivos agroindustriales</b>	<b>PUNTOS: 5,00</b>	<b>PUNTOS</b>	<b>CUMPLE</b>			
Porcentaje de superficie determinada en Red Natura 2000		PUNTOS: 0,00	0.0%			
		<u>SUP. PROPUESTA (ha)</u>	<u>SUP. CUMPLE (ha)</u>			
<u>REF.</u>	<u>REFERENCIA SIGPAC</u>	<u>CULTIVO</u>	<u>DESCRIPCIÓN CULTIVO</u>	<u>S/R</u>		
1724735	23-027-001-00156-001	81190	ALGODON-ALEXANDROS	R	1,10	0,00
Porcentaje de superficie determinada situada en zonas RAMSAR		PUNTOS: 0,00	0.0%			
		<u>SUP. PROPUESTA (ha)</u>	<u>SUP. CUMPLE (ha)</u>			
<u>REF.</u>	<u>REFERENCIA SIGPAC</u>	<u>CULTIVO</u>	<u>DESCRIPCIÓN CULTIVO</u>	<u>S/R</u>		
1724735	23-027-001-00156-001	81190	ALGODON-ALEXANDROS	R	1,10	0,00
Porcentaje de superficie determinada en zonas vulnerables a la contaminación por nitratos		PUNTOS: 4,00	100.0%			
		<u>SUP. PROPUESTA (ha)</u>	<u>SUP. CUMPLE (ha)</u>			
<u>REF.</u>	<u>REFERENCIA SIGPAC</u>	<u>CULTIVO</u>	<u>DESCRIPCIÓN CULTIVO</u>	<u>S/R</u>		
1724735	23-027-001-00156-001	81190	ALGODON-ALEXANDROS	R	1,10	1,10
Titulares de explotaciones que hayan adquirido el compromiso voluntario de establecimiento de una enmienda natural mediante un cultivo de crucifera para su enterrado en verde		PUNTOS: 1,00	S			



<b><u>APELLIDOS Y NOMBRE / RAZÓN SOCIAL</u></b>	<b><u>NIF</u></b>	<b><u>EXPEDIENTE</u></b>	<b><u>SUP. PROPUESTA (ha)</u></b>
DE LA FUENTE RUZ JUAN CARLOS	52557645T	6096730	26,80
<b><u>PROPUESTA ADMITIDO</u></b>	<b><u>SOLICITA PRIMA VOL. SI</u></b>	<b><u>PROPUESTA PRIMA VOL. INADMITIDO</u></b>	
<b><u>IMPORTE POR ANUALIDAD</u></b>			

<b><u>CAMPAÑA</u></b>	<b><u>IMPORTE MÁXIMO SUBVENCIÓNABLE</u></b>	<b><u>IMPORTE MEDIO DE TRANSFERENCIA (€/ha)</u></b>
2015	7.779,24 €	290,27 €
2016	7.779,24 €	290,27 €
2017	7.779,24 €	290,27 €
2018	7.779,24 €	290,27 €
2019	7.779,24 €	290,27 €

**RECINTOS PROPUESTOS**

<b><u>REF.</u></b>	<b><u>REFERENCIA SIGPAC</u></b>	<b><u>CULTIVO</u></b>	<b><u>DESCRIPCIÓN CULTIVO</u></b>	<b><u>S/R</u></b>	<b><u>SUP. DEC. ADMIN. (ha)</u></b>	<b><u>SUP. PROPUESTA (ha)</u></b>
1844613	23-061-012-00008-001	81190	ALGODON-ALEXANDROS	R	16,26	16,26
1844611	23-096-014-00104-001	4100	MAIZ-MAIZ CONVENCIONAL	R	4,87	4,87
1844603	23-096-014-00113-002	4100	MAIZ-MAIZ CONVENCIONAL	R	2,04	2,04
1844606	23-096-015-00154-002	4100	MAIZ-MAIZ CONVENCIONAL	R	2,34	2,34
1844607	23-096-015-00156-001	4100	MAIZ-MAIZ CONVENCIONAL	R	0,34	0,34
1844608	23-096-015-00157-001	4100	MAIZ-MAIZ CONVENCIONAL	R	0,22	0,22
1844605	23-096-015-00158-001	4100	MAIZ-MAIZ CONVENCIONAL	R	0,15	0,15
1844604	23-096-015-00159-001	4100	MAIZ-MAIZ CONVENCIONAL	R	0,17	0,17
1844609	23-096-015-00160-001	4100	MAIZ-MAIZ CONVENCIONAL	R	0,29	0,29
1844610	23-096-015-00161-001	4100	MAIZ-MAIZ CONVENCIONAL	R	0,12	0,12

**INCIDENCIAS****INCIDENCIA DESCRIPCIÓN**

80108 Solicitante del compromiso voluntario de la operación 10.1.5. que supera las 15 ha comprometidas  
Sup. Resuelta:26,8

**RESUMEN CRITERIOS DE PRIORIZACIÓN****10.1.5 Sistemas sostenibles de cultivos agroindustriales****PUNTOS: 1,39**

	<b><u>PUNTOS</u></b>	<b><u>CUMPLE</u></b>
Porcentaje de superficie determinada en Red Natura 2000	0,00	0.0%
Porcentaje de superficie determinada situada en zonas RAMSAR	0,00	0.0%
Porcentaje de superficie determinada en zonas vulnerables a la contaminación por nitratos	1,39	39.33%
Titulares de explotaciones que hayan adquirido el compromiso voluntario de establecimiento de una enmienda natural mediante un cultivo de crucífera para su enterrado en verde	0,00	N



**DETALLE CRITERIOS DE PRIORIZACIÓN****10.1.5 Sistemas sostenibles de cultivos agroindustriales****PUNTOS:** 1,39**Porcentaje de superficie determinada en Red Natura 2000****PUNTOS:** 0,00 0.0%

<u>REF.</u>	<u>REFERENCIA SIGPAC</u>	<u>CULTIVO</u>	<u>DESCRIPCIÓN CULTIVO</u>	<u>S/R</u>	<u>SUP. PROPUESTA (ha)</u>	<u>SUP. CUMPLE (ha)</u>
1844613	23-061-012-00008-001	81190	ALGODON-ALEXANDROS	R	16,26	0,00
1844611	23-096-014-00104-001	4100	MAIZ-MAIZ CONVENCIONAL	R	4,87	0,00
1844603	23-096-014-00113-002	4100	MAIZ-MAIZ CONVENCIONAL	R	2,04	0,00
1844606	23-096-015-00154-002	4100	MAIZ-MAIZ CONVENCIONAL	R	2,34	0,00
1844607	23-096-015-00156-001	4100	MAIZ-MAIZ CONVENCIONAL	R	0,34	0,00
1844608	23-096-015-00157-001	4100	MAIZ-MAIZ CONVENCIONAL	R	0,22	0,00
1844605	23-096-015-00158-001	4100	MAIZ-MAIZ CONVENCIONAL	R	0,15	0,00
1844604	23-096-015-00159-001	4100	MAIZ-MAIZ CONVENCIONAL	R	0,17	0,00
1844609	23-096-015-00160-001	4100	MAIZ-MAIZ CONVENCIONAL	R	0,29	0,00
1844610	23-096-015-00161-001	4100	MAIZ-MAIZ CONVENCIONAL	R	0,12	0,00

**Porcentaje de superficie determinada situada en zonas RAMSAR****PUNTOS:** 0,00 0.0%

<u>REF.</u>	<u>REFERENCIA SIGPAC</u>	<u>CULTIVO</u>	<u>DESCRIPCIÓN CULTIVO</u>	<u>S/R</u>	<u>SUP. PROPUESTA (ha)</u>	<u>SUP. CUMPLE (ha)</u>
1844613	23-061-012-00008-001	81190	ALGODON-ALEXANDROS	R	16,26	0,00
1844611	23-096-014-00104-001	4100	MAIZ-MAIZ CONVENCIONAL	R	4,87	0,00
1844603	23-096-014-00113-002	4100	MAIZ-MAIZ CONVENCIONAL	R	2,04	0,00
1844606	23-096-015-00154-002	4100	MAIZ-MAIZ CONVENCIONAL	R	2,34	0,00
1844607	23-096-015-00156-001	4100	MAIZ-MAIZ CONVENCIONAL	R	0,34	0,00
1844608	23-096-015-00157-001	4100	MAIZ-MAIZ CONVENCIONAL	R	0,22	0,00
1844605	23-096-015-00158-001	4100	MAIZ-MAIZ CONVENCIONAL	R	0,15	0,00
1844604	23-096-015-00159-001	4100	MAIZ-MAIZ CONVENCIONAL	R	0,17	0,00
1844609	23-096-015-00160-001	4100	MAIZ-MAIZ CONVENCIONAL	R	0,29	0,00
1844610	23-096-015-00161-001	4100	MAIZ-MAIZ CONVENCIONAL	R	0,12	0,00

**Porcentaje de superficie determinada en zonas vulnerables a la contaminación por nitratos****PUNTOS:** 1,39 39.33%

<u>REF.</u>	<u>REFERENCIA SIGPAC</u>	<u>CULTIVO</u>	<u>DESCRIPCIÓN CULTIVO</u>	<u>S/R</u>	<u>SUP. PROPUESTA (ha)</u>	<u>SUP. CUMPLE (ha)</u>
1844613	23-061-012-00008-001	81190	ALGODON-ALEXANDROS	R	16,26	0,00
1844611	23-096-014-00104-001	4100	MAIZ-MAIZ CONVENCIONAL	R	4,87	4,87
1844603	23-096-014-00113-002	4100	MAIZ-MAIZ CONVENCIONAL	R	2,04	2,04
1844606	23-096-015-00154-002	4100	MAIZ-MAIZ CONVENCIONAL	R	2,34	2,34
1844607	23-096-015-00156-001	4100	MAIZ-MAIZ CONVENCIONAL	R	0,34	0,34
1844608	23-096-015-00157-001	4100	MAIZ-MAIZ CONVENCIONAL	R	0,22	0,22
1844605	23-096-015-00158-001	4100	MAIZ-MAIZ CONVENCIONAL	R	0,15	0,15
1844604	23-096-015-00159-001	4100	MAIZ-MAIZ CONVENCIONAL	R	0,17	0,17
1844609	23-096-015-00160-001	4100	MAIZ-MAIZ CONVENCIONAL	R	0,29	0,29
1844610	23-096-015-00161-001	4100	MAIZ-MAIZ CONVENCIONAL	R	0,12	0,12

**Titulares de explotaciones que hayan adquirido el compromiso voluntario de establecimiento de una enmienda natural mediante un cultivo de crucifera para su enterrado en verde****PUNTOS:** 0,00 N

<u>APELLIDOS Y NOMBRE / RAZÓN SOCIAL</u>	<u>NIF</u>	<u>EXPEDIENTE</u>	<u>SUP. PROPUESTA (ha)</u>
DE LA FUENTE RUZ MANUEL	52549115A	6096760	9,18
<u>PROPUESTA ADMITIDO</u>	<u>SOLICITA PRIMA VOL. SI</u>	<u>PROPUESTA PRIMA VOL. ADMITIDO</u>	
<u>IMPORTE POR ANUALIDAD</u>			

<u>CAMPAÑA</u>	<u>IMPORTE MÁXIMO SUBVENCIONABLE</u>	<u>IMPORTE MEDIO DE TRANSFERENCIA (€/ha)</u>
2015	3.978,98 €	433,44 €
2016	3.978,98 €	433,44 €
2017	3.978,98 €	433,44 €
2018	3.978,98 €	433,44 €
2019	3.978,98 €	433,44 €

RECINTOS PROPUESTOS

<u>REF.</u>	<u>REFERENCIA SIGPAC</u>	<u>CULTIVO</u>	<u>DESCRIPCIÓN CULTIVO</u>	<u>S/R</u>	<u>SUP. DEC. ADMIN. (ha)</u>	<u>SUP. PROPUESTA (ha)</u>
2990831	23-096-017-00015-001	81190	ALGODON-ALEXANDROS	R	2,01	2,01
2990830	23-096-017-00016-001	81190	ALGODON-ALEXANDROS	R	0,90	0,90
2990832	23-096-017-00021-001	81190	ALGODON-ALEXANDROS	R	0,52	0,52
2990829	23-096-017-00086-001	81190	ALGODON-ALEXANDROS	R	0,62	0,62
2990828	23-096-017-00087-001	81190	ALGODON-ALEXANDROS	R	0,18	0,18
2990825	23-096-017-00109-002	81190	ALGODON-ALEXANDROS	R	2,00	2,00
2990824	23-096-017-00110-001	81190	ALGODON-ALEXANDROS	R	0,11	0,11
2990833	23-096-017-00307-001	81190	ALGODON-ALEXANDROS	R	1,86	1,86
2990826	23-096-018-00226-001	81190	ALGODON-ALEXANDROS	R	0,52	0,52
2990827	23-096-018-00227-001	81190	ALGODON-ALEXANDROS	R	0,46	0,46

**RESUMEN CRITERIOS DE PRIORIZACIÓN****10.1.5 Sistemas sostenibles de cultivos agroindustriales****PUNTOS: 5,00**

	<b>PUNTOS</b>	<b>CUMPLE</b>
Porcentaje de superficie determinada en Red Natura 2000	0,00	0.0%
Porcentaje de superficie determinada situada en zonas RAMSAR	0,00	0.0%
Porcentaje de superficie determinada en zonas vulnerables a la contaminación por nitratos	4,00	100.0%
Titulares de explotaciones que hayan adquirido el compromiso voluntario de establecimiento de una enmienda natural mediante un cultivo de crucífera para su enterrado en verde	1,00	S



**DETALLE CRITERIOS DE PRIORIZACIÓN****10.1.5 Sistemas sostenibles de cultivos agroindustriales****PUNTOS: 5,00****Porcentaje de superficie determinada en Red Natura 2000****PUNTOS: 0,00 0.0%**

REF.	REFERENCIA SIGPAC	CULTIVO	DESCRIPCIÓN CULTIVO	S/R	<u>SUP.</u>	<u>SUP.</u>
					<u>PROPUESTA</u>	<u>CUMPLE</u>
					(ha)	(ha)
2990831	23-096-017-00015-001	81190	ALGODON-ALEXANDROS	R	2,01	0,00
2990830	23-096-017-00016-001	81190	ALGODON-ALEXANDROS	R	0,90	0,00
2990832	23-096-017-00021-001	81190	ALGODON-ALEXANDROS	R	0,52	0,00
2990829	23-096-017-00086-001	81190	ALGODON-ALEXANDROS	R	0,62	0,00
2990828	23-096-017-00087-001	81190	ALGODON-ALEXANDROS	R	0,18	0,00
2990825	23-096-017-00109-002	81190	ALGODON-ALEXANDROS	R	2,00	0,00
2990824	23-096-017-00110-001	81190	ALGODON-ALEXANDROS	R	0,11	0,00
2990833	23-096-017-00307-001	81190	ALGODON-ALEXANDROS	R	1,86	0,00
2990826	23-096-018-00226-001	81190	ALGODON-ALEXANDROS	R	0,52	0,00
2990827	23-096-018-00227-001	81190	ALGODON-ALEXANDROS	R	0,46	0,00

**Porcentaje de superficie determinada situada en zonas RAMSAR****PUNTOS: 0,00 0.0%**

REF.	REFERENCIA SIGPAC	CULTIVO	DESCRIPCIÓN CULTIVO	S/R	<u>SUP.</u>	<u>SUP.</u>
					<u>PROPUESTA</u>	<u>CUMPLE</u>
					(ha)	(ha)
2990831	23-096-017-00015-001	81190	ALGODON-ALEXANDROS	R	2,01	0,00
2990830	23-096-017-00016-001	81190	ALGODON-ALEXANDROS	R	0,90	0,00
2990832	23-096-017-00021-001	81190	ALGODON-ALEXANDROS	R	0,52	0,00
2990829	23-096-017-00086-001	81190	ALGODON-ALEXANDROS	R	0,62	0,00
2990828	23-096-017-00087-001	81190	ALGODON-ALEXANDROS	R	0,18	0,00
2990825	23-096-017-00109-002	81190	ALGODON-ALEXANDROS	R	2,00	0,00
2990824	23-096-017-00110-001	81190	ALGODON-ALEXANDROS	R	0,11	0,00
2990833	23-096-017-00307-001	81190	ALGODON-ALEXANDROS	R	1,86	0,00
2990826	23-096-018-00226-001	81190	ALGODON-ALEXANDROS	R	0,52	0,00
2990827	23-096-018-00227-001	81190	ALGODON-ALEXANDROS	R	0,46	0,00

**Porcentaje de superficie determinada en zonas vulnerables a la contaminación por nitratos****PUNTOS: 4,00 100.0%**

REF.	REFERENCIA SIGPAC	CULTIVO	DESCRIPCIÓN CULTIVO	S/R	<u>SUP.</u>	<u>SUP.</u>
					<u>PROPUESTA</u>	<u>CUMPLE</u>
					(ha)	(ha)
2990831	23-096-017-00015-001	81190	ALGODON-ALEXANDROS	R	2,01	2,01
2990830	23-096-017-00016-001	81190	ALGODON-ALEXANDROS	R	0,90	0,90
2990832	23-096-017-00021-001	81190	ALGODON-ALEXANDROS	R	0,52	0,52
2990829	23-096-017-00086-001	81190	ALGODON-ALEXANDROS	R	0,62	0,62
2990828	23-096-017-00087-001	81190	ALGODON-ALEXANDROS	R	0,18	0,18
2990825	23-096-017-00109-002	81190	ALGODON-ALEXANDROS	R	2,00	2,00
2990824	23-096-017-00110-001	81190	ALGODON-ALEXANDROS	R	0,11	0,11
2990833	23-096-017-00307-001	81190	ALGODON-ALEXANDROS	R	1,86	1,86
2990826	23-096-018-00226-001	81190	ALGODON-ALEXANDROS	R	0,52	0,52
2990827	23-096-018-00227-001	81190	ALGODON-ALEXANDROS	R	0,46	0,46

**Titulares de explotaciones que hayan adquirido el compromiso voluntario de establecimiento de una enmienda natural mediante un cultivo de crucifera para su enterrado en verde****PUNTOS: 1,00 S**

<u>APELLIDOS Y NOMBRE / RAZÓN SOCIAL</u>	<u>NIF</u>	<u>EXPEDIENTE</u>	<u>SUP. PROPUESTA (ha)</u>
DE LA TORRE DE LA CASA MANUEL	25975295S	6093953	4,27
<u>PROPUESTA ADMITIDO</u>	<u>SOLICITA PRIMA VOL. SI</u>	<u>PROPUESTA PRIMA VOL. ADMITIDO</u>	

**IMPORTE POR ANUALIDAD**

<u>CAMPAÑA</u>	<u>IMPORTE MÁXIMO SUBVENCIONABLE</u>	<u>IMPORTE MEDIO DE TRANSFERENCIA (€/ha)</u>
2015	1.850,79 €	433,44 €
2016	1.850,79 €	433,44 €
2017	1.850,79 €	433,44 €
2018	1.850,79 €	433,44 €
2019	1.850,79 €	433,44 €

**RECINTOS PROPUESTOS**

<u>REF.</u>	<u>REFERENCIA SIGPAC</u>	<u>CULTIVO</u>	<u>DESCRIPCIÓN CULTIVO</u>	<u>S/R</u>	<u>SUP. DEC. ADMIN. (ha)</u>	<u>SUP. PROPUESTA (ha)</u>
1725777	23-005-013-00133-001	4100	MAIZ-MAIZ CONVENCIONAL	R	1,00	1,00
1725783	23-005-013-00146-002	81208	ALGODON-LIDER	R	3,27	3,27

**RESUMEN CRITERIOS DE PRIORIZACIÓN**

<b>10.1.5 Sistemas sostenibles de cultivos agroindustriales</b>	<b>PUNTOS: 5,00</b>	<b>PUNTOS</b>	<b>CUMPLE</b>
Porcentaje de superficie determinada en Red Natura 2000		0,00	0.0%
Porcentaje de superficie determinada situada en zonas RAMSAR		0,00	0.0%
Porcentaje de superficie determinada en zonas vulnerables a la contaminación por nitratos		4,00	100.0%
Titulares de explotaciones que hayan adquirido el compromiso voluntario de establecimiento de una enmienda natural mediante un cultivo de crucifera para su enterrado en verde		1,00	S

**DETALLE CRITERIOS DE PRIORIZACIÓN**

<b>10.1.5 Sistemas sostenibles de cultivos agroindustriales</b>	<b>PUNTOS: 5,00</b>	<b>PUNTOS</b>	<b>CUMPLE</b>			
Porcentaje de superficie determinada en Red Natura 2000		PUNTOS: 0,00	0.0%			
		<b>SUP. PROPUESTA (ha)</b>	<b>SUP. CUMPLE (ha)</b>			
<u>REF.</u>	<u>REFERENCIA SIGPAC</u>	<u>CULTIVO</u>	<u>DESCRIPCIÓN CULTIVO</u>	<u>S/R</u>		
1725777	23-005-013-00133-001	4100	MAIZ-MAIZ CONVENCIONAL	R	1,00	0,00
1725783	23-005-013-00146-002	81208	ALGODON-LIDER	R	3,27	0,00
Porcentaje de superficie determinada situada en zonas RAMSAR		PUNTOS: 0,00	0.0%			
		<b>SUP. PROPUESTA (ha)</b>	<b>SUP. CUMPLE (ha)</b>			
<u>REF.</u>	<u>REFERENCIA SIGPAC</u>	<u>CULTIVO</u>	<u>DESCRIPCIÓN CULTIVO</u>	<u>S/R</u>		
1725777	23-005-013-00133-001	4100	MAIZ-MAIZ CONVENCIONAL	R	1,00	0,00
1725783	23-005-013-00146-002	81208	ALGODON-LIDER	R	3,27	0,00
Porcentaje de superficie determinada en zonas vulnerables a la contaminación por nitratos		PUNTOS: 4,00	100.0%			
		<b>SUP. PROPUESTA (ha)</b>	<b>SUP. CUMPLE (ha)</b>			
<u>REF.</u>	<u>REFERENCIA SIGPAC</u>	<u>CULTIVO</u>	<u>DESCRIPCIÓN CULTIVO</u>	<u>S/R</u>		
1725777	23-005-013-00133-001	4100	MAIZ-MAIZ CONVENCIONAL	R	1,00	1,00
1725783	23-005-013-00146-002	81208	ALGODON-LIDER	R	3,27	3,27
Titulares de explotaciones que hayan adquirido el compromiso voluntario de establecimiento de una enmienda natural mediante un cultivo de crucifera para su enterrado en verde		PUNTOS: 1,00	S			



<b><u>APELLIDOS Y NOMBRE / RAZÓN SOCIAL</u></b>	<b><u>NIF</u></b>	<b><u>EXPEDIENTE</u></b>	<b><u>SUP. PROPUESTA (ha)</u></b>
DEL CASTILLO MENA MARIA	25916563W	6096543	5,90
<b><u>PROPUESTA</u></b>	<b><u>SOLICITA PRIMA VOL.</u></b>	<b><u>PROPUESTA PRIMA VOL.</u></b>	
<b>ADMITIDO</b>	<b>SI</b>	<b>ADMITIDO</b>	
<b><u>IMPORTE POR ANUALIDAD</u></b>			

<b><u>CAMPAÑA</u></b>	<b><u>IMPORTE MÁXIMO SUBVENCIONABLE</u></b>	<b><u>IMPORTE MEDIO DE TRANSFERENCIA (€/ha)</u></b>
2015	2.557,29 €	433,44 €
2016	2.557,29 €	433,44 €
2017	2.557,29 €	433,44 €
2018	2.557,29 €	433,44 €
2019	2.557,29 €	433,44 €

**RECINTOS PROPUESTOS**

<b><u>REF.</u></b>	<b><u>REFERENCIA SIGPAC</u></b>	<b><u>CULTIVO</u></b>	<b><u>DESCRIPCIÓN CULTIVO</u></b>	<b><u>S/R</u></b>	<b><u>SUP. DEC. ADMIN. (ha)</u></b>	<b><u>SUP. PROPUESTA (ha)</u></b>
1833704	23-096-014-00119-001	81190	ALGODON-ALEXANDROS	R	1,09	1,09
1833711	23-096-015-00227-001	81190	ALGODON-ALEXANDROS	R	0,31	0,31
1833708	23-096-015-00228-002	81190	ALGODON-ALEXANDROS	R	1,37	1,37
1833706	23-096-015-00229-001	81190	ALGODON-ALEXANDROS	R	0,27	0,27
1833709	23-096-015-00230-002	81190	ALGODON-ALEXANDROS	R	0,31	0,31
1833710	23-096-015-00231-001	81190	ALGODON-ALEXANDROS	R	1,54	1,54
1833705	23-096-015-00232-001	81190	ALGODON-ALEXANDROS	R	0,37	0,37
1833707	23-096-015-00233-001	81190	ALGODON-ALEXANDROS	R	0,64	0,64

**RESUMEN CRITERIOS DE PRIORIZACIÓN****10.1.5 Sistemas sostenibles de cultivos agroindustriales****PUNTOS: 5,00**

	<b><u>PUNTOS</u></b>	<b><u>CUMPLE</u></b>
Porcentaje de superficie determinada en Red Natura 2000	0,00	0.0%
Porcentaje de superficie determinada situada en zonas RAMSAR	0,00	0.0%
Porcentaje de superficie determinada en zonas vulnerables a la contaminación por nitratos	4,00	100.0%
Titulares de explotaciones que hayan adquirido el compromiso voluntario de establecimiento de una enmienda natural mediante un cultivo de crucífera para su enterrado en verde	1,00	S



**DETALLE CRITERIOS DE PRIORIZACIÓN****10.1.5 Sistemas sostenibles de cultivos agroindustriales****PUNTOS: 5,00****Porcentaje de superficie determinada en Red Natura 2000****PUNTOS: 0,00 0,0%**

<u>REF.</u>	<u>REFERENCIA SIGPAC</u>	<u>CULTIVO</u>	<u>DESCRIPCIÓN CULTIVO</u>	<u>S/R</u>	<u>SUP.</u>	<u>SUP.</u>
					<u>PROPUESTA</u>	<u>CUMPLE</u>
					(ha)	(ha)
1833704	23-096-014-00119-001	81190	ALGODON-ALEXANDROS	R	1,09	0,00
1833711	23-096-015-00227-001	81190	ALGODON-ALEXANDROS	R	0,31	0,00
1833708	23-096-015-00228-002	81190	ALGODON-ALEXANDROS	R	1,37	0,00
1833706	23-096-015-00229-001	81190	ALGODON-ALEXANDROS	R	0,27	0,00
1833709	23-096-015-00230-002	81190	ALGODON-ALEXANDROS	R	0,31	0,00
1833710	23-096-015-00231-001	81190	ALGODON-ALEXANDROS	R	1,54	0,00
1833705	23-096-015-00232-001	81190	ALGODON-ALEXANDROS	R	0,37	0,00
1833707	23-096-015-00233-001	81190	ALGODON-ALEXANDROS	R	0,64	0,00

**Porcentaje de superficie determinada situada en zonas RAMSAR****PUNTOS: 0,00 0,0%**

<u>REF.</u>	<u>REFERENCIA SIGPAC</u>	<u>CULTIVO</u>	<u>DESCRIPCIÓN CULTIVO</u>	<u>S/R</u>	<u>SUP.</u>	<u>SUP.</u>
					<u>PROPUESTA</u>	<u>CUMPLE</u>
					(ha)	(ha)
1833704	23-096-014-00119-001	81190	ALGODON-ALEXANDROS	R	1,09	0,00
1833711	23-096-015-00227-001	81190	ALGODON-ALEXANDROS	R	0,31	0,00
1833708	23-096-015-00228-002	81190	ALGODON-ALEXANDROS	R	1,37	0,00
1833706	23-096-015-00229-001	81190	ALGODON-ALEXANDROS	R	0,27	0,00
1833709	23-096-015-00230-002	81190	ALGODON-ALEXANDROS	R	0,31	0,00
1833710	23-096-015-00231-001	81190	ALGODON-ALEXANDROS	R	1,54	0,00
1833705	23-096-015-00232-001	81190	ALGODON-ALEXANDROS	R	0,37	0,00
1833707	23-096-015-00233-001	81190	ALGODON-ALEXANDROS	R	0,64	0,00

**Porcentaje de superficie determinada en zonas vulnerables a la contaminación por nitratos****PUNTOS: 4,00 100,0%**

<u>REF.</u>	<u>REFERENCIA SIGPAC</u>	<u>CULTIVO</u>	<u>DESCRIPCIÓN CULTIVO</u>	<u>S/R</u>	<u>SUP.</u>	<u>SUP.</u>
					<u>PROPUESTA</u>	<u>CUMPLE</u>
					(ha)	(ha)
1833704	23-096-014-00119-001	81190	ALGODON-ALEXANDROS	R	1,09	1,09
1833711	23-096-015-00227-001	81190	ALGODON-ALEXANDROS	R	0,31	0,31
1833708	23-096-015-00228-002	81190	ALGODON-ALEXANDROS	R	1,37	1,37
1833706	23-096-015-00229-001	81190	ALGODON-ALEXANDROS	R	0,27	0,27
1833709	23-096-015-00230-002	81190	ALGODON-ALEXANDROS	R	0,31	0,31
1833710	23-096-015-00231-001	81190	ALGODON-ALEXANDROS	R	1,54	1,54
1833705	23-096-015-00232-001	81190	ALGODON-ALEXANDROS	R	0,37	0,37
1833707	23-096-015-00233-001	81190	ALGODON-ALEXANDROS	R	0,64	0,64

**Titulares de explotaciones que hayan adquirido el compromiso voluntario de establecimiento de una enmienda natural mediante un cultivo de crucifera para su enterrado en verde****PUNTOS: 1,00 S**

<u>APELLIDOS Y NOMBRE / RAZÓN SOCIAL</u>	<u>NIF</u>	<u>EXPEDIENTE</u>	<u>SUP. PROPUESTA (ha)</u>
DEL MORAL ACOSTA ANTONIA	25904306G	6094100	0,69
<u>PROPUESTA ADMITIDO</u>	<u>SOLICITA PRIMA VOL. SI</u>	<u>PROPUESTA PRIMA VOL. ADMITIDO</u>	
<u>IMPORTE POR ANUALIDAD</u>			

<u>CAMPAÑA</u>	<u>IMPORTE MÁXIMO SUBVENCIONABLE</u>	<u>IMPORTE MEDIO DE TRANSFERENCIA (€/ha)</u>
2015	299,08 €	433,45 €
2016	299,08 €	433,45 €
2017	299,08 €	433,45 €
2018	299,08 €	433,45 €
2019	299,08 €	433,45 €

**RECINTOS PROPUESTOS**

<u>REF.</u>	<u>REFERENCIA SIGPAC</u>	<u>CULTIVO</u>	<u>DESCRIPCIÓN CULTIVO</u>	<u>S/R</u>	<u>SUP. DEC. ADMIN. (ha)</u>	<u>SUP. PROPUESTA (ha)</u>
2988678	23-061-020-00028-001	81332	ALGODON-LAURA	R	0,06	0,06
2988677	23-061-020-00029-001	81332	ALGODON-LAURA	R	0,63	0,63

**RESUMEN CRITERIOS DE PRIORIZACIÓN**

<b>10.1.5 Sistemas sostenibles de cultivos agroindustriales</b>	<b>PUNTOS: 5,00</b>	<b>PUNTOS</b>	<b>CUMPLE</b>
Porcentaje de superficie determinada en Red Natura 2000		0,00	0.0%
Porcentaje de superficie determinada situada en zonas RAMSAR		0,00	0.0%
Porcentaje de superficie determinada en zonas vulnerables a la contaminación por nitratos		4,00	100.0%
Titulares de explotaciones que hayan adquirido el compromiso voluntario de establecimiento de una enmienda natural mediante un cultivo de crucifera para su enterrado en verde		1,00	S

**DETALLE CRITERIOS DE PRIORIZACIÓN**

<b>10.1.5 Sistemas sostenibles de cultivos agroindustriales</b>	<b>PUNTOS: 5,00</b>	<b>PUNTOS</b>	<b>CUMPLE</b>			
Porcentaje de superficie determinada en Red Natura 2000		PUNTOS: 0,00	0.0%			
		<u>SUP. PROPUESTA (ha)</u>	<u>SUP. CUMPLE (ha)</u>			
<u>REF.</u>	<u>REFERENCIA SIGPAC</u>	<u>CULTIVO</u>	<u>DESCRIPCIÓN CULTIVO</u>	<u>S/R</u>		
2988678	23-061-020-00028-001	81332	ALGODON-LAURA	R	0,06	0,00
2988677	23-061-020-00029-001	81332	ALGODON-LAURA	R	0,63	0,00
Porcentaje de superficie determinada situada en zonas RAMSAR		PUNTOS: 0,00	0.0%			
		<u>SUP. PROPUESTA (ha)</u>	<u>SUP. CUMPLE (ha)</u>			
<u>REF.</u>	<u>REFERENCIA SIGPAC</u>	<u>CULTIVO</u>	<u>DESCRIPCIÓN CULTIVO</u>	<u>S/R</u>		
2988678	23-061-020-00028-001	81332	ALGODON-LAURA	R	0,06	0,00
2988677	23-061-020-00029-001	81332	ALGODON-LAURA	R	0,63	0,00
Porcentaje de superficie determinada en zonas vulnerables a la contaminación por nitratos		PUNTOS: 4,00	100.0%			
		<u>SUP. PROPUESTA (ha)</u>	<u>SUP. CUMPLE (ha)</u>			
<u>REF.</u>	<u>REFERENCIA SIGPAC</u>	<u>CULTIVO</u>	<u>DESCRIPCIÓN CULTIVO</u>	<u>S/R</u>		
2988678	23-061-020-00028-001	81332	ALGODON-LAURA	R	0,06	0,06
2988677	23-061-020-00029-001	81332	ALGODON-LAURA	R	0,63	0,63
Titulares de explotaciones que hayan adquirido el compromiso voluntario de establecimiento de una enmienda natural mediante un cultivo de crucifera para su enterrado en verde		PUNTOS: 1,00	S			

<u>APELLIDOS Y NOMBRE / RAZÓN SOCIAL</u>	<u>NIF</u>	<u>EXPEDIENTE</u>	<u>SUP. PROPUESTA (ha)</u>
DELGADO MARQUEZ MANUEL	25828042P	6093157	4,19

<u>PROPUESTA ADMITIDO</u>	<u>SOLICITA PRIMA VOL. SI</u>	<u>PROPUESTA PRIMA VOL. ADMITIDO</u>

**IMPORTE POR ANUALIDAD**

<u>CAMPAÑA</u>	<u>IMPORTE MÁXIMO SUBVENCIÓNABLE</u>	<u>IMPORTE MEDIO DE TRANSFERENCIA (€/ha)</u>
2015	1.816,11 €	433,44 €
2016	1.816,11 €	433,44 €
2017	1.816,11 €	433,44 €
2018	1.816,11 €	433,44 €
2019	1.816,11 €	433,44 €

**RECINTOS PROPUESTOS**

<u>REF.</u>	<u>REFERENCIA SIGPAC</u>	<u>CULTIVO</u>	<u>DESCRIPCIÓN CULTIVO</u>	<u>S/R</u>	<u>SUP. DEC. ADMIN. (ha)</u>	<u>SUP. PROPUESTA (ha)</u>
1700351	23-061-005-00046-002	81263	ALGODON-DP419	R	1,50	1,49
1700352	23-061-005-00046-005	81263	ALGODON-DP419	R	2,70	2,70

**INCIDENCIAS****INCIDENCIA DESCRIPCIÓN**

- 218 La superficie total declarada sobre un mismo recinto en el conjunto de los expedientes, no puede superar la superficie total que el SIGPAC establece para ese recinto.  
Ref:1700351 Recinto:23-061-005-00046-002 Cultivo:81263 ALGODON-DP419 Regadío Suma de superficies declaradas para este recinto por todos los solicitantes (Áreas):1693 Superficie SIGPAC medida para este recinto (Áreas):1692 Exceso de superficie declarada (Hectáreas):0,01

**RESUMEN CRITERIOS DE PRIORIZACIÓN****10.1.5 Sistemas sostenibles de cultivos agroindustriales****PUNTOS: 1,00**

	<u>PUNTOS</u>	<u>CUMPLE</u>
Porcentaje de superficie determinada en Red Natura 2000	0,00	0.0%
Porcentaje de superficie determinada situada en zonas RAMSAR	0,00	0.0%
Porcentaje de superficie determinada en zonas vulnerables a la contaminación por nitratos	0,00	0.0%
Titulares de explotaciones que hayan adquirido el compromiso voluntario de establecimiento de una enmienda natural mediante un cultivo de crucífera para su enterrado en verde	1,00	S



**DETALLE CRITERIOS DE PRIORIZACIÓN****10.1.5 Sistemas sostenibles de cultivos agroindustriales****PUNTOS: 1,00****Porcentaje de superficie determinada en Red Natura 2000****PUNTOS: 0,00 0.0%**

<u>REF.</u>	<u>REFERENCIA SIGPAC</u>	<u>CULTIVO</u>	<u>DESCRIPCIÓN CULTIVO</u>	<u>S/R</u>	<u>SUP.</u> <u>PROPUESTA</u> <u>(ha)</u>	<u>SUP.</u> <u>CUMPLE</u> <u>(ha)</u>
1700351	23-061-005-00046-002	81263	ALGODON-DP419	R	1,49	0,00
1700352	23-061-005-00046-005	81263	ALGODON-DP419	R	2,70	0,00

**Porcentaje de superficie determinada situada en zonas RAMSAR****PUNTOS: 0,00 0.0%**

<u>REF.</u>	<u>REFERENCIA SIGPAC</u>	<u>CULTIVO</u>	<u>DESCRIPCIÓN CULTIVO</u>	<u>S/R</u>	<u>SUP.</u> <u>PROPUESTA</u> <u>(ha)</u>	<u>SUP.</u> <u>CUMPLE</u> <u>(ha)</u>
1700351	23-061-005-00046-002	81263	ALGODON-DP419	R	1,49	0,00
1700352	23-061-005-00046-005	81263	ALGODON-DP419	R	2,70	0,00

**Porcentaje de superficie determinada en zonas vulnerables a la contaminación por nitratos****PUNTOS: 0,00 0.0%**

<u>REF.</u>	<u>REFERENCIA SIGPAC</u>	<u>CULTIVO</u>	<u>DESCRIPCIÓN CULTIVO</u>	<u>S/R</u>	<u>SUP.</u> <u>PROPUESTA</u> <u>(ha)</u>	<u>SUP.</u> <u>CUMPLE</u> <u>(ha)</u>
1700351	23-061-005-00046-002	81263	ALGODON-DP419	R	1,49	0,00
1700352	23-061-005-00046-005	81263	ALGODON-DP419	R	2,70	0,00

**Titulares de explotaciones que hayan adquirido el compromiso voluntario de establecimiento de una enmienda natural mediante un cultivo de crucífera para su enterrado en verde****PUNTOS: 1,00 S**

<u>APELLIDOS Y NOMBRE / RAZÓN SOCIAL</u>	<u>NIF</u>	<u>EXPEDIENTE</u>	<u>SUP. PROPUESTA (ha)</u>
DIAZ MERINO RAMON NONATO	77336309M	6041442	9,92
<u>PROPUESTA</u> INADMITIDO	<u>SOLICITA PRIMA VOL.</u> SI	<u>PROPUESTA PRIMA VOL.</u> INADMITIDO	
<u>IMPORTE POR ANUALIDAD</u>			

<u>CAMPAÑA</u>	<u>IMPORTE MÁXIMO SUBVENCIONABLE</u>	<u>IMPORTE MEDIO DE TRANSFERENCIA (€/ha)</u>
2015	4.299,73 €	433,44 €
2016	4.299,73 €	433,44 €
2017	4.299,73 €	433,44 €
2018	4.299,73 €	433,44 €
2019	4.299,73 €	433,44 €

RECINTOS PROPUESTOS

<u>REF.</u>	<u>REFERENCIA SIGPAC</u>	<u>CULTIVO</u>	<u>DESCRIPCIÓN CULTIVO</u>	<u>S/R</u>	<u>SUP. DEC. ADMIN. (ha)</u>	<u>SUP. PROPUESTA (ha)</u>
1827246	23-061-007-00018-001	81312	ALGODON-HELENA	R	4,20	4,20
1827248	23-061-007-00024-003	81310	ALGODON-AZAHAR	R	2,41	2,41
1827247	23-061-008-00018-001	81355	ALGODON-FOKION	R	3,31	3,31

**RESUMEN CRITERIOS DE PRIORIZACIÓN****10.1.5 Sistemas sostenibles de cultivos agroindustriales**

PUNTOS: 1,00

	<u>PUNTOS</u>	<u>CUMPLE</u>
Porcentaje de superficie determinada en Red Natura 2000	0,00	0.0%
Porcentaje de superficie determinada situada en zonas RAMSAR	0,00	0.0%
Porcentaje de superficie determinada en zonas vulnerables a la contaminación por nitratos	0,00	0.0%
Titulares de explotaciones que hayan adquirido el compromiso voluntario de establecimiento de una enmienda natural mediante un cultivo de crucífera para su enterrado en verde	1,00	S



**DETALLE CRITERIOS DE PRIORIZACIÓN****10.1.5 Sistemas sostenibles de cultivos agroindustriales****PUNTOS: 1,00****Porcentaje de superficie determinada en Red Natura 2000****PUNTOS: 0,00 0.0%**

<u>REF.</u>	<u>REFERENCIA SIGPAC</u>	<u>CULTIVO</u>	<u>DESCRIPCIÓN CULTIVO</u>	<u>S/R</u>	<u>SUP.</u> <u>PROPUESTA</u> <u>(ha)</u>	<u>SUP.</u> <u>CUMPLE</u> <u>(ha)</u>
1827246	23-061-007-00018-001	81312	ALGODON-HELENA	R	4,20	0,00
1827248	23-061-007-00024-003	81310	ALGODON-AZAHAR	R	2,41	0,00
1827247	23-061-008-00018-001	81355	ALGODON-FOKION	R	3,31	0,00

**Porcentaje de superficie determinada situada en zonas RAMSAR****PUNTOS: 0,00 0.0%**

<u>REF.</u>	<u>REFERENCIA SIGPAC</u>	<u>CULTIVO</u>	<u>DESCRIPCIÓN CULTIVO</u>	<u>S/R</u>	<u>SUP.</u> <u>PROPUESTA</u> <u>(ha)</u>	<u>SUP.</u> <u>CUMPLE</u> <u>(ha)</u>
1827246	23-061-007-00018-001	81312	ALGODON-HELENA	R	4,20	0,00
1827248	23-061-007-00024-003	81310	ALGODON-AZAHAR	R	2,41	0,00
1827247	23-061-008-00018-001	81355	ALGODON-FOKION	R	3,31	0,00

**Porcentaje de superficie determinada en zonas vulnerables a la contaminación por nitratos****PUNTOS: 0,00 0.0%**

<u>REF.</u>	<u>REFERENCIA SIGPAC</u>	<u>CULTIVO</u>	<u>DESCRIPCIÓN CULTIVO</u>	<u>S/R</u>	<u>SUP.</u> <u>PROPUESTA</u> <u>(ha)</u>	<u>SUP.</u> <u>CUMPLE</u> <u>(ha)</u>
1827246	23-061-007-00018-001	81312	ALGODON-HELENA	R	4,20	0,00
1827248	23-061-007-00024-003	81310	ALGODON-AZAHAR	R	2,41	0,00
1827247	23-061-008-00018-001	81355	ALGODON-FOKION	R	3,31	0,00

**Titulares de explotaciones que hayan adquirido el compromiso voluntario de establecimiento de una enmienda natural mediante un cultivo de crucífera para su enterrado en verde****PUNTOS: 1,00 S**

<b><u>APELLIDOS Y NOMBRE / RAZÓN SOCIAL</u></b>	<b><u>NIF</u></b>	<b><u>EXPEDIENTE</u></b>	<b><u>SUP. PROPUESTA (ha)</u></b>
DIAZ SORIANO RAMON	77338518Y	6091942	40,39
<b><u>PROPUESTA INADMITIDO</u></b>	<b><u>SOLICITA PRIMA VOL. SI</u></b>	<b><u>PROPUESTA PRIMA VOL. INADMITIDO</u></b>	
<b><u>IMPORTE POR ANUALIDAD</u></b>			

<b><u>CAMPAÑA</u></b>	<b><u>IMPORTE MÁXIMO SUBVENCIONABLE</u></b>	<b><u>IMPORTE MEDIO DE TRANSFERENCIA (€/ha)</u></b>
2015	11.677,56 €	289,12 €
2016	11.677,56 €	289,12 €
2017	11.677,56 €	289,12 €
2018	11.677,56 €	289,12 €
2019	11.677,56 €	289,12 €

**RECINTOS PROPUESTOS**

<b><u>REF.</u></b>	<b><u>REFERENCIA SIGPAC</u></b>	<b><u>CULTIVO</u></b>	<b><u>DESCRIPCIÓN CULTIVO</u></b>	<b><u>S/R</u></b>	<b><u>SUP. DEC. ADMIN. (ha)</u></b>	<b><u>SUP. PROPUESTA (ha)</u></b>
1659167	23-061-008-00010-002	3151	TRIGO DURO-CORE	R	5,51	5,51
1659169	23-061-008-00010-002	8000	AVENA-SIN VARIEDAD	R	5,81	5,81
1659168	23-061-008-00017-002	4100	MAIZ-MAIZ CONVENCIONAL	R	10,82	10,82
1659171	23-061-008-00019-001	81314	ALGODON-ALBARIZA	R	3,22	3,22
1659172	23-061-008-00023-001	81314	ALGODON-ALBARIZA	R	15,03	15,03

**INCIDENCIAS****INCIDENCIA DESCRIPCIÓN**

80108 Solicitante del compromiso voluntario de la operación 10.1.5. que supera las 15 ha comprometidas  
Sup. Resuelta:40,39

**RESUMEN CRITERIOS DE PRIORIZACIÓN****10.1.5 Sistemas sostenibles de cultivos agroindustriales****PUNTOS: 0,00**

	<b><u>PUNTOS</u></b>	<b><u>CUMPLE</u></b>
Porcentaje de superficie determinada en Red Natura 2000	0,00	0.0%
Porcentaje de superficie determinada situada en zonas RAMSAR	0,00	0.0%
Porcentaje de superficie determinada en zonas vulnerables a la contaminación por nitratos	0,00	0.0%
Titulares de explotaciones que hayan adquirido el compromiso voluntario de establecimiento de una enmienda natural mediante un cultivo de crucífera para su enterrado en verde	0,00	N





**DETALLE CRITERIOS DE PRIORIZACIÓN****10.1.5 Sistemas sostenibles de cultivos agroindustriales****PUNTOS: 0,00****Porcentaje de superficie determinada en Red Natura 2000****PUNTOS: 0,00 0.0%**

<u>REF.</u>	<u>REFERENCIA SIGPAC</u>	<u>CULTIVO</u>	<u>DESCRIPCIÓN CULTIVO</u>	<u>S/R</u>	<u>SUP.</u>	<u>SUP.</u>
					<u>PROPUESTA</u>	<u>CUMPLE</u>
					(ha)	(ha)
1659167	23-061-008-00010-002	3151	TRIGO DURO-CORE	R	5,51	0,00
1659169	23-061-008-00010-002	8000	AVENA-SIN VARIEDAD	R	5,81	0,00
1659168	23-061-008-00017-002	4100	MAIZ-MAIZ CONVENCIONAL	R	10,82	0,00
1659171	23-061-008-00019-001	81314	ALGODON-ALBARIZA	R	3,22	0,00
1659172	23-061-008-00023-001	81314	ALGODON-ALBARIZA	R	15,03	0,00

**Porcentaje de superficie determinada situada en zonas RAMSAR****PUNTOS: 0,00 0.0%**

<u>REF.</u>	<u>REFERENCIA SIGPAC</u>	<u>CULTIVO</u>	<u>DESCRIPCIÓN CULTIVO</u>	<u>S/R</u>	<u>SUP.</u>	<u>SUP.</u>
					<u>PROPUESTA</u>	<u>CUMPLE</u>
					(ha)	(ha)
1659167	23-061-008-00010-002	3151	TRIGO DURO-CORE	R	5,51	0,00
1659169	23-061-008-00010-002	8000	AVENA-SIN VARIEDAD	R	5,81	0,00
1659168	23-061-008-00017-002	4100	MAIZ-MAIZ CONVENCIONAL	R	10,82	0,00
1659171	23-061-008-00019-001	81314	ALGODON-ALBARIZA	R	3,22	0,00
1659172	23-061-008-00023-001	81314	ALGODON-ALBARIZA	R	15,03	0,00

**Porcentaje de superficie determinada en zonas vulnerables a la contaminación por nitratos****PUNTOS: 0,00 0.0%**

<u>REF.</u>	<u>REFERENCIA SIGPAC</u>	<u>CULTIVO</u>	<u>DESCRIPCIÓN CULTIVO</u>	<u>S/R</u>	<u>SUP.</u>	<u>SUP.</u>
					<u>PROPUESTA</u>	<u>CUMPLE</u>
					(ha)	(ha)
1659167	23-061-008-00010-002	3151	TRIGO DURO-CORE	R	5,51	0,00
1659169	23-061-008-00010-002	8000	AVENA-SIN VARIEDAD	R	5,81	0,00
1659168	23-061-008-00017-002	4100	MAIZ-MAIZ CONVENCIONAL	R	10,82	0,00
1659171	23-061-008-00019-001	81314	ALGODON-ALBARIZA	R	3,22	0,00
1659172	23-061-008-00023-001	81314	ALGODON-ALBARIZA	R	15,03	0,00

**Titulares de explotaciones que hayan adquirido el compromiso voluntario de establecimiento de una enmienda natural mediante un cultivo de crucifera para su enterrado en verde****PUNTOS: 0,00 N**

<u>APELLIDOS Y NOMBRE / RAZÓN SOCIAL</u>	<u>NIF</u>	<u>EXPEDIENTE</u>	<u>SUP. PROPUESTA (ha)</u>
DIAZ MERINO JESUS MARIA	77336316N	6041439	9,90
<u>PROPUESTA</u> INADMITIDO	<u>SOLICITA PRIMA VOL.</u> SI	<u>PROPUESTA PRIMA VOL.</u> INADMITIDO	
<u>IMPORTE POR ANUALIDAD</u>			

<u>CAMPAÑA</u>	<u>IMPORTE MÁXIMO SUBVENCIONABLE</u>	<u>IMPORTE MEDIO DE TRANSFERENCIA (€/ha)</u>
2015	4.291,05 €	433,44 €
2016	4.291,05 €	433,44 €
2017	4.291,05 €	433,44 €
2018	4.291,05 €	433,44 €
2019	4.291,05 €	433,44 €

**RECINTOS PROPUESTOS**

<u>REF.</u>	<u>REFERENCIA SIGPAC</u>	<u>CULTIVO</u>	<u>DESCRIPCIÓN CULTIVO</u>	<u>S/R</u>	<u>SUP. DEC. ADMIN. (ha)</u>	<u>SUP. PROPUESTA (ha)</u>
1828886	23-061-008-00018-001	81355	ALGODON-FOKION	R	9,90	9,90

**RESUMEN CRITERIOS DE PRIORIZACIÓN**

<b>10.1.5 Sistemas sostenibles de cultivos agroindustriales</b>	<b>PUNTOS: 1,00</b>	<b>PUNTOS</b>	<b>CUMPLE</b>
Porcentaje de superficie determinada en Red Natura 2000		0,00	0.0%
Porcentaje de superficie determinada situada en zonas RAMSAR		0,00	0.0%
Porcentaje de superficie determinada en zonas vulnerables a la contaminación por nitratos		0,00	0.0%
Titulares de explotaciones que hayan adquirido el compromiso voluntario de establecimiento de una enmienda natural mediante un cultivo de crucifera para su enterrado en verde		1,00	S

**DETALLE CRITERIOS DE PRIORIZACIÓN**

<b>10.1.5 Sistemas sostenibles de cultivos agroindustriales</b>	<b>PUNTOS: 1,00</b>	<b>PUNTOS</b>	<b>CUMPLE</b>			
Porcentaje de superficie determinada en Red Natura 2000		PUNTOS: 0,00	0.0%			
		<u>SUP. PROPUESTA (ha)</u>	<u>SUP. CUMPLE (ha)</u>			
<u>REF.</u>	<u>REFERENCIA SIGPAC</u>	<u>CULTIVO</u>	<u>DESCRIPCIÓN CULTIVO</u>	<u>S/R</u>	9,90	0,00
1828886	23-061-008-00018-001	81355	ALGODON-FOKION	R		
Porcentaje de superficie determinada situada en zonas RAMSAR		PUNTOS: 0,00	0.0%			
		<u>SUP. PROPUESTA (ha)</u>	<u>SUP. CUMPLE (ha)</u>			
<u>REF.</u>	<u>REFERENCIA SIGPAC</u>	<u>CULTIVO</u>	<u>DESCRIPCIÓN CULTIVO</u>	<u>S/R</u>	9,90	0,00
1828886	23-061-008-00018-001	81355	ALGODON-FOKION	R		
Porcentaje de superficie determinada en zonas vulnerables a la contaminación por nitratos		PUNTOS: 0,00	0.0%			
		<u>SUP. PROPUESTA (ha)</u>	<u>SUP. CUMPLE (ha)</u>			
<u>REF.</u>	<u>REFERENCIA SIGPAC</u>	<u>CULTIVO</u>	<u>DESCRIPCIÓN CULTIVO</u>	<u>S/R</u>	9,90	0,00
1828886	23-061-008-00018-001	81355	ALGODON-FOKION	R		
Titulares de explotaciones que hayan adquirido el compromiso voluntario de establecimiento de una enmienda natural mediante un cultivo de crucifera para su enterrado en verde		PUNTOS: 1,00	S			



<b><u>APELLIDOS Y NOMBRE / RAZÓN SOCIAL</u></b>	<b><u>NIF</u></b>	<b><u>EXPEDIENTE</u></b>	<b><u>SUP. PROPUESTA (ha)</u></b>
DIAZ ROBLES RITA	78684785Z	6095465	9,99
<b><u>PROPUESTA</u></b>	<b><u>SOLICITA PRIMA VOL.</u></b>	<b><u>PROPUESTA PRIMA VOL.</u></b>	
<b>ADMITIDO</b>	<b>SI</b>	<b>ADMITIDO</b>	
<b><u>IMPORTE POR ANUALIDAD</u></b>			

<b><u>CAMPAÑA</u></b>	<b><u>IMPORTE MÁXIMO SUBVENCIONABLE</u></b>	<b><u>IMPORTE MEDIO DE TRANSFERENCIA (€/ha)</u></b>
2015	4.330,07 €	433,44 €
2016	4.330,07 €	433,44 €
2017	4.330,07 €	433,44 €
2018	4.330,07 €	433,44 €
2019	4.330,07 €	433,44 €

**RECINTOS PROPUESTOS**

<b><u>REF.</u></b>	<b><u>REFERENCIA SIGPAC</u></b>	<b><u>CULTIVO</u></b>	<b><u>DESCRIPCIÓN CULTIVO</u></b>	<b><u>S/R</u></b>	<b><u>SUP. DEC. ADMIN. (ha)</u></b>	<b><u>SUP. PROPUESTA (ha)</u></b>
1868082	23-005-005-00141-003	81385	ALGODON-DP377	R	2,92	2,92
1868083	23-005-006-00259-001	81385	ALGODON-DP377	R	1,12	1,12
1868084	23-005-008-00002-001	81377	ALGODON-ELSA	R	5,95	5,95

**RESUMEN CRITERIOS DE PRIORIZACIÓN****10.1.5 Sistemas sostenibles de cultivos agroindustriales****PUNTOS: 5,00**

	<b><u>PUNTOS</u></b>	<b><u>CUMPLE</u></b>
Porcentaje de superficie determinada en Red Natura 2000	0,00	0.0%
Porcentaje de superficie determinada situada en zonas RAMSAR	0,00	0.0%
Porcentaje de superficie determinada en zonas vulnerables a la contaminación por nitratos	4,00	100.0%
Titulares de explotaciones que hayan adquirido el compromiso voluntario de establecimiento de una enmienda natural mediante un cultivo de crucífera para su enterrado en verde	1,00	S



**DETALLE CRITERIOS DE PRIORIZACIÓN****10.1.5 Sistemas sostenibles de cultivos agroindustriales****PUNTOS: 5,00****Porcentaje de superficie determinada en Red Natura 2000****PUNTOS: 0,00 0.0%**

<u>REF.</u>	<u>REFERENCIA SIGPAC</u>	<u>CULTIVO</u>	<u>DESCRIPCIÓN CULTIVO</u>	<u>S/R</u>	<u>SUP.</u>	<u>SUP.</u>
					<u>PROPUESTA</u>	<u>CUMPLE</u>
					(ha)	(ha)
1868082	23-005-005-00141-003	81385	ALGODON-DP377	R	2,92	0,00
1868083	23-005-006-00259-001	81385	ALGODON-DP377	R	1,12	0,00
1868084	23-005-008-00002-001	81377	ALGODON-ELSA	R	5,95	0,00

**Porcentaje de superficie determinada situada en zonas RAMSAR****PUNTOS: 0,00 0.0%**

<u>REF.</u>	<u>REFERENCIA SIGPAC</u>	<u>CULTIVO</u>	<u>DESCRIPCIÓN CULTIVO</u>	<u>S/R</u>	<u>SUP.</u>	<u>SUP.</u>
					<u>PROPUESTA</u>	<u>CUMPLE</u>
					(ha)	(ha)
1868082	23-005-005-00141-003	81385	ALGODON-DP377	R	2,92	0,00
1868083	23-005-006-00259-001	81385	ALGODON-DP377	R	1,12	0,00
1868084	23-005-008-00002-001	81377	ALGODON-ELSA	R	5,95	0,00

**Porcentaje de superficie determinada en zonas vulnerables a la contaminación por nitratos****PUNTOS: 4,00 100.0%**

<u>REF.</u>	<u>REFERENCIA SIGPAC</u>	<u>CULTIVO</u>	<u>DESCRIPCIÓN CULTIVO</u>	<u>S/R</u>	<u>SUP.</u>	<u>SUP.</u>
					<u>PROPUESTA</u>	<u>CUMPLE</u>
					(ha)	(ha)
1868082	23-005-005-00141-003	81385	ALGODON-DP377	R	2,92	2,92
1868083	23-005-006-00259-001	81385	ALGODON-DP377	R	1,12	1,12
1868084	23-005-008-00002-001	81377	ALGODON-ELSA	R	5,95	5,95

**Titulares de explotaciones que hayan adquirido el compromiso voluntario de establecimiento de una enmienda natural mediante un cultivo de crucifera para su enterrado en verde****PUNTOS: 1,00 S**

<u>APELLIDOS Y NOMBRE / RAZÓN SOCIAL</u>	<u>NIF</u>	<u>EXPEDIENTE</u>	<u>SUP. PROPUESTA (ha)</u>
DIAZ SANCHEZ EDUARDO	25943900S	6091936	9,71
<u>PROPUESTA</u> INADMITIDO	<u>SOLICITA PRIMA VOL.</u> SI	<u>PROPUESTA PRIMA VOL.</u> INADMITIDO	
<u>IMPORTE POR ANUALIDAD</u>			

<u>CAMPAÑA</u>	<u>IMPORTE MÁXIMO SUBVENCIONABLE</u>	<u>IMPORTE MEDIO DE TRANSFERENCIA (€/ha)</u>
2015	4.208,70 €	433,44 €
2016	4.208,70 €	433,44 €
2017	4.208,70 €	433,44 €
2018	4.208,70 €	433,44 €
2019	4.208,70 €	433,44 €

**RECINTOS PROPUESTOS**

<u>REF.</u>	<u>REFERENCIA SIGPAC</u>	<u>CULTIVO</u>	<u>DESCRIPCIÓN CULTIVO</u>	<u>S/R</u>	<u>SUP. DEC. ADMIN. (ha)</u>	<u>SUP. PROPUESTA (ha)</u>
1659048	23-061-008-00010-002	81015	ALGODON-COKO	R	9,71	9,71

**RESUMEN CRITERIOS DE PRIORIZACIÓN**

<b>10.1.5 Sistemas sostenibles de cultivos agroindustriales</b>	<b>PUNTOS: 1,00</b>	<b>PUNTOS</b>	<b>CUMPLE</b>
Porcentaje de superficie determinada en Red Natura 2000		0,00	0.0%
Porcentaje de superficie determinada situada en zonas RAMSAR		0,00	0.0%
Porcentaje de superficie determinada en zonas vulnerables a la contaminación por nitratos		0,00	0.0%
Titulares de explotaciones que hayan adquirido el compromiso voluntario de establecimiento de una enmienda natural mediante un cultivo de crucifera para su enterrado en verde		1,00	S

**DETALLE CRITERIOS DE PRIORIZACIÓN**

<b>10.1.5 Sistemas sostenibles de cultivos agroindustriales</b>	<b>PUNTOS: 1,00</b>	<b>PUNTOS</b>	<b>CUMPLE</b>			
Porcentaje de superficie determinada en Red Natura 2000		PUNTOS: 0,00	0.0%			
<u>REF.</u>	<u>REFERENCIA SIGPAC</u>	<u>CULTIVO</u>	<u>DESCRIPCIÓN CULTIVO</u>	<u>S/R</u>	<u>SUP. PROPUESTA (ha)</u>	<u>SUP. CUMPLE (ha)</u>
1659048	23-061-008-00010-002	81015	ALGODON-COKO	R	9,71	0,00
Porcentaje de superficie determinada situada en zonas RAMSAR		PUNTOS: 0,00	0.0%			
<u>REF.</u>	<u>REFERENCIA SIGPAC</u>	<u>CULTIVO</u>	<u>DESCRIPCIÓN CULTIVO</u>	<u>S/R</u>	<u>SUP. PROPUESTA (ha)</u>	<u>SUP. CUMPLE (ha)</u>
1659048	23-061-008-00010-002	81015	ALGODON-COKO	R	9,71	0,00
Porcentaje de superficie determinada en zonas vulnerables a la contaminación por nitratos		PUNTOS: 0,00	0.0%			
<u>REF.</u>	<u>REFERENCIA SIGPAC</u>	<u>CULTIVO</u>	<u>DESCRIPCIÓN CULTIVO</u>	<u>S/R</u>	<u>SUP. PROPUESTA (ha)</u>	<u>SUP. CUMPLE (ha)</u>
1659048	23-061-008-00010-002	81015	ALGODON-COKO	R	9,71	0,00
Titulares de explotaciones que hayan adquirido el compromiso voluntario de establecimiento de una enmienda natural mediante un cultivo de crucifera para su enterrado en verde		PUNTOS: 1,00	S			



<b><u>APELLIDOS Y NOMBRE / RAZÓN SOCIAL</u></b>	<b><u>NIF</u></b>	<b><u>EXPEDIENTE</u></b>	<b><u>SUP. PROPUESTA (ha)</u></b>
DIAZ SANCHEZ FRANCISCO MANUEL	25924832Z	6041435	22,16

<b><u>PROPUESTA</u></b>	<b><u>SOLICITA PRIMA VOL.</u></b>
INADMITIDO	NO

**IMPORTE POR ANUALIDAD**

<b><u>CAMPAÑA</u></b>	<b><u>IMPORTE MÁXIMO SUBVENCIONABLE</u></b>	<b><u>IMPORTE MEDIO DE TRANSFERENCIA (€/ha)</u></b>
2015	6.432,38 €	290,27 €
2016	6.432,38 €	290,27 €
2017	6.432,38 €	290,27 €
2018	6.432,38 €	290,27 €
2019	6.432,38 €	290,27 €

**RECINTOS PROPUESTOS**

<b><u>REF.</u></b>	<b><u>REFERENCIA SIGPAC</u></b>	<b><u>CULTIVO</u></b>	<b><u>DESCRIPCIÓN CULTIVO</u></b>	<b><u>S/R</u></b>	<b><u>SUP. DEC. ADMIN. (ha)</u></b>	<b><u>SUP. PROPUESTA (ha)</u></b>
1828137	23-061-007-00012-001	81312	ALGODON-HELENA	R	8,26	8,26
1828138	23-061-007-00018-001	81312	ALGODON-HELENA	R	1,21	1,21
1828133	23-061-007-00025-002	3402	TRIGO DURO-CARPIO	R	9,00	9,00
1828139	23-061-007-00025-002	81312	ALGODON-HELENA	R	3,69	3,69

**RESUMEN CRITERIOS DE PRIORIZACIÓN****10.1.5 Sistemas sostenibles de cultivos agroindustriales****PUNTOS: 0,00**

	<b><u>PUNTOS</u></b>	<b><u>CUMPLE</u></b>
Porcentaje de superficie determinada en Red Natura 2000	0,00	0.0%
Porcentaje de superficie determinada situada en zonas RAMSAR	0,00	0.0%
Porcentaje de superficie determinada en zonas vulnerables a la contaminación por nitratos	0,00	0.0%
Titulares de explotaciones que hayan adquirido el compromiso voluntario de establecimiento de una enmienda natural mediante un cultivo de crucífera para su enterrado en verde	0,00	N



**DETALLE CRITERIOS DE PRIORIZACIÓN****10.1.5 Sistemas sostenibles de cultivos agroindustriales****PUNTOS: 0,00****Porcentaje de superficie determinada en Red Natura 2000****PUNTOS: 0,00 0.0%**

<u>REF.</u>	<u>REFERENCIA SIGPAC</u>	<u>CULTIVO</u>	<u>DESCRIPCIÓN CULTIVO</u>	<u>S/R</u>	<u>SUP.</u>	<u>SUP.</u>
					<u>PROPUESTA</u>	<u>CUMPLE</u>
					(ha)	(ha)
1828137	23-061-007-00012-001	81312	ALGODON-HELENA	R	8,26	0,00
1828138	23-061-007-00018-001	81312	ALGODON-HELENA	R	1,21	0,00
1828133	23-061-007-00025-002	3402	TRIGO DURO-CARPIO	R	9,00	0,00
1828139	23-061-007-00025-002	81312	ALGODON-HELENA	R	3,69	0,00

**Porcentaje de superficie determinada situada en zonas RAMSAR****PUNTOS: 0,00 0.0%**

<u>REF.</u>	<u>REFERENCIA SIGPAC</u>	<u>CULTIVO</u>	<u>DESCRIPCIÓN CULTIVO</u>	<u>S/R</u>	<u>SUP.</u>	<u>SUP.</u>
					<u>PROPUESTA</u>	<u>CUMPLE</u>
					(ha)	(ha)
1828137	23-061-007-00012-001	81312	ALGODON-HELENA	R	8,26	0,00
1828138	23-061-007-00018-001	81312	ALGODON-HELENA	R	1,21	0,00
1828133	23-061-007-00025-002	3402	TRIGO DURO-CARPIO	R	9,00	0,00
1828139	23-061-007-00025-002	81312	ALGODON-HELENA	R	3,69	0,00

**Porcentaje de superficie determinada en zonas vulnerables a la contaminación por nitratos****PUNTOS: 0,00 0.0%**

<u>REF.</u>	<u>REFERENCIA SIGPAC</u>	<u>CULTIVO</u>	<u>DESCRIPCIÓN CULTIVO</u>	<u>S/R</u>	<u>SUP.</u>	<u>SUP.</u>
					<u>PROPUESTA</u>	<u>CUMPLE</u>
					(ha)	(ha)
1828137	23-061-007-00012-001	81312	ALGODON-HELENA	R	8,26	0,00
1828138	23-061-007-00018-001	81312	ALGODON-HELENA	R	1,21	0,00
1828133	23-061-007-00025-002	3402	TRIGO DURO-CARPIO	R	9,00	0,00
1828139	23-061-007-00025-002	81312	ALGODON-HELENA	R	3,69	0,00

**Titulares de explotaciones que hayan adquirido el compromiso voluntario de establecimiento de una enmienda natural mediante un cultivo de crucífera para su enterrado en verde****PUNTOS: 0,00 N**

<u>APELLIDOS Y NOMBRE / RAZÓN SOCIAL</u>	<u>NIF</u>	<u>EXPEDIENTE</u>	<u>SUP. PROPUESTA (ha)</u>
DIAZ SORIANO M <sup>a</sup> DOLORES	77348593F	6091962	9,90
<u>PROPUESTA</u> INADMITIDO	<u>SOLICITA PRIMA VOL.</u> SI	<u>PROPUESTA PRIMA VOL.</u> INADMITIDO	
<u>IMPORTE POR ANUALIDAD</u>			

<u>CAMPAÑA</u>	<u>IMPORTE MÁXIMO SUBVENCIONABLE</u>	<u>IMPORTE MEDIO DE TRANSFERENCIA (€/ha)</u>
2015	4.291,05 €	433,44 €
2016	4.291,05 €	433,44 €
2017	4.291,05 €	433,44 €
2018	4.291,05 €	433,44 €
2019	4.291,05 €	433,44 €

**RECINTOS PROPUESTOS**

<u>REF.</u>	<u>REFERENCIA SIGPAC</u>	<u>CULTIVO</u>	<u>DESCRIPCIÓN CULTIVO</u>	<u>S/R</u>	<u>SUP. DEC. ADMIN. (ha)</u>	<u>SUP. PROPUESTA (ha)</u>
1659552	23-061-008-00010-002	33728	GIRASOL-LG5668	R	2,45	2,45
1659553	23-061-008-00010-002	81015	ALGODON-COKO	R	7,45	7,45

**RESUMEN CRITERIOS DE PRIORIZACIÓN**

<b>10.1.5 Sistemas sostenibles de cultivos agroindustriales</b>	<b>PUNTOS: 1,00</b>	<b>PUNTOS</b>	<b>CUMPLE</b>
Porcentaje de superficie determinada en Red Natura 2000		0,00	0.0%
Porcentaje de superficie determinada situada en zonas RAMSAR		0,00	0.0%
Porcentaje de superficie determinada en zonas vulnerables a la contaminación por nitratos		0,00	0.0%
Titulares de explotaciones que hayan adquirido el compromiso voluntario de establecimiento de una enmienda natural mediante un cultivo de crucifera para su enterrado en verde		1,00	S

**DETALLE CRITERIOS DE PRIORIZACIÓN**

<b>10.1.5 Sistemas sostenibles de cultivos agroindustriales</b>	<b>PUNTOS: 1,00</b>	<b>PUNTOS</b>	<b>CUMPLE</b>			
Porcentaje de superficie determinada en Red Natura 2000		PUNTOS: 0,00	0.0%			
		<u>SUP. PROPUESTA (ha)</u>	<u>SUP. CUMPLE (ha)</u>			
<u>REF.</u>	<u>REFERENCIA SIGPAC</u>	<u>CULTIVO</u>	<u>DESCRIPCIÓN CULTIVO</u>	<u>S/R</u>		
1659552	23-061-008-00010-002	33728	GIRASOL-LG5668	R	2,45	0,00
1659553	23-061-008-00010-002	81015	ALGODON-COKO	R	7,45	0,00
Porcentaje de superficie determinada situada en zonas RAMSAR		PUNTOS: 0,00	0.0%			
		<u>SUP. PROPUESTA (ha)</u>	<u>SUP. CUMPLE (ha)</u>			
<u>REF.</u>	<u>REFERENCIA SIGPAC</u>	<u>CULTIVO</u>	<u>DESCRIPCIÓN CULTIVO</u>	<u>S/R</u>		
1659552	23-061-008-00010-002	33728	GIRASOL-LG5668	R	2,45	0,00
1659553	23-061-008-00010-002	81015	ALGODON-COKO	R	7,45	0,00
Porcentaje de superficie determinada en zonas vulnerables a la contaminación por nitratos		PUNTOS: 0,00	0.0%			
		<u>SUP. PROPUESTA (ha)</u>	<u>SUP. CUMPLE (ha)</u>			
<u>REF.</u>	<u>REFERENCIA SIGPAC</u>	<u>CULTIVO</u>	<u>DESCRIPCIÓN CULTIVO</u>	<u>S/R</u>		
1659552	23-061-008-00010-002	33728	GIRASOL-LG5668	R	2,45	0,00
1659553	23-061-008-00010-002	81015	ALGODON-COKO	R	7,45	0,00
Titulares de explotaciones que hayan adquirido el compromiso voluntario de establecimiento de una enmienda natural mediante un cultivo de crucifera para su enterrado en verde		PUNTOS: 1,00	S			



<b><u>APELLIDOS Y NOMBRE / RAZÓN SOCIAL</u></b>	<b><u>NIF</u></b>	<b><u>EXPEDIENTE</u></b>	<b><u>SUP. PROPUESTA (ha)</u></b>
ESCOBAR CANO LUIS FERNANDO	75011310F	6097220	9,97

<b><u>PROPUESTA</u></b>	<b><u>SOLICITA PRIMA VOL.</u></b>
ADMITIDO	NO

**IMPORTE POR ANUALIDAD**

<b><u>CAMPAÑA</u></b>	<b><u>IMPORTE MÁXIMO SUBVENCIONABLE</u></b>	<b><u>IMPORTE MEDIO DE TRANSFERENCIA (€/ha)</u></b>
2015	2.893,99 €	290,27 €
2016	2.893,99 €	290,27 €
2017	2.893,99 €	290,27 €
2018	2.893,99 €	290,27 €
2019	2.893,99 €	290,27 €

**RECINTOS PROPUESTOS**

<b><u>REF.</u></b>	<b><u>REFERENCIA SIGPAC</u></b>	<b><u>CULTIVO</u></b>	<b><u>DESCRIPCIÓN CULTIVO</u></b>	<b><u>S/R</u></b>	<b><u>SUP. DEC. ADMIN. (ha)</u></b>	<b><u>SUP. PROPUESTA (ha)</u></b>
1868403	23-005-006-00029-001	81377	ALGODON-ELSA	R	1,56	1,56
1868407	23-005-006-00031-004	81314	ALGODON-ALBARIZA	R	4,39	4,39
1868405	23-005-006-00076-001	81314	ALGODON-ALBARIZA	R	0,31	0,31
1868406	23-005-006-00077-001	81314	ALGODON-ALBARIZA	R	2,10	2,10
1868404	23-005-007-00133-001	81314	ALGODON-ALBARIZA	R	1,61	1,61

**RESUMEN CRITERIOS DE PRIORIZACIÓN****10.1.5 Sistemas sostenibles de cultivos agroindustriales****PUNTOS: 3,84**

	<b><u>PUNTOS</u></b>	<b><u>CUMPLE</u></b>
Porcentaje de superficie determinada en Red Natura 2000	0,00	0.0%
Porcentaje de superficie determinada situada en zonas RAMSAR	0,00	0.0%
Porcentaje de superficie determinada en zonas vulnerables a la contaminación por nitratos	3,84	83.85%
Titulares de explotaciones que hayan adquirido el compromiso voluntario de establecimiento de una enmienda natural mediante un cultivo de crucífera para su enterrado en verde	0,00	N



**DETALLE CRITERIOS DE PRIORIZACIÓN****10.1.5 Sistemas sostenibles de cultivos agroindustriales****PUNTOS: 3,84****Porcentaje de superficie determinada en Red Natura 2000****PUNTOS: 0,00 0.0%**

<u>REF.</u>	<u>REFERENCIA SIGPAC</u>	<u>CULTIVO DESCRIPCIÓN CULTIVO</u>	<u>S/R</u>	<u>SUP.</u>	<u>SUP.</u>
				<u>PROPUESTA</u>	<u>CUMPLE</u>
				(ha)	(ha)
1868403	23-005-006-00029-001	81377 ALGODON-ELSA	R	1,56	0,00
1868407	23-005-006-00031-004	81314 ALGODON-ALBARIZA	R	4,39	0,00
1868405	23-005-006-00076-001	81314 ALGODON-ALBARIZA	R	0,31	0,00
1868406	23-005-006-00077-001	81314 ALGODON-ALBARIZA	R	2,10	0,00
1868404	23-005-007-00133-001	81314 ALGODON-ALBARIZA	R	1,61	0,00

**Porcentaje de superficie determinada situada en zonas RAMSAR****PUNTOS: 0,00 0.0%**

<u>REF.</u>	<u>REFERENCIA SIGPAC</u>	<u>CULTIVO DESCRIPCIÓN CULTIVO</u>	<u>S/R</u>	<u>SUP.</u>	<u>SUP.</u>
				<u>PROPUESTA</u>	<u>CUMPLE</u>
				(ha)	(ha)
1868403	23-005-006-00029-001	81377 ALGODON-ELSA	R	1,56	0,00
1868407	23-005-006-00031-004	81314 ALGODON-ALBARIZA	R	4,39	0,00
1868405	23-005-006-00076-001	81314 ALGODON-ALBARIZA	R	0,31	0,00
1868406	23-005-006-00077-001	81314 ALGODON-ALBARIZA	R	2,10	0,00
1868404	23-005-007-00133-001	81314 ALGODON-ALBARIZA	R	1,61	0,00

**Porcentaje de superficie determinada en zonas vulnerables a la contaminación por nitratos****PUNTOS: 3,84 83.85%**

<u>REF.</u>	<u>REFERENCIA SIGPAC</u>	<u>CULTIVO DESCRIPCIÓN CULTIVO</u>	<u>S/R</u>	<u>SUP.</u>	<u>SUP.</u>
				<u>PROPUESTA</u>	<u>CUMPLE</u>
				(ha)	(ha)
1868403	23-005-006-00029-001	81377 ALGODON-ELSA	R	1,56	1,56
1868407	23-005-006-00031-004	81314 ALGODON-ALBARIZA	R	4,39	4,39
1868405	23-005-006-00076-001	81314 ALGODON-ALBARIZA	R	0,31	0,31
1868406	23-005-006-00077-001	81314 ALGODON-ALBARIZA	R	2,10	2,10
1868404	23-005-007-00133-001	81314 ALGODON-ALBARIZA	R	1,61	0,00

**Titulares de explotaciones que hayan adquirido el compromiso voluntario de establecimiento de una enmienda natural mediante un cultivo de crucifera para su enterrado en verde****PUNTOS: 0,00 N**

<u>APELLIDOS Y NOMBRE / RAZÓN SOCIAL</u>	<u>NIF</u>	<u>EXPEDIENTE</u>	<u>SUP. PROPUESTA (ha)</u>
ESCOBEDO GALVEZ EMILIO	26119259E	6089501	9,43
<u>PROPUESTA INADMITIDO</u>	<u>SOLICITA PRIMA VOL. SI</u>	<u>PROPUESTA PRIMA VOL. INADMITIDO</u>	
<u>IMPORTE POR ANUALIDAD</u>			

<u>CAMPAÑA</u>	<u>IMPORTE MÁXIMO SUBVENCIONABLE</u>	<u>IMPORTE MEDIO DE TRANSFERENCIA (€/ha)</u>
2015	4.087,34 €	433,44 €
2016	4.087,34 €	433,44 €
2017	4.087,34 €	433,44 €
2018	4.087,34 €	433,44 €
2019	4.087,34 €	433,44 €

**RECINTOS PROPUESTOS**

<u>REF.</u>	<u>REFERENCIA SIGPAC</u>	<u>CULTIVO</u>	<u>DESCRIPCIÓN CULTIVO</u>	<u>S/R</u>	<u>SUP. DEC. ADMIN. (ha)</u>	<u>SUP. PROPUESTA (ha)</u>
1570037	23-032-001-00034-001	81268	ALGODON-JUNCAL	R	1,09	1,09
1570038	23-032-001-00038-001	81268	ALGODON-JUNCAL	R	5,00	4,99
1570039	23-032-001-00038-001	81320	ALGODON-DP396	R	3,36	3,35

**INCIDENCIAS****INCIDENCIA DESCRIPCIÓN**

- 218 La superficie total declarada sobre un mismo recinto en el conjunto de los expedientes, no puede superar la superficie total que el SIGPAC establece para ese recinto.  
Ref:1570038 Recinto:23-032-001-00038-001 Cultivo:81268 ALGODON-JUNCAL Regadío Suma de superficies declaradas para este recinto por todos los solicitantes (Áreas):1755 Superficie SIGPAC medida para este recinto (Áreas):1754 Exceso de superficie declarada (Hectáreas):0,01  
Ref:1570039 Recinto:23-032-001-00038-001 Cultivo:81320 ALGODON-DP396 Regadío Suma de superficies declaradas para este recinto por todos los solicitantes (Áreas):1755 Superficie SIGPAC medida para este recinto (Áreas):1754 Exceso de superficie declarada (Hectáreas):0,01

**RESUMEN CRITERIOS DE PRIORIZACIÓN****10.1.5 Sistemas sostenibles de cultivos agroindustriales****PUNTOS:** 1,00

	<u>PUNTOS</u>	<u>CUMPLE</u>
Porcentaje de superficie determinada en Red Natura 2000	0,00	0.0%
Porcentaje de superficie determinada situada en zonas RAMSAR	0,00	0.0%
Porcentaje de superficie determinada en zonas vulnerables a la contaminación por nitratos	0,00	0.0%
Titulares de explotaciones que hayan adquirido el compromiso voluntario de establecimiento de una enmienda natural mediante un cultivo de crucífera para su enterrado en verde	1,00	S



**DETALLE CRITERIOS DE PRIORIZACIÓN****10.1.5 Sistemas sostenibles de cultivos agroindustriales****PUNTOS: 1,00****Porcentaje de superficie determinada en Red Natura 2000****PUNTOS: 0,00 0.0%**

<u>REF.</u>	<u>REFERENCIA SIGPAC</u>	<u>CULTIVO</u>	<u>DESCRIPCIÓN CULTIVO</u>	<u>S/R</u>	<u>SUP.</u> <u>PROPUESTA</u> <u>(ha)</u>	<u>SUP.</u> <u>CÚMPLA</u> <u>(ha)</u>
1570037	23-032-001-00034-001	81268	ALGODON-JUNCAL	R	1,09	0,00
1570038	23-032-001-00038-001	81268	ALGODON-JUNCAL	R	4,99	0,00
1570039	23-032-001-00038-001	81320	ALGODON-DP396	R	3,35	0,00

**Porcentaje de superficie determinada situada en zonas RAMSAR****PUNTOS: 0,00 0.0%**

<u>REF.</u>	<u>REFERENCIA SIGPAC</u>	<u>CULTIVO</u>	<u>DESCRIPCIÓN CULTIVO</u>	<u>S/R</u>	<u>SUP.</u> <u>PROPUESTA</u> <u>(ha)</u>	<u>SUP.</u> <u>CÚMPLA</u> <u>(ha)</u>
1570037	23-032-001-00034-001	81268	ALGODON-JUNCAL	R	1,09	0,00
1570038	23-032-001-00038-001	81268	ALGODON-JUNCAL	R	4,99	0,00
1570039	23-032-001-00038-001	81320	ALGODON-DP396	R	3,35	0,00

**Porcentaje de superficie determinada en zonas vulnerables a la contaminación por nitratos****PUNTOS: 0,00 0.0%**

<u>REF.</u>	<u>REFERENCIA SIGPAC</u>	<u>CULTIVO</u>	<u>DESCRIPCIÓN CULTIVO</u>	<u>S/R</u>	<u>SUP.</u> <u>PROPUESTA</u> <u>(ha)</u>	<u>SUP.</u> <u>CÚMPLA</u> <u>(ha)</u>
1570037	23-032-001-00034-001	81268	ALGODON-JUNCAL	R	1,09	0,00
1570038	23-032-001-00038-001	81268	ALGODON-JUNCAL	R	4,99	0,00
1570039	23-032-001-00038-001	81320	ALGODON-DP396	R	3,35	0,00

**Titulares de explotaciones que hayan adquirido el compromiso voluntario de establecimiento de una enmienda natural mediante un cultivo de crucífera para su enterrado en verde****PUNTOS: 1,00 S**

<b><u>APELLIDOS Y NOMBRE / RAZÓN SOCIAL</u></b>	<b><u>NIF</u></b>	<b><u>EXPEDIENTE</u></b>	<b><u>SUP. PROPUESTA (ha)</u></b>
ESPINOSA MORA ANDRES	52540824S	6092019	0,70

<b><u>PROPUESTA</u></b>	<b><u>SOLICITA PRIMA VOL.</u></b>	<b><u>PROPUESTA PRIMA VOL.</u></b>
ADMITIDO	SI	ADMITIDO

**IMPORTE POR ANUALIDAD**

<u>CAMPAÑA</u>	<u>IMPORTE MÁXIMO SUBVENCIONABLE</u>	<u>IMPORTE MEDIO DE TRANSFERENCIA (€/ha)</u>
2015	303,41 €	433,44 €
2016	303,41 €	433,44 €
2017	303,41 €	433,44 €
2018	303,41 €	433,44 €
2019	303,41 €	433,44 €

**RECINTOS PROPUESTOS**

<u>REF.</u>	<u>REFERENCIA SIGPAC</u>	<u>CULTIVO</u>	<u>DESCRIPCIÓN CULTIVO</u>	<u>S/R</u>	<u>SUP. DEC. ADMIN. (ha)</u>	<u>SUP. PROPUESTA (ha)</u>
1661260	23-096-017-00097-001	81190	ALGODON-ALEXANDROS	R	0,66	0,66
1661261	23-096-017-00098-001	81190	ALGODON-ALEXANDROS	R	0,04	0,04

**RESUMEN CRITERIOS DE PRIORIZACIÓN****10.1.5 Sistemas sostenibles de cultivos agroindustriales PUNTOS: 5,00**

	<u>PUNTOS</u>	<u>CUMPLE</u>
Porcentaje de superficie determinada en Red Natura 2000	0,00	0.0%
Porcentaje de superficie determinada situada en zonas RAMSAR	0,00	0.0%
Porcentaje de superficie determinada en zonas vulnerables a la contaminación por nitratos	4,00	100.0%
Titulares de explotaciones que hayan adquirido el compromiso voluntario de establecimiento de una enmienda natural mediante un cultivo de crucifera para su enterrado en verde	1,00	S

**DETALLE CRITERIOS DE PRIORIZACIÓN****10.1.5 Sistemas sostenibles de cultivos agroindustriales PUNTOS: 5,00**

Porcentaje de superficie determinada en Red Natura 2000	PUNTOS: 0,00	0.0%				
	<u>SUP. PROPUESTA (ha)</u>	<u>SUP. CUMPLE (ha)</u>				
<u>REF.</u>	<u>REFERENCIA SIGPAC</u>	<u>CULTIVO</u>	<u>DESCRIPCIÓN CULTIVO</u>	<u>S/R</u>		
1661260	23-096-017-00097-001	81190	ALGODON-ALEXANDROS	R	0,66	0,00
1661261	23-096-017-00098-001	81190	ALGODON-ALEXANDROS	R	0,04	0,00
Porcentaje de superficie determinada situada en zonas RAMSAR	PUNTOS: 0,00	0.0%				
	<u>SUP. PROPUESTA (ha)</u>	<u>SUP. CUMPLE (ha)</u>				
<u>REF.</u>	<u>REFERENCIA SIGPAC</u>	<u>CULTIVO</u>	<u>DESCRIPCIÓN CULTIVO</u>	<u>S/R</u>		
1661260	23-096-017-00097-001	81190	ALGODON-ALEXANDROS	R	0,66	0,00
1661261	23-096-017-00098-001	81190	ALGODON-ALEXANDROS	R	0,04	0,00
Porcentaje de superficie determinada en zonas vulnerables a la contaminación por nitratos	PUNTOS: 4,00	100.0%				
	<u>SUP. PROPUESTA (ha)</u>	<u>SUP. CUMPLE (ha)</u>				
<u>REF.</u>	<u>REFERENCIA SIGPAC</u>	<u>CULTIVO</u>	<u>DESCRIPCIÓN CULTIVO</u>	<u>S/R</u>		
1661260	23-096-017-00097-001	81190	ALGODON-ALEXANDROS	R	0,66	0,66
1661261	23-096-017-00098-001	81190	ALGODON-ALEXANDROS	R	0,04	0,04
Titulares de explotaciones que hayan adquirido el compromiso voluntario de establecimiento de una enmienda natural mediante un cultivo de crucifera para su enterrado en verde	PUNTOS: 1,00	S				

<b><u>APELLIDOS Y NOMBRE / RAZÓN SOCIAL</u></b>	<b><u>NIF</u></b>	<b><u>EXPEDIENTE</u></b>	<b><u>SUP. PROPUESTA (ha)</u></b>
ESPINOSA MORA FRANCISCO	74999970Y	6095582	0,87
<b><u>PROPUESTA</u></b>	<b><u>SOLICITA PRIMA VOL.</u></b>	<b><u>PROPUESTA PRIMA VOL.</u></b>	
ADMITIDO	SI	ADMITIDO	

**IMPORTE POR ANUALIDAD**

<b><u>CAMPAÑA</u></b>	<b><u>IMPORTE MÁXIMO SUBVENCIONABLE</u></b>	<b><u>IMPORTE MEDIO DE TRANSFERENCIA (€/ha)</u></b>
2015	377,09 €	433,44 €
2016	377,09 €	433,44 €
2017	377,09 €	433,44 €
2018	377,09 €	433,44 €
2019	377,09 €	433,44 €

**RECINTOS PROPUESTOS**

<b><u>REF.</u></b>	<b><u>REFERENCIA SIGPAC</u></b>	<b><u>CULTIVO</u></b>	<b><u>DESCRIPCIÓN CULTIVO</u></b>	<b><u>S/R</u></b>	<b><u>SUP. DEC. ADMIN. (ha)</u></b>	<b><u>SUP. PROPUESTA (ha)</u></b>
2988573	23-096-018-00230-001	81190	ALGODON-ALEXANDROS	R	0,43	0,43
2988575	23-096-018-00231-002	81190	ALGODON-ALEXANDROS	R	0,28	0,28
2988574	23-096-018-00324-001	81190	ALGODON-ALEXANDROS	R	0,16	0,16

**RESUMEN CRITERIOS DE PRIORIZACIÓN****10.1.5 Sistemas sostenibles de cultivos agroindustriales****PUNTOS: 5,00**

	<b><u>PUNTOS</u></b>	<b><u>CUMPLE</u></b>
Porcentaje de superficie determinada en Red Natura 2000	0,00	0.0%
Porcentaje de superficie determinada situada en zonas RAMSAR	0,00	0.0%
Porcentaje de superficie determinada en zonas vulnerables a la contaminación por nitratos	4,00	100.0%
Titulares de explotaciones que hayan adquirido el compromiso voluntario de establecimiento de una enmienda natural mediante un cultivo de crucífera para su enterrado en verde	1,00	S



**DETALLE CRITERIOS DE PRIORIZACIÓN****10.1.5 Sistemas sostenibles de cultivos agroindustriales****PUNTOS: 5,00****Porcentaje de superficie determinada en Red Natura 2000****PUNTOS: 0,00 0.0%**

<u>REF.</u>	<u>REFERENCIA SIGPAC</u>	<u>CULTIVO</u>	<u>DESCRIPCIÓN CULTIVO</u>	<u>S/R</u>	<u>SUP.</u>	<u>SUP.</u>
					<u>PROPUESTA</u>	<u>CUMPLE</u>
					<u>(ha)</u>	<u>(ha)</u>
2988573	23-096-018-00230-001	81190	ALGODON-ALEXANDROS	R	0,43	0,00
2988575	23-096-018-00231-002	81190	ALGODON-ALEXANDROS	R	0,28	0,00
2988574	23-096-018-00324-001	81190	ALGODON-ALEXANDROS	R	0,16	0,00

**Porcentaje de superficie determinada situada en zonas RAMSAR****PUNTOS: 0,00 0.0%**

<u>REF.</u>	<u>REFERENCIA SIGPAC</u>	<u>CULTIVO</u>	<u>DESCRIPCIÓN CULTIVO</u>	<u>S/R</u>	<u>SUP.</u>	<u>SUP.</u>
					<u>PROPUESTA</u>	<u>CUMPLE</u>
					<u>(ha)</u>	<u>(ha)</u>
2988573	23-096-018-00230-001	81190	ALGODON-ALEXANDROS	R	0,43	0,00
2988575	23-096-018-00231-002	81190	ALGODON-ALEXANDROS	R	0,28	0,00
2988574	23-096-018-00324-001	81190	ALGODON-ALEXANDROS	R	0,16	0,00

**Porcentaje de superficie determinada en zonas vulnerables a la contaminación por nitratos****PUNTOS: 4,00 100.0%**

<u>REF.</u>	<u>REFERENCIA SIGPAC</u>	<u>CULTIVO</u>	<u>DESCRIPCIÓN CULTIVO</u>	<u>S/R</u>	<u>SUP.</u>	<u>SUP.</u>
					<u>PROPUESTA</u>	<u>CUMPLE</u>
					<u>(ha)</u>	<u>(ha)</u>
2988573	23-096-018-00230-001	81190	ALGODON-ALEXANDROS	R	0,43	0,43
2988575	23-096-018-00231-002	81190	ALGODON-ALEXANDROS	R	0,28	0,28
2988574	23-096-018-00324-001	81190	ALGODON-ALEXANDROS	R	0,16	0,16

**Titulares de explotaciones que hayan adquirido el compromiso voluntario de establecimiento de una enmienda natural mediante un cultivo de crucífera para su enterrado en verde****PUNTOS: 1,00 S**

<u>APELLIDOS Y NOMBRE / RAZÓN SOCIAL</u>	<u>NIF</u>	<u>EXPEDIENTE</u>	<u>SUP. PROPUESTA (ha)</u>
ESPINOSA MORA MARGARITA	74999983L	6092543	0,61
<u>PROPUESTA ADMITIDO</u>	<u>SOLICITA PRIMA VOL. SI</u>	<u>PROPUESTA PRIMA VOL. ADMITIDO</u>	

**IMPORTE POR ANUALIDAD**

<u>CAMPAÑA</u>	<u>IMPORTE MÁXIMO SUBVENCIONABLE</u>	<u>IMPORTE MEDIO DE TRANSFERENCIA (€/ha)</u>
2015	264,39 €	433,43 €
2016	264,39 €	433,43 €
2017	264,39 €	433,43 €
2018	264,39 €	433,43 €
2019	264,39 €	433,43 €

**RECINTOS PROPUESTOS**

<u>REF.</u>	<u>REFERENCIA SIGPAC</u>	<u>CULTIVO</u>	<u>DESCRIPCIÓN CULTIVO</u>	<u>S/R</u>	<u>SUP. DEC. ADMIN. (ha)</u>	<u>SUP. PROPUESTA (ha)</u>
1679566	23-096-017-00091-001	81190	ALGODON-ALEXANDROS	R	0,61	0,61

**RESUMEN CRITERIOS DE PRIORIZACIÓN**

<b>10.1.5 Sistemas sostenibles de cultivos agroindustriales</b>	<b>PUNTOS: 5,00</b>	<b>PUNTOS</b>	<b>CUMPLE</b>
Porcentaje de superficie determinada en Red Natura 2000		0,00	0.0%
Porcentaje de superficie determinada situada en zonas RAMSAR		0,00	0.0%
Porcentaje de superficie determinada en zonas vulnerables a la contaminación por nitratos		4,00	100.0%
Titulares de explotaciones que hayan adquirido el compromiso voluntario de establecimiento de una enmienda natural mediante un cultivo de crucifera para su enterrado en verde		1,00	S

**DETALLE CRITERIOS DE PRIORIZACIÓN**

<b>10.1.5 Sistemas sostenibles de cultivos agroindustriales</b>	<b>PUNTOS: 5,00</b>	<b>PUNTOS</b>	<b>CUMPLE</b>			
Porcentaje de superficie determinada en Red Natura 2000		PUNTOS: 0,00	0.0%			
		<u>SUP. PROPUESTA (ha)</u>	<u>SUP. CUMPLE (ha)</u>			
<u>REF.</u>	<u>REFERENCIA SIGPAC</u>	<u>CULTIVO</u>	<u>DESCRIPCIÓN CULTIVO</u>	<u>S/R</u>		
1679566	23-096-017-00091-001	81190	ALGODON-ALEXANDROS	R	0,61	0,00
Porcentaje de superficie determinada situada en zonas RAMSAR		PUNTOS: 0,00	0.0%			
		<u>SUP. PROPUESTA (ha)</u>	<u>SUP. CUMPLE (ha)</u>			
<u>REF.</u>	<u>REFERENCIA SIGPAC</u>	<u>CULTIVO</u>	<u>DESCRIPCIÓN CULTIVO</u>	<u>S/R</u>		
1679566	23-096-017-00091-001	81190	ALGODON-ALEXANDROS	R	0,61	0,00
Porcentaje de superficie determinada en zonas vulnerables a la contaminación por nitratos		PUNTOS: 4,00	100.0%			
		<u>SUP. PROPUESTA (ha)</u>	<u>SUP. CUMPLE (ha)</u>			
<u>REF.</u>	<u>REFERENCIA SIGPAC</u>	<u>CULTIVO</u>	<u>DESCRIPCIÓN CULTIVO</u>	<u>S/R</u>		
1679566	23-096-017-00091-001	81190	ALGODON-ALEXANDROS	R	0,61	0,61
Titulares de explotaciones que hayan adquirido el compromiso voluntario de establecimiento de una enmienda natural mediante un cultivo de crucifera para su enterrado en verde		PUNTOS: 1,00	S			





<b><u>APELLIDOS Y NOMBRE / RAZÓN SOCIAL</u></b>	<b><u>NIF</u></b>	<b><u>EXPEDIENTE</u></b>	<b><u>SUP. PROPUESTA (ha)</u></b>
ESTEIO ALCALA CARLOS	53592049W	6100954	8,44
<b><u>PROPUESTA ADMITIDO</u></b>	<b><u>SOLICITA PRIMA VOL. SI</u></b>	<b><u>PROPUESTA PRIMA VOL. ADMITIDO</u></b>	
<b><u>IMPORTE POR ANUALIDAD</u></b>			

<b><u>CAMPAÑA</u></b>	<b><u>IMPORTE MÁXIMO SUBVENCIONABLE</u></b>	<b><u>IMPORTE MEDIO DE TRANSFERENCIA (€/ha)</u></b>
2015	3.658,23 €	433,44 €
2016	3.658,23 €	433,44 €
2017	3.658,23 €	433,44 €
2018	3.658,23 €	433,44 €
2019	3.658,23 €	433,44 €

**RECINTOS PROPUESTOS**

<b><u>REF.</u></b>	<b><u>REFERENCIA SIGPAC</u></b>	<b><u>CULTIVO</u></b>	<b><u>DESCRIPCIÓN CULTIVO</u></b>	<b><u>S/R</u></b>	<b><u>SUP. DEC. ADMIN. (ha)</u></b>	<b><u>SUP. PROPUESTA (ha)</u></b>
2186150	23-005-005-00012-001	81377	ALGODON-ELSA	R	2,45	2,45
2186154	23-005-005-00013-001	81208	ALGODON-LIDER	R	1,34	1,34
2186151	23-005-013-00012-005	81208	ALGODON-LIDER	R	2,89	2,89
2186153	23-005-013-00013-001	81208	ALGODON-LIDER	R	0,13	0,12
2186152	23-005-013-00022-004	81208	ALGODON-LIDER	R	0,82	0,82
2186156	23-005-013-00044-001	81293	ALGODON-AUREA	R	0,82	0,82

**INCIDENCIAS****INCIDENCIA DESCRIPCIÓN**

- 218 La superficie total declarada sobre un mismo recinto en el conjunto de los expedientes, no puede superar la superficie total que el SIGPAC establece para ese recinto.  
Ref:2186153 Recinto:23-005-013-00013-001 Cultivo:81208 ALGODON-LIDER Regadío Suma de superficies declaradas para este recinto por todos los solicitantes (Áreas):198 Superficie SIGPAC medida para este recinto (Áreas):197 Exceso de superficie declarada (Hectáreas):0,01

**RESUMEN CRITERIOS DE PRIORIZACIÓN****10.1.5 Sistemas sostenibles de cultivos agroindustriales****PUNTOS: 5,00**

	<b><u>PUNTOS</u></b>	<b><u>CUMPLE</u></b>
Porcentaje de superficie determinada en Red Natura 2000	0,00	0.0%
Porcentaje de superficie determinada situada en zonas RAMSAR	0,00	0.0%
Porcentaje de superficie determinada en zonas vulnerables a la contaminación por nitratos	4,00	100.0%
Titulares de explotaciones que hayan adquirido el compromiso voluntario de establecimiento de una enmienda natural mediante un cultivo de crucífera para su enterrado en verde	1,00	S



**DETALLE CRITERIOS DE PRIORIZACIÓN****10.1.5 Sistemas sostenibles de cultivos agroindustriales****PUNTOS: 5,00****Porcentaje de superficie determinada en Red Natura 2000****PUNTOS: 0,00 0.0%**

<u>REF.</u>	<u>REFERENCIA SIGPAC</u>	<u>CULTIVO</u>	<u>DESCRIPCIÓN CULTIVO</u>	<u>S/R</u>	<u>SUP.</u>	<u>SUP.</u>
					<u>PROPUESTA</u>	<u>CUMPLE</u>
					(ha)	(ha)
2186150	23-005-005-00012-001	81377	ALGODON-ELSA	R	2,45	0,00
2186154	23-005-005-00013-001	81208	ALGODON-LIDER	R	1,34	0,00
2186151	23-005-013-00012-005	81208	ALGODON-LIDER	R	2,89	0,00
2186153	23-005-013-00013-001	81208	ALGODON-LIDER	R	0,12	0,00
2186152	23-005-013-00022-004	81208	ALGODON-LIDER	R	0,82	0,00
2186156	23-005-013-00044-001	81293	ALGODON-AUREA	R	0,82	0,00

**Porcentaje de superficie determinada situada en zonas RAMSAR****PUNTOS: 0,00 0.0%**

<u>REF.</u>	<u>REFERENCIA SIGPAC</u>	<u>CULTIVO</u>	<u>DESCRIPCIÓN CULTIVO</u>	<u>S/R</u>	<u>SUP.</u>	<u>SUP.</u>
					<u>PROPUESTA</u>	<u>CUMPLE</u>
					(ha)	(ha)
2186150	23-005-005-00012-001	81377	ALGODON-ELSA	R	2,45	0,00
2186154	23-005-005-00013-001	81208	ALGODON-LIDER	R	1,34	0,00
2186151	23-005-013-00012-005	81208	ALGODON-LIDER	R	2,89	0,00
2186153	23-005-013-00013-001	81208	ALGODON-LIDER	R	0,12	0,00
2186152	23-005-013-00022-004	81208	ALGODON-LIDER	R	0,82	0,00
2186156	23-005-013-00044-001	81293	ALGODON-AUREA	R	0,82	0,00

**Porcentaje de superficie determinada en zonas vulnerables a la contaminación por nitratos****PUNTOS: 4,00 100.0%**

<u>REF.</u>	<u>REFERENCIA SIGPAC</u>	<u>CULTIVO</u>	<u>DESCRIPCIÓN CULTIVO</u>	<u>S/R</u>	<u>SUP.</u>	<u>SUP.</u>
					<u>PROPUESTA</u>	<u>CUMPLE</u>
					(ha)	(ha)
2186150	23-005-005-00012-001	81377	ALGODON-ELSA	R	2,45	2,45
2186154	23-005-005-00013-001	81208	ALGODON-LIDER	R	1,34	1,34
2186151	23-005-013-00012-005	81208	ALGODON-LIDER	R	2,89	2,89
2186153	23-005-013-00013-001	81208	ALGODON-LIDER	R	0,12	0,12
2186152	23-005-013-00022-004	81208	ALGODON-LIDER	R	0,82	0,82
2186156	23-005-013-00044-001	81293	ALGODON-AUREA	R	0,82	0,82

**Titulares de explotaciones que hayan adquirido el compromiso voluntario de establecimiento de una enmienda natural mediante un cultivo de crucifera para su enterrado en verde****PUNTOS: 1,00 S**

<b><u>APELLIDOS Y NOMBRE / RAZÓN SOCIAL</u></b>	<b><u>NIF</u></b>	<b><u>EXPEDIENTE</u></b>	<b><u>SUP. PROPUESTA (ha)</u></b>
ESTE ALCALA FRANCISCO LUIS	78689280R	6100758	9,95
<b><u>PROPUESTA ADMITIDO</u></b>	<b><u>SOLICITA PRIMA VOL. SI</u></b>	<b><u>PROPUESTA PRIMA VOL. ADMITIDO</u></b>	
<b><u>IMPORTE POR ANUALIDAD</u></b>			

<b><u>CAMPAÑA</u></b>	<b><u>IMPORTE MÁXIMO SUBVENCIONABLE</u></b>	<b><u>IMPORTE MEDIO DE TRANSFERENCIA (€/ha)</u></b>
2015	4.312,73 €	433,44 €
2016	4.312,73 €	433,44 €
2017	4.312,73 €	433,44 €
2018	4.312,73 €	433,44 €
2019	4.312,73 €	433,44 €

**RECINTOS PROPUESTOS**

<b><u>REF.</u></b>	<b><u>REFERENCIA SIGPAC</u></b>	<b><u>CULTIVO</u></b>	<b><u>DESCRIPCIÓN CULTIVO</u></b>	<b><u>S/R</u></b>	<b><u>SUP. DEC. ADMIN. (ha)</u></b>	<b><u>SUP. PROPUESTA (ha)</u></b>
2158377	23-005-012-00117-003	81208	ALGODON-LIDER	R	3,56	3,56
2158380	23-005-012-00400-001	81355	ALGODON-FOKION	R	1,85	1,85
2158378	23-005-013-00028-002	81377	ALGODON-ELSA	R	0,51	0,51
2158379	23-005-013-00029-004	81377	ALGODON-ELSA	R	0,13	0,13
2158382	23-005-013-00043-001	81293	ALGODON-AUREA	R	1,98	1,98
2158381	23-005-013-00131-002	81363	ALGODON-DP332	R	1,92	1,92

**RESUMEN CRITERIOS DE PRIORIZACIÓN****10.1.5 Sistemas sostenibles de cultivos agroindustriales****PUNTOS: 5,00**

	<b><u>PUNTOS</u></b>	<b><u>CUMPLE</u></b>
Porcentaje de superficie determinada en Red Natura 2000	0,00	0.0%
Porcentaje de superficie determinada situada en zonas RAMSAR	0,00	0.0%
Porcentaje de superficie determinada en zonas vulnerables a la contaminación por nitratos	4,00	100.0%
Titulares de explotaciones que hayan adquirido el compromiso voluntario de establecimiento de una enmienda natural mediante un cultivo de crucífera para su enterrado en verde	1,00	S



**DETALLE CRITERIOS DE PRIORIZACIÓN****10.1.5 Sistemas sostenibles de cultivos agroindustriales****PUNTOS: 5,00****Porcentaje de superficie determinada en Red Natura 2000****PUNTOS: 0,00 0.0%**

<u>REF.</u>	<u>REFERENCIA SIGPAC</u>	<u>CULTIVO</u>	<u>DESCRIPCIÓN CULTIVO</u>	<u>S/R</u>	<u>SUP.</u> <u>PROPUESTA</u> <u>(ha)</u>	<u>SUP.</u> <u>CUMPLE</u> <u>(ha)</u>
2158377	23-005-012-00117-003	81208	ALGODON-LIDER	R	3,56	0,00
2158380	23-005-012-00400-001	81355	ALGODON-FOKION	R	1,85	0,00
2158378	23-005-013-00028-002	81377	ALGODON-ELSA	R	0,51	0,00
2158379	23-005-013-00029-004	81377	ALGODON-ELSA	R	0,13	0,00
2158382	23-005-013-00043-001	81293	ALGODON-AUREA	R	1,98	0,00
2158381	23-005-013-00131-002	81363	ALGODON-DP332	R	1,92	0,00

**Porcentaje de superficie determinada situada en zonas RAMSAR****PUNTOS: 0,00 0.0%**

<u>REF.</u>	<u>REFERENCIA SIGPAC</u>	<u>CULTIVO</u>	<u>DESCRIPCIÓN CULTIVO</u>	<u>S/R</u>	<u>SUP.</u> <u>PROPUESTA</u> <u>(ha)</u>	<u>SUP.</u> <u>CUMPLE</u> <u>(ha)</u>
2158377	23-005-012-00117-003	81208	ALGODON-LIDER	R	3,56	0,00
2158380	23-005-012-00400-001	81355	ALGODON-FOKION	R	1,85	0,00
2158378	23-005-013-00028-002	81377	ALGODON-ELSA	R	0,51	0,00
2158379	23-005-013-00029-004	81377	ALGODON-ELSA	R	0,13	0,00
2158382	23-005-013-00043-001	81293	ALGODON-AUREA	R	1,98	0,00
2158381	23-005-013-00131-002	81363	ALGODON-DP332	R	1,92	0,00

**Porcentaje de superficie determinada en zonas vulnerables a la contaminación por nitratos****PUNTOS: 4,00 100.0%**

<u>REF.</u>	<u>REFERENCIA SIGPAC</u>	<u>CULTIVO</u>	<u>DESCRIPCIÓN CULTIVO</u>	<u>S/R</u>	<u>SUP.</u> <u>PROPUESTA</u> <u>(ha)</u>	<u>SUP.</u> <u>CUMPLE</u> <u>(ha)</u>
2158377	23-005-012-00117-003	81208	ALGODON-LIDER	R	3,56	3,56
2158380	23-005-012-00400-001	81355	ALGODON-FOKION	R	1,85	1,85
2158378	23-005-013-00028-002	81377	ALGODON-ELSA	R	0,51	0,51
2158379	23-005-013-00029-004	81377	ALGODON-ELSA	R	0,13	0,13
2158382	23-005-013-00043-001	81293	ALGODON-AUREA	R	1,98	1,98
2158381	23-005-013-00131-002	81363	ALGODON-DP332	R	1,92	1,92

**Titulares de explotaciones que hayan adquirido el compromiso voluntario de establecimiento de una enmienda natural mediante un cultivo de crucifera para su enterrado en verde****PUNTOS: 1,00 S**

<u>APELLIDOS Y NOMBRE / RAZÓN SOCIAL</u>	<u>NIF</u>	<u>EXPEDIENTE</u>	<u>SUP. PROPUESTA (ha)</u>
ESTEPA VALDIVIA ADORACION	25946382J	6096215	4,10

<u>PROPUESTA ADMITIDO</u>	<u>SOLICITA PRIMA VOL. SI</u>	<u>PROPUESTA PRIMA VOL. ADMITIDO</u>

**IMPORTE POR ANUALIDAD**

<u>CAMPAÑA</u>	<u>IMPORTE MÁXIMO SUBVENCIONABLE</u>	<u>IMPORTE MEDIO DE TRANSFERENCIA (€/ha)</u>
2015	1.777,11 €	433,44 €
2016	1.777,11 €	433,44 €
2017	1.777,11 €	433,44 €
2018	1.777,11 €	433,44 €
2019	1.777,11 €	433,44 €

**RECINTOS PROPUESTOS**

<u>REF.</u>	<u>REFERENCIA SIGPAC</u>	<u>CULTIVO</u>	<u>DESCRIPCIÓN CULTIVO</u>	<u>S/R</u>	<u>SUP. DEC. ADMIN. (ha)</u>	<u>SUP. PROPUESTA (ha)</u>
2076416	23-061-011-00052-002	81293	ALGODON-AUREA	R	4,10	4,10

**RESUMEN CRITERIOS DE PRIORIZACIÓN**

<b>10.1.5 Sistemas sostenibles de cultivos agroindustriales</b>	<b>PUNTOS: 1,00</b>	<b>PUNTOS</b>	<b>CUMPLE</b>
Porcentaje de superficie determinada en Red Natura 2000		0,00	0.0%
Porcentaje de superficie determinada situada en zonas RAMSAR		0,00	0.0%
Porcentaje de superficie determinada en zonas vulnerables a la contaminación por nitratos		0,00	0.0%
Titulares de explotaciones que hayan adquirido el compromiso voluntario de establecimiento de una enmienda natural mediante un cultivo de crucifera para su enterrado en verde		1,00	S

**DETALLE CRITERIOS DE PRIORIZACIÓN**

<b>10.1.5 Sistemas sostenibles de cultivos agroindustriales</b>	<b>PUNTOS: 1,00</b>	<b>PUNTOS</b>	<b>CUMPLE</b>			
Porcentaje de superficie determinada en Red Natura 2000		PUNTOS: 0,00	0.0%			
		<u>SUP. PROPUESTA (ha)</u>	<u>SUP. CUMPLE (ha)</u>			
<u>REF.</u>	<u>REFERENCIA SIGPAC</u>	<u>CULTIVO</u>	<u>DESCRIPCIÓN CULTIVO</u>	<u>S/R</u>		
2076416	23-061-011-00052-002	81293	ALGODON-AUREA	R	4,10	0,00
Porcentaje de superficie determinada situada en zonas RAMSAR		PUNTOS: 0,00	0.0%			
		<u>SUP. PROPUESTA (ha)</u>	<u>SUP. CUMPLE (ha)</u>			
<u>REF.</u>	<u>REFERENCIA SIGPAC</u>	<u>CULTIVO</u>	<u>DESCRIPCIÓN CULTIVO</u>	<u>S/R</u>		
2076416	23-061-011-00052-002	81293	ALGODON-AUREA	R	4,10	0,00
Porcentaje de superficie determinada en zonas vulnerables a la contaminación por nitratos		PUNTOS: 0,00	0.0%			
		<u>SUP. PROPUESTA (ha)</u>	<u>SUP. CUMPLE (ha)</u>			
<u>REF.</u>	<u>REFERENCIA SIGPAC</u>	<u>CULTIVO</u>	<u>DESCRIPCIÓN CULTIVO</u>	<u>S/R</u>		
2076416	23-061-011-00052-002	81293	ALGODON-AUREA	R	4,10	0,00
Titulares de explotaciones que hayan adquirido el compromiso voluntario de establecimiento de una enmienda natural mediante un cultivo de crucifera para su enterrado en verde		PUNTOS: 1,00	S			



<u>APELLIDOS Y NOMBRE / RAZÓN SOCIAL</u>	<u>NIF</u>	<u>EXPEDIENTE</u>	<u>SUP. PROPUESTA (ha)</u>
ESTEPA VALDIVIA ANGELES	25950940V	6096218	2,63
<u>PROPUESTA ADMITIDO</u>	<u>SOLICITA PRIMA VOL. SI</u>	<u>PROPUESTA PRIMA VOL. ADMITIDO</u>	

**IMPORTE POR ANUALIDAD**

<u>CAMPAÑA</u>	<u>IMPORTE MÁXIMO SUBVENCIONABLE</u>	<u>IMPORTE MEDIO DE TRANSFERENCIA (€/ha)</u>
2015	1.139,95 €	433,44 €
2016	1.139,95 €	433,44 €
2017	1.139,95 €	433,44 €
2018	1.139,95 €	433,44 €
2019	1.139,95 €	433,44 €

**RECINTOS PROPUESTOS**

<u>REF.</u>	<u>REFERENCIA SIGPAC</u>	<u>CULTIVO</u>	<u>DESCRIPCIÓN CULTIVO</u>	<u>S/R</u>	<u>SUP. DEC. ADMIN. (ha)</u>	<u>SUP. PROPUESTA (ha)</u>
2075636	23-061-011-00052-002	81293	ALGODON-AUREA	R	2,63	2,63

**RESUMEN CRITERIOS DE PRIORIZACIÓN**

<b>10.1.5 Sistemas sostenibles de cultivos agroindustriales</b>	<b>PUNTOS: 1,00</b>	<b>PUNTOS</b>	<b>CUMPLE</b>
Porcentaje de superficie determinada en Red Natura 2000		0,00	0.0%
Porcentaje de superficie determinada situada en zonas RAMSAR		0,00	0.0%
Porcentaje de superficie determinada en zonas vulnerables a la contaminación por nitratos		0,00	0.0%
Titulares de explotaciones que hayan adquirido el compromiso voluntario de establecimiento de una enmienda natural mediante un cultivo de crucifera para su enterrado en verde		1,00	S

**DETALLE CRITERIOS DE PRIORIZACIÓN**

<b>10.1.5 Sistemas sostenibles de cultivos agroindustriales</b>	<b>PUNTOS: 1,00</b>	<b>PUNTOS</b>	<b>CUMPLE</b>			
Porcentaje de superficie determinada en Red Natura 2000		PUNTOS: 0,00	0.0%			
		<u>SUP. PROPUESTA (ha)</u>	<u>SUP. CUMPLE (ha)</u>			
<u>REF.</u>	<u>REFERENCIA SIGPAC</u>	<u>CULTIVO</u>	<u>DESCRIPCIÓN CULTIVO</u>	<u>S/R</u>		
2075636	23-061-011-00052-002	81293	ALGODON-AUREA	R	2,63	0,00
Porcentaje de superficie determinada situada en zonas RAMSAR		PUNTOS: 0,00	0.0%			
		<u>SUP. PROPUESTA (ha)</u>	<u>SUP. CUMPLE (ha)</u>			
<u>REF.</u>	<u>REFERENCIA SIGPAC</u>	<u>CULTIVO</u>	<u>DESCRIPCIÓN CULTIVO</u>	<u>S/R</u>		
2075636	23-061-011-00052-002	81293	ALGODON-AUREA	R	2,63	0,00
Porcentaje de superficie determinada en zonas vulnerables a la contaminación por nitratos		PUNTOS: 0,00	0.0%			
		<u>SUP. PROPUESTA (ha)</u>	<u>SUP. CUMPLE (ha)</u>			
<u>REF.</u>	<u>REFERENCIA SIGPAC</u>	<u>CULTIVO</u>	<u>DESCRIPCIÓN CULTIVO</u>	<u>S/R</u>		
2075636	23-061-011-00052-002	81293	ALGODON-AUREA	R	2,63	0,00
Titulares de explotaciones que hayan adquirido el compromiso voluntario de establecimiento de una enmienda natural mediante un cultivo de crucifera para su enterrado en verde		PUNTOS: 1,00	S			



<b><u>APELLIDOS Y NOMBRE / RAZÓN SOCIAL</u></b>	<b><u>NIF</u></b>	<b><u>EXPEDIENTE</u></b>	<b><u>SUP. PROPUESTA (ha)</u></b>
EXPLOT. AGRÍCOLA VILLALBA VILLABILLA S.L	B83842815	6100382	41,28

<b><u>PROPUESTA</u></b>	<b><u>SOLICITA PRIMA VOL.</u></b>
ADMITIDO	NO

**IMPORTE POR ANUALIDAD**

<u>CAMPAÑA</u>	<u>IMPORTE MÁXIMO SUBVENCIONABLE</u>	<u>IMPORTE MEDIO DE TRANSFERENCIA (€/ha)</u>
2015	11.834,31 €	286,68 €
2016	11.834,31 €	286,68 €
2017	11.834,31 €	286,68 €
2018	11.834,31 €	286,68 €
2019	11.834,31 €	286,68 €

**RECINTOS PROPUESTOS**

<u>REF.</u>	<u>REFERENCIA SIGPAC</u>	<u>CULTIVO</u>	<u>DESCRIPCIÓN CULTIVO</u>	<u>S/R</u>	<u>SUP. DEC. ADMIN. (ha)</u>	<u>SUP. PROPUESTA (ha)</u>
2109871	23-059-006-00058-008	4100	MAIZ-MAIZ CONVENCIONAL	R	2,28	2,28
2109886	23-059-006-00066-005	81320	ALGODON-DP396	R	10,52	10,52
2109876	23-059-006-00067-003	4100	MAIZ-MAIZ CONVENCIONAL	R	1,53	1,53
2109885	23-059-006-00082-001	81310	ALGODON-AZAHAR	R	10,62	10,62
2109884	23-059-006-00084-003	81208	ALGODON-LIDER	R	16,33	16,33

**RESUMEN CRITERIOS DE PRIORIZACIÓN****10.1.5 Sistemas sostenibles de cultivos agroindustriales****PUNTOS: 4,00**

	<b><u>PUNTOS</u></b>	<b><u>CUMPLE</u></b>
Porcentaje de superficie determinada en Red Natura 2000	0,00	0.0%
Porcentaje de superficie determinada situada en zonas RAMSAR	0,00	0.0%
Porcentaje de superficie determinada en zonas vulnerables a la contaminación por nitratos	4,00	100.0%
Titulares de explotaciones que hayan adquirido el compromiso voluntario de establecimiento de una enmienda natural mediante un cultivo de crucífera para su enterrado en verde	0,00	N



**DETALLE CRITERIOS DE PRIORIZACIÓN****10.1.5 Sistemas sostenibles de cultivos agroindustriales****PUNTOS: 4,00****Porcentaje de superficie determinada en Red Natura 2000****PUNTOS: 0,00 0.0%**

<u>REF.</u>	<u>REFERENCIA SIGPAC</u>	<u>CULTIVO</u>	<u>DESCRIPCIÓN CULTIVO</u>	<u>S/R</u>	<u>SUP.</u>	<u>SUP.</u>
					<u>PROPUESTA</u>	<u>CUMPLE</u>
					(ha)	(ha)
2109871	23-059-006-00058-008	4100	MAIZ-MAIZ CONVENCIONAL	R	2,28	0,00
2109886	23-059-006-00066-005	81320	ALGODON-DP396	R	10,52	0,00
2109876	23-059-006-00067-003	4100	MAIZ-MAIZ CONVENCIONAL	R	1,53	0,00
2109885	23-059-006-00082-001	81310	ALGODON-AZAHAR	R	10,62	0,00
2109884	23-059-006-00084-003	81208	ALGODON-LIDER	R	16,33	0,00

**Porcentaje de superficie determinada situada en zonas RAMSAR****PUNTOS: 0,00 0.0%**

<u>REF.</u>	<u>REFERENCIA SIGPAC</u>	<u>CULTIVO</u>	<u>DESCRIPCIÓN CULTIVO</u>	<u>S/R</u>	<u>SUP.</u>	<u>SUP.</u>
					<u>PROPUESTA</u>	<u>CUMPLE</u>
					(ha)	(ha)
2109871	23-059-006-00058-008	4100	MAIZ-MAIZ CONVENCIONAL	R	2,28	0,00
2109886	23-059-006-00066-005	81320	ALGODON-DP396	R	10,52	0,00
2109876	23-059-006-00067-003	4100	MAIZ-MAIZ CONVENCIONAL	R	1,53	0,00
2109885	23-059-006-00082-001	81310	ALGODON-AZAHAR	R	10,62	0,00
2109884	23-059-006-00084-003	81208	ALGODON-LIDER	R	16,33	0,00

**Porcentaje de superficie determinada en zonas vulnerables a la contaminación por nitratos****PUNTOS: 4,00 100.0%**

<u>REF.</u>	<u>REFERENCIA SIGPAC</u>	<u>CULTIVO</u>	<u>DESCRIPCIÓN CULTIVO</u>	<u>S/R</u>	<u>SUP.</u>	<u>SUP.</u>
					<u>PROPUESTA</u>	<u>CUMPLE</u>
					(ha)	(ha)
2109871	23-059-006-00058-008	4100	MAIZ-MAIZ CONVENCIONAL	R	2,28	2,28
2109886	23-059-006-00066-005	81320	ALGODON-DP396	R	10,52	10,52
2109876	23-059-006-00067-003	4100	MAIZ-MAIZ CONVENCIONAL	R	1,53	1,53
2109885	23-059-006-00082-001	81310	ALGODON-AZAHAR	R	10,62	10,62
2109884	23-059-006-00084-003	81208	ALGODON-LIDER	R	16,33	16,33

**Titulares de explotaciones que hayan adquirido el compromiso voluntario de establecimiento de una enmienda natural mediante un cultivo de crucifera para su enterrado en verde****PUNTOS: 0,00 N**



<u>APELLIDOS Y NOMBRE / RAZÓN SOCIAL</u>	<u>NIF</u>	<u>EXPEDIENTE</u>	<u>SUP. PROPUESTA (ha)</u>
EXPOSITO TORRES CRISTIAN	53917302N	6099939	9,34
<u>PROPUESTA</u>	<u>SOLICITA PRIMA VOL.</u>	<u>PROPUESTA PRIMA VOL.</u>	
ADMITIDO	SI	ADMITIDO	

**IMPORTE POR ANUALIDAD**

<u>CAMPAÑA</u>	<u>IMPORTE MÁXIMO SUBVENCIONABLE</u>	<u>IMPORTE MEDIO DE TRANSFERENCIA (€/ha)</u>
2015	4.048,33 €	433,44 €
2016	4.048,33 €	433,44 €
2017	4.048,33 €	433,44 €
2018	4.048,33 €	433,44 €
2019	4.048,33 €	433,44 €

**RECINTOS PROPUESTOS**

<u>REF.</u>	<u>REFERENCIA SIGPAC</u>	<u>CULTIVO</u>	<u>DESCRIPCIÓN CULTIVO</u>	<u>S/R</u>	<u>SUP. DEC. ADMIN. (ha)</u>	<u>SUP. PROPUESTA (ha)</u>
2075751	23-005-006-00165-005	81312	ALGODON-HELENA	R	7,09	7,09
2075752	23-005-006-00199-001	81312	ALGODON-HELENA	R	1,78	1,78
2075753	23-005-015-00249-001	81038	ALGODON-REINA	R	0,47	0,47

**RESUMEN CRITERIOS DE PRIORIZACIÓN****10.1.5 Sistemas sostenibles de cultivos agroindustriales**

PUNTOS: 5,00

	<u>PUNTOS</u>	<u>CUMPLE</u>
Porcentaje de superficie determinada en Red Natura 2000	0,00	0.0%
Porcentaje de superficie determinada situada en zonas RAMSAR	0,00	0.0%
Porcentaje de superficie determinada en zonas vulnerables a la contaminación por nitratos	4,00	100.0%
Titulares de explotaciones que hayan adquirido el compromiso voluntario de establecimiento de una enmienda natural mediante un cultivo de crucífera para su enterrado en verde	1,00	S



**DETALLE CRITERIOS DE PRIORIZACIÓN****10.1.5 Sistemas sostenibles de cultivos agroindustriales****PUNTOS: 5,00****Porcentaje de superficie determinada en Red Natura 2000****PUNTOS: 0,00 0.0%**

<u>REF.</u>	<u>REFERENCIA SIGPAC</u>	<u>CULTIVO</u>	<u>DESCRIPCIÓN CULTIVO</u>	<u>S/R</u>	<u>SUP.</u>	<u>SUP.</u>
					<u>PROPUESTA</u>	<u>CUMPLE</u>
					(ha)	(ha)
2075751	23-005-006-00165-005	81312	ALGODON-HELENA	R	7,09	0,00
2075752	23-005-006-00199-001	81312	ALGODON-HELENA	R	1,78	0,00
2075753	23-005-015-00249-001	81038	ALGODON-REINA	R	0,47	0,00

**Porcentaje de superficie determinada situada en zonas RAMSAR****PUNTOS: 0,00 0.0%**

<u>REF.</u>	<u>REFERENCIA SIGPAC</u>	<u>CULTIVO</u>	<u>DESCRIPCIÓN CULTIVO</u>	<u>S/R</u>	<u>SUP.</u>	<u>SUP.</u>
					<u>PROPUESTA</u>	<u>CUMPLE</u>
					(ha)	(ha)
2075751	23-005-006-00165-005	81312	ALGODON-HELENA	R	7,09	0,00
2075752	23-005-006-00199-001	81312	ALGODON-HELENA	R	1,78	0,00
2075753	23-005-015-00249-001	81038	ALGODON-REINA	R	0,47	0,00

**Porcentaje de superficie determinada en zonas vulnerables a la contaminación por nitratos****PUNTOS: 4,00 100.0%**

<u>REF.</u>	<u>REFERENCIA SIGPAC</u>	<u>CULTIVO</u>	<u>DESCRIPCIÓN CULTIVO</u>	<u>S/R</u>	<u>SUP.</u>	<u>SUP.</u>
					<u>PROPUESTA</u>	<u>CUMPLE</u>
					(ha)	(ha)
2075751	23-005-006-00165-005	81312	ALGODON-HELENA	R	7,09	7,09
2075752	23-005-006-00199-001	81312	ALGODON-HELENA	R	1,78	1,78
2075753	23-005-015-00249-001	81038	ALGODON-REINA	R	0,47	0,47

**Titulares de explotaciones que hayan adquirido el compromiso voluntario de establecimiento de una enmienda natural mediante un cultivo de crucífera para su enterrado en verde****PUNTOS: 1,00 S**

<b><u>APELLIDOS Y NOMBRE / RAZÓN SOCIAL</u></b>	<b><u>NIF</u></b>	<b><u>EXPEDIENTE</u></b>	<b><u>SUP. PROPUESTA (ha)</u></b>
FERNANDEZ BACHILLER DIEGO	53594100Y	6091425	4,78

<b><u>PROPUESTA</u></b>	<b><u>SOLICITA PRIMA VOL.</u></b>
ADMITIDO	NO

**IMPORTE POR ANUALIDAD**

<u>CAMPAÑA</u>	<u>IMPORTE MÁXIMO SUBVENCIONABLE</u>	<u>IMPORTE MEDIO DE TRANSFERENCIA (€/ha)</u>
2015	1.387,49 €	290,27 €
2016	1.387,49 €	290,27 €
2017	1.387,49 €	290,27 €
2018	1.387,49 €	290,27 €
2019	1.387,49 €	290,27 €

**RECINTOS PROPUESTOS**

<u>REF.</u>	<u>REFERENCIA SIGPAC</u>	<u>CULTIVO</u>	<u>DESCRIPCIÓN CULTIVO</u>	<u>S/R</u>	<u>SUP. DEC. ADMIN. (ha)</u>	<u>SUP. PROPUESTA (ha)</u>
1641107	23-005-006-00012-002	81314	ALGODON-ALBARIZA	R	1,73	1,73
1641105	23-005-006-00012-003	81314	ALGODON-ALBARIZA	R	0,17	0,17
1641104	23-005-006-00014-003	81314	ALGODON-ALBARIZA	R	0,72	0,72
1641106	23-005-006-00028-001	81314	ALGODON-ALBARIZA	R	2,16	2,16

**RESUMEN CRITERIOS DE PRIORIZACIÓN****10.1.5 Sistemas sostenibles de cultivos agroindustriales****PUNTOS: 4,00**

	<b><u>PUNTOS</u></b>	<b><u>CUMPLE</u></b>
Porcentaje de superficie determinada en Red Natura 2000	0,00	0.0%
Porcentaje de superficie determinada situada en zonas RAMSAR	0,00	0.0%
Porcentaje de superficie determinada en zonas vulnerables a la contaminación por nitratos	4,00	100.0%
Titulares de explotaciones que hayan adquirido el compromiso voluntario de establecimiento de una enmienda natural mediante un cultivo de crucífera para su enterrado en verde	0,00	N



**DETALLE CRITERIOS DE PRIORIZACIÓN****10.1.5 Sistemas sostenibles de cultivos agroindustriales****PUNTOS: 4,00****Porcentaje de superficie determinada en Red Natura 2000****PUNTOS: 0,00 0.0%**

<u>REF.</u>	<u>REFERENCIA SIGPAC</u>	<u>CULTIVO</u>	<u>DESCRIPCIÓN CULTIVO</u>	<u>S/R</u>	<u>SUP.</u>	<u>SUP.</u>
					<u>PROPUESTA</u>	<u>CUMPLE</u>
					(ha)	(ha)
1641107	23-005-006-00012-002	81314	ALGODON-ALBARIZA	R	1,73	0,00
1641105	23-005-006-00012-003	81314	ALGODON-ALBARIZA	R	0,17	0,00
1641104	23-005-006-00014-003	81314	ALGODON-ALBARIZA	R	0,72	0,00
1641106	23-005-006-00028-001	81314	ALGODON-ALBARIZA	R	2,16	0,00

**Porcentaje de superficie determinada situada en zonas RAMSAR****PUNTOS: 0,00 0.0%**

<u>REF.</u>	<u>REFERENCIA SIGPAC</u>	<u>CULTIVO</u>	<u>DESCRIPCIÓN CULTIVO</u>	<u>S/R</u>	<u>SUP.</u>	<u>SUP.</u>
					<u>PROPUESTA</u>	<u>CUMPLE</u>
					(ha)	(ha)
1641107	23-005-006-00012-002	81314	ALGODON-ALBARIZA	R	1,73	0,00
1641105	23-005-006-00012-003	81314	ALGODON-ALBARIZA	R	0,17	0,00
1641104	23-005-006-00014-003	81314	ALGODON-ALBARIZA	R	0,72	0,00
1641106	23-005-006-00028-001	81314	ALGODON-ALBARIZA	R	2,16	0,00

**Porcentaje de superficie determinada en zonas vulnerables a la contaminación por nitratos****PUNTOS: 4,00 100.0%**

<u>REF.</u>	<u>REFERENCIA SIGPAC</u>	<u>CULTIVO</u>	<u>DESCRIPCIÓN CULTIVO</u>	<u>S/R</u>	<u>SUP.</u>	<u>SUP.</u>
					<u>PROPUESTA</u>	<u>CUMPLE</u>
					(ha)	(ha)
1641107	23-005-006-00012-002	81314	ALGODON-ALBARIZA	R	1,73	1,73
1641105	23-005-006-00012-003	81314	ALGODON-ALBARIZA	R	0,17	0,17
1641104	23-005-006-00014-003	81314	ALGODON-ALBARIZA	R	0,72	0,72
1641106	23-005-006-00028-001	81314	ALGODON-ALBARIZA	R	2,16	2,16

**Titulares de explotaciones que hayan adquirido el compromiso voluntario de establecimiento de una enmienda natural mediante un cultivo de crucífera para su enterrado en verde****PUNTOS: 0,00 N**

<b><u>APELLIDOS Y NOMBRE / RAZÓN SOCIAL</u></b>	<b><u>NIF</u></b>	<b><u>EXPEDIENTE</u></b>	<b><u>SUP. PROPUESTA (ha)</u></b>
FERNANDEZ SANCHEZ FRANCISCO	23676456A	6090308	18,95

<b><u>PROPUESTA</u></b>	<b><u>SOLICITA PRIMA VOL.</u></b>
ADMITIDO	NO

**IMPORTE POR ANUALIDAD**

<u>CAMPAÑA</u>	<u>IMPORTE MÁXIMO SUBVENCIONABLE</u>	<u>IMPORTE MEDIO DE TRANSFERENCIA (€/ha)</u>
2015	5.500,62 €	290,27 €
2016	5.500,62 €	290,27 €
2017	5.500,62 €	290,27 €
2018	5.500,62 €	290,27 €
2019	5.500,62 €	290,27 €

**RECINTOS PROPUESTOS**

<u>REF.</u>	<u>REFERENCIA SIGPAC</u>	<u>CULTIVO</u>	<u>DESCRIPCIÓN CULTIVO</u>	<u>S/R</u>	<u>SUP. DEC. ADMIN. (ha)</u>	<u>SUP. PROPUESTA (ha)</u>
2981039	23-005-009-00202-004	81216	ALGODON-CARISMA	R	10,73	10,73
2981038	23-005-009-00202-004	81216	ALGODON-CARISMA	R	6,49	6,49
2981040	23-005-009-00203-001	81216	ALGODON-CARISMA	R	1,73	1,73

**RESUMEN CRITERIOS DE PRIORIZACIÓN****10.1.5 Sistemas sostenibles de cultivos agroindustriales****PUNTOS: 4,00**

	<b><u>PUNTOS</u></b>	<b><u>CUMPLE</u></b>
Porcentaje de superficie determinada en Red Natura 2000	0,00	0.0%
Porcentaje de superficie determinada situada en zonas RAMSAR	0,00	0.0%
Porcentaje de superficie determinada en zonas vulnerables a la contaminación por nitratos	4,00	100.0%
Titulares de explotaciones que hayan adquirido el compromiso voluntario de establecimiento de una enmienda natural mediante un cultivo de crucífera para su enterrado en verde	0,00	N



**DETALLE CRITERIOS DE PRIORIZACIÓN****10.1.5 Sistemas sostenibles de cultivos agroindustriales****PUNTOS: 4,00****Porcentaje de superficie determinada en Red Natura 2000****PUNTOS: 0,00 0.0%**

<u>REF.</u>	<u>REFERENCIA SIGPAC</u>	<u>CULTIVO</u>	<u>DESCRIPCIÓN CULTIVO</u>	<u>S/R</u>	<u>SUP.</u>	<u>SUP.</u>
					<u>PROPUESTA</u>	<u>CUMPLE</u>
					(ha)	(ha)
2981038	23-005-009-00202-004	81216	ALGODON-CARISMA	R	6,49	0,00
2981039	23-005-009-00202-004	81216	ALGODON-CARISMA	R	10,73	0,00
2981040	23-005-009-00203-001	81216	ALGODON-CARISMA	R	1,73	0,00

**Porcentaje de superficie determinada situada en zonas RAMSAR****PUNTOS: 0,00 0.0%**

<u>REF.</u>	<u>REFERENCIA SIGPAC</u>	<u>CULTIVO</u>	<u>DESCRIPCIÓN CULTIVO</u>	<u>S/R</u>	<u>SUP.</u>	<u>SUP.</u>
					<u>PROPUESTA</u>	<u>CUMPLE</u>
					(ha)	(ha)
2981038	23-005-009-00202-004	81216	ALGODON-CARISMA	R	6,49	0,00
2981039	23-005-009-00202-004	81216	ALGODON-CARISMA	R	10,73	0,00
2981040	23-005-009-00203-001	81216	ALGODON-CARISMA	R	1,73	0,00

**Porcentaje de superficie determinada en zonas vulnerables a la contaminación por nitratos****PUNTOS: 4,00 100.0%**

<u>REF.</u>	<u>REFERENCIA SIGPAC</u>	<u>CULTIVO</u>	<u>DESCRIPCIÓN CULTIVO</u>	<u>S/R</u>	<u>SUP.</u>	<u>SUP.</u>
					<u>PROPUESTA</u>	<u>CUMPLE</u>
					(ha)	(ha)
2981039	23-005-009-00202-004	81216	ALGODON-CARISMA	R	10,73	10,73
2981038	23-005-009-00202-004	81216	ALGODON-CARISMA	R	6,49	6,49
2981040	23-005-009-00203-001	81216	ALGODON-CARISMA	R	1,73	1,73

**Titulares de explotaciones que hayan adquirido el compromiso voluntario de establecimiento de una enmienda natural mediante un cultivo de crucífera para su enterrado en verde****PUNTOS: 0,00 N**

<b><u>APELLIDOS Y NOMBRE / RAZÓN SOCIAL</u></b>	<b><u>NIF</u></b>	<b><u>EXPEDIENTE</u></b>	<b><u>SUP. PROPUESTA (ha)</u></b>
FERRAN FERNANDEZ RITA MARIA	52542805H	6097327	4,16
<b><u>PROPUESTA</u></b>	<b><u>SOLICITA PRIMA VOL.</u></b>	<b><u>PROPUESTA PRIMA VOL.</u></b>	
<b>ADMITIDO</b>	<b>SI</b>	<b>ADMITIDO</b>	
<b><u>IMPORTE POR ANUALIDAD</u></b>			

<b><u>CAMPAÑA</u></b>	<b><u>IMPORTE MÁXIMO SUBVENCIONABLE</u></b>	<b><u>IMPORTE MEDIO DE TRANSFERENCIA (€/ha)</u></b>
2015	1.803,11 €	433,44 €
2016	1.803,11 €	433,44 €
2017	1.803,11 €	433,44 €
2018	1.803,11 €	433,44 €
2019	1.803,11 €	433,44 €

**RECINTOS PROPUESTOS**

<b><u>REF.</u></b>	<b><u>REFERENCIA SIGPAC</u></b>	<b><u>CULTIVO</u></b>	<b><u>DESCRIPCIÓN CULTIVO</u></b>	<b><u>S/R</u></b>	<b><u>SUP. DEC. ADMIN. (ha)</u></b>	<b><u>SUP. PROPUESTA (ha)</u></b>
1873493	23-005-012-00122-001	81314	ALGODON-ALBARIZA	R	0,97	0,97
1873495	23-005-012-00123-001	81314	ALGODON-ALBARIZA	R	0,23	0,23
1873494	23-005-012-00131-001	81314	ALGODON-ALBARIZA	R	0,77	0,77
1873497	23-005-012-00175-002	81314	ALGODON-ALBARIZA	R	1,38	1,38
1873496	23-005-012-00630-006	81314	ALGODON-ALBARIZA	R	0,81	0,81

**RESUMEN CRITERIOS DE PRIORIZACIÓN****10.1.5 Sistemas sostenibles de cultivos agroindustriales****PUNTOS: 5,00**

	<b><u>PUNTOS</u></b>	<b><u>CUMPLE</u></b>
<b>Porcentaje de superficie determinada en Red Natura 2000</b>	0,00	0.0%
<b>Porcentaje de superficie determinada situada en zonas RAMSAR</b>	0,00	0.0%
<b>Porcentaje de superficie determinada en zonas vulnerables a la contaminación por nitratos</b>	4,00	100.0%
<b>Titulares de explotaciones que hayan adquirido el compromiso voluntario de establecimiento de una enmienda natural mediante un cultivo de crucifera para su enterrado en verde</b>	1,00	S



**DETALLE CRITERIOS DE PRIORIZACIÓN****10.1.5 Sistemas sostenibles de cultivos agroindustriales****PUNTOS: 5,00****Porcentaje de superficie determinada en Red Natura 2000****PUNTOS: 0,00 0.0%**

<u>REF.</u>	<u>REFERENCIA SIGPAC</u>	<u>CULTIVO DESCRIPCIÓN CULTIVO</u>	<u>S/R</u>	<u>SUP.</u>	<u>SUP.</u>
				<u>PROPUESTA</u>	<u>CUMPLE</u>
				<u>(ha)</u>	<u>(ha)</u>
1873493	23-005-012-00122-001	81314 ALGODON-ALBARIZA	R	0,97	0,00
1873495	23-005-012-00123-001	81314 ALGODON-ALBARIZA	R	0,23	0,00
1873494	23-005-012-00131-001	81314 ALGODON-ALBARIZA	R	0,77	0,00
1873497	23-005-012-00175-002	81314 ALGODON-ALBARIZA	R	1,38	0,00
1873496	23-005-012-00630-006	81314 ALGODON-ALBARIZA	R	0,81	0,00

**Porcentaje de superficie determinada situada en zonas RAMSAR****PUNTOS: 0,00 0.0%**

<u>REF.</u>	<u>REFERENCIA SIGPAC</u>	<u>CULTIVO DESCRIPCIÓN CULTIVO</u>	<u>S/R</u>	<u>SUP.</u>	<u>SUP.</u>
				<u>PROPUESTA</u>	<u>CUMPLE</u>
				<u>(ha)</u>	<u>(ha)</u>
1873493	23-005-012-00122-001	81314 ALGODON-ALBARIZA	R	0,97	0,00
1873495	23-005-012-00123-001	81314 ALGODON-ALBARIZA	R	0,23	0,00
1873494	23-005-012-00131-001	81314 ALGODON-ALBARIZA	R	0,77	0,00
1873497	23-005-012-00175-002	81314 ALGODON-ALBARIZA	R	1,38	0,00
1873496	23-005-012-00630-006	81314 ALGODON-ALBARIZA	R	0,81	0,00

**Porcentaje de superficie determinada en zonas vulnerables a la contaminación por nitratos****PUNTOS: 4,00 100.0%**

<u>REF.</u>	<u>REFERENCIA SIGPAC</u>	<u>CULTIVO DESCRIPCIÓN CULTIVO</u>	<u>S/R</u>	<u>SUP.</u>	<u>SUP.</u>
				<u>PROPUESTA</u>	<u>CUMPLE</u>
				<u>(ha)</u>	<u>(ha)</u>
1873493	23-005-012-00122-001	81314 ALGODON-ALBARIZA	R	0,97	0,97
1873495	23-005-012-00123-001	81314 ALGODON-ALBARIZA	R	0,23	0,23
1873494	23-005-012-00131-001	81314 ALGODON-ALBARIZA	R	0,77	0,77
1873497	23-005-012-00175-002	81314 ALGODON-ALBARIZA	R	1,38	1,38
1873496	23-005-012-00630-006	81314 ALGODON-ALBARIZA	R	0,81	0,81

**Titulares de explotaciones que hayan adquirido el compromiso voluntario de establecimiento de una enmienda natural mediante un cultivo de crucifera para su enterrado en verde****PUNTOS: 1,00 S**



<b><u>APELLIDOS Y NOMBRE / RAZÓN SOCIAL</u></b>	<b><u>NIF</u></b>	<b><u>EXPEDIENTE</u></b>	<b><u>SUP. PROPUESTA (ha)</u></b>
FUENTE LA PEÑA, S.L.	B28273399	6099672	104,49

<b><u>PROPUESTA</u></b>	<b><u>SOLICITA PRIMA VOL.</u></b>
ADMITIDO	NO

**IMPORTE POR ANUALIDAD**

<u>CAMPAÑA</u>	<u>IMPORTE MÁXIMO SUBVENCIONABLE</u>	<u>IMPORTE MEDIO DE TRANSFERENCIA (€/ha)</u>
2015	20.710,76 €	198,21 €
2016	20.710,76 €	198,21 €
2017	20.710,76 €	198,21 €
2018	20.710,76 €	198,21 €
2019	20.710,76 €	198,21 €

**RECINTOS PROPUESTOS**

<u>REF.</u>	<u>REFERENCIA SIGPAC</u>	<u>CULTIVO</u>	<u>DESCRIPCIÓN CULTIVO</u>	<u>S/R</u>	<u>SUP. DEC. ADMIN. (ha)</u>	<u>SUP. PROPUESTA (ha)</u>
2999709	23-032-001-00008-004	81363	ALGODON-DP332	R	8,92	8,92
2999710	23-032-001-00009-001	81363	ALGODON-DP332	R	25,00	25,00
2999711	23-049-021-00006-001	81363	ALGODON-DP332	R	8,25	8,25
2999708	23-049-021-00007-004	81363	ALGODON-DP332	R	12,05	12,05
2999707	23-049-021-00007-004	81363	ALGODON-DP332	R	15,80	15,80
2999715	23-049-021-00007-007	81363	ALGODON-DP332	R	6,19	6,19
2999714	23-049-021-00007-007	81363	ALGODON-DP332	R	23,43	23,43
2999713	23-049-021-00007-015	81363	ALGODON-DP332	R	3,35	3,35
2999712	23-049-021-00008-003	81363	ALGODON-DP332	R	1,50	1,50

**RESUMEN CRITERIOS DE PRIORIZACIÓN****10.1.5 Sistemas sostenibles de cultivos agroindustriales****PUNTOS: 3,68**

	<b><u>PUNTOS</u></b>	<b><u>CUMPLE</u></b>
Porcentaje de superficie determinada en Red Natura 2000	0,00	0.0%
Porcentaje de superficie determinada situada en zonas RAMSAR	0,00	0.0%
Porcentaje de superficie determinada en zonas vulnerables a la contaminación por nitratos	3,68	67.54%
Titulares de explotaciones que hayan adquirido el compromiso voluntario de establecimiento de una enmienda natural mediante un cultivo de crucífera para su enterrado en verde	0,00	N



**DETALLE CRITERIOS DE PRIORIZACIÓN****10.1.5 Sistemas sostenibles de cultivos agroindustriales****PUNTOS: 3,68****Porcentaje de superficie determinada en Red Natura 2000****PUNTOS: 0,00 0.0%**

REF.	REFERENCIA SIGPAC	CULTIVO	DESCRIPCIÓN CULTIVO	S/R	SUP.	SUP.
					PROPUESTA	CUMPLE
					(ha)	(ha)
2999709	23-032-001-00008-004	81363	ALGODON-DP332	R	8,92	0,00
2999710	23-032-001-00009-001	81363	ALGODON-DP332	R	25,00	0,00
2999711	23-049-021-00006-001	81363	ALGODON-DP332	R	8,25	0,00
2999708	23-049-021-00007-004	81363	ALGODON-DP332	R	12,05	0,00
2999707	23-049-021-00007-004	81363	ALGODON-DP332	R	15,80	0,00
2999715	23-049-021-00007-007	81363	ALGODON-DP332	R	6,19	0,00
2999714	23-049-021-00007-007	81363	ALGODON-DP332	R	23,43	0,00
2999713	23-049-021-00007-015	81363	ALGODON-DP332	R	3,35	0,00
2999712	23-049-021-00008-003	81363	ALGODON-DP332	R	1,50	0,00

**Porcentaje de superficie determinada situada en zonas RAMSAR****PUNTOS: 0,00 0.0%**

REF.	REFERENCIA SIGPAC	CULTIVO	DESCRIPCIÓN CULTIVO	S/R	SUP.	SUP.
					PROPUESTA	CUMPLE
					(ha)	(ha)
2999709	23-032-001-00008-004	81363	ALGODON-DP332	R	8,92	0,00
2999710	23-032-001-00009-001	81363	ALGODON-DP332	R	25,00	0,00
2999711	23-049-021-00006-001	81363	ALGODON-DP332	R	8,25	0,00
2999707	23-049-021-00007-004	81363	ALGODON-DP332	R	15,80	0,00
2999708	23-049-021-00007-004	81363	ALGODON-DP332	R	12,05	0,00
2999714	23-049-021-00007-007	81363	ALGODON-DP332	R	23,43	0,00
2999715	23-049-021-00007-007	81363	ALGODON-DP332	R	6,19	0,00
2999713	23-049-021-00007-015	81363	ALGODON-DP332	R	3,35	0,00
2999712	23-049-021-00008-003	81363	ALGODON-DP332	R	1,50	0,00

**Porcentaje de superficie determinada en zonas vulnerables a la contaminación por nitratos****PUNTOS: 3,68 67.54%**

REF.	REFERENCIA SIGPAC	CULTIVO	DESCRIPCIÓN CULTIVO	S/R	SUP.	SUP.
					PROPUESTA	CUMPLE
					(ha)	(ha)
2999709	23-032-001-00008-004	81363	ALGODON-DP332	R	8,92	0,00
2999710	23-032-001-00009-001	81363	ALGODON-DP332	R	25,00	0,00
2999711	23-049-021-00006-001	81363	ALGODON-DP332	R	8,25	8,25
2999708	23-049-021-00007-004	81363	ALGODON-DP332	R	12,05	12,05
2999707	23-049-021-00007-004	81363	ALGODON-DP332	R	15,80	15,80
2999715	23-049-021-00007-007	81363	ALGODON-DP332	R	6,19	6,19
2999714	23-049-021-00007-007	81363	ALGODON-DP332	R	23,43	23,43
2999713	23-049-021-00007-015	81363	ALGODON-DP332	R	3,35	3,35
2999712	23-049-021-00008-003	81363	ALGODON-DP332	R	1,50	1,50

**Titulares de explotaciones que hayan adquirido el compromiso voluntario de establecimiento de una enmienda natural mediante un cultivo de crucífera para su enterrado en verde****PUNTOS: 0,00 N**

<b><u>APELLIDOS Y NOMBRE / RAZÓN SOCIAL</u></b>	<b><u>NIF</u></b>	<b><u>EXPEDIENTE</u></b>	<b><u>SUP. PROPUESTA (ha)</u></b>
FUENTES BERLANGA ESTEBAN	25920202F	6084131	6,17
<b><u>PROPUESTA INADMITIDO</u></b>	<b><u>SOLICITA PRIMA VOL. SI</u></b>	<b><u>PROPUESTA PRIMA VOL. INADMITIDO</u></b>	
<b><u>IMPORTE POR ANUALIDAD</u></b>			

<b><u>CAMPAÑA</u></b>	<b><u>IMPORTE MÁXIMO SUBVENCIONABLE</u></b>	<b><u>IMPORTE MEDIO DE TRANSFERENCIA (€/ha)</u></b>
2015	1.790,97 €	290,27 €
2016	1.790,97 €	290,27 €
2017	1.790,97 €	290,27 €
2018	1.790,97 €	290,27 €
2019	1.790,97 €	290,27 €

**RECINTOS PROPUESTOS**

<b><u>REF.</u></b>	<b><u>REFERENCIA SIGPAC</u></b>	<b><u>CULTIVO</u></b>	<b><u>DESCRIPCIÓN CULTIVO</u></b>	<b><u>S/R</u></b>	<b><u>SUP. DEC. ADMIN. (ha)</u></b>	<b><u>SUP. PROPUESTA (ha)</u></b>
1960738	23-005-009-00025-002	81320	ALGODON-DP396	R	2,02	2,02
1960739	23-005-009-00479-001	81320	ALGODON-DP396	R	2,05	2,05
1960740	23-005-010-00253-006	81314	ALGODON-ALBARIZA	R	1,15	1,15
1960741	23-005-010-00254-002	81320	ALGODON-DP396	R	0,95	0,95

**INCIDENCIAS****INCIDENCIA DESCRIPCIÓN**

80102 Titular no inscrito en ninguna Agrupación de Producción Integrada del cultivo solicitado.

**RESUMEN CRITERIOS DE PRIORIZACIÓN****10.1.5 Sistemas sostenibles de cultivos agroindustriales****PUNTOS: 4,00**

	<b><u>PUNTOS</u></b>	<b><u>CUMPLE</u></b>
Porcentaje de superficie determinada en Red Natura 2000	0,00	0.0%
Porcentaje de superficie determinada situada en zonas RAMSAR	0,00	0.0%
Porcentaje de superficie determinada en zonas vulnerables a la contaminación por nitratos	4,00	100.0%
Titulares de explotaciones que hayan adquirido el compromiso voluntario de establecimiento de una enmienda natural mediante un cultivo de crucífera para su enterrado en verde	0,00	N



**DETALLE CRITERIOS DE PRIORIZACIÓN****10.1.5 Sistemas sostenibles de cultivos agroindustriales****PUNTOS: 4,00****Porcentaje de superficie determinada en Red Natura 2000****PUNTOS: 0,00 0.0%**

<u>REF.</u>	<u>REFERENCIA SIGPAC</u>	<u>CULTIVO</u>	<u>DESCRIPCIÓN CULTIVO</u>	<u>S/R</u>	<u>SUP.</u> <u>PROPUESTA</u> <u>(ha)</u>	<u>SUP.</u> <u>CUMPLE</u> <u>(ha)</u>
1960738	23-005-009-00025-002	81320	ALGODON-DP396	R	2,02	0,00
1960739	23-005-009-00479-001	81320	ALGODON-DP396	R	2,05	0,00
1960740	23-005-010-00253-006	81314	ALGODON-ALBARIZA	R	1,15	0,00
1960741	23-005-010-00254-002	81320	ALGODON-DP396	R	0,95	0,00

**Porcentaje de superficie determinada situada en zonas RAMSAR****PUNTOS: 0,00 0.0%**

<u>REF.</u>	<u>REFERENCIA SIGPAC</u>	<u>CULTIVO</u>	<u>DESCRIPCIÓN CULTIVO</u>	<u>S/R</u>	<u>SUP.</u> <u>PROPUESTA</u> <u>(ha)</u>	<u>SUP.</u> <u>CUMPLE</u> <u>(ha)</u>
1960738	23-005-009-00025-002	81320	ALGODON-DP396	R	2,02	0,00
1960739	23-005-009-00479-001	81320	ALGODON-DP396	R	2,05	0,00
1960740	23-005-010-00253-006	81314	ALGODON-ALBARIZA	R	1,15	0,00
1960741	23-005-010-00254-002	81320	ALGODON-DP396	R	0,95	0,00

**Porcentaje de superficie determinada en zonas vulnerables a la contaminación por nitratos****PUNTOS: 4,00 100.0%**

<u>REF.</u>	<u>REFERENCIA SIGPAC</u>	<u>CULTIVO</u>	<u>DESCRIPCIÓN CULTIVO</u>	<u>S/R</u>	<u>SUP.</u> <u>PROPUESTA</u> <u>(ha)</u>	<u>SUP.</u> <u>CUMPLE</u> <u>(ha)</u>
1960738	23-005-009-00025-002	81320	ALGODON-DP396	R	2,02	2,02
1960739	23-005-009-00479-001	81320	ALGODON-DP396	R	2,05	2,05
1960740	23-005-010-00253-006	81314	ALGODON-ALBARIZA	R	1,15	1,15
1960741	23-005-010-00254-002	81320	ALGODON-DP396	R	0,95	0,95

**Titulares de explotaciones que hayan adquirido el compromiso voluntario de establecimiento de una enmienda natural mediante un cultivo de crucifera para su enterrado en verde****PUNTOS: 0,00 N**

<b><u>APELLIDOS Y NOMBRE / RAZÓN SOCIAL</u></b>	<b><u>NIF</u></b>	<b><u>EXPEDIENTE</u></b>	<b><u>SUP. PROPUESTA (ha)</u></b>
FUENTES JIMENEZ MARIA CABEZA	26199793X	6064114	5,76
<b><u>PROPUESTA</u></b>	<b><u>SOLICITA PRIMA VOL.</u></b>	<b><u>PROPUESTA PRIMA VOL.</u></b>	
<b>ADMITIDO</b>	<b>SI</b>	<b>ADMITIDO</b>	
<b><u>IMPORTE POR ANUALIDAD</u></b>			

<b><u>CAMPAÑA</u></b>	<b><u>IMPORTE MÁXIMO SUBVENCIONABLE</u></b>	<b><u>IMPORTE MEDIO DE TRANSFERENCIA (€/ha)</u></b>
2015	2.496,62 €	433,44 €
2016	2.496,62 €	433,44 €
2017	2.496,62 €	433,44 €
2018	2.496,62 €	433,44 €
2019	2.496,62 €	433,44 €

**RECINTOS PROPUESTOS**

<b><u>REF.</u></b>	<b><u>REFERENCIA SIGPAC</u></b>	<b><u>CULTIVO</u></b>	<b><u>DESCRIPCIÓN CULTIVO</u></b>	<b><u>S/R</u></b>	<b><u>SUP. DEC. ADMIN. (ha)</u></b>	<b><u>SUP. PROPUESTA (ha)</u></b>
2962955	23-005-002-00156-002	81385	ALGODON-DP377	R	2,50	2,50
2962957	23-005-005-00086-001	81385	ALGODON-DP377	R	0,66	0,66
2962956	23-005-005-00087-001	81385	ALGODON-DP377	R	1,73	1,73
2962959	23-005-005-00088-001	81385	ALGODON-DP377	R	0,62	0,62
2962958	23-005-005-00089-001	81385	ALGODON-DP377	R	0,25	0,25

**RESUMEN CRITERIOS DE PRIORIZACIÓN****10.1.5 Sistemas sostenibles de cultivos agroindustriales****PUNTOS:** 4,57

	<b><u>PUNTOS</u></b>	<b><u>CUMPLE</u></b>
<b>Porcentaje de superficie determinada en Red Natura 2000</b>	0,00	0.0%
<b>Porcentaje de superficie determinada situada en zonas RAMSAR</b>	0,00	0.0%
<b>Porcentaje de superficie determinada en zonas vulnerables a la contaminación por nitratos</b>	3,57	56.6%
<b>Titulares de explotaciones que hayan adquirido el compromiso voluntario de establecimiento de una enmienda natural mediante un cultivo de crucífera para su enterrado en verde</b>	1,00	S



**DETALLE CRITERIOS DE PRIORIZACIÓN****10.1.5 Sistemas sostenibles de cultivos agroindustriales****PUNTOS: 4,57****Porcentaje de superficie determinada en Red Natura 2000****PUNTOS: 0,00 0.0%**

<u>REF.</u>	<u>REFERENCIA SIGPAC</u>	<u>CULTIVO</u>	<u>DESCRIPCIÓN CULTIVO</u>	<u>S/R</u>	<u>SUP.</u>	<u>SUP.</u>
					<u>PROPUESTA</u>	<u>CUMPLE</u>
					(ha)	(ha)
2962955	23-005-002-00156-002	81385	ALGODON-DP377	R	2,50	0,00
2962957	23-005-005-00086-001	81385	ALGODON-DP377	R	0,66	0,00
2962956	23-005-005-00087-001	81385	ALGODON-DP377	R	1,73	0,00
2962959	23-005-005-00088-001	81385	ALGODON-DP377	R	0,62	0,00
2962958	23-005-005-00089-001	81385	ALGODON-DP377	R	0,25	0,00

**Porcentaje de superficie determinada situada en zonas RAMSAR****PUNTOS: 0,00 0.0%**

<u>REF.</u>	<u>REFERENCIA SIGPAC</u>	<u>CULTIVO</u>	<u>DESCRIPCIÓN CULTIVO</u>	<u>S/R</u>	<u>SUP.</u>	<u>SUP.</u>
					<u>PROPUESTA</u>	<u>CUMPLE</u>
					(ha)	(ha)
2962955	23-005-002-00156-002	81385	ALGODON-DP377	R	2,50	0,00
2962957	23-005-005-00086-001	81385	ALGODON-DP377	R	0,66	0,00
2962956	23-005-005-00087-001	81385	ALGODON-DP377	R	1,73	0,00
2962959	23-005-005-00088-001	81385	ALGODON-DP377	R	0,62	0,00
2962958	23-005-005-00089-001	81385	ALGODON-DP377	R	0,25	0,00

**Porcentaje de superficie determinada en zonas vulnerables a la contaminación por nitratos****PUNTOS: 3,57 56.6%**

<u>REF.</u>	<u>REFERENCIA SIGPAC</u>	<u>CULTIVO</u>	<u>DESCRIPCIÓN CULTIVO</u>	<u>S/R</u>	<u>SUP.</u>	<u>SUP.</u>
					<u>PROPUESTA</u>	<u>CUMPLE</u>
					(ha)	(ha)
2962955	23-005-002-00156-002	81385	ALGODON-DP377	R	2,50	0,00
2962957	23-005-005-00086-001	81385	ALGODON-DP377	R	0,66	0,66
2962956	23-005-005-00087-001	81385	ALGODON-DP377	R	1,73	1,73
2962959	23-005-005-00088-001	81385	ALGODON-DP377	R	0,62	0,62
2962958	23-005-005-00089-001	81385	ALGODON-DP377	R	0,25	0,25

**Titulares de explotaciones que hayan adquirido el compromiso voluntario de establecimiento de una enmienda natural mediante un cultivo de crucifera para su enterrado en verde****PUNTOS: 1,00 S**

<u>APELLIDOS Y NOMBRE / RAZÓN SOCIAL</u>	<u>NIF</u>	<u>EXPEDIENTE</u>	<u>SUP. PROPUESTA (ha)</u>
FUENTES ZAFRA MARIA DEL CARMEN	25964868F	6092394	13,70

<u>PROPUESTA</u>	<u>SOLICITA PRIMA VOL.</u>	<u>PROPUESTA PRIMA VOL.</u>
ADMITIDO	SI	ADMITIDO

**IMPORTE POR ANUALIDAD**

<u>CAMPAÑA</u>	<u>IMPORTE MÁXIMO SUBVENCIÓNABLE</u>	<u>IMPORTE MEDIO DE TRANSFERENCIA (€/ha)</u>
2015	5.938,13 €	433,44 €
2016	5.938,13 €	433,44 €
2017	5.938,13 €	433,44 €
2018	5.938,13 €	433,44 €
2019	5.938,13 €	433,44 €

**RECINTOS PROPUESTOS**

<u>REF.</u>	<u>REFERENCIA SIGPAC</u>	<u>CULTIVO</u>	<u>DESCRIPCIÓN CULTIVO</u>	<u>S/R</u>	<u>SUP. DEC. ADMIN. (ha)</u>	<u>SUP. PROPUESTA (ha)</u>
1675925	23-061-004-00013-001	1000	TRIGO BLANDO-SIN VARIEDAD	R	1,91	1,91
1675927	23-061-004-00013-001	33001	GIRASOL-102JR	R	2,79	2,79
1675928	23-061-004-00013-001	81190	ALGODON-ALEXANDROS	R	9,00	9,00

**RESUMEN CRITERIOS DE PRIORIZACIÓN****10.1.5 Sistemas sostenibles de cultivos agroindustriales****PUNTOS: 5,00**

	<b><u>PUNTOS</u></b>	<b><u>CUMPLE</u></b>
Porcentaje de superficie determinada en Red Natura 2000	0,00	0.0%
Porcentaje de superficie determinada situada en zonas RAMSAR	0,00	0.0%
Porcentaje de superficie determinada en zonas vulnerables a la contaminación por nitratos	4,00	100.0%
Titulares de explotaciones que hayan adquirido el compromiso voluntario de establecimiento de una enmienda natural mediante un cultivo de crucífera para su enterrado en verde	1,00	S



**DETALLE CRITERIOS DE PRIORIZACIÓN****10.1.5 Sistemas sostenibles de cultivos agroindustriales****PUNTOS: 5,00****Porcentaje de superficie determinada en Red Natura 2000****PUNTOS: 0,00 0.0%**

<u>REF.</u>	<u>REFERENCIA SIGPAC</u>	<u>CULTIVO</u>	<u>DESCRIPCIÓN CULTIVO</u>	<u>S/R</u>	<u>SUP.</u> <u>PROPUESTA</u> <u>(ha)</u>	<u>SUP.</u> <u>CÚMPLE</u> <u>(ha)</u>
1675925	23-061-004-00013-001	1000	TRIGO BLANDO-SIN VARIEDAD	R	1,91	0,00
1675927	23-061-004-00013-001	33001	GIRASOL-102JR	R	2,79	0,00
1675928	23-061-004-00013-001	81190	ALGODON-ALEXANDROS	R	9,00	0,00

**Porcentaje de superficie determinada situada en zonas RAMSAR****PUNTOS: 0,00 0.0%**

<u>REF.</u>	<u>REFERENCIA SIGPAC</u>	<u>CULTIVO</u>	<u>DESCRIPCIÓN CULTIVO</u>	<u>S/R</u>	<u>SUP.</u> <u>PROPUESTA</u> <u>(ha)</u>	<u>SUP.</u> <u>CÚMPLE</u> <u>(ha)</u>
1675925	23-061-004-00013-001	1000	TRIGO BLANDO-SIN VARIEDAD	R	1,91	0,00
1675927	23-061-004-00013-001	33001	GIRASOL-102JR	R	2,79	0,00
1675928	23-061-004-00013-001	81190	ALGODON-ALEXANDROS	R	9,00	0,00

**Porcentaje de superficie determinada en zonas vulnerables a la contaminación por nitratos****PUNTOS: 4,00 100.0%**

<u>REF.</u>	<u>REFERENCIA SIGPAC</u>	<u>CULTIVO</u>	<u>DESCRIPCIÓN CULTIVO</u>	<u>S/R</u>	<u>SUP.</u> <u>PROPUESTA</u> <u>(ha)</u>	<u>SUP.</u> <u>CÚMPLE</u> <u>(ha)</u>
1675925	23-061-004-00013-001	1000	TRIGO BLANDO-SIN VARIEDAD	R	1,91	1,91
1675927	23-061-004-00013-001	33001	GIRASOL-102JR	R	2,79	2,79
1675928	23-061-004-00013-001	81190	ALGODON-ALEXANDROS	R	9,00	9,00

**Titulares de explotaciones que hayan adquirido el compromiso voluntario de establecimiento de una enmienda natural mediante un cultivo de crucífera para su enterrado en verde****PUNTOS: 1,00 S**



<b><u>APELLIDOS Y NOMBRE / RAZÓN SOCIAL</u></b>	<b><u>NIF</u></b>	<b><u>EXPEDIENTE</u></b>	<b><u>SUP. PROPUESTA (ha)</u></b>
GALLEGO CAMARA ALFONSO	78689078Y	6091320	3,56
<b><u>PROPUESTA</u></b>	<b><u>SOLICITA PRIMA VOL.</u></b>	<b><u>PROPUESTA PRIMA VOL.</u></b>	
<b>ADMITIDO</b>	<b>SI</b>	<b>ADMITIDO</b>	

**IMPORTE POR ANUALIDAD**

<b><u>CAMPAÑA</u></b>	<b><u>IMPORTE MÁXIMO SUBVENCIONABLE</u></b>	<b><u>IMPORTE MEDIO DE TRANSFERENCIA (€/ha)</u></b>
2015	1.543,05 €	433,44 €
2016	1.543,05 €	433,44 €
2017	1.543,05 €	433,44 €
2018	1.543,05 €	433,44 €
2019	1.543,05 €	433,44 €

**RECINTOS PROPUESTOS**

<b><u>REF.</u></b>	<b><u>REFERENCIA SIGPAC</u></b>	<b><u>CULTIVO</u></b>	<b><u>DESCRIPCIÓN CULTIVO</u></b>	<b><u>S/R</u></b>	<b><u>SUP. DEC. ADMIN. (ha)</u></b>	<b><u>SUP. PROPUESTA (ha)</u></b>
1697520	23-096-018-00013-001	81190	ALGODON-ALEXANDROS	R	0,05	0,05
1697519	23-096-018-00015-001	81190	ALGODON-ALEXANDROS	R	1,07	1,07
1697517	23-096-018-00047-001	81190	ALGODON-ALEXANDROS	R	2,30	2,30
1697518	23-096-018-00146-002	81190	ALGODON-ALEXANDROS	R	0,09	0,09
1697516	23-096-018-00333-002	81190	ALGODON-ALEXANDROS	R	0,05	0,05

**RESUMEN CRITERIOS DE PRIORIZACIÓN****10.1.5 Sistemas sostenibles de cultivos agroindustriales****PUNTOS: 5,00**

	<b><u>PUNTOS</u></b>	<b><u>CUMPLE</u></b>
<b>Porcentaje de superficie determinada en Red Natura 2000</b>	0,00	0.0%
<b>Porcentaje de superficie determinada situada en zonas RAMSAR</b>	0,00	0.0%
<b>Porcentaje de superficie determinada en zonas vulnerables a la contaminación por nitratos</b>	4,00	100.0%
<b>Titulares de explotaciones que hayan adquirido el compromiso voluntario de establecimiento de una enmienda natural mediante un cultivo de crucifera para su enterrado en verde</b>	1,00	S



**DETALLE CRITERIOS DE PRIORIZACIÓN****10.1.5 Sistemas sostenibles de cultivos agroindustriales****PUNTOS: 5,00****Porcentaje de superficie determinada en Red Natura 2000****PUNTOS: 0,00 0.0%**

<u>REF.</u>	<u>REFERENCIA SIGPAC</u>	<u>CULTIVO</u>	<u>DESCRIPCIÓN CULTIVO</u>	<u>S/R</u>	<u>SUP.</u>	<u>SUP.</u>
					<u>PROPUESTA</u>	<u>CUMPLE</u>
					(ha)	(ha)
1697520	23-096-018-00013-001	81190	ALGODON-ALEXANDROS	R	0,05	0,00
1697519	23-096-018-00015-001	81190	ALGODON-ALEXANDROS	R	1,07	0,00
1697517	23-096-018-00047-001	81190	ALGODON-ALEXANDROS	R	2,30	0,00
1697518	23-096-018-00146-002	81190	ALGODON-ALEXANDROS	R	0,09	0,00
1697516	23-096-018-00333-002	81190	ALGODON-ALEXANDROS	R	0,05	0,00

**Porcentaje de superficie determinada situada en zonas RAMSAR****PUNTOS: 0,00 0.0%**

<u>REF.</u>	<u>REFERENCIA SIGPAC</u>	<u>CULTIVO</u>	<u>DESCRIPCIÓN CULTIVO</u>	<u>S/R</u>	<u>SUP.</u>	<u>SUP.</u>
					<u>PROPUESTA</u>	<u>CUMPLE</u>
					(ha)	(ha)
1697520	23-096-018-00013-001	81190	ALGODON-ALEXANDROS	R	0,05	0,00
1697519	23-096-018-00015-001	81190	ALGODON-ALEXANDROS	R	1,07	0,00
1697517	23-096-018-00047-001	81190	ALGODON-ALEXANDROS	R	2,30	0,00
1697518	23-096-018-00146-002	81190	ALGODON-ALEXANDROS	R	0,09	0,00
1697516	23-096-018-00333-002	81190	ALGODON-ALEXANDROS	R	0,05	0,00

**Porcentaje de superficie determinada en zonas vulnerables a la contaminación por nitratos****PUNTOS: 4,00 100.0%**

<u>REF.</u>	<u>REFERENCIA SIGPAC</u>	<u>CULTIVO</u>	<u>DESCRIPCIÓN CULTIVO</u>	<u>S/R</u>	<u>SUP.</u>	<u>SUP.</u>
					<u>PROPUESTA</u>	<u>CUMPLE</u>
					(ha)	(ha)
1697520	23-096-018-00013-001	81190	ALGODON-ALEXANDROS	R	0,05	0,05
1697519	23-096-018-00015-001	81190	ALGODON-ALEXANDROS	R	1,07	1,07
1697517	23-096-018-00047-001	81190	ALGODON-ALEXANDROS	R	2,30	2,30
1697518	23-096-018-00146-002	81190	ALGODON-ALEXANDROS	R	0,09	0,09
1697516	23-096-018-00333-002	81190	ALGODON-ALEXANDROS	R	0,05	0,05

**Titulares de explotaciones que hayan adquirido el compromiso voluntario de establecimiento de una enmienda natural mediante un cultivo de crucifera para su enterrado en verde****PUNTOS: 1,00 S**

<b><u>APELLIDOS Y NOMBRE / RAZÓN SOCIAL</u></b>	<b><u>NIF</u></b>	<b><u>EXPEDIENTE</u></b>	<b><u>SUP. PROPUESTA (ha)</u></b>
GALLEGO CASTILLA FRANCISCO	46845791N	6095131	4,19
<b><u>PROPUESTA</u></b>	<b><u>SOLICITA PRIMA VOL.</u></b>	<b><u>PROPUESTA PRIMA VOL.</u></b>	
ADMITIDO	SI	ADMITIDO	
<b><u>IMPORTE POR ANUALIDAD</u></b>			

<b><u>CAMPAÑA</u></b>	<b><u>IMPORTE MÁXIMO SUBVENCIONABLE</u></b>	<b><u>IMPORTE MEDIO DE TRANSFERENCIA (€/ha)</u></b>
2015	1.816,11 €	433,44 €
2016	1.816,11 €	433,44 €
2017	1.816,11 €	433,44 €
2018	1.816,11 €	433,44 €
2019	1.816,11 €	433,44 €

**RECINTOS PROPUESTOS**

<b><u>REF.</u></b>	<b><u>REFERENCIA SIGPAC</u></b>	<b><u>CULTIVO</u></b>	<b><u>DESCRIPCIÓN CULTIVO</u></b>	<b><u>S/R</u></b>	<b><u>SUP. DEC. ADMIN. (ha)</u></b>	<b><u>SUP. PROPUESTA (ha)</u></b>
2076207	23-096-015-00035-001	81015	ALGODON-COKO	R	1,27	1,27
2076205	23-096-015-00035-005	81015	ALGODON-COKO	R	0,06	0,06
2076209	23-096-015-00208-001	81015	ALGODON-COKO	R	0,60	0,60
2076206	23-096-015-00362-001	81015	ALGODON-COKO	R	0,87	0,87
2076208	23-096-018-00311-001	81015	ALGODON-COKO	R	1,39	1,39

**RESUMEN CRITERIOS DE PRIORIZACIÓN****10.1.5 Sistemas sostenibles de cultivos agroindustriales****PUNTOS: 5,00**

	<b><u>PUNTOS</u></b>	<b><u>CUMPLE</u></b>
Porcentaje de superficie determinada en Red Natura 2000	0,00	0.0%
Porcentaje de superficie determinada situada en zonas RAMSAR	0,00	0.0%
Porcentaje de superficie determinada en zonas vulnerables a la contaminación por nitratos	4,00	100.0%
Titulares de explotaciones que hayan adquirido el compromiso voluntario de establecimiento de una enmienda natural mediante un cultivo de crucífera para su enterrado en verde	1,00	S



**DETALLE CRITERIOS DE PRIORIZACIÓN****10.1.5 Sistemas sostenibles de cultivos agroindustriales****PUNTOS: 5,00****Porcentaje de superficie determinada en Red Natura 2000****PUNTOS: 0,00 0.0%**

<u>REF.</u>	<u>REFERENCIA SIGPAC</u>	<u>CULTIVO</u>	<u>DESCRIPCIÓN CULTIVO</u>	<u>S/R</u>	<u>SUP.</u>	<u>SUP.</u>
					<u>PROPUESTA</u>	<u>CUMPLE</u>
					(ha)	(ha)
2076207	23-096-015-00035-001	81015	ALGODON-COKO	R	1,27	0,00
2076205	23-096-015-00035-005	81015	ALGODON-COKO	R	0,06	0,00
2076209	23-096-015-00208-001	81015	ALGODON-COKO	R	0,60	0,00
2076206	23-096-015-00362-001	81015	ALGODON-COKO	R	0,87	0,00
2076208	23-096-018-00311-001	81015	ALGODON-COKO	R	1,39	0,00

**Porcentaje de superficie determinada situada en zonas RAMSAR****PUNTOS: 0,00 0.0%**

<u>REF.</u>	<u>REFERENCIA SIGPAC</u>	<u>CULTIVO</u>	<u>DESCRIPCIÓN CULTIVO</u>	<u>S/R</u>	<u>SUP.</u>	<u>SUP.</u>
					<u>PROPUESTA</u>	<u>CUMPLE</u>
					(ha)	(ha)
2076207	23-096-015-00035-001	81015	ALGODON-COKO	R	1,27	0,00
2076205	23-096-015-00035-005	81015	ALGODON-COKO	R	0,06	0,00
2076209	23-096-015-00208-001	81015	ALGODON-COKO	R	0,60	0,00
2076206	23-096-015-00362-001	81015	ALGODON-COKO	R	0,87	0,00
2076208	23-096-018-00311-001	81015	ALGODON-COKO	R	1,39	0,00

**Porcentaje de superficie determinada en zonas vulnerables a la contaminación por nitratos****PUNTOS: 4,00 100.0%**

<u>REF.</u>	<u>REFERENCIA SIGPAC</u>	<u>CULTIVO</u>	<u>DESCRIPCIÓN CULTIVO</u>	<u>S/R</u>	<u>SUP.</u>	<u>SUP.</u>
					<u>PROPUESTA</u>	<u>CUMPLE</u>
					(ha)	(ha)
2076207	23-096-015-00035-001	81015	ALGODON-COKO	R	1,27	1,27
2076205	23-096-015-00035-005	81015	ALGODON-COKO	R	0,06	0,06
2076209	23-096-015-00208-001	81015	ALGODON-COKO	R	0,60	0,60
2076206	23-096-015-00362-001	81015	ALGODON-COKO	R	0,87	0,87
2076208	23-096-018-00311-001	81015	ALGODON-COKO	R	1,39	1,39

**Titulares de explotaciones que hayan adquirido el compromiso voluntario de establecimiento de una enmienda natural mediante un cultivo de crucifera para su enterrado en verde****PUNTOS: 1,00 S**

<b><u>APELLIDOS Y NOMBRE / RAZÓN SOCIAL</u></b>	<b><u>NIF</u></b>	<b><u>EXPEDIENTE</u></b>	<b><u>SUP. PROPUESTA (ha)</u></b>
GALLEGO CASTILLA JUAN JOSE	46845788D	6095133	5,28
<b><u>PROPUESTA ADMITIDO</u></b>	<b><u>SOLICITA PRIMA VOL. SI</u></b>	<b><u>PROPUESTA PRIMA VOL. ADMITIDO</u></b>	
<b><u>IMPORTE POR ANUALIDAD</u></b>			

<b><u>CAMPAÑA</u></b>	<b><u>IMPORTE MÁXIMO SUBVENCIONABLE</u></b>	<b><u>IMPORTE MEDIO DE TRANSFERENCIA (€/ha)</u></b>
2015	2.288,57 €	433,44 €
2016	2.288,57 €	433,44 €
2017	2.288,57 €	433,44 €
2018	2.288,57 €	433,44 €
2019	2.288,57 €	433,44 €

**RECINTOS PROPUESTOS**

<b><u>REF.</u></b>	<b><u>REFERENCIA SIGPAC</u></b>	<b><u>CULTIVO</u></b>	<b><u>DESCRIPCIÓN CULTIVO</u></b>	<b><u>S/R</u></b>	<b><u>SUP. DEC. ADMIN. (ha)</u></b>	<b><u>SUP. PROPUESTA (ha)</u></b>
2076956	23-096-017-00026-001	81015	ALGODON-COKO	R	0,19	0,19
2076957	23-096-017-00027-001	81015	ALGODON-COKO	R	0,12	0,12
2076955	23-096-017-00028-001	81015	ALGODON-COKO	R	1,52	1,52
2076960	23-096-018-00209-001	81015	ALGODON-COKO	R	0,53	0,53
2076959	23-096-018-00210-001	81015	ALGODON-COKO	R	2,27	2,27
2076958	23-096-018-00211-001	81015	ALGODON-COKO	R	0,65	0,65

**RESUMEN CRITERIOS DE PRIORIZACIÓN****10.1.5 Sistemas sostenibles de cultivos agroindustriales****PUNTOS: 5,00**

	<b><u>PUNTOS</u></b>	<b><u>CUMPLE</u></b>
Porcentaje de superficie determinada en Red Natura 2000	0,00	0.0%
Porcentaje de superficie determinada situada en zonas RAMSAR	0,00	0.0%
Porcentaje de superficie determinada en zonas vulnerables a la contaminación por nitratos	4,00	100.0%
Titulares de explotaciones que hayan adquirido el compromiso voluntario de establecimiento de una enmienda natural mediante un cultivo de crucífera para su enterrado en verde	1,00	S



**DETALLE CRITERIOS DE PRIORIZACIÓN****10.1.5 Sistemas sostenibles de cultivos agroindustriales****PUNTOS: 5,00****Porcentaje de superficie determinada en Red Natura 2000****PUNTOS: 0,00 0.0%**

<u>REF.</u>	<u>REFERENCIA SIGPAC</u>	<u>CULTIVO</u>	<u>DESCRIPCIÓN CULTIVO</u>	<u>S/R</u>	<u>SUP.</u> <u>PROPUESTA</u> <u>(ha)</u>	<u>SUP.</u> <u>CUMPLE</u> <u>(ha)</u>
2076956	23-096-017-00026-001	81015	ALGODON-COKO	R	0,19	0,00
2076957	23-096-017-00027-001	81015	ALGODON-COKO	R	0,12	0,00
2076955	23-096-017-00028-001	81015	ALGODON-COKO	R	1,52	0,00
2076960	23-096-018-00209-001	81015	ALGODON-COKO	R	0,53	0,00
2076959	23-096-018-00210-001	81015	ALGODON-COKO	R	2,27	0,00
2076958	23-096-018-00211-001	81015	ALGODON-COKO	R	0,65	0,00

**Porcentaje de superficie determinada situada en zonas RAMSAR****PUNTOS: 0,00 0.0%**

<u>REF.</u>	<u>REFERENCIA SIGPAC</u>	<u>CULTIVO</u>	<u>DESCRIPCIÓN CULTIVO</u>	<u>S/R</u>	<u>SUP.</u> <u>PROPUESTA</u> <u>(ha)</u>	<u>SUP.</u> <u>CUMPLE</u> <u>(ha)</u>
2076956	23-096-017-00026-001	81015	ALGODON-COKO	R	0,19	0,00
2076957	23-096-017-00027-001	81015	ALGODON-COKO	R	0,12	0,00
2076955	23-096-017-00028-001	81015	ALGODON-COKO	R	1,52	0,00
2076960	23-096-018-00209-001	81015	ALGODON-COKO	R	0,53	0,00
2076959	23-096-018-00210-001	81015	ALGODON-COKO	R	2,27	0,00
2076958	23-096-018-00211-001	81015	ALGODON-COKO	R	0,65	0,00

**Porcentaje de superficie determinada en zonas vulnerables a la contaminación por nitratos****PUNTOS: 4,00 100.0%**

<u>REF.</u>	<u>REFERENCIA SIGPAC</u>	<u>CULTIVO</u>	<u>DESCRIPCIÓN CULTIVO</u>	<u>S/R</u>	<u>SUP.</u> <u>PROPUESTA</u> <u>(ha)</u>	<u>SUP.</u> <u>CUMPLE</u> <u>(ha)</u>
2076956	23-096-017-00026-001	81015	ALGODON-COKO	R	0,19	0,19
2076957	23-096-017-00027-001	81015	ALGODON-COKO	R	0,12	0,12
2076955	23-096-017-00028-001	81015	ALGODON-COKO	R	1,52	1,52
2076960	23-096-018-00209-001	81015	ALGODON-COKO	R	0,53	0,53
2076959	23-096-018-00210-001	81015	ALGODON-COKO	R	2,27	2,27
2076958	23-096-018-00211-001	81015	ALGODON-COKO	R	0,65	0,65

**Titulares de explotaciones que hayan adquirido el compromiso voluntario de establecimiento de una enmienda natural mediante un cultivo de crucifera para su enterrado en verde****PUNTOS: 1,00 S**

<u>APELLIDOS Y NOMBRE / RAZÓN SOCIAL</u>	<u>NIF</u>	<u>EXPEDIENTE</u>	<u>SUP. PROPUESTA (ha)</u>
GALLEGO CASTILLA MANUELA	46845787P	6095130	3,63
<u>PROPUESTA</u> ADMITIDO	<u>SOLICITA PRIMA VOL.</u> SI	<u>PROPUESTA PRIMA VOL.</u> ADMITIDO	

**IMPORTE POR ANUALIDAD**

<u>CAMPAÑA</u>	<u>IMPORTE MÁXIMO SUBVENCIONABLE</u>	<u>IMPORTE MEDIO DE TRANSFERENCIA (€/ha)</u>
2015	1.573,39 €	433,44 €
2016	1.573,39 €	433,44 €
2017	1.573,39 €	433,44 €
2018	1.573,39 €	433,44 €
2019	1.573,39 €	433,44 €

**RECINTOS PROPUESTOS**

<u>REF.</u>	<u>REFERENCIA SIGPAC</u>	<u>CULTIVO</u>	<u>DESCRIPCIÓN CULTIVO</u>	<u>S/R</u>	<u>SUP. DEC. ADMIN. (ha)</u>	<u>SUP. PROPUESTA (ha)</u>
2077508	23-096-015-00204-001	81015	ALGODON-COKO	R	0,70	0,70
2077510	23-096-015-00210-001	81015	ALGODON-COKO	R	0,22	0,22
2077509	23-096-015-00211-001	81015	ALGODON-COKO	R	2,71	2,71

**RESUMEN CRITERIOS DE PRIORIZACIÓN****10.1.5 Sistemas sostenibles de cultivos agroindustriales**

PUNTOS: 5,00

	<u>PUNTOS</u>	<u>CUMPLE</u>
Porcentaje de superficie determinada en Red Natura 2000	0,00	0.0%
Porcentaje de superficie determinada situada en zonas RAMSAR	0,00	0.0%
Porcentaje de superficie determinada en zonas vulnerables a la contaminación por nitratos	4,00	100.0%
Titulares de explotaciones que hayan adquirido el compromiso voluntario de establecimiento de una enmienda natural mediante un cultivo de crucífera para su enterrado en verde	1,00	S



**DETALLE CRITERIOS DE PRIORIZACIÓN****10.1.5 Sistemas sostenibles de cultivos agroindustriales****PUNTOS: 5,00****Porcentaje de superficie determinada en Red Natura 2000****PUNTOS: 0,00 0.0%**

<u>REF.</u>	<u>REFERENCIA SIGPAC</u>	<u>CULTIVO</u>	<u>DESCRIPCIÓN CULTIVO</u>	<u>S/R</u>	<u>SUP.</u>	<u>SUP.</u>
					<u>PROPUESTA</u>	<u>CUMPLE</u>
					(ha)	(ha)
2077508	23-096-015-00204-001	81015	ALGODON-COKO	R	0,70	0,00
2077510	23-096-015-00210-001	81015	ALGODON-COKO	R	0,22	0,00
2077509	23-096-015-00211-001	81015	ALGODON-COKO	R	2,71	0,00

**Porcentaje de superficie determinada situada en zonas RAMSAR****PUNTOS: 0,00 0.0%**

<u>REF.</u>	<u>REFERENCIA SIGPAC</u>	<u>CULTIVO</u>	<u>DESCRIPCIÓN CULTIVO</u>	<u>S/R</u>	<u>SUP.</u>	<u>SUP.</u>
					<u>PROPUESTA</u>	<u>CUMPLE</u>
					(ha)	(ha)
2077508	23-096-015-00204-001	81015	ALGODON-COKO	R	0,70	0,00
2077510	23-096-015-00210-001	81015	ALGODON-COKO	R	0,22	0,00
2077509	23-096-015-00211-001	81015	ALGODON-COKO	R	2,71	0,00

**Porcentaje de superficie determinada en zonas vulnerables a la contaminación por nitratos****PUNTOS: 4,00 100.0%**

<u>REF.</u>	<u>REFERENCIA SIGPAC</u>	<u>CULTIVO</u>	<u>DESCRIPCIÓN CULTIVO</u>	<u>S/R</u>	<u>SUP.</u>	<u>SUP.</u>
					<u>PROPUESTA</u>	<u>CUMPLE</u>
					(ha)	(ha)
2077508	23-096-015-00204-001	81015	ALGODON-COKO	R	0,70	0,70
2077510	23-096-015-00210-001	81015	ALGODON-COKO	R	0,22	0,22
2077509	23-096-015-00211-001	81015	ALGODON-COKO	R	2,71	2,71

**Titulares de explotaciones que hayan adquirido el compromiso voluntario de establecimiento de una enmienda natural mediante un cultivo de crucífera para su enterrado en verde****PUNTOS: 1,00 S**



<u>APELLIDOS Y NOMBRE / RAZÓN SOCIAL</u>	<u>NIF</u>	<u>EXPEDIENTE</u>	<u>SUP. PROPUESTA (ha)</u>
GALLEGO COBO MANUELA	26092635D	6093993	2,61
<u>PROPUESTA ADMITIDO</u>	<u>SOLICITA PRIMA VOL. SI</u>	<u>PROPUESTA PRIMA VOL. ADMITIDO</u>	
<u>IMPORTE POR ANUALIDAD</u>			

<u>CAMPAÑA</u>	<u>IMPORTE MÁXIMO SUBVENCIONABLE</u>	<u>IMPORTE MEDIO DE TRANSFERENCIA (€/ha)</u>
2015	1.131,27 €	433,44 €
2016	1.131,27 €	433,44 €
2017	1.131,27 €	433,44 €
2018	1.131,27 €	433,44 €
2019	1.131,27 €	433,44 €

**RECINTOS PROPUESTOS**

<u>REF.</u>	<u>REFERENCIA SIGPAC</u>	<u>CULTIVO</u>	<u>DESCRIPCIÓN CULTIVO</u>	<u>S/R</u>	<u>SUP. DEC. ADMIN. (ha)</u>	<u>SUP. PROPUESTA (ha)</u>
1727246	23-096-018-00185-001	81377	ALGODON-ELSA	R	2,01	2,01
1727247	23-096-018-00367-001	81377	ALGODON-ELSA	R	0,60	0,60

**RESUMEN CRITERIOS DE PRIORIZACIÓN**

<b>10.1.5 Sistemas sostenibles de cultivos agroindustriales</b>	<b>PUNTOS: 5,00</b>	<b>PUNTOS</b>	<b>CUMPLE</b>
Porcentaje de superficie determinada en Red Natura 2000		0,00	0.0%
Porcentaje de superficie determinada situada en zonas RAMSAR		0,00	0.0%
Porcentaje de superficie determinada en zonas vulnerables a la contaminación por nitratos		4,00	100.0%
Titulares de explotaciones que hayan adquirido el compromiso voluntario de establecimiento de una enmienda natural mediante un cultivo de crucifera para su enterrado en verde		1,00	S

**DETALLE CRITERIOS DE PRIORIZACIÓN**

<b>10.1.5 Sistemas sostenibles de cultivos agroindustriales</b>	<b>PUNTOS: 5,00</b>	<b>PUNTOS</b>	<b>CUMPLE</b>			
Porcentaje de superficie determinada en Red Natura 2000		PUNTOS: 0,00	0.0%			
		<u>SUP. PROPUESTA (ha)</u>	<u>SUP. CUMPLE (ha)</u>			
<u>REF.</u>	<u>REFERENCIA SIGPAC</u>	<u>CULTIVO</u>	<u>DESCRIPCIÓN CULTIVO</u>	<u>S/R</u>		
1727246	23-096-018-00185-001	81377	ALGODON-ELSA	R	2,01	0,00
1727247	23-096-018-00367-001	81377	ALGODON-ELSA	R	0,60	0,00
Porcentaje de superficie determinada situada en zonas RAMSAR		PUNTOS: 0,00	0.0%			
		<u>SUP. PROPUESTA (ha)</u>	<u>SUP. CUMPLE (ha)</u>			
<u>REF.</u>	<u>REFERENCIA SIGPAC</u>	<u>CULTIVO</u>	<u>DESCRIPCIÓN CULTIVO</u>	<u>S/R</u>		
1727246	23-096-018-00185-001	81377	ALGODON-ELSA	R	2,01	0,00
1727247	23-096-018-00367-001	81377	ALGODON-ELSA	R	0,60	0,00
Porcentaje de superficie determinada en zonas vulnerables a la contaminación por nitratos		PUNTOS: 4,00	100.0%			
		<u>SUP. PROPUESTA (ha)</u>	<u>SUP. CUMPLE (ha)</u>			
<u>REF.</u>	<u>REFERENCIA SIGPAC</u>	<u>CULTIVO</u>	<u>DESCRIPCIÓN CULTIVO</u>	<u>S/R</u>		
1727246	23-096-018-00185-001	81377	ALGODON-ELSA	R	2,01	2,01
1727247	23-096-018-00367-001	81377	ALGODON-ELSA	R	0,60	0,60
Titulares de explotaciones que hayan adquirido el compromiso voluntario de establecimiento de una enmienda natural mediante un cultivo de crucifera para su enterrado en verde		PUNTOS: 1,00	S			

<b><u>APELLIDOS Y NOMBRE / RAZÓN SOCIAL</u></b>	<b><u>NIF</u></b>	<b><u>EXPEDIENTE</u></b>	<b><u>SUP. PROPUESTA (ha)</u></b>
GALLEGO GALIANO JUAN BAUTISTA	25958825J	6093639	2,08

<b><u>PROPUESTA</u></b>	<b><u>SOLICITA PRIMA VOL.</u></b>	<b><u>PROPUESTA PRIMA VOL.</u></b>
ADMITIDO	SI	ADMITIDO

**IMPORTE POR ANUALIDAD**

<b><u>CAMPAÑA</u></b>	<b><u>IMPORTE MÁXIMO SUBVENCIONABLE</u></b>	<b><u>IMPORTE MEDIO DE TRANSFERENCIA (€/ha)</u></b>
2015	901,55 €	433,44 €
2016	901,55 €	433,44 €
2017	901,55 €	433,44 €
2018	901,55 €	433,44 €
2019	901,55 €	433,44 €

**RECINTOS PROPUESTOS**

<b><u>REF.</u></b>	<b><u>REFERENCIA SIGPAC</u></b>	<b><u>CULTIVO</u></b>	<b><u>DESCRIPCIÓN CULTIVO</u></b>	<b><u>S/R</u></b>	<b><u>SUP. DEC. ADMIN. (ha)</u></b>	<b><u>SUP. PROPUESTA (ha)</u></b>
1715929	23-096-017-00310-001	81293	ALGODON-AUREA	R	0,20	0,20
1715930	23-096-017-00311-001	81293	ALGODON-AUREA	R	0,82	0,82
1715931	23-096-018-09000-006	81293	ALGODON-AUREA	R	1,06	1,06

**RESUMEN CRITERIOS DE PRIORIZACIÓN****10.1.5 Sistemas sostenibles de cultivos agroindustriales****PUNTOS: 5,00**

	<b><u>PUNTOS</u></b>	<b><u>CUMPLE</u></b>
Porcentaje de superficie determinada en Red Natura 2000	0,00	0.0%
Porcentaje de superficie determinada situada en zonas RAMSAR	0,00	0.0%
Porcentaje de superficie determinada en zonas vulnerables a la contaminación por nitratos	4,00	100.0%
Titulares de explotaciones que hayan adquirido el compromiso voluntario de establecimiento de una enmienda natural mediante un cultivo de crucífera para su enterrado en verde	1,00	S



**DETALLE CRITERIOS DE PRIORIZACIÓN****10.1.5 Sistemas sostenibles de cultivos agroindustriales****PUNTOS: 5,00****Porcentaje de superficie determinada en Red Natura 2000****PUNTOS: 0,00 0.0%**

<u>REF.</u>	<u>REFERENCIA SIGPAC</u>	<u>CULTIVO</u>	<u>DESCRIPCIÓN CULTIVO</u>	<u>S/R</u>	<u>SUP.</u> <u>PROPUESTA</u> <u>(ha)</u>	<u>SUP.</u> <u>CUMPLE</u> <u>(ha)</u>
1715929	23-096-017-00310-001	81293	ALGODON-AUREA	R	0,20	0,00
1715930	23-096-017-00311-001	81293	ALGODON-AUREA	R	0,82	0,00
1715931	23-096-018-09000-006	81293	ALGODON-AUREA	R	1,06	0,00

**Porcentaje de superficie determinada situada en zonas RAMSAR****PUNTOS: 0,00 0.0%**

<u>REF.</u>	<u>REFERENCIA SIGPAC</u>	<u>CULTIVO</u>	<u>DESCRIPCIÓN CULTIVO</u>	<u>S/R</u>	<u>SUP.</u> <u>PROPUESTA</u> <u>(ha)</u>	<u>SUP.</u> <u>CUMPLE</u> <u>(ha)</u>
1715929	23-096-017-00310-001	81293	ALGODON-AUREA	R	0,20	0,00
1715930	23-096-017-00311-001	81293	ALGODON-AUREA	R	0,82	0,00
1715931	23-096-018-09000-006	81293	ALGODON-AUREA	R	1,06	0,00

**Porcentaje de superficie determinada en zonas vulnerables a la contaminación por nitratos****PUNTOS: 4,00 100.0%**

<u>REF.</u>	<u>REFERENCIA SIGPAC</u>	<u>CULTIVO</u>	<u>DESCRIPCIÓN CULTIVO</u>	<u>S/R</u>	<u>SUP.</u> <u>PROPUESTA</u> <u>(ha)</u>	<u>SUP.</u> <u>CUMPLE</u> <u>(ha)</u>
1715929	23-096-017-00310-001	81293	ALGODON-AUREA	R	0,20	0,20
1715930	23-096-017-00311-001	81293	ALGODON-AUREA	R	0,82	0,82
1715931	23-096-018-09000-006	81293	ALGODON-AUREA	R	1,06	1,06

**Titulares de explotaciones que hayan adquirido el compromiso voluntario de establecimiento de una enmienda natural mediante un cultivo de crucifera para su enterrado en verde****PUNTOS: 1,00 S**

<u>APELLIDOS Y NOMBRE / RAZÓN SOCIAL</u>	<u>NIF</u>	<u>EXPEDIENTE</u>	<u>SUP. PROPUESTA (ha)</u>
GALLEGO GALLEGO MANUEL GERONIMO	25908474D	6095997	6,46
<u>PROPUESTA ADMITIDO</u>	<u>SOLICITA PRIMA VOL. SI</u>	<u>PROPUESTA PRIMA VOL. ADMITIDO</u>	
<u>IMPORTE POR ANUALIDAD</u>			

<u>CAMPAÑA</u>	<u>IMPORTE MÁXIMO SUBVENCIONABLE</u>	<u>IMPORTE MEDIO DE TRANSFERENCIA (€/ha)</u>
2015	2.800,02 €	433,44 €
2016	2.800,02 €	433,44 €
2017	2.800,02 €	433,44 €
2018	2.800,02 €	433,44 €
2019	2.800,02 €	433,44 €

**RECINTOS PROPUESTOS**

<u>REF.</u>	<u>REFERENCIA SIGPAC</u>	<u>CULTIVO</u>	<u>DESCRIPCIÓN CULTIVO</u>	<u>S/R</u>	<u>SUP. DEC. ADMIN. (ha)</u>	<u>SUP. PROPUESTA (ha)</u>
2205290	23-096-015-00036-002	81190	ALGODON-ALEXANDROS	R	0,65	0,65
2205283	23-096-015-00037-001	81314	ALGODON-ALBARIZA	R	0,28	0,28
2205285	23-096-017-00024-001	81190	ALGODON-ALEXANDROS	R	0,68	0,68
2205284	23-096-017-00025-001	81190	ALGODON-ALEXANDROS	R	0,02	0,02
2205286	23-096-017-00332-001	81190	ALGODON-ALEXANDROS	R	1,51	1,51
2205279	23-096-018-00028-001	81190	ALGODON-ALEXANDROS	R	0,52	0,52
2205291	23-096-018-00073-001	81190	ALGODON-ALEXANDROS	R	0,85	0,84
2205288	23-096-018-00175-001	81190	ALGODON-ALEXANDROS	R	0,41	0,41
2205289	23-096-018-00177-001	81190	ALGODON-ALEXANDROS	R	0,87	0,87
2205287	23-096-018-00179-003	81246	ALGODON-ST132	R	0,09	0,00
2205281	23-096-018-09000-002	81190	ALGODON-ALEXANDROS	R	0,61	0,61
2205282	23-096-018-80011-001	81190	ALGODON-ALEXANDROS	R	0,03	0,03
2205280	23-096-018-80014-001	81190	ALGODON-ALEXANDROS	R	0,04	0,04

**INCIDENCIAS****INCIDENCIA DESCRIPCIÓN**

- 218 La superficie total declarada sobre un mismo recinto en el conjunto de los expedientes, no puede superar la superficie total que el SIGPAC establece para ese recinto.  
Ref:2205291 Recinto:23-096-018-00073-001 Cultivo:81190 ALGODON-ALEXANDROS Regadío Suma de superficies declaradas para este recinto por todos los solicitantes (Áreas):206 Superficie SIGPAC medida para este recinto (Áreas):205 Exceso de superficie declarada (Hectáreas):0,01  
Ref:2205287 Recinto:23-096-018-00179-003 Cultivo:81246 ALGODON-ST132 Regadío Suma de superficies declaradas para este recinto por todos los solicitantes (Áreas):125 Superficie SIGPAC medida para este recinto (Áreas):116 Exceso de superficie declarada (Hectáreas): 0,09

**RESUMEN CRITERIOS DE PRIORIZACIÓN****10.1.5 Sistemas sostenibles de cultivos agroindustriales****PUNTOS: 5,00**

	<u>PUNTOS</u>	<u>CUMPLE</u>
Porcentaje de superficie determinada en Red Natura 2000	0,00	0.0%
Porcentaje de superficie determinada situada en zonas RAMSAR	0,00	0.0%
Porcentaje de superficie determinada en zonas vulnerables a la contaminación por nitratos	4,00	100.0%
Titulares de explotaciones que hayan adquirido el compromiso voluntario de establecimiento de una enmienda natural mediante un cultivo de crucífera para su enterrado en verde	1,00	S



**DETALLE CRITERIOS DE PRIORIZACIÓN****10.1.5 Sistemas sostenibles de cultivos agroindustriales****PUNTOS: 5,00****Porcentaje de superficie determinada en Red Natura 2000****PUNTOS: 0,00 0.0%**

REF.	REFERENCIA SIGPAC	CULTIVO	DESCRIPCIÓN CULTIVO	S/R	<u>SUP.</u>	<u>SUP.</u>
					<u>PROPUESTA</u>	<u>CUMPLE</u>
					(ha)	(ha)
2205290	23-096-015-00036-002	81190	ALGODON-ALEXANDROS	R	0,65	0,00
2205283	23-096-015-00037-001	81314	ALGODON-ALBARIZA	R	0,28	0,00
2205285	23-096-017-00024-001	81190	ALGODON-ALEXANDROS	R	0,68	0,00
2205284	23-096-017-00025-001	81190	ALGODON-ALEXANDROS	R	0,02	0,00
2205286	23-096-017-00332-001	81190	ALGODON-ALEXANDROS	R	1,51	0,00
2205279	23-096-018-00028-001	81190	ALGODON-ALEXANDROS	R	0,52	0,00
2205291	23-096-018-00073-001	81190	ALGODON-ALEXANDROS	R	0,84	0,00
2205288	23-096-018-00175-001	81190	ALGODON-ALEXANDROS	R	0,41	0,00
2205289	23-096-018-00177-001	81190	ALGODON-ALEXANDROS	R	0,87	0,00
2205287	23-096-018-00179-003	81246	ALGODON-ST132	R	0,00	0,00
2205281	23-096-018-09000-002	81190	ALGODON-ALEXANDROS	R	0,61	0,00
2205282	23-096-018-80011-001	81190	ALGODON-ALEXANDROS	R	0,03	0,00
2205280	23-096-018-80014-001	81190	ALGODON-ALEXANDROS	R	0,04	0,00

**Porcentaje de superficie determinada situada en zonas RAMSAR****PUNTOS: 0,00 0.0%**

REF.	REFERENCIA SIGPAC	CULTIVO	DESCRIPCIÓN CULTIVO	S/R	<u>SUP.</u>	<u>SUP.</u>
					<u>PROPUESTA</u>	<u>CUMPLE</u>
					(ha)	(ha)
2205290	23-096-015-00036-002	81190	ALGODON-ALEXANDROS	R	0,65	0,00
2205283	23-096-015-00037-001	81314	ALGODON-ALBARIZA	R	0,28	0,00
2205285	23-096-017-00024-001	81190	ALGODON-ALEXANDROS	R	0,68	0,00
2205284	23-096-017-00025-001	81190	ALGODON-ALEXANDROS	R	0,02	0,00
2205286	23-096-017-00332-001	81190	ALGODON-ALEXANDROS	R	1,51	0,00
2205279	23-096-018-00028-001	81190	ALGODON-ALEXANDROS	R	0,52	0,00
2205291	23-096-018-00073-001	81190	ALGODON-ALEXANDROS	R	0,84	0,00
2205288	23-096-018-00175-001	81190	ALGODON-ALEXANDROS	R	0,41	0,00
2205289	23-096-018-00177-001	81190	ALGODON-ALEXANDROS	R	0,87	0,00
2205287	23-096-018-00179-003	81246	ALGODON-ST132	R	0,00	0,00
2205281	23-096-018-09000-002	81190	ALGODON-ALEXANDROS	R	0,61	0,00
2205282	23-096-018-80011-001	81190	ALGODON-ALEXANDROS	R	0,03	0,00
2205280	23-096-018-80014-001	81190	ALGODON-ALEXANDROS	R	0,04	0,00

**Porcentaje de superficie determinada en zonas vulnerables a la contaminación por nitratos****PUNTOS: 4,00 100.0%**

REF.	REFERENCIA SIGPAC	CULTIVO	DESCRIPCIÓN CULTIVO	S/R	<u>SUP.</u>	<u>SUP.</u>
					<u>PROPUESTA</u>	<u>CUMPLE</u>
					(ha)	(ha)
2205290	23-096-015-00036-002	81190	ALGODON-ALEXANDROS	R	0,65	0,65
2205283	23-096-015-00037-001	81314	ALGODON-ALBARIZA	R	0,28	0,28
2205285	23-096-017-00024-001	81190	ALGODON-ALEXANDROS	R	0,68	0,68
2205284	23-096-017-00025-001	81190	ALGODON-ALEXANDROS	R	0,02	0,02
2205286	23-096-017-00332-001	81190	ALGODON-ALEXANDROS	R	1,51	1,51
2205279	23-096-018-00028-001	81190	ALGODON-ALEXANDROS	R	0,52	0,52
2205291	23-096-018-00073-001	81190	ALGODON-ALEXANDROS	R	0,84	0,84
2205288	23-096-018-00175-001	81190	ALGODON-ALEXANDROS	R	0,41	0,41
2205289	23-096-018-00177-001	81190	ALGODON-ALEXANDROS	R	0,87	0,87
2205287	23-096-018-00179-003	81246	ALGODON-ST132	R	0,00	0,00
2205281	23-096-018-09000-002	81190	ALGODON-ALEXANDROS	R	0,61	0,61
2205282	23-096-018-80011-001	81190	ALGODON-ALEXANDROS	R	0,03	0,03
2205280	23-096-018-80014-001	81190	ALGODON-ALEXANDROS	R	0,04	0,04

**Titulares de explotaciones que hayan adquirido el compromiso voluntario de establecimiento de una enmienda natural mediante un cultivo de crucifera para su enterrado en verde****PUNTOS: 1,00 S**

<u>APELLIDOS Y NOMBRE / RAZÓN SOCIAL</u>	<u>NIF</u>	<u>EXPEDIENTE</u>	<u>SUP. PROPUESTA (ha)</u>
GALLEGO GARCIA JUAN JOSE	25847109P	6095746	1,57
<u>PROPUESTA ADMITIDO</u>	<u>SOLICITA PRIMA VOL. SI</u>	<u>PROPUESTA PRIMA VOL. ADMITIDO</u>	

**IMPORTE POR ANUALIDAD**

<u>CAMPAÑA</u>	<u>IMPORTE MÁXIMO SUBVENCIONABLE</u>	<u>IMPORTE MEDIO DE TRANSFERENCIA (€/ha)</u>
2015	680,50 €	433,44 €
2016	680,50 €	433,44 €
2017	680,50 €	433,44 €
2018	680,50 €	433,44 €
2019	680,50 €	433,44 €

**RECINTOS PROPUESTOS**

<u>REF.</u>	<u>REFERENCIA SIGPAC</u>	<u>CULTIVO</u>	<u>DESCRIPCIÓN CULTIVO</u>	<u>S/R</u>	<u>SUP. DEC. ADMIN. (ha)</u>	<u>SUP. PROPUESTA (ha)</u>
1792585	23-096-020-00322-001	81015	ALGODON-COKO	R	0,97	0,97
1792584	23-096-020-00323-001	81015	ALGODON-COKO	R	0,60	0,60

**RESUMEN CRITERIOS DE PRIORIZACIÓN**

<b>10.1.5 Sistemas sostenibles de cultivos agroindustriales</b>	<b>PUNTOS: 5,00</b>	<b>PUNTOS</b>	<b>CUMPLE</b>
Porcentaje de superficie determinada en Red Natura 2000		0,00	0.0%
Porcentaje de superficie determinada situada en zonas RAMSAR		0,00	0.0%
Porcentaje de superficie determinada en zonas vulnerables a la contaminación por nitratos		4,00	100.0%
Titulares de explotaciones que hayan adquirido el compromiso voluntario de establecimiento de una enmienda natural mediante un cultivo de crucifera para su enterrado en verde		1,00	S

**DETALLE CRITERIOS DE PRIORIZACIÓN**

<b>10.1.5 Sistemas sostenibles de cultivos agroindustriales</b>	<b>PUNTOS: 5,00</b>	<b>PUNTOS</b>	<b>CUMPLE</b>			
Porcentaje de superficie determinada en Red Natura 2000		PUNTOS: 0,00	0.0%			
		<u>SUP. PROPUESTA (ha)</u>	<u>SUP. CUMPLE (ha)</u>			
<u>REF.</u>	<u>REFERENCIA SIGPAC</u>	<u>CULTIVO</u>	<u>DESCRIPCIÓN CULTIVO</u>	<u>S/R</u>		
1792585	23-096-020-00322-001	81015	ALGODON-COKO	R	0,97	0,00
1792584	23-096-020-00323-001	81015	ALGODON-COKO	R	0,60	0,00
Porcentaje de superficie determinada situada en zonas RAMSAR		PUNTOS: 0,00	0.0%			
		<u>SUP. PROPUESTA (ha)</u>	<u>SUP. CUMPLE (ha)</u>			
<u>REF.</u>	<u>REFERENCIA SIGPAC</u>	<u>CULTIVO</u>	<u>DESCRIPCIÓN CULTIVO</u>	<u>S/R</u>		
1792585	23-096-020-00322-001	81015	ALGODON-COKO	R	0,97	0,00
1792584	23-096-020-00323-001	81015	ALGODON-COKO	R	0,60	0,00
Porcentaje de superficie determinada en zonas vulnerables a la contaminación por nitratos		PUNTOS: 4,00	100.0%			
		<u>SUP. PROPUESTA (ha)</u>	<u>SUP. CUMPLE (ha)</u>			
<u>REF.</u>	<u>REFERENCIA SIGPAC</u>	<u>CULTIVO</u>	<u>DESCRIPCIÓN CULTIVO</u>	<u>S/R</u>		
1792585	23-096-020-00322-001	81015	ALGODON-COKO	R	0,97	0,97
1792584	23-096-020-00323-001	81015	ALGODON-COKO	R	0,60	0,60
Titulares de explotaciones que hayan adquirido el compromiso voluntario de establecimiento de una enmienda natural mediante un cultivo de crucifera para su enterrado en verde		PUNTOS: 1,00	S			

<b><u>APELLIDOS Y NOMBRE / RAZÓN SOCIAL</u></b>	<b><u>NIF</u></b>	<b><u>EXPEDIENTE</u></b>	<b><u>SUP. PROPUESTA (ha)</u></b>
GALLEGO GIRON ANA MARIA	75009136H	6097769	2,16
<b><u>PROPUESTA</u></b>	<b><u>SOLICITA PRIMA VOL.</u></b>	<b><u>PROPUESTA PRIMA VOL.</u></b>	
<b>ADMITIDO</b>	<b>SI</b>	<b>ADMITIDO</b>	

**IMPORTE POR ANUALIDAD**

<b><u>CAMPAÑA</u></b>	<b><u>IMPORTE MÁXIMO SUBVENCIONABLE</u></b>	<b><u>IMPORTE MEDIO DE TRANSFERENCIA (€/ha)</u></b>
2015	936,23 €	433,44 €
2016	936,23 €	433,44 €
2017	936,23 €	433,44 €
2018	936,23 €	433,44 €
2019	936,23 €	433,44 €

**RECINTOS PROPUESTOS**

<b><u>REF.</u></b>	<b><u>REFERENCIA SIGPAC</u></b>	<b><u>CULTIVO DESCRIPCIÓN CULTIVO</u></b>	<b><u>S/R</u></b>	<b><u>SUP. DEC. ADMIN. (ha)</u></b>	<b><u>SUP. PROPUESTA (ha)</u></b>
2063115	23-096-017-00029-001	81192 ALGODON-CONCHITA	R	0,37	0,37
2063114	23-096-017-00030-001	81192 ALGODON-CONCHITA	R	1,79	1,79

**RESUMEN CRITERIOS DE PRIORIZACIÓN****10.1.5 Sistemas sostenibles de cultivos agroindustriales** PUNTOS: 5,00

	<b><u>PUNTOS</u></b>	<b><u>CUMPLE</u></b>
Porcentaje de superficie determinada en Red Natura 2000	0,00	0.0%
Porcentaje de superficie determinada situada en zonas RAMSAR	0,00	0.0%
Porcentaje de superficie determinada en zonas vulnerables a la contaminación por nitratos	4,00	100.0%
Titulares de explotaciones que hayan adquirido el compromiso voluntario de establecimiento de una enmienda natural mediante un cultivo de crucifera para su enterrado en verde	1,00	S

**DETALLE CRITERIOS DE PRIORIZACIÓN****10.1.5 Sistemas sostenibles de cultivos agroindustriales** PUNTOS: 5,00

Porcentaje de superficie determinada en Red Natura 2000	PUNTOS:	0,00	0.0%
	<b><u>SUP. PROPUESTA (ha)</u></b>	<b><u>SUP. CUMPLE (ha)</u></b>	
<b><u>REF.</u></b>	<b><u>REFERENCIA SIGPAC</u></b>	<b><u>CULTIVO DESCRIPCIÓN CULTIVO</u></b>	<b><u>S/R</u></b>
2063115	23-096-017-00029-001	81192 ALGODON-CONCHITA	R
2063114	23-096-017-00030-001	81192 ALGODON-CONCHITA	R
	0,37	0,00	
	1,79	0,00	
Porcentaje de superficie determinada situada en zonas RAMSAR	PUNTOS:	0,00	0.0%
	<b><u>SUP. PROPUESTA (ha)</u></b>	<b><u>SUP. CUMPLE (ha)</u></b>	
<b><u>REF.</u></b>	<b><u>REFERENCIA SIGPAC</u></b>	<b><u>CULTIVO DESCRIPCIÓN CULTIVO</u></b>	<b><u>S/R</u></b>
2063115	23-096-017-00029-001	81192 ALGODON-CONCHITA	R
2063114	23-096-017-00030-001	81192 ALGODON-CONCHITA	R
	0,37	0,00	
	1,79	0,00	
Porcentaje de superficie determinada en zonas vulnerables a la contaminación por nitratos	PUNTOS:	4,00	100.0%
	<b><u>SUP. PROPUESTA (ha)</u></b>	<b><u>SUP. CUMPLE (ha)</u></b>	
<b><u>REF.</u></b>	<b><u>REFERENCIA SIGPAC</u></b>	<b><u>CULTIVO DESCRIPCIÓN CULTIVO</u></b>	<b><u>S/R</u></b>
2063115	23-096-017-00029-001	81192 ALGODON-CONCHITA	R
2063114	23-096-017-00030-001	81192 ALGODON-CONCHITA	R
	0,37	0,37	
	1,79	1,79	
Titulares de explotaciones que hayan adquirido el compromiso voluntario de establecimiento de una enmienda natural mediante un cultivo de crucifera para su enterrado en verde	PUNTOS:	1,00	S

<b><u>APELLIDOS Y NOMBRE / RAZÓN SOCIAL</u></b>	<b><u>NIF</u></b>	<b><u>EXPEDIENTE</u></b>	<b><u>SUP. PROPUESTA (ha)</u></b>
GALLEGO JODAR AGUEDA	75067506Z	6099837	2,59
<b><u>PROPUESTA</u></b>	<b><u>SOLICITA PRIMA VOL.</u></b>	<b><u>PROPUESTA PRIMA VOL.</u></b>	
<b>ADMITIDO</b>	<b>SI</b>	<b>ADMITIDO</b>	

**IMPORTE POR ANUALIDAD**

<b><u>CAMPAÑA</u></b>	<b><u>IMPORTE MÁXIMO SUBVENCIONABLE</u></b>	<b><u>IMPORTE MEDIO DE TRANSFERENCIA (€/ha)</u></b>
2015	1.122,61 €	433,44 €
2016	1.122,61 €	433,44 €
2017	1.122,61 €	433,44 €
2018	1.122,61 €	433,44 €
2019	1.122,61 €	433,44 €

**RECINTOS PROPUESTOS**

<b><u>REF.</u></b>	<b><u>REFERENCIA SIGPAC</u></b>	<b><u>CULTIVO DESCRIPCIÓN CULTIVO</u></b>	<b><u>S/R</u></b>	<b><u>SUP. DEC. ADMIN. (ha)</u></b>	<b><u>SUP. PROPUESTA (ha)</u></b>
2067583	23-014-013-00018-002	81314 ALGODON-ALBARIZA	R	2,59	2,59

**RESUMEN CRITERIOS DE PRIORIZACIÓN****10.1.5 Sistemas sostenibles de cultivos agroindustriales****PUNTOS: 1,00**

	<b><u>PUNTOS</u></b>	<b><u>CUMPLE</u></b>
Porcentaje de superficie determinada en Red Natura 2000	0,00	0.0%
Porcentaje de superficie determinada situada en zonas RAMSAR	0,00	0.0%
Porcentaje de superficie determinada en zonas vulnerables a la contaminación por nitratos	0,00	0.0%
Titulares de explotaciones que hayan adquirido el compromiso voluntario de establecimiento de una enmienda natural mediante un cultivo de crucifera para su enterrado en verde	1,00	S

**DETALLE CRITERIOS DE PRIORIZACIÓN****10.1.5 Sistemas sostenibles de cultivos agroindustriales****PUNTOS: 1,00**

Porcentaje de superficie determinada en Red Natura 2000	<b>PUNTOS: 0,00</b>	<b>0.0%</b>			
<b><u>REF.</u></b>	<b><u>REFERENCIA SIGPAC</u></b>	<b><u>CULTIVO DESCRIPCIÓN CULTIVO</u></b>	<b><u>S/R</u></b>	<b><u>SUP. PROPUESTA (ha)</u></b>	<b><u>SUP. CUMPLE (ha)</u></b>
2067583	23-014-013-00018-002	81314 ALGODON-ALBARIZA	R	2,59	0,00
Porcentaje de superficie determinada situada en zonas RAMSAR	<b>PUNTOS: 0,00</b>	<b>0.0%</b>			
<b><u>REF.</u></b>	<b><u>REFERENCIA SIGPAC</u></b>	<b><u>CULTIVO DESCRIPCIÓN CULTIVO</u></b>	<b><u>S/R</u></b>	<b><u>SUP. PROPUESTA (ha)</u></b>	<b><u>SUP. CUMPLE (ha)</u></b>
2067583	23-014-013-00018-002	81314 ALGODON-ALBARIZA	R	2,59	0,00
Porcentaje de superficie determinada en zonas vulnerables a la contaminación por nitratos	<b>PUNTOS: 0,00</b>	<b>0.0%</b>			
<b><u>REF.</u></b>	<b><u>REFERENCIA SIGPAC</u></b>	<b><u>CULTIVO DESCRIPCIÓN CULTIVO</u></b>	<b><u>S/R</u></b>	<b><u>SUP. PROPUESTA (ha)</u></b>	<b><u>SUP. CUMPLE (ha)</u></b>
2067583	23-014-013-00018-002	81314 ALGODON-ALBARIZA	R	2,59	0,00
Titulares de explotaciones que hayan adquirido el compromiso voluntario de establecimiento de una enmienda natural mediante un cultivo de crucifera para su enterrado en verde	<b>PUNTOS: 1,00</b>	<b>S</b>			





<u>APELLIDOS Y NOMBRE / RAZÓN SOCIAL</u>	<u>NIF</u>	<u>EXPEDIENTE</u>	<u>SUP. PROPUESTA (ha)</u>
GALLEGO LILLO SANTIAGO	52553973P	6097129	5,07
<u>PROPUESTA ADMITIDO</u>	<u>SOLICITA PRIMA VOL. SI</u>	<u>PROPUESTA PRIMA VOL. ADMITIDO</u>	
<u>IMPORTE POR ANUALIDAD</u>			

<u>CAMPAÑA</u>	<u>IMPORTE MÁXIMO SUBVENCIONABLE</u>	<u>IMPORTE MEDIO DE TRANSFERENCIA (€/ha)</u>
2015	2.197,54 €	433,44 €
2016	2.197,54 €	433,44 €
2017	2.197,54 €	433,44 €
2018	2.197,54 €	433,44 €
2019	2.197,54 €	433,44 €

**RECINTOS PROPUESTOS**

<u>REF.</u>	<u>REFERENCIA SIGPAC</u>	<u>CULTIVO</u>	<u>DESCRIPCIÓN CULTIVO</u>	<u>S/R</u>	<u>SUP. DEC. ADMIN. (ha)</u>	<u>SUP. PROPUESTA (ha)</u>
1863777	23-096-015-00148-001	81009	ALGODON-CARMEN	R	0,91	0,91
1863776	23-096-018-00179-003	81009	ALGODON-CARMEN	R	1,16	1,07
1863774	23-096-018-00307-002	81009	ALGODON-CARMEN	R	0,95	0,95
1863775	23-096-018-00308-001	81009	ALGODON-CARMEN	R	1,06	1,06
1863773	23-096-021-00009-001	81009	ALGODON-CARMEN	R	1,08	1,08

**INCIDENCIAS****INCIDENCIA DESCRIPCIÓN**

- 218 La superficie total declarada sobre un mismo recinto en el conjunto de los expedientes, no puede superar la superficie total que el SIGPAC establece para ese recinto.  
Ref:1863776 Recinto:23-096-018-00179-003 Cultivo:81009 ALGODON-CARMEN Regadío Suma de superficies declaradas para este recinto por todos los solicitantes (Áreas):125 Superficie SIGPAC medida para este recinto (Áreas):116 Exceso de superficie declarada (Hectáreas):0,09

**RESUMEN CRITERIOS DE PRIORIZACIÓN**

<b>10.1.5 Sistemas sostenibles de cultivos agroindustriales</b>	<b>PUNTOS: 4,79</b>	<b>PUNTOS</b>	<b>CUMPLE</b>
Porcentaje de superficie determinada en Red Natura 2000		0,00	0.0%
Porcentaje de superficie determinada situada en zonas RAMSAR		0,00	0.0%
Porcentaje de superficie determinada en zonas vulnerables a la contaminación por nitratos		3,79	78.7%
Titulares de explotaciones que hayan adquirido el compromiso voluntario de establecimiento de una enmienda natural mediante un cultivo de crucífera para su enterrado en verde		1,00	S



**DETALLE CRITERIOS DE PRIORIZACIÓN****10.1.5 Sistemas sostenibles de cultivos agroindustriales****PUNTOS: 4,79****Porcentaje de superficie determinada en Red Natura 2000****PUNTOS: 0,00 0.0%**

<u>REF.</u>	<u>REFERENCIA SIGPAC</u>	<u>CULTIVO</u>	<u>DESCRIPCIÓN CULTIVO</u>	<u>S/R</u>	<u>SUP.</u>	<u>SUP.</u>
					<u>PROPUESTA</u>	<u>CUMPLE</u>
					(ha)	(ha)
1863777	23-096-015-00148-001	81009	ALGODON-CARMEN	R	0,91	0,00
1863776	23-096-018-00179-003	81009	ALGODON-CARMEN	R	1,07	0,00
1863774	23-096-018-00307-002	81009	ALGODON-CARMEN	R	0,95	0,00
1863775	23-096-018-00308-001	81009	ALGODON-CARMEN	R	1,06	0,00
1863773	23-096-021-00009-001	81009	ALGODON-CARMEN	R	1,08	0,00

**Porcentaje de superficie determinada situada en zonas RAMSAR****PUNTOS: 0,00 0.0%**

<u>REF.</u>	<u>REFERENCIA SIGPAC</u>	<u>CULTIVO</u>	<u>DESCRIPCIÓN CULTIVO</u>	<u>S/R</u>	<u>SUP.</u>	<u>SUP.</u>
					<u>PROPUESTA</u>	<u>CUMPLE</u>
					(ha)	(ha)
1863777	23-096-015-00148-001	81009	ALGODON-CARMEN	R	0,91	0,00
1863776	23-096-018-00179-003	81009	ALGODON-CARMEN	R	1,07	0,00
1863774	23-096-018-00307-002	81009	ALGODON-CARMEN	R	0,95	0,00
1863775	23-096-018-00308-001	81009	ALGODON-CARMEN	R	1,06	0,00
1863773	23-096-021-00009-001	81009	ALGODON-CARMEN	R	1,08	0,00

**Porcentaje de superficie determinada en zonas vulnerables a la contaminación por nitratos****PUNTOS: 3,79 78.7%**

<u>REF.</u>	<u>REFERENCIA SIGPAC</u>	<u>CULTIVO</u>	<u>DESCRIPCIÓN CULTIVO</u>	<u>S/R</u>	<u>SUP.</u>	<u>SUP.</u>
					<u>PROPUESTA</u>	<u>CUMPLE</u>
					(ha)	(ha)
1863777	23-096-015-00148-001	81009	ALGODON-CARMEN	R	0,91	0,91
1863776	23-096-018-00179-003	81009	ALGODON-CARMEN	R	1,07	1,07
1863774	23-096-018-00307-002	81009	ALGODON-CARMEN	R	0,95	0,95
1863775	23-096-018-00308-001	81009	ALGODON-CARMEN	R	1,06	1,06
1863773	23-096-021-00009-001	81009	ALGODON-CARMEN	R	1,08	0,00

**Titulares de explotaciones que hayan adquirido el compromiso voluntario de establecimiento de una enmienda natural mediante un cultivo de crucifera para su enterrado en verde****PUNTOS: 1,00 S**

<b><u>APELLIDOS Y NOMBRE / RAZÓN SOCIAL</u></b>	<b><u>NIF</u></b>	<b><u>EXPEDIENTE</u></b>	<b><u>SUP. PROPUESTA (ha)</u></b>
GALLEGO MEDINA C.B.	E23747256	6095639	7,04
<b><u>PROPUESTA ADMITIDO</u></b>	<b><u>SOLICITA PRIMA VOL. SI</u></b>	<b><u>PROPUESTA PRIMA VOL. ADMITIDO</u></b>	
<b><u>IMPORTE POR ANUALIDAD</u></b>			

<b><u>CAMPAÑA</u></b>	<b><u>IMPORTE MÁXIMO SUBVENCIONABLE</u></b>	<b><u>IMPORTE MEDIO DE TRANSFERENCIA (€/ha)</u></b>
2015	3.051,42 €	433,44 €
2016	3.051,42 €	433,44 €
2017	3.051,42 €	433,44 €
2018	3.051,42 €	433,44 €
2019	3.051,42 €	433,44 €

**RECINTOS PROPUESTOS**

<b><u>REF.</u></b>	<b><u>REFERENCIA SIGPAC</u></b>	<b><u>CULTIVO</u></b>	<b><u>DESCRIPCIÓN CULTIVO</u></b>	<b><u>S/R</u></b>	<b><u>SUP. DEC. ADMIN. (ha)</u></b>	<b><u>SUP. PROPUESTA (ha)</u></b>
2988653	23-096-017-00013-001	81190	ALGODON-ALEXANDROS	R	0,81	0,81
2988657	23-096-017-00119-001	81190	ALGODON-ALEXANDROS	R	0,41	0,41
2988658	23-096-017-00120-001	81190	ALGODON-ALEXANDROS	R	0,17	0,17
2988655	23-096-017-00153-001	81190	ALGODON-ALEXANDROS	R	0,14	0,14
2988659	23-096-017-00157-001	81190	ALGODON-ALEXANDROS	R	0,28	0,28
2988654	23-096-017-00301-001	81190	ALGODON-ALEXANDROS	R	0,92	0,92
2988660	23-096-017-00302-001	81190	ALGODON-ALEXANDROS	R	0,30	0,30
2988656	23-096-017-00312-001	81190	ALGODON-ALEXANDROS	R	0,12	0,12
2988652	23-096-020-00310-002	81190	ALGODON-ALEXANDROS	R	3,89	3,89

**RESUMEN CRITERIOS DE PRIORIZACIÓN****10.1.5 Sistemas sostenibles de cultivos agroindustriales****PUNTOS: 5,00**

	<b><u>PUNTOS</u></b>	<b><u>CUMPLE</u></b>
<b>Porcentaje de superficie determinada en Red Natura 2000</b>	0,00	0.0%
<b>Porcentaje de superficie determinada situada en zonas RAMSAR</b>	0,00	0.0%
<b>Porcentaje de superficie determinada en zonas vulnerables a la contaminación por nitratos</b>	4,00	100.0%
<b>Titulares de explotaciones que hayan adquirido el compromiso voluntario de establecimiento de una enmienda natural mediante un cultivo de crucífera para su enterrado en verde</b>	1,00	S



**DETALLE CRITERIOS DE PRIORIZACIÓN****10.1.5 Sistemas sostenibles de cultivos agroindustriales****PUNTOS: 5,00****Porcentaje de superficie determinada en Red Natura 2000****PUNTOS: 0,00 0.0%**

<u>REF.</u>	<u>REFERENCIA SIGPAC</u>	<u>CULTIVO</u>	<u>DESCRIPCIÓN CULTIVO</u>	<u>S/R</u>	<u>SUP.</u>	<u>SUP.</u>
					<u>PROPUESTA</u>	<u>CUMPLE</u>
					(ha)	(ha)
2988653	23-096-017-00013-001	81190	ALGODON-ALEXANDROS	R	0,81	0,00
2988657	23-096-017-00119-001	81190	ALGODON-ALEXANDROS	R	0,41	0,00
2988658	23-096-017-00120-001	81190	ALGODON-ALEXANDROS	R	0,17	0,00
2988655	23-096-017-00153-001	81190	ALGODON-ALEXANDROS	R	0,14	0,00
2988659	23-096-017-00157-001	81190	ALGODON-ALEXANDROS	R	0,28	0,00
2988654	23-096-017-00301-001	81190	ALGODON-ALEXANDROS	R	0,92	0,00
2988660	23-096-017-00302-001	81190	ALGODON-ALEXANDROS	R	0,30	0,00
2988656	23-096-017-00312-001	81190	ALGODON-ALEXANDROS	R	0,12	0,00
2988652	23-096-020-00310-002	81190	ALGODON-ALEXANDROS	R	3,89	0,00

**Porcentaje de superficie determinada situada en zonas RAMSAR****PUNTOS: 0,00 0.0%**

<u>REF.</u>	<u>REFERENCIA SIGPAC</u>	<u>CULTIVO</u>	<u>DESCRIPCIÓN CULTIVO</u>	<u>S/R</u>	<u>SUP.</u>	<u>SUP.</u>
					<u>PROPUESTA</u>	<u>CUMPLE</u>
					(ha)	(ha)
2988653	23-096-017-00013-001	81190	ALGODON-ALEXANDROS	R	0,81	0,00
2988657	23-096-017-00119-001	81190	ALGODON-ALEXANDROS	R	0,41	0,00
2988658	23-096-017-00120-001	81190	ALGODON-ALEXANDROS	R	0,17	0,00
2988655	23-096-017-00153-001	81190	ALGODON-ALEXANDROS	R	0,14	0,00
2988659	23-096-017-00157-001	81190	ALGODON-ALEXANDROS	R	0,28	0,00
2988654	23-096-017-00301-001	81190	ALGODON-ALEXANDROS	R	0,92	0,00
2988660	23-096-017-00302-001	81190	ALGODON-ALEXANDROS	R	0,30	0,00
2988656	23-096-017-00312-001	81190	ALGODON-ALEXANDROS	R	0,12	0,00
2988652	23-096-020-00310-002	81190	ALGODON-ALEXANDROS	R	3,89	0,00

**Porcentaje de superficie determinada en zonas vulnerables a la contaminación por nitratos****PUNTOS: 4,00 100.0%**

<u>REF.</u>	<u>REFERENCIA SIGPAC</u>	<u>CULTIVO</u>	<u>DESCRIPCIÓN CULTIVO</u>	<u>S/R</u>	<u>SUP.</u>	<u>SUP.</u>
					<u>PROPUESTA</u>	<u>CUMPLE</u>
					(ha)	(ha)
2988653	23-096-017-00013-001	81190	ALGODON-ALEXANDROS	R	0,81	0,81
2988657	23-096-017-00119-001	81190	ALGODON-ALEXANDROS	R	0,41	0,41
2988658	23-096-017-00120-001	81190	ALGODON-ALEXANDROS	R	0,17	0,17
2988655	23-096-017-00153-001	81190	ALGODON-ALEXANDROS	R	0,14	0,14
2988659	23-096-017-00157-001	81190	ALGODON-ALEXANDROS	R	0,28	0,28
2988654	23-096-017-00301-001	81190	ALGODON-ALEXANDROS	R	0,92	0,92
2988660	23-096-017-00302-001	81190	ALGODON-ALEXANDROS	R	0,30	0,30
2988656	23-096-017-00312-001	81190	ALGODON-ALEXANDROS	R	0,12	0,12
2988652	23-096-020-00310-002	81190	ALGODON-ALEXANDROS	R	3,89	3,89

**Titulares de explotaciones que hayan adquirido el compromiso voluntario de establecimiento de una enmienda natural mediante un cultivo de crucífera para su enterrado en verde****PUNTOS: 1,00 S**

<b><u>APELLIDOS Y NOMBRE / RAZÓN SOCIAL</u></b>	<b><u>NIF</u></b>	<b><u>EXPEDIENTE</u></b>	<b><u>SUP. PROPUESTA (ha)</u></b>
GALLEGO MORAL ANTONIO	25949540C	6013492	4,86

<b><u>PROPUESTA</u></b>	<b><u>SOLICITA PRIMA VOL.</u></b>
ADMITIDO	NO

**IMPORTE POR ANUALIDAD**

<u>CAMPAÑA</u>	<u>IMPORTE MÁXIMO SUBVENCIONABLE</u>	<u>IMPORTE MEDIO DE TRANSFERENCIA (€/ha)</u>
2015	1.410,71 €	290,27 €
2016	1.410,71 €	290,27 €
2017	1.410,71 €	290,27 €
2018	1.410,71 €	290,27 €
2019	1.410,71 €	290,27 €

**RECINTOS PROPUESTOS**

<u>REF.</u>	<u>REFERENCIA SIGPAC</u>	<u>CULTIVO</u>	<u>DESCRIPCIÓN CULTIVO</u>	<u>S/R</u>	<u>SUP. DEC. ADMIN. (ha)</u>	<u>SUP. PROPUESTA (ha)</u>
1598090	23-027-001-00138-001	81293	ALGODON-AUREA	R	2,19	2,19
1598091	23-027-001-00141-002	81293	ALGODON-AUREA	R	2,17	2,17
1598092	23-096-017-00114-001	81293	ALGODON-AUREA	R	0,50	0,50

**RESUMEN CRITERIOS DE PRIORIZACIÓN****10.1.5 Sistemas sostenibles de cultivos agroindustriales****PUNTOS:** 4,00

	<b><u>PUNTOS</u></b>	<b><u>CUMPLE</u></b>
Porcentaje de superficie determinada en Red Natura 2000	0,00	0.0%
Porcentaje de superficie determinada situada en zonas RAMSAR	0,00	0.0%
Porcentaje de superficie determinada en zonas vulnerables a la contaminación por nitratos	4,00	100.0%
Titulares de explotaciones que hayan adquirido el compromiso voluntario de establecimiento de una enmienda natural mediante un cultivo de crucífera para su enterrado en verde	0,00	N



**DETALLE CRITERIOS DE PRIORIZACIÓN****10.1.5 Sistemas sostenibles de cultivos agroindustriales****PUNTOS: 4,00****Porcentaje de superficie determinada en Red Natura 2000****PUNTOS: 0,00 0.0%**

<u>REF.</u>	<u>REFERENCIA SIGPAC</u>	<u>CULTIVO</u>	<u>DESCRIPCIÓN CULTIVO</u>	<u>S/R</u>	<u>SUP.</u>	<u>SUP.</u>
					<u>PROPUESTA</u>	<u>CUMPLE</u>
					(ha)	(ha)
1598090	23-027-001-00138-001	81293	ALGODON-AUREA	R	2,19	0,00
1598091	23-027-001-00141-002	81293	ALGODON-AUREA	R	2,17	0,00
1598092	23-096-017-00114-001	81293	ALGODON-AUREA	R	0,50	0,00

**Porcentaje de superficie determinada situada en zonas RAMSAR****PUNTOS: 0,00 0.0%**

<u>REF.</u>	<u>REFERENCIA SIGPAC</u>	<u>CULTIVO</u>	<u>DESCRIPCIÓN CULTIVO</u>	<u>S/R</u>	<u>SUP.</u>	<u>SUP.</u>
					<u>PROPUESTA</u>	<u>CUMPLE</u>
					(ha)	(ha)
1598090	23-027-001-00138-001	81293	ALGODON-AUREA	R	2,19	0,00
1598091	23-027-001-00141-002	81293	ALGODON-AUREA	R	2,17	0,00
1598092	23-096-017-00114-001	81293	ALGODON-AUREA	R	0,50	0,00

**Porcentaje de superficie determinada en zonas vulnerables a la contaminación por nitratos****PUNTOS: 4,00 100.0%**

<u>REF.</u>	<u>REFERENCIA SIGPAC</u>	<u>CULTIVO</u>	<u>DESCRIPCIÓN CULTIVO</u>	<u>S/R</u>	<u>SUP.</u>	<u>SUP.</u>
					<u>PROPUESTA</u>	<u>CUMPLE</u>
					(ha)	(ha)
1598090	23-027-001-00138-001	81293	ALGODON-AUREA	R	2,19	2,19
1598091	23-027-001-00141-002	81293	ALGODON-AUREA	R	2,17	2,17
1598092	23-096-017-00114-001	81293	ALGODON-AUREA	R	0,50	0,50

**Titulares de explotaciones que hayan adquirido el compromiso voluntario de establecimiento de una enmienda natural mediante un cultivo de crucífera para su enterrado en verde****PUNTOS: 0,00 N**

<b><u>APELLIDOS Y NOMBRE / RAZÓN SOCIAL</u></b>	<b><u>NIF</u></b>	<b><u>EXPEDIENTE</u></b>	<b><u>SUP. PROPUESTA (ha)</u></b>
GALLEGO POLO ANTONIO	25939143L	6094765	5,46
<b><u>PROPUESTA ADMITIDO</u></b>	<b><u>SOLICITA PRIMA VOL. SI</u></b>	<b><u>PROPUESTA PRIMA VOL. ADMITIDO</u></b>	

**IMPORTE POR ANUALIDAD**

<b><u>CAMPAÑA</u></b>	<b><u>IMPORTE MÁXIMO SUBVENCIONABLE</u></b>	<b><u>IMPORTE MEDIO DE TRANSFERENCIA (€/ha)</u></b>
2015	2.366,58 €	433,44 €
2016	2.366,58 €	433,44 €
2017	2.366,58 €	433,44 €
2018	2.366,58 €	433,44 €
2019	2.366,58 €	433,44 €

**RECINTOS PROPUESTOS**

<b><u>REF.</u></b>	<b><u>REFERENCIA SIGPAC</u></b>	<b><u>CULTIVO</u></b>	<b><u>DESCRIPCIÓN CULTIVO</u></b>	<b><u>S/R</u></b>	<b><u>SUP. DEC. ADMIN. (ha)</u></b>	<b><u>SUP. PROPUESTA (ha)</u></b>
2987089	23-096-017-00112-001	81377	ALGODON-ELSA	R	0,29	0,29
2987088	23-096-017-00113-001	81377	ALGODON-ELSA	R	0,88	0,88
2987093	23-096-018-00157-001	81015	ALGODON-COKO	R	0,62	0,62
2987092	23-096-018-00158-002	81015	ALGODON-COKO	R	0,76	0,76
2987090	23-096-021-00001-001	81377	ALGODON-ELSA	R	2,06	2,06
2987091	23-096-021-00261-001	81377	ALGODON-ELSA	R	0,85	0,85

**RESUMEN CRITERIOS DE PRIORIZACIÓN****10.1.5 Sistemas sostenibles de cultivos agroindustriales****PUNTOS: 2,47**

	<b><u>PUNTOS</u></b>	<b><u>CUMPLE</u></b>
Porcentaje de superficie determinada en Red Natura 2000	0,00	0.0%
Porcentaje de superficie determinada situada en zonas RAMSAR	0,00	0.0%
Porcentaje de superficie determinada en zonas vulnerables a la contaminación por nitratos	1,47	46.7%
Titulares de explotaciones que hayan adquirido el compromiso voluntario de establecimiento de una enmienda natural mediante un cultivo de crucífera para su enterrado en verde	1,00	S



**DETALLE CRITERIOS DE PRIORIZACIÓN****10.1.5 Sistemas sostenibles de cultivos agroindustriales****PUNTOS: 2,47****Porcentaje de superficie determinada en Red Natura 2000****PUNTOS: 0,00 0.0%**

<u>REF.</u>	<u>REFERENCIA SIGPAC</u>	<u>CULTIVO</u>	<u>DESCRIPCIÓN CULTIVO</u>	<u>S/R</u>	<u>SUP.</u> <u>PROPUESTA</u> <u>(ha)</u>	<u>SUP.</u> <u>CUMPLE</u> <u>(ha)</u>
2987089	23-096-017-00112-001	81377	ALGODON-ELSA	R	0,29	0,00
2987088	23-096-017-00113-001	81377	ALGODON-ELSA	R	0,88	0,00
2987093	23-096-018-00157-001	81015	ALGODON-COKO	R	0,62	0,00
2987092	23-096-018-00158-002	81015	ALGODON-COKO	R	0,76	0,00
2987090	23-096-021-00001-001	81377	ALGODON-ELSA	R	2,06	0,00
2987091	23-096-021-00261-001	81377	ALGODON-ELSA	R	0,85	0,00

**Porcentaje de superficie determinada situada en zonas RAMSAR****PUNTOS: 0,00 0.0%**

<u>REF.</u>	<u>REFERENCIA SIGPAC</u>	<u>CULTIVO</u>	<u>DESCRIPCIÓN CULTIVO</u>	<u>S/R</u>	<u>SUP.</u> <u>PROPUESTA</u> <u>(ha)</u>	<u>SUP.</u> <u>CUMPLE</u> <u>(ha)</u>
2987089	23-096-017-00112-001	81377	ALGODON-ELSA	R	0,29	0,00
2987088	23-096-017-00113-001	81377	ALGODON-ELSA	R	0,88	0,00
2987093	23-096-018-00157-001	81015	ALGODON-COKO	R	0,62	0,00
2987092	23-096-018-00158-002	81015	ALGODON-COKO	R	0,76	0,00
2987090	23-096-021-00001-001	81377	ALGODON-ELSA	R	2,06	0,00
2987091	23-096-021-00261-001	81377	ALGODON-ELSA	R	0,85	0,00

**Porcentaje de superficie determinada en zonas vulnerables a la contaminación por nitratos****PUNTOS: 1,47 46.7%**

<u>REF.</u>	<u>REFERENCIA SIGPAC</u>	<u>CULTIVO</u>	<u>DESCRIPCIÓN CULTIVO</u>	<u>S/R</u>	<u>SUP.</u> <u>PROPUESTA</u> <u>(ha)</u>	<u>SUP.</u> <u>CUMPLE</u> <u>(ha)</u>
2987089	23-096-017-00112-001	81377	ALGODON-ELSA	R	0,29	0,29
2987088	23-096-017-00113-001	81377	ALGODON-ELSA	R	0,88	0,88
2987093	23-096-018-00157-001	81015	ALGODON-COKO	R	0,62	0,62
2987092	23-096-018-00158-002	81015	ALGODON-COKO	R	0,76	0,76
2987090	23-096-021-00001-001	81377	ALGODON-ELSA	R	2,06	0,00
2987091	23-096-021-00261-001	81377	ALGODON-ELSA	R	0,85	0,00

**Titulares de explotaciones que hayan adquirido el compromiso voluntario de establecimiento de una enmienda natural mediante un cultivo de crucifera para su enterrado en verde****PUNTOS: 1,00 S**



<b><u>APELLIDOS Y NOMBRE / RAZÓN SOCIAL</u></b>	<b><u>NIF</u></b>	<b><u>EXPEDIENTE</u></b>	<b><u>SUP. PROPUESTA (ha)</u></b>
GALLEGO POLO FERMIN JUAN	26198679T	6096000	4,79
<b><u>PROPUESTA</u></b>	<b><u>SOLICITA PRIMA VOL.</u></b>	<b><u>PROPUESTA PRIMA VOL.</u></b>	
<b>ADMITIDO</b>	<b>SI</b>	<b>ADMITIDO</b>	

**IMPORTE POR ANUALIDAD**

<b><u>CAMPAÑA</u></b>	<b><u>IMPORTE MÁXIMO SUBVENCIONABLE</u></b>	<b><u>IMPORTE MEDIO DE TRANSFERENCIA (€/ha)</u></b>
2015	2.076,17 €	433,44 €
2016	2.076,17 €	433,44 €
2017	2.076,17 €	433,44 €
2018	2.076,17 €	433,44 €
2019	2.076,17 €	433,44 €

**RECINTOS PROPUESTOS**

<b><u>REF.</u></b>	<b><u>REFERENCIA SIGPAC</u></b>	<b><u>CULTIVO</u></b>	<b><u>DESCRIPCIÓN CULTIVO</u></b>	<b><u>S/R</u></b>	<b><u>SUP. DEC. ADMIN. (ha)</u></b>	<b><u>SUP. PROPUESTA (ha)</u></b>
1865106	23-096-015-00241-001	81190	ALGODON-ALEXANDROS	R	2,72	2,72
1865105	23-096-017-00073-001	81190	ALGODON-ALEXANDROS	R	0,23	0,23
1865103	23-096-017-00099-001	81190	ALGODON-ALEXANDROS	R	0,85	0,85
1865104	23-096-020-00328-001	81190	ALGODON-ALEXANDROS	R	0,99	0,99

**RESUMEN CRITERIOS DE PRIORIZACIÓN****10.1.5 Sistemas sostenibles de cultivos agroindustriales****PUNTOS: 5,00**

	<b><u>PUNTOS</u></b>	<b><u>CUMPLE</u></b>
<b>Porcentaje de superficie determinada en Red Natura 2000</b>	0,00	0.0%
<b>Porcentaje de superficie determinada situada en zonas RAMSAR</b>	0,00	0.0%
<b>Porcentaje de superficie determinada en zonas vulnerables a la contaminación por nitratos</b>	4,00	100.0%
<b>Titulares de explotaciones que hayan adquirido el compromiso voluntario de establecimiento de una enmienda natural mediante un cultivo de crucífera para su enterrado en verde</b>	1,00	S



**DETALLE CRITERIOS DE PRIORIZACIÓN****10.1.5 Sistemas sostenibles de cultivos agroindustriales****PUNTOS: 5,00****Porcentaje de superficie determinada en Red Natura 2000****PUNTOS: 0,00 0.0%**

<u>REF.</u>	<u>REFERENCIA SIGPAC</u>	<u>CULTIVO</u>	<u>DESCRIPCIÓN CULTIVO</u>	<u>S/R</u>	<u>SUP.</u>	<u>SUP.</u>
					<u>PROPUESTA</u>	<u>CUMPLE</u>
					(ha)	(ha)
1865106	23-096-015-00241-001	81190	ALGODON-ALEXANDROS	R	2,72	0,00
1865105	23-096-017-00073-001	81190	ALGODON-ALEXANDROS	R	0,23	0,00
1865103	23-096-017-00099-001	81190	ALGODON-ALEXANDROS	R	0,85	0,00
1865104	23-096-020-00328-001	81190	ALGODON-ALEXANDROS	R	0,99	0,00

**Porcentaje de superficie determinada situada en zonas RAMSAR****PUNTOS: 0,00 0.0%**

<u>REF.</u>	<u>REFERENCIA SIGPAC</u>	<u>CULTIVO</u>	<u>DESCRIPCIÓN CULTIVO</u>	<u>S/R</u>	<u>SUP.</u>	<u>SUP.</u>
					<u>PROPUESTA</u>	<u>CUMPLE</u>
					(ha)	(ha)
1865106	23-096-015-00241-001	81190	ALGODON-ALEXANDROS	R	2,72	0,00
1865105	23-096-017-00073-001	81190	ALGODON-ALEXANDROS	R	0,23	0,00
1865103	23-096-017-00099-001	81190	ALGODON-ALEXANDROS	R	0,85	0,00
1865104	23-096-020-00328-001	81190	ALGODON-ALEXANDROS	R	0,99	0,00

**Porcentaje de superficie determinada en zonas vulnerables a la contaminación por nitratos****PUNTOS: 4,00 100.0%**

<u>REF.</u>	<u>REFERENCIA SIGPAC</u>	<u>CULTIVO</u>	<u>DESCRIPCIÓN CULTIVO</u>	<u>S/R</u>	<u>SUP.</u>	<u>SUP.</u>
					<u>PROPUESTA</u>	<u>CUMPLE</u>
					(ha)	(ha)
1865106	23-096-015-00241-001	81190	ALGODON-ALEXANDROS	R	2,72	2,72
1865105	23-096-017-00073-001	81190	ALGODON-ALEXANDROS	R	0,23	0,23
1865103	23-096-017-00099-001	81190	ALGODON-ALEXANDROS	R	0,85	0,85
1865104	23-096-020-00328-001	81190	ALGODON-ALEXANDROS	R	0,99	0,99

**Titulares de explotaciones que hayan adquirido el compromiso voluntario de establecimiento de una enmienda natural mediante un cultivo de crucífera para su enterrado en verde****PUNTOS: 1,00 S**

<u>APELLIDOS Y NOMBRE / RAZÓN SOCIAL</u>	<u>NIF</u>	<u>EXPEDIENTE</u>	<u>SUP. PROPUESTA (ha)</u>
GALLEGO RICO DIEGO	52547394F	6094159	1,06
<u>PROPUESTA ADMITIDO</u>	<u>SOLICITA PRIMA VOL. SI</u>	<u>PROPUESTA PRIMA VOL. ADMITIDO</u>	

**IMPORTE POR ANUALIDAD**

<u>CAMPAÑA</u>	<u>IMPORTE MÁXIMO SUBVENCIONABLE</u>	<u>IMPORTE MEDIO DE TRANSFERENCIA (€/ha)</u>
2015	459,45 €	433,44 €
2016	459,45 €	433,44 €
2017	459,45 €	433,44 €
2018	459,45 €	433,44 €
2019	459,45 €	433,44 €

**RECINTOS PROPUESTOS**

<u>REF.</u>	<u>REFERENCIA SIGPAC</u>	<u>CULTIVO</u>	<u>DESCRIPCIÓN CULTIVO</u>	<u>S/R</u>	<u>SUP. DEC. ADMIN. (ha)</u>	<u>SUP. PROPUESTA (ha)</u>
1735133	23-005-005-00023-001	81009	ALGODON-CARMEN	R	0,54	0,54
1735132	23-005-005-00024-001	81009	ALGODON-CARMEN	R	0,52	0,52

**RESUMEN CRITERIOS DE PRIORIZACIÓN****10.1.5 Sistemas sostenibles de cultivos agroindustriales PUNTOS: 5,00**

	<u>PUNTOS</u>	<u>CUMPLE</u>
Porcentaje de superficie determinada en Red Natura 2000	0,00	0.0%
Porcentaje de superficie determinada situada en zonas RAMSAR	0,00	0.0%
Porcentaje de superficie determinada en zonas vulnerables a la contaminación por nitratos	4,00	100.0%
Titulares de explotaciones que hayan adquirido el compromiso voluntario de establecimiento de una enmienda natural mediante un cultivo de crucifera para su enterrado en verde	1,00	S

**DETALLE CRITERIOS DE PRIORIZACIÓN****10.1.5 Sistemas sostenibles de cultivos agroindustriales PUNTOS: 5,00**

	<u>PUNTOS</u>	<u>0,00</u>	<u>0.0%</u>
Porcentaje de superficie determinada en Red Natura 2000			
		<u>SUP. PROPUESTA (ha)</u>	<u>SUP. CUMPLE (ha)</u>
<u>REF.</u>	<u>REFERENCIA SIGPAC</u>	<u>CULTIVO</u>	<u>DESCRIPCIÓN CULTIVO</u>
<u>S/R</u>			
1735133	23-005-005-00023-001	81009	ALGODON-CARMEN
R		0,54	0,00
1735132	23-005-005-00024-001	81009	ALGODON-CARMEN
R		0,52	0,00
Porcentaje de superficie determinada situada en zonas RAMSAR			
		<u>SUP. PROPUESTA (ha)</u>	<u>SUP. CUMPLE (ha)</u>
<u>REF.</u>	<u>REFERENCIA SIGPAC</u>	<u>CULTIVO</u>	<u>DESCRIPCIÓN CULTIVO</u>
<u>S/R</u>			
1735133	23-005-005-00023-001	81009	ALGODON-CARMEN
R		0,54	0,00
1735132	23-005-005-00024-001	81009	ALGODON-CARMEN
R		0,52	0,00
Porcentaje de superficie determinada en zonas vulnerables a la contaminación por nitratos			
		<u>SUP. PROPUESTA (ha)</u>	<u>SUP. CUMPLE (ha)</u>
<u>REF.</u>	<u>REFERENCIA SIGPAC</u>	<u>CULTIVO</u>	<u>DESCRIPCIÓN CULTIVO</u>
<u>S/R</u>			
1735133	23-005-005-00023-001	81009	ALGODON-CARMEN
R		0,54	0,54
1735132	23-005-005-00024-001	81009	ALGODON-CARMEN
R		0,52	0,52
Titulares de explotaciones que hayan adquirido el compromiso voluntario de establecimiento de una enmienda natural mediante un cultivo de crucifera para su enterrado en verde			
	<u>PUNTOS:</u>	<u>1,00</u>	<u>S</u>

<b><u>APELLIDOS Y NOMBRE / RAZÓN SOCIAL</u></b>	<b><u>NIF</u></b>	<b><u>EXPEDIENTE</u></b>	<b><u>SUP. PROPUESTA (ha)</u></b>
GALLEGO RODRIGUEZ ENCARNACION	25919624G	6092328	2,14

<b><u>PROPUESTA</u></b>	<b><u>SOLICITA PRIMA VOL.</u></b>
ADMITIDO	NO

**IMPORTE POR ANUALIDAD**

<u>CAMPAÑA</u>	<u>IMPORTE MÁXIMO SUBVENCIONABLE</u>	<u>IMPORTE MEDIO DE TRANSFERENCIA (€/ha)</u>
2015	621,18 €	290,27 €
2016	621,18 €	290,27 €
2017	621,18 €	290,27 €
2018	621,18 €	290,27 €
2019	621,18 €	290,27 €

**RECINTOS PROPUESTOS**

<u>REF.</u>	<u>REFERENCIA SIGPAC</u>	<u>CULTIVO</u>	<u>DESCRIPCIÓN CULTIVO</u>	<u>S/R</u>	<u>SUP. DEC. ADMIN. (ha)</u>	<u>SUP. PROPUESTA (ha)</u>
2982609	23-096-018-00189-001	81190	ALGODON-ALEXANDROS	R	0,08	0,08
2982608	23-096-018-00303-001	81190	ALGODON-ALEXANDROS	R	2,06	2,06

**RESUMEN CRITERIOS DE PRIORIZACIÓN****10.1.5 Sistemas sostenibles de cultivos agroindustriales** PUNTOS: 4,00

	<u>PUNTOS</u>	<u>CUMPLE</u>
Porcentaje de superficie determinada en Red Natura 2000	0,00	0.0%
Porcentaje de superficie determinada situada en zonas RAMSAR	0,00	0.0%
Porcentaje de superficie determinada en zonas vulnerables a la contaminación por nitratos	4,00	100.0%
Titulares de explotaciones que hayan adquirido el compromiso voluntario de establecimiento de una enmienda natural mediante un cultivo de crucifera para su enterrado en verde	0,00	N

**DETALLE CRITERIOS DE PRIORIZACIÓN****10.1.5 Sistemas sostenibles de cultivos agroindustriales** PUNTOS: 4,00

<u>REF.</u>	<u>REFERENCIA SIGPAC</u>	<u>CULTIVO</u>	<u>DESCRIPCIÓN CULTIVO</u>	<u>S/R</u>	<u>SUP. PROPUESTA (ha)</u>	<u>SUP. CUMPLE (ha)</u>	
2982609	23-096-018-00189-001	81190	ALGODON-ALEXANDROS	R	0,08	0,00	
2982608	23-096-018-00303-001	81190	ALGODON-ALEXANDROS	R	2,06	0,00	
<b>Porcentaje de superficie determinada en Red Natura 2000</b>					<b>PUNTOS:</b>	<b>0,00</b>	<b>0.0%</b>
<b>Porcentaje de superficie determinada situada en zonas RAMSAR</b>					<b>PUNTOS:</b>	<b>0,00</b>	<b>0.0%</b>
<b>Porcentaje de superficie determinada en zonas vulnerables a la contaminación por nitratos</b>					<b>PUNTOS:</b>	<b>4,00</b>	<b>100.0%</b>
<b>Titulares de explotaciones que hayan adquirido el compromiso voluntario de establecimiento de una enmienda natural mediante un cultivo de crucifera para su enterrado en verde</b>					<b>PUNTOS:</b>	<b>0,00</b>	<b>N</b>



<b><u>APELLIDOS Y NOMBRE / RAZÓN SOCIAL</u></b>	<b><u>NIF</u></b>	<b><u>EXPEDIENTE</u></b>	<b><u>SUP. PROPUESTA (ha)</u></b>
GALLEGO ROMERO MARIA DE LA CABEZA	52556467H	6096613	2,23

<b><u>PROPUESTA</u></b>	<b><u>SOLICITA PRIMA VOL.</u></b>	<b><u>PROPUESTA PRIMA VOL.</u></b>
ADMITIDO	SI	ADMITIDO

**IMPORTE POR ANUALIDAD**

<b><u>CAMPAÑA</u></b>	<b><u>IMPORTE MÁXIMO SUBVENCIONABLE</u></b>	<b><u>IMPORTE MEDIO DE TRANSFERENCIA (€/ha)</u></b>
2015	966,57 €	433,44 €
2016	966,57 €	433,44 €
2017	966,57 €	433,44 €
2018	966,57 €	433,44 €
2019	966,57 €	433,44 €

**RECINTOS PROPUESTOS**

<b><u>REF.</u></b>	<b><u>REFERENCIA SIGPAC</u></b>	<b><u>CULTIVO</u></b>	<b><u>DESCRIPCIÓN CULTIVO</u></b>	<b><u>S/R</u></b>	<b><u>SUP. DEC. ADMIN. (ha)</u></b>	<b><u>SUP. PROPUESTA (ha)</u></b>
1837835	23-096-015-00084-001	81190	ALGODON-ALEXANDROS	R	0,46	0,46
1837839	23-096-015-00088-002	81190	ALGODON-ALEXANDROS	R	0,08	0,08
1837838	23-096-015-00235-001	81190	ALGODON-ALEXANDROS	R	0,40	0,40
1837837	23-096-015-00236-002	81190	ALGODON-ALEXANDROS	R	0,50	0,50
1837836	23-096-015-00354-001	81190	ALGODON-ALEXANDROS	R	0,79	0,79

**RESUMEN CRITERIOS DE PRIORIZACIÓN****10.1.5 Sistemas sostenibles de cultivos agroindustriales****PUNTOS: 5,00**

	<b><u>PUNTOS</u></b>	<b><u>CUMPLE</u></b>
Porcentaje de superficie determinada en Red Natura 2000	0,00	0.0%
Porcentaje de superficie determinada situada en zonas RAMSAR	0,00	0.0%
Porcentaje de superficie determinada en zonas vulnerables a la contaminación por nitratos	4,00	100.0%
Titulares de explotaciones que hayan adquirido el compromiso voluntario de establecimiento de una enmienda natural mediante un cultivo de crucífera para su enterrado en verde	1,00	S



**DETALLE CRITERIOS DE PRIORIZACIÓN****10.1.5 Sistemas sostenibles de cultivos agroindustriales****PUNTOS: 5,00****Porcentaje de superficie determinada en Red Natura 2000****PUNTOS: 0,00 0.0%**

<u>REF.</u>	<u>REFERENCIA SIGPAC</u>	<u>CULTIVO</u>	<u>DESCRIPCIÓN CULTIVO</u>	<u>S/R</u>	<u>SUP.</u>	<u>SUP.</u>
					<u>PROPUESTA</u>	<u>CUMPLE</u>
					(ha)	(ha)
1837835	23-096-015-00084-001	81190	ALGODON-ALEXANDROS	R	0,46	0,00
1837839	23-096-015-00088-002	81190	ALGODON-ALEXANDROS	R	0,08	0,00
1837838	23-096-015-00235-001	81190	ALGODON-ALEXANDROS	R	0,40	0,00
1837837	23-096-015-00236-002	81190	ALGODON-ALEXANDROS	R	0,50	0,00
1837836	23-096-015-00354-001	81190	ALGODON-ALEXANDROS	R	0,79	0,00

**Porcentaje de superficie determinada situada en zonas RAMSAR****PUNTOS: 0,00 0.0%**

<u>REF.</u>	<u>REFERENCIA SIGPAC</u>	<u>CULTIVO</u>	<u>DESCRIPCIÓN CULTIVO</u>	<u>S/R</u>	<u>SUP.</u>	<u>SUP.</u>
					<u>PROPUESTA</u>	<u>CUMPLE</u>
					(ha)	(ha)
1837835	23-096-015-00084-001	81190	ALGODON-ALEXANDROS	R	0,46	0,00
1837839	23-096-015-00088-002	81190	ALGODON-ALEXANDROS	R	0,08	0,00
1837838	23-096-015-00235-001	81190	ALGODON-ALEXANDROS	R	0,40	0,00
1837837	23-096-015-00236-002	81190	ALGODON-ALEXANDROS	R	0,50	0,00
1837836	23-096-015-00354-001	81190	ALGODON-ALEXANDROS	R	0,79	0,00

**Porcentaje de superficie determinada en zonas vulnerables a la contaminación por nitratos****PUNTOS: 4,00 100.0%**

<u>REF.</u>	<u>REFERENCIA SIGPAC</u>	<u>CULTIVO</u>	<u>DESCRIPCIÓN CULTIVO</u>	<u>S/R</u>	<u>SUP.</u>	<u>SUP.</u>
					<u>PROPUESTA</u>	<u>CUMPLE</u>
					(ha)	(ha)
1837835	23-096-015-00084-001	81190	ALGODON-ALEXANDROS	R	0,46	0,46
1837839	23-096-015-00088-002	81190	ALGODON-ALEXANDROS	R	0,08	0,08
1837838	23-096-015-00235-001	81190	ALGODON-ALEXANDROS	R	0,40	0,40
1837837	23-096-015-00236-002	81190	ALGODON-ALEXANDROS	R	0,50	0,50
1837836	23-096-015-00354-001	81190	ALGODON-ALEXANDROS	R	0,79	0,79

**Titulares de explotaciones que hayan adquirido el compromiso voluntario de establecimiento de una enmienda natural mediante un cultivo de crucifera para su enterrado en verde****PUNTOS: 1,00 S**

<b><u>APELLIDOS Y NOMBRE / RAZÓN SOCIAL</u></b>	<b><u>NIF</u></b>	<b><u>EXPEDIENTE</u></b>	<b><u>SUP. PROPUESTA (ha)</u></b>
GALLEGO SIMON VICENTE JOSE	52547051D	6094852	9,52
<b><u>PROPUESTA ADMITIDO</u></b>	<b><u>SOLICITA PRIMA VOL. SI</u></b>	<b><u>PROPUESTA PRIMA VOL. ADMITIDO</u></b>	
<b><u>IMPORTE POR ANUALIDAD</u></b>			

<b><u>CAMPAÑA</u></b>	<b><u>IMPORTE MÁXIMO SUBVENCIONABLE</u></b>	<b><u>IMPORTE MEDIO DE TRANSFERENCIA (€/ha)</u></b>
2015	4.126,35 €	433,44 €
2016	4.126,35 €	433,44 €
2017	4.126,35 €	433,44 €
2018	4.126,35 €	433,44 €
2019	4.126,35 €	433,44 €

**RECINTOS PROPUESTOS**

<b><u>REF.</u></b>	<b><u>REFERENCIA SIGPAC</u></b>	<b><u>CULTIVO</u></b>	<b><u>DESCRIPCIÓN CULTIVO</u></b>	<b><u>S/R</u></b>	<b><u>SUP. DEC. ADMIN. (ha)</u></b>	<b><u>SUP. PROPUESTA (ha)</u></b>
2987238	23-027-001-00154-001	81363	ALGODON-DP332	R	3,61	3,61
2987245	23-096-017-00081-002	81363	ALGODON-DP332	R	0,54	0,54
2987243	23-096-017-00082-001	81363	ALGODON-DP332	R	2,02	2,02
2987241	23-096-017-00083-001	81363	ALGODON-DP332	R	2,30	2,30
2987239	23-096-017-00089-001	81363	ALGODON-DP332	R	0,30	0,30
2987240	23-096-017-00090-001	81363	ALGODON-DP332	R	0,01	0,01
2987244	23-096-017-00308-001	81363	ALGODON-DP332	R	0,34	0,34
2987242	23-096-017-00309-001	81363	ALGODON-DP332	R	0,40	0,40

**RESUMEN CRITERIOS DE PRIORIZACIÓN****10.1.5 Sistemas sostenibles de cultivos agroindustriales****PUNTOS: 5,00**

	<b><u>PUNTOS</u></b>	<b><u>CUMPLE</u></b>
Porcentaje de superficie determinada en Red Natura 2000	0,00	0.0%
Porcentaje de superficie determinada situada en zonas RAMSAR	0,00	0.0%
Porcentaje de superficie determinada en zonas vulnerables a la contaminación por nitratos	4,00	100.0%
Titulares de explotaciones que hayan adquirido el compromiso voluntario de establecimiento de una enmienda natural mediante un cultivo de crucífera para su enterrado en verde	1,00	S



**DETALLE CRITERIOS DE PRIORIZACIÓN****10.1.5 Sistemas sostenibles de cultivos agroindustriales****PUNTOS: 5,00****Porcentaje de superficie determinada en Red Natura 2000****PUNTOS: 0,00 0.0%**

<u>REF.</u>	<u>REFERENCIA SIGPAC</u>	<u>CULTIVO</u>	<u>DESCRIPCIÓN CULTIVO</u>	<u>S/R</u>	<u>SUP.</u>	<u>SUP.</u>
					<u>PROPUESTA</u>	<u>CUMPLE</u>
					(ha)	(ha)
2987238	23-027-001-00154-001	81363	ALGODON-DP332	R	3,61	0,00
2987245	23-096-017-00081-002	81363	ALGODON-DP332	R	0,54	0,00
2987243	23-096-017-00082-001	81363	ALGODON-DP332	R	2,02	0,00
2987241	23-096-017-00083-001	81363	ALGODON-DP332	R	2,30	0,00
2987239	23-096-017-00089-001	81363	ALGODON-DP332	R	0,30	0,00
2987240	23-096-017-00090-001	81363	ALGODON-DP332	R	0,01	0,00
2987244	23-096-017-00308-001	81363	ALGODON-DP332	R	0,34	0,00
2987242	23-096-017-00309-001	81363	ALGODON-DP332	R	0,40	0,00

**Porcentaje de superficie determinada situada en zonas RAMSAR****PUNTOS: 0,00 0.0%**

<u>REF.</u>	<u>REFERENCIA SIGPAC</u>	<u>CULTIVO</u>	<u>DESCRIPCIÓN CULTIVO</u>	<u>S/R</u>	<u>SUP.</u>	<u>SUP.</u>
					<u>PROPUESTA</u>	<u>CUMPLE</u>
					(ha)	(ha)
2987238	23-027-001-00154-001	81363	ALGODON-DP332	R	3,61	0,00
2987245	23-096-017-00081-002	81363	ALGODON-DP332	R	0,54	0,00
2987243	23-096-017-00082-001	81363	ALGODON-DP332	R	2,02	0,00
2987241	23-096-017-00083-001	81363	ALGODON-DP332	R	2,30	0,00
2987239	23-096-017-00089-001	81363	ALGODON-DP332	R	0,30	0,00
2987240	23-096-017-00090-001	81363	ALGODON-DP332	R	0,01	0,00
2987244	23-096-017-00308-001	81363	ALGODON-DP332	R	0,34	0,00
2987242	23-096-017-00309-001	81363	ALGODON-DP332	R	0,40	0,00

**Porcentaje de superficie determinada en zonas vulnerables a la contaminación por nitratos****PUNTOS: 4,00 100.0%**

<u>REF.</u>	<u>REFERENCIA SIGPAC</u>	<u>CULTIVO</u>	<u>DESCRIPCIÓN CULTIVO</u>	<u>S/R</u>	<u>SUP.</u>	<u>SUP.</u>
					<u>PROPUESTA</u>	<u>CUMPLE</u>
					(ha)	(ha)
2987238	23-027-001-00154-001	81363	ALGODON-DP332	R	3,61	3,61
2987245	23-096-017-00081-002	81363	ALGODON-DP332	R	0,54	0,54
2987243	23-096-017-00082-001	81363	ALGODON-DP332	R	2,02	2,02
2987241	23-096-017-00083-001	81363	ALGODON-DP332	R	2,30	2,30
2987239	23-096-017-00089-001	81363	ALGODON-DP332	R	0,30	0,30
2987240	23-096-017-00090-001	81363	ALGODON-DP332	R	0,01	0,01
2987244	23-096-017-00308-001	81363	ALGODON-DP332	R	0,34	0,34
2987242	23-096-017-00309-001	81363	ALGODON-DP332	R	0,40	0,40

**Titulares de explotaciones que hayan adquirido el compromiso voluntario de establecimiento de una enmienda natural mediante un cultivo de crucifera para su enterrado en verde****PUNTOS: 1,00 S**



<b><u>APELLIDOS Y NOMBRE / RAZÓN SOCIAL</u></b>	<b><u>NIF</u></b>	<b><u>EXPEDIENTE</u></b>	<b><u>SUP. PROPUESTA (ha)</u></b>
GALLEGO VILLAREJO DIEGO	26095276M	6094170	0,54
<b><u>PROPUESTA ADMITIDO</u></b>	<b><u>SOLICITA PRIMA VOL. SI</u></b>	<b><u>PROPUESTA PRIMA VOL. ADMITIDO</u></b>	

**IMPORTE POR ANUALIDAD**

<b><u>CAMPAÑA</u></b>	<b><u>IMPORTE MÁXIMO SUBVENCIONABLE</u></b>	<b><u>IMPORTE MEDIO DE TRANSFERENCIA (€/ha)</u></b>
2015	234,06 €	433,44 €
2016	234,06 €	433,44 €
2017	234,06 €	433,44 €
2018	234,06 €	433,44 €
2019	234,06 €	433,44 €

**RECINTOS PROPUESTOS**

<b><u>REF.</u></b>	<b><u>REFERENCIA SIGPAC</u></b>	<b><u>CULTIVO DESCRIPCIÓN CULTIVO</u></b>	<b><u>S/R</u></b>	<b><u>SUP. DEC. ADMIN. (ha)</u></b>	<b><u>SUP. PROPUESTA (ha)</u></b>
1735810	23-005-005-00185-001	81015 ALGODON-COKO	R	0,54	0,54

**RESUMEN CRITERIOS DE PRIORIZACIÓN**

<b>10.1.5 Sistemas sostenibles de cultivos agroindustriales</b>	<b>PUNTOS: 5,00</b>		
<b>Porcentaje de superficie determinada en Red Natura 2000</b>		<b>PUNTOS</b>	<b>CUMPLE</b>
		0,00	0.0%
<b>Porcentaje de superficie determinada situada en zonas RAMSAR</b>		0,00	0.0%
<b>Porcentaje de superficie determinada en zonas vulnerables a la contaminación por nitratos</b>		4,00	100.0%
<b>Titulares de explotaciones que hayan adquirido el compromiso voluntario de establecimiento de una enmienda natural mediante un cultivo de crucífera para su enterrado en verde</b>		1,00	S

**DETALLE CRITERIOS DE PRIORIZACIÓN**

<b>10.1.5 Sistemas sostenibles de cultivos agroindustriales</b>	<b>PUNTOS: 5,00</b>		
<b>Porcentaje de superficie determinada en Red Natura 2000</b>		<b>PUNTOS:</b>	<b>0,00</b>
			<b>0.0%</b>
		<b>SUP. PROPUESTA (ha)</b>	<b>SUP. CUMPLE (ha)</b>
<b>REF.</b>	<b>REFERENCIA SIGPAC</b>	<b>CULTIVO DESCRIPCIÓN CULTIVO</b>	<b>S/R</b>
1735810	23-005-005-00185-001	81015 ALGODON-COKO	R
		0,54	0,00
<b>Porcentaje de superficie determinada situada en zonas RAMSAR</b>		<b>PUNTOS:</b>	<b>0,00</b>
			<b>0.0%</b>
		<b>SUP. PROPUESTA (ha)</b>	<b>SUP. CUMPLE (ha)</b>
<b>REF.</b>	<b>REFERENCIA SIGPAC</b>	<b>CULTIVO DESCRIPCIÓN CULTIVO</b>	<b>S/R</b>
1735810	23-005-005-00185-001	81015 ALGODON-COKO	R
		0,54	0,00
<b>Porcentaje de superficie determinada en zonas vulnerables a la contaminación por nitratos</b>		<b>PUNTOS:</b>	<b>4,00</b>
			<b>100.0%</b>
		<b>SUP. PROPUESTA (ha)</b>	<b>SUP. CUMPLE (ha)</b>
<b>REF.</b>	<b>REFERENCIA SIGPAC</b>	<b>CULTIVO DESCRIPCIÓN CULTIVO</b>	<b>S/R</b>
1735810	23-005-005-00185-001	81015 ALGODON-COKO	R
		0,54	0,54
<b>Titulares de explotaciones que hayan adquirido el compromiso voluntario de establecimiento de una enmienda natural mediante un cultivo de crucífera para su enterrado en verde</b>		<b>PUNTOS:</b>	<b>1,00</b>
			<b>S</b>



<u>APELLIDOS Y NOMBRE / RAZÓN SOCIAL</u>	<u>NIF</u>	<u>EXPEDIENTE</u>	<u>SUP. PROPUESTA (ha)</u>
GALVEZ RODRIGUEZ MANUEL	26120716F	6097283	1,51
<u>PROPUESTA ADMITIDO</u>	<u>SOLICITA PRIMA VOL. SI</u>	<u>PROPUESTA PRIMA VOL. ADMITIDO</u>	
<b>IMPORTE POR ANUALIDAD</b>			

<u>CAMPAÑA</u>	<u>IMPORTE MÁXIMO SUBVENCIONABLE</u>	<u>IMPORTE MEDIO DE TRANSFERENCIA (€/ha)</u>
2015	654,50 €	433,44 €
2016	654,50 €	433,44 €
2017	654,50 €	433,44 €
2018	654,50 €	433,44 €
2019	654,50 €	433,44 €

**RECINTOS PROPUESTOS**

<u>REF.</u>	<u>REFERENCIA SIGPAC</u>	<u>CULTIVO DESCRIPCIÓN CULTIVO</u>	<u>S/R</u>	<u>SUP. DEC. ADMIN. (ha)</u>	<u>SUP. PROPUESTA (ha)</u>
1870608	23-005-010-00072-001	81314 ALGODON-ALBARIZA	R	1,51	1,51

**RESUMEN CRITERIOS DE PRIORIZACIÓN**

<b>10.1.5 Sistemas sostenibles de cultivos agroindustriales</b>	<b>PUNTOS: 5,00</b>	<b>PUNTOS</b>	<b>CUMPLE</b>
Porcentaje de superficie determinada en Red Natura 2000		0,00	0.0%
Porcentaje de superficie determinada situada en zonas RAMSAR		0,00	0.0%
Porcentaje de superficie determinada en zonas vulnerables a la contaminación por nitratos		4,00	100.0%
Titulares de explotaciones que hayan adquirido el compromiso voluntario de establecimiento de una enmienda natural mediante un cultivo de crucifera para su enterrado en verde		1,00	S

**DETALLE CRITERIOS DE PRIORIZACIÓN**

<b>10.1.5 Sistemas sostenibles de cultivos agroindustriales</b>	<b>PUNTOS: 5,00</b>	<b>PUNTOS</b>	<b>CUMPLE</b>
Porcentaje de superficie determinada en Red Natura 2000		PUNTOS: 0,00	0.0%
		<u>SUP. PROPUESTA (ha)</u>	<u>SUP. CUMPLE (ha)</u>
<u>REF.</u>	<u>REFERENCIA SIGPAC</u>	<u>CULTIVO DESCRIPCIÓN CULTIVO</u>	<u>S/R</u>
1870608	23-005-010-00072-001	81314 ALGODON-ALBARIZA	R
		1,51	0,00
Porcentaje de superficie determinada situada en zonas RAMSAR		PUNTOS: 0,00	0.0%
		<u>SUP. PROPUESTA (ha)</u>	<u>SUP. CUMPLE (ha)</u>
<u>REF.</u>	<u>REFERENCIA SIGPAC</u>	<u>CULTIVO DESCRIPCIÓN CULTIVO</u>	<u>S/R</u>
1870608	23-005-010-00072-001	81314 ALGODON-ALBARIZA	R
		1,51	0,00
Porcentaje de superficie determinada en zonas vulnerables a la contaminación por nitratos		PUNTOS: 4,00	100.0%
		<u>SUP. PROPUESTA (ha)</u>	<u>SUP. CUMPLE (ha)</u>
<u>REF.</u>	<u>REFERENCIA SIGPAC</u>	<u>CULTIVO DESCRIPCIÓN CULTIVO</u>	<u>S/R</u>
1870608	23-005-010-00072-001	81314 ALGODON-ALBARIZA	R
		1,51	1,51
Titulares de explotaciones que hayan adquirido el compromiso voluntario de establecimiento de una enmienda natural mediante un cultivo de crucifera para su enterrado en verde		PUNTOS: 1,00	S



<b><u>APELLIDOS Y NOMBRE / RAZÓN SOCIAL</u></b>	<b><u>NIF</u></b>	<b><u>EXPEDIENTE</u></b>	<b><u>SUP. PROPUESTA (ha)</u></b>
GAMEZ TAUSTE ROSARIO	25970525Y	6093844	1,92

<b><u>PROPUESTA</u></b>	<b><u>SOLICITA PRIMA VOL.</u></b>
ADMITIDO	NO

**IMPORTE POR ANUALIDAD**

<b><u>CAMPAÑA</u></b>	<b><u>IMPORTE MÁXIMO SUBVENCIONABLE</u></b>	<b><u>IMPORTE MEDIO DE TRANSFERENCIA (€/ha)</u></b>
2015	557,32 €	290,27 €
2016	557,32 €	290,27 €
2017	557,32 €	290,27 €
2018	557,32 €	290,27 €
2019	557,32 €	290,27 €

**RECINTOS PROPUESTOS**

<b><u>REF.</u></b>	<b><u>REFERENCIA SIGPAC</u></b>	<b><u>CULTIVO</u></b>	<b><u>DESCRIPCIÓN CULTIVO</u></b>	<b><u>S/R</u></b>	<b><u>SUP. DEC. ADMIN. (ha)</u></b>	<b><u>SUP. PROPUESTA (ha)</u></b>
1723072	23-061-004-00024-001	81314	ALGODON-ALBARIZA	R	0,30	0,30
1723073	23-061-004-00024-001	81314	ALGODON-ALBARIZA	R	0,81	0,81
1723074	23-061-020-00038-002	81314	ALGODON-ALBARIZA	R	0,66	0,66
1723075	23-061-020-00452-001	81314	ALGODON-ALBARIZA	R	0,15	0,15

**RESUMEN CRITERIOS DE PRIORIZACIÓN****10.1.5 Sistemas sostenibles de cultivos agroindustriales****PUNTOS: 4,00**

	<b><u>PUNTOS</u></b>	<b><u>CUMPLE</u></b>
Porcentaje de superficie determinada en Red Natura 2000	0,00	0.0%
Porcentaje de superficie determinada situada en zonas RAMSAR	0,00	0.0%
Porcentaje de superficie determinada en zonas vulnerables a la contaminación por nitratos	4,00	100.0%
Titulares de explotaciones que hayan adquirido el compromiso voluntario de establecimiento de una enmienda natural mediante un cultivo de crucífera para su enterrado en verde	0,00	N



**DETALLE CRITERIOS DE PRIORIZACIÓN****10.1.5 Sistemas sostenibles de cultivos agroindustriales****PUNTOS: 4,00****Porcentaje de superficie determinada en Red Natura 2000****PUNTOS: 0,00 0.0%**

<u>REF.</u>	<u>REFERENCIA SIGPAC</u>	<u>CULTIVO</u>	<u>DESCRIPCIÓN CULTIVO</u>	<u>S/R</u>	<u>SUP.</u>	<u>SUP.</u>
					<u>PROPUESTA</u>	<u>CUMPLE</u>
					(ha)	(ha)
1723072	23-061-004-00024-001	81314	ALGODON-ALBARIZA	R	0,30	0,00
1723073	23-061-004-00024-001	81314	ALGODON-ALBARIZA	R	0,81	0,00
1723074	23-061-020-00038-002	81314	ALGODON-ALBARIZA	R	0,66	0,00
1723075	23-061-020-00452-001	81314	ALGODON-ALBARIZA	R	0,15	0,00

**Porcentaje de superficie determinada situada en zonas RAMSAR****PUNTOS: 0,00 0.0%**

<u>REF.</u>	<u>REFERENCIA SIGPAC</u>	<u>CULTIVO</u>	<u>DESCRIPCIÓN CULTIVO</u>	<u>S/R</u>	<u>SUP.</u>	<u>SUP.</u>
					<u>PROPUESTA</u>	<u>CUMPLE</u>
					(ha)	(ha)
1723072	23-061-004-00024-001	81314	ALGODON-ALBARIZA	R	0,30	0,00
1723073	23-061-004-00024-001	81314	ALGODON-ALBARIZA	R	0,81	0,00
1723074	23-061-020-00038-002	81314	ALGODON-ALBARIZA	R	0,66	0,00
1723075	23-061-020-00452-001	81314	ALGODON-ALBARIZA	R	0,15	0,00

**Porcentaje de superficie determinada en zonas vulnerables a la contaminación por nitratos****PUNTOS: 4,00 100.0%**

<u>REF.</u>	<u>REFERENCIA SIGPAC</u>	<u>CULTIVO</u>	<u>DESCRIPCIÓN CULTIVO</u>	<u>S/R</u>	<u>SUP.</u>	<u>SUP.</u>
					<u>PROPUESTA</u>	<u>CUMPLE</u>
					(ha)	(ha)
1723072	23-061-004-00024-001	81314	ALGODON-ALBARIZA	R	0,30	0,30
1723073	23-061-004-00024-001	81314	ALGODON-ALBARIZA	R	0,81	0,81
1723074	23-061-020-00038-002	81314	ALGODON-ALBARIZA	R	0,66	0,66
1723075	23-061-020-00452-001	81314	ALGODON-ALBARIZA	R	0,15	0,15

**Titulares de explotaciones que hayan adquirido el compromiso voluntario de establecimiento de una enmienda natural mediante un cultivo de crucífera para su enterrado en verde****PUNTOS: 0,00 N**

<u>APELLIDOS Y NOMBRE / RAZÓN SOCIAL</u>	<u>NIF</u>	<u>EXPEDIENTE</u>	<u>SUP. PROPUESTA (ha)</u>
GARATE GONZALEZ GLORIA	26208144N	6100370	9,98
<u>PROPUESTA ADMITIDO</u>	<u>SOLICITA PRIMA VOL. SI</u>	<u>PROPUESTA PRIMA VOL. ADMITIDO</u>	
<u>IMPORTE POR ANUALIDAD</u>			

<u>CAMPAÑA</u>	<u>IMPORTE MÁXIMO SUBVENCIONABLE</u>	<u>IMPORTE MEDIO DE TRANSFERENCIA (€/ha)</u>
2015	4.325,73 €	433,44 €
2016	4.325,73 €	433,44 €
2017	4.325,73 €	433,44 €
2018	4.325,73 €	433,44 €
2019	4.325,73 €	433,44 €

**RECINTOS PROPUESTOS**

<u>REF.</u>	<u>REFERENCIA SIGPAC</u>	<u>CULTIVO</u>	<u>DESCRIPCIÓN CULTIVO</u>	<u>S/R</u>	<u>SUP. DEC. ADMIN. (ha)</u>	<u>SUP. PROPUESTA (ha)</u>
2108261	23-100-016-00029-001	81268	ALGODON-JUNCAL	R	9,98	9,98

**RESUMEN CRITERIOS DE PRIORIZACIÓN**

<b>10.1.5 Sistemas sostenibles de cultivos agroindustriales</b>	<b>PUNTOS: 9,00</b>	<b>PUNTOS</b>	<b>CUMPLE</b>
Porcentaje de superficie determinada en Red Natura 2000		4,00	100.0%
Porcentaje de superficie determinada situada en zonas RAMSAR		0,00	0.0%
Porcentaje de superficie determinada en zonas vulnerables a la contaminación por nitratos		4,00	100.0%
Titulares de explotaciones que hayan adquirido el compromiso voluntario de establecimiento de una enmienda natural mediante un cultivo de crucifera para su enterrado en verde		1,00	S

**DETALLE CRITERIOS DE PRIORIZACIÓN**

<b>10.1.5 Sistemas sostenibles de cultivos agroindustriales</b>	<b>PUNTOS: 9,00</b>	<b>PUNTOS</b>	<b>CUMPLE</b>				
Porcentaje de superficie determinada en Red Natura 2000		PUNTOS: 4,00	100.0%				
		<u>SUP. PROPUESTA (ha)</u>	<u>SUP. CUMPLE (ha)</u>				
<u>REF.</u>	<u>REFERENCIA SIGPAC</u>	<u>CULTIVO</u>	<u>DESCRIPCIÓN CULTIVO</u>	<u>S/R</u>			
2108261	23-100-016-00029-001	81268	ALGODON-JUNCAL	R		9,98	9,98
Porcentaje de superficie determinada situada en zonas RAMSAR		PUNTOS: 0,00	0.0%				
		<u>SUP. PROPUESTA (ha)</u>	<u>SUP. CUMPLE (ha)</u>				
<u>REF.</u>	<u>REFERENCIA SIGPAC</u>	<u>CULTIVO</u>	<u>DESCRIPCIÓN CULTIVO</u>	<u>S/R</u>			
2108261	23-100-016-00029-001	81268	ALGODON-JUNCAL	R		9,98	0,00
Porcentaje de superficie determinada en zonas vulnerables a la contaminación por nitratos		PUNTOS: 4,00	100.0%				
		<u>SUP. PROPUESTA (ha)</u>	<u>SUP. CUMPLE (ha)</u>				
<u>REF.</u>	<u>REFERENCIA SIGPAC</u>	<u>CULTIVO</u>	<u>DESCRIPCIÓN CULTIVO</u>	<u>S/R</u>			
2108261	23-100-016-00029-001	81268	ALGODON-JUNCAL	R		9,98	9,98
Titulares de explotaciones que hayan adquirido el compromiso voluntario de establecimiento de una enmienda natural mediante un cultivo de crucifera para su enterrado en verde		PUNTOS: 1,00	S				



<u>APELLIDOS Y NOMBRE / RAZÓN SOCIAL</u>	<u>NIF</u>	<u>EXPEDIENTE</u>	<u>SUP. PROPUESTA (ha)</u>
GARCIA NOTARIO ANTONIA	25925020H	6090725	0,68
<u>PROPUESTA ADMITIDO</u>	<u>SOLICITA PRIMA VOL. SI</u>	<u>PROPUESTA PRIMA VOL. ADMITIDO</u>	
<u>IMPORTE POR ANUALIDAD</u>			

<u>CAMPAÑA</u>	<u>IMPORTE MÁXIMO SUBVENCIONABLE</u>	<u>IMPORTE MEDIO DE TRANSFERENCIA (€/ha)</u>
2015	294,74 €	433,44 €
2016	294,74 €	433,44 €
2017	294,74 €	433,44 €
2018	294,74 €	433,44 €
2019	294,74 €	433,44 €

**RECINTOS PROPUESTOS**

<u>REF.</u>	<u>REFERENCIA SIGPAC</u>	<u>CULTIVO</u>	<u>DESCRIPCIÓN CULTIVO</u>	<u>S/R</u>	<u>SUP. DEC. ADMIN. (ha)</u>	<u>SUP. PROPUESTA (ha)</u>
1698542	23-096-017-00163-001	81190	ALGODON-ALEXANDROS	R	0,68	0,68

**RESUMEN CRITERIOS DE PRIORIZACIÓN**

<b>10.1.5 Sistemas sostenibles de cultivos agroindustriales</b>	<b>PUNTOS: 5,00</b>	<b>PUNTOS</b>	<b>CUMPLE</b>
Porcentaje de superficie determinada en Red Natura 2000		0,00	0.0%
Porcentaje de superficie determinada situada en zonas RAMSAR		0,00	0.0%
Porcentaje de superficie determinada en zonas vulnerables a la contaminación por nitratos		4,00	100.0%
Titulares de explotaciones que hayan adquirido el compromiso voluntario de establecimiento de una enmienda natural mediante un cultivo de crucifera para su enterrado en verde		1,00	S

**DETALLE CRITERIOS DE PRIORIZACIÓN**

<b>10.1.5 Sistemas sostenibles de cultivos agroindustriales</b>	<b>PUNTOS: 5,00</b>	<b>PUNTOS</b>	<b>CUMPLE</b>			
Porcentaje de superficie determinada en Red Natura 2000		PUNTOS: 0,00	0.0%			
		<u>SUP. PROPUESTA (ha)</u>	<u>SUP. CUMPLE (ha)</u>			
<u>REF.</u>	<u>REFERENCIA SIGPAC</u>	<u>CULTIVO</u>	<u>DESCRIPCIÓN CULTIVO</u>	<u>S/R</u>		
1698542	23-096-017-00163-001	81190	ALGODON-ALEXANDROS	R	0,68	0,00
Porcentaje de superficie determinada situada en zonas RAMSAR		PUNTOS: 0,00	0.0%			
		<u>SUP. PROPUESTA (ha)</u>	<u>SUP. CUMPLE (ha)</u>			
<u>REF.</u>	<u>REFERENCIA SIGPAC</u>	<u>CULTIVO</u>	<u>DESCRIPCIÓN CULTIVO</u>	<u>S/R</u>		
1698542	23-096-017-00163-001	81190	ALGODON-ALEXANDROS	R	0,68	0,00
Porcentaje de superficie determinada en zonas vulnerables a la contaminación por nitratos		PUNTOS: 4,00	100.0%			
		<u>SUP. PROPUESTA (ha)</u>	<u>SUP. CUMPLE (ha)</u>			
<u>REF.</u>	<u>REFERENCIA SIGPAC</u>	<u>CULTIVO</u>	<u>DESCRIPCIÓN CULTIVO</u>	<u>S/R</u>		
1698542	23-096-017-00163-001	81190	ALGODON-ALEXANDROS	R	0,68	0,68
Titulares de explotaciones que hayan adquirido el compromiso voluntario de establecimiento de una enmienda natural mediante un cultivo de crucifera para su enterrado en verde		PUNTOS: 1,00	S			



<b><u>APELLIDOS Y NOMBRE / RAZÓN SOCIAL</u></b>	<b><u>NIF</u></b>	<b><u>EXPEDIENTE</u></b>	<b><u>SUP. PROPUESTA (ha)</u></b>
GARCIA AGUAYO ANTONIO	25951735F	6092058	9,51
<b><u>PROPUESTA ADMITIDO</u></b>	<b><u>SOLICITA PRIMA VOL. SI</u></b>	<b><u>PROPUESTA PRIMA VOL. ADMITIDO</u></b>	
<b><u>IMPORTE POR ANUALIDAD</u></b>			

<b><u>CAMPAÑA</u></b>	<b><u>IMPORTE MÁXIMO SUBVENCIONABLE</u></b>	<b><u>IMPORTE MEDIO DE TRANSFERENCIA (€/ha)</u></b>
2015	4.122,02 €	433,44 €
2016	4.122,02 €	433,44 €
2017	4.122,02 €	433,44 €
2018	4.122,02 €	433,44 €
2019	4.122,02 €	433,44 €

**RECINTOS PROPUESTOS**

<b><u>REF.</u></b>	<b><u>REFERENCIA SIGPAC</u></b>	<b><u>CULTIVO</u></b>	<b><u>DESCRIPCIÓN CULTIVO</u></b>	<b><u>S/R</u></b>	<b><u>SUP. DEC. ADMIN. (ha)</u></b>	<b><u>SUP. PROPUESTA (ha)</u></b>
1662617	23-005-006-00016-001	81377	ALGODON-ELSA	R	3,30	3,30
1662616	23-005-006-00016-002	81377	ALGODON-ELSA	R	0,58	0,58
1662618	23-005-010-00327-001	81320	ALGODON-DP396	R	1,02	1,02
1662619	23-005-010-00329-001	81320	ALGODON-DP396	R	1,56	1,56
1662620	23-005-010-00339-001	81320	ALGODON-DP396	R	0,87	0,87
1662621	23-005-010-00345-001	81377	ALGODON-ELSA	R	0,26	0,26
1662615	23-005-012-00252-001	81314	ALGODON-ALBARIZA	R	0,80	0,80
1662614	23-005-012-00253-001	81314	ALGODON-ALBARIZA	R	1,12	1,12

**RESUMEN CRITERIOS DE PRIORIZACIÓN****10.1.5 Sistemas sostenibles de cultivos agroindustriales****PUNTOS: 5,00**

	<b><u>PUNTOS</u></b>	<b><u>CUMPLE</u></b>
Porcentaje de superficie determinada en Red Natura 2000	0,00	0.0%
Porcentaje de superficie determinada situada en zonas RAMSAR	0,00	0.0%
Porcentaje de superficie determinada en zonas vulnerables a la contaminación por nitratos	4,00	100.0%
Titulares de explotaciones que hayan adquirido el compromiso voluntario de establecimiento de una enmienda natural mediante un cultivo de crucífera para su enterrado en verde	1,00	S



**DETALLE CRITERIOS DE PRIORIZACIÓN****10.1.5 Sistemas sostenibles de cultivos agroindustriales****PUNTOS: 5,00****Porcentaje de superficie determinada en Red Natura 2000****PUNTOS: 0,00 0,0%**

<u>REF.</u>	<u>REFERENCIA SIGPAC</u>	<u>CULTIVO</u>	<u>DESCRIPCIÓN CULTIVO</u>	<u>S/R</u>	<u>SUP.</u>	<u>SUP.</u>
					<u>PROPUESTA</u>	<u>CUMPLE</u>
					(ha)	(ha)
1662617	23-005-006-00016-001	81377	ALGODON-ELSA	R	3,30	0,00
1662616	23-005-006-00016-002	81377	ALGODON-ELSA	R	0,58	0,00
1662618	23-005-010-00327-001	81320	ALGODON-DP396	R	1,02	0,00
1662619	23-005-010-00329-001	81320	ALGODON-DP396	R	1,56	0,00
1662620	23-005-010-00339-001	81320	ALGODON-DP396	R	0,87	0,00
1662621	23-005-010-00345-001	81377	ALGODON-ELSA	R	0,26	0,00
1662615	23-005-012-00252-001	81314	ALGODON-ALBARIZA	R	0,80	0,00
1662614	23-005-012-00253-001	81314	ALGODON-ALBARIZA	R	1,12	0,00

**Porcentaje de superficie determinada situada en zonas RAMSAR****PUNTOS: 0,00 0,0%**

<u>REF.</u>	<u>REFERENCIA SIGPAC</u>	<u>CULTIVO</u>	<u>DESCRIPCIÓN CULTIVO</u>	<u>S/R</u>	<u>SUP.</u>	<u>SUP.</u>
					<u>PROPUESTA</u>	<u>CUMPLE</u>
					(ha)	(ha)
1662617	23-005-006-00016-001	81377	ALGODON-ELSA	R	3,30	0,00
1662616	23-005-006-00016-002	81377	ALGODON-ELSA	R	0,58	0,00
1662618	23-005-010-00327-001	81320	ALGODON-DP396	R	1,02	0,00
1662619	23-005-010-00329-001	81320	ALGODON-DP396	R	1,56	0,00
1662620	23-005-010-00339-001	81320	ALGODON-DP396	R	0,87	0,00
1662621	23-005-010-00345-001	81377	ALGODON-ELSA	R	0,26	0,00
1662615	23-005-012-00252-001	81314	ALGODON-ALBARIZA	R	0,80	0,00
1662614	23-005-012-00253-001	81314	ALGODON-ALBARIZA	R	1,12	0,00

**Porcentaje de superficie determinada en zonas vulnerables a la contaminación por nitratos****PUNTOS: 4,00 100,0%**

<u>REF.</u>	<u>REFERENCIA SIGPAC</u>	<u>CULTIVO</u>	<u>DESCRIPCIÓN CULTIVO</u>	<u>S/R</u>	<u>SUP.</u>	<u>SUP.</u>
					<u>PROPUESTA</u>	<u>CUMPLE</u>
					(ha)	(ha)
1662617	23-005-006-00016-001	81377	ALGODON-ELSA	R	3,30	3,30
1662616	23-005-006-00016-002	81377	ALGODON-ELSA	R	0,58	0,58
1662618	23-005-010-00327-001	81320	ALGODON-DP396	R	1,02	1,02
1662619	23-005-010-00329-001	81320	ALGODON-DP396	R	1,56	1,56
1662620	23-005-010-00339-001	81320	ALGODON-DP396	R	0,87	0,87
1662621	23-005-010-00345-001	81377	ALGODON-ELSA	R	0,26	0,26
1662615	23-005-012-00252-001	81314	ALGODON-ALBARIZA	R	0,80	0,80
1662614	23-005-012-00253-001	81314	ALGODON-ALBARIZA	R	1,12	1,12

**Titulares de explotaciones que hayan adquirido el compromiso voluntario de establecimiento de una enmienda natural mediante un cultivo de crucifera para su enterrado en verde****PUNTOS: 1,00 S**



<u>APELLIDOS Y NOMBRE / RAZÓN SOCIAL</u>	<u>NIF</u>	<u>EXPEDIENTE</u>	<u>SUP. PROPUESTA (ha)</u>
GARCIA AGUAYO DAMIAN	25977105P	6100394	9,99
<u>PROPUESTA ADMITIDO</u>	<u>SOLICITA PRIMA VOL. SI</u>	<u>PROPUESTA PRIMA VOL. ADMITIDO</u>	
<u>IMPORTE POR ANUALIDAD</u>			

<u>CAMPAÑA</u>	<u>IMPORTE MÁXIMO SUBVENCIONABLE</u>	<u>IMPORTE MEDIO DE TRANSFERENCIA (€/ha)</u>
2015	4.330,07 €	433,44 €
2016	4.330,07 €	433,44 €
2017	4.330,07 €	433,44 €
2018	4.330,07 €	433,44 €
2019	4.330,07 €	433,44 €

**RECINTOS PROPUESTOS**

<u>REF.</u>	<u>REFERENCIA SIGPAC</u>	<u>CULTIVO</u>	<u>DESCRIPCIÓN CULTIVO</u>	<u>S/R</u>	<u>SUP. DEC. ADMIN. (ha)</u>	<u>SUP. PROPUESTA (ha)</u>
2111610	23-005-010-00372-002	81385	ALGODON-DP377	R	0,54	0,54
2111608	23-005-010-00373-002	81363	ALGODON-DP332	R	0,35	0,35
2111611	23-005-010-00378-002	81385	ALGODON-DP377	R	1,10	1,10
2111604	23-005-010-00379-002	81377	ALGODON-ELSA	R	0,04	0,04
2111603	23-005-010-00418-001	81377	ALGODON-ELSA	R	2,23	2,23
2111602	23-005-012-00237-001	81314	ALGODON-ALBARIZA	R	0,58	0,58
2111609	23-096-016-00010-001	81377	ALGODON-ELSA	R	2,80	2,80
2111607	23-096-016-00021-001	81377	ALGODON-ELSA	R	1,87	1,87
2111605	23-096-016-00022-001	81377	ALGODON-ELSA	R	0,37	0,37
2111606	23-096-016-00025-001	81377	ALGODON-ELSA	R	0,11	0,11

**RESUMEN CRITERIOS DE PRIORIZACIÓN****10.1.5 Sistemas sostenibles de cultivos agroindustriales**

PUNTOS: 5,00

	<u>PUNTOS</u>	<u>CUMPLE</u>
Porcentaje de superficie determinada en Red Natura 2000	0,00	0.0%
Porcentaje de superficie determinada situada en zonas RAMSAR	0,00	0.0%
Porcentaje de superficie determinada en zonas vulnerables a la contaminación por nitratos	4,00	100.0%
Titulares de explotaciones que hayan adquirido el compromiso voluntario de establecimiento de una enmienda natural mediante un cultivo de crucífera para su enterrado en verde	1,00	S



**DETALLE CRITERIOS DE PRIORIZACIÓN****10.1.5 Sistemas sostenibles de cultivos agroindustriales****PUNTOS: 5,00****Porcentaje de superficie determinada en Red Natura 2000****PUNTOS: 0,00 0.0%**

REF.	REFERENCIA SIGPAC	CULTIVO	DESCRIPCIÓN CULTIVO	S/R	SUP.	SUP.
					PROPUESTA	CUMPLE
					(ha)	(ha)
2111610	23-005-010-00372-002	81385	ALGODON-DP377	R	0,54	0,00
2111608	23-005-010-00373-002	81363	ALGODON-DP332	R	0,35	0,00
2111611	23-005-010-00378-002	81385	ALGODON-DP377	R	1,10	0,00
2111604	23-005-010-00379-002	81377	ALGODON-ELSA	R	0,04	0,00
2111603	23-005-010-00418-001	81377	ALGODON-ELSA	R	2,23	0,00
2111602	23-005-012-00237-001	81314	ALGODON-ALBARIZA	R	0,58	0,00
2111609	23-096-016-00010-001	81377	ALGODON-ELSA	R	2,80	0,00
2111607	23-096-016-00021-001	81377	ALGODON-ELSA	R	1,87	0,00
2111605	23-096-016-00022-001	81377	ALGODON-ELSA	R	0,37	0,00
2111606	23-096-016-00025-001	81377	ALGODON-ELSA	R	0,11	0,00

**Porcentaje de superficie determinada situada en zonas RAMSAR****PUNTOS: 0,00 0.0%**

REF.	REFERENCIA SIGPAC	CULTIVO	DESCRIPCIÓN CULTIVO	S/R	SUP.	SUP.
					PROPUESTA	CUMPLE
					(ha)	(ha)
2111610	23-005-010-00372-002	81385	ALGODON-DP377	R	0,54	0,00
2111608	23-005-010-00373-002	81363	ALGODON-DP332	R	0,35	0,00
2111611	23-005-010-00378-002	81385	ALGODON-DP377	R	1,10	0,00
2111604	23-005-010-00379-002	81377	ALGODON-ELSA	R	0,04	0,00
2111603	23-005-010-00418-001	81377	ALGODON-ELSA	R	2,23	0,00
2111602	23-005-012-00237-001	81314	ALGODON-ALBARIZA	R	0,58	0,00
2111609	23-096-016-00010-001	81377	ALGODON-ELSA	R	2,80	0,00
2111607	23-096-016-00021-001	81377	ALGODON-ELSA	R	1,87	0,00
2111605	23-096-016-00022-001	81377	ALGODON-ELSA	R	0,37	0,00
2111606	23-096-016-00025-001	81377	ALGODON-ELSA	R	0,11	0,00

**Porcentaje de superficie determinada en zonas vulnerables a la contaminación por nitratos****PUNTOS: 4,00 100.0%**

REF.	REFERENCIA SIGPAC	CULTIVO	DESCRIPCIÓN CULTIVO	S/R	SUP.	SUP.
					PROPUESTA	CUMPLE
					(ha)	(ha)
2111610	23-005-010-00372-002	81385	ALGODON-DP377	R	0,54	0,54
2111608	23-005-010-00373-002	81363	ALGODON-DP332	R	0,35	0,35
2111611	23-005-010-00378-002	81385	ALGODON-DP377	R	1,10	1,10
2111604	23-005-010-00379-002	81377	ALGODON-ELSA	R	0,04	0,04
2111603	23-005-010-00418-001	81377	ALGODON-ELSA	R	2,23	2,23
2111602	23-005-012-00237-001	81314	ALGODON-ALBARIZA	R	0,58	0,58
2111609	23-096-016-00010-001	81377	ALGODON-ELSA	R	2,80	2,80
2111607	23-096-016-00021-001	81377	ALGODON-ELSA	R	1,87	1,87
2111605	23-096-016-00022-001	81377	ALGODON-ELSA	R	0,37	0,37
2111606	23-096-016-00025-001	81377	ALGODON-ELSA	R	0,11	0,11

**Titulares de explotaciones que hayan adquirido el compromiso voluntario de establecimiento de una enmienda natural mediante un cultivo de crucifera para su enterrado en verde****PUNTOS: 1,00 S**

<u>APELLIDOS Y NOMBRE / RAZÓN SOCIAL</u>	<u>NIF</u>	<u>EXPEDIENTE</u>	<u>SUP. PROPUESTA (ha)</u>
GARCIA EXPOSITO ANTONIA	75008006S	6097941	3,06
<u>PROPUESTA ADMITIDO</u>	<u>SOLICITA PRIMA VOL. SI</u>	<u>PROPUESTA PRIMA VOL. ADMITIDO</u>	

**IMPORTE POR ANUALIDAD**

<u>CAMPAÑA</u>	<u>IMPORTE MÁXIMO SUBVENCIONABLE</u>	<u>IMPORTE MEDIO DE TRANSFERENCIA (€/ha)</u>
2015	1.326,33 €	433,44 €
2016	1.326,33 €	433,44 €
2017	1.326,33 €	433,44 €
2018	1.326,33 €	433,44 €
2019	1.326,33 €	433,44 €

**RECINTOS PROPUESTOS**

<u>REF.</u>	<u>REFERENCIA SIGPAC</u>	<u>CULTIVO</u>	<u>DESCRIPCIÓN CULTIVO</u>	<u>S/R</u>	<u>SUP. DEC. ADMIN. (ha)</u>	<u>SUP. PROPUESTA (ha)</u>
1909681	23-059-015-00043-001	81009	ALGODON-CARMEN	R	3,06	3,06

**RESUMEN CRITERIOS DE PRIORIZACIÓN**

<b>10.1.5 Sistemas sostenibles de cultivos agroindustriales</b>	<b>PUNTOS: 1,00</b>	<b>PUNTOS</b>	<b>CUMPLE</b>
Porcentaje de superficie determinada en Red Natura 2000		0,00	0.0%
Porcentaje de superficie determinada situada en zonas RAMSAR		0,00	0.0%
Porcentaje de superficie determinada en zonas vulnerables a la contaminación por nitratos		0,00	0.0%
Titulares de explotaciones que hayan adquirido el compromiso voluntario de establecimiento de una enmienda natural mediante un cultivo de crucifera para su enterrado en verde		1,00	S

**DETALLE CRITERIOS DE PRIORIZACIÓN**

<b>10.1.5 Sistemas sostenibles de cultivos agroindustriales</b>	<b>PUNTOS: 1,00</b>	<b>PUNTOS</b>	<b>CUMPLE</b>			
Porcentaje de superficie determinada en Red Natura 2000		PUNTOS: 0,00	0.0%			
		<u>SUP. PROPUESTA (ha)</u>	<u>SUP. CUMPLE (ha)</u>			
<u>REF.</u>	<u>REFERENCIA SIGPAC</u>	<u>CULTIVO</u>	<u>DESCRIPCIÓN CULTIVO</u>	<u>S/R</u>		
1909681	23-059-015-00043-001	81009	ALGODON-CARMEN	R	3,06	0,00
Porcentaje de superficie determinada situada en zonas RAMSAR		PUNTOS: 0,00	0.0%			
		<u>SUP. PROPUESTA (ha)</u>	<u>SUP. CUMPLE (ha)</u>			
<u>REF.</u>	<u>REFERENCIA SIGPAC</u>	<u>CULTIVO</u>	<u>DESCRIPCIÓN CULTIVO</u>	<u>S/R</u>		
1909681	23-059-015-00043-001	81009	ALGODON-CARMEN	R	3,06	0,00
Porcentaje de superficie determinada en zonas vulnerables a la contaminación por nitratos		PUNTOS: 0,00	0.0%			
		<u>SUP. PROPUESTA (ha)</u>	<u>SUP. CUMPLE (ha)</u>			
<u>REF.</u>	<u>REFERENCIA SIGPAC</u>	<u>CULTIVO</u>	<u>DESCRIPCIÓN CULTIVO</u>	<u>S/R</u>		
1909681	23-059-015-00043-001	81009	ALGODON-CARMEN	R	3,06	0,00
Titulares de explotaciones que hayan adquirido el compromiso voluntario de establecimiento de una enmienda natural mediante un cultivo de crucifera para su enterrado en verde		PUNTOS: 1,00	S			



<u>APELLIDOS Y NOMBRE / RAZÓN SOCIAL</u>	<u>NIF</u>	<u>EXPEDIENTE</u>	<u>SUP. PROPUESTA (ha)</u>
GARCIA FERNANDEZ MARGARITA	74999947Y	6092730	1,64
<u>PROPUESTA ADMITIDO</u>	<u>SOLICITA PRIMA VOL. SI</u>	<u>PROPUESTA PRIMA VOL. ADMITIDO</u>	
<u>IMPORTE POR ANUALIDAD</u>			

<u>CAMPAÑA</u>	<u>IMPORTE MÁXIMO SUBVENCIONABLE</u>	<u>IMPORTE MEDIO DE TRANSFERENCIA (€/ha)</u>
2015	710,84 €	433,44 €
2016	710,84 €	433,44 €
2017	710,84 €	433,44 €
2018	710,84 €	433,44 €
2019	710,84 €	433,44 €

**RECINTOS PROPUESTOS**

<u>REF.</u>	<u>REFERENCIA SIGPAC</u>	<u>CULTIVO</u>	<u>DESCRIPCIÓN CULTIVO</u>	<u>S/R</u>	<u>SUP. DEC. ADMIN. (ha)</u>	<u>SUP. PROPUESTA (ha)</u>
1686006	23-096-019-00047-001	81190	ALGODON-ALEXANDROS	R	0,38	0,38
1686007	23-096-021-00006-001	81015	ALGODON-COKO	R	1,26	1,26

**RESUMEN CRITERIOS DE PRIORIZACIÓN**

<b>10.1.5 Sistemas sostenibles de cultivos agroindustriales</b>	<b>PUNTOS: 2,23</b>	<b>PUNTOS</b>	<b>CUMPLE</b>
Porcentaje de superficie determinada en Red Natura 2000		0,00	0.0%
Porcentaje de superficie determinada situada en zonas RAMSAR		0,00	0.0%
Porcentaje de superficie determinada en zonas vulnerables a la contaminación por nitratos		1,23	23.17%
Titulares de explotaciones que hayan adquirido el compromiso voluntario de establecimiento de una enmienda natural mediante un cultivo de crucifera para su enterrado en verde		1,00	S

**DETALLE CRITERIOS DE PRIORIZACIÓN**

<b>10.1.5 Sistemas sostenibles de cultivos agroindustriales</b>	<b>PUNTOS: 2,23</b>	<b>PUNTOS</b>	<b>CUMPLE</b>			
Porcentaje de superficie determinada en Red Natura 2000		0,00	0.0%			
		<b>SUP. PROPUESTA (ha)</b>	<b>SUP. CUMPLE (ha)</b>			
<b>REF.</b>	<b>REFERENCIA SIGPAC</b>	<b>CULTIVO</b>	<b>DESCRIPCIÓN CULTIVO</b>	<b>S/R</b>	<b>SUP. PROPUESTA (ha)</b>	<b>SUP. CUMPLE (ha)</b>
1686006	23-096-019-00047-001	81190	ALGODON-ALEXANDROS	R	0,38	0,00
1686007	23-096-021-00006-001	81015	ALGODON-COKO	R	1,26	0,00
Porcentaje de superficie determinada situada en zonas RAMSAR		0,00	0.0%			
		<b>SUP. PROPUESTA (ha)</b>	<b>SUP. CUMPLE (ha)</b>			
<b>REF.</b>	<b>REFERENCIA SIGPAC</b>	<b>CULTIVO</b>	<b>DESCRIPCIÓN CULTIVO</b>	<b>S/R</b>	<b>SUP. PROPUESTA (ha)</b>	<b>SUP. CUMPLE (ha)</b>
1686006	23-096-019-00047-001	81190	ALGODON-ALEXANDROS	R	0,38	0,00
1686007	23-096-021-00006-001	81015	ALGODON-COKO	R	1,26	0,00
Porcentaje de superficie determinada en zonas vulnerables a la contaminación por nitratos		1,23	23.17%			
		<b>SUP. PROPUESTA (ha)</b>	<b>SUP. CUMPLE (ha)</b>			
<b>REF.</b>	<b>REFERENCIA SIGPAC</b>	<b>CULTIVO</b>	<b>DESCRIPCIÓN CULTIVO</b>	<b>S/R</b>	<b>SUP. PROPUESTA (ha)</b>	<b>SUP. CUMPLE (ha)</b>
1686006	23-096-019-00047-001	81190	ALGODON-ALEXANDROS	R	0,38	0,38
1686007	23-096-021-00006-001	81015	ALGODON-COKO	R	1,26	0,00
Titulares de explotaciones que hayan adquirido el compromiso voluntario de establecimiento de una enmienda natural mediante un cultivo de crucifera para su enterrado en verde		1,00	S			

<u>APELLIDOS Y NOMBRE / RAZÓN SOCIAL</u>	<u>NIF</u>	<u>EXPEDIENTE</u>	<u>SUP. PROPUESTA (ha)</u>
GARCIA GALLEGO JUAN BAUTISTA	52545210P	6095949	6,18
<u>PROPUESTA ADMITIDO</u>	<u>SOLICITA PRIMA VOL. SI</u>	<u>PROPUESTA PRIMA VOL. ADMITIDO</u>	
<u>IMPORTE POR ANUALIDAD</u>			

<u>CAMPAÑA</u>	<u>IMPORTE MÁXIMO SUBVENCIONABLE</u>	<u>IMPORTE MEDIO DE TRANSFERENCIA (€/ha)</u>
2015	2.678,66 €	433,44 €
2016	2.678,66 €	433,44 €
2017	2.678,66 €	433,44 €
2018	2.678,66 €	433,44 €
2019	2.678,66 €	433,44 €

**RECINTOS PROPUESTOS**

<u>REF.</u>	<u>REFERENCIA SIGPAC</u>	<u>CULTIVO</u>	<u>DESCRIPCIÓN CULTIVO</u>	<u>S/R</u>	<u>SUP. DEC. ADMIN. (ha)</u>	<u>SUP. PROPUESTA (ha)</u>
2989358	23-096-015-00221-001	81190	ALGODON-ALEXANDROS	R	0,42	0,42
2989357	23-096-015-00222-001	81190	ALGODON-ALEXANDROS	R	1,01	1,00
2989359	23-096-015-00223-002	81190	ALGODON-ALEXANDROS	R	0,56	0,56
2989360	23-096-015-00224-001	81190	ALGODON-ALEXANDROS	R	0,49	0,49
2989361	23-096-015-00225-001	81190	ALGODON-ALEXANDROS	R	1,47	1,47
2989362	23-096-015-00226-001	81190	ALGODON-ALEXANDROS	R	0,50	0,50
2989364	23-096-017-00004-001	81190	ALGODON-ALEXANDROS	R	1,31	1,31
2989363	23-096-017-00005-001	81190	ALGODON-ALEXANDROS	R	0,43	0,43

**INCIDENCIAS****INCIDENCIA DESCRIPCIÓN**

- 218 La superficie total declarada sobre un mismo recinto en el conjunto de los expedientes, no puede superar la superficie total que el SIGPAC establece para ese recinto.  
Ref:2989357 Recinto:23-096-015-00222-001 Cultivo:81190 ALGODON-ALEXANDROS Regadío Suma de superficies declaradas para este recinto por todos los solicitantes (Áreas):109 Superficie SIGPAC medida para este recinto (Áreas):108 Exceso de superficie declarada (Hectáreas):0,01

**RESUMEN CRITERIOS DE PRIORIZACIÓN**

<b>10.1.5 Sistemas sostenibles de cultivos agroindustriales</b>	<b>PUNTOS: 5,00</b>	<b>PUNTOS</b>	<b>CUMPLE</b>
Porcentaje de superficie determinada en Red Natura 2000		0,00	0.0%
Porcentaje de superficie determinada situada en zonas RAMSAR		0,00	0.0%
Porcentaje de superficie determinada en zonas vulnerables a la contaminación por nitratos		4,00	100.0%
Titulares de explotaciones que hayan adquirido el compromiso voluntario de establecimiento de una enmienda natural mediante un cultivo de crucifera para su enterrado en verde		1,00	S



**DETALLE CRITERIOS DE PRIORIZACIÓN****10.1.5 Sistemas sostenibles de cultivos agroindustriales****PUNTOS: 5,00****Porcentaje de superficie determinada en Red Natura 2000****PUNTOS: 0,00 0.0%**

<u>REF.</u>	<u>REFERENCIA SIGPAC</u>	<u>CULTIVO</u>	<u>DESCRIPCIÓN CULTIVO</u>	<u>S/R</u>	<u>SUP.</u>	<u>SUP.</u>
					<u>PROPUESTA</u>	<u>CUMPLE</u>
					(ha)	(ha)
2989358	23-096-015-00221-001	81190	ALGODON-ALEXANDROS	R	0,42	0,00
2989357	23-096-015-00222-001	81190	ALGODON-ALEXANDROS	R	1,00	0,00
2989359	23-096-015-00223-002	81190	ALGODON-ALEXANDROS	R	0,56	0,00
2989360	23-096-015-00224-001	81190	ALGODON-ALEXANDROS	R	0,49	0,00
2989361	23-096-015-00225-001	81190	ALGODON-ALEXANDROS	R	1,47	0,00
2989362	23-096-015-00226-001	81190	ALGODON-ALEXANDROS	R	0,50	0,00
2989364	23-096-017-00004-001	81190	ALGODON-ALEXANDROS	R	1,31	0,00
2989363	23-096-017-00005-001	81190	ALGODON-ALEXANDROS	R	0,43	0,00

**Porcentaje de superficie determinada situada en zonas RAMSAR****PUNTOS: 0,00 0.0%**

<u>REF.</u>	<u>REFERENCIA SIGPAC</u>	<u>CULTIVO</u>	<u>DESCRIPCIÓN CULTIVO</u>	<u>S/R</u>	<u>SUP.</u>	<u>SUP.</u>
					<u>PROPUESTA</u>	<u>CUMPLE</u>
					(ha)	(ha)
2989358	23-096-015-00221-001	81190	ALGODON-ALEXANDROS	R	0,42	0,00
2989357	23-096-015-00222-001	81190	ALGODON-ALEXANDROS	R	1,00	0,00
2989359	23-096-015-00223-002	81190	ALGODON-ALEXANDROS	R	0,56	0,00
2989360	23-096-015-00224-001	81190	ALGODON-ALEXANDROS	R	0,49	0,00
2989361	23-096-015-00225-001	81190	ALGODON-ALEXANDROS	R	1,47	0,00
2989362	23-096-015-00226-001	81190	ALGODON-ALEXANDROS	R	0,50	0,00
2989364	23-096-017-00004-001	81190	ALGODON-ALEXANDROS	R	1,31	0,00
2989363	23-096-017-00005-001	81190	ALGODON-ALEXANDROS	R	0,43	0,00

**Porcentaje de superficie determinada en zonas vulnerables a la contaminación por nitratos****PUNTOS: 4,00 100.0%**

<u>REF.</u>	<u>REFERENCIA SIGPAC</u>	<u>CULTIVO</u>	<u>DESCRIPCIÓN CULTIVO</u>	<u>S/R</u>	<u>SUP.</u>	<u>SUP.</u>
					<u>PROPUESTA</u>	<u>CUMPLE</u>
					(ha)	(ha)
2989358	23-096-015-00221-001	81190	ALGODON-ALEXANDROS	R	0,42	0,42
2989357	23-096-015-00222-001	81190	ALGODON-ALEXANDROS	R	1,00	1,00
2989359	23-096-015-00223-002	81190	ALGODON-ALEXANDROS	R	0,56	0,56
2989360	23-096-015-00224-001	81190	ALGODON-ALEXANDROS	R	0,49	0,49
2989361	23-096-015-00225-001	81190	ALGODON-ALEXANDROS	R	1,47	1,47
2989362	23-096-015-00226-001	81190	ALGODON-ALEXANDROS	R	0,50	0,50
2989364	23-096-017-00004-001	81190	ALGODON-ALEXANDROS	R	1,31	1,31
2989363	23-096-017-00005-001	81190	ALGODON-ALEXANDROS	R	0,43	0,43

**Titulares de explotaciones que hayan adquirido el compromiso voluntario de establecimiento de una enmienda natural mediante un cultivo de crucifera para su enterrado en verde****PUNTOS: 1,00 S**

<u>APELLIDOS Y NOMBRE / RAZÓN SOCIAL</u>	<u>NIF</u>	<u>EXPEDIENTE</u>	<u>SUP. PROPUESTA (ha)</u>
GARCIA GOMEZ DANIEL	25995295M	6092753	4,89
<u>PROPUESTA ADMITIDO</u>	<u>SOLICITA PRIMA VOL. SI</u>	<u>PROPUESTA PRIMA VOL. ADMITIDO</u>	
<u>IMPORTE POR ANUALIDAD</u>			

<u>CAMPAÑA</u>	<u>IMPORTE MÁXIMO SUBVENCIONABLE</u>	<u>IMPORTE MEDIO DE TRANSFERENCIA (€/ha)</u>
2015	2.119,52 €	433,44 €
2016	2.119,52 €	433,44 €
2017	2.119,52 €	433,44 €
2018	2.119,52 €	433,44 €
2019	2.119,52 €	433,44 €

**RECINTOS PROPUESTOS**

<u>REF.</u>	<u>REFERENCIA SIGPAC</u>	<u>CULTIVO</u>	<u>DESCRIPCIÓN CULTIVO</u>	<u>S/R</u>	<u>SUP. DEC. ADMIN. (ha)</u>	<u>SUP. PROPUESTA (ha)</u>
1812327	23-032-004-00050-004	81190	ALGODON-ALEXANDROS	R	4,89	4,89

**RESUMEN CRITERIOS DE PRIORIZACIÓN**

<b>10.1.5 Sistemas sostenibles de cultivos agroindustriales</b>	<b>PUNTOS: 5,00</b>	<b>PUNTOS</b>	<b>CUMPLE</b>
Porcentaje de superficie determinada en Red Natura 2000		0,00	0.0%
Porcentaje de superficie determinada situada en zonas RAMSAR		0,00	0.0%
Porcentaje de superficie determinada en zonas vulnerables a la contaminación por nitratos		4,00	100.0%
Titulares de explotaciones que hayan adquirido el compromiso voluntario de establecimiento de una enmienda natural mediante un cultivo de crucifera para su enterrado en verde		1,00	S

**DETALLE CRITERIOS DE PRIORIZACIÓN**

<b>10.1.5 Sistemas sostenibles de cultivos agroindustriales</b>	<b>PUNTOS: 5,00</b>	<b>PUNTOS</b>	<b>CUMPLE</b>			
Porcentaje de superficie determinada en Red Natura 2000		PUNTOS: 0,00	0.0%			
		<u>SUP. PROPUESTA (ha)</u>	<u>SUP. CUMPLE (ha)</u>			
<u>REF.</u>	<u>REFERENCIA SIGPAC</u>	<u>CULTIVO</u>	<u>DESCRIPCIÓN CULTIVO</u>	<u>S/R</u>		
1812327	23-032-004-00050-004	81190	ALGODON-ALEXANDROS	R	4,89	0,00
Porcentaje de superficie determinada situada en zonas RAMSAR		PUNTOS: 0,00	0.0%			
		<u>SUP. PROPUESTA (ha)</u>	<u>SUP. CUMPLE (ha)</u>			
<u>REF.</u>	<u>REFERENCIA SIGPAC</u>	<u>CULTIVO</u>	<u>DESCRIPCIÓN CULTIVO</u>	<u>S/R</u>		
1812327	23-032-004-00050-004	81190	ALGODON-ALEXANDROS	R	4,89	0,00
Porcentaje de superficie determinada en zonas vulnerables a la contaminación por nitratos		PUNTOS: 4,00	100.0%			
		<u>SUP. PROPUESTA (ha)</u>	<u>SUP. CUMPLE (ha)</u>			
<u>REF.</u>	<u>REFERENCIA SIGPAC</u>	<u>CULTIVO</u>	<u>DESCRIPCIÓN CULTIVO</u>	<u>S/R</u>		
1812327	23-032-004-00050-004	81190	ALGODON-ALEXANDROS	R	4,89	4,89
Titulares de explotaciones que hayan adquirido el compromiso voluntario de establecimiento de una enmienda natural mediante un cultivo de crucifera para su enterrado en verde		PUNTOS: 1,00	S			



<u>APELLIDOS Y NOMBRE / RAZÓN SOCIAL</u>	<u>NIF</u>	<u>EXPEDIENTE</u>	<u>SUP. PROPUESTA (ha)</u>
GARCIA HERRERA LAZARO	26478290T	6094828	2,07
<u>PROPUESTA ADMITIDO</u>	<u>SOLICITA PRIMA VOL. SI</u>	<u>PROPUESTA PRIMA VOL. ADMITIDO</u>	

**IMPORTE POR ANUALIDAD**

<u>CAMPAÑA</u>	<u>IMPORTE MÁXIMO SUBVENCIONABLE</u>	<u>IMPORTE MEDIO DE TRANSFERENCIA (€/ha)</u>
2015	897,22 €	433,44 €
2016	897,22 €	433,44 €
2017	897,22 €	433,44 €
2018	897,22 €	433,44 €
2019	897,22 €	433,44 €

**RECINTOS PROPUESTOS**

<u>REF.</u>	<u>REFERENCIA SIGPAC</u>	<u>CULTIVO</u>	<u>DESCRIPCIÓN CULTIVO</u>	<u>S/R</u>	<u>SUP. DEC. ADMIN. (ha)</u>	<u>SUP. PROPUESTA (ha)</u>
1761465	23-046-001-00005-002	81377	ALGODON-ELSA	R	2,07	2,07

**RESUMEN CRITERIOS DE PRIORIZACIÓN**

<b>10.1.5 Sistemas sostenibles de cultivos agroindustriales</b>	<b>PUNTOS: 1,00</b>	<b>PUNTOS</b>	<b>CUMPLE</b>
Porcentaje de superficie determinada en Red Natura 2000		0,00	0.0%
Porcentaje de superficie determinada situada en zonas RAMSAR		0,00	0.0%
Porcentaje de superficie determinada en zonas vulnerables a la contaminación por nitratos		0,00	0.0%
Titulares de explotaciones que hayan adquirido el compromiso voluntario de establecimiento de una enmienda natural mediante un cultivo de crucifera para su enterrado en verde		1,00	S

**DETALLE CRITERIOS DE PRIORIZACIÓN**

<b>10.1.5 Sistemas sostenibles de cultivos agroindustriales</b>	<b>PUNTOS: 1,00</b>	<b>PUNTOS</b>	<b>CUMPLE</b>			
Porcentaje de superficie determinada en Red Natura 2000		PUNTOS: 0,00	0.0%			
		<u>SUP. PROPUESTA (ha)</u>	<u>SUP. CUMPLE (ha)</u>			
<u>REF.</u>	<u>REFERENCIA SIGPAC</u>	<u>CULTIVO</u>	<u>DESCRIPCIÓN CULTIVO</u>	<u>S/R</u>		
1761465	23-046-001-00005-002	81377	ALGODON-ELSA	R	2,07	0,00
Porcentaje de superficie determinada situada en zonas RAMSAR		PUNTOS: 0,00	0.0%			
		<u>SUP. PROPUESTA (ha)</u>	<u>SUP. CUMPLE (ha)</u>			
<u>REF.</u>	<u>REFERENCIA SIGPAC</u>	<u>CULTIVO</u>	<u>DESCRIPCIÓN CULTIVO</u>	<u>S/R</u>		
1761465	23-046-001-00005-002	81377	ALGODON-ELSA	R	2,07	0,00
Porcentaje de superficie determinada en zonas vulnerables a la contaminación por nitratos		PUNTOS: 0,00	0.0%			
		<u>SUP. PROPUESTA (ha)</u>	<u>SUP. CUMPLE (ha)</u>			
<u>REF.</u>	<u>REFERENCIA SIGPAC</u>	<u>CULTIVO</u>	<u>DESCRIPCIÓN CULTIVO</u>	<u>S/R</u>		
1761465	23-046-001-00005-002	81377	ALGODON-ELSA	R	2,07	0,00
Titulares de explotaciones que hayan adquirido el compromiso voluntario de establecimiento de una enmienda natural mediante un cultivo de crucifera para su enterrado en verde		PUNTOS: 1,00	S			





<b>APELLIDOS Y NOMBRE / RAZÓN SOCIAL</b>	<b>NIF</b>	<b>EXPEDIENTE</b>	<b>SUP. PROPUESTA (ha)</b>
GARCIA JIMENEZ ANTONIO	74998516R	6095958	3,60

<b>PROPUESTA</b>	<b>SOLICITA PRIMA VOL.</b>
ADMITIDO	NO

**IMPORTE POR ANUALIDAD**

<b>CAMPAÑA</b>	<b>IMPORTE MÁXIMO SUBVENCIONABLE</b>	<b>IMPORTE MEDIO DE TRANSFERENCIA (€/ha)</b>
2015	1.044,97 €	290,27 €
2016	1.044,97 €	290,27 €
2017	1.044,97 €	290,27 €
2018	1.044,97 €	290,27 €
2019	1.044,97 €	290,27 €

**RECINTOS PROPUESTOS**

<b>REF.</b>	<b>REFERENCIA SIGPAC</b>	<b>CULTIVO</b>	<b>DESCRIPCIÓN CULTIVO</b>	<b>S/R</b>	<b>SUP. DEC. ADMIN. (ha)</b>	<b>SUP. PROPUESTA (ha)</b>
1802589	23-005-005-00040-002	81377	ALGODON-ELSA	R	0,60	0,60
1802590	23-005-005-00124-001	81349	ALGODON-LAMBADA	R	3,00	3,00

**RESUMEN CRITERIOS DE PRIORIZACIÓN****10.1.5 Sistemas sostenibles de cultivos agroindustriales** PUNTOS: 4,00

	<b>PUNTOS</b>	<b>CUMPLE</b>
Porcentaje de superficie determinada en Red Natura 2000	0,00	0.0%
Porcentaje de superficie determinada situada en zonas RAMSAR	0,00	0.0%
Porcentaje de superficie determinada en zonas vulnerables a la contaminación por nitratos	4,00	100.0%
Titulares de explotaciones que hayan adquirido el compromiso voluntario de establecimiento de una enmienda natural mediante un cultivo de crucifera para su enterrado en verde	0,00	N

**DETALLE CRITERIOS DE PRIORIZACIÓN****10.1.5 Sistemas sostenibles de cultivos agroindustriales** PUNTOS: 4,00

<b>REF.</b>	<b>REFERENCIA SIGPAC</b>	<b>CULTIVO</b>	<b>DESCRIPCIÓN CULTIVO</b>	<b>S/R</b>	<b>SUP. PROPUESTA (ha)</b>	<b>SUP. CUMPLE (ha)</b>
1802589	23-005-005-00040-002	81377	ALGODON-ELSA	R	0,60	0,00
1802590	23-005-005-00124-001	81349	ALGODON-LAMBADA	R	3,00	0,00

	<b>PUNTOS</b>	<b>SUP. PROPUESTA (ha)</b>	<b>SUP. CUMPLE (ha)</b>
Porcentaje de superficie determinada en Red Natura 2000	0,00	0,00	0.0%
Porcentaje de superficie determinada situada en zonas RAMSAR	0,00	0,00	0.0%
Porcentaje de superficie determinada en zonas vulnerables a la contaminación por nitratos	4,00	3,00	100.0%
Titulares de explotaciones que hayan adquirido el compromiso voluntario de establecimiento de una enmienda natural mediante un cultivo de crucifera para su enterrado en verde	0,00	0,00	N

<b><u>APELLIDOS Y NOMBRE / RAZÓN SOCIAL</u></b>	<b><u>NIF</u></b>	<b><u>EXPEDIENTE</u></b>	<b><u>SUP. PROPUESTA (ha)</u></b>
GARCIA LAGUNA ANTONIO	78686387Y	6097554	1,70

<b><u>PROPUESTA</u></b>	<b><u>SOLICITA PRIMA VOL.</u></b>
ADMITIDO	NO

**IMPORTE POR ANUALIDAD**

<u>CAMPAÑA</u>	<u>IMPORTE MÁXIMO SUBVENCIONABLE</u>	<u>IMPORTE MEDIO DE TRANSFERENCIA (€/ha)</u>
2015	493,46 €	290,27 €
2016	493,46 €	290,27 €
2017	493,46 €	290,27 €
2018	493,46 €	290,27 €
2019	493,46 €	290,27 €

**RECINTOS PROPUESTOS**

<u>REF.</u>	<u>REFERENCIA SIGPAC</u>	<u>CULTIVO</u>	<u>DESCRIPCIÓN CULTIVO</u>	<u>S/R</u>	<u>SUP. DEC. ADMIN. (ha)</u>	<u>SUP. PROPUESTA (ha)</u>
1886371	23-005-004-00004-001	81349	ALGODON-LAMBADA	R	0,20	0,20
1886372	23-005-004-09000-003	81349	ALGODON-LAMBADA	R	0,50	0,50
1886373	23-005-005-00124-001	81349	ALGODON-LAMBADA	R	1,00	1,00

**RESUMEN CRITERIOS DE PRIORIZACIÓN****10.1.5 Sistemas sostenibles de cultivos agroindustriales****PUNTOS: 4,00**

	<b><u>PUNTOS</u></b>	<b><u>CUMPLE</u></b>
Porcentaje de superficie determinada en Red Natura 2000	0,00	0.0%
Porcentaje de superficie determinada situada en zonas RAMSAR	0,00	0.0%
Porcentaje de superficie determinada en zonas vulnerables a la contaminación por nitratos	4,00	100.0%
Titulares de explotaciones que hayan adquirido el compromiso voluntario de establecimiento de una enmienda natural mediante un cultivo de crucífera para su enterrado en verde	0,00	N



**DETALLE CRITERIOS DE PRIORIZACIÓN****10.1.5 Sistemas sostenibles de cultivos agroindustriales****PUNTOS: 4,00****Porcentaje de superficie determinada en Red Natura 2000****PUNTOS: 0,00 0.0%**

<u>REF.</u>	<u>REFERENCIA SIGPAC</u>	<u>CULTIVO</u>	<u>DESCRIPCIÓN CULTIVO</u>	<u>S/R</u>	<u>SUP.</u>	<u>SUP.</u>
					<u>PROPUESTA</u>	<u>CUMPLE</u>
					(ha)	(ha)
1886371	23-005-004-00004-001	81349	ALGODON-LAMBADA	R	0,20	0,00
1886372	23-005-004-09000-003	81349	ALGODON-LAMBADA	R	0,50	0,00
1886373	23-005-005-00124-001	81349	ALGODON-LAMBADA	R	1,00	0,00

**Porcentaje de superficie determinada situada en zonas RAMSAR****PUNTOS: 0,00 0.0%**

<u>REF.</u>	<u>REFERENCIA SIGPAC</u>	<u>CULTIVO</u>	<u>DESCRIPCIÓN CULTIVO</u>	<u>S/R</u>	<u>SUP.</u>	<u>SUP.</u>
					<u>PROPUESTA</u>	<u>CUMPLE</u>
					(ha)	(ha)
1886371	23-005-004-00004-001	81349	ALGODON-LAMBADA	R	0,20	0,00
1886372	23-005-004-09000-003	81349	ALGODON-LAMBADA	R	0,50	0,00
1886373	23-005-005-00124-001	81349	ALGODON-LAMBADA	R	1,00	0,00

**Porcentaje de superficie determinada en zonas vulnerables a la contaminación por nitratos****PUNTOS: 4,00 100.0%**

<u>REF.</u>	<u>REFERENCIA SIGPAC</u>	<u>CULTIVO</u>	<u>DESCRIPCIÓN CULTIVO</u>	<u>S/R</u>	<u>SUP.</u>	<u>SUP.</u>
					<u>PROPUESTA</u>	<u>CUMPLE</u>
					(ha)	(ha)
1886371	23-005-004-00004-001	81349	ALGODON-LAMBADA	R	0,20	0,20
1886372	23-005-004-09000-003	81349	ALGODON-LAMBADA	R	0,50	0,50
1886373	23-005-005-00124-001	81349	ALGODON-LAMBADA	R	1,00	1,00

**Titulares de explotaciones que hayan adquirido el compromiso voluntario de establecimiento de una enmienda natural mediante un cultivo de crucífera para su enterrado en verde****PUNTOS: 0,00 N**

<u>APELLIDOS Y NOMBRE / RAZÓN SOCIAL</u>	<u>NIF</u>	<u>EXPEDIENTE</u>	<u>SUP. PROPUESTA (ha)</u>
GARCIA LAGUNA SERGIO	53599584Q	6095980	4,03

<u>PROPUESTA</u>	<u>SOLICITA PRIMA VOL.</u>
ADMITIDO	NO

IMPORTE POR ANUALIDAD

<u>CAMPAÑA</u>	<u>IMPORTE MÁXIMO SUBVENCIONABLE</u>	<u>IMPORTE MEDIO DE TRANSFERENCIA (€/ha)</u>
2015	1.169,79 €	290,27 €
2016	1.169,79 €	290,27 €
2017	1.169,79 €	290,27 €
2018	1.169,79 €	290,27 €
2019	1.169,79 €	290,27 €

RECINTOS PROPUESTOS

<u>REF.</u>	<u>REFERENCIA SIGPAC</u>	<u>CULTIVO</u>	<u>DESCRIPCIÓN CULTIVO</u>	<u>S/R</u>	<u>SUP. DEC. ADMIN. (ha)</u>	<u>SUP. PROPUESTA (ha)</u>
1803645	23-005-005-00155-001	81314	ALGODON-ALBARIZA	R	4,03	4,03

**RESUMEN CRITERIOS DE PRIORIZACIÓN**

<b>10.1.5 Sistemas sostenibles de cultivos agroindustriales</b>	<b>PUNTOS: 4,00</b>
---	---------------------

	<u>PUNTOS</u>	<u>CUMPLE</u>
Porcentaje de superficie determinada en Red Natura 2000	0,00	0.0%
Porcentaje de superficie determinada situada en zonas RAMSAR	0,00	0.0%
Porcentaje de superficie determinada en zonas vulnerables a la contaminación por nitratos	4,00	100.0%
Titulares de explotaciones que hayan adquirido el compromiso voluntario de establecimiento de una enmienda natural mediante un cultivo de crucifera para su enterrado en verde	0,00	N

**DETALLE CRITERIOS DE PRIORIZACIÓN**

<b>10.1.5 Sistemas sostenibles de cultivos agroindustriales</b>	<b>PUNTOS: 4,00</b>
---	---------------------

Porcentaje de superficie determinada en Red Natura 2000	<b>PUNTOS: 0,00</b>	<b>0.0%</b>
	<b><u>SUP. PROPUESTA (ha)</u></b>	<b><u>SUP. CUMPLE (ha)</u></b>
<u>REF.</u> <u>REFERENCIA SIGPAC</u> <u>CULTIVO</u> <u>DESCRIPCIÓN CULTIVO</u>	<u>S/R</u>	
1803645 23-005-005-00155-001 81314 ALGODON-ALBARIZA	R	4,03 0,00
Porcentaje de superficie determinada situada en zonas RAMSAR	<b>PUNTOS: 0,00</b>	<b>0.0%</b>
	<b><u>SUP. PROPUESTA (ha)</u></b>	<b><u>SUP. CUMPLE (ha)</u></b>
<u>REF.</u> <u>REFERENCIA SIGPAC</u> <u>CULTIVO</u> <u>DESCRIPCIÓN CULTIVO</u>	<u>S/R</u>	
1803645 23-005-005-00155-001 81314 ALGODON-ALBARIZA	R	4,03 0,00
Porcentaje de superficie determinada en zonas vulnerables a la contaminación por nitratos	<b>PUNTOS: 4,00</b>	<b>100.0%</b>
	<b><u>SUP. PROPUESTA (ha)</u></b>	<b><u>SUP. CUMPLE (ha)</u></b>
<u>REF.</u> <u>REFERENCIA SIGPAC</u> <u>CULTIVO</u> <u>DESCRIPCIÓN CULTIVO</u>	<u>S/R</u>	
1803645 23-005-005-00155-001 81314 ALGODON-ALBARIZA	R	4,03 4,03
Titulares de explotaciones que hayan adquirido el compromiso voluntario de establecimiento de una enmienda natural mediante un cultivo de crucifera para su enterrado en verde	<b>PUNTOS: 0,00</b>	<b>N</b>



<b><u>APELLIDOS Y NOMBRE / RAZÓN SOCIAL</u></b>	<b><u>NIF</u></b>	<b><u>EXPEDIENTE</u></b>	<b><u>SUP. PROPUESTA (ha)</u></b>
GARCIA MEDINA FILOMENA	25874394S	6078818	8,61
<b><u>PROPUESTA ADMITIDO</u></b>	<b><u>SOLICITA PRIMA VOL. SI</u></b>	<b><u>PROPUESTA PRIMA VOL. ADMITIDO</u></b>	

**IMPORTE POR ANUALIDAD**

<b><u>CAMPAÑA</u></b>	<b><u>IMPORTE MÁXIMO SUBVENCIONABLE</u></b>	<b><u>IMPORTE MEDIO DE TRANSFERENCIA (€/ha)</u></b>
2015	3.731,91 €	433,44 €
2016	3.731,91 €	433,44 €
2017	3.731,91 €	433,44 €
2018	3.731,91 €	433,44 €
2019	3.731,91 €	433,44 €

**RECINTOS PROPUESTOS**

<b><u>REF.</u></b>	<b><u>REFERENCIA SIGPAC</u></b>	<b><u>CULTIVO</u></b>	<b><u>DESCRIPCIÓN CULTIVO</u></b>	<b><u>S/R</u></b>	<b><u>SUP. DEC. ADMIN. (ha)</u></b>	<b><u>SUP. PROPUESTA (ha)</u></b>
2190833	23-027-001-00169-001	3402	TRIGO DURO-CARPIO	R	0,61	0,61
2190834	23-027-001-00170-001	3402	TRIGO DURO-CARPIO	R	0,78	0,78
2190835	23-027-001-00173-001	3402	TRIGO DURO-CARPIO	R	0,68	0,68
2190832	23-027-001-00174-001	3402	TRIGO DURO-CARPIO	R	0,33	0,33
2190828	23-096-017-00017-001	3402	TRIGO DURO-CARPIO	R	0,85	0,85
2190827	23-096-017-00018-001	3402	TRIGO DURO-CARPIO	R	0,48	0,48
2190830	23-096-018-00065-001	3141	TRIGO DURO-DON RICARDO	R	1,23	1,23
2190836	23-096-018-00197-001	3402	TRIGO DURO-CARPIO	R	1,03	1,03
2190850	23-096-018-00198-001	3141	TRIGO DURO-DON RICARDO	R	0,39	0,39
2190829	23-096-018-00214-001	3141	TRIGO DURO-DON RICARDO	R	0,33	0,33
2190831	23-096-018-00215-001	3141	TRIGO DURO-DON RICARDO	R	1,90	1,90

**RESUMEN CRITERIOS DE PRIORIZACIÓN****10.1.5 Sistemas sostenibles de cultivos agroindustriales****PUNTOS: 5,00**

	<b><u>PUNTOS</u></b>	<b><u>CUMPLE</u></b>
<b>Porcentaje de superficie determinada en Red Natura 2000</b>	0,00	0.0%
<b>Porcentaje de superficie determinada situada en zonas RAMSAR</b>	0,00	0.0%
<b>Porcentaje de superficie determinada en zonas vulnerables a la contaminación por nitratos</b>	4,00	100.0%
<b>Titulares de explotaciones que hayan adquirido el compromiso voluntario de establecimiento de una enmienda natural mediante un cultivo de crucífera para su enterrado en verde</b>	1,00	S



**DETALLE CRITERIOS DE PRIORIZACIÓN****10.1.5 Sistemas sostenibles de cultivos agroindustriales****PUNTOS: 5,00****Porcentaje de superficie determinada en Red Natura 2000****PUNTOS: 0,00 0,0%**

REF.	REFERENCIA SIGPAC	CULTIVO	DESCRIPCIÓN CULTIVO	S/R	<u>SUP.</u>	<u>SUP.</u>
					<u>PROPUESTA</u>	<u>CUMPLE</u>
					(ha)	(ha)
2190833	23-027-001-00169-001	3402	TRIGO DURO-CARPIO	R	0,61	0,00
2190834	23-027-001-00170-001	3402	TRIGO DURO-CARPIO	R	0,78	0,00
2190835	23-027-001-00173-001	3402	TRIGO DURO-CARPIO	R	0,68	0,00
2190832	23-027-001-00174-001	3402	TRIGO DURO-CARPIO	R	0,33	0,00
2190828	23-096-017-00017-001	3402	TRIGO DURO-CARPIO	R	0,85	0,00
2190827	23-096-017-00018-001	3402	TRIGO DURO-CARPIO	R	0,48	0,00
2190830	23-096-018-00065-001	3141	TRIGO DURO-DON RICARDO	R	1,23	0,00
2190836	23-096-018-00197-001	3402	TRIGO DURO-CARPIO	R	1,03	0,00
2190850	23-096-018-00198-001	3141	TRIGO DURO-DON RICARDO	R	0,39	0,00
2190829	23-096-018-00214-001	3141	TRIGO DURO-DON RICARDO	R	0,33	0,00
2190831	23-096-018-00215-001	3141	TRIGO DURO-DON RICARDO	R	1,90	0,00

**Porcentaje de superficie determinada situada en zonas RAMSAR****PUNTOS: 0,00 0,0%**

REF.	REFERENCIA SIGPAC	CULTIVO	DESCRIPCIÓN CULTIVO	S/R	<u>SUP.</u>	<u>SUP.</u>
					<u>PROPUESTA</u>	<u>CUMPLE</u>
					(ha)	(ha)
2190833	23-027-001-00169-001	3402	TRIGO DURO-CARPIO	R	0,61	0,00
2190834	23-027-001-00170-001	3402	TRIGO DURO-CARPIO	R	0,78	0,00
2190835	23-027-001-00173-001	3402	TRIGO DURO-CARPIO	R	0,68	0,00
2190832	23-027-001-00174-001	3402	TRIGO DURO-CARPIO	R	0,33	0,00
2190828	23-096-017-00017-001	3402	TRIGO DURO-CARPIO	R	0,85	0,00
2190827	23-096-017-00018-001	3402	TRIGO DURO-CARPIO	R	0,48	0,00
2190830	23-096-018-00065-001	3141	TRIGO DURO-DON RICARDO	R	1,23	0,00
2190836	23-096-018-00197-001	3402	TRIGO DURO-CARPIO	R	1,03	0,00
2190850	23-096-018-00198-001	3141	TRIGO DURO-DON RICARDO	R	0,39	0,00
2190829	23-096-018-00214-001	3141	TRIGO DURO-DON RICARDO	R	0,33	0,00
2190831	23-096-018-00215-001	3141	TRIGO DURO-DON RICARDO	R	1,90	0,00

**Porcentaje de superficie determinada en zonas vulnerables a la contaminación por nitratos****PUNTOS: 4,00 100,0%**

REF.	REFERENCIA SIGPAC	CULTIVO	DESCRIPCIÓN CULTIVO	S/R	<u>SUP.</u>	<u>SUP.</u>
					<u>PROPUESTA</u>	<u>CUMPLE</u>
					(ha)	(ha)
2190833	23-027-001-00169-001	3402	TRIGO DURO-CARPIO	R	0,61	0,61
2190834	23-027-001-00170-001	3402	TRIGO DURO-CARPIO	R	0,78	0,78
2190835	23-027-001-00173-001	3402	TRIGO DURO-CARPIO	R	0,68	0,68
2190832	23-027-001-00174-001	3402	TRIGO DURO-CARPIO	R	0,33	0,33
2190828	23-096-017-00017-001	3402	TRIGO DURO-CARPIO	R	0,85	0,85
2190827	23-096-017-00018-001	3402	TRIGO DURO-CARPIO	R	0,48	0,48
2190830	23-096-018-00065-001	3141	TRIGO DURO-DON RICARDO	R	1,23	1,23
2190836	23-096-018-00197-001	3402	TRIGO DURO-CARPIO	R	1,03	1,03
2190850	23-096-018-00198-001	3141	TRIGO DURO-DON RICARDO	R	0,39	0,39
2190829	23-096-018-00214-001	3141	TRIGO DURO-DON RICARDO	R	0,33	0,33
2190831	23-096-018-00215-001	3141	TRIGO DURO-DON RICARDO	R	1,90	1,90

**Titulares de explotaciones que hayan adquirido el compromiso voluntario de establecimiento de una enmienda natural mediante un cultivo de crucifera para su enterrado en verde****PUNTOS: 1,00 S**

<b><u>APELLIDOS Y NOMBRE / RAZÓN SOCIAL</u></b>	<b><u>NIF</u></b>	<b><u>EXPEDIENTE</u></b>	<b><u>SUP. PROPUESTA (ha)</u></b>
GARCIA NOTARIO MIGUEL	25968816E	6095069	4,36
<b><u>PROPUESTA</u></b>	<b><u>SOLICITA PRIMA VOL.</u></b>	<b><u>PROPUESTA PRIMA VOL.</u></b>	
<b>ADMITIDO</b>	<b>SI</b>	<b>ADMITIDO</b>	

**IMPORTE POR ANUALIDAD**

<b><u>CAMPAÑA</u></b>	<b><u>IMPORTE MÁXIMO SUBVENCIONABLE</u></b>	<b><u>IMPORTE MEDIO DE TRANSFERENCIA (€/ha)</u></b>
2015	1.889,80 €	433,44 €
2016	1.889,80 €	433,44 €
2017	1.889,80 €	433,44 €
2018	1.889,80 €	433,44 €
2019	1.889,80 €	433,44 €

**RECINTOS PROPUESTOS**

<b><u>REF.</u></b>	<b><u>REFERENCIA SIGPAC</u></b>	<b><u>CULTIVO</u></b>	<b><u>DESCRIPCIÓN CULTIVO</u></b>	<b><u>S/R</u></b>	<b><u>SUP. DEC. ADMIN. (ha)</u></b>	<b><u>SUP. PROPUESTA (ha)</u></b>
1766661	23-096-017-00031-001	81190	ALGODON-ALEXANDROS	R	0,38	0,38
1766662	23-096-017-00032-001	81190	ALGODON-ALEXANDROS	R	1,61	1,61
1766663	23-096-020-00318-001	81190	ALGODON-ALEXANDROS	R	1,17	1,17
1766664	23-096-020-00329-001	81190	ALGODON-ALEXANDROS	R	1,20	1,20

**RESUMEN CRITERIOS DE PRIORIZACIÓN****10.1.5 Sistemas sostenibles de cultivos agroindustriales****PUNTOS: 5,00**

	<b><u>PUNTOS</u></b>	<b><u>CUMPLE</u></b>
Porcentaje de superficie determinada en Red Natura 2000	0,00	0.0%
Porcentaje de superficie determinada situada en zonas RAMSAR	0,00	0.0%
Porcentaje de superficie determinada en zonas vulnerables a la contaminación por nitratos	4,00	100.0%
Titulares de explotaciones que hayan adquirido el compromiso voluntario de establecimiento de una enmienda natural mediante un cultivo de crucífera para su enterrado en verde	1,00	S



**DETALLE CRITERIOS DE PRIORIZACIÓN****10.1.5 Sistemas sostenibles de cultivos agroindustriales****PUNTOS: 5,00****Porcentaje de superficie determinada en Red Natura 2000****PUNTOS: 0,00 0.0%**

<u>REF.</u>	<u>REFERENCIA SIGPAC</u>	<u>CULTIVO</u>	<u>DESCRIPCIÓN CULTIVO</u>	<u>S/R</u>	<u>SUP.</u> <u>PROPUESTA</u> <u>(ha)</u>	<u>SUP.</u> <u>CUMPLE</u> <u>(ha)</u>
1766661	23-096-017-00031-001	81190	ALGODON-ALEXANDROS	R	0,38	0,00
1766662	23-096-017-00032-001	81190	ALGODON-ALEXANDROS	R	1,61	0,00
1766663	23-096-020-00318-001	81190	ALGODON-ALEXANDROS	R	1,17	0,00
1766664	23-096-020-00329-001	81190	ALGODON-ALEXANDROS	R	1,20	0,00

**Porcentaje de superficie determinada situada en zonas RAMSAR****PUNTOS: 0,00 0.0%**

<u>REF.</u>	<u>REFERENCIA SIGPAC</u>	<u>CULTIVO</u>	<u>DESCRIPCIÓN CULTIVO</u>	<u>S/R</u>	<u>SUP.</u> <u>PROPUESTA</u> <u>(ha)</u>	<u>SUP.</u> <u>CUMPLE</u> <u>(ha)</u>
1766661	23-096-017-00031-001	81190	ALGODON-ALEXANDROS	R	0,38	0,00
1766662	23-096-017-00032-001	81190	ALGODON-ALEXANDROS	R	1,61	0,00
1766663	23-096-020-00318-001	81190	ALGODON-ALEXANDROS	R	1,17	0,00
1766664	23-096-020-00329-001	81190	ALGODON-ALEXANDROS	R	1,20	0,00

**Porcentaje de superficie determinada en zonas vulnerables a la contaminación por nitratos****PUNTOS: 4,00 100.0%**

<u>REF.</u>	<u>REFERENCIA SIGPAC</u>	<u>CULTIVO</u>	<u>DESCRIPCIÓN CULTIVO</u>	<u>S/R</u>	<u>SUP.</u> <u>PROPUESTA</u> <u>(ha)</u>	<u>SUP.</u> <u>CUMPLE</u> <u>(ha)</u>
1766661	23-096-017-00031-001	81190	ALGODON-ALEXANDROS	R	0,38	0,38
1766662	23-096-017-00032-001	81190	ALGODON-ALEXANDROS	R	1,61	1,61
1766663	23-096-020-00318-001	81190	ALGODON-ALEXANDROS	R	1,17	1,17
1766664	23-096-020-00329-001	81190	ALGODON-ALEXANDROS	R	1,20	1,20

**Titulares de explotaciones que hayan adquirido el compromiso voluntario de establecimiento de una enmienda natural mediante un cultivo de crucifera para su enterrado en verde****PUNTOS: 1,00 S**



<u>APELLIDOS Y NOMBRE / RAZÓN SOCIAL</u>	<u>NIF</u>	<u>EXPEDIENTE</u>	<u>SUP. PROPUESTA (ha)</u>
GARCIA PEINADO DANIEL	25981675R	6098066	1,11

<u>PROPUESTA</u>	<u>SOLICITA PRIMA VOL.</u>	<u>PROPUESTA PRIMA VOL.</u>
ADMITIDO	SI	ADMITIDO

**IMPORTE POR ANUALIDAD**

<u>CAMPAÑA</u>	<u>IMPORTE MÁXIMO SUBVENCIONABLE</u>	<u>IMPORTE MEDIO DE TRANSFERENCIA (€/ha)</u>
2015	481,12 €	433,44 €
2016	481,12 €	433,44 €
2017	481,12 €	433,44 €
2018	481,12 €	433,44 €
2019	481,12 €	433,44 €

**RECINTOS PROPUESTOS**

<u>REF.</u>	<u>REFERENCIA SIGPAC</u>	<u>CULTIVO</u>	<u>DESCRIPCIÓN CULTIVO</u>	<u>S/R</u>	<u>SUP. DEC. ADMIN. (ha)</u>	<u>SUP. PROPUESTA (ha)</u>
1917816	23-059-015-00096-005	81314	ALGODON-ALBARIZA	R	1,11	1,11

**RESUMEN CRITERIOS DE PRIORIZACIÓN**

<b>10.1.5 Sistemas sostenibles de cultivos agroindustriales</b>	<b>PUNTOS: 1,00</b>	<b>PUNTOS</b>	<b>CUMPLE</b>
Porcentaje de superficie determinada en Red Natura 2000		0,00	0.0%
Porcentaje de superficie determinada situada en zonas RAMSAR		0,00	0.0%
Porcentaje de superficie determinada en zonas vulnerables a la contaminación por nitratos		0,00	0.0%
Titulares de explotaciones que hayan adquirido el compromiso voluntario de establecimiento de una enmienda natural mediante un cultivo de crucifera para su enterrado en verde		1,00	S

**DETALLE CRITERIOS DE PRIORIZACIÓN**

<b>10.1.5 Sistemas sostenibles de cultivos agroindustriales</b>	<b>PUNTOS: 1,00</b>	<b>PUNTOS</b>	<b>CUMPLE</b>			
Porcentaje de superficie determinada en Red Natura 2000		PUNTOS: 0,00	0.0%			
		<u>SUP. PROPUESTA (ha)</u>	<u>SUP. CUMPLE (ha)</u>			
<u>REF.</u>	<u>REFERENCIA SIGPAC</u>	<u>CULTIVO</u>	<u>DESCRIPCIÓN CULTIVO</u>	<u>S/R</u>		
1917816	23-059-015-00096-005	81314	ALGODON-ALBARIZA	R	1,11	0,00
Porcentaje de superficie determinada situada en zonas RAMSAR		PUNTOS: 0,00	0.0%			
		<u>SUP. PROPUESTA (ha)</u>	<u>SUP. CUMPLE (ha)</u>			
<u>REF.</u>	<u>REFERENCIA SIGPAC</u>	<u>CULTIVO</u>	<u>DESCRIPCIÓN CULTIVO</u>	<u>S/R</u>		
1917816	23-059-015-00096-005	81314	ALGODON-ALBARIZA	R	1,11	0,00
Porcentaje de superficie determinada en zonas vulnerables a la contaminación por nitratos		PUNTOS: 0,00	0.0%			
		<u>SUP. PROPUESTA (ha)</u>	<u>SUP. CUMPLE (ha)</u>			
<u>REF.</u>	<u>REFERENCIA SIGPAC</u>	<u>CULTIVO</u>	<u>DESCRIPCIÓN CULTIVO</u>	<u>S/R</u>		
1917816	23-059-015-00096-005	81314	ALGODON-ALBARIZA	R	1,11	0,00
Titulares de explotaciones que hayan adquirido el compromiso voluntario de establecimiento de una enmienda natural mediante un cultivo de crucifera para su enterrado en verde		PUNTOS: 1,00	S			



<b><u>APELLIDOS Y NOMBRE / RAZÓN SOCIAL</u></b>	<b><u>NIF</u></b>	<b><u>EXPEDIENTE</u></b>	<b><u>SUP. PROPUESTA (ha)</u></b>
GARCIA PEINADO MARIA VICTORIA	25855824Y	6099182	9,11
<b><u>PROPUESTA</u></b>	<b><u>SOLICITA PRIMA VOL.</u></b>	<b><u>PROPUESTA PRIMA VOL.</u></b>	
<b>ADMITIDO</b>	<b>SI</b>	<b>ADMITIDO</b>	

**IMPORTE POR ANUALIDAD**

<b><u>CAMPAÑA</u></b>	<b><u>IMPORTE MÁXIMO SUBVENCIONABLE</u></b>	<b><u>IMPORTE MEDIO DE TRANSFERENCIA (€/ha)</u></b>
2015	3.948,64 €	433,44 €
2016	3.948,64 €	433,44 €
2017	3.948,64 €	433,44 €
2018	3.948,64 €	433,44 €
2019	3.948,64 €	433,44 €

**RECINTOS PROPUESTOS**

<b><u>REF.</u></b>	<b><u>REFERENCIA SIGPAC</u></b>	<b><u>CULTIVO</u></b>	<b><u>DESCRIPCIÓN CULTIVO</u></b>	<b><u>S/R</u></b>	<b><u>SUP. DEC. ADMIN. (ha)</u></b>	<b><u>SUP. PROPUESTA (ha)</u></b>
2093978	23-027-001-00129-001	81190	ALGODON-ALEXANDROS	R	2,15	2,15
2093980	23-032-001-00016-001	81190	ALGODON-ALEXANDROS	R	6,04	6,04
2093982	23-096-018-00220-001	81190	ALGODON-ALEXANDROS	R	0,67	0,67
2093981	23-096-018-00221-001	81190	ALGODON-ALEXANDROS	R	0,25	0,25

**INCIDENCIAS****INCIDENCIA DESCRIPCIÓN**

80106 Cultivo, variedad, regimen y/o uso del recinto SIGPAC no compatible con la operación (anexo III.I, Orden 26 mayo 2015)  
Ref:2093979 Recinto:23-032-001-00016-010 Cultivo:81190 ALGODON-ALEXANDROS Regadío Uso:IM

**RESUMEN CRITERIOS DE PRIORIZACIÓN****10.1.5 Sistemas sostenibles de cultivos agroindustriales****PUNTOS: 2,34**

	<b><u>PUNTOS</u></b>	<b><u>CUMPLE</u></b>
Porcentaje de superficie determinada en Red Natura 2000	0,00	0.0%
Porcentaje de superficie determinada situada en zonas RAMSAR	0,00	0.0%
Porcentaje de superficie determinada en zonas vulnerables a la contaminación por nitratos	1,34	33.7%
Titulares de explotaciones que hayan adquirido el compromiso voluntario de establecimiento de una enmienda natural mediante un cultivo de crucífera para su enterrado en verde	1,00	S



**DETALLE CRITERIOS DE PRIORIZACIÓN****10.1.5 Sistemas sostenibles de cultivos agroindustriales****PUNTOS: 2,34****Porcentaje de superficie determinada en Red Natura 2000****PUNTOS: 0,00 0.0%**

<u>REF.</u>	<u>REFERENCIA SIGPAC</u>	<u>CULTIVO</u>	<u>DESCRIPCIÓN CULTIVO</u>	<u>S/R</u>	<u>SUP.</u>	<u>SUP.</u>
					<u>PROPUESTA</u>	<u>CUMPLE</u>
					(ha)	(ha)
2093978	23-027-001-00129-001	81190	ALGODON-ALEXANDROS	R	2,15	0,00
2093980	23-032-001-00016-001	81190	ALGODON-ALEXANDROS	R	6,04	0,00
2093982	23-096-018-00220-001	81190	ALGODON-ALEXANDROS	R	0,67	0,00
2093981	23-096-018-00221-001	81190	ALGODON-ALEXANDROS	R	0,25	0,00

**Porcentaje de superficie determinada situada en zonas RAMSAR****PUNTOS: 0,00 0.0%**

<u>REF.</u>	<u>REFERENCIA SIGPAC</u>	<u>CULTIVO</u>	<u>DESCRIPCIÓN CULTIVO</u>	<u>S/R</u>	<u>SUP.</u>	<u>SUP.</u>
					<u>PROPUESTA</u>	<u>CUMPLE</u>
					(ha)	(ha)
2093978	23-027-001-00129-001	81190	ALGODON-ALEXANDROS	R	2,15	0,00
2093980	23-032-001-00016-001	81190	ALGODON-ALEXANDROS	R	6,04	0,00
2093982	23-096-018-00220-001	81190	ALGODON-ALEXANDROS	R	0,67	0,00
2093981	23-096-018-00221-001	81190	ALGODON-ALEXANDROS	R	0,25	0,00

**Porcentaje de superficie determinada en zonas vulnerables a la contaminación por nitratos****PUNTOS: 1,34 33.7%**

<u>REF.</u>	<u>REFERENCIA SIGPAC</u>	<u>CULTIVO</u>	<u>DESCRIPCIÓN CULTIVO</u>	<u>S/R</u>	<u>SUP.</u>	<u>SUP.</u>
					<u>PROPUESTA</u>	<u>CUMPLE</u>
					(ha)	(ha)
2093978	23-027-001-00129-001	81190	ALGODON-ALEXANDROS	R	2,15	2,15
2093980	23-032-001-00016-001	81190	ALGODON-ALEXANDROS	R	6,04	0,00
2093982	23-096-018-00220-001	81190	ALGODON-ALEXANDROS	R	0,67	0,67
2093981	23-096-018-00221-001	81190	ALGODON-ALEXANDROS	R	0,25	0,25

**Titulares de explotaciones que hayan adquirido el compromiso voluntario de establecimiento de una enmienda natural mediante un cultivo de crucífera para su enterrado en verde****PUNTOS: 1,00 S**

<b><u>APELLIDOS Y NOMBRE / RAZÓN SOCIAL</u></b>	<b><u>NIF</u></b>	<b><u>EXPEDIENTE</u></b>	<b><u>SUP. PROPUESTA (ha)</u></b>
GARCIA PEINADO TOMAS	52542534T	6093724	2,72
<b><u>PROPUESTA</u></b>	<b><u>SOLICITA PRIMA VOL.</u></b>	<b><u>PROPUESTA PRIMA VOL.</u></b>	
<b>ADMITIDO</b>	<b>SI</b>	<b>ADMITIDO</b>	

**IMPORTE POR ANUALIDAD**

<b><u>CAMPAÑA</u></b>	<b><u>IMPORTE MÁXIMO SUBVENCIONABLE</u></b>	<b><u>IMPORTE MEDIO DE TRANSFERENCIA (€/ha)</u></b>
2015	1.178,95 €	433,44 €
2016	1.178,95 €	433,44 €
2017	1.178,95 €	433,44 €
2018	1.178,95 €	433,44 €
2019	1.178,95 €	433,44 €

**RECINTOS PROPUESTOS**

<b><u>REF.</u></b>	<b><u>REFERENCIA SIGPAC</u></b>	<b><u>CULTIVO</u></b>	<b><u>DESCRIPCIÓN CULTIVO</u></b>	<b><u>S/R</u></b>	<b><u>SUP. DEC. ADMIN. (ha)</u></b>	<b><u>SUP. PROPUESTA (ha)</u></b>
1719431	23-096-018-00130-001	81190	ALGODON-ALEXANDROS	R	1,34	1,34
1719433	23-096-018-00182-001	81190	ALGODON-ALEXANDROS	R	0,53	0,53
1719434	23-096-018-00183-001	81190	ALGODON-ALEXANDROS	R	0,63	0,63
1719432	23-096-018-00366-001	81190	ALGODON-ALEXANDROS	R	0,22	0,22

**RESUMEN CRITERIOS DE PRIORIZACIÓN****10.1.5 Sistemas sostenibles de cultivos agroindustriales****PUNTOS: 5,00**

	<b><u>PUNTOS</u></b>	<b><u>CUMPLE</u></b>
Porcentaje de superficie determinada en Red Natura 2000	0,00	0.0%
Porcentaje de superficie determinada situada en zonas RAMSAR	0,00	0.0%
Porcentaje de superficie determinada en zonas vulnerables a la contaminación por nitratos	4,00	100.0%
Titulares de explotaciones que hayan adquirido el compromiso voluntario de establecimiento de una enmienda natural mediante un cultivo de crucífera para su enterrado en verde	1,00	S



**DETALLE CRITERIOS DE PRIORIZACIÓN****10.1.5 Sistemas sostenibles de cultivos agroindustriales****PUNTOS: 5,00****Porcentaje de superficie determinada en Red Natura 2000****PUNTOS: 0,00 0.0%**

<u>REF.</u>	<u>REFERENCIA SIGPAC</u>	<u>CULTIVO</u>	<u>DESCRIPCIÓN CULTIVO</u>	<u>S/R</u>	<u>SUP.</u>	<u>SUP.</u>
					<u>PROPUESTA</u>	<u>CUMPLE</u>
					(ha)	(ha)
1719431	23-096-018-00130-001	81190	ALGODON-ALEXANDROS	R	1,34	0,00
1719433	23-096-018-00182-001	81190	ALGODON-ALEXANDROS	R	0,53	0,00
1719434	23-096-018-00183-001	81190	ALGODON-ALEXANDROS	R	0,63	0,00
1719432	23-096-018-00366-001	81190	ALGODON-ALEXANDROS	R	0,22	0,00

**Porcentaje de superficie determinada situada en zonas RAMSAR****PUNTOS: 0,00 0.0%**

<u>REF.</u>	<u>REFERENCIA SIGPAC</u>	<u>CULTIVO</u>	<u>DESCRIPCIÓN CULTIVO</u>	<u>S/R</u>	<u>SUP.</u>	<u>SUP.</u>
					<u>PROPUESTA</u>	<u>CUMPLE</u>
					(ha)	(ha)
1719431	23-096-018-00130-001	81190	ALGODON-ALEXANDROS	R	1,34	0,00
1719433	23-096-018-00182-001	81190	ALGODON-ALEXANDROS	R	0,53	0,00
1719434	23-096-018-00183-001	81190	ALGODON-ALEXANDROS	R	0,63	0,00
1719432	23-096-018-00366-001	81190	ALGODON-ALEXANDROS	R	0,22	0,00

**Porcentaje de superficie determinada en zonas vulnerables a la contaminación por nitratos****PUNTOS: 4,00 100.0%**

<u>REF.</u>	<u>REFERENCIA SIGPAC</u>	<u>CULTIVO</u>	<u>DESCRIPCIÓN CULTIVO</u>	<u>S/R</u>	<u>SUP.</u>	<u>SUP.</u>
					<u>PROPUESTA</u>	<u>CUMPLE</u>
					(ha)	(ha)
1719431	23-096-018-00130-001	81190	ALGODON-ALEXANDROS	R	1,34	1,34
1719433	23-096-018-00182-001	81190	ALGODON-ALEXANDROS	R	0,53	0,53
1719434	23-096-018-00183-001	81190	ALGODON-ALEXANDROS	R	0,63	0,63
1719432	23-096-018-00366-001	81190	ALGODON-ALEXANDROS	R	0,22	0,22

**Titulares de explotaciones que hayan adquirido el compromiso voluntario de establecimiento de una enmienda natural mediante un cultivo de crucífera para su enterrado en verde****PUNTOS: 1,00 S**

<b><u>APELLIDOS Y NOMBRE / RAZÓN SOCIAL</u></b>	<b><u>NIF</u></b>	<b><u>EXPEDIENTE</u></b>	<b><u>SUP. PROPUESTA (ha)</u></b>
GARCIA REINA JULIO	78682592Y	6101112	14,98
<b><u>PROPUESTA ADMITIDO</u></b>	<b><u>SOLICITA PRIMA VOL. SI</u></b>	<b><u>PROPUESTA PRIMA VOL. ADMITIDO</u></b>	
<b><u>IMPORTE POR ANUALIDAD</u></b>			

<b><u>CAMPAÑA</u></b>	<b><u>IMPORTE MÁXIMO SUBVENCIONABLE</u></b>	<b><u>IMPORTE MEDIO DE TRANSFERENCIA (€/ha)</u></b>
2015	6.492,93 €	433,44 €
2016	6.492,93 €	433,44 €
2017	6.492,93 €	433,44 €
2018	6.492,93 €	433,44 €
2019	6.492,93 €	433,44 €

**RECINTOS PROPUESTOS**

<b><u>REF.</u></b>	<b><u>REFERENCIA SIGPAC</u></b>	<b><u>CULTIVO</u></b>	<b><u>DESCRIPCIÓN CULTIVO</u></b>	<b><u>S/R</u></b>	<b><u>SUP. DEC. ADMIN. (ha)</u></b>	<b><u>SUP. PROPUESTA (ha)</u></b>
2213852	23-005-002-00001-001	33001	GIRASOL-102JR	R	4,83	4,83
2213853	23-005-007-00004-001	33001	GIRASOL-102JR	R	0,72	0,72
2213854	23-005-007-00004-001	81290	ALGODON-ABACO	R	9,43	9,43

**RESUMEN CRITERIOS DE PRIORIZACIÓN****10.1.5 Sistemas sostenibles de cultivos agroindustriales****PUNTOS:** 4,68

	<b><u>PUNTOS</u></b>	<b><u>CUMPLE</u></b>
Porcentaje de superficie determinada en Red Natura 2000	0,00	0.0%
Porcentaje de superficie determinada situada en zonas RAMSAR	0,00	0.0%
Porcentaje de superficie determinada en zonas vulnerables a la contaminación por nitratos	3,68	67.76%
Titulares de explotaciones que hayan adquirido el compromiso voluntario de establecimiento de una enmienda natural mediante un cultivo de crucífera para su enterrado en verde	1,00	S



**DETALLE CRITERIOS DE PRIORIZACIÓN****10.1.5 Sistemas sostenibles de cultivos agroindustriales****PUNTOS: 4,68****Porcentaje de superficie determinada en Red Natura 2000****PUNTOS: 0,00 0.0%**

<u>REF.</u>	<u>REFERENCIA SIGPAC</u>	<u>CULTIVO</u>	<u>DESCRIPCIÓN CULTIVO</u>	<u>S/R</u>	<u>SUP.</u>	<u>SUP.</u>
					<u>PROPUESTA</u>	<u>CUMPLE</u>
					(ha)	(ha)
2213852	23-005-002-00001-001	33001	GIRASOL-102JR	R	4,83	0,00
2213853	23-005-007-00004-001	33001	GIRASOL-102JR	R	0,72	0,00
2213854	23-005-007-00004-001	81290	ALGODON-ABACO	R	9,43	0,00

**Porcentaje de superficie determinada situada en zonas RAMSAR****PUNTOS: 0,00 0.0%**

<u>REF.</u>	<u>REFERENCIA SIGPAC</u>	<u>CULTIVO</u>	<u>DESCRIPCIÓN CULTIVO</u>	<u>S/R</u>	<u>SUP.</u>	<u>SUP.</u>
					<u>PROPUESTA</u>	<u>CUMPLE</u>
					(ha)	(ha)
2213852	23-005-002-00001-001	33001	GIRASOL-102JR	R	4,83	0,00
2213853	23-005-007-00004-001	33001	GIRASOL-102JR	R	0,72	0,00
2213854	23-005-007-00004-001	81290	ALGODON-ABACO	R	9,43	0,00

**Porcentaje de superficie determinada en zonas vulnerables a la contaminación por nitratos****PUNTOS: 3,68 67.76%**

<u>REF.</u>	<u>REFERENCIA SIGPAC</u>	<u>CULTIVO</u>	<u>DESCRIPCIÓN CULTIVO</u>	<u>S/R</u>	<u>SUP.</u>	<u>SUP.</u>
					<u>PROPUESTA</u>	<u>CUMPLE</u>
					(ha)	(ha)
2213852	23-005-002-00001-001	33001	GIRASOL-102JR	R	4,83	0,00
2213853	23-005-007-00004-001	33001	GIRASOL-102JR	R	0,72	0,72
2213854	23-005-007-00004-001	81290	ALGODON-ABACO	R	9,43	9,43

**Titulares de explotaciones que hayan adquirido el compromiso voluntario de establecimiento de una enmienda natural mediante un cultivo de crucífera para su enterrado en verde****PUNTOS: 1,00 S**

<u>APELLIDOS Y NOMBRE / RAZÓN SOCIAL</u>	<u>NIF</u>	<u>EXPEDIENTE</u>	<u>SUP. PROPUESTA (ha)</u>
GARCIA REYES ANTONIO JOAQUIN	75110334Q	6093771	2,48

<u>PROPUESTA</u>	<u>SOLICITA PRIMA VOL.</u>	<u>PROPUESTA PRIMA VOL.</u>
ADMITIDO	SI	ADMITIDO

**IMPORTE POR ANUALIDAD**

<u>CAMPAÑA</u>	<u>IMPORTE MÁXIMO SUBVENCIONABLE</u>	<u>IMPORTE MEDIO DE TRANSFERENCIA (€/ha)</u>
2015	1.074,93 €	433,44 €
2016	1.074,93 €	433,44 €
2017	1.074,93 €	433,44 €
2018	1.074,93 €	433,44 €
2019	1.074,93 €	433,44 €

**RECINTOS PROPUESTOS**

<u>REF.</u>	<u>REFERENCIA SIGPAC</u>	<u>CULTIVO</u>	<u>DESCRIPCIÓN CULTIVO</u>	<u>S/R</u>	<u>SUP. DEC. ADMIN. (ha)</u>	<u>SUP. PROPUESTA (ha)</u>
1720857	23-046-002-00102-001	81198	ALGODON-AMAZONA	R	2,48	2,48

**RESUMEN CRITERIOS DE PRIORIZACIÓN**

<b>10.1.5 Sistemas sostenibles de cultivos agroindustriales</b>	<b>PUNTOS: 1,00</b>	<b>PUNTOS</b>	<b>CUMPLE</b>
Porcentaje de superficie determinada en Red Natura 2000		0,00	0.0%
Porcentaje de superficie determinada situada en zonas RAMSAR		0,00	0.0%
Porcentaje de superficie determinada en zonas vulnerables a la contaminación por nitratos		0,00	0.0%
Titulares de explotaciones que hayan adquirido el compromiso voluntario de establecimiento de una enmienda natural mediante un cultivo de crucifera para su enterrado en verde		1,00	S

**DETALLE CRITERIOS DE PRIORIZACIÓN**

<b>10.1.5 Sistemas sostenibles de cultivos agroindustriales</b>	<b>PUNTOS: 1,00</b>	<b>PUNTOS</b>	<b>CUMPLE</b>			
Porcentaje de superficie determinada en Red Natura 2000		PUNTOS: 0,00	0.0%			
		<u>SUP. PROPUESTA (ha)</u>	<u>SUP. CUMPLE (ha)</u>			
<u>REF.</u>	<u>REFERENCIA SIGPAC</u>	<u>CULTIVO</u>	<u>DESCRIPCIÓN CULTIVO</u>	<u>S/R</u>		
1720857	23-046-002-00102-001	81198	ALGODON-AMAZONA	R	2,48	0,00
Porcentaje de superficie determinada situada en zonas RAMSAR		PUNTOS: 0,00	0.0%			
		<u>SUP. PROPUESTA (ha)</u>	<u>SUP. CUMPLE (ha)</u>			
<u>REF.</u>	<u>REFERENCIA SIGPAC</u>	<u>CULTIVO</u>	<u>DESCRIPCIÓN CULTIVO</u>	<u>S/R</u>		
1720857	23-046-002-00102-001	81198	ALGODON-AMAZONA	R	2,48	0,00
Porcentaje de superficie determinada en zonas vulnerables a la contaminación por nitratos		PUNTOS: 0,00	0.0%			
		<u>SUP. PROPUESTA (ha)</u>	<u>SUP. CUMPLE (ha)</u>			
<u>REF.</u>	<u>REFERENCIA SIGPAC</u>	<u>CULTIVO</u>	<u>DESCRIPCIÓN CULTIVO</u>	<u>S/R</u>		
1720857	23-046-002-00102-001	81198	ALGODON-AMAZONA	R	2,48	0,00
Titulares de explotaciones que hayan adquirido el compromiso voluntario de establecimiento de una enmienda natural mediante un cultivo de crucifera para su enterrado en verde		PUNTOS: 1,00	S			





<u>APELLIDOS Y NOMBRE / RAZÓN SOCIAL</u>	<u>NIF</u>	<u>EXPEDIENTE</u>	<u>SUP. PROPUESTA (ha)</u>
GARCIA REYES JOSE MANUEL	26227405E	6093813	8,98
<u>PROPUESTA</u> INADMITIDO	<u>SOLICITA PRIMA VOL.</u> SI	<u>PROPUESTA PRIMA VOL.</u> INADMITIDO	
<u>IMPORTE POR ANUALIDAD</u>			

<u>CAMPAÑA</u>	<u>IMPORTE MÁXIMO SUBVENCIONABLE</u>	<u>IMPORTE MEDIO DE TRANSFERENCIA (€/ha)</u>
2015	3.892,29 €	433,44 €
2016	3.892,29 €	433,44 €
2017	3.892,29 €	433,44 €
2018	3.892,29 €	433,44 €
2019	3.892,29 €	433,44 €

**RECINTOS PROPUESTOS**

<u>REF.</u>	<u>REFERENCIA SIGPAC</u>	<u>CULTIVO</u>	<u>DESCRIPCIÓN CULTIVO</u>	<u>S/R</u>	<u>SUP. DEC. ADMIN. (ha)</u>	<u>SUP. PROPUESTA (ha)</u>
1722847	23-046-011-00043-001	81320	ALGODON-DP396	R	8,98	8,98

**RESUMEN CRITERIOS DE PRIORIZACIÓN**

<b>10.1.5 Sistemas sostenibles de cultivos agroindustriales</b>	<b>PUNTOS: 1,00</b>	<b>PUNTOS</b>	<b>CUMPLE</b>
Porcentaje de superficie determinada en Red Natura 2000		0,00	0.0%
Porcentaje de superficie determinada situada en zonas RAMSAR		0,00	0.0%
Porcentaje de superficie determinada en zonas vulnerables a la contaminación por nitratos		0,00	0.0%
Titulares de explotaciones que hayan adquirido el compromiso voluntario de establecimiento de una enmienda natural mediante un cultivo de crucifera para su enterrado en verde		1,00	S

**DETALLE CRITERIOS DE PRIORIZACIÓN**

<b>10.1.5 Sistemas sostenibles de cultivos agroindustriales</b>	<b>PUNTOS: 1,00</b>	<b>PUNTOS</b>	<b>CUMPLE</b>			
Porcentaje de superficie determinada en Red Natura 2000		PUNTOS: 0,00	0.0%			
<u>REF.</u>	<u>REFERENCIA SIGPAC</u>	<u>CULTIVO</u>	<u>DESCRIPCIÓN CULTIVO</u>	<u>S/R</u>	<u>SUP. PROPUESTA (ha)</u>	<u>SUP. CUMPLE (ha)</u>
1722847	23-046-011-00043-001	81320	ALGODON-DP396	R	8,98	0,00
Porcentaje de superficie determinada situada en zonas RAMSAR		PUNTOS: 0,00	0.0%			
<u>REF.</u>	<u>REFERENCIA SIGPAC</u>	<u>CULTIVO</u>	<u>DESCRIPCIÓN CULTIVO</u>	<u>S/R</u>	<u>SUP. PROPUESTA (ha)</u>	<u>SUP. CUMPLE (ha)</u>
1722847	23-046-011-00043-001	81320	ALGODON-DP396	R	8,98	0,00
Porcentaje de superficie determinada en zonas vulnerables a la contaminación por nitratos		PUNTOS: 0,00	0.0%			
<u>REF.</u>	<u>REFERENCIA SIGPAC</u>	<u>CULTIVO</u>	<u>DESCRIPCIÓN CULTIVO</u>	<u>S/R</u>	<u>SUP. PROPUESTA (ha)</u>	<u>SUP. CUMPLE (ha)</u>
1722847	23-046-011-00043-001	81320	ALGODON-DP396	R	8,98	0,00
Titulares de explotaciones que hayan adquirido el compromiso voluntario de establecimiento de una enmienda natural mediante un cultivo de crucifera para su enterrado en verde		PUNTOS: 1,00	S			



<u>APELLIDOS Y NOMBRE / RAZÓN SOCIAL</u>	<u>NIF</u>	<u>EXPEDIENTE</u>	<u>SUP. PROPUESTA (ha)</u>
GARCIA RUBIRA CATALINA	25889030T	6093202	4,29
<u>PROPUESTA</u>	<u>SOLICITA PRIMA VOL.</u>	<u>PROPUESTA PRIMA VOL.</u>	
ADMITIDO	SI	ADMITIDO	

**IMPORTE POR ANUALIDAD**

<u>CAMPAÑA</u>	<u>IMPORTE MÁXIMO SUBVENCIONABLE</u>	<u>IMPORTE MEDIO DE TRANSFERENCIA (€/ha)</u>
2015	1.859,46 €	433,44 €
2016	1.859,46 €	433,44 €
2017	1.859,46 €	433,44 €
2018	1.859,46 €	433,44 €
2019	1.859,46 €	433,44 €

**RECINTOS PROPUESTOS**

<u>REF.</u>	<u>REFERENCIA SIGPAC</u>	<u>CULTIVO</u>	<u>DESCRIPCIÓN CULTIVO</u>	<u>S/R</u>	<u>SUP. DEC. ADMIN. (ha)</u>	<u>SUP. PROPUESTA (ha)</u>
1702156	23-027-001-00165-001	81314	ALGODON-ALBARIZA	R	1,17	1,17
1702157	23-096-016-00033-002	81363	ALGODON-DP332	R	0,11	0,11
1702158	23-096-016-00034-002	81363	ALGODON-DP332	R	2,67	2,67
1702159	23-096-016-00034-004	81363	ALGODON-DP332	R	0,13	0,13
1702160	23-096-018-00385-001	81314	ALGODON-ALBARIZA	R	0,21	0,21

**RESUMEN CRITERIOS DE PRIORIZACIÓN****10.1.5 Sistemas sostenibles de cultivos agroindustriales**

PUNTOS: 5,00

	<u>PUNTOS</u>	<u>CUMPLE</u>
Porcentaje de superficie determinada en Red Natura 2000	0,00	0.0%
Porcentaje de superficie determinada situada en zonas RAMSAR	0,00	0.0%
Porcentaje de superficie determinada en zonas vulnerables a la contaminación por nitratos	4,00	100.0%
Titulares de explotaciones que hayan adquirido el compromiso voluntario de establecimiento de una enmienda natural mediante un cultivo de crucífera para su enterrado en verde	1,00	S



**DETALLE CRITERIOS DE PRIORIZACIÓN****10.1.5 Sistemas sostenibles de cultivos agroindustriales****PUNTOS: 5,00****Porcentaje de superficie determinada en Red Natura 2000****PUNTOS: 0,00 0.0%**

<u>REF.</u>	<u>REFERENCIA SIGPAC</u>	<u>CULTIVO</u>	<u>DESCRIPCIÓN CULTIVO</u>	<u>S/R</u>	<u>SUP.</u>	<u>SUP.</u>
					<u>PROPUESTA</u>	<u>CUMPLE</u>
					(ha)	(ha)
1702156	23-027-001-00165-001	81314	ALGODON-ALBARIZA	R	1,17	0,00
1702157	23-096-016-00033-002	81363	ALGODON-DP332	R	0,11	0,00
1702158	23-096-016-00034-002	81363	ALGODON-DP332	R	2,67	0,00
1702159	23-096-016-00034-004	81363	ALGODON-DP332	R	0,13	0,00
1702160	23-096-018-00385-001	81314	ALGODON-ALBARIZA	R	0,21	0,00

**Porcentaje de superficie determinada situada en zonas RAMSAR****PUNTOS: 0,00 0.0%**

<u>REF.</u>	<u>REFERENCIA SIGPAC</u>	<u>CULTIVO</u>	<u>DESCRIPCIÓN CULTIVO</u>	<u>S/R</u>	<u>SUP.</u>	<u>SUP.</u>
					<u>PROPUESTA</u>	<u>CUMPLE</u>
					(ha)	(ha)
1702156	23-027-001-00165-001	81314	ALGODON-ALBARIZA	R	1,17	0,00
1702157	23-096-016-00033-002	81363	ALGODON-DP332	R	0,11	0,00
1702158	23-096-016-00034-002	81363	ALGODON-DP332	R	2,67	0,00
1702159	23-096-016-00034-004	81363	ALGODON-DP332	R	0,13	0,00
1702160	23-096-018-00385-001	81314	ALGODON-ALBARIZA	R	0,21	0,00

**Porcentaje de superficie determinada en zonas vulnerables a la contaminación por nitratos****PUNTOS: 4,00 100.0%**

<u>REF.</u>	<u>REFERENCIA SIGPAC</u>	<u>CULTIVO</u>	<u>DESCRIPCIÓN CULTIVO</u>	<u>S/R</u>	<u>SUP.</u>	<u>SUP.</u>
					<u>PROPUESTA</u>	<u>CUMPLE</u>
					(ha)	(ha)
1702156	23-027-001-00165-001	81314	ALGODON-ALBARIZA	R	1,17	1,17
1702157	23-096-016-00033-002	81363	ALGODON-DP332	R	0,11	0,11
1702158	23-096-016-00034-002	81363	ALGODON-DP332	R	2,67	2,67
1702159	23-096-016-00034-004	81363	ALGODON-DP332	R	0,13	0,13
1702160	23-096-018-00385-001	81314	ALGODON-ALBARIZA	R	0,21	0,21

**Titulares de explotaciones que hayan adquirido el compromiso voluntario de establecimiento de una enmienda natural mediante un cultivo de crucifera para su enterrado en verde****PUNTOS: 1,00 S**

<b><u>APELLIDOS Y NOMBRE / RAZÓN SOCIAL</u></b>	<b><u>NIF</u></b>	<b><u>EXPEDIENTE</u></b>	<b><u>SUP. PROPUESTA (ha)</u></b>
GARCIA SERRANO FRANCISCO JAVIER	26474183X	6095171	6,93
<b><u>PROPUESTA</u></b>	<b><u>SOLICITA PRIMA VOL.</u></b>	<b><u>PROPUESTA PRIMA VOL.</u></b>	
<b>INADMITIDO</b>	<b>SI</b>	<b>INADMITIDO</b>	
<b><u>IMPORTE POR ANUALIDAD</u></b>			

<b><u>CAMPAÑA</u></b>	<b><u>IMPORTE MÁXIMO SUBVENCIONABLE</u></b>	<b><u>IMPORTE MEDIO DE TRANSFERENCIA (€/ha)</u></b>
2015	3.003,74 €	433,44 €
2016	3.003,74 €	433,44 €
2017	3.003,74 €	433,44 €
2018	3.003,74 €	433,44 €
2019	3.003,74 €	433,44 €

**RECINTOS PROPUESTOS**

<b><u>REF.</u></b>	<b><u>REFERENCIA SIGPAC</u></b>	<b><u>CULTIVO</u></b>	<b><u>DESCRIPCIÓN CULTIVO</u></b>	<b><u>S/R</u></b>	<b><u>SUP. DEC. ADMIN. (ha)</u></b>	<b><u>SUP. PROPUESTA (ha)</u></b>
1769750	23-046-001-00019-001	81377	ALGODON-ELSA	R	0,50	0,50
1769748	23-046-001-00020-001	81377	ALGODON-ELSA	R	0,73	0,73
1769749	23-046-001-00021-001	81377	ALGODON-ELSA	R	0,49	0,49
1769747	23-046-001-00023-001	81377	ALGODON-ELSA	R	0,36	0,36
1769745	23-046-001-00024-001	81377	ALGODON-ELSA	R	0,44	0,44
1769746	23-046-001-00025-001	81377	ALGODON-ELSA	R	0,39	0,39
1769743	23-046-001-00035-001	81377	ALGODON-ELSA	R	0,30	0,30
1769744	23-046-001-00101-001	81198	ALGODON-AMAZONA	R	1,27	1,27
1769739	23-046-001-00214-001	81320	ALGODON-DP396	R	1,00	1,00
1769741	23-046-001-00285-001	81377	ALGODON-ELSA	R	0,74	0,74
1769738	23-046-002-00096-001	81198	ALGODON-AMAZONA	R	0,23	0,23
1769742	23-046-002-00097-001	81198	ALGODON-AMAZONA	R	0,29	0,29
1769740	23-046-002-00098-001	81198	ALGODON-AMAZONA	R	0,19	0,19

**RESUMEN CRITERIOS DE PRIORIZACIÓN****10.1.5 Sistemas sostenibles de cultivos agroindustriales****PUNTOS: 1,00**

	<b><u>PUNTOS</u></b>	<b><u>CUMPLE</u></b>
<b>Porcentaje de superficie determinada en Red Natura 2000</b>	0,00	0.0%
<b>Porcentaje de superficie determinada situada en zonas RAMSAR</b>	0,00	0.0%
<b>Porcentaje de superficie determinada en zonas vulnerables a la contaminación por nitratos</b>	0,00	0.0%
<b>Titulares de explotaciones que hayan adquirido el compromiso voluntario de establecimiento de una enmienda natural mediante un cultivo de crucífera para su enterrado en verde</b>	1,00	S



**DETALLE CRITERIOS DE PRIORIZACIÓN****10.1.5 Sistemas sostenibles de cultivos agroindustriales****PUNTOS:** 1,00**Porcentaje de superficie determinada en Red Natura 2000****PUNTOS:** 0,00 0.0%

REF.	REFERENCIA SIGPAC	CULTIVO	DESCRIPCIÓN CULTIVO	S/R	SUP.	SUP.
					PROPUESTA	CUMPLE
					(ha)	(ha)
1769750	23-046-001-00019-001	81377	ALGODON-ELSA	R	0,50	0,00
1769748	23-046-001-00020-001	81377	ALGODON-ELSA	R	0,73	0,00
1769749	23-046-001-00021-001	81377	ALGODON-ELSA	R	0,49	0,00
1769747	23-046-001-00023-001	81377	ALGODON-ELSA	R	0,36	0,00
1769745	23-046-001-00024-001	81377	ALGODON-ELSA	R	0,44	0,00
1769746	23-046-001-00025-001	81377	ALGODON-ELSA	R	0,39	0,00
1769743	23-046-001-00035-001	81377	ALGODON-ELSA	R	0,30	0,00
1769744	23-046-001-00101-001	81198	ALGODON-AMAZONA	R	1,27	0,00
1769739	23-046-001-00214-001	81320	ALGODON-DP396	R	1,00	0,00
1769741	23-046-001-00285-001	81377	ALGODON-ELSA	R	0,74	0,00
1769738	23-046-002-00096-001	81198	ALGODON-AMAZONA	R	0,23	0,00
1769742	23-046-002-00097-001	81198	ALGODON-AMAZONA	R	0,29	0,00
1769740	23-046-002-00098-001	81198	ALGODON-AMAZONA	R	0,19	0,00

**Porcentaje de superficie determinada situada en zonas RAMSAR****PUNTOS:** 0,00 0.0%

REF.	REFERENCIA SIGPAC	CULTIVO	DESCRIPCIÓN CULTIVO	S/R	SUP.	SUP.
					PROPUESTA	CUMPLE
					(ha)	(ha)
1769750	23-046-001-00019-001	81377	ALGODON-ELSA	R	0,50	0,00
1769748	23-046-001-00020-001	81377	ALGODON-ELSA	R	0,73	0,00
1769749	23-046-001-00021-001	81377	ALGODON-ELSA	R	0,49	0,00
1769747	23-046-001-00023-001	81377	ALGODON-ELSA	R	0,36	0,00
1769745	23-046-001-00024-001	81377	ALGODON-ELSA	R	0,44	0,00
1769746	23-046-001-00025-001	81377	ALGODON-ELSA	R	0,39	0,00
1769743	23-046-001-00035-001	81377	ALGODON-ELSA	R	0,30	0,00
1769744	23-046-001-00101-001	81198	ALGODON-AMAZONA	R	1,27	0,00
1769739	23-046-001-00214-001	81320	ALGODON-DP396	R	1,00	0,00
1769741	23-046-001-00285-001	81377	ALGODON-ELSA	R	0,74	0,00
1769738	23-046-002-00096-001	81198	ALGODON-AMAZONA	R	0,23	0,00
1769742	23-046-002-00097-001	81198	ALGODON-AMAZONA	R	0,29	0,00
1769740	23-046-002-00098-001	81198	ALGODON-AMAZONA	R	0,19	0,00

**Porcentaje de superficie determinada en zonas vulnerables a la contaminación por nitratos****PUNTOS:** 0,00 0.0%

REF.	REFERENCIA SIGPAC	CULTIVO	DESCRIPCIÓN CULTIVO	S/R	SUP.	SUP.
					PROPUESTA	CUMPLE
					(ha)	(ha)
1769750	23-046-001-00019-001	81377	ALGODON-ELSA	R	0,50	0,00
1769748	23-046-001-00020-001	81377	ALGODON-ELSA	R	0,73	0,00
1769749	23-046-001-00021-001	81377	ALGODON-ELSA	R	0,49	0,00
1769747	23-046-001-00023-001	81377	ALGODON-ELSA	R	0,36	0,00
1769745	23-046-001-00024-001	81377	ALGODON-ELSA	R	0,44	0,00
1769746	23-046-001-00025-001	81377	ALGODON-ELSA	R	0,39	0,00
1769743	23-046-001-00035-001	81377	ALGODON-ELSA	R	0,30	0,00
1769744	23-046-001-00101-001	81198	ALGODON-AMAZONA	R	1,27	0,00
1769739	23-046-001-00214-001	81320	ALGODON-DP396	R	1,00	0,00
1769741	23-046-001-00285-001	81377	ALGODON-ELSA	R	0,74	0,00
1769738	23-046-002-00096-001	81198	ALGODON-AMAZONA	R	0,23	0,00
1769742	23-046-002-00097-001	81198	ALGODON-AMAZONA	R	0,29	0,00
1769740	23-046-002-00098-001	81198	ALGODON-AMAZONA	R	0,19	0,00

**Titulares de explotaciones que hayan adquirido el compromiso voluntario de establecimiento de una enmienda natural mediante un cultivo de crucifera para su enterrado en verde****PUNTOS:** 1,00 S

<b><u>APELLIDOS Y NOMBRE / RAZÓN SOCIAL</u></b>	<b><u>NIF</u></b>	<b><u>EXPEDIENTE</u></b>	<b><u>SUP. PROPUESTA (ha)</u></b>
GARCIA SERRANO MANUEL	26463114G	6094036	6,94
<b><u>PROPUESTA INADMITIDO</u></b>	<b><u>SOLICITA PRIMA VOL. SI</u></b>	<b><u>PROPUESTA PRIMA VOL. INADMITIDO</u></b>	
<b><u>IMPORTE POR ANUALIDAD</u></b>			

<b><u>CAMPAÑA</u></b>	<b><u>IMPORTE MÁXIMO SUBVENCIONABLE</u></b>	<b><u>IMPORTE MEDIO DE TRANSFERENCIA (€/ha)</u></b>
2015	3.008,07 €	433,44 €
2016	3.008,07 €	433,44 €
2017	3.008,07 €	433,44 €
2018	3.008,07 €	433,44 €
2019	3.008,07 €	433,44 €

**RECINTOS PROPUESTOS**

<b><u>REF.</u></b>	<b><u>REFERENCIA SIGPAC</u></b>	<b><u>CULTIVO</u></b>	<b><u>DESCRIPCIÓN CULTIVO</u></b>	<b><u>S/R</u></b>	<b><u>SUP. DEC. ADMIN. (ha)</u></b>	<b><u>SUP. PROPUESTA (ha)</u></b>
1729361	23-046-001-00019-001	81377	ALGODON-ELSA	R	0,49	0,49
1729363	23-046-001-00020-001	81377	ALGODON-ELSA	R	0,74	0,74
1729362	23-046-001-00021-001	81377	ALGODON-ELSA	R	0,50	0,50
1729354	23-046-001-00023-001	81377	ALGODON-ELSA	R	0,35	0,35
1729352	23-046-001-00024-001	81377	ALGODON-ELSA	R	0,45	0,45
1729353	23-046-001-00025-001	81377	ALGODON-ELSA	R	0,39	0,39
1729355	23-046-001-00035-001	81377	ALGODON-ELSA	R	0,31	0,31
1729356	23-046-001-00101-001	81198	ALGODON-AMAZONA	R	1,27	1,27
1729351	23-046-001-00214-001	81320	ALGODON-DP396	R	1,00	1,00
1729358	23-046-001-00285-001	81377	ALGODON-ELSA	R	0,74	0,74
1729360	23-046-002-00096-001	81198	ALGODON-AMAZONA	R	0,23	0,23
1729359	23-046-002-00097-001	81198	ALGODON-AMAZONA	R	0,29	0,29
1729357	23-046-002-00098-001	81198	ALGODON-AMAZONA	R	0,18	0,18

**RESUMEN CRITERIOS DE PRIORIZACIÓN****10.1.5 Sistemas sostenibles de cultivos agroindustriales**

PUNTOS: 1,00

	<b><u>PUNTOS</u></b>	<b><u>CUMPLE</u></b>
Porcentaje de superficie determinada en Red Natura 2000	0,00	0.0%
Porcentaje de superficie determinada situada en zonas RAMSAR	0,00	0.0%
Porcentaje de superficie determinada en zonas vulnerables a la contaminación por nitratos	0,00	0.0%
Titulares de explotaciones que hayan adquirido el compromiso voluntario de establecimiento de una enmienda natural mediante un cultivo de crucífera para su enterrado en verde	1,00	S



**DETALLE CRITERIOS DE PRIORIZACIÓN****10.1.5 Sistemas sostenibles de cultivos agroindustriales****PUNTOS:** 1,00**Porcentaje de superficie determinada en Red Natura 2000****PUNTOS:** 0,00 0.0%

REF.	REFERENCIA SIGPAC	CULTIVO	DESCRIPCIÓN CULTIVO	S/R	SUP.	SUP.
					PROPUESTA	CUMPLE
					(ha)	(ha)
1729361	23-046-001-00019-001	81377	ALGODON-ELSA	R	0,49	0,00
1729363	23-046-001-00020-001	81377	ALGODON-ELSA	R	0,74	0,00
1729362	23-046-001-00021-001	81377	ALGODON-ELSA	R	0,50	0,00
1729354	23-046-001-00023-001	81377	ALGODON-ELSA	R	0,35	0,00
1729352	23-046-001-00024-001	81377	ALGODON-ELSA	R	0,45	0,00
1729353	23-046-001-00025-001	81377	ALGODON-ELSA	R	0,39	0,00
1729355	23-046-001-00035-001	81377	ALGODON-ELSA	R	0,31	0,00
1729356	23-046-001-00101-001	81198	ALGODON-AMAZONA	R	1,27	0,00
1729351	23-046-001-00214-001	81320	ALGODON-DP396	R	1,00	0,00
1729358	23-046-001-00285-001	81377	ALGODON-ELSA	R	0,74	0,00
1729360	23-046-002-00096-001	81198	ALGODON-AMAZONA	R	0,23	0,00
1729359	23-046-002-00097-001	81198	ALGODON-AMAZONA	R	0,29	0,00
1729357	23-046-002-00098-001	81198	ALGODON-AMAZONA	R	0,18	0,00

**Porcentaje de superficie determinada situada en zonas RAMSAR****PUNTOS:** 0,00 0.0%

REF.	REFERENCIA SIGPAC	CULTIVO	DESCRIPCIÓN CULTIVO	S/R	SUP.	SUP.
					PROPUESTA	CUMPLE
					(ha)	(ha)
1729361	23-046-001-00019-001	81377	ALGODON-ELSA	R	0,49	0,00
1729363	23-046-001-00020-001	81377	ALGODON-ELSA	R	0,74	0,00
1729362	23-046-001-00021-001	81377	ALGODON-ELSA	R	0,50	0,00
1729354	23-046-001-00023-001	81377	ALGODON-ELSA	R	0,35	0,00
1729352	23-046-001-00024-001	81377	ALGODON-ELSA	R	0,45	0,00
1729353	23-046-001-00025-001	81377	ALGODON-ELSA	R	0,39	0,00
1729355	23-046-001-00035-001	81377	ALGODON-ELSA	R	0,31	0,00
1729356	23-046-001-00101-001	81198	ALGODON-AMAZONA	R	1,27	0,00
1729351	23-046-001-00214-001	81320	ALGODON-DP396	R	1,00	0,00
1729358	23-046-001-00285-001	81377	ALGODON-ELSA	R	0,74	0,00
1729360	23-046-002-00096-001	81198	ALGODON-AMAZONA	R	0,23	0,00
1729359	23-046-002-00097-001	81198	ALGODON-AMAZONA	R	0,29	0,00
1729357	23-046-002-00098-001	81198	ALGODON-AMAZONA	R	0,18	0,00

**Porcentaje de superficie determinada en zonas vulnerables a la contaminación por nitratos****PUNTOS:** 0,00 0.0%

REF.	REFERENCIA SIGPAC	CULTIVO	DESCRIPCIÓN CULTIVO	S/R	SUP.	SUP.
					PROPUESTA	CUMPLE
					(ha)	(ha)
1729361	23-046-001-00019-001	81377	ALGODON-ELSA	R	0,49	0,00
1729363	23-046-001-00020-001	81377	ALGODON-ELSA	R	0,74	0,00
1729362	23-046-001-00021-001	81377	ALGODON-ELSA	R	0,50	0,00
1729354	23-046-001-00023-001	81377	ALGODON-ELSA	R	0,35	0,00
1729352	23-046-001-00024-001	81377	ALGODON-ELSA	R	0,45	0,00
1729353	23-046-001-00025-001	81377	ALGODON-ELSA	R	0,39	0,00
1729355	23-046-001-00035-001	81377	ALGODON-ELSA	R	0,31	0,00
1729356	23-046-001-00101-001	81198	ALGODON-AMAZONA	R	1,27	0,00
1729351	23-046-001-00214-001	81320	ALGODON-DP396	R	1,00	0,00
1729358	23-046-001-00285-001	81377	ALGODON-ELSA	R	0,74	0,00
1729360	23-046-002-00096-001	81198	ALGODON-AMAZONA	R	0,23	0,00
1729359	23-046-002-00097-001	81198	ALGODON-AMAZONA	R	0,29	0,00
1729357	23-046-002-00098-001	81198	ALGODON-AMAZONA	R	0,18	0,00

**Titulares de explotaciones que hayan adquirido el compromiso voluntario de establecimiento de una enmienda natural mediante un cultivo de crucifera para su enterrado en verde****PUNTOS:** 1,00 S

<b><u>APELLIDOS Y NOMBRE / RAZÓN SOCIAL</u></b>	<b><u>NIF</u></b>	<b><u>EXPEDIENTE</u></b>	<b><u>SUP. PROPUESTA (ha)</u></b>
GARCIA TIRADO MANUELA	26202892G	6086547	1,49
<b><u>PROPUESTA ADMITIDO</u></b>	<b><u>SOLICITA PRIMA VOL. SI</u></b>	<b><u>PROPUESTA PRIMA VOL. ADMITIDO</u></b>	

**IMPORTE POR ANUALIDAD**

<b><u>CAMPAÑA</u></b>	<b><u>IMPORTE MÁXIMO SUBVENCIONABLE</u></b>	<b><u>IMPORTE MEDIO DE TRANSFERENCIA (€/ha)</u></b>
2015	645,82 €	433,44 €
2016	645,82 €	433,44 €
2017	645,82 €	433,44 €
2018	645,82 €	433,44 €
2019	645,82 €	433,44 €

**RECINTOS PROPUESTOS**

<b><u>REF.</u></b>	<b><u>REFERENCIA SIGPAC</u></b>	<b><u>CULTIVO</u></b>	<b><u>DESCRIPCIÓN CULTIVO</u></b>	<b><u>S/R</u></b>	<b><u>SUP. DEC. ADMIN. (ha)</u></b>	<b><u>SUP. PROPUESTA (ha)</u></b>
1882424	23-061-020-00044-002	81015	ALGODON-COKO	R	0,63	0,63
1882425	23-061-020-00069-002	81015	ALGODON-COKO	R	0,61	0,61
1882426	23-061-020-00470-002	81015	ALGODON-COKO	R	0,25	0,25

**RESUMEN CRITERIOS DE PRIORIZACIÓN****10.1.5 Sistemas sostenibles de cultivos agroindustriales****PUNTOS: 5,00**

	<b><u>PUNTOS</u></b>	<b><u>CUMPLE</u></b>
Porcentaje de superficie determinada en Red Natura 2000	0,00	0.0%
Porcentaje de superficie determinada situada en zonas RAMSAR	0,00	0.0%
Porcentaje de superficie determinada en zonas vulnerables a la contaminación por nitratos	4,00	100.0%
Titulares de explotaciones que hayan adquirido el compromiso voluntario de establecimiento de una enmienda natural mediante un cultivo de crucífera para su enterrado en verde	1,00	S





**DETALLE CRITERIOS DE PRIORIZACIÓN****10.1.5 Sistemas sostenibles de cultivos agroindustriales****PUNTOS: 5,00****Porcentaje de superficie determinada en Red Natura 2000****PUNTOS: 0,00 0.0%**

<u>REF.</u>	<u>REFERENCIA SIGPAC</u>	<u>CULTIVO</u>	<u>DESCRIPCIÓN CULTIVO</u>	<u>S/R</u>	<u>SUP.</u>	<u>SUP.</u>
					<u>PROPUESTA</u>	<u>CUMPLE</u>
					(ha)	(ha)
1882424	23-061-020-00044-002	81015	ALGODON-COKO	R	0,63	0,00
1882425	23-061-020-00069-002	81015	ALGODON-COKO	R	0,61	0,00
1882426	23-061-020-00470-002	81015	ALGODON-COKO	R	0,25	0,00

**Porcentaje de superficie determinada situada en zonas RAMSAR****PUNTOS: 0,00 0.0%**

<u>REF.</u>	<u>REFERENCIA SIGPAC</u>	<u>CULTIVO</u>	<u>DESCRIPCIÓN CULTIVO</u>	<u>S/R</u>	<u>SUP.</u>	<u>SUP.</u>
					<u>PROPUESTA</u>	<u>CUMPLE</u>
					(ha)	(ha)
1882424	23-061-020-00044-002	81015	ALGODON-COKO	R	0,63	0,00
1882425	23-061-020-00069-002	81015	ALGODON-COKO	R	0,61	0,00
1882426	23-061-020-00470-002	81015	ALGODON-COKO	R	0,25	0,00

**Porcentaje de superficie determinada en zonas vulnerables a la contaminación por nitratos****PUNTOS: 4,00 100.0%**

<u>REF.</u>	<u>REFERENCIA SIGPAC</u>	<u>CULTIVO</u>	<u>DESCRIPCIÓN CULTIVO</u>	<u>S/R</u>	<u>SUP.</u>	<u>SUP.</u>
					<u>PROPUESTA</u>	<u>CUMPLE</u>
					(ha)	(ha)
1882424	23-061-020-00044-002	81015	ALGODON-COKO	R	0,63	0,63
1882425	23-061-020-00069-002	81015	ALGODON-COKO	R	0,61	0,61
1882426	23-061-020-00470-002	81015	ALGODON-COKO	R	0,25	0,25

**Titulares de explotaciones que hayan adquirido el compromiso voluntario de establecimiento de una enmienda natural mediante un cultivo de crucífera para su enterrado en verde****PUNTOS: 1,00 S**

<u>APELLIDOS Y NOMBRE / RAZÓN SOCIAL</u>	<u>NIF</u>	<u>EXPEDIENTE</u>	<u>SUP. PROPUESTA (ha)</u>
GARCIA ZAFRA ASCENSION	25975057F	6095293	9,43
<u>PROPUESTA ADMITIDO</u>	<u>SOLICITA PRIMA VOL. SI</u>	<u>PROPUESTA PRIMA VOL. ADMITIDO</u>	

**IMPORTE POR ANUALIDAD**

<u>CAMPAÑA</u>	<u>IMPORTE MÁXIMO SUBVENCIONABLE</u>	<u>IMPORTE MEDIO DE TRANSFERENCIA (€/ha)</u>
2015	4.087,34 €	433,44 €
2016	4.087,34 €	433,44 €
2017	4.087,34 €	433,44 €
2018	4.087,34 €	433,44 €
2019	4.087,34 €	433,44 €

**RECINTOS PROPUESTOS**

<u>REF.</u>	<u>REFERENCIA SIGPAC</u>	<u>CULTIVO</u>	<u>DESCRIPCIÓN CULTIVO</u>	<u>S/R</u>	<u>SUP. DEC. ADMIN. (ha)</u>	<u>SUP. PROPUESTA (ha)</u>
1773436	23-005-010-00190-001	41001	HABAS-ALBI	R	3,66	3,66
1773439	23-005-010-00202-001	81377	ALGODON-ELSA	R	4,45	4,45
1773437	23-005-010-00210-003	81314	ALGODON-ALBARIZA	R	0,80	0,80
1773438	23-005-010-00211-003	81314	ALGODON-ALBARIZA	R	0,52	0,52

**RESUMEN CRITERIOS DE PRIORIZACIÓN****10.1.5 Sistemas sostenibles de cultivos agroindustriales**

PUNTOS: 5,00

	<u>PUNTOS</u>	<u>CUMPLE</u>
Porcentaje de superficie determinada en Red Natura 2000	0,00	0.0%
Porcentaje de superficie determinada situada en zonas RAMSAR	0,00	0.0%
Porcentaje de superficie determinada en zonas vulnerables a la contaminación por nitratos	4,00	100.0%
Titulares de explotaciones que hayan adquirido el compromiso voluntario de establecimiento de una enmienda natural mediante un cultivo de crucífera para su enterrado en verde	1,00	S



**DETALLE CRITERIOS DE PRIORIZACIÓN****10.1.5 Sistemas sostenibles de cultivos agroindustriales****PUNTOS: 5,00****Porcentaje de superficie determinada en Red Natura 2000****PUNTOS: 0,00 0.0%**

<u>REF.</u>	<u>REFERENCIA SIGPAC</u>	<u>CULTIVO</u>	<u>DESCRIPCIÓN CULTIVO</u>	<u>S/R</u>	<u>SUP.</u>	<u>SUP.</u>
					<u>PROPUESTA</u>	<u>CUMPLE</u>
					(ha)	(ha)
1773436	23-005-010-00190-001	41001	HABAS-ALBI	R	3,66	0,00
1773439	23-005-010-00202-001	81377	ALGODON-ELSA	R	4,45	0,00
1773437	23-005-010-00210-003	81314	ALGODON-ALBARIZA	R	0,80	0,00
1773438	23-005-010-00211-003	81314	ALGODON-ALBARIZA	R	0,52	0,00

**Porcentaje de superficie determinada situada en zonas RAMSAR****PUNTOS: 0,00 0.0%**

<u>REF.</u>	<u>REFERENCIA SIGPAC</u>	<u>CULTIVO</u>	<u>DESCRIPCIÓN CULTIVO</u>	<u>S/R</u>	<u>SUP.</u>	<u>SUP.</u>
					<u>PROPUESTA</u>	<u>CUMPLE</u>
					(ha)	(ha)
1773436	23-005-010-00190-001	41001	HABAS-ALBI	R	3,66	0,00
1773439	23-005-010-00202-001	81377	ALGODON-ELSA	R	4,45	0,00
1773437	23-005-010-00210-003	81314	ALGODON-ALBARIZA	R	0,80	0,00
1773438	23-005-010-00211-003	81314	ALGODON-ALBARIZA	R	0,52	0,00

**Porcentaje de superficie determinada en zonas vulnerables a la contaminación por nitratos****PUNTOS: 4,00 100.0%**

<u>REF.</u>	<u>REFERENCIA SIGPAC</u>	<u>CULTIVO</u>	<u>DESCRIPCIÓN CULTIVO</u>	<u>S/R</u>	<u>SUP.</u>	<u>SUP.</u>
					<u>PROPUESTA</u>	<u>CUMPLE</u>
					(ha)	(ha)
1773436	23-005-010-00190-001	41001	HABAS-ALBI	R	3,66	3,66
1773439	23-005-010-00202-001	81377	ALGODON-ELSA	R	4,45	4,45
1773437	23-005-010-00210-003	81314	ALGODON-ALBARIZA	R	0,80	0,80
1773438	23-005-010-00211-003	81314	ALGODON-ALBARIZA	R	0,52	0,52

**Titulares de explotaciones que hayan adquirido el compromiso voluntario de establecimiento de una enmienda natural mediante un cultivo de crucífera para su enterrado en verde****PUNTOS: 1,00 S**

<b><u>APELLIDOS Y NOMBRE / RAZÓN SOCIAL</u></b>	<b><u>NIF</u></b>	<b><u>EXPEDIENTE</u></b>	<b><u>SUP. PROPUESTA (ha)</u></b>
GARCIA ZAFRA JUAN	25951364G	6095291	9,50

<b><u>PROPUESTA</u></b>	<b><u>SOLICITA PRIMA VOL.</u></b>
ADMITIDO	NO

**IMPORTE POR ANUALIDAD**

<u>CAMPAÑA</u>	<u>IMPORTE MÁXIMO SUBVENCIONABLE</u>	<u>IMPORTE MEDIO DE TRANSFERENCIA (€/ha)</u>
2015	2.757,56 €	290,27 €
2016	2.757,56 €	290,27 €
2017	2.757,56 €	290,27 €
2018	2.757,56 €	290,27 €
2019	2.757,56 €	290,27 €

**RECINTOS PROPUESTOS**

<u>REF.</u>	<u>REFERENCIA SIGPAC</u>	<u>CULTIVO</u>	<u>DESCRIPCIÓN CULTIVO</u>	<u>S/R</u>	<u>SUP. DEC. ADMIN. (ha)</u>	<u>SUP. PROPUESTA (ha)</u>
1773398	23-005-010-00190-001	41001	HABAS-ALBI	R	3,00	3,00
1773399	23-005-010-00193-001	81290	ALGODON-ABACO	R	6,50	6,50

**RESUMEN CRITERIOS DE PRIORIZACIÓN****10.1.5 Sistemas sostenibles de cultivos agroindustriales** PUNTOS: 4,00

	<u>PUNTOS</u>	<u>CUMPLE</u>
Porcentaje de superficie determinada en Red Natura 2000	0,00	0.0%
Porcentaje de superficie determinada situada en zonas RAMSAR	0,00	0.0%
Porcentaje de superficie determinada en zonas vulnerables a la contaminación por nitratos	4,00	100.0%
Titulares de explotaciones que hayan adquirido el compromiso voluntario de establecimiento de una enmienda natural mediante un cultivo de crucifera para su enterrado en verde	0,00	N

**DETALLE CRITERIOS DE PRIORIZACIÓN****10.1.5 Sistemas sostenibles de cultivos agroindustriales** PUNTOS: 4,00

<u>REF.</u>	<u>REFERENCIA SIGPAC</u>	<u>CULTIVO</u>	<u>DESCRIPCIÓN CULTIVO</u>	<u>S/R</u>	<u>SUP. PROPUESTA (ha)</u>	<u>SUP. CUMPLE (ha)</u>
1773398	23-005-010-00190-001	41001	HABAS-ALBI	R	3,00	0,00
1773399	23-005-010-00193-001	81290	ALGODON-ABACO	R	6,50	0,00

	<u>PUNTOS</u>	<u>SUP. PROPUESTA (ha)</u>	<u>SUP. CUMPLE (ha)</u>
Porcentaje de superficie determinada en Red Natura 2000	0,00	0,00	0.0%
Porcentaje de superficie determinada situada en zonas RAMSAR	0,00	0,00	0.0%
Porcentaje de superficie determinada en zonas vulnerables a la contaminación por nitratos	4,00	6,50	100.0%
Titulares de explotaciones que hayan adquirido el compromiso voluntario de establecimiento de una enmienda natural mediante un cultivo de crucifera para su enterrado en verde	0,00	0,00	N

<u>REF.</u>	<u>REFERENCIA SIGPAC</u>	<u>CULTIVO</u>	<u>DESCRIPCIÓN CULTIVO</u>	<u>S/R</u>	<u>SUP. PROPUESTA (ha)</u>	<u>SUP. CUMPLE (ha)</u>
1773398	23-005-010-00190-001	41001	HABAS-ALBI	R	3,00	3,00
1773399	23-005-010-00193-001	81290	ALGODON-ABACO	R	6,50	6,50

<b><u>APELLIDOS Y NOMBRE / RAZÓN SOCIAL</u></b>	<b><u>NIF</u></b>	<b><u>EXPEDIENTE</u></b>	<b><u>SUP. PROPUESTA (ha)</u></b>
GARLOCHAS S.L	B23437478	6091271	9,36
<b><u>PROPUESTA ADMITIDO</u></b>	<b><u>SOLICITA PRIMA VOL. SI</u></b>	<b><u>PROPUESTA PRIMA VOL. ADMITIDO</u></b>	

**IMPORTE POR ANUALIDAD**

<b><u>CAMPAÑA</u></b>	<b><u>IMPORTE MÁXIMO SUBVENCIONABLE</u></b>	<b><u>IMPORTE MEDIO DE TRANSFERENCIA (€/ha)</u></b>
2015	4.057,00 €	433,44 €
2016	4.057,00 €	433,44 €
2017	4.057,00 €	433,44 €
2018	4.057,00 €	433,44 €
2019	4.057,00 €	433,44 €

**RECINTOS PROPUESTOS**

<b><u>REF.</u></b>	<b><u>REFERENCIA SIGPAC</u></b>	<b><u>CULTIVO</u></b>	<b><u>DESCRIPCIÓN CULTIVO</u></b>	<b><u>S/R</u></b>	<b><u>SUP. DEC. ADMIN. (ha)</u></b>	<b><u>SUP. PROPUESTA (ha)</u></b>
1849852	23-096-017-00036-001	81015	ALGODON-COKO	R	0,33	0,33
1849851	23-096-017-00037-001	81015	ALGODON-COKO	R	2,00	2,00
1849855	23-096-017-00124-001	81015	ALGODON-COKO	R	0,80	0,80
1849856	23-096-017-00125-001	81015	ALGODON-COKO	R	1,91	1,91
1849854	23-096-017-00318-001	81015	ALGODON-COKO	R	0,31	0,31
1849853	23-096-017-00319-001	81015	ALGODON-COKO	R	1,38	1,38
1849850	23-096-020-00321-001	81015	ALGODON-COKO	R	2,63	2,63

**RESUMEN CRITERIOS DE PRIORIZACIÓN****10.1.5 Sistemas sostenibles de cultivos agroindustriales****PUNTOS: 5,00**

	<b><u>PUNTOS</u></b>	<b><u>CUMPLE</u></b>
Porcentaje de superficie determinada en Red Natura 2000	0,00	0.0%
Porcentaje de superficie determinada situada en zonas RAMSAR	0,00	0.0%
Porcentaje de superficie determinada en zonas vulnerables a la contaminación por nitratos	4,00	100.0%
Titulares de explotaciones que hayan adquirido el compromiso voluntario de establecimiento de una enmienda natural mediante un cultivo de crucífera para su enterrado en verde	1,00	S



**DETALLE CRITERIOS DE PRIORIZACIÓN****10.1.5 Sistemas sostenibles de cultivos agroindustriales****PUNTOS: 5,00****Porcentaje de superficie determinada en Red Natura 2000****PUNTOS: 0,00 0.0%**

REF.	REFERENCIA SIGPAC	CULTIVO	DESCRIPCIÓN CULTIVO	S/R	<u>SUP.</u>	<u>SUP.</u>
					<u>PROPUESTA</u>	<u>CUMPLE</u>
					(ha)	(ha)
1849852	23-096-017-00036-001	81015	ALGODON-COKO	R	0,33	0,00
1849851	23-096-017-00037-001	81015	ALGODON-COKO	R	2,00	0,00
1849855	23-096-017-00124-001	81015	ALGODON-COKO	R	0,80	0,00
1849856	23-096-017-00125-001	81015	ALGODON-COKO	R	1,91	0,00
1849854	23-096-017-00318-001	81015	ALGODON-COKO	R	0,31	0,00
1849853	23-096-017-00319-001	81015	ALGODON-COKO	R	1,38	0,00
1849850	23-096-020-00321-001	81015	ALGODON-COKO	R	2,63	0,00

**Porcentaje de superficie determinada situada en zonas RAMSAR****PUNTOS: 0,00 0.0%**

REF.	REFERENCIA SIGPAC	CULTIVO	DESCRIPCIÓN CULTIVO	S/R	<u>SUP.</u>	<u>SUP.</u>
					<u>PROPUESTA</u>	<u>CUMPLE</u>
					(ha)	(ha)
1849852	23-096-017-00036-001	81015	ALGODON-COKO	R	0,33	0,00
1849851	23-096-017-00037-001	81015	ALGODON-COKO	R	2,00	0,00
1849855	23-096-017-00124-001	81015	ALGODON-COKO	R	0,80	0,00
1849856	23-096-017-00125-001	81015	ALGODON-COKO	R	1,91	0,00
1849854	23-096-017-00318-001	81015	ALGODON-COKO	R	0,31	0,00
1849853	23-096-017-00319-001	81015	ALGODON-COKO	R	1,38	0,00
1849850	23-096-020-00321-001	81015	ALGODON-COKO	R	2,63	0,00

**Porcentaje de superficie determinada en zonas vulnerables a la contaminación por nitratos****PUNTOS: 4,00 100.0%**

REF.	REFERENCIA SIGPAC	CULTIVO	DESCRIPCIÓN CULTIVO	S/R	<u>SUP.</u>	<u>SUP.</u>
					<u>PROPUESTA</u>	<u>CUMPLE</u>
					(ha)	(ha)
1849852	23-096-017-00036-001	81015	ALGODON-COKO	R	0,33	0,33
1849851	23-096-017-00037-001	81015	ALGODON-COKO	R	2,00	2,00
1849855	23-096-017-00124-001	81015	ALGODON-COKO	R	0,80	0,80
1849856	23-096-017-00125-001	81015	ALGODON-COKO	R	1,91	1,91
1849854	23-096-017-00318-001	81015	ALGODON-COKO	R	0,31	0,31
1849853	23-096-017-00319-001	81015	ALGODON-COKO	R	1,38	1,38
1849850	23-096-020-00321-001	81015	ALGODON-COKO	R	2,63	2,63

**Titulares de explotaciones que hayan adquirido el compromiso voluntario de establecimiento de una enmienda natural mediante un cultivo de crucifera para su enterrado en verde****PUNTOS: 1,00 S**

<u>APELLIDOS Y NOMBRE / RAZÓN SOCIAL</u>	<u>NIF</u>	<u>EXPEDIENTE</u>	<u>SUP. PROPUESTA (ha)</u>
GARRIDO CEACERO ANTONIO	75062649X	6095800	9,98
<u>PROPUESTA</u> INADMITIDO	<u>SOLICITA PRIMA VOL.</u> SI	<u>PROPUESTA PRIMA VOL.</u> INADMITIDO	
<u>IMPORTE POR ANUALIDAD</u>			

<u>CAMPAÑA</u>	<u>IMPORTE MÁXIMO SUBVENCIONABLE</u>	<u>IMPORTE MEDIO DE TRANSFERENCIA (€/ha)</u>
2015	4.325,73 €	433,44 €
2016	4.325,73 €	433,44 €
2017	4.325,73 €	433,44 €
2018	4.325,73 €	433,44 €
2019	4.325,73 €	433,44 €

**RECINTOS PROPUESTOS**

<u>REF.</u>	<u>REFERENCIA SIGPAC</u>	<u>CULTIVO</u>	<u>DESCRIPCIÓN CULTIVO</u>	<u>S/R</u>	<u>SUP. DEC. ADMIN. (ha)</u>	<u>SUP. PROPUESTA (ha)</u>
1794930	23-092-046-00214-004	81216	ALGODON-CARISMA	R	9,98	9,98

**RESUMEN CRITERIOS DE PRIORIZACIÓN**

<b>10.1.5 Sistemas sostenibles de cultivos agroindustriales</b>	<b>PUNTOS: 1,00</b>	<b>PUNTOS</b>	<b>CUMPLE</b>
Porcentaje de superficie determinada en Red Natura 2000		0,00	0.0%
Porcentaje de superficie determinada situada en zonas RAMSAR		0,00	0.0%
Porcentaje de superficie determinada en zonas vulnerables a la contaminación por nitratos		0,00	0.0%
Titulares de explotaciones que hayan adquirido el compromiso voluntario de establecimiento de una enmienda natural mediante un cultivo de crucifera para su enterrado en verde		1,00	S

**DETALLE CRITERIOS DE PRIORIZACIÓN**

<b>10.1.5 Sistemas sostenibles de cultivos agroindustriales</b>	<b>PUNTOS: 1,00</b>	<b>PUNTOS</b>	<b>CUMPLE</b>			
Porcentaje de superficie determinada en Red Natura 2000		PUNTOS: 0,00	0.0%			
<u>REF.</u>	<u>REFERENCIA SIGPAC</u>	<u>CULTIVO</u>	<u>DESCRIPCIÓN CULTIVO</u>	<u>S/R</u>	<u>SUP. PROPUESTA (ha)</u>	<u>SUP. CUMPLE (ha)</u>
1794930	23-092-046-00214-004	81216	ALGODON-CARISMA	R	9,98	0,00
Porcentaje de superficie determinada situada en zonas RAMSAR		PUNTOS: 0,00	0.0%			
<u>REF.</u>	<u>REFERENCIA SIGPAC</u>	<u>CULTIVO</u>	<u>DESCRIPCIÓN CULTIVO</u>	<u>S/R</u>	<u>SUP. PROPUESTA (ha)</u>	<u>SUP. CUMPLE (ha)</u>
1794930	23-092-046-00214-004	81216	ALGODON-CARISMA	R	9,98	0,00
Porcentaje de superficie determinada en zonas vulnerables a la contaminación por nitratos		PUNTOS: 0,00	0.0%			
<u>REF.</u>	<u>REFERENCIA SIGPAC</u>	<u>CULTIVO</u>	<u>DESCRIPCIÓN CULTIVO</u>	<u>S/R</u>	<u>SUP. PROPUESTA (ha)</u>	<u>SUP. CUMPLE (ha)</u>
1794930	23-092-046-00214-004	81216	ALGODON-CARISMA	R	9,98	0,00
Titulares de explotaciones que hayan adquirido el compromiso voluntario de establecimiento de una enmienda natural mediante un cultivo de crucifera para su enterrado en verde		PUNTOS: 1,00	S			



<u>APELLIDOS Y NOMBRE / RAZÓN SOCIAL</u>	<u>NIF</u>	<u>EXPEDIENTE</u>	<u>SUP. PROPUESTA (ha)</u>
GARRIDO MARTINEZ MARIA MERCEDES	25986528R	6092760	17,99
<u>PROPUESTA</u>	<u>SOLICITA PRIMA VOL.</u>	<u>PROPUESTA PRIMA VOL.</u>	
ADMITIDO	SI	INADMITIDO	

**IMPORTE POR ANUALIDAD**

<u>CAMPAÑA</u>	<u>IMPORTE MÁXIMO SUBVENCIONABLE</u>	<u>IMPORTE MEDIO DE TRANSFERENCIA (€/ha)</u>
2015	5.221,96 €	290,27 €
2016	5.221,96 €	290,27 €
2017	5.221,96 €	290,27 €
2018	5.221,96 €	290,27 €
2019	5.221,96 €	290,27 €

**RECINTOS PROPUESTOS**

<u>REF.</u>	<u>REFERENCIA SIGPAC</u>	<u>CULTIVO</u>	<u>DESCRIPCIÓN CULTIVO</u>	<u>S/R</u>	<u>SUP. DEC. ADMIN. (ha)</u>	<u>SUP. PROPUESTA (ha)</u>
1686727	23-061-003-00129-002	81314	ALGODON-ALBARIZA	R	6,22	6,22
1686725	23-061-004-00006-001	1000	TRIGO BLANDO-SIN VARIEDAD	S	6,72	6,72
1686726	23-061-004-00006-001	41000	HABAS-SIN VARIEDAD	S	1,28	1,28
1686728	23-061-010-00061-001	81314	ALGODON-ALBARIZA	R	1,81	1,81
1686729	23-061-010-00065-001	81314	ALGODON-ALBARIZA	R	1,96	1,96

**INCIDENCIAS****INCIDENCIA DESCRIPCIÓN**

80108 Solicitante del compromiso voluntario de la operación 10.1.5. que supera las 15 ha comprometidas  
Sup. Resuelta:17,99

**RESUMEN CRITERIOS DE PRIORIZACIÓN****10.1.5 Sistemas sostenibles de cultivos agroindustriales****PUNTOS: 3,65**

	<u>PUNTOS</u>	<u>CUMPLE</u>
Porcentaje de superficie determinada en Red Natura 2000	0,00	0.0%
Porcentaje de superficie determinada situada en zonas RAMSAR	0,00	0.0%
Porcentaje de superficie determinada en zonas vulnerables a la contaminación por nitratos	3,65	65.43%
Titulares de explotaciones que hayan adquirido el compromiso voluntario de establecimiento de una enmienda natural mediante un cultivo de crucífera para su enterrado en verde	0,00	N





**DETALLE CRITERIOS DE PRIORIZACIÓN****10.1.5 Sistemas sostenibles de cultivos agroindustriales****PUNTOS: 3,65****Porcentaje de superficie determinada en Red Natura 2000****PUNTOS: 0,00 0.0%**

<u>REF.</u>	<u>REFERENCIA SIGPAC</u>	<u>CULTIVO</u>	<u>DESCRIPCIÓN CULTIVO</u>	<u>S/R</u>	<u>SUP.</u>	<u>SUP.</u>
					<u>PROPUESTA</u>	<u>CUMPLE</u>
					(ha)	(ha)
1686727	23-061-003-00129-002	81314	ALGODON-ALBARIZA	R	6,22	0,00
1686725	23-061-004-00006-001	1000	TRIGO BLANDO-SIN VARIEDAD	S	6,72	0,00
1686726	23-061-004-00006-001	41000	HABAS-SIN VARIEDAD	S	1,28	0,00
1686728	23-061-010-00061-001	81314	ALGODON-ALBARIZA	R	1,81	0,00
1686729	23-061-010-00065-001	81314	ALGODON-ALBARIZA	R	1,96	0,00

**Porcentaje de superficie determinada situada en zonas RAMSAR****PUNTOS: 0,00 0.0%**

<u>REF.</u>	<u>REFERENCIA SIGPAC</u>	<u>CULTIVO</u>	<u>DESCRIPCIÓN CULTIVO</u>	<u>S/R</u>	<u>SUP.</u>	<u>SUP.</u>
					<u>PROPUESTA</u>	<u>CUMPLE</u>
					(ha)	(ha)
1686727	23-061-003-00129-002	81314	ALGODON-ALBARIZA	R	6,22	0,00
1686725	23-061-004-00006-001	1000	TRIGO BLANDO-SIN VARIEDAD	S	6,72	0,00
1686726	23-061-004-00006-001	41000	HABAS-SIN VARIEDAD	S	1,28	0,00
1686728	23-061-010-00061-001	81314	ALGODON-ALBARIZA	R	1,81	0,00
1686729	23-061-010-00065-001	81314	ALGODON-ALBARIZA	R	1,96	0,00

**Porcentaje de superficie determinada en zonas vulnerables a la contaminación por nitratos****PUNTOS: 3,65 65.43%**

<u>REF.</u>	<u>REFERENCIA SIGPAC</u>	<u>CULTIVO</u>	<u>DESCRIPCIÓN CULTIVO</u>	<u>S/R</u>	<u>SUP.</u>	<u>SUP.</u>
					<u>PROPUESTA</u>	<u>CUMPLE</u>
					(ha)	(ha)
1686727	23-061-003-00129-002	81314	ALGODON-ALBARIZA	R	6,22	0,00
1686725	23-061-004-00006-001	1000	TRIGO BLANDO-SIN VARIEDAD	S	6,72	6,72
1686726	23-061-004-00006-001	41000	HABAS-SIN VARIEDAD	S	1,28	1,28
1686728	23-061-010-00061-001	81314	ALGODON-ALBARIZA	R	1,81	1,81
1686729	23-061-010-00065-001	81314	ALGODON-ALBARIZA	R	1,96	1,96

**Titulares de explotaciones que hayan adquirido el compromiso voluntario de establecimiento de una enmienda natural mediante un cultivo de crucifera para su enterrado en verde****PUNTOS: 0,00 N**

<u>APELLIDOS Y NOMBRE / RAZÓN SOCIAL</u>	<u>NIF</u>	<u>EXPEDIENTE</u>	<u>SUP. PROPUESTA (ha)</u>
GARRIDO MORENO MARIA DEL CARMEN	24105240K	6098614	9,84
<u>PROPUESTA ADMITIDO</u>	<u>SOLICITA PRIMA VOL. SI</u>	<u>PROPUESTA PRIMA VOL. ADMITIDO</u>	
<u>IMPORTE POR ANUALIDAD</u>			

<u>CAMPAÑA</u>	<u>IMPORTE MÁXIMO SUBVENCIONABLE</u>	<u>IMPORTE MEDIO DE TRANSFERENCIA (€/ha)</u>
2015	4.265,05 €	433,44 €
2016	4.265,05 €	433,44 €
2017	4.265,05 €	433,44 €
2018	4.265,05 €	433,44 €
2019	4.265,05 €	433,44 €

RECINTOS PROPUESTOS

<u>REF.</u>	<u>REFERENCIA SIGPAC</u>	<u>CULTIVO</u>	<u>DESCRIPCIÓN CULTIVO</u>	<u>S/R</u>	<u>SUP. DEC. ADMIN. (ha)</u>	<u>SUP. PROPUESTA (ha)</u>
1954322	23-092-087-00060-001	81355	ALGODON-FOKION	R	3,25	3,25
1954321	23-092-087-00061-002	81355	ALGODON-FOKION	R	2,26	2,26
1954323	23-092-087-00065-004	81363	ALGODON-DP332	R	4,33	4,33

INCIDENCIASINCIDENCIA DESCRIPCIÓN

- 80106 Cultivo, variedad, regimen y/o uso del recinto SIGPAC no compatible con la operación (anexo III.I, Orden 26 mayo 2015)  
 Ref:1954324 Recinto:23-092-087-00065-005 Cultivo:81363 ALGODON-DP332 Regadio Uso:CA  
 Ref:1954325 Recinto:23-092-087-00065-012 Cultivo:81363 ALGODON-DP332 Regadio Uso:PR

**RESUMEN CRITERIOS DE PRIORIZACIÓN****10.1.5 Sistemas sostenibles de cultivos agroindustriales****PUNTOS: 4,77**

	<u>PUNTOS</u>	<u>CUMPLE</u>
Porcentaje de superficie determinada en Red Natura 2000	3,77	77.03%
Porcentaje de superficie determinada situada en zonas RAMSAR	0,00	0.0%
Porcentaje de superficie determinada en zonas vulnerables a la contaminación por nitratos	0,00	0.0%
Titulares de explotaciones que hayan adquirido el compromiso voluntario de establecimiento de una enmienda natural mediante un cultivo de crucifera para su enterrado en verde	1,00	S



**DETALLE CRITERIOS DE PRIORIZACIÓN****10.1.5 Sistemas sostenibles de cultivos agroindustriales****PUNTOS: 4,77****Porcentaje de superficie determinada en Red Natura 2000****PUNTOS: 3,77 77.03%**

<u>REF.</u>	<u>REFERENCIA SIGPAC</u>	<u>CULTIVO</u>	<u>DESCRIPCIÓN CULTIVO</u>	<u>S/R</u>	<u>SUP.</u> <u>PROPUESTA</u> <u>(ha)</u>	<u>SUP.</u> <u>CÚMPLE</u> <u>(ha)</u>
1954322	23-092-087-00060-001	81355	ALGODON-FOKION	R	3,25	3,25
1954321	23-092-087-00061-002	81355	ALGODON-FOKION	R	2,26	0,00
1954323	23-092-087-00065-004	81363	ALGODON-DP332	R	4,33	4,33

**Porcentaje de superficie determinada situada en zonas RAMSAR****PUNTOS: 0,00 0.0%**

<u>REF.</u>	<u>REFERENCIA SIGPAC</u>	<u>CULTIVO</u>	<u>DESCRIPCIÓN CULTIVO</u>	<u>S/R</u>	<u>SUP.</u> <u>PROPUESTA</u> <u>(ha)</u>	<u>SUP.</u> <u>CÚMPLE</u> <u>(ha)</u>
1954322	23-092-087-00060-001	81355	ALGODON-FOKION	R	3,25	0,00
1954321	23-092-087-00061-002	81355	ALGODON-FOKION	R	2,26	0,00
1954323	23-092-087-00065-004	81363	ALGODON-DP332	R	4,33	0,00

**Porcentaje de superficie determinada en zonas vulnerables a la contaminación por nitratos****PUNTOS: 0,00 0.0%**

<u>REF.</u>	<u>REFERENCIA SIGPAC</u>	<u>CULTIVO</u>	<u>DESCRIPCIÓN CULTIVO</u>	<u>S/R</u>	<u>SUP.</u> <u>PROPUESTA</u> <u>(ha)</u>	<u>SUP.</u> <u>CÚMPLE</u> <u>(ha)</u>
1954322	23-092-087-00060-001	81355	ALGODON-FOKION	R	3,25	0,00
1954321	23-092-087-00061-002	81355	ALGODON-FOKION	R	2,26	0,00
1954323	23-092-087-00065-004	81363	ALGODON-DP332	R	4,33	0,00

**Titulares de explotaciones que hayan adquirido el compromiso voluntario de establecimiento de una enmienda natural mediante un cultivo de crucífera para su enterrado en verde****PUNTOS: 1,00 S**

<b><u>APELLIDOS Y NOMBRE / RAZÓN SOCIAL</u></b>	<b><u>NIF</u></b>	<b><u>EXPEDIENTE</u></b>	<b><u>SUP. PROPUESTA (ha)</u></b>
GARRIDO MURES MARIA DEL CARMEN	26005816S	6090334	6,76

<b><u>PROPUESTA</u></b>	<b><u>SOLICITA PRIMA VOL.</u></b>	<b><u>PROPUESTA PRIMA VOL.</u></b>
INADMITIDO	SI	INADMITIDO

**IMPORTE POR ANUALIDAD**

<b><u>CAMPAÑA</u></b>	<b><u>IMPORTE MÁXIMO SUBVENCIONABLE</u></b>	<b><u>IMPORTE MEDIO DE TRANSFERENCIA (€/ha)</u></b>
2015	2.930,06 €	433,44 €
2016	2.930,06 €	433,44 €
2017	2.930,06 €	433,44 €
2018	2.930,06 €	433,44 €
2019	2.930,06 €	433,44 €

**RECINTOS PROPUESTOS**

<b><u>REF.</u></b>	<b><u>REFERENCIA SIGPAC</u></b>	<b><u>CULTIVO</u></b>	<b><u>DESCRIPCIÓN CULTIVO</u></b>	<b><u>S/R</u></b>	<b><u>SUP. DEC. ADMIN. (ha)</u></b>	<b><u>SUP. PROPUESTA (ha)</u></b>
2025261	23-061-010-00019-002	81190	ALGODON-ALEXANDROS	R	0,27	0,27
2025262	23-061-010-00020-002	81190	ALGODON-ALEXANDROS	R	0,91	0,91
2025264	23-061-010-00025-002	81190	ALGODON-ALEXANDROS	R	1,64	1,64
2025265	23-061-010-00026-003	81190	ALGODON-ALEXANDROS	R	3,08	3,08
2025260	23-061-010-00055-002	8000	AVENA-SIN VARIEDAD	R	0,43	0,43
2025263	23-061-010-00077-001	81190	ALGODON-ALEXANDROS	R	0,34	0,34
2025266	23-061-010-00084-004	81190	ALGODON-ALEXANDROS	R	0,09	0,09

**RESUMEN CRITERIOS DE PRIORIZACIÓN****10.1.5 Sistemas sostenibles de cultivos agroindustriales****PUNTOS: 1,00**

	<b><u>PUNTOS</u></b>	<b><u>CUMPLE</u></b>
Porcentaje de superficie determinada en Red Natura 2000	0,00	0.0%
Porcentaje de superficie determinada situada en zonas RAMSAR	0,00	0.0%
Porcentaje de superficie determinada en zonas vulnerables a la contaminación por nitratos	0,00	0.0%
Titulares de explotaciones que hayan adquirido el compromiso voluntario de establecimiento de una enmienda natural mediante un cultivo de crucífera para su enterrado en verde	1,00	S



**DETALLE CRITERIOS DE PRIORIZACIÓN****10.1.5 Sistemas sostenibles de cultivos agroindustriales****PUNTOS: 1,00****Porcentaje de superficie determinada en Red Natura 2000****PUNTOS: 0,00 0.0%**

<u>REF.</u>	<u>REFERENCIA SIGPAC</u>	<u>CULTIVO</u>	<u>DESCRIPCIÓN CULTIVO</u>	<u>S/R</u>	<u>SUP. PROPUESTA (ha)</u>	<u>SUP. CUMPLE (ha)</u>
2025261	23-061-010-00019-002	81190	ALGODON-ALEXANDROS	R	0,27	0,00
2025262	23-061-010-00020-002	81190	ALGODON-ALEXANDROS	R	0,91	0,00
2025264	23-061-010-00025-002	81190	ALGODON-ALEXANDROS	R	1,64	0,00
2025265	23-061-010-00026-003	81190	ALGODON-ALEXANDROS	R	3,08	0,00
2025260	23-061-010-00055-002	8000	AVENA-SIN VARIEDAD	R	0,43	0,00
2025263	23-061-010-00077-001	81190	ALGODON-ALEXANDROS	R	0,34	0,00
2025266	23-061-010-00084-004	81190	ALGODON-ALEXANDROS	R	0,09	0,00

**Porcentaje de superficie determinada situada en zonas RAMSAR****PUNTOS: 0,00 0.0%**

<u>REF.</u>	<u>REFERENCIA SIGPAC</u>	<u>CULTIVO</u>	<u>DESCRIPCIÓN CULTIVO</u>	<u>S/R</u>	<u>SUP. PROPUESTA (ha)</u>	<u>SUP. CUMPLE (ha)</u>
2025261	23-061-010-00019-002	81190	ALGODON-ALEXANDROS	R	0,27	0,00
2025262	23-061-010-00020-002	81190	ALGODON-ALEXANDROS	R	0,91	0,00
2025264	23-061-010-00025-002	81190	ALGODON-ALEXANDROS	R	1,64	0,00
2025265	23-061-010-00026-003	81190	ALGODON-ALEXANDROS	R	3,08	0,00
2025260	23-061-010-00055-002	8000	AVENA-SIN VARIEDAD	R	0,43	0,00
2025263	23-061-010-00077-001	81190	ALGODON-ALEXANDROS	R	0,34	0,00
2025266	23-061-010-00084-004	81190	ALGODON-ALEXANDROS	R	0,09	0,00

**Porcentaje de superficie determinada en zonas vulnerables a la contaminación por nitratos****PUNTOS: 0,00 0.0%**

<u>REF.</u>	<u>REFERENCIA SIGPAC</u>	<u>CULTIVO</u>	<u>DESCRIPCIÓN CULTIVO</u>	<u>S/R</u>	<u>SUP. PROPUESTA (ha)</u>	<u>SUP. CUMPLE (ha)</u>
2025261	23-061-010-00019-002	81190	ALGODON-ALEXANDROS	R	0,27	0,00
2025262	23-061-010-00020-002	81190	ALGODON-ALEXANDROS	R	0,91	0,00
2025264	23-061-010-00025-002	81190	ALGODON-ALEXANDROS	R	1,64	0,00
2025265	23-061-010-00026-003	81190	ALGODON-ALEXANDROS	R	3,08	0,00
2025260	23-061-010-00055-002	8000	AVENA-SIN VARIEDAD	R	0,43	0,00
2025263	23-061-010-00077-001	81190	ALGODON-ALEXANDROS	R	0,34	0,00
2025266	23-061-010-00084-004	81190	ALGODON-ALEXANDROS	R	0,09	0,00

**Titulares de explotaciones que hayan adquirido el compromiso voluntario de establecimiento de una enmienda natural mediante un cultivo de crucifera para su enterrado en verde****PUNTOS: 1,00 S**

<u>APELLIDOS Y NOMBRE / RAZÓN SOCIAL</u>	<u>NIF</u>	<u>EXPEDIENTE</u>	<u>SUP. PROPUESTA (ha)</u>
GAZQUEZ GARCIA JOSE	26112006Z	6098123	0,52
<u>PROPUESTA INADMITIDO</u>	<u>SOLICITA PRIMA VOL. SI</u>	<u>PROPUESTA PRIMA VOL. INADMITIDO</u>	

**IMPORTE POR ANUALIDAD**

<u>CAMPAÑA</u>	<u>IMPORTE MÁXIMO SUBVENCIONABLE</u>	<u>IMPORTE MEDIO DE TRANSFERENCIA (€/ha)</u>
2015	150,94 €	290,27 €
2016	150,94 €	290,27 €
2017	150,94 €	290,27 €
2018	150,94 €	290,27 €
2019	150,94 €	290,27 €

**RECINTOS PROPUESTOS**

<u>REF.</u>	<u>REFERENCIA SIGPAC</u>	<u>CULTIVO</u>	<u>DESCRIPCIÓN CULTIVO</u>	<u>S/R</u>	<u>SUP. DEC. ADMIN. (ha)</u>	<u>SUP. PROPUESTA (ha)</u>
1921437	23-096-015-00031-002	81289	ALGODON-VIKY	R	0,52	0,52

**INCIDENCIAS****INCIDENCIA DESCRIPCIÓN**

80102 Titular no inscrito en ninguna Agrupación de Producción Integrada del cultivo solicitado.

**RESUMEN CRITERIOS DE PRIORIZACIÓN**

<b>10.1.5 Sistemas sostenibles de cultivos agroindustriales</b>	<b>PUNTOS: 4,00</b>	<u>PUNTOS</u>	<u>CUMPLE</u>
Porcentaje de superficie determinada en Red Natura 2000		0,00	0.0%
Porcentaje de superficie determinada situada en zonas RAMSAR		0,00	0.0%
Porcentaje de superficie determinada en zonas vulnerables a la contaminación por nitratos		4,00	100.0%
Titulares de explotaciones que hayan adquirido el compromiso voluntario de establecimiento de una enmienda natural mediante un cultivo de crucífera para su enterrado en verde		0,00	N

**DETALLE CRITERIOS DE PRIORIZACIÓN**

<b>10.1.5 Sistemas sostenibles de cultivos agroindustriales</b>	<b>PUNTOS: 4,00</b>	<u>SUP. PROPUESTA (ha)</u>	<u>SUP. CUMPLE (ha)</u>
Porcentaje de superficie determinada en Red Natura 2000	<b>PUNTOS: 0,00</b>	0,00	0.0%
		<u>SUP. PROPUESTA (ha)</u>	<u>SUP. CUMPLE (ha)</u>
<u>REF.</u> <u>REFERENCIA SIGPAC</u> <u>CULTIVO</u> <u>DESCRIPCIÓN CULTIVO</u>	<u>S/R</u>		
1921437 23-096-015-00031-002 81289 ALGODON-VIKY	R	0,52	0,00
Porcentaje de superficie determinada situada en zonas RAMSAR	<b>PUNTOS: 0,00</b>	0,00	0.0%
		<u>SUP. PROPUESTA (ha)</u>	<u>SUP. CUMPLE (ha)</u>
<u>REF.</u> <u>REFERENCIA SIGPAC</u> <u>CULTIVO</u> <u>DESCRIPCIÓN CULTIVO</u>	<u>S/R</u>		
1921437 23-096-015-00031-002 81289 ALGODON-VIKY	R	0,52	0,00
Porcentaje de superficie determinada en zonas vulnerables a la contaminación por nitratos	<b>PUNTOS: 4,00</b>	4,00	100.0%
		<u>SUP. PROPUESTA (ha)</u>	<u>SUP. CUMPLE (ha)</u>
<u>REF.</u> <u>REFERENCIA SIGPAC</u> <u>CULTIVO</u> <u>DESCRIPCIÓN CULTIVO</u>	<u>S/R</u>		
1921437 23-096-015-00031-002 81289 ALGODON-VIKY	R	0,52	0,52
Titulares de explotaciones que hayan adquirido el compromiso voluntario de establecimiento de una enmienda natural mediante un cultivo de crucífera para su enterrado en verde	<b>PUNTOS: 0,00</b>	0,00	N

<u>APELLIDOS Y NOMBRE / RAZÓN SOCIAL</u>	<u>NIF</u>	<u>EXPEDIENTE</u>	<u>SUP. PROPUESTA (ha)</u>
GIMENEZ ESTEPA MARIA TOMASA	38388031L	6096726	3,49

<u>PROPUESTA</u>	<u>SOLICITA PRIMA VOL.</u>	<u>PROPUESTA PRIMA VOL.</u>
ADMITIDO	SI	ADMITIDO

**IMPORTE POR ANUALIDAD**

<u>CAMPAÑA</u>	<u>IMPORTE MÁXIMO SUBVENCIONABLE</u>	<u>IMPORTE MEDIO DE TRANSFERENCIA (€/ha)</u>
2015	1.512,70 €	433,44 €
2016	1.512,70 €	433,44 €
2017	1.512,70 €	433,44 €
2018	1.512,70 €	433,44 €
2019	1.512,70 €	433,44 €

**RECINTOS PROPUESTOS**

<u>REF.</u>	<u>REFERENCIA SIGPAC</u>	<u>CULTIVO</u>	<u>DESCRIPCIÓN CULTIVO</u>	<u>S/R</u>	<u>SUP. DEC. ADMIN. (ha)</u>	<u>SUP. PROPUESTA (ha)</u>
1844522	23-061-009-00046-004	81263	ALGODON-DP419	R	2,68	2,68
1844523	23-061-009-00082-001	81263	ALGODON-DP419	R	0,81	0,81

**RESUMEN CRITERIOS DE PRIORIZACIÓN**

<b>10.1.5 Sistemas sostenibles de cultivos agroindustriales</b>	<b>PUNTOS: 5,00</b>	<b>PUNTOS</b>	<b>CUMPLE</b>
Porcentaje de superficie determinada en Red Natura 2000		0,00	0.0%
Porcentaje de superficie determinada situada en zonas RAMSAR		0,00	0.0%
Porcentaje de superficie determinada en zonas vulnerables a la contaminación por nitratos		4,00	100.0%
Titulares de explotaciones que hayan adquirido el compromiso voluntario de establecimiento de una enmienda natural mediante un cultivo de crucifera para su enterrado en verde		1,00	S

**DETALLE CRITERIOS DE PRIORIZACIÓN**

<b>10.1.5 Sistemas sostenibles de cultivos agroindustriales</b>	<b>PUNTOS: 5,00</b>	<b>PUNTOS</b>	<b>CUMPLE</b>			
Porcentaje de superficie determinada en Red Natura 2000		PUNTOS: 0,00	0.0%			
		<u>SUP. PROPUESTA (ha)</u>	<u>SUP. CUMPLE (ha)</u>			
<u>REF.</u>	<u>REFERENCIA SIGPAC</u>	<u>CULTIVO</u>	<u>DESCRIPCIÓN CULTIVO</u>	<u>S/R</u>		
1844522	23-061-009-00046-004	81263	ALGODON-DP419	R	2,68	0,00
1844523	23-061-009-00082-001	81263	ALGODON-DP419	R	0,81	0,00
Porcentaje de superficie determinada situada en zonas RAMSAR		PUNTOS: 0,00	0.0%			
		<u>SUP. PROPUESTA (ha)</u>	<u>SUP. CUMPLE (ha)</u>			
<u>REF.</u>	<u>REFERENCIA SIGPAC</u>	<u>CULTIVO</u>	<u>DESCRIPCIÓN CULTIVO</u>	<u>S/R</u>		
1844522	23-061-009-00046-004	81263	ALGODON-DP419	R	2,68	0,00
1844523	23-061-009-00082-001	81263	ALGODON-DP419	R	0,81	0,00
Porcentaje de superficie determinada en zonas vulnerables a la contaminación por nitratos		PUNTOS: 4,00	100.0%			
		<u>SUP. PROPUESTA (ha)</u>	<u>SUP. CUMPLE (ha)</u>			
<u>REF.</u>	<u>REFERENCIA SIGPAC</u>	<u>CULTIVO</u>	<u>DESCRIPCIÓN CULTIVO</u>	<u>S/R</u>		
1844522	23-061-009-00046-004	81263	ALGODON-DP419	R	2,68	2,68
1844523	23-061-009-00082-001	81263	ALGODON-DP419	R	0,81	0,81
Titulares de explotaciones que hayan adquirido el compromiso voluntario de establecimiento de una enmienda natural mediante un cultivo de crucifera para su enterrado en verde		PUNTOS: 1,00	S			

<u>APELLIDOS Y NOMBRE / RAZÓN SOCIAL</u>	<u>NIF</u>	<u>EXPEDIENTE</u>	<u>SUP. PROPUESTA (ha)</u>
GIRON GUTIERREZ JESUS TOMAS	52543154E	6089857	4,96
<u>PROPUESTA ADMITIDO</u>	<u>SOLICITA PRIMA VOL. SI</u>	<u>PROPUESTA PRIMA VOL. ADMITIDO</u>	
<u>IMPORTE POR ANUALIDAD</u>			

<u>CAMPAÑA</u>	<u>IMPORTE MÁXIMO SUBVENCIONABLE</u>	<u>IMPORTE MEDIO DE TRANSFERENCIA (€/ha)</u>
2015	2.149,86 €	433,44 €
2016	2.149,86 €	433,44 €
2017	2.149,86 €	433,44 €
2018	2.149,86 €	433,44 €
2019	2.149,86 €	433,44 €

**RECINTOS PROPUESTOS**

<u>REF.</u>	<u>REFERENCIA SIGPAC</u>	<u>CULTIVO</u>	<u>DESCRIPCIÓN CULTIVO</u>	<u>S/R</u>	<u>SUP. DEC. ADMIN. (ha)</u>	<u>SUP. PROPUESTA (ha)</u>
1585514	23-005-013-00158-001	81038	ALGODON-REINA	R	3,26	3,26
1585515	23-005-014-00307-003	81038	ALGODON-REINA	R	1,70	1,70

**RESUMEN CRITERIOS DE PRIORIZACIÓN**

<b>10.1.5 Sistemas sostenibles de cultivos agroindustriales</b>	<b>PUNTOS: 5,00</b>	<b>PUNTOS</b>	<b>CUMPLE</b>
Porcentaje de superficie determinada en Red Natura 2000		0,00	0.0%
Porcentaje de superficie determinada situada en zonas RAMSAR		0,00	0.0%
Porcentaje de superficie determinada en zonas vulnerables a la contaminación por nitratos		4,00	100.0%
Titulares de explotaciones que hayan adquirido el compromiso voluntario de establecimiento de una enmienda natural mediante un cultivo de crucifera para su enterrado en verde		1,00	S

**DETALLE CRITERIOS DE PRIORIZACIÓN**

<b>10.1.5 Sistemas sostenibles de cultivos agroindustriales</b>	<b>PUNTOS: 5,00</b>	<b>PUNTOS</b>	<b>CUMPLE</b>			
Porcentaje de superficie determinada en Red Natura 2000		PUNTOS: 0,00	0.0%			
		<b>SUP. PROPUESTA (ha)</b>	<b>SUP. CUMPLE (ha)</b>			
<u>REF.</u>	<u>REFERENCIA SIGPAC</u>	<u>CULTIVO</u>	<u>DESCRIPCIÓN CULTIVO</u>	<u>S/R</u>		
1585514	23-005-013-00158-001	81038	ALGODON-REINA	R	3,26	0,00
1585515	23-005-014-00307-003	81038	ALGODON-REINA	R	1,70	0,00
Porcentaje de superficie determinada situada en zonas RAMSAR		PUNTOS: 0,00	0.0%			
		<b>SUP. PROPUESTA (ha)</b>	<b>SUP. CUMPLE (ha)</b>			
<u>REF.</u>	<u>REFERENCIA SIGPAC</u>	<u>CULTIVO</u>	<u>DESCRIPCIÓN CULTIVO</u>	<u>S/R</u>		
1585514	23-005-013-00158-001	81038	ALGODON-REINA	R	3,26	0,00
1585515	23-005-014-00307-003	81038	ALGODON-REINA	R	1,70	0,00
Porcentaje de superficie determinada en zonas vulnerables a la contaminación por nitratos		PUNTOS: 4,00	100.0%			
		<b>SUP. PROPUESTA (ha)</b>	<b>SUP. CUMPLE (ha)</b>			
<u>REF.</u>	<u>REFERENCIA SIGPAC</u>	<u>CULTIVO</u>	<u>DESCRIPCIÓN CULTIVO</u>	<u>S/R</u>		
1585514	23-005-013-00158-001	81038	ALGODON-REINA	R	3,26	3,26
1585515	23-005-014-00307-003	81038	ALGODON-REINA	R	1,70	1,70
Titulares de explotaciones que hayan adquirido el compromiso voluntario de establecimiento de una enmienda natural mediante un cultivo de crucifera para su enterrado en verde		PUNTOS: 1,00	S			



<u>APELLIDOS Y NOMBRE / RAZÓN SOCIAL</u>	<u>NIF</u>	<u>EXPEDIENTE</u>	<u>SUP. PROPUESTA (ha)</u>
GODOY DELGADO RAFAEL	30416779S	6027200	4,82
<u>PROPUESTA ADMITIDO</u>	<u>SOLICITA PRIMA VOL. SI</u>	<u>PROPUESTA PRIMA VOL. ADMITIDO</u>	
<u>IMPORTE POR ANUALIDAD</u>			

<u>CAMPAÑA</u>	<u>IMPORTE MÁXIMO SUBVENCIONABLE</u>	<u>IMPORTE MEDIO DE TRANSFERENCIA (€/ha)</u>
2015	2.089,18 €	433,44 €
2016	2.089,18 €	433,44 €
2017	2.089,18 €	433,44 €
2018	2.089,18 €	433,44 €
2019	2.089,18 €	433,44 €

**RECINTOS PROPUESTOS**

<u>REF.</u>	<u>REFERENCIA SIGPAC</u>	<u>CULTIVO</u>	<u>DESCRIPCIÓN CULTIVO</u>	<u>S/R</u>	<u>SUP. DEC. ADMIN. (ha)</u>	<u>SUP. PROPUESTA (ha)</u>
1728623	23-014-014-00003-002	81289	ALGODON-VIKY	R	2,84	2,84
1728624	23-014-014-00005-001	81289	ALGODON-VIKY	R	1,98	1,98

**RESUMEN CRITERIOS DE PRIORIZACIÓN**

<b>10.1.5 Sistemas sostenibles de cultivos agroindustriales</b>	<b>PUNTOS: 5,00</b>	<b>PUNTOS</b>	<b>CUMPLE</b>
Porcentaje de superficie determinada en Red Natura 2000		0,00	0.0%
Porcentaje de superficie determinada situada en zonas RAMSAR		0,00	0.0%
Porcentaje de superficie determinada en zonas vulnerables a la contaminación por nitratos		4,00	100.0%
Titulares de explotaciones que hayan adquirido el compromiso voluntario de establecimiento de una enmienda natural mediante un cultivo de crucifera para su enterrado en verde		1,00	S

**DETALLE CRITERIOS DE PRIORIZACIÓN**

<b>10.1.5 Sistemas sostenibles de cultivos agroindustriales</b>	<b>PUNTOS: 5,00</b>	<b>PUNTOS</b>	<b>CUMPLE</b>			
Porcentaje de superficie determinada en Red Natura 2000		PUNTOS: 0,00	0.0%			
		<b>SUP. PROPUESTA (ha)</b>	<b>SUP. CUMPLE (ha)</b>			
<b>REF.</b>	<b>REFERENCIA SIGPAC</b>	<b>CULTIVO</b>	<b>DESCRIPCIÓN CULTIVO</b>	<b>S/R</b>		
1728623	23-014-014-00003-002	81289	ALGODON-VIKY	R	2,84	0,00
1728624	23-014-014-00005-001	81289	ALGODON-VIKY	R	1,98	0,00
Porcentaje de superficie determinada situada en zonas RAMSAR		PUNTOS: 0,00	0.0%			
		<b>SUP. PROPUESTA (ha)</b>	<b>SUP. CUMPLE (ha)</b>			
<b>REF.</b>	<b>REFERENCIA SIGPAC</b>	<b>CULTIVO</b>	<b>DESCRIPCIÓN CULTIVO</b>	<b>S/R</b>		
1728623	23-014-014-00003-002	81289	ALGODON-VIKY	R	2,84	0,00
1728624	23-014-014-00005-001	81289	ALGODON-VIKY	R	1,98	0,00
Porcentaje de superficie determinada en zonas vulnerables a la contaminación por nitratos		PUNTOS: 4,00	100.0%			
		<b>SUP. PROPUESTA (ha)</b>	<b>SUP. CUMPLE (ha)</b>			
<b>REF.</b>	<b>REFERENCIA SIGPAC</b>	<b>CULTIVO</b>	<b>DESCRIPCIÓN CULTIVO</b>	<b>S/R</b>		
1728623	23-014-014-00003-002	81289	ALGODON-VIKY	R	2,84	2,84
1728624	23-014-014-00005-001	81289	ALGODON-VIKY	R	1,98	1,98
Titulares de explotaciones que hayan adquirido el compromiso voluntario de establecimiento de una enmienda natural mediante un cultivo de crucifera para su enterrado en verde		PUNTOS: 1,00	S			

<u>APELLIDOS Y NOMBRE / RAZÓN SOCIAL</u>	<u>NIF</u>	<u>EXPEDIENTE</u>	<u>SUP. PROPUESTA (ha)</u>
GODOY LORITE ANTONIO FELIX	26456222N	6095679	7,40
<u>PROPUESTA</u>	<u>SOLICITA PRIMA VOL.</u>	<u>PROPUESTA PRIMA VOL.</u>	
INADMITIDO	SI	INADMITIDO	
<u>IMPORTE POR ANUALIDAD</u>			

<u>CAMPAÑA</u>	<u>IMPORTE MÁXIMO SUBVENCIONABLE</u>	<u>IMPORTE MEDIO DE TRANSFERENCIA (€/ha)</u>
2015	3.207,46 €	433,44 €
2016	3.207,46 €	433,44 €
2017	3.207,46 €	433,44 €
2018	3.207,46 €	433,44 €
2019	3.207,46 €	433,44 €

**RECINTOS PROPUESTOS**

<u>REF.</u>	<u>REFERENCIA SIGPAC</u>	<u>CULTIVO</u>	<u>DESCRIPCIÓN CULTIVO</u>	<u>S/R</u>	<u>SUP. DEC. ADMIN. (ha)</u>	<u>SUP. PROPUESTA (ha)</u>
1788900	23-055-008-00130-001	81377	ALGODON-ELSA	R	2,26	2,26
1788901	23-055-009-00105-001	81377	ALGODON-ELSA	R	5,14	5,14

**RESUMEN CRITERIOS DE PRIORIZACIÓN**

<b>10.1.5 Sistemas sostenibles de cultivos agroindustriales</b>	<b>PUNTOS: 1,00</b>	<b>PUNTOS</b>	<b>CUMPLE</b>
Porcentaje de superficie determinada en Red Natura 2000		0,00	0.0%
Porcentaje de superficie determinada situada en zonas RAMSAR		0,00	0.0%
Porcentaje de superficie determinada en zonas vulnerables a la contaminación por nitratos		0,00	0.0%
Titulares de explotaciones que hayan adquirido el compromiso voluntario de establecimiento de una enmienda natural mediante un cultivo de crucifera para su enterrado en verde		1,00	S

**DETALLE CRITERIOS DE PRIORIZACIÓN**

<b>10.1.5 Sistemas sostenibles de cultivos agroindustriales</b>	<b>PUNTOS: 1,00</b>	<b>PUNTOS</b>	<b>CUMPLE</b>			
Porcentaje de superficie determinada en Red Natura 2000		PUNTOS: 0,00	0.0%			
		<u>SUP. PROPUESTA (ha)</u>	<u>SUP. CUMPLE (ha)</u>			
<u>REF.</u>	<u>REFERENCIA SIGPAC</u>	<u>CULTIVO</u>	<u>DESCRIPCIÓN CULTIVO</u>	<u>S/R</u>		
1788900	23-055-008-00130-001	81377	ALGODON-ELSA	R	2,26	0,00
1788901	23-055-009-00105-001	81377	ALGODON-ELSA	R	5,14	0,00
Porcentaje de superficie determinada situada en zonas RAMSAR		PUNTOS: 0,00	0.0%			
		<u>SUP. PROPUESTA (ha)</u>	<u>SUP. CUMPLE (ha)</u>			
<u>REF.</u>	<u>REFERENCIA SIGPAC</u>	<u>CULTIVO</u>	<u>DESCRIPCIÓN CULTIVO</u>	<u>S/R</u>		
1788900	23-055-008-00130-001	81377	ALGODON-ELSA	R	2,26	0,00
1788901	23-055-009-00105-001	81377	ALGODON-ELSA	R	5,14	0,00
Porcentaje de superficie determinada en zonas vulnerables a la contaminación por nitratos		PUNTOS: 0,00	0.0%			
		<u>SUP. PROPUESTA (ha)</u>	<u>SUP. CUMPLE (ha)</u>			
<u>REF.</u>	<u>REFERENCIA SIGPAC</u>	<u>CULTIVO</u>	<u>DESCRIPCIÓN CULTIVO</u>	<u>S/R</u>		
1788900	23-055-008-00130-001	81377	ALGODON-ELSA	R	2,26	0,00
1788901	23-055-009-00105-001	81377	ALGODON-ELSA	R	5,14	0,00
Titulares de explotaciones que hayan adquirido el compromiso voluntario de establecimiento de una enmienda natural mediante un cultivo de crucifera para su enterrado en verde		PUNTOS: 1,00	S			

<u>APELLIDOS Y NOMBRE / RAZÓN SOCIAL</u>	<u>NIF</u>	<u>EXPEDIENTE</u>	<u>SUP. PROPUESTA (ha)</u>
GODOY PEÑA VICENTE	74955860X	6044091	3,12
<u>PROPUESTA ADMITIDO</u>	<u>SOLICITA PRIMA VOL. SI</u>	<u>PROPUESTA PRIMA VOL. ADMITIDO</u>	
<b>IMPORTE POR ANUALIDAD</b>			

<u>CAMPAÑA</u>	<u>IMPORTE MÁXIMO SUBVENCIONABLE</u>	<u>IMPORTE MEDIO DE TRANSFERENCIA (€/ha)</u>
2015	1.352,33 €	433,44 €
2016	1.352,33 €	433,44 €
2017	1.352,33 €	433,44 €
2018	1.352,33 €	433,44 €
2019	1.352,33 €	433,44 €

**RECINTOS PROPUESTOS**

<u>REF.</u>	<u>REFERENCIA SIGPAC</u>	<u>CULTIVO</u>	<u>DESCRIPCIÓN CULTIVO</u>	<u>S/R</u>	<u>SUP. DEC. ADMIN. (ha)</u>	<u>SUP. PROPUESTA (ha)</u>
1851924	23-059-015-00017-003	81017	ALGODON-CORONA	R	3,12	3,12

**RESUMEN CRITERIOS DE PRIORIZACIÓN**

<b>10.1.5 Sistemas sostenibles de cultivos agroindustriales</b>	<b>PUNTOS: 1,00</b>	<b>PUNTOS</b>	<b>CUMPLE</b>
Porcentaje de superficie determinada en Red Natura 2000		0,00	0.0%
Porcentaje de superficie determinada situada en zonas RAMSAR		0,00	0.0%
Porcentaje de superficie determinada en zonas vulnerables a la contaminación por nitratos		0,00	0.0%
Titulares de explotaciones que hayan adquirido el compromiso voluntario de establecimiento de una enmienda natural mediante un cultivo de crucífera para su enterrado en verde		1,00	S

**DETALLE CRITERIOS DE PRIORIZACIÓN**

<b>10.1.5 Sistemas sostenibles de cultivos agroindustriales</b>	<b>PUNTOS: 1,00</b>	<b>PUNTOS</b>	<b>CUMPLE</b>			
Porcentaje de superficie determinada en Red Natura 2000		PUNTOS: 0,00	0.0%			
		<u>SUP. PROPUESTA (ha)</u>	<u>SUP. CUMPLE (ha)</u>			
<u>REF.</u>	<u>REFERENCIA SIGPAC</u>	<u>CULTIVO</u>	<u>DESCRIPCIÓN CULTIVO</u>	<u>S/R</u>		
1851924	23-059-015-00017-003	81017	ALGODON-CORONA	R	3,12	0,00
Porcentaje de superficie determinada situada en zonas RAMSAR		PUNTOS: 0,00	0.0%			
		<u>SUP. PROPUESTA (ha)</u>	<u>SUP. CUMPLE (ha)</u>			
<u>REF.</u>	<u>REFERENCIA SIGPAC</u>	<u>CULTIVO</u>	<u>DESCRIPCIÓN CULTIVO</u>	<u>S/R</u>		
1851924	23-059-015-00017-003	81017	ALGODON-CORONA	R	3,12	0,00
Porcentaje de superficie determinada en zonas vulnerables a la contaminación por nitratos		PUNTOS: 0,00	0.0%			
		<u>SUP. PROPUESTA (ha)</u>	<u>SUP. CUMPLE (ha)</u>			
<u>REF.</u>	<u>REFERENCIA SIGPAC</u>	<u>CULTIVO</u>	<u>DESCRIPCIÓN CULTIVO</u>	<u>S/R</u>		
1851924	23-059-015-00017-003	81017	ALGODON-CORONA	R	3,12	0,00
Titulares de explotaciones que hayan adquirido el compromiso voluntario de establecimiento de una enmienda natural mediante un cultivo de crucífera para su enterrado en verde		PUNTOS: 1,00	S			



<u>APELLIDOS Y NOMBRE / RAZÓN SOCIAL</u>	<u>NIF</u>	<u>EXPEDIENTE</u>	<u>SUP. PROPUESTA (ha)</u>
GOMEZ GARCIA CESAR MIGUEL	26029505Z	6096602	1,91

<u>PROPUESTA</u>	<u>SOLICITA PRIMA VOL.</u>	<u>PROPUESTA PRIMA VOL.</u>
ADMITIDO	SI	ADMITIDO

**IMPORTE POR ANUALIDAD**

<u>CAMPAÑA</u>	<u>IMPORTE MÁXIMO SUBVENCIONABLE</u>	<u>IMPORTE MEDIO DE TRANSFERENCIA (€/ha)</u>
2015	827,87 €	433,44 €
2016	827,87 €	433,44 €
2017	827,87 €	433,44 €
2018	827,87 €	433,44 €
2019	827,87 €	433,44 €

**RECINTOS PROPUESTOS**

<u>REF.</u>	<u>REFERENCIA SIGPAC</u>	<u>CULTIVO</u>	<u>DESCRIPCIÓN CULTIVO</u>	<u>S/R</u>	<u>SUP. DEC. ADMIN. (ha)</u>	<u>SUP. PROPUESTA (ha)</u>
1837241	23-032-001-00026-004	81217	ALGODON-BABYLON	R	1,91	1,91

**RESUMEN CRITERIOS DE PRIORIZACIÓN**

<b>10.1.5 Sistemas sostenibles de cultivos agroindustriales</b>	<b>PUNTOS: 1,00</b>	<b>PUNTOS</b>	<b>CUMPLE</b>
Porcentaje de superficie determinada en Red Natura 2000		0,00	0.0%
Porcentaje de superficie determinada situada en zonas RAMSAR		0,00	0.0%
Porcentaje de superficie determinada en zonas vulnerables a la contaminación por nitratos		0,00	0.0%
Titulares de explotaciones que hayan adquirido el compromiso voluntario de establecimiento de una enmienda natural mediante un cultivo de crucifera para su enterrado en verde		1,00	S

**DETALLE CRITERIOS DE PRIORIZACIÓN**

<b>10.1.5 Sistemas sostenibles de cultivos agroindustriales</b>	<b>PUNTOS: 1,00</b>	<b>PUNTOS</b>	<b>CUMPLE</b>			
Porcentaje de superficie determinada en Red Natura 2000		0,00	0.0%			
		<u>SUP. PROPUESTA (ha)</u>	<u>SUP. CUMPLE (ha)</u>			
<u>REF.</u>	<u>REFERENCIA SIGPAC</u>	<u>CULTIVO</u>	<u>DESCRIPCIÓN CULTIVO</u>	<u>S/R</u>		
1837241	23-032-001-00026-004	81217	ALGODON-BABYLON	R	1,91	0,00
Porcentaje de superficie determinada situada en zonas RAMSAR		0,00	0.0%			
		<u>SUP. PROPUESTA (ha)</u>	<u>SUP. CUMPLE (ha)</u>			
<u>REF.</u>	<u>REFERENCIA SIGPAC</u>	<u>CULTIVO</u>	<u>DESCRIPCIÓN CULTIVO</u>	<u>S/R</u>		
1837241	23-032-001-00026-004	81217	ALGODON-BABYLON	R	1,91	0,00
Porcentaje de superficie determinada en zonas vulnerables a la contaminación por nitratos		0,00	0.0%			
		<u>SUP. PROPUESTA (ha)</u>	<u>SUP. CUMPLE (ha)</u>			
<u>REF.</u>	<u>REFERENCIA SIGPAC</u>	<u>CULTIVO</u>	<u>DESCRIPCIÓN CULTIVO</u>	<u>S/R</u>		
1837241	23-032-001-00026-004	81217	ALGODON-BABYLON	R	1,91	0,00
Titulares de explotaciones que hayan adquirido el compromiso voluntario de establecimiento de una enmienda natural mediante un cultivo de crucifera para su enterrado en verde		1,00	S			



<b><u>APELLIDOS Y NOMBRE / RAZÓN SOCIAL</u></b>	<b><u>NIF</u></b>	<b><u>EXPEDIENTE</u></b>	<b><u>SUP. PROPUESTA (ha)</u></b>
GOMEZ LILLO ANTONIO	25985046Z	6096029	5,14
<b><u>PROPUESTA</u></b>	<b><u>SOLICITA PRIMA VOL.</u></b>	<b><u>PROPUESTA PRIMA VOL.</u></b>	
<b>ADMITIDO</b>	<b>SI</b>	<b>ADMITIDO</b>	
<b><u>IMPORTE POR ANUALIDAD</u></b>			

<b><u>CAMPAÑA</u></b>	<b><u>IMPORTE MÁXIMO SUBVENCIONABLE</u></b>	<b><u>IMPORTE MEDIO DE TRANSFERENCIA (€/ha)</u></b>
2015	2.227,88 €	433,44 €
2016	2.227,88 €	433,44 €
2017	2.227,88 €	433,44 €
2018	2.227,88 €	433,44 €
2019	2.227,88 €	433,44 €

**RECINTOS PROPUESTOS**

<b><u>REF.</u></b>	<b><u>REFERENCIA SIGPAC</u></b>	<b><u>CULTIVO</u></b>	<b><u>DESCRIPCIÓN CULTIVO</u></b>	<b><u>S/R</u></b>	<b><u>SUP. DEC. ADMIN. (ha)</u></b>	<b><u>SUP. PROPUESTA (ha)</u></b>
1805468	23-061-005-00005-001	81208	ALGODON-LIDER	R	2,14	2,14
1805466	23-061-005-00024-004	81208	ALGODON-LIDER	R	1,72	1,72
1805467	23-061-005-00077-001	81208	ALGODON-LIDER	R	1,28	1,28

**RESUMEN CRITERIOS DE PRIORIZACIÓN****10.1.5 Sistemas sostenibles de cultivos agroindustriales****PUNTOS: 1,00**

	<b><u>PUNTOS</u></b>	<b><u>CUMPLE</u></b>
Porcentaje de superficie determinada en Red Natura 2000	0,00	0.0%
Porcentaje de superficie determinada situada en zonas RAMSAR	0,00	0.0%
Porcentaje de superficie determinada en zonas vulnerables a la contaminación por nitratos	0,00	0.0%
Titulares de explotaciones que hayan adquirido el compromiso voluntario de establecimiento de una enmienda natural mediante un cultivo de crucífera para su enterrado en verde	1,00	S



**DETALLE CRITERIOS DE PRIORIZACIÓN****10.1.5 Sistemas sostenibles de cultivos agroindustriales****PUNTOS: 1,00****Porcentaje de superficie determinada en Red Natura 2000****PUNTOS: 0,00 0.0%**

<u>REF.</u>	<u>REFERENCIA SIGPAC</u>	<u>CULTIVO</u>	<u>DESCRIPCIÓN CULTIVO</u>	<u>S/R</u>	<u>SUP.</u>	<u>SUP.</u>
					<u>PROPUESTA</u>	<u>CUMPLE</u>
					(ha)	(ha)
1805468	23-061-005-00005-001	81208	ALGODON-LIDER	R	2,14	0,00
1805466	23-061-005-00024-004	81208	ALGODON-LIDER	R	1,72	0,00
1805467	23-061-005-00077-001	81208	ALGODON-LIDER	R	1,28	0,00

**Porcentaje de superficie determinada situada en zonas RAMSAR****PUNTOS: 0,00 0.0%**

<u>REF.</u>	<u>REFERENCIA SIGPAC</u>	<u>CULTIVO</u>	<u>DESCRIPCIÓN CULTIVO</u>	<u>S/R</u>	<u>SUP.</u>	<u>SUP.</u>
					<u>PROPUESTA</u>	<u>CUMPLE</u>
					(ha)	(ha)
1805468	23-061-005-00005-001	81208	ALGODON-LIDER	R	2,14	0,00
1805466	23-061-005-00024-004	81208	ALGODON-LIDER	R	1,72	0,00
1805467	23-061-005-00077-001	81208	ALGODON-LIDER	R	1,28	0,00

**Porcentaje de superficie determinada en zonas vulnerables a la contaminación por nitratos****PUNTOS: 0,00 0.0%**

<u>REF.</u>	<u>REFERENCIA SIGPAC</u>	<u>CULTIVO</u>	<u>DESCRIPCIÓN CULTIVO</u>	<u>S/R</u>	<u>SUP.</u>	<u>SUP.</u>
					<u>PROPUESTA</u>	<u>CUMPLE</u>
					(ha)	(ha)
1805468	23-061-005-00005-001	81208	ALGODON-LIDER	R	2,14	0,00
1805466	23-061-005-00024-004	81208	ALGODON-LIDER	R	1,72	0,00
1805467	23-061-005-00077-001	81208	ALGODON-LIDER	R	1,28	0,00

**Titulares de explotaciones que hayan adquirido el compromiso voluntario de establecimiento de una enmienda natural mediante un cultivo de crucifera para su enterrado en verde****PUNTOS: 1,00 S**

<u>APELLIDOS Y NOMBRE / RAZÓN SOCIAL</u>	<u>NIF</u>	<u>EXPEDIENTE</u>	<u>SUP. PROPUESTA (ha)</u>
GOMEZ LOPEZ CONCEPCION	52547940R	6098786	3,77
<u>PROPUESTA ADMITIDO</u>	<u>SOLICITA PRIMA VOL. SI</u>	<u>PROPUESTA PRIMA VOL. ADMITIDO</u>	
<u>IMPORTE POR ANUALIDAD</u>			

<u>CAMPAÑA</u>	<u>IMPORTE MÁXIMO SUBVENCIONABLE</u>	<u>IMPORTE MEDIO DE TRANSFERENCIA (€/ha)</u>
2015	1.634,07 €	433,44 €
2016	1.634,07 €	433,44 €
2017	1.634,07 €	433,44 €
2018	1.634,07 €	433,44 €
2019	1.634,07 €	433,44 €

**RECINTOS PROPUESTOS**

<u>REF.</u>	<u>REFERENCIA SIGPAC</u>	<u>CULTIVO</u>	<u>DESCRIPCIÓN CULTIVO</u>	<u>S/R</u>	<u>SUP. DEC. ADMIN. (ha)</u>	<u>SUP. PROPUESTA (ha)</u>
1964651	23-096-016-00014-001	81385	ALGODON-DP377	R	3,29	3,29
1964650	23-096-016-00086-002	81038	ALGODON-REINA	R	0,48	0,48

**RESUMEN CRITERIOS DE PRIORIZACIÓN**

<b>10.1.5 Sistemas sostenibles de cultivos agroindustriales</b>	<b>PUNTOS: 5,00</b>	<b>PUNTOS</b>	<b>CUMPLE</b>
Porcentaje de superficie determinada en Red Natura 2000		0,00	0.0%
Porcentaje de superficie determinada situada en zonas RAMSAR		0,00	0.0%
Porcentaje de superficie determinada en zonas vulnerables a la contaminación por nitratos		4,00	100.0%
Titulares de explotaciones que hayan adquirido el compromiso voluntario de establecimiento de una enmienda natural mediante un cultivo de crucifera para su enterrado en verde		1,00	S

**DETALLE CRITERIOS DE PRIORIZACIÓN**

<b>10.1.5 Sistemas sostenibles de cultivos agroindustriales</b>	<b>PUNTOS: 5,00</b>	<b>PUNTOS</b>	<b>CUMPLE</b>			
Porcentaje de superficie determinada en Red Natura 2000		PUNTOS: 0,00	0.0%			
		<b>SUP. PROPUESTA (ha)</b>	<b>SUP. CUMPLE (ha)</b>			
<u>REF.</u>	<u>REFERENCIA SIGPAC</u>	<u>CULTIVO</u>	<u>DESCRIPCIÓN CULTIVO</u>	<u>S/R</u>		
1964651	23-096-016-00014-001	81385	ALGODON-DP377	R	3,29	0,00
1964650	23-096-016-00086-002	81038	ALGODON-REINA	R	0,48	0,00
Porcentaje de superficie determinada situada en zonas RAMSAR		PUNTOS: 0,00	0.0%			
		<b>SUP. PROPUESTA (ha)</b>	<b>SUP. CUMPLE (ha)</b>			
<u>REF.</u>	<u>REFERENCIA SIGPAC</u>	<u>CULTIVO</u>	<u>DESCRIPCIÓN CULTIVO</u>	<u>S/R</u>		
1964651	23-096-016-00014-001	81385	ALGODON-DP377	R	3,29	0,00
1964650	23-096-016-00086-002	81038	ALGODON-REINA	R	0,48	0,00
Porcentaje de superficie determinada en zonas vulnerables a la contaminación por nitratos		PUNTOS: 4,00	100.0%			
		<b>SUP. PROPUESTA (ha)</b>	<b>SUP. CUMPLE (ha)</b>			
<u>REF.</u>	<u>REFERENCIA SIGPAC</u>	<u>CULTIVO</u>	<u>DESCRIPCIÓN CULTIVO</u>	<u>S/R</u>		
1964651	23-096-016-00014-001	81385	ALGODON-DP377	R	3,29	3,29
1964650	23-096-016-00086-002	81038	ALGODON-REINA	R	0,48	0,48
Titulares de explotaciones que hayan adquirido el compromiso voluntario de establecimiento de una enmienda natural mediante un cultivo de crucifera para su enterrado en verde		PUNTOS: 1,00	S			

<u>APELLIDOS Y NOMBRE / RAZÓN SOCIAL</u>	<u>NIF</u>	<u>EXPEDIENTE</u>	<u>SUP. PROPUESTA (ha)</u>
GOMEZ MACIAS CARLOS	26165813R	6086564	2,47
<u>PROPUESTA ADMITIDO</u>	<u>SOLICITA PRIMA VOL. SI</u>	<u>PROPUESTA PRIMA VOL. ADMITIDO</u>	

**IMPORTE POR ANUALIDAD**

<u>CAMPAÑA</u>	<u>IMPORTE MÁXIMO SUBVENCIONABLE</u>	<u>IMPORTE MEDIO DE TRANSFERENCIA (€/ha)</u>
2015	1.070,60 €	433,44 €
2016	1.070,60 €	433,44 €
2017	1.070,60 €	433,44 €
2018	1.070,60 €	433,44 €
2019	1.070,60 €	433,44 €

**RECINTOS PROPUESTOS**

<u>REF.</u>	<u>REFERENCIA SIGPAC</u>	<u>CULTIVO</u>	<u>DESCRIPCIÓN CULTIVO</u>	<u>S/R</u>	<u>SUP. DEC. ADMIN. (ha)</u>	<u>SUP. PROPUESTA (ha)</u>
1865496	23-061-011-00018-001	81009	ALGODON-CARMEN	R	2,47	2,47

**RESUMEN CRITERIOS DE PRIORIZACIÓN**

<b>10.1.5 Sistemas sostenibles de cultivos agroindustriales</b>	<b>PUNTOS: 1,00</b>	<b>PUNTOS</b>	<b>CUMPLE</b>
Porcentaje de superficie determinada en Red Natura 2000		0,00	0.0%
Porcentaje de superficie determinada situada en zonas RAMSAR		0,00	0.0%
Porcentaje de superficie determinada en zonas vulnerables a la contaminación por nitratos		0,00	0.0%
Titulares de explotaciones que hayan adquirido el compromiso voluntario de establecimiento de una enmienda natural mediante un cultivo de crucifera para su enterrado en verde		1,00	S

**DETALLE CRITERIOS DE PRIORIZACIÓN**

<b>10.1.5 Sistemas sostenibles de cultivos agroindustriales</b>	<b>PUNTOS: 1,00</b>	<b>PUNTOS</b>	<b>CUMPLE</b>				
Porcentaje de superficie determinada en Red Natura 2000		PUNTOS: 0,00	0.0%				
		<u>SUP. PROPUESTA (ha)</u>	<u>SUP. CUMPLE (ha)</u>				
<u>REF.</u>	<u>REFERENCIA SIGPAC</u>	<u>CULTIVO</u>	<u>DESCRIPCIÓN CULTIVO</u>	<u>S/R</u>			
1865496	23-061-011-00018-001	81009	ALGODON-CARMEN	R		2,47	0,00
Porcentaje de superficie determinada situada en zonas RAMSAR		PUNTOS: 0,00	0.0%				
		<u>SUP. PROPUESTA (ha)</u>	<u>SUP. CUMPLE (ha)</u>				
<u>REF.</u>	<u>REFERENCIA SIGPAC</u>	<u>CULTIVO</u>	<u>DESCRIPCIÓN CULTIVO</u>	<u>S/R</u>			
1865496	23-061-011-00018-001	81009	ALGODON-CARMEN	R		2,47	0,00
Porcentaje de superficie determinada en zonas vulnerables a la contaminación por nitratos		PUNTOS: 0,00	0.0%				
		<u>SUP. PROPUESTA (ha)</u>	<u>SUP. CUMPLE (ha)</u>				
<u>REF.</u>	<u>REFERENCIA SIGPAC</u>	<u>CULTIVO</u>	<u>DESCRIPCIÓN CULTIVO</u>	<u>S/R</u>			
1865496	23-061-011-00018-001	81009	ALGODON-CARMEN	R		2,47	0,00
Titulares de explotaciones que hayan adquirido el compromiso voluntario de establecimiento de una enmienda natural mediante un cultivo de crucifera para su enterrado en verde		PUNTOS: 1,00	S				





<u>APELLIDOS Y NOMBRE / RAZÓN SOCIAL</u>	<u>NIF</u>	<u>EXPEDIENTE</u>	<u>SUP. PROPUESTA (ha)</u>
GOMEZ VALENZUELA CARLOS FRANCISCO	26024414Y	6086771	2,05
<u>PROPUESTA ADMITIDO</u>	<u>SOLICITA PRIMA VOL. SI</u>	<u>PROPUESTA PRIMA VOL. ADMITIDO</u>	

**IMPORTE POR ANUALIDAD**

<u>CAMPAÑA</u>	<u>IMPORTE MÁXIMO SUBVENCIONABLE</u>	<u>IMPORTE MEDIO DE TRANSFERENCIA (€/ha)</u>
2015	888,55 €	433,44 €
2016	888,55 €	433,44 €
2017	888,55 €	433,44 €
2018	888,55 €	433,44 €
2019	888,55 €	433,44 €

**RECINTOS PROPUESTOS**

<u>REF.</u>	<u>REFERENCIA SIGPAC</u>	<u>CULTIVO</u>	<u>DESCRIPCIÓN CULTIVO</u>	<u>S/R</u>	<u>SUP. DEC. ADMIN. (ha)</u>	<u>SUP. PROPUESTA (ha)</u>
1865787	23-061-011-00018-001	81009	ALGODON-CARMEN	R	2,05	2,05

**RESUMEN CRITERIOS DE PRIORIZACIÓN**

<b>10.1.5 Sistemas sostenibles de cultivos agroindustriales</b>	<b>PUNTOS: 1,00</b>	<b>PUNTOS</b>	<b>CUMPLE</b>
Porcentaje de superficie determinada en Red Natura 2000		0,00	0.0%
Porcentaje de superficie determinada situada en zonas RAMSAR		0,00	0.0%
Porcentaje de superficie determinada en zonas vulnerables a la contaminación por nitratos		0,00	0.0%
Titulares de explotaciones que hayan adquirido el compromiso voluntario de establecimiento de una enmienda natural mediante un cultivo de crucifera para su enterrado en verde		1,00	S

**DETALLE CRITERIOS DE PRIORIZACIÓN**

<b>10.1.5 Sistemas sostenibles de cultivos agroindustriales</b>	<b>PUNTOS: 1,00</b>	<b>PUNTOS</b>	<b>CUMPLE</b>			
Porcentaje de superficie determinada en Red Natura 2000		PUNTOS: 0,00	0.0%			
		<u>SUP. PROPUESTA (ha)</u>	<u>SUP. CUMPLE (ha)</u>			
<u>REF.</u>	<u>REFERENCIA SIGPAC</u>	<u>CULTIVO</u>	<u>DESCRIPCIÓN CULTIVO</u>	<u>S/R</u>		
1865787	23-061-011-00018-001	81009	ALGODON-CARMEN	R	2,05	0,00
Porcentaje de superficie determinada situada en zonas RAMSAR		PUNTOS: 0,00	0.0%			
		<u>SUP. PROPUESTA (ha)</u>	<u>SUP. CUMPLE (ha)</u>			
<u>REF.</u>	<u>REFERENCIA SIGPAC</u>	<u>CULTIVO</u>	<u>DESCRIPCIÓN CULTIVO</u>	<u>S/R</u>		
1865787	23-061-011-00018-001	81009	ALGODON-CARMEN	R	2,05	0,00
Porcentaje de superficie determinada en zonas vulnerables a la contaminación por nitratos		PUNTOS: 0,00	0.0%			
		<u>SUP. PROPUESTA (ha)</u>	<u>SUP. CUMPLE (ha)</u>			
<u>REF.</u>	<u>REFERENCIA SIGPAC</u>	<u>CULTIVO</u>	<u>DESCRIPCIÓN CULTIVO</u>	<u>S/R</u>		
1865787	23-061-011-00018-001	81009	ALGODON-CARMEN	R	2,05	0,00
Titulares de explotaciones que hayan adquirido el compromiso voluntario de establecimiento de una enmienda natural mediante un cultivo de crucifera para su enterrado en verde		PUNTOS: 1,00	S			



<u>APELLIDOS Y NOMBRE / RAZÓN SOCIAL</u>	<u>NIF</u>	<u>EXPEDIENTE</u>	<u>SUP. PROPUESTA (ha)</u>
GONZALEZ MEDINA ANTONIA	74957719Y	6093659	0,99
<u>PROPUESTA ADMITIDO</u>	<u>SOLICITA PRIMA VOL. SI</u>	<u>PROPUESTA PRIMA VOL. ADMITIDO</u>	
<u>IMPORTE POR ANUALIDAD</u>			

<u>CAMPAÑA</u>	<u>IMPORTE MÁXIMO SUBVENCIONABLE</u>	<u>IMPORTE MEDIO DE TRANSFERENCIA (€/ha)</u>
2015	429,11 €	433,44 €
2016	429,11 €	433,44 €
2017	429,11 €	433,44 €
2018	429,11 €	433,44 €
2019	429,11 €	433,44 €

**RECINTOS PROPUESTOS**

<u>REF.</u>	<u>REFERENCIA SIGPAC</u>	<u>CULTIVO</u>	<u>DESCRIPCIÓN CULTIVO</u>	<u>S/R</u>	<u>SUP. DEC. ADMIN. (ha)</u>	<u>SUP. PROPUESTA (ha)</u>
1716912	23-005-006-00081-001	81336	ALGODON-BETICA	R	0,52	0,52
1716913	23-005-006-00249-001	81336	ALGODON-BETICA	R	0,47	0,47

**RESUMEN CRITERIOS DE PRIORIZACIÓN**

<b>10.1.5 Sistemas sostenibles de cultivos agroindustriales</b>	<b>PUNTOS: 5,00</b>	<b>PUNTOS</b>	<b>CUMPLE</b>
Porcentaje de superficie determinada en Red Natura 2000		0,00	0.0%
Porcentaje de superficie determinada situada en zonas RAMSAR		0,00	0.0%
Porcentaje de superficie determinada en zonas vulnerables a la contaminación por nitratos		4,00	100.0%
Titulares de explotaciones que hayan adquirido el compromiso voluntario de establecimiento de una enmienda natural mediante un cultivo de crucifera para su enterrado en verde		1,00	S

**DETALLE CRITERIOS DE PRIORIZACIÓN**

<b>10.1.5 Sistemas sostenibles de cultivos agroindustriales</b>	<b>PUNTOS: 5,00</b>	<b>PUNTOS</b>	<b>CUMPLE</b>			
Porcentaje de superficie determinada en Red Natura 2000		PUNTOS: 0,00	0.0%			
		<b>SUP. PROPUESTA (ha)</b>	<b>SUP. CUMPLE (ha)</b>			
<u>REF.</u>	<u>REFERENCIA SIGPAC</u>	<u>CULTIVO</u>	<u>DESCRIPCIÓN CULTIVO</u>	<u>S/R</u>		
1716912	23-005-006-00081-001	81336	ALGODON-BETICA	R	0,52	0,00
1716913	23-005-006-00249-001	81336	ALGODON-BETICA	R	0,47	0,00
Porcentaje de superficie determinada situada en zonas RAMSAR		PUNTOS: 0,00	0.0%			
		<b>SUP. PROPUESTA (ha)</b>	<b>SUP. CUMPLE (ha)</b>			
<u>REF.</u>	<u>REFERENCIA SIGPAC</u>	<u>CULTIVO</u>	<u>DESCRIPCIÓN CULTIVO</u>	<u>S/R</u>		
1716912	23-005-006-00081-001	81336	ALGODON-BETICA	R	0,52	0,00
1716913	23-005-006-00249-001	81336	ALGODON-BETICA	R	0,47	0,00
Porcentaje de superficie determinada en zonas vulnerables a la contaminación por nitratos		PUNTOS: 4,00	100.0%			
		<b>SUP. PROPUESTA (ha)</b>	<b>SUP. CUMPLE (ha)</b>			
<u>REF.</u>	<u>REFERENCIA SIGPAC</u>	<u>CULTIVO</u>	<u>DESCRIPCIÓN CULTIVO</u>	<u>S/R</u>		
1716912	23-005-006-00081-001	81336	ALGODON-BETICA	R	0,52	0,52
1716913	23-005-006-00249-001	81336	ALGODON-BETICA	R	0,47	0,47
Titulares de explotaciones que hayan adquirido el compromiso voluntario de establecimiento de una enmienda natural mediante un cultivo de crucifera para su enterrado en verde		PUNTOS: 1,00	S			



<b><u>APELLIDOS Y NOMBRE / RAZÓN SOCIAL</u></b>	<b><u>NIF</u></b>	<b><u>EXPEDIENTE</u></b>	<b><u>SUP. PROPUESTA (ha)</u></b>
GONZALEZ SALVADOR ANTONIO	52542040N	6100223	13,76

<b><u>PROPUESTA</u></b>	<b><u>SOLICITA PRIMA VOL.</u></b>	<b><u>PROPUESTA PRIMA VOL.</u></b>
<b>ADMITIDO</b>	<b>SI</b>	<b>ADMITIDO</b>

**IMPORTE POR ANUALIDAD**

<b><u>CAMPAÑA</u></b>	<b><u>IMPORTE MÁXIMO SUBVENCIONABLE</u></b>	<b><u>IMPORTE MEDIO DE TRANSFERENCIA (€/ha)</u></b>
2015	5.964,14 €	433,44 €
2016	5.964,14 €	433,44 €
2017	5.964,14 €	433,44 €
2018	5.964,14 €	433,44 €
2019	5.964,14 €	433,44 €

**RECINTOS PROPUESTOS**

<b><u>REF.</u></b>	<b><u>REFERENCIA SIGPAC</u></b>	<b><u>CULTIVO</u></b>	<b><u>DESCRIPCIÓN CULTIVO</u></b>	<b><u>S/R</u></b>	<b><u>SUP. DEC. ADMIN. (ha)</u></b>	<b><u>SUP. PROPUESTA (ha)</u></b>
2097159	23-005-006-00162-001	81385	ALGODON-DP377	R	3,77	3,77
2097157	23-005-006-00163-005	81363	ALGODON-DP332	R	1,72	1,72
2097148	23-005-006-00204-001	33000	GIRASOL-SIN VARIEDAD	R	0,95	0,95
2097151	23-005-006-00208-003	33000	GIRASOL-SIN VARIEDAD	R	0,69	0,69
2097150	23-005-006-00209-005	33000	GIRASOL-SIN VARIEDAD	R	1,51	1,51
2097149	23-005-006-00210-002	33000	GIRASOL-SIN VARIEDAD	R	0,62	0,62
2097158	23-005-006-00258-005	81385	ALGODON-DP377	R	2,30	2,30
2097160	23-005-006-00260-005	81385	ALGODON-DP377	R	2,20	2,20

**RESUMEN CRITERIOS DE PRIORIZACIÓN****10.1.5 Sistemas sostenibles de cultivos agroindustriales****PUNTOS: 5,00**

	<b><u>PUNTOS</u></b>	<b><u>CUMPLE</u></b>
Porcentaje de superficie determinada en Red Natura 2000	0,00	0.0%
Porcentaje de superficie determinada situada en zonas RAMSAR	0,00	0.0%
Porcentaje de superficie determinada en zonas vulnerables a la contaminación por nitratos	4,00	100.0%
Titulares de explotaciones que hayan adquirido el compromiso voluntario de establecimiento de una enmienda natural mediante un cultivo de crucífera para su enterrado en verde	1,00	S



**DETALLE CRITERIOS DE PRIORIZACIÓN****10.1.5 Sistemas sostenibles de cultivos agroindustriales****PUNTOS: 5,00****Porcentaje de superficie determinada en Red Natura 2000****PUNTOS: 0,00 0.0%**

<u>REF.</u>	<u>REFERENCIA SIGPAC</u>	<u>CULTIVO</u>	<u>DESCRIPCIÓN CULTIVO</u>	<u>S/R</u>	<u>SUP.</u>	<u>SUP.</u>
					<u>PROPUESTA</u>	<u>CUMPLE</u>
					(ha)	(ha)
2097159	23-005-006-00162-001	81385	ALGODON-DP377	R	3,77	0,00
2097157	23-005-006-00163-005	81363	ALGODON-DP332	R	1,72	0,00
2097148	23-005-006-00204-001	33000	GIRASOL-SIN VARIEDAD	R	0,95	0,00
2097151	23-005-006-00208-003	33000	GIRASOL-SIN VARIEDAD	R	0,69	0,00
2097150	23-005-006-00209-005	33000	GIRASOL-SIN VARIEDAD	R	1,51	0,00
2097149	23-005-006-00210-002	33000	GIRASOL-SIN VARIEDAD	R	0,62	0,00
2097158	23-005-006-00258-005	81385	ALGODON-DP377	R	2,30	0,00
2097160	23-005-006-00260-005	81385	ALGODON-DP377	R	2,20	0,00

**Porcentaje de superficie determinada situada en zonas RAMSAR****PUNTOS: 0,00 0.0%**

<u>REF.</u>	<u>REFERENCIA SIGPAC</u>	<u>CULTIVO</u>	<u>DESCRIPCIÓN CULTIVO</u>	<u>S/R</u>	<u>SUP.</u>	<u>SUP.</u>
					<u>PROPUESTA</u>	<u>CUMPLE</u>
					(ha)	(ha)
2097159	23-005-006-00162-001	81385	ALGODON-DP377	R	3,77	0,00
2097157	23-005-006-00163-005	81363	ALGODON-DP332	R	1,72	0,00
2097148	23-005-006-00204-001	33000	GIRASOL-SIN VARIEDAD	R	0,95	0,00
2097151	23-005-006-00208-003	33000	GIRASOL-SIN VARIEDAD	R	0,69	0,00
2097150	23-005-006-00209-005	33000	GIRASOL-SIN VARIEDAD	R	1,51	0,00
2097149	23-005-006-00210-002	33000	GIRASOL-SIN VARIEDAD	R	0,62	0,00
2097158	23-005-006-00258-005	81385	ALGODON-DP377	R	2,30	0,00
2097160	23-005-006-00260-005	81385	ALGODON-DP377	R	2,20	0,00

**Porcentaje de superficie determinada en zonas vulnerables a la contaminación por nitratos****PUNTOS: 4,00 100.0%**

<u>REF.</u>	<u>REFERENCIA SIGPAC</u>	<u>CULTIVO</u>	<u>DESCRIPCIÓN CULTIVO</u>	<u>S/R</u>	<u>SUP.</u>	<u>SUP.</u>
					<u>PROPUESTA</u>	<u>CUMPLE</u>
					(ha)	(ha)
2097159	23-005-006-00162-001	81385	ALGODON-DP377	R	3,77	3,77
2097157	23-005-006-00163-005	81363	ALGODON-DP332	R	1,72	1,72
2097148	23-005-006-00204-001	33000	GIRASOL-SIN VARIEDAD	R	0,95	0,95
2097151	23-005-006-00208-003	33000	GIRASOL-SIN VARIEDAD	R	0,69	0,69
2097150	23-005-006-00209-005	33000	GIRASOL-SIN VARIEDAD	R	1,51	1,51
2097149	23-005-006-00210-002	33000	GIRASOL-SIN VARIEDAD	R	0,62	0,62
2097158	23-005-006-00258-005	81385	ALGODON-DP377	R	2,30	2,30
2097160	23-005-006-00260-005	81385	ALGODON-DP377	R	2,20	2,20

**Titulares de explotaciones que hayan adquirido el compromiso voluntario de establecimiento de una enmienda natural mediante un cultivo de crucifera para su enterrado en verde****PUNTOS: 1,00 S**

<u>APELLIDOS Y NOMBRE / RAZÓN SOCIAL</u>	<u>NIF</u>	<u>EXPEDIENTE</u>	<u>SUP. PROPUESTA (ha)</u>
GONZALEZ SALVADOR FRANCISCO	25955626B	6011961	14,98
<u>PROPUESTA ADMITIDO</u>	<u>SOLICITA PRIMA VOL. SI</u>	<u>PROPUESTA PRIMA VOL. ADMITIDO</u>	
<u>IMPORTE POR ANUALIDAD</u>			

<u>CAMPAÑA</u>	<u>IMPORTE MÁXIMO SUBVENCIONABLE</u>	<u>IMPORTE MEDIO DE TRANSFERENCIA (€/ha)</u>
2015	6.492,93 €	433,44 €
2016	6.492,93 €	433,44 €
2017	6.492,93 €	433,44 €
2018	6.492,93 €	433,44 €
2019	6.492,93 €	433,44 €

RECINTOS PROPUESTOS

<u>REF.</u>	<u>REFERENCIA SIGPAC</u>	<u>CULTIVO</u>	<u>DESCRIPCIÓN CULTIVO</u>	<u>S/R</u>	<u>SUP. DEC. ADMIN. (ha)</u>	<u>SUP. PROPUESTA (ha)</u>
2010327	23-061-015-00014-002	81216	ALGODON-CARISMA	R	3,36	3,36
2010328	23-061-015-00015-008	81216	ALGODON-CARISMA	R	5,04	5,04
2010324	23-061-015-00025-006	81216	ALGODON-CARISMA	R	2,22	2,22
2010329	23-061-015-00026-002	81216	ALGODON-CARISMA	R	4,36	4,36

**RESUMEN CRITERIOS DE PRIORIZACIÓN****10.1.5 Sistemas sostenibles de cultivos agroindustriales****PUNTOS:** 8,56

	<u>PUNTOS</u>	<u>CUMPLE</u>
Porcentaje de superficie determinada en Red Natura 2000	3,56	56.07%
Porcentaje de superficie determinada situada en zonas RAMSAR	0,00	0.0%
Porcentaje de superficie determinada en zonas vulnerables a la contaminación por nitratos	4,00	100.0%
Titulares de explotaciones que hayan adquirido el compromiso voluntario de establecimiento de una enmienda natural mediante un cultivo de crucífera para su enterrado en verde	1,00	S



**DETALLE CRITERIOS DE PRIORIZACIÓN****10.1.5 Sistemas sostenibles de cultivos agroindustriales****PUNTOS: 8,56****Porcentaje de superficie determinada en Red Natura 2000****PUNTOS: 3,56 56.07%**

<u>REF.</u>	<u>REFERENCIA SIGPAC</u>	<u>CULTIVO</u>	<u>DESCRIPCIÓN CULTIVO</u>	<u>S/R</u>	<u>SUP.</u>	<u>SUP.</u>
					<u>PROPUESTA</u>	<u>CUMPLE</u>
					(ha)	(ha)
2010327	23-061-015-00014-002	81216	ALGODON-CARISMA	R	3,36	3,36
2010328	23-061-015-00015-008	81216	ALGODON-CARISMA	R	5,04	5,04
2010324	23-061-015-00025-006	81216	ALGODON-CARISMA	R	2,22	0,00
2010329	23-061-015-00026-002	81216	ALGODON-CARISMA	R	4,36	0,00

**Porcentaje de superficie determinada situada en zonas RAMSAR****PUNTOS: 0,00 0.0%**

<u>REF.</u>	<u>REFERENCIA SIGPAC</u>	<u>CULTIVO</u>	<u>DESCRIPCIÓN CULTIVO</u>	<u>S/R</u>	<u>SUP.</u>	<u>SUP.</u>
					<u>PROPUESTA</u>	<u>CUMPLE</u>
					(ha)	(ha)
2010327	23-061-015-00014-002	81216	ALGODON-CARISMA	R	3,36	0,00
2010328	23-061-015-00015-008	81216	ALGODON-CARISMA	R	5,04	0,00
2010324	23-061-015-00025-006	81216	ALGODON-CARISMA	R	2,22	0,00
2010329	23-061-015-00026-002	81216	ALGODON-CARISMA	R	4,36	0,00

**Porcentaje de superficie determinada en zonas vulnerables a la contaminación por nitratos****PUNTOS: 4,00 100.0%**

<u>REF.</u>	<u>REFERENCIA SIGPAC</u>	<u>CULTIVO</u>	<u>DESCRIPCIÓN CULTIVO</u>	<u>S/R</u>	<u>SUP.</u>	<u>SUP.</u>
					<u>PROPUESTA</u>	<u>CUMPLE</u>
					(ha)	(ha)
2010327	23-061-015-00014-002	81216	ALGODON-CARISMA	R	3,36	3,36
2010328	23-061-015-00015-008	81216	ALGODON-CARISMA	R	5,04	5,04
2010324	23-061-015-00025-006	81216	ALGODON-CARISMA	R	2,22	2,22
2010329	23-061-015-00026-002	81216	ALGODON-CARISMA	R	4,36	4,36

**Titulares de explotaciones que hayan adquirido el compromiso voluntario de establecimiento de una enmienda natural mediante un cultivo de crucífera para su enterrado en verde****PUNTOS: 1,00 S**

<u>APELLIDOS Y NOMBRE / RAZÓN SOCIAL</u>	<u>NIF</u>	<u>EXPEDIENTE</u>	<u>SUP. PROPUESTA (ha)</u>
GONZALEZ SALVADOR PEDRO	78682312W	6095463	9,99
<u>PROPUESTA ADMITIDO</u>	<u>SOLICITA PRIMA VOL. SI</u>	<u>PROPUESTA PRIMA VOL. ADMITIDO</u>	

**IMPORTE POR ANUALIDAD**

<u>CAMPAÑA</u>	<u>IMPORTE MÁXIMO SUBVENCIONABLE</u>	<u>IMPORTE MEDIO DE TRANSFERENCIA (€/ha)</u>
2015	4.330,07 €	433,44 €
2016	4.330,07 €	433,44 €
2017	4.330,07 €	433,44 €
2018	4.330,07 €	433,44 €
2019	4.330,07 €	433,44 €

**RECINTOS PROPUESTOS**

<u>REF.</u>	<u>REFERENCIA SIGPAC</u>	<u>CULTIVO</u>	<u>DESCRIPCIÓN CULTIVO</u>	<u>S/R</u>	<u>SUP. DEC. ADMIN. (ha)</u>	<u>SUP. PROPUESTA (ha)</u>
1868317	23-005-006-00161-003	81009	ALGODON-CARMEN	R	0,71	0,71
1868321	23-005-006-00161-004	81208	ALGODON-LIDER	R	6,62	6,62
1868319	23-005-006-00164-001	81363	ALGODON-DP332	R	1,29	1,29
1868320	23-005-006-00261-001	81363	ALGODON-DP332	R	1,22	1,22
1868318	23-005-008-00002-001	81377	ALGODON-ELSA	R	0,15	0,15

**RESUMEN CRITERIOS DE PRIORIZACIÓN****10.1.5 Sistemas sostenibles de cultivos agroindustriales**

PUNTOS: 5,00

	<u>PUNTOS</u>	<u>CUMPLE</u>
Porcentaje de superficie determinada en Red Natura 2000	0,00	0.0%
Porcentaje de superficie determinada situada en zonas RAMSAR	0,00	0.0%
Porcentaje de superficie determinada en zonas vulnerables a la contaminación por nitratos	4,00	100.0%
Titulares de explotaciones que hayan adquirido el compromiso voluntario de establecimiento de una enmienda natural mediante un cultivo de crucífera para su enterrado en verde	1,00	S





**DETALLE CRITERIOS DE PRIORIZACIÓN****10.1.5 Sistemas sostenibles de cultivos agroindustriales****PUNTOS: 5,00****Porcentaje de superficie determinada en Red Natura 2000****PUNTOS: 0,00 0.0%**

<u>REF.</u>	<u>REFERENCIA SIGPAC</u>	<u>CULTIVO</u>	<u>DESCRIPCIÓN CULTIVO</u>	<u>S/R</u>	<u>SUP.</u>	<u>SUP.</u>
					<u>PROPUESTA</u>	<u>CUMPLE</u>
					(ha)	(ha)
1868317	23-005-006-00161-003	81009	ALGODON-CARMEN	R	0,71	0,00
1868321	23-005-006-00161-004	81208	ALGODON-LIDER	R	6,62	0,00
1868319	23-005-006-00164-001	81363	ALGODON-DP332	R	1,29	0,00
1868320	23-005-006-00261-001	81363	ALGODON-DP332	R	1,22	0,00
1868318	23-005-008-00002-001	81377	ALGODON-ELSA	R	0,15	0,00

**Porcentaje de superficie determinada situada en zonas RAMSAR****PUNTOS: 0,00 0.0%**

<u>REF.</u>	<u>REFERENCIA SIGPAC</u>	<u>CULTIVO</u>	<u>DESCRIPCIÓN CULTIVO</u>	<u>S/R</u>	<u>SUP.</u>	<u>SUP.</u>
					<u>PROPUESTA</u>	<u>CUMPLE</u>
					(ha)	(ha)
1868317	23-005-006-00161-003	81009	ALGODON-CARMEN	R	0,71	0,00
1868321	23-005-006-00161-004	81208	ALGODON-LIDER	R	6,62	0,00
1868319	23-005-006-00164-001	81363	ALGODON-DP332	R	1,29	0,00
1868320	23-005-006-00261-001	81363	ALGODON-DP332	R	1,22	0,00
1868318	23-005-008-00002-001	81377	ALGODON-ELSA	R	0,15	0,00

**Porcentaje de superficie determinada en zonas vulnerables a la contaminación por nitratos****PUNTOS: 4,00 100.0%**

<u>REF.</u>	<u>REFERENCIA SIGPAC</u>	<u>CULTIVO</u>	<u>DESCRIPCIÓN CULTIVO</u>	<u>S/R</u>	<u>SUP.</u>	<u>SUP.</u>
					<u>PROPUESTA</u>	<u>CUMPLE</u>
					(ha)	(ha)
1868317	23-005-006-00161-003	81009	ALGODON-CARMEN	R	0,71	0,71
1868321	23-005-006-00161-004	81208	ALGODON-LIDER	R	6,62	6,62
1868319	23-005-006-00164-001	81363	ALGODON-DP332	R	1,29	1,29
1868320	23-005-006-00261-001	81363	ALGODON-DP332	R	1,22	1,22
1868318	23-005-008-00002-001	81377	ALGODON-ELSA	R	0,15	0,15

**Titulares de explotaciones que hayan adquirido el compromiso voluntario de establecimiento de una enmienda natural mediante un cultivo de crucifera para su enterrado en verde****PUNTOS: 1,00 S**

<u>APELLIDOS Y NOMBRE / RAZÓN SOCIAL</u>	<u>NIF</u>	<u>EXPEDIENTE</u>	<u>SUP. PROPUESTA (ha)</u>
GONZALEZ TAJUELO JOSE MARIA	53598392C	6100242	9,95
<u>PROPUESTA ADMITIDO</u>	<u>SOLICITA PRIMA VOL. SI</u>	<u>PROPUESTA PRIMA VOL. ADMITIDO</u>	

**IMPORTE POR ANUALIDAD**

<u>CAMPAÑA</u>	<u>IMPORTE MÁXIMO SUBVENCIONABLE</u>	<u>IMPORTE MEDIO DE TRANSFERENCIA (€/ha)</u>
2015	4.312,73 €	433,44 €
2016	4.312,73 €	433,44 €
2017	4.312,73 €	433,44 €
2018	4.312,73 €	433,44 €
2019	4.312,73 €	433,44 €

**RECINTOS PROPUESTOS**

<u>REF.</u>	<u>REFERENCIA SIGPAC</u>	<u>CULTIVO</u>	<u>DESCRIPCIÓN CULTIVO</u>	<u>S/R</u>	<u>SUP. DEC. ADMIN. (ha)</u>	<u>SUP. PROPUESTA (ha)</u>
2099734	23-005-005-00009-003	81293	ALGODON-AUREA	R	9,95	9,95

**RESUMEN CRITERIOS DE PRIORIZACIÓN**

<b>10.1.5 Sistemas sostenibles de cultivos agroindustriales</b>	<b>PUNTOS: 5,00</b>	<b>PUNTOS</b>	<b>CUMPLE</b>
Porcentaje de superficie determinada en Red Natura 2000		0,00	0.0%
Porcentaje de superficie determinada situada en zonas RAMSAR		0,00	0.0%
Porcentaje de superficie determinada en zonas vulnerables a la contaminación por nitratos		4,00	100.0%
Titulares de explotaciones que hayan adquirido el compromiso voluntario de establecimiento de una enmienda natural mediante un cultivo de crucifera para su enterrado en verde		1,00	S

**DETALLE CRITERIOS DE PRIORIZACIÓN**

<b>10.1.5 Sistemas sostenibles de cultivos agroindustriales</b>	<b>PUNTOS: 5,00</b>	<b>PUNTOS</b>	<b>CUMPLE</b>
Porcentaje de superficie determinada en Red Natura 2000		PUNTOS: 0,00	0.0%
		<u>SUP. PROPUESTA (ha)</u>	<u>SUP. CUMPLE (ha)</u>
REF. REFERENCIA SIGPAC CULTIVO DESCRIPCIÓN CULTIVO S/R		9,95	0,00
2099734 23-005-005-00009-003 81293 ALGODON-AUREA R			
Porcentaje de superficie determinada situada en zonas RAMSAR		PUNTOS: 0,00	0.0%
		<u>SUP. PROPUESTA (ha)</u>	<u>SUP. CUMPLE (ha)</u>
REF. REFERENCIA SIGPAC CULTIVO DESCRIPCIÓN CULTIVO S/R		9,95	0,00
2099734 23-005-005-00009-003 81293 ALGODON-AUREA R			
Porcentaje de superficie determinada en zonas vulnerables a la contaminación por nitratos		PUNTOS: 4,00	100.0%
		<u>SUP. PROPUESTA (ha)</u>	<u>SUP. CUMPLE (ha)</u>
REF. REFERENCIA SIGPAC CULTIVO DESCRIPCIÓN CULTIVO S/R		9,95	9,95
2099734 23-005-005-00009-003 81293 ALGODON-AUREA R			
Titulares de explotaciones que hayan adquirido el compromiso voluntario de establecimiento de una enmienda natural mediante un cultivo de crucifera para su enterrado en verde		PUNTOS: 1,00	S



<u>APELLIDOS Y NOMBRE / RAZÓN SOCIAL</u>	<u>NIF</u>	<u>EXPEDIENTE</u>	<u>SUP. PROPUESTA (ha)</u>
GUILLEN GODOY FRANCISCO	26201845S	6095896	1,22
<u>PROPUESTA ADMITIDO</u>	<u>SOLICITA PRIMA VOL. SI</u>	<u>PROPUESTA PRIMA VOL. ADMITIDO</u>	

**IMPORTE POR ANUALIDAD**

<u>CAMPAÑA</u>	<u>IMPORTE MÁXIMO SUBVENCIONABLE</u>	<u>IMPORTE MEDIO DE TRANSFERENCIA (€/ha)</u>
2015	528,80 €	433,44 €
2016	528,80 €	433,44 €
2017	528,80 €	433,44 €
2018	528,80 €	433,44 €
2019	528,80 €	433,44 €

**RECINTOS PROPUESTOS**

<u>REF.</u>	<u>REFERENCIA SIGPAC</u>	<u>CULTIVO</u>	<u>DESCRIPCIÓN CULTIVO</u>	<u>S/R</u>	<u>SUP. DEC. ADMIN. (ha)</u>	<u>SUP. PROPUESTA (ha)</u>
2989286	23-046-001-00281-001	81015	ALGODON-COKO	R	1,22	1,22

**RESUMEN CRITERIOS DE PRIORIZACIÓN**

<b>10.1.5 Sistemas sostenibles de cultivos agroindustriales</b>	<b>PUNTOS: 1,00</b>	<b>PUNTOS</b>	<b>CUMPLE</b>
Porcentaje de superficie determinada en Red Natura 2000		0,00	0.0%
Porcentaje de superficie determinada situada en zonas RAMSAR		0,00	0.0%
Porcentaje de superficie determinada en zonas vulnerables a la contaminación por nitratos		0,00	0.0%
Titulares de explotaciones que hayan adquirido el compromiso voluntario de establecimiento de una enmienda natural mediante un cultivo de crucifera para su enterrado en verde		1,00	S

**DETALLE CRITERIOS DE PRIORIZACIÓN**

<b>10.1.5 Sistemas sostenibles de cultivos agroindustriales</b>	<b>PUNTOS: 1,00</b>	<b>PUNTOS</b>	<b>CUMPLE</b>			
Porcentaje de superficie determinada en Red Natura 2000		0,00	0.0%			
		<u>SUP. PROPUESTA (ha)</u>	<u>SUP. CUMPLE (ha)</u>			
<u>REF.</u>	<u>REFERENCIA SIGPAC</u>	<u>CULTIVO</u>	<u>DESCRIPCIÓN CULTIVO</u>	<u>S/R</u>	<u>SUP. PROPUESTA (ha)</u>	<u>SUP. CUMPLE (ha)</u>
2989286	23-046-001-00281-001	81015	ALGODON-COKO	R	1,22	0,00
Porcentaje de superficie determinada situada en zonas RAMSAR		0,00	0.0%			
		<u>SUP. PROPUESTA (ha)</u>	<u>SUP. CUMPLE (ha)</u>			
<u>REF.</u>	<u>REFERENCIA SIGPAC</u>	<u>CULTIVO</u>	<u>DESCRIPCIÓN CULTIVO</u>	<u>S/R</u>	<u>SUP. PROPUESTA (ha)</u>	<u>SUP. CUMPLE (ha)</u>
2989286	23-046-001-00281-001	81015	ALGODON-COKO	R	1,22	0,00
Porcentaje de superficie determinada en zonas vulnerables a la contaminación por nitratos		0,00	0.0%			
		<u>SUP. PROPUESTA (ha)</u>	<u>SUP. CUMPLE (ha)</u>			
<u>REF.</u>	<u>REFERENCIA SIGPAC</u>	<u>CULTIVO</u>	<u>DESCRIPCIÓN CULTIVO</u>	<u>S/R</u>	<u>SUP. PROPUESTA (ha)</u>	<u>SUP. CUMPLE (ha)</u>
2989286	23-046-001-00281-001	81015	ALGODON-COKO	R	1,22	0,00
Titulares de explotaciones que hayan adquirido el compromiso voluntario de establecimiento de una enmienda natural mediante un cultivo de crucifera para su enterrado en verde		1,00	S			



<u>APELLIDOS Y NOMBRE / RAZÓN SOCIAL</u>	<u>NIF</u>	<u>EXPEDIENTE</u>	<u>SUP. PROPUESTA (ha)</u>
GUTIERREZ AMARO EUFRASIO	52545169J	6095017	1,68
<u>PROPUESTA ADMITIDO</u>	<u>SOLICITA PRIMA VOL. SI</u>	<u>PROPUESTA PRIMA VOL. ADMITIDO</u>	
<u>IMPORTE POR ANUALIDAD</u>			

<u>CAMPAÑA</u>	<u>IMPORTE MÁXIMO SUBVENCIONABLE</u>	<u>IMPORTE MEDIO DE TRANSFERENCIA (€/ha)</u>
2015	728,18 €	433,44 €
2016	728,18 €	433,44 €
2017	728,18 €	433,44 €
2018	728,18 €	433,44 €
2019	728,18 €	433,44 €

**RECINTOS PROPUESTOS**

<u>REF.</u>	<u>REFERENCIA SIGPAC</u>	<u>CULTIVO</u>	<u>DESCRIPCIÓN CULTIVO</u>	<u>S/R</u>	<u>SUP. DEC. ADMIN. (ha)</u>	<u>SUP. PROPUESTA (ha)</u>
2987472	23-096-016-00011-001	81190	ALGODON-ALEXANDROS	R	1,62	1,62
2987471	23-096-016-09999-002	81190	ALGODON-ALEXANDROS	R	0,06	0,06

**RESUMEN CRITERIOS DE PRIORIZACIÓN**

<b>10.1.5 Sistemas sostenibles de cultivos agroindustriales</b>	<b>PUNTOS: 5,00</b>	<b>PUNTOS</b>	<b>CUMPLE</b>
Porcentaje de superficie determinada en Red Natura 2000		0,00	0.0%
Porcentaje de superficie determinada situada en zonas RAMSAR		0,00	0.0%
Porcentaje de superficie determinada en zonas vulnerables a la contaminación por nitratos		4,00	100.0%
Titulares de explotaciones que hayan adquirido el compromiso voluntario de establecimiento de una enmienda natural mediante un cultivo de crucifera para su enterrado en verde		1,00	S

**DETALLE CRITERIOS DE PRIORIZACIÓN**

<b>10.1.5 Sistemas sostenibles de cultivos agroindustriales</b>	<b>PUNTOS: 5,00</b>	<b>PUNTOS</b>	<b>CUMPLE</b>			
Porcentaje de superficie determinada en Red Natura 2000		PUNTOS: 0,00	0.0%			
		<b>SUP. PROPUESTA (ha)</b>	<b>SUP. CUMPLE (ha)</b>			
<u>REF.</u>	<u>REFERENCIA SIGPAC</u>	<u>CULTIVO</u>	<u>DESCRIPCIÓN CULTIVO</u>	<u>S/R</u>		
2987472	23-096-016-00011-001	81190	ALGODON-ALEXANDROS	R	1,62	0,00
2987471	23-096-016-09999-002	81190	ALGODON-ALEXANDROS	R	0,06	0,00
Porcentaje de superficie determinada situada en zonas RAMSAR		PUNTOS: 0,00	0.0%			
		<b>SUP. PROPUESTA (ha)</b>	<b>SUP. CUMPLE (ha)</b>			
<u>REF.</u>	<u>REFERENCIA SIGPAC</u>	<u>CULTIVO</u>	<u>DESCRIPCIÓN CULTIVO</u>	<u>S/R</u>		
2987472	23-096-016-00011-001	81190	ALGODON-ALEXANDROS	R	1,62	0,00
2987471	23-096-016-09999-002	81190	ALGODON-ALEXANDROS	R	0,06	0,00
Porcentaje de superficie determinada en zonas vulnerables a la contaminación por nitratos		PUNTOS: 4,00	100.0%			
		<b>SUP. PROPUESTA (ha)</b>	<b>SUP. CUMPLE (ha)</b>			
<u>REF.</u>	<u>REFERENCIA SIGPAC</u>	<u>CULTIVO</u>	<u>DESCRIPCIÓN CULTIVO</u>	<u>S/R</u>		
2987472	23-096-016-00011-001	81190	ALGODON-ALEXANDROS	R	1,62	1,62
2987471	23-096-016-09999-002	81190	ALGODON-ALEXANDROS	R	0,06	0,06
Titulares de explotaciones que hayan adquirido el compromiso voluntario de establecimiento de una enmienda natural mediante un cultivo de crucifera para su enterrado en verde		PUNTOS: 1,00	S			

<b><u>APELLIDOS Y NOMBRE / RAZÓN SOCIAL</u></b>	<b><u>NIF</u></b>	<b><u>EXPEDIENTE</u></b>	<b><u>SUP. PROPUESTA (ha)</u></b>
GUTIERREZ CASTAÑO FRANCISCO	75008846G	6084137	8,78
<b><u>PROPUESTA ADMITIDO</u></b>	<b><u>SOLICITA PRIMA VOL. SI</u></b>	<b><u>PROPUESTA PRIMA VOL. ADMITIDO</u></b>	

**IMPORTE POR ANUALIDAD**

<b><u>CAMPAÑA</u></b>	<b><u>IMPORTE MÁXIMO SUBVENCIONABLE</u></b>	<b><u>IMPORTE MEDIO DE TRANSFERENCIA (€/ha)</u></b>
2015	3.805,60 €	433,44 €
2016	3.805,60 €	433,44 €
2017	3.805,60 €	433,44 €
2018	3.805,60 €	433,44 €
2019	3.805,60 €	433,44 €

**RECINTOS PROPUESTOS**

<b><u>REF.</u></b>	<b><u>REFERENCIA SIGPAC</u></b>	<b><u>CULTIVO</u></b>	<b><u>DESCRIPCIÓN CULTIVO</u></b>	<b><u>S/R</u></b>	<b><u>SUP. DEC. ADMIN. (ha)</u></b>	<b><u>SUP. PROPUESTA (ha)</u></b>
1654795	23-005-008-00003-001	81038	ALGODON-REINA	R	1,89	1,89
1654796	23-005-008-00004-003	81038	ALGODON-REINA	R	0,20	0,20
1654801	23-005-008-00006-001	81038	ALGODON-REINA	R	3,61	3,61
1654797	23-005-008-00036-001	81038	ALGODON-REINA	R	1,10	1,10
1654799	23-005-008-00037-002	81038	ALGODON-REINA	R	0,66	0,66
1654798	23-005-008-00038-001	81038	ALGODON-REINA	R	0,67	0,67
1654800	23-005-008-00039-001	81038	ALGODON-REINA	R	0,65	0,65

**RESUMEN CRITERIOS DE PRIORIZACIÓN****10.1.5 Sistemas sostenibles de cultivos agroindustriales****PUNTOS: 4,85**

	<b><u>PUNTOS</u></b>	<b><u>CUMPLE</u></b>
Porcentaje de superficie determinada en Red Natura 2000	0,00	0.0%
Porcentaje de superficie determinada situada en zonas RAMSAR	0,00	0.0%
Porcentaje de superficie determinada en zonas vulnerables a la contaminación por nitratos	3,85	85.19%
Titulares de explotaciones que hayan adquirido el compromiso voluntario de establecimiento de una enmienda natural mediante un cultivo de crucífera para su enterrado en verde	1,00	S



**DETALLE CRITERIOS DE PRIORIZACIÓN****10.1.5 Sistemas sostenibles de cultivos agroindustriales****PUNTOS: 4,85****Porcentaje de superficie determinada en Red Natura 2000****PUNTOS: 0,00 0.0%**

REF.	REFERENCIA SIGPAC	CULTIVO	DESCRIPCIÓN CULTIVO	S/R	<u>SUP.</u>	<u>SUP.</u>
					<u>PROPUESTA</u>	<u>CUMPLE</u>
					(ha)	(ha)
1654795	23-005-008-00003-001	81038	ALGODON-REINA	R	1,89	0,00
1654796	23-005-008-00004-003	81038	ALGODON-REINA	R	0,20	0,00
1654801	23-005-008-00006-001	81038	ALGODON-REINA	R	3,61	0,00
1654797	23-005-008-00036-001	81038	ALGODON-REINA	R	1,10	0,00
1654799	23-005-008-00037-002	81038	ALGODON-REINA	R	0,66	0,00
1654798	23-005-008-00038-001	81038	ALGODON-REINA	R	0,67	0,00
1654800	23-005-008-00039-001	81038	ALGODON-REINA	R	0,65	0,00

**Porcentaje de superficie determinada situada en zonas RAMSAR****PUNTOS: 0,00 0.0%**

REF.	REFERENCIA SIGPAC	CULTIVO	DESCRIPCIÓN CULTIVO	S/R	<u>SUP.</u>	<u>SUP.</u>
					<u>PROPUESTA</u>	<u>CUMPLE</u>
					(ha)	(ha)
1654795	23-005-008-00003-001	81038	ALGODON-REINA	R	1,89	0,00
1654796	23-005-008-00004-003	81038	ALGODON-REINA	R	0,20	0,00
1654801	23-005-008-00006-001	81038	ALGODON-REINA	R	3,61	0,00
1654797	23-005-008-00036-001	81038	ALGODON-REINA	R	1,10	0,00
1654799	23-005-008-00037-002	81038	ALGODON-REINA	R	0,66	0,00
1654798	23-005-008-00038-001	81038	ALGODON-REINA	R	0,67	0,00
1654800	23-005-008-00039-001	81038	ALGODON-REINA	R	0,65	0,00

**Porcentaje de superficie determinada en zonas vulnerables a la contaminación por nitratos****PUNTOS: 3,85 85.19%**

REF.	REFERENCIA SIGPAC	CULTIVO	DESCRIPCIÓN CULTIVO	S/R	<u>SUP.</u>	<u>SUP.</u>
					<u>PROPUESTA</u>	<u>CUMPLE</u>
					(ha)	(ha)
1654795	23-005-008-00003-001	81038	ALGODON-REINA	R	1,89	1,89
1654796	23-005-008-00004-003	81038	ALGODON-REINA	R	0,20	0,00
1654801	23-005-008-00006-001	81038	ALGODON-REINA	R	3,61	3,61
1654797	23-005-008-00036-001	81038	ALGODON-REINA	R	1,10	0,00
1654799	23-005-008-00037-002	81038	ALGODON-REINA	R	0,66	0,66
1654798	23-005-008-00038-001	81038	ALGODON-REINA	R	0,67	0,67
1654800	23-005-008-00039-001	81038	ALGODON-REINA	R	0,65	0,65

**Titulares de explotaciones que hayan adquirido el compromiso voluntario de establecimiento de una enmienda natural mediante un cultivo de crucifera para su enterrado en verde****PUNTOS: 1,00 S**

<b><u>APELLIDOS Y NOMBRE / RAZÓN SOCIAL</u></b>	<b><u>NIF</u></b>	<b><u>EXPEDIENTE</u></b>	<b><u>SUP. PROPUESTA (ha)</u></b>
GUTIERREZ CASTAÑO JOSE	26186986Z	6084133	8,57
<b><u>PROPUESTA</u></b>	<b><u>SOLICITA PRIMA VOL.</u></b>	<b><u>PROPUESTA PRIMA VOL.</u></b>	
<b>ADMITIDO</b>	<b>SI</b>	<b>ADMITIDO</b>	
<b><u>IMPORTE POR ANUALIDAD</u></b>			

<b><u>CAMPAÑA</u></b>	<b><u>IMPORTE MÁXIMO SUBVENCIONABLE</u></b>	<b><u>IMPORTE MEDIO DE TRANSFERENCIA (€/ha)</u></b>
2015	3.714,58 €	433,44 €
2016	3.714,58 €	433,44 €
2017	3.714,58 €	433,44 €
2018	3.714,58 €	433,44 €
2019	3.714,58 €	433,44 €

**RECINTOS PROPUESTOS**

<b><u>REF.</u></b>	<b><u>REFERENCIA SIGPAC</u></b>	<b><u>CULTIVO</u></b>	<b><u>DESCRIPCIÓN CULTIVO</u></b>	<b><u>S/R</u></b>	<b><u>SUP. DEC. ADMIN. (ha)</u></b>	<b><u>SUP. PROPUESTA (ha)</u></b>
1652869	23-005-002-00036-001	81314	ALGODON-ALBARIZA	R	1,11	1,11
1652871	23-005-007-00138-001	81314	ALGODON-ALBARIZA	R	0,37	0,37
1652872	23-005-007-00139-001	81314	ALGODON-ALBARIZA	R	0,63	0,63
1652870	23-005-007-00317-001	81314	ALGODON-ALBARIZA	R	4,21	4,21
1652873	23-005-008-00003-001	81314	ALGODON-ALBARIZA	R	2,25	2,25

**RESUMEN CRITERIOS DE PRIORIZACIÓN****10.1.5 Sistemas sostenibles de cultivos agroindustriales****PUNTOS:** 4,75

	<b><u>PUNTOS</u></b>	<b><u>CUMPLE</u></b>
<b>Porcentaje de superficie determinada en Red Natura 2000</b>	0,00	0.0%
<b>Porcentaje de superficie determinada situada en zonas RAMSAR</b>	0,00	0.0%
<b>Porcentaje de superficie determinada en zonas vulnerables a la contaminación por nitratos</b>	3,75	75.38%
<b>Titulares de explotaciones que hayan adquirido el compromiso voluntario de establecimiento de una enmienda natural mediante un cultivo de crucífera para su enterrado en verde</b>	1,00	S



**DETALLE CRITERIOS DE PRIORIZACIÓN****10.1.5 Sistemas sostenibles de cultivos agroindustriales****PUNTOS: 4,75****Porcentaje de superficie determinada en Red Natura 2000****PUNTOS: 0,00 0.0%**

<u>REF.</u>	<u>REFERENCIA SIGPAC</u>	<u>CULTIVO</u>	<u>DESCRIPCIÓN CULTIVO</u>	<u>S/R</u>	<u>SUP.</u>	<u>SUP.</u>
					<u>PROPUESTA</u>	<u>CUMPLE</u>
					(ha)	(ha)
1652869	23-005-002-00036-001	81314	ALGODON-ALBARIZA	R	1,11	0,00
1652871	23-005-007-00138-001	81314	ALGODON-ALBARIZA	R	0,37	0,00
1652872	23-005-007-00139-001	81314	ALGODON-ALBARIZA	R	0,63	0,00
1652870	23-005-007-00317-001	81314	ALGODON-ALBARIZA	R	4,21	0,00
1652873	23-005-008-00003-001	81314	ALGODON-ALBARIZA	R	2,25	0,00

**Porcentaje de superficie determinada situada en zonas RAMSAR****PUNTOS: 0,00 0.0%**

<u>REF.</u>	<u>REFERENCIA SIGPAC</u>	<u>CULTIVO</u>	<u>DESCRIPCIÓN CULTIVO</u>	<u>S/R</u>	<u>SUP.</u>	<u>SUP.</u>
					<u>PROPUESTA</u>	<u>CUMPLE</u>
					(ha)	(ha)
1652869	23-005-002-00036-001	81314	ALGODON-ALBARIZA	R	1,11	0,00
1652871	23-005-007-00138-001	81314	ALGODON-ALBARIZA	R	0,37	0,00
1652872	23-005-007-00139-001	81314	ALGODON-ALBARIZA	R	0,63	0,00
1652870	23-005-007-00317-001	81314	ALGODON-ALBARIZA	R	4,21	0,00
1652873	23-005-008-00003-001	81314	ALGODON-ALBARIZA	R	2,25	0,00

**Porcentaje de superficie determinada en zonas vulnerables a la contaminación por nitratos****PUNTOS: 3,75 75.38%**

<u>REF.</u>	<u>REFERENCIA SIGPAC</u>	<u>CULTIVO</u>	<u>DESCRIPCIÓN CULTIVO</u>	<u>S/R</u>	<u>SUP.</u>	<u>SUP.</u>
					<u>PROPUESTA</u>	<u>CUMPLE</u>
					(ha)	(ha)
1652869	23-005-002-00036-001	81314	ALGODON-ALBARIZA	R	1,11	0,00
1652871	23-005-007-00138-001	81314	ALGODON-ALBARIZA	R	0,37	0,00
1652872	23-005-007-00139-001	81314	ALGODON-ALBARIZA	R	0,63	0,00
1652870	23-005-007-00317-001	81314	ALGODON-ALBARIZA	R	4,21	4,21
1652873	23-005-008-00003-001	81314	ALGODON-ALBARIZA	R	2,25	2,25

**Titulares de explotaciones que hayan adquirido el compromiso voluntario de establecimiento de una enmienda natural mediante un cultivo de crucifera para su enterrado en verde****PUNTOS: 1,00 S**



<u>APELLIDOS Y NOMBRE / RAZÓN SOCIAL</u>	<u>NIF</u>	<u>EXPEDIENTE</u>	<u>SUP. PROPUESTA (ha)</u>
GUTIERREZ GALLEGO PAULA	25862590X	6092417	3,23
<u>PROPUESTA ADMITIDO</u>	<u>SOLICITA PRIMA VOL. SI</u>	<u>PROPUESTA PRIMA VOL. ADMITIDO</u>	

**IMPORTE POR ANUALIDAD**

<u>CAMPAÑA</u>	<u>IMPORTE MÁXIMO SUBVENCIONABLE</u>	<u>IMPORTE MEDIO DE TRANSFERENCIA (€/ha)</u>
2015	1.400,01 €	433,44 €
2016	1.400,01 €	433,44 €
2017	1.400,01 €	433,44 €
2018	1.400,01 €	433,44 €
2019	1.400,01 €	433,44 €

**RECINTOS PROPUESTOS**

<u>REF.</u>	<u>REFERENCIA SIGPAC</u>	<u>CULTIVO</u>	<u>DESCRIPCIÓN CULTIVO</u>	<u>S/R</u>	<u>SUP. DEC. ADMIN. (ha)</u>	<u>SUP. PROPUESTA (ha)</u>
1675671	23-096-016-00012-001	81190	ALGODON-ALEXANDROS	R	3,12	3,12
1675670	23-096-016-00016-001	81190	ALGODON-ALEXANDROS	R	0,11	0,11

**RESUMEN CRITERIOS DE PRIORIZACIÓN****10.1.5 Sistemas sostenibles de cultivos agroindustriales**

PUNTOS: 5,00

	<u>PUNTOS</u>	<u>CUMPLE</u>
Porcentaje de superficie determinada en Red Natura 2000	0,00	0.0%
Porcentaje de superficie determinada situada en zonas RAMSAR	0,00	0.0%
Porcentaje de superficie determinada en zonas vulnerables a la contaminación por nitratos	4,00	100.0%
Titulares de explotaciones que hayan adquirido el compromiso voluntario de establecimiento de una enmienda natural mediante un cultivo de crucifera para su enterrado en verde	1,00	S

**DETALLE CRITERIOS DE PRIORIZACIÓN****10.1.5 Sistemas sostenibles de cultivos agroindustriales**

PUNTOS: 5,00

	<u>PUNTOS</u>	<u>0,00</u>	<u>0.0%</u>
Porcentaje de superficie determinada en Red Natura 2000			
		<u>SUP. PROPUESTA (ha)</u>	<u>SUP. CUMPLE (ha)</u>
<u>REF.</u>	<u>REFERENCIA SIGPAC</u>	<u>CULTIVO</u>	<u>DESCRIPCIÓN CULTIVO</u>
		<u>S/R</u>	
1675671	23-096-016-00012-001	81190	ALGODON-ALEXANDROS
		R	3,12
1675670	23-096-016-00016-001	81190	ALGODON-ALEXANDROS
		R	0,11
			0,00
			0,00
Porcentaje de superficie determinada situada en zonas RAMSAR	PUNTOS:	0,00	0.0%
		<u>SUP. PROPUESTA (ha)</u>	<u>SUP. CUMPLE (ha)</u>
<u>REF.</u>	<u>REFERENCIA SIGPAC</u>	<u>CULTIVO</u>	<u>DESCRIPCIÓN CULTIVO</u>
		<u>S/R</u>	
1675671	23-096-016-00012-001	81190	ALGODON-ALEXANDROS
		R	3,12
1675670	23-096-016-00016-001	81190	ALGODON-ALEXANDROS
		R	0,11
			0,00
			0,00
Porcentaje de superficie determinada en zonas vulnerables a la contaminación por nitratos	PUNTOS:	4,00	100.0%
		<u>SUP. PROPUESTA (ha)</u>	<u>SUP. CUMPLE (ha)</u>
<u>REF.</u>	<u>REFERENCIA SIGPAC</u>	<u>CULTIVO</u>	<u>DESCRIPCIÓN CULTIVO</u>
		<u>S/R</u>	
1675671	23-096-016-00012-001	81190	ALGODON-ALEXANDROS
		R	3,12
1675670	23-096-016-00016-001	81190	ALGODON-ALEXANDROS
		R	0,11
			0,11
			0,11
Titulares de explotaciones que hayan adquirido el compromiso voluntario de establecimiento de una enmienda natural mediante un cultivo de crucifera para su enterrado en verde	PUNTOS:	1,00	S

<u>APELLIDOS Y NOMBRE / RAZÓN SOCIAL</u>	<u>NIF</u>	<u>EXPEDIENTE</u>	<u>SUP. PROPUESTA (ha)</u>
GUTIERREZ LOPEZ JUAN	26171033T	6094065	1,45
<u>PROPUESTA ADMITIDO</u>	<u>SOLICITA PRIMA VOL. SI</u>	<u>PROPUESTA PRIMA VOL. ADMITIDO</u>	
<b>IMPORTE POR ANUALIDAD</b>			

<u>CAMPAÑA</u>	<u>IMPORTE MÁXIMO SUBVENCIONABLE</u>	<u>IMPORTE MEDIO DE TRANSFERENCIA (€/ha)</u>
2015	628,49 €	433,44 €
2016	628,49 €	433,44 €
2017	628,49 €	433,44 €
2018	628,49 €	433,44 €
2019	628,49 €	433,44 €

**RECINTOS PROPUESTOS**

<u>REF.</u>	<u>REFERENCIA SIGPAC</u>	<u>CULTIVO</u>	<u>DESCRIPCIÓN CULTIVO</u>	<u>S/R</u>	<u>SUP. DEC. ADMIN. (ha)</u>	<u>SUP. PROPUESTA (ha)</u>
1730592	23-085-004-00108-001	81363	ALGODON-DP332	R	0,65	0,65
1730591	23-085-005-00057-002	81363	ALGODON-DP332	R	0,80	0,80

**RESUMEN CRITERIOS DE PRIORIZACIÓN**

<b>10.1.5 Sistemas sostenibles de cultivos agroindustriales</b>	<b>PUNTOS: 9,00</b>	<b>PUNTOS</b>	<b>CUMPLE</b>
Porcentaje de superficie determinada en Red Natura 2000		4,00	100.0%
Porcentaje de superficie determinada situada en zonas RAMSAR		0,00	0.0%
Porcentaje de superficie determinada en zonas vulnerables a la contaminación por nitratos		4,00	100.0%
Titulares de explotaciones que hayan adquirido el compromiso voluntario de establecimiento de una enmienda natural mediante un cultivo de crucifera para su enterrado en verde		1,00	S

**DETALLE CRITERIOS DE PRIORIZACIÓN**

<b>10.1.5 Sistemas sostenibles de cultivos agroindustriales</b>	<b>PUNTOS: 9,00</b>	<b>PUNTOS</b>	<b>CUMPLE</b>			
Porcentaje de superficie determinada en Red Natura 2000		PUNTOS: 4,00	100.0%			
		<u>SUP. PROPUESTA (ha)</u>	<u>SUP. CUMPLE (ha)</u>			
<u>REF.</u>	<u>REFERENCIA SIGPAC</u>	<u>CULTIVO</u>	<u>DESCRIPCIÓN CULTIVO</u>	<u>S/R</u>		
1730592	23-085-004-00108-001	81363	ALGODON-DP332	R	0,65	0,65
1730591	23-085-005-00057-002	81363	ALGODON-DP332	R	0,80	0,80
Porcentaje de superficie determinada situada en zonas RAMSAR		PUNTOS: 0,00	0.0%			
		<u>SUP. PROPUESTA (ha)</u>	<u>SUP. CUMPLE (ha)</u>			
<u>REF.</u>	<u>REFERENCIA SIGPAC</u>	<u>CULTIVO</u>	<u>DESCRIPCIÓN CULTIVO</u>	<u>S/R</u>		
1730592	23-085-004-00108-001	81363	ALGODON-DP332	R	0,65	0,00
1730591	23-085-005-00057-002	81363	ALGODON-DP332	R	0,80	0,00
Porcentaje de superficie determinada en zonas vulnerables a la contaminación por nitratos		PUNTOS: 4,00	100.0%			
		<u>SUP. PROPUESTA (ha)</u>	<u>SUP. CUMPLE (ha)</u>			
<u>REF.</u>	<u>REFERENCIA SIGPAC</u>	<u>CULTIVO</u>	<u>DESCRIPCIÓN CULTIVO</u>	<u>S/R</u>		
1730592	23-085-004-00108-001	81363	ALGODON-DP332	R	0,65	0,65
1730591	23-085-005-00057-002	81363	ALGODON-DP332	R	0,80	0,80
Titulares de explotaciones que hayan adquirido el compromiso voluntario de establecimiento de una enmienda natural mediante un cultivo de crucifera para su enterrado en verde		PUNTOS: 1,00	S			

<u>APELLIDOS Y NOMBRE / RAZÓN SOCIAL</u>	<u>NIF</u>	<u>EXPEDIENTE</u>	<u>SUP. PROPUESTA (ha)</u>
GUTIERREZ RICO DIEGO	52542964Q	6094266	1,67
<u>PROPUESTA ADMITIDO</u>	<u>SOLICITA PRIMA VOL. SI</u>	<u>PROPUESTA PRIMA VOL. ADMITIDO</u>	

**IMPORTE POR ANUALIDAD**

<u>CAMPAÑA</u>	<u>IMPORTE MÁXIMO SUBVENCIONABLE</u>	<u>IMPORTE MEDIO DE TRANSFERENCIA (€/ha)</u>
2015	723,84 €	433,44 €
2016	723,84 €	433,44 €
2017	723,84 €	433,44 €
2018	723,84 €	433,44 €
2019	723,84 €	433,44 €

**RECINTOS PROPUESTOS**

<u>REF.</u>	<u>REFERENCIA SIGPAC</u>	<u>CULTIVO</u>	<u>DESCRIPCIÓN CULTIVO</u>	<u>S/R</u>	<u>SUP. DEC. ADMIN. (ha)</u>	<u>SUP. PROPUESTA (ha)</u>
1739846	23-096-016-00024-005	81015	ALGODON-COKO	R	1,67	1,67

**RESUMEN CRITERIOS DE PRIORIZACIÓN**

<b>10.1.5 Sistemas sostenibles de cultivos agroindustriales</b>	<b>PUNTOS: 5,00</b>	<b>PUNTOS</b>	<b>CUMPLE</b>
Porcentaje de superficie determinada en Red Natura 2000		0,00	0.0%
Porcentaje de superficie determinada situada en zonas RAMSAR		0,00	0.0%
Porcentaje de superficie determinada en zonas vulnerables a la contaminación por nitratos		4,00	100.0%
Titulares de explotaciones que hayan adquirido el compromiso voluntario de establecimiento de una enmienda natural mediante un cultivo de crucífera para su enterrado en verde		1,00	S

**DETALLE CRITERIOS DE PRIORIZACIÓN**

<b>10.1.5 Sistemas sostenibles de cultivos agroindustriales</b>	<b>PUNTOS: 5,00</b>	<b>PUNTOS</b>	<b>CUMPLE</b>
Porcentaje de superficie determinada en Red Natura 2000		PUNTOS: 0,00	0.0%
		<u>SUP. PROPUESTA (ha)</u>	<u>SUP. CUMPLE (ha)</u>
REF. REFERENCIA SIGPAC CULTIVO DESCRIPCIÓN CULTIVO S/R		1,67	0,00
1739846 23-096-016-00024-005 81015 ALGODON-COKO R			
Porcentaje de superficie determinada situada en zonas RAMSAR		PUNTOS: 0,00	0.0%
		<u>SUP. PROPUESTA (ha)</u>	<u>SUP. CUMPLE (ha)</u>
REF. REFERENCIA SIGPAC CULTIVO DESCRIPCIÓN CULTIVO S/R		1,67	0,00
1739846 23-096-016-00024-005 81015 ALGODON-COKO R			
Porcentaje de superficie determinada en zonas vulnerables a la contaminación por nitratos		PUNTOS: 4,00	100.0%
		<u>SUP. PROPUESTA (ha)</u>	<u>SUP. CUMPLE (ha)</u>
REF. REFERENCIA SIGPAC CULTIVO DESCRIPCIÓN CULTIVO S/R		1,67	1,67
1739846 23-096-016-00024-005 81015 ALGODON-COKO R			
Titulares de explotaciones que hayan adquirido el compromiso voluntario de establecimiento de una enmienda natural mediante un cultivo de crucífera para su enterrado en verde		PUNTOS: 1,00	S



<b><u>APELLIDOS Y NOMBRE / RAZÓN SOCIAL</u></b>	<b><u>NIF</u></b>	<b><u>EXPEDIENTE</u></b>	<b><u>SUP. PROPUESTA (ha)</u></b>
HARO FIERREZ DIEGO	74989256X	6092377	4,84
<b><u>PROPUESTA</u></b>	<b><u>SOLICITA PRIMA VOL.</u></b>	<b><u>PROPUESTA PRIMA VOL.</u></b>	
<b>ADMITIDO</b>	<b>SI</b>	<b>ADMITIDO</b>	

**IMPORTE POR ANUALIDAD**

<b><u>CAMPAÑA</u></b>	<b><u>IMPORTE MÁXIMO SUBVENCIONABLE</u></b>	<b><u>IMPORTE MEDIO DE TRANSFERENCIA (€/ha)</u></b>
2015	2.097,85 €	433,44 €
2016	2.097,85 €	433,44 €
2017	2.097,85 €	433,44 €
2018	2.097,85 €	433,44 €
2019	2.097,85 €	433,44 €

**RECINTOS PROPUESTOS**

<b><u>REF.</u></b>	<b><u>REFERENCIA SIGPAC</u></b>	<b><u>CULTIVO</u></b>	<b><u>DESCRIPCIÓN CULTIVO</u></b>	<b><u>S/R</u></b>	<b><u>SUP. DEC. ADMIN. (ha)</u></b>	<b><u>SUP. PROPUESTA (ha)</u></b>
1673821	23-096-016-00026-001	81190	ALGODON-ALEXANDROS	R	1,85	1,85
1673824	23-096-016-00030-001	81190	ALGODON-ALEXANDROS	R	0,10	0,10
1673822	23-096-016-00032-001	81190	ALGODON-ALEXANDROS	R	0,07	0,07
1673823	23-096-016-00033-002	81190	ALGODON-ALEXANDROS	R	2,82	2,82

**RESUMEN CRITERIOS DE PRIORIZACIÓN****10.1.5 Sistemas sostenibles de cultivos agroindustriales****PUNTOS: 5,00**

	<b><u>PUNTOS</u></b>	<b><u>CUMPLE</u></b>
<b>Porcentaje de superficie determinada en Red Natura 2000</b>	0,00	0.0%
<b>Porcentaje de superficie determinada situada en zonas RAMSAR</b>	0,00	0.0%
<b>Porcentaje de superficie determinada en zonas vulnerables a la contaminación por nitratos</b>	4,00	100.0%
<b>Titulares de explotaciones que hayan adquirido el compromiso voluntario de establecimiento de una enmienda natural mediante un cultivo de crucífera para su enterrado en verde</b>	1,00	S



**DETALLE CRITERIOS DE PRIORIZACIÓN****10.1.5 Sistemas sostenibles de cultivos agroindustriales****PUNTOS: 5,00****Porcentaje de superficie determinada en Red Natura 2000****PUNTOS: 0,00 0.0%**

<u>REF.</u>	<u>REFERENCIA SIGPAC</u>	<u>CULTIVO</u>	<u>DESCRIPCIÓN CULTIVO</u>	<u>S/R</u>	<u>SUP.</u>	<u>SUP.</u>
					<u>PROPUESTA</u>	<u>CUMPLE</u>
					(ha)	(ha)
1673821	23-096-016-00026-001	81190	ALGODON-ALEXANDROS	R	1,85	0,00
1673824	23-096-016-00030-001	81190	ALGODON-ALEXANDROS	R	0,10	0,00
1673822	23-096-016-00032-001	81190	ALGODON-ALEXANDROS	R	0,07	0,00
1673823	23-096-016-00033-002	81190	ALGODON-ALEXANDROS	R	2,82	0,00

**Porcentaje de superficie determinada situada en zonas RAMSAR****PUNTOS: 0,00 0.0%**

<u>REF.</u>	<u>REFERENCIA SIGPAC</u>	<u>CULTIVO</u>	<u>DESCRIPCIÓN CULTIVO</u>	<u>S/R</u>	<u>SUP.</u>	<u>SUP.</u>
					<u>PROPUESTA</u>	<u>CUMPLE</u>
					(ha)	(ha)
1673821	23-096-016-00026-001	81190	ALGODON-ALEXANDROS	R	1,85	0,00
1673824	23-096-016-00030-001	81190	ALGODON-ALEXANDROS	R	0,10	0,00
1673822	23-096-016-00032-001	81190	ALGODON-ALEXANDROS	R	0,07	0,00
1673823	23-096-016-00033-002	81190	ALGODON-ALEXANDROS	R	2,82	0,00

**Porcentaje de superficie determinada en zonas vulnerables a la contaminación por nitratos****PUNTOS: 4,00 100.0%**

<u>REF.</u>	<u>REFERENCIA SIGPAC</u>	<u>CULTIVO</u>	<u>DESCRIPCIÓN CULTIVO</u>	<u>S/R</u>	<u>SUP.</u>	<u>SUP.</u>
					<u>PROPUESTA</u>	<u>CUMPLE</u>
					(ha)	(ha)
1673821	23-096-016-00026-001	81190	ALGODON-ALEXANDROS	R	1,85	1,85
1673824	23-096-016-00030-001	81190	ALGODON-ALEXANDROS	R	0,10	0,10
1673822	23-096-016-00032-001	81190	ALGODON-ALEXANDROS	R	0,07	0,07
1673823	23-096-016-00033-002	81190	ALGODON-ALEXANDROS	R	2,82	2,82

**Titulares de explotaciones que hayan adquirido el compromiso voluntario de establecimiento de una enmienda natural mediante un cultivo de crucifera para su enterrado en verde****PUNTOS: 1,00 S**

<u>APELLIDOS Y NOMBRE / RAZÓN SOCIAL</u>	<u>NIF</u>	<u>EXPEDIENTE</u>	<u>SUP. PROPUESTA (ha)</u>
HEREDEROS DE GALLEGOS GARCIA C.B.	E23688971	6095703	2,51
<u>PROPUESTA ADMITIDO</u>	<u>SOLICITA PRIMA VOL. SI</u>	<u>PROPUESTA PRIMA VOL. ADMITIDO</u>	
<u>IMPORTE POR ANUALIDAD</u>			

<u>CAMPAÑA</u>	<u>IMPORTE MÁXIMO SUBVENCIONABLE</u>	<u>IMPORTE MEDIO DE TRANSFERENCIA (€/ha)</u>
2015	1.087,94 €	433,44 €
2016	1.087,94 €	433,44 €
2017	1.087,94 €	433,44 €
2018	1.087,94 €	433,44 €
2019	1.087,94 €	433,44 €

**RECINTOS PROPUESTOS**

<u>REF.</u>	<u>REFERENCIA SIGPAC</u>	<u>CULTIVO</u>	<u>DESCRIPCIÓN CULTIVO</u>	<u>S/R</u>	<u>SUP. DEC. ADMIN. (ha)</u>	<u>SUP. PROPUESTA (ha)</u>
2988906	23-096-017-00127-001	81190	ALGODON-ALEXANDROS	R	1,92	1,92
2988905	23-096-017-00128-001	81190	ALGODON-ALEXANDROS	R	0,59	0,59

**RESUMEN CRITERIOS DE PRIORIZACIÓN**

<b>10.1.5 Sistemas sostenibles de cultivos agroindustriales</b>	<b>PUNTOS: 5,00</b>	<b>PUNTOS</b>	<b>CUMPLE</b>
Porcentaje de superficie determinada en Red Natura 2000		0,00	0.0%
Porcentaje de superficie determinada situada en zonas RAMSAR		0,00	0.0%
Porcentaje de superficie determinada en zonas vulnerables a la contaminación por nitratos		4,00	100.0%
Titulares de explotaciones que hayan adquirido el compromiso voluntario de establecimiento de una enmienda natural mediante un cultivo de crucifera para su enterrado en verde		1,00	S

**DETALLE CRITERIOS DE PRIORIZACIÓN**

<b>10.1.5 Sistemas sostenibles de cultivos agroindustriales</b>	<b>PUNTOS: 5,00</b>	<b>PUNTOS</b>	<b>CUMPLE</b>			
Porcentaje de superficie determinada en Red Natura 2000		PUNTOS: 0,00	0.0%			
		<b>SUP. PROPUESTA (ha)</b>	<b>SUP. CUMPLE (ha)</b>			
<u>REF.</u>	<u>REFERENCIA SIGPAC</u>	<u>CULTIVO</u>	<u>DESCRIPCIÓN CULTIVO</u>	<u>S/R</u>		
2988906	23-096-017-00127-001	81190	ALGODON-ALEXANDROS	R	1,92	0,00
2988905	23-096-017-00128-001	81190	ALGODON-ALEXANDROS	R	0,59	0,00
Porcentaje de superficie determinada situada en zonas RAMSAR		PUNTOS: 0,00	0.0%			
		<b>SUP. PROPUESTA (ha)</b>	<b>SUP. CUMPLE (ha)</b>			
<u>REF.</u>	<u>REFERENCIA SIGPAC</u>	<u>CULTIVO</u>	<u>DESCRIPCIÓN CULTIVO</u>	<u>S/R</u>		
2988906	23-096-017-00127-001	81190	ALGODON-ALEXANDROS	R	1,92	0,00
2988905	23-096-017-00128-001	81190	ALGODON-ALEXANDROS	R	0,59	0,00
Porcentaje de superficie determinada en zonas vulnerables a la contaminación por nitratos		PUNTOS: 4,00	100.0%			
		<b>SUP. PROPUESTA (ha)</b>	<b>SUP. CUMPLE (ha)</b>			
<u>REF.</u>	<u>REFERENCIA SIGPAC</u>	<u>CULTIVO</u>	<u>DESCRIPCIÓN CULTIVO</u>	<u>S/R</u>		
2988906	23-096-017-00127-001	81190	ALGODON-ALEXANDROS	R	1,92	1,92
2988905	23-096-017-00128-001	81190	ALGODON-ALEXANDROS	R	0,59	0,59
Titulares de explotaciones que hayan adquirido el compromiso voluntario de establecimiento de una enmienda natural mediante un cultivo de crucifera para su enterrado en verde		PUNTOS: 1,00	S			

<u>APELLIDOS Y NOMBRE / RAZÓN SOCIAL</u>	<u>NIF</u>	<u>EXPEDIENTE</u>	<u>SUP. PROPUESTA (ha)</u>
HEREDEROS DE TERESA RAMOS BOLIVAR	E23644297	6097747	2,10
<u>PROPUESTA ADMITIDO</u>	<u>SOLICITA PRIMA VOL. SI</u>	<u>PROPUESTA PRIMA VOL. ADMITIDO</u>	
<u>IMPORTE POR ANUALIDAD</u>			

<u>CAMPAÑA</u>	<u>IMPORTE MÁXIMO SUBVENCIONABLE</u>	<u>IMPORTE MEDIO DE TRANSFERENCIA (€/ha)</u>
2015	910,23 €	433,44 €
2016	910,23 €	433,44 €
2017	910,23 €	433,44 €
2018	910,23 €	433,44 €
2019	910,23 €	433,44 €

**RECINTOS PROPUESTOS**

<u>REF.</u>	<u>REFERENCIA SIGPAC</u>	<u>CULTIVO</u>	<u>DESCRIPCIÓN CULTIVO</u>	<u>S/R</u>	<u>SUP. DEC. ADMIN. (ha)</u>	<u>SUP. PROPUESTA (ha)</u>
1895630	23-061-020-00022-003	81190	ALGODON-ALEXANDROS	R	1,09	1,09
1895631	23-061-020-00078-001	81190	ALGODON-ALEXANDROS	R	1,01	1,01

**RESUMEN CRITERIOS DE PRIORIZACIÓN**

<b>10.1.5 Sistemas sostenibles de cultivos agroindustriales</b>	<b>PUNTOS: 5,00</b>	<b>PUNTOS</b>	<b>CUMPLE</b>
Porcentaje de superficie determinada en Red Natura 2000		0,00	0.0%
Porcentaje de superficie determinada situada en zonas RAMSAR		0,00	0.0%
Porcentaje de superficie determinada en zonas vulnerables a la contaminación por nitratos		4,00	100.0%
Titulares de explotaciones que hayan adquirido el compromiso voluntario de establecimiento de una enmienda natural mediante un cultivo de crucifera para su enterrado en verde		1,00	S

**DETALLE CRITERIOS DE PRIORIZACIÓN**

<b>10.1.5 Sistemas sostenibles de cultivos agroindustriales</b>	<b>PUNTOS: 5,00</b>	<b>PUNTOS</b>	<b>CUMPLE</b>			
Porcentaje de superficie determinada en Red Natura 2000		0,00	0.0%			
		<b>SUP. PROPUESTA (ha)</b>	<b>SUP. CUMPLE (ha)</b>			
<u>REF.</u>	<u>REFERENCIA SIGPAC</u>	<u>CULTIVO</u>	<u>DESCRIPCIÓN CULTIVO</u>	<u>S/R</u>		
1895630	23-061-020-00022-003	81190	ALGODON-ALEXANDROS	R	1,09	0,00
1895631	23-061-020-00078-001	81190	ALGODON-ALEXANDROS	R	1,01	0,00
Porcentaje de superficie determinada situada en zonas RAMSAR		0,00	0.0%			
		<b>SUP. PROPUESTA (ha)</b>	<b>SUP. CUMPLE (ha)</b>			
<u>REF.</u>	<u>REFERENCIA SIGPAC</u>	<u>CULTIVO</u>	<u>DESCRIPCIÓN CULTIVO</u>	<u>S/R</u>		
1895630	23-061-020-00022-003	81190	ALGODON-ALEXANDROS	R	1,09	0,00
1895631	23-061-020-00078-001	81190	ALGODON-ALEXANDROS	R	1,01	0,00
Porcentaje de superficie determinada en zonas vulnerables a la contaminación por nitratos		4,00	100.0%			
		<b>SUP. PROPUESTA (ha)</b>	<b>SUP. CUMPLE (ha)</b>			
<u>REF.</u>	<u>REFERENCIA SIGPAC</u>	<u>CULTIVO</u>	<u>DESCRIPCIÓN CULTIVO</u>	<u>S/R</u>		
1895630	23-061-020-00022-003	81190	ALGODON-ALEXANDROS	R	1,09	1,09
1895631	23-061-020-00078-001	81190	ALGODON-ALEXANDROS	R	1,01	1,01
Titulares de explotaciones que hayan adquirido el compromiso voluntario de establecimiento de una enmienda natural mediante un cultivo de crucifera para su enterrado en verde		1,00	S			

<u>APELLIDOS Y NOMBRE / RAZÓN SOCIAL</u>	<u>NIF</u>	<u>EXPEDIENTE</u>	<u>SUP. PROPUESTA (ha)</u>
HERMANOS BLANCO C.B	E23398985	6046878	6,72
<u>PROPUESTA ADMITIDO</u>	<u>SOLICITA PRIMA VOL. SI</u>	<u>PROPUESTA PRIMA VOL. ADMITIDO</u>	

**IMPORTE POR ANUALIDAD**

<u>CAMPAÑA</u>	<u>IMPORTE MÁXIMO SUBVENCIONABLE</u>	<u>IMPORTE MEDIO DE TRANSFERENCIA (€/ha)</u>
2015	2.912,71 €	433,44 €
2016	2.912,71 €	433,44 €
2017	2.912,71 €	433,44 €
2018	2.912,71 €	433,44 €
2019	2.912,71 €	433,44 €

**RECINTOS PROPUESTOS**

<u>REF.</u>	<u>REFERENCIA SIGPAC</u>	<u>CULTIVO</u>	<u>DESCRIPCIÓN CULTIVO</u>	<u>S/R</u>	<u>SUP. DEC. ADMIN. (ha)</u>	<u>SUP. PROPUESTA (ha)</u>
2962560	23-096-017-00017-001	81190	ALGODON-ALEXANDROS	R	0,04	0,04
2962559	23-096-017-00018-001	81190	ALGODON-ALEXANDROS	R	0,01	0,01
2962558	23-096-017-00019-001	81190	ALGODON-ALEXANDROS	R	0,85	0,85
2962561	23-096-017-00020-001	81190	ALGODON-ALEXANDROS	R	0,80	0,80
2962557	23-096-017-00023-001	81190	ALGODON-ALEXANDROS	R	0,01	0,01
2962555	23-096-018-00040-002	81190	ALGODON-ALEXANDROS	R	1,17	1,17
2962554	23-096-018-00040-003	81190	ALGODON-ALEXANDROS	R	0,26	0,26
2962556	23-096-018-00347-001	81190	ALGODON-ALEXANDROS	R	0,27	0,27
2962537	23-096-020-00326-001	3320	TRIGO DURO-AMILCAR	R	3,23	3,23
2962538	23-096-020-00327-001	3320	TRIGO DURO-AMILCAR	R	0,08	0,08

**RESUMEN CRITERIOS DE PRIORIZACIÓN****10.1.5 Sistemas sostenibles de cultivos agroindustriales**

PUNTOS: 5,00

	<u>PUNTOS</u>	<u>CUMPLE</u>
Porcentaje de superficie determinada en Red Natura 2000	0,00	0.0%
Porcentaje de superficie determinada situada en zonas RAMSAR	0,00	0.0%
Porcentaje de superficie determinada en zonas vulnerables a la contaminación por nitratos	4,00	100.0%
Titulares de explotaciones que hayan adquirido el compromiso voluntario de establecimiento de una enmienda natural mediante un cultivo de crucífera para su enterrado en verde	1,00	S





**DETALLE CRITERIOS DE PRIORIZACIÓN****10.1.5 Sistemas sostenibles de cultivos agroindustriales****PUNTOS: 5,00****Porcentaje de superficie determinada en Red Natura 2000****PUNTOS: 0,00 0.0%**

REF.	REFERENCIA SIGPAC	CULTIVO	DESCRIPCIÓN CULTIVO	S/R	<u>SUP.</u>	<u>SUP.</u>
					<u>PROPUESTA</u>	<u>CUMPLE</u>
					(ha)	(ha)
2962560	23-096-017-00017-001	81190	ALGODON-ALEXANDROS	R	0,04	0,00
2962559	23-096-017-00018-001	81190	ALGODON-ALEXANDROS	R	0,01	0,00
2962558	23-096-017-00019-001	81190	ALGODON-ALEXANDROS	R	0,85	0,00
2962561	23-096-017-00020-001	81190	ALGODON-ALEXANDROS	R	0,80	0,00
2962557	23-096-017-00023-001	81190	ALGODON-ALEXANDROS	R	0,01	0,00
2962555	23-096-018-00040-002	81190	ALGODON-ALEXANDROS	R	1,17	0,00
2962554	23-096-018-00040-003	81190	ALGODON-ALEXANDROS	R	0,26	0,00
2962556	23-096-018-00347-001	81190	ALGODON-ALEXANDROS	R	0,27	0,00
2962537	23-096-020-00326-001	3320	TRIGO DURO-AMILCAR	R	3,23	0,00
2962538	23-096-020-00327-001	3320	TRIGO DURO-AMILCAR	R	0,08	0,00

**Porcentaje de superficie determinada situada en zonas RAMSAR****PUNTOS: 0,00 0.0%**

REF.	REFERENCIA SIGPAC	CULTIVO	DESCRIPCIÓN CULTIVO	S/R	<u>SUP.</u>	<u>SUP.</u>
					<u>PROPUESTA</u>	<u>CUMPLE</u>
					(ha)	(ha)
2962560	23-096-017-00017-001	81190	ALGODON-ALEXANDROS	R	0,04	0,00
2962559	23-096-017-00018-001	81190	ALGODON-ALEXANDROS	R	0,01	0,00
2962558	23-096-017-00019-001	81190	ALGODON-ALEXANDROS	R	0,85	0,00
2962561	23-096-017-00020-001	81190	ALGODON-ALEXANDROS	R	0,80	0,00
2962557	23-096-017-00023-001	81190	ALGODON-ALEXANDROS	R	0,01	0,00
2962555	23-096-018-00040-002	81190	ALGODON-ALEXANDROS	R	1,17	0,00
2962554	23-096-018-00040-003	81190	ALGODON-ALEXANDROS	R	0,26	0,00
2962556	23-096-018-00347-001	81190	ALGODON-ALEXANDROS	R	0,27	0,00
2962537	23-096-020-00326-001	3320	TRIGO DURO-AMILCAR	R	3,23	0,00
2962538	23-096-020-00327-001	3320	TRIGO DURO-AMILCAR	R	0,08	0,00

**Porcentaje de superficie determinada en zonas vulnerables a la contaminación por nitratos****PUNTOS: 4,00 100.0%**

REF.	REFERENCIA SIGPAC	CULTIVO	DESCRIPCIÓN CULTIVO	S/R	<u>SUP.</u>	<u>SUP.</u>
					<u>PROPUESTA</u>	<u>CUMPLE</u>
					(ha)	(ha)
2962560	23-096-017-00017-001	81190	ALGODON-ALEXANDROS	R	0,04	0,04
2962559	23-096-017-00018-001	81190	ALGODON-ALEXANDROS	R	0,01	0,01
2962558	23-096-017-00019-001	81190	ALGODON-ALEXANDROS	R	0,85	0,85
2962561	23-096-017-00020-001	81190	ALGODON-ALEXANDROS	R	0,80	0,80
2962557	23-096-017-00023-001	81190	ALGODON-ALEXANDROS	R	0,01	0,01
2962555	23-096-018-00040-002	81190	ALGODON-ALEXANDROS	R	1,17	1,17
2962554	23-096-018-00040-003	81190	ALGODON-ALEXANDROS	R	0,26	0,26
2962556	23-096-018-00347-001	81190	ALGODON-ALEXANDROS	R	0,27	0,27
2962537	23-096-020-00326-001	3320	TRIGO DURO-AMILCAR	R	3,23	3,23
2962538	23-096-020-00327-001	3320	TRIGO DURO-AMILCAR	R	0,08	0,08

**Titulares de explotaciones que hayan adquirido el compromiso voluntario de establecimiento de una enmienda natural mediante un cultivo de crucifera para su enterrado en verde****PUNTOS: 1,00 S**

<b><u>APELLIDOS Y NOMBRE / RAZÓN SOCIAL</u></b>	<b><u>NIF</u></b>	<b><u>EXPEDIENTE</u></b>	<b><u>SUP. PROPUESTA (ha)</u></b>
HERMANOS LILLO PEREZ, S.L.	B23576440	6090339	6,13

<b><u>PROPUESTA</u></b>	<b><u>SOLICITA PRIMA VOL.</u></b>
INADMITIDO	NO

**IMPORTE POR ANUALIDAD**

<u>CAMPAÑA</u>	<u>IMPORTE MÁXIMO SUBVENCIONABLE</u>	<u>IMPORTE MEDIO DE TRANSFERENCIA (€/ha)</u>
2015	1.779,36 €	290,27 €
2016	1.779,36 €	290,27 €
2017	1.779,36 €	290,27 €
2018	1.779,36 €	290,27 €
2019	1.779,36 €	290,27 €

**RECINTOS PROPUESTOS**

<u>REF.</u>	<u>REFERENCIA SIGPAC</u>	<u>CULTIVO</u>	<u>DESCRIPCIÓN CULTIVO</u>	<u>S/R</u>	<u>SUP. DEC. ADMIN. (ha)</u>	<u>SUP. PROPUESTA (ha)</u>
1602727	23-061-007-00027-003	81192	ALGODON-CONCHITA	R	6,13	6,13

**RESUMEN CRITERIOS DE PRIORIZACIÓN****10.1.5 Sistemas sostenibles de cultivos agroindustriales** PUNTOS: 0,00

	<u>PUNTOS</u>	<u>CUMPLE</u>
Porcentaje de superficie determinada en Red Natura 2000	0,00	0.0%
Porcentaje de superficie determinada situada en zonas RAMSAR	0,00	0.0%
Porcentaje de superficie determinada en zonas vulnerables a la contaminación por nitratos	0,00	0.0%
Titulares de explotaciones que hayan adquirido el compromiso voluntario de establecimiento de una enmienda natural mediante un cultivo de crucifera para su enterrado en verde	0,00	N

**DETALLE CRITERIOS DE PRIORIZACIÓN****10.1.5 Sistemas sostenibles de cultivos agroindustriales** PUNTOS: 0,00

Porcentaje de superficie determinada en Red Natura 2000	PUNTOS:	0,00	0.0%			
	<u>SUP. PROPUESTA (ha)</u>	6,13	<u>SUP. CUMPLE (ha)</u> 0,00			
<b>REF.</b>	<b>REFERENCIA SIGPAC</b>	<b>CULTIVO</b>	<b>DESCRIPCIÓN CULTIVO</b>	<b>S/R</b>	<b>SUP. PROPUESTA (ha)</b>	<b>SUP. CUMPLE (ha)</b>
1602727	23-061-007-00027-003	81192	ALGODON-CONCHITA	R	6,13	0,00
Porcentaje de superficie determinada situada en zonas RAMSAR	PUNTOS:	0,00	0.0%			
	<u>SUP. PROPUESTA (ha)</u>	6,13	<u>SUP. CUMPLE (ha)</u> 0,00			
<b>REF.</b>	<b>REFERENCIA SIGPAC</b>	<b>CULTIVO</b>	<b>DESCRIPCIÓN CULTIVO</b>	<b>S/R</b>	<b>SUP. PROPUESTA (ha)</b>	<b>SUP. CUMPLE (ha)</b>
1602727	23-061-007-00027-003	81192	ALGODON-CONCHITA	R	6,13	0,00
Porcentaje de superficie determinada en zonas vulnerables a la contaminación por nitratos	PUNTOS:	0,00	0.0%			
	<u>SUP. PROPUESTA (ha)</u>	6,13	<u>SUP. CUMPLE (ha)</u> 0,00			
<b>REF.</b>	<b>REFERENCIA SIGPAC</b>	<b>CULTIVO</b>	<b>DESCRIPCIÓN CULTIVO</b>	<b>S/R</b>	<b>SUP. PROPUESTA (ha)</b>	<b>SUP. CUMPLE (ha)</b>
1602727	23-061-007-00027-003	81192	ALGODON-CONCHITA	R	6,13	0,00
Titulares de explotaciones que hayan adquirido el compromiso voluntario de establecimiento de una enmienda natural mediante un cultivo de crucifera para su enterrado en verde	PUNTOS:	0,00	N			



<b><u>APELLIDOS Y NOMBRE / RAZÓN SOCIAL</u></b>	<b><u>NIF</u></b>	<b><u>EXPEDIENTE</u></b>	<b><u>SUP. PROPUESTA (ha)</u></b>
HERMANOS MARTÍNEZ PEINADO, C.B.	E23485154	6097690	5,74
<b><u>PROPUESTA</u></b>	<b><u>SOLICITA PRIMA VOL.</u></b>	<b><u>PROPUESTA PRIMA VOL.</u></b>	
<b>ADMITIDO</b>	<b>SI</b>	<b>ADMITIDO</b>	
<b><u>IMPORTE POR ANUALIDAD</u></b>			

<b><u>CAMPAÑA</u></b>	<b><u>IMPORTE MÁXIMO SUBVENCIONABLE</u></b>	<b><u>IMPORTE MEDIO DE TRANSFERENCIA (€/ha)</u></b>
2015	2.487,95 €	433,44 €
2016	2.487,95 €	433,44 €
2017	2.487,95 €	433,44 €
2018	2.487,95 €	433,44 €
2019	2.487,95 €	433,44 €

**RECINTOS PROPUESTOS**

<b><u>REF.</u></b>	<b><u>REFERENCIA SIGPAC</u></b>	<b><u>CULTIVO</u></b>	<b><u>DESCRIPCIÓN CULTIVO</u></b>	<b><u>S/R</u></b>	<b><u>SUP. DEC. ADMIN. (ha)</u></b>	<b><u>SUP. PROPUESTA (ha)</u></b>
2992938	23-096-015-00149-001	81190	ALGODON-ALEXANDROS	R	1,13	1,13
2992935	23-096-017-00002-001	81190	ALGODON-ALEXANDROS	R	0,88	0,88
2992936	23-096-017-00003-001	81190	ALGODON-ALEXANDROS	R	1,13	1,13
2992937	23-096-017-00240-001	81190	ALGODON-ALEXANDROS	R	1,76	1,76
2992934	23-096-018-00095-001	81190	ALGODON-ALEXANDROS	R	0,84	0,84

**RESUMEN CRITERIOS DE PRIORIZACIÓN****10.1.5 Sistemas sostenibles de cultivos agroindustriales****PUNTOS: 5,00**

	<b><u>PUNTOS</u></b>	<b><u>CUMPLE</u></b>
Porcentaje de superficie determinada en Red Natura 2000	0,00	0.0%
Porcentaje de superficie determinada situada en zonas RAMSAR	0,00	0.0%
Porcentaje de superficie determinada en zonas vulnerables a la contaminación por nitratos	4,00	100.0%
Titulares de explotaciones que hayan adquirido el compromiso voluntario de establecimiento de una enmienda natural mediante un cultivo de crucífera para su enterrado en verde	1,00	S



**DETALLE CRITERIOS DE PRIORIZACIÓN****10.1.5 Sistemas sostenibles de cultivos agroindustriales****PUNTOS: 5,00****Porcentaje de superficie determinada en Red Natura 2000****PUNTOS: 0,00 0.0%**

<u>REF.</u>	<u>REFERENCIA SIGPAC</u>	<u>CULTIVO</u>	<u>DESCRIPCIÓN CULTIVO</u>	<u>S/R</u>	<u>SUP.</u>	<u>SUP.</u>
					<u>PROPUESTA</u>	<u>CUMPLE</u>
					(ha)	(ha)
2992938	23-096-015-00149-001	81190	ALGODON-ALEXANDROS	R	1,13	0,00
2992935	23-096-017-00002-001	81190	ALGODON-ALEXANDROS	R	0,88	0,00
2992936	23-096-017-00003-001	81190	ALGODON-ALEXANDROS	R	1,13	0,00
2992937	23-096-017-00240-001	81190	ALGODON-ALEXANDROS	R	1,76	0,00
2992934	23-096-018-00095-001	81190	ALGODON-ALEXANDROS	R	0,84	0,00

**Porcentaje de superficie determinada situada en zonas RAMSAR****PUNTOS: 0,00 0.0%**

<u>REF.</u>	<u>REFERENCIA SIGPAC</u>	<u>CULTIVO</u>	<u>DESCRIPCIÓN CULTIVO</u>	<u>S/R</u>	<u>SUP.</u>	<u>SUP.</u>
					<u>PROPUESTA</u>	<u>CUMPLE</u>
					(ha)	(ha)
2992938	23-096-015-00149-001	81190	ALGODON-ALEXANDROS	R	1,13	0,00
2992935	23-096-017-00002-001	81190	ALGODON-ALEXANDROS	R	0,88	0,00
2992936	23-096-017-00003-001	81190	ALGODON-ALEXANDROS	R	1,13	0,00
2992937	23-096-017-00240-001	81190	ALGODON-ALEXANDROS	R	1,76	0,00
2992934	23-096-018-00095-001	81190	ALGODON-ALEXANDROS	R	0,84	0,00

**Porcentaje de superficie determinada en zonas vulnerables a la contaminación por nitratos****PUNTOS: 4,00 100.0%**

<u>REF.</u>	<u>REFERENCIA SIGPAC</u>	<u>CULTIVO</u>	<u>DESCRIPCIÓN CULTIVO</u>	<u>S/R</u>	<u>SUP.</u>	<u>SUP.</u>
					<u>PROPUESTA</u>	<u>CUMPLE</u>
					(ha)	(ha)
2992938	23-096-015-00149-001	81190	ALGODON-ALEXANDROS	R	1,13	1,13
2992935	23-096-017-00002-001	81190	ALGODON-ALEXANDROS	R	0,88	0,88
2992936	23-096-017-00003-001	81190	ALGODON-ALEXANDROS	R	1,13	1,13
2992937	23-096-017-00240-001	81190	ALGODON-ALEXANDROS	R	1,76	1,76
2992934	23-096-018-00095-001	81190	ALGODON-ALEXANDROS	R	0,84	0,84

**Titulares de explotaciones que hayan adquirido el compromiso voluntario de establecimiento de una enmienda natural mediante un cultivo de crucifera para su enterrado en verde****PUNTOS: 1,00 S**

<u>APELLIDOS Y NOMBRE / RAZÓN SOCIAL</u>	<u>NIF</u>	<u>EXPEDIENTE</u>	<u>SUP. PROPUESTA (ha)</u>
HERMANOS PEREZ BLANCO, C.B.	E23745151	6095977	0,56
<u>PROPUESTA ADMITIDO</u>	<u>SOLICITA PRIMA VOL. SI</u>	<u>PROPUESTA PRIMA VOL. ADMITIDO</u>	

**IMPORTE POR ANUALIDAD**

<u>CAMPAÑA</u>	<u>IMPORTE MÁXIMO SUBVENCIONABLE</u>	<u>IMPORTE MEDIO DE TRANSFERENCIA (€/ha)</u>
2015	242,73 €	433,45 €
2016	242,73 €	433,45 €
2017	242,73 €	433,45 €
2018	242,73 €	433,45 €
2019	242,73 €	433,45 €

**RECINTOS PROPUESTOS**

<u>REF.</u>	<u>REFERENCIA SIGPAC</u>	<u>CULTIVO</u>	<u>DESCRIPCIÓN CULTIVO</u>	<u>S/R</u>	<u>SUP. DEC. ADMIN. (ha)</u>	<u>SUP. PROPUESTA (ha)</u>
1803590	23-096-017-00333-001	81190	ALGODON-ALEXANDROS	R	0,56	0,56

**RESUMEN CRITERIOS DE PRIORIZACIÓN**

<b>10.1.5 Sistemas sostenibles de cultivos agroindustriales</b>	<b>PUNTOS: 5,00</b>	<b>PUNTOS</b>	<b>CUMPLE</b>
Porcentaje de superficie determinada en Red Natura 2000		0,00	0.0%
Porcentaje de superficie determinada situada en zonas RAMSAR		0,00	0.0%
Porcentaje de superficie determinada en zonas vulnerables a la contaminación por nitratos		4,00	100.0%
Titulares de explotaciones que hayan adquirido el compromiso voluntario de establecimiento de una enmienda natural mediante un cultivo de crucifera para su enterrado en verde		1,00	S

**DETALLE CRITERIOS DE PRIORIZACIÓN**

<b>10.1.5 Sistemas sostenibles de cultivos agroindustriales</b>	<b>PUNTOS: 5,00</b>	<b>PUNTOS</b>	<b>CUMPLE</b>			
Porcentaje de superficie determinada en Red Natura 2000		PUNTOS: 0,00	0.0%			
		<u>SUP. PROPUESTA (ha)</u>	<u>SUP. CUMPLE (ha)</u>			
<u>REF.</u>	<u>REFERENCIA SIGPAC</u>	<u>CULTIVO</u>	<u>DESCRIPCIÓN CULTIVO</u>	<u>S/R</u>		
1803590	23-096-017-00333-001	81190	ALGODON-ALEXANDROS	R	0,56	0,00
Porcentaje de superficie determinada situada en zonas RAMSAR		PUNTOS: 0,00	0.0%			
		<u>SUP. PROPUESTA (ha)</u>	<u>SUP. CUMPLE (ha)</u>			
<u>REF.</u>	<u>REFERENCIA SIGPAC</u>	<u>CULTIVO</u>	<u>DESCRIPCIÓN CULTIVO</u>	<u>S/R</u>		
1803590	23-096-017-00333-001	81190	ALGODON-ALEXANDROS	R	0,56	0,00
Porcentaje de superficie determinada en zonas vulnerables a la contaminación por nitratos		PUNTOS: 4,00	100.0%			
		<u>SUP. PROPUESTA (ha)</u>	<u>SUP. CUMPLE (ha)</u>			
<u>REF.</u>	<u>REFERENCIA SIGPAC</u>	<u>CULTIVO</u>	<u>DESCRIPCIÓN CULTIVO</u>	<u>S/R</u>		
1803590	23-096-017-00333-001	81190	ALGODON-ALEXANDROS	R	0,56	0,56
Titulares de explotaciones que hayan adquirido el compromiso voluntario de establecimiento de una enmienda natural mediante un cultivo de crucifera para su enterrado en verde		PUNTOS: 1,00	S			



<b><u>APELLIDOS Y NOMBRE / RAZÓN SOCIAL</u></b>	<b><u>NIF</u></b>	<b><u>EXPEDIENTE</u></b>	<b><u>SUP. PROPUESTA (ha)</u></b>
HERRERA CABRERO JUAN DE DIOS	26480958T	6096860	6,25
<b><u>PROPUESTA</u></b>	<b><u>SOLICITA PRIMA VOL.</u></b>	<b><u>PROPUESTA PRIMA VOL.</u></b>	
ADMITIDO	SI	ADMITIDO	

**IMPORTE POR ANUALIDAD**

<b><u>CAMPAÑA</u></b>	<b><u>IMPORTE MÁXIMO SUBVENCIONABLE</u></b>	<b><u>IMPORTE MEDIO DE TRANSFERENCIA (€/ha)</u></b>
2015	2.709,00 €	433,44 €
2016	2.709,00 €	433,44 €
2017	2.709,00 €	433,44 €
2018	2.709,00 €	433,44 €
2019	2.709,00 €	433,44 €

**RECINTOS PROPUESTOS**

<b><u>REF.</u></b>	<b><u>REFERENCIA SIGPAC</u></b>	<b><u>CULTIVO</u></b>	<b><u>DESCRIPCIÓN CULTIVO</u></b>	<b><u>S/R</u></b>	<b><u>SUP. DEC. ADMIN. (ha)</u></b>	<b><u>SUP. PROPUESTA (ha)</u></b>
1849760	23-046-001-00002-001	81190	ALGODON-ALEXANDROS	R	3,32	3,32
1849758	23-046-001-00055-001	81377	ALGODON-ELSA	R	1,52	1,52
1849759	23-046-001-00208-001	81377	ALGODON-ELSA	R	1,41	1,41

**RESUMEN CRITERIOS DE PRIORIZACIÓN****10.1.5 Sistemas sostenibles de cultivos agroindustriales**

PUNTOS: 1,00

	<b><u>PUNTOS</u></b>	<b><u>CUMPLE</u></b>
Porcentaje de superficie determinada en Red Natura 2000	0,00	0.0%
Porcentaje de superficie determinada situada en zonas RAMSAR	0,00	0.0%
Porcentaje de superficie determinada en zonas vulnerables a la contaminación por nitratos	0,00	0.0%
Titulares de explotaciones que hayan adquirido el compromiso voluntario de establecimiento de una enmienda natural mediante un cultivo de crucífera para su enterrado en verde	1,00	S



**DETALLE CRITERIOS DE PRIORIZACIÓN****10.1.5 Sistemas sostenibles de cultivos agroindustriales****PUNTOS: 1,00****Porcentaje de superficie determinada en Red Natura 2000****PUNTOS: 0,00 0.0%**

<u>REF.</u>	<u>REFERENCIA SIGPAC</u>	<u>CULTIVO</u>	<u>DESCRIPCIÓN CULTIVO</u>	<u>S/R</u>	<u>SUP.</u> <u>PROPUESTA</u> <u>(ha)</u>	<u>SUP.</u> <u>CUMPLE</u> <u>(ha)</u>
1849760	23-046-001-00002-001	81190	ALGODON-ALEXANDROS	R	3,32	0,00
1849758	23-046-001-00055-001	81377	ALGODON-ELSA	R	1,52	0,00
1849759	23-046-001-00208-001	81377	ALGODON-ELSA	R	1,41	0,00

**Porcentaje de superficie determinada situada en zonas RAMSAR****PUNTOS: 0,00 0.0%**

<u>REF.</u>	<u>REFERENCIA SIGPAC</u>	<u>CULTIVO</u>	<u>DESCRIPCIÓN CULTIVO</u>	<u>S/R</u>	<u>SUP.</u> <u>PROPUESTA</u> <u>(ha)</u>	<u>SUP.</u> <u>CUMPLE</u> <u>(ha)</u>
1849760	23-046-001-00002-001	81190	ALGODON-ALEXANDROS	R	3,32	0,00
1849758	23-046-001-00055-001	81377	ALGODON-ELSA	R	1,52	0,00
1849759	23-046-001-00208-001	81377	ALGODON-ELSA	R	1,41	0,00

**Porcentaje de superficie determinada en zonas vulnerables a la contaminación por nitratos****PUNTOS: 0,00 0.0%**

<u>REF.</u>	<u>REFERENCIA SIGPAC</u>	<u>CULTIVO</u>	<u>DESCRIPCIÓN CULTIVO</u>	<u>S/R</u>	<u>SUP.</u> <u>PROPUESTA</u> <u>(ha)</u>	<u>SUP.</u> <u>CUMPLE</u> <u>(ha)</u>
1849760	23-046-001-00002-001	81190	ALGODON-ALEXANDROS	R	3,32	0,00
1849758	23-046-001-00055-001	81377	ALGODON-ELSA	R	1,52	0,00
1849759	23-046-001-00208-001	81377	ALGODON-ELSA	R	1,41	0,00

**Titulares de explotaciones que hayan adquirido el compromiso voluntario de establecimiento de una enmienda natural mediante un cultivo de crucifera para su enterrado en verde****PUNTOS: 1,00 S**

<u>APELLIDOS Y NOMBRE / RAZÓN SOCIAL</u>	<u>NIF</u>	<u>EXPEDIENTE</u>	<u>SUP. PROPUESTA (ha)</u>
HERRERA GARCIA JUAN FRANCISCO	26489115S	6097106	7,46
<u>PROPUESTA</u> INADMITIDO	<u>SOLICITA PRIMA VOL.</u> SI	<u>PROPUESTA PRIMA VOL.</u> INADMITIDO	
<u>IMPORTE POR ANUALIDAD</u>			

<u>CAMPAÑA</u>	<u>IMPORTE MÁXIMO SUBVENCIONABLE</u>	<u>IMPORTE MEDIO DE TRANSFERENCIA (€/ha)</u>
2015	3.233,46 €	433,44 €
2016	3.233,46 €	433,44 €
2017	3.233,46 €	433,44 €
2018	3.233,46 €	433,44 €
2019	3.233,46 €	433,44 €

**RECINTOS PROPUESTOS**

<u>REF.</u>	<u>REFERENCIA SIGPAC</u>	<u>CULTIVO</u>	<u>DESCRIPCIÓN CULTIVO</u>	<u>S/R</u>	<u>SUP. DEC. ADMIN. (ha)</u>	<u>SUP. PROPUESTA (ha)</u>
1862598	23-046-001-00006-001	81320	ALGODON-DP396	R	1,85	1,85
1862599	23-046-001-00220-001	81320	ALGODON-DP396	R	5,61	5,61

**RESUMEN CRITERIOS DE PRIORIZACIÓN**

<b>10.1.5 Sistemas sostenibles de cultivos agroindustriales</b>	<b>PUNTOS: 1,00</b>	<b>PUNTOS</b>	<b>CUMPLE</b>
Porcentaje de superficie determinada en Red Natura 2000		0,00	0.0%
Porcentaje de superficie determinada situada en zonas RAMSAR		0,00	0.0%
Porcentaje de superficie determinada en zonas vulnerables a la contaminación por nitratos		0,00	0.0%
Titulares de explotaciones que hayan adquirido el compromiso voluntario de establecimiento de una enmienda natural mediante un cultivo de crucifera para su enterrado en verde		1,00	S

**DETALLE CRITERIOS DE PRIORIZACIÓN**

<b>10.1.5 Sistemas sostenibles de cultivos agroindustriales</b>	<b>PUNTOS: 1,00</b>	<b>PUNTOS</b>	<b>CUMPLE</b>			
Porcentaje de superficie determinada en Red Natura 2000		PUNTOS: 0,00	0.0%			
<u>REF.</u>	<u>REFERENCIA SIGPAC</u>	<u>CULTIVO</u>	<u>DESCRIPCIÓN CULTIVO</u>	<u>S/R</u>	<u>SUP. PROPUESTA (ha)</u>	<u>SUP. CUMPLE (ha)</u>
1862598	23-046-001-00006-001	81320	ALGODON-DP396	R	1,85	0,00
1862599	23-046-001-00220-001	81320	ALGODON-DP396	R	5,61	0,00
Porcentaje de superficie determinada situada en zonas RAMSAR		PUNTOS: 0,00	0.0%			
<u>REF.</u>	<u>REFERENCIA SIGPAC</u>	<u>CULTIVO</u>	<u>DESCRIPCIÓN CULTIVO</u>	<u>S/R</u>	<u>SUP. PROPUESTA (ha)</u>	<u>SUP. CUMPLE (ha)</u>
1862598	23-046-001-00006-001	81320	ALGODON-DP396	R	1,85	0,00
1862599	23-046-001-00220-001	81320	ALGODON-DP396	R	5,61	0,00
Porcentaje de superficie determinada en zonas vulnerables a la contaminación por nitratos		PUNTOS: 0,00	0.0%			
<u>REF.</u>	<u>REFERENCIA SIGPAC</u>	<u>CULTIVO</u>	<u>DESCRIPCIÓN CULTIVO</u>	<u>S/R</u>	<u>SUP. PROPUESTA (ha)</u>	<u>SUP. CUMPLE (ha)</u>
1862598	23-046-001-00006-001	81320	ALGODON-DP396	R	1,85	0,00
1862599	23-046-001-00220-001	81320	ALGODON-DP396	R	5,61	0,00
Titulares de explotaciones que hayan adquirido el compromiso voluntario de establecimiento de una enmienda natural mediante un cultivo de crucifera para su enterrado en verde		PUNTOS: 1,00	S			



<b><u>APELLIDOS Y NOMBRE / RAZÓN SOCIAL</u></b>	<b><u>NIF</u></b>	<b><u>EXPEDIENTE</u></b>	<b><u>SUP. PROPUESTA (ha)</u></b>
HERRERA GARCIA MANUEL	26479234R	6097049	7,80
<b><u>PROPUESTA INADMITIDO</u></b>	<b><u>SOLICITA PRIMA VOL. SI</u></b>	<b><u>PROPUESTA PRIMA VOL. INADMITIDO</u></b>	
<b><u>IMPORTE POR ANUALIDAD</u></b>			

<b><u>CAMPAÑA</u></b>	<b><u>IMPORTE MÁXIMO SUBVENCIONABLE</u></b>	<b><u>IMPORTE MEDIO DE TRANSFERENCIA (€/ha)</u></b>
2015	3.380,84 €	433,44 €
2016	3.380,84 €	433,44 €
2017	3.380,84 €	433,44 €
2018	3.380,84 €	433,44 €
2019	3.380,84 €	433,44 €

**RECINTOS PROPUESTOS**

<b><u>REF.</u></b>	<b><u>REFERENCIA SIGPAC</u></b>	<b><u>CULTIVO</u></b>	<b><u>DESCRIPCIÓN CULTIVO</u></b>	<b><u>S/R</u></b>	<b><u>SUP. DEC. ADMIN. (ha)</u></b>	<b><u>SUP. PROPUESTA (ha)</u></b>
1859452	23-046-001-00008-002	81320	ALGODON-DP396	R	1,87	1,87
1859450	23-046-001-00029-002	81320	ALGODON-DP396	R	1,89	1,89
1859449	23-046-001-00076-002	81198	ALGODON-AMAZONA	R	1,15	1,15
1859453	23-046-001-00078-001	81320	ALGODON-DP396	R	0,24	0,24
1859448	23-046-001-00079-001	81198	ALGODON-AMAZONA	R	0,75	0,75
1859451	23-046-001-00310-002	81320	ALGODON-DP396	R	1,90	1,90

**RESUMEN CRITERIOS DE PRIORIZACIÓN****10.1.5 Sistemas sostenibles de cultivos agroindustriales****PUNTOS: 1,00**

	<b><u>PUNTOS</u></b>	<b><u>CUMPLE</u></b>
Porcentaje de superficie determinada en Red Natura 2000	0,00	0.0%
Porcentaje de superficie determinada situada en zonas RAMSAR	0,00	0.0%
Porcentaje de superficie determinada en zonas vulnerables a la contaminación por nitratos	0,00	0.0%
Titulares de explotaciones que hayan adquirido el compromiso voluntario de establecimiento de una enmienda natural mediante un cultivo de crucífera para su enterrado en verde	1,00	S



**DETALLE CRITERIOS DE PRIORIZACIÓN****10.1.5 Sistemas sostenibles de cultivos agroindustriales****PUNTOS: 1,00****Porcentaje de superficie determinada en Red Natura 2000****PUNTOS: 0,00 0.0%**

<u>REF.</u>	<u>REFERENCIA SIGPAC</u>	<u>CULTIVO</u>	<u>DESCRIPCIÓN CULTIVO</u>	<u>S/R</u>	<u>SUP.</u>	<u>SUP.</u>
					<u>PROPUESTA</u>	<u>CUMPLE</u>
					(ha)	(ha)
1859452	23-046-001-00008-002	81320	ALGODON-DP396	R	1,87	0,00
1859450	23-046-001-00029-002	81320	ALGODON-DP396	R	1,89	0,00
1859449	23-046-001-00076-002	81198	ALGODON-AMAZONA	R	1,15	0,00
1859453	23-046-001-00078-001	81320	ALGODON-DP396	R	0,24	0,00
1859448	23-046-001-00079-001	81198	ALGODON-AMAZONA	R	0,75	0,00
1859451	23-046-001-00310-002	81320	ALGODON-DP396	R	1,90	0,00

**Porcentaje de superficie determinada situada en zonas RAMSAR****PUNTOS: 0,00 0.0%**

<u>REF.</u>	<u>REFERENCIA SIGPAC</u>	<u>CULTIVO</u>	<u>DESCRIPCIÓN CULTIVO</u>	<u>S/R</u>	<u>SUP.</u>	<u>SUP.</u>
					<u>PROPUESTA</u>	<u>CUMPLE</u>
					(ha)	(ha)
1859452	23-046-001-00008-002	81320	ALGODON-DP396	R	1,87	0,00
1859450	23-046-001-00029-002	81320	ALGODON-DP396	R	1,89	0,00
1859449	23-046-001-00076-002	81198	ALGODON-AMAZONA	R	1,15	0,00
1859453	23-046-001-00078-001	81320	ALGODON-DP396	R	0,24	0,00
1859448	23-046-001-00079-001	81198	ALGODON-AMAZONA	R	0,75	0,00
1859451	23-046-001-00310-002	81320	ALGODON-DP396	R	1,90	0,00

**Porcentaje de superficie determinada en zonas vulnerables a la contaminación por nitratos****PUNTOS: 0,00 0.0%**

<u>REF.</u>	<u>REFERENCIA SIGPAC</u>	<u>CULTIVO</u>	<u>DESCRIPCIÓN CULTIVO</u>	<u>S/R</u>	<u>SUP.</u>	<u>SUP.</u>
					<u>PROPUESTA</u>	<u>CUMPLE</u>
					(ha)	(ha)
1859452	23-046-001-00008-002	81320	ALGODON-DP396	R	1,87	0,00
1859450	23-046-001-00029-002	81320	ALGODON-DP396	R	1,89	0,00
1859449	23-046-001-00076-002	81198	ALGODON-AMAZONA	R	1,15	0,00
1859453	23-046-001-00078-001	81320	ALGODON-DP396	R	0,24	0,00
1859448	23-046-001-00079-001	81198	ALGODON-AMAZONA	R	0,75	0,00
1859451	23-046-001-00310-002	81320	ALGODON-DP396	R	1,90	0,00

**Titulares de explotaciones que hayan adquirido el compromiso voluntario de establecimiento de una enmienda natural mediante un cultivo de crucifera para su enterrado en verde****PUNTOS: 1,00 S**

<u>APELLIDOS Y NOMBRE / RAZÓN SOCIAL</u>	<u>NIF</u>	<u>EXPEDIENTE</u>	<u>SUP. PROPUESTA (ha)</u>
HERRERA GARCIA MARIA MANUELA	75065039P	6097272	2,45

<u>PROPUESTA</u>	<u>SOLICITA PRIMA VOL.</u>	<u>PROPUESTA PRIMA VOL.</u>
ADMITIDO	SI	ADMITIDO

**IMPORTE POR ANUALIDAD**

<u>CAMPAÑA</u>	<u>IMPORTE MÁXIMO SUBVENCIONABLE</u>	<u>IMPORTE MEDIO DE TRANSFERENCIA (€/ha)</u>
2015	1.061,93 €	433,44 €
2016	1.061,93 €	433,44 €
2017	1.061,93 €	433,44 €
2018	1.061,93 €	433,44 €
2019	1.061,93 €	433,44 €

**RECINTOS PROPUESTOS**

<u>REF.</u>	<u>REFERENCIA SIGPAC</u>	<u>CULTIVO</u>	<u>DESCRIPCIÓN CULTIVO</u>	<u>S/R</u>	<u>SUP. DEC. ADMIN. (ha)</u>	<u>SUP. PROPUESTA (ha)</u>
1870340	23-046-001-00014-001	81377	ALGODON-ELSA	R	2,45	2,45

**RESUMEN CRITERIOS DE PRIORIZACIÓN**

<b>10.1.5 Sistemas sostenibles de cultivos agroindustriales</b>	<b>PUNTOS: 1,00</b>	<b>PUNTOS</b>	<b>CUMPLE</b>
Porcentaje de superficie determinada en Red Natura 2000		0,00	0.0%
Porcentaje de superficie determinada situada en zonas RAMSAR		0,00	0.0%
Porcentaje de superficie determinada en zonas vulnerables a la contaminación por nitratos		0,00	0.0%
Titulares de explotaciones que hayan adquirido el compromiso voluntario de establecimiento de una enmienda natural mediante un cultivo de crucifera para su enterrado en verde		1,00	S

**DETALLE CRITERIOS DE PRIORIZACIÓN**

<b>10.1.5 Sistemas sostenibles de cultivos agroindustriales</b>	<b>PUNTOS: 1,00</b>	<b>PUNTOS</b>	<b>CUMPLE</b>			
Porcentaje de superficie determinada en Red Natura 2000		PUNTOS: 0,00	0.0%			
		<u>SUP. PROPUESTA (ha)</u>	<u>SUP. CUMPLE (ha)</u>			
<u>REF.</u>	<u>REFERENCIA SIGPAC</u>	<u>CULTIVO</u>	<u>DESCRIPCIÓN CULTIVO</u>	<u>S/R</u>		
1870340	23-046-001-00014-001	81377	ALGODON-ELSA	R	2,45	0,00
Porcentaje de superficie determinada situada en zonas RAMSAR		PUNTOS: 0,00	0.0%			
		<u>SUP. PROPUESTA (ha)</u>	<u>SUP. CUMPLE (ha)</u>			
<u>REF.</u>	<u>REFERENCIA SIGPAC</u>	<u>CULTIVO</u>	<u>DESCRIPCIÓN CULTIVO</u>	<u>S/R</u>		
1870340	23-046-001-00014-001	81377	ALGODON-ELSA	R	2,45	0,00
Porcentaje de superficie determinada en zonas vulnerables a la contaminación por nitratos		PUNTOS: 0,00	0.0%			
		<u>SUP. PROPUESTA (ha)</u>	<u>SUP. CUMPLE (ha)</u>			
<u>REF.</u>	<u>REFERENCIA SIGPAC</u>	<u>CULTIVO</u>	<u>DESCRIPCIÓN CULTIVO</u>	<u>S/R</u>		
1870340	23-046-001-00014-001	81377	ALGODON-ELSA	R	2,45	0,00
Titulares de explotaciones que hayan adquirido el compromiso voluntario de establecimiento de una enmienda natural mediante un cultivo de crucifera para su enterrado en verde		PUNTOS: 1,00	S			



<u>APELLIDOS Y NOMBRE / RAZÓN SOCIAL</u>	<u>NIF</u>	<u>EXPEDIENTE</u>	<u>SUP. PROPUESTA (ha)</u>
HERRERA GODOY LAZARO	26480095B	6098032	1,58
<u>PROPUESTA ADMITIDO</u>	<u>SOLICITA PRIMA VOL. SI</u>	<u>PROPUESTA PRIMA VOL. ADMITIDO</u>	
<u>IMPORTE POR ANUALIDAD</u>			

<u>CAMPAÑA</u>	<u>IMPORTE MÁXIMO SUBVENCIONABLE</u>	<u>IMPORTE MEDIO DE TRANSFERENCIA (€/ha)</u>
2015	684,84 €	433,44 €
2016	684,84 €	433,44 €
2017	684,84 €	433,44 €
2018	684,84 €	433,44 €
2019	684,84 €	433,44 €

**RECINTOS PROPUESTOS**

<u>REF.</u>	<u>REFERENCIA SIGPAC</u>	<u>CULTIVO</u>	<u>DESCRIPCIÓN CULTIVO</u>	<u>S/R</u>	<u>SUP. DEC. ADMIN. (ha)</u>	<u>SUP. PROPUESTA (ha)</u>
1914700	23-046-001-00034-001	81377	ALGODON-ELSA	R	0,42	0,42
1914701	23-046-001-00073-001	81377	ALGODON-ELSA	R	1,16	1,16

**RESUMEN CRITERIOS DE PRIORIZACIÓN**

<b>10.1.5 Sistemas sostenibles de cultivos agroindustriales</b>	<b>PUNTOS: 1,00</b>	<b>PUNTOS</b>	<b>CUMPLE</b>
Porcentaje de superficie determinada en Red Natura 2000		0,00	0.0%
Porcentaje de superficie determinada situada en zonas RAMSAR		0,00	0.0%
Porcentaje de superficie determinada en zonas vulnerables a la contaminación por nitratos		0,00	0.0%
Titulares de explotaciones que hayan adquirido el compromiso voluntario de establecimiento de una enmienda natural mediante un cultivo de crucifera para su enterrado en verde		1,00	S

**DETALLE CRITERIOS DE PRIORIZACIÓN**

<b>10.1.5 Sistemas sostenibles de cultivos agroindustriales</b>	<b>PUNTOS: 1,00</b>	<b>PUNTOS</b>	<b>CUMPLE</b>			
Porcentaje de superficie determinada en Red Natura 2000		0,00	0.0%			
		<b>SUP. PROPUESTA (ha)</b>	<b>SUP. CUMPLE (ha)</b>			
<u>REF.</u>	<u>REFERENCIA SIGPAC</u>	<u>CULTIVO</u>	<u>DESCRIPCIÓN CULTIVO</u>	<u>S/R</u>		
1914700	23-046-001-00034-001	81377	ALGODON-ELSA	R	0,42	0,00
1914701	23-046-001-00073-001	81377	ALGODON-ELSA	R	1,16	0,00
Porcentaje de superficie determinada situada en zonas RAMSAR		0,00	0.0%			
		<b>SUP. PROPUESTA (ha)</b>	<b>SUP. CUMPLE (ha)</b>			
<u>REF.</u>	<u>REFERENCIA SIGPAC</u>	<u>CULTIVO</u>	<u>DESCRIPCIÓN CULTIVO</u>	<u>S/R</u>		
1914700	23-046-001-00034-001	81377	ALGODON-ELSA	R	0,42	0,00
1914701	23-046-001-00073-001	81377	ALGODON-ELSA	R	1,16	0,00
Porcentaje de superficie determinada en zonas vulnerables a la contaminación por nitratos		0,00	0.0%			
		<b>SUP. PROPUESTA (ha)</b>	<b>SUP. CUMPLE (ha)</b>			
<u>REF.</u>	<u>REFERENCIA SIGPAC</u>	<u>CULTIVO</u>	<u>DESCRIPCIÓN CULTIVO</u>	<u>S/R</u>		
1914700	23-046-001-00034-001	81377	ALGODON-ELSA	R	0,42	0,00
1914701	23-046-001-00073-001	81377	ALGODON-ELSA	R	1,16	0,00
Titulares de explotaciones que hayan adquirido el compromiso voluntario de establecimiento de una enmienda natural mediante un cultivo de crucifera para su enterrado en verde		1,00	S			

<u>APELLIDOS Y NOMBRE / RAZÓN SOCIAL</u>	<u>NIF</u>	<u>EXPEDIENTE</u>	<u>SUP. PROPUESTA (ha)</u>
HERRERA GODOY MARÍA ISABEL	75079972Z	6094836	2,83
<u>PROPUESTA ADMITIDO</u>	<u>SOLICITA PRIMA VOL. SI</u>	<u>PROPUESTA PRIMA VOL. ADMITIDO</u>	
<u>IMPORTE POR ANUALIDAD</u>			

<u>CAMPAÑA</u>	<u>IMPORTE MÁXIMO SUBVENCIONABLE</u>	<u>IMPORTE MEDIO DE TRANSFERENCIA (€/ha)</u>
2015	1.226,63 €	433,44 €
2016	1.226,63 €	433,44 €
2017	1.226,63 €	433,44 €
2018	1.226,63 €	433,44 €
2019	1.226,63 €	433,44 €

**RECINTOS PROPUESTOS**

<u>REF.</u>	<u>REFERENCIA SIGPAC</u>	<u>CULTIVO</u>	<u>DESCRIPCIÓN CULTIVO</u>	<u>S/R</u>	<u>SUP. DEC. ADMIN. (ha)</u>	<u>SUP. PROPUESTA (ha)</u>
1762195	23-046-001-00009-001	81377	ALGODON-ELSA	R	1,80	1,80
1762194	23-046-001-00250-001	81377	ALGODON-ELSA	R	1,03	1,03

**RESUMEN CRITERIOS DE PRIORIZACIÓN**

<b>10.1.5 Sistemas sostenibles de cultivos agroindustriales</b>	<b>PUNTOS: 1,00</b>	<b>PUNTOS</b>	<b>CUMPLE</b>
Porcentaje de superficie determinada en Red Natura 2000		0,00	0.0%
Porcentaje de superficie determinada situada en zonas RAMSAR		0,00	0.0%
Porcentaje de superficie determinada en zonas vulnerables a la contaminación por nitratos		0,00	0.0%
Titulares de explotaciones que hayan adquirido el compromiso voluntario de establecimiento de una enmienda natural mediante un cultivo de crucifera para su enterrado en verde		1,00	S

**DETALLE CRITERIOS DE PRIORIZACIÓN**

<b>10.1.5 Sistemas sostenibles de cultivos agroindustriales</b>	<b>PUNTOS: 1,00</b>	<b>PUNTOS</b>	<b>CUMPLE</b>			
Porcentaje de superficie determinada en Red Natura 2000		0,00	0.0%			
		<b>SUP. PROPUESTA (ha)</b>	<b>SUP. CUMPLE (ha)</b>			
<u>REF.</u>	<u>REFERENCIA SIGPAC</u>	<u>CULTIVO</u>	<u>DESCRIPCIÓN CULTIVO</u>	<u>S/R</u>		
1762195	23-046-001-00009-001	81377	ALGODON-ELSA	R	1,80	0,00
1762194	23-046-001-00250-001	81377	ALGODON-ELSA	R	1,03	0,00
Porcentaje de superficie determinada situada en zonas RAMSAR		0,00	0.0%			
		<b>SUP. PROPUESTA (ha)</b>	<b>SUP. CUMPLE (ha)</b>			
<u>REF.</u>	<u>REFERENCIA SIGPAC</u>	<u>CULTIVO</u>	<u>DESCRIPCIÓN CULTIVO</u>	<u>S/R</u>		
1762195	23-046-001-00009-001	81377	ALGODON-ELSA	R	1,80	0,00
1762194	23-046-001-00250-001	81377	ALGODON-ELSA	R	1,03	0,00
Porcentaje de superficie determinada en zonas vulnerables a la contaminación por nitratos		0,00	0.0%			
		<b>SUP. PROPUESTA (ha)</b>	<b>SUP. CUMPLE (ha)</b>			
<u>REF.</u>	<u>REFERENCIA SIGPAC</u>	<u>CULTIVO</u>	<u>DESCRIPCIÓN CULTIVO</u>	<u>S/R</u>		
1762195	23-046-001-00009-001	81377	ALGODON-ELSA	R	1,80	0,00
1762194	23-046-001-00250-001	81377	ALGODON-ELSA	R	1,03	0,00
Titulares de explotaciones que hayan adquirido el compromiso voluntario de establecimiento de una enmienda natural mediante un cultivo de crucifera para su enterrado en verde		1,00	S			

<u>APELLIDOS Y NOMBRE / RAZÓN SOCIAL</u>	<u>NIF</u>	<u>EXPEDIENTE</u>	<u>SUP. PROPUESTA (ha)</u>
HERRERA GODOY RAFAEL	75079887K	6098045	3,77
<u>PROPUESTA ADMITIDO</u>	<u>SOLICITA PRIMA VOL. SI</u>	<u>PROPUESTA PRIMA VOL. ADMITIDO</u>	
<u>IMPORTE POR ANUALIDAD</u>			

<u>CAMPAÑA</u>	<u>IMPORTE MÁXIMO SUBVENCIONABLE</u>	<u>IMPORTE MEDIO DE TRANSFERENCIA (€/ha)</u>
2015	1.634,07 €	433,44 €
2016	1.634,07 €	433,44 €
2017	1.634,07 €	433,44 €
2018	1.634,07 €	433,44 €
2019	1.634,07 €	433,44 €

**RECINTOS PROPUESTOS**

<u>REF.</u>	<u>REFERENCIA SIGPAC</u>	<u>CULTIVO</u>	<u>DESCRIPCIÓN CULTIVO</u>	<u>S/R</u>	<u>SUP. DEC. ADMIN. (ha)</u>	<u>SUP. PROPUESTA (ha)</u>
1915603	23-046-001-00004-002	81320	ALGODON-DP396	R	1,86	1,86
1915604	23-046-001-00007-001	81320	ALGODON-DP396	R	1,91	1,91

**RESUMEN CRITERIOS DE PRIORIZACIÓN**

<b>10.1.5 Sistemas sostenibles de cultivos agroindustriales</b>	<b>PUNTOS: 1,00</b>	<b>PUNTOS</b>	<b>CUMPLE</b>
Porcentaje de superficie determinada en Red Natura 2000		0,00	0.0%
Porcentaje de superficie determinada situada en zonas RAMSAR		0,00	0.0%
Porcentaje de superficie determinada en zonas vulnerables a la contaminación por nitratos		0,00	0.0%
Titulares de explotaciones que hayan adquirido el compromiso voluntario de establecimiento de una enmienda natural mediante un cultivo de crucifera para su enterrado en verde		1,00	S

**DETALLE CRITERIOS DE PRIORIZACIÓN**

<b>10.1.5 Sistemas sostenibles de cultivos agroindustriales</b>	<b>PUNTOS: 1,00</b>	<b>PUNTOS</b>	<b>CUMPLE</b>			
Porcentaje de superficie determinada en Red Natura 2000		PUNTOS: 0,00	0.0%			
		<b>SUP. PROPUESTA (ha)</b>	<b>SUP. CUMPLE (ha)</b>			
<u>REF.</u>	<u>REFERENCIA SIGPAC</u>	<u>CULTIVO</u>	<u>DESCRIPCIÓN CULTIVO</u>	<u>S/R</u>		
1915603	23-046-001-00004-002	81320	ALGODON-DP396	R	1,86	0,00
1915604	23-046-001-00007-001	81320	ALGODON-DP396	R	1,91	0,00
Porcentaje de superficie determinada situada en zonas RAMSAR		PUNTOS: 0,00	0.0%			
		<b>SUP. PROPUESTA (ha)</b>	<b>SUP. CUMPLE (ha)</b>			
<u>REF.</u>	<u>REFERENCIA SIGPAC</u>	<u>CULTIVO</u>	<u>DESCRIPCIÓN CULTIVO</u>	<u>S/R</u>		
1915603	23-046-001-00004-002	81320	ALGODON-DP396	R	1,86	0,00
1915604	23-046-001-00007-001	81320	ALGODON-DP396	R	1,91	0,00
Porcentaje de superficie determinada en zonas vulnerables a la contaminación por nitratos		PUNTOS: 0,00	0.0%			
		<b>SUP. PROPUESTA (ha)</b>	<b>SUP. CUMPLE (ha)</b>			
<u>REF.</u>	<u>REFERENCIA SIGPAC</u>	<u>CULTIVO</u>	<u>DESCRIPCIÓN CULTIVO</u>	<u>S/R</u>		
1915603	23-046-001-00004-002	81320	ALGODON-DP396	R	1,86	0,00
1915604	23-046-001-00007-001	81320	ALGODON-DP396	R	1,91	0,00
Titulares de explotaciones que hayan adquirido el compromiso voluntario de establecimiento de una enmienda natural mediante un cultivo de crucifera para su enterrado en verde		PUNTOS: 1,00	S			

<u>APELLIDOS Y NOMBRE / RAZÓN SOCIAL</u>	<u>NIF</u>	<u>EXPEDIENTE</u>	<u>SUP. PROPUESTA (ha)</u>
HERRERA ORTEGA CLARA	26431493P	6098134	2,54
<u>PROPUESTA ADMITIDO</u>	<u>SOLICITA PRIMA VOL. SI</u>	<u>PROPUESTA PRIMA VOL. ADMITIDO</u>	
<u>IMPORTE POR ANUALIDAD</u>			

<u>CAMPAÑA</u>	<u>IMPORTE MÁXIMO SUBVENCIONABLE</u>	<u>IMPORTE MEDIO DE TRANSFERENCIA (€/ha)</u>
2015	1.100,94 €	433,44 €
2016	1.100,94 €	433,44 €
2017	1.100,94 €	433,44 €
2018	1.100,94 €	433,44 €
2019	1.100,94 €	433,44 €

**RECINTOS PROPUESTOS**

<u>REF.</u>	<u>REFERENCIA SIGPAC</u>	<u>CULTIVO</u>	<u>DESCRIPCIÓN CULTIVO</u>	<u>S/R</u>	<u>SUP. DEC. ADMIN. (ha)</u>	<u>SUP. PROPUESTA (ha)</u>
1922111	23-046-001-00056-001	81198	ALGODON-AMAZONA	R	1,23	1,23
1922112	23-046-001-00210-001	81190	ALGODON-ALEXANDROS	R	1,31	1,31

**RESUMEN CRITERIOS DE PRIORIZACIÓN**

<b>10.1.5 Sistemas sostenibles de cultivos agroindustriales</b>	<b>PUNTOS: 1,00</b>	<b>PUNTOS</b>	<b>CUMPLE</b>
Porcentaje de superficie determinada en Red Natura 2000		0,00	0.0%
Porcentaje de superficie determinada situada en zonas RAMSAR		0,00	0.0%
Porcentaje de superficie determinada en zonas vulnerables a la contaminación por nitratos		0,00	0.0%
Titulares de explotaciones que hayan adquirido el compromiso voluntario de establecimiento de una enmienda natural mediante un cultivo de crucifera para su enterrado en verde		1,00	S

**DETALLE CRITERIOS DE PRIORIZACIÓN**

<b>10.1.5 Sistemas sostenibles de cultivos agroindustriales</b>	<b>PUNTOS: 1,00</b>	<b>PUNTOS</b>	<b>CUMPLE</b>			
Porcentaje de superficie determinada en Red Natura 2000		PUNTOS: 0,00	0.0%			
		<u>SUP. PROPUESTA (ha)</u>	<u>SUP. CUMPLE (ha)</u>			
<u>REF.</u>	<u>REFERENCIA SIGPAC</u>	<u>CULTIVO</u>	<u>DESCRIPCIÓN CULTIVO</u>	<u>S/R</u>		
1922111	23-046-001-00056-001	81198	ALGODON-AMAZONA	R	1,23	0,00
1922112	23-046-001-00210-001	81190	ALGODON-ALEXANDROS	R	1,31	0,00
Porcentaje de superficie determinada situada en zonas RAMSAR		PUNTOS: 0,00	0.0%			
		<u>SUP. PROPUESTA (ha)</u>	<u>SUP. CUMPLE (ha)</u>			
<u>REF.</u>	<u>REFERENCIA SIGPAC</u>	<u>CULTIVO</u>	<u>DESCRIPCIÓN CULTIVO</u>	<u>S/R</u>		
1922111	23-046-001-00056-001	81198	ALGODON-AMAZONA	R	1,23	0,00
1922112	23-046-001-00210-001	81190	ALGODON-ALEXANDROS	R	1,31	0,00
Porcentaje de superficie determinada en zonas vulnerables a la contaminación por nitratos		PUNTOS: 0,00	0.0%			
		<u>SUP. PROPUESTA (ha)</u>	<u>SUP. CUMPLE (ha)</u>			
<u>REF.</u>	<u>REFERENCIA SIGPAC</u>	<u>CULTIVO</u>	<u>DESCRIPCIÓN CULTIVO</u>	<u>S/R</u>		
1922111	23-046-001-00056-001	81198	ALGODON-AMAZONA	R	1,23	0,00
1922112	23-046-001-00210-001	81190	ALGODON-ALEXANDROS	R	1,31	0,00
Titulares de explotaciones que hayan adquirido el compromiso voluntario de establecimiento de una enmienda natural mediante un cultivo de crucifera para su enterrado en verde		PUNTOS: 1,00	S			

<u>APELLIDOS Y NOMBRE / RAZÓN SOCIAL</u>	<u>NIF</u>	<u>EXPEDIENTE</u>	<u>SUP. PROPUESTA (ha)</u>
HERRERA REYES JOAQUIN	26459896Y	6098662	3,17
<u>PROPUESTA ADMITIDO</u>	<u>SOLICITA PRIMA VOL. SI</u>	<u>PROPUESTA PRIMA VOL. ADMITIDO</u>	
<u>IMPORTE POR ANUALIDAD</u>			

<u>CAMPAÑA</u>	<u>IMPORTE MÁXIMO SUBVENCIONABLE</u>	<u>IMPORTE MEDIO DE TRANSFERENCIA (€/ha)</u>
2015	1.374,01 €	433,44 €
2016	1.374,01 €	433,44 €
2017	1.374,01 €	433,44 €
2018	1.374,01 €	433,44 €
2019	1.374,01 €	433,44 €

**RECINTOS PROPUESTOS**

<u>REF.</u>	<u>REFERENCIA SIGPAC</u>	<u>CULTIVO</u>	<u>DESCRIPCIÓN CULTIVO</u>	<u>S/R</u>	<u>SUP. DEC. ADMIN. (ha)</u>	<u>SUP. PROPUESTA (ha)</u>
1958026	23-055-008-00119-002	81198	ALGODON-AMAZONA	R	2,08	2,08
1958027	23-055-008-00121-001	81198	ALGODON-AMAZONA	R	1,09	1,09

**RESUMEN CRITERIOS DE PRIORIZACIÓN**

<b>10.1.5 Sistemas sostenibles de cultivos agroindustriales</b>	<b>PUNTOS: 1,00</b>	<b>PUNTOS</b>	<b>CUMPLE</b>
Porcentaje de superficie determinada en Red Natura 2000		0,00	0.0%
Porcentaje de superficie determinada situada en zonas RAMSAR		0,00	0.0%
Porcentaje de superficie determinada en zonas vulnerables a la contaminación por nitratos		0,00	0.0%
Titulares de explotaciones que hayan adquirido el compromiso voluntario de establecimiento de una enmienda natural mediante un cultivo de crucifera para su enterrado en verde		1,00	S

**DETALLE CRITERIOS DE PRIORIZACIÓN**

<b>10.1.5 Sistemas sostenibles de cultivos agroindustriales</b>	<b>PUNTOS: 1,00</b>	<b>PUNTOS</b>	<b>CUMPLE</b>			
Porcentaje de superficie determinada en Red Natura 2000		0,00	0.0%			
		<b>SUP. PROPUESTA (ha)</b>	<b>SUP. CUMPLE (ha)</b>			
<u>REF.</u>	<u>REFERENCIA SIGPAC</u>	<u>CULTIVO</u>	<u>DESCRIPCIÓN CULTIVO</u>	<u>S/R</u>		
1958026	23-055-008-00119-002	81198	ALGODON-AMAZONA	R	2,08	0,00
1958027	23-055-008-00121-001	81198	ALGODON-AMAZONA	R	1,09	0,00
Porcentaje de superficie determinada situada en zonas RAMSAR		0,00	0.0%			
		<b>SUP. PROPUESTA (ha)</b>	<b>SUP. CUMPLE (ha)</b>			
<u>REF.</u>	<u>REFERENCIA SIGPAC</u>	<u>CULTIVO</u>	<u>DESCRIPCIÓN CULTIVO</u>	<u>S/R</u>		
1958026	23-055-008-00119-002	81198	ALGODON-AMAZONA	R	2,08	0,00
1958027	23-055-008-00121-001	81198	ALGODON-AMAZONA	R	1,09	0,00
Porcentaje de superficie determinada en zonas vulnerables a la contaminación por nitratos		0,00	0.0%			
		<b>SUP. PROPUESTA (ha)</b>	<b>SUP. CUMPLE (ha)</b>			
<u>REF.</u>	<u>REFERENCIA SIGPAC</u>	<u>CULTIVO</u>	<u>DESCRIPCIÓN CULTIVO</u>	<u>S/R</u>		
1958026	23-055-008-00119-002	81198	ALGODON-AMAZONA	R	2,08	0,00
1958027	23-055-008-00121-001	81198	ALGODON-AMAZONA	R	1,09	0,00
Titulares de explotaciones que hayan adquirido el compromiso voluntario de establecimiento de una enmienda natural mediante un cultivo de crucifera para su enterrado en verde		1,00	S			



<b><u>APELLIDOS Y NOMBRE / RAZÓN SOCIAL</u></b>	<b><u>NIF</u></b>	<b><u>EXPEDIENTE</u></b>	<b><u>SUP. PROPUESTA (ha)</u></b>
HERRERA REYES JOSE	26391589D	6097997	3,70
<b><u>PROPUESTA</u></b>	<b><u>SOLICITA PRIMA VOL.</u></b>	<b><u>PROPUESTA PRIMA VOL.</u></b>	
ADMITIDO	SI	ADMITIDO	

**IMPORTE POR ANUALIDAD**

<b><u>CAMPAÑA</u></b>	<b><u>IMPORTE MÁXIMO SUBVENCIONABLE</u></b>	<b><u>IMPORTE MEDIO DE TRANSFERENCIA (€/ha)</u></b>
2015	1.603,73 €	433,44 €
2016	1.603,73 €	433,44 €
2017	1.603,73 €	433,44 €
2018	1.603,73 €	433,44 €
2019	1.603,73 €	433,44 €

**RECINTOS PROPUESTOS**

<b><u>REF.</u></b>	<b><u>REFERENCIA SIGPAC</u></b>	<b><u>CULTIVO</u></b>	<b><u>DESCRIPCIÓN CULTIVO</u></b>	<b><u>S/R</u></b>	<b><u>SUP. DEC. ADMIN. (ha)</u></b>	<b><u>SUP. PROPUESTA (ha)</u></b>
1914365	23-046-001-00049-001	81377	ALGODON-ELSA	R	1,07	1,07
1914367	23-046-001-00052-001	81377	ALGODON-ELSA	R	1,13	1,13
1914366	23-046-001-00053-001	81377	ALGODON-ELSA	R	1,50	1,50

**RESUMEN CRITERIOS DE PRIORIZACIÓN****10.1.5 Sistemas sostenibles de cultivos agroindustriales**

PUNTOS: 1,00

	<b><u>PUNTOS</u></b>	<b><u>CUMPLE</u></b>
Porcentaje de superficie determinada en Red Natura 2000	0,00	0.0%
Porcentaje de superficie determinada situada en zonas RAMSAR	0,00	0.0%
Porcentaje de superficie determinada en zonas vulnerables a la contaminación por nitratos	0,00	0.0%
Titulares de explotaciones que hayan adquirido el compromiso voluntario de establecimiento de una enmienda natural mediante un cultivo de crucífera para su enterrado en verde	1,00	S



**DETALLE CRITERIOS DE PRIORIZACIÓN****10.1.5 Sistemas sostenibles de cultivos agroindustriales****PUNTOS: 1,00****Porcentaje de superficie determinada en Red Natura 2000****PUNTOS: 0,00 0.0%**

<u>REF.</u>	<u>REFERENCIA SIGPAC</u>	<u>CULTIVO</u>	<u>DESCRIPCIÓN CULTIVO</u>	<u>S/R</u>	<u>SUP.</u> <u>PROPUESTA</u> <u>(ha)</u>	<u>SUP.</u> <u>CUMPLE</u> <u>(ha)</u>
1914365	23-046-001-00049-001	81377	ALGODON-ELSA	R	1,07	0,00
1914367	23-046-001-00052-001	81377	ALGODON-ELSA	R	1,13	0,00
1914366	23-046-001-00053-001	81377	ALGODON-ELSA	R	1,50	0,00

**Porcentaje de superficie determinada situada en zonas RAMSAR****PUNTOS: 0,00 0.0%**

<u>REF.</u>	<u>REFERENCIA SIGPAC</u>	<u>CULTIVO</u>	<u>DESCRIPCIÓN CULTIVO</u>	<u>S/R</u>	<u>SUP.</u> <u>PROPUESTA</u> <u>(ha)</u>	<u>SUP.</u> <u>CUMPLE</u> <u>(ha)</u>
1914365	23-046-001-00049-001	81377	ALGODON-ELSA	R	1,07	0,00
1914367	23-046-001-00052-001	81377	ALGODON-ELSA	R	1,13	0,00
1914366	23-046-001-00053-001	81377	ALGODON-ELSA	R	1,50	0,00

**Porcentaje de superficie determinada en zonas vulnerables a la contaminación por nitratos****PUNTOS: 0,00 0.0%**

<u>REF.</u>	<u>REFERENCIA SIGPAC</u>	<u>CULTIVO</u>	<u>DESCRIPCIÓN CULTIVO</u>	<u>S/R</u>	<u>SUP.</u> <u>PROPUESTA</u> <u>(ha)</u>	<u>SUP.</u> <u>CUMPLE</u> <u>(ha)</u>
1914365	23-046-001-00049-001	81377	ALGODON-ELSA	R	1,07	0,00
1914367	23-046-001-00052-001	81377	ALGODON-ELSA	R	1,13	0,00
1914366	23-046-001-00053-001	81377	ALGODON-ELSA	R	1,50	0,00

**Titulares de explotaciones que hayan adquirido el compromiso voluntario de establecimiento de una enmienda natural mediante un cultivo de crucifera para su enterrado en verde****PUNTOS: 1,00 S**

<u>APELLIDOS Y NOMBRE / RAZÓN SOCIAL</u>	<u>NIF</u>	<u>EXPEDIENTE</u>	<u>SUP. PROPUESTA (ha)</u>
HERRERA REYES JOSEFA	26469144P	6098664	1,79
<u>PROPUESTA ADMITIDO</u>	<u>SOLICITA PRIMA VOL. SI</u>	<u>PROPUESTA PRIMA VOL. ADMITIDO</u>	
<b>IMPORTE POR ANUALIDAD</b>			

<u>CAMPAÑA</u>	<u>IMPORTE MÁXIMO SUBVENCIONABLE</u>	<u>IMPORTE MEDIO DE TRANSFERENCIA (€/ha)</u>
2015	775,85 €	433,44 €
2016	775,85 €	433,44 €
2017	775,85 €	433,44 €
2018	775,85 €	433,44 €
2019	775,85 €	433,44 €

**RECINTOS PROPUESTOS**

<u>REF.</u>	<u>REFERENCIA SIGPAC</u>	<u>CULTIVO</u>	<u>DESCRIPCIÓN CULTIVO</u>	<u>S/R</u>	<u>SUP. DEC. ADMIN. (ha)</u>	<u>SUP. PROPUESTA (ha)</u>
1958237	23-046-001-00201-001	81198	ALGODON-AMAZONA	R	1,79	1,79

**RESUMEN CRITERIOS DE PRIORIZACIÓN**

<b>10.1.5 Sistemas sostenibles de cultivos agroindustriales</b>	<b>PUNTOS: 1,00</b>	<b>PUNTOS</b>	<b>CUMPLE</b>
Porcentaje de superficie determinada en Red Natura 2000		0,00	0.0%
Porcentaje de superficie determinada situada en zonas RAMSAR		0,00	0.0%
Porcentaje de superficie determinada en zonas vulnerables a la contaminación por nitratos		0,00	0.0%
Titulares de explotaciones que hayan adquirido el compromiso voluntario de establecimiento de una enmienda natural mediante un cultivo de crucifera para su enterrado en verde		1,00	S

**DETALLE CRITERIOS DE PRIORIZACIÓN**

<b>10.1.5 Sistemas sostenibles de cultivos agroindustriales</b>	<b>PUNTOS: 1,00</b>	<b>PUNTOS</b>	<b>CUMPLE</b>			
Porcentaje de superficie determinada en Red Natura 2000		PUNTOS: 0,00	0.0%			
		<u>SUP. PROPUESTA (ha)</u>	<u>SUP. CUMPLE (ha)</u>			
<u>REF.</u>	<u>REFERENCIA SIGPAC</u>	<u>CULTIVO</u>	<u>DESCRIPCIÓN CULTIVO</u>	<u>S/R</u>		
1958237	23-046-001-00201-001	81198	ALGODON-AMAZONA	R	1,79	0,00
Porcentaje de superficie determinada situada en zonas RAMSAR		PUNTOS: 0,00	0.0%			
		<u>SUP. PROPUESTA (ha)</u>	<u>SUP. CUMPLE (ha)</u>			
<u>REF.</u>	<u>REFERENCIA SIGPAC</u>	<u>CULTIVO</u>	<u>DESCRIPCIÓN CULTIVO</u>	<u>S/R</u>		
1958237	23-046-001-00201-001	81198	ALGODON-AMAZONA	R	1,79	0,00
Porcentaje de superficie determinada en zonas vulnerables a la contaminación por nitratos		PUNTOS: 0,00	0.0%			
		<u>SUP. PROPUESTA (ha)</u>	<u>SUP. CUMPLE (ha)</u>			
<u>REF.</u>	<u>REFERENCIA SIGPAC</u>	<u>CULTIVO</u>	<u>DESCRIPCIÓN CULTIVO</u>	<u>S/R</u>		
1958237	23-046-001-00201-001	81198	ALGODON-AMAZONA	R	1,79	0,00
Titulares de explotaciones que hayan adquirido el compromiso voluntario de establecimiento de una enmienda natural mediante un cultivo de crucifera para su enterrado en verde		PUNTOS: 1,00	S			



<b><u>APELLIDOS Y NOMBRE / RAZÓN SOCIAL</u></b>	<b><u>NIF</u></b>	<b><u>EXPEDIENTE</u></b>	<b><u>SUP. PROPUESTA (ha)</u></b>
HERRERO SANCHEZ DE PUERTA JOSE MARIA	29860768Y	6098253	63,10
<b><u>PROPUESTA</u></b>	<b><u>SOLICITA PRIMA VOL.</u></b>		
<b>ADMITIDO</b>	<b>NO</b>		

**IMPORTE POR ANUALIDAD**

<b><u>CAMPAÑA</u></b>	<b><u>IMPORTE MÁXIMO SUBVENCIONABLE</u></b>	<b><u>IMPORTE MEDIO DE TRANSFERENCIA (€/ha)</u></b>
2015	15.633,94 €	247,76 €
2016	15.633,94 €	247,76 €
2017	15.633,94 €	247,76 €
2018	15.633,94 €	247,76 €
2019	15.633,94 €	247,76 €

**RECINTOS PROPUESTOS**

<b><u>REF.</u></b>	<b><u>REFERENCIA SIGPAC</u></b>	<b><u>CULTIVO</u></b>	<b><u>DESCRIPCIÓN CULTIVO</u></b>	<b><u>S/R</u></b>	<b><u>SUP. DEC. ADMIN. (ha)</u></b>	<b><u>SUP. PROPUESTA (ha)</u></b>
1932085	23-096-013-00004-002	81314	ALGODON-ALBARIZA	R	26,39	26,39
1932083	23-096-013-00006-001	81314	ALGODON-ALBARIZA	R	1,25	1,25
1932084	23-096-013-00007-003	81314	ALGODON-ALBARIZA	R	0,64	0,64
1932082	23-096-013-00008-001	81314	ALGODON-ALBARIZA	R	6,01	6,01
1932071	23-096-013-00012-002	4100	MAIZ-MAIZ CONVENCIONAL	R	19,18	19,18
1932073	23-096-013-00028-001	4100	MAIZ-MAIZ CONVENCIONAL	R	2,72	2,72
1932074	23-096-013-00029-001	4100	MAIZ-MAIZ CONVENCIONAL	R	6,91	6,91

**RESUMEN CRITERIOS DE PRIORIZACIÓN****10.1.5 Sistemas sostenibles de cultivos agroindustriales****PUNTOS: 4,00**

	<b><u>PUNTOS</u></b>	<b><u>CUMPLE</u></b>
<b>Porcentaje de superficie determinada en Red Natura 2000</b>	0,00	0.0%
<b>Porcentaje de superficie determinada situada en zonas RAMSAR</b>	0,00	0.0%
<b>Porcentaje de superficie determinada en zonas vulnerables a la contaminación por nitratos</b>	4,00	100.0%
<b>Titulares de explotaciones que hayan adquirido el compromiso voluntario de establecimiento de una enmienda natural mediante un cultivo de crucífera para su enterrado en verde</b>	0,00	N



**DETALLE CRITERIOS DE PRIORIZACIÓN****10.1.5 Sistemas sostenibles de cultivos agroindustriales****PUNTOS: 4,00****Porcentaje de superficie determinada en Red Natura 2000****PUNTOS: 0,00 0.0%**

<u>REF.</u>	<u>REFERENCIA SIGPAC</u>	<u>CULTIVO</u>	<u>DESCRIPCIÓN CULTIVO</u>	<u>S/R</u>	<u>SUP.</u>	<u>SUP.</u>
					<u>PROPUESTA</u>	<u>CUMPLE</u>
					(ha)	(ha)
1932085	23-096-013-00004-002	81314	ALGODON-ALBARIZA	R	26,39	0,00
1932083	23-096-013-00006-001	81314	ALGODON-ALBARIZA	R	1,25	0,00
1932084	23-096-013-00007-003	81314	ALGODON-ALBARIZA	R	0,64	0,00
1932082	23-096-013-00008-001	81314	ALGODON-ALBARIZA	R	6,01	0,00
1932071	23-096-013-00012-002	4100	MAIZ-MAIZ CONVENCIONAL	R	19,18	0,00
1932073	23-096-013-00028-001	4100	MAIZ-MAIZ CONVENCIONAL	R	2,72	0,00
1932074	23-096-013-00029-001	4100	MAIZ-MAIZ CONVENCIONAL	R	6,91	0,00

**Porcentaje de superficie determinada situada en zonas RAMSAR****PUNTOS: 0,00 0.0%**

<u>REF.</u>	<u>REFERENCIA SIGPAC</u>	<u>CULTIVO</u>	<u>DESCRIPCIÓN CULTIVO</u>	<u>S/R</u>	<u>SUP.</u>	<u>SUP.</u>
					<u>PROPUESTA</u>	<u>CUMPLE</u>
					(ha)	(ha)
1932085	23-096-013-00004-002	81314	ALGODON-ALBARIZA	R	26,39	0,00
1932083	23-096-013-00006-001	81314	ALGODON-ALBARIZA	R	1,25	0,00
1932084	23-096-013-00007-003	81314	ALGODON-ALBARIZA	R	0,64	0,00
1932082	23-096-013-00008-001	81314	ALGODON-ALBARIZA	R	6,01	0,00
1932071	23-096-013-00012-002	4100	MAIZ-MAIZ CONVENCIONAL	R	19,18	0,00
1932073	23-096-013-00028-001	4100	MAIZ-MAIZ CONVENCIONAL	R	2,72	0,00
1932074	23-096-013-00029-001	4100	MAIZ-MAIZ CONVENCIONAL	R	6,91	0,00

**Porcentaje de superficie determinada en zonas vulnerables a la contaminación por nitratos****PUNTOS: 4,00 100.0%**

<u>REF.</u>	<u>REFERENCIA SIGPAC</u>	<u>CULTIVO</u>	<u>DESCRIPCIÓN CULTIVO</u>	<u>S/R</u>	<u>SUP.</u>	<u>SUP.</u>
					<u>PROPUESTA</u>	<u>CUMPLE</u>
					(ha)	(ha)
1932085	23-096-013-00004-002	81314	ALGODON-ALBARIZA	R	26,39	26,39
1932083	23-096-013-00006-001	81314	ALGODON-ALBARIZA	R	1,25	1,25
1932084	23-096-013-00007-003	81314	ALGODON-ALBARIZA	R	0,64	0,64
1932082	23-096-013-00008-001	81314	ALGODON-ALBARIZA	R	6,01	6,01
1932071	23-096-013-00012-002	4100	MAIZ-MAIZ CONVENCIONAL	R	19,18	19,18
1932073	23-096-013-00028-001	4100	MAIZ-MAIZ CONVENCIONAL	R	2,72	2,72
1932074	23-096-013-00029-001	4100	MAIZ-MAIZ CONVENCIONAL	R	6,91	6,91

**Titulares de explotaciones que hayan adquirido el compromiso voluntario de establecimiento de una enmienda natural mediante un cultivo de crucifera para su enterrado en verde****PUNTOS: 0,00 N**

<b><u>APELLIDOS Y NOMBRE / RAZÓN SOCIAL</u></b>	<b><u>NIF</u></b>	<b><u>EXPEDIENTE</u></b>	<b><u>SUP. PROPUESTA (ha)</u></b>
HIDALGO ALCALDE FRANCISCO	29930739B	6100740	28,71

<b><u>PROPUESTA</u></b>	<b><u>SOLICITA PRIMA VOL.</u></b>
INADMITIDO	NO

**IMPORTE POR ANUALIDAD**

<u>CAMPAÑA</u>	<u>IMPORTE MÁXIMO SUBVENCIONABLE</u>	<u>IMPORTE MEDIO DE TRANSFERENCIA (€/ha)</u>
2015	8.333,65 €	290,27 €
2016	8.333,65 €	290,27 €
2017	8.333,65 €	290,27 €
2018	8.333,65 €	290,27 €
2019	8.333,65 €	290,27 €

**RECINTOS PROPUESTOS**

<u>REF.</u>	<u>REFERENCIA SIGPAC</u>	<u>CULTIVO</u>	<u>DESCRIPCIÓN CULTIVO</u>	<u>S/R</u>	<u>SUP. DEC. ADMIN. (ha)</u>	<u>SUP. PROPUESTA (ha)</u>
2196796	23-059-012-00135-002	4100	MAIZ-MAIZ CONVENCIONAL	R	4,04	4,04
2196797	23-059-012-00136-006	4100	MAIZ-MAIZ CONVENCIONAL	R	4,82	4,82
2196799	23-059-015-00107-001	81190	ALGODON-ALEXANDROS	R	9,73	9,73
2196800	23-059-015-00109-008	81190	ALGODON-ALEXANDROS	R	10,12	10,12

**RESUMEN CRITERIOS DE PRIORIZACIÓN****10.1.5 Sistemas sostenibles de cultivos agroindustriales****PUNTOS:** 0,00

	<b><u>PUNTOS</u></b>	<b><u>CUMPLE</u></b>
Porcentaje de superficie determinada en Red Natura 2000	0,00	0.0%
Porcentaje de superficie determinada situada en zonas RAMSAR	0,00	0.0%
Porcentaje de superficie determinada en zonas vulnerables a la contaminación por nitratos	0,00	0.0%
Titulares de explotaciones que hayan adquirido el compromiso voluntario de establecimiento de una enmienda natural mediante un cultivo de crucífera para su enterrado en verde	0,00	N



**DETALLE CRITERIOS DE PRIORIZACIÓN****10.1.5 Sistemas sostenibles de cultivos agroindustriales****PUNTOS: 0,00****Porcentaje de superficie determinada en Red Natura 2000****PUNTOS: 0,00 0.0%**

<u>REF.</u>	<u>REFERENCIA SIGPAC</u>	<u>CULTIVO</u>	<u>DESCRIPCIÓN CULTIVO</u>	<u>S/R</u>	<u>SUP.</u> <u>PROPUESTA</u> <u>(ha)</u>	<u>SUP.</u> <u>CUMPLE</u> <u>(ha)</u>
2196796	23-059-012-00135-002	4100	MAIZ-MAIZ CONVENCIONAL	R	4,04	0,00
2196797	23-059-012-00136-006	4100	MAIZ-MAIZ CONVENCIONAL	R	4,82	0,00
2196799	23-059-015-00107-001	81190	ALGODON-ALEXANDROS	R	9,73	0,00
2196800	23-059-015-00109-008	81190	ALGODON-ALEXANDROS	R	10,12	0,00

**Porcentaje de superficie determinada situada en zonas RAMSAR****PUNTOS: 0,00 0.0%**

<u>REF.</u>	<u>REFERENCIA SIGPAC</u>	<u>CULTIVO</u>	<u>DESCRIPCIÓN CULTIVO</u>	<u>S/R</u>	<u>SUP.</u> <u>PROPUESTA</u> <u>(ha)</u>	<u>SUP.</u> <u>CUMPLE</u> <u>(ha)</u>
2196796	23-059-012-00135-002	4100	MAIZ-MAIZ CONVENCIONAL	R	4,04	0,00
2196797	23-059-012-00136-006	4100	MAIZ-MAIZ CONVENCIONAL	R	4,82	0,00
2196799	23-059-015-00107-001	81190	ALGODON-ALEXANDROS	R	9,73	0,00
2196800	23-059-015-00109-008	81190	ALGODON-ALEXANDROS	R	10,12	0,00

**Porcentaje de superficie determinada en zonas vulnerables a la contaminación por nitratos****PUNTOS: 0,00 0.0%**

<u>REF.</u>	<u>REFERENCIA SIGPAC</u>	<u>CULTIVO</u>	<u>DESCRIPCIÓN CULTIVO</u>	<u>S/R</u>	<u>SUP.</u> <u>PROPUESTA</u> <u>(ha)</u>	<u>SUP.</u> <u>CUMPLE</u> <u>(ha)</u>
2196796	23-059-012-00135-002	4100	MAIZ-MAIZ CONVENCIONAL	R	4,04	0,00
2196797	23-059-012-00136-006	4100	MAIZ-MAIZ CONVENCIONAL	R	4,82	0,00
2196799	23-059-015-00107-001	81190	ALGODON-ALEXANDROS	R	9,73	0,00
2196800	23-059-015-00109-008	81190	ALGODON-ALEXANDROS	R	10,12	0,00

**Titulares de explotaciones que hayan adquirido el compromiso voluntario de establecimiento de una enmienda natural mediante un cultivo de crucifera para su enterrado en verde****PUNTOS: 0,00 N**

<b><u>APELLIDOS Y NOMBRE / RAZÓN SOCIAL</u></b>	<b><u>NIF</u></b>	<b><u>EXPEDIENTE</u></b>	<b><u>SUP. PROPUESTA (ha)</u></b>
HIJOS DE CANDIDO GARCIA, SL	B23387194	6093695	6,27
<b><u>PROPUESTA</u></b>	<b><u>SOLICITA PRIMA VOL.</u></b>	<b><u>PROPUESTA PRIMA VOL.</u></b>	
ADMITIDO	SI	ADMITIDO	
<b><u>IMPORTE POR ANUALIDAD</u></b>			

<b><u>CAMPAÑA</u></b>	<b><u>IMPORTE MÁXIMO SUBVENCIONABLE</u></b>	<b><u>IMPORTE MEDIO DE TRANSFERENCIA (€/ha)</u></b>
2015	2.717,67 €	433,44 €
2016	2.717,67 €	433,44 €
2017	2.717,67 €	433,44 €
2018	2.717,67 €	433,44 €
2019	2.717,67 €	433,44 €

**RECINTOS PROPUESTOS**

<b><u>REF.</u></b>	<b><u>REFERENCIA SIGPAC</u></b>	<b><u>CULTIVO</u></b>	<b><u>DESCRIPCIÓN CULTIVO</u></b>	<b><u>S/R</u></b>	<b><u>SUP. DEC. ADMIN. (ha)</u></b>	<b><u>SUP. PROPUESTA (ha)</u></b>
2985113	23-096-017-00305-001	81190	ALGODON-ALEXANDROS	R	0,39	0,39
2985112	23-096-017-00306-001	81190	ALGODON-ALEXANDROS	R	1,68	1,68
2985111	23-096-018-00061-001	81190	ALGODON-ALEXANDROS	R	0,92	0,92
2985110	23-096-018-00062-001	81190	ALGODON-ALEXANDROS	R	0,95	0,95
2985114	23-096-018-00064-003	81190	ALGODON-ALEXANDROS	R	2,33	2,33

**RESUMEN CRITERIOS DE PRIORIZACIÓN****10.1.5 Sistemas sostenibles de cultivos agroindustriales****PUNTOS: 5,00**

	<b><u>PUNTOS</u></b>	<b><u>CUMPLE</u></b>
Porcentaje de superficie determinada en Red Natura 2000	0,00	0.0%
Porcentaje de superficie determinada situada en zonas RAMSAR	0,00	0.0%
Porcentaje de superficie determinada en zonas vulnerables a la contaminación por nitratos	4,00	100.0%
Titulares de explotaciones que hayan adquirido el compromiso voluntario de establecimiento de una enmienda natural mediante un cultivo de crucífera para su enterrado en verde	1,00	S





**DETALLE CRITERIOS DE PRIORIZACIÓN****10.1.5 Sistemas sostenibles de cultivos agroindustriales****PUNTOS: 5,00****Porcentaje de superficie determinada en Red Natura 2000****PUNTOS: 0,00 0.0%**

<u>REF.</u>	<u>REFERENCIA SIGPAC</u>	<u>CULTIVO</u>	<u>DESCRIPCIÓN CULTIVO</u>	<u>S/R</u>	<u>SUP.</u>	<u>SUP.</u>
					<u>PROPUESTA</u>	<u>CUMPLE</u>
					(ha)	(ha)
2985113	23-096-017-00305-001	81190	ALGODON-ALEXANDROS	R	0,39	0,00
2985112	23-096-017-00306-001	81190	ALGODON-ALEXANDROS	R	1,68	0,00
2985111	23-096-018-00061-001	81190	ALGODON-ALEXANDROS	R	0,92	0,00
2985110	23-096-018-00062-001	81190	ALGODON-ALEXANDROS	R	0,95	0,00
2985114	23-096-018-00064-003	81190	ALGODON-ALEXANDROS	R	2,33	0,00

**Porcentaje de superficie determinada situada en zonas RAMSAR****PUNTOS: 0,00 0.0%**

<u>REF.</u>	<u>REFERENCIA SIGPAC</u>	<u>CULTIVO</u>	<u>DESCRIPCIÓN CULTIVO</u>	<u>S/R</u>	<u>SUP.</u>	<u>SUP.</u>
					<u>PROPUESTA</u>	<u>CUMPLE</u>
					(ha)	(ha)
2985113	23-096-017-00305-001	81190	ALGODON-ALEXANDROS	R	0,39	0,00
2985112	23-096-017-00306-001	81190	ALGODON-ALEXANDROS	R	1,68	0,00
2985111	23-096-018-00061-001	81190	ALGODON-ALEXANDROS	R	0,92	0,00
2985110	23-096-018-00062-001	81190	ALGODON-ALEXANDROS	R	0,95	0,00
2985114	23-096-018-00064-003	81190	ALGODON-ALEXANDROS	R	2,33	0,00

**Porcentaje de superficie determinada en zonas vulnerables a la contaminación por nitratos****PUNTOS: 4,00 100.0%**

<u>REF.</u>	<u>REFERENCIA SIGPAC</u>	<u>CULTIVO</u>	<u>DESCRIPCIÓN CULTIVO</u>	<u>S/R</u>	<u>SUP.</u>	<u>SUP.</u>
					<u>PROPUESTA</u>	<u>CUMPLE</u>
					(ha)	(ha)
2985113	23-096-017-00305-001	81190	ALGODON-ALEXANDROS	R	0,39	0,39
2985112	23-096-017-00306-001	81190	ALGODON-ALEXANDROS	R	1,68	1,68
2985111	23-096-018-00061-001	81190	ALGODON-ALEXANDROS	R	0,92	0,92
2985110	23-096-018-00062-001	81190	ALGODON-ALEXANDROS	R	0,95	0,95
2985114	23-096-018-00064-003	81190	ALGODON-ALEXANDROS	R	2,33	2,33

**Titulares de explotaciones que hayan adquirido el compromiso voluntario de establecimiento de una enmienda natural mediante un cultivo de crucifera para su enterrado en verde****PUNTOS: 1,00 S**

<b><u>APELLIDOS Y NOMBRE / RAZÓN SOCIAL</u></b>	<b><u>NIF</u></b>	<b><u>EXPEDIENTE</u></b>	<b><u>SUP. PROPUESTA (ha)</u></b>
HNAS. PALOMO GARRIDO, C.B.	E23687742	6091654	7,74

<b><u>PROPUESTA INADMITIDO</u></b>	<b><u>SOLICITA PRIMA VOL. SI</u></b>	<b><u>PROPUESTA PRIMA VOL. INADMITIDO</u></b>
------------------------------------	--------------------------------------	---

**IMPORTE POR ANUALIDAD**

<b><u>CAMPAÑA</u></b>	<b><u>IMPORTE MÁXIMO SUBVENCIONABLE</u></b>	<b><u>IMPORTE MEDIO DE TRANSFERENCIA (€/ha)</u></b>
2015	3.354,83 €	433,44 €
2016	3.354,83 €	433,44 €
2017	3.354,83 €	433,44 €
2018	3.354,83 €	433,44 €
2019	3.354,83 €	433,44 €

**RECINTOS PROPUESTOS**

<b><u>REF.</u></b>	<b><u>REFERENCIA SIGPAC</u></b>	<b><u>CULTIVO</u></b>	<b><u>DESCRIPCIÓN CULTIVO</u></b>	<b><u>S/R</u></b>	<b><u>SUP. DEC. ADMIN. (ha)</u></b>	<b><u>SUP. PROPUESTA (ha)</u></b>
2981743	23-056-009-00042-002	81314	ALGODON-ALBARIZA	R	0,29	0,05
2981746	23-056-009-00099-002	81314	ALGODON-ALBARIZA	R	0,95	0,95
2981745	23-056-009-00100-001	81314	ALGODON-ALBARIZA	R	2,74	2,74
2981744	23-056-009-00101-002	81314	ALGODON-ALBARIZA	R	4,00	4,00

**INCIDENCIAS****INCIDENCIA DESCRIPCIÓN**

218 La superficie total declarada sobre un mismo recinto en el conjunto de los expedientes, no puede superar la superficie total que el SIGPAC establece para ese recinto.  
Ref:2981743 Recinto:23-056-009-00042-002 Cultivo:81314 ALGODON-ALBARIZA Regadío Suma de superficies declaradas para este recinto por todos los solicitantes (Áreas):769 Superficie SIGPAC medida para este recinto (Áreas):745 Exceso de superficie declarada (Hectáreas):0,24

**RESUMEN CRITERIOS DE PRIORIZACIÓN****10.1.5 Sistemas sostenibles de cultivos agroindustriales****PUNTOS: 1,00**

	<b><u>PUNTOS</u></b>	<b><u>CUMPLE</u></b>
Porcentaje de superficie determinada en Red Natura 2000	0,00	0.0%
Porcentaje de superficie determinada situada en zonas RAMSAR	0,00	0.0%
Porcentaje de superficie determinada en zonas vulnerables a la contaminación por nitratos	0,00	0.0%
Titulares de explotaciones que hayan adquirido el compromiso voluntario de establecimiento de una enmienda natural mediante un cultivo de crucífera para su enterrado en verde	1,00	S



**DETALLE CRITERIOS DE PRIORIZACIÓN****10.1.5 Sistemas sostenibles de cultivos agroindustriales****PUNTOS: 1,00****Porcentaje de superficie determinada en Red Natura 2000****PUNTOS: 0,00 0.0%**

<u>REF.</u>	<u>REFERENCIA SIGPAC</u>	<u>CULTIVO</u>	<u>DESCRIPCIÓN CULTIVO</u>	<u>S/R</u>	<u>SUP.</u>	<u>SUP.</u>
					<u>PROPUESTA</u>	<u>CUMPLE</u>
					(ha)	(ha)
2981743	23-056-009-00042-002	81314	ALGODON-ALBARIZA	R	0,05	0,00
2981746	23-056-009-00099-002	81314	ALGODON-ALBARIZA	R	0,95	0,00
2981745	23-056-009-00100-001	81314	ALGODON-ALBARIZA	R	2,74	0,00
2981744	23-056-009-00101-002	81314	ALGODON-ALBARIZA	R	4,00	0,00

**Porcentaje de superficie determinada situada en zonas RAMSAR****PUNTOS: 0,00 0.0%**

<u>REF.</u>	<u>REFERENCIA SIGPAC</u>	<u>CULTIVO</u>	<u>DESCRIPCIÓN CULTIVO</u>	<u>S/R</u>	<u>SUP.</u>	<u>SUP.</u>
					<u>PROPUESTA</u>	<u>CUMPLE</u>
					(ha)	(ha)
2981743	23-056-009-00042-002	81314	ALGODON-ALBARIZA	R	0,05	0,00
2981746	23-056-009-00099-002	81314	ALGODON-ALBARIZA	R	0,95	0,00
2981745	23-056-009-00100-001	81314	ALGODON-ALBARIZA	R	2,74	0,00
2981744	23-056-009-00101-002	81314	ALGODON-ALBARIZA	R	4,00	0,00

**Porcentaje de superficie determinada en zonas vulnerables a la contaminación por nitratos****PUNTOS: 0,00 0.0%**

<u>REF.</u>	<u>REFERENCIA SIGPAC</u>	<u>CULTIVO</u>	<u>DESCRIPCIÓN CULTIVO</u>	<u>S/R</u>	<u>SUP.</u>	<u>SUP.</u>
					<u>PROPUESTA</u>	<u>CUMPLE</u>
					(ha)	(ha)
2981743	23-056-009-00042-002	81314	ALGODON-ALBARIZA	R	0,05	0,00
2981746	23-056-009-00099-002	81314	ALGODON-ALBARIZA	R	0,95	0,00
2981745	23-056-009-00100-001	81314	ALGODON-ALBARIZA	R	2,74	0,00
2981744	23-056-009-00101-002	81314	ALGODON-ALBARIZA	R	4,00	0,00

**Titulares de explotaciones que hayan adquirido el compromiso voluntario de establecimiento de una enmienda natural mediante un cultivo de crucífera para su enterrado en verde****PUNTOS: 1,00 S**

<b><u>APELLIDOS Y NOMBRE / RAZÓN SOCIAL</u></b>	<b><u>NIF</u></b>	<b><u>EXPEDIENTE</u></b>	<b><u>SUP. PROPUESTA (ha)</u></b>
HNOS. COBO CASADO, C.B.	E23529605	6096163	8,23
<b><u>PROPUESTA ADMITIDO</u></b>	<b><u>SOLICITA PRIMA VOL. SI</u></b>	<b><u>PROPUESTA PRIMA VOL. ADMITIDO</u></b>	
<b><u>IMPORTE POR ANUALIDAD</u></b>			

<b><u>CAMPAÑA</u></b>	<b><u>IMPORTE MÁXIMO SUBVENCIONABLE</u></b>	<b><u>IMPORTE MEDIO DE TRANSFERENCIA (€/ha)</u></b>
2015	3.567,21 €	433,44 €
2016	3.567,21 €	433,44 €
2017	3.567,21 €	433,44 €
2018	3.567,21 €	433,44 €
2019	3.567,21 €	433,44 €

**RECINTOS PROPUESTOS**

<b><u>REF.</u></b>	<b><u>REFERENCIA SIGPAC</u></b>	<b><u>CULTIVO</u></b>	<b><u>DESCRIPCIÓN CULTIVO</u></b>	<b><u>S/R</u></b>	<b><u>SUP. DEC. ADMIN. (ha)</u></b>	<b><u>SUP. PROPUESTA (ha)</u></b>
2999189	23-096-017-00167-001	81293	ALGODON-AUREA	R	0,52	0,52
2999191	23-096-017-00168-001	81293	ALGODON-AUREA	R	0,73	0,73
2999190	23-096-017-00170-001	81293	ALGODON-AUREA	R	0,68	0,68
2999192	23-096-017-00173-003	81293	ALGODON-AUREA	R	0,17	0,17
2999187	23-096-017-00190-001	81293	ALGODON-AUREA	R	2,02	2,02
2999188	23-096-018-00067-001	81293	ALGODON-AUREA	R	2,01	2,01
2999186	23-096-018-00069-001	81293	ALGODON-AUREA	R	2,10	2,10

**RESUMEN CRITERIOS DE PRIORIZACIÓN****10.1.5 Sistemas sostenibles de cultivos agroindustriales****PUNTOS: 5,00**

	<b><u>PUNTOS</u></b>	<b><u>CUMPLE</u></b>
Porcentaje de superficie determinada en Red Natura 2000	0,00	0.0%
Porcentaje de superficie determinada situada en zonas RAMSAR	0,00	0.0%
Porcentaje de superficie determinada en zonas vulnerables a la contaminación por nitratos	4,00	100.0%
Titulares de explotaciones que hayan adquirido el compromiso voluntario de establecimiento de una enmienda natural mediante un cultivo de crucífera para su enterrado en verde	1,00	S



**DETALLE CRITERIOS DE PRIORIZACIÓN****10.1.5 Sistemas sostenibles de cultivos agroindustriales****PUNTOS: 5,00****Porcentaje de superficie determinada en Red Natura 2000****PUNTOS: 0,00 0.0%**

REF.	REFERENCIA SIGPAC	CULTIVO	DESCRIPCIÓN CULTIVO	S/R	<u>SUP.</u>	<u>SUP.</u>
					<u>PROPUESTA</u>	<u>CUMPLE</u>
					(ha)	(ha)
2999189	23-096-017-00167-001	81293	ALGODON-AUREA	R	0,52	0,00
2999191	23-096-017-00168-001	81293	ALGODON-AUREA	R	0,73	0,00
2999190	23-096-017-00170-001	81293	ALGODON-AUREA	R	0,68	0,00
2999192	23-096-017-00173-003	81293	ALGODON-AUREA	R	0,17	0,00
2999187	23-096-017-00190-001	81293	ALGODON-AUREA	R	2,02	0,00
2999188	23-096-018-00067-001	81293	ALGODON-AUREA	R	2,01	0,00
2999186	23-096-018-00069-001	81293	ALGODON-AUREA	R	2,10	0,00

**Porcentaje de superficie determinada situada en zonas RAMSAR****PUNTOS: 0,00 0.0%**

REF.	REFERENCIA SIGPAC	CULTIVO	DESCRIPCIÓN CULTIVO	S/R	<u>SUP.</u>	<u>SUP.</u>
					<u>PROPUESTA</u>	<u>CUMPLE</u>
					(ha)	(ha)
2999189	23-096-017-00167-001	81293	ALGODON-AUREA	R	0,52	0,00
2999191	23-096-017-00168-001	81293	ALGODON-AUREA	R	0,73	0,00
2999190	23-096-017-00170-001	81293	ALGODON-AUREA	R	0,68	0,00
2999192	23-096-017-00173-003	81293	ALGODON-AUREA	R	0,17	0,00
2999187	23-096-017-00190-001	81293	ALGODON-AUREA	R	2,02	0,00
2999188	23-096-018-00067-001	81293	ALGODON-AUREA	R	2,01	0,00
2999186	23-096-018-00069-001	81293	ALGODON-AUREA	R	2,10	0,00

**Porcentaje de superficie determinada en zonas vulnerables a la contaminación por nitratos****PUNTOS: 4,00 100.0%**

REF.	REFERENCIA SIGPAC	CULTIVO	DESCRIPCIÓN CULTIVO	S/R	<u>SUP.</u>	<u>SUP.</u>
					<u>PROPUESTA</u>	<u>CUMPLE</u>
					(ha)	(ha)
2999189	23-096-017-00167-001	81293	ALGODON-AUREA	R	0,52	0,52
2999191	23-096-017-00168-001	81293	ALGODON-AUREA	R	0,73	0,73
2999190	23-096-017-00170-001	81293	ALGODON-AUREA	R	0,68	0,68
2999192	23-096-017-00173-003	81293	ALGODON-AUREA	R	0,17	0,17
2999187	23-096-017-00190-001	81293	ALGODON-AUREA	R	2,02	2,02
2999188	23-096-018-00067-001	81293	ALGODON-AUREA	R	2,01	2,01
2999186	23-096-018-00069-001	81293	ALGODON-AUREA	R	2,10	2,10

**Titulares de explotaciones que hayan adquirido el compromiso voluntario de establecimiento de una enmienda natural mediante un cultivo de crucifera para su enterrado en verde****PUNTOS: 1,00 S**

<u>APELLIDOS Y NOMBRE / RAZÓN SOCIAL</u>	<u>NIF</u>	<u>EXPEDIENTE</u>	<u>SUP. PROPUESTA (ha)</u>
HNOS. TROYANO RECHE, C.B.	E23741002	6092684	4,38
<u>PROPUESTA ADMITIDO</u>	<u>SOLICITA PRIMA VOL. SI</u>	<u>PROPUESTA PRIMA VOL. ADMITIDO</u>	
<b>IMPORTE POR ANUALIDAD</b>			

<u>CAMPAÑA</u>	<u>IMPORTE MÁXIMO SUBVENCIONABLE</u>	<u>IMPORTE MEDIO DE TRANSFERENCIA (€/ha)</u>
2015	1.898,46 €	433,44 €
2016	1.898,46 €	433,44 €
2017	1.898,46 €	433,44 €
2018	1.898,46 €	433,44 €
2019	1.898,46 €	433,44 €

**RECINTOS PROPUESTOS**

<u>REF.</u>	<u>REFERENCIA SIGPAC</u>	<u>CULTIVO</u>	<u>DESCRIPCIÓN CULTIVO</u>	<u>S/R</u>	<u>SUP. DEC. ADMIN. (ha)</u>	<u>SUP. PROPUESTA (ha)</u>
2989755	23-032-004-00052-003	81190	ALGODON-ALEXANDROS	R	4,38	4,38

**RESUMEN CRITERIOS DE PRIORIZACIÓN**

<b>10.1.5 Sistemas sostenibles de cultivos agroindustriales</b>	<b>PUNTOS: 5,00</b>	<b>PUNTOS</b>	<b>CUMPLE</b>
Porcentaje de superficie determinada en Red Natura 2000		0,00	0.0%
Porcentaje de superficie determinada situada en zonas RAMSAR		0,00	0.0%
Porcentaje de superficie determinada en zonas vulnerables a la contaminación por nitratos		4,00	100.0%
Titulares de explotaciones que hayan adquirido el compromiso voluntario de establecimiento de una enmienda natural mediante un cultivo de crucifera para su enterrado en verde		1,00	S

**DETALLE CRITERIOS DE PRIORIZACIÓN**

<b>10.1.5 Sistemas sostenibles de cultivos agroindustriales</b>	<b>PUNTOS: 5,00</b>	<b>PUNTOS</b>	<b>CUMPLE</b>			
Porcentaje de superficie determinada en Red Natura 2000		PUNTOS: 0,00	0.0%			
		<u>SUP. PROPUESTA (ha)</u>	<u>SUP. CUMPLE (ha)</u>			
<u>REF.</u>	<u>REFERENCIA SIGPAC</u>	<u>CULTIVO</u>	<u>DESCRIPCIÓN CULTIVO</u>	<u>S/R</u>		
2989755	23-032-004-00052-003	81190	ALGODON-ALEXANDROS	R	4,38	0,00
Porcentaje de superficie determinada situada en zonas RAMSAR		PUNTOS: 0,00	0.0%			
		<u>SUP. PROPUESTA (ha)</u>	<u>SUP. CUMPLE (ha)</u>			
<u>REF.</u>	<u>REFERENCIA SIGPAC</u>	<u>CULTIVO</u>	<u>DESCRIPCIÓN CULTIVO</u>	<u>S/R</u>		
2989755	23-032-004-00052-003	81190	ALGODON-ALEXANDROS	R	4,38	0,00
Porcentaje de superficie determinada en zonas vulnerables a la contaminación por nitratos		PUNTOS: 4,00	100.0%			
		<u>SUP. PROPUESTA (ha)</u>	<u>SUP. CUMPLE (ha)</u>			
<u>REF.</u>	<u>REFERENCIA SIGPAC</u>	<u>CULTIVO</u>	<u>DESCRIPCIÓN CULTIVO</u>	<u>S/R</u>		
2989755	23-032-004-00052-003	81190	ALGODON-ALEXANDROS	R	4,38	4,38
Titulares de explotaciones que hayan adquirido el compromiso voluntario de establecimiento de una enmienda natural mediante un cultivo de crucifera para su enterrado en verde		PUNTOS: 1,00	S			



<u>APELLIDOS Y NOMBRE / RAZÓN SOCIAL</u>	<u>NIF</u>	<u>EXPEDIENTE</u>	<u>SUP. PROPUESTA (ha)</u>
HORTAL MURIANA FERNANDO	25924987P	6016548	2,54
<u>PROPUESTA ADMITIDO</u>	<u>SOLICITA PRIMA VOL. SI</u>	<u>PROPUESTA PRIMA VOL. ADMITIDO</u>	
<u>IMPORTE POR ANUALIDAD</u>			

<u>CAMPAÑA</u>	<u>IMPORTE MÁXIMO SUBVENCIONABLE</u>	<u>IMPORTE MEDIO DE TRANSFERENCIA (€/ha)</u>
2015	1.100,94 €	433,44 €
2016	1.100,94 €	433,44 €
2017	1.100,94 €	433,44 €
2018	1.100,94 €	433,44 €
2019	1.100,94 €	433,44 €

**RECINTOS PROPUESTOS**

<u>REF.</u>	<u>REFERENCIA SIGPAC</u>	<u>CULTIVO</u>	<u>DESCRIPCIÓN CULTIVO</u>	<u>S/R</u>	<u>SUP. DEC. ADMIN. (ha)</u>	<u>SUP. PROPUESTA (ha)</u>
1861442	23-061-006-00002-001	81009	ALGODON-CARMEN	R	2,54	2,54

**RESUMEN CRITERIOS DE PRIORIZACIÓN**

<b>10.1.5 Sistemas sostenibles de cultivos agroindustriales</b>	<b>PUNTOS: 1,00</b>	<b>PUNTOS</b>	<b>CUMPLE</b>
Porcentaje de superficie determinada en Red Natura 2000		0,00	0.0%
Porcentaje de superficie determinada situada en zonas RAMSAR		0,00	0.0%
Porcentaje de superficie determinada en zonas vulnerables a la contaminación por nitratos		0,00	0.0%
Titulares de explotaciones que hayan adquirido el compromiso voluntario de establecimiento de una enmienda natural mediante un cultivo de crucifera para su enterrado en verde		1,00	S

**DETALLE CRITERIOS DE PRIORIZACIÓN**

<b>10.1.5 Sistemas sostenibles de cultivos agroindustriales</b>	<b>PUNTOS: 1,00</b>	<b>PUNTOS</b>	<b>CUMPLE</b>			
Porcentaje de superficie determinada en Red Natura 2000		PUNTOS: 0,00	0.0%			
		<u>SUP. PROPUESTA (ha)</u>	<u>SUP. CUMPLE (ha)</u>			
<u>REF.</u>	<u>REFERENCIA SIGPAC</u>	<u>CULTIVO</u>	<u>DESCRIPCIÓN CULTIVO</u>	<u>S/R</u>		
1861442	23-061-006-00002-001	81009	ALGODON-CARMEN	R	2,54	0,00
Porcentaje de superficie determinada situada en zonas RAMSAR		PUNTOS: 0,00	0.0%			
		<u>SUP. PROPUESTA (ha)</u>	<u>SUP. CUMPLE (ha)</u>			
<u>REF.</u>	<u>REFERENCIA SIGPAC</u>	<u>CULTIVO</u>	<u>DESCRIPCIÓN CULTIVO</u>	<u>S/R</u>		
1861442	23-061-006-00002-001	81009	ALGODON-CARMEN	R	2,54	0,00
Porcentaje de superficie determinada en zonas vulnerables a la contaminación por nitratos		PUNTOS: 0,00	0.0%			
		<u>SUP. PROPUESTA (ha)</u>	<u>SUP. CUMPLE (ha)</u>			
<u>REF.</u>	<u>REFERENCIA SIGPAC</u>	<u>CULTIVO</u>	<u>DESCRIPCIÓN CULTIVO</u>	<u>S/R</u>		
1861442	23-061-006-00002-001	81009	ALGODON-CARMEN	R	2,54	0,00
Titulares de explotaciones que hayan adquirido el compromiso voluntario de establecimiento de una enmienda natural mediante un cultivo de crucifera para su enterrado en verde		PUNTOS: 1,00	S			



<u>APELLIDOS Y NOMBRE / RAZÓN SOCIAL</u>	<u>NIF</u>	<u>EXPEDIENTE</u>	<u>SUP. PROPUESTA (ha)</u>
IBÁÑEZ SORIANO JOSEFA	25921956J	6093141	4,56

<u>PROPUESTA ADMITIDO</u>	<u>SOLICITA PRIMA VOL. SI</u>	<u>PROPUESTA PRIMA VOL. ADMITIDO</u>

**IMPORTE POR ANUALIDAD**

<u>CAMPAÑA</u>	<u>IMPORTE MÁXIMO SUBVENCIONABLE</u>	<u>IMPORTE MEDIO DE TRANSFERENCIA (€/ha)</u>
2015	1.976,49 €	433,44 €
2016	1.976,49 €	433,44 €
2017	1.976,49 €	433,44 €
2018	1.976,49 €	433,44 €
2019	1.976,49 €	433,44 €

**RECINTOS PROPUESTOS**

<u>REF.</u>	<u>REFERENCIA SIGPAC</u>	<u>CULTIVO</u>	<u>DESCRIPCIÓN CULTIVO</u>	<u>S/R</u>	<u>SUP. DEC. ADMIN. (ha)</u>	<u>SUP. PROPUESTA (ha)</u>
1699715	23-061-005-00044-004	81263	ALGODON-DP419	S	1,63	1,63
1699716	23-061-005-00044-006	81263	ALGODON-DP419	S	0,98	0,98
1699717	23-061-005-00046-002	81263	ALGODON-DP419	R	1,96	1,95

**INCIDENCIAS****INCIDENCIA DESCRIPCIÓN**

218 La superficie total declarada sobre un mismo recinto en el conjunto de los expedientes, no puede superar la superficie total que el SIGPAC establece para ese recinto.  
Ref:1699717 Recinto:23-061-005-00046-002 Cultivo:81263 ALGODON-DP419 Regadío Suma de superficies declaradas para este recinto por todos los solicitantes (Áreas):1693 Superficie SIGPAC medida para este recinto (Áreas):1692 Exceso de superficie declarada (Hectáreas):0,01

**RESUMEN CRITERIOS DE PRIORIZACIÓN****10.1.5 Sistemas sostenibles de cultivos agroindustriales****PUNTOS: 1,00**

	<u>PUNTOS</u>	<u>CUMPLE</u>
Porcentaje de superficie determinada en Red Natura 2000	0,00	0.0%
Porcentaje de superficie determinada situada en zonas RAMSAR	0,00	0.0%
Porcentaje de superficie determinada en zonas vulnerables a la contaminación por nitratos	0,00	0.0%
Titulares de explotaciones que hayan adquirido el compromiso voluntario de establecimiento de una enmienda natural mediante un cultivo de crucífera para su enterrado en verde	1,00	S





**DETALLE CRITERIOS DE PRIORIZACIÓN****10.1.5 Sistemas sostenibles de cultivos agroindustriales****PUNTOS: 1,00****Porcentaje de superficie determinada en Red Natura 2000****PUNTOS: 0,00 0.0%**

<u>REF.</u>	<u>REFERENCIA SIGPAC</u>	<u>CULTIVO</u>	<u>DESCRIPCIÓN CULTIVO</u>	<u>S/R</u>	<u>SUP.</u>	<u>SUP.</u>
					<u>PROPUESTA</u>	<u>CUMPLE</u>
					(ha)	(ha)
1699715	23-061-005-00044-004	81263	ALGODON-DP419	S	1,63	0,00
1699716	23-061-005-00044-006	81263	ALGODON-DP419	S	0,98	0,00
1699717	23-061-005-00046-002	81263	ALGODON-DP419	R	1,95	0,00

**Porcentaje de superficie determinada situada en zonas RAMSAR****PUNTOS: 0,00 0.0%**

<u>REF.</u>	<u>REFERENCIA SIGPAC</u>	<u>CULTIVO</u>	<u>DESCRIPCIÓN CULTIVO</u>	<u>S/R</u>	<u>SUP.</u>	<u>SUP.</u>
					<u>PROPUESTA</u>	<u>CUMPLE</u>
					(ha)	(ha)
1699715	23-061-005-00044-004	81263	ALGODON-DP419	S	1,63	0,00
1699716	23-061-005-00044-006	81263	ALGODON-DP419	S	0,98	0,00
1699717	23-061-005-00046-002	81263	ALGODON-DP419	R	1,95	0,00

**Porcentaje de superficie determinada en zonas vulnerables a la contaminación por nitratos****PUNTOS: 0,00 0.0%**

<u>REF.</u>	<u>REFERENCIA SIGPAC</u>	<u>CULTIVO</u>	<u>DESCRIPCIÓN CULTIVO</u>	<u>S/R</u>	<u>SUP.</u>	<u>SUP.</u>
					<u>PROPUESTA</u>	<u>CUMPLE</u>
					(ha)	(ha)
1699715	23-061-005-00044-004	81263	ALGODON-DP419	S	1,63	0,00
1699716	23-061-005-00044-006	81263	ALGODON-DP419	S	0,98	0,00
1699717	23-061-005-00046-002	81263	ALGODON-DP419	R	1,95	0,00

**Titulares de explotaciones que hayan adquirido el compromiso voluntario de establecimiento de una enmienda natural mediante un cultivo de crucífera para su enterrado en verde****PUNTOS: 1,00 S**

<u>APELLIDOS Y NOMBRE / RAZÓN SOCIAL</u>	<u>NIF</u>	<u>EXPEDIENTE</u>	<u>SUP. PROPUESTA (ha)</u>
IBÁÑEZ TRUJILLO RAFAEL	25981372C	6090687	5,31
<u>PROPUESTA ADMITIDO</u>	<u>SOLICITA PRIMA VOL. SI</u>	<u>PROPUESTA PRIMA VOL. ADMITIDO</u>	
<u>IMPORTE POR ANUALIDAD</u>			

<u>CAMPAÑA</u>	<u>IMPORTE MÁXIMO SUBVENCIONABLE</u>	<u>IMPORTE MEDIO DE TRANSFERENCIA (€/ha)</u>
2015	2.301,56 €	433,44 €
2016	2.301,56 €	433,44 €
2017	2.301,56 €	433,44 €
2018	2.301,56 €	433,44 €
2019	2.301,56 €	433,44 €

**RECINTOS PROPUESTOS**

<u>REF.</u>	<u>REFERENCIA SIGPAC</u>	<u>CULTIVO</u>	<u>DESCRIPCIÓN CULTIVO</u>	<u>S/R</u>	<u>SUP. DEC. ADMIN. (ha)</u>	<u>SUP. PROPUESTA (ha)</u>
1615431	23-005-009-00304-001	81363	ALGODON-DP332	R	2,28	2,28
1615432	23-096-016-00023-002	81363	ALGODON-DP332	R	3,03	3,03

**RESUMEN CRITERIOS DE PRIORIZACIÓN**

<b>10.1.5 Sistemas sostenibles de cultivos agroindustriales</b>	<b>PUNTOS: 5,00</b>	<b>PUNTOS</b>	<b>CUMPLE</b>
Porcentaje de superficie determinada en Red Natura 2000		0,00	0.0%
Porcentaje de superficie determinada situada en zonas RAMSAR		0,00	0.0%
Porcentaje de superficie determinada en zonas vulnerables a la contaminación por nitratos		4,00	100.0%
Titulares de explotaciones que hayan adquirido el compromiso voluntario de establecimiento de una enmienda natural mediante un cultivo de crucifera para su enterrado en verde		1,00	S

**DETALLE CRITERIOS DE PRIORIZACIÓN**

<b>10.1.5 Sistemas sostenibles de cultivos agroindustriales</b>	<b>PUNTOS: 5,00</b>	<b>PUNTOS</b>	<b>CUMPLE</b>			
Porcentaje de superficie determinada en Red Natura 2000		PUNTOS: 0,00	0.0%			
		<u>SUP. PROPUESTA (ha)</u>	<u>SUP. CUMPLE (ha)</u>			
<u>REF.</u>	<u>REFERENCIA SIGPAC</u>	<u>CULTIVO</u>	<u>DESCRIPCIÓN CULTIVO</u>	<u>S/R</u>		
1615431	23-005-009-00304-001	81363	ALGODON-DP332	R	2,28	0,00
1615432	23-096-016-00023-002	81363	ALGODON-DP332	R	3,03	0,00
Porcentaje de superficie determinada situada en zonas RAMSAR		PUNTOS: 0,00	0.0%			
		<u>SUP. PROPUESTA (ha)</u>	<u>SUP. CUMPLE (ha)</u>			
<u>REF.</u>	<u>REFERENCIA SIGPAC</u>	<u>CULTIVO</u>	<u>DESCRIPCIÓN CULTIVO</u>	<u>S/R</u>		
1615431	23-005-009-00304-001	81363	ALGODON-DP332	R	2,28	0,00
1615432	23-096-016-00023-002	81363	ALGODON-DP332	R	3,03	0,00
Porcentaje de superficie determinada en zonas vulnerables a la contaminación por nitratos		PUNTOS: 4,00	100.0%			
		<u>SUP. PROPUESTA (ha)</u>	<u>SUP. CUMPLE (ha)</u>			
<u>REF.</u>	<u>REFERENCIA SIGPAC</u>	<u>CULTIVO</u>	<u>DESCRIPCIÓN CULTIVO</u>	<u>S/R</u>		
1615431	23-005-009-00304-001	81363	ALGODON-DP332	R	2,28	2,28
1615432	23-096-016-00023-002	81363	ALGODON-DP332	R	3,03	3,03
Titulares de explotaciones que hayan adquirido el compromiso voluntario de establecimiento de una enmienda natural mediante un cultivo de crucifera para su enterrado en verde		PUNTOS: 1,00	S			

<b><u>APELLIDOS Y NOMBRE / RAZÓN SOCIAL</u></b>	<b><u>NIF</u></b>	<b><u>EXPEDIENTE</u></b>	<b><u>SUP. PROPUESTA (ha)</u></b>
JANDULA MONTILLA JESUS	78681776H	6096106	4,34
<b><u>PROPUESTA ADMITIDO</u></b>	<b><u>SOLICITA PRIMA VOL. SI</u></b>	<b><u>PROPUESTA PRIMA VOL. ADMITIDO</u></b>	
<b><u>IMPORTE POR ANUALIDAD</u></b>			

<b><u>CAMPAÑA</u></b>	<b><u>IMPORTE MÁXIMO SUBVENCIONABLE</u></b>	<b><u>IMPORTE MEDIO DE TRANSFERENCIA (€/ha)</u></b>
2015	1.881,13 €	433,44 €
2016	1.881,13 €	433,44 €
2017	1.881,13 €	433,44 €
2018	1.881,13 €	433,44 €
2019	1.881,13 €	433,44 €

**RECINTOS PROPUESTOS**

<b><u>REF.</u></b>	<b><u>REFERENCIA SIGPAC</u></b>	<b><u>CULTIVO</u></b>	<b><u>DESCRIPCIÓN CULTIVO</u></b>	<b><u>S/R</u></b>	<b><u>SUP. DEC. ADMIN. (ha)</u></b>	<b><u>SUP. PROPUESTA (ha)</u></b>
1812558	23-096-017-00033-001	81377	ALGODON-ELSA	R	0,27	0,27
1812556	23-096-017-00034-001	81377	ALGODON-ELSA	R	3,44	3,44
1812557	23-096-017-00035-001	81377	ALGODON-ELSA	R	0,63	0,63

**RESUMEN CRITERIOS DE PRIORIZACIÓN****10.1.5 Sistemas sostenibles de cultivos agroindustriales****PUNTOS: 5,00**

	<b><u>PUNTOS</u></b>	<b><u>CUMPLE</u></b>
Porcentaje de superficie determinada en Red Natura 2000	0,00	0.0%
Porcentaje de superficie determinada situada en zonas RAMSAR	0,00	0.0%
Porcentaje de superficie determinada en zonas vulnerables a la contaminación por nitratos	4,00	100.0%
Titulares de explotaciones que hayan adquirido el compromiso voluntario de establecimiento de una enmienda natural mediante un cultivo de crucífera para su enterrado en verde	1,00	S



**DETALLE CRITERIOS DE PRIORIZACIÓN****10.1.5 Sistemas sostenibles de cultivos agroindustriales****PUNTOS: 5,00****Porcentaje de superficie determinada en Red Natura 2000****PUNTOS: 0,00 0.0%**

<u>REF.</u>	<u>REFERENCIA SIGPAC</u>	<u>CULTIVO</u>	<u>DESCRIPCIÓN CULTIVO</u>	<u>S/R</u>	<u>SUP.</u>	<u>SUP.</u>
					<u>PROPUESTA</u>	<u>CUMPLE</u>
					(ha)	(ha)
1812558	23-096-017-00033-001	81377	ALGODON-ELSA	R	0,27	0,00
1812556	23-096-017-00034-001	81377	ALGODON-ELSA	R	3,44	0,00
1812557	23-096-017-00035-001	81377	ALGODON-ELSA	R	0,63	0,00

**Porcentaje de superficie determinada situada en zonas RAMSAR****PUNTOS: 0,00 0.0%**

<u>REF.</u>	<u>REFERENCIA SIGPAC</u>	<u>CULTIVO</u>	<u>DESCRIPCIÓN CULTIVO</u>	<u>S/R</u>	<u>SUP.</u>	<u>SUP.</u>
					<u>PROPUESTA</u>	<u>CUMPLE</u>
					(ha)	(ha)
1812558	23-096-017-00033-001	81377	ALGODON-ELSA	R	0,27	0,00
1812556	23-096-017-00034-001	81377	ALGODON-ELSA	R	3,44	0,00
1812557	23-096-017-00035-001	81377	ALGODON-ELSA	R	0,63	0,00

**Porcentaje de superficie determinada en zonas vulnerables a la contaminación por nitratos****PUNTOS: 4,00 100.0%**

<u>REF.</u>	<u>REFERENCIA SIGPAC</u>	<u>CULTIVO</u>	<u>DESCRIPCIÓN CULTIVO</u>	<u>S/R</u>	<u>SUP.</u>	<u>SUP.</u>
					<u>PROPUESTA</u>	<u>CUMPLE</u>
					(ha)	(ha)
1812558	23-096-017-00033-001	81377	ALGODON-ELSA	R	0,27	0,27
1812556	23-096-017-00034-001	81377	ALGODON-ELSA	R	3,44	3,44
1812557	23-096-017-00035-001	81377	ALGODON-ELSA	R	0,63	0,63

**Titulares de explotaciones que hayan adquirido el compromiso voluntario de establecimiento de una enmienda natural mediante un cultivo de crucífera para su enterrado en verde****PUNTOS: 1,00 S**

<u>APELLIDOS Y NOMBRE / RAZÓN SOCIAL</u>	<u>NIF</u>	<u>EXPEDIENTE</u>	<u>SUP. PROPUESTA (ha)</u>
JANDULA MONTILLA MARIA ARACELI	52558816K	6096169	9,17
<u>PROPUESTA INADMITIDO</u>	<u>SOLICITA PRIMA VOL. SI</u>	<u>PROPUESTA PRIMA VOL. INADMITIDO</u>	
<u>IMPORTE POR ANUALIDAD</u>			

<u>CAMPAÑA</u>	<u>IMPORTE MÁXIMO SUBVENCIONABLE</u>	<u>IMPORTE MEDIO DE TRANSFERENCIA (€/ha)</u>
2015	3.974,65 €	433,44 €
2016	3.974,65 €	433,44 €
2017	3.974,65 €	433,44 €
2018	3.974,65 €	433,44 €
2019	3.974,65 €	433,44 €

**RECINTOS PROPUESTOS**

<u>REF.</u>	<u>REFERENCIA SIGPAC</u>	<u>CULTIVO</u>	<u>DESCRIPCIÓN CULTIVO</u>	<u>S/R</u>	<u>SUP. DEC. ADMIN. (ha)</u>	<u>SUP. PROPUESTA (ha)</u>
1812210	23-061-006-00010-001	81293	ALGODON-AUREA	R	7,57	7,57
1812212	23-061-006-00010-001	81293	ALGODON-AUREA	R	1,60	1,60
1812211	23-061-006-00016-001	81293	ALGODON-AUREA	R	0,63	0,00

**INCIDENCIAS****INCIDENCIA DESCRIPCIÓN**

- 218 La superficie total declarada sobre un mismo recinto en el conjunto de los expedientes, no puede superar la superficie total que el SIGPAC establece para ese recinto.  
Ref:1812211 Recinto:23-061-006-00016-001 Cultivo:81293 ALGODON-AUREA Regadío Suma de superficies declaradas para este recinto por todos los solicitantes (Áreas):2499 Superficie SIGPAC medida para este recinto (Áreas):1338 Exceso de superficie declarada (Hectáreas):11,61

**RESUMEN CRITERIOS DE PRIORIZACIÓN****10.1.5 Sistemas sostenibles de cultivos agroindustriales**

PUNTOS: 1,00

	<u>PUNTOS</u>	<u>CUMPLE</u>
Porcentaje de superficie determinada en Red Natura 2000	0,00	0.0%
Porcentaje de superficie determinada situada en zonas RAMSAR	0,00	0.0%
Porcentaje de superficie determinada en zonas vulnerables a la contaminación por nitratos	0,00	0.0%
Titulares de explotaciones que hayan adquirido el compromiso voluntario de establecimiento de una enmienda natural mediante un cultivo de crucífera para su enterrado en verde	1,00	S



**DETALLE CRITERIOS DE PRIORIZACIÓN****10.1.5 Sistemas sostenibles de cultivos agroindustriales****PUNTOS: 1,00****Porcentaje de superficie determinada en Red Natura 2000****PUNTOS: 0,00 0.0%**

<u>REF.</u>	<u>REFERENCIA SIGPAC</u>	<u>CULTIVO</u>	<u>DESCRIPCIÓN CULTIVO</u>	<u>S/R</u>	<u>SUP.</u>	<u>SUP.</u>
					<u>PROPUESTA</u>	<u>CUMPLE</u>
					(ha)	(ha)
1812210	23-061-006-00010-001	81293	ALGODON-AUREA	R	7,57	0,00
1812212	23-061-006-00010-001	81293	ALGODON-AUREA	R	1,60	0,00
1812211	23-061-006-00016-001	81293	ALGODON-AUREA	R	0,00	0,00

**Porcentaje de superficie determinada situada en zonas RAMSAR****PUNTOS: 0,00 0.0%**

<u>REF.</u>	<u>REFERENCIA SIGPAC</u>	<u>CULTIVO</u>	<u>DESCRIPCIÓN CULTIVO</u>	<u>S/R</u>	<u>SUP.</u>	<u>SUP.</u>
					<u>PROPUESTA</u>	<u>CUMPLE</u>
					(ha)	(ha)
1812212	23-061-006-00010-001	81293	ALGODON-AUREA	R	1,60	0,00
1812210	23-061-006-00010-001	81293	ALGODON-AUREA	R	7,57	0,00
1812211	23-061-006-00016-001	81293	ALGODON-AUREA	R	0,00	0,00

**Porcentaje de superficie determinada en zonas vulnerables a la contaminación por nitratos****PUNTOS: 0,00 0.0%**

<u>REF.</u>	<u>REFERENCIA SIGPAC</u>	<u>CULTIVO</u>	<u>DESCRIPCIÓN CULTIVO</u>	<u>S/R</u>	<u>SUP.</u>	<u>SUP.</u>
					<u>PROPUESTA</u>	<u>CUMPLE</u>
					(ha)	(ha)
1812210	23-061-006-00010-001	81293	ALGODON-AUREA	R	7,57	0,00
1812212	23-061-006-00010-001	81293	ALGODON-AUREA	R	1,60	0,00
1812211	23-061-006-00016-001	81293	ALGODON-AUREA	R	0,00	0,00

**Titulares de explotaciones que hayan adquirido el compromiso voluntario de establecimiento de una enmienda natural mediante un cultivo de crucifera para su enterrado en verde****PUNTOS: 1,00 S**

<u>APELLIDOS Y NOMBRE / RAZÓN SOCIAL</u>	<u>NIF</u>	<u>EXPEDIENTE</u>	<u>SUP. PROPUESTA (ha)</u>
JANDULA MOYA CARMEN	25876156Y	6091945	2,52
<u>PROPUESTA ADMITIDO</u>	<u>SOLICITA PRIMA VOL. SI</u>	<u>PROPUESTA PRIMA VOL. ADMITIDO</u>	

**IMPORTE POR ANUALIDAD**

<u>CAMPAÑA</u>	<u>IMPORTE MÁXIMO SUBVENCIONABLE</u>	<u>IMPORTE MEDIO DE TRANSFERENCIA (€/ha)</u>
2015	1.092,27 €	433,44 €
2016	1.092,27 €	433,44 €
2017	1.092,27 €	433,44 €
2018	1.092,27 €	433,44 €
2019	1.092,27 €	433,44 €

**RECINTOS PROPUESTOS**

<u>REF.</u>	<u>REFERENCIA SIGPAC</u>	<u>CULTIVO</u>	<u>DESCRIPCIÓN CULTIVO</u>	<u>S/R</u>	<u>SUP. DEC. ADMIN. (ha)</u>	<u>SUP. PROPUESTA (ha)</u>
1659221	23-096-017-00075-001	81190	ALGODON-ALEXANDROS	R	0,20	0,20
1659220	23-096-017-00076-001	81190	ALGODON-ALEXANDROS	R	0,14	0,14
1659219	23-096-017-00084-001	81190	ALGODON-ALEXANDROS	R	0,48	0,48
1659222	23-096-020-00340-002	81190	ALGODON-ALEXANDROS	R	0,85	0,85
1659223	23-096-021-00262-001	81190	ALGODON-ALEXANDROS	R	0,85	0,85

**RESUMEN CRITERIOS DE PRIORIZACIÓN****10.1.5 Sistemas sostenibles de cultivos agroindustriales**

PUNTOS: 4,66

	<u>PUNTOS</u>	<u>CUMPLE</u>
Porcentaje de superficie determinada en Red Natura 2000	0,00	0.0%
Porcentaje de superficie determinada situada en zonas RAMSAR	0,00	0.0%
Porcentaje de superficie determinada en zonas vulnerables a la contaminación por nitratos	3,66	66.27%
Titulares de explotaciones que hayan adquirido el compromiso voluntario de establecimiento de una enmienda natural mediante un cultivo de crucífera para su enterrado en verde	1,00	S



**DETALLE CRITERIOS DE PRIORIZACIÓN****10.1.5 Sistemas sostenibles de cultivos agroindustriales****PUNTOS:** 4,66**Porcentaje de superficie determinada en Red Natura 2000****PUNTOS:** 0,00 0.0%

<u>REF.</u>	<u>REFERENCIA SIGPAC</u>	<u>CULTIVO</u>	<u>DESCRIPCIÓN CULTIVO</u>	<u>S/R</u>	<u>SUP.</u>	<u>SUP.</u>
					<u>PROPUESTA</u>	<u>CUMPLE</u>
					(ha)	(ha)
1659221	23-096-017-00075-001	81190	ALGODON-ALEXANDROS	R	0,20	0,00
1659220	23-096-017-00076-001	81190	ALGODON-ALEXANDROS	R	0,14	0,00
1659219	23-096-017-00084-001	81190	ALGODON-ALEXANDROS	R	0,48	0,00
1659222	23-096-020-00340-002	81190	ALGODON-ALEXANDROS	R	0,85	0,00
1659223	23-096-021-00262-001	81190	ALGODON-ALEXANDROS	R	0,85	0,00

**Porcentaje de superficie determinada situada en zonas RAMSAR****PUNTOS:** 0,00 0.0%

<u>REF.</u>	<u>REFERENCIA SIGPAC</u>	<u>CULTIVO</u>	<u>DESCRIPCIÓN CULTIVO</u>	<u>S/R</u>	<u>SUP.</u>	<u>SUP.</u>
					<u>PROPUESTA</u>	<u>CUMPLE</u>
					(ha)	(ha)
1659221	23-096-017-00075-001	81190	ALGODON-ALEXANDROS	R	0,20	0,00
1659220	23-096-017-00076-001	81190	ALGODON-ALEXANDROS	R	0,14	0,00
1659219	23-096-017-00084-001	81190	ALGODON-ALEXANDROS	R	0,48	0,00
1659222	23-096-020-00340-002	81190	ALGODON-ALEXANDROS	R	0,85	0,00
1659223	23-096-021-00262-001	81190	ALGODON-ALEXANDROS	R	0,85	0,00

**Porcentaje de superficie determinada en zonas vulnerables a la contaminación por nitratos****PUNTOS:** 3,66 66.27%

<u>REF.</u>	<u>REFERENCIA SIGPAC</u>	<u>CULTIVO</u>	<u>DESCRIPCIÓN CULTIVO</u>	<u>S/R</u>	<u>SUP.</u>	<u>SUP.</u>
					<u>PROPUESTA</u>	<u>CUMPLE</u>
					(ha)	(ha)
1659221	23-096-017-00075-001	81190	ALGODON-ALEXANDROS	R	0,20	0,20
1659220	23-096-017-00076-001	81190	ALGODON-ALEXANDROS	R	0,14	0,14
1659219	23-096-017-00084-001	81190	ALGODON-ALEXANDROS	R	0,48	0,48
1659222	23-096-020-00340-002	81190	ALGODON-ALEXANDROS	R	0,85	0,85
1659223	23-096-021-00262-001	81190	ALGODON-ALEXANDROS	R	0,85	0,00

**Titulares de explotaciones que hayan adquirido el compromiso voluntario de establecimiento de una enmienda natural mediante un cultivo de crucifera para su enterrado en verde****PUNTOS:** 1,00 S



<u>APELLIDOS Y NOMBRE / RAZÓN SOCIAL</u>	<u>NIF</u>	<u>EXPEDIENTE</u>	<u>SUP. PROPUESTA (ha)</u>
JEREZ PEREZ ISABEL	74986917V	6098745	6,05
<u>PROPUESTA ADMITIDO</u>	<u>SOLICITA PRIMA VOL. SI</u>	<u>PROPUESTA PRIMA VOL. ADMITIDO</u>	

**IMPORTE POR ANUALIDAD**

<u>CAMPAÑA</u>	<u>IMPORTE MÁXIMO SUBVENCIONABLE</u>	<u>IMPORTE MEDIO DE TRANSFERENCIA (€/ha)</u>
2015	2.622,31 €	433,44 €
2016	2.622,31 €	433,44 €
2017	2.622,31 €	433,44 €
2018	2.622,31 €	433,44 €
2019	2.622,31 €	433,44 €

**RECINTOS PROPUESTOS**

<u>REF.</u>	<u>REFERENCIA SIGPAC</u>	<u>CULTIVO</u>	<u>DESCRIPCIÓN CULTIVO</u>	<u>S/R</u>	<u>SUP. DEC. ADMIN. (ha)</u>	<u>SUP. PROPUESTA (ha)</u>
1962521	23-096-015-00241-001	81190	ALGODON-ALEXANDROS	R	1,41	1,41
1962525	23-096-017-00041-001	81190	ALGODON-ALEXANDROS	R	0,27	0,27
1962524	23-096-017-00042-001	81190	ALGODON-ALEXANDROS	R	1,61	1,61
1962526	23-096-017-00043-001	81190	ALGODON-ALEXANDROS	R	0,30	0,30
1962523	23-096-017-00044-001	81190	ALGODON-ALEXANDROS	R	0,43	0,43
1962522	23-096-017-00045-001	81190	ALGODON-ALEXANDROS	R	0,27	0,27
1962528	23-096-020-00311-001	81190	ALGODON-ALEXANDROS	R	1,07	1,07
1962527	23-096-020-00313-001	81190	ALGODON-ALEXANDROS	R	0,69	0,69

**RESUMEN CRITERIOS DE PRIORIZACIÓN****10.1.5 Sistemas sostenibles de cultivos agroindustriales**

PUNTOS: 5,00

	<u>PUNTOS</u>	<u>CUMPLE</u>
Porcentaje de superficie determinada en Red Natura 2000	0,00	0.0%
Porcentaje de superficie determinada situada en zonas RAMSAR	0,00	0.0%
Porcentaje de superficie determinada en zonas vulnerables a la contaminación por nitratos	4,00	100.0%
Titulares de explotaciones que hayan adquirido el compromiso voluntario de establecimiento de una enmienda natural mediante un cultivo de crucífera para su enterrado en verde	1,00	S



**DETALLE CRITERIOS DE PRIORIZACIÓN****10.1.5 Sistemas sostenibles de cultivos agroindustriales****PUNTOS: 5,00****Porcentaje de superficie determinada en Red Natura 2000****PUNTOS: 0,00 0.0%**

<u>REF.</u>	<u>REFERENCIA SIGPAC</u>	<u>CULTIVO</u>	<u>DESCRIPCIÓN CULTIVO</u>	<u>S/R</u>	<u>SUP.</u>	<u>SUP.</u>
					<u>PROPUESTA</u>	<u>CUMPLE</u>
					(ha)	(ha)
1962521	23-096-015-00241-001	81190	ALGODON-ALEXANDROS	R	1,41	0,00
1962525	23-096-017-00041-001	81190	ALGODON-ALEXANDROS	R	0,27	0,00
1962524	23-096-017-00042-001	81190	ALGODON-ALEXANDROS	R	1,61	0,00
1962526	23-096-017-00043-001	81190	ALGODON-ALEXANDROS	R	0,30	0,00
1962523	23-096-017-00044-001	81190	ALGODON-ALEXANDROS	R	0,43	0,00
1962522	23-096-017-00045-001	81190	ALGODON-ALEXANDROS	R	0,27	0,00
1962528	23-096-020-00311-001	81190	ALGODON-ALEXANDROS	R	1,07	0,00
1962527	23-096-020-00313-001	81190	ALGODON-ALEXANDROS	R	0,69	0,00

**Porcentaje de superficie determinada situada en zonas RAMSAR****PUNTOS: 0,00 0.0%**

<u>REF.</u>	<u>REFERENCIA SIGPAC</u>	<u>CULTIVO</u>	<u>DESCRIPCIÓN CULTIVO</u>	<u>S/R</u>	<u>SUP.</u>	<u>SUP.</u>
					<u>PROPUESTA</u>	<u>CUMPLE</u>
					(ha)	(ha)
1962521	23-096-015-00241-001	81190	ALGODON-ALEXANDROS	R	1,41	0,00
1962525	23-096-017-00041-001	81190	ALGODON-ALEXANDROS	R	0,27	0,00
1962524	23-096-017-00042-001	81190	ALGODON-ALEXANDROS	R	1,61	0,00
1962526	23-096-017-00043-001	81190	ALGODON-ALEXANDROS	R	0,30	0,00
1962523	23-096-017-00044-001	81190	ALGODON-ALEXANDROS	R	0,43	0,00
1962522	23-096-017-00045-001	81190	ALGODON-ALEXANDROS	R	0,27	0,00
1962528	23-096-020-00311-001	81190	ALGODON-ALEXANDROS	R	1,07	0,00
1962527	23-096-020-00313-001	81190	ALGODON-ALEXANDROS	R	0,69	0,00

**Porcentaje de superficie determinada en zonas vulnerables a la contaminación por nitratos****PUNTOS: 4,00 100.0%**

<u>REF.</u>	<u>REFERENCIA SIGPAC</u>	<u>CULTIVO</u>	<u>DESCRIPCIÓN CULTIVO</u>	<u>S/R</u>	<u>SUP.</u>	<u>SUP.</u>
					<u>PROPUESTA</u>	<u>CUMPLE</u>
					(ha)	(ha)
1962521	23-096-015-00241-001	81190	ALGODON-ALEXANDROS	R	1,41	1,41
1962525	23-096-017-00041-001	81190	ALGODON-ALEXANDROS	R	0,27	0,27
1962524	23-096-017-00042-001	81190	ALGODON-ALEXANDROS	R	1,61	1,61
1962526	23-096-017-00043-001	81190	ALGODON-ALEXANDROS	R	0,30	0,30
1962523	23-096-017-00044-001	81190	ALGODON-ALEXANDROS	R	0,43	0,43
1962522	23-096-017-00045-001	81190	ALGODON-ALEXANDROS	R	0,27	0,27
1962528	23-096-020-00311-001	81190	ALGODON-ALEXANDROS	R	1,07	1,07
1962527	23-096-020-00313-001	81190	ALGODON-ALEXANDROS	R	0,69	0,69

**Titulares de explotaciones que hayan adquirido el compromiso voluntario de establecimiento de una enmienda natural mediante un cultivo de crucifera para su enterrado en verde****PUNTOS: 1,00 S**

<u>APELLIDOS Y NOMBRE / RAZÓN SOCIAL</u>	<u>NIF</u>	<u>EXPEDIENTE</u>	<u>SUP. PROPUESTA (ha)</u>
JIMENEZ CANO ENRIQUE FRANCISCO	26206949J	6090053	6,74
<u>PROPUESTA ADMITIDO</u>	<u>SOLICITA PRIMA VOL. SI</u>	<u>PROPUESTA PRIMA VOL. ADMITIDO</u>	
<u>IMPORTE POR ANUALIDAD</u>			

<u>CAMPAÑA</u>	<u>IMPORTE MÁXIMO SUBVENCIONABLE</u>	<u>IMPORTE MEDIO DE TRANSFERENCIA (€/ha)</u>
2015	2.921,39 €	433,44 €
2016	2.921,39 €	433,44 €
2017	2.921,39 €	433,44 €
2018	2.921,39 €	433,44 €
2019	2.921,39 €	433,44 €

**RECINTOS PROPUESTOS**

<u>REF.</u>	<u>REFERENCIA SIGPAC</u>	<u>CULTIVO</u>	<u>DESCRIPCIÓN CULTIVO</u>	<u>S/R</u>	<u>SUP. DEC. ADMIN. (ha)</u>	<u>SUP. PROPUESTA (ha)</u>
1593454	23-085-002-00381-003	81363	ALGODON-DP332	R	2,38	2,38
1593455	23-085-002-00397-001	81363	ALGODON-DP332	R	4,36	4,36

**RESUMEN CRITERIOS DE PRIORIZACIÓN**

<b>10.1.5 Sistemas sostenibles de cultivos agroindustriales</b>	<b>PUNTOS: 1,00</b>	<b>PUNTOS</b>	<b>CUMPLE</b>
Porcentaje de superficie determinada en Red Natura 2000		0,00	0.0%
Porcentaje de superficie determinada situada en zonas RAMSAR		0,00	0.0%
Porcentaje de superficie determinada en zonas vulnerables a la contaminación por nitratos		0,00	0.0%
Titulares de explotaciones que hayan adquirido el compromiso voluntario de establecimiento de una enmienda natural mediante un cultivo de crucifera para su enterrado en verde		1,00	S

**DETALLE CRITERIOS DE PRIORIZACIÓN**

<b>10.1.5 Sistemas sostenibles de cultivos agroindustriales</b>	<b>PUNTOS: 1,00</b>	<b>PUNTOS</b>	<b>CUMPLE</b>			
Porcentaje de superficie determinada en Red Natura 2000		PUNTOS: 0,00	0.0%			
		<u>SUP. PROPUESTA (ha)</u>	<u>SUP. CUMPLE (ha)</u>			
<u>REF.</u>	<u>REFERENCIA SIGPAC</u>	<u>CULTIVO</u>	<u>DESCRIPCIÓN CULTIVO</u>	<u>S/R</u>		
1593454	23-085-002-00381-003	81363	ALGODON-DP332	R	2,38	0,00
1593455	23-085-002-00397-001	81363	ALGODON-DP332	R	4,36	0,00
Porcentaje de superficie determinada situada en zonas RAMSAR		PUNTOS: 0,00	0.0%			
		<u>SUP. PROPUESTA (ha)</u>	<u>SUP. CUMPLE (ha)</u>			
<u>REF.</u>	<u>REFERENCIA SIGPAC</u>	<u>CULTIVO</u>	<u>DESCRIPCIÓN CULTIVO</u>	<u>S/R</u>		
1593454	23-085-002-00381-003	81363	ALGODON-DP332	R	2,38	0,00
1593455	23-085-002-00397-001	81363	ALGODON-DP332	R	4,36	0,00
Porcentaje de superficie determinada en zonas vulnerables a la contaminación por nitratos		PUNTOS: 0,00	0.0%			
		<u>SUP. PROPUESTA (ha)</u>	<u>SUP. CUMPLE (ha)</u>			
<u>REF.</u>	<u>REFERENCIA SIGPAC</u>	<u>CULTIVO</u>	<u>DESCRIPCIÓN CULTIVO</u>	<u>S/R</u>		
1593454	23-085-002-00381-003	81363	ALGODON-DP332	R	2,38	0,00
1593455	23-085-002-00397-001	81363	ALGODON-DP332	R	4,36	0,00
Titulares de explotaciones que hayan adquirido el compromiso voluntario de establecimiento de una enmienda natural mediante un cultivo de crucifera para su enterrado en verde		PUNTOS: 1,00	S			

<u>APELLIDOS Y NOMBRE / RAZÓN SOCIAL</u>	<u>NIF</u>	<u>EXPEDIENTE</u>	<u>SUP. PROPUESTA (ha)</u>
JIMENEZ CANO JOSE CARLOS	26214641T	6090153	6,62
<u>PROPUESTA ADMITIDO</u>	<u>SOLICITA PRIMA VOL. SI</u>	<u>PROPUESTA PRIMA VOL. ADMITIDO</u>	
<b>IMPORTE POR ANUALIDAD</b>			

<u>CAMPAÑA</u>	<u>IMPORTE MÁXIMO SUBVENCIONABLE</u>	<u>IMPORTE MEDIO DE TRANSFERENCIA (€/ha)</u>
2015	2.869,38 €	433,44 €
2016	2.869,38 €	433,44 €
2017	2.869,38 €	433,44 €
2018	2.869,38 €	433,44 €
2019	2.869,38 €	433,44 €

**RECINTOS PROPUESTOS**

<u>REF.</u>	<u>REFERENCIA SIGPAC</u>	<u>CULTIVO</u>	<u>DESCRIPCIÓN CULTIVO</u>	<u>S/R</u>	<u>SUP. DEC. ADMIN. (ha)</u>	<u>SUP. PROPUESTA (ha)</u>
1596594	23-085-002-00407-001	81363	ALGODON-DP332	R	6,62	6,62

**RESUMEN CRITERIOS DE PRIORIZACIÓN**

<b>10.1.5 Sistemas sostenibles de cultivos agroindustriales</b>	<b>PUNTOS: 1,00</b>	<b>PUNTOS</b>	<b>CUMPLE</b>
Porcentaje de superficie determinada en Red Natura 2000		0,00	0.0%
Porcentaje de superficie determinada situada en zonas RAMSAR		0,00	0.0%
Porcentaje de superficie determinada en zonas vulnerables a la contaminación por nitratos		0,00	0.0%
Titulares de explotaciones que hayan adquirido el compromiso voluntario de establecimiento de una enmienda natural mediante un cultivo de crucifera para su enterrado en verde		1,00	S

**DETALLE CRITERIOS DE PRIORIZACIÓN**

<b>10.1.5 Sistemas sostenibles de cultivos agroindustriales</b>	<b>PUNTOS: 1,00</b>	<b>PUNTOS</b>	<b>CUMPLE</b>			
Porcentaje de superficie determinada en Red Natura 2000		PUNTOS: 0,00	0.0%			
		<u>SUP. PROPUESTA (ha)</u>	<u>SUP. CUMPLE (ha)</u>			
<u>REF.</u>	<u>REFERENCIA SIGPAC</u>	<u>CULTIVO</u>	<u>DESCRIPCIÓN CULTIVO</u>	<u>S/R</u>		
1596594	23-085-002-00407-001	81363	ALGODON-DP332	R	6,62	0,00
Porcentaje de superficie determinada situada en zonas RAMSAR		PUNTOS: 0,00	0.0%			
		<u>SUP. PROPUESTA (ha)</u>	<u>SUP. CUMPLE (ha)</u>			
<u>REF.</u>	<u>REFERENCIA SIGPAC</u>	<u>CULTIVO</u>	<u>DESCRIPCIÓN CULTIVO</u>	<u>S/R</u>		
1596594	23-085-002-00407-001	81363	ALGODON-DP332	R	6,62	0,00
Porcentaje de superficie determinada en zonas vulnerables a la contaminación por nitratos		PUNTOS: 0,00	0.0%			
		<u>SUP. PROPUESTA (ha)</u>	<u>SUP. CUMPLE (ha)</u>			
<u>REF.</u>	<u>REFERENCIA SIGPAC</u>	<u>CULTIVO</u>	<u>DESCRIPCIÓN CULTIVO</u>	<u>S/R</u>		
1596594	23-085-002-00407-001	81363	ALGODON-DP332	R	6,62	0,00
Titulares de explotaciones que hayan adquirido el compromiso voluntario de establecimiento de una enmienda natural mediante un cultivo de crucifera para su enterrado en verde		PUNTOS: 1,00	S			



<u>APELLIDOS Y NOMBRE / RAZÓN SOCIAL</u>	<u>NIF</u>	<u>EXPEDIENTE</u>	<u>SUP. PROPUESTA (ha)</u>
JIMENEZ CASTRO JUAN RAMON	74972678S	6098074	1,96
<u>PROPUESTA</u>	<u>SOLICITA PRIMA VOL.</u>	<u>PROPUESTA PRIMA VOL.</u>	
ADMITIDO	SI	ADMITIDO	
<u>IMPORTE POR ANUALIDAD</u>			

<u>CAMPAÑA</u>	<u>IMPORTE MÁXIMO SUBVENCIONABLE</u>	<u>IMPORTE MEDIO DE TRANSFERENCIA (€/ha)</u>
2015	849,54 €	433,44 €
2016	849,54 €	433,44 €
2017	849,54 €	433,44 €
2018	849,54 €	433,44 €
2019	849,54 €	433,44 €

**RECINTOS PROPUESTOS**

<u>REF.</u>	<u>REFERENCIA SIGPAC</u>	<u>CULTIVO</u>	<u>DESCRIPCIÓN CULTIVO</u>	<u>S/R</u>	<u>SUP. DEC. ADMIN. (ha)</u>	<u>SUP. PROPUESTA (ha)</u>
1918119	23-005-008-00001-001	81192	ALGODON-CONCHITA	R	1,96	1,96

**RESUMEN CRITERIOS DE PRIORIZACIÓN**

<b>10.1.5 Sistemas sostenibles de cultivos agroindustriales</b>	<b>PUNTOS: 1,00</b>	<b>PUNTOS</b>	<b>CUMPLE</b>
Porcentaje de superficie determinada en Red Natura 2000		0,00	0.0%
Porcentaje de superficie determinada situada en zonas RAMSAR		0,00	0.0%
Porcentaje de superficie determinada en zonas vulnerables a la contaminación por nitratos		0,00	0.0%
Titulares de explotaciones que hayan adquirido el compromiso voluntario de establecimiento de una enmienda natural mediante un cultivo de crucifera para su enterrado en verde		1,00	S

**DETALLE CRITERIOS DE PRIORIZACIÓN**

<b>10.1.5 Sistemas sostenibles de cultivos agroindustriales</b>	<b>PUNTOS: 1,00</b>	<b>PUNTOS</b>	<b>CUMPLE</b>
Porcentaje de superficie determinada en Red Natura 2000		PUNTOS: 0,00	0.0%
		<u>SUP. PROPUESTA (ha)</u>	<u>SUP. CUMPLE (ha)</u>
REF. REFERENCIA SIGPAC CULTIVO DESCRIPCIÓN CULTIVO S/R		1,96	0,00
1918119 23-005-008-00001-001 81192 ALGODON-CONCHITA R			
Porcentaje de superficie determinada situada en zonas RAMSAR		PUNTOS: 0,00	0.0%
		<u>SUP. PROPUESTA (ha)</u>	<u>SUP. CUMPLE (ha)</u>
REF. REFERENCIA SIGPAC CULTIVO DESCRIPCIÓN CULTIVO S/R		1,96	0,00
1918119 23-005-008-00001-001 81192 ALGODON-CONCHITA R			
Porcentaje de superficie determinada en zonas vulnerables a la contaminación por nitratos		PUNTOS: 0,00	0.0%
		<u>SUP. PROPUESTA (ha)</u>	<u>SUP. CUMPLE (ha)</u>
REF. REFERENCIA SIGPAC CULTIVO DESCRIPCIÓN CULTIVO S/R		1,96	0,00
1918119 23-005-008-00001-001 81192 ALGODON-CONCHITA R			
Titulares de explotaciones que hayan adquirido el compromiso voluntario de establecimiento de una enmienda natural mediante un cultivo de crucifera para su enterrado en verde		PUNTOS: 1,00	S



<u>APELLIDOS Y NOMBRE / RAZÓN SOCIAL</u>	<u>NIF</u>	<u>EXPEDIENTE</u>	<u>SUP. PROPUESTA (ha)</u>
JIMENEZ CONTRERAS MIGUEL ANGEL	52549717F	6096097	1,54

<u>PROPUESTA ADMITIDO</u>	<u>SOLICITA PRIMA VOL. SI</u>	<u>PROPUESTA PRIMA VOL. ADMITIDO</u>

**IMPORTE POR ANUALIDAD**

<u>CAMPAÑA</u>	<u>IMPORTE MÁXIMO SUBVENCIONABLE</u>	<u>IMPORTE MEDIO DE TRANSFERENCIA (€/ha)</u>
2015	667,50 €	433,44 €
2016	667,50 €	433,44 €
2017	667,50 €	433,44 €
2018	667,50 €	433,44 €
2019	667,50 €	433,44 €

**RECINTOS PROPUESTOS**

<u>REF.</u>	<u>REFERENCIA SIGPAC</u>	<u>CULTIVO</u>	<u>DESCRIPCIÓN CULTIVO</u>	<u>S/R</u>	<u>SUP. DEC. ADMIN. (ha)</u>	<u>SUP. PROPUESTA (ha)</u>
1807739	23-096-017-00155-001	81190	ALGODON-ALEXANDROS	R	0,68	0,68
1807738	23-096-017-00156-001	81190	ALGODON-ALEXANDROS	R	0,86	0,86

**RESUMEN CRITERIOS DE PRIORIZACIÓN**

<b>10.1.5 Sistemas sostenibles de cultivos agroindustriales</b>	<b>PUNTOS: 5,00</b>	<b>PUNTOS</b>	<b>CUMPLE</b>
Porcentaje de superficie determinada en Red Natura 2000		0,00	0.0%
Porcentaje de superficie determinada situada en zonas RAMSAR		0,00	0.0%
Porcentaje de superficie determinada en zonas vulnerables a la contaminación por nitratos		4,00	100.0%
Titulares de explotaciones que hayan adquirido el compromiso voluntario de establecimiento de una enmienda natural mediante un cultivo de crucifera para su enterrado en verde		1,00	S

**DETALLE CRITERIOS DE PRIORIZACIÓN**

<b>10.1.5 Sistemas sostenibles de cultivos agroindustriales</b>	<b>PUNTOS: 5,00</b>	<b>PUNTOS</b>	<b>CUMPLE</b>			
Porcentaje de superficie determinada en Red Natura 2000		PUNTOS: 0,00	0.0%			
		<u>SUP. PROPUESTA (ha)</u>	<u>SUP. CUMPLE (ha)</u>			
<u>REF.</u>	<u>REFERENCIA SIGPAC</u>	<u>CULTIVO</u>	<u>DESCRIPCIÓN CULTIVO</u>	<u>S/R</u>		
1807739	23-096-017-00155-001	81190	ALGODON-ALEXANDROS	R	0,68	0,00
1807738	23-096-017-00156-001	81190	ALGODON-ALEXANDROS	R	0,86	0,00
Porcentaje de superficie determinada situada en zonas RAMSAR		PUNTOS: 0,00	0.0%			
		<u>SUP. PROPUESTA (ha)</u>	<u>SUP. CUMPLE (ha)</u>			
<u>REF.</u>	<u>REFERENCIA SIGPAC</u>	<u>CULTIVO</u>	<u>DESCRIPCIÓN CULTIVO</u>	<u>S/R</u>		
1807739	23-096-017-00155-001	81190	ALGODON-ALEXANDROS	R	0,68	0,00
1807738	23-096-017-00156-001	81190	ALGODON-ALEXANDROS	R	0,86	0,00
Porcentaje de superficie determinada en zonas vulnerables a la contaminación por nitratos		PUNTOS: 4,00	100.0%			
		<u>SUP. PROPUESTA (ha)</u>	<u>SUP. CUMPLE (ha)</u>			
<u>REF.</u>	<u>REFERENCIA SIGPAC</u>	<u>CULTIVO</u>	<u>DESCRIPCIÓN CULTIVO</u>	<u>S/R</u>		
1807739	23-096-017-00155-001	81190	ALGODON-ALEXANDROS	R	0,68	0,68
1807738	23-096-017-00156-001	81190	ALGODON-ALEXANDROS	R	0,86	0,86
Titulares de explotaciones que hayan adquirido el compromiso voluntario de establecimiento de una enmienda natural mediante un cultivo de crucifera para su enterrado en verde		PUNTOS: 1,00	S			

<b><u>APELLIDOS Y NOMBRE / RAZÓN SOCIAL</u></b>	<b><u>NIF</u></b>	<b><u>EXPEDIENTE</u></b>	<b><u>SUP. PROPUESTA (ha)</u></b>
JIMENEZ ESPAÑA VICENTE	30047710G	6091688	0,55

<b><u>PROPUESTA</u></b>	<b><u>SOLICITA PRIMA VOL.</u></b>	<b><u>PROPUESTA PRIMA VOL.</u></b>
INADMITIDO	SI	INADMITIDO

**IMPORTE POR ANUALIDAD**

<u>CAMPAÑA</u>	<u>IMPORTE MÁXIMO SUBVENCIONABLE</u>	<u>IMPORTE MEDIO DE TRANSFERENCIA (€/ha)</u>
2015	159,65 €	290,27 €
2016	159,65 €	290,27 €
2017	159,65 €	290,27 €
2018	159,65 €	290,27 €
2019	159,65 €	290,27 €

**RECINTOS PROPUESTOS**

<u>REF.</u>	<u>REFERENCIA SIGPAC</u>	<u>CULTIVO DESCRIPCIÓN CULTIVO</u>	<u>S/R</u>	<u>SUP. DEC. ADMIN. (ha)</u>	<u>SUP. PROPUESTA (ha)</u>
1651098	23-005-006-00093-003	81314 ALGODON-ALBARIZA	R	0,55	0,55

**INCIDENCIAS****INCIDENCIA DESCRIPCIÓN**

80102 Titular no inscrito en ninguna Agrupación de Producción Integrada del cultivo solicitado.

**RESUMEN CRITERIOS DE PRIORIZACIÓN**

<b>10.1.5 Sistemas sostenibles de cultivos agroindustriales</b>	<b>PUNTOS: 4,00</b>		
		<b><u>PUNTOS</u></b>	<b><u>CUMPLE</u></b>
Porcentaje de superficie determinada en Red Natura 2000		0,00	0.0%
Porcentaje de superficie determinada situada en zonas RAMSAR		0,00	0.0%
Porcentaje de superficie determinada en zonas vulnerables a la contaminación por nitratos		4,00	100.0%
Titulares de explotaciones que hayan adquirido el compromiso voluntario de establecimiento de una enmienda natural mediante un cultivo de crucífera para su enterrado en verde		0,00	N

**DETALLE CRITERIOS DE PRIORIZACIÓN**

<b>10.1.5 Sistemas sostenibles de cultivos agroindustriales</b>	<b>PUNTOS: 4,00</b>		
		<b><u>SUP. PROPUESTA (ha)</u></b>	<b><u>SUP. CUMPLE (ha)</u></b>
Porcentaje de superficie determinada en Red Natura 2000	<b>PUNTOS: 0,00</b>	0,00	0.0%
		<b><u>SUP. PROPUESTA (ha)</u></b>	<b><u>SUP. CUMPLE (ha)</u></b>
<b><u>REF.</u></b> <b><u>REFERENCIA SIGPAC</u></b> <b><u>CULTIVO DESCRIPCIÓN CULTIVO</u></b>	<b><u>S/R</u></b>		
1651098 23-005-006-00093-003 81314 ALGODON-ALBARIZA	R	0,55	0,00
Porcentaje de superficie determinada situada en zonas RAMSAR	<b>PUNTOS: 0,00</b>	0,00	0.0%
		<b><u>SUP. PROPUESTA (ha)</u></b>	<b><u>SUP. CUMPLE (ha)</u></b>
<b><u>REF.</u></b> <b><u>REFERENCIA SIGPAC</u></b> <b><u>CULTIVO DESCRIPCIÓN CULTIVO</u></b>	<b><u>S/R</u></b>		
1651098 23-005-006-00093-003 81314 ALGODON-ALBARIZA	R	0,55	0,00
Porcentaje de superficie determinada en zonas vulnerables a la contaminación por nitratos	<b>PUNTOS: 4,00</b>	4,00	100.0%
		<b><u>SUP. PROPUESTA (ha)</u></b>	<b><u>SUP. CUMPLE (ha)</u></b>
<b><u>REF.</u></b> <b><u>REFERENCIA SIGPAC</u></b> <b><u>CULTIVO DESCRIPCIÓN CULTIVO</u></b>	<b><u>S/R</u></b>		
1651098 23-005-006-00093-003 81314 ALGODON-ALBARIZA	R	0,55	0,55
Titulares de explotaciones que hayan adquirido el compromiso voluntario de establecimiento de una enmienda natural mediante un cultivo de crucífera para su enterrado en verde	<b>PUNTOS: 0,00</b>	0,00	N

<b><u>APELLIDOS Y NOMBRE / RAZÓN SOCIAL</u></b>	<b><u>NIF</u></b>	<b><u>EXPEDIENTE</u></b>	<b><u>SUP. PROPUESTA (ha)</u></b>
JIMÉNEZ RUIZ ANTONIO JESÚS	26208146Z	6093059	17,09
<b><u>PROPUESTA</u></b>	<b><u>SOLICITA PRIMA VOL.</u></b>		
<b>ADMITIDO</b>	<b>NO</b>		

**IMPORTE POR ANUALIDAD**

<b><u>CAMPAÑA</u></b>	<b><u>IMPORTE MÁXIMO SUBVENCIONABLE</u></b>	<b><u>IMPORTE MEDIO DE TRANSFERENCIA (€/ha)</u></b>
2015	4.960,71 €	290,27 €
2016	4.960,71 €	290,27 €
2017	4.960,71 €	290,27 €
2018	4.960,71 €	290,27 €
2019	4.960,71 €	290,27 €

**RECINTOS PROPUESTOS**

<b><u>REF.</u></b>	<b><u>REFERENCIA SIGPAC</u></b>	<b><u>CULTIVO</u></b>	<b><u>DESCRIPCIÓN CULTIVO</u></b>	<b><u>S/R</u></b>	<b><u>SUP. DEC. ADMIN. (ha)</u></b>	<b><u>SUP. PROPUESTA (ha)</u></b>
1696770	23-085-003-00064-001	81363	ALGODON-DP332	R	5,54	5,54
1696768	23-085-003-00065-001	81363	ALGODON-DP332	R	2,03	2,03
1696764	23-085-003-00068-001	4100	MAIZ-MAIZ CONVENCIONAL	R	2,27	2,27
1696769	23-085-003-00106-001	81363	ALGODON-DP332	R	2,32	2,32
1696763	23-085-003-00107-004	3402	TRIGO DURO-CARPIO	R	1,57	1,57
1696762	23-085-003-00108-001	3402	TRIGO DURO-CARPIO	R	3,36	3,36

**RESUMEN CRITERIOS DE PRIORIZACIÓN****10.1.5 Sistemas sostenibles de cultivos agroindustriales****PUNTOS: 7,58**

	<b><u>PUNTOS</u></b>	<b><u>CUMPLE</u></b>
<b>Porcentaje de superficie determinada en Red Natura 2000</b>	3,58	57.58%
<b>Porcentaje de superficie determinada situada en zonas RAMSAR</b>	0,00	0.0%
<b>Porcentaje de superficie determinada en zonas vulnerables a la contaminación por nitratos</b>	4,00	100.0%
<b>Titulares de explotaciones que hayan adquirido el compromiso voluntario de establecimiento de una enmienda natural mediante un cultivo de crucífera para su enterrado en verde</b>	0,00	N





**DETALLE CRITERIOS DE PRIORIZACIÓN****10.1.5 Sistemas sostenibles de cultivos agroindustriales****PUNTOS: 7,58****Porcentaje de superficie determinada en Red Natura 2000****PUNTOS: 3,58 57.58%**

<u>REF.</u>	<u>REFERENCIA SIGPAC</u>	<u>CULTIVO</u>	<u>DESCRIPCIÓN CULTIVO</u>	<u>S/R</u>	<u>SUP.</u>	<u>SUP.</u>
					<u>PROPUESTA</u>	<u>CUMPLE</u>
					(ha)	(ha)
1696770	23-085-003-00064-001	81363	ALGODON-DP332	R	5,54	5,54
1696768	23-085-003-00065-001	81363	ALGODON-DP332	R	2,03	2,03
1696764	23-085-003-00068-001	4100	MAIZ-MAIZ CONVENCIONAL	R	2,27	2,27
1696769	23-085-003-00106-001	81363	ALGODON-DP332	R	2,32	0,00
1696763	23-085-003-00107-004	3402	TRIGO DURO-CARPIO	R	1,57	0,00
1696762	23-085-003-00108-001	3402	TRIGO DURO-CARPIO	R	3,36	0,00

**Porcentaje de superficie determinada situada en zonas RAMSAR****PUNTOS: 0,00 0.0%**

<u>REF.</u>	<u>REFERENCIA SIGPAC</u>	<u>CULTIVO</u>	<u>DESCRIPCIÓN CULTIVO</u>	<u>S/R</u>	<u>SUP.</u>	<u>SUP.</u>
					<u>PROPUESTA</u>	<u>CUMPLE</u>
					(ha)	(ha)
1696770	23-085-003-00064-001	81363	ALGODON-DP332	R	5,54	0,00
1696768	23-085-003-00065-001	81363	ALGODON-DP332	R	2,03	0,00
1696764	23-085-003-00068-001	4100	MAIZ-MAIZ CONVENCIONAL	R	2,27	0,00
1696769	23-085-003-00106-001	81363	ALGODON-DP332	R	2,32	0,00
1696763	23-085-003-00107-004	3402	TRIGO DURO-CARPIO	R	1,57	0,00
1696762	23-085-003-00108-001	3402	TRIGO DURO-CARPIO	R	3,36	0,00

**Porcentaje de superficie determinada en zonas vulnerables a la contaminación por nitratos****PUNTOS: 4,00 100.0%**

<u>REF.</u>	<u>REFERENCIA SIGPAC</u>	<u>CULTIVO</u>	<u>DESCRIPCIÓN CULTIVO</u>	<u>S/R</u>	<u>SUP.</u>	<u>SUP.</u>
					<u>PROPUESTA</u>	<u>CUMPLE</u>
					(ha)	(ha)
1696770	23-085-003-00064-001	81363	ALGODON-DP332	R	5,54	5,54
1696768	23-085-003-00065-001	81363	ALGODON-DP332	R	2,03	2,03
1696764	23-085-003-00068-001	4100	MAIZ-MAIZ CONVENCIONAL	R	2,27	2,27
1696769	23-085-003-00106-001	81363	ALGODON-DP332	R	2,32	2,32
1696763	23-085-003-00107-004	3402	TRIGO DURO-CARPIO	R	1,57	1,57
1696762	23-085-003-00108-001	3402	TRIGO DURO-CARPIO	R	3,36	3,36

**Titulares de explotaciones que hayan adquirido el compromiso voluntario de establecimiento de una enmienda natural mediante un cultivo de crucifera para su enterrado en verde****PUNTOS: 0,00 N**

<b><u>APELLIDOS Y NOMBRE / RAZÓN SOCIAL</u></b>	<b><u>NIF</u></b>	<b><u>EXPEDIENTE</u></b>	<b><u>SUP. PROPUESTA (ha)</u></b>
JIMENEZ RUIZ ENRIQUE MIGUEL	26208147S	6093072	9,17

<b><u>PROPUESTA</u></b>	<b><u>SOLICITA PRIMA VOL.</u></b>
ADMITIDO	NO

**IMPORTE POR ANUALIDAD**

<u>CAMPAÑA</u>	<u>IMPORTE MÁXIMO SUBVENCIONABLE</u>	<u>IMPORTE MEDIO DE TRANSFERENCIA (€/ha)</u>
2015	2.661,78 €	290,27 €
2016	2.661,78 €	290,27 €
2017	2.661,78 €	290,27 €
2018	2.661,78 €	290,27 €
2019	2.661,78 €	290,27 €

**RECINTOS PROPUESTOS**

<u>REF.</u>	<u>REFERENCIA SIGPAC</u>	<u>CULTIVO</u>	<u>DESCRIPCIÓN CULTIVO</u>	<u>S/R</u>	<u>SUP. DEC. ADMIN. (ha)</u>	<u>SUP. PROPUESTA (ha)</u>
1697197	23-085-003-00063-002	81263	ALGODON-DP419	R	6,14	6,14
1697199	23-085-003-00066-002	81263	ALGODON-DP419	R	1,54	1,54
1697198	23-085-003-00067-002	81263	ALGODON-DP419	R	1,49	1,49

**RESUMEN CRITERIOS DE PRIORIZACIÓN****10.1.5 Sistemas sostenibles de cultivos agroindustriales****PUNTOS:** 4,00

	<b><u>PUNTOS</u></b>	<b><u>CUMPLE</u></b>
Porcentaje de superficie determinada en Red Natura 2000	0,00	0.0%
Porcentaje de superficie determinada situada en zonas RAMSAR	0,00	0.0%
Porcentaje de superficie determinada en zonas vulnerables a la contaminación por nitratos	4,00	100.0%
Titulares de explotaciones que hayan adquirido el compromiso voluntario de establecimiento de una enmienda natural mediante un cultivo de crucífera para su enterrado en verde	0,00	N



**DETALLE CRITERIOS DE PRIORIZACIÓN****10.1.5 Sistemas sostenibles de cultivos agroindustriales****PUNTOS: 4,00****Porcentaje de superficie determinada en Red Natura 2000****PUNTOS: 0,00 0.0%**

<u>REF.</u>	<u>REFERENCIA SIGPAC</u>	<u>CULTIVO</u>	<u>DESCRIPCIÓN CULTIVO</u>	<u>S/R</u>	<u>SUP.</u>	<u>SUP.</u>
					<u>PROPUESTA</u>	<u>CUMPLE</u>
					(ha)	(ha)
1697197	23-085-003-00063-002	81263	ALGODON-DP419	R	6,14	0,00
1697199	23-085-003-00066-002	81263	ALGODON-DP419	R	1,54	0,00
1697198	23-085-003-00067-002	81263	ALGODON-DP419	R	1,49	0,00

**Porcentaje de superficie determinada situada en zonas RAMSAR****PUNTOS: 0,00 0.0%**

<u>REF.</u>	<u>REFERENCIA SIGPAC</u>	<u>CULTIVO</u>	<u>DESCRIPCIÓN CULTIVO</u>	<u>S/R</u>	<u>SUP.</u>	<u>SUP.</u>
					<u>PROPUESTA</u>	<u>CUMPLE</u>
					(ha)	(ha)
1697197	23-085-003-00063-002	81263	ALGODON-DP419	R	6,14	0,00
1697199	23-085-003-00066-002	81263	ALGODON-DP419	R	1,54	0,00
1697198	23-085-003-00067-002	81263	ALGODON-DP419	R	1,49	0,00

**Porcentaje de superficie determinada en zonas vulnerables a la contaminación por nitratos****PUNTOS: 4,00 100.0%**

<u>REF.</u>	<u>REFERENCIA SIGPAC</u>	<u>CULTIVO</u>	<u>DESCRIPCIÓN CULTIVO</u>	<u>S/R</u>	<u>SUP.</u>	<u>SUP.</u>
					<u>PROPUESTA</u>	<u>CUMPLE</u>
					(ha)	(ha)
1697197	23-085-003-00063-002	81263	ALGODON-DP419	R	6,14	6,14
1697199	23-085-003-00066-002	81263	ALGODON-DP419	R	1,54	1,54
1697198	23-085-003-00067-002	81263	ALGODON-DP419	R	1,49	1,49

**Titulares de explotaciones que hayan adquirido el compromiso voluntario de establecimiento de una enmienda natural mediante un cultivo de crucifera para su enterrado en verde****PUNTOS: 0,00 N**

<b><u>APELLIDOS Y NOMBRE / RAZÓN SOCIAL</u></b>	<b><u>NIF</u></b>	<b><u>EXPEDIENTE</u></b>	<b><u>SUP. PROPUESTA (ha)</u></b>
JIMENEZ RUIZ FRANCISCA	75002847P	6091698	0,60

<b><u>PROPUESTA</u></b>	<b><u>SOLICITA PRIMA VOL.</u></b>	<b><u>PROPUESTA PRIMA VOL.</u></b>
INADMITIDO	SI	INADMITIDO

**IMPORTE POR ANUALIDAD**

<u>CAMPAÑA</u>	<u>IMPORTE MÁXIMO SUBVENCIONABLE</u>	<u>IMPORTE MEDIO DE TRANSFERENCIA (€/ha)</u>
2015	174,16 €	290,27 €
2016	174,16 €	290,27 €
2017	174,16 €	290,27 €
2018	174,16 €	290,27 €
2019	174,16 €	290,27 €

**RECINTOS PROPUESTOS**

<u>REF.</u>	<u>REFERENCIA SIGPAC</u>	<u>CULTIVO DESCRIPCIÓN CULTIVO</u>	<u>S/R</u>	<u>SUP. DEC. ADMIN. (ha)</u>	<u>SUP. PROPUESTA (ha)</u>
1651412	23-005-006-00093-003	81192 ALGODON-CONCHITA	R	0,60	0,60

**INCIDENCIAS****INCIDENCIA DESCRIPCIÓN**

80102 Titular no inscrito en ninguna Agrupación de Producción Integrada del cultivo solicitado.

**RESUMEN CRITERIOS DE PRIORIZACIÓN**

<b>10.1.5 Sistemas sostenibles de cultivos agroindustriales</b>	<b>PUNTOS: 4,00</b>		
		<b><u>PUNTOS</u></b>	<b><u>CUMPLE</u></b>
Porcentaje de superficie determinada en Red Natura 2000		0,00	0.0%
Porcentaje de superficie determinada situada en zonas RAMSAR		0,00	0.0%
Porcentaje de superficie determinada en zonas vulnerables a la contaminación por nitratos		4,00	100.0%
Titulares de explotaciones que hayan adquirido el compromiso voluntario de establecimiento de una enmienda natural mediante un cultivo de crucífera para su enterrado en verde		0,00	N

**DETALLE CRITERIOS DE PRIORIZACIÓN**

<b>10.1.5 Sistemas sostenibles de cultivos agroindustriales</b>	<b>PUNTOS: 4,00</b>		
		<b><u>SUP. PROPUESTA (ha)</u></b>	<b><u>SUP. CUMPLE (ha)</u></b>
Porcentaje de superficie determinada en Red Natura 2000	<b>PUNTOS: 0,00</b>	0,00	0.0%
		<b><u>SUP. PROPUESTA (ha)</u></b>	<b><u>SUP. CUMPLE (ha)</u></b>
<b><u>REF.</u></b> <b><u>REFERENCIA SIGPAC</u></b> <b><u>CULTIVO DESCRIPCIÓN CULTIVO</u></b>	<b><u>S/R</u></b>		
1651412 23-005-006-00093-003 81192 ALGODON-CONCHITA	R	0,60	0,00
Porcentaje de superficie determinada situada en zonas RAMSAR	<b>PUNTOS: 0,00</b>	0,00	0.0%
		<b><u>SUP. PROPUESTA (ha)</u></b>	<b><u>SUP. CUMPLE (ha)</u></b>
<b><u>REF.</u></b> <b><u>REFERENCIA SIGPAC</u></b> <b><u>CULTIVO DESCRIPCIÓN CULTIVO</u></b>	<b><u>S/R</u></b>		
1651412 23-005-006-00093-003 81192 ALGODON-CONCHITA	R	0,60	0,00
Porcentaje de superficie determinada en zonas vulnerables a la contaminación por nitratos	<b>PUNTOS: 4,00</b>	4,00	100.0%
		<b><u>SUP. PROPUESTA (ha)</u></b>	<b><u>SUP. CUMPLE (ha)</u></b>
<b><u>REF.</u></b> <b><u>REFERENCIA SIGPAC</u></b> <b><u>CULTIVO DESCRIPCIÓN CULTIVO</u></b>	<b><u>S/R</u></b>		
1651412 23-005-006-00093-003 81192 ALGODON-CONCHITA	R	0,60	0,60
Titulares de explotaciones que hayan adquirido el compromiso voluntario de establecimiento de una enmienda natural mediante un cultivo de crucífera para su enterrado en verde	<b>PUNTOS: 0,00</b>	0,00	N

<u>APELLIDOS Y NOMBRE / RAZÓN SOCIAL</u>	<u>NIF</u>	<u>EXPEDIENTE</u>	<u>SUP. PROPUESTA (ha)</u>
JIMENEZ SABALETE MANUEL	25929747F	6093116	2,91
<u>PROPUESTA ADMITIDO</u>	<u>SOLICITA PRIMA VOL. SI</u>	<u>PROPUESTA PRIMA VOL. ADMITIDO</u>	
<b>IMPORTE POR ANUALIDAD</b>			

<u>CAMPAÑA</u>	<u>IMPORTE MÁXIMO SUBVENCIONABLE</u>	<u>IMPORTE MEDIO DE TRANSFERENCIA (€/ha)</u>
2015	1.261,31 €	433,44 €
2016	1.261,31 €	433,44 €
2017	1.261,31 €	433,44 €
2018	1.261,31 €	433,44 €
2019	1.261,31 €	433,44 €

**RECINTOS PROPUESTOS**

<u>REF.</u>	<u>REFERENCIA SIGPAC</u>	<u>CULTIVO</u>	<u>DESCRIPCIÓN CULTIVO</u>	<u>S/R</u>	<u>SUP. DEC. ADMIN. (ha)</u>	<u>SUP. PROPUESTA (ha)</u>
1698834	23-096-016-00036-001	81363	ALGODON-DP332	R	2,91	2,91

**RESUMEN CRITERIOS DE PRIORIZACIÓN**

<b>10.1.5 Sistemas sostenibles de cultivos agroindustriales</b>	<b>PUNTOS: 5,00</b>	<b>PUNTOS</b>	<b>CUMPLE</b>
Porcentaje de superficie determinada en Red Natura 2000		0,00	0.0%
Porcentaje de superficie determinada situada en zonas RAMSAR		0,00	0.0%
Porcentaje de superficie determinada en zonas vulnerables a la contaminación por nitratos		4,00	100.0%
Titulares de explotaciones que hayan adquirido el compromiso voluntario de establecimiento de una enmienda natural mediante un cultivo de crucifera para su enterrado en verde		1,00	S

**DETALLE CRITERIOS DE PRIORIZACIÓN**

<b>10.1.5 Sistemas sostenibles de cultivos agroindustriales</b>	<b>PUNTOS: 5,00</b>	<b>PUNTOS</b>	<b>CUMPLE</b>				
Porcentaje de superficie determinada en Red Natura 2000		PUNTOS: 0,00	0.0%				
		<u>SUP. PROPUESTA (ha)</u>	<u>SUP. CUMPLE (ha)</u>				
<u>REF.</u>	<u>REFERENCIA SIGPAC</u>	<u>CULTIVO</u>	<u>DESCRIPCIÓN CULTIVO</u>	<u>S/R</u>			
1698834	23-096-016-00036-001	81363	ALGODON-DP332	R		2,91	0,00
Porcentaje de superficie determinada situada en zonas RAMSAR		PUNTOS: 0,00	0.0%				
		<u>SUP. PROPUESTA (ha)</u>	<u>SUP. CUMPLE (ha)</u>				
<u>REF.</u>	<u>REFERENCIA SIGPAC</u>	<u>CULTIVO</u>	<u>DESCRIPCIÓN CULTIVO</u>	<u>S/R</u>			
1698834	23-096-016-00036-001	81363	ALGODON-DP332	R		2,91	0,00
Porcentaje de superficie determinada en zonas vulnerables a la contaminación por nitratos		PUNTOS: 4,00	100.0%				
		<u>SUP. PROPUESTA (ha)</u>	<u>SUP. CUMPLE (ha)</u>				
<u>REF.</u>	<u>REFERENCIA SIGPAC</u>	<u>CULTIVO</u>	<u>DESCRIPCIÓN CULTIVO</u>	<u>S/R</u>			
1698834	23-096-016-00036-001	81363	ALGODON-DP332	R		2,91	2,91
Titulares de explotaciones que hayan adquirido el compromiso voluntario de establecimiento de una enmienda natural mediante un cultivo de crucifera para su enterrado en verde		PUNTOS: 1,00	S				



<b><u>APELLIDOS Y NOMBRE / RAZÓN SOCIAL</u></b>	<b><u>NIF</u></b>	<b><u>EXPEDIENTE</u></b>	<b><u>SUP. PROPUESTA (ha)</u></b>
JODAR MARTINEZ ANGEL LUIS	26473212M	6094152	8,91
<b><u>PROPUESTA</u></b>	<b><u>SOLICITA PRIMA VOL.</u></b>	<b><u>PROPUESTA PRIMA VOL.</u></b>	
<b>ADMITIDO</b>	<b>SI</b>	<b>ADMITIDO</b>	
<b><u>IMPORTE POR ANUALIDAD</u></b>			

<b><u>CAMPAÑA</u></b>	<b><u>IMPORTE MÁXIMO SUBVENCIONABLE</u></b>	<b><u>IMPORTE MEDIO DE TRANSFERENCIA (€/ha)</u></b>
2015	3.861,95 €	433,44 €
2016	3.861,95 €	433,44 €
2017	3.861,95 €	433,44 €
2018	3.861,95 €	433,44 €
2019	3.861,95 €	433,44 €

**RECINTOS PROPUESTOS**

<b><u>REF.</u></b>	<b><u>REFERENCIA SIGPAC</u></b>	<b><u>CULTIVO</u></b>	<b><u>DESCRIPCIÓN CULTIVO</u></b>	<b><u>S/R</u></b>	<b><u>SUP. DEC. ADMIN. (ha)</u></b>	<b><u>SUP. PROPUESTA (ha)</u></b>
2986065	23-014-012-00012-002	81314	ALGODON-ALBARIZA	R	4,34	4,34
2986064	23-014-013-00010-003	81314	ALGODON-ALBARIZA	R	1,76	1,76
2986063	23-014-014-00007-002	81314	ALGODON-ALBARIZA	R	1,87	1,87
2986062	23-014-014-00008-002	81314	ALGODON-ALBARIZA	R	0,94	0,94

**RESUMEN CRITERIOS DE PRIORIZACIÓN****10.1.5 Sistemas sostenibles de cultivos agroindustriales****PUNTOS: 4,80**

	<b><u>PUNTOS</u></b>	<b><u>CUMPLE</u></b>
Porcentaje de superficie determinada en Red Natura 2000	0,00	0.0%
Porcentaje de superficie determinada situada en zonas RAMSAR	0,00	0.0%
Porcentaje de superficie determinada en zonas vulnerables a la contaminación por nitratos	3,80	80.25%
Titulares de explotaciones que hayan adquirido el compromiso voluntario de establecimiento de una enmienda natural mediante un cultivo de crucífera para su enterrado en verde	1,00	S



**DETALLE CRITERIOS DE PRIORIZACIÓN****10.1.5 Sistemas sostenibles de cultivos agroindustriales****PUNTOS: 4,80****Porcentaje de superficie determinada en Red Natura 2000****PUNTOS: 0,00 0.0%**

<u>REF.</u>	<u>REFERENCIA SIGPAC</u>	<u>CULTIVO</u>	<u>DESCRIPCIÓN CULTIVO</u>	<u>S/R</u>	<u>SUP.</u>	<u>SUP.</u>
					<u>PROPUESTA</u>	<u>CUMPLE</u>
					(ha)	(ha)
2986065	23-014-012-00012-002	81314	ALGODON-ALBARIZA	R	4,34	0,00
2986064	23-014-013-00010-003	81314	ALGODON-ALBARIZA	R	1,76	0,00
2986063	23-014-014-00007-002	81314	ALGODON-ALBARIZA	R	1,87	0,00
2986062	23-014-014-00008-002	81314	ALGODON-ALBARIZA	R	0,94	0,00

**Porcentaje de superficie determinada situada en zonas RAMSAR****PUNTOS: 0,00 0.0%**

<u>REF.</u>	<u>REFERENCIA SIGPAC</u>	<u>CULTIVO</u>	<u>DESCRIPCIÓN CULTIVO</u>	<u>S/R</u>	<u>SUP.</u>	<u>SUP.</u>
					<u>PROPUESTA</u>	<u>CUMPLE</u>
					(ha)	(ha)
2986065	23-014-012-00012-002	81314	ALGODON-ALBARIZA	R	4,34	0,00
2986064	23-014-013-00010-003	81314	ALGODON-ALBARIZA	R	1,76	0,00
2986063	23-014-014-00007-002	81314	ALGODON-ALBARIZA	R	1,87	0,00
2986062	23-014-014-00008-002	81314	ALGODON-ALBARIZA	R	0,94	0,00

**Porcentaje de superficie determinada en zonas vulnerables a la contaminación por nitratos****PUNTOS: 3,80 80.25%**

<u>REF.</u>	<u>REFERENCIA SIGPAC</u>	<u>CULTIVO</u>	<u>DESCRIPCIÓN CULTIVO</u>	<u>S/R</u>	<u>SUP.</u>	<u>SUP.</u>
					<u>PROPUESTA</u>	<u>CUMPLE</u>
					(ha)	(ha)
2986065	23-014-012-00012-002	81314	ALGODON-ALBARIZA	R	4,34	4,34
2986064	23-014-013-00010-003	81314	ALGODON-ALBARIZA	R	1,76	0,00
2986063	23-014-014-00007-002	81314	ALGODON-ALBARIZA	R	1,87	1,87
2986062	23-014-014-00008-002	81314	ALGODON-ALBARIZA	R	0,94	0,94

**Titulares de explotaciones que hayan adquirido el compromiso voluntario de establecimiento de una enmienda natural mediante un cultivo de crucífera para su enterrado en verde****PUNTOS: 1,00 S**

<b><u>APELLIDOS Y NOMBRE / RAZÓN SOCIAL</u></b>	<b><u>NIF</u></b>	<b><u>EXPEDIENTE</u></b>	<b><u>SUP. PROPUESTA (ha)</u></b>
JODAR MARTINEZ ANTONIO	26451451W	6088107	9,48
<b><u>PROPUESTA</u></b>	<b><u>SOLICITA PRIMA VOL.</u></b>	<b><u>PROPUESTA PRIMA VOL.</u></b>	
ADMITIDO	SI	ADMITIDO	

**IMPORTE POR ANUALIDAD**

<b><u>CAMPAÑA</u></b>	<b><u>IMPORTE MÁXIMO SUBVENCIONABLE</u></b>	<b><u>IMPORTE MEDIO DE TRANSFERENCIA (€/ha)</u></b>
2015	4.109,01 €	433,44 €
2016	4.109,01 €	433,44 €
2017	4.109,01 €	433,44 €
2018	4.109,01 €	433,44 €
2019	4.109,01 €	433,44 €

**RECINTOS PROPUESTOS**

<b><u>REF.</u></b>	<b><u>REFERENCIA SIGPAC</u></b>	<b><u>CULTIVO</u></b>	<b><u>DESCRIPCIÓN CULTIVO</u></b>	<b><u>S/R</u></b>	<b><u>SUP. DEC. ADMIN. (ha)</u></b>	<b><u>SUP. PROPUESTA (ha)</u></b>
1736041	23-014-012-00089-001	81015	ALGODON-COKO	R	1,19	1,19
1736042	23-014-013-00009-004	81015	ALGODON-COKO	R	2,25	2,25
1736040	23-014-015-00003-001	81015	ALGODON-COKO	R	6,04	6,04

**RESUMEN CRITERIOS DE PRIORIZACIÓN****10.1.5 Sistemas sostenibles de cultivos agroindustriales**

PUNTOS: 2,13

	<b><u>PUNTOS</u></b>	<b><u>CUMPLE</u></b>
Porcentaje de superficie determinada en Red Natura 2000	0,00	0.0%
Porcentaje de superficie determinada situada en zonas RAMSAR	0,00	0.0%
Porcentaje de superficie determinada en zonas vulnerables a la contaminación por nitratos	1,13	12.55%
Titulares de explotaciones que hayan adquirido el compromiso voluntario de establecimiento de una enmienda natural mediante un cultivo de crucífera para su enterrado en verde	1,00	S





**DETALLE CRITERIOS DE PRIORIZACIÓN****10.1.5 Sistemas sostenibles de cultivos agroindustriales****PUNTOS: 2,13****Porcentaje de superficie determinada en Red Natura 2000****PUNTOS: 0,00 0.0%**

<u>REF.</u>	<u>REFERENCIA SIGPAC</u>	<u>CULTIVO</u>	<u>DESCRIPCIÓN CULTIVO</u>	<u>S/R</u>	<u>SUP.</u>	<u>SUP.</u>
					<u>PROPUESTA</u>	<u>CUMPLE</u>
					(ha)	(ha)
1736041	23-014-012-00089-001	81015	ALGODON-COKO	R	1,19	0,00
1736042	23-014-013-00009-004	81015	ALGODON-COKO	R	2,25	0,00
1736040	23-014-015-00003-001	81015	ALGODON-COKO	R	6,04	0,00

**Porcentaje de superficie determinada situada en zonas RAMSAR****PUNTOS: 0,00 0.0%**

<u>REF.</u>	<u>REFERENCIA SIGPAC</u>	<u>CULTIVO</u>	<u>DESCRIPCIÓN CULTIVO</u>	<u>S/R</u>	<u>SUP.</u>	<u>SUP.</u>
					<u>PROPUESTA</u>	<u>CUMPLE</u>
					(ha)	(ha)
1736041	23-014-012-00089-001	81015	ALGODON-COKO	R	1,19	0,00
1736042	23-014-013-00009-004	81015	ALGODON-COKO	R	2,25	0,00
1736040	23-014-015-00003-001	81015	ALGODON-COKO	R	6,04	0,00

**Porcentaje de superficie determinada en zonas vulnerables a la contaminación por nitratos****PUNTOS: 1,13 12.55%**

<u>REF.</u>	<u>REFERENCIA SIGPAC</u>	<u>CULTIVO</u>	<u>DESCRIPCIÓN CULTIVO</u>	<u>S/R</u>	<u>SUP.</u>	<u>SUP.</u>
					<u>PROPUESTA</u>	<u>CUMPLE</u>
					(ha)	(ha)
1736041	23-014-012-00089-001	81015	ALGODON-COKO	R	1,19	1,19
1736042	23-014-013-00009-004	81015	ALGODON-COKO	R	2,25	0,00
1736040	23-014-015-00003-001	81015	ALGODON-COKO	R	6,04	0,00

**Titulares de explotaciones que hayan adquirido el compromiso voluntario de establecimiento de una enmienda natural mediante un cultivo de crucífera para su enterrado en verde****PUNTOS: 1,00 S**

<u>APELLIDOS Y NOMBRE / RAZÓN SOCIAL</u>	<u>NIF</u>	<u>EXPEDIENTE</u>	<u>SUP. PROPUESTA (ha)</u>
JÓDAR MARTÍNEZ DAMIÁN	26202526Y	6088110	8,10
<u>PROPUESTA ADMITIDO</u>	<u>SOLICITA PRIMA VOL. SI</u>	<u>PROPUESTA PRIMA VOL. ADMITIDO</u>	

**IMPORTE POR ANUALIDAD**

<u>CAMPAÑA</u>	<u>IMPORTE MÁXIMO SUBVENCIONABLE</u>	<u>IMPORTE MEDIO DE TRANSFERENCIA (€/ha)</u>
2015	3.510,87 €	433,44 €
2016	3.510,87 €	433,44 €
2017	3.510,87 €	433,44 €
2018	3.510,87 €	433,44 €
2019	3.510,87 €	433,44 €

**RECINTOS PROPUESTOS**

<u>REF.</u>	<u>REFERENCIA SIGPAC</u>	<u>CULTIVO</u>	<u>DESCRIPCIÓN CULTIVO</u>	<u>S/R</u>	<u>SUP. DEC. ADMIN. (ha)</u>	<u>SUP. PROPUESTA (ha)</u>
1736502	23-014-014-00004-001	81336	ALGODON-BETICA	R	2,08	2,08
1736501	23-014-015-00005-001	81377	ALGODON-ELSA	R	3,50	3,50
1736503	23-014-019-00061-002	81336	ALGODON-BETICA	R	2,52	2,52

**RESUMEN CRITERIOS DE PRIORIZACIÓN****10.1.5 Sistemas sostenibles de cultivos agroindustriales**

PUNTOS: 2,26

	<u>PUNTOS</u>	<u>CUMPLE</u>
Porcentaje de superficie determinada en Red Natura 2000	0,00	0.0%
Porcentaje de superficie determinada situada en zonas RAMSAR	0,00	0.0%
Porcentaje de superficie determinada en zonas vulnerables a la contaminación por nitratos	1,26	25.68%
Titulares de explotaciones que hayan adquirido el compromiso voluntario de establecimiento de una enmienda natural mediante un cultivo de crucífera para su enterrado en verde	1,00	S



**DETALLE CRITERIOS DE PRIORIZACIÓN****10.1.5 Sistemas sostenibles de cultivos agroindustriales****PUNTOS: 2,26****Porcentaje de superficie determinada en Red Natura 2000****PUNTOS: 0,00 0.0%**

<u>REF.</u>	<u>REFERENCIA SIGPAC</u>	<u>CULTIVO</u>	<u>DESCRIPCIÓN CULTIVO</u>	<u>S/R</u>	<u>SUP.</u>	<u>SUP.</u>
					<u>PROPUESTA</u>	<u>CUMPLE</u>
					(ha)	(ha)
1736502	23-014-014-00004-001	81336	ALGODON-BETICA	R	2,08	0,00
1736501	23-014-015-00005-001	81377	ALGODON-ELSA	R	3,50	0,00
1736503	23-014-019-00061-002	81336	ALGODON-BETICA	R	2,52	0,00

**Porcentaje de superficie determinada situada en zonas RAMSAR****PUNTOS: 0,00 0.0%**

<u>REF.</u>	<u>REFERENCIA SIGPAC</u>	<u>CULTIVO</u>	<u>DESCRIPCIÓN CULTIVO</u>	<u>S/R</u>	<u>SUP.</u>	<u>SUP.</u>
					<u>PROPUESTA</u>	<u>CUMPLE</u>
					(ha)	(ha)
1736502	23-014-014-00004-001	81336	ALGODON-BETICA	R	2,08	0,00
1736501	23-014-015-00005-001	81377	ALGODON-ELSA	R	3,50	0,00
1736503	23-014-019-00061-002	81336	ALGODON-BETICA	R	2,52	0,00

**Porcentaje de superficie determinada en zonas vulnerables a la contaminación por nitratos****PUNTOS: 1,26 25.68%**

<u>REF.</u>	<u>REFERENCIA SIGPAC</u>	<u>CULTIVO</u>	<u>DESCRIPCIÓN CULTIVO</u>	<u>S/R</u>	<u>SUP.</u>	<u>SUP.</u>
					<u>PROPUESTA</u>	<u>CUMPLE</u>
					(ha)	(ha)
1736502	23-014-014-00004-001	81336	ALGODON-BETICA	R	2,08	2,08
1736501	23-014-015-00005-001	81377	ALGODON-ELSA	R	3,50	0,00
1736503	23-014-019-00061-002	81336	ALGODON-BETICA	R	2,52	0,00

**Titulares de explotaciones que hayan adquirido el compromiso voluntario de establecimiento de una enmienda natural mediante un cultivo de crucífera para su enterrado en verde****PUNTOS: 1,00 S**

<u>APELLIDOS Y NOMBRE / RAZÓN SOCIAL</u>	<u>NIF</u>	<u>EXPEDIENTE</u>	<u>SUP. PROPUESTA (ha)</u>
JÓDAR MARTÍNEZ PEDRO	26447868F	6088105	9,16

<u>PROPUESTA</u>	<u>SOLICITA PRIMA VOL.</u>	<u>PROPUESTA PRIMA VOL.</u>
ADMITIDO	SI	ADMITIDO

**IMPORTE POR ANUALIDAD**

<u>CAMPAÑA</u>	<u>IMPORTE MÁXIMO SUBVENCIONABLE</u>	<u>IMPORTE MEDIO DE TRANSFERENCIA (€/ha)</u>
2015	3.970,31 €	433,44 €
2016	3.970,31 €	433,44 €
2017	3.970,31 €	433,44 €
2018	3.970,31 €	433,44 €
2019	3.970,31 €	433,44 €

**RECINTOS PROPUESTOS**

<u>REF.</u>	<u>REFERENCIA SIGPAC</u>	<u>CULTIVO</u>	<u>DESCRIPCIÓN CULTIVO</u>	<u>S/R</u>	<u>SUP. DEC. ADMIN. (ha)</u>	<u>SUP. PROPUESTA (ha)</u>
1736399	23-014-012-00011-005	81336	ALGODON-BETICA	R	9,16	9,16

**RESUMEN CRITERIOS DE PRIORIZACIÓN**

<b>10.1.5 Sistemas sostenibles de cultivos agroindustriales</b>	<b>PUNTOS: 5,00</b>	<b>PUNTOS</b>	<b>CUMPLE</b>
Porcentaje de superficie determinada en Red Natura 2000		0,00	0.0%
Porcentaje de superficie determinada situada en zonas RAMSAR		0,00	0.0%
Porcentaje de superficie determinada en zonas vulnerables a la contaminación por nitratos		4,00	100.0%
Titulares de explotaciones que hayan adquirido el compromiso voluntario de establecimiento de una enmienda natural mediante un cultivo de crucifera para su enterrado en verde		1,00	S

**DETALLE CRITERIOS DE PRIORIZACIÓN**

<b>10.1.5 Sistemas sostenibles de cultivos agroindustriales</b>	<b>PUNTOS: 5,00</b>	<b>PUNTOS</b>	<b>CUMPLE</b>
Porcentaje de superficie determinada en Red Natura 2000		PUNTOS: 0,00	0.0%
		<u>SUP. PROPUESTA (ha)</u>	<u>SUP. CUMPLE (ha)</u>
REF. REFERENCIA SIGPAC CULTIVO DESCRIPCIÓN CULTIVO	S/R	9,16	0,00
1736399 23-014-012-00011-005 81336 ALGODON-BETICA	R		
Porcentaje de superficie determinada situada en zonas RAMSAR		PUNTOS: 0,00	0.0%
		<u>SUP. PROPUESTA (ha)</u>	<u>SUP. CUMPLE (ha)</u>
REF. REFERENCIA SIGPAC CULTIVO DESCRIPCIÓN CULTIVO	S/R	9,16	0,00
1736399 23-014-012-00011-005 81336 ALGODON-BETICA	R		
Porcentaje de superficie determinada en zonas vulnerables a la contaminación por nitratos		PUNTOS: 4,00	100.0%
		<u>SUP. PROPUESTA (ha)</u>	<u>SUP. CUMPLE (ha)</u>
REF. REFERENCIA SIGPAC CULTIVO DESCRIPCIÓN CULTIVO	S/R	9,16	9,16
1736399 23-014-012-00011-005 81336 ALGODON-BETICA	R		
Titulares de explotaciones que hayan adquirido el compromiso voluntario de establecimiento de una enmienda natural mediante un cultivo de crucifera para su enterrado en verde		PUNTOS: 1,00	S



<u>APELLIDOS Y NOMBRE / RAZÓN SOCIAL</u>	<u>NIF</u>	<u>EXPEDIENTE</u>	<u>SUP. PROPUESTA (ha)</u>
JODAR RASCON MARCOS	75051045K	6099851	5,11
<u>PROPUESTA ADMITIDO</u>	<u>SOLICITA PRIMA VOL. SI</u>	<u>PROPUESTA PRIMA VOL. ADMITIDO</u>	
<u>IMPORTE POR ANUALIDAD</u>			

<u>CAMPAÑA</u>	<u>IMPORTE MÁXIMO SUBVENCIONABLE</u>	<u>IMPORTE MEDIO DE TRANSFERENCIA (€/ha)</u>
2015	2.214,88 €	433,44 €
2016	2.214,88 €	433,44 €
2017	2.214,88 €	433,44 €
2018	2.214,88 €	433,44 €
2019	2.214,88 €	433,44 €

**RECINTOS PROPUESTOS**

<u>REF.</u>	<u>REFERENCIA SIGPAC</u>	<u>CULTIVO</u>	<u>DESCRIPCIÓN CULTIVO</u>	<u>S/R</u>	<u>SUP. DEC. ADMIN. (ha)</u>	<u>SUP. PROPUESTA (ha)</u>
2068533	23-014-013-00016-002	81336	ALGODON-BETICA	R	5,01	5,01
2068532	23-014-013-00016-003	4100	MAIZ-MAIZ CONVENCIONAL	R	0,10	0,10

**RESUMEN CRITERIOS DE PRIORIZACIÓN**

<b>10.1.5 Sistemas sostenibles de cultivos agroindustriales</b>	<b>PUNTOS: 1,00</b>	<b>PUNTOS</b>	<b>CUMPLE</b>
Porcentaje de superficie determinada en Red Natura 2000		0,00	0.0%
Porcentaje de superficie determinada situada en zonas RAMSAR		0,00	0.0%
Porcentaje de superficie determinada en zonas vulnerables a la contaminación por nitratos		0,00	0.0%
Titulares de explotaciones que hayan adquirido el compromiso voluntario de establecimiento de una enmienda natural mediante un cultivo de crucifera para su enterrado en verde		1,00	S

**DETALLE CRITERIOS DE PRIORIZACIÓN**

<b>10.1.5 Sistemas sostenibles de cultivos agroindustriales</b>	<b>PUNTOS: 1,00</b>	<b>PUNTOS</b>	<b>CUMPLE</b>			
Porcentaje de superficie determinada en Red Natura 2000		PUNTOS: 0,00	0.0%			
		<u>SUP. PROPUESTA (ha)</u>	<u>SUP. CUMPLE (ha)</u>			
<u>REF.</u>	<u>REFERENCIA SIGPAC</u>	<u>CULTIVO</u>	<u>DESCRIPCIÓN CULTIVO</u>	<u>S/R</u>		
2068533	23-014-013-00016-002	81336	ALGODON-BETICA	R	5,01	0,00
2068532	23-014-013-00016-003	4100	MAIZ-MAIZ CONVENCIONAL	R	0,10	0,00
Porcentaje de superficie determinada situada en zonas RAMSAR		PUNTOS: 0,00	0.0%			
		<u>SUP. PROPUESTA (ha)</u>	<u>SUP. CUMPLE (ha)</u>			
<u>REF.</u>	<u>REFERENCIA SIGPAC</u>	<u>CULTIVO</u>	<u>DESCRIPCIÓN CULTIVO</u>	<u>S/R</u>		
2068533	23-014-013-00016-002	81336	ALGODON-BETICA	R	5,01	0,00
2068532	23-014-013-00016-003	4100	MAIZ-MAIZ CONVENCIONAL	R	0,10	0,00
Porcentaje de superficie determinada en zonas vulnerables a la contaminación por nitratos		PUNTOS: 0,00	0.0%			
		<u>SUP. PROPUESTA (ha)</u>	<u>SUP. CUMPLE (ha)</u>			
<u>REF.</u>	<u>REFERENCIA SIGPAC</u>	<u>CULTIVO</u>	<u>DESCRIPCIÓN CULTIVO</u>	<u>S/R</u>		
2068533	23-014-013-00016-002	81336	ALGODON-BETICA	R	5,01	0,00
2068532	23-014-013-00016-003	4100	MAIZ-MAIZ CONVENCIONAL	R	0,10	0,00
Titulares de explotaciones que hayan adquirido el compromiso voluntario de establecimiento de una enmienda natural mediante un cultivo de crucifera para su enterrado en verde		PUNTOS: 1,00	S			

<u>APELLIDOS Y NOMBRE / RAZÓN SOCIAL</u>	<u>NIF</u>	<u>EXPEDIENTE</u>	<u>SUP. PROPUESTA (ha)</u>
JUAREZ PEREZ MANUEL	74999998B	6092552	0,68
<u>PROPUESTA ADMITIDO</u>	<u>SOLICITA PRIMA VOL. SI</u>	<u>PROPUESTA PRIMA VOL. ADMITIDO</u>	
<u>IMPORTE POR ANUALIDAD</u>			

<u>CAMPAÑA</u>	<u>IMPORTE MÁXIMO SUBVENCIONABLE</u>	<u>IMPORTE MEDIO DE TRANSFERENCIA (€/ha)</u>
2015	294,74 €	433,44 €
2016	294,74 €	433,44 €
2017	294,74 €	433,44 €
2018	294,74 €	433,44 €
2019	294,74 €	433,44 €

**RECINTOS PROPUESTOS**

<u>REF.</u>	<u>REFERENCIA SIGPAC</u>	<u>CULTIVO</u>	<u>DESCRIPCIÓN CULTIVO</u>	<u>S/R</u>	<u>SUP. DEC. ADMIN. (ha)</u>	<u>SUP. PROPUESTA (ha)</u>
1679822	23-096-017-00093-001	81190	ALGODON-ALEXANDROS	R	0,13	0,13
1679823	23-096-017-00094-001	81190	ALGODON-ALEXANDROS	R	0,55	0,55

**RESUMEN CRITERIOS DE PRIORIZACIÓN**

<b>10.1.5 Sistemas sostenibles de cultivos agroindustriales</b>	<b>PUNTOS: 5,00</b>	<b>PUNTOS</b>	<b>CUMPLE</b>
Porcentaje de superficie determinada en Red Natura 2000		0,00	0.0%
Porcentaje de superficie determinada situada en zonas RAMSAR		0,00	0.0%
Porcentaje de superficie determinada en zonas vulnerables a la contaminación por nitratos		4,00	100.0%
Titulares de explotaciones que hayan adquirido el compromiso voluntario de establecimiento de una enmienda natural mediante un cultivo de crucifera para su enterrado en verde		1,00	S

**DETALLE CRITERIOS DE PRIORIZACIÓN**

<b>10.1.5 Sistemas sostenibles de cultivos agroindustriales</b>	<b>PUNTOS: 5,00</b>	<b>PUNTOS</b>	<b>CUMPLE</b>			
Porcentaje de superficie determinada en Red Natura 2000		PUNTOS: 0,00	0.0%			
		<b>SUP. PROPUESTA (ha)</b>	<b>SUP. CUMPLE (ha)</b>			
<u>REF.</u>	<u>REFERENCIA SIGPAC</u>	<u>CULTIVO</u>	<u>DESCRIPCIÓN CULTIVO</u>	<u>S/R</u>		
1679822	23-096-017-00093-001	81190	ALGODON-ALEXANDROS	R	0,13	0,00
1679823	23-096-017-00094-001	81190	ALGODON-ALEXANDROS	R	0,55	0,00
Porcentaje de superficie determinada situada en zonas RAMSAR		PUNTOS: 0,00	0.0%			
		<b>SUP. PROPUESTA (ha)</b>	<b>SUP. CUMPLE (ha)</b>			
<u>REF.</u>	<u>REFERENCIA SIGPAC</u>	<u>CULTIVO</u>	<u>DESCRIPCIÓN CULTIVO</u>	<u>S/R</u>		
1679822	23-096-017-00093-001	81190	ALGODON-ALEXANDROS	R	0,13	0,00
1679823	23-096-017-00094-001	81190	ALGODON-ALEXANDROS	R	0,55	0,00
Porcentaje de superficie determinada en zonas vulnerables a la contaminación por nitratos		PUNTOS: 4,00	100.0%			
		<b>SUP. PROPUESTA (ha)</b>	<b>SUP. CUMPLE (ha)</b>			
<u>REF.</u>	<u>REFERENCIA SIGPAC</u>	<u>CULTIVO</u>	<u>DESCRIPCIÓN CULTIVO</u>	<u>S/R</u>		
1679822	23-096-017-00093-001	81190	ALGODON-ALEXANDROS	R	0,13	0,13
1679823	23-096-017-00094-001	81190	ALGODON-ALEXANDROS	R	0,55	0,55
Titulares de explotaciones que hayan adquirido el compromiso voluntario de establecimiento de una enmienda natural mediante un cultivo de crucifera para su enterrado en verde		PUNTOS: 1,00	S			

<u>APELLIDOS Y NOMBRE / RAZÓN SOCIAL</u>	<u>NIF</u>	<u>EXPEDIENTE</u>	<u>SUP. PROPUESTA (ha)</u>
JURADO AGUAYO MANUEL	25892880D	6092257	2,60
<u>PROPUESTA</u>	<u>SOLICITA PRIMA VOL.</u>	<u>PROPUESTA PRIMA VOL.</u>	
ADMITIDO	SI	ADMITIDO	
<u>IMPORTE POR ANUALIDAD</u>			

<u>CAMPAÑA</u>	<u>IMPORTE MÁXIMO SUBVENCIONABLE</u>	<u>IMPORTE MEDIO DE TRANSFERENCIA (€/ha)</u>
2015	1.126,94 €	433,44 €
2016	1.126,94 €	433,44 €
2017	1.126,94 €	433,44 €
2018	1.126,94 €	433,44 €
2019	1.126,94 €	433,44 €

**RECINTOS PROPUESTOS**

<u>REF.</u>	<u>REFERENCIA SIGPAC</u>	<u>CULTIVO</u>	<u>DESCRIPCIÓN CULTIVO</u>	<u>S/R</u>	<u>SUP. DEC. ADMIN. (ha)</u>	<u>SUP. PROPUESTA (ha)</u>
1669091	23-059-015-00036-001	81314	ALGODON-ALBARIZA	R	2,60	2,60

**RESUMEN CRITERIOS DE PRIORIZACIÓN**

<b>10.1.5 Sistemas sostenibles de cultivos agroindustriales</b>	<b>PUNTOS: 1,00</b>	<b>PUNTOS</b>	<b>CUMPLE</b>
Porcentaje de superficie determinada en Red Natura 2000		0,00	0.0%
Porcentaje de superficie determinada situada en zonas RAMSAR		0,00	0.0%
Porcentaje de superficie determinada en zonas vulnerables a la contaminación por nitratos		0,00	0.0%
Titulares de explotaciones que hayan adquirido el compromiso voluntario de establecimiento de una enmienda natural mediante un cultivo de crucifera para su enterrado en verde		1,00	S

**DETALLE CRITERIOS DE PRIORIZACIÓN**

<b>10.1.5 Sistemas sostenibles de cultivos agroindustriales</b>	<b>PUNTOS: 1,00</b>	<b>PUNTOS</b>	<b>CUMPLE</b>			
Porcentaje de superficie determinada en Red Natura 2000		PUNTOS: 0,00	0.0%			
<u>REF.</u>	<u>REFERENCIA SIGPAC</u>	<u>CULTIVO</u>	<u>DESCRIPCIÓN CULTIVO</u>	<u>S/R</u>	<u>SUP. PROPUESTA (ha)</u>	<u>SUP. CUMPLE (ha)</u>
1669091	23-059-015-00036-001	81314	ALGODON-ALBARIZA	R	2,60	0,00
Porcentaje de superficie determinada situada en zonas RAMSAR		PUNTOS: 0,00	0.0%			
<u>REF.</u>	<u>REFERENCIA SIGPAC</u>	<u>CULTIVO</u>	<u>DESCRIPCIÓN CULTIVO</u>	<u>S/R</u>	<u>SUP. PROPUESTA (ha)</u>	<u>SUP. CUMPLE (ha)</u>
1669091	23-059-015-00036-001	81314	ALGODON-ALBARIZA	R	2,60	0,00
Porcentaje de superficie determinada en zonas vulnerables a la contaminación por nitratos		PUNTOS: 0,00	0.0%			
<u>REF.</u>	<u>REFERENCIA SIGPAC</u>	<u>CULTIVO</u>	<u>DESCRIPCIÓN CULTIVO</u>	<u>S/R</u>	<u>SUP. PROPUESTA (ha)</u>	<u>SUP. CUMPLE (ha)</u>
1669091	23-059-015-00036-001	81314	ALGODON-ALBARIZA	R	2,60	0,00
Titulares de explotaciones que hayan adquirido el compromiso voluntario de establecimiento de una enmienda natural mediante un cultivo de crucifera para su enterrado en verde		PUNTOS: 1,00	S			



<u>APELLIDOS Y NOMBRE / RAZÓN SOCIAL</u>	<u>NIF</u>	<u>EXPEDIENTE</u>	<u>SUP. PROPUESTA (ha)</u>
LA CHICA GARCIA LAGO LEOPOLDO NORBERTO	24286373Y	6005027	8,87

<u>PROPUESTA ADMITIDO</u>	<u>SOLICITA PRIMA VOL. SI</u>	<u>PROPUESTA PRIMA VOL. ADMITIDO</u>

**IMPORTE POR ANUALIDAD**

<u>CAMPAÑA</u>	<u>IMPORTE MÁXIMO SUBVENCIONABLE</u>	<u>IMPORTE MEDIO DE TRANSFERENCIA (€/ha)</u>
2015	3.844,61 €	433,44 €
2016	3.844,61 €	433,44 €
2017	3.844,61 €	433,44 €
2018	3.844,61 €	433,44 €
2019	3.844,61 €	433,44 €

**RECINTOS PROPUESTOS**

<u>REF.</u>	<u>REFERENCIA SIGPAC</u>	<u>CULTIVO</u>	<u>DESCRIPCIÓN CULTIVO</u>	<u>S/R</u>	<u>SUP. DEC. ADMIN. (ha)</u>	<u>SUP. PROPUESTA (ha)</u>
2211713	23-061-015-00129-002	81015	ALGODON-COKO	R	8,87	8,87

**RESUMEN CRITERIOS DE PRIORIZACIÓN**

<b>10.1.5 Sistemas sostenibles de cultivos agroindustriales</b>	<b>PUNTOS: 5,00</b>	<b>PUNTOS</b>	<b>CUMPLE</b>
Porcentaje de superficie determinada en Red Natura 2000		0,00	0.0%
Porcentaje de superficie determinada situada en zonas RAMSAR		0,00	0.0%
Porcentaje de superficie determinada en zonas vulnerables a la contaminación por nitratos		4,00	100.0%
Titulares de explotaciones que hayan adquirido el compromiso voluntario de establecimiento de una enmienda natural mediante un cultivo de crucifera para su enterrado en verde		1,00	S

**DETALLE CRITERIOS DE PRIORIZACIÓN**

<b>10.1.5 Sistemas sostenibles de cultivos agroindustriales</b>	<b>PUNTOS: 5,00</b>	<b>PUNTOS</b>	<b>CUMPLE</b>			
Porcentaje de superficie determinada en Red Natura 2000		PUNTOS: 0,00	0.0%			
		<u>SUP. PROPUESTA (ha)</u>	<u>SUP. CUMPLE (ha)</u>			
<u>REF.</u>	<u>REFERENCIA SIGPAC</u>	<u>CULTIVO</u>	<u>DESCRIPCIÓN CULTIVO</u>	<u>S/R</u>		
2211713	23-061-015-00129-002	81015	ALGODON-COKO	R	8,87	0,00
Porcentaje de superficie determinada situada en zonas RAMSAR		PUNTOS: 0,00	0.0%			
		<u>SUP. PROPUESTA (ha)</u>	<u>SUP. CUMPLE (ha)</u>			
<u>REF.</u>	<u>REFERENCIA SIGPAC</u>	<u>CULTIVO</u>	<u>DESCRIPCIÓN CULTIVO</u>	<u>S/R</u>		
2211713	23-061-015-00129-002	81015	ALGODON-COKO	R	8,87	0,00
Porcentaje de superficie determinada en zonas vulnerables a la contaminación por nitratos		PUNTOS: 4,00	100.0%			
		<u>SUP. PROPUESTA (ha)</u>	<u>SUP. CUMPLE (ha)</u>			
<u>REF.</u>	<u>REFERENCIA SIGPAC</u>	<u>CULTIVO</u>	<u>DESCRIPCIÓN CULTIVO</u>	<u>S/R</u>		
2211713	23-061-015-00129-002	81015	ALGODON-COKO	R	8,87	8,87
Titulares de explotaciones que hayan adquirido el compromiso voluntario de establecimiento de una enmienda natural mediante un cultivo de crucifera para su enterrado en verde		PUNTOS: 1,00	S			





<u>APELLIDOS Y NOMBRE / RAZÓN SOCIAL</u>	<u>NIF</u>	<u>EXPEDIENTE</u>	<u>SUP. PROPUESTA (ha)</u>
LAMONEDA ARANDA SEBASTIAN LUIS	75068118M	6099779	10,30

<u>PROPUESTA ADMITIDO</u>	<u>SOLICITA PRIMA VOL. SI</u>	<u>PROPUESTA PRIMA VOL. ADMITIDO</u>

**IMPORTE POR ANUALIDAD**

<u>CAMPAÑA</u>	<u>IMPORTE MÁXIMO SUBVENCIONABLE</u>	<u>IMPORTE MEDIO DE TRANSFERENCIA (€/ha)</u>
2015	4.464,43 €	433,44 €
2016	4.464,43 €	433,44 €
2017	4.464,43 €	433,44 €
2018	4.464,43 €	433,44 €
2019	4.464,43 €	433,44 €

**RECINTOS PROPUESTOS**

<u>REF.</u>	<u>REFERENCIA SIGPAC</u>	<u>CULTIVO</u>	<u>DESCRIPCIÓN CULTIVO</u>	<u>S/R</u>	<u>SUP. DEC. ADMIN. (ha)</u>	<u>SUP. PROPUESTA (ha)</u>
2064325	23-014-012-00040-001	157100	CEBOLLA-HORTALIZAS AIRE LIBRE	R	1,30	1,30
2064272	23-014-013-00007-002	81314	ALGODON-ALBARIZA	R	5,88	5,88
2064326	23-014-013-00007-002	157100	CEBOLLA-HORTALIZAS AIRE LIBRE	R	2,00	2,00
2064274	23-014-020-00004-001	81314	ALGODON-ALBARIZA	R	0,69	0,69
2064273	23-014-020-00534-001	81314	ALGODON-ALBARIZA	R	0,44	0,43

**INCIDENCIAS****INCIDENCIA DESCRIPCIÓN**

- 218 La superficie total declarada sobre un mismo recinto en el conjunto de los expedientes, no puede superar la superficie total que el SIGPAC establece para ese recinto.  
Ref:2064273 Recinto:23-014-020-00534-001 Cultivo:81314 ALGODON-ALBARIZA Regadío Suma de superficies declaradas para este recinto por todos los solicitantes (Áreas):248 Superficie SIGPAC medida para este recinto (Áreas):247 Exceso de superficie declarada (Hectáreas):0,01

**RESUMEN CRITERIOS DE PRIORIZACIÓN****10.1.5 Sistemas sostenibles de cultivos agroindustriales****PUNTOS: 2,13**

	<u>PUNTOS</u>	<u>CUMPLE</u>
Porcentaje de superficie determinada en Red Natura 2000	0,00	0.0%
Porcentaje de superficie determinada situada en zonas RAMSAR	0,00	0.0%
Porcentaje de superficie determinada en zonas vulnerables a la contaminación por nitratos	1,13	12.62%
Titulares de explotaciones que hayan adquirido el compromiso voluntario de establecimiento de una enmienda natural mediante un cultivo de crucífera para su enterrado en verde	1,00	S



**DETALLE CRITERIOS DE PRIORIZACIÓN****10.1.5 Sistemas sostenibles de cultivos agroindustriales****PUNTOS: 2,13****Porcentaje de superficie determinada en Red Natura 2000****PUNTOS: 0,00 0.0%**

<u>REF.</u>	<u>REFERENCIA SIGPAC</u>	<u>CULTIVO</u>	<u>DESCRIPCIÓN CULTIVO</u>	<u>S/R</u>	<u>SUP.</u>	<u>SUP.</u>
					<u>PROPUESTA</u>	<u>CUMPLE</u>
					(ha)	(ha)
2064325	23-014-012-00040-001	157100	CEBOLLA-HORTALIZAS AIRE LIBRE	R	1,30	0,00
2064272	23-014-013-00007-002	81314	ALGODON-ALBARIZA	R	5,88	0,00
2064326	23-014-013-00007-002	157100	CEBOLLA-HORTALIZAS AIRE LIBRE	R	2,00	0,00
2064274	23-014-020-00004-001	81314	ALGODON-ALBARIZA	R	0,69	0,00
2064273	23-014-020-00534-001	81314	ALGODON-ALBARIZA	R	0,43	0,00

**Porcentaje de superficie determinada situada en zonas RAMSAR****PUNTOS: 0,00 0.0%**

<u>REF.</u>	<u>REFERENCIA SIGPAC</u>	<u>CULTIVO</u>	<u>DESCRIPCIÓN CULTIVO</u>	<u>S/R</u>	<u>SUP.</u>	<u>SUP.</u>
					<u>PROPUESTA</u>	<u>CUMPLE</u>
					(ha)	(ha)
2064325	23-014-012-00040-001	157100	CEBOLLA-HORTALIZAS AIRE LIBRE	R	1,30	0,00
2064272	23-014-013-00007-002	81314	ALGODON-ALBARIZA	R	5,88	0,00
2064326	23-014-013-00007-002	157100	CEBOLLA-HORTALIZAS AIRE LIBRE	R	2,00	0,00
2064274	23-014-020-00004-001	81314	ALGODON-ALBARIZA	R	0,69	0,00
2064273	23-014-020-00534-001	81314	ALGODON-ALBARIZA	R	0,43	0,00

**Porcentaje de superficie determinada en zonas vulnerables a la contaminación por nitratos****PUNTOS: 1,13 12.62%**

<u>REF.</u>	<u>REFERENCIA SIGPAC</u>	<u>CULTIVO</u>	<u>DESCRIPCIÓN CULTIVO</u>	<u>S/R</u>	<u>SUP.</u>	<u>SUP.</u>
					<u>PROPUESTA</u>	<u>CUMPLE</u>
					(ha)	(ha)
2064325	23-014-012-00040-001	157100	CEBOLLA-HORTALIZAS AIRE LIBRE	R	1,30	1,30
2064272	23-014-013-00007-002	81314	ALGODON-ALBARIZA	R	5,88	0,00
2064326	23-014-013-00007-002	157100	CEBOLLA-HORTALIZAS AIRE LIBRE	R	2,00	0,00
2064274	23-014-020-00004-001	81314	ALGODON-ALBARIZA	R	0,69	0,00
2064273	23-014-020-00534-001	81314	ALGODON-ALBARIZA	R	0,43	0,00

**Titulares de explotaciones que hayan adquirido el compromiso voluntario de establecimiento de una enmienda natural mediante un cultivo de crucifera para su enterrado en verde****PUNTOS: 1,00 S**

<b><u>APELLIDOS Y NOMBRE / RAZÓN SOCIAL</u></b>	<b><u>NIF</u></b>	<b><u>EXPEDIENTE</u></b>	<b><u>SUP. PROPUESTA (ha)</u></b>
LAMONEDA GARCIA MANUELA	26482400Q	6097750	4,15
<b><u>PROPUESTA</u></b>	<b><u>SOLICITA PRIMA VOL.</u></b>	<b><u>PROPUESTA PRIMA VOL.</u></b>	
ADMITIDO	SI	ADMITIDO	

**IMPORTE POR ANUALIDAD**

<b><u>CAMPAÑA</u></b>	<b><u>IMPORTE MÁXIMO SUBVENCIONABLE</u></b>	<b><u>IMPORTE MEDIO DE TRANSFERENCIA (€/ha)</u></b>
2015	1.798,78 €	433,44 €
2016	1.798,78 €	433,44 €
2017	1.798,78 €	433,44 €
2018	1.798,78 €	433,44 €
2019	1.798,78 €	433,44 €

**RECINTOS PROPUESTOS**

<b><u>REF.</u></b>	<b><u>REFERENCIA SIGPAC</u></b>	<b><u>CULTIVO</u></b>	<b><u>DESCRIPCIÓN CULTIVO</u></b>	<b><u>S/R</u></b>	<b><u>SUP. DEC. ADMIN. (ha)</u></b>	<b><u>SUP. PROPUESTA (ha)</u></b>
1896154	23-014-012-00045-001	81314	ALGODON-ALBARIZA	R	0,64	0,64
1896155	23-014-012-00046-001	81314	ALGODON-ALBARIZA	R	0,53	0,53
1896156	23-014-012-00047-001	81314	ALGODON-ALBARIZA	R	0,57	0,57
1896157	23-014-020-00001-001	81314	ALGODON-ALBARIZA	R	2,41	2,41

**RESUMEN CRITERIOS DE PRIORIZACIÓN****10.1.5 Sistemas sostenibles de cultivos agroindustriales****PUNTOS:** 2,42

	<b><u>PUNTOS</u></b>	<b><u>CUMPLE</u></b>
Porcentaje de superficie determinada en Red Natura 2000	0,00	0.0%
Porcentaje de superficie determinada situada en zonas RAMSAR	0,00	0.0%
Porcentaje de superficie determinada en zonas vulnerables a la contaminación por nitratos	1,42	41.93%
Titulares de explotaciones que hayan adquirido el compromiso voluntario de establecimiento de una enmienda natural mediante un cultivo de crucífera para su enterrado en verde	1,00	S



**DETALLE CRITERIOS DE PRIORIZACIÓN****10.1.5 Sistemas sostenibles de cultivos agroindustriales****PUNTOS: 2,42****Porcentaje de superficie determinada en Red Natura 2000****PUNTOS: 0,00 0.0%**

<u>REF.</u>	<u>REFERENCIA SIGPAC</u>	<u>CULTIVO</u>	<u>DESCRIPCIÓN CULTIVO</u>	<u>S/R</u>	<u>SUP.</u> <u>PROPUESTA</u> <u>(ha)</u>	<u>SUP.</u> <u>CUMPLE</u> <u>(ha)</u>
1896154	23-014-012-00045-001	81314	ALGODON-ALBARIZA	R	0,64	0,00
1896155	23-014-012-00046-001	81314	ALGODON-ALBARIZA	R	0,53	0,00
1896156	23-014-012-00047-001	81314	ALGODON-ALBARIZA	R	0,57	0,00
1896157	23-014-020-00001-001	81314	ALGODON-ALBARIZA	R	2,41	0,00

**Porcentaje de superficie determinada situada en zonas RAMSAR****PUNTOS: 0,00 0.0%**

<u>REF.</u>	<u>REFERENCIA SIGPAC</u>	<u>CULTIVO</u>	<u>DESCRIPCIÓN CULTIVO</u>	<u>S/R</u>	<u>SUP.</u> <u>PROPUESTA</u> <u>(ha)</u>	<u>SUP.</u> <u>CUMPLE</u> <u>(ha)</u>
1896154	23-014-012-00045-001	81314	ALGODON-ALBARIZA	R	0,64	0,00
1896155	23-014-012-00046-001	81314	ALGODON-ALBARIZA	R	0,53	0,00
1896156	23-014-012-00047-001	81314	ALGODON-ALBARIZA	R	0,57	0,00
1896157	23-014-020-00001-001	81314	ALGODON-ALBARIZA	R	2,41	0,00

**Porcentaje de superficie determinada en zonas vulnerables a la contaminación por nitratos****PUNTOS: 1,42 41.93%**

<u>REF.</u>	<u>REFERENCIA SIGPAC</u>	<u>CULTIVO</u>	<u>DESCRIPCIÓN CULTIVO</u>	<u>S/R</u>	<u>SUP.</u> <u>PROPUESTA</u> <u>(ha)</u>	<u>SUP.</u> <u>CUMPLE</u> <u>(ha)</u>
1896154	23-014-012-00045-001	81314	ALGODON-ALBARIZA	R	0,64	0,64
1896155	23-014-012-00046-001	81314	ALGODON-ALBARIZA	R	0,53	0,53
1896156	23-014-012-00047-001	81314	ALGODON-ALBARIZA	R	0,57	0,57
1896157	23-014-020-00001-001	81314	ALGODON-ALBARIZA	R	2,41	0,00

**Titulares de explotaciones que hayan adquirido el compromiso voluntario de establecimiento de una enmienda natural mediante un cultivo de crucifera para su enterrado en verde****PUNTOS: 1,00 S**

<u>APELLIDOS Y NOMBRE / RAZÓN SOCIAL</u>	<u>NIF</u>	<u>EXPEDIENTE</u>	<u>SUP. PROPUESTA (ha)</u>
LARA GARCIA JUAN	52549751H	6095601	2,94
<u>PROPUESTA ADMITIDO</u>	<u>SOLICITA PRIMA VOL. SI</u>	<u>PROPUESTA PRIMA VOL. ADMITIDO</u>	

**IMPORTE POR ANUALIDAD**

<u>CAMPAÑA</u>	<u>IMPORTE MÁXIMO SUBVENCIONABLE</u>	<u>IMPORTE MEDIO DE TRANSFERENCIA (€/ha)</u>
2015	1.274,31 €	433,44 €
2016	1.274,31 €	433,44 €
2017	1.274,31 €	433,44 €
2018	1.274,31 €	433,44 €
2019	1.274,31 €	433,44 €

**RECINTOS PROPUESTOS**

<u>REF.</u>	<u>REFERENCIA SIGPAC</u>	<u>CULTIVO</u>	<u>DESCRIPCIÓN CULTIVO</u>	<u>S/R</u>	<u>SUP. DEC. ADMIN. (ha)</u>	<u>SUP. PROPUESTA (ha)</u>
1784775	23-096-016-00028-001	81190	ALGODON-ALEXANDROS	R	2,94	2,94

**RESUMEN CRITERIOS DE PRIORIZACIÓN**

<b>10.1.5 Sistemas sostenibles de cultivos agroindustriales</b>	<b>PUNTOS: 5,00</b>	<b>PUNTOS</b>	<b>CUMPLE</b>
Porcentaje de superficie determinada en Red Natura 2000		0,00	0.0%
Porcentaje de superficie determinada situada en zonas RAMSAR		0,00	0.0%
Porcentaje de superficie determinada en zonas vulnerables a la contaminación por nitratos		4,00	100.0%
Titulares de explotaciones que hayan adquirido el compromiso voluntario de establecimiento de una enmienda natural mediante un cultivo de crucífera para su enterrado en verde		1,00	S

**DETALLE CRITERIOS DE PRIORIZACIÓN**

<b>10.1.5 Sistemas sostenibles de cultivos agroindustriales</b>	<b>PUNTOS: 5,00</b>	<b>PUNTOS</b>	<b>CUMPLE</b>			
Porcentaje de superficie determinada en Red Natura 2000		PUNTOS: 0,00	0.0%			
		<u>SUP. PROPUESTA (ha)</u>	<u>SUP. CUMPLE (ha)</u>			
<u>REF.</u>	<u>REFERENCIA SIGPAC</u>	<u>CULTIVO</u>	<u>DESCRIPCIÓN CULTIVO</u>	<u>S/R</u>		
1784775	23-096-016-00028-001	81190	ALGODON-ALEXANDROS	R	2,94	0,00
Porcentaje de superficie determinada situada en zonas RAMSAR		PUNTOS: 0,00	0.0%			
		<u>SUP. PROPUESTA (ha)</u>	<u>SUP. CUMPLE (ha)</u>			
<u>REF.</u>	<u>REFERENCIA SIGPAC</u>	<u>CULTIVO</u>	<u>DESCRIPCIÓN CULTIVO</u>	<u>S/R</u>		
1784775	23-096-016-00028-001	81190	ALGODON-ALEXANDROS	R	2,94	0,00
Porcentaje de superficie determinada en zonas vulnerables a la contaminación por nitratos		PUNTOS: 4,00	100.0%			
		<u>SUP. PROPUESTA (ha)</u>	<u>SUP. CUMPLE (ha)</u>			
<u>REF.</u>	<u>REFERENCIA SIGPAC</u>	<u>CULTIVO</u>	<u>DESCRIPCIÓN CULTIVO</u>	<u>S/R</u>		
1784775	23-096-016-00028-001	81190	ALGODON-ALEXANDROS	R	2,94	2,94
Titulares de explotaciones que hayan adquirido el compromiso voluntario de establecimiento de una enmienda natural mediante un cultivo de crucífera para su enterrado en verde		PUNTOS: 1,00	S			



<u>APELLIDOS Y NOMBRE / RAZÓN SOCIAL</u>	<u>NIF</u>	<u>EXPEDIENTE</u>	<u>SUP. PROPUESTA (ha)</u>
LARA NAVARRETE ISABEL	25936571T	6098730	2,19
<u>PROPUESTA ADMITIDO</u>	<u>SOLICITA PRIMA VOL. SI</u>	<u>PROPUESTA PRIMA VOL. ADMITIDO</u>	
<u>IMPORTE POR ANUALIDAD</u>			

<u>CAMPAÑA</u>	<u>IMPORTE MÁXIMO SUBVENCIONABLE</u>	<u>IMPORTE MEDIO DE TRANSFERENCIA (€/ha)</u>
2015	949,23 €	433,44 €
2016	949,23 €	433,44 €
2017	949,23 €	433,44 €
2018	949,23 €	433,44 €
2019	949,23 €	433,44 €

**RECINTOS PROPUESTOS**

<u>REF.</u>	<u>REFERENCIA SIGPAC</u>	<u>CULTIVO</u>	<u>DESCRIPCIÓN CULTIVO</u>	<u>S/R</u>	<u>SUP. DEC. ADMIN. (ha)</u>	<u>SUP. PROPUESTA (ha)</u>
1962087	23-096-016-00098-001	81190	ALGODON-ALEXANDROS	R	0,63	0,63
1962088	23-096-016-00104-002	81190	ALGODON-ALEXANDROS	R	1,56	1,56

**RESUMEN CRITERIOS DE PRIORIZACIÓN**

<b>10.1.5 Sistemas sostenibles de cultivos agroindustriales</b>	<b>PUNTOS: 5,00</b>	<b>PUNTOS</b>	<b>CUMPLE</b>
Porcentaje de superficie determinada en Red Natura 2000		0,00	0.0%
Porcentaje de superficie determinada situada en zonas RAMSAR		0,00	0.0%
Porcentaje de superficie determinada en zonas vulnerables a la contaminación por nitratos		4,00	100.0%
Titulares de explotaciones que hayan adquirido el compromiso voluntario de establecimiento de una enmienda natural mediante un cultivo de crucifera para su enterrado en verde		1,00	S

**DETALLE CRITERIOS DE PRIORIZACIÓN**

<b>10.1.5 Sistemas sostenibles de cultivos agroindustriales</b>	<b>PUNTOS: 5,00</b>	<b>PUNTOS</b>	<b>CUMPLE</b>			
Porcentaje de superficie determinada en Red Natura 2000		PUNTOS: 0,00	0.0%			
		<b>SUP. PROPUESTA (ha)</b>	<b>SUP. CUMPLE (ha)</b>			
<u>REF.</u>	<u>REFERENCIA SIGPAC</u>	<u>CULTIVO</u>	<u>DESCRIPCIÓN CULTIVO</u>	<u>S/R</u>		
1962087	23-096-016-00098-001	81190	ALGODON-ALEXANDROS	R	0,63	0,00
1962088	23-096-016-00104-002	81190	ALGODON-ALEXANDROS	R	1,56	0,00
Porcentaje de superficie determinada situada en zonas RAMSAR		PUNTOS: 0,00	0.0%			
		<b>SUP. PROPUESTA (ha)</b>	<b>SUP. CUMPLE (ha)</b>			
<u>REF.</u>	<u>REFERENCIA SIGPAC</u>	<u>CULTIVO</u>	<u>DESCRIPCIÓN CULTIVO</u>	<u>S/R</u>		
1962087	23-096-016-00098-001	81190	ALGODON-ALEXANDROS	R	0,63	0,00
1962088	23-096-016-00104-002	81190	ALGODON-ALEXANDROS	R	1,56	0,00
Porcentaje de superficie determinada en zonas vulnerables a la contaminación por nitratos		PUNTOS: 4,00	100.0%			
		<b>SUP. PROPUESTA (ha)</b>	<b>SUP. CUMPLE (ha)</b>			
<u>REF.</u>	<u>REFERENCIA SIGPAC</u>	<u>CULTIVO</u>	<u>DESCRIPCIÓN CULTIVO</u>	<u>S/R</u>		
1962087	23-096-016-00098-001	81190	ALGODON-ALEXANDROS	R	0,63	0,63
1962088	23-096-016-00104-002	81190	ALGODON-ALEXANDROS	R	1,56	1,56
Titulares de explotaciones que hayan adquirido el compromiso voluntario de establecimiento de una enmienda natural mediante un cultivo de crucifera para su enterrado en verde		PUNTOS: 1,00	S			

<b><u>APELLIDOS Y NOMBRE / RAZÓN SOCIAL</u></b>	<b><u>NIF</u></b>	<b><u>EXPEDIENTE</u></b>	<b><u>SUP. PROPUESTA (ha)</u></b>
LARA NAVARRETE JUAN	25862614B	6093966	0,57

<b><u>PROPUESTA</u></b>	<b><u>SOLICITA PRIMA VOL.</u></b>	<b><u>PROPUESTA PRIMA VOL.</u></b>
ADMITIDO	SI	ADMITIDO

**IMPORTE POR ANUALIDAD**

<u>CAMPAÑA</u>	<u>IMPORTE MÁXIMO SUBVENCIONABLE</u>	<u>IMPORTE MEDIO DE TRANSFERENCIA (€/ha)</u>
2015	247,06 €	433,44 €
2016	247,06 €	433,44 €
2017	247,06 €	433,44 €
2018	247,06 €	433,44 €
2019	247,06 €	433,44 €

**RECINTOS PROPUESTOS**

<u>REF.</u>	<u>REFERENCIA SIGPAC</u>	<u>CULTIVO</u>	<u>DESCRIPCIÓN CULTIVO</u>	<u>S/R</u>	<u>SUP. DEC. ADMIN. (ha)</u>	<u>SUP. PROPUESTA (ha)</u>
1726206	23-096-016-00096-001	81190	ALGODON-ALEXANDROS	R	0,57	0,57

**RESUMEN CRITERIOS DE PRIORIZACIÓN****10.1.5 Sistemas sostenibles de cultivos agroindustriales** PUNTOS: 5,00

	<u>PUNTOS</u>	<u>CUMPLE</u>
Porcentaje de superficie determinada en Red Natura 2000	0,00	0.0%
Porcentaje de superficie determinada situada en zonas RAMSAR	0,00	0.0%
Porcentaje de superficie determinada en zonas vulnerables a la contaminación por nitratos	4,00	100.0%
Titulares de explotaciones que hayan adquirido el compromiso voluntario de establecimiento de una enmienda natural mediante un cultivo de crucifera para su enterrado en verde	1,00	S

**DETALLE CRITERIOS DE PRIORIZACIÓN****10.1.5 Sistemas sostenibles de cultivos agroindustriales** PUNTOS: 5,00

Porcentaje de superficie determinada en Red Natura 2000	PUNTOS:	0,00	0.0%
	<u>SUP. PROPUESTA (ha)</u>	0,57	<u>SUP. CUMPLE (ha)</u>
		0,57	0,00
	<u>S/R</u>	R	
Porcentaje de superficie determinada situada en zonas RAMSAR	PUNTOS:	0,00	0.0%
	<u>SUP. PROPUESTA (ha)</u>	0,57	<u>SUP. CUMPLE (ha)</u>
		0,57	0,00
	<u>S/R</u>	R	
Porcentaje de superficie determinada en zonas vulnerables a la contaminación por nitratos	PUNTOS:	4,00	100.0%
	<u>SUP. PROPUESTA (ha)</u>	0,57	<u>SUP. CUMPLE (ha)</u>
		0,57	0,57
	<u>S/R</u>	R	
Titulares de explotaciones que hayan adquirido el compromiso voluntario de establecimiento de una enmienda natural mediante un cultivo de crucifera para su enterrado en verde	PUNTOS:	1,00	S



<u>APELLIDOS Y NOMBRE / RAZÓN SOCIAL</u>	<u>NIF</u>	<u>EXPEDIENTE</u>	<u>SUP. PROPUESTA (ha)</u>
LECHUGA RAYA MARIA DOLORES	25873893C	6098092	2,64
<u>PROPUESTA ADMITIDO</u>	<u>SOLICITA PRIMA VOL. SI</u>	<u>PROPUESTA PRIMA VOL. ADMITIDO</u>	

**IMPORTE POR ANUALIDAD**

<u>CAMPAÑA</u>	<u>IMPORTE MÁXIMO SUBVENCIONABLE</u>	<u>IMPORTE MEDIO DE TRANSFERENCIA (€/ha)</u>
2015	1.144,28 €	433,44 €
2016	1.144,28 €	433,44 €
2017	1.144,28 €	433,44 €
2018	1.144,28 €	433,44 €
2019	1.144,28 €	433,44 €

**RECINTOS PROPUESTOS**

<u>REF.</u>	<u>REFERENCIA SIGPAC</u>	<u>CULTIVO</u>	<u>DESCRIPCIÓN CULTIVO</u>	<u>S/R</u>	<u>SUP. DEC. ADMIN. (ha)</u>	<u>SUP. PROPUESTA (ha)</u>
1918997	23-005-007-00132-001	81268	ALGODON-JUNCAL	R	2,64	2,64

**RESUMEN CRITERIOS DE PRIORIZACIÓN**

<b>10.1.5 Sistemas sostenibles de cultivos agroindustriales</b>	<b>PUNTOS: 1,00</b>	<b>PUNTOS</b>	<b>CUMPLE</b>
Porcentaje de superficie determinada en Red Natura 2000		0,00	0.0%
Porcentaje de superficie determinada situada en zonas RAMSAR		0,00	0.0%
Porcentaje de superficie determinada en zonas vulnerables a la contaminación por nitratos		0,00	0.0%
Titulares de explotaciones que hayan adquirido el compromiso voluntario de establecimiento de una enmienda natural mediante un cultivo de crucifera para su enterrado en verde		1,00	S

**DETALLE CRITERIOS DE PRIORIZACIÓN**

<b>10.1.5 Sistemas sostenibles de cultivos agroindustriales</b>	<b>PUNTOS: 1,00</b>	<b>PUNTOS</b>	<b>CUMPLE</b>
Porcentaje de superficie determinada en Red Natura 2000		PUNTOS: 0,00	0.0%
		<u>SUP. PROPUESTA (ha)</u>	<u>SUP. CUMPLE (ha)</u>
REF. REFERENCIA SIGPAC CULTIVO DESCRIPCIÓN CULTIVO S/R		2,64	0,00
1918997 23-005-007-00132-001 81268 ALGODON-JUNCAL R			
Porcentaje de superficie determinada situada en zonas RAMSAR		PUNTOS: 0,00	0.0%
		<u>SUP. PROPUESTA (ha)</u>	<u>SUP. CUMPLE (ha)</u>
REF. REFERENCIA SIGPAC CULTIVO DESCRIPCIÓN CULTIVO S/R		2,64	0,00
1918997 23-005-007-00132-001 81268 ALGODON-JUNCAL R			
Porcentaje de superficie determinada en zonas vulnerables a la contaminación por nitratos		PUNTOS: 0,00	0.0%
		<u>SUP. PROPUESTA (ha)</u>	<u>SUP. CUMPLE (ha)</u>
REF. REFERENCIA SIGPAC CULTIVO DESCRIPCIÓN CULTIVO S/R		2,64	0,00
1918997 23-005-007-00132-001 81268 ALGODON-JUNCAL R			
Titulares de explotaciones que hayan adquirido el compromiso voluntario de establecimiento de una enmienda natural mediante un cultivo de crucifera para su enterrado en verde		PUNTOS: 1,00	S





<u>APELLIDOS Y NOMBRE / RAZÓN SOCIAL</u>	<u>NIF</u>	<u>EXPEDIENTE</u>	<u>SUP. PROPUESTA (ha)</u>
LENDINEZ ESCOBAR MATIAS	25922007H	6084156	1,77

<u>PROPUESTA</u>	<u>SOLICITA PRIMA VOL.</u>	<u>PROPUESTA PRIMA VOL.</u>
ADMITIDO	SI	ADMITIDO

**IMPORTE POR ANUALIDAD**

<u>CAMPAÑA</u>	<u>IMPORTE MÁXIMO SUBVENCIONABLE</u>	<u>IMPORTE MEDIO DE TRANSFERENCIA (€/ha)</u>
2015	767,19 €	433,44 €
2016	767,19 €	433,44 €
2017	767,19 €	433,44 €
2018	767,19 €	433,44 €
2019	767,19 €	433,44 €

**RECINTOS PROPUESTOS**

<u>REF.</u>	<u>REFERENCIA SIGPAC</u>	<u>CULTIVO</u>	<u>DESCRIPCIÓN CULTIVO</u>	<u>S/R</u>	<u>SUP. DEC. ADMIN. (ha)</u>	<u>SUP. PROPUESTA (ha)</u>
1655899	23-005-011-00047-001	81314	ALGODON-ALBARIZA	R	1,77	1,77

**RESUMEN CRITERIOS DE PRIORIZACIÓN**

<b>10.1.5 Sistemas sostenibles de cultivos agroindustriales</b>	<b>PUNTOS: 1,00</b>	<b>PUNTOS</b>	<b>CUMPLE</b>
Porcentaje de superficie determinada en Red Natura 2000		0,00	0.0%
Porcentaje de superficie determinada situada en zonas RAMSAR		0,00	0.0%
Porcentaje de superficie determinada en zonas vulnerables a la contaminación por nitratos		0,00	0.0%
Titulares de explotaciones que hayan adquirido el compromiso voluntario de establecimiento de una enmienda natural mediante un cultivo de crucifera para su enterrado en verde		1,00	S

**DETALLE CRITERIOS DE PRIORIZACIÓN**

<b>10.1.5 Sistemas sostenibles de cultivos agroindustriales</b>	<b>PUNTOS: 1,00</b>	<b>PUNTOS</b>	<b>CUMPLE</b>			
Porcentaje de superficie determinada en Red Natura 2000		PUNTOS: 0,00	0.0%			
		<u>SUP. PROPUESTA (ha)</u>	<u>SUP. CUMPLE (ha)</u>			
<u>REF.</u>	<u>REFERENCIA SIGPAC</u>	<u>CULTIVO</u>	<u>DESCRIPCIÓN CULTIVO</u>	<u>S/R</u>		
1655899	23-005-011-00047-001	81314	ALGODON-ALBARIZA	R	1,77	0,00
Porcentaje de superficie determinada situada en zonas RAMSAR		PUNTOS: 0,00	0.0%			
		<u>SUP. PROPUESTA (ha)</u>	<u>SUP. CUMPLE (ha)</u>			
<u>REF.</u>	<u>REFERENCIA SIGPAC</u>	<u>CULTIVO</u>	<u>DESCRIPCIÓN CULTIVO</u>	<u>S/R</u>		
1655899	23-005-011-00047-001	81314	ALGODON-ALBARIZA	R	1,77	0,00
Porcentaje de superficie determinada en zonas vulnerables a la contaminación por nitratos		PUNTOS: 0,00	0.0%			
		<u>SUP. PROPUESTA (ha)</u>	<u>SUP. CUMPLE (ha)</u>			
<u>REF.</u>	<u>REFERENCIA SIGPAC</u>	<u>CULTIVO</u>	<u>DESCRIPCIÓN CULTIVO</u>	<u>S/R</u>		
1655899	23-005-011-00047-001	81314	ALGODON-ALBARIZA	R	1,77	0,00
Titulares de explotaciones que hayan adquirido el compromiso voluntario de establecimiento de una enmienda natural mediante un cultivo de crucifera para su enterrado en verde		PUNTOS: 1,00	S			



<u>APELLIDOS Y NOMBRE / RAZÓN SOCIAL</u>	<u>NIF</u>	<u>EXPEDIENTE</u>	<u>SUP. PROPUESTA (ha)</u>
LEON DEL CASTILLO TOMAS	26143713G	6090373	1,38
<u>PROPUESTA ADMITIDO</u>	<u>SOLICITA PRIMA VOL. SI</u>	<u>PROPUESTA PRIMA VOL. ADMITIDO</u>	

**IMPORTE POR ANUALIDAD**

<u>CAMPAÑA</u>	<u>IMPORTE MÁXIMO SUBVENCIONABLE</u>	<u>IMPORTE MEDIO DE TRANSFERENCIA (€/ha)</u>
2015	598,14 €	433,43 €
2016	598,14 €	433,43 €
2017	598,14 €	433,43 €
2018	598,14 €	433,43 €
2019	598,14 €	433,43 €

**RECINTOS PROPUESTOS**

<u>REF.</u>	<u>REFERENCIA SIGPAC</u>	<u>CULTIVO</u>	<u>DESCRIPCIÓN CULTIVO</u>	<u>S/R</u>	<u>SUP. DEC. ADMIN. (ha)</u>	<u>SUP. PROPUESTA (ha)</u>
1697997	23-027-001-00145-001	81190	ALGODON-ALEXANDROS	R	1,38	1,38

**RESUMEN CRITERIOS DE PRIORIZACIÓN**

<b>10.1.5 Sistemas sostenibles de cultivos agroindustriales</b>	<b>PUNTOS: 5,00</b>	<b>PUNTOS</b>	<b>CUMPLE</b>
Porcentaje de superficie determinada en Red Natura 2000		0,00	0.0%
Porcentaje de superficie determinada situada en zonas RAMSAR		0,00	0.0%
Porcentaje de superficie determinada en zonas vulnerables a la contaminación por nitratos		4,00	100.0%
Titulares de explotaciones que hayan adquirido el compromiso voluntario de establecimiento de una enmienda natural mediante un cultivo de crucifera para su enterrado en verde		1,00	S

**DETALLE CRITERIOS DE PRIORIZACIÓN**

<b>10.1.5 Sistemas sostenibles de cultivos agroindustriales</b>	<b>PUNTOS: 5,00</b>	<b>PUNTOS</b>	<b>CUMPLE</b>			
Porcentaje de superficie determinada en Red Natura 2000		PUNTOS: 0,00	0.0%			
		<u>SUP. PROPUESTA (ha)</u>	<u>SUP. CUMPLE (ha)</u>			
<u>REF.</u>	<u>REFERENCIA SIGPAC</u>	<u>CULTIVO</u>	<u>DESCRIPCIÓN CULTIVO</u>	<u>S/R</u>	<u>SUP. PROPUESTA (ha)</u>	<u>SUP. CUMPLE (ha)</u>
1697997	23-027-001-00145-001	81190	ALGODON-ALEXANDROS	R	1,38	0,00
Porcentaje de superficie determinada situada en zonas RAMSAR		PUNTOS: 0,00	0.0%			
		<u>SUP. PROPUESTA (ha)</u>	<u>SUP. CUMPLE (ha)</u>			
<u>REF.</u>	<u>REFERENCIA SIGPAC</u>	<u>CULTIVO</u>	<u>DESCRIPCIÓN CULTIVO</u>	<u>S/R</u>	<u>SUP. PROPUESTA (ha)</u>	<u>SUP. CUMPLE (ha)</u>
1697997	23-027-001-00145-001	81190	ALGODON-ALEXANDROS	R	1,38	0,00
Porcentaje de superficie determinada en zonas vulnerables a la contaminación por nitratos		PUNTOS: 4,00	100.0%			
		<u>SUP. PROPUESTA (ha)</u>	<u>SUP. CUMPLE (ha)</u>			
<u>REF.</u>	<u>REFERENCIA SIGPAC</u>	<u>CULTIVO</u>	<u>DESCRIPCIÓN CULTIVO</u>	<u>S/R</u>	<u>SUP. PROPUESTA (ha)</u>	<u>SUP. CUMPLE (ha)</u>
1697997	23-027-001-00145-001	81190	ALGODON-ALEXANDROS	R	1,38	1,38
Titulares de explotaciones que hayan adquirido el compromiso voluntario de establecimiento de una enmienda natural mediante un cultivo de crucifera para su enterrado en verde		PUNTOS: 1,00	S			



<u>APELLIDOS Y NOMBRE / RAZÓN SOCIAL</u>	<u>NIF</u>	<u>EXPEDIENTE</u>	<u>SUP. PROPUESTA (ha)</u>
LEON DUEÑAS MARIA TERESA	25927351A	6092821	0,50
<u>PROPUESTA ADMITIDO</u>	<u>SOLICITA PRIMA VOL. SI</u>	<u>PROPUESTA PRIMA VOL. ADMITIDO</u>	

**IMPORTE POR ANUALIDAD**

<u>CAMPAÑA</u>	<u>IMPORTE MÁXIMO SUBVENCIONABLE</u>	<u>IMPORTE MEDIO DE TRANSFERENCIA (€/ha)</u>
2015	216,71 €	433,42 €
2016	216,71 €	433,42 €
2017	216,71 €	433,42 €
2018	216,71 €	433,42 €
2019	216,71 €	433,42 €

**RECINTOS PROPUESTOS**

<u>REF.</u>	<u>REFERENCIA SIGPAC</u>	<u>CULTIVO</u>	<u>DESCRIPCIÓN CULTIVO</u>	<u>S/R</u>	<u>SUP. DEC. ADMIN. (ha)</u>	<u>SUP. PROPUESTA (ha)</u>
1866205	23-061-004-00037-002	81314	ALGODON-ALBARIZA	R	0,50	0,50

**RESUMEN CRITERIOS DE PRIORIZACIÓN**

<b>10.1.5 Sistemas sostenibles de cultivos agroindustriales</b>	<b>PUNTOS: 5,00</b>	<b>PUNTOS</b>	<b>CUMPLE</b>
Porcentaje de superficie determinada en Red Natura 2000		0,00	0.0%
Porcentaje de superficie determinada situada en zonas RAMSAR		0,00	0.0%
Porcentaje de superficie determinada en zonas vulnerables a la contaminación por nitratos		4,00	100.0%
Titulares de explotaciones que hayan adquirido el compromiso voluntario de establecimiento de una enmienda natural mediante un cultivo de crucifera para su enterrado en verde		1,00	S

**DETALLE CRITERIOS DE PRIORIZACIÓN**

<b>10.1.5 Sistemas sostenibles de cultivos agroindustriales</b>	<b>PUNTOS: 5,00</b>	<b>PUNTOS</b>	<b>CUMPLE</b>			
Porcentaje de superficie determinada en Red Natura 2000		PUNTOS: 0,00	0.0%			
		<u>SUP. PROPUESTA (ha)</u>	<u>SUP. CUMPLE (ha)</u>			
<u>REF.</u>	<u>REFERENCIA SIGPAC</u>	<u>CULTIVO</u>	<u>DESCRIPCIÓN CULTIVO</u>	<u>S/R</u>		
1866205	23-061-004-00037-002	81314	ALGODON-ALBARIZA	R	0,50	0,00
Porcentaje de superficie determinada situada en zonas RAMSAR		PUNTOS: 0,00	0.0%			
		<u>SUP. PROPUESTA (ha)</u>	<u>SUP. CUMPLE (ha)</u>			
<u>REF.</u>	<u>REFERENCIA SIGPAC</u>	<u>CULTIVO</u>	<u>DESCRIPCIÓN CULTIVO</u>	<u>S/R</u>		
1866205	23-061-004-00037-002	81314	ALGODON-ALBARIZA	R	0,50	0,00
Porcentaje de superficie determinada en zonas vulnerables a la contaminación por nitratos		PUNTOS: 4,00	100.0%			
		<u>SUP. PROPUESTA (ha)</u>	<u>SUP. CUMPLE (ha)</u>			
<u>REF.</u>	<u>REFERENCIA SIGPAC</u>	<u>CULTIVO</u>	<u>DESCRIPCIÓN CULTIVO</u>	<u>S/R</u>		
1866205	23-061-004-00037-002	81314	ALGODON-ALBARIZA	R	0,50	0,50
Titulares de explotaciones que hayan adquirido el compromiso voluntario de establecimiento de una enmienda natural mediante un cultivo de crucifera para su enterrado en verde		PUNTOS: 1,00	S			



<b><u>APELLIDOS Y NOMBRE / RAZÓN SOCIAL</u></b>	<b><u>NIF</u></b>	<b><u>EXPEDIENTE</u></b>	<b><u>SUP. PROPUESTA (ha)</u></b>
LEON JEREZ FERNANDO ANGEL	52549089T	6098921	6,48
<b><u>PROPUESTA</u></b>	<b><u>SOLICITA PRIMA VOL.</u></b>	<b><u>PROPUESTA PRIMA VOL.</u></b>	
<b>ADMITIDO</b>	<b>SI</b>	<b>ADMITIDO</b>	
<b><u>IMPORTE POR ANUALIDAD</u></b>			

<b><u>CAMPAÑA</u></b>	<b><u>IMPORTE MÁXIMO SUBVENCIÓNABLE</u></b>	<b><u>IMPORTE MEDIO DE TRANSFERENCIA (€/ha)</u></b>
2015	2.808,69 €	433,44 €
2016	2.808,69 €	433,44 €
2017	2.808,69 €	433,44 €
2018	2.808,69 €	433,44 €
2019	2.808,69 €	433,44 €

**RECINTOS PROPUESTOS**

<b><u>REF.</u></b>	<b><u>REFERENCIA SIGPAC</u></b>	<b><u>CULTIVO</u></b>	<b><u>DESCRIPCIÓN CULTIVO</u></b>	<b><u>S/R</u></b>	<b><u>SUP. DEC. ADMIN. (ha)</u></b>	<b><u>SUP. PROPUESTA (ha)</u></b>
1978689	23-005-007-00069-001	81190	ALGODON-ALEXANDROS	R	1,18	1,18
1978693	23-096-017-00011-001	81190	ALGODON-ALEXANDROS	R	0,60	0,60
1978692	23-096-017-00077-002	81190	ALGODON-ALEXANDROS	R	0,15	0,15
1978691	23-096-017-00078-001	81190	ALGODON-ALEXANDROS	R	0,74	0,74
1978690	23-096-017-00079-001	81190	ALGODON-ALEXANDROS	R	1,65	1,65
1978695	23-096-017-00136-002	81190	ALGODON-ALEXANDROS	R	0,38	0,38
1978699	23-096-017-00247-001	81190	ALGODON-ALEXANDROS	R	0,55	0,55
1978697	23-096-017-00255-001	81190	ALGODON-ALEXANDROS	R	0,16	0,16
1978694	23-096-018-00396-001	81190	ALGODON-ALEXANDROS	R	0,56	0,56
1978698	23-096-021-00067-002	81190	ALGODON-ALEXANDROS	R	0,51	0,51

**RESUMEN CRITERIOS DE PRIORIZACIÓN****10.1.5 Sistemas sostenibles de cultivos agroindustriales****PUNTOS: 4,74**

	<b><u>PUNTOS</u></b>	<b><u>CUMPLE</u></b>
<b>Porcentaje de superficie determinada en Red Natura 2000</b>	0,00	0.0%
<b>Porcentaje de superficie determinada situada en zonas RAMSAR</b>	0,00	0.0%
<b>Porcentaje de superficie determinada en zonas vulnerables a la contaminación por nitratos</b>	3,74	73.92%
<b>Titulares de explotaciones que hayan adquirido el compromiso voluntario de establecimiento de una enmienda natural mediante un cultivo de crucífera para su enterrado en verde</b>	1,00	S



**DETALLE CRITERIOS DE PRIORIZACIÓN****10.1.5 Sistemas sostenibles de cultivos agroindustriales****PUNTOS: 4,74****Porcentaje de superficie determinada en Red Natura 2000****PUNTOS: 0,00 0.0%**

<u>REF.</u>	<u>REFERENCIA SIGPAC</u>	<u>CULTIVO</u>	<u>DESCRIPCIÓN CULTIVO</u>	<u>S/R</u>	<u>SUP.</u>	<u>SUP.</u>
					<u>PROPUESTA</u>	<u>CUMPLE</u>
					(ha)	(ha)
1978689	23-005-007-00069-001	81190	ALGODON-ALEXANDROS	R	1,18	0,00
1978693	23-096-017-00011-001	81190	ALGODON-ALEXANDROS	R	0,60	0,00
1978692	23-096-017-00077-002	81190	ALGODON-ALEXANDROS	R	0,15	0,00
1978691	23-096-017-00078-001	81190	ALGODON-ALEXANDROS	R	0,74	0,00
1978690	23-096-017-00079-001	81190	ALGODON-ALEXANDROS	R	1,65	0,00
1978695	23-096-017-00136-002	81190	ALGODON-ALEXANDROS	R	0,38	0,00
1978699	23-096-017-00247-001	81190	ALGODON-ALEXANDROS	R	0,55	0,00
1978697	23-096-017-00255-001	81190	ALGODON-ALEXANDROS	R	0,16	0,00
1978694	23-096-018-00396-001	81190	ALGODON-ALEXANDROS	R	0,56	0,00
1978698	23-096-021-00067-002	81190	ALGODON-ALEXANDROS	R	0,51	0,00

**Porcentaje de superficie determinada situada en zonas RAMSAR****PUNTOS: 0,00 0.0%**

<u>REF.</u>	<u>REFERENCIA SIGPAC</u>	<u>CULTIVO</u>	<u>DESCRIPCIÓN CULTIVO</u>	<u>S/R</u>	<u>SUP.</u>	<u>SUP.</u>
					<u>PROPUESTA</u>	<u>CUMPLE</u>
					(ha)	(ha)
1978689	23-005-007-00069-001	81190	ALGODON-ALEXANDROS	R	1,18	0,00
1978693	23-096-017-00011-001	81190	ALGODON-ALEXANDROS	R	0,60	0,00
1978692	23-096-017-00077-002	81190	ALGODON-ALEXANDROS	R	0,15	0,00
1978691	23-096-017-00078-001	81190	ALGODON-ALEXANDROS	R	0,74	0,00
1978690	23-096-017-00079-001	81190	ALGODON-ALEXANDROS	R	1,65	0,00
1978695	23-096-017-00136-002	81190	ALGODON-ALEXANDROS	R	0,38	0,00
1978699	23-096-017-00247-001	81190	ALGODON-ALEXANDROS	R	0,55	0,00
1978697	23-096-017-00255-001	81190	ALGODON-ALEXANDROS	R	0,16	0,00
1978694	23-096-018-00396-001	81190	ALGODON-ALEXANDROS	R	0,56	0,00
1978698	23-096-021-00067-002	81190	ALGODON-ALEXANDROS	R	0,51	0,00

**Porcentaje de superficie determinada en zonas vulnerables a la contaminación por nitratos****PUNTOS: 3,74 73.92%**

<u>REF.</u>	<u>REFERENCIA SIGPAC</u>	<u>CULTIVO</u>	<u>DESCRIPCIÓN CULTIVO</u>	<u>S/R</u>	<u>SUP.</u>	<u>SUP.</u>
					<u>PROPUESTA</u>	<u>CUMPLE</u>
					(ha)	(ha)
1978689	23-005-007-00069-001	81190	ALGODON-ALEXANDROS	R	1,18	0,00
1978693	23-096-017-00011-001	81190	ALGODON-ALEXANDROS	R	0,60	0,60
1978692	23-096-017-00077-002	81190	ALGODON-ALEXANDROS	R	0,15	0,15
1978691	23-096-017-00078-001	81190	ALGODON-ALEXANDROS	R	0,74	0,74
1978690	23-096-017-00079-001	81190	ALGODON-ALEXANDROS	R	1,65	1,65
1978695	23-096-017-00136-002	81190	ALGODON-ALEXANDROS	R	0,38	0,38
1978699	23-096-017-00247-001	81190	ALGODON-ALEXANDROS	R	0,55	0,55
1978697	23-096-017-00255-001	81190	ALGODON-ALEXANDROS	R	0,16	0,16
1978694	23-096-018-00396-001	81190	ALGODON-ALEXANDROS	R	0,56	0,56
1978698	23-096-021-00067-002	81190	ALGODON-ALEXANDROS	R	0,51	0,00

**Titulares de explotaciones que hayan adquirido el compromiso voluntario de establecimiento de una enmienda natural mediante un cultivo de crucifera para su enterrado en verde****PUNTOS: 1,00 S**

<u>APELLIDOS Y NOMBRE / RAZÓN SOCIAL</u>	<u>NIF</u>	<u>EXPEDIENTE</u>	<u>SUP. PROPUESTA (ha)</u>
LEON JEREZ FRANCISCA	78683894C	6098765	2,53
<u>PROPUESTA ADMITIDO</u>	<u>SOLICITA PRIMA VOL. SI</u>	<u>PROPUESTA PRIMA VOL. ADMITIDO</u>	

**IMPORTE POR ANUALIDAD**

<u>CAMPAÑA</u>	<u>IMPORTE MÁXIMO SUBVENCIONABLE</u>	<u>IMPORTE MEDIO DE TRANSFERENCIA (€/ha)</u>
2015	1.096,60 €	433,44 €
2016	1.096,60 €	433,44 €
2017	1.096,60 €	433,44 €
2018	1.096,60 €	433,44 €
2019	1.096,60 €	433,44 €

**RECINTOS PROPUESTOS**

<u>REF.</u>	<u>REFERENCIA SIGPAC</u>	<u>CULTIVO</u>	<u>DESCRIPCIÓN CULTIVO</u>	<u>S/R</u>	<u>SUP. DEC. ADMIN. (ha)</u>	<u>SUP. PROPUESTA (ha)</u>
1977733	23-005-006-00182-002	81190	ALGODON-ALEXANDROS	R	1,22	1,22
1977736	23-005-007-00065-001	81190	ALGODON-ALEXANDROS	R	0,84	0,84
1977737	23-096-017-00235-003	81190	ALGODON-ALEXANDROS	R	0,05	0,05
1977735	23-096-017-00244-001	81190	ALGODON-ALEXANDROS	R	0,40	0,40
1977734	23-096-017-00245-002	81190	ALGODON-ALEXANDROS	R	0,02	0,02

**RESUMEN CRITERIOS DE PRIORIZACIÓN****10.1.5 Sistemas sostenibles de cultivos agroindustriales****PUNTOS: 5,00**

	<u>PUNTOS</u>	<u>CUMPLE</u>
Porcentaje de superficie determinada en Red Natura 2000	0,00	0.0%
Porcentaje de superficie determinada situada en zonas RAMSAR	0,00	0.0%
Porcentaje de superficie determinada en zonas vulnerables a la contaminación por nitratos	4,00	100.0%
Titulares de explotaciones que hayan adquirido el compromiso voluntario de establecimiento de una enmienda natural mediante un cultivo de crucifera para su enterrado en verde	1,00	S



**DETALLE CRITERIOS DE PRIORIZACIÓN****10.1.5 Sistemas sostenibles de cultivos agroindustriales****PUNTOS: 5,00****Porcentaje de superficie determinada en Red Natura 2000****PUNTOS: 0,00 0.0%**

<u>REF.</u>	<u>REFERENCIA SIGPAC</u>	<u>CULTIVO</u>	<u>DESCRIPCIÓN CULTIVO</u>	<u>S/R</u>	<u>SUP.</u>	<u>SUP.</u>
					<u>PROPUESTA</u>	<u>CUMPLE</u>
					(ha)	(ha)
1977733	23-005-006-00182-002	81190	ALGODON-ALEXANDROS	R	1,22	0,00
1977736	23-005-007-00065-001	81190	ALGODON-ALEXANDROS	R	0,84	0,00
1977737	23-096-017-00235-003	81190	ALGODON-ALEXANDROS	R	0,05	0,00
1977735	23-096-017-00244-001	81190	ALGODON-ALEXANDROS	R	0,40	0,00
1977734	23-096-017-00245-002	81190	ALGODON-ALEXANDROS	R	0,02	0,00

**Porcentaje de superficie determinada situada en zonas RAMSAR****PUNTOS: 0,00 0.0%**

<u>REF.</u>	<u>REFERENCIA SIGPAC</u>	<u>CULTIVO</u>	<u>DESCRIPCIÓN CULTIVO</u>	<u>S/R</u>	<u>SUP.</u>	<u>SUP.</u>
					<u>PROPUESTA</u>	<u>CUMPLE</u>
					(ha)	(ha)
1977733	23-005-006-00182-002	81190	ALGODON-ALEXANDROS	R	1,22	0,00
1977736	23-005-007-00065-001	81190	ALGODON-ALEXANDROS	R	0,84	0,00
1977737	23-096-017-00235-003	81190	ALGODON-ALEXANDROS	R	0,05	0,00
1977735	23-096-017-00244-001	81190	ALGODON-ALEXANDROS	R	0,40	0,00
1977734	23-096-017-00245-002	81190	ALGODON-ALEXANDROS	R	0,02	0,00

**Porcentaje de superficie determinada en zonas vulnerables a la contaminación por nitratos****PUNTOS: 4,00 100.0%**

<u>REF.</u>	<u>REFERENCIA SIGPAC</u>	<u>CULTIVO</u>	<u>DESCRIPCIÓN CULTIVO</u>	<u>S/R</u>	<u>SUP.</u>	<u>SUP.</u>
					<u>PROPUESTA</u>	<u>CUMPLE</u>
					(ha)	(ha)
1977733	23-005-006-00182-002	81190	ALGODON-ALEXANDROS	R	1,22	1,22
1977736	23-005-007-00065-001	81190	ALGODON-ALEXANDROS	R	0,84	0,84
1977737	23-096-017-00235-003	81190	ALGODON-ALEXANDROS	R	0,05	0,05
1977735	23-096-017-00244-001	81190	ALGODON-ALEXANDROS	R	0,40	0,40
1977734	23-096-017-00245-002	81190	ALGODON-ALEXANDROS	R	0,02	0,02

**Titulares de explotaciones que hayan adquirido el compromiso voluntario de establecimiento de una enmienda natural mediante un cultivo de crucifera para su enterrado en verde****PUNTOS: 1,00 S**

<b><u>APELLIDOS Y NOMBRE / RAZÓN SOCIAL</u></b>	<b><u>NIF</u></b>	<b><u>EXPEDIENTE</u></b>	<b><u>SUP. PROPUESTA (ha)</u></b>
LEON JEREZ JOSE MARIA	52543426H	6098758	7,40
<b><u>PROPUESTA ADMITIDO</u></b>	<b><u>SOLICITA PRIMA VOL. SI</u></b>	<b><u>PROPUESTA PRIMA VOL. ADMITIDO</u></b>	
<b><u>IMPORTE POR ANUALIDAD</u></b>			

<b><u>CAMPAÑA</u></b>	<b><u>IMPORTE MÁXIMO SUBVENCIONABLE</u></b>	<b><u>IMPORTE MEDIO DE TRANSFERENCIA (€/ha)</u></b>
2015	3.207,46 €	433,44 €
2016	3.207,46 €	433,44 €
2017	3.207,46 €	433,44 €
2018	3.207,46 €	433,44 €
2019	3.207,46 €	433,44 €

**RECINTOS PROPUESTOS**

<b><u>REF.</u></b>	<b><u>REFERENCIA SIGPAC</u></b>	<b><u>CULTIVO</u></b>	<b><u>DESCRIPCIÓN CULTIVO</u></b>	<b><u>S/R</u></b>	<b><u>SUP. DEC. ADMIN. (ha)</u></b>	<b><u>SUP. PROPUESTA (ha)</u></b>
1963148	23-027-001-00188-001	81190	ALGODON-ALEXANDROS	R	1,26	1,26
1963149	23-027-001-00190-001	81190	ALGODON-ALEXANDROS	R	1,05	1,05
1963156	23-096-017-00046-001	81190	ALGODON-ALEXANDROS	R	0,28	0,28
1963157	23-096-017-00048-001	81190	ALGODON-ALEXANDROS	R	0,29	0,29
1963152	23-096-017-00058-001	81190	ALGODON-ALEXANDROS	R	1,92	1,92
1963154	23-096-017-00059-001	81190	ALGODON-ALEXANDROS	R	0,46	0,46
1963155	23-096-017-00115-001	81190	ALGODON-ALEXANDROS	R	0,59	0,59
1963150	23-096-017-00136-002	81190	ALGODON-ALEXANDROS	R	0,35	0,35
1963151	23-096-017-00243-001	81190	ALGODON-ALEXANDROS	R	0,41	0,41
1963153	23-096-017-00335-001	81190	ALGODON-ALEXANDROS	R	0,79	0,79

**RESUMEN CRITERIOS DE PRIORIZACIÓN****10.1.5 Sistemas sostenibles de cultivos agroindustriales****PUNTOS: 5,00**

	<b><u>PUNTOS</u></b>	<b><u>CUMPLE</u></b>
Porcentaje de superficie determinada en Red Natura 2000	0,00	0.0%
Porcentaje de superficie determinada situada en zonas RAMSAR	0,00	0.0%
Porcentaje de superficie determinada en zonas vulnerables a la contaminación por nitratos	4,00	100.0%
Titulares de explotaciones que hayan adquirido el compromiso voluntario de establecimiento de una enmienda natural mediante un cultivo de crucífera para su enterrado en verde	1,00	S





**DETALLE CRITERIOS DE PRIORIZACIÓN****10.1.5 Sistemas sostenibles de cultivos agroindustriales****PUNTOS: 5,00****Porcentaje de superficie determinada en Red Natura 2000****PUNTOS: 0,00 0,0%**

REF.	REFERENCIA SIGPAC	CULTIVO	DESCRIPCIÓN CULTIVO	S/R	<u>SUP.</u>	<u>SUP.</u>
					<u>PROPUESTA</u>	<u>CUMPLE</u>
					(ha)	(ha)
1963148	23-027-001-00188-001	81190	ALGODON-ALEXANDROS	R	1,26	0,00
1963149	23-027-001-00190-001	81190	ALGODON-ALEXANDROS	R	1,05	0,00
1963156	23-096-017-00046-001	81190	ALGODON-ALEXANDROS	R	0,28	0,00
1963157	23-096-017-00048-001	81190	ALGODON-ALEXANDROS	R	0,29	0,00
1963152	23-096-017-00058-001	81190	ALGODON-ALEXANDROS	R	1,92	0,00
1963154	23-096-017-00059-001	81190	ALGODON-ALEXANDROS	R	0,46	0,00
1963155	23-096-017-00115-001	81190	ALGODON-ALEXANDROS	R	0,59	0,00
1963150	23-096-017-00136-002	81190	ALGODON-ALEXANDROS	R	0,35	0,00
1963151	23-096-017-00243-001	81190	ALGODON-ALEXANDROS	R	0,41	0,00
1963153	23-096-017-00335-001	81190	ALGODON-ALEXANDROS	R	0,79	0,00

**Porcentaje de superficie determinada situada en zonas RAMSAR****PUNTOS: 0,00 0,0%**

REF.	REFERENCIA SIGPAC	CULTIVO	DESCRIPCIÓN CULTIVO	S/R	<u>SUP.</u>	<u>SUP.</u>
					<u>PROPUESTA</u>	<u>CUMPLE</u>
					(ha)	(ha)
1963148	23-027-001-00188-001	81190	ALGODON-ALEXANDROS	R	1,26	0,00
1963149	23-027-001-00190-001	81190	ALGODON-ALEXANDROS	R	1,05	0,00
1963156	23-096-017-00046-001	81190	ALGODON-ALEXANDROS	R	0,28	0,00
1963157	23-096-017-00048-001	81190	ALGODON-ALEXANDROS	R	0,29	0,00
1963152	23-096-017-00058-001	81190	ALGODON-ALEXANDROS	R	1,92	0,00
1963154	23-096-017-00059-001	81190	ALGODON-ALEXANDROS	R	0,46	0,00
1963155	23-096-017-00115-001	81190	ALGODON-ALEXANDROS	R	0,59	0,00
1963150	23-096-017-00136-002	81190	ALGODON-ALEXANDROS	R	0,35	0,00
1963151	23-096-017-00243-001	81190	ALGODON-ALEXANDROS	R	0,41	0,00
1963153	23-096-017-00335-001	81190	ALGODON-ALEXANDROS	R	0,79	0,00

**Porcentaje de superficie determinada en zonas vulnerables a la contaminación por nitratos****PUNTOS: 4,00 100,0%**

REF.	REFERENCIA SIGPAC	CULTIVO	DESCRIPCIÓN CULTIVO	S/R	<u>SUP.</u>	<u>SUP.</u>
					<u>PROPUESTA</u>	<u>CUMPLE</u>
					(ha)	(ha)
1963148	23-027-001-00188-001	81190	ALGODON-ALEXANDROS	R	1,26	1,26
1963149	23-027-001-00190-001	81190	ALGODON-ALEXANDROS	R	1,05	1,05
1963156	23-096-017-00046-001	81190	ALGODON-ALEXANDROS	R	0,28	0,28
1963157	23-096-017-00048-001	81190	ALGODON-ALEXANDROS	R	0,29	0,29
1963152	23-096-017-00058-001	81190	ALGODON-ALEXANDROS	R	1,92	1,92
1963154	23-096-017-00059-001	81190	ALGODON-ALEXANDROS	R	0,46	0,46
1963155	23-096-017-00115-001	81190	ALGODON-ALEXANDROS	R	0,59	0,59
1963150	23-096-017-00136-002	81190	ALGODON-ALEXANDROS	R	0,35	0,35
1963151	23-096-017-00243-001	81190	ALGODON-ALEXANDROS	R	0,41	0,41
1963153	23-096-017-00335-001	81190	ALGODON-ALEXANDROS	R	0,79	0,79

**Titulares de explotaciones que hayan adquirido el compromiso voluntario de establecimiento de una enmienda natural mediante un cultivo de crucifera para su enterrado en verde****PUNTOS: 1,00 S**

<b><u>APELLIDOS Y NOMBRE / RAZÓN SOCIAL</u></b>	<b><u>NIF</u></b>	<b><u>EXPEDIENTE</u></b>	<b><u>SUP. PROPUESTA (ha)</u></b>
LEON LUQUE LUIS	52546700A	6098843	0,50

<b><u>PROPUESTA ADMITIDO</u></b>	<b><u>SOLICITA PRIMA VOL. SI</u></b>	<b><u>PROPUESTA PRIMA VOL. ADMITIDO</u></b>
----------------------------------	--------------------------------------	---

**IMPORTE POR ANUALIDAD**

<u>CAMPAÑA</u>	<u>IMPORTE MÁXIMO SUBVENCIONABLE</u>	<u>IMPORTE MEDIO DE TRANSFERENCIA (€/ha)</u>
2015	216,71 €	433,42 €
2016	216,71 €	433,42 €
2017	216,71 €	433,42 €
2018	216,71 €	433,42 €
2019	216,71 €	433,42 €

**RECINTOS PROPUESTOS**

<u>REF.</u>	<u>REFERENCIA SIGPAC</u>	<u>CULTIVO</u>	<u>DESCRIPCIÓN CULTIVO</u>	<u>S/R</u>	<u>SUP. DEC. ADMIN. (ha)</u>	<u>SUP. PROPUESTA (ha)</u>
2996823	23-096-017-00011-001	81268	ALGODON-JUNCAL	R	0,50	0,50

**RESUMEN CRITERIOS DE PRIORIZACIÓN****10.1.5 Sistemas sostenibles de cultivos agroindustriales** PUNTOS: 5,00

	<u>PUNTOS</u>	<u>CUMPLE</u>
Porcentaje de superficie determinada en Red Natura 2000	0,00	0.0%
Porcentaje de superficie determinada situada en zonas RAMSAR	0,00	0.0%
Porcentaje de superficie determinada en zonas vulnerables a la contaminación por nitratos	4,00	100.0%
Titulares de explotaciones que hayan adquirido el compromiso voluntario de establecimiento de una enmienda natural mediante un cultivo de crucifera para su enterrado en verde	1,00	S

**DETALLE CRITERIOS DE PRIORIZACIÓN****10.1.5 Sistemas sostenibles de cultivos agroindustriales** PUNTOS: 5,00

Porcentaje de superficie determinada en Red Natura 2000	PUNTOS:	0,00	0.0%
	<u>SUP. PROPUESTA (ha)</u>	0,50	<u>SUP. CUMPLE (ha)</u> 0,00
<b>REF.</b> <b>REFERENCIA SIGPAC</b> <b>CULTIVO</b> <b>DESCRIPCIÓN CULTIVO</b>	<b>S/R</b>		
2996823 23-096-017-00011-001 81268 ALGODON-JUNCAL	R		
Porcentaje de superficie determinada situada en zonas RAMSAR	PUNTOS:	0,00	0.0%
	<u>SUP. PROPUESTA (ha)</u>	0,50	<u>SUP. CUMPLE (ha)</u> 0,00
<b>REF.</b> <b>REFERENCIA SIGPAC</b> <b>CULTIVO</b> <b>DESCRIPCIÓN CULTIVO</b>	<b>S/R</b>		
2996823 23-096-017-00011-001 81268 ALGODON-JUNCAL	R		
Porcentaje de superficie determinada en zonas vulnerables a la contaminación por nitratos	PUNTOS:	4,00	100.0%
	<u>SUP. PROPUESTA (ha)</u>	0,50	<u>SUP. CUMPLE (ha)</u> 0,50
<b>REF.</b> <b>REFERENCIA SIGPAC</b> <b>CULTIVO</b> <b>DESCRIPCIÓN CULTIVO</b>	<b>S/R</b>		
2996823 23-096-017-00011-001 81268 ALGODON-JUNCAL	R		
Titulares de explotaciones que hayan adquirido el compromiso voluntario de establecimiento de una enmienda natural mediante un cultivo de crucifera para su enterrado en verde	PUNTOS:	1,00	S



<b><u>APELLIDOS Y NOMBRE / RAZÓN SOCIAL</u></b>	<b><u>NIF</u></b>	<b><u>EXPEDIENTE</u></b>	<b><u>SUP. PROPUESTA (ha)</u></b>
LEON MARTOS LORENZO	26134108J	6098766	2,65

<b><u>PROPUESTA</u></b>	<b><u>SOLICITA PRIMA VOL.</u></b>	<b><u>PROPUESTA PRIMA VOL.</u></b>
ADMITIDO	SI	ADMITIDO

**IMPORTE POR ANUALIDAD**

<b><u>CAMPAÑA</u></b>	<b><u>IMPORTE MÁXIMO SUBVENCIONABLE</u></b>	<b><u>IMPORTE MEDIO DE TRANSFERENCIA (€/ha)</u></b>
2015	1.148,62 €	433,44 €
2016	1.148,62 €	433,44 €
2017	1.148,62 €	433,44 €
2018	1.148,62 €	433,44 €
2019	1.148,62 €	433,44 €

**RECINTOS PROPUESTOS**

<b><u>REF.</u></b>	<b><u>REFERENCIA SIGPAC</u></b>	<b><u>CULTIVO</u></b>	<b><u>DESCRIPCIÓN CULTIVO</u></b>	<b><u>S/R</u></b>	<b><u>SUP. DEC. ADMIN. (ha)</u></b>	<b><u>SUP. PROPUESTA (ha)</u></b>
1963872	23-027-001-00130-001	81190	ALGODON-ALEXANDROS	R	0,96	0,96
1963873	23-027-001-00133-001	81190	ALGODON-ALEXANDROS	R	1,31	1,31
1963874	23-096-017-00047-001	81190	ALGODON-ALEXANDROS	R	0,38	0,38

**RESUMEN CRITERIOS DE PRIORIZACIÓN****10.1.5 Sistemas sostenibles de cultivos agroindustriales****PUNTOS: 5,00**

	<b><u>PUNTOS</u></b>	<b><u>CUMPLE</u></b>
Porcentaje de superficie determinada en Red Natura 2000	0,00	0.0%
Porcentaje de superficie determinada situada en zonas RAMSAR	0,00	0.0%
Porcentaje de superficie determinada en zonas vulnerables a la contaminación por nitratos	4,00	100.0%
Titulares de explotaciones que hayan adquirido el compromiso voluntario de establecimiento de una enmienda natural mediante un cultivo de crucífera para su enterrado en verde	1,00	S



**DETALLE CRITERIOS DE PRIORIZACIÓN****10.1.5 Sistemas sostenibles de cultivos agroindustriales****PUNTOS: 5,00****Porcentaje de superficie determinada en Red Natura 2000****PUNTOS: 0,00 0.0%**

<u>REF.</u>	<u>REFERENCIA SIGPAC</u>	<u>CULTIVO</u>	<u>DESCRIPCIÓN CULTIVO</u>	<u>S/R</u>	<u>SUP.</u>	<u>SUP.</u>
					<u>PROPUESTA</u>	<u>CUMPLE</u>
					(ha)	(ha)
1963872	23-027-001-00130-001	81190	ALGODON-ALEXANDROS	R	0,96	0,00
1963873	23-027-001-00133-001	81190	ALGODON-ALEXANDROS	R	1,31	0,00
1963874	23-096-017-00047-001	81190	ALGODON-ALEXANDROS	R	0,38	0,00

**Porcentaje de superficie determinada situada en zonas RAMSAR****PUNTOS: 0,00 0.0%**

<u>REF.</u>	<u>REFERENCIA SIGPAC</u>	<u>CULTIVO</u>	<u>DESCRIPCIÓN CULTIVO</u>	<u>S/R</u>	<u>SUP.</u>	<u>SUP.</u>
					<u>PROPUESTA</u>	<u>CUMPLE</u>
					(ha)	(ha)
1963872	23-027-001-00130-001	81190	ALGODON-ALEXANDROS	R	0,96	0,00
1963873	23-027-001-00133-001	81190	ALGODON-ALEXANDROS	R	1,31	0,00
1963874	23-096-017-00047-001	81190	ALGODON-ALEXANDROS	R	0,38	0,00

**Porcentaje de superficie determinada en zonas vulnerables a la contaminación por nitratos****PUNTOS: 4,00 100.0%**

<u>REF.</u>	<u>REFERENCIA SIGPAC</u>	<u>CULTIVO</u>	<u>DESCRIPCIÓN CULTIVO</u>	<u>S/R</u>	<u>SUP.</u>	<u>SUP.</u>
					<u>PROPUESTA</u>	<u>CUMPLE</u>
					(ha)	(ha)
1963872	23-027-001-00130-001	81190	ALGODON-ALEXANDROS	R	0,96	0,96
1963873	23-027-001-00133-001	81190	ALGODON-ALEXANDROS	R	1,31	1,31
1963874	23-096-017-00047-001	81190	ALGODON-ALEXANDROS	R	0,38	0,38

**Titulares de explotaciones que hayan adquirido el compromiso voluntario de establecimiento de una enmienda natural mediante un cultivo de crucífera para su enterrado en verde****PUNTOS: 1,00 S**

<b><u>APELLIDOS Y NOMBRE / RAZÓN SOCIAL</u></b>	<b><u>NIF</u></b>	<b><u>EXPEDIENTE</u></b>	<b><u>SUP. PROPUESTA (ha)</u></b>
LERMA MARTINEZ DOLORES	25936096P	6096412	3,14
<b><u>PROPUESTA</u></b>	<b><u>SOLICITA PRIMA VOL.</u></b>	<b><u>PROPUESTA PRIMA VOL.</u></b>	
ADMITIDO	SI	ADMITIDO	

**IMPORTE POR ANUALIDAD**

<b><u>CAMPAÑA</u></b>	<b><u>IMPORTE MÁXIMO SUBVENCIONABLE</u></b>	<b><u>IMPORTE MEDIO DE TRANSFERENCIA (€/ha)</u></b>
2015	1.361,00 €	433,44 €
2016	1.361,00 €	433,44 €
2017	1.361,00 €	433,44 €
2018	1.361,00 €	433,44 €
2019	1.361,00 €	433,44 €

**RECINTOS PROPUESTOS**

<b><u>REF.</u></b>	<b><u>REFERENCIA SIGPAC</u></b>	<b><u>CULTIVO</u></b>	<b><u>DESCRIPCIÓN CULTIVO</u></b>	<b><u>S/R</u></b>	<b><u>SUP. DEC. ADMIN. (ha)</u></b>	<b><u>SUP. PROPUESTA (ha)</u></b>
1827112	23-061-003-00146-001	81198	ALGODON-AMAZONA	R	1,98	1,98
1827110	23-061-017-00147-004	81146	ALGODON-ATHINA	R	0,37	0,37
1827111	23-061-017-00167-001	81146	ALGODON-ATHINA	R	0,61	0,61
1827109	23-061-017-00271-002	81146	ALGODON-ATHINA	S	0,18	0,18

**RESUMEN CRITERIOS DE PRIORIZACIÓN****10.1.5 Sistemas sostenibles de cultivos agroindustriales****PUNTOS: 2,37**

	<b><u>PUNTOS</u></b>	<b><u>CUMPLE</u></b>
Porcentaje de superficie determinada en Red Natura 2000	0,00	0.0%
Porcentaje de superficie determinada situada en zonas RAMSAR	0,00	0.0%
Porcentaje de superficie determinada en zonas vulnerables a la contaminación por nitratos	1,37	36.94%
Titulares de explotaciones que hayan adquirido el compromiso voluntario de establecimiento de una enmienda natural mediante un cultivo de crucífera para su enterrado en verde	1,00	S



**DETALLE CRITERIOS DE PRIORIZACIÓN****10.1.5 Sistemas sostenibles de cultivos agroindustriales****PUNTOS: 2,37****Porcentaje de superficie determinada en Red Natura 2000****PUNTOS: 0,00 0.0%**

<u>REF.</u>	<u>REFERENCIA SIGPAC</u>	<u>CULTIVO</u>	<u>DESCRIPCIÓN CULTIVO</u>	<u>S/R</u>	<u>SUP.</u>	<u>SUP.</u>
					<u>PROPUESTA</u>	<u>CUMPLE</u>
					(ha)	(ha)
1827112	23-061-003-00146-001	81198	ALGODON-AMAZONA	R	1,98	0,00
1827110	23-061-017-00147-004	81146	ALGODON-ATHINA	R	0,37	0,00
1827111	23-061-017-00167-001	81146	ALGODON-ATHINA	R	0,61	0,00
1827109	23-061-017-00271-002	81146	ALGODON-ATHINA	S	0,18	0,00

**Porcentaje de superficie determinada situada en zonas RAMSAR****PUNTOS: 0,00 0.0%**

<u>REF.</u>	<u>REFERENCIA SIGPAC</u>	<u>CULTIVO</u>	<u>DESCRIPCIÓN CULTIVO</u>	<u>S/R</u>	<u>SUP.</u>	<u>SUP.</u>
					<u>PROPUESTA</u>	<u>CUMPLE</u>
					(ha)	(ha)
1827112	23-061-003-00146-001	81198	ALGODON-AMAZONA	R	1,98	0,00
1827110	23-061-017-00147-004	81146	ALGODON-ATHINA	R	0,37	0,00
1827111	23-061-017-00167-001	81146	ALGODON-ATHINA	R	0,61	0,00
1827109	23-061-017-00271-002	81146	ALGODON-ATHINA	S	0,18	0,00

**Porcentaje de superficie determinada en zonas vulnerables a la contaminación por nitratos****PUNTOS: 1,37 36.94%**

<u>REF.</u>	<u>REFERENCIA SIGPAC</u>	<u>CULTIVO</u>	<u>DESCRIPCIÓN CULTIVO</u>	<u>S/R</u>	<u>SUP.</u>	<u>SUP.</u>
					<u>PROPUESTA</u>	<u>CUMPLE</u>
					(ha)	(ha)
1827112	23-061-003-00146-001	81198	ALGODON-AMAZONA	R	1,98	0,00
1827110	23-061-017-00147-004	81146	ALGODON-ATHINA	R	0,37	0,37
1827111	23-061-017-00167-001	81146	ALGODON-ATHINA	R	0,61	0,61
1827109	23-061-017-00271-002	81146	ALGODON-ATHINA	S	0,18	0,18

**Titulares de explotaciones que hayan adquirido el compromiso voluntario de establecimiento de una enmienda natural mediante un cultivo de crucifera para su enterrado en verde****PUNTOS: 1,00 S**

<u>APELLIDOS Y NOMBRE / RAZÓN SOCIAL</u>	<u>NIF</u>	<u>EXPEDIENTE</u>	<u>SUP. PROPUESTA (ha)</u>
LIEBANA GAMEZ MANUEL	25956471M	6090629	2,09
<u>PROPUESTA ADMITIDO</u>	<u>SOLICITA PRIMA VOL. SI</u>	<u>PROPUESTA PRIMA VOL. ADMITIDO</u>	

**IMPORTE POR ANUALIDAD**

<u>CAMPAÑA</u>	<u>IMPORTE MÁXIMO SUBVENCIONABLE</u>	<u>IMPORTE MEDIO DE TRANSFERENCIA (€/ha)</u>
2015	905,89 €	433,44 €
2016	905,89 €	433,44 €
2017	905,89 €	433,44 €
2018	905,89 €	433,44 €
2019	905,89 €	433,44 €

**RECINTOS PROPUESTOS**

<u>REF.</u>	<u>REFERENCIA SIGPAC</u>	<u>CULTIVO</u>	<u>DESCRIPCIÓN CULTIVO</u>	<u>S/R</u>	<u>SUP. DEC. ADMIN. (ha)</u>	<u>SUP. PROPUESTA (ha)</u>
1972140	23-061-009-00088-001	81263	ALGODON-DP419	R	0,06	0,06
1972139	23-061-009-00092-001	81263	ALGODON-DP419	R	2,03	2,03

**RESUMEN CRITERIOS DE PRIORIZACIÓN****10.1.5 Sistemas sostenibles de cultivos agroindustriales PUNTOS: 5,00**

	<u>PUNTOS</u>	<u>CUMPLE</u>
Porcentaje de superficie determinada en Red Natura 2000	0,00	0.0%
Porcentaje de superficie determinada situada en zonas RAMSAR	0,00	0.0%
Porcentaje de superficie determinada en zonas vulnerables a la contaminación por nitratos	4,00	100.0%
Titulares de explotaciones que hayan adquirido el compromiso voluntario de establecimiento de una enmienda natural mediante un cultivo de crucifera para su enterrado en verde	1,00	S

**DETALLE CRITERIOS DE PRIORIZACIÓN****10.1.5 Sistemas sostenibles de cultivos agroindustriales PUNTOS: 5,00**

	<u>PUNTOS</u>	<u>0,00</u>	<u>0.0%</u>
Porcentaje de superficie determinada en Red Natura 2000			
		<u>SUP. PROPUESTA (ha)</u>	<u>SUP. CUMPLE (ha)</u>
<u>REF.</u>	<u>REFERENCIA SIGPAC</u>	<u>CULTIVO</u>	<u>DESCRIPCIÓN CULTIVO</u>
		<u>S/R</u>	
1972140	23-061-009-00088-001	81263	ALGODON-DP419
1972139	23-061-009-00092-001	81263	ALGODON-DP419
Porcentaje de superficie determinada situada en zonas RAMSAR			
		<u>SUP. PROPUESTA (ha)</u>	<u>SUP. CUMPLE (ha)</u>
<u>REF.</u>	<u>REFERENCIA SIGPAC</u>	<u>CULTIVO</u>	<u>DESCRIPCIÓN CULTIVO</u>
		<u>S/R</u>	
1972140	23-061-009-00088-001	81263	ALGODON-DP419
1972139	23-061-009-00092-001	81263	ALGODON-DP419
Porcentaje de superficie determinada en zonas vulnerables a la contaminación por nitratos			
		<u>SUP. PROPUESTA (ha)</u>	<u>SUP. CUMPLE (ha)</u>
<u>REF.</u>	<u>REFERENCIA SIGPAC</u>	<u>CULTIVO</u>	<u>DESCRIPCIÓN CULTIVO</u>
		<u>S/R</u>	
1972140	23-061-009-00088-001	81263	ALGODON-DP419
1972139	23-061-009-00092-001	81263	ALGODON-DP419
Titulares de explotaciones que hayan adquirido el compromiso voluntario de establecimiento de una enmienda natural mediante un cultivo de crucifera para su enterrado en verde			
		<u>PUNTOS</u>	<u>S</u>

<u>APELLIDOS Y NOMBRE / RAZÓN SOCIAL</u>	<u>NIF</u>	<u>EXPEDIENTE</u>	<u>SUP. PROPUESTA (ha)</u>
LIZANA PEREZ CARMEN	52540764R	6084188	5,19
<u>PROPUESTA ADMITIDO</u>	<u>SOLICITA PRIMA VOL. SI</u>	<u>PROPUESTA PRIMA VOL. ADMITIDO</u>	

**IMPORTE POR ANUALIDAD**

<u>CAMPAÑA</u>	<u>IMPORTE MÁXIMO SUBVENCIONABLE</u>	<u>IMPORTE MEDIO DE TRANSFERENCIA (€/ha)</u>
2015	2.249,55 €	433,44 €
2016	2.249,55 €	433,44 €
2017	2.249,55 €	433,44 €
2018	2.249,55 €	433,44 €
2019	2.249,55 €	433,44 €

**RECINTOS PROPUESTOS**

<u>REF.</u>	<u>REFERENCIA SIGPAC</u>	<u>CULTIVO</u>	<u>DESCRIPCIÓN CULTIVO</u>	<u>S/R</u>	<u>SUP. DEC. ADMIN. (ha)</u>	<u>SUP. PROPUESTA (ha)</u>
1653629	23-005-005-00062-001	81314	ALGODON-ALBARIZA	R	1,35	1,35
1653627	23-005-005-00073-002	81314	ALGODON-ALBARIZA	R	1,85	1,85
1653626	23-005-005-00078-002	81314	ALGODON-ALBARIZA	R	1,56	1,56
1653628	23-005-005-00221-002	81314	ALGODON-ALBARIZA	R	0,43	0,43

**RESUMEN CRITERIOS DE PRIORIZACIÓN****10.1.5 Sistemas sostenibles de cultivos agroindustriales**

PUNTOS: 5,00

	<u>PUNTOS</u>	<u>CUMPLE</u>
Porcentaje de superficie determinada en Red Natura 2000	0,00	0.0%
Porcentaje de superficie determinada situada en zonas RAMSAR	0,00	0.0%
Porcentaje de superficie determinada en zonas vulnerables a la contaminación por nitratos	4,00	100.0%
Titulares de explotaciones que hayan adquirido el compromiso voluntario de establecimiento de una enmienda natural mediante un cultivo de crucífera para su enterrado en verde	1,00	S





**DETALLE CRITERIOS DE PRIORIZACIÓN****10.1.5 Sistemas sostenibles de cultivos agroindustriales****PUNTOS: 5,00****Porcentaje de superficie determinada en Red Natura 2000****PUNTOS: 0,00 0.0%**

<u>REF.</u>	<u>REFERENCIA SIGPAC</u>	<u>CULTIVO</u>	<u>DESCRIPCIÓN CULTIVO</u>	<u>S/R</u>	<u>SUP.</u> <u>PROPUESTA</u> <u>(ha)</u>	<u>SUP.</u> <u>CUMPLE</u> <u>(ha)</u>
1653629	23-005-005-00062-001	81314	ALGODON-ALBARIZA	R	1,35	0,00
1653627	23-005-005-00073-002	81314	ALGODON-ALBARIZA	R	1,85	0,00
1653626	23-005-005-00078-002	81314	ALGODON-ALBARIZA	R	1,56	0,00
1653628	23-005-005-00221-002	81314	ALGODON-ALBARIZA	R	0,43	0,00

**Porcentaje de superficie determinada situada en zonas RAMSAR****PUNTOS: 0,00 0.0%**

<u>REF.</u>	<u>REFERENCIA SIGPAC</u>	<u>CULTIVO</u>	<u>DESCRIPCIÓN CULTIVO</u>	<u>S/R</u>	<u>SUP.</u> <u>PROPUESTA</u> <u>(ha)</u>	<u>SUP.</u> <u>CUMPLE</u> <u>(ha)</u>
1653629	23-005-005-00062-001	81314	ALGODON-ALBARIZA	R	1,35	0,00
1653627	23-005-005-00073-002	81314	ALGODON-ALBARIZA	R	1,85	0,00
1653626	23-005-005-00078-002	81314	ALGODON-ALBARIZA	R	1,56	0,00
1653628	23-005-005-00221-002	81314	ALGODON-ALBARIZA	R	0,43	0,00

**Porcentaje de superficie determinada en zonas vulnerables a la contaminación por nitratos****PUNTOS: 4,00 100.0%**

<u>REF.</u>	<u>REFERENCIA SIGPAC</u>	<u>CULTIVO</u>	<u>DESCRIPCIÓN CULTIVO</u>	<u>S/R</u>	<u>SUP.</u> <u>PROPUESTA</u> <u>(ha)</u>	<u>SUP.</u> <u>CUMPLE</u> <u>(ha)</u>
1653629	23-005-005-00062-001	81314	ALGODON-ALBARIZA	R	1,35	1,35
1653627	23-005-005-00073-002	81314	ALGODON-ALBARIZA	R	1,85	1,85
1653626	23-005-005-00078-002	81314	ALGODON-ALBARIZA	R	1,56	1,56
1653628	23-005-005-00221-002	81314	ALGODON-ALBARIZA	R	0,43	0,43

**Titulares de explotaciones que hayan adquirido el compromiso voluntario de establecimiento de una enmienda natural mediante un cultivo de crucífera para su enterrado en verde****PUNTOS: 1,00 S**

<b><u>APELLIDOS Y NOMBRE / RAZÓN SOCIAL</u></b>	<b><u>NIF</u></b>	<b><u>EXPEDIENTE</u></b>	<b><u>SUP. PROPUESTA (ha)</u></b>
LOPEZ CABELLO CARMEN	26027849Z	6096366	4,51
<b><u>PROPUESTA</u></b>	<b><u>SOLICITA PRIMA VOL.</u></b>	<b><u>PROPUESTA PRIMA VOL.</u></b>	
<b>ADMITIDO</b>	<b>SI</b>	<b>ADMITIDO</b>	
<b><u>IMPORTE POR ANUALIDAD</u></b>			

<b><u>CAMPAÑA</u></b>	<b><u>IMPORTE MÁXIMO SUBVENCIONABLE</u></b>	<b><u>IMPORTE MEDIO DE TRANSFERENCIA (€/ha)</u></b>
2015	1.954,82 €	433,44 €
2016	1.954,82 €	433,44 €
2017	1.954,82 €	433,44 €
2018	1.954,82 €	433,44 €
2019	1.954,82 €	433,44 €

**RECINTOS PROPUESTOS**

<b><u>REF.</u></b>	<b><u>REFERENCIA SIGPAC</u></b>	<b><u>CULTIVO</u></b>	<b><u>DESCRIPCIÓN CULTIVO</u></b>	<b><u>S/R</u></b>	<b><u>SUP. DEC. ADMIN. (ha)</u></b>	<b><u>SUP. PROPUESTA (ha)</u></b>
1824961	23-005-005-00036-002	81314	ALGODON-ALBARIZA	R	1,83	1,83
1824962	23-005-005-00037-001	81314	ALGODON-ALBARIZA	R	0,68	0,68
1824963	23-005-005-00136-001	81208	ALGODON-LIDER	R	1,05	1,05
1824964	23-005-005-00183-001	81208	ALGODON-LIDER	R	0,50	0,50
1824965	23-005-005-00184-001	81209	ALGODON-MILENIUM	R	0,45	0,45

**RESUMEN CRITERIOS DE PRIORIZACIÓN****10.1.5 Sistemas sostenibles de cultivos agroindustriales****PUNTOS: 5,00**

	<b><u>PUNTOS</u></b>	<b><u>CUMPLE</u></b>
<b>Porcentaje de superficie determinada en Red Natura 2000</b>	0,00	0.0%
<b>Porcentaje de superficie determinada situada en zonas RAMSAR</b>	0,00	0.0%
<b>Porcentaje de superficie determinada en zonas vulnerables a la contaminación por nitratos</b>	4,00	100.0%
<b>Titulares de explotaciones que hayan adquirido el compromiso voluntario de establecimiento de una enmienda natural mediante un cultivo de crucífera para su enterrado en verde</b>	1,00	S



**DETALLE CRITERIOS DE PRIORIZACIÓN****10.1.5 Sistemas sostenibles de cultivos agroindustriales****PUNTOS: 5,00****Porcentaje de superficie determinada en Red Natura 2000****PUNTOS: 0,00 0.0%**

<u>REF.</u>	<u>REFERENCIA SIGPAC</u>	<u>CULTIVO</u>	<u>DESCRIPCIÓN CULTIVO</u>	<u>S/R</u>	<u>SUP.</u>	<u>SUP.</u>
					<u>PROPUESTA</u>	<u>CUMPLE</u>
					(ha)	(ha)
1824961	23-005-005-00036-002	81314	ALGODON-ALBARIZA	R	1,83	0,00
1824962	23-005-005-00037-001	81314	ALGODON-ALBARIZA	R	0,68	0,00
1824963	23-005-005-00136-001	81208	ALGODON-LIDER	R	1,05	0,00
1824964	23-005-005-00183-001	81208	ALGODON-LIDER	R	0,50	0,00
1824965	23-005-005-00184-001	81209	ALGODON-MILENIUM	R	0,45	0,00

**Porcentaje de superficie determinada situada en zonas RAMSAR****PUNTOS: 0,00 0.0%**

<u>REF.</u>	<u>REFERENCIA SIGPAC</u>	<u>CULTIVO</u>	<u>DESCRIPCIÓN CULTIVO</u>	<u>S/R</u>	<u>SUP.</u>	<u>SUP.</u>
					<u>PROPUESTA</u>	<u>CUMPLE</u>
					(ha)	(ha)
1824961	23-005-005-00036-002	81314	ALGODON-ALBARIZA	R	1,83	0,00
1824962	23-005-005-00037-001	81314	ALGODON-ALBARIZA	R	0,68	0,00
1824963	23-005-005-00136-001	81208	ALGODON-LIDER	R	1,05	0,00
1824964	23-005-005-00183-001	81208	ALGODON-LIDER	R	0,50	0,00
1824965	23-005-005-00184-001	81209	ALGODON-MILENIUM	R	0,45	0,00

**Porcentaje de superficie determinada en zonas vulnerables a la contaminación por nitratos****PUNTOS: 4,00 100.0%**

<u>REF.</u>	<u>REFERENCIA SIGPAC</u>	<u>CULTIVO</u>	<u>DESCRIPCIÓN CULTIVO</u>	<u>S/R</u>	<u>SUP.</u>	<u>SUP.</u>
					<u>PROPUESTA</u>	<u>CUMPLE</u>
					(ha)	(ha)
1824961	23-005-005-00036-002	81314	ALGODON-ALBARIZA	R	1,83	1,83
1824962	23-005-005-00037-001	81314	ALGODON-ALBARIZA	R	0,68	0,68
1824963	23-005-005-00136-001	81208	ALGODON-LIDER	R	1,05	1,05
1824964	23-005-005-00183-001	81208	ALGODON-LIDER	R	0,50	0,50
1824965	23-005-005-00184-001	81209	ALGODON-MILENIUM	R	0,45	0,45

**Titulares de explotaciones que hayan adquirido el compromiso voluntario de establecimiento de una enmienda natural mediante un cultivo de crucifera para su enterrado en verde****PUNTOS: 1,00 S**

<u>APELLIDOS Y NOMBRE / RAZÓN SOCIAL</u>	<u>NIF</u>	<u>EXPEDIENTE</u>	<u>SUP. PROPUESTA (ha)</u>
LOPEZ CASTILLEJO ANTONIO	25912013Y	6090096	6,06

<u>PROPUESTA</u>	<u>SOLICITA PRIMA VOL.</u>	<u>PROPUESTA PRIMA VOL.</u>
INADMITIDO	SI	INADMITIDO

**IMPORTE POR ANUALIDAD**

<u>CAMPAÑA</u>	<u>IMPORTE MÁXIMO SUBVENCIONABLE</u>	<u>IMPORTE MEDIO DE TRANSFERENCIA (€/ha)</u>
2015	1.759,04 €	290,27 €
2016	1.759,04 €	290,27 €
2017	1.759,04 €	290,27 €
2018	1.759,04 €	290,27 €
2019	1.759,04 €	290,27 €

**RECINTOS PROPUESTOS**

<u>REF.</u>	<u>REFERENCIA SIGPAC</u>	<u>CULTIVO</u>	<u>DESCRIPCIÓN CULTIVO</u>	<u>S/R</u>	<u>SUP. DEC. ADMIN. (ha)</u>	<u>SUP. PROPUESTA (ha)</u>
2981808	23-059-010-00215-001	81200	ALGODON-CAMPO	R	0,44	0,44
2981809	23-059-010-00243-001	81200	ALGODON-CAMPO	R	1,95	1,95
2981810	23-059-010-00255-001	81200	ALGODON-CAMPO	R	0,54	0,54
2981812	23-059-015-00054-001	81200	ALGODON-CAMPO	R	2,64	2,64
2981811	23-059-015-00077-001	81200	ALGODON-CAMPO	R	0,49	0,49

**INCIDENCIAS****INCIDENCIA DESCRIPCIÓN**

80102 Titular no inscrito en ninguna Agrupación de Producción Integrada del cultivo solicitado.

**RESUMEN CRITERIOS DE PRIORIZACIÓN****10.1.5 Sistemas sostenibles de cultivos agroindustriales****PUNTOS: 0,00**

	<u>PUNTOS</u>	<u>CUMPLE</u>
Porcentaje de superficie determinada en Red Natura 2000	0,00	0.0%
Porcentaje de superficie determinada situada en zonas RAMSAR	0,00	0.0%
Porcentaje de superficie determinada en zonas vulnerables a la contaminación por nitratos	0,00	0.0%
Titulares de explotaciones que hayan adquirido el compromiso voluntario de establecimiento de una enmienda natural mediante un cultivo de crucífera para su enterrado en verde	0,00	N



**DETALLE CRITERIOS DE PRIORIZACIÓN****10.1.5 Sistemas sostenibles de cultivos agroindustriales****PUNTOS: 0,00****Porcentaje de superficie determinada en Red Natura 2000****PUNTOS: 0,00 0.0%**

<u>REF.</u>	<u>REFERENCIA SIGPAC</u>	<u>CULTIVO</u>	<u>DESCRIPCIÓN CULTIVO</u>	<u>S/R</u>	<u>SUP.</u>	<u>SUP.</u>
					<u>PROPUESTA</u>	<u>CUMPLE</u>
					(ha)	(ha)
2981808	23-059-010-00215-001	81200	ALGODON-CAMPO	R	0,44	0,00
2981809	23-059-010-00243-001	81200	ALGODON-CAMPO	R	1,95	0,00
2981810	23-059-010-00255-001	81200	ALGODON-CAMPO	R	0,54	0,00
2981812	23-059-015-00054-001	81200	ALGODON-CAMPO	R	2,64	0,00
2981811	23-059-015-00077-001	81200	ALGODON-CAMPO	R	0,49	0,00

**Porcentaje de superficie determinada situada en zonas RAMSAR****PUNTOS: 0,00 0.0%**

<u>REF.</u>	<u>REFERENCIA SIGPAC</u>	<u>CULTIVO</u>	<u>DESCRIPCIÓN CULTIVO</u>	<u>S/R</u>	<u>SUP.</u>	<u>SUP.</u>
					<u>PROPUESTA</u>	<u>CUMPLE</u>
					(ha)	(ha)
2981808	23-059-010-00215-001	81200	ALGODON-CAMPO	R	0,44	0,00
2981809	23-059-010-00243-001	81200	ALGODON-CAMPO	R	1,95	0,00
2981810	23-059-010-00255-001	81200	ALGODON-CAMPO	R	0,54	0,00
2981812	23-059-015-00054-001	81200	ALGODON-CAMPO	R	2,64	0,00
2981811	23-059-015-00077-001	81200	ALGODON-CAMPO	R	0,49	0,00

**Porcentaje de superficie determinada en zonas vulnerables a la contaminación por nitratos****PUNTOS: 0,00 0.0%**

<u>REF.</u>	<u>REFERENCIA SIGPAC</u>	<u>CULTIVO</u>	<u>DESCRIPCIÓN CULTIVO</u>	<u>S/R</u>	<u>SUP.</u>	<u>SUP.</u>
					<u>PROPUESTA</u>	<u>CUMPLE</u>
					(ha)	(ha)
2981808	23-059-010-00215-001	81200	ALGODON-CAMPO	R	0,44	0,00
2981809	23-059-010-00243-001	81200	ALGODON-CAMPO	R	1,95	0,00
2981810	23-059-010-00255-001	81200	ALGODON-CAMPO	R	0,54	0,00
2981812	23-059-015-00054-001	81200	ALGODON-CAMPO	R	2,64	0,00
2981811	23-059-015-00077-001	81200	ALGODON-CAMPO	R	0,49	0,00

**Titulares de explotaciones que hayan adquirido el compromiso voluntario de establecimiento de una enmienda natural mediante un cultivo de crucifera para su enterrado en verde****PUNTOS: 0,00 N**

<b><u>APELLIDOS Y NOMBRE / RAZÓN SOCIAL</u></b>	<b><u>NIF</u></b>	<b><u>EXPEDIENTE</u></b>	<b><u>SUP. PROPUESTA (ha)</u></b>
LOPEZ CHICA FELIPE CRISTOBAL	75014994B	6091956	5,38
<b><u>PROPUESTA</u></b>	<b><u>SOLICITA PRIMA VOL.</u></b>	<b><u>PROPUESTA PRIMA VOL.</u></b>	
<b>ADMITIDO</b>	<b>SI</b>	<b>ADMITIDO</b>	
<b><u>IMPORTE POR ANUALIDAD</u></b>			

<b><u>CAMPAÑA</u></b>	<b><u>IMPORTE MÁXIMO SUBVENCIONABLE</u></b>	<b><u>IMPORTE MEDIO DE TRANSFERENCIA (€/ha)</u></b>
2015	2.331,90 €	433,44 €
2016	2.331,90 €	433,44 €
2017	2.331,90 €	433,44 €
2018	2.331,90 €	433,44 €
2019	2.331,90 €	433,44 €

**RECINTOS PROPUESTOS**

<b><u>REF.</u></b>	<b><u>REFERENCIA SIGPAC</u></b>	<b><u>CULTIVO</u></b>	<b><u>DESCRIPCIÓN CULTIVO</u></b>	<b><u>S/R</u></b>	<b><u>SUP. DEC. ADMIN. (ha)</u></b>	<b><u>SUP. PROPUESTA (ha)</u></b>
1659444	23-061-003-00152-002	81314	ALGODON-ALBARIZA	R	2,91	2,91
1659443	23-061-003-00153-002	81314	ALGODON-ALBARIZA	R	1,06	1,06
1659445	23-061-003-00194-019	81314	ALGODON-ALBARIZA	R	0,41	0,41
1659442	23-061-004-09000-024	81314	ALGODON-ALBARIZA	R	1,00	1,00

**RESUMEN CRITERIOS DE PRIORIZACIÓN****10.1.5 Sistemas sostenibles de cultivos agroindustriales****PUNTOS:** 2,46

	<b><u>PUNTOS</u></b>	<b><u>CUMPLE</u></b>
Porcentaje de superficie determinada en Red Natura 2000	0,00	0.0%
Porcentaje de superficie determinada situada en zonas RAMSAR	0,00	0.0%
Porcentaje de superficie determinada en zonas vulnerables a la contaminación por nitratos	1,46	45.91%
Titulares de explotaciones que hayan adquirido el compromiso voluntario de establecimiento de una enmienda natural mediante un cultivo de crucífera para su enterrado en verde	1,00	S



**DETALLE CRITERIOS DE PRIORIZACIÓN****10.1.5 Sistemas sostenibles de cultivos agroindustriales****PUNTOS: 2,46****Porcentaje de superficie determinada en Red Natura 2000****PUNTOS: 0,00 0.0%**

<u>REF.</u>	<u>REFERENCIA SIGPAC</u>	<u>CULTIVO</u>	<u>DESCRIPCIÓN CULTIVO</u>	<u>S/R</u>	<u>SUP.</u> <u>PROPUESTA</u> <u>(ha)</u>	<u>SUP.</u> <u>CUMPLE</u> <u>(ha)</u>
1659444	23-061-003-00152-002	81314	ALGODON-ALBARIZA	R	2,91	0,00
1659443	23-061-003-00153-002	81314	ALGODON-ALBARIZA	R	1,06	0,00
1659445	23-061-003-00194-019	81314	ALGODON-ALBARIZA	R	0,41	0,00
1659442	23-061-004-09000-024	81314	ALGODON-ALBARIZA	R	1,00	0,00

**Porcentaje de superficie determinada situada en zonas RAMSAR****PUNTOS: 0,00 0.0%**

<u>REF.</u>	<u>REFERENCIA SIGPAC</u>	<u>CULTIVO</u>	<u>DESCRIPCIÓN CULTIVO</u>	<u>S/R</u>	<u>SUP.</u> <u>PROPUESTA</u> <u>(ha)</u>	<u>SUP.</u> <u>CUMPLE</u> <u>(ha)</u>
1659444	23-061-003-00152-002	81314	ALGODON-ALBARIZA	R	2,91	0,00
1659443	23-061-003-00153-002	81314	ALGODON-ALBARIZA	R	1,06	0,00
1659445	23-061-003-00194-019	81314	ALGODON-ALBARIZA	R	0,41	0,00
1659442	23-061-004-09000-024	81314	ALGODON-ALBARIZA	R	1,00	0,00

**Porcentaje de superficie determinada en zonas vulnerables a la contaminación por nitratos****PUNTOS: 1,46 45.91%**

<u>REF.</u>	<u>REFERENCIA SIGPAC</u>	<u>CULTIVO</u>	<u>DESCRIPCIÓN CULTIVO</u>	<u>S/R</u>	<u>SUP.</u> <u>PROPUESTA</u> <u>(ha)</u>	<u>SUP.</u> <u>CUMPLE</u> <u>(ha)</u>
1659444	23-061-003-00152-002	81314	ALGODON-ALBARIZA	R	2,91	0,00
1659443	23-061-003-00153-002	81314	ALGODON-ALBARIZA	R	1,06	1,06
1659445	23-061-003-00194-019	81314	ALGODON-ALBARIZA	R	0,41	0,41
1659442	23-061-004-09000-024	81314	ALGODON-ALBARIZA	R	1,00	1,00

**Titulares de explotaciones que hayan adquirido el compromiso voluntario de establecimiento de una enmienda natural mediante un cultivo de crucifera para su enterrado en verde****PUNTOS: 1,00 S**

<u>APELLIDOS Y NOMBRE / RAZÓN SOCIAL</u>	<u>NIF</u>	<u>EXPEDIENTE</u>	<u>SUP. PROPUESTA (ha)</u>
LOPEZ CORRAL JOSE	78683060Z	6096147	5,49
<u>PROPUESTA ADMITIDO</u>	<u>SOLICITA PRIMA VOL. SI</u>	<u>PROPUESTA PRIMA VOL. ADMITIDO</u>	
<u>IMPORTE POR ANUALIDAD</u>			

<u>CAMPAÑA</u>	<u>IMPORTE MÁXIMO SUBVENCIONABLE</u>	<u>IMPORTE MEDIO DE TRANSFERENCIA (€/ha)</u>
2015	2.379,58 €	433,44 €
2016	2.379,58 €	433,44 €
2017	2.379,58 €	433,44 €
2018	2.379,58 €	433,44 €
2019	2.379,58 €	433,44 €

**RECINTOS PROPUESTOS**

<u>REF.</u>	<u>REFERENCIA SIGPAC</u>	<u>CULTIVO</u>	<u>DESCRIPCIÓN CULTIVO</u>	<u>S/R</u>	<u>SUP. DEC. ADMIN. (ha)</u>	<u>SUP. PROPUESTA (ha)</u>
2179190	23-005-014-00015-001	81038	ALGODON-REINA	R	2,96	2,96
2179191	23-005-014-00017-001	81038	ALGODON-REINA	R	2,53	2,53

**RESUMEN CRITERIOS DE PRIORIZACIÓN**

<b>10.1.5 Sistemas sostenibles de cultivos agroindustriales</b>	<b>PUNTOS: 5,00</b>	<b>PUNTOS</b>	<b>CUMPLE</b>
Porcentaje de superficie determinada en Red Natura 2000		0,00	0.0%
Porcentaje de superficie determinada situada en zonas RAMSAR		0,00	0.0%
Porcentaje de superficie determinada en zonas vulnerables a la contaminación por nitratos		4,00	100.0%
Titulares de explotaciones que hayan adquirido el compromiso voluntario de establecimiento de una enmienda natural mediante un cultivo de crucifera para su enterrado en verde		1,00	S

**DETALLE CRITERIOS DE PRIORIZACIÓN**

<b>10.1.5 Sistemas sostenibles de cultivos agroindustriales</b>	<b>PUNTOS: 5,00</b>	<b>PUNTOS</b>	<b>CUMPLE</b>			
Porcentaje de superficie determinada en Red Natura 2000		PUNTOS: 0,00	0.0%			
		<b>SUP. PROPUESTA (ha)</b>	<b>SUP. CUMPLE (ha)</b>			
<u>REF.</u>	<u>REFERENCIA SIGPAC</u>	<u>CULTIVO</u>	<u>DESCRIPCIÓN CULTIVO</u>	<u>S/R</u>		
2179190	23-005-014-00015-001	81038	ALGODON-REINA	R	2,96	0,00
2179191	23-005-014-00017-001	81038	ALGODON-REINA	R	2,53	0,00
Porcentaje de superficie determinada situada en zonas RAMSAR		PUNTOS: 0,00	0.0%			
		<b>SUP. PROPUESTA (ha)</b>	<b>SUP. CUMPLE (ha)</b>			
<u>REF.</u>	<u>REFERENCIA SIGPAC</u>	<u>CULTIVO</u>	<u>DESCRIPCIÓN CULTIVO</u>	<u>S/R</u>		
2179190	23-005-014-00015-001	81038	ALGODON-REINA	R	2,96	0,00
2179191	23-005-014-00017-001	81038	ALGODON-REINA	R	2,53	0,00
Porcentaje de superficie determinada en zonas vulnerables a la contaminación por nitratos		PUNTOS: 4,00	100.0%			
		<b>SUP. PROPUESTA (ha)</b>	<b>SUP. CUMPLE (ha)</b>			
<u>REF.</u>	<u>REFERENCIA SIGPAC</u>	<u>CULTIVO</u>	<u>DESCRIPCIÓN CULTIVO</u>	<u>S/R</u>		
2179190	23-005-014-00015-001	81038	ALGODON-REINA	R	2,96	2,96
2179191	23-005-014-00017-001	81038	ALGODON-REINA	R	2,53	2,53
Titulares de explotaciones que hayan adquirido el compromiso voluntario de establecimiento de una enmienda natural mediante un cultivo de crucifera para su enterrado en verde		PUNTOS: 1,00	S			



<u>APELLIDOS Y NOMBRE / RAZÓN SOCIAL</u>	<u>NIF</u>	<u>EXPEDIENTE</u>	<u>SUP. PROPUESTA (ha)</u>
LÓPEZ GODOY JUAN	26175706G	6097781	2,44
<u>PROPUESTA ADMITIDO</u>	<u>SOLICITA PRIMA VOL. SI</u>	<u>PROPUESTA PRIMA VOL. ADMITIDO</u>	
<u>IMPORTE POR ANUALIDAD</u>			

<u>CAMPAÑA</u>	<u>IMPORTE MÁXIMO SUBVENCIONABLE</u>	<u>IMPORTE MEDIO DE TRANSFERENCIA (€/ha)</u>
2015	1.057,59 €	433,44 €
2016	1.057,59 €	433,44 €
2017	1.057,59 €	433,44 €
2018	1.057,59 €	433,44 €
2019	1.057,59 €	433,44 €

**RECINTOS PROPUESTOS**

<u>REF.</u>	<u>REFERENCIA SIGPAC</u>	<u>CULTIVO</u>	<u>DESCRIPCIÓN CULTIVO</u>	<u>S/R</u>	<u>SUP. DEC. ADMIN. (ha)</u>	<u>SUP. PROPUESTA (ha)</u>
1897890	23-046-001-00292-001	81073	ALGODON-CHRISTINA	R	2,44	2,44

**RESUMEN CRITERIOS DE PRIORIZACIÓN**

<b>10.1.5 Sistemas sostenibles de cultivos agroindustriales</b>	<b>PUNTOS: 1,00</b>	<b>PUNTOS</b>	<b>CUMPLE</b>
Porcentaje de superficie determinada en Red Natura 2000		0,00	0.0%
Porcentaje de superficie determinada situada en zonas RAMSAR		0,00	0.0%
Porcentaje de superficie determinada en zonas vulnerables a la contaminación por nitratos		0,00	0.0%
Titulares de explotaciones que hayan adquirido el compromiso voluntario de establecimiento de una enmienda natural mediante un cultivo de crucifera para su enterrado en verde		1,00	S

**DETALLE CRITERIOS DE PRIORIZACIÓN**

<b>10.1.5 Sistemas sostenibles de cultivos agroindustriales</b>	<b>PUNTOS: 1,00</b>	<b>PUNTOS</b>	<b>CUMPLE</b>			
Porcentaje de superficie determinada en Red Natura 2000		PUNTOS: 0,00	0.0%			
		<u>SUP. PROPUESTA (ha)</u>	<u>SUP. CUMPLE (ha)</u>			
<u>REF.</u>	<u>REFERENCIA SIGPAC</u>	<u>CULTIVO</u>	<u>DESCRIPCIÓN CULTIVO</u>	<u>S/R</u>		
1897890	23-046-001-00292-001	81073	ALGODON-CHRISTINA	R	2,44	0,00
Porcentaje de superficie determinada situada en zonas RAMSAR		PUNTOS: 0,00	0.0%			
		<u>SUP. PROPUESTA (ha)</u>	<u>SUP. CUMPLE (ha)</u>			
<u>REF.</u>	<u>REFERENCIA SIGPAC</u>	<u>CULTIVO</u>	<u>DESCRIPCIÓN CULTIVO</u>	<u>S/R</u>		
1897890	23-046-001-00292-001	81073	ALGODON-CHRISTINA	R	2,44	0,00
Porcentaje de superficie determinada en zonas vulnerables a la contaminación por nitratos		PUNTOS: 0,00	0.0%			
		<u>SUP. PROPUESTA (ha)</u>	<u>SUP. CUMPLE (ha)</u>			
<u>REF.</u>	<u>REFERENCIA SIGPAC</u>	<u>CULTIVO</u>	<u>DESCRIPCIÓN CULTIVO</u>	<u>S/R</u>		
1897890	23-046-001-00292-001	81073	ALGODON-CHRISTINA	R	2,44	0,00
Titulares de explotaciones que hayan adquirido el compromiso voluntario de establecimiento de una enmienda natural mediante un cultivo de crucifera para su enterrado en verde		PUNTOS: 1,00	S			



<u>APELLIDOS Y NOMBRE / RAZÓN SOCIAL</u>	<u>NIF</u>	<u>EXPEDIENTE</u>	<u>SUP. PROPUESTA (ha)</u>
LOPEZ GODOY SEBASTIAN	26442272T	6096805	3,49
<u>PROPUESTA ADMITIDO</u>	<u>SOLICITA PRIMA VOL. SI</u>	<u>PROPUESTA PRIMA VOL. ADMITIDO</u>	

**IMPORTE POR ANUALIDAD**

<u>CAMPAÑA</u>	<u>IMPORTE MÁXIMO SUBVENCIONABLE</u>	<u>IMPORTE MEDIO DE TRANSFERENCIA (€/ha)</u>
2015	1.512,70 €	433,44 €
2016	1.512,70 €	433,44 €
2017	1.512,70 €	433,44 €
2018	1.512,70 €	433,44 €
2019	1.512,70 €	433,44 €

**RECINTOS PROPUESTOS**

<u>REF.</u>	<u>REFERENCIA SIGPAC</u>	<u>CULTIVO</u>	<u>DESCRIPCIÓN CULTIVO</u>	<u>S/R</u>	<u>SUP. DEC. ADMIN. (ha)</u>	<u>SUP. PROPUESTA (ha)</u>
1847632	23-046-001-00036-002	81190	ALGODON-ALEXANDROS	R	3,49	3,49

**RESUMEN CRITERIOS DE PRIORIZACIÓN**

<b>10.1.5 Sistemas sostenibles de cultivos agroindustriales</b>	<b>PUNTOS: 1,00</b>	<b>PUNTOS</b>	<b>CUMPLE</b>
Porcentaje de superficie determinada en Red Natura 2000		0,00	0.0%
Porcentaje de superficie determinada situada en zonas RAMSAR		0,00	0.0%
Porcentaje de superficie determinada en zonas vulnerables a la contaminación por nitratos		0,00	0.0%
Titulares de explotaciones que hayan adquirido el compromiso voluntario de establecimiento de una enmienda natural mediante un cultivo de crucifera para su enterrado en verde		1,00	S

**DETALLE CRITERIOS DE PRIORIZACIÓN**

<b>10.1.5 Sistemas sostenibles de cultivos agroindustriales</b>	<b>PUNTOS: 1,00</b>	<b>PUNTOS</b>	<b>CUMPLE</b>			
Porcentaje de superficie determinada en Red Natura 2000		PUNTOS: 0,00	0.0%			
		<u>SUP. PROPUESTA (ha)</u>	<u>SUP. CUMPLE (ha)</u>			
<u>REF.</u>	<u>REFERENCIA SIGPAC</u>	<u>CULTIVO</u>	<u>DESCRIPCIÓN CULTIVO</u>	<u>S/R</u>		
1847632	23-046-001-00036-002	81190	ALGODON-ALEXANDROS	R	3,49	0,00
Porcentaje de superficie determinada situada en zonas RAMSAR		PUNTOS: 0,00	0.0%			
		<u>SUP. PROPUESTA (ha)</u>	<u>SUP. CUMPLE (ha)</u>			
<u>REF.</u>	<u>REFERENCIA SIGPAC</u>	<u>CULTIVO</u>	<u>DESCRIPCIÓN CULTIVO</u>	<u>S/R</u>		
1847632	23-046-001-00036-002	81190	ALGODON-ALEXANDROS	R	3,49	0,00
Porcentaje de superficie determinada en zonas vulnerables a la contaminación por nitratos		PUNTOS: 0,00	0.0%			
		<u>SUP. PROPUESTA (ha)</u>	<u>SUP. CUMPLE (ha)</u>			
<u>REF.</u>	<u>REFERENCIA SIGPAC</u>	<u>CULTIVO</u>	<u>DESCRIPCIÓN CULTIVO</u>	<u>S/R</u>		
1847632	23-046-001-00036-002	81190	ALGODON-ALEXANDROS	R	3,49	0,00
Titulares de explotaciones que hayan adquirido el compromiso voluntario de establecimiento de una enmienda natural mediante un cultivo de crucifera para su enterrado en verde		PUNTOS: 1,00	S			



<u>APELLIDOS Y NOMBRE / RAZÓN SOCIAL</u>	<u>NIF</u>	<u>EXPEDIENTE</u>	<u>SUP. PROPUESTA (ha)</u>
LOPEZ HINOJOSA ENCARNACION	25976363W	6100760	10,00
<u>PROPUESTA ADMITIDO</u>	<u>SOLICITA PRIMA VOL. SI</u>	<u>PROPUESTA PRIMA VOL. ADMITIDO</u>	

**IMPORTE POR ANUALIDAD**

<u>CAMPAÑA</u>	<u>IMPORTE MÁXIMO SUBVENCIONABLE</u>	<u>IMPORTE MEDIO DE TRANSFERENCIA (€/ha)</u>
2015	4.334,40 €	433,44 €
2016	4.334,40 €	433,44 €
2017	4.334,40 €	433,44 €
2018	4.334,40 €	433,44 €
2019	4.334,40 €	433,44 €

**RECINTOS PROPUESTOS**

<u>REF.</u>	<u>REFERENCIA SIGPAC</u>	<u>CULTIVO</u>	<u>DESCRIPCIÓN CULTIVO</u>	<u>S/R</u>	<u>SUP. DEC. ADMIN. (ha)</u>	<u>SUP. PROPUESTA (ha)</u>
2158628	23-005-013-00132-002	81208	ALGODON-LIDER	R	2,20	2,20
2158632	23-005-013-00173-001	81038	ALGODON-REINA	R	1,20	1,20
2158633	23-005-013-00174-001	81349	ALGODON-LAMBADA	R	1,34	1,34
2158624	23-059-012-00086-001	4100	MAIZ-MAIZ CONVENCIONAL	R	0,81	0,81
2158629	23-059-012-00131-001	81289	ALGODON-VIKY	R	2,14	2,14
2158630	23-059-012-00143-001	81289	ALGODON-VIKY	R	1,02	1,02
2158631	23-059-012-00144-002	81395	ALGODON-VIKI IPTP	R	1,29	1,29

**RESUMEN CRITERIOS DE PRIORIZACIÓN****10.1.5 Sistemas sostenibles de cultivos agroindustriales**

PUNTOS: 2,47

	<u>PUNTOS</u>	<u>CUMPLE</u>
Porcentaje de superficie determinada en Red Natura 2000	0,00	0.0%
Porcentaje de superficie determinada situada en zonas RAMSAR	0,00	0.0%
Porcentaje de superficie determinada en zonas vulnerables a la contaminación por nitratos	1,47	47.4%
Titulares de explotaciones que hayan adquirido el compromiso voluntario de establecimiento de una enmienda natural mediante un cultivo de crucífera para su enterrado en verde	1,00	S



**DETALLE CRITERIOS DE PRIORIZACIÓN****10.1.5 Sistemas sostenibles de cultivos agroindustriales****PUNTOS: 2,47****Porcentaje de superficie determinada en Red Natura 2000****PUNTOS: 0,00 0.0%**

REF.	REFERENCIA SIGPAC	CULTIVO	DESCRIPCIÓN CULTIVO	S/R	<u>SUP.</u>	<u>SUP.</u>
					<u>PROPUESTA</u>	<u>CUMPLE</u>
					(ha)	(ha)
2158628	23-005-013-00132-002	81208	ALGODON-LIDER	R	2,20	0,00
2158632	23-005-013-00173-001	81038	ALGODON-REINA	R	1,20	0,00
2158633	23-005-013-00174-001	81349	ALGODON-LAMBADA	R	1,34	0,00
2158624	23-059-012-00086-001	4100	MAIZ-MAIZ CONVENCIONAL	R	0,81	0,00
2158629	23-059-012-00131-001	81289	ALGODON-VIKY	R	2,14	0,00
2158630	23-059-012-00143-001	81289	ALGODON-VIKY	R	1,02	0,00
2158631	23-059-012-00144-002	81395	ALGODON-VIKI IPTP	R	1,29	0,00

**Porcentaje de superficie determinada situada en zonas RAMSAR****PUNTOS: 0,00 0.0%**

REF.	REFERENCIA SIGPAC	CULTIVO	DESCRIPCIÓN CULTIVO	S/R	<u>SUP.</u>	<u>SUP.</u>
					<u>PROPUESTA</u>	<u>CUMPLE</u>
					(ha)	(ha)
2158628	23-005-013-00132-002	81208	ALGODON-LIDER	R	2,20	0,00
2158632	23-005-013-00173-001	81038	ALGODON-REINA	R	1,20	0,00
2158633	23-005-013-00174-001	81349	ALGODON-LAMBADA	R	1,34	0,00
2158624	23-059-012-00086-001	4100	MAIZ-MAIZ CONVENCIONAL	R	0,81	0,00
2158629	23-059-012-00131-001	81289	ALGODON-VIKY	R	2,14	0,00
2158630	23-059-012-00143-001	81289	ALGODON-VIKY	R	1,02	0,00
2158631	23-059-012-00144-002	81395	ALGODON-VIKI IPTP	R	1,29	0,00

**Porcentaje de superficie determinada en zonas vulnerables a la contaminación por nitratos****PUNTOS: 1,47 47.4%**

REF.	REFERENCIA SIGPAC	CULTIVO	DESCRIPCIÓN CULTIVO	S/R	<u>SUP.</u>	<u>SUP.</u>
					<u>PROPUESTA</u>	<u>CUMPLE</u>
					(ha)	(ha)
2158628	23-005-013-00132-002	81208	ALGODON-LIDER	R	2,20	2,20
2158632	23-005-013-00173-001	81038	ALGODON-REINA	R	1,20	1,20
2158633	23-005-013-00174-001	81349	ALGODON-LAMBADA	R	1,34	1,34
2158624	23-059-012-00086-001	4100	MAIZ-MAIZ CONVENCIONAL	R	0,81	0,00
2158629	23-059-012-00131-001	81289	ALGODON-VIKY	R	2,14	0,00
2158630	23-059-012-00143-001	81289	ALGODON-VIKY	R	1,02	0,00
2158631	23-059-012-00144-002	81395	ALGODON-VIKI IPTP	R	1,29	0,00

**Titulares de explotaciones que hayan adquirido el compromiso voluntario de establecimiento de una enmienda natural mediante un cultivo de crucifera para su enterrado en verde****PUNTOS: 1,00 S**

<u>APELLIDOS Y NOMBRE / RAZÓN SOCIAL</u>	<u>NIF</u>	<u>EXPEDIENTE</u>	<u>SUP. PROPUESTA (ha)</u>
LOPEZ LOPEZ DOROTEO	26195271L	6099431	0,99
<u>PROPUESTA ADMITIDO</u>	<u>SOLICITA PRIMA VOL. SI</u>	<u>PROPUESTA PRIMA VOL. ADMITIDO</u>	

**IMPORTE POR ANUALIDAD**

<u>CAMPAÑA</u>	<u>IMPORTE MÁXIMO SUBVENCIONABLE</u>	<u>IMPORTE MEDIO DE TRANSFERENCIA (€/ha)</u>
2015	429,11 €	433,44 €
2016	429,11 €	433,44 €
2017	429,11 €	433,44 €
2018	429,11 €	433,44 €
2019	429,11 €	433,44 €

**RECINTOS PROPUESTOS**

<u>REF.</u>	<u>REFERENCIA SIGPAC</u>	<u>CULTIVO</u>	<u>DESCRIPCIÓN CULTIVO</u>	<u>S/R</u>	<u>SUP. DEC. ADMIN. (ha)</u>	<u>SUP. PROPUESTA (ha)</u>
2029480	23-085-005-00093-001	81216	ALGODON-CARISMA	R	0,99	0,99

**RESUMEN CRITERIOS DE PRIORIZACIÓN**

<b>10.1.5 Sistemas sostenibles de cultivos agroindustriales</b>	<b>PUNTOS: 5,00</b>	<b>PUNTOS</b>	<b>CUMPLE</b>
Porcentaje de superficie determinada en Red Natura 2000		0,00	0.0%
Porcentaje de superficie determinada situada en zonas RAMSAR		0,00	0.0%
Porcentaje de superficie determinada en zonas vulnerables a la contaminación por nitratos		4,00	100.0%
Titulares de explotaciones que hayan adquirido el compromiso voluntario de establecimiento de una enmienda natural mediante un cultivo de crucifera para su enterrado en verde		1,00	S

**DETALLE CRITERIOS DE PRIORIZACIÓN**

<b>10.1.5 Sistemas sostenibles de cultivos agroindustriales</b>	<b>PUNTOS: 5,00</b>	<b>PUNTOS</b>	<b>CUMPLE</b>			
Porcentaje de superficie determinada en Red Natura 2000		PUNTOS: 0,00	0.0%			
		<u>SUP. PROPUESTA (ha)</u>	<u>SUP. CUMPLE (ha)</u>			
<u>REF.</u>	<u>REFERENCIA SIGPAC</u>	<u>CULTIVO</u>	<u>DESCRIPCIÓN CULTIVO</u>	<u>S/R</u>	<u>SUP. PROPUESTA (ha)</u>	<u>SUP. CUMPLE (ha)</u>
2029480	23-085-005-00093-001	81216	ALGODON-CARISMA	R	0,99	0,00
Porcentaje de superficie determinada situada en zonas RAMSAR		PUNTOS: 0,00	0.0%			
		<u>SUP. PROPUESTA (ha)</u>	<u>SUP. CUMPLE (ha)</u>			
<u>REF.</u>	<u>REFERENCIA SIGPAC</u>	<u>CULTIVO</u>	<u>DESCRIPCIÓN CULTIVO</u>	<u>S/R</u>	<u>SUP. PROPUESTA (ha)</u>	<u>SUP. CUMPLE (ha)</u>
2029480	23-085-005-00093-001	81216	ALGODON-CARISMA	R	0,99	0,00
Porcentaje de superficie determinada en zonas vulnerables a la contaminación por nitratos		PUNTOS: 4,00	100.0%			
		<u>SUP. PROPUESTA (ha)</u>	<u>SUP. CUMPLE (ha)</u>			
<u>REF.</u>	<u>REFERENCIA SIGPAC</u>	<u>CULTIVO</u>	<u>DESCRIPCIÓN CULTIVO</u>	<u>S/R</u>	<u>SUP. PROPUESTA (ha)</u>	<u>SUP. CUMPLE (ha)</u>
2029480	23-085-005-00093-001	81216	ALGODON-CARISMA	R	0,99	0,99
Titulares de explotaciones que hayan adquirido el compromiso voluntario de establecimiento de una enmienda natural mediante un cultivo de crucifera para su enterrado en verde		PUNTOS: 1,00	S			



<b><u>APELLIDOS Y NOMBRE / RAZÓN SOCIAL</u></b>	<b><u>NIF</u></b>	<b><u>EXPEDIENTE</u></b>	<b><u>SUP. PROPUESTA (ha)</u></b>
LOPEZ LOPEZ MANUEL	52542196F	6091476	5,77

<b><u>PROPUESTA</u></b>	<b><u>SOLICITA PRIMA VOL.</u></b>
ADMITIDO	NO

**IMPORTE POR ANUALIDAD**

<u>CAMPAÑA</u>	<u>IMPORTE MÁXIMO SUBVENCIONABLE</u>	<u>IMPORTE MEDIO DE TRANSFERENCIA (€/ha)</u>
2015	1.674,86 €	290,27 €
2016	1.674,86 €	290,27 €
2017	1.674,86 €	290,27 €
2018	1.674,86 €	290,27 €
2019	1.674,86 €	290,27 €

**RECINTOS PROPUESTOS**

<u>REF.</u>	<u>REFERENCIA SIGPAC</u>	<u>CULTIVO</u>	<u>DESCRIPCIÓN CULTIVO</u>	<u>S/R</u>	<u>SUP. DEC. ADMIN. (ha)</u>	<u>SUP. PROPUESTA (ha)</u>
1643839	23-005-010-00048-001	81349	ALGODON-LAMBADA	R	2,12	2,12
1643843	23-005-010-00051-001	81314	ALGODON-ALBARIZA	R	1,75	1,75
1643842	23-005-010-00402-001	81314	ALGODON-ALBARIZA	R	0,42	0,42
1643840	23-005-010-09012-027	81314	ALGODON-ALBARIZA	R	0,02	0,02
1643841	23-006-003-00009-001	81314	ALGODON-ALBARIZA	R	1,46	1,46

**RESUMEN CRITERIOS DE PRIORIZACIÓN****10.1.5 Sistemas sostenibles de cultivos agroindustriales****PUNTOS: 4,00**

	<b><u>PUNTOS</u></b>	<b><u>CUMPLE</u></b>
Porcentaje de superficie determinada en Red Natura 2000	0,00	0.0%
Porcentaje de superficie determinada situada en zonas RAMSAR	0,00	0.0%
Porcentaje de superficie determinada en zonas vulnerables a la contaminación por nitratos	4,00	100.0%
Titulares de explotaciones que hayan adquirido el compromiso voluntario de establecimiento de una enmienda natural mediante un cultivo de crucífera para su enterrado en verde	0,00	N



**DETALLE CRITERIOS DE PRIORIZACIÓN****10.1.5 Sistemas sostenibles de cultivos agroindustriales****PUNTOS: 4,00****Porcentaje de superficie determinada en Red Natura 2000****PUNTOS: 0,00 0.0%**

<u>REF.</u>	<u>REFERENCIA SIGPAC</u>	<u>CULTIVO</u>	<u>DESCRIPCIÓN CULTIVO</u>	<u>S/R</u>	<u>SUP.</u>	<u>SUP.</u>
					<u>PROPUESTA</u>	<u>CUMPLE</u>
					(ha)	(ha)
1643839	23-005-010-00048-001	81349	ALGODON-LAMBADA	R	2,12	0,00
1643843	23-005-010-00051-001	81314	ALGODON-ALBARIZA	R	1,75	0,00
1643842	23-005-010-00402-001	81314	ALGODON-ALBARIZA	R	0,42	0,00
1643840	23-005-010-09012-027	81314	ALGODON-ALBARIZA	R	0,02	0,00
1643841	23-006-003-00009-001	81314	ALGODON-ALBARIZA	R	1,46	0,00

**Porcentaje de superficie determinada situada en zonas RAMSAR****PUNTOS: 0,00 0.0%**

<u>REF.</u>	<u>REFERENCIA SIGPAC</u>	<u>CULTIVO</u>	<u>DESCRIPCIÓN CULTIVO</u>	<u>S/R</u>	<u>SUP.</u>	<u>SUP.</u>
					<u>PROPUESTA</u>	<u>CUMPLE</u>
					(ha)	(ha)
1643839	23-005-010-00048-001	81349	ALGODON-LAMBADA	R	2,12	0,00
1643843	23-005-010-00051-001	81314	ALGODON-ALBARIZA	R	1,75	0,00
1643842	23-005-010-00402-001	81314	ALGODON-ALBARIZA	R	0,42	0,00
1643840	23-005-010-09012-027	81314	ALGODON-ALBARIZA	R	0,02	0,00
1643841	23-006-003-00009-001	81314	ALGODON-ALBARIZA	R	1,46	0,00

**Porcentaje de superficie determinada en zonas vulnerables a la contaminación por nitratos****PUNTOS: 4,00 100.0%**

<u>REF.</u>	<u>REFERENCIA SIGPAC</u>	<u>CULTIVO</u>	<u>DESCRIPCIÓN CULTIVO</u>	<u>S/R</u>	<u>SUP.</u>	<u>SUP.</u>
					<u>PROPUESTA</u>	<u>CUMPLE</u>
					(ha)	(ha)
1643839	23-005-010-00048-001	81349	ALGODON-LAMBADA	R	2,12	2,12
1643843	23-005-010-00051-001	81314	ALGODON-ALBARIZA	R	1,75	1,75
1643842	23-005-010-00402-001	81314	ALGODON-ALBARIZA	R	0,42	0,42
1643840	23-005-010-09012-027	81314	ALGODON-ALBARIZA	R	0,02	0,02
1643841	23-006-003-00009-001	81314	ALGODON-ALBARIZA	R	1,46	1,46

**Titulares de explotaciones que hayan adquirido el compromiso voluntario de establecimiento de una enmienda natural mediante un cultivo de crucifera para su enterrado en verde****PUNTOS: 0,00 N**

<u>APELLIDOS Y NOMBRE / RAZÓN SOCIAL</u>	<u>NIF</u>	<u>EXPEDIENTE</u>	<u>SUP. PROPUESTA (ha)</u>
LOPEZ LOPEZ PEDRO	26129229X	6077537	1,85
<u>PROPUESTA ADMITIDO</u>	<u>SOLICITA PRIMA VOL. SI</u>	<u>PROPUESTA PRIMA VOL. ADMITIDO</u>	
<u>IMPORTE POR ANUALIDAD</u>			

<u>CAMPAÑA</u>	<u>IMPORTE MÁXIMO SUBVENCIONABLE</u>	<u>IMPORTE MEDIO DE TRANSFERENCIA (€/ha)</u>
2015	801,86 €	433,44 €
2016	801,86 €	433,44 €
2017	801,86 €	433,44 €
2018	801,86 €	433,44 €
2019	801,86 €	433,44 €

**RECINTOS PROPUESTOS**

<u>REF.</u>	<u>REFERENCIA SIGPAC</u>	<u>CULTIVO</u>	<u>DESCRIPCIÓN CULTIVO</u>	<u>S/R</u>	<u>SUP. DEC. ADMIN. (ha)</u>	<u>SUP. PROPUESTA (ha)</u>
2090251	23-096-014-00120-001	81190	ALGODON-ALEXANDROS	R	0,94	0,94
2090252	23-096-014-00150-002	81190	ALGODON-ALEXANDROS	R	0,91	0,91

**RESUMEN CRITERIOS DE PRIORIZACIÓN**

<b>10.1.5 Sistemas sostenibles de cultivos agroindustriales</b>	<b>PUNTOS: 5,00</b>	<b>PUNTOS</b>	<b>CUMPLE</b>
Porcentaje de superficie determinada en Red Natura 2000		0,00	0.0%
Porcentaje de superficie determinada situada en zonas RAMSAR		0,00	0.0%
Porcentaje de superficie determinada en zonas vulnerables a la contaminación por nitratos		4,00	100.0%
Titulares de explotaciones que hayan adquirido el compromiso voluntario de establecimiento de una enmienda natural mediante un cultivo de crucifera para su enterrado en verde		1,00	S

**DETALLE CRITERIOS DE PRIORIZACIÓN**

<b>10.1.5 Sistemas sostenibles de cultivos agroindustriales</b>	<b>PUNTOS: 5,00</b>	<b>PUNTOS</b>	<b>CUMPLE</b>			
Porcentaje de superficie determinada en Red Natura 2000		0,00	0.0%			
		<u>SUP. PROPUESTA (ha)</u>	<u>SUP. CUMPLE (ha)</u>			
<u>REF.</u>	<u>REFERENCIA SIGPAC</u>	<u>CULTIVO</u>	<u>DESCRIPCIÓN CULTIVO</u>	<u>S/R</u>		
2090251	23-096-014-00120-001	81190	ALGODON-ALEXANDROS	R	0,94	0,00
2090252	23-096-014-00150-002	81190	ALGODON-ALEXANDROS	R	0,91	0,00
Porcentaje de superficie determinada situada en zonas RAMSAR		0,00	0.0%			
		<u>SUP. PROPUESTA (ha)</u>	<u>SUP. CUMPLE (ha)</u>			
<u>REF.</u>	<u>REFERENCIA SIGPAC</u>	<u>CULTIVO</u>	<u>DESCRIPCIÓN CULTIVO</u>	<u>S/R</u>		
2090251	23-096-014-00120-001	81190	ALGODON-ALEXANDROS	R	0,94	0,00
2090252	23-096-014-00150-002	81190	ALGODON-ALEXANDROS	R	0,91	0,00
Porcentaje de superficie determinada en zonas vulnerables a la contaminación por nitratos		4,00	100.0%			
		<u>SUP. PROPUESTA (ha)</u>	<u>SUP. CUMPLE (ha)</u>			
<u>REF.</u>	<u>REFERENCIA SIGPAC</u>	<u>CULTIVO</u>	<u>DESCRIPCIÓN CULTIVO</u>	<u>S/R</u>		
2090251	23-096-014-00120-001	81190	ALGODON-ALEXANDROS	R	0,94	0,94
2090252	23-096-014-00150-002	81190	ALGODON-ALEXANDROS	R	0,91	0,91
Titulares de explotaciones que hayan adquirido el compromiso voluntario de establecimiento de una enmienda natural mediante un cultivo de crucifera para su enterrado en verde		1,00	S			



<u>APELLIDOS Y NOMBRE / RAZÓN SOCIAL</u>	<u>NIF</u>	<u>EXPEDIENTE</u>	<u>SUP. PROPUESTA (ha)</u>
LOPEZ MONDEJAR SANTIAGO	75039968F	6099902	2,17

<u>PROPUESTA ADMITIDO</u>	<u>SOLICITA PRIMA VOL. SI</u>	<u>PROPUESTA PRIMA VOL. ADMITIDO</u>

**IMPORTE POR ANUALIDAD**

<u>CAMPAÑA</u>	<u>IMPORTE MÁXIMO SUBVENCIONABLE</u>	<u>IMPORTE MEDIO DE TRANSFERENCIA (€/ha)</u>
2015	940,57 €	433,44 €
2016	940,57 €	433,44 €
2017	940,57 €	433,44 €
2018	940,57 €	433,44 €
2019	940,57 €	433,44 €

**RECINTOS PROPUESTOS**

<u>REF.</u>	<u>REFERENCIA SIGPAC</u>	<u>CULTIVO</u>	<u>DESCRIPCIÓN CULTIVO</u>	<u>S/R</u>	<u>SUP. DEC. ADMIN. (ha)</u>	<u>SUP. PROPUESTA (ha)</u>
2072729	23-032-001-00023-002	81363	ALGODON-DP332	R	2,17	2,17

**RESUMEN CRITERIOS DE PRIORIZACIÓN**

<b>10.1.5 Sistemas sostenibles de cultivos agroindustriales</b>	<b>PUNTOS: 1,00</b>	<b>PUNTOS</b>	<b>CUMPLE</b>
Porcentaje de superficie determinada en Red Natura 2000		0,00	0.0%
Porcentaje de superficie determinada situada en zonas RAMSAR		0,00	0.0%
Porcentaje de superficie determinada en zonas vulnerables a la contaminación por nitratos		0,00	0.0%
Titulares de explotaciones que hayan adquirido el compromiso voluntario de establecimiento de una enmienda natural mediante un cultivo de crucifera para su enterrado en verde		1,00	S

**DETALLE CRITERIOS DE PRIORIZACIÓN**

<b>10.1.5 Sistemas sostenibles de cultivos agroindustriales</b>	<b>PUNTOS: 1,00</b>	<b>PUNTOS</b>	<b>CUMPLE</b>			
Porcentaje de superficie determinada en Red Natura 2000		PUNTOS: 0,00	0.0%			
		<u>SUP. PROPUESTA (ha)</u>	<u>SUP. CUMPLE (ha)</u>			
<u>REF.</u>	<u>REFERENCIA SIGPAC</u>	<u>CULTIVO</u>	<u>DESCRIPCIÓN CULTIVO</u>	<u>S/R</u>		
2072729	23-032-001-00023-002	81363	ALGODON-DP332	R	2,17	0,00
Porcentaje de superficie determinada situada en zonas RAMSAR		PUNTOS: 0,00	0.0%			
		<u>SUP. PROPUESTA (ha)</u>	<u>SUP. CUMPLE (ha)</u>			
<u>REF.</u>	<u>REFERENCIA SIGPAC</u>	<u>CULTIVO</u>	<u>DESCRIPCIÓN CULTIVO</u>	<u>S/R</u>		
2072729	23-032-001-00023-002	81363	ALGODON-DP332	R	2,17	0,00
Porcentaje de superficie determinada en zonas vulnerables a la contaminación por nitratos		PUNTOS: 0,00	0.0%			
		<u>SUP. PROPUESTA (ha)</u>	<u>SUP. CUMPLE (ha)</u>			
<u>REF.</u>	<u>REFERENCIA SIGPAC</u>	<u>CULTIVO</u>	<u>DESCRIPCIÓN CULTIVO</u>	<u>S/R</u>		
2072729	23-032-001-00023-002	81363	ALGODON-DP332	R	2,17	0,00
Titulares de explotaciones que hayan adquirido el compromiso voluntario de establecimiento de una enmienda natural mediante un cultivo de crucifera para su enterrado en verde		PUNTOS: 1,00	S			



<u>APELLIDOS Y NOMBRE / RAZÓN SOCIAL</u>	<u>NIF</u>	<u>EXPEDIENTE</u>	<u>SUP. PROPUESTA (ha)</u>
LÓPEZ MUÑOZ ENCARNACIÓN	74989168Z	6093937	1,06
<u>PROPUESTA ADMITIDO</u>	<u>SOLICITA PRIMA VOL. SI</u>	<u>PROPUESTA PRIMA VOL. ADMITIDO</u>	
<u>IMPORTE POR ANUALIDAD</u>			

<u>CAMPAÑA</u>	<u>IMPORTE MÁXIMO SUBVENCIONABLE</u>	<u>IMPORTE MEDIO DE TRANSFERENCIA (€/ha)</u>
2015	459,45 €	433,44 €
2016	459,45 €	433,44 €
2017	459,45 €	433,44 €
2018	459,45 €	433,44 €
2019	459,45 €	433,44 €

**RECINTOS PROPUESTOS**

<u>REF.</u>	<u>REFERENCIA SIGPAC</u>	<u>CULTIVO</u>	<u>DESCRIPCIÓN CULTIVO</u>	<u>S/R</u>	<u>SUP. DEC. ADMIN. (ha)</u>	<u>SUP. PROPUESTA (ha)</u>
2095851	23-027-001-00232-001	81190	ALGODON-ALEXANDROS	R	1,04	1,04
2095852	23-096-018-00381-001	81190	ALGODON-ALEXANDROS	R	0,02	0,02

**RESUMEN CRITERIOS DE PRIORIZACIÓN**

<b>10.1.5 Sistemas sostenibles de cultivos agroindustriales</b>	<b>PUNTOS: 5,00</b>	<b>PUNTOS</b>	<b>CUMPLE</b>
Porcentaje de superficie determinada en Red Natura 2000		0,00	0.0%
Porcentaje de superficie determinada situada en zonas RAMSAR		0,00	0.0%
Porcentaje de superficie determinada en zonas vulnerables a la contaminación por nitratos		4,00	100.0%
Titulares de explotaciones que hayan adquirido el compromiso voluntario de establecimiento de una enmienda natural mediante un cultivo de crucifera para su enterrado en verde		1,00	S

**DETALLE CRITERIOS DE PRIORIZACIÓN**

<b>10.1.5 Sistemas sostenibles de cultivos agroindustriales</b>	<b>PUNTOS: 5,00</b>	<b>PUNTOS</b>	<b>CUMPLE</b>			
Porcentaje de superficie determinada en Red Natura 2000		PUNTOS: 0,00	0.0%			
		<u>SUP. PROPUESTA (ha)</u>	<u>SUP. CUMPLE (ha)</u>			
<u>REF.</u>	<u>REFERENCIA SIGPAC</u>	<u>CULTIVO</u>	<u>DESCRIPCIÓN CULTIVO</u>	<u>S/R</u>		
2095851	23-027-001-00232-001	81190	ALGODON-ALEXANDROS	R	1,04	0,00
2095852	23-096-018-00381-001	81190	ALGODON-ALEXANDROS	R	0,02	0,00
Porcentaje de superficie determinada situada en zonas RAMSAR		PUNTOS: 0,00	0.0%			
		<u>SUP. PROPUESTA (ha)</u>	<u>SUP. CUMPLE (ha)</u>			
<u>REF.</u>	<u>REFERENCIA SIGPAC</u>	<u>CULTIVO</u>	<u>DESCRIPCIÓN CULTIVO</u>	<u>S/R</u>		
2095851	23-027-001-00232-001	81190	ALGODON-ALEXANDROS	R	1,04	0,00
2095852	23-096-018-00381-001	81190	ALGODON-ALEXANDROS	R	0,02	0,00
Porcentaje de superficie determinada en zonas vulnerables a la contaminación por nitratos		PUNTOS: 4,00	100.0%			
		<u>SUP. PROPUESTA (ha)</u>	<u>SUP. CUMPLE (ha)</u>			
<u>REF.</u>	<u>REFERENCIA SIGPAC</u>	<u>CULTIVO</u>	<u>DESCRIPCIÓN CULTIVO</u>	<u>S/R</u>		
2095851	23-027-001-00232-001	81190	ALGODON-ALEXANDROS	R	1,04	1,04
2095852	23-096-018-00381-001	81190	ALGODON-ALEXANDROS	R	0,02	0,02
Titulares de explotaciones que hayan adquirido el compromiso voluntario de establecimiento de una enmienda natural mediante un cultivo de crucifera para su enterrado en verde		PUNTOS: 1,00	S			

<u>APELLIDOS Y NOMBRE / RAZÓN SOCIAL</u>	<u>NIF</u>	<u>EXPEDIENTE</u>	<u>SUP. PROPUESTA (ha)</u>
LOPEZ RIDAO ANGELA MARIA	74995219Q	6097979	1,00

<u>PROPUESTA ADMITIDO</u>	<u>SOLICITA PRIMA VOL. SI</u>	<u>PROPUESTA PRIMA VOL. ADMITIDO</u>

**IMPORTE POR ANUALIDAD**

<u>CAMPAÑA</u>	<u>IMPORTE MÁXIMO SUBVENCIONABLE</u>	<u>IMPORTE MEDIO DE TRANSFERENCIA (€/ha)</u>
2015	433,44 €	433,44 €
2016	433,44 €	433,44 €
2017	433,44 €	433,44 €
2018	433,44 €	433,44 €
2019	433,44 €	433,44 €

**RECINTOS PROPUESTOS**

<u>REF.</u>	<u>REFERENCIA SIGPAC</u>	<u>CULTIVO DESCRIPCIÓN CULTIVO</u>	<u>S/R</u>	<u>SUP. DEC. ADMIN. (ha)</u>	<u>SUP. PROPUESTA (ha)</u>
1911165	23-005-012-00380-001	81034 ALGODON-NATA	R	1,00	1,00

**INCIDENCIAS****INCIDENCIA DESCRIPCIÓN**

- 218 La superficie total declarada sobre un mismo recinto en el conjunto de los expedientes, no puede superar la superficie total que el SIGPAC establece para ese recinto.  
Ref:1911165 Recinto:23-005-012-00380-001 Cultivo:81034 ALGODON-NATA Regadío Suma de superficies declaradas para este recinto por todos los solicitantes (Áreas):375 Superficie SIGPAC medida para este recinto (Áreas):375 Exceso de superficie declarada (Hectáreas):0

**RESUMEN CRITERIOS DE PRIORIZACIÓN**

<b>10.1.5 Sistemas sostenibles de cultivos agroindustriales</b>	<b>PUNTOS: 5,00</b>	<b>PUNTOS</b>	<b>CUMPLE</b>
Porcentaje de superficie determinada en Red Natura 2000		0,00	0.0%
Porcentaje de superficie determinada situada en zonas RAMSAR		0,00	0.0%
Porcentaje de superficie determinada en zonas vulnerables a la contaminación por nitratos		4,00	100.0%
Titulares de explotaciones que hayan adquirido el compromiso voluntario de establecimiento de una enmienda natural mediante un cultivo de crucífera para su enterrado en verde		1,00	S

**DETALLE CRITERIOS DE PRIORIZACIÓN**

<b>10.1.5 Sistemas sostenibles de cultivos agroindustriales</b>	<b>PUNTOS: 5,00</b>	<b>PUNTOS</b>	<b>CUMPLE</b>
Porcentaje de superficie determinada en Red Natura 2000		PUNTOS: 0,00	0.0%
		<u>SUP. PROPUESTA (ha)</u>	<u>SUP. CUMPLE (ha)</u>
<u>REF.</u>	<u>REFERENCIA SIGPAC</u>	<u>CULTIVO DESCRIPCIÓN CULTIVO</u>	<u>S/R</u>
1911165	23-005-012-00380-001	81034 ALGODON-NATA	R
		1,00	0,00
Porcentaje de superficie determinada situada en zonas RAMSAR		PUNTOS: 0,00	0.0%
		<u>SUP. PROPUESTA (ha)</u>	<u>SUP. CUMPLE (ha)</u>
<u>REF.</u>	<u>REFERENCIA SIGPAC</u>	<u>CULTIVO DESCRIPCIÓN CULTIVO</u>	<u>S/R</u>
1911165	23-005-012-00380-001	81034 ALGODON-NATA	R
		1,00	0,00
Porcentaje de superficie determinada en zonas vulnerables a la contaminación por nitratos		PUNTOS: 4,00	100.0%
		<u>SUP. PROPUESTA (ha)</u>	<u>SUP. CUMPLE (ha)</u>
<u>REF.</u>	<u>REFERENCIA SIGPAC</u>	<u>CULTIVO DESCRIPCIÓN CULTIVO</u>	<u>S/R</u>
1911165	23-005-012-00380-001	81034 ALGODON-NATA	R
		1,00	1,00
Titulares de explotaciones que hayan adquirido el compromiso voluntario de establecimiento de una enmienda natural mediante un cultivo de crucífera para su enterrado en verde		PUNTOS: 1,00	S

<u>APELLIDOS Y NOMBRE / RAZÓN SOCIAL</u>	<u>NIF</u>	<u>EXPEDIENTE</u>	<u>SUP. PROPUESTA (ha)</u>
LOPEZ ROBLES MIGUEL ANGEL	52547891K	6098042	2,67
<u>PROPUESTA ADMITIDO</u>	<u>SOLICITA PRIMA VOL. SI</u>	<u>PROPUESTA PRIMA VOL. ADMITIDO</u>	
<b>IMPORTE POR ANUALIDAD</b>			

<u>CAMPAÑA</u>	<u>IMPORTE MÁXIMO SUBVENCIONABLE</u>	<u>IMPORTE MEDIO DE TRANSFERENCIA (€/ha)</u>
2015	1.157,28 €	433,44 €
2016	1.157,28 €	433,44 €
2017	1.157,28 €	433,44 €
2018	1.157,28 €	433,44 €
2019	1.157,28 €	433,44 €

**RECINTOS PROPUESTOS**

<u>REF.</u>	<u>REFERENCIA SIGPAC</u>	<u>CULTIVO</u>	<u>DESCRIPCIÓN CULTIVO</u>	<u>S/R</u>	<u>SUP. DEC. ADMIN. (ha)</u>	<u>SUP. PROPUESTA (ha)</u>
1915355	23-059-015-00095-002	81015	ALGODON-COKO	R	2,67	2,67

**RESUMEN CRITERIOS DE PRIORIZACIÓN**

<b>10.1.5 Sistemas sostenibles de cultivos agroindustriales</b>	<b>PUNTOS: 1,00</b>	<b>PUNTOS</b>	<b>CUMPLE</b>
Porcentaje de superficie determinada en Red Natura 2000		0,00	0.0%
Porcentaje de superficie determinada situada en zonas RAMSAR		0,00	0.0%
Porcentaje de superficie determinada en zonas vulnerables a la contaminación por nitratos		0,00	0.0%
Titulares de explotaciones que hayan adquirido el compromiso voluntario de establecimiento de una enmienda natural mediante un cultivo de crucifera para su enterrado en verde		1,00	S

**DETALLE CRITERIOS DE PRIORIZACIÓN**

<b>10.1.5 Sistemas sostenibles de cultivos agroindustriales</b>	<b>PUNTOS: 1,00</b>	<b>PUNTOS</b>	<b>CUMPLE</b>			
Porcentaje de superficie determinada en Red Natura 2000		PUNTOS: 0,00	0.0%			
		<u>SUP. PROPUESTA (ha)</u>	<u>SUP. CUMPLE (ha)</u>			
<u>REF.</u>	<u>REFERENCIA SIGPAC</u>	<u>CULTIVO</u>	<u>DESCRIPCIÓN CULTIVO</u>	<u>S/R</u>		
1915355	23-059-015-00095-002	81015	ALGODON-COKO	R	2,67	0,00
Porcentaje de superficie determinada situada en zonas RAMSAR		PUNTOS: 0,00	0.0%			
		<u>SUP. PROPUESTA (ha)</u>	<u>SUP. CUMPLE (ha)</u>			
<u>REF.</u>	<u>REFERENCIA SIGPAC</u>	<u>CULTIVO</u>	<u>DESCRIPCIÓN CULTIVO</u>	<u>S/R</u>		
1915355	23-059-015-00095-002	81015	ALGODON-COKO	R	2,67	0,00
Porcentaje de superficie determinada en zonas vulnerables a la contaminación por nitratos		PUNTOS: 0,00	0.0%			
		<u>SUP. PROPUESTA (ha)</u>	<u>SUP. CUMPLE (ha)</u>			
<u>REF.</u>	<u>REFERENCIA SIGPAC</u>	<u>CULTIVO</u>	<u>DESCRIPCIÓN CULTIVO</u>	<u>S/R</u>		
1915355	23-059-015-00095-002	81015	ALGODON-COKO	R	2,67	0,00
Titulares de explotaciones que hayan adquirido el compromiso voluntario de establecimiento de una enmienda natural mediante un cultivo de crucifera para su enterrado en verde		PUNTOS: 1,00	S			



<u>APELLIDOS Y NOMBRE / RAZÓN SOCIAL</u>	<u>NIF</u>	<u>EXPEDIENTE</u>	<u>SUP. PROPUESTA (ha)</u>
LOPEZ SANCHEZ CRISTOBAL	25863629Z	6047870	4,32
<u>PROPUESTA ADMITIDO</u>	<u>SOLICITA PRIMA VOL. SI</u>	<u>PROPUESTA PRIMA VOL. ADMITIDO</u>	
<u>IMPORTE POR ANUALIDAD</u>			

<u>CAMPAÑA</u>	<u>IMPORTE MÁXIMO SUBVENCIONABLE</u>	<u>IMPORTE MEDIO DE TRANSFERENCIA (€/ha)</u>
2015	1.872,46 €	433,44 €
2016	1.872,46 €	433,44 €
2017	1.872,46 €	433,44 €
2018	1.872,46 €	433,44 €
2019	1.872,46 €	433,44 €

**RECINTOS PROPUESTOS**

<u>REF.</u>	<u>REFERENCIA SIGPAC</u>	<u>CULTIVO</u>	<u>DESCRIPCIÓN CULTIVO</u>	<u>S/R</u>	<u>SUP. DEC. ADMIN. (ha)</u>	<u>SUP. PROPUESTA (ha)</u>
2261139	23-061-010-00040-002	3114	TRIGO DURO-DON PEDRO=GAMEX	R	4,32	4,32

**RESUMEN CRITERIOS DE PRIORIZACIÓN**

<b>10.1.5 Sistemas sostenibles de cultivos agroindustriales</b>	<b>PUNTOS: 5,00</b>	<b>PUNTOS</b>	<b>CUMPLE</b>
Porcentaje de superficie determinada en Red Natura 2000		0,00	0.0%
Porcentaje de superficie determinada situada en zonas RAMSAR		0,00	0.0%
Porcentaje de superficie determinada en zonas vulnerables a la contaminación por nitratos		4,00	100.0%
Titulares de explotaciones que hayan adquirido el compromiso voluntario de establecimiento de una enmienda natural mediante un cultivo de crucífera para su enterrado en verde		1,00	S

**DETALLE CRITERIOS DE PRIORIZACIÓN**

<b>10.1.5 Sistemas sostenibles de cultivos agroindustriales</b>	<b>PUNTOS: 5,00</b>	<b>PUNTOS</b>	<b>CUMPLE</b>
Porcentaje de superficie determinada en Red Natura 2000		PUNTOS: 0,00	0.0%
		<u>SUP. PROPUESTA (ha)</u>	<u>SUP. CUMPLE (ha)</u>
REF. REFERENCIA SIGPAC CULTIVO DESCRIPCIÓN CULTIVO S/R		4,32	0,00
2261139 23-061-010-00040-002 3114 TRIGO DURO-DON PEDRO=GAMEX R			
Porcentaje de superficie determinada situada en zonas RAMSAR		PUNTOS: 0,00	0.0%
		<u>SUP. PROPUESTA (ha)</u>	<u>SUP. CUMPLE (ha)</u>
REF. REFERENCIA SIGPAC CULTIVO DESCRIPCIÓN CULTIVO S/R		4,32	0,00
2261139 23-061-010-00040-002 3114 TRIGO DURO-DON PEDRO=GAMEX R			
Porcentaje de superficie determinada en zonas vulnerables a la contaminación por nitratos		PUNTOS: 4,00	100.0%
		<u>SUP. PROPUESTA (ha)</u>	<u>SUP. CUMPLE (ha)</u>
REF. REFERENCIA SIGPAC CULTIVO DESCRIPCIÓN CULTIVO S/R		4,32	4,32
2261139 23-061-010-00040-002 3114 TRIGO DURO-DON PEDRO=GAMEX R			
Titulares de explotaciones que hayan adquirido el compromiso voluntario de establecimiento de una enmienda natural mediante un cultivo de crucífera para su enterrado en verde		PUNTOS: 1,00	S



<u>APELLIDOS Y NOMBRE / RAZÓN SOCIAL</u>	<u>NIF</u>	<u>EXPEDIENTE</u>	<u>SUP. PROPUESTA (ha)</u>
LOPEZ SANCHEZ SEBASTIAN	74991729E	6034258	2,75
<u>PROPUESTA ADMITIDO</u>	<u>SOLICITA PRIMA VOL. SI</u>	<u>PROPUESTA PRIMA VOL. ADMITIDO</u>	
<b>IMPORTE POR ANUALIDAD</b>			

<u>CAMPAÑA</u>	<u>IMPORTE MÁXIMO SUBVENCIONABLE</u>	<u>IMPORTE MEDIO DE TRANSFERENCIA (€/ha)</u>
2015	1.191,96 €	433,44 €
2016	1.191,96 €	433,44 €
2017	1.191,96 €	433,44 €
2018	1.191,96 €	433,44 €
2019	1.191,96 €	433,44 €

**RECINTOS PROPUESTOS**

<u>REF.</u>	<u>REFERENCIA SIGPAC</u>	<u>CULTIVO</u>	<u>DESCRIPCIÓN CULTIVO</u>	<u>S/R</u>	<u>SUP. DEC. ADMIN. (ha)</u>	<u>SUP. PROPUESTA (ha)</u>
1880957	23-061-010-00034-004	81208	ALGODON-LIDER	R	2,75	2,75

**RESUMEN CRITERIOS DE PRIORIZACIÓN**

<b>10.1.5 Sistemas sostenibles de cultivos agroindustriales</b>	<b>PUNTOS: 1,00</b>	<b>PUNTOS</b>	<b>CUMPLE</b>
Porcentaje de superficie determinada en Red Natura 2000		0,00	0.0%
Porcentaje de superficie determinada situada en zonas RAMSAR		0,00	0.0%
Porcentaje de superficie determinada en zonas vulnerables a la contaminación por nitratos		0,00	0.0%
Titulares de explotaciones que hayan adquirido el compromiso voluntario de establecimiento de una enmienda natural mediante un cultivo de crucifera para su enterrado en verde		1,00	S

**DETALLE CRITERIOS DE PRIORIZACIÓN**

<b>10.1.5 Sistemas sostenibles de cultivos agroindustriales</b>	<b>PUNTOS: 1,00</b>	<b>PUNTOS</b>	<b>CUMPLE</b>			
Porcentaje de superficie determinada en Red Natura 2000		PUNTOS: 0,00	0.0%			
		<u>SUP. PROPUESTA (ha)</u>	<u>SUP. CUMPLE (ha)</u>			
1880957	23-061-010-00034-004	81208	ALGODON-LIDER	R	2,75	0,00
Porcentaje de superficie determinada situada en zonas RAMSAR		PUNTOS: 0,00	0.0%			
		<u>SUP. PROPUESTA (ha)</u>	<u>SUP. CUMPLE (ha)</u>			
1880957	23-061-010-00034-004	81208	ALGODON-LIDER	R	2,75	0,00
Porcentaje de superficie determinada en zonas vulnerables a la contaminación por nitratos		PUNTOS: 0,00	0.0%			
		<u>SUP. PROPUESTA (ha)</u>	<u>SUP. CUMPLE (ha)</u>			
1880957	23-061-010-00034-004	81208	ALGODON-LIDER	R	2,75	0,00
Titulares de explotaciones que hayan adquirido el compromiso voluntario de establecimiento de una enmienda natural mediante un cultivo de crucifera para su enterrado en verde		PUNTOS: 1,00	S			



<u>APELLIDOS Y NOMBRE / RAZÓN SOCIAL</u>	<u>NIF</u>	<u>EXPEDIENTE</u>	<u>SUP. PROPUESTA (ha)</u>
LOPEZ VILCHEZ PERFECTO	26012268G	6096924	5,97
<u>PROPUESTA ADMITIDO</u>	<u>SOLICITA PRIMA VOL. SI</u>	<u>PROPUESTA PRIMA VOL. ADMITIDO</u>	

**IMPORTE POR ANUALIDAD**

<u>CAMPAÑA</u>	<u>IMPORTE MÁXIMO SUBVENCIÓNABLE</u>	<u>IMPORTE MEDIO DE TRANSFERENCIA (€/ha)</u>
2015	2.587,63 €	433,44 €
2016	2.587,63 €	433,44 €
2017	2.587,63 €	433,44 €
2018	2.587,63 €	433,44 €
2019	2.587,63 €	433,44 €

**RECINTOS PROPUESTOS**

<u>REF.</u>	<u>REFERENCIA SIGPAC</u>	<u>CULTIVO</u>	<u>DESCRIPCIÓN CULTIVO</u>	<u>S/R</u>	<u>SUP. DEC. ADMIN. (ha)</u>	<u>SUP. PROPUESTA (ha)</u>
1853293	23-061-010-00033-001	81190	ALGODON-ALEXANDROS	R	5,97	5,97

**RESUMEN CRITERIOS DE PRIORIZACIÓN**

<b>10.1.5 Sistemas sostenibles de cultivos agroindustriales</b>	<b>PUNTOS: 1,00</b>	<b>PUNTOS</b>	<b>CUMPLE</b>
Porcentaje de superficie determinada en Red Natura 2000		0,00	0.0%
Porcentaje de superficie determinada situada en zonas RAMSAR		0,00	0.0%
Porcentaje de superficie determinada en zonas vulnerables a la contaminación por nitratos		0,00	0.0%
Titulares de explotaciones que hayan adquirido el compromiso voluntario de establecimiento de una enmienda natural mediante un cultivo de crucífera para su enterrado en verde		1,00	S

**DETALLE CRITERIOS DE PRIORIZACIÓN**

<b>10.1.5 Sistemas sostenibles de cultivos agroindustriales</b>	<b>PUNTOS: 1,00</b>	<b>PUNTOS</b>	<b>CUMPLE</b>			
Porcentaje de superficie determinada en Red Natura 2000		PUNTOS: 0,00	0.0%			
		<u>SUP. PROPUESTA (ha)</u>	<u>SUP. CUMPLE (ha)</u>			
<u>REF.</u>	<u>REFERENCIA SIGPAC</u>	<u>CULTIVO</u>	<u>DESCRIPCIÓN CULTIVO</u>	<u>S/R</u>		
1853293	23-061-010-00033-001	81190	ALGODON-ALEXANDROS	R	5,97	0,00
Porcentaje de superficie determinada situada en zonas RAMSAR		PUNTOS: 0,00	0.0%			
		<u>SUP. PROPUESTA (ha)</u>	<u>SUP. CUMPLE (ha)</u>			
<u>REF.</u>	<u>REFERENCIA SIGPAC</u>	<u>CULTIVO</u>	<u>DESCRIPCIÓN CULTIVO</u>	<u>S/R</u>		
1853293	23-061-010-00033-001	81190	ALGODON-ALEXANDROS	R	5,97	0,00
Porcentaje de superficie determinada en zonas vulnerables a la contaminación por nitratos		PUNTOS: 0,00	0.0%			
		<u>SUP. PROPUESTA (ha)</u>	<u>SUP. CUMPLE (ha)</u>			
<u>REF.</u>	<u>REFERENCIA SIGPAC</u>	<u>CULTIVO</u>	<u>DESCRIPCIÓN CULTIVO</u>	<u>S/R</u>		
1853293	23-061-010-00033-001	81190	ALGODON-ALEXANDROS	R	5,97	0,00
Titulares de explotaciones que hayan adquirido el compromiso voluntario de establecimiento de una enmienda natural mediante un cultivo de crucífera para su enterrado en verde		PUNTOS: 1,00	S			



<u>APELLIDOS Y NOMBRE / RAZÓN SOCIAL</u>	<u>NIF</u>	<u>EXPEDIENTE</u>	<u>SUP. PROPUESTA (ha)</u>
LOPIZ ESPINOSA CARIDAD	52544151F	6097723	2,40
<u>PROPUESTA ADMITIDO</u>	<u>SOLICITA PRIMA VOL. SI</u>	<u>PROPUESTA PRIMA VOL. ADMITIDO</u>	

**IMPORTE POR ANUALIDAD**

<u>CAMPAÑA</u>	<u>IMPORTE MÁXIMO SUBVENCIONABLE</u>	<u>IMPORTE MEDIO DE TRANSFERENCIA (€/ha)</u>
2015	1.040,26 €	433,44 €
2016	1.040,26 €	433,44 €
2017	1.040,26 €	433,44 €
2018	1.040,26 €	433,44 €
2019	1.040,26 €	433,44 €

**RECINTOS PROPUESTOS**

<u>REF.</u>	<u>REFERENCIA SIGPAC</u>	<u>CULTIVO DESCRIPCIÓN CULTIVO</u>	<u>S/R</u>	<u>SUP. DEC. ADMIN. (ha)</u>	<u>SUP. PROPUESTA (ha)</u>
1894537	23-005-010-00183-004	81314 ALGODON-ALBARIZA	R	2,40	2,40

**RESUMEN CRITERIOS DE PRIORIZACIÓN**

<b>10.1.5 Sistemas sostenibles de cultivos agroindustriales</b>	<b>PUNTOS: 5,00</b>	<b>PUNTOS</b>	<b>CUMPLE</b>
Porcentaje de superficie determinada en Red Natura 2000		0,00	0.0%
Porcentaje de superficie determinada situada en zonas RAMSAR		0,00	0.0%
Porcentaje de superficie determinada en zonas vulnerables a la contaminación por nitratos		4,00	100.0%
Titulares de explotaciones que hayan adquirido el compromiso voluntario de establecimiento de una enmienda natural mediante un cultivo de crucifera para su enterrado en verde		1,00	S

**DETALLE CRITERIOS DE PRIORIZACIÓN**

<b>10.1.5 Sistemas sostenibles de cultivos agroindustriales</b>	<b>PUNTOS: 5,00</b>	<b>PUNTOS</b>	<b>CUMPLE</b>		
Porcentaje de superficie determinada en Red Natura 2000		PUNTOS: 0,00	0.0%		
		<u>SUP. PROPUESTA (ha)</u>	<u>SUP. CUMPLE (ha)</u>		
1894537	23-005-010-00183-004	81314 ALGODON-ALBARIZA	R	2,40	0,00
Porcentaje de superficie determinada situada en zonas RAMSAR		PUNTOS: 0,00	0.0%		
		<u>SUP. PROPUESTA (ha)</u>	<u>SUP. CUMPLE (ha)</u>		
1894537	23-005-010-00183-004	81314 ALGODON-ALBARIZA	R	2,40	0,00
Porcentaje de superficie determinada en zonas vulnerables a la contaminación por nitratos		PUNTOS: 4,00	100.0%		
		<u>SUP. PROPUESTA (ha)</u>	<u>SUP. CUMPLE (ha)</u>		
1894537	23-005-010-00183-004	81314 ALGODON-ALBARIZA	R	2,40	2,40
Titulares de explotaciones que hayan adquirido el compromiso voluntario de establecimiento de una enmienda natural mediante un cultivo de crucifera para su enterrado en verde		PUNTOS: 1,00	S		





<u>APELLIDOS Y NOMBRE / RAZÓN SOCIAL</u>	<u>NIF</u>	<u>EXPEDIENTE</u>	<u>SUP. PROPUESTA (ha)</u>
LOPIZ ESPINOSA NICOLAS	52543566C	6098920	8,89

<u>PROPUESTA</u>	<u>SOLICITA PRIMA VOL.</u>
ADMITIDO	NO

**IMPORTE POR ANUALIDAD**

<u>CAMPAÑA</u>	<u>IMPORTE MÁXIMO SUBVENCIONABLE</u>	<u>IMPORTE MEDIO DE TRANSFERENCIA (€/ha)</u>
2015	2.580,50 €	290,27 €
2016	2.580,50 €	290,27 €
2017	2.580,50 €	290,27 €
2018	2.580,50 €	290,27 €
2019	2.580,50 €	290,27 €

**RECINTOS PROPUESTOS**

<u>REF.</u>	<u>REFERENCIA SIGPAC</u>	<u>CULTIVO</u>	<u>DESCRIPCIÓN CULTIVO</u>	<u>S/R</u>	<u>SUP. DEC. ADMIN. (ha)</u>	<u>SUP. PROPUESTA (ha)</u>
1978581	23-005-005-00140-001	3320	TRIGO DURO-AMILCAR	R	0,48	0,48
1978582	23-005-005-00140-002	3320	TRIGO DURO-AMILCAR	R	4,05	4,05
1978583	23-005-010-00411-001	81314	ALGODON-ALBARIZA	R	4,36	4,36

**INCIDENCIAS****INCIDENCIA DESCRIPCIÓN**

- 218 La superficie total declarada sobre un mismo recinto en el conjunto de los expedientes, no puede superar la superficie total que el SIGPAC establece para ese recinto.  
Ref:1978583 Recinto:23-005-010-00411-001 Cultivo:81314 ALGODON-ALBARIZA Regadío Suma de superficies declaradas para este recinto por todos los solicitantes (Áreas):454 Superficie SIGPAC medida para este recinto (Áreas):458 Exceso de superficie declarada (Hectáreas):-,04

**RESUMEN CRITERIOS DE PRIORIZACIÓN****10.1.5 Sistemas sostenibles de cultivos agroindustriales****PUNTOS: 4,00**

	<b><u>PUNTOS</u></b>	<b><u>CUMPLE</u></b>
Porcentaje de superficie determinada en Red Natura 2000	0,00	0.0%
Porcentaje de superficie determinada situada en zonas RAMSAR	0,00	0.0%
Porcentaje de superficie determinada en zonas vulnerables a la contaminación por nitratos	4,00	100.0%
Titulares de explotaciones que hayan adquirido el compromiso voluntario de establecimiento de una enmienda natural mediante un cultivo de crucífera para su enterrado en verde	0,00	N



**DETALLE CRITERIOS DE PRIORIZACIÓN****10.1.5 Sistemas sostenibles de cultivos agroindustriales****PUNTOS: 4,00****Porcentaje de superficie determinada en Red Natura 2000****PUNTOS: 0,00 0.0%**

<u>REF.</u>	<u>REFERENCIA SIGPAC</u>	<u>CULTIVO</u>	<u>DESCRIPCIÓN CULTIVO</u>	<u>S/R</u>	<u>SUP.</u>	<u>SUP.</u>
					<u>PROPUESTA</u>	<u>CUMPLE</u>
					(ha)	(ha)
1978581	23-005-005-00140-001	3320	TRIGO DURO-AMILCAR	R	0,48	0,00
1978582	23-005-005-00140-002	3320	TRIGO DURO-AMILCAR	R	4,05	0,00
1978583	23-005-010-00411-001	81314	ALGODON-ALBARIZA	R	4,36	0,00

**Porcentaje de superficie determinada situada en zonas RAMSAR****PUNTOS: 0,00 0.0%**

<u>REF.</u>	<u>REFERENCIA SIGPAC</u>	<u>CULTIVO</u>	<u>DESCRIPCIÓN CULTIVO</u>	<u>S/R</u>	<u>SUP.</u>	<u>SUP.</u>
					<u>PROPUESTA</u>	<u>CUMPLE</u>
					(ha)	(ha)
1978581	23-005-005-00140-001	3320	TRIGO DURO-AMILCAR	R	0,48	0,00
1978582	23-005-005-00140-002	3320	TRIGO DURO-AMILCAR	R	4,05	0,00
1978583	23-005-010-00411-001	81314	ALGODON-ALBARIZA	R	4,36	0,00

**Porcentaje de superficie determinada en zonas vulnerables a la contaminación por nitratos****PUNTOS: 4,00 100.0%**

<u>REF.</u>	<u>REFERENCIA SIGPAC</u>	<u>CULTIVO</u>	<u>DESCRIPCIÓN CULTIVO</u>	<u>S/R</u>	<u>SUP.</u>	<u>SUP.</u>
					<u>PROPUESTA</u>	<u>CUMPLE</u>
					(ha)	(ha)
1978581	23-005-005-00140-001	3320	TRIGO DURO-AMILCAR	R	0,48	0,48
1978582	23-005-005-00140-002	3320	TRIGO DURO-AMILCAR	R	4,05	4,05
1978583	23-005-010-00411-001	81314	ALGODON-ALBARIZA	R	4,36	4,36

**Titulares de explotaciones que hayan adquirido el compromiso voluntario de establecimiento de una enmienda natural mediante un cultivo de crucífera para su enterrado en verde****PUNTOS: 0,00 N**

<u>APELLIDOS Y NOMBRE / RAZÓN SOCIAL</u>	<u>NIF</u>	<u>EXPEDIENTE</u>	<u>SUP. PROPUESTA (ha)</u>
LORENTE FERNANDEZ JOSEFA	52543338E	6095093	1,10
<u>PROPUESTA ADMITIDO</u>	<u>SOLICITA PRIMA VOL. SI</u>	<u>PROPUESTA PRIMA VOL. ADMITIDO</u>	

**IMPORTE POR ANUALIDAD**

<u>CAMPAÑA</u>	<u>IMPORTE MÁXIMO SUBVENCIONABLE</u>	<u>IMPORTE MEDIO DE TRANSFERENCIA (€/ha)</u>
2015	476,79 €	433,45 €
2016	476,79 €	433,45 €
2017	476,79 €	433,45 €
2018	476,79 €	433,45 €
2019	476,79 €	433,45 €

**RECINTOS PROPUESTOS**

<u>REF.</u>	<u>REFERENCIA SIGPAC</u>	<u>CULTIVO</u>	<u>DESCRIPCIÓN CULTIVO</u>	<u>S/R</u>	<u>SUP. DEC. ADMIN. (ha)</u>	<u>SUP. PROPUESTA (ha)</u>
1767377	23-096-017-00175-001	81190	ALGODON-ALEXANDROS	R	1,10	1,10

**RESUMEN CRITERIOS DE PRIORIZACIÓN**

<b>10.1.5 Sistemas sostenibles de cultivos agroindustriales</b>	<b>PUNTOS: 5,00</b>	<b>PUNTOS</b>	<b>CUMPLE</b>
Porcentaje de superficie determinada en Red Natura 2000		0,00	0.0%
Porcentaje de superficie determinada situada en zonas RAMSAR		0,00	0.0%
Porcentaje de superficie determinada en zonas vulnerables a la contaminación por nitratos		4,00	100.0%
Titulares de explotaciones que hayan adquirido el compromiso voluntario de establecimiento de una enmienda natural mediante un cultivo de crucifera para su enterrado en verde		1,00	S

**DETALLE CRITERIOS DE PRIORIZACIÓN**

<b>10.1.5 Sistemas sostenibles de cultivos agroindustriales</b>	<b>PUNTOS: 5,00</b>	<b>PUNTOS</b>	<b>CUMPLE</b>			
Porcentaje de superficie determinada en Red Natura 2000		PUNTOS: 0,00	0.0%			
		<u>SUP. PROPUESTA (ha)</u>	<u>SUP. CUMPLE (ha)</u>			
<u>REF.</u>	<u>REFERENCIA SIGPAC</u>	<u>CULTIVO</u>	<u>DESCRIPCIÓN CULTIVO</u>	<u>S/R</u>		
1767377	23-096-017-00175-001	81190	ALGODON-ALEXANDROS	R	1,10	0,00
Porcentaje de superficie determinada situada en zonas RAMSAR		PUNTOS: 0,00	0.0%			
		<u>SUP. PROPUESTA (ha)</u>	<u>SUP. CUMPLE (ha)</u>			
<u>REF.</u>	<u>REFERENCIA SIGPAC</u>	<u>CULTIVO</u>	<u>DESCRIPCIÓN CULTIVO</u>	<u>S/R</u>		
1767377	23-096-017-00175-001	81190	ALGODON-ALEXANDROS	R	1,10	0,00
Porcentaje de superficie determinada en zonas vulnerables a la contaminación por nitratos		PUNTOS: 4,00	100.0%			
		<u>SUP. PROPUESTA (ha)</u>	<u>SUP. CUMPLE (ha)</u>			
<u>REF.</u>	<u>REFERENCIA SIGPAC</u>	<u>CULTIVO</u>	<u>DESCRIPCIÓN CULTIVO</u>	<u>S/R</u>		
1767377	23-096-017-00175-001	81190	ALGODON-ALEXANDROS	R	1,10	1,10
Titulares de explotaciones que hayan adquirido el compromiso voluntario de establecimiento de una enmienda natural mediante un cultivo de crucifera para su enterrado en verde		PUNTOS: 1,00	S			



<b><u>APELLIDOS Y NOMBRE / RAZÓN SOCIAL</u></b>	<b><u>NIF</u></b>	<b><u>EXPEDIENTE</u></b>	<b><u>SUP. PROPUESTA (ha)</u></b>
LORENTE GONZALEZ LUISA	25975650W	6096616	0,60
<b><u>PROPUESTA</u></b>	<b><u>SOLICITA PRIMA VOL.</u></b>	<b><u>PROPUESTA PRIMA VOL.</u></b>	
ADMITIDO	SI	ADMITIDO	

**IMPORTE POR ANUALIDAD**

<b><u>CAMPAÑA</u></b>	<b><u>IMPORTE MÁXIMO SUBVENCIONABLE</u></b>	<b><u>IMPORTE MEDIO DE TRANSFERENCIA (€/ha)</u></b>
2015	260,06 €	433,43 €
2016	260,06 €	433,43 €
2017	260,06 €	433,43 €
2018	260,06 €	433,43 €
2019	260,06 €	433,43 €

**RECINTOS PROPUESTOS**

<b><u>REF.</u></b>	<b><u>REFERENCIA SIGPAC</u></b>	<b><u>CULTIVO</u></b>	<b><u>DESCRIPCIÓN CULTIVO</u></b>	<b><u>S/R</u></b>	<b><u>SUP. DEC. ADMIN. (ha)</u></b>	<b><u>SUP. PROPUESTA (ha)</u></b>
1838056	23-096-018-00070-002	81190	ALGODON-ALEXANDROS	R	0,20	0,20
1838058	23-096-018-00321-001	81190	ALGODON-ALEXANDROS	R	0,17	0,17
1838057	23-096-018-00322-002	81190	ALGODON-ALEXANDROS	R	0,23	0,23

**RESUMEN CRITERIOS DE PRIORIZACIÓN****10.1.5 Sistemas sostenibles de cultivos agroindustriales**

PUNTOS: 5,00

	<b><u>PUNTOS</u></b>	<b><u>CUMPLE</u></b>
Porcentaje de superficie determinada en Red Natura 2000	0,00	0.0%
Porcentaje de superficie determinada situada en zonas RAMSAR	0,00	0.0%
Porcentaje de superficie determinada en zonas vulnerables a la contaminación por nitratos	4,00	100.0%
Titulares de explotaciones que hayan adquirido el compromiso voluntario de establecimiento de una enmienda natural mediante un cultivo de crucífera para su enterrado en verde	1,00	S



**DETALLE CRITERIOS DE PRIORIZACIÓN****10.1.5 Sistemas sostenibles de cultivos agroindustriales****PUNTOS: 5,00****Porcentaje de superficie determinada en Red Natura 2000****PUNTOS: 0,00 0.0%**

<u>REF.</u>	<u>REFERENCIA SIGPAC</u>	<u>CULTIVO</u>	<u>DESCRIPCIÓN CULTIVO</u>	<u>S/R</u>	<u>SUP.</u>	<u>SUP.</u>
					<u>PROPUESTA</u>	<u>CUMPLE</u>
					(ha)	(ha)
1838056	23-096-018-00070-002	81190	ALGODON-ALEXANDROS	R	0,20	0,00
1838058	23-096-018-00321-001	81190	ALGODON-ALEXANDROS	R	0,17	0,00
1838057	23-096-018-00322-002	81190	ALGODON-ALEXANDROS	R	0,23	0,00

**Porcentaje de superficie determinada situada en zonas RAMSAR****PUNTOS: 0,00 0.0%**

<u>REF.</u>	<u>REFERENCIA SIGPAC</u>	<u>CULTIVO</u>	<u>DESCRIPCIÓN CULTIVO</u>	<u>S/R</u>	<u>SUP.</u>	<u>SUP.</u>
					<u>PROPUESTA</u>	<u>CUMPLE</u>
					(ha)	(ha)
1838056	23-096-018-00070-002	81190	ALGODON-ALEXANDROS	R	0,20	0,00
1838058	23-096-018-00321-001	81190	ALGODON-ALEXANDROS	R	0,17	0,00
1838057	23-096-018-00322-002	81190	ALGODON-ALEXANDROS	R	0,23	0,00

**Porcentaje de superficie determinada en zonas vulnerables a la contaminación por nitratos****PUNTOS: 4,00 100.0%**

<u>REF.</u>	<u>REFERENCIA SIGPAC</u>	<u>CULTIVO</u>	<u>DESCRIPCIÓN CULTIVO</u>	<u>S/R</u>	<u>SUP.</u>	<u>SUP.</u>
					<u>PROPUESTA</u>	<u>CUMPLE</u>
					(ha)	(ha)
1838056	23-096-018-00070-002	81190	ALGODON-ALEXANDROS	R	0,20	0,20
1838058	23-096-018-00321-001	81190	ALGODON-ALEXANDROS	R	0,17	0,17
1838057	23-096-018-00322-002	81190	ALGODON-ALEXANDROS	R	0,23	0,23

**Titulares de explotaciones que hayan adquirido el compromiso voluntario de establecimiento de una enmienda natural mediante un cultivo de crucifera para su enterrado en verde****PUNTOS: 1,00 S**

<b><u>APELLIDOS Y NOMBRE / RAZÓN SOCIAL</u></b>	<b><u>NIF</u></b>	<b><u>EXPEDIENTE</u></b>	<b><u>SUP. PROPUESTA (ha)</u></b>
LORENTE MARTINEZ DOLORES	25978749L	6029520	3,02

<b><u>PROPUESTA</u></b>	<b><u>SOLICITA PRIMA VOL.</u></b>
INADMITIDO	NO

**IMPORTE POR ANUALIDAD**

<u>CAMPAÑA</u>	<u>IMPORTE MÁXIMO SUBVENCIONABLE</u>	<u>IMPORTE MEDIO DE TRANSFERENCIA (€/ha)</u>
2015	876,62 €	290,27 €
2016	876,62 €	290,27 €
2017	876,62 €	290,27 €
2018	876,62 €	290,27 €
2019	876,62 €	290,27 €

**RECINTOS PROPUESTOS**

<u>REF.</u>	<u>REFERENCIA SIGPAC</u>	<u>CULTIVO</u>	<u>DESCRIPCIÓN CULTIVO</u>	<u>S/R</u>	<u>SUP. DEC. ADMIN. (ha)</u>	<u>SUP. PROPUESTA (ha)</u>
1712440	23-061-014-00009-001	81394	ALGODON-TOSCA	R	2,30	2,30
1712441	23-900-007-00045-003	81394	ALGODON-TOSCA	R	0,72	0,72

**RESUMEN CRITERIOS DE PRIORIZACIÓN****10.1.5 Sistemas sostenibles de cultivos agroindustriales** PUNTOS: 0,00

	<u>PUNTOS</u>	<u>CUMPLE</u>
Porcentaje de superficie determinada en Red Natura 2000	0,00	0.0%
Porcentaje de superficie determinada situada en zonas RAMSAR	0,00	0.0%
Porcentaje de superficie determinada en zonas vulnerables a la contaminación por nitratos	0,00	0.0%
Titulares de explotaciones que hayan adquirido el compromiso voluntario de establecimiento de una enmienda natural mediante un cultivo de crucifera para su enterrado en verde	0,00	N

**DETALLE CRITERIOS DE PRIORIZACIÓN****10.1.5 Sistemas sostenibles de cultivos agroindustriales** PUNTOS: 0,00

<u>REF.</u>	<u>REFERENCIA SIGPAC</u>	<u>CULTIVO</u>	<u>DESCRIPCIÓN CULTIVO</u>	<u>S/R</u>	<u>SUP. PROPUESTA (ha)</u>	<u>SUP. CUMPLE (ha)</u>
1712440	23-061-014-00009-001	81394	ALGODON-TOSCA	R	2,30	0,00
1712441	23-900-007-00045-003	81394	ALGODON-TOSCA	R	0,72	0,00

	<u>PUNTOS</u>	<u>SUP. PROPUESTA (ha)</u>	<u>SUP. CUMPLE (ha)</u>
Porcentaje de superficie determinada en Red Natura 2000	0,00	0,00	0.0%
Porcentaje de superficie determinada situada en zonas RAMSAR	0,00	0,72	0.0%
Porcentaje de superficie determinada en zonas vulnerables a la contaminación por nitratos	0,00	0,72	0.0%
Titulares de explotaciones que hayan adquirido el compromiso voluntario de establecimiento de una enmienda natural mediante un cultivo de crucifera para su enterrado en verde	0,00		N

<b><u>APELLIDOS Y NOMBRE / RAZÓN SOCIAL</u></b>	<b><u>NIF</u></b>	<b><u>EXPEDIENTE</u></b>	<b><u>SUP. PROPUESTA (ha)</u></b>
LORENZO CASADO CONSUELO	52548158N	6094253	0,51

<b><u>PROPUESTA</u></b>	<b><u>SOLICITA PRIMA VOL.</u></b>	<b><u>PROPUESTA PRIMA VOL.</u></b>
ADMITIDO	SI	ADMITIDO

**IMPORTE POR ANUALIDAD**

<u>CAMPAÑA</u>	<u>IMPORTE MÁXIMO SUBVENCIONABLE</u>	<u>IMPORTE MEDIO DE TRANSFERENCIA (€/ha)</u>
2015	221,06 €	433,45 €
2016	221,06 €	433,45 €
2017	221,06 €	433,45 €
2018	221,06 €	433,45 €
2019	221,06 €	433,45 €

**RECINTOS PROPUESTOS**

<u>REF.</u>	<u>REFERENCIA SIGPAC</u>	<u>CULTIVO</u>	<u>DESCRIPCIÓN CULTIVO</u>	<u>S/R</u>	<u>SUP. DEC. ADMIN. (ha)</u>	<u>SUP. PROPUESTA (ha)</u>
1739511	23-096-016-00085-002	81015	ALGODON-COKO	R	0,05	0,05
1739512	23-096-016-00085-003	81015	ALGODON-COKO	R	0,46	0,46

**RESUMEN CRITERIOS DE PRIORIZACIÓN****10.1.5 Sistemas sostenibles de cultivos agroindustriales** PUNTOS: 5,00

	<u>PUNTOS</u>	<u>CUMPLE</u>
Porcentaje de superficie determinada en Red Natura 2000	0,00	0.0%
Porcentaje de superficie determinada situada en zonas RAMSAR	0,00	0.0%
Porcentaje de superficie determinada en zonas vulnerables a la contaminación por nitratos	4,00	100.0%
Titulares de explotaciones que hayan adquirido el compromiso voluntario de establecimiento de una enmienda natural mediante un cultivo de crucifera para su enterrado en verde	1,00	S

**DETALLE CRITERIOS DE PRIORIZACIÓN****10.1.5 Sistemas sostenibles de cultivos agroindustriales** PUNTOS: 5,00

Porcentaje de superficie determinada en Red Natura 2000	PUNTOS:	0,00	0.0%
	<u>SUP. PROPUESTA (ha)</u>	<u>SUP. CUMPLE (ha)</u>	
<u>REF.</u>	<u>REFERENCIA SIGPAC</u>	<u>CULTIVO</u>	<u>DESCRIPCIÓN CULTIVO</u>
1739511	23-096-016-00085-002	81015	ALGODON-COKO
1739512	23-096-016-00085-003	81015	ALGODON-COKO
	<u>S/R</u>		
	0,05	0,00	
	0,46	0,00	
Porcentaje de superficie determinada situada en zonas RAMSAR	PUNTOS:	0,00	0.0%
	<u>SUP. PROPUESTA (ha)</u>	<u>SUP. CUMPLE (ha)</u>	
<u>REF.</u>	<u>REFERENCIA SIGPAC</u>	<u>CULTIVO</u>	<u>DESCRIPCIÓN CULTIVO</u>
1739511	23-096-016-00085-002	81015	ALGODON-COKO
1739512	23-096-016-00085-003	81015	ALGODON-COKO
	<u>S/R</u>		
	0,05	0,00	
	0,46	0,00	
Porcentaje de superficie determinada en zonas vulnerables a la contaminación por nitratos	PUNTOS:	4,00	100.0%
	<u>SUP. PROPUESTA (ha)</u>	<u>SUP. CUMPLE (ha)</u>	
<u>REF.</u>	<u>REFERENCIA SIGPAC</u>	<u>CULTIVO</u>	<u>DESCRIPCIÓN CULTIVO</u>
1739511	23-096-016-00085-002	81015	ALGODON-COKO
1739512	23-096-016-00085-003	81015	ALGODON-COKO
	<u>S/R</u>		
	0,05	0,05	
	0,46	0,46	
Titulares de explotaciones que hayan adquirido el compromiso voluntario de establecimiento de una enmienda natural mediante un cultivo de crucifera para su enterrado en verde	PUNTOS:	1,00	S

<u>APELLIDOS Y NOMBRE / RAZÓN SOCIAL</u>	<u>NIF</u>	<u>EXPEDIENTE</u>	<u>SUP. PROPUESTA (ha)</u>
LORITE RASCON ANDRES	26202095N	6093860	1,37

<u>PROPUESTA ADMITIDO</u>	<u>SOLICITA PRIMA VOL. SI</u>	<u>PROPUESTA PRIMA VOL. ADMITIDO</u>

**IMPORTE POR ANUALIDAD**

<u>CAMPAÑA</u>	<u>IMPORTE MÁXIMO SUBVENCIONABLE</u>	<u>IMPORTE MEDIO DE TRANSFERENCIA (€/ha)</u>
2015	593,81 €	433,44 €
2016	593,81 €	433,44 €
2017	593,81 €	433,44 €
2018	593,81 €	433,44 €
2019	593,81 €	433,44 €

**RECINTOS PROPUESTOS**

<u>REF.</u>	<u>REFERENCIA SIGPAC</u>	<u>CULTIVO</u>	<u>DESCRIPCIÓN CULTIVO</u>	<u>S/R</u>	<u>SUP. DEC. ADMIN. (ha)</u>	<u>SUP. PROPUESTA (ha)</u>
1723343	23-055-009-00108-001	81015	ALGODON-COKO	R	1,37	1,37

**RESUMEN CRITERIOS DE PRIORIZACIÓN**

<b>10.1.5 Sistemas sostenibles de cultivos agroindustriales</b>	<b>PUNTOS: 1,00</b>	<b>PUNTOS</b>	<b>CUMPLE</b>
Porcentaje de superficie determinada en Red Natura 2000		0,00	0.0%
Porcentaje de superficie determinada situada en zonas RAMSAR		0,00	0.0%
Porcentaje de superficie determinada en zonas vulnerables a la contaminación por nitratos		0,00	0.0%
Titulares de explotaciones que hayan adquirido el compromiso voluntario de establecimiento de una enmienda natural mediante un cultivo de crucifera para su enterrado en verde		1,00	S

**DETALLE CRITERIOS DE PRIORIZACIÓN**

<b>10.1.5 Sistemas sostenibles de cultivos agroindustriales</b>	<b>PUNTOS: 1,00</b>	<b>PUNTOS</b>	<b>CUMPLE</b>			
Porcentaje de superficie determinada en Red Natura 2000		PUNTOS: 0,00	0.0%			
		<u>SUP. PROPUESTA (ha)</u>	<u>SUP. CUMPLE (ha)</u>			
<u>REF.</u>	<u>REFERENCIA SIGPAC</u>	<u>CULTIVO</u>	<u>DESCRIPCIÓN CULTIVO</u>	<u>S/R</u>		
1723343	23-055-009-00108-001	81015	ALGODON-COKO	R	1,37	0,00
Porcentaje de superficie determinada situada en zonas RAMSAR		PUNTOS: 0,00	0.0%			
		<u>SUP. PROPUESTA (ha)</u>	<u>SUP. CUMPLE (ha)</u>			
<u>REF.</u>	<u>REFERENCIA SIGPAC</u>	<u>CULTIVO</u>	<u>DESCRIPCIÓN CULTIVO</u>	<u>S/R</u>		
1723343	23-055-009-00108-001	81015	ALGODON-COKO	R	1,37	0,00
Porcentaje de superficie determinada en zonas vulnerables a la contaminación por nitratos		PUNTOS: 0,00	0.0%			
		<u>SUP. PROPUESTA (ha)</u>	<u>SUP. CUMPLE (ha)</u>			
<u>REF.</u>	<u>REFERENCIA SIGPAC</u>	<u>CULTIVO</u>	<u>DESCRIPCIÓN CULTIVO</u>	<u>S/R</u>		
1723343	23-055-009-00108-001	81015	ALGODON-COKO	R	1,37	0,00
Titulares de explotaciones que hayan adquirido el compromiso voluntario de establecimiento de una enmienda natural mediante un cultivo de crucifera para su enterrado en verde		PUNTOS: 1,00	S			





<u>APELLIDOS Y NOMBRE / RAZÓN SOCIAL</u>	<u>NIF</u>	<u>EXPEDIENTE</u>	<u>SUP. PROPUESTA (ha)</u>
LORITE RASCÓN VICENTE JESÚS	26471507W	6093924	6,01
<u>PROPUESTA ADMITIDO</u>	<u>SOLICITA PRIMA VOL. SI</u>	<u>PROPUESTA PRIMA VOL. ADMITIDO</u>	
<u>IMPORTE POR ANUALIDAD</u>			

<u>CAMPAÑA</u>	<u>IMPORTE MÁXIMO SUBVENCIONABLE</u>	<u>IMPORTE MEDIO DE TRANSFERENCIA (€/ha)</u>
2015	2.604,97 €	433,44 €
2016	2.604,97 €	433,44 €
2017	2.604,97 €	433,44 €
2018	2.604,97 €	433,44 €
2019	2.604,97 €	433,44 €

**RECINTOS PROPUESTOS**

<u>REF.</u>	<u>REFERENCIA SIGPAC</u>	<u>CULTIVO</u>	<u>DESCRIPCIÓN CULTIVO</u>	<u>S/R</u>	<u>SUP. DEC. ADMIN. (ha)</u>	<u>SUP. PROPUESTA (ha)</u>
1724960	23-055-009-00100-004	81190	ALGODON-ALEXANDROS	R	2,75	2,75
1724959	23-055-009-00108-001	81190	ALGODON-ALEXANDROS	R	3,26	3,26

**RESUMEN CRITERIOS DE PRIORIZACIÓN**

<b>10.1.5 Sistemas sostenibles de cultivos agroindustriales</b>	<b>PUNTOS: 1,00</b>	<b>PUNTOS</b>	<b>CUMPLE</b>
Porcentaje de superficie determinada en Red Natura 2000		0,00	0.0%
Porcentaje de superficie determinada situada en zonas RAMSAR		0,00	0.0%
Porcentaje de superficie determinada en zonas vulnerables a la contaminación por nitratos		0,00	0.0%
Titulares de explotaciones que hayan adquirido el compromiso voluntario de establecimiento de una enmienda natural mediante un cultivo de crucifera para su enterrado en verde		1,00	S

**DETALLE CRITERIOS DE PRIORIZACIÓN**

<b>10.1.5 Sistemas sostenibles de cultivos agroindustriales</b>	<b>PUNTOS: 1,00</b>	<b>PUNTOS</b>	<b>CUMPLE</b>			
Porcentaje de superficie determinada en Red Natura 2000		0,00	0.0%			
		<b>SUP. PROPUESTA (ha)</b>	<b>SUP. CUMPLE (ha)</b>			
<u>REF.</u>	<u>REFERENCIA SIGPAC</u>	<u>CULTIVO</u>	<u>DESCRIPCIÓN CULTIVO</u>	<u>S/R</u>		
1724960	23-055-009-00100-004	81190	ALGODON-ALEXANDROS	R	2,75	0,00
1724959	23-055-009-00108-001	81190	ALGODON-ALEXANDROS	R	3,26	0,00
Porcentaje de superficie determinada situada en zonas RAMSAR		0,00	0.0%			
		<b>SUP. PROPUESTA (ha)</b>	<b>SUP. CUMPLE (ha)</b>			
<u>REF.</u>	<u>REFERENCIA SIGPAC</u>	<u>CULTIVO</u>	<u>DESCRIPCIÓN CULTIVO</u>	<u>S/R</u>		
1724960	23-055-009-00100-004	81190	ALGODON-ALEXANDROS	R	2,75	0,00
1724959	23-055-009-00108-001	81190	ALGODON-ALEXANDROS	R	3,26	0,00
Porcentaje de superficie determinada en zonas vulnerables a la contaminación por nitratos		0,00	0.0%			
		<b>SUP. PROPUESTA (ha)</b>	<b>SUP. CUMPLE (ha)</b>			
<u>REF.</u>	<u>REFERENCIA SIGPAC</u>	<u>CULTIVO</u>	<u>DESCRIPCIÓN CULTIVO</u>	<u>S/R</u>		
1724960	23-055-009-00100-004	81190	ALGODON-ALEXANDROS	R	2,75	0,00
1724959	23-055-009-00108-001	81190	ALGODON-ALEXANDROS	R	3,26	0,00
Titulares de explotaciones que hayan adquirido el compromiso voluntario de establecimiento de una enmienda natural mediante un cultivo de crucifera para su enterrado en verde		1,00	S			

<b><u>APELLIDOS Y NOMBRE / RAZÓN SOCIAL</u></b>	<b><u>NIF</u></b>	<b><u>EXPEDIENTE</u></b>	<b><u>SUP. PROPUESTA (ha)</u></b>
LOZANO FLORES ALFONSO	25856231E	6084547	11,02

<b><u>PROPUESTA</u></b>	<b><u>SOLICITA PRIMA VOL.</u></b>	<b><u>PROPUESTA PRIMA VOL.</u></b>
ADMITIDO	SI	ADMITIDO

**IMPORTE POR ANUALIDAD**

<b><u>CAMPAÑA</u></b>	<b><u>IMPORTE MÁXIMO SUBVENCIONABLE</u></b>	<b><u>IMPORTE MEDIO DE TRANSFERENCIA (€/ha)</u></b>
2015	4.776,51 €	433,44 €
2016	4.776,51 €	433,44 €
2017	4.776,51 €	433,44 €
2018	4.776,51 €	433,44 €
2019	4.776,51 €	433,44 €

**RECINTOS PROPUESTOS**

<b><u>REF.</u></b>	<b><u>REFERENCIA SIGPAC</u></b>	<b><u>CULTIVO</u></b>	<b><u>DESCRIPCIÓN CULTIVO</u></b>	<b><u>S/R</u></b>	<b><u>SUP. DEC. ADMIN. (ha)</u></b>	<b><u>SUP. PROPUESTA (ha)</u></b>
1552547	23-005-006-00192-002	3402	TRIGO DURO-CARPIO	R	3,36	3,36
1552548	23-005-006-00192-003	3402	TRIGO DURO-CARPIO	R	0,07	0,07
1552551	23-005-006-00205-001	8000	AVENA-SIN VARIEDAD	R	0,40	0,40
1552549	23-005-006-00206-001	8000	AVENA-SIN VARIEDAD	R	0,71	0,71
1552550	23-005-008-00041-001	8000	AVENA-SIN VARIEDAD	R	6,48	6,48

**RESUMEN CRITERIOS DE PRIORIZACIÓN****10.1.5 Sistemas sostenibles de cultivos agroindustriales****PUNTOS: 5,00**

	<b><u>PUNTOS</u></b>	<b><u>CUMPLE</u></b>
Porcentaje de superficie determinada en Red Natura 2000	0,00	0.0%
Porcentaje de superficie determinada situada en zonas RAMSAR	0,00	0.0%
Porcentaje de superficie determinada en zonas vulnerables a la contaminación por nitratos	4,00	100.0%
Titulares de explotaciones que hayan adquirido el compromiso voluntario de establecimiento de una enmienda natural mediante un cultivo de crucífera para su enterrado en verde	1,00	S



**DETALLE CRITERIOS DE PRIORIZACIÓN****10.1.5 Sistemas sostenibles de cultivos agroindustriales****PUNTOS: 5,00****Porcentaje de superficie determinada en Red Natura 2000****PUNTOS: 0,00 0.0%**

<u>REF.</u>	<u>REFERENCIA SIGPAC</u>	<u>CULTIVO</u>	<u>DESCRIPCIÓN CULTIVO</u>	<u>S/R</u>	<u>SUP.</u>	<u>SUP.</u>
					<u>PROPUESTA</u>	<u>CUMPLE</u>
					(ha)	(ha)
1552547	23-005-006-00192-002	3402	TRIGO DURO-CARPIO	R	3,36	0,00
1552548	23-005-006-00192-003	3402	TRIGO DURO-CARPIO	R	0,07	0,00
1552551	23-005-006-00205-001	8000	AVENA-SIN VARIEDAD	R	0,40	0,00
1552549	23-005-006-00206-001	8000	AVENA-SIN VARIEDAD	R	0,71	0,00
1552550	23-005-008-00041-001	8000	AVENA-SIN VARIEDAD	R	6,48	0,00

**Porcentaje de superficie determinada situada en zonas RAMSAR****PUNTOS: 0,00 0.0%**

<u>REF.</u>	<u>REFERENCIA SIGPAC</u>	<u>CULTIVO</u>	<u>DESCRIPCIÓN CULTIVO</u>	<u>S/R</u>	<u>SUP.</u>	<u>SUP.</u>
					<u>PROPUESTA</u>	<u>CUMPLE</u>
					(ha)	(ha)
1552547	23-005-006-00192-002	3402	TRIGO DURO-CARPIO	R	3,36	0,00
1552548	23-005-006-00192-003	3402	TRIGO DURO-CARPIO	R	0,07	0,00
1552551	23-005-006-00205-001	8000	AVENA-SIN VARIEDAD	R	0,40	0,00
1552549	23-005-006-00206-001	8000	AVENA-SIN VARIEDAD	R	0,71	0,00
1552550	23-005-008-00041-001	8000	AVENA-SIN VARIEDAD	R	6,48	0,00

**Porcentaje de superficie determinada en zonas vulnerables a la contaminación por nitratos****PUNTOS: 4,00 100.0%**

<u>REF.</u>	<u>REFERENCIA SIGPAC</u>	<u>CULTIVO</u>	<u>DESCRIPCIÓN CULTIVO</u>	<u>S/R</u>	<u>SUP.</u>	<u>SUP.</u>
					<u>PROPUESTA</u>	<u>CUMPLE</u>
					(ha)	(ha)
1552547	23-005-006-00192-002	3402	TRIGO DURO-CARPIO	R	3,36	3,36
1552548	23-005-006-00192-003	3402	TRIGO DURO-CARPIO	R	0,07	0,07
1552551	23-005-006-00205-001	8000	AVENA-SIN VARIEDAD	R	0,40	0,40
1552549	23-005-006-00206-001	8000	AVENA-SIN VARIEDAD	R	0,71	0,71
1552550	23-005-008-00041-001	8000	AVENA-SIN VARIEDAD	R	6,48	6,48

**Titulares de explotaciones que hayan adquirido el compromiso voluntario de establecimiento de una enmienda natural mediante un cultivo de crucifera para su enterrado en verde****PUNTOS: 1,00 S**

<b><u>APELLIDOS Y NOMBRE / RAZÓN SOCIAL</u></b>	<b><u>NIF</u></b>	<b><u>EXPEDIENTE</u></b>	<b><u>SUP. PROPUESTA (ha)</u></b>
LOZANO GARZON GREGORIO JUAN	26132251L	6099643	21,90

<b><u>PROPUESTA</u></b>	<b><u>SOLICITA PRIMA VOL.</u></b>	<b><u>PROPUESTA PRIMA VOL.</u></b>
INADMITIDO	SI	INADMITIDO

**IMPORTE POR ANUALIDAD**

<b><u>CAMPAÑA</u></b>	<b><u>IMPORTE MÁXIMO SUBVENCIONABLE</u></b>	<b><u>IMPORTE MEDIO DE TRANSFERENCIA (€/ha)</u></b>
2015	6.356,91 €	290,27 €
2016	6.356,91 €	290,27 €
2017	6.356,91 €	290,27 €
2018	6.356,91 €	290,27 €
2019	6.356,91 €	290,27 €

**RECINTOS PROPUESTOS**

<b><u>REF.</u></b>	<b><u>REFERENCIA SIGPAC</u></b>	<b><u>CULTIVO</u></b>	<b><u>DESCRIPCIÓN CULTIVO</u></b>	<b><u>S/R</u></b>	<b><u>SUP. DEC. ADMIN. (ha)</u></b>	<b><u>SUP. PROPUESTA (ha)</u></b>
2053749	23-032-001-00011-002	81268	ALGODON-JUNCAL	R	2,13	2,13
2053748	23-032-001-00012-001	81268	ALGODON-JUNCAL	R	0,10	0,10
2053734	23-032-001-00035-001	4100	MAIZ-MAIZ CONVENCIONAL	R	10,41	10,41
2053735	23-032-001-00035-002	4100	MAIZ-MAIZ CONVENCIONAL	R	0,02	0,02
2053750	23-032-001-00037-001	81268	ALGODON-JUNCAL	R	9,24	9,24

**INCIDENCIAS****INCIDENCIA DESCRIPCIÓN**

80108 Solicitante del compromiso voluntario de la operación 10.1.5. que supera las 15 ha comprometidas  
Sup. Resuelta:21,9

**RESUMEN CRITERIOS DE PRIORIZACIÓN****10.1.5 Sistemas sostenibles de cultivos agroindustriales****PUNTOS: 0,00**

	<b><u>PUNTOS</u></b>	<b><u>CUMPLE</u></b>
Porcentaje de superficie determinada en Red Natura 2000	0,00	0.0%
Porcentaje de superficie determinada situada en zonas RAMSAR	0,00	0.0%
Porcentaje de superficie determinada en zonas vulnerables a la contaminación por nitratos	0,00	0.0%
Titulares de explotaciones que hayan adquirido el compromiso voluntario de establecimiento de una enmienda natural mediante un cultivo de crucífera para su enterrado en verde	0,00	N



**DETALLE CRITERIOS DE PRIORIZACIÓN****10.1.5 Sistemas sostenibles de cultivos agroindustriales****PUNTOS: 0,00****Porcentaje de superficie determinada en Red Natura 2000****PUNTOS: 0,00 0.0%**

<u>REF.</u>	<u>REFERENCIA SIGPAC</u>	<u>CULTIVO</u>	<u>DESCRIPCIÓN CULTIVO</u>	<u>S/R</u>	<u>SUP.</u> <u>PROPUESTA</u> <u>(ha)</u>	<u>SUP.</u> <u>CUMPLE</u> <u>(ha)</u>
2053749	23-032-001-00011-002	81268	ALGODON-JUNCAL	R	2,13	0,00
2053748	23-032-001-00012-001	81268	ALGODON-JUNCAL	R	0,10	0,00
2053734	23-032-001-00035-001	4100	MAIZ-MAIZ CONVENCIONAL	R	10,41	0,00
2053735	23-032-001-00035-002	4100	MAIZ-MAIZ CONVENCIONAL	R	0,02	0,00
2053750	23-032-001-00037-001	81268	ALGODON-JUNCAL	R	9,24	0,00

**Porcentaje de superficie determinada situada en zonas RAMSAR****PUNTOS: 0,00 0.0%**

<u>REF.</u>	<u>REFERENCIA SIGPAC</u>	<u>CULTIVO</u>	<u>DESCRIPCIÓN CULTIVO</u>	<u>S/R</u>	<u>SUP.</u> <u>PROPUESTA</u> <u>(ha)</u>	<u>SUP.</u> <u>CUMPLE</u> <u>(ha)</u>
2053749	23-032-001-00011-002	81268	ALGODON-JUNCAL	R	2,13	0,00
2053748	23-032-001-00012-001	81268	ALGODON-JUNCAL	R	0,10	0,00
2053734	23-032-001-00035-001	4100	MAIZ-MAIZ CONVENCIONAL	R	10,41	0,00
2053735	23-032-001-00035-002	4100	MAIZ-MAIZ CONVENCIONAL	R	0,02	0,00
2053750	23-032-001-00037-001	81268	ALGODON-JUNCAL	R	9,24	0,00

**Porcentaje de superficie determinada en zonas vulnerables a la contaminación por nitratos****PUNTOS: 0,00 0.0%**

<u>REF.</u>	<u>REFERENCIA SIGPAC</u>	<u>CULTIVO</u>	<u>DESCRIPCIÓN CULTIVO</u>	<u>S/R</u>	<u>SUP.</u> <u>PROPUESTA</u> <u>(ha)</u>	<u>SUP.</u> <u>CUMPLE</u> <u>(ha)</u>
2053749	23-032-001-00011-002	81268	ALGODON-JUNCAL	R	2,13	0,00
2053748	23-032-001-00012-001	81268	ALGODON-JUNCAL	R	0,10	0,00
2053734	23-032-001-00035-001	4100	MAIZ-MAIZ CONVENCIONAL	R	10,41	0,00
2053735	23-032-001-00035-002	4100	MAIZ-MAIZ CONVENCIONAL	R	0,02	0,00
2053750	23-032-001-00037-001	81268	ALGODON-JUNCAL	R	9,24	0,00

**Titulares de explotaciones que hayan adquirido el compromiso voluntario de establecimiento de una enmienda natural mediante un cultivo de crucifera para su enterrado en verde****PUNTOS: 0,00 N**

<u>APELLIDOS Y NOMBRE / RAZÓN SOCIAL</u>	<u>NIF</u>	<u>EXPEDIENTE</u>	<u>SUP. PROPUESTA (ha)</u>
LOZANO GOMEZ JUAN CARLOS	26001353Z	6096699	3,64

<u>PROPUESTA ADMITIDO</u>	<u>SOLICITA PRIMA VOL. SI</u>	<u>PROPUESTA PRIMA VOL. ADMITIDO</u>

**IMPORTE POR ANUALIDAD**

<u>CAMPAÑA</u>	<u>IMPORTE MÁXIMO SUBVENCIONABLE</u>	<u>IMPORTE MEDIO DE TRANSFERENCIA (€/ha)</u>
2015	1.577,72 €	433,44 €
2016	1.577,72 €	433,44 €
2017	1.577,72 €	433,44 €
2018	1.577,72 €	433,44 €
2019	1.577,72 €	433,44 €

**RECINTOS PROPUESTOS**

<u>REF.</u>	<u>REFERENCIA SIGPAC</u>	<u>CULTIVO</u>	<u>DESCRIPCIÓN CULTIVO</u>	<u>S/R</u>	<u>SUP. DEC. ADMIN. (ha)</u>	<u>SUP. PROPUESTA (ha)</u>
1843632	23-061-020-00328-002	81363	ALGODON-DP332	R	3,64	3,64
1843633	23-061-020-00329-001	81363	ALGODON-DP332	R	0,04	0,00

**INCIDENCIAS****INCIDENCIA DESCRIPCIÓN**

218 La superficie total declarada sobre un mismo recinto en el conjunto de los expedientes, no puede superar la superficie total que el SIGPAC establece para ese recinto.  
Ref:1843633 Recinto:23-061-020-00329-001 Cultivo:81363 ALGODON-DP332 Regadío Suma de superficies declaradas para este recinto por todos los solicitantes (Áreas):40 Superficie SIGPAC medida para este recinto (Áreas):36 Exceso de superficie declarada (Hectáreas): 0,04

**RESUMEN CRITERIOS DE PRIORIZACIÓN****10.1.5 Sistemas sostenibles de cultivos agroindustriales****PUNTOS: 5,00**

	<u>PUNTOS</u>	<u>CUMPLE</u>
Porcentaje de superficie determinada en Red Natura 2000	0,00	0.0%
Porcentaje de superficie determinada situada en zonas RAMSAR	0,00	0.0%
Porcentaje de superficie determinada en zonas vulnerables a la contaminación por nitratos	4,00	100.0%
Titulares de explotaciones que hayan adquirido el compromiso voluntario de establecimiento de una enmienda natural mediante un cultivo de crucífera para su enterrado en verde	1,00	S



**DETALLE CRITERIOS DE PRIORIZACIÓN****10.1.5 Sistemas sostenibles de cultivos agroindustriales****PUNTOS: 5,00****Porcentaje de superficie determinada en Red Natura 2000****PUNTOS: 0,00 0.0%**

<u>REF.</u>	<u>REFERENCIA SIGPAC</u>	<u>CULTIVO</u>	<u>DESCRIPCIÓN CULTIVO</u>	<u>S/R</u>	<u>SUP.</u> <u>PROPUESTA</u> <u>(ha)</u>	<u>SUP.</u> <u>CUMPLE</u> <u>(ha)</u>
1843632	23-061-020-00328-002	81363	ALGODON-DP332	R	3,64	0,00
1843633	23-061-020-00329-001	81363	ALGODON-DP332	R	0,00	0,00

**Porcentaje de superficie determinada situada en zonas RAMSAR****PUNTOS: 0,00 0.0%**

<u>REF.</u>	<u>REFERENCIA SIGPAC</u>	<u>CULTIVO</u>	<u>DESCRIPCIÓN CULTIVO</u>	<u>S/R</u>	<u>SUP.</u> <u>PROPUESTA</u> <u>(ha)</u>	<u>SUP.</u> <u>CUMPLE</u> <u>(ha)</u>
1843632	23-061-020-00328-002	81363	ALGODON-DP332	R	3,64	0,00
1843633	23-061-020-00329-001	81363	ALGODON-DP332	R	0,00	0,00

**Porcentaje de superficie determinada en zonas vulnerables a la contaminación por nitratos****PUNTOS: 4,00 100.0%**

<u>REF.</u>	<u>REFERENCIA SIGPAC</u>	<u>CULTIVO</u>	<u>DESCRIPCIÓN CULTIVO</u>	<u>S/R</u>	<u>SUP.</u> <u>PROPUESTA</u> <u>(ha)</u>	<u>SUP.</u> <u>CUMPLE</u> <u>(ha)</u>
1843632	23-061-020-00328-002	81363	ALGODON-DP332	R	3,64	3,64
1843633	23-061-020-00329-001	81363	ALGODON-DP332	R	0,00	0,00

**Titulares de explotaciones que hayan adquirido el compromiso voluntario de establecimiento de una enmienda natural mediante un cultivo de crucifera para su enterrado en verde****PUNTOS: 1,00 S**

<b><u>APELLIDOS Y NOMBRE / RAZÓN SOCIAL</u></b>	<b><u>NIF</u></b>	<b><u>EXPEDIENTE</u></b>	<b><u>SUP. PROPUESTA (ha)</u></b>
LOZANO MARTINEZ SALVADOR	25903548M	6093628	7,13

<b><u>PROPUESTA</u></b>	<b><u>SOLICITA PRIMA VOL.</u></b>	<b><u>PROPUESTA PRIMA VOL.</u></b>
INADMITIDO	SI	INADMITIDO

**IMPORTE POR ANUALIDAD**

<b><u>CAMPAÑA</u></b>	<b><u>IMPORTE MÁXIMO SUBVENCIONABLE</u></b>	<b><u>IMPORTE MEDIO DE TRANSFERENCIA (€/ha)</u></b>
2015	3.090,43 €	433,44 €
2016	3.090,43 €	433,44 €
2017	3.090,43 €	433,44 €
2018	3.090,43 €	433,44 €
2019	3.090,43 €	433,44 €

**RECINTOS PROPUESTOS**

<b><u>REF.</u></b>	<b><u>REFERENCIA SIGPAC</u></b>	<b><u>CULTIVO</u></b>	<b><u>DESCRIPCIÓN CULTIVO</u></b>	<b><u>S/R</u></b>	<b><u>SUP. DEC. ADMIN. (ha)</u></b>	<b><u>SUP. PROPUESTA (ha)</u></b>
1715250	23-032-001-00039-001	81190	ALGODON-ALEXANDROS	R	5,82	5,82
1715251	23-032-001-00039-002	81190	ALGODON-ALEXANDROS	R	0,37	0,37
1715252	23-032-001-80012-001	81190	ALGODON-ALEXANDROS	R	0,94	0,94

**RESUMEN CRITERIOS DE PRIORIZACIÓN****10.1.5 Sistemas sostenibles de cultivos agroindustriales**

PUNTOS: 1,00

	<b><u>PUNTOS</u></b>	<b><u>CUMPLE</u></b>
Porcentaje de superficie determinada en Red Natura 2000	0,00	0.0%
Porcentaje de superficie determinada situada en zonas RAMSAR	0,00	0.0%
Porcentaje de superficie determinada en zonas vulnerables a la contaminación por nitratos	0,00	0.0%
Titulares de explotaciones que hayan adquirido el compromiso voluntario de establecimiento de una enmienda natural mediante un cultivo de crucífera para su enterrado en verde	1,00	S





**DETALLE CRITERIOS DE PRIORIZACIÓN****10.1.5 Sistemas sostenibles de cultivos agroindustriales****PUNTOS: 1,00****Porcentaje de superficie determinada en Red Natura 2000****PUNTOS: 0,00 0.0%**

<u>REF.</u>	<u>REFERENCIA SIGPAC</u>	<u>CULTIVO</u>	<u>DESCRIPCIÓN CULTIVO</u>	<u>S/R</u>	<u>SUP.</u> <u>PROPUESTA</u> <u>(ha)</u>	<u>SUP.</u> <u>CUMPLE</u> <u>(ha)</u>
1715250	23-032-001-00039-001	81190	ALGODON-ALEXANDROS	R	5,82	0,00
1715251	23-032-001-00039-002	81190	ALGODON-ALEXANDROS	R	0,37	0,00
1715252	23-032-001-80012-001	81190	ALGODON-ALEXANDROS	R	0,94	0,00

**Porcentaje de superficie determinada situada en zonas RAMSAR****PUNTOS: 0,00 0.0%**

<u>REF.</u>	<u>REFERENCIA SIGPAC</u>	<u>CULTIVO</u>	<u>DESCRIPCIÓN CULTIVO</u>	<u>S/R</u>	<u>SUP.</u> <u>PROPUESTA</u> <u>(ha)</u>	<u>SUP.</u> <u>CUMPLE</u> <u>(ha)</u>
1715250	23-032-001-00039-001	81190	ALGODON-ALEXANDROS	R	5,82	0,00
1715251	23-032-001-00039-002	81190	ALGODON-ALEXANDROS	R	0,37	0,00
1715252	23-032-001-80012-001	81190	ALGODON-ALEXANDROS	R	0,94	0,00

**Porcentaje de superficie determinada en zonas vulnerables a la contaminación por nitratos****PUNTOS: 0,00 0.0%**

<u>REF.</u>	<u>REFERENCIA SIGPAC</u>	<u>CULTIVO</u>	<u>DESCRIPCIÓN CULTIVO</u>	<u>S/R</u>	<u>SUP.</u> <u>PROPUESTA</u> <u>(ha)</u>	<u>SUP.</u> <u>CUMPLE</u> <u>(ha)</u>
1715250	23-032-001-00039-001	81190	ALGODON-ALEXANDROS	R	5,82	0,00
1715251	23-032-001-00039-002	81190	ALGODON-ALEXANDROS	R	0,37	0,00
1715252	23-032-001-80012-001	81190	ALGODON-ALEXANDROS	R	0,94	0,00

**Titulares de explotaciones que hayan adquirido el compromiso voluntario de establecimiento de una enmienda natural mediante un cultivo de crucifera para su enterrado en verde****PUNTOS: 1,00 S**

<b><u>APELLIDOS Y NOMBRE / RAZÓN SOCIAL</u></b>	<b><u>NIF</u></b>	<b><u>EXPEDIENTE</u></b>	<b><u>SUP. PROPUESTA (ha)</u></b>
LUCENA TORRES JUAN JOSÉ	25860028R	6096406	2,22

<b><u>PROPUESTA</u></b>	<b><u>SOLICITA PRIMA VOL.</u></b>
INADMITIDO	NO

**IMPORTE POR ANUALIDAD**

<u>CAMPAÑA</u>	<u>IMPORTE MÁXIMO SUBVENCIONABLE</u>	<u>IMPORTE MEDIO DE TRANSFERENCIA (€/ha)</u>
2015	644,40 €	290,27 €
2016	644,40 €	290,27 €
2017	644,40 €	290,27 €
2018	644,40 €	290,27 €
2019	644,40 €	290,27 €

**RECINTOS PROPUESTOS**

<u>REF.</u>	<u>REFERENCIA SIGPAC</u>	<u>CULTIVO</u>	<u>DESCRIPCIÓN CULTIVO</u>	<u>S/R</u>	<u>SUP. DEC. ADMIN. (ha)</u>	<u>SUP. PROPUESTA (ha)</u>
1826617	23-085-002-00346-003	81363	ALGODON-DP332	R	2,22	2,22

**RESUMEN CRITERIOS DE PRIORIZACIÓN****10.1.5 Sistemas sostenibles de cultivos agroindustriales** PUNTOS: 0,00

	<u>PUNTOS</u>	<u>CUMPLE</u>
Porcentaje de superficie determinada en Red Natura 2000	0,00	0.0%
Porcentaje de superficie determinada situada en zonas RAMSAR	0,00	0.0%
Porcentaje de superficie determinada en zonas vulnerables a la contaminación por nitratos	0,00	0.0%
Titulares de explotaciones que hayan adquirido el compromiso voluntario de establecimiento de una enmienda natural mediante un cultivo de crucifera para su enterrado en verde	0,00	N

**DETALLE CRITERIOS DE PRIORIZACIÓN****10.1.5 Sistemas sostenibles de cultivos agroindustriales** PUNTOS: 0,00

<u>REF.</u>	<u>REFERENCIA SIGPAC</u>	<u>CULTIVO</u>	<u>DESCRIPCIÓN CULTIVO</u>	<u>S/R</u>	<u>SUP. PROPUESTA (ha)</u>	<u>SUP. CUMPLE (ha)</u>
1826617	23-085-002-00346-003	81363	ALGODON-DP332	R	2,22	0,00

<u>REF.</u>	<u>REFERENCIA SIGPAC</u>	<u>CULTIVO</u>	<u>DESCRIPCIÓN CULTIVO</u>	<u>S/R</u>	<u>SUP. PROPUESTA (ha)</u>	<u>SUP. CUMPLE (ha)</u>
1826617	23-085-002-00346-003	81363	ALGODON-DP332	R	2,22	0,00

<u>REF.</u>	<u>REFERENCIA SIGPAC</u>	<u>CULTIVO</u>	<u>DESCRIPCIÓN CULTIVO</u>	<u>S/R</u>	<u>SUP. PROPUESTA (ha)</u>	<u>SUP. CUMPLE (ha)</u>
1826617	23-085-002-00346-003	81363	ALGODON-DP332	R	2,22	0,00

Titulares de explotaciones que hayan adquirido el compromiso voluntario de establecimiento de una enmienda natural mediante un cultivo de crucifera para su enterrado en verde	PUNTOS: 0,00	N
--	--------------	---



<b><u>APELLIDOS Y NOMBRE / RAZÓN SOCIAL</u></b>	<b><u>NIF</u></b>	<b><u>EXPEDIENTE</u></b>	<b><u>SUP. PROPUESTA (ha)</u></b>
LUQUE GARCIA LUCIA	25939290M	6093611	2,56
<b><u>PROPUESTA</u></b>	<b><u>SOLICITA PRIMA VOL.</u></b>	<b><u>PROPUESTA PRIMA VOL.</u></b>	
<b>ADMITIDO</b>	<b>SI</b>	<b>ADMITIDO</b>	
<b><u>IMPORTE POR ANUALIDAD</u></b>			

<b><u>CAMPAÑA</u></b>	<b><u>IMPORTE MÁXIMO SUBVENCIONABLE</u></b>	<b><u>IMPORTE MEDIO DE TRANSFERENCIA (€/ha)</u></b>
2015	1.109,61 €	433,44 €
2016	1.109,61 €	433,44 €
2017	1.109,61 €	433,44 €
2018	1.109,61 €	433,44 €
2019	1.109,61 €	433,44 €

**RECINTOS PROPUESTOS**

<b><u>REF.</u></b>	<b><u>REFERENCIA SIGPAC</u></b>	<b><u>CULTIVO</u></b>	<b><u>DESCRIPCIÓN CULTIVO</u></b>	<b><u>S/R</u></b>	<b><u>SUP. DEC. ADMIN. (ha)</u></b>	<b><u>SUP. PROPUESTA (ha)</u></b>
1714452	23-027-001-00186-001	81363	ALGODON-DP332	R	0,28	0,28
1714454	23-027-001-00189-001	81363	ALGODON-DP332	R	1,00	1,00
1714453	23-027-001-00207-001	81363	ALGODON-DP332	R	0,20	0,20
1714455	23-096-017-00129-001	81363	ALGODON-DP332	R	0,62	0,62
1714456	23-096-017-00130-001	81363	ALGODON-DP332	R	0,46	0,46

**RESUMEN CRITERIOS DE PRIORIZACIÓN****10.1.5 Sistemas sostenibles de cultivos agroindustriales****PUNTOS: 5,00**

	<b><u>PUNTOS</u></b>	<b><u>CUMPLE</u></b>
<b>Porcentaje de superficie determinada en Red Natura 2000</b>	0,00	0.0%
<b>Porcentaje de superficie determinada situada en zonas RAMSAR</b>	0,00	0.0%
<b>Porcentaje de superficie determinada en zonas vulnerables a la contaminación por nitratos</b>	4,00	100.0%
<b>Titulares de explotaciones que hayan adquirido el compromiso voluntario de establecimiento de una enmienda natural mediante un cultivo de crucífera para su enterrado en verde</b>	1,00	S



**DETALLE CRITERIOS DE PRIORIZACIÓN****10.1.5 Sistemas sostenibles de cultivos agroindustriales****PUNTOS: 5,00****Porcentaje de superficie determinada en Red Natura 2000****PUNTOS: 0,00 0.0%**

<u>REF.</u>	<u>REFERENCIA SIGPAC</u>	<u>CULTIVO</u>	<u>DESCRIPCIÓN CULTIVO</u>	<u>S/R</u>	<u>SUP.</u>	<u>SUP.</u>
					<u>PROPUESTA</u>	<u>CUMPLE</u>
					(ha)	(ha)
1714452	23-027-001-00186-001	81363	ALGODON-DP332	R	0,28	0,00
1714454	23-027-001-00189-001	81363	ALGODON-DP332	R	1,00	0,00
1714453	23-027-001-00207-001	81363	ALGODON-DP332	R	0,20	0,00
1714455	23-096-017-00129-001	81363	ALGODON-DP332	R	0,62	0,00
1714456	23-096-017-00130-001	81363	ALGODON-DP332	R	0,46	0,00

**Porcentaje de superficie determinada situada en zonas RAMSAR****PUNTOS: 0,00 0.0%**

<u>REF.</u>	<u>REFERENCIA SIGPAC</u>	<u>CULTIVO</u>	<u>DESCRIPCIÓN CULTIVO</u>	<u>S/R</u>	<u>SUP.</u>	<u>SUP.</u>
					<u>PROPUESTA</u>	<u>CUMPLE</u>
					(ha)	(ha)
1714452	23-027-001-00186-001	81363	ALGODON-DP332	R	0,28	0,00
1714454	23-027-001-00189-001	81363	ALGODON-DP332	R	1,00	0,00
1714453	23-027-001-00207-001	81363	ALGODON-DP332	R	0,20	0,00
1714455	23-096-017-00129-001	81363	ALGODON-DP332	R	0,62	0,00
1714456	23-096-017-00130-001	81363	ALGODON-DP332	R	0,46	0,00

**Porcentaje de superficie determinada en zonas vulnerables a la contaminación por nitratos****PUNTOS: 4,00 100.0%**

<u>REF.</u>	<u>REFERENCIA SIGPAC</u>	<u>CULTIVO</u>	<u>DESCRIPCIÓN CULTIVO</u>	<u>S/R</u>	<u>SUP.</u>	<u>SUP.</u>
					<u>PROPUESTA</u>	<u>CUMPLE</u>
					(ha)	(ha)
1714452	23-027-001-00186-001	81363	ALGODON-DP332	R	0,28	0,28
1714454	23-027-001-00189-001	81363	ALGODON-DP332	R	1,00	1,00
1714453	23-027-001-00207-001	81363	ALGODON-DP332	R	0,20	0,20
1714455	23-096-017-00129-001	81363	ALGODON-DP332	R	0,62	0,62
1714456	23-096-017-00130-001	81363	ALGODON-DP332	R	0,46	0,46

**Titulares de explotaciones que hayan adquirido el compromiso voluntario de establecimiento de una enmienda natural mediante un cultivo de crucifera para su enterrado en verde****PUNTOS: 1,00 S**

<u>APELLIDOS Y NOMBRE / RAZÓN SOCIAL</u>	<u>NIF</u>	<u>EXPEDIENTE</u>	<u>SUP. PROPUESTA (ha)</u>
MAESTRE PARRAGA JERONIMA	26121348H	6090322	1,12

<u>PROPUESTA</u>	<u>SOLICITA PRIMA VOL.</u>	<u>PROPUESTA PRIMA VOL.</u>
ADMITIDO	SI	ADMITIDO

**IMPORTE POR ANUALIDAD**

<u>CAMPAÑA</u>	<u>IMPORTE MÁXIMO SUBVENCIONABLE</u>	<u>IMPORTE MEDIO DE TRANSFERENCIA (€/ha)</u>
2015	485,45 €	433,44 €
2016	485,45 €	433,44 €
2017	485,45 €	433,44 €
2018	485,45 €	433,44 €
2019	485,45 €	433,44 €

**RECINTOS PROPUESTOS**

<u>REF.</u>	<u>REFERENCIA SIGPAC</u>	<u>CULTIVO</u>	<u>DESCRIPCIÓN CULTIVO</u>	<u>S/R</u>	<u>SUP. DEC. ADMIN. (ha)</u>	<u>SUP. PROPUESTA (ha)</u>
2024748	23-061-009-00135-001	81263	ALGODON-DP419	R	0,50	0,50
2024747	23-061-009-00136-001	81263	ALGODON-DP419	R	0,62	0,62

**RESUMEN CRITERIOS DE PRIORIZACIÓN**

<b>10.1.5 Sistemas sostenibles de cultivos agroindustriales</b>	<b>PUNTOS: 5,00</b>	<b>PUNTOS</b>	<b>CUMPLE</b>
Porcentaje de superficie determinada en Red Natura 2000		0,00	0.0%
Porcentaje de superficie determinada situada en zonas RAMSAR		0,00	0.0%
Porcentaje de superficie determinada en zonas vulnerables a la contaminación por nitratos		4,00	100.0%
Titulares de explotaciones que hayan adquirido el compromiso voluntario de establecimiento de una enmienda natural mediante un cultivo de crucifera para su enterrado en verde		1,00	S

**DETALLE CRITERIOS DE PRIORIZACIÓN**

<b>10.1.5 Sistemas sostenibles de cultivos agroindustriales</b>	<b>PUNTOS: 5,00</b>	<b>PUNTOS</b>	<b>CUMPLE</b>			
Porcentaje de superficie determinada en Red Natura 2000		PUNTOS: 0,00	0.0%			
		<u>SUP. PROPUESTA (ha)</u>	<u>SUP. CUMPLE (ha)</u>			
<u>REF.</u>	<u>REFERENCIA SIGPAC</u>	<u>CULTIVO</u>	<u>DESCRIPCIÓN CULTIVO</u>	<u>S/R</u>		
2024748	23-061-009-00135-001	81263	ALGODON-DP419	R	0,50	0,00
2024747	23-061-009-00136-001	81263	ALGODON-DP419	R	0,62	0,00
Porcentaje de superficie determinada situada en zonas RAMSAR		PUNTOS: 0,00	0.0%			
		<u>SUP. PROPUESTA (ha)</u>	<u>SUP. CUMPLE (ha)</u>			
<u>REF.</u>	<u>REFERENCIA SIGPAC</u>	<u>CULTIVO</u>	<u>DESCRIPCIÓN CULTIVO</u>	<u>S/R</u>		
2024748	23-061-009-00135-001	81263	ALGODON-DP419	R	0,50	0,00
2024747	23-061-009-00136-001	81263	ALGODON-DP419	R	0,62	0,00
Porcentaje de superficie determinada en zonas vulnerables a la contaminación por nitratos		PUNTOS: 4,00	100.0%			
		<u>SUP. PROPUESTA (ha)</u>	<u>SUP. CUMPLE (ha)</u>			
<u>REF.</u>	<u>REFERENCIA SIGPAC</u>	<u>CULTIVO</u>	<u>DESCRIPCIÓN CULTIVO</u>	<u>S/R</u>		
2024748	23-061-009-00135-001	81263	ALGODON-DP419	R	0,50	0,50
2024747	23-061-009-00136-001	81263	ALGODON-DP419	R	0,62	0,62
Titulares de explotaciones que hayan adquirido el compromiso voluntario de establecimiento de una enmienda natural mediante un cultivo de crucifera para su enterrado en verde		PUNTOS: 1,00	S			

<u>APELLIDOS Y NOMBRE / RAZÓN SOCIAL</u>	<u>NIF</u>	<u>EXPEDIENTE</u>	<u>SUP. PROPUESTA (ha)</u>
MAIZ CORDOVA MARIA NIEVES	52554057T	6098068	8,25

<u>PROPUESTA</u>	<u>SOLICITA PRIMA VOL.</u>	<u>PROPUESTA PRIMA VOL.</u>
ADMITIDO	SI	ADMITIDO

**IMPORTE POR ANUALIDAD**

<u>CAMPAÑA</u>	<u>IMPORTE MÁXIMO SUBVENCIONABLE</u>	<u>IMPORTE MEDIO DE TRANSFERENCIA (€/ha)</u>
2015	3.575,88 €	433,44 €
2016	3.575,88 €	433,44 €
2017	3.575,88 €	433,44 €
2018	3.575,88 €	433,44 €
2019	3.575,88 €	433,44 €

**RECINTOS PROPUESTOS**

<u>REF.</u>	<u>REFERENCIA SIGPAC</u>	<u>CULTIVO DESCRIPCIÓN CULTIVO</u>	<u>S/R</u>	<u>SUP. DEC. ADMIN. (ha)</u>	<u>SUP. PROPUESTA (ha)</u>
1917866	23-005-010-00200-004	81038 ALGODON-REINA	R	8,25	8,25

**RESUMEN CRITERIOS DE PRIORIZACIÓN**

<b>10.1.5 Sistemas sostenibles de cultivos agroindustriales</b>	<b>PUNTOS: 5,00</b>	<b>PUNTOS</b>	<b>CUMPLE</b>
Porcentaje de superficie determinada en Red Natura 2000		0,00	0.0%
Porcentaje de superficie determinada situada en zonas RAMSAR		0,00	0.0%
Porcentaje de superficie determinada en zonas vulnerables a la contaminación por nitratos		4,00	100.0%
Titulares de explotaciones que hayan adquirido el compromiso voluntario de establecimiento de una enmienda natural mediante un cultivo de crucifera para su enterrado en verde		1,00	S

**DETALLE CRITERIOS DE PRIORIZACIÓN**

<b>10.1.5 Sistemas sostenibles de cultivos agroindustriales</b>	<b>PUNTOS: 5,00</b>	<b>PUNTOS</b>	<b>CUMPLE</b>
Porcentaje de superficie determinada en Red Natura 2000		PUNTOS: 0,00	0.0%
		<u>SUP. PROPUESTA (ha)</u>	<u>SUP. CUMPLE (ha)</u>
<u>REF.</u>	<u>REFERENCIA SIGPAC</u>	<u>CULTIVO DESCRIPCIÓN CULTIVO</u>	<u>S/R</u>
1917866	23-005-010-00200-004	81038 ALGODON-REINA	R
		8,25	0,00
Porcentaje de superficie determinada situada en zonas RAMSAR		PUNTOS: 0,00	0.0%
		<u>SUP. PROPUESTA (ha)</u>	<u>SUP. CUMPLE (ha)</u>
<u>REF.</u>	<u>REFERENCIA SIGPAC</u>	<u>CULTIVO DESCRIPCIÓN CULTIVO</u>	<u>S/R</u>
1917866	23-005-010-00200-004	81038 ALGODON-REINA	R
		8,25	0,00
Porcentaje de superficie determinada en zonas vulnerables a la contaminación por nitratos		PUNTOS: 4,00	100.0%
		<u>SUP. PROPUESTA (ha)</u>	<u>SUP. CUMPLE (ha)</u>
<u>REF.</u>	<u>REFERENCIA SIGPAC</u>	<u>CULTIVO DESCRIPCIÓN CULTIVO</u>	<u>S/R</u>
1917866	23-005-010-00200-004	81038 ALGODON-REINA	R
		8,25	8,25
Titulares de explotaciones que hayan adquirido el compromiso voluntario de establecimiento de una enmienda natural mediante un cultivo de crucifera para su enterrado en verde		PUNTOS: 1,00	S



<u>APELLIDOS Y NOMBRE / RAZÓN SOCIAL</u>	<u>NIF</u>	<u>EXPEDIENTE</u>	<u>SUP. PROPUESTA (ha)</u>
MAIZ CORDOVA MERCEDES MARTA	52544417C	6098076	5,03

<u>PROPUESTA ADMITIDO</u>	<u>SOLICITA PRIMA VOL. SI</u>	<u>PROPUESTA PRIMA VOL. ADMITIDO</u>

**IMPORTE POR ANUALIDAD**

<u>CAMPAÑA</u>	<u>IMPORTE MÁXIMO SUBVENCIONABLE</u>	<u>IMPORTE MEDIO DE TRANSFERENCIA (€/ha)</u>
2015	2.180,21 €	433,44 €
2016	2.180,21 €	433,44 €
2017	2.180,21 €	433,44 €
2018	2.180,21 €	433,44 €
2019	2.180,21 €	433,44 €

**RECINTOS PROPUESTOS**

<u>REF.</u>	<u>REFERENCIA SIGPAC</u>	<u>CULTIVO</u>	<u>DESCRIPCIÓN CULTIVO</u>	<u>S/R</u>	<u>SUP. DEC. ADMIN. (ha)</u>	<u>SUP. PROPUESTA (ha)</u>
1918330	23-005-010-00200-004	81038	ALGODON-REINA	R	0,73	0,73
1918329	23-005-010-00201-001	81038	ALGODON-REINA	R	4,30	4,30

**RESUMEN CRITERIOS DE PRIORIZACIÓN****10.1.5 Sistemas sostenibles de cultivos agroindustriales** PUNTOS: 5,00

	<u>PUNTOS</u>	<u>CUMPLE</u>
Porcentaje de superficie determinada en Red Natura 2000	0,00	0.0%
Porcentaje de superficie determinada situada en zonas RAMSAR	0,00	0.0%
Porcentaje de superficie determinada en zonas vulnerables a la contaminación por nitratos	4,00	100.0%
Titulares de explotaciones que hayan adquirido el compromiso voluntario de establecimiento de una enmienda natural mediante un cultivo de crucifera para su enterrado en verde	1,00	S

**DETALLE CRITERIOS DE PRIORIZACIÓN****10.1.5 Sistemas sostenibles de cultivos agroindustriales** PUNTOS: 5,00

	<u>PUNTOS</u>	<u>0,00</u>	<u>0.0%</u>
Porcentaje de superficie determinada en Red Natura 2000			
		<u>SUP. PROPUESTA (ha)</u>	<u>SUP. CUMPLE (ha)</u>
<u>REF.</u>	<u>REFERENCIA SIGPAC</u>	<u>CULTIVO</u>	<u>DESCRIPCIÓN CULTIVO</u>
		<u>S/R</u>	
1918330	23-005-010-00200-004	81038	ALGODON-REINA
		R	0,73
1918329	23-005-010-00201-001	81038	ALGODON-REINA
		R	4,30
			0,00
Porcentaje de superficie determinada situada en zonas RAMSAR			
		<u>SUP. PROPUESTA (ha)</u>	<u>SUP. CUMPLE (ha)</u>
<u>REF.</u>	<u>REFERENCIA SIGPAC</u>	<u>CULTIVO</u>	<u>DESCRIPCIÓN CULTIVO</u>
		<u>S/R</u>	
1918330	23-005-010-00200-004	81038	ALGODON-REINA
		R	0,73
1918329	23-005-010-00201-001	81038	ALGODON-REINA
		R	4,30
			0,00
Porcentaje de superficie determinada en zonas vulnerables a la contaminación por nitratos			
		<u>SUP. PROPUESTA (ha)</u>	<u>SUP. CUMPLE (ha)</u>
<u>REF.</u>	<u>REFERENCIA SIGPAC</u>	<u>CULTIVO</u>	<u>DESCRIPCIÓN CULTIVO</u>
		<u>S/R</u>	
1918330	23-005-010-00200-004	81038	ALGODON-REINA
		R	0,73
1918329	23-005-010-00201-001	81038	ALGODON-REINA
		R	4,30
			4,30
Titulares de explotaciones que hayan adquirido el compromiso voluntario de establecimiento de una enmienda natural mediante un cultivo de crucifera para su enterrado en verde			
		<u>PUNTOS</u>	<u>1,00</u>
			<u>S</u>

<u>APELLIDOS Y NOMBRE / RAZÓN SOCIAL</u>	<u>NIF</u>	<u>EXPEDIENTE</u>	<u>SUP. PROPUESTA (ha)</u>
MAIZ CORDOVA MIGUEL ANGEL	52543189B	6098073	8,24

<u>PROPUESTA</u>	<u>SOLICITA PRIMA VOL.</u>	<u>PROPUESTA PRIMA VOL.</u>
ADMITIDO	SI	ADMITIDO

**IMPORTE POR ANUALIDAD**

<u>CAMPAÑA</u>	<u>IMPORTE MÁXIMO SUBVENCIONABLE</u>	<u>IMPORTE MEDIO DE TRANSFERENCIA (€/ha)</u>
2015	3.571,54 €	433,44 €
2016	3.571,54 €	433,44 €
2017	3.571,54 €	433,44 €
2018	3.571,54 €	433,44 €
2019	3.571,54 €	433,44 €

**RECINTOS PROPUESTOS**

<u>REF.</u>	<u>REFERENCIA SIGPAC</u>	<u>CULTIVO</u>	<u>DESCRIPCIÓN CULTIVO</u>	<u>S/R</u>	<u>SUP. DEC. ADMIN. (ha)</u>	<u>SUP. PROPUESTA (ha)</u>
1917985	23-005-010-00200-001	81268	ALGODON-JUNCAL	R	1,54	1,54
1917987	23-005-010-00200-004	81268	ALGODON-JUNCAL	R	0,78	0,78
1917986	23-005-010-00403-001	81268	ALGODON-JUNCAL	R	5,92	5,92

**RESUMEN CRITERIOS DE PRIORIZACIÓN****10.1.5 Sistemas sostenibles de cultivos agroindustriales****PUNTOS: 5,00**

	<b><u>PUNTOS</u></b>	<b><u>CUMPLE</u></b>
Porcentaje de superficie determinada en Red Natura 2000	0,00	0.0%
Porcentaje de superficie determinada situada en zonas RAMSAR	0,00	0.0%
Porcentaje de superficie determinada en zonas vulnerables a la contaminación por nitratos	4,00	100.0%
Titulares de explotaciones que hayan adquirido el compromiso voluntario de establecimiento de una enmienda natural mediante un cultivo de crucífera para su enterrado en verde	1,00	S





**DETALLE CRITERIOS DE PRIORIZACIÓN****10.1.5 Sistemas sostenibles de cultivos agroindustriales****PUNTOS: 5,00****Porcentaje de superficie determinada en Red Natura 2000****PUNTOS: 0,00 0.0%**

<u>REF.</u>	<u>REFERENCIA SIGPAC</u>	<u>CULTIVO</u>	<u>DESCRIPCIÓN CULTIVO</u>	<u>S/R</u>	<u>SUP.</u>	<u>SUP.</u>
					<u>PROPUESTA</u>	<u>CUMPLE</u>
					(ha)	(ha)
1917985	23-005-010-00200-001	81268	ALGODON-JUNCAL	R	1,54	0,00
1917987	23-005-010-00200-004	81268	ALGODON-JUNCAL	R	0,78	0,00
1917986	23-005-010-00403-001	81268	ALGODON-JUNCAL	R	5,92	0,00

**Porcentaje de superficie determinada situada en zonas RAMSAR****PUNTOS: 0,00 0.0%**

<u>REF.</u>	<u>REFERENCIA SIGPAC</u>	<u>CULTIVO</u>	<u>DESCRIPCIÓN CULTIVO</u>	<u>S/R</u>	<u>SUP.</u>	<u>SUP.</u>
					<u>PROPUESTA</u>	<u>CUMPLE</u>
					(ha)	(ha)
1917985	23-005-010-00200-001	81268	ALGODON-JUNCAL	R	1,54	0,00
1917987	23-005-010-00200-004	81268	ALGODON-JUNCAL	R	0,78	0,00
1917986	23-005-010-00403-001	81268	ALGODON-JUNCAL	R	5,92	0,00

**Porcentaje de superficie determinada en zonas vulnerables a la contaminación por nitratos****PUNTOS: 4,00 100.0%**

<u>REF.</u>	<u>REFERENCIA SIGPAC</u>	<u>CULTIVO</u>	<u>DESCRIPCIÓN CULTIVO</u>	<u>S/R</u>	<u>SUP.</u>	<u>SUP.</u>
					<u>PROPUESTA</u>	<u>CUMPLE</u>
					(ha)	(ha)
1917985	23-005-010-00200-001	81268	ALGODON-JUNCAL	R	1,54	1,54
1917987	23-005-010-00200-004	81268	ALGODON-JUNCAL	R	0,78	0,78
1917986	23-005-010-00403-001	81268	ALGODON-JUNCAL	R	5,92	5,92

**Titulares de explotaciones que hayan adquirido el compromiso voluntario de establecimiento de una enmienda natural mediante un cultivo de crucífera para su enterrado en verde****PUNTOS: 1,00 S**

<u>APELLIDOS Y NOMBRE / RAZÓN SOCIAL</u>	<u>NIF</u>	<u>EXPEDIENTE</u>	<u>SUP. PROPUESTA (ha)</u>
MANUEL ORTIZ CARRILLO Y OTROS C.B	E23610785	6100962	3,41

<u>PROPUESTA</u>	<u>SOLICITA PRIMA VOL.</u>	<u>PROPUESTA PRIMA VOL.</u>
ADMITIDO	SI	ADMITIDO

**IMPORTE POR ANUALIDAD**

<u>CAMPAÑA</u>	<u>IMPORTE MÁXIMO SUBVENCIONABLE</u>	<u>IMPORTE MEDIO DE TRANSFERENCIA (€/ha)</u>
2015	1.478,03 €	433,44 €
2016	1.478,03 €	433,44 €
2017	1.478,03 €	433,44 €
2018	1.478,03 €	433,44 €
2019	1.478,03 €	433,44 €

**RECINTOS PROPUESTOS**

<u>REF.</u>	<u>REFERENCIA SIGPAC</u>	<u>CULTIVO</u>	<u>DESCRIPCIÓN CULTIVO</u>	<u>S/R</u>	<u>SUP. DEC. ADMIN. (ha)</u>	<u>SUP. PROPUESTA (ha)</u>
3018310	23-061-010-00072-001	81314	ALGODON-ALBARIZA	R	2,04	2,04
3018311	23-061-010-00078-001	81314	ALGODON-ALBARIZA	R	1,37	1,37

**RESUMEN CRITERIOS DE PRIORIZACIÓN****10.1.5 Sistemas sostenibles de cultivos agroindustriales**

PUNTOS: 1,00

	<u>PUNTOS</u>	<u>CUMPLE</u>
Porcentaje de superficie determinada en Red Natura 2000	0,00	0.0%
Porcentaje de superficie determinada situada en zonas RAMSAR	0,00	0.0%
Porcentaje de superficie determinada en zonas vulnerables a la contaminación por nitratos	0,00	0.0%
Titulares de explotaciones que hayan adquirido el compromiso voluntario de establecimiento de una enmienda natural mediante un cultivo de crucifera para su enterrado en verde	1,00	S

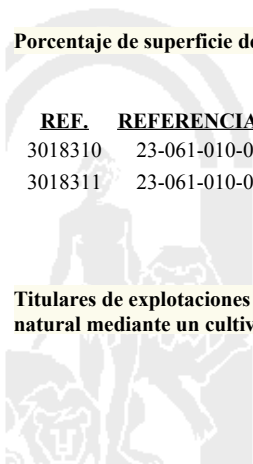
**DETALLE CRITERIOS DE PRIORIZACIÓN****10.1.5 Sistemas sostenibles de cultivos agroindustriales**

PUNTOS: 1,00

<u>REF.</u>	<u>REFERENCIA SIGPAC</u>	<u>CULTIVO</u>	<u>DESCRIPCIÓN CULTIVO</u>	<u>S/R</u>	<u>SUP. PROPUESTA (ha)</u>	<u>SUP. CUMPLE (ha)</u>
3018310	23-061-010-00072-001	81314	ALGODON-ALBARIZA	R	2,04	0,00
3018311	23-061-010-00078-001	81314	ALGODON-ALBARIZA	R	1,37	0,00

	<u>PUNTOS</u>	<u>SUP. PROPUESTA (ha)</u>	<u>SUP. CUMPLE (ha)</u>
Porcentaje de superficie determinada en Red Natura 2000	0,00	0,00	0.0%
Porcentaje de superficie determinada situada en zonas RAMSAR	0,00	0,00	0.0%
Porcentaje de superficie determinada en zonas vulnerables a la contaminación por nitratos	0,00	0,00	0.0%
Titulares de explotaciones que hayan adquirido el compromiso voluntario de establecimiento de una enmienda natural mediante un cultivo de crucifera para su enterrado en verde	1,00	S	



<b><u>APELLIDOS Y NOMBRE / RAZÓN SOCIAL</u></b>	<b><u>NIF</u></b>	<b><u>EXPEDIENTE</u></b>	<b><u>SUP. PROPUESTA (ha)</u></b>
MARIN GOMEZ MIGUEL ANGEL	26485032A	6093207	6,69

<b><u>PROPUESTA</u></b>	<b><u>SOLICITA PRIMA VOL.</u></b>
ADMITIDO	NO

**IMPORTE POR ANUALIDAD**

<u>CAMPAÑA</u>	<u>IMPORTE MÁXIMO SUBVENCIONABLE</u>	<u>IMPORTE MEDIO DE TRANSFERENCIA (€/ha)</u>
2015	1.941,91 €	290,27 €
2016	1.941,91 €	290,27 €
2017	1.941,91 €	290,27 €
2018	1.941,91 €	290,27 €
2019	1.941,91 €	290,27 €

**RECINTOS PROPUESTOS**

<u>REF.</u>	<u>REFERENCIA SIGPAC</u>	<u>CULTIVO</u>	<u>DESCRIPCIÓN CULTIVO</u>	<u>S/R</u>	<u>SUP. DEC. ADMIN. (ha)</u>	<u>SUP. PROPUESTA (ha)</u>
2984135	23-085-002-00402-001	4100	MAIZ-MAIZ CONVENCIONAL	R	3,09	3,09
2984147	23-085-003-00056-002	81190	ALGODON-ALEXANDROS	R	1,59	1,59
2984146	23-085-003-00057-003	81190	ALGODON-ALEXANDROS	R	2,01	2,01

**RESUMEN CRITERIOS DE PRIORIZACIÓN****10.1.5 Sistemas sostenibles de cultivos agroindustriales****PUNTOS: 4,78**

	<b><u>PUNTOS</u></b>	<b><u>CUMPLE</u></b>
Porcentaje de superficie determinada en Red Natura 2000	1,24	23.77%
Porcentaje de superficie determinada situada en zonas RAMSAR	0,00	0.0%
Porcentaje de superficie determinada en zonas vulnerables a la contaminación por nitratos	3,54	53.81%
Titulares de explotaciones que hayan adquirido el compromiso voluntario de establecimiento de una enmienda natural mediante un cultivo de crucífera para su enterrado en verde	0,00	N



**DETALLE CRITERIOS DE PRIORIZACIÓN****10.1.5 Sistemas sostenibles de cultivos agroindustriales****PUNTOS: 4,78****Porcentaje de superficie determinada en Red Natura 2000****PUNTOS: 1,24 23.77%**

<u>REF.</u>	<u>REFERENCIA SIGPAC</u>	<u>CULTIVO</u>	<u>DESCRIPCIÓN CULTIVO</u>	<u>S/R</u>	<u>SUP.</u>	<u>SUP.</u>
					<u>PROPUESTA</u>	<u>CUMPLE</u>
					<u>(ha)</u>	<u>(ha)</u>
2984135	23-085-002-00402-001	4100	MAIZ-MAIZ CONVENCIONAL	R	3,09	0,00
2984147	23-085-003-00056-002	81190	ALGODON-ALEXANDROS	R	1,59	1,59
2984146	23-085-003-00057-003	81190	ALGODON-ALEXANDROS	R	2,01	0,00

**Porcentaje de superficie determinada situada en zonas RAMSAR****PUNTOS: 0,00 0.0%**

<u>REF.</u>	<u>REFERENCIA SIGPAC</u>	<u>CULTIVO</u>	<u>DESCRIPCIÓN CULTIVO</u>	<u>S/R</u>	<u>SUP.</u>	<u>SUP.</u>
					<u>PROPUESTA</u>	<u>CUMPLE</u>
					<u>(ha)</u>	<u>(ha)</u>
2984135	23-085-002-00402-001	4100	MAIZ-MAIZ CONVENCIONAL	R	3,09	0,00
2984147	23-085-003-00056-002	81190	ALGODON-ALEXANDROS	R	1,59	0,00
2984146	23-085-003-00057-003	81190	ALGODON-ALEXANDROS	R	2,01	0,00

**Porcentaje de superficie determinada en zonas vulnerables a la contaminación por nitratos****PUNTOS: 3,54 53.81%**

<u>REF.</u>	<u>REFERENCIA SIGPAC</u>	<u>CULTIVO</u>	<u>DESCRIPCIÓN CULTIVO</u>	<u>S/R</u>	<u>SUP.</u>	<u>SUP.</u>
					<u>PROPUESTA</u>	<u>CUMPLE</u>
					<u>(ha)</u>	<u>(ha)</u>
2984135	23-085-002-00402-001	4100	MAIZ-MAIZ CONVENCIONAL	R	3,09	0,00
2984147	23-085-003-00056-002	81190	ALGODON-ALEXANDROS	R	1,59	1,59
2984146	23-085-003-00057-003	81190	ALGODON-ALEXANDROS	R	2,01	2,01

**Titulares de explotaciones que hayan adquirido el compromiso voluntario de establecimiento de una enmienda natural mediante un cultivo de crucifera para su enterrado en verde****PUNTOS: 0,00 N**

<u>APELLIDOS Y NOMBRE / RAZÓN SOCIAL</u>	<u>NIF</u>	<u>EXPEDIENTE</u>	<u>SUP. PROPUESTA (ha)</u>
MARISCAL LORENTE JUAN	25862569N	6091776	2,02
<u>PROPUESTA ADMITIDO</u>	<u>SOLICITA PRIMA VOL. SI</u>	<u>PROPUESTA PRIMA VOL. ADMITIDO</u>	
<u>IMPORTE POR ANUALIDAD</u>			

<u>CAMPAÑA</u>	<u>IMPORTE MÁXIMO SUBVENCIONABLE</u>	<u>IMPORTE MEDIO DE TRANSFERENCIA (€/ha)</u>
2015	875,55 €	433,44 €
2016	875,55 €	433,44 €
2017	875,55 €	433,44 €
2018	875,55 €	433,44 €
2019	875,55 €	433,44 €

**RECINTOS PROPUESTOS**

<u>REF.</u>	<u>REFERENCIA SIGPAC</u>	<u>CULTIVO</u>	<u>DESCRIPCIÓN CULTIVO</u>	<u>S/R</u>	<u>SUP. DEC. ADMIN. (ha)</u>	<u>SUP. PROPUESTA (ha)</u>
1657199	23-096-018-00029-001	81190	ALGODON-ALEXANDROS	R	1,42	1,42
1657200	23-096-018-00343-002	81190	ALGODON-ALEXANDROS	R	0,60	0,60

**RESUMEN CRITERIOS DE PRIORIZACIÓN**

<b>10.1.5 Sistemas sostenibles de cultivos agroindustriales</b>	<b>PUNTOS: 5,00</b>	<b>PUNTOS</b>	<b>CUMPLE</b>
Porcentaje de superficie determinada en Red Natura 2000		0,00	0.0%
Porcentaje de superficie determinada situada en zonas RAMSAR		0,00	0.0%
Porcentaje de superficie determinada en zonas vulnerables a la contaminación por nitratos		4,00	100.0%
Titulares de explotaciones que hayan adquirido el compromiso voluntario de establecimiento de una enmienda natural mediante un cultivo de crucifera para su enterrado en verde		1,00	S

**DETALLE CRITERIOS DE PRIORIZACIÓN**

<b>10.1.5 Sistemas sostenibles de cultivos agroindustriales</b>	<b>PUNTOS: 5,00</b>	<b>PUNTOS</b>	<b>CUMPLE</b>			
Porcentaje de superficie determinada en Red Natura 2000		0,00	0.0%			
		<b>SUP. PROPUESTA (ha)</b>	<b>SUP. CUMPLE (ha)</b>			
<u>REF.</u>	<u>REFERENCIA SIGPAC</u>	<u>CULTIVO</u>	<u>DESCRIPCIÓN CULTIVO</u>	<u>S/R</u>		
1657199	23-096-018-00029-001	81190	ALGODON-ALEXANDROS	R	1,42	0,00
1657200	23-096-018-00343-002	81190	ALGODON-ALEXANDROS	R	0,60	0,00
Porcentaje de superficie determinada situada en zonas RAMSAR		0,00	0.0%			
		<b>SUP. PROPUESTA (ha)</b>	<b>SUP. CUMPLE (ha)</b>			
<u>REF.</u>	<u>REFERENCIA SIGPAC</u>	<u>CULTIVO</u>	<u>DESCRIPCIÓN CULTIVO</u>	<u>S/R</u>		
1657199	23-096-018-00029-001	81190	ALGODON-ALEXANDROS	R	1,42	0,00
1657200	23-096-018-00343-002	81190	ALGODON-ALEXANDROS	R	0,60	0,00
Porcentaje de superficie determinada en zonas vulnerables a la contaminación por nitratos		4,00	100.0%			
		<b>SUP. PROPUESTA (ha)</b>	<b>SUP. CUMPLE (ha)</b>			
<u>REF.</u>	<u>REFERENCIA SIGPAC</u>	<u>CULTIVO</u>	<u>DESCRIPCIÓN CULTIVO</u>	<u>S/R</u>		
1657199	23-096-018-00029-001	81190	ALGODON-ALEXANDROS	R	1,42	1,42
1657200	23-096-018-00343-002	81190	ALGODON-ALEXANDROS	R	0,60	0,60
Titulares de explotaciones que hayan adquirido el compromiso voluntario de establecimiento de una enmienda natural mediante un cultivo de crucifera para su enterrado en verde		1,00	S			

<u>APELLIDOS Y NOMBRE / RAZÓN SOCIAL</u>	<u>NIF</u>	<u>EXPEDIENTE</u>	<u>SUP. PROPUESTA (ha)</u>
MARISCAL MORALES ANA	25960679G	6093129	2,71
<u>PROPUESTA ADMITIDO</u>	<u>SOLICITA PRIMA VOL. SI</u>	<u>PROPUESTA PRIMA VOL. ADMITIDO</u>	

**IMPORTE POR ANUALIDAD**

<u>CAMPAÑA</u>	<u>IMPORTE MÁXIMO SUBVENCIONABLE</u>	<u>IMPORTE MEDIO DE TRANSFERENCIA (€/ha)</u>
2015	1.174,62 €	433,44 €
2016	1.174,62 €	433,44 €
2017	1.174,62 €	433,44 €
2018	1.174,62 €	433,44 €
2019	1.174,62 €	433,44 €

**RECINTOS PROPUESTOS**

<u>REF.</u>	<u>REFERENCIA SIGPAC</u>	<u>CULTIVO</u>	<u>DESCRIPCIÓN CULTIVO</u>	<u>S/R</u>	<u>SUP. DEC. ADMIN. (ha)</u>	<u>SUP. PROPUESTA (ha)</u>
1699400	23-096-017-00289-001	81190	ALGODON-ALEXANDROS	R	0,12	0,12
1699402	23-096-017-00290-002	81190	ALGODON-ALEXANDROS	R	0,29	0,29
1699399	23-096-017-00292-001	81190	ALGODON-ALEXANDROS	R	0,17	0,17
1699401	23-096-017-00293-001	81190	ALGODON-ALEXANDROS	R	0,31	0,31
1699405	23-096-018-00015-001	81190	ALGODON-ALEXANDROS	R	0,08	0,08
1699404	23-096-018-00016-001	81190	ALGODON-ALEXANDROS	R	1,09	1,09
1699403	23-096-018-00073-001	81190	ALGODON-ALEXANDROS	R	0,66	0,65

**INCIDENCIAS****INCIDENCIA DESCRIPCIÓN**

- 218 La superficie total declarada sobre un mismo recinto en el conjunto de los expedientes, no puede superar la superficie total que el SIGPAC establece para ese recinto.  
Ref:1699403 Recinto:23-096-018-00073-001 Cultivo:81190 ALGODON-ALEXANDROS Regadío Suma de superficies declaradas para este recinto por todos los solicitantes (Áreas):206 Superficie SIGPAC medida para este recinto (Áreas):205 Exceso de superficie declarada (Hectáreas):0,01

**RESUMEN CRITERIOS DE PRIORIZACIÓN****10.1.5 Sistemas sostenibles de cultivos agroindustriales****PUNTOS:** 5,00

	<u>PUNTOS</u>	<u>CUMPLE</u>
Porcentaje de superficie determinada en Red Natura 2000	0,00	0.0%
Porcentaje de superficie determinada situada en zonas RAMSAR	0,00	0.0%
Porcentaje de superficie determinada en zonas vulnerables a la contaminación por nitratos	4,00	100.0%
Titulares de explotaciones que hayan adquirido el compromiso voluntario de establecimiento de una enmienda natural mediante un cultivo de crucífera para su enterrado en verde	1,00	S



**DETALLE CRITERIOS DE PRIORIZACIÓN****10.1.5 Sistemas sostenibles de cultivos agroindustriales****PUNTOS:** 5,00**Porcentaje de superficie determinada en Red Natura 2000****PUNTOS:** 0,00 0.0%

<u>REF.</u>	<u>REFERENCIA SIGPAC</u>	<u>CULTIVO</u>	<u>DESCRIPCIÓN CULTIVO</u>	<u>S/R</u>	<u>SUP.</u>	<u>SUP.</u>
					<u>PROPUESTA</u>	<u>CUMPLE</u>
					(ha)	(ha)
1699400	23-096-017-00289-001	81190	ALGODON-ALEXANDROS	R	0,12	0,00
1699402	23-096-017-00290-002	81190	ALGODON-ALEXANDROS	R	0,29	0,00
1699399	23-096-017-00292-001	81190	ALGODON-ALEXANDROS	R	0,17	0,00
1699401	23-096-017-00293-001	81190	ALGODON-ALEXANDROS	R	0,31	0,00
1699405	23-096-018-00015-001	81190	ALGODON-ALEXANDROS	R	0,08	0,00
1699404	23-096-018-00016-001	81190	ALGODON-ALEXANDROS	R	1,09	0,00
1699403	23-096-018-00073-001	81190	ALGODON-ALEXANDROS	R	0,65	0,00

**Porcentaje de superficie determinada situada en zonas RAMSAR****PUNTOS:** 0,00 0.0%

<u>REF.</u>	<u>REFERENCIA SIGPAC</u>	<u>CULTIVO</u>	<u>DESCRIPCIÓN CULTIVO</u>	<u>S/R</u>	<u>SUP.</u>	<u>SUP.</u>
					<u>PROPUESTA</u>	<u>CUMPLE</u>
					(ha)	(ha)
1699400	23-096-017-00289-001	81190	ALGODON-ALEXANDROS	R	0,12	0,00
1699402	23-096-017-00290-002	81190	ALGODON-ALEXANDROS	R	0,29	0,00
1699399	23-096-017-00292-001	81190	ALGODON-ALEXANDROS	R	0,17	0,00
1699401	23-096-017-00293-001	81190	ALGODON-ALEXANDROS	R	0,31	0,00
1699405	23-096-018-00015-001	81190	ALGODON-ALEXANDROS	R	0,08	0,00
1699404	23-096-018-00016-001	81190	ALGODON-ALEXANDROS	R	1,09	0,00
1699403	23-096-018-00073-001	81190	ALGODON-ALEXANDROS	R	0,65	0,00

**Porcentaje de superficie determinada en zonas vulnerables a la contaminación por nitratos****PUNTOS:** 4,00 100.0%

<u>REF.</u>	<u>REFERENCIA SIGPAC</u>	<u>CULTIVO</u>	<u>DESCRIPCIÓN CULTIVO</u>	<u>S/R</u>	<u>SUP.</u>	<u>SUP.</u>
					<u>PROPUESTA</u>	<u>CUMPLE</u>
					(ha)	(ha)
1699400	23-096-017-00289-001	81190	ALGODON-ALEXANDROS	R	0,12	0,12
1699402	23-096-017-00290-002	81190	ALGODON-ALEXANDROS	R	0,29	0,29
1699399	23-096-017-00292-001	81190	ALGODON-ALEXANDROS	R	0,17	0,17
1699401	23-096-017-00293-001	81190	ALGODON-ALEXANDROS	R	0,31	0,31
1699405	23-096-018-00015-001	81190	ALGODON-ALEXANDROS	R	0,08	0,08
1699404	23-096-018-00016-001	81190	ALGODON-ALEXANDROS	R	1,09	1,09
1699403	23-096-018-00073-001	81190	ALGODON-ALEXANDROS	R	0,65	0,65

**Titulares de explotaciones que hayan adquirido el compromiso voluntario de establecimiento de una enmienda natural mediante un cultivo de crucifera para su enterrado en verde****PUNTOS:** 1,00 S

<u>APELLIDOS Y NOMBRE / RAZÓN SOCIAL</u>	<u>NIF</u>	<u>EXPEDIENTE</u>	<u>SUP. PROPUESTA (ha)</u>
MARISCAL PONCE FILOMENA	52543120B	6063027	1,72
<u>PROPUESTA ADMITIDO</u>	<u>SOLICITA PRIMA VOL. SI</u>	<u>PROPUESTA PRIMA VOL. ADMITIDO</u>	
<u>IMPORTE POR ANUALIDAD</u>			

<u>CAMPAÑA</u>	<u>IMPORTE MÁXIMO SUBVENCIONABLE</u>	<u>IMPORTE MEDIO DE TRANSFERENCIA (€/ha)</u>
2015	745,51 €	433,44 €
2016	745,51 €	433,44 €
2017	745,51 €	433,44 €
2018	745,51 €	433,44 €
2019	745,51 €	433,44 €

**RECINTOS PROPUESTOS**

<u>REF.</u>	<u>REFERENCIA SIGPAC</u>	<u>CULTIVO</u>	<u>DESCRIPCIÓN CULTIVO</u>	<u>S/R</u>	<u>SUP. DEC. ADMIN. (ha)</u>	<u>SUP. PROPUESTA (ha)</u>
2228320	23-096-021-00007-001	81200	ALGODON-CAMPO	R	0,56	0,56
2228321	23-096-021-00008-001	81200	ALGODON-CAMPO	R	1,16	1,16

**RESUMEN CRITERIOS DE PRIORIZACIÓN**

<b>10.1.5 Sistemas sostenibles de cultivos agroindustriales</b>		<b>PUNTOS: 1,00</b>	<b>PUNTOS</b>	<b>CUMPLE</b>
Porcentaje de superficie determinada en Red Natura 2000			0,00	0.0%
Porcentaje de superficie determinada situada en zonas RAMSAR			0,00	0.0%
Porcentaje de superficie determinada en zonas vulnerables a la contaminación por nitratos			0,00	0.0%
Titulares de explotaciones que hayan adquirido el compromiso voluntario de establecimiento de una enmienda natural mediante un cultivo de crucifera para su enterrado en verde			1,00	S

**DETALLE CRITERIOS DE PRIORIZACIÓN**

<b>10.1.5 Sistemas sostenibles de cultivos agroindustriales</b>		<b>PUNTOS: 1,00</b>	<b>PUNTOS</b>	<b>CUMPLE</b>		
Porcentaje de superficie determinada en Red Natura 2000			PUNTOS: 0,00	0.0%		
<u>REF.</u>	<u>REFERENCIA SIGPAC</u>	<u>CULTIVO</u>	<u>DESCRIPCIÓN CULTIVO</u>	<u>S/R</u>	<u>SUP. PROPUESTA (ha)</u>	<u>SUP. CUMPLE (ha)</u>
2228320	23-096-021-00007-001	81200	ALGODON-CAMPO	R	0,56	0,00
2228321	23-096-021-00008-001	81200	ALGODON-CAMPO	R	1,16	0,00
Porcentaje de superficie determinada situada en zonas RAMSAR			PUNTOS: 0,00	0.0%		
<u>REF.</u>	<u>REFERENCIA SIGPAC</u>	<u>CULTIVO</u>	<u>DESCRIPCIÓN CULTIVO</u>	<u>S/R</u>	<u>SUP. PROPUESTA (ha)</u>	<u>SUP. CUMPLE (ha)</u>
2228320	23-096-021-00007-001	81200	ALGODON-CAMPO	R	0,56	0,00
2228321	23-096-021-00008-001	81200	ALGODON-CAMPO	R	1,16	0,00
Porcentaje de superficie determinada en zonas vulnerables a la contaminación por nitratos			PUNTOS: 0,00	0.0%		
<u>REF.</u>	<u>REFERENCIA SIGPAC</u>	<u>CULTIVO</u>	<u>DESCRIPCIÓN CULTIVO</u>	<u>S/R</u>	<u>SUP. PROPUESTA (ha)</u>	<u>SUP. CUMPLE (ha)</u>
2228320	23-096-021-00007-001	81200	ALGODON-CAMPO	R	0,56	0,00
2228321	23-096-021-00008-001	81200	ALGODON-CAMPO	R	1,16	0,00
Titulares de explotaciones que hayan adquirido el compromiso voluntario de establecimiento de una enmienda natural mediante un cultivo de crucifera para su enterrado en verde			PUNTOS: 1,00	S		



<u>APELLIDOS Y NOMBRE / RAZÓN SOCIAL</u>	<u>NIF</u>	<u>EXPEDIENTE</u>	<u>SUP. PROPUESTA (ha)</u>
MARISCAL PONCE LUIS	25957848W	6092062	1,83
<u>PROPUESTA ADMITIDO</u>	<u>SOLICITA PRIMA VOL. SI</u>	<u>PROPUESTA PRIMA VOL. ADMITIDO</u>	
<u>IMPORTE POR ANUALIDAD</u>			

<u>CAMPAÑA</u>	<u>IMPORTE MÁXIMO SUBVENCIONABLE</u>	<u>IMPORTE MEDIO DE TRANSFERENCIA (€/ha)</u>
2015	793,19 €	433,44 €
2016	793,19 €	433,44 €
2017	793,19 €	433,44 €
2018	793,19 €	433,44 €
2019	793,19 €	433,44 €

RECINTOS PROPUESTOS

<u>REF.</u>	<u>REFERENCIA SIGPAC</u>	<u>CULTIVO</u>	<u>DESCRIPCIÓN CULTIVO</u>	<u>S/R</u>	<u>SUP. DEC. ADMIN. (ha)</u>	<u>SUP. PROPUESTA (ha)</u>
1662759	23-027-001-00157-001	81336	ALGODON-BETICA	R	0,02	0,02
1662764	23-027-001-00158-001	81336	ALGODON-BETICA	R	0,02	0,02
1662762	23-096-015-00020-001	81192	ALGODON-CONCHITA	R	0,12	0,12
1662761	23-096-015-00021-003	81192	ALGODON-CONCHITA	R	0,39	0,39
1662760	23-096-015-00022-002	81192	ALGODON-CONCHITA	R	0,25	0,25
1662763	23-096-015-00355-004	81192	ALGODON-CONCHITA	R	0,48	0,48
1662757	23-096-018-00327-001	81336	ALGODON-BETICA	R	0,48	0,48
1662758	23-096-018-00382-001	81336	ALGODON-BETICA	R	0,07	0,07

**RESUMEN CRITERIOS DE PRIORIZACIÓN****10.1.5 Sistemas sostenibles de cultivos agroindustriales****PUNTOS: 5,00**

	<u>PUNTOS</u>	<u>CUMPLE</u>
Porcentaje de superficie determinada en Red Natura 2000	0,00	0.0%
Porcentaje de superficie determinada situada en zonas RAMSAR	0,00	0.0%
Porcentaje de superficie determinada en zonas vulnerables a la contaminación por nitratos	4,00	100.0%
Titulares de explotaciones que hayan adquirido el compromiso voluntario de establecimiento de una enmienda natural mediante un cultivo de crucífera para su enterrado en verde	1,00	S



**DETALLE CRITERIOS DE PRIORIZACIÓN****10.1.5 Sistemas sostenibles de cultivos agroindustriales****PUNTOS: 5,00****Porcentaje de superficie determinada en Red Natura 2000****PUNTOS: 0,00 0.0%**

<u>REF.</u>	<u>REFERENCIA SIGPAC</u>	<u>CULTIVO</u>	<u>DESCRIPCIÓN CULTIVO</u>	<u>S/R</u>	<u>SUP.</u>	<u>SUP.</u>
					<u>PROPUESTA</u>	<u>CUMPLE</u>
					(ha)	(ha)
1662759	23-027-001-00157-001	81336	ALGODON-BETICA	R	0,02	0,00
1662764	23-027-001-00158-001	81336	ALGODON-BETICA	R	0,02	0,00
1662762	23-096-015-00020-001	81192	ALGODON-CONCHITA	R	0,12	0,00
1662761	23-096-015-00021-003	81192	ALGODON-CONCHITA	R	0,39	0,00
1662760	23-096-015-00022-002	81192	ALGODON-CONCHITA	R	0,25	0,00
1662763	23-096-015-00355-004	81192	ALGODON-CONCHITA	R	0,48	0,00
1662757	23-096-018-00327-001	81336	ALGODON-BETICA	R	0,48	0,00
1662758	23-096-018-00382-001	81336	ALGODON-BETICA	R	0,07	0,00

**Porcentaje de superficie determinada situada en zonas RAMSAR****PUNTOS: 0,00 0.0%**

<u>REF.</u>	<u>REFERENCIA SIGPAC</u>	<u>CULTIVO</u>	<u>DESCRIPCIÓN CULTIVO</u>	<u>S/R</u>	<u>SUP.</u>	<u>SUP.</u>
					<u>PROPUESTA</u>	<u>CUMPLE</u>
					(ha)	(ha)
1662759	23-027-001-00157-001	81336	ALGODON-BETICA	R	0,02	0,00
1662764	23-027-001-00158-001	81336	ALGODON-BETICA	R	0,02	0,00
1662762	23-096-015-00020-001	81192	ALGODON-CONCHITA	R	0,12	0,00
1662761	23-096-015-00021-003	81192	ALGODON-CONCHITA	R	0,39	0,00
1662760	23-096-015-00022-002	81192	ALGODON-CONCHITA	R	0,25	0,00
1662763	23-096-015-00355-004	81192	ALGODON-CONCHITA	R	0,48	0,00
1662757	23-096-018-00327-001	81336	ALGODON-BETICA	R	0,48	0,00
1662758	23-096-018-00382-001	81336	ALGODON-BETICA	R	0,07	0,00

**Porcentaje de superficie determinada en zonas vulnerables a la contaminación por nitratos****PUNTOS: 4,00 100.0%**

<u>REF.</u>	<u>REFERENCIA SIGPAC</u>	<u>CULTIVO</u>	<u>DESCRIPCIÓN CULTIVO</u>	<u>S/R</u>	<u>SUP.</u>	<u>SUP.</u>
					<u>PROPUESTA</u>	<u>CUMPLE</u>
					(ha)	(ha)
1662759	23-027-001-00157-001	81336	ALGODON-BETICA	R	0,02	0,02
1662764	23-027-001-00158-001	81336	ALGODON-BETICA	R	0,02	0,02
1662762	23-096-015-00020-001	81192	ALGODON-CONCHITA	R	0,12	0,12
1662761	23-096-015-00021-003	81192	ALGODON-CONCHITA	R	0,39	0,39
1662760	23-096-015-00022-002	81192	ALGODON-CONCHITA	R	0,25	0,25
1662763	23-096-015-00355-004	81192	ALGODON-CONCHITA	R	0,48	0,48
1662757	23-096-018-00327-001	81336	ALGODON-BETICA	R	0,48	0,48
1662758	23-096-018-00382-001	81336	ALGODON-BETICA	R	0,07	0,07

**Titulares de explotaciones que hayan adquirido el compromiso voluntario de establecimiento de una enmienda natural mediante un cultivo de crucifera para su enterrado en verde****PUNTOS: 1,00 S**

<u>APELLIDOS Y NOMBRE / RAZÓN SOCIAL</u>	<u>NIF</u>	<u>EXPEDIENTE</u>	<u>SUP. PROPUESTA (ha)</u>
MARISCAL VALLEJO FELISA DEL CARMEN	52541033V	6091970	0,56
<u>PROPUESTA ADMITIDO</u>	<u>SOLICITA PRIMA VOL. SI</u>	<u>PROPUESTA PRIMA VOL. ADMITIDO</u>	

**IMPORTE POR ANUALIDAD**

<u>CAMPAÑA</u>	<u>IMPORTE MÁXIMO SUBVENCIONABLE</u>	<u>IMPORTE MEDIO DE TRANSFERENCIA (€/ha)</u>
2015	242,73 €	433,45 €
2016	242,73 €	433,45 €
2017	242,73 €	433,45 €
2018	242,73 €	433,45 €
2019	242,73 €	433,45 €

**RECINTOS PROPUESTOS**

<u>REF.</u>	<u>REFERENCIA SIGPAC</u>	<u>CULTIVO</u>	<u>DESCRIPCIÓN CULTIVO</u>	<u>S/R</u>	<u>SUP. DEC. ADMIN. (ha)</u>	<u>SUP. PROPUESTA (ha)</u>
1659802	23-096-017-00092-001	81190	ALGODON-ALEXANDROS	R	0,56	0,56

**RESUMEN CRITERIOS DE PRIORIZACIÓN**

<b>10.1.5 Sistemas sostenibles de cultivos agroindustriales</b>	<b>PUNTOS: 5,00</b>	<b>PUNTOS</b>	<b>CUMPLE</b>
Porcentaje de superficie determinada en Red Natura 2000		0,00	0.0%
Porcentaje de superficie determinada situada en zonas RAMSAR		0,00	0.0%
Porcentaje de superficie determinada en zonas vulnerables a la contaminación por nitratos		4,00	100.0%
Titulares de explotaciones que hayan adquirido el compromiso voluntario de establecimiento de una enmienda natural mediante un cultivo de crucifera para su enterrado en verde		1,00	S

**DETALLE CRITERIOS DE PRIORIZACIÓN**

<b>10.1.5 Sistemas sostenibles de cultivos agroindustriales</b>	<b>PUNTOS: 5,00</b>	<b>PUNTOS</b>	<b>CUMPLE</b>
Porcentaje de superficie determinada en Red Natura 2000		PUNTOS: 0,00	0.0%
		<u>SUP. PROPUESTA (ha)</u>	<u>SUP. CUMPLE (ha)</u>
REF. REFERENCIA SIGPAC CULTIVO DESCRIPCIÓN CULTIVO S/R		0,56	0,00
1659802 23-096-017-00092-001 81190 ALGODON-ALEXANDROS R			
Porcentaje de superficie determinada situada en zonas RAMSAR		PUNTOS: 0,00	0.0%
		<u>SUP. PROPUESTA (ha)</u>	<u>SUP. CUMPLE (ha)</u>
REF. REFERENCIA SIGPAC CULTIVO DESCRIPCIÓN CULTIVO S/R		0,56	0,00
1659802 23-096-017-00092-001 81190 ALGODON-ALEXANDROS R			
Porcentaje de superficie determinada en zonas vulnerables a la contaminación por nitratos		PUNTOS: 4,00	100.0%
		<u>SUP. PROPUESTA (ha)</u>	<u>SUP. CUMPLE (ha)</u>
REF. REFERENCIA SIGPAC CULTIVO DESCRIPCIÓN CULTIVO S/R		0,56	0,56
1659802 23-096-017-00092-001 81190 ALGODON-ALEXANDROS R			
Titulares de explotaciones que hayan adquirido el compromiso voluntario de establecimiento de una enmienda natural mediante un cultivo de crucifera para su enterrado en verde		PUNTOS: 1,00	S



<u>APELLIDOS Y NOMBRE / RAZÓN SOCIAL</u>	<u>NIF</u>	<u>EXPEDIENTE</u>	<u>SUP. PROPUESTA (ha)</u>
MARTIN VILCHEZ JUAN BERNARDINO	26193567V	6009997	6,26
<u>PROPUESTA ADMITIDO</u>	<u>SOLICITA PRIMA VOL. SI</u>	<u>PROPUESTA PRIMA VOL. ADMITIDO</u>	
<u>IMPORTE POR ANUALIDAD</u>			

<u>CAMPAÑA</u>	<u>IMPORTE MÁXIMO SUBVENCIONABLE</u>	<u>IMPORTE MEDIO DE TRANSFERENCIA (€/ha)</u>
2015	2.713,33 €	433,44 €
2016	2.713,33 €	433,44 €
2017	2.713,33 €	433,44 €
2018	2.713,33 €	433,44 €
2019	2.713,33 €	433,44 €

**RECINTOS PROPUESTOS**

<u>REF.</u>	<u>REFERENCIA SIGPAC</u>	<u>CULTIVO</u>	<u>DESCRIPCIÓN CULTIVO</u>	<u>S/R</u>	<u>SUP. DEC. ADMIN. (ha)</u>	<u>SUP. PROPUESTA (ha)</u>
1692715	23-085-003-00069-002	4100	MAIZ-MAIZ CONVENCIONAL	R	2,40	2,40
1692716	23-085-005-00048-001	81151	ALGODON-CELIA	R	3,86	3,86

**RESUMEN CRITERIOS DE PRIORIZACIÓN**

<b>10.1.5 Sistemas sostenibles de cultivos agroindustriales</b>	<b>PUNTOS: 5,00</b>	<b>PUNTOS</b>	<b>CUMPLE</b>
Porcentaje de superficie determinada en Red Natura 2000		0,00	0.0%
Porcentaje de superficie determinada situada en zonas RAMSAR		0,00	0.0%
Porcentaje de superficie determinada en zonas vulnerables a la contaminación por nitratos		4,00	100.0%
Titulares de explotaciones que hayan adquirido el compromiso voluntario de establecimiento de una enmienda natural mediante un cultivo de crucifera para su enterrado en verde		1,00	S

**DETALLE CRITERIOS DE PRIORIZACIÓN**

<b>10.1.5 Sistemas sostenibles de cultivos agroindustriales</b>	<b>PUNTOS: 5,00</b>	<b>PUNTOS</b>	<b>CUMPLE</b>			
Porcentaje de superficie determinada en Red Natura 2000		PUNTOS: 0,00	0.0%			
		<b>SUP. PROPUESTA (ha)</b>	<b>SUP. CUMPLE (ha)</b>			
<u>REF.</u>	<u>REFERENCIA SIGPAC</u>	<u>CULTIVO</u>	<u>DESCRIPCIÓN CULTIVO</u>	<u>S/R</u>		
1692715	23-085-003-00069-002	4100	MAIZ-MAIZ CONVENCIONAL	R	2,40	0,00
1692716	23-085-005-00048-001	81151	ALGODON-CELIA	R	3,86	0,00
Porcentaje de superficie determinada situada en zonas RAMSAR		PUNTOS: 0,00	0.0%			
		<b>SUP. PROPUESTA (ha)</b>	<b>SUP. CUMPLE (ha)</b>			
<u>REF.</u>	<u>REFERENCIA SIGPAC</u>	<u>CULTIVO</u>	<u>DESCRIPCIÓN CULTIVO</u>	<u>S/R</u>		
1692715	23-085-003-00069-002	4100	MAIZ-MAIZ CONVENCIONAL	R	2,40	0,00
1692716	23-085-005-00048-001	81151	ALGODON-CELIA	R	3,86	0,00
Porcentaje de superficie determinada en zonas vulnerables a la contaminación por nitratos		PUNTOS: 4,00	100.0%			
		<b>SUP. PROPUESTA (ha)</b>	<b>SUP. CUMPLE (ha)</b>			
<u>REF.</u>	<u>REFERENCIA SIGPAC</u>	<u>CULTIVO</u>	<u>DESCRIPCIÓN CULTIVO</u>	<u>S/R</u>		
1692715	23-085-003-00069-002	4100	MAIZ-MAIZ CONVENCIONAL	R	2,40	2,40
1692716	23-085-005-00048-001	81151	ALGODON-CELIA	R	3,86	3,86
Titulares de explotaciones que hayan adquirido el compromiso voluntario de establecimiento de una enmienda natural mediante un cultivo de crucifera para su enterrado en verde		PUNTOS: 1,00	S			

<b><u>APELLIDOS Y NOMBRE / RAZÓN SOCIAL</u></b>	<b><u>NIF</u></b>	<b><u>EXPEDIENTE</u></b>	<b><u>SUP. PROPUESTA (ha)</u></b>
MARTINEZ ESTEVEZ LUISA ANTONIA	75095676D	6099785	5,06
<b><u>PROPUESTA</u></b>	<b><u>SOLICITA PRIMA VOL.</u></b>	<b><u>PROPUESTA PRIMA VOL.</u></b>	
ADMITIDO	SI	ADMITIDO	
<b><u>IMPORTE POR ANUALIDAD</u></b>			

<b><u>CAMPAÑA</u></b>	<b><u>IMPORTE MÁXIMO SUBVENCIONABLE</u></b>	<b><u>IMPORTE MEDIO DE TRANSFERENCIA (€/ha)</u></b>
2015	2.193,21 €	433,44 €
2016	2.193,21 €	433,44 €
2017	2.193,21 €	433,44 €
2018	2.193,21 €	433,44 €
2019	2.193,21 €	433,44 €

**RECINTOS PROPUESTOS**

<b><u>REF.</u></b>	<b><u>REFERENCIA SIGPAC</u></b>	<b><u>CULTIVO</u></b>	<b><u>DESCRIPCIÓN CULTIVO</u></b>	<b><u>S/R</u></b>	<b><u>SUP. DEC. ADMIN. (ha)</u></b>	<b><u>SUP. PROPUESTA (ha)</u></b>
2064043	23-014-012-00041-001	4100	MAIZ-MAIZ CONVENCIONAL	R	0,68	0,68
2064044	23-014-012-00097-001	4100	MAIZ-MAIZ CONVENCIONAL	R	0,84	0,84
2064045	23-014-012-00098-001	4100	MAIZ-MAIZ CONVENCIONAL	R	0,97	0,97
2064046	23-014-013-00011-001	81314	ALGODON-ALBARIZA	R	2,57	2,57

**RESUMEN CRITERIOS DE PRIORIZACIÓN****10.1.5 Sistemas sostenibles de cultivos agroindustriales**

PUNTOS: 2,49

	<b><u>PUNTOS</u></b>	<b><u>CUMPLE</u></b>
Porcentaje de superficie determinada en Red Natura 2000	0,00	0.0%
Porcentaje de superficie determinada situada en zonas RAMSAR	0,00	0.0%
Porcentaje de superficie determinada en zonas vulnerables a la contaminación por nitratos	1,49	49.21%
Titulares de explotaciones que hayan adquirido el compromiso voluntario de establecimiento de una enmienda natural mediante un cultivo de crucífera para su enterrado en verde	1,00	S



**DETALLE CRITERIOS DE PRIORIZACIÓN****10.1.5 Sistemas sostenibles de cultivos agroindustriales****PUNTOS: 2,49****Porcentaje de superficie determinada en Red Natura 2000****PUNTOS: 0,00 0.0%**

<u>REF.</u>	<u>REFERENCIA SIGPAC</u>	<u>CULTIVO</u>	<u>DESCRIPCIÓN CULTIVO</u>	<u>S/R</u>	<u>SUP.</u> <u>PROPUESTA</u> <u>(ha)</u>	<u>SUP.</u> <u>CUMPLE</u> <u>(ha)</u>
2064043	23-014-012-00041-001	4100	MAIZ-MAIZ CONVENCIONAL	R	0,68	0,00
2064044	23-014-012-00097-001	4100	MAIZ-MAIZ CONVENCIONAL	R	0,84	0,00
2064045	23-014-012-00098-001	4100	MAIZ-MAIZ CONVENCIONAL	R	0,97	0,00
2064046	23-014-013-00011-001	81314	ALGODON-ALBARIZA	R	2,57	0,00

**Porcentaje de superficie determinada situada en zonas RAMSAR****PUNTOS: 0,00 0.0%**

<u>REF.</u>	<u>REFERENCIA SIGPAC</u>	<u>CULTIVO</u>	<u>DESCRIPCIÓN CULTIVO</u>	<u>S/R</u>	<u>SUP.</u> <u>PROPUESTA</u> <u>(ha)</u>	<u>SUP.</u> <u>CUMPLE</u> <u>(ha)</u>
2064043	23-014-012-00041-001	4100	MAIZ-MAIZ CONVENCIONAL	R	0,68	0,00
2064044	23-014-012-00097-001	4100	MAIZ-MAIZ CONVENCIONAL	R	0,84	0,00
2064045	23-014-012-00098-001	4100	MAIZ-MAIZ CONVENCIONAL	R	0,97	0,00
2064046	23-014-013-00011-001	81314	ALGODON-ALBARIZA	R	2,57	0,00

**Porcentaje de superficie determinada en zonas vulnerables a la contaminación por nitratos****PUNTOS: 1,49 49.21%**

<u>REF.</u>	<u>REFERENCIA SIGPAC</u>	<u>CULTIVO</u>	<u>DESCRIPCIÓN CULTIVO</u>	<u>S/R</u>	<u>SUP.</u> <u>PROPUESTA</u> <u>(ha)</u>	<u>SUP.</u> <u>CUMPLE</u> <u>(ha)</u>
2064043	23-014-012-00041-001	4100	MAIZ-MAIZ CONVENCIONAL	R	0,68	0,68
2064044	23-014-012-00097-001	4100	MAIZ-MAIZ CONVENCIONAL	R	0,84	0,84
2064045	23-014-012-00098-001	4100	MAIZ-MAIZ CONVENCIONAL	R	0,97	0,97
2064046	23-014-013-00011-001	81314	ALGODON-ALBARIZA	R	2,57	0,00

**Titulares de explotaciones que hayan adquirido el compromiso voluntario de establecimiento de una enmienda natural mediante un cultivo de crucifera para su enterrado en verde****PUNTOS: 1,00 S**

<b><u>APELLIDOS Y NOMBRE / RAZÓN SOCIAL</u></b>	<b><u>NIF</u></b>	<b><u>EXPEDIENTE</u></b>	<b><u>SUP. PROPUESTA (ha)</u></b>
MARTINEZ GARCIA ANDRES	25872331E	6091133	5,74

<b><u>PROPUESTA</u></b>	<b><u>SOLICITA PRIMA VOL.</u></b>
ADMITIDO	NO

**IMPORTE POR ANUALIDAD**

<u>CAMPAÑA</u>	<u>IMPORTE MÁXIMO SUBVENCIONABLE</u>	<u>IMPORTE MEDIO DE TRANSFERENCIA (€/ha)</u>
2015	1.666,15 €	290,27 €
2016	1.666,15 €	290,27 €
2017	1.666,15 €	290,27 €
2018	1.666,15 €	290,27 €
2019	1.666,15 €	290,27 €

**RECINTOS PROPUESTOS**

<u>REF.</u>	<u>REFERENCIA SIGPAC</u>	<u>CULTIVO</u>	<u>DESCRIPCIÓN CULTIVO</u>	<u>S/R</u>	<u>SUP. DEC. ADMIN. (ha)</u>	<u>SUP. PROPUESTA (ha)</u>
2977320	23-027-001-00148-001	81190	ALGODON-ALEXANDROS	R	1,87	1,87
2977319	23-027-001-00153-001	81190	ALGODON-ALEXANDROS	R	0,82	0,82
2977321	23-096-017-00014-001	81190	ALGODON-ALEXANDROS	R	1,63	1,63
2977322	23-096-017-00325-001	81190	ALGODON-ALEXANDROS	R	1,42	1,42

**RESUMEN CRITERIOS DE PRIORIZACIÓN****10.1.5 Sistemas sostenibles de cultivos agroindustriales****PUNTOS:** 4,00

	<b><u>PUNTOS</u></b>	<b><u>CUMPLE</u></b>
Porcentaje de superficie determinada en Red Natura 2000	0,00	0.0%
Porcentaje de superficie determinada situada en zonas RAMSAR	0,00	0.0%
Porcentaje de superficie determinada en zonas vulnerables a la contaminación por nitratos	4,00	100.0%
Titulares de explotaciones que hayan adquirido el compromiso voluntario de establecimiento de una enmienda natural mediante un cultivo de crucífera para su enterrado en verde	0,00	N



**DETALLE CRITERIOS DE PRIORIZACIÓN****10.1.5 Sistemas sostenibles de cultivos agroindustriales****PUNTOS: 4,00****Porcentaje de superficie determinada en Red Natura 2000****PUNTOS: 0,00 0.0%**

<u>REF.</u>	<u>REFERENCIA SIGPAC</u>	<u>CULTIVO</u>	<u>DESCRIPCIÓN CULTIVO</u>	<u>S/R</u>	<u>SUP.</u>	<u>SUP.</u>
					<u>PROPUESTA</u>	<u>CUMPLE</u>
					(ha)	(ha)
2977320	23-027-001-00148-001	81190	ALGODON-ALEXANDROS	R	1,87	0,00
2977319	23-027-001-00153-001	81190	ALGODON-ALEXANDROS	R	0,82	0,00
2977321	23-096-017-00014-001	81190	ALGODON-ALEXANDROS	R	1,63	0,00
2977322	23-096-017-00325-001	81190	ALGODON-ALEXANDROS	R	1,42	0,00

**Porcentaje de superficie determinada situada en zonas RAMSAR****PUNTOS: 0,00 0.0%**

<u>REF.</u>	<u>REFERENCIA SIGPAC</u>	<u>CULTIVO</u>	<u>DESCRIPCIÓN CULTIVO</u>	<u>S/R</u>	<u>SUP.</u>	<u>SUP.</u>
					<u>PROPUESTA</u>	<u>CUMPLE</u>
					(ha)	(ha)
2977320	23-027-001-00148-001	81190	ALGODON-ALEXANDROS	R	1,87	0,00
2977319	23-027-001-00153-001	81190	ALGODON-ALEXANDROS	R	0,82	0,00
2977321	23-096-017-00014-001	81190	ALGODON-ALEXANDROS	R	1,63	0,00
2977322	23-096-017-00325-001	81190	ALGODON-ALEXANDROS	R	1,42	0,00

**Porcentaje de superficie determinada en zonas vulnerables a la contaminación por nitratos****PUNTOS: 4,00 100.0%**

<u>REF.</u>	<u>REFERENCIA SIGPAC</u>	<u>CULTIVO</u>	<u>DESCRIPCIÓN CULTIVO</u>	<u>S/R</u>	<u>SUP.</u>	<u>SUP.</u>
					<u>PROPUESTA</u>	<u>CUMPLE</u>
					(ha)	(ha)
2977320	23-027-001-00148-001	81190	ALGODON-ALEXANDROS	R	1,87	1,87
2977319	23-027-001-00153-001	81190	ALGODON-ALEXANDROS	R	0,82	0,82
2977321	23-096-017-00014-001	81190	ALGODON-ALEXANDROS	R	1,63	1,63
2977322	23-096-017-00325-001	81190	ALGODON-ALEXANDROS	R	1,42	1,42

**Titulares de explotaciones que hayan adquirido el compromiso voluntario de establecimiento de una enmienda natural mediante un cultivo de crucífera para su enterrado en verde****PUNTOS: 0,00 N**



<b><u>APELLIDOS Y NOMBRE / RAZÓN SOCIAL</u></b>	<b><u>NIF</u></b>	<b><u>EXPEDIENTE</u></b>	<b><u>SUP. PROPUESTA (ha)</u></b>
MARTINEZ GARCIA MANUEL	02105482Q	6096128	3,41

<b><u>PROPUESTA</u></b>	<b><u>SOLICITA PRIMA VOL.</u></b>
ADMITIDO	NO

**IMPORTE POR ANUALIDAD**

<u>CAMPAÑA</u>	<u>IMPORTE MÁXIMO SUBVENCIONABLE</u>	<u>IMPORTE MEDIO DE TRANSFERENCIA (€/ha)</u>
2015	989,82 €	290,27 €
2016	989,82 €	290,27 €
2017	989,82 €	290,27 €
2018	989,82 €	290,27 €
2019	989,82 €	290,27 €

**RECINTOS PROPUESTOS**

<u>REF.</u>	<u>REFERENCIA SIGPAC</u>	<u>CULTIVO</u>	<u>DESCRIPCIÓN CULTIVO</u>	<u>S/R</u>	<u>SUP. DEC. ADMIN. (ha)</u>	<u>SUP. PROPUESTA (ha)</u>
1809470	23-096-017-00152-002	81190	ALGODON-ALEXANDROS	R	1,84	1,84
1809471	23-096-017-00324-001	81190	ALGODON-ALEXANDROS	R	1,57	1,57

**RESUMEN CRITERIOS DE PRIORIZACIÓN****10.1.5 Sistemas sostenibles de cultivos agroindustriales** PUNTOS: 4,00

	<u>PUNTOS</u>	<u>CUMPLE</u>
Porcentaje de superficie determinada en Red Natura 2000	0,00	0.0%
Porcentaje de superficie determinada situada en zonas RAMSAR	0,00	0.0%
Porcentaje de superficie determinada en zonas vulnerables a la contaminación por nitratos	4,00	100.0%
Titulares de explotaciones que hayan adquirido el compromiso voluntario de establecimiento de una enmienda natural mediante un cultivo de crucifera para su enterrado en verde	0,00	N

**DETALLE CRITERIOS DE PRIORIZACIÓN****10.1.5 Sistemas sostenibles de cultivos agroindustriales** PUNTOS: 4,00

<u>REF.</u>	<u>REFERENCIA SIGPAC</u>	<u>CULTIVO</u>	<u>DESCRIPCIÓN CULTIVO</u>	<u>S/R</u>	<u>SUP. PROPUESTA (ha)</u>	<u>SUP. CUMPLE (ha)</u>
1809470	23-096-017-00152-002	81190	ALGODON-ALEXANDROS	R	1,84	0,00
1809471	23-096-017-00324-001	81190	ALGODON-ALEXANDROS	R	1,57	0,00

	<u>PUNTOS</u>	<u>SUP. PROPUESTA (ha)</u>	<u>SUP. CUMPLE (ha)</u>
Porcentaje de superficie determinada en Red Natura 2000	0,00	0,00	0.0%
Porcentaje de superficie determinada situada en zonas RAMSAR	0,00	1,84	0,00
Porcentaje de superficie determinada en zonas vulnerables a la contaminación por nitratos	4,00	1,57	1,57
Titulares de explotaciones que hayan adquirido el compromiso voluntario de establecimiento de una enmienda natural mediante un cultivo de crucifera para su enterrado en verde	0,00		N

<b><u>APELLIDOS Y NOMBRE / RAZÓN SOCIAL</u></b>	<b><u>NIF</u></b>	<b><u>EXPEDIENTE</u></b>	<b><u>SUP. PROPUESTA (ha)</u></b>
MARTINEZ MARTINEZ RAMONA	26466991V	6100366	9,39

<b><u>PROPUESTA</u></b>	<b><u>SOLICITA PRIMA VOL.</u></b>	<b><u>PROPUESTA PRIMA VOL.</u></b>
ADMITIDO	SI	ADMITIDO

**IMPORTE POR ANUALIDAD**

<b><u>CAMPAÑA</u></b>	<b><u>IMPORTE MÁXIMO SUBVENCIONABLE</u></b>	<b><u>IMPORTE MEDIO DE TRANSFERENCIA (€/ha)</u></b>
2015	4.070,01 €	433,44 €
2016	4.070,01 €	433,44 €
2017	4.070,01 €	433,44 €
2018	4.070,01 €	433,44 €
2019	4.070,01 €	433,44 €

**RECINTOS PROPUESTOS**

<b><u>REF.</u></b>	<b><u>REFERENCIA SIGPAC</u></b>	<b><u>CULTIVO</u></b>	<b><u>DESCRIPCIÓN CULTIVO</u></b>	<b><u>S/R</u></b>	<b><u>SUP. DEC. ADMIN. (ha)</u></b>	<b><u>SUP. PROPUESTA (ha)</u></b>
2108070	23-014-012-00025-003	81314	ALGODON-ALBARIZA	R	0,61	0,61
2108071	23-100-016-00013-014	81268	ALGODON-JUNCAL	R	1,89	1,89
2108072	23-100-016-00029-001	81268	ALGODON-JUNCAL	R	6,89	6,89

**RESUMEN CRITERIOS DE PRIORIZACIÓN****10.1.5 Sistemas sostenibles de cultivos agroindustriales****PUNTOS: 8,94**

	<b><u>PUNTOS</u></b>	<b><u>CUMPLE</u></b>
Porcentaje de superficie determinada en Red Natura 2000	3,94	93.5%
Porcentaje de superficie determinada situada en zonas RAMSAR	0,00	0.0%
Porcentaje de superficie determinada en zonas vulnerables a la contaminación por nitratos	4,00	100.0%
Titulares de explotaciones que hayan adquirido el compromiso voluntario de establecimiento de una enmienda natural mediante un cultivo de crucífera para su enterrado en verde	1,00	S



**DETALLE CRITERIOS DE PRIORIZACIÓN****10.1.5 Sistemas sostenibles de cultivos agroindustriales****PUNTOS: 8,94****Porcentaje de superficie determinada en Red Natura 2000****PUNTOS: 3,94 93.5%**

<u>REF.</u>	<u>REFERENCIA SIGPAC</u>	<u>CULTIVO</u>	<u>DESCRIPCIÓN CULTIVO</u>	<u>S/R</u>	<u>SUP.</u>	<u>SUP.</u>
					<u>PROPUESTA</u>	<u>CUMPLE</u>
					(ha)	(ha)
2108070	23-014-012-00025-003	81314	ALGODON-ALBARIZA	R	0,61	0,00
2108071	23-100-016-00013-014	81268	ALGODON-JUNCAL	R	1,89	1,89
2108072	23-100-016-00029-001	81268	ALGODON-JUNCAL	R	6,89	6,89

**Porcentaje de superficie determinada situada en zonas RAMSAR****PUNTOS: 0,00 0.0%**

<u>REF.</u>	<u>REFERENCIA SIGPAC</u>	<u>CULTIVO</u>	<u>DESCRIPCIÓN CULTIVO</u>	<u>S/R</u>	<u>SUP.</u>	<u>SUP.</u>
					<u>PROPUESTA</u>	<u>CUMPLE</u>
					(ha)	(ha)
2108070	23-014-012-00025-003	81314	ALGODON-ALBARIZA	R	0,61	0,00
2108071	23-100-016-00013-014	81268	ALGODON-JUNCAL	R	1,89	0,00
2108072	23-100-016-00029-001	81268	ALGODON-JUNCAL	R	6,89	0,00

**Porcentaje de superficie determinada en zonas vulnerables a la contaminación por nitratos****PUNTOS: 4,00 100.0%**

<u>REF.</u>	<u>REFERENCIA SIGPAC</u>	<u>CULTIVO</u>	<u>DESCRIPCIÓN CULTIVO</u>	<u>S/R</u>	<u>SUP.</u>	<u>SUP.</u>
					<u>PROPUESTA</u>	<u>CUMPLE</u>
					(ha)	(ha)
2108070	23-014-012-00025-003	81314	ALGODON-ALBARIZA	R	0,61	0,61
2108071	23-100-016-00013-014	81268	ALGODON-JUNCAL	R	1,89	1,89
2108072	23-100-016-00029-001	81268	ALGODON-JUNCAL	R	6,89	6,89

**Titulares de explotaciones que hayan adquirido el compromiso voluntario de establecimiento de una enmienda natural mediante un cultivo de crucífera para su enterrado en verde****PUNTOS: 1,00 S**

<u>APELLIDOS Y NOMBRE / RAZÓN SOCIAL</u>	<u>NIF</u>	<u>EXPEDIENTE</u>	<u>SUP. PROPUESTA (ha)</u>
MARTINEZ PEDRAJAS JOSEFA	75003003A	6025942	4,94
<u>PROPUESTA ADMITIDO</u>	<u>SOLICITA PRIMA VOL. SI</u>	<u>PROPUESTA PRIMA VOL. ADMITIDO</u>	

**IMPORTE POR ANUALIDAD**

<u>CAMPAÑA</u>	<u>IMPORTE MÁXIMO SUBVENCIONABLE</u>	<u>IMPORTE MEDIO DE TRANSFERENCIA (€/ha)</u>
2015	2.141,19 €	433,44 €
2016	2.141,19 €	433,44 €
2017	2.141,19 €	433,44 €
2018	2.141,19 €	433,44 €
2019	2.141,19 €	433,44 €

**RECINTOS PROPUESTOS**

<u>REF.</u>	<u>REFERENCIA SIGPAC</u>	<u>CULTIVO</u>	<u>DESCRIPCIÓN CULTIVO</u>	<u>S/R</u>	<u>SUP. DEC. ADMIN. (ha)</u>	<u>SUP. PROPUESTA (ha)</u>
2191543	23-005-009-00063-001	81385	ALGODON-DP377	R	3,75	3,75
2191541	23-005-010-00143-001	81385	ALGODON-DP377	R	1,18	1,18
2191542	23-005-010-00144-001	81385	ALGODON-DP377	R	0,01	0,01

**RESUMEN CRITERIOS DE PRIORIZACIÓN****10.1.5 Sistemas sostenibles de cultivos agroindustriales**

PUNTOS: 5,00

	<u>PUNTOS</u>	<u>CUMPLE</u>
Porcentaje de superficie determinada en Red Natura 2000	0,00	0.0%
Porcentaje de superficie determinada situada en zonas RAMSAR	0,00	0.0%
Porcentaje de superficie determinada en zonas vulnerables a la contaminación por nitratos	4,00	100.0%
Titulares de explotaciones que hayan adquirido el compromiso voluntario de establecimiento de una enmienda natural mediante un cultivo de crucífera para su enterrado en verde	1,00	S



**DETALLE CRITERIOS DE PRIORIZACIÓN****10.1.5 Sistemas sostenibles de cultivos agroindustriales****PUNTOS: 5,00****Porcentaje de superficie determinada en Red Natura 2000****PUNTOS: 0,00 0.0%**

<u>REF.</u>	<u>REFERENCIA SIGPAC</u>	<u>CULTIVO</u>	<u>DESCRIPCIÓN CULTIVO</u>	<u>S/R</u>	<u>SUP.</u> <u>PROPUESTA</u> <u>(ha)</u>	<u>SUP.</u> <u>CUMPLE</u> <u>(ha)</u>
2191543	23-005-009-00063-001	81385	ALGODON-DP377	R	3,75	0,00
2191541	23-005-010-00143-001	81385	ALGODON-DP377	R	1,18	0,00
2191542	23-005-010-00144-001	81385	ALGODON-DP377	R	0,01	0,00

**Porcentaje de superficie determinada situada en zonas RAMSAR****PUNTOS: 0,00 0.0%**

<u>REF.</u>	<u>REFERENCIA SIGPAC</u>	<u>CULTIVO</u>	<u>DESCRIPCIÓN CULTIVO</u>	<u>S/R</u>	<u>SUP.</u> <u>PROPUESTA</u> <u>(ha)</u>	<u>SUP.</u> <u>CUMPLE</u> <u>(ha)</u>
2191543	23-005-009-00063-001	81385	ALGODON-DP377	R	3,75	0,00
2191541	23-005-010-00143-001	81385	ALGODON-DP377	R	1,18	0,00
2191542	23-005-010-00144-001	81385	ALGODON-DP377	R	0,01	0,00

**Porcentaje de superficie determinada en zonas vulnerables a la contaminación por nitratos****PUNTOS: 4,00 100.0%**

<u>REF.</u>	<u>REFERENCIA SIGPAC</u>	<u>CULTIVO</u>	<u>DESCRIPCIÓN CULTIVO</u>	<u>S/R</u>	<u>SUP.</u> <u>PROPUESTA</u> <u>(ha)</u>	<u>SUP.</u> <u>CUMPLE</u> <u>(ha)</u>
2191543	23-005-009-00063-001	81385	ALGODON-DP377	R	3,75	3,75
2191541	23-005-010-00143-001	81385	ALGODON-DP377	R	1,18	1,18
2191542	23-005-010-00144-001	81385	ALGODON-DP377	R	0,01	0,01

**Titulares de explotaciones que hayan adquirido el compromiso voluntario de establecimiento de una enmienda natural mediante un cultivo de crucífera para su enterrado en verde****PUNTOS: 1,00 S**

<u>APELLIDOS Y NOMBRE / RAZÓN SOCIAL</u>	<u>NIF</u>	<u>EXPEDIENTE</u>	<u>SUP. PROPUESTA (ha)</u>
MARTOS JURADO ISABEL	74965633P	6093132	9,93
<u>PROPUESTA</u>	<u>SOLICITA PRIMA VOL.</u>	<u>PROPUESTA PRIMA VOL.</u>	
INADMITIDO	SI	INADMITIDO	
<u>IMPORTE POR ANUALIDAD</u>			

<u>CAMPAÑA</u>	<u>IMPORTE MÁXIMO SUBVENCIONABLE</u>	<u>IMPORTE MEDIO DE TRANSFERENCIA (€/ha)</u>
2015	4.304,06 €	433,44 €
2016	4.304,06 €	433,44 €
2017	4.304,06 €	433,44 €
2018	4.304,06 €	433,44 €
2019	4.304,06 €	433,44 €

**RECINTOS PROPUESTOS**

<u>REF.</u>	<u>REFERENCIA SIGPAC</u>	<u>CULTIVO</u>	<u>DESCRIPCIÓN CULTIVO</u>	<u>S/R</u>	<u>SUP. DEC. ADMIN. (ha)</u>	<u>SUP. PROPUESTA (ha)</u>
1699503	23-061-005-00044-001	81263	ALGODON-DP419	R	1,86	1,86
1699504	23-061-005-00046-005	81263	ALGODON-DP419	R	8,07	8,07

**RESUMEN CRITERIOS DE PRIORIZACIÓN**

<b>10.1.5 Sistemas sostenibles de cultivos agroindustriales</b>	<b>PUNTOS: 1,00</b>	<b>PUNTOS</b>	<b>CUMPLE</b>
Porcentaje de superficie determinada en Red Natura 2000		0,00	0.0%
Porcentaje de superficie determinada situada en zonas RAMSAR		0,00	0.0%
Porcentaje de superficie determinada en zonas vulnerables a la contaminación por nitratos		0,00	0.0%
Titulares de explotaciones que hayan adquirido el compromiso voluntario de establecimiento de una enmienda natural mediante un cultivo de crucifera para su enterrado en verde		1,00	S

**DETALLE CRITERIOS DE PRIORIZACIÓN**

<b>10.1.5 Sistemas sostenibles de cultivos agroindustriales</b>	<b>PUNTOS: 1,00</b>	<b>PUNTOS</b>	<b>CUMPLE</b>			
Porcentaje de superficie determinada en Red Natura 2000		PUNTOS: 0,00	0.0%			
		<u>SUP. PROPUESTA (ha)</u>	<u>SUP. CUMPLE (ha)</u>			
<u>REF.</u>	<u>REFERENCIA SIGPAC</u>	<u>CULTIVO</u>	<u>DESCRIPCIÓN CULTIVO</u>	<u>S/R</u>		
1699503	23-061-005-00044-001	81263	ALGODON-DP419	R	1,86	0,00
1699504	23-061-005-00046-005	81263	ALGODON-DP419	R	8,07	0,00
Porcentaje de superficie determinada situada en zonas RAMSAR		PUNTOS: 0,00	0.0%			
		<u>SUP. PROPUESTA (ha)</u>	<u>SUP. CUMPLE (ha)</u>			
<u>REF.</u>	<u>REFERENCIA SIGPAC</u>	<u>CULTIVO</u>	<u>DESCRIPCIÓN CULTIVO</u>	<u>S/R</u>		
1699503	23-061-005-00044-001	81263	ALGODON-DP419	R	1,86	0,00
1699504	23-061-005-00046-005	81263	ALGODON-DP419	R	8,07	0,00
Porcentaje de superficie determinada en zonas vulnerables a la contaminación por nitratos		PUNTOS: 0,00	0.0%			
		<u>SUP. PROPUESTA (ha)</u>	<u>SUP. CUMPLE (ha)</u>			
<u>REF.</u>	<u>REFERENCIA SIGPAC</u>	<u>CULTIVO</u>	<u>DESCRIPCIÓN CULTIVO</u>	<u>S/R</u>		
1699503	23-061-005-00044-001	81263	ALGODON-DP419	R	1,86	0,00
1699504	23-061-005-00046-005	81263	ALGODON-DP419	R	8,07	0,00
Titulares de explotaciones que hayan adquirido el compromiso voluntario de establecimiento de una enmienda natural mediante un cultivo de crucifera para su enterrado en verde		PUNTOS: 1,00	S			

<u>APELLIDOS Y NOMBRE / RAZÓN SOCIAL</u>	<u>NIF</u>	<u>EXPEDIENTE</u>	<u>SUP. PROPUESTA (ha)</u>
MARTOS ZARAGOZA ANTONIA	26479771D	6100361	9,61
<u>PROPUESTA ADMITIDO</u>	<u>SOLICITA PRIMA VOL. SI</u>	<u>PROPUESTA PRIMA VOL. ADMITIDO</u>	
<u>IMPORTE POR ANUALIDAD</u>			

<u>CAMPAÑA</u>	<u>IMPORTE MÁXIMO SUBVENCIONABLE</u>	<u>IMPORTE MEDIO DE TRANSFERENCIA (€/ha)</u>
2015	4.165,35 €	433,44 €
2016	4.165,35 €	433,44 €
2017	4.165,35 €	433,44 €
2018	4.165,35 €	433,44 €
2019	4.165,35 €	433,44 €

**RECINTOS PROPUESTOS**

<u>REF.</u>	<u>REFERENCIA SIGPAC</u>	<u>CULTIVO</u>	<u>DESCRIPCIÓN CULTIVO</u>	<u>S/R</u>	<u>SUP. DEC. ADMIN. (ha)</u>	<u>SUP. PROPUESTA (ha)</u>
2107852	23-014-012-00026-002	81268	ALGODON-JUNCAL	R	3,26	3,26
2107853	23-100-016-00030-002	81268	ALGODON-JUNCAL	R	6,35	6,35

**RESUMEN CRITERIOS DE PRIORIZACIÓN**

<b>10.1.5 Sistemas sostenibles de cultivos agroindustriales</b>	<b>PUNTOS: 8,66</b>	<b>PUNTOS</b>	<b>CUMPLE</b>
Porcentaje de superficie determinada en Red Natura 2000		3,66	66.08%
Porcentaje de superficie determinada situada en zonas RAMSAR		0,00	0.0%
Porcentaje de superficie determinada en zonas vulnerables a la contaminación por nitratos		4,00	100.0%
Titulares de explotaciones que hayan adquirido el compromiso voluntario de establecimiento de una enmienda natural mediante un cultivo de crucifera para su enterrado en verde		1,00	S

**DETALLE CRITERIOS DE PRIORIZACIÓN**

<b>10.1.5 Sistemas sostenibles de cultivos agroindustriales</b>	<b>PUNTOS: 8,66</b>	<b>PUNTOS</b>	<b>CUMPLE</b>			
Porcentaje de superficie determinada en Red Natura 2000		PUNTOS: 3,66	66.08%			
		<u>SUP. PROPUESTA (ha)</u>	<u>SUP. CUMPLE (ha)</u>			
<u>REF.</u>	<u>REFERENCIA SIGPAC</u>	<u>CULTIVO</u>	<u>DESCRIPCIÓN CULTIVO</u>	<u>S/R</u>		
2107852	23-014-012-00026-002	81268	ALGODON-JUNCAL	R	3,26	0,00
2107853	23-100-016-00030-002	81268	ALGODON-JUNCAL	R	6,35	6,35
Porcentaje de superficie determinada situada en zonas RAMSAR		PUNTOS: 0,00	0.0%			
		<u>SUP. PROPUESTA (ha)</u>	<u>SUP. CUMPLE (ha)</u>			
<u>REF.</u>	<u>REFERENCIA SIGPAC</u>	<u>CULTIVO</u>	<u>DESCRIPCIÓN CULTIVO</u>	<u>S/R</u>		
2107852	23-014-012-00026-002	81268	ALGODON-JUNCAL	R	3,26	0,00
2107853	23-100-016-00030-002	81268	ALGODON-JUNCAL	R	6,35	0,00
Porcentaje de superficie determinada en zonas vulnerables a la contaminación por nitratos		PUNTOS: 4,00	100.0%			
		<u>SUP. PROPUESTA (ha)</u>	<u>SUP. CUMPLE (ha)</u>			
<u>REF.</u>	<u>REFERENCIA SIGPAC</u>	<u>CULTIVO</u>	<u>DESCRIPCIÓN CULTIVO</u>	<u>S/R</u>		
2107852	23-014-012-00026-002	81268	ALGODON-JUNCAL	R	3,26	3,26
2107853	23-100-016-00030-002	81268	ALGODON-JUNCAL	R	6,35	6,35
Titulares de explotaciones que hayan adquirido el compromiso voluntario de establecimiento de una enmienda natural mediante un cultivo de crucifera para su enterrado en verde		PUNTOS: 1,00	S			

<u>APELLIDOS Y NOMBRE / RAZÓN SOCIAL</u>	<u>NIF</u>	<u>EXPEDIENTE</u>	<u>SUP. PROPUESTA (ha)</u>
MATEOS JIMENEZ ANTONIO	25910404F	6096016	6,79
<u>PROPUESTA ADMITIDO</u>	<u>SOLICITA PRIMA VOL. SI</u>	<u>PROPUESTA PRIMA VOL. ADMITIDO</u>	
<u>IMPORTE POR ANUALIDAD</u>			

<u>CAMPAÑA</u>	<u>IMPORTE MÁXIMO SUBVENCIONABLE</u>	<u>IMPORTE MEDIO DE TRANSFERENCIA (€/ha)</u>
2015	2.943,05 €	433,44 €
2016	2.943,05 €	433,44 €
2017	2.943,05 €	433,44 €
2018	2.943,05 €	433,44 €
2019	2.943,05 €	433,44 €

**RECINTOS PROPUESTOS**

<u>REF.</u>	<u>REFERENCIA SIGPAC</u>	<u>CULTIVO</u>	<u>DESCRIPCIÓN CULTIVO</u>	<u>S/R</u>	<u>SUP. DEC. ADMIN. (ha)</u>	<u>SUP. PROPUESTA (ha)</u>
2051311	23-085-003-00058-003	81151	ALGODON-CELIA	R	4,45	4,45
2051312	23-085-003-00059-004	81151	ALGODON-CELIA	R	2,34	2,34

**RESUMEN CRITERIOS DE PRIORIZACIÓN**

<b>10.1.5 Sistemas sostenibles de cultivos agroindustriales</b>	<b>PUNTOS: 6,34</b>	<b>PUNTOS</b>	<b>CUMPLE</b>
Porcentaje de superficie determinada en Red Natura 2000		1,34	34.46%
Porcentaje de superficie determinada situada en zonas RAMSAR		0,00	0.0%
Porcentaje de superficie determinada en zonas vulnerables a la contaminación por nitratos		4,00	100.0%
Titulares de explotaciones que hayan adquirido el compromiso voluntario de establecimiento de una enmienda natural mediante un cultivo de crucifera para su enterrado en verde		1,00	S

**DETALLE CRITERIOS DE PRIORIZACIÓN**

<b>10.1.5 Sistemas sostenibles de cultivos agroindustriales</b>	<b>PUNTOS: 6,34</b>	<b>PUNTOS</b>	<b>CUMPLE</b>			
Porcentaje de superficie determinada en Red Natura 2000		PUNTOS: 1,34	34.46%			
		<b>SUP. PROPUESTA (ha)</b>	<b>SUP. CUMPLE (ha)</b>			
<u>REF.</u>	<u>REFERENCIA SIGPAC</u>	<u>CULTIVO</u>	<u>DESCRIPCIÓN CULTIVO</u>	<u>S/R</u>		
2051311	23-085-003-00058-003	81151	ALGODON-CELIA	R	4,45	0,00
2051312	23-085-003-00059-004	81151	ALGODON-CELIA	R	2,34	2,34
Porcentaje de superficie determinada situada en zonas RAMSAR		PUNTOS: 0,00	0.0%			
		<b>SUP. PROPUESTA (ha)</b>	<b>SUP. CUMPLE (ha)</b>			
<u>REF.</u>	<u>REFERENCIA SIGPAC</u>	<u>CULTIVO</u>	<u>DESCRIPCIÓN CULTIVO</u>	<u>S/R</u>		
2051311	23-085-003-00058-003	81151	ALGODON-CELIA	R	4,45	0,00
2051312	23-085-003-00059-004	81151	ALGODON-CELIA	R	2,34	0,00
Porcentaje de superficie determinada en zonas vulnerables a la contaminación por nitratos		PUNTOS: 4,00	100.0%			
		<b>SUP. PROPUESTA (ha)</b>	<b>SUP. CUMPLE (ha)</b>			
<u>REF.</u>	<u>REFERENCIA SIGPAC</u>	<u>CULTIVO</u>	<u>DESCRIPCIÓN CULTIVO</u>	<u>S/R</u>		
2051311	23-085-003-00058-003	81151	ALGODON-CELIA	R	4,45	4,45
2051312	23-085-003-00059-004	81151	ALGODON-CELIA	R	2,34	2,34
Titulares de explotaciones que hayan adquirido el compromiso voluntario de establecimiento de una enmienda natural mediante un cultivo de crucifera para su enterrado en verde		PUNTOS: 1,00	S			



<u>APELLIDOS Y NOMBRE / RAZÓN SOCIAL</u>	<u>NIF</u>	<u>EXPEDIENTE</u>	<u>SUP. PROPUESTA (ha)</u>
MEDINA CABEZAS JUAN JOSE	25976688M	6092601	8,76
<u>PROPUESTA ADMITIDO</u>	<u>SOLICITA PRIMA VOL. SI</u>	<u>PROPUESTA PRIMA VOL. ADMITIDO</u>	
<u>IMPORTE POR ANUALIDAD</u>			

<u>CAMPAÑA</u>	<u>IMPORTE MÁXIMO SUBVENCIONABLE</u>	<u>IMPORTE MEDIO DE TRANSFERENCIA (€/ha)</u>
2015	3.796,94 €	433,44 €
2016	3.796,94 €	433,44 €
2017	3.796,94 €	433,44 €
2018	3.796,94 €	433,44 €
2019	3.796,94 €	433,44 €

**RECINTOS PROPUESTOS**

<u>REF.</u>	<u>REFERENCIA SIGPAC</u>	<u>CULTIVO</u>	<u>DESCRIPCIÓN CULTIVO</u>	<u>S/R</u>	<u>SUP. DEC. ADMIN. (ha)</u>	<u>SUP. PROPUESTA (ha)</u>
1682124	23-096-017-00069-001	81336	ALGODON-BETICA	R	0,53	0,53
1682132	23-096-018-00172-001	81314	ALGODON-ALBARIZA	R	1,31	1,31
1682133	23-096-018-00173-001	81314	ALGODON-ALBARIZA	R	0,08	0,08
1682134	23-096-018-00173-002	81314	ALGODON-ALBARIZA	R	0,45	0,45
1682131	23-096-018-09000-002	81314	ALGODON-ALBARIZA	R	1,10	1,10
1682130	23-096-018-80016-001	81336	ALGODON-BETICA	R	0,01	0,01
1682129	23-096-020-00330-001	81336	ALGODON-BETICA	R	3,43	3,43
1682125	23-096-020-00347-001	81336	ALGODON-BETICA	R	0,39	0,39
1682126	23-096-020-00348-001	81336	ALGODON-BETICA	R	1,32	1,32
1682128	23-096-020-09000-002	81336	ALGODON-BETICA	R	0,10	0,10
1682127	23-096-020-80002-001	81336	ALGODON-BETICA	R	0,04	0,04

**RESUMEN CRITERIOS DE PRIORIZACIÓN****10.1.5 Sistemas sostenibles de cultivos agroindustriales**

PUNTOS: 5,00

	<u>PUNTOS</u>	<u>CUMPLE</u>
Porcentaje de superficie determinada en Red Natura 2000	0,00	0.0%
Porcentaje de superficie determinada situada en zonas RAMSAR	0,00	0.0%
Porcentaje de superficie determinada en zonas vulnerables a la contaminación por nitratos	4,00	100.0%
Titulares de explotaciones que hayan adquirido el compromiso voluntario de establecimiento de una enmienda natural mediante un cultivo de crucífera para su enterrado en verde	1,00	S



**DETALLE CRITERIOS DE PRIORIZACIÓN****10.1.5 Sistemas sostenibles de cultivos agroindustriales****PUNTOS: 5,00****Porcentaje de superficie determinada en Red Natura 2000****PUNTOS: 0,00 0,0%**

REF.	REFERENCIA SIGPAC	CULTIVO	DESCRIPCIÓN CULTIVO	S/R	<u>SUP.</u>	<u>SUP.</u>
					<u>PROPUESTA</u>	<u>CUMPLE</u>
					(ha)	(ha)
1682124	23-096-017-00069-001	81336	ALGODON-BETICA	R	0,53	0,00
1682132	23-096-018-00172-001	81314	ALGODON-ALBARIZA	R	1,31	0,00
1682133	23-096-018-00173-001	81314	ALGODON-ALBARIZA	R	0,08	0,00
1682134	23-096-018-00173-002	81314	ALGODON-ALBARIZA	R	0,45	0,00
1682131	23-096-018-09000-002	81314	ALGODON-ALBARIZA	R	1,10	0,00
1682130	23-096-018-80016-001	81336	ALGODON-BETICA	R	0,01	0,00
1682129	23-096-020-00330-001	81336	ALGODON-BETICA	R	3,43	0,00
1682125	23-096-020-00347-001	81336	ALGODON-BETICA	R	0,39	0,00
1682126	23-096-020-00348-001	81336	ALGODON-BETICA	R	1,32	0,00
1682128	23-096-020-09000-002	81336	ALGODON-BETICA	R	0,10	0,00
1682127	23-096-020-80002-001	81336	ALGODON-BETICA	R	0,04	0,00

**Porcentaje de superficie determinada situada en zonas RAMSAR****PUNTOS: 0,00 0,0%**

REF.	REFERENCIA SIGPAC	CULTIVO	DESCRIPCIÓN CULTIVO	S/R	<u>SUP.</u>	<u>SUP.</u>
					<u>PROPUESTA</u>	<u>CUMPLE</u>
					(ha)	(ha)
1682124	23-096-017-00069-001	81336	ALGODON-BETICA	R	0,53	0,00
1682132	23-096-018-00172-001	81314	ALGODON-ALBARIZA	R	1,31	0,00
1682133	23-096-018-00173-001	81314	ALGODON-ALBARIZA	R	0,08	0,00
1682134	23-096-018-00173-002	81314	ALGODON-ALBARIZA	R	0,45	0,00
1682131	23-096-018-09000-002	81314	ALGODON-ALBARIZA	R	1,10	0,00
1682130	23-096-018-80016-001	81336	ALGODON-BETICA	R	0,01	0,00
1682129	23-096-020-00330-001	81336	ALGODON-BETICA	R	3,43	0,00
1682125	23-096-020-00347-001	81336	ALGODON-BETICA	R	0,39	0,00
1682126	23-096-020-00348-001	81336	ALGODON-BETICA	R	1,32	0,00
1682128	23-096-020-09000-002	81336	ALGODON-BETICA	R	0,10	0,00
1682127	23-096-020-80002-001	81336	ALGODON-BETICA	R	0,04	0,00

**Porcentaje de superficie determinada en zonas vulnerables a la contaminación por nitratos****PUNTOS: 4,00 100,0%**

REF.	REFERENCIA SIGPAC	CULTIVO	DESCRIPCIÓN CULTIVO	S/R	<u>SUP.</u>	<u>SUP.</u>
					<u>PROPUESTA</u>	<u>CUMPLE</u>
					(ha)	(ha)
1682124	23-096-017-00069-001	81336	ALGODON-BETICA	R	0,53	0,53
1682132	23-096-018-00172-001	81314	ALGODON-ALBARIZA	R	1,31	1,31
1682133	23-096-018-00173-001	81314	ALGODON-ALBARIZA	R	0,08	0,08
1682134	23-096-018-00173-002	81314	ALGODON-ALBARIZA	R	0,45	0,45
1682131	23-096-018-09000-002	81314	ALGODON-ALBARIZA	R	1,10	1,10
1682130	23-096-018-80016-001	81336	ALGODON-BETICA	R	0,01	0,01
1682129	23-096-020-00330-001	81336	ALGODON-BETICA	R	3,43	3,43
1682125	23-096-020-00347-001	81336	ALGODON-BETICA	R	0,39	0,39
1682126	23-096-020-00348-001	81336	ALGODON-BETICA	R	1,32	1,32
1682128	23-096-020-09000-002	81336	ALGODON-BETICA	R	0,10	0,10
1682127	23-096-020-80002-001	81336	ALGODON-BETICA	R	0,04	0,04

**Titulares de explotaciones que hayan adquirido el compromiso voluntario de establecimiento de una enmienda natural mediante un cultivo de crucifera para su enterrado en verde****PUNTOS: 1,00 S**

<u>APELLIDOS Y NOMBRE / RAZÓN SOCIAL</u>	<u>NIF</u>	<u>EXPEDIENTE</u>	<u>SUP. PROPUESTA (ha)</u>
MEDINA CABEZAS PEDRO	25976687G	6096161	7,70
<u>PROPUESTA ADMITIDO</u>	<u>SOLICITA PRIMA VOL. SI</u>	<u>PROPUESTA PRIMA VOL. ADMITIDO</u>	

**IMPORTE POR ANUALIDAD**

<u>CAMPAÑA</u>	<u>IMPORTE MÁXIMO SUBVENCIONABLE</u>	<u>IMPORTE MEDIO DE TRANSFERENCIA (€/ha)</u>
2015	3.337,49 €	433,44 €
2016	3.337,49 €	433,44 €
2017	3.337,49 €	433,44 €
2018	3.337,49 €	433,44 €
2019	3.337,49 €	433,44 €

**RECINTOS PROPUESTOS**

<u>REF.</u>	<u>REFERENCIA SIGPAC</u>	<u>CULTIVO</u>	<u>DESCRIPCIÓN CULTIVO</u>	<u>S/R</u>	<u>SUP. DEC. ADMIN. (ha)</u>	<u>SUP. PROPUESTA (ha)</u>
2066225	23-032-003-00015-002	81290	ALGODON-ABACO	R	7,70	7,70

**RESUMEN CRITERIOS DE PRIORIZACIÓN**

<b>10.1.5 Sistemas sostenibles de cultivos agroindustriales</b>	<b>PUNTOS: 5,00</b>	<b>PUNTOS</b>	<b>CUMPLE</b>
Porcentaje de superficie determinada en Red Natura 2000		0,00	0.0%
Porcentaje de superficie determinada situada en zonas RAMSAR		0,00	0.0%
Porcentaje de superficie determinada en zonas vulnerables a la contaminación por nitratos		4,00	100.0%
Titulares de explotaciones que hayan adquirido el compromiso voluntario de establecimiento de una enmienda natural mediante un cultivo de crucífera para su enterrado en verde		1,00	S

**DETALLE CRITERIOS DE PRIORIZACIÓN**

<b>10.1.5 Sistemas sostenibles de cultivos agroindustriales</b>	<b>PUNTOS: 5,00</b>	<b>PUNTOS</b>	<b>CUMPLE</b>			
Porcentaje de superficie determinada en Red Natura 2000		PUNTOS: 0,00	0.0%			
		<u>SUP. PROPUESTA (ha)</u>	<u>SUP. CUMPLE (ha)</u>			
<u>REF.</u>	<u>REFERENCIA SIGPAC</u>	<u>CULTIVO</u>	<u>DESCRIPCIÓN CULTIVO</u>	<u>S/R</u>	<u>SUP. PROPUESTA (ha)</u>	<u>SUP. CUMPLE (ha)</u>
2066225	23-032-003-00015-002	81290	ALGODON-ABACO	R	7,70	0,00
Porcentaje de superficie determinada situada en zonas RAMSAR		PUNTOS: 0,00	0.0%			
		<u>SUP. PROPUESTA (ha)</u>	<u>SUP. CUMPLE (ha)</u>			
<u>REF.</u>	<u>REFERENCIA SIGPAC</u>	<u>CULTIVO</u>	<u>DESCRIPCIÓN CULTIVO</u>	<u>S/R</u>	<u>SUP. PROPUESTA (ha)</u>	<u>SUP. CUMPLE (ha)</u>
2066225	23-032-003-00015-002	81290	ALGODON-ABACO	R	7,70	0,00
Porcentaje de superficie determinada en zonas vulnerables a la contaminación por nitratos		PUNTOS: 4,00	100.0%			
		<u>SUP. PROPUESTA (ha)</u>	<u>SUP. CUMPLE (ha)</u>			
<u>REF.</u>	<u>REFERENCIA SIGPAC</u>	<u>CULTIVO</u>	<u>DESCRIPCIÓN CULTIVO</u>	<u>S/R</u>	<u>SUP. PROPUESTA (ha)</u>	<u>SUP. CUMPLE (ha)</u>
2066225	23-032-003-00015-002	81290	ALGODON-ABACO	R	7,70	7,70
Titulares de explotaciones que hayan adquirido el compromiso voluntario de establecimiento de una enmienda natural mediante un cultivo de crucífera para su enterrado en verde		PUNTOS: 1,00	S			



<b><u>APELLIDOS Y NOMBRE / RAZÓN SOCIAL</u></b>	<b><u>NIF</u></b>	<b><u>EXPEDIENTE</u></b>	<b><u>SUP. PROPUESTA (ha)</u></b>
MEDINA CALZADO AGUSTINA	26136292N	6092066	2,31
<b><u>PROPUESTA</u></b>	<b><u>SOLICITA PRIMA VOL.</u></b>	<b><u>PROPUESTA PRIMA VOL.</u></b>	
<b>ADMITIDO</b>	<b>SI</b>	<b>ADMITIDO</b>	
<b><u>IMPORTE POR ANUALIDAD</u></b>			

<b><u>CAMPAÑA</u></b>	<b><u>IMPORTE MÁXIMO SUBVENCIONABLE</u></b>	<b><u>IMPORTE MEDIO DE TRANSFERENCIA (€/ha)</u></b>
2015	1.001,24 €	433,44 €
2016	1.001,24 €	433,44 €
2017	1.001,24 €	433,44 €
2018	1.001,24 €	433,44 €
2019	1.001,24 €	433,44 €

**RECINTOS PROPUESTOS**

<b><u>REF.</u></b>	<b><u>REFERENCIA SIGPAC</u></b>	<b><u>CULTIVO</u></b>	<b><u>DESCRIPCIÓN CULTIVO</u></b>	<b><u>S/R</u></b>	<b><u>SUP. DEC. ADMIN. (ha)</u></b>	<b><u>SUP. PROPUESTA (ha)</u></b>
1663010	23-096-015-00032-002	81190	ALGODON-ALEXANDROS	R	0,47	0,47
1663007	23-096-017-00121-001	81190	ALGODON-ALEXANDROS	R	0,56	0,56
1663008	23-096-017-00122-002	81190	ALGODON-ALEXANDROS	R	0,69	0,69
1663009	23-096-017-00303-001	81190	ALGODON-ALEXANDROS	R	0,20	0,20
1663006	23-096-017-00304-001	81190	ALGODON-ALEXANDROS	R	0,39	0,39

**RESUMEN CRITERIOS DE PRIORIZACIÓN****10.1.5 Sistemas sostenibles de cultivos agroindustriales****PUNTOS: 5,00**

	<b><u>PUNTOS</u></b>	<b><u>CUMPLE</u></b>
<b>Porcentaje de superficie determinada en Red Natura 2000</b>	0,00	0.0%
<b>Porcentaje de superficie determinada situada en zonas RAMSAR</b>	0,00	0.0%
<b>Porcentaje de superficie determinada en zonas vulnerables a la contaminación por nitratos</b>	4,00	100.0%
<b>Titulares de explotaciones que hayan adquirido el compromiso voluntario de establecimiento de una enmienda natural mediante un cultivo de crucífera para su enterrado en verde</b>	1,00	S



**DETALLE CRITERIOS DE PRIORIZACIÓN****10.1.5 Sistemas sostenibles de cultivos agroindustriales****PUNTOS: 5,00****Porcentaje de superficie determinada en Red Natura 2000****PUNTOS: 0,00 0.0%**

<u>REF.</u>	<u>REFERENCIA SIGPAC</u>	<u>CULTIVO</u>	<u>DESCRIPCIÓN CULTIVO</u>	<u>S/R</u>	<u>SUP.</u>	<u>SUP.</u>
					<u>PROPUESTA</u>	<u>CUMPLE</u>
					(ha)	(ha)
1663010	23-096-015-00032-002	81190	ALGODON-ALEXANDROS	R	0,47	0,00
1663007	23-096-017-00121-001	81190	ALGODON-ALEXANDROS	R	0,56	0,00
1663008	23-096-017-00122-002	81190	ALGODON-ALEXANDROS	R	0,69	0,00
1663009	23-096-017-00303-001	81190	ALGODON-ALEXANDROS	R	0,20	0,00
1663006	23-096-017-00304-001	81190	ALGODON-ALEXANDROS	R	0,39	0,00

**Porcentaje de superficie determinada situada en zonas RAMSAR****PUNTOS: 0,00 0.0%**

<u>REF.</u>	<u>REFERENCIA SIGPAC</u>	<u>CULTIVO</u>	<u>DESCRIPCIÓN CULTIVO</u>	<u>S/R</u>	<u>SUP.</u>	<u>SUP.</u>
					<u>PROPUESTA</u>	<u>CUMPLE</u>
					(ha)	(ha)
1663010	23-096-015-00032-002	81190	ALGODON-ALEXANDROS	R	0,47	0,00
1663007	23-096-017-00121-001	81190	ALGODON-ALEXANDROS	R	0,56	0,00
1663008	23-096-017-00122-002	81190	ALGODON-ALEXANDROS	R	0,69	0,00
1663009	23-096-017-00303-001	81190	ALGODON-ALEXANDROS	R	0,20	0,00
1663006	23-096-017-00304-001	81190	ALGODON-ALEXANDROS	R	0,39	0,00

**Porcentaje de superficie determinada en zonas vulnerables a la contaminación por nitratos****PUNTOS: 4,00 100.0%**

<u>REF.</u>	<u>REFERENCIA SIGPAC</u>	<u>CULTIVO</u>	<u>DESCRIPCIÓN CULTIVO</u>	<u>S/R</u>	<u>SUP.</u>	<u>SUP.</u>
					<u>PROPUESTA</u>	<u>CUMPLE</u>
					(ha)	(ha)
1663010	23-096-015-00032-002	81190	ALGODON-ALEXANDROS	R	0,47	0,47
1663007	23-096-017-00121-001	81190	ALGODON-ALEXANDROS	R	0,56	0,56
1663008	23-096-017-00122-002	81190	ALGODON-ALEXANDROS	R	0,69	0,69
1663009	23-096-017-00303-001	81190	ALGODON-ALEXANDROS	R	0,20	0,20
1663006	23-096-017-00304-001	81190	ALGODON-ALEXANDROS	R	0,39	0,39

**Titulares de explotaciones que hayan adquirido el compromiso voluntario de establecimiento de una enmienda natural mediante un cultivo de crucifera para su enterrado en verde****PUNTOS: 1,00 S**

<u>APELLIDOS Y NOMBRE / RAZÓN SOCIAL</u>	<u>NIF</u>	<u>EXPEDIENTE</u>	<u>SUP. PROPUESTA (ha)</u>
MEDINA CRIADO MARIA ADORACION	26196816T	6089802	1,45

<u>PROPUESTA</u>	<u>SOLICITA PRIMA VOL.</u>	<u>PROPUESTA PRIMA VOL.</u>
ADMITIDO	SI	ADMITIDO

**IMPORTE POR ANUALIDAD**

<u>CAMPAÑA</u>	<u>IMPORTE MÁXIMO SUBVENCIONABLE</u>	<u>IMPORTE MEDIO DE TRANSFERENCIA (€/ha)</u>
2015	628,49 €	433,44 €
2016	628,49 €	433,44 €
2017	628,49 €	433,44 €
2018	628,49 €	433,44 €
2019	628,49 €	433,44 €

**RECINTOS PROPUESTOS**

<u>REF.</u>	<u>REFERENCIA SIGPAC</u>	<u>CULTIVO</u>	<u>DESCRIPCIÓN CULTIVO</u>	<u>S/R</u>	<u>SUP. DEC. ADMIN. (ha)</u>	<u>SUP. PROPUESTA (ha)</u>
1583681	23-061-006-00001-005	81263	ALGODON-DP419	R	1,17	1,17
1583680	23-061-006-00001-006	81158	ALGODON-ELINA	R	0,28	0,28

**RESUMEN CRITERIOS DE PRIORIZACIÓN**

<b>10.1.5 Sistemas sostenibles de cultivos agroindustriales</b>	<b>PUNTOS: 1,00</b>	<b>PUNTOS</b>	<b>CUMPLE</b>
Porcentaje de superficie determinada en Red Natura 2000		0,00	0.0%
Porcentaje de superficie determinada situada en zonas RAMSAR		0,00	0.0%
Porcentaje de superficie determinada en zonas vulnerables a la contaminación por nitratos		0,00	0.0%
Titulares de explotaciones que hayan adquirido el compromiso voluntario de establecimiento de una enmienda natural mediante un cultivo de crucifera para su enterrado en verde		1,00	S

**DETALLE CRITERIOS DE PRIORIZACIÓN**

<b>10.1.5 Sistemas sostenibles de cultivos agroindustriales</b>	<b>PUNTOS: 1,00</b>	<b>PUNTOS</b>	<b>CUMPLE</b>			
Porcentaje de superficie determinada en Red Natura 2000		0,00	0.0%			
		<b>SUP. PROPUESTA (ha)</b>	<b>SUP. CUMPLE (ha)</b>			
<u>REF.</u>	<u>REFERENCIA SIGPAC</u>	<u>CULTIVO</u>	<u>DESCRIPCIÓN CULTIVO</u>	<u>S/R</u>		
1583681	23-061-006-00001-005	81263	ALGODON-DP419	R	1,17	0,00
1583680	23-061-006-00001-006	81158	ALGODON-ELINA	R	0,28	0,00
Porcentaje de superficie determinada situada en zonas RAMSAR		0,00	0.0%			
		<b>SUP. PROPUESTA (ha)</b>	<b>SUP. CUMPLE (ha)</b>			
<u>REF.</u>	<u>REFERENCIA SIGPAC</u>	<u>CULTIVO</u>	<u>DESCRIPCIÓN CULTIVO</u>	<u>S/R</u>		
1583681	23-061-006-00001-005	81263	ALGODON-DP419	R	1,17	0,00
1583680	23-061-006-00001-006	81158	ALGODON-ELINA	R	0,28	0,00
Porcentaje de superficie determinada en zonas vulnerables a la contaminación por nitratos		0,00	0.0%			
		<b>SUP. PROPUESTA (ha)</b>	<b>SUP. CUMPLE (ha)</b>			
<u>REF.</u>	<u>REFERENCIA SIGPAC</u>	<u>CULTIVO</u>	<u>DESCRIPCIÓN CULTIVO</u>	<u>S/R</u>		
1583681	23-061-006-00001-005	81263	ALGODON-DP419	R	1,17	0,00
1583680	23-061-006-00001-006	81158	ALGODON-ELINA	R	0,28	0,00
Titulares de explotaciones que hayan adquirido el compromiso voluntario de establecimiento de una enmienda natural mediante un cultivo de crucifera para su enterrado en verde		1,00	S			

<b><u>APELLIDOS Y NOMBRE / RAZÓN SOCIAL</u></b>	<b><u>NIF</u></b>	<b><u>EXPEDIENTE</u></b>	<b><u>SUP. PROPUESTA (ha)</u></b>
MEDINA CRIADO MARIA DOLORES	26207132N	6089825	1,45

<b><u>PROPUESTA</u></b>	<b><u>SOLICITA PRIMA VOL.</u></b>
INADMITIDO	NO

**IMPORTE POR ANUALIDAD**

<u>CAMPAÑA</u>	<u>IMPORTE MÁXIMO SUBVENCIONABLE</u>	<u>IMPORTE MEDIO DE TRANSFERENCIA (€/ha)</u>
2015	420,89 €	290,27 €
2016	420,89 €	290,27 €
2017	420,89 €	290,27 €
2018	420,89 €	290,27 €
2019	420,89 €	290,27 €

**RECINTOS PROPUESTOS**

<u>REF.</u>	<u>REFERENCIA SIGPAC</u>	<u>CULTIVO</u>	<u>DESCRIPCIÓN CULTIVO</u>	<u>S/R</u>	<u>SUP. DEC. ADMIN. (ha)</u>	<u>SUP. PROPUESTA (ha)</u>
1584368	23-061-006-00001-005	81263	ALGODON-DP419	R	1,16	1,16
1584367	23-061-006-00001-006	81263	ALGODON-DP419	R	0,29	0,29

**RESUMEN CRITERIOS DE PRIORIZACIÓN****10.1.5 Sistemas sostenibles de cultivos agroindustriales** PUNTOS: 0,00

	<u>PUNTOS</u>	<u>CUMPLE</u>
Porcentaje de superficie determinada en Red Natura 2000	0,00	0.0%
Porcentaje de superficie determinada situada en zonas RAMSAR	0,00	0.0%
Porcentaje de superficie determinada en zonas vulnerables a la contaminación por nitratos	0,00	0.0%
Titulares de explotaciones que hayan adquirido el compromiso voluntario de establecimiento de una enmienda natural mediante un cultivo de crucifera para su enterrado en verde	0,00	N

**DETALLE CRITERIOS DE PRIORIZACIÓN****10.1.5 Sistemas sostenibles de cultivos agroindustriales** PUNTOS: 0,00

<u>REF.</u>	<u>REFERENCIA SIGPAC</u>	<u>CULTIVO</u>	<u>DESCRIPCIÓN CULTIVO</u>	<u>S/R</u>	<u>SUP. PROPUESTA (ha)</u>	<u>SUP. CUMPLE (ha)</u>
1584368	23-061-006-00001-005	81263	ALGODON-DP419	R	1,16	0,00
1584367	23-061-006-00001-006	81263	ALGODON-DP419	R	0,29	0,00

	<u>PUNTOS</u>	<u>SUP. PROPUESTA</u>	<u>SUP. CUMPLE</u>
Porcentaje de superficie determinada en Red Natura 2000	0,00	0,00	0.0%
Porcentaje de superficie determinada situada en zonas RAMSAR	0,00	0,00	0.0%
Porcentaje de superficie determinada en zonas vulnerables a la contaminación por nitratos	0,00	0,00	0.0%
Titulares de explotaciones que hayan adquirido el compromiso voluntario de establecimiento de una enmienda natural mediante un cultivo de crucifera para su enterrado en verde	0,00	N	

<u>REF.</u>	<u>REFERENCIA SIGPAC</u>	<u>CULTIVO</u>	<u>DESCRIPCIÓN CULTIVO</u>	<u>S/R</u>	<u>SUP. PROPUESTA (ha)</u>	<u>SUP. CUMPLE (ha)</u>
1584368	23-061-006-00001-005	81263	ALGODON-DP419	R	1,16	0,00
1584367	23-061-006-00001-006	81263	ALGODON-DP419	R	0,29	0,00

<u>APELLIDOS Y NOMBRE / RAZÓN SOCIAL</u>	<u>NIF</u>	<u>EXPEDIENTE</u>	<u>SUP. PROPUESTA (ha)</u>
MEDINA CRIADO MARIA INMACULADA	26210274A	6089844	1,31
<u>PROPUESTA ADMITIDO</u>	<u>SOLICITA PRIMA VOL. SI</u>	<u>PROPUESTA PRIMA VOL. ADMITIDO</u>	
<b>IMPORTE POR ANUALIDAD</b>			

<u>CAMPAÑA</u>	<u>IMPORTE MÁXIMO SUBVENCIONABLE</u>	<u>IMPORTE MEDIO DE TRANSFERENCIA (€/ha)</u>
2015	567,80 €	433,44 €
2016	567,80 €	433,44 €
2017	567,80 €	433,44 €
2018	567,80 €	433,44 €
2019	567,80 €	433,44 €

**RECINTOS PROPUESTOS**

<u>REF.</u>	<u>REFERENCIA SIGPAC</u>	<u>CULTIVO</u>	<u>DESCRIPCIÓN CULTIVO</u>	<u>S/R</u>	<u>SUP. DEC. ADMIN. (ha)</u>	<u>SUP. PROPUESTA (ha)</u>
1585025	23-061-006-00001-002	81263	ALGODON-DP419	R	0,16	0,00
1585026	23-061-006-00001-005	81263	ALGODON-DP419	R	1,17	1,17
1585024	23-061-006-00001-006	81263	ALGODON-DP419	R	0,14	0,14

**INCIDENCIAS****INCIDENCIA DESCRIPCIÓN**

- 218 La superficie total declarada sobre un mismo recinto en el conjunto de los expedientes, no puede superar la superficie total que el SIGPAC establece para ese recinto.  
Ref:1585025 Recinto:23-061-006-00001-002 Cultivo:81263 ALGODON-DP419 Regadío Suma de superficies declaradas para este recinto por todos los solicitantes (Áreas):736 Superficie SIGPAC medida para este recinto (Áreas):719 Exceso de superficie declarada (Hectáreas):0,17

**RESUMEN CRITERIOS DE PRIORIZACIÓN****10.1.5 Sistemas sostenibles de cultivos agroindustriales****PUNTOS:** 1,00

	<u>PUNTOS</u>	<u>CUMPLE</u>
Porcentaje de superficie determinada en Red Natura 2000	0,00	0.0%
Porcentaje de superficie determinada situada en zonas RAMSAR	0,00	0.0%
Porcentaje de superficie determinada en zonas vulnerables a la contaminación por nitratos	0,00	0.0%
Titulares de explotaciones que hayan adquirido el compromiso voluntario de establecimiento de una enmienda natural mediante un cultivo de crucífera para su enterrado en verde	1,00	S





**DETALLE CRITERIOS DE PRIORIZACIÓN****10.1.5 Sistemas sostenibles de cultivos agroindustriales****PUNTOS: 1,00****Porcentaje de superficie determinada en Red Natura 2000****PUNTOS: 0,00 0.0%**

<u>REF.</u>	<u>REFERENCIA SIGPAC</u>	<u>CULTIVO</u>	<u>DESCRIPCIÓN CULTIVO</u>	<u>S/R</u>	<u>SUP.</u> <u>PROPUESTA</u> <u>(ha)</u>	<u>SUP.</u> <u>CUMPLE</u> <u>(ha)</u>
1585025	23-061-006-00001-002	81263	ALGODON-DP419	R	0,00	0,00
1585026	23-061-006-00001-005	81263	ALGODON-DP419	R	1,17	0,00
1585024	23-061-006-00001-006	81263	ALGODON-DP419	R	0,14	0,00

**Porcentaje de superficie determinada situada en zonas RAMSAR****PUNTOS: 0,00 0.0%**

<u>REF.</u>	<u>REFERENCIA SIGPAC</u>	<u>CULTIVO</u>	<u>DESCRIPCIÓN CULTIVO</u>	<u>S/R</u>	<u>SUP.</u> <u>PROPUESTA</u> <u>(ha)</u>	<u>SUP.</u> <u>CUMPLE</u> <u>(ha)</u>
1585025	23-061-006-00001-002	81263	ALGODON-DP419	R	0,00	0,00
1585026	23-061-006-00001-005	81263	ALGODON-DP419	R	1,17	0,00
1585024	23-061-006-00001-006	81263	ALGODON-DP419	R	0,14	0,00

**Porcentaje de superficie determinada en zonas vulnerables a la contaminación por nitratos****PUNTOS: 0,00 0.0%**

<u>REF.</u>	<u>REFERENCIA SIGPAC</u>	<u>CULTIVO</u>	<u>DESCRIPCIÓN CULTIVO</u>	<u>S/R</u>	<u>SUP.</u> <u>PROPUESTA</u> <u>(ha)</u>	<u>SUP.</u> <u>CUMPLE</u> <u>(ha)</u>
1585025	23-061-006-00001-002	81263	ALGODON-DP419	R	0,00	0,00
1585026	23-061-006-00001-005	81263	ALGODON-DP419	R	1,17	0,00
1585024	23-061-006-00001-006	81263	ALGODON-DP419	R	0,14	0,00

**Titulares de explotaciones que hayan adquirido el compromiso voluntario de establecimiento de una enmienda natural mediante un cultivo de crucifera para su enterrado en verde****PUNTOS: 1,00 S**

<b><u>APELLIDOS Y NOMBRE / RAZÓN SOCIAL</u></b>	<b><u>NIF</u></b>	<b><u>EXPEDIENTE</u></b>	<b><u>SUP. PROPUESTA (ha)</u></b>
MEDINA CRIADO MIGUEL GREGORIO	25965273K	6089776	1,47

<b><u>PROPUESTA</u></b>	<b><u>SOLICITA PRIMA VOL.</u></b>	<b><u>PROPUESTA PRIMA VOL.</u></b>
ADMITIDO	SI	ADMITIDO

**IMPORTE POR ANUALIDAD**

<b><u>CAMPAÑA</u></b>	<b><u>IMPORTE MÁXIMO SUBVENCIONABLE</u></b>	<b><u>IMPORTE MEDIO DE TRANSFERENCIA (€/ha)</u></b>
2015	637,16 €	433,44 €
2016	637,16 €	433,44 €
2017	637,16 €	433,44 €
2018	637,16 €	433,44 €
2019	637,16 €	433,44 €

**RECINTOS PROPUESTOS**

<b><u>REF.</u></b>	<b><u>REFERENCIA SIGPAC</u></b>	<b><u>CULTIVO</u></b>	<b><u>DESCRIPCIÓN CULTIVO</u></b>	<b><u>S/R</u></b>	<b><u>SUP. DEC. ADMIN. (ha)</u></b>	<b><u>SUP. PROPUESTA (ha)</u></b>
1582828	23-061-006-00001-005	81158	ALGODON-ELINA	R	1,15	1,15
1582826	23-061-006-00001-006	41001	HABAS-ALBI	R	0,04	0,04
1582827	23-061-006-00001-006	81158	ALGODON-ELINA	R	0,28	0,28

**RESUMEN CRITERIOS DE PRIORIZACIÓN****10.1.5 Sistemas sostenibles de cultivos agroindustriales****PUNTOS: 1,00**

	<b><u>PUNTOS</u></b>	<b><u>CUMPLE</u></b>
Porcentaje de superficie determinada en Red Natura 2000	0,00	0.0%
Porcentaje de superficie determinada situada en zonas RAMSAR	0,00	0.0%
Porcentaje de superficie determinada en zonas vulnerables a la contaminación por nitratos	0,00	0.0%
Titulares de explotaciones que hayan adquirido el compromiso voluntario de establecimiento de una enmienda natural mediante un cultivo de crucífera para su enterrado en verde	1,00	S



**DETALLE CRITERIOS DE PRIORIZACIÓN****10.1.5 Sistemas sostenibles de cultivos agroindustriales****PUNTOS: 1,00****Porcentaje de superficie determinada en Red Natura 2000****PUNTOS: 0,00 0.0%**

<u>REF.</u>	<u>REFERENCIA SIGPAC</u>	<u>CULTIVO</u>	<u>DESCRIPCIÓN CULTIVO</u>	<u>S/R</u>	<u>SUP.</u>	<u>SUP.</u>
					<u>PROPUESTA</u>	<u>CUMPLE</u>
					(ha)	(ha)
1582828	23-061-006-00001-005	81158	ALGODON-ELINA	R	1,15	0,00
1582826	23-061-006-00001-006	41001	HABAS-ALBI	R	0,04	0,00
1582827	23-061-006-00001-006	81158	ALGODON-ELINA	R	0,28	0,00

**Porcentaje de superficie determinada situada en zonas RAMSAR****PUNTOS: 0,00 0.0%**

<u>REF.</u>	<u>REFERENCIA SIGPAC</u>	<u>CULTIVO</u>	<u>DESCRIPCIÓN CULTIVO</u>	<u>S/R</u>	<u>SUP.</u>	<u>SUP.</u>
					<u>PROPUESTA</u>	<u>CUMPLE</u>
					(ha)	(ha)
1582828	23-061-006-00001-005	81158	ALGODON-ELINA	R	1,15	0,00
1582826	23-061-006-00001-006	41001	HABAS-ALBI	R	0,04	0,00
1582827	23-061-006-00001-006	81158	ALGODON-ELINA	R	0,28	0,00

**Porcentaje de superficie determinada en zonas vulnerables a la contaminación por nitratos****PUNTOS: 0,00 0.0%**

<u>REF.</u>	<u>REFERENCIA SIGPAC</u>	<u>CULTIVO</u>	<u>DESCRIPCIÓN CULTIVO</u>	<u>S/R</u>	<u>SUP.</u>	<u>SUP.</u>
					<u>PROPUESTA</u>	<u>CUMPLE</u>
					(ha)	(ha)
1582828	23-061-006-00001-005	81158	ALGODON-ELINA	R	1,15	0,00
1582826	23-061-006-00001-006	41001	HABAS-ALBI	R	0,04	0,00
1582827	23-061-006-00001-006	81158	ALGODON-ELINA	R	0,28	0,00

**Titulares de explotaciones que hayan adquirido el compromiso voluntario de establecimiento de una enmienda natural mediante un cultivo de crucifera para su enterrado en verde****PUNTOS: 1,00 S**

<b><u>APELLIDOS Y NOMBRE / RAZÓN SOCIAL</u></b>	<b><u>NIF</u></b>	<b><u>EXPEDIENTE</u></b>	<b><u>SUP. PROPUESTA (ha)</u></b>
MEDINA FERNANDEZ FRANCISCA	74989021M	6005486	13,83
<b><u>PROPUESTA ADMITIDO</u></b>	<b><u>SOLICITA PRIMA VOL. SI</u></b>	<b><u>PROPUESTA PRIMA VOL. ADMITIDO</u></b>	

**IMPORTE POR ANUALIDAD**

<b><u>CAMPAÑA</u></b>	<b><u>IMPORTE MÁXIMO SUBVENCIONABLE</u></b>	<b><u>IMPORTE MEDIO DE TRANSFERENCIA (€/ha)</u></b>
2015	5.994,47 €	433,44 €
2016	5.994,47 €	433,44 €
2017	5.994,47 €	433,44 €
2018	5.994,47 €	433,44 €
2019	5.994,47 €	433,44 €

**RECINTOS PROPUESTOS**

<b><u>REF.</u></b>	<b><u>REFERENCIA SIGPAC</u></b>	<b><u>CULTIVO</u></b>	<b><u>DESCRIPCIÓN CULTIVO</u></b>	<b><u>S/R</u></b>	<b><u>SUP. DEC. ADMIN. (ha)</u></b>	<b><u>SUP. PROPUESTA (ha)</u></b>
1837349	23-061-005-00046-002	81314	ALGODON-ALBARIZA	R	5,93	5,92
1837350	23-061-009-00021-001	81314	ALGODON-ALBARIZA	R	2,65	2,65
1837351	23-061-009-00021-003	81314	ALGODON-ALBARIZA	R	0,35	0,35
1837345	23-061-009-00118-003	3320	TRIGO DURO-AMILCAR	R	2,83	2,83
1837346	23-061-009-00120-001	3320	TRIGO DURO-AMILCAR	R	2,08	2,08

**INCIDENCIAS****INCIDENCIA DESCRIPCIÓN**

- 218 La superficie total declarada sobre un mismo recinto en el conjunto de los expedientes, no puede superar la superficie total que el SIGPAC establece para ese recinto.  
Ref:1837349 Recinto:23-061-005-00046-002 Cultivo:81314 ALGODON-ALBARIZA Regadío Suma de superficies declaradas para este recinto por todos los solicitantes (Áreas):1693 Superficie SIGPAC medida para este recinto (Áreas):1692 Exceso de superficie declarada (Hectáreas):0,01

**RESUMEN CRITERIOS DE PRIORIZACIÓN****10.1.5 Sistemas sostenibles de cultivos agroindustriales****PUNTOS:** 4,57

	<b><u>PUNTOS</u></b>	<b><u>CUMPLE</u></b>
Porcentaje de superficie determinada en Red Natura 2000	0,00	0.0%
Porcentaje de superficie determinada situada en zonas RAMSAR	0,00	0.0%
Porcentaje de superficie determinada en zonas vulnerables a la contaminación por nitratos	3,57	57.19%
Titulares de explotaciones que hayan adquirido el compromiso voluntario de establecimiento de una enmienda natural mediante un cultivo de crucífera para su enterrado en verde	1,00	S



**DETALLE CRITERIOS DE PRIORIZACIÓN****10.1.5 Sistemas sostenibles de cultivos agroindustriales****PUNTOS: 4,57****Porcentaje de superficie determinada en Red Natura 2000****PUNTOS: 0,00 0.0%**

<u>REF.</u>	<u>REFERENCIA SIGPAC</u>	<u>CULTIVO</u>	<u>DESCRIPCIÓN CULTIVO</u>	<u>S/R</u>	<u>SUP.</u>	<u>SUP.</u>
					<u>PROPUESTA</u>	<u>CUMPLE</u>
					(ha)	(ha)
1837349	23-061-005-00046-002	81314	ALGODON-ALBARIZA	R	5,92	0,00
1837350	23-061-009-00021-001	81314	ALGODON-ALBARIZA	R	2,65	0,00
1837351	23-061-009-00021-003	81314	ALGODON-ALBARIZA	R	0,35	0,00
1837345	23-061-009-00118-003	3320	TRIGO DURO-AMILCAR	R	2,83	0,00
1837346	23-061-009-00120-001	3320	TRIGO DURO-AMILCAR	R	2,08	0,00

**Porcentaje de superficie determinada situada en zonas RAMSAR****PUNTOS: 0,00 0.0%**

<u>REF.</u>	<u>REFERENCIA SIGPAC</u>	<u>CULTIVO</u>	<u>DESCRIPCIÓN CULTIVO</u>	<u>S/R</u>	<u>SUP.</u>	<u>SUP.</u>
					<u>PROPUESTA</u>	<u>CUMPLE</u>
					(ha)	(ha)
1837349	23-061-005-00046-002	81314	ALGODON-ALBARIZA	R	5,92	0,00
1837350	23-061-009-00021-001	81314	ALGODON-ALBARIZA	R	2,65	0,00
1837351	23-061-009-00021-003	81314	ALGODON-ALBARIZA	R	0,35	0,00
1837345	23-061-009-00118-003	3320	TRIGO DURO-AMILCAR	R	2,83	0,00
1837346	23-061-009-00120-001	3320	TRIGO DURO-AMILCAR	R	2,08	0,00

**Porcentaje de superficie determinada en zonas vulnerables a la contaminación por nitratos****PUNTOS: 3,57 57.19%**

<u>REF.</u>	<u>REFERENCIA SIGPAC</u>	<u>CULTIVO</u>	<u>DESCRIPCIÓN CULTIVO</u>	<u>S/R</u>	<u>SUP.</u>	<u>SUP.</u>
					<u>PROPUESTA</u>	<u>CUMPLE</u>
					(ha)	(ha)
1837349	23-061-005-00046-002	81314	ALGODON-ALBARIZA	R	5,92	0,00
1837350	23-061-009-00021-001	81314	ALGODON-ALBARIZA	R	2,65	2,65
1837351	23-061-009-00021-003	81314	ALGODON-ALBARIZA	R	0,35	0,35
1837345	23-061-009-00118-003	3320	TRIGO DURO-AMILCAR	R	2,83	2,83
1837346	23-061-009-00120-001	3320	TRIGO DURO-AMILCAR	R	2,08	2,08

**Titulares de explotaciones que hayan adquirido el compromiso voluntario de establecimiento de una enmienda natural mediante un cultivo de crucifera para su enterrado en verde****PUNTOS: 1,00 S**

<b><u>APELLIDOS Y NOMBRE / RAZÓN SOCIAL</u></b>	<b><u>NIF</u></b>	<b><u>EXPEDIENTE</u></b>	<b><u>SUP. PROPUESTA (ha)</u></b>
MEDINA GARCIA CANDIDO	52553397F	6099751	8,63

<b><u>PROPUESTA</u></b>	<b><u>SOLICITA PRIMA VOL.</u></b>	<b><u>PROPUESTA PRIMA VOL.</u></b>
ADMITIDO	SI	ADMITIDO

**IMPORTE POR ANUALIDAD**

<u>CAMPAÑA</u>	<u>IMPORTE MÁXIMO SUBVENCIONABLE</u>	<u>IMPORTE MEDIO DE TRANSFERENCIA (€/ha)</u>
2015	3.740,59 €	433,44 €
2016	3.740,59 €	433,44 €
2017	3.740,59 €	433,44 €
2018	3.740,59 €	433,44 €
2019	3.740,59 €	433,44 €

**RECINTOS PROPUESTOS**

<u>REF.</u>	<u>REFERENCIA SIGPAC</u>	<u>CULTIVO</u>	<u>DESCRIPCIÓN CULTIVO</u>	<u>S/R</u>	<u>SUP. DEC. ADMIN. (ha)</u>	<u>SUP. PROPUESTA (ha)</u>
2060802	23-032-001-00016-007	81190	ALGODON-ALEXANDROS	R	3,82	3,82
2060803	23-096-017-00236-003	81190	ALGODON-ALEXANDROS	R	1,02	1,02
2060800	23-096-018-00181-001	81190	ALGODON-ALEXANDROS	R	3,13	3,13
2060799	23-096-018-00365-001	81190	ALGODON-ALEXANDROS	R	0,66	0,66

**INCIDENCIAS****INCIDENCIA DESCRIPCIÓN**

253 Recinto con valores no coherentes de superficies declarada y administrativa.  
Ref:2060801 Recinto:23-096-018-00365-001 Cultivo:81190 ALGODON-ALEXANDROS Regadío

**RESUMEN CRITERIOS DE PRIORIZACIÓN****10.1.5 Sistemas sostenibles de cultivos agroindustriales****PUNTOS: 4,56**

	<u>PUNTOS</u>	<u>CUMPLE</u>
Porcentaje de superficie determinada en Red Natura 2000	0,00	0.0%
Porcentaje de superficie determinada situada en zonas RAMSAR	0,00	0.0%
Porcentaje de superficie determinada en zonas vulnerables a la contaminación por nitratos	3,56	55.74%
Titulares de explotaciones que hayan adquirido el compromiso voluntario de establecimiento de una enmienda natural mediante un cultivo de crucífera para su enterrado en verde	1,00	S



**DETALLE CRITERIOS DE PRIORIZACIÓN****10.1.5 Sistemas sostenibles de cultivos agroindustriales****PUNTOS: 4,56****Porcentaje de superficie determinada en Red Natura 2000****PUNTOS: 0,00 0.0%**

<u>REF.</u>	<u>REFERENCIA SIGPAC</u>	<u>CULTIVO</u>	<u>DESCRIPCIÓN CULTIVO</u>	<u>S/R</u>	<u>SUP.</u> <u>PROPUESTA</u> <u>(ha)</u>	<u>SUP.</u> <u>CUMPLE</u> <u>(ha)</u>
2060802	23-032-001-00016-007	81190	ALGODON-ALEXANDROS	R	3,82	0,00
2060803	23-096-017-00236-003	81190	ALGODON-ALEXANDROS	R	1,02	0,00
2060800	23-096-018-00181-001	81190	ALGODON-ALEXANDROS	R	3,13	0,00
2060799	23-096-018-00365-001	81190	ALGODON-ALEXANDROS	R	0,66	0,00

**Porcentaje de superficie determinada situada en zonas RAMSAR****PUNTOS: 0,00 0.0%**

<u>REF.</u>	<u>REFERENCIA SIGPAC</u>	<u>CULTIVO</u>	<u>DESCRIPCIÓN CULTIVO</u>	<u>S/R</u>	<u>SUP.</u> <u>PROPUESTA</u> <u>(ha)</u>	<u>SUP.</u> <u>CUMPLE</u> <u>(ha)</u>
2060802	23-032-001-00016-007	81190	ALGODON-ALEXANDROS	R	3,82	0,00
2060803	23-096-017-00236-003	81190	ALGODON-ALEXANDROS	R	1,02	0,00
2060800	23-096-018-00181-001	81190	ALGODON-ALEXANDROS	R	3,13	0,00
2060799	23-096-018-00365-001	81190	ALGODON-ALEXANDROS	R	0,66	0,00

**Porcentaje de superficie determinada en zonas vulnerables a la contaminación por nitratos****PUNTOS: 3,56 55.74%**

<u>REF.</u>	<u>REFERENCIA SIGPAC</u>	<u>CULTIVO</u>	<u>DESCRIPCIÓN CULTIVO</u>	<u>S/R</u>	<u>SUP.</u> <u>PROPUESTA</u> <u>(ha)</u>	<u>SUP.</u> <u>CUMPLE</u> <u>(ha)</u>
2060802	23-032-001-00016-007	81190	ALGODON-ALEXANDROS	R	3,82	0,00
2060803	23-096-017-00236-003	81190	ALGODON-ALEXANDROS	R	1,02	1,02
2060800	23-096-018-00181-001	81190	ALGODON-ALEXANDROS	R	3,13	3,13
2060799	23-096-018-00365-001	81190	ALGODON-ALEXANDROS	R	0,66	0,66

**Titulares de explotaciones que hayan adquirido el compromiso voluntario de establecimiento de una enmienda natural mediante un cultivo de crucifera para su enterrado en verde****PUNTOS: 1,00 S**

<b><u>APELLIDOS Y NOMBRE / RAZÓN SOCIAL</u></b>	<b><u>NIF</u></b>	<b><u>EXPEDIENTE</u></b>	<b><u>SUP. PROPUESTA (ha)</u></b>
MEDINA GARCIA ISABEL LOURDES	52546790R	6094294	9,61

<b><u>PROPUESTA</u></b>	<b><u>SOLICITA PRIMA VOL.</u></b>	<b><u>PROPUESTA PRIMA VOL.</u></b>
<b>ADMITIDO</b>	<b>SI</b>	<b>ADMITIDO</b>

**IMPORTE POR ANUALIDAD**

<u>CAMPAÑA</u>	<u>IMPORTE MÁXIMO SUBVENCIONABLE</u>	<u>IMPORTE MEDIO DE TRANSFERENCIA (€/ha)</u>
2015	4.165,35 €	433,44 €
2016	4.165,35 €	433,44 €
2017	4.165,35 €	433,44 €
2018	4.165,35 €	433,44 €
2019	4.165,35 €	433,44 €

**RECINTOS PROPUESTOS**

<u>REF.</u>	<u>REFERENCIA SIGPAC</u>	<u>CULTIVO</u>	<u>DESCRIPCIÓN CULTIVO</u>	<u>S/R</u>	<u>SUP. DEC. ADMIN. (ha)</u>	<u>SUP. PROPUESTA (ha)</u>
1979164	23-049-020-00008-002	81190	ALGODON-ALEXANDROS	R	2,93	2,93
1979165	23-049-020-00009-002	81190	ALGODON-ALEXANDROS	R	6,68	6,68

**RESUMEN CRITERIOS DE PRIORIZACIÓN****10.1.5 Sistemas sostenibles de cultivos agroindustriales** PUNTOS: 6,30

	<u>PUNTOS</u>	<u>CUMPLE</u>
Porcentaje de superficie determinada en Red Natura 2000	1,30	30.49%
Porcentaje de superficie determinada situada en zonas RAMSAR	0,00	0.0%
Porcentaje de superficie determinada en zonas vulnerables a la contaminación por nitratos	4,00	100.0%
Titulares de explotaciones que hayan adquirido el compromiso voluntario de establecimiento de una enmienda natural mediante un cultivo de crucifera para su enterrado en verde	1,00	S

**DETALLE CRITERIOS DE PRIORIZACIÓN****10.1.5 Sistemas sostenibles de cultivos agroindustriales** PUNTOS: 6,30

<u>REF.</u>	<u>REFERENCIA SIGPAC</u>	<u>CULTIVO</u>	<u>DESCRIPCIÓN CULTIVO</u>	<u>S/R</u>	<u>SUP. PROPUESTA (ha)</u>	<u>SUP. CUMPLE (ha)</u>
1979164	23-049-020-00008-002	81190	ALGODON-ALEXANDROS	R	2,93	2,93
1979165	23-049-020-00009-002	81190	ALGODON-ALEXANDROS	R	6,68	0,00

	<u>PUNTOS</u>	<u>SUP. PROPUESTA (ha)</u>	<u>SUP. CUMPLE (ha)</u>
Porcentaje de superficie determinada en Red Natura 2000	1,30	30.49%	
Porcentaje de superficie determinada situada en zonas RAMSAR	0,00	0.0%	
Porcentaje de superficie determinada en zonas vulnerables a la contaminación por nitratos	4,00	100.0%	
Titulares de explotaciones que hayan adquirido el compromiso voluntario de establecimiento de una enmienda natural mediante un cultivo de crucifera para su enterrado en verde	1,00	S	





<u>APELLIDOS Y NOMBRE / RAZÓN SOCIAL</u>	<u>NIF</u>	<u>EXPEDIENTE</u>	<u>SUP. PROPUESTA (ha)</u>
MEDINA GARCIA JUAN JOSE	52554967J	6021375	1,60
<u>PROPUESTA ADMITIDO</u>	<u>SOLICITA PRIMA VOL. SI</u>	<u>PROPUESTA PRIMA VOL. ADMITIDO</u>	
<u>IMPORTE POR ANUALIDAD</u>			

<u>CAMPAÑA</u>	<u>IMPORTE MÁXIMO SUBVENCIONABLE</u>	<u>IMPORTE MEDIO DE TRANSFERENCIA (€/ha)</u>
2015	693,50 €	433,44 €
2016	693,50 €	433,44 €
2017	693,50 €	433,44 €
2018	693,50 €	433,44 €
2019	693,50 €	433,44 €

**RECINTOS PROPUESTOS**

<u>REF.</u>	<u>REFERENCIA SIGPAC</u>	<u>CULTIVO</u>	<u>DESCRIPCIÓN CULTIVO</u>	<u>S/R</u>	<u>SUP. DEC. ADMIN. (ha)</u>	<u>SUP. PROPUESTA (ha)</u>
1726721	23-096-017-00022-001	81293	ALGODON-AUREA	R	0,58	0,58
1726720	23-096-017-00023-001	81293	ALGODON-AUREA	R	1,02	1,02

**RESUMEN CRITERIOS DE PRIORIZACIÓN**

<b>10.1.5 Sistemas sostenibles de cultivos agroindustriales</b>	<b>PUNTOS: 5,00</b>	<b>PUNTOS</b>	<b>CUMPLE</b>
Porcentaje de superficie determinada en Red Natura 2000		0,00	0.0%
Porcentaje de superficie determinada situada en zonas RAMSAR		0,00	0.0%
Porcentaje de superficie determinada en zonas vulnerables a la contaminación por nitratos		4,00	100.0%
Titulares de explotaciones que hayan adquirido el compromiso voluntario de establecimiento de una enmienda natural mediante un cultivo de crucifera para su enterrado en verde		1,00	S

**DETALLE CRITERIOS DE PRIORIZACIÓN**

<b>10.1.5 Sistemas sostenibles de cultivos agroindustriales</b>	<b>PUNTOS: 5,00</b>	<b>PUNTOS</b>	<b>CUMPLE</b>			
Porcentaje de superficie determinada en Red Natura 2000		PUNTOS: 0,00	0.0%			
		<b>SUP. PROPUESTA (ha)</b>	<b>SUP. CUMPLE (ha)</b>			
<u>REF.</u>	<u>REFERENCIA SIGPAC</u>	<u>CULTIVO</u>	<u>DESCRIPCIÓN CULTIVO</u>	<u>S/R</u>		
1726721	23-096-017-00022-001	81293	ALGODON-AUREA	R	0,58	0,00
1726720	23-096-017-00023-001	81293	ALGODON-AUREA	R	1,02	0,00
Porcentaje de superficie determinada situada en zonas RAMSAR		PUNTOS: 0,00	0.0%			
		<b>SUP. PROPUESTA (ha)</b>	<b>SUP. CUMPLE (ha)</b>			
<u>REF.</u>	<u>REFERENCIA SIGPAC</u>	<u>CULTIVO</u>	<u>DESCRIPCIÓN CULTIVO</u>	<u>S/R</u>		
1726721	23-096-017-00022-001	81293	ALGODON-AUREA	R	0,58	0,00
1726720	23-096-017-00023-001	81293	ALGODON-AUREA	R	1,02	0,00
Porcentaje de superficie determinada en zonas vulnerables a la contaminación por nitratos		PUNTOS: 4,00	100.0%			
		<b>SUP. PROPUESTA (ha)</b>	<b>SUP. CUMPLE (ha)</b>			
<u>REF.</u>	<u>REFERENCIA SIGPAC</u>	<u>CULTIVO</u>	<u>DESCRIPCIÓN CULTIVO</u>	<u>S/R</u>		
1726721	23-096-017-00022-001	81293	ALGODON-AUREA	R	0,58	0,58
1726720	23-096-017-00023-001	81293	ALGODON-AUREA	R	1,02	1,02
Titulares de explotaciones que hayan adquirido el compromiso voluntario de establecimiento de una enmienda natural mediante un cultivo de crucifera para su enterrado en verde		PUNTOS: 1,00	S			

<b><u>APELLIDOS Y NOMBRE / RAZÓN SOCIAL</u></b>	<b><u>NIF</u></b>	<b><u>EXPEDIENTE</u></b>	<b><u>SUP. PROPUESTA (ha)</u></b>
MEDINA LILLO FILOMENA	25872163S	6095731	2,56
<b><u>PROPUESTA</u></b>	<b><u>SOLICITA PRIMA VOL.</u></b>	<b><u>PROPUESTA PRIMA VOL.</u></b>	
<b>ADMITIDO</b>	<b>SI</b>	<b>ADMITIDO</b>	
<b><u>IMPORTE POR ANUALIDAD</u></b>			

<b><u>CAMPAÑA</u></b>	<b><u>IMPORTE MÁXIMO SUBVENCIONABLE</u></b>	<b><u>IMPORTE MEDIO DE TRANSFERENCIA (€/ha)</u></b>
2015	1.109,61 €	433,44 €
2016	1.109,61 €	433,44 €
2017	1.109,61 €	433,44 €
2018	1.109,61 €	433,44 €
2019	1.109,61 €	433,44 €

**RECINTOS PROPUESTOS**

<b><u>REF.</u></b>	<b><u>REFERENCIA SIGPAC</u></b>	<b><u>CULTIVO</u></b>	<b><u>DESCRIPCIÓN CULTIVO</u></b>	<b><u>S/R</u></b>	<b><u>SUP. DEC. ADMIN. (ha)</u></b>	<b><u>SUP. PROPUESTA (ha)</u></b>
2989007	23-096-017-00006-001	81190	ALGODON-ALEXANDROS	R	0,12	0,12
2989006	23-096-017-00038-002	81190	ALGODON-ALEXANDROS	R	1,10	1,10
2989009	23-096-017-00039-001	81190	ALGODON-ALEXANDROS	R	0,92	0,92
2989008	23-096-017-00040-001	81190	ALGODON-ALEXANDROS	R	0,42	0,42

**RESUMEN CRITERIOS DE PRIORIZACIÓN****10.1.5 Sistemas sostenibles de cultivos agroindustriales****PUNTOS: 5,00**

	<b><u>PUNTOS</u></b>	<b><u>CUMPLE</u></b>
Porcentaje de superficie determinada en Red Natura 2000	0,00	0.0%
Porcentaje de superficie determinada situada en zonas RAMSAR	0,00	0.0%
Porcentaje de superficie determinada en zonas vulnerables a la contaminación por nitratos	4,00	100.0%
Titulares de explotaciones que hayan adquirido el compromiso voluntario de establecimiento de una enmienda natural mediante un cultivo de crucífera para su enterrado en verde	1,00	S



**DETALLE CRITERIOS DE PRIORIZACIÓN****10.1.5 Sistemas sostenibles de cultivos agroindustriales****PUNTOS: 5,00****Porcentaje de superficie determinada en Red Natura 2000****PUNTOS: 0,00 0.0%**

<u>REF.</u>	<u>REFERENCIA SIGPAC</u>	<u>CULTIVO</u>	<u>DESCRIPCIÓN CULTIVO</u>	<u>S/R</u>	<u>SUP.</u>	<u>SUP.</u>
					<u>PROPUESTA</u>	<u>CUMPLE</u>
					(ha)	(ha)
2989007	23-096-017-00006-001	81190	ALGODON-ALEXANDROS	R	0,12	0,00
2989006	23-096-017-00038-002	81190	ALGODON-ALEXANDROS	R	1,10	0,00
2989009	23-096-017-00039-001	81190	ALGODON-ALEXANDROS	R	0,92	0,00
2989008	23-096-017-00040-001	81190	ALGODON-ALEXANDROS	R	0,42	0,00

**Porcentaje de superficie determinada situada en zonas RAMSAR****PUNTOS: 0,00 0.0%**

<u>REF.</u>	<u>REFERENCIA SIGPAC</u>	<u>CULTIVO</u>	<u>DESCRIPCIÓN CULTIVO</u>	<u>S/R</u>	<u>SUP.</u>	<u>SUP.</u>
					<u>PROPUESTA</u>	<u>CUMPLE</u>
					(ha)	(ha)
2989007	23-096-017-00006-001	81190	ALGODON-ALEXANDROS	R	0,12	0,00
2989006	23-096-017-00038-002	81190	ALGODON-ALEXANDROS	R	1,10	0,00
2989009	23-096-017-00039-001	81190	ALGODON-ALEXANDROS	R	0,92	0,00
2989008	23-096-017-00040-001	81190	ALGODON-ALEXANDROS	R	0,42	0,00

**Porcentaje de superficie determinada en zonas vulnerables a la contaminación por nitratos****PUNTOS: 4,00 100.0%**

<u>REF.</u>	<u>REFERENCIA SIGPAC</u>	<u>CULTIVO</u>	<u>DESCRIPCIÓN CULTIVO</u>	<u>S/R</u>	<u>SUP.</u>	<u>SUP.</u>
					<u>PROPUESTA</u>	<u>CUMPLE</u>
					(ha)	(ha)
2989007	23-096-017-00006-001	81190	ALGODON-ALEXANDROS	R	0,12	0,12
2989006	23-096-017-00038-002	81190	ALGODON-ALEXANDROS	R	1,10	1,10
2989009	23-096-017-00039-001	81190	ALGODON-ALEXANDROS	R	0,92	0,92
2989008	23-096-017-00040-001	81190	ALGODON-ALEXANDROS	R	0,42	0,42

**Titulares de explotaciones que hayan adquirido el compromiso voluntario de establecimiento de una enmienda natural mediante un cultivo de crucífera para su enterrado en verde****PUNTOS: 1,00 S**

<u>APELLIDOS Y NOMBRE / RAZÓN SOCIAL</u>	<u>NIF</u>	<u>EXPEDIENTE</u>	<u>SUP. PROPUESTA (ha)</u>
MEDINA MEDINA FRANCISCO	23555626S	6100173	9,29
<u>PROPUESTA ADMITIDO</u>	<u>SOLICITA PRIMA VOL. SI</u>	<u>PROPUESTA PRIMA VOL. ADMITIDO</u>	
<u>IMPORTE POR ANUALIDAD</u>			

<u>CAMPAÑA</u>	<u>IMPORTE MÁXIMO SUBVENCIONABLE</u>	<u>IMPORTE MEDIO DE TRANSFERENCIA (€/ha)</u>
2015	4.026,66 €	433,44 €
2016	4.026,66 €	433,44 €
2017	4.026,66 €	433,44 €
2018	4.026,66 €	433,44 €
2019	4.026,66 €	433,44 €

**RECINTOS PROPUESTOS**

<u>REF.</u>	<u>REFERENCIA SIGPAC</u>	<u>CULTIVO</u>	<u>DESCRIPCIÓN CULTIVO</u>	<u>S/R</u>	<u>SUP. DEC. ADMIN. (ha)</u>	<u>SUP. PROPUESTA (ha)</u>
2094735	23-061-012-00010-002	81190	ALGODON-ALEXANDROS	R	4,13	4,13
2094736	23-096-017-00123-001	81190	ALGODON-ALEXANDROS	R	5,16	5,16

**RESUMEN CRITERIOS DE PRIORIZACIÓN**

<b>10.1.5 Sistemas sostenibles de cultivos agroindustriales</b>	<b>PUNTOS: 4,56</b>	<b>PUNTOS</b>	<b>CUMPLE</b>
Porcentaje de superficie determinada en Red Natura 2000		0,00	0.0%
Porcentaje de superficie determinada situada en zonas RAMSAR		0,00	0.0%
Porcentaje de superficie determinada en zonas vulnerables a la contaminación por nitratos		3,56	55.54%
Titulares de explotaciones que hayan adquirido el compromiso voluntario de establecimiento de una enmienda natural mediante un cultivo de crucifera para su enterrado en verde		1,00	S

**DETALLE CRITERIOS DE PRIORIZACIÓN**

<b>10.1.5 Sistemas sostenibles de cultivos agroindustriales</b>	<b>PUNTOS: 4,56</b>	<b>PUNTOS</b>	<b>CUMPLE</b>			
Porcentaje de superficie determinada en Red Natura 2000		PUNTOS: 0,00	0.0%			
		<b>SUP. PROPUESTA (ha)</b>	<b>SUP. CUMPLE (ha)</b>			
<u>REF.</u>	<u>REFERENCIA SIGPAC</u>	<u>CULTIVO</u>	<u>DESCRIPCIÓN CULTIVO</u>	<u>S/R</u>		
2094735	23-061-012-00010-002	81190	ALGODON-ALEXANDROS	R	4,13	0,00
2094736	23-096-017-00123-001	81190	ALGODON-ALEXANDROS	R	5,16	0,00
Porcentaje de superficie determinada situada en zonas RAMSAR		PUNTOS: 0,00	0.0%			
		<b>SUP. PROPUESTA (ha)</b>	<b>SUP. CUMPLE (ha)</b>			
<u>REF.</u>	<u>REFERENCIA SIGPAC</u>	<u>CULTIVO</u>	<u>DESCRIPCIÓN CULTIVO</u>	<u>S/R</u>		
2094735	23-061-012-00010-002	81190	ALGODON-ALEXANDROS	R	4,13	0,00
2094736	23-096-017-00123-001	81190	ALGODON-ALEXANDROS	R	5,16	0,00
Porcentaje de superficie determinada en zonas vulnerables a la contaminación por nitratos		PUNTOS: 3,56	55.54%			
		<b>SUP. PROPUESTA (ha)</b>	<b>SUP. CUMPLE (ha)</b>			
<u>REF.</u>	<u>REFERENCIA SIGPAC</u>	<u>CULTIVO</u>	<u>DESCRIPCIÓN CULTIVO</u>	<u>S/R</u>		
2094735	23-061-012-00010-002	81190	ALGODON-ALEXANDROS	R	4,13	0,00
2094736	23-096-017-00123-001	81190	ALGODON-ALEXANDROS	R	5,16	5,16
Titulares de explotaciones que hayan adquirido el compromiso voluntario de establecimiento de una enmienda natural mediante un cultivo de crucifera para su enterrado en verde		PUNTOS: 1,00	S			

<u>APELLIDOS Y NOMBRE / RAZÓN SOCIAL</u>	<u>NIF</u>	<u>EXPEDIENTE</u>	<u>SUP. PROPUESTA (ha)</u>
MEDINA PEREZ DIEGO	25998782L	6096229	2,01
<u>PROPUESTA ADMITIDO</u>	<u>SOLICITA PRIMA VOL. SI</u>	<u>PROPUESTA PRIMA VOL. ADMITIDO</u>	

**IMPORTE POR ANUALIDAD**

<u>CAMPAÑA</u>	<u>IMPORTE MÁXIMO SUBVENCIONABLE</u>	<u>IMPORTE MEDIO DE TRANSFERENCIA (€/ha)</u>
2015	871,21 €	433,44 €
2016	871,21 €	433,44 €
2017	871,21 €	433,44 €
2018	871,21 €	433,44 €
2019	871,21 €	433,44 €

**RECINTOS PROPUESTOS**

<u>REF.</u>	<u>REFERENCIA SIGPAC</u>	<u>CULTIVO</u>	<u>DESCRIPCIÓN CULTIVO</u>	<u>S/R</u>	<u>SUP. DEC. ADMIN. (ha)</u>	<u>SUP. PROPUESTA (ha)</u>
2212799	23-061-009-00024-001	81377	ALGODON-ELSA	R	2,01	2,01

**RESUMEN CRITERIOS DE PRIORIZACIÓN**

<b>10.1.5 Sistemas sostenibles de cultivos agroindustriales</b>	<b>PUNTOS: 5,00</b>	<b>PUNTOS</b>	<b>CUMPLE</b>
Porcentaje de superficie determinada en Red Natura 2000		0,00	0.0%
Porcentaje de superficie determinada situada en zonas RAMSAR		0,00	0.0%
Porcentaje de superficie determinada en zonas vulnerables a la contaminación por nitratos		4,00	100.0%
Titulares de explotaciones que hayan adquirido el compromiso voluntario de establecimiento de una enmienda natural mediante un cultivo de crucífera para su enterrado en verde		1,00	S

**DETALLE CRITERIOS DE PRIORIZACIÓN**

<b>10.1.5 Sistemas sostenibles de cultivos agroindustriales</b>	<b>PUNTOS: 5,00</b>	<b>PUNTOS</b>	<b>CUMPLE</b>			
Porcentaje de superficie determinada en Red Natura 2000		PUNTOS: 0,00	0.0%			
		<u>SUP. PROPUESTA (ha)</u>	<u>SUP. CUMPLE (ha)</u>			
<u>REF.</u>	<u>REFERENCIA SIGPAC</u>	<u>CULTIVO</u>	<u>DESCRIPCIÓN CULTIVO</u>	<u>S/R</u>		
2212799	23-061-009-00024-001	81377	ALGODON-ELSA	R	2,01	0,00
Porcentaje de superficie determinada situada en zonas RAMSAR		PUNTOS: 0,00	0.0%			
		<u>SUP. PROPUESTA (ha)</u>	<u>SUP. CUMPLE (ha)</u>			
<u>REF.</u>	<u>REFERENCIA SIGPAC</u>	<u>CULTIVO</u>	<u>DESCRIPCIÓN CULTIVO</u>	<u>S/R</u>		
2212799	23-061-009-00024-001	81377	ALGODON-ELSA	R	2,01	0,00
Porcentaje de superficie determinada en zonas vulnerables a la contaminación por nitratos		PUNTOS: 4,00	100.0%			
		<u>SUP. PROPUESTA (ha)</u>	<u>SUP. CUMPLE (ha)</u>			
<u>REF.</u>	<u>REFERENCIA SIGPAC</u>	<u>CULTIVO</u>	<u>DESCRIPCIÓN CULTIVO</u>	<u>S/R</u>		
2212799	23-061-009-00024-001	81377	ALGODON-ELSA	R	2,01	2,01
Titulares de explotaciones que hayan adquirido el compromiso voluntario de establecimiento de una enmienda natural mediante un cultivo de crucífera para su enterrado en verde		PUNTOS: 1,00	S			



<b><u>APELLIDOS Y NOMBRE / RAZÓN SOCIAL</u></b>	<b><u>NIF</u></b>	<b><u>EXPEDIENTE</u></b>	<b><u>SUP. PROPUESTA (ha)</u></b>
MEDINA TORRES MIGUEL	77340510C	6098241	9,77

<b><u>PROPUESTA</u></b>	<b><u>SOLICITA PRIMA VOL.</u></b>
INADMITIDO	NO

**IMPORTE POR ANUALIDAD**

<b><u>CAMPAÑA</u></b>	<b><u>IMPORTE MÁXIMO SUBVENCIONABLE</u></b>	<b><u>IMPORTE MEDIO DE TRANSFERENCIA (€/ha)</u></b>
2015	2.835,94 €	290,27 €
2016	2.835,94 €	290,27 €
2017	2.835,94 €	290,27 €
2018	2.835,94 €	290,27 €
2019	2.835,94 €	290,27 €

**RECINTOS PROPUESTOS**

<b><u>REF.</u></b>	<b><u>REFERENCIA SIGPAC</u></b>	<b><u>CULTIVO</u></b>	<b><u>DESCRIPCIÓN CULTIVO</u></b>	<b><u>S/R</u></b>	<b><u>SUP. DEC. ADMIN. (ha)</u></b>	<b><u>SUP. PROPUESTA (ha)</u></b>
1931233	23-061-010-00035-001	81314	ALGODON-ALBARIZA	R	2,00	2,00
1931235	23-061-010-00051-004	81314	ALGODON-ALBARIZA	R	2,31	2,31
1931234	23-061-011-00019-002	81314	ALGODON-ALBARIZA	R	5,46	5,46

**INCIDENCIAS****INCIDENCIA DESCRIPCIÓN**

80102 Titular no inscrito en ninguna Agrupación de Producción Integrada del cultivo solicitado.

**RESUMEN CRITERIOS DE PRIORIZACIÓN****10.1.5 Sistemas sostenibles de cultivos agroindustriales****PUNTOS: 1,24**

	<b><u>PUNTOS</u></b>	<b><u>CUMPLE</u></b>
Porcentaje de superficie determinada en Red Natura 2000	0,00	0.0%
Porcentaje de superficie determinada situada en zonas RAMSAR	0,00	0.0%
Porcentaje de superficie determinada en zonas vulnerables a la contaminación por nitratos	1,24	23.64%
Titulares de explotaciones que hayan adquirido el compromiso voluntario de establecimiento de una enmienda natural mediante un cultivo de crucífera para su enterrado en verde	0,00	N



**DETALLE CRITERIOS DE PRIORIZACIÓN****10.1.5 Sistemas sostenibles de cultivos agroindustriales****PUNTOS: 1,24****Porcentaje de superficie determinada en Red Natura 2000****PUNTOS: 0,00 0.0%**

<u>REF.</u>	<u>REFERENCIA SIGPAC</u>	<u>CULTIVO</u>	<u>DESCRIPCIÓN CULTIVO</u>	<u>S/R</u>	<u>SUP.</u>	<u>SUP.</u>
					<u>PROPUESTA</u>	<u>CUMPLE</u>
					(ha)	(ha)
1931233	23-061-010-00035-001	81314	ALGODON-ALBARIZA	R	2,00	0,00
1931235	23-061-010-00051-004	81314	ALGODON-ALBARIZA	R	2,31	0,00
1931234	23-061-011-00019-002	81314	ALGODON-ALBARIZA	R	5,46	0,00

**Porcentaje de superficie determinada situada en zonas RAMSAR****PUNTOS: 0,00 0.0%**

<u>REF.</u>	<u>REFERENCIA SIGPAC</u>	<u>CULTIVO</u>	<u>DESCRIPCIÓN CULTIVO</u>	<u>S/R</u>	<u>SUP.</u>	<u>SUP.</u>
					<u>PROPUESTA</u>	<u>CUMPLE</u>
					(ha)	(ha)
1931233	23-061-010-00035-001	81314	ALGODON-ALBARIZA	R	2,00	0,00
1931235	23-061-010-00051-004	81314	ALGODON-ALBARIZA	R	2,31	0,00
1931234	23-061-011-00019-002	81314	ALGODON-ALBARIZA	R	5,46	0,00

**Porcentaje de superficie determinada en zonas vulnerables a la contaminación por nitratos****PUNTOS: 1,24 23.64%**

<u>REF.</u>	<u>REFERENCIA SIGPAC</u>	<u>CULTIVO</u>	<u>DESCRIPCIÓN CULTIVO</u>	<u>S/R</u>	<u>SUP.</u>	<u>SUP.</u>
					<u>PROPUESTA</u>	<u>CUMPLE</u>
					(ha)	(ha)
1931233	23-061-010-00035-001	81314	ALGODON-ALBARIZA	R	2,00	0,00
1931235	23-061-010-00051-004	81314	ALGODON-ALBARIZA	R	2,31	2,31
1931234	23-061-011-00019-002	81314	ALGODON-ALBARIZA	R	5,46	0,00

**Titulares de explotaciones que hayan adquirido el compromiso voluntario de establecimiento de una enmienda natural mediante un cultivo de crucífera para su enterrado en verde****PUNTOS: 0,00 N**

<b><u>APELLIDOS Y NOMBRE / RAZÓN SOCIAL</u></b>	<b><u>NIF</u></b>	<b><u>EXPEDIENTE</u></b>	<b><u>SUP. PROPUESTA (ha)</u></b>
MENGIBAR AGRICOLA, S.L.	B23279300	6099791	32,85

<b><u>PROPUESTA</u></b>	<b><u>SOLICITA PRIMA VOL.</u></b>
INADMITIDO	NO

**IMPORTE POR ANUALIDAD**

<u>CAMPAÑA</u>	<u>IMPORTE MÁXIMO SUBVENCIONABLE</u>	<u>IMPORTE MEDIO DE TRANSFERENCIA (€/ha)</u>
2015	9.535,37 €	290,27 €
2016	9.535,37 €	290,27 €
2017	9.535,37 €	290,27 €
2018	9.535,37 €	290,27 €
2019	9.535,37 €	290,27 €

**RECINTOS PROPUESTOS**

<u>REF.</u>	<u>REFERENCIA SIGPAC</u>	<u>CULTIVO</u>	<u>DESCRIPCIÓN CULTIVO</u>	<u>S/R</u>	<u>SUP. DEC. ADMIN. (ha)</u>	<u>SUP. PROPUESTA (ha)</u>
2182760	23-061-008-00004-001	81314	ALGODON-ALBARIZA	R	6,54	6,54
2182757	23-061-010-00023-001	3501	TRIGO DURO-ACALOU	R	13,08	13,08
2182759	23-061-010-00023-001	81314	ALGODON-ALBARIZA	R	13,23	13,23

**RESUMEN CRITERIOS DE PRIORIZACIÓN****10.1.5 Sistemas sostenibles de cultivos agroindustriales****PUNTOS:** 0,00

	<b><u>PUNTOS</u></b>	<b><u>CUMPLE</u></b>
Porcentaje de superficie determinada en Red Natura 2000	0,00	0.0%
Porcentaje de superficie determinada situada en zonas RAMSAR	0,00	0.0%
Porcentaje de superficie determinada en zonas vulnerables a la contaminación por nitratos	0,00	0.0%
Titulares de explotaciones que hayan adquirido el compromiso voluntario de establecimiento de una enmienda natural mediante un cultivo de crucífera para su enterrado en verde	0,00	N





**DETALLE CRITERIOS DE PRIORIZACIÓN****10.1.5 Sistemas sostenibles de cultivos agroindustriales****PUNTOS: 0,00****Porcentaje de superficie determinada en Red Natura 2000****PUNTOS: 0,00 0.0%**

<u>REF.</u>	<u>REFERENCIA SIGPAC</u>	<u>CULTIVO</u>	<u>DESCRIPCIÓN CULTIVO</u>	<u>S/R</u>	<u>SUP.</u> <u>PROPUESTA</u> <u>(ha)</u>	<u>SUP.</u> <u>CUMPLE</u> <u>(ha)</u>
2182760	23-061-008-00004-001	81314	ALGODON-ALBARIZA	R	6,54	0,00
2182757	23-061-010-00023-001	3501	TRIGO DURO-ACALOU	R	13,08	0,00
2182759	23-061-010-00023-001	81314	ALGODON-ALBARIZA	R	13,23	0,00

**Porcentaje de superficie determinada situada en zonas RAMSAR****PUNTOS: 0,00 0.0%**

<u>REF.</u>	<u>REFERENCIA SIGPAC</u>	<u>CULTIVO</u>	<u>DESCRIPCIÓN CULTIVO</u>	<u>S/R</u>	<u>SUP.</u> <u>PROPUESTA</u> <u>(ha)</u>	<u>SUP.</u> <u>CUMPLE</u> <u>(ha)</u>
2182760	23-061-008-00004-001	81314	ALGODON-ALBARIZA	R	6,54	0,00
2182757	23-061-010-00023-001	3501	TRIGO DURO-ACALOU	R	13,08	0,00
2182759	23-061-010-00023-001	81314	ALGODON-ALBARIZA	R	13,23	0,00

**Porcentaje de superficie determinada en zonas vulnerables a la contaminación por nitratos****PUNTOS: 0,00 0.0%**

<u>REF.</u>	<u>REFERENCIA SIGPAC</u>	<u>CULTIVO</u>	<u>DESCRIPCIÓN CULTIVO</u>	<u>S/R</u>	<u>SUP.</u> <u>PROPUESTA</u> <u>(ha)</u>	<u>SUP.</u> <u>CUMPLE</u> <u>(ha)</u>
2182760	23-061-008-00004-001	81314	ALGODON-ALBARIZA	R	6,54	0,00
2182757	23-061-010-00023-001	3501	TRIGO DURO-ACALOU	R	13,08	0,00
2182759	23-061-010-00023-001	81314	ALGODON-ALBARIZA	R	13,23	0,00

**Titulares de explotaciones que hayan adquirido el compromiso voluntario de establecimiento de una enmienda natural mediante un cultivo de crucífera para su enterrado en verde****PUNTOS: 0,00 N**

<u>APELLIDOS Y NOMBRE / RAZÓN SOCIAL</u>	<u>NIF</u>	<u>EXPEDIENTE</u>	<u>SUP. PROPUESTA (ha)</u>
MERINO PEÑA CRISTOBAL	25908230H	6096830	1,63
<u>PROPUESTA ADMITIDO</u>	<u>SOLICITA PRIMA VOL. SI</u>	<u>PROPUESTA PRIMA VOL. ADMITIDO</u>	

**IMPORTE POR ANUALIDAD**

<u>CAMPAÑA</u>	<u>IMPORTE MÁXIMO SUBVENCIÓNABLE</u>	<u>IMPORTE MEDIO DE TRANSFERENCIA (€/ha)</u>
2015	706,51 €	433,44 €
2016	706,51 €	433,44 €
2017	706,51 €	433,44 €
2018	706,51 €	433,44 €
2019	706,51 €	433,44 €

**RECINTOS PROPUESTOS**

<u>REF.</u>	<u>REFERENCIA SIGPAC</u>	<u>CULTIVO DESCRIPCIÓN CULTIVO</u>	<u>S/R</u>	<u>SUP. DEC. ADMIN. (ha)</u>	<u>SUP. PROPUESTA (ha)</u>
1848211	23-059-015-00106-001	81314 ALGODON-ALBARIZA	R	1,63	1,63

**RESUMEN CRITERIOS DE PRIORIZACIÓN**

<b>10.1.5 Sistemas sostenibles de cultivos agroindustriales</b>	<b>PUNTOS: 1,00</b>	<b>PUNTOS</b>	<b>CUMPLE</b>
Porcentaje de superficie determinada en Red Natura 2000		0,00	0.0%
Porcentaje de superficie determinada situada en zonas RAMSAR		0,00	0.0%
Porcentaje de superficie determinada en zonas vulnerables a la contaminación por nitratos		0,00	0.0%
Titulares de explotaciones que hayan adquirido el compromiso voluntario de establecimiento de una enmienda natural mediante un cultivo de crucifera para su enterrado en verde		1,00	S

**DETALLE CRITERIOS DE PRIORIZACIÓN**

<b>10.1.5 Sistemas sostenibles de cultivos agroindustriales</b>	<b>PUNTOS: 1,00</b>	<b>PUNTOS</b>	<b>SUP. PROPUESTA (ha)</b>	<b>SUP. CUMPLE (ha)</b>
Porcentaje de superficie determinada en Red Natura 2000		0,00	0,00	0,00
			<b>SUP. PROPUESTA (ha)</b>	<b>SUP. CUMPLE (ha)</b>
<u>REF.</u>	<u>REFERENCIA SIGPAC</u>	<u>CULTIVO DESCRIPCIÓN CULTIVO</u>	<u>S/R</u>	
1848211	23-059-015-00106-001	81314 ALGODON-ALBARIZA	R	0,00
Porcentaje de superficie determinada situada en zonas RAMSAR		PUNTOS: 0,00	0,00	0,00
			<b>SUP. PROPUESTA (ha)</b>	<b>SUP. CUMPLE (ha)</b>
<u>REF.</u>	<u>REFERENCIA SIGPAC</u>	<u>CULTIVO DESCRIPCIÓN CULTIVO</u>	<u>S/R</u>	
1848211	23-059-015-00106-001	81314 ALGODON-ALBARIZA	R	0,00
Porcentaje de superficie determinada en zonas vulnerables a la contaminación por nitratos		PUNTOS: 0,00	0,00	0,00
			<b>SUP. PROPUESTA (ha)</b>	<b>SUP. CUMPLE (ha)</b>
<u>REF.</u>	<u>REFERENCIA SIGPAC</u>	<u>CULTIVO DESCRIPCIÓN CULTIVO</u>	<u>S/R</u>	
1848211	23-059-015-00106-001	81314 ALGODON-ALBARIZA	R	0,00
Titulares de explotaciones que hayan adquirido el compromiso voluntario de establecimiento de una enmienda natural mediante un cultivo de crucifera para su enterrado en verde		PUNTOS: 1,00	S	



<u>APELLIDOS Y NOMBRE / RAZÓN SOCIAL</u>	<u>NIF</u>	<u>EXPEDIENTE</u>	<u>SUP. PROPUESTA (ha)</u>
MERINO PEÑA MARIA JOSEFA	26123052C	6096825	1,60
<u>PROPUESTA ADMITIDO</u>	<u>SOLICITA PRIMA VOL. SI</u>	<u>PROPUESTA PRIMA VOL. ADMITIDO</u>	

**IMPORTE POR ANUALIDAD**

<u>CAMPAÑA</u>	<u>IMPORTE MÁXIMO SUBVENCIONABLE</u>	<u>IMPORTE MEDIO DE TRANSFERENCIA (€/ha)</u>
2015	693,50 €	433,44 €
2016	693,50 €	433,44 €
2017	693,50 €	433,44 €
2018	693,50 €	433,44 €
2019	693,50 €	433,44 €

**RECINTOS PROPUESTOS**

<u>REF.</u>	<u>REFERENCIA SIGPAC</u>	<u>CULTIVO DESCRIPCIÓN CULTIVO</u>	<u>S/R</u>	<u>SUP. DEC. ADMIN. (ha)</u>	<u>SUP. PROPUESTA (ha)</u>
1848104	23-059-015-00094-002	81314 ALGODON-ALBARIZA	R	1,60	1,60

**RESUMEN CRITERIOS DE PRIORIZACIÓN**

<b>10.1.5 Sistemas sostenibles de cultivos agroindustriales</b>	<b>PUNTOS: 1,00</b>	<b>PUNTOS</b>	<b>CUMPLE</b>
Porcentaje de superficie determinada en Red Natura 2000		0,00	0.0%
Porcentaje de superficie determinada situada en zonas RAMSAR		0,00	0.0%
Porcentaje de superficie determinada en zonas vulnerables a la contaminación por nitratos		0,00	0.0%
Titulares de explotaciones que hayan adquirido el compromiso voluntario de establecimiento de una enmienda natural mediante un cultivo de crucifera para su enterrado en verde		1,00	S

**DETALLE CRITERIOS DE PRIORIZACIÓN**

<b>10.1.5 Sistemas sostenibles de cultivos agroindustriales</b>	<b>PUNTOS: 1,00</b>	<b>PUNTOS</b>	<b>CUMPLE</b>
Porcentaje de superficie determinada en Red Natura 2000		0,00	0.0%
		<u>SUP. PROPUESTA (ha)</u>	<u>SUP. CUMPLE (ha)</u>
<u>REF.</u>	<u>REFERENCIA SIGPAC</u>	<u>CULTIVO DESCRIPCIÓN CULTIVO</u>	<u>S/R</u>
1848104	23-059-015-00094-002	81314 ALGODON-ALBARIZA	R
		1,60	0,00
Porcentaje de superficie determinada situada en zonas RAMSAR		0,00	0.0%
		<u>SUP. PROPUESTA (ha)</u>	<u>SUP. CUMPLE (ha)</u>
<u>REF.</u>	<u>REFERENCIA SIGPAC</u>	<u>CULTIVO DESCRIPCIÓN CULTIVO</u>	<u>S/R</u>
1848104	23-059-015-00094-002	81314 ALGODON-ALBARIZA	R
		1,60	0,00
Porcentaje de superficie determinada en zonas vulnerables a la contaminación por nitratos		0,00	0.0%
		<u>SUP. PROPUESTA (ha)</u>	<u>SUP. CUMPLE (ha)</u>
<u>REF.</u>	<u>REFERENCIA SIGPAC</u>	<u>CULTIVO DESCRIPCIÓN CULTIVO</u>	<u>S/R</u>
1848104	23-059-015-00094-002	81314 ALGODON-ALBARIZA	R
		1,60	0,00
Titulares de explotaciones que hayan adquirido el compromiso voluntario de establecimiento de una enmienda natural mediante un cultivo de crucifera para su enterrado en verde		1,00	S



<b><u>APELLIDOS Y NOMBRE / RAZÓN SOCIAL</u></b>	<b><u>NIF</u></b>	<b><u>EXPEDIENTE</u></b>	<b><u>SUP. PROPUESTA (ha)</u></b>
MERINO SOTO DOLORES	52541441B	6012035	9,93
<b><u>PROPUESTA</u></b>	<b><u>SOLICITA PRIMA VOL.</u></b>	<b><u>PROPUESTA PRIMA VOL.</u></b>	
<b>ADMITIDO</b>	<b>SI</b>	<b>ADMITIDO</b>	

**IMPORTE POR ANUALIDAD**

<b><u>CAMPAÑA</u></b>	<b><u>IMPORTE MÁXIMO SUBVENCIONABLE</u></b>	<b><u>IMPORTE MEDIO DE TRANSFERENCIA (€/ha)</u></b>
2015	4.304,06 €	433,44 €
2016	4.304,06 €	433,44 €
2017	4.304,06 €	433,44 €
2018	4.304,06 €	433,44 €
2019	4.304,06 €	433,44 €

**RECINTOS PROPUESTOS**

<b><u>REF.</u></b>	<b><u>REFERENCIA SIGPAC</u></b>	<b><u>CULTIVO</u></b>	<b><u>DESCRIPCIÓN CULTIVO</u></b>	<b><u>S/R</u></b>	<b><u>SUP. DEC. ADMIN. (ha)</u></b>	<b><u>SUP. PROPUESTA (ha)</u></b>
2010406	23-061-015-00024-004	81377	ALGODON-ELSA	R	7,09	7,09
2010404	23-061-015-00025-007	81377	ALGODON-ELSA	R	0,02	0,02
2010403	23-061-015-00026-003	81377	ALGODON-ELSA	R	0,11	0,11
2010405	23-061-015-00028-001	81377	ALGODON-ELSA	R	2,71	2,71

**RESUMEN CRITERIOS DE PRIORIZACIÓN****10.1.5 Sistemas sostenibles de cultivos agroindustriales****PUNTOS: 8,71**

	<b><u>PUNTOS</u></b>	<b><u>CUMPLE</u></b>
Porcentaje de superficie determinada en Red Natura 2000	3,71	71.4%
Porcentaje de superficie determinada situada en zonas RAMSAR	0,00	0.0%
Porcentaje de superficie determinada en zonas vulnerables a la contaminación por nitratos	4,00	100.0%
Titulares de explotaciones que hayan adquirido el compromiso voluntario de establecimiento de una enmienda natural mediante un cultivo de crucífera para su enterrado en verde	1,00	S



**DETALLE CRITERIOS DE PRIORIZACIÓN****10.1.5 Sistemas sostenibles de cultivos agroindustriales****PUNTOS: 8,71****Porcentaje de superficie determinada en Red Natura 2000****PUNTOS: 3,71 71.4%**

<u>REF.</u>	<u>REFERENCIA SIGPAC</u>	<u>CULTIVO</u>	<u>DESCRIPCIÓN CULTIVO</u>	<u>S/R</u>	<u>SUP.</u> <u>PROPUESTA</u> <u>(ha)</u>	<u>SUP.</u> <u>CUMPLE</u> <u>(ha)</u>
2010406	23-061-015-00024-004	81377	ALGODON-ELSA	R	7,09	7,09
2010404	23-061-015-00025-007	81377	ALGODON-ELSA	R	0,02	0,00
2010403	23-061-015-00026-003	81377	ALGODON-ELSA	R	0,11	0,00
2010405	23-061-015-00028-001	81377	ALGODON-ELSA	R	2,71	0,00

**Porcentaje de superficie determinada situada en zonas RAMSAR****PUNTOS: 0,00 0.0%**

<u>REF.</u>	<u>REFERENCIA SIGPAC</u>	<u>CULTIVO</u>	<u>DESCRIPCIÓN CULTIVO</u>	<u>S/R</u>	<u>SUP.</u> <u>PROPUESTA</u> <u>(ha)</u>	<u>SUP.</u> <u>CUMPLE</u> <u>(ha)</u>
2010406	23-061-015-00024-004	81377	ALGODON-ELSA	R	7,09	0,00
2010404	23-061-015-00025-007	81377	ALGODON-ELSA	R	0,02	0,00
2010403	23-061-015-00026-003	81377	ALGODON-ELSA	R	0,11	0,00
2010405	23-061-015-00028-001	81377	ALGODON-ELSA	R	2,71	0,00

**Porcentaje de superficie determinada en zonas vulnerables a la contaminación por nitratos****PUNTOS: 4,00 100.0%**

<u>REF.</u>	<u>REFERENCIA SIGPAC</u>	<u>CULTIVO</u>	<u>DESCRIPCIÓN CULTIVO</u>	<u>S/R</u>	<u>SUP.</u> <u>PROPUESTA</u> <u>(ha)</u>	<u>SUP.</u> <u>CUMPLE</u> <u>(ha)</u>
2010406	23-061-015-00024-004	81377	ALGODON-ELSA	R	7,09	7,09
2010404	23-061-015-00025-007	81377	ALGODON-ELSA	R	0,02	0,02
2010403	23-061-015-00026-003	81377	ALGODON-ELSA	R	0,11	0,11
2010405	23-061-015-00028-001	81377	ALGODON-ELSA	R	2,71	2,71

**Titulares de explotaciones que hayan adquirido el compromiso voluntario de establecimiento de una enmienda natural mediante un cultivo de crucífera para su enterrado en verde****PUNTOS: 1,00 S**

<u>APELLIDOS Y NOMBRE / RAZÓN SOCIAL</u>	<u>NIF</u>	<u>EXPEDIENTE</u>	<u>SUP. PROPUESTA (ha)</u>
MILLAN GAMEZ JUAN JOSE	26028219Q	6098316	9,33
<u>PROPUESTA ADMITIDO</u>	<u>SOLICITA PRIMA VOL. SI</u>	<u>PROPUESTA PRIMA VOL. ADMITIDO</u>	
<u>IMPORTE POR ANUALIDAD</u>			

<u>CAMPAÑA</u>	<u>IMPORTE MÁXIMO SUBVENCIONABLE</u>	<u>IMPORTE MEDIO DE TRANSFERENCIA (€/ha)</u>
2015	4.044,00 €	433,44 €
2016	4.044,00 €	433,44 €
2017	4.044,00 €	433,44 €
2018	4.044,00 €	433,44 €
2019	4.044,00 €	433,44 €

**RECINTOS PROPUESTOS**

<u>REF.</u>	<u>REFERENCIA SIGPAC</u>	<u>CULTIVO</u>	<u>DESCRIPCIÓN CULTIVO</u>	<u>S/R</u>	<u>SUP. DEC. ADMIN. (ha)</u>	<u>SUP. PROPUESTA (ha)</u>
1936414	23-061-015-00006-003	81263	ALGODON-DP419	R	5,62	5,62
1936415	23-061-015-00132-001	81263	ALGODON-DP419	R	3,71	3,71

**RESUMEN CRITERIOS DE PRIORIZACIÓN**

<b>10.1.5 Sistemas sostenibles de cultivos agroindustriales</b>	<b>PUNTOS: 5,00</b>	<b>PUNTOS</b>	<b>CUMPLE</b>
Porcentaje de superficie determinada en Red Natura 2000		0,00	0.0%
Porcentaje de superficie determinada situada en zonas RAMSAR		0,00	0.0%
Porcentaje de superficie determinada en zonas vulnerables a la contaminación por nitratos		4,00	100.0%
Titulares de explotaciones que hayan adquirido el compromiso voluntario de establecimiento de una enmienda natural mediante un cultivo de crucifera para su enterrado en verde		1,00	S

**DETALLE CRITERIOS DE PRIORIZACIÓN**

<b>10.1.5 Sistemas sostenibles de cultivos agroindustriales</b>	<b>PUNTOS: 5,00</b>	<b>PUNTOS</b>	<b>CUMPLE</b>			
Porcentaje de superficie determinada en Red Natura 2000		0,00	0.0%			
		<b>SUP. PROPUESTA (ha)</b>	<b>SUP. CUMPLE (ha)</b>			
<b>REF.</b>	<b>REFERENCIA SIGPAC</b>	<b>CULTIVO</b>	<b>DESCRIPCIÓN CULTIVO</b>	<b>S/R</b>		
1936414	23-061-015-00006-003	81263	ALGODON-DP419	R	5,62	0,00
1936415	23-061-015-00132-001	81263	ALGODON-DP419	R	3,71	0,00
Porcentaje de superficie determinada situada en zonas RAMSAR		0,00	0.0%			
		<b>SUP. PROPUESTA (ha)</b>	<b>SUP. CUMPLE (ha)</b>			
<b>REF.</b>	<b>REFERENCIA SIGPAC</b>	<b>CULTIVO</b>	<b>DESCRIPCIÓN CULTIVO</b>	<b>S/R</b>		
1936414	23-061-015-00006-003	81263	ALGODON-DP419	R	5,62	0,00
1936415	23-061-015-00132-001	81263	ALGODON-DP419	R	3,71	0,00
Porcentaje de superficie determinada en zonas vulnerables a la contaminación por nitratos		4,00	100.0%			
		<b>SUP. PROPUESTA (ha)</b>	<b>SUP. CUMPLE (ha)</b>			
<b>REF.</b>	<b>REFERENCIA SIGPAC</b>	<b>CULTIVO</b>	<b>DESCRIPCIÓN CULTIVO</b>	<b>S/R</b>		
1936414	23-061-015-00006-003	81263	ALGODON-DP419	R	5,62	5,62
1936415	23-061-015-00132-001	81263	ALGODON-DP419	R	3,71	3,71
Titulares de explotaciones que hayan adquirido el compromiso voluntario de establecimiento de una enmienda natural mediante un cultivo de crucifera para su enterrado en verde		1,00	S			

<b><u>APELLIDOS Y NOMBRE / RAZÓN SOCIAL</u></b>	<b><u>NIF</u></b>	<b><u>EXPEDIENTE</u></b>	<b><u>SUP. PROPUESTA (ha)</u></b>
MILLAN GAMEZ MARIA JOSEFA	77327705A	6098138	9,93
<b><u>PROPUESTA</u></b>	<b><u>SOLICITA PRIMA VOL.</u></b>	<b><u>PROPUESTA PRIMA VOL.</u></b>	
<b>ADMITIDO</b>	<b>SI</b>	<b>ADMITIDO</b>	

**IMPORTE POR ANUALIDAD**

<b><u>CAMPAÑA</u></b>	<b><u>IMPORTE MÁXIMO SUBVENCIONABLE</u></b>	<b><u>IMPORTE MEDIO DE TRANSFERENCIA (€/ha)</u></b>
2015	4.304,06 €	433,44 €
2016	4.304,06 €	433,44 €
2017	4.304,06 €	433,44 €
2018	4.304,06 €	433,44 €
2019	4.304,06 €	433,44 €

**RECINTOS PROPUESTOS**

<b><u>REF.</u></b>	<b><u>REFERENCIA SIGPAC</u></b>	<b><u>CULTIVO DESCRIPCIÓN CULTIVO</u></b>	<b><u>S/R</u></b>	<b><u>SUP. DEC. ADMIN. (ha)</u></b>	<b><u>SUP. PROPUESTA (ha)</u></b>
1922277	23-061-017-00051-006	81263 ALGODON-DP419	R	9,93	9,93

**RESUMEN CRITERIOS DE PRIORIZACIÓN**

<b>10.1.5 Sistemas sostenibles de cultivos agroindustriales</b>	<b>PUNTOS: 9,00</b>		
<b>Porcentaje de superficie determinada en Red Natura 2000</b>		<b>PUNTOS</b>	<b>CUMPLE</b>
		4,00	100.0%
<b>Porcentaje de superficie determinada situada en zonas RAMSAR</b>		0,00	0.0%
<b>Porcentaje de superficie determinada en zonas vulnerables a la contaminación por nitratos</b>		4,00	100.0%
<b>Titulares de explotaciones que hayan adquirido el compromiso voluntario de establecimiento de una enmienda natural mediante un cultivo de crucifera para su enterrado en verde</b>		1,00	S

**DETALLE CRITERIOS DE PRIORIZACIÓN**

<b>10.1.5 Sistemas sostenibles de cultivos agroindustriales</b>	<b>PUNTOS: 9,00</b>		
<b>Porcentaje de superficie determinada en Red Natura 2000</b>		<b>PUNTOS:</b>	<b>4,00</b>
			<b>100.0%</b>
		<b>SUP. PROPUESTA (ha)</b>	<b>SUP. CUMPLE (ha)</b>
<b>REF.</b>	<b>REFERENCIA SIGPAC</b>	<b>CULTIVO DESCRIPCIÓN CULTIVO</b>	<b>S/R</b>
1922277	23-061-017-00051-006	81263 ALGODON-DP419	R
		9,93	9,93
<b>Porcentaje de superficie determinada situada en zonas RAMSAR</b>		<b>PUNTOS:</b>	<b>0,00</b>
			<b>0.0%</b>
		<b>SUP. PROPUESTA (ha)</b>	<b>SUP. CUMPLE (ha)</b>
<b>REF.</b>	<b>REFERENCIA SIGPAC</b>	<b>CULTIVO DESCRIPCIÓN CULTIVO</b>	<b>S/R</b>
1922277	23-061-017-00051-006	81263 ALGODON-DP419	R
		9,93	0,00
<b>Porcentaje de superficie determinada en zonas vulnerables a la contaminación por nitratos</b>		<b>PUNTOS:</b>	<b>4,00</b>
			<b>100.0%</b>
		<b>SUP. PROPUESTA (ha)</b>	<b>SUP. CUMPLE (ha)</b>
<b>REF.</b>	<b>REFERENCIA SIGPAC</b>	<b>CULTIVO DESCRIPCIÓN CULTIVO</b>	<b>S/R</b>
1922277	23-061-017-00051-006	81263 ALGODON-DP419	R
		9,93	9,93
<b>Titulares de explotaciones que hayan adquirido el compromiso voluntario de establecimiento de una enmienda natural mediante un cultivo de crucifera para su enterrado en verde</b>		<b>PUNTOS:</b>	<b>1,00</b>
			<b>S</b>



<u>APELLIDOS Y NOMBRE / RAZÓN SOCIAL</u>	<u>NIF</u>	<u>EXPEDIENTE</u>	<u>SUP. PROPUESTA (ha)</u>
MILLAN OLMO TOMAS	74965564P	6092776	8,06

<u>PROPUESTA ADMITIDO</u>	<u>SOLICITA PRIMA VOL. SI</u>	<u>PROPUESTA PRIMA VOL. ADMITIDO</u>

**IMPORTE POR ANUALIDAD**

<u>CAMPAÑA</u>	<u>IMPORTE MÁXIMO SUBVENCIONABLE</u>	<u>IMPORTE MEDIO DE TRANSFERENCIA (€/ha)</u>
2015	3.493,53 €	433,44 €
2016	3.493,53 €	433,44 €
2017	3.493,53 €	433,44 €
2018	3.493,53 €	433,44 €
2019	3.493,53 €	433,44 €

**RECINTOS PROPUESTOS**

<u>REF.</u>	<u>REFERENCIA SIGPAC</u>	<u>CULTIVO</u>	<u>DESCRIPCIÓN CULTIVO</u>	<u>S/R</u>	<u>SUP. DEC. ADMIN. (ha)</u>	<u>SUP. PROPUESTA (ha)</u>
1866502	23-061-004-00017-001	81208	ALGODON-LIDER	R	4,17	4,17
1866503	23-061-005-00014-002	81208	ALGODON-LIDER	R	3,89	3,89

**INCIDENCIAS****INCIDENCIA DESCRIPCIÓN**

- 218 La superficie total declarada sobre un mismo recinto en el conjunto de los expedientes, no puede superar la superficie total que el SIGPAC establece para ese recinto.  
Ref:1866502 Recinto:23-061-004-00017-001 Cultivo:81208 ALGODON-LIDER Regadío Suma de superficies declaradas para este recinto por todos los solicitantes (Áreas):562 Superficie SIGPAC medida para este recinto (Áreas):563 Exceso de superficie declarada (Hectáreas):-,01  
Ref:1866503 Recinto:23-061-005-00014-002 Cultivo:81208 ALGODON-LIDER Regadío Suma de superficies declaradas para este recinto por todos los solicitantes (Áreas):514 Superficie SIGPAC medida para este recinto (Áreas):514 Exceso de superficie declarada (Hectáreas):0

**RESUMEN CRITERIOS DE PRIORIZACIÓN**

<b>10.1.5 Sistemas sostenibles de cultivos agroindustriales</b>	<b>PUNTOS: 4,52</b>	<b>PUNTOS</b>	<b>CUMPLE</b>
Porcentaje de superficie determinada en Red Natura 2000		0,00	0.0%
Porcentaje de superficie determinada situada en zonas RAMSAR		0,00	0.0%
Porcentaje de superficie determinada en zonas vulnerables a la contaminación por nitratos		3,52	51.74%
Titulares de explotaciones que hayan adquirido el compromiso voluntario de establecimiento de una enmienda natural mediante un cultivo de crucífera para su enterrado en verde		1,00	S





**DETALLE CRITERIOS DE PRIORIZACIÓN****10.1.5 Sistemas sostenibles de cultivos agroindustriales****PUNTOS: 4,52****Porcentaje de superficie determinada en Red Natura 2000****PUNTOS: 0,00 0.0%**

<u>REF.</u>	<u>REFERENCIA SIGPAC</u>	<u>CULTIVO</u>	<u>DESCRIPCIÓN CULTIVO</u>	<u>S/R</u>	<u>SUP.</u>	<u>SUP.</u>
					<u>PROPUESTA</u>	<u>CUMPLE</u>
					(ha)	(ha)
1866502	23-061-004-00017-001	81208	ALGODON-LIDER	R	4,17	0,00
1866503	23-061-005-00014-002	81208	ALGODON-LIDER	R	3,89	0,00

**Porcentaje de superficie determinada situada en zonas RAMSAR****PUNTOS: 0,00 0.0%**

<u>REF.</u>	<u>REFERENCIA SIGPAC</u>	<u>CULTIVO</u>	<u>DESCRIPCIÓN CULTIVO</u>	<u>S/R</u>	<u>SUP.</u>	<u>SUP.</u>
					<u>PROPUESTA</u>	<u>CUMPLE</u>
					(ha)	(ha)
1866502	23-061-004-00017-001	81208	ALGODON-LIDER	R	4,17	0,00
1866503	23-061-005-00014-002	81208	ALGODON-LIDER	R	3,89	0,00

**Porcentaje de superficie determinada en zonas vulnerables a la contaminación por nitratos****PUNTOS: 3,52 51.74%**

<u>REF.</u>	<u>REFERENCIA SIGPAC</u>	<u>CULTIVO</u>	<u>DESCRIPCIÓN CULTIVO</u>	<u>S/R</u>	<u>SUP.</u>	<u>SUP.</u>
					<u>PROPUESTA</u>	<u>CUMPLE</u>
					(ha)	(ha)
1866502	23-061-004-00017-001	81208	ALGODON-LIDER	R	4,17	4,17
1866503	23-061-005-00014-002	81208	ALGODON-LIDER	R	3,89	0,00

**Titulares de explotaciones que hayan adquirido el compromiso voluntario de establecimiento de una enmienda natural mediante un cultivo de crucífera para su enterrado en verde****PUNTOS: 1,00 S**

<u>APELLIDOS Y NOMBRE / RAZÓN SOCIAL</u>	<u>NIF</u>	<u>EXPEDIENTE</u>	<u>SUP. PROPUESTA (ha)</u>
MILLAN TORRES ANDRES	26029852Q	6096935	3,82
<u>PROPUESTA ADMITIDO</u>	<u>SOLICITA PRIMA VOL. SI</u>	<u>PROPUESTA PRIMA VOL. ADMITIDO</u>	
<u>IMPORTE POR ANUALIDAD</u>			

<u>CAMPAÑA</u>	<u>IMPORTE MÁXIMO SUBVENCIONABLE</u>	<u>IMPORTE MEDIO DE TRANSFERENCIA (€/ha)</u>
2015	1.655,74 €	433,44 €
2016	1.655,74 €	433,44 €
2017	1.655,74 €	433,44 €
2018	1.655,74 €	433,44 €
2019	1.655,74 €	433,44 €

**RECINTOS PROPUESTOS**

<u>REF.</u>	<u>REFERENCIA SIGPAC</u>	<u>CULTIVO</u>	<u>DESCRIPCIÓN CULTIVO</u>	<u>S/R</u>	<u>SUP. DEC. ADMIN. (ha)</u>	<u>SUP. PROPUESTA (ha)</u>
1853641	23-061-011-00031-002	81200	ALGODON-CAMPO	R	1,01	1,01
1853640	23-061-011-00034-001	81200	ALGODON-CAMPO	R	2,81	2,81

**RESUMEN CRITERIOS DE PRIORIZACIÓN**

<b>10.1.5 Sistemas sostenibles de cultivos agroindustriales</b>	<b>PUNTOS: 1,00</b>	<b>PUNTOS</b>	<b>CUMPLE</b>
Porcentaje de superficie determinada en Red Natura 2000		0,00	0.0%
Porcentaje de superficie determinada situada en zonas RAMSAR		0,00	0.0%
Porcentaje de superficie determinada en zonas vulnerables a la contaminación por nitratos		0,00	0.0%
Titulares de explotaciones que hayan adquirido el compromiso voluntario de establecimiento de una enmienda natural mediante un cultivo de crucifera para su enterrado en verde		1,00	S

**DETALLE CRITERIOS DE PRIORIZACIÓN**

<b>10.1.5 Sistemas sostenibles de cultivos agroindustriales</b>	<b>PUNTOS: 1,00</b>	<b>PUNTOS</b>	<b>CUMPLE</b>			
Porcentaje de superficie determinada en Red Natura 2000		0,00	0.0%			
		<b>SUP. PROPUESTA (ha)</b>	<b>SUP. CUMPLE (ha)</b>			
<u>REF.</u>	<u>REFERENCIA SIGPAC</u>	<u>CULTIVO</u>	<u>DESCRIPCIÓN CULTIVO</u>	<u>S/R</u>		
1853641	23-061-011-00031-002	81200	ALGODON-CAMPO	R	1,01	0,00
1853640	23-061-011-00034-001	81200	ALGODON-CAMPO	R	2,81	0,00
Porcentaje de superficie determinada situada en zonas RAMSAR		0,00	0.0%			
		<b>SUP. PROPUESTA (ha)</b>	<b>SUP. CUMPLE (ha)</b>			
<u>REF.</u>	<u>REFERENCIA SIGPAC</u>	<u>CULTIVO</u>	<u>DESCRIPCIÓN CULTIVO</u>	<u>S/R</u>		
1853641	23-061-011-00031-002	81200	ALGODON-CAMPO	R	1,01	0,00
1853640	23-061-011-00034-001	81200	ALGODON-CAMPO	R	2,81	0,00
Porcentaje de superficie determinada en zonas vulnerables a la contaminación por nitratos		0,00	0.0%			
		<b>SUP. PROPUESTA (ha)</b>	<b>SUP. CUMPLE (ha)</b>			
<u>REF.</u>	<u>REFERENCIA SIGPAC</u>	<u>CULTIVO</u>	<u>DESCRIPCIÓN CULTIVO</u>	<u>S/R</u>		
1853641	23-061-011-00031-002	81200	ALGODON-CAMPO	R	1,01	0,00
1853640	23-061-011-00034-001	81200	ALGODON-CAMPO	R	2,81	0,00
Titulares de explotaciones que hayan adquirido el compromiso voluntario de establecimiento de una enmienda natural mediante un cultivo de crucifera para su enterrado en verde		1,00	S			

<u>APELLIDOS Y NOMBRE / RAZÓN SOCIAL</u>	<u>NIF</u>	<u>EXPEDIENTE</u>	<u>SUP. PROPUESTA (ha)</u>
MILLAN VILCHES MARIA	26010483J	6096651	0,74
<u>PROPUESTA ADMITIDO</u>	<u>SOLICITA PRIMA VOL. SI</u>	<u>PROPUESTA PRIMA VOL. ADMITIDO</u>	

**IMPORTE POR ANUALIDAD**

<u>CAMPAÑA</u>	<u>IMPORTE MÁXIMO SUBVENCIONABLE</u>	<u>IMPORTE MEDIO DE TRANSFERENCIA (€/ha)</u>
2015	320,75 €	433,45 €
2016	320,75 €	433,45 €
2017	320,75 €	433,45 €
2018	320,75 €	433,45 €
2019	320,75 €	433,45 €

**RECINTOS PROPUESTOS**

<u>REF.</u>	<u>REFERENCIA SIGPAC</u>	<u>CULTIVO</u>	<u>DESCRIPCIÓN CULTIVO</u>	<u>S/R</u>	<u>SUP. DEC. ADMIN. (ha)</u>	<u>SUP. PROPUESTA (ha)</u>
2038351	23-061-010-00034-004	81263	ALGODON-DP419	R	0,74	0,74

**RESUMEN CRITERIOS DE PRIORIZACIÓN**

<b>10.1.5 Sistemas sostenibles de cultivos agroindustriales</b>	<b>PUNTOS: 1,00</b>	
	<b>PUNTOS</b>	<b>CUMPLE</b>
Porcentaje de superficie determinada en Red Natura 2000	0,00	0.0%
Porcentaje de superficie determinada situada en zonas RAMSAR	0,00	0.0%
Porcentaje de superficie determinada en zonas vulnerables a la contaminación por nitratos	0,00	0.0%
Titulares de explotaciones que hayan adquirido el compromiso voluntario de establecimiento de una enmienda natural mediante un cultivo de crucifera para su enterrado en verde	1,00	S

**DETALLE CRITERIOS DE PRIORIZACIÓN**

<b>10.1.5 Sistemas sostenibles de cultivos agroindustriales</b>	<b>PUNTOS: 1,00</b>		
	<b>PUNTOS</b>	<b>SUP. PROPUESTA (ha)</b>	<b>SUP. CUMPLE (ha)</b>
Porcentaje de superficie determinada en Red Natura 2000	0,00	0,00	0,00
		<b>SUP. PROPUESTA (ha)</b>	<b>SUP. CUMPLE (ha)</b>
<b>REF.</b>	<b>REFERENCIA SIGPAC</b>	<b>CULTIVO</b>	<b>DESCRIPCIÓN CULTIVO</b>
2038351	23-061-010-00034-004	81263	ALGODON-DP419
		<b>S/R</b>	
		R	
Porcentaje de superficie determinada situada en zonas RAMSAR	0,00	0,00	0,00
		<b>SUP. PROPUESTA (ha)</b>	<b>SUP. CUMPLE (ha)</b>
<b>REF.</b>	<b>REFERENCIA SIGPAC</b>	<b>CULTIVO</b>	<b>DESCRIPCIÓN CULTIVO</b>
2038351	23-061-010-00034-004	81263	ALGODON-DP419
		<b>S/R</b>	
		R	
Porcentaje de superficie determinada en zonas vulnerables a la contaminación por nitratos	0,00	0,00	0,00
		<b>SUP. PROPUESTA (ha)</b>	<b>SUP. CUMPLE (ha)</b>
<b>REF.</b>	<b>REFERENCIA SIGPAC</b>	<b>CULTIVO</b>	<b>DESCRIPCIÓN CULTIVO</b>
2038351	23-061-010-00034-004	81263	ALGODON-DP419
		<b>S/R</b>	
		R	
Titulares de explotaciones que hayan adquirido el compromiso voluntario de establecimiento de una enmienda natural mediante un cultivo de crucifera para su enterrado en verde	1,00		S



<u>APELLIDOS Y NOMBRE / RAZÓN SOCIAL</u>	<u>NIF</u>	<u>EXPEDIENTE</u>	<u>SUP. PROPUESTA (ha)</u>
MILLAN VILCHEZ MANUEL	26002654G	6095412	8,73
<u>PROPUESTA</u>	<u>SOLICITA PRIMA VOL.</u>	<u>PROPUESTA PRIMA VOL.</u>	
INADMITIDO	SI	INADMITIDO	
<u>IMPORTE POR ANUALIDAD</u>			

<u>CAMPAÑA</u>	<u>IMPORTE MÁXIMO SUBVENCIONABLE</u>	<u>IMPORTE MEDIO DE TRANSFERENCIA (€/ha)</u>
2015	3.783,93 €	433,44 €
2016	3.783,93 €	433,44 €
2017	3.783,93 €	433,44 €
2018	3.783,93 €	433,44 €
2019	3.783,93 €	433,44 €

**RECINTOS PROPUESTOS**

<u>REF.</u>	<u>REFERENCIA SIGPAC</u>	<u>CULTIVO</u>	<u>DESCRIPCIÓN CULTIVO</u>	<u>S/R</u>	<u>SUP. DEC. ADMIN. (ha)</u>	<u>SUP. PROPUESTA (ha)</u>
2038583	23-061-011-00014-003	81263	ALGODON-DP419	R	0,03	0,03
2038584	23-061-011-00014-004	81263	ALGODON-DP419	R	8,70	8,70

**RESUMEN CRITERIOS DE PRIORIZACIÓN**

<b>10.1.5 Sistemas sostenibles de cultivos agroindustriales</b>	<b>PUNTOS: 1,00</b>	<b>PUNTOS</b>	<b>CUMPLE</b>
Porcentaje de superficie determinada en Red Natura 2000		0,00	0.0%
Porcentaje de superficie determinada situada en zonas RAMSAR		0,00	0.0%
Porcentaje de superficie determinada en zonas vulnerables a la contaminación por nitratos		0,00	0.0%
Titulares de explotaciones que hayan adquirido el compromiso voluntario de establecimiento de una enmienda natural mediante un cultivo de crucifera para su enterrado en verde		1,00	S

**DETALLE CRITERIOS DE PRIORIZACIÓN**

<b>10.1.5 Sistemas sostenibles de cultivos agroindustriales</b>	<b>PUNTOS: 1,00</b>	<b>SUP. PROPUESTA (ha)</b>	<b>SUP. CUMPLE (ha)</b>			
Porcentaje de superficie determinada en Red Natura 2000	PUNTOS: 0,00	0,00	0.0%			
<u>REF.</u>	<u>REFERENCIA SIGPAC</u>	<u>CULTIVO</u>	<u>DESCRIPCIÓN CULTIVO</u>	<u>S/R</u>	<u>SUP. PROPUESTA (ha)</u>	<u>SUP. CUMPLE (ha)</u>
2038583	23-061-011-00014-003	81263	ALGODON-DP419	R	0,03	0,00
2038584	23-061-011-00014-004	81263	ALGODON-DP419	R	8,70	0,00
Porcentaje de superficie determinada situada en zonas RAMSAR	PUNTOS: 0,00	0,00	0.0%			
<u>REF.</u>	<u>REFERENCIA SIGPAC</u>	<u>CULTIVO</u>	<u>DESCRIPCIÓN CULTIVO</u>	<u>S/R</u>	<u>SUP. PROPUESTA (ha)</u>	<u>SUP. CUMPLE (ha)</u>
2038583	23-061-011-00014-003	81263	ALGODON-DP419	R	0,03	0,00
2038584	23-061-011-00014-004	81263	ALGODON-DP419	R	8,70	0,00
Porcentaje de superficie determinada en zonas vulnerables a la contaminación por nitratos	PUNTOS: 0,00	0,00	0.0%			
<u>REF.</u>	<u>REFERENCIA SIGPAC</u>	<u>CULTIVO</u>	<u>DESCRIPCIÓN CULTIVO</u>	<u>S/R</u>	<u>SUP. PROPUESTA (ha)</u>	<u>SUP. CUMPLE (ha)</u>
2038583	23-061-011-00014-003	81263	ALGODON-DP419	R	0,03	0,00
2038584	23-061-011-00014-004	81263	ALGODON-DP419	R	8,70	0,00
Titulares de explotaciones que hayan adquirido el compromiso voluntario de establecimiento de una enmienda natural mediante un cultivo de crucifera para su enterrado en verde	PUNTOS: 1,00	S				

<u>APELLIDOS Y NOMBRE / RAZÓN SOCIAL</u>	<u>NIF</u>	<u>EXPEDIENTE</u>	<u>SUP. PROPUESTA (ha)</u>
MILLAN VILCHEZ MARINA DEL PILAR	26037300N	6096652	6,63
<u>PROPUESTA ADMITIDO</u>	<u>SOLICITA PRIMA VOL. SI</u>	<u>PROPUESTA PRIMA VOL. ADMITIDO</u>	

**IMPORTE POR ANUALIDAD**

<u>CAMPAÑA</u>	<u>IMPORTE MÁXIMO SUBVENCIONABLE</u>	<u>IMPORTE MEDIO DE TRANSFERENCIA (€/ha)</u>
2015	2.873,71 €	433,44 €
2016	2.873,71 €	433,44 €
2017	2.873,71 €	433,44 €
2018	2.873,71 €	433,44 €
2019	2.873,71 €	433,44 €

**RECINTOS PROPUESTOS**

<u>REF.</u>	<u>REFERENCIA SIGPAC</u>	<u>CULTIVO</u>	<u>DESCRIPCIÓN CULTIVO</u>	<u>S/R</u>	<u>SUP. DEC. ADMIN. (ha)</u>	<u>SUP. PROPUESTA (ha)</u>
2037920	23-061-010-00034-004	81263	ALGODON-DP419	R	6,63	6,63

**RESUMEN CRITERIOS DE PRIORIZACIÓN**

<b>10.1.5 Sistemas sostenibles de cultivos agroindustriales</b>	<b>PUNTOS: 1,00</b>	<b>PUNTOS</b>	<b>CUMPLE</b>
Porcentaje de superficie determinada en Red Natura 2000		0,00	0.0%
Porcentaje de superficie determinada situada en zonas RAMSAR		0,00	0.0%
Porcentaje de superficie determinada en zonas vulnerables a la contaminación por nitratos		0,00	0.0%
Titulares de explotaciones que hayan adquirido el compromiso voluntario de establecimiento de una enmienda natural mediante un cultivo de crucifera para su enterrado en verde		1,00	S

**DETALLE CRITERIOS DE PRIORIZACIÓN**

<b>10.1.5 Sistemas sostenibles de cultivos agroindustriales</b>	<b>PUNTOS: 1,00</b>	<b>PUNTOS</b>	<b>CUMPLE</b>			
Porcentaje de superficie determinada en Red Natura 2000		PUNTOS: 0,00	0.0%			
		<u>SUP. PROPUESTA (ha)</u>	<u>SUP. CUMPLE (ha)</u>			
<u>REF.</u>	<u>REFERENCIA SIGPAC</u>	<u>CULTIVO</u>	<u>DESCRIPCIÓN CULTIVO</u>	<u>S/R</u>		
2037920	23-061-010-00034-004	81263	ALGODON-DP419	R	6,63	0,00
Porcentaje de superficie determinada situada en zonas RAMSAR		PUNTOS: 0,00	0.0%			
		<u>SUP. PROPUESTA (ha)</u>	<u>SUP. CUMPLE (ha)</u>			
<u>REF.</u>	<u>REFERENCIA SIGPAC</u>	<u>CULTIVO</u>	<u>DESCRIPCIÓN CULTIVO</u>	<u>S/R</u>		
2037920	23-061-010-00034-004	81263	ALGODON-DP419	R	6,63	0,00
Porcentaje de superficie determinada en zonas vulnerables a la contaminación por nitratos		PUNTOS: 0,00	0.0%			
		<u>SUP. PROPUESTA (ha)</u>	<u>SUP. CUMPLE (ha)</u>			
<u>REF.</u>	<u>REFERENCIA SIGPAC</u>	<u>CULTIVO</u>	<u>DESCRIPCIÓN CULTIVO</u>	<u>S/R</u>		
2037920	23-061-010-00034-004	81263	ALGODON-DP419	R	6,63	0,00
Titulares de explotaciones que hayan adquirido el compromiso voluntario de establecimiento de una enmienda natural mediante un cultivo de crucifera para su enterrado en verde		PUNTOS: 1,00	S			



<u>APELLIDOS Y NOMBRE / RAZÓN SOCIAL</u>	<u>NIF</u>	<u>EXPEDIENTE</u>	<u>SUP. PROPUESTA (ha)</u>
MOLINA BLANCO ANTONIO	25961639K	6095111	1,25
<u>PROPUESTA ADMITIDO</u>	<u>SOLICITA PRIMA VOL. SI</u>	<u>PROPUESTA PRIMA VOL. ADMITIDO</u>	
<u>IMPORTE POR ANUALIDAD</u>			

<u>CAMPAÑA</u>	<u>IMPORTE MÁXIMO SUBVENCIONABLE</u>	<u>IMPORTE MEDIO DE TRANSFERENCIA (€/ha)</u>
2015	541,80 €	433,44 €
2016	541,80 €	433,44 €
2017	541,80 €	433,44 €
2018	541,80 €	433,44 €
2019	541,80 €	433,44 €

**RECINTOS PROPUESTOS**

<u>REF.</u>	<u>REFERENCIA SIGPAC</u>	<u>CULTIVO</u>	<u>DESCRIPCIÓN CULTIVO</u>	<u>S/R</u>	<u>SUP. DEC. ADMIN. (ha)</u>	<u>SUP. PROPUESTA (ha)</u>
1767791	23-061-020-00050-003	81190	ALGODON-ALEXANDROS	R	1,25	1,25

**RESUMEN CRITERIOS DE PRIORIZACIÓN**

<b>10.1.5 Sistemas sostenibles de cultivos agroindustriales</b>	<b>PUNTOS: 5,00</b>	<b>PUNTOS</b>	<b>CUMPLE</b>
Porcentaje de superficie determinada en Red Natura 2000		0,00	0.0%
Porcentaje de superficie determinada situada en zonas RAMSAR		0,00	0.0%
Porcentaje de superficie determinada en zonas vulnerables a la contaminación por nitratos		4,00	100.0%
Titulares de explotaciones que hayan adquirido el compromiso voluntario de establecimiento de una enmienda natural mediante un cultivo de crucífera para su enterrado en verde		1,00	S

**DETALLE CRITERIOS DE PRIORIZACIÓN**

<b>10.1.5 Sistemas sostenibles de cultivos agroindustriales</b>	<b>PUNTOS: 5,00</b>	<b>PUNTOS</b>	<b>CUMPLE</b>			
Porcentaje de superficie determinada en Red Natura 2000		PUNTOS: 0,00	0.0%			
		<u>SUP. PROPUESTA (ha)</u>	<u>SUP. CUMPLE (ha)</u>			
<u>REF.</u>	<u>REFERENCIA SIGPAC</u>	<u>CULTIVO</u>	<u>DESCRIPCIÓN CULTIVO</u>	<u>S/R</u>		
1767791	23-061-020-00050-003	81190	ALGODON-ALEXANDROS	R	1,25	0,00
Porcentaje de superficie determinada situada en zonas RAMSAR		PUNTOS: 0,00	0.0%			
		<u>SUP. PROPUESTA (ha)</u>	<u>SUP. CUMPLE (ha)</u>			
<u>REF.</u>	<u>REFERENCIA SIGPAC</u>	<u>CULTIVO</u>	<u>DESCRIPCIÓN CULTIVO</u>	<u>S/R</u>		
1767791	23-061-020-00050-003	81190	ALGODON-ALEXANDROS	R	1,25	0,00
Porcentaje de superficie determinada en zonas vulnerables a la contaminación por nitratos		PUNTOS: 4,00	100.0%			
		<u>SUP. PROPUESTA (ha)</u>	<u>SUP. CUMPLE (ha)</u>			
<u>REF.</u>	<u>REFERENCIA SIGPAC</u>	<u>CULTIVO</u>	<u>DESCRIPCIÓN CULTIVO</u>	<u>S/R</u>		
1767791	23-061-020-00050-003	81190	ALGODON-ALEXANDROS	R	1,25	1,25
Titulares de explotaciones que hayan adquirido el compromiso voluntario de establecimiento de una enmienda natural mediante un cultivo de crucífera para su enterrado en verde		PUNTOS: 1,00	S			



<b><u>APELLIDOS Y NOMBRE / RAZÓN SOCIAL</u></b>	<b><u>NIF</u></b>	<b><u>EXPEDIENTE</u></b>	<b><u>SUP. PROPUESTA (ha)</u></b>
MOLLEJA RUIZ, S.C.	J14490767	6091395	16,13

<b><u>PROPUESTA</u></b>	<b><u>SOLICITA PRIMA VOL.</u></b>
INADMITIDO	NO

**IMPORTE POR ANUALIDAD**

<u>CAMPAÑA</u>	<u>IMPORTE MÁXIMO SUBVENCIONABLE</u>	<u>IMPORTE MEDIO DE TRANSFERENCIA (€/ha)</u>
2015	4.682,06 €	290,27 €
2016	4.682,06 €	290,27 €
2017	4.682,06 €	290,27 €
2018	4.682,06 €	290,27 €
2019	4.682,06 €	290,27 €

**RECINTOS PROPUESTOS**

<u>REF.</u>	<u>REFERENCIA SIGPAC</u>	<u>CULTIVO</u>	<u>DESCRIPCIÓN CULTIVO</u>	<u>S/R</u>	<u>SUP. DEC. ADMIN. (ha)</u>	<u>SUP. PROPUESTA (ha)</u>
1640256	14-066-001-00107-001	33274	GIRASOL-ES BALISTIC CL	R	10,35	10,35
1640257	14-066-001-00107-001	81314	ALGODON-ALBARIZA	R	5,78	5,78

**RESUMEN CRITERIOS DE PRIORIZACIÓN****10.1.5 Sistemas sostenibles de cultivos agroindustriales** PUNTOS: 0,00

	<u>PUNTOS</u>	<u>CUMPLE</u>
Porcentaje de superficie determinada en Red Natura 2000	0,00	0.0%
Porcentaje de superficie determinada situada en zonas RAMSAR	0,00	0.0%
Porcentaje de superficie determinada en zonas vulnerables a la contaminación por nitratos	0,00	0.0%
Titulares de explotaciones que hayan adquirido el compromiso voluntario de establecimiento de una enmienda natural mediante un cultivo de crucifera para su enterrado en verde	0,00	N

**DETALLE CRITERIOS DE PRIORIZACIÓN****10.1.5 Sistemas sostenibles de cultivos agroindustriales** PUNTOS: 0,00

<u>REF.</u>	<u>REFERENCIA SIGPAC</u>	<u>CULTIVO</u>	<u>DESCRIPCIÓN CULTIVO</u>	<u>S/R</u>	<u>SUP. PROPUESTA (ha)</u>	<u>SUP. CUMPLE (ha)</u>
1640256	14-066-001-00107-001	33274	GIRASOL-ES BALISTIC CL	R	10,35	0,00
1640257	14-066-001-00107-001	81314	ALGODON-ALBARIZA	R	5,78	0,00

	<u>PUNTOS</u>	<u>SUP. PROPUESTA (ha)</u>	<u>SUP. CUMPLE (ha)</u>
Porcentaje de superficie determinada en Red Natura 2000	0,00	0,00	0.0%
Porcentaje de superficie determinada situada en zonas RAMSAR	0,00	0,00	0.0%
Porcentaje de superficie determinada en zonas vulnerables a la contaminación por nitratos	0,00	0,00	0.0%
Titulares de explotaciones que hayan adquirido el compromiso voluntario de establecimiento de una enmienda natural mediante un cultivo de crucifera para su enterrado en verde	0,00	0,00	N

<b><u>APELLIDOS Y NOMBRE / RAZÓN SOCIAL</u></b>	<b><u>NIF</u></b>	<b><u>EXPEDIENTE</u></b>	<b><u>SUP. PROPUESTA (ha)</u></b>
MONTORO MARCHAL MANUEL	25887350E	6098809	15,79

<b><u>PROPUESTA</u></b>	<b><u>SOLICITA PRIMA VOL.</u></b>
INADMITIDO	NO

**IMPORTE POR ANUALIDAD**

<b><u>CAMPAÑA</u></b>	<b><u>IMPORTE MÁXIMO SUBVENCIONABLE</u></b>	<b><u>IMPORTE MEDIO DE TRANSFERENCIA (€/ha)</u></b>
2015	4.583,36 €	290,27 €
2016	4.583,36 €	290,27 €
2017	4.583,36 €	290,27 €
2018	4.583,36 €	290,27 €
2019	4.583,36 €	290,27 €

**RECINTOS PROPUESTOS**

<b><u>REF.</u></b>	<b><u>REFERENCIA SIGPAC</u></b>	<b><u>CULTIVO</u></b>	<b><u>DESCRIPCIÓN CULTIVO</u></b>	<b><u>S/R</u></b>	<b><u>SUP. DEC. ADMIN. (ha)</u></b>	<b><u>SUP. PROPUESTA (ha)</u></b>
3003934	23-032-004-00031-005	4100	MAIZ-MAIZ CONVENCIONAL	R	6,47	6,47
3003935	23-032-004-00031-005	8000	AVENA-SIN VARIEDAD	R	4,15	4,15
3003938	23-032-004-00036-001	33001	GIRASOL-102JR	R	4,58	4,58
3003936	23-032-004-00037-009	8000	AVENA-SIN VARIEDAD	R	0,59	0,59

**INCIDENCIAS****INCIDENCIA DESCRIPCIÓN**

80102 Titular no inscrito en ninguna Agrupación de Producción Integrada del cultivo solicitado.

**RESUMEN CRITERIOS DE PRIORIZACIÓN****10.1.5 Sistemas sostenibles de cultivos agroindustriales****PUNTOS: 4,00**

	<b><u>PUNTOS</u></b>	<b><u>CUMPLE</u></b>
Porcentaje de superficie determinada en Red Natura 2000	0,00	0.0%
Porcentaje de superficie determinada situada en zonas RAMSAR	0,00	0.0%
Porcentaje de superficie determinada en zonas vulnerables a la contaminación por nitratos	4,00	100.0%
Titulares de explotaciones que hayan adquirido el compromiso voluntario de establecimiento de una enmienda natural mediante un cultivo de crucífera para su enterrado en verde	0,00	N





**DETALLE CRITERIOS DE PRIORIZACIÓN****10.1.5 Sistemas sostenibles de cultivos agroindustriales****PUNTOS: 4,00****Porcentaje de superficie determinada en Red Natura 2000****PUNTOS: 0,00 0.0%**

<u>REF.</u>	<u>REFERENCIA SIGPAC</u>	<u>CULTIVO</u>	<u>DESCRIPCIÓN CULTIVO</u>	<u>S/R</u>	<u>SUP.</u>	<u>SUP.</u>
					<u>PROPUESTA</u>	<u>CUMPLE</u>
					(ha)	(ha)
3003934	23-032-004-00031-005	4100	MAIZ-MAIZ CONVENCIONAL	R	6,47	0,00
3003935	23-032-004-00031-005	8000	AVENA-SIN VARIEDAD	R	4,15	0,00
3003938	23-032-004-00036-001	33001	GIRASOL-102JR	R	4,58	0,00
3003936	23-032-004-00037-009	8000	AVENA-SIN VARIEDAD	R	0,59	0,00

**Porcentaje de superficie determinada situada en zonas RAMSAR****PUNTOS: 0,00 0.0%**

<u>REF.</u>	<u>REFERENCIA SIGPAC</u>	<u>CULTIVO</u>	<u>DESCRIPCIÓN CULTIVO</u>	<u>S/R</u>	<u>SUP.</u>	<u>SUP.</u>
					<u>PROPUESTA</u>	<u>CUMPLE</u>
					(ha)	(ha)
3003934	23-032-004-00031-005	4100	MAIZ-MAIZ CONVENCIONAL	R	6,47	0,00
3003935	23-032-004-00031-005	8000	AVENA-SIN VARIEDAD	R	4,15	0,00
3003938	23-032-004-00036-001	33001	GIRASOL-102JR	R	4,58	0,00
3003936	23-032-004-00037-009	8000	AVENA-SIN VARIEDAD	R	0,59	0,00

**Porcentaje de superficie determinada en zonas vulnerables a la contaminación por nitratos****PUNTOS: 4,00 100.0%**

<u>REF.</u>	<u>REFERENCIA SIGPAC</u>	<u>CULTIVO</u>	<u>DESCRIPCIÓN CULTIVO</u>	<u>S/R</u>	<u>SUP.</u>	<u>SUP.</u>
					<u>PROPUESTA</u>	<u>CUMPLE</u>
					(ha)	(ha)
3003934	23-032-004-00031-005	4100	MAIZ-MAIZ CONVENCIONAL	R	6,47	6,47
3003935	23-032-004-00031-005	8000	AVENA-SIN VARIEDAD	R	4,15	4,15
3003938	23-032-004-00036-001	33001	GIRASOL-102JR	R	4,58	4,58
3003936	23-032-004-00037-009	8000	AVENA-SIN VARIEDAD	R	0,59	0,59

**Titulares de explotaciones que hayan adquirido el compromiso voluntario de establecimiento de una enmienda natural mediante un cultivo de crucífera para su enterrado en verde****PUNTOS: 0,00 N**

<u>APELLIDOS Y NOMBRE / RAZÓN SOCIAL</u>	<u>NIF</u>	<u>EXPEDIENTE</u>	<u>SUP. PROPUESTA (ha)</u>
MORA CAÑIZARES MARIA SAMPEDRO	29920024Z	6099154	4,63
<u>PROPUESTA ADMITIDO</u>	<u>SOLICITA PRIMA VOL. SI</u>	<u>PROPUESTA PRIMA VOL. ADMITIDO</u>	
<u>IMPORTE POR ANUALIDAD</u>			

<u>CAMPAÑA</u>	<u>IMPORTE MÁXIMO SUBVENCIONABLE</u>	<u>IMPORTE MEDIO DE TRANSFERENCIA (€/ha)</u>
2015	2.006,83 €	433,44 €
2016	2.006,83 €	433,44 €
2017	2.006,83 €	433,44 €
2018	2.006,83 €	433,44 €
2019	2.006,83 €	433,44 €

**RECINTOS PROPUESTOS**

<u>REF.</u>	<u>REFERENCIA SIGPAC</u>	<u>CULTIVO</u>	<u>DESCRIPCIÓN CULTIVO</u>	<u>S/R</u>	<u>SUP. DEC. ADMIN. (ha)</u>	<u>SUP. PROPUESTA (ha)</u>
2093402	23-096-017-00239-001	81190	ALGODON-ALEXANDROS	R	2,07	2,07
2093403	23-096-018-00079-002	81190	ALGODON-ALEXANDROS	R	2,56	2,56

**RESUMEN CRITERIOS DE PRIORIZACIÓN**

<b>10.1.5 Sistemas sostenibles de cultivos agroindustriales</b>	<b>PUNTOS: 5,00</b>	<b>PUNTOS</b>	<b>CUMPLE</b>
Porcentaje de superficie determinada en Red Natura 2000		0,00	0.0%
Porcentaje de superficie determinada situada en zonas RAMSAR		0,00	0.0%
Porcentaje de superficie determinada en zonas vulnerables a la contaminación por nitratos		4,00	100.0%
Titulares de explotaciones que hayan adquirido el compromiso voluntario de establecimiento de una enmienda natural mediante un cultivo de crucifera para su enterrado en verde		1,00	S

**DETALLE CRITERIOS DE PRIORIZACIÓN**

<b>10.1.5 Sistemas sostenibles de cultivos agroindustriales</b>	<b>PUNTOS: 5,00</b>	<b>PUNTOS</b>	<b>CUMPLE</b>			
Porcentaje de superficie determinada en Red Natura 2000		PUNTOS: 0,00	0.0%			
		<b>SUP. PROPUESTA (ha)</b>	<b>SUP. CUMPLE (ha)</b>			
<b>REF.</b>	<b>REFERENCIA SIGPAC</b>	<b>CULTIVO</b>	<b>DESCRIPCIÓN CULTIVO</b>	<b>S/R</b>		
2093402	23-096-017-00239-001	81190	ALGODON-ALEXANDROS	R	2,07	0,00
2093403	23-096-018-00079-002	81190	ALGODON-ALEXANDROS	R	2,56	0,00
Porcentaje de superficie determinada situada en zonas RAMSAR		PUNTOS: 0,00	0.0%			
		<b>SUP. PROPUESTA (ha)</b>	<b>SUP. CUMPLE (ha)</b>			
<b>REF.</b>	<b>REFERENCIA SIGPAC</b>	<b>CULTIVO</b>	<b>DESCRIPCIÓN CULTIVO</b>	<b>S/R</b>		
2093402	23-096-017-00239-001	81190	ALGODON-ALEXANDROS	R	2,07	0,00
2093403	23-096-018-00079-002	81190	ALGODON-ALEXANDROS	R	2,56	0,00
Porcentaje de superficie determinada en zonas vulnerables a la contaminación por nitratos		PUNTOS: 4,00	100.0%			
		<b>SUP. PROPUESTA (ha)</b>	<b>SUP. CUMPLE (ha)</b>			
<b>REF.</b>	<b>REFERENCIA SIGPAC</b>	<b>CULTIVO</b>	<b>DESCRIPCIÓN CULTIVO</b>	<b>S/R</b>		
2093402	23-096-017-00239-001	81190	ALGODON-ALEXANDROS	R	2,07	2,07
2093403	23-096-018-00079-002	81190	ALGODON-ALEXANDROS	R	2,56	2,56
Titulares de explotaciones que hayan adquirido el compromiso voluntario de establecimiento de una enmienda natural mediante un cultivo de crucifera para su enterrado en verde		PUNTOS: 1,00	S			

<u>APELLIDOS Y NOMBRE / RAZÓN SOCIAL</u>	<u>NIF</u>	<u>EXPEDIENTE</u>	<u>SUP. PROPUESTA (ha)</u>
MORA CASTILLO RAFAELA	25888869T	6093636	1,03
<u>PROPUESTA ADMITIDO</u>	<u>SOLICITA PRIMA VOL. SI</u>	<u>PROPUESTA PRIMA VOL. ADMITIDO</u>	
<u>IMPORTE POR ANUALIDAD</u>			

<u>CAMPAÑA</u>	<u>IMPORTE MÁXIMO SUBVENCIONABLE</u>	<u>IMPORTE MEDIO DE TRANSFERENCIA (€/ha)</u>
2015	446,45 €	433,45 €
2016	446,45 €	433,45 €
2017	446,45 €	433,45 €
2018	446,45 €	433,45 €
2019	446,45 €	433,45 €

**RECINTOS PROPUESTOS**

<u>REF.</u>	<u>REFERENCIA SIGPAC</u>	<u>CULTIVO</u>	<u>DESCRIPCIÓN CULTIVO</u>	<u>S/R</u>	<u>SUP. DEC. ADMIN. (ha)</u>	<u>SUP. PROPUESTA (ha)</u>
1715759	23-096-017-00343-002	81009	ALGODON-CARMEN	R	0,48	0,48
1715758	23-096-020-00361-001	81009	ALGODON-CARMEN	R	0,55	0,55

**RESUMEN CRITERIOS DE PRIORIZACIÓN**

<b>10.1.5 Sistemas sostenibles de cultivos agroindustriales</b>	<b>PUNTOS: 5,00</b>	<b>PUNTOS</b>	<b>CUMPLE</b>
Porcentaje de superficie determinada en Red Natura 2000		0,00	0.0%
Porcentaje de superficie determinada situada en zonas RAMSAR		0,00	0.0%
Porcentaje de superficie determinada en zonas vulnerables a la contaminación por nitratos		4,00	100.0%
Titulares de explotaciones que hayan adquirido el compromiso voluntario de establecimiento de una enmienda natural mediante un cultivo de crucifera para su enterrado en verde		1,00	S

**DETALLE CRITERIOS DE PRIORIZACIÓN**

<b>10.1.5 Sistemas sostenibles de cultivos agroindustriales</b>	<b>PUNTOS: 5,00</b>	<b>PUNTOS</b>	<b>CUMPLE</b>			
Porcentaje de superficie determinada en Red Natura 2000		PUNTOS: 0,00	0.0%			
		<b>SUP. PROPUESTA (ha)</b>	<b>SUP. CUMPLE (ha)</b>			
<u>REF.</u>	<u>REFERENCIA SIGPAC</u>	<u>CULTIVO</u>	<u>DESCRIPCIÓN CULTIVO</u>	<u>S/R</u>		
1715759	23-096-017-00343-002	81009	ALGODON-CARMEN	R	0,48	0,00
1715758	23-096-020-00361-001	81009	ALGODON-CARMEN	R	0,55	0,00
Porcentaje de superficie determinada situada en zonas RAMSAR		PUNTOS: 0,00	0.0%			
		<b>SUP. PROPUESTA (ha)</b>	<b>SUP. CUMPLE (ha)</b>			
<u>REF.</u>	<u>REFERENCIA SIGPAC</u>	<u>CULTIVO</u>	<u>DESCRIPCIÓN CULTIVO</u>	<u>S/R</u>		
1715759	23-096-017-00343-002	81009	ALGODON-CARMEN	R	0,48	0,00
1715758	23-096-020-00361-001	81009	ALGODON-CARMEN	R	0,55	0,00
Porcentaje de superficie determinada en zonas vulnerables a la contaminación por nitratos		PUNTOS: 4,00	100.0%			
		<b>SUP. PROPUESTA (ha)</b>	<b>SUP. CUMPLE (ha)</b>			
<u>REF.</u>	<u>REFERENCIA SIGPAC</u>	<u>CULTIVO</u>	<u>DESCRIPCIÓN CULTIVO</u>	<u>S/R</u>		
1715759	23-096-017-00343-002	81009	ALGODON-CARMEN	R	0,48	0,48
1715758	23-096-020-00361-001	81009	ALGODON-CARMEN	R	0,55	0,55
Titulares de explotaciones que hayan adquirido el compromiso voluntario de establecimiento de una enmienda natural mediante un cultivo de crucifera para su enterrado en verde		PUNTOS: 1,00	S			

<b><u>APELLIDOS Y NOMBRE / RAZÓN SOCIAL</u></b>	<b><u>NIF</u></b>	<b><u>EXPEDIENTE</u></b>	<b><u>SUP. PROPUESTA (ha)</u></b>
MORA PONCE BLAS	52543099J	6093299	2,12
<b><u>PROPUESTA</u></b>	<b><u>SOLICITA PRIMA VOL.</u></b>	<b><u>PROPUESTA PRIMA VOL.</u></b>	
<b>ADMITIDO</b>	<b>SI</b>	<b>ADMITIDO</b>	

**IMPORTE POR ANUALIDAD**

<b><u>CAMPAÑA</u></b>	<b><u>IMPORTE MÁXIMO SUBVENCIONABLE</u></b>	<b><u>IMPORTE MEDIO DE TRANSFERENCIA (€/ha)</u></b>
2015	918,89 €	433,44 €
2016	918,89 €	433,44 €
2017	918,89 €	433,44 €
2018	918,89 €	433,44 €
2019	918,89 €	433,44 €

**RECINTOS PROPUESTOS**

<b><u>REF.</u></b>	<b><u>REFERENCIA SIGPAC</u></b>	<b><u>CULTIVO</u></b>	<b><u>DESCRIPCIÓN CULTIVO</u></b>	<b><u>S/R</u></b>	<b><u>SUP. DEC. ADMIN. (ha)</u></b>	<b><u>SUP. PROPUESTA (ha)</u></b>
1706359	23-096-015-00033-002	81268	ALGODON-JUNCAL	R	0,59	0,59
1706360	23-096-015-00039-001	81268	ALGODON-JUNCAL	R	0,63	0,63
1706361	23-096-015-00040-001	81268	ALGODON-JUNCAL	R	0,55	0,55
1706358	23-096-015-00072-001	81268	ALGODON-JUNCAL	R	0,35	0,35

**RESUMEN CRITERIOS DE PRIORIZACIÓN****10.1.5 Sistemas sostenibles de cultivos agroindustriales****PUNTOS: 5,00**

	<b><u>PUNTOS</u></b>	<b><u>CUMPLE</u></b>
<b>Porcentaje de superficie determinada en Red Natura 2000</b>	0,00	0.0%
<b>Porcentaje de superficie determinada situada en zonas RAMSAR</b>	0,00	0.0%
<b>Porcentaje de superficie determinada en zonas vulnerables a la contaminación por nitratos</b>	4,00	100.0%
<b>Titulares de explotaciones que hayan adquirido el compromiso voluntario de establecimiento de una enmienda natural mediante un cultivo de crucífera para su enterrado en verde</b>	1,00	S



**DETALLE CRITERIOS DE PRIORIZACIÓN****10.1.5 Sistemas sostenibles de cultivos agroindustriales****PUNTOS: 5,00****Porcentaje de superficie determinada en Red Natura 2000****PUNTOS: 0,00 0.0%**

<u>REF.</u>	<u>REFERENCIA SIGPAC</u>	<u>CULTIVO</u>	<u>DESCRIPCIÓN CULTIVO</u>	<u>S/R</u>	<u>SUP.</u> <u>PROPUESTA</u> <u>(ha)</u>	<u>SUP.</u> <u>CUMPLE</u> <u>(ha)</u>
1706359	23-096-015-00033-002	81268	ALGODON-JUNCAL	R	0,59	0,00
1706360	23-096-015-00039-001	81268	ALGODON-JUNCAL	R	0,63	0,00
1706361	23-096-015-00040-001	81268	ALGODON-JUNCAL	R	0,55	0,00
1706358	23-096-015-00072-001	81268	ALGODON-JUNCAL	R	0,35	0,00

**Porcentaje de superficie determinada situada en zonas RAMSAR****PUNTOS: 0,00 0.0%**

<u>REF.</u>	<u>REFERENCIA SIGPAC</u>	<u>CULTIVO</u>	<u>DESCRIPCIÓN CULTIVO</u>	<u>S/R</u>	<u>SUP.</u> <u>PROPUESTA</u> <u>(ha)</u>	<u>SUP.</u> <u>CUMPLE</u> <u>(ha)</u>
1706359	23-096-015-00033-002	81268	ALGODON-JUNCAL	R	0,59	0,00
1706360	23-096-015-00039-001	81268	ALGODON-JUNCAL	R	0,63	0,00
1706361	23-096-015-00040-001	81268	ALGODON-JUNCAL	R	0,55	0,00
1706358	23-096-015-00072-001	81268	ALGODON-JUNCAL	R	0,35	0,00

**Porcentaje de superficie determinada en zonas vulnerables a la contaminación por nitratos****PUNTOS: 4,00 100.0%**

<u>REF.</u>	<u>REFERENCIA SIGPAC</u>	<u>CULTIVO</u>	<u>DESCRIPCIÓN CULTIVO</u>	<u>S/R</u>	<u>SUP.</u> <u>PROPUESTA</u> <u>(ha)</u>	<u>SUP.</u> <u>CUMPLE</u> <u>(ha)</u>
1706359	23-096-015-00033-002	81268	ALGODON-JUNCAL	R	0,59	0,59
1706360	23-096-015-00039-001	81268	ALGODON-JUNCAL	R	0,63	0,63
1706361	23-096-015-00040-001	81268	ALGODON-JUNCAL	R	0,55	0,55
1706358	23-096-015-00072-001	81268	ALGODON-JUNCAL	R	0,35	0,35

**Titulares de explotaciones que hayan adquirido el compromiso voluntario de establecimiento de una enmienda natural mediante un cultivo de crucífera para su enterrado en verde****PUNTOS: 1,00 S**

<u>APELLIDOS Y NOMBRE / RAZÓN SOCIAL</u>	<u>NIF</u>	<u>EXPEDIENTE</u>	<u>SUP. PROPUESTA (ha)</u>
MORAL MORAL FRANCISCO	25922584C	6098681	10,00
<u>PROPUESTA</u> INADMITIDO	<u>SOLICITA PRIMA VOL.</u> SI	<u>PROPUESTA PRIMA VOL.</u> INADMITIDO	
<u>IMPORTE POR ANUALIDAD</u>			

<u>CAMPAÑA</u>	<u>IMPORTE MÁXIMO SUBVENCIONABLE</u>	<u>IMPORTE MEDIO DE TRANSFERENCIA (€/ha)</u>
2015	4.334,40 €	433,44 €
2016	4.334,40 €	433,44 €
2017	4.334,40 €	433,44 €
2018	4.334,40 €	433,44 €
2019	4.334,40 €	433,44 €

**RECINTOS PROPUESTOS**

<u>REF.</u>	<u>REFERENCIA SIGPAC</u>	<u>CULTIVO</u>	<u>DESCRIPCIÓN CULTIVO</u>	<u>S/R</u>	<u>SUP. DEC. ADMIN. (ha)</u>	<u>SUP. PROPUESTA (ha)</u>
1959400	23-061-014-00025-001	81034	ALGODON-NATA	R	10,00	10,00

**RESUMEN CRITERIOS DE PRIORIZACIÓN**

<b>10.1.5 Sistemas sostenibles de cultivos agroindustriales</b>	<b>PUNTOS: 1,00</b>	<b>PUNTOS</b>	<b>CUMPLE</b>
Porcentaje de superficie determinada en Red Natura 2000		0,00	0.0%
Porcentaje de superficie determinada situada en zonas RAMSAR		0,00	0.0%
Porcentaje de superficie determinada en zonas vulnerables a la contaminación por nitratos		0,00	0.0%
Titulares de explotaciones que hayan adquirido el compromiso voluntario de establecimiento de una enmienda natural mediante un cultivo de crucifera para su enterrado en verde		1,00	S

**DETALLE CRITERIOS DE PRIORIZACIÓN**

<b>10.1.5 Sistemas sostenibles de cultivos agroindustriales</b>	<b>PUNTOS: 1,00</b>	<b>PUNTOS</b>	<b>CUMPLE</b>			
Porcentaje de superficie determinada en Red Natura 2000		PUNTOS: 0,00	0.0%			
<u>REF.</u>	<u>REFERENCIA SIGPAC</u>	<u>CULTIVO</u>	<u>DESCRIPCIÓN CULTIVO</u>	<u>S/R</u>	<u>SUP. PROPUESTA (ha)</u>	<u>SUP. CUMPLE (ha)</u>
1959400	23-061-014-00025-001	81034	ALGODON-NATA	R	10,00	0,00
Porcentaje de superficie determinada situada en zonas RAMSAR		PUNTOS: 0,00	0.0%			
<u>REF.</u>	<u>REFERENCIA SIGPAC</u>	<u>CULTIVO</u>	<u>DESCRIPCIÓN CULTIVO</u>	<u>S/R</u>	<u>SUP. PROPUESTA (ha)</u>	<u>SUP. CUMPLE (ha)</u>
1959400	23-061-014-00025-001	81034	ALGODON-NATA	R	10,00	0,00
Porcentaje de superficie determinada en zonas vulnerables a la contaminación por nitratos		PUNTOS: 0,00	0.0%			
<u>REF.</u>	<u>REFERENCIA SIGPAC</u>	<u>CULTIVO</u>	<u>DESCRIPCIÓN CULTIVO</u>	<u>S/R</u>	<u>SUP. PROPUESTA (ha)</u>	<u>SUP. CUMPLE (ha)</u>
1959400	23-061-014-00025-001	81034	ALGODON-NATA	R	10,00	0,00
Titulares de explotaciones que hayan adquirido el compromiso voluntario de establecimiento de una enmienda natural mediante un cultivo de crucifera para su enterrado en verde		PUNTOS: 1,00	S			



<u>APELLIDOS Y NOMBRE / RAZÓN SOCIAL</u>	<u>NIF</u>	<u>EXPEDIENTE</u>	<u>SUP. PROPUESTA (ha)</u>
MORAL ROBLES DIEGO	75019605E	6098087	2,44
<u>PROPUESTA ADMITIDO</u>	<u>SOLICITA PRIMA VOL. SI</u>	<u>PROPUESTA PRIMA VOL. ADMITIDO</u>	
<u>IMPORTE POR ANUALIDAD</u>			

<u>CAMPAÑA</u>	<u>IMPORTE MÁXIMO SUBVENCIONABLE</u>	<u>IMPORTE MEDIO DE TRANSFERENCIA (€/ha)</u>
2015	1.057,59 €	433,44 €
2016	1.057,59 €	433,44 €
2017	1.057,59 €	433,44 €
2018	1.057,59 €	433,44 €
2019	1.057,59 €	433,44 €

**RECINTOS PROPUESTOS**

<u>REF.</u>	<u>REFERENCIA SIGPAC</u>	<u>CULTIVO</u>	<u>DESCRIPCIÓN CULTIVO</u>	<u>S/R</u>	<u>SUP. DEC. ADMIN. (ha)</u>	<u>SUP. PROPUESTA (ha)</u>
1918851	23-061-017-00141-003	81190	ALGODON-ALEXANDROS	R	1,81	1,81
1918850	23-061-017-00155-001	81190	ALGODON-ALEXANDROS	R	0,63	0,63

**RESUMEN CRITERIOS DE PRIORIZACIÓN**

<b>10.1.5 Sistemas sostenibles de cultivos agroindustriales</b>	<b>PUNTOS: 5,00</b>	<b>PUNTOS</b>	<b>CUMPLE</b>
Porcentaje de superficie determinada en Red Natura 2000		0,00	0.0%
Porcentaje de superficie determinada situada en zonas RAMSAR		0,00	0.0%
Porcentaje de superficie determinada en zonas vulnerables a la contaminación por nitratos		4,00	100.0%
Titulares de explotaciones que hayan adquirido el compromiso voluntario de establecimiento de una enmienda natural mediante un cultivo de crucifera para su enterrado en verde		1,00	S

**DETALLE CRITERIOS DE PRIORIZACIÓN**

<b>10.1.5 Sistemas sostenibles de cultivos agroindustriales</b>	<b>PUNTOS: 5,00</b>	<b>PUNTOS</b>	<b>CUMPLE</b>			
Porcentaje de superficie determinada en Red Natura 2000		PUNTOS: 0,00	0.0%			
		<u>SUP. PROPUESTA (ha)</u>	<u>SUP. CUMPLE (ha)</u>			
<u>REF.</u>	<u>REFERENCIA SIGPAC</u>	<u>CULTIVO</u>	<u>DESCRIPCIÓN CULTIVO</u>	<u>S/R</u>		
1918851	23-061-017-00141-003	81190	ALGODON-ALEXANDROS	R	1,81	0,00
1918850	23-061-017-00155-001	81190	ALGODON-ALEXANDROS	R	0,63	0,00
Porcentaje de superficie determinada situada en zonas RAMSAR		PUNTOS: 0,00	0.0%			
		<u>SUP. PROPUESTA (ha)</u>	<u>SUP. CUMPLE (ha)</u>			
<u>REF.</u>	<u>REFERENCIA SIGPAC</u>	<u>CULTIVO</u>	<u>DESCRIPCIÓN CULTIVO</u>	<u>S/R</u>		
1918851	23-061-017-00141-003	81190	ALGODON-ALEXANDROS	R	1,81	0,00
1918850	23-061-017-00155-001	81190	ALGODON-ALEXANDROS	R	0,63	0,00
Porcentaje de superficie determinada en zonas vulnerables a la contaminación por nitratos		PUNTOS: 4,00	100.0%			
		<u>SUP. PROPUESTA (ha)</u>	<u>SUP. CUMPLE (ha)</u>			
<u>REF.</u>	<u>REFERENCIA SIGPAC</u>	<u>CULTIVO</u>	<u>DESCRIPCIÓN CULTIVO</u>	<u>S/R</u>		
1918851	23-061-017-00141-003	81190	ALGODON-ALEXANDROS	R	1,81	1,81
1918850	23-061-017-00155-001	81190	ALGODON-ALEXANDROS	R	0,63	0,63
Titulares de explotaciones que hayan adquirido el compromiso voluntario de establecimiento de una enmienda natural mediante un cultivo de crucifera para su enterrado en verde		PUNTOS: 1,00	S			

<u>APELLIDOS Y NOMBRE / RAZÓN SOCIAL</u>	<u>NIF</u>	<u>EXPEDIENTE</u>	<u>SUP. PROPUESTA (ha)</u>
MORENO FERNANDEZ MANUEL	77338737H	6093931	4,00
<u>PROPUESTA</u>	<u>SOLICITA PRIMA VOL.</u>	<u>PROPUESTA PRIMA VOL.</u>	
ADMITIDO	SI	ADMITIDO	
<u>IMPORTE POR ANUALIDAD</u>			

<u>CAMPAÑA</u>	<u>IMPORTE MÁXIMO SUBVENCIONABLE</u>	<u>IMPORTE MEDIO DE TRANSFERENCIA (€/ha)</u>
2015	1.733,76 €	433,44 €
2016	1.733,76 €	433,44 €
2017	1.733,76 €	433,44 €
2018	1.733,76 €	433,44 €
2019	1.733,76 €	433,44 €

**RECINTOS PROPUESTOS**

<u>REF.</u>	<u>REFERENCIA SIGPAC</u>	<u>CULTIVO</u>	<u>DESCRIPCIÓN CULTIVO</u>	<u>S/R</u>	<u>SUP. DEC. ADMIN. (ha)</u>	<u>SUP. PROPUESTA (ha)</u>
2072050	23-061-013-00001-004	81263	ALGODON-DP419	R	4,00	4,00

**RESUMEN CRITERIOS DE PRIORIZACIÓN**

<b>10.1.5 Sistemas sostenibles de cultivos agroindustriales</b>	<b>PUNTOS: 1,00</b>	
	<b>PUNTOS</b>	<b>CUMPLE</b>
Porcentaje de superficie determinada en Red Natura 2000	0,00	0.0%
Porcentaje de superficie determinada situada en zonas RAMSAR	0,00	0.0%
Porcentaje de superficie determinada en zonas vulnerables a la contaminación por nitratos	0,00	0.0%
Titulares de explotaciones que hayan adquirido el compromiso voluntario de establecimiento de una enmienda natural mediante un cultivo de crucifera para su enterrado en verde	1,00	S

**DETALLE CRITERIOS DE PRIORIZACIÓN**

<b>10.1.5 Sistemas sostenibles de cultivos agroindustriales</b>	<b>PUNTOS: 1,00</b>		
	<b>PUNTOS</b>	<b>SUP. PROPUESTA (ha)</b>	<b>SUP. CUMPLE (ha)</b>
Porcentaje de superficie determinada en Red Natura 2000	0,00	0,00	0,00
		<b>SUP. PROPUESTA (ha)</b>	<b>SUP. CUMPLE (ha)</b>
<b>REF.</b>	<b>REFERENCIA SIGPAC</b>	<b>CULTIVO</b>	<b>DESCRIPCIÓN CULTIVO</b>
2072050	23-061-013-00001-004	81263	ALGODON-DP419
		<b>S/R</b>	
		R	
Porcentaje de superficie determinada situada en zonas RAMSAR	0,00	0,00	0,00
		<b>SUP. PROPUESTA (ha)</b>	<b>SUP. CUMPLE (ha)</b>
<b>REF.</b>	<b>REFERENCIA SIGPAC</b>	<b>CULTIVO</b>	<b>DESCRIPCIÓN CULTIVO</b>
2072050	23-061-013-00001-004	81263	ALGODON-DP419
		<b>S/R</b>	
		R	
Porcentaje de superficie determinada en zonas vulnerables a la contaminación por nitratos	0,00	0,00	0,00
		<b>SUP. PROPUESTA (ha)</b>	<b>SUP. CUMPLE (ha)</b>
<b>REF.</b>	<b>REFERENCIA SIGPAC</b>	<b>CULTIVO</b>	<b>DESCRIPCIÓN CULTIVO</b>
2072050	23-061-013-00001-004	81263	ALGODON-DP419
		<b>S/R</b>	
		R	
Titulares de explotaciones que hayan adquirido el compromiso voluntario de establecimiento de una enmienda natural mediante un cultivo de crucifera para su enterrado en verde	1,00		S





<b><u>APELLIDOS Y NOMBRE / RAZÓN SOCIAL</u></b>	<b><u>NIF</u></b>	<b><u>EXPEDIENTE</u></b>	<b><u>SUP. PROPUESTA (ha)</u></b>
MORENO FERNANDEZ MARIA DEL CARMEN	77338738L	6093933	3,99
<b><u>PROPUESTA</u></b>	<b><u>SOLICITA PRIMA VOL.</u></b>	<b><u>PROPUESTA PRIMA VOL.</u></b>	
ADMITIDO	SI	ADMITIDO	

**IMPORTE POR ANUALIDAD**

<b><u>CAMPAÑA</u></b>	<b><u>IMPORTE MÁXIMO SUBVENCIONABLE</u></b>	<b><u>IMPORTE MEDIO DE TRANSFERENCIA (€/ha)</u></b>
2015	1.729,43 €	433,44 €
2016	1.729,43 €	433,44 €
2017	1.729,43 €	433,44 €
2018	1.729,43 €	433,44 €
2019	1.729,43 €	433,44 €

**RECINTOS PROPUESTOS**

<b><u>REF.</u></b>	<b><u>REFERENCIA SIGPAC</u></b>	<b><u>CULTIVO DESCRIPCIÓN CULTIVO</u></b>	<b><u>S/R</u></b>	<b><u>SUP. DEC. ADMIN. (ha)</u></b>	<b><u>SUP. PROPUESTA (ha)</u></b>
2070841	23-061-013-00001-004	81190 ALGODON-ALEXANDROS	R	3,99	3,99

**RESUMEN CRITERIOS DE PRIORIZACIÓN****10.1.5 Sistemas sostenibles de cultivos agroindustriales**

PUNTOS: 1,00

	<b><u>PUNTOS</u></b>	<b><u>CUMPLE</u></b>
Porcentaje de superficie determinada en Red Natura 2000	0,00	0.0%
Porcentaje de superficie determinada situada en zonas RAMSAR	0,00	0.0%
Porcentaje de superficie determinada en zonas vulnerables a la contaminación por nitratos	0,00	0.0%
Titulares de explotaciones que hayan adquirido el compromiso voluntario de establecimiento de una enmienda natural mediante un cultivo de crucifera para su enterrado en verde	1,00	S

**DETALLE CRITERIOS DE PRIORIZACIÓN****10.1.5 Sistemas sostenibles de cultivos agroindustriales**

PUNTOS: 1,00

Porcentaje de superficie determinada en Red Natura 2000	PUNTOS:	0,00	0.0%
	<b><u>SUP. PROPUESTA (ha)</u></b>	<b><u>SUP. CUMPLE (ha)</u></b>	
<b><u>REF.</u></b>	<b><u>REFERENCIA SIGPAC</u></b>	<b><u>CULTIVO DESCRIPCIÓN CULTIVO</u></b>	<b><u>S/R</u></b>
2070841	23-061-013-00001-004	81190 ALGODON-ALEXANDROS	R
	3,99	0,00	
Porcentaje de superficie determinada situada en zonas RAMSAR	PUNTOS:	0,00	0.0%
	<b><u>SUP. PROPUESTA (ha)</u></b>	<b><u>SUP. CUMPLE (ha)</u></b>	
<b><u>REF.</u></b>	<b><u>REFERENCIA SIGPAC</u></b>	<b><u>CULTIVO DESCRIPCIÓN CULTIVO</u></b>	<b><u>S/R</u></b>
2070841	23-061-013-00001-004	81190 ALGODON-ALEXANDROS	R
	3,99	0,00	
Porcentaje de superficie determinada en zonas vulnerables a la contaminación por nitratos	PUNTOS:	0,00	0.0%
	<b><u>SUP. PROPUESTA (ha)</u></b>	<b><u>SUP. CUMPLE (ha)</u></b>	
<b><u>REF.</u></b>	<b><u>REFERENCIA SIGPAC</u></b>	<b><u>CULTIVO DESCRIPCIÓN CULTIVO</u></b>	<b><u>S/R</u></b>
2070841	23-061-013-00001-004	81190 ALGODON-ALEXANDROS	R
	3,99	0,00	
Titulares de explotaciones que hayan adquirido el compromiso voluntario de establecimiento de una enmienda natural mediante un cultivo de crucifera para su enterrado en verde	PUNTOS:	1,00	S



<u>APELLIDOS Y NOMBRE / RAZÓN SOCIAL</u>	<u>NIF</u>	<u>EXPEDIENTE</u>	<u>SUP. PROPUESTA (ha)</u>
MORENO GUERRERO IGNACIO	25945493K	6093610	3,17
<u>PROPUESTA ADMITIDO</u>	<u>SOLICITA PRIMA VOL. SI</u>	<u>PROPUESTA PRIMA VOL. ADMITIDO</u>	
<u>IMPORTE POR ANUALIDAD</u>			

<u>CAMPAÑA</u>	<u>IMPORTE MÁXIMO SUBVENCIONABLE</u>	<u>IMPORTE MEDIO DE TRANSFERENCIA (€/ha)</u>
2015	1.374,01 €	433,44 €
2016	1.374,01 €	433,44 €
2017	1.374,01 €	433,44 €
2018	1.374,01 €	433,44 €
2019	1.374,01 €	433,44 €

**RECINTOS PROPUESTOS**

<u>REF.</u>	<u>REFERENCIA SIGPAC</u>	<u>CULTIVO</u>	<u>DESCRIPCIÓN CULTIVO</u>	<u>S/R</u>	<u>SUP. DEC. ADMIN. (ha)</u>	<u>SUP. PROPUESTA (ha)</u>
2075359	23-061-010-00027-001	81385	ALGODON-DP377	R	3,17	3,17

**RESUMEN CRITERIOS DE PRIORIZACIÓN**

<b>10.1.5 Sistemas sostenibles de cultivos agroindustriales</b>	<b>PUNTOS: 1,00</b>	<b>PUNTOS</b>	<b>CUMPLE</b>
Porcentaje de superficie determinada en Red Natura 2000		0,00	0.0%
Porcentaje de superficie determinada situada en zonas RAMSAR		0,00	0.0%
Porcentaje de superficie determinada en zonas vulnerables a la contaminación por nitratos		0,00	0.0%
Titulares de explotaciones que hayan adquirido el compromiso voluntario de establecimiento de una enmienda natural mediante un cultivo de crucifera para su enterrado en verde		1,00	S

**DETALLE CRITERIOS DE PRIORIZACIÓN**

<b>10.1.5 Sistemas sostenibles de cultivos agroindustriales</b>	<b>PUNTOS: 1,00</b>	<b>PUNTOS</b>	<b>CUMPLE</b>			
Porcentaje de superficie determinada en Red Natura 2000		PUNTOS: 0,00	0.0%			
		<u>SUP. PROPUESTA (ha)</u>	<u>SUP. CUMPLE (ha)</u>			
<u>REF.</u>	<u>REFERENCIA SIGPAC</u>	<u>CULTIVO</u>	<u>DESCRIPCIÓN CULTIVO</u>	<u>S/R</u>		
2075359	23-061-010-00027-001	81385	ALGODON-DP377	R	3,17	0,00
Porcentaje de superficie determinada situada en zonas RAMSAR		PUNTOS: 0,00	0.0%			
		<u>SUP. PROPUESTA (ha)</u>	<u>SUP. CUMPLE (ha)</u>			
<u>REF.</u>	<u>REFERENCIA SIGPAC</u>	<u>CULTIVO</u>	<u>DESCRIPCIÓN CULTIVO</u>	<u>S/R</u>		
2075359	23-061-010-00027-001	81385	ALGODON-DP377	R	3,17	0,00
Porcentaje de superficie determinada en zonas vulnerables a la contaminación por nitratos		PUNTOS: 0,00	0.0%			
		<u>SUP. PROPUESTA (ha)</u>	<u>SUP. CUMPLE (ha)</u>			
<u>REF.</u>	<u>REFERENCIA SIGPAC</u>	<u>CULTIVO</u>	<u>DESCRIPCIÓN CULTIVO</u>	<u>S/R</u>		
2075359	23-061-010-00027-001	81385	ALGODON-DP377	R	3,17	0,00
Titulares de explotaciones que hayan adquirido el compromiso voluntario de establecimiento de una enmienda natural mediante un cultivo de crucifera para su enterrado en verde		PUNTOS: 1,00	S			



**APELLIDOS Y NOMBRE / RAZÓN SOCIAL** **NIF** **EXPEDIENTE** **SUP. PROPUESTA (ha)**  
 MORENO HERRERA ASUNCION 26121148W 6097032 1,71

**PROPUESTA** **SOLICITA PRIMA VOL.**  
 INADMITIDO NO

**IMPORTE POR ANUALIDAD**

<u>CAMPAÑA</u>	<u>IMPORTE MÁXIMO SUBVENCIONABLE</u>	<u>IMPORTE MEDIO DE TRANSFERENCIA (€/ha)</u>
2015	496,36 €	290,27 €
2016	496,36 €	290,27 €
2017	496,36 €	290,27 €
2018	496,36 €	290,27 €
2019	496,36 €	290,27 €

**RECINTOS PROPUESTOS**

<u>REF.</u>	<u>REFERENCIA SIGPAC</u>	<u>CULTIVO</u>	<u>DESCRIPCIÓN CULTIVO</u>	<u>S/R</u>	<u>SUP. DEC. ADMIN. (ha)</u>	<u>SUP. PROPUESTA (ha)</u>
1858420	23-061-003-00143-001	3320	TRIGO DURO-AMILCAR	R	0,55	0,55
1858421	23-061-003-00176-002	3320	TRIGO DURO-AMILCAR	R	1,16	1,16

**RESUMEN CRITERIOS DE PRIORIZACIÓN**

**10.1.5 Sistemas sostenibles de cultivos agroindustriales** PUNTOS: 0,00

	<u>PUNTOS</u>	<u>CUMPLE</u>
Porcentaje de superficie determinada en Red Natura 2000	0,00	0.0%
Porcentaje de superficie determinada situada en zonas RAMSAR	0,00	0.0%
Porcentaje de superficie determinada en zonas vulnerables a la contaminación por nitratos	0,00	0.0%
Titulares de explotaciones que hayan adquirido el compromiso voluntario de establecimiento de una enmienda natural mediante un cultivo de crucifera para su enterrado en verde	0,00	N

**DETALLE CRITERIOS DE PRIORIZACIÓN**

**10.1.5 Sistemas sostenibles de cultivos agroindustriales** PUNTOS: 0,00

	<u>PUNTOS</u>	<u>0,00</u>	<u>0.0%</u>
Porcentaje de superficie determinada en Red Natura 2000	PUNTOS:	0,00	0.0%
		<u>SUP. PROPUESTA (ha)</u>	<u>SUP. CUMPLE (ha)</u>
<u>REF.</u>	<u>REFERENCIA SIGPAC</u>	<u>CULTIVO</u>	<u>DESCRIPCIÓN CULTIVO</u>
1858420	23-061-003-00143-001	3320	TRIGO DURO-AMILCAR
1858421	23-061-003-00176-002	3320	TRIGO DURO-AMILCAR
		<u>S/R</u>	
		0,55	0,00
		1,16	0,00
Porcentaje de superficie determinada situada en zonas RAMSAR	PUNTOS:	0,00	0.0%
		<u>SUP. PROPUESTA (ha)</u>	<u>SUP. CUMPLE (ha)</u>
<u>REF.</u>	<u>REFERENCIA SIGPAC</u>	<u>CULTIVO</u>	<u>DESCRIPCIÓN CULTIVO</u>
1858420	23-061-003-00143-001	3320	TRIGO DURO-AMILCAR
1858421	23-061-003-00176-002	3320	TRIGO DURO-AMILCAR
		<u>S/R</u>	
		0,55	0,00
		1,16	0,00
Porcentaje de superficie determinada en zonas vulnerables a la contaminación por nitratos	PUNTOS:	0,00	0.0%
		<u>SUP. PROPUESTA (ha)</u>	<u>SUP. CUMPLE (ha)</u>
<u>REF.</u>	<u>REFERENCIA SIGPAC</u>	<u>CULTIVO</u>	<u>DESCRIPCIÓN CULTIVO</u>
1858420	23-061-003-00143-001	3320	TRIGO DURO-AMILCAR
1858421	23-061-003-00176-002	3320	TRIGO DURO-AMILCAR
		<u>S/R</u>	
		0,55	0,00
		1,16	0,00
Titulares de explotaciones que hayan adquirido el compromiso voluntario de establecimiento de una enmienda natural mediante un cultivo de crucifera para su enterrado en verde	PUNTOS:	0,00	N

<u>APELLIDOS Y NOMBRE / RAZÓN SOCIAL</u>	<u>NIF</u>	<u>EXPEDIENTE</u>	<u>SUP. PROPUESTA (ha)</u>
MORENO HERRERA JUAN FRANCISCO	26464121E	6095162	4,75
<u>PROPUESTA</u>	<u>SOLICITA PRIMA VOL.</u>	<u>PROPUESTA PRIMA VOL.</u>	
ADMITIDO	SI	ADMITIDO	
<u>IMPORTE POR ANUALIDAD</u>			

<u>CAMPAÑA</u>	<u>IMPORTE MÁXIMO SUBVENCIONABLE</u>	<u>IMPORTE MEDIO DE TRANSFERENCIA (€/ha)</u>
2015	2.058,84 €	433,44 €
2016	2.058,84 €	433,44 €
2017	2.058,84 €	433,44 €
2018	2.058,84 €	433,44 €
2019	2.058,84 €	433,44 €

**RECINTOS PROPUESTOS**

<u>REF.</u>	<u>REFERENCIA SIGPAC</u>	<u>CULTIVO</u>	<u>DESCRIPCIÓN CULTIVO</u>	<u>S/R</u>	<u>SUP. DEC. ADMIN. (ha)</u>	<u>SUP. PROPUESTA (ha)</u>
1769619	23-046-002-00082-001	81320	ALGODON-DP396	R	4,75	4,75

**RESUMEN CRITERIOS DE PRIORIZACIÓN**

<b>10.1.5 Sistemas sostenibles de cultivos agroindustriales</b>	<b>PUNTOS: 1,00</b>	<b>PUNTOS</b>	<b>CUMPLE</b>
Porcentaje de superficie determinada en Red Natura 2000		0,00	0.0%
Porcentaje de superficie determinada situada en zonas RAMSAR		0,00	0.0%
Porcentaje de superficie determinada en zonas vulnerables a la contaminación por nitratos		0,00	0.0%
Titulares de explotaciones que hayan adquirido el compromiso voluntario de establecimiento de una enmienda natural mediante un cultivo de crucifera para su enterrado en verde		1,00	S

**DETALLE CRITERIOS DE PRIORIZACIÓN**

<b>10.1.5 Sistemas sostenibles de cultivos agroindustriales</b>	<b>PUNTOS: 1,00</b>	<b>PUNTOS</b>	<b>CUMPLE</b>			
Porcentaje de superficie determinada en Red Natura 2000		PUNTOS: 0,00	0.0%			
		<u>SUP. PROPUESTA (ha)</u>	<u>SUP. CUMPLE (ha)</u>			
<u>REF.</u>	<u>REFERENCIA SIGPAC</u>	<u>CULTIVO</u>	<u>DESCRIPCIÓN CULTIVO</u>	<u>S/R</u>		
1769619	23-046-002-00082-001	81320	ALGODON-DP396	R	4,75	0,00
Porcentaje de superficie determinada situada en zonas RAMSAR		PUNTOS: 0,00	0.0%			
		<u>SUP. PROPUESTA (ha)</u>	<u>SUP. CUMPLE (ha)</u>			
<u>REF.</u>	<u>REFERENCIA SIGPAC</u>	<u>CULTIVO</u>	<u>DESCRIPCIÓN CULTIVO</u>	<u>S/R</u>		
1769619	23-046-002-00082-001	81320	ALGODON-DP396	R	4,75	0,00
Porcentaje de superficie determinada en zonas vulnerables a la contaminación por nitratos		PUNTOS: 0,00	0.0%			
		<u>SUP. PROPUESTA (ha)</u>	<u>SUP. CUMPLE (ha)</u>			
<u>REF.</u>	<u>REFERENCIA SIGPAC</u>	<u>CULTIVO</u>	<u>DESCRIPCIÓN CULTIVO</u>	<u>S/R</u>		
1769619	23-046-002-00082-001	81320	ALGODON-DP396	R	4,75	0,00
Titulares de explotaciones que hayan adquirido el compromiso voluntario de establecimiento de una enmienda natural mediante un cultivo de crucifera para su enterrado en verde		PUNTOS: 1,00	S			



<b><u>APELLIDOS Y NOMBRE / RAZÓN SOCIAL</u></b>	<b><u>NIF</u></b>	<b><u>EXPEDIENTE</u></b>	<b><u>SUP. PROPUESTA (ha)</u></b>
MORENO HERRERA MANUEL	26468450G	6095163	2,16
<b><u>PROPUESTA</u></b>	<b><u>SOLICITA PRIMA VOL.</u></b>	<b><u>PROPUESTA PRIMA VOL.</u></b>	
ADMITIDO	SI	ADMITIDO	
<b><u>IMPORTE POR ANUALIDAD</u></b>			

<b><u>CAMPAÑA</u></b>	<b><u>IMPORTE MÁXIMO SUBVENCIONABLE</u></b>	<b><u>IMPORTE MEDIO DE TRANSFERENCIA (€/ha)</u></b>
2015	936,23 €	433,44 €
2016	936,23 €	433,44 €
2017	936,23 €	433,44 €
2018	936,23 €	433,44 €
2019	936,23 €	433,44 €

**RECINTOS PROPUESTOS**

<b><u>REF.</u></b>	<b><u>REFERENCIA SIGPAC</u></b>	<b><u>CULTIVO DESCRIPCIÓN CULTIVO</u></b>	<b><u>S/R</u></b>	<b><u>SUP. DEC. ADMIN. (ha)</u></b>	<b><u>SUP. PROPUESTA (ha)</u></b>
1769624	23-046-002-00007-002	81320 ALGODON-DP396	R	2,16	2,16

**RESUMEN CRITERIOS DE PRIORIZACIÓN**

<b>10.1.5 Sistemas sostenibles de cultivos agroindustriales</b>	<b>PUNTOS: 1,00</b>		
<b>Porcentaje de superficie determinada en Red Natura 2000</b>		<b>PUNTOS</b>	<b>CUMPLE</b>
		0,00	0.0%
<b>Porcentaje de superficie determinada situada en zonas RAMSAR</b>		0,00	0.0%
<b>Porcentaje de superficie determinada en zonas vulnerables a la contaminación por nitratos</b>		0,00	0.0%
<b>Titulares de explotaciones que hayan adquirido el compromiso voluntario de establecimiento de una enmienda natural mediante un cultivo de crucifera para su enterrado en verde</b>		1,00	S

**DETALLE CRITERIOS DE PRIORIZACIÓN**

<b>10.1.5 Sistemas sostenibles de cultivos agroindustriales</b>	<b>PUNTOS: 1,00</b>		
<b>Porcentaje de superficie determinada en Red Natura 2000</b>		<b>PUNTOS:</b>	<b>0,00</b>
			<b>0.0%</b>
		<b>SUP. PROPUESTA (ha)</b>	<b>SUP. CUMPLE (ha)</b>
<b>REF.</b>	<b>REFERENCIA SIGPAC</b>	<b>CULTIVO DESCRIPCIÓN CULTIVO</b>	<b>S/R</b>
1769624	23-046-002-00007-002	81320 ALGODON-DP396	R
		2,16	0,00
<b>Porcentaje de superficie determinada situada en zonas RAMSAR</b>		<b>PUNTOS:</b>	<b>0,00</b>
			<b>0.0%</b>
		<b>SUP. PROPUESTA (ha)</b>	<b>SUP. CUMPLE (ha)</b>
<b>REF.</b>	<b>REFERENCIA SIGPAC</b>	<b>CULTIVO DESCRIPCIÓN CULTIVO</b>	<b>S/R</b>
1769624	23-046-002-00007-002	81320 ALGODON-DP396	R
		2,16	0,00
<b>Porcentaje de superficie determinada en zonas vulnerables a la contaminación por nitratos</b>		<b>PUNTOS:</b>	<b>0,00</b>
			<b>0.0%</b>
		<b>SUP. PROPUESTA (ha)</b>	<b>SUP. CUMPLE (ha)</b>
<b>REF.</b>	<b>REFERENCIA SIGPAC</b>	<b>CULTIVO DESCRIPCIÓN CULTIVO</b>	<b>S/R</b>
1769624	23-046-002-00007-002	81320 ALGODON-DP396	R
		2,16	0,00
<b>Titulares de explotaciones que hayan adquirido el compromiso voluntario de establecimiento de una enmienda natural mediante un cultivo de crucifera para su enterrado en verde</b>		<b>PUNTOS:</b>	<b>1,00</b>
			<b>S</b>



<b><u>APELLIDOS Y NOMBRE / RAZÓN SOCIAL</u></b>	<b><u>NIF</u></b>	<b><u>EXPEDIENTE</u></b>	<b><u>SUP. PROPUESTA (ha)</u></b>
MORENO JODAR ANA MARIA	52542767A	6094024	8,88
<b><u>PROPUESTA ADMITIDO</u></b>	<b><u>SOLICITA PRIMA VOL. SI</u></b>	<b><u>PROPUESTA PRIMA VOL. ADMITIDO</u></b>	

**IMPORTE POR ANUALIDAD**

<b><u>CAMPAÑA</u></b>	<b><u>IMPORTE MÁXIMO SUBVENCIONABLE</u></b>	<b><u>IMPORTE MEDIO DE TRANSFERENCIA (€/ha)</u></b>
2015	3.848,95 €	433,44 €
2016	3.848,95 €	433,44 €
2017	3.848,95 €	433,44 €
2018	3.848,95 €	433,44 €
2019	3.848,95 €	433,44 €

**RECINTOS PROPUESTOS**

<b><u>REF.</u></b>	<b><u>REFERENCIA SIGPAC</u></b>	<b><u>CULTIVO</u></b>	<b><u>DESCRIPCIÓN CULTIVO</u></b>	<b><u>S/R</u></b>	<b><u>SUP. DEC. ADMIN. (ha)</u></b>	<b><u>SUP. PROPUESTA (ha)</u></b>
1981155	23-005-014-00019-004	81268	ALGODON-JUNCAL	R	0,17	0,17
1981159	23-005-014-00019-005	81268	ALGODON-JUNCAL	R	0,95	0,95
1981161	23-005-014-00175-001	81363	ALGODON-DP332	R	1,10	1,10
1981154	23-005-014-00179-002	81385	ALGODON-DP377	R	0,51	0,51
1981152	23-005-014-00183-001	81385	ALGODON-DP377	R	1,06	1,06
1981153	23-005-014-00187-003	81385	ALGODON-DP377	R	1,18	1,18
1981158	23-005-014-00203-001	81268	ALGODON-JUNCAL	R	1,79	1,79
1981157	23-005-014-00249-001	81385	ALGODON-DP377	R	1,07	1,07
1981156	23-005-014-00262-004	81363	ALGODON-DP332	R	0,02	0,02
1981160	23-005-014-00274-001	81363	ALGODON-DP332	R	1,03	1,03

**RESUMEN CRITERIOS DE PRIORIZACIÓN****10.1.5 Sistemas sostenibles de cultivos agroindustriales****PUNTOS: 5,00**

	<b><u>PUNTOS</u></b>	<b><u>CUMPLE</u></b>
<b>Porcentaje de superficie determinada en Red Natura 2000</b>	0,00	0.0%
<b>Porcentaje de superficie determinada situada en zonas RAMSAR</b>	0,00	0.0%
<b>Porcentaje de superficie determinada en zonas vulnerables a la contaminación por nitratos</b>	4,00	100.0%
<b>Titulares de explotaciones que hayan adquirido el compromiso voluntario de establecimiento de una enmienda natural mediante un cultivo de crucífera para su enterrado en verde</b>	1,00	S



**DETALLE CRITERIOS DE PRIORIZACIÓN****10.1.5 Sistemas sostenibles de cultivos agroindustriales****PUNTOS: 5,00****Porcentaje de superficie determinada en Red Natura 2000****PUNTOS: 0,00 0.0%**

REF.	REFERENCIA SIGPAC	CULTIVO	DESCRIPCIÓN CULTIVO	S/R	<u>SUP.</u>	<u>SUP.</u>
					<u>PROPUESTA</u>	<u>CUMPLE</u>
					(ha)	(ha)
1981155	23-005-014-00019-004	81268	ALGODON-JUNCAL	R	0,17	0,00
1981159	23-005-014-00019-005	81268	ALGODON-JUNCAL	R	0,95	0,00
1981161	23-005-014-00175-001	81363	ALGODON-DP332	R	1,10	0,00
1981154	23-005-014-00179-002	81385	ALGODON-DP377	R	0,51	0,00
1981152	23-005-014-00183-001	81385	ALGODON-DP377	R	1,06	0,00
1981153	23-005-014-00187-003	81385	ALGODON-DP377	R	1,18	0,00
1981158	23-005-014-00203-001	81268	ALGODON-JUNCAL	R	1,79	0,00
1981157	23-005-014-00249-001	81385	ALGODON-DP377	R	1,07	0,00
1981156	23-005-014-00262-004	81363	ALGODON-DP332	R	0,02	0,00
1981160	23-005-014-00274-001	81363	ALGODON-DP332	R	1,03	0,00

**Porcentaje de superficie determinada situada en zonas RAMSAR****PUNTOS: 0,00 0.0%**

REF.	REFERENCIA SIGPAC	CULTIVO	DESCRIPCIÓN CULTIVO	S/R	<u>SUP.</u>	<u>SUP.</u>
					<u>PROPUESTA</u>	<u>CUMPLE</u>
					(ha)	(ha)
1981155	23-005-014-00019-004	81268	ALGODON-JUNCAL	R	0,17	0,00
1981159	23-005-014-00019-005	81268	ALGODON-JUNCAL	R	0,95	0,00
1981161	23-005-014-00175-001	81363	ALGODON-DP332	R	1,10	0,00
1981154	23-005-014-00179-002	81385	ALGODON-DP377	R	0,51	0,00
1981152	23-005-014-00183-001	81385	ALGODON-DP377	R	1,06	0,00
1981153	23-005-014-00187-003	81385	ALGODON-DP377	R	1,18	0,00
1981158	23-005-014-00203-001	81268	ALGODON-JUNCAL	R	1,79	0,00
1981157	23-005-014-00249-001	81385	ALGODON-DP377	R	1,07	0,00
1981156	23-005-014-00262-004	81363	ALGODON-DP332	R	0,02	0,00
1981160	23-005-014-00274-001	81363	ALGODON-DP332	R	1,03	0,00

**Porcentaje de superficie determinada en zonas vulnerables a la contaminación por nitratos****PUNTOS: 4,00 100.0%**

REF.	REFERENCIA SIGPAC	CULTIVO	DESCRIPCIÓN CULTIVO	S/R	<u>SUP.</u>	<u>SUP.</u>
					<u>PROPUESTA</u>	<u>CUMPLE</u>
					(ha)	(ha)
1981155	23-005-014-00019-004	81268	ALGODON-JUNCAL	R	0,17	0,17
1981159	23-005-014-00019-005	81268	ALGODON-JUNCAL	R	0,95	0,95
1981161	23-005-014-00175-001	81363	ALGODON-DP332	R	1,10	1,10
1981154	23-005-014-00179-002	81385	ALGODON-DP377	R	0,51	0,51
1981152	23-005-014-00183-001	81385	ALGODON-DP377	R	1,06	1,06
1981153	23-005-014-00187-003	81385	ALGODON-DP377	R	1,18	1,18
1981158	23-005-014-00203-001	81268	ALGODON-JUNCAL	R	1,79	1,79
1981157	23-005-014-00249-001	81385	ALGODON-DP377	R	1,07	1,07
1981156	23-005-014-00262-004	81363	ALGODON-DP332	R	0,02	0,02
1981160	23-005-014-00274-001	81363	ALGODON-DP332	R	1,03	1,03

**Titulares de explotaciones que hayan adquirido el compromiso voluntario de establecimiento de una enmienda natural mediante un cultivo de crucifera para su enterrado en verde****PUNTOS: 1,00 S**

<u>APELLIDOS Y NOMBRE / RAZÓN SOCIAL</u>	<u>NIF</u>	<u>EXPEDIENTE</u>	<u>SUP. PROPUESTA (ha)</u>
MORENO LILLO PEDRO	25949094B	6096788	6,70
<u>PROPUESTA ADMITIDO</u>	<u>SOLICITA PRIMA VOL. SI</u>	<u>PROPUESTA PRIMA VOL. ADMITIDO</u>	

**IMPORTE POR ANUALIDAD**

<u>CAMPAÑA</u>	<u>IMPORTE MÁXIMO SUBVENCIONABLE</u>	<u>IMPORTE MEDIO DE TRANSFERENCIA (€/ha)</u>
2015	2.904,05 €	433,44 €
2016	2.904,05 €	433,44 €
2017	2.904,05 €	433,44 €
2018	2.904,05 €	433,44 €
2019	2.904,05 €	433,44 €

**RECINTOS PROPUESTOS**

<u>REF.</u>	<u>REFERENCIA SIGPAC</u>	<u>CULTIVO</u>	<u>DESCRIPCIÓN CULTIVO</u>	<u>S/R</u>	<u>SUP. DEC. ADMIN. (ha)</u>	<u>SUP. PROPUESTA (ha)</u>
2037085	23-061-011-00045-005	81263	ALGODON-DP419	R	6,70	6,70

**RESUMEN CRITERIOS DE PRIORIZACIÓN**

<b>10.1.5 Sistemas sostenibles de cultivos agroindustriales</b>	<b>PUNTOS: 1,00</b>	<b>PUNTOS</b>	<b>CUMPLE</b>
Porcentaje de superficie determinada en Red Natura 2000		0,00	0.0%
Porcentaje de superficie determinada situada en zonas RAMSAR		0,00	0.0%
Porcentaje de superficie determinada en zonas vulnerables a la contaminación por nitratos		0,00	0.0%
Titulares de explotaciones que hayan adquirido el compromiso voluntario de establecimiento de una enmienda natural mediante un cultivo de crucífera para su enterrado en verde		1,00	S

**DETALLE CRITERIOS DE PRIORIZACIÓN**

<b>10.1.5 Sistemas sostenibles de cultivos agroindustriales</b>	<b>PUNTOS: 1,00</b>	<b>PUNTOS</b>	<b>CUMPLE</b>			
Porcentaje de superficie determinada en Red Natura 2000		PUNTOS: 0,00	0.0%			
		<u>SUP. PROPUESTA (ha)</u>	<u>SUP. CUMPLE (ha)</u>			
<u>REF.</u>	<u>REFERENCIA SIGPAC</u>	<u>CULTIVO</u>	<u>DESCRIPCIÓN CULTIVO</u>	<u>S/R</u>		
2037085	23-061-011-00045-005	81263	ALGODON-DP419	R	6,70	0,00
Porcentaje de superficie determinada situada en zonas RAMSAR		PUNTOS: 0,00	0.0%			
		<u>SUP. PROPUESTA (ha)</u>	<u>SUP. CUMPLE (ha)</u>			
<u>REF.</u>	<u>REFERENCIA SIGPAC</u>	<u>CULTIVO</u>	<u>DESCRIPCIÓN CULTIVO</u>	<u>S/R</u>		
2037085	23-061-011-00045-005	81263	ALGODON-DP419	R	6,70	0,00
Porcentaje de superficie determinada en zonas vulnerables a la contaminación por nitratos		PUNTOS: 0,00	0.0%			
		<u>SUP. PROPUESTA (ha)</u>	<u>SUP. CUMPLE (ha)</u>			
<u>REF.</u>	<u>REFERENCIA SIGPAC</u>	<u>CULTIVO</u>	<u>DESCRIPCIÓN CULTIVO</u>	<u>S/R</u>		
2037085	23-061-011-00045-005	81263	ALGODON-DP419	R	6,70	0,00
Titulares de explotaciones que hayan adquirido el compromiso voluntario de establecimiento de una enmienda natural mediante un cultivo de crucífera para su enterrado en verde		PUNTOS: 1,00	S			





<u>APELLIDOS Y NOMBRE / RAZÓN SOCIAL</u>	<u>NIF</u>	<u>EXPEDIENTE</u>	<u>SUP. PROPUESTA (ha)</u>
MORENO LOPEZ MARIA DEL CARMEN	24194929X	6096177	0,97
<u>PROPUESTA ADMITIDO</u>	<u>SOLICITA PRIMA VOL. SI</u>	<u>PROPUESTA PRIMA VOL. ADMITIDO</u>	
<u>IMPORTE POR ANUALIDAD</u>			

<u>CAMPAÑA</u>	<u>IMPORTE MÁXIMO SUBVENCIONABLE</u>	<u>IMPORTE MEDIO DE TRANSFERENCIA (€/ha)</u>
2015	420,43 €	433,43 €
2016	420,43 €	433,43 €
2017	420,43 €	433,43 €
2018	420,43 €	433,43 €
2019	420,43 €	433,43 €

**RECINTOS PROPUESTOS**

<u>REF.</u>	<u>REFERENCIA SIGPAC</u>	<u>CULTIVO</u>	<u>DESCRIPCIÓN CULTIVO</u>	<u>S/R</u>	<u>SUP. DEC. ADMIN. (ha)</u>	<u>SUP. PROPUESTA (ha)</u>
2214618	23-061-003-00177-001	3320	TRIGO DURO-AMILCAR	R	0,97	0,97

**RESUMEN CRITERIOS DE PRIORIZACIÓN**

<b>10.1.5 Sistemas sostenibles de cultivos agroindustriales</b>	<b>PUNTOS: 1,00</b>	<b>PUNTOS</b>	<b>CUMPLE</b>
Porcentaje de superficie determinada en Red Natura 2000		0,00	0.0%
Porcentaje de superficie determinada situada en zonas RAMSAR		0,00	0.0%
Porcentaje de superficie determinada en zonas vulnerables a la contaminación por nitratos		0,00	0.0%
Titulares de explotaciones que hayan adquirido el compromiso voluntario de establecimiento de una enmienda natural mediante un cultivo de crucifera para su enterrado en verde		1,00	S

**DETALLE CRITERIOS DE PRIORIZACIÓN**

<b>10.1.5 Sistemas sostenibles de cultivos agroindustriales</b>	<b>PUNTOS: 1,00</b>	<b>PUNTOS</b>	<b>CUMPLE</b>			
Porcentaje de superficie determinada en Red Natura 2000		PUNTOS: 0,00	0.0%			
		<u>SUP. PROPUESTA (ha)</u>	<u>SUP. CUMPLE (ha)</u>			
<u>REF.</u>	<u>REFERENCIA SIGPAC</u>	<u>CULTIVO</u>	<u>DESCRIPCIÓN CULTIVO</u>	<u>S/R</u>		
2214618	23-061-003-00177-001	3320	TRIGO DURO-AMILCAR	R	0,97	0,00
Porcentaje de superficie determinada situada en zonas RAMSAR		PUNTOS: 0,00	0.0%			
		<u>SUP. PROPUESTA (ha)</u>	<u>SUP. CUMPLE (ha)</u>			
<u>REF.</u>	<u>REFERENCIA SIGPAC</u>	<u>CULTIVO</u>	<u>DESCRIPCIÓN CULTIVO</u>	<u>S/R</u>		
2214618	23-061-003-00177-001	3320	TRIGO DURO-AMILCAR	R	0,97	0,00
Porcentaje de superficie determinada en zonas vulnerables a la contaminación por nitratos		PUNTOS: 0,00	0.0%			
		<u>SUP. PROPUESTA (ha)</u>	<u>SUP. CUMPLE (ha)</u>			
<u>REF.</u>	<u>REFERENCIA SIGPAC</u>	<u>CULTIVO</u>	<u>DESCRIPCIÓN CULTIVO</u>	<u>S/R</u>		
2214618	23-061-003-00177-001	3320	TRIGO DURO-AMILCAR	R	0,97	0,00
Titulares de explotaciones que hayan adquirido el compromiso voluntario de establecimiento de una enmienda natural mediante un cultivo de crucifera para su enterrado en verde		PUNTOS: 1,00	S			



<u>APELLIDOS Y NOMBRE / RAZÓN SOCIAL</u>	<u>NIF</u>	<u>EXPEDIENTE</u>	<u>SUP. PROPUESTA (ha)</u>
MORENO LOPEZ MARIA ISABEL	24183806L	6096174	0,98
<u>PROPUESTA ADMITIDO</u>	<u>SOLICITA PRIMA VOL. SI</u>	<u>PROPUESTA PRIMA VOL. ADMITIDO</u>	
<b><u>IMPORTE POR ANUALIDAD</u></b>			

<u>CAMPAÑA</u>	<u>IMPORTE MÁXIMO SUBVENCIONABLE</u>	<u>IMPORTE MEDIO DE TRANSFERENCIA (€/ha)</u>
2015	424,77 €	433,44 €
2016	424,77 €	433,44 €
2017	424,77 €	433,44 €
2018	424,77 €	433,44 €
2019	424,77 €	433,44 €

**RECINTOS PROPUESTOS**

<u>REF.</u>	<u>REFERENCIA SIGPAC</u>	<u>CULTIVO</u>	<u>DESCRIPCIÓN CULTIVO</u>	<u>S/R</u>	<u>SUP. DEC. ADMIN. (ha)</u>	<u>SUP. PROPUESTA (ha)</u>
2214174	23-061-003-00177-001	3320	TRIGO DURO-AMILCAR	R	0,98	0,98

**RESUMEN CRITERIOS DE PRIORIZACIÓN**

<b>10.1.5 Sistemas sostenibles de cultivos agroindustriales</b>	<b>PUNTOS: 1,00</b>	<b>PUNTOS</b>	<b>CUMPLE</b>
Porcentaje de superficie determinada en Red Natura 2000		0,00	0.0%
Porcentaje de superficie determinada situada en zonas RAMSAR		0,00	0.0%
Porcentaje de superficie determinada en zonas vulnerables a la contaminación por nitratos		0,00	0.0%
Titulares de explotaciones que hayan adquirido el compromiso voluntario de establecimiento de una enmienda natural mediante un cultivo de crucifera para su enterrado en verde		1,00	S

**DETALLE CRITERIOS DE PRIORIZACIÓN**

<b>10.1.5 Sistemas sostenibles de cultivos agroindustriales</b>	<b>PUNTOS: 1,00</b>	<b>PUNTOS</b>	<b>CUMPLE</b>			
Porcentaje de superficie determinada en Red Natura 2000		PUNTOS: 0,00	0.0%			
		<u>SUP. PROPUESTA (ha)</u>	<u>SUP. CUMPLE (ha)</u>			
<u>REF.</u>	<u>REFERENCIA SIGPAC</u>	<u>CULTIVO</u>	<u>DESCRIPCIÓN CULTIVO</u>	<u>S/R</u>		
2214174	23-061-003-00177-001	3320	TRIGO DURO-AMILCAR	R	0,98	0,00
Porcentaje de superficie determinada situada en zonas RAMSAR		PUNTOS: 0,00	0.0%			
		<u>SUP. PROPUESTA (ha)</u>	<u>SUP. CUMPLE (ha)</u>			
<u>REF.</u>	<u>REFERENCIA SIGPAC</u>	<u>CULTIVO</u>	<u>DESCRIPCIÓN CULTIVO</u>	<u>S/R</u>		
2214174	23-061-003-00177-001	3320	TRIGO DURO-AMILCAR	R	0,98	0,00
Porcentaje de superficie determinada en zonas vulnerables a la contaminación por nitratos		PUNTOS: 0,00	0.0%			
		<u>SUP. PROPUESTA (ha)</u>	<u>SUP. CUMPLE (ha)</u>			
<u>REF.</u>	<u>REFERENCIA SIGPAC</u>	<u>CULTIVO</u>	<u>DESCRIPCIÓN CULTIVO</u>	<u>S/R</u>		
2214174	23-061-003-00177-001	3320	TRIGO DURO-AMILCAR	R	0,98	0,00
Titulares de explotaciones que hayan adquirido el compromiso voluntario de establecimiento de una enmienda natural mediante un cultivo de crucifera para su enterrado en verde		PUNTOS: 1,00	S			



<u>APELLIDOS Y NOMBRE / RAZÓN SOCIAL</u>	<u>NIF</u>	<u>EXPEDIENTE</u>	<u>SUP. PROPUESTA (ha)</u>
MORENO MILLAN JOSE	25959712A	6095086	0,51
<u>PROPUESTA ADMITIDO</u>	<u>SOLICITA PRIMA VOL. SI</u>	<u>PROPUESTA PRIMA VOL. ADMITIDO</u>	

**IMPORTE POR ANUALIDAD**

<u>CAMPAÑA</u>	<u>IMPORTE MÁXIMO SUBVENCIONABLE</u>	<u>IMPORTE MEDIO DE TRANSFERENCIA (€/ha)</u>
2015	221,06 €	433,45 €
2016	221,06 €	433,45 €
2017	221,06 €	433,45 €
2018	221,06 €	433,45 €
2019	221,06 €	433,45 €

**RECINTOS PROPUESTOS**

<u>REF.</u>	<u>REFERENCIA SIGPAC</u>	<u>CULTIVO</u>	<u>DESCRIPCIÓN CULTIVO</u>	<u>S/R</u>	<u>SUP. DEC. ADMIN. (ha)</u>	<u>SUP. PROPUESTA (ha)</u>
1908239	23-096-017-00051-001	81190	ALGODON-ALEXANDROS	R	0,51	0,51

**RESUMEN CRITERIOS DE PRIORIZACIÓN**

<b>10.1.5 Sistemas sostenibles de cultivos agroindustriales</b>	<b>PUNTOS: 5,00</b>	<b>PUNTOS</b>	<b>CUMPLE</b>
Porcentaje de superficie determinada en Red Natura 2000		0,00	0.0%
Porcentaje de superficie determinada situada en zonas RAMSAR		0,00	0.0%
Porcentaje de superficie determinada en zonas vulnerables a la contaminación por nitratos		4,00	100.0%
Titulares de explotaciones que hayan adquirido el compromiso voluntario de establecimiento de una enmienda natural mediante un cultivo de crucifera para su enterrado en verde		1,00	S

**DETALLE CRITERIOS DE PRIORIZACIÓN**

<b>10.1.5 Sistemas sostenibles de cultivos agroindustriales</b>	<b>PUNTOS: 5,00</b>	<b>PUNTOS</b>	<b>CUMPLE</b>
Porcentaje de superficie determinada en Red Natura 2000		PUNTOS: 0,00	0.0%
		<u>SUP. PROPUESTA (ha)</u>	<u>SUP. CUMPLE (ha)</u>
REF. REFERENCIA SIGPAC CULTIVO DESCRIPCIÓN CULTIVO S/R		0,51	0,00
1908239 23-096-017-00051-001 81190 ALGODON-ALEXANDROS R			
Porcentaje de superficie determinada situada en zonas RAMSAR		PUNTOS: 0,00	0.0%
		<u>SUP. PROPUESTA (ha)</u>	<u>SUP. CUMPLE (ha)</u>
REF. REFERENCIA SIGPAC CULTIVO DESCRIPCIÓN CULTIVO S/R		0,51	0,00
1908239 23-096-017-00051-001 81190 ALGODON-ALEXANDROS R			
Porcentaje de superficie determinada en zonas vulnerables a la contaminación por nitratos		PUNTOS: 4,00	100.0%
		<u>SUP. PROPUESTA (ha)</u>	<u>SUP. CUMPLE (ha)</u>
REF. REFERENCIA SIGPAC CULTIVO DESCRIPCIÓN CULTIVO S/R		0,51	0,51
1908239 23-096-017-00051-001 81190 ALGODON-ALEXANDROS R			
Titulares de explotaciones que hayan adquirido el compromiso voluntario de establecimiento de una enmienda natural mediante un cultivo de crucifera para su enterrado en verde		PUNTOS: 1,00	S



<u>APELLIDOS Y NOMBRE / RAZÓN SOCIAL</u>	<u>NIF</u>	<u>EXPEDIENTE</u>	<u>SUP. PROPUESTA (ha)</u>
MORENO POZO MARIA DEL ROSARIO	26120438M	6094143	2,16
<u>PROPUESTA ADMITIDO</u>	<u>SOLICITA PRIMA VOL. SI</u>	<u>PROPUESTA PRIMA VOL. ADMITIDO</u>	

**IMPORTE POR ANUALIDAD**

<u>CAMPAÑA</u>	<u>IMPORTE MÁXIMO SUBVENCIONABLE</u>	<u>IMPORTE MEDIO DE TRANSFERENCIA (€/ha)</u>
2015	936,23 €	433,44 €
2016	936,23 €	433,44 €
2017	936,23 €	433,44 €
2018	936,23 €	433,44 €
2019	936,23 €	433,44 €

**RECINTOS PROPUESTOS**

<u>REF.</u>	<u>REFERENCIA SIGPAC</u>	<u>CULTIVO</u>	<u>DESCRIPCIÓN CULTIVO</u>	<u>S/R</u>	<u>SUP. DEC. ADMIN. (ha)</u>	<u>SUP. PROPUESTA (ha)</u>
1734184	23-005-014-00320-001	81314	ALGODON-ALBARIZA	R	0,18	0,18
1734180	23-005-014-00321-001	81314	ALGODON-ALBARIZA	R	0,78	0,78
1734181	23-005-014-00322-001	81314	ALGODON-ALBARIZA	R	0,01	0,01
1734182	23-005-014-00323-001	81314	ALGODON-ALBARIZA	R	0,57	0,57
1734183	23-005-014-00488-001	81314	ALGODON-ALBARIZA	R	0,62	0,62

**RESUMEN CRITERIOS DE PRIORIZACIÓN****10.1.5 Sistemas sostenibles de cultivos agroindustriales**

PUNTOS: 5,00

	<u>PUNTOS</u>	<u>CUMPLE</u>
Porcentaje de superficie determinada en Red Natura 2000	0,00	0.0%
Porcentaje de superficie determinada situada en zonas RAMSAR	0,00	0.0%
Porcentaje de superficie determinada en zonas vulnerables a la contaminación por nitratos	4,00	100.0%
Titulares de explotaciones que hayan adquirido el compromiso voluntario de establecimiento de una enmienda natural mediante un cultivo de crucífera para su enterrado en verde	1,00	S



**DETALLE CRITERIOS DE PRIORIZACIÓN****10.1.5 Sistemas sostenibles de cultivos agroindustriales****PUNTOS: 5,00****Porcentaje de superficie determinada en Red Natura 2000****PUNTOS: 0,00 0.0%**

<u>REF.</u>	<u>REFERENCIA SIGPAC</u>	<u>CULTIVO</u>	<u>DESCRIPCIÓN CULTIVO</u>	<u>S/R</u>	<u>SUP.</u>	<u>SUP.</u>
					<u>PROPUESTA</u>	<u>CUMPLE</u>
					(ha)	(ha)
1734184	23-005-014-00320-001	81314	ALGODON-ALBARIZA	R	0,18	0,00
1734180	23-005-014-00321-001	81314	ALGODON-ALBARIZA	R	0,78	0,00
1734181	23-005-014-00322-001	81314	ALGODON-ALBARIZA	R	0,01	0,00
1734182	23-005-014-00323-001	81314	ALGODON-ALBARIZA	R	0,57	0,00
1734183	23-005-014-00488-001	81314	ALGODON-ALBARIZA	R	0,62	0,00

**Porcentaje de superficie determinada situada en zonas RAMSAR****PUNTOS: 0,00 0.0%**

<u>REF.</u>	<u>REFERENCIA SIGPAC</u>	<u>CULTIVO</u>	<u>DESCRIPCIÓN CULTIVO</u>	<u>S/R</u>	<u>SUP.</u>	<u>SUP.</u>
					<u>PROPUESTA</u>	<u>CUMPLE</u>
					(ha)	(ha)
1734184	23-005-014-00320-001	81314	ALGODON-ALBARIZA	R	0,18	0,00
1734180	23-005-014-00321-001	81314	ALGODON-ALBARIZA	R	0,78	0,00
1734181	23-005-014-00322-001	81314	ALGODON-ALBARIZA	R	0,01	0,00
1734182	23-005-014-00323-001	81314	ALGODON-ALBARIZA	R	0,57	0,00
1734183	23-005-014-00488-001	81314	ALGODON-ALBARIZA	R	0,62	0,00

**Porcentaje de superficie determinada en zonas vulnerables a la contaminación por nitratos****PUNTOS: 4,00 100.0%**

<u>REF.</u>	<u>REFERENCIA SIGPAC</u>	<u>CULTIVO</u>	<u>DESCRIPCIÓN CULTIVO</u>	<u>S/R</u>	<u>SUP.</u>	<u>SUP.</u>
					<u>PROPUESTA</u>	<u>CUMPLE</u>
					(ha)	(ha)
1734184	23-005-014-00320-001	81314	ALGODON-ALBARIZA	R	0,18	0,18
1734180	23-005-014-00321-001	81314	ALGODON-ALBARIZA	R	0,78	0,78
1734181	23-005-014-00322-001	81314	ALGODON-ALBARIZA	R	0,01	0,01
1734182	23-005-014-00323-001	81314	ALGODON-ALBARIZA	R	0,57	0,57
1734183	23-005-014-00488-001	81314	ALGODON-ALBARIZA	R	0,62	0,62

**Titulares de explotaciones que hayan adquirido el compromiso voluntario de establecimiento de una enmienda natural mediante un cultivo de crucifera para su enterrado en verde****PUNTOS: 1,00 S**

<b><u>APELLIDOS Y NOMBRE / RAZÓN SOCIAL</u></b>	<b><u>NIF</u></b>	<b><u>EXPEDIENTE</u></b>	<b><u>SUP. PROPUESTA (ha)</u></b>
MORENO RECA JUANA	52544183Q	6092225	3,60

<b><u>PROPUESTA</u></b>	<b><u>SOLICITA PRIMA VOL.</u></b>	<b><u>PROPUESTA PRIMA VOL.</u></b>
INADMITIDO	SI	INADMITIDO

**IMPORTE POR ANUALIDAD**

<b><u>CAMPAÑA</u></b>	<b><u>IMPORTE MÁXIMO SUBVENCIÓNABLE</u></b>	<b><u>IMPORTE MEDIO DE TRANSFERENCIA (€/ha)</u></b>
2015	1.044,97 €	290,27 €
2016	1.044,97 €	290,27 €
2017	1.044,97 €	290,27 €
2018	1.044,97 €	290,27 €
2019	1.044,97 €	290,27 €

**RECINTOS PROPUESTOS**

<b><u>REF.</u></b>	<b><u>REFERENCIA SIGPAC</u></b>	<b><u>CULTIVO</u></b>	<b><u>DESCRIPCIÓN CULTIVO</u></b>	<b><u>S/R</u></b>	<b><u>SUP. DEC. ADMIN. (ha)</u></b>	<b><u>SUP. PROPUESTA (ha)</u></b>
1668237	23-059-012-00192-001	81009	ALGODON-CARMEN	R	1,34	1,34
1668238	23-059-012-00249-001	81009	ALGODON-CARMEN	R	2,26	2,26

**INCIDENCIAS****INCIDENCIA DESCRIPCIÓN**

80102 Titular no inscrito en ninguna Agrupación de Producción Integrada del cultivo solicitado.

**RESUMEN CRITERIOS DE PRIORIZACIÓN****10.1.5 Sistemas sostenibles de cultivos agroindustriales****PUNTOS: 0,00**

	<b><u>PUNTOS</u></b>	<b><u>CUMPLE</u></b>
Porcentaje de superficie determinada en Red Natura 2000	0,00	0.0%
Porcentaje de superficie determinada situada en zonas RAMSAR	0,00	0.0%
Porcentaje de superficie determinada en zonas vulnerables a la contaminación por nitratos	0,00	0.0%
Titulares de explotaciones que hayan adquirido el compromiso voluntario de establecimiento de una enmienda natural mediante un cultivo de crucífera para su enterrado en verde	0,00	N



**DETALLE CRITERIOS DE PRIORIZACIÓN****10.1.5 Sistemas sostenibles de cultivos agroindustriales****PUNTOS: 0,00****Porcentaje de superficie determinada en Red Natura 2000****PUNTOS: 0,00 0.0%**

<u>REF.</u>	<u>REFERENCIA SIGPAC</u>	<u>CULTIVO</u>	<u>DESCRIPCIÓN CULTIVO</u>	<u>S/R</u>	<u>SUP.</u> <u>PROPUESTA</u> <u>(ha)</u>	<u>SUP.</u> <u>CUMPLE</u> <u>(ha)</u>
1668237	23-059-012-00192-001	81009	ALGODON-CARMEN	R	1,34	0,00
1668238	23-059-012-00249-001	81009	ALGODON-CARMEN	R	2,26	0,00

**Porcentaje de superficie determinada situada en zonas RAMSAR****PUNTOS: 0,00 0.0%**

<u>REF.</u>	<u>REFERENCIA SIGPAC</u>	<u>CULTIVO</u>	<u>DESCRIPCIÓN CULTIVO</u>	<u>S/R</u>	<u>SUP.</u> <u>PROPUESTA</u> <u>(ha)</u>	<u>SUP.</u> <u>CUMPLE</u> <u>(ha)</u>
1668237	23-059-012-00192-001	81009	ALGODON-CARMEN	R	1,34	0,00
1668238	23-059-012-00249-001	81009	ALGODON-CARMEN	R	2,26	0,00

**Porcentaje de superficie determinada en zonas vulnerables a la contaminación por nitratos****PUNTOS: 0,00 0.0%**

<u>REF.</u>	<u>REFERENCIA SIGPAC</u>	<u>CULTIVO</u>	<u>DESCRIPCIÓN CULTIVO</u>	<u>S/R</u>	<u>SUP.</u> <u>PROPUESTA</u> <u>(ha)</u>	<u>SUP.</u> <u>CUMPLE</u> <u>(ha)</u>
1668237	23-059-012-00192-001	81009	ALGODON-CARMEN	R	1,34	0,00
1668238	23-059-012-00249-001	81009	ALGODON-CARMEN	R	2,26	0,00

**Titulares de explotaciones que hayan adquirido el compromiso voluntario de establecimiento de una enmienda natural mediante un cultivo de crucífera para su enterrado en verde****PUNTOS: 0,00 N**

<u>APELLIDOS Y NOMBRE / RAZÓN SOCIAL</u>	<u>NIF</u>	<u>EXPEDIENTE</u>	<u>SUP. PROPUESTA (ha)</u>
MORENO SANCHEZ ABELARDO	25944618C	6093818	9,00
<u>PROPUESTA</u> INADMITIDO	<u>SOLICITA PRIMA VOL.</u> SI	<u>PROPUESTA PRIMA VOL.</u> INADMITIDO	
<u>IMPORTE POR ANUALIDAD</u>			

<u>CAMPAÑA</u>	<u>IMPORTE MÁXIMO SUBVENCIONABLE</u>	<u>IMPORTE MEDIO DE TRANSFERENCIA (€/ha)</u>
2015	3.900,96 €	433,44 €
2016	3.900,96 €	433,44 €
2017	3.900,96 €	433,44 €
2018	3.900,96 €	433,44 €
2019	3.900,96 €	433,44 €

**RECINTOS PROPUESTOS**

<u>REF.</u>	<u>REFERENCIA SIGPAC</u>	<u>CULTIVO</u>	<u>DESCRIPCIÓN CULTIVO</u>	<u>S/R</u>	<u>SUP. DEC. ADMIN. (ha)</u>	<u>SUP. PROPUESTA (ha)</u>
1937685	23-061-010-00021-001	81336	ALGODON-BETICA	R	9,00	9,00

**RESUMEN CRITERIOS DE PRIORIZACIÓN**

<b>10.1.5 Sistemas sostenibles de cultivos agroindustriales</b>	<b>PUNTOS: 1,00</b>	<b>PUNTOS</b>	<b>CUMPLE</b>
Porcentaje de superficie determinada en Red Natura 2000		0,00	0.0%
Porcentaje de superficie determinada situada en zonas RAMSAR		0,00	0.0%
Porcentaje de superficie determinada en zonas vulnerables a la contaminación por nitratos		0,00	0.0%
Titulares de explotaciones que hayan adquirido el compromiso voluntario de establecimiento de una enmienda natural mediante un cultivo de crucifera para su enterrado en verde		1,00	S

**DETALLE CRITERIOS DE PRIORIZACIÓN**

<b>10.1.5 Sistemas sostenibles de cultivos agroindustriales</b>	<b>PUNTOS: 1,00</b>	<b>PUNTOS</b>	<b>CUMPLE</b>			
Porcentaje de superficie determinada en Red Natura 2000		PUNTOS: 0,00	0.0%			
		<u>SUP. PROPUESTA (ha)</u>	<u>SUP. CUMPLE (ha)</u>			
<u>REF.</u>	<u>REFERENCIA SIGPAC</u>	<u>CULTIVO</u>	<u>DESCRIPCIÓN CULTIVO</u>	<u>S/R</u>	<u>SUP. PROPUESTA (ha)</u>	<u>SUP. CUMPLE (ha)</u>
1937685	23-061-010-00021-001	81336	ALGODON-BETICA	R	9,00	0,00
Porcentaje de superficie determinada situada en zonas RAMSAR		PUNTOS: 0,00	0.0%			
		<u>SUP. PROPUESTA (ha)</u>	<u>SUP. CUMPLE (ha)</u>			
<u>REF.</u>	<u>REFERENCIA SIGPAC</u>	<u>CULTIVO</u>	<u>DESCRIPCIÓN CULTIVO</u>	<u>S/R</u>	<u>SUP. PROPUESTA (ha)</u>	<u>SUP. CUMPLE (ha)</u>
1937685	23-061-010-00021-001	81336	ALGODON-BETICA	R	9,00	0,00
Porcentaje de superficie determinada en zonas vulnerables a la contaminación por nitratos		PUNTOS: 0,00	0.0%			
		<u>SUP. PROPUESTA (ha)</u>	<u>SUP. CUMPLE (ha)</u>			
<u>REF.</u>	<u>REFERENCIA SIGPAC</u>	<u>CULTIVO</u>	<u>DESCRIPCIÓN CULTIVO</u>	<u>S/R</u>	<u>SUP. PROPUESTA (ha)</u>	<u>SUP. CUMPLE (ha)</u>
1937685	23-061-010-00021-001	81336	ALGODON-BETICA	R	9,00	0,00
Titulares de explotaciones que hayan adquirido el compromiso voluntario de establecimiento de una enmienda natural mediante un cultivo de crucifera para su enterrado en verde		PUNTOS: 1,00	S			





<u>APELLIDOS Y NOMBRE / RAZÓN SOCIAL</u>	<u>NIF</u>	<u>EXPEDIENTE</u>	<u>SUP. PROPUESTA (ha)</u>
MORENO SANCHEZ JOSE	25983724A	6093888	4,11
<u>PROPUESTA ADMITIDO</u>	<u>SOLICITA PRIMA VOL. SI</u>	<u>PROPUESTA PRIMA VOL. ADMITIDO</u>	

**IMPORTE POR ANUALIDAD**

<u>CAMPAÑA</u>	<u>IMPORTE MÁXIMO SUBVENCIONABLE</u>	<u>IMPORTE MEDIO DE TRANSFERENCIA (€/ha)</u>
2015	1.781,44 €	433,44 €
2016	1.781,44 €	433,44 €
2017	1.781,44 €	433,44 €
2018	1.781,44 €	433,44 €
2019	1.781,44 €	433,44 €

**RECINTOS PROPUESTOS**

<u>REF.</u>	<u>REFERENCIA SIGPAC</u>	<u>CULTIVO</u>	<u>DESCRIPCIÓN CULTIVO</u>	<u>S/R</u>	<u>SUP. DEC. ADMIN. (ha)</u>	<u>SUP. PROPUESTA (ha)</u>
1724042	23-096-016-00027-001	81385	ALGODON-DP377	R	4,11	4,11

**RESUMEN CRITERIOS DE PRIORIZACIÓN**

<b>10.1.5 Sistemas sostenibles de cultivos agroindustriales</b>	<b>PUNTOS: 5,00</b>	<b>PUNTOS</b>	<b>CUMPLE</b>
Porcentaje de superficie determinada en Red Natura 2000		0,00	0.0%
Porcentaje de superficie determinada situada en zonas RAMSAR		0,00	0.0%
Porcentaje de superficie determinada en zonas vulnerables a la contaminación por nitratos		4,00	100.0%
Titulares de explotaciones que hayan adquirido el compromiso voluntario de establecimiento de una enmienda natural mediante un cultivo de crucifera para su enterrado en verde		1,00	S

**DETALLE CRITERIOS DE PRIORIZACIÓN**

<b>10.1.5 Sistemas sostenibles de cultivos agroindustriales</b>	<b>PUNTOS: 5,00</b>	<b>PUNTOS</b>	<b>CUMPLE</b>			
Porcentaje de superficie determinada en Red Natura 2000		PUNTOS: 0,00	0.0%			
		<u>SUP. PROPUESTA (ha)</u>	<u>SUP. CUMPLE (ha)</u>			
<u>REF.</u>	<u>REFERENCIA SIGPAC</u>	<u>CULTIVO</u>	<u>DESCRIPCIÓN CULTIVO</u>	<u>S/R</u>		
1724042	23-096-016-00027-001	81385	ALGODON-DP377	R	4,11	0,00
Porcentaje de superficie determinada situada en zonas RAMSAR		PUNTOS: 0,00	0.0%			
		<u>SUP. PROPUESTA (ha)</u>	<u>SUP. CUMPLE (ha)</u>			
<u>REF.</u>	<u>REFERENCIA SIGPAC</u>	<u>CULTIVO</u>	<u>DESCRIPCIÓN CULTIVO</u>	<u>S/R</u>		
1724042	23-096-016-00027-001	81385	ALGODON-DP377	R	4,11	0,00
Porcentaje de superficie determinada en zonas vulnerables a la contaminación por nitratos		PUNTOS: 4,00	100.0%			
		<u>SUP. PROPUESTA (ha)</u>	<u>SUP. CUMPLE (ha)</u>			
<u>REF.</u>	<u>REFERENCIA SIGPAC</u>	<u>CULTIVO</u>	<u>DESCRIPCIÓN CULTIVO</u>	<u>S/R</u>		
1724042	23-096-016-00027-001	81385	ALGODON-DP377	R	4,11	4,11
Titulares de explotaciones que hayan adquirido el compromiso voluntario de establecimiento de una enmienda natural mediante un cultivo de crucifera para su enterrado en verde		PUNTOS: 1,00	S			



<u>APELLIDOS Y NOMBRE / RAZÓN SOCIAL</u>	<u>NIF</u>	<u>EXPEDIENTE</u>	<u>SUP. PROPUESTA (ha)</u>
MORENO SANCHEZ JUAN JOSE	26184865D	6092966	1,93
<u>PROPUESTA ADMITIDO</u>	<u>SOLICITA PRIMA VOL. SI</u>	<u>PROPUESTA PRIMA VOL. ADMITIDO</u>	
<b>IMPORTE POR ANUALIDAD</b>			

<u>CAMPAÑA</u>	<u>IMPORTE MÁXIMO SUBVENCIONABLE</u>	<u>IMPORTE MEDIO DE TRANSFERENCIA (€/ha)</u>
2015	836,54 €	433,44 €
2016	836,54 €	433,44 €
2017	836,54 €	433,44 €
2018	836,54 €	433,44 €
2019	836,54 €	433,44 €

**RECINTOS PROPUESTOS**

<u>REF.</u>	<u>REFERENCIA SIGPAC</u>	<u>CULTIVO</u>	<u>DESCRIPCIÓN CULTIVO</u>	<u>S/R</u>	<u>SUP. DEC. ADMIN. (ha)</u>	<u>SUP. PROPUESTA (ha)</u>
1725863	23-085-005-00001-001	81296	ALGODON-JULIA	R	1,93	1,93

**RESUMEN CRITERIOS DE PRIORIZACIÓN**

<b>10.1.5 Sistemas sostenibles de cultivos agroindustriales</b>	<b>PUNTOS: 5,00</b>	<b>PUNTOS</b>	<b>CUMPLE</b>
Porcentaje de superficie determinada en Red Natura 2000		0,00	0.0%
Porcentaje de superficie determinada situada en zonas RAMSAR		0,00	0.0%
Porcentaje de superficie determinada en zonas vulnerables a la contaminación por nitratos		4,00	100.0%
Titulares de explotaciones que hayan adquirido el compromiso voluntario de establecimiento de una enmienda natural mediante un cultivo de crucifera para su enterrado en verde		1,00	S

**DETALLE CRITERIOS DE PRIORIZACIÓN**

<b>10.1.5 Sistemas sostenibles de cultivos agroindustriales</b>	<b>PUNTOS: 5,00</b>	<b>PUNTOS</b>	<b>CUMPLE</b>			
Porcentaje de superficie determinada en Red Natura 2000		PUNTOS: 0,00	0.0%			
		<u>SUP. PROPUESTA (ha)</u>	<u>SUP. CUMPLE (ha)</u>			
<u>REF.</u>	<u>REFERENCIA SIGPAC</u>	<u>CULTIVO</u>	<u>DESCRIPCIÓN CULTIVO</u>	<u>S/R</u>		
1725863	23-085-005-00001-001	81296	ALGODON-JULIA	R	1,93	0,00
Porcentaje de superficie determinada situada en zonas RAMSAR		PUNTOS: 0,00	0.0%			
		<u>SUP. PROPUESTA (ha)</u>	<u>SUP. CUMPLE (ha)</u>			
<u>REF.</u>	<u>REFERENCIA SIGPAC</u>	<u>CULTIVO</u>	<u>DESCRIPCIÓN CULTIVO</u>	<u>S/R</u>		
1725863	23-085-005-00001-001	81296	ALGODON-JULIA	R	1,93	0,00
Porcentaje de superficie determinada en zonas vulnerables a la contaminación por nitratos		PUNTOS: 4,00	100.0%			
		<u>SUP. PROPUESTA (ha)</u>	<u>SUP. CUMPLE (ha)</u>			
<u>REF.</u>	<u>REFERENCIA SIGPAC</u>	<u>CULTIVO</u>	<u>DESCRIPCIÓN CULTIVO</u>	<u>S/R</u>		
1725863	23-085-005-00001-001	81296	ALGODON-JULIA	R	1,93	1,93
Titulares de explotaciones que hayan adquirido el compromiso voluntario de establecimiento de una enmienda natural mediante un cultivo de crucifera para su enterrado en verde		PUNTOS: 1,00	S			



<u>APELLIDOS Y NOMBRE / RAZÓN SOCIAL</u>	<u>NIF</u>	<u>EXPEDIENTE</u>	<u>SUP. PROPUESTA (ha)</u>
MORENO SANCHEZ PEDRO	26005374X	6096706	7,61
<u>PROPUESTA</u> INADMITIDO	<u>SOLICITA PRIMA VOL.</u> SI	<u>PROPUESTA PRIMA VOL.</u> INADMITIDO	
<u>IMPORTE POR ANUALIDAD</u>			

<u>CAMPAÑA</u>	<u>IMPORTE MÁXIMO SUBVENCIONABLE</u>	<u>IMPORTE MEDIO DE TRANSFERENCIA (€/ha)</u>
2015	3.298,47 €	433,44 €
2016	3.298,47 €	433,44 €
2017	3.298,47 €	433,44 €
2018	3.298,47 €	433,44 €
2019	3.298,47 €	433,44 €

**RECINTOS PROPUESTOS**

<u>REF.</u>	<u>REFERENCIA SIGPAC</u>	<u>CULTIVO</u>	<u>DESCRIPCIÓN CULTIVO</u>	<u>S/R</u>	<u>SUP. DEC. ADMIN. (ha)</u>	<u>SUP. PROPUESTA (ha)</u>
2994440	23-061-011-00043-001	81314	ALGODON-ALBARIZA	R	7,61	7,61

**RESUMEN CRITERIOS DE PRIORIZACIÓN**

<b>10.1.5 Sistemas sostenibles de cultivos agroindustriales</b>	<b>PUNTOS: 1,00</b>	<b>PUNTOS</b>	<b>CUMPLE</b>
Porcentaje de superficie determinada en Red Natura 2000		0,00	0.0%
Porcentaje de superficie determinada situada en zonas RAMSAR		0,00	0.0%
Porcentaje de superficie determinada en zonas vulnerables a la contaminación por nitratos		0,00	0.0%
Titulares de explotaciones que hayan adquirido el compromiso voluntario de establecimiento de una enmienda natural mediante un cultivo de crucífera para su enterrado en verde		1,00	S

**DETALLE CRITERIOS DE PRIORIZACIÓN**

<b>10.1.5 Sistemas sostenibles de cultivos agroindustriales</b>	<b>PUNTOS: 1,00</b>	<b>PUNTOS</b>	<b>CUMPLE</b>			
Porcentaje de superficie determinada en Red Natura 2000		PUNTOS: 0,00	0.0%			
		<u>SUP. PROPUESTA (ha)</u>	<u>SUP. CUMPLE (ha)</u>			
<u>REF.</u>	<u>REFERENCIA SIGPAC</u>	<u>CULTIVO</u>	<u>DESCRIPCIÓN CULTIVO</u>	<u>S/R</u>		
2994440	23-061-011-00043-001	81314	ALGODON-ALBARIZA	R	7,61	0,00
Porcentaje de superficie determinada situada en zonas RAMSAR		PUNTOS: 0,00	0.0%			
		<u>SUP. PROPUESTA (ha)</u>	<u>SUP. CUMPLE (ha)</u>			
<u>REF.</u>	<u>REFERENCIA SIGPAC</u>	<u>CULTIVO</u>	<u>DESCRIPCIÓN CULTIVO</u>	<u>S/R</u>		
2994440	23-061-011-00043-001	81314	ALGODON-ALBARIZA	R	7,61	0,00
Porcentaje de superficie determinada en zonas vulnerables a la contaminación por nitratos		PUNTOS: 0,00	0.0%			
		<u>SUP. PROPUESTA (ha)</u>	<u>SUP. CUMPLE (ha)</u>			
<u>REF.</u>	<u>REFERENCIA SIGPAC</u>	<u>CULTIVO</u>	<u>DESCRIPCIÓN CULTIVO</u>	<u>S/R</u>		
2994440	23-061-011-00043-001	81314	ALGODON-ALBARIZA	R	7,61	0,00
Titulares de explotaciones que hayan adquirido el compromiso voluntario de establecimiento de una enmienda natural mediante un cultivo de crucífera para su enterrado en verde		PUNTOS: 1,00	S			



<u>APELLIDOS Y NOMBRE / RAZÓN SOCIAL</u>	<u>NIF</u>	<u>EXPEDIENTE</u>	<u>SUP. PROPUESTA (ha)</u>
MORENO SANCHEZ RAFAEL	26198950H	6092737	1,24
<u>PROPUESTA ADMITIDO</u>	<u>SOLICITA PRIMA VOL. SI</u>	<u>PROPUESTA PRIMA VOL. ADMITIDO</u>	

**IMPORTE POR ANUALIDAD**

<u>CAMPAÑA</u>	<u>IMPORTE MÁXIMO SUBVENCIONABLE</u>	<u>IMPORTE MEDIO DE TRANSFERENCIA (€/ha)</u>
2015	537,46 €	433,44 €
2016	537,46 €	433,44 €
2017	537,46 €	433,44 €
2018	537,46 €	433,44 €
2019	537,46 €	433,44 €

**RECINTOS PROPUESTOS**

<u>REF.</u>	<u>REFERENCIA SIGPAC</u>	<u>CULTIVO</u>	<u>DESCRIPCIÓN CULTIVO</u>	<u>S/R</u>	<u>SUP. DEC. ADMIN. (ha)</u>	<u>SUP. PROPUESTA (ha)</u>
1686209	23-005-009-00492-001	81200	ALGODON-CAMPO	R	1,22	1,22
1686210	23-005-009-00493-005	81290	ALGODON-ABACO	R	0,02	0,02

**RESUMEN CRITERIOS DE PRIORIZACIÓN****10.1.5 Sistemas sostenibles de cultivos agroindustriales PUNTOS: 5,00**

	<u>PUNTOS</u>	<u>CUMPLE</u>
Porcentaje de superficie determinada en Red Natura 2000	0,00	0.0%
Porcentaje de superficie determinada situada en zonas RAMSAR	0,00	0.0%
Porcentaje de superficie determinada en zonas vulnerables a la contaminación por nitratos	4,00	100.0%
Titulares de explotaciones que hayan adquirido el compromiso voluntario de establecimiento de una enmienda natural mediante un cultivo de crucifera para su enterrado en verde	1,00	S

**DETALLE CRITERIOS DE PRIORIZACIÓN****10.1.5 Sistemas sostenibles de cultivos agroindustriales PUNTOS: 5,00**

	<u>PUNTOS</u>	<u>0,00</u>	<u>0.0%</u>
Porcentaje de superficie determinada en Red Natura 2000	PUNTOS:	0,00	0.0%
		<u>SUP. PROPUESTA (ha)</u>	<u>SUP. CUMPLE (ha)</u>
<u>REF.</u>	<u>REFERENCIA SIGPAC</u>	<u>CULTIVO</u>	<u>DESCRIPCIÓN CULTIVO</u>
		<u>S/R</u>	
1686209	23-005-009-00492-001	81200	ALGODON-CAMPO
		R	
1686210	23-005-009-00493-005	81290	ALGODON-ABACO
		R	
		1,22	0,00
		0,02	0,00
Porcentaje de superficie determinada situada en zonas RAMSAR	PUNTOS:	0,00	0.0%
		<u>SUP. PROPUESTA (ha)</u>	<u>SUP. CUMPLE (ha)</u>
<u>REF.</u>	<u>REFERENCIA SIGPAC</u>	<u>CULTIVO</u>	<u>DESCRIPCIÓN CULTIVO</u>
		<u>S/R</u>	
1686209	23-005-009-00492-001	81200	ALGODON-CAMPO
		R	
1686210	23-005-009-00493-005	81290	ALGODON-ABACO
		R	
		1,22	0,00
		0,02	0,00
Porcentaje de superficie determinada en zonas vulnerables a la contaminación por nitratos	PUNTOS:	4,00	100.0%
		<u>SUP. PROPUESTA (ha)</u>	<u>SUP. CUMPLE (ha)</u>
<u>REF.</u>	<u>REFERENCIA SIGPAC</u>	<u>CULTIVO</u>	<u>DESCRIPCIÓN CULTIVO</u>
		<u>S/R</u>	
1686209	23-005-009-00492-001	81200	ALGODON-CAMPO
		R	
1686210	23-005-009-00493-005	81290	ALGODON-ABACO
		R	
		1,22	1,22
		0,02	0,02
Titulares de explotaciones que hayan adquirido el compromiso voluntario de establecimiento de una enmienda natural mediante un cultivo de crucifera para su enterrado en verde	PUNTOS:	1,00	S

<b><u>APELLIDOS Y NOMBRE / RAZÓN SOCIAL</u></b>	<b><u>NIF</u></b>	<b><u>EXPEDIENTE</u></b>	<b><u>SUP. PROPUESTA (ha)</u></b>
MORENTE ESTRELLA RAFAEL	52543874Y	6095735	7,65
<b><u>PROPUESTA</u></b>	<b><u>SOLICITA PRIMA VOL.</u></b>	<b><u>PROPUESTA PRIMA VOL.</u></b>	
<b>ADMITIDO</b>	<b>SI</b>	<b>ADMITIDO</b>	
<b><u>IMPORTE POR ANUALIDAD</u></b>			

<b><u>CAMPAÑA</u></b>	<b><u>IMPORTE MÁXIMO SUBVENCIONABLE</u></b>	<b><u>IMPORTE MEDIO DE TRANSFERENCIA (€/ha)</u></b>
2015	3.315,82 €	433,44 €
2016	3.315,82 €	433,44 €
2017	3.315,82 €	433,44 €
2018	3.315,82 €	433,44 €
2019	3.315,82 €	433,44 €

**RECINTOS PROPUESTOS**

<b><u>REF.</u></b>	<b><u>REFERENCIA SIGPAC</u></b>	<b><u>CULTIVO</u></b>	<b><u>DESCRIPCIÓN CULTIVO</u></b>	<b><u>S/R</u></b>	<b><u>SUP. DEC. ADMIN. (ha)</u></b>	<b><u>SUP. PROPUESTA (ha)</u></b>
1792023	23-005-007-00129-002	81268	ALGODON-JUNCAL	R	0,04	0,04
1792025	23-005-007-00131-001	81268	ALGODON-JUNCAL	R	2,94	2,94
1792028	23-005-009-00164-001	81336	ALGODON-BETICA	R	2,20	2,20
1792027	23-005-009-00169-001	81336	ALGODON-BETICA	R	0,50	0,50
1792029	23-005-009-00270-001	81336	ALGODON-BETICA	R	1,97	1,97

**RESUMEN CRITERIOS DE PRIORIZACIÓN****10.1.5 Sistemas sostenibles de cultivos agroindustriales****PUNTOS: 4,61**

	<b><u>PUNTOS</u></b>	<b><u>CUMPLE</u></b>
<b>Porcentaje de superficie determinada en Red Natura 2000</b>	0,00	0.0%
<b>Porcentaje de superficie determinada situada en zonas RAMSAR</b>	0,00	0.0%
<b>Porcentaje de superficie determinada en zonas vulnerables a la contaminación por nitratos</b>	3,61	61.05%
<b>Titulares de explotaciones que hayan adquirido el compromiso voluntario de establecimiento de una enmienda natural mediante un cultivo de crucifera para su enterrado en verde</b>	1,00	S



**DETALLE CRITERIOS DE PRIORIZACIÓN****10.1.5 Sistemas sostenibles de cultivos agroindustriales****PUNTOS: 4,61****Porcentaje de superficie determinada en Red Natura 2000****PUNTOS: 0,00 0.0%**

<u>REF.</u>	<u>REFERENCIA SIGPAC</u>	<u>CULTIVO</u>	<u>DESCRIPCIÓN CULTIVO</u>	<u>S/R</u>	<u>SUP.</u>	<u>SUP.</u>
					<u>PROPUESTA</u>	<u>CUMPLE</u>
					(ha)	(ha)
1792023	23-005-007-00129-002	81268	ALGODON-JUNCAL	R	0,04	0,00
1792025	23-005-007-00131-001	81268	ALGODON-JUNCAL	R	2,94	0,00
1792028	23-005-009-00164-001	81336	ALGODON-BETICA	R	2,20	0,00
1792027	23-005-009-00169-001	81336	ALGODON-BETICA	R	0,50	0,00
1792029	23-005-009-00270-001	81336	ALGODON-BETICA	R	1,97	0,00

**Porcentaje de superficie determinada situada en zonas RAMSAR****PUNTOS: 0,00 0.0%**

<u>REF.</u>	<u>REFERENCIA SIGPAC</u>	<u>CULTIVO</u>	<u>DESCRIPCIÓN CULTIVO</u>	<u>S/R</u>	<u>SUP.</u>	<u>SUP.</u>
					<u>PROPUESTA</u>	<u>CUMPLE</u>
					(ha)	(ha)
1792023	23-005-007-00129-002	81268	ALGODON-JUNCAL	R	0,04	0,00
1792025	23-005-007-00131-001	81268	ALGODON-JUNCAL	R	2,94	0,00
1792028	23-005-009-00164-001	81336	ALGODON-BETICA	R	2,20	0,00
1792027	23-005-009-00169-001	81336	ALGODON-BETICA	R	0,50	0,00
1792029	23-005-009-00270-001	81336	ALGODON-BETICA	R	1,97	0,00

**Porcentaje de superficie determinada en zonas vulnerables a la contaminación por nitratos****PUNTOS: 3,61 61.05%**

<u>REF.</u>	<u>REFERENCIA SIGPAC</u>	<u>CULTIVO</u>	<u>DESCRIPCIÓN CULTIVO</u>	<u>S/R</u>	<u>SUP.</u>	<u>SUP.</u>
					<u>PROPUESTA</u>	<u>CUMPLE</u>
					(ha)	(ha)
1792023	23-005-007-00129-002	81268	ALGODON-JUNCAL	R	0,04	0,00
1792025	23-005-007-00131-001	81268	ALGODON-JUNCAL	R	2,94	0,00
1792028	23-005-009-00164-001	81336	ALGODON-BETICA	R	2,20	2,20
1792027	23-005-009-00169-001	81336	ALGODON-BETICA	R	0,50	0,50
1792029	23-005-009-00270-001	81336	ALGODON-BETICA	R	1,97	1,97

**Titulares de explotaciones que hayan adquirido el compromiso voluntario de establecimiento de una enmienda natural mediante un cultivo de crucifera para su enterrado en verde****PUNTOS: 1,00 S**

<u>APELLIDOS Y NOMBRE / RAZÓN SOCIAL</u>	<u>NIF</u>	<u>EXPEDIENTE</u>	<u>SUP. PROPUESTA (ha)</u>
MOYA ARRIAGA MARIA DEL CARMEN	25941227X	6091300	9,69
<u>PROPUESTA</u>	<u>SOLICITA PRIMA VOL.</u>	<u>PROPUESTA PRIMA VOL.</u>	
ADMITIDO	SI	ADMITIDO	

**IMPORTE POR ANUALIDAD**

<u>CAMPAÑA</u>	<u>IMPORTE MÁXIMO SUBVENCIONABLE</u>	<u>IMPORTE MEDIO DE TRANSFERENCIA (€/ha)</u>
2015	4.200,04 €	433,44 €
2016	4.200,04 €	433,44 €
2017	4.200,04 €	433,44 €
2018	4.200,04 €	433,44 €
2019	4.200,04 €	433,44 €

**RECINTOS PROPUESTOS**

<u>REF.</u>	<u>REFERENCIA SIGPAC</u>	<u>CULTIVO</u>	<u>DESCRIPCIÓN CULTIVO</u>	<u>S/R</u>	<u>SUP. DEC. ADMIN. (ha)</u>	<u>SUP. PROPUESTA (ha)</u>
1636400	23-085-001-00202-001	81200	ALGODON-CAMPO	R	0,94	0,94
1636402	23-085-001-00203-001	81200	ALGODON-CAMPO	R	3,75	3,75
1636401	23-085-001-00204-001	81200	ALGODON-CAMPO	R	1,27	1,27
1636403	23-085-005-00083-001	81200	ALGODON-CAMPO	R	3,73	3,73

**RESUMEN CRITERIOS DE PRIORIZACIÓN****10.1.5 Sistemas sostenibles de cultivos agroindustriales**

PUNTOS: 3,48

	<u>PUNTOS</u>	<u>CUMPLE</u>
Porcentaje de superficie determinada en Red Natura 2000	1,10	9.7%
Porcentaje de superficie determinada situada en zonas RAMSAR	0,00	0.0%
Porcentaje de superficie determinada en zonas vulnerables a la contaminación por nitratos	1,38	38.49%
Titulares de explotaciones que hayan adquirido el compromiso voluntario de establecimiento de una enmienda natural mediante un cultivo de crucífera para su enterrado en verde	1,00	S



**DETALLE CRITERIOS DE PRIORIZACIÓN****10.1.5 Sistemas sostenibles de cultivos agroindustriales****PUNTOS: 3,48****Porcentaje de superficie determinada en Red Natura 2000****PUNTOS: 1,10 9.7%**

<u>REF.</u>	<u>REFERENCIA SIGPAC</u>	<u>CULTIVO</u>	<u>DESCRIPCIÓN CULTIVO</u>	<u>S/R</u>	<u>SUP.</u> <u>PROPUESTA</u> <u>(ha)</u>	<u>SUP.</u> <u>CUMPLE</u> <u>(ha)</u>
1636400	23-085-001-00202-001	81200	ALGODON-CAMPO	R	0,94	0,94
1636402	23-085-001-00203-001	81200	ALGODON-CAMPO	R	3,75	0,00
1636401	23-085-001-00204-001	81200	ALGODON-CAMPO	R	1,27	0,00
1636403	23-085-005-00083-001	81200	ALGODON-CAMPO	R	3,73	0,00

**Porcentaje de superficie determinada situada en zonas RAMSAR****PUNTOS: 0,00 0.0%**

<u>REF.</u>	<u>REFERENCIA SIGPAC</u>	<u>CULTIVO</u>	<u>DESCRIPCIÓN CULTIVO</u>	<u>S/R</u>	<u>SUP.</u> <u>PROPUESTA</u> <u>(ha)</u>	<u>SUP.</u> <u>CUMPLE</u> <u>(ha)</u>
1636400	23-085-001-00202-001	81200	ALGODON-CAMPO	R	0,94	0,00
1636402	23-085-001-00203-001	81200	ALGODON-CAMPO	R	3,75	0,00
1636401	23-085-001-00204-001	81200	ALGODON-CAMPO	R	1,27	0,00
1636403	23-085-005-00083-001	81200	ALGODON-CAMPO	R	3,73	0,00

**Porcentaje de superficie determinada en zonas vulnerables a la contaminación por nitratos****PUNTOS: 1,38 38.49%**

<u>REF.</u>	<u>REFERENCIA SIGPAC</u>	<u>CULTIVO</u>	<u>DESCRIPCIÓN CULTIVO</u>	<u>S/R</u>	<u>SUP.</u> <u>PROPUESTA</u> <u>(ha)</u>	<u>SUP.</u> <u>CUMPLE</u> <u>(ha)</u>
1636400	23-085-001-00202-001	81200	ALGODON-CAMPO	R	0,94	0,00
1636402	23-085-001-00203-001	81200	ALGODON-CAMPO	R	3,75	0,00
1636401	23-085-001-00204-001	81200	ALGODON-CAMPO	R	1,27	0,00
1636403	23-085-005-00083-001	81200	ALGODON-CAMPO	R	3,73	3,73

**Titulares de explotaciones que hayan adquirido el compromiso voluntario de establecimiento de una enmienda natural mediante un cultivo de crucífera para su enterrado en verde****PUNTOS: 1,00 S**



<u>APELLIDOS Y NOMBRE / RAZÓN SOCIAL</u>	<u>NIF</u>	<u>EXPEDIENTE</u>	<u>SUP. PROPUESTA (ha)</u>
MOYA BARRERAS CARMEN	25942655N	6097768	0,55
<u>PROPUESTA ADMITIDO</u>	<u>SOLICITA PRIMA VOL. SI</u>	<u>PROPUESTA PRIMA VOL. ADMITIDO</u>	

**IMPORTE POR ANUALIDAD**

<u>CAMPAÑA</u>	<u>IMPORTE MÁXIMO SUBVENCIONABLE</u>	<u>IMPORTE MEDIO DE TRANSFERENCIA (€/ha)</u>
2015	238,39 €	433,44 €
2016	238,39 €	433,44 €
2017	238,39 €	433,44 €
2018	238,39 €	433,44 €
2019	238,39 €	433,44 €

**RECINTOS PROPUESTOS**

<u>REF.</u>	<u>REFERENCIA SIGPAC</u>	<u>CULTIVO</u>	<u>DESCRIPCIÓN CULTIVO</u>	<u>S/R</u>	<u>SUP. DEC. ADMIN. (ha)</u>	<u>SUP. PROPUESTA (ha)</u>
1897016	23-032-002-00016-001	81192	ALGODON-CONCHITA	R	0,55	0,55

**RESUMEN CRITERIOS DE PRIORIZACIÓN**

<b>10.1.5 Sistemas sostenibles de cultivos agroindustriales</b>	<b>PUNTOS: 5,00</b>	<b>PUNTOS</b>	<b>CUMPLE</b>
Porcentaje de superficie determinada en Red Natura 2000		0,00	0.0%
Porcentaje de superficie determinada situada en zonas RAMSAR		0,00	0.0%
Porcentaje de superficie determinada en zonas vulnerables a la contaminación por nitratos		4,00	100.0%
Titulares de explotaciones que hayan adquirido el compromiso voluntario de establecimiento de una enmienda natural mediante un cultivo de crucífera para su enterrado en verde		1,00	S

**DETALLE CRITERIOS DE PRIORIZACIÓN**

<b>10.1.5 Sistemas sostenibles de cultivos agroindustriales</b>	<b>PUNTOS: 5,00</b>	<b>PUNTOS</b>	<b>CUMPLE</b>			
Porcentaje de superficie determinada en Red Natura 2000		PUNTOS: 0,00	0.0%			
		<u>SUP. PROPUESTA (ha)</u>	<u>SUP. CUMPLE (ha)</u>			
<u>REF.</u>	<u>REFERENCIA SIGPAC</u>	<u>CULTIVO</u>	<u>DESCRIPCIÓN CULTIVO</u>	<u>S/R</u>		
1897016	23-032-002-00016-001	81192	ALGODON-CONCHITA	R	0,55	0,00
Porcentaje de superficie determinada situada en zonas RAMSAR		PUNTOS: 0,00	0.0%			
		<u>SUP. PROPUESTA (ha)</u>	<u>SUP. CUMPLE (ha)</u>			
<u>REF.</u>	<u>REFERENCIA SIGPAC</u>	<u>CULTIVO</u>	<u>DESCRIPCIÓN CULTIVO</u>	<u>S/R</u>		
1897016	23-032-002-00016-001	81192	ALGODON-CONCHITA	R	0,55	0,00
Porcentaje de superficie determinada en zonas vulnerables a la contaminación por nitratos		PUNTOS: 4,00	100.0%			
		<u>SUP. PROPUESTA (ha)</u>	<u>SUP. CUMPLE (ha)</u>			
<u>REF.</u>	<u>REFERENCIA SIGPAC</u>	<u>CULTIVO</u>	<u>DESCRIPCIÓN CULTIVO</u>	<u>S/R</u>		
1897016	23-032-002-00016-001	81192	ALGODON-CONCHITA	R	0,55	0,55
Titulares de explotaciones que hayan adquirido el compromiso voluntario de establecimiento de una enmienda natural mediante un cultivo de crucífera para su enterrado en verde		PUNTOS: 1,00	S			



<b><u>APELLIDOS Y NOMBRE / RAZÓN SOCIAL</u></b>	<b><u>NIF</u></b>	<b><u>EXPEDIENTE</u></b>	<b><u>SUP. PROPUESTA (ha)</u></b>
MOYA BECERRO MIGUEL	24065310L	6090206	5,00
<b><u>PROPUESTA</u></b>	<b><u>SOLICITA PRIMA VOL.</u></b>	<b><u>PROPUESTA PRIMA VOL.</u></b>	
<b>ADMITIDO</b>	<b>SI</b>	<b>ADMITIDO</b>	

**IMPORTE POR ANUALIDAD**

<b><u>CAMPAÑA</u></b>	<b><u>IMPORTE MÁXIMO SUBVENCIONABLE</u></b>	<b><u>IMPORTE MEDIO DE TRANSFERENCIA (€/ha)</u></b>
2015	2.167,20 €	433,44 €
2016	2.167,20 €	433,44 €
2017	2.167,20 €	433,44 €
2018	2.167,20 €	433,44 €
2019	2.167,20 €	433,44 €

**RECINTOS PROPUESTOS**

<b><u>REF.</u></b>	<b><u>REFERENCIA SIGPAC</u></b>	<b><u>CULTIVO</u></b>	<b><u>DESCRIPCIÓN CULTIVO</u></b>	<b><u>S/R</u></b>	<b><u>SUP. DEC. ADMIN. (ha)</u></b>	<b><u>SUP. PROPUESTA (ha)</u></b>
1640812	23-085-001-00062-001	81200	ALGODON-CAMPO	R	0,63	0,63
1640811	23-085-001-00065-002	81200	ALGODON-CAMPO	R	2,20	2,20
1640810	23-085-001-00076-001	81200	ALGODON-CAMPO	R	0,73	0,73
1640809	23-085-001-00077-001	81200	ALGODON-CAMPO	R	1,44	1,44

**RESUMEN CRITERIOS DE PRIORIZACIÓN****10.1.5 Sistemas sostenibles de cultivos agroindustriales****PUNTOS: 1,00**

	<b><u>PUNTOS</u></b>	<b><u>CUMPLE</u></b>
Porcentaje de superficie determinada en Red Natura 2000	0,00	0.0%
Porcentaje de superficie determinada situada en zonas RAMSAR	0,00	0.0%
Porcentaje de superficie determinada en zonas vulnerables a la contaminación por nitratos	0,00	0.0%
Titulares de explotaciones que hayan adquirido el compromiso voluntario de establecimiento de una enmienda natural mediante un cultivo de crucífera para su enterrado en verde	1,00	S



**DETALLE CRITERIOS DE PRIORIZACIÓN****10.1.5 Sistemas sostenibles de cultivos agroindustriales****PUNTOS: 1,00****Porcentaje de superficie determinada en Red Natura 2000****PUNTOS: 0,00 0.0%**

<u>REF.</u>	<u>REFERENCIA SIGPAC</u>	<u>CULTIVO</u>	<u>DESCRIPCIÓN CULTIVO</u>	<u>S/R</u>	<u>SUP.</u> <u>PROPUESTA</u> <u>(ha)</u>	<u>SUP.</u> <u>CUMPLE</u> <u>(ha)</u>
1640812	23-085-001-00062-001	81200	ALGODON-CAMPO	R	0,63	0,00
1640811	23-085-001-00065-002	81200	ALGODON-CAMPO	R	2,20	0,00
1640810	23-085-001-00076-001	81200	ALGODON-CAMPO	R	0,73	0,00
1640809	23-085-001-00077-001	81200	ALGODON-CAMPO	R	1,44	0,00

**Porcentaje de superficie determinada situada en zonas RAMSAR****PUNTOS: 0,00 0.0%**

<u>REF.</u>	<u>REFERENCIA SIGPAC</u>	<u>CULTIVO</u>	<u>DESCRIPCIÓN CULTIVO</u>	<u>S/R</u>	<u>SUP.</u> <u>PROPUESTA</u> <u>(ha)</u>	<u>SUP.</u> <u>CUMPLE</u> <u>(ha)</u>
1640812	23-085-001-00062-001	81200	ALGODON-CAMPO	R	0,63	0,00
1640811	23-085-001-00065-002	81200	ALGODON-CAMPO	R	2,20	0,00
1640810	23-085-001-00076-001	81200	ALGODON-CAMPO	R	0,73	0,00
1640809	23-085-001-00077-001	81200	ALGODON-CAMPO	R	1,44	0,00

**Porcentaje de superficie determinada en zonas vulnerables a la contaminación por nitratos****PUNTOS: 0,00 0.0%**

<u>REF.</u>	<u>REFERENCIA SIGPAC</u>	<u>CULTIVO</u>	<u>DESCRIPCIÓN CULTIVO</u>	<u>S/R</u>	<u>SUP.</u> <u>PROPUESTA</u> <u>(ha)</u>	<u>SUP.</u> <u>CUMPLE</u> <u>(ha)</u>
1640812	23-085-001-00062-001	81200	ALGODON-CAMPO	R	0,63	0,00
1640811	23-085-001-00065-002	81200	ALGODON-CAMPO	R	2,20	0,00
1640810	23-085-001-00076-001	81200	ALGODON-CAMPO	R	0,73	0,00
1640809	23-085-001-00077-001	81200	ALGODON-CAMPO	R	1,44	0,00

**Titulares de explotaciones que hayan adquirido el compromiso voluntario de establecimiento de una enmienda natural mediante un cultivo de crucifera para su enterrado en verde****PUNTOS: 1,00 S**

<b><u>APELLIDOS Y NOMBRE / RAZÓN SOCIAL</u></b>	<b><u>NIF</u></b>	<b><u>EXPEDIENTE</u></b>	<b><u>SUP. PROPUESTA (ha)</u></b>
MOYA CASADO ANTONIO	74967299H	6090887	1,16
<b><u>PROPUESTA ADMITIDO</u></b>	<b><u>SOLICITA PRIMA VOL. SI</u></b>	<b><u>PROPUESTA PRIMA VOL. ADMITIDO</u></b>	
<b><u>IMPORTE POR ANUALIDAD</u></b>			

<b><u>CAMPAÑA</u></b>	<b><u>IMPORTE MÁXIMO SUBVENCIONABLE</u></b>	<b><u>IMPORTE MEDIO DE TRANSFERENCIA (€/ha)</u></b>
2015	502,79 €	433,44 €
2016	502,79 €	433,44 €
2017	502,79 €	433,44 €
2018	502,79 €	433,44 €
2019	502,79 €	433,44 €

**RECINTOS PROPUESTOS**

<b><u>REF.</u></b>	<b><u>REFERENCIA SIGPAC</u></b>	<b><u>CULTIVO</u></b>	<b><u>DESCRIPCIÓN CULTIVO</u></b>	<b><u>S/R</u></b>	<b><u>SUP. DEC. ADMIN. (ha)</u></b>	<b><u>SUP. PROPUESTA (ha)</u></b>
1697734	23-096-018-00120-003	81190	ALGODON-ALEXANDROS	R	0,02	0,02
1697733	23-096-018-00388-003	81190	ALGODON-ALEXANDROS	R	0,45	0,45
1697730	23-096-018-00389-003	81190	ALGODON-ALEXANDROS	R	0,56	0,56
1697731	23-096-018-09000-003	81190	ALGODON-ALEXANDROS	R	0,08	0,08
1697732	23-096-018-09000-008	81190	ALGODON-ALEXANDROS	R	0,05	0,05

**RESUMEN CRITERIOS DE PRIORIZACIÓN****10.1.5 Sistemas sostenibles de cultivos agroindustriales****PUNTOS: 5,00**

	<b><u>PUNTOS</u></b>	<b><u>CUMPLE</u></b>
Porcentaje de superficie determinada en Red Natura 2000	0,00	0.0%
Porcentaje de superficie determinada situada en zonas RAMSAR	0,00	0.0%
Porcentaje de superficie determinada en zonas vulnerables a la contaminación por nitratos	4,00	100.0%
Titulares de explotaciones que hayan adquirido el compromiso voluntario de establecimiento de una enmienda natural mediante un cultivo de crucífera para su enterrado en verde	1,00	S



**DETALLE CRITERIOS DE PRIORIZACIÓN****10.1.5 Sistemas sostenibles de cultivos agroindustriales****PUNTOS: 5,00****Porcentaje de superficie determinada en Red Natura 2000****PUNTOS: 0,00 0.0%**

<u>REF.</u>	<u>REFERENCIA SIGPAC</u>	<u>CULTIVO</u>	<u>DESCRIPCIÓN CULTIVO</u>	<u>S/R</u>	<u>SUP.</u>	<u>SUP.</u>
					<u>PROPUESTA</u>	<u>CUMPLE</u>
					(ha)	(ha)
1697734	23-096-018-00120-003	81190	ALGODON-ALEXANDROS	R	0,02	0,00
1697733	23-096-018-00388-003	81190	ALGODON-ALEXANDROS	R	0,45	0,00
1697730	23-096-018-00389-003	81190	ALGODON-ALEXANDROS	R	0,56	0,00
1697731	23-096-018-09000-003	81190	ALGODON-ALEXANDROS	R	0,08	0,00
1697732	23-096-018-09000-008	81190	ALGODON-ALEXANDROS	R	0,05	0,00

**Porcentaje de superficie determinada situada en zonas RAMSAR****PUNTOS: 0,00 0.0%**

<u>REF.</u>	<u>REFERENCIA SIGPAC</u>	<u>CULTIVO</u>	<u>DESCRIPCIÓN CULTIVO</u>	<u>S/R</u>	<u>SUP.</u>	<u>SUP.</u>
					<u>PROPUESTA</u>	<u>CUMPLE</u>
					(ha)	(ha)
1697734	23-096-018-00120-003	81190	ALGODON-ALEXANDROS	R	0,02	0,00
1697733	23-096-018-00388-003	81190	ALGODON-ALEXANDROS	R	0,45	0,00
1697730	23-096-018-00389-003	81190	ALGODON-ALEXANDROS	R	0,56	0,00
1697731	23-096-018-09000-003	81190	ALGODON-ALEXANDROS	R	0,08	0,00
1697732	23-096-018-09000-008	81190	ALGODON-ALEXANDROS	R	0,05	0,00

**Porcentaje de superficie determinada en zonas vulnerables a la contaminación por nitratos****PUNTOS: 4,00 100.0%**

<u>REF.</u>	<u>REFERENCIA SIGPAC</u>	<u>CULTIVO</u>	<u>DESCRIPCIÓN CULTIVO</u>	<u>S/R</u>	<u>SUP.</u>	<u>SUP.</u>
					<u>PROPUESTA</u>	<u>CUMPLE</u>
					(ha)	(ha)
1697734	23-096-018-00120-003	81190	ALGODON-ALEXANDROS	R	0,02	0,02
1697733	23-096-018-00388-003	81190	ALGODON-ALEXANDROS	R	0,45	0,45
1697730	23-096-018-00389-003	81190	ALGODON-ALEXANDROS	R	0,56	0,56
1697731	23-096-018-09000-003	81190	ALGODON-ALEXANDROS	R	0,08	0,08
1697732	23-096-018-09000-008	81190	ALGODON-ALEXANDROS	R	0,05	0,05

**Titulares de explotaciones que hayan adquirido el compromiso voluntario de establecimiento de una enmienda natural mediante un cultivo de crucifera para su enterrado en verde****PUNTOS: 1,00 S**

<u>APELLIDOS Y NOMBRE / RAZÓN SOCIAL</u>	<u>NIF</u>	<u>EXPEDIENTE</u>	<u>SUP. PROPUESTA (ha)</u>
MOYA GALAN ANA	25943697L	6092764	8,92
<u>PROPUESTA ADMITIDO</u>	<u>SOLICITA PRIMA VOL. SI</u>	<u>PROPUESTA PRIMA VOL. ADMITIDO</u>	
<u>IMPORTE POR ANUALIDAD</u>			

<u>CAMPAÑA</u>	<u>IMPORTE MÁXIMO SUBVENCIONABLE</u>	<u>IMPORTE MEDIO DE TRANSFERENCIA (€/ha)</u>
2015	3.866,29 €	433,44 €
2016	3.866,29 €	433,44 €
2017	3.866,29 €	433,44 €
2018	3.866,29 €	433,44 €
2019	3.866,29 €	433,44 €

**RECINTOS PROPUESTOS**

<u>REF.</u>	<u>REFERENCIA SIGPAC</u>	<u>CULTIVO</u>	<u>DESCRIPCIÓN CULTIVO</u>	<u>S/R</u>	<u>SUP. DEC. ADMIN. (ha)</u>	<u>SUP. PROPUESTA (ha)</u>
1867137	23-061-007-00023-001	81198	ALGODON-AMAZONA	R	7,61	7,61
1867138	23-061-015-00009-008	81198	ALGODON-AMAZONA	R	1,31	1,31

**RESUMEN CRITERIOS DE PRIORIZACIÓN**

<b>10.1.5 Sistemas sostenibles de cultivos agroindustriales</b>	<b>PUNTOS: 2,15</b>	<b>PUNTOS</b>	<b>CUMPLE</b>
Porcentaje de superficie determinada en Red Natura 2000		0,00	0.0%
Porcentaje de superficie determinada situada en zonas RAMSAR		0,00	0.0%
Porcentaje de superficie determinada en zonas vulnerables a la contaminación por nitratos		1,15	14.69%
Titulares de explotaciones que hayan adquirido el compromiso voluntario de establecimiento de una enmienda natural mediante un cultivo de crucifera para su enterrado en verde		1,00	S

**DETALLE CRITERIOS DE PRIORIZACIÓN**

<b>10.1.5 Sistemas sostenibles de cultivos agroindustriales</b>	<b>PUNTOS: 2,15</b>	<b>PUNTOS</b>	<b>CUMPLE</b>			
Porcentaje de superficie determinada en Red Natura 2000		PUNTOS: 0,00	0.0%			
		<b>SUP. PROPUESTA (ha)</b>	<b>SUP. CUMPLE (ha)</b>			
<u>REF.</u>	<u>REFERENCIA SIGPAC</u>	<u>CULTIVO</u>	<u>DESCRIPCIÓN CULTIVO</u>	<u>S/R</u>		
1867137	23-061-007-00023-001	81198	ALGODON-AMAZONA	R	7,61	0,00
1867138	23-061-015-00009-008	81198	ALGODON-AMAZONA	R	1,31	0,00
Porcentaje de superficie determinada situada en zonas RAMSAR		PUNTOS: 0,00	0.0%			
		<b>SUP. PROPUESTA (ha)</b>	<b>SUP. CUMPLE (ha)</b>			
<u>REF.</u>	<u>REFERENCIA SIGPAC</u>	<u>CULTIVO</u>	<u>DESCRIPCIÓN CULTIVO</u>	<u>S/R</u>		
1867137	23-061-007-00023-001	81198	ALGODON-AMAZONA	R	7,61	0,00
1867138	23-061-015-00009-008	81198	ALGODON-AMAZONA	R	1,31	0,00
Porcentaje de superficie determinada en zonas vulnerables a la contaminación por nitratos		PUNTOS: 1,15	14.69%			
		<b>SUP. PROPUESTA (ha)</b>	<b>SUP. CUMPLE (ha)</b>			
<u>REF.</u>	<u>REFERENCIA SIGPAC</u>	<u>CULTIVO</u>	<u>DESCRIPCIÓN CULTIVO</u>	<u>S/R</u>		
1867137	23-061-007-00023-001	81198	ALGODON-AMAZONA	R	7,61	0,00
1867138	23-061-015-00009-008	81198	ALGODON-AMAZONA	R	1,31	1,31
Titulares de explotaciones que hayan adquirido el compromiso voluntario de establecimiento de una enmienda natural mediante un cultivo de crucifera para su enterrado en verde		PUNTOS: 1,00	S			

<u>APELLIDOS Y NOMBRE / RAZÓN SOCIAL</u>	<u>NIF</u>	<u>EXPEDIENTE</u>	<u>SUP. PROPUESTA (ha)</u>
MOYA GALAN JUAN JESUS	25890022A	6073613	1,48

<u>PROPUESTA</u>	<u>SOLICITA PRIMA VOL.</u>
ADMITIDO	NO

**IMPORTE POR ANUALIDAD**

<u>CAMPAÑA</u>	<u>IMPORTE MÁXIMO SUBVENCIONABLE</u>	<u>IMPORTE MEDIO DE TRANSFERENCIA (€/ha)</u>
2015	429,60 €	290,27 €
2016	429,60 €	290,27 €
2017	429,60 €	290,27 €
2018	429,60 €	290,27 €
2019	429,60 €	290,27 €

**RECINTOS PROPUESTOS**

<u>REF.</u>	<u>REFERENCIA SIGPAC</u>	<u>CULTIVO</u>	<u>DESCRIPCIÓN CULTIVO</u>	<u>S/R</u>	<u>SUP. DEC. ADMIN. (ha)</u>	<u>SUP. PROPUESTA (ha)</u>
1613738	23-061-009-00020-001	81293	ALGODON-AUREA	R	1,48	1,48

**RESUMEN CRITERIOS DE PRIORIZACIÓN**

<b>10.1.5 Sistemas sostenibles de cultivos agroindustriales</b>	<b>PUNTOS: 4,00</b>	<b>PUNTOS</b>	<b>CUMPLE</b>
Porcentaje de superficie determinada en Red Natura 2000		0,00	0.0%
Porcentaje de superficie determinada situada en zonas RAMSAR		0,00	0.0%
Porcentaje de superficie determinada en zonas vulnerables a la contaminación por nitratos		4,00	100.0%
Titulares de explotaciones que hayan adquirido el compromiso voluntario de establecimiento de una enmienda natural mediante un cultivo de crucifera para su enterrado en verde		0,00	N

**DETALLE CRITERIOS DE PRIORIZACIÓN**

<b>10.1.5 Sistemas sostenibles de cultivos agroindustriales</b>	<b>PUNTOS: 4,00</b>	<b>PUNTOS</b>	<b>CUMPLE</b>
Porcentaje de superficie determinada en Red Natura 2000		PUNTOS: 0,00	0.0%
		<u>SUP. PROPUESTA (ha)</u>	<u>SUP. CUMPLE (ha)</u>
REF. REFERENCIA SIGPAC CULTIVO DESCRIPCIÓN CULTIVO S/R		1,48	0,00
1613738 23-061-009-00020-001 81293 ALGODON-AUREA R			
Porcentaje de superficie determinada situada en zonas RAMSAR		PUNTOS: 0,00	0.0%
		<u>SUP. PROPUESTA (ha)</u>	<u>SUP. CUMPLE (ha)</u>
REF. REFERENCIA SIGPAC CULTIVO DESCRIPCIÓN CULTIVO S/R		1,48	0,00
1613738 23-061-009-00020-001 81293 ALGODON-AUREA R			
Porcentaje de superficie determinada en zonas vulnerables a la contaminación por nitratos		PUNTOS: 4,00	100.0%
		<u>SUP. PROPUESTA (ha)</u>	<u>SUP. CUMPLE (ha)</u>
REF. REFERENCIA SIGPAC CULTIVO DESCRIPCIÓN CULTIVO S/R		1,48	1,48
1613738 23-061-009-00020-001 81293 ALGODON-AUREA R			
Titulares de explotaciones que hayan adquirido el compromiso voluntario de establecimiento de una enmienda natural mediante un cultivo de crucifera para su enterrado en verde		PUNTOS: 0,00	N



<u>APELLIDOS Y NOMBRE / RAZÓN SOCIAL</u>	<u>NIF</u>	<u>EXPEDIENTE</u>	<u>SUP. PROPUESTA (ha)</u>
MOYA MARTINEZ JOSE MATIAS	52546627E	6084135	6,05
<u>PROPUESTA ADMITIDO</u>	<u>SOLICITA PRIMA VOL. SI</u>	<u>PROPUESTA PRIMA VOL. ADMITIDO</u>	
<u>IMPORTE POR ANUALIDAD</u>			

<u>CAMPAÑA</u>	<u>IMPORTE MÁXIMO SUBVENCIONABLE</u>	<u>IMPORTE MEDIO DE TRANSFERENCIA (€/ha)</u>
2015	2.622,31 €	433,44 €
2016	2.622,31 €	433,44 €
2017	2.622,31 €	433,44 €
2018	2.622,31 €	433,44 €
2019	2.622,31 €	433,44 €

**RECINTOS PROPUESTOS**

<u>REF.</u>	<u>REFERENCIA SIGPAC</u>	<u>CULTIVO</u>	<u>DESCRIPCIÓN CULTIVO</u>	<u>S/R</u>	<u>SUP. DEC. ADMIN. (ha)</u>	<u>SUP. PROPUESTA (ha)</u>
1659639	23-005-009-00264-002	81190	ALGODON-ALEXANDROS	R	2,73	2,73
1659640	23-005-009-00278-001	81190	ALGODON-ALEXANDROS	R	3,32	3,32

**RESUMEN CRITERIOS DE PRIORIZACIÓN**

<b>10.1.5 Sistemas sostenibles de cultivos agroindustriales</b>	<b>PUNTOS: 5,00</b>	<b>PUNTOS</b>	<b>CUMPLE</b>
Porcentaje de superficie determinada en Red Natura 2000		0,00	0.0%
Porcentaje de superficie determinada situada en zonas RAMSAR		0,00	0.0%
Porcentaje de superficie determinada en zonas vulnerables a la contaminación por nitratos		4,00	100.0%
Titulares de explotaciones que hayan adquirido el compromiso voluntario de establecimiento de una enmienda natural mediante un cultivo de crucifera para su enterrado en verde		1,00	S

**DETALLE CRITERIOS DE PRIORIZACIÓN**

<b>10.1.5 Sistemas sostenibles de cultivos agroindustriales</b>	<b>PUNTOS: 5,00</b>	<b>PUNTOS</b>	<b>CUMPLE</b>			
Porcentaje de superficie determinada en Red Natura 2000		PUNTOS: 0,00	0.0%			
		<b>SUP. PROPUESTA (ha)</b>	<b>SUP. CUMPLE (ha)</b>			
<u>REF.</u>	<u>REFERENCIA SIGPAC</u>	<u>CULTIVO</u>	<u>DESCRIPCIÓN CULTIVO</u>	<u>S/R</u>		
1659639	23-005-009-00264-002	81190	ALGODON-ALEXANDROS	R	2,73	0,00
1659640	23-005-009-00278-001	81190	ALGODON-ALEXANDROS	R	3,32	0,00
Porcentaje de superficie determinada situada en zonas RAMSAR		PUNTOS: 0,00	0.0%			
		<b>SUP. PROPUESTA (ha)</b>	<b>SUP. CUMPLE (ha)</b>			
<u>REF.</u>	<u>REFERENCIA SIGPAC</u>	<u>CULTIVO</u>	<u>DESCRIPCIÓN CULTIVO</u>	<u>S/R</u>		
1659639	23-005-009-00264-002	81190	ALGODON-ALEXANDROS	R	2,73	0,00
1659640	23-005-009-00278-001	81190	ALGODON-ALEXANDROS	R	3,32	0,00
Porcentaje de superficie determinada en zonas vulnerables a la contaminación por nitratos		PUNTOS: 4,00	100.0%			
		<b>SUP. PROPUESTA (ha)</b>	<b>SUP. CUMPLE (ha)</b>			
<u>REF.</u>	<u>REFERENCIA SIGPAC</u>	<u>CULTIVO</u>	<u>DESCRIPCIÓN CULTIVO</u>	<u>S/R</u>		
1659639	23-005-009-00264-002	81190	ALGODON-ALEXANDROS	R	2,73	2,73
1659640	23-005-009-00278-001	81190	ALGODON-ALEXANDROS	R	3,32	3,32
Titulares de explotaciones que hayan adquirido el compromiso voluntario de establecimiento de una enmienda natural mediante un cultivo de crucifera para su enterrado en verde		PUNTOS: 1,00	S			



<u>APELLIDOS Y NOMBRE / RAZÓN SOCIAL</u>	<u>NIF</u>	<u>EXPEDIENTE</u>	<u>SUP. PROPUESTA (ha)</u>
MOYA RIVERA BARTOLOME	25954954Y	6097240	1,85
<u>PROPUESTA ADMITIDO</u>	<u>SOLICITA PRIMA VOL. SI</u>	<u>PROPUESTA PRIMA VOL. ADMITIDO</u>	
<u>IMPORTE POR ANUALIDAD</u>			

<u>CAMPAÑA</u>	<u>IMPORTE MÁXIMO SUBVENCIONABLE</u>	<u>IMPORTE MEDIO DE TRANSFERENCIA (€/ha)</u>
2015	801,86 €	433,44 €
2016	801,86 €	433,44 €
2017	801,86 €	433,44 €
2018	801,86 €	433,44 €
2019	801,86 €	433,44 €

**RECINTOS PROPUESTOS**

<u>REF.</u>	<u>REFERENCIA SIGPAC</u>	<u>CULTIVO</u>	<u>DESCRIPCIÓN CULTIVO</u>	<u>S/R</u>	<u>SUP. DEC. ADMIN. (ha)</u>	<u>SUP. PROPUESTA (ha)</u>
2227884	23-096-015-00202-001	81190	ALGODON-ALEXANDROS	R	1,85	1,85

**RESUMEN CRITERIOS DE PRIORIZACIÓN**

<b>10.1.5 Sistemas sostenibles de cultivos agroindustriales</b>	<b>PUNTOS: 5,00</b>	<b>PUNTOS</b>	<b>CUMPLE</b>
Porcentaje de superficie determinada en Red Natura 2000		0,00	0.0%
Porcentaje de superficie determinada situada en zonas RAMSAR		0,00	0.0%
Porcentaje de superficie determinada en zonas vulnerables a la contaminación por nitratos		4,00	100.0%
Titulares de explotaciones que hayan adquirido el compromiso voluntario de establecimiento de una enmienda natural mediante un cultivo de crucifera para su enterrado en verde		1,00	S

**DETALLE CRITERIOS DE PRIORIZACIÓN**

<b>10.1.5 Sistemas sostenibles de cultivos agroindustriales</b>	<b>PUNTOS: 5,00</b>	<b>PUNTOS</b>	<b>CUMPLE</b>			
Porcentaje de superficie determinada en Red Natura 2000		PUNTOS: 0,00	0.0%			
		<u>SUP. PROPUESTA (ha)</u>	<u>SUP. CUMPLE (ha)</u>			
<u>REF.</u>	<u>REFERENCIA SIGPAC</u>	<u>CULTIVO</u>	<u>DESCRIPCIÓN CULTIVO</u>	<u>S/R</u>		
2227884	23-096-015-00202-001	81190	ALGODON-ALEXANDROS	R	1,85	0,00
Porcentaje de superficie determinada situada en zonas RAMSAR		PUNTOS: 0,00	0.0%			
		<u>SUP. PROPUESTA (ha)</u>	<u>SUP. CUMPLE (ha)</u>			
<u>REF.</u>	<u>REFERENCIA SIGPAC</u>	<u>CULTIVO</u>	<u>DESCRIPCIÓN CULTIVO</u>	<u>S/R</u>		
2227884	23-096-015-00202-001	81190	ALGODON-ALEXANDROS	R	1,85	0,00
Porcentaje de superficie determinada en zonas vulnerables a la contaminación por nitratos		PUNTOS: 4,00	100.0%			
		<u>SUP. PROPUESTA (ha)</u>	<u>SUP. CUMPLE (ha)</u>			
<u>REF.</u>	<u>REFERENCIA SIGPAC</u>	<u>CULTIVO</u>	<u>DESCRIPCIÓN CULTIVO</u>	<u>S/R</u>		
2227884	23-096-015-00202-001	81190	ALGODON-ALEXANDROS	R	1,85	1,85
Titulares de explotaciones que hayan adquirido el compromiso voluntario de establecimiento de una enmienda natural mediante un cultivo de crucifera para su enterrado en verde		PUNTOS: 1,00	S			



<u>APELLIDOS Y NOMBRE / RAZÓN SOCIAL</u>	<u>NIF</u>	<u>EXPEDIENTE</u>	<u>SUP. PROPUESTA (ha)</u>
MUDARRA CHECA AMADA TRINIDAD	78682566A	6099075	1,86
<u>PROPUESTA ADMITIDO</u>	<u>SOLICITA PRIMA VOL. SI</u>	<u>PROPUESTA PRIMA VOL. ADMITIDO</u>	

**IMPORTE POR ANUALIDAD**

<u>CAMPAÑA</u>	<u>IMPORTE MÁXIMO SUBVENCIONABLE</u>	<u>IMPORTE MEDIO DE TRANSFERENCIA (€/ha)</u>
2015	806,20 €	433,44 €
2016	806,20 €	433,44 €
2017	806,20 €	433,44 €
2018	806,20 €	433,44 €
2019	806,20 €	433,44 €

**RECINTOS PROPUESTOS**

<u>REF.</u>	<u>REFERENCIA SIGPAC</u>	<u>CULTIVO</u>	<u>DESCRIPCIÓN CULTIVO</u>	<u>S/R</u>	<u>SUP. DEC. ADMIN. (ha)</u>	<u>SUP. PROPUESTA (ha)</u>
1988505	23-005-013-00068-008	81268	ALGODON-JUNCAL	R	1,86	1,86

**RESUMEN CRITERIOS DE PRIORIZACIÓN**

<b>10.1.5 Sistemas sostenibles de cultivos agroindustriales</b>	<b>PUNTOS: 5,00</b>	<b>PUNTOS</b>	<b>CUMPLE</b>
Porcentaje de superficie determinada en Red Natura 2000		0,00	0.0%
Porcentaje de superficie determinada situada en zonas RAMSAR		0,00	0.0%
Porcentaje de superficie determinada en zonas vulnerables a la contaminación por nitratos		4,00	100.0%
Titulares de explotaciones que hayan adquirido el compromiso voluntario de establecimiento de una enmienda natural mediante un cultivo de crucifera para su enterrado en verde		1,00	S

**DETALLE CRITERIOS DE PRIORIZACIÓN**

<b>10.1.5 Sistemas sostenibles de cultivos agroindustriales</b>	<b>PUNTOS: 5,00</b>	<b>PUNTOS</b>	<b>CUMPLE</b>
Porcentaje de superficie determinada en Red Natura 2000		PUNTOS: 0,00	0.0%
		<u>SUP. PROPUESTA (ha)</u>	<u>SUP. CUMPLE (ha)</u>
REF. REFERENCIA SIGPAC CULTIVO DESCRIPCIÓN CULTIVO S/R		1,86	0,00
1988505 23-005-013-00068-008 81268 ALGODON-JUNCAL R			
Porcentaje de superficie determinada situada en zonas RAMSAR		PUNTOS: 0,00	0.0%
		<u>SUP. PROPUESTA (ha)</u>	<u>SUP. CUMPLE (ha)</u>
REF. REFERENCIA SIGPAC CULTIVO DESCRIPCIÓN CULTIVO S/R		1,86	0,00
1988505 23-005-013-00068-008 81268 ALGODON-JUNCAL R			
Porcentaje de superficie determinada en zonas vulnerables a la contaminación por nitratos		PUNTOS: 4,00	100.0%
		<u>SUP. PROPUESTA (ha)</u>	<u>SUP. CUMPLE (ha)</u>
REF. REFERENCIA SIGPAC CULTIVO DESCRIPCIÓN CULTIVO S/R		1,86	1,86
1988505 23-005-013-00068-008 81268 ALGODON-JUNCAL R			
Titulares de explotaciones que hayan adquirido el compromiso voluntario de establecimiento de una enmienda natural mediante un cultivo de crucifera para su enterrado en verde		PUNTOS: 1,00	S



<u>APELLIDOS Y NOMBRE / RAZÓN SOCIAL</u>	<u>NIF</u>	<u>EXPEDIENTE</u>	<u>SUP. PROPUESTA (ha)</u>
MUDARRA CHECA TOMAS	78682567G	6099090	3,93
<u>PROPUESTA</u>	<u>SOLICITA PRIMA VOL.</u>	<u>PROPUESTA PRIMA VOL.</u>	
ADMITIDO	SI	ADMITIDO	

**IMPORTE POR ANUALIDAD**

<u>CAMPAÑA</u>	<u>IMPORTE MÁXIMO SUBVENCIONABLE</u>	<u>IMPORTE MEDIO DE TRANSFERENCIA (€/ha)</u>
2015	1.703,42 €	433,44 €
2016	1.703,42 €	433,44 €
2017	1.703,42 €	433,44 €
2018	1.703,42 €	433,44 €
2019	1.703,42 €	433,44 €

**RECINTOS PROPUESTOS**

<u>REF.</u>	<u>REFERENCIA SIGPAC</u>	<u>CULTIVO</u>	<u>DESCRIPCIÓN CULTIVO</u>	<u>S/R</u>	<u>SUP. DEC. ADMIN. (ha)</u>	<u>SUP. PROPUESTA (ha)</u>
1990419	23-005-012-00447-001	81268	ALGODON-JUNCAL	R	0,90	0,90
1990421	23-005-014-00283-001	81268	ALGODON-JUNCAL	R	0,72	0,72
1990420	23-005-014-00286-002	81268	ALGODON-JUNCAL	R	2,31	2,31

**RESUMEN CRITERIOS DE PRIORIZACIÓN****10.1.5 Sistemas sostenibles de cultivos agroindustriales**

PUNTOS: 5,00

	<u>PUNTOS</u>	<u>CUMPLE</u>
Porcentaje de superficie determinada en Red Natura 2000	0,00	0.0%
Porcentaje de superficie determinada situada en zonas RAMSAR	0,00	0.0%
Porcentaje de superficie determinada en zonas vulnerables a la contaminación por nitratos	4,00	100.0%
Titulares de explotaciones que hayan adquirido el compromiso voluntario de establecimiento de una enmienda natural mediante un cultivo de crucífera para su enterrado en verde	1,00	S



**DETALLE CRITERIOS DE PRIORIZACIÓN****10.1.5 Sistemas sostenibles de cultivos agroindustriales****PUNTOS: 5,00****Porcentaje de superficie determinada en Red Natura 2000****PUNTOS: 0,00 0.0%**

<u>REF.</u>	<u>REFERENCIA SIGPAC</u>	<u>CULTIVO</u>	<u>DESCRIPCIÓN CULTIVO</u>	<u>S/R</u>	<u>SUP.</u>	<u>SUP.</u>
					<u>PROPUESTA</u>	<u>CUMPLE</u>
					(ha)	(ha)
1990419	23-005-012-00447-001	81268	ALGODON-JUNCAL	R	0,90	0,00
1990421	23-005-014-00283-001	81268	ALGODON-JUNCAL	R	0,72	0,00
1990420	23-005-014-00286-002	81268	ALGODON-JUNCAL	R	2,31	0,00

**Porcentaje de superficie determinada situada en zonas RAMSAR****PUNTOS: 0,00 0.0%**

<u>REF.</u>	<u>REFERENCIA SIGPAC</u>	<u>CULTIVO</u>	<u>DESCRIPCIÓN CULTIVO</u>	<u>S/R</u>	<u>SUP.</u>	<u>SUP.</u>
					<u>PROPUESTA</u>	<u>CUMPLE</u>
					(ha)	(ha)
1990419	23-005-012-00447-001	81268	ALGODON-JUNCAL	R	0,90	0,00
1990421	23-005-014-00283-001	81268	ALGODON-JUNCAL	R	0,72	0,00
1990420	23-005-014-00286-002	81268	ALGODON-JUNCAL	R	2,31	0,00

**Porcentaje de superficie determinada en zonas vulnerables a la contaminación por nitratos****PUNTOS: 4,00 100.0%**

<u>REF.</u>	<u>REFERENCIA SIGPAC</u>	<u>CULTIVO</u>	<u>DESCRIPCIÓN CULTIVO</u>	<u>S/R</u>	<u>SUP.</u>	<u>SUP.</u>
					<u>PROPUESTA</u>	<u>CUMPLE</u>
					(ha)	(ha)
1990419	23-005-012-00447-001	81268	ALGODON-JUNCAL	R	0,90	0,90
1990421	23-005-014-00283-001	81268	ALGODON-JUNCAL	R	0,72	0,72
1990420	23-005-014-00286-002	81268	ALGODON-JUNCAL	R	2,31	2,31

**Titulares de explotaciones que hayan adquirido el compromiso voluntario de establecimiento de una enmienda natural mediante un cultivo de crucifera para su enterrado en verde****PUNTOS: 1,00 S**

<u>APELLIDOS Y NOMBRE / RAZÓN SOCIAL</u>	<u>NIF</u>	<u>EXPEDIENTE</u>	<u>SUP. PROPUESTA (ha)</u>
MUDARRA GARCIA ANTONIO JESUS	52557528K	6097764	2,28
<u>PROPUESTA ADMITIDO</u>	<u>SOLICITA PRIMA VOL. SI</u>	<u>PROPUESTA PRIMA VOL. ADMITIDO</u>	
<b>IMPORTE POR ANUALIDAD</b>			

<u>CAMPAÑA</u>	<u>IMPORTE MÁXIMO SUBVENCIÓNABLE</u>	<u>IMPORTE MEDIO DE TRANSFERENCIA (€/ha)</u>
2015	988,25 €	433,44 €
2016	988,25 €	433,44 €
2017	988,25 €	433,44 €
2018	988,25 €	433,44 €
2019	988,25 €	433,44 €

**RECINTOS PROPUESTOS**

<u>REF.</u>	<u>REFERENCIA SIGPAC</u>	<u>CULTIVO</u>	<u>DESCRIPCIÓN CULTIVO</u>	<u>S/R</u>	<u>SUP. DEC. ADMIN. (ha)</u>	<u>SUP. PROPUESTA (ha)</u>
1896587	23-005-012-00172-001	81015	ALGODON-COKO	R	0,77	0,77
1896588	23-005-012-00173-002	81314	ALGODON-ALBARIZA	R	0,13	0,13
1896590	23-005-012-00173-003	81314	ALGODON-ALBARIZA	R	0,98	0,98
1896589	23-005-012-00176-011	81314	ALGODON-ALBARIZA	R	0,35	0,35
1896586	23-005-012-00653-002	81015	ALGODON-COKO	R	0,05	0,05

**RESUMEN CRITERIOS DE PRIORIZACIÓN****10.1.5 Sistemas sostenibles de cultivos agroindustriales****PUNTOS: 5,00**

	<u>PUNTOS</u>	<u>CUMPLE</u>
Porcentaje de superficie determinada en Red Natura 2000	0,00	0.0%
Porcentaje de superficie determinada situada en zonas RAMSAR	0,00	0.0%
Porcentaje de superficie determinada en zonas vulnerables a la contaminación por nitratos	4,00	100.0%
Titulares de explotaciones que hayan adquirido el compromiso voluntario de establecimiento de una enmienda natural mediante un cultivo de crucifera para su enterrado en verde	1,00	S



**DETALLE CRITERIOS DE PRIORIZACIÓN****10.1.5 Sistemas sostenibles de cultivos agroindustriales****PUNTOS: 5,00****Porcentaje de superficie determinada en Red Natura 2000****PUNTOS: 0,00 0.0%**

<u>REF.</u>	<u>REFERENCIA SIGPAC</u>	<u>CULTIVO DESCRIPCIÓN CULTIVO</u>	<u>S/R</u>	<u>SUP.</u>	<u>SUP.</u>
				<u>PROPUESTA</u>	<u>CUMPLE</u>
				(ha)	(ha)
1896587	23-005-012-00172-001	81015 ALGODON-COKO	R	0,77	0,00
1896588	23-005-012-00173-002	81314 ALGODON-ALBARIZA	R	0,13	0,00
1896590	23-005-012-00173-003	81314 ALGODON-ALBARIZA	R	0,98	0,00
1896589	23-005-012-00176-011	81314 ALGODON-ALBARIZA	R	0,35	0,00
1896586	23-005-012-00653-002	81015 ALGODON-COKO	R	0,05	0,00

**Porcentaje de superficie determinada situada en zonas RAMSAR****PUNTOS: 0,00 0.0%**

<u>REF.</u>	<u>REFERENCIA SIGPAC</u>	<u>CULTIVO DESCRIPCIÓN CULTIVO</u>	<u>S/R</u>	<u>SUP.</u>	<u>SUP.</u>
				<u>PROPUESTA</u>	<u>CUMPLE</u>
				(ha)	(ha)
1896587	23-005-012-00172-001	81015 ALGODON-COKO	R	0,77	0,00
1896588	23-005-012-00173-002	81314 ALGODON-ALBARIZA	R	0,13	0,00
1896590	23-005-012-00173-003	81314 ALGODON-ALBARIZA	R	0,98	0,00
1896589	23-005-012-00176-011	81314 ALGODON-ALBARIZA	R	0,35	0,00
1896586	23-005-012-00653-002	81015 ALGODON-COKO	R	0,05	0,00

**Porcentaje de superficie determinada en zonas vulnerables a la contaminación por nitratos****PUNTOS: 4,00 100.0%**

<u>REF.</u>	<u>REFERENCIA SIGPAC</u>	<u>CULTIVO DESCRIPCIÓN CULTIVO</u>	<u>S/R</u>	<u>SUP.</u>	<u>SUP.</u>
				<u>PROPUESTA</u>	<u>CUMPLE</u>
				(ha)	(ha)
1896587	23-005-012-00172-001	81015 ALGODON-COKO	R	0,77	0,77
1896588	23-005-012-00173-002	81314 ALGODON-ALBARIZA	R	0,13	0,13
1896590	23-005-012-00173-003	81314 ALGODON-ALBARIZA	R	0,98	0,98
1896589	23-005-012-00176-011	81314 ALGODON-ALBARIZA	R	0,35	0,35
1896586	23-005-012-00653-002	81015 ALGODON-COKO	R	0,05	0,05

**Titulares de explotaciones que hayan adquirido el compromiso voluntario de establecimiento de una enmienda natural mediante un cultivo de crucifera para su enterrado en verde****PUNTOS: 1,00 S**

<b><u>APELLIDOS Y NOMBRE / RAZÓN SOCIAL</u></b>	<b><u>NIF</u></b>	<b><u>EXPEDIENTE</u></b>	<b><u>SUP. PROPUESTA (ha)</u></b>
MUDARRA PEÑA DIEGO	78685391E	6097104	2,75

<b><u>PROPUESTA ADMITIDO</u></b>	<b><u>SOLICITA PRIMA VOL. SI</u></b>	<b><u>PROPUESTA PRIMA VOL. ADMITIDO</u></b>
----------------------------------	--------------------------------------	---

**IMPORTE POR ANUALIDAD**

<b><u>CAMPAÑA</u></b>	<b><u>IMPORTE MÁXIMO SUBVENCIONABLE</u></b>	<b><u>IMPORTE MEDIO DE TRANSFERENCIA (€/ha)</u></b>
2015	1.191,96 €	433,44 €
2016	1.191,96 €	433,44 €
2017	1.191,96 €	433,44 €
2018	1.191,96 €	433,44 €
2019	1.191,96 €	433,44 €

**RECINTOS PROPUESTOS**

<b><u>REF.</u></b>	<b><u>REFERENCIA SIGPAC</u></b>	<b><u>CULTIVO DESCRIPCIÓN CULTIVO</u></b>	<b><u>S/R</u></b>	<b><u>SUP. DEC. ADMIN. (ha)</u></b>	<b><u>SUP. PROPUESTA (ha)</u></b>
1957153	23-005-012-00380-001	81009 ALGODON-CARMEN	R	2,75	2,75

**INCIDENCIAS****INCIDENCIA DESCRIPCIÓN**

218 La superficie total declarada sobre un mismo recinto en el conjunto de los expedientes, no puede superar la superficie total que el SIGPAC establece para ese recinto.  
Ref:1957153 Recinto:23-005-012-00380-001 Cultivo:81009 ALGODON-CARMEN Regadío Suma de superficies declaradas para este recinto por todos los solicitantes (Áreas):375 Superficie SIGPAC medida para este recinto (Áreas):375 Exceso de superficie declarada (Hectáreas):0

**RESUMEN CRITERIOS DE PRIORIZACIÓN**

<b>10.1.5 Sistemas sostenibles de cultivos agroindustriales</b>	<b>PUNTOS: 5,00</b>		
		<b><u>PUNTOS</u></b>	<b><u>CUMPLE</u></b>
Porcentaje de superficie determinada en Red Natura 2000		0,00	0.0%
Porcentaje de superficie determinada situada en zonas RAMSAR		0,00	0.0%
Porcentaje de superficie determinada en zonas vulnerables a la contaminación por nitratos		4,00	100.0%
Titulares de explotaciones que hayan adquirido el compromiso voluntario de establecimiento de una enmienda natural mediante un cultivo de crucífera para su enterrado en verde		1,00	S

**DETALLE CRITERIOS DE PRIORIZACIÓN**

<b>10.1.5 Sistemas sostenibles de cultivos agroindustriales</b>	<b>PUNTOS: 5,00</b>		
		<b><u>SUP. PROPUESTA (ha)</u></b>	<b><u>SUP. CUMPLE (ha)</u></b>
Porcentaje de superficie determinada en Red Natura 2000	<b>PUNTOS: 0,00</b>	2,75	0,00
		<b><u>SUP. PROPUESTA (ha)</u></b>	<b><u>SUP. CUMPLE (ha)</u></b>
Porcentaje de superficie determinada situada en zonas RAMSAR	<b>PUNTOS: 0,00</b>	2,75	0,00
		<b><u>SUP. PROPUESTA (ha)</u></b>	<b><u>SUP. CUMPLE (ha)</u></b>
Porcentaje de superficie determinada en zonas vulnerables a la contaminación por nitratos	<b>PUNTOS: 4,00</b>	2,75	2,75
		<b><u>SUP. PROPUESTA (ha)</u></b>	<b><u>SUP. CUMPLE (ha)</u></b>
Titulares de explotaciones que hayan adquirido el compromiso voluntario de establecimiento de una enmienda natural mediante un cultivo de crucífera para su enterrado en verde	<b>PUNTOS: 1,00</b>		S

<u>APELLIDOS Y NOMBRE / RAZÓN SOCIAL</u>	<u>NIF</u>	<u>EXPEDIENTE</u>	<u>SUP. PROPUESTA (ha)</u>
MUDARRA RUEDA CARMEN	74985127K	6002804	1,30
<u>PROPUESTA ADMITIDO</u>	<u>SOLICITA PRIMA VOL. SI</u>	<u>PROPUESTA PRIMA VOL. ADMITIDO</u>	

**IMPORTE POR ANUALIDAD**

<u>CAMPAÑA</u>	<u>IMPORTE MÁXIMO SUBVENCIONABLE</u>	<u>IMPORTE MEDIO DE TRANSFERENCIA (€/ha)</u>
2015	563,47 €	433,44 €
2016	563,47 €	433,44 €
2017	563,47 €	433,44 €
2018	563,47 €	433,44 €
2019	563,47 €	433,44 €

**RECINTOS PROPUESTOS**

<u>REF.</u>	<u>REFERENCIA SIGPAC</u>	<u>CULTIVO DESCRIPCIÓN CULTIVO</u>	<u>S/R</u>	<u>SUP. DEC. ADMIN. (ha)</u>	<u>SUP. PROPUESTA (ha)</u>
1777588	23-005-012-00372-003	81034 ALGODON-NATA	R	1,30	1,30

**RESUMEN CRITERIOS DE PRIORIZACIÓN**

<b>10.1.5 Sistemas sostenibles de cultivos agroindustriales</b>	<b>PUNTOS: 5,00</b>	<b>PUNTOS</b>	<b>CUMPLE</b>
Porcentaje de superficie determinada en Red Natura 2000		0,00	0.0%
Porcentaje de superficie determinada situada en zonas RAMSAR		0,00	0.0%
Porcentaje de superficie determinada en zonas vulnerables a la contaminación por nitratos		4,00	100.0%
Titulares de explotaciones que hayan adquirido el compromiso voluntario de establecimiento de una enmienda natural mediante un cultivo de crucifera para su enterrado en verde		1,00	S

**DETALLE CRITERIOS DE PRIORIZACIÓN**

<b>10.1.5 Sistemas sostenibles de cultivos agroindustriales</b>	<b>PUNTOS: 5,00</b>	<b>PUNTOS</b>	<b>CUMPLE</b>
Porcentaje de superficie determinada en Red Natura 2000		PUNTOS: 0,00	0.0%
		<u>SUP. PROPUESTA (ha)</u>	<u>SUP. CUMPLE (ha)</u>
REF. REFERENCIA SIGPAC CULTIVO DESCRIPCIÓN CULTIVO	S/R	1,30	0,00
1777588 23-005-012-00372-003 81034 ALGODON-NATA	R		
Porcentaje de superficie determinada situada en zonas RAMSAR		PUNTOS: 0,00	0.0%
		<u>SUP. PROPUESTA (ha)</u>	<u>SUP. CUMPLE (ha)</u>
REF. REFERENCIA SIGPAC CULTIVO DESCRIPCIÓN CULTIVO	S/R	1,30	0,00
1777588 23-005-012-00372-003 81034 ALGODON-NATA	R		
Porcentaje de superficie determinada en zonas vulnerables a la contaminación por nitratos		PUNTOS: 4,00	100.0%
		<u>SUP. PROPUESTA (ha)</u>	<u>SUP. CUMPLE (ha)</u>
REF. REFERENCIA SIGPAC CULTIVO DESCRIPCIÓN CULTIVO	S/R	1,30	1,30
1777588 23-005-012-00372-003 81034 ALGODON-NATA	R		
Titulares de explotaciones que hayan adquirido el compromiso voluntario de establecimiento de una enmienda natural mediante un cultivo de crucifera para su enterrado en verde		PUNTOS: 1,00	S





<b><u>APELLIDOS Y NOMBRE / RAZÓN SOCIAL</u></b>	<b><u>NIF</u></b>	<b><u>EXPEDIENTE</u></b>	<b><u>SUP. PROPUESTA (ha)</u></b>
MUNUERA GUTIERREZ JOSE	52543944F	6093997	9,92
<b><u>PROPUESTA ADMITIDO</u></b>	<b><u>SOLICITA PRIMA VOL. SI</u></b>	<b><u>PROPUESTA PRIMA VOL. ADMITIDO</u></b>	
<b><u>IMPORTE POR ANUALIDAD</u></b>			

<b><u>CAMPAÑA</u></b>	<b><u>IMPORTE MÁXIMO SUBVENCIONABLE</u></b>	<b><u>IMPORTE MEDIO DE TRANSFERENCIA (€/ha)</u></b>
2015	4.299,73 €	433,44 €
2016	4.299,73 €	433,44 €
2017	4.299,73 €	433,44 €
2018	4.299,73 €	433,44 €
2019	4.299,73 €	433,44 €

**RECINTOS PROPUESTOS**

<b><u>REF.</u></b>	<b><u>REFERENCIA SIGPAC</u></b>	<b><u>CULTIVO</u></b>	<b><u>DESCRIPCIÓN CULTIVO</u></b>	<b><u>S/R</u></b>	<b><u>SUP. DEC. ADMIN. (ha)</u></b>	<b><u>SUP. PROPUESTA (ha)</u></b>
1727412	23-005-003-00030-001	81385	ALGODON-DP377	R	0,88	0,88
1727414	23-005-009-00006-002	81268	ALGODON-JUNCAL	R	5,03	5,03
1727413	23-005-014-00272-002	81385	ALGODON-DP377	R	4,01	4,01

**RESUMEN CRITERIOS DE PRIORIZACIÓN****10.1.5 Sistemas sostenibles de cultivos agroindustriales**

PUNTOS: 4,91

	<b><u>PUNTOS</u></b>	<b><u>CUMPLE</u></b>
Porcentaje de superficie determinada en Red Natura 2000	0,00	0.0%
Porcentaje de superficie determinada situada en zonas RAMSAR	0,00	0.0%
Porcentaje de superficie determinada en zonas vulnerables a la contaminación por nitratos	3,91	91.13%
Titulares de explotaciones que hayan adquirido el compromiso voluntario de establecimiento de una enmienda natural mediante un cultivo de crucífera para su enterrado en verde	1,00	S



**DETALLE CRITERIOS DE PRIORIZACIÓN****10.1.5 Sistemas sostenibles de cultivos agroindustriales****PUNTOS: 4,91****Porcentaje de superficie determinada en Red Natura 2000****PUNTOS: 0,00 0.0%**

<u>REF.</u>	<u>REFERENCIA SIGPAC</u>	<u>CULTIVO</u>	<u>DESCRIPCIÓN CULTIVO</u>	<u>S/R</u>	<u>SUP.</u> <u>PROPUESTA</u> <u>(ha)</u>	<u>SUP.</u> <u>CÚMPLE</u> <u>(ha)</u>
1727412	23-005-003-00030-001	81385	ALGODON-DP377	R	0,88	0,00
1727414	23-005-009-00006-002	81268	ALGODON-JUNCAL	R	5,03	0,00
1727413	23-005-014-00272-002	81385	ALGODON-DP377	R	4,01	0,00

**Porcentaje de superficie determinada situada en zonas RAMSAR****PUNTOS: 0,00 0.0%**

<u>REF.</u>	<u>REFERENCIA SIGPAC</u>	<u>CULTIVO</u>	<u>DESCRIPCIÓN CULTIVO</u>	<u>S/R</u>	<u>SUP.</u> <u>PROPUESTA</u> <u>(ha)</u>	<u>SUP.</u> <u>CÚMPLE</u> <u>(ha)</u>
1727412	23-005-003-00030-001	81385	ALGODON-DP377	R	0,88	0,00
1727414	23-005-009-00006-002	81268	ALGODON-JUNCAL	R	5,03	0,00
1727413	23-005-014-00272-002	81385	ALGODON-DP377	R	4,01	0,00

**Porcentaje de superficie determinada en zonas vulnerables a la contaminación por nitratos****PUNTOS: 3,91 91.13%**

<u>REF.</u>	<u>REFERENCIA SIGPAC</u>	<u>CULTIVO</u>	<u>DESCRIPCIÓN CULTIVO</u>	<u>S/R</u>	<u>SUP.</u> <u>PROPUESTA</u> <u>(ha)</u>	<u>SUP.</u> <u>CÚMPLE</u> <u>(ha)</u>
1727412	23-005-003-00030-001	81385	ALGODON-DP377	R	0,88	0,00
1727414	23-005-009-00006-002	81268	ALGODON-JUNCAL	R	5,03	5,03
1727413	23-005-014-00272-002	81385	ALGODON-DP377	R	4,01	4,01

**Titulares de explotaciones que hayan adquirido el compromiso voluntario de establecimiento de una enmienda natural mediante un cultivo de crucífera para su enterrado en verde****PUNTOS: 1,00 S**

<b><u>APELLIDOS Y NOMBRE / RAZÓN SOCIAL</u></b>	<b><u>NIF</u></b>	<b><u>EXPEDIENTE</u></b>	<b><u>SUP. PROPUESTA (ha)</u></b>
MUÑOZ FUENTES AURORA	75061292X	6034214	11,68
<b><u>PROPUESTA INADMITIDO</u></b>	<b><u>SOLICITA PRIMA VOL. SI</u></b>	<b><u>PROPUESTA PRIMA VOL. INADMITIDO</u></b>	
<b><u>IMPORTE POR ANUALIDAD</u></b>			

<b><u>CAMPAÑA</u></b>	<b><u>IMPORTE MÁXIMO SUBVENCIÓNABLE</u></b>	<b><u>IMPORTE MEDIO DE TRANSFERENCIA (€/ha)</u></b>
2015	5.062,58 €	433,44 €
2016	5.062,58 €	433,44 €
2017	5.062,58 €	433,44 €
2018	5.062,58 €	433,44 €
2019	5.062,58 €	433,44 €

**RECINTOS PROPUESTOS**

<b><u>REF.</u></b>	<b><u>REFERENCIA SIGPAC</u></b>	<b><u>CULTIVO</u></b>	<b><u>DESCRIPCIÓN CULTIVO</u></b>	<b><u>S/R</u></b>	<b><u>SUP. DEC. ADMIN. (ha)</u></b>	<b><u>SUP. PROPUESTA (ha)</u></b>
2963856	23-061-006-00003-001	81190	ALGODON-ALEXANDROS	R	3,24	3,24
2963855	23-061-010-00042-002	81190	ALGODON-ALEXANDROS	R	1,36	1,36
2963848	23-061-019-00044-002	13000	TRITICALE-SIN VARIEDAD	R	2,98	2,98
2963854	23-061-019-00044-002	81190	ALGODON-ALEXANDROS	R	2,92	2,92
2963847	23-061-019-00051-004	13000	TRITICALE-SIN VARIEDAD	R	1,18	1,18

**RESUMEN CRITERIOS DE PRIORIZACIÓN****10.1.5 Sistemas sostenibles de cultivos agroindustriales****PUNTOS: 1,00**

	<b><u>PUNTOS</u></b>	<b><u>CUMPLE</u></b>
Porcentaje de superficie determinada en Red Natura 2000	0,00	0.0%
Porcentaje de superficie determinada situada en zonas RAMSAR	0,00	0.0%
Porcentaje de superficie determinada en zonas vulnerables a la contaminación por nitratos	0,00	0.0%
Titulares de explotaciones que hayan adquirido el compromiso voluntario de establecimiento de una enmienda natural mediante un cultivo de crucífera para su enterrado en verde	1,00	S



**DETALLE CRITERIOS DE PRIORIZACIÓN****10.1.5 Sistemas sostenibles de cultivos agroindustriales****PUNTOS: 1,00****Porcentaje de superficie determinada en Red Natura 2000****PUNTOS: 0,00 0.0%**

<u>REF.</u>	<u>REFERENCIA SIGPAC</u>	<u>CULTIVO</u>	<u>DESCRIPCIÓN CULTIVO</u>	<u>S/R</u>	<u>SUP.</u> <u>PROPUESTA</u> <u>(ha)</u>	<u>SUP.</u> <u>CUMPLE</u> <u>(ha)</u>
2963856	23-061-006-00003-001	81190	ALGODON-ALEXANDROS	R	3,24	0,00
2963855	23-061-010-00042-002	81190	ALGODON-ALEXANDROS	R	1,36	0,00
2963848	23-061-019-00044-002	13000	TRITICALE-SIN VARIEDAD	R	2,98	0,00
2963854	23-061-019-00044-002	81190	ALGODON-ALEXANDROS	R	2,92	0,00
2963847	23-061-019-00051-004	13000	TRITICALE-SIN VARIEDAD	R	1,18	0,00

**Porcentaje de superficie determinada situada en zonas RAMSAR****PUNTOS: 0,00 0.0%**

<u>REF.</u>	<u>REFERENCIA SIGPAC</u>	<u>CULTIVO</u>	<u>DESCRIPCIÓN CULTIVO</u>	<u>S/R</u>	<u>SUP.</u> <u>PROPUESTA</u> <u>(ha)</u>	<u>SUP.</u> <u>CUMPLE</u> <u>(ha)</u>
2963856	23-061-006-00003-001	81190	ALGODON-ALEXANDROS	R	3,24	0,00
2963855	23-061-010-00042-002	81190	ALGODON-ALEXANDROS	R	1,36	0,00
2963848	23-061-019-00044-002	13000	TRITICALE-SIN VARIEDAD	R	2,98	0,00
2963854	23-061-019-00044-002	81190	ALGODON-ALEXANDROS	R	2,92	0,00
2963847	23-061-019-00051-004	13000	TRITICALE-SIN VARIEDAD	R	1,18	0,00

**Porcentaje de superficie determinada en zonas vulnerables a la contaminación por nitratos****PUNTOS: 0,00 0.0%**

<u>REF.</u>	<u>REFERENCIA SIGPAC</u>	<u>CULTIVO</u>	<u>DESCRIPCIÓN CULTIVO</u>	<u>S/R</u>	<u>SUP.</u> <u>PROPUESTA</u> <u>(ha)</u>	<u>SUP.</u> <u>CUMPLE</u> <u>(ha)</u>
2963856	23-061-006-00003-001	81190	ALGODON-ALEXANDROS	R	3,24	0,00
2963855	23-061-010-00042-002	81190	ALGODON-ALEXANDROS	R	1,36	0,00
2963848	23-061-019-00044-002	13000	TRITICALE-SIN VARIEDAD	R	2,98	0,00
2963854	23-061-019-00044-002	81190	ALGODON-ALEXANDROS	R	2,92	0,00
2963847	23-061-019-00051-004	13000	TRITICALE-SIN VARIEDAD	R	1,18	0,00

**Titulares de explotaciones que hayan adquirido el compromiso voluntario de establecimiento de una enmienda natural mediante un cultivo de crucifera para su enterrado en verde****PUNTOS: 1,00 S**

<u>APELLIDOS Y NOMBRE / RAZÓN SOCIAL</u>	<u>NIF</u>	<u>EXPEDIENTE</u>	<u>SUP. PROPUESTA (ha)</u>
MUÑOZ GARCIA FRANCISCO	25896210G	6096899	3,23
<u>PROPUESTA ADMITIDO</u>	<u>SOLICITA PRIMA VOL. SI</u>	<u>PROPUESTA PRIMA VOL. ADMITIDO</u>	
<b>IMPORTE POR ANUALIDAD</b>			

<u>CAMPAÑA</u>	<u>IMPORTE MÁXIMO SUBVENCIONABLE</u>	<u>IMPORTE MEDIO DE TRANSFERENCIA (€/ha)</u>
2015	1.400,01 €	433,44 €
2016	1.400,01 €	433,44 €
2017	1.400,01 €	433,44 €
2018	1.400,01 €	433,44 €
2019	1.400,01 €	433,44 €

**RECINTOS PROPUESTOS**

<u>REF.</u>	<u>REFERENCIA SIGPAC</u>	<u>CULTIVO</u>	<u>DESCRIPCIÓN CULTIVO</u>	<u>S/R</u>	<u>SUP. DEC. ADMIN. (ha)</u>	<u>SUP. PROPUESTA (ha)</u>
1852309	23-061-005-00020-002	81200	ALGODON-CAMPO	R	2,90	2,90
1852310	23-061-009-00082-001	81355	ALGODON-FOKION	R	0,33	0,33

**RESUMEN CRITERIOS DE PRIORIZACIÓN**

<b>10.1.5 Sistemas sostenibles de cultivos agroindustriales</b>	<b>PUNTOS: 2,10</b>	<b>PUNTOS</b>	<b>CUMPLE</b>
Porcentaje de superficie determinada en Red Natura 2000		0,00	0.0%
Porcentaje de superficie determinada situada en zonas RAMSAR		0,00	0.0%
Porcentaje de superficie determinada en zonas vulnerables a la contaminación por nitratos		1,10	10.22%
Titulares de explotaciones que hayan adquirido el compromiso voluntario de establecimiento de una enmienda natural mediante un cultivo de crucífera para su enterrado en verde		1,00	S

**DETALLE CRITERIOS DE PRIORIZACIÓN**

<b>10.1.5 Sistemas sostenibles de cultivos agroindustriales</b>	<b>PUNTOS: 2,10</b>	<b>PUNTOS</b>	<b>CUMPLE</b>			
Porcentaje de superficie determinada en Red Natura 2000		PUNTOS: 0,00	0.0%			
		<b>SUP. PROPUESTA (ha)</b>	<b>SUP. CUMPLE (ha)</b>			
<u>REF.</u>	<u>REFERENCIA SIGPAC</u>	<u>CULTIVO</u>	<u>DESCRIPCIÓN CULTIVO</u>	<u>S/R</u>		
1852309	23-061-005-00020-002	81200	ALGODON-CAMPO	R	2,90	0,00
1852310	23-061-009-00082-001	81355	ALGODON-FOKION	R	0,33	0,00
Porcentaje de superficie determinada situada en zonas RAMSAR		PUNTOS: 0,00	0.0%			
		<b>SUP. PROPUESTA (ha)</b>	<b>SUP. CUMPLE (ha)</b>			
<u>REF.</u>	<u>REFERENCIA SIGPAC</u>	<u>CULTIVO</u>	<u>DESCRIPCIÓN CULTIVO</u>	<u>S/R</u>		
1852309	23-061-005-00020-002	81200	ALGODON-CAMPO	R	2,90	0,00
1852310	23-061-009-00082-001	81355	ALGODON-FOKION	R	0,33	0,00
Porcentaje de superficie determinada en zonas vulnerables a la contaminación por nitratos		PUNTOS: 1,10	10.22%			
		<b>SUP. PROPUESTA (ha)</b>	<b>SUP. CUMPLE (ha)</b>			
<u>REF.</u>	<u>REFERENCIA SIGPAC</u>	<u>CULTIVO</u>	<u>DESCRIPCIÓN CULTIVO</u>	<u>S/R</u>		
1852309	23-061-005-00020-002	81200	ALGODON-CAMPO	R	2,90	0,00
1852310	23-061-009-00082-001	81355	ALGODON-FOKION	R	0,33	0,33
Titulares de explotaciones que hayan adquirido el compromiso voluntario de establecimiento de una enmienda natural mediante un cultivo de crucífera para su enterrado en verde		PUNTOS: 1,00	S			

<u>APELLIDOS Y NOMBRE / RAZÓN SOCIAL</u>	<u>NIF</u>	<u>EXPEDIENTE</u>	<u>SUP. PROPUESTA (ha)</u>
MUÑOZ GARCIA FRANCISCO JESUS	26508577L	6096562	3,29

<u>PROPUESTA</u>	<u>SOLICITA PRIMA VOL.</u>	<u>PROPUESTA PRIMA VOL.</u>
ADMITIDO	SI	ADMITIDO

**IMPORTE POR ANUALIDAD**

<u>CAMPAÑA</u>	<u>IMPORTE MÁXIMO SUBVENCIONABLE</u>	<u>IMPORTE MEDIO DE TRANSFERENCIA (€/ha)</u>
2015	1.426,02 €	433,44 €
2016	1.426,02 €	433,44 €
2017	1.426,02 €	433,44 €
2018	1.426,02 €	433,44 €
2019	1.426,02 €	433,44 €

**RECINTOS PROPUESTOS**

<u>REF.</u>	<u>REFERENCIA SIGPAC</u>	<u>CULTIVO</u>	<u>DESCRIPCIÓN CULTIVO</u>	<u>S/R</u>	<u>SUP. DEC. ADMIN. (ha)</u>	<u>SUP. PROPUESTA (ha)</u>
1834748	23-085-002-00408-001	81216	ALGODON-CARISMA	R	3,29	3,29

**RESUMEN CRITERIOS DE PRIORIZACIÓN**

<b>10.1.5 Sistemas sostenibles de cultivos agroindustriales</b>	<b>PUNTOS: 1,00</b>	<b>PUNTOS</b>	<b>CUMPLE</b>
Porcentaje de superficie determinada en Red Natura 2000		0,00	0.0%
Porcentaje de superficie determinada situada en zonas RAMSAR		0,00	0.0%
Porcentaje de superficie determinada en zonas vulnerables a la contaminación por nitratos		0,00	0.0%
Titulares de explotaciones que hayan adquirido el compromiso voluntario de establecimiento de una enmienda natural mediante un cultivo de crucifera para su enterrado en verde		1,00	S

**DETALLE CRITERIOS DE PRIORIZACIÓN**

<b>10.1.5 Sistemas sostenibles de cultivos agroindustriales</b>	<b>PUNTOS: 1,00</b>	<b>PUNTOS</b>	<b>CUMPLE</b>
Porcentaje de superficie determinada en Red Natura 2000		0,00	0.0%
<u>REF.</u> <u>REFERENCIA SIGPAC</u> <u>CULTIVO</u> <u>DESCRIPCIÓN CULTIVO</u>	<u>S/R</u>	<u>SUP. PROPUESTA (ha)</u>	<u>SUP. CUMPLE (ha)</u>
1834748 23-085-002-00408-001 81216 ALGODON-CARISMA	R	3,29	0,00
Porcentaje de superficie determinada situada en zonas RAMSAR		0,00	0.0%
<u>REF.</u> <u>REFERENCIA SIGPAC</u> <u>CULTIVO</u> <u>DESCRIPCIÓN CULTIVO</u>	<u>S/R</u>	<u>SUP. PROPUESTA (ha)</u>	<u>SUP. CUMPLE (ha)</u>
1834748 23-085-002-00408-001 81216 ALGODON-CARISMA	R	3,29	0,00
Porcentaje de superficie determinada en zonas vulnerables a la contaminación por nitratos		0,00	0.0%
<u>REF.</u> <u>REFERENCIA SIGPAC</u> <u>CULTIVO</u> <u>DESCRIPCIÓN CULTIVO</u>	<u>S/R</u>	<u>SUP. PROPUESTA (ha)</u>	<u>SUP. CUMPLE (ha)</u>
1834748 23-085-002-00408-001 81216 ALGODON-CARISMA	R	3,29	0,00
Titulares de explotaciones que hayan adquirido el compromiso voluntario de establecimiento de una enmienda natural mediante un cultivo de crucifera para su enterrado en verde		1,00	S



<u>APELLIDOS Y NOMBRE / RAZÓN SOCIAL</u>	<u>NIF</u>	<u>EXPEDIENTE</u>	<u>SUP. PROPUESTA (ha)</u>
MUÑOZ JIMENEZ PURIFICACION	26026380V	6096914	9,20
<u>PROPUESTA</u> INADMITIDO	<u>SOLICITA PRIMA VOL.</u> SI	<u>PROPUESTA PRIMA VOL.</u> INADMITIDO	
<u>IMPORTE POR ANUALIDAD</u>			

<u>CAMPAÑA</u>	<u>IMPORTE MÁXIMO SUBVENCIONABLE</u>	<u>IMPORTE MEDIO DE TRANSFERENCIA (€/ha)</u>
2015	3.987,64 €	433,44 €
2016	3.987,64 €	433,44 €
2017	3.987,64 €	433,44 €
2018	3.987,64 €	433,44 €
2019	3.987,64 €	433,44 €

RECINTOS PROPUESTOS

<u>REF.</u>	<u>REFERENCIA SIGPAC</u>	<u>CULTIVO</u>	<u>DESCRIPCIÓN CULTIVO</u>	<u>S/R</u>	<u>SUP. DEC. ADMIN. (ha)</u>	<u>SUP. PROPUESTA (ha)</u>
1853087	23-061-005-00007-001	81038	ALGODON-REINA	R	1,86	1,86
1853089	23-061-010-00016-002	81290	ALGODON-ABACO	R	4,43	4,43
1853088	23-061-010-00049-001	81263	ALGODON-DP419	R	2,91	2,91

**RESUMEN CRITERIOS DE PRIORIZACIÓN****10.1.5 Sistemas sostenibles de cultivos agroindustriales**

PUNTOS: 1,00

	<u>PUNTOS</u>	<u>CUMPLE</u>
Porcentaje de superficie determinada en Red Natura 2000	0,00	0.0%
Porcentaje de superficie determinada situada en zonas RAMSAR	0,00	0.0%
Porcentaje de superficie determinada en zonas vulnerables a la contaminación por nitratos	0,00	0.0%
Titulares de explotaciones que hayan adquirido el compromiso voluntario de establecimiento de una enmienda natural mediante un cultivo de crucífera para su enterrado en verde	1,00	S



**DETALLE CRITERIOS DE PRIORIZACIÓN****10.1.5 Sistemas sostenibles de cultivos agroindustriales****PUNTOS: 1,00****Porcentaje de superficie determinada en Red Natura 2000****PUNTOS: 0,00 0.0%**

<u>REF.</u>	<u>REFERENCIA SIGPAC</u>	<u>CULTIVO</u>	<u>DESCRIPCIÓN CULTIVO</u>	<u>S/R</u>	<u>SUP.</u>	<u>SUP.</u>
					<u>PROPUESTA</u>	<u>CUMPLE</u>
					(ha)	(ha)
1853087	23-061-005-00007-001	81038	ALGODON-REINA	R	1,86	0,00
1853089	23-061-010-00016-002	81290	ALGODON-ABACO	R	4,43	0,00
1853088	23-061-010-00049-001	81263	ALGODON-DP419	R	2,91	0,00

**Porcentaje de superficie determinada situada en zonas RAMSAR****PUNTOS: 0,00 0.0%**

<u>REF.</u>	<u>REFERENCIA SIGPAC</u>	<u>CULTIVO</u>	<u>DESCRIPCIÓN CULTIVO</u>	<u>S/R</u>	<u>SUP.</u>	<u>SUP.</u>
					<u>PROPUESTA</u>	<u>CUMPLE</u>
					(ha)	(ha)
1853087	23-061-005-00007-001	81038	ALGODON-REINA	R	1,86	0,00
1853089	23-061-010-00016-002	81290	ALGODON-ABACO	R	4,43	0,00
1853088	23-061-010-00049-001	81263	ALGODON-DP419	R	2,91	0,00

**Porcentaje de superficie determinada en zonas vulnerables a la contaminación por nitratos****PUNTOS: 0,00 0.0%**

<u>REF.</u>	<u>REFERENCIA SIGPAC</u>	<u>CULTIVO</u>	<u>DESCRIPCIÓN CULTIVO</u>	<u>S/R</u>	<u>SUP.</u>	<u>SUP.</u>
					<u>PROPUESTA</u>	<u>CUMPLE</u>
					(ha)	(ha)
1853087	23-061-005-00007-001	81038	ALGODON-REINA	R	1,86	0,00
1853089	23-061-010-00016-002	81290	ALGODON-ABACO	R	4,43	0,00
1853088	23-061-010-00049-001	81263	ALGODON-DP419	R	2,91	0,00

**Titulares de explotaciones que hayan adquirido el compromiso voluntario de establecimiento de una enmienda natural mediante un cultivo de crucifera para su enterrado en verde****PUNTOS: 1,00 S**



<u>APELLIDOS Y NOMBRE / RAZÓN SOCIAL</u>	<u>NIF</u>	<u>EXPEDIENTE</u>	<u>SUP. PROPUESTA (ha)</u>
MUÑOZ MUÑOZ ALMUDENA	26505337E	6096411	5,63
<u>PROPUESTA ADMITIDO</u>	<u>SOLICITA PRIMA VOL. SI</u>	<u>PROPUESTA PRIMA VOL. ADMITIDO</u>	

**IMPORTE POR ANUALIDAD**

<u>CAMPAÑA</u>	<u>IMPORTE MÁXIMO SUBVENCIONABLE</u>	<u>IMPORTE MEDIO DE TRANSFERENCIA (€/ha)</u>
2015	2.440,27 €	433,44 €
2016	2.440,27 €	433,44 €
2017	2.440,27 €	433,44 €
2018	2.440,27 €	433,44 €
2019	2.440,27 €	433,44 €

**RECINTOS PROPUESTOS**

<u>REF.</u>	<u>REFERENCIA SIGPAC</u>	<u>CULTIVO</u>	<u>DESCRIPCIÓN CULTIVO</u>	<u>S/R</u>	<u>SUP. DEC. ADMIN. (ha)</u>	<u>SUP. PROPUESTA (ha)</u>
1826994	23-085-002-00396-001	81216	ALGODON-CARISMA	R	5,63	5,63

**RESUMEN CRITERIOS DE PRIORIZACIÓN**

<b>10.1.5 Sistemas sostenibles de cultivos agroindustriales</b>	<b>PUNTOS: 1,00</b>	<b>PUNTOS</b>	<b>CUMPLE</b>
Porcentaje de superficie determinada en Red Natura 2000		0,00	0.0%
Porcentaje de superficie determinada situada en zonas RAMSAR		0,00	0.0%
Porcentaje de superficie determinada en zonas vulnerables a la contaminación por nitratos		0,00	0.0%
Titulares de explotaciones que hayan adquirido el compromiso voluntario de establecimiento de una enmienda natural mediante un cultivo de crucifera para su enterrado en verde		1,00	S

**DETALLE CRITERIOS DE PRIORIZACIÓN**

<b>10.1.5 Sistemas sostenibles de cultivos agroindustriales</b>	<b>PUNTOS: 1,00</b>	<b>PUNTOS</b>	<b>CUMPLE</b>			
Porcentaje de superficie determinada en Red Natura 2000		PUNTOS: 0,00	0.0%			
		<u>SUP. PROPUESTA (ha)</u>	<u>SUP. CUMPLE (ha)</u>			
<u>REF.</u>	<u>REFERENCIA SIGPAC</u>	<u>CULTIVO</u>	<u>DESCRIPCIÓN CULTIVO</u>	<u>S/R</u>	5,63	0,00
1826994	23-085-002-00396-001	81216	ALGODON-CARISMA	R		
Porcentaje de superficie determinada situada en zonas RAMSAR		PUNTOS: 0,00	0.0%			
		<u>SUP. PROPUESTA (ha)</u>	<u>SUP. CUMPLE (ha)</u>			
<u>REF.</u>	<u>REFERENCIA SIGPAC</u>	<u>CULTIVO</u>	<u>DESCRIPCIÓN CULTIVO</u>	<u>S/R</u>	5,63	0,00
1826994	23-085-002-00396-001	81216	ALGODON-CARISMA	R		
Porcentaje de superficie determinada en zonas vulnerables a la contaminación por nitratos		PUNTOS: 0,00	0.0%			
		<u>SUP. PROPUESTA (ha)</u>	<u>SUP. CUMPLE (ha)</u>			
<u>REF.</u>	<u>REFERENCIA SIGPAC</u>	<u>CULTIVO</u>	<u>DESCRIPCIÓN CULTIVO</u>	<u>S/R</u>	5,63	0,00
1826994	23-085-002-00396-001	81216	ALGODON-CARISMA	R		
Titulares de explotaciones que hayan adquirido el compromiso voluntario de establecimiento de una enmienda natural mediante un cultivo de crucifera para su enterrado en verde		PUNTOS: 1,00	S			



<u>APELLIDOS Y NOMBRE / RAZÓN SOCIAL</u>	<u>NIF</u>	<u>EXPEDIENTE</u>	<u>SUP. PROPUESTA (ha)</u>
MUÑOZ VILLEGAS ALFREDO	26205577K	6096184	4,50
<u>PROPUESTA ADMITIDO</u>	<u>SOLICITA PRIMA VOL. SI</u>	<u>PROPUESTA PRIMA VOL. ADMITIDO</u>	
<b>IMPORTE POR ANUALIDAD</b>			

<u>CAMPAÑA</u>	<u>IMPORTE MÁXIMO SUBVENCIONABLE</u>	<u>IMPORTE MEDIO DE TRANSFERENCIA (€/ha)</u>
2015	1.950,47 €	433,44 €
2016	1.950,47 €	433,44 €
2017	1.950,47 €	433,44 €
2018	1.950,47 €	433,44 €
2019	1.950,47 €	433,44 €

**RECINTOS PROPUESTOS**

<u>REF.</u>	<u>REFERENCIA SIGPAC</u>	<u>CULTIVO</u>	<u>DESCRIPCIÓN CULTIVO</u>	<u>S/R</u>	<u>SUP. DEC. ADMIN. (ha)</u>	<u>SUP. PROPUESTA (ha)</u>
1814788	23-085-003-00030-001	81363	ALGODON-DP332	R	4,50	4,50

**RESUMEN CRITERIOS DE PRIORIZACIÓN**

<b>10.1.5 Sistemas sostenibles de cultivos agroindustriales</b>	<b>PUNTOS: 5,00</b>	<b>PUNTOS</b>	<b>CUMPLE</b>
Porcentaje de superficie determinada en Red Natura 2000		0,00	0.0%
Porcentaje de superficie determinada situada en zonas RAMSAR		0,00	0.0%
Porcentaje de superficie determinada en zonas vulnerables a la contaminación por nitratos		4,00	100.0%
Titulares de explotaciones que hayan adquirido el compromiso voluntario de establecimiento de una enmienda natural mediante un cultivo de crucifera para su enterrado en verde		1,00	S

**DETALLE CRITERIOS DE PRIORIZACIÓN**

<b>10.1.5 Sistemas sostenibles de cultivos agroindustriales</b>	<b>PUNTOS: 5,00</b>	<b>PUNTOS</b>	<b>CUMPLE</b>
Porcentaje de superficie determinada en Red Natura 2000		PUNTOS: 0,00	0.0%
		<u>SUP. PROPUESTA (ha)</u>	<u>SUP. CUMPLE (ha)</u>
REF. REFERENCIA SIGPAC CULTIVO DESCRIPCIÓN CULTIVO	S/R	4,50	0,00
1814788 23-085-003-00030-001 81363 ALGODON-DP332	R		
Porcentaje de superficie determinada situada en zonas RAMSAR		PUNTOS: 0,00	0.0%
		<u>SUP. PROPUESTA (ha)</u>	<u>SUP. CUMPLE (ha)</u>
REF. REFERENCIA SIGPAC CULTIVO DESCRIPCIÓN CULTIVO	S/R	4,50	0,00
1814788 23-085-003-00030-001 81363 ALGODON-DP332	R		
Porcentaje de superficie determinada en zonas vulnerables a la contaminación por nitratos		PUNTOS: 4,00	100.0%
		<u>SUP. PROPUESTA (ha)</u>	<u>SUP. CUMPLE (ha)</u>
REF. REFERENCIA SIGPAC CULTIVO DESCRIPCIÓN CULTIVO	S/R	4,50	4,50
1814788 23-085-003-00030-001 81363 ALGODON-DP332	R		
Titulares de explotaciones que hayan adquirido el compromiso voluntario de establecimiento de una enmienda natural mediante un cultivo de crucifera para su enterrado en verde		PUNTOS: 1,00	S



<u>APELLIDOS Y NOMBRE / RAZÓN SOCIAL</u>	<u>NIF</u>	<u>EXPEDIENTE</u>	<u>SUP. PROPUESTA (ha)</u>
MUÑOZ VILLEGAS JUAN LUIS	26208891T	6096219	3,58
<u>PROPUESTA ADMITIDO</u>	<u>SOLICITA PRIMA VOL. SI</u>	<u>PROPUESTA PRIMA VOL. ADMITIDO</u>	
<u>IMPORTE POR ANUALIDAD</u>			

<u>CAMPAÑA</u>	<u>IMPORTE MÁXIMO SUBVENCIONABLE</u>	<u>IMPORTE MEDIO DE TRANSFERENCIA (€/ha)</u>
2015	1.551,72 €	433,44 €
2016	1.551,72 €	433,44 €
2017	1.551,72 €	433,44 €
2018	1.551,72 €	433,44 €
2019	1.551,72 €	433,44 €

**RECINTOS PROPUESTOS**

<u>REF.</u>	<u>REFERENCIA SIGPAC</u>	<u>CULTIVO</u>	<u>DESCRIPCIÓN CULTIVO</u>	<u>S/R</u>	<u>SUP. DEC. ADMIN. (ha)</u>	<u>SUP. PROPUESTA (ha)</u>
1815027	23-085-002-00372-001	81363	ALGODON-DP332	R	1,67	1,67
1815026	23-085-002-00373-001	81363	ALGODON-DP332	R	1,91	1,91

**RESUMEN CRITERIOS DE PRIORIZACIÓN**

<b>10.1.5 Sistemas sostenibles de cultivos agroindustriales</b>	<b>PUNTOS: 1,00</b>	<b>PUNTOS</b>	<b>CUMPLE</b>
Porcentaje de superficie determinada en Red Natura 2000		0,00	0.0%
Porcentaje de superficie determinada situada en zonas RAMSAR		0,00	0.0%
Porcentaje de superficie determinada en zonas vulnerables a la contaminación por nitratos		0,00	0.0%
Titulares de explotaciones que hayan adquirido el compromiso voluntario de establecimiento de una enmienda natural mediante un cultivo de crucifera para su enterrado en verde		1,00	S

**DETALLE CRITERIOS DE PRIORIZACIÓN**

<b>10.1.5 Sistemas sostenibles de cultivos agroindustriales</b>	<b>PUNTOS: 1,00</b>	<b>PUNTOS</b>	<b>CUMPLE</b>			
Porcentaje de superficie determinada en Red Natura 2000		PUNTOS: 0,00	0.0%			
		<b>SUP. PROPUESTA (ha)</b>	<b>SUP. CUMPLE (ha)</b>			
<u>REF.</u>	<u>REFERENCIA SIGPAC</u>	<u>CULTIVO</u>	<u>DESCRIPCIÓN CULTIVO</u>	<u>S/R</u>		
1815027	23-085-002-00372-001	81363	ALGODON-DP332	R	1,67	0,00
1815026	23-085-002-00373-001	81363	ALGODON-DP332	R	1,91	0,00
Porcentaje de superficie determinada situada en zonas RAMSAR		PUNTOS: 0,00	0.0%			
		<b>SUP. PROPUESTA (ha)</b>	<b>SUP. CUMPLE (ha)</b>			
<u>REF.</u>	<u>REFERENCIA SIGPAC</u>	<u>CULTIVO</u>	<u>DESCRIPCIÓN CULTIVO</u>	<u>S/R</u>		
1815027	23-085-002-00372-001	81363	ALGODON-DP332	R	1,67	0,00
1815026	23-085-002-00373-001	81363	ALGODON-DP332	R	1,91	0,00
Porcentaje de superficie determinada en zonas vulnerables a la contaminación por nitratos		PUNTOS: 0,00	0.0%			
		<b>SUP. PROPUESTA (ha)</b>	<b>SUP. CUMPLE (ha)</b>			
<u>REF.</u>	<u>REFERENCIA SIGPAC</u>	<u>CULTIVO</u>	<u>DESCRIPCIÓN CULTIVO</u>	<u>S/R</u>		
1815027	23-085-002-00372-001	81363	ALGODON-DP332	R	1,67	0,00
1815026	23-085-002-00373-001	81363	ALGODON-DP332	R	1,91	0,00
Titulares de explotaciones que hayan adquirido el compromiso voluntario de establecimiento de una enmienda natural mediante un cultivo de crucifera para su enterrado en verde		PUNTOS: 1,00	S			

<b><u>APELLIDOS Y NOMBRE / RAZÓN SOCIAL</u></b>	<b><u>NIF</u></b>	<b><u>EXPEDIENTE</u></b>	<b><u>SUP. PROPUESTA (ha)</u></b>
NAJAR DEL MORAL ISABEL	26036265N	6091713	4,86
<b><u>PROPUESTA</u></b>	<b><u>SOLICITA PRIMA VOL.</u></b>	<b><u>PROPUESTA PRIMA VOL.</u></b>	
ADMITIDO	SI	ADMITIDO	

**IMPORTE POR ANUALIDAD**

<b><u>CAMPAÑA</u></b>	<b><u>IMPORTE MÁXIMO SUBVENCIONABLE</u></b>	<b><u>IMPORTE MEDIO DE TRANSFERENCIA (€/ha)</u></b>
2015	2.106,52 €	433,44 €
2016	2.106,52 €	433,44 €
2017	2.106,52 €	433,44 €
2018	2.106,52 €	433,44 €
2019	2.106,52 €	433,44 €

**RECINTOS PROPUESTOS**

<b><u>REF.</u></b>	<b><u>REFERENCIA SIGPAC</u></b>	<b><u>CULTIVO</u></b>	<b><u>DESCRIPCIÓN CULTIVO</u></b>	<b><u>S/R</u></b>	<b><u>SUP. DEC. ADMIN. (ha)</u></b>	<b><u>SUP. PROPUESTA (ha)</u></b>
1652096	23-032-001-00014-002	81190	ALGODON-ALEXANDROS	R	0,05	0,05
1652095	23-032-001-00018-001	81190	ALGODON-ALEXANDROS	R	4,71	4,71
1652097	23-032-001-00035-002	81190	ALGODON-ALEXANDROS	R	0,10	0,10

**RESUMEN CRITERIOS DE PRIORIZACIÓN****10.1.5 Sistemas sostenibles de cultivos agroindustriales**

PUNTOS: 1,00

	<b><u>PUNTOS</u></b>	<b><u>CUMPLE</u></b>
Porcentaje de superficie determinada en Red Natura 2000	0,00	0.0%
Porcentaje de superficie determinada situada en zonas RAMSAR	0,00	0.0%
Porcentaje de superficie determinada en zonas vulnerables a la contaminación por nitratos	0,00	0.0%
Titulares de explotaciones que hayan adquirido el compromiso voluntario de establecimiento de una enmienda natural mediante un cultivo de crucífera para su enterrado en verde	1,00	S



**DETALLE CRITERIOS DE PRIORIZACIÓN****10.1.5 Sistemas sostenibles de cultivos agroindustriales****PUNTOS: 1,00****Porcentaje de superficie determinada en Red Natura 2000****PUNTOS: 0,00 0.0%**

<u>REF.</u>	<u>REFERENCIA SIGPAC</u>	<u>CULTIVO</u>	<u>DESCRIPCIÓN CULTIVO</u>	<u>S/R</u>	<u>SUP.</u>	<u>SUP.</u>
					<u>PROPUESTA</u>	<u>CUMPLE</u>
					<u>(ha)</u>	<u>(ha)</u>
1652096	23-032-001-00014-002	81190	ALGODON-ALEXANDROS	R	0,05	0,00
1652095	23-032-001-00018-001	81190	ALGODON-ALEXANDROS	R	4,71	0,00
1652097	23-032-001-00035-002	81190	ALGODON-ALEXANDROS	R	0,10	0,00

**Porcentaje de superficie determinada situada en zonas RAMSAR****PUNTOS: 0,00 0.0%**

<u>REF.</u>	<u>REFERENCIA SIGPAC</u>	<u>CULTIVO</u>	<u>DESCRIPCIÓN CULTIVO</u>	<u>S/R</u>	<u>SUP.</u>	<u>SUP.</u>
					<u>PROPUESTA</u>	<u>CUMPLE</u>
					<u>(ha)</u>	<u>(ha)</u>
1652096	23-032-001-00014-002	81190	ALGODON-ALEXANDROS	R	0,05	0,00
1652095	23-032-001-00018-001	81190	ALGODON-ALEXANDROS	R	4,71	0,00
1652097	23-032-001-00035-002	81190	ALGODON-ALEXANDROS	R	0,10	0,00

**Porcentaje de superficie determinada en zonas vulnerables a la contaminación por nitratos****PUNTOS: 0,00 0.0%**

<u>REF.</u>	<u>REFERENCIA SIGPAC</u>	<u>CULTIVO</u>	<u>DESCRIPCIÓN CULTIVO</u>	<u>S/R</u>	<u>SUP.</u>	<u>SUP.</u>
					<u>PROPUESTA</u>	<u>CUMPLE</u>
					<u>(ha)</u>	<u>(ha)</u>
1652096	23-032-001-00014-002	81190	ALGODON-ALEXANDROS	R	0,05	0,00
1652095	23-032-001-00018-001	81190	ALGODON-ALEXANDROS	R	4,71	0,00
1652097	23-032-001-00035-002	81190	ALGODON-ALEXANDROS	R	0,10	0,00

**Titulares de explotaciones que hayan adquirido el compromiso voluntario de establecimiento de una enmienda natural mediante un cultivo de crucífera para su enterrado en verde****PUNTOS: 1,00 S**

<b><u>APELLIDOS Y NOMBRE / RAZÓN SOCIAL</u></b>	<b><u>NIF</u></b>	<b><u>EXPEDIENTE</u></b>	<b><u>SUP. PROPUESTA (ha)</u></b>
NAVARRO CINTAS ELVIRA	77357922K	6096731	9,96

<b><u>PROPUESTA</u></b>	<b><u>SOLICITA PRIMA VOL.</u></b>
ADMITIDO	NO

**IMPORTE POR ANUALIDAD**

<u>CAMPAÑA</u>	<u>IMPORTE MÁXIMO SUBVENCIONABLE</u>	<u>IMPORTE MEDIO DE TRANSFERENCIA (€/ha)</u>
2015	2.891,09 €	290,27 €
2016	2.891,09 €	290,27 €
2017	2.891,09 €	290,27 €
2018	2.891,09 €	290,27 €
2019	2.891,09 €	290,27 €

**RECINTOS PROPUESTOS**

<u>REF.</u>	<u>REFERENCIA SIGPAC</u>	<u>CULTIVO</u>	<u>DESCRIPCIÓN CULTIVO</u>	<u>S/R</u>	<u>SUP. DEC. ADMIN. (ha)</u>	<u>SUP. PROPUESTA (ha)</u>
2070350	23-061-005-00001-001	3320	TRIGO DURO-AMILCAR	R	5,60	5,60
2070351	23-061-005-00002-001	3320	TRIGO DURO-AMILCAR	R	0,26	0,26
2070352	23-061-009-00008-001	81198	ALGODON-AMAZONA	R	4,10	4,10

**INCIDENCIAS****INCIDENCIA DESCRIPCIÓN**

80106 Cultivo, variedad, regimen y/o uso del recinto SIGPAC no compatible con la operación (anexo III.I, Orden 26 mayo 2015)  
Ref:2070349 Recinto:23-061-005-00001-004 Cultivo:3320 TRIGO DURO-AMILCAR Regadío Uso:PR

**RESUMEN CRITERIOS DE PRIORIZACIÓN****10.1.5 Sistemas sostenibles de cultivos agroindustriales****PUNTOS: 1,41**

	<u>PUNTOS</u>	<u>CUMPLE</u>
Porcentaje de superficie determinada en Red Natura 2000	0,00	0.0%
Porcentaje de superficie determinada situada en zonas RAMSAR	0,00	0.0%
Porcentaje de superficie determinada en zonas vulnerables a la contaminación por nitratos	1,41	41.16%
Titulares de explotaciones que hayan adquirido el compromiso voluntario de establecimiento de una enmienda natural mediante un cultivo de crucífera para su enterrado en verde	0,00	N



**DETALLE CRITERIOS DE PRIORIZACIÓN****10.1.5 Sistemas sostenibles de cultivos agroindustriales****PUNTOS: 1,41****Porcentaje de superficie determinada en Red Natura 2000****PUNTOS: 0,00 0.0%**

<u>REF.</u>	<u>REFERENCIA SIGPAC</u>	<u>CULTIVO</u>	<u>DESCRIPCIÓN CULTIVO</u>	<u>S/R</u>	<u>SUP.</u>	<u>SUP.</u>
					<u>PROPUESTA</u>	<u>CUMPLE</u>
					(ha)	(ha)
2070350	23-061-005-00001-001	3320	TRIGO DURO-AMILCAR	R	5,60	0,00
2070351	23-061-005-00002-001	3320	TRIGO DURO-AMILCAR	R	0,26	0,00
2070352	23-061-009-00008-001	81198	ALGODON-AMAZONA	R	4,10	0,00

**Porcentaje de superficie determinada situada en zonas RAMSAR****PUNTOS: 0,00 0.0%**

<u>REF.</u>	<u>REFERENCIA SIGPAC</u>	<u>CULTIVO</u>	<u>DESCRIPCIÓN CULTIVO</u>	<u>S/R</u>	<u>SUP.</u>	<u>SUP.</u>
					<u>PROPUESTA</u>	<u>CUMPLE</u>
					(ha)	(ha)
2070350	23-061-005-00001-001	3320	TRIGO DURO-AMILCAR	R	5,60	0,00
2070351	23-061-005-00002-001	3320	TRIGO DURO-AMILCAR	R	0,26	0,00
2070352	23-061-009-00008-001	81198	ALGODON-AMAZONA	R	4,10	0,00

**Porcentaje de superficie determinada en zonas vulnerables a la contaminación por nitratos****PUNTOS: 1,41 41.16%**

<u>REF.</u>	<u>REFERENCIA SIGPAC</u>	<u>CULTIVO</u>	<u>DESCRIPCIÓN CULTIVO</u>	<u>S/R</u>	<u>SUP.</u>	<u>SUP.</u>
					<u>PROPUESTA</u>	<u>CUMPLE</u>
					(ha)	(ha)
2070350	23-061-005-00001-001	3320	TRIGO DURO-AMILCAR	R	5,60	0,00
2070351	23-061-005-00002-001	3320	TRIGO DURO-AMILCAR	R	0,26	0,00
2070352	23-061-009-00008-001	81198	ALGODON-AMAZONA	R	4,10	4,10

**Titulares de explotaciones que hayan adquirido el compromiso voluntario de establecimiento de una enmienda natural mediante un cultivo de crucífera para su enterrado en verde****PUNTOS: 0,00 N**

<b><u>APELLIDOS Y NOMBRE / RAZÓN SOCIAL</u></b>	<b><u>NIF</u></b>	<b><u>EXPEDIENTE</u></b>	<b><u>SUP. PROPUESTA (ha)</u></b>
NAVARRO MEDINA DAVID	75017316X	6032869	20,63

<b><u>PROPUESTA</u></b>	<b><u>SOLICITA PRIMA VOL.</u></b>	<b><u>PROPUESTA PRIMA VOL.</u></b>
INADMITIDO	SI	INADMITIDO

**IMPORTE POR ANUALIDAD**

<b><u>CAMPAÑA</u></b>	<b><u>IMPORTE MÁXIMO SUBVENCIONABLE</u></b>	<b><u>IMPORTE MEDIO DE TRANSFERENCIA (€/ha)</u></b>
2015	5.988,27 €	290,27 €
2016	5.988,27 €	290,27 €
2017	5.988,27 €	290,27 €
2018	5.988,27 €	290,27 €
2019	5.988,27 €	290,27 €

**RECINTOS PROPUESTOS**

<b><u>REF.</u></b>	<b><u>REFERENCIA SIGPAC</u></b>	<b><u>CULTIVO</u></b>	<b><u>DESCRIPCIÓN CULTIVO</u></b>	<b><u>S/R</u></b>	<b><u>SUP. DEC. ADMIN. (ha)</u></b>	<b><u>SUP. PROPUESTA (ha)</u></b>
1837383	23-061-003-00112-001	5000	CEBADA-SIN VARIEDAD	R	0,05	0,05
1837384	23-061-003-00112-002	5000	CEBADA-SIN VARIEDAD	R	2,38	2,38
1837386	23-061-007-00014-003	81314	ALGODON-ALBARIZA	R	9,99	9,99
1837387	23-061-011-00013-003	169100	AJO-HORTALIZAS AIRE LIBRE	R	4,44	4,44
1837388	23-061-011-00013-011	169100	AJO-HORTALIZAS AIRE LIBRE	R	3,77	3,77

**INCIDENCIAS****INCIDENCIA DESCRIPCIÓN**

80108 Solicitante del compromiso voluntario de la operación 10.1.5. que supera las 15 ha comprometidas  
Sup. Resuelta:20,63

**RESUMEN CRITERIOS DE PRIORIZACIÓN****10.1.5 Sistemas sostenibles de cultivos agroindustriales****PUNTOS: 0,00**

	<b><u>PUNTOS</u></b>	<b><u>CUMPLE</u></b>
Porcentaje de superficie determinada en Red Natura 2000	0,00	0.0%
Porcentaje de superficie determinada situada en zonas RAMSAR	0,00	0.0%
Porcentaje de superficie determinada en zonas vulnerables a la contaminación por nitratos	0,00	0.0%
Titulares de explotaciones que hayan adquirido el compromiso voluntario de establecimiento de una enmienda natural mediante un cultivo de crucífera para su enterrado en verde	0,00	N





**DETALLE CRITERIOS DE PRIORIZACIÓN****10.1.5 Sistemas sostenibles de cultivos agroindustriales****PUNTOS: 0,00****Porcentaje de superficie determinada en Red Natura 2000****PUNTOS: 0,00 0.0%**

<u>REF.</u>	<u>REFERENCIA SIGPAC</u>	<u>CULTIVO</u>	<u>DESCRIPCIÓN CULTIVO</u>	<u>S/R</u>	<u>SUP.</u>	<u>SUP.</u>
					<u>PROPUESTA</u>	<u>CUMPLE</u>
					(ha)	(ha)
1837383	23-061-003-00112-001	5000	CEBADA-SIN VARIEDAD	R	0,05	0,00
1837384	23-061-003-00112-002	5000	CEBADA-SIN VARIEDAD	R	2,38	0,00
1837386	23-061-007-00014-003	81314	ALGODON-ALBARIZA	R	9,99	0,00
1837387	23-061-011-00013-003	169100	AJO-HORTALIZAS AIRE LIBRE	R	4,44	0,00
1837388	23-061-011-00013-011	169100	AJO-HORTALIZAS AIRE LIBRE	R	3,77	0,00

**Porcentaje de superficie determinada situada en zonas RAMSAR****PUNTOS: 0,00 0.0%**

<u>REF.</u>	<u>REFERENCIA SIGPAC</u>	<u>CULTIVO</u>	<u>DESCRIPCIÓN CULTIVO</u>	<u>S/R</u>	<u>SUP.</u>	<u>SUP.</u>
					<u>PROPUESTA</u>	<u>CUMPLE</u>
					(ha)	(ha)
1837383	23-061-003-00112-001	5000	CEBADA-SIN VARIEDAD	R	0,05	0,00
1837384	23-061-003-00112-002	5000	CEBADA-SIN VARIEDAD	R	2,38	0,00
1837386	23-061-007-00014-003	81314	ALGODON-ALBARIZA	R	9,99	0,00
1837387	23-061-011-00013-003	169100	AJO-HORTALIZAS AIRE LIBRE	R	4,44	0,00
1837388	23-061-011-00013-011	169100	AJO-HORTALIZAS AIRE LIBRE	R	3,77	0,00

**Porcentaje de superficie determinada en zonas vulnerables a la contaminación por nitratos****PUNTOS: 0,00 0.0%**

<u>REF.</u>	<u>REFERENCIA SIGPAC</u>	<u>CULTIVO</u>	<u>DESCRIPCIÓN CULTIVO</u>	<u>S/R</u>	<u>SUP.</u>	<u>SUP.</u>
					<u>PROPUESTA</u>	<u>CUMPLE</u>
					(ha)	(ha)
1837383	23-061-003-00112-001	5000	CEBADA-SIN VARIEDAD	R	0,05	0,00
1837384	23-061-003-00112-002	5000	CEBADA-SIN VARIEDAD	R	2,38	0,00
1837386	23-061-007-00014-003	81314	ALGODON-ALBARIZA	R	9,99	0,00
1837387	23-061-011-00013-003	169100	AJO-HORTALIZAS AIRE LIBRE	R	4,44	0,00
1837388	23-061-011-00013-011	169100	AJO-HORTALIZAS AIRE LIBRE	R	3,77	0,00

**Titulares de explotaciones que hayan adquirido el compromiso voluntario de establecimiento de una enmienda natural mediante un cultivo de crucifera para su enterrado en verde****PUNTOS: 0,00 N**

<b><u>APELLIDOS Y NOMBRE / RAZÓN SOCIAL</u></b>	<b><u>NIF</u></b>	<b><u>EXPEDIENTE</u></b>	<b><u>SUP. PROPUESTA (ha)</u></b>
NAVARRO MEDINA VICENTE	75018516Z	6032880	7,82

<b><u>PROPUESTA</u></b>	<b><u>SOLICITA PRIMA VOL.</u></b>	<b><u>PROPUESTA PRIMA VOL.</u></b>
INADMITIDO	SI	INADMITIDO

**IMPORTE POR ANUALIDAD**

<b><u>CAMPAÑA</u></b>	<b><u>IMPORTE MÁXIMO SUBVENCIONABLE</u></b>	<b><u>IMPORTE MEDIO DE TRANSFERENCIA (€/ha)</u></b>
2015	3.389,50 €	433,44 €
2016	3.389,50 €	433,44 €
2017	3.389,50 €	433,44 €
2018	3.389,50 €	433,44 €
2019	3.389,50 €	433,44 €

**RECINTOS PROPUESTOS**

<b><u>REF.</u></b>	<b><u>REFERENCIA SIGPAC</u></b>	<b><u>CULTIVO</u></b>	<b><u>DESCRIPCIÓN CULTIVO</u></b>	<b><u>S/R</u></b>	<b><u>SUP. DEC. ADMIN. (ha)</u></b>	<b><u>SUP. PROPUESTA (ha)</u></b>
1837462	23-061-006-00004-002	5000	CEBADA-SIN VARIEDAD	R	1,41	1,41
1837464	23-061-006-00004-002	169100	AJO-HORTALIZAS AIRE LIBRE	R	1,69	1,69
1837463	23-061-011-00017-002	81314	ALGODON-ALBARIZA	R	4,72	4,72

**RESUMEN CRITERIOS DE PRIORIZACIÓN****10.1.5 Sistemas sostenibles de cultivos agroindustriales****PUNTOS: 1,00**

	<b><u>PUNTOS</u></b>	<b><u>CUMPLE</u></b>
Porcentaje de superficie determinada en Red Natura 2000	0,00	0.0%
Porcentaje de superficie determinada situada en zonas RAMSAR	0,00	0.0%
Porcentaje de superficie determinada en zonas vulnerables a la contaminación por nitratos	0,00	0.0%
Titulares de explotaciones que hayan adquirido el compromiso voluntario de establecimiento de una enmienda natural mediante un cultivo de crucífera para su enterrado en verde	1,00	S



**DETALLE CRITERIOS DE PRIORIZACIÓN****10.1.5 Sistemas sostenibles de cultivos agroindustriales****PUNTOS: 1,00****Porcentaje de superficie determinada en Red Natura 2000****PUNTOS: 0,00 0.0%**

<u>REF.</u>	<u>REFERENCIA SIGPAC</u>	<u>CULTIVO</u>	<u>DESCRIPCIÓN CULTIVO</u>	<u>S/R</u>	<u>SUP.</u>	<u>SUP.</u>
					<u>PROPUESTA</u>	<u>CUMPLE</u>
					(ha)	(ha)
1837462	23-061-006-00004-002	5000	CEBADA-SIN VARIEDAD	R	1,41	0,00
1837464	23-061-006-00004-002	169100	AJO-HORTALIZAS AIRE LIBRE	R	1,69	0,00
1837463	23-061-011-00017-002	81314	ALGODON-ALBARIZA	R	4,72	0,00

**Porcentaje de superficie determinada situada en zonas RAMSAR****PUNTOS: 0,00 0.0%**

<u>REF.</u>	<u>REFERENCIA SIGPAC</u>	<u>CULTIVO</u>	<u>DESCRIPCIÓN CULTIVO</u>	<u>S/R</u>	<u>SUP.</u>	<u>SUP.</u>
					<u>PROPUESTA</u>	<u>CUMPLE</u>
					(ha)	(ha)
1837462	23-061-006-00004-002	5000	CEBADA-SIN VARIEDAD	R	1,41	0,00
1837464	23-061-006-00004-002	169100	AJO-HORTALIZAS AIRE LIBRE	R	1,69	0,00
1837463	23-061-011-00017-002	81314	ALGODON-ALBARIZA	R	4,72	0,00

**Porcentaje de superficie determinada en zonas vulnerables a la contaminación por nitratos****PUNTOS: 0,00 0.0%**

<u>REF.</u>	<u>REFERENCIA SIGPAC</u>	<u>CULTIVO</u>	<u>DESCRIPCIÓN CULTIVO</u>	<u>S/R</u>	<u>SUP.</u>	<u>SUP.</u>
					<u>PROPUESTA</u>	<u>CUMPLE</u>
					(ha)	(ha)
1837462	23-061-006-00004-002	5000	CEBADA-SIN VARIEDAD	R	1,41	0,00
1837464	23-061-006-00004-002	169100	AJO-HORTALIZAS AIRE LIBRE	R	1,69	0,00
1837463	23-061-011-00017-002	81314	ALGODON-ALBARIZA	R	4,72	0,00

**Titulares de explotaciones que hayan adquirido el compromiso voluntario de establecimiento de una enmienda natural mediante un cultivo de crucifera para su enterrado en verde****PUNTOS: 1,00 S**

<u>APELLIDOS Y NOMBRE / RAZÓN SOCIAL</u>	<u>NIF</u>	<u>EXPEDIENTE</u>	<u>SUP. PROPUESTA (ha)</u>
NAVARRO MIMBRERA CARMEN	25952940Q	6078828	1,63
<u>PROPUESTA ADMITIDO</u>	<u>SOLICITA PRIMA VOL. SI</u>	<u>PROPUESTA PRIMA VOL. ADMITIDO</u>	

**IMPORTE POR ANUALIDAD**

<u>CAMPAÑA</u>	<u>IMPORTE MÁXIMO SUBVENCIONABLE</u>	<u>IMPORTE MEDIO DE TRANSFERENCIA (€/ha)</u>
2015	706,51 €	433,44 €
2016	706,51 €	433,44 €
2017	706,51 €	433,44 €
2018	706,51 €	433,44 €
2019	706,51 €	433,44 €

**RECINTOS PROPUESTOS**

<u>REF.</u>	<u>REFERENCIA SIGPAC</u>	<u>CULTIVO</u>	<u>DESCRIPCIÓN CULTIVO</u>	<u>S/R</u>	<u>SUP. DEC. ADMIN. (ha)</u>	<u>SUP. PROPUESTA (ha)</u>
2087763	23-061-015-00030-001	3402	TRIGO DURO-CARPIO	R	1,63	1,63

**RESUMEN CRITERIOS DE PRIORIZACIÓN**

<b>10.1.5 Sistemas sostenibles de cultivos agroindustriales</b>	<b>PUNTOS: 5,00</b>	<b>PUNTOS</b>	<b>CUMPLE</b>
Porcentaje de superficie determinada en Red Natura 2000		0,00	0.0%
Porcentaje de superficie determinada situada en zonas RAMSAR		0,00	0.0%
Porcentaje de superficie determinada en zonas vulnerables a la contaminación por nitratos		4,00	100.0%
Titulares de explotaciones que hayan adquirido el compromiso voluntario de establecimiento de una enmienda natural mediante un cultivo de crucifera para su enterrado en verde		1,00	S

**DETALLE CRITERIOS DE PRIORIZACIÓN**

<b>10.1.5 Sistemas sostenibles de cultivos agroindustriales</b>	<b>PUNTOS: 5,00</b>	<b>PUNTOS</b>	<b>CUMPLE</b>			
Porcentaje de superficie determinada en Red Natura 2000		PUNTOS: 0,00	0.0%			
		<u>SUP. PROPUESTA (ha)</u>	<u>SUP. CUMPLE (ha)</u>			
<u>REF.</u>	<u>REFERENCIA SIGPAC</u>	<u>CULTIVO</u>	<u>DESCRIPCIÓN CULTIVO</u>	<u>S/R</u>		
2087763	23-061-015-00030-001	3402	TRIGO DURO-CARPIO	R	1,63	0,00
Porcentaje de superficie determinada situada en zonas RAMSAR		PUNTOS: 0,00	0.0%			
		<u>SUP. PROPUESTA (ha)</u>	<u>SUP. CUMPLE (ha)</u>			
<u>REF.</u>	<u>REFERENCIA SIGPAC</u>	<u>CULTIVO</u>	<u>DESCRIPCIÓN CULTIVO</u>	<u>S/R</u>		
2087763	23-061-015-00030-001	3402	TRIGO DURO-CARPIO	R	1,63	0,00
Porcentaje de superficie determinada en zonas vulnerables a la contaminación por nitratos		PUNTOS: 4,00	100.0%			
		<u>SUP. PROPUESTA (ha)</u>	<u>SUP. CUMPLE (ha)</u>			
<u>REF.</u>	<u>REFERENCIA SIGPAC</u>	<u>CULTIVO</u>	<u>DESCRIPCIÓN CULTIVO</u>	<u>S/R</u>		
2087763	23-061-015-00030-001	3402	TRIGO DURO-CARPIO	R	1,63	1,63
Titulares de explotaciones que hayan adquirido el compromiso voluntario de establecimiento de una enmienda natural mediante un cultivo de crucifera para su enterrado en verde		PUNTOS: 1,00	S			



<u>APELLIDOS Y NOMBRE / RAZÓN SOCIAL</u>	<u>NIF</u>	<u>EXPEDIENTE</u>	<u>SUP. PROPUESTA (ha)</u>
NAVARRO MIMBRERA MARIA	74989024P	6100028	5,33
<u>PROPUESTA ADMITIDO</u>	<u>SOLICITA PRIMA VOL. SI</u>	<u>PROPUESTA PRIMA VOL. ADMITIDO</u>	
<b>IMPORTE POR ANUALIDAD</b>			

<u>CAMPAÑA</u>	<u>IMPORTE MÁXIMO SUBVENCIONABLE</u>	<u>IMPORTE MEDIO DE TRANSFERENCIA (€/ha)</u>
2015	2.310,24 €	433,44 €
2016	2.310,24 €	433,44 €
2017	2.310,24 €	433,44 €
2018	2.310,24 €	433,44 €
2019	2.310,24 €	433,44 €

**RECINTOS PROPUESTOS**

<u>REF.</u>	<u>REFERENCIA SIGPAC</u>	<u>CULTIVO</u>	<u>DESCRIPCIÓN CULTIVO</u>	<u>S/R</u>	<u>SUP. DEC. ADMIN. (ha)</u>	<u>SUP. PROPUESTA (ha)</u>
3001795	23-061-015-00010-001	81208	ALGODON-LIDER	R	5,33	5,33

**RESUMEN CRITERIOS DE PRIORIZACIÓN**

<b>10.1.5 Sistemas sostenibles de cultivos agroindustriales</b>	<b>PUNTOS: 9,00</b>	<b>PUNTOS</b>	<b>CUMPLE</b>
Porcentaje de superficie determinada en Red Natura 2000		4,00	100.0%
Porcentaje de superficie determinada situada en zonas RAMSAR		0,00	0.0%
Porcentaje de superficie determinada en zonas vulnerables a la contaminación por nitratos		4,00	100.0%
Titulares de explotaciones que hayan adquirido el compromiso voluntario de establecimiento de una enmienda natural mediante un cultivo de crucifera para su enterrado en verde		1,00	S

**DETALLE CRITERIOS DE PRIORIZACIÓN**

<b>10.1.5 Sistemas sostenibles de cultivos agroindustriales</b>	<b>PUNTOS: 9,00</b>	<b>PUNTOS</b>	<b>CUMPLE</b>			
Porcentaje de superficie determinada en Red Natura 2000		PUNTOS: 4,00	100.0%			
<u>REF.</u>	<u>REFERENCIA SIGPAC</u>	<u>CULTIVO</u>	<u>DESCRIPCIÓN CULTIVO</u>	<u>S/R</u>	<u>SUP. PROPUESTA (ha)</u>	<u>SUP. CUMPLE (ha)</u>
3001795	23-061-015-00010-001	81208	ALGODON-LIDER	R	5,33	5,33
Porcentaje de superficie determinada situada en zonas RAMSAR		PUNTOS: 0,00	0.0%			
<u>REF.</u>	<u>REFERENCIA SIGPAC</u>	<u>CULTIVO</u>	<u>DESCRIPCIÓN CULTIVO</u>	<u>S/R</u>	<u>SUP. PROPUESTA (ha)</u>	<u>SUP. CUMPLE (ha)</u>
3001795	23-061-015-00010-001	81208	ALGODON-LIDER	R	5,33	0,00
Porcentaje de superficie determinada en zonas vulnerables a la contaminación por nitratos		PUNTOS: 4,00	100.0%			
<u>REF.</u>	<u>REFERENCIA SIGPAC</u>	<u>CULTIVO</u>	<u>DESCRIPCIÓN CULTIVO</u>	<u>S/R</u>	<u>SUP. PROPUESTA (ha)</u>	<u>SUP. CUMPLE (ha)</u>
3001795	23-061-015-00010-001	81208	ALGODON-LIDER	R	5,33	5,33
Titulares de explotaciones que hayan adquirido el compromiso voluntario de establecimiento de una enmienda natural mediante un cultivo de crucifera para su enterrado en verde		PUNTOS: 1,00	S			



<b><u>APELLIDOS Y NOMBRE / RAZÓN SOCIAL</u></b>	<b><u>NIF</u></b>	<b><u>EXPEDIENTE</u></b>	<b><u>SUP. PROPUESTA (ha)</u></b>
NAVARRO MINBRERA VICENTE	25894279M	6005461	13,91
<b><u>PROPUESTA</u></b>	<b><u>SOLICITA PRIMA VOL.</u></b>	<b><u>PROPUESTA PRIMA VOL.</u></b>	
ADMITIDO	SI	ADMITIDO	

**IMPORTE POR ANUALIDAD**

<b><u>CAMPAÑA</u></b>	<b><u>IMPORTE MÁXIMO SUBVENCIONABLE</u></b>	<b><u>IMPORTE MEDIO DE TRANSFERENCIA (€/ha)</u></b>
2015	6.029,15 €	433,44 €
2016	6.029,15 €	433,44 €
2017	6.029,15 €	433,44 €
2018	6.029,15 €	433,44 €
2019	6.029,15 €	433,44 €

**RECINTOS PROPUESTOS**

<b><u>REF.</u></b>	<b><u>REFERENCIA SIGPAC</u></b>	<b><u>CULTIVO</u></b>	<b><u>DESCRIPCIÓN CULTIVO</u></b>	<b><u>S/R</u></b>	<b><u>SUP. DEC. ADMIN. (ha)</u></b>	<b><u>SUP. PROPUESTA (ha)</u></b>
1837255	23-061-003-00114-002	169100	AJO-HORTALIZAS AIRE LIBRE	R	4,52	4,52
1837254	23-061-009-00021-003	81314	ALGODON-ALBARIZA	R	2,05	2,05
1837253	23-061-011-00010-003	81314	ALGODON-ALBARIZA	R	7,34	7,34

**RESUMEN CRITERIOS DE PRIORIZACIÓN****10.1.5 Sistemas sostenibles de cultivos agroindustriales**

PUNTOS: 2,15

	<b><u>PUNTOS</u></b>	<b><u>CUMPLE</u></b>
Porcentaje de superficie determinada en Red Natura 2000	0,00	0.0%
Porcentaje de superficie determinada situada en zonas RAMSAR	0,00	0.0%
Porcentaje de superficie determinada en zonas vulnerables a la contaminación por nitratos	1,15	14.74%
Titulares de explotaciones que hayan adquirido el compromiso voluntario de establecimiento de una enmienda natural mediante un cultivo de crucífera para su enterrado en verde	1,00	S



**DETALLE CRITERIOS DE PRIORIZACIÓN****10.1.5 Sistemas sostenibles de cultivos agroindustriales****PUNTOS: 2,15****Porcentaje de superficie determinada en Red Natura 2000****PUNTOS: 0,00 0.0%**

<u>REF.</u>	<u>REFERENCIA SIGPAC</u>	<u>CULTIVO</u>	<u>DESCRIPCIÓN CULTIVO</u>	<u>S/R</u>	<u>SUP.</u> <u>PROPUESTA</u> <u>(ha)</u>	<u>SUP.</u> <u>CUMPLE</u> <u>(ha)</u>
1837255	23-061-003-00114-002	169100	AJO-HORTALIZAS AIRE LIBRE	R	4,52	0,00
1837254	23-061-009-00021-003	81314	ALGODON-ALBARIZA	R	2,05	0,00
1837253	23-061-011-00010-003	81314	ALGODON-ALBARIZA	R	7,34	0,00

**Porcentaje de superficie determinada situada en zonas RAMSAR****PUNTOS: 0,00 0.0%**

<u>REF.</u>	<u>REFERENCIA SIGPAC</u>	<u>CULTIVO</u>	<u>DESCRIPCIÓN CULTIVO</u>	<u>S/R</u>	<u>SUP.</u> <u>PROPUESTA</u> <u>(ha)</u>	<u>SUP.</u> <u>CUMPLE</u> <u>(ha)</u>
1837255	23-061-003-00114-002	169100	AJO-HORTALIZAS AIRE LIBRE	R	4,52	0,00
1837254	23-061-009-00021-003	81314	ALGODON-ALBARIZA	R	2,05	0,00
1837253	23-061-011-00010-003	81314	ALGODON-ALBARIZA	R	7,34	0,00

**Porcentaje de superficie determinada en zonas vulnerables a la contaminación por nitratos****PUNTOS: 1,15 14.74%**

<u>REF.</u>	<u>REFERENCIA SIGPAC</u>	<u>CULTIVO</u>	<u>DESCRIPCIÓN CULTIVO</u>	<u>S/R</u>	<u>SUP.</u> <u>PROPUESTA</u> <u>(ha)</u>	<u>SUP.</u> <u>CUMPLE</u> <u>(ha)</u>
1837255	23-061-003-00114-002	169100	AJO-HORTALIZAS AIRE LIBRE	R	4,52	0,00
1837254	23-061-009-00021-003	81314	ALGODON-ALBARIZA	R	2,05	2,05
1837253	23-061-011-00010-003	81314	ALGODON-ALBARIZA	R	7,34	0,00

**Titulares de explotaciones que hayan adquirido el compromiso voluntario de establecimiento de una enmienda natural mediante un cultivo de crucifera para su enterrado en verde****PUNTOS: 1,00 S**

<u>APELLIDOS Y NOMBRE / RAZÓN SOCIAL</u>	<u>NIF</u>	<u>EXPEDIENTE</u>	<u>SUP. PROPUESTA (ha)</u>
NIETO ROBLES MARIA JULIANA	26206251M	6096415	2,06
<u>PROPUESTA ADMITIDO</u>	<u>SOLICITA PRIMA VOL. SI</u>	<u>PROPUESTA PRIMA VOL. ADMITIDO</u>	

**IMPORTE POR ANUALIDAD**

<u>CAMPAÑA</u>	<u>IMPORTE MÁXIMO SUBVENCIONABLE</u>	<u>IMPORTE MEDIO DE TRANSFERENCIA (€/ha)</u>
2015	892,89 €	433,44 €
2016	892,89 €	433,44 €
2017	892,89 €	433,44 €
2018	892,89 €	433,44 €
2019	892,89 €	433,44 €

**RECINTOS PROPUESTOS**

<u>REF.</u>	<u>REFERENCIA SIGPAC</u>	<u>CULTIVO</u>	<u>DESCRIPCIÓN CULTIVO</u>	<u>S/R</u>	<u>SUP. DEC. ADMIN. (ha)</u>	<u>SUP. PROPUESTA (ha)</u>
1960206	23-085-005-00049-001	81190	ALGODON-ALEXANDROS	R	2,06	2,06

**RESUMEN CRITERIOS DE PRIORIZACIÓN**

<b>10.1.5 Sistemas sostenibles de cultivos agroindustriales</b>	<b>PUNTOS: 5,00</b>	<b>PUNTOS</b>	<b>CUMPLE</b>
Porcentaje de superficie determinada en Red Natura 2000		0,00	0.0%
Porcentaje de superficie determinada situada en zonas RAMSAR		0,00	0.0%
Porcentaje de superficie determinada en zonas vulnerables a la contaminación por nitratos		4,00	100.0%
Titulares de explotaciones que hayan adquirido el compromiso voluntario de establecimiento de una enmienda natural mediante un cultivo de crucifera para su enterrado en verde		1,00	S

**DETALLE CRITERIOS DE PRIORIZACIÓN**

<b>10.1.5 Sistemas sostenibles de cultivos agroindustriales</b>	<b>PUNTOS: 5,00</b>	<b>PUNTOS</b>	<b>CUMPLE</b>			
Porcentaje de superficie determinada en Red Natura 2000		PUNTOS: 0,00	0.0%			
		<u>SUP. PROPUESTA (ha)</u>	<u>SUP. CUMPLE (ha)</u>			
<u>REF.</u>	<u>REFERENCIA SIGPAC</u>	<u>CULTIVO</u>	<u>DESCRIPCIÓN CULTIVO</u>	<u>S/R</u>	<u>SUP. PROPUESTA (ha)</u>	<u>SUP. CUMPLE (ha)</u>
1960206	23-085-005-00049-001	81190	ALGODON-ALEXANDROS	R	2,06	0,00
Porcentaje de superficie determinada situada en zonas RAMSAR		PUNTOS: 0,00	0.0%			
		<u>SUP. PROPUESTA (ha)</u>	<u>SUP. CUMPLE (ha)</u>			
<u>REF.</u>	<u>REFERENCIA SIGPAC</u>	<u>CULTIVO</u>	<u>DESCRIPCIÓN CULTIVO</u>	<u>S/R</u>	<u>SUP. PROPUESTA (ha)</u>	<u>SUP. CUMPLE (ha)</u>
1960206	23-085-005-00049-001	81190	ALGODON-ALEXANDROS	R	2,06	0,00
Porcentaje de superficie determinada en zonas vulnerables a la contaminación por nitratos		PUNTOS: 4,00	100.0%			
		<u>SUP. PROPUESTA (ha)</u>	<u>SUP. CUMPLE (ha)</u>			
<u>REF.</u>	<u>REFERENCIA SIGPAC</u>	<u>CULTIVO</u>	<u>DESCRIPCIÓN CULTIVO</u>	<u>S/R</u>	<u>SUP. PROPUESTA (ha)</u>	<u>SUP. CUMPLE (ha)</u>
1960206	23-085-005-00049-001	81190	ALGODON-ALEXANDROS	R	2,06	2,06
Titulares de explotaciones que hayan adquirido el compromiso voluntario de establecimiento de una enmienda natural mediante un cultivo de crucifera para su enterrado en verde		PUNTOS: 1,00	S			





<b><u>APELLIDOS Y NOMBRE / RAZÓN SOCIAL</u></b>	<b><u>NIF</u></b>	<b><u>EXPEDIENTE</u></b>	<b><u>SUP. PROPUESTA (ha)</u></b>
NIEVES GOMEZ FRANCISCO	25966867M	6096761	5,91
<b><u>PROPUESTA ADMITIDO</u></b>	<b><u>SOLICITA PRIMA VOL. SI</u></b>	<b><u>PROPUESTA PRIMA VOL. ADMITIDO</u></b>	
<b><u>IMPORTE POR ANUALIDAD</u></b>			

<b><u>CAMPAÑA</u></b>	<b><u>IMPORTE MÁXIMO SUBVENCIONABLE</u></b>	<b><u>IMPORTE MEDIO DE TRANSFERENCIA (€/ha)</u></b>
2015	2.561,63 €	433,44 €
2016	2.561,63 €	433,44 €
2017	2.561,63 €	433,44 €
2018	2.561,63 €	433,44 €
2019	2.561,63 €	433,44 €

**RECINTOS PROPUESTOS**

<b><u>REF.</u></b>	<b><u>REFERENCIA SIGPAC</u></b>	<b><u>CULTIVO</u></b>	<b><u>DESCRIPCIÓN CULTIVO</u></b>	<b><u>S/R</u></b>	<b><u>SUP. DEC. ADMIN. (ha)</u></b>	<b><u>SUP. PROPUESTA (ha)</u></b>
2257282	23-059-009-00212-001	81268	ALGODON-JUNCAL	R	0,17	0,17
2257281	23-059-009-00213-001	81268	ALGODON-JUNCAL	R	1,18	1,18
2257279	23-059-015-00005-001	81268	ALGODON-JUNCAL	R	2,90	2,90
2257280	23-059-015-00047-002	81268	ALGODON-JUNCAL	R	1,66	1,66

**RESUMEN CRITERIOS DE PRIORIZACIÓN****10.1.5 Sistemas sostenibles de cultivos agroindustriales**

PUNTOS: 1,00

	<b><u>PUNTOS</u></b>	<b><u>CUMPLE</u></b>
Porcentaje de superficie determinada en Red Natura 2000	0,00	0.0%
Porcentaje de superficie determinada situada en zonas RAMSAR	0,00	0.0%
Porcentaje de superficie determinada en zonas vulnerables a la contaminación por nitratos	0,00	0.0%
Titulares de explotaciones que hayan adquirido el compromiso voluntario de establecimiento de una enmienda natural mediante un cultivo de crucífera para su enterrado en verde	1,00	S



**DETALLE CRITERIOS DE PRIORIZACIÓN****10.1.5 Sistemas sostenibles de cultivos agroindustriales****PUNTOS: 1,00****Porcentaje de superficie determinada en Red Natura 2000****PUNTOS: 0,00 0.0%**

<u>REF.</u>	<u>REFERENCIA SIGPAC</u>	<u>CULTIVO</u>	<u>DESCRIPCIÓN CULTIVO</u>	<u>S/R</u>	<u>SUP.</u>	<u>SUP.</u>
					<u>PROPUESTA</u>	<u>CUMPLE</u>
					(ha)	(ha)
2257282	23-059-009-00212-001	81268	ALGODON-JUNCAL	R	0,17	0,00
2257281	23-059-009-00213-001	81268	ALGODON-JUNCAL	R	1,18	0,00
2257279	23-059-015-00005-001	81268	ALGODON-JUNCAL	R	2,90	0,00
2257280	23-059-015-00047-002	81268	ALGODON-JUNCAL	R	1,66	0,00

**Porcentaje de superficie determinada situada en zonas RAMSAR****PUNTOS: 0,00 0.0%**

<u>REF.</u>	<u>REFERENCIA SIGPAC</u>	<u>CULTIVO</u>	<u>DESCRIPCIÓN CULTIVO</u>	<u>S/R</u>	<u>SUP.</u>	<u>SUP.</u>
					<u>PROPUESTA</u>	<u>CUMPLE</u>
					(ha)	(ha)
2257282	23-059-009-00212-001	81268	ALGODON-JUNCAL	R	0,17	0,00
2257281	23-059-009-00213-001	81268	ALGODON-JUNCAL	R	1,18	0,00
2257279	23-059-015-00005-001	81268	ALGODON-JUNCAL	R	2,90	0,00
2257280	23-059-015-00047-002	81268	ALGODON-JUNCAL	R	1,66	0,00

**Porcentaje de superficie determinada en zonas vulnerables a la contaminación por nitratos****PUNTOS: 0,00 0.0%**

<u>REF.</u>	<u>REFERENCIA SIGPAC</u>	<u>CULTIVO</u>	<u>DESCRIPCIÓN CULTIVO</u>	<u>S/R</u>	<u>SUP.</u>	<u>SUP.</u>
					<u>PROPUESTA</u>	<u>CUMPLE</u>
					(ha)	(ha)
2257282	23-059-009-00212-001	81268	ALGODON-JUNCAL	R	0,17	0,00
2257281	23-059-009-00213-001	81268	ALGODON-JUNCAL	R	1,18	0,00
2257279	23-059-015-00005-001	81268	ALGODON-JUNCAL	R	2,90	0,00
2257280	23-059-015-00047-002	81268	ALGODON-JUNCAL	R	1,66	0,00

**Titulares de explotaciones que hayan adquirido el compromiso voluntario de establecimiento de una enmienda natural mediante un cultivo de crucífera para su enterrado en verde****PUNTOS: 1,00 S**

<u>APELLIDOS Y NOMBRE / RAZÓN SOCIAL</u>	<u>NIF</u>	<u>EXPEDIENTE</u>	<u>SUP. PROPUESTA (ha)</u>
OJEDA BLANCO ANTONIO	25943104R	6094245	3,10
<u>PROPUESTA</u>	<u>SOLICITA PRIMA VOL.</u>	<u>PROPUESTA PRIMA VOL.</u>	
ADMITIDO	SI	ADMITIDO	

**IMPORTE POR ANUALIDAD**

<u>CAMPAÑA</u>	<u>IMPORTE MÁXIMO SUBVENCIONABLE</u>	<u>IMPORTE MEDIO DE TRANSFERENCIA (€/ha)</u>
2015	1.343,67 €	433,44 €
2016	1.343,67 €	433,44 €
2017	1.343,67 €	433,44 €
2018	1.343,67 €	433,44 €
2019	1.343,67 €	433,44 €

**RECINTOS PROPUESTOS**

<u>REF.</u>	<u>REFERENCIA SIGPAC</u>	<u>CULTIVO</u>	<u>DESCRIPCIÓN CULTIVO</u>	<u>S/R</u>	<u>SUP. DEC. ADMIN. (ha)</u>	<u>SUP. PROPUESTA (ha)</u>
1739138	23-032-001-09000-004	81190	ALGODON-ALEXANDROS	R	0,47	0,47
1739139	23-032-002-00018-001	81190	ALGODON-ALEXANDROS	R	0,74	0,74
1739140	23-061-020-00333-001	81190	ALGODON-ALEXANDROS	R	1,89	1,89

**RESUMEN CRITERIOS DE PRIORIZACIÓN****10.1.5 Sistemas sostenibles de cultivos agroindustriales**

PUNTOS: 4,85

	<u>PUNTOS</u>	<u>CUMPLE</u>
Porcentaje de superficie determinada en Red Natura 2000	0,00	0.0%
Porcentaje de superficie determinada situada en zonas RAMSAR	0,00	0.0%
Porcentaje de superficie determinada en zonas vulnerables a la contaminación por nitratos	3,85	84.84%
Titulares de explotaciones que hayan adquirido el compromiso voluntario de establecimiento de una enmienda natural mediante un cultivo de crucífera para su enterrado en verde	1,00	S



**DETALLE CRITERIOS DE PRIORIZACIÓN****10.1.5 Sistemas sostenibles de cultivos agroindustriales****PUNTOS: 4,85****Porcentaje de superficie determinada en Red Natura 2000****PUNTOS: 0,00 0.0%**

<u>REF.</u>	<u>REFERENCIA SIGPAC</u>	<u>CULTIVO</u>	<u>DESCRIPCIÓN CULTIVO</u>	<u>S/R</u>	<u>SUP.</u>	<u>SUP.</u>
					<u>PROPUESTA</u>	<u>CUMPLE</u>
					(ha)	(ha)
1739138	23-032-001-09000-004	81190	ALGODON-ALEXANDROS	R	0,47	0,00
1739139	23-032-002-00018-001	81190	ALGODON-ALEXANDROS	R	0,74	0,00
1739140	23-061-020-00333-001	81190	ALGODON-ALEXANDROS	R	1,89	0,00

**Porcentaje de superficie determinada situada en zonas RAMSAR****PUNTOS: 0,00 0.0%**

<u>REF.</u>	<u>REFERENCIA SIGPAC</u>	<u>CULTIVO</u>	<u>DESCRIPCIÓN CULTIVO</u>	<u>S/R</u>	<u>SUP.</u>	<u>SUP.</u>
					<u>PROPUESTA</u>	<u>CUMPLE</u>
					(ha)	(ha)
1739138	23-032-001-09000-004	81190	ALGODON-ALEXANDROS	R	0,47	0,00
1739139	23-032-002-00018-001	81190	ALGODON-ALEXANDROS	R	0,74	0,00
1739140	23-061-020-00333-001	81190	ALGODON-ALEXANDROS	R	1,89	0,00

**Porcentaje de superficie determinada en zonas vulnerables a la contaminación por nitratos****PUNTOS: 3,85 84.84%**

<u>REF.</u>	<u>REFERENCIA SIGPAC</u>	<u>CULTIVO</u>	<u>DESCRIPCIÓN CULTIVO</u>	<u>S/R</u>	<u>SUP.</u>	<u>SUP.</u>
					<u>PROPUESTA</u>	<u>CUMPLE</u>
					(ha)	(ha)
1739138	23-032-001-09000-004	81190	ALGODON-ALEXANDROS	R	0,47	0,00
1739139	23-032-002-00018-001	81190	ALGODON-ALEXANDROS	R	0,74	0,74
1739140	23-061-020-00333-001	81190	ALGODON-ALEXANDROS	R	1,89	1,89

**Titulares de explotaciones que hayan adquirido el compromiso voluntario de establecimiento de una enmienda natural mediante un cultivo de crucífera para su enterrado en verde****PUNTOS: 1,00 S**

<u>APELLIDOS Y NOMBRE / RAZÓN SOCIAL</u>	<u>NIF</u>	<u>EXPEDIENTE</u>	<u>SUP. PROPUESTA (ha)</u>
OLLERO LUQUE ISABEL	74955620T	6003159	1,49
<u>PROPUESTA ADMITIDO</u>	<u>SOLICITA PRIMA VOL. SI</u>	<u>PROPUESTA PRIMA VOL. ADMITIDO</u>	

**IMPORTE POR ANUALIDAD**

<u>CAMPAÑA</u>	<u>IMPORTE MÁXIMO SUBVENCIONABLE</u>	<u>IMPORTE MEDIO DE TRANSFERENCIA (€/ha)</u>
2015	645,82 €	433,44 €
2016	645,82 €	433,44 €
2017	645,82 €	433,44 €
2018	645,82 €	433,44 €
2019	645,82 €	433,44 €

**RECINTOS PROPUESTOS**

<u>REF.</u>	<u>REFERENCIA SIGPAC</u>	<u>CULTIVO</u>	<u>DESCRIPCIÓN CULTIVO</u>	<u>S/R</u>	<u>SUP. DEC. ADMIN. (ha)</u>	<u>SUP. PROPUESTA (ha)</u>
1788266	23-059-015-00097-002	81004	ALGODON-ARMADA	R	1,49	1,49

**RESUMEN CRITERIOS DE PRIORIZACIÓN**

<b>10.1.5 Sistemas sostenibles de cultivos agroindustriales</b>	<b>PUNTOS: 1,00</b>	<b>PUNTOS</b>	<b>CUMPLE</b>
Porcentaje de superficie determinada en Red Natura 2000		0,00	0.0%
Porcentaje de superficie determinada situada en zonas RAMSAR		0,00	0.0%
Porcentaje de superficie determinada en zonas vulnerables a la contaminación por nitratos		0,00	0.0%
Titulares de explotaciones que hayan adquirido el compromiso voluntario de establecimiento de una enmienda natural mediante un cultivo de crucifera para su enterrado en verde		1,00	S

**DETALLE CRITERIOS DE PRIORIZACIÓN**

<b>10.1.5 Sistemas sostenibles de cultivos agroindustriales</b>	<b>PUNTOS: 1,00</b>	<b>PUNTOS</b>	<b>CUMPLE</b>			
Porcentaje de superficie determinada en Red Natura 2000		PUNTOS: 0,00	0.0%			
		<u>SUP. PROPUESTA (ha)</u>	<u>SUP. CUMPLE (ha)</u>			
<u>REF.</u>	<u>REFERENCIA SIGPAC</u>	<u>CULTIVO</u>	<u>DESCRIPCIÓN CULTIVO</u>	<u>S/R</u>		
1788266	23-059-015-00097-002	81004	ALGODON-ARMADA	R	1,49	0,00
Porcentaje de superficie determinada situada en zonas RAMSAR		PUNTOS: 0,00	0.0%			
		<u>SUP. PROPUESTA (ha)</u>	<u>SUP. CUMPLE (ha)</u>			
<u>REF.</u>	<u>REFERENCIA SIGPAC</u>	<u>CULTIVO</u>	<u>DESCRIPCIÓN CULTIVO</u>	<u>S/R</u>		
1788266	23-059-015-00097-002	81004	ALGODON-ARMADA	R	1,49	0,00
Porcentaje de superficie determinada en zonas vulnerables a la contaminación por nitratos		PUNTOS: 0,00	0.0%			
		<u>SUP. PROPUESTA (ha)</u>	<u>SUP. CUMPLE (ha)</u>			
<u>REF.</u>	<u>REFERENCIA SIGPAC</u>	<u>CULTIVO</u>	<u>DESCRIPCIÓN CULTIVO</u>	<u>S/R</u>		
1788266	23-059-015-00097-002	81004	ALGODON-ARMADA	R	1,49	0,00
Titulares de explotaciones que hayan adquirido el compromiso voluntario de establecimiento de una enmienda natural mediante un cultivo de crucifera para su enterrado en verde		PUNTOS: 1,00	S			



<b><u>APELLIDOS Y NOMBRE / RAZÓN SOCIAL</u></b>	<b><u>NIF</u></b>	<b><u>EXPEDIENTE</u></b>	<b><u>SUP. PROPUESTA (ha)</u></b>
OLMO RUIZ ISABEL	26020877B	6096889	11,69

<b><u>PROPUESTA ADMITIDO</u></b>	<b><u>SOLICITA PRIMA VOL. SI</u></b>	<b><u>PROPUESTA PRIMA VOL. ADMITIDO</u></b>
----------------------------------	--------------------------------------	---

**IMPORTE POR ANUALIDAD**

<u>CAMPAÑA</u>	<u>IMPORTE MÁXIMO SUBVENCIONABLE</u>	<u>IMPORTE MEDIO DE TRANSFERENCIA (€/ha)</u>
2015	5.066,92 €	433,44 €
2016	5.066,92 €	433,44 €
2017	5.066,92 €	433,44 €
2018	5.066,92 €	433,44 €
2019	5.066,92 €	433,44 €

**RECINTOS PROPUESTOS**

<u>REF.</u>	<u>REFERENCIA SIGPAC</u>	<u>CULTIVO</u>	<u>DESCRIPCIÓN CULTIVO</u>	<u>S/R</u>	<u>SUP. DEC. ADMIN. (ha)</u>	<u>SUP. PROPUESTA (ha)</u>
1851814	23-061-015-00032-001	4100	MAIZ-MAIZ CONVENCIONAL	R	6,19	6,19
1851819	23-061-015-00032-001	81258	ALGODON-FAMOSA	R	5,50	5,50

**RESUMEN CRITERIOS DE PRIORIZACIÓN****10.1.5 Sistemas sostenibles de cultivos agroindustriales** PUNTOS: 5,00

	<u>PUNTOS</u>	<u>CUMPLE</u>
Porcentaje de superficie determinada en Red Natura 2000	0,00	0.0%
Porcentaje de superficie determinada situada en zonas RAMSAR	0,00	0.0%
Porcentaje de superficie determinada en zonas vulnerables a la contaminación por nitratos	4,00	100.0%
Titulares de explotaciones que hayan adquirido el compromiso voluntario de establecimiento de una enmienda natural mediante un cultivo de crucifera para su enterrado en verde	1,00	S

**DETALLE CRITERIOS DE PRIORIZACIÓN****10.1.5 Sistemas sostenibles de cultivos agroindustriales** PUNTOS: 5,00

<u>REF.</u>	<u>REFERENCIA SIGPAC</u>	<u>CULTIVO</u>	<u>DESCRIPCIÓN CULTIVO</u>	<u>S/R</u>	<u>SUP. PROPUESTA (ha)</u>	<u>SUP. CUMPLE (ha)</u>
1851814	23-061-015-00032-001	4100	MAIZ-MAIZ CONVENCIONAL	R	6,19	0,00
1851819	23-061-015-00032-001	81258	ALGODON-FAMOSA	R	5,50	0,00

	<u>PUNTOS</u>	<u>SUP. PROPUESTA (ha)</u>	<u>SUP. CUMPLE (ha)</u>
Porcentaje de superficie determinada en Red Natura 2000	0,00	0,00	0.0%
Porcentaje de superficie determinada situada en zonas RAMSAR	0,00	0,00	0.0%
Porcentaje de superficie determinada en zonas vulnerables a la contaminación por nitratos	4,00	4,00	100.0%
Titulares de explotaciones que hayan adquirido el compromiso voluntario de establecimiento de una enmienda natural mediante un cultivo de crucifera para su enterrado en verde	1,00	1,00	S

<u>APELLIDOS Y NOMBRE / RAZÓN SOCIAL</u>	<u>NIF</u>	<u>EXPEDIENTE</u>	<u>SUP. PROPUESTA (ha)</u>
ORDOÑEZ GUTIERREZ FRANCISCO JAVIER	26012781B	6091585	18,64

<u>PROPUESTA</u>	<u>SOLICITA PRIMA VOL.</u>	<u>PROPUESTA PRIMA VOL.</u>
INADMITIDO	SI	INADMITIDO

**IMPORTE POR ANUALIDAD**

<u>CAMPAÑA</u>	<u>IMPORTE MÁXIMO SUBVENCIONABLE</u>	<u>IMPORTE MEDIO DE TRANSFERENCIA (€/ha)</u>
2015	5.410,63 €	290,27 €
2016	5.410,63 €	290,27 €
2017	5.410,63 €	290,27 €
2018	5.410,63 €	290,27 €
2019	5.410,63 €	290,27 €

**RECINTOS PROPUESTOS**

<u>REF.</u>	<u>REFERENCIA SIGPAC</u>	<u>CULTIVO</u>	<u>DESCRIPCIÓN CULTIVO</u>	<u>S/R</u>	<u>SUP. DEC. ADMIN. (ha)</u>	<u>SUP. PROPUESTA (ha)</u>
1647357	23-014-010-00002-001	81320	ALGODON-DP396	R	9,81	9,81
1647355	23-014-010-00002-007	3799	TRIGO DURO-EURODURO	R	8,83	8,83

**INCIDENCIAS****INCIDENCIA DESCRIPCIÓN**

80108 Solicitante del compromiso voluntario de la operación 10.1.5. que supera las 15 ha comprometidas  
Sup. Resuelta: 18,64

**RESUMEN CRITERIOS DE PRIORIZACIÓN****10.1.5 Sistemas sostenibles de cultivos agroindustriales****PUNTOS: 0,00**

	<u>PUNTOS</u>	<u>CUMPLE</u>
Porcentaje de superficie determinada en Red Natura 2000	0,00	0.0%
Porcentaje de superficie determinada situada en zonas RAMSAR	0,00	0.0%
Porcentaje de superficie determinada en zonas vulnerables a la contaminación por nitratos	0,00	0.0%
Titulares de explotaciones que hayan adquirido el compromiso voluntario de establecimiento de una enmienda natural mediante un cultivo de crucífera para su enterrado en verde	0,00	N



**DETALLE CRITERIOS DE PRIORIZACIÓN****10.1.5 Sistemas sostenibles de cultivos agroindustriales****PUNTOS: 0,00****Porcentaje de superficie determinada en Red Natura 2000****PUNTOS: 0,00 0.0%**

<u>REF.</u>	<u>REFERENCIA SIGPAC</u>	<u>CULTIVO</u>	<u>DESCRIPCIÓN CULTIVO</u>	<u>S/R</u>	<u>SUP.</u> <u>PROPUESTA</u> <u>(ha)</u>	<u>SUP.</u> <u>CUMPLE</u> <u>(ha)</u>
1647357	23-014-010-00002-001	81320	ALGODON-DP396	R	9,81	0,00
1647355	23-014-010-00002-007	3799	TRIGO DURO-EURODURO	R	8,83	0,00

**Porcentaje de superficie determinada situada en zonas RAMSAR****PUNTOS: 0,00 0.0%**

<u>REF.</u>	<u>REFERENCIA SIGPAC</u>	<u>CULTIVO</u>	<u>DESCRIPCIÓN CULTIVO</u>	<u>S/R</u>	<u>SUP.</u> <u>PROPUESTA</u> <u>(ha)</u>	<u>SUP.</u> <u>CUMPLE</u> <u>(ha)</u>
1647357	23-014-010-00002-001	81320	ALGODON-DP396	R	9,81	0,00
1647355	23-014-010-00002-007	3799	TRIGO DURO-EURODURO	R	8,83	0,00

**Porcentaje de superficie determinada en zonas vulnerables a la contaminación por nitratos****PUNTOS: 0,00 0.0%**

<u>REF.</u>	<u>REFERENCIA SIGPAC</u>	<u>CULTIVO</u>	<u>DESCRIPCIÓN CULTIVO</u>	<u>S/R</u>	<u>SUP.</u> <u>PROPUESTA</u> <u>(ha)</u>	<u>SUP.</u> <u>CUMPLE</u> <u>(ha)</u>
1647357	23-014-010-00002-001	81320	ALGODON-DP396	R	9,81	0,00
1647355	23-014-010-00002-007	3799	TRIGO DURO-EURODURO	R	8,83	0,00

**Titulares de explotaciones que hayan adquirido el compromiso voluntario de establecimiento de una enmienda natural mediante un cultivo de crucífera para su enterrado en verde****PUNTOS: 0,00 N**



<u>APELLIDOS Y NOMBRE / RAZÓN SOCIAL</u>	<u>NIF</u>	<u>EXPEDIENTE</u>	<u>SUP. PROPUESTA (ha)</u>
ORIHUELA GARCIA JOSEFA	52543335L	6096056	0,61
<u>PROPUESTA ADMITIDO</u>	<u>SOLICITA PRIMA VOL. SI</u>	<u>PROPUESTA PRIMA VOL. ADMITIDO</u>	

**IMPORTE POR ANUALIDAD**

<u>CAMPAÑA</u>	<u>IMPORTE MÁXIMO SUBVENCIONABLE</u>	<u>IMPORTE MEDIO DE TRANSFERENCIA (€/ha)</u>
2015	264,39 €	433,43 €
2016	264,39 €	433,43 €
2017	264,39 €	433,43 €
2018	264,39 €	433,43 €
2019	264,39 €	433,43 €

**RECINTOS PROPUESTOS**

<u>REF.</u>	<u>REFERENCIA SIGPAC</u>	<u>CULTIVO</u>	<u>DESCRIPCIÓN CULTIVO</u>	<u>S/R</u>	<u>SUP. DEC. ADMIN. (ha)</u>	<u>SUP. PROPUESTA (ha)</u>
1806408	23-027-001-00137-001	81190	ALGODON-ALEXANDROS	R	0,61	0,61

**RESUMEN CRITERIOS DE PRIORIZACIÓN**

<b>10.1.5 Sistemas sostenibles de cultivos agroindustriales</b>	<b>PUNTOS: 5,00</b>	<b>PUNTOS</b>	<b>CUMPLE</b>
Porcentaje de superficie determinada en Red Natura 2000		0,00	0.0%
Porcentaje de superficie determinada situada en zonas RAMSAR		0,00	0.0%
Porcentaje de superficie determinada en zonas vulnerables a la contaminación por nitratos		4,00	100.0%
Titulares de explotaciones que hayan adquirido el compromiso voluntario de establecimiento de una enmienda natural mediante un cultivo de crucífera para su enterrado en verde		1,00	S

**DETALLE CRITERIOS DE PRIORIZACIÓN**

<b>10.1.5 Sistemas sostenibles de cultivos agroindustriales</b>	<b>PUNTOS: 5,00</b>	<b>PUNTOS</b>	<b>CUMPLE</b>			
Porcentaje de superficie determinada en Red Natura 2000		PUNTOS: 0,00	0.0%			
		<u>SUP. PROPUESTA (ha)</u>	<u>SUP. CUMPLE (ha)</u>			
<u>REF.</u>	<u>REFERENCIA SIGPAC</u>	<u>CULTIVO</u>	<u>DESCRIPCIÓN CULTIVO</u>	<u>S/R</u>		
1806408	23-027-001-00137-001	81190	ALGODON-ALEXANDROS	R	0,61	0,00
Porcentaje de superficie determinada situada en zonas RAMSAR		PUNTOS: 0,00	0.0%			
		<u>SUP. PROPUESTA (ha)</u>	<u>SUP. CUMPLE (ha)</u>			
<u>REF.</u>	<u>REFERENCIA SIGPAC</u>	<u>CULTIVO</u>	<u>DESCRIPCIÓN CULTIVO</u>	<u>S/R</u>		
1806408	23-027-001-00137-001	81190	ALGODON-ALEXANDROS	R	0,61	0,00
Porcentaje de superficie determinada en zonas vulnerables a la contaminación por nitratos		PUNTOS: 4,00	100.0%			
		<u>SUP. PROPUESTA (ha)</u>	<u>SUP. CUMPLE (ha)</u>			
<u>REF.</u>	<u>REFERENCIA SIGPAC</u>	<u>CULTIVO</u>	<u>DESCRIPCIÓN CULTIVO</u>	<u>S/R</u>		
1806408	23-027-001-00137-001	81190	ALGODON-ALEXANDROS	R	0,61	0,61
Titulares de explotaciones que hayan adquirido el compromiso voluntario de establecimiento de una enmienda natural mediante un cultivo de crucífera para su enterrado en verde		PUNTOS: 1,00	S			



<u>APELLIDOS Y NOMBRE / RAZÓN SOCIAL</u>	<u>NIF</u>	<u>EXPEDIENTE</u>	<u>SUP. PROPUESTA (ha)</u>
ORIHUELA GARCIA PEDRO JAVIER	78684289R	6096068	0,61
<u>PROPUESTA ADMITIDO</u>	<u>SOLICITA PRIMA VOL. SI</u>	<u>PROPUESTA PRIMA VOL. ADMITIDO</u>	

**IMPORTE POR ANUALIDAD**

<u>CAMPAÑA</u>	<u>IMPORTE MÁXIMO SUBVENCIONABLE</u>	<u>IMPORTE MEDIO DE TRANSFERENCIA (€/ha)</u>
2015	264,39 €	433,43 €
2016	264,39 €	433,43 €
2017	264,39 €	433,43 €
2018	264,39 €	433,43 €
2019	264,39 €	433,43 €

**RECINTOS PROPUESTOS**

<u>REF.</u>	<u>REFERENCIA SIGPAC</u>	<u>CULTIVO</u>	<u>DESCRIPCIÓN CULTIVO</u>	<u>S/R</u>	<u>SUP. DEC. ADMIN. (ha)</u>	<u>SUP. PROPUESTA (ha)</u>
1806846	23-027-001-00137-001	81290	ALGODON-ABACO	R	0,61	0,61

**RESUMEN CRITERIOS DE PRIORIZACIÓN**

<b>10.1.5 Sistemas sostenibles de cultivos agroindustriales</b>	<b>PUNTOS: 5,00</b>	<b>PUNTOS</b>	<b>CUMPLE</b>
Porcentaje de superficie determinada en Red Natura 2000		0,00	0.0%
Porcentaje de superficie determinada situada en zonas RAMSAR		0,00	0.0%
Porcentaje de superficie determinada en zonas vulnerables a la contaminación por nitratos		4,00	100.0%
Titulares de explotaciones que hayan adquirido el compromiso voluntario de establecimiento de una enmienda natural mediante un cultivo de crucifera para su enterrado en verde		1,00	S

**DETALLE CRITERIOS DE PRIORIZACIÓN**

<b>10.1.5 Sistemas sostenibles de cultivos agroindustriales</b>	<b>PUNTOS: 5,00</b>	<b>PUNTOS</b>	<b>CUMPLE</b>			
Porcentaje de superficie determinada en Red Natura 2000		PUNTOS: 0,00	0.0%			
		<u>SUP. PROPUESTA (ha)</u>	<u>SUP. CUMPLE (ha)</u>			
<u>REF.</u>	<u>REFERENCIA SIGPAC</u>	<u>CULTIVO</u>	<u>DESCRIPCIÓN CULTIVO</u>	<u>S/R</u>		
1806846	23-027-001-00137-001	81290	ALGODON-ABACO	R	0,61	0,00
Porcentaje de superficie determinada situada en zonas RAMSAR		PUNTOS: 0,00	0.0%			
		<u>SUP. PROPUESTA (ha)</u>	<u>SUP. CUMPLE (ha)</u>			
<u>REF.</u>	<u>REFERENCIA SIGPAC</u>	<u>CULTIVO</u>	<u>DESCRIPCIÓN CULTIVO</u>	<u>S/R</u>		
1806846	23-027-001-00137-001	81290	ALGODON-ABACO	R	0,61	0,00
Porcentaje de superficie determinada en zonas vulnerables a la contaminación por nitratos		PUNTOS: 4,00	100.0%			
		<u>SUP. PROPUESTA (ha)</u>	<u>SUP. CUMPLE (ha)</u>			
<u>REF.</u>	<u>REFERENCIA SIGPAC</u>	<u>CULTIVO</u>	<u>DESCRIPCIÓN CULTIVO</u>	<u>S/R</u>		
1806846	23-027-001-00137-001	81290	ALGODON-ABACO	R	0,61	0,61
Titulares de explotaciones que hayan adquirido el compromiso voluntario de establecimiento de una enmienda natural mediante un cultivo de crucifera para su enterrado en verde		PUNTOS: 1,00	S			



<u>APELLIDOS Y NOMBRE / RAZÓN SOCIAL</u>	<u>NIF</u>	<u>EXPEDIENTE</u>	<u>SUP. PROPUESTA (ha)</u>
ORTEGA CARRION MANUEL	26184593J	6093352	4,16

<u>PROPUESTA</u>	<u>SOLICITA PRIMA VOL.</u>	<u>PROPUESTA PRIMA VOL.</u>
ADMITIDO	SI	ADMITIDO

**IMPORTE POR ANUALIDAD**

<u>CAMPAÑA</u>	<u>IMPORTE MÁXIMO SUBVENCIONABLE</u>	<u>IMPORTE MEDIO DE TRANSFERENCIA (€/ha)</u>
2015	1.803,11 €	433,44 €
2016	1.803,11 €	433,44 €
2017	1.803,11 €	433,44 €
2018	1.803,11 €	433,44 €
2019	1.803,11 €	433,44 €

**RECINTOS PROPUESTOS**

<u>REF.</u>	<u>REFERENCIA SIGPAC</u>	<u>CULTIVO</u>	<u>DESCRIPCIÓN CULTIVO</u>	<u>S/R</u>	<u>SUP. DEC. ADMIN. (ha)</u>	<u>SUP. PROPUESTA (ha)</u>
1707861	23-014-012-00009-001	81198	ALGODON-AMAZONA	R	4,16	4,16

**RESUMEN CRITERIOS DE PRIORIZACIÓN**

<b>10.1.5 Sistemas sostenibles de cultivos agroindustriales</b>	<b>PUNTOS: 5,00</b>	<b>PUNTOS</b>	<b>CUMPLE</b>
Porcentaje de superficie determinada en Red Natura 2000		0,00	0.0%
Porcentaje de superficie determinada situada en zonas RAMSAR		0,00	0.0%
Porcentaje de superficie determinada en zonas vulnerables a la contaminación por nitratos		4,00	100.0%
Titulares de explotaciones que hayan adquirido el compromiso voluntario de establecimiento de una enmienda natural mediante un cultivo de crucifera para su enterrado en verde		1,00	S

**DETALLE CRITERIOS DE PRIORIZACIÓN**

<b>10.1.5 Sistemas sostenibles de cultivos agroindustriales</b>	<b>PUNTOS: 5,00</b>	<b>PUNTOS</b>	<b>CUMPLE</b>			
Porcentaje de superficie determinada en Red Natura 2000		PUNTOS: 0,00	0.0%			
		<u>SUP. PROPUESTA (ha)</u>	<u>SUP. CUMPLE (ha)</u>			
<u>REF.</u>	<u>REFERENCIA SIGPAC</u>	<u>CULTIVO</u>	<u>DESCRIPCIÓN CULTIVO</u>	<u>S/R</u>		
1707861	23-014-012-00009-001	81198	ALGODON-AMAZONA	R	4,16	0,00
Porcentaje de superficie determinada situada en zonas RAMSAR		PUNTOS: 0,00	0.0%			
		<u>SUP. PROPUESTA (ha)</u>	<u>SUP. CUMPLE (ha)</u>			
<u>REF.</u>	<u>REFERENCIA SIGPAC</u>	<u>CULTIVO</u>	<u>DESCRIPCIÓN CULTIVO</u>	<u>S/R</u>		
1707861	23-014-012-00009-001	81198	ALGODON-AMAZONA	R	4,16	0,00
Porcentaje de superficie determinada en zonas vulnerables a la contaminación por nitratos		PUNTOS: 4,00	100.0%			
		<u>SUP. PROPUESTA (ha)</u>	<u>SUP. CUMPLE (ha)</u>			
<u>REF.</u>	<u>REFERENCIA SIGPAC</u>	<u>CULTIVO</u>	<u>DESCRIPCIÓN CULTIVO</u>	<u>S/R</u>		
1707861	23-014-012-00009-001	81198	ALGODON-AMAZONA	R	4,16	4,16
Titulares de explotaciones que hayan adquirido el compromiso voluntario de establecimiento de una enmienda natural mediante un cultivo de crucifera para su enterrado en verde		PUNTOS: 1,00	S			



<u>APELLIDOS Y NOMBRE / RAZÓN SOCIAL</u>	<u>NIF</u>	<u>EXPEDIENTE</u>	<u>SUP. PROPUESTA (ha)</u>
ORTEGA LORITE ELISEO	26224350A	6025628	2,57
<u>PROPUESTA ADMITIDO</u>	<u>SOLICITA PRIMA VOL. SI</u>	<u>PROPUESTA PRIMA VOL. ADMITIDO</u>	

**IMPORTE POR ANUALIDAD**

<u>CAMPAÑA</u>	<u>IMPORTE MÁXIMO SUBVENCIONABLE</u>	<u>IMPORTE MEDIO DE TRANSFERENCIA (€/ha)</u>
2015	1.113,94 €	433,44 €
2016	1.113,94 €	433,44 €
2017	1.113,94 €	433,44 €
2018	1.113,94 €	433,44 €
2019	1.113,94 €	433,44 €

**RECINTOS PROPUESTOS**

<u>REF.</u>	<u>REFERENCIA SIGPAC</u>	<u>CULTIVO</u>	<u>DESCRIPCIÓN CULTIVO</u>	<u>S/R</u>	<u>SUP. DEC. ADMIN. (ha)</u>	<u>SUP. PROPUESTA (ha)</u>
1933015	23-014-020-00015-001	81198	ALGODON-AMAZONA	R	2,57	2,57

**RESUMEN CRITERIOS DE PRIORIZACIÓN**

<b>10.1.5 Sistemas sostenibles de cultivos agroindustriales</b>	<b>PUNTOS: 1,00</b>	<b>PUNTOS</b>	<b>CUMPLE</b>
Porcentaje de superficie determinada en Red Natura 2000		0,00	0.0%
Porcentaje de superficie determinada situada en zonas RAMSAR		0,00	0.0%
Porcentaje de superficie determinada en zonas vulnerables a la contaminación por nitratos		0,00	0.0%
Titulares de explotaciones que hayan adquirido el compromiso voluntario de establecimiento de una enmienda natural mediante un cultivo de crucifera para su enterrado en verde		1,00	S

**DETALLE CRITERIOS DE PRIORIZACIÓN**

<b>10.1.5 Sistemas sostenibles de cultivos agroindustriales</b>	<b>PUNTOS: 1,00</b>	<b>PUNTOS</b>	<b>CUMPLE</b>			
Porcentaje de superficie determinada en Red Natura 2000		PUNTOS: 0,00	0.0%			
		<u>SUP. PROPUESTA (ha)</u>	<u>SUP. CUMPLE (ha)</u>			
<u>REF.</u>	<u>REFERENCIA SIGPAC</u>	<u>CULTIVO</u>	<u>DESCRIPCIÓN CULTIVO</u>	<u>S/R</u>		
1933015	23-014-020-00015-001	81198	ALGODON-AMAZONA	R	2,57	0,00
Porcentaje de superficie determinada situada en zonas RAMSAR		PUNTOS: 0,00	0.0%			
		<u>SUP. PROPUESTA (ha)</u>	<u>SUP. CUMPLE (ha)</u>			
<u>REF.</u>	<u>REFERENCIA SIGPAC</u>	<u>CULTIVO</u>	<u>DESCRIPCIÓN CULTIVO</u>	<u>S/R</u>		
1933015	23-014-020-00015-001	81198	ALGODON-AMAZONA	R	2,57	0,00
Porcentaje de superficie determinada en zonas vulnerables a la contaminación por nitratos		PUNTOS: 0,00	0.0%			
		<u>SUP. PROPUESTA (ha)</u>	<u>SUP. CUMPLE (ha)</u>			
<u>REF.</u>	<u>REFERENCIA SIGPAC</u>	<u>CULTIVO</u>	<u>DESCRIPCIÓN CULTIVO</u>	<u>S/R</u>		
1933015	23-014-020-00015-001	81198	ALGODON-AMAZONA	R	2,57	0,00
Titulares de explotaciones que hayan adquirido el compromiso voluntario de establecimiento de una enmienda natural mediante un cultivo de crucifera para su enterrado en verde		PUNTOS: 1,00	S			



<b><u>APELLIDOS Y NOMBRE / RAZÓN SOCIAL</u></b>	<b><u>NIF</u></b>	<b><u>EXPEDIENTE</u></b>	<b><u>SUP. PROPUESTA (ha)</u></b>
ORTEGA LORITE JOAQUIN ANDRES	26481709S	6090304	1,15
<b><u>PROPUESTA</u></b>	<b><u>SOLICITA PRIMA VOL.</u></b>	<b><u>PROPUESTA PRIMA VOL.</u></b>	
ADMITIDO	SI	ADMITIDO	

**IMPORTE POR ANUALIDAD**

<b><u>CAMPAÑA</u></b>	<b><u>IMPORTE MÁXIMO SUBVENCIONABLE</u></b>	<b><u>IMPORTE MEDIO DE TRANSFERENCIA (€/ha)</u></b>
2015	498,46 €	433,44 €
2016	498,46 €	433,44 €
2017	498,46 €	433,44 €
2018	498,46 €	433,44 €
2019	498,46 €	433,44 €

**RECINTOS PROPUESTOS**

<b><u>REF.</u></b>	<b><u>REFERENCIA SIGPAC</u></b>	<b><u>CULTIVO</u></b>	<b><u>DESCRIPCIÓN CULTIVO</u></b>	<b><u>S/R</u></b>	<b><u>SUP. DEC. ADMIN. (ha)</u></b>	<b><u>SUP. PROPUESTA (ha)</u></b>
2007354	23-046-001-00060-004	81198	ALGODON-AMAZONA	R	0,25	0,25
2007355	23-046-001-00062-002	81198	ALGODON-AMAZONA	R	0,16	0,16
2007353	23-046-001-00065-001	81198	ALGODON-AMAZONA	R	0,74	0,74

**RESUMEN CRITERIOS DE PRIORIZACIÓN****10.1.5 Sistemas sostenibles de cultivos agroindustriales**

PUNTOS: 1,00

	<b><u>PUNTOS</u></b>	<b><u>CUMPLE</u></b>
Porcentaje de superficie determinada en Red Natura 2000	0,00	0.0%
Porcentaje de superficie determinada situada en zonas RAMSAR	0,00	0.0%
Porcentaje de superficie determinada en zonas vulnerables a la contaminación por nitratos	0,00	0.0%
Titulares de explotaciones que hayan adquirido el compromiso voluntario de establecimiento de una enmienda natural mediante un cultivo de crucífera para su enterrado en verde	1,00	S



**DETALLE CRITERIOS DE PRIORIZACIÓN****10.1.5 Sistemas sostenibles de cultivos agroindustriales****PUNTOS: 1,00****Porcentaje de superficie determinada en Red Natura 2000****PUNTOS: 0,00 0.0%**

<u>REF.</u>	<u>REFERENCIA SIGPAC</u>	<u>CULTIVO</u>	<u>DESCRIPCIÓN CULTIVO</u>	<u>S/R</u>	<u>SUP.</u> <u>PROPUESTA</u> <u>(ha)</u>	<u>SUP.</u> <u>CÚMPLE</u> <u>(ha)</u>
2007354	23-046-001-00060-004	81198	ALGODON-AMAZONA	R	0,25	0,00
2007355	23-046-001-00062-002	81198	ALGODON-AMAZONA	R	0,16	0,00
2007353	23-046-001-00065-001	81198	ALGODON-AMAZONA	R	0,74	0,00

**Porcentaje de superficie determinada situada en zonas RAMSAR****PUNTOS: 0,00 0.0%**

<u>REF.</u>	<u>REFERENCIA SIGPAC</u>	<u>CULTIVO</u>	<u>DESCRIPCIÓN CULTIVO</u>	<u>S/R</u>	<u>SUP.</u> <u>PROPUESTA</u> <u>(ha)</u>	<u>SUP.</u> <u>CÚMPLE</u> <u>(ha)</u>
2007354	23-046-001-00060-004	81198	ALGODON-AMAZONA	R	0,25	0,00
2007355	23-046-001-00062-002	81198	ALGODON-AMAZONA	R	0,16	0,00
2007353	23-046-001-00065-001	81198	ALGODON-AMAZONA	R	0,74	0,00

**Porcentaje de superficie determinada en zonas vulnerables a la contaminación por nitratos****PUNTOS: 0,00 0.0%**

<u>REF.</u>	<u>REFERENCIA SIGPAC</u>	<u>CULTIVO</u>	<u>DESCRIPCIÓN CULTIVO</u>	<u>S/R</u>	<u>SUP.</u> <u>PROPUESTA</u> <u>(ha)</u>	<u>SUP.</u> <u>CÚMPLE</u> <u>(ha)</u>
2007354	23-046-001-00060-004	81198	ALGODON-AMAZONA	R	0,25	0,00
2007355	23-046-001-00062-002	81198	ALGODON-AMAZONA	R	0,16	0,00
2007353	23-046-001-00065-001	81198	ALGODON-AMAZONA	R	0,74	0,00

**Titulares de explotaciones que hayan adquirido el compromiso voluntario de establecimiento de una enmienda natural mediante un cultivo de crucifera para su enterrado en verde****PUNTOS: 1,00 S**

<b><u>APELLIDOS Y NOMBRE / RAZÓN SOCIAL</u></b>	<b><u>NIF</u></b>	<b><u>EXPEDIENTE</u></b>	<b><u>SUP. PROPUESTA (ha)</u></b>
ORTEGA LORITE MANUEL	26461889K	6090236	3,64
<b><u>PROPUESTA</u></b>	<b><u>SOLICITA PRIMA VOL.</u></b>	<b><u>PROPUESTA PRIMA VOL.</u></b>	
ADMITIDO	SI	ADMITIDO	

**IMPORTE POR ANUALIDAD**

<b><u>CAMPAÑA</u></b>	<b><u>IMPORTE MÁXIMO SUBVENCIONABLE</u></b>	<b><u>IMPORTE MEDIO DE TRANSFERENCIA (€/ha)</u></b>
2015	1.577,72 €	433,44 €
2016	1.577,72 €	433,44 €
2017	1.577,72 €	433,44 €
2018	1.577,72 €	433,44 €
2019	1.577,72 €	433,44 €

**RECINTOS PROPUESTOS**

<b><u>REF.</u></b>	<b><u>REFERENCIA SIGPAC</u></b>	<b><u>CULTIVO</u></b>	<b><u>DESCRIPCIÓN CULTIVO</u></b>	<b><u>S/R</u></b>	<b><u>SUP. DEC. ADMIN. (ha)</u></b>	<b><u>SUP. PROPUESTA (ha)</u></b>
1932825	23-014-020-00014-001	81198	ALGODON-AMAZONA	S	0,72	0,72
1932823	23-014-020-00015-001	81198	ALGODON-AMAZONA	R	1,84	1,84
1932827	23-046-001-00093-001	81198	ALGODON-AMAZONA	R	0,59	0,59
1932824	23-046-001-00102-001	81198	ALGODON-AMAZONA	R	0,24	0,24
1932826	23-046-001-00103-001	81198	ALGODON-AMAZONA	R	0,25	0,25

**RESUMEN CRITERIOS DE PRIORIZACIÓN****10.1.5 Sistemas sostenibles de cultivos agroindustriales****PUNTOS: 1,00**

	<b><u>PUNTOS</u></b>	<b><u>CUMPLE</u></b>
Porcentaje de superficie determinada en Red Natura 2000	0,00	0.0%
Porcentaje de superficie determinada situada en zonas RAMSAR	0,00	0.0%
Porcentaje de superficie determinada en zonas vulnerables a la contaminación por nitratos	0,00	0.0%
Titulares de explotaciones que hayan adquirido el compromiso voluntario de establecimiento de una enmienda natural mediante un cultivo de crucífera para su enterrado en verde	1,00	S



**DETALLE CRITERIOS DE PRIORIZACIÓN****10.1.5 Sistemas sostenibles de cultivos agroindustriales****PUNTOS: 1,00****Porcentaje de superficie determinada en Red Natura 2000****PUNTOS: 0,00 0.0%**

<u>REF.</u>	<u>REFERENCIA SIGPAC</u>	<u>CULTIVO</u>	<u>DESCRIPCIÓN CULTIVO</u>	<u>S/R</u>	<u>SUP.</u>	<u>SUP.</u>
					<u>PROPUESTA</u>	<u>CUMPLE</u>
					(ha)	(ha)
1932825	23-014-020-00014-001	81198	ALGODON-AMAZONA	S	0,72	0,00
1932823	23-014-020-00015-001	81198	ALGODON-AMAZONA	R	1,84	0,00
1932827	23-046-001-00093-001	81198	ALGODON-AMAZONA	R	0,59	0,00
1932824	23-046-001-00102-001	81198	ALGODON-AMAZONA	R	0,24	0,00
1932826	23-046-001-00103-001	81198	ALGODON-AMAZONA	R	0,25	0,00

**Porcentaje de superficie determinada situada en zonas RAMSAR****PUNTOS: 0,00 0.0%**

<u>REF.</u>	<u>REFERENCIA SIGPAC</u>	<u>CULTIVO</u>	<u>DESCRIPCIÓN CULTIVO</u>	<u>S/R</u>	<u>SUP.</u>	<u>SUP.</u>
					<u>PROPUESTA</u>	<u>CUMPLE</u>
					(ha)	(ha)
1932825	23-014-020-00014-001	81198	ALGODON-AMAZONA	S	0,72	0,00
1932823	23-014-020-00015-001	81198	ALGODON-AMAZONA	R	1,84	0,00
1932827	23-046-001-00093-001	81198	ALGODON-AMAZONA	R	0,59	0,00
1932824	23-046-001-00102-001	81198	ALGODON-AMAZONA	R	0,24	0,00
1932826	23-046-001-00103-001	81198	ALGODON-AMAZONA	R	0,25	0,00

**Porcentaje de superficie determinada en zonas vulnerables a la contaminación por nitratos****PUNTOS: 0,00 0.0%**

<u>REF.</u>	<u>REFERENCIA SIGPAC</u>	<u>CULTIVO</u>	<u>DESCRIPCIÓN CULTIVO</u>	<u>S/R</u>	<u>SUP.</u>	<u>SUP.</u>
					<u>PROPUESTA</u>	<u>CUMPLE</u>
					(ha)	(ha)
1932825	23-014-020-00014-001	81198	ALGODON-AMAZONA	S	0,72	0,00
1932823	23-014-020-00015-001	81198	ALGODON-AMAZONA	R	1,84	0,00
1932827	23-046-001-00093-001	81198	ALGODON-AMAZONA	R	0,59	0,00
1932824	23-046-001-00102-001	81198	ALGODON-AMAZONA	R	0,24	0,00
1932826	23-046-001-00103-001	81198	ALGODON-AMAZONA	R	0,25	0,00

**Titulares de explotaciones que hayan adquirido el compromiso voluntario de establecimiento de una enmienda natural mediante un cultivo de crucifera para su enterrado en verde****PUNTOS: 1,00 S**



<u>APELLIDOS Y NOMBRE / RAZÓN SOCIAL</u>	<u>NIF</u>	<u>EXPEDIENTE</u>	<u>SUP. PROPUESTA (ha)</u>
PALOMARES BLANCO JUAN ANTONIO	25908740E	6097074	1,04
<u>PROPUESTA ADMITIDO</u>	<u>SOLICITA PRIMA VOL. SI</u>	<u>PROPUESTA PRIMA VOL. ADMITIDO</u>	

**IMPORTE POR ANUALIDAD**

<u>CAMPAÑA</u>	<u>IMPORTE MÁXIMO SUBVENCIONABLE</u>	<u>IMPORTE MEDIO DE TRANSFERENCIA (€/ha)</u>
2015	450,78 €	433,44 €
2016	450,78 €	433,44 €
2017	450,78 €	433,44 €
2018	450,78 €	433,44 €
2019	450,78 €	433,44 €

**RECINTOS PROPUESTOS**

<u>REF.</u>	<u>REFERENCIA SIGPAC</u>	<u>CULTIVO</u>	<u>DESCRIPCIÓN CULTIVO</u>	<u>S/R</u>	<u>SUP. DEC. ADMIN. (ha)</u>	<u>SUP. PROPUESTA (ha)</u>
1860724	23-061-020-00465-001	81190	ALGODON-ALEXANDROS	R	1,04	1,04

**RESUMEN CRITERIOS DE PRIORIZACIÓN**

<b>10.1.5 Sistemas sostenibles de cultivos agroindustriales</b>	<b>PUNTOS: 5,00</b>	<b>PUNTOS</b>	<b>CUMPLE</b>
Porcentaje de superficie determinada en Red Natura 2000		0,00	0.0%
Porcentaje de superficie determinada situada en zonas RAMSAR		0,00	0.0%
Porcentaje de superficie determinada en zonas vulnerables a la contaminación por nitratos		4,00	100.0%
Titulares de explotaciones que hayan adquirido el compromiso voluntario de establecimiento de una enmienda natural mediante un cultivo de crucifera para su enterrado en verde		1,00	S

**DETALLE CRITERIOS DE PRIORIZACIÓN**

<b>10.1.5 Sistemas sostenibles de cultivos agroindustriales</b>	<b>PUNTOS: 5,00</b>	<b>PUNTOS</b>	<b>CUMPLE</b>			
Porcentaje de superficie determinada en Red Natura 2000		PUNTOS: 0,00	0.0%			
		<u>SUP. PROPUESTA (ha)</u>	<u>SUP. CUMPLE (ha)</u>			
<u>REF.</u>	<u>REFERENCIA SIGPAC</u>	<u>CULTIVO</u>	<u>DESCRIPCIÓN CULTIVO</u>	<u>S/R</u>		
1860724	23-061-020-00465-001	81190	ALGODON-ALEXANDROS	R	1,04	0,00
Porcentaje de superficie determinada situada en zonas RAMSAR		PUNTOS: 0,00	0.0%			
		<u>SUP. PROPUESTA (ha)</u>	<u>SUP. CUMPLE (ha)</u>			
<u>REF.</u>	<u>REFERENCIA SIGPAC</u>	<u>CULTIVO</u>	<u>DESCRIPCIÓN CULTIVO</u>	<u>S/R</u>		
1860724	23-061-020-00465-001	81190	ALGODON-ALEXANDROS	R	1,04	0,00
Porcentaje de superficie determinada en zonas vulnerables a la contaminación por nitratos		PUNTOS: 4,00	100.0%			
		<u>SUP. PROPUESTA (ha)</u>	<u>SUP. CUMPLE (ha)</u>			
<u>REF.</u>	<u>REFERENCIA SIGPAC</u>	<u>CULTIVO</u>	<u>DESCRIPCIÓN CULTIVO</u>	<u>S/R</u>		
1860724	23-061-020-00465-001	81190	ALGODON-ALEXANDROS	R	1,04	1,04
Titulares de explotaciones que hayan adquirido el compromiso voluntario de establecimiento de una enmienda natural mediante un cultivo de crucifera para su enterrado en verde		PUNTOS: 1,00	S			



<u>APELLIDOS Y NOMBRE / RAZÓN SOCIAL</u>	<u>NIF</u>	<u>EXPEDIENTE</u>	<u>SUP. PROPUESTA (ha)</u>
PALOMARES BLANCO JUAN JOSE	25979240G	6096784	1,04
<u>PROPUESTA ADMITIDO</u>	<u>SOLICITA PRIMA VOL. SI</u>	<u>PROPUESTA PRIMA VOL. ADMITIDO</u>	

**IMPORTE POR ANUALIDAD**

<u>CAMPAÑA</u>	<u>IMPORTE MÁXIMO SUBVENCIONABLE</u>	<u>IMPORTE MEDIO DE TRANSFERENCIA (€/ha)</u>
2015	450,78 €	433,44 €
2016	450,78 €	433,44 €
2017	450,78 €	433,44 €
2018	450,78 €	433,44 €
2019	450,78 €	433,44 €

**RECINTOS PROPUESTOS**

<u>REF.</u>	<u>REFERENCIA SIGPAC</u>	<u>CULTIVO</u>	<u>DESCRIPCIÓN CULTIVO</u>	<u>S/R</u>	<u>SUP. DEC. ADMIN. (ha)</u>	<u>SUP. PROPUESTA (ha)</u>
1846977	23-061-020-00321-002	81190	ALGODON-ALEXANDROS	R	1,04	1,04

**RESUMEN CRITERIOS DE PRIORIZACIÓN**

<b>10.1.5 Sistemas sostenibles de cultivos agroindustriales</b>	<b>PUNTOS: 5,00</b>	<b>PUNTOS</b>	<b>CUMPLE</b>
Porcentaje de superficie determinada en Red Natura 2000		0,00	0.0%
Porcentaje de superficie determinada situada en zonas RAMSAR		0,00	0.0%
Porcentaje de superficie determinada en zonas vulnerables a la contaminación por nitratos		4,00	100.0%
Titulares de explotaciones que hayan adquirido el compromiso voluntario de establecimiento de una enmienda natural mediante un cultivo de crucifera para su enterrado en verde		1,00	S

**DETALLE CRITERIOS DE PRIORIZACIÓN**

<b>10.1.5 Sistemas sostenibles de cultivos agroindustriales</b>	<b>PUNTOS: 5,00</b>	<b>PUNTOS</b>	<b>CUMPLE</b>
Porcentaje de superficie determinada en Red Natura 2000		PUNTOS: 0,00	0.0%
		<u>SUP. PROPUESTA (ha)</u>	<u>SUP. CUMPLE (ha)</u>
REF. REFERENCIA SIGPAC CULTIVO DESCRIPCIÓN CULTIVO S/R		1,04	0,00
1846977 23-061-020-00321-002 81190 ALGODON-ALEXANDROS R			
Porcentaje de superficie determinada situada en zonas RAMSAR		PUNTOS: 0,00	0.0%
		<u>SUP. PROPUESTA (ha)</u>	<u>SUP. CUMPLE (ha)</u>
REF. REFERENCIA SIGPAC CULTIVO DESCRIPCIÓN CULTIVO S/R		1,04	0,00
1846977 23-061-020-00321-002 81190 ALGODON-ALEXANDROS R			
Porcentaje de superficie determinada en zonas vulnerables a la contaminación por nitratos		PUNTOS: 4,00	100.0%
		<u>SUP. PROPUESTA (ha)</u>	<u>SUP. CUMPLE (ha)</u>
REF. REFERENCIA SIGPAC CULTIVO DESCRIPCIÓN CULTIVO S/R		1,04	1,04
1846977 23-061-020-00321-002 81190 ALGODON-ALEXANDROS R			
Titulares de explotaciones que hayan adquirido el compromiso voluntario de establecimiento de una enmienda natural mediante un cultivo de crucifera para su enterrado en verde		PUNTOS: 1,00	S



<u>APELLIDOS Y NOMBRE / RAZÓN SOCIAL</u>	<u>NIF</u>	<u>EXPEDIENTE</u>	<u>SUP. PROPUESTA (ha)</u>
PANCORBO GOMEZ FERNANDO JESUS	26224983S	6092745	1,25

<u>PROPUESTA ADMITIDO</u>	<u>SOLICITA PRIMA VOL.</u>	<u>PROPUESTA PRIMA VOL.</u>
SI	SI	ADMITIDO

**IMPORTE POR ANUALIDAD**

<u>CAMPAÑA</u>	<u>IMPORTE MÁXIMO SUBVENCIONABLE</u>	<u>IMPORTE MEDIO DE TRANSFERENCIA (€/ha)</u>
2015	541,80 €	433,44 €
2016	541,80 €	433,44 €
2017	541,80 €	433,44 €
2018	541,80 €	433,44 €
2019	541,80 €	433,44 €

**RECINTOS PROPUESTOS**

<u>REF.</u>	<u>REFERENCIA SIGPAC</u>	<u>CULTIVO</u>	<u>DESCRIPCIÓN CULTIVO</u>	<u>S/R</u>	<u>SUP. DEC. ADMIN. (ha)</u>	<u>SUP. PROPUESTA (ha)</u>
1867213	23-061-005-00014-002	81312	ALGODON-HELENA	R	1,25	1,25

**INCIDENCIAS****INCIDENCIA DESCRIPCIÓN**

- 218 La superficie total declarada sobre un mismo recinto en el conjunto de los expedientes, no puede superar la superficie total que el SIGPAC establece para ese recinto.  
Ref:1867213 Recinto:23-061-005-00014-002 Cultivo:81312 ALGODON-HELENA Regadío Suma de superficies declaradas para este recinto por todos los solicitantes (Áreas):514 Superficie SIGPAC medida para este recinto (Áreas):514 Exceso de superficie declarada (Hectáreas):0

**RESUMEN CRITERIOS DE PRIORIZACIÓN****10.1.5 Sistemas sostenibles de cultivos agroindustriales**

PUNTOS: 1,00

	<u>PUNTOS</u>	<u>CUMPLE</u>
Porcentaje de superficie determinada en Red Natura 2000	0,00	0.0%
Porcentaje de superficie determinada situada en zonas RAMSAR	0,00	0.0%
Porcentaje de superficie determinada en zonas vulnerables a la contaminación por nitratos	0,00	0.0%
Titulares de explotaciones que hayan adquirido el compromiso voluntario de establecimiento de una enmienda natural mediante un cultivo de crucifera para su enterrado en verde	1,00	S

**DETALLE CRITERIOS DE PRIORIZACIÓN****10.1.5 Sistemas sostenibles de cultivos agroindustriales**

PUNTOS: 1,00

	<u>PUNTOS</u>	<u>0,00</u>	<u>0.0%</u>
Porcentaje de superficie determinada en Red Natura 2000			
	<u>SUP. PROPUESTA (ha)</u>	<u>SUP. CUMPLE (ha)</u>	
<u>REF.</u>	<u>REFERENCIA SIGPAC</u>	<u>CULTIVO</u>	<u>DESCRIPCIÓN CULTIVO</u>
1867213	23-061-005-00014-002	81312	ALGODON-HELENA
	<u>S/R</u>		
	R	1,25	0,00
Porcentaje de superficie determinada situada en zonas RAMSAR	PUNTOS:	0,00	0.0%
	<u>SUP. PROPUESTA (ha)</u>	<u>SUP. CUMPLE (ha)</u>	
<u>REF.</u>	<u>REFERENCIA SIGPAC</u>	<u>CULTIVO</u>	<u>DESCRIPCIÓN CULTIVO</u>
1867213	23-061-005-00014-002	81312	ALGODON-HELENA
	<u>S/R</u>		
	R	1,25	0,00
Porcentaje de superficie determinada en zonas vulnerables a la contaminación por nitratos	PUNTOS:	0,00	0.0%
	<u>SUP. PROPUESTA (ha)</u>	<u>SUP. CUMPLE (ha)</u>	
<u>REF.</u>	<u>REFERENCIA SIGPAC</u>	<u>CULTIVO</u>	<u>DESCRIPCIÓN CULTIVO</u>
1867213	23-061-005-00014-002	81312	ALGODON-HELENA
	<u>S/R</u>		
	R	1,25	0,00
Titulares de explotaciones que hayan adquirido el compromiso voluntario de establecimiento de una enmienda natural mediante un cultivo de crucifera para su enterrado en verde	PUNTOS:	1,00	S

<b><u>APELLIDOS Y NOMBRE / RAZÓN SOCIAL</u></b>	<b><u>NIF</u></b>	<b><u>EXPEDIENTE</u></b>	<b><u>SUP. PROPUESTA (ha)</u></b>
PANCORBO GOMEZ MARÍA DE LA CABEZA	31666417V	6092705	1,32

<b><u>PROPUESTA ADMITIDO</u></b>	<b><u>SOLICITA PRIMA VOL. SI</u></b>	<b><u>PROPUESTA PRIMA VOL. ADMITIDO</u></b>
----------------------------------	--------------------------------------	---

**IMPORTE POR ANUALIDAD**

<b><u>CAMPAÑA</u></b>	<b><u>IMPORTE MÁXIMO SUBVENCIONABLE</u></b>	<b><u>IMPORTE MEDIO DE TRANSFERENCIA (€/ha)</u></b>
2015	572,14 €	433,44 €
2016	572,14 €	433,44 €
2017	572,14 €	433,44 €
2018	572,14 €	433,44 €
2019	572,14 €	433,44 €

**RECINTOS PROPUESTOS**

<b><u>REF.</u></b>	<b><u>REFERENCIA SIGPAC</u></b>	<b><u>CULTIVO DESCRIPCIÓN CULTIVO</u></b>	<b><u>S/R</u></b>	<b><u>SUP. DEC. ADMIN. (ha)</u></b>	<b><u>SUP. PROPUESTA (ha)</u></b>
1882138	23-061-004-00017-001	81312 ALGODON-HELENA	R	1,32	1,32

**INCIDENCIAS****INCIDENCIA DESCRIPCIÓN**

218 La superficie total declarada sobre un mismo recinto en el conjunto de los expedientes, no puede superar la superficie total que el SIGPAC establece para ese recinto.  
Ref:1882138 Recinto:23-061-004-00017-001 Cultivo:81312 ALGODON-HELENA Regadío Suma de superficies declaradas para este recinto por todos los solicitantes (Áreas):562 Superficie SIGPAC medida para este recinto (Áreas):563 Exceso de superficie declarada (Hectáreas):-,01

**RESUMEN CRITERIOS DE PRIORIZACIÓN****10.1.5 Sistemas sostenibles de cultivos agroindustriales****PUNTOS: 5,00**

	<b><u>PUNTOS</u></b>	<b><u>CUMPLE</u></b>
Porcentaje de superficie determinada en Red Natura 2000	0,00	0.0%
Porcentaje de superficie determinada situada en zonas RAMSAR	0,00	0.0%
Porcentaje de superficie determinada en zonas vulnerables a la contaminación por nitratos	4,00	100.0%
Titulares de explotaciones que hayan adquirido el compromiso voluntario de establecimiento de una enmienda natural mediante un cultivo de crucífera para su enterrado en verde	1,00	S

**DETALLE CRITERIOS DE PRIORIZACIÓN****10.1.5 Sistemas sostenibles de cultivos agroindustriales****PUNTOS: 5,00**

	<b><u>PUNTOS</u></b>	<b><u>CUMPLE</u></b>			
Porcentaje de superficie determinada en Red Natura 2000	0,00	0.0%			
	<b><u>SUP. PROPUESTA (ha)</u></b>	<b><u>SUP. CUMPLE (ha)</u></b>			
<b><u>REF.</u></b>	<b><u>REFERENCIA SIGPAC</u></b>	<b><u>CULTIVO DESCRIPCIÓN CULTIVO</u></b>	<b><u>S/R</u></b>	<b><u>SUP. PROPUESTA (ha)</u></b>	<b><u>SUP. CUMPLE (ha)</u></b>
1882138	23-061-004-00017-001	81312 ALGODON-HELENA	R	1,32	0,00
Porcentaje de superficie determinada situada en zonas RAMSAR	0,00	0.0%			
	<b><u>SUP. PROPUESTA (ha)</u></b>	<b><u>SUP. CUMPLE (ha)</u></b>			
<b><u>REF.</u></b>	<b><u>REFERENCIA SIGPAC</u></b>	<b><u>CULTIVO DESCRIPCIÓN CULTIVO</u></b>	<b><u>S/R</u></b>	<b><u>SUP. PROPUESTA (ha)</u></b>	<b><u>SUP. CUMPLE (ha)</u></b>
1882138	23-061-004-00017-001	81312 ALGODON-HELENA	R	1,32	0,00
Porcentaje de superficie determinada en zonas vulnerables a la contaminación por nitratos	4,00	100.0%			
	<b><u>SUP. PROPUESTA (ha)</u></b>	<b><u>SUP. CUMPLE (ha)</u></b>			
<b><u>REF.</u></b>	<b><u>REFERENCIA SIGPAC</u></b>	<b><u>CULTIVO DESCRIPCIÓN CULTIVO</u></b>	<b><u>S/R</u></b>	<b><u>SUP. PROPUESTA (ha)</u></b>	<b><u>SUP. CUMPLE (ha)</u></b>
1882138	23-061-004-00017-001	81312 ALGODON-HELENA	R	1,32	1,32
Titulares de explotaciones que hayan adquirido el compromiso voluntario de establecimiento de una enmienda natural mediante un cultivo de crucífera para su enterrado en verde	1,00	S			

<b><u>APELLIDOS Y NOMBRE / RAZÓN SOCIAL</u></b>	<b><u>NIF</u></b>	<b><u>EXPEDIENTE</u></b>	<b><u>SUP. PROPUESTA (ha)</u></b>
PANCORBO CORTES MARIA DEL CARMEN	26016137D	6095440	6,90
<b><u>PROPUESTA</u></b>	<b><u>SOLICITA PRIMA VOL.</u></b>	<b><u>PROPUESTA PRIMA VOL.</u></b>	
<b>ADMITIDO</b>	<b>SI</b>	<b>ADMITIDO</b>	

**IMPORTE POR ANUALIDAD**

<b><u>CAMPAÑA</u></b>	<b><u>IMPORTE MÁXIMO SUBVENCIONABLE</u></b>	<b><u>IMPORTE MEDIO DE TRANSFERENCIA (€/ha)</u></b>
2015	2.990,73 €	433,44 €
2016	2.990,73 €	433,44 €
2017	2.990,73 €	433,44 €
2018	2.990,73 €	433,44 €
2019	2.990,73 €	433,44 €

**RECINTOS PROPUESTOS**

<b><u>REF.</u></b>	<b><u>REFERENCIA SIGPAC</u></b>	<b><u>CULTIVO</u></b>	<b><u>DESCRIPCIÓN CULTIVO</u></b>	<b><u>S/R</u></b>	<b><u>SUP. DEC. ADMIN. (ha)</u></b>	<b><u>SUP. PROPUESTA (ha)</u></b>
2038804	23-061-009-00009-002	81263	ALGODON-DP419	R	2,11	2,11
2038805	23-061-009-00012-001	81263	ALGODON-DP419	R	2,66	2,66
2038803	23-061-009-00144-001	81263	ALGODON-DP419	R	2,13	2,13

**RESUMEN CRITERIOS DE PRIORIZACIÓN****10.1.5 Sistemas sostenibles de cultivos agroindustriales****PUNTOS: 5,00**

	<b><u>PUNTOS</u></b>	<b><u>CUMPLE</u></b>
Porcentaje de superficie determinada en Red Natura 2000	0,00	0.0%
Porcentaje de superficie determinada situada en zonas RAMSAR	0,00	0.0%
Porcentaje de superficie determinada en zonas vulnerables a la contaminación por nitratos	4,00	100.0%
Titulares de explotaciones que hayan adquirido el compromiso voluntario de establecimiento de una enmienda natural mediante un cultivo de crucífera para su enterrado en verde	1,00	S



**DETALLE CRITERIOS DE PRIORIZACIÓN****10.1.5 Sistemas sostenibles de cultivos agroindustriales****PUNTOS: 5,00****Porcentaje de superficie determinada en Red Natura 2000****PUNTOS: 0,00 0.0%**

<u>REF.</u>	<u>REFERENCIA SIGPAC</u>	<u>CULTIVO</u>	<u>DESCRIPCIÓN CULTIVO</u>	<u>S/R</u>	<u>SUP.</u>	<u>SUP.</u>
					<u>PROPUESTA</u>	<u>CUMPLE</u>
					(ha)	(ha)
2038804	23-061-009-00009-002	81263	ALGODON-DP419	R	2,11	0,00
2038805	23-061-009-00012-001	81263	ALGODON-DP419	R	2,66	0,00
2038803	23-061-009-00144-001	81263	ALGODON-DP419	R	2,13	0,00

**Porcentaje de superficie determinada situada en zonas RAMSAR****PUNTOS: 0,00 0.0%**

<u>REF.</u>	<u>REFERENCIA SIGPAC</u>	<u>CULTIVO</u>	<u>DESCRIPCIÓN CULTIVO</u>	<u>S/R</u>	<u>SUP.</u>	<u>SUP.</u>
					<u>PROPUESTA</u>	<u>CUMPLE</u>
					(ha)	(ha)
2038804	23-061-009-00009-002	81263	ALGODON-DP419	R	2,11	0,00
2038805	23-061-009-00012-001	81263	ALGODON-DP419	R	2,66	0,00
2038803	23-061-009-00144-001	81263	ALGODON-DP419	R	2,13	0,00

**Porcentaje de superficie determinada en zonas vulnerables a la contaminación por nitratos****PUNTOS: 4,00 100.0%**

<u>REF.</u>	<u>REFERENCIA SIGPAC</u>	<u>CULTIVO</u>	<u>DESCRIPCIÓN CULTIVO</u>	<u>S/R</u>	<u>SUP.</u>	<u>SUP.</u>
					<u>PROPUESTA</u>	<u>CUMPLE</u>
					(ha)	(ha)
2038804	23-061-009-00009-002	81263	ALGODON-DP419	R	2,11	2,11
2038805	23-061-009-00012-001	81263	ALGODON-DP419	R	2,66	2,66
2038803	23-061-009-00144-001	81263	ALGODON-DP419	R	2,13	2,13

**Titulares de explotaciones que hayan adquirido el compromiso voluntario de establecimiento de una enmienda natural mediante un cultivo de crucifera para su enterrado en verde****PUNTOS: 1,00 S**

<u>APELLIDOS Y NOMBRE / RAZÓN SOCIAL</u>	<u>NIF</u>	<u>EXPEDIENTE</u>	<u>SUP. PROPUESTA (ha)</u>
PANCORBO MARTOS FERNANDO	26211871J	6090870	10,50

<u>PROPUESTA ADMITIDO</u>	<u>SOLICITA PRIMA VOL. SI</u>	<u>PROPUESTA PRIMA VOL. ADMITIDO</u>

**IMPORTE POR ANUALIDAD**

<u>CAMPAÑA</u>	<u>IMPORTE MÁXIMO SUBVENCIONABLE</u>	<u>IMPORTE MEDIO DE TRANSFERENCIA (€/ha)</u>
2015	4.551,12 €	433,44 €
2016	4.551,12 €	433,44 €
2017	4.551,12 €	433,44 €
2018	4.551,12 €	433,44 €
2019	4.551,12 €	433,44 €

**RECINTOS PROPUESTOS**

<u>REF.</u>	<u>REFERENCIA SIGPAC</u>	<u>CULTIVO</u>	<u>DESCRIPCIÓN CULTIVO</u>	<u>S/R</u>	<u>SUP. DEC. ADMIN. (ha)</u>	<u>SUP. PROPUESTA (ha)</u>
2117019	23-061-004-00014-002	1000	TRIGO BLANDO-SIN VARIEDAD	R	5,07	5,07
2117020	23-061-012-00006-001	81290	ALGODON-ABACO	R	5,43	5,43

**RESUMEN CRITERIOS DE PRIORIZACIÓN****10.1.5 Sistemas sostenibles de cultivos agroindustriales PUNTOS: 5,00**

	<u>PUNTOS</u>	<u>CUMPLE</u>
Porcentaje de superficie determinada en Red Natura 2000	0,00	0.0%
Porcentaje de superficie determinada situada en zonas RAMSAR	0,00	0.0%
Porcentaje de superficie determinada en zonas vulnerables a la contaminación por nitratos	4,00	100.0%
Titulares de explotaciones que hayan adquirido el compromiso voluntario de establecimiento de una enmienda natural mediante un cultivo de crucifera para su enterrado en verde	1,00	S

**DETALLE CRITERIOS DE PRIORIZACIÓN****10.1.5 Sistemas sostenibles de cultivos agroindustriales PUNTOS: 5,00**

	<u>PUNTOS</u>	<u>0,00</u>	<u>0.0%</u>
Porcentaje de superficie determinada en Red Natura 2000			
	<u>SUP. PROPUESTA (ha)</u>	<u>SUP. CUMPLE (ha)</u>	
<u>REF.</u>	<u>REFERENCIA SIGPAC</u>	<u>CULTIVO</u>	<u>DESCRIPCIÓN CULTIVO</u>
2117019	23-061-004-00014-002	1000	TRIGO BLANDO-SIN VARIEDAD
2117020	23-061-012-00006-001	81290	ALGODON-ABACO
	<u>S/R</u>	<u>SUP. PROPUESTA (ha)</u>	<u>SUP. CUMPLE (ha)</u>
	R	5,07	0,00
	R	5,43	0,00
Porcentaje de superficie determinada situada en zonas RAMSAR	<u>PUNTOS</u>	<u>0,00</u>	<u>0.0%</u>
	<u>SUP. PROPUESTA (ha)</u>	<u>SUP. CUMPLE (ha)</u>	
<u>REF.</u>	<u>REFERENCIA SIGPAC</u>	<u>CULTIVO</u>	<u>DESCRIPCIÓN CULTIVO</u>
2117019	23-061-004-00014-002	1000	TRIGO BLANDO-SIN VARIEDAD
2117020	23-061-012-00006-001	81290	ALGODON-ABACO
	<u>S/R</u>	<u>SUP. PROPUESTA (ha)</u>	<u>SUP. CUMPLE (ha)</u>
	R	5,07	0,00
	R	5,43	0,00
Porcentaje de superficie determinada en zonas vulnerables a la contaminación por nitratos	<u>PUNTOS</u>	<u>4,00</u>	<u>100.0%</u>
	<u>SUP. PROPUESTA (ha)</u>	<u>SUP. CUMPLE (ha)</u>	
<u>REF.</u>	<u>REFERENCIA SIGPAC</u>	<u>CULTIVO</u>	<u>DESCRIPCIÓN CULTIVO</u>
2117019	23-061-004-00014-002	1000	TRIGO BLANDO-SIN VARIEDAD
2117020	23-061-012-00006-001	81290	ALGODON-ABACO
	<u>S/R</u>	<u>SUP. PROPUESTA (ha)</u>	<u>SUP. CUMPLE (ha)</u>
	R	5,07	5,07
	R	5,43	5,43
Titulares de explotaciones que hayan adquirido el compromiso voluntario de establecimiento de una enmienda natural mediante un cultivo de crucifera para su enterrado en verde	<u>PUNTOS</u>	<u>1,00</u>	<u>S</u>

<u>APELLIDOS Y NOMBRE / RAZÓN SOCIAL</u>	<u>NIF</u>	<u>EXPEDIENTE</u>	<u>SUP. PROPUESTA (ha)</u>
PANCORBO MOYA ANTONIO	25854267J	6077550	5,13
<u>PROPUESTA ADMITIDO</u>	<u>SOLICITA PRIMA VOL. SI</u>	<u>PROPUESTA PRIMA VOL. ADMITIDO</u>	

**IMPORTE POR ANUALIDAD**

<u>CAMPAÑA</u>	<u>IMPORTE MÁXIMO SUBVENCIÓNABLE</u>	<u>IMPORTE MEDIO DE TRANSFERENCIA (€/ha)</u>
2015	2.223,55 €	433,44 €
2016	2.223,55 €	433,44 €
2017	2.223,55 €	433,44 €
2018	2.223,55 €	433,44 €
2019	2.223,55 €	433,44 €

**RECINTOS PROPUESTOS**

<u>REF.</u>	<u>REFERENCIA SIGPAC</u>	<u>CULTIVO DESCRIPCIÓN CULTIVO</u>	<u>S/R</u>	<u>SUP. DEC. ADMIN. (ha)</u>	<u>SUP. PROPUESTA (ha)</u>
2223604	23-061-004-00032-002	81377 ALGODON-ELSA	R	5,13	5,13

**RESUMEN CRITERIOS DE PRIORIZACIÓN**

<b>10.1.5 Sistemas sostenibles de cultivos agroindustriales</b>	<b>PUNTOS: 5,00</b>	<b>PUNTOS</b>	<b>CUMPLE</b>
Porcentaje de superficie determinada en Red Natura 2000		0,00	0.0%
Porcentaje de superficie determinada situada en zonas RAMSAR		0,00	0.0%
Porcentaje de superficie determinada en zonas vulnerables a la contaminación por nitratos		4,00	100.0%
Titulares de explotaciones que hayan adquirido el compromiso voluntario de establecimiento de una enmienda natural mediante un cultivo de crucifera para su enterrado en verde		1,00	S

**DETALLE CRITERIOS DE PRIORIZACIÓN**

<b>10.1.5 Sistemas sostenibles de cultivos agroindustriales</b>	<b>PUNTOS: 5,00</b>	<b>PUNTOS</b>	<b>CUMPLE</b>
Porcentaje de superficie determinada en Red Natura 2000		PUNTOS: 0,00	0.0%
		<u>SUP. PROPUESTA (ha)</u>	<u>SUP. CUMPLE (ha)</u>
<u>REF.</u>	<u>REFERENCIA SIGPAC</u>	<u>CULTIVO DESCRIPCIÓN CULTIVO</u>	<u>S/R</u>
2223604	23-061-004-00032-002	81377 ALGODON-ELSA	R
		5,13	0,00
Porcentaje de superficie determinada situada en zonas RAMSAR		PUNTOS: 0,00	0.0%
		<u>SUP. PROPUESTA (ha)</u>	<u>SUP. CUMPLE (ha)</u>
<u>REF.</u>	<u>REFERENCIA SIGPAC</u>	<u>CULTIVO DESCRIPCIÓN CULTIVO</u>	<u>S/R</u>
2223604	23-061-004-00032-002	81377 ALGODON-ELSA	R
		5,13	0,00
Porcentaje de superficie determinada en zonas vulnerables a la contaminación por nitratos		PUNTOS: 4,00	100.0%
		<u>SUP. PROPUESTA (ha)</u>	<u>SUP. CUMPLE (ha)</u>
<u>REF.</u>	<u>REFERENCIA SIGPAC</u>	<u>CULTIVO DESCRIPCIÓN CULTIVO</u>	<u>S/R</u>
2223604	23-061-004-00032-002	81377 ALGODON-ELSA	R
		5,13	5,13
Titulares de explotaciones que hayan adquirido el compromiso voluntario de establecimiento de una enmienda natural mediante un cultivo de crucifera para su enterrado en verde		PUNTOS: 1,00	S





<u>APELLIDOS Y NOMBRE / RAZÓN SOCIAL</u>	<u>NIF</u>	<u>EXPEDIENTE</u>	<u>SUP. PROPUESTA (ha)</u>
PAREJA BLANCO CARMEN PILAR	77346001Z	6091152	1,26
<u>PROPUESTA ADMITIDO</u>	<u>SOLICITA PRIMA VOL. SI</u>	<u>PROPUESTA PRIMA VOL. ADMITIDO</u>	
<b>IMPORTE POR ANUALIDAD</b>			

<u>CAMPAÑA</u>	<u>IMPORTE MÁXIMO SUBVENCIONABLE</u>	<u>IMPORTE MEDIO DE TRANSFERENCIA (€/ha)</u>
2015	546,13 €	433,44 €
2016	546,13 €	433,44 €
2017	546,13 €	433,44 €
2018	546,13 €	433,44 €
2019	546,13 €	433,44 €

**RECINTOS PROPUESTOS**

<u>REF.</u>	<u>REFERENCIA SIGPAC</u>	<u>CULTIVO</u>	<u>DESCRIPCIÓN CULTIVO</u>	<u>S/R</u>	<u>SUP. DEC. ADMIN. (ha)</u>	<u>SUP. PROPUESTA (ha)</u>
1806466	23-086-020-00139-001	81190	ALGODON-ALEXANDROS	R	1,26	1,26

**RESUMEN CRITERIOS DE PRIORIZACIÓN**

<b>10.1.5 Sistemas sostenibles de cultivos agroindustriales</b>	<b>PUNTOS: 1,00</b>	<b>PUNTOS</b>	<b>CUMPLE</b>
Porcentaje de superficie determinada en Red Natura 2000		0,00	0.0%
Porcentaje de superficie determinada situada en zonas RAMSAR		0,00	0.0%
Porcentaje de superficie determinada en zonas vulnerables a la contaminación por nitratos		0,00	0.0%
Titulares de explotaciones que hayan adquirido el compromiso voluntario de establecimiento de una enmienda natural mediante un cultivo de crucifera para su enterrado en verde		1,00	S

**DETALLE CRITERIOS DE PRIORIZACIÓN**

<b>10.1.5 Sistemas sostenibles de cultivos agroindustriales</b>	<b>PUNTOS: 1,00</b>	<b>PUNTOS</b>	<b>CUMPLE</b>				
Porcentaje de superficie determinada en Red Natura 2000		PUNTOS: 0,00	0.0%				
		<u>SUP. PROPUESTA (ha)</u>	<u>SUP. CUMPLE (ha)</u>				
<u>REF.</u>	<u>REFERENCIA SIGPAC</u>	<u>CULTIVO</u>	<u>DESCRIPCIÓN CULTIVO</u>	<u>S/R</u>			
1806466	23-086-020-00139-001	81190	ALGODON-ALEXANDROS	R		1,26	0,00
Porcentaje de superficie determinada situada en zonas RAMSAR		PUNTOS: 0,00	0.0%				
		<u>SUP. PROPUESTA (ha)</u>	<u>SUP. CUMPLE (ha)</u>				
<u>REF.</u>	<u>REFERENCIA SIGPAC</u>	<u>CULTIVO</u>	<u>DESCRIPCIÓN CULTIVO</u>	<u>S/R</u>			
1806466	23-086-020-00139-001	81190	ALGODON-ALEXANDROS	R		1,26	0,00
Porcentaje de superficie determinada en zonas vulnerables a la contaminación por nitratos		PUNTOS: 0,00	0.0%				
		<u>SUP. PROPUESTA (ha)</u>	<u>SUP. CUMPLE (ha)</u>				
<u>REF.</u>	<u>REFERENCIA SIGPAC</u>	<u>CULTIVO</u>	<u>DESCRIPCIÓN CULTIVO</u>	<u>S/R</u>			
1806466	23-086-020-00139-001	81190	ALGODON-ALEXANDROS	R		1,26	0,00
Titulares de explotaciones que hayan adquirido el compromiso voluntario de establecimiento de una enmienda natural mediante un cultivo de crucifera para su enterrado en verde		PUNTOS: 1,00	S				



<u>APELLIDOS Y NOMBRE / RAZÓN SOCIAL</u>	<u>NIF</u>	<u>EXPEDIENTE</u>	<u>SUP. PROPUESTA (ha)</u>
PAREJA RIVERA JOSE	25952212R	6091166	6,18
<u>PROPUESTA ADMITIDO</u>	<u>SOLICITA PRIMA VOL. SI</u>	<u>PROPUESTA PRIMA VOL. ADMITIDO</u>	
<u>IMPORTE POR ANUALIDAD</u>			

<u>CAMPAÑA</u>	<u>IMPORTE MÁXIMO SUBVENCIONABLE</u>	<u>IMPORTE MEDIO DE TRANSFERENCIA (€/ha)</u>
2015	2.678,66 €	433,44 €
2016	2.678,66 €	433,44 €
2017	2.678,66 €	433,44 €
2018	2.678,66 €	433,44 €
2019	2.678,66 €	433,44 €

**RECINTOS PROPUESTOS**

<u>REF.</u>	<u>REFERENCIA SIGPAC</u>	<u>CULTIVO</u>	<u>DESCRIPCIÓN CULTIVO</u>	<u>S/R</u>	<u>SUP. DEC. ADMIN. (ha)</u>	<u>SUP. PROPUESTA (ha)</u>
1806764	23-035-004-00084-002	81290	ALGODON-ABACO	R	1,14	1,14
1806765	23-086-020-00139-001	81190	ALGODON-ALEXANDROS	R	5,04	5,04

**RESUMEN CRITERIOS DE PRIORIZACIÓN****10.1.5 Sistemas sostenibles de cultivos agroindustriales**

PUNTOS: 1,00

	<u>PUNTOS</u>	<u>CUMPLE</u>
Porcentaje de superficie determinada en Red Natura 2000	0,00	0.0%
Porcentaje de superficie determinada situada en zonas RAMSAR	0,00	0.0%
Porcentaje de superficie determinada en zonas vulnerables a la contaminación por nitratos	0,00	0.0%
Titulares de explotaciones que hayan adquirido el compromiso voluntario de establecimiento de una enmienda natural mediante un cultivo de crucifera para su enterrado en verde	1,00	S

**DETALLE CRITERIOS DE PRIORIZACIÓN****10.1.5 Sistemas sostenibles de cultivos agroindustriales**

PUNTOS: 1,00

	<u>PUNTOS</u>	<u>0,00</u>	<u>0.0%</u>
Porcentaje de superficie determinada en Red Natura 2000	PUNTOS:	0,00	0.0%
		<u>SUP. PROPUESTA (ha)</u>	<u>SUP. CUMPLE (ha)</u>
<u>REF.</u>	<u>REFERENCIA SIGPAC</u>	<u>CULTIVO</u>	<u>DESCRIPCIÓN CULTIVO</u>
1806764	23-035-004-00084-002	81290	ALGODON-ABACO
1806765	23-086-020-00139-001	81190	ALGODON-ALEXANDROS
		<u>S/R</u>	
		1,14	0,00
		5,04	0,00
Porcentaje de superficie determinada situada en zonas RAMSAR	PUNTOS:	0,00	0.0%
		<u>SUP. PROPUESTA (ha)</u>	<u>SUP. CUMPLE (ha)</u>
<u>REF.</u>	<u>REFERENCIA SIGPAC</u>	<u>CULTIVO</u>	<u>DESCRIPCIÓN CULTIVO</u>
1806764	23-035-004-00084-002	81290	ALGODON-ABACO
1806765	23-086-020-00139-001	81190	ALGODON-ALEXANDROS
		<u>S/R</u>	
		1,14	0,00
		5,04	0,00
Porcentaje de superficie determinada en zonas vulnerables a la contaminación por nitratos	PUNTOS:	0,00	0.0%
		<u>SUP. PROPUESTA (ha)</u>	<u>SUP. CUMPLE (ha)</u>
<u>REF.</u>	<u>REFERENCIA SIGPAC</u>	<u>CULTIVO</u>	<u>DESCRIPCIÓN CULTIVO</u>
1806764	23-035-004-00084-002	81290	ALGODON-ABACO
1806765	23-086-020-00139-001	81190	ALGODON-ALEXANDROS
		<u>S/R</u>	
		1,14	0,00
		5,04	0,00
Titulares de explotaciones que hayan adquirido el compromiso voluntario de establecimiento de una enmienda natural mediante un cultivo de crucifera para su enterrado en verde	PUNTOS:	1,00	S

<b><u>APELLIDOS Y NOMBRE / RAZÓN SOCIAL</u></b>	<b><u>NIF</u></b>	<b><u>EXPEDIENTE</u></b>	<b><u>SUP. PROPUESTA (ha)</u></b>
PARRAS PRIETO ANA PAZ	74995054N	6018182	9,62
<b><u>PROPUESTA</u></b>	<b><u>SOLICITA PRIMA VOL.</u></b>	<b><u>PROPUESTA PRIMA VOL.</u></b>	
<b>ADMITIDO</b>	<b>SI</b>	<b>ADMITIDO</b>	

**IMPORTE POR ANUALIDAD**

<b><u>CAMPAÑA</u></b>	<b><u>IMPORTE MÁXIMO SUBVENCIONABLE</u></b>	<b><u>IMPORTE MEDIO DE TRANSFERENCIA (€/ha)</u></b>
2015	4.169,70 €	433,44 €
2016	4.169,70 €	433,44 €
2017	4.169,70 €	433,44 €
2018	4.169,70 €	433,44 €
2019	4.169,70 €	433,44 €

**RECINTOS PROPUESTOS**

<b><u>REF.</u></b>	<b><u>REFERENCIA SIGPAC</u></b>	<b><u>CULTIVO</u></b>	<b><u>DESCRIPCIÓN CULTIVO</u></b>	<b><u>S/R</u></b>	<b><u>SUP. DEC. ADMIN. (ha)</u></b>	<b><u>SUP. PROPUESTA (ha)</u></b>
1779546	23-005-001-00202-007	81314	ALGODON-ALBARIZA	R	2,28	2,28
1779548	23-005-001-00202-008	81314	ALGODON-ALBARIZA	R	4,34	4,34
1779547	23-005-001-00208-002	81314	ALGODON-ALBARIZA	R	2,40	2,40
1779549	23-040-006-00226-001	81314	ALGODON-ALBARIZA	R	0,60	0,60

**RESUMEN CRITERIOS DE PRIORIZACIÓN****10.1.5 Sistemas sostenibles de cultivos agroindustriales****PUNTOS: 5,00**

	<b><u>PUNTOS</u></b>	<b><u>CUMPLE</u></b>
Porcentaje de superficie determinada en Red Natura 2000	0,00	0.0%
Porcentaje de superficie determinada situada en zonas RAMSAR	0,00	0.0%
Porcentaje de superficie determinada en zonas vulnerables a la contaminación por nitratos	4,00	100.0%
Titulares de explotaciones que hayan adquirido el compromiso voluntario de establecimiento de una enmienda natural mediante un cultivo de crucífera para su enterrado en verde	1,00	S



**DETALLE CRITERIOS DE PRIORIZACIÓN****10.1.5 Sistemas sostenibles de cultivos agroindustriales****PUNTOS: 5,00****Porcentaje de superficie determinada en Red Natura 2000****PUNTOS: 0,00 0.0%**

<u>REF.</u>	<u>REFERENCIA SIGPAC</u>	<u>CULTIVO</u>	<u>DESCRIPCIÓN CULTIVO</u>	<u>S/R</u>	<u>SUP.</u>	<u>SUP.</u>
					<u>PROPUESTA</u>	<u>CUMPLE</u>
					(ha)	(ha)
1779546	23-005-001-00202-007	81314	ALGODON-ALBARIZA	R	2,28	0,00
1779548	23-005-001-00202-008	81314	ALGODON-ALBARIZA	R	4,34	0,00
1779547	23-005-001-00208-002	81314	ALGODON-ALBARIZA	R	2,40	0,00
1779549	23-040-006-00226-001	81314	ALGODON-ALBARIZA	R	0,60	0,00

**Porcentaje de superficie determinada situada en zonas RAMSAR****PUNTOS: 0,00 0.0%**

<u>REF.</u>	<u>REFERENCIA SIGPAC</u>	<u>CULTIVO</u>	<u>DESCRIPCIÓN CULTIVO</u>	<u>S/R</u>	<u>SUP.</u>	<u>SUP.</u>
					<u>PROPUESTA</u>	<u>CUMPLE</u>
					(ha)	(ha)
1779546	23-005-001-00202-007	81314	ALGODON-ALBARIZA	R	2,28	0,00
1779548	23-005-001-00202-008	81314	ALGODON-ALBARIZA	R	4,34	0,00
1779547	23-005-001-00208-002	81314	ALGODON-ALBARIZA	R	2,40	0,00
1779549	23-040-006-00226-001	81314	ALGODON-ALBARIZA	R	0,60	0,00

**Porcentaje de superficie determinada en zonas vulnerables a la contaminación por nitratos****PUNTOS: 4,00 100.0%**

<u>REF.</u>	<u>REFERENCIA SIGPAC</u>	<u>CULTIVO</u>	<u>DESCRIPCIÓN CULTIVO</u>	<u>S/R</u>	<u>SUP.</u>	<u>SUP.</u>
					<u>PROPUESTA</u>	<u>CUMPLE</u>
					(ha)	(ha)
1779546	23-005-001-00202-007	81314	ALGODON-ALBARIZA	R	2,28	2,28
1779548	23-005-001-00202-008	81314	ALGODON-ALBARIZA	R	4,34	4,34
1779547	23-005-001-00208-002	81314	ALGODON-ALBARIZA	R	2,40	2,40
1779549	23-040-006-00226-001	81314	ALGODON-ALBARIZA	R	0,60	0,60

**Titulares de explotaciones que hayan adquirido el compromiso voluntario de establecimiento de una enmienda natural mediante un cultivo de crucífera para su enterrado en verde****PUNTOS: 1,00 S**

<u>APELLIDOS Y NOMBRE / RAZÓN SOCIAL</u>	<u>NIF</u>	<u>EXPEDIENTE</u>	<u>SUP. PROPUESTA (ha)</u>
PARRAS PRIETO CARMEN	25895478P	6095482	8,87
<u>PROPUESTA ADMITIDO</u>	<u>SOLICITA PRIMA VOL. SI</u>	<u>PROPUESTA PRIMA VOL. ADMITIDO</u>	
<u>IMPORTE POR ANUALIDAD</u>			

<u>CAMPAÑA</u>	<u>IMPORTE MÁXIMO SUBVENCIONABLE</u>	<u>IMPORTE MEDIO DE TRANSFERENCIA (€/ha)</u>
2015	3.844,61 €	433,44 €
2016	3.844,61 €	433,44 €
2017	3.844,61 €	433,44 €
2018	3.844,61 €	433,44 €
2019	3.844,61 €	433,44 €

**RECINTOS PROPUESTOS**

<u>REF.</u>	<u>REFERENCIA SIGPAC</u>	<u>CULTIVO</u>	<u>DESCRIPCIÓN CULTIVO</u>	<u>S/R</u>	<u>SUP. DEC. ADMIN. (ha)</u>	<u>SUP. PROPUESTA (ha)</u>
1779862	23-005-001-00198-008	81314	ALGODON-ALBARIZA	R	8,27	8,27
1779861	23-040-006-00226-001	81314	ALGODON-ALBARIZA	R	0,60	0,60

**RESUMEN CRITERIOS DE PRIORIZACIÓN**

<b>10.1.5 Sistemas sostenibles de cultivos agroindustriales</b>	<b>PUNTOS: 5,00</b>	<b>PUNTOS</b>	<b>CUMPLE</b>
Porcentaje de superficie determinada en Red Natura 2000		0,00	0.0%
Porcentaje de superficie determinada situada en zonas RAMSAR		0,00	0.0%
Porcentaje de superficie determinada en zonas vulnerables a la contaminación por nitratos		4,00	100.0%
Titulares de explotaciones que hayan adquirido el compromiso voluntario de establecimiento de una enmienda natural mediante un cultivo de crucifera para su enterrado en verde		1,00	S

**DETALLE CRITERIOS DE PRIORIZACIÓN**

<b>10.1.5 Sistemas sostenibles de cultivos agroindustriales</b>	<b>PUNTOS: 5,00</b>	<b>PUNTOS</b>	<b>CUMPLE</b>			
Porcentaje de superficie determinada en Red Natura 2000		PUNTOS: 0,00	0.0%			
		<u>SUP. PROPUESTA (ha)</u>	<u>SUP. CUMPLE (ha)</u>			
<u>REF.</u>	<u>REFERENCIA SIGPAC</u>	<u>CULTIVO</u>	<u>DESCRIPCIÓN CULTIVO</u>	<u>S/R</u>		
1779862	23-005-001-00198-008	81314	ALGODON-ALBARIZA	R	8,27	0,00
1779861	23-040-006-00226-001	81314	ALGODON-ALBARIZA	R	0,60	0,00
Porcentaje de superficie determinada situada en zonas RAMSAR		PUNTOS: 0,00	0.0%			
		<u>SUP. PROPUESTA (ha)</u>	<u>SUP. CUMPLE (ha)</u>			
<u>REF.</u>	<u>REFERENCIA SIGPAC</u>	<u>CULTIVO</u>	<u>DESCRIPCIÓN CULTIVO</u>	<u>S/R</u>		
1779862	23-005-001-00198-008	81314	ALGODON-ALBARIZA	R	8,27	0,00
1779861	23-040-006-00226-001	81314	ALGODON-ALBARIZA	R	0,60	0,00
Porcentaje de superficie determinada en zonas vulnerables a la contaminación por nitratos		PUNTOS: 4,00	100.0%			
		<u>SUP. PROPUESTA (ha)</u>	<u>SUP. CUMPLE (ha)</u>			
<u>REF.</u>	<u>REFERENCIA SIGPAC</u>	<u>CULTIVO</u>	<u>DESCRIPCIÓN CULTIVO</u>	<u>S/R</u>		
1779862	23-005-001-00198-008	81314	ALGODON-ALBARIZA	R	8,27	8,27
1779861	23-040-006-00226-001	81314	ALGODON-ALBARIZA	R	0,60	0,60
Titulares de explotaciones que hayan adquirido el compromiso voluntario de establecimiento de una enmienda natural mediante un cultivo de crucifera para su enterrado en verde		PUNTOS: 1,00	S			

<b><u>APELLIDOS Y NOMBRE / RAZÓN SOCIAL</u></b>	<b><u>NIF</u></b>	<b><u>EXPEDIENTE</u></b>	<b><u>SUP. PROPUESTA (ha)</u></b>
PARRAS PRIETO JUAN MANUEL	25968319P	6095483	8,47
<b><u>PROPUESTA</u></b>	<b><u>SOLICITA PRIMA VOL.</u></b>	<b><u>PROPUESTA PRIMA VOL.</u></b>	
<b>ADMITIDO</b>	<b>SI</b>	<b>ADMITIDO</b>	
<b><u>IMPORTE POR ANUALIDAD</u></b>			

<b><u>CAMPAÑA</u></b>	<b><u>IMPORTE MÁXIMO SUBVENCIONABLE</u></b>	<b><u>IMPORTE MEDIO DE TRANSFERENCIA (€/ha)</u></b>
2015	3.671,24 €	433,44 €
2016	3.671,24 €	433,44 €
2017	3.671,24 €	433,44 €
2018	3.671,24 €	433,44 €
2019	3.671,24 €	433,44 €

**RECINTOS PROPUESTOS**

<b><u>REF.</u></b>	<b><u>REFERENCIA SIGPAC</u></b>	<b><u>CULTIVO</u></b>	<b><u>DESCRIPCIÓN CULTIVO</u></b>	<b><u>S/R</u></b>	<b><u>SUP. DEC. ADMIN. (ha)</u></b>	<b><u>SUP. PROPUESTA (ha)</u></b>
1779888	23-005-001-00206-003	81314	ALGODON-ALBARIZA	R	1,26	1,26
1779886	23-005-001-00206-004	81314	ALGODON-ALBARIZA	R	3,42	3,42
1779889	23-005-001-00207-003	81314	ALGODON-ALBARIZA	R	0,61	0,61
1779887	23-005-001-00207-004	81314	ALGODON-ALBARIZA	R	2,02	2,02
1779885	23-006-003-00027-002	81314	ALGODON-ALBARIZA	S	0,21	0,21
1779884	23-006-003-00092-002	81314	ALGODON-ALBARIZA	R	0,34	0,34
1779883	23-040-006-00226-001	81314	ALGODON-ALBARIZA	R	0,61	0,61

**RESUMEN CRITERIOS DE PRIORIZACIÓN****10.1.5 Sistemas sostenibles de cultivos agroindustriales****PUNTOS: 5,00**

	<b><u>PUNTOS</u></b>	<b><u>CUMPLE</u></b>
Porcentaje de superficie determinada en Red Natura 2000	0,00	0.0%
Porcentaje de superficie determinada situada en zonas RAMSAR	0,00	0.0%
Porcentaje de superficie determinada en zonas vulnerables a la contaminación por nitratos	4,00	100.0%
Titulares de explotaciones que hayan adquirido el compromiso voluntario de establecimiento de una enmienda natural mediante un cultivo de crucífera para su enterrado en verde	1,00	S



**DETALLE CRITERIOS DE PRIORIZACIÓN****10.1.5 Sistemas sostenibles de cultivos agroindustriales****PUNTOS:** 5,00**Porcentaje de superficie determinada en Red Natura 2000****PUNTOS:** 0,00 0.0%

<u>REF.</u>	<u>REFERENCIA SIGPAC</u>	<u>CULTIVO DESCRIPCIÓN CULTIVO</u>	<u>S/R</u>	<u>SUP.</u>	<u>SUP.</u>
				<u>PROPUESTA</u>	<u>CUMPLE</u>
				<u>(ha)</u>	<u>(ha)</u>
1779888	23-005-001-00206-003	81314 ALGODON-ALBARIZA	R	1,26	0,00
1779886	23-005-001-00206-004	81314 ALGODON-ALBARIZA	R	3,42	0,00
1779889	23-005-001-00207-003	81314 ALGODON-ALBARIZA	R	0,61	0,00
1779887	23-005-001-00207-004	81314 ALGODON-ALBARIZA	R	2,02	0,00
1779885	23-006-003-00027-002	81314 ALGODON-ALBARIZA	S	0,21	0,00
1779884	23-006-003-00092-002	81314 ALGODON-ALBARIZA	R	0,34	0,00
1779883	23-040-006-00226-001	81314 ALGODON-ALBARIZA	R	0,61	0,00

**Porcentaje de superficie determinada situada en zonas RAMSAR****PUNTOS:** 0,00 0.0%

<u>REF.</u>	<u>REFERENCIA SIGPAC</u>	<u>CULTIVO DESCRIPCIÓN CULTIVO</u>	<u>S/R</u>	<u>SUP.</u>	<u>SUP.</u>
				<u>PROPUESTA</u>	<u>CUMPLE</u>
				<u>(ha)</u>	<u>(ha)</u>
1779888	23-005-001-00206-003	81314 ALGODON-ALBARIZA	R	1,26	0,00
1779886	23-005-001-00206-004	81314 ALGODON-ALBARIZA	R	3,42	0,00
1779889	23-005-001-00207-003	81314 ALGODON-ALBARIZA	R	0,61	0,00
1779887	23-005-001-00207-004	81314 ALGODON-ALBARIZA	R	2,02	0,00
1779885	23-006-003-00027-002	81314 ALGODON-ALBARIZA	S	0,21	0,00
1779884	23-006-003-00092-002	81314 ALGODON-ALBARIZA	R	0,34	0,00
1779883	23-040-006-00226-001	81314 ALGODON-ALBARIZA	R	0,61	0,00

**Porcentaje de superficie determinada en zonas vulnerables a la contaminación por nitratos****PUNTOS:** 4,00 100.0%

<u>REF.</u>	<u>REFERENCIA SIGPAC</u>	<u>CULTIVO DESCRIPCIÓN CULTIVO</u>	<u>S/R</u>	<u>SUP.</u>	<u>SUP.</u>
				<u>PROPUESTA</u>	<u>CUMPLE</u>
				<u>(ha)</u>	<u>(ha)</u>
1779888	23-005-001-00206-003	81314 ALGODON-ALBARIZA	R	1,26	1,26
1779886	23-005-001-00206-004	81314 ALGODON-ALBARIZA	R	3,42	3,42
1779889	23-005-001-00207-003	81314 ALGODON-ALBARIZA	R	0,61	0,61
1779887	23-005-001-00207-004	81314 ALGODON-ALBARIZA	R	2,02	2,02
1779885	23-006-003-00027-002	81314 ALGODON-ALBARIZA	S	0,21	0,21
1779884	23-006-003-00092-002	81314 ALGODON-ALBARIZA	R	0,34	0,34
1779883	23-040-006-00226-001	81314 ALGODON-ALBARIZA	R	0,61	0,61

**Titulares de explotaciones que hayan adquirido el compromiso voluntario de establecimiento de una enmienda natural mediante un cultivo de crucifera para su enterrado en verde****PUNTOS:** 1,00 S

<u>APELLIDOS Y NOMBRE / RAZÓN SOCIAL</u>	<u>NIF</u>	<u>EXPEDIENTE</u>	<u>SUP. PROPUESTA (ha)</u>
PARRAS PRIETO JULIA	25981711Z	6018185	6,25
<u>PROPUESTA</u>	<u>SOLICITA PRIMA VOL.</u>	<u>PROPUESTA PRIMA VOL.</u>	
ADMITIDO	SI	ADMITIDO	

**IMPORTE POR ANUALIDAD**

<u>CAMPAÑA</u>	<u>IMPORTE MÁXIMO SUBVENCIONABLE</u>	<u>IMPORTE MEDIO DE TRANSFERENCIA (€/ha)</u>
2015	2.709,00 €	433,44 €
2016	2.709,00 €	433,44 €
2017	2.709,00 €	433,44 €
2018	2.709,00 €	433,44 €
2019	2.709,00 €	433,44 €

**RECINTOS PROPUESTOS**

<u>REF.</u>	<u>REFERENCIA SIGPAC</u>	<u>CULTIVO</u>	<u>DESCRIPCIÓN CULTIVO</u>	<u>S/R</u>	<u>SUP. DEC. ADMIN. (ha)</u>	<u>SUP. PROPUESTA (ha)</u>
1779601	23-005-001-00207-003	81314	ALGODON-ALBARIZA	R	2,78	2,78
1779602	23-040-006-00225-001	81314	ALGODON-ALBARIZA	R	2,86	2,86
1779603	23-040-006-00226-001	81314	ALGODON-ALBARIZA	R	0,61	0,61

**RESUMEN CRITERIOS DE PRIORIZACIÓN****10.1.5 Sistemas sostenibles de cultivos agroindustriales**

PUNTOS: 5,00

	<u>PUNTOS</u>	<u>CUMPLE</u>
Porcentaje de superficie determinada en Red Natura 2000	0,00	0.0%
Porcentaje de superficie determinada situada en zonas RAMSAR	0,00	0.0%
Porcentaje de superficie determinada en zonas vulnerables a la contaminación por nitratos	4,00	100.0%
Titulares de explotaciones que hayan adquirido el compromiso voluntario de establecimiento de una enmienda natural mediante un cultivo de crucífera para su enterrado en verde	1,00	S





**DETALLE CRITERIOS DE PRIORIZACIÓN****10.1.5 Sistemas sostenibles de cultivos agroindustriales****PUNTOS: 5,00****Porcentaje de superficie determinada en Red Natura 2000****PUNTOS: 0,00 0.0%**

<u>REF.</u>	<u>REFERENCIA SIGPAC</u>	<u>CULTIVO</u>	<u>DESCRIPCIÓN CULTIVO</u>	<u>S/R</u>	<u>SUP.</u>	<u>SUP.</u>
					<u>PROPUESTA</u>	<u>CUMPLE</u>
					(ha)	(ha)
1779601	23-005-001-00207-003	81314	ALGODON-ALBARIZA	R	2,78	0,00
1779602	23-040-006-00225-001	81314	ALGODON-ALBARIZA	R	2,86	0,00
1779603	23-040-006-00226-001	81314	ALGODON-ALBARIZA	R	0,61	0,00

**Porcentaje de superficie determinada situada en zonas RAMSAR****PUNTOS: 0,00 0.0%**

<u>REF.</u>	<u>REFERENCIA SIGPAC</u>	<u>CULTIVO</u>	<u>DESCRIPCIÓN CULTIVO</u>	<u>S/R</u>	<u>SUP.</u>	<u>SUP.</u>
					<u>PROPUESTA</u>	<u>CUMPLE</u>
					(ha)	(ha)
1779601	23-005-001-00207-003	81314	ALGODON-ALBARIZA	R	2,78	0,00
1779602	23-040-006-00225-001	81314	ALGODON-ALBARIZA	R	2,86	0,00
1779603	23-040-006-00226-001	81314	ALGODON-ALBARIZA	R	0,61	0,00

**Porcentaje de superficie determinada en zonas vulnerables a la contaminación por nitratos****PUNTOS: 4,00 100.0%**

<u>REF.</u>	<u>REFERENCIA SIGPAC</u>	<u>CULTIVO</u>	<u>DESCRIPCIÓN CULTIVO</u>	<u>S/R</u>	<u>SUP.</u>	<u>SUP.</u>
					<u>PROPUESTA</u>	<u>CUMPLE</u>
					(ha)	(ha)
1779601	23-005-001-00207-003	81314	ALGODON-ALBARIZA	R	2,78	2,78
1779602	23-040-006-00225-001	81314	ALGODON-ALBARIZA	R	2,86	2,86
1779603	23-040-006-00226-001	81314	ALGODON-ALBARIZA	R	0,61	0,61

**Titulares de explotaciones que hayan adquirido el compromiso voluntario de establecimiento de una enmienda natural mediante un cultivo de crucífera para su enterrado en verde****PUNTOS: 1,00 S**

<u>APELLIDOS Y NOMBRE / RAZÓN SOCIAL</u>	<u>NIF</u>	<u>EXPEDIENTE</u>	<u>SUP. PROPUESTA (ha)</u>
PARRAS PRIETO MARIA PILAR	74995055J	6018181	9,64
<u>PROPUESTA ADMITIDO</u>	<u>SOLICITA PRIMA VOL. SI</u>	<u>PROPUESTA PRIMA VOL. ADMITIDO</u>	
<u>IMPORTE POR ANUALIDAD</u>			

<u>CAMPAÑA</u>	<u>IMPORTE MÁXIMO SUBVENCIONABLE</u>	<u>IMPORTE MEDIO DE TRANSFERENCIA (€/ha)</u>
2015	4.178,36 €	433,44 €
2016	4.178,36 €	433,44 €
2017	4.178,36 €	433,44 €
2018	4.178,36 €	433,44 €
2019	4.178,36 €	433,44 €

**RECINTOS PROPUESTOS**

<u>REF.</u>	<u>REFERENCIA SIGPAC</u>	<u>CULTIVO</u>	<u>DESCRIPCIÓN CULTIVO</u>	<u>S/R</u>	<u>SUP. DEC. ADMIN. (ha)</u>	<u>SUP. PROPUESTA (ha)</u>
1779714	23-040-006-00225-001	81314	ALGODON-ALBARIZA	R	2,07	2,07
1779715	23-040-006-00226-001	81314	ALGODON-ALBARIZA	R	7,57	7,57

**RESUMEN CRITERIOS DE PRIORIZACIÓN**

<b>10.1.5 Sistemas sostenibles de cultivos agroindustriales</b>	<b>PUNTOS: 5,00</b>	<b>PUNTOS</b>	<b>CUMPLE</b>
Porcentaje de superficie determinada en Red Natura 2000		0,00	0.0%
Porcentaje de superficie determinada situada en zonas RAMSAR		0,00	0.0%
Porcentaje de superficie determinada en zonas vulnerables a la contaminación por nitratos		4,00	100.0%
Titulares de explotaciones que hayan adquirido el compromiso voluntario de establecimiento de una enmienda natural mediante un cultivo de crucifera para su enterrado en verde		1,00	S

**DETALLE CRITERIOS DE PRIORIZACIÓN**

<b>10.1.5 Sistemas sostenibles de cultivos agroindustriales</b>	<b>PUNTOS: 5,00</b>	<b>SUP. PROPUESTA (ha)</b>	<b>SUP. CUMPLE (ha)</b>			
Porcentaje de superficie determinada en Red Natura 2000	PUNTOS: 0,00	0,00	0.0%			
		<b>SUP. PROPUESTA (ha)</b>	<b>SUP. CUMPLE (ha)</b>			
<u>REF.</u>	<u>REFERENCIA SIGPAC</u>	<u>CULTIVO</u>	<u>DESCRIPCIÓN CULTIVO</u>	<u>S/R</u>		
1779714	23-040-006-00225-001	81314	ALGODON-ALBARIZA	R	2,07	0,00
1779715	23-040-006-00226-001	81314	ALGODON-ALBARIZA	R	7,57	0,00
Porcentaje de superficie determinada situada en zonas RAMSAR	PUNTOS: 0,00	0,00	0.0%			
		<b>SUP. PROPUESTA (ha)</b>	<b>SUP. CUMPLE (ha)</b>			
<u>REF.</u>	<u>REFERENCIA SIGPAC</u>	<u>CULTIVO</u>	<u>DESCRIPCIÓN CULTIVO</u>	<u>S/R</u>		
1779714	23-040-006-00225-001	81314	ALGODON-ALBARIZA	R	2,07	0,00
1779715	23-040-006-00226-001	81314	ALGODON-ALBARIZA	R	7,57	0,00
Porcentaje de superficie determinada en zonas vulnerables a la contaminación por nitratos	PUNTOS: 4,00	4,00	100.0%			
		<b>SUP. PROPUESTA (ha)</b>	<b>SUP. CUMPLE (ha)</b>			
<u>REF.</u>	<u>REFERENCIA SIGPAC</u>	<u>CULTIVO</u>	<u>DESCRIPCIÓN CULTIVO</u>	<u>S/R</u>		
1779714	23-040-006-00225-001	81314	ALGODON-ALBARIZA	R	2,07	2,07
1779715	23-040-006-00226-001	81314	ALGODON-ALBARIZA	R	7,57	7,57
Titulares de explotaciones que hayan adquirido el compromiso voluntario de establecimiento de una enmienda natural mediante un cultivo de crucifera para su enterrado en verde	PUNTOS: 1,00	1,00	S			

<u>APELLIDOS Y NOMBRE / RAZÓN SOCIAL</u>	<u>NIF</u>	<u>EXPEDIENTE</u>	<u>SUP. PROPUESTA (ha)</u>
PARRAS REINA ANA MARIA	25921932N	6099917	10,00
<u>PROPUESTA ADMITIDO</u>	<u>SOLICITA PRIMA VOL. SI</u>	<u>PROPUESTA PRIMA VOL. ADMITIDO</u>	

**IMPORTE POR ANUALIDAD**

<u>CAMPAÑA</u>	<u>IMPORTE MÁXIMO SUBVENCIONABLE</u>	<u>IMPORTE MEDIO DE TRANSFERENCIA (€/ha)</u>
2015	4.334,40 €	433,44 €
2016	4.334,40 €	433,44 €
2017	4.334,40 €	433,44 €
2018	4.334,40 €	433,44 €
2019	4.334,40 €	433,44 €

**RECINTOS PROPUESTOS**

<u>REF.</u>	<u>REFERENCIA SIGPAC</u>	<u>CULTIVO</u>	<u>DESCRIPCIÓN CULTIVO</u>	<u>S/R</u>	<u>SUP. DEC. ADMIN. (ha)</u>	<u>SUP. PROPUESTA (ha)</u>
2073822	23-006-004-00407-002	81015	ALGODON-COKO	R	10,00	10,00

**RESUMEN CRITERIOS DE PRIORIZACIÓN**

<b>10.1.5 Sistemas sostenibles de cultivos agroindustriales</b>	<b>PUNTOS: 5,00</b>	<b>PUNTOS</b>	<b>CUMPLE</b>
Porcentaje de superficie determinada en Red Natura 2000		0,00	0.0%
Porcentaje de superficie determinada situada en zonas RAMSAR		0,00	0.0%
Porcentaje de superficie determinada en zonas vulnerables a la contaminación por nitratos		4,00	100.0%
Titulares de explotaciones que hayan adquirido el compromiso voluntario de establecimiento de una enmienda natural mediante un cultivo de crucifera para su enterrado en verde		1,00	S

**DETALLE CRITERIOS DE PRIORIZACIÓN**

<b>10.1.5 Sistemas sostenibles de cultivos agroindustriales</b>	<b>PUNTOS: 5,00</b>	<b>PUNTOS</b>	<b>CUMPLE</b>
Porcentaje de superficie determinada en Red Natura 2000		PUNTOS: 0,00	0.0%
		<u>SUP. PROPUESTA (ha)</u>	<u>SUP. CUMPLE (ha)</u>
REF. REFERENCIA SIGPAC CULTIVO DESCRIPCIÓN CULTIVO S/R		10,00	0,00
2073822 23-006-004-00407-002 81015 ALGODON-COKO R			
Porcentaje de superficie determinada situada en zonas RAMSAR		PUNTOS: 0,00	0.0%
		<u>SUP. PROPUESTA (ha)</u>	<u>SUP. CUMPLE (ha)</u>
REF. REFERENCIA SIGPAC CULTIVO DESCRIPCIÓN CULTIVO S/R		10,00	0,00
2073822 23-006-004-00407-002 81015 ALGODON-COKO R			
Porcentaje de superficie determinada en zonas vulnerables a la contaminación por nitratos		PUNTOS: 4,00	100.0%
		<u>SUP. PROPUESTA (ha)</u>	<u>SUP. CUMPLE (ha)</u>
REF. REFERENCIA SIGPAC CULTIVO DESCRIPCIÓN CULTIVO S/R		10,00	10,00
2073822 23-006-004-00407-002 81015 ALGODON-COKO R			
Titulares de explotaciones que hayan adquirido el compromiso voluntario de establecimiento de una enmienda natural mediante un cultivo de crucifera para su enterrado en verde		PUNTOS: 1,00	S



<u>APELLIDOS Y NOMBRE / RAZÓN SOCIAL</u>	<u>NIF</u>	<u>EXPEDIENTE</u>	<u>SUP. PROPUESTA (ha)</u>
PARRAS REINA FEDERICO	52541289C	6000968	10,00

<u>PROPUESTA</u>	<u>SOLICITA PRIMA VOL.</u>	<u>PROPUESTA PRIMA VOL.</u>
ADMITIDO	SI	ADMITIDO

**IMPORTE POR ANUALIDAD**

<u>CAMPAÑA</u>	<u>IMPORTE MÁXIMO SUBVENCIONABLE</u>	<u>IMPORTE MEDIO DE TRANSFERENCIA (€/ha)</u>
2015	4.334,40 €	433,44 €
2016	4.334,40 €	433,44 €
2017	4.334,40 €	433,44 €
2018	4.334,40 €	433,44 €
2019	4.334,40 €	433,44 €

**RECINTOS PROPUESTOS**

<u>REF.</u>	<u>REFERENCIA SIGPAC</u>	<u>CULTIVO</u>	<u>DESCRIPCIÓN CULTIVO</u>	<u>S/R</u>	<u>SUP. DEC. ADMIN. (ha)</u>	<u>SUP. PROPUESTA (ha)</u>
2070286	23-006-004-00408-002	81015	ALGODON-COKO	R	10,00	10,00

**RESUMEN CRITERIOS DE PRIORIZACIÓN**

<b>10.1.5 Sistemas sostenibles de cultivos agroindustriales</b>	<b>PUNTOS: 5,00</b>	<b>PUNTOS</b>	<b>CUMPLE</b>
Porcentaje de superficie determinada en Red Natura 2000		0,00	0.0%
Porcentaje de superficie determinada situada en zonas RAMSAR		0,00	0.0%
Porcentaje de superficie determinada en zonas vulnerables a la contaminación por nitratos		4,00	100.0%
Titulares de explotaciones que hayan adquirido el compromiso voluntario de establecimiento de una enmienda natural mediante un cultivo de crucífera para su enterrado en verde		1,00	S

**DETALLE CRITERIOS DE PRIORIZACIÓN**

<b>10.1.5 Sistemas sostenibles de cultivos agroindustriales</b>	<b>PUNTOS: 5,00</b>	<b>PUNTOS</b>	<b>CUMPLE</b>			
Porcentaje de superficie determinada en Red Natura 2000		PUNTOS: 0,00	0.0%			
		<u>SUP. PROPUESTA (ha)</u>	<u>SUP. CUMPLE (ha)</u>			
<u>REF.</u>	<u>REFERENCIA SIGPAC</u>	<u>CULTIVO</u>	<u>DESCRIPCIÓN CULTIVO</u>	<u>S/R</u>		
2070286	23-006-004-00408-002	81015	ALGODON-COKO	R	10,00	0,00
Porcentaje de superficie determinada situada en zonas RAMSAR		PUNTOS: 0,00	0.0%			
		<u>SUP. PROPUESTA (ha)</u>	<u>SUP. CUMPLE (ha)</u>			
<u>REF.</u>	<u>REFERENCIA SIGPAC</u>	<u>CULTIVO</u>	<u>DESCRIPCIÓN CULTIVO</u>	<u>S/R</u>		
2070286	23-006-004-00408-002	81015	ALGODON-COKO	R	10,00	0,00
Porcentaje de superficie determinada en zonas vulnerables a la contaminación por nitratos		PUNTOS: 4,00	100.0%			
		<u>SUP. PROPUESTA (ha)</u>	<u>SUP. CUMPLE (ha)</u>			
<u>REF.</u>	<u>REFERENCIA SIGPAC</u>	<u>CULTIVO</u>	<u>DESCRIPCIÓN CULTIVO</u>	<u>S/R</u>		
2070286	23-006-004-00408-002	81015	ALGODON-COKO	R	10,00	10,00
Titulares de explotaciones que hayan adquirido el compromiso voluntario de establecimiento de una enmienda natural mediante un cultivo de crucífera para su enterrado en verde		PUNTOS: 1,00	S			



<b><u>APELLIDOS Y NOMBRE / RAZÓN SOCIAL</u></b>	<b><u>NIF</u></b>	<b><u>EXPEDIENTE</u></b>	<b><u>SUP. PROPUESTA (ha)</u></b>
PARRAS REINA MATILDE	25981742E	6099877	10,00
<b><u>PROPUESTA</u></b>	<b><u>SOLICITA PRIMA VOL.</u></b>	<b><u>PROPUESTA PRIMA VOL.</u></b>	
<b>ADMITIDO</b>	<b>SI</b>	<b>ADMITIDO</b>	

**IMPORTE POR ANUALIDAD**

<b><u>CAMPAÑA</u></b>	<b><u>IMPORTE MÁXIMO SUBVENCIONABLE</u></b>	<b><u>IMPORTE MEDIO DE TRANSFERENCIA (€/ha)</u></b>
2015	4.334,40 €	433,44 €
2016	4.334,40 €	433,44 €
2017	4.334,40 €	433,44 €
2018	4.334,40 €	433,44 €
2019	4.334,40 €	433,44 €

**RECINTOS PROPUESTOS**

<b><u>REF.</u></b>	<b><u>REFERENCIA SIGPAC</u></b>	<b><u>CULTIVO</u></b>	<b><u>DESCRIPCIÓN CULTIVO</u></b>	<b><u>S/R</u></b>	<b><u>SUP. DEC. ADMIN. (ha)</u></b>	<b><u>SUP. PROPUESTA (ha)</u></b>
2071498	23-006-004-00409-001	81015	ALGODON-COKO	R	3,72	3,72
2071497	23-006-004-00410-001	81015	ALGODON-COKO	R	2,04	2,04
2071496	23-006-004-00410-003	81290	ALGODON-ABACO	R	1,81	1,81
2071495	23-006-004-00410-004	81015	ALGODON-COKO	R	2,36	2,36
2071499	23-006-004-00411-007	81015	ALGODON-COKO	R	0,07	0,07

**RESUMEN CRITERIOS DE PRIORIZACIÓN****10.1.5 Sistemas sostenibles de cultivos agroindustriales****PUNTOS: 5,00**

	<b><u>PUNTOS</u></b>	<b><u>CUMPLE</u></b>
<b>Porcentaje de superficie determinada en Red Natura 2000</b>	0,00	0.0%
<b>Porcentaje de superficie determinada situada en zonas RAMSAR</b>	0,00	0.0%
<b>Porcentaje de superficie determinada en zonas vulnerables a la contaminación por nitratos</b>	4,00	100.0%
<b>Titulares de explotaciones que hayan adquirido el compromiso voluntario de establecimiento de una enmienda natural mediante un cultivo de crucifera para su enterrado en verde</b>	1,00	S



**DETALLE CRITERIOS DE PRIORIZACIÓN****10.1.5 Sistemas sostenibles de cultivos agroindustriales****PUNTOS: 5,00****Porcentaje de superficie determinada en Red Natura 2000****PUNTOS: 0,00 0.0%**

<u>REF.</u>	<u>REFERENCIA SIGPAC</u>	<u>CULTIVO</u>	<u>DESCRIPCIÓN CULTIVO</u>	<u>S/R</u>	<u>SUP.</u>	<u>SUP.</u>
					<u>PROPUESTA</u>	<u>CUMPLE</u>
					(ha)	(ha)
2071498	23-006-004-00409-001	81015	ALGODON-COKO	R	3,72	0,00
2071497	23-006-004-00410-001	81015	ALGODON-COKO	R	2,04	0,00
2071496	23-006-004-00410-003	81290	ALGODON-ABACO	R	1,81	0,00
2071495	23-006-004-00410-004	81015	ALGODON-COKO	R	2,36	0,00
2071499	23-006-004-00411-007	81015	ALGODON-COKO	R	0,07	0,00

**Porcentaje de superficie determinada situada en zonas RAMSAR****PUNTOS: 0,00 0.0%**

<u>REF.</u>	<u>REFERENCIA SIGPAC</u>	<u>CULTIVO</u>	<u>DESCRIPCIÓN CULTIVO</u>	<u>S/R</u>	<u>SUP.</u>	<u>SUP.</u>
					<u>PROPUESTA</u>	<u>CUMPLE</u>
					(ha)	(ha)
2071498	23-006-004-00409-001	81015	ALGODON-COKO	R	3,72	0,00
2071497	23-006-004-00410-001	81015	ALGODON-COKO	R	2,04	0,00
2071496	23-006-004-00410-003	81290	ALGODON-ABACO	R	1,81	0,00
2071495	23-006-004-00410-004	81015	ALGODON-COKO	R	2,36	0,00
2071499	23-006-004-00411-007	81015	ALGODON-COKO	R	0,07	0,00

**Porcentaje de superficie determinada en zonas vulnerables a la contaminación por nitratos****PUNTOS: 4,00 100.0%**

<u>REF.</u>	<u>REFERENCIA SIGPAC</u>	<u>CULTIVO</u>	<u>DESCRIPCIÓN CULTIVO</u>	<u>S/R</u>	<u>SUP.</u>	<u>SUP.</u>
					<u>PROPUESTA</u>	<u>CUMPLE</u>
					(ha)	(ha)
2071498	23-006-004-00409-001	81015	ALGODON-COKO	R	3,72	3,72
2071497	23-006-004-00410-001	81015	ALGODON-COKO	R	2,04	2,04
2071496	23-006-004-00410-003	81290	ALGODON-ABACO	R	1,81	1,81
2071495	23-006-004-00410-004	81015	ALGODON-COKO	R	2,36	2,36
2071499	23-006-004-00411-007	81015	ALGODON-COKO	R	0,07	0,07

**Titulares de explotaciones que hayan adquirido el compromiso voluntario de establecimiento de una enmienda natural mediante un cultivo de crucifera para su enterrado en verde****PUNTOS: 1,00 S**

<b><u>APELLIDOS Y NOMBRE / RAZÓN SOCIAL</u></b>	<b><u>NIF</u></b>	<b><u>EXPEDIENTE</u></b>	<b><u>SUP. PROPUESTA (ha)</u></b>
PEINADO BLANCO MIGUEL	13480654D	6092637	0,54

<b><u>PROPUESTA</u></b>	<b><u>SOLICITA PRIMA VOL.</u></b>	<b><u>PROPUESTA PRIMA VOL.</u></b>
ADMITIDO	SI	ADMITIDO

**IMPORTE POR ANUALIDAD**

<u>CAMPAÑA</u>	<u>IMPORTE MÁXIMO SUBVENCIONABLE</u>	<u>IMPORTE MEDIO DE TRANSFERENCIA (€/ha)</u>
2015	234,06 €	433,44 €
2016	234,06 €	433,44 €
2017	234,06 €	433,44 €
2018	234,06 €	433,44 €
2019	234,06 €	433,44 €

**RECINTOS PROPUESTOS**

<u>REF.</u>	<u>REFERENCIA SIGPAC</u>	<u>CULTIVO</u>	<u>DESCRIPCIÓN CULTIVO</u>	<u>S/R</u>	<u>SUP. DEC. ADMIN. (ha)</u>	<u>SUP. PROPUESTA (ha)</u>
1683509	23-096-017-00135-002	81190	ALGODON-ALEXANDROS	R	0,05	0,05
1683510	23-096-017-00136-002	81190	ALGODON-ALEXANDROS	R	0,49	0,49

**RESUMEN CRITERIOS DE PRIORIZACIÓN****10.1.5 Sistemas sostenibles de cultivos agroindustriales** PUNTOS: 5,00

	<u>PUNTOS</u>	<u>CUMPLE</u>
Porcentaje de superficie determinada en Red Natura 2000	0,00	0.0%
Porcentaje de superficie determinada situada en zonas RAMSAR	0,00	0.0%
Porcentaje de superficie determinada en zonas vulnerables a la contaminación por nitratos	4,00	100.0%
Titulares de explotaciones que hayan adquirido el compromiso voluntario de establecimiento de una enmienda natural mediante un cultivo de crucifera para su enterrado en verde	1,00	S

**DETALLE CRITERIOS DE PRIORIZACIÓN****10.1.5 Sistemas sostenibles de cultivos agroindustriales** PUNTOS: 5,00

	<u>PUNTOS</u>	<u>0,00</u>	<u>0.0%</u>
Porcentaje de superficie determinada en Red Natura 2000			
	<u>SUP. PROPUESTA (ha)</u>	<u>SUP. CUMPLE (ha)</u>	
<u>REF.</u>	<u>REFERENCIA SIGPAC</u>	<u>CULTIVO</u>	<u>DESCRIPCIÓN CULTIVO</u>
1683509	23-096-017-00135-002	81190	ALGODON-ALEXANDROS
1683510	23-096-017-00136-002	81190	ALGODON-ALEXANDROS
	<u>S/R</u>	<u>0,05</u>	<u>0,00</u>
	<u>0,49</u>	<u>0,00</u>	
Porcentaje de superficie determinada situada en zonas RAMSAR	<u>PUNTOS:</u>	<u>0,00</u>	<u>0.0%</u>
	<u>SUP. PROPUESTA (ha)</u>	<u>SUP. CUMPLE (ha)</u>	
<u>REF.</u>	<u>REFERENCIA SIGPAC</u>	<u>CULTIVO</u>	<u>DESCRIPCIÓN CULTIVO</u>
1683509	23-096-017-00135-002	81190	ALGODON-ALEXANDROS
1683510	23-096-017-00136-002	81190	ALGODON-ALEXANDROS
	<u>S/R</u>	<u>0,05</u>	<u>0,00</u>
	<u>0,49</u>	<u>0,00</u>	
Porcentaje de superficie determinada en zonas vulnerables a la contaminación por nitratos	<u>PUNTOS:</u>	<u>4,00</u>	<u>100.0%</u>
	<u>SUP. PROPUESTA (ha)</u>	<u>SUP. CUMPLE (ha)</u>	
<u>REF.</u>	<u>REFERENCIA SIGPAC</u>	<u>CULTIVO</u>	<u>DESCRIPCIÓN CULTIVO</u>
1683509	23-096-017-00135-002	81190	ALGODON-ALEXANDROS
1683510	23-096-017-00136-002	81190	ALGODON-ALEXANDROS
	<u>S/R</u>	<u>0,05</u>	<u>0,05</u>
	<u>0,49</u>	<u>0,49</u>	
Titulares de explotaciones que hayan adquirido el compromiso voluntario de establecimiento de una enmienda natural mediante un cultivo de crucifera para su enterrado en verde	<u>PUNTOS:</u>	<u>1,00</u>	<u>S</u>

<u>APELLIDOS Y NOMBRE / RAZÓN SOCIAL</u>	<u>NIF</u>	<u>EXPEDIENTE</u>	<u>SUP. PROPUESTA (ha)</u>
PEÑA CASAS RAQUEL	7868650P	6095055	3,68
<u>PROPUESTA ADMITIDO</u>	<u>SOLICITA PRIMA VOL. SI</u>	<u>PROPUESTA PRIMA VOL. ADMITIDO</u>	
<b>IMPORTE POR ANUALIDAD</b>			

<u>CAMPAÑA</u>	<u>IMPORTE MÁXIMO SUBVENCIONABLE</u>	<u>IMPORTE MEDIO DE TRANSFERENCIA (€/ha)</u>
2015	1.595,06 €	433,44 €
2016	1.595,06 €	433,44 €
2017	1.595,06 €	433,44 €
2018	1.595,06 €	433,44 €
2019	1.595,06 €	433,44 €

**RECINTOS PROPUESTOS**

<u>REF.</u>	<u>REFERENCIA SIGPAC</u>	<u>CULTIVO</u>	<u>DESCRIPCIÓN CULTIVO</u>	<u>S/R</u>	<u>SUP. DEC. ADMIN. (ha)</u>	<u>SUP. PROPUESTA (ha)</u>
1766285	23-096-014-00112-001	81017	ALGODON-CORONA	R	3,68	3,68

**RESUMEN CRITERIOS DE PRIORIZACIÓN**

<b>10.1.5 Sistemas sostenibles de cultivos agroindustriales</b>	<b>PUNTOS: 5,00</b>	<b>PUNTOS</b>	<b>CUMPLE</b>
Porcentaje de superficie determinada en Red Natura 2000		0,00	0.0%
Porcentaje de superficie determinada situada en zonas RAMSAR		0,00	0.0%
Porcentaje de superficie determinada en zonas vulnerables a la contaminación por nitratos		4,00	100.0%
Titulares de explotaciones que hayan adquirido el compromiso voluntario de establecimiento de una enmienda natural mediante un cultivo de crucífera para su enterrado en verde		1,00	S

**DETALLE CRITERIOS DE PRIORIZACIÓN**

<b>10.1.5 Sistemas sostenibles de cultivos agroindustriales</b>	<b>PUNTOS: 5,00</b>	<b>PUNTOS</b>	<b>CUMPLE</b>
Porcentaje de superficie determinada en Red Natura 2000		PUNTOS: 0,00	0.0%
		<u>SUP. PROPUESTA (ha)</u>	<u>SUP. CUMPLE (ha)</u>
REF. REFERENCIA SIGPAC CULTIVO DESCRIPCIÓN CULTIVO S/R		3,68	0,00
1766285 23-096-014-00112-001 81017 ALGODON-CORONA R			
Porcentaje de superficie determinada situada en zonas RAMSAR		PUNTOS: 0,00	0.0%
		<u>SUP. PROPUESTA (ha)</u>	<u>SUP. CUMPLE (ha)</u>
REF. REFERENCIA SIGPAC CULTIVO DESCRIPCIÓN CULTIVO S/R		3,68	0,00
1766285 23-096-014-00112-001 81017 ALGODON-CORONA R			
Porcentaje de superficie determinada en zonas vulnerables a la contaminación por nitratos		PUNTOS: 4,00	100.0%
		<u>SUP. PROPUESTA (ha)</u>	<u>SUP. CUMPLE (ha)</u>
REF. REFERENCIA SIGPAC CULTIVO DESCRIPCIÓN CULTIVO S/R		3,68	3,68
1766285 23-096-014-00112-001 81017 ALGODON-CORONA R			
Titulares de explotaciones que hayan adquirido el compromiso voluntario de establecimiento de una enmienda natural mediante un cultivo de crucífera para su enterrado en verde		PUNTOS: 1,00	S





<u>APELLIDOS Y NOMBRE / RAZÓN SOCIAL</u>	<u>NIF</u>	<u>EXPEDIENTE</u>	<u>SUP. PROPUESTA (ha)</u>
PEÑA CHECA REMEDIOS	25927797N	6099123	9,23
<u>PROPUESTA ADMITIDO</u>	<u>SOLICITA PRIMA VOL. SI</u>	<u>PROPUESTA PRIMA VOL. ADMITIDO</u>	
<u>IMPORTE POR ANUALIDAD</u>			

<u>CAMPAÑA</u>	<u>IMPORTE MÁXIMO SUBVENCIONABLE</u>	<u>IMPORTE MEDIO DE TRANSFERENCIA (€/ha)</u>
2015	4.000,65 €	433,44 €
2016	4.000,65 €	433,44 €
2017	4.000,65 €	433,44 €
2018	4.000,65 €	433,44 €
2019	4.000,65 €	433,44 €

**RECINTOS PROPUESTOS**

<u>REF.</u>	<u>REFERENCIA SIGPAC</u>	<u>CULTIVO</u>	<u>DESCRIPCIÓN CULTIVO</u>	<u>S/R</u>	<u>SUP. DEC. ADMIN. (ha)</u>	<u>SUP. PROPUESTA (ha)</u>
2369733	23-005-004-00009-001	81290	ALGODON-ABACO	R	0,97	0,97
2369735	23-005-004-00156-001	81314	ALGODON-ALBARIZA	R	1,02	1,02
2369734	23-005-004-09000-007	81314	ALGODON-ALBARIZA	R	0,25	0,25
2369739	23-005-013-00011-004	81290	ALGODON-ABACO	R	1,63	1,63
2369736	23-005-013-00013-001	81377	ALGODON-ELSA	R	1,85	1,84
2369738	23-005-013-00018-001	81377	ALGODON-ELSA	R	0,53	0,53
2369737	23-049-015-00251-002	81377	ALGODON-ELSA	R	2,99	2,99

**INCIDENCIAS****INCIDENCIA DESCRIPCIÓN**

- 218 La superficie total declarada sobre un mismo recinto en el conjunto de los expedientes, no puede superar la superficie total que el SIGPAC establece para ese recinto.  
Ref:2369736 Recinto:23-005-013-00013-001 Cultivo:81377 ALGODON-ELSA Regadío Suma de superficies declaradas para este recinto por todos los solicitantes (Áreas):198 Superficie SIGPAC medida para este recinto (Áreas):197 Exceso de superficie declarada (Hectáreas): 0,01

**RESUMEN CRITERIOS DE PRIORIZACIÓN****10.1.5 Sistemas sostenibles de cultivos agroindustriales****PUNTOS:** 4,68

	<u>PUNTOS</u>	<u>CUMPLE</u>
Porcentaje de superficie determinada en Red Natura 2000	0,00	0.0%
Porcentaje de superficie determinada situada en zonas RAMSAR	0,00	0.0%
Porcentaje de superficie determinada en zonas vulnerables a la contaminación por nitratos	3,68	67.61%
Titulares de explotaciones que hayan adquirido el compromiso voluntario de establecimiento de una enmienda natural mediante un cultivo de crucífera para su enterrado en verde	1,00	S



**DETALLE CRITERIOS DE PRIORIZACIÓN****10.1.5 Sistemas sostenibles de cultivos agroindustriales****PUNTOS: 4,68****Porcentaje de superficie determinada en Red Natura 2000****PUNTOS: 0,00 0.0%**

<u>REF.</u>	<u>REFERENCIA SIGPAC</u>	<u>CULTIVO</u>	<u>DESCRIPCIÓN CULTIVO</u>	<u>S/R</u>	<u>SUP.</u>	<u>SUP.</u>
					<u>PROPUESTA</u>	<u>CUMPLE</u>
					(ha)	(ha)
2369733	23-005-004-00009-001	81290	ALGODON-ABACO	R	0,97	0,00
2369735	23-005-004-00156-001	81314	ALGODON-ALBARIZA	R	1,02	0,00
2369734	23-005-004-09000-007	81314	ALGODON-ALBARIZA	R	0,25	0,00
2369739	23-005-013-00011-004	81290	ALGODON-ABACO	R	1,63	0,00
2369736	23-005-013-00013-001	81377	ALGODON-ELSA	R	1,84	0,00
2369738	23-005-013-00018-001	81377	ALGODON-ELSA	R	0,53	0,00
2369737	23-049-015-00251-002	81377	ALGODON-ELSA	R	2,99	0,00

**Porcentaje de superficie determinada situada en zonas RAMSAR****PUNTOS: 0,00 0.0%**

<u>REF.</u>	<u>REFERENCIA SIGPAC</u>	<u>CULTIVO</u>	<u>DESCRIPCIÓN CULTIVO</u>	<u>S/R</u>	<u>SUP.</u>	<u>SUP.</u>
					<u>PROPUESTA</u>	<u>CUMPLE</u>
					(ha)	(ha)
2369733	23-005-004-00009-001	81290	ALGODON-ABACO	R	0,97	0,00
2369735	23-005-004-00156-001	81314	ALGODON-ALBARIZA	R	1,02	0,00
2369734	23-005-004-09000-007	81314	ALGODON-ALBARIZA	R	0,25	0,00
2369739	23-005-013-00011-004	81290	ALGODON-ABACO	R	1,63	0,00
2369736	23-005-013-00013-001	81377	ALGODON-ELSA	R	1,84	0,00
2369738	23-005-013-00018-001	81377	ALGODON-ELSA	R	0,53	0,00
2369737	23-049-015-00251-002	81377	ALGODON-ELSA	R	2,99	0,00

**Porcentaje de superficie determinada en zonas vulnerables a la contaminación por nitratos****PUNTOS: 3,68 67.61%**

<u>REF.</u>	<u>REFERENCIA SIGPAC</u>	<u>CULTIVO</u>	<u>DESCRIPCIÓN CULTIVO</u>	<u>S/R</u>	<u>SUP.</u>	<u>SUP.</u>
					<u>PROPUESTA</u>	<u>CUMPLE</u>
					(ha)	(ha)
2369733	23-005-004-00009-001	81290	ALGODON-ABACO	R	0,97	0,97
2369735	23-005-004-00156-001	81314	ALGODON-ALBARIZA	R	1,02	1,02
2369734	23-005-004-09000-007	81314	ALGODON-ALBARIZA	R	0,25	0,25
2369739	23-005-013-00011-004	81290	ALGODON-ABACO	R	1,63	1,63
2369736	23-005-013-00013-001	81377	ALGODON-ELSA	R	1,84	1,84
2369738	23-005-013-00018-001	81377	ALGODON-ELSA	R	0,53	0,53
2369737	23-049-015-00251-002	81377	ALGODON-ELSA	R	2,99	0,00

**Titulares de explotaciones que hayan adquirido el compromiso voluntario de establecimiento de una enmienda natural mediante un cultivo de crucifera para su enterrado en verde****PUNTOS: 1,00 S**

<u>APELLIDOS Y NOMBRE / RAZÓN SOCIAL</u>	<u>NIF</u>	<u>EXPEDIENTE</u>	<u>SUP. PROPUESTA (ha)</u>
PEÑA GRANADOS ROSARIO	25978818L	6089822	1,01
<u>PROPUESTA ADMITIDO</u>	<u>SOLICITA PRIMA VOL. SI</u>	<u>PROPUESTA PRIMA VOL. ADMITIDO</u>	

**IMPORTE POR ANUALIDAD**

<u>CAMPAÑA</u>	<u>IMPORTE MÁXIMO SUBVENCIONABLE</u>	<u>IMPORTE MEDIO DE TRANSFERENCIA (€/ha)</u>
2015	437,77 €	433,44 €
2016	437,77 €	433,44 €
2017	437,77 €	433,44 €
2018	437,77 €	433,44 €
2019	437,77 €	433,44 €

**RECINTOS PROPUESTOS**

<u>REF.</u>	<u>REFERENCIA SIGPAC</u>	<u>CULTIVO</u>	<u>DESCRIPCIÓN CULTIVO</u>	<u>S/R</u>	<u>SUP. DEC. ADMIN. (ha)</u>	<u>SUP. PROPUESTA (ha)</u>
1584279	23-005-013-00192-001	81038	ALGODON-REINA	R	1,01	1,01

**RESUMEN CRITERIOS DE PRIORIZACIÓN**

<b>10.1.5 Sistemas sostenibles de cultivos agroindustriales</b>	<b>PUNTOS: 5,00</b>	<b>PUNTOS</b>	<b>CUMPLE</b>
Porcentaje de superficie determinada en Red Natura 2000		0,00	0.0%
Porcentaje de superficie determinada situada en zonas RAMSAR		0,00	0.0%
Porcentaje de superficie determinada en zonas vulnerables a la contaminación por nitratos		4,00	100.0%
Titulares de explotaciones que hayan adquirido el compromiso voluntario de establecimiento de una enmienda natural mediante un cultivo de crucifera para su enterrado en verde		1,00	S

**DETALLE CRITERIOS DE PRIORIZACIÓN**

<b>10.1.5 Sistemas sostenibles de cultivos agroindustriales</b>	<b>PUNTOS: 5,00</b>	<b>PUNTOS</b>	<b>CUMPLE</b>
Porcentaje de superficie determinada en Red Natura 2000		PUNTOS: 0,00	0.0%
		<u>SUP. PROPUESTA (ha)</u>	<u>SUP. CUMPLE (ha)</u>
REF. REFERENCIA SIGPAC CULTIVO DESCRIPCIÓN CULTIVO S/R		1,01	0,00
1584279 23-005-013-00192-001 81038 ALGODON-REINA R			
Porcentaje de superficie determinada situada en zonas RAMSAR		PUNTOS: 0,00	0.0%
		<u>SUP. PROPUESTA (ha)</u>	<u>SUP. CUMPLE (ha)</u>
REF. REFERENCIA SIGPAC CULTIVO DESCRIPCIÓN CULTIVO S/R		1,01	0,00
1584279 23-005-013-00192-001 81038 ALGODON-REINA R			
Porcentaje de superficie determinada en zonas vulnerables a la contaminación por nitratos		PUNTOS: 4,00	100.0%
		<u>SUP. PROPUESTA (ha)</u>	<u>SUP. CUMPLE (ha)</u>
REF. REFERENCIA SIGPAC CULTIVO DESCRIPCIÓN CULTIVO S/R		1,01	1,01
1584279 23-005-013-00192-001 81038 ALGODON-REINA R			
Titulares de explotaciones que hayan adquirido el compromiso voluntario de establecimiento de una enmienda natural mediante un cultivo de crucifera para su enterrado en verde		PUNTOS: 1,00	S



<u>APELLIDOS Y NOMBRE / RAZÓN SOCIAL</u>	<u>NIF</u>	<u>EXPEDIENTE</u>	<u>SUP. PROPUESTA (ha)</u>
PEREA GILBERT NICOLAS	38399415H	6022782	3,27

<u>PROPUESTA ADMITIDO</u>	<u>SOLICITA PRIMA VOL. SI</u>	<u>PROPUESTA PRIMA VOL. ADMITIDO</u>

**IMPORTE POR ANUALIDAD**

<u>CAMPAÑA</u>	<u>IMPORTE MÁXIMO SUBVENCIONABLE</u>	<u>IMPORTE MEDIO DE TRANSFERENCIA (€/ha)</u>
2015	1.417,35 €	433,44 €
2016	1.417,35 €	433,44 €
2017	1.417,35 €	433,44 €
2018	1.417,35 €	433,44 €
2019	1.417,35 €	433,44 €

**RECINTOS PROPUESTOS**

<u>REF.</u>	<u>REFERENCIA SIGPAC</u>	<u>CULTIVO</u>	<u>DESCRIPCIÓN CULTIVO</u>	<u>S/R</u>	<u>SUP. DEC. ADMIN. (ha)</u>	<u>SUP. PROPUESTA (ha)</u>
2027699	23-014-020-00002-001	81224	ALGODON-LEON	R	3,46	3,27

**INCIDENCIAS****INCIDENCIA DESCRIPCIÓN**

- 218 La superficie total declarada sobre un mismo recinto en el conjunto de los expedientes, no puede superar la superficie total que el SIGPAC establece para ese recinto.  
Ref:2027699 Recinto:23-014-020-00002-001 Cultivo:81224 ALGODON-LEON Regadío Suma de superficies declaradas para este recinto por todos los solicitantes (Áreas):365 Superficie SIGPAC medida para este recinto (Áreas):346 Exceso de superficie declarada (Hectáreas): 0,19

**RESUMEN CRITERIOS DE PRIORIZACIÓN**

<b>10.1.5 Sistemas sostenibles de cultivos agroindustriales</b>	<b>PUNTOS: 1,00</b>	<b>PUNTOS</b>	<b>CUMPLE</b>
Porcentaje de superficie determinada en Red Natura 2000		0,00	0.0%
Porcentaje de superficie determinada situada en zonas RAMSAR		0,00	0.0%
Porcentaje de superficie determinada en zonas vulnerables a la contaminación por nitratos		0,00	0.0%
Titulares de explotaciones que hayan adquirido el compromiso voluntario de establecimiento de una enmienda natural mediante un cultivo de crucifera para su enterrado en verde		1,00	S

**DETALLE CRITERIOS DE PRIORIZACIÓN**

<b>10.1.5 Sistemas sostenibles de cultivos agroindustriales</b>	<b>PUNTOS: 1,00</b>	<b>PUNTOS</b>	<b>CUMPLE</b>			
Porcentaje de superficie determinada en Red Natura 2000		PUNTOS: 0,00	0.0%			
		<u>SUP. PROPUESTA (ha)</u>	<u>SUP. CUMPLE (ha)</u>			
<u>REF.</u>	<u>REFERENCIA SIGPAC</u>	<u>CULTIVO</u>	<u>DESCRIPCIÓN CULTIVO</u>	<u>S/R</u>		
2027699	23-014-020-00002-001	81224	ALGODON-LEON	R	3,27	0,00
Porcentaje de superficie determinada situada en zonas RAMSAR		PUNTOS: 0,00	0.0%			
		<u>SUP. PROPUESTA (ha)</u>	<u>SUP. CUMPLE (ha)</u>			
<u>REF.</u>	<u>REFERENCIA SIGPAC</u>	<u>CULTIVO</u>	<u>DESCRIPCIÓN CULTIVO</u>	<u>S/R</u>		
2027699	23-014-020-00002-001	81224	ALGODON-LEON	R	3,27	0,00
Porcentaje de superficie determinada en zonas vulnerables a la contaminación por nitratos		PUNTOS: 0,00	0.0%			
		<u>SUP. PROPUESTA (ha)</u>	<u>SUP. CUMPLE (ha)</u>			
<u>REF.</u>	<u>REFERENCIA SIGPAC</u>	<u>CULTIVO</u>	<u>DESCRIPCIÓN CULTIVO</u>	<u>S/R</u>		
2027699	23-014-020-00002-001	81224	ALGODON-LEON	R	3,27	0,00
Titulares de explotaciones que hayan adquirido el compromiso voluntario de establecimiento de una enmienda natural mediante un cultivo de crucifera para su enterrado en verde		PUNTOS: 1,00	S			

<b><u>APELLIDOS Y NOMBRE / RAZÓN SOCIAL</u></b>	<b><u>NIF</u></b>	<b><u>EXPEDIENTE</u></b>	<b><u>SUP. PROPUESTA (ha)</u></b>
PEREZ BARRANCO GLORIA	25928203G	6093356	1,96
<b><u>PROPUESTA</u></b>	<b><u>SOLICITA PRIMA VOL.</u></b>	<b><u>PROPUESTA PRIMA VOL.</u></b>	
ADMITIDO	SI	ADMITIDO	

**IMPORTE POR ANUALIDAD**

<b><u>CAMPAÑA</u></b>	<b><u>IMPORTE MÁXIMO SUBVENCIONABLE</u></b>	<b><u>IMPORTE MEDIO DE TRANSFERENCIA (€/ha)</u></b>
2015	849,54 €	433,44 €
2016	849,54 €	433,44 €
2017	849,54 €	433,44 €
2018	849,54 €	433,44 €
2019	849,54 €	433,44 €

**RECINTOS PROPUESTOS**

<b><u>REF.</u></b>	<b><u>REFERENCIA SIGPAC</u></b>	<b><u>CULTIVO</u></b>	<b><u>DESCRIPCIÓN CULTIVO</u></b>	<b><u>S/R</u></b>	<b><u>SUP. DEC. ADMIN. (ha)</u></b>	<b><u>SUP. PROPUESTA (ha)</u></b>
1707967	23-005-006-00198-001	81015	ALGODON-COKO	R	0,03	0,03
1707968	23-005-006-00200-002	81015	ALGODON-COKO	R	1,41	1,41
1707969	23-005-006-00201-001	81015	ALGODON-COKO	R	0,52	0,52

**RESUMEN CRITERIOS DE PRIORIZACIÓN****10.1.5 Sistemas sostenibles de cultivos agroindustriales****PUNTOS: 5,00**

	<b><u>PUNTOS</u></b>	<b><u>CUMPLE</u></b>
Porcentaje de superficie determinada en Red Natura 2000	0,00	0.0%
Porcentaje de superficie determinada situada en zonas RAMSAR	0,00	0.0%
Porcentaje de superficie determinada en zonas vulnerables a la contaminación por nitratos	4,00	100.0%
Titulares de explotaciones que hayan adquirido el compromiso voluntario de establecimiento de una enmienda natural mediante un cultivo de crucífera para su enterrado en verde	1,00	S



**DETALLE CRITERIOS DE PRIORIZACIÓN****10.1.5 Sistemas sostenibles de cultivos agroindustriales****PUNTOS: 5,00****Porcentaje de superficie determinada en Red Natura 2000****PUNTOS: 0,00 0.0%**

<u>REF.</u>	<u>REFERENCIA SIGPAC</u>	<u>CULTIVO</u>	<u>DESCRIPCIÓN CULTIVO</u>	<u>S/R</u>	<u>SUP.</u>	<u>SUP.</u>
					<u>PROPUESTA</u>	<u>CUMPLE</u>
					(ha)	(ha)
1707967	23-005-006-00198-001	81015	ALGODON-COKO	R	0,03	0,00
1707968	23-005-006-00200-002	81015	ALGODON-COKO	R	1,41	0,00
1707969	23-005-006-00201-001	81015	ALGODON-COKO	R	0,52	0,00

**Porcentaje de superficie determinada situada en zonas RAMSAR****PUNTOS: 0,00 0.0%**

<u>REF.</u>	<u>REFERENCIA SIGPAC</u>	<u>CULTIVO</u>	<u>DESCRIPCIÓN CULTIVO</u>	<u>S/R</u>	<u>SUP.</u>	<u>SUP.</u>
					<u>PROPUESTA</u>	<u>CUMPLE</u>
					(ha)	(ha)
1707967	23-005-006-00198-001	81015	ALGODON-COKO	R	0,03	0,00
1707968	23-005-006-00200-002	81015	ALGODON-COKO	R	1,41	0,00
1707969	23-005-006-00201-001	81015	ALGODON-COKO	R	0,52	0,00

**Porcentaje de superficie determinada en zonas vulnerables a la contaminación por nitratos****PUNTOS: 4,00 100.0%**

<u>REF.</u>	<u>REFERENCIA SIGPAC</u>	<u>CULTIVO</u>	<u>DESCRIPCIÓN CULTIVO</u>	<u>S/R</u>	<u>SUP.</u>	<u>SUP.</u>
					<u>PROPUESTA</u>	<u>CUMPLE</u>
					(ha)	(ha)
1707967	23-005-006-00198-001	81015	ALGODON-COKO	R	0,03	0,03
1707968	23-005-006-00200-002	81015	ALGODON-COKO	R	1,41	1,41
1707969	23-005-006-00201-001	81015	ALGODON-COKO	R	0,52	0,52

**Titulares de explotaciones que hayan adquirido el compromiso voluntario de establecimiento de una enmienda natural mediante un cultivo de crucífera para su enterrado en verde****PUNTOS: 1,00 S**

<u>APELLIDOS Y NOMBRE / RAZÓN SOCIAL</u>	<u>NIF</u>	<u>EXPEDIENTE</u>	<u>SUP. PROPUESTA (ha)</u>
PEREZ CALLEJAS JUAN PEDRO	26111914Z	6093847	2,28
<u>PROPUESTA ADMITIDO</u>	<u>SOLICITA PRIMA VOL. SI</u>	<u>PROPUESTA PRIMA VOL. ADMITIDO</u>	
<u>IMPORTE POR ANUALIDAD</u>			

<u>CAMPAÑA</u>	<u>IMPORTE MÁXIMO SUBVENCIONABLE</u>	<u>IMPORTE MEDIO DE TRANSFERENCIA (€/ha)</u>
2015	988,25 €	433,44 €
2016	988,25 €	433,44 €
2017	988,25 €	433,44 €
2018	988,25 €	433,44 €
2019	988,25 €	433,44 €

**RECINTOS PROPUESTOS**

<u>REF.</u>	<u>REFERENCIA SIGPAC</u>	<u>CULTIVO</u>	<u>DESCRIPCIÓN CULTIVO</u>	<u>S/R</u>	<u>SUP. DEC. ADMIN. (ha)</u>	<u>SUP. PROPUESTA (ha)</u>
1723090	23-096-017-00334-001	81190	ALGODON-ALEXANDROS	R	0,55	0,55
1723092	23-096-018-00188-002	81290	ALGODON-ABACO	R	1,73	1,73

**RESUMEN CRITERIOS DE PRIORIZACIÓN**

<b>10.1.5 Sistemas sostenibles de cultivos agroindustriales</b>	<b>PUNTOS: 5,00</b>	<b>PUNTOS</b>	<b>CUMPLE</b>
Porcentaje de superficie determinada en Red Natura 2000		0,00	0.0%
Porcentaje de superficie determinada situada en zonas RAMSAR		0,00	0.0%
Porcentaje de superficie determinada en zonas vulnerables a la contaminación por nitratos		4,00	100.0%
Titulares de explotaciones que hayan adquirido el compromiso voluntario de establecimiento de una enmienda natural mediante un cultivo de crucifera para su enterrado en verde		1,00	S

**DETALLE CRITERIOS DE PRIORIZACIÓN**

<b>10.1.5 Sistemas sostenibles de cultivos agroindustriales</b>	<b>PUNTOS: 5,00</b>	<b>PUNTOS</b>	<b>CUMPLE</b>			
Porcentaje de superficie determinada en Red Natura 2000		PUNTOS: 0,00	0.0%			
		<u>SUP. PROPUESTA (ha)</u>	<u>SUP. CUMPLE (ha)</u>			
<u>REF.</u>	<u>REFERENCIA SIGPAC</u>	<u>CULTIVO</u>	<u>DESCRIPCIÓN CULTIVO</u>	<u>S/R</u>		
1723090	23-096-017-00334-001	81190	ALGODON-ALEXANDROS	R	0,55	0,00
1723092	23-096-018-00188-002	81290	ALGODON-ABACO	R	1,73	0,00
Porcentaje de superficie determinada situada en zonas RAMSAR		PUNTOS: 0,00	0.0%			
		<u>SUP. PROPUESTA (ha)</u>	<u>SUP. CUMPLE (ha)</u>			
<u>REF.</u>	<u>REFERENCIA SIGPAC</u>	<u>CULTIVO</u>	<u>DESCRIPCIÓN CULTIVO</u>	<u>S/R</u>		
1723090	23-096-017-00334-001	81190	ALGODON-ALEXANDROS	R	0,55	0,00
1723092	23-096-018-00188-002	81290	ALGODON-ABACO	R	1,73	0,00
Porcentaje de superficie determinada en zonas vulnerables a la contaminación por nitratos		PUNTOS: 4,00	100.0%			
		<u>SUP. PROPUESTA (ha)</u>	<u>SUP. CUMPLE (ha)</u>			
<u>REF.</u>	<u>REFERENCIA SIGPAC</u>	<u>CULTIVO</u>	<u>DESCRIPCIÓN CULTIVO</u>	<u>S/R</u>		
1723090	23-096-017-00334-001	81190	ALGODON-ALEXANDROS	R	0,55	0,55
1723092	23-096-018-00188-002	81290	ALGODON-ABACO	R	1,73	1,73
Titulares de explotaciones que hayan adquirido el compromiso voluntario de establecimiento de una enmienda natural mediante un cultivo de crucifera para su enterrado en verde		PUNTOS: 1,00	S			

<u>APELLIDOS Y NOMBRE / RAZÓN SOCIAL</u>	<u>NIF</u>	<u>EXPEDIENTE</u>	<u>SUP. PROPUESTA (ha)</u>
PEREZ CASADO ANDRES	74956114B	6093777	4,67
<u>PROPUESTA ADMITIDO</u>	<u>SOLICITA PRIMA VOL. SI</u>	<u>PROPUESTA PRIMA VOL. ADMITIDO</u>	
<b>IMPORTE POR ANUALIDAD</b>			

<u>CAMPAÑA</u>	<u>IMPORTE MÁXIMO SUBVENCIONABLE</u>	<u>IMPORTE MEDIO DE TRANSFERENCIA (€/ha)</u>
2015	2.024,16 €	433,44 €
2016	2.024,16 €	433,44 €
2017	2.024,16 €	433,44 €
2018	2.024,16 €	433,44 €
2019	2.024,16 €	433,44 €

**RECINTOS PROPUESTOS**

<u>REF.</u>	<u>REFERENCIA SIGPAC</u>	<u>CULTIVO</u>	<u>DESCRIPCIÓN CULTIVO</u>	<u>S/R</u>	<u>SUP. DEC. ADMIN. (ha)</u>	<u>SUP. PROPUESTA (ha)</u>
1720962	23-059-015-00062-005	81268	ALGODON-JUNCAL	R	4,67	4,67

**RESUMEN CRITERIOS DE PRIORIZACIÓN**

<b>10.1.5 Sistemas sostenibles de cultivos agroindustriales</b>	<b>PUNTOS: 1,00</b>	<b>PUNTOS</b>	<b>CUMPLE</b>
Porcentaje de superficie determinada en Red Natura 2000		0,00	0.0%
Porcentaje de superficie determinada situada en zonas RAMSAR		0,00	0.0%
Porcentaje de superficie determinada en zonas vulnerables a la contaminación por nitratos		0,00	0.0%
Titulares de explotaciones que hayan adquirido el compromiso voluntario de establecimiento de una enmienda natural mediante un cultivo de crucifera para su enterrado en verde		1,00	S

**DETALLE CRITERIOS DE PRIORIZACIÓN**

<b>10.1.5 Sistemas sostenibles de cultivos agroindustriales</b>	<b>PUNTOS: 1,00</b>	<b>PUNTOS</b>	<b>CUMPLE</b>			
Porcentaje de superficie determinada en Red Natura 2000		PUNTOS: 0,00	0.0%			
		<u>SUP. PROPUESTA (ha)</u>	<u>SUP. CUMPLE (ha)</u>			
<u>REF.</u>	<u>REFERENCIA SIGPAC</u>	<u>CULTIVO</u>	<u>DESCRIPCIÓN CULTIVO</u>	<u>S/R</u>		
1720962	23-059-015-00062-005	81268	ALGODON-JUNCAL	R	4,67	0,00
Porcentaje de superficie determinada situada en zonas RAMSAR		PUNTOS: 0,00	0.0%			
		<u>SUP. PROPUESTA (ha)</u>	<u>SUP. CUMPLE (ha)</u>			
<u>REF.</u>	<u>REFERENCIA SIGPAC</u>	<u>CULTIVO</u>	<u>DESCRIPCIÓN CULTIVO</u>	<u>S/R</u>		
1720962	23-059-015-00062-005	81268	ALGODON-JUNCAL	R	4,67	0,00
Porcentaje de superficie determinada en zonas vulnerables a la contaminación por nitratos		PUNTOS: 0,00	0.0%			
		<u>SUP. PROPUESTA (ha)</u>	<u>SUP. CUMPLE (ha)</u>			
<u>REF.</u>	<u>REFERENCIA SIGPAC</u>	<u>CULTIVO</u>	<u>DESCRIPCIÓN CULTIVO</u>	<u>S/R</u>		
1720962	23-059-015-00062-005	81268	ALGODON-JUNCAL	R	4,67	0,00
Titulares de explotaciones que hayan adquirido el compromiso voluntario de establecimiento de una enmienda natural mediante un cultivo de crucifera para su enterrado en verde		PUNTOS: 1,00	S			





<b><u>APELLIDOS Y NOMBRE / RAZÓN SOCIAL</u></b>	<b><u>NIF</u></b>	<b><u>EXPEDIENTE</u></b>	<b><u>SUP. PROPUESTA (ha)</u></b>
PEREZ CASERO TERESA	23630944P	6008590	9,84

<b><u>PROPUESTA</u></b>	<b><u>SOLICITA PRIMA VOL.</u></b>
INADMITIDO	NO

**IMPORTE POR ANUALIDAD**

<u>CAMPAÑA</u>	<u>IMPORTE MÁXIMO SUBVENCIONABLE</u>	<u>IMPORTE MEDIO DE TRANSFERENCIA (€/ha)</u>
2015	2.856,26 €	290,27 €
2016	2.856,26 €	290,27 €
2017	2.856,26 €	290,27 €
2018	2.856,26 €	290,27 €
2019	2.856,26 €	290,27 €

**RECINTOS PROPUESTOS**

<u>REF.</u>	<u>REFERENCIA SIGPAC</u>	<u>CULTIVO</u>	<u>DESCRIPCIÓN CULTIVO</u>	<u>S/R</u>	<u>SUP. DEC. ADMIN. (ha)</u>	<u>SUP. PROPUESTA (ha)</u>
1601113	23-061-007-00026-002	81192	ALGODON-CONCHITA	R	9,84	9,84

**RESUMEN CRITERIOS DE PRIORIZACIÓN****10.1.5 Sistemas sostenibles de cultivos agroindustriales** PUNTOS: 0,00

	<u>PUNTOS</u>	<u>CUMPLE</u>
Porcentaje de superficie determinada en Red Natura 2000	0,00	0.0%
Porcentaje de superficie determinada situada en zonas RAMSAR	0,00	0.0%
Porcentaje de superficie determinada en zonas vulnerables a la contaminación por nitratos	0,00	0.0%
Titulares de explotaciones que hayan adquirido el compromiso voluntario de establecimiento de una enmienda natural mediante un cultivo de crucifera para su enterrado en verde	0,00	N

**DETALLE CRITERIOS DE PRIORIZACIÓN****10.1.5 Sistemas sostenibles de cultivos agroindustriales** PUNTOS: 0,00

<u>REF.</u>	<u>REFERENCIA SIGPAC</u>	<u>CULTIVO</u>	<u>DESCRIPCIÓN CULTIVO</u>	<u>S/R</u>	<u>SUP. PROPUESTA (ha)</u>	<u>SUP. CUMPLE (ha)</u>
1601113	23-061-007-00026-002	81192	ALGODON-CONCHITA	R	9,84	0,00

<u>REF.</u>	<u>REFERENCIA SIGPAC</u>	<u>CULTIVO</u>	<u>DESCRIPCIÓN CULTIVO</u>	<u>S/R</u>	<u>SUP. PROPUESTA (ha)</u>	<u>SUP. CUMPLE (ha)</u>
1601113	23-061-007-00026-002	81192	ALGODON-CONCHITA	R	9,84	0,00

<u>REF.</u>	<u>REFERENCIA SIGPAC</u>	<u>CULTIVO</u>	<u>DESCRIPCIÓN CULTIVO</u>	<u>S/R</u>	<u>SUP. PROPUESTA (ha)</u>	<u>SUP. CUMPLE (ha)</u>
1601113	23-061-007-00026-002	81192	ALGODON-CONCHITA	R	9,84	0,00

Titulares de explotaciones que hayan adquirido el compromiso voluntario de establecimiento de una enmienda natural mediante un cultivo de crucifera para su enterrado en verde	PUNTOS: 0,00	N
--	--------------	---



<b><u>APELLIDOS Y NOMBRE / RAZÓN SOCIAL</u></b>	<b><u>NIF</u></b>	<b><u>EXPEDIENTE</u></b>	<b><u>SUP. PROPUESTA (ha)</u></b>
PEREZ CUENCA JOSE	26115051T	6064044	5,75
<b><u>PROPUESTA ADMITIDO</u></b>	<b><u>SOLICITA PRIMA VOL. SI</u></b>	<b><u>PROPUESTA PRIMA VOL. ADMITIDO</u></b>	
<b><u>IMPORTE POR ANUALIDAD</u></b>			

<b><u>CAMPAÑA</u></b>	<b><u>IMPORTE MÁXIMO SUBVENCIONABLE</u></b>	<b><u>IMPORTE MEDIO DE TRANSFERENCIA (€/ha)</u></b>
2015	2.492,28 €	433,44 €
2016	2.492,28 €	433,44 €
2017	2.492,28 €	433,44 €
2018	2.492,28 €	433,44 €
2019	2.492,28 €	433,44 €

**RECINTOS PROPUESTOS**

<b><u>REF.</u></b>	<b><u>REFERENCIA SIGPAC</u></b>	<b><u>CULTIVO</u></b>	<b><u>DESCRIPCIÓN CULTIVO</u></b>	<b><u>S/R</u></b>	<b><u>SUP. DEC. ADMIN. (ha)</u></b>	<b><u>SUP. PROPUESTA (ha)</u></b>
2962944	23-005-005-00071-001	81385	ALGODON-DP377	R	0,97	0,97
2962943	23-005-005-00083-001	81385	ALGODON-DP377	R	3,01	3,01
2962945	23-005-005-00139-001	81263	ALGODON-DP419	R	1,77	1,77

**RESUMEN CRITERIOS DE PRIORIZACIÓN****10.1.5 Sistemas sostenibles de cultivos agroindustriales****PUNTOS: 5,00**

	<b><u>PUNTOS</u></b>	<b><u>CUMPLE</u></b>
Porcentaje de superficie determinada en Red Natura 2000	0,00	0.0%
Porcentaje de superficie determinada situada en zonas RAMSAR	0,00	0.0%
Porcentaje de superficie determinada en zonas vulnerables a la contaminación por nitratos	4,00	100.0%
Titulares de explotaciones que hayan adquirido el compromiso voluntario de establecimiento de una enmienda natural mediante un cultivo de crucífera para su enterrado en verde	1,00	S



**DETALLE CRITERIOS DE PRIORIZACIÓN****10.1.5 Sistemas sostenibles de cultivos agroindustriales****PUNTOS: 5,00****Porcentaje de superficie determinada en Red Natura 2000****PUNTOS: 0,00 0.0%**

<u>REF.</u>	<u>REFERENCIA SIGPAC</u>	<u>CULTIVO</u>	<u>DESCRIPCIÓN CULTIVO</u>	<u>S/R</u>	<u>SUP.</u>	<u>SUP.</u>
					<u>PROPUESTA</u>	<u>CUMPLE</u>
					(ha)	(ha)
2962944	23-005-005-00071-001	81385	ALGODON-DP377	R	0,97	0,00
2962943	23-005-005-00083-001	81385	ALGODON-DP377	R	3,01	0,00
2962945	23-005-005-00139-001	81263	ALGODON-DP419	R	1,77	0,00

**Porcentaje de superficie determinada situada en zonas RAMSAR****PUNTOS: 0,00 0.0%**

<u>REF.</u>	<u>REFERENCIA SIGPAC</u>	<u>CULTIVO</u>	<u>DESCRIPCIÓN CULTIVO</u>	<u>S/R</u>	<u>SUP.</u>	<u>SUP.</u>
					<u>PROPUESTA</u>	<u>CUMPLE</u>
					(ha)	(ha)
2962944	23-005-005-00071-001	81385	ALGODON-DP377	R	0,97	0,00
2962943	23-005-005-00083-001	81385	ALGODON-DP377	R	3,01	0,00
2962945	23-005-005-00139-001	81263	ALGODON-DP419	R	1,77	0,00

**Porcentaje de superficie determinada en zonas vulnerables a la contaminación por nitratos****PUNTOS: 4,00 100.0%**

<u>REF.</u>	<u>REFERENCIA SIGPAC</u>	<u>CULTIVO</u>	<u>DESCRIPCIÓN CULTIVO</u>	<u>S/R</u>	<u>SUP.</u>	<u>SUP.</u>
					<u>PROPUESTA</u>	<u>CUMPLE</u>
					(ha)	(ha)
2962944	23-005-005-00071-001	81385	ALGODON-DP377	R	0,97	0,97
2962943	23-005-005-00083-001	81385	ALGODON-DP377	R	3,01	3,01
2962945	23-005-005-00139-001	81263	ALGODON-DP419	R	1,77	1,77

**Titulares de explotaciones que hayan adquirido el compromiso voluntario de establecimiento de una enmienda natural mediante un cultivo de crucífera para su enterrado en verde****PUNTOS: 1,00 S**

<u>APELLIDOS Y NOMBRE / RAZÓN SOCIAL</u>	<u>NIF</u>	<u>EXPEDIENTE</u>	<u>SUP. PROPUESTA (ha)</u>
PEREZ DE TUDELA DELGADO LUIS	25945540E	6091443	5,86
<u>PROPUESTA ADMITIDO</u>	<u>SOLICITA PRIMA VOL. SI</u>	<u>PROPUESTA PRIMA VOL. ADMITIDO</u>	
<u>IMPORTE POR ANUALIDAD</u>			

<u>CAMPAÑA</u>	<u>IMPORTE MÁXIMO SUBVENCIONABLE</u>	<u>IMPORTE MEDIO DE TRANSFERENCIA (€/ha)</u>
2015	2.539,96 €	433,44 €
2016	2.539,96 €	433,44 €
2017	2.539,96 €	433,44 €
2018	2.539,96 €	433,44 €
2019	2.539,96 €	433,44 €

**RECINTOS PROPUESTOS**

<u>REF.</u>	<u>REFERENCIA SIGPAC</u>	<u>CULTIVO</u>	<u>DESCRIPCIÓN CULTIVO</u>	<u>S/R</u>	<u>SUP. DEC. ADMIN. (ha)</u>	<u>SUP. PROPUESTA (ha)</u>
1702610	23-005-009-00198-001	4100	MAIZ-MAIZ CONVENCIONAL	R	3,58	3,58
1702612	23-005-009-00198-001	81385	ALGODON-DP377	R	2,28	2,28

**RESUMEN CRITERIOS DE PRIORIZACIÓN**

<b>10.1.5 Sistemas sostenibles de cultivos agroindustriales</b>	<b>PUNTOS: 5,00</b>	<b>PUNTOS</b>	<b>CUMPLE</b>
Porcentaje de superficie determinada en Red Natura 2000		0,00	0.0%
Porcentaje de superficie determinada situada en zonas RAMSAR		0,00	0.0%
Porcentaje de superficie determinada en zonas vulnerables a la contaminación por nitratos		4,00	100.0%
Titulares de explotaciones que hayan adquirido el compromiso voluntario de establecimiento de una enmienda natural mediante un cultivo de crucifera para su enterrado en verde		1,00	S

**DETALLE CRITERIOS DE PRIORIZACIÓN**

<b>10.1.5 Sistemas sostenibles de cultivos agroindustriales</b>	<b>PUNTOS: 5,00</b>	<b>PUNTOS</b>	<b>CUMPLE</b>			
Porcentaje de superficie determinada en Red Natura 2000		PUNTOS: 0,00	0.0%			
		<u>SUP. PROPUESTA (ha)</u>	<u>SUP. CUMPLE (ha)</u>			
<u>REF.</u>	<u>REFERENCIA SIGPAC</u>	<u>CULTIVO</u>	<u>DESCRIPCIÓN CULTIVO</u>	<u>S/R</u>		
1702610	23-005-009-00198-001	4100	MAIZ-MAIZ CONVENCIONAL	R	3,58	0,00
1702612	23-005-009-00198-001	81385	ALGODON-DP377	R	2,28	0,00
Porcentaje de superficie determinada situada en zonas RAMSAR		PUNTOS: 0,00	0.0%			
		<u>SUP. PROPUESTA (ha)</u>	<u>SUP. CUMPLE (ha)</u>			
<u>REF.</u>	<u>REFERENCIA SIGPAC</u>	<u>CULTIVO</u>	<u>DESCRIPCIÓN CULTIVO</u>	<u>S/R</u>		
1702610	23-005-009-00198-001	4100	MAIZ-MAIZ CONVENCIONAL	R	3,58	0,00
1702612	23-005-009-00198-001	81385	ALGODON-DP377	R	2,28	0,00
Porcentaje de superficie determinada en zonas vulnerables a la contaminación por nitratos		PUNTOS: 4,00	100.0%			
		<u>SUP. PROPUESTA (ha)</u>	<u>SUP. CUMPLE (ha)</u>			
<u>REF.</u>	<u>REFERENCIA SIGPAC</u>	<u>CULTIVO</u>	<u>DESCRIPCIÓN CULTIVO</u>	<u>S/R</u>		
1702610	23-005-009-00198-001	4100	MAIZ-MAIZ CONVENCIONAL	R	3,58	3,58
1702612	23-005-009-00198-001	81385	ALGODON-DP377	R	2,28	2,28
Titulares de explotaciones que hayan adquirido el compromiso voluntario de establecimiento de una enmienda natural mediante un cultivo de crucifera para su enterrado en verde		PUNTOS: 1,00	S			

<u>APELLIDOS Y NOMBRE / RAZÓN SOCIAL</u>	<u>NIF</u>	<u>EXPEDIENTE</u>	<u>SUP. PROPUESTA (ha)</u>
PEREZ GALISTEO GERTRUDIS	52540516Y	6097573	1,83
<u>PROPUESTA ADMITIDO</u>	<u>SOLICITA PRIMA VOL. SI</u>	<u>PROPUESTA PRIMA VOL. ADMITIDO</u>	

**IMPORTE POR ANUALIDAD**

<u>CAMPAÑA</u>	<u>IMPORTE MÁXIMO SUBVENCIONABLE</u>	<u>IMPORTE MEDIO DE TRANSFERENCIA (€/ha)</u>
2015	793,19 €	433,44 €
2016	793,19 €	433,44 €
2017	793,19 €	433,44 €
2018	793,19 €	433,44 €
2019	793,19 €	433,44 €

**RECINTOS PROPUESTOS**

<u>REF.</u>	<u>REFERENCIA SIGPAC</u>	<u>CULTIVO</u>	<u>DESCRIPCIÓN CULTIVO</u>	<u>S/R</u>	<u>SUP. DEC. ADMIN. (ha)</u>	<u>SUP. PROPUESTA (ha)</u>
1887881	23-096-016-00025-001	81385	ALGODON-DP377	R	1,83	1,83

**RESUMEN CRITERIOS DE PRIORIZACIÓN**

<b>10.1.5 Sistemas sostenibles de cultivos agroindustriales</b>	<b>PUNTOS: 5,00</b>	<b>PUNTOS</b>	<b>CUMPLE</b>
Porcentaje de superficie determinada en Red Natura 2000		0,00	0.0%
Porcentaje de superficie determinada situada en zonas RAMSAR		0,00	0.0%
Porcentaje de superficie determinada en zonas vulnerables a la contaminación por nitratos		4,00	100.0%
Titulares de explotaciones que hayan adquirido el compromiso voluntario de establecimiento de una enmienda natural mediante un cultivo de crucifera para su enterrado en verde		1,00	S

**DETALLE CRITERIOS DE PRIORIZACIÓN**

<b>10.1.5 Sistemas sostenibles de cultivos agroindustriales</b>	<b>PUNTOS: 5,00</b>	<b>PUNTOS</b>	<b>CUMPLE</b>
Porcentaje de superficie determinada en Red Natura 2000		PUNTOS: 0,00	0.0%
		<u>SUP. PROPUESTA (ha)</u>	<u>SUP. CUMPLE (ha)</u>
REF. REFERENCIA SIGPAC CULTIVO DESCRIPCIÓN CULTIVO	S/R		
1887881 23-096-016-00025-001 81385 ALGODON-DP377	R	1,83	0,00
Porcentaje de superficie determinada situada en zonas RAMSAR		PUNTOS: 0,00	0.0%
		<u>SUP. PROPUESTA (ha)</u>	<u>SUP. CUMPLE (ha)</u>
REF. REFERENCIA SIGPAC CULTIVO DESCRIPCIÓN CULTIVO	S/R		
1887881 23-096-016-00025-001 81385 ALGODON-DP377	R	1,83	0,00
Porcentaje de superficie determinada en zonas vulnerables a la contaminación por nitratos		PUNTOS: 4,00	100.0%
		<u>SUP. PROPUESTA (ha)</u>	<u>SUP. CUMPLE (ha)</u>
REF. REFERENCIA SIGPAC CULTIVO DESCRIPCIÓN CULTIVO	S/R		
1887881 23-096-016-00025-001 81385 ALGODON-DP377	R	1,83	1,83
Titulares de explotaciones que hayan adquirido el compromiso voluntario de establecimiento de una enmienda natural mediante un cultivo de crucifera para su enterrado en verde		PUNTOS: 1,00	S



<b><u>APELLIDOS Y NOMBRE / RAZÓN SOCIAL</u></b>	<b><u>NIF</u></b>	<b><u>EXPEDIENTE</u></b>	<b><u>SUP. PROPUESTA (ha)</u></b>
PEREZ GALISTEO JUAN	25957508F	6097584	1,80

<b><u>PROPUESTA</u></b>	<b><u>SOLICITA PRIMA VOL.</u></b>	<b><u>PROPUESTA PRIMA VOL.</u></b>
ADMITIDO	SI	ADMITIDO

**IMPORTE POR ANUALIDAD**

<u>CAMPAÑA</u>	<u>IMPORTE MÁXIMO SUBVENCIONABLE</u>	<u>IMPORTE MEDIO DE TRANSFERENCIA (€/ha)</u>
2015	780,20 €	433,44 €
2016	780,20 €	433,44 €
2017	780,20 €	433,44 €
2018	780,20 €	433,44 €
2019	780,20 €	433,44 €

**RECINTOS PROPUESTOS**

<u>REF.</u>	<u>REFERENCIA SIGPAC</u>	<u>CULTIVO</u>	<u>DESCRIPCIÓN CULTIVO</u>	<u>S/R</u>	<u>SUP. DEC. ADMIN. (ha)</u>	<u>SUP. PROPUESTA (ha)</u>
1888408	23-096-016-00025-001	81385	ALGODON-DP377	R	1,69	1,69
1888409	23-096-016-00026-003	81385	ALGODON-DP377	R	0,01	0,01
1888411	23-096-016-00105-002	81385	ALGODON-DP377	R	0,03	0,00
1888410	23-096-016-00106-001	81385	ALGODON-DP377	R	0,10	0,10

**INCIDENCIAS****INCIDENCIA DESCRIPCIÓN**

218 La superficie total declarada sobre un mismo recinto en el conjunto de los expedientes, no puede superar la superficie total que el SIGPAC establece para ese recinto.  
Ref:1888411 Recinto:23-096-016-00105-002 Cultivo:81385 ALGODON-DP377 Regadío Suma de superficies declaradas para este recinto por todos los solicitantes (Áreas):6 Superficie SIGPAC medida para este recinto (Áreas):3 Exceso de superficie declarada (Hectáreas):0,03

**RESUMEN CRITERIOS DE PRIORIZACIÓN****10.1.5 Sistemas sostenibles de cultivos agroindustriales****PUNTOS: 5,00**

	<b><u>PUNTOS</u></b>	<b><u>CUMPLE</u></b>
Porcentaje de superficie determinada en Red Natura 2000	0,00	0.0%
Porcentaje de superficie determinada situada en zonas RAMSAR	0,00	0.0%
Porcentaje de superficie determinada en zonas vulnerables a la contaminación por nitratos	4,00	100.0%
Titulares de explotaciones que hayan adquirido el compromiso voluntario de establecimiento de una enmienda natural mediante un cultivo de crucifera para su enterrado en verde	1,00	S



**DETALLE CRITERIOS DE PRIORIZACIÓN****10.1.5 Sistemas sostenibles de cultivos agroindustriales****PUNTOS: 5,00****Porcentaje de superficie determinada en Red Natura 2000****PUNTOS: 0,00 0.0%**

<u>REF.</u>	<u>REFERENCIA SIGPAC</u>	<u>CULTIVO</u>	<u>DESCRIPCIÓN CULTIVO</u>	<u>S/R</u>	<u>SUP.</u> <u>PROPUESTA</u> <u>(ha)</u>	<u>SUP.</u> <u>CUMPLE</u> <u>(ha)</u>
1888408	23-096-016-00025-001	81385	ALGODON-DP377	R	1,69	0,00
1888409	23-096-016-00026-003	81385	ALGODON-DP377	R	0,01	0,00
1888411	23-096-016-00105-002	81385	ALGODON-DP377	R	0,00	0,00
1888410	23-096-016-00106-001	81385	ALGODON-DP377	R	0,10	0,00

**Porcentaje de superficie determinada situada en zonas RAMSAR****PUNTOS: 0,00 0.0%**

<u>REF.</u>	<u>REFERENCIA SIGPAC</u>	<u>CULTIVO</u>	<u>DESCRIPCIÓN CULTIVO</u>	<u>S/R</u>	<u>SUP.</u> <u>PROPUESTA</u> <u>(ha)</u>	<u>SUP.</u> <u>CUMPLE</u> <u>(ha)</u>
1888408	23-096-016-00025-001	81385	ALGODON-DP377	R	1,69	0,00
1888409	23-096-016-00026-003	81385	ALGODON-DP377	R	0,01	0,00
1888411	23-096-016-00105-002	81385	ALGODON-DP377	R	0,00	0,00
1888410	23-096-016-00106-001	81385	ALGODON-DP377	R	0,10	0,00

**Porcentaje de superficie determinada en zonas vulnerables a la contaminación por nitratos****PUNTOS: 4,00 100.0%**

<u>REF.</u>	<u>REFERENCIA SIGPAC</u>	<u>CULTIVO</u>	<u>DESCRIPCIÓN CULTIVO</u>	<u>S/R</u>	<u>SUP.</u> <u>PROPUESTA</u> <u>(ha)</u>	<u>SUP.</u> <u>CUMPLE</u> <u>(ha)</u>
1888408	23-096-016-00025-001	81385	ALGODON-DP377	R	1,69	1,69
1888409	23-096-016-00026-003	81385	ALGODON-DP377	R	0,01	0,01
1888411	23-096-016-00105-002	81385	ALGODON-DP377	R	0,00	0,00
1888410	23-096-016-00106-001	81385	ALGODON-DP377	R	0,10	0,10

**Titulares de explotaciones que hayan adquirido el compromiso voluntario de establecimiento de una enmienda natural mediante un cultivo de crucífera para su enterrado en verde****PUNTOS: 1,00 S**

<u>APELLIDOS Y NOMBRE / RAZÓN SOCIAL</u>	<u>NIF</u>	<u>EXPEDIENTE</u>	<u>SUP. PROPUESTA (ha)</u>
PEREZ GALLEGO MANUEL	25933304E	6097053	3,41
<u>PROPUESTA ADMITIDO</u>	<u>SOLICITA PRIMA VOL. SI</u>	<u>PROPUESTA PRIMA VOL. ADMITIDO</u>	
<u>IMPORTE POR ANUALIDAD</u>			

<u>CAMPAÑA</u>	<u>IMPORTE MÁXIMO SUBVENCIONABLE</u>	<u>IMPORTE MEDIO DE TRANSFERENCIA (€/ha)</u>
2015	1.478,03 €	433,44 €
2016	1.478,03 €	433,44 €
2017	1.478,03 €	433,44 €
2018	1.478,03 €	433,44 €
2019	1.478,03 €	433,44 €

**RECINTOS PROPUESTOS**

<u>REF.</u>	<u>REFERENCIA SIGPAC</u>	<u>CULTIVO</u>	<u>DESCRIPCIÓN CULTIVO</u>	<u>S/R</u>	<u>SUP. DEC. ADMIN. (ha)</u>	<u>SUP. PROPUESTA (ha)</u>
2991658	23-096-015-00249-002	81190	ALGODON-ALEXANDROS	R	3,31	3,31
2991657	23-096-015-00250-001	81190	ALGODON-ALEXANDROS	R	0,10	0,10

**RESUMEN CRITERIOS DE PRIORIZACIÓN**

<b>10.1.5 Sistemas sostenibles de cultivos agroindustriales</b>	<b>PUNTOS: 5,00</b>	<b>PUNTOS</b>	<b>CUMPLE</b>
Porcentaje de superficie determinada en Red Natura 2000		0,00	0.0%
Porcentaje de superficie determinada situada en zonas RAMSAR		0,00	0.0%
Porcentaje de superficie determinada en zonas vulnerables a la contaminación por nitratos		4,00	100.0%
Titulares de explotaciones que hayan adquirido el compromiso voluntario de establecimiento de una enmienda natural mediante un cultivo de crucifera para su enterrado en verde		1,00	S

**DETALLE CRITERIOS DE PRIORIZACIÓN**

<b>10.1.5 Sistemas sostenibles de cultivos agroindustriales</b>	<b>PUNTOS: 5,00</b>	<b>PUNTOS</b>	<b>CUMPLE</b>			
Porcentaje de superficie determinada en Red Natura 2000		PUNTOS: 0,00	0.0%			
		<b>SUP. PROPUESTA (ha)</b>	<b>SUP. CUMPLE (ha)</b>			
<b>REF.</b>	<b>REFERENCIA SIGPAC</b>	<b>CULTIVO</b>	<b>DESCRIPCIÓN CULTIVO</b>	<b>S/R</b>		
2991658	23-096-015-00249-002	81190	ALGODON-ALEXANDROS	R	3,31	0,00
2991657	23-096-015-00250-001	81190	ALGODON-ALEXANDROS	R	0,10	0,00
Porcentaje de superficie determinada situada en zonas RAMSAR		PUNTOS: 0,00	0.0%			
		<b>SUP. PROPUESTA (ha)</b>	<b>SUP. CUMPLE (ha)</b>			
<b>REF.</b>	<b>REFERENCIA SIGPAC</b>	<b>CULTIVO</b>	<b>DESCRIPCIÓN CULTIVO</b>	<b>S/R</b>		
2991658	23-096-015-00249-002	81190	ALGODON-ALEXANDROS	R	3,31	0,00
2991657	23-096-015-00250-001	81190	ALGODON-ALEXANDROS	R	0,10	0,00
Porcentaje de superficie determinada en zonas vulnerables a la contaminación por nitratos		PUNTOS: 4,00	100.0%			
		<b>SUP. PROPUESTA (ha)</b>	<b>SUP. CUMPLE (ha)</b>			
<b>REF.</b>	<b>REFERENCIA SIGPAC</b>	<b>CULTIVO</b>	<b>DESCRIPCIÓN CULTIVO</b>	<b>S/R</b>		
2991658	23-096-015-00249-002	81190	ALGODON-ALEXANDROS	R	3,31	3,31
2991657	23-096-015-00250-001	81190	ALGODON-ALEXANDROS	R	0,10	0,10
Titulares de explotaciones que hayan adquirido el compromiso voluntario de establecimiento de una enmienda natural mediante un cultivo de crucifera para su enterrado en verde		PUNTOS: 1,00	S			



<b><u>APELLIDOS Y NOMBRE / RAZÓN SOCIAL</u></b>	<b><u>NIF</u></b>	<b><u>EXPEDIENTE</u></b>	<b><u>SUP. PROPUESTA (ha)</u></b>
PEREZ LORITE ANA	25915756T	6100911	19,98

<b><u>PROPUESTA ADMITIDO</u></b>	<b><u>SOLICITA PRIMA VOL. SI</u></b>	<b><u>PROPUESTA PRIMA VOL. INADMITIDO</u></b>
----------------------------------	--------------------------------------	---

**IMPORTE POR ANUALIDAD**

<u>CAMPAÑA</u>	<u>IMPORTE MÁXIMO SUBVENCIONABLE</u>	<u>IMPORTE MEDIO DE TRANSFERENCIA (€/ha)</u>
2015	5.799,59 €	290,27 €
2016	5.799,59 €	290,27 €
2017	5.799,59 €	290,27 €
2018	5.799,59 €	290,27 €
2019	5.799,59 €	290,27 €

**RECINTOS PROPUESTOS**

<u>REF.</u>	<u>REFERENCIA SIGPAC</u>	<u>CULTIVO</u>	<u>DESCRIPCIÓN CULTIVO</u>	<u>S/R</u>	<u>SUP. DEC. ADMIN. (ha)</u>	<u>SUP. PROPUESTA (ha)</u>
2180732	23-005-007-00012-001	81290	ALGODON-ABACO	R	0,46	0,46
2180737	23-005-009-00308-002	81385	ALGODON-DP377	R	0,12	0,12
2180735	23-005-009-00309-001	81385	ALGODON-DP377	R	2,29	2,29
2180736	23-005-009-00310-001	81385	ALGODON-DP377	R	1,98	1,98
2180724	23-005-009-00369-002	4100	MAIZ-MAIZ CONVENCIONAL	R	5,25	5,25
2180726	23-005-009-00370-002	4100	MAIZ-MAIZ CONVENCIONAL	R	2,75	2,75
2180723	23-096-016-00009-001	4100	MAIZ-MAIZ CONVENCIONAL	R	1,99	1,99
2180738	23-096-016-00024-007	81263	ALGODON-DP419	R	0,03	0,03
2180734	23-096-016-00037-001	81385	ALGODON-DP377	R	3,26	3,26
2180733	23-096-016-00044-002	81385	ALGODON-DP377	R	0,07	0,07
2180739	23-096-016-00106-001	81263	ALGODON-DP419	R	1,78	1,78

**INCIDENCIAS****INCIDENCIA DESCRIPCIÓN**

80108 Solicitante del compromiso voluntario de la operación 10.1.5. que supera las 15 ha comprometidas  
Sup. Resuelta:19,98

**RESUMEN CRITERIOS DE PRIORIZACIÓN****10.1.5 Sistemas sostenibles de cultivos agroindustriales****PUNTOS: 3,98**

	<b><u>PUNTOS</u></b>	<b><u>CUMPLE</u></b>
Porcentaje de superficie determinada en Red Natura 2000	0,00	0.0%
Porcentaje de superficie determinada situada en zonas RAMSAR	0,00	0.0%
Porcentaje de superficie determinada en zonas vulnerables a la contaminación por nitratos	3,98	97.7%
Titulares de explotaciones que hayan adquirido el compromiso voluntario de establecimiento de una enmienda natural mediante un cultivo de crucífera para su enterrado en verde	0,00	N



**DETALLE CRITERIOS DE PRIORIZACIÓN****10.1.5 Sistemas sostenibles de cultivos agroindustriales****PUNTOS:** 3,98**Porcentaje de superficie determinada en Red Natura 2000****PUNTOS:** 0,00 0.0%

<u>REF.</u>	<u>REFERENCIA SIGPAC</u>	<u>CULTIVO</u>	<u>DESCRIPCIÓN CULTIVO</u>	<u>S/R</u>	<u>SUP. PROPUESTA (ha)</u>	<u>SUP. CUMPLE (ha)</u>
2180732	23-005-007-00012-001	81290	ALGODON-ABACO	R	0,46	0,00
2180737	23-005-009-00308-002	81385	ALGODON-DP377	R	0,12	0,00
2180735	23-005-009-00309-001	81385	ALGODON-DP377	R	2,29	0,00
2180736	23-005-009-00310-001	81385	ALGODON-DP377	R	1,98	0,00
2180724	23-005-009-00369-002	4100	MAIZ-MAIZ CONVENCIONAL	R	5,25	0,00
2180726	23-005-009-00370-002	4100	MAIZ-MAIZ CONVENCIONAL	R	2,75	0,00
2180723	23-096-016-00009-001	4100	MAIZ-MAIZ CONVENCIONAL	R	1,99	0,00
2180738	23-096-016-00024-007	81263	ALGODON-DP419	R	0,03	0,00
2180734	23-096-016-00037-001	81385	ALGODON-DP377	R	3,26	0,00
2180733	23-096-016-00044-002	81385	ALGODON-DP377	R	0,07	0,00
2180739	23-096-016-00106-001	81263	ALGODON-DP419	R	1,78	0,00

**Porcentaje de superficie determinada situada en zonas RAMSAR****PUNTOS:** 0,00 0.0%

<u>REF.</u>	<u>REFERENCIA SIGPAC</u>	<u>CULTIVO</u>	<u>DESCRIPCIÓN CULTIVO</u>	<u>S/R</u>	<u>SUP. PROPUESTA (ha)</u>	<u>SUP. CUMPLE (ha)</u>
2180732	23-005-007-00012-001	81290	ALGODON-ABACO	R	0,46	0,00
2180737	23-005-009-00308-002	81385	ALGODON-DP377	R	0,12	0,00
2180735	23-005-009-00309-001	81385	ALGODON-DP377	R	2,29	0,00
2180736	23-005-009-00310-001	81385	ALGODON-DP377	R	1,98	0,00
2180724	23-005-009-00369-002	4100	MAIZ-MAIZ CONVENCIONAL	R	5,25	0,00
2180726	23-005-009-00370-002	4100	MAIZ-MAIZ CONVENCIONAL	R	2,75	0,00
2180723	23-096-016-00009-001	4100	MAIZ-MAIZ CONVENCIONAL	R	1,99	0,00
2180738	23-096-016-00024-007	81263	ALGODON-DP419	R	0,03	0,00
2180734	23-096-016-00037-001	81385	ALGODON-DP377	R	3,26	0,00
2180733	23-096-016-00044-002	81385	ALGODON-DP377	R	0,07	0,00
2180739	23-096-016-00106-001	81263	ALGODON-DP419	R	1,78	0,00

**Porcentaje de superficie determinada en zonas vulnerables a la contaminación por nitratos****PUNTOS:** 3,98 97.7%

<u>REF.</u>	<u>REFERENCIA SIGPAC</u>	<u>CULTIVO</u>	<u>DESCRIPCIÓN CULTIVO</u>	<u>S/R</u>	<u>SUP. PROPUESTA (ha)</u>	<u>SUP. CUMPLE (ha)</u>
2180732	23-005-007-00012-001	81290	ALGODON-ABACO	R	0,46	0,00
2180737	23-005-009-00308-002	81385	ALGODON-DP377	R	0,12	0,12
2180735	23-005-009-00309-001	81385	ALGODON-DP377	R	2,29	2,29
2180736	23-005-009-00310-001	81385	ALGODON-DP377	R	1,98	1,98
2180724	23-005-009-00369-002	4100	MAIZ-MAIZ CONVENCIONAL	R	5,25	5,25
2180726	23-005-009-00370-002	4100	MAIZ-MAIZ CONVENCIONAL	R	2,75	2,75
2180723	23-096-016-00009-001	4100	MAIZ-MAIZ CONVENCIONAL	R	1,99	1,99
2180738	23-096-016-00024-007	81263	ALGODON-DP419	R	0,03	0,03
2180734	23-096-016-00037-001	81385	ALGODON-DP377	R	3,26	3,26
2180733	23-096-016-00044-002	81385	ALGODON-DP377	R	0,07	0,07
2180739	23-096-016-00106-001	81263	ALGODON-DP419	R	1,78	1,78

**Titulares de explotaciones que hayan adquirido el compromiso voluntario de establecimiento de una enmienda natural mediante un cultivo de crucifera para su enterrado en verde****PUNTOS:** 0,00 N

<u>APELLIDOS Y NOMBRE / RAZÓN SOCIAL</u>	<u>NIF</u>	<u>EXPEDIENTE</u>	<u>SUP. PROPUESTA (ha)</u>
PEREZ MARTOS ANDRES	77324213F	6093105	7,86
<u>PROPUESTA</u> INADMITIDO	<u>SOLICITA PRIMA VOL.</u> SI	<u>PROPUESTA PRIMA VOL.</u> INADMITIDO	
<u>IMPORTE POR ANUALIDAD</u>			

<u>CAMPAÑA</u>	<u>IMPORTE MÁXIMO SUBVENCIONABLE</u>	<u>IMPORTE MEDIO DE TRANSFERENCIA (€/ha)</u>
2015	3.406,84 €	433,44 €
2016	3.406,84 €	433,44 €
2017	3.406,84 €	433,44 €
2018	3.406,84 €	433,44 €
2019	3.406,84 €	433,44 €

**RECINTOS PROPUESTOS**

<u>REF.</u>	<u>REFERENCIA SIGPAC</u>	<u>CULTIVO</u>	<u>DESCRIPCIÓN CULTIVO</u>	<u>S/R</u>	<u>SUP. DEC. ADMIN. (ha)</u>	<u>SUP. PROPUESTA (ha)</u>
1698212	23-061-005-00027-005	81263	ALGODON-DP419	R	5,49	5,49
1698213	23-061-005-00044-001	81263	ALGODON-DP419	R	2,37	2,37

**RESUMEN CRITERIOS DE PRIORIZACIÓN**

<b>10.1.5 Sistemas sostenibles de cultivos agroindustriales</b>		<b>PUNTOS: 1,00</b>	<b>PUNTOS</b>	<b>CUMPLE</b>
Porcentaje de superficie determinada en Red Natura 2000			0,00	0.0%
Porcentaje de superficie determinada situada en zonas RAMSAR			0,00	0.0%
Porcentaje de superficie determinada en zonas vulnerables a la contaminación por nitratos			0,00	0.0%
Titulares de explotaciones que hayan adquirido el compromiso voluntario de establecimiento de una enmienda natural mediante un cultivo de crucifera para su enterrado en verde			1,00	S

**DETALLE CRITERIOS DE PRIORIZACIÓN**

<b>10.1.5 Sistemas sostenibles de cultivos agroindustriales</b>		<b>PUNTOS: 1,00</b>	<b>PUNTOS</b>	<b>CUMPLE</b>		
Porcentaje de superficie determinada en Red Natura 2000			PUNTOS: 0,00	0.0%		
<u>REF.</u>	<u>REFERENCIA SIGPAC</u>	<u>CULTIVO</u>	<u>DESCRIPCIÓN CULTIVO</u>	<u>S/R</u>	<u>SUP. PROPUESTA (ha)</u>	<u>SUP. CUMPLE (ha)</u>
1698212	23-061-005-00027-005	81263	ALGODON-DP419	R	5,49	0,00
1698213	23-061-005-00044-001	81263	ALGODON-DP419	R	2,37	0,00
Porcentaje de superficie determinada situada en zonas RAMSAR			PUNTOS: 0,00	0.0%		
<u>REF.</u>	<u>REFERENCIA SIGPAC</u>	<u>CULTIVO</u>	<u>DESCRIPCIÓN CULTIVO</u>	<u>S/R</u>	<u>SUP. PROPUESTA (ha)</u>	<u>SUP. CUMPLE (ha)</u>
1698212	23-061-005-00027-005	81263	ALGODON-DP419	R	5,49	0,00
1698213	23-061-005-00044-001	81263	ALGODON-DP419	R	2,37	0,00
Porcentaje de superficie determinada en zonas vulnerables a la contaminación por nitratos			PUNTOS: 0,00	0.0%		
<u>REF.</u>	<u>REFERENCIA SIGPAC</u>	<u>CULTIVO</u>	<u>DESCRIPCIÓN CULTIVO</u>	<u>S/R</u>	<u>SUP. PROPUESTA (ha)</u>	<u>SUP. CUMPLE (ha)</u>
1698212	23-061-005-00027-005	81263	ALGODON-DP419	R	5,49	0,00
1698213	23-061-005-00044-001	81263	ALGODON-DP419	R	2,37	0,00
Titulares de explotaciones que hayan adquirido el compromiso voluntario de establecimiento de una enmienda natural mediante un cultivo de crucifera para su enterrado en verde			PUNTOS: 1,00	S		

<u>APELLIDOS Y NOMBRE / RAZÓN SOCIAL</u>	<u>NIF</u>	<u>EXPEDIENTE</u>	<u>SUP. PROPUESTA (ha)</u>
PEREZ MARTOS GINES	75015001H	6093119	8,60

<u>PROPUESTA ADMITIDO</u>	<u>SOLICITA PRIMA VOL. SI</u>	<u>PROPUESTA PRIMA VOL. ADMITIDO</u>

**IMPORTE POR ANUALIDAD**

<u>CAMPAÑA</u>	<u>IMPORTE MÁXIMO SUBVENCIONABLE</u>	<u>IMPORTE MEDIO DE TRANSFERENCIA (€/ha)</u>
2015	3.727,58 €	433,44 €
2016	3.727,58 €	433,44 €
2017	3.727,58 €	433,44 €
2018	3.727,58 €	433,44 €
2019	3.727,58 €	433,44 €

**RECINTOS PROPUESTOS**

<u>REF.</u>	<u>REFERENCIA SIGPAC</u>	<u>CULTIVO</u>	<u>DESCRIPCIÓN CULTIVO</u>	<u>S/R</u>	<u>SUP. DEC. ADMIN. (ha)</u>	<u>SUP. PROPUESTA (ha)</u>
1699007	23-061-005-00044-017	81263	ALGODON-DP419	R	3,33	3,33
1699009	23-061-005-00046-002	81263	ALGODON-DP419	R	4,50	4,49
1699008	23-061-017-00166-001	81263	ALGODON-DP419	R	0,78	0,78

**INCIDENCIAS****INCIDENCIA DESCRIPCIÓN**

218 La superficie total declarada sobre un mismo recinto en el conjunto de los expedientes, no puede superar la superficie total que el SIGPAC establece para ese recinto.  
Ref:1699009 Recinto:23-061-005-00046-002 Cultivo:81263 ALGODON-DP419 Regadío Suma de superficies declaradas para este recinto por todos los solicitantes (Áreas):1693 Superficie SIGPAC medida para este recinto (Áreas):1692 Exceso de superficie declarada (Hectáreas):0,01

**RESUMEN CRITERIOS DE PRIORIZACIÓN****10.1.5 Sistemas sostenibles de cultivos agroindustriales****PUNTOS:** 2,09

	<u>PUNTOS</u>	<u>CUMPLE</u>
Porcentaje de superficie determinada en Red Natura 2000	0,00	0.0%
Porcentaje de superficie determinada situada en zonas RAMSAR	0,00	0.0%
Porcentaje de superficie determinada en zonas vulnerables a la contaminación por nitratos	1,09	9.07%
Titulares de explotaciones que hayan adquirido el compromiso voluntario de establecimiento de una enmienda natural mediante un cultivo de crucífera para su enterrado en verde	1,00	S



**DETALLE CRITERIOS DE PRIORIZACIÓN****10.1.5 Sistemas sostenibles de cultivos agroindustriales****PUNTOS: 2,09****Porcentaje de superficie determinada en Red Natura 2000****PUNTOS: 0,00 0.0%**

<u>REF.</u>	<u>REFERENCIA SIGPAC</u>	<u>CULTIVO</u>	<u>DESCRIPCIÓN CULTIVO</u>	<u>S/R</u>	<u>SUP.</u> <u>PROPUESTA</u> <u>(ha)</u>	<u>SUP.</u> <u>CÚMPLE</u> <u>(ha)</u>
1699007	23-061-005-00044-017	81263	ALGODON-DP419	R	3,33	0,00
1699009	23-061-005-00046-002	81263	ALGODON-DP419	R	4,49	0,00
1699008	23-061-017-00166-001	81263	ALGODON-DP419	R	0,78	0,00

**Porcentaje de superficie determinada situada en zonas RAMSAR****PUNTOS: 0,00 0.0%**

<u>REF.</u>	<u>REFERENCIA SIGPAC</u>	<u>CULTIVO</u>	<u>DESCRIPCIÓN CULTIVO</u>	<u>S/R</u>	<u>SUP.</u> <u>PROPUESTA</u> <u>(ha)</u>	<u>SUP.</u> <u>CÚMPLE</u> <u>(ha)</u>
1699007	23-061-005-00044-017	81263	ALGODON-DP419	R	3,33	0,00
1699009	23-061-005-00046-002	81263	ALGODON-DP419	R	4,49	0,00
1699008	23-061-017-00166-001	81263	ALGODON-DP419	R	0,78	0,00

**Porcentaje de superficie determinada en zonas vulnerables a la contaminación por nitratos****PUNTOS: 1,09 9.07%**

<u>REF.</u>	<u>REFERENCIA SIGPAC</u>	<u>CULTIVO</u>	<u>DESCRIPCIÓN CULTIVO</u>	<u>S/R</u>	<u>SUP.</u> <u>PROPUESTA</u> <u>(ha)</u>	<u>SUP.</u> <u>CÚMPLE</u> <u>(ha)</u>
1699007	23-061-005-00044-017	81263	ALGODON-DP419	R	3,33	0,00
1699009	23-061-005-00046-002	81263	ALGODON-DP419	R	4,49	0,00
1699008	23-061-017-00166-001	81263	ALGODON-DP419	R	0,78	0,78

**Titulares de explotaciones que hayan adquirido el compromiso voluntario de establecimiento de una enmienda natural mediante un cultivo de crucifera para su enterrado en verde****PUNTOS: 1,00 S**

<u>APELLIDOS Y NOMBRE / RAZÓN SOCIAL</u>	<u>NIF</u>	<u>EXPEDIENTE</u>	<u>SUP. PROPUESTA (ha)</u>
PEREZ MARTOS JOSE MARIA	26017041Q	6093089	2,52
<u>PROPUESTA ADMITIDO</u>	<u>SOLICITA PRIMA VOL. SI</u>	<u>PROPUESTA PRIMA VOL. ADMITIDO</u>	

**IMPORTE POR ANUALIDAD**

<u>CAMPAÑA</u>	<u>IMPORTE MÁXIMO SUBVENCIONABLE</u>	<u>IMPORTE MEDIO DE TRANSFERENCIA (€/ha)</u>
2015	1.092,27 €	433,44 €
2016	1.092,27 €	433,44 €
2017	1.092,27 €	433,44 €
2018	1.092,27 €	433,44 €
2019	1.092,27 €	433,44 €

**RECINTOS PROPUESTOS**

<u>REF.</u>	<u>REFERENCIA SIGPAC</u>	<u>CULTIVO</u>	<u>DESCRIPCIÓN CULTIVO</u>	<u>S/R</u>	<u>SUP. DEC. ADMIN. (ha)</u>	<u>SUP. PROPUESTA (ha)</u>
1698459	23-061-009-00031-001	81263	ALGODON-DP419	R	2,52	2,52

**RESUMEN CRITERIOS DE PRIORIZACIÓN**

<b>10.1.5 Sistemas sostenibles de cultivos agroindustriales</b>	<b>PUNTOS: 5,00</b>	<b>PUNTOS</b>	<b>CUMPLE</b>
Porcentaje de superficie determinada en Red Natura 2000		0,00	0.0%
Porcentaje de superficie determinada situada en zonas RAMSAR		0,00	0.0%
Porcentaje de superficie determinada en zonas vulnerables a la contaminación por nitratos		4,00	100.0%
Titulares de explotaciones que hayan adquirido el compromiso voluntario de establecimiento de una enmienda natural mediante un cultivo de crucífera para su enterrado en verde		1,00	S

**DETALLE CRITERIOS DE PRIORIZACIÓN**

<b>10.1.5 Sistemas sostenibles de cultivos agroindustriales</b>	<b>PUNTOS: 5,00</b>	<b>PUNTOS</b>	<b>CUMPLE</b>			
Porcentaje de superficie determinada en Red Natura 2000		PUNTOS: 0,00	0.0%			
		<u>SUP. PROPUESTA (ha)</u>	<u>SUP. CUMPLE (ha)</u>			
<u>REF.</u>	<u>REFERENCIA SIGPAC</u>	<u>CULTIVO</u>	<u>DESCRIPCIÓN CULTIVO</u>	<u>S/R</u>		
1698459	23-061-009-00031-001	81263	ALGODON-DP419	R	2,52	0,00
Porcentaje de superficie determinada situada en zonas RAMSAR		PUNTOS: 0,00	0.0%			
		<u>SUP. PROPUESTA (ha)</u>	<u>SUP. CUMPLE (ha)</u>			
<u>REF.</u>	<u>REFERENCIA SIGPAC</u>	<u>CULTIVO</u>	<u>DESCRIPCIÓN CULTIVO</u>	<u>S/R</u>		
1698459	23-061-009-00031-001	81263	ALGODON-DP419	R	2,52	0,00
Porcentaje de superficie determinada en zonas vulnerables a la contaminación por nitratos		PUNTOS: 4,00	100.0%			
		<u>SUP. PROPUESTA (ha)</u>	<u>SUP. CUMPLE (ha)</u>			
<u>REF.</u>	<u>REFERENCIA SIGPAC</u>	<u>CULTIVO</u>	<u>DESCRIPCIÓN CULTIVO</u>	<u>S/R</u>		
1698459	23-061-009-00031-001	81263	ALGODON-DP419	R	2,52	2,52
Titulares de explotaciones que hayan adquirido el compromiso voluntario de establecimiento de una enmienda natural mediante un cultivo de crucífera para su enterrado en verde		PUNTOS: 1,00	S			



<b><u>APELLIDOS Y NOMBRE / RAZÓN SOCIAL</u></b>	<b><u>NIF</u></b>	<b><u>EXPEDIENTE</u></b>	<b><u>SUP. PROPUESTA (ha)</u></b>
PEREZ MARTOS JUAN	26005947P	6093114	5,82
<b><u>PROPUESTA ADMITIDO</u></b>	<b><u>SOLICITA PRIMA VOL. SI</u></b>	<b><u>PROPUESTA PRIMA VOL. ADMITIDO</u></b>	

**IMPORTE POR ANUALIDAD**

<b><u>CAMPAÑA</u></b>	<b><u>IMPORTE MÁXIMO SUBVENCIONABLE</u></b>	<b><u>IMPORTE MEDIO DE TRANSFERENCIA (€/ha)</u></b>
2015	2.522,62 €	433,44 €
2016	2.522,62 €	433,44 €
2017	2.522,62 €	433,44 €
2018	2.522,62 €	433,44 €
2019	2.522,62 €	433,44 €

**RECINTOS PROPUESTOS**

<b><u>REF.</u></b>	<b><u>REFERENCIA SIGPAC</u></b>	<b><u>CULTIVO</u></b>	<b><u>DESCRIPCIÓN CULTIVO</u></b>	<b><u>S/R</u></b>	<b><u>SUP. DEC. ADMIN. (ha)</u></b>	<b><u>SUP. PROPUESTA (ha)</u></b>
1698746	23-061-005-00044-001	81263	ALGODON-DP419	R	2,04	2,04
1698744	23-061-005-00044-001	81263	ALGODON-DP419	R	0,62	0,62
1698745	23-061-005-00044-017	81263	ALGODON-DP419	R	1,56	1,56
1698747	23-061-020-00035-003	81263	ALGODON-DP419	R	1,60	1,60

**RESUMEN CRITERIOS DE PRIORIZACIÓN****10.1.5 Sistemas sostenibles de cultivos agroindustriales****PUNTOS: 2,27**

	<b><u>PUNTOS</u></b>	<b><u>CUMPLE</u></b>
Porcentaje de superficie determinada en Red Natura 2000	0,00	0.0%
Porcentaje de superficie determinada situada en zonas RAMSAR	0,00	0.0%
Porcentaje de superficie determinada en zonas vulnerables a la contaminación por nitratos	1,27	27.49%
Titulares de explotaciones que hayan adquirido el compromiso voluntario de establecimiento de una enmienda natural mediante un cultivo de crucífera para su enterrado en verde	1,00	S



**DETALLE CRITERIOS DE PRIORIZACIÓN****10.1.5 Sistemas sostenibles de cultivos agroindustriales****PUNTOS: 2,27****Porcentaje de superficie determinada en Red Natura 2000****PUNTOS: 0,00 0.0%**

<u>REF.</u>	<u>REFERENCIA SIGPAC</u>	<u>CULTIVO</u>	<u>DESCRIPCIÓN CULTIVO</u>	<u>S/R</u>	<u>SUP.</u> <u>PROPUESTA</u> <u>(ha)</u>	<u>SUP.</u> <u>CUMPLE</u> <u>(ha)</u>
1698744	23-061-005-00044-001	81263	ALGODON-DP419	R	0,62	0,00
1698746	23-061-005-00044-001	81263	ALGODON-DP419	R	2,04	0,00
1698745	23-061-005-00044-017	81263	ALGODON-DP419	R	1,56	0,00
1698747	23-061-020-00035-003	81263	ALGODON-DP419	R	1,60	0,00

**Porcentaje de superficie determinada situada en zonas RAMSAR****PUNTOS: 0,00 0.0%**

<u>REF.</u>	<u>REFERENCIA SIGPAC</u>	<u>CULTIVO</u>	<u>DESCRIPCIÓN CULTIVO</u>	<u>S/R</u>	<u>SUP.</u> <u>PROPUESTA</u> <u>(ha)</u>	<u>SUP.</u> <u>CUMPLE</u> <u>(ha)</u>
1698744	23-061-005-00044-001	81263	ALGODON-DP419	R	0,62	0,00
1698746	23-061-005-00044-001	81263	ALGODON-DP419	R	2,04	0,00
1698745	23-061-005-00044-017	81263	ALGODON-DP419	R	1,56	0,00
1698747	23-061-020-00035-003	81263	ALGODON-DP419	R	1,60	0,00

**Porcentaje de superficie determinada en zonas vulnerables a la contaminación por nitratos****PUNTOS: 1,27 27.49%**

<u>REF.</u>	<u>REFERENCIA SIGPAC</u>	<u>CULTIVO</u>	<u>DESCRIPCIÓN CULTIVO</u>	<u>S/R</u>	<u>SUP.</u> <u>PROPUESTA</u> <u>(ha)</u>	<u>SUP.</u> <u>CUMPLE</u> <u>(ha)</u>
1698744	23-061-005-00044-001	81263	ALGODON-DP419	R	0,62	0,00
1698746	23-061-005-00044-001	81263	ALGODON-DP419	R	2,04	0,00
1698745	23-061-005-00044-017	81263	ALGODON-DP419	R	1,56	0,00
1698747	23-061-020-00035-003	81263	ALGODON-DP419	R	1,60	1,60

**Titulares de explotaciones que hayan adquirido el compromiso voluntario de establecimiento de una enmienda natural mediante un cultivo de crucífera para su enterrado en verde****PUNTOS: 1,00 S**



<b><u>APELLIDOS Y NOMBRE / RAZÓN SOCIAL</u></b>	<b><u>NIF</u></b>	<b><u>EXPEDIENTE</u></b>	<b><u>SUP. PROPUESTA (ha)</u></b>
PEREZ NAVAS DOLORES	52542471Y	6095730	7,91
<b><u>PROPUESTA</u></b>	<b><u>SOLICITA PRIMA VOL.</u></b>	<b><u>PROPUESTA PRIMA VOL.</u></b>	
<b>ADMITIDO</b>	<b>SI</b>	<b>ADMITIDO</b>	
<b><u>IMPORTE POR ANUALIDAD</u></b>			

<b><u>CAMPAÑA</u></b>	<b><u>IMPORTE MÁXIMO SUBVENCIONABLE</u></b>	<b><u>IMPORTE MEDIO DE TRANSFERENCIA (€/ha)</u></b>
2015	3.428,51 €	433,44 €
2016	3.428,51 €	433,44 €
2017	3.428,51 €	433,44 €
2018	3.428,51 €	433,44 €
2019	3.428,51 €	433,44 €

**RECINTOS PROPUESTOS**

<b><u>REF.</u></b>	<b><u>REFERENCIA SIGPAC</u></b>	<b><u>CULTIVO</u></b>	<b><u>DESCRIPCIÓN CULTIVO</u></b>	<b><u>S/R</u></b>	<b><u>SUP. DEC. ADMIN. (ha)</u></b>	<b><u>SUP. PROPUESTA (ha)</u></b>
1791608	23-005-002-00044-001	81268	ALGODON-JUNCAL	R	2,69	2,69
1791609	23-005-006-00010-002	81349	ALGODON-LAMBADA	R	2,85	2,85
1791611	23-005-006-00144-003	81363	ALGODON-DP332	R	0,21	0,21
1791610	23-005-006-00145-001	81363	ALGODON-DP332	R	2,16	2,16

**RESUMEN CRITERIOS DE PRIORIZACIÓN****10.1.5 Sistemas sostenibles de cultivos agroindustriales****PUNTOS:** 4,66

	<b><u>PUNTOS</u></b>	<b><u>CUMPLE</u></b>
<b>Porcentaje de superficie determinada en Red Natura 2000</b>	0,00	0.0%
<b>Porcentaje de superficie determinada situada en zonas RAMSAR</b>	0,00	0.0%
<b>Porcentaje de superficie determinada en zonas vulnerables a la contaminación por nitratos</b>	3,66	65.99%
<b>Titulares de explotaciones que hayan adquirido el compromiso voluntario de establecimiento de una enmienda natural mediante un cultivo de crucífera para su enterrado en verde</b>	1,00	S



**DETALLE CRITERIOS DE PRIORIZACIÓN****10.1.5 Sistemas sostenibles de cultivos agroindustriales****PUNTOS: 4,66****Porcentaje de superficie determinada en Red Natura 2000****PUNTOS: 0,00 0.0%**

<u>REF.</u>	<u>REFERENCIA SIGPAC</u>	<u>CULTIVO</u>	<u>DESCRIPCIÓN CULTIVO</u>	<u>S/R</u>	<u>SUP.</u>	<u>SUP.</u>
					<u>PROPUESTA</u>	<u>CUMPLE</u>
					(ha)	(ha)
1791608	23-005-002-00044-001	81268	ALGODON-JUNCAL	R	2,69	0,00
1791609	23-005-006-00010-002	81349	ALGODON-LAMBADA	R	2,85	0,00
1791611	23-005-006-00144-003	81363	ALGODON-DP332	R	0,21	0,00
1791610	23-005-006-00145-001	81363	ALGODON-DP332	R	2,16	0,00

**Porcentaje de superficie determinada situada en zonas RAMSAR****PUNTOS: 0,00 0.0%**

<u>REF.</u>	<u>REFERENCIA SIGPAC</u>	<u>CULTIVO</u>	<u>DESCRIPCIÓN CULTIVO</u>	<u>S/R</u>	<u>SUP.</u>	<u>SUP.</u>
					<u>PROPUESTA</u>	<u>CUMPLE</u>
					(ha)	(ha)
1791608	23-005-002-00044-001	81268	ALGODON-JUNCAL	R	2,69	0,00
1791609	23-005-006-00010-002	81349	ALGODON-LAMBADA	R	2,85	0,00
1791611	23-005-006-00144-003	81363	ALGODON-DP332	R	0,21	0,00
1791610	23-005-006-00145-001	81363	ALGODON-DP332	R	2,16	0,00

**Porcentaje de superficie determinada en zonas vulnerables a la contaminación por nitratos****PUNTOS: 3,66 65.99%**

<u>REF.</u>	<u>REFERENCIA SIGPAC</u>	<u>CULTIVO</u>	<u>DESCRIPCIÓN CULTIVO</u>	<u>S/R</u>	<u>SUP.</u>	<u>SUP.</u>
					<u>PROPUESTA</u>	<u>CUMPLE</u>
					(ha)	(ha)
1791608	23-005-002-00044-001	81268	ALGODON-JUNCAL	R	2,69	0,00
1791609	23-005-006-00010-002	81349	ALGODON-LAMBADA	R	2,85	2,85
1791611	23-005-006-00144-003	81363	ALGODON-DP332	R	0,21	0,21
1791610	23-005-006-00145-001	81363	ALGODON-DP332	R	2,16	2,16

**Titulares de explotaciones que hayan adquirido el compromiso voluntario de establecimiento de una enmienda natural mediante un cultivo de crucífera para su enterrado en verde****PUNTOS: 1,00 S**

<u>APELLIDOS Y NOMBRE / RAZÓN SOCIAL</u>	<u>NIF</u>	<u>EXPEDIENTE</u>	<u>SUP. PROPUESTA (ha)</u>
PEREZ PAREJA LUIS	25864591X	6078200	2,38
<u>PROPUESTA ADMITIDO</u>	<u>SOLICITA PRIMA VOL. SI</u>	<u>PROPUESTA PRIMA VOL. ADMITIDO</u>	

**IMPORTE POR ANUALIDAD**

<u>CAMPAÑA</u>	<u>IMPORTE MÁXIMO SUBVENCIONABLE</u>	<u>IMPORTE MEDIO DE TRANSFERENCIA (€/ha)</u>
2015	1.031,58 €	433,44 €
2016	1.031,58 €	433,44 €
2017	1.031,58 €	433,44 €
2018	1.031,58 €	433,44 €
2019	1.031,58 €	433,44 €

**RECINTOS PROPUESTOS**

<u>REF.</u>	<u>REFERENCIA SIGPAC</u>	<u>CULTIVO</u>	<u>DESCRIPCIÓN CULTIVO</u>	<u>S/R</u>	<u>SUP. DEC. ADMIN. (ha)</u>	<u>SUP. PROPUESTA (ha)</u>
1949703	23-005-010-00160-001	81314	ALGODON-ALBARIZA	R	0,89	0,89
1949704	23-005-010-00161-001	81314	ALGODON-ALBARIZA	R	0,78	0,78
1949705	23-005-010-00162-001	81314	ALGODON-ALBARIZA	R	0,71	0,71

**RESUMEN CRITERIOS DE PRIORIZACIÓN****10.1.5 Sistemas sostenibles de cultivos agroindustriales**

PUNTOS: 5,00

	<u>PUNTOS</u>	<u>CUMPLE</u>
Porcentaje de superficie determinada en Red Natura 2000	0,00	0.0%
Porcentaje de superficie determinada situada en zonas RAMSAR	0,00	0.0%
Porcentaje de superficie determinada en zonas vulnerables a la contaminación por nitratos	4,00	100.0%
Titulares de explotaciones que hayan adquirido el compromiso voluntario de establecimiento de una enmienda natural mediante un cultivo de crucífera para su enterrado en verde	1,00	S



**DETALLE CRITERIOS DE PRIORIZACIÓN****10.1.5 Sistemas sostenibles de cultivos agroindustriales****PUNTOS: 5,00****Porcentaje de superficie determinada en Red Natura 2000****PUNTOS: 0,00 0.0%**

<u>REF.</u>	<u>REFERENCIA SIGPAC</u>	<u>CULTIVO</u>	<u>DESCRIPCIÓN CULTIVO</u>	<u>S/R</u>	<u>SUP.</u>	<u>SUP.</u>
					<u>PROPUESTA</u>	<u>CUMPLE</u>
					(ha)	(ha)
1949703	23-005-010-00160-001	81314	ALGODON-ALBARIZA	R	0,89	0,00
1949704	23-005-010-00161-001	81314	ALGODON-ALBARIZA	R	0,78	0,00
1949705	23-005-010-00162-001	81314	ALGODON-ALBARIZA	R	0,71	0,00

**Porcentaje de superficie determinada situada en zonas RAMSAR****PUNTOS: 0,00 0.0%**

<u>REF.</u>	<u>REFERENCIA SIGPAC</u>	<u>CULTIVO</u>	<u>DESCRIPCIÓN CULTIVO</u>	<u>S/R</u>	<u>SUP.</u>	<u>SUP.</u>
					<u>PROPUESTA</u>	<u>CUMPLE</u>
					(ha)	(ha)
1949703	23-005-010-00160-001	81314	ALGODON-ALBARIZA	R	0,89	0,00
1949704	23-005-010-00161-001	81314	ALGODON-ALBARIZA	R	0,78	0,00
1949705	23-005-010-00162-001	81314	ALGODON-ALBARIZA	R	0,71	0,00

**Porcentaje de superficie determinada en zonas vulnerables a la contaminación por nitratos****PUNTOS: 4,00 100.0%**

<u>REF.</u>	<u>REFERENCIA SIGPAC</u>	<u>CULTIVO</u>	<u>DESCRIPCIÓN CULTIVO</u>	<u>S/R</u>	<u>SUP.</u>	<u>SUP.</u>
					<u>PROPUESTA</u>	<u>CUMPLE</u>
					(ha)	(ha)
1949703	23-005-010-00160-001	81314	ALGODON-ALBARIZA	R	0,89	0,89
1949704	23-005-010-00161-001	81314	ALGODON-ALBARIZA	R	0,78	0,78
1949705	23-005-010-00162-001	81314	ALGODON-ALBARIZA	R	0,71	0,71

**Titulares de explotaciones que hayan adquirido el compromiso voluntario de establecimiento de una enmienda natural mediante un cultivo de crucífera para su enterrado en verde****PUNTOS: 1,00 S**

<u>APELLIDOS Y NOMBRE / RAZÓN SOCIAL</u>	<u>NIF</u>	<u>EXPEDIENTE</u>	<u>SUP. PROPUESTA (ha)</u>
PEREZ PASTOR MANUELA	25936455E	6092269	3,86
<u>PROPUESTA ADMITIDO</u>	<u>SOLICITA PRIMA VOL. SI</u>	<u>PROPUESTA PRIMA VOL. ADMITIDO</u>	

**IMPORTE POR ANUALIDAD**

<u>CAMPAÑA</u>	<u>IMPORTE MÁXIMO SUBVENCIONABLE</u>	<u>IMPORTE MEDIO DE TRANSFERENCIA (€/ha)</u>
2015	1.673,08 €	433,44 €
2016	1.673,08 €	433,44 €
2017	1.673,08 €	433,44 €
2018	1.673,08 €	433,44 €
2019	1.673,08 €	433,44 €

**RECINTOS PROPUESTOS**

<u>REF.</u>	<u>REFERENCIA SIGPAC</u>	<u>CULTIVO</u>	<u>DESCRIPCIÓN CULTIVO</u>	<u>S/R</u>	<u>SUP. DEC. ADMIN. (ha)</u>	<u>SUP. PROPUESTA (ha)</u>
1669392	23-059-015-00009-003	81314	ALGODON-ALBARIZA	R	3,86	3,86

**RESUMEN CRITERIOS DE PRIORIZACIÓN**

<b>10.1.5 Sistemas sostenibles de cultivos agroindustriales</b>	<b>PUNTOS: 1,00</b>	<b>PUNTOS</b>	<b>CUMPLE</b>
Porcentaje de superficie determinada en Red Natura 2000		0,00	0.0%
Porcentaje de superficie determinada situada en zonas RAMSAR		0,00	0.0%
Porcentaje de superficie determinada en zonas vulnerables a la contaminación por nitratos		0,00	0.0%
Titulares de explotaciones que hayan adquirido el compromiso voluntario de establecimiento de una enmienda natural mediante un cultivo de crucifera para su enterrado en verde		1,00	S

**DETALLE CRITERIOS DE PRIORIZACIÓN**

<b>10.1.5 Sistemas sostenibles de cultivos agroindustriales</b>	<b>PUNTOS: 1,00</b>	<b>PUNTOS</b>	<b>CUMPLE</b>			
Porcentaje de superficie determinada en Red Natura 2000		PUNTOS: 0,00	0.0%			
<u>REF.</u>	<u>REFERENCIA SIGPAC</u>	<u>CULTIVO</u>	<u>DESCRIPCIÓN CULTIVO</u>	<u>S/R</u>	<u>SUP. PROPUESTA (ha)</u>	<u>SUP. CUMPLE (ha)</u>
1669392	23-059-015-00009-003	81314	ALGODON-ALBARIZA	R	3,86	0,00
Porcentaje de superficie determinada situada en zonas RAMSAR		PUNTOS: 0,00	0.0%			
<u>REF.</u>	<u>REFERENCIA SIGPAC</u>	<u>CULTIVO</u>	<u>DESCRIPCIÓN CULTIVO</u>	<u>S/R</u>	<u>SUP. PROPUESTA (ha)</u>	<u>SUP. CUMPLE (ha)</u>
1669392	23-059-015-00009-003	81314	ALGODON-ALBARIZA	R	3,86	0,00
Porcentaje de superficie determinada en zonas vulnerables a la contaminación por nitratos		PUNTOS: 0,00	0.0%			
<u>REF.</u>	<u>REFERENCIA SIGPAC</u>	<u>CULTIVO</u>	<u>DESCRIPCIÓN CULTIVO</u>	<u>S/R</u>	<u>SUP. PROPUESTA (ha)</u>	<u>SUP. CUMPLE (ha)</u>
1669392	23-059-015-00009-003	81314	ALGODON-ALBARIZA	R	3,86	0,00
Titulares de explotaciones que hayan adquirido el compromiso voluntario de establecimiento de una enmienda natural mediante un cultivo de crucifera para su enterrado en verde		PUNTOS: 1,00	S			



<u>APELLIDOS Y NOMBRE / RAZÓN SOCIAL</u>	<u>NIF</u>	<u>EXPEDIENTE</u>	<u>SUP. PROPUESTA (ha)</u>
PEREZ PEREZ FRANCISCO	52541734M	6094237	1,19
<u>PROPUESTA ADMITIDO</u>	<u>SOLICITA PRIMA VOL. SI</u>	<u>PROPUESTA PRIMA VOL. ADMITIDO</u>	

**IMPORTE POR ANUALIDAD**

<u>CAMPAÑA</u>	<u>IMPORTE MÁXIMO SUBVENCIONABLE</u>	<u>IMPORTE MEDIO DE TRANSFERENCIA (€/ha)</u>
2015	515,79 €	433,44 €
2016	515,79 €	433,44 €
2017	515,79 €	433,44 €
2018	515,79 €	433,44 €
2019	515,79 €	433,44 €

**RECINTOS PROPUESTOS**

<u>REF.</u>	<u>REFERENCIA SIGPAC</u>	<u>CULTIVO</u>	<u>DESCRIPCIÓN CULTIVO</u>	<u>S/R</u>	<u>SUP. DEC. ADMIN. (ha)</u>	<u>SUP. PROPUESTA (ha)</u>
1738945	23-096-017-00001-001	81190	ALGODON-ALEXANDROS	R	1,19	1,19

**RESUMEN CRITERIOS DE PRIORIZACIÓN**

<b>10.1.5 Sistemas sostenibles de cultivos agroindustriales</b>	<b>PUNTOS: 5,00</b>	<b>PUNTOS</b>	<b>CUMPLE</b>
Porcentaje de superficie determinada en Red Natura 2000		0,00	0.0%
Porcentaje de superficie determinada situada en zonas RAMSAR		0,00	0.0%
Porcentaje de superficie determinada en zonas vulnerables a la contaminación por nitratos		4,00	100.0%
Titulares de explotaciones que hayan adquirido el compromiso voluntario de establecimiento de una enmienda natural mediante un cultivo de crucífera para su enterrado en verde		1,00	S

**DETALLE CRITERIOS DE PRIORIZACIÓN**

<b>10.1.5 Sistemas sostenibles de cultivos agroindustriales</b>	<b>PUNTOS: 5,00</b>	<b>PUNTOS</b>	<b>CUMPLE</b>			
Porcentaje de superficie determinada en Red Natura 2000		PUNTOS: 0,00	0.0%			
		<u>SUP. PROPUESTA (ha)</u>	<u>SUP. CUMPLE (ha)</u>			
<u>REF.</u>	<u>REFERENCIA SIGPAC</u>	<u>CULTIVO</u>	<u>DESCRIPCIÓN CULTIVO</u>	<u>S/R</u>	<u>SUP. PROPUESTA (ha)</u>	<u>SUP. CUMPLE (ha)</u>
1738945	23-096-017-00001-001	81190	ALGODON-ALEXANDROS	R	1,19	0,00
Porcentaje de superficie determinada situada en zonas RAMSAR		PUNTOS: 0,00	0.0%			
		<u>SUP. PROPUESTA (ha)</u>	<u>SUP. CUMPLE (ha)</u>			
<u>REF.</u>	<u>REFERENCIA SIGPAC</u>	<u>CULTIVO</u>	<u>DESCRIPCIÓN CULTIVO</u>	<u>S/R</u>	<u>SUP. PROPUESTA (ha)</u>	<u>SUP. CUMPLE (ha)</u>
1738945	23-096-017-00001-001	81190	ALGODON-ALEXANDROS	R	1,19	0,00
Porcentaje de superficie determinada en zonas vulnerables a la contaminación por nitratos		PUNTOS: 4,00	100.0%			
		<u>SUP. PROPUESTA (ha)</u>	<u>SUP. CUMPLE (ha)</u>			
<u>REF.</u>	<u>REFERENCIA SIGPAC</u>	<u>CULTIVO</u>	<u>DESCRIPCIÓN CULTIVO</u>	<u>S/R</u>	<u>SUP. PROPUESTA (ha)</u>	<u>SUP. CUMPLE (ha)</u>
1738945	23-096-017-00001-001	81190	ALGODON-ALEXANDROS	R	1,19	1,19
Titulares de explotaciones que hayan adquirido el compromiso voluntario de establecimiento de una enmienda natural mediante un cultivo de crucífera para su enterrado en verde		PUNTOS: 1,00	S			



<b><u>APELLIDOS Y NOMBRE / RAZÓN SOCIAL</u></b>	<b><u>NIF</u></b>	<b><u>EXPEDIENTE</u></b>	<b><u>SUP. PROPUESTA (ha)</u></b>
PEREZ PUENTES MARIA JOSEFA	75003291S	6090796	9,21
<b><u>PROPUESTA</u></b>	<b><u>SOLICITA PRIMA VOL.</u></b>	<b><u>PROPUESTA PRIMA VOL.</u></b>	
ADMITIDO	SI	ADMITIDO	
<b><u>IMPORTE POR ANUALIDAD</u></b>			

<b><u>CAMPAÑA</u></b>	<b><u>IMPORTE MÁXIMO SUBVENCIONABLE</u></b>	<b><u>IMPORTE MEDIO DE TRANSFERENCIA (€/ha)</u></b>
2015	3.991,99 €	433,44 €
2016	3.991,99 €	433,44 €
2017	3.991,99 €	433,44 €
2018	3.991,99 €	433,44 €
2019	3.991,99 €	433,44 €

**RECINTOS PROPUESTOS**

<b><u>REF.</u></b>	<b><u>REFERENCIA SIGPAC</u></b>	<b><u>CULTIVO</u></b>	<b><u>DESCRIPCIÓN CULTIVO</u></b>	<b><u>S/R</u></b>	<b><u>SUP. DEC. ADMIN. (ha)</u></b>	<b><u>SUP. PROPUESTA (ha)</u></b>
1702304	23-005-006-00040-001	81336	ALGODON-BETICA	R	2,34	2,34
1702303	23-005-006-00043-001	81336	ALGODON-BETICA	R	1,54	1,54
1702305	23-005-006-00045-001	81336	ALGODON-BETICA	R	1,09	1,09
1702302	23-005-006-00046-002	81336	ALGODON-BETICA	R	3,44	3,44
1702306	23-005-007-00070-001	81336	ALGODON-BETICA	R	0,80	0,80

**RESUMEN CRITERIOS DE PRIORIZACIÓN****10.1.5 Sistemas sostenibles de cultivos agroindustriales****PUNTOS:** 4,91

	<b><u>PUNTOS</u></b>	<b><u>CUMPLE</u></b>
Porcentaje de superficie determinada en Red Natura 2000	0,00	0.0%
Porcentaje de superficie determinada situada en zonas RAMSAR	0,00	0.0%
Porcentaje de superficie determinada en zonas vulnerables a la contaminación por nitratos	3,91	91.31%
Titulares de explotaciones que hayan adquirido el compromiso voluntario de establecimiento de una enmienda natural mediante un cultivo de crucífera para su enterrado en verde	1,00	S



**DETALLE CRITERIOS DE PRIORIZACIÓN****10.1.5 Sistemas sostenibles de cultivos agroindustriales****PUNTOS: 4,91****Porcentaje de superficie determinada en Red Natura 2000****PUNTOS: 0,00 0.0%**

<u>REF.</u>	<u>REFERENCIA SIGPAC</u>	<u>CULTIVO</u>	<u>DESCRIPCIÓN CULTIVO</u>	<u>S/R</u>	<u>SUP.</u>	<u>SUP.</u>
					<u>PROPUESTA</u>	<u>CUMPLE</u>
					(ha)	(ha)
1702304	23-005-006-00040-001	81336	ALGODON-BETICA	R	2,34	0,00
1702303	23-005-006-00043-001	81336	ALGODON-BETICA	R	1,54	0,00
1702305	23-005-006-00045-001	81336	ALGODON-BETICA	R	1,09	0,00
1702302	23-005-006-00046-002	81336	ALGODON-BETICA	R	3,44	0,00
1702306	23-005-007-00070-001	81336	ALGODON-BETICA	R	0,80	0,00

**Porcentaje de superficie determinada situada en zonas RAMSAR****PUNTOS: 0,00 0.0%**

<u>REF.</u>	<u>REFERENCIA SIGPAC</u>	<u>CULTIVO</u>	<u>DESCRIPCIÓN CULTIVO</u>	<u>S/R</u>	<u>SUP.</u>	<u>SUP.</u>
					<u>PROPUESTA</u>	<u>CUMPLE</u>
					(ha)	(ha)
1702304	23-005-006-00040-001	81336	ALGODON-BETICA	R	2,34	0,00
1702303	23-005-006-00043-001	81336	ALGODON-BETICA	R	1,54	0,00
1702305	23-005-006-00045-001	81336	ALGODON-BETICA	R	1,09	0,00
1702302	23-005-006-00046-002	81336	ALGODON-BETICA	R	3,44	0,00
1702306	23-005-007-00070-001	81336	ALGODON-BETICA	R	0,80	0,00

**Porcentaje de superficie determinada en zonas vulnerables a la contaminación por nitratos****PUNTOS: 3,91 91.31%**

<u>REF.</u>	<u>REFERENCIA SIGPAC</u>	<u>CULTIVO</u>	<u>DESCRIPCIÓN CULTIVO</u>	<u>S/R</u>	<u>SUP.</u>	<u>SUP.</u>
					<u>PROPUESTA</u>	<u>CUMPLE</u>
					(ha)	(ha)
1702304	23-005-006-00040-001	81336	ALGODON-BETICA	R	2,34	2,34
1702303	23-005-006-00043-001	81336	ALGODON-BETICA	R	1,54	1,54
1702305	23-005-006-00045-001	81336	ALGODON-BETICA	R	1,09	1,09
1702302	23-005-006-00046-002	81336	ALGODON-BETICA	R	3,44	3,44
1702306	23-005-007-00070-001	81336	ALGODON-BETICA	R	0,80	0,00

**Titulares de explotaciones que hayan adquirido el compromiso voluntario de establecimiento de una enmienda natural mediante un cultivo de crucifera para su enterrado en verde****PUNTOS: 1,00 S**



<b><u>APELLIDOS Y NOMBRE / RAZÓN SOCIAL</u></b>	<b><u>NIF</u></b>	<b><u>EXPEDIENTE</u></b>	<b><u>SUP. PROPUESTA (ha)</u></b>
POLAINA BARAHONA SALVADOR	75021371V	6099659	2,31

<b><u>PROPUESTA</u></b>	<b><u>SOLICITA PRIMA VOL.</u></b>
INADMITIDO	NO

**IMPORTE POR ANUALIDAD**

<u>CAMPAÑA</u>	<u>IMPORTE MÁXIMO SUBVENCIONABLE</u>	<u>IMPORTE MEDIO DE TRANSFERENCIA (€/ha)</u>
2015	670,52 €	290,27 €
2016	670,52 €	290,27 €
2017	670,52 €	290,27 €
2018	670,52 €	290,27 €
2019	670,52 €	290,27 €

**RECINTOS PROPUESTOS**

<u>REF.</u>	<u>REFERENCIA SIGPAC</u>	<u>CULTIVO</u>	<u>DESCRIPCIÓN CULTIVO</u>	<u>S/R</u>	<u>SUP. DEC. ADMIN. (ha)</u>	<u>SUP. PROPUESTA (ha)</u>
2999947	23-061-011-00033-001	4100	MAIZ-MAIZ CONVENCIONAL	R	2,31	2,31

**INCIDENCIAS****INCIDENCIA DESCRIPCIÓN**

80102 Titular no inscrito en ninguna Agrupación de Producción Integrada del cultivo solicitado.

**RESUMEN CRITERIOS DE PRIORIZACIÓN**

<b>10.1.5 Sistemas sostenibles de cultivos agroindustriales</b>	<b>PUNTOS: 0,00</b>		
		<b><u>PUNTOS</u></b>	<b><u>CUMPLE</u></b>
Porcentaje de superficie determinada en Red Natura 2000		0,00	0.0%
Porcentaje de superficie determinada situada en zonas RAMSAR		0,00	0.0%
Porcentaje de superficie determinada en zonas vulnerables a la contaminación por nitratos		0,00	0.0%
Titulares de explotaciones que hayan adquirido el compromiso voluntario de establecimiento de una enmienda natural mediante un cultivo de crucífera para su enterrado en verde		0,00	N

**DETALLE CRITERIOS DE PRIORIZACIÓN**

<b>10.1.5 Sistemas sostenibles de cultivos agroindustriales</b>	<b>PUNTOS: 0,00</b>		
		<b><u>SUP. PROPUESTA (ha)</u></b>	<b><u>SUP. CUMPLE (ha)</u></b>
Porcentaje de superficie determinada en Red Natura 2000	<b>PUNTOS: 0,00</b>	0,00	0.0%
		<b><u>SUP. PROPUESTA (ha)</u></b>	<b><u>SUP. CUMPLE (ha)</u></b>
<b><u>REF.</u></b> <b><u>REFERENCIA SIGPAC</u></b> <b><u>CULTIVO</u></b> <b><u>DESCRIPCIÓN CULTIVO</u></b>	<b><u>S/R</u></b>		
2999947 23-061-011-00033-001 4100 MAIZ-MAIZ CONVENCIONAL	R	2,31	0,00
Porcentaje de superficie determinada situada en zonas RAMSAR	<b>PUNTOS: 0,00</b>	0,00	0.0%
		<b><u>SUP. PROPUESTA (ha)</u></b>	<b><u>SUP. CUMPLE (ha)</u></b>
<b><u>REF.</u></b> <b><u>REFERENCIA SIGPAC</u></b> <b><u>CULTIVO</u></b> <b><u>DESCRIPCIÓN CULTIVO</u></b>	<b><u>S/R</u></b>		
2999947 23-061-011-00033-001 4100 MAIZ-MAIZ CONVENCIONAL	R	2,31	0,00
Porcentaje de superficie determinada en zonas vulnerables a la contaminación por nitratos	<b>PUNTOS: 0,00</b>	0,00	0.0%
		<b><u>SUP. PROPUESTA (ha)</u></b>	<b><u>SUP. CUMPLE (ha)</u></b>
<b><u>REF.</u></b> <b><u>REFERENCIA SIGPAC</u></b> <b><u>CULTIVO</u></b> <b><u>DESCRIPCIÓN CULTIVO</u></b>	<b><u>S/R</u></b>		
2999947 23-061-011-00033-001 4100 MAIZ-MAIZ CONVENCIONAL	R	2,31	0,00
Titulares de explotaciones que hayan adquirido el compromiso voluntario de establecimiento de una enmienda natural mediante un cultivo de crucífera para su enterrado en verde	<b>PUNTOS: 0,00</b>	0,00	N

<b><u>APELLIDOS Y NOMBRE / RAZÓN SOCIAL</u></b>	<b><u>NIF</u></b>	<b><u>EXPEDIENTE</u></b>	<b><u>SUP. PROPUESTA (ha)</u></b>
POLO AVILA GREGORIO	74967305R	6097776	0,93
<b><u>PROPUESTA ADMITIDO</u></b>	<b><u>SOLICITA PRIMA VOL. SI</u></b>	<b><u>PROPUESTA PRIMA VOL. ADMITIDO</u></b>	
<b><u>IMPORTE POR ANUALIDAD</u></b>			

<b><u>CAMPAÑA</u></b>	<b><u>IMPORTE MÁXIMO SUBVENCIONABLE</u></b>	<b><u>IMPORTE MEDIO DE TRANSFERENCIA (€/ha)</u></b>
2015	403,10 €	433,44 €
2016	403,10 €	433,44 €
2017	403,10 €	433,44 €
2018	403,10 €	433,44 €
2019	403,10 €	433,44 €

**RECINTOS PROPUESTOS**

<b><u>REF.</u></b>	<b><u>REFERENCIA SIGPAC</u></b>	<b><u>CULTIVO</u></b>	<b><u>DESCRIPCIÓN CULTIVO</u></b>	<b><u>S/R</u></b>	<b><u>SUP. DEC. ADMIN. (ha)</u></b>	<b><u>SUP. PROPUESTA (ha)</u></b>
1897461	23-096-015-00053-001	81190	ALGODON-ALEXANDROS	R	0,32	0,32
1897460	23-096-015-00054-001	81190	ALGODON-ALEXANDROS	R	0,30	0,30
1897459	23-096-015-00055-001	81190	ALGODON-ALEXANDROS	R	0,31	0,31

**RESUMEN CRITERIOS DE PRIORIZACIÓN****10.1.5 Sistemas sostenibles de cultivos agroindustriales****PUNTOS: 5,00**

	<b><u>PUNTOS</u></b>	<b><u>CUMPLE</u></b>
Porcentaje de superficie determinada en Red Natura 2000	0,00	0.0%
Porcentaje de superficie determinada situada en zonas RAMSAR	0,00	0.0%
Porcentaje de superficie determinada en zonas vulnerables a la contaminación por nitratos	4,00	100.0%
Titulares de explotaciones que hayan adquirido el compromiso voluntario de establecimiento de una enmienda natural mediante un cultivo de crucífera para su enterrado en verde	1,00	S



**DETALLE CRITERIOS DE PRIORIZACIÓN****10.1.5 Sistemas sostenibles de cultivos agroindustriales****PUNTOS: 5,00****Porcentaje de superficie determinada en Red Natura 2000****PUNTOS: 0,00 0.0%**

<u>REF.</u>	<u>REFERENCIA SIGPAC</u>	<u>CULTIVO</u>	<u>DESCRIPCIÓN CULTIVO</u>	<u>S/R</u>	<u>SUP.</u> <u>PROPUESTA</u> <u>(ha)</u>	<u>SUP.</u> <u>CUMPLE</u> <u>(ha)</u>
1897461	23-096-015-00053-001	81190	ALGODON-ALEXANDROS	R	0,32	0,00
1897460	23-096-015-00054-001	81190	ALGODON-ALEXANDROS	R	0,30	0,00
1897459	23-096-015-00055-001	81190	ALGODON-ALEXANDROS	R	0,31	0,00

**Porcentaje de superficie determinada situada en zonas RAMSAR****PUNTOS: 0,00 0.0%**

<u>REF.</u>	<u>REFERENCIA SIGPAC</u>	<u>CULTIVO</u>	<u>DESCRIPCIÓN CULTIVO</u>	<u>S/R</u>	<u>SUP.</u> <u>PROPUESTA</u> <u>(ha)</u>	<u>SUP.</u> <u>CUMPLE</u> <u>(ha)</u>
1897461	23-096-015-00053-001	81190	ALGODON-ALEXANDROS	R	0,32	0,00
1897460	23-096-015-00054-001	81190	ALGODON-ALEXANDROS	R	0,30	0,00
1897459	23-096-015-00055-001	81190	ALGODON-ALEXANDROS	R	0,31	0,00

**Porcentaje de superficie determinada en zonas vulnerables a la contaminación por nitratos****PUNTOS: 4,00 100.0%**

<u>REF.</u>	<u>REFERENCIA SIGPAC</u>	<u>CULTIVO</u>	<u>DESCRIPCIÓN CULTIVO</u>	<u>S/R</u>	<u>SUP.</u> <u>PROPUESTA</u> <u>(ha)</u>	<u>SUP.</u> <u>CUMPLE</u> <u>(ha)</u>
1897461	23-096-015-00053-001	81190	ALGODON-ALEXANDROS	R	0,32	0,32
1897460	23-096-015-00054-001	81190	ALGODON-ALEXANDROS	R	0,30	0,30
1897459	23-096-015-00055-001	81190	ALGODON-ALEXANDROS	R	0,31	0,31

**Titulares de explotaciones que hayan adquirido el compromiso voluntario de establecimiento de una enmienda natural mediante un cultivo de crucífera para su enterrado en verde****PUNTOS: 1,00 S**

<u>APELLIDOS Y NOMBRE / RAZÓN SOCIAL</u>	<u>NIF</u>	<u>EXPEDIENTE</u>	<u>SUP. PROPUESTA (ha)</u>
POLO AYLLON PEDRO TOMAS	52552970V	6041314	2,21
<u>PROPUESTA ADMITIDO</u>	<u>SOLICITA PRIMA VOL. SI</u>	<u>PROPUESTA PRIMA VOL. ADMITIDO</u>	

**IMPORTE POR ANUALIDAD**

<u>CAMPAÑA</u>	<u>IMPORTE MÁXIMO SUBVENCIONABLE</u>	<u>IMPORTE MEDIO DE TRANSFERENCIA (€/ha)</u>
2015	957,91 €	433,44 €
2016	957,91 €	433,44 €
2017	957,91 €	433,44 €
2018	957,91 €	433,44 €
2019	957,91 €	433,44 €

**RECINTOS PROPUESTOS**

<u>REF.</u>	<u>REFERENCIA SIGPAC</u>	<u>CULTIVO</u>	<u>DESCRIPCIÓN CULTIVO</u>	<u>S/R</u>	<u>SUP. DEC. ADMIN. (ha)</u>	<u>SUP. PROPUESTA (ha)</u>
1838086	23-096-015-00176-001	81190	ALGODON-ALEXANDROS	R	0,10	0,10
1838089	23-096-015-00194-003	81190	ALGODON-ALEXANDROS	R	0,51	0,51
1838087	23-096-015-00195-003	81190	ALGODON-ALEXANDROS	R	0,57	0,57
1838088	23-096-015-00196-001	81190	ALGODON-ALEXANDROS	R	1,03	1,03

**RESUMEN CRITERIOS DE PRIORIZACIÓN****10.1.5 Sistemas sostenibles de cultivos agroindustriales**

PUNTOS: 5,00

	<u>PUNTOS</u>	<u>CUMPLE</u>
Porcentaje de superficie determinada en Red Natura 2000	0,00	0.0%
Porcentaje de superficie determinada situada en zonas RAMSAR	0,00	0.0%
Porcentaje de superficie determinada en zonas vulnerables a la contaminación por nitratos	4,00	100.0%
Titulares de explotaciones que hayan adquirido el compromiso voluntario de establecimiento de una enmienda natural mediante un cultivo de crucífera para su enterrado en verde	1,00	S



**DETALLE CRITERIOS DE PRIORIZACIÓN****10.1.5 Sistemas sostenibles de cultivos agroindustriales****PUNTOS: 5,00****Porcentaje de superficie determinada en Red Natura 2000****PUNTOS: 0,00 0.0%**

<u>REF.</u>	<u>REFERENCIA SIGPAC</u>	<u>CULTIVO</u>	<u>DESCRIPCIÓN CULTIVO</u>	<u>S/R</u>	<u>SUP.</u>	<u>SUP.</u>
					<u>PROPUESTA</u>	<u>CUMPLE</u>
					(ha)	(ha)
1838086	23-096-015-00176-001	81190	ALGODON-ALEXANDROS	R	0,10	0,00
1838089	23-096-015-00194-003	81190	ALGODON-ALEXANDROS	R	0,51	0,00
1838087	23-096-015-00195-003	81190	ALGODON-ALEXANDROS	R	0,57	0,00
1838088	23-096-015-00196-001	81190	ALGODON-ALEXANDROS	R	1,03	0,00

**Porcentaje de superficie determinada situada en zonas RAMSAR****PUNTOS: 0,00 0.0%**

<u>REF.</u>	<u>REFERENCIA SIGPAC</u>	<u>CULTIVO</u>	<u>DESCRIPCIÓN CULTIVO</u>	<u>S/R</u>	<u>SUP.</u>	<u>SUP.</u>
					<u>PROPUESTA</u>	<u>CUMPLE</u>
					(ha)	(ha)
1838086	23-096-015-00176-001	81190	ALGODON-ALEXANDROS	R	0,10	0,00
1838089	23-096-015-00194-003	81190	ALGODON-ALEXANDROS	R	0,51	0,00
1838087	23-096-015-00195-003	81190	ALGODON-ALEXANDROS	R	0,57	0,00
1838088	23-096-015-00196-001	81190	ALGODON-ALEXANDROS	R	1,03	0,00

**Porcentaje de superficie determinada en zonas vulnerables a la contaminación por nitratos****PUNTOS: 4,00 100.0%**

<u>REF.</u>	<u>REFERENCIA SIGPAC</u>	<u>CULTIVO</u>	<u>DESCRIPCIÓN CULTIVO</u>	<u>S/R</u>	<u>SUP.</u>	<u>SUP.</u>
					<u>PROPUESTA</u>	<u>CUMPLE</u>
					(ha)	(ha)
1838086	23-096-015-00176-001	81190	ALGODON-ALEXANDROS	R	0,10	0,10
1838089	23-096-015-00194-003	81190	ALGODON-ALEXANDROS	R	0,51	0,51
1838087	23-096-015-00195-003	81190	ALGODON-ALEXANDROS	R	0,57	0,57
1838088	23-096-015-00196-001	81190	ALGODON-ALEXANDROS	R	1,03	1,03

**Titulares de explotaciones que hayan adquirido el compromiso voluntario de establecimiento de una enmienda natural mediante un cultivo de crucífera para su enterrado en verde****PUNTOS: 1,00 S**

<u>APELLIDOS Y NOMBRE / RAZÓN SOCIAL</u>	<u>NIF</u>	<u>EXPEDIENTE</u>	<u>SUP. PROPUESTA (ha)</u>
POLO CASTILLA JUAN	25985220G	6096611	1,59
<u>PROPUESTA ADMITIDO</u>	<u>SOLICITA PRIMA VOL. SI</u>	<u>PROPUESTA PRIMA VOL. ADMITIDO</u>	
<b>IMPORTE POR ANUALIDAD</b>			

<u>CAMPAÑA</u>	<u>IMPORTE MÁXIMO SUBVENCIONABLE</u>	<u>IMPORTE MEDIO DE TRANSFERENCIA (€/ha)</u>
2015	689,17 €	433,44 €
2016	689,17 €	433,44 €
2017	689,17 €	433,44 €
2018	689,17 €	433,44 €
2019	689,17 €	433,44 €

**RECINTOS PROPUESTOS**

<u>REF.</u>	<u>REFERENCIA SIGPAC</u>	<u>CULTIVO</u>	<u>DESCRIPCIÓN CULTIVO</u>	<u>S/R</u>	<u>SUP. DEC. ADMIN. (ha)</u>	<u>SUP. PROPUESTA (ha)</u>
1837776	23-096-015-00052-001	81015	ALGODON-COKO	R	1,55	1,55
1837775	23-096-015-00052-001	81190	ALGODON-ALEXANDROS	R	0,04	0,04

**RESUMEN CRITERIOS DE PRIORIZACIÓN**

<b>10.1.5 Sistemas sostenibles de cultivos agroindustriales</b>	<b>PUNTOS: 5,00</b>	<b>PUNTOS</b>	<b>CUMPLE</b>
Porcentaje de superficie determinada en Red Natura 2000		0,00	0.0%
Porcentaje de superficie determinada situada en zonas RAMSAR		0,00	0.0%
Porcentaje de superficie determinada en zonas vulnerables a la contaminación por nitratos		4,00	100.0%
Titulares de explotaciones que hayan adquirido el compromiso voluntario de establecimiento de una enmienda natural mediante un cultivo de crucifera para su enterrado en verde		1,00	S

**DETALLE CRITERIOS DE PRIORIZACIÓN**

<b>10.1.5 Sistemas sostenibles de cultivos agroindustriales</b>	<b>PUNTOS: 5,00</b>	<b>PUNTOS</b>	<b>CUMPLE</b>			
Porcentaje de superficie determinada en Red Natura 2000		PUNTOS: 0,00	0.0%			
		<b>SUP. PROPUESTA (ha)</b>	<b>SUP. CUMPLE (ha)</b>			
<u>REF.</u>	<u>REFERENCIA SIGPAC</u>	<u>CULTIVO</u>	<u>DESCRIPCIÓN CULTIVO</u>	<u>S/R</u>		
1837776	23-096-015-00052-001	81015	ALGODON-COKO	R	1,55	0,00
1837775	23-096-015-00052-001	81190	ALGODON-ALEXANDROS	R	0,04	0,00
Porcentaje de superficie determinada situada en zonas RAMSAR		PUNTOS: 0,00	0.0%			
		<b>SUP. PROPUESTA (ha)</b>	<b>SUP. CUMPLE (ha)</b>			
<u>REF.</u>	<u>REFERENCIA SIGPAC</u>	<u>CULTIVO</u>	<u>DESCRIPCIÓN CULTIVO</u>	<u>S/R</u>		
1837776	23-096-015-00052-001	81015	ALGODON-COKO	R	1,55	0,00
1837775	23-096-015-00052-001	81190	ALGODON-ALEXANDROS	R	0,04	0,00
Porcentaje de superficie determinada en zonas vulnerables a la contaminación por nitratos		PUNTOS: 4,00	100.0%			
		<b>SUP. PROPUESTA (ha)</b>	<b>SUP. CUMPLE (ha)</b>			
<u>REF.</u>	<u>REFERENCIA SIGPAC</u>	<u>CULTIVO</u>	<u>DESCRIPCIÓN CULTIVO</u>	<u>S/R</u>		
1837776	23-096-015-00052-001	81015	ALGODON-COKO	R	1,55	1,55
1837775	23-096-015-00052-001	81190	ALGODON-ALEXANDROS	R	0,04	0,04
Titulares de explotaciones que hayan adquirido el compromiso voluntario de establecimiento de una enmienda natural mediante un cultivo de crucifera para su enterrado en verde		PUNTOS: 1,00	S			

<b><u>APELLIDOS Y NOMBRE / RAZÓN SOCIAL</u></b>	<b><u>NIF</u></b>	<b><u>EXPEDIENTE</u></b>	<b><u>SUP. PROPUESTA (ha)</u></b>
POLO MARTINEZ ANTONIO	26143186Y	6092247	2,37

<b><u>PROPUESTA</u></b>	<b><u>SOLICITA PRIMA VOL.</u></b>
ADMITIDO	NO

**IMPORTE POR ANUALIDAD**

<u>CAMPAÑA</u>	<u>IMPORTE MÁXIMO SUBVENCIONABLE</u>	<u>IMPORTE MEDIO DE TRANSFERENCIA (€/ha)</u>
2015	687,94 €	290,27 €
2016	687,94 €	290,27 €
2017	687,94 €	290,27 €
2018	687,94 €	290,27 €
2019	687,94 €	290,27 €

**RECINTOS PROPUESTOS**

<u>REF.</u>	<u>REFERENCIA SIGPAC</u>	<u>CULTIVO</u>	<u>DESCRIPCIÓN CULTIVO</u>	<u>S/R</u>	<u>SUP. DEC. ADMIN. (ha)</u>	<u>SUP. PROPUESTA (ha)</u>
1668886	23-096-017-00137-003	81190	ALGODON-ALEXANDROS	R	1,34	1,34
1668887	23-096-017-00340-001	81190	ALGODON-ALEXANDROS	R	1,03	1,03

**RESUMEN CRITERIOS DE PRIORIZACIÓN****10.1.5 Sistemas sostenibles de cultivos agroindustriales** PUNTOS: 4,00

	<u>PUNTOS</u>	<u>CUMPLE</u>
Porcentaje de superficie determinada en Red Natura 2000	0,00	0.0%
Porcentaje de superficie determinada situada en zonas RAMSAR	0,00	0.0%
Porcentaje de superficie determinada en zonas vulnerables a la contaminación por nitratos	4,00	100.0%
Titulares de explotaciones que hayan adquirido el compromiso voluntario de establecimiento de una enmienda natural mediante un cultivo de crucífera para su enterrado en verde	0,00	N

**DETALLE CRITERIOS DE PRIORIZACIÓN****10.1.5 Sistemas sostenibles de cultivos agroindustriales** PUNTOS: 4,00

<u>REF.</u>	<u>REFERENCIA SIGPAC</u>	<u>CULTIVO</u>	<u>DESCRIPCIÓN CULTIVO</u>	<u>S/R</u>	<u>SUP. PROPUESTA (ha)</u>	<u>SUP. CUMPLE (ha)</u>
1668886	23-096-017-00137-003	81190	ALGODON-ALEXANDROS	R	1,34	0,00
1668887	23-096-017-00340-001	81190	ALGODON-ALEXANDROS	R	1,03	0,00

	<u>PUNTOS</u>	<u>SUP. PROPUESTA (ha)</u>	<u>SUP. CUMPLE (ha)</u>
Porcentaje de superficie determinada en Red Natura 2000	0,00	0,00	0.0%
Porcentaje de superficie determinada situada en zonas RAMSAR	0,00	1,34	0,00
Porcentaje de superficie determinada en zonas vulnerables a la contaminación por nitratos	4,00	1,03	1,03
Titulares de explotaciones que hayan adquirido el compromiso voluntario de establecimiento de una enmienda natural mediante un cultivo de crucífera para su enterrado en verde	0,00	N	N

<b><u>APELLIDOS Y NOMBRE / RAZÓN SOCIAL</u></b>	<b><u>NIF</u></b>	<b><u>EXPEDIENTE</u></b>	<b><u>SUP. PROPUESTA (ha)</u></b>
PONCE LORITE VICENTE	26470145C	6095165	8,42
<b><u>PROPUESTA</u></b>	<b><u>SOLICITA PRIMA VOL.</u></b>	<b><u>PROPUESTA PRIMA VOL.</u></b>	
<b><u>INADMITIDO</u></b>	<b><u>SI</u></b>	<b><u>INADMITIDO</u></b>	
<b><u>IMPORTE POR ANUALIDAD</u></b>			

<b><u>CAMPAÑA</u></b>	<b><u>IMPORTE MÁXIMO SUBVENCIONABLE</u></b>	<b><u>IMPORTE MEDIO DE TRANSFERENCIA (€/ha)</u></b>
2015	3.649,56 €	433,44 €
2016	3.649,56 €	433,44 €
2017	3.649,56 €	433,44 €
2018	3.649,56 €	433,44 €
2019	3.649,56 €	433,44 €

**RECINTOS PROPUESTOS**

<b><u>REF.</u></b>	<b><u>REFERENCIA SIGPAC</u></b>	<b><u>CULTIVO</u></b>	<b><u>DESCRIPCIÓN CULTIVO</u></b>	<b><u>S/R</u></b>	<b><u>SUP. DEC. ADMIN. (ha)</u></b>	<b><u>SUP. PROPUESTA (ha)</u></b>
1769654	23-046-002-00001-001	81190	ALGODON-ALEXANDROS	R	4,15	4,15
1769653	23-046-002-00107-002	81190	ALGODON-ALEXANDROS	R	1,26	1,26
1769655	23-046-002-00142-003	81190	ALGODON-ALEXANDROS	R	3,01	3,01

**RESUMEN CRITERIOS DE PRIORIZACIÓN****10.1.5 Sistemas sostenibles de cultivos agroindustriales**

PUNTOS: 1,00

	<b><u>PUNTOS</u></b>	<b><u>CUMPLE</u></b>
Porcentaje de superficie determinada en Red Natura 2000	0,00	0.0%
Porcentaje de superficie determinada situada en zonas RAMSAR	0,00	0.0%
Porcentaje de superficie determinada en zonas vulnerables a la contaminación por nitratos	0,00	0.0%
Titulares de explotaciones que hayan adquirido el compromiso voluntario de establecimiento de una enmienda natural mediante un cultivo de crucífera para su enterrado en verde	1,00	S





**DETALLE CRITERIOS DE PRIORIZACIÓN****10.1.5 Sistemas sostenibles de cultivos agroindustriales****PUNTOS: 1,00****Porcentaje de superficie determinada en Red Natura 2000****PUNTOS: 0,00 0.0%**

<u>REF.</u>	<u>REFERENCIA SIGPAC</u>	<u>CULTIVO</u>	<u>DESCRIPCIÓN CULTIVO</u>	<u>S/R</u>	<u>SUP.</u> <u>PROPUESTA</u> <u>(ha)</u>	<u>SUP.</u> <u>CUMPLE</u> <u>(ha)</u>
1769654	23-046-002-00001-001	81190	ALGODON-ALEXANDROS	R	4,15	0,00
1769653	23-046-002-00107-002	81190	ALGODON-ALEXANDROS	R	1,26	0,00
1769655	23-046-002-00142-003	81190	ALGODON-ALEXANDROS	R	3,01	0,00

**Porcentaje de superficie determinada situada en zonas RAMSAR****PUNTOS: 0,00 0.0%**

<u>REF.</u>	<u>REFERENCIA SIGPAC</u>	<u>CULTIVO</u>	<u>DESCRIPCIÓN CULTIVO</u>	<u>S/R</u>	<u>SUP.</u> <u>PROPUESTA</u> <u>(ha)</u>	<u>SUP.</u> <u>CUMPLE</u> <u>(ha)</u>
1769654	23-046-002-00001-001	81190	ALGODON-ALEXANDROS	R	4,15	0,00
1769653	23-046-002-00107-002	81190	ALGODON-ALEXANDROS	R	1,26	0,00
1769655	23-046-002-00142-003	81190	ALGODON-ALEXANDROS	R	3,01	0,00

**Porcentaje de superficie determinada en zonas vulnerables a la contaminación por nitratos****PUNTOS: 0,00 0.0%**

<u>REF.</u>	<u>REFERENCIA SIGPAC</u>	<u>CULTIVO</u>	<u>DESCRIPCIÓN CULTIVO</u>	<u>S/R</u>	<u>SUP.</u> <u>PROPUESTA</u> <u>(ha)</u>	<u>SUP.</u> <u>CUMPLE</u> <u>(ha)</u>
1769654	23-046-002-00001-001	81190	ALGODON-ALEXANDROS	R	4,15	0,00
1769653	23-046-002-00107-002	81190	ALGODON-ALEXANDROS	R	1,26	0,00
1769655	23-046-002-00142-003	81190	ALGODON-ALEXANDROS	R	3,01	0,00

**Titulares de explotaciones que hayan adquirido el compromiso voluntario de establecimiento de una enmienda natural mediante un cultivo de crucifera para su enterrado en verde****PUNTOS: 1,00 S**

<b><u>APELLIDOS Y NOMBRE / RAZÓN SOCIAL</u></b>	<b><u>NIF</u></b>	<b><u>EXPEDIENTE</u></b>	<b><u>SUP. PROPUESTA (ha)</u></b>
PRIETO GARCIA JUAN MANUEL	78688222R	6040210	1,20

<b><u>PROPUESTA</u></b>	<b><u>SOLICITA PRIMA VOL.</u></b>	<b><u>PROPUESTA PRIMA VOL.</u></b>
ADMITIDO	SI	ADMITIDO

**IMPORTE POR ANUALIDAD**

<b><u>CAMPAÑA</u></b>	<b><u>IMPORTE MÁXIMO SUBVENCIONABLE</u></b>	<b><u>IMPORTE MEDIO DE TRANSFERENCIA (€/ha)</u></b>
2015	520,12 €	433,43 €
2016	520,12 €	433,43 €
2017	520,12 €	433,43 €
2018	520,12 €	433,43 €
2019	520,12 €	433,43 €

**RECINTOS PROPUESTOS**

<b><u>REF.</u></b>	<b><u>REFERENCIA SIGPAC</u></b>	<b><u>CULTIVO</u></b>	<b><u>DESCRIPCIÓN CULTIVO</u></b>	<b><u>S/R</u></b>	<b><u>SUP. DEC. ADMIN. (ha)</u></b>	<b><u>SUP. PROPUESTA (ha)</u></b>
1711956	23-096-015-00042-001	81385	ALGODON-DP377	R	1,16	1,16
1711957	23-096-015-00045-001	81385	ALGODON-DP377	R	0,03	0,03
1711955	23-096-015-00357-004	81385	ALGODON-DP377	R	0,01	0,01

**RESUMEN CRITERIOS DE PRIORIZACIÓN****10.1.5 Sistemas sostenibles de cultivos agroindustriales****PUNTOS: 5,00**

	<b><u>PUNTOS</u></b>	<b><u>CUMPLE</u></b>
Porcentaje de superficie determinada en Red Natura 2000	0,00	0.0%
Porcentaje de superficie determinada situada en zonas RAMSAR	0,00	0.0%
Porcentaje de superficie determinada en zonas vulnerables a la contaminación por nitratos	4,00	100.0%
Titulares de explotaciones que hayan adquirido el compromiso voluntario de establecimiento de una enmienda natural mediante un cultivo de crucífera para su enterrado en verde	1,00	S



**DETALLE CRITERIOS DE PRIORIZACIÓN****10.1.5 Sistemas sostenibles de cultivos agroindustriales****PUNTOS: 5,00****Porcentaje de superficie determinada en Red Natura 2000****PUNTOS: 0,00 0.0%**

<u>REF.</u>	<u>REFERENCIA SIGPAC</u>	<u>CULTIVO</u>	<u>DESCRIPCIÓN CULTIVO</u>	<u>S/R</u>	<u>SUP.</u>	<u>SUP.</u>
					<u>PROPUESTA</u>	<u>CUMPLE</u>
					(ha)	(ha)
1711956	23-096-015-00042-001	81385	ALGODON-DP377	R	1,16	0,00
1711957	23-096-015-00045-001	81385	ALGODON-DP377	R	0,03	0,00
1711955	23-096-015-00357-004	81385	ALGODON-DP377	R	0,01	0,00

**Porcentaje de superficie determinada situada en zonas RAMSAR****PUNTOS: 0,00 0.0%**

<u>REF.</u>	<u>REFERENCIA SIGPAC</u>	<u>CULTIVO</u>	<u>DESCRIPCIÓN CULTIVO</u>	<u>S/R</u>	<u>SUP.</u>	<u>SUP.</u>
					<u>PROPUESTA</u>	<u>CUMPLE</u>
					(ha)	(ha)
1711956	23-096-015-00042-001	81385	ALGODON-DP377	R	1,16	0,00
1711957	23-096-015-00045-001	81385	ALGODON-DP377	R	0,03	0,00
1711955	23-096-015-00357-004	81385	ALGODON-DP377	R	0,01	0,00

**Porcentaje de superficie determinada en zonas vulnerables a la contaminación por nitratos****PUNTOS: 4,00 100.0%**

<u>REF.</u>	<u>REFERENCIA SIGPAC</u>	<u>CULTIVO</u>	<u>DESCRIPCIÓN CULTIVO</u>	<u>S/R</u>	<u>SUP.</u>	<u>SUP.</u>
					<u>PROPUESTA</u>	<u>CUMPLE</u>
					(ha)	(ha)
1711956	23-096-015-00042-001	81385	ALGODON-DP377	R	1,16	1,16
1711957	23-096-015-00045-001	81385	ALGODON-DP377	R	0,03	0,03
1711955	23-096-015-00357-004	81385	ALGODON-DP377	R	0,01	0,01

**Titulares de explotaciones que hayan adquirido el compromiso voluntario de establecimiento de una enmienda natural mediante un cultivo de crucifera para su enterrado en verde****PUNTOS: 1,00 S**

<b><u>APELLIDOS Y NOMBRE / RAZÓN SOCIAL</u></b>	<b><u>NIF</u></b>	<b><u>EXPEDIENTE</u></b>	<b><u>SUP. PROPUESTA (ha)</u></b>
PRIETO GONZALEZ MARIA DEL CARMEN	24162589P	6097057	8,99
<b><u>PROPUESTA</u></b>	<b><u>SOLICITA PRIMA VOL.</u></b>	<b><u>PROPUESTA PRIMA VOL.</u></b>	
ADMITIDO	SI	ADMITIDO	

**IMPORTE POR ANUALIDAD**

<b><u>CAMPAÑA</u></b>	<b><u>IMPORTE MÁXIMO SUBVENCIONABLE</u></b>	<b><u>IMPORTE MEDIO DE TRANSFERENCIA (€/ha)</u></b>
2015	3.896,63 €	433,44 €
2016	3.896,63 €	433,44 €
2017	3.896,63 €	433,44 €
2018	3.896,63 €	433,44 €
2019	3.896,63 €	433,44 €

**RECINTOS PROPUESTOS**

<b><u>REF.</u></b>	<b><u>REFERENCIA SIGPAC</u></b>	<b><u>CULTIVO</u></b>	<b><u>DESCRIPCIÓN CULTIVO</u></b>	<b><u>S/R</u></b>	<b><u>SUP. DEC. ADMIN. (ha)</u></b>	<b><u>SUP. PROPUESTA (ha)</u></b>
1859780	23-005-005-00011-001	81200	ALGODON-CAMPO	R	3,19	3,19
1859784	23-059-006-00069-001	81200	ALGODON-CAMPO	R	2,12	2,12
1859782	23-059-006-00070-002	81200	ALGODON-CAMPO	R	1,98	1,98
1859783	23-059-006-00424-001	81200	ALGODON-CAMPO	R	1,31	1,31
1859781	23-059-006-00425-005	81200	ALGODON-CAMPO	R	0,39	0,39

**RESUMEN CRITERIOS DE PRIORIZACIÓN****10.1.5 Sistemas sostenibles de cultivos agroindustriales****PUNTOS: 5,00**

	<b><u>PUNTOS</u></b>	<b><u>CUMPLE</u></b>
Porcentaje de superficie determinada en Red Natura 2000	0,00	0.0%
Porcentaje de superficie determinada situada en zonas RAMSAR	0,00	0.0%
Porcentaje de superficie determinada en zonas vulnerables a la contaminación por nitratos	4,00	100.0%
Titulares de explotaciones que hayan adquirido el compromiso voluntario de establecimiento de una enmienda natural mediante un cultivo de crucifera para su enterrado en verde	1,00	S



**DETALLE CRITERIOS DE PRIORIZACIÓN****10.1.5 Sistemas sostenibles de cultivos agroindustriales****PUNTOS: 5,00****Porcentaje de superficie determinada en Red Natura 2000****PUNTOS: 0,00 0.0%**

<u>REF.</u>	<u>REFERENCIA SIGPAC</u>	<u>CULTIVO</u>	<u>DESCRIPCIÓN CULTIVO</u>	<u>S/R</u>	<u>SUP.</u>	<u>SUP.</u>
					<u>PROPUESTA</u>	<u>CUMPLE</u>
					(ha)	(ha)
1859780	23-005-005-00011-001	81200	ALGODON-CAMPO	R	3,19	0,00
1859784	23-059-006-00069-001	81200	ALGODON-CAMPO	R	2,12	0,00
1859782	23-059-006-00070-002	81200	ALGODON-CAMPO	R	1,98	0,00
1859783	23-059-006-00424-001	81200	ALGODON-CAMPO	R	1,31	0,00
1859781	23-059-006-00425-005	81200	ALGODON-CAMPO	R	0,39	0,00

**Porcentaje de superficie determinada situada en zonas RAMSAR****PUNTOS: 0,00 0.0%**

<u>REF.</u>	<u>REFERENCIA SIGPAC</u>	<u>CULTIVO</u>	<u>DESCRIPCIÓN CULTIVO</u>	<u>S/R</u>	<u>SUP.</u>	<u>SUP.</u>
					<u>PROPUESTA</u>	<u>CUMPLE</u>
					(ha)	(ha)
1859780	23-005-005-00011-001	81200	ALGODON-CAMPO	R	3,19	0,00
1859784	23-059-006-00069-001	81200	ALGODON-CAMPO	R	2,12	0,00
1859782	23-059-006-00070-002	81200	ALGODON-CAMPO	R	1,98	0,00
1859783	23-059-006-00424-001	81200	ALGODON-CAMPO	R	1,31	0,00
1859781	23-059-006-00425-005	81200	ALGODON-CAMPO	R	0,39	0,00

**Porcentaje de superficie determinada en zonas vulnerables a la contaminación por nitratos****PUNTOS: 4,00 100.0%**

<u>REF.</u>	<u>REFERENCIA SIGPAC</u>	<u>CULTIVO</u>	<u>DESCRIPCIÓN CULTIVO</u>	<u>S/R</u>	<u>SUP.</u>	<u>SUP.</u>
					<u>PROPUESTA</u>	<u>CUMPLE</u>
					(ha)	(ha)
1859780	23-005-005-00011-001	81200	ALGODON-CAMPO	R	3,19	3,19
1859784	23-059-006-00069-001	81200	ALGODON-CAMPO	R	2,12	2,12
1859782	23-059-006-00070-002	81200	ALGODON-CAMPO	R	1,98	1,98
1859783	23-059-006-00424-001	81200	ALGODON-CAMPO	R	1,31	1,31
1859781	23-059-006-00425-005	81200	ALGODON-CAMPO	R	0,39	0,39

**Titulares de explotaciones que hayan adquirido el compromiso voluntario de establecimiento de una enmienda natural mediante un cultivo de crucifera para su enterrado en verde****PUNTOS: 1,00 S**

<b><u>APELLIDOS Y NOMBRE / RAZÓN SOCIAL</u></b>	<b><u>NIF</u></b>	<b><u>EXPEDIENTE</u></b>	<b><u>SUP. PROPUESTA (ha)</u></b>
PRIETO LOPIZ ENRIQUETA	23342943J	6097007	9,66

<b><u>PROPUESTA</u></b>	<b><u>SOLICITA PRIMA VOL.</u></b>	<b><u>PROPUESTA PRIMA VOL.</u></b>
ADMITIDO	SI	ADMITIDO

**IMPORTE POR ANUALIDAD**

<b><u>CAMPAÑA</u></b>	<b><u>IMPORTE MÁXIMO SUBVENCIONABLE</u></b>	<b><u>IMPORTE MEDIO DE TRANSFERENCIA (€/ha)</u></b>
2015	4.187,03 €	433,44 €
2016	4.187,03 €	433,44 €
2017	4.187,03 €	433,44 €
2018	4.187,03 €	433,44 €
2019	4.187,03 €	433,44 €

**RECINTOS PROPUESTOS**

<b><u>REF.</u></b>	<b><u>REFERENCIA SIGPAC</u></b>	<b><u>CULTIVO</u></b>	<b><u>DESCRIPCIÓN CULTIVO</u></b>	<b><u>S/R</u></b>	<b><u>SUP. DEC. ADMIN. (ha)</u></b>	<b><u>SUP. PROPUESTA (ha)</u></b>
1857199	23-005-005-00007-001	81200	ALGODON-CAMPO	R	1,26	1,26
1857202	23-005-005-00011-001	81200	ALGODON-CAMPO	R	1,19	1,19
1857201	23-005-005-00019-002	81200	ALGODON-CAMPO	R	1,36	1,36
1857200	23-059-006-00073-001	81200	ALGODON-CAMPO	R	4,57	4,57
1857203	23-059-006-00074-001	81200	ALGODON-CAMPO	R	1,28	1,28

**RESUMEN CRITERIOS DE PRIORIZACIÓN****10.1.5 Sistemas sostenibles de cultivos agroindustriales****PUNTOS: 5,00**

	<b><u>PUNTOS</u></b>	<b><u>CUMPLE</u></b>
Porcentaje de superficie determinada en Red Natura 2000	0,00	0.0%
Porcentaje de superficie determinada situada en zonas RAMSAR	0,00	0.0%
Porcentaje de superficie determinada en zonas vulnerables a la contaminación por nitratos	4,00	100.0%
Titulares de explotaciones que hayan adquirido el compromiso voluntario de establecimiento de una enmienda natural mediante un cultivo de crucifera para su enterrado en verde	1,00	S



**DETALLE CRITERIOS DE PRIORIZACIÓN****10.1.5 Sistemas sostenibles de cultivos agroindustriales****PUNTOS: 5,00****Porcentaje de superficie determinada en Red Natura 2000****PUNTOS: 0,00 0.0%**

<u>REF.</u>	<u>REFERENCIA SIGPAC</u>	<u>CULTIVO</u>	<u>DESCRIPCIÓN CULTIVO</u>	<u>S/R</u>	<u>SUP.</u>	<u>SUP.</u>
					<u>PROPUESTA</u>	<u>CUMPLE</u>
					(ha)	(ha)
1857199	23-005-005-00007-001	81200	ALGODON-CAMPO	R	1,26	0,00
1857202	23-005-005-00011-001	81200	ALGODON-CAMPO	R	1,19	0,00
1857201	23-005-005-00019-002	81200	ALGODON-CAMPO	R	1,36	0,00
1857200	23-059-006-00073-001	81200	ALGODON-CAMPO	R	4,57	0,00
1857203	23-059-006-00074-001	81200	ALGODON-CAMPO	R	1,28	0,00

**Porcentaje de superficie determinada situada en zonas RAMSAR****PUNTOS: 0,00 0.0%**

<u>REF.</u>	<u>REFERENCIA SIGPAC</u>	<u>CULTIVO</u>	<u>DESCRIPCIÓN CULTIVO</u>	<u>S/R</u>	<u>SUP.</u>	<u>SUP.</u>
					<u>PROPUESTA</u>	<u>CUMPLE</u>
					(ha)	(ha)
1857199	23-005-005-00007-001	81200	ALGODON-CAMPO	R	1,26	0,00
1857202	23-005-005-00011-001	81200	ALGODON-CAMPO	R	1,19	0,00
1857201	23-005-005-00019-002	81200	ALGODON-CAMPO	R	1,36	0,00
1857200	23-059-006-00073-001	81200	ALGODON-CAMPO	R	4,57	0,00
1857203	23-059-006-00074-001	81200	ALGODON-CAMPO	R	1,28	0,00

**Porcentaje de superficie determinada en zonas vulnerables a la contaminación por nitratos****PUNTOS: 4,00 100.0%**

<u>REF.</u>	<u>REFERENCIA SIGPAC</u>	<u>CULTIVO</u>	<u>DESCRIPCIÓN CULTIVO</u>	<u>S/R</u>	<u>SUP.</u>	<u>SUP.</u>
					<u>PROPUESTA</u>	<u>CUMPLE</u>
					(ha)	(ha)
1857199	23-005-005-00007-001	81200	ALGODON-CAMPO	R	1,26	1,26
1857202	23-005-005-00011-001	81200	ALGODON-CAMPO	R	1,19	1,19
1857201	23-005-005-00019-002	81200	ALGODON-CAMPO	R	1,36	1,36
1857200	23-059-006-00073-001	81200	ALGODON-CAMPO	R	4,57	4,57
1857203	23-059-006-00074-001	81200	ALGODON-CAMPO	R	1,28	1,28

**Titulares de explotaciones que hayan adquirido el compromiso voluntario de establecimiento de una enmienda natural mediante un cultivo de crucifera para su enterrado en verde****PUNTOS: 1,00 S**

<u>APELLIDOS Y NOMBRE / RAZÓN SOCIAL</u>	<u>NIF</u>	<u>EXPEDIENTE</u>	<u>SUP. PROPUESTA (ha)</u>
PRIETO LOPIZ FRANCISCA	23524392S	6097033	9,99
<u>PROPUESTA ADMITIDO</u>	<u>SOLICITA PRIMA VOL. SI</u>	<u>PROPUESTA PRIMA VOL. ADMITIDO</u>	
<u>IMPORTE POR ANUALIDAD</u>			

<u>CAMPAÑA</u>	<u>IMPORTE MÁXIMO SUBVENCIONABLE</u>	<u>IMPORTE MEDIO DE TRANSFERENCIA (€/ha)</u>
2015	4.330,07 €	433,44 €
2016	4.330,07 €	433,44 €
2017	4.330,07 €	433,44 €
2018	4.330,07 €	433,44 €
2019	4.330,07 €	433,44 €

**RECINTOS PROPUESTOS**

<u>REF.</u>	<u>REFERENCIA SIGPAC</u>	<u>CULTIVO</u>	<u>DESCRIPCIÓN CULTIVO</u>	<u>S/R</u>	<u>SUP. DEC. ADMIN. (ha)</u>	<u>SUP. PROPUESTA (ha)</u>
1858474	23-005-005-00010-001	81200	ALGODON-CAMPO	R	8,49	8,49
1858475	23-005-005-00232-002	81200	ALGODON-CAMPO	R	1,50	1,50

**RESUMEN CRITERIOS DE PRIORIZACIÓN**

<b>10.1.5 Sistemas sostenibles de cultivos agroindustriales</b>	<b>PUNTOS: 5,00</b>	<b>PUNTOS</b>	<b>CUMPLE</b>
Porcentaje de superficie determinada en Red Natura 2000		0,00	0.0%
Porcentaje de superficie determinada situada en zonas RAMSAR		0,00	0.0%
Porcentaje de superficie determinada en zonas vulnerables a la contaminación por nitratos		4,00	100.0%
Titulares de explotaciones que hayan adquirido el compromiso voluntario de establecimiento de una enmienda natural mediante un cultivo de crucifera para su enterrado en verde		1,00	S

**DETALLE CRITERIOS DE PRIORIZACIÓN**

<b>10.1.5 Sistemas sostenibles de cultivos agroindustriales</b>	<b>PUNTOS: 5,00</b>	<b>PUNTOS</b>	<b>CUMPLE</b>			
Porcentaje de superficie determinada en Red Natura 2000		PUNTOS: 0,00	0.0%			
		<b>SUP. PROPUESTA (ha)</b>	<b>SUP. CUMPLE (ha)</b>			
<u>REF.</u>	<u>REFERENCIA SIGPAC</u>	<u>CULTIVO</u>	<u>DESCRIPCIÓN CULTIVO</u>	<u>S/R</u>		
1858474	23-005-005-00010-001	81200	ALGODON-CAMPO	R	8,49	0,00
1858475	23-005-005-00232-002	81200	ALGODON-CAMPO	R	1,50	0,00
Porcentaje de superficie determinada situada en zonas RAMSAR		PUNTOS: 0,00	0.0%			
		<b>SUP. PROPUESTA (ha)</b>	<b>SUP. CUMPLE (ha)</b>			
<u>REF.</u>	<u>REFERENCIA SIGPAC</u>	<u>CULTIVO</u>	<u>DESCRIPCIÓN CULTIVO</u>	<u>S/R</u>		
1858474	23-005-005-00010-001	81200	ALGODON-CAMPO	R	8,49	0,00
1858475	23-005-005-00232-002	81200	ALGODON-CAMPO	R	1,50	0,00
Porcentaje de superficie determinada en zonas vulnerables a la contaminación por nitratos		PUNTOS: 4,00	100.0%			
		<b>SUP. PROPUESTA (ha)</b>	<b>SUP. CUMPLE (ha)</b>			
<u>REF.</u>	<u>REFERENCIA SIGPAC</u>	<u>CULTIVO</u>	<u>DESCRIPCIÓN CULTIVO</u>	<u>S/R</u>		
1858474	23-005-005-00010-001	81200	ALGODON-CAMPO	R	8,49	8,49
1858475	23-005-005-00232-002	81200	ALGODON-CAMPO	R	1,50	1,50
Titulares de explotaciones que hayan adquirido el compromiso voluntario de establecimiento de una enmienda natural mediante un cultivo de crucifera para su enterrado en verde		PUNTOS: 1,00	S			



<b><u>APELLIDOS Y NOMBRE / RAZÓN SOCIAL</u></b>	<b><u>NIF</u></b>	<b><u>EXPEDIENTE</u></b>	<b><u>SUP. PROPUESTA (ha)</u></b>
PRIETO LOPIZ NICOLAS	23346323N	6097019	9,98
<b><u>PROPUESTA ADMITIDO</u></b>	<b><u>SOLICITA PRIMA VOL. SI</u></b>	<b><u>PROPUESTA PRIMA VOL. ADMITIDO</u></b>	
<b><u>IMPORTE POR ANUALIDAD</u></b>			

<b><u>CAMPAÑA</u></b>	<b><u>IMPORTE MÁXIMO SUBVENCIONABLE</u></b>	<b><u>IMPORTE MEDIO DE TRANSFERENCIA (€/ha)</u></b>
2015	4.325,73 €	433,44 €
2016	4.325,73 €	433,44 €
2017	4.325,73 €	433,44 €
2018	4.325,73 €	433,44 €
2019	4.325,73 €	433,44 €

**RECINTOS PROPUESTOS**

<b><u>REF.</u></b>	<b><u>REFERENCIA SIGPAC</u></b>	<b><u>CULTIVO</u></b>	<b><u>DESCRIPCIÓN CULTIVO</u></b>	<b><u>S/R</u></b>	<b><u>SUP. DEC. ADMIN. (ha)</u></b>	<b><u>SUP. PROPUESTA (ha)</u></b>
1857793	23-005-005-00002-002	81200	ALGODON-CAMPO	R	0,92	0,92
1857799	23-005-005-00005-003	81290	ALGODON-ABACO	R	0,09	0,09
1857797	23-005-005-00006-010	81200	ALGODON-CAMPO	R	0,19	0,19
1857800	23-005-005-00011-001	81200	ALGODON-CAMPO	R	2,52	2,52
1857798	23-005-005-00225-001	81200	ALGODON-CAMPO	R	0,34	0,34
1857794	23-005-005-00227-002	81200	ALGODON-CAMPO	R	2,55	2,55
1857795	23-005-005-00228-001	81200	ALGODON-CAMPO	R	2,72	2,72
1857796	23-005-005-00231-002	81200	ALGODON-CAMPO	R	0,65	0,65

**RESUMEN CRITERIOS DE PRIORIZACIÓN****10.1.5 Sistemas sostenibles de cultivos agroindustriales****PUNTOS: 5,00**

	<b><u>PUNTOS</u></b>	<b><u>CUMPLE</u></b>
Porcentaje de superficie determinada en Red Natura 2000	0,00	0.0%
Porcentaje de superficie determinada situada en zonas RAMSAR	0,00	0.0%
Porcentaje de superficie determinada en zonas vulnerables a la contaminación por nitratos	4,00	100.0%
Titulares de explotaciones que hayan adquirido el compromiso voluntario de establecimiento de una enmienda natural mediante un cultivo de crucífera para su enterrado en verde	1,00	S



**DETALLE CRITERIOS DE PRIORIZACIÓN****10.1.5 Sistemas sostenibles de cultivos agroindustriales****PUNTOS: 5,00****Porcentaje de superficie determinada en Red Natura 2000****PUNTOS: 0,00 0.0%**

<u>REF.</u>	<u>REFERENCIA SIGPAC</u>	<u>CULTIVO</u>	<u>DESCRIPCIÓN CULTIVO</u>	<u>S/R</u>	<u>SUP.</u>	<u>SUP.</u>
					<u>PROPUESTA</u>	<u>CUMPLE</u>
					<u>(ha)</u>	<u>(ha)</u>
1857793	23-005-005-00002-002	81200	ALGODON-CAMPO	R	0,92	0,00
1857799	23-005-005-00005-003	81290	ALGODON-ABACO	R	0,09	0,00
1857797	23-005-005-00006-010	81200	ALGODON-CAMPO	R	0,19	0,00
1857800	23-005-005-00011-001	81200	ALGODON-CAMPO	R	2,52	0,00
1857798	23-005-005-00225-001	81200	ALGODON-CAMPO	R	0,34	0,00
1857794	23-005-005-00227-002	81200	ALGODON-CAMPO	R	2,55	0,00
1857795	23-005-005-00228-001	81200	ALGODON-CAMPO	R	2,72	0,00
1857796	23-005-005-00231-002	81200	ALGODON-CAMPO	R	0,65	0,00

**Porcentaje de superficie determinada situada en zonas RAMSAR****PUNTOS: 0,00 0.0%**

<u>REF.</u>	<u>REFERENCIA SIGPAC</u>	<u>CULTIVO</u>	<u>DESCRIPCIÓN CULTIVO</u>	<u>S/R</u>	<u>SUP.</u>	<u>SUP.</u>
					<u>PROPUESTA</u>	<u>CUMPLE</u>
					<u>(ha)</u>	<u>(ha)</u>
1857793	23-005-005-00002-002	81200	ALGODON-CAMPO	R	0,92	0,00
1857799	23-005-005-00005-003	81290	ALGODON-ABACO	R	0,09	0,00
1857797	23-005-005-00006-010	81200	ALGODON-CAMPO	R	0,19	0,00
1857800	23-005-005-00011-001	81200	ALGODON-CAMPO	R	2,52	0,00
1857798	23-005-005-00225-001	81200	ALGODON-CAMPO	R	0,34	0,00
1857794	23-005-005-00227-002	81200	ALGODON-CAMPO	R	2,55	0,00
1857795	23-005-005-00228-001	81200	ALGODON-CAMPO	R	2,72	0,00
1857796	23-005-005-00231-002	81200	ALGODON-CAMPO	R	0,65	0,00

**Porcentaje de superficie determinada en zonas vulnerables a la contaminación por nitratos****PUNTOS: 4,00 100.0%**

<u>REF.</u>	<u>REFERENCIA SIGPAC</u>	<u>CULTIVO</u>	<u>DESCRIPCIÓN CULTIVO</u>	<u>S/R</u>	<u>SUP.</u>	<u>SUP.</u>
					<u>PROPUESTA</u>	<u>CUMPLE</u>
					<u>(ha)</u>	<u>(ha)</u>
1857793	23-005-005-00002-002	81200	ALGODON-CAMPO	R	0,92	0,92
1857799	23-005-005-00005-003	81290	ALGODON-ABACO	R	0,09	0,09
1857797	23-005-005-00006-010	81200	ALGODON-CAMPO	R	0,19	0,19
1857800	23-005-005-00011-001	81200	ALGODON-CAMPO	R	2,52	2,52
1857798	23-005-005-00225-001	81200	ALGODON-CAMPO	R	0,34	0,34
1857794	23-005-005-00227-002	81200	ALGODON-CAMPO	R	2,55	2,55
1857795	23-005-005-00228-001	81200	ALGODON-CAMPO	R	2,72	2,72
1857796	23-005-005-00231-002	81200	ALGODON-CAMPO	R	0,65	0,65

**Titulares de explotaciones que hayan adquirido el compromiso voluntario de establecimiento de una enmienda natural mediante un cultivo de crucifera para su enterrado en verde****PUNTOS: 1,00 S**

<b><u>APELLIDOS Y NOMBRE / RAZÓN SOCIAL</u></b>	<b><u>NIF</u></b>	<b><u>EXPEDIENTE</u></b>	<b><u>SUP. PROPUESTA (ha)</u></b>
PRIETO LOPIZ PILAR	23342942N	6097002	9,98
<b><u>PROPUESTA</u></b>	<b><u>SOLICITA PRIMA VOL.</u></b>	<b><u>PROPUESTA PRIMA VOL.</u></b>	
<b>ADMITIDO</b>	<b>SI</b>	<b>ADMITIDO</b>	

**IMPORTE POR ANUALIDAD**

<b><u>CAMPAÑA</u></b>	<b><u>IMPORTE MÁXIMO SUBVENCIONABLE</u></b>	<b><u>IMPORTE MEDIO DE TRANSFERENCIA (€/ha)</u></b>
2015	4.325,73 €	433,44 €
2016	4.325,73 €	433,44 €
2017	4.325,73 €	433,44 €
2018	4.325,73 €	433,44 €
2019	4.325,73 €	433,44 €

**RECINTOS PROPUESTOS**

<b><u>REF.</u></b>	<b><u>REFERENCIA SIGPAC</u></b>	<b><u>CULTIVO</u></b>	<b><u>DESCRIPCIÓN CULTIVO</u></b>	<b><u>S/R</u></b>	<b><u>SUP. DEC. ADMIN. (ha)</u></b>	<b><u>SUP. PROPUESTA (ha)</u></b>
1856986	23-005-005-00233-001	81200	ALGODON-CAMPO	R	1,76	1,76
1856985	23-005-005-00234-001	81200	ALGODON-CAMPO	R	1,56	1,56
1856983	23-059-006-00069-001	81200	ALGODON-CAMPO	R	1,45	1,45
1856984	23-059-006-00071-001	81009	ALGODON-CARMEN	R	5,21	5,21

**RESUMEN CRITERIOS DE PRIORIZACIÓN****10.1.5 Sistemas sostenibles de cultivos agroindustriales****PUNTOS: 5,00**

	<b><u>PUNTOS</u></b>	<b><u>CUMPLE</u></b>
Porcentaje de superficie determinada en Red Natura 2000	0,00	0.0%
Porcentaje de superficie determinada situada en zonas RAMSAR	0,00	0.0%
Porcentaje de superficie determinada en zonas vulnerables a la contaminación por nitratos	4,00	100.0%
Titulares de explotaciones que hayan adquirido el compromiso voluntario de establecimiento de una enmienda natural mediante un cultivo de crucífera para su enterrado en verde	1,00	S



**DETALLE CRITERIOS DE PRIORIZACIÓN****10.1.5 Sistemas sostenibles de cultivos agroindustriales****PUNTOS: 5,00****Porcentaje de superficie determinada en Red Natura 2000****PUNTOS: 0,00 0.0%**

<u>REF.</u>	<u>REFERENCIA SIGPAC</u>	<u>CULTIVO</u>	<u>DESCRIPCIÓN CULTIVO</u>	<u>S/R</u>	<u>SUP.</u>	<u>SUP.</u>
					<u>PROPUESTA</u>	<u>CUMPLE</u>
					(ha)	(ha)
1856986	23-005-005-00233-001	81200	ALGODON-CAMPO	R	1,76	0,00
1856985	23-005-005-00234-001	81200	ALGODON-CAMPO	R	1,56	0,00
1856983	23-059-006-00069-001	81200	ALGODON-CAMPO	R	1,45	0,00
1856984	23-059-006-00071-001	81009	ALGODON-CARMEN	R	5,21	0,00

**Porcentaje de superficie determinada situada en zonas RAMSAR****PUNTOS: 0,00 0.0%**

<u>REF.</u>	<u>REFERENCIA SIGPAC</u>	<u>CULTIVO</u>	<u>DESCRIPCIÓN CULTIVO</u>	<u>S/R</u>	<u>SUP.</u>	<u>SUP.</u>
					<u>PROPUESTA</u>	<u>CUMPLE</u>
					(ha)	(ha)
1856986	23-005-005-00233-001	81200	ALGODON-CAMPO	R	1,76	0,00
1856985	23-005-005-00234-001	81200	ALGODON-CAMPO	R	1,56	0,00
1856983	23-059-006-00069-001	81200	ALGODON-CAMPO	R	1,45	0,00
1856984	23-059-006-00071-001	81009	ALGODON-CARMEN	R	5,21	0,00

**Porcentaje de superficie determinada en zonas vulnerables a la contaminación por nitratos****PUNTOS: 4,00 100.0%**

<u>REF.</u>	<u>REFERENCIA SIGPAC</u>	<u>CULTIVO</u>	<u>DESCRIPCIÓN CULTIVO</u>	<u>S/R</u>	<u>SUP.</u>	<u>SUP.</u>
					<u>PROPUESTA</u>	<u>CUMPLE</u>
					(ha)	(ha)
1856986	23-005-005-00233-001	81200	ALGODON-CAMPO	R	1,76	1,76
1856985	23-005-005-00234-001	81200	ALGODON-CAMPO	R	1,56	1,56
1856983	23-059-006-00069-001	81200	ALGODON-CAMPO	R	1,45	1,45
1856984	23-059-006-00071-001	81009	ALGODON-CARMEN	R	5,21	5,21

**Titulares de explotaciones que hayan adquirido el compromiso voluntario de establecimiento de una enmienda natural mediante un cultivo de crucífera para su enterrado en verde****PUNTOS: 1,00 S**

<b><u>APELLIDOS Y NOMBRE / RAZÓN SOCIAL</u></b>	<b><u>NIF</u></b>	<b><u>EXPEDIENTE</u></b>	<b><u>SUP. PROPUESTA (ha)</u></b>
QUESADA LORENTE MARIA PAZ	52554833V	6098609	9,64
<b><u>PROPUESTA</u></b>	<b><u>SOLICITA PRIMA VOL.</u></b>	<b><u>PROPUESTA PRIMA VOL.</u></b>	
<b>INADMITIDO</b>	<b>SI</b>	<b>INADMITIDO</b>	
<b><u>IMPORTE POR ANUALIDAD</u></b>			

<b><u>CAMPAÑA</u></b>	<b><u>IMPORTE MÁXIMO SUBVENCIONABLE</u></b>	<b><u>IMPORTE MEDIO DE TRANSFERENCIA (€/ha)</u></b>
2015	4.178,36 €	433,44 €
2016	4.178,36 €	433,44 €
2017	4.178,36 €	433,44 €
2018	4.178,36 €	433,44 €
2019	4.178,36 €	433,44 €

**RECINTOS PROPUESTOS**

<b><u>REF.</u></b>	<b><u>REFERENCIA SIGPAC</u></b>	<b><u>CULTIVO</u></b>	<b><u>DESCRIPCIÓN CULTIVO</u></b>	<b><u>S/R</u></b>	<b><u>SUP. DEC. ADMIN. (ha)</u></b>	<b><u>SUP. PROPUESTA (ha)</u></b>
1957873	23-049-015-00250-004	81190	ALGODON-ALEXANDROS	R	8,40	8,40
1957875	23-049-015-00250-005	81208	ALGODON-LIDER	R	0,24	0,24
1957874	23-061-007-00019-002	81190	ALGODON-ALEXANDROS	R	1,00	1,00

**RESUMEN CRITERIOS DE PRIORIZACIÓN****10.1.5 Sistemas sostenibles de cultivos agroindustriales**

PUNTOS: 1,00

	<b><u>PUNTOS</u></b>	<b><u>CUMPLE</u></b>
Porcentaje de superficie determinada en Red Natura 2000	0,00	0.0%
Porcentaje de superficie determinada situada en zonas RAMSAR	0,00	0.0%
Porcentaje de superficie determinada en zonas vulnerables a la contaminación por nitratos	0,00	0.0%
Titulares de explotaciones que hayan adquirido el compromiso voluntario de establecimiento de una enmienda natural mediante un cultivo de crucífera para su enterrado en verde	1,00	S



**DETALLE CRITERIOS DE PRIORIZACIÓN****10.1.5 Sistemas sostenibles de cultivos agroindustriales****PUNTOS: 1,00****Porcentaje de superficie determinada en Red Natura 2000****PUNTOS: 0,00 0.0%**

<u>REF.</u>	<u>REFERENCIA SIGPAC</u>	<u>CULTIVO</u>	<u>DESCRIPCIÓN CULTIVO</u>	<u>S/R</u>	<u>SUP.</u> <u>PROPUESTA</u> <u>(ha)</u>	<u>SUP.</u> <u>CUMPLE</u> <u>(ha)</u>
1957873	23-049-015-00250-004	81190	ALGODON-ALEXANDROS	R	8,40	0,00
1957875	23-049-015-00250-005	81208	ALGODON-LIDER	R	0,24	0,00
1957874	23-061-007-00019-002	81190	ALGODON-ALEXANDROS	R	1,00	0,00

**Porcentaje de superficie determinada situada en zonas RAMSAR****PUNTOS: 0,00 0.0%**

<u>REF.</u>	<u>REFERENCIA SIGPAC</u>	<u>CULTIVO</u>	<u>DESCRIPCIÓN CULTIVO</u>	<u>S/R</u>	<u>SUP.</u> <u>PROPUESTA</u> <u>(ha)</u>	<u>SUP.</u> <u>CUMPLE</u> <u>(ha)</u>
1957873	23-049-015-00250-004	81190	ALGODON-ALEXANDROS	R	8,40	0,00
1957875	23-049-015-00250-005	81208	ALGODON-LIDER	R	0,24	0,00
1957874	23-061-007-00019-002	81190	ALGODON-ALEXANDROS	R	1,00	0,00

**Porcentaje de superficie determinada en zonas vulnerables a la contaminación por nitratos****PUNTOS: 0,00 0.0%**

<u>REF.</u>	<u>REFERENCIA SIGPAC</u>	<u>CULTIVO</u>	<u>DESCRIPCIÓN CULTIVO</u>	<u>S/R</u>	<u>SUP.</u> <u>PROPUESTA</u> <u>(ha)</u>	<u>SUP.</u> <u>CUMPLE</u> <u>(ha)</u>
1957873	23-049-015-00250-004	81190	ALGODON-ALEXANDROS	R	8,40	0,00
1957875	23-049-015-00250-005	81208	ALGODON-LIDER	R	0,24	0,00
1957874	23-061-007-00019-002	81190	ALGODON-ALEXANDROS	R	1,00	0,00

**Titulares de explotaciones que hayan adquirido el compromiso voluntario de establecimiento de una enmienda natural mediante un cultivo de crucífera para su enterrado en verde****PUNTOS: 1,00 S**

<b><u>APELLIDOS Y NOMBRE / RAZÓN SOCIAL</u></b>	<b><u>NIF</u></b>	<b><u>EXPEDIENTE</u></b>	<b><u>SUP. PROPUESTA (ha)</u></b>
QUINTANA CAMPAÑA JOSE	30513941W	6093217	19,02

<b><u>PROPUESTA</u></b>	<b><u>SOLICITA PRIMA VOL.</u></b>
INADMITIDO	NO

**IMPORTE POR ANUALIDAD**

<u>CAMPAÑA</u>	<u>IMPORTE MÁXIMO SUBVENCIONABLE</u>	<u>IMPORTE MEDIO DE TRANSFERENCIA (€/ha)</u>
2015	5.520,94 €	290,27 €
2016	5.520,94 €	290,27 €
2017	5.520,94 €	290,27 €
2018	5.520,94 €	290,27 €
2019	5.520,94 €	290,27 €

**RECINTOS PROPUESTOS**

<u>REF.</u>	<u>REFERENCIA SIGPAC</u>	<u>CULTIVO</u>	<u>DESCRIPCIÓN CULTIVO</u>	<u>S/R</u>	<u>SUP. DEC. ADMIN. (ha)</u>	<u>SUP. PROPUESTA (ha)</u>
1702530	23-056-012-00044-001	81004	ALGODON-ARMADA	R	1,19	1,19
1702532	23-056-012-00045-001	81004	ALGODON-ARMADA	R	1,24	1,24
1702531	23-056-012-00048-002	81004	ALGODON-ARMADA	R	9,50	9,50
1702526	23-056-012-00051-002	4100	MAIZ-MAIZ CONVENCIONAL	R	1,28	1,28
1702527	23-056-012-00053-001	4100	MAIZ-MAIZ CONVENCIONAL	R	5,81	5,81

**RESUMEN CRITERIOS DE PRIORIZACIÓN****10.1.5 Sistemas sostenibles de cultivos agroindustriales****PUNTOS: 0,00**

	<b><u>PUNTOS</u></b>	<b><u>CUMPLE</u></b>
Porcentaje de superficie determinada en Red Natura 2000	0,00	0.0%
Porcentaje de superficie determinada situada en zonas RAMSAR	0,00	0.0%
Porcentaje de superficie determinada en zonas vulnerables a la contaminación por nitratos	0,00	0.0%
Titulares de explotaciones que hayan adquirido el compromiso voluntario de establecimiento de una enmienda natural mediante un cultivo de crucífera para su enterrado en verde	0,00	N



**DETALLE CRITERIOS DE PRIORIZACIÓN****10.1.5 Sistemas sostenibles de cultivos agroindustriales****PUNTOS: 0,00****Porcentaje de superficie determinada en Red Natura 2000****PUNTOS: 0,00 0.0%**

<u>REF.</u>	<u>REFERENCIA SIGPAC</u>	<u>CULTIVO</u>	<u>DESCRIPCIÓN CULTIVO</u>	<u>S/R</u>	<u>SUP.</u>	<u>SUP.</u>
					<u>PROPUESTA</u>	<u>CUMPLE</u>
					(ha)	(ha)
1702530	23-056-012-00044-001	81004	ALGODON-ARMADA	R	1,19	0,00
1702532	23-056-012-00045-001	81004	ALGODON-ARMADA	R	1,24	0,00
1702531	23-056-012-00048-002	81004	ALGODON-ARMADA	R	9,50	0,00
1702526	23-056-012-00051-002	4100	MAIZ-MAIZ CONVENCIONAL	R	1,28	0,00
1702527	23-056-012-00053-001	4100	MAIZ-MAIZ CONVENCIONAL	R	5,81	0,00

**Porcentaje de superficie determinada situada en zonas RAMSAR****PUNTOS: 0,00 0.0%**

<u>REF.</u>	<u>REFERENCIA SIGPAC</u>	<u>CULTIVO</u>	<u>DESCRIPCIÓN CULTIVO</u>	<u>S/R</u>	<u>SUP.</u>	<u>SUP.</u>
					<u>PROPUESTA</u>	<u>CUMPLE</u>
					(ha)	(ha)
1702530	23-056-012-00044-001	81004	ALGODON-ARMADA	R	1,19	0,00
1702532	23-056-012-00045-001	81004	ALGODON-ARMADA	R	1,24	0,00
1702531	23-056-012-00048-002	81004	ALGODON-ARMADA	R	9,50	0,00
1702526	23-056-012-00051-002	4100	MAIZ-MAIZ CONVENCIONAL	R	1,28	0,00
1702527	23-056-012-00053-001	4100	MAIZ-MAIZ CONVENCIONAL	R	5,81	0,00

**Porcentaje de superficie determinada en zonas vulnerables a la contaminación por nitratos****PUNTOS: 0,00 0.0%**

<u>REF.</u>	<u>REFERENCIA SIGPAC</u>	<u>CULTIVO</u>	<u>DESCRIPCIÓN CULTIVO</u>	<u>S/R</u>	<u>SUP.</u>	<u>SUP.</u>
					<u>PROPUESTA</u>	<u>CUMPLE</u>
					(ha)	(ha)
1702530	23-056-012-00044-001	81004	ALGODON-ARMADA	R	1,19	0,00
1702532	23-056-012-00045-001	81004	ALGODON-ARMADA	R	1,24	0,00
1702531	23-056-012-00048-002	81004	ALGODON-ARMADA	R	9,50	0,00
1702526	23-056-012-00051-002	4100	MAIZ-MAIZ CONVENCIONAL	R	1,28	0,00
1702527	23-056-012-00053-001	4100	MAIZ-MAIZ CONVENCIONAL	R	5,81	0,00

**Titulares de explotaciones que hayan adquirido el compromiso voluntario de establecimiento de una enmienda natural mediante un cultivo de crucifera para su enterrado en verde****PUNTOS: 0,00 N**



<u>APELLIDOS Y NOMBRE / RAZÓN SOCIAL</u>	<u>NIF</u>	<u>EXPEDIENTE</u>	<u>SUP. PROPUESTA (ha)</u>
QUIROS SALCEDO RAFAEL ISIDRO	25958839G	6093312	1,20
<u>PROPUESTA ADMITIDO</u>	<u>SOLICITA PRIMA VOL. SI</u>	<u>PROPUESTA PRIMA VOL. ADMITIDO</u>	

**IMPORTE POR ANUALIDAD**

<u>CAMPAÑA</u>	<u>IMPORTE MÁXIMO SUBVENCIONABLE</u>	<u>IMPORTE MEDIO DE TRANSFERENCIA (€/ha)</u>
2015	520,12 €	433,43 €
2016	520,12 €	433,43 €
2017	520,12 €	433,43 €
2018	520,12 €	433,43 €
2019	520,12 €	433,43 €

**RECINTOS PROPUESTOS**

<u>REF.</u>	<u>REFERENCIA SIGPAC</u>	<u>CULTIVO</u>	<u>DESCRIPCIÓN CULTIVO</u>	<u>S/R</u>	<u>SUP. DEC. ADMIN. (ha)</u>	<u>SUP. PROPUESTA (ha)</u>
1706783	23-096-016-00002-002	81338	ALGODON-DP399	R	1,20	1,20

**RESUMEN CRITERIOS DE PRIORIZACIÓN**

<b>10.1.5 Sistemas sostenibles de cultivos agroindustriales</b>	<b>PUNTOS: 5,00</b>	<b>PUNTOS</b>	<b>CUMPLE</b>
Porcentaje de superficie determinada en Red Natura 2000		0,00	0.0%
Porcentaje de superficie determinada situada en zonas RAMSAR		0,00	0.0%
Porcentaje de superficie determinada en zonas vulnerables a la contaminación por nitratos		4,00	100.0%
Titulares de explotaciones que hayan adquirido el compromiso voluntario de establecimiento de una enmienda natural mediante un cultivo de crucifera para su enterrado en verde		1,00	S

**DETALLE CRITERIOS DE PRIORIZACIÓN**

<b>10.1.5 Sistemas sostenibles de cultivos agroindustriales</b>	<b>PUNTOS: 5,00</b>	<b>PUNTOS</b>	<b>CUMPLE</b>			
Porcentaje de superficie determinada en Red Natura 2000		PUNTOS: 0,00	0.0%			
		<u>SUP. PROPUESTA (ha)</u>	<u>SUP. CUMPLE (ha)</u>			
<u>REF.</u>	<u>REFERENCIA SIGPAC</u>	<u>CULTIVO</u>	<u>DESCRIPCIÓN CULTIVO</u>	<u>S/R</u>		
1706783	23-096-016-00002-002	81338	ALGODON-DP399	R	1,20	0,00
Porcentaje de superficie determinada situada en zonas RAMSAR		PUNTOS: 0,00	0.0%			
		<u>SUP. PROPUESTA (ha)</u>	<u>SUP. CUMPLE (ha)</u>			
<u>REF.</u>	<u>REFERENCIA SIGPAC</u>	<u>CULTIVO</u>	<u>DESCRIPCIÓN CULTIVO</u>	<u>S/R</u>		
1706783	23-096-016-00002-002	81338	ALGODON-DP399	R	1,20	0,00
Porcentaje de superficie determinada en zonas vulnerables a la contaminación por nitratos		PUNTOS: 4,00	100.0%			
		<u>SUP. PROPUESTA (ha)</u>	<u>SUP. CUMPLE (ha)</u>			
<u>REF.</u>	<u>REFERENCIA SIGPAC</u>	<u>CULTIVO</u>	<u>DESCRIPCIÓN CULTIVO</u>	<u>S/R</u>		
1706783	23-096-016-00002-002	81338	ALGODON-DP399	R	1,20	1,20
Titulares de explotaciones que hayan adquirido el compromiso voluntario de establecimiento de una enmienda natural mediante un cultivo de crucifera para su enterrado en verde		PUNTOS: 1,00	S			



<u>APELLIDOS Y NOMBRE / RAZÓN SOCIAL</u>	<u>NIF</u>	<u>EXPEDIENTE</u>	<u>SUP. PROPUESTA (ha)</u>
RAMIREZ CASTILLA DOLORES	25916469T	6098048	7,05
<u>PROPUESTA ADMITIDO</u>	<u>SOLICITA PRIMA VOL. SI</u>	<u>PROPUESTA PRIMA VOL. ADMITIDO</u>	

**IMPORTE POR ANUALIDAD**

<u>CAMPAÑA</u>	<u>IMPORTE MÁXIMO SUBVENCIONABLE</u>	<u>IMPORTE MEDIO DE TRANSFERENCIA (€/ha)</u>
2015	3.055,75 €	433,44 €
2016	3.055,75 €	433,44 €
2017	3.055,75 €	433,44 €
2018	3.055,75 €	433,44 €
2019	3.055,75 €	433,44 €

**RECINTOS PROPUESTOS**

<u>REF.</u>	<u>REFERENCIA SIGPAC</u>	<u>CULTIVO</u>	<u>DESCRIPCIÓN CULTIVO</u>	<u>S/R</u>	<u>SUP. DEC. ADMIN. (ha)</u>	<u>SUP. PROPUESTA (ha)</u>
2993874	23-096-017-00062-001	81190	ALGODON-ALEXANDROS	R	0,71	0,71
2993872	23-096-017-00063-001	81190	ALGODON-ALEXANDROS	R	0,58	0,58
2993880	23-096-017-00064-002	81190	ALGODON-ALEXANDROS	R	0,17	0,17
2993885	23-096-017-00064-004	81190	ALGODON-ALEXANDROS	R	0,02	0,02
2993881	23-096-017-00065-001	81190	ALGODON-ALEXANDROS	R	0,28	0,28
2993884	23-096-017-00065-003	81190	ALGODON-ALEXANDROS	R	0,02	0,02
2993873	23-096-017-00066-001	81190	ALGODON-ALEXANDROS	R	0,50	0,50
2993877	23-096-017-00067-001	81190	ALGODON-ALEXANDROS	R	1,45	1,45
2993876	23-096-017-00068-001	81190	ALGODON-ALEXANDROS	R	0,07	0,07
2993883	23-096-017-00260-002	81190	ALGODON-ALEXANDROS	R	0,72	0,72
2993882	23-096-017-00315-001	81190	ALGODON-ALEXANDROS	R	0,29	0,29
2993886	23-096-017-00315-004	81190	ALGODON-ALEXANDROS	R	0,01	0,01
2993878	23-096-017-00316-001	81190	ALGODON-ALEXANDROS	R	0,33	0,33
2993879	23-096-017-00317-001	81190	ALGODON-ALEXANDROS	R	0,04	0,04
2993875	23-096-017-00320-001	81190	ALGODON-ALEXANDROS	R	1,06	1,06
2993887	23-096-018-00333-003	81190	ALGODON-ALEXANDROS	R	0,80	0,80

**RESUMEN CRITERIOS DE PRIORIZACIÓN****10.1.5 Sistemas sostenibles de cultivos agroindustriales**

PUNTOS: 5,00

	<u>PUNTOS</u>	<u>CUMPLE</u>
Porcentaje de superficie determinada en Red Natura 2000	0,00	0.0%
Porcentaje de superficie determinada situada en zonas RAMSAR	0,00	0.0%
Porcentaje de superficie determinada en zonas vulnerables a la contaminación por nitratos	4,00	100.0%
Titulares de explotaciones que hayan adquirido el compromiso voluntario de establecimiento de una enmienda natural mediante un cultivo de crucífera para su enterrado en verde	1,00	S



**DETALLE CRITERIOS DE PRIORIZACIÓN****10.1.5 Sistemas sostenibles de cultivos agroindustriales****PUNTOS:** 5,00**Porcentaje de superficie determinada en Red Natura 2000****PUNTOS:** 0,00 0.0%

<u>REF.</u>	<u>REFERENCIA SIGPAC</u>	<u>CULTIVO</u>	<u>DESCRIPCIÓN CULTIVO</u>	<u>S/R</u>	<u>SUP.</u>	<u>SUP.</u>
					<u>PROPUESTA</u>	<u>CUMPLE</u>
					(ha)	(ha)
2993874	23-096-017-00062-001	81190	ALGODON-ALEXANDROS	R	0,71	0,00
2993872	23-096-017-00063-001	81190	ALGODON-ALEXANDROS	R	0,58	0,00
2993880	23-096-017-00064-002	81190	ALGODON-ALEXANDROS	R	0,17	0,00
2993885	23-096-017-00064-004	81190	ALGODON-ALEXANDROS	R	0,02	0,00
2993881	23-096-017-00065-001	81190	ALGODON-ALEXANDROS	R	0,28	0,00
2993884	23-096-017-00065-003	81190	ALGODON-ALEXANDROS	R	0,02	0,00
2993873	23-096-017-00066-001	81190	ALGODON-ALEXANDROS	R	0,50	0,00
2993877	23-096-017-00067-001	81190	ALGODON-ALEXANDROS	R	1,45	0,00
2993876	23-096-017-00068-001	81190	ALGODON-ALEXANDROS	R	0,07	0,00
2993883	23-096-017-00260-002	81190	ALGODON-ALEXANDROS	R	0,72	0,00
2993882	23-096-017-00315-001	81190	ALGODON-ALEXANDROS	R	0,29	0,00
2993886	23-096-017-00315-004	81190	ALGODON-ALEXANDROS	R	0,01	0,00
2993878	23-096-017-00316-001	81190	ALGODON-ALEXANDROS	R	0,33	0,00
2993879	23-096-017-00317-001	81190	ALGODON-ALEXANDROS	R	0,04	0,00
2993875	23-096-017-00320-001	81190	ALGODON-ALEXANDROS	R	1,06	0,00
2993887	23-096-018-00333-003	81190	ALGODON-ALEXANDROS	R	0,80	0,00

**Porcentaje de superficie determinada situada en zonas RAMSAR****PUNTOS:** 0,00 0.0%

<u>REF.</u>	<u>REFERENCIA SIGPAC</u>	<u>CULTIVO</u>	<u>DESCRIPCIÓN CULTIVO</u>	<u>S/R</u>	<u>SUP.</u>	<u>SUP.</u>
					<u>PROPUESTA</u>	<u>CUMPLE</u>
					(ha)	(ha)
2993874	23-096-017-00062-001	81190	ALGODON-ALEXANDROS	R	0,71	0,00
2993872	23-096-017-00063-001	81190	ALGODON-ALEXANDROS	R	0,58	0,00
2993880	23-096-017-00064-002	81190	ALGODON-ALEXANDROS	R	0,17	0,00
2993885	23-096-017-00064-004	81190	ALGODON-ALEXANDROS	R	0,02	0,00
2993881	23-096-017-00065-001	81190	ALGODON-ALEXANDROS	R	0,28	0,00
2993884	23-096-017-00065-003	81190	ALGODON-ALEXANDROS	R	0,02	0,00
2993873	23-096-017-00066-001	81190	ALGODON-ALEXANDROS	R	0,50	0,00
2993877	23-096-017-00067-001	81190	ALGODON-ALEXANDROS	R	1,45	0,00
2993876	23-096-017-00068-001	81190	ALGODON-ALEXANDROS	R	0,07	0,00
2993883	23-096-017-00260-002	81190	ALGODON-ALEXANDROS	R	0,72	0,00
2993882	23-096-017-00315-001	81190	ALGODON-ALEXANDROS	R	0,29	0,00
2993886	23-096-017-00315-004	81190	ALGODON-ALEXANDROS	R	0,01	0,00
2993878	23-096-017-00316-001	81190	ALGODON-ALEXANDROS	R	0,33	0,00
2993879	23-096-017-00317-001	81190	ALGODON-ALEXANDROS	R	0,04	0,00
2993875	23-096-017-00320-001	81190	ALGODON-ALEXANDROS	R	1,06	0,00
2993887	23-096-018-00333-003	81190	ALGODON-ALEXANDROS	R	0,80	0,00

**Porcentaje de superficie determinada en zonas vulnerables a la contaminación por nitratos****PUNTOS:** 4,00 100.0%

<u>REF.</u>	<u>REFERENCIA SIGPAC</u>	<u>CULTIVO</u>	<u>DESCRIPCIÓN CULTIVO</u>	<u>S/R</u>	<u>SUP.</u>	<u>SUP.</u>
					<u>PROPUESTA</u>	<u>CUMPLE</u>
					(ha)	(ha)
2993874	23-096-017-00062-001	81190	ALGODON-ALEXANDROS	R	0,71	0,71
2993872	23-096-017-00063-001	81190	ALGODON-ALEXANDROS	R	0,58	0,58
2993880	23-096-017-00064-002	81190	ALGODON-ALEXANDROS	R	0,17	0,17
2993885	23-096-017-00064-004	81190	ALGODON-ALEXANDROS	R	0,02	0,02
2993881	23-096-017-00065-001	81190	ALGODON-ALEXANDROS	R	0,28	0,28
2993884	23-096-017-00065-003	81190	ALGODON-ALEXANDROS	R	0,02	0,02
2993873	23-096-017-00066-001	81190	ALGODON-ALEXANDROS	R	0,50	0,50
2993877	23-096-017-00067-001	81190	ALGODON-ALEXANDROS	R	1,45	1,45
2993876	23-096-017-00068-001	81190	ALGODON-ALEXANDROS	R	0,07	0,07
2993883	23-096-017-00260-002	81190	ALGODON-ALEXANDROS	R	0,72	0,72

<b>REF.</b>	<b>REFERENCIA SIGPAC</b>	<b>CULTIVO</b>	<b>DESCRIPCIÓN CULTIVO</b>	<b>S/R</b>	<b>SUP. PROPUESTA (ha)</b>	<b>SUP. CUMPLE (ha)</b>
2993882	23-096-017-00315-001	81190	ALGODON-ALEXANDROS	R	0,29	0,29
2993886	23-096-017-00315-004	81190	ALGODON-ALEXANDROS	R	0,01	0,01
2993878	23-096-017-00316-001	81190	ALGODON-ALEXANDROS	R	0,33	0,33
2993879	23-096-017-00317-001	81190	ALGODON-ALEXANDROS	R	0,04	0,04
2993875	23-096-017-00320-001	81190	ALGODON-ALEXANDROS	R	1,06	1,06
2993887	23-096-018-00333-003	81190	ALGODON-ALEXANDROS	R	0,80	0,80

**Titulares de explotaciones que hayan adquirido el compromiso voluntario de establecimiento de una enmienda natural mediante un cultivo de crucifera para su enterrado en verde**

**PUNTOS:** 1,00 S



<u>APELLIDOS Y NOMBRE / RAZÓN SOCIAL</u>	<u>NIF</u>	<u>EXPEDIENTE</u>	<u>SUP. PROPUESTA (ha)</u>
RAMIREZ MARTIN ANGEL JESUS	78682081R	6099089	4,40
<u>PROPUESTA ADMITIDO</u>	<u>SOLICITA PRIMA VOL. SI</u>	<u>PROPUESTA PRIMA VOL. ADMITIDO</u>	

**IMPORTE POR ANUALIDAD**

<u>CAMPAÑA</u>	<u>IMPORTE MÁXIMO SUBVENCIONABLE</u>	<u>IMPORTE MEDIO DE TRANSFERENCIA (€/ha)</u>
2015	1.907,14 €	433,44 €
2016	1.907,14 €	433,44 €
2017	1.907,14 €	433,44 €
2018	1.907,14 €	433,44 €
2019	1.907,14 €	433,44 €

**RECINTOS PROPUESTOS**

<u>REF.</u>	<u>REFERENCIA SIGPAC</u>	<u>CULTIVO</u>	<u>DESCRIPCIÓN CULTIVO</u>	<u>S/R</u>	<u>SUP. DEC. ADMIN. (ha)</u>	<u>SUP. PROPUESTA (ha)</u>
1990415	23-056-012-00033-001	81314	ALGODON-ALBARIZA	R	2,51	2,51
1990416	23-056-012-00039-002	81314	ALGODON-ALBARIZA	R	1,61	1,61
1990417	23-056-012-00040-002	81314	ALGODON-ALBARIZA	R	0,28	0,28

**RESUMEN CRITERIOS DE PRIORIZACIÓN****10.1.5 Sistemas sostenibles de cultivos agroindustriales**

PUNTOS: 1,00

	<u>PUNTOS</u>	<u>CUMPLE</u>
Porcentaje de superficie determinada en Red Natura 2000	0,00	0.0%
Porcentaje de superficie determinada situada en zonas RAMSAR	0,00	0.0%
Porcentaje de superficie determinada en zonas vulnerables a la contaminación por nitratos	0,00	0.0%
Titulares de explotaciones que hayan adquirido el compromiso voluntario de establecimiento de una enmienda natural mediante un cultivo de crucífera para su enterrado en verde	1,00	S



**DETALLE CRITERIOS DE PRIORIZACIÓN****10.1.5 Sistemas sostenibles de cultivos agroindustriales****PUNTOS: 1,00****Porcentaje de superficie determinada en Red Natura 2000****PUNTOS: 0,00 0.0%**

<u>REF.</u>	<u>REFERENCIA SIGPAC</u>	<u>CULTIVO</u>	<u>DESCRIPCIÓN CULTIVO</u>	<u>S/R</u>	<u>SUP.</u> <u>PROPUESTA</u> <u>(ha)</u>	<u>SUP.</u> <u>CUMPLE</u> <u>(ha)</u>
1990415	23-056-012-00033-001	81314	ALGODON-ALBARIZA	R	2,51	0,00
1990416	23-056-012-00039-002	81314	ALGODON-ALBARIZA	R	1,61	0,00
1990417	23-056-012-00040-002	81314	ALGODON-ALBARIZA	R	0,28	0,00

**Porcentaje de superficie determinada situada en zonas RAMSAR****PUNTOS: 0,00 0.0%**

<u>REF.</u>	<u>REFERENCIA SIGPAC</u>	<u>CULTIVO</u>	<u>DESCRIPCIÓN CULTIVO</u>	<u>S/R</u>	<u>SUP.</u> <u>PROPUESTA</u> <u>(ha)</u>	<u>SUP.</u> <u>CUMPLE</u> <u>(ha)</u>
1990415	23-056-012-00033-001	81314	ALGODON-ALBARIZA	R	2,51	0,00
1990416	23-056-012-00039-002	81314	ALGODON-ALBARIZA	R	1,61	0,00
1990417	23-056-012-00040-002	81314	ALGODON-ALBARIZA	R	0,28	0,00

**Porcentaje de superficie determinada en zonas vulnerables a la contaminación por nitratos****PUNTOS: 0,00 0.0%**

<u>REF.</u>	<u>REFERENCIA SIGPAC</u>	<u>CULTIVO</u>	<u>DESCRIPCIÓN CULTIVO</u>	<u>S/R</u>	<u>SUP.</u> <u>PROPUESTA</u> <u>(ha)</u>	<u>SUP.</u> <u>CUMPLE</u> <u>(ha)</u>
1990415	23-056-012-00033-001	81314	ALGODON-ALBARIZA	R	2,51	0,00
1990416	23-056-012-00039-002	81314	ALGODON-ALBARIZA	R	1,61	0,00
1990417	23-056-012-00040-002	81314	ALGODON-ALBARIZA	R	0,28	0,00

**Titulares de explotaciones que hayan adquirido el compromiso voluntario de establecimiento de una enmienda natural mediante un cultivo de crucífera para su enterrado en verde****PUNTOS: 1,00 S**

<u>APELLIDOS Y NOMBRE / RAZÓN SOCIAL</u>	<u>NIF</u>	<u>EXPEDIENTE</u>	<u>SUP. PROPUESTA (ha)</u>
RAMIREZ MARTIN ANTONIO	78687298C	6099097	4,88
<u>PROPUESTA ADMITIDO</u>	<u>SOLICITA PRIMA VOL. SI</u>	<u>PROPUESTA PRIMA VOL. ADMITIDO</u>	
<u>IMPORTE POR ANUALIDAD</u>			

<u>CAMPAÑA</u>	<u>IMPORTE MÁXIMO SUBVENCIONABLE</u>	<u>IMPORTE MEDIO DE TRANSFERENCIA (€/ha)</u>
2015	2.115,19 €	433,44 €
2016	2.115,19 €	433,44 €
2017	2.115,19 €	433,44 €
2018	2.115,19 €	433,44 €
2019	2.115,19 €	433,44 €

**RECINTOS PROPUESTOS**

<u>REF.</u>	<u>REFERENCIA SIGPAC</u>	<u>CULTIVO</u>	<u>DESCRIPCIÓN CULTIVO</u>	<u>S/R</u>	<u>SUP. DEC. ADMIN. (ha)</u>	<u>SUP. PROPUESTA (ha)</u>
1990787	23-056-012-00040-002	81314	ALGODON-ALBARIZA	R	0,76	0,76
1990788	23-056-014-00065-001	81314	ALGODON-ALBARIZA	R	4,12	4,12

**RESUMEN CRITERIOS DE PRIORIZACIÓN**

<b>10.1.5 Sistemas sostenibles de cultivos agroindustriales</b>	<b>PUNTOS: 1,00</b>	<b>PUNTOS</b>	<b>CUMPLE</b>
Porcentaje de superficie determinada en Red Natura 2000		0,00	0.0%
Porcentaje de superficie determinada situada en zonas RAMSAR		0,00	0.0%
Porcentaje de superficie determinada en zonas vulnerables a la contaminación por nitratos		0,00	0.0%
Titulares de explotaciones que hayan adquirido el compromiso voluntario de establecimiento de una enmienda natural mediante un cultivo de crucifera para su enterrado en verde		1,00	S

**DETALLE CRITERIOS DE PRIORIZACIÓN**

<b>10.1.5 Sistemas sostenibles de cultivos agroindustriales</b>	<b>PUNTOS: 1,00</b>	<b>PUNTOS</b>	<b>CUMPLE</b>			
Porcentaje de superficie determinada en Red Natura 2000		PUNTOS: 0,00	0.0%			
		<u>SUP. PROPUESTA (ha)</u>	<u>SUP. CUMPLE (ha)</u>			
<u>REF.</u>	<u>REFERENCIA SIGPAC</u>	<u>CULTIVO</u>	<u>DESCRIPCIÓN CULTIVO</u>	<u>S/R</u>		
1990787	23-056-012-00040-002	81314	ALGODON-ALBARIZA	R	0,76	0,00
1990788	23-056-014-00065-001	81314	ALGODON-ALBARIZA	R	4,12	0,00
Porcentaje de superficie determinada situada en zonas RAMSAR		PUNTOS: 0,00	0.0%			
		<u>SUP. PROPUESTA (ha)</u>	<u>SUP. CUMPLE (ha)</u>			
<u>REF.</u>	<u>REFERENCIA SIGPAC</u>	<u>CULTIVO</u>	<u>DESCRIPCIÓN CULTIVO</u>	<u>S/R</u>		
1990787	23-056-012-00040-002	81314	ALGODON-ALBARIZA	R	0,76	0,00
1990788	23-056-014-00065-001	81314	ALGODON-ALBARIZA	R	4,12	0,00
Porcentaje de superficie determinada en zonas vulnerables a la contaminación por nitratos		PUNTOS: 0,00	0.0%			
		<u>SUP. PROPUESTA (ha)</u>	<u>SUP. CUMPLE (ha)</u>			
<u>REF.</u>	<u>REFERENCIA SIGPAC</u>	<u>CULTIVO</u>	<u>DESCRIPCIÓN CULTIVO</u>	<u>S/R</u>		
1990787	23-056-012-00040-002	81314	ALGODON-ALBARIZA	R	0,76	0,00
1990788	23-056-014-00065-001	81314	ALGODON-ALBARIZA	R	4,12	0,00
Titulares de explotaciones que hayan adquirido el compromiso voluntario de establecimiento de una enmienda natural mediante un cultivo de crucifera para su enterrado en verde		PUNTOS: 1,00	S			

<u>APELLIDOS Y NOMBRE / RAZÓN SOCIAL</u>	<u>NIF</u>	<u>EXPEDIENTE</u>	<u>SUP. PROPUESTA (ha)</u>
RAMIREZ MARTIN RAFAEL JAIME	52549247C	6008054	2,42

<u>PROPUESTA ADMITIDO</u>	<u>SOLICITA PRIMA VOL. SI</u>	<u>PROPUESTA PRIMA VOL. ADMITIDO</u>

**IMPORTE POR ANUALIDAD**

<u>CAMPAÑA</u>	<u>IMPORTE MÁXIMO SUBVENCIONABLE</u>	<u>IMPORTE MEDIO DE TRANSFERENCIA (€/ha)</u>
2015	1.048,92 €	433,44 €
2016	1.048,92 €	433,44 €
2017	1.048,92 €	433,44 €
2018	1.048,92 €	433,44 €
2019	1.048,92 €	433,44 €

**RECINTOS PROPUESTOS**

<u>REF.</u>	<u>REFERENCIA SIGPAC</u>	<u>CULTIVO</u>	<u>DESCRIPCIÓN CULTIVO</u>	<u>S/R</u>	<u>SUP. DEC. ADMIN. (ha)</u>	<u>SUP. PROPUESTA (ha)</u>
1928650	23-056-009-00064-001	81377	ALGODON-ELSA	S	1,10	0,99
1928651	23-056-009-00066-001	81377	ALGODON-ELSA	S	1,43	1,43

**INCIDENCIAS****INCIDENCIA DESCRIPCIÓN**

- 218 La superficie total declarada sobre un mismo recinto en el conjunto de los expedientes, no puede superar la superficie total que el SIGPAC establece para ese recinto.  
Ref:1928650 Recinto:23-056-009-00064-001 Cultivo:81377 ALGODON-ELSA Secano Suma de superficies declaradas para este recinto por todos los solicitantes (Áreas):121 Superficie SIGPAC medida para este recinto (Áreas):110 Exceso de superficie declarada (Hectáreas):0,11

**RESUMEN CRITERIOS DE PRIORIZACIÓN****10.1.5 Sistemas sostenibles de cultivos agroindustriales****PUNTOS: 1,00**

	<u>PUNTOS</u>	<u>CUMPLE</u>
Porcentaje de superficie determinada en Red Natura 2000	0,00	0.0%
Porcentaje de superficie determinada situada en zonas RAMSAR	0,00	0.0%
Porcentaje de superficie determinada en zonas vulnerables a la contaminación por nitratos	0,00	0.0%
Titulares de explotaciones que hayan adquirido el compromiso voluntario de establecimiento de una enmienda natural mediante un cultivo de crucífera para su enterrado en verde	1,00	S





**DETALLE CRITERIOS DE PRIORIZACIÓN****10.1.5 Sistemas sostenibles de cultivos agroindustriales****PUNTOS: 1,00****Porcentaje de superficie determinada en Red Natura 2000****PUNTOS: 0,00 0.0%**

<u>REF.</u>	<u>REFERENCIA SIGPAC</u>	<u>CULTIVO</u>	<u>DESCRIPCIÓN CULTIVO</u>	<u>S/R</u>	<u>SUP.</u>	<u>SUP.</u>
					<u>PROPUESTA</u>	<u>CUMPLE</u>
					(ha)	(ha)
1928650	23-056-009-00064-001	81377	ALGODON-ELSA	S	0,99	0,00
1928651	23-056-009-00066-001	81377	ALGODON-ELSA	S	1,43	0,00

**Porcentaje de superficie determinada situada en zonas RAMSAR****PUNTOS: 0,00 0.0%**

<u>REF.</u>	<u>REFERENCIA SIGPAC</u>	<u>CULTIVO</u>	<u>DESCRIPCIÓN CULTIVO</u>	<u>S/R</u>	<u>SUP.</u>	<u>SUP.</u>
					<u>PROPUESTA</u>	<u>CUMPLE</u>
					(ha)	(ha)
1928650	23-056-009-00064-001	81377	ALGODON-ELSA	S	0,99	0,00
1928651	23-056-009-00066-001	81377	ALGODON-ELSA	S	1,43	0,00

**Porcentaje de superficie determinada en zonas vulnerables a la contaminación por nitratos****PUNTOS: 0,00 0.0%**

<u>REF.</u>	<u>REFERENCIA SIGPAC</u>	<u>CULTIVO</u>	<u>DESCRIPCIÓN CULTIVO</u>	<u>S/R</u>	<u>SUP.</u>	<u>SUP.</u>
					<u>PROPUESTA</u>	<u>CUMPLE</u>
					(ha)	(ha)
1928650	23-056-009-00064-001	81377	ALGODON-ELSA	S	0,99	0,00
1928651	23-056-009-00066-001	81377	ALGODON-ELSA	S	1,43	0,00

**Titulares de explotaciones que hayan adquirido el compromiso voluntario de establecimiento de una enmienda natural mediante un cultivo de crucífera para su enterrado en verde****PUNTOS: 1,00 S**

<u>APELLIDOS Y NOMBRE / RAZÓN SOCIAL</u>	<u>NIF</u>	<u>EXPEDIENTE</u>	<u>SUP. PROPUESTA (ha)</u>
RAMIREZ REYES ANTONIA	26472392J	6093275	0,79
<u>PROPUESTA ADMITIDO</u>	<u>SOLICITA PRIMA VOL. SI</u>	<u>PROPUESTA PRIMA VOL. ADMITIDO</u>	

**IMPORTE POR ANUALIDAD**

<u>CAMPAÑA</u>	<u>IMPORTE MÁXIMO SUBVENCIONABLE</u>	<u>IMPORTE MEDIO DE TRANSFERENCIA (€/ha)</u>
2015	342,41 €	433,43 €
2016	342,41 €	433,43 €
2017	342,41 €	433,43 €
2018	342,41 €	433,43 €
2019	342,41 €	433,43 €

**RECINTOS PROPUESTOS**

<u>REF.</u>	<u>REFERENCIA SIGPAC</u>	<u>CULTIVO</u>	<u>DESCRIPCIÓN CULTIVO</u>	<u>S/R</u>	<u>SUP. DEC. ADMIN. (ha)</u>	<u>SUP. PROPUESTA (ha)</u>
1705430	23-046-001-00318-001	81190	ALGODON-ALEXANDROS	R	0,79	0,79

**RESUMEN CRITERIOS DE PRIORIZACIÓN**

<b>10.1.5 Sistemas sostenibles de cultivos agroindustriales</b>	<b>PUNTOS: 1,00</b>	<b>PUNTOS</b>	<b>CUMPLE</b>
Porcentaje de superficie determinada en Red Natura 2000		0,00	0.0%
Porcentaje de superficie determinada situada en zonas RAMSAR		0,00	0.0%
Porcentaje de superficie determinada en zonas vulnerables a la contaminación por nitratos		0,00	0.0%
Titulares de explotaciones que hayan adquirido el compromiso voluntario de establecimiento de una enmienda natural mediante un cultivo de crucifera para su enterrado en verde		1,00	S

**DETALLE CRITERIOS DE PRIORIZACIÓN**

<b>10.1.5 Sistemas sostenibles de cultivos agroindustriales</b>	<b>PUNTOS: 1,00</b>	<b>PUNTOS</b>	<b>CUMPLE</b>			
Porcentaje de superficie determinada en Red Natura 2000		PUNTOS: 0,00	0.0%			
		<u>SUP. PROPUESTA (ha)</u>	<u>SUP. CUMPLE (ha)</u>			
<u>REF.</u>	<u>REFERENCIA SIGPAC</u>	<u>CULTIVO</u>	<u>DESCRIPCIÓN CULTIVO</u>	<u>S/R</u>		
1705430	23-046-001-00318-001	81190	ALGODON-ALEXANDROS	R	0,79	0,00
Porcentaje de superficie determinada situada en zonas RAMSAR		PUNTOS: 0,00	0.0%			
		<u>SUP. PROPUESTA (ha)</u>	<u>SUP. CUMPLE (ha)</u>			
<u>REF.</u>	<u>REFERENCIA SIGPAC</u>	<u>CULTIVO</u>	<u>DESCRIPCIÓN CULTIVO</u>	<u>S/R</u>		
1705430	23-046-001-00318-001	81190	ALGODON-ALEXANDROS	R	0,79	0,00
Porcentaje de superficie determinada en zonas vulnerables a la contaminación por nitratos		PUNTOS: 0,00	0.0%			
		<u>SUP. PROPUESTA (ha)</u>	<u>SUP. CUMPLE (ha)</u>			
<u>REF.</u>	<u>REFERENCIA SIGPAC</u>	<u>CULTIVO</u>	<u>DESCRIPCIÓN CULTIVO</u>	<u>S/R</u>		
1705430	23-046-001-00318-001	81190	ALGODON-ALEXANDROS	R	0,79	0,00
Titulares de explotaciones que hayan adquirido el compromiso voluntario de establecimiento de una enmienda natural mediante un cultivo de crucifera para su enterrado en verde		PUNTOS: 1,00	S			



<b><u>APELLIDOS Y NOMBRE / RAZÓN SOCIAL</u></b>	<b><u>NIF</u></b>	<b><u>EXPEDIENTE</u></b>	<b><u>SUP. PROPUESTA (ha)</u></b>
RAMIREZ REYES ILDEFONSO	26485288Y	6094097	0,79

<b><u>PROPUESTA</u></b>	<b><u>SOLICITA PRIMA VOL.</u></b>
INADMITIDO	NO

**IMPORTE POR ANUALIDAD**

<u>CAMPAÑA</u>	<u>IMPORTE MÁXIMO SUBVENCIONABLE</u>	<u>IMPORTE MEDIO DE TRANSFERENCIA (€/ha)</u>
2015	229,31 €	290,27 €
2016	229,31 €	290,27 €
2017	229,31 €	290,27 €
2018	229,31 €	290,27 €
2019	229,31 €	290,27 €

**RECINTOS PROPUESTOS**

<u>REF.</u>	<u>REFERENCIA SIGPAC</u>	<u>CULTIVO</u>	<u>DESCRIPCIÓN CULTIVO</u>	<u>S/R</u>	<u>SUP. DEC. ADMIN. (ha)</u>	<u>SUP. PROPUESTA (ha)</u>
1762303	23-046-001-00022-001	81190	ALGODON-ALEXANDROS	R	0,79	0,79

**RESUMEN CRITERIOS DE PRIORIZACIÓN****10.1.5 Sistemas sostenibles de cultivos agroindustriales** PUNTOS: 0,00

	<u>PUNTOS</u>	<u>CUMPLE</u>
Porcentaje de superficie determinada en Red Natura 2000	0,00	0.0%
Porcentaje de superficie determinada situada en zonas RAMSAR	0,00	0.0%
Porcentaje de superficie determinada en zonas vulnerables a la contaminación por nitratos	0,00	0.0%
Titulares de explotaciones que hayan adquirido el compromiso voluntario de establecimiento de una enmienda natural mediante un cultivo de crucifera para su enterrado en verde	0,00	N

**DETALLE CRITERIOS DE PRIORIZACIÓN****10.1.5 Sistemas sostenibles de cultivos agroindustriales** PUNTOS: 0,00

<u>REF.</u>	<u>REFERENCIA SIGPAC</u>	<u>CULTIVO</u>	<u>DESCRIPCIÓN CULTIVO</u>	<u>S/R</u>	<u>SUP. PROPUESTA (ha)</u>	<u>SUP. CUMPLE (ha)</u>
1762303	23-046-001-00022-001	81190	ALGODON-ALEXANDROS	R	0,79	0,00

	<u>PUNTOS</u>	<u>CUMPLE</u>
Porcentaje de superficie determinada en Red Natura 2000	0,00	0.0%
Porcentaje de superficie determinada situada en zonas RAMSAR	0,00	0.0%
Porcentaje de superficie determinada en zonas vulnerables a la contaminación por nitratos	0,00	0.0%
Titulares de explotaciones que hayan adquirido el compromiso voluntario de establecimiento de una enmienda natural mediante un cultivo de crucifera para su enterrado en verde	0,00	N



<u>APELLIDOS Y NOMBRE / RAZÓN SOCIAL</u>	<u>NIF</u>	<u>EXPEDIENTE</u>	<u>SUP. PROPUESTA (ha)</u>
RAMOS ALMENARA AMELIA	38378906W	6083354	4,20
<u>PROPUESTA ADMITIDO</u>	<u>SOLICITA PRIMA VOL. SI</u>	<u>PROPUESTA PRIMA VOL. ADMITIDO</u>	

**IMPORTE POR ANUALIDAD**

<u>CAMPAÑA</u>	<u>IMPORTE MÁXIMO SUBVENCIONABLE</u>	<u>IMPORTE MEDIO DE TRANSFERENCIA (€/ha)</u>
2015	1.820,44 €	433,44 €
2016	1.820,44 €	433,44 €
2017	1.820,44 €	433,44 €
2018	1.820,44 €	433,44 €
2019	1.820,44 €	433,44 €

**RECINTOS PROPUESTOS**

<u>REF.</u>	<u>REFERENCIA SIGPAC</u>	<u>CULTIVO</u>	<u>DESCRIPCIÓN CULTIVO</u>	<u>S/R</u>	<u>SUP. DEC. ADMIN. (ha)</u>	<u>SUP. PROPUESTA (ha)</u>
1883429	23-061-011-00036-003	81314	ALGODON-ALBARIZA	R	4,20	4,20

**RESUMEN CRITERIOS DE PRIORIZACIÓN**

<b>10.1.5 Sistemas sostenibles de cultivos agroindustriales</b>	<b>PUNTOS: 1,00</b>	<b>PUNTOS</b>	<b>CUMPLE</b>
Porcentaje de superficie determinada en Red Natura 2000		0,00	0.0%
Porcentaje de superficie determinada situada en zonas RAMSAR		0,00	0.0%
Porcentaje de superficie determinada en zonas vulnerables a la contaminación por nitratos		0,00	0.0%
Titulares de explotaciones que hayan adquirido el compromiso voluntario de establecimiento de una enmienda natural mediante un cultivo de crucífera para su enterrado en verde		1,00	S

**DETALLE CRITERIOS DE PRIORIZACIÓN**

<b>10.1.5 Sistemas sostenibles de cultivos agroindustriales</b>	<b>PUNTOS: 1,00</b>	<b>PUNTOS</b>	<b>CUMPLE</b>			
Porcentaje de superficie determinada en Red Natura 2000		PUNTOS: 0,00	0.0%			
		<u>SUP. PROPUESTA (ha)</u>	<u>SUP. CUMPLE (ha)</u>			
<u>REF.</u>	<u>REFERENCIA SIGPAC</u>	<u>CULTIVO</u>	<u>DESCRIPCIÓN CULTIVO</u>	<u>S/R</u>		
1883429	23-061-011-00036-003	81314	ALGODON-ALBARIZA	R	4,20	0,00
Porcentaje de superficie determinada situada en zonas RAMSAR		PUNTOS: 0,00	0.0%			
		<u>SUP. PROPUESTA (ha)</u>	<u>SUP. CUMPLE (ha)</u>			
<u>REF.</u>	<u>REFERENCIA SIGPAC</u>	<u>CULTIVO</u>	<u>DESCRIPCIÓN CULTIVO</u>	<u>S/R</u>		
1883429	23-061-011-00036-003	81314	ALGODON-ALBARIZA	R	4,20	0,00
Porcentaje de superficie determinada en zonas vulnerables a la contaminación por nitratos		PUNTOS: 0,00	0.0%			
		<u>SUP. PROPUESTA (ha)</u>	<u>SUP. CUMPLE (ha)</u>			
<u>REF.</u>	<u>REFERENCIA SIGPAC</u>	<u>CULTIVO</u>	<u>DESCRIPCIÓN CULTIVO</u>	<u>S/R</u>		
1883429	23-061-011-00036-003	81314	ALGODON-ALBARIZA	R	4,20	0,00
Titulares de explotaciones que hayan adquirido el compromiso voluntario de establecimiento de una enmienda natural mediante un cultivo de crucífera para su enterrado en verde		PUNTOS: 1,00	S			



<b><u>APELLIDOS Y NOMBRE / RAZÓN SOCIAL</u></b>	<b><u>NIF</u></b>	<b><u>EXPEDIENTE</u></b>	<b><u>SUP. PROPUESTA (ha)</u></b>
RAMOS CANO FABIAN	26226531E	6095999	2,69

<b><u>PROPUESTA</u></b>	<b><u>SOLICITA PRIMA VOL.</u></b>
ADMITIDO	NO

**IMPORTE POR ANUALIDAD**

<u>CAMPAÑA</u>	<u>IMPORTE MÁXIMO SUBVENCIONABLE</u>	<u>IMPORTE MEDIO DE TRANSFERENCIA (€/ha)</u>
2015	780,83 €	290,27 €
2016	780,83 €	290,27 €
2017	780,83 €	290,27 €
2018	780,83 €	290,27 €
2019	780,83 €	290,27 €

**RECINTOS PROPUESTOS**

<u>REF.</u>	<u>REFERENCIA SIGPAC</u>	<u>CULTIVO</u>	<u>DESCRIPCIÓN CULTIVO</u>	<u>S/R</u>	<u>SUP. DEC. ADMIN. (ha)</u>	<u>SUP. PROPUESTA (ha)</u>
1804431	23-085-005-00081-001	81190	ALGODON-ALEXANDROS	R	2,69	2,69

**RESUMEN CRITERIOS DE PRIORIZACIÓN****10.1.5 Sistemas sostenibles de cultivos agroindustriales** PUNTOS: 4,00

	<u>PUNTOS</u>	<u>CUMPLE</u>
Porcentaje de superficie determinada en Red Natura 2000	0,00	0.0%
Porcentaje de superficie determinada situada en zonas RAMSAR	0,00	0.0%
Porcentaje de superficie determinada en zonas vulnerables a la contaminación por nitratos	4,00	100.0%
Titulares de explotaciones que hayan adquirido el compromiso voluntario de establecimiento de una enmienda natural mediante un cultivo de crucífera para su enterrado en verde	0,00	N

**DETALLE CRITERIOS DE PRIORIZACIÓN****10.1.5 Sistemas sostenibles de cultivos agroindustriales** PUNTOS: 4,00

Porcentaje de superficie determinada en Red Natura 2000	PUNTOS:	0,00	0.0%
	<u>SUP. PROPUESTA (ha)</u>	2,69	<u>SUP. CUMPLE (ha)</u>
			0,00
Porcentaje de superficie determinada situada en zonas RAMSAR	PUNTOS:	0,00	0.0%
	<u>SUP. PROPUESTA (ha)</u>	2,69	<u>SUP. CUMPLE (ha)</u>
			0,00
Porcentaje de superficie determinada en zonas vulnerables a la contaminación por nitratos	PUNTOS:	4,00	100.0%
	<u>SUP. PROPUESTA (ha)</u>	2,69	<u>SUP. CUMPLE (ha)</u>
			2,69
Titulares de explotaciones que hayan adquirido el compromiso voluntario de establecimiento de una enmienda natural mediante un cultivo de crucífera para su enterrado en verde	PUNTOS:	0,00	N

<u>REF.</u>	<u>REFERENCIA SIGPAC</u>	<u>CULTIVO</u>	<u>DESCRIPCIÓN CULTIVO</u>	<u>S/R</u>
1804431	23-085-005-00081-001	81190	ALGODON-ALEXANDROS	R

<u>REF.</u>	<u>REFERENCIA SIGPAC</u>	<u>CULTIVO</u>	<u>DESCRIPCIÓN CULTIVO</u>	<u>S/R</u>
1804431	23-085-005-00081-001	81190	ALGODON-ALEXANDROS	R

<u>REF.</u>	<u>REFERENCIA SIGPAC</u>	<u>CULTIVO</u>	<u>DESCRIPCIÓN CULTIVO</u>	<u>S/R</u>
1804431	23-085-005-00081-001	81190	ALGODON-ALEXANDROS	R

<u>REF.</u>	<u>REFERENCIA SIGPAC</u>	<u>CULTIVO</u>	<u>DESCRIPCIÓN CULTIVO</u>	<u>S/R</u>
1804431	23-085-005-00081-001	81190	ALGODON-ALEXANDROS	R

<u>REF.</u>	<u>REFERENCIA SIGPAC</u>	<u>CULTIVO</u>	<u>DESCRIPCIÓN CULTIVO</u>	<u>S/R</u>
1804431	23-085-005-00081-001	81190	ALGODON-ALEXANDROS	R

<u>APELLIDOS Y NOMBRE / RAZÓN SOCIAL</u>	<u>NIF</u>	<u>EXPEDIENTE</u>	<u>SUP. PROPUESTA (ha)</u>
RAMOS CIVANTOS JOSE ANTONIO	26225189Z	6100718	5,08

<u>PROPUESTA</u>	<u>SOLICITA PRIMA VOL.</u>	<u>PROPUESTA PRIMA VOL.</u>
ADMITIDO	SI	ADMITIDO

**IMPORTE POR ANUALIDAD**

<u>CAMPAÑA</u>	<u>IMPORTE MÁXIMO SUBVENCIONABLE</u>	<u>IMPORTE MEDIO DE TRANSFERENCIA (€/ha)</u>
2015	2.201,87 €	433,44 €
2016	2.201,87 €	433,44 €
2017	2.201,87 €	433,44 €
2018	2.201,87 €	433,44 €
2019	2.201,87 €	433,44 €

**RECINTOS PROPUESTOS**

<u>REF.</u>	<u>REFERENCIA SIGPAC</u>	<u>CULTIVO</u>	<u>DESCRIPCIÓN CULTIVO</u>	<u>S/R</u>	<u>SUP. DEC. ADMIN. (ha)</u>	<u>SUP. PROPUESTA (ha)</u>
2152835	23-085-003-00080-001	81190	ALGODON-ALEXANDROS	R	3,58	3,58
2152836	23-085-005-00049-001	81355	ALGODON-FOKION	R	1,50	1,50

**RESUMEN CRITERIOS DE PRIORIZACIÓN**

<b>10.1.5 Sistemas sostenibles de cultivos agroindustriales</b>	<b>PUNTOS: 5,00</b>	<b>PUNTOS</b>	<b>CUMPLE</b>
Porcentaje de superficie determinada en Red Natura 2000		0,00	0.0%
Porcentaje de superficie determinada situada en zonas RAMSAR		0,00	0.0%
Porcentaje de superficie determinada en zonas vulnerables a la contaminación por nitratos		4,00	100.0%
Titulares de explotaciones que hayan adquirido el compromiso voluntario de establecimiento de una enmienda natural mediante un cultivo de crucifera para su enterrado en verde		1,00	S

**DETALLE CRITERIOS DE PRIORIZACIÓN**

<b>10.1.5 Sistemas sostenibles de cultivos agroindustriales</b>	<b>PUNTOS: 5,00</b>	<b>PUNTOS</b>	<b>CUMPLE</b>			
Porcentaje de superficie determinada en Red Natura 2000		0,00	0.0%			
		<b>SUP. PROPUESTA (ha)</b>	<b>SUP. CUMPLE (ha)</b>			
<u>REF.</u>	<u>REFERENCIA SIGPAC</u>	<u>CULTIVO</u>	<u>DESCRIPCIÓN CULTIVO</u>	<u>S/R</u>		
2152835	23-085-003-00080-001	81190	ALGODON-ALEXANDROS	R	3,58	0,00
2152836	23-085-005-00049-001	81355	ALGODON-FOKION	R	1,50	0,00
Porcentaje de superficie determinada situada en zonas RAMSAR		0,00	0.0%			
		<b>SUP. PROPUESTA (ha)</b>	<b>SUP. CUMPLE (ha)</b>			
<u>REF.</u>	<u>REFERENCIA SIGPAC</u>	<u>CULTIVO</u>	<u>DESCRIPCIÓN CULTIVO</u>	<u>S/R</u>		
2152835	23-085-003-00080-001	81190	ALGODON-ALEXANDROS	R	3,58	0,00
2152836	23-085-005-00049-001	81355	ALGODON-FOKION	R	1,50	0,00
Porcentaje de superficie determinada en zonas vulnerables a la contaminación por nitratos		4,00	100.0%			
		<b>SUP. PROPUESTA (ha)</b>	<b>SUP. CUMPLE (ha)</b>			
<u>REF.</u>	<u>REFERENCIA SIGPAC</u>	<u>CULTIVO</u>	<u>DESCRIPCIÓN CULTIVO</u>	<u>S/R</u>		
2152835	23-085-003-00080-001	81190	ALGODON-ALEXANDROS	R	3,58	3,58
2152836	23-085-005-00049-001	81355	ALGODON-FOKION	R	1,50	1,50
Titulares de explotaciones que hayan adquirido el compromiso voluntario de establecimiento de una enmienda natural mediante un cultivo de crucifera para su enterrado en verde		1,00	S			

<u>APELLIDOS Y NOMBRE / RAZÓN SOCIAL</u>	<u>NIF</u>	<u>EXPEDIENTE</u>	<u>SUP. PROPUESTA (ha)</u>
RAMOS MOYA CORNELIO	26164944Y	6097566	4,22
<u>PROPUESTA ADMITIDO</u>	<u>SOLICITA PRIMA VOL. SI</u>	<u>PROPUESTA PRIMA VOL. ADMITIDO</u>	
<u>IMPORTE POR ANUALIDAD</u>			

<u>CAMPAÑA</u>	<u>IMPORTE MÁXIMO SUBVENCIONABLE</u>	<u>IMPORTE MEDIO DE TRANSFERENCIA (€/ha)</u>
2015	1.829,12 €	433,44 €
2016	1.829,12 €	433,44 €
2017	1.829,12 €	433,44 €
2018	1.829,12 €	433,44 €
2019	1.829,12 €	433,44 €

**RECINTOS PROPUESTOS**

<u>REF.</u>	<u>REFERENCIA SIGPAC</u>	<u>CULTIVO</u>	<u>DESCRIPCIÓN CULTIVO</u>	<u>S/R</u>	<u>SUP. DEC. ADMIN. (ha)</u>	<u>SUP. PROPUESTA (ha)</u>
1887508	23-085-004-00006-002	81190	ALGODON-ALEXANDROS	R	2,77	2,77
1887509	23-085-005-00105-001	81190	ALGODON-ALEXANDROS	R	1,45	1,45

**RESUMEN CRITERIOS DE PRIORIZACIÓN**

<b>10.1.5 Sistemas sostenibles de cultivos agroindustriales</b>	<b>PUNTOS: 5,00</b>	<b>PUNTOS</b>	<b>CUMPLE</b>
Porcentaje de superficie determinada en Red Natura 2000		0,00	0.0%
Porcentaje de superficie determinada situada en zonas RAMSAR		0,00	0.0%
Porcentaje de superficie determinada en zonas vulnerables a la contaminación por nitratos		4,00	100.0%
Titulares de explotaciones que hayan adquirido el compromiso voluntario de establecimiento de una enmienda natural mediante un cultivo de crucifera para su enterrado en verde		1,00	S

**DETALLE CRITERIOS DE PRIORIZACIÓN**

<b>10.1.5 Sistemas sostenibles de cultivos agroindustriales</b>	<b>PUNTOS: 5,00</b>	<b>PUNTOS</b>	<b>CUMPLE</b>			
Porcentaje de superficie determinada en Red Natura 2000		PUNTOS: 0,00	0.0%			
		<u>SUP. PROPUESTA (ha)</u>	<u>SUP. CUMPLE (ha)</u>			
<u>REF.</u>	<u>REFERENCIA SIGPAC</u>	<u>CULTIVO</u>	<u>DESCRIPCIÓN CULTIVO</u>	<u>S/R</u>		
1887508	23-085-004-00006-002	81190	ALGODON-ALEXANDROS	R	2,77	0,00
1887509	23-085-005-00105-001	81190	ALGODON-ALEXANDROS	R	1,45	0,00
Porcentaje de superficie determinada situada en zonas RAMSAR		PUNTOS: 0,00	0.0%			
		<u>SUP. PROPUESTA (ha)</u>	<u>SUP. CUMPLE (ha)</u>			
<u>REF.</u>	<u>REFERENCIA SIGPAC</u>	<u>CULTIVO</u>	<u>DESCRIPCIÓN CULTIVO</u>	<u>S/R</u>		
1887508	23-085-004-00006-002	81190	ALGODON-ALEXANDROS	R	2,77	0,00
1887509	23-085-005-00105-001	81190	ALGODON-ALEXANDROS	R	1,45	0,00
Porcentaje de superficie determinada en zonas vulnerables a la contaminación por nitratos		PUNTOS: 4,00	100.0%			
		<u>SUP. PROPUESTA (ha)</u>	<u>SUP. CUMPLE (ha)</u>			
<u>REF.</u>	<u>REFERENCIA SIGPAC</u>	<u>CULTIVO</u>	<u>DESCRIPCIÓN CULTIVO</u>	<u>S/R</u>		
1887508	23-085-004-00006-002	81190	ALGODON-ALEXANDROS	R	2,77	2,77
1887509	23-085-005-00105-001	81190	ALGODON-ALEXANDROS	R	1,45	1,45
Titulares de explotaciones que hayan adquirido el compromiso voluntario de establecimiento de una enmienda natural mediante un cultivo de crucifera para su enterrado en verde		PUNTOS: 1,00	S			

<u>APELLIDOS Y NOMBRE / RAZÓN SOCIAL</u>	<u>NIF</u>	<u>EXPEDIENTE</u>	<u>SUP. PROPUESTA (ha)</u>
RAYO PIQUERAS CARMEN	52553914H	6084138	3,26
<u>PROPUESTA ADMITIDO</u>	<u>SOLICITA PRIMA VOL. SI</u>	<u>PROPUESTA PRIMA VOL. ADMITIDO</u>	

**IMPORTE POR ANUALIDAD**

<u>CAMPAÑA</u>	<u>IMPORTE MÁXIMO SUBVENCIONABLE</u>	<u>IMPORTE MEDIO DE TRANSFERENCIA (€/ha)</u>
2015	1.413,01 €	433,44 €
2016	1.413,01 €	433,44 €
2017	1.413,01 €	433,44 €
2018	1.413,01 €	433,44 €
2019	1.413,01 €	433,44 €

**RECINTOS PROPUESTOS**

<u>REF.</u>	<u>REFERENCIA SIGPAC</u>	<u>CULTIVO</u>	<u>DESCRIPCIÓN CULTIVO</u>	<u>S/R</u>	<u>SUP. DEC. ADMIN. (ha)</u>	<u>SUP. PROPUESTA (ha)</u>
1659777	23-059-015-00089-001	81314	ALGODON-ALBARIZA	R	2,46	2,46
1659778	23-059-015-00090-003	81314	ALGODON-ALBARIZA	R	0,80	0,80

**RESUMEN CRITERIOS DE PRIORIZACIÓN**

<b>10.1.5 Sistemas sostenibles de cultivos agroindustriales</b>	<b>PUNTOS: 1,00</b>	<b>PUNTOS</b>	<b>CUMPLE</b>
Porcentaje de superficie determinada en Red Natura 2000		0,00	0.0%
Porcentaje de superficie determinada situada en zonas RAMSAR		0,00	0.0%
Porcentaje de superficie determinada en zonas vulnerables a la contaminación por nitratos		0,00	0.0%
Titulares de explotaciones que hayan adquirido el compromiso voluntario de establecimiento de una enmienda natural mediante un cultivo de crucifera para su enterrado en verde		1,00	S

**DETALLE CRITERIOS DE PRIORIZACIÓN**

<b>10.1.5 Sistemas sostenibles de cultivos agroindustriales</b>	<b>PUNTOS: 1,00</b>	<b>PUNTOS</b>	<b>CUMPLE</b>			
Porcentaje de superficie determinada en Red Natura 2000		PUNTOS: 0,00	0.0%			
		<b>SUP. PROPUESTA (ha)</b>	<b>SUP. CUMPLE (ha)</b>			
<u>REF.</u>	<u>REFERENCIA SIGPAC</u>	<u>CULTIVO</u>	<u>DESCRIPCIÓN CULTIVO</u>	<u>S/R</u>		
1659777	23-059-015-00089-001	81314	ALGODON-ALBARIZA	R	2,46	0,00
1659778	23-059-015-00090-003	81314	ALGODON-ALBARIZA	R	0,80	0,00
Porcentaje de superficie determinada situada en zonas RAMSAR		PUNTOS: 0,00	0.0%			
		<b>SUP. PROPUESTA (ha)</b>	<b>SUP. CUMPLE (ha)</b>			
<u>REF.</u>	<u>REFERENCIA SIGPAC</u>	<u>CULTIVO</u>	<u>DESCRIPCIÓN CULTIVO</u>	<u>S/R</u>		
1659777	23-059-015-00089-001	81314	ALGODON-ALBARIZA	R	2,46	0,00
1659778	23-059-015-00090-003	81314	ALGODON-ALBARIZA	R	0,80	0,00
Porcentaje de superficie determinada en zonas vulnerables a la contaminación por nitratos		PUNTOS: 0,00	0.0%			
		<b>SUP. PROPUESTA (ha)</b>	<b>SUP. CUMPLE (ha)</b>			
<u>REF.</u>	<u>REFERENCIA SIGPAC</u>	<u>CULTIVO</u>	<u>DESCRIPCIÓN CULTIVO</u>	<u>S/R</u>		
1659777	23-059-015-00089-001	81314	ALGODON-ALBARIZA	R	2,46	0,00
1659778	23-059-015-00090-003	81314	ALGODON-ALBARIZA	R	0,80	0,00
Titulares de explotaciones que hayan adquirido el compromiso voluntario de establecimiento de una enmienda natural mediante un cultivo de crucifera para su enterrado en verde		PUNTOS: 1,00	S			



<u>APELLIDOS Y NOMBRE / RAZÓN SOCIAL</u>	<u>NIF</u>	<u>EXPEDIENTE</u>	<u>SUP. PROPUESTA (ha)</u>
REDONDO EXPOSITO JUAN MANUEL	74980961H	6092610	2,19

<u>PROPUESTA</u>	<u>SOLICITA PRIMA VOL.</u>	<u>PROPUESTA PRIMA VOL.</u>
ADMITIDO	SI	ADMITIDO

**IMPORTE POR ANUALIDAD**

<u>CAMPAÑA</u>	<u>IMPORTE MÁXIMO SUBVENCIONABLE</u>	<u>IMPORTE MEDIO DE TRANSFERENCIA (€/ha)</u>
2015	949,23 €	433,44 €
2016	949,23 €	433,44 €
2017	949,23 €	433,44 €
2018	949,23 €	433,44 €
2019	949,23 €	433,44 €

**RECINTOS PROPUESTOS**

<u>REF.</u>	<u>REFERENCIA SIGPAC</u>	<u>CULTIVO</u>	<u>DESCRIPCIÓN CULTIVO</u>	<u>S/R</u>	<u>SUP. DEC. ADMIN. (ha)</u>	<u>SUP. PROPUESTA (ha)</u>
1682607	23-005-014-00233-001	81009	ALGODON-CARMEN	R	1,81	1,81
1682608	23-005-014-00487-001	81009	ALGODON-CARMEN	R	0,38	0,38

**RESUMEN CRITERIOS DE PRIORIZACIÓN****10.1.5 Sistemas sostenibles de cultivos agroindustriales PUNTOS: 5,00**

	<u>PUNTOS</u>	<u>CUMPLE</u>
Porcentaje de superficie determinada en Red Natura 2000	0,00	0.0%
Porcentaje de superficie determinada situada en zonas RAMSAR	0,00	0.0%
Porcentaje de superficie determinada en zonas vulnerables a la contaminación por nitratos	4,00	100.0%
Titulares de explotaciones que hayan adquirido el compromiso voluntario de establecimiento de una enmienda natural mediante un cultivo de crucifera para su enterrado en verde	1,00	S

**DETALLE CRITERIOS DE PRIORIZACIÓN****10.1.5 Sistemas sostenibles de cultivos agroindustriales PUNTOS: 5,00**

	<u>PUNTOS</u>	<u>0,00</u>	<u>0.0%</u>
Porcentaje de superficie determinada en Red Natura 2000			
		<u>SUP. PROPUESTA (ha)</u>	<u>SUP. CUMPLE (ha)</u>
<u>REF.</u>	<u>REFERENCIA SIGPAC</u>	<u>CULTIVO</u>	<u>DESCRIPCIÓN CULTIVO</u>
		<u>S/R</u>	
1682607	23-005-014-00233-001	81009	ALGODON-CARMEN
		R	
1682608	23-005-014-00487-001	81009	ALGODON-CARMEN
		R	
		1,81	0,00
		0,38	0,00
Porcentaje de superficie determinada situada en zonas RAMSAR			
		<u>SUP. PROPUESTA (ha)</u>	<u>SUP. CUMPLE (ha)</u>
<u>REF.</u>	<u>REFERENCIA SIGPAC</u>	<u>CULTIVO</u>	<u>DESCRIPCIÓN CULTIVO</u>
		<u>S/R</u>	
1682607	23-005-014-00233-001	81009	ALGODON-CARMEN
		R	
1682608	23-005-014-00487-001	81009	ALGODON-CARMEN
		R	
		1,81	0,00
		0,38	0,00
Porcentaje de superficie determinada en zonas vulnerables a la contaminación por nitratos			
		<u>SUP. PROPUESTA (ha)</u>	<u>SUP. CUMPLE (ha)</u>
<u>REF.</u>	<u>REFERENCIA SIGPAC</u>	<u>CULTIVO</u>	<u>DESCRIPCIÓN CULTIVO</u>
		<u>S/R</u>	
1682607	23-005-014-00233-001	81009	ALGODON-CARMEN
		R	
1682608	23-005-014-00487-001	81009	ALGODON-CARMEN
		R	
		1,81	1,81
		0,38	0,38
Titulares de explotaciones que hayan adquirido el compromiso voluntario de establecimiento de una enmienda natural mediante un cultivo de crucifera para su enterrado en verde			
	<u>PUNTOS:</u>	1,00	S

<u>APELLIDOS Y NOMBRE / RAZÓN SOCIAL</u>	<u>NIF</u>	<u>EXPEDIENTE</u>	<u>SUP. PROPUESTA (ha)</u>
REINA REDONDO MARIA	70640249G	6100315	9,99
<u>PROPUESTA</u>	<u>SOLICITA PRIMA VOL.</u>	<u>PROPUESTA PRIMA VOL.</u>	
INADMITIDO	SI	INADMITIDO	
<u>IMPORTE POR ANUALIDAD</u>			

<u>CAMPAÑA</u>	<u>IMPORTE MÁXIMO SUBVENCIONABLE</u>	<u>IMPORTE MEDIO DE TRANSFERENCIA (€/ha)</u>
2015	4.330,07 €	433,44 €
2016	4.330,07 €	433,44 €
2017	4.330,07 €	433,44 €
2018	4.330,07 €	433,44 €
2019	4.330,07 €	433,44 €

**RECINTOS PROPUESTOS**

<u>REF.</u>	<u>REFERENCIA SIGPAC</u>	<u>CULTIVO</u>	<u>DESCRIPCIÓN CULTIVO</u>	<u>S/R</u>	<u>SUP. DEC. ADMIN. (ha)</u>	<u>SUP. PROPUESTA (ha)</u>
2254468	23-005-002-00002-001	81377	ALGODON-ELSA	R	4,02	4,02
2254469	23-005-003-00001-001	81216	ALGODON-CARISMA	R	5,97	5,97

**RESUMEN CRITERIOS DE PRIORIZACIÓN**

<b>10.1.5 Sistemas sostenibles de cultivos agroindustriales</b>	<b>PUNTOS: 1,00</b>	<b>PUNTOS</b>	<b>CUMPLE</b>
Porcentaje de superficie determinada en Red Natura 2000		0,00	0.0%
Porcentaje de superficie determinada situada en zonas RAMSAR		0,00	0.0%
Porcentaje de superficie determinada en zonas vulnerables a la contaminación por nitratos		0,00	0.0%
Titulares de explotaciones que hayan adquirido el compromiso voluntario de establecimiento de una enmienda natural mediante un cultivo de crucifera para su enterrado en verde		1,00	S

**DETALLE CRITERIOS DE PRIORIZACIÓN**

<b>10.1.5 Sistemas sostenibles de cultivos agroindustriales</b>	<b>PUNTOS: 1,00</b>	<b>PUNTOS</b>	<b>CUMPLE</b>			
Porcentaje de superficie determinada en Red Natura 2000		PUNTOS: 0,00	0.0%			
		<b>SUP. PROPUESTA (ha)</b>	<b>SUP. CUMPLE (ha)</b>			
<u>REF.</u>	<u>REFERENCIA SIGPAC</u>	<u>CULTIVO</u>	<u>DESCRIPCIÓN CULTIVO</u>	<u>S/R</u>		
2254468	23-005-002-00002-001	81377	ALGODON-ELSA	R	4,02	0,00
2254469	23-005-003-00001-001	81216	ALGODON-CARISMA	R	5,97	0,00
Porcentaje de superficie determinada situada en zonas RAMSAR		PUNTOS: 0,00	0.0%			
		<b>SUP. PROPUESTA (ha)</b>	<b>SUP. CUMPLE (ha)</b>			
<u>REF.</u>	<u>REFERENCIA SIGPAC</u>	<u>CULTIVO</u>	<u>DESCRIPCIÓN CULTIVO</u>	<u>S/R</u>		
2254468	23-005-002-00002-001	81377	ALGODON-ELSA	R	4,02	0,00
2254469	23-005-003-00001-001	81216	ALGODON-CARISMA	R	5,97	0,00
Porcentaje de superficie determinada en zonas vulnerables a la contaminación por nitratos		PUNTOS: 0,00	0.0%			
		<b>SUP. PROPUESTA (ha)</b>	<b>SUP. CUMPLE (ha)</b>			
<u>REF.</u>	<u>REFERENCIA SIGPAC</u>	<u>CULTIVO</u>	<u>DESCRIPCIÓN CULTIVO</u>	<u>S/R</u>		
2254468	23-005-002-00002-001	81377	ALGODON-ELSA	R	4,02	0,00
2254469	23-005-003-00001-001	81216	ALGODON-CARISMA	R	5,97	0,00
Titulares de explotaciones que hayan adquirido el compromiso voluntario de establecimiento de una enmienda natural mediante un cultivo de crucifera para su enterrado en verde		PUNTOS: 1,00	S			

<b><u>APELLIDOS Y NOMBRE / RAZÓN SOCIAL</u></b>	<b><u>NIF</u></b>	<b><u>EXPEDIENTE</u></b>	<b><u>SUP. PROPUESTA (ha)</u></b>
REQUENA CAPARROS ROSA	74998155P	6093617	9,44

<b><u>PROPUESTA</u></b>	<b><u>SOLICITA PRIMA VOL.</u></b>
INADMITIDO	NO

**IMPORTE POR ANUALIDAD**

<b><u>CAMPAÑA</u></b>	<b><u>IMPORTE MÁXIMO SUBVENCIONABLE</u></b>	<b><u>IMPORTE MEDIO DE TRANSFERENCIA (€/ha)</u></b>
2015	2.740,15 €	290,27 €
2016	2.740,15 €	290,27 €
2017	2.740,15 €	290,27 €
2018	2.740,15 €	290,27 €
2019	2.740,15 €	290,27 €

**RECINTOS PROPUESTOS**

<b><u>REF.</u></b>	<b><u>REFERENCIA SIGPAC</u></b>	<b><u>CULTIVO</u></b>	<b><u>DESCRIPCIÓN CULTIVO</u></b>	<b><u>S/R</u></b>	<b><u>SUP. DEC. ADMIN. (ha)</u></b>	<b><u>SUP. PROPUESTA (ha)</u></b>
1714726	23-059-015-00015-001	81314	ALGODON-ALBARIZA	R	3,24	3,24
1714727	23-059-015-00034-001	81377	ALGODON-ELSA	R	2,59	2,59
1714728	23-059-015-00035-002	81208	ALGODON-LIDER	R	3,61	3,61

**RESUMEN CRITERIOS DE PRIORIZACIÓN****10.1.5 Sistemas sostenibles de cultivos agroindustriales****PUNTOS:** 0,00

	<b><u>PUNTOS</u></b>	<b><u>CUMPLE</u></b>
Porcentaje de superficie determinada en Red Natura 2000	0,00	0.0%
Porcentaje de superficie determinada situada en zonas RAMSAR	0,00	0.0%
Porcentaje de superficie determinada en zonas vulnerables a la contaminación por nitratos	0,00	0.0%
Titulares de explotaciones que hayan adquirido el compromiso voluntario de establecimiento de una enmienda natural mediante un cultivo de crucífera para su enterrado en verde	0,00	N



**DETALLE CRITERIOS DE PRIORIZACIÓN****10.1.5 Sistemas sostenibles de cultivos agroindustriales****PUNTOS: 0,00****Porcentaje de superficie determinada en Red Natura 2000****PUNTOS: 0,00 0.0%**

<u>REF.</u>	<u>REFERENCIA SIGPAC</u>	<u>CULTIVO</u>	<u>DESCRIPCIÓN CULTIVO</u>	<u>S/R</u>	<u>SUP.</u>	<u>SUP.</u>
					<u>PROPUESTA</u>	<u>CUMPLE</u>
					(ha)	(ha)
1714726	23-059-015-00015-001	81314	ALGODON-ALBARIZA	R	3,24	0,00
1714727	23-059-015-00034-001	81377	ALGODON-ELSA	R	2,59	0,00
1714728	23-059-015-00035-002	81208	ALGODON-LIDER	R	3,61	0,00

**Porcentaje de superficie determinada situada en zonas RAMSAR****PUNTOS: 0,00 0.0%**

<u>REF.</u>	<u>REFERENCIA SIGPAC</u>	<u>CULTIVO</u>	<u>DESCRIPCIÓN CULTIVO</u>	<u>S/R</u>	<u>SUP.</u>	<u>SUP.</u>
					<u>PROPUESTA</u>	<u>CUMPLE</u>
					(ha)	(ha)
1714726	23-059-015-00015-001	81314	ALGODON-ALBARIZA	R	3,24	0,00
1714727	23-059-015-00034-001	81377	ALGODON-ELSA	R	2,59	0,00
1714728	23-059-015-00035-002	81208	ALGODON-LIDER	R	3,61	0,00

**Porcentaje de superficie determinada en zonas vulnerables a la contaminación por nitratos****PUNTOS: 0,00 0.0%**

<u>REF.</u>	<u>REFERENCIA SIGPAC</u>	<u>CULTIVO</u>	<u>DESCRIPCIÓN CULTIVO</u>	<u>S/R</u>	<u>SUP.</u>	<u>SUP.</u>
					<u>PROPUESTA</u>	<u>CUMPLE</u>
					(ha)	(ha)
1714726	23-059-015-00015-001	81314	ALGODON-ALBARIZA	R	3,24	0,00
1714727	23-059-015-00034-001	81377	ALGODON-ELSA	R	2,59	0,00
1714728	23-059-015-00035-002	81208	ALGODON-LIDER	R	3,61	0,00

**Titulares de explotaciones que hayan adquirido el compromiso voluntario de establecimiento de una enmienda natural mediante un cultivo de crucífera para su enterrado en verde****PUNTOS: 0,00 N**

<u>APELLIDOS Y NOMBRE / RAZÓN SOCIAL</u>	<u>NIF</u>	<u>EXPEDIENTE</u>	<u>SUP. PROPUESTA (ha)</u>
REYES ARZA RAMON	26220766F	6090297	3,16
<u>PROPUESTA ADMITIDO</u>	<u>SOLICITA PRIMA VOL. SI</u>	<u>PROPUESTA PRIMA VOL. ADMITIDO</u>	

**IMPORTE POR ANUALIDAD**

<u>CAMPAÑA</u>	<u>IMPORTE MÁXIMO SUBVENCIONABLE</u>	<u>IMPORTE MEDIO DE TRANSFERENCIA (€/ha)</u>
2015	1.369,67 €	433,44 €
2016	1.369,67 €	433,44 €
2017	1.369,67 €	433,44 €
2018	1.369,67 €	433,44 €
2019	1.369,67 €	433,44 €

**RECINTOS PROPUESTOS**

<u>REF.</u>	<u>REFERENCIA SIGPAC</u>	<u>CULTIVO</u>	<u>DESCRIPCIÓN CULTIVO</u>	<u>S/R</u>	<u>SUP. DEC. ADMIN. (ha)</u>	<u>SUP. PROPUESTA (ha)</u>
1601408	23-046-002-00076-002	81377	ALGODON-ELSA	R	3,16	3,16

**RESUMEN CRITERIOS DE PRIORIZACIÓN**

<b>10.1.5 Sistemas sostenibles de cultivos agroindustriales</b>	<b>PUNTOS: 1,00</b>	<b>PUNTOS</b>	<b>CUMPLE</b>
Porcentaje de superficie determinada en Red Natura 2000		0,00	0.0%
Porcentaje de superficie determinada situada en zonas RAMSAR		0,00	0.0%
Porcentaje de superficie determinada en zonas vulnerables a la contaminación por nitratos		0,00	0.0%
Titulares de explotaciones que hayan adquirido el compromiso voluntario de establecimiento de una enmienda natural mediante un cultivo de crucífera para su enterrado en verde		1,00	S

**DETALLE CRITERIOS DE PRIORIZACIÓN**

<b>10.1.5 Sistemas sostenibles de cultivos agroindustriales</b>	<b>PUNTOS: 1,00</b>	<b>PUNTOS</b>	<b>CUMPLE</b>			
Porcentaje de superficie determinada en Red Natura 2000		PUNTOS: 0,00	0.0%			
		<u>SUP. PROPUESTA (ha)</u>	<u>SUP. CUMPLE (ha)</u>			
<u>REF.</u>	<u>REFERENCIA SIGPAC</u>	<u>CULTIVO</u>	<u>DESCRIPCIÓN CULTIVO</u>	<u>S/R</u>		
1601408	23-046-002-00076-002	81377	ALGODON-ELSA	R	3,16	0,00
Porcentaje de superficie determinada situada en zonas RAMSAR		PUNTOS: 0,00	0.0%			
		<u>SUP. PROPUESTA (ha)</u>	<u>SUP. CUMPLE (ha)</u>			
<u>REF.</u>	<u>REFERENCIA SIGPAC</u>	<u>CULTIVO</u>	<u>DESCRIPCIÓN CULTIVO</u>	<u>S/R</u>		
1601408	23-046-002-00076-002	81377	ALGODON-ELSA	R	3,16	0,00
Porcentaje de superficie determinada en zonas vulnerables a la contaminación por nitratos		PUNTOS: 0,00	0.0%			
		<u>SUP. PROPUESTA (ha)</u>	<u>SUP. CUMPLE (ha)</u>			
<u>REF.</u>	<u>REFERENCIA SIGPAC</u>	<u>CULTIVO</u>	<u>DESCRIPCIÓN CULTIVO</u>	<u>S/R</u>		
1601408	23-046-002-00076-002	81377	ALGODON-ELSA	R	3,16	0,00
Titulares de explotaciones que hayan adquirido el compromiso voluntario de establecimiento de una enmienda natural mediante un cultivo de crucífera para su enterrado en verde		PUNTOS: 1,00	S			



<u>APELLIDOS Y NOMBRE / RAZÓN SOCIAL</u>	<u>NIF</u>	<u>EXPEDIENTE</u>	<u>SUP. PROPUESTA (ha)</u>
REYES GODOY JOSEFA	26188780Z	6090290	0,99
<u>PROPUESTA ADMITIDO</u>	<u>SOLICITA PRIMA VOL. SI</u>	<u>PROPUESTA PRIMA VOL. ADMITIDO</u>	
<b>IMPORTE POR ANUALIDAD</b>			

<u>CAMPAÑA</u>	<u>IMPORTE MÁXIMO SUBVENCIONABLE</u>	<u>IMPORTE MEDIO DE TRANSFERENCIA (€/ha)</u>
2015	429,11 €	433,44 €
2016	429,11 €	433,44 €
2017	429,11 €	433,44 €
2018	429,11 €	433,44 €
2019	429,11 €	433,44 €

**RECINTOS PROPUESTOS**

<u>REF.</u>	<u>REFERENCIA SIGPAC</u>	<u>CULTIVO</u>	<u>DESCRIPCIÓN CULTIVO</u>	<u>S/R</u>	<u>SUP. DEC. ADMIN. (ha)</u>	<u>SUP. PROPUESTA (ha)</u>
1601223	23-046-001-00215-001	81320	ALGODON-DP396	R	0,99	0,99

**RESUMEN CRITERIOS DE PRIORIZACIÓN**

<b>10.1.5 Sistemas sostenibles de cultivos agroindustriales</b>	<b>PUNTOS: 1,00</b>	<b>PUNTOS</b>	<b>CUMPLE</b>
Porcentaje de superficie determinada en Red Natura 2000		0,00	0.0%
Porcentaje de superficie determinada situada en zonas RAMSAR		0,00	0.0%
Porcentaje de superficie determinada en zonas vulnerables a la contaminación por nitratos		0,00	0.0%
Titulares de explotaciones que hayan adquirido el compromiso voluntario de establecimiento de una enmienda natural mediante un cultivo de crucífera para su enterrado en verde		1,00	S

**DETALLE CRITERIOS DE PRIORIZACIÓN**

<b>10.1.5 Sistemas sostenibles de cultivos agroindustriales</b>	<b>PUNTOS: 1,00</b>	<b>PUNTOS</b>	<b>CUMPLE</b>			
Porcentaje de superficie determinada en Red Natura 2000		PUNTOS: 0,00	0.0%			
		<u>SUP. PROPUESTA (ha)</u>	<u>SUP. CUMPLE (ha)</u>			
<u>REF.</u>	<u>REFERENCIA SIGPAC</u>	<u>CULTIVO</u>	<u>DESCRIPCIÓN CULTIVO</u>	<u>S/R</u>		
1601223	23-046-001-00215-001	81320	ALGODON-DP396	R	0,99	0,00
Porcentaje de superficie determinada situada en zonas RAMSAR		PUNTOS: 0,00	0.0%			
		<u>SUP. PROPUESTA (ha)</u>	<u>SUP. CUMPLE (ha)</u>			
<u>REF.</u>	<u>REFERENCIA SIGPAC</u>	<u>CULTIVO</u>	<u>DESCRIPCIÓN CULTIVO</u>	<u>S/R</u>		
1601223	23-046-001-00215-001	81320	ALGODON-DP396	R	0,99	0,00
Porcentaje de superficie determinada en zonas vulnerables a la contaminación por nitratos		PUNTOS: 0,00	0.0%			
		<u>SUP. PROPUESTA (ha)</u>	<u>SUP. CUMPLE (ha)</u>			
<u>REF.</u>	<u>REFERENCIA SIGPAC</u>	<u>CULTIVO</u>	<u>DESCRIPCIÓN CULTIVO</u>	<u>S/R</u>		
1601223	23-046-001-00215-001	81320	ALGODON-DP396	R	0,99	0,00
Titulares de explotaciones que hayan adquirido el compromiso voluntario de establecimiento de una enmienda natural mediante un cultivo de crucífera para su enterrado en verde		PUNTOS: 1,00	S			



<u>APELLIDOS Y NOMBRE / RAZÓN SOCIAL</u>	<u>NIF</u>	<u>EXPEDIENTE</u>	<u>SUP. PROPUESTA (ha)</u>
REYES HERRERA MANUELA	26475904Y	6091593	11,36
<u>PROPUESTA INADMITIDO</u>	<u>SOLICITA PRIMA VOL. SI</u>	<u>PROPUESTA PRIMA VOL. INADMITIDO</u>	
<u>IMPORTE POR ANUALIDAD</u>			

<u>CAMPAÑA</u>	<u>IMPORTE MÁXIMO SUBVENCIONABLE</u>	<u>IMPORTE MEDIO DE TRANSFERENCIA (€/ha)</u>
2015	4.923,88 €	433,44 €
2016	4.923,88 €	433,44 €
2017	4.923,88 €	433,44 €
2018	4.923,88 €	433,44 €
2019	4.923,88 €	433,44 €

RECINTOS PROPUESTOS

<u>REF.</u>	<u>REFERENCIA SIGPAC</u>	<u>CULTIVO</u>	<u>DESCRIPCIÓN CULTIVO</u>	<u>S/R</u>	<u>SUP. DEC. ADMIN. (ha)</u>	<u>SUP. PROPUESTA (ha)</u>
1647560	23-014-010-00002-001	81320	ALGODON-DP396	R	6,72	6,72
1647558	23-046-001-00051-001	3799	TRIGO DURO-EURODURO	R	1,18	1,18
1647557	23-046-001-00054-001	3799	TRIGO DURO-EURODURO	R	0,88	0,88
1647559	23-046-001-00104-001	3799	TRIGO DURO-EURODURO	R	2,58	2,58

**RESUMEN CRITERIOS DE PRIORIZACIÓN****10.1.5 Sistemas sostenibles de cultivos agroindustriales**

PUNTOS: 1,00

	<u>PUNTOS</u>	<u>CUMPLE</u>
Porcentaje de superficie determinada en Red Natura 2000	0,00	0.0%
Porcentaje de superficie determinada situada en zonas RAMSAR	0,00	0.0%
Porcentaje de superficie determinada en zonas vulnerables a la contaminación por nitratos	0,00	0.0%
Titulares de explotaciones que hayan adquirido el compromiso voluntario de establecimiento de una enmienda natural mediante un cultivo de crucífera para su enterrado en verde	1,00	S



**DETALLE CRITERIOS DE PRIORIZACIÓN****10.1.5 Sistemas sostenibles de cultivos agroindustriales****PUNTOS: 1,00****Porcentaje de superficie determinada en Red Natura 2000****PUNTOS: 0,00 0.0%**

<u>REF.</u>	<u>REFERENCIA SIGPAC</u>	<u>CULTIVO</u>	<u>DESCRIPCIÓN CULTIVO</u>	<u>S/R</u>	<u>SUP.</u> <u>PROPUESTA</u> <u>(ha)</u>	<u>SUP.</u> <u>CUMPLE</u> <u>(ha)</u>
1647560	23-014-010-00002-001	81320	ALGODON-DP396	R	6,72	0,00
1647558	23-046-001-00051-001	3799	TRIGO DURO-EURODURO	R	1,18	0,00
1647557	23-046-001-00054-001	3799	TRIGO DURO-EURODURO	R	0,88	0,00
1647559	23-046-001-00104-001	3799	TRIGO DURO-EURODURO	R	2,58	0,00

**Porcentaje de superficie determinada situada en zonas RAMSAR****PUNTOS: 0,00 0.0%**

<u>REF.</u>	<u>REFERENCIA SIGPAC</u>	<u>CULTIVO</u>	<u>DESCRIPCIÓN CULTIVO</u>	<u>S/R</u>	<u>SUP.</u> <u>PROPUESTA</u> <u>(ha)</u>	<u>SUP.</u> <u>CUMPLE</u> <u>(ha)</u>
1647560	23-014-010-00002-001	81320	ALGODON-DP396	R	6,72	0,00
1647558	23-046-001-00051-001	3799	TRIGO DURO-EURODURO	R	1,18	0,00
1647557	23-046-001-00054-001	3799	TRIGO DURO-EURODURO	R	0,88	0,00
1647559	23-046-001-00104-001	3799	TRIGO DURO-EURODURO	R	2,58	0,00

**Porcentaje de superficie determinada en zonas vulnerables a la contaminación por nitratos****PUNTOS: 0,00 0.0%**

<u>REF.</u>	<u>REFERENCIA SIGPAC</u>	<u>CULTIVO</u>	<u>DESCRIPCIÓN CULTIVO</u>	<u>S/R</u>	<u>SUP.</u> <u>PROPUESTA</u> <u>(ha)</u>	<u>SUP.</u> <u>CUMPLE</u> <u>(ha)</u>
1647560	23-014-010-00002-001	81320	ALGODON-DP396	R	6,72	0,00
1647558	23-046-001-00051-001	3799	TRIGO DURO-EURODURO	R	1,18	0,00
1647557	23-046-001-00054-001	3799	TRIGO DURO-EURODURO	R	0,88	0,00
1647559	23-046-001-00104-001	3799	TRIGO DURO-EURODURO	R	2,58	0,00

**Titulares de explotaciones que hayan adquirido el compromiso voluntario de establecimiento de una enmienda natural mediante un cultivo de crucifera para su enterrado en verde****PUNTOS: 1,00 S**



<b><u>APELLIDOS Y NOMBRE / RAZÓN SOCIAL</u></b>	<b><u>NIF</u></b>	<b><u>EXPEDIENTE</u></b>	<b><u>SUP. PROPUESTA (ha)</u></b>
REYES RASCON ANTONIO	26485040B	6096838	6,36
<b><u>PROPUESTA ADMITIDO</u></b>	<b><u>SOLICITA PRIMA VOL. SI</u></b>	<b><u>PROPUESTA PRIMA VOL. ADMITIDO</u></b>	
<b><u>IMPORTE POR ANUALIDAD</u></b>			

<b><u>CAMPAÑA</u></b>	<b><u>IMPORTE MÁXIMO SUBVENCIONABLE</u></b>	<b><u>IMPORTE MEDIO DE TRANSFERENCIA (€/ha)</u></b>
2015	2.756,68 €	433,44 €
2016	2.756,68 €	433,44 €
2017	2.756,68 €	433,44 €
2018	2.756,68 €	433,44 €
2019	2.756,68 €	433,44 €

**RECINTOS PROPUESTOS**

<b><u>REF.</u></b>	<b><u>REFERENCIA SIGPAC</u></b>	<b><u>CULTIVO</u></b>	<b><u>DESCRIPCIÓN CULTIVO</u></b>	<b><u>S/R</u></b>	<b><u>SUP. DEC. ADMIN. (ha)</u></b>	<b><u>SUP. PROPUESTA (ha)</u></b>
1848668	23-046-001-00104-001	81190	ALGODON-ALEXANDROS	R	0,30	0,30
1848667	23-046-001-00106-002	81190	ALGODON-ALEXANDROS	R	1,74	1,74
1848669	23-046-011-00044-001	81190	ALGODON-ALEXANDROS	R	4,33	4,32

**INCIDENCIAS****INCIDENCIA DESCRIPCIÓN**

- 218 La superficie total declarada sobre un mismo recinto en el conjunto de los expedientes, no puede superar la superficie total que el SIGPAC establece para ese recinto.  
Ref:1848669 Recinto:23-046-011-00044-001 Cultivo:81190 ALGODON-ALEXANDROS Regadío Suma de superficies declaradas para este recinto por todos los solicitantes (Áreas):434 Superficie SIGPAC medida para este recinto (Áreas):433 Exceso de superficie declarada (Hectáreas):0,01

**RESUMEN CRITERIOS DE PRIORIZACIÓN****10.1.5 Sistemas sostenibles de cultivos agroindustriales****PUNTOS:** 1,00

	<b><u>PUNTOS</u></b>	<b><u>CUMPLE</u></b>
Porcentaje de superficie determinada en Red Natura 2000	0,00	0.0%
Porcentaje de superficie determinada situada en zonas RAMSAR	0,00	0.0%
Porcentaje de superficie determinada en zonas vulnerables a la contaminación por nitratos	0,00	0.0%
Titulares de explotaciones que hayan adquirido el compromiso voluntario de establecimiento de una enmienda natural mediante un cultivo de crucífera para su enterrado en verde	1,00	S



**DETALLE CRITERIOS DE PRIORIZACIÓN****10.1.5 Sistemas sostenibles de cultivos agroindustriales****PUNTOS: 1,00****Porcentaje de superficie determinada en Red Natura 2000****PUNTOS: 0,00 0.0%**

<u>REF.</u>	<u>REFERENCIA SIGPAC</u>	<u>CULTIVO</u>	<u>DESCRIPCIÓN CULTIVO</u>	<u>S/R</u>	<u>SUP.</u> <u>PROPUESTA</u> <u>(ha)</u>	<u>SUP.</u> <u>CUMPLE</u> <u>(ha)</u>
1848668	23-046-001-00104-001	81190	ALGODON-ALEXANDROS	R	0,30	0,00
1848667	23-046-001-00106-002	81190	ALGODON-ALEXANDROS	R	1,74	0,00
1848669	23-046-011-00044-001	81190	ALGODON-ALEXANDROS	R	4,32	0,00

**Porcentaje de superficie determinada situada en zonas RAMSAR****PUNTOS: 0,00 0.0%**

<u>REF.</u>	<u>REFERENCIA SIGPAC</u>	<u>CULTIVO</u>	<u>DESCRIPCIÓN CULTIVO</u>	<u>S/R</u>	<u>SUP.</u> <u>PROPUESTA</u> <u>(ha)</u>	<u>SUP.</u> <u>CUMPLE</u> <u>(ha)</u>
1848668	23-046-001-00104-001	81190	ALGODON-ALEXANDROS	R	0,30	0,00
1848667	23-046-001-00106-002	81190	ALGODON-ALEXANDROS	R	1,74	0,00
1848669	23-046-011-00044-001	81190	ALGODON-ALEXANDROS	R	4,32	0,00

**Porcentaje de superficie determinada en zonas vulnerables a la contaminación por nitratos****PUNTOS: 0,00 0.0%**

<u>REF.</u>	<u>REFERENCIA SIGPAC</u>	<u>CULTIVO</u>	<u>DESCRIPCIÓN CULTIVO</u>	<u>S/R</u>	<u>SUP.</u> <u>PROPUESTA</u> <u>(ha)</u>	<u>SUP.</u> <u>CUMPLE</u> <u>(ha)</u>
1848668	23-046-001-00104-001	81190	ALGODON-ALEXANDROS	R	0,30	0,00
1848667	23-046-001-00106-002	81190	ALGODON-ALEXANDROS	R	1,74	0,00
1848669	23-046-011-00044-001	81190	ALGODON-ALEXANDROS	R	4,32	0,00

**Titulares de explotaciones que hayan adquirido el compromiso voluntario de establecimiento de una enmienda natural mediante un cultivo de crucífera para su enterrado en verde****PUNTOS: 1,00 S**

<u>APELLIDOS Y NOMBRE / RAZÓN SOCIAL</u>	<u>NIF</u>	<u>EXPEDIENTE</u>	<u>SUP. PROPUESTA (ha)</u>
REYES RASCON JUAN ANGEL	26415719N	6090284	5,00

<u>PROPUESTA</u>	<u>SOLICITA PRIMA VOL.</u>	<u>PROPUESTA PRIMA VOL.</u>
ADMITIDO	SI	ADMITIDO

**IMPORTE POR ANUALIDAD**

<u>CAMPAÑA</u>	<u>IMPORTE MÁXIMO SUBVENCIONABLE</u>	<u>IMPORTE MEDIO DE TRANSFERENCIA (€/ha)</u>
2015	2.167,20 €	433,44 €
2016	2.167,20 €	433,44 €
2017	2.167,20 €	433,44 €
2018	2.167,20 €	433,44 €
2019	2.167,20 €	433,44 €

**RECINTOS PROPUESTOS**

<u>REF.</u>	<u>REFERENCIA SIGPAC</u>	<u>CULTIVO</u>	<u>DESCRIPCIÓN CULTIVO</u>	<u>S/R</u>	<u>SUP. DEC. ADMIN. (ha)</u>	<u>SUP. PROPUESTA (ha)</u>
1601067	23-046-001-00202-001	81320	ALGODON-DP396	R	2,22	2,22
1601066	23-046-001-00203-001	81320	ALGODON-DP396	R	2,78	2,78

**RESUMEN CRITERIOS DE PRIORIZACIÓN****10.1.5 Sistemas sostenibles de cultivos agroindustriales**

PUNTOS: 1,00

	<u>PUNTOS</u>	<u>CUMPLE</u>
Porcentaje de superficie determinada en Red Natura 2000	0,00	0.0%
Porcentaje de superficie determinada situada en zonas RAMSAR	0,00	0.0%
Porcentaje de superficie determinada en zonas vulnerables a la contaminación por nitratos	0,00	0.0%
Titulares de explotaciones que hayan adquirido el compromiso voluntario de establecimiento de una enmienda natural mediante un cultivo de crucifera para su enterrado en verde	1,00	S

**DETALLE CRITERIOS DE PRIORIZACIÓN****10.1.5 Sistemas sostenibles de cultivos agroindustriales**

PUNTOS: 1,00

<u>REF.</u>	<u>REFERENCIA SIGPAC</u>	<u>CULTIVO</u>	<u>DESCRIPCIÓN CULTIVO</u>	<u>S/R</u>	<u>SUP. PROPUESTA (ha)</u>	<u>SUP. CUMPLE (ha)</u>
1601067	23-046-001-00202-001	81320	ALGODON-DP396	R	2,22	0,00
1601066	23-046-001-00203-001	81320	ALGODON-DP396	R	2,78	0,00

	<u>PUNTOS</u>	<u>SUP. PROPUESTA (ha)</u>	<u>SUP. CUMPLE (ha)</u>
Porcentaje de superficie determinada en Red Natura 2000	0,00	0,00	0.0%
Porcentaje de superficie determinada situada en zonas RAMSAR	0,00	0,00	0.0%
Porcentaje de superficie determinada en zonas vulnerables a la contaminación por nitratos	0,00	0,00	0.0%
Titulares de explotaciones que hayan adquirido el compromiso voluntario de establecimiento de una enmienda natural mediante un cultivo de crucifera para su enterrado en verde	1,00	S	



<u>APELLIDOS Y NOMBRE / RAZÓN SOCIAL</u>	<u>NIF</u>	<u>EXPEDIENTE</u>	<u>SUP. PROPUESTA (ha)</u>
REYES REYES JUAN JOSE	26178088V	6091414	1,89
<u>PROPUESTA ADMITIDO</u>	<u>SOLICITA PRIMA VOL. SI</u>	<u>PROPUESTA PRIMA VOL. ADMITIDO</u>	
<u>IMPORTE POR ANUALIDAD</u>			

<u>CAMPAÑA</u>	<u>IMPORTE MÁXIMO SUBVENCIONABLE</u>	<u>IMPORTE MEDIO DE TRANSFERENCIA (€/ha)</u>
2015	819,20 €	433,44 €
2016	819,20 €	433,44 €
2017	819,20 €	433,44 €
2018	819,20 €	433,44 €
2019	819,20 €	433,44 €

**RECINTOS PROPUESTOS**

<u>REF.</u>	<u>REFERENCIA SIGPAC</u>	<u>CULTIVO</u>	<u>DESCRIPCIÓN CULTIVO</u>	<u>S/R</u>	<u>SUP. DEC. ADMIN. (ha)</u>	<u>SUP. PROPUESTA (ha)</u>
1640820	23-046-001-00026-001	81198	ALGODON-AMAZONA	R	0,86	0,86
1640819	23-046-001-00027-001	81198	ALGODON-AMAZONA	R	1,03	1,03

**RESUMEN CRITERIOS DE PRIORIZACIÓN**

<b>10.1.5 Sistemas sostenibles de cultivos agroindustriales</b>	<b>PUNTOS: 1,00</b>	<b>PUNTOS</b>	<b>CUMPLE</b>
Porcentaje de superficie determinada en Red Natura 2000		0,00	0.0%
Porcentaje de superficie determinada situada en zonas RAMSAR		0,00	0.0%
Porcentaje de superficie determinada en zonas vulnerables a la contaminación por nitratos		0,00	0.0%
Titulares de explotaciones que hayan adquirido el compromiso voluntario de establecimiento de una enmienda natural mediante un cultivo de crucifera para su enterrado en verde		1,00	S

**DETALLE CRITERIOS DE PRIORIZACIÓN**

<b>10.1.5 Sistemas sostenibles de cultivos agroindustriales</b>	<b>PUNTOS: 1,00</b>	<b>PUNTOS</b>	<b>CUMPLE</b>			
Porcentaje de superficie determinada en Red Natura 2000		0,00	0.0%			
		<b>SUP. PROPUESTA (ha)</b>	<b>SUP. CUMPLE (ha)</b>			
<u>REF.</u>	<u>REFERENCIA SIGPAC</u>	<u>CULTIVO</u>	<u>DESCRIPCIÓN CULTIVO</u>	<u>S/R</u>		
1640820	23-046-001-00026-001	81198	ALGODON-AMAZONA	R	0,86	0,00
1640819	23-046-001-00027-001	81198	ALGODON-AMAZONA	R	1,03	0,00
Porcentaje de superficie determinada situada en zonas RAMSAR		0,00	0.0%			
		<b>SUP. PROPUESTA (ha)</b>	<b>SUP. CUMPLE (ha)</b>			
<u>REF.</u>	<u>REFERENCIA SIGPAC</u>	<u>CULTIVO</u>	<u>DESCRIPCIÓN CULTIVO</u>	<u>S/R</u>		
1640820	23-046-001-00026-001	81198	ALGODON-AMAZONA	R	0,86	0,00
1640819	23-046-001-00027-001	81198	ALGODON-AMAZONA	R	1,03	0,00
Porcentaje de superficie determinada en zonas vulnerables a la contaminación por nitratos		0,00	0.0%			
		<b>SUP. PROPUESTA (ha)</b>	<b>SUP. CUMPLE (ha)</b>			
<u>REF.</u>	<u>REFERENCIA SIGPAC</u>	<u>CULTIVO</u>	<u>DESCRIPCIÓN CULTIVO</u>	<u>S/R</u>		
1640820	23-046-001-00026-001	81198	ALGODON-AMAZONA	R	0,86	0,00
1640819	23-046-001-00027-001	81198	ALGODON-AMAZONA	R	1,03	0,00
Titulares de explotaciones que hayan adquirido el compromiso voluntario de establecimiento de una enmienda natural mediante un cultivo de crucifera para su enterrado en verde		1,00	S			

<u>APELLIDOS Y NOMBRE / RAZÓN SOCIAL</u>	<u>NIF</u>	<u>EXPEDIENTE</u>	<u>SUP. PROPUESTA (ha)</u>
REYES REYES MANUEL NICETO	26443923H	6091427	0,99
<u>PROPUESTA ADMITIDO</u>	<u>SOLICITA PRIMA VOL. SI</u>	<u>PROPUESTA PRIMA VOL. ADMITIDO</u>	

**IMPORTE POR ANUALIDAD**

<u>CAMPAÑA</u>	<u>IMPORTE MÁXIMO SUBVENCIONABLE</u>	<u>IMPORTE MEDIO DE TRANSFERENCIA (€/ha)</u>
2015	429,11 €	433,44 €
2016	429,11 €	433,44 €
2017	429,11 €	433,44 €
2018	429,11 €	433,44 €
2019	429,11 €	433,44 €

**RECINTOS PROPUESTOS**

<u>REF.</u>	<u>REFERENCIA SIGPAC</u>	<u>CULTIVO</u>	<u>DESCRIPCIÓN CULTIVO</u>	<u>S/R</u>	<u>SUP. DEC. ADMIN. (ha)</u>	<u>SUP. PROPUESTA (ha)</u>
1641168	23-046-001-00207-001	81320	ALGODON-DP396	R	0,99	0,99

**RESUMEN CRITERIOS DE PRIORIZACIÓN**

<b>10.1.5 Sistemas sostenibles de cultivos agroindustriales</b>	<b>PUNTOS: 1,00</b>	<b>PUNTOS</b>	<b>CUMPLE</b>
Porcentaje de superficie determinada en Red Natura 2000		0,00	0.0%
Porcentaje de superficie determinada situada en zonas RAMSAR		0,00	0.0%
Porcentaje de superficie determinada en zonas vulnerables a la contaminación por nitratos		0,00	0.0%
Titulares de explotaciones que hayan adquirido el compromiso voluntario de establecimiento de una enmienda natural mediante un cultivo de crucifera para su enterrado en verde		1,00	S

**DETALLE CRITERIOS DE PRIORIZACIÓN**

<b>10.1.5 Sistemas sostenibles de cultivos agroindustriales</b>	<b>PUNTOS: 1,00</b>	<b>PUNTOS</b>	<b>CUMPLE</b>			
Porcentaje de superficie determinada en Red Natura 2000		0,00	0.0%			
		<u>SUP. PROPUESTA (ha)</u>	<u>SUP. CUMPLE (ha)</u>			
<u>REF.</u>	<u>REFERENCIA SIGPAC</u>	<u>CULTIVO</u>	<u>DESCRIPCIÓN CULTIVO</u>	<u>S/R</u>		
1641168	23-046-001-00207-001	81320	ALGODON-DP396	R	0,99	0,00
Porcentaje de superficie determinada situada en zonas RAMSAR		0,00	0.0%			
		<u>SUP. PROPUESTA (ha)</u>	<u>SUP. CUMPLE (ha)</u>			
<u>REF.</u>	<u>REFERENCIA SIGPAC</u>	<u>CULTIVO</u>	<u>DESCRIPCIÓN CULTIVO</u>	<u>S/R</u>		
1641168	23-046-001-00207-001	81320	ALGODON-DP396	R	0,99	0,00
Porcentaje de superficie determinada en zonas vulnerables a la contaminación por nitratos		0,00	0.0%			
		<u>SUP. PROPUESTA (ha)</u>	<u>SUP. CUMPLE (ha)</u>			
<u>REF.</u>	<u>REFERENCIA SIGPAC</u>	<u>CULTIVO</u>	<u>DESCRIPCIÓN CULTIVO</u>	<u>S/R</u>		
1641168	23-046-001-00207-001	81320	ALGODON-DP396	R	0,99	0,00
Titulares de explotaciones que hayan adquirido el compromiso voluntario de establecimiento de una enmienda natural mediante un cultivo de crucifera para su enterrado en verde		1,00	S			



<b><u>APELLIDOS Y NOMBRE / RAZÓN SOCIAL</u></b>	<b><u>NIF</u></b>	<b><u>EXPEDIENTE</u></b>	<b><u>SUP. PROPUESTA (ha)</u></b>
ROBLES SANCHEZ JUAN CARLOS	25979730B	6088101	3,05
<b><u>PROPUESTA</u></b>	<b><u>SOLICITA PRIMA VOL.</u></b>	<b><u>PROPUESTA PRIMA VOL.</u></b>	
ADMITIDO	SI	ADMITIDO	
<b><u>IMPORTE POR ANUALIDAD</u></b>			

<b><u>CAMPAÑA</u></b>	<b><u>IMPORTE MÁXIMO SUBVENCIONABLE</u></b>	<b><u>IMPORTE MEDIO DE TRANSFERENCIA (€/ha)</u></b>
2015	1.321,99 €	433,44 €
2016	1.321,99 €	433,44 €
2017	1.321,99 €	433,44 €
2018	1.321,99 €	433,44 €
2019	1.321,99 €	433,44 €

**RECINTOS PROPUESTOS**

<b><u>REF.</u></b>	<b><u>REFERENCIA SIGPAC</u></b>	<b><u>CULTIVO</u></b>	<b><u>DESCRIPCIÓN CULTIVO</u></b>	<b><u>S/R</u></b>	<b><u>SUP. DEC. ADMIN. (ha)</u></b>	<b><u>SUP. PROPUESTA (ha)</u></b>
1657970	23-059-012-00220-001	81017	ALGODON-CORONA	R	0,59	0,59
1657971	23-059-012-00221-001	81017	ALGODON-CORONA	R	0,60	0,60
1657968	23-059-012-00222-001	81017	ALGODON-CORONA	R	0,51	0,51
1657969	23-059-012-00223-001	81017	ALGODON-CORONA	R	0,53	0,53
1657972	23-059-012-00225-001	81017	ALGODON-CORONA	R	0,82	0,82

**RESUMEN CRITERIOS DE PRIORIZACIÓN****10.1.5 Sistemas sostenibles de cultivos agroindustriales****PUNTOS: 1,00**

	<b><u>PUNTOS</u></b>	<b><u>CUMPLE</u></b>
Porcentaje de superficie determinada en Red Natura 2000	0,00	0.0%
Porcentaje de superficie determinada situada en zonas RAMSAR	0,00	0.0%
Porcentaje de superficie determinada en zonas vulnerables a la contaminación por nitratos	0,00	0.0%
Titulares de explotaciones que hayan adquirido el compromiso voluntario de establecimiento de una enmienda natural mediante un cultivo de crucifera para su enterrado en verde	1,00	S



**DETALLE CRITERIOS DE PRIORIZACIÓN****10.1.5 Sistemas sostenibles de cultivos agroindustriales****PUNTOS: 1,00****Porcentaje de superficie determinada en Red Natura 2000****PUNTOS: 0,00 0.0%**

<u>REF.</u>	<u>REFERENCIA SIGPAC</u>	<u>CULTIVO DESCRIPCIÓN CULTIVO</u>	<u>S/R</u>	<u>SUP.</u>	<u>SUP.</u>
				<u>PROPUESTA</u>	<u>CUMPLE</u>
				<u>(ha)</u>	<u>(ha)</u>
1657970	23-059-012-00220-001	81017 ALGODON-CORONA	R	0,59	0,00
1657971	23-059-012-00221-001	81017 ALGODON-CORONA	R	0,60	0,00
1657968	23-059-012-00222-001	81017 ALGODON-CORONA	R	0,51	0,00
1657969	23-059-012-00223-001	81017 ALGODON-CORONA	R	0,53	0,00
1657972	23-059-012-00225-001	81017 ALGODON-CORONA	R	0,82	0,00

**Porcentaje de superficie determinada situada en zonas RAMSAR****PUNTOS: 0,00 0.0%**

<u>REF.</u>	<u>REFERENCIA SIGPAC</u>	<u>CULTIVO DESCRIPCIÓN CULTIVO</u>	<u>S/R</u>	<u>SUP.</u>	<u>SUP.</u>
				<u>PROPUESTA</u>	<u>CUMPLE</u>
				<u>(ha)</u>	<u>(ha)</u>
1657970	23-059-012-00220-001	81017 ALGODON-CORONA	R	0,59	0,00
1657971	23-059-012-00221-001	81017 ALGODON-CORONA	R	0,60	0,00
1657968	23-059-012-00222-001	81017 ALGODON-CORONA	R	0,51	0,00
1657969	23-059-012-00223-001	81017 ALGODON-CORONA	R	0,53	0,00
1657972	23-059-012-00225-001	81017 ALGODON-CORONA	R	0,82	0,00

**Porcentaje de superficie determinada en zonas vulnerables a la contaminación por nitratos****PUNTOS: 0,00 0.0%**

<u>REF.</u>	<u>REFERENCIA SIGPAC</u>	<u>CULTIVO DESCRIPCIÓN CULTIVO</u>	<u>S/R</u>	<u>SUP.</u>	<u>SUP.</u>
				<u>PROPUESTA</u>	<u>CUMPLE</u>
				<u>(ha)</u>	<u>(ha)</u>
1657970	23-059-012-00220-001	81017 ALGODON-CORONA	R	0,59	0,00
1657971	23-059-012-00221-001	81017 ALGODON-CORONA	R	0,60	0,00
1657968	23-059-012-00222-001	81017 ALGODON-CORONA	R	0,51	0,00
1657969	23-059-012-00223-001	81017 ALGODON-CORONA	R	0,53	0,00
1657972	23-059-012-00225-001	81017 ALGODON-CORONA	R	0,82	0,00

**Titulares de explotaciones que hayan adquirido el compromiso voluntario de establecimiento de una enmienda natural mediante un cultivo de crucifera para su enterrado en verde****PUNTOS: 1,00 S**

<u>APELLIDOS Y NOMBRE / RAZÓN SOCIAL</u>	<u>NIF</u>	<u>EXPEDIENTE</u>	<u>SUP. PROPUESTA (ha)</u>
RODRIGUEZ CANO ANTONIO	25932932H	6090764	2,87

<u>PROPUESTA</u>	<u>SOLICITA PRIMA VOL.</u>
ADMITIDO	NO

IMPORTE POR ANUALIDAD

<u>CAMPAÑA</u>	<u>IMPORTE MÁXIMO SUBVENCIONABLE</u>	<u>IMPORTE MEDIO DE TRANSFERENCIA (€/ha)</u>
2015	833,07 €	290,27 €
2016	833,07 €	290,27 €
2017	833,07 €	290,27 €
2018	833,07 €	290,27 €
2019	833,07 €	290,27 €

RECINTOS PROPUESTOS

<u>REF.</u>	<u>REFERENCIA SIGPAC</u>	<u>CULTIVO</u>	<u>DESCRIPCIÓN CULTIVO</u>	<u>S/R</u>	<u>SUP. DEC. ADMIN. (ha)</u>	<u>SUP. PROPUESTA (ha)</u>
1618781	23-005-005-00127-005	81015	ALGODON-COKO	R	2,87	2,87

**RESUMEN CRITERIOS DE PRIORIZACIÓN**

<b>10.1.5 Sistemas sostenibles de cultivos agroindustriales</b>	<b>PUNTOS: 4,00</b>
---	---------------------

	<u>PUNTOS</u>	<u>CUMPLE</u>
Porcentaje de superficie determinada en Red Natura 2000	0,00	0.0%
Porcentaje de superficie determinada situada en zonas RAMSAR	0,00	0.0%
Porcentaje de superficie determinada en zonas vulnerables a la contaminación por nitratos	4,00	100.0%
Titulares de explotaciones que hayan adquirido el compromiso voluntario de establecimiento de una enmienda natural mediante un cultivo de crucífera para su enterrado en verde	0,00	N

**DETALLE CRITERIOS DE PRIORIZACIÓN**

<b>10.1.5 Sistemas sostenibles de cultivos agroindustriales</b>	<b>PUNTOS: 4,00</b>
---	---------------------

Porcentaje de superficie determinada en Red Natura 2000	<b>PUNTOS: 0,00</b>	<b>0.0%</b>				
	<u>SUP. PROPUESTA (ha)</u>	<u>SUP. CUMPLE (ha)</u>				
<u>REF.</u>	<u>REFERENCIA SIGPAC</u>	<u>CULTIVO</u>	<u>DESCRIPCIÓN CULTIVO</u>	<u>S/R</u>	<u>SUP. PROPUESTA (ha)</u>	<u>SUP. CUMPLE (ha)</u>
1618781	23-005-005-00127-005	81015	ALGODON-COKO	R	2,87	0,00
Porcentaje de superficie determinada situada en zonas RAMSAR	<b>PUNTOS: 0,00</b>	<b>0.0%</b>				
	<u>SUP. PROPUESTA (ha)</u>	<u>SUP. CUMPLE (ha)</u>				
<u>REF.</u>	<u>REFERENCIA SIGPAC</u>	<u>CULTIVO</u>	<u>DESCRIPCIÓN CULTIVO</u>	<u>S/R</u>	<u>SUP. PROPUESTA (ha)</u>	<u>SUP. CUMPLE (ha)</u>
1618781	23-005-005-00127-005	81015	ALGODON-COKO	R	2,87	0,00
Porcentaje de superficie determinada en zonas vulnerables a la contaminación por nitratos	<b>PUNTOS: 4,00</b>	<b>100.0%</b>				
	<u>SUP. PROPUESTA (ha)</u>	<u>SUP. CUMPLE (ha)</u>				
<u>REF.</u>	<u>REFERENCIA SIGPAC</u>	<u>CULTIVO</u>	<u>DESCRIPCIÓN CULTIVO</u>	<u>S/R</u>	<u>SUP. PROPUESTA (ha)</u>	<u>SUP. CUMPLE (ha)</u>
1618781	23-005-005-00127-005	81015	ALGODON-COKO	R	2,87	2,87
Titulares de explotaciones que hayan adquirido el compromiso voluntario de establecimiento de una enmienda natural mediante un cultivo de crucífera para su enterrado en verde	<b>PUNTOS: 0,00</b>	<b>N</b>				





<b><u>APELLIDOS Y NOMBRE / RAZÓN SOCIAL</u></b>	<b><u>NIF</u></b>	<b><u>EXPEDIENTE</u></b>	<b><u>SUP. PROPUESTA (ha)</u></b>
RODRIGUEZ MACIAS MARIA DE LA LUZ	52557552E	6092349	1,76

<b><u>PROPUESTA</u></b>	<b><u>SOLICITA PRIMA VOL.</u></b>
ADMITIDO	NO

**IMPORTE POR ANUALIDAD**

<u>CAMPAÑA</u>	<u>IMPORTE MÁXIMO SUBVENCIONABLE</u>	<u>IMPORTE MEDIO DE TRANSFERENCIA (€/ha)</u>
2015	510,88 €	290,27 €
2016	510,88 €	290,27 €
2017	510,88 €	290,27 €
2018	510,88 €	290,27 €
2019	510,88 €	290,27 €

**RECINTOS PROPUESTOS**

<u>REF.</u>	<u>REFERENCIA SIGPAC</u>	<u>CULTIVO</u>	<u>DESCRIPCIÓN CULTIVO</u>	<u>S/R</u>	<u>SUP. DEC. ADMIN. (ha)</u>	<u>SUP. PROPUESTA (ha)</u>
1672734	23-005-005-00034-003	81314	ALGODON-ALBARIZA	R	0,68	0,68
1672733	23-005-005-00222-003	81314	ALGODON-ALBARIZA	R	1,08	1,08

**RESUMEN CRITERIOS DE PRIORIZACIÓN****10.1.5 Sistemas sostenibles de cultivos agroindustriales** PUNTOS: 4,00

	<u>PUNTOS</u>	<u>CUMPLE</u>
Porcentaje de superficie determinada en Red Natura 2000	0,00	0.0%
Porcentaje de superficie determinada situada en zonas RAMSAR	0,00	0.0%
Porcentaje de superficie determinada en zonas vulnerables a la contaminación por nitratos	4,00	100.0%
Titulares de explotaciones que hayan adquirido el compromiso voluntario de establecimiento de una enmienda natural mediante un cultivo de crucifera para su enterrado en verde	0,00	N

**DETALLE CRITERIOS DE PRIORIZACIÓN****10.1.5 Sistemas sostenibles de cultivos agroindustriales** PUNTOS: 4,00

<u>REF.</u>	<u>REFERENCIA SIGPAC</u>	<u>CULTIVO</u>	<u>DESCRIPCIÓN CULTIVO</u>	<u>S/R</u>	<u>SUP. PROPUESTA (ha)</u>	<u>SUP. CUMPLE (ha)</u>
1672734	23-005-005-00034-003	81314	ALGODON-ALBARIZA	R	0,68	0,00
1672733	23-005-005-00222-003	81314	ALGODON-ALBARIZA	R	1,08	0,00

	<u>PUNTOS</u>	<u>SUP. PROPUESTA (ha)</u>	<u>SUP. CUMPLE (ha)</u>
Porcentaje de superficie determinada en Red Natura 2000	0,00	0,00	0.0%
Porcentaje de superficie determinada situada en zonas RAMSAR	0,00	0,00	0.0%
Porcentaje de superficie determinada en zonas vulnerables a la contaminación por nitratos	4,00	1,08	100.0%
Titulares de explotaciones que hayan adquirido el compromiso voluntario de establecimiento de una enmienda natural mediante un cultivo de crucifera para su enterrado en verde	0,00	0,00	N

<u>APELLIDOS Y NOMBRE / RAZÓN SOCIAL</u>	<u>NIF</u>	<u>EXPEDIENTE</u>	<u>SUP. PROPUESTA (ha)</u>
RODRIGUEZ MUÑOZ BARTOLOME	26122868C	6080920	1,47
<u>PROPUESTA ADMITIDO</u>	<u>SOLICITA PRIMA VOL. SI</u>	<u>PROPUESTA PRIMA VOL. ADMITIDO</u>	

**IMPORTE POR ANUALIDAD**

<u>CAMPAÑA</u>	<u>IMPORTE MÁXIMO SUBVENCIONABLE</u>	<u>IMPORTE MEDIO DE TRANSFERENCIA (€/ha)</u>
2015	637,16 €	433,44 €
2016	637,16 €	433,44 €
2017	637,16 €	433,44 €
2018	637,16 €	433,44 €
2019	637,16 €	433,44 €

**RECINTOS PROPUESTOS**

<u>REF.</u>	<u>REFERENCIA SIGPAC</u>	<u>CULTIVO</u>	<u>DESCRIPCIÓN CULTIVO</u>	<u>S/R</u>	<u>SUP. DEC. ADMIN. (ha)</u>	<u>SUP. PROPUESTA (ha)</u>
1690043	23-059-015-00022-001	81009	ALGODON-CARMEN	R	1,47	1,47

**RESUMEN CRITERIOS DE PRIORIZACIÓN**

<b>10.1.5 Sistemas sostenibles de cultivos agroindustriales</b>	<b>PUNTOS: 1,00</b>	<b>PUNTOS</b>	<b>CUMPLE</b>
Porcentaje de superficie determinada en Red Natura 2000		0,00	0.0%
Porcentaje de superficie determinada situada en zonas RAMSAR		0,00	0.0%
Porcentaje de superficie determinada en zonas vulnerables a la contaminación por nitratos		0,00	0.0%
Titulares de explotaciones que hayan adquirido el compromiso voluntario de establecimiento de una enmienda natural mediante un cultivo de crucifera para su enterrado en verde		1,00	S

**DETALLE CRITERIOS DE PRIORIZACIÓN**

<b>10.1.5 Sistemas sostenibles de cultivos agroindustriales</b>	<b>PUNTOS: 1,00</b>	<b>PUNTOS</b>	<b>CUMPLE</b>			
Porcentaje de superficie determinada en Red Natura 2000		PUNTOS: 0,00	0.0%			
		<u>SUP. PROPUESTA (ha)</u>	<u>SUP. CUMPLE (ha)</u>			
<u>REF.</u>	<u>REFERENCIA SIGPAC</u>	<u>CULTIVO</u>	<u>DESCRIPCIÓN CULTIVO</u>	<u>S/R</u>		
1690043	23-059-015-00022-001	81009	ALGODON-CARMEN	R	1,47	0,00
Porcentaje de superficie determinada situada en zonas RAMSAR		PUNTOS: 0,00	0.0%			
		<u>SUP. PROPUESTA (ha)</u>	<u>SUP. CUMPLE (ha)</u>			
<u>REF.</u>	<u>REFERENCIA SIGPAC</u>	<u>CULTIVO</u>	<u>DESCRIPCIÓN CULTIVO</u>	<u>S/R</u>		
1690043	23-059-015-00022-001	81009	ALGODON-CARMEN	R	1,47	0,00
Porcentaje de superficie determinada en zonas vulnerables a la contaminación por nitratos		PUNTOS: 0,00	0.0%			
		<u>SUP. PROPUESTA (ha)</u>	<u>SUP. CUMPLE (ha)</u>			
<u>REF.</u>	<u>REFERENCIA SIGPAC</u>	<u>CULTIVO</u>	<u>DESCRIPCIÓN CULTIVO</u>	<u>S/R</u>		
1690043	23-059-015-00022-001	81009	ALGODON-CARMEN	R	1,47	0,00
Titulares de explotaciones que hayan adquirido el compromiso voluntario de establecimiento de una enmienda natural mediante un cultivo de crucifera para su enterrado en verde		PUNTOS: 1,00	S			



<u>APELLIDOS Y NOMBRE / RAZÓN SOCIAL</u>	<u>NIF</u>	<u>EXPEDIENTE</u>	<u>SUP. PROPUESTA (ha)</u>
RODRIGUEZ POYATOS MARIA PILAR	26451142S	6095673	3,57
<u>PROPUESTA ADMITIDO</u>	<u>SOLICITA PRIMA VOL. SI</u>	<u>PROPUESTA PRIMA VOL. ADMITIDO</u>	

**IMPORTE POR ANUALIDAD**

<u>CAMPAÑA</u>	<u>IMPORTE MÁXIMO SUBVENCIONABLE</u>	<u>IMPORTE MEDIO DE TRANSFERENCIA (€/ha)</u>
2015	1.547,38 €	433,44 €
2016	1.547,38 €	433,44 €
2017	1.547,38 €	433,44 €
2018	1.547,38 €	433,44 €
2019	1.547,38 €	433,44 €

**RECINTOS PROPUESTOS**

<u>REF.</u>	<u>REFERENCIA SIGPAC</u>	<u>CULTIVO</u>	<u>DESCRIPCIÓN CULTIVO</u>	<u>S/R</u>	<u>SUP. DEC. ADMIN. (ha)</u>	<u>SUP. PROPUESTA (ha)</u>
1788729	23-055-008-00136-003	81377	ALGODON-ELSA	R	3,57	3,57

**RESUMEN CRITERIOS DE PRIORIZACIÓN**

<b>10.1.5 Sistemas sostenibles de cultivos agroindustriales</b>	<b>PUNTOS: 1,00</b>	<b>PUNTOS</b>	<b>CUMPLE</b>
Porcentaje de superficie determinada en Red Natura 2000		0,00	0.0%
Porcentaje de superficie determinada situada en zonas RAMSAR		0,00	0.0%
Porcentaje de superficie determinada en zonas vulnerables a la contaminación por nitratos		0,00	0.0%
Titulares de explotaciones que hayan adquirido el compromiso voluntario de establecimiento de una enmienda natural mediante un cultivo de crucifera para su enterrado en verde		1,00	S

**DETALLE CRITERIOS DE PRIORIZACIÓN**

<b>10.1.5 Sistemas sostenibles de cultivos agroindustriales</b>	<b>PUNTOS: 1,00</b>	<b>PUNTOS</b>	<b>CUMPLE</b>			
Porcentaje de superficie determinada en Red Natura 2000		PUNTOS: 0,00	0.0%			
		<u>SUP. PROPUESTA (ha)</u>	<u>SUP. CUMPLE (ha)</u>			
<u>REF.</u>	<u>REFERENCIA SIGPAC</u>	<u>CULTIVO</u>	<u>DESCRIPCIÓN CULTIVO</u>	<u>S/R</u>		
1788729	23-055-008-00136-003	81377	ALGODON-ELSA	R	3,57	0,00
Porcentaje de superficie determinada situada en zonas RAMSAR		PUNTOS: 0,00	0.0%			
		<u>SUP. PROPUESTA (ha)</u>	<u>SUP. CUMPLE (ha)</u>			
<u>REF.</u>	<u>REFERENCIA SIGPAC</u>	<u>CULTIVO</u>	<u>DESCRIPCIÓN CULTIVO</u>	<u>S/R</u>		
1788729	23-055-008-00136-003	81377	ALGODON-ELSA	R	3,57	0,00
Porcentaje de superficie determinada en zonas vulnerables a la contaminación por nitratos		PUNTOS: 0,00	0.0%			
		<u>SUP. PROPUESTA (ha)</u>	<u>SUP. CUMPLE (ha)</u>			
<u>REF.</u>	<u>REFERENCIA SIGPAC</u>	<u>CULTIVO</u>	<u>DESCRIPCIÓN CULTIVO</u>	<u>S/R</u>		
1788729	23-055-008-00136-003	81377	ALGODON-ELSA	R	3,57	0,00
Titulares de explotaciones que hayan adquirido el compromiso voluntario de establecimiento de una enmienda natural mediante un cultivo de crucifera para su enterrado en verde		PUNTOS: 1,00	S			



<u>APELLIDOS Y NOMBRE / RAZÓN SOCIAL</u>	<u>NIF</u>	<u>EXPEDIENTE</u>	<u>SUP. PROPUESTA (ha)</u>
RODRIGUEZ PRIETO MARIA MERCEDES	52546965S	6093236	3,56

<u>PROPUESTA</u>	<u>SOLICITA PRIMA VOL.</u>	<u>PROPUESTA PRIMA VOL.</u>
ADMITIDO	SI	ADMITIDO

**IMPORTE POR ANUALIDAD**

<u>CAMPAÑA</u>	<u>IMPORTE MÁXIMO SUBVENCIONABLE</u>	<u>IMPORTE MEDIO DE TRANSFERENCIA (€/ha)</u>
2015	1.543,05 €	433,44 €
2016	1.543,05 €	433,44 €
2017	1.543,05 €	433,44 €
2018	1.543,05 €	433,44 €
2019	1.543,05 €	433,44 €

**RECINTOS PROPUESTOS**

<u>REF.</u>	<u>REFERENCIA SIGPAC</u>	<u>CULTIVO</u>	<u>DESCRIPCIÓN CULTIVO</u>	<u>S/R</u>	<u>SUP. DEC. ADMIN. (ha)</u>	<u>SUP. PROPUESTA (ha)</u>
1703671	23-096-016-00031-001	81363	ALGODON-DP332	R	2,07	2,07
1703672	23-096-016-00032-001	81363	ALGODON-DP332	R	1,49	1,49

**RESUMEN CRITERIOS DE PRIORIZACIÓN**

<b>10.1.5 Sistemas sostenibles de cultivos agroindustriales</b>	<b>PUNTOS: 5,00</b>	<b>PUNTOS</b>	<b>CUMPLE</b>
Porcentaje de superficie determinada en Red Natura 2000		0,00	0.0%
Porcentaje de superficie determinada situada en zonas RAMSAR		0,00	0.0%
Porcentaje de superficie determinada en zonas vulnerables a la contaminación por nitratos		4,00	100.0%
Titulares de explotaciones que hayan adquirido el compromiso voluntario de establecimiento de una enmienda natural mediante un cultivo de crucifera para su enterrado en verde		1,00	S

**DETALLE CRITERIOS DE PRIORIZACIÓN**

<b>10.1.5 Sistemas sostenibles de cultivos agroindustriales</b>	<b>PUNTOS: 5,00</b>	<b>PUNTOS</b>	<b>CUMPLE</b>			
Porcentaje de superficie determinada en Red Natura 2000		PUNTOS: 0,00	0.0%			
		<b>SUP. PROPUESTA (ha)</b>	<b>SUP. CUMPLE (ha)</b>			
<u>REF.</u>	<u>REFERENCIA SIGPAC</u>	<u>CULTIVO</u>	<u>DESCRIPCIÓN CULTIVO</u>	<u>S/R</u>		
1703671	23-096-016-00031-001	81363	ALGODON-DP332	R	2,07	0,00
1703672	23-096-016-00032-001	81363	ALGODON-DP332	R	1,49	0,00
Porcentaje de superficie determinada situada en zonas RAMSAR		PUNTOS: 0,00	0.0%			
		<b>SUP. PROPUESTA (ha)</b>	<b>SUP. CUMPLE (ha)</b>			
<u>REF.</u>	<u>REFERENCIA SIGPAC</u>	<u>CULTIVO</u>	<u>DESCRIPCIÓN CULTIVO</u>	<u>S/R</u>		
1703671	23-096-016-00031-001	81363	ALGODON-DP332	R	2,07	0,00
1703672	23-096-016-00032-001	81363	ALGODON-DP332	R	1,49	0,00
Porcentaje de superficie determinada en zonas vulnerables a la contaminación por nitratos		PUNTOS: 4,00	100.0%			
		<b>SUP. PROPUESTA (ha)</b>	<b>SUP. CUMPLE (ha)</b>			
<u>REF.</u>	<u>REFERENCIA SIGPAC</u>	<u>CULTIVO</u>	<u>DESCRIPCIÓN CULTIVO</u>	<u>S/R</u>		
1703671	23-096-016-00031-001	81363	ALGODON-DP332	R	2,07	2,07
1703672	23-096-016-00032-001	81363	ALGODON-DP332	R	1,49	1,49
Titulares de explotaciones que hayan adquirido el compromiso voluntario de establecimiento de una enmienda natural mediante un cultivo de crucifera para su enterrado en verde		PUNTOS: 1,00	S			

<u>APELLIDOS Y NOMBRE / RAZÓN SOCIAL</u>	<u>NIF</u>	<u>EXPEDIENTE</u>	<u>SUP. PROPUESTA (ha)</u>
RODRIGUEZ RAMIREZ ANA	25920439Z	6095767	3,45
<u>PROPUESTA ADMITIDO</u>	<u>SOLICITA PRIMA VOL. SI</u>	<u>PROPUESTA PRIMA VOL. ADMITIDO</u>	
<b>IMPORTE POR ANUALIDAD</b>			

<u>CAMPAÑA</u>	<u>IMPORTE MÁXIMO SUBVENCIONABLE</u>	<u>IMPORTE MEDIO DE TRANSFERENCIA (€/ha)</u>
2015	1.495,37 €	433,44 €
2016	1.495,37 €	433,44 €
2017	1.495,37 €	433,44 €
2018	1.495,37 €	433,44 €
2019	1.495,37 €	433,44 €

**RECINTOS PROPUESTOS**

<u>REF.</u>	<u>REFERENCIA SIGPAC</u>	<u>CULTIVO</u>	<u>DESCRIPCIÓN CULTIVO</u>	<u>S/R</u>	<u>SUP. DEC. ADMIN. (ha)</u>	<u>SUP. PROPUESTA (ha)</u>
1793285	23-096-016-00020-001	81038	ALGODON-REINA	R	3,45	3,45

**RESUMEN CRITERIOS DE PRIORIZACIÓN**

<b>10.1.5 Sistemas sostenibles de cultivos agroindustriales</b>	<b>PUNTOS: 5,00</b>	<b>PUNTOS</b>	<b>CUMPLE</b>
Porcentaje de superficie determinada en Red Natura 2000		0,00	0.0%
Porcentaje de superficie determinada situada en zonas RAMSAR		0,00	0.0%
Porcentaje de superficie determinada en zonas vulnerables a la contaminación por nitratos		4,00	100.0%
Titulares de explotaciones que hayan adquirido el compromiso voluntario de establecimiento de una enmienda natural mediante un cultivo de crucífera para su enterrado en verde		1,00	S

**DETALLE CRITERIOS DE PRIORIZACIÓN**

<b>10.1.5 Sistemas sostenibles de cultivos agroindustriales</b>	<b>PUNTOS: 5,00</b>	<b>PUNTOS</b>	<b>CUMPLE</b>
Porcentaje de superficie determinada en Red Natura 2000		PUNTOS: 0,00	0.0%
		<u>SUP. PROPUESTA (ha)</u>	<u>SUP. CUMPLE (ha)</u>
REF. REFERENCIA SIGPAC CULTIVO DESCRIPCIÓN CULTIVO S/R		3,45	0,00
1793285 23-096-016-00020-001 81038 ALGODON-REINA R			
Porcentaje de superficie determinada situada en zonas RAMSAR		PUNTOS: 0,00	0.0%
		<u>SUP. PROPUESTA (ha)</u>	<u>SUP. CUMPLE (ha)</u>
REF. REFERENCIA SIGPAC CULTIVO DESCRIPCIÓN CULTIVO S/R		3,45	0,00
1793285 23-096-016-00020-001 81038 ALGODON-REINA R			
Porcentaje de superficie determinada en zonas vulnerables a la contaminación por nitratos		PUNTOS: 4,00	100.0%
		<u>SUP. PROPUESTA (ha)</u>	<u>SUP. CUMPLE (ha)</u>
REF. REFERENCIA SIGPAC CULTIVO DESCRIPCIÓN CULTIVO S/R		3,45	3,45
1793285 23-096-016-00020-001 81038 ALGODON-REINA R			
Titulares de explotaciones que hayan adquirido el compromiso voluntario de establecimiento de una enmienda natural mediante un cultivo de crucífera para su enterrado en verde		PUNTOS: 1,00	S



<b><u>APELLIDOS Y NOMBRE / RAZÓN SOCIAL</u></b>	<b><u>NIF</u></b>	<b><u>EXPEDIENTE</u></b>	<b><u>SUP. PROPUESTA (ha)</u></b>
RODRIGUEZ SIRVENT GREGORIO	25962134X	6093287	2,05

<b><u>PROPUESTA</u></b>	<b><u>SOLICITA PRIMA VOL.</u></b>	<b><u>PROPUESTA PRIMA VOL.</u></b>
ADMITIDO	SI	ADMITIDO

**IMPORTE POR ANUALIDAD**

<u>CAMPAÑA</u>	<u>IMPORTE MÁXIMO SUBVENCIONABLE</u>	<u>IMPORTE MEDIO DE TRANSFERENCIA (€/ha)</u>
2015	888,55 €	433,44 €
2016	888,55 €	433,44 €
2017	888,55 €	433,44 €
2018	888,55 €	433,44 €
2019	888,55 €	433,44 €

**RECINTOS PROPUESTOS**

<u>REF.</u>	<u>REFERENCIA SIGPAC</u>	<u>CULTIVO</u>	<u>DESCRIPCIÓN CULTIVO</u>	<u>S/R</u>	<u>SUP. DEC. ADMIN. (ha)</u>	<u>SUP. PROPUESTA (ha)</u>
1705978	23-005-005-00098-001	81314	ALGODON-ALBARIZA	R	0,65	0,65
1705979	23-005-005-00130-001	81314	ALGODON-ALBARIZA	R	0,84	0,84
1705980	23-005-005-00207-003	81015	ALGODON-COKO	R	0,56	0,56

**RESUMEN CRITERIOS DE PRIORIZACIÓN****10.1.5 Sistemas sostenibles de cultivos agroindustriales****PUNTOS: 5,00**

	<b><u>PUNTOS</u></b>	<b><u>CUMPLE</u></b>
Porcentaje de superficie determinada en Red Natura 2000	0,00	0.0%
Porcentaje de superficie determinada situada en zonas RAMSAR	0,00	0.0%
Porcentaje de superficie determinada en zonas vulnerables a la contaminación por nitratos	4,00	100.0%
Titulares de explotaciones que hayan adquirido el compromiso voluntario de establecimiento de una enmienda natural mediante un cultivo de crucífera para su enterrado en verde	1,00	S



**DETALLE CRITERIOS DE PRIORIZACIÓN****10.1.5 Sistemas sostenibles de cultivos agroindustriales****PUNTOS: 5,00****Porcentaje de superficie determinada en Red Natura 2000****PUNTOS: 0,00 0.0%**

<u>REF.</u>	<u>REFERENCIA SIGPAC</u>	<u>CULTIVO</u>	<u>DESCRIPCIÓN CULTIVO</u>	<u>S/R</u>	<u>SUP.</u>	<u>SUP.</u>
					<u>PROPUESTA</u>	<u>CUMPLE</u>
					<u>(ha)</u>	<u>(ha)</u>
1705978	23-005-005-00098-001	81314	ALGODON-ALBARIZA	R	0,65	0,00
1705979	23-005-005-00130-001	81314	ALGODON-ALBARIZA	R	0,84	0,00
1705980	23-005-005-00207-003	81015	ALGODON-COKO	R	0,56	0,00

**Porcentaje de superficie determinada situada en zonas RAMSAR****PUNTOS: 0,00 0.0%**

<u>REF.</u>	<u>REFERENCIA SIGPAC</u>	<u>CULTIVO</u>	<u>DESCRIPCIÓN CULTIVO</u>	<u>S/R</u>	<u>SUP.</u>	<u>SUP.</u>
					<u>PROPUESTA</u>	<u>CUMPLE</u>
					<u>(ha)</u>	<u>(ha)</u>
1705978	23-005-005-00098-001	81314	ALGODON-ALBARIZA	R	0,65	0,00
1705979	23-005-005-00130-001	81314	ALGODON-ALBARIZA	R	0,84	0,00
1705980	23-005-005-00207-003	81015	ALGODON-COKO	R	0,56	0,00

**Porcentaje de superficie determinada en zonas vulnerables a la contaminación por nitratos****PUNTOS: 4,00 100.0%**

<u>REF.</u>	<u>REFERENCIA SIGPAC</u>	<u>CULTIVO</u>	<u>DESCRIPCIÓN CULTIVO</u>	<u>S/R</u>	<u>SUP.</u>	<u>SUP.</u>
					<u>PROPUESTA</u>	<u>CUMPLE</u>
					<u>(ha)</u>	<u>(ha)</u>
1705978	23-005-005-00098-001	81314	ALGODON-ALBARIZA	R	0,65	0,65
1705979	23-005-005-00130-001	81314	ALGODON-ALBARIZA	R	0,84	0,84
1705980	23-005-005-00207-003	81015	ALGODON-COKO	R	0,56	0,56

**Titulares de explotaciones que hayan adquirido el compromiso voluntario de establecimiento de una enmienda natural mediante un cultivo de crucífera para su enterrado en verde****PUNTOS: 1,00 S**

<u>APELLIDOS Y NOMBRE / RAZÓN SOCIAL</u>	<u>NIF</u>	<u>EXPEDIENTE</u>	<u>SUP. PROPUESTA (ha)</u>
RODRIGUEZ TORIBIO JOSEFA	25936121X	6090817	2,19
<u>PROPUESTA ADMITIDO</u>	<u>SOLICITA PRIMA VOL. SI</u>	<u>PROPUESTA PRIMA VOL. ADMITIDO</u>	
<b>IMPORTE POR ANUALIDAD</b>			

<u>CAMPAÑA</u>	<u>IMPORTE MÁXIMO SUBVENCIONABLE</u>	<u>IMPORTE MEDIO DE TRANSFERENCIA (€/ha)</u>
2015	949,23 €	433,44 €
2016	949,23 €	433,44 €
2017	949,23 €	433,44 €
2018	949,23 €	433,44 €
2019	949,23 €	433,44 €

**RECINTOS PROPUESTOS**

<u>REF.</u>	<u>REFERENCIA SIGPAC</u>	<u>CULTIVO</u>	<u>DESCRIPCIÓN CULTIVO</u>	<u>S/R</u>	<u>SUP. DEC. ADMIN. (ha)</u>	<u>SUP. PROPUESTA (ha)</u>
1620455	23-005-005-00133-002	81009	ALGODON-CARMEN	R	0,77	0,77
1620456	23-005-005-00133-002	81009	ALGODON-CARMEN	R	1,42	1,42

**RESUMEN CRITERIOS DE PRIORIZACIÓN**

<b>10.1.5 Sistemas sostenibles de cultivos agroindustriales</b>	<b>PUNTOS: 5,00</b>	<b>PUNTOS</b>	<b>CUMPLE</b>
Porcentaje de superficie determinada en Red Natura 2000		0,00	0.0%
Porcentaje de superficie determinada situada en zonas RAMSAR		0,00	0.0%
Porcentaje de superficie determinada en zonas vulnerables a la contaminación por nitratos		4,00	100.0%
Titulares de explotaciones que hayan adquirido el compromiso voluntario de establecimiento de una enmienda natural mediante un cultivo de crucifera para su enterrado en verde		1,00	S

**DETALLE CRITERIOS DE PRIORIZACIÓN**

<b>10.1.5 Sistemas sostenibles de cultivos agroindustriales</b>	<b>PUNTOS: 5,00</b>	<b>SUP. PROPUESTA (ha)</b>	<b>SUP. CUMPLE (ha)</b>			
Porcentaje de superficie determinada en Red Natura 2000	PUNTOS: 0,00	0,00	0.0%			
		<b>SUP. PROPUESTA (ha)</b>	<b>SUP. CUMPLE (ha)</b>			
<u>REF.</u>	<u>REFERENCIA SIGPAC</u>	<u>CULTIVO</u>	<u>DESCRIPCIÓN CULTIVO</u>	<u>S/R</u>		
1620456	23-005-005-00133-002	81009	ALGODON-CARMEN	R	1,42	0,00
1620455	23-005-005-00133-002	81009	ALGODON-CARMEN	R	0,77	0,00
Porcentaje de superficie determinada situada en zonas RAMSAR	PUNTOS: 0,00	0,00	0.0%			
		<b>SUP. PROPUESTA (ha)</b>	<b>SUP. CUMPLE (ha)</b>			
<u>REF.</u>	<u>REFERENCIA SIGPAC</u>	<u>CULTIVO</u>	<u>DESCRIPCIÓN CULTIVO</u>	<u>S/R</u>		
1620455	23-005-005-00133-002	81009	ALGODON-CARMEN	R	0,77	0,00
1620456	23-005-005-00133-002	81009	ALGODON-CARMEN	R	1,42	0,00
Porcentaje de superficie determinada en zonas vulnerables a la contaminación por nitratos	PUNTOS: 4,00	4,00	100.0%			
		<b>SUP. PROPUESTA (ha)</b>	<b>SUP. CUMPLE (ha)</b>			
<u>REF.</u>	<u>REFERENCIA SIGPAC</u>	<u>CULTIVO</u>	<u>DESCRIPCIÓN CULTIVO</u>	<u>S/R</u>		
1620456	23-005-005-00133-002	81009	ALGODON-CARMEN	R	1,42	1,42
1620455	23-005-005-00133-002	81009	ALGODON-CARMEN	R	0,77	0,77
Titulares de explotaciones que hayan adquirido el compromiso voluntario de establecimiento de una enmienda natural mediante un cultivo de crucifera para su enterrado en verde	PUNTOS: 1,00	1,00	S			



<u>APELLIDOS Y NOMBRE / RAZÓN SOCIAL</u>	<u>NIF</u>	<u>EXPEDIENTE</u>	<u>SUP. PROPUESTA (ha)</u>
ROMERO LAGUARDIA JOSE	25940981V	6099236	8,08
<u>PROPUESTA ADMITIDO</u>	<u>SOLICITA PRIMA VOL. SI</u>	<u>PROPUESTA PRIMA VOL. ADMITIDO</u>	

**IMPORTE POR ANUALIDAD**

<u>CAMPAÑA</u>	<u>IMPORTE MÁXIMO SUBVENCIONABLE</u>	<u>IMPORTE MEDIO DE TRANSFERENCIA (€/ha)</u>
2015	3.502,19 €	433,44 €
2016	3.502,19 €	433,44 €
2017	3.502,19 €	433,44 €
2018	3.502,19 €	433,44 €
2019	3.502,19 €	433,44 €

**RECINTOS PROPUESTOS**

<u>REF.</u>	<u>REFERENCIA SIGPAC</u>	<u>CULTIVO</u>	<u>DESCRIPCIÓN CULTIVO</u>	<u>S/R</u>	<u>SUP. DEC. ADMIN. (ha)</u>	<u>SUP. PROPUESTA (ha)</u>
2033772	23-005-002-00021-002	81208	ALGODON-LIDER	R	0,46	0,46
2033786	23-005-002-00046-001	81015	ALGODON-COKO	R	0,90	0,90
2033785	23-005-006-00097-001	81208	ALGODON-LIDER	R	1,98	1,98
2033779	23-005-007-00006-001	81208	ALGODON-LIDER	R	0,63	0,63
2033778	23-005-007-00007-001	81208	ALGODON-LIDER	R	0,51	0,51
2033784	23-005-007-00028-001	81208	ALGODON-LIDER	R	0,43	0,43
2033783	23-005-007-00036-002	81208	ALGODON-LIDER	R	0,11	0,11
2033775	23-005-007-00037-001	81208	ALGODON-LIDER	R	0,28	0,28
2033781	23-005-007-00038-001	81208	ALGODON-LIDER	R	0,17	0,17
2033777	23-005-007-00039-001	81208	ALGODON-LIDER	R	0,34	0,34
2033782	23-005-007-00040-002	81208	ALGODON-LIDER	R	0,16	0,16
2033776	23-005-007-00041-001	81208	ALGODON-LIDER	R	0,29	0,29
2033780	23-005-007-00042-001	81208	ALGODON-LIDER	R	0,46	0,46
2033773	23-005-007-00051-001	81208	ALGODON-LIDER	R	0,47	0,47
2033774	23-005-007-00052-001	81208	ALGODON-LIDER	R	0,44	0,44
2033771	23-005-007-00053-001	81208	ALGODON-LIDER	R	0,45	0,45

**RESUMEN CRITERIOS DE PRIORIZACIÓN****10.1.5 Sistemas sostenibles de cultivos agroindustriales**

PUNTOS: 2,30

	<u>PUNTOS</u>	<u>CUMPLE</u>
Porcentaje de superficie determinada en Red Natura 2000	0,00	0.0%
Porcentaje de superficie determinada situada en zonas RAMSAR	0,00	0.0%
Porcentaje de superficie determinada en zonas vulnerables a la contaminación por nitratos	1,30	30.07%
Titulares de explotaciones que hayan adquirido el compromiso voluntario de establecimiento de una enmienda natural mediante un cultivo de crucífera para su enterrado en verde	1,00	S



**DETALLE CRITERIOS DE PRIORIZACIÓN****10.1.5 Sistemas sostenibles de cultivos agroindustriales****PUNTOS: 2,30****Porcentaje de superficie determinada en Red Natura 2000****PUNTOS: 0,00 0.0%**

<u>REF.</u>	<u>REFERENCIA SIGPAC</u>	<u>CULTIVO</u>	<u>DESCRIPCIÓN CULTIVO</u>	<u>S/R</u>	<u>SUP.</u> <u>PROPUESTA</u> <u>(ha)</u>	<u>SUP.</u> <u>CUMPLE</u> <u>(ha)</u>
2033772	23-005-002-00021-002	81208	ALGODON-LIDER	R	0,46	0,00
2033786	23-005-002-00046-001	81015	ALGODON-COKO	R	0,90	0,00
2033785	23-005-006-00097-001	81208	ALGODON-LIDER	R	1,98	0,00
2033779	23-005-007-00006-001	81208	ALGODON-LIDER	R	0,63	0,00
2033778	23-005-007-00007-001	81208	ALGODON-LIDER	R	0,51	0,00
2033784	23-005-007-00028-001	81208	ALGODON-LIDER	R	0,43	0,00
2033783	23-005-007-00036-002	81208	ALGODON-LIDER	R	0,11	0,00
2033775	23-005-007-00037-001	81208	ALGODON-LIDER	R	0,28	0,00
2033781	23-005-007-00038-001	81208	ALGODON-LIDER	R	0,17	0,00
2033777	23-005-007-00039-001	81208	ALGODON-LIDER	R	0,34	0,00
2033782	23-005-007-00040-002	81208	ALGODON-LIDER	R	0,16	0,00
2033776	23-005-007-00041-001	81208	ALGODON-LIDER	R	0,29	0,00
2033780	23-005-007-00042-001	81208	ALGODON-LIDER	R	0,46	0,00
2033773	23-005-007-00051-001	81208	ALGODON-LIDER	R	0,47	0,00
2033774	23-005-007-00052-001	81208	ALGODON-LIDER	R	0,44	0,00
2033771	23-005-007-00053-001	81208	ALGODON-LIDER	R	0,45	0,00

**Porcentaje de superficie determinada situada en zonas RAMSAR****PUNTOS: 0,00 0.0%**

<u>REF.</u>	<u>REFERENCIA SIGPAC</u>	<u>CULTIVO</u>	<u>DESCRIPCIÓN CULTIVO</u>	<u>S/R</u>	<u>SUP.</u> <u>PROPUESTA</u> <u>(ha)</u>	<u>SUP.</u> <u>CUMPLE</u> <u>(ha)</u>
2033772	23-005-002-00021-002	81208	ALGODON-LIDER	R	0,46	0,00
2033786	23-005-002-00046-001	81015	ALGODON-COKO	R	0,90	0,00
2033785	23-005-006-00097-001	81208	ALGODON-LIDER	R	1,98	0,00
2033779	23-005-007-00006-001	81208	ALGODON-LIDER	R	0,63	0,00
2033778	23-005-007-00007-001	81208	ALGODON-LIDER	R	0,51	0,00
2033784	23-005-007-00028-001	81208	ALGODON-LIDER	R	0,43	0,00
2033783	23-005-007-00036-002	81208	ALGODON-LIDER	R	0,11	0,00
2033775	23-005-007-00037-001	81208	ALGODON-LIDER	R	0,28	0,00
2033781	23-005-007-00038-001	81208	ALGODON-LIDER	R	0,17	0,00
2033777	23-005-007-00039-001	81208	ALGODON-LIDER	R	0,34	0,00
2033782	23-005-007-00040-002	81208	ALGODON-LIDER	R	0,16	0,00
2033776	23-005-007-00041-001	81208	ALGODON-LIDER	R	0,29	0,00
2033780	23-005-007-00042-001	81208	ALGODON-LIDER	R	0,46	0,00
2033773	23-005-007-00051-001	81208	ALGODON-LIDER	R	0,47	0,00
2033774	23-005-007-00052-001	81208	ALGODON-LIDER	R	0,44	0,00
2033771	23-005-007-00053-001	81208	ALGODON-LIDER	R	0,45	0,00

**Porcentaje de superficie determinada en zonas vulnerables a la contaminación por nitratos****PUNTOS: 1,30 30.07%**

<u>REF.</u>	<u>REFERENCIA SIGPAC</u>	<u>CULTIVO</u>	<u>DESCRIPCIÓN CULTIVO</u>	<u>S/R</u>	<u>SUP.</u> <u>PROPUESTA</u> <u>(ha)</u>	<u>SUP.</u> <u>CUMPLE</u> <u>(ha)</u>
2033772	23-005-002-00021-002	81208	ALGODON-LIDER	R	0,46	0,00
2033786	23-005-002-00046-001	81015	ALGODON-COKO	R	0,90	0,00
2033785	23-005-006-00097-001	81208	ALGODON-LIDER	R	1,98	1,98
2033779	23-005-007-00006-001	81208	ALGODON-LIDER	R	0,63	0,00
2033778	23-005-007-00007-001	81208	ALGODON-LIDER	R	0,51	0,00
2033784	23-005-007-00028-001	81208	ALGODON-LIDER	R	0,43	0,00
2033783	23-005-007-00036-002	81208	ALGODON-LIDER	R	0,11	0,00
2033775	23-005-007-00037-001	81208	ALGODON-LIDER	R	0,28	0,00
2033781	23-005-007-00038-001	81208	ALGODON-LIDER	R	0,17	0,00
2033777	23-005-007-00039-001	81208	ALGODON-LIDER	R	0,34	0,00

<b>REF.</b>	<b>REFERENCIA SIGPAC</b>	<b>CULTIVO</b>	<b>DESCRIPCIÓN CULTIVO</b>	<b>S/R</b>	<b>SUP. PROPUESTA (ha)</b>	<b>SUP. CUMPLE (ha)</b>
2033782	23-005-007-00040-002	81208	ALGODON-LIDER	R	0,16	0,00
2033776	23-005-007-00041-001	81208	ALGODON-LIDER	R	0,29	0,00
2033780	23-005-007-00042-001	81208	ALGODON-LIDER	R	0,46	0,00
2033773	23-005-007-00051-001	81208	ALGODON-LIDER	R	0,47	0,00
2033774	23-005-007-00052-001	81208	ALGODON-LIDER	R	0,44	0,00
2033771	23-005-007-00053-001	81208	ALGODON-LIDER	R	0,45	0,45

**Titulares de explotaciones que hayan adquirido el compromiso voluntario de establecimiento de una enmienda natural mediante un cultivo de crucifera para su enterrado en verde**

**PUNTOS:** 1,00 S



<u>APELLIDOS Y NOMBRE / RAZÓN SOCIAL</u>	<u>NIF</u>	<u>EXPEDIENTE</u>	<u>SUP. PROPUESTA (ha)</u>
ROMERO ORDUÑA JOSE MARIA	52541029J	6090694	6,17
<u>PROPUESTA ADMITIDO</u>	<u>SOLICITA PRIMA VOL. SI</u>	<u>PROPUESTA PRIMA VOL. ADMITIDO</u>	

**IMPORTE POR ANUALIDAD**

<u>CAMPAÑA</u>	<u>IMPORTE MÁXIMO SUBVENCIONABLE</u>	<u>IMPORTE MEDIO DE TRANSFERENCIA (€/ha)</u>
2015	2.674,33 €	433,44 €
2016	2.674,33 €	433,44 €
2017	2.674,33 €	433,44 €
2018	2.674,33 €	433,44 €
2019	2.674,33 €	433,44 €

**RECINTOS PROPUESTOS**

<u>REF.</u>	<u>REFERENCIA SIGPAC</u>	<u>CULTIVO</u>	<u>DESCRIPCIÓN CULTIVO</u>	<u>S/R</u>	<u>SUP. DEC. ADMIN. (ha)</u>	<u>SUP. PROPUESTA (ha)</u>
1615698	23-040-005-00441-001	81363	ALGODON-DP332	R	6,17	6,17

**RESUMEN CRITERIOS DE PRIORIZACIÓN**

<b>10.1.5 Sistemas sostenibles de cultivos agroindustriales</b>	<b>PUNTOS: 5,00</b>	<b>PUNTOS</b>	<b>CUMPLE</b>
Porcentaje de superficie determinada en Red Natura 2000		0,00	0.0%
Porcentaje de superficie determinada situada en zonas RAMSAR		0,00	0.0%
Porcentaje de superficie determinada en zonas vulnerables a la contaminación por nitratos		4,00	100.0%
Titulares de explotaciones que hayan adquirido el compromiso voluntario de establecimiento de una enmienda natural mediante un cultivo de crucifera para su enterrado en verde		1,00	S

**DETALLE CRITERIOS DE PRIORIZACIÓN**

<b>10.1.5 Sistemas sostenibles de cultivos agroindustriales</b>	<b>PUNTOS: 5,00</b>	<b>PUNTOS</b>	<b>CUMPLE</b>
Porcentaje de superficie determinada en Red Natura 2000		PUNTOS: 0,00	0.0%
		<u>SUP. PROPUESTA (ha)</u>	<u>SUP. CUMPLE (ha)</u>
REF. REFERENCIA SIGPAC CULTIVO DESCRIPCIÓN CULTIVO	S/R	6,17	0,00
1615698 23-040-005-00441-001 81363 ALGODON-DP332	R		
Porcentaje de superficie determinada situada en zonas RAMSAR		PUNTOS: 0,00	0.0%
		<u>SUP. PROPUESTA (ha)</u>	<u>SUP. CUMPLE (ha)</u>
REF. REFERENCIA SIGPAC CULTIVO DESCRIPCIÓN CULTIVO	S/R	6,17	0,00
1615698 23-040-005-00441-001 81363 ALGODON-DP332	R		
Porcentaje de superficie determinada en zonas vulnerables a la contaminación por nitratos		PUNTOS: 4,00	100.0%
		<u>SUP. PROPUESTA (ha)</u>	<u>SUP. CUMPLE (ha)</u>
REF. REFERENCIA SIGPAC CULTIVO DESCRIPCIÓN CULTIVO	S/R	6,17	6,17
1615698 23-040-005-00441-001 81363 ALGODON-DP332	R		
Titulares de explotaciones que hayan adquirido el compromiso voluntario de establecimiento de una enmienda natural mediante un cultivo de crucifera para su enterrado en verde		PUNTOS: 1,00	S



<b><u>APELLIDOS Y NOMBRE / RAZÓN SOCIAL</u></b>	<b><u>NIF</u></b>	<b><u>EXPEDIENTE</u></b>	<b><u>SUP. PROPUESTA (ha)</u></b>
ROMERO POLAINA VICENTE	52541515Q	6094466	3,09
<b><u>PROPUESTA ADMITIDO</u></b>	<b><u>SOLICITA PRIMA VOL. SI</u></b>	<b><u>PROPUESTA PRIMA VOL. ADMITIDO</u></b>	
<b><u>IMPORTE POR ANUALIDAD</u></b>			

<b><u>CAMPAÑA</u></b>	<b><u>IMPORTE MÁXIMO SUBVENCIONABLE</u></b>	<b><u>IMPORTE MEDIO DE TRANSFERENCIA (€/ha)</u></b>
2015	1.339,33 €	433,44 €
2016	1.339,33 €	433,44 €
2017	1.339,33 €	433,44 €
2018	1.339,33 €	433,44 €
2019	1.339,33 €	433,44 €

**RECINTOS PROPUESTOS**

<b><u>REF.</u></b>	<b><u>REFERENCIA SIGPAC</u></b>	<b><u>CULTIVO</u></b>	<b><u>DESCRIPCIÓN CULTIVO</u></b>	<b><u>S/R</u></b>	<b><u>SUP. DEC. ADMIN. (ha)</u></b>	<b><u>SUP. PROPUESTA (ha)</u></b>
2101822	23-027-001-00164-001	81349	ALGODON-LAMBADA	R	0,46	0,46
2101821	23-027-001-00215-001	81349	ALGODON-LAMBADA	R	0,66	0,66
2101823	23-096-018-00205-001	81349	ALGODON-LAMBADA	R	1,44	1,44
2101824	23-096-018-00206-001	81349	ALGODON-LAMBADA	R	0,39	0,39
2101825	23-096-018-00383-001	81190	ALGODON-ALEXANDROS	R	0,04	0,04
2101826	23-096-018-00384-001	81190	ALGODON-ALEXANDROS	R	0,10	0,10

**RESUMEN CRITERIOS DE PRIORIZACIÓN****10.1.5 Sistemas sostenibles de cultivos agroindustriales****PUNTOS: 5,00**

	<b><u>PUNTOS</u></b>	<b><u>CUMPLE</u></b>
Porcentaje de superficie determinada en Red Natura 2000	0,00	0.0%
Porcentaje de superficie determinada situada en zonas RAMSAR	0,00	0.0%
Porcentaje de superficie determinada en zonas vulnerables a la contaminación por nitratos	4,00	100.0%
Titulares de explotaciones que hayan adquirido el compromiso voluntario de establecimiento de una enmienda natural mediante un cultivo de crucífera para su enterrado en verde	1,00	S



**DETALLE CRITERIOS DE PRIORIZACIÓN****10.1.5 Sistemas sostenibles de cultivos agroindustriales****PUNTOS: 5,00****Porcentaje de superficie determinada en Red Natura 2000****PUNTOS: 0,00 0.0%**

<u>REF.</u>	<u>REFERENCIA SIGPAC</u>	<u>CULTIVO</u>	<u>DESCRIPCIÓN CULTIVO</u>	<u>S/R</u>	<u>SUP.</u>	<u>SUP.</u>
					<u>PROPUESTA</u>	<u>CUMPLE</u>
					(ha)	(ha)
2101822	23-027-001-00164-001	81349	ALGODON-LAMBADA	R	0,46	0,00
2101821	23-027-001-00215-001	81349	ALGODON-LAMBADA	R	0,66	0,00
2101823	23-096-018-00205-001	81349	ALGODON-LAMBADA	R	1,44	0,00
2101824	23-096-018-00206-001	81349	ALGODON-LAMBADA	R	0,39	0,00
2101825	23-096-018-00383-001	81190	ALGODON-ALEXANDROS	R	0,04	0,00
2101826	23-096-018-00384-001	81190	ALGODON-ALEXANDROS	R	0,10	0,00

**Porcentaje de superficie determinada situada en zonas RAMSAR****PUNTOS: 0,00 0.0%**

<u>REF.</u>	<u>REFERENCIA SIGPAC</u>	<u>CULTIVO</u>	<u>DESCRIPCIÓN CULTIVO</u>	<u>S/R</u>	<u>SUP.</u>	<u>SUP.</u>
					<u>PROPUESTA</u>	<u>CUMPLE</u>
					(ha)	(ha)
2101822	23-027-001-00164-001	81349	ALGODON-LAMBADA	R	0,46	0,00
2101821	23-027-001-00215-001	81349	ALGODON-LAMBADA	R	0,66	0,00
2101823	23-096-018-00205-001	81349	ALGODON-LAMBADA	R	1,44	0,00
2101824	23-096-018-00206-001	81349	ALGODON-LAMBADA	R	0,39	0,00
2101825	23-096-018-00383-001	81190	ALGODON-ALEXANDROS	R	0,04	0,00
2101826	23-096-018-00384-001	81190	ALGODON-ALEXANDROS	R	0,10	0,00

**Porcentaje de superficie determinada en zonas vulnerables a la contaminación por nitratos****PUNTOS: 4,00 100.0%**

<u>REF.</u>	<u>REFERENCIA SIGPAC</u>	<u>CULTIVO</u>	<u>DESCRIPCIÓN CULTIVO</u>	<u>S/R</u>	<u>SUP.</u>	<u>SUP.</u>
					<u>PROPUESTA</u>	<u>CUMPLE</u>
					(ha)	(ha)
2101822	23-027-001-00164-001	81349	ALGODON-LAMBADA	R	0,46	0,46
2101821	23-027-001-00215-001	81349	ALGODON-LAMBADA	R	0,66	0,66
2101823	23-096-018-00205-001	81349	ALGODON-LAMBADA	R	1,44	1,44
2101824	23-096-018-00206-001	81349	ALGODON-LAMBADA	R	0,39	0,39
2101825	23-096-018-00383-001	81190	ALGODON-ALEXANDROS	R	0,04	0,04
2101826	23-096-018-00384-001	81190	ALGODON-ALEXANDROS	R	0,10	0,10

**Titulares de explotaciones que hayan adquirido el compromiso voluntario de establecimiento de una enmienda natural mediante un cultivo de crucifera para su enterrado en verde****PUNTOS: 1,00 S**

<b><u>APELLIDOS Y NOMBRE / RAZÓN SOCIAL</u></b>	<b><u>NIF</u></b>	<b><u>EXPEDIENTE</u></b>	<b><u>SUP. PROPUESTA (ha)</u></b>
ROMERO SANCHEZ FILOMENA	74985735P	6090382	0,77

<b><u>PROPUESTA</u></b>	<b><u>SOLICITA PRIMA VOL.</u></b>	<b><u>PROPUESTA PRIMA VOL.</u></b>
ADMITIDO	SI	ADMITIDO

**IMPORTE POR ANUALIDAD**

<u>CAMPAÑA</u>	<u>IMPORTE MÁXIMO SUBVENCIONABLE</u>	<u>IMPORTE MEDIO DE TRANSFERENCIA (€/ha)</u>
2015	333,75 €	433,44 €
2016	333,75 €	433,44 €
2017	333,75 €	433,44 €
2018	333,75 €	433,44 €
2019	333,75 €	433,44 €

**RECINTOS PROPUESTOS**

<u>REF.</u>	<u>REFERENCIA SIGPAC</u>	<u>CULTIVO</u>	<u>DESCRIPCIÓN CULTIVO</u>	<u>S/R</u>	<u>SUP. DEC. ADMIN. (ha)</u>	<u>SUP. PROPUESTA (ha)</u>
1697615	23-027-001-00145-001	81190	ALGODON-ALEXANDROS	R	0,77	0,77

**RESUMEN CRITERIOS DE PRIORIZACIÓN****10.1.5 Sistemas sostenibles de cultivos agroindustriales** PUNTOS: 5,00

	<u>PUNTOS</u>	<u>CUMPLE</u>
Porcentaje de superficie determinada en Red Natura 2000	0,00	0.0%
Porcentaje de superficie determinada situada en zonas RAMSAR	0,00	0.0%
Porcentaje de superficie determinada en zonas vulnerables a la contaminación por nitratos	4,00	100.0%
Titulares de explotaciones que hayan adquirido el compromiso voluntario de establecimiento de una enmienda natural mediante un cultivo de crucifera para su enterrado en verde	1,00	S

**DETALLE CRITERIOS DE PRIORIZACIÓN****10.1.5 Sistemas sostenibles de cultivos agroindustriales** PUNTOS: 5,00

Porcentaje de superficie determinada en Red Natura 2000	PUNTOS:	0,00	0.0%
	<u>SUP. PROPUESTA (ha)</u>	0,77	<u>SUP. CUMPLE (ha)</u>
		0,77	0,00
Porcentaje de superficie determinada situada en zonas RAMSAR	PUNTOS:	0,00	0.0%
	<u>SUP. PROPUESTA (ha)</u>	0,77	<u>SUP. CUMPLE (ha)</u>
		0,77	0,00
Porcentaje de superficie determinada en zonas vulnerables a la contaminación por nitratos	PUNTOS:	4,00	100.0%
	<u>SUP. PROPUESTA (ha)</u>	0,77	<u>SUP. CUMPLE (ha)</u>
		0,77	0,77
Titulares de explotaciones que hayan adquirido el compromiso voluntario de establecimiento de una enmienda natural mediante un cultivo de crucifera para su enterrado en verde	PUNTOS:	1,00	S



<u>APELLIDOS Y NOMBRE / RAZÓN SOCIAL</u>	<u>NIF</u>	<u>EXPEDIENTE</u>	<u>SUP. PROPUESTA (ha)</u>
RUIZ CARRASCOSA MANUEL	26456174X	6097279	8,80
<u>PROPUESTA INADMITIDO</u>	<u>SOLICITA PRIMA VOL. SI</u>	<u>PROPUESTA PRIMA VOL. INADMITIDO</u>	
<u>IMPORTE POR ANUALIDAD</u>			

<u>CAMPAÑA</u>	<u>IMPORTE MÁXIMO SUBVENCIONABLE</u>	<u>IMPORTE MEDIO DE TRANSFERENCIA (€/ha)</u>
2015	3.814,28 €	433,44 €
2016	3.814,28 €	433,44 €
2017	3.814,28 €	433,44 €
2018	3.814,28 €	433,44 €
2019	3.814,28 €	433,44 €

**RECINTOS PROPUESTOS**

<u>REF.</u>	<u>REFERENCIA SIGPAC</u>	<u>CULTIVO</u>	<u>DESCRIPCIÓN CULTIVO</u>	<u>S/R</u>	<u>SUP. DEC. ADMIN. (ha)</u>	<u>SUP. PROPUESTA (ha)</u>
1870517	23-092-046-00210-001	81363	ALGODON-DP332	R	2,82	2,82
1870521	23-092-046-00210-003	81216	ALGODON-CARISMA	R	2,16	2,16
1870519	23-092-046-00217-005	81216	ALGODON-CARISMA	R	3,82	3,82

**INCIDENCIAS****INCIDENCIA DESCRIPCIÓN**

- 80106 Cultivo, variedad, regimen y/o uso del recinto SIGPAC no compatible con la operación (anexo III.I, Orden 26 mayo 2015)  
 Ref:1870520 Recinto:23-092-046-00210-002 Cultivo:81216 ALGODON-CARISMA Regadío Uso:IM  
 Ref:1870518 Recinto:23-092-046-00210-002 Cultivo:81363 ALGODON-DP332 Regadío Uso:IM

**RESUMEN CRITERIOS DE PRIORIZACIÓN****10.1.5 Sistemas sostenibles de cultivos agroindustriales****PUNTOS: 1,00**

	<u>PUNTOS</u>	<u>CUMPLE</u>
Porcentaje de superficie determinada en Red Natura 2000	0,00	0.0%
Porcentaje de superficie determinada situada en zonas RAMSAR	0,00	0.0%
Porcentaje de superficie determinada en zonas vulnerables a la contaminación por nitratos	0,00	0.0%
Titulares de explotaciones que hayan adquirido el compromiso voluntario de establecimiento de una enmienda natural mediante un cultivo de crucifera para su enterrado en verde	1,00	S





**DETALLE CRITERIOS DE PRIORIZACIÓN****10.1.5 Sistemas sostenibles de cultivos agroindustriales****PUNTOS: 1,00****Porcentaje de superficie determinada en Red Natura 2000****PUNTOS: 0,00 0.0%**

<u>REF.</u>	<u>REFERENCIA SIGPAC</u>	<u>CULTIVO</u>	<u>DESCRIPCIÓN CULTIVO</u>	<u>S/R</u>	<u>SUP.</u>	<u>SUP.</u>
					<u>PROPUESTA</u>	<u>CUMPLE</u>
					(ha)	(ha)
1870517	23-092-046-00210-001	81363	ALGODON-DP332	R	2,82	0,00
1870521	23-092-046-00210-003	81216	ALGODON-CARISMA	R	2,16	0,00
1870519	23-092-046-00217-005	81216	ALGODON-CARISMA	R	3,82	0,00

**Porcentaje de superficie determinada situada en zonas RAMSAR****PUNTOS: 0,00 0.0%**

<u>REF.</u>	<u>REFERENCIA SIGPAC</u>	<u>CULTIVO</u>	<u>DESCRIPCIÓN CULTIVO</u>	<u>S/R</u>	<u>SUP.</u>	<u>SUP.</u>
					<u>PROPUESTA</u>	<u>CUMPLE</u>
					(ha)	(ha)
1870517	23-092-046-00210-001	81363	ALGODON-DP332	R	2,82	0,00
1870521	23-092-046-00210-003	81216	ALGODON-CARISMA	R	2,16	0,00
1870519	23-092-046-00217-005	81216	ALGODON-CARISMA	R	3,82	0,00

**Porcentaje de superficie determinada en zonas vulnerables a la contaminación por nitratos****PUNTOS: 0,00 0.0%**

<u>REF.</u>	<u>REFERENCIA SIGPAC</u>	<u>CULTIVO</u>	<u>DESCRIPCIÓN CULTIVO</u>	<u>S/R</u>	<u>SUP.</u>	<u>SUP.</u>
					<u>PROPUESTA</u>	<u>CUMPLE</u>
					(ha)	(ha)
1870517	23-092-046-00210-001	81363	ALGODON-DP332	R	2,82	0,00
1870521	23-092-046-00210-003	81216	ALGODON-CARISMA	R	2,16	0,00
1870519	23-092-046-00217-005	81216	ALGODON-CARISMA	R	3,82	0,00

**Titulares de explotaciones que hayan adquirido el compromiso voluntario de establecimiento de una enmienda natural mediante un cultivo de crucífera para su enterrado en verde****PUNTOS: 1,00 S**

<b><u>APELLIDOS Y NOMBRE / RAZÓN SOCIAL</u></b>	<b><u>NIF</u></b>	<b><u>EXPEDIENTE</u></b>	<b><u>SUP. PROPUESTA (ha)</u></b>
RUIZ DIAZ JOSE MARIA	75011231C	6098112	4,75
<b><u>PROPUESTA ADMITIDO</u></b>	<b><u>SOLICITA PRIMA VOL. SI</u></b>	<b><u>PROPUESTA PRIMA VOL. ADMITIDO</u></b>	
<b><u>IMPORTE POR ANUALIDAD</u></b>			

<b><u>CAMPAÑA</u></b>	<b><u>IMPORTE MÁXIMO SUBVENCIONABLE</u></b>	<b><u>IMPORTE MEDIO DE TRANSFERENCIA (€/ha)</u></b>
2015	2.058,84 €	433,44 €
2016	2.058,84 €	433,44 €
2017	2.058,84 €	433,44 €
2018	2.058,84 €	433,44 €
2019	2.058,84 €	433,44 €

**RECINTOS PROPUESTOS**

<b><u>REF.</u></b>	<b><u>REFERENCIA SIGPAC</u></b>	<b><u>CULTIVO</u></b>	<b><u>DESCRIPCIÓN CULTIVO</u></b>	<b><u>S/R</u></b>	<b><u>SUP. DEC. ADMIN. (ha)</u></b>	<b><u>SUP. PROPUESTA (ha)</u></b>
1920769	23-005-009-00178-001	81216	ALGODON-CARISMA	R	0,28	0,28
1920771	23-005-009-00283-001	81216	ALGODON-CARISMA	R	1,84	1,84
1920770	23-005-009-00440-001	81216	ALGODON-CARISMA	R	1,92	1,92
1920772	23-005-010-00012-001	81216	ALGODON-CARISMA	R	0,71	0,71

**RESUMEN CRITERIOS DE PRIORIZACIÓN****10.1.5 Sistemas sostenibles de cultivos agroindustriales****PUNTOS: 5,00**

	<b><u>PUNTOS</u></b>	<b><u>CUMPLE</u></b>
Porcentaje de superficie determinada en Red Natura 2000	0,00	0.0%
Porcentaje de superficie determinada situada en zonas RAMSAR	0,00	0.0%
Porcentaje de superficie determinada en zonas vulnerables a la contaminación por nitratos	4,00	100.0%
Titulares de explotaciones que hayan adquirido el compromiso voluntario de establecimiento de una enmienda natural mediante un cultivo de crucífera para su enterrado en verde	1,00	S



**DETALLE CRITERIOS DE PRIORIZACIÓN****10.1.5 Sistemas sostenibles de cultivos agroindustriales****PUNTOS: 5,00****Porcentaje de superficie determinada en Red Natura 2000****PUNTOS: 0,00 0.0%**

<u>REF.</u>	<u>REFERENCIA SIGPAC</u>	<u>CULTIVO</u>	<u>DESCRIPCIÓN CULTIVO</u>	<u>S/R</u>	<u>SUP.</u>	<u>SUP.</u>
					<u>PROPUESTA</u>	<u>CUMPLE</u>
					(ha)	(ha)
1920769	23-005-009-00178-001	81216	ALGODON-CARISMA	R	0,28	0,00
1920771	23-005-009-00283-001	81216	ALGODON-CARISMA	R	1,84	0,00
1920770	23-005-009-00440-001	81216	ALGODON-CARISMA	R	1,92	0,00
1920772	23-005-010-00012-001	81216	ALGODON-CARISMA	R	0,71	0,00

**Porcentaje de superficie determinada situada en zonas RAMSAR****PUNTOS: 0,00 0.0%**

<u>REF.</u>	<u>REFERENCIA SIGPAC</u>	<u>CULTIVO</u>	<u>DESCRIPCIÓN CULTIVO</u>	<u>S/R</u>	<u>SUP.</u>	<u>SUP.</u>
					<u>PROPUESTA</u>	<u>CUMPLE</u>
					(ha)	(ha)
1920769	23-005-009-00178-001	81216	ALGODON-CARISMA	R	0,28	0,00
1920771	23-005-009-00283-001	81216	ALGODON-CARISMA	R	1,84	0,00
1920770	23-005-009-00440-001	81216	ALGODON-CARISMA	R	1,92	0,00
1920772	23-005-010-00012-001	81216	ALGODON-CARISMA	R	0,71	0,00

**Porcentaje de superficie determinada en zonas vulnerables a la contaminación por nitratos****PUNTOS: 4,00 100.0%**

<u>REF.</u>	<u>REFERENCIA SIGPAC</u>	<u>CULTIVO</u>	<u>DESCRIPCIÓN CULTIVO</u>	<u>S/R</u>	<u>SUP.</u>	<u>SUP.</u>
					<u>PROPUESTA</u>	<u>CUMPLE</u>
					(ha)	(ha)
1920769	23-005-009-00178-001	81216	ALGODON-CARISMA	R	0,28	0,28
1920771	23-005-009-00283-001	81216	ALGODON-CARISMA	R	1,84	1,84
1920770	23-005-009-00440-001	81216	ALGODON-CARISMA	R	1,92	1,92
1920772	23-005-010-00012-001	81216	ALGODON-CARISMA	R	0,71	0,71

**Titulares de explotaciones que hayan adquirido el compromiso voluntario de establecimiento de una enmienda natural mediante un cultivo de crucifera para su enterrado en verde****PUNTOS: 1,00 S**

<b><u>APELLIDOS Y NOMBRE / RAZÓN SOCIAL</u></b>	<b><u>NIF</u></b>	<b><u>EXPEDIENTE</u></b>	<b><u>SUP. PROPUESTA (ha)</u></b>
RUIZ DIAZ MARIA	26145657Q	6093066	6,34

<b><u>PROPUESTA</u></b>	<b><u>SOLICITA PRIMA VOL.</u></b>
ADMITIDO	NO

**IMPORTE POR ANUALIDAD**

<u>CAMPAÑA</u>	<u>IMPORTE MÁXIMO SUBVENCIONABLE</u>	<u>IMPORTE MEDIO DE TRANSFERENCIA (€/ha)</u>
2015	1.840,31 €	290,27 €
2016	1.840,31 €	290,27 €
2017	1.840,31 €	290,27 €
2018	1.840,31 €	290,27 €
2019	1.840,31 €	290,27 €

**RECINTOS PROPUESTOS**

<u>REF.</u>	<u>REFERENCIA SIGPAC</u>	<u>CULTIVO</u>	<u>DESCRIPCIÓN CULTIVO</u>	<u>S/R</u>	<u>SUP. DEC. ADMIN. (ha)</u>	<u>SUP. PROPUESTA (ha)</u>
1696969	23-085-003-00062-003	81363	ALGODON-DP332	R	4,25	4,25
1696968	23-085-003-00105-001	81363	ALGODON-DP332	R	2,09	2,09

**RESUMEN CRITERIOS DE PRIORIZACIÓN****10.1.5 Sistemas sostenibles de cultivos agroindustriales** PUNTOS: 4,00

	<u>PUNTOS</u>	<u>CUMPLE</u>
Porcentaje de superficie determinada en Red Natura 2000	0,00	0.0%
Porcentaje de superficie determinada situada en zonas RAMSAR	0,00	0.0%
Porcentaje de superficie determinada en zonas vulnerables a la contaminación por nitratos	4,00	100.0%
Titulares de explotaciones que hayan adquirido el compromiso voluntario de establecimiento de una enmienda natural mediante un cultivo de crucifera para su enterrado en verde	0,00	N

**DETALLE CRITERIOS DE PRIORIZACIÓN****10.1.5 Sistemas sostenibles de cultivos agroindustriales** PUNTOS: 4,00

<u>REF.</u>	<u>REFERENCIA SIGPAC</u>	<u>CULTIVO</u>	<u>DESCRIPCIÓN CULTIVO</u>	<u>S/R</u>	<u>SUP. PROPUESTA (ha)</u>	<u>SUP. CUMPLE (ha)</u>
1696969	23-085-003-00062-003	81363	ALGODON-DP332	R	4,25	0,00
1696968	23-085-003-00105-001	81363	ALGODON-DP332	R	2,09	0,00

	<u>PUNTOS</u>	<u>SUP. PROPUESTA (ha)</u>	<u>SUP. CUMPLE (ha)</u>
Porcentaje de superficie determinada en Red Natura 2000	0,00	0,00	0.0%
Porcentaje de superficie determinada situada en zonas RAMSAR	0,00	0,00	0.0%
Porcentaje de superficie determinada en zonas vulnerables a la contaminación por nitratos	4,00	4,00	100.0%
Titulares de explotaciones que hayan adquirido el compromiso voluntario de establecimiento de una enmienda natural mediante un cultivo de crucifera para su enterrado en verde	0,00	0,00	N

<u>REF.</u>	<u>REFERENCIA SIGPAC</u>	<u>CULTIVO</u>	<u>DESCRIPCIÓN CULTIVO</u>	<u>S/R</u>	<u>SUP. PROPUESTA (ha)</u>	<u>SUP. CUMPLE (ha)</u>
1696969	23-085-003-00062-003	81363	ALGODON-DP332	R	4,25	4,25
1696968	23-085-003-00105-001	81363	ALGODON-DP332	R	2,09	2,09

<u>APELLIDOS Y NOMBRE / RAZÓN SOCIAL</u>	<u>NIF</u>	<u>EXPEDIENTE</u>	<u>SUP. PROPUESTA (ha)</u>
RUIZ GALAN MARIA DEL PILAR	26178260M	6099312	6,20
<u>PROPUESTA ADMITIDO</u>	<u>SOLICITA PRIMA VOL. SI</u>	<u>PROPUESTA PRIMA VOL. ADMITIDO</u>	

**IMPORTE POR ANUALIDAD**

<u>CAMPAÑA</u>	<u>IMPORTE MÁXIMO SUBVENCIONABLE</u>	<u>IMPORTE MEDIO DE TRANSFERENCIA (€/ha)</u>
2015	2.687,32 €	433,44 €
2016	2.687,32 €	433,44 €
2017	2.687,32 €	433,44 €
2018	2.687,32 €	433,44 €
2019	2.687,32 €	433,44 €

**RECINTOS PROPUESTOS**

<u>REF.</u>	<u>REFERENCIA SIGPAC</u>	<u>CULTIVO</u>	<u>DESCRIPCIÓN CULTIVO</u>	<u>S/R</u>	<u>SUP. DEC. ADMIN. (ha)</u>	<u>SUP. PROPUESTA (ha)</u>
2274752	23-085-003-00013-004	81363	ALGODON-DP332	R	6,20	6,20

**RESUMEN CRITERIOS DE PRIORIZACIÓN**

<b>10.1.5 Sistemas sostenibles de cultivos agroindustriales</b>	<b>PUNTOS: 9,00</b>	<b>PUNTOS</b>	<b>CUMPLE</b>
Porcentaje de superficie determinada en Red Natura 2000		4,00	100.0%
Porcentaje de superficie determinada situada en zonas RAMSAR		0,00	0.0%
Porcentaje de superficie determinada en zonas vulnerables a la contaminación por nitratos		4,00	100.0%
Titulares de explotaciones que hayan adquirido el compromiso voluntario de establecimiento de una enmienda natural mediante un cultivo de crucifera para su enterrado en verde		1,00	S

**DETALLE CRITERIOS DE PRIORIZACIÓN**

<b>10.1.5 Sistemas sostenibles de cultivos agroindustriales</b>	<b>PUNTOS: 9,00</b>	<b>PUNTOS</b>	<b>CUMPLE</b>			
Porcentaje de superficie determinada en Red Natura 2000		PUNTOS: 4,00	100.0%			
		<u>SUP. PROPUESTA (ha)</u>	<u>SUP. CUMPLE (ha)</u>			
<u>REF.</u>	<u>REFERENCIA SIGPAC</u>	<u>CULTIVO</u>	<u>DESCRIPCIÓN CULTIVO</u>	<u>S/R</u>		
2274752	23-085-003-00013-004	81363	ALGODON-DP332	R	6,20	6,20
Porcentaje de superficie determinada situada en zonas RAMSAR		PUNTOS: 0,00	0.0%			
		<u>SUP. PROPUESTA (ha)</u>	<u>SUP. CUMPLE (ha)</u>			
<u>REF.</u>	<u>REFERENCIA SIGPAC</u>	<u>CULTIVO</u>	<u>DESCRIPCIÓN CULTIVO</u>	<u>S/R</u>		
2274752	23-085-003-00013-004	81363	ALGODON-DP332	R	6,20	0,00
Porcentaje de superficie determinada en zonas vulnerables a la contaminación por nitratos		PUNTOS: 4,00	100.0%			
		<u>SUP. PROPUESTA (ha)</u>	<u>SUP. CUMPLE (ha)</u>			
<u>REF.</u>	<u>REFERENCIA SIGPAC</u>	<u>CULTIVO</u>	<u>DESCRIPCIÓN CULTIVO</u>	<u>S/R</u>		
2274752	23-085-003-00013-004	81363	ALGODON-DP332	R	6,20	6,20
Titulares de explotaciones que hayan adquirido el compromiso voluntario de establecimiento de una enmienda natural mediante un cultivo de crucifera para su enterrado en verde		PUNTOS: 1,00	S			



<u>APELLIDOS Y NOMBRE / RAZÓN SOCIAL</u>	<u>NIF</u>	<u>EXPEDIENTE</u>	<u>SUP. PROPUESTA (ha)</u>
RUIZ LOPEZ FRANCISCA	26451881H	6090783	0,85
<u>PROPUESTA ADMITIDO</u>	<u>SOLICITA PRIMA VOL. SI</u>	<u>PROPUESTA PRIMA VOL. ADMITIDO</u>	

**IMPORTE POR ANUALIDAD**

<u>CAMPAÑA</u>	<u>IMPORTE MÁXIMO SUBVENCIONABLE</u>	<u>IMPORTE MEDIO DE TRANSFERENCIA (€/ha)</u>
2015	368,42 €	433,44 €
2016	368,42 €	433,44 €
2017	368,42 €	433,44 €
2018	368,42 €	433,44 €
2019	368,42 €	433,44 €

**RECINTOS PROPUESTOS**

<u>REF.</u>	<u>REFERENCIA SIGPAC</u>	<u>CULTIVO DESCRIPCIÓN CULTIVO</u>	<u>S/R</u>	<u>SUP. DEC. ADMIN. (ha)</u>	<u>SUP. PROPUESTA (ha)</u>
1619306	23-046-001-00282-002	81015 ALGODON-COKO	R	0,85	0,85

**RESUMEN CRITERIOS DE PRIORIZACIÓN**

<b>10.1.5 Sistemas sostenibles de cultivos agroindustriales</b>	<b>PUNTOS: 1,00</b>	<b>PUNTOS</b>	<b>CUMPLE</b>
Porcentaje de superficie determinada en Red Natura 2000		0,00	0.0%
Porcentaje de superficie determinada situada en zonas RAMSAR		0,00	0.0%
Porcentaje de superficie determinada en zonas vulnerables a la contaminación por nitratos		0,00	0.0%
Titulares de explotaciones que hayan adquirido el compromiso voluntario de establecimiento de una enmienda natural mediante un cultivo de crucífera para su enterrado en verde		1,00	S

**DETALLE CRITERIOS DE PRIORIZACIÓN**

<b>10.1.5 Sistemas sostenibles de cultivos agroindustriales</b>	<b>PUNTOS: 1,00</b>	<b>PUNTOS</b>	<b>CUMPLE</b>
Porcentaje de superficie determinada en Red Natura 2000		0,00	0.0%
		<u>SUP. PROPUESTA (ha)</u>	<u>SUP. CUMPLE (ha)</u>
<u>REF.</u>	<u>REFERENCIA SIGPAC</u>	<u>CULTIVO DESCRIPCIÓN CULTIVO</u>	<u>S/R</u>
1619306	23-046-001-00282-002	81015 ALGODON-COKO	R
		0,85	0,00
Porcentaje de superficie determinada situada en zonas RAMSAR		0,00	0.0%
		<u>SUP. PROPUESTA (ha)</u>	<u>SUP. CUMPLE (ha)</u>
<u>REF.</u>	<u>REFERENCIA SIGPAC</u>	<u>CULTIVO DESCRIPCIÓN CULTIVO</u>	<u>S/R</u>
1619306	23-046-001-00282-002	81015 ALGODON-COKO	R
		0,85	0,00
Porcentaje de superficie determinada en zonas vulnerables a la contaminación por nitratos		0,00	0.0%
		<u>SUP. PROPUESTA (ha)</u>	<u>SUP. CUMPLE (ha)</u>
<u>REF.</u>	<u>REFERENCIA SIGPAC</u>	<u>CULTIVO DESCRIPCIÓN CULTIVO</u>	<u>S/R</u>
1619306	23-046-001-00282-002	81015 ALGODON-COKO	R
		0,85	0,00
Titulares de explotaciones que hayan adquirido el compromiso voluntario de establecimiento de una enmienda natural mediante un cultivo de crucífera para su enterrado en verde		1,00	S



**APELLIDOS Y NOMBRE / RAZÓN SOCIAL** **NIF** **EXPEDIENTE** **SUP. PROPUESTA (ha)**  
RUIZ MARTINEZ JOSE 25873247H 6096405 1,36

**PROPUESTA** **SOLICITA PRIMA VOL.**  
INADMITIDO NO

**IMPORTE POR ANUALIDAD**

CAMPAÑA	IMPORTE MÁXIMO SUBVENCIONABLE	IMPORTE MEDIO DE TRANSFERENCIA (€/ha)
2015	394,77 €	290,27 €
2016	394,77 €	290,27 €
2017	394,77 €	290,27 €
2018	394,77 €	290,27 €
2019	394,77 €	290,27 €

**RECINTOS PROPUESTOS**

REF.	REFERENCIA SIGPAC	CULTIVO	DESCRIPCIÓN CULTIVO	S/R	SUP. DEC. ADMIN. (ha)	SUP. PROPUESTA (ha)
1826571	23-061-019-00039-001	81151	ALGODON-CELIA	R	0,66	0,66
1826572	23-061-019-00040-001	81151	ALGODON-CELIA	R	0,70	0,70

**RESUMEN CRITERIOS DE PRIORIZACIÓN****10.1.5 Sistemas sostenibles de cultivos agroindustriales**

PUNTOS: 0,00

	PUNTOS	CUMPLE
Porcentaje de superficie determinada en Red Natura 2000	0,00	0.0%
Porcentaje de superficie determinada situada en zonas RAMSAR	0,00	0.0%
Porcentaje de superficie determinada en zonas vulnerables a la contaminación por nitratos	0,00	0.0%
Titulares de explotaciones que hayan adquirido el compromiso voluntario de establecimiento de una enmienda natural mediante un cultivo de crucifera para su enterrado en verde	0,00	N

**DETALLE CRITERIOS DE PRIORIZACIÓN****10.1.5 Sistemas sostenibles de cultivos agroindustriales**

PUNTOS: 0,00

REF.	REFERENCIA SIGPAC	CULTIVO	DESCRIPCIÓN CULTIVO	S/R	SUP. PROPUESTA (ha)	SUP. CUMPLE (ha)
1826571	23-061-019-00039-001	81151	ALGODON-CELIA	R	0,66	0,00
1826572	23-061-019-00040-001	81151	ALGODON-CELIA	R	0,70	0,00

**Porcentaje de superficie determinada en zonas vulnerables a la contaminación por nitratos**

PUNTOS: 0,00 0.0%

REF.	REFERENCIA SIGPAC	CULTIVO	DESCRIPCIÓN CULTIVO	S/R	SUP. PROPUESTA (ha)	SUP. CUMPLE (ha)
1826571	23-061-019-00039-001	81151	ALGODON-CELIA	R	0,66	0,00
1826572	23-061-019-00040-001	81151	ALGODON-CELIA	R	0,70	0,00

**Titulares de explotaciones que hayan adquirido el compromiso voluntario de establecimiento de una enmienda natural mediante un cultivo de crucifera para su enterrado en verde**

PUNTOS: 0,00 N

<b><u>APELLIDOS Y NOMBRE / RAZÓN SOCIAL</u></b>	<b><u>NIF</u></b>	<b><u>EXPEDIENTE</u></b>	<b><u>SUP. PROPUESTA (ha)</u></b>
RUIZ MONTILLA ISABEL	52557527C	6098781	0,96
<b><u>PROPUESTA</u></b>	<b><u>SOLICITA PRIMA VOL.</u></b>	<b><u>PROPUESTA PRIMA VOL.</u></b>	
<b>ADMITIDO</b>	<b>SI</b>	<b>ADMITIDO</b>	

**IMPORTE POR ANUALIDAD**

<b><u>CAMPAÑA</u></b>	<b><u>IMPORTE MÁXIMO SUBVENCIONABLE</u></b>	<b><u>IMPORTE MEDIO DE TRANSFERENCIA (€/ha)</u></b>
2015	416,10 €	433,44 €
2016	416,10 €	433,44 €
2017	416,10 €	433,44 €
2018	416,10 €	433,44 €
2019	416,10 €	433,44 €

**RECINTOS PROPUESTOS**

<b><u>REF.</u></b>	<b><u>REFERENCIA SIGPAC</u></b>	<b><u>CULTIVO</u></b>	<b><u>DESCRIPCIÓN CULTIVO</u></b>	<b><u>S/R</u></b>	<b><u>SUP. DEC. ADMIN. (ha)</u></b>	<b><u>SUP. PROPUESTA (ha)</u></b>
1964425	23-096-017-00047-001	81190	ALGODON-ALEXANDROS	R	0,09	0,09
1964426	23-096-017-00248-001	81190	ALGODON-ALEXANDROS	R	0,33	0,33
1964428	23-096-017-00256-001	81190	ALGODON-ALEXANDROS	R	0,22	0,22
1964427	23-096-017-00257-001	81190	ALGODON-ALEXANDROS	R	0,32	0,32

**RESUMEN CRITERIOS DE PRIORIZACIÓN****10.1.5 Sistemas sostenibles de cultivos agroindustriales****PUNTOS: 5,00**

	<b><u>PUNTOS</u></b>	<b><u>CUMPLE</u></b>
Porcentaje de superficie determinada en Red Natura 2000	0,00	0.0%
Porcentaje de superficie determinada situada en zonas RAMSAR	0,00	0.0%
Porcentaje de superficie determinada en zonas vulnerables a la contaminación por nitratos	4,00	100.0%
Titulares de explotaciones que hayan adquirido el compromiso voluntario de establecimiento de una enmienda natural mediante un cultivo de crucífera para su enterrado en verde	1,00	S





**DETALLE CRITERIOS DE PRIORIZACIÓN****10.1.5 Sistemas sostenibles de cultivos agroindustriales****PUNTOS: 5,00****Porcentaje de superficie determinada en Red Natura 2000****PUNTOS: 0,00 0.0%**

<u>REF.</u>	<u>REFERENCIA SIGPAC</u>	<u>CULTIVO</u>	<u>DESCRIPCIÓN CULTIVO</u>	<u>S/R</u>	<u>SUP.</u>	<u>SUP.</u>
					<u>PROPUESTA</u>	<u>CUMPLE</u>
					(ha)	(ha)
1964425	23-096-017-00047-001	81190	ALGODON-ALEXANDROS	R	0,09	0,00
1964426	23-096-017-00248-001	81190	ALGODON-ALEXANDROS	R	0,33	0,00
1964428	23-096-017-00256-001	81190	ALGODON-ALEXANDROS	R	0,22	0,00
1964427	23-096-017-00257-001	81190	ALGODON-ALEXANDROS	R	0,32	0,00

**Porcentaje de superficie determinada situada en zonas RAMSAR****PUNTOS: 0,00 0.0%**

<u>REF.</u>	<u>REFERENCIA SIGPAC</u>	<u>CULTIVO</u>	<u>DESCRIPCIÓN CULTIVO</u>	<u>S/R</u>	<u>SUP.</u>	<u>SUP.</u>
					<u>PROPUESTA</u>	<u>CUMPLE</u>
					(ha)	(ha)
1964425	23-096-017-00047-001	81190	ALGODON-ALEXANDROS	R	0,09	0,00
1964426	23-096-017-00248-001	81190	ALGODON-ALEXANDROS	R	0,33	0,00
1964428	23-096-017-00256-001	81190	ALGODON-ALEXANDROS	R	0,22	0,00
1964427	23-096-017-00257-001	81190	ALGODON-ALEXANDROS	R	0,32	0,00

**Porcentaje de superficie determinada en zonas vulnerables a la contaminación por nitratos****PUNTOS: 4,00 100.0%**

<u>REF.</u>	<u>REFERENCIA SIGPAC</u>	<u>CULTIVO</u>	<u>DESCRIPCIÓN CULTIVO</u>	<u>S/R</u>	<u>SUP.</u>	<u>SUP.</u>
					<u>PROPUESTA</u>	<u>CUMPLE</u>
					(ha)	(ha)
1964425	23-096-017-00047-001	81190	ALGODON-ALEXANDROS	R	0,09	0,09
1964426	23-096-017-00248-001	81190	ALGODON-ALEXANDROS	R	0,33	0,33
1964428	23-096-017-00256-001	81190	ALGODON-ALEXANDROS	R	0,22	0,22
1964427	23-096-017-00257-001	81190	ALGODON-ALEXANDROS	R	0,32	0,32

**Titulares de explotaciones que hayan adquirido el compromiso voluntario de establecimiento de una enmienda natural mediante un cultivo de crucifera para su enterrado en verde****PUNTOS: 1,00 S**

<u>APELLIDOS Y NOMBRE / RAZÓN SOCIAL</u>	<u>NIF</u>	<u>EXPEDIENTE</u>	<u>SUP. PROPUESTA (ha)</u>
RUIZ PEREA JOSE	26200926Q	6100373	13,07
<u>PROPUESTA</u> ADMITIDO	<u>SOLICITA PRIMA VOL.</u> SI	<u>PROPUESTA PRIMA VOL.</u> ADMITIDO	

**IMPORTE POR ANUALIDAD**

<u>CAMPAÑA</u>	<u>IMPORTE MÁXIMO SUBVENCIONABLE</u>	<u>IMPORTE MEDIO DE TRANSFERENCIA (€/ha)</u>
2015	5.665,06 €	433,44 €
2016	5.665,06 €	433,44 €
2017	5.665,06 €	433,44 €
2018	5.665,06 €	433,44 €
2019	5.665,06 €	433,44 €

**RECINTOS PROPUESTOS**

<u>REF.</u>	<u>REFERENCIA SIGPAC</u>	<u>CULTIVO</u>	<u>DESCRIPCIÓN CULTIVO</u>	<u>S/R</u>	<u>SUP. DEC. ADMIN. (ha)</u>	<u>SUP. PROPUESTA (ha)</u>
2108443	23-014-012-00024-002	81314	ALGODON-ALBARIZA	R	6,84	6,84
2108442	23-014-012-00024-002	81314	ALGODON-ALBARIZA	R	3,16	3,16
2108441	23-100-016-00013-009	4100	MAIZ-MAIZ CONVENCIONAL	R	3,07	3,07

**RESUMEN CRITERIOS DE PRIORIZACIÓN****10.1.5 Sistemas sostenibles de cultivos agroindustriales**

PUNTOS: 6,23

	<u>PUNTOS</u>	<u>CUMPLE</u>
Porcentaje de superficie determinada en Red Natura 2000	1,23	23.49%
Porcentaje de superficie determinada situada en zonas RAMSAR	0,00	0.0%
Porcentaje de superficie determinada en zonas vulnerables a la contaminación por nitratos	4,00	100.0%
Titulares de explotaciones que hayan adquirido el compromiso voluntario de establecimiento de una enmienda natural mediante un cultivo de crucífera para su enterrado en verde	1,00	S



**DETALLE CRITERIOS DE PRIORIZACIÓN****10.1.5 Sistemas sostenibles de cultivos agroindustriales****PUNTOS: 6,23****Porcentaje de superficie determinada en Red Natura 2000****PUNTOS: 1,23 23.49%**

<u>REF.</u>	<u>REFERENCIA SIGPAC</u>	<u>CULTIVO</u>	<u>DESCRIPCIÓN CULTIVO</u>	<u>S/R</u>	<u>SUP.</u>	<u>SUP.</u>
					<u>PROPUESTA</u>	<u>CUMPLE</u>
					(ha)	(ha)
2108442	23-014-012-00024-002	81314	ALGODON-ALBARIZA	R	3,16	0,00
2108443	23-014-012-00024-002	81314	ALGODON-ALBARIZA	R	6,84	0,00
2108441	23-100-016-00013-009	4100	MAIZ-MAIZ CONVENCIONAL	R	3,07	3,07

**Porcentaje de superficie determinada situada en zonas RAMSAR****PUNTOS: 0,00 0.0%**

<u>REF.</u>	<u>REFERENCIA SIGPAC</u>	<u>CULTIVO</u>	<u>DESCRIPCIÓN CULTIVO</u>	<u>S/R</u>	<u>SUP.</u>	<u>SUP.</u>
					<u>PROPUESTA</u>	<u>CUMPLE</u>
					(ha)	(ha)
2108443	23-014-012-00024-002	81314	ALGODON-ALBARIZA	R	6,84	0,00
2108442	23-014-012-00024-002	81314	ALGODON-ALBARIZA	R	3,16	0,00
2108441	23-100-016-00013-009	4100	MAIZ-MAIZ CONVENCIONAL	R	3,07	0,00

**Porcentaje de superficie determinada en zonas vulnerables a la contaminación por nitratos****PUNTOS: 4,00 100.0%**

<u>REF.</u>	<u>REFERENCIA SIGPAC</u>	<u>CULTIVO</u>	<u>DESCRIPCIÓN CULTIVO</u>	<u>S/R</u>	<u>SUP.</u>	<u>SUP.</u>
					<u>PROPUESTA</u>	<u>CUMPLE</u>
					(ha)	(ha)
2108443	23-014-012-00024-002	81314	ALGODON-ALBARIZA	R	6,84	6,84
2108442	23-014-012-00024-002	81314	ALGODON-ALBARIZA	R	3,16	3,16
2108441	23-100-016-00013-009	4100	MAIZ-MAIZ CONVENCIONAL	R	3,07	3,07

**Titulares de explotaciones que hayan adquirido el compromiso voluntario de establecimiento de una enmienda natural mediante un cultivo de crucifera para su enterrado en verde****PUNTOS: 1,00 S**

<u>APELLIDOS Y NOMBRE / RAZÓN SOCIAL</u>	<u>NIF</u>	<u>EXPEDIENTE</u>	<u>SUP. PROPUESTA (ha)</u>
RUIZ PEREA JUAN	25964775Y	6100376	10,00
<u>PROPUESTA ADMITIDO</u>	<u>SOLICITA PRIMA VOL. SI</u>	<u>PROPUESTA PRIMA VOL. ADMITIDO</u>	

**IMPORTE POR ANUALIDAD**

<u>CAMPAÑA</u>	<u>IMPORTE MÁXIMO SUBVENCIONABLE</u>	<u>IMPORTE MEDIO DE TRANSFERENCIA (€/ha)</u>
2015	4.334,40 €	433,44 €
2016	4.334,40 €	433,44 €
2017	4.334,40 €	433,44 €
2018	4.334,40 €	433,44 €
2019	4.334,40 €	433,44 €

**RECINTOS PROPUESTOS**

<u>REF.</u>	<u>REFERENCIA SIGPAC</u>	<u>CULTIVO</u>	<u>DESCRIPCIÓN CULTIVO</u>	<u>S/R</u>	<u>SUP. DEC. ADMIN. (ha)</u>	<u>SUP. PROPUESTA (ha)</u>
2108923	23-100-016-00029-001	81268	ALGODON-JUNCAL	R	10,00	10,00

**RESUMEN CRITERIOS DE PRIORIZACIÓN**

<b>10.1.5 Sistemas sostenibles de cultivos agroindustriales</b>	<b>PUNTOS: 9,00</b>	<b>PUNTOS</b>	<b>CUMPLE</b>
Porcentaje de superficie determinada en Red Natura 2000		4,00	100.0%
Porcentaje de superficie determinada situada en zonas RAMSAR		0,00	0.0%
Porcentaje de superficie determinada en zonas vulnerables a la contaminación por nitratos		4,00	100.0%
Titulares de explotaciones que hayan adquirido el compromiso voluntario de establecimiento de una enmienda natural mediante un cultivo de crucifera para su enterrado en verde		1,00	S

**DETALLE CRITERIOS DE PRIORIZACIÓN**

<b>10.1.5 Sistemas sostenibles de cultivos agroindustriales</b>	<b>PUNTOS: 9,00</b>	<b>PUNTOS</b>	<b>CUMPLE</b>			
Porcentaje de superficie determinada en Red Natura 2000		PUNTOS: 4,00	100.0%			
		<u>SUP. PROPUESTA (ha)</u>	<u>SUP. CUMPLE (ha)</u>			
<u>REF.</u>	<u>REFERENCIA SIGPAC</u>	<u>CULTIVO</u>	<u>DESCRIPCIÓN CULTIVO</u>	<u>S/R</u>		
2108923	23-100-016-00029-001	81268	ALGODON-JUNCAL	R	10,00	10,00
Porcentaje de superficie determinada situada en zonas RAMSAR		PUNTOS: 0,00	0.0%			
		<u>SUP. PROPUESTA (ha)</u>	<u>SUP. CUMPLE (ha)</u>			
<u>REF.</u>	<u>REFERENCIA SIGPAC</u>	<u>CULTIVO</u>	<u>DESCRIPCIÓN CULTIVO</u>	<u>S/R</u>		
2108923	23-100-016-00029-001	81268	ALGODON-JUNCAL	R	10,00	0,00
Porcentaje de superficie determinada en zonas vulnerables a la contaminación por nitratos		PUNTOS: 4,00	100.0%			
		<u>SUP. PROPUESTA (ha)</u>	<u>SUP. CUMPLE (ha)</u>			
<u>REF.</u>	<u>REFERENCIA SIGPAC</u>	<u>CULTIVO</u>	<u>DESCRIPCIÓN CULTIVO</u>	<u>S/R</u>		
2108923	23-100-016-00029-001	81268	ALGODON-JUNCAL	R	10,00	10,00
Titulares de explotaciones que hayan adquirido el compromiso voluntario de establecimiento de una enmienda natural mediante un cultivo de crucifera para su enterrado en verde		PUNTOS: 1,00	S			



<u>APELLIDOS Y NOMBRE / RAZÓN SOCIAL</u>	<u>NIF</u>	<u>EXPEDIENTE</u>	<u>SUP. PROPUESTA (ha)</u>
RUIZ PEREA MIGUEL	26478380K	6100362	13,08
<u>PROPUESTA ADMITIDO</u>	<u>SOLICITA PRIMA VOL. SI</u>	<u>PROPUESTA PRIMA VOL. ADMITIDO</u>	
<u>IMPORTE POR ANUALIDAD</u>			

<u>CAMPAÑA</u>	<u>IMPORTE MÁXIMO SUBVENCIONABLE</u>	<u>IMPORTE MEDIO DE TRANSFERENCIA (€/ha)</u>
2015	5.669,39 €	433,44 €
2016	5.669,39 €	433,44 €
2017	5.669,39 €	433,44 €
2018	5.669,39 €	433,44 €
2019	5.669,39 €	433,44 €

**RECINTOS PROPUESTOS**

<u>REF.</u>	<u>REFERENCIA SIGPAC</u>	<u>CULTIVO</u>	<u>DESCRIPCIÓN CULTIVO</u>	<u>S/R</u>	<u>SUP. DEC. ADMIN. (ha)</u>	<u>SUP. PROPUESTA (ha)</u>
2107861	23-014-012-00025-003	81314	ALGODON-ALBARIZA	R	10,00	10,00
2107860	23-100-016-00013-009	4100	MAIZ-MAIZ CONVENCIONAL	R	3,08	3,08

**RESUMEN CRITERIOS DE PRIORIZACIÓN**

<b>10.1.5 Sistemas sostenibles de cultivos agroindustriales</b>	<b>PUNTOS: 6,24</b>	<b>PUNTOS</b>	<b>CUMPLE</b>
Porcentaje de superficie determinada en Red Natura 2000		1,24	23.55%
Porcentaje de superficie determinada situada en zonas RAMSAR		0,00	0.0%
Porcentaje de superficie determinada en zonas vulnerables a la contaminación por nitratos		4,00	100.0%
Titulares de explotaciones que hayan adquirido el compromiso voluntario de establecimiento de una enmienda natural mediante un cultivo de crucifera para su enterrado en verde		1,00	S

**DETALLE CRITERIOS DE PRIORIZACIÓN**

<b>10.1.5 Sistemas sostenibles de cultivos agroindustriales</b>	<b>PUNTOS: 6,24</b>	<b>PUNTOS</b>	<b>CUMPLE</b>			
Porcentaje de superficie determinada en Red Natura 2000		PUNTOS: 1,24	23.55%			
		<b>SUP. PROPUESTA (ha)</b>	<b>SUP. CUMPLE (ha)</b>			
<u>REF.</u>	<u>REFERENCIA SIGPAC</u>	<u>CULTIVO</u>	<u>DESCRIPCIÓN CULTIVO</u>	<u>S/R</u>		
2107861	23-014-012-00025-003	81314	ALGODON-ALBARIZA	R	10,00	0,00
2107860	23-100-016-00013-009	4100	MAIZ-MAIZ CONVENCIONAL	R	3,08	3,08
Porcentaje de superficie determinada situada en zonas RAMSAR		PUNTOS: 0,00	0.0%			
		<b>SUP. PROPUESTA (ha)</b>	<b>SUP. CUMPLE (ha)</b>			
<u>REF.</u>	<u>REFERENCIA SIGPAC</u>	<u>CULTIVO</u>	<u>DESCRIPCIÓN CULTIVO</u>	<u>S/R</u>		
2107861	23-014-012-00025-003	81314	ALGODON-ALBARIZA	R	10,00	0,00
2107860	23-100-016-00013-009	4100	MAIZ-MAIZ CONVENCIONAL	R	3,08	0,00
Porcentaje de superficie determinada en zonas vulnerables a la contaminación por nitratos		PUNTOS: 4,00	100.0%			
		<b>SUP. PROPUESTA (ha)</b>	<b>SUP. CUMPLE (ha)</b>			
<u>REF.</u>	<u>REFERENCIA SIGPAC</u>	<u>CULTIVO</u>	<u>DESCRIPCIÓN CULTIVO</u>	<u>S/R</u>		
2107861	23-014-012-00025-003	81314	ALGODON-ALBARIZA	R	10,00	10,00
2107860	23-100-016-00013-009	4100	MAIZ-MAIZ CONVENCIONAL	R	3,08	3,08
Titulares de explotaciones que hayan adquirido el compromiso voluntario de establecimiento de una enmienda natural mediante un cultivo de crucifera para su enterrado en verde		PUNTOS: 1,00	S			

<u>APELLIDOS Y NOMBRE / RAZÓN SOCIAL</u>	<u>NIF</u>	<u>EXPEDIENTE</u>	<u>SUP. PROPUESTA (ha)</u>
RUIZ PEREA PEDRO	26187201E	6100353	9,98
<u>PROPUESTA ADMITIDO</u>	<u>SOLICITA PRIMA VOL. SI</u>	<u>PROPUESTA PRIMA VOL. ADMITIDO</u>	

**IMPORTE POR ANUALIDAD**

<u>CAMPAÑA</u>	<u>IMPORTE MÁXIMO SUBVENCIONABLE</u>	<u>IMPORTE MEDIO DE TRANSFERENCIA (€/ha)</u>
2015	4.325,73 €	433,44 €
2016	4.325,73 €	433,44 €
2017	4.325,73 €	433,44 €
2018	4.325,73 €	433,44 €
2019	4.325,73 €	433,44 €

**RECINTOS PROPUESTOS**

<u>REF.</u>	<u>REFERENCIA SIGPAC</u>	<u>CULTIVO</u>	<u>DESCRIPCIÓN CULTIVO</u>	<u>S/R</u>	<u>SUP. DEC. ADMIN. (ha)</u>	<u>SUP. PROPUESTA (ha)</u>
2107352	23-100-016-00029-001	81268	ALGODON-JUNCAL	R	9,98	9,98

**RESUMEN CRITERIOS DE PRIORIZACIÓN**

<b>10.1.5 Sistemas sostenibles de cultivos agroindustriales</b>	<b>PUNTOS: 9,00</b>	<b>PUNTOS</b>	<b>CUMPLE</b>
Porcentaje de superficie determinada en Red Natura 2000		4,00	100.0%
Porcentaje de superficie determinada situada en zonas RAMSAR		0,00	0.0%
Porcentaje de superficie determinada en zonas vulnerables a la contaminación por nitratos		4,00	100.0%
Titulares de explotaciones que hayan adquirido el compromiso voluntario de establecimiento de una enmienda natural mediante un cultivo de crucifera para su enterrado en verde		1,00	S

**DETALLE CRITERIOS DE PRIORIZACIÓN**

<b>10.1.5 Sistemas sostenibles de cultivos agroindustriales</b>	<b>PUNTOS: 9,00</b>	<b>PUNTOS</b>	<b>CUMPLE</b>			
Porcentaje de superficie determinada en Red Natura 2000		PUNTOS: 4,00	100.0%			
		<u>SUP. PROPUESTA (ha)</u>	<u>SUP. CUMPLE (ha)</u>			
<u>REF.</u>	<u>REFERENCIA SIGPAC</u>	<u>CULTIVO</u>	<u>DESCRIPCIÓN CULTIVO</u>	<u>S/R</u>		
2107352	23-100-016-00029-001	81268	ALGODON-JUNCAL	R	9,98	9,98
Porcentaje de superficie determinada situada en zonas RAMSAR		PUNTOS: 0,00	0.0%			
		<u>SUP. PROPUESTA (ha)</u>	<u>SUP. CUMPLE (ha)</u>			
<u>REF.</u>	<u>REFERENCIA SIGPAC</u>	<u>CULTIVO</u>	<u>DESCRIPCIÓN CULTIVO</u>	<u>S/R</u>		
2107352	23-100-016-00029-001	81268	ALGODON-JUNCAL	R	9,98	0,00
Porcentaje de superficie determinada en zonas vulnerables a la contaminación por nitratos		PUNTOS: 4,00	100.0%			
		<u>SUP. PROPUESTA (ha)</u>	<u>SUP. CUMPLE (ha)</u>			
<u>REF.</u>	<u>REFERENCIA SIGPAC</u>	<u>CULTIVO</u>	<u>DESCRIPCIÓN CULTIVO</u>	<u>S/R</u>		
2107352	23-100-016-00029-001	81268	ALGODON-JUNCAL	R	9,98	9,98
Titulares de explotaciones que hayan adquirido el compromiso voluntario de establecimiento de una enmienda natural mediante un cultivo de crucifera para su enterrado en verde		PUNTOS: 1,00	S			



<u>APELLIDOS Y NOMBRE / RAZÓN SOCIAL</u>	<u>NIF</u>	<u>EXPEDIENTE</u>	<u>SUP. PROPUESTA (ha)</u>
RUÍZ PEREA RAMÓN	26200927V	6033634	14,31
<u>PROPUESTA ADMITIDO</u>	<u>SOLICITA PRIMA VOL. SI</u>	<u>PROPUESTA PRIMA VOL. ADMITIDO</u>	

**IMPORTE POR ANUALIDAD**

<u>CAMPAÑA</u>	<u>IMPORTE MÁXIMO SUBVENCIONABLE</u>	<u>IMPORTE MEDIO DE TRANSFERENCIA (€/ha)</u>
2015	6.202,52 €	433,44 €
2016	6.202,52 €	433,44 €
2017	6.202,52 €	433,44 €
2018	6.202,52 €	433,44 €
2019	6.202,52 €	433,44 €

**RECINTOS PROPUESTOS**

<u>REF.</u>	<u>REFERENCIA SIGPAC</u>	<u>CULTIVO</u>	<u>DESCRIPCIÓN CULTIVO</u>	<u>S/R</u>	<u>SUP. DEC. ADMIN. (ha)</u>	<u>SUP. PROPUESTA (ha)</u>
1871278	23-014-012-00092-002	3402	TRIGO DURO-CARPIO	R	4,32	4,32
1871288	23-014-012-00092-002	81249	ALGODON-CARLA	R	9,99	9,99

**RESUMEN CRITERIOS DE PRIORIZACIÓN**

<b>10.1.5 Sistemas sostenibles de cultivos agroindustriales</b>	<b>PUNTOS: 5,00</b>	<b>PUNTOS</b>	<b>CUMPLE</b>
Porcentaje de superficie determinada en Red Natura 2000		0,00	0.0%
Porcentaje de superficie determinada situada en zonas RAMSAR		0,00	0.0%
Porcentaje de superficie determinada en zonas vulnerables a la contaminación por nitratos		4,00	100.0%
Titulares de explotaciones que hayan adquirido el compromiso voluntario de establecimiento de una enmienda natural mediante un cultivo de crucifera para su enterrado en verde		1,00	S

**DETALLE CRITERIOS DE PRIORIZACIÓN**

<b>10.1.5 Sistemas sostenibles de cultivos agroindustriales</b>	<b>PUNTOS: 5,00</b>	<b>PUNTOS</b>	<b>CUMPLE</b>			
Porcentaje de superficie determinada en Red Natura 2000		PUNTOS: 0,00	0.0%			
		<b>SUP. PROPUESTA (ha)</b>	<b>SUP. CUMPLE (ha)</b>			
<u>REF.</u>	<u>REFERENCIA SIGPAC</u>	<u>CULTIVO</u>	<u>DESCRIPCIÓN CULTIVO</u>	<u>S/R</u>		
1871278	23-014-012-00092-002	3402	TRIGO DURO-CARPIO	R	4,32	0,00
1871288	23-014-012-00092-002	81249	ALGODON-CARLA	R	9,99	0,00
Porcentaje de superficie determinada situada en zonas RAMSAR		PUNTOS: 0,00	0.0%			
		<b>SUP. PROPUESTA (ha)</b>	<b>SUP. CUMPLE (ha)</b>			
<u>REF.</u>	<u>REFERENCIA SIGPAC</u>	<u>CULTIVO</u>	<u>DESCRIPCIÓN CULTIVO</u>	<u>S/R</u>		
1871278	23-014-012-00092-002	3402	TRIGO DURO-CARPIO	R	4,32	0,00
1871288	23-014-012-00092-002	81249	ALGODON-CARLA	R	9,99	0,00
Porcentaje de superficie determinada en zonas vulnerables a la contaminación por nitratos		PUNTOS: 4,00	100.0%			
		<b>SUP. PROPUESTA (ha)</b>	<b>SUP. CUMPLE (ha)</b>			
<u>REF.</u>	<u>REFERENCIA SIGPAC</u>	<u>CULTIVO</u>	<u>DESCRIPCIÓN CULTIVO</u>	<u>S/R</u>		
1871278	23-014-012-00092-002	3402	TRIGO DURO-CARPIO	R	4,32	4,32
1871288	23-014-012-00092-002	81249	ALGODON-CARLA	R	9,99	9,99
Titulares de explotaciones que hayan adquirido el compromiso voluntario de establecimiento de una enmienda natural mediante un cultivo de crucifera para su enterrado en verde		PUNTOS: 1,00	S			

<u>APELLIDOS Y NOMBRE / RAZÓN SOCIAL</u>	<u>NIF</u>	<u>EXPEDIENTE</u>	<u>SUP. PROPUESTA (ha)</u>
RUIZ ZARAGOZA JUAN	26500249V	6100356	1,54
<u>PROPUESTA ADMITIDO</u>	<u>SOLICITA PRIMA VOL. SI</u>	<u>PROPUESTA PRIMA VOL. ADMITIDO</u>	
<b>IMPORTE POR ANUALIDAD</b>			

<u>CAMPAÑA</u>	<u>IMPORTE MÁXIMO SUBVENCIONABLE</u>	<u>IMPORTE MEDIO DE TRANSFERENCIA (€/ha)</u>
2015	667,50 €	433,44 €
2016	667,50 €	433,44 €
2017	667,50 €	433,44 €
2018	667,50 €	433,44 €
2019	667,50 €	433,44 €

**RECINTOS PROPUESTOS**

<u>REF.</u>	<u>REFERENCIA SIGPAC</u>	<u>CULTIVO</u>	<u>DESCRIPCIÓN CULTIVO</u>	<u>S/R</u>	<u>SUP. DEC. ADMIN. (ha)</u>	<u>SUP. PROPUESTA (ha)</u>
2107675	23-014-012-00023-001	81263	ALGODON-DP419	R	1,54	1,54

**RESUMEN CRITERIOS DE PRIORIZACIÓN**

<b>10.1.5 Sistemas sostenibles de cultivos agroindustriales</b>	<b>PUNTOS: 5,00</b>	<b>PUNTOS</b>	<b>CUMPLE</b>
Porcentaje de superficie determinada en Red Natura 2000		0,00	0.0%
Porcentaje de superficie determinada situada en zonas RAMSAR		0,00	0.0%
Porcentaje de superficie determinada en zonas vulnerables a la contaminación por nitratos		4,00	100.0%
Titulares de explotaciones que hayan adquirido el compromiso voluntario de establecimiento de una enmienda natural mediante un cultivo de crucifera para su enterrado en verde		1,00	S

**DETALLE CRITERIOS DE PRIORIZACIÓN**

<b>10.1.5 Sistemas sostenibles de cultivos agroindustriales</b>	<b>PUNTOS: 5,00</b>	<b>PUNTOS</b>	<b>CUMPLE</b>			
Porcentaje de superficie determinada en Red Natura 2000		PUNTOS: 0,00	0.0%			
		<u>SUP. PROPUESTA (ha)</u>	<u>SUP. CUMPLE (ha)</u>			
<u>REF.</u>	<u>REFERENCIA SIGPAC</u>	<u>CULTIVO</u>	<u>DESCRIPCIÓN CULTIVO</u>	<u>S/R</u>		
2107675	23-014-012-00023-001	81263	ALGODON-DP419	R	1,54	0,00
Porcentaje de superficie determinada situada en zonas RAMSAR		PUNTOS: 0,00	0.0%			
		<u>SUP. PROPUESTA (ha)</u>	<u>SUP. CUMPLE (ha)</u>			
<u>REF.</u>	<u>REFERENCIA SIGPAC</u>	<u>CULTIVO</u>	<u>DESCRIPCIÓN CULTIVO</u>	<u>S/R</u>		
2107675	23-014-012-00023-001	81263	ALGODON-DP419	R	1,54	0,00
Porcentaje de superficie determinada en zonas vulnerables a la contaminación por nitratos		PUNTOS: 4,00	100.0%			
		<u>SUP. PROPUESTA (ha)</u>	<u>SUP. CUMPLE (ha)</u>			
<u>REF.</u>	<u>REFERENCIA SIGPAC</u>	<u>CULTIVO</u>	<u>DESCRIPCIÓN CULTIVO</u>	<u>S/R</u>		
2107675	23-014-012-00023-001	81263	ALGODON-DP419	R	1,54	1,54
Titulares de explotaciones que hayan adquirido el compromiso voluntario de establecimiento de una enmienda natural mediante un cultivo de crucifera para su enterrado en verde		PUNTOS: 1,00	S			





<u>APELLIDOS Y NOMBRE / RAZÓN SOCIAL</u>	<u>NIF</u>	<u>EXPEDIENTE</u>	<u>SUP. PROPUESTA (ha)</u>
RUZ GARCIA APOLO	52544822B	6093179	1,42
<u>PROPUESTA ADMITIDO</u>	<u>SOLICITA PRIMA VOL. SI</u>	<u>PROPUESTA PRIMA VOL. ADMITIDO</u>	
<u>IMPORTE POR ANUALIDAD</u>			

<u>CAMPAÑA</u>	<u>IMPORTE MÁXIMO SUBVENCIONABLE</u>	<u>IMPORTE MEDIO DE TRANSFERENCIA (€/ha)</u>
2015	615,48 €	433,44 €
2016	615,48 €	433,44 €
2017	615,48 €	433,44 €
2018	615,48 €	433,44 €
2019	615,48 €	433,44 €

**RECINTOS PROPUESTOS**

<u>REF.</u>	<u>REFERENCIA SIGPAC</u>	<u>CULTIVO</u>	<u>DESCRIPCIÓN CULTIVO</u>	<u>S/R</u>	<u>SUP. DEC. ADMIN. (ha)</u>	<u>SUP. PROPUESTA (ha)</u>
1701292	23-027-001-00168-001	81314	ALGODON-ALBARIZA	R	1,03	1,03
1701293	23-096-018-00196-001	81314	ALGODON-ALBARIZA	R	0,39	0,39

**RESUMEN CRITERIOS DE PRIORIZACIÓN**

<b>10.1.5 Sistemas sostenibles de cultivos agroindustriales</b>	<b>PUNTOS: 5,00</b>	<b>PUNTOS</b>	<b>CUMPLE</b>
Porcentaje de superficie determinada en Red Natura 2000		0,00	0.0%
Porcentaje de superficie determinada situada en zonas RAMSAR		0,00	0.0%
Porcentaje de superficie determinada en zonas vulnerables a la contaminación por nitratos		4,00	100.0%
Titulares de explotaciones que hayan adquirido el compromiso voluntario de establecimiento de una enmienda natural mediante un cultivo de crucifera para su enterrado en verde		1,00	S

**DETALLE CRITERIOS DE PRIORIZACIÓN**

<b>10.1.5 Sistemas sostenibles de cultivos agroindustriales</b>	<b>PUNTOS: 5,00</b>	<b>PUNTOS</b>	<b>CUMPLE</b>			
Porcentaje de superficie determinada en Red Natura 2000		PUNTOS: 0,00	0.0%			
		<b>SUP. PROPUESTA (ha)</b>	<b>SUP. CUMPLE (ha)</b>			
<u>REF.</u>	<u>REFERENCIA SIGPAC</u>	<u>CULTIVO</u>	<u>DESCRIPCIÓN CULTIVO</u>	<u>S/R</u>		
1701292	23-027-001-00168-001	81314	ALGODON-ALBARIZA	R	1,03	0,00
1701293	23-096-018-00196-001	81314	ALGODON-ALBARIZA	R	0,39	0,00
Porcentaje de superficie determinada situada en zonas RAMSAR		PUNTOS: 0,00	0.0%			
		<b>SUP. PROPUESTA (ha)</b>	<b>SUP. CUMPLE (ha)</b>			
<u>REF.</u>	<u>REFERENCIA SIGPAC</u>	<u>CULTIVO</u>	<u>DESCRIPCIÓN CULTIVO</u>	<u>S/R</u>		
1701292	23-027-001-00168-001	81314	ALGODON-ALBARIZA	R	1,03	0,00
1701293	23-096-018-00196-001	81314	ALGODON-ALBARIZA	R	0,39	0,00
Porcentaje de superficie determinada en zonas vulnerables a la contaminación por nitratos		PUNTOS: 4,00	100.0%			
		<b>SUP. PROPUESTA (ha)</b>	<b>SUP. CUMPLE (ha)</b>			
<u>REF.</u>	<u>REFERENCIA SIGPAC</u>	<u>CULTIVO</u>	<u>DESCRIPCIÓN CULTIVO</u>	<u>S/R</u>		
1701292	23-027-001-00168-001	81314	ALGODON-ALBARIZA	R	1,03	1,03
1701293	23-096-018-00196-001	81314	ALGODON-ALBARIZA	R	0,39	0,39
Titulares de explotaciones que hayan adquirido el compromiso voluntario de establecimiento de una enmienda natural mediante un cultivo de crucifera para su enterrado en verde		PUNTOS: 1,00	S			

<u>APELLIDOS Y NOMBRE / RAZÓN SOCIAL</u>	<u>NIF</u>	<u>EXPEDIENTE</u>	<u>SUP. PROPUESTA (ha)</u>
RUZ GARCIA TRINIDAD	52544821X	6093170	4,14
<u>PROPUESTA ADMITIDO</u>	<u>SOLICITA PRIMA VOL. SI</u>	<u>PROPUESTA PRIMA VOL. ADMITIDO</u>	

**IMPORTE POR ANUALIDAD**

<u>CAMPAÑA</u>	<u>IMPORTE MÁXIMO SUBVENCIONABLE</u>	<u>IMPORTE MEDIO DE TRANSFERENCIA (€/ha)</u>
2015	1.794,44 €	433,44 €
2016	1.794,44 €	433,44 €
2017	1.794,44 €	433,44 €
2018	1.794,44 €	433,44 €
2019	1.794,44 €	433,44 €

**RECINTOS PROPUESTOS**

<u>REF.</u>	<u>REFERENCIA SIGPAC</u>	<u>CULTIVO</u>	<u>DESCRIPCIÓN CULTIVO</u>	<u>S/R</u>	<u>SUP. DEC. ADMIN. (ha)</u>	<u>SUP. PROPUESTA (ha)</u>
1700904	23-027-001-00134-001	81314	ALGODON-ALBARIZA	R	1,15	1,15
1700905	23-096-016-00030-001	81363	ALGODON-DP332	R	2,99	2,99

**RESUMEN CRITERIOS DE PRIORIZACIÓN**

<b>10.1.5 Sistemas sostenibles de cultivos agroindustriales</b>	<b>PUNTOS: 5,00</b>	<b>PUNTOS</b>	<b>CUMPLE</b>
Porcentaje de superficie determinada en Red Natura 2000		0,00	0.0%
Porcentaje de superficie determinada situada en zonas RAMSAR		0,00	0.0%
Porcentaje de superficie determinada en zonas vulnerables a la contaminación por nitratos		4,00	100.0%
Titulares de explotaciones que hayan adquirido el compromiso voluntario de establecimiento de una enmienda natural mediante un cultivo de crucifera para su enterrado en verde		1,00	S

**DETALLE CRITERIOS DE PRIORIZACIÓN**

<b>10.1.5 Sistemas sostenibles de cultivos agroindustriales</b>	<b>PUNTOS: 5,00</b>	<b>PUNTOS</b>	<b>CUMPLE</b>			
Porcentaje de superficie determinada en Red Natura 2000		PUNTOS: 0,00	0.0%			
		<b>SUP. PROPUESTA (ha)</b>	<b>SUP. CUMPLE (ha)</b>			
<u>REF.</u>	<u>REFERENCIA SIGPAC</u>	<u>CULTIVO</u>	<u>DESCRIPCIÓN CULTIVO</u>	<u>S/R</u>		
1700904	23-027-001-00134-001	81314	ALGODON-ALBARIZA	R	1,15	0,00
1700905	23-096-016-00030-001	81363	ALGODON-DP332	R	2,99	0,00
Porcentaje de superficie determinada situada en zonas RAMSAR		PUNTOS: 0,00	0.0%			
		<b>SUP. PROPUESTA (ha)</b>	<b>SUP. CUMPLE (ha)</b>			
<u>REF.</u>	<u>REFERENCIA SIGPAC</u>	<u>CULTIVO</u>	<u>DESCRIPCIÓN CULTIVO</u>	<u>S/R</u>		
1700904	23-027-001-00134-001	81314	ALGODON-ALBARIZA	R	1,15	0,00
1700905	23-096-016-00030-001	81363	ALGODON-DP332	R	2,99	0,00
Porcentaje de superficie determinada en zonas vulnerables a la contaminación por nitratos		PUNTOS: 4,00	100.0%			
		<b>SUP. PROPUESTA (ha)</b>	<b>SUP. CUMPLE (ha)</b>			
<u>REF.</u>	<u>REFERENCIA SIGPAC</u>	<u>CULTIVO</u>	<u>DESCRIPCIÓN CULTIVO</u>	<u>S/R</u>		
1700904	23-027-001-00134-001	81314	ALGODON-ALBARIZA	R	1,15	1,15
1700905	23-096-016-00030-001	81363	ALGODON-DP332	R	2,99	2,99
Titulares de explotaciones que hayan adquirido el compromiso voluntario de establecimiento de una enmienda natural mediante un cultivo de crucifera para su enterrado en verde		PUNTOS: 1,00	S			

<b><u>APELLIDOS Y NOMBRE / RAZÓN SOCIAL</u></b>	<b><u>NIF</u></b>	<b><u>EXPEDIENTE</u></b>	<b><u>SUP. PROPUESTA (ha)</u></b>
RUZ HERNANDEZ APOLO	2586254C	6093225	2,28
<b><u>PROPUESTA</u></b>	<b><u>SOLICITA PRIMA VOL.</u></b>	<b><u>PROPUESTA PRIMA VOL.</u></b>	
<b>ADMITIDO</b>	<b>SI</b>	<b>ADMITIDO</b>	

**IMPORTE POR ANUALIDAD**

<b><u>CAMPAÑA</u></b>	<b><u>IMPORTE MÁXIMO SUBVENCIONABLE</u></b>	<b><u>IMPORTE MEDIO DE TRANSFERENCIA (€/ha)</u></b>
2015	988,25 €	433,44 €
2016	988,25 €	433,44 €
2017	988,25 €	433,44 €
2018	988,25 €	433,44 €
2019	988,25 €	433,44 €

**RECINTOS PROPUESTOS**

<b><u>REF.</u></b>	<b><u>REFERENCIA SIGPAC</u></b>	<b><u>CULTIVO</u></b>	<b><u>DESCRIPCIÓN CULTIVO</u></b>	<b><u>S/R</u></b>	<b><u>SUP. DEC. ADMIN. (ha)</u></b>	<b><u>SUP. PROPUESTA (ha)</u></b>
1702947	23-096-018-00180-001	81314	ALGODON-ALBARIZA	R	0,53	0,53
1702948	23-096-018-00202-001	81314	ALGODON-ALBARIZA	R	0,50	0,50
1702946	23-096-018-00309-002	81314	ALGODON-ALBARIZA	R	0,47	0,47
1702949	23-096-018-09000-002	81314	ALGODON-ALBARIZA	R	0,78	0,78

**RESUMEN CRITERIOS DE PRIORIZACIÓN****10.1.5 Sistemas sostenibles de cultivos agroindustriales****PUNTOS: 5,00**

	<b><u>PUNTOS</u></b>	<b><u>CUMPLE</u></b>
Porcentaje de superficie determinada en Red Natura 2000	0,00	0.0%
Porcentaje de superficie determinada situada en zonas RAMSAR	0,00	0.0%
Porcentaje de superficie determinada en zonas vulnerables a la contaminación por nitratos	4,00	100.0%
Titulares de explotaciones que hayan adquirido el compromiso voluntario de establecimiento de una enmienda natural mediante un cultivo de crucífera para su enterrado en verde	1,00	S



**DETALLE CRITERIOS DE PRIORIZACIÓN****10.1.5 Sistemas sostenibles de cultivos agroindustriales****PUNTOS: 5,00****Porcentaje de superficie determinada en Red Natura 2000****PUNTOS: 0,00 0.0%**

<u>REF.</u>	<u>REFERENCIA SIGPAC</u>	<u>CULTIVO</u>	<u>DESCRIPCIÓN CULTIVO</u>	<u>S/R</u>	<u>SUP.</u> <u>PROPUESTA</u> <u>(ha)</u>	<u>SUP.</u> <u>CUMPLE</u> <u>(ha)</u>
1702947	23-096-018-00180-001	81314	ALGODON-ALBARIZA	R	0,53	0,00
1702948	23-096-018-00202-001	81314	ALGODON-ALBARIZA	R	0,50	0,00
1702946	23-096-018-00309-002	81314	ALGODON-ALBARIZA	R	0,47	0,00
1702949	23-096-018-09000-002	81314	ALGODON-ALBARIZA	R	0,78	0,00

**Porcentaje de superficie determinada situada en zonas RAMSAR****PUNTOS: 0,00 0.0%**

<u>REF.</u>	<u>REFERENCIA SIGPAC</u>	<u>CULTIVO</u>	<u>DESCRIPCIÓN CULTIVO</u>	<u>S/R</u>	<u>SUP.</u> <u>PROPUESTA</u> <u>(ha)</u>	<u>SUP.</u> <u>CUMPLE</u> <u>(ha)</u>
1702947	23-096-018-00180-001	81314	ALGODON-ALBARIZA	R	0,53	0,00
1702948	23-096-018-00202-001	81314	ALGODON-ALBARIZA	R	0,50	0,00
1702946	23-096-018-00309-002	81314	ALGODON-ALBARIZA	R	0,47	0,00
1702949	23-096-018-09000-002	81314	ALGODON-ALBARIZA	R	0,78	0,00

**Porcentaje de superficie determinada en zonas vulnerables a la contaminación por nitratos****PUNTOS: 4,00 100.0%**

<u>REF.</u>	<u>REFERENCIA SIGPAC</u>	<u>CULTIVO</u>	<u>DESCRIPCIÓN CULTIVO</u>	<u>S/R</u>	<u>SUP.</u> <u>PROPUESTA</u> <u>(ha)</u>	<u>SUP.</u> <u>CUMPLE</u> <u>(ha)</u>
1702947	23-096-018-00180-001	81314	ALGODON-ALBARIZA	R	0,53	0,53
1702948	23-096-018-00202-001	81314	ALGODON-ALBARIZA	R	0,50	0,50
1702946	23-096-018-00309-002	81314	ALGODON-ALBARIZA	R	0,47	0,47
1702949	23-096-018-09000-002	81314	ALGODON-ALBARIZA	R	0,78	0,78

**Titulares de explotaciones que hayan adquirido el compromiso voluntario de establecimiento de una enmienda natural mediante un cultivo de crucífera para su enterrado en verde****PUNTOS: 1,00 S**

<b><u>APELLIDOS Y NOMBRE / RAZÓN SOCIAL</u></b>	<b><u>NIF</u></b>	<b><u>EXPEDIENTE</u></b>	<b><u>SUP. PROPUESTA (ha)</u></b>
RUZ HERNANDEZ REMEDIOS	26206467Z	6096575	9,54
<b><u>PROPUESTA</u></b>	<b><u>SOLICITA PRIMA VOL.</u></b>	<b><u>PROPUESTA PRIMA VOL.</u></b>	
<b>ADMITIDO</b>	<b>SI</b>	<b>ADMITIDO</b>	
<b><u>IMPORTE POR ANUALIDAD</u></b>			

<b><u>CAMPAÑA</u></b>	<b><u>IMPORTE MÁXIMO SUBVENCIONABLE</u></b>	<b><u>IMPORTE MEDIO DE TRANSFERENCIA (€/ha)</u></b>
2015	4.135,02 €	433,44 €
2016	4.135,02 €	433,44 €
2017	4.135,02 €	433,44 €
2018	4.135,02 €	433,44 €
2019	4.135,02 €	433,44 €

**RECINTOS PROPUESTOS**

<b><u>REF.</u></b>	<b><u>REFERENCIA SIGPAC</u></b>	<b><u>CULTIVO</u></b>	<b><u>DESCRIPCIÓN CULTIVO</u></b>	<b><u>S/R</u></b>	<b><u>SUP. DEC. ADMIN. (ha)</u></b>	<b><u>SUP. PROPUESTA (ha)</u></b>
1835738	23-032-004-00032-003	81190	ALGODON-ALEXANDROS	R	6,81	6,81
1835739	23-032-004-00035-003	81190	ALGODON-ALEXANDROS	R	1,71	1,71
1835737	23-096-017-00131-002	81190	ALGODON-ALEXANDROS	R	0,47	0,47
1835736	23-096-017-00132-001	81190	ALGODON-ALEXANDROS	R	0,55	0,55

**RESUMEN CRITERIOS DE PRIORIZACIÓN****10.1.5 Sistemas sostenibles de cultivos agroindustriales****PUNTOS: 5,00**

	<b><u>PUNTOS</u></b>	<b><u>CUMPLE</u></b>
Porcentaje de superficie determinada en Red Natura 2000	0,00	0.0%
Porcentaje de superficie determinada situada en zonas RAMSAR	0,00	0.0%
Porcentaje de superficie determinada en zonas vulnerables a la contaminación por nitratos	4,00	100.0%
Titulares de explotaciones que hayan adquirido el compromiso voluntario de establecimiento de una enmienda natural mediante un cultivo de crucífera para su enterrado en verde	1,00	S



**DETALLE CRITERIOS DE PRIORIZACIÓN****10.1.5 Sistemas sostenibles de cultivos agroindustriales****PUNTOS: 5,00****Porcentaje de superficie determinada en Red Natura 2000****PUNTOS: 0,00 0.0%**

<u>REF.</u>	<u>REFERENCIA SIGPAC</u>	<u>CULTIVO</u>	<u>DESCRIPCIÓN CULTIVO</u>	<u>S/R</u>	<u>SUP.</u>	<u>SUP.</u>
					<u>PROPUESTA</u>	<u>CUMPLE</u>
					(ha)	(ha)
1835738	23-032-004-00032-003	81190	ALGODON-ALEXANDROS	R	6,81	0,00
1835739	23-032-004-00035-003	81190	ALGODON-ALEXANDROS	R	1,71	0,00
1835737	23-096-017-00131-002	81190	ALGODON-ALEXANDROS	R	0,47	0,00
1835736	23-096-017-00132-001	81190	ALGODON-ALEXANDROS	R	0,55	0,00

**Porcentaje de superficie determinada situada en zonas RAMSAR****PUNTOS: 0,00 0.0%**

<u>REF.</u>	<u>REFERENCIA SIGPAC</u>	<u>CULTIVO</u>	<u>DESCRIPCIÓN CULTIVO</u>	<u>S/R</u>	<u>SUP.</u>	<u>SUP.</u>
					<u>PROPUESTA</u>	<u>CUMPLE</u>
					(ha)	(ha)
1835738	23-032-004-00032-003	81190	ALGODON-ALEXANDROS	R	6,81	0,00
1835739	23-032-004-00035-003	81190	ALGODON-ALEXANDROS	R	1,71	0,00
1835737	23-096-017-00131-002	81190	ALGODON-ALEXANDROS	R	0,47	0,00
1835736	23-096-017-00132-001	81190	ALGODON-ALEXANDROS	R	0,55	0,00

**Porcentaje de superficie determinada en zonas vulnerables a la contaminación por nitratos****PUNTOS: 4,00 100.0%**

<u>REF.</u>	<u>REFERENCIA SIGPAC</u>	<u>CULTIVO</u>	<u>DESCRIPCIÓN CULTIVO</u>	<u>S/R</u>	<u>SUP.</u>	<u>SUP.</u>
					<u>PROPUESTA</u>	<u>CUMPLE</u>
					(ha)	(ha)
1835738	23-032-004-00032-003	81190	ALGODON-ALEXANDROS	R	6,81	6,81
1835739	23-032-004-00035-003	81190	ALGODON-ALEXANDROS	R	1,71	1,71
1835737	23-096-017-00131-002	81190	ALGODON-ALEXANDROS	R	0,47	0,47
1835736	23-096-017-00132-001	81190	ALGODON-ALEXANDROS	R	0,55	0,55

**Titulares de explotaciones que hayan adquirido el compromiso voluntario de establecimiento de una enmienda natural mediante un cultivo de crucífera para su enterrado en verde****PUNTOS: 1,00 S**

<u>APELLIDOS Y NOMBRE / RAZÓN SOCIAL</u>	<u>NIF</u>	<u>EXPEDIENTE</u>	<u>SUP. PROPUESTA (ha)</u>
SAETA HERRERA EMILIA	74985172C	6093602	3,81
<u>PROPUESTA ADMITIDO</u>	<u>SOLICITA PRIMA VOL. SI</u>	<u>PROPUESTA PRIMA VOL. ADMITIDO</u>	

**IMPORTE POR ANUALIDAD**

<u>CAMPAÑA</u>	<u>IMPORTE MÁXIMO SUBVENCIONABLE</u>	<u>IMPORTE MEDIO DE TRANSFERENCIA (€/ha)</u>
2015	1.651,41 €	433,44 €
2016	1.651,41 €	433,44 €
2017	1.651,41 €	433,44 €
2018	1.651,41 €	433,44 €
2019	1.651,41 €	433,44 €

**RECINTOS PROPUESTOS**

<u>REF.</u>	<u>REFERENCIA SIGPAC</u>	<u>CULTIVO</u>	<u>DESCRIPCIÓN CULTIVO</u>	<u>S/R</u>	<u>SUP. DEC. ADMIN. (ha)</u>	<u>SUP. PROPUESTA (ha)</u>
1714314	23-005-003-00236-001	81192	ALGODON-CONCHITA	R	0,92	0,92
1714312	23-005-003-00237-001	81192	ALGODON-CONCHITA	R	1,19	1,19
1714313	23-005-003-00241-001	81192	ALGODON-CONCHITA	R	1,70	1,70

**RESUMEN CRITERIOS DE PRIORIZACIÓN****10.1.5 Sistemas sostenibles de cultivos agroindustriales**

PUNTOS: 1,00

	<u>PUNTOS</u>	<u>CUMPLE</u>
Porcentaje de superficie determinada en Red Natura 2000	0,00	0.0%
Porcentaje de superficie determinada situada en zonas RAMSAR	0,00	0.0%
Porcentaje de superficie determinada en zonas vulnerables a la contaminación por nitratos	0,00	0.0%
Titulares de explotaciones que hayan adquirido el compromiso voluntario de establecimiento de una enmienda natural mediante un cultivo de crucífera para su enterrado en verde	1,00	S



**DETALLE CRITERIOS DE PRIORIZACIÓN****10.1.5 Sistemas sostenibles de cultivos agroindustriales****PUNTOS: 1,00****Porcentaje de superficie determinada en Red Natura 2000****PUNTOS: 0,00 0.0%**

<u>REF.</u>	<u>REFERENCIA SIGPAC</u>	<u>CULTIVO</u>	<u>DESCRIPCIÓN CULTIVO</u>	<u>S/R</u>	<u>SUP.</u> <u>PROPUESTA</u> <u>(ha)</u>	<u>SUP.</u> <u>CUMPLE</u> <u>(ha)</u>
1714314	23-005-003-00236-001	81192	ALGODON-CONCHITA	R	0,92	0,00
1714312	23-005-003-00237-001	81192	ALGODON-CONCHITA	R	1,19	0,00
1714313	23-005-003-00241-001	81192	ALGODON-CONCHITA	R	1,70	0,00

**Porcentaje de superficie determinada situada en zonas RAMSAR****PUNTOS: 0,00 0.0%**

<u>REF.</u>	<u>REFERENCIA SIGPAC</u>	<u>CULTIVO</u>	<u>DESCRIPCIÓN CULTIVO</u>	<u>S/R</u>	<u>SUP.</u> <u>PROPUESTA</u> <u>(ha)</u>	<u>SUP.</u> <u>CUMPLE</u> <u>(ha)</u>
1714314	23-005-003-00236-001	81192	ALGODON-CONCHITA	R	0,92	0,00
1714312	23-005-003-00237-001	81192	ALGODON-CONCHITA	R	1,19	0,00
1714313	23-005-003-00241-001	81192	ALGODON-CONCHITA	R	1,70	0,00

**Porcentaje de superficie determinada en zonas vulnerables a la contaminación por nitratos****PUNTOS: 0,00 0.0%**

<u>REF.</u>	<u>REFERENCIA SIGPAC</u>	<u>CULTIVO</u>	<u>DESCRIPCIÓN CULTIVO</u>	<u>S/R</u>	<u>SUP.</u> <u>PROPUESTA</u> <u>(ha)</u>	<u>SUP.</u> <u>CUMPLE</u> <u>(ha)</u>
1714314	23-005-003-00236-001	81192	ALGODON-CONCHITA	R	0,92	0,00
1714312	23-005-003-00237-001	81192	ALGODON-CONCHITA	R	1,19	0,00
1714313	23-005-003-00241-001	81192	ALGODON-CONCHITA	R	1,70	0,00

**Titulares de explotaciones que hayan adquirido el compromiso voluntario de establecimiento de una enmienda natural mediante un cultivo de crucífera para su enterrado en verde****PUNTOS: 1,00 S**



<u>APELLIDOS Y NOMBRE / RAZÓN SOCIAL</u>	<u>NIF</u>	<u>EXPEDIENTE</u>	<u>SUP. PROPUESTA (ha)</u>
SAEZ LOPEZ JOSE	52553461W	6092844	1,18
<u>PROPUESTA ADMITIDO</u>	<u>SOLICITA PRIMA VOL. SI</u>	<u>PROPUESTA PRIMA VOL. ADMITIDO</u>	

**IMPORTE POR ANUALIDAD**

<u>CAMPAÑA</u>	<u>IMPORTE MÁXIMO SUBVENCIONABLE</u>	<u>IMPORTE MEDIO DE TRANSFERENCIA (€/ha)</u>
2015	511,46 €	433,44 €
2016	511,46 €	433,44 €
2017	511,46 €	433,44 €
2018	511,46 €	433,44 €
2019	511,46 €	433,44 €

**RECINTOS PROPUESTOS**

<u>REF.</u>	<u>REFERENCIA SIGPAC</u>	<u>CULTIVO</u>	<u>DESCRIPCIÓN CULTIVO</u>	<u>S/R</u>	<u>SUP. DEC. ADMIN. (ha)</u>	<u>SUP. PROPUESTA (ha)</u>
1884002	23-059-015-00049-001	81268	ALGODON-JUNCAL	R	1,18	1,18

**RESUMEN CRITERIOS DE PRIORIZACIÓN**

<b>10.1.5 Sistemas sostenibles de cultivos agroindustriales</b>	<b>PUNTOS: 1,00</b>	<b>PUNTOS</b>	<b>CUMPLE</b>
Porcentaje de superficie determinada en Red Natura 2000		0,00	0.0%
Porcentaje de superficie determinada situada en zonas RAMSAR		0,00	0.0%
Porcentaje de superficie determinada en zonas vulnerables a la contaminación por nitratos		0,00	0.0%
Titulares de explotaciones que hayan adquirido el compromiso voluntario de establecimiento de una enmienda natural mediante un cultivo de crucífera para su enterrado en verde		1,00	S

**DETALLE CRITERIOS DE PRIORIZACIÓN**

<b>10.1.5 Sistemas sostenibles de cultivos agroindustriales</b>	<b>PUNTOS: 1,00</b>	<b>PUNTOS</b>	<b>CUMPLE</b>			
Porcentaje de superficie determinada en Red Natura 2000		PUNTOS: 0,00	0.0%			
		<u>SUP. PROPUESTA (ha)</u>	<u>SUP. CUMPLE (ha)</u>			
<u>REF.</u>	<u>REFERENCIA SIGPAC</u>	<u>CULTIVO</u>	<u>DESCRIPCIÓN CULTIVO</u>	<u>S/R</u>	<u>SUP. PROPUESTA (ha)</u>	<u>SUP. CUMPLE (ha)</u>
1884002	23-059-015-00049-001	81268	ALGODON-JUNCAL	R	1,18	0,00
Porcentaje de superficie determinada situada en zonas RAMSAR		PUNTOS: 0,00	0.0%			
		<u>SUP. PROPUESTA (ha)</u>	<u>SUP. CUMPLE (ha)</u>			
<u>REF.</u>	<u>REFERENCIA SIGPAC</u>	<u>CULTIVO</u>	<u>DESCRIPCIÓN CULTIVO</u>	<u>S/R</u>	<u>SUP. PROPUESTA (ha)</u>	<u>SUP. CUMPLE (ha)</u>
1884002	23-059-015-00049-001	81268	ALGODON-JUNCAL	R	1,18	0,00
Porcentaje de superficie determinada en zonas vulnerables a la contaminación por nitratos		PUNTOS: 0,00	0.0%			
		<u>SUP. PROPUESTA (ha)</u>	<u>SUP. CUMPLE (ha)</u>			
<u>REF.</u>	<u>REFERENCIA SIGPAC</u>	<u>CULTIVO</u>	<u>DESCRIPCIÓN CULTIVO</u>	<u>S/R</u>	<u>SUP. PROPUESTA (ha)</u>	<u>SUP. CUMPLE (ha)</u>
1884002	23-059-015-00049-001	81268	ALGODON-JUNCAL	R	1,18	0,00
Titulares de explotaciones que hayan adquirido el compromiso voluntario de establecimiento de una enmienda natural mediante un cultivo de crucífera para su enterrado en verde		PUNTOS: 1,00	S			



<u>APELLIDOS Y NOMBRE / RAZÓN SOCIAL</u>	<u>NIF</u>	<u>EXPEDIENTE</u>	<u>SUP. PROPUESTA (ha)</u>
SAEZ MORENO ANTONIA	74967536W	6092393	0,67
<u>PROPUESTA ADMITIDO</u>	<u>SOLICITA PRIMA VOL. SI</u>	<u>PROPUESTA PRIMA VOL. ADMITIDO</u>	

**IMPORTE POR ANUALIDAD**

<u>CAMPAÑA</u>	<u>IMPORTE MÁXIMO SUBVENCIONABLE</u>	<u>IMPORTE MEDIO DE TRANSFERENCIA (€/ha)</u>
2015	290,40 €	433,43 €
2016	290,40 €	433,43 €
2017	290,40 €	433,43 €
2018	290,40 €	433,43 €
2019	290,40 €	433,43 €

**RECINTOS PROPUESTOS**

<u>REF.</u>	<u>REFERENCIA SIGPAC</u>	<u>CULTIVO</u>	<u>DESCRIPCIÓN CULTIVO</u>	<u>S/R</u>	<u>SUP. DEC. ADMIN. (ha)</u>	<u>SUP. PROPUESTA (ha)</u>
1674451	23-096-015-00020-001	81190	ALGODON-ALEXANDROS	R	0,67	0,67

**RESUMEN CRITERIOS DE PRIORIZACIÓN**

<b>10.1.5 Sistemas sostenibles de cultivos agroindustriales</b>	<b>PUNTOS: 5,00</b>	<b>PUNTOS</b>	<b>CUMPLE</b>
Porcentaje de superficie determinada en Red Natura 2000		0,00	0.0%
Porcentaje de superficie determinada situada en zonas RAMSAR		0,00	0.0%
Porcentaje de superficie determinada en zonas vulnerables a la contaminación por nitratos		4,00	100.0%
Titulares de explotaciones que hayan adquirido el compromiso voluntario de establecimiento de una enmienda natural mediante un cultivo de crucifera para su enterrado en verde		1,00	S

**DETALLE CRITERIOS DE PRIORIZACIÓN**

<b>10.1.5 Sistemas sostenibles de cultivos agroindustriales</b>	<b>PUNTOS: 5,00</b>	<b>PUNTOS</b>	<b>CUMPLE</b>			
Porcentaje de superficie determinada en Red Natura 2000		PUNTOS: 0,00	0.0%			
		<u>SUP. PROPUESTA (ha)</u>	<u>SUP. CUMPLE (ha)</u>			
<u>REF.</u>	<u>REFERENCIA SIGPAC</u>	<u>CULTIVO</u>	<u>DESCRIPCIÓN CULTIVO</u>	<u>S/R</u>	<u>SUP. PROPUESTA (ha)</u>	<u>SUP. CUMPLE (ha)</u>
1674451	23-096-015-00020-001	81190	ALGODON-ALEXANDROS	R	0,67	0,00
Porcentaje de superficie determinada situada en zonas RAMSAR		PUNTOS: 0,00	0.0%			
		<u>SUP. PROPUESTA (ha)</u>	<u>SUP. CUMPLE (ha)</u>			
<u>REF.</u>	<u>REFERENCIA SIGPAC</u>	<u>CULTIVO</u>	<u>DESCRIPCIÓN CULTIVO</u>	<u>S/R</u>	<u>SUP. PROPUESTA (ha)</u>	<u>SUP. CUMPLE (ha)</u>
1674451	23-096-015-00020-001	81190	ALGODON-ALEXANDROS	R	0,67	0,00
Porcentaje de superficie determinada en zonas vulnerables a la contaminación por nitratos		PUNTOS: 4,00	100.0%			
		<u>SUP. PROPUESTA (ha)</u>	<u>SUP. CUMPLE (ha)</u>			
<u>REF.</u>	<u>REFERENCIA SIGPAC</u>	<u>CULTIVO</u>	<u>DESCRIPCIÓN CULTIVO</u>	<u>S/R</u>	<u>SUP. PROPUESTA (ha)</u>	<u>SUP. CUMPLE (ha)</u>
1674451	23-096-015-00020-001	81190	ALGODON-ALEXANDROS	R	0,67	0,67
Titulares de explotaciones que hayan adquirido el compromiso voluntario de establecimiento de una enmienda natural mediante un cultivo de crucifera para su enterrado en verde		PUNTOS: 1,00	S			



<u>APELLIDOS Y NOMBRE / RAZÓN SOCIAL</u>	<u>NIF</u>	<u>EXPEDIENTE</u>	<u>SUP. PROPUESTA (ha)</u>
SALAS CORTES ISABEL MARIA	26220645R	6095886	2,55
<u>PROPUESTA ADMITIDO</u>	<u>SOLICITA PRIMA VOL. SI</u>	<u>PROPUESTA PRIMA VOL. ADMITIDO</u>	

**IMPORTE POR ANUALIDAD**

<u>CAMPAÑA</u>	<u>IMPORTE MÁXIMO SUBVENCIONABLE</u>	<u>IMPORTE MEDIO DE TRANSFERENCIA (€/ha)</u>
2015	1.105,27 €	433,44 €
2016	1.105,27 €	433,44 €
2017	1.105,27 €	433,44 €
2018	1.105,27 €	433,44 €
2019	1.105,27 €	433,44 €

**RECINTOS PROPUESTOS**

<u>REF.</u>	<u>REFERENCIA SIGPAC</u>	<u>CULTIVO DESCRIPCIÓN CULTIVO</u>	<u>S/R</u>	<u>SUP. DEC. ADMIN. (ha)</u>	<u>SUP. PROPUESTA (ha)</u>
1798955	23-085-004-00103-003	81018 ALGODON-CREMA-111	R	2,55	2,55

**RESUMEN CRITERIOS DE PRIORIZACIÓN**

<b>10.1.5 Sistemas sostenibles de cultivos agroindustriales</b>	<b>PUNTOS: 5,00</b>	<b>PUNTOS</b>	<b>CUMPLE</b>
Porcentaje de superficie determinada en Red Natura 2000		0,00	0.0%
Porcentaje de superficie determinada situada en zonas RAMSAR		0,00	0.0%
Porcentaje de superficie determinada en zonas vulnerables a la contaminación por nitratos		4,00	100.0%
Titulares de explotaciones que hayan adquirido el compromiso voluntario de establecimiento de una enmienda natural mediante un cultivo de crucifera para su enterrado en verde		1,00	S

**DETALLE CRITERIOS DE PRIORIZACIÓN**

<b>10.1.5 Sistemas sostenibles de cultivos agroindustriales</b>	<b>PUNTOS: 5,00</b>	<b>PUNTOS</b>	<b>CUMPLE</b>
Porcentaje de superficie determinada en Red Natura 2000		PUNTOS: 0,00	0.0%
		<u>SUP. PROPUESTA (ha)</u>	<u>SUP. CUMPLE (ha)</u>
<u>REF.</u>	<u>REFERENCIA SIGPAC</u>	<u>CULTIVO DESCRIPCIÓN CULTIVO</u>	<u>S/R</u>
1798955	23-085-004-00103-003	81018 ALGODON-CREMA-111	R
		2,55	0,00
Porcentaje de superficie determinada situada en zonas RAMSAR		PUNTOS: 0,00	0.0%
		<u>SUP. PROPUESTA (ha)</u>	<u>SUP. CUMPLE (ha)</u>
<u>REF.</u>	<u>REFERENCIA SIGPAC</u>	<u>CULTIVO DESCRIPCIÓN CULTIVO</u>	<u>S/R</u>
1798955	23-085-004-00103-003	81018 ALGODON-CREMA-111	R
		2,55	0,00
Porcentaje de superficie determinada en zonas vulnerables a la contaminación por nitratos		PUNTOS: 4,00	100.0%
		<u>SUP. PROPUESTA (ha)</u>	<u>SUP. CUMPLE (ha)</u>
<u>REF.</u>	<u>REFERENCIA SIGPAC</u>	<u>CULTIVO DESCRIPCIÓN CULTIVO</u>	<u>S/R</u>
1798955	23-085-004-00103-003	81018 ALGODON-CREMA-111	R
		2,55	2,55
Titulares de explotaciones que hayan adquirido el compromiso voluntario de establecimiento de una enmienda natural mediante un cultivo de crucifera para su enterrado en verde		PUNTOS: 1,00	S



<b><u>APELLIDOS Y NOMBRE / RAZÓN SOCIAL</u></b>	<b><u>NIF</u></b>	<b><u>EXPEDIENTE</u></b>	<b><u>SUP. PROPUESTA (ha)</u></b>
SALIDO CHICA MARIA DOLORES	52549462M	6094910	6,86
<b><u>PROPUESTA</u></b>	<b><u>SOLICITA PRIMA VOL.</u></b>	<b><u>PROPUESTA PRIMA VOL.</u></b>	
ADMITIDO	SI	ADMITIDO	
<b><u>IMPORTE POR ANUALIDAD</u></b>			

<b><u>CAMPAÑA</u></b>	<b><u>IMPORTE MÁXIMO SUBVENCIONABLE</u></b>	<b><u>IMPORTE MEDIO DE TRANSFERENCIA (€/ha)</u></b>
2015	2.973,40 €	433,44 €
2016	2.973,40 €	433,44 €
2017	2.973,40 €	433,44 €
2018	2.973,40 €	433,44 €
2019	2.973,40 €	433,44 €

**RECINTOS PROPUESTOS**

<b><u>REF.</u></b>	<b><u>REFERENCIA SIGPAC</u></b>	<b><u>CULTIVO</u></b>	<b><u>DESCRIPCIÓN CULTIVO</u></b>	<b><u>S/R</u></b>	<b><u>SUP. DEC. ADMIN. (ha)</u></b>	<b><u>SUP. PROPUESTA (ha)</u></b>
2987351	23-096-015-00237-001	81190	ALGODON-ALEXANDROS	R	0,95	0,95
2987352	23-096-015-00238-001	81190	ALGODON-ALEXANDROS	R	3,03	3,03
2987353	23-096-015-00238-005	81190	ALGODON-ALEXANDROS	R	0,04	0,04
2987354	23-096-015-00238-006	81190	ALGODON-ALEXANDROS	R	0,02	0,02
2987355	23-096-015-00244-001	81190	ALGODON-ALEXANDROS	R	2,82	2,82

**RESUMEN CRITERIOS DE PRIORIZACIÓN****10.1.5 Sistemas sostenibles de cultivos agroindustriales****PUNTOS: 5,00**

	<b><u>PUNTOS</u></b>	<b><u>CUMPLE</u></b>
Porcentaje de superficie determinada en Red Natura 2000	0,00	0.0%
Porcentaje de superficie determinada situada en zonas RAMSAR	0,00	0.0%
Porcentaje de superficie determinada en zonas vulnerables a la contaminación por nitratos	4,00	100.0%
Titulares de explotaciones que hayan adquirido el compromiso voluntario de establecimiento de una enmienda natural mediante un cultivo de crucífera para su enterrado en verde	1,00	S



**DETALLE CRITERIOS DE PRIORIZACIÓN****10.1.5 Sistemas sostenibles de cultivos agroindustriales****PUNTOS: 5,00****Porcentaje de superficie determinada en Red Natura 2000****PUNTOS: 0,00 0.0%**

<u>REF.</u>	<u>REFERENCIA SIGPAC</u>	<u>CULTIVO</u>	<u>DESCRIPCIÓN CULTIVO</u>	<u>S/R</u>	<u>SUP.</u>	<u>SUP.</u>
					<u>PROPUESTA</u>	<u>CUMPLE</u>
					(ha)	(ha)
2987351	23-096-015-00237-001	81190	ALGODON-ALEXANDROS	R	0,95	0,00
2987352	23-096-015-00238-001	81190	ALGODON-ALEXANDROS	R	3,03	0,00
2987353	23-096-015-00238-005	81190	ALGODON-ALEXANDROS	R	0,04	0,00
2987354	23-096-015-00238-006	81190	ALGODON-ALEXANDROS	R	0,02	0,00
2987355	23-096-015-00244-001	81190	ALGODON-ALEXANDROS	R	2,82	0,00

**Porcentaje de superficie determinada situada en zonas RAMSAR****PUNTOS: 0,00 0.0%**

<u>REF.</u>	<u>REFERENCIA SIGPAC</u>	<u>CULTIVO</u>	<u>DESCRIPCIÓN CULTIVO</u>	<u>S/R</u>	<u>SUP.</u>	<u>SUP.</u>
					<u>PROPUESTA</u>	<u>CUMPLE</u>
					(ha)	(ha)
2987351	23-096-015-00237-001	81190	ALGODON-ALEXANDROS	R	0,95	0,00
2987352	23-096-015-00238-001	81190	ALGODON-ALEXANDROS	R	3,03	0,00
2987353	23-096-015-00238-005	81190	ALGODON-ALEXANDROS	R	0,04	0,00
2987354	23-096-015-00238-006	81190	ALGODON-ALEXANDROS	R	0,02	0,00
2987355	23-096-015-00244-001	81190	ALGODON-ALEXANDROS	R	2,82	0,00

**Porcentaje de superficie determinada en zonas vulnerables a la contaminación por nitratos****PUNTOS: 4,00 100.0%**

<u>REF.</u>	<u>REFERENCIA SIGPAC</u>	<u>CULTIVO</u>	<u>DESCRIPCIÓN CULTIVO</u>	<u>S/R</u>	<u>SUP.</u>	<u>SUP.</u>
					<u>PROPUESTA</u>	<u>CUMPLE</u>
					(ha)	(ha)
2987351	23-096-015-00237-001	81190	ALGODON-ALEXANDROS	R	0,95	0,95
2987352	23-096-015-00238-001	81190	ALGODON-ALEXANDROS	R	3,03	3,03
2987353	23-096-015-00238-005	81190	ALGODON-ALEXANDROS	R	0,04	0,04
2987354	23-096-015-00238-006	81190	ALGODON-ALEXANDROS	R	0,02	0,02
2987355	23-096-015-00244-001	81190	ALGODON-ALEXANDROS	R	2,82	2,82

**Titulares de explotaciones que hayan adquirido el compromiso voluntario de establecimiento de una enmienda natural mediante un cultivo de crucifera para su enterrado en verde****PUNTOS: 1,00 S**

<b><u>APELLIDOS Y NOMBRE / RAZÓN SOCIAL</u></b>	<b><u>NIF</u></b>	<b><u>EXPEDIENTE</u></b>	<b><u>SUP. PROPUESTA (ha)</u></b>
SALVADOR LLAMAS JOSEFA	25945003Z	6096048	5,08
<b><u>PROPUESTA</u></b>	<b><u>SOLICITA PRIMA VOL.</u></b>	<b><u>PROPUESTA PRIMA VOL.</u></b>	
<b>ADMITIDO</b>	<b>SI</b>	<b>ADMITIDO</b>	

**IMPORTE POR ANUALIDAD**

<b><u>CAMPAÑA</u></b>	<b><u>IMPORTE MÁXIMO SUBVENCIONABLE</u></b>	<b><u>IMPORTE MEDIO DE TRANSFERENCIA (€/ha)</u></b>
2015	2.201,87 €	433,44 €
2016	2.201,87 €	433,44 €
2017	2.201,87 €	433,44 €
2018	2.201,87 €	433,44 €
2019	2.201,87 €	433,44 €

**RECINTOS PROPUESTOS**

<b><u>REF.</u></b>	<b><u>REFERENCIA SIGPAC</u></b>	<b><u>CULTIVO</u></b>	<b><u>DESCRIPCIÓN CULTIVO</u></b>	<b><u>S/R</u></b>	<b><u>SUP. DEC. ADMIN. (ha)</u></b>	<b><u>SUP. PROPUESTA (ha)</u></b>
1806066	23-005-003-00016-001	81336	ALGODON-BETICA	R	0,27	0,27
1806064	23-005-003-00017-001	81336	ALGODON-BETICA	R	1,65	1,65
1806065	23-005-003-00020-001	81336	ALGODON-BETICA	R	2,13	2,13
1806067	23-005-003-00025-001	81336	ALGODON-BETICA	R	1,03	1,03

**RESUMEN CRITERIOS DE PRIORIZACIÓN****10.1.5 Sistemas sostenibles de cultivos agroindustriales****PUNTOS: 1,00**

	<b><u>PUNTOS</u></b>	<b><u>CUMPLE</u></b>
Porcentaje de superficie determinada en Red Natura 2000	0,00	0.0%
Porcentaje de superficie determinada situada en zonas RAMSAR	0,00	0.0%
Porcentaje de superficie determinada en zonas vulnerables a la contaminación por nitratos	0,00	0.0%
Titulares de explotaciones que hayan adquirido el compromiso voluntario de establecimiento de una enmienda natural mediante un cultivo de crucífera para su enterrado en verde	1,00	S



**DETALLE CRITERIOS DE PRIORIZACIÓN****10.1.5 Sistemas sostenibles de cultivos agroindustriales****PUNTOS: 1,00****Porcentaje de superficie determinada en Red Natura 2000****PUNTOS: 0,00 0.0%**

<u>REF.</u>	<u>REFERENCIA SIGPAC</u>	<u>CULTIVO</u>	<u>DESCRIPCIÓN CULTIVO</u>	<u>S/R</u>	<u>SUP.</u> <u>PROPUESTA</u> <u>(ha)</u>	<u>SUP.</u> <u>CUMPLE</u> <u>(ha)</u>
1806066	23-005-003-00016-001	81336	ALGODON-BETICA	R	0,27	0,00
1806064	23-005-003-00017-001	81336	ALGODON-BETICA	R	1,65	0,00
1806065	23-005-003-00020-001	81336	ALGODON-BETICA	R	2,13	0,00
1806067	23-005-003-00025-001	81336	ALGODON-BETICA	R	1,03	0,00

**Porcentaje de superficie determinada situada en zonas RAMSAR****PUNTOS: 0,00 0.0%**

<u>REF.</u>	<u>REFERENCIA SIGPAC</u>	<u>CULTIVO</u>	<u>DESCRIPCIÓN CULTIVO</u>	<u>S/R</u>	<u>SUP.</u> <u>PROPUESTA</u> <u>(ha)</u>	<u>SUP.</u> <u>CUMPLE</u> <u>(ha)</u>
1806066	23-005-003-00016-001	81336	ALGODON-BETICA	R	0,27	0,00
1806064	23-005-003-00017-001	81336	ALGODON-BETICA	R	1,65	0,00
1806065	23-005-003-00020-001	81336	ALGODON-BETICA	R	2,13	0,00
1806067	23-005-003-00025-001	81336	ALGODON-BETICA	R	1,03	0,00

**Porcentaje de superficie determinada en zonas vulnerables a la contaminación por nitratos****PUNTOS: 0,00 0.0%**

<u>REF.</u>	<u>REFERENCIA SIGPAC</u>	<u>CULTIVO</u>	<u>DESCRIPCIÓN CULTIVO</u>	<u>S/R</u>	<u>SUP.</u> <u>PROPUESTA</u> <u>(ha)</u>	<u>SUP.</u> <u>CUMPLE</u> <u>(ha)</u>
1806066	23-005-003-00016-001	81336	ALGODON-BETICA	R	0,27	0,00
1806064	23-005-003-00017-001	81336	ALGODON-BETICA	R	1,65	0,00
1806065	23-005-003-00020-001	81336	ALGODON-BETICA	R	2,13	0,00
1806067	23-005-003-00025-001	81336	ALGODON-BETICA	R	1,03	0,00

**Titulares de explotaciones que hayan adquirido el compromiso voluntario de establecimiento de una enmienda natural mediante un cultivo de crucífera para su enterrado en verde****PUNTOS: 1,00 S**

<b><u>APELLIDOS Y NOMBRE / RAZÓN SOCIAL</u></b>	<b><u>NIF</u></b>	<b><u>EXPEDIENTE</u></b>	<b><u>SUP. PROPUESTA (ha)</u></b>
SANCHEZ CANO CARLOS	26142453D	6002871	3,72
<b><u>PROPUESTA</u></b>	<b><u>SOLICITA PRIMA VOL.</u></b>	<b><u>PROPUESTA PRIMA VOL.</u></b>	
ADMITIDO	SI	ADMITIDO	

**IMPORTE POR ANUALIDAD**

<b><u>CAMPAÑA</u></b>	<b><u>IMPORTE MÁXIMO SUBVENCIONABLE</u></b>	<b><u>IMPORTE MEDIO DE TRANSFERENCIA (€/ha)</u></b>
2015	1.612,39 €	433,44 €
2016	1.612,39 €	433,44 €
2017	1.612,39 €	433,44 €
2018	1.612,39 €	433,44 €
2019	1.612,39 €	433,44 €

**RECINTOS PROPUESTOS**

<b><u>REF.</u></b>	<b><u>REFERENCIA SIGPAC</u></b>	<b><u>CULTIVO</u></b>	<b><u>DESCRIPCIÓN CULTIVO</u></b>	<b><u>S/R</u></b>	<b><u>SUP. DEC. ADMIN. (ha)</u></b>	<b><u>SUP. PROPUESTA (ha)</u></b>
2185111	23-005-012-00377-003	81034	ALGODON-NATA	R	0,78	0,78
2185110	23-005-012-00379-001	81034	ALGODON-NATA	R	1,56	1,56
2185112	23-005-012-00437-001	81034	ALGODON-NATA	R	1,38	1,38

**RESUMEN CRITERIOS DE PRIORIZACIÓN****10.1.5 Sistemas sostenibles de cultivos agroindustriales****PUNTOS: 5,00**

	<b><u>PUNTOS</u></b>	<b><u>CUMPLE</u></b>
Porcentaje de superficie determinada en Red Natura 2000	0,00	0.0%
Porcentaje de superficie determinada situada en zonas RAMSAR	0,00	0.0%
Porcentaje de superficie determinada en zonas vulnerables a la contaminación por nitratos	4,00	100.0%
Titulares de explotaciones que hayan adquirido el compromiso voluntario de establecimiento de una enmienda natural mediante un cultivo de crucífera para su enterrado en verde	1,00	S





**DETALLE CRITERIOS DE PRIORIZACIÓN****10.1.5 Sistemas sostenibles de cultivos agroindustriales****PUNTOS: 5,00****Porcentaje de superficie determinada en Red Natura 2000****PUNTOS: 0,00 0.0%**

<u>REF.</u>	<u>REFERENCIA SIGPAC</u>	<u>CULTIVO</u>	<u>DESCRIPCIÓN CULTIVO</u>	<u>S/R</u>	<u>SUP.</u> <u>PROPUESTA</u> <u>(ha)</u>	<u>SUP.</u> <u>CUMPLE</u> <u>(ha)</u>
2185111	23-005-012-00377-003	81034	ALGODON-NATA	R	0,78	0,00
2185110	23-005-012-00379-001	81034	ALGODON-NATA	R	1,56	0,00
2185112	23-005-012-00437-001	81034	ALGODON-NATA	R	1,38	0,00

**Porcentaje de superficie determinada situada en zonas RAMSAR****PUNTOS: 0,00 0.0%**

<u>REF.</u>	<u>REFERENCIA SIGPAC</u>	<u>CULTIVO</u>	<u>DESCRIPCIÓN CULTIVO</u>	<u>S/R</u>	<u>SUP.</u> <u>PROPUESTA</u> <u>(ha)</u>	<u>SUP.</u> <u>CUMPLE</u> <u>(ha)</u>
2185111	23-005-012-00377-003	81034	ALGODON-NATA	R	0,78	0,00
2185110	23-005-012-00379-001	81034	ALGODON-NATA	R	1,56	0,00
2185112	23-005-012-00437-001	81034	ALGODON-NATA	R	1,38	0,00

**Porcentaje de superficie determinada en zonas vulnerables a la contaminación por nitratos****PUNTOS: 4,00 100.0%**

<u>REF.</u>	<u>REFERENCIA SIGPAC</u>	<u>CULTIVO</u>	<u>DESCRIPCIÓN CULTIVO</u>	<u>S/R</u>	<u>SUP.</u> <u>PROPUESTA</u> <u>(ha)</u>	<u>SUP.</u> <u>CUMPLE</u> <u>(ha)</u>
2185111	23-005-012-00377-003	81034	ALGODON-NATA	R	0,78	0,78
2185110	23-005-012-00379-001	81034	ALGODON-NATA	R	1,56	1,56
2185112	23-005-012-00437-001	81034	ALGODON-NATA	R	1,38	1,38

**Titulares de explotaciones que hayan adquirido el compromiso voluntario de establecimiento de una enmienda natural mediante un cultivo de crucífera para su enterrado en verde****PUNTOS: 1,00 S**

<u>APELLIDOS Y NOMBRE / RAZÓN SOCIAL</u>	<u>NIF</u>	<u>EXPEDIENTE</u>	<u>SUP. PROPUESTA (ha)</u>
SANCHEZ CANTALEJO GARRIDO ANTONIO JESUS	26490357S	6098632	9,98
<u>PROPUESTA</u> INADMITIDO	<u>SOLICITA PRIMA VOL.</u> SI	<u>PROPUESTA PRIMA VOL.</u> INADMITIDO	
<u>IMPORTE POR ANUALIDAD</u>			

<u>CAMPAÑA</u>	<u>IMPORTE MÁXIMO SUBVENCIONABLE</u>	<u>IMPORTE MEDIO DE TRANSFERENCIA (€/ha)</u>
2015	4.325,73 €	433,44 €
2016	4.325,73 €	433,44 €
2017	4.325,73 €	433,44 €
2018	4.325,73 €	433,44 €
2019	4.325,73 €	433,44 €

**RECINTOS PROPUESTOS**

<u>REF.</u>	<u>REFERENCIA SIGPAC</u>	<u>CULTIVO</u>	<u>DESCRIPCIÓN CULTIVO</u>	<u>S/R</u>	<u>SUP. DEC. ADMIN. (ha)</u>	<u>SUP. PROPUESTA (ha)</u>
1956087	23-092-087-00061-002	81355	ALGODON-FOKION	R	9,98	9,98

**RESUMEN CRITERIOS DE PRIORIZACIÓN**

<b>10.1.5 Sistemas sostenibles de cultivos agroindustriales</b>	<b>PUNTOS: 1,00</b>	<b>PUNTOS</b>	<b>CUMPLE</b>
Porcentaje de superficie determinada en Red Natura 2000		0,00	0.0%
Porcentaje de superficie determinada situada en zonas RAMSAR		0,00	0.0%
Porcentaje de superficie determinada en zonas vulnerables a la contaminación por nitratos		0,00	0.0%
Titulares de explotaciones que hayan adquirido el compromiso voluntario de establecimiento de una enmienda natural mediante un cultivo de crucifera para su enterrado en verde		1,00	S

**DETALLE CRITERIOS DE PRIORIZACIÓN**

<b>10.1.5 Sistemas sostenibles de cultivos agroindustriales</b>	<b>PUNTOS: 1,00</b>	<b>PUNTOS</b>	<b>CUMPLE</b>			
Porcentaje de superficie determinada en Red Natura 2000		PUNTOS: 0,00	0.0%			
<u>REF.</u>	<u>REFERENCIA SIGPAC</u>	<u>CULTIVO</u>	<u>DESCRIPCIÓN CULTIVO</u>	<u>S/R</u>	<u>SUP. PROPUESTA (ha)</u>	<u>SUP. CUMPLE (ha)</u>
1956087	23-092-087-00061-002	81355	ALGODON-FOKION	R	9,98	0,00
Porcentaje de superficie determinada situada en zonas RAMSAR		PUNTOS: 0,00	0.0%			
<u>REF.</u>	<u>REFERENCIA SIGPAC</u>	<u>CULTIVO</u>	<u>DESCRIPCIÓN CULTIVO</u>	<u>S/R</u>	<u>SUP. PROPUESTA (ha)</u>	<u>SUP. CUMPLE (ha)</u>
1956087	23-092-087-00061-002	81355	ALGODON-FOKION	R	9,98	0,00
Porcentaje de superficie determinada en zonas vulnerables a la contaminación por nitratos		PUNTOS: 0,00	0.0%			
<u>REF.</u>	<u>REFERENCIA SIGPAC</u>	<u>CULTIVO</u>	<u>DESCRIPCIÓN CULTIVO</u>	<u>S/R</u>	<u>SUP. PROPUESTA (ha)</u>	<u>SUP. CUMPLE (ha)</u>
1956087	23-092-087-00061-002	81355	ALGODON-FOKION	R	9,98	0,00
Titulares de explotaciones que hayan adquirido el compromiso voluntario de establecimiento de una enmienda natural mediante un cultivo de crucifera para su enterrado en verde		PUNTOS: 1,00	S			



<b><u>APELLIDOS Y NOMBRE / RAZÓN SOCIAL</u></b>	<b><u>NIF</u></b>	<b><u>EXPEDIENTE</u></b>	<b><u>SUP. PROPUESTA (ha)</u></b>
SANCHEZ CANTALEJO GARRIDO MARIA DEL	26492028F	6098216	9,34

<b><u>PROPUESTA</u></b>	<b><u>SOLICITA PRIMA VOL.</u></b>	<b><u>PROPUESTA PRIMA VOL.</u></b>
<b>ADMITIDO</b>	<b>SI</b>	<b>ADMITIDO</b>

**IMPORTE POR ANUALIDAD**

<b><u>CAMPAÑA</u></b>	<b><u>IMPORTE MÁXIMO SUBVENCIONABLE</u></b>	<b><u>IMPORTE MEDIO DE TRANSFERENCIA (€/ha)</u></b>
2015	4.048,33 €	433,44 €
2016	4.048,33 €	433,44 €
2017	4.048,33 €	433,44 €
2018	4.048,33 €	433,44 €
2019	4.048,33 €	433,44 €

**RECINTOS PROPUESTOS**

<b><u>REF.</u></b>	<b><u>REFERENCIA SIGPAC</u></b>	<b><u>CULTIVO</u></b>	<b><u>DESCRIPCIÓN CULTIVO</u></b>	<b><u>S/R</u></b>	<b><u>SUP. DEC. ADMIN. (ha)</u></b>	<b><u>SUP. PROPUESTA (ha)</u></b>
1928752	23-092-087-00073-001	81355	ALGODON-FOKION	R	1,34	1,34
1928753	23-092-087-00074-001	81192	ALGODON-CONCHITA	R	8,00	8,00

**RESUMEN CRITERIOS DE PRIORIZACIÓN****10.1.5 Sistemas sostenibles de cultivos agroindustriales** PUNTOS: 4,86

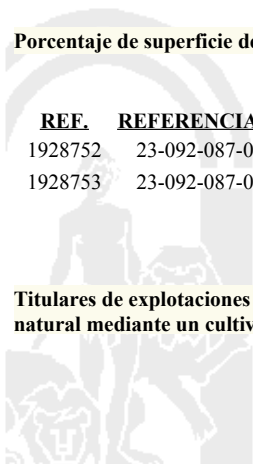
	<b><u>PUNTOS</u></b>	<b><u>CUMPLE</u></b>
Porcentaje de superficie determinada en Red Natura 2000	3,86	85.65%
Porcentaje de superficie determinada situada en zonas RAMSAR	0,00	0.0%
Porcentaje de superficie determinada en zonas vulnerables a la contaminación por nitratos	0,00	0.0%
Titulares de explotaciones que hayan adquirido el compromiso voluntario de establecimiento de una enmienda natural mediante un cultivo de crucifera para su enterrado en verde	1,00	S

**DETALLE CRITERIOS DE PRIORIZACIÓN****10.1.5 Sistemas sostenibles de cultivos agroindustriales** PUNTOS: 4,86

<b><u>REF.</u></b>	<b><u>REFERENCIA SIGPAC</u></b>	<b><u>CULTIVO</u></b>	<b><u>DESCRIPCIÓN CULTIVO</u></b>	<b><u>S/R</u></b>	<b><u>SUP. PROPUESTA (ha)</u></b>	<b><u>SUP. CUMPLE (ha)</u></b>
1928752	23-092-087-00073-001	81355	ALGODON-FOKION	R	1,34	0,00
1928753	23-092-087-00074-001	81192	ALGODON-CONCHITA	R	8,00	8,00

	<b><u>PUNTOS</u></b>	<b><u>SUP. PROPUESTA (ha)</u></b>	<b><u>SUP. CUMPLE (ha)</u></b>
Porcentaje de superficie determinada en Red Natura 2000	3,86	85.65%	
Porcentaje de superficie determinada situada en zonas RAMSAR	0,00	0.0%	
Porcentaje de superficie determinada en zonas vulnerables a la contaminación por nitratos	0,00	0.0%	
Titulares de explotaciones que hayan adquirido el compromiso voluntario de establecimiento de una enmienda natural mediante un cultivo de crucifera para su enterrado en verde	1,00	S	



<u>APELLIDOS Y NOMBRE / RAZÓN SOCIAL</u>	<u>NIF</u>	<u>EXPEDIENTE</u>	<u>SUP. PROPUESTA (ha)</u>
SÁNCHEZ CANTALEJO RAMÍREZ JOSÉ ANTONIO	24089377M	6098625	10,00

<u>PROPUESTA</u>	<u>SOLICITA PRIMA VOL.</u>	<u>PROPUESTA PRIMA VOL.</u>
ADMITIDO	SI	ADMITIDO

**IMPORTE POR ANUALIDAD**

<u>CAMPAÑA</u>	<u>IMPORTE MÁXIMO SUBVENCIONABLE</u>	<u>IMPORTE MEDIO DE TRANSFERENCIA (€/ha)</u>
2015	4.334,40 €	433,44 €
2016	4.334,40 €	433,44 €
2017	4.334,40 €	433,44 €
2018	4.334,40 €	433,44 €
2019	4.334,40 €	433,44 €

**RECINTOS PROPUESTOS**

<u>REF.</u>	<u>REFERENCIA SIGPAC</u>	<u>CULTIVO</u>	<u>DESCRIPCIÓN CULTIVO</u>	<u>S/R</u>	<u>SUP. DEC. ADMIN. (ha)</u>	<u>SUP. PROPUESTA (ha)</u>
1955371	23-092-087-00072-001	81192	ALGODON-CONCHITA	R	4,00	4,00
1955370	23-092-087-00073-001	81355	ALGODON-FOKION	R	6,00	6,00

**RESUMEN CRITERIOS DE PRIORIZACIÓN****10.1.5 Sistemas sostenibles de cultivos agroindustriales**

PUNTOS: 2,40

	<u>PUNTOS</u>	<u>CUMPLE</u>
Porcentaje de superficie determinada en Red Natura 2000	1,40	40.0%
Porcentaje de superficie determinada situada en zonas RAMSAR	0,00	0.0%
Porcentaje de superficie determinada en zonas vulnerables a la contaminación por nitratos	0,00	0.0%
Titulares de explotaciones que hayan adquirido el compromiso voluntario de establecimiento de una enmienda natural mediante un cultivo de crucifera para su enterrado en verde	1,00	S

**DETALLE CRITERIOS DE PRIORIZACIÓN****10.1.5 Sistemas sostenibles de cultivos agroindustriales**

PUNTOS: 2,40

	<u>PUNTOS</u>	<u>40.0%</u>
Porcentaje de superficie determinada en Red Natura 2000	1,40	40.0%

<u>REF.</u>	<u>REFERENCIA SIGPAC</u>	<u>CULTIVO</u>	<u>DESCRIPCIÓN CULTIVO</u>	<u>S/R</u>	<u>SUP. PROPUESTA (ha)</u>	<u>SUP. CUMPLE (ha)</u>
1955371	23-092-087-00072-001	81192	ALGODON-CONCHITA	R	4,00	4,00
1955370	23-092-087-00073-001	81355	ALGODON-FOKION	R	6,00	0,00

	<u>PUNTOS</u>	<u>0.0%</u>
Porcentaje de superficie determinada situada en zonas RAMSAR	0,00	0.0%

<u>REF.</u>	<u>REFERENCIA SIGPAC</u>	<u>CULTIVO</u>	<u>DESCRIPCIÓN CULTIVO</u>	<u>S/R</u>	<u>SUP. PROPUESTA (ha)</u>	<u>SUP. CUMPLE (ha)</u>
1955371	23-092-087-00072-001	81192	ALGODON-CONCHITA	R	4,00	0,00
1955370	23-092-087-00073-001	81355	ALGODON-FOKION	R	6,00	0,00

	<u>PUNTOS</u>	<u>0.0%</u>
Porcentaje de superficie determinada en zonas vulnerables a la contaminación por nitratos	0,00	0.0%

<u>REF.</u>	<u>REFERENCIA SIGPAC</u>	<u>CULTIVO</u>	<u>DESCRIPCIÓN CULTIVO</u>	<u>S/R</u>	<u>SUP. PROPUESTA (ha)</u>	<u>SUP. CUMPLE (ha)</u>
1955371	23-092-087-00072-001	81192	ALGODON-CONCHITA	R	4,00	0,00
1955370	23-092-087-00073-001	81355	ALGODON-FOKION	R	6,00	0,00

	<u>PUNTOS</u>	<u>S</u>
Titulares de explotaciones que hayan adquirido el compromiso voluntario de establecimiento de una enmienda natural mediante un cultivo de crucifera para su enterrado en verde	1,00	S

<b><u>APELLIDOS Y NOMBRE / RAZÓN SOCIAL</u></b>	<b><u>NIF</u></b>	<b><u>EXPEDIENTE</u></b>	<b><u>SUP. PROPUESTA (ha)</u></b>
SANCHEZ CIUDAD JOSE	25954284A	6091088	2,37

<b><u>PROPUESTA</u></b>	<b><u>SOLICITA PRIMA VOL.</u></b>	<b><u>PROPUESTA PRIMA VOL.</u></b>
ADMITIDO	SI	ADMITIDO

**IMPORTE POR ANUALIDAD**

<u>CAMPAÑA</u>	<u>IMPORTE MÁXIMO SUBVENCIÓNABLE</u>	<u>IMPORTE MEDIO DE TRANSFERENCIA (€/ha)</u>
2015	1.027,25 €	433,44 €
2016	1.027,25 €	433,44 €
2017	1.027,25 €	433,44 €
2018	1.027,25 €	433,44 €
2019	1.027,25 €	433,44 €

**RECINTOS PROPUESTOS**

<u>REF.</u>	<u>REFERENCIA SIGPAC</u>	<u>CULTIVO</u>	<u>DESCRIPCIÓN CULTIVO</u>	<u>S/R</u>	<u>SUP. DEC. ADMIN. (ha)</u>	<u>SUP. PROPUESTA (ha)</u>
1629373	23-005-012-00227-003	81192	ALGODON-CONCHITA	R	2,37	2,37

**RESUMEN CRITERIOS DE PRIORIZACIÓN****10.1.5 Sistemas sostenibles de cultivos agroindustriales** PUNTOS: 5,00

	<u>PUNTOS</u>	<u>CUMPLE</u>
Porcentaje de superficie determinada en Red Natura 2000	0,00	0.0%
Porcentaje de superficie determinada situada en zonas RAMSAR	0,00	0.0%
Porcentaje de superficie determinada en zonas vulnerables a la contaminación por nitratos	4,00	100.0%
Titulares de explotaciones que hayan adquirido el compromiso voluntario de establecimiento de una enmienda natural mediante un cultivo de crucifera para su enterrado en verde	1,00	S

**DETALLE CRITERIOS DE PRIORIZACIÓN****10.1.5 Sistemas sostenibles de cultivos agroindustriales** PUNTOS: 5,00

Porcentaje de superficie determinada en Red Natura 2000	PUNTOS:	0,00	0.0%
	<u>SUP. PROPUESTA (ha)</u>	2,37	<u>SUP. CUMPLE (ha)</u>
			0,00
Porcentaje de superficie determinada situada en zonas RAMSAR	PUNTOS:	0,00	0.0%
	<u>SUP. PROPUESTA (ha)</u>	2,37	<u>SUP. CUMPLE (ha)</u>
			0,00
Porcentaje de superficie determinada en zonas vulnerables a la contaminación por nitratos	PUNTOS:	4,00	100.0%
	<u>SUP. PROPUESTA (ha)</u>	2,37	<u>SUP. CUMPLE (ha)</u>
			2,37
Titulares de explotaciones que hayan adquirido el compromiso voluntario de establecimiento de una enmienda natural mediante un cultivo de crucifera para su enterrado en verde	PUNTOS:	1,00	S



<b><u>APELLIDOS Y NOMBRE / RAZÓN SOCIAL</u></b>	<b><u>NIF</u></b>	<b><u>EXPEDIENTE</u></b>	<b><u>SUP. PROPUESTA (ha)</u></b>
SANCHEZ GARCIA JOSE MANUEL	26205065S	6096491	9,95

<b><u>PROPUESTA</u></b>	<b><u>SOLICITA PRIMA VOL.</u></b>
INADMITIDO	NO

**IMPORTE POR ANUALIDAD**

<b><u>CAMPAÑA</u></b>	<b><u>IMPORTE MÁXIMO SUBVENCIONABLE</u></b>	<b><u>IMPORTE MEDIO DE TRANSFERENCIA (€/ha)</u></b>
2015	2.888,19 €	290,27 €
2016	2.888,19 €	290,27 €
2017	2.888,19 €	290,27 €
2018	2.888,19 €	290,27 €
2019	2.888,19 €	290,27 €

**RECINTOS PROPUESTOS**

<b><u>REF.</u></b>	<b><u>REFERENCIA SIGPAC</u></b>	<b><u>CULTIVO</u></b>	<b><u>DESCRIPCIÓN CULTIVO</u></b>	<b><u>S/R</u></b>	<b><u>SUP. DEC. ADMIN. (ha)</u></b>	<b><u>SUP. PROPUESTA (ha)</u></b>
1830980	23-085-001-00234-001	81363	ALGODON-DP332	R	2,57	2,57
1830979	23-085-001-00235-001	81363	ALGODON-DP332	R	1,43	1,43
1830983	23-085-002-00309-001	81363	ALGODON-DP332	R	2,29	2,29
1830981	23-085-002-00364-001	81363	ALGODON-DP332	R	1,94	1,94
1830982	23-085-002-00365-001	81363	ALGODON-DP332	R	1,72	1,72

**RESUMEN CRITERIOS DE PRIORIZACIÓN****10.1.5 Sistemas sostenibles de cultivos agroindustriales****PUNTOS: 0,00**

	<b><u>PUNTOS</u></b>	<b><u>CUMPLE</u></b>
Porcentaje de superficie determinada en Red Natura 2000	0,00	0.0%
Porcentaje de superficie determinada situada en zonas RAMSAR	0,00	0.0%
Porcentaje de superficie determinada en zonas vulnerables a la contaminación por nitratos	0,00	0.0%
Titulares de explotaciones que hayan adquirido el compromiso voluntario de establecimiento de una enmienda natural mediante un cultivo de crucífera para su enterrado en verde	0,00	N



**DETALLE CRITERIOS DE PRIORIZACIÓN****10.1.5 Sistemas sostenibles de cultivos agroindustriales****PUNTOS: 0,00****Porcentaje de superficie determinada en Red Natura 2000****PUNTOS: 0,00 0.0%**

<u>REF.</u>	<u>REFERENCIA SIGPAC</u>	<u>CULTIVO</u>	<u>DESCRIPCIÓN CULTIVO</u>	<u>S/R</u>	<u>SUP.</u>	<u>SUP.</u>
					<u>PROPUESTA</u>	<u>CUMPLE</u>
					(ha)	(ha)
1830980	23-085-001-00234-001	81363	ALGODON-DP332	R	2,57	0,00
1830979	23-085-001-00235-001	81363	ALGODON-DP332	R	1,43	0,00
1830983	23-085-002-00309-001	81363	ALGODON-DP332	R	2,29	0,00
1830981	23-085-002-00364-001	81363	ALGODON-DP332	R	1,94	0,00
1830982	23-085-002-00365-001	81363	ALGODON-DP332	R	1,72	0,00

**Porcentaje de superficie determinada situada en zonas RAMSAR****PUNTOS: 0,00 0.0%**

<u>REF.</u>	<u>REFERENCIA SIGPAC</u>	<u>CULTIVO</u>	<u>DESCRIPCIÓN CULTIVO</u>	<u>S/R</u>	<u>SUP.</u>	<u>SUP.</u>
					<u>PROPUESTA</u>	<u>CUMPLE</u>
					(ha)	(ha)
1830980	23-085-001-00234-001	81363	ALGODON-DP332	R	2,57	0,00
1830979	23-085-001-00235-001	81363	ALGODON-DP332	R	1,43	0,00
1830983	23-085-002-00309-001	81363	ALGODON-DP332	R	2,29	0,00
1830981	23-085-002-00364-001	81363	ALGODON-DP332	R	1,94	0,00
1830982	23-085-002-00365-001	81363	ALGODON-DP332	R	1,72	0,00

**Porcentaje de superficie determinada en zonas vulnerables a la contaminación por nitratos****PUNTOS: 0,00 0.0%**

<u>REF.</u>	<u>REFERENCIA SIGPAC</u>	<u>CULTIVO</u>	<u>DESCRIPCIÓN CULTIVO</u>	<u>S/R</u>	<u>SUP.</u>	<u>SUP.</u>
					<u>PROPUESTA</u>	<u>CUMPLE</u>
					(ha)	(ha)
1830980	23-085-001-00234-001	81363	ALGODON-DP332	R	2,57	0,00
1830979	23-085-001-00235-001	81363	ALGODON-DP332	R	1,43	0,00
1830983	23-085-002-00309-001	81363	ALGODON-DP332	R	2,29	0,00
1830981	23-085-002-00364-001	81363	ALGODON-DP332	R	1,94	0,00
1830982	23-085-002-00365-001	81363	ALGODON-DP332	R	1,72	0,00

**Titulares de explotaciones que hayan adquirido el compromiso voluntario de establecimiento de una enmienda natural mediante un cultivo de crucifera para su enterrado en verde****PUNTOS: 0,00 N**

<b><u>APELLIDOS Y NOMBRE / RAZÓN SOCIAL</u></b>	<b><u>NIF</u></b>	<b><u>EXPEDIENTE</u></b>	<b><u>SUP. PROPUESTA (ha)</u></b>
SANCHEZ GARCIA ROSENDO JAVIER	26218338V	6096449	9,75

<b><u>PROPUESTA</u></b>	<b><u>SOLICITA PRIMA VOL.</u></b>
INADMITIDO	NO

**IMPORTE POR ANUALIDAD**

<u>CAMPAÑA</u>	<u>IMPORTE MÁXIMO SUBVENCIONABLE</u>	<u>IMPORTE MEDIO DE TRANSFERENCIA (€/ha)</u>
2015	2.830,13 €	290,27 €
2016	2.830,13 €	290,27 €
2017	2.830,13 €	290,27 €
2018	2.830,13 €	290,27 €
2019	2.830,13 €	290,27 €

**RECINTOS PROPUESTOS**

<u>REF.</u>	<u>REFERENCIA SIGPAC</u>	<u>CULTIVO</u>	<u>DESCRIPCIÓN CULTIVO</u>	<u>S/R</u>	<u>SUP. DEC. ADMIN. (ha)</u>	<u>SUP. PROPUESTA (ha)</u>
1828859	23-085-001-00168-001	81363	ALGODON-DP332	R	1,60	1,60
1828862	23-085-002-00362-007	81363	ALGODON-DP332	R	1,03	1,03
1828861	23-085-002-00363-002	81363	ALGODON-DP332	R	1,47	1,47
1828860	23-085-002-00368-002	81363	ALGODON-DP332	R	2,29	2,29
1828864	23-085-002-00418-001	81363	ALGODON-DP332	R	1,64	1,64
1828863	23-085-002-00435-001	81363	ALGODON-DP332	R	1,72	1,72

**RESUMEN CRITERIOS DE PRIORIZACIÓN****10.1.5 Sistemas sostenibles de cultivos agroindustriales****PUNTOS: 0,00**

	<b><u>PUNTOS</u></b>	<b><u>CUMPLE</u></b>
Porcentaje de superficie determinada en Red Natura 2000	0,00	0.0%
Porcentaje de superficie determinada situada en zonas RAMSAR	0,00	0.0%
Porcentaje de superficie determinada en zonas vulnerables a la contaminación por nitratos	0,00	0.0%
Titulares de explotaciones que hayan adquirido el compromiso voluntario de establecimiento de una enmienda natural mediante un cultivo de crucífera para su enterrado en verde	0,00	N





**DETALLE CRITERIOS DE PRIORIZACIÓN****10.1.5 Sistemas sostenibles de cultivos agroindustriales****PUNTOS: 0,00****Porcentaje de superficie determinada en Red Natura 2000****PUNTOS: 0,00 0.0%**

<u>REF.</u>	<u>REFERENCIA SIGPAC</u>	<u>CULTIVO</u>	<u>DESCRIPCIÓN CULTIVO</u>	<u>S/R</u>	<u>SUP.</u>	<u>SUP.</u>
					<u>PROPUESTA</u>	<u>CUMPLE</u>
					(ha)	(ha)
1828859	23-085-001-00168-001	81363	ALGODON-DP332	R	1,60	0,00
1828862	23-085-002-00362-007	81363	ALGODON-DP332	R	1,03	0,00
1828861	23-085-002-00363-002	81363	ALGODON-DP332	R	1,47	0,00
1828860	23-085-002-00368-002	81363	ALGODON-DP332	R	2,29	0,00
1828864	23-085-002-00418-001	81363	ALGODON-DP332	R	1,64	0,00
1828863	23-085-002-00435-001	81363	ALGODON-DP332	R	1,72	0,00

**Porcentaje de superficie determinada situada en zonas RAMSAR****PUNTOS: 0,00 0.0%**

<u>REF.</u>	<u>REFERENCIA SIGPAC</u>	<u>CULTIVO</u>	<u>DESCRIPCIÓN CULTIVO</u>	<u>S/R</u>	<u>SUP.</u>	<u>SUP.</u>
					<u>PROPUESTA</u>	<u>CUMPLE</u>
					(ha)	(ha)
1828859	23-085-001-00168-001	81363	ALGODON-DP332	R	1,60	0,00
1828862	23-085-002-00362-007	81363	ALGODON-DP332	R	1,03	0,00
1828861	23-085-002-00363-002	81363	ALGODON-DP332	R	1,47	0,00
1828860	23-085-002-00368-002	81363	ALGODON-DP332	R	2,29	0,00
1828864	23-085-002-00418-001	81363	ALGODON-DP332	R	1,64	0,00
1828863	23-085-002-00435-001	81363	ALGODON-DP332	R	1,72	0,00

**Porcentaje de superficie determinada en zonas vulnerables a la contaminación por nitratos****PUNTOS: 0,00 0.0%**

<u>REF.</u>	<u>REFERENCIA SIGPAC</u>	<u>CULTIVO</u>	<u>DESCRIPCIÓN CULTIVO</u>	<u>S/R</u>	<u>SUP.</u>	<u>SUP.</u>
					<u>PROPUESTA</u>	<u>CUMPLE</u>
					(ha)	(ha)
1828859	23-085-001-00168-001	81363	ALGODON-DP332	R	1,60	0,00
1828862	23-085-002-00362-007	81363	ALGODON-DP332	R	1,03	0,00
1828861	23-085-002-00363-002	81363	ALGODON-DP332	R	1,47	0,00
1828860	23-085-002-00368-002	81363	ALGODON-DP332	R	2,29	0,00
1828864	23-085-002-00418-001	81363	ALGODON-DP332	R	1,64	0,00
1828863	23-085-002-00435-001	81363	ALGODON-DP332	R	1,72	0,00

**Titulares de explotaciones que hayan adquirido el compromiso voluntario de establecimiento de una enmienda natural mediante un cultivo de crucifera para su enterrado en verde****PUNTOS: 0,00 N**

<u>APELLIDOS Y NOMBRE / RAZÓN SOCIAL</u>	<u>NIF</u>	<u>EXPEDIENTE</u>	<u>SUP. PROPUESTA (ha)</u>
SANCHEZ HERNANDEZ JOSEFA	26028119P	6098343	8,69
<u>PROPUESTA ADMITIDO</u>	<u>SOLICITA PRIMA VOL. SI</u>	<u>PROPUESTA PRIMA VOL. ADMITIDO</u>	

**IMPORTE POR ANUALIDAD**

<u>CAMPAÑA</u>	<u>IMPORTE MÁXIMO SUBVENCIONABLE</u>	<u>IMPORTE MEDIO DE TRANSFERENCIA (€/ha)</u>
2015	3.766,60 €	433,44 €
2016	3.766,60 €	433,44 €
2017	3.766,60 €	433,44 €
2018	3.766,60 €	433,44 €
2019	3.766,60 €	433,44 €

**RECINTOS PROPUESTOS**

<u>REF.</u>	<u>REFERENCIA SIGPAC</u>	<u>CULTIVO</u>	<u>DESCRIPCIÓN CULTIVO</u>	<u>S/R</u>	<u>SUP. DEC. ADMIN. (ha)</u>	<u>SUP. PROPUESTA (ha)</u>
1937881	23-061-010-00010-002	81190	ALGODON-ALEXANDROS	R	2,34	2,34
1937880	23-061-010-00011-003	81190	ALGODON-ALEXANDROS	R	2,52	2,52
1937882	23-061-017-00051-006	81263	ALGODON-DP419	R	2,95	2,95
1937883	23-061-017-00315-006	81263	ALGODON-DP419	R	0,88	0,88

**RESUMEN CRITERIOS DE PRIORIZACIÓN****10.1.5 Sistemas sostenibles de cultivos agroindustriales**

PUNTOS: 3,78

	<u>PUNTOS</u>	<u>CUMPLE</u>
Porcentaje de superficie determinada en Red Natura 2000	1,34	33.95%
Porcentaje de superficie determinada situada en zonas RAMSAR	0,00	0.0%
Porcentaje de superficie determinada en zonas vulnerables a la contaminación por nitratos	1,44	44.07%
Titulares de explotaciones que hayan adquirido el compromiso voluntario de establecimiento de una enmienda natural mediante un cultivo de crucífera para su enterrado en verde	1,00	S



**DETALLE CRITERIOS DE PRIORIZACIÓN****10.1.5 Sistemas sostenibles de cultivos agroindustriales****PUNTOS: 3,78****Porcentaje de superficie determinada en Red Natura 2000****PUNTOS: 1,34 33.95%**

<u>REF.</u>	<u>REFERENCIA SIGPAC</u>	<u>CULTIVO</u>	<u>DESCRIPCIÓN CULTIVO</u>	<u>S/R</u>	<u>SUP.</u> <u>PROPUESTA</u> <u>(ha)</u>	<u>SUP.</u> <u>CUMPLE</u> <u>(ha)</u>
1937881	23-061-010-00010-002	81190	ALGODON-ALEXANDROS	R	2,34	0,00
1937880	23-061-010-00011-003	81190	ALGODON-ALEXANDROS	R	2,52	0,00
1937882	23-061-017-00051-006	81263	ALGODON-DP419	R	2,95	2,95
1937883	23-061-017-00315-006	81263	ALGODON-DP419	R	0,88	0,00

**Porcentaje de superficie determinada situada en zonas RAMSAR****PUNTOS: 0,00 0.0%**

<u>REF.</u>	<u>REFERENCIA SIGPAC</u>	<u>CULTIVO</u>	<u>DESCRIPCIÓN CULTIVO</u>	<u>S/R</u>	<u>SUP.</u> <u>PROPUESTA</u> <u>(ha)</u>	<u>SUP.</u> <u>CUMPLE</u> <u>(ha)</u>
1937881	23-061-010-00010-002	81190	ALGODON-ALEXANDROS	R	2,34	0,00
1937880	23-061-010-00011-003	81190	ALGODON-ALEXANDROS	R	2,52	0,00
1937882	23-061-017-00051-006	81263	ALGODON-DP419	R	2,95	0,00
1937883	23-061-017-00315-006	81263	ALGODON-DP419	R	0,88	0,00

**Porcentaje de superficie determinada en zonas vulnerables a la contaminación por nitratos****PUNTOS: 1,44 44.07%**

<u>REF.</u>	<u>REFERENCIA SIGPAC</u>	<u>CULTIVO</u>	<u>DESCRIPCIÓN CULTIVO</u>	<u>S/R</u>	<u>SUP.</u> <u>PROPUESTA</u> <u>(ha)</u>	<u>SUP.</u> <u>CUMPLE</u> <u>(ha)</u>
1937881	23-061-010-00010-002	81190	ALGODON-ALEXANDROS	R	2,34	0,00
1937880	23-061-010-00011-003	81190	ALGODON-ALEXANDROS	R	2,52	0,00
1937882	23-061-017-00051-006	81263	ALGODON-DP419	R	2,95	2,95
1937883	23-061-017-00315-006	81263	ALGODON-DP419	R	0,88	0,88

**Titulares de explotaciones que hayan adquirido el compromiso voluntario de establecimiento de una enmienda natural mediante un cultivo de crucifera para su enterrado en verde****PUNTOS: 1,00 S**

<b><u>APELLIDOS Y NOMBRE / RAZÓN SOCIAL</u></b>	<b><u>NIF</u></b>	<b><u>EXPEDIENTE</u></b>	<b><u>SUP. PROPUESTA (ha)</u></b>
SANCHEZ LUQUE NICOLAS	26159876K	6097241	9,98
<b><u>PROPUESTA ADMITIDO</u></b>	<b><u>SOLICITA PRIMA VOL. SI</u></b>	<b><u>PROPUESTA PRIMA VOL. ADMITIDO</u></b>	
<b><u>IMPORTE POR ANUALIDAD</u></b>			

<b><u>CAMPAÑA</u></b>	<b><u>IMPORTE MÁXIMO SUBVENCIONABLE</u></b>	<b><u>IMPORTE MEDIO DE TRANSFERENCIA (€/ha)</u></b>
2015	4.325,73 €	433,44 €
2016	4.325,73 €	433,44 €
2017	4.325,73 €	433,44 €
2018	4.325,73 €	433,44 €
2019	4.325,73 €	433,44 €

**RECINTOS PROPUESTOS**

<b><u>REF.</u></b>	<b><u>REFERENCIA SIGPAC</u></b>	<b><u>CULTIVO</u></b>	<b><u>DESCRIPCIÓN CULTIVO</u></b>	<b><u>S/R</u></b>	<b><u>SUP. DEC. ADMIN. (ha)</u></b>	<b><u>SUP. PROPUESTA (ha)</u></b>
2279263	23-085-003-00060-001	81216	ALGODON-CARISMA	R	3,70	3,70
2279268	23-085-003-00060-001	81216	ALGODON-CARISMA	R	0,45	0,45
2279264	23-085-003-00117-001	81216	ALGODON-CARISMA	R	1,95	1,95
2279265	23-085-003-00118-001	81216	ALGODON-CARISMA	R	2,43	2,43
2279267	23-085-004-00091-001	81216	ALGODON-CARISMA	R	0,51	0,51
2279266	23-085-005-00001-001	81216	ALGODON-CARISMA	R	0,94	0,94

**RESUMEN CRITERIOS DE PRIORIZACIÓN****10.1.5 Sistemas sostenibles de cultivos agroindustriales****PUNTOS:** 8,85

	<b><u>PUNTOS</u></b>	<b><u>CUMPLE</u></b>
Porcentaje de superficie determinada en Red Natura 2000	3,85	85.47%
Porcentaje de superficie determinada situada en zonas RAMSAR	0,00	0.0%
Porcentaje de superficie determinada en zonas vulnerables a la contaminación por nitratos	4,00	100.0%
Titulares de explotaciones que hayan adquirido el compromiso voluntario de establecimiento de una enmienda natural mediante un cultivo de crucífera para su enterrado en verde	1,00	S



**DETALLE CRITERIOS DE PRIORIZACIÓN****10.1.5 Sistemas sostenibles de cultivos agroindustriales****PUNTOS: 8,85****Porcentaje de superficie determinada en Red Natura 2000****PUNTOS: 3,85 85.47%**

<u>REF.</u>	<u>REFERENCIA SIGPAC</u>	<u>CULTIVO</u>	<u>DESCRIPCIÓN CULTIVO</u>	<u>S/R</u>	<u>SUP.</u>	<u>SUP.</u>
					<u>PROPUESTA</u>	<u>CUMPLE</u>
					(ha)	(ha)
2279263	23-085-003-00060-001	81216	ALGODON-CARISMA	R	3,70	3,70
2279268	23-085-003-00060-001	81216	ALGODON-CARISMA	R	0,45	0,45
2279264	23-085-003-00117-001	81216	ALGODON-CARISMA	R	1,95	1,95
2279265	23-085-003-00118-001	81216	ALGODON-CARISMA	R	2,43	2,43
2279267	23-085-004-00091-001	81216	ALGODON-CARISMA	R	0,51	0,00
2279266	23-085-005-00001-001	81216	ALGODON-CARISMA	R	0,94	0,00

**Porcentaje de superficie determinada situada en zonas RAMSAR****PUNTOS: 0,00 0.0%**

<u>REF.</u>	<u>REFERENCIA SIGPAC</u>	<u>CULTIVO</u>	<u>DESCRIPCIÓN CULTIVO</u>	<u>S/R</u>	<u>SUP.</u>	<u>SUP.</u>
					<u>PROPUESTA</u>	<u>CUMPLE</u>
					(ha)	(ha)
2279263	23-085-003-00060-001	81216	ALGODON-CARISMA	R	3,70	0,00
2279268	23-085-003-00060-001	81216	ALGODON-CARISMA	R	0,45	0,00
2279264	23-085-003-00117-001	81216	ALGODON-CARISMA	R	1,95	0,00
2279265	23-085-003-00118-001	81216	ALGODON-CARISMA	R	2,43	0,00
2279267	23-085-004-00091-001	81216	ALGODON-CARISMA	R	0,51	0,00
2279266	23-085-005-00001-001	81216	ALGODON-CARISMA	R	0,94	0,00

**Porcentaje de superficie determinada en zonas vulnerables a la contaminación por nitratos****PUNTOS: 4,00 100.0%**

<u>REF.</u>	<u>REFERENCIA SIGPAC</u>	<u>CULTIVO</u>	<u>DESCRIPCIÓN CULTIVO</u>	<u>S/R</u>	<u>SUP.</u>	<u>SUP.</u>
					<u>PROPUESTA</u>	<u>CUMPLE</u>
					(ha)	(ha)
2279263	23-085-003-00060-001	81216	ALGODON-CARISMA	R	3,70	3,70
2279268	23-085-003-00060-001	81216	ALGODON-CARISMA	R	0,45	0,45
2279264	23-085-003-00117-001	81216	ALGODON-CARISMA	R	1,95	1,95
2279265	23-085-003-00118-001	81216	ALGODON-CARISMA	R	2,43	2,43
2279267	23-085-004-00091-001	81216	ALGODON-CARISMA	R	0,51	0,51
2279266	23-085-005-00001-001	81216	ALGODON-CARISMA	R	0,94	0,94

**Titulares de explotaciones que hayan adquirido el compromiso voluntario de establecimiento de una enmienda natural mediante un cultivo de crucifera para su enterrado en verde****PUNTOS: 1,00 S**

<u>APELLIDOS Y NOMBRE / RAZÓN SOCIAL</u>	<u>NIF</u>	<u>EXPEDIENTE</u>	<u>SUP. PROPUESTA (ha)</u>
SANCHEZ MARTINEZ MARIA	25945390X	6096202	5,43
<u>PROPUESTA ADMITIDO</u>	<u>SOLICITA PRIMA VOL. SI</u>	<u>PROPUESTA PRIMA VOL. ADMITIDO</u>	

**IMPORTE POR ANUALIDAD**

<u>CAMPAÑA</u>	<u>IMPORTE MÁXIMO SUBVENCIONABLE</u>	<u>IMPORTE MEDIO DE TRANSFERENCIA (€/ha)</u>
2015	2.353,58 €	433,44 €
2016	2.353,58 €	433,44 €
2017	2.353,58 €	433,44 €
2018	2.353,58 €	433,44 €
2019	2.353,58 €	433,44 €

**RECINTOS PROPUESTOS**

<u>REF.</u>	<u>REFERENCIA SIGPAC</u>	<u>CULTIVO</u>	<u>DESCRIPCIÓN CULTIVO</u>	<u>S/R</u>	<u>SUP. DEC. ADMIN. (ha)</u>	<u>SUP. PROPUESTA (ha)</u>
1937855	23-061-002-00156-001	81263	ALGODON-DP419	R	2,95	2,95
1937856	23-061-010-00024-002	81263	ALGODON-DP419	R	2,48	2,48

**RESUMEN CRITERIOS DE PRIORIZACIÓN**

<b>10.1.5 Sistemas sostenibles de cultivos agroindustriales</b>	<b>PUNTOS: 4,54</b>	<b>PUNTOS</b>	<b>CUMPLE</b>
Porcentaje de superficie determinada en Red Natura 2000		0,00	0.0%
Porcentaje de superficie determinada situada en zonas RAMSAR		0,00	0.0%
Porcentaje de superficie determinada en zonas vulnerables a la contaminación por nitratos		3,54	54.33%
Titulares de explotaciones que hayan adquirido el compromiso voluntario de establecimiento de una enmienda natural mediante un cultivo de crucifera para su enterrado en verde		1,00	S

**DETALLE CRITERIOS DE PRIORIZACIÓN**

<b>10.1.5 Sistemas sostenibles de cultivos agroindustriales</b>	<b>PUNTOS: 4,54</b>	<b>PUNTOS</b>	<b>CUMPLE</b>			
Porcentaje de superficie determinada en Red Natura 2000		PUNTOS: 0,00	0.0%			
		<b>SUP. PROPUESTA (ha)</b>	<b>SUP. CUMPLE (ha)</b>			
<u>REF.</u>	<u>REFERENCIA SIGPAC</u>	<u>CULTIVO</u>	<u>DESCRIPCIÓN CULTIVO</u>	<u>S/R</u>		
1937855	23-061-002-00156-001	81263	ALGODON-DP419	R	2,95	0,00
1937856	23-061-010-00024-002	81263	ALGODON-DP419	R	2,48	0,00
Porcentaje de superficie determinada situada en zonas RAMSAR		PUNTOS: 0,00	0.0%			
		<b>SUP. PROPUESTA (ha)</b>	<b>SUP. CUMPLE (ha)</b>			
<u>REF.</u>	<u>REFERENCIA SIGPAC</u>	<u>CULTIVO</u>	<u>DESCRIPCIÓN CULTIVO</u>	<u>S/R</u>		
1937855	23-061-002-00156-001	81263	ALGODON-DP419	R	2,95	0,00
1937856	23-061-010-00024-002	81263	ALGODON-DP419	R	2,48	0,00
Porcentaje de superficie determinada en zonas vulnerables a la contaminación por nitratos		PUNTOS: 3,54	54.33%			
		<b>SUP. PROPUESTA (ha)</b>	<b>SUP. CUMPLE (ha)</b>			
<u>REF.</u>	<u>REFERENCIA SIGPAC</u>	<u>CULTIVO</u>	<u>DESCRIPCIÓN CULTIVO</u>	<u>S/R</u>		
1937855	23-061-002-00156-001	81263	ALGODON-DP419	R	2,95	2,95
1937856	23-061-010-00024-002	81263	ALGODON-DP419	R	2,48	0,00
Titulares de explotaciones que hayan adquirido el compromiso voluntario de establecimiento de una enmienda natural mediante un cultivo de crucifera para su enterrado en verde		PUNTOS: 1,00	S			

<u>APELLIDOS Y NOMBRE / RAZÓN SOCIAL</u>	<u>NIF</u>	<u>EXPEDIENTE</u>	<u>SUP. PROPUESTA (ha)</u>
SANCHEZ MEÑACA PILAR	25940779E	6097124	1,52
<u>PROPUESTA ADMITIDO</u>	<u>SOLICITA PRIMA VOL. SI</u>	<u>PROPUESTA PRIMA VOL. ADMITIDO</u>	

**IMPORTE POR ANUALIDAD**

<u>CAMPAÑA</u>	<u>IMPORTE MÁXIMO SUBVENCIONABLE</u>	<u>IMPORTE MEDIO DE TRANSFERENCIA (€/ha)</u>
2015	658,83 €	433,44 €
2016	658,83 €	433,44 €
2017	658,83 €	433,44 €
2018	658,83 €	433,44 €
2019	658,83 €	433,44 €

**RECINTOS PROPUESTOS**

<u>REF.</u>	<u>REFERENCIA SIGPAC</u>	<u>CULTIVO</u>	<u>DESCRIPCIÓN CULTIVO</u>	<u>S/R</u>	<u>SUP. DEC. ADMIN. (ha)</u>	<u>SUP. PROPUESTA (ha)</u>
1863566	23-096-016-00001-001	81314	ALGODON-ALBARIZA	R	1,52	1,52

**RESUMEN CRITERIOS DE PRIORIZACIÓN**

<b>10.1.5 Sistemas sostenibles de cultivos agroindustriales</b>	<b>PUNTOS: 5,00</b>	<b>PUNTOS</b>	<b>CUMPLE</b>
Porcentaje de superficie determinada en Red Natura 2000		0,00	0.0%
Porcentaje de superficie determinada situada en zonas RAMSAR		0,00	0.0%
Porcentaje de superficie determinada en zonas vulnerables a la contaminación por nitratos		4,00	100.0%
Titulares de explotaciones que hayan adquirido el compromiso voluntario de establecimiento de una enmienda natural mediante un cultivo de crucífera para su enterrado en verde		1,00	S

**DETALLE CRITERIOS DE PRIORIZACIÓN**

<b>10.1.5 Sistemas sostenibles de cultivos agroindustriales</b>	<b>PUNTOS: 5,00</b>	<b>PUNTOS</b>	<b>CUMPLE</b>			
Porcentaje de superficie determinada en Red Natura 2000		PUNTOS: 0,00	0.0%			
		<u>SUP. PROPUESTA (ha)</u>	<u>SUP. CUMPLE (ha)</u>			
1863566	23-096-016-00001-001	81314	ALGODON-ALBARIZA	R	1,52	0,00
Porcentaje de superficie determinada situada en zonas RAMSAR		PUNTOS: 0,00	0.0%			
		<u>SUP. PROPUESTA (ha)</u>	<u>SUP. CUMPLE (ha)</u>			
1863566	23-096-016-00001-001	81314	ALGODON-ALBARIZA	R	1,52	0,00
Porcentaje de superficie determinada en zonas vulnerables a la contaminación por nitratos		PUNTOS: 4,00	100.0%			
		<u>SUP. PROPUESTA (ha)</u>	<u>SUP. CUMPLE (ha)</u>			
1863566	23-096-016-00001-001	81314	ALGODON-ALBARIZA	R	1,52	1,52
Titulares de explotaciones que hayan adquirido el compromiso voluntario de establecimiento de una enmienda natural mediante un cultivo de crucífera para su enterrado en verde		PUNTOS: 1,00	S			



<u>APELLIDOS Y NOMBRE / RAZÓN SOCIAL</u>	<u>NIF</u>	<u>EXPEDIENTE</u>	<u>SUP. PROPUESTA (ha)</u>
SANCHEZ ORTIZ FRANCISCO	26225870M	6097249	10,00
<u>PROPUESTA ADMITIDO</u>	<u>SOLICITA PRIMA VOL. SI</u>	<u>PROPUESTA PRIMA VOL. ADMITIDO</u>	

**IMPORTE POR ANUALIDAD**

<u>CAMPAÑA</u>	<u>IMPORTE MÁXIMO SUBVENCIONABLE</u>	<u>IMPORTE MEDIO DE TRANSFERENCIA (€/ha)</u>
2015	4.334,40 €	433,44 €
2016	4.334,40 €	433,44 €
2017	4.334,40 €	433,44 €
2018	4.334,40 €	433,44 €
2019	4.334,40 €	433,44 €

**RECINTOS PROPUESTOS**

<u>REF.</u>	<u>REFERENCIA SIGPAC</u>	<u>CULTIVO</u>	<u>DESCRIPCIÓN CULTIVO</u>	<u>S/R</u>	<u>SUP. DEC. ADMIN. (ha)</u>	<u>SUP. PROPUESTA (ha)</u>
2133536	23-085-003-00061-002	81216	ALGODON-CARISMA	R	6,30	6,30
2133537	23-085-005-00068-001	81216	ALGODON-CARISMA	R	3,70	3,70

**RESUMEN CRITERIOS DE PRIORIZACIÓN**

<b>10.1.5 Sistemas sostenibles de cultivos agroindustriales</b>	<b>PUNTOS: 5,00</b>	<b>PUNTOS</b>	<b>CUMPLE</b>
Porcentaje de superficie determinada en Red Natura 2000		0,00	0.0%
Porcentaje de superficie determinada situada en zonas RAMSAR		0,00	0.0%
Porcentaje de superficie determinada en zonas vulnerables a la contaminación por nitratos		4,00	100.0%
Titulares de explotaciones que hayan adquirido el compromiso voluntario de establecimiento de una enmienda natural mediante un cultivo de crucifera para su enterrado en verde		1,00	S

**DETALLE CRITERIOS DE PRIORIZACIÓN**

<b>10.1.5 Sistemas sostenibles de cultivos agroindustriales</b>	<b>PUNTOS: 5,00</b>	<b>PUNTOS</b>	<b>CUMPLE</b>			
Porcentaje de superficie determinada en Red Natura 2000		PUNTOS: 0,00	0.0%			
		<u>SUP. PROPUESTA (ha)</u>	<u>SUP. CUMPLE (ha)</u>			
<u>REF.</u>	<u>REFERENCIA SIGPAC</u>	<u>CULTIVO</u>	<u>DESCRIPCIÓN CULTIVO</u>	<u>S/R</u>		
2133536	23-085-003-00061-002	81216	ALGODON-CARISMA	R	6,30	0,00
2133537	23-085-005-00068-001	81216	ALGODON-CARISMA	R	3,70	0,00
Porcentaje de superficie determinada situada en zonas RAMSAR		PUNTOS: 0,00	0.0%			
		<u>SUP. PROPUESTA (ha)</u>	<u>SUP. CUMPLE (ha)</u>			
<u>REF.</u>	<u>REFERENCIA SIGPAC</u>	<u>CULTIVO</u>	<u>DESCRIPCIÓN CULTIVO</u>	<u>S/R</u>		
2133536	23-085-003-00061-002	81216	ALGODON-CARISMA	R	6,30	0,00
2133537	23-085-005-00068-001	81216	ALGODON-CARISMA	R	3,70	0,00
Porcentaje de superficie determinada en zonas vulnerables a la contaminación por nitratos		PUNTOS: 4,00	100.0%			
		<u>SUP. PROPUESTA (ha)</u>	<u>SUP. CUMPLE (ha)</u>			
<u>REF.</u>	<u>REFERENCIA SIGPAC</u>	<u>CULTIVO</u>	<u>DESCRIPCIÓN CULTIVO</u>	<u>S/R</u>		
2133536	23-085-003-00061-002	81216	ALGODON-CARISMA	R	6,30	6,30
2133537	23-085-005-00068-001	81216	ALGODON-CARISMA	R	3,70	3,70
Titulares de explotaciones que hayan adquirido el compromiso voluntario de establecimiento de una enmienda natural mediante un cultivo de crucifera para su enterrado en verde		PUNTOS: 1,00	S			



<u>APELLIDOS Y NOMBRE / RAZÓN SOCIAL</u>	<u>NIF</u>	<u>EXPEDIENTE</u>	<u>SUP. PROPUESTA (ha)</u>
SANCHEZ ORTIZ GASPAR	26221102K	6097263	10,00

<u>PROPUESTA ADMITIDO</u>	<u>SOLICITA PRIMA VOL. SI</u>	<u>PROPUESTA PRIMA VOL. ADMITIDO</u>

**IMPORTE POR ANUALIDAD**

<u>CAMPAÑA</u>	<u>IMPORTE MÁXIMO SUBVENCIONABLE</u>	<u>IMPORTE MEDIO DE TRANSFERENCIA (€/ha)</u>
2015	4.334,40 €	433,44 €
2016	4.334,40 €	433,44 €
2017	4.334,40 €	433,44 €
2018	4.334,40 €	433,44 €
2019	4.334,40 €	433,44 €

**RECINTOS PROPUESTOS**

<u>REF.</u>	<u>REFERENCIA SIGPAC</u>	<u>CULTIVO</u>	<u>DESCRIPCIÓN CULTIVO</u>	<u>S/R</u>	<u>SUP. DEC. ADMIN. (ha)</u>	<u>SUP. PROPUESTA (ha)</u>
2134028	23-085-003-00060-001	81216	ALGODON-CARISMA	R	7,18	7,18
2134027	23-085-005-00010-001	81216	ALGODON-CARISMA	R	2,82	2,82

**RESUMEN CRITERIOS DE PRIORIZACIÓN****10.1.5 Sistemas sostenibles de cultivos agroindustriales**

PUNTOS: 8,72

	<u>PUNTOS</u>	<u>CUMPLE</u>
Porcentaje de superficie determinada en Red Natura 2000	3,72	71.8%
Porcentaje de superficie determinada situada en zonas RAMSAR	0,00	0.0%
Porcentaje de superficie determinada en zonas vulnerables a la contaminación por nitratos	4,00	100.0%
Titulares de explotaciones que hayan adquirido el compromiso voluntario de establecimiento de una enmienda natural mediante un cultivo de crucifera para su enterrado en verde	1,00	S

**DETALLE CRITERIOS DE PRIORIZACIÓN****10.1.5 Sistemas sostenibles de cultivos agroindustriales**

PUNTOS: 8,72

<u>REF.</u>	<u>REFERENCIA SIGPAC</u>	<u>CULTIVO</u>	<u>DESCRIPCIÓN CULTIVO</u>	<u>S/R</u>	<u>SUP. PROPUESTA (ha)</u>	<u>SUP. CUMPLE (ha)</u>
2134028	23-085-003-00060-001	81216	ALGODON-CARISMA	R	7,18	7,18
2134027	23-085-005-00010-001	81216	ALGODON-CARISMA	R	2,82	0,00

	<u>PUNTOS</u>	<u>SUP. PROPUESTA (ha)</u>	<u>SUP. CUMPLE (ha)</u>
Porcentaje de superficie determinada en Red Natura 2000	3,72	71.8%	
Porcentaje de superficie determinada situada en zonas RAMSAR	0,00	0.0%	
Porcentaje de superficie determinada en zonas vulnerables a la contaminación por nitratos	4,00	100.0%	
Titulares de explotaciones que hayan adquirido el compromiso voluntario de establecimiento de una enmienda natural mediante un cultivo de crucifera para su enterrado en verde	1,00	S	



<b><u>APELLIDOS Y NOMBRE / RAZÓN SOCIAL</u></b>	<b><u>NIF</u></b>	<b><u>EXPEDIENTE</u></b>	<b><u>SUP. PROPUESTA (ha)</u></b>
SANCHEZ RODRIGUEZ FELIPE AGUSTIN	26010377E	6098663	9,84

<b><u>PROPUESTA</u></b>	<b><u>SOLICITA PRIMA VOL.</u></b>	<b><u>PROPUESTA PRIMA VOL.</u></b>
INADMITIDO	SI	INADMITIDO

**IMPORTE POR ANUALIDAD**

<b><u>CAMPAÑA</u></b>	<b><u>IMPORTE MÁXIMO SUBVENCIONABLE</u></b>	<b><u>IMPORTE MEDIO DE TRANSFERENCIA (€/ha)</u></b>
2015	4.265,05 €	433,44 €
2016	4.265,05 €	433,44 €
2017	4.265,05 €	433,44 €
2018	4.265,05 €	433,44 €
2019	4.265,05 €	433,44 €

**RECINTOS PROPUESTOS**

<b><u>REF.</u></b>	<b><u>REFERENCIA SIGPAC</u></b>	<b><u>CULTIVO</u></b>	<b><u>DESCRIPCIÓN CULTIVO</u></b>	<b><u>S/R</u></b>	<b><u>SUP. DEC. ADMIN. (ha)</u></b>	<b><u>SUP. PROPUESTA (ha)</u></b>
1958233	23-061-007-00019-002	81190	ALGODON-ALEXANDROS	R	1,44	1,44
1958234	23-061-007-00020-001	81190	ALGODON-ALEXANDROS	R	8,40	8,40

**RESUMEN CRITERIOS DE PRIORIZACIÓN****10.1.5 Sistemas sostenibles de cultivos agroindustriales** PUNTOS: 1,00

	<b><u>PUNTOS</u></b>	<b><u>CUMPLE</u></b>
Porcentaje de superficie determinada en Red Natura 2000	0,00	0.0%
Porcentaje de superficie determinada situada en zonas RAMSAR	0,00	0.0%
Porcentaje de superficie determinada en zonas vulnerables a la contaminación por nitratos	0,00	0.0%
Titulares de explotaciones que hayan adquirido el compromiso voluntario de establecimiento de una enmienda natural mediante un cultivo de crucifera para su enterrado en verde	1,00	S

**DETALLE CRITERIOS DE PRIORIZACIÓN****10.1.5 Sistemas sostenibles de cultivos agroindustriales** PUNTOS: 1,00

<b><u>REF.</u></b>	<b><u>REFERENCIA SIGPAC</u></b>	<b><u>CULTIVO</u></b>	<b><u>DESCRIPCIÓN CULTIVO</u></b>	<b><u>S/R</u></b>	<b><u>SUP. PROPUESTA (ha)</u></b>	<b><u>SUP. CUMPLE (ha)</u></b>
1958233	23-061-007-00019-002	81190	ALGODON-ALEXANDROS	R	1,44	0,00
1958234	23-061-007-00020-001	81190	ALGODON-ALEXANDROS	R	8,40	0,00

	<b><u>PUNTOS</u></b>	<b><u>SUP. PROPUESTA (ha)</u></b>	<b><u>SUP. CUMPLE (ha)</u></b>
Porcentaje de superficie determinada en Red Natura 2000	0,00	0,00	0.0%
Porcentaje de superficie determinada situada en zonas RAMSAR	0,00	0,00	0.0%
Porcentaje de superficie determinada en zonas vulnerables a la contaminación por nitratos	0,00	0,00	0.0%
Titulares de explotaciones que hayan adquirido el compromiso voluntario de establecimiento de una enmienda natural mediante un cultivo de crucifera para su enterrado en verde	1,00	S	

<u>APELLIDOS Y NOMBRE / RAZÓN SOCIAL</u>	<u>NIF</u>	<u>EXPEDIENTE</u>	<u>SUP. PROPUESTA (ha)</u>
SANCHEZ RODRIGUEZ FRANCISCO LIBORIO	25992501V	6095471	13,10

<u>PROPUESTA</u>	<u>SOLICITA PRIMA VOL.</u>	<u>PROPUESTA PRIMA VOL.</u>
INADMITIDO	SI	INADMITIDO

**IMPORTE POR ANUALIDAD**

<u>CAMPAÑA</u>	<u>IMPORTE MÁXIMO SUBVENCIONABLE</u>	<u>IMPORTE MEDIO DE TRANSFERENCIA (€/ha)</u>
2015	5.678,07 €	433,44 €
2016	5.678,07 €	433,44 €
2017	5.678,07 €	433,44 €
2018	5.678,07 €	433,44 €
2019	5.678,07 €	433,44 €

**RECINTOS PROPUESTOS**

<u>REF.</u>	<u>REFERENCIA SIGPAC</u>	<u>CULTIVO</u>	<u>DESCRIPCIÓN CULTIVO</u>	<u>S/R</u>	<u>SUP. DEC. ADMIN. (ha)</u>	<u>SUP. PROPUESTA (ha)</u>
2141441	23-061-007-00019-002	41001	HABAS-ALBI	R	3,28	3,28
2141443	23-061-011-00023-003	81263	ALGODON-DP419	R	1,48	1,48
2141442	23-061-011-00045-005	81263	ALGODON-DP419	R	8,34	8,34

**RESUMEN CRITERIOS DE PRIORIZACIÓN****10.1.5 Sistemas sostenibles de cultivos agroindustriales****PUNTOS: 1,00**

	<b><u>PUNTOS</u></b>	<b><u>CUMPLE</u></b>
Porcentaje de superficie determinada en Red Natura 2000	0,00	0.0%
Porcentaje de superficie determinada situada en zonas RAMSAR	0,00	0.0%
Porcentaje de superficie determinada en zonas vulnerables a la contaminación por nitratos	0,00	0.0%
Titulares de explotaciones que hayan adquirido el compromiso voluntario de establecimiento de una enmienda natural mediante un cultivo de crucífera para su enterrado en verde	1,00	S



**DETALLE CRITERIOS DE PRIORIZACIÓN****10.1.5 Sistemas sostenibles de cultivos agroindustriales****PUNTOS: 1,00****Porcentaje de superficie determinada en Red Natura 2000****PUNTOS: 0,00 0.0%**

<u>REF.</u>	<u>REFERENCIA SIGPAC</u>	<u>CULTIVO</u>	<u>DESCRIPCIÓN CULTIVO</u>	<u>S/R</u>	<u>SUP.</u>	<u>SUP.</u>
					<u>PROPUESTA</u>	<u>CUMPLE</u>
					(ha)	(ha)
2141441	23-061-007-00019-002	41001	HABAS-ALBI	R	3,28	0,00
2141443	23-061-011-00023-003	81263	ALGODON-DP419	R	1,48	0,00
2141442	23-061-011-00045-005	81263	ALGODON-DP419	R	8,34	0,00

**Porcentaje de superficie determinada situada en zonas RAMSAR****PUNTOS: 0,00 0.0%**

<u>REF.</u>	<u>REFERENCIA SIGPAC</u>	<u>CULTIVO</u>	<u>DESCRIPCIÓN CULTIVO</u>	<u>S/R</u>	<u>SUP.</u>	<u>SUP.</u>
					<u>PROPUESTA</u>	<u>CUMPLE</u>
					(ha)	(ha)
2141441	23-061-007-00019-002	41001	HABAS-ALBI	R	3,28	0,00
2141443	23-061-011-00023-003	81263	ALGODON-DP419	R	1,48	0,00
2141442	23-061-011-00045-005	81263	ALGODON-DP419	R	8,34	0,00

**Porcentaje de superficie determinada en zonas vulnerables a la contaminación por nitratos****PUNTOS: 0,00 0.0%**

<u>REF.</u>	<u>REFERENCIA SIGPAC</u>	<u>CULTIVO</u>	<u>DESCRIPCIÓN CULTIVO</u>	<u>S/R</u>	<u>SUP.</u>	<u>SUP.</u>
					<u>PROPUESTA</u>	<u>CUMPLE</u>
					(ha)	(ha)
2141441	23-061-007-00019-002	41001	HABAS-ALBI	R	3,28	0,00
2141443	23-061-011-00023-003	81263	ALGODON-DP419	R	1,48	0,00
2141442	23-061-011-00045-005	81263	ALGODON-DP419	R	8,34	0,00

**Titulares de explotaciones que hayan adquirido el compromiso voluntario de establecimiento de una enmienda natural mediante un cultivo de crucífera para su enterrado en verde****PUNTOS: 1,00 S**

<b><u>APELLIDOS Y NOMBRE / RAZÓN SOCIAL</u></b>	<b><u>NIF</u></b>	<b><u>EXPEDIENTE</u></b>	<b><u>SUP. PROPUESTA (ha)</u></b>
SANCHEZ ROMERO JUANA	74998102R	6090350	6,78
<b><u>PROPUESTA</u></b>	<b><u>SOLICITA PRIMA VOL.</u></b>	<b><u>PROPUESTA PRIMA VOL.</u></b>	
<b>ADMITIDO</b>	<b>SI</b>	<b>ADMITIDO</b>	

**IMPORTE POR ANUALIDAD**

<b><u>CAMPAÑA</u></b>	<b><u>IMPORTE MÁXIMO SUBVENCIONABLE</u></b>	<b><u>IMPORTE MEDIO DE TRANSFERENCIA (€/ha)</u></b>
2015	2.938,72 €	433,44 €
2016	2.938,72 €	433,44 €
2017	2.938,72 €	433,44 €
2018	2.938,72 €	433,44 €
2019	2.938,72 €	433,44 €

**RECINTOS PROPUESTOS**

<b><u>REF.</u></b>	<b><u>REFERENCIA SIGPAC</u></b>	<b><u>CULTIVO</u></b>	<b><u>DESCRIPCIÓN CULTIVO</u></b>	<b><u>S/R</u></b>	<b><u>SUP. DEC. ADMIN. (ha)</u></b>	<b><u>SUP. PROPUESTA (ha)</u></b>
1602974	23-005-013-00190-001	81034	ALGODON-NATA	R	2,69	2,69
1602975	23-005-014-00260-001	81034	ALGODON-NATA	R	1,05	1,05
1602976	23-005-014-00261-001	81034	ALGODON-NATA	R	0,74	0,74
1602977	23-005-014-00364-002	81336	ALGODON-BETICA	R	2,30	2,30

**RESUMEN CRITERIOS DE PRIORIZACIÓN****10.1.5 Sistemas sostenibles de cultivos agroindustriales****PUNTOS: 5,00**

	<b><u>PUNTOS</u></b>	<b><u>CUMPLE</u></b>
Porcentaje de superficie determinada en Red Natura 2000	0,00	0.0%
Porcentaje de superficie determinada situada en zonas RAMSAR	0,00	0.0%
Porcentaje de superficie determinada en zonas vulnerables a la contaminación por nitratos	4,00	100.0%
Titulares de explotaciones que hayan adquirido el compromiso voluntario de establecimiento de una enmienda natural mediante un cultivo de crucífera para su enterrado en verde	1,00	S



**DETALLE CRITERIOS DE PRIORIZACIÓN****10.1.5 Sistemas sostenibles de cultivos agroindustriales****PUNTOS: 5,00****Porcentaje de superficie determinada en Red Natura 2000****PUNTOS: 0,00 0.0%**

<u>REF.</u>	<u>REFERENCIA SIGPAC</u>	<u>CULTIVO</u>	<u>DESCRIPCIÓN CULTIVO</u>	<u>S/R</u>	<u>SUP.</u>	<u>SUP.</u>
					<u>PROPUESTA</u>	<u>CUMPLE</u>
					(ha)	(ha)
1602974	23-005-013-00190-001	81034	ALGODON-NATA	R	2,69	0,00
1602975	23-005-014-00260-001	81034	ALGODON-NATA	R	1,05	0,00
1602976	23-005-014-00261-001	81034	ALGODON-NATA	R	0,74	0,00
1602977	23-005-014-00364-002	81336	ALGODON-BETICA	R	2,30	0,00

**Porcentaje de superficie determinada situada en zonas RAMSAR****PUNTOS: 0,00 0.0%**

<u>REF.</u>	<u>REFERENCIA SIGPAC</u>	<u>CULTIVO</u>	<u>DESCRIPCIÓN CULTIVO</u>	<u>S/R</u>	<u>SUP.</u>	<u>SUP.</u>
					<u>PROPUESTA</u>	<u>CUMPLE</u>
					(ha)	(ha)
1602974	23-005-013-00190-001	81034	ALGODON-NATA	R	2,69	0,00
1602975	23-005-014-00260-001	81034	ALGODON-NATA	R	1,05	0,00
1602976	23-005-014-00261-001	81034	ALGODON-NATA	R	0,74	0,00
1602977	23-005-014-00364-002	81336	ALGODON-BETICA	R	2,30	0,00

**Porcentaje de superficie determinada en zonas vulnerables a la contaminación por nitratos****PUNTOS: 4,00 100.0%**

<u>REF.</u>	<u>REFERENCIA SIGPAC</u>	<u>CULTIVO</u>	<u>DESCRIPCIÓN CULTIVO</u>	<u>S/R</u>	<u>SUP.</u>	<u>SUP.</u>
					<u>PROPUESTA</u>	<u>CUMPLE</u>
					(ha)	(ha)
1602974	23-005-013-00190-001	81034	ALGODON-NATA	R	2,69	2,69
1602975	23-005-014-00260-001	81034	ALGODON-NATA	R	1,05	1,05
1602976	23-005-014-00261-001	81034	ALGODON-NATA	R	0,74	0,74
1602977	23-005-014-00364-002	81336	ALGODON-BETICA	R	2,30	2,30

**Titulares de explotaciones que hayan adquirido el compromiso voluntario de establecimiento de una enmienda natural mediante un cultivo de crucifera para su enterrado en verde****PUNTOS: 1,00 S**

<b><u>APELLIDOS Y NOMBRE / RAZÓN SOCIAL</u></b>	<b><u>NIF</u></b>	<b><u>EXPEDIENTE</u></b>	<b><u>SUP. PROPUESTA (ha)</u></b>
SANCHEZ RUEDA RAFAEL	74998036G	6093587	2,43

<b><u>PROPUESTA</u></b>	<b><u>SOLICITA PRIMA VOL.</u></b>
INADMITIDO	NO

**IMPORTE POR ANUALIDAD**

<u>CAMPAÑA</u>	<u>IMPORTE MÁXIMO SUBVENCIONABLE</u>	<u>IMPORTE MEDIO DE TRANSFERENCIA (€/ha)</u>
2015	705,36 €	290,27 €
2016	705,36 €	290,27 €
2017	705,36 €	290,27 €
2018	705,36 €	290,27 €
2019	705,36 €	290,27 €

**RECINTOS PROPUESTOS**

<u>REF.</u>	<u>REFERENCIA SIGPAC</u>	<u>CULTIVO</u>	<u>DESCRIPCIÓN CULTIVO</u>	<u>S/R</u>	<u>SUP. DEC. ADMIN. (ha)</u>	<u>SUP. PROPUESTA (ha)</u>
1713939	23-059-015-00014-001	81314	ALGODON-ALBARIZA	R	2,43	2,43

**RESUMEN CRITERIOS DE PRIORIZACIÓN****10.1.5 Sistemas sostenibles de cultivos agroindustriales** PUNTOS: 0,00

	<u>PUNTOS</u>	<u>CUMPLE</u>
Porcentaje de superficie determinada en Red Natura 2000	0,00	0.0%
Porcentaje de superficie determinada situada en zonas RAMSAR	0,00	0.0%
Porcentaje de superficie determinada en zonas vulnerables a la contaminación por nitratos	0,00	0.0%
Titulares de explotaciones que hayan adquirido el compromiso voluntario de establecimiento de una enmienda natural mediante un cultivo de crucífera para su enterrado en verde	0,00	N

**DETALLE CRITERIOS DE PRIORIZACIÓN****10.1.5 Sistemas sostenibles de cultivos agroindustriales** PUNTOS: 0,00

<u>REF.</u>	<u>REFERENCIA SIGPAC</u>	<u>CULTIVO</u>	<u>DESCRIPCIÓN CULTIVO</u>	<u>S/R</u>	<u>SUP. PROPUESTA (ha)</u>	<u>SUP. CUMPLE (ha)</u>
1713939	23-059-015-00014-001	81314	ALGODON-ALBARIZA	R	2,43	0,00

<u>REF.</u>	<u>REFERENCIA SIGPAC</u>	<u>CULTIVO</u>	<u>DESCRIPCIÓN CULTIVO</u>	<u>S/R</u>	<u>SUP. PROPUESTA (ha)</u>	<u>SUP. CUMPLE (ha)</u>
1713939	23-059-015-00014-001	81314	ALGODON-ALBARIZA	R	2,43	0,00

<u>REF.</u>	<u>REFERENCIA SIGPAC</u>	<u>CULTIVO</u>	<u>DESCRIPCIÓN CULTIVO</u>	<u>S/R</u>	<u>SUP. PROPUESTA (ha)</u>	<u>SUP. CUMPLE (ha)</u>
1713939	23-059-015-00014-001	81314	ALGODON-ALBARIZA	R	2,43	0,00

	<u>PUNTOS</u>	<u>CUMPLE</u>
Titulares de explotaciones que hayan adquirido el compromiso voluntario de establecimiento de una enmienda natural mediante un cultivo de crucífera para su enterrado en verde	0,00	N



<u>APELLIDOS Y NOMBRE / RAZÓN SOCIAL</u>	<u>NIF</u>	<u>EXPEDIENTE</u>	<u>SUP. PROPUESTA (ha)</u>
SANCHEZ-CANTALEJO GARRIDO MARIA INES	75107716C	6098605	9,54

<u>PROPUESTA</u>	<u>SOLICITA PRIMA VOL.</u>	<u>PROPUESTA PRIMA VOL.</u>
ADMITIDO	SI	ADMITIDO

**IMPORTE POR ANUALIDAD**

<u>CAMPAÑA</u>	<u>IMPORTE MÁXIMO SUBVENCIONABLE</u>	<u>IMPORTE MEDIO DE TRANSFERENCIA (€/ha)</u>
2015	4.135,02 €	433,44 €
2016	4.135,02 €	433,44 €
2017	4.135,02 €	433,44 €
2018	4.135,02 €	433,44 €
2019	4.135,02 €	433,44 €

**RECINTOS PROPUESTOS**

<u>REF.</u>	<u>REFERENCIA SIGPAC</u>	<u>CULTIVO</u>	<u>DESCRIPCIÓN CULTIVO</u>	<u>S/R</u>	<u>SUP. DEC. ADMIN. (ha)</u>	<u>SUP. PROPUESTA (ha)</u>
1953312	23-092-087-00065-004	81192	ALGODON-CONCHITA	R	1,99	1,99
1953313	23-092-087-00071-004	81192	ALGODON-CONCHITA	R	2,63	2,63
1953314	23-092-087-00072-001	81192	ALGODON-CONCHITA	R	4,92	4,92

**RESUMEN CRITERIOS DE PRIORIZACIÓN****10.1.5 Sistemas sostenibles de cultivos agroindustriales****PUNTOS: 5,00**

	<b><u>PUNTOS</u></b>	<b><u>CUMPLE</u></b>
Porcentaje de superficie determinada en Red Natura 2000	4,00	100.0%
Porcentaje de superficie determinada situada en zonas RAMSAR	0,00	0.0%
Porcentaje de superficie determinada en zonas vulnerables a la contaminación por nitratos	0,00	0.0%
Titulares de explotaciones que hayan adquirido el compromiso voluntario de establecimiento de una enmienda natural mediante un cultivo de crucífera para su enterrado en verde	1,00	S





**DETALLE CRITERIOS DE PRIORIZACIÓN****10.1.5 Sistemas sostenibles de cultivos agroindustriales****PUNTOS: 5,00****Porcentaje de superficie determinada en Red Natura 2000****PUNTOS: 4,00 100.0%**

<u>REF.</u>	<u>REFERENCIA SIGPAC</u>	<u>CULTIVO</u>	<u>DESCRIPCIÓN CULTIVO</u>	<u>S/R</u>	<u>SUP.</u>	<u>SUP.</u>
					<u>PROPUESTA</u>	<u>CUMPLE</u>
					(ha)	(ha)
1953312	23-092-087-00065-004	81192	ALGODON-CONCHITA	R	1,99	1,99
1953313	23-092-087-00071-004	81192	ALGODON-CONCHITA	R	2,63	2,63
1953314	23-092-087-00072-001	81192	ALGODON-CONCHITA	R	4,92	4,92

**Porcentaje de superficie determinada situada en zonas RAMSAR****PUNTOS: 0,00 0.0%**

<u>REF.</u>	<u>REFERENCIA SIGPAC</u>	<u>CULTIVO</u>	<u>DESCRIPCIÓN CULTIVO</u>	<u>S/R</u>	<u>SUP.</u>	<u>SUP.</u>
					<u>PROPUESTA</u>	<u>CUMPLE</u>
					(ha)	(ha)
1953312	23-092-087-00065-004	81192	ALGODON-CONCHITA	R	1,99	0,00
1953313	23-092-087-00071-004	81192	ALGODON-CONCHITA	R	2,63	0,00
1953314	23-092-087-00072-001	81192	ALGODON-CONCHITA	R	4,92	0,00

**Porcentaje de superficie determinada en zonas vulnerables a la contaminación por nitratos****PUNTOS: 0,00 0.0%**

<u>REF.</u>	<u>REFERENCIA SIGPAC</u>	<u>CULTIVO</u>	<u>DESCRIPCIÓN CULTIVO</u>	<u>S/R</u>	<u>SUP.</u>	<u>SUP.</u>
					<u>PROPUESTA</u>	<u>CUMPLE</u>
					(ha)	(ha)
1953312	23-092-087-00065-004	81192	ALGODON-CONCHITA	R	1,99	0,00
1953313	23-092-087-00071-004	81192	ALGODON-CONCHITA	R	2,63	0,00
1953314	23-092-087-00072-001	81192	ALGODON-CONCHITA	R	4,92	0,00

**Titulares de explotaciones que hayan adquirido el compromiso voluntario de establecimiento de una enmienda natural mediante un cultivo de crucífera para su enterrado en verde****PUNTOS: 1,00 S**

<u>APELLIDOS Y NOMBRE / RAZÓN SOCIAL</u>	<u>NIF</u>	<u>EXPEDIENTE</u>	<u>SUP. PROPUESTA (ha)</u>
SANDOVAL LOPEZ SANTOS	25999643Y	6097594	0,60
<u>PROPUESTA ADMITIDO</u>	<u>SOLICITA PRIMA VOL. SI</u>	<u>PROPUESTA PRIMA VOL. ADMITIDO</u>	
<b>IMPORTE POR ANUALIDAD</b>			

<u>CAMPAÑA</u>	<u>IMPORTE MÁXIMO SUBVENCIONABLE</u>	<u>IMPORTE MEDIO DE TRANSFERENCIA (€/ha)</u>
2015	260,06 €	433,43 €
2016	260,06 €	433,43 €
2017	260,06 €	433,43 €
2018	260,06 €	433,43 €
2019	260,06 €	433,43 €

**RECINTOS PROPUESTOS**

<u>REF.</u>	<u>REFERENCIA SIGPAC</u>	<u>CULTIVO</u>	<u>DESCRIPCIÓN CULTIVO</u>	<u>S/R</u>	<u>SUP. DEC. ADMIN. (ha)</u>	<u>SUP. PROPUESTA (ha)</u>
1888830	23-032-002-00017-002	81190	ALGODON-ALEXANDROS	R	0,60	0,60

**RESUMEN CRITERIOS DE PRIORIZACIÓN**

<b>10.1.5 Sistemas sostenibles de cultivos agroindustriales</b>	<b>PUNTOS: 5,00</b>	<b>PUNTOS</b>	<b>CUMPLE</b>
Porcentaje de superficie determinada en Red Natura 2000		0,00	0.0%
Porcentaje de superficie determinada situada en zonas RAMSAR		0,00	0.0%
Porcentaje de superficie determinada en zonas vulnerables a la contaminación por nitratos		4,00	100.0%
Titulares de explotaciones que hayan adquirido el compromiso voluntario de establecimiento de una enmienda natural mediante un cultivo de crucifera para su enterrado en verde		1,00	S

**DETALLE CRITERIOS DE PRIORIZACIÓN**

<b>10.1.5 Sistemas sostenibles de cultivos agroindustriales</b>	<b>PUNTOS: 5,00</b>	<b>PUNTOS</b>	<b>CUMPLE</b>			
Porcentaje de superficie determinada en Red Natura 2000		PUNTOS: 0,00	0.0%			
		<u>SUP. PROPUESTA (ha)</u>	<u>SUP. CUMPLE (ha)</u>			
<u>REF.</u>	<u>REFERENCIA SIGPAC</u>	<u>CULTIVO</u>	<u>DESCRIPCIÓN CULTIVO</u>	<u>S/R</u>		
1888830	23-032-002-00017-002	81190	ALGODON-ALEXANDROS	R	0,60	0,00
Porcentaje de superficie determinada situada en zonas RAMSAR		PUNTOS: 0,00	0.0%			
		<u>SUP. PROPUESTA (ha)</u>	<u>SUP. CUMPLE (ha)</u>			
<u>REF.</u>	<u>REFERENCIA SIGPAC</u>	<u>CULTIVO</u>	<u>DESCRIPCIÓN CULTIVO</u>	<u>S/R</u>		
1888830	23-032-002-00017-002	81190	ALGODON-ALEXANDROS	R	0,60	0,00
Porcentaje de superficie determinada en zonas vulnerables a la contaminación por nitratos		PUNTOS: 4,00	100.0%			
		<u>SUP. PROPUESTA (ha)</u>	<u>SUP. CUMPLE (ha)</u>			
<u>REF.</u>	<u>REFERENCIA SIGPAC</u>	<u>CULTIVO</u>	<u>DESCRIPCIÓN CULTIVO</u>	<u>S/R</u>		
1888830	23-032-002-00017-002	81190	ALGODON-ALEXANDROS	R	0,60	0,60
Titulares de explotaciones que hayan adquirido el compromiso voluntario de establecimiento de una enmienda natural mediante un cultivo de crucifera para su enterrado en verde		PUNTOS: 1,00	S			



<b><u>APELLIDOS Y NOMBRE / RAZÓN SOCIAL</u></b>	<b><u>NIF</u></b>	<b><u>EXPEDIENTE</u></b>	<b><u>SUP. PROPUESTA (ha)</u></b>
SANTAMARIA GALAN FRANCISCA	25974722V	6081820	9,60
<b><u>PROPUESTA</u></b>	<b><u>SOLICITA PRIMA VOL.</u></b>	<b><u>PROPUESTA PRIMA VOL.</u></b>	
<b>ADMITIDO</b>	<b>SI</b>	<b>ADMITIDO</b>	

**IMPORTE POR ANUALIDAD**

<b><u>CAMPAÑA</u></b>	<b><u>IMPORTE MÁXIMO SUBVENCIONABLE</u></b>	<b><u>IMPORTE MEDIO DE TRANSFERENCIA (€/ha)</u></b>
2015	4.161,02 €	433,44 €
2016	4.161,02 €	433,44 €
2017	4.161,02 €	433,44 €
2018	4.161,02 €	433,44 €
2019	4.161,02 €	433,44 €

**RECINTOS PROPUESTOS**

<b><u>REF.</u></b>	<b><u>REFERENCIA SIGPAC</u></b>	<b><u>CULTIVO</u></b>	<b><u>DESCRIPCIÓN CULTIVO</u></b>	<b><u>S/R</u></b>	<b><u>SUP. DEC. ADMIN. (ha)</u></b>	<b><u>SUP. PROPUESTA (ha)</u></b>
2132327	23-005-003-00165-002	81385	ALGODON-DP377	R	0,28	0,28
2132326	23-005-003-00166-002	81385	ALGODON-DP377	R	0,67	0,67
2132331	23-005-003-00245-002	81385	ALGODON-DP377	R	0,41	0,41
2132329	23-007-002-00638-002	81385	ALGODON-DP377	R	6,62	6,62
2132330	23-007-002-00699-001	81385	ALGODON-DP377	R	1,62	1,62

**RESUMEN CRITERIOS DE PRIORIZACIÓN****10.1.5 Sistemas sostenibles de cultivos agroindustriales****PUNTOS: 5,00**

	<b><u>PUNTOS</u></b>	<b><u>CUMPLE</u></b>
<b>Porcentaje de superficie determinada en Red Natura 2000</b>	0,00	0.0%
<b>Porcentaje de superficie determinada situada en zonas RAMSAR</b>	0,00	0.0%
<b>Porcentaje de superficie determinada en zonas vulnerables a la contaminación por nitratos</b>	4,00	100.0%
<b>Titulares de explotaciones que hayan adquirido el compromiso voluntario de establecimiento de una enmienda natural mediante un cultivo de crucífera para su enterrado en verde</b>	1,00	S



**DETALLE CRITERIOS DE PRIORIZACIÓN****10.1.5 Sistemas sostenibles de cultivos agroindustriales****PUNTOS: 5,00****Porcentaje de superficie determinada en Red Natura 2000****PUNTOS: 0,00 0.0%**

<u>REF.</u>	<u>REFERENCIA SIGPAC</u>	<u>CULTIVO</u>	<u>DESCRIPCIÓN CULTIVO</u>	<u>S/R</u>	<u>SUP.</u>	<u>SUP.</u>
					<u>PROPUESTA</u>	<u>CUMPLE</u>
					(ha)	(ha)
2132327	23-005-003-00165-002	81385	ALGODON-DP377	R	0,28	0,00
2132326	23-005-003-00166-002	81385	ALGODON-DP377	R	0,67	0,00
2132331	23-005-003-00245-002	81385	ALGODON-DP377	R	0,41	0,00
2132329	23-007-002-00638-002	81385	ALGODON-DP377	R	6,62	0,00
2132330	23-007-002-00699-001	81385	ALGODON-DP377	R	1,62	0,00

**Porcentaje de superficie determinada situada en zonas RAMSAR****PUNTOS: 0,00 0.0%**

<u>REF.</u>	<u>REFERENCIA SIGPAC</u>	<u>CULTIVO</u>	<u>DESCRIPCIÓN CULTIVO</u>	<u>S/R</u>	<u>SUP.</u>	<u>SUP.</u>
					<u>PROPUESTA</u>	<u>CUMPLE</u>
					(ha)	(ha)
2132327	23-005-003-00165-002	81385	ALGODON-DP377	R	0,28	0,00
2132326	23-005-003-00166-002	81385	ALGODON-DP377	R	0,67	0,00
2132331	23-005-003-00245-002	81385	ALGODON-DP377	R	0,41	0,00
2132329	23-007-002-00638-002	81385	ALGODON-DP377	R	6,62	0,00
2132330	23-007-002-00699-001	81385	ALGODON-DP377	R	1,62	0,00

**Porcentaje de superficie determinada en zonas vulnerables a la contaminación por nitratos****PUNTOS: 4,00 100.0%**

<u>REF.</u>	<u>REFERENCIA SIGPAC</u>	<u>CULTIVO</u>	<u>DESCRIPCIÓN CULTIVO</u>	<u>S/R</u>	<u>SUP.</u>	<u>SUP.</u>
					<u>PROPUESTA</u>	<u>CUMPLE</u>
					(ha)	(ha)
2132327	23-005-003-00165-002	81385	ALGODON-DP377	R	0,28	0,28
2132326	23-005-003-00166-002	81385	ALGODON-DP377	R	0,67	0,67
2132331	23-005-003-00245-002	81385	ALGODON-DP377	R	0,41	0,41
2132329	23-007-002-00638-002	81385	ALGODON-DP377	R	6,62	6,62
2132330	23-007-002-00699-001	81385	ALGODON-DP377	R	1,62	1,62

**Titulares de explotaciones que hayan adquirido el compromiso voluntario de establecimiento de una enmienda natural mediante un cultivo de crucifera para su enterrado en verde****PUNTOS: 1,00 S**

<u>APELLIDOS Y NOMBRE / RAZÓN SOCIAL</u>	<u>NIF</u>	<u>EXPEDIENTE</u>	<u>SUP. PROPUESTA (ha)</u>
SAT CATENA NUMERO8673	F23221419	6097006	10,66
<u>PROPUESTA INADMITIDO</u>	<u>SOLICITA PRIMA VOL. SI</u>	<u>PROPUESTA PRIMA VOL. INADMITIDO</u>	
<u>IMPORTE POR ANUALIDAD</u>			

<u>CAMPAÑA</u>	<u>IMPORTE MÁXIMO SUBVENCIONABLE</u>	<u>IMPORTE MEDIO DE TRANSFERENCIA (€/ha)</u>
2015	4.620,47 €	433,44 €
2016	4.620,47 €	433,44 €
2017	4.620,47 €	433,44 €
2018	4.620,47 €	433,44 €
2019	4.620,47 €	433,44 €

**RECINTOS PROPUESTOS**

<u>REF.</u>	<u>REFERENCIA SIGPAC</u>	<u>CULTIVO</u>	<u>DESCRIPCIÓN CULTIVO</u>	<u>S/R</u>	<u>SUP. DEC. ADMIN. (ha)</u>	<u>SUP. PROPUESTA (ha)</u>
2991430	23-061-011-00011-002	81015	ALGODON-COKO	R	3,85	3,85
2991426	23-061-011-00011-006	81015	ALGODON-COKO	R	0,28	0,28
2991428	23-061-011-00035-001	81015	ALGODON-COKO	R	2,65	2,65
2991429	23-061-011-00035-006	81015	ALGODON-COKO	R	0,18	0,18
2991427	23-061-011-00063-002	81015	ALGODON-COKO	R	3,70	3,70

**RESUMEN CRITERIOS DE PRIORIZACIÓN****10.1.5 Sistemas sostenibles de cultivos agroindustriales****PUNTOS: 1,00**

	<u>PUNTOS</u>	<u>CUMPLE</u>
Porcentaje de superficie determinada en Red Natura 2000	0,00	0.0%
Porcentaje de superficie determinada situada en zonas RAMSAR	0,00	0.0%
Porcentaje de superficie determinada en zonas vulnerables a la contaminación por nitratos	0,00	0.0%
Titulares de explotaciones que hayan adquirido el compromiso voluntario de establecimiento de una enmienda natural mediante un cultivo de crucífera para su enterrado en verde	1,00	S



**DETALLE CRITERIOS DE PRIORIZACIÓN****10.1.5 Sistemas sostenibles de cultivos agroindustriales****PUNTOS: 1,00****Porcentaje de superficie determinada en Red Natura 2000****PUNTOS: 0,00 0.0%**

<u>REF.</u>	<u>REFERENCIA SIGPAC</u>	<u>CULTIVO</u>	<u>DESCRIPCIÓN CULTIVO</u>	<u>S/R</u>	<u>SUP.</u>	<u>SUP.</u>
					<u>PROPUESTA</u>	<u>CUMPLE</u>
					(ha)	(ha)
2991430	23-061-011-00011-002	81015	ALGODON-COKO	R	3,85	0,00
2991426	23-061-011-00011-006	81015	ALGODON-COKO	R	0,28	0,00
2991428	23-061-011-00035-001	81015	ALGODON-COKO	R	2,65	0,00
2991429	23-061-011-00035-006	81015	ALGODON-COKO	R	0,18	0,00
2991427	23-061-011-00063-002	81015	ALGODON-COKO	R	3,70	0,00

**Porcentaje de superficie determinada situada en zonas RAMSAR****PUNTOS: 0,00 0.0%**

<u>REF.</u>	<u>REFERENCIA SIGPAC</u>	<u>CULTIVO</u>	<u>DESCRIPCIÓN CULTIVO</u>	<u>S/R</u>	<u>SUP.</u>	<u>SUP.</u>
					<u>PROPUESTA</u>	<u>CUMPLE</u>
					(ha)	(ha)
2991430	23-061-011-00011-002	81015	ALGODON-COKO	R	3,85	0,00
2991426	23-061-011-00011-006	81015	ALGODON-COKO	R	0,28	0,00
2991428	23-061-011-00035-001	81015	ALGODON-COKO	R	2,65	0,00
2991429	23-061-011-00035-006	81015	ALGODON-COKO	R	0,18	0,00
2991427	23-061-011-00063-002	81015	ALGODON-COKO	R	3,70	0,00

**Porcentaje de superficie determinada en zonas vulnerables a la contaminación por nitratos****PUNTOS: 0,00 0.0%**

<u>REF.</u>	<u>REFERENCIA SIGPAC</u>	<u>CULTIVO</u>	<u>DESCRIPCIÓN CULTIVO</u>	<u>S/R</u>	<u>SUP.</u>	<u>SUP.</u>
					<u>PROPUESTA</u>	<u>CUMPLE</u>
					(ha)	(ha)
2991430	23-061-011-00011-002	81015	ALGODON-COKO	R	3,85	0,00
2991426	23-061-011-00011-006	81015	ALGODON-COKO	R	0,28	0,00
2991428	23-061-011-00035-001	81015	ALGODON-COKO	R	2,65	0,00
2991429	23-061-011-00035-006	81015	ALGODON-COKO	R	0,18	0,00
2991427	23-061-011-00063-002	81015	ALGODON-COKO	R	3,70	0,00

**Titulares de explotaciones que hayan adquirido el compromiso voluntario de establecimiento de una enmienda natural mediante un cultivo de crucifera para su enterrado en verde****PUNTOS: 1,00 S**

<b><u>APELLIDOS Y NOMBRE / RAZÓN SOCIAL</u></b>	<b><u>NIF</u></b>	<b><u>EXPEDIENTE</u></b>	<b><u>SUP. PROPUESTA (ha)</u></b>
SAT VIRGEN DE LA CABEZA	F23066905	6098061	62,52
<b><u>PROPUESTA ADMITIDO</u></b>	<b><u>SOLICITA PRIMA VOL. SI</u></b>	<b><u>PROPUESTA PRIMA VOL. INADMITIDO</u></b>	

**IMPORTE POR ANUALIDAD**

<b><u>CAMPAÑA</u></b>	<b><u>IMPORTE MÁXIMO SUBVENCIONABLE</u></b>	<b><u>IMPORTE MEDIO DE TRANSFERENCIA (€/ha)</u></b>
2015	15.532,35 €	248,44 €
2016	15.532,35 €	248,44 €
2017	15.532,35 €	248,44 €
2018	15.532,35 €	248,44 €
2019	15.532,35 €	248,44 €

**RECINTOS PROPUESTOS**

<b><u>REF.</u></b>	<b><u>REFERENCIA SIGPAC</u></b>	<b><u>CULTIVO</u></b>	<b><u>DESCRIPCIÓN CULTIVO</u></b>	<b><u>S/R</u></b>	<b><u>SUP. DEC. ADMIN. (ha)</u></b>	<b><u>SUP. PROPUESTA (ha)</u></b>
2993941	23-006-004-00443-001	81363	ALGODON-DP332	R	18,08	18,08
2993946	23-006-004-00445-001	81363	ALGODON-DP332	R	4,22	4,22
2993942	23-006-004-00446-001	81363	ALGODON-DP332	R	4,72	4,72
2993936	23-006-004-00458-002	81363	ALGODON-DP332	R	12,02	12,02
2993938	23-006-004-00460-001	81363	ALGODON-DP332	R	23,48	23,48

**INCIDENCIAS****INCIDENCIA DESCRIPCIÓN**

80108 Solicitante del compromiso voluntario de la operación 10.1.5. que supera las 15 ha comprometidas  
Sup. Resuelta:62,52

**RESUMEN CRITERIOS DE PRIORIZACIÓN****10.1.5 Sistemas sostenibles de cultivos agroindustriales****PUNTOS: 4,00**

	<b><u>PUNTOS</u></b>	<b><u>CUMPLE</u></b>
Porcentaje de superficie determinada en Red Natura 2000	0,00	0.0%
Porcentaje de superficie determinada situada en zonas RAMSAR	0,00	0.0%
Porcentaje de superficie determinada en zonas vulnerables a la contaminación por nitratos	4,00	100.0%
Titulares de explotaciones que hayan adquirido el compromiso voluntario de establecimiento de una enmienda natural mediante un cultivo de crucífera para su enterrado en verde	0,00	N



**DETALLE CRITERIOS DE PRIORIZACIÓN****10.1.5 Sistemas sostenibles de cultivos agroindustriales****PUNTOS: 4,00****Porcentaje de superficie determinada en Red Natura 2000****PUNTOS: 0,00 0,0%**

<u>REF.</u>	<u>REFERENCIA SIGPAC</u>	<u>CULTIVO</u>	<u>DESCRIPCIÓN CULTIVO</u>	<u>S/R</u>	<u>SUP.</u>	<u>SUP.</u>
					<u>PROPUESTA</u>	<u>CUMPLE</u>
					(ha)	(ha)
2993941	23-006-004-00443-001	81363	ALGODON-DP332	R	18,08	0,00
2993946	23-006-004-00445-001	81363	ALGODON-DP332	R	4,22	0,00
2993942	23-006-004-00446-001	81363	ALGODON-DP332	R	4,72	0,00
2993936	23-006-004-00458-002	81363	ALGODON-DP332	R	12,02	0,00
2993938	23-006-004-00460-001	81363	ALGODON-DP332	R	23,48	0,00

**Porcentaje de superficie determinada situada en zonas RAMSAR****PUNTOS: 0,00 0,0%**

<u>REF.</u>	<u>REFERENCIA SIGPAC</u>	<u>CULTIVO</u>	<u>DESCRIPCIÓN CULTIVO</u>	<u>S/R</u>	<u>SUP.</u>	<u>SUP.</u>
					<u>PROPUESTA</u>	<u>CUMPLE</u>
					(ha)	(ha)
2993941	23-006-004-00443-001	81363	ALGODON-DP332	R	18,08	0,00
2993946	23-006-004-00445-001	81363	ALGODON-DP332	R	4,22	0,00
2993942	23-006-004-00446-001	81363	ALGODON-DP332	R	4,72	0,00
2993936	23-006-004-00458-002	81363	ALGODON-DP332	R	12,02	0,00
2993938	23-006-004-00460-001	81363	ALGODON-DP332	R	23,48	0,00

**Porcentaje de superficie determinada en zonas vulnerables a la contaminación por nitratos****PUNTOS: 4,00 100,0%**

<u>REF.</u>	<u>REFERENCIA SIGPAC</u>	<u>CULTIVO</u>	<u>DESCRIPCIÓN CULTIVO</u>	<u>S/R</u>	<u>SUP.</u>	<u>SUP.</u>
					<u>PROPUESTA</u>	<u>CUMPLE</u>
					(ha)	(ha)
2993941	23-006-004-00443-001	81363	ALGODON-DP332	R	18,08	18,08
2993946	23-006-004-00445-001	81363	ALGODON-DP332	R	4,22	4,22
2993942	23-006-004-00446-001	81363	ALGODON-DP332	R	4,72	4,72
2993936	23-006-004-00458-002	81363	ALGODON-DP332	R	12,02	12,02
2993938	23-006-004-00460-001	81363	ALGODON-DP332	R	23,48	23,48

**Titulares de explotaciones que hayan adquirido el compromiso voluntario de establecimiento de una enmienda natural mediante un cultivo de crucifera para su enterrado en verde****PUNTOS: 0,00 N**



<u>APELLIDOS Y NOMBRE / RAZÓN SOCIAL</u>	<u>NIF</u>	<u>EXPEDIENTE</u>	<u>SUP. PROPUESTA (ha)</u>
SEGURA AZNAR JOSE ANTONIO	26147380Z	6093770	2,12

<u>PROPUESTA</u>	<u>SOLICITA PRIMA VOL.</u>	<u>PROPUESTA PRIMA VOL.</u>
ADMITIDO	SI	ADMITIDO

**IMPORTE POR ANUALIDAD**

<u>CAMPAÑA</u>	<u>IMPORTE MÁXIMO SUBVENCIONABLE</u>	<u>IMPORTE MEDIO DE TRANSFERENCIA (€/ha)</u>
2015	918,89 €	433,44 €
2016	918,89 €	433,44 €
2017	918,89 €	433,44 €
2018	918,89 €	433,44 €
2019	918,89 €	433,44 €

**RECINTOS PROPUESTOS**

<u>REF.</u>	<u>REFERENCIA SIGPAC</u>	<u>CULTIVO</u>	<u>DESCRIPCIÓN CULTIVO</u>	<u>S/R</u>	<u>SUP. DEC. ADMIN. (ha)</u>	<u>SUP. PROPUESTA (ha)</u>
1720797	23-005-010-00155-002	81314	ALGODON-ALBARIZA	R	2,12	2,12

**RESUMEN CRITERIOS DE PRIORIZACIÓN**

<b>10.1.5 Sistemas sostenibles de cultivos agroindustriales</b>	<b>PUNTOS: 5,00</b>	<b>PUNTOS</b>	<b>CUMPLE</b>
Porcentaje de superficie determinada en Red Natura 2000		0,00	0.0%
Porcentaje de superficie determinada situada en zonas RAMSAR		0,00	0.0%
Porcentaje de superficie determinada en zonas vulnerables a la contaminación por nitratos		4,00	100.0%
Titulares de explotaciones que hayan adquirido el compromiso voluntario de establecimiento de una enmienda natural mediante un cultivo de crucifera para su enterrado en verde		1,00	S

**DETALLE CRITERIOS DE PRIORIZACIÓN**

<b>10.1.5 Sistemas sostenibles de cultivos agroindustriales</b>	<b>PUNTOS: 5,00</b>	<b>PUNTOS</b>	<b>CUMPLE</b>			
Porcentaje de superficie determinada en Red Natura 2000		0,00	0.0%			
		<u>SUP. PROPUESTA (ha)</u>	<u>SUP. CUMPLE (ha)</u>			
<u>REF.</u>	<u>REFERENCIA SIGPAC</u>	<u>CULTIVO</u>	<u>DESCRIPCIÓN CULTIVO</u>	<u>S/R</u>		
1720797	23-005-010-00155-002	81314	ALGODON-ALBARIZA	R	2,12	0,00
Porcentaje de superficie determinada situada en zonas RAMSAR		0,00	0.0%			
		<u>SUP. PROPUESTA (ha)</u>	<u>SUP. CUMPLE (ha)</u>			
<u>REF.</u>	<u>REFERENCIA SIGPAC</u>	<u>CULTIVO</u>	<u>DESCRIPCIÓN CULTIVO</u>	<u>S/R</u>		
1720797	23-005-010-00155-002	81314	ALGODON-ALBARIZA	R	2,12	0,00
Porcentaje de superficie determinada en zonas vulnerables a la contaminación por nitratos		4,00	100.0%			
		<u>SUP. PROPUESTA (ha)</u>	<u>SUP. CUMPLE (ha)</u>			
<u>REF.</u>	<u>REFERENCIA SIGPAC</u>	<u>CULTIVO</u>	<u>DESCRIPCIÓN CULTIVO</u>	<u>S/R</u>		
1720797	23-005-010-00155-002	81314	ALGODON-ALBARIZA	R	2,12	2,12
Titulares de explotaciones que hayan adquirido el compromiso voluntario de establecimiento de una enmienda natural mediante un cultivo de crucifera para su enterrado en verde		1,00	S			



<u>APELLIDOS Y NOMBRE / RAZÓN SOCIAL</u>	<u>NIF</u>	<u>EXPEDIENTE</u>	<u>SUP. PROPUESTA (ha)</u>
SEGURA AZNAR JUAN ANTONIO	52544688S	6093790	2,60
<u>PROPUESTA ADMITIDO</u>	<u>SOLICITA PRIMA VOL. SI</u>	<u>PROPUESTA PRIMA VOL. ADMITIDO</u>	
<b>IMPORTE POR ANUALIDAD</b>			

<u>CAMPAÑA</u>	<u>IMPORTE MÁXIMO SUBVENCIONABLE</u>	<u>IMPORTE MEDIO DE TRANSFERENCIA (€/ha)</u>
2015	1.126,94 €	433,44 €
2016	1.126,94 €	433,44 €
2017	1.126,94 €	433,44 €
2018	1.126,94 €	433,44 €
2019	1.126,94 €	433,44 €

**RECINTOS PROPUESTOS**

<u>REF.</u>	<u>REFERENCIA SIGPAC</u>	<u>CULTIVO</u>	<u>DESCRIPCIÓN CULTIVO</u>	<u>S/R</u>	<u>SUP. DEC. ADMIN. (ha)</u>	<u>SUP. PROPUESTA (ha)</u>
1721413	23-005-010-00154-001	81208	ALGODON-LIDER	R	0,52	0,52
1721414	23-005-010-00166-003	81208	ALGODON-LIDER	R	2,08	2,08

**RESUMEN CRITERIOS DE PRIORIZACIÓN**

<b>10.1.5 Sistemas sostenibles de cultivos agroindustriales</b>	<b>PUNTOS: 5,00</b>	<b>PUNTOS</b>	<b>CUMPLE</b>
Porcentaje de superficie determinada en Red Natura 2000		0,00	0.0%
Porcentaje de superficie determinada situada en zonas RAMSAR		0,00	0.0%
Porcentaje de superficie determinada en zonas vulnerables a la contaminación por nitratos		4,00	100.0%
Titulares de explotaciones que hayan adquirido el compromiso voluntario de establecimiento de una enmienda natural mediante un cultivo de crucifera para su enterrado en verde		1,00	S

**DETALLE CRITERIOS DE PRIORIZACIÓN**

<b>10.1.5 Sistemas sostenibles de cultivos agroindustriales</b>	<b>PUNTOS: 5,00</b>	<b>SUP. PROPUESTA (ha)</b>	<b>SUP. CUMPLE (ha)</b>			
Porcentaje de superficie determinada en Red Natura 2000	PUNTOS: 0,00	0,00	0.0%			
		<b>SUP. PROPUESTA (ha)</b>	<b>SUP. CUMPLE (ha)</b>			
<u>REF.</u>	<u>REFERENCIA SIGPAC</u>	<u>CULTIVO</u>	<u>DESCRIPCIÓN CULTIVO</u>	<u>S/R</u>		
1721413	23-005-010-00154-001	81208	ALGODON-LIDER	R	0,52	0,00
1721414	23-005-010-00166-003	81208	ALGODON-LIDER	R	2,08	0,00
Porcentaje de superficie determinada situada en zonas RAMSAR	PUNTOS: 0,00	0,00	0.0%			
		<b>SUP. PROPUESTA (ha)</b>	<b>SUP. CUMPLE (ha)</b>			
<u>REF.</u>	<u>REFERENCIA SIGPAC</u>	<u>CULTIVO</u>	<u>DESCRIPCIÓN CULTIVO</u>	<u>S/R</u>		
1721413	23-005-010-00154-001	81208	ALGODON-LIDER	R	0,52	0,00
1721414	23-005-010-00166-003	81208	ALGODON-LIDER	R	2,08	0,00
Porcentaje de superficie determinada en zonas vulnerables a la contaminación por nitratos	PUNTOS: 4,00	4,00	100.0%			
		<b>SUP. PROPUESTA (ha)</b>	<b>SUP. CUMPLE (ha)</b>			
<u>REF.</u>	<u>REFERENCIA SIGPAC</u>	<u>CULTIVO</u>	<u>DESCRIPCIÓN CULTIVO</u>	<u>S/R</u>		
1721413	23-005-010-00154-001	81208	ALGODON-LIDER	R	0,52	0,52
1721414	23-005-010-00166-003	81208	ALGODON-LIDER	R	2,08	2,08
Titulares de explotaciones que hayan adquirido el compromiso voluntario de establecimiento de una enmienda natural mediante un cultivo de crucifera para su enterrado en verde	PUNTOS: 1,00	1,00	S			

<b><u>APELLIDOS Y NOMBRE / RAZÓN SOCIAL</u></b>	<b><u>NIF</u></b>	<b><u>EXPEDIENTE</u></b>	<b><u>SUP. PROPUESTA (ha)</u></b>
SEGURA PEREZ CANDIDO	26142433N	6092403	6,90
<b><u>PROPUESTA ADMITIDO</u></b>	<b><u>SOLICITA PRIMA VOL. SI</u></b>	<b><u>PROPUESTA PRIMA VOL. ADMITIDO</u></b>	

**IMPORTE POR ANUALIDAD**

<b><u>CAMPAÑA</u></b>	<b><u>IMPORTE MÁXIMO SUBVENCIONABLE</u></b>	<b><u>IMPORTE MEDIO DE TRANSFERENCIA (€/ha)</u></b>
2015	2.990,73 €	433,44 €
2016	2.990,73 €	433,44 €
2017	2.990,73 €	433,44 €
2018	2.990,73 €	433,44 €
2019	2.990,73 €	433,44 €

**RECINTOS PROPUESTOS**

<b><u>REF.</u></b>	<b><u>REFERENCIA SIGPAC</u></b>	<b><u>CULTIVO</u></b>	<b><u>DESCRIPCIÓN CULTIVO</u></b>	<b><u>S/R</u></b>	<b><u>SUP. DEC. ADMIN. (ha)</u></b>	<b><u>SUP. PROPUESTA (ha)</u></b>
2984219	23-005-006-00193-001	81190	ALGODON-ALEXANDROS	R	2,08	2,08
2984223	23-005-006-00197-001	81190	ALGODON-ALEXANDROS	R	1,99	1,99
2984222	23-005-006-00222-001	81190	ALGODON-ALEXANDROS	R	0,47	0,47
2984220	23-005-006-00223-001	81190	ALGODON-ALEXANDROS	R	0,49	0,49
2984221	23-005-006-00224-001	81190	ALGODON-ALEXANDROS	R	0,04	0,04
2984224	23-005-006-00236-001	81190	ALGODON-ALEXANDROS	R	1,83	1,83

**RESUMEN CRITERIOS DE PRIORIZACIÓN****10.1.5 Sistemas sostenibles de cultivos agroindustriales****PUNTOS: 5,00**

	<b><u>PUNTOS</u></b>	<b><u>CUMPLE</u></b>
Porcentaje de superficie determinada en Red Natura 2000	0,00	0.0%
Porcentaje de superficie determinada situada en zonas RAMSAR	0,00	0.0%
Porcentaje de superficie determinada en zonas vulnerables a la contaminación por nitratos	4,00	100.0%
Titulares de explotaciones que hayan adquirido el compromiso voluntario de establecimiento de una enmienda natural mediante un cultivo de crucífera para su enterrado en verde	1,00	S



**DETALLE CRITERIOS DE PRIORIZACIÓN****10.1.5 Sistemas sostenibles de cultivos agroindustriales****PUNTOS: 5,00****Porcentaje de superficie determinada en Red Natura 2000****PUNTOS: 0,00 0.0%**

<u>REF.</u>	<u>REFERENCIA SIGPAC</u>	<u>CULTIVO</u>	<u>DESCRIPCIÓN CULTIVO</u>	<u>S/R</u>	<u>SUP.</u>	<u>SUP.</u>
					<u>PROPUESTA</u>	<u>CUMPLE</u>
					(ha)	(ha)
2984219	23-005-006-00193-001	81190	ALGODON-ALEXANDROS	R	2,08	0,00
2984223	23-005-006-00197-001	81190	ALGODON-ALEXANDROS	R	1,99	0,00
2984222	23-005-006-00222-001	81190	ALGODON-ALEXANDROS	R	0,47	0,00
2984220	23-005-006-00223-001	81190	ALGODON-ALEXANDROS	R	0,49	0,00
2984221	23-005-006-00224-001	81190	ALGODON-ALEXANDROS	R	0,04	0,00
2984224	23-005-006-00236-001	81190	ALGODON-ALEXANDROS	R	1,83	0,00

**Porcentaje de superficie determinada situada en zonas RAMSAR****PUNTOS: 0,00 0.0%**

<u>REF.</u>	<u>REFERENCIA SIGPAC</u>	<u>CULTIVO</u>	<u>DESCRIPCIÓN CULTIVO</u>	<u>S/R</u>	<u>SUP.</u>	<u>SUP.</u>
					<u>PROPUESTA</u>	<u>CUMPLE</u>
					(ha)	(ha)
2984219	23-005-006-00193-001	81190	ALGODON-ALEXANDROS	R	2,08	0,00
2984223	23-005-006-00197-001	81190	ALGODON-ALEXANDROS	R	1,99	0,00
2984222	23-005-006-00222-001	81190	ALGODON-ALEXANDROS	R	0,47	0,00
2984220	23-005-006-00223-001	81190	ALGODON-ALEXANDROS	R	0,49	0,00
2984221	23-005-006-00224-001	81190	ALGODON-ALEXANDROS	R	0,04	0,00
2984224	23-005-006-00236-001	81190	ALGODON-ALEXANDROS	R	1,83	0,00

**Porcentaje de superficie determinada en zonas vulnerables a la contaminación por nitratos****PUNTOS: 4,00 100.0%**

<u>REF.</u>	<u>REFERENCIA SIGPAC</u>	<u>CULTIVO</u>	<u>DESCRIPCIÓN CULTIVO</u>	<u>S/R</u>	<u>SUP.</u>	<u>SUP.</u>
					<u>PROPUESTA</u>	<u>CUMPLE</u>
					(ha)	(ha)
2984219	23-005-006-00193-001	81190	ALGODON-ALEXANDROS	R	2,08	2,08
2984223	23-005-006-00197-001	81190	ALGODON-ALEXANDROS	R	1,99	1,99
2984222	23-005-006-00222-001	81190	ALGODON-ALEXANDROS	R	0,47	0,47
2984220	23-005-006-00223-001	81190	ALGODON-ALEXANDROS	R	0,49	0,49
2984221	23-005-006-00224-001	81190	ALGODON-ALEXANDROS	R	0,04	0,04
2984224	23-005-006-00236-001	81190	ALGODON-ALEXANDROS	R	1,83	1,83

**Titulares de explotaciones que hayan adquirido el compromiso voluntario de establecimiento de una enmienda natural mediante un cultivo de crucifera para su enterrado en verde****PUNTOS: 1,00 S**

<u>APELLIDOS Y NOMBRE / RAZÓN SOCIAL</u>	<u>NIF</u>	<u>EXPEDIENTE</u>	<u>SUP. PROPUESTA (ha)</u>
SEGURA PEREZ CLOTILDE	52556035T	6098702	1,87
<u>PROPUESTA ADMITIDO</u>	<u>SOLICITA PRIMA VOL. SI</u>	<u>PROPUESTA PRIMA VOL. ADMITIDO</u>	

**IMPORTE POR ANUALIDAD**

<u>CAMPAÑA</u>	<u>IMPORTE MÁXIMO SUBVENCIONABLE</u>	<u>IMPORTE MEDIO DE TRANSFERENCIA (€/ha)</u>
2015	810,53 €	433,44 €
2016	810,53 €	433,44 €
2017	810,53 €	433,44 €
2018	810,53 €	433,44 €
2019	810,53 €	433,44 €

**RECINTOS PROPUESTOS**

<u>REF.</u>	<u>REFERENCIA SIGPAC</u>	<u>CULTIVO DESCRIPCIÓN CULTIVO</u>	<u>S/R</u>	<u>SUP. DEC. ADMIN. (ha)</u>	<u>SUP. PROPUESTA (ha)</u>
1960647	23-005-006-00196-001	81293 ALGODON-AUREA	R	1,87	1,87

**RESUMEN CRITERIOS DE PRIORIZACIÓN**

<b>10.1.5 Sistemas sostenibles de cultivos agroindustriales</b>	<b>PUNTOS: 5,00</b>	<b>PUNTOS</b>	<b>CUMPLE</b>
Porcentaje de superficie determinada en Red Natura 2000		0,00	0.0%
Porcentaje de superficie determinada situada en zonas RAMSAR		0,00	0.0%
Porcentaje de superficie determinada en zonas vulnerables a la contaminación por nitratos		4,00	100.0%
Titulares de explotaciones que hayan adquirido el compromiso voluntario de establecimiento de una enmienda natural mediante un cultivo de crucífera para su enterrado en verde		1,00	S

**DETALLE CRITERIOS DE PRIORIZACIÓN**

<b>10.1.5 Sistemas sostenibles de cultivos agroindustriales</b>	<b>PUNTOS: 5,00</b>	<b>PUNTOS</b>	<b>CUMPLE</b>
Porcentaje de superficie determinada en Red Natura 2000		PUNTOS: 0,00	0.0%
		<u>SUP. PROPUESTA (ha)</u>	<u>SUP. CUMPLE (ha)</u>
REF. REFERENCIA SIGPAC CULTIVO DESCRIPCIÓN CULTIVO	S/R	1,87	0,00
1960647 23-005-006-00196-001 81293 ALGODON-AUREA	R		
Porcentaje de superficie determinada situada en zonas RAMSAR		PUNTOS: 0,00	0.0%
		<u>SUP. PROPUESTA (ha)</u>	<u>SUP. CUMPLE (ha)</u>
REF. REFERENCIA SIGPAC CULTIVO DESCRIPCIÓN CULTIVO	S/R	1,87	0,00
1960647 23-005-006-00196-001 81293 ALGODON-AUREA	R		
Porcentaje de superficie determinada en zonas vulnerables a la contaminación por nitratos		PUNTOS: 4,00	100.0%
		<u>SUP. PROPUESTA (ha)</u>	<u>SUP. CUMPLE (ha)</u>
REF. REFERENCIA SIGPAC CULTIVO DESCRIPCIÓN CULTIVO	S/R	1,87	1,87
1960647 23-005-006-00196-001 81293 ALGODON-AUREA	R		
Titulares de explotaciones que hayan adquirido el compromiso voluntario de establecimiento de una enmienda natural mediante un cultivo de crucífera para su enterrado en verde		PUNTOS: 1,00	S



<b><u>APELLIDOS Y NOMBRE / RAZÓN SOCIAL</u></b>	<b><u>NIF</u></b>	<b><u>EXPEDIENTE</u></b>	<b><u>SUP. PROPUESTA (ha)</u></b>
SEGURA PEREZ FRANCISCA	74989107E	6093743	8,01
<b><u>PROPUESTA ADMITIDO</u></b>	<b><u>SOLICITA PRIMA VOL. SI</u></b>	<b><u>PROPUESTA PRIMA VOL. ADMITIDO</u></b>	

**IMPORTE POR ANUALIDAD**

<b><u>CAMPAÑA</u></b>	<b><u>IMPORTE MÁXIMO SUBVENCIONABLE</u></b>	<b><u>IMPORTE MEDIO DE TRANSFERENCIA (€/ha)</u></b>
2015	3.471,85 €	433,44 €
2016	3.471,85 €	433,44 €
2017	3.471,85 €	433,44 €
2018	3.471,85 €	433,44 €
2019	3.471,85 €	433,44 €

**RECINTOS PROPUESTOS**

<b><u>REF.</u></b>	<b><u>REFERENCIA SIGPAC</u></b>	<b><u>CULTIVO</u></b>	<b><u>DESCRIPCIÓN CULTIVO</u></b>	<b><u>S/R</u></b>	<b><u>SUP. DEC. ADMIN. (ha)</u></b>	<b><u>SUP. PROPUESTA (ha)</u></b>
2990887	23-005-006-00111-001	81314	ALGODON-ALBARIZA	R	1,08	1,08
2990888	23-005-006-00160-002	81314	ALGODON-ALBARIZA	R	0,30	0,30
2990889	23-005-006-00195-001	81377	ALGODON-ELSA	R	1,76	1,76
2990890	23-005-006-00221-001	81314	ALGODON-ALBARIZA	R	0,32	0,32
2990883	23-005-008-00063-001	3313	TRIGO DURO-DORONDON	S	1,32	1,32
2990884	23-005-008-00064-001	3313	TRIGO DURO-DORONDON	S	2,34	2,34
2990882	23-005-008-00087-001	3313	TRIGO DURO-DORONDON	S	0,89	0,89

**RESUMEN CRITERIOS DE PRIORIZACIÓN****10.1.5 Sistemas sostenibles de cultivos agroindustriales****PUNTOS: 2,43**

	<b><u>PUNTOS</u></b>	<b><u>CUMPLE</u></b>
Porcentaje de superficie determinada en Red Natura 2000	0,00	0.0%
Porcentaje de superficie determinada situada en zonas RAMSAR	0,00	0.0%
Porcentaje de superficie determinada en zonas vulnerables a la contaminación por nitratos	1,43	43.2%
Titulares de explotaciones que hayan adquirido el compromiso voluntario de establecimiento de una enmienda natural mediante un cultivo de crucífera para su enterrado en verde	1,00	S



**DETALLE CRITERIOS DE PRIORIZACIÓN****10.1.5 Sistemas sostenibles de cultivos agroindustriales****PUNTOS: 2,43****Porcentaje de superficie determinada en Red Natura 2000****PUNTOS: 0,00 0.0%**

REF.	REFERENCIA SIGPAC	CULTIVO	DESCRIPCIÓN CULTIVO	S/R	<u>SUP.</u>	<u>SUP.</u>
					<u>PROPUESTA</u>	<u>CUMPLE</u>
					(ha)	(ha)
2990887	23-005-006-00111-001	81314	ALGODON-ALBARIZA	R	1,08	0,00
2990888	23-005-006-00160-002	81314	ALGODON-ALBARIZA	R	0,30	0,00
2990889	23-005-006-00195-001	81377	ALGODON-ELSA	R	1,76	0,00
2990890	23-005-006-00221-001	81314	ALGODON-ALBARIZA	R	0,32	0,00
2990883	23-005-008-00063-001	3313	TRIGO DURO-DORONDON	S	1,32	0,00
2990884	23-005-008-00064-001	3313	TRIGO DURO-DORONDON	S	2,34	0,00
2990882	23-005-008-00087-001	3313	TRIGO DURO-DORONDON	S	0,89	0,00

**Porcentaje de superficie determinada situada en zonas RAMSAR****PUNTOS: 0,00 0.0%**

REF.	REFERENCIA SIGPAC	CULTIVO	DESCRIPCIÓN CULTIVO	S/R	<u>SUP.</u>	<u>SUP.</u>
					<u>PROPUESTA</u>	<u>CUMPLE</u>
					(ha)	(ha)
2990887	23-005-006-00111-001	81314	ALGODON-ALBARIZA	R	1,08	0,00
2990888	23-005-006-00160-002	81314	ALGODON-ALBARIZA	R	0,30	0,00
2990889	23-005-006-00195-001	81377	ALGODON-ELSA	R	1,76	0,00
2990890	23-005-006-00221-001	81314	ALGODON-ALBARIZA	R	0,32	0,00
2990883	23-005-008-00063-001	3313	TRIGO DURO-DORONDON	S	1,32	0,00
2990884	23-005-008-00064-001	3313	TRIGO DURO-DORONDON	S	2,34	0,00
2990882	23-005-008-00087-001	3313	TRIGO DURO-DORONDON	S	0,89	0,00

**Porcentaje de superficie determinada en zonas vulnerables a la contaminación por nitratos****PUNTOS: 1,43 43.2%**

REF.	REFERENCIA SIGPAC	CULTIVO	DESCRIPCIÓN CULTIVO	S/R	<u>SUP.</u>	<u>SUP.</u>
					<u>PROPUESTA</u>	<u>CUMPLE</u>
					(ha)	(ha)
2990887	23-005-006-00111-001	81314	ALGODON-ALBARIZA	R	1,08	1,08
2990888	23-005-006-00160-002	81314	ALGODON-ALBARIZA	R	0,30	0,30
2990889	23-005-006-00195-001	81377	ALGODON-ELSA	R	1,76	1,76
2990890	23-005-006-00221-001	81314	ALGODON-ALBARIZA	R	0,32	0,32
2990883	23-005-008-00063-001	3313	TRIGO DURO-DORONDON	S	1,32	0,00
2990884	23-005-008-00064-001	3313	TRIGO DURO-DORONDON	S	2,34	0,00
2990882	23-005-008-00087-001	3313	TRIGO DURO-DORONDON	S	0,89	0,00

**Titulares de explotaciones que hayan adquirido el compromiso voluntario de establecimiento de una enmienda natural mediante un cultivo de crucifera para su enterrado en verde****PUNTOS: 1,00 S**

<u>APELLIDOS Y NOMBRE / RAZÓN SOCIAL</u>	<u>NIF</u>	<u>EXPEDIENTE</u>	<u>SUP. PROPUESTA (ha)</u>
SEGURA PEREZ JUAN CARLOS	52541107E	6101013	2,13
<u>PROPUESTA</u>	<u>SOLICITA PRIMA VOL.</u>	<u>PROPUESTA PRIMA VOL.</u>	
ADMITIDO	SI	ADMITIDO	

**IMPORTE POR ANUALIDAD**

<u>CAMPAÑA</u>	<u>IMPORTE MÁXIMO SUBVENCIONABLE</u>	<u>IMPORTE MEDIO DE TRANSFERENCIA (€/ha)</u>
2015	923,23 €	433,44 €
2016	923,23 €	433,44 €
2017	923,23 €	433,44 €
2018	923,23 €	433,44 €
2019	923,23 €	433,44 €

**RECINTOS PROPUESTOS**

<u>REF.</u>	<u>REFERENCIA SIGPAC</u>	<u>CULTIVO</u>	<u>DESCRIPCIÓN CULTIVO</u>	<u>S/R</u>	<u>SUP. DEC. ADMIN. (ha)</u>	<u>SUP. PROPUESTA (ha)</u>
2193215	23-005-006-00180-002	81293	ALGODON-AUREA	R	2,13	2,13

**RESUMEN CRITERIOS DE PRIORIZACIÓN**

<b>10.1.5 Sistemas sostenibles de cultivos agroindustriales</b>	<b>PUNTOS: 5,00</b>	<b>PUNTOS</b>	<b>CUMPLE</b>
Porcentaje de superficie determinada en Red Natura 2000		0,00	0.0%
Porcentaje de superficie determinada situada en zonas RAMSAR		0,00	0.0%
Porcentaje de superficie determinada en zonas vulnerables a la contaminación por nitratos		4,00	100.0%
Titulares de explotaciones que hayan adquirido el compromiso voluntario de establecimiento de una enmienda natural mediante un cultivo de crucifera para su enterrado en verde		1,00	S

**DETALLE CRITERIOS DE PRIORIZACIÓN**

<b>10.1.5 Sistemas sostenibles de cultivos agroindustriales</b>	<b>PUNTOS: 5,00</b>	<b>PUNTOS</b>	<b>CUMPLE</b>			
Porcentaje de superficie determinada en Red Natura 2000		PUNTOS: 0,00	0.0%			
		<u>SUP. PROPUESTA (ha)</u>	<u>SUP. CUMPLE (ha)</u>			
<u>REF.</u>	<u>REFERENCIA SIGPAC</u>	<u>CULTIVO</u>	<u>DESCRIPCIÓN CULTIVO</u>	<u>S/R</u>		
2193215	23-005-006-00180-002	81293	ALGODON-AUREA	R	2,13	0,00
Porcentaje de superficie determinada situada en zonas RAMSAR		PUNTOS: 0,00	0.0%			
		<u>SUP. PROPUESTA (ha)</u>	<u>SUP. CUMPLE (ha)</u>			
<u>REF.</u>	<u>REFERENCIA SIGPAC</u>	<u>CULTIVO</u>	<u>DESCRIPCIÓN CULTIVO</u>	<u>S/R</u>		
2193215	23-005-006-00180-002	81293	ALGODON-AUREA	R	2,13	0,00
Porcentaje de superficie determinada en zonas vulnerables a la contaminación por nitratos		PUNTOS: 4,00	100.0%			
		<u>SUP. PROPUESTA (ha)</u>	<u>SUP. CUMPLE (ha)</u>			
<u>REF.</u>	<u>REFERENCIA SIGPAC</u>	<u>CULTIVO</u>	<u>DESCRIPCIÓN CULTIVO</u>	<u>S/R</u>		
2193215	23-005-006-00180-002	81293	ALGODON-AUREA	R	2,13	2,13
Titulares de explotaciones que hayan adquirido el compromiso voluntario de establecimiento de una enmienda natural mediante un cultivo de crucifera para su enterrado en verde		PUNTOS: 1,00	S			





<b><u>APELLIDOS Y NOMBRE / RAZÓN SOCIAL</u></b>	<b><u>NIF</u></b>	<b><u>EXPEDIENTE</u></b>	<b><u>SUP. PROPUESTA (ha)</u></b>
SERRANO BELTRAN FRANCISCO	77329830N	6100739	2,41
<b><u>PROPUESTA</u></b>	<b><u>SOLICITA PRIMA VOL.</u></b>	<b><u>PROPUESTA PRIMA VOL.</u></b>	
<b>ADMITIDO</b>	<b>SI</b>	<b>ADMITIDO</b>	

**IMPORTE POR ANUALIDAD**

<b><u>CAMPAÑA</u></b>	<b><u>IMPORTE MÁXIMO SUBVENCIONABLE</u></b>	<b><u>IMPORTE MEDIO DE TRANSFERENCIA (€/ha)</u></b>
2015	1.044,59 €	433,44 €
2016	1.044,59 €	433,44 €
2017	1.044,59 €	433,44 €
2018	1.044,59 €	433,44 €
2019	1.044,59 €	433,44 €

**RECINTOS PROPUESTOS**

<b><u>REF.</u></b>	<b><u>REFERENCIA SIGPAC</u></b>	<b><u>CULTIVO</u></b>	<b><u>DESCRIPCIÓN CULTIVO</u></b>	<b><u>S/R</u></b>	<b><u>SUP. DEC. ADMIN. (ha)</u></b>	<b><u>SUP. PROPUESTA (ha)</u></b>
2155831	23-061-017-00139-002	81208	ALGODON-LIDER	R	1,00	1,00
2155832	23-900-007-00099-001	81208	ALGODON-LIDER	R	0,73	0,73
2155833	23-900-007-00390-001	81208	ALGODON-LIDER	R	0,68	0,68

**RESUMEN CRITERIOS DE PRIORIZACIÓN****10.1.5 Sistemas sostenibles de cultivos agroindustriales****PUNTOS:** 2,41

	<b><u>PUNTOS</u></b>	<b><u>CUMPLE</u></b>
Porcentaje de superficie determinada en Red Natura 2000	0,00	0.0%
Porcentaje de superficie determinada situada en zonas RAMSAR	0,00	0.0%
Porcentaje de superficie determinada en zonas vulnerables a la contaminación por nitratos	1,41	41.49%
Titulares de explotaciones que hayan adquirido el compromiso voluntario de establecimiento de una enmienda natural mediante un cultivo de crucífera para su enterrado en verde	1,00	S



**DETALLE CRITERIOS DE PRIORIZACIÓN****10.1.5 Sistemas sostenibles de cultivos agroindustriales****PUNTOS: 2,41****Porcentaje de superficie determinada en Red Natura 2000****PUNTOS: 0,00 0.0%**

<u>REF.</u>	<u>REFERENCIA SIGPAC</u>	<u>CULTIVO</u>	<u>DESCRIPCIÓN CULTIVO</u>	<u>S/R</u>	<u>SUP.</u> <u>PROPUESTA</u> <u>(ha)</u>	<u>SUP.</u> <u>CUMPLE</u> <u>(ha)</u>
2155831	23-061-017-00139-002	81208	ALGODON-LIDER	R	1,00	0,00
2155832	23-900-007-00099-001	81208	ALGODON-LIDER	R	0,73	0,00
2155833	23-900-007-00390-001	81208	ALGODON-LIDER	R	0,68	0,00

**Porcentaje de superficie determinada situada en zonas RAMSAR****PUNTOS: 0,00 0.0%**

<u>REF.</u>	<u>REFERENCIA SIGPAC</u>	<u>CULTIVO</u>	<u>DESCRIPCIÓN CULTIVO</u>	<u>S/R</u>	<u>SUP.</u> <u>PROPUESTA</u> <u>(ha)</u>	<u>SUP.</u> <u>CUMPLE</u> <u>(ha)</u>
2155831	23-061-017-00139-002	81208	ALGODON-LIDER	R	1,00	0,00
2155832	23-900-007-00099-001	81208	ALGODON-LIDER	R	0,73	0,00
2155833	23-900-007-00390-001	81208	ALGODON-LIDER	R	0,68	0,00

**Porcentaje de superficie determinada en zonas vulnerables a la contaminación por nitratos****PUNTOS: 1,41 41.49%**

<u>REF.</u>	<u>REFERENCIA SIGPAC</u>	<u>CULTIVO</u>	<u>DESCRIPCIÓN CULTIVO</u>	<u>S/R</u>	<u>SUP.</u> <u>PROPUESTA</u> <u>(ha)</u>	<u>SUP.</u> <u>CUMPLE</u> <u>(ha)</u>
2155831	23-061-017-00139-002	81208	ALGODON-LIDER	R	1,00	1,00
2155832	23-900-007-00099-001	81208	ALGODON-LIDER	R	0,73	0,00
2155833	23-900-007-00390-001	81208	ALGODON-LIDER	R	0,68	0,00

**Titulares de explotaciones que hayan adquirido el compromiso voluntario de establecimiento de una enmienda natural mediante un cultivo de crucifera para su enterrado en verde****PUNTOS: 1,00 S**

<u>APELLIDOS Y NOMBRE / RAZÓN SOCIAL</u>	<u>NIF</u>	<u>EXPEDIENTE</u>	<u>SUP. PROPUESTA (ha)</u>
SERRANO BELTRAN JOSE MARIA	75014986A	6093758	2,22
<u>PROPUESTA ADMITIDO</u>	<u>SOLICITA PRIMA VOL. SI</u>	<u>PROPUESTA PRIMA VOL. ADMITIDO</u>	

**IMPORTE POR ANUALIDAD**

<u>CAMPAÑA</u>	<u>IMPORTE MÁXIMO SUBVENCIONABLE</u>	<u>IMPORTE MEDIO DE TRANSFERENCIA (€/ha)</u>
2015	962,24 €	433,44 €
2016	962,24 €	433,44 €
2017	962,24 €	433,44 €
2018	962,24 €	433,44 €
2019	962,24 €	433,44 €

**RECINTOS PROPUESTOS**

<u>REF.</u>	<u>REFERENCIA SIGPAC</u>	<u>CULTIVO</u>	<u>DESCRIPCIÓN CULTIVO</u>	<u>S/R</u>	<u>SUP. DEC. ADMIN. (ha)</u>	<u>SUP. PROPUESTA (ha)</u>
1720969	23-900-007-00089-003	81198	ALGODON-AMAZONA	R	0,80	0,80
1720970	23-900-007-00094-003	81198	ALGODON-AMAZONA	R	0,86	0,86
1720971	23-900-007-00095-003	81198	ALGODON-AMAZONA	R	0,56	0,56

**RESUMEN CRITERIOS DE PRIORIZACIÓN****10.1.5 Sistemas sostenibles de cultivos agroindustriales**

PUNTOS: 1,00

	<u>PUNTOS</u>	<u>CUMPLE</u>
Porcentaje de superficie determinada en Red Natura 2000	0,00	0.0%
Porcentaje de superficie determinada situada en zonas RAMSAR	0,00	0.0%
Porcentaje de superficie determinada en zonas vulnerables a la contaminación por nitratos	0,00	0.0%
Titulares de explotaciones que hayan adquirido el compromiso voluntario de establecimiento de una enmienda natural mediante un cultivo de crucífera para su enterrado en verde	1,00	S



**DETALLE CRITERIOS DE PRIORIZACIÓN****10.1.5 Sistemas sostenibles de cultivos agroindustriales****PUNTOS: 1,00****Porcentaje de superficie determinada en Red Natura 2000****PUNTOS: 0,00 0.0%**

<u>REF.</u>	<u>REFERENCIA SIGPAC</u>	<u>CULTIVO</u>	<u>DESCRIPCIÓN CULTIVO</u>	<u>S/R</u>	<u>SUP.</u>	<u>SUP.</u>
					<u>PROPUESTA</u>	<u>CUMPLE</u>
					(ha)	(ha)
1720969	23-900-007-00089-003	81198	ALGODON-AMAZONA	R	0,80	0,00
1720970	23-900-007-00094-003	81198	ALGODON-AMAZONA	R	0,86	0,00
1720971	23-900-007-00095-003	81198	ALGODON-AMAZONA	R	0,56	0,00

**Porcentaje de superficie determinada situada en zonas RAMSAR****PUNTOS: 0,00 0.0%**

<u>REF.</u>	<u>REFERENCIA SIGPAC</u>	<u>CULTIVO</u>	<u>DESCRIPCIÓN CULTIVO</u>	<u>S/R</u>	<u>SUP.</u>	<u>SUP.</u>
					<u>PROPUESTA</u>	<u>CUMPLE</u>
					(ha)	(ha)
1720969	23-900-007-00089-003	81198	ALGODON-AMAZONA	R	0,80	0,00
1720970	23-900-007-00094-003	81198	ALGODON-AMAZONA	R	0,86	0,00
1720971	23-900-007-00095-003	81198	ALGODON-AMAZONA	R	0,56	0,00

**Porcentaje de superficie determinada en zonas vulnerables a la contaminación por nitratos****PUNTOS: 0,00 0.0%**

<u>REF.</u>	<u>REFERENCIA SIGPAC</u>	<u>CULTIVO</u>	<u>DESCRIPCIÓN CULTIVO</u>	<u>S/R</u>	<u>SUP.</u>	<u>SUP.</u>
					<u>PROPUESTA</u>	<u>CUMPLE</u>
					(ha)	(ha)
1720969	23-900-007-00089-003	81198	ALGODON-AMAZONA	R	0,80	0,00
1720970	23-900-007-00094-003	81198	ALGODON-AMAZONA	R	0,86	0,00
1720971	23-900-007-00095-003	81198	ALGODON-AMAZONA	R	0,56	0,00

**Titulares de explotaciones que hayan adquirido el compromiso voluntario de establecimiento de una enmienda natural mediante un cultivo de crucifera para su enterrado en verde****PUNTOS: 1,00 S**

<u>APELLIDOS Y NOMBRE / RAZÓN SOCIAL</u>	<u>NIF</u>	<u>EXPEDIENTE</u>	<u>SUP. PROPUESTA (ha)</u>
SERRANO GOMEZ FRANCISCO	74969679Y	6096295	1,00
<u>PROPUESTA ADMITIDO</u>	<u>SOLICITA PRIMA VOL. SI</u>	<u>PROPUESTA PRIMA VOL. ADMITIDO</u>	

**IMPORTE POR ANUALIDAD**

<u>CAMPAÑA</u>	<u>IMPORTE MÁXIMO SUBVENCIONABLE</u>	<u>IMPORTE MEDIO DE TRANSFERENCIA (€/ha)</u>
2015	433,44 €	433,44 €
2016	433,44 €	433,44 €
2017	433,44 €	433,44 €
2018	433,44 €	433,44 €
2019	433,44 €	433,44 €

**RECINTOS PROPUESTOS**

<u>REF.</u>	<u>REFERENCIA SIGPAC</u>	<u>CULTIVO</u>	<u>DESCRIPCIÓN CULTIVO</u>	<u>S/R</u>	<u>SUP. DEC. ADMIN. (ha)</u>	<u>SUP. PROPUESTA (ha)</u>
2223806	23-061-015-00009-008	81208	ALGODON-LIDER	R	1,00	1,00

**RESUMEN CRITERIOS DE PRIORIZACIÓN**

<b>10.1.5 Sistemas sostenibles de cultivos agroindustriales</b>	<b>PUNTOS: 5,00</b>	<b>PUNTOS</b>	<b>CUMPLE</b>
Porcentaje de superficie determinada en Red Natura 2000		0,00	0.0%
Porcentaje de superficie determinada situada en zonas RAMSAR		0,00	0.0%
Porcentaje de superficie determinada en zonas vulnerables a la contaminación por nitratos		4,00	100.0%
Titulares de explotaciones que hayan adquirido el compromiso voluntario de establecimiento de una enmienda natural mediante un cultivo de crucifera para su enterrado en verde		1,00	S

**DETALLE CRITERIOS DE PRIORIZACIÓN**

<b>10.1.5 Sistemas sostenibles de cultivos agroindustriales</b>	<b>PUNTOS: 5,00</b>	<b>PUNTOS</b>	<b>CUMPLE</b>
Porcentaje de superficie determinada en Red Natura 2000		PUNTOS: 0,00	0.0%
		<u>SUP. PROPUESTA (ha)</u>	<u>SUP. CUMPLE (ha)</u>
REF. REFERENCIA SIGPAC CULTIVO DESCRIPCIÓN CULTIVO S/R		1,00	0,00
2223806 23-061-015-00009-008 81208 ALGODON-LIDER R			
Porcentaje de superficie determinada situada en zonas RAMSAR		PUNTOS: 0,00	0.0%
		<u>SUP. PROPUESTA (ha)</u>	<u>SUP. CUMPLE (ha)</u>
REF. REFERENCIA SIGPAC CULTIVO DESCRIPCIÓN CULTIVO S/R		1,00	0,00
2223806 23-061-015-00009-008 81208 ALGODON-LIDER R			
Porcentaje de superficie determinada en zonas vulnerables a la contaminación por nitratos		PUNTOS: 4,00	100.0%
		<u>SUP. PROPUESTA (ha)</u>	<u>SUP. CUMPLE (ha)</u>
REF. REFERENCIA SIGPAC CULTIVO DESCRIPCIÓN CULTIVO S/R		1,00	1,00
2223806 23-061-015-00009-008 81208 ALGODON-LIDER R			
Titulares de explotaciones que hayan adquirido el compromiso voluntario de establecimiento de una enmienda natural mediante un cultivo de crucifera para su enterrado en verde		PUNTOS: 1,00	S



<u>APELLIDOS Y NOMBRE / RAZÓN SOCIAL</u>	<u>NIF</u>	<u>EXPEDIENTE</u>	<u>SUP. PROPUESTA (ha)</u>
SERRANO GONZALEZ ELEUTERIO	26114622P	6094415	4,51
<u>PROPUESTA ADMITIDO</u>	<u>SOLICITA PRIMA VOL. SI</u>	<u>PROPUESTA PRIMA VOL. ADMITIDO</u>	

**IMPORTE POR ANUALIDAD**

<u>CAMPAÑA</u>	<u>IMPORTE MÁXIMO SUBVENCIONABLE</u>	<u>IMPORTE MEDIO DE TRANSFERENCIA (€/ha)</u>
2015	1.954,82 €	433,44 €
2016	1.954,82 €	433,44 €
2017	1.954,82 €	433,44 €
2018	1.954,82 €	433,44 €
2019	1.954,82 €	433,44 €

**RECINTOS PROPUESTOS**

<u>REF.</u>	<u>REFERENCIA SIGPAC</u>	<u>CULTIVO</u>	<u>DESCRIPCIÓN CULTIVO</u>	<u>S/R</u>	<u>SUP. DEC. ADMIN. (ha)</u>	<u>SUP. PROPUESTA (ha)</u>
1745381	23-005-005-00038-002	81009	ALGODON-CARMEN	R	4,51	4,51

**RESUMEN CRITERIOS DE PRIORIZACIÓN**

<b>10.1.5 Sistemas sostenibles de cultivos agroindustriales</b>	<b>PUNTOS: 5,00</b>	<b>PUNTOS</b>	<b>CUMPLE</b>
Porcentaje de superficie determinada en Red Natura 2000		0,00	0.0%
Porcentaje de superficie determinada situada en zonas RAMSAR		0,00	0.0%
Porcentaje de superficie determinada en zonas vulnerables a la contaminación por nitratos		4,00	100.0%
Titulares de explotaciones que hayan adquirido el compromiso voluntario de establecimiento de una enmienda natural mediante un cultivo de crucifera para su enterrado en verde		1,00	S

**DETALLE CRITERIOS DE PRIORIZACIÓN**

<b>10.1.5 Sistemas sostenibles de cultivos agroindustriales</b>	<b>PUNTOS: 5,00</b>	<b>PUNTOS</b>	<b>CUMPLE</b>
Porcentaje de superficie determinada en Red Natura 2000		PUNTOS: 0,00	0.0%
		<u>SUP. PROPUESTA (ha)</u>	<u>SUP. CUMPLE (ha)</u>
REF. REFERENCIA SIGPAC CULTIVO DESCRIPCIÓN CULTIVO S/R		4,51	0,00
1745381 23-005-005-00038-002 81009 ALGODON-CARMEN R			
Porcentaje de superficie determinada situada en zonas RAMSAR		PUNTOS: 0,00	0.0%
		<u>SUP. PROPUESTA (ha)</u>	<u>SUP. CUMPLE (ha)</u>
REF. REFERENCIA SIGPAC CULTIVO DESCRIPCIÓN CULTIVO S/R		4,51	0,00
1745381 23-005-005-00038-002 81009 ALGODON-CARMEN R			
Porcentaje de superficie determinada en zonas vulnerables a la contaminación por nitratos		PUNTOS: 4,00	100.0%
		<u>SUP. PROPUESTA (ha)</u>	<u>SUP. CUMPLE (ha)</u>
REF. REFERENCIA SIGPAC CULTIVO DESCRIPCIÓN CULTIVO S/R		4,51	4,51
1745381 23-005-005-00038-002 81009 ALGODON-CARMEN R			
Titulares de explotaciones que hayan adquirido el compromiso voluntario de establecimiento de una enmienda natural mediante un cultivo de crucifera para su enterrado en verde		PUNTOS: 1,00	S



<u>APELLIDOS Y NOMBRE / RAZÓN SOCIAL</u>	<u>NIF</u>	<u>EXPEDIENTE</u>	<u>SUP. PROPUESTA (ha)</u>
SERRANO LUJAN MANUEL	75048695V	6093922	3,86

<u>PROPUESTA</u>	<u>SOLICITA PRIMA VOL.</u>	<u>PROPUESTA PRIMA VOL.</u>
ADMITIDO	SI	ADMITIDO

**IMPORTE POR ANUALIDAD**

<u>CAMPAÑA</u>	<u>IMPORTE MÁXIMO SUBVENCIONABLE</u>	<u>IMPORTE MEDIO DE TRANSFERENCIA (€/ha)</u>
2015	1.673,08 €	433,44 €
2016	1.673,08 €	433,44 €
2017	1.673,08 €	433,44 €
2018	1.673,08 €	433,44 €
2019	1.673,08 €	433,44 €

**RECINTOS PROPUESTOS**

<u>REF.</u>	<u>REFERENCIA SIGPAC</u>	<u>CULTIVO</u>	<u>DESCRIPCIÓN CULTIVO</u>	<u>S/R</u>	<u>SUP. DEC. ADMIN. (ha)</u>	<u>SUP. PROPUESTA (ha)</u>
1724930	23-085-003-00092-001	81190	ALGODON-ALEXANDROS	R	3,86	3,86

**RESUMEN CRITERIOS DE PRIORIZACIÓN**

<b>10.1.5 Sistemas sostenibles de cultivos agroindustriales</b>	<b>PUNTOS: 5,00</b>	<b>PUNTOS</b>	<b>CUMPLE</b>
Porcentaje de superficie determinada en Red Natura 2000		0,00	0.0%
Porcentaje de superficie determinada situada en zonas RAMSAR		0,00	0.0%
Porcentaje de superficie determinada en zonas vulnerables a la contaminación por nitratos		4,00	100.0%
Titulares de explotaciones que hayan adquirido el compromiso voluntario de establecimiento de una enmienda natural mediante un cultivo de crucifera para su enterrado en verde		1,00	S

**DETALLE CRITERIOS DE PRIORIZACIÓN**

<b>10.1.5 Sistemas sostenibles de cultivos agroindustriales</b>	<b>PUNTOS: 5,00</b>	<b>PUNTOS</b>	<b>CUMPLE</b>			
Porcentaje de superficie determinada en Red Natura 2000		PUNTOS: 0,00	0.0%			
		<u>SUP. PROPUESTA (ha)</u>	<u>SUP. CUMPLE (ha)</u>			
<u>REF.</u>	<u>REFERENCIA SIGPAC</u>	<u>CULTIVO</u>	<u>DESCRIPCIÓN CULTIVO</u>	<u>S/R</u>		
1724930	23-085-003-00092-001	81190	ALGODON-ALEXANDROS	R	3,86	0,00
Porcentaje de superficie determinada situada en zonas RAMSAR		PUNTOS: 0,00	0.0%			
		<u>SUP. PROPUESTA (ha)</u>	<u>SUP. CUMPLE (ha)</u>			
<u>REF.</u>	<u>REFERENCIA SIGPAC</u>	<u>CULTIVO</u>	<u>DESCRIPCIÓN CULTIVO</u>	<u>S/R</u>		
1724930	23-085-003-00092-001	81190	ALGODON-ALEXANDROS	R	3,86	0,00
Porcentaje de superficie determinada en zonas vulnerables a la contaminación por nitratos		PUNTOS: 4,00	100.0%			
		<u>SUP. PROPUESTA (ha)</u>	<u>SUP. CUMPLE (ha)</u>			
<u>REF.</u>	<u>REFERENCIA SIGPAC</u>	<u>CULTIVO</u>	<u>DESCRIPCIÓN CULTIVO</u>	<u>S/R</u>		
1724930	23-085-003-00092-001	81190	ALGODON-ALEXANDROS	R	3,86	3,86
Titulares de explotaciones que hayan adquirido el compromiso voluntario de establecimiento de una enmienda natural mediante un cultivo de crucifera para su enterrado en verde		PUNTOS: 1,00	S			



<b><u>APELLIDOS Y NOMBRE / RAZÓN SOCIAL</u></b>	<b><u>NIF</u></b>	<b><u>EXPEDIENTE</u></b>	<b><u>SUP. PROPUESTA (ha)</u></b>
SERRANO MALPICA JOSE MARIA	25989361M	6092726	24,65

<b><u>PROPUESTA ADMITIDO</u></b>	<b><u>SOLICITA PRIMA VOL. SI</u></b>	<b><u>PROPUESTA PRIMA VOL. INADMITIDO</u></b>
----------------------------------	--------------------------------------	---

**IMPORTE POR ANUALIDAD**

<u>CAMPAÑA</u>	<u>IMPORTE MÁXIMO SUBVENCIONABLE</u>	<u>IMPORTE MEDIO DE TRANSFERENCIA (€/ha)</u>
2015	7.155,16 €	290,27 €
2016	7.155,16 €	290,27 €
2017	7.155,16 €	290,27 €
2018	7.155,16 €	290,27 €
2019	7.155,16 €	290,27 €

**RECINTOS PROPUESTOS**

<u>REF.</u>	<u>REFERENCIA SIGPAC</u>	<u>CULTIVO</u>	<u>DESCRIPCIÓN CULTIVO</u>	<u>S/R</u>	<u>SUP. DEC. ADMIN. (ha)</u>	<u>SUP. PROPUESTA (ha)</u>
1685929	23-061-003-00111-002	81249	ALGODON-CARLA	R	4,92	4,92
1685920	23-061-004-00006-001	1000	TRIGO BLANDO-SIN VARIEDAD	S	1,00	1,00
1685918	23-061-005-00019-002	1000	TRIGO BLANDO-SIN VARIEDAD	R	4,37	4,37
1685917	23-061-009-00017-001	1000	TRIGO BLANDO-SIN VARIEDAD	R	1,74	1,74
1685926	23-061-009-00017-001	81314	ALGODON-ALBARIZA	R	3,07	3,07
1685919	23-061-009-00018-001	1000	TRIGO BLANDO-SIN VARIEDAD	R	1,33	1,33
1685923	23-061-009-00025-001	81314	ALGODON-ALBARIZA	R	1,06	1,06
1685925	23-061-009-00025-003	81314	ALGODON-ALBARIZA	R	0,23	0,23
1685922	23-061-009-00026-002	81314	ALGODON-ALBARIZA	R	1,91	1,91
1685924	23-061-009-00026-004	81314	ALGODON-ALBARIZA	R	0,20	0,20
1685928	23-061-009-00044-001	81314	ALGODON-ALBARIZA	R	1,04	1,04
1685927	23-061-009-00045-001	81314	ALGODON-ALBARIZA	R	1,97	1,97
1685921	23-061-010-00060-002	41001	HABAS-ALBI	R	1,81	1,81

**INCIDENCIAS****INCIDENCIA DESCRIPCIÓN**

80108 Solicitante del compromiso voluntario de la operación 10.1.5. que supera las 15 ha comprometidas  
Sup. Resuelta:24,65

**RESUMEN CRITERIOS DE PRIORIZACIÓN****10.1.5 Sistemas sostenibles de cultivos agroindustriales****PUNTOS: 3,55**

	<b><u>PUNTOS</u></b>	<b><u>CUMPLE</u></b>
Porcentaje de superficie determinada en Red Natura 2000	0,00	0.0%
Porcentaje de superficie determinada situada en zonas RAMSAR	0,00	0.0%
Porcentaje de superficie determinada en zonas vulnerables a la contaminación por nitratos	3,55	54.97%
Titulares de explotaciones que hayan adquirido el compromiso voluntario de establecimiento de una enmienda natural mediante un cultivo de crucífera para su enterrado en verde	0,00	N





**DETALLE CRITERIOS DE PRIORIZACIÓN****10.1.5 Sistemas sostenibles de cultivos agroindustriales****PUNTOS:** 3,55**Porcentaje de superficie determinada en Red Natura 2000****PUNTOS:** 0,00 0.0%

REF.	REFERENCIA SIGPAC	CULTIVO	DESCRIPCIÓN CULTIVO	S/R	<u>SUP.</u>	<u>SUP.</u>
					<u>PROPUESTA</u>	<u>CUMPLE</u>
					(ha)	(ha)
1685929	23-061-003-00111-002	81249	ALGODON-CARLA	R	4,92	0,00
1685920	23-061-004-00006-001	1000	TRIGO BLANDO-SIN VARIEDAD	S	1,00	0,00
1685918	23-061-005-00019-002	1000	TRIGO BLANDO-SIN VARIEDAD	R	4,37	0,00
1685917	23-061-009-00017-001	1000	TRIGO BLANDO-SIN VARIEDAD	R	1,74	0,00
1685926	23-061-009-00017-001	81314	ALGODON-ALBARIZA	R	3,07	0,00
1685919	23-061-009-00018-001	1000	TRIGO BLANDO-SIN VARIEDAD	R	1,33	0,00
1685923	23-061-009-00025-001	81314	ALGODON-ALBARIZA	R	1,06	0,00
1685925	23-061-009-00025-003	81314	ALGODON-ALBARIZA	R	0,23	0,00
1685922	23-061-009-00026-002	81314	ALGODON-ALBARIZA	R	1,91	0,00
1685924	23-061-009-00026-004	81314	ALGODON-ALBARIZA	R	0,20	0,00
1685928	23-061-009-00044-001	81314	ALGODON-ALBARIZA	R	1,04	0,00
1685927	23-061-009-00045-001	81314	ALGODON-ALBARIZA	R	1,97	0,00
1685921	23-061-010-00060-002	41001	HABAS-ALBI	R	1,81	0,00

**Porcentaje de superficie determinada situada en zonas RAMSAR****PUNTOS:** 0,00 0.0%

REF.	REFERENCIA SIGPAC	CULTIVO	DESCRIPCIÓN CULTIVO	S/R	<u>SUP.</u>	<u>SUP.</u>
					<u>PROPUESTA</u>	<u>CUMPLE</u>
					(ha)	(ha)
1685929	23-061-003-00111-002	81249	ALGODON-CARLA	R	4,92	0,00
1685920	23-061-004-00006-001	1000	TRIGO BLANDO-SIN VARIEDAD	S	1,00	0,00
1685918	23-061-005-00019-002	1000	TRIGO BLANDO-SIN VARIEDAD	R	4,37	0,00
1685917	23-061-009-00017-001	1000	TRIGO BLANDO-SIN VARIEDAD	R	1,74	0,00
1685926	23-061-009-00017-001	81314	ALGODON-ALBARIZA	R	3,07	0,00
1685919	23-061-009-00018-001	1000	TRIGO BLANDO-SIN VARIEDAD	R	1,33	0,00
1685923	23-061-009-00025-001	81314	ALGODON-ALBARIZA	R	1,06	0,00
1685925	23-061-009-00025-003	81314	ALGODON-ALBARIZA	R	0,23	0,00
1685922	23-061-009-00026-002	81314	ALGODON-ALBARIZA	R	1,91	0,00
1685924	23-061-009-00026-004	81314	ALGODON-ALBARIZA	R	0,20	0,00
1685928	23-061-009-00044-001	81314	ALGODON-ALBARIZA	R	1,04	0,00
1685927	23-061-009-00045-001	81314	ALGODON-ALBARIZA	R	1,97	0,00
1685921	23-061-010-00060-002	41001	HABAS-ALBI	R	1,81	0,00

**Porcentaje de superficie determinada en zonas vulnerables a la contaminación por nitratos****PUNTOS:** 3,55 54.97%

REF.	REFERENCIA SIGPAC	CULTIVO	DESCRIPCIÓN CULTIVO	S/R	<u>SUP.</u>	<u>SUP.</u>
					<u>PROPUESTA</u>	<u>CUMPLE</u>
					(ha)	(ha)
1685929	23-061-003-00111-002	81249	ALGODON-CARLA	R	4,92	0,00
1685920	23-061-004-00006-001	1000	TRIGO BLANDO-SIN VARIEDAD	S	1,00	1,00
1685918	23-061-005-00019-002	1000	TRIGO BLANDO-SIN VARIEDAD	R	4,37	0,00
1685917	23-061-009-00017-001	1000	TRIGO BLANDO-SIN VARIEDAD	R	1,74	1,74
1685926	23-061-009-00017-001	81314	ALGODON-ALBARIZA	R	3,07	3,07
1685919	23-061-009-00018-001	1000	TRIGO BLANDO-SIN VARIEDAD	R	1,33	1,33
1685923	23-061-009-00025-001	81314	ALGODON-ALBARIZA	R	1,06	1,06
1685925	23-061-009-00025-003	81314	ALGODON-ALBARIZA	R	0,23	0,23
1685922	23-061-009-00026-002	81314	ALGODON-ALBARIZA	R	1,91	1,91
1685924	23-061-009-00026-004	81314	ALGODON-ALBARIZA	R	0,20	0,20
1685928	23-061-009-00044-001	81314	ALGODON-ALBARIZA	R	1,04	1,04
1685927	23-061-009-00045-001	81314	ALGODON-ALBARIZA	R	1,97	1,97
1685921	23-061-010-00060-002	41001	HABAS-ALBI	R	1,81	0,00

**Titulares de explotaciones que hayan adquirido el compromiso voluntario de establecimiento de una enmienda natural mediante un cultivo de crucifera para su enterrado en verde****PUNTOS:** 0,00 N

<b><u>APELLIDOS Y NOMBRE / RAZÓN SOCIAL</u></b>	<b><u>NIF</u></b>	<b><u>EXPEDIENTE</u></b>	<b><u>SUP. PROPUESTA (ha)</u></b>
SERRANO MARTINEZ JOSE ALFREDO	02160940K	6095285	10,00

<b><u>PROPUESTA</u></b>	<b><u>SOLICITA PRIMA VOL.</u></b>	<b><u>PROPUESTA PRIMA VOL.</u></b>
ADMITIDO	SI	ADMITIDO

**IMPORTE POR ANUALIDAD**

<b><u>CAMPAÑA</u></b>	<b><u>IMPORTE MÁXIMO SUBVENCIONABLE</u></b>	<b><u>IMPORTE MEDIO DE TRANSFERENCIA (€/ha)</u></b>
2015	4.334,40 €	433,44 €
2016	4.334,40 €	433,44 €
2017	4.334,40 €	433,44 €
2018	4.334,40 €	433,44 €
2019	4.334,40 €	433,44 €

**RECINTOS PROPUESTOS**

<b><u>REF.</u></b>	<b><u>REFERENCIA SIGPAC</u></b>	<b><u>CULTIVO</u></b>	<b><u>DESCRIPCIÓN CULTIVO</u></b>	<b><u>S/R</u></b>	<b><u>SUP. DEC. ADMIN. (ha)</u></b>	<b><u>SUP. PROPUESTA (ha)</u></b>
1773295	23-005-010-00191-002	4100	MAIZ-MAIZ CONVENCIONAL	R	2,68	2,68
1773300	23-005-010-00193-001	81314	ALGODON-ALBARIZA	R	4,31	4,31
1773299	23-005-010-00204-001	81314	ALGODON-ALBARIZA	R	2,83	2,83
1773298	23-005-010-00411-001	81314	ALGODON-ALBARIZA	R	0,18	0,18

**INCIDENCIAS****INCIDENCIA DESCRIPCIÓN**

218 La superficie total declarada sobre un mismo recinto en el conjunto de los expedientes, no puede superar la superficie total que el SIGPAC establece para ese recinto.  
Ref:1773298 Recinto:23-005-010-00411-001 Cultivo:81314 ALGODON-ALBARIZA Regadío Suma de superficies declaradas para este recinto por todos los solicitantes (Áreas):454 Superficie SIGPAC medida para este recinto (Áreas):458 Exceso de superficie declarada (Hectáreas):-,04

**RESUMEN CRITERIOS DE PRIORIZACIÓN****10.1.5 Sistemas sostenibles de cultivos agroindustriales****PUNTOS: 5,00**

	<b><u>PUNTOS</u></b>	<b><u>CUMPLE</u></b>
Porcentaje de superficie determinada en Red Natura 2000	0,00	0.0%
Porcentaje de superficie determinada situada en zonas RAMSAR	0,00	0.0%
Porcentaje de superficie determinada en zonas vulnerables a la contaminación por nitratos	4,00	100.0%
Titulares de explotaciones que hayan adquirido el compromiso voluntario de establecimiento de una enmienda natural mediante un cultivo de crucífera para su enterrado en verde	1,00	S



**DETALLE CRITERIOS DE PRIORIZACIÓN****10.1.5 Sistemas sostenibles de cultivos agroindustriales****PUNTOS: 5,00****Porcentaje de superficie determinada en Red Natura 2000****PUNTOS: 0,00 0.0%**

<u>REF.</u>	<u>REFERENCIA SIGPAC</u>	<u>CULTIVO</u>	<u>DESCRIPCIÓN CULTIVO</u>	<u>S/R</u>	<u>SUP.</u> <u>PROPUESTA</u> <u>(ha)</u>	<u>SUP.</u> <u>CUMPLE</u> <u>(ha)</u>
1773295	23-005-010-00191-002	4100	MAIZ-MAIZ CONVENCIONAL	R	2,68	0,00
1773300	23-005-010-00193-001	81314	ALGODON-ALBARIZA	R	4,31	0,00
1773299	23-005-010-00204-001	81314	ALGODON-ALBARIZA	R	2,83	0,00
1773298	23-005-010-00411-001	81314	ALGODON-ALBARIZA	R	0,18	0,00

**Porcentaje de superficie determinada situada en zonas RAMSAR****PUNTOS: 0,00 0.0%**

<u>REF.</u>	<u>REFERENCIA SIGPAC</u>	<u>CULTIVO</u>	<u>DESCRIPCIÓN CULTIVO</u>	<u>S/R</u>	<u>SUP.</u> <u>PROPUESTA</u> <u>(ha)</u>	<u>SUP.</u> <u>CUMPLE</u> <u>(ha)</u>
1773295	23-005-010-00191-002	4100	MAIZ-MAIZ CONVENCIONAL	R	2,68	0,00
1773300	23-005-010-00193-001	81314	ALGODON-ALBARIZA	R	4,31	0,00
1773299	23-005-010-00204-001	81314	ALGODON-ALBARIZA	R	2,83	0,00
1773298	23-005-010-00411-001	81314	ALGODON-ALBARIZA	R	0,18	0,00

**Porcentaje de superficie determinada en zonas vulnerables a la contaminación por nitratos****PUNTOS: 4,00 100.0%**

<u>REF.</u>	<u>REFERENCIA SIGPAC</u>	<u>CULTIVO</u>	<u>DESCRIPCIÓN CULTIVO</u>	<u>S/R</u>	<u>SUP.</u> <u>PROPUESTA</u> <u>(ha)</u>	<u>SUP.</u> <u>CUMPLE</u> <u>(ha)</u>
1773295	23-005-010-00191-002	4100	MAIZ-MAIZ CONVENCIONAL	R	2,68	2,68
1773300	23-005-010-00193-001	81314	ALGODON-ALBARIZA	R	4,31	4,31
1773299	23-005-010-00204-001	81314	ALGODON-ALBARIZA	R	2,83	2,83
1773298	23-005-010-00411-001	81314	ALGODON-ALBARIZA	R	0,18	0,18

**Titulares de explotaciones que hayan adquirido el compromiso voluntario de establecimiento de una enmienda natural mediante un cultivo de crucífera para su enterrado en verde****PUNTOS: 1,00 S**

<u>APELLIDOS Y NOMBRE / RAZÓN SOCIAL</u>	<u>NIF</u>	<u>EXPEDIENTE</u>	<u>SUP. PROPUESTA (ha)</u>
SERRANO MARTINEZ MARIA DE LAS NIEVES	02150442B	6095287	9,78

<u>PROPUESTA</u>	<u>SOLICITA PRIMA VOL.</u>
ADMITIDO	NO

**IMPORTE POR ANUALIDAD**

<u>CAMPAÑA</u>	<u>IMPORTE MÁXIMO SUBVENCIONABLE</u>	<u>IMPORTE MEDIO DE TRANSFERENCIA (€/ha)</u>
2015	2.838,84 €	290,27 €
2016	2.838,84 €	290,27 €
2017	2.838,84 €	290,27 €
2018	2.838,84 €	290,27 €
2019	2.838,84 €	290,27 €

**RECINTOS PROPUESTOS**

<u>REF.</u>	<u>REFERENCIA SIGPAC</u>	<u>CULTIVO</u>	<u>DESCRIPCIÓN CULTIVO</u>	<u>S/R</u>	<u>SUP. DEC. ADMIN. (ha)</u>	<u>SUP. PROPUESTA (ha)</u>
1773334	23-005-010-00190-001	81377	ALGODON-ELSA	R	9,78	9,78

**RESUMEN CRITERIOS DE PRIORIZACIÓN**

<b>10.1.5 Sistemas sostenibles de cultivos agroindustriales</b>	<b>PUNTOS: 4,00</b>	<b>PUNTOS</b>	<b>CUMPLE</b>
Porcentaje de superficie determinada en Red Natura 2000		0,00	0.0%
Porcentaje de superficie determinada situada en zonas RAMSAR		0,00	0.0%
Porcentaje de superficie determinada en zonas vulnerables a la contaminación por nitratos		4,00	100.0%
Titulares de explotaciones que hayan adquirido el compromiso voluntario de establecimiento de una enmienda natural mediante un cultivo de crucifera para su enterrado en verde		0,00	N

**DETALLE CRITERIOS DE PRIORIZACIÓN**

<b>10.1.5 Sistemas sostenibles de cultivos agroindustriales</b>	<b>PUNTOS: 4,00</b>	<b>PUNTOS</b>	<b>CUMPLE</b>			
Porcentaje de superficie determinada en Red Natura 2000		PUNTOS: 0,00	0.0%			
		<u>SUP. PROPUESTA (ha)</u>	<u>SUP. CUMPLE (ha)</u>			
<u>REF.</u>	<u>REFERENCIA SIGPAC</u>	<u>CULTIVO</u>	<u>DESCRIPCIÓN CULTIVO</u>	<u>S/R</u>		
1773334	23-005-010-00190-001	81377	ALGODON-ELSA	R	9,78	0,00
Porcentaje de superficie determinada situada en zonas RAMSAR		PUNTOS: 0,00	0.0%			
		<u>SUP. PROPUESTA (ha)</u>	<u>SUP. CUMPLE (ha)</u>			
<u>REF.</u>	<u>REFERENCIA SIGPAC</u>	<u>CULTIVO</u>	<u>DESCRIPCIÓN CULTIVO</u>	<u>S/R</u>		
1773334	23-005-010-00190-001	81377	ALGODON-ELSA	R	9,78	0,00
Porcentaje de superficie determinada en zonas vulnerables a la contaminación por nitratos		PUNTOS: 4,00	100.0%			
		<u>SUP. PROPUESTA (ha)</u>	<u>SUP. CUMPLE (ha)</u>			
<u>REF.</u>	<u>REFERENCIA SIGPAC</u>	<u>CULTIVO</u>	<u>DESCRIPCIÓN CULTIVO</u>	<u>S/R</u>		
1773334	23-005-010-00190-001	81377	ALGODON-ELSA	R	9,78	9,78
Titulares de explotaciones que hayan adquirido el compromiso voluntario de establecimiento de una enmienda natural mediante un cultivo de crucifera para su enterrado en verde		PUNTOS: 0,00	N			



<b><u>APELLIDOS Y NOMBRE / RAZÓN SOCIAL</u></b>	<b><u>NIF</u></b>	<b><u>EXPEDIENTE</u></b>	<b><u>SUP. PROPUESTA (ha)</u></b>
SERRANO PEREZ ROSA	26121199F	6089454	8,25

<b><u>PROPUESTA</u></b>	<b><u>SOLICITA PRIMA VOL.</u></b>
INADMITIDO	NO

**IMPORTE POR ANUALIDAD**

<b><u>CAMPAÑA</u></b>	<b><u>IMPORTE MÁXIMO SUBVENCIONABLE</u></b>	<b><u>IMPORTE MEDIO DE TRANSFERENCIA (€/ha)</u></b>
2015	2.394,73 €	290,27 €
2016	2.394,73 €	290,27 €
2017	2.394,73 €	290,27 €
2018	2.394,73 €	290,27 €
2019	2.394,73 €	290,27 €

**RECINTOS PROPUESTOS**

<b><u>REF.</u></b>	<b><u>REFERENCIA SIGPAC</u></b>	<b><u>CULTIVO</u></b>	<b><u>DESCRIPCIÓN CULTIVO</u></b>	<b><u>S/R</u></b>	<b><u>SUP. DEC. ADMIN. (ha)</u></b>	<b><u>SUP. PROPUESTA (ha)</u></b>
1570295	23-032-001-00038-001	81320	ALGODON-DP396	R	8,26	8,25

**INCIDENCIAS****INCIDENCIA DESCRIPCIÓN**

218 La superficie total declarada sobre un mismo recinto en el conjunto de los expedientes, no puede superar la superficie total que el SIGPAC establece para ese recinto.  
Ref:1570295 Recinto:23-032-001-00038-001 Cultivo:81320 ALGODON-DP396 Regadío Suma de superficies declaradas para este recinto por todos los solicitantes (Áreas):1755 Superficie SIGPAC medida para este recinto (Áreas):1754 Exceso de superficie declarada (Hectáreas):0,01

**RESUMEN CRITERIOS DE PRIORIZACIÓN**

<b>10.1.5 Sistemas sostenibles de cultivos agroindustriales</b>	<b>PUNTOS: 0,00</b>		
		<b><u>PUNTOS</u></b>	<b><u>CUMPLE</u></b>
Porcentaje de superficie determinada en Red Natura 2000		0,00	0.0%
Porcentaje de superficie determinada situada en zonas RAMSAR		0,00	0.0%
Porcentaje de superficie determinada en zonas vulnerables a la contaminación por nitratos		0,00	0.0%
Titulares de explotaciones que hayan adquirido el compromiso voluntario de establecimiento de una enmienda natural mediante un cultivo de crucifera para su enterrado en verde		0,00	N

**DETALLE CRITERIOS DE PRIORIZACIÓN**

<b>10.1.5 Sistemas sostenibles de cultivos agroindustriales</b>	<b>PUNTOS: 0,00</b>					
		<b><u>SUP. PROPUESTA (ha)</u></b>	<b><u>SUP. CUMPLE (ha)</u></b>			
Porcentaje de superficie determinada en Red Natura 2000	<b>PUNTOS: 0,00</b>	0,00	0.0%			
		<b><u>SUP. PROPUESTA (ha)</u></b>	<b><u>SUP. CUMPLE (ha)</u></b>			
<b>REF.</b>	<b>REFERENCIA SIGPAC</b>	<b>CULTIVO</b>	<b>DESCRIPCIÓN CULTIVO</b>	<b>S/R</b>		
1570295	23-032-001-00038-001	81320	ALGODON-DP396	R	8,25	0,00
Porcentaje de superficie determinada situada en zonas RAMSAR	<b>PUNTOS: 0,00</b>	0,00	0.0%			
		<b><u>SUP. PROPUESTA (ha)</u></b>	<b><u>SUP. CUMPLE (ha)</u></b>			
<b>REF.</b>	<b>REFERENCIA SIGPAC</b>	<b>CULTIVO</b>	<b>DESCRIPCIÓN CULTIVO</b>	<b>S/R</b>		
1570295	23-032-001-00038-001	81320	ALGODON-DP396	R	8,25	0,00
Porcentaje de superficie determinada en zonas vulnerables a la contaminación por nitratos	<b>PUNTOS: 0,00</b>	0,00	0.0%			
		<b><u>SUP. PROPUESTA (ha)</u></b>	<b><u>SUP. CUMPLE (ha)</u></b>			
<b>REF.</b>	<b>REFERENCIA SIGPAC</b>	<b>CULTIVO</b>	<b>DESCRIPCIÓN CULTIVO</b>	<b>S/R</b>		
1570295	23-032-001-00038-001	81320	ALGODON-DP396	R	8,25	0,00
Titulares de explotaciones que hayan adquirido el compromiso voluntario de establecimiento de una enmienda natural mediante un cultivo de crucifera para su enterrado en verde	<b>PUNTOS: 0,00</b>	0,00	N			

<b><u>APELLIDOS Y NOMBRE / RAZÓN SOCIAL</u></b>	<b><u>NIF</u></b>	<b><u>EXPEDIENTE</u></b>	<b><u>SUP. PROPUESTA (ha)</u></b>
SERVICIOS FRANLIBOR-MEN S.L.	B23709116	6096937	16,94

<b><u>PROPUESTA INADMITIDO</u></b>	<b><u>SOLICITA PRIMA VOL. SI</u></b>	<b><u>PROPUESTA PRIMA VOL. INADMITIDO</u></b>
------------------------------------	--------------------------------------	---

**IMPORTE POR ANUALIDAD**

<b><u>CAMPAÑA</u></b>	<b><u>IMPORTE MÁXIMO SUBVENCIONABLE</u></b>	<b><u>IMPORTE MEDIO DE TRANSFERENCIA (€/ha)</u></b>
2015	4.917,17 €	290,27 €
2016	4.917,17 €	290,27 €
2017	4.917,17 €	290,27 €
2018	4.917,17 €	290,27 €
2019	4.917,17 €	290,27 €

**RECINTOS PROPUESTOS**

<b><u>REF.</u></b>	<b><u>REFERENCIA SIGPAC</u></b>	<b><u>CULTIVO</u></b>	<b><u>DESCRIPCIÓN CULTIVO</u></b>	<b><u>S/R</u></b>	<b><u>SUP. DEC. ADMIN. (ha)</u></b>	<b><u>SUP. PROPUESTA (ha)</u></b>
2265458	23-049-015-00256-002	169100	AJO-HORTALIZAS AIRE LIBRE	R	7,02	7,02
2265457	23-061-010-00054-001	81263	ALGODON-DP419	R	8,56	8,56
2265456	23-061-011-00023-003	81263	ALGODON-DP419	R	1,36	1,36

**INCIDENCIAS****INCIDENCIA DESCRIPCIÓN**

80108 Solicitante del compromiso voluntario de la operación 10.1.5. que supera las 15 ha comprometidas  
Sup. Resuelta:16,94

**RESUMEN CRITERIOS DE PRIORIZACIÓN****10.1.5 Sistemas sostenibles de cultivos agroindustriales****PUNTOS: 0,00**

	<b><u>PUNTOS</u></b>	<b><u>CUMPLE</u></b>
Porcentaje de superficie determinada en Red Natura 2000	0,00	0.0%
Porcentaje de superficie determinada situada en zonas RAMSAR	0,00	0.0%
Porcentaje de superficie determinada en zonas vulnerables a la contaminación por nitratos	0,00	0.0%
Titulares de explotaciones que hayan adquirido el compromiso voluntario de establecimiento de una enmienda natural mediante un cultivo de crucífera para su enterrado en verde	0,00	N



**DETALLE CRITERIOS DE PRIORIZACIÓN****10.1.5 Sistemas sostenibles de cultivos agroindustriales****PUNTOS: 0,00****Porcentaje de superficie determinada en Red Natura 2000****PUNTOS: 0,00 0.0%**

<u>REF.</u>	<u>REFERENCIA SIGPAC</u>	<u>CULTIVO DESCRIPCIÓN CULTIVO</u>	<u>S/R</u>	<u>SUP.</u>	<u>SUP.</u>
				<u>PROPUESTA</u>	<u>CUMPLE</u>
				<u>(ha)</u>	<u>(ha)</u>
2265458	23-049-015-00256-002	169100 AJO-HORTALIZAS AIRE LIBRE	R	7,02	0,00
2265457	23-061-010-00054-001	81263 ALGODON-DP419	R	8,56	0,00
2265456	23-061-011-00023-003	81263 ALGODON-DP419	R	1,36	0,00

**Porcentaje de superficie determinada situada en zonas RAMSAR****PUNTOS: 0,00 0.0%**

<u>REF.</u>	<u>REFERENCIA SIGPAC</u>	<u>CULTIVO DESCRIPCIÓN CULTIVO</u>	<u>S/R</u>	<u>SUP.</u>	<u>SUP.</u>
				<u>PROPUESTA</u>	<u>CUMPLE</u>
				<u>(ha)</u>	<u>(ha)</u>
2265458	23-049-015-00256-002	169100 AJO-HORTALIZAS AIRE LIBRE	R	7,02	0,00
2265457	23-061-010-00054-001	81263 ALGODON-DP419	R	8,56	0,00
2265456	23-061-011-00023-003	81263 ALGODON-DP419	R	1,36	0,00

**Porcentaje de superficie determinada en zonas vulnerables a la contaminación por nitratos****PUNTOS: 0,00 0.0%**

<u>REF.</u>	<u>REFERENCIA SIGPAC</u>	<u>CULTIVO DESCRIPCIÓN CULTIVO</u>	<u>S/R</u>	<u>SUP.</u>	<u>SUP.</u>
				<u>PROPUESTA</u>	<u>CUMPLE</u>
				<u>(ha)</u>	<u>(ha)</u>
2265458	23-049-015-00256-002	169100 AJO-HORTALIZAS AIRE LIBRE	R	7,02	0,00
2265457	23-061-010-00054-001	81263 ALGODON-DP419	R	8,56	0,00
2265456	23-061-011-00023-003	81263 ALGODON-DP419	R	1,36	0,00

**Titulares de explotaciones que hayan adquirido el compromiso voluntario de establecimiento de una enmienda natural mediante un cultivo de crucifera para su enterrado en verde****PUNTOS: 0,00 N**

<u>APELLIDOS Y NOMBRE / RAZÓN SOCIAL</u>	<u>NIF</u>	<u>EXPEDIENTE</u>	<u>SUP. PROPUESTA (ha)</u>
SIGÜENZA MARTIN ENCARNACION	52558969J	6098195	5,27
<u>PROPUESTA ADMITIDO</u>	<u>SOLICITA PRIMA VOL. SI</u>	<u>PROPUESTA PRIMA VOL. ADMITIDO</u>	

**IMPORTE POR ANUALIDAD**

<u>CAMPAÑA</u>	<u>IMPORTE MÁXIMO SUBVENCIONABLE</u>	<u>IMPORTE MEDIO DE TRANSFERENCIA (€/ha)</u>
2015	2.284,23 €	433,44 €
2016	2.284,23 €	433,44 €
2017	2.284,23 €	433,44 €
2018	2.284,23 €	433,44 €
2019	2.284,23 €	433,44 €

**RECINTOS PROPUESTOS**

<u>REF.</u>	<u>REFERENCIA SIGPAC</u>	<u>CULTIVO</u>	<u>DESCRIPCIÓN CULTIVO</u>	<u>S/R</u>	<u>SUP. DEC. ADMIN. (ha)</u>	<u>SUP. PROPUESTA (ha)</u>
1945618	23-005-009-00067-001	81336	ALGODON-BETICA	R	4,71	4,71
1945620	23-005-010-00242-001	81363	ALGODON-DP332	R	0,49	0,49
1945619	23-005-010-00243-001	81363	ALGODON-DP332	R	0,07	0,07

**RESUMEN CRITERIOS DE PRIORIZACIÓN****10.1.5 Sistemas sostenibles de cultivos agroindustriales**

PUNTOS: 5,00

	<u>PUNTOS</u>	<u>CUMPLE</u>
Porcentaje de superficie determinada en Red Natura 2000	0,00	0.0%
Porcentaje de superficie determinada situada en zonas RAMSAR	0,00	0.0%
Porcentaje de superficie determinada en zonas vulnerables a la contaminación por nitratos	4,00	100.0%
Titulares de explotaciones que hayan adquirido el compromiso voluntario de establecimiento de una enmienda natural mediante un cultivo de crucífera para su enterrado en verde	1,00	S





**DETALLE CRITERIOS DE PRIORIZACIÓN****10.1.5 Sistemas sostenibles de cultivos agroindustriales****PUNTOS: 5,00****Porcentaje de superficie determinada en Red Natura 2000****PUNTOS: 0,00 0.0%**

<u>REF.</u>	<u>REFERENCIA SIGPAC</u>	<u>CULTIVO</u>	<u>DESCRIPCIÓN CULTIVO</u>	<u>S/R</u>	<u>SUP.</u>	<u>SUP.</u>
					<u>PROPUESTA</u>	<u>CUMPLE</u>
					(ha)	(ha)
1945618	23-005-009-00067-001	81336	ALGODON-BETICA	R	4,71	0,00
1945620	23-005-010-00242-001	81363	ALGODON-DP332	R	0,49	0,00
1945619	23-005-010-00243-001	81363	ALGODON-DP332	R	0,07	0,00

**Porcentaje de superficie determinada situada en zonas RAMSAR****PUNTOS: 0,00 0.0%**

<u>REF.</u>	<u>REFERENCIA SIGPAC</u>	<u>CULTIVO</u>	<u>DESCRIPCIÓN CULTIVO</u>	<u>S/R</u>	<u>SUP.</u>	<u>SUP.</u>
					<u>PROPUESTA</u>	<u>CUMPLE</u>
					(ha)	(ha)
1945618	23-005-009-00067-001	81336	ALGODON-BETICA	R	4,71	0,00
1945620	23-005-010-00242-001	81363	ALGODON-DP332	R	0,49	0,00
1945619	23-005-010-00243-001	81363	ALGODON-DP332	R	0,07	0,00

**Porcentaje de superficie determinada en zonas vulnerables a la contaminación por nitratos****PUNTOS: 4,00 100.0%**

<u>REF.</u>	<u>REFERENCIA SIGPAC</u>	<u>CULTIVO</u>	<u>DESCRIPCIÓN CULTIVO</u>	<u>S/R</u>	<u>SUP.</u>	<u>SUP.</u>
					<u>PROPUESTA</u>	<u>CUMPLE</u>
					(ha)	(ha)
1945618	23-005-009-00067-001	81336	ALGODON-BETICA	R	4,71	4,71
1945620	23-005-010-00242-001	81363	ALGODON-DP332	R	0,49	0,49
1945619	23-005-010-00243-001	81363	ALGODON-DP332	R	0,07	0,07

**Titulares de explotaciones que hayan adquirido el compromiso voluntario de establecimiento de una enmienda natural mediante un cultivo de crucífera para su enterrado en verde****PUNTOS: 1,00 S**

<u>APELLIDOS Y NOMBRE / RAZÓN SOCIAL</u>	<u>NIF</u>	<u>EXPEDIENTE</u>	<u>SUP. PROPUESTA (ha)</u>
SIMON COBA MANUEL	78681185W	6096480	1,93
<u>PROPUESTA ADMITIDO</u>	<u>SOLICITA PRIMA VOL. SI</u>	<u>PROPUESTA PRIMA VOL. ADMITIDO</u>	

**IMPORTE POR ANUALIDAD**

<u>CAMPAÑA</u>	<u>IMPORTE MÁXIMO SUBVENCIONABLE</u>	<u>IMPORTE MEDIO DE TRANSFERENCIA (€/ha)</u>
2015	836,54 €	433,44 €
2016	836,54 €	433,44 €
2017	836,54 €	433,44 €
2018	836,54 €	433,44 €
2019	836,54 €	433,44 €

**RECINTOS PROPUESTOS**

<u>REF.</u>	<u>REFERENCIA SIGPAC</u>	<u>CULTIVO</u>	<u>DESCRIPCIÓN CULTIVO</u>	<u>S/R</u>	<u>SUP. DEC. ADMIN. (ha)</u>	<u>SUP. PROPUESTA (ha)</u>
2278299	23-059-015-00099-002	81009	ALGODON-CARMEN	R	1,93	1,93

**RESUMEN CRITERIOS DE PRIORIZACIÓN**

<b>10.1.5 Sistemas sostenibles de cultivos agroindustriales</b>	<b>PUNTOS: 1,00</b>	<b>PUNTOS</b>	<b>CUMPLE</b>
Porcentaje de superficie determinada en Red Natura 2000		0,00	0.0%
Porcentaje de superficie determinada situada en zonas RAMSAR		0,00	0.0%
Porcentaje de superficie determinada en zonas vulnerables a la contaminación por nitratos		0,00	0.0%
Titulares de explotaciones que hayan adquirido el compromiso voluntario de establecimiento de una enmienda natural mediante un cultivo de crucifera para su enterrado en verde		1,00	S

**DETALLE CRITERIOS DE PRIORIZACIÓN**

<b>10.1.5 Sistemas sostenibles de cultivos agroindustriales</b>	<b>PUNTOS: 1,00</b>	<b>PUNTOS</b>	<b>CUMPLE</b>			
Porcentaje de superficie determinada en Red Natura 2000		PUNTOS: 0,00	0.0%			
		<u>SUP. PROPUESTA (ha)</u>	<u>SUP. CUMPLE (ha)</u>			
<u>REF.</u>	<u>REFERENCIA SIGPAC</u>	<u>CULTIVO</u>	<u>DESCRIPCIÓN CULTIVO</u>	<u>S/R</u>	<u>SUP. PROPUESTA (ha)</u>	<u>SUP. CUMPLE (ha)</u>
2278299	23-059-015-00099-002	81009	ALGODON-CARMEN	R	1,93	0,00
Porcentaje de superficie determinada situada en zonas RAMSAR		PUNTOS: 0,00	0.0%			
		<u>SUP. PROPUESTA (ha)</u>	<u>SUP. CUMPLE (ha)</u>			
<u>REF.</u>	<u>REFERENCIA SIGPAC</u>	<u>CULTIVO</u>	<u>DESCRIPCIÓN CULTIVO</u>	<u>S/R</u>	<u>SUP. PROPUESTA (ha)</u>	<u>SUP. CUMPLE (ha)</u>
2278299	23-059-015-00099-002	81009	ALGODON-CARMEN	R	1,93	0,00
Porcentaje de superficie determinada en zonas vulnerables a la contaminación por nitratos		PUNTOS: 0,00	0.0%			
		<u>SUP. PROPUESTA (ha)</u>	<u>SUP. CUMPLE (ha)</u>			
<u>REF.</u>	<u>REFERENCIA SIGPAC</u>	<u>CULTIVO</u>	<u>DESCRIPCIÓN CULTIVO</u>	<u>S/R</u>	<u>SUP. PROPUESTA (ha)</u>	<u>SUP. CUMPLE (ha)</u>
2278299	23-059-015-00099-002	81009	ALGODON-CARMEN	R	1,93	0,00
Titulares de explotaciones que hayan adquirido el compromiso voluntario de establecimiento de una enmienda natural mediante un cultivo de crucifera para su enterrado en verde		PUNTOS: 1,00	S			



<b><u>APELLIDOS Y NOMBRE / RAZÓN SOCIAL</u></b>	<b><u>NIF</u></b>	<b><u>EXPEDIENTE</u></b>	<b><u>SUP. PROPUESTA (ha)</u></b>
SIMON GARCIA MARCOS	74992398R	6091149	2,29
<b><u>PROPUESTA</u></b>	<b><u>SOLICITA PRIMA VOL.</u></b>	<b><u>PROPUESTA PRIMA VOL.</u></b>	
<b>ADMITIDO</b>	<b>SI</b>	<b>ADMITIDO</b>	
<b><u>IMPORTE POR ANUALIDAD</u></b>			

<b><u>CAMPAÑA</u></b>	<b><u>IMPORTE MÁXIMO SUBVENCIONABLE</u></b>	<b><u>IMPORTE MEDIO DE TRANSFERENCIA (€/ha)</u></b>
2015	992,58 €	433,44 €
2016	992,58 €	433,44 €
2017	992,58 €	433,44 €
2018	992,58 €	433,44 €
2019	992,58 €	433,44 €

**RECINTOS PROPUESTOS**

<b><u>REF.</u></b>	<b><u>REFERENCIA SIGPAC</u></b>	<b><u>CULTIVO</u></b>	<b><u>DESCRIPCIÓN CULTIVO</u></b>	<b><u>S/R</u></b>	<b><u>SUP. DEC. ADMIN. (ha)</u></b>	<b><u>SUP. PROPUESTA (ha)</u></b>
1631096	23-005-004-00030-001	81208	ALGODON-LIDER	R	1,55	1,55
1631098	23-005-004-09000-048	81208	ALGODON-LIDER	R	0,06	0,06
1631097	23-005-005-00074-001	81208	ALGODON-LIDER	R	0,68	0,68

**RESUMEN CRITERIOS DE PRIORIZACIÓN****10.1.5 Sistemas sostenibles de cultivos agroindustriales****PUNTOS: 5,00**

	<b><u>PUNTOS</u></b>	<b><u>CUMPLE</u></b>
<b>Porcentaje de superficie determinada en Red Natura 2000</b>	0,00	0.0%
<b>Porcentaje de superficie determinada situada en zonas RAMSAR</b>	0,00	0.0%
<b>Porcentaje de superficie determinada en zonas vulnerables a la contaminación por nitratos</b>	4,00	100.0%
<b>Titulares de explotaciones que hayan adquirido el compromiso voluntario de establecimiento de una enmienda natural mediante un cultivo de crucífera para su enterrado en verde</b>	1,00	S



**DETALLE CRITERIOS DE PRIORIZACIÓN****10.1.5 Sistemas sostenibles de cultivos agroindustriales****PUNTOS: 5,00****Porcentaje de superficie determinada en Red Natura 2000****PUNTOS: 0,00 0.0%**

<u>REF.</u>	<u>REFERENCIA SIGPAC</u>	<u>CULTIVO</u>	<u>DESCRIPCIÓN CULTIVO</u>	<u>S/R</u>	<u>SUP.</u>	<u>SUP.</u>
					<u>PROPUESTA</u>	<u>CUMPLE</u>
					(ha)	(ha)
1631096	23-005-004-00030-001	81208	ALGODON-LIDER	R	1,55	0,00
1631098	23-005-004-09000-048	81208	ALGODON-LIDER	R	0,06	0,00
1631097	23-005-005-00074-001	81208	ALGODON-LIDER	R	0,68	0,00

**Porcentaje de superficie determinada situada en zonas RAMSAR****PUNTOS: 0,00 0.0%**

<u>REF.</u>	<u>REFERENCIA SIGPAC</u>	<u>CULTIVO</u>	<u>DESCRIPCIÓN CULTIVO</u>	<u>S/R</u>	<u>SUP.</u>	<u>SUP.</u>
					<u>PROPUESTA</u>	<u>CUMPLE</u>
					(ha)	(ha)
1631096	23-005-004-00030-001	81208	ALGODON-LIDER	R	1,55	0,00
1631098	23-005-004-09000-048	81208	ALGODON-LIDER	R	0,06	0,00
1631097	23-005-005-00074-001	81208	ALGODON-LIDER	R	0,68	0,00

**Porcentaje de superficie determinada en zonas vulnerables a la contaminación por nitratos****PUNTOS: 4,00 100.0%**

<u>REF.</u>	<u>REFERENCIA SIGPAC</u>	<u>CULTIVO</u>	<u>DESCRIPCIÓN CULTIVO</u>	<u>S/R</u>	<u>SUP.</u>	<u>SUP.</u>
					<u>PROPUESTA</u>	<u>CUMPLE</u>
					(ha)	(ha)
1631096	23-005-004-00030-001	81208	ALGODON-LIDER	R	1,55	1,55
1631098	23-005-004-09000-048	81208	ALGODON-LIDER	R	0,06	0,06
1631097	23-005-005-00074-001	81208	ALGODON-LIDER	R	0,68	0,68

**Titulares de explotaciones que hayan adquirido el compromiso voluntario de establecimiento de una enmienda natural mediante un cultivo de crucifera para su enterrado en verde****PUNTOS: 1,00 S**

**APELLIDOS Y NOMBRE / RAZÓN SOCIAL** **NIF** **EXPEDIENTE** **SUP. PROPUESTA (ha)**  
 SOLANO COLON PURIFICACION 75069606K 6096466 5,11

**PROPUESTA** **SOLICITA PRIMA VOL.**  
 INADMITIDO NO

**IMPORTE POR ANUALIDAD**

<u>CAMPAÑA</u>	<u>IMPORTE MÁXIMO SUBVENCIONABLE</u>	<u>IMPORTE MEDIO DE TRANSFERENCIA (€/ha)</u>
2015	1.483,28 €	290,27 €
2016	1.483,28 €	290,27 €
2017	1.483,28 €	290,27 €
2018	1.483,28 €	290,27 €
2019	1.483,28 €	290,27 €

**RECINTOS PROPUESTOS**

<u>REF.</u>	<u>REFERENCIA SIGPAC</u>	<u>CULTIVO</u>	<u>DESCRIPCIÓN CULTIVO</u>	<u>S/R</u>	<u>SUP. DEC. ADMIN. (ha)</u>	<u>SUP. PROPUESTA (ha)</u>
1829805	23-085-001-00168-001	81363	ALGODON-DP332	R	2,12	2,12
1829806	23-085-002-00418-001	81363	ALGODON-DP332	R	2,99	2,99

**RESUMEN CRITERIOS DE PRIORIZACIÓN****10.1.5 Sistemas sostenibles de cultivos agroindustriales**

PUNTOS: 0,00

	<u>PUNTOS</u>	<u>CUMPLE</u>
Porcentaje de superficie determinada en Red Natura 2000	0,00	0.0%
Porcentaje de superficie determinada situada en zonas RAMSAR	0,00	0.0%
Porcentaje de superficie determinada en zonas vulnerables a la contaminación por nitratos	0,00	0.0%
Titulares de explotaciones que hayan adquirido el compromiso voluntario de establecimiento de una enmienda natural mediante un cultivo de crucifera para su enterrado en verde	0,00	N

**DETALLE CRITERIOS DE PRIORIZACIÓN****10.1.5 Sistemas sostenibles de cultivos agroindustriales**

PUNTOS: 0,00

<u>REF.</u>	<u>REFERENCIA SIGPAC</u>	<u>CULTIVO</u>	<u>DESCRIPCIÓN CULTIVO</u>	<u>S/R</u>	<u>SUP. PROPUESTA (ha)</u>	<u>SUP. CUMPLE (ha)</u>
1829805	23-085-001-00168-001	81363	ALGODON-DP332	R	2,12	0,00
1829806	23-085-002-00418-001	81363	ALGODON-DP332	R	2,99	0,00

	<u>PUNTOS</u>	<u>SUP. PROPUESTA (ha)</u>	<u>SUP. CUMPLE (ha)</u>
Porcentaje de superficie determinada en Red Natura 2000	0,00	0,00	0.0%
Porcentaje de superficie determinada situada en zonas RAMSAR	0,00	0,00	0.0%
Porcentaje de superficie determinada en zonas vulnerables a la contaminación por nitratos	0,00	0,00	0.0%
Titulares de explotaciones que hayan adquirido el compromiso voluntario de establecimiento de una enmienda natural mediante un cultivo de crucifera para su enterrado en verde	0,00	N	

<b><u>APELLIDOS Y NOMBRE / RAZÓN SOCIAL</u></b>	<b><u>NIF</u></b>	<b><u>EXPEDIENTE</u></b>	<b><u>SUP. PROPUESTA (ha)</u></b>
SOLER HERMOSILLA PEDRO LUIS	52543081H	6097818	7,77
<b><u>PROPUESTA ADMITIDO</u></b>	<b><u>SOLICITA PRIMA VOL. SI</u></b>	<b><u>PROPUESTA PRIMA VOL. ADMITIDO</u></b>	
<b><u>IMPORTE POR ANUALIDAD</u></b>			

<b><u>CAMPAÑA</u></b>	<b><u>IMPORTE MÁXIMO SUBVENCIONABLE</u></b>	<b><u>IMPORTE MEDIO DE TRANSFERENCIA (€/ha)</u></b>
2015	3.367,83 €	433,44 €
2016	3.367,83 €	433,44 €
2017	3.367,83 €	433,44 €
2018	3.367,83 €	433,44 €
2019	3.367,83 €	433,44 €

**RECINTOS PROPUESTOS**

<b><u>REF.</u></b>	<b><u>REFERENCIA SIGPAC</u></b>	<b><u>CULTIVO</u></b>	<b><u>DESCRIPCIÓN CULTIVO</u></b>	<b><u>S/R</u></b>	<b><u>SUP. DEC. ADMIN. (ha)</u></b>	<b><u>SUP. PROPUESTA (ha)</u></b>
1900620	23-005-010-00170-002	81377	ALGODON-ELSA	R	1,94	1,94
1900619	23-005-010-00170-006	81377	ALGODON-ELSA	R	2,22	2,22
1900616	23-005-010-00290-001	81314	ALGODON-ALBARIZA	R	1,43	1,43
1900617	23-005-010-00292-001	81314	ALGODON-ALBARIZA	R	0,53	0,53
1900618	23-005-010-00293-001	81314	ALGODON-ALBARIZA	R	1,04	1,04
1900615	23-005-010-00296-003	81314	ALGODON-ALBARIZA	R	0,61	0,61

**RESUMEN CRITERIOS DE PRIORIZACIÓN****10.1.5 Sistemas sostenibles de cultivos agroindustriales****PUNTOS: 5,00**

	<b><u>PUNTOS</u></b>	<b><u>CUMPLE</u></b>
Porcentaje de superficie determinada en Red Natura 2000	0,00	0.0%
Porcentaje de superficie determinada situada en zonas RAMSAR	0,00	0.0%
Porcentaje de superficie determinada en zonas vulnerables a la contaminación por nitratos	4,00	100.0%
Titulares de explotaciones que hayan adquirido el compromiso voluntario de establecimiento de una enmienda natural mediante un cultivo de crucífera para su enterrado en verde	1,00	S



**DETALLE CRITERIOS DE PRIORIZACIÓN****10.1.5 Sistemas sostenibles de cultivos agroindustriales****PUNTOS: 5,00****Porcentaje de superficie determinada en Red Natura 2000****PUNTOS: 0,00 0.0%**

<u>REF.</u>	<u>REFERENCIA SIGPAC</u>	<u>CULTIVO</u>	<u>DESCRIPCIÓN CULTIVO</u>	<u>S/R</u>	<u>SUP.</u>	<u>SUP.</u>
					<u>PROPUESTA</u>	<u>CUMPLE</u>
					(ha)	(ha)
1900620	23-005-010-00170-002	81377	ALGODON-ELSA	R	1,94	0,00
1900619	23-005-010-00170-006	81377	ALGODON-ELSA	R	2,22	0,00
1900616	23-005-010-00290-001	81314	ALGODON-ALBARIZA	R	1,43	0,00
1900617	23-005-010-00292-001	81314	ALGODON-ALBARIZA	R	0,53	0,00
1900618	23-005-010-00293-001	81314	ALGODON-ALBARIZA	R	1,04	0,00
1900615	23-005-010-00296-003	81314	ALGODON-ALBARIZA	R	0,61	0,00

**Porcentaje de superficie determinada situada en zonas RAMSAR****PUNTOS: 0,00 0.0%**

<u>REF.</u>	<u>REFERENCIA SIGPAC</u>	<u>CULTIVO</u>	<u>DESCRIPCIÓN CULTIVO</u>	<u>S/R</u>	<u>SUP.</u>	<u>SUP.</u>
					<u>PROPUESTA</u>	<u>CUMPLE</u>
					(ha)	(ha)
1900620	23-005-010-00170-002	81377	ALGODON-ELSA	R	1,94	0,00
1900619	23-005-010-00170-006	81377	ALGODON-ELSA	R	2,22	0,00
1900616	23-005-010-00290-001	81314	ALGODON-ALBARIZA	R	1,43	0,00
1900617	23-005-010-00292-001	81314	ALGODON-ALBARIZA	R	0,53	0,00
1900618	23-005-010-00293-001	81314	ALGODON-ALBARIZA	R	1,04	0,00
1900615	23-005-010-00296-003	81314	ALGODON-ALBARIZA	R	0,61	0,00

**Porcentaje de superficie determinada en zonas vulnerables a la contaminación por nitratos****PUNTOS: 4,00 100.0%**

<u>REF.</u>	<u>REFERENCIA SIGPAC</u>	<u>CULTIVO</u>	<u>DESCRIPCIÓN CULTIVO</u>	<u>S/R</u>	<u>SUP.</u>	<u>SUP.</u>
					<u>PROPUESTA</u>	<u>CUMPLE</u>
					(ha)	(ha)
1900620	23-005-010-00170-002	81377	ALGODON-ELSA	R	1,94	1,94
1900619	23-005-010-00170-006	81377	ALGODON-ELSA	R	2,22	2,22
1900616	23-005-010-00290-001	81314	ALGODON-ALBARIZA	R	1,43	1,43
1900617	23-005-010-00292-001	81314	ALGODON-ALBARIZA	R	0,53	0,53
1900618	23-005-010-00293-001	81314	ALGODON-ALBARIZA	R	1,04	1,04
1900615	23-005-010-00296-003	81314	ALGODON-ALBARIZA	R	0,61	0,61

**Titulares de explotaciones que hayan adquirido el compromiso voluntario de establecimiento de una enmienda natural mediante un cultivo de crucifera para su enterrado en verde****PUNTOS: 1,00 S**

<b><u>APELLIDOS Y NOMBRE / RAZÓN SOCIAL</u></b>	<b><u>NIF</u></b>	<b><u>EXPEDIENTE</u></b>	<b><u>SUP. PROPUESTA (ha)</u></b>
SOLIS GARRIDO CONCEPCIÓN	78684527D	6097512	5,55

<b><u>PROPUESTA</u></b>	<b><u>SOLICITA PRIMA VOL.</u></b>
ADMITIDO	NO

**IMPORTE POR ANUALIDAD**

<u>CAMPAÑA</u>	<u>IMPORTE MÁXIMO SUBVENCIONABLE</u>	<u>IMPORTE MEDIO DE TRANSFERENCIA (€/ha)</u>
2015	1.611,00 €	290,27 €
2016	1.611,00 €	290,27 €
2017	1.611,00 €	290,27 €
2018	1.611,00 €	290,27 €
2019	1.611,00 €	290,27 €

**RECINTOS PROPUESTOS**

<u>REF.</u>	<u>REFERENCIA SIGPAC</u>	<u>CULTIVO</u>	<u>DESCRIPCIÓN CULTIVO</u>	<u>S/R</u>	<u>SUP. DEC. ADMIN. (ha)</u>	<u>SUP. PROPUESTA (ha)</u>
1883583	23-005-005-00134-005	3313	TRIGO DURO-DORONDON	R	4,47	4,47
1883584	23-005-005-00137-001	3313	TRIGO DURO-DORONDON	R	1,08	1,08

**RESUMEN CRITERIOS DE PRIORIZACIÓN****10.1.5 Sistemas sostenibles de cultivos agroindustriales** PUNTOS: 4,00

	<u>PUNTOS</u>	<u>CUMPLE</u>
Porcentaje de superficie determinada en Red Natura 2000	0,00	0.0%
Porcentaje de superficie determinada situada en zonas RAMSAR	0,00	0.0%
Porcentaje de superficie determinada en zonas vulnerables a la contaminación por nitratos	4,00	100.0%
Titulares de explotaciones que hayan adquirido el compromiso voluntario de establecimiento de una enmienda natural mediante un cultivo de crucifera para su enterrado en verde	0,00	N

**DETALLE CRITERIOS DE PRIORIZACIÓN****10.1.5 Sistemas sostenibles de cultivos agroindustriales** PUNTOS: 4,00

Porcentaje de superficie determinada en Red Natura 2000	PUNTOS:	0,00	0.0%
		<u>SUP. PROPUESTA (ha)</u>	<u>SUP. CUMPLE (ha)</u>
<b><u>REF.</u></b>	<b><u>REFERENCIA SIGPAC</u></b>	<b><u>CULTIVO</u></b>	<b><u>DESCRIPCIÓN CULTIVO</u></b>
1883583	23-005-005-00134-005	3313	TRIGO DURO-DORONDON
1883584	23-005-005-00137-001	3313	TRIGO DURO-DORONDON
		<u>S/R</u>	
			<u>SUP. PROPUESTA (ha)</u>
			<u>SUP. CUMPLE (ha)</u>
Porcentaje de superficie determinada situada en zonas RAMSAR	PUNTOS:	0,00	0.0%
		<u>SUP. PROPUESTA (ha)</u>	<u>SUP. CUMPLE (ha)</u>
<b><u>REF.</u></b>	<b><u>REFERENCIA SIGPAC</u></b>	<b><u>CULTIVO</u></b>	<b><u>DESCRIPCIÓN CULTIVO</u></b>
1883583	23-005-005-00134-005	3313	TRIGO DURO-DORONDON
1883584	23-005-005-00137-001	3313	TRIGO DURO-DORONDON
		<u>S/R</u>	
			<u>SUP. PROPUESTA (ha)</u>
			<u>SUP. CUMPLE (ha)</u>
Porcentaje de superficie determinada en zonas vulnerables a la contaminación por nitratos	PUNTOS:	4,00	100.0%
		<u>SUP. PROPUESTA (ha)</u>	<u>SUP. CUMPLE (ha)</u>
<b><u>REF.</u></b>	<b><u>REFERENCIA SIGPAC</u></b>	<b><u>CULTIVO</u></b>	<b><u>DESCRIPCIÓN CULTIVO</u></b>
1883583	23-005-005-00134-005	3313	TRIGO DURO-DORONDON
1883584	23-005-005-00137-001	3313	TRIGO DURO-DORONDON
		<u>S/R</u>	
			<u>SUP. PROPUESTA (ha)</u>
			<u>SUP. CUMPLE (ha)</u>
Titulares de explotaciones que hayan adquirido el compromiso voluntario de establecimiento de una enmienda natural mediante un cultivo de crucifera para su enterrado en verde	PUNTOS:	0,00	N



<u>APELLIDOS Y NOMBRE / RAZÓN SOCIAL</u>	<u>NIF</u>	<u>EXPEDIENTE</u>	<u>SUP. PROPUESTA (ha)</u>
SOLIS LEON MARIA DE LOS ANGELES	75618738M	6092440	3,63

<u>PROPUESTA ADMITIDO</u>	<u>SOLICITA PRIMA VOL. SI</u>	<u>PROPUESTA PRIMA VOL. ADMITIDO</u>

**IMPORTE POR ANUALIDAD**

<u>CAMPAÑA</u>	<u>IMPORTE MÁXIMO SUBVENCIONABLE</u>	<u>IMPORTE MEDIO DE TRANSFERENCIA (€/ha)</u>
2015	1.573,39 €	433,44 €
2016	1.573,39 €	433,44 €
2017	1.573,39 €	433,44 €
2018	1.573,39 €	433,44 €
2019	1.573,39 €	433,44 €

**RECINTOS PROPUESTOS**

<u>REF.</u>	<u>REFERENCIA SIGPAC</u>	<u>CULTIVO</u>	<u>DESCRIPCIÓN CULTIVO</u>	<u>S/R</u>	<u>SUP. DEC. ADMIN. (ha)</u>	<u>SUP. PROPUESTA (ha)</u>
1676417	23-005-005-00131-001	81009	ALGODON-CARMEN	R	0,96	0,96
1676418	23-005-005-00132-003	81009	ALGODON-CARMEN	R	2,67	2,67

**RESUMEN CRITERIOS DE PRIORIZACIÓN**

<b>10.1.5 Sistemas sostenibles de cultivos agroindustriales</b>	<b>PUNTOS: 5,00</b>	<b>PUNTOS</b>	<b>CUMPLE</b>
Porcentaje de superficie determinada en Red Natura 2000		0,00	0.0%
Porcentaje de superficie determinada situada en zonas RAMSAR		0,00	0.0%
Porcentaje de superficie determinada en zonas vulnerables a la contaminación por nitratos		4,00	100.0%
Titulares de explotaciones que hayan adquirido el compromiso voluntario de establecimiento de una enmienda natural mediante un cultivo de crucifera para su enterrado en verde		1,00	S

**DETALLE CRITERIOS DE PRIORIZACIÓN**

<b>10.1.5 Sistemas sostenibles de cultivos agroindustriales</b>	<b>PUNTOS: 5,00</b>	<b>PUNTOS</b>	<b>CUMPLE</b>			
Porcentaje de superficie determinada en Red Natura 2000		PUNTOS: 0,00	0.0%			
		<b>SUP. PROPUESTA (ha)</b>	<b>SUP. CUMPLE (ha)</b>			
<u>REF.</u>	<u>REFERENCIA SIGPAC</u>	<u>CULTIVO</u>	<u>DESCRIPCIÓN CULTIVO</u>	<u>S/R</u>		
1676417	23-005-005-00131-001	81009	ALGODON-CARMEN	R	0,96	0,00
1676418	23-005-005-00132-003	81009	ALGODON-CARMEN	R	2,67	0,00
Porcentaje de superficie determinada situada en zonas RAMSAR		PUNTOS: 0,00	0.0%			
		<b>SUP. PROPUESTA (ha)</b>	<b>SUP. CUMPLE (ha)</b>			
<u>REF.</u>	<u>REFERENCIA SIGPAC</u>	<u>CULTIVO</u>	<u>DESCRIPCIÓN CULTIVO</u>	<u>S/R</u>		
1676417	23-005-005-00131-001	81009	ALGODON-CARMEN	R	0,96	0,00
1676418	23-005-005-00132-003	81009	ALGODON-CARMEN	R	2,67	0,00
Porcentaje de superficie determinada en zonas vulnerables a la contaminación por nitratos		PUNTOS: 4,00	100.0%			
		<b>SUP. PROPUESTA (ha)</b>	<b>SUP. CUMPLE (ha)</b>			
<u>REF.</u>	<u>REFERENCIA SIGPAC</u>	<u>CULTIVO</u>	<u>DESCRIPCIÓN CULTIVO</u>	<u>S/R</u>		
1676417	23-005-005-00131-001	81009	ALGODON-CARMEN	R	0,96	0,96
1676418	23-005-005-00132-003	81009	ALGODON-CARMEN	R	2,67	2,67
Titulares de explotaciones que hayan adquirido el compromiso voluntario de establecimiento de una enmienda natural mediante un cultivo de crucifera para su enterrado en verde		PUNTOS: 1,00	S			

<b><u>APELLIDOS Y NOMBRE / RAZÓN SOCIAL</u></b>	<b><u>NIF</u></b>	<b><u>EXPEDIENTE</u></b>	<b><u>SUP. PROPUESTA (ha)</u></b>
SORIA GALLEGO FEDERICO JESUS	25901931K	6084566	0,98
<b><u>PROPUESTA</u></b>	<b><u>SOLICITA PRIMA VOL.</u></b>	<b><u>PROPUESTA PRIMA VOL.</u></b>	
<b>ADMITIDO</b>	<b>SI</b>	<b>ADMITIDO</b>	

**IMPORTE POR ANUALIDAD**

<b><u>CAMPAÑA</u></b>	<b><u>IMPORTE MÁXIMO SUBVENCIONABLE</u></b>	<b><u>IMPORTE MEDIO DE TRANSFERENCIA (€/ha)</u></b>
2015	424,77 €	433,44 €
2016	424,77 €	433,44 €
2017	424,77 €	433,44 €
2018	424,77 €	433,44 €
2019	424,77 €	433,44 €

**RECINTOS PROPUESTOS**

<b><u>REF.</u></b>	<b><u>REFERENCIA SIGPAC</u></b>	<b><u>CULTIVO</u></b>	<b><u>DESCRIPCIÓN CULTIVO</u></b>	<b><u>S/R</u></b>	<b><u>SUP. DEC. ADMIN. (ha)</u></b>	<b><u>SUP. PROPUESTA (ha)</u></b>
2278791	23-005-006-00226-001	3402	TRIGO DURO-CARPIO	R	0,45	0,45
2278793	23-005-006-00227-001	3402	TRIGO DURO-CARPIO	R	0,04	0,04
2278792	23-005-006-00230-001	3402	TRIGO DURO-CARPIO	R	0,49	0,49

**RESUMEN CRITERIOS DE PRIORIZACIÓN****10.1.5 Sistemas sostenibles de cultivos agroindustriales****PUNTOS: 5,00**

	<b><u>PUNTOS</u></b>	<b><u>CUMPLE</u></b>
<b>Porcentaje de superficie determinada en Red Natura 2000</b>	0,00	0.0%
<b>Porcentaje de superficie determinada situada en zonas RAMSAR</b>	0,00	0.0%
<b>Porcentaje de superficie determinada en zonas vulnerables a la contaminación por nitratos</b>	4,00	100.0%
<b>Titulares de explotaciones que hayan adquirido el compromiso voluntario de establecimiento de una enmienda natural mediante un cultivo de crucífera para su enterrado en verde</b>	1,00	S



**DETALLE CRITERIOS DE PRIORIZACIÓN****10.1.5 Sistemas sostenibles de cultivos agroindustriales****PUNTOS: 5,00****Porcentaje de superficie determinada en Red Natura 2000****PUNTOS: 0,00 0.0%**

<u>REF.</u>	<u>REFERENCIA SIGPAC</u>	<u>CULTIVO</u>	<u>DESCRIPCIÓN CULTIVO</u>	<u>S/R</u>	<u>SUP.</u>	<u>SUP.</u>
					<u>PROPUESTA</u>	<u>CUMPLE</u>
					(ha)	(ha)
2278791	23-005-006-00226-001	3402	TRIGO DURO-CARPIO	R	0,45	0,00
2278793	23-005-006-00227-001	3402	TRIGO DURO-CARPIO	R	0,04	0,00
2278792	23-005-006-00230-001	3402	TRIGO DURO-CARPIO	R	0,49	0,00

**Porcentaje de superficie determinada situada en zonas RAMSAR****PUNTOS: 0,00 0.0%**

<u>REF.</u>	<u>REFERENCIA SIGPAC</u>	<u>CULTIVO</u>	<u>DESCRIPCIÓN CULTIVO</u>	<u>S/R</u>	<u>SUP.</u>	<u>SUP.</u>
					<u>PROPUESTA</u>	<u>CUMPLE</u>
					(ha)	(ha)
2278791	23-005-006-00226-001	3402	TRIGO DURO-CARPIO	R	0,45	0,00
2278793	23-005-006-00227-001	3402	TRIGO DURO-CARPIO	R	0,04	0,00
2278792	23-005-006-00230-001	3402	TRIGO DURO-CARPIO	R	0,49	0,00

**Porcentaje de superficie determinada en zonas vulnerables a la contaminación por nitratos****PUNTOS: 4,00 100.0%**

<u>REF.</u>	<u>REFERENCIA SIGPAC</u>	<u>CULTIVO</u>	<u>DESCRIPCIÓN CULTIVO</u>	<u>S/R</u>	<u>SUP.</u>	<u>SUP.</u>
					<u>PROPUESTA</u>	<u>CUMPLE</u>
					(ha)	(ha)
2278791	23-005-006-00226-001	3402	TRIGO DURO-CARPIO	R	0,45	0,45
2278793	23-005-006-00227-001	3402	TRIGO DURO-CARPIO	R	0,04	0,04
2278792	23-005-006-00230-001	3402	TRIGO DURO-CARPIO	R	0,49	0,49

**Titulares de explotaciones que hayan adquirido el compromiso voluntario de establecimiento de una enmienda natural mediante un cultivo de crucífera para su enterrado en verde****PUNTOS: 1,00 S**

<b><u>APELLIDOS Y NOMBRE / RAZÓN SOCIAL</u></b>	<b><u>NIF</u></b>	<b><u>EXPEDIENTE</u></b>	<b><u>SUP. PROPUESTA (ha)</u></b>
SORIA GALLEGO JOSEFA	23671342H	6084582	4,64
<b><u>PROPUESTA</u></b>	<b><u>SOLICITA PRIMA VOL.</u></b>	<b><u>PROPUESTA PRIMA VOL.</u></b>	
<b>ADMITIDO</b>	<b>SI</b>	<b>ADMITIDO</b>	

**IMPORTE POR ANUALIDAD**

<b><u>CAMPAÑA</u></b>	<b><u>IMPORTE MÁXIMO SUBVENCIONABLE</u></b>	<b><u>IMPORTE MEDIO DE TRANSFERENCIA (€/ha)</u></b>
2015	2.011,16 €	433,44 €
2016	2.011,16 €	433,44 €
2017	2.011,16 €	433,44 €
2018	2.011,16 €	433,44 €
2019	2.011,16 €	433,44 €

**RECINTOS PROPUESTOS**

<b><u>REF.</u></b>	<b><u>REFERENCIA SIGPAC</u></b>	<b><u>CULTIVO</u></b>	<b><u>DESCRIPCIÓN CULTIVO</u></b>	<b><u>S/R</u></b>	<b><u>SUP. DEC. ADMIN. (ha)</u></b>	<b><u>SUP. PROPUESTA (ha)</u></b>
2278794	23-005-006-00226-001	3402	TRIGO DURO-CARPIO	R	0,42	0,42
2278796	23-005-006-00227-001	3402	TRIGO DURO-CARPIO	R	0,04	0,04
2278795	23-005-006-00230-001	3402	TRIGO DURO-CARPIO	R	0,48	0,48
2278798	23-005-008-00034-001	3402	TRIGO DURO-CARPIO	R	2,18	2,18
2278797	23-005-008-00040-003	3402	TRIGO DURO-CARPIO	R	1,52	1,52

**RESUMEN CRITERIOS DE PRIORIZACIÓN****10.1.5 Sistemas sostenibles de cultivos agroindustriales****PUNTOS: 5,00**

	<b><u>PUNTOS</u></b>	<b><u>CUMPLE</u></b>
<b>Porcentaje de superficie determinada en Red Natura 2000</b>	0,00	0.0%
<b>Porcentaje de superficie determinada situada en zonas RAMSAR</b>	0,00	0.0%
<b>Porcentaje de superficie determinada en zonas vulnerables a la contaminación por nitratos</b>	4,00	100.0%
<b>Titulares de explotaciones que hayan adquirido el compromiso voluntario de establecimiento de una enmienda natural mediante un cultivo de crucífera para su enterrado en verde</b>	1,00	S



**DETALLE CRITERIOS DE PRIORIZACIÓN****10.1.5 Sistemas sostenibles de cultivos agroindustriales****PUNTOS: 5,00****Porcentaje de superficie determinada en Red Natura 2000****PUNTOS: 0,00 0.0%**

<u>REF.</u>	<u>REFERENCIA SIGPAC</u>	<u>CULTIVO</u>	<u>DESCRIPCIÓN CULTIVO</u>	<u>S/R</u>	<u>SUP.</u>	<u>SUP.</u>
					<u>PROPUESTA</u>	<u>CUMPLE</u>
					<u>(ha)</u>	<u>(ha)</u>
2278794	23-005-006-00226-001	3402	TRIGO DURO-CARPIO	R	0,42	0,00
2278796	23-005-006-00227-001	3402	TRIGO DURO-CARPIO	R	0,04	0,00
2278795	23-005-006-00230-001	3402	TRIGO DURO-CARPIO	R	0,48	0,00
2278798	23-005-008-00034-001	3402	TRIGO DURO-CARPIO	R	2,18	0,00
2278797	23-005-008-00040-003	3402	TRIGO DURO-CARPIO	R	1,52	0,00

**Porcentaje de superficie determinada situada en zonas RAMSAR****PUNTOS: 0,00 0.0%**

<u>REF.</u>	<u>REFERENCIA SIGPAC</u>	<u>CULTIVO</u>	<u>DESCRIPCIÓN CULTIVO</u>	<u>S/R</u>	<u>SUP.</u>	<u>SUP.</u>
					<u>PROPUESTA</u>	<u>CUMPLE</u>
					<u>(ha)</u>	<u>(ha)</u>
2278794	23-005-006-00226-001	3402	TRIGO DURO-CARPIO	R	0,42	0,00
2278796	23-005-006-00227-001	3402	TRIGO DURO-CARPIO	R	0,04	0,00
2278795	23-005-006-00230-001	3402	TRIGO DURO-CARPIO	R	0,48	0,00
2278798	23-005-008-00034-001	3402	TRIGO DURO-CARPIO	R	2,18	0,00
2278797	23-005-008-00040-003	3402	TRIGO DURO-CARPIO	R	1,52	0,00

**Porcentaje de superficie determinada en zonas vulnerables a la contaminación por nitratos****PUNTOS: 4,00 100.0%**

<u>REF.</u>	<u>REFERENCIA SIGPAC</u>	<u>CULTIVO</u>	<u>DESCRIPCIÓN CULTIVO</u>	<u>S/R</u>	<u>SUP.</u>	<u>SUP.</u>
					<u>PROPUESTA</u>	<u>CUMPLE</u>
					<u>(ha)</u>	<u>(ha)</u>
2278794	23-005-006-00226-001	3402	TRIGO DURO-CARPIO	R	0,42	0,42
2278796	23-005-006-00227-001	3402	TRIGO DURO-CARPIO	R	0,04	0,04
2278795	23-005-006-00230-001	3402	TRIGO DURO-CARPIO	R	0,48	0,48
2278798	23-005-008-00034-001	3402	TRIGO DURO-CARPIO	R	2,18	2,18
2278797	23-005-008-00040-003	3402	TRIGO DURO-CARPIO	R	1,52	1,52

**Titulares de explotaciones que hayan adquirido el compromiso voluntario de establecimiento de una enmienda natural mediante un cultivo de crucifera para su enterrado en verde****PUNTOS: 1,00 S**

<b><u>APELLIDOS Y NOMBRE / RAZÓN SOCIAL</u></b>	<b><u>NIF</u></b>	<b><u>EXPEDIENTE</u></b>	<b><u>SUP. PROPUESTA (ha)</u></b>
SORIA GALLEGO PETRONILA	23671669T	6084552	4,54
<b><u>PROPUESTA</u></b>	<b><u>SOLICITA PRIMA VOL.</u></b>	<b><u>PROPUESTA PRIMA VOL.</u></b>	
<b>ADMITIDO</b>	<b>SI</b>	<b>ADMITIDO</b>	
<b><u>IMPORTE POR ANUALIDAD</u></b>			

<b><u>CAMPAÑA</u></b>	<b><u>IMPORTE MÁXIMO SUBVENCIONABLE</u></b>	<b><u>IMPORTE MEDIO DE TRANSFERENCIA (€/ha)</u></b>
2015	1.967,82 €	433,44 €
2016	1.967,82 €	433,44 €
2017	1.967,82 €	433,44 €
2018	1.967,82 €	433,44 €
2019	1.967,82 €	433,44 €

**RECINTOS PROPUESTOS**

<b><u>REF.</u></b>	<b><u>REFERENCIA SIGPAC</u></b>	<b><u>CULTIVO</u></b>	<b><u>DESCRIPCIÓN CULTIVO</u></b>	<b><u>S/R</u></b>	<b><u>SUP. DEC. ADMIN. (ha)</u></b>	<b><u>SUP. PROPUESTA (ha)</u></b>
2278800	23-005-006-00226-001	3402	TRIGO DURO-CARPIO	R	0,45	0,45
2278801	23-005-006-00227-001	3402	TRIGO DURO-CARPIO	R	0,03	0,03
2278802	23-005-006-00230-001	3402	TRIGO DURO-CARPIO	R	0,48	0,48
2278804	23-005-008-00033-002	3402	TRIGO DURO-CARPIO	R	2,06	2,06
2278803	23-005-008-00040-003	3402	TRIGO DURO-CARPIO	R	1,52	1,52

**RESUMEN CRITERIOS DE PRIORIZACIÓN****10.1.5 Sistemas sostenibles de cultivos agroindustriales****PUNTOS: 5,00**

	<b><u>PUNTOS</u></b>	<b><u>CUMPLE</u></b>
<b>Porcentaje de superficie determinada en Red Natura 2000</b>	0,00	0.0%
<b>Porcentaje de superficie determinada situada en zonas RAMSAR</b>	0,00	0.0%
<b>Porcentaje de superficie determinada en zonas vulnerables a la contaminación por nitratos</b>	4,00	100.0%
<b>Titulares de explotaciones que hayan adquirido el compromiso voluntario de establecimiento de una enmienda natural mediante un cultivo de crucífera para su enterrado en verde</b>	1,00	S



**DETALLE CRITERIOS DE PRIORIZACIÓN****10.1.5 Sistemas sostenibles de cultivos agroindustriales****PUNTOS: 5,00****Porcentaje de superficie determinada en Red Natura 2000****PUNTOS: 0,00 0.0%**

<u>REF.</u>	<u>REFERENCIA SIGPAC</u>	<u>CULTIVO</u>	<u>DESCRIPCIÓN CULTIVO</u>	<u>S/R</u>	<u>SUP.</u>	<u>SUP.</u>
					<u>PROPUESTA</u>	<u>CUMPLE</u>
					(ha)	(ha)
2278800	23-005-006-00226-001	3402	TRIGO DURO-CARPIO	R	0,45	0,00
2278801	23-005-006-00227-001	3402	TRIGO DURO-CARPIO	R	0,03	0,00
2278802	23-005-006-00230-001	3402	TRIGO DURO-CARPIO	R	0,48	0,00
2278804	23-005-008-00033-002	3402	TRIGO DURO-CARPIO	R	2,06	0,00
2278803	23-005-008-00040-003	3402	TRIGO DURO-CARPIO	R	1,52	0,00

**Porcentaje de superficie determinada situada en zonas RAMSAR****PUNTOS: 0,00 0.0%**

<u>REF.</u>	<u>REFERENCIA SIGPAC</u>	<u>CULTIVO</u>	<u>DESCRIPCIÓN CULTIVO</u>	<u>S/R</u>	<u>SUP.</u>	<u>SUP.</u>
					<u>PROPUESTA</u>	<u>CUMPLE</u>
					(ha)	(ha)
2278800	23-005-006-00226-001	3402	TRIGO DURO-CARPIO	R	0,45	0,00
2278801	23-005-006-00227-001	3402	TRIGO DURO-CARPIO	R	0,03	0,00
2278802	23-005-006-00230-001	3402	TRIGO DURO-CARPIO	R	0,48	0,00
2278804	23-005-008-00033-002	3402	TRIGO DURO-CARPIO	R	2,06	0,00
2278803	23-005-008-00040-003	3402	TRIGO DURO-CARPIO	R	1,52	0,00

**Porcentaje de superficie determinada en zonas vulnerables a la contaminación por nitratos****PUNTOS: 4,00 100.0%**

<u>REF.</u>	<u>REFERENCIA SIGPAC</u>	<u>CULTIVO</u>	<u>DESCRIPCIÓN CULTIVO</u>	<u>S/R</u>	<u>SUP.</u>	<u>SUP.</u>
					<u>PROPUESTA</u>	<u>CUMPLE</u>
					(ha)	(ha)
2278800	23-005-006-00226-001	3402	TRIGO DURO-CARPIO	R	0,45	0,45
2278801	23-005-006-00227-001	3402	TRIGO DURO-CARPIO	R	0,03	0,03
2278802	23-005-006-00230-001	3402	TRIGO DURO-CARPIO	R	0,48	0,48
2278804	23-005-008-00033-002	3402	TRIGO DURO-CARPIO	R	2,06	2,06
2278803	23-005-008-00040-003	3402	TRIGO DURO-CARPIO	R	1,52	1,52

**Titulares de explotaciones que hayan adquirido el compromiso voluntario de establecimiento de una enmienda natural mediante un cultivo de crucifera para su enterrado en verde****PUNTOS: 1,00 S**

<u>APELLIDOS Y NOMBRE / RAZÓN SOCIAL</u>	<u>NIF</u>	<u>EXPEDIENTE</u>	<u>SUP. PROPUESTA (ha)</u>
SORIANO ROMAN M <sup>a</sup> DOLORES	25950493F	6091950	9,55
<u>PROPUESTA</u> INADMITIDO	<u>SOLICITA PRIMA VOL.</u> SI	<u>PROPUESTA PRIMA VOL.</u> INADMITIDO	
<u>IMPORTE POR ANUALIDAD</u>			

<u>CAMPAÑA</u>	<u>IMPORTE MÁXIMO SUBVENCIONABLE</u>	<u>IMPORTE MEDIO DE TRANSFERENCIA (€/ha)</u>
2015	4.139,35 €	433,44 €
2016	4.139,35 €	433,44 €
2017	4.139,35 €	433,44 €
2018	4.139,35 €	433,44 €
2019	4.139,35 €	433,44 €

**RECINTOS PROPUESTOS**

<u>REF.</u>	<u>REFERENCIA SIGPAC</u>	<u>CULTIVO</u>	<u>DESCRIPCIÓN CULTIVO</u>	<u>S/R</u>	<u>SUP. DEC. ADMIN. (ha)</u>	<u>SUP. PROPUESTA (ha)</u>
1659339	23-061-008-00010-002	81263	ALGODON-DP419	R	9,55	9,55

**RESUMEN CRITERIOS DE PRIORIZACIÓN**

<b>10.1.5 Sistemas sostenibles de cultivos agroindustriales</b>	<b>PUNTOS: 1,00</b>	<b>PUNTOS</b>	<b>CUMPLE</b>
Porcentaje de superficie determinada en Red Natura 2000		0,00	0.0%
Porcentaje de superficie determinada situada en zonas RAMSAR		0,00	0.0%
Porcentaje de superficie determinada en zonas vulnerables a la contaminación por nitratos		0,00	0.0%
Titulares de explotaciones que hayan adquirido el compromiso voluntario de establecimiento de una enmienda natural mediante un cultivo de crucifera para su enterrado en verde		1,00	S

**DETALLE CRITERIOS DE PRIORIZACIÓN**

<b>10.1.5 Sistemas sostenibles de cultivos agroindustriales</b>	<b>PUNTOS: 1,00</b>	<b>PUNTOS</b>	<b>CUMPLE</b>			
Porcentaje de superficie determinada en Red Natura 2000		PUNTOS: 0,00	0.0%			
<u>REF.</u>	<u>REFERENCIA SIGPAC</u>	<u>CULTIVO</u>	<u>DESCRIPCIÓN CULTIVO</u>	<u>S/R</u>	<u>SUP. PROPUESTA (ha)</u>	<u>SUP. CUMPLE (ha)</u>
1659339	23-061-008-00010-002	81263	ALGODON-DP419	R	9,55	0,00
Porcentaje de superficie determinada situada en zonas RAMSAR		PUNTOS: 0,00	0.0%			
<u>REF.</u>	<u>REFERENCIA SIGPAC</u>	<u>CULTIVO</u>	<u>DESCRIPCIÓN CULTIVO</u>	<u>S/R</u>	<u>SUP. PROPUESTA (ha)</u>	<u>SUP. CUMPLE (ha)</u>
1659339	23-061-008-00010-002	81263	ALGODON-DP419	R	9,55	0,00
Porcentaje de superficie determinada en zonas vulnerables a la contaminación por nitratos		PUNTOS: 0,00	0.0%			
<u>REF.</u>	<u>REFERENCIA SIGPAC</u>	<u>CULTIVO</u>	<u>DESCRIPCIÓN CULTIVO</u>	<u>S/R</u>	<u>SUP. PROPUESTA (ha)</u>	<u>SUP. CUMPLE (ha)</u>
1659339	23-061-008-00010-002	81263	ALGODON-DP419	R	9,55	0,00
Titulares de explotaciones que hayan adquirido el compromiso voluntario de establecimiento de una enmienda natural mediante un cultivo de crucifera para su enterrado en verde		PUNTOS: 1,00	S			





<u>APELLIDOS Y NOMBRE / RAZÓN SOCIAL</u>	<u>NIF</u>	<u>EXPEDIENTE</u>	<u>SUP. PROPUESTA (ha)</u>
SORIANO PALLARES JUAN	27095480P	6093428	1,72
<u>PROPUESTA ADMITIDO</u>	<u>SOLICITA PRIMA VOL. SI</u>	<u>PROPUESTA PRIMA VOL. ADMITIDO</u>	
<b>IMPORTE POR ANUALIDAD</b>			

<u>CAMPAÑA</u>	<u>IMPORTE MÁXIMO SUBVENCIONABLE</u>	<u>IMPORTE MEDIO DE TRANSFERENCIA (€/ha)</u>
2015	745,51 €	433,44 €
2016	745,51 €	433,44 €
2017	745,51 €	433,44 €
2018	745,51 €	433,44 €
2019	745,51 €	433,44 €

**RECINTOS PROPUESTOS**

<u>REF.</u>	<u>REFERENCIA SIGPAC</u>	<u>CULTIVO</u>	<u>DESCRIPCIÓN CULTIVO</u>	<u>S/R</u>	<u>SUP. DEC. ADMIN. (ha)</u>	<u>SUP. PROPUESTA (ha)</u>
1898981	23-005-013-00117-001	81268	ALGODON-JUNCAL	R	0,68	0,68
1898982	23-005-013-00119-001	81268	ALGODON-JUNCAL	R	1,04	1,04

**RESUMEN CRITERIOS DE PRIORIZACIÓN**

<b>10.1.5 Sistemas sostenibles de cultivos agroindustriales</b>	<b>PUNTOS: 5,00</b>	<b>PUNTOS</b>	<b>CUMPLE</b>
Porcentaje de superficie determinada en Red Natura 2000		0,00	0.0%
Porcentaje de superficie determinada situada en zonas RAMSAR		0,00	0.0%
Porcentaje de superficie determinada en zonas vulnerables a la contaminación por nitratos		4,00	100.0%
Titulares de explotaciones que hayan adquirido el compromiso voluntario de establecimiento de una enmienda natural mediante un cultivo de crucifera para su enterrado en verde		1,00	S

**DETALLE CRITERIOS DE PRIORIZACIÓN**

<b>10.1.5 Sistemas sostenibles de cultivos agroindustriales</b>	<b>PUNTOS: 5,00</b>	<b>PUNTOS</b>	<b>CUMPLE</b>			
Porcentaje de superficie determinada en Red Natura 2000		PUNTOS: 0,00	0.0%			
		<b>SUP. PROPUESTA (ha)</b>	<b>SUP. CUMPLE (ha)</b>			
<u>REF.</u>	<u>REFERENCIA SIGPAC</u>	<u>CULTIVO</u>	<u>DESCRIPCIÓN CULTIVO</u>	<u>S/R</u>		
1898981	23-005-013-00117-001	81268	ALGODON-JUNCAL	R	0,68	0,00
1898982	23-005-013-00119-001	81268	ALGODON-JUNCAL	R	1,04	0,00
Porcentaje de superficie determinada situada en zonas RAMSAR		PUNTOS: 0,00	0.0%			
		<b>SUP. PROPUESTA (ha)</b>	<b>SUP. CUMPLE (ha)</b>			
<u>REF.</u>	<u>REFERENCIA SIGPAC</u>	<u>CULTIVO</u>	<u>DESCRIPCIÓN CULTIVO</u>	<u>S/R</u>		
1898981	23-005-013-00117-001	81268	ALGODON-JUNCAL	R	0,68	0,00
1898982	23-005-013-00119-001	81268	ALGODON-JUNCAL	R	1,04	0,00
Porcentaje de superficie determinada en zonas vulnerables a la contaminación por nitratos		PUNTOS: 4,00	100.0%			
		<b>SUP. PROPUESTA (ha)</b>	<b>SUP. CUMPLE (ha)</b>			
<u>REF.</u>	<u>REFERENCIA SIGPAC</u>	<u>CULTIVO</u>	<u>DESCRIPCIÓN CULTIVO</u>	<u>S/R</u>		
1898981	23-005-013-00117-001	81268	ALGODON-JUNCAL	R	0,68	0,68
1898982	23-005-013-00119-001	81268	ALGODON-JUNCAL	R	1,04	1,04
Titulares de explotaciones que hayan adquirido el compromiso voluntario de establecimiento de una enmienda natural mediante un cultivo de crucifera para su enterrado en verde		PUNTOS: 1,00	S			

<b><u>APELLIDOS Y NOMBRE / RAZÓN SOCIAL</u></b>	<b><u>NIF</u></b>	<b><u>EXPEDIENTE</u></b>	<b><u>SUP. PROPUESTA (ha)</u></b>
SOTO SIGUENZA MARIA	52540097R	6100396	9,99
<b><u>PROPUESTA ADMITIDO</u></b>	<b><u>SOLICITA PRIMA VOL. SI</u></b>	<b><u>PROPUESTA PRIMA VOL. ADMITIDO</u></b>	
<b><u>IMPORTE POR ANUALIDAD</u></b>			

<b><u>CAMPAÑA</u></b>	<b><u>IMPORTE MÁXIMO SUBVENCIONABLE</u></b>	<b><u>IMPORTE MEDIO DE TRANSFERENCIA (€/ha)</u></b>
2015	4.330,07 €	433,44 €
2016	4.330,07 €	433,44 €
2017	4.330,07 €	433,44 €
2018	4.330,07 €	433,44 €
2019	4.330,07 €	433,44 €

**RECINTOS PROPUESTOS**

<b><u>REF.</u></b>	<b><u>REFERENCIA SIGPAC</u></b>	<b><u>CULTIVO</u></b>	<b><u>DESCRIPCIÓN CULTIVO</u></b>	<b><u>S/R</u></b>	<b><u>SUP. DEC. ADMIN. (ha)</u></b>	<b><u>SUP. PROPUESTA (ha)</u></b>
2111825	23-005-009-00109-001	81377	ALGODON-ELSA	R	3,75	3,75
2111826	23-005-011-00046-001	81314	ALGODON-ALBARIZA	R	2,66	2,66
2111828	23-005-012-00259-001	81314	ALGODON-ALBARIZA	R	0,77	0,77
2111827	23-005-012-00260-001	81314	ALGODON-ALBARIZA	R	1,78	1,78
2111829	23-096-016-00022-001	81377	ALGODON-ELSA	R	0,96	0,96
2111830	23-096-016-00024-010	81377	ALGODON-ELSA	R	0,07	0,07

**RESUMEN CRITERIOS DE PRIORIZACIÓN****10.1.5 Sistemas sostenibles de cultivos agroindustriales**

PUNTOS: 4,73

	<b><u>PUNTOS</u></b>	<b><u>CUMPLE</u></b>
Porcentaje de superficie determinada en Red Natura 2000	0,00	0.0%
Porcentaje de superficie determinada situada en zonas RAMSAR	0,00	0.0%
Porcentaje de superficie determinada en zonas vulnerables a la contaminación por nitratos	3,73	73.37%
Titulares de explotaciones que hayan adquirido el compromiso voluntario de establecimiento de una enmienda natural mediante un cultivo de crucífera para su enterrado en verde	1,00	S



**DETALLE CRITERIOS DE PRIORIZACIÓN****10.1.5 Sistemas sostenibles de cultivos agroindustriales****PUNTOS: 4,73****Porcentaje de superficie determinada en Red Natura 2000****PUNTOS: 0,00 0.0%**

<u>REF.</u>	<u>REFERENCIA SIGPAC</u>	<u>CULTIVO</u>	<u>DESCRIPCIÓN CULTIVO</u>	<u>S/R</u>	<u>SUP.</u>	<u>SUP.</u>
					<u>PROPUESTA</u>	<u>CUMPLE</u>
					(ha)	(ha)
2111825	23-005-009-00109-001	81377	ALGODON-ELSA	R	3,75	0,00
2111826	23-005-011-00046-001	81314	ALGODON-ALBARIZA	R	2,66	0,00
2111828	23-005-012-00259-001	81314	ALGODON-ALBARIZA	R	0,77	0,00
2111827	23-005-012-00260-001	81314	ALGODON-ALBARIZA	R	1,78	0,00
2111829	23-096-016-00022-001	81377	ALGODON-ELSA	R	0,96	0,00
2111830	23-096-016-00024-010	81377	ALGODON-ELSA	R	0,07	0,00

**Porcentaje de superficie determinada situada en zonas RAMSAR****PUNTOS: 0,00 0.0%**

<u>REF.</u>	<u>REFERENCIA SIGPAC</u>	<u>CULTIVO</u>	<u>DESCRIPCIÓN CULTIVO</u>	<u>S/R</u>	<u>SUP.</u>	<u>SUP.</u>
					<u>PROPUESTA</u>	<u>CUMPLE</u>
					(ha)	(ha)
2111825	23-005-009-00109-001	81377	ALGODON-ELSA	R	3,75	0,00
2111826	23-005-011-00046-001	81314	ALGODON-ALBARIZA	R	2,66	0,00
2111828	23-005-012-00259-001	81314	ALGODON-ALBARIZA	R	0,77	0,00
2111827	23-005-012-00260-001	81314	ALGODON-ALBARIZA	R	1,78	0,00
2111829	23-096-016-00022-001	81377	ALGODON-ELSA	R	0,96	0,00
2111830	23-096-016-00024-010	81377	ALGODON-ELSA	R	0,07	0,00

**Porcentaje de superficie determinada en zonas vulnerables a la contaminación por nitratos****PUNTOS: 3,73 73.37%**

<u>REF.</u>	<u>REFERENCIA SIGPAC</u>	<u>CULTIVO</u>	<u>DESCRIPCIÓN CULTIVO</u>	<u>S/R</u>	<u>SUP.</u>	<u>SUP.</u>
					<u>PROPUESTA</u>	<u>CUMPLE</u>
					(ha)	(ha)
2111825	23-005-009-00109-001	81377	ALGODON-ELSA	R	3,75	3,75
2111826	23-005-011-00046-001	81314	ALGODON-ALBARIZA	R	2,66	0,00
2111828	23-005-012-00259-001	81314	ALGODON-ALBARIZA	R	0,77	0,77
2111827	23-005-012-00260-001	81314	ALGODON-ALBARIZA	R	1,78	1,78
2111829	23-096-016-00022-001	81377	ALGODON-ELSA	R	0,96	0,96
2111830	23-096-016-00024-010	81377	ALGODON-ELSA	R	0,07	0,07

**Titulares de explotaciones que hayan adquirido el compromiso voluntario de establecimiento de una enmienda natural mediante un cultivo de crucifera para su enterrado en verde****PUNTOS: 1,00 S**

<b><u>APELLIDOS Y NOMBRE / RAZÓN SOCIAL</u></b>	<b><u>NIF</u></b>	<b><u>EXPEDIENTE</u></b>	<b><u>SUP. PROPUESTA (ha)</u></b>
SUAREZ ESTEPA JOSEFA	52548705F	6100280	0,71

<b><u>PROPUESTA ADMITIDO</u></b>	<b><u>SOLICITA PRIMA VOL. SI</u></b>	<b><u>PROPUESTA PRIMA VOL. ADMITIDO</u></b>
----------------------------------	--------------------------------------	---

**IMPORTE POR ANUALIDAD**

<u>CAMPAÑA</u>	<u>IMPORTE MÁXIMO SUBVENCIONABLE</u>	<u>IMPORTE MEDIO DE TRANSFERENCIA (€/ha)</u>
2015	307,74 €	433,44 €
2016	307,74 €	433,44 €
2017	307,74 €	433,44 €
2018	307,74 €	433,44 €
2019	307,74 €	433,44 €

**RECINTOS PROPUESTOS**

<u>REF.</u>	<u>REFERENCIA SIGPAC</u>	<u>CULTIVO</u>	<u>DESCRIPCIÓN CULTIVO</u>	<u>S/R</u>	<u>SUP. DEC. ADMIN. (ha)</u>	<u>SUP. PROPUESTA (ha)</u>
2101218	23-027-001-00163-001	81363	ALGODON-DP332	R	0,71	0,71

**RESUMEN CRITERIOS DE PRIORIZACIÓN****10.1.5 Sistemas sostenibles de cultivos agroindustriales** PUNTOS: 5,00

	<u>PUNTOS</u>	<u>CUMPLE</u>
Porcentaje de superficie determinada en Red Natura 2000	0,00	0.0%
Porcentaje de superficie determinada situada en zonas RAMSAR	0,00	0.0%
Porcentaje de superficie determinada en zonas vulnerables a la contaminación por nitratos	4,00	100.0%
Titulares de explotaciones que hayan adquirido el compromiso voluntario de establecimiento de una enmienda natural mediante un cultivo de crucifera para su enterrado en verde	1,00	S

**DETALLE CRITERIOS DE PRIORIZACIÓN****10.1.5 Sistemas sostenibles de cultivos agroindustriales** PUNTOS: 5,00

Porcentaje de superficie determinada en Red Natura 2000	PUNTOS:	0,00	0.0%
	<u>SUP. PROPUESTA (ha)</u>	0,71	<u>SUP. CUMPLE (ha)</u>
		0,71	0,00
	<u>S/R</u>	R	
Porcentaje de superficie determinada situada en zonas RAMSAR	PUNTOS:	0,00	0.0%
	<u>SUP. PROPUESTA (ha)</u>	0,71	<u>SUP. CUMPLE (ha)</u>
		0,71	0,00
	<u>S/R</u>	R	
Porcentaje de superficie determinada en zonas vulnerables a la contaminación por nitratos	PUNTOS:	4,00	100.0%
	<u>SUP. PROPUESTA (ha)</u>	0,71	<u>SUP. CUMPLE (ha)</u>
		0,71	0,71
	<u>S/R</u>	R	
Titulares de explotaciones que hayan adquirido el compromiso voluntario de establecimiento de una enmienda natural mediante un cultivo de crucifera para su enterrado en verde	PUNTOS:	1,00	S



<u>APELLIDOS Y NOMBRE / RAZÓN SOCIAL</u>	<u>NIF</u>	<u>EXPEDIENTE</u>	<u>SUP. PROPUESTA (ha)</u>
TAJULO CRUZ ANA MARIA	52542297Q	6100125	9,97
<u>PROPUESTA ADMITIDO</u>	<u>SOLICITA PRIMA VOL. SI</u>	<u>PROPUESTA PRIMA VOL. ADMITIDO</u>	

**IMPORTE POR ANUALIDAD**

<u>CAMPAÑA</u>	<u>IMPORTE MÁXIMO SUBVENCIONABLE</u>	<u>IMPORTE MEDIO DE TRANSFERENCIA (€/ha)</u>
2015	4.321,39 €	433,44 €
2016	4.321,39 €	433,44 €
2017	4.321,39 €	433,44 €
2018	4.321,39 €	433,44 €
2019	4.321,39 €	433,44 €

**RECINTOS PROPUESTOS**

<u>REF.</u>	<u>REFERENCIA SIGPAC</u>	<u>CULTIVO</u>	<u>DESCRIPCIÓN CULTIVO</u>	<u>S/R</u>	<u>SUP. DEC. ADMIN. (ha)</u>	<u>SUP. PROPUESTA (ha)</u>
2090681	23-005-007-00142-001	81377	ALGODON-ELSA	R	0,62	0,62
2090679	23-005-007-00143-001	81377	ALGODON-ELSA	R	0,58	0,58
2090677	23-005-007-00144-001	81377	ALGODON-ELSA	R	0,47	0,47
2090678	23-005-007-00145-001	81377	ALGODON-ELSA	R	3,52	3,52
2090680	23-005-007-00146-001	81377	ALGODON-ELSA	R	3,29	3,29
2090676	23-005-010-00150-001	81336	ALGODON-BETICA	R	0,72	0,71
2090682	23-005-010-00150-001	81336	ALGODON-BETICA	R	0,79	0,78

**INCIDENCIAS****INCIDENCIA DESCRIPCIÓN**

- 218 La superficie total declarada sobre un mismo recinto en el conjunto de los expedientes, no puede superar la superficie total que el SIGPAC establece para ese recinto.  
 Ref:2090676 Recinto:23-005-010-00150-001 Cultivo:81336 ALGODON-BETICA Regadío Suma de superficies declaradas para este recinto por todos los solicitantes (Áreas):399 Superficie SIGPAC medida para este recinto (Áreas):398 Exceso de superficie declarada (Hectáreas):0,01  
 Ref:2090682 Recinto:23-005-010-00150-001 Cultivo:81336 ALGODON-BETICA Regadío Suma de superficies declaradas para este recinto por todos los solicitantes (Áreas):399 Superficie SIGPAC medida para este recinto (Áreas):398 Exceso de superficie declarada (Hectáreas):0,01

**RESUMEN CRITERIOS DE PRIORIZACIÓN****10.1.5 Sistemas sostenibles de cultivos agroindustriales****PUNTOS:** 4,89

	<u>PUNTOS</u>	<u>CUMPLE</u>
Porcentaje de superficie determinada en Red Natura 2000	0,00	0.0%
Porcentaje de superficie determinada situada en zonas RAMSAR	0,00	0.0%
Porcentaje de superficie determinada en zonas vulnerables a la contaminación por nitratos	3,89	89.47%
Titulares de explotaciones que hayan adquirido el compromiso voluntario de establecimiento de una enmienda natural mediante un cultivo de crucífera para su enterrado en verde	1,00	S



**DETALLE CRITERIOS DE PRIORIZACIÓN****10.1.5 Sistemas sostenibles de cultivos agroindustriales****PUNTOS: 4,89****Porcentaje de superficie determinada en Red Natura 2000****PUNTOS: 0,00 0.0%**

REF.	REFERENCIA SIGPAC	CULTIVO	DESCRIPCIÓN CULTIVO	S/R	<u>SUP.</u>	<u>SUP.</u>
					<u>PROPUESTA</u>	<u>CUMPLE</u>
					(ha)	(ha)
2090681	23-005-007-00142-001	81377	ALGODON-ELSA	R	0,62	0,00
2090679	23-005-007-00143-001	81377	ALGODON-ELSA	R	0,58	0,00
2090677	23-005-007-00144-001	81377	ALGODON-ELSA	R	0,47	0,00
2090678	23-005-007-00145-001	81377	ALGODON-ELSA	R	3,52	0,00
2090680	23-005-007-00146-001	81377	ALGODON-ELSA	R	3,29	0,00
2090682	23-005-010-00150-001	81336	ALGODON-BETICA	R	0,78	0,00
2090676	23-005-010-00150-001	81336	ALGODON-BETICA	R	0,71	0,00

**Porcentaje de superficie determinada situada en zonas RAMSAR****PUNTOS: 0,00 0.0%**

REF.	REFERENCIA SIGPAC	CULTIVO	DESCRIPCIÓN CULTIVO	S/R	<u>SUP.</u>	<u>SUP.</u>
					<u>PROPUESTA</u>	<u>CUMPLE</u>
					(ha)	(ha)
2090681	23-005-007-00142-001	81377	ALGODON-ELSA	R	0,62	0,00
2090679	23-005-007-00143-001	81377	ALGODON-ELSA	R	0,58	0,00
2090677	23-005-007-00144-001	81377	ALGODON-ELSA	R	0,47	0,00
2090678	23-005-007-00145-001	81377	ALGODON-ELSA	R	3,52	0,00
2090680	23-005-007-00146-001	81377	ALGODON-ELSA	R	3,29	0,00
2090682	23-005-010-00150-001	81336	ALGODON-BETICA	R	0,78	0,00
2090676	23-005-010-00150-001	81336	ALGODON-BETICA	R	0,71	0,00

**Porcentaje de superficie determinada en zonas vulnerables a la contaminación por nitratos****PUNTOS: 3,89 89.47%**

REF.	REFERENCIA SIGPAC	CULTIVO	DESCRIPCIÓN CULTIVO	S/R	<u>SUP.</u>	<u>SUP.</u>
					<u>PROPUESTA</u>	<u>CUMPLE</u>
					(ha)	(ha)
2090681	23-005-007-00142-001	81377	ALGODON-ELSA	R	0,62	0,62
2090679	23-005-007-00143-001	81377	ALGODON-ELSA	R	0,58	0,00
2090677	23-005-007-00144-001	81377	ALGODON-ELSA	R	0,47	0,00
2090678	23-005-007-00145-001	81377	ALGODON-ELSA	R	3,52	3,52
2090680	23-005-007-00146-001	81377	ALGODON-ELSA	R	3,29	3,29
2090682	23-005-010-00150-001	81336	ALGODON-BETICA	R	0,78	0,78
2090676	23-005-010-00150-001	81336	ALGODON-BETICA	R	0,71	0,71

**Titulares de explotaciones que hayan adquirido el compromiso voluntario de establecimiento de una enmienda natural mediante un cultivo de crucifera para su enterrado en verde****PUNTOS: 1,00 S**

<b><u>APELLIDOS Y NOMBRE / RAZÓN SOCIAL</u></b>	<b><u>NIF</u></b>	<b><u>EXPEDIENTE</u></b>	<b><u>SUP. PROPUESTA (ha)</u></b>
TAUSTE CASTRO BLASA	25926396Z	6090711	5,98

<b><u>PROPUESTA</u></b>	<b><u>SOLICITA PRIMA VOL.</u></b>
ADMITIDO	NO

**IMPORTE POR ANUALIDAD**

<u>CAMPAÑA</u>	<u>IMPORTE MÁXIMO SUBVENCIONABLE</u>	<u>IMPORTE MEDIO DE TRANSFERENCIA (€/ha)</u>
2015	1.735,81 €	290,27 €
2016	1.735,81 €	290,27 €
2017	1.735,81 €	290,27 €
2018	1.735,81 €	290,27 €
2019	1.735,81 €	290,27 €

**RECINTOS PROPUESTOS**

<u>REF.</u>	<u>REFERENCIA SIGPAC</u>	<u>CULTIVO</u>	<u>DESCRIPCIÓN CULTIVO</u>	<u>S/R</u>	<u>SUP. DEC. ADMIN. (ha)</u>	<u>SUP. PROPUESTA (ha)</u>
1616185	23-061-010-00017-001	81293	ALGODON-AUREA	R	3,66	3,66
1616186	23-061-010-00056-002	81293	ALGODON-AUREA	R	0,87	0,87
1616187	23-061-020-00034-002	81293	ALGODON-AUREA	R	1,45	1,45

**RESUMEN CRITERIOS DE PRIORIZACIÓN****10.1.5 Sistemas sostenibles de cultivos agroindustriales****PUNTOS: 1,24**

	<b><u>PUNTOS</u></b>	<b><u>CUMPLE</u></b>
Porcentaje de superficie determinada en Red Natura 2000	0,00	0.0%
Porcentaje de superficie determinada situada en zonas RAMSAR	0,00	0.0%
Porcentaje de superficie determinada en zonas vulnerables a la contaminación por nitratos	1,24	24.25%
Titulares de explotaciones que hayan adquirido el compromiso voluntario de establecimiento de una enmienda natural mediante un cultivo de crucífera para su enterrado en verde	0,00	N



**DETALLE CRITERIOS DE PRIORIZACIÓN****10.1.5 Sistemas sostenibles de cultivos agroindustriales****PUNTOS: 1,24****Porcentaje de superficie determinada en Red Natura 2000****PUNTOS: 0,00 0.0%**

<u>REF.</u>	<u>REFERENCIA SIGPAC</u>	<u>CULTIVO</u>	<u>DESCRIPCIÓN CULTIVO</u>	<u>S/R</u>	<u>SUP.</u>	<u>SUP.</u>
					<u>PROPUESTA</u>	<u>CUMPLE</u>
					(ha)	(ha)
1616185	23-061-010-00017-001	81293	ALGODON-AUREA	R	3,66	0,00
1616186	23-061-010-00056-002	81293	ALGODON-AUREA	R	0,87	0,00
1616187	23-061-020-00034-002	81293	ALGODON-AUREA	R	1,45	0,00

**Porcentaje de superficie determinada situada en zonas RAMSAR****PUNTOS: 0,00 0.0%**

<u>REF.</u>	<u>REFERENCIA SIGPAC</u>	<u>CULTIVO</u>	<u>DESCRIPCIÓN CULTIVO</u>	<u>S/R</u>	<u>SUP.</u>	<u>SUP.</u>
					<u>PROPUESTA</u>	<u>CUMPLE</u>
					(ha)	(ha)
1616185	23-061-010-00017-001	81293	ALGODON-AUREA	R	3,66	0,00
1616186	23-061-010-00056-002	81293	ALGODON-AUREA	R	0,87	0,00
1616187	23-061-020-00034-002	81293	ALGODON-AUREA	R	1,45	0,00

**Porcentaje de superficie determinada en zonas vulnerables a la contaminación por nitratos****PUNTOS: 1,24 24.25%**

<u>REF.</u>	<u>REFERENCIA SIGPAC</u>	<u>CULTIVO</u>	<u>DESCRIPCIÓN CULTIVO</u>	<u>S/R</u>	<u>SUP.</u>	<u>SUP.</u>
					<u>PROPUESTA</u>	<u>CUMPLE</u>
					(ha)	(ha)
1616185	23-061-010-00017-001	81293	ALGODON-AUREA	R	3,66	0,00
1616186	23-061-010-00056-002	81293	ALGODON-AUREA	R	0,87	0,00
1616187	23-061-020-00034-002	81293	ALGODON-AUREA	R	1,45	1,45

**Titulares de explotaciones que hayan adquirido el compromiso voluntario de establecimiento de una enmienda natural mediante un cultivo de crucifera para su enterrado en verde****PUNTOS: 0,00 N**



<b><u>APELLIDOS Y NOMBRE / RAZÓN SOCIAL</u></b>	<b><u>NIF</u></b>	<b><u>EXPEDIENTE</u></b>	<b><u>SUP. PROPUESTA (ha)</u></b>
TEJADA VALDIVIESO ISABEL	52541041W	6092493	1,44
<b><u>PROPUESTA</u></b>	<b><u>SOLICITA PRIMA VOL.</u></b>	<b><u>PROPUESTA PRIMA VOL.</u></b>	
ADMITIDO	SI	ADMITIDO	

**IMPORTE POR ANUALIDAD**

<b><u>CAMPAÑA</u></b>	<b><u>IMPORTE MÁXIMO SUBVENCIONABLE</u></b>	<b><u>IMPORTE MEDIO DE TRANSFERENCIA (€/ha)</u></b>
2015	624,15 €	433,44 €
2016	624,15 €	433,44 €
2017	624,15 €	433,44 €
2018	624,15 €	433,44 €
2019	624,15 €	433,44 €

**RECINTOS PROPUESTOS**

<b><u>REF.</u></b>	<b><u>REFERENCIA SIGPAC</u></b>	<b><u>CULTIVO DESCRIPCIÓN CULTIVO</u></b>	<b><u>S/R</u></b>	<b><u>SUP. DEC. ADMIN. (ha)</u></b>	<b><u>SUP. PROPUESTA (ha)</u></b>
1678180	23-096-016-00019-001	81363 ALGODON-DP332	R	1,44	1,44

**RESUMEN CRITERIOS DE PRIORIZACIÓN**

<b>10.1.5 Sistemas sostenibles de cultivos agroindustriales</b>	<b>PUNTOS: 5,00</b>		
<b>Porcentaje de superficie determinada en Red Natura 2000</b>		<b>PUNTOS</b>	<b>CUMPLE</b>
		0,00	0.0%
<b>Porcentaje de superficie determinada situada en zonas RAMSAR</b>		0,00	0.0%
<b>Porcentaje de superficie determinada en zonas vulnerables a la contaminación por nitratos</b>		4,00	100.0%
<b>Titulares de explotaciones que hayan adquirido el compromiso voluntario de establecimiento de una enmienda natural mediante un cultivo de crucifera para su enterrado en verde</b>		1,00	S

**DETALLE CRITERIOS DE PRIORIZACIÓN**

<b>10.1.5 Sistemas sostenibles de cultivos agroindustriales</b>	<b>PUNTOS: 5,00</b>		
<b>Porcentaje de superficie determinada en Red Natura 2000</b>		<b>PUNTOS:</b>	<b>0,00</b>
			<b>0.0%</b>
		<b>SUP. PROPUESTA (ha)</b>	<b>SUP. CUMPLE (ha)</b>
<b>REF.</b>	<b>REFERENCIA SIGPAC</b>	<b>CULTIVO DESCRIPCIÓN CULTIVO</b>	<b>S/R</b>
1678180	23-096-016-00019-001	81363 ALGODON-DP332	R
		1,44	0,00
<b>Porcentaje de superficie determinada situada en zonas RAMSAR</b>		<b>PUNTOS:</b>	<b>0,00</b>
			<b>0.0%</b>
		<b>SUP. PROPUESTA (ha)</b>	<b>SUP. CUMPLE (ha)</b>
<b>REF.</b>	<b>REFERENCIA SIGPAC</b>	<b>CULTIVO DESCRIPCIÓN CULTIVO</b>	<b>S/R</b>
1678180	23-096-016-00019-001	81363 ALGODON-DP332	R
		1,44	0,00
<b>Porcentaje de superficie determinada en zonas vulnerables a la contaminación por nitratos</b>		<b>PUNTOS:</b>	<b>4,00</b>
			<b>100.0%</b>
		<b>SUP. PROPUESTA (ha)</b>	<b>SUP. CUMPLE (ha)</b>
<b>REF.</b>	<b>REFERENCIA SIGPAC</b>	<b>CULTIVO DESCRIPCIÓN CULTIVO</b>	<b>S/R</b>
1678180	23-096-016-00019-001	81363 ALGODON-DP332	R
		1,44	1,44
<b>Titulares de explotaciones que hayan adquirido el compromiso voluntario de establecimiento de una enmienda natural mediante un cultivo de crucifera para su enterrado en verde</b>		<b>PUNTOS:</b>	<b>1,00</b>
			<b>S</b>



<u>APELLIDOS Y NOMBRE / RAZÓN SOCIAL</u>	<u>NIF</u>	<u>EXPEDIENTE</u>	<u>SUP. PROPUESTA (ha)</u>
TORIL CANTUDO LUCIA	74957225H	6010186	1,00
<u>PROPUESTA ADMITIDO</u>	<u>SOLICITA PRIMA VOL. SI</u>	<u>PROPUESTA PRIMA VOL. ADMITIDO</u>	

**IMPORTE POR ANUALIDAD**

<u>CAMPAÑA</u>	<u>IMPORTE MÁXIMO SUBVENCIONABLE</u>	<u>IMPORTE MEDIO DE TRANSFERENCIA (€/ha)</u>
2015	433,44 €	433,44 €
2016	433,44 €	433,44 €
2017	433,44 €	433,44 €
2018	433,44 €	433,44 €
2019	433,44 €	433,44 €

**RECINTOS PROPUESTOS**

<u>REF.</u>	<u>REFERENCIA SIGPAC</u>	<u>CULTIVO</u>	<u>DESCRIPCIÓN CULTIVO</u>	<u>S/R</u>	<u>SUP. DEC. ADMIN. (ha)</u>	<u>SUP. PROPUESTA (ha)</u>
1861794	23-005-009-00072-002	81190	ALGODON-ALEXANDROS	R	1,00	1,00

**RESUMEN CRITERIOS DE PRIORIZACIÓN**

<b>10.1.5 Sistemas sostenibles de cultivos agroindustriales</b>	<b>PUNTOS: 5,00</b>	<b>PUNTOS</b>	<b>CUMPLE</b>
Porcentaje de superficie determinada en Red Natura 2000		0,00	0.0%
Porcentaje de superficie determinada situada en zonas RAMSAR		0,00	0.0%
Porcentaje de superficie determinada en zonas vulnerables a la contaminación por nitratos		4,00	100.0%
Titulares de explotaciones que hayan adquirido el compromiso voluntario de establecimiento de una enmienda natural mediante un cultivo de crucifera para su enterrado en verde		1,00	S

**DETALLE CRITERIOS DE PRIORIZACIÓN**

<b>10.1.5 Sistemas sostenibles de cultivos agroindustriales</b>	<b>PUNTOS: 5,00</b>	<b>PUNTOS</b>	<b>CUMPLE</b>			
Porcentaje de superficie determinada en Red Natura 2000		PUNTOS: 0,00	0.0%			
		<u>SUP. PROPUESTA (ha)</u>	<u>SUP. CUMPLE (ha)</u>			
<u>REF.</u>	<u>REFERENCIA SIGPAC</u>	<u>CULTIVO</u>	<u>DESCRIPCIÓN CULTIVO</u>	<u>S/R</u>		
1861794	23-005-009-00072-002	81190	ALGODON-ALEXANDROS	R	1,00	0,00
Porcentaje de superficie determinada situada en zonas RAMSAR		PUNTOS: 0,00	0.0%			
		<u>SUP. PROPUESTA (ha)</u>	<u>SUP. CUMPLE (ha)</u>			
<u>REF.</u>	<u>REFERENCIA SIGPAC</u>	<u>CULTIVO</u>	<u>DESCRIPCIÓN CULTIVO</u>	<u>S/R</u>		
1861794	23-005-009-00072-002	81190	ALGODON-ALEXANDROS	R	1,00	0,00
Porcentaje de superficie determinada en zonas vulnerables a la contaminación por nitratos		PUNTOS: 4,00	100.0%			
		<u>SUP. PROPUESTA (ha)</u>	<u>SUP. CUMPLE (ha)</u>			
<u>REF.</u>	<u>REFERENCIA SIGPAC</u>	<u>CULTIVO</u>	<u>DESCRIPCIÓN CULTIVO</u>	<u>S/R</u>		
1861794	23-005-009-00072-002	81190	ALGODON-ALEXANDROS	R	1,00	1,00
Titulares de explotaciones que hayan adquirido el compromiso voluntario de establecimiento de una enmienda natural mediante un cultivo de crucifera para su enterrado en verde		PUNTOS: 1,00	S			



<b><u>APELLIDOS Y NOMBRE / RAZÓN SOCIAL</u></b>	<b><u>NIF</u></b>	<b><u>EXPEDIENTE</u></b>	<b><u>SUP. PROPUESTA (ha)</u></b>
TORRES ACOSTA JUANA	25885777J	6060699	3,17
<b><u>PROPUESTA</u></b>	<b><u>SOLICITA PRIMA VOL.</u></b>	<b><u>PROPUESTA PRIMA VOL.</u></b>	
<b>ADMITIDO</b>	<b>SI</b>	<b>ADMITIDO</b>	

**IMPORTE POR ANUALIDAD**

<b><u>CAMPAÑA</u></b>	<b><u>IMPORTE MÁXIMO SUBVENCIONABLE</u></b>	<b><u>IMPORTE MEDIO DE TRANSFERENCIA (€/ha)</u></b>
2015	1.374,01 €	433,44 €
2016	1.374,01 €	433,44 €
2017	1.374,01 €	433,44 €
2018	1.374,01 €	433,44 €
2019	1.374,01 €	433,44 €

**RECINTOS PROPUESTOS**

<b><u>REF.</u></b>	<b><u>REFERENCIA SIGPAC</u></b>	<b><u>CULTIVO</u></b>	<b><u>DESCRIPCIÓN CULTIVO</u></b>	<b><u>S/R</u></b>	<b><u>SUP. DEC. ADMIN. (ha)</u></b>	<b><u>SUP. PROPUESTA (ha)</u></b>
2260666	23-061-012-00019-001	81314	ALGODON-ALBARIZA	R	1,51	1,51
2260668	23-061-016-00001-001	81314	ALGODON-ALBARIZA	R	0,87	0,87
2260667	23-061-020-00039-002	81314	ALGODON-ALBARIZA	R	0,79	0,79

**RESUMEN CRITERIOS DE PRIORIZACIÓN****10.1.5 Sistemas sostenibles de cultivos agroindustriales****PUNTOS:** 4,52

	<b><u>PUNTOS</u></b>	<b><u>CUMPLE</u></b>
<b>Porcentaje de superficie determinada en Red Natura 2000</b>	0,00	0.0%
<b>Porcentaje de superficie determinada situada en zonas RAMSAR</b>	0,00	0.0%
<b>Porcentaje de superficie determinada en zonas vulnerables a la contaminación por nitratos</b>	3,52	52.37%
<b>Titulares de explotaciones que hayan adquirido el compromiso voluntario de establecimiento de una enmienda natural mediante un cultivo de crucífera para su enterrado en verde</b>	1,00	S



**DETALLE CRITERIOS DE PRIORIZACIÓN****10.1.5 Sistemas sostenibles de cultivos agroindustriales****PUNTOS: 4,52****Porcentaje de superficie determinada en Red Natura 2000****PUNTOS: 0,00 0.0%**

<u>REF.</u>	<u>REFERENCIA SIGPAC</u>	<u>CULTIVO</u>	<u>DESCRIPCIÓN CULTIVO</u>	<u>S/R</u>	<u>SUP.</u>	<u>SUP.</u>
					<u>PROPUESTA</u>	<u>CUMPLE</u>
					(ha)	(ha)
2260666	23-061-012-00019-001	81314	ALGODON-ALBARIZA	R	1,51	0,00
2260668	23-061-016-00001-001	81314	ALGODON-ALBARIZA	R	0,87	0,00
2260667	23-061-020-00039-002	81314	ALGODON-ALBARIZA	R	0,79	0,00

**Porcentaje de superficie determinada situada en zonas RAMSAR****PUNTOS: 0,00 0.0%**

<u>REF.</u>	<u>REFERENCIA SIGPAC</u>	<u>CULTIVO</u>	<u>DESCRIPCIÓN CULTIVO</u>	<u>S/R</u>	<u>SUP.</u>	<u>SUP.</u>
					<u>PROPUESTA</u>	<u>CUMPLE</u>
					(ha)	(ha)
2260666	23-061-012-00019-001	81314	ALGODON-ALBARIZA	R	1,51	0,00
2260668	23-061-016-00001-001	81314	ALGODON-ALBARIZA	R	0,87	0,00
2260667	23-061-020-00039-002	81314	ALGODON-ALBARIZA	R	0,79	0,00

**Porcentaje de superficie determinada en zonas vulnerables a la contaminación por nitratos****PUNTOS: 3,52 52.37%**

<u>REF.</u>	<u>REFERENCIA SIGPAC</u>	<u>CULTIVO</u>	<u>DESCRIPCIÓN CULTIVO</u>	<u>S/R</u>	<u>SUP.</u>	<u>SUP.</u>
					<u>PROPUESTA</u>	<u>CUMPLE</u>
					(ha)	(ha)
2260666	23-061-012-00019-001	81314	ALGODON-ALBARIZA	R	1,51	0,00
2260668	23-061-016-00001-001	81314	ALGODON-ALBARIZA	R	0,87	0,87
2260667	23-061-020-00039-002	81314	ALGODON-ALBARIZA	R	0,79	0,79

**Titulares de explotaciones que hayan adquirido el compromiso voluntario de establecimiento de una enmienda natural mediante un cultivo de crucífera para su enterrado en verde****PUNTOS: 1,00 S**

<b><u>APELLIDOS Y NOMBRE / RAZÓN SOCIAL</u></b>	<b><u>NIF</u></b>	<b><u>EXPEDIENTE</u></b>	<b><u>SUP. PROPUESTA (ha)</u></b>
TORRES MIMBRERA ENCARNACION	25980738F	6096986	9,21
<b><u>PROPUESTA ADMITIDO</u></b>	<b><u>SOLICITA PRIMA VOL. SI</u></b>	<b><u>PROPUESTA PRIMA VOL. ADMITIDO</u></b>	
<b><u>IMPORTE POR ANUALIDAD</u></b>			

<b><u>CAMPAÑA</u></b>	<b><u>IMPORTE MÁXIMO SUBVENCIONABLE</u></b>	<b><u>IMPORTE MEDIO DE TRANSFERENCIA (€/ha)</u></b>
2015	3.991,99 €	433,44 €
2016	3.991,99 €	433,44 €
2017	3.991,99 €	433,44 €
2018	3.991,99 €	433,44 €
2019	3.991,99 €	433,44 €

**RECINTOS PROPUESTOS**

<b><u>REF.</u></b>	<b><u>REFERENCIA SIGPAC</u></b>	<b><u>CULTIVO</u></b>	<b><u>DESCRIPCIÓN CULTIVO</u></b>	<b><u>S/R</u></b>	<b><u>SUP. DEC. ADMIN. (ha)</u></b>	<b><u>SUP. PROPUESTA (ha)</u></b>
1856449	23-061-011-00024-002	81200	ALGODON-CAMPO	R	2,33	2,33
1856451	23-061-011-00028-003	81200	ALGODON-CAMPO	R	2,39	2,39
1856450	23-061-011-00028-005	81200	ALGODON-CAMPO	R	0,38	0,38
1856448	23-061-011-00030-002	81200	ALGODON-CAMPO	R	2,15	2,15
1856452	23-061-017-00025-002	81200	ALGODON-CAMPO	R	1,34	1,34
1856453	23-061-017-00075-006	81200	ALGODON-CAMPO	R	0,62	0,62

**RESUMEN CRITERIOS DE PRIORIZACIÓN****10.1.5 Sistemas sostenibles de cultivos agroindustriales****PUNTOS: 3,36**

	<b><u>PUNTOS</u></b>	<b><u>CUMPLE</u></b>
Porcentaje de superficie determinada en Red Natura 2000	1,15	14.55%
Porcentaje de superficie determinada situada en zonas RAMSAR	0,00	0.0%
Porcentaje de superficie determinada en zonas vulnerables a la contaminación por nitratos	1,21	21.28%
Titulares de explotaciones que hayan adquirido el compromiso voluntario de establecimiento de una enmienda natural mediante un cultivo de crucífera para su enterrado en verde	1,00	S



**DETALLE CRITERIOS DE PRIORIZACIÓN****10.1.5 Sistemas sostenibles de cultivos agroindustriales****PUNTOS: 3,36****Porcentaje de superficie determinada en Red Natura 2000****PUNTOS: 1,15 14.55%**

<u>REF.</u>	<u>REFERENCIA SIGPAC</u>	<u>CULTIVO</u>	<u>DESCRIPCIÓN CULTIVO</u>	<u>S/R</u>	<u>SUP.</u>	<u>SUP.</u>
					<u>PROPUESTA</u>	<u>CUMPLE</u>
					(ha)	(ha)
1856449	23-061-011-00024-002	81200	ALGODON-CAMPO	R	2,33	0,00
1856451	23-061-011-00028-003	81200	ALGODON-CAMPO	R	2,39	0,00
1856450	23-061-011-00028-005	81200	ALGODON-CAMPO	R	0,38	0,00
1856448	23-061-011-00030-002	81200	ALGODON-CAMPO	R	2,15	0,00
1856452	23-061-017-00025-002	81200	ALGODON-CAMPO	R	1,34	1,34
1856453	23-061-017-00075-006	81200	ALGODON-CAMPO	R	0,62	0,00

**Porcentaje de superficie determinada situada en zonas RAMSAR****PUNTOS: 0,00 0.0%**

<u>REF.</u>	<u>REFERENCIA SIGPAC</u>	<u>CULTIVO</u>	<u>DESCRIPCIÓN CULTIVO</u>	<u>S/R</u>	<u>SUP.</u>	<u>SUP.</u>
					<u>PROPUESTA</u>	<u>CUMPLE</u>
					(ha)	(ha)
1856449	23-061-011-00024-002	81200	ALGODON-CAMPO	R	2,33	0,00
1856451	23-061-011-00028-003	81200	ALGODON-CAMPO	R	2,39	0,00
1856450	23-061-011-00028-005	81200	ALGODON-CAMPO	R	0,38	0,00
1856448	23-061-011-00030-002	81200	ALGODON-CAMPO	R	2,15	0,00
1856452	23-061-017-00025-002	81200	ALGODON-CAMPO	R	1,34	0,00
1856453	23-061-017-00075-006	81200	ALGODON-CAMPO	R	0,62	0,00

**Porcentaje de superficie determinada en zonas vulnerables a la contaminación por nitratos****PUNTOS: 1,21 21.28%**

<u>REF.</u>	<u>REFERENCIA SIGPAC</u>	<u>CULTIVO</u>	<u>DESCRIPCIÓN CULTIVO</u>	<u>S/R</u>	<u>SUP.</u>	<u>SUP.</u>
					<u>PROPUESTA</u>	<u>CUMPLE</u>
					(ha)	(ha)
1856449	23-061-011-00024-002	81200	ALGODON-CAMPO	R	2,33	0,00
1856451	23-061-011-00028-003	81200	ALGODON-CAMPO	R	2,39	0,00
1856450	23-061-011-00028-005	81200	ALGODON-CAMPO	R	0,38	0,00
1856448	23-061-011-00030-002	81200	ALGODON-CAMPO	R	2,15	0,00
1856452	23-061-017-00025-002	81200	ALGODON-CAMPO	R	1,34	1,34
1856453	23-061-017-00075-006	81200	ALGODON-CAMPO	R	0,62	0,62

**Titulares de explotaciones que hayan adquirido el compromiso voluntario de establecimiento de una enmienda natural mediante un cultivo de crucifera para su enterrado en verde****PUNTOS: 1,00 S**

<b><u>APELLIDOS Y NOMBRE / RAZÓN SOCIAL</u></b>	<b><u>NIF</u></b>	<b><u>EXPEDIENTE</u></b>	<b><u>SUP. PROPUESTA (ha)</u></b>
TORRES MOYA FRANCISCA	25969838D	6100723	4,13

<b><u>PROPUESTA</u></b>	<b><u>SOLICITA PRIMA VOL.</u></b>
ADMITIDO	NO

**IMPORTE POR ANUALIDAD**

<u>CAMPAÑA</u>	<u>IMPORTE MÁXIMO SUBVENCIONABLE</u>	<u>IMPORTE MEDIO DE TRANSFERENCIA (€/ha)</u>
2015	1.198,82 €	290,27 €
2016	1.198,82 €	290,27 €
2017	1.198,82 €	290,27 €
2018	1.198,82 €	290,27 €
2019	1.198,82 €	290,27 €

**RECINTOS PROPUESTOS**

<u>REF.</u>	<u>REFERENCIA SIGPAC</u>	<u>CULTIVO</u>	<u>DESCRIPCIÓN CULTIVO</u>	<u>S/R</u>	<u>SUP. DEC. ADMIN. (ha)</u>	<u>SUP. PROPUESTA (ha)</u>
2153472	23-061-015-00117-001	81200	ALGODON-CAMPO	R	3,83	3,83
2153473	23-061-015-00117-004	81200	ALGODON-CAMPO	R	0,30	0,30

**RESUMEN CRITERIOS DE PRIORIZACIÓN**

<b>10.1.5 Sistemas sostenibles de cultivos agroindustriales</b>	<b>PUNTOS: 4,00</b>
---	---------------------

	<b><u>PUNTOS</u></b>	<b><u>CUMPLE</u></b>
Porcentaje de superficie determinada en Red Natura 2000	0,00	0.0%
Porcentaje de superficie determinada situada en zonas RAMSAR	0,00	0.0%
Porcentaje de superficie determinada en zonas vulnerables a la contaminación por nitratos	4,00	100.0%
Titulares de explotaciones que hayan adquirido el compromiso voluntario de establecimiento de una enmienda natural mediante un cultivo de crucifera para su enterrado en verde	0,00	N

**DETALLE CRITERIOS DE PRIORIZACIÓN**

<b>10.1.5 Sistemas sostenibles de cultivos agroindustriales</b>	<b>PUNTOS: 4,00</b>
---	---------------------

<u>REF.</u>	<u>REFERENCIA SIGPAC</u>	<u>CULTIVO</u>	<u>DESCRIPCIÓN CULTIVO</u>	<u>S/R</u>	<b><u>SUP. PROPUESTA (ha)</u></b>	<b><u>SUP. CUMPLE (ha)</u></b>
2153472	23-061-015-00117-001	81200	ALGODON-CAMPO	R	3,83	0,00
2153473	23-061-015-00117-004	81200	ALGODON-CAMPO	R	0,30	0,00

	<b><u>PUNTOS</u></b>	<b><u>SUP. PROPUESTA (ha)</u></b>	<b><u>SUP. CUMPLE (ha)</u></b>
Porcentaje de superficie determinada en Red Natura 2000	0,00	0,00	0.0%
Porcentaje de superficie determinada situada en zonas RAMSAR	0,00	0,00	0.0%
Porcentaje de superficie determinada en zonas vulnerables a la contaminación por nitratos	4,00	0,30	100.0%
Titulares de explotaciones que hayan adquirido el compromiso voluntario de establecimiento de una enmienda natural mediante un cultivo de crucifera para su enterrado en verde	0,00	0,00	N

<u>REF.</u>	<u>REFERENCIA SIGPAC</u>	<u>CULTIVO</u>	<u>DESCRIPCIÓN CULTIVO</u>	<u>S/R</u>	<b><u>SUP. PROPUESTA (ha)</u></b>	<b><u>SUP. CUMPLE (ha)</u></b>
2153472	23-061-015-00117-001	81200	ALGODON-CAMPO	R	3,83	3,83
2153473	23-061-015-00117-004	81200	ALGODON-CAMPO	R	0,30	0,30

<b><u>APELLIDOS Y NOMBRE / RAZÓN SOCIAL</u></b>	<b><u>NIF</u></b>	<b><u>EXPEDIENTE</u></b>	<b><u>SUP. PROPUESTA (ha)</u></b>
TORRES SANCHEZ PURIFICACION	25885534T	6098249	9,92

<b><u>PROPUESTA</u></b>	<b><u>SOLICITA PRIMA VOL.</u></b>
ADMITIDO	NO

**IMPORTE POR ANUALIDAD**

<u>CAMPAÑA</u>	<u>IMPORTE MÁXIMO SUBVENCIONABLE</u>	<u>IMPORTE MEDIO DE TRANSFERENCIA (€/ha)</u>
2015	2.879,48 €	290,27 €
2016	2.879,48 €	290,27 €
2017	2.879,48 €	290,27 €
2018	2.879,48 €	290,27 €
2019	2.879,48 €	290,27 €

**RECINTOS PROPUESTOS**

<u>REF.</u>	<u>REFERENCIA SIGPAC</u>	<u>CULTIVO</u>	<u>DESCRIPCIÓN CULTIVO</u>	<u>S/R</u>	<u>SUP. DEC. ADMIN. (ha)</u>	<u>SUP. PROPUESTA (ha)</u>
1931496	23-061-010-00035-001	81314	ALGODON-ALBARIZA	R	4,41	4,41
1931495	23-061-017-00053-001	81314	ALGODON-ALBARIZA	R	0,48	0,48
1931494	23-061-017-00054-003	81314	ALGODON-ALBARIZA	R	5,03	5,03

**RESUMEN CRITERIOS DE PRIORIZACIÓN****10.1.5 Sistemas sostenibles de cultivos agroindustriales****PUNTOS: 3,56**

	<b><u>PUNTOS</u></b>	<b><u>CUMPLE</u></b>
Porcentaje de superficie determinada en Red Natura 2000	0,00	0.0%
Porcentaje de superficie determinada situada en zonas RAMSAR	0,00	0.0%
Porcentaje de superficie determinada en zonas vulnerables a la contaminación por nitratos	3,56	55.54%
Titulares de explotaciones que hayan adquirido el compromiso voluntario de establecimiento de una enmienda natural mediante un cultivo de crucífera para su enterrado en verde	0,00	N





**DETALLE CRITERIOS DE PRIORIZACIÓN****10.1.5 Sistemas sostenibles de cultivos agroindustriales****PUNTOS:** 3,56**Porcentaje de superficie determinada en Red Natura 2000****PUNTOS:** 0,00 0.0%

<u>REF.</u>	<u>REFERENCIA SIGPAC</u>	<u>CULTIVO</u>	<u>DESCRIPCIÓN CULTIVO</u>	<u>S/R</u>	<u>SUP.</u> <u>PROPUESTA</u> <u>(ha)</u>	<u>SUP.</u> <u>CUMPLE</u> <u>(ha)</u>
1931496	23-061-010-00035-001	81314	ALGODON-ALBARIZA	R	4,41	0,00
1931495	23-061-017-00053-001	81314	ALGODON-ALBARIZA	R	0,48	0,00
1931494	23-061-017-00054-003	81314	ALGODON-ALBARIZA	R	5,03	0,00

**Porcentaje de superficie determinada situada en zonas RAMSAR****PUNTOS:** 0,00 0.0%

<u>REF.</u>	<u>REFERENCIA SIGPAC</u>	<u>CULTIVO</u>	<u>DESCRIPCIÓN CULTIVO</u>	<u>S/R</u>	<u>SUP.</u> <u>PROPUESTA</u> <u>(ha)</u>	<u>SUP.</u> <u>CUMPLE</u> <u>(ha)</u>
1931496	23-061-010-00035-001	81314	ALGODON-ALBARIZA	R	4,41	0,00
1931495	23-061-017-00053-001	81314	ALGODON-ALBARIZA	R	0,48	0,00
1931494	23-061-017-00054-003	81314	ALGODON-ALBARIZA	R	5,03	0,00

**Porcentaje de superficie determinada en zonas vulnerables a la contaminación por nitratos****PUNTOS:** 3,56 55.54%

<u>REF.</u>	<u>REFERENCIA SIGPAC</u>	<u>CULTIVO</u>	<u>DESCRIPCIÓN CULTIVO</u>	<u>S/R</u>	<u>SUP.</u> <u>PROPUESTA</u> <u>(ha)</u>	<u>SUP.</u> <u>CUMPLE</u> <u>(ha)</u>
1931496	23-061-010-00035-001	81314	ALGODON-ALBARIZA	R	4,41	0,00
1931495	23-061-017-00053-001	81314	ALGODON-ALBARIZA	R	0,48	0,48
1931494	23-061-017-00054-003	81314	ALGODON-ALBARIZA	R	5,03	5,03

**Titulares de explotaciones que hayan adquirido el compromiso voluntario de establecimiento de una enmienda natural mediante un cultivo de crucífera para su enterrado en verde****PUNTOS:** 0,00 N

<b><u>APELLIDOS Y NOMBRE / RAZÓN SOCIAL</u></b>	<b><u>NIF</u></b>	<b><u>EXPEDIENTE</u></b>	<b><u>SUP. PROPUESTA (ha)</u></b>
TORRES SANTANDER ANGEL	25931364Z	6100561	7,61
<b><u>PROPUESTA</u></b>	<b><u>SOLICITA PRIMA VOL.</u></b>	<b><u>PROPUESTA PRIMA VOL.</u></b>	
<b>ADMITIDO</b>	<b>SI</b>	<b>ADMITIDO</b>	

**IMPORTE POR ANUALIDAD**

<b><u>CAMPAÑA</u></b>	<b><u>IMPORTE MÁXIMO SUBVENCIONABLE</u></b>	<b><u>IMPORTE MEDIO DE TRANSFERENCIA (€/ha)</u></b>
2015	3.298,47 €	433,44 €
2016	3.298,47 €	433,44 €
2017	3.298,47 €	433,44 €
2018	3.298,47 €	433,44 €
2019	3.298,47 €	433,44 €

**RECINTOS PROPUESTOS**

<b><u>REF.</u></b>	<b><u>REFERENCIA SIGPAC</u></b>	<b><u>CULTIVO</u></b>	<b><u>DESCRIPCIÓN CULTIVO</u></b>	<b><u>S/R</u></b>	<b><u>SUP. DEC. ADMIN. (ha)</u></b>	<b><u>SUP. PROPUESTA (ha)</u></b>
2131684	23-005-012-00401-001	81336	ALGODON-BETICA	R	2,69	2,69
2131686	23-005-013-00033-001	81385	ALGODON-DP377	R	0,87	0,87
2131687	23-005-013-00147-001	81336	ALGODON-BETICA	R	1,83	1,83
2131688	23-005-013-00371-002	81385	ALGODON-DP377	R	2,22	2,22

**RESUMEN CRITERIOS DE PRIORIZACIÓN****10.1.5 Sistemas sostenibles de cultivos agroindustriales****PUNTOS: 5,00**

	<b><u>PUNTOS</u></b>	<b><u>CUMPLE</u></b>
<b>Porcentaje de superficie determinada en Red Natura 2000</b>	0,00	0.0%
<b>Porcentaje de superficie determinada situada en zonas RAMSAR</b>	0,00	0.0%
<b>Porcentaje de superficie determinada en zonas vulnerables a la contaminación por nitratos</b>	4,00	100.0%
<b>Titulares de explotaciones que hayan adquirido el compromiso voluntario de establecimiento de una enmienda natural mediante un cultivo de crucífera para su enterrado en verde</b>	1,00	S



**DETALLE CRITERIOS DE PRIORIZACIÓN****10.1.5 Sistemas sostenibles de cultivos agroindustriales****PUNTOS: 5,00****Porcentaje de superficie determinada en Red Natura 2000****PUNTOS: 0,00 0.0%**

<u>REF.</u>	<u>REFERENCIA SIGPAC</u>	<u>CULTIVO</u>	<u>DESCRIPCIÓN CULTIVO</u>	<u>S/R</u>	<u>SUP.</u> <u>PROPUESTA</u> <u>(ha)</u>	<u>SUP.</u> <u>CUMPLE</u> <u>(ha)</u>
2131684	23-005-012-00401-001	81336	ALGODON-BETICA	R	2,69	0,00
2131686	23-005-013-00033-001	81385	ALGODON-DP377	R	0,87	0,00
2131687	23-005-013-00147-001	81336	ALGODON-BETICA	R	1,83	0,00
2131688	23-005-013-00371-002	81385	ALGODON-DP377	R	2,22	0,00

**Porcentaje de superficie determinada situada en zonas RAMSAR****PUNTOS: 0,00 0.0%**

<u>REF.</u>	<u>REFERENCIA SIGPAC</u>	<u>CULTIVO</u>	<u>DESCRIPCIÓN CULTIVO</u>	<u>S/R</u>	<u>SUP.</u> <u>PROPUESTA</u> <u>(ha)</u>	<u>SUP.</u> <u>CUMPLE</u> <u>(ha)</u>
2131684	23-005-012-00401-001	81336	ALGODON-BETICA	R	2,69	0,00
2131686	23-005-013-00033-001	81385	ALGODON-DP377	R	0,87	0,00
2131687	23-005-013-00147-001	81336	ALGODON-BETICA	R	1,83	0,00
2131688	23-005-013-00371-002	81385	ALGODON-DP377	R	2,22	0,00

**Porcentaje de superficie determinada en zonas vulnerables a la contaminación por nitratos****PUNTOS: 4,00 100.0%**

<u>REF.</u>	<u>REFERENCIA SIGPAC</u>	<u>CULTIVO</u>	<u>DESCRIPCIÓN CULTIVO</u>	<u>S/R</u>	<u>SUP.</u> <u>PROPUESTA</u> <u>(ha)</u>	<u>SUP.</u> <u>CUMPLE</u> <u>(ha)</u>
2131684	23-005-012-00401-001	81336	ALGODON-BETICA	R	2,69	2,69
2131686	23-005-013-00033-001	81385	ALGODON-DP377	R	0,87	0,87
2131687	23-005-013-00147-001	81336	ALGODON-BETICA	R	1,83	1,83
2131688	23-005-013-00371-002	81385	ALGODON-DP377	R	2,22	2,22

**Titulares de explotaciones que hayan adquirido el compromiso voluntario de establecimiento de una enmienda natural mediante un cultivo de crucifera para su enterrado en verde****PUNTOS: 1,00 S**

<b><u>APELLIDOS Y NOMBRE / RAZÓN SOCIAL</u></b>	<b><u>NIF</u></b>	<b><u>EXPEDIENTE</u></b>	<b><u>SUP. PROPUESTA (ha)</u></b>
TORRES SANTANDER ANTONIO	25946369T	6096173	10,00
<b><u>PROPUESTA ADMITIDO</u></b>	<b><u>SOLICITA PRIMA VOL. SI</u></b>	<b><u>PROPUESTA PRIMA VOL. ADMITIDO</u></b>	
<b><u>IMPORTE POR ANUALIDAD</u></b>			

<b><u>CAMPAÑA</u></b>	<b><u>IMPORTE MÁXIMO SUBVENCIONABLE</u></b>	<b><u>IMPORTE MEDIO DE TRANSFERENCIA (€/ha)</u></b>
2015	4.334,40 €	433,44 €
2016	4.334,40 €	433,44 €
2017	4.334,40 €	433,44 €
2018	4.334,40 €	433,44 €
2019	4.334,40 €	433,44 €

**RECINTOS PROPUESTOS**

<b><u>REF.</u></b>	<b><u>REFERENCIA SIGPAC</u></b>	<b><u>CULTIVO</u></b>	<b><u>DESCRIPCIÓN CULTIVO</u></b>	<b><u>S/R</u></b>	<b><u>SUP. DEC. ADMIN. (ha)</u></b>	<b><u>SUP. PROPUESTA (ha)</u></b>
1812397	23-005-012-00016-001	81385	ALGODON-DP377	R	1,75	1,75
1812402	23-005-012-00381-001	81377	ALGODON-ELSA	R	2,85	2,85
1812401	23-005-012-00382-001	81377	ALGODON-ELSA	R	0,91	0,91
1812398	23-005-013-00038-001	81377	ALGODON-ELSA	R	2,08	2,08
1812399	23-005-013-00039-003	81377	ALGODON-ELSA	R	0,58	0,58
1812400	23-005-013-00051-001	81385	ALGODON-DP377	R	1,83	1,83

**RESUMEN CRITERIOS DE PRIORIZACIÓN****10.1.5 Sistemas sostenibles de cultivos agroindustriales****PUNTOS: 5,00**

	<b><u>PUNTOS</u></b>	<b><u>CUMPLE</u></b>
Porcentaje de superficie determinada en Red Natura 2000	0,00	0.0%
Porcentaje de superficie determinada situada en zonas RAMSAR	0,00	0.0%
Porcentaje de superficie determinada en zonas vulnerables a la contaminación por nitratos	4,00	100.0%
Titulares de explotaciones que hayan adquirido el compromiso voluntario de establecimiento de una enmienda natural mediante un cultivo de crucífera para su enterrado en verde	1,00	S



**DETALLE CRITERIOS DE PRIORIZACIÓN****10.1.5 Sistemas sostenibles de cultivos agroindustriales****PUNTOS: 5,00****Porcentaje de superficie determinada en Red Natura 2000****PUNTOS: 0,00 0.0%**

<u>REF.</u>	<u>REFERENCIA SIGPAC</u>	<u>CULTIVO</u>	<u>DESCRIPCIÓN CULTIVO</u>	<u>S/R</u>	<u>SUP.</u>	<u>SUP.</u>
					<u>PROPUESTA</u>	<u>CUMPLE</u>
					(ha)	(ha)
1812397	23-005-012-00016-001	81385	ALGODON-DP377	R	1,75	0,00
1812402	23-005-012-00381-001	81377	ALGODON-ELSA	R	2,85	0,00
1812401	23-005-012-00382-001	81377	ALGODON-ELSA	R	0,91	0,00
1812398	23-005-013-00038-001	81377	ALGODON-ELSA	R	2,08	0,00
1812399	23-005-013-00039-003	81377	ALGODON-ELSA	R	0,58	0,00
1812400	23-005-013-00051-001	81385	ALGODON-DP377	R	1,83	0,00

**Porcentaje de superficie determinada situada en zonas RAMSAR****PUNTOS: 0,00 0.0%**

<u>REF.</u>	<u>REFERENCIA SIGPAC</u>	<u>CULTIVO</u>	<u>DESCRIPCIÓN CULTIVO</u>	<u>S/R</u>	<u>SUP.</u>	<u>SUP.</u>
					<u>PROPUESTA</u>	<u>CUMPLE</u>
					(ha)	(ha)
1812397	23-005-012-00016-001	81385	ALGODON-DP377	R	1,75	0,00
1812402	23-005-012-00381-001	81377	ALGODON-ELSA	R	2,85	0,00
1812401	23-005-012-00382-001	81377	ALGODON-ELSA	R	0,91	0,00
1812398	23-005-013-00038-001	81377	ALGODON-ELSA	R	2,08	0,00
1812399	23-005-013-00039-003	81377	ALGODON-ELSA	R	0,58	0,00
1812400	23-005-013-00051-001	81385	ALGODON-DP377	R	1,83	0,00

**Porcentaje de superficie determinada en zonas vulnerables a la contaminación por nitratos****PUNTOS: 4,00 100.0%**

<u>REF.</u>	<u>REFERENCIA SIGPAC</u>	<u>CULTIVO</u>	<u>DESCRIPCIÓN CULTIVO</u>	<u>S/R</u>	<u>SUP.</u>	<u>SUP.</u>
					<u>PROPUESTA</u>	<u>CUMPLE</u>
					(ha)	(ha)
1812397	23-005-012-00016-001	81385	ALGODON-DP377	R	1,75	1,75
1812402	23-005-012-00381-001	81377	ALGODON-ELSA	R	2,85	2,85
1812401	23-005-012-00382-001	81377	ALGODON-ELSA	R	0,91	0,91
1812398	23-005-013-00038-001	81377	ALGODON-ELSA	R	2,08	2,08
1812399	23-005-013-00039-003	81377	ALGODON-ELSA	R	0,58	0,58
1812400	23-005-013-00051-001	81385	ALGODON-DP377	R	1,83	1,83

**Titulares de explotaciones que hayan adquirido el compromiso voluntario de establecimiento de una enmienda natural mediante un cultivo de crucifera para su enterrado en verde****PUNTOS: 1,00 S**

<u>APELLIDOS Y NOMBRE / RAZÓN SOCIAL</u>	<u>NIF</u>	<u>EXPEDIENTE</u>	<u>SUP. PROPUESTA (ha)</u>
TROYANO RECHE EVARISTO	25957530Y	6092770	4,90
<u>PROPUESTA ADMITIDO</u>	<u>SOLICITA PRIMA VOL. SI</u>	<u>PROPUESTA PRIMA VOL. ADMITIDO</u>	
<u>IMPORTE POR ANUALIDAD</u>			

<u>CAMPAÑA</u>	<u>IMPORTE MÁXIMO SUBVENCIONABLE</u>	<u>IMPORTE MEDIO DE TRANSFERENCIA (€/ha)</u>
2015	2.123,85 €	433,44 €
2016	2.123,85 €	433,44 €
2017	2.123,85 €	433,44 €
2018	2.123,85 €	433,44 €
2019	2.123,85 €	433,44 €

**RECINTOS PROPUESTOS**

<u>REF.</u>	<u>REFERENCIA SIGPAC</u>	<u>CULTIVO</u>	<u>DESCRIPCIÓN CULTIVO</u>	<u>S/R</u>	<u>SUP. DEC. ADMIN. (ha)</u>	<u>SUP. PROPUESTA (ha)</u>
1812482	23-032-004-00050-004	81190	ALGODON-ALEXANDROS	R	1,41	1,41
1812483	23-032-004-00052-003	81190	ALGODON-ALEXANDROS	R	3,49	3,49

**RESUMEN CRITERIOS DE PRIORIZACIÓN**

<b>10.1.5 Sistemas sostenibles de cultivos agroindustriales</b>	<b>PUNTOS: 5,00</b>	<b>PUNTOS</b>	<b>CUMPLE</b>
Porcentaje de superficie determinada en Red Natura 2000		0,00	0.0%
Porcentaje de superficie determinada situada en zonas RAMSAR		0,00	0.0%
Porcentaje de superficie determinada en zonas vulnerables a la contaminación por nitratos		4,00	100.0%
Titulares de explotaciones que hayan adquirido el compromiso voluntario de establecimiento de una enmienda natural mediante un cultivo de crucifera para su enterrado en verde		1,00	S

**DETALLE CRITERIOS DE PRIORIZACIÓN**

<b>10.1.5 Sistemas sostenibles de cultivos agroindustriales</b>	<b>PUNTOS: 5,00</b>	<b>PUNTOS</b>	<b>CUMPLE</b>			
Porcentaje de superficie determinada en Red Natura 2000		0,00	0.0%			
		<b>SUP. PROPUESTA (ha)</b>	<b>SUP. CUMPLE (ha)</b>			
<b>REF.</b>	<b>REFERENCIA SIGPAC</b>	<b>CULTIVO</b>	<b>DESCRIPCIÓN CULTIVO</b>	<b>S/R</b>		
1812482	23-032-004-00050-004	81190	ALGODON-ALEXANDROS	R	1,41	0,00
1812483	23-032-004-00052-003	81190	ALGODON-ALEXANDROS	R	3,49	0,00
Porcentaje de superficie determinada situada en zonas RAMSAR		0,00	0.0%			
		<b>SUP. PROPUESTA (ha)</b>	<b>SUP. CUMPLE (ha)</b>			
<b>REF.</b>	<b>REFERENCIA SIGPAC</b>	<b>CULTIVO</b>	<b>DESCRIPCIÓN CULTIVO</b>	<b>S/R</b>		
1812482	23-032-004-00050-004	81190	ALGODON-ALEXANDROS	R	1,41	0,00
1812483	23-032-004-00052-003	81190	ALGODON-ALEXANDROS	R	3,49	0,00
Porcentaje de superficie determinada en zonas vulnerables a la contaminación por nitratos		4,00	100.0%			
		<b>SUP. PROPUESTA (ha)</b>	<b>SUP. CUMPLE (ha)</b>			
<b>REF.</b>	<b>REFERENCIA SIGPAC</b>	<b>CULTIVO</b>	<b>DESCRIPCIÓN CULTIVO</b>	<b>S/R</b>		
1812482	23-032-004-00050-004	81190	ALGODON-ALEXANDROS	R	1,41	1,41
1812483	23-032-004-00052-003	81190	ALGODON-ALEXANDROS	R	3,49	3,49
Titulares de explotaciones que hayan adquirido el compromiso voluntario de establecimiento de una enmienda natural mediante un cultivo de crucifera para su enterrado en verde		1,00	S			

<u>APELLIDOS Y NOMBRE / RAZÓN SOCIAL</u>	<u>NIF</u>	<u>EXPEDIENTE</u>	<u>SUP. PROPUESTA (ha)</u>
TROYANO RECHE MARIA JOSE	26000101G	6092712	4,89
<u>PROPUESTA ADMITIDO</u>	<u>SOLICITA PRIMA VOL. SI</u>	<u>PROPUESTA PRIMA VOL. ADMITIDO</u>	
<u>IMPORTE POR ANUALIDAD</u>			

<u>CAMPAÑA</u>	<u>IMPORTE MÁXIMO SUBVENCIONABLE</u>	<u>IMPORTE MEDIO DE TRANSFERENCIA (€/ha)</u>
2015	2.119,52 €	433,44 €
2016	2.119,52 €	433,44 €
2017	2.119,52 €	433,44 €
2018	2.119,52 €	433,44 €
2019	2.119,52 €	433,44 €

**RECINTOS PROPUESTOS**

<u>REF.</u>	<u>REFERENCIA SIGPAC</u>	<u>CULTIVO</u>	<u>DESCRIPCIÓN CULTIVO</u>	<u>S/R</u>	<u>SUP. DEC. ADMIN. (ha)</u>	<u>SUP. PROPUESTA (ha)</u>
1812727	23-032-004-00050-004	81190	ALGODON-ALEXANDROS	R	4,89	4,89

**RESUMEN CRITERIOS DE PRIORIZACIÓN**

<b>10.1.5 Sistemas sostenibles de cultivos agroindustriales</b>	<b>PUNTOS: 5,00</b>	<b>PUNTOS</b>	<b>CUMPLE</b>
Porcentaje de superficie determinada en Red Natura 2000		0,00	0.0%
Porcentaje de superficie determinada situada en zonas RAMSAR		0,00	0.0%
Porcentaje de superficie determinada en zonas vulnerables a la contaminación por nitratos		4,00	100.0%
Titulares de explotaciones que hayan adquirido el compromiso voluntario de establecimiento de una enmienda natural mediante un cultivo de crucifera para su enterrado en verde		1,00	S

**DETALLE CRITERIOS DE PRIORIZACIÓN**

<b>10.1.5 Sistemas sostenibles de cultivos agroindustriales</b>	<b>PUNTOS: 5,00</b>	<b>PUNTOS</b>	<b>CUMPLE</b>			
Porcentaje de superficie determinada en Red Natura 2000		PUNTOS: 0,00	0.0%			
		<u>SUP. PROPUESTA (ha)</u>	<u>SUP. CUMPLE (ha)</u>			
<u>REF.</u>	<u>REFERENCIA SIGPAC</u>	<u>CULTIVO</u>	<u>DESCRIPCIÓN CULTIVO</u>	<u>S/R</u>		
1812727	23-032-004-00050-004	81190	ALGODON-ALEXANDROS	R	4,89	0,00
Porcentaje de superficie determinada situada en zonas RAMSAR		PUNTOS: 0,00	0.0%			
		<u>SUP. PROPUESTA (ha)</u>	<u>SUP. CUMPLE (ha)</u>			
<u>REF.</u>	<u>REFERENCIA SIGPAC</u>	<u>CULTIVO</u>	<u>DESCRIPCIÓN CULTIVO</u>	<u>S/R</u>		
1812727	23-032-004-00050-004	81190	ALGODON-ALEXANDROS	R	4,89	0,00
Porcentaje de superficie determinada en zonas vulnerables a la contaminación por nitratos		PUNTOS: 4,00	100.0%			
		<u>SUP. PROPUESTA (ha)</u>	<u>SUP. CUMPLE (ha)</u>			
<u>REF.</u>	<u>REFERENCIA SIGPAC</u>	<u>CULTIVO</u>	<u>DESCRIPCIÓN CULTIVO</u>	<u>S/R</u>		
1812727	23-032-004-00050-004	81190	ALGODON-ALEXANDROS	R	4,89	4,89
Titulares de explotaciones que hayan adquirido el compromiso voluntario de establecimiento de una enmienda natural mediante un cultivo de crucifera para su enterrado en verde		PUNTOS: 1,00	S			



<b><u>APELLIDOS Y NOMBRE / RAZÓN SOCIAL</u></b>	<b><u>NIF</u></b>	<b><u>EXPEDIENTE</u></b>	<b><u>SUP. PROPUESTA (ha)</u></b>
VALDIVIA MOLINA FRANCISCA	74957770B	6100140	2,73
<b><u>PROPUESTA ADMITIDO</u></b>	<b><u>SOLICITA PRIMA VOL. SI</u></b>	<b><u>PROPUESTA PRIMA VOL. ADMITIDO</u></b>	
<b><u>IMPORTE POR ANUALIDAD</u></b>			

<b><u>CAMPAÑA</u></b>	<b><u>IMPORTE MÁXIMO SUBVENCIONABLE</u></b>	<b><u>IMPORTE MEDIO DE TRANSFERENCIA (€/ha)</u></b>
2015	1.183,29 €	433,44 €
2016	1.183,29 €	433,44 €
2017	1.183,29 €	433,44 €
2018	1.183,29 €	433,44 €
2019	1.183,29 €	433,44 €

**RECINTOS PROPUESTOS**

<b><u>REF.</u></b>	<b><u>REFERENCIA SIGPAC</u></b>	<b><u>CULTIVO</u></b>	<b><u>DESCRIPCIÓN CULTIVO</u></b>	<b><u>S/R</u></b>	<b><u>SUP. DEC. ADMIN. (ha)</u></b>	<b><u>SUP. PROPUESTA (ha)</u></b>
2092115	23-040-005-00447-001	81015	ALGODON-COKO	R	0,24	0,24
2092116	23-086-020-00532-005	81015	ALGODON-COKO	R	1,17	1,17
2092119	23-086-020-00532-006	81015	ALGODON-COKO	R	1,00	1,00
2092117	23-086-020-00532-007	81015	ALGODON-COKO	R	0,16	0,16
2092114	23-086-020-00532-009	81015	ALGODON-COKO	R	0,08	0,08
2092118	23-086-020-00532-010	81015	ALGODON-COKO	R	0,08	0,08

**RESUMEN CRITERIOS DE PRIORIZACIÓN****10.1.5 Sistemas sostenibles de cultivos agroindustriales****PUNTOS: 2,45**

	<b><u>PUNTOS</u></b>	<b><u>CUMPLE</u></b>
Porcentaje de superficie determinada en Red Natura 2000	0,00	0.0%
Porcentaje de superficie determinada situada en zonas RAMSAR	0,00	0.0%
Porcentaje de superficie determinada en zonas vulnerables a la contaminación por nitratos	1,45	45.42%
Titulares de explotaciones que hayan adquirido el compromiso voluntario de establecimiento de una enmienda natural mediante un cultivo de crucífera para su enterrado en verde	1,00	S





**DETALLE CRITERIOS DE PRIORIZACIÓN****10.1.5 Sistemas sostenibles de cultivos agroindustriales****PUNTOS: 2,45****Porcentaje de superficie determinada en Red Natura 2000****PUNTOS: 0,00 0.0%**

<u>REF.</u>	<u>REFERENCIA SIGPAC</u>	<u>CULTIVO</u>	<u>DESCRIPCIÓN CULTIVO</u>	<u>S/R</u>	<u>SUP.</u> <u>PROPUESTA</u> <u>(ha)</u>	<u>SUP.</u> <u>CUMPLE</u> <u>(ha)</u>
2092115	23-040-005-00447-001	81015	ALGODON-COKO	R	0,24	0,00
2092116	23-086-020-00532-005	81015	ALGODON-COKO	R	1,17	0,00
2092119	23-086-020-00532-006	81015	ALGODON-COKO	R	1,00	0,00
2092117	23-086-020-00532-007	81015	ALGODON-COKO	R	0,16	0,00
2092114	23-086-020-00532-009	81015	ALGODON-COKO	R	0,08	0,00
2092118	23-086-020-00532-010	81015	ALGODON-COKO	R	0,08	0,00

**Porcentaje de superficie determinada situada en zonas RAMSAR****PUNTOS: 0,00 0.0%**

<u>REF.</u>	<u>REFERENCIA SIGPAC</u>	<u>CULTIVO</u>	<u>DESCRIPCIÓN CULTIVO</u>	<u>S/R</u>	<u>SUP.</u> <u>PROPUESTA</u> <u>(ha)</u>	<u>SUP.</u> <u>CUMPLE</u> <u>(ha)</u>
2092115	23-040-005-00447-001	81015	ALGODON-COKO	R	0,24	0,00
2092116	23-086-020-00532-005	81015	ALGODON-COKO	R	1,17	0,00
2092119	23-086-020-00532-006	81015	ALGODON-COKO	R	1,00	0,00
2092117	23-086-020-00532-007	81015	ALGODON-COKO	R	0,16	0,00
2092114	23-086-020-00532-009	81015	ALGODON-COKO	R	0,08	0,00
2092118	23-086-020-00532-010	81015	ALGODON-COKO	R	0,08	0,00

**Porcentaje de superficie determinada en zonas vulnerables a la contaminación por nitratos****PUNTOS: 1,45 45.42%**

<u>REF.</u>	<u>REFERENCIA SIGPAC</u>	<u>CULTIVO</u>	<u>DESCRIPCIÓN CULTIVO</u>	<u>S/R</u>	<u>SUP.</u> <u>PROPUESTA</u> <u>(ha)</u>	<u>SUP.</u> <u>CUMPLE</u> <u>(ha)</u>
2092115	23-040-005-00447-001	81015	ALGODON-COKO	R	0,24	0,24
2092116	23-086-020-00532-005	81015	ALGODON-COKO	R	1,17	0,00
2092119	23-086-020-00532-006	81015	ALGODON-COKO	R	1,00	1,00
2092117	23-086-020-00532-007	81015	ALGODON-COKO	R	0,16	0,00
2092114	23-086-020-00532-009	81015	ALGODON-COKO	R	0,08	0,00
2092118	23-086-020-00532-010	81015	ALGODON-COKO	R	0,08	0,00

**Titulares de explotaciones que hayan adquirido el compromiso voluntario de establecimiento de una enmienda natural mediante un cultivo de crucifera para su enterrado en verde****PUNTOS: 1,00 S**

<u>APELLIDOS Y NOMBRE / RAZÓN SOCIAL</u>	<u>NIF</u>	<u>EXPEDIENTE</u>	<u>SUP. PROPUESTA (ha)</u>
VALENZUELA TORRES MARIA DEL CARMEN	26211404Y	6091653	4,18

<u>PROPUESTA</u>	<u>SOLICITA PRIMA VOL.</u>	<u>PROPUESTA PRIMA VOL.</u>
ADMITIDO	SI	ADMITIDO

**IMPORTE POR ANUALIDAD**

<u>CAMPAÑA</u>	<u>IMPORTE MÁXIMO SUBVENCIONABLE</u>	<u>IMPORTE MEDIO DE TRANSFERENCIA (€/ha)</u>
2015	1.811,78 €	433,44 €
2016	1.811,78 €	433,44 €
2017	1.811,78 €	433,44 €
2018	1.811,78 €	433,44 €
2019	1.811,78 €	433,44 €

**RECINTOS PROPUESTOS**

<u>REF.</u>	<u>REFERENCIA SIGPAC</u>	<u>CULTIVO</u>	<u>DESCRIPCIÓN CULTIVO</u>	<u>S/R</u>	<u>SUP. DEC. ADMIN. (ha)</u>	<u>SUP. PROPUESTA (ha)</u>
1649506	23-061-020-00072-001	81263	ALGODON-DP419	R	1,87	1,87
1649508	23-061-020-00459-001	81263	ALGODON-DP419	R	1,64	1,64
1649507	23-061-020-00460-002	81263	ALGODON-DP419	R	0,67	0,67

**RESUMEN CRITERIOS DE PRIORIZACIÓN****10.1.5 Sistemas sostenibles de cultivos agroindustriales****PUNTOS: 5,00**

	<b><u>PUNTOS</u></b>	<b><u>CUMPLE</u></b>
Porcentaje de superficie determinada en Red Natura 2000	0,00	0.0%
Porcentaje de superficie determinada situada en zonas RAMSAR	0,00	0.0%
Porcentaje de superficie determinada en zonas vulnerables a la contaminación por nitratos	4,00	100.0%
Titulares de explotaciones que hayan adquirido el compromiso voluntario de establecimiento de una enmienda natural mediante un cultivo de crucífera para su enterrado en verde	1,00	S



**DETALLE CRITERIOS DE PRIORIZACIÓN****10.1.5 Sistemas sostenibles de cultivos agroindustriales****PUNTOS: 5,00****Porcentaje de superficie determinada en Red Natura 2000****PUNTOS: 0,00 0.0%**

<u>REF.</u>	<u>REFERENCIA SIGPAC</u>	<u>CULTIVO</u>	<u>DESCRIPCIÓN CULTIVO</u>	<u>S/R</u>	<u>SUP.</u>	<u>SUP.</u>
					<u>PROPUESTA</u>	<u>CUMPLE</u>
					(ha)	(ha)
1649506	23-061-020-00072-001	81263	ALGODON-DP419	R	1,87	0,00
1649508	23-061-020-00459-001	81263	ALGODON-DP419	R	1,64	0,00
1649507	23-061-020-00460-002	81263	ALGODON-DP419	R	0,67	0,00

**Porcentaje de superficie determinada situada en zonas RAMSAR****PUNTOS: 0,00 0.0%**

<u>REF.</u>	<u>REFERENCIA SIGPAC</u>	<u>CULTIVO</u>	<u>DESCRIPCIÓN CULTIVO</u>	<u>S/R</u>	<u>SUP.</u>	<u>SUP.</u>
					<u>PROPUESTA</u>	<u>CUMPLE</u>
					(ha)	(ha)
1649506	23-061-020-00072-001	81263	ALGODON-DP419	R	1,87	0,00
1649508	23-061-020-00459-001	81263	ALGODON-DP419	R	1,64	0,00
1649507	23-061-020-00460-002	81263	ALGODON-DP419	R	0,67	0,00

**Porcentaje de superficie determinada en zonas vulnerables a la contaminación por nitratos****PUNTOS: 4,00 100.0%**

<u>REF.</u>	<u>REFERENCIA SIGPAC</u>	<u>CULTIVO</u>	<u>DESCRIPCIÓN CULTIVO</u>	<u>S/R</u>	<u>SUP.</u>	<u>SUP.</u>
					<u>PROPUESTA</u>	<u>CUMPLE</u>
					(ha)	(ha)
1649506	23-061-020-00072-001	81263	ALGODON-DP419	R	1,87	1,87
1649508	23-061-020-00459-001	81263	ALGODON-DP419	R	1,64	1,64
1649507	23-061-020-00460-002	81263	ALGODON-DP419	R	0,67	0,67

**Titulares de explotaciones que hayan adquirido el compromiso voluntario de establecimiento de una enmienda natural mediante un cultivo de crucífera para su enterrado en verde****PUNTOS: 1,00 S**

<u>APELLIDOS Y NOMBRE / RAZÓN SOCIAL</u>	<u>NIF</u>	<u>EXPEDIENTE</u>	<u>SUP. PROPUESTA (ha)</u>
VALERO LOZANO NICOLASA	26095508F	6097615	2,38
<u>PROPUESTA</u>	<u>SOLICITA PRIMA VOL.</u>	<u>PROPUESTA PRIMA VOL.</u>	
ADMITIDO	SI	ADMITIDO	

**IMPORTE POR ANUALIDAD**

<u>CAMPAÑA</u>	<u>IMPORTE MÁXIMO SUBVENCIONABLE</u>	<u>IMPORTE MEDIO DE TRANSFERENCIA (€/ha)</u>
2015	1.031,58 €	433,44 €
2016	1.031,58 €	433,44 €
2017	1.031,58 €	433,44 €
2018	1.031,58 €	433,44 €
2019	1.031,58 €	433,44 €

**RECINTOS PROPUESTOS**

<u>REF.</u>	<u>REFERENCIA SIGPAC</u>	<u>CULTIVO</u>	<u>DESCRIPCIÓN CULTIVO</u>	<u>S/R</u>	<u>SUP. DEC. ADMIN. (ha)</u>	<u>SUP. PROPUESTA (ha)</u>
1889766	23-005-005-00072-002	81314	ALGODON-ALBARIZA	R	1,36	1,36
1889767	23-005-005-00187-001	81314	ALGODON-ALBARIZA	R	0,56	0,56
1889768	23-005-005-00188-001	81314	ALGODON-ALBARIZA	R	0,46	0,46

**RESUMEN CRITERIOS DE PRIORIZACIÓN****10.1.5 Sistemas sostenibles de cultivos agroindustriales**

PUNTOS: 5,00

	<u>PUNTOS</u>	<u>CUMPLE</u>
Porcentaje de superficie determinada en Red Natura 2000	0,00	0.0%
Porcentaje de superficie determinada situada en zonas RAMSAR	0,00	0.0%
Porcentaje de superficie determinada en zonas vulnerables a la contaminación por nitratos	4,00	100.0%
Titulares de explotaciones que hayan adquirido el compromiso voluntario de establecimiento de una enmienda natural mediante un cultivo de crucífera para su enterrado en verde	1,00	S



**DETALLE CRITERIOS DE PRIORIZACIÓN****10.1.5 Sistemas sostenibles de cultivos agroindustriales****PUNTOS: 5,00****Porcentaje de superficie determinada en Red Natura 2000****PUNTOS: 0,00 0.0%**

<u>REF.</u>	<u>REFERENCIA SIGPAC</u>	<u>CULTIVO</u>	<u>DESCRIPCIÓN CULTIVO</u>	<u>S/R</u>	<u>SUP.</u>	<u>SUP.</u>
					<u>PROPUESTA</u>	<u>CUMPLE</u>
					(ha)	(ha)
1889766	23-005-005-00072-002	81314	ALGODON-ALBARIZA	R	1,36	0,00
1889767	23-005-005-00187-001	81314	ALGODON-ALBARIZA	R	0,56	0,00
1889768	23-005-005-00188-001	81314	ALGODON-ALBARIZA	R	0,46	0,00

**Porcentaje de superficie determinada situada en zonas RAMSAR****PUNTOS: 0,00 0.0%**

<u>REF.</u>	<u>REFERENCIA SIGPAC</u>	<u>CULTIVO</u>	<u>DESCRIPCIÓN CULTIVO</u>	<u>S/R</u>	<u>SUP.</u>	<u>SUP.</u>
					<u>PROPUESTA</u>	<u>CUMPLE</u>
					(ha)	(ha)
1889766	23-005-005-00072-002	81314	ALGODON-ALBARIZA	R	1,36	0,00
1889767	23-005-005-00187-001	81314	ALGODON-ALBARIZA	R	0,56	0,00
1889768	23-005-005-00188-001	81314	ALGODON-ALBARIZA	R	0,46	0,00

**Porcentaje de superficie determinada en zonas vulnerables a la contaminación por nitratos****PUNTOS: 4,00 100.0%**

<u>REF.</u>	<u>REFERENCIA SIGPAC</u>	<u>CULTIVO</u>	<u>DESCRIPCIÓN CULTIVO</u>	<u>S/R</u>	<u>SUP.</u>	<u>SUP.</u>
					<u>PROPUESTA</u>	<u>CUMPLE</u>
					(ha)	(ha)
1889766	23-005-005-00072-002	81314	ALGODON-ALBARIZA	R	1,36	1,36
1889767	23-005-005-00187-001	81314	ALGODON-ALBARIZA	R	0,56	0,56
1889768	23-005-005-00188-001	81314	ALGODON-ALBARIZA	R	0,46	0,46

**Titulares de explotaciones que hayan adquirido el compromiso voluntario de establecimiento de una enmienda natural mediante un cultivo de crucifera para su enterrado en verde****PUNTOS: 1,00 S**

<u>APELLIDOS Y NOMBRE / RAZÓN SOCIAL</u>	<u>NIF</u>	<u>EXPEDIENTE</u>	<u>SUP. PROPUESTA (ha)</u>
VALLEJO NAVARRO RAMON Y OTRO MAS CB	E23352750	6091738	2,87
<u>PROPUESTA ADMITIDO</u>	<u>SOLICITA PRIMA VOL. SI</u>	<u>PROPUESTA PRIMA VOL. ADMITIDO</u>	
<u>IMPORTE POR ANUALIDAD</u>			

<u>CAMPAÑA</u>	<u>IMPORTE MÁXIMO SUBVENCIONABLE</u>	<u>IMPORTE MEDIO DE TRANSFERENCIA (€/ha)</u>
2015	1.243,97 €	433,44 €
2016	1.243,97 €	433,44 €
2017	1.243,97 €	433,44 €
2018	1.243,97 €	433,44 €
2019	1.243,97 €	433,44 €

**RECINTOS PROPUESTOS**

<u>REF.</u>	<u>REFERENCIA SIGPAC</u>	<u>CULTIVO</u>	<u>DESCRIPCIÓN CULTIVO</u>	<u>S/R</u>	<u>SUP. DEC. ADMIN. (ha)</u>	<u>SUP. PROPUESTA (ha)</u>
1653463	23-096-016-00029-001	81190	ALGODON-ALEXANDROS	R	1,31	1,31
1653464	23-096-016-00103-001	81190	ALGODON-ALEXANDROS	R	1,56	1,56

**RESUMEN CRITERIOS DE PRIORIZACIÓN**

<b>10.1.5 Sistemas sostenibles de cultivos agroindustriales</b>	<b>PUNTOS: 5,00</b>	<b>PUNTOS</b>	<b>CUMPLE</b>
Porcentaje de superficie determinada en Red Natura 2000		0,00	0.0%
Porcentaje de superficie determinada situada en zonas RAMSAR		0,00	0.0%
Porcentaje de superficie determinada en zonas vulnerables a la contaminación por nitratos		4,00	100.0%
Titulares de explotaciones que hayan adquirido el compromiso voluntario de establecimiento de una enmienda natural mediante un cultivo de crucifera para su enterrado en verde		1,00	S

**DETALLE CRITERIOS DE PRIORIZACIÓN**

<b>10.1.5 Sistemas sostenibles de cultivos agroindustriales</b>	<b>PUNTOS: 5,00</b>	<b>PUNTOS</b>	<b>CUMPLE</b>			
Porcentaje de superficie determinada en Red Natura 2000		PUNTOS: 0,00	0.0%			
		<b>SUP. PROPUESTA (ha)</b>	<b>SUP. CUMPLE (ha)</b>			
<u>REF.</u>	<u>REFERENCIA SIGPAC</u>	<u>CULTIVO</u>	<u>DESCRIPCIÓN CULTIVO</u>	<u>S/R</u>		
1653463	23-096-016-00029-001	81190	ALGODON-ALEXANDROS	R	1,31	0,00
1653464	23-096-016-00103-001	81190	ALGODON-ALEXANDROS	R	1,56	0,00
Porcentaje de superficie determinada situada en zonas RAMSAR		PUNTOS: 0,00	0.0%			
		<b>SUP. PROPUESTA (ha)</b>	<b>SUP. CUMPLE (ha)</b>			
<u>REF.</u>	<u>REFERENCIA SIGPAC</u>	<u>CULTIVO</u>	<u>DESCRIPCIÓN CULTIVO</u>	<u>S/R</u>		
1653463	23-096-016-00029-001	81190	ALGODON-ALEXANDROS	R	1,31	0,00
1653464	23-096-016-00103-001	81190	ALGODON-ALEXANDROS	R	1,56	0,00
Porcentaje de superficie determinada en zonas vulnerables a la contaminación por nitratos		PUNTOS: 4,00	100.0%			
		<b>SUP. PROPUESTA (ha)</b>	<b>SUP. CUMPLE (ha)</b>			
<u>REF.</u>	<u>REFERENCIA SIGPAC</u>	<u>CULTIVO</u>	<u>DESCRIPCIÓN CULTIVO</u>	<u>S/R</u>		
1653463	23-096-016-00029-001	81190	ALGODON-ALEXANDROS	R	1,31	1,31
1653464	23-096-016-00103-001	81190	ALGODON-ALEXANDROS	R	1,56	1,56
Titulares de explotaciones que hayan adquirido el compromiso voluntario de establecimiento de una enmienda natural mediante un cultivo de crucifera para su enterrado en verde		PUNTOS: 1,00	S			

<u>APELLIDOS Y NOMBRE / RAZÓN SOCIAL</u>	<u>NIF</u>	<u>EXPEDIENTE</u>	<u>SUP. PROPUESTA (ha)</u>
VERGARA ALIAS ELISA MARIA	26216430H	6077853	9,52
<u>PROPUESTA</u>	<u>SOLICITA PRIMA VOL.</u>	<u>PROPUESTA PRIMA VOL.</u>	
INADMITIDO	SI	INADMITIDO	
<u>IMPORTE POR ANUALIDAD</u>			

<u>CAMPAÑA</u>	<u>IMPORTE MÁXIMO SUBVENCIONABLE</u>	<u>IMPORTE MEDIO DE TRANSFERENCIA (€/ha)</u>
2015	4.126,35 €	433,44 €
2016	4.126,35 €	433,44 €
2017	4.126,35 €	433,44 €
2018	4.126,35 €	433,44 €
2019	4.126,35 €	433,44 €

**RECINTOS PROPUESTOS**

<u>REF.</u>	<u>REFERENCIA SIGPAC</u>	<u>CULTIVO</u>	<u>DESCRIPCIÓN CULTIVO</u>	<u>S/R</u>	<u>SUP. DEC. ADMIN. (ha)</u>	<u>SUP. PROPUESTA (ha)</u>
2039872	23-055-015-00310-001	81363	ALGODON-DP332	R	9,52	9,52

**RESUMEN CRITERIOS DE PRIORIZACIÓN**

<b>10.1.5 Sistemas sostenibles de cultivos agroindustriales</b>	<b>PUNTOS: 1,00</b>	<b>PUNTOS</b>	<b>CUMPLE</b>
Porcentaje de superficie determinada en Red Natura 2000		0,00	0.0%
Porcentaje de superficie determinada situada en zonas RAMSAR		0,00	0.0%
Porcentaje de superficie determinada en zonas vulnerables a la contaminación por nitratos		0,00	0.0%
Titulares de explotaciones que hayan adquirido el compromiso voluntario de establecimiento de una enmienda natural mediante un cultivo de crucifera para su enterrado en verde		1,00	S

**DETALLE CRITERIOS DE PRIORIZACIÓN**

<b>10.1.5 Sistemas sostenibles de cultivos agroindustriales</b>	<b>PUNTOS: 1,00</b>	<b>PUNTOS</b>	<b>CUMPLE</b>			
Porcentaje de superficie determinada en Red Natura 2000		PUNTOS: 0,00	0.0%			
		<u>SUP. PROPUESTA (ha)</u>	<u>SUP. CUMPLE (ha)</u>			
<u>REF.</u>	<u>REFERENCIA SIGPAC</u>	<u>CULTIVO</u>	<u>DESCRIPCIÓN CULTIVO</u>	<u>S/R</u>	9,52	0,00
2039872	23-055-015-00310-001	81363	ALGODON-DP332	R		
Porcentaje de superficie determinada situada en zonas RAMSAR		PUNTOS: 0,00	0.0%			
		<u>SUP. PROPUESTA (ha)</u>	<u>SUP. CUMPLE (ha)</u>			
<u>REF.</u>	<u>REFERENCIA SIGPAC</u>	<u>CULTIVO</u>	<u>DESCRIPCIÓN CULTIVO</u>	<u>S/R</u>	9,52	0,00
2039872	23-055-015-00310-001	81363	ALGODON-DP332	R		
Porcentaje de superficie determinada en zonas vulnerables a la contaminación por nitratos		PUNTOS: 0,00	0.0%			
		<u>SUP. PROPUESTA (ha)</u>	<u>SUP. CUMPLE (ha)</u>			
<u>REF.</u>	<u>REFERENCIA SIGPAC</u>	<u>CULTIVO</u>	<u>DESCRIPCIÓN CULTIVO</u>	<u>S/R</u>	9,52	0,00
2039872	23-055-015-00310-001	81363	ALGODON-DP332	R		
Titulares de explotaciones que hayan adquirido el compromiso voluntario de establecimiento de una enmienda natural mediante un cultivo de crucifera para su enterrado en verde		PUNTOS: 1,00	S			



<u>APELLIDOS Y NOMBRE / RAZÓN SOCIAL</u>	<u>NIF</u>	<u>EXPEDIENTE</u>	<u>SUP. PROPUESTA (ha)</u>
VICO GABALDON ANICETO	25955472H	6095033	3,81
<u>PROPUESTA ADMITIDO</u>	<u>SOLICITA PRIMA VOL. SI</u>	<u>PROPUESTA PRIMA VOL. ADMITIDO</u>	
<u>IMPORTE POR ANUALIDAD</u>			

<u>CAMPAÑA</u>	<u>IMPORTE MÁXIMO SUBVENCIONABLE</u>	<u>IMPORTE MEDIO DE TRANSFERENCIA (€/ha)</u>
2015	1.651,41 €	433,44 €
2016	1.651,41 €	433,44 €
2017	1.651,41 €	433,44 €
2018	1.651,41 €	433,44 €
2019	1.651,41 €	433,44 €

**RECINTOS PROPUESTOS**

<u>REF.</u>	<u>REFERENCIA SIGPAC</u>	<u>CULTIVO</u>	<u>DESCRIPCIÓN CULTIVO</u>	<u>S/R</u>	<u>SUP. DEC. ADMIN. (ha)</u>	<u>SUP. PROPUESTA (ha)</u>
1765887	23-096-014-00110-001	81190	ALGODON-ALEXANDROS	R	0,14	0,14
1765888	23-096-014-00111-001	81190	ALGODON-ALEXANDROS	R	3,67	3,67

**RESUMEN CRITERIOS DE PRIORIZACIÓN****10.1.5 Sistemas sostenibles de cultivos agroindustriales PUNTOS: 5,00**

	<u>PUNTOS</u>	<u>CUMPLE</u>
Porcentaje de superficie determinada en Red Natura 2000	0,00	0.0%
Porcentaje de superficie determinada situada en zonas RAMSAR	0,00	0.0%
Porcentaje de superficie determinada en zonas vulnerables a la contaminación por nitratos	4,00	100.0%
Titulares de explotaciones que hayan adquirido el compromiso voluntario de establecimiento de una enmienda natural mediante un cultivo de crucifera para su enterrado en verde	1,00	S

**DETALLE CRITERIOS DE PRIORIZACIÓN****10.1.5 Sistemas sostenibles de cultivos agroindustriales PUNTOS: 5,00**

	<u>PUNTOS</u>	<u>0,00</u>	<u>0.0%</u>
Porcentaje de superficie determinada en Red Natura 2000			
		<u>SUP. PROPUESTA (ha)</u>	<u>SUP. CUMPLE (ha)</u>
<u>REF.</u>	<u>REFERENCIA SIGPAC</u>	<u>CULTIVO</u>	<u>DESCRIPCIÓN CULTIVO</u>
		<u>S/R</u>	
1765887	23-096-014-00110-001	81190	ALGODON-ALEXANDROS
		R	0,14
1765888	23-096-014-00111-001	81190	ALGODON-ALEXANDROS
		R	3,67
			0,00
			0,00
Porcentaje de superficie determinada situada en zonas RAMSAR			
		<u>SUP. PROPUESTA (ha)</u>	<u>SUP. CUMPLE (ha)</u>
<u>REF.</u>	<u>REFERENCIA SIGPAC</u>	<u>CULTIVO</u>	<u>DESCRIPCIÓN CULTIVO</u>
		<u>S/R</u>	
1765887	23-096-014-00110-001	81190	ALGODON-ALEXANDROS
		R	0,14
1765888	23-096-014-00111-001	81190	ALGODON-ALEXANDROS
		R	3,67
			0,00
			0,00
Porcentaje de superficie determinada en zonas vulnerables a la contaminación por nitratos			
		<u>SUP. PROPUESTA (ha)</u>	<u>SUP. CUMPLE (ha)</u>
<u>REF.</u>	<u>REFERENCIA SIGPAC</u>	<u>CULTIVO</u>	<u>DESCRIPCIÓN CULTIVO</u>
		<u>S/R</u>	
1765887	23-096-014-00110-001	81190	ALGODON-ALEXANDROS
		R	0,14
1765888	23-096-014-00111-001	81190	ALGODON-ALEXANDROS
		R	3,67
			0,14
			3,67
Titulares de explotaciones que hayan adquirido el compromiso voluntario de establecimiento de una enmienda natural mediante un cultivo de crucifera para su enterrado en verde			
	<u>PUNTOS:</u>	<u>1,00</u>	<u>S</u>



<u>APELLIDOS Y NOMBRE / RAZÓN SOCIAL</u>	<u>NIF</u>	<u>EXPEDIENTE</u>	<u>SUP. PROPUESTA (ha)</u>
VICO LORITE JUAN	26174009D	6097539	1,86

<u>PROPUESTA</u>	<u>SOLICITA PRIMA VOL.</u>
ADMITIDO	NO

IMPORTE POR ANUALIDAD

<u>CAMPAÑA</u>	<u>IMPORTE MÁXIMO SUBVENCIONABLE</u>	<u>IMPORTE MEDIO DE TRANSFERENCIA (€/ha)</u>
2015	539,90 €	290,27 €
2016	539,90 €	290,27 €
2017	539,90 €	290,27 €
2018	539,90 €	290,27 €
2019	539,90 €	290,27 €

RECINTOS PROPUESTOS

<u>REF.</u>	<u>REFERENCIA SIGPAC</u>	<u>CULTIVO DESCRIPCIÓN CULTIVO</u>	<u>S/R</u>	<u>SUP. DEC. ADMIN. (ha)</u>	<u>SUP. PROPUESTA (ha)</u>
1885265	23-085-004-00154-002	81012 ALGODON-C-310	R	1,86	1,86

**RESUMEN CRITERIOS DE PRIORIZACIÓN**

<b>10.1.5 Sistemas sostenibles de cultivos agroindustriales</b>	<b>PUNTOS: 4,00</b>
---	---------------------

	<u>PUNTOS</u>	<u>CUMPLE</u>
Porcentaje de superficie determinada en Red Natura 2000	0,00	0.0%
Porcentaje de superficie determinada situada en zonas RAMSAR	0,00	0.0%
Porcentaje de superficie determinada en zonas vulnerables a la contaminación por nitratos	4,00	100.0%
Titulares de explotaciones que hayan adquirido el compromiso voluntario de establecimiento de una enmienda natural mediante un cultivo de crucífera para su enterrado en verde	0,00	N

**DETALLE CRITERIOS DE PRIORIZACIÓN**

<b>10.1.5 Sistemas sostenibles de cultivos agroindustriales</b>	<b>PUNTOS: 4,00</b>
---	---------------------

Porcentaje de superficie determinada en Red Natura 2000	<b>PUNTOS: 0,00</b>	<b>0.0%</b>			
<u>REF.</u>	<u>REFERENCIA SIGPAC</u>	<u>CULTIVO DESCRIPCIÓN CULTIVO</u>	<u>S/R</u>	<u>SUP. PROPUESTA (ha)</u>	<u>SUP. CUMPLE (ha)</u>
1885265	23-085-004-00154-002	81012 ALGODON-C-310	R	1,86	0,00
Porcentaje de superficie determinada situada en zonas RAMSAR	<b>PUNTOS: 0,00</b>	<b>0.0%</b>			
<u>REF.</u>	<u>REFERENCIA SIGPAC</u>	<u>CULTIVO DESCRIPCIÓN CULTIVO</u>	<u>S/R</u>	<u>SUP. PROPUESTA (ha)</u>	<u>SUP. CUMPLE (ha)</u>
1885265	23-085-004-00154-002	81012 ALGODON-C-310	R	1,86	0,00
Porcentaje de superficie determinada en zonas vulnerables a la contaminación por nitratos	<b>PUNTOS: 4,00</b>	<b>100.0%</b>			
<u>REF.</u>	<u>REFERENCIA SIGPAC</u>	<u>CULTIVO DESCRIPCIÓN CULTIVO</u>	<u>S/R</u>	<u>SUP. PROPUESTA (ha)</u>	<u>SUP. CUMPLE (ha)</u>
1885265	23-085-004-00154-002	81012 ALGODON-C-310	R	1,86	1,86
Titulares de explotaciones que hayan adquirido el compromiso voluntario de establecimiento de una enmienda natural mediante un cultivo de crucífera para su enterrado en verde	<b>PUNTOS: 0,00</b>	<b>N</b>			



<b><u>APELLIDOS Y NOMBRE / RAZÓN SOCIAL</u></b>	<b><u>NIF</u></b>	<b><u>EXPEDIENTE</u></b>	<b><u>SUP. PROPUESTA (ha)</u></b>
VILCHEZ GOMEZ CANDIDA	25932463D	6092687	2,82
<b><u>PROPUESTA</u></b>	<b><u>SOLICITA PRIMA VOL.</u></b>	<b><u>PROPUESTA PRIMA VOL.</u></b>	
<b>ADMITIDO</b>	<b>SI</b>	<b>ADMITIDO</b>	

**IMPORTE POR ANUALIDAD**

<b><u>CAMPAÑA</u></b>	<b><u>IMPORTE MÁXIMO SUBVENCIONABLE</u></b>	<b><u>IMPORTE MEDIO DE TRANSFERENCIA (€/ha)</u></b>
2015	1.222,30 €	433,44 €
2016	1.222,30 €	433,44 €
2017	1.222,30 €	433,44 €
2018	1.222,30 €	433,44 €
2019	1.222,30 €	433,44 €

**RECINTOS PROPUESTOS**

<b><u>REF.</u></b>	<b><u>REFERENCIA SIGPAC</u></b>	<b><u>CULTIVO</u></b>	<b><u>DESCRIPCIÓN CULTIVO</u></b>	<b><u>S/R</u></b>	<b><u>SUP. DEC. ADMIN. (ha)</u></b>	<b><u>SUP. PROPUESTA (ha)</u></b>
1867716	23-061-012-00018-001	81314	ALGODON-ALBARIZA	R	0,81	0,81
1867717	23-061-016-00005-002	81314	ALGODON-ALBARIZA	R	1,36	1,36
1867718	23-061-016-00012-001	81314	ALGODON-ALBARIZA	R	0,65	0,65

**RESUMEN CRITERIOS DE PRIORIZACIÓN****10.1.5 Sistemas sostenibles de cultivos agroindustriales****PUNTOS: 1,00**

	<b><u>PUNTOS</u></b>	<b><u>CUMPLE</u></b>
<b>Porcentaje de superficie determinada en Red Natura 2000</b>	0,00	0.0%
<b>Porcentaje de superficie determinada situada en zonas RAMSAR</b>	0,00	0.0%
<b>Porcentaje de superficie determinada en zonas vulnerables a la contaminación por nitratos</b>	0,00	0.0%
<b>Titulares de explotaciones que hayan adquirido el compromiso voluntario de establecimiento de una enmienda natural mediante un cultivo de crucífera para su enterrado en verde</b>	1,00	S



**DETALLE CRITERIOS DE PRIORIZACIÓN****10.1.5 Sistemas sostenibles de cultivos agroindustriales****PUNTOS: 1,00****Porcentaje de superficie determinada en Red Natura 2000****PUNTOS: 0,00 0.0%**

<u>REF.</u>	<u>REFERENCIA SIGPAC</u>	<u>CULTIVO</u>	<u>DESCRIPCIÓN CULTIVO</u>	<u>S/R</u>	<u>SUP.</u> <u>PROPUESTA</u> <u>(ha)</u>	<u>SUP.</u> <u>CUMPLE</u> <u>(ha)</u>
1867716	23-061-012-00018-001	81314	ALGODON-ALBARIZA	R	0,81	0,00
1867717	23-061-016-00005-002	81314	ALGODON-ALBARIZA	R	1,36	0,00
1867718	23-061-016-00012-001	81314	ALGODON-ALBARIZA	R	0,65	0,00

**Porcentaje de superficie determinada situada en zonas RAMSAR****PUNTOS: 0,00 0.0%**

<u>REF.</u>	<u>REFERENCIA SIGPAC</u>	<u>CULTIVO</u>	<u>DESCRIPCIÓN CULTIVO</u>	<u>S/R</u>	<u>SUP.</u> <u>PROPUESTA</u> <u>(ha)</u>	<u>SUP.</u> <u>CUMPLE</u> <u>(ha)</u>
1867716	23-061-012-00018-001	81314	ALGODON-ALBARIZA	R	0,81	0,00
1867717	23-061-016-00005-002	81314	ALGODON-ALBARIZA	R	1,36	0,00
1867718	23-061-016-00012-001	81314	ALGODON-ALBARIZA	R	0,65	0,00

**Porcentaje de superficie determinada en zonas vulnerables a la contaminación por nitratos****PUNTOS: 0,00 0.0%**

<u>REF.</u>	<u>REFERENCIA SIGPAC</u>	<u>CULTIVO</u>	<u>DESCRIPCIÓN CULTIVO</u>	<u>S/R</u>	<u>SUP.</u> <u>PROPUESTA</u> <u>(ha)</u>	<u>SUP.</u> <u>CUMPLE</u> <u>(ha)</u>
1867716	23-061-012-00018-001	81314	ALGODON-ALBARIZA	R	0,81	0,00
1867717	23-061-016-00005-002	81314	ALGODON-ALBARIZA	R	1,36	0,00
1867718	23-061-016-00012-001	81314	ALGODON-ALBARIZA	R	0,65	0,00

**Titulares de explotaciones que hayan adquirido el compromiso voluntario de establecimiento de una enmienda natural mediante un cultivo de crucífera para su enterrado en verde****PUNTOS: 1,00 S**

<u>APELLIDOS Y NOMBRE / RAZÓN SOCIAL</u>	<u>NIF</u>	<u>EXPEDIENTE</u>	<u>SUP. PROPUESTA (ha)</u>
VILCHEZ GUZMAN PEDRO ALBERTO	52554150R	6016575	4,95
<u>PROPUESTA ADMITIDO</u>	<u>SOLICITA PRIMA VOL. SI</u>	<u>PROPUESTA PRIMA VOL. ADMITIDO</u>	

**IMPORTE POR ANUALIDAD**

<u>CAMPAÑA</u>	<u>IMPORTE MÁXIMO SUBVENCIONABLE</u>	<u>IMPORTE MEDIO DE TRANSFERENCIA (€/ha)</u>
2015	2.145,53 €	433,44 €
2016	2.145,53 €	433,44 €
2017	2.145,53 €	433,44 €
2018	2.145,53 €	433,44 €
2019	2.145,53 €	433,44 €

**RECINTOS PROPUESTOS**

<u>REF.</u>	<u>REFERENCIA SIGPAC</u>	<u>CULTIVO</u>	<u>DESCRIPCIÓN CULTIVO</u>	<u>S/R</u>	<u>SUP. DEC. ADMIN. (ha)</u>	<u>SUP. PROPUESTA (ha)</u>
1872731	23-005-009-00036-001	81314	ALGODON-ALBARIZA	R	1,05	1,05
1872732	23-005-009-00189-001	81192	ALGODON-CONCHITA	R	3,90	3,90

**RESUMEN CRITERIOS DE PRIORIZACIÓN****10.1.5 Sistemas sostenibles de cultivos agroindustriales PUNTOS: 5,00**

	<u>PUNTOS</u>	<u>CUMPLE</u>
Porcentaje de superficie determinada en Red Natura 2000	0,00	0.0%
Porcentaje de superficie determinada situada en zonas RAMSAR	0,00	0.0%
Porcentaje de superficie determinada en zonas vulnerables a la contaminación por nitratos	4,00	100.0%
Titulares de explotaciones que hayan adquirido el compromiso voluntario de establecimiento de una enmienda natural mediante un cultivo de crucifera para su enterrado en verde	1,00	S

**DETALLE CRITERIOS DE PRIORIZACIÓN****10.1.5 Sistemas sostenibles de cultivos agroindustriales PUNTOS: 5,00**

	<u>PUNTOS</u>	<u>0,00</u>	<u>0.0%</u>
Porcentaje de superficie determinada en Red Natura 2000			
		<u>SUP. PROPUESTA (ha)</u>	<u>SUP. CUMPLE (ha)</u>
<u>REF.</u>	<u>REFERENCIA SIGPAC</u>	<u>CULTIVO</u>	<u>DESCRIPCIÓN CULTIVO</u>
		<u>S/R</u>	
1872731	23-005-009-00036-001	81314	ALGODON-ALBARIZA
		R	1,05
1872732	23-005-009-00189-001	81192	ALGODON-CONCHITA
		R	3,90
			0,00
Porcentaje de superficie determinada situada en zonas RAMSAR			
		<u>SUP. PROPUESTA (ha)</u>	<u>SUP. CUMPLE (ha)</u>
<u>REF.</u>	<u>REFERENCIA SIGPAC</u>	<u>CULTIVO</u>	<u>DESCRIPCIÓN CULTIVO</u>
		<u>S/R</u>	
1872731	23-005-009-00036-001	81314	ALGODON-ALBARIZA
		R	1,05
1872732	23-005-009-00189-001	81192	ALGODON-CONCHITA
		R	3,90
			0,00
Porcentaje de superficie determinada en zonas vulnerables a la contaminación por nitratos			
		<u>SUP. PROPUESTA (ha)</u>	<u>SUP. CUMPLE (ha)</u>
<u>REF.</u>	<u>REFERENCIA SIGPAC</u>	<u>CULTIVO</u>	<u>DESCRIPCIÓN CULTIVO</u>
		<u>S/R</u>	
1872731	23-005-009-00036-001	81314	ALGODON-ALBARIZA
		R	1,05
1872732	23-005-009-00189-001	81192	ALGODON-CONCHITA
		R	3,90
			3,90
Titulares de explotaciones que hayan adquirido el compromiso voluntario de establecimiento de una enmienda natural mediante un cultivo de crucifera para su enterrado en verde			
	<u>PUNTOS:</u>	<u>1,00</u>	<u>S</u>

<u>APELLIDOS Y NOMBRE / RAZÓN SOCIAL</u>	<u>NIF</u>	<u>EXPEDIENTE</u>	<u>SUP. PROPUESTA (ha)</u>
VILCHEZ PANCORBO ANTONIA	25907312C	6090657	7,70
<u>PROPUESTA INADMITIDO</u>	<u>SOLICITA PRIMA VOL. SI</u>	<u>PROPUESTA PRIMA VOL. INADMITIDO</u>	
<u>IMPORTE POR ANUALIDAD</u>			

<u>CAMPAÑA</u>	<u>IMPORTE MÁXIMO SUBVENCIONABLE</u>	<u>IMPORTE MEDIO DE TRANSFERENCIA (€/ha)</u>
2015	3.337,49 €	433,44 €
2016	3.337,49 €	433,44 €
2017	3.337,49 €	433,44 €
2018	3.337,49 €	433,44 €
2019	3.337,49 €	433,44 €

**RECINTOS PROPUESTOS**

<u>REF.</u>	<u>REFERENCIA SIGPAC</u>	<u>CULTIVO</u>	<u>DESCRIPCIÓN CULTIVO</u>	<u>S/R</u>	<u>SUP. DEC. ADMIN. (ha)</u>	<u>SUP. PROPUESTA (ha)</u>
2052222	23-061-011-00015-002	81263	ALGODON-DP419	R	7,70	7,70

**RESUMEN CRITERIOS DE PRIORIZACIÓN**

<b>10.1.5 Sistemas sostenibles de cultivos agroindustriales</b>	<b>PUNTOS: 1,00</b>	<b>PUNTOS</b>	<b>CUMPLE</b>
Porcentaje de superficie determinada en Red Natura 2000		0,00	0.0%
Porcentaje de superficie determinada situada en zonas RAMSAR		0,00	0.0%
Porcentaje de superficie determinada en zonas vulnerables a la contaminación por nitratos		0,00	0.0%
Titulares de explotaciones que hayan adquirido el compromiso voluntario de establecimiento de una enmienda natural mediante un cultivo de crucifera para su enterrado en verde		1,00	S

**DETALLE CRITERIOS DE PRIORIZACIÓN**

<b>10.1.5 Sistemas sostenibles de cultivos agroindustriales</b>	<b>PUNTOS: 1,00</b>	<b>PUNTOS</b>	<b>CUMPLE</b>			
Porcentaje de superficie determinada en Red Natura 2000		PUNTOS: 0,00	0.0%			
<u>REF.</u>	<u>REFERENCIA SIGPAC</u>	<u>CULTIVO</u>	<u>DESCRIPCIÓN CULTIVO</u>	<u>S/R</u>	<u>SUP. PROPUESTA (ha)</u>	<u>SUP. CUMPLE (ha)</u>
2052222	23-061-011-00015-002	81263	ALGODON-DP419	R	7,70	0,00
Porcentaje de superficie determinada situada en zonas RAMSAR		PUNTOS: 0,00	0.0%			
<u>REF.</u>	<u>REFERENCIA SIGPAC</u>	<u>CULTIVO</u>	<u>DESCRIPCIÓN CULTIVO</u>	<u>S/R</u>	<u>SUP. PROPUESTA (ha)</u>	<u>SUP. CUMPLE (ha)</u>
2052222	23-061-011-00015-002	81263	ALGODON-DP419	R	7,70	0,00
Porcentaje de superficie determinada en zonas vulnerables a la contaminación por nitratos		PUNTOS: 0,00	0.0%			
<u>REF.</u>	<u>REFERENCIA SIGPAC</u>	<u>CULTIVO</u>	<u>DESCRIPCIÓN CULTIVO</u>	<u>S/R</u>	<u>SUP. PROPUESTA (ha)</u>	<u>SUP. CUMPLE (ha)</u>
2052222	23-061-011-00015-002	81263	ALGODON-DP419	R	7,70	0,00
Titulares de explotaciones que hayan adquirido el compromiso voluntario de establecimiento de una enmienda natural mediante un cultivo de crucifera para su enterrado en verde		PUNTOS: 1,00	S			



<b><u>APELLIDOS Y NOMBRE / RAZÓN SOCIAL</u></b>	<b><u>NIF</u></b>	<b><u>EXPEDIENTE</u></b>	<b><u>SUP. PROPUESTA (ha)</u></b>
VILCHEZ SANCHEZ JUAN	25932054Z	6096035	9,47
<b><u>PROPUESTA</u></b>	<b><u>SOLICITA PRIMA VOL.</u></b>	<b><u>PROPUESTA PRIMA VOL.</u></b>	
<b>ADMITIDO</b>	<b>SI</b>	<b>ADMITIDO</b>	

**IMPORTE POR ANUALIDAD**

<b><u>CAMPAÑA</u></b>	<b><u>IMPORTE MÁXIMO SUBVENCIONABLE</u></b>	<b><u>IMPORTE MEDIO DE TRANSFERENCIA (€/ha)</u></b>
2015	4.104,68 €	433,44 €
2016	4.104,68 €	433,44 €
2017	4.104,68 €	433,44 €
2018	4.104,68 €	433,44 €
2019	4.104,68 €	433,44 €

**RECINTOS PROPUESTOS**

<b><u>REF.</u></b>	<b><u>REFERENCIA SIGPAC</u></b>	<b><u>CULTIVO</u></b>	<b><u>DESCRIPCIÓN CULTIVO</u></b>	<b><u>S/R</u></b>	<b><u>SUP. DEC. ADMIN. (ha)</u></b>	<b><u>SUP. PROPUESTA (ha)</u></b>
1805601	23-061-009-00004-001	81208	ALGODON-LIDER	R	2,73	2,73
1805602	23-061-009-00006-001	81208	ALGODON-LIDER	R	1,12	1,12
1805603	23-061-009-00007-001	81208	ALGODON-LIDER	R	5,62	5,62

**RESUMEN CRITERIOS DE PRIORIZACIÓN****10.1.5 Sistemas sostenibles de cultivos agroindustriales****PUNTOS: 5,00**

	<b><u>PUNTOS</u></b>	<b><u>CUMPLE</u></b>
Porcentaje de superficie determinada en Red Natura 2000	0,00	0.0%
Porcentaje de superficie determinada situada en zonas RAMSAR	0,00	0.0%
Porcentaje de superficie determinada en zonas vulnerables a la contaminación por nitratos	4,00	100.0%
Titulares de explotaciones que hayan adquirido el compromiso voluntario de establecimiento de una enmienda natural mediante un cultivo de crucífera para su enterrado en verde	1,00	S



**DETALLE CRITERIOS DE PRIORIZACIÓN****10.1.5 Sistemas sostenibles de cultivos agroindustriales****PUNTOS: 5,00****Porcentaje de superficie determinada en Red Natura 2000****PUNTOS: 0,00 0.0%**

<u>REF.</u>	<u>REFERENCIA SIGPAC</u>	<u>CULTIVO</u>	<u>DESCRIPCIÓN CULTIVO</u>	<u>S/R</u>	<u>SUP.</u>	<u>SUP.</u>
					<u>PROPUESTA</u>	<u>CUMPLE</u>
					(ha)	(ha)
1805601	23-061-009-00004-001	81208	ALGODON-LIDER	R	2,73	0,00
1805602	23-061-009-00006-001	81208	ALGODON-LIDER	R	1,12	0,00
1805603	23-061-009-00007-001	81208	ALGODON-LIDER	R	5,62	0,00

**Porcentaje de superficie determinada situada en zonas RAMSAR****PUNTOS: 0,00 0.0%**

<u>REF.</u>	<u>REFERENCIA SIGPAC</u>	<u>CULTIVO</u>	<u>DESCRIPCIÓN CULTIVO</u>	<u>S/R</u>	<u>SUP.</u>	<u>SUP.</u>
					<u>PROPUESTA</u>	<u>CUMPLE</u>
					(ha)	(ha)
1805601	23-061-009-00004-001	81208	ALGODON-LIDER	R	2,73	0,00
1805602	23-061-009-00006-001	81208	ALGODON-LIDER	R	1,12	0,00
1805603	23-061-009-00007-001	81208	ALGODON-LIDER	R	5,62	0,00

**Porcentaje de superficie determinada en zonas vulnerables a la contaminación por nitratos****PUNTOS: 4,00 100.0%**

<u>REF.</u>	<u>REFERENCIA SIGPAC</u>	<u>CULTIVO</u>	<u>DESCRIPCIÓN CULTIVO</u>	<u>S/R</u>	<u>SUP.</u>	<u>SUP.</u>
					<u>PROPUESTA</u>	<u>CUMPLE</u>
					(ha)	(ha)
1805601	23-061-009-00004-001	81208	ALGODON-LIDER	R	2,73	2,73
1805602	23-061-009-00006-001	81208	ALGODON-LIDER	R	1,12	1,12
1805603	23-061-009-00007-001	81208	ALGODON-LIDER	R	5,62	5,62

**Titulares de explotaciones que hayan adquirido el compromiso voluntario de establecimiento de una enmienda natural mediante un cultivo de crucifera para su enterrado en verde****PUNTOS: 1,00 S**

<u>APELLIDOS Y NOMBRE / RAZÓN SOCIAL</u>	<u>NIF</u>	<u>EXPEDIENTE</u>	<u>SUP. PROPUESTA (ha)</u>
VILCHEZ SANCHEZ ROSA	25886697J	6077457	2,33
<u>PROPUESTA ADMITIDO</u>	<u>SOLICITA PRIMA VOL. SI</u>	<u>PROPUESTA PRIMA VOL. ADMITIDO</u>	
<u>IMPORTE POR ANUALIDAD</u>			

<u>CAMPAÑA</u>	<u>IMPORTE MÁXIMO SUBVENCIONABLE</u>	<u>IMPORTE MEDIO DE TRANSFERENCIA (€/ha)</u>
2015	1.009,92 €	433,44 €
2016	1.009,92 €	433,44 €
2017	1.009,92 €	433,44 €
2018	1.009,92 €	433,44 €
2019	1.009,92 €	433,44 €

**RECINTOS PROPUESTOS**

<u>REF.</u>	<u>REFERENCIA SIGPAC</u>	<u>CULTIVO</u>	<u>DESCRIPCIÓN CULTIVO</u>	<u>S/R</u>	<u>SUP. DEC. ADMIN. (ha)</u>	<u>SUP. PROPUESTA (ha)</u>
2223535	23-061-011-00026-001	81314	ALGODON-ALBARIZA	R	1,57	1,57
2223536	23-061-017-00165-001	81314	ALGODON-ALBARIZA	R	0,76	0,76

**RESUMEN CRITERIOS DE PRIORIZACIÓN**

<b>10.1.5 Sistemas sostenibles de cultivos agroindustriales</b>	<b>PUNTOS: 2,33</b>	<b>PUNTOS</b>	<b>CUMPLE</b>
Porcentaje de superficie determinada en Red Natura 2000		0,00	0.0%
Porcentaje de superficie determinada situada en zonas RAMSAR		0,00	0.0%
Porcentaje de superficie determinada en zonas vulnerables a la contaminación por nitratos		1,33	32.62%
Titulares de explotaciones que hayan adquirido el compromiso voluntario de establecimiento de una enmienda natural mediante un cultivo de crucifera para su enterrado en verde		1,00	S

**DETALLE CRITERIOS DE PRIORIZACIÓN**

<b>10.1.5 Sistemas sostenibles de cultivos agroindustriales</b>	<b>PUNTOS: 2,33</b>	<b>PUNTOS</b>	<b>CUMPLE</b>			
Porcentaje de superficie determinada en Red Natura 2000		0,00	0.0%			
		<b>SUP. PROPUESTA (ha)</b>	<b>SUP. CUMPLE (ha)</b>			
<u>REF.</u>	<u>REFERENCIA SIGPAC</u>	<u>CULTIVO</u>	<u>DESCRIPCIÓN CULTIVO</u>	<u>S/R</u>		
2223535	23-061-011-00026-001	81314	ALGODON-ALBARIZA	R	1,57	0,00
2223536	23-061-017-00165-001	81314	ALGODON-ALBARIZA	R	0,76	0,00
Porcentaje de superficie determinada situada en zonas RAMSAR		0,00	0.0%			
		<b>SUP. PROPUESTA (ha)</b>	<b>SUP. CUMPLE (ha)</b>			
<u>REF.</u>	<u>REFERENCIA SIGPAC</u>	<u>CULTIVO</u>	<u>DESCRIPCIÓN CULTIVO</u>	<u>S/R</u>		
2223535	23-061-011-00026-001	81314	ALGODON-ALBARIZA	R	1,57	0,00
2223536	23-061-017-00165-001	81314	ALGODON-ALBARIZA	R	0,76	0,00
Porcentaje de superficie determinada en zonas vulnerables a la contaminación por nitratos		1,33	32.62%			
		<b>SUP. PROPUESTA (ha)</b>	<b>SUP. CUMPLE (ha)</b>			
<u>REF.</u>	<u>REFERENCIA SIGPAC</u>	<u>CULTIVO</u>	<u>DESCRIPCIÓN CULTIVO</u>	<u>S/R</u>		
2223535	23-061-011-00026-001	81314	ALGODON-ALBARIZA	R	1,57	0,00
2223536	23-061-017-00165-001	81314	ALGODON-ALBARIZA	R	0,76	0,76
Titulares de explotaciones que hayan adquirido el compromiso voluntario de establecimiento de una enmienda natural mediante un cultivo de crucifera para su enterrado en verde		1,00	S			



<u>APELLIDOS Y NOMBRE / RAZÓN SOCIAL</u>	<u>NIF</u>	<u>EXPEDIENTE</u>	<u>SUP. PROPUESTA (ha)</u>
VILLEGAS RIVEIRO ISABEL	74551957X	6096226	2,35
<u>PROPUESTA ADMITIDO</u>	<u>SOLICITA PRIMA VOL. SI</u>	<u>PROPUESTA PRIMA VOL. ADMITIDO</u>	
<u>IMPORTE POR ANUALIDAD</u>			

<u>CAMPAÑA</u>	<u>IMPORTE MÁXIMO SUBVENCIONABLE</u>	<u>IMPORTE MEDIO DE TRANSFERENCIA (€/ha)</u>
2015	1.018,58 €	433,44 €
2016	1.018,58 €	433,44 €
2017	1.018,58 €	433,44 €
2018	1.018,58 €	433,44 €
2019	1.018,58 €	433,44 €

**RECINTOS PROPUESTOS**

<u>REF.</u>	<u>REFERENCIA SIGPAC</u>	<u>CULTIVO</u>	<u>DESCRIPCIÓN CULTIVO</u>	<u>S/R</u>	<u>SUP. DEC. ADMIN. (ha)</u>	<u>SUP. PROPUESTA (ha)</u>
1815277	23-085-002-00412-001	81190	ALGODON-ALEXANDROS	R	0,70	0,70
1815278	23-085-002-00414-001	81190	ALGODON-ALEXANDROS	R	1,65	1,65

**RESUMEN CRITERIOS DE PRIORIZACIÓN**

<b>10.1.5 Sistemas sostenibles de cultivos agroindustriales</b>		<b>PUNTOS: 1,00</b>	<b>PUNTOS</b>	<b>CUMPLE</b>
Porcentaje de superficie determinada en Red Natura 2000			0,00	0.0%
Porcentaje de superficie determinada situada en zonas RAMSAR			0,00	0.0%
Porcentaje de superficie determinada en zonas vulnerables a la contaminación por nitratos			0,00	0.0%
Titulares de explotaciones que hayan adquirido el compromiso voluntario de establecimiento de una enmienda natural mediante un cultivo de crucifera para su enterrado en verde			1,00	S

**DETALLE CRITERIOS DE PRIORIZACIÓN**

<b>10.1.5 Sistemas sostenibles de cultivos agroindustriales</b>		<b>PUNTOS: 1,00</b>	<b>PUNTOS</b>	<b>CUMPLE</b>		
Porcentaje de superficie determinada en Red Natura 2000			PUNTOS: 0,00	0.0%		
<u>REF.</u>	<u>REFERENCIA SIGPAC</u>	<u>CULTIVO</u>	<u>DESCRIPCIÓN CULTIVO</u>	<u>S/R</u>	<u>SUP. PROPUESTA (ha)</u>	<u>SUP. CUMPLE (ha)</u>
1815277	23-085-002-00412-001	81190	ALGODON-ALEXANDROS	R	0,70	0,00
1815278	23-085-002-00414-001	81190	ALGODON-ALEXANDROS	R	1,65	0,00
Porcentaje de superficie determinada situada en zonas RAMSAR			PUNTOS: 0,00	0.0%		
<u>REF.</u>	<u>REFERENCIA SIGPAC</u>	<u>CULTIVO</u>	<u>DESCRIPCIÓN CULTIVO</u>	<u>S/R</u>	<u>SUP. PROPUESTA (ha)</u>	<u>SUP. CUMPLE (ha)</u>
1815277	23-085-002-00412-001	81190	ALGODON-ALEXANDROS	R	0,70	0,00
1815278	23-085-002-00414-001	81190	ALGODON-ALEXANDROS	R	1,65	0,00
Porcentaje de superficie determinada en zonas vulnerables a la contaminación por nitratos			PUNTOS: 0,00	0.0%		
<u>REF.</u>	<u>REFERENCIA SIGPAC</u>	<u>CULTIVO</u>	<u>DESCRIPCIÓN CULTIVO</u>	<u>S/R</u>	<u>SUP. PROPUESTA (ha)</u>	<u>SUP. CUMPLE (ha)</u>
1815277	23-085-002-00412-001	81190	ALGODON-ALEXANDROS	R	0,70	0,00
1815278	23-085-002-00414-001	81190	ALGODON-ALEXANDROS	R	1,65	0,00
Titulares de explotaciones que hayan adquirido el compromiso voluntario de establecimiento de una enmienda natural mediante un cultivo de crucifera para su enterrado en verde			PUNTOS: 1,00	S		

<b><u>APELLIDOS Y NOMBRE / RAZÓN SOCIAL</u></b>	<b><u>NIF</u></b>	<b><u>EXPEDIENTE</u></b>	<b><u>SUP. PROPUESTA (ha)</u></b>
ZAFRA CARMONA ESPERANZA	26114867T	6095296	14,98
<b><u>PROPUESTA ADMITIDO</u></b>	<b><u>SOLICITA PRIMA VOL. SI</u></b>	<b><u>PROPUESTA PRIMA VOL. ADMITIDO</u></b>	
<b><u>IMPORTE POR ANUALIDAD</u></b>			

<b><u>CAMPAÑA</u></b>	<b><u>IMPORTE MÁXIMO SUBVENCIONABLE</u></b>	<b><u>IMPORTE MEDIO DE TRANSFERENCIA (€/ha)</u></b>
2015	6.492,93 €	433,44 €
2016	6.492,93 €	433,44 €
2017	6.492,93 €	433,44 €
2018	6.492,93 €	433,44 €
2019	6.492,93 €	433,44 €

**RECINTOS PROPUESTOS**

<b><u>REF.</u></b>	<b><u>REFERENCIA SIGPAC</u></b>	<b><u>CULTIVO</u></b>	<b><u>DESCRIPCIÓN CULTIVO</u></b>	<b><u>S/R</u></b>	<b><u>SUP. DEC. ADMIN. (ha)</u></b>	<b><u>SUP. PROPUESTA (ha)</u></b>
1773493	23-005-010-00175-003	81377	ALGODON-ELSA	R	4,33	4,33
1773487	23-005-010-00187-001	81377	ALGODON-ELSA	R	0,99	0,99
1773488	23-005-010-00188-002	81314	ALGODON-ALBARIZA	R	1,00	1,00
1773490	23-005-010-00189-001	81314	ALGODON-ALBARIZA	R	7,51	7,51
1773491	23-005-010-00194-001	81314	ALGODON-ALBARIZA	R	0,40	0,40
1773492	23-005-010-00197-001	81314	ALGODON-ALBARIZA	R	0,75	0,75

**RESUMEN CRITERIOS DE PRIORIZACIÓN****10.1.5 Sistemas sostenibles de cultivos agroindustriales****PUNTOS: 5,00**

	<b><u>PUNTOS</u></b>	<b><u>CUMPLE</u></b>
Porcentaje de superficie determinada en Red Natura 2000	0,00	0.0%
Porcentaje de superficie determinada situada en zonas RAMSAR	0,00	0.0%
Porcentaje de superficie determinada en zonas vulnerables a la contaminación por nitratos	4,00	100.0%
Titulares de explotaciones que hayan adquirido el compromiso voluntario de establecimiento de una enmienda natural mediante un cultivo de crucífera para su enterrado en verde	1,00	S



**DETALLE CRITERIOS DE PRIORIZACIÓN****10.1.5 Sistemas sostenibles de cultivos agroindustriales****PUNTOS: 5,00****Porcentaje de superficie determinada en Red Natura 2000****PUNTOS: 0,00 0.0%**

<u>REF.</u>	<u>REFERENCIA SIGPAC</u>	<u>CULTIVO</u>	<u>DESCRIPCIÓN CULTIVO</u>	<u>S/R</u>	<u>SUP.</u>	<u>SUP.</u>
					<u>PROPUESTA</u>	<u>CUMPLE</u>
					(ha)	(ha)
1773493	23-005-010-00175-003	81377	ALGODON-ELSA	R	4,33	0,00
1773487	23-005-010-00187-001	81377	ALGODON-ELSA	R	0,99	0,00
1773488	23-005-010-00188-002	81314	ALGODON-ALBARIZA	R	1,00	0,00
1773490	23-005-010-00189-001	81314	ALGODON-ALBARIZA	R	7,51	0,00
1773491	23-005-010-00194-001	81314	ALGODON-ALBARIZA	R	0,40	0,00
1773492	23-005-010-00197-001	81314	ALGODON-ALBARIZA	R	0,75	0,00

**Porcentaje de superficie determinada situada en zonas RAMSAR****PUNTOS: 0,00 0.0%**

<u>REF.</u>	<u>REFERENCIA SIGPAC</u>	<u>CULTIVO</u>	<u>DESCRIPCIÓN CULTIVO</u>	<u>S/R</u>	<u>SUP.</u>	<u>SUP.</u>
					<u>PROPUESTA</u>	<u>CUMPLE</u>
					(ha)	(ha)
1773493	23-005-010-00175-003	81377	ALGODON-ELSA	R	4,33	0,00
1773487	23-005-010-00187-001	81377	ALGODON-ELSA	R	0,99	0,00
1773488	23-005-010-00188-002	81314	ALGODON-ALBARIZA	R	1,00	0,00
1773490	23-005-010-00189-001	81314	ALGODON-ALBARIZA	R	7,51	0,00
1773491	23-005-010-00194-001	81314	ALGODON-ALBARIZA	R	0,40	0,00
1773492	23-005-010-00197-001	81314	ALGODON-ALBARIZA	R	0,75	0,00

**Porcentaje de superficie determinada en zonas vulnerables a la contaminación por nitratos****PUNTOS: 4,00 100.0%**

<u>REF.</u>	<u>REFERENCIA SIGPAC</u>	<u>CULTIVO</u>	<u>DESCRIPCIÓN CULTIVO</u>	<u>S/R</u>	<u>SUP.</u>	<u>SUP.</u>
					<u>PROPUESTA</u>	<u>CUMPLE</u>
					(ha)	(ha)
1773493	23-005-010-00175-003	81377	ALGODON-ELSA	R	4,33	4,33
1773487	23-005-010-00187-001	81377	ALGODON-ELSA	R	0,99	0,99
1773488	23-005-010-00188-002	81314	ALGODON-ALBARIZA	R	1,00	1,00
1773490	23-005-010-00189-001	81314	ALGODON-ALBARIZA	R	7,51	7,51
1773491	23-005-010-00194-001	81314	ALGODON-ALBARIZA	R	0,40	0,40
1773492	23-005-010-00197-001	81314	ALGODON-ALBARIZA	R	0,75	0,75

**Titulares de explotaciones que hayan adquirido el compromiso voluntario de establecimiento de una enmienda natural mediante un cultivo de crucifera para su enterrado en verde****PUNTOS: 1,00 S**

<u>APELLIDOS Y NOMBRE / RAZÓN SOCIAL</u>	<u>NIF</u>	<u>EXPEDIENTE</u>	<u>SUP. PROPUESTA (ha)</u>
ZAFRA CRIADO JUANA	26016616M	6095442	9,98
<u>PROPUESTA INADMITIDO</u>	<u>SOLICITA PRIMA VOL. SI</u>	<u>PROPUESTA PRIMA VOL. INADMITIDO</u>	
<u>IMPORTE POR ANUALIDAD</u>			

<u>CAMPAÑA</u>	<u>IMPORTE MÁXIMO SUBVENCIONABLE</u>	<u>IMPORTE MEDIO DE TRANSFERENCIA (€/ha)</u>
2015	4.325,73 €	433,44 €
2016	4.325,73 €	433,44 €
2017	4.325,73 €	433,44 €
2018	4.325,73 €	433,44 €
2019	4.325,73 €	433,44 €

**RECINTOS PROPUESTOS**

<u>REF.</u>	<u>REFERENCIA SIGPAC</u>	<u>CULTIVO</u>	<u>DESCRIPCIÓN CULTIVO</u>	<u>S/R</u>	<u>SUP. DEC. ADMIN. (ha)</u>	<u>SUP. PROPUESTA (ha)</u>
1779783	23-061-006-00015-001	81263	ALGODON-DP419	R	9,98	9,98

**RESUMEN CRITERIOS DE PRIORIZACIÓN**

<b>10.1.5 Sistemas sostenibles de cultivos agroindustriales</b>	<b>PUNTOS: 1,00</b>	<b>PUNTOS</b>	<b>CUMPLE</b>
Porcentaje de superficie determinada en Red Natura 2000		0,00	0.0%
Porcentaje de superficie determinada situada en zonas RAMSAR		0,00	0.0%
Porcentaje de superficie determinada en zonas vulnerables a la contaminación por nitratos		0,00	0.0%
Titulares de explotaciones que hayan adquirido el compromiso voluntario de establecimiento de una enmienda natural mediante un cultivo de crucífera para su enterrado en verde		1,00	S

**DETALLE CRITERIOS DE PRIORIZACIÓN**

<b>10.1.5 Sistemas sostenibles de cultivos agroindustriales</b>	<b>PUNTOS: 1,00</b>	<b>PUNTOS</b>	<b>CUMPLE</b>			
Porcentaje de superficie determinada en Red Natura 2000		PUNTOS: 0,00	0.0%			
		<u>SUP. PROPUESTA (ha)</u>	<u>SUP. CUMPLE (ha)</u>			
<u>REF.</u>	<u>REFERENCIA SIGPAC</u>	<u>CULTIVO</u>	<u>DESCRIPCIÓN CULTIVO</u>	<u>S/R</u>		
1779783	23-061-006-00015-001	81263	ALGODON-DP419	R	9,98	0,00
Porcentaje de superficie determinada situada en zonas RAMSAR		PUNTOS: 0,00	0.0%			
		<u>SUP. PROPUESTA (ha)</u>	<u>SUP. CUMPLE (ha)</u>			
<u>REF.</u>	<u>REFERENCIA SIGPAC</u>	<u>CULTIVO</u>	<u>DESCRIPCIÓN CULTIVO</u>	<u>S/R</u>		
1779783	23-061-006-00015-001	81263	ALGODON-DP419	R	9,98	0,00
Porcentaje de superficie determinada en zonas vulnerables a la contaminación por nitratos		PUNTOS: 0,00	0.0%			
		<u>SUP. PROPUESTA (ha)</u>	<u>SUP. CUMPLE (ha)</u>			
<u>REF.</u>	<u>REFERENCIA SIGPAC</u>	<u>CULTIVO</u>	<u>DESCRIPCIÓN CULTIVO</u>	<u>S/R</u>		
1779783	23-061-006-00015-001	81263	ALGODON-DP419	R	9,98	0,00
Titulares de explotaciones que hayan adquirido el compromiso voluntario de establecimiento de una enmienda natural mediante un cultivo de crucífera para su enterrado en verde		PUNTOS: 1,00	S			



<b><u>APELLIDOS Y NOMBRE / RAZÓN SOCIAL</u></b>	<b><u>NIF</u></b>	<b><u>EXPEDIENTE</u></b>	<b><u>SUP. PROPUESTA (ha)</u></b>
ZARAGOZA LOPEZ CATALINA	75065738V	6100354	9,83
<b><u>PROPUESTA ADMITIDO</u></b>	<b><u>SOLICITA PRIMA VOL. SI</u></b>	<b><u>PROPUESTA PRIMA VOL. ADMITIDO</u></b>	
<b><u>IMPORTE POR ANUALIDAD</u></b>			

<b><u>CAMPAÑA</u></b>	<b><u>IMPORTE MÁXIMO SUBVENCIONABLE</u></b>	<b><u>IMPORTE MEDIO DE TRANSFERENCIA (€/ha)</u></b>
2015	4.260,71 €	433,44 €
2016	4.260,71 €	433,44 €
2017	4.260,71 €	433,44 €
2018	4.260,71 €	433,44 €
2019	4.260,71 €	433,44 €

**RECINTOS PROPUESTOS**

<b><u>REF.</u></b>	<b><u>REFERENCIA SIGPAC</u></b>	<b><u>CULTIVO</u></b>	<b><u>DESCRIPCIÓN CULTIVO</u></b>	<b><u>S/R</u></b>	<b><u>SUP. DEC. ADMIN. (ha)</u></b>	<b><u>SUP. PROPUESTA (ha)</u></b>
2107389	23-014-012-00024-002	81314	ALGODON-ALBARIZA	R	4,82	4,82
2107391	23-014-014-00013-001	81268	ALGODON-JUNCAL	R	1,81	1,81
2107390	23-014-014-00014-001	81268	ALGODON-JUNCAL	R	3,20	3,20

**RESUMEN CRITERIOS DE PRIORIZACIÓN****10.1.5 Sistemas sostenibles de cultivos agroindustriales****PUNTOS: 5,00**

	<b><u>PUNTOS</u></b>	<b><u>CUMPLE</u></b>
Porcentaje de superficie determinada en Red Natura 2000	0,00	0.0%
Porcentaje de superficie determinada situada en zonas RAMSAR	0,00	0.0%
Porcentaje de superficie determinada en zonas vulnerables a la contaminación por nitratos	4,00	100.0%
Titulares de explotaciones que hayan adquirido el compromiso voluntario de establecimiento de una enmienda natural mediante un cultivo de crucífera para su enterrado en verde	1,00	S



**DETALLE CRITERIOS DE PRIORIZACIÓN****10.1.5 Sistemas sostenibles de cultivos agroindustriales****PUNTOS: 5,00****Porcentaje de superficie determinada en Red Natura 2000****PUNTOS: 0,00 0.0%**

<u>REF.</u>	<u>REFERENCIA SIGPAC</u>	<u>CULTIVO</u>	<u>DESCRIPCIÓN CULTIVO</u>	<u>S/R</u>	<u>SUP.</u>	<u>SUP.</u>
					<u>PROPUESTA</u>	<u>CUMPLE</u>
					(ha)	(ha)
2107389	23-014-012-00024-002	81314	ALGODON-ALBARIZA	R	4,82	0,00
2107391	23-014-014-00013-001	81268	ALGODON-JUNCAL	R	1,81	0,00
2107390	23-014-014-00014-001	81268	ALGODON-JUNCAL	R	3,20	0,00

**Porcentaje de superficie determinada situada en zonas RAMSAR****PUNTOS: 0,00 0.0%**

<u>REF.</u>	<u>REFERENCIA SIGPAC</u>	<u>CULTIVO</u>	<u>DESCRIPCIÓN CULTIVO</u>	<u>S/R</u>	<u>SUP.</u>	<u>SUP.</u>
					<u>PROPUESTA</u>	<u>CUMPLE</u>
					(ha)	(ha)
2107389	23-014-012-00024-002	81314	ALGODON-ALBARIZA	R	4,82	0,00
2107391	23-014-014-00013-001	81268	ALGODON-JUNCAL	R	1,81	0,00
2107390	23-014-014-00014-001	81268	ALGODON-JUNCAL	R	3,20	0,00

**Porcentaje de superficie determinada en zonas vulnerables a la contaminación por nitratos****PUNTOS: 4,00 100.0%**

<u>REF.</u>	<u>REFERENCIA SIGPAC</u>	<u>CULTIVO</u>	<u>DESCRIPCIÓN CULTIVO</u>	<u>S/R</u>	<u>SUP.</u>	<u>SUP.</u>
					<u>PROPUESTA</u>	<u>CUMPLE</u>
					(ha)	(ha)
2107389	23-014-012-00024-002	81314	ALGODON-ALBARIZA	R	4,82	4,82
2107391	23-014-014-00013-001	81268	ALGODON-JUNCAL	R	1,81	1,81
2107390	23-014-014-00014-001	81268	ALGODON-JUNCAL	R	3,20	3,20

**Titulares de explotaciones que hayan adquirido el compromiso voluntario de establecimiento de una enmienda natural mediante un cultivo de crucífera para su enterrado en verde****PUNTOS: 1,00 S**



<b><u>APELLIDOS Y NOMBRE / RAZÓN SOCIAL</u></b>	<b><u>NIF</u></b>	<b><u>EXPEDIENTE</u></b>	<b><u>SUP. PROPUESTA (ha)</u></b>
MAYORAZGO AGRICOLA Y GANADERA, S.A.	A28497998	7019848	8,50

<b><u>PROPUESTA</u></b>	<b><u>SOLICITA PRIMA VOL.</u></b>
ADMITIDO	NO

**IMPORTE POR ANUALIDAD**

<u>CAMPAÑA</u>	<u>IMPORTE MÁXIMO SUBVENCIONABLE</u>	<u>IMPORTE MEDIO DE TRANSFERENCIA (€/ha)</u>
2015	2.467,30 €	290,27 €
2016	2.467,30 €	290,27 €
2017	2.467,30 €	290,27 €
2018	2.467,30 €	290,27 €
2019	2.467,30 €	290,27 €

**RECINTOS PROPUESTOS**

<u>REF.</u>	<u>REFERENCIA SIGPAC</u>	<u>CULTIVO</u>	<u>DESCRIPCIÓN CULTIVO</u>	<u>S/R</u>	<u>SUP. DEC. ADMIN. (ha)</u>	<u>SUP. PROPUESTA (ha)</u>
3068096	11-020-079-00183-001	81363	ALGODON-DP332	R	8,50	8,50

**RESUMEN CRITERIOS DE PRIORIZACIÓN**

<b>10.1.5 Sistemas sostenibles de cultivos agroindustriales</b>	<b>PUNTOS: 4,00</b>
---	---------------------

	<u>PUNTOS</u>	<u>CUMPLE</u>
Porcentaje de superficie determinada en Red Natura 2000	0,00	0.0%
Porcentaje de superficie determinada situada en zonas RAMSAR	0,00	0.0%
Porcentaje de superficie determinada en zonas vulnerables a la contaminación por nitratos	4,00	100.0%
Titulares de explotaciones que hayan adquirido el compromiso voluntario de establecimiento de una enmienda natural mediante un cultivo de crucifera para su enterrado en verde	0,00	N

**DETALLE CRITERIOS DE PRIORIZACIÓN**

<b>10.1.5 Sistemas sostenibles de cultivos agroindustriales</b>	<b>PUNTOS: 4,00</b>
---	---------------------

Porcentaje de superficie determinada en Red Natura 2000	<b>PUNTOS: 0,00</b>	<b>0.0%</b>				
<b>REF.</b>	<b>REFERENCIA SIGPAC</b>	<b>CULTIVO</b>	<b>DESCRIPCIÓN CULTIVO</b>	<b>S/R</b>	<b>SUP. PROPUESTA (ha)</b>	<b>SUP. CUMPLE (ha)</b>
3068096	11-020-079-00183-001	81363	ALGODON-DP332	R	8,50	0,00
Porcentaje de superficie determinada situada en zonas RAMSAR	<b>PUNTOS: 0,00</b>	<b>0.0%</b>				
<b>REF.</b>	<b>REFERENCIA SIGPAC</b>	<b>CULTIVO</b>	<b>DESCRIPCIÓN CULTIVO</b>	<b>S/R</b>	<b>SUP. PROPUESTA (ha)</b>	<b>SUP. CUMPLE (ha)</b>
3068096	11-020-079-00183-001	81363	ALGODON-DP332	R	8,50	0,00
Porcentaje de superficie determinada en zonas vulnerables a la contaminación por nitratos	<b>PUNTOS: 4,00</b>	<b>100.0%</b>				
<b>REF.</b>	<b>REFERENCIA SIGPAC</b>	<b>CULTIVO</b>	<b>DESCRIPCIÓN CULTIVO</b>	<b>S/R</b>	<b>SUP. PROPUESTA (ha)</b>	<b>SUP. CUMPLE (ha)</b>
3068096	11-020-079-00183-001	81363	ALGODON-DP332	R	8,50	8,50
Titulares de explotaciones que hayan adquirido el compromiso voluntario de establecimiento de una enmienda natural mediante un cultivo de crucifera para su enterrado en verde	<b>PUNTOS: 0,00</b>	<b>N</b>				





**SEVILLA**

**APELLIDOS Y NOMBRE / RAZÓN SOCIAL** **NIF** **EXPEDIENTE** **SUP. PROPUESTA (ha)**  
ACADOA, S.C J41902479 8028558 81,37

**PROPUESTA** **SOLICITA PRIMA VOL.**  
**ADMITIDO** **NO**

**IMPORTE POR ANUALIDAD**

<u>CAMPAÑA</u>	<u>IMPORTE MÁXIMO SUBVENCIONABLE</u>	<u>IMPORTE MEDIO DE TRANSFERENCIA (€/ha)</u>
2015	18.696,29 €	229,77 €
2016	18.696,29 €	229,77 €
2017	18.696,29 €	229,77 €
2018	18.696,29 €	229,77 €
2019	18.696,29 €	229,77 €

**RECINTOS PROPUESTOS**

<u>REF.</u>	<u>REFERENCIA SIGPAC</u>	<u>CULTIVO</u>	<u>DESCRIPCIÓN CULTIVO</u>	<u>S/R</u>	<u>SUP. DEC. ADMIN. (ha)</u>	<u>SUP. PROPUESTA (ha)</u>
1957005	41-069-015-00041-003	81377	ALGODON-ELSA	R	4,67	4,67
1957012	41-069-015-00042-001	81377	ALGODON-ELSA	R	4,76	4,76
1957011	41-069-015-00089-001	81377	ALGODON-ELSA	R	1,19	1,19
1957008	41-069-015-00090-001	81377	ALGODON-ELSA	R	4,12	4,12
1957006	41-069-015-00091-001	81377	ALGODON-ELSA	R	9,65	9,65
1957007	41-095-061-00048-002	81377	ALGODON-ELSA	R	18,23	18,23
1957009	41-095-061-00049-001	81377	ALGODON-ELSA	R	4,85	4,85
1957010	41-095-061-00050-001	81377	ALGODON-ELSA	R	13,44	13,44
1957014	41-095-061-00051-001	82117	REMOLACHA-SANLUCAR	R	13,41	13,41
1957015	41-095-061-00052-001	82117	REMOLACHA-SANLUCAR	R	3,99	3,99
1957013	41-095-061-00108-002	82117	REMOLACHA-SANLUCAR	R	3,06	3,06

**RESUMEN CRITERIOS DE PRIORIZACIÓN**

**10.1.5 Sistemas sostenibles de cultivos agroindustriales** **PUNTOS: 4,00**

	<u>PUNTOS</u>	<u>CUMPLE</u>
Porcentaje de superficie determinada en Red Natura 2000	0,00	0.0%
Porcentaje de superficie determinada situada en zonas RAMSAR	0,00	0.0%
Porcentaje de superficie determinada en zonas vulnerables a la contaminación por nitratos	4,00	100.0%
Titulares de explotaciones que hayan adquirido el compromiso voluntario de establecimiento de una enmienda natural mediante un cultivo de crucifera para su enterrado en verde	0,00	N



**DETALLE CRITERIOS DE PRIORIZACIÓN****10.1.5 Sistemas sostenibles de cultivos agroindustriales****PUNTOS: 4,00****Porcentaje de superficie determinada en Red Natura 2000****PUNTOS: 0,00 0.0%**

REF.	REFERENCIA SIGPAC	CULTIVO	DESCRIPCIÓN CULTIVO	S/R	SUP.	SUP.
					PROPUESTA	CUMPLE
					(ha)	(ha)
1957005	41-069-015-00041-003	81377	ALGODON-ELSA	R	4,67	0,00
1957012	41-069-015-00042-001	81377	ALGODON-ELSA	R	4,76	0,00
1957011	41-069-015-00089-001	81377	ALGODON-ELSA	R	1,19	0,00
1957008	41-069-015-00090-001	81377	ALGODON-ELSA	R	4,12	0,00
1957006	41-069-015-00091-001	81377	ALGODON-ELSA	R	9,65	0,00
1957007	41-095-061-00048-002	81377	ALGODON-ELSA	R	18,23	0,00
1957009	41-095-061-00049-001	81377	ALGODON-ELSA	R	4,85	0,00
1957010	41-095-061-00050-001	81377	ALGODON-ELSA	R	13,44	0,00
1957014	41-095-061-00051-001	82117	REMOLACHA-SANLUCAR	R	13,41	0,00
1957015	41-095-061-00052-001	82117	REMOLACHA-SANLUCAR	R	3,99	0,00
1957013	41-095-061-00108-002	82117	REMOLACHA-SANLUCAR	R	3,06	0,00

**Porcentaje de superficie determinada situada en zonas RAMSAR****PUNTOS: 0,00 0.0%**

REF.	REFERENCIA SIGPAC	CULTIVO	DESCRIPCIÓN CULTIVO	S/R	SUP.	SUP.
					PROPUESTA	CUMPLE
					(ha)	(ha)
1957005	41-069-015-00041-003	81377	ALGODON-ELSA	R	4,67	0,00
1957012	41-069-015-00042-001	81377	ALGODON-ELSA	R	4,76	0,00
1957011	41-069-015-00089-001	81377	ALGODON-ELSA	R	1,19	0,00
1957008	41-069-015-00090-001	81377	ALGODON-ELSA	R	4,12	0,00
1957006	41-069-015-00091-001	81377	ALGODON-ELSA	R	9,65	0,00
1957007	41-095-061-00048-002	81377	ALGODON-ELSA	R	18,23	0,00
1957009	41-095-061-00049-001	81377	ALGODON-ELSA	R	4,85	0,00
1957010	41-095-061-00050-001	81377	ALGODON-ELSA	R	13,44	0,00
1957014	41-095-061-00051-001	82117	REMOLACHA-SANLUCAR	R	13,41	0,00
1957015	41-095-061-00052-001	82117	REMOLACHA-SANLUCAR	R	3,99	0,00
1957013	41-095-061-00108-002	82117	REMOLACHA-SANLUCAR	R	3,06	0,00

**Porcentaje de superficie determinada en zonas vulnerables a la contaminación por nitratos****PUNTOS: 4,00 100.0%**

REF.	REFERENCIA SIGPAC	CULTIVO	DESCRIPCIÓN CULTIVO	S/R	SUP.	SUP.
					PROPUESTA	CUMPLE
					(ha)	(ha)
1957005	41-069-015-00041-003	81377	ALGODON-ELSA	R	4,67	4,67
1957012	41-069-015-00042-001	81377	ALGODON-ELSA	R	4,76	4,76
1957011	41-069-015-00089-001	81377	ALGODON-ELSA	R	1,19	1,19
1957008	41-069-015-00090-001	81377	ALGODON-ELSA	R	4,12	4,12
1957006	41-069-015-00091-001	81377	ALGODON-ELSA	R	9,65	9,65
1957007	41-095-061-00048-002	81377	ALGODON-ELSA	R	18,23	18,23
1957009	41-095-061-00049-001	81377	ALGODON-ELSA	R	4,85	4,85
1957010	41-095-061-00050-001	81377	ALGODON-ELSA	R	13,44	13,44
1957014	41-095-061-00051-001	82117	REMOLACHA-SANLUCAR	R	13,41	13,41
1957015	41-095-061-00052-001	82117	REMOLACHA-SANLUCAR	R	3,99	3,99
1957013	41-095-061-00108-002	82117	REMOLACHA-SANLUCAR	R	3,06	3,06

**Titulares de explotaciones que hayan adquirido el compromiso voluntario de establecimiento de una enmienda natural mediante un cultivo de crucifera para su enterrado en verde****PUNTOS: 0,00 N**

<u>APELLIDOS Y NOMBRE / RAZÓN SOCIAL</u>	<u>NIF</u>	<u>EXPEDIENTE</u>	<u>SUP. PROPUESTA (ha)</u>
ACEBEDO MERA MANUEL	75326924S	8010926	2,15

<u>PROPUESTA ADMITIDO</u>	<u>SOLICITA PRIMA VOL. SI</u>	<u>PROPUESTA PRIMA VOL. ADMITIDO</u>

**IMPORTE POR ANUALIDAD**

<u>CAMPAÑA</u>	<u>IMPORTE MÁXIMO SUBVENCIONABLE</u>	<u>IMPORTE MEDIO DE TRANSFERENCIA (€/ha)</u>
2015	931,90 €	433,44 €
2016	931,90 €	433,44 €
2017	931,90 €	433,44 €
2018	931,90 €	433,44 €
2019	931,90 €	433,44 €

**RECINTOS PROPUESTOS**

<u>REF.</u>	<u>REFERENCIA SIGPAC</u>	<u>CULTIVO</u>	<u>DESCRIPCIÓN CULTIVO</u>	<u>S/R</u>	<u>SUP. DEC. ADMIN. (ha)</u>	<u>SUP. PROPUESTA (ha)</u>
2092443	41-095-055-00060-001	81268	ALGODON-JUNCAL	R	2,15	2,15

**RESUMEN CRITERIOS DE PRIORIZACIÓN****10.1.5 Sistemas sostenibles de cultivos agroindustriales** PUNTOS: 5,00

	<u>PUNTOS</u>	<u>CUMPLE</u>
Porcentaje de superficie determinada en Red Natura 2000	0,00	0.0%
Porcentaje de superficie determinada situada en zonas RAMSAR	0,00	0.0%
Porcentaje de superficie determinada en zonas vulnerables a la contaminación por nitratos	4,00	100.0%
Titulares de explotaciones que hayan adquirido el compromiso voluntario de establecimiento de una enmienda natural mediante un cultivo de crucifera para su enterrado en verde	1,00	S

**DETALLE CRITERIOS DE PRIORIZACIÓN****10.1.5 Sistemas sostenibles de cultivos agroindustriales** PUNTOS: 5,00

Porcentaje de superficie determinada en Red Natura 2000	PUNTOS: 0,00	0.0%				
	<u>SUP. PROPUESTA (ha)</u>	<u>SUP. CUMPLE (ha)</u>				
<u>REF.</u>	<u>REFERENCIA SIGPAC</u>	<u>CULTIVO</u>	<u>DESCRIPCIÓN CULTIVO</u>	<u>S/R</u>		
2092443	41-095-055-00060-001	81268	ALGODON-JUNCAL	R	2,15	0,00
Porcentaje de superficie determinada situada en zonas RAMSAR	PUNTOS: 0,00	0.0%				
	<u>SUP. PROPUESTA (ha)</u>	<u>SUP. CUMPLE (ha)</u>				
<u>REF.</u>	<u>REFERENCIA SIGPAC</u>	<u>CULTIVO</u>	<u>DESCRIPCIÓN CULTIVO</u>	<u>S/R</u>		
2092443	41-095-055-00060-001	81268	ALGODON-JUNCAL	R	2,15	0,00
Porcentaje de superficie determinada en zonas vulnerables a la contaminación por nitratos	PUNTOS: 4,00	100.0%				
	<u>SUP. PROPUESTA (ha)</u>	<u>SUP. CUMPLE (ha)</u>				
<u>REF.</u>	<u>REFERENCIA SIGPAC</u>	<u>CULTIVO</u>	<u>DESCRIPCIÓN CULTIVO</u>	<u>S/R</u>		
2092443	41-095-055-00060-001	81268	ALGODON-JUNCAL	R	2,15	2,15
Titulares de explotaciones que hayan adquirido el compromiso voluntario de establecimiento de una enmienda natural mediante un cultivo de crucifera para su enterrado en verde	PUNTOS: 1,00	S				



<u>APELLIDOS Y NOMBRE / RAZÓN SOCIAL</u>	<u>NIF</u>	<u>EXPEDIENTE</u>	<u>SUP. PROPUESTA (ha)</u>
ACEVEDO LOPEZ ILDEFONSO	52270554H	8022600	3,29
<u>PROPUESTA ADMITIDO</u>	<u>SOLICITA PRIMA VOL. SI</u>	<u>PROPUESTA PRIMA VOL. ADMITIDO</u>	
<b>IMPORTE POR ANUALIDAD</b>			

<u>CAMPAÑA</u>	<u>IMPORTE MÁXIMO SUBVENCIONABLE</u>	<u>IMPORTE MEDIO DE TRANSFERENCIA (€/ha)</u>
2015	1.426,02 €	433,44 €
2016	1.426,02 €	433,44 €
2017	1.426,02 €	433,44 €
2018	1.426,02 €	433,44 €
2019	1.426,02 €	433,44 €

**RECINTOS PROPUESTOS**

<u>REF.</u>	<u>REFERENCIA SIGPAC</u>	<u>CULTIVO</u>	<u>DESCRIPCIÓN CULTIVO</u>	<u>S/R</u>	<u>SUP. DEC. ADMIN. (ha)</u>	<u>SUP. PROPUESTA (ha)</u>
1851968	41-095-083-00032-002	81006	ALGODON-INTERCOTT 670	R	3,29	3,29

**RESUMEN CRITERIOS DE PRIORIZACIÓN**

<b>10.1.5 Sistemas sostenibles de cultivos agroindustriales</b>	<b>PUNTOS: 5,00</b>	<b>PUNTOS</b>	<b>CUMPLE</b>
Porcentaje de superficie determinada en Red Natura 2000		0,00	0.0%
Porcentaje de superficie determinada situada en zonas RAMSAR		0,00	0.0%
Porcentaje de superficie determinada en zonas vulnerables a la contaminación por nitratos		4,00	100.0%
Titulares de explotaciones que hayan adquirido el compromiso voluntario de establecimiento de una enmienda natural mediante un cultivo de crucífera para su enterrado en verde		1,00	S

**DETALLE CRITERIOS DE PRIORIZACIÓN**

<b>10.1.5 Sistemas sostenibles de cultivos agroindustriales</b>	<b>PUNTOS: 5,00</b>	<b>PUNTOS</b>	<b>CUMPLE</b>
Porcentaje de superficie determinada en Red Natura 2000		PUNTOS: 0,00	0.0%
		<u>SUP. PROPUESTA (ha)</u>	<u>SUP. CUMPLE (ha)</u>
REF. REFERENCIA SIGPAC CULTIVO DESCRIPCIÓN CULTIVO S/R		3,29	0,00
1851968 41-095-083-00032-002 81006 ALGODON-INTERCOTT 670 R			
Porcentaje de superficie determinada situada en zonas RAMSAR		PUNTOS: 0,00	0.0%
		<u>SUP. PROPUESTA (ha)</u>	<u>SUP. CUMPLE (ha)</u>
REF. REFERENCIA SIGPAC CULTIVO DESCRIPCIÓN CULTIVO S/R		3,29	0,00
1851968 41-095-083-00032-002 81006 ALGODON-INTERCOTT 670 R			
Porcentaje de superficie determinada en zonas vulnerables a la contaminación por nitratos		PUNTOS: 4,00	100.0%
		<u>SUP. PROPUESTA (ha)</u>	<u>SUP. CUMPLE (ha)</u>
REF. REFERENCIA SIGPAC CULTIVO DESCRIPCIÓN CULTIVO S/R		3,29	3,29
1851968 41-095-083-00032-002 81006 ALGODON-INTERCOTT 670 R			
Titulares de explotaciones que hayan adquirido el compromiso voluntario de establecimiento de una enmienda natural mediante un cultivo de crucífera para su enterrado en verde		PUNTOS: 1,00	S



<u>APELLIDOS Y NOMBRE / RAZÓN SOCIAL</u>	<u>NIF</u>	<u>EXPEDIENTE</u>	<u>SUP. PROPUESTA (ha)</u>
ACOSTA GARCIA RAFAEL	75357157A	8023439	7,23
<u>PROPUESTA ADMITIDO</u>	<u>SOLICITA PRIMA VOL. SI</u>	<u>PROPUESTA PRIMA VOL. ADMITIDO</u>	
<u>IMPORTE POR ANUALIDAD</u>			

<u>CAMPAÑA</u>	<u>IMPORTE MÁXIMO SUBVENCIONABLE</u>	<u>IMPORTE MEDIO DE TRANSFERENCIA (€/ha)</u>
2015	3.133,77 €	433,44 €
2016	3.133,77 €	433,44 €
2017	3.133,77 €	433,44 €
2018	3.133,77 €	433,44 €
2019	3.133,77 €	433,44 €

**RECINTOS PROPUESTOS**

<u>REF.</u>	<u>REFERENCIA SIGPAC</u>	<u>CULTIVO</u>	<u>DESCRIPCIÓN CULTIVO</u>	<u>S/R</u>	<u>SUP. DEC. ADMIN. (ha)</u>	<u>SUP. PROPUESTA (ha)</u>
1639087	41-095-063-00025-001	81361	ALGODON-INTERCOTT 211	R	4,49	4,49
1639088	41-095-063-00042-001	81361	ALGODON-INTERCOTT 211	R	2,74	2,74

**RESUMEN CRITERIOS DE PRIORIZACIÓN**

<b>10.1.5 Sistemas sostenibles de cultivos agroindustriales</b>	<b>PUNTOS: 5,00</b>	<b>PUNTOS</b>	<b>CUMPLE</b>
Porcentaje de superficie determinada en Red Natura 2000		0,00	0.0%
Porcentaje de superficie determinada situada en zonas RAMSAR		0,00	0.0%
Porcentaje de superficie determinada en zonas vulnerables a la contaminación por nitratos		4,00	100.0%
Titulares de explotaciones que hayan adquirido el compromiso voluntario de establecimiento de una enmienda natural mediante un cultivo de crucifera para su enterrado en verde		1,00	S

**DETALLE CRITERIOS DE PRIORIZACIÓN**

<b>10.1.5 Sistemas sostenibles de cultivos agroindustriales</b>	<b>PUNTOS: 5,00</b>	<b>PUNTOS</b>	<b>CUMPLE</b>			
Porcentaje de superficie determinada en Red Natura 2000		0,00	0.0%			
		<b>SUP. PROPUESTA (ha)</b>	<b>SUP. CUMPLE (ha)</b>			
<u>REF.</u>	<u>REFERENCIA SIGPAC</u>	<u>CULTIVO</u>	<u>DESCRIPCIÓN CULTIVO</u>	<u>S/R</u>		
1639087	41-095-063-00025-001	81361	ALGODON-INTERCOTT 211	R	4,49	0,00
1639088	41-095-063-00042-001	81361	ALGODON-INTERCOTT 211	R	2,74	0,00
Porcentaje de superficie determinada situada en zonas RAMSAR		0,00	0.0%			
		<b>SUP. PROPUESTA (ha)</b>	<b>SUP. CUMPLE (ha)</b>			
<u>REF.</u>	<u>REFERENCIA SIGPAC</u>	<u>CULTIVO</u>	<u>DESCRIPCIÓN CULTIVO</u>	<u>S/R</u>		
1639087	41-095-063-00025-001	81361	ALGODON-INTERCOTT 211	R	4,49	0,00
1639088	41-095-063-00042-001	81361	ALGODON-INTERCOTT 211	R	2,74	0,00
Porcentaje de superficie determinada en zonas vulnerables a la contaminación por nitratos		4,00	100.0%			
		<b>SUP. PROPUESTA (ha)</b>	<b>SUP. CUMPLE (ha)</b>			
<u>REF.</u>	<u>REFERENCIA SIGPAC</u>	<u>CULTIVO</u>	<u>DESCRIPCIÓN CULTIVO</u>	<u>S/R</u>		
1639087	41-095-063-00025-001	81361	ALGODON-INTERCOTT 211	R	4,49	4,49
1639088	41-095-063-00042-001	81361	ALGODON-INTERCOTT 211	R	2,74	2,74
Titulares de explotaciones que hayan adquirido el compromiso voluntario de establecimiento de una enmienda natural mediante un cultivo de crucifera para su enterrado en verde		1,00	S			

<u>APELLIDOS Y NOMBRE / RAZÓN SOCIAL</u>	<u>NIF</u>	<u>EXPEDIENTE</u>	<u>SUP. PROPUESTA (ha)</u>
ACUÑA CADENAS CRISTINA	28836732E	8030154	10,00
<u>PROPUESTA ADMITIDO</u>	<u>SOLICITA PRIMA VOL. SI</u>	<u>PROPUESTA PRIMA VOL. ADMITIDO</u>	
<b>IMPORTE POR ANUALIDAD</b>			

<u>CAMPAÑA</u>	<u>IMPORTE MÁXIMO SUBVENCIONABLE</u>	<u>IMPORTE MEDIO DE TRANSFERENCIA (€/ha)</u>
2015	4.334,40 €	433,44 €
2016	4.334,40 €	433,44 €
2017	4.334,40 €	433,44 €
2018	4.334,40 €	433,44 €
2019	4.334,40 €	433,44 €

**RECINTOS PROPUESTOS**

<u>REF.</u>	<u>REFERENCIA SIGPAC</u>	<u>CULTIVO</u>	<u>DESCRIPCIÓN CULTIVO</u>	<u>S/R</u>	<u>SUP. DEC. ADMIN. (ha)</u>	<u>SUP. PROPUESTA (ha)</u>
2082320	41-900-007-00015-002	4100	MAIZ-MAIZ CONVENCIONAL	R	6,35	6,35
2082327	41-900-008-00061-002	81363	ALGODON-DP332	R	3,65	3,65

**RESUMEN CRITERIOS DE PRIORIZACIÓN**

<b>10.1.5 Sistemas sostenibles de cultivos agroindustriales</b>	<b>PUNTOS: 5,00</b>	<b>PUNTOS</b>	<b>CUMPLE</b>
Porcentaje de superficie determinada en Red Natura 2000		0,00	0.0%
Porcentaje de superficie determinada situada en zonas RAMSAR		0,00	0.0%
Porcentaje de superficie determinada en zonas vulnerables a la contaminación por nitratos		4,00	100.0%
Titulares de explotaciones que hayan adquirido el compromiso voluntario de establecimiento de una enmienda natural mediante un cultivo de crucifera para su enterrado en verde		1,00	S

**DETALLE CRITERIOS DE PRIORIZACIÓN**

<b>10.1.5 Sistemas sostenibles de cultivos agroindustriales</b>	<b>PUNTOS: 5,00</b>	<b>PUNTOS</b>	<b>CUMPLE</b>			
Porcentaje de superficie determinada en Red Natura 2000		PUNTOS: 0,00	0.0%			
		<b>SUP. PROPUESTA (ha)</b>	<b>SUP. CUMPLE (ha)</b>			
<b>REF.</b>	<b>REFERENCIA SIGPAC</b>	<b>CULTIVO</b>	<b>DESCRIPCIÓN CULTIVO</b>	<b>S/R</b>		
2082320	41-900-007-00015-002	4100	MAIZ-MAIZ CONVENCIONAL	R	6,35	0,00
2082327	41-900-008-00061-002	81363	ALGODON-DP332	R	3,65	0,00
Porcentaje de superficie determinada situada en zonas RAMSAR		PUNTOS: 0,00	0.0%			
		<b>SUP. PROPUESTA (ha)</b>	<b>SUP. CUMPLE (ha)</b>			
<b>REF.</b>	<b>REFERENCIA SIGPAC</b>	<b>CULTIVO</b>	<b>DESCRIPCIÓN CULTIVO</b>	<b>S/R</b>		
2082320	41-900-007-00015-002	4100	MAIZ-MAIZ CONVENCIONAL	R	6,35	0,00
2082327	41-900-008-00061-002	81363	ALGODON-DP332	R	3,65	0,00
Porcentaje de superficie determinada en zonas vulnerables a la contaminación por nitratos		PUNTOS: 4,00	100.0%			
		<b>SUP. PROPUESTA (ha)</b>	<b>SUP. CUMPLE (ha)</b>			
<b>REF.</b>	<b>REFERENCIA SIGPAC</b>	<b>CULTIVO</b>	<b>DESCRIPCIÓN CULTIVO</b>	<b>S/R</b>		
2082320	41-900-007-00015-002	4100	MAIZ-MAIZ CONVENCIONAL	R	6,35	6,35
2082327	41-900-008-00061-002	81363	ALGODON-DP332	R	3,65	3,65
Titulares de explotaciones que hayan adquirido el compromiso voluntario de establecimiento de una enmienda natural mediante un cultivo de crucifera para su enterrado en verde		PUNTOS: 1,00	S			

<b><u>APELLIDOS Y NOMBRE / RAZÓN SOCIAL</u></b>	<b><u>NIF</u></b>	<b><u>EXPEDIENTE</u></b>	<b><u>SUP. PROPUESTA (ha)</u></b>
ADAME ROMERO MARGARITA	28573096N	8026744	8,62
<b><u>PROPUESTA</u></b>	<b><u>SOLICITA PRIMA VOL.</u></b>	<b><u>PROPUESTA PRIMA VOL.</u></b>	
ADMITIDO	SI	ADMITIDO	
<b><u>IMPORTE POR ANUALIDAD</u></b>			

<b><u>CAMPAÑA</u></b>	<b><u>IMPORTE MÁXIMO SUBVENCIONABLE</u></b>	<b><u>IMPORTE MEDIO DE TRANSFERENCIA (€/ha)</u></b>
2015	3.736,26 €	433,44 €
2016	3.736,26 €	433,44 €
2017	3.736,26 €	433,44 €
2018	3.736,26 €	433,44 €
2019	3.736,26 €	433,44 €

**RECINTOS PROPUESTOS**

<b><u>REF.</u></b>	<b><u>REFERENCIA SIGPAC</u></b>	<b><u>CULTIVO</u></b>	<b><u>DESCRIPCIÓN CULTIVO</u></b>	<b><u>S/R</u></b>	<b><u>SUP. DEC. ADMIN. (ha)</u></b>	<b><u>SUP. PROPUESTA (ha)</u></b>
1835500	14-030-017-00058-001	81320	ALGODON-DP396	R	1,31	1,31
1835503	41-039-009-00228-001	81320	ALGODON-DP396	R	4,07	4,07
1835504	41-039-009-00332-001	81320	ALGODON-DP396	R	1,74	1,74
1835502	41-039-009-00336-001	81320	ALGODON-DP396	R	0,98	0,98
1835501	41-039-009-00344-001	81320	ALGODON-DP396	R	0,52	0,52

**RESUMEN CRITERIOS DE PRIORIZACIÓN****10.1.5 Sistemas sostenibles de cultivos agroindustriales****PUNTOS: 5,00**

	<b><u>PUNTOS</u></b>	<b><u>CUMPLE</u></b>
Porcentaje de superficie determinada en Red Natura 2000	0,00	0.0%
Porcentaje de superficie determinada situada en zonas RAMSAR	0,00	0.0%
Porcentaje de superficie determinada en zonas vulnerables a la contaminación por nitratos	4,00	100.0%
Titulares de explotaciones que hayan adquirido el compromiso voluntario de establecimiento de una enmienda natural mediante un cultivo de crucífera para su enterrado en verde	1,00	S



**DETALLE CRITERIOS DE PRIORIZACIÓN****10.1.5 Sistemas sostenibles de cultivos agroindustriales****PUNTOS: 5,00****Porcentaje de superficie determinada en Red Natura 2000****PUNTOS: 0,00 0.0%**

<u>REF.</u>	<u>REFERENCIA SIGPAC</u>	<u>CULTIVO</u>	<u>DESCRIPCIÓN CULTIVO</u>	<u>S/R</u>	<u>SUP.</u>	<u>SUP.</u>
					<u>PROPUESTA</u>	<u>CUMPLE</u>
					(ha)	(ha)
1835500	14-030-017-00058-001	81320	ALGODON-DP396	R	1,31	0,00
1835503	41-039-009-00228-001	81320	ALGODON-DP396	R	4,07	0,00
1835504	41-039-009-00332-001	81320	ALGODON-DP396	R	1,74	0,00
1835502	41-039-009-00336-001	81320	ALGODON-DP396	R	0,98	0,00
1835501	41-039-009-00344-001	81320	ALGODON-DP396	R	0,52	0,00

**Porcentaje de superficie determinada situada en zonas RAMSAR****PUNTOS: 0,00 0.0%**

<u>REF.</u>	<u>REFERENCIA SIGPAC</u>	<u>CULTIVO</u>	<u>DESCRIPCIÓN CULTIVO</u>	<u>S/R</u>	<u>SUP.</u>	<u>SUP.</u>
					<u>PROPUESTA</u>	<u>CUMPLE</u>
					(ha)	(ha)
1835500	14-030-017-00058-001	81320	ALGODON-DP396	R	1,31	0,00
1835503	41-039-009-00228-001	81320	ALGODON-DP396	R	4,07	0,00
1835504	41-039-009-00332-001	81320	ALGODON-DP396	R	1,74	0,00
1835502	41-039-009-00336-001	81320	ALGODON-DP396	R	0,98	0,00
1835501	41-039-009-00344-001	81320	ALGODON-DP396	R	0,52	0,00

**Porcentaje de superficie determinada en zonas vulnerables a la contaminación por nitratos****PUNTOS: 4,00 100.0%**

<u>REF.</u>	<u>REFERENCIA SIGPAC</u>	<u>CULTIVO</u>	<u>DESCRIPCIÓN CULTIVO</u>	<u>S/R</u>	<u>SUP.</u>	<u>SUP.</u>
					<u>PROPUESTA</u>	<u>CUMPLE</u>
					(ha)	(ha)
1835500	14-030-017-00058-001	81320	ALGODON-DP396	R	1,31	1,31
1835503	41-039-009-00228-001	81320	ALGODON-DP396	R	4,07	4,07
1835504	41-039-009-00332-001	81320	ALGODON-DP396	R	1,74	1,74
1835502	41-039-009-00336-001	81320	ALGODON-DP396	R	0,98	0,98
1835501	41-039-009-00344-001	81320	ALGODON-DP396	R	0,52	0,52

**Titulares de explotaciones que hayan adquirido el compromiso voluntario de establecimiento de una enmienda natural mediante un cultivo de crucifera para su enterrado en verde****PUNTOS: 1,00 S**



<b><u>APELLIDOS Y NOMBRE / RAZÓN SOCIAL</u></b>	<b><u>NIF</u></b>	<b><u>EXPEDIENTE</u></b>	<b><u>SUP. PROPUESTA (ha)</u></b>
AGADIR, S.C.	J11656840	8025803	24,51

<b><u>PROPUESTA</u></b>	<b><u>SOLICITA PRIMA VOL.</u></b>
ADMITIDO	NO

**IMPORTE POR ANUALIDAD**

<b><u>CAMPAÑA</u></b>	<b><u>IMPORTE MÁXIMO SUBVENCIONABLE</u></b>	<b><u>IMPORTE MEDIO DE TRANSFERENCIA (€/ha)</u></b>
2015	7.114,52 €	290,27 €
2016	7.114,52 €	290,27 €
2017	7.114,52 €	290,27 €
2018	7.114,52 €	290,27 €
2019	7.114,52 €	290,27 €

**RECINTOS PROPUESTOS**

<b><u>REF.</u></b>	<b><u>REFERENCIA SIGPAC</u></b>	<b><u>CULTIVO</u></b>	<b><u>DESCRIPCIÓN CULTIVO</u></b>	<b><u>S/R</u></b>	<b><u>SUP. DEC. ADMIN. (ha)</u></b>	<b><u>SUP. PROPUESTA (ha)</u></b>
1780961	41-020-017-00038-001	81268	ALGODON-JUNCAL	R	4,13	4,13
1780965	41-020-017-00039-002	82343	REMOLACHA-CICLON	R	5,97	5,97
1780963	41-020-017-00039-003	81268	ALGODON-JUNCAL	R	4,76	4,76
1780960	41-020-017-00042-001	81268	ALGODON-JUNCAL	R	4,94	4,94
1780964	41-020-017-00043-001	81268	ALGODON-JUNCAL	R	0,83	0,83
1780962	41-020-017-00043-003	81268	ALGODON-JUNCAL	R	3,88	3,88

**RESUMEN CRITERIOS DE PRIORIZACIÓN****10.1.5 Sistemas sostenibles de cultivos agroindustriales****PUNTOS: 4,00**

	<b><u>PUNTOS</u></b>	<b><u>CUMPLE</u></b>
Porcentaje de superficie determinada en Red Natura 2000	0,00	0.0%
Porcentaje de superficie determinada situada en zonas RAMSAR	0,00	0.0%
Porcentaje de superficie determinada en zonas vulnerables a la contaminación por nitratos	4,00	100.0%
Titulares de explotaciones que hayan adquirido el compromiso voluntario de establecimiento de una enmienda natural mediante un cultivo de crucífera para su enterrado en verde	0,00	N



**DETALLE CRITERIOS DE PRIORIZACIÓN****10.1.5 Sistemas sostenibles de cultivos agroindustriales****PUNTOS: 4,00****Porcentaje de superficie determinada en Red Natura 2000****PUNTOS: 0,00 0.0%**

<u>REF.</u>	<u>REFERENCIA SIGPAC</u>	<u>CULTIVO</u>	<u>DESCRIPCIÓN CULTIVO</u>	<u>S/R</u>	<u>SUP.</u>	<u>SUP.</u>
					<u>PROPUESTA</u>	<u>CUMPLE</u>
					(ha)	(ha)
1780961	41-020-017-00038-001	81268	ALGODON-JUNCAL	R	4,13	0,00
1780965	41-020-017-00039-002	82343	REMOLACHA-CICLON	R	5,97	0,00
1780963	41-020-017-00039-003	81268	ALGODON-JUNCAL	R	4,76	0,00
1780960	41-020-017-00042-001	81268	ALGODON-JUNCAL	R	4,94	0,00
1780964	41-020-017-00043-001	81268	ALGODON-JUNCAL	R	0,83	0,00
1780962	41-020-017-00043-003	81268	ALGODON-JUNCAL	R	3,88	0,00

**Porcentaje de superficie determinada situada en zonas RAMSAR****PUNTOS: 0,00 0.0%**

<u>REF.</u>	<u>REFERENCIA SIGPAC</u>	<u>CULTIVO</u>	<u>DESCRIPCIÓN CULTIVO</u>	<u>S/R</u>	<u>SUP.</u>	<u>SUP.</u>
					<u>PROPUESTA</u>	<u>CUMPLE</u>
					(ha)	(ha)
1780961	41-020-017-00038-001	81268	ALGODON-JUNCAL	R	4,13	0,00
1780965	41-020-017-00039-002	82343	REMOLACHA-CICLON	R	5,97	0,00
1780963	41-020-017-00039-003	81268	ALGODON-JUNCAL	R	4,76	0,00
1780960	41-020-017-00042-001	81268	ALGODON-JUNCAL	R	4,94	0,00
1780964	41-020-017-00043-001	81268	ALGODON-JUNCAL	R	0,83	0,00
1780962	41-020-017-00043-003	81268	ALGODON-JUNCAL	R	3,88	0,00

**Porcentaje de superficie determinada en zonas vulnerables a la contaminación por nitratos****PUNTOS: 4,00 100.0%**

<u>REF.</u>	<u>REFERENCIA SIGPAC</u>	<u>CULTIVO</u>	<u>DESCRIPCIÓN CULTIVO</u>	<u>S/R</u>	<u>SUP.</u>	<u>SUP.</u>
					<u>PROPUESTA</u>	<u>CUMPLE</u>
					(ha)	(ha)
1780961	41-020-017-00038-001	81268	ALGODON-JUNCAL	R	4,13	4,13
1780965	41-020-017-00039-002	82343	REMOLACHA-CICLON	R	5,97	5,97
1780963	41-020-017-00039-003	81268	ALGODON-JUNCAL	R	4,76	4,76
1780960	41-020-017-00042-001	81268	ALGODON-JUNCAL	R	4,94	4,94
1780964	41-020-017-00043-001	81268	ALGODON-JUNCAL	R	0,83	0,83
1780962	41-020-017-00043-003	81268	ALGODON-JUNCAL	R	3,88	3,88

**Titulares de explotaciones que hayan adquirido el compromiso voluntario de establecimiento de una enmienda natural mediante un cultivo de crucifera para su enterrado en verde****PUNTOS: 0,00 N**

<b><u>APELLIDOS Y NOMBRE / RAZÓN SOCIAL</u></b>	<b><u>NIF</u></b>	<b><u>EXPEDIENTE</u></b>	<b><u>SUP. PROPUESTA (ha)</u></b>
AGEA MARTINEZ JUAN	28443800E	8026483	24,74

<b><u>PROPUESTA</u></b>	<b><u>SOLICITA PRIMA VOL.</u></b>
ADMITIDO	NO

**IMPORTE POR ANUALIDAD**

<u>CAMPAÑA</u>	<u>IMPORTE MÁXIMO SUBVENCIONABLE</u>	<u>IMPORTE MEDIO DE TRANSFERENCIA (€/ha)</u>
2015	7.181,28 €	290,27 €
2016	7.181,28 €	290,27 €
2017	7.181,28 €	290,27 €
2018	7.181,28 €	290,27 €
2019	7.181,28 €	290,27 €

**RECINTOS PROPUESTOS**

<u>REF.</u>	<u>REFERENCIA SIGPAC</u>	<u>CULTIVO</u>	<u>DESCRIPCIÓN CULTIVO</u>	<u>S/R</u>	<u>SUP. DEC. ADMIN. (ha)</u>	<u>SUP. PROPUESTA (ha)</u>
1820347	41-069-015-00092-002	81361	ALGODON-INTERCOTT 211	R	12,35	12,35
1820349	41-069-015-00093-001	82107	REMOLACHA-PORTAL	R	0,71	0,71
1820348	41-095-061-00047-001	81361	ALGODON-INTERCOTT 211	R	0,05	0,05
1820350	41-095-061-00047-001	82107	REMOLACHA-PORTAL	R	11,63	11,63

**RESUMEN CRITERIOS DE PRIORIZACIÓN****10.1.5 Sistemas sostenibles de cultivos agroindustriales****PUNTOS: 4,00**

	<b><u>PUNTOS</u></b>	<b><u>CUMPLE</u></b>
Porcentaje de superficie determinada en Red Natura 2000	0,00	0.0%
Porcentaje de superficie determinada situada en zonas RAMSAR	0,00	0.0%
Porcentaje de superficie determinada en zonas vulnerables a la contaminación por nitratos	4,00	100.0%
Titulares de explotaciones que hayan adquirido el compromiso voluntario de establecimiento de una enmienda natural mediante un cultivo de crucífera para su enterrado en verde	0,00	N



**DETALLE CRITERIOS DE PRIORIZACIÓN****10.1.5 Sistemas sostenibles de cultivos agroindustriales****PUNTOS: 4,00****Porcentaje de superficie determinada en Red Natura 2000****PUNTOS: 0,00 0.0%**

<u>REF.</u>	<u>REFERENCIA SIGPAC</u>	<u>CULTIVO</u>	<u>DESCRIPCIÓN CULTIVO</u>	<u>S/R</u>	<u>SUP.</u> <u>PROPUESTA</u> <u>(ha)</u>	<u>SUP.</u> <u>CUMPLE</u> <u>(ha)</u>
1820347	41-069-015-00092-002	81361	ALGODON-INTERCOTT 211	R	12,35	0,00
1820349	41-069-015-00093-001	82107	REMOLACHA-PORTAL	R	0,71	0,00
1820348	41-095-061-00047-001	81361	ALGODON-INTERCOTT 211	R	0,05	0,00
1820350	41-095-061-00047-001	82107	REMOLACHA-PORTAL	R	11,63	0,00

**Porcentaje de superficie determinada situada en zonas RAMSAR****PUNTOS: 0,00 0.0%**

<u>REF.</u>	<u>REFERENCIA SIGPAC</u>	<u>CULTIVO</u>	<u>DESCRIPCIÓN CULTIVO</u>	<u>S/R</u>	<u>SUP.</u> <u>PROPUESTA</u> <u>(ha)</u>	<u>SUP.</u> <u>CUMPLE</u> <u>(ha)</u>
1820347	41-069-015-00092-002	81361	ALGODON-INTERCOTT 211	R	12,35	0,00
1820349	41-069-015-00093-001	82107	REMOLACHA-PORTAL	R	0,71	0,00
1820348	41-095-061-00047-001	81361	ALGODON-INTERCOTT 211	R	0,05	0,00
1820350	41-095-061-00047-001	82107	REMOLACHA-PORTAL	R	11,63	0,00

**Porcentaje de superficie determinada en zonas vulnerables a la contaminación por nitratos****PUNTOS: 4,00 100.0%**

<u>REF.</u>	<u>REFERENCIA SIGPAC</u>	<u>CULTIVO</u>	<u>DESCRIPCIÓN CULTIVO</u>	<u>S/R</u>	<u>SUP.</u> <u>PROPUESTA</u> <u>(ha)</u>	<u>SUP.</u> <u>CUMPLE</u> <u>(ha)</u>
1820347	41-069-015-00092-002	81361	ALGODON-INTERCOTT 211	R	12,35	12,35
1820349	41-069-015-00093-001	82107	REMOLACHA-PORTAL	R	0,71	0,71
1820348	41-095-061-00047-001	81361	ALGODON-INTERCOTT 211	R	0,05	0,05
1820350	41-095-061-00047-001	82107	REMOLACHA-PORTAL	R	11,63	11,63

**Titulares de explotaciones que hayan adquirido el compromiso voluntario de establecimiento de una enmienda natural mediante un cultivo de crucifera para su enterrado en verde****PUNTOS: 0,00 N**

<b><u>APELLIDOS Y NOMBRE / RAZÓN SOCIAL</u></b>	<b><u>NIF</u></b>	<b><u>EXPEDIENTE</u></b>	<b><u>SUP. PROPUESTA (ha)</u></b>
AGENSIERRA HISPANIA, SL	B11750791	8015151	11,36

<b><u>PROPUESTA</u></b>	<b><u>SOLICITA PRIMA VOL.</u></b>
INADMITIDO	NO

**IMPORTE POR ANUALIDAD**

<u>CAMPAÑA</u>	<u>IMPORTE MÁXIMO SUBVENCIONABLE</u>	<u>IMPORTE MEDIO DE TRANSFERENCIA (€/ha)</u>
2015	3.297,47 €	290,27 €
2016	3.297,47 €	290,27 €
2017	3.297,47 €	290,27 €
2018	3.297,47 €	290,27 €
2019	3.297,47 €	290,27 €

**RECINTOS PROPUESTOS**

<u>REF.</u>	<u>REFERENCIA SIGPAC</u>	<u>CULTIVO</u>	<u>DESCRIPCIÓN CULTIVO</u>	<u>S/R</u>	<u>SUP. DEC. ADMIN. (ha)</u>	<u>SUP. PROPUESTA (ha)</u>
2074716	11-010-004-00079-002	81361	ALGODON-INTERCOTT 211	R	4,39	4,39
2074717	11-010-006-00056-001	81361	ALGODON-INTERCOTT 211	R	0,97	0,97
2074721	41-036-018-00028-001	198100	TOMATE PARA TRANSFORMACION-HORTALIZAS AIRE LIBRE	R	4,37	4,37
2074720	41-036-018-00028-001	198100	TOMATE PARA TRANSFORMACION-HORTALIZAS AIRE LIBRE	R	1,63	1,63

**RESUMEN CRITERIOS DE PRIORIZACIÓN****10.1.5 Sistemas sostenibles de cultivos agroindustriales****PUNTOS: 0,00**

	<u>PUNTOS</u>	<u>CUMPLE</u>
Porcentaje de superficie determinada en Red Natura 2000	0,00	0.0%
Porcentaje de superficie determinada situada en zonas RAMSAR	0,00	0.0%
Porcentaje de superficie determinada en zonas vulnerables a la contaminación por nitratos	0,00	0.0%
Titulares de explotaciones que hayan adquirido el compromiso voluntario de establecimiento de una enmienda natural mediante un cultivo de crucífera para su enterrado en verde	0,00	N



**DETALLE CRITERIOS DE PRIORIZACIÓN****10.1.5 Sistemas sostenibles de cultivos agroindustriales****PUNTOS: 0,00****Porcentaje de superficie determinada en Red Natura 2000****PUNTOS: 0,00 0.0%**

<u>REF.</u>	<u>REFERENCIA SIGPAC</u>	<u>CULTIVO</u>	<u>DESCRIPCIÓN CULTIVO</u>	<u>S/R</u>	<u>SUP. PROPUESTA (ha)</u>	<u>SUP. CUMPLE (ha)</u>
2074716	11-010-004-00079-002	81361	ALGODON-INTERCOTT 211	R	4,39	0,00
2074717	11-010-006-00056-001	81361	ALGODON-INTERCOTT 211	R	0,97	0,00
2074721	41-036-018-00028-001	198100	TOMATE PARA TRANSFORMACION- HORTALIZAS AIRE LIBRE	R	4,37	0,00
2074720	41-036-018-00028-001	198100	TOMATE PARA TRANSFORMACION- HORTALIZAS AIRE LIBRE	R	1,63	0,00

**Porcentaje de superficie determinada situada en zonas RAMSAR****PUNTOS: 0,00 0.0%**

<u>REF.</u>	<u>REFERENCIA SIGPAC</u>	<u>CULTIVO</u>	<u>DESCRIPCIÓN CULTIVO</u>	<u>S/R</u>	<u>SUP. PROPUESTA (ha)</u>	<u>SUP. CUMPLE (ha)</u>
2074716	11-010-004-00079-002	81361	ALGODON-INTERCOTT 211	R	4,39	0,00
2074717	11-010-006-00056-001	81361	ALGODON-INTERCOTT 211	R	0,97	0,00
2074721	41-036-018-00028-001	198100	TOMATE PARA TRANSFORMACION- HORTALIZAS AIRE LIBRE	R	4,37	0,00
2074720	41-036-018-00028-001	198100	TOMATE PARA TRANSFORMACION- HORTALIZAS AIRE LIBRE	R	1,63	0,00

**Porcentaje de superficie determinada en zonas vulnerables a la contaminación por nitratos****PUNTOS: 0,00 0.0%**

<u>REF.</u>	<u>REFERENCIA SIGPAC</u>	<u>CULTIVO</u>	<u>DESCRIPCIÓN CULTIVO</u>	<u>S/R</u>	<u>SUP. PROPUESTA (ha)</u>	<u>SUP. CUMPLE (ha)</u>
2074716	11-010-004-00079-002	81361	ALGODON-INTERCOTT 211	R	4,39	0,00
2074717	11-010-006-00056-001	81361	ALGODON-INTERCOTT 211	R	0,97	0,00
2074721	41-036-018-00028-001	198100	TOMATE PARA TRANSFORMACION- HORTALIZAS AIRE LIBRE	R	4,37	0,00
2074720	41-036-018-00028-001	198100	TOMATE PARA TRANSFORMACION- HORTALIZAS AIRE LIBRE	R	1,63	0,00

**Titulares de explotaciones que hayan adquirido el compromiso voluntario de establecimiento de una enmienda natural mediante un cultivo de crucifera para su enterrado en verde****PUNTOS: 0,00 N**

<b><u>APELLIDOS Y NOMBRE / RAZÓN SOCIAL</u></b>	<b><u>NIF</u></b>	<b><u>EXPEDIENTE</u></b>	<b><u>SUP. PROPUESTA (ha)</u></b>
AGERITALICA DE INVERSIONES S.L.	B91713420	8029062	9,74

<b><u>PROPUESTA</u></b>	<b><u>SOLICITA PRIMA VOL.</u></b>
ADMITIDO	NO

**IMPORTE POR ANUALIDAD**

<u>CAMPAÑA</u>	<u>IMPORTE MÁXIMO SUBVENCIONABLE</u>	<u>IMPORTE MEDIO DE TRANSFERENCIA (€/ha)</u>
2015	2.827,23 €	290,27 €
2016	2.827,23 €	290,27 €
2017	2.827,23 €	290,27 €
2018	2.827,23 €	290,27 €
2019	2.827,23 €	290,27 €

**RECINTOS PROPUESTOS**

<u>REF.</u>	<u>REFERENCIA SIGPAC</u>	<u>CULTIVO</u>	<u>DESCRIPCIÓN CULTIVO</u>	<u>S/R</u>	<u>SUP. DEC. ADMIN. (ha)</u>	<u>SUP. PROPUESTA (ha)</u>
3136331	41-081-014-00002-002	81263	ALGODON-DP419	R	9,74	9,74

**RESUMEN CRITERIOS DE PRIORIZACIÓN**

<b>10.1.5 Sistemas sostenibles de cultivos agroindustriales</b>	<b>PUNTOS: 4,00</b>		
<b>Porcentaje de superficie determinada en Red Natura 2000</b>		<b>PUNTOS</b>	<b>CUMPLE</b>
		0,00	0.0%
<b>Porcentaje de superficie determinada situada en zonas RAMSAR</b>		0,00	0.0%
<b>Porcentaje de superficie determinada en zonas vulnerables a la contaminación por nitratos</b>		4,00	100.0%
<b>Titulares de explotaciones que hayan adquirido el compromiso voluntario de establecimiento de una enmienda natural mediante un cultivo de crucifera para su enterrado en verde</b>		0,00	N

**DETALLE CRITERIOS DE PRIORIZACIÓN**

<b>10.1.5 Sistemas sostenibles de cultivos agroindustriales</b>	<b>PUNTOS: 4,00</b>		
<b>Porcentaje de superficie determinada en Red Natura 2000</b>		<b>PUNTOS:</b>	<b>0,00</b>
			<b>0.0%</b>
		<b>SUP. PROPUESTA (ha)</b>	<b>SUP. CUMPLE (ha)</b>
<b>REF.</b>	<b>REFERENCIA SIGPAC</b>	<b>CULTIVO</b>	<b>DESCRIPCIÓN CULTIVO</b>
3136331	41-081-014-00002-002	81263	ALGODON-DP419
		<b>S/R</b>	
		R	
			<b>9,74</b>
			<b>0,00</b>
<b>Porcentaje de superficie determinada situada en zonas RAMSAR</b>		<b>PUNTOS:</b>	<b>0,00</b>
			<b>0.0%</b>
		<b>SUP. PROPUESTA (ha)</b>	<b>SUP. CUMPLE (ha)</b>
<b>REF.</b>	<b>REFERENCIA SIGPAC</b>	<b>CULTIVO</b>	<b>DESCRIPCIÓN CULTIVO</b>
3136331	41-081-014-00002-002	81263	ALGODON-DP419
		<b>S/R</b>	
		R	
			<b>9,74</b>
			<b>0,00</b>
<b>Porcentaje de superficie determinada en zonas vulnerables a la contaminación por nitratos</b>		<b>PUNTOS:</b>	<b>4,00</b>
			<b>100.0%</b>
		<b>SUP. PROPUESTA (ha)</b>	<b>SUP. CUMPLE (ha)</b>
<b>REF.</b>	<b>REFERENCIA SIGPAC</b>	<b>CULTIVO</b>	<b>DESCRIPCIÓN CULTIVO</b>
3136331	41-081-014-00002-002	81263	ALGODON-DP419
		<b>S/R</b>	
		R	
			<b>9,74</b>
			<b>9,74</b>
<b>Titulares de explotaciones que hayan adquirido el compromiso voluntario de establecimiento de una enmienda natural mediante un cultivo de crucifera para su enterrado en verde</b>		<b>PUNTOS:</b>	<b>0,00</b>
			<b>N</b>



<b><u>APELLIDOS Y NOMBRE / RAZÓN SOCIAL</u></b>	<b><u>NIF</u></b>	<b><u>EXPEDIENTE</u></b>	<b><u>SUP. PROPUESTA (ha)</u></b>
AGRICOLA MOLINA S.C.	J91036376	8023997	25,77

<b><u>PROPUESTA</u></b>	<b><u>SOLICITA PRIMA VOL.</u></b>
ADMITIDO	NO

**IMPORTE POR ANUALIDAD**

<u>CAMPAÑA</u>	<u>IMPORTE MÁXIMO SUBVENCIONABLE</u>	<u>IMPORTE MEDIO DE TRANSFERENCIA (€/ha)</u>
2015	7.480,26 €	290,27 €
2016	7.480,26 €	290,27 €
2017	7.480,26 €	290,27 €
2018	7.480,26 €	290,27 €
2019	7.480,26 €	290,27 €

**RECINTOS PROPUESTOS**

<u>REF.</u>	<u>REFERENCIA SIGPAC</u>	<u>CULTIVO</u>	<u>DESCRIPCIÓN CULTIVO</u>	<u>S/R</u>	<u>SUP. DEC. ADMIN. (ha)</u>	<u>SUP. PROPUESTA (ha)</u>
1669256	41-020-001-00109-004	81377	ALGODON-ELSA	R	10,00	10,00
1669259	41-020-001-00109-004	82119	REMOLACHA-SCULTA	R	5,56	5,56
1669257	41-020-001-00110-004	81268	ALGODON-JUNCAL	R	9,32	9,32
1669258	41-020-001-00111-003	81268	ALGODON-JUNCAL	R	0,89	0,89

**RESUMEN CRITERIOS DE PRIORIZACIÓN****10.1.5 Sistemas sostenibles de cultivos agroindustriales****PUNTOS: 4,00**

	<b><u>PUNTOS</u></b>	<b><u>CUMPLE</u></b>
Porcentaje de superficie determinada en Red Natura 2000	0,00	0.0%
Porcentaje de superficie determinada situada en zonas RAMSAR	0,00	0.0%
Porcentaje de superficie determinada en zonas vulnerables a la contaminación por nitratos	4,00	100.0%
Titulares de explotaciones que hayan adquirido el compromiso voluntario de establecimiento de una enmienda natural mediante un cultivo de crucífera para su enterrado en verde	0,00	N





**DETALLE CRITERIOS DE PRIORIZACIÓN****10.1.5 Sistemas sostenibles de cultivos agroindustriales****PUNTOS: 4,00****Porcentaje de superficie determinada en Red Natura 2000****PUNTOS: 0,00 0.0%**

<u>REF.</u>	<u>REFERENCIA SIGPAC</u>	<u>CULTIVO</u>	<u>DESCRIPCIÓN CULTIVO</u>	<u>S/R</u>	<u>SUP.</u>	<u>SUP.</u>
					<u>PROPUESTA</u>	<u>CUMPLE</u>
					(ha)	(ha)
1669256	41-020-001-00109-004	81377	ALGODON-ELSA	R	10,00	0,00
1669259	41-020-001-00109-004	82119	REMOLACHA-SCULTA	R	5,56	0,00
1669257	41-020-001-00110-004	81268	ALGODON-JUNCAL	R	9,32	0,00
1669258	41-020-001-00111-003	81268	ALGODON-JUNCAL	R	0,89	0,00

**Porcentaje de superficie determinada situada en zonas RAMSAR****PUNTOS: 0,00 0.0%**

<u>REF.</u>	<u>REFERENCIA SIGPAC</u>	<u>CULTIVO</u>	<u>DESCRIPCIÓN CULTIVO</u>	<u>S/R</u>	<u>SUP.</u>	<u>SUP.</u>
					<u>PROPUESTA</u>	<u>CUMPLE</u>
					(ha)	(ha)
1669256	41-020-001-00109-004	81377	ALGODON-ELSA	R	10,00	0,00
1669259	41-020-001-00109-004	82119	REMOLACHA-SCULTA	R	5,56	0,00
1669257	41-020-001-00110-004	81268	ALGODON-JUNCAL	R	9,32	0,00
1669258	41-020-001-00111-003	81268	ALGODON-JUNCAL	R	0,89	0,00

**Porcentaje de superficie determinada en zonas vulnerables a la contaminación por nitratos****PUNTOS: 4,00 100.0%**

<u>REF.</u>	<u>REFERENCIA SIGPAC</u>	<u>CULTIVO</u>	<u>DESCRIPCIÓN CULTIVO</u>	<u>S/R</u>	<u>SUP.</u>	<u>SUP.</u>
					<u>PROPUESTA</u>	<u>CUMPLE</u>
					(ha)	(ha)
1669256	41-020-001-00109-004	81377	ALGODON-ELSA	R	10,00	10,00
1669259	41-020-001-00109-004	82119	REMOLACHA-SCULTA	R	5,56	5,56
1669257	41-020-001-00110-004	81268	ALGODON-JUNCAL	R	9,32	9,32
1669258	41-020-001-00111-003	81268	ALGODON-JUNCAL	R	0,89	0,89

**Titulares de explotaciones que hayan adquirido el compromiso voluntario de establecimiento de una enmienda natural mediante un cultivo de crucífera para su enterrado en verde****PUNTOS: 0,00 N**

<b><u>APELLIDOS Y NOMBRE / RAZÓN SOCIAL</u></b>	<b><u>NIF</u></b>	<b><u>EXPEDIENTE</u></b>	<b><u>SUP. PROPUESTA (ha)</u></b>
AGRICOLA ARROYO MACIAS, S.L.	B41764028	8012741	12,69

<b><u>PROPUESTA</u></b>	<b><u>SOLICITA PRIMA VOL.</u></b>
ADMITIDO	NO

**IMPORTE POR ANUALIDAD**

<u>CAMPAÑA</u>	<u>IMPORTE MÁXIMO SUBVENCIONABLE</u>	<u>IMPORTE MEDIO DE TRANSFERENCIA (€/ha)</u>
2015	3.683,53 €	290,27 €
2016	3.683,53 €	290,27 €
2017	3.683,53 €	290,27 €
2018	3.683,53 €	290,27 €
2019	3.683,53 €	290,27 €

**RECINTOS PROPUESTOS**

<u>REF.</u>	<u>REFERENCIA SIGPAC</u>	<u>CULTIVO</u>	<u>DESCRIPCIÓN CULTIVO</u>	<u>S/R</u>	<u>SUP. DEC. ADMIN. (ha)</u>	<u>SUP. PROPUESTA (ha)</u>
2117484	41-023-012-00154-002	81216	ALGODON-CARISMA	R	0,75	0,75
2117480	41-092-002-00008-001	4100	MAIZ-MAIZ CONVENCIONAL	R	0,06	0,06
2117482	41-092-002-00023-001	4100	MAIZ-MAIZ CONVENCIONAL	R	1,97	1,97
2117479	41-092-002-00026-003	4100	MAIZ-MAIZ CONVENCIONAL	R	3,95	3,95
2117483	41-092-006-00068-002	81216	ALGODON-CARISMA	R	5,96	5,96

**RESUMEN CRITERIOS DE PRIORIZACIÓN****10.1.5 Sistemas sostenibles de cultivos agroindustriales****PUNTOS: 4,00**

	<b><u>PUNTOS</u></b>	<b><u>CUMPLE</u></b>
Porcentaje de superficie determinada en Red Natura 2000	0,00	0.0%
Porcentaje de superficie determinada situada en zonas RAMSAR	0,00	0.0%
Porcentaje de superficie determinada en zonas vulnerables a la contaminación por nitratos	4,00	100.0%
Titulares de explotaciones que hayan adquirido el compromiso voluntario de establecimiento de una enmienda natural mediante un cultivo de crucífera para su enterrado en verde	0,00	N



**DETALLE CRITERIOS DE PRIORIZACIÓN****10.1.5 Sistemas sostenibles de cultivos agroindustriales****PUNTOS: 4,00****Porcentaje de superficie determinada en Red Natura 2000****PUNTOS: 0,00 0.0%**

<u>REF.</u>	<u>REFERENCIA SIGPAC</u>	<u>CULTIVO</u>	<u>DESCRIPCIÓN CULTIVO</u>	<u>S/R</u>	<u>SUP.</u>	<u>SUP.</u>
					<u>PROPUESTA</u>	<u>CUMPLE</u>
					(ha)	(ha)
2117484	41-023-012-00154-002	81216	ALGODON-CARISMA	R	0,75	0,00
2117480	41-092-002-00008-001	4100	MAIZ-MAIZ CONVENCIONAL	R	0,06	0,00
2117482	41-092-002-00023-001	4100	MAIZ-MAIZ CONVENCIONAL	R	1,97	0,00
2117479	41-092-002-00026-003	4100	MAIZ-MAIZ CONVENCIONAL	R	3,95	0,00
2117483	41-092-006-00068-002	81216	ALGODON-CARISMA	R	5,96	0,00

**Porcentaje de superficie determinada situada en zonas RAMSAR****PUNTOS: 0,00 0.0%**

<u>REF.</u>	<u>REFERENCIA SIGPAC</u>	<u>CULTIVO</u>	<u>DESCRIPCIÓN CULTIVO</u>	<u>S/R</u>	<u>SUP.</u>	<u>SUP.</u>
					<u>PROPUESTA</u>	<u>CUMPLE</u>
					(ha)	(ha)
2117484	41-023-012-00154-002	81216	ALGODON-CARISMA	R	0,75	0,00
2117480	41-092-002-00008-001	4100	MAIZ-MAIZ CONVENCIONAL	R	0,06	0,00
2117482	41-092-002-00023-001	4100	MAIZ-MAIZ CONVENCIONAL	R	1,97	0,00
2117479	41-092-002-00026-003	4100	MAIZ-MAIZ CONVENCIONAL	R	3,95	0,00
2117483	41-092-006-00068-002	81216	ALGODON-CARISMA	R	5,96	0,00

**Porcentaje de superficie determinada en zonas vulnerables a la contaminación por nitratos****PUNTOS: 4,00 100.0%**

<u>REF.</u>	<u>REFERENCIA SIGPAC</u>	<u>CULTIVO</u>	<u>DESCRIPCIÓN CULTIVO</u>	<u>S/R</u>	<u>SUP.</u>	<u>SUP.</u>
					<u>PROPUESTA</u>	<u>CUMPLE</u>
					(ha)	(ha)
2117484	41-023-012-00154-002	81216	ALGODON-CARISMA	R	0,75	0,75
2117480	41-092-002-00008-001	4100	MAIZ-MAIZ CONVENCIONAL	R	0,06	0,06
2117482	41-092-002-00023-001	4100	MAIZ-MAIZ CONVENCIONAL	R	1,97	1,97
2117479	41-092-002-00026-003	4100	MAIZ-MAIZ CONVENCIONAL	R	3,95	3,95
2117483	41-092-006-00068-002	81216	ALGODON-CARISMA	R	5,96	5,96

**Titulares de explotaciones que hayan adquirido el compromiso voluntario de establecimiento de una enmienda natural mediante un cultivo de crucifera para su enterrado en verde****PUNTOS: 0,00 N**

<u>APELLIDOS Y NOMBRE / RAZÓN SOCIAL</u>	<u>NIF</u>	<u>EXPEDIENTE</u>	<u>SUP. PROPUESTA (ha)</u>
AGRICOLA ATIENZA FERNANDEZ S.C.	J91190090	8030101	12,16
<u>PROPUESTA INADMITIDO</u>	<u>SOLICITA PRIMA VOL. SI</u>	<u>PROPUESTA PRIMA VOL. INADMITIDO</u>	
<u>IMPORTE POR ANUALIDAD</u>			

<u>CAMPAÑA</u>	<u>IMPORTE MÁXIMO SUBVENCIONABLE</u>	<u>IMPORTE MEDIO DE TRANSFERENCIA (€/ha)</u>
2015	5.270,63 €	433,44 €
2016	5.270,63 €	433,44 €
2017	5.270,63 €	433,44 €
2018	5.270,63 €	433,44 €
2019	5.270,63 €	433,44 €

**RECINTOS PROPUESTOS**

<u>REF.</u>	<u>REFERENCIA SIGPAC</u>	<u>CULTIVO</u>	<u>DESCRIPCIÓN CULTIVO</u>	<u>S/R</u>	<u>SUP. DEC. ADMIN. (ha)</u>	<u>SUP. PROPUESTA (ha)</u>
2074735	41-039-047-00038-003	81190	ALGODON-ALEXANDROS	S	9,42	9,42
2074736	41-039-047-00065-001	81190	ALGODON-ALEXANDROS	S	2,74	2,74

**RESUMEN CRITERIOS DE PRIORIZACIÓN**

<b>10.1.5 Sistemas sostenibles de cultivos agroindustriales</b>	<b>PUNTOS: 1,00</b>	<b>PUNTOS</b>	<b>CUMPLE</b>
Porcentaje de superficie determinada en Red Natura 2000		0,00	0.0%
Porcentaje de superficie determinada situada en zonas RAMSAR		0,00	0.0%
Porcentaje de superficie determinada en zonas vulnerables a la contaminación por nitratos		0,00	0.0%
Titulares de explotaciones que hayan adquirido el compromiso voluntario de establecimiento de una enmienda natural mediante un cultivo de crucifera para su enterrado en verde		1,00	S

**DETALLE CRITERIOS DE PRIORIZACIÓN**

<b>10.1.5 Sistemas sostenibles de cultivos agroindustriales</b>	<b>PUNTOS: 1,00</b>	<b>PUNTOS</b>	<b>CUMPLE</b>			
Porcentaje de superficie determinada en Red Natura 2000		0,00	0.0%			
		<b>SUP. PROPUESTA (ha)</b>	<b>SUP. CUMPLE (ha)</b>			
<u>REF.</u>	<u>REFERENCIA SIGPAC</u>	<u>CULTIVO</u>	<u>DESCRIPCIÓN CULTIVO</u>	<u>S/R</u>		
2074735	41-039-047-00038-003	81190	ALGODON-ALEXANDROS	S	9,42	0,00
2074736	41-039-047-00065-001	81190	ALGODON-ALEXANDROS	S	2,74	0,00
Porcentaje de superficie determinada situada en zonas RAMSAR		0,00	0.0%			
		<b>SUP. PROPUESTA (ha)</b>	<b>SUP. CUMPLE (ha)</b>			
<u>REF.</u>	<u>REFERENCIA SIGPAC</u>	<u>CULTIVO</u>	<u>DESCRIPCIÓN CULTIVO</u>	<u>S/R</u>		
2074735	41-039-047-00038-003	81190	ALGODON-ALEXANDROS	S	9,42	0,00
2074736	41-039-047-00065-001	81190	ALGODON-ALEXANDROS	S	2,74	0,00
Porcentaje de superficie determinada en zonas vulnerables a la contaminación por nitratos		0,00	0.0%			
		<b>SUP. PROPUESTA (ha)</b>	<b>SUP. CUMPLE (ha)</b>			
<u>REF.</u>	<u>REFERENCIA SIGPAC</u>	<u>CULTIVO</u>	<u>DESCRIPCIÓN CULTIVO</u>	<u>S/R</u>		
2074735	41-039-047-00038-003	81190	ALGODON-ALEXANDROS	S	9,42	0,00
2074736	41-039-047-00065-001	81190	ALGODON-ALEXANDROS	S	2,74	0,00
Titulares de explotaciones que hayan adquirido el compromiso voluntario de establecimiento de una enmienda natural mediante un cultivo de crucifera para su enterrado en verde		1,00	S			

<b><u>APELLIDOS Y NOMBRE / RAZÓN SOCIAL</u></b>	<b><u>NIF</u></b>	<b><u>EXPEDIENTE</u></b>	<b><u>SUP. PROPUESTA (ha)</u></b>
AGRICOLA BAENA S.C.P.	J41211228	8022647	5,87

<b><u>PROPUESTA ADMITIDO</u></b>	<b><u>SOLICITA PRIMA VOL. SI</u></b>	<b><u>PROPUESTA PRIMA VOL. ADMITIDO</u></b>
----------------------------------	--------------------------------------	---

**IMPORTE POR ANUALIDAD**

<u>CAMPAÑA</u>	<u>IMPORTE MÁXIMO SUBVENCIONABLE</u>	<u>IMPORTE MEDIO DE TRANSFERENCIA (€/ha)</u>
2015	2.544,29 €	433,44 €
2016	2.544,29 €	433,44 €
2017	2.544,29 €	433,44 €
2018	2.544,29 €	433,44 €
2019	2.544,29 €	433,44 €

**RECINTOS PROPUESTOS**

<u>REF.</u>	<u>REFERENCIA SIGPAC</u>	<u>CULTIVO DESCRIPCIÓN CULTIVO</u>	<u>S/R</u>	<u>SUP. DEC. ADMIN. (ha)</u>	<u>SUP. PROPUESTA (ha)</u>
2279348	41-050-002-00174-001	81216 ALGODON-CARISMA	R	5,87	5,87

**RESUMEN CRITERIOS DE PRIORIZACIÓN****10.1.5 Sistemas sostenibles de cultivos agroindustriales** PUNTOS: 1,00

	<u>PUNTOS</u>	<u>CUMPLE</u>
Porcentaje de superficie determinada en Red Natura 2000	0,00	0.0%
Porcentaje de superficie determinada situada en zonas RAMSAR	0,00	0.0%
Porcentaje de superficie determinada en zonas vulnerables a la contaminación por nitratos	0,00	0.0%
Titulares de explotaciones que hayan adquirido el compromiso voluntario de establecimiento de una enmienda natural mediante un cultivo de crucifera para su enterrado en verde	1,00	S

**DETALLE CRITERIOS DE PRIORIZACIÓN****10.1.5 Sistemas sostenibles de cultivos agroindustriales** PUNTOS: 1,00

Porcentaje de superficie determinada en Red Natura 2000	PUNTOS:	0,00	0.0%
	<u>SUP. PROPUESTA (ha)</u>	5,87	<u>SUP. CUMPLE (ha)</u> 0,00
<b>REF.</b> <b>REFERENCIA SIGPAC</b> <b>CULTIVO DESCRIPCIÓN CULTIVO</b>	<b>S/R</b>		
2279348 41-050-002-00174-001 81216 ALGODON-CARISMA	R		
Porcentaje de superficie determinada situada en zonas RAMSAR	PUNTOS:	0,00	0.0%
	<u>SUP. PROPUESTA (ha)</u>	5,87	<u>SUP. CUMPLE (ha)</u> 0,00
<b>REF.</b> <b>REFERENCIA SIGPAC</b> <b>CULTIVO DESCRIPCIÓN CULTIVO</b>	<b>S/R</b>		
2279348 41-050-002-00174-001 81216 ALGODON-CARISMA	R		
Porcentaje de superficie determinada en zonas vulnerables a la contaminación por nitratos	PUNTOS:	0,00	0.0%
	<u>SUP. PROPUESTA (ha)</u>	5,87	<u>SUP. CUMPLE (ha)</u> 0,00
<b>REF.</b> <b>REFERENCIA SIGPAC</b> <b>CULTIVO DESCRIPCIÓN CULTIVO</b>	<b>S/R</b>		
2279348 41-050-002-00174-001 81216 ALGODON-CARISMA	R		
Titulares de explotaciones que hayan adquirido el compromiso voluntario de establecimiento de una enmienda natural mediante un cultivo de crucifera para su enterrado en verde	PUNTOS:	1,00	S



<b><u>APELLIDOS Y NOMBRE / RAZÓN SOCIAL</u></b>	<b><u>NIF</u></b>	<b><u>EXPEDIENTE</u></b>	<b><u>SUP. PROPUESTA (ha)</u></b>
AGRICOLA BC	J91268417	8031378	8,64
<b><u>PROPUESTA ADMITIDO</u></b>	<b><u>SOLICITA PRIMA VOL. SI</u></b>	<b><u>PROPUESTA PRIMA VOL. ADMITIDO</u></b>	
<b><u>IMPORTE POR ANUALIDAD</u></b>			

<b><u>CAMPAÑA</u></b>	<b><u>IMPORTE MÁXIMO SUBVENCIONABLE</u></b>	<b><u>IMPORTE MEDIO DE TRANSFERENCIA (€/ha)</u></b>
2015	3.744,92 €	433,44 €
2016	3.744,92 €	433,44 €
2017	3.744,92 €	433,44 €
2018	3.744,92 €	433,44 €
2019	3.744,92 €	433,44 €

**RECINTOS PROPUESTOS**

<b><u>REF.</u></b>	<b><u>REFERENCIA SIGPAC</u></b>	<b><u>CULTIVO</u></b>	<b><u>DESCRIPCIÓN CULTIVO</u></b>	<b><u>S/R</u></b>	<b><u>SUP. DEC. ADMIN. (ha)</u></b>	<b><u>SUP. PROPUESTA (ha)</u></b>
2227429	41-006-007-00005-001	81268	ALGODON-JUNCAL	R	1,05	1,05
2227426	41-006-008-00043-001	81268	ALGODON-JUNCAL	R	0,99	0,99
2227427	41-006-008-00044-001	81268	ALGODON-JUNCAL	R	0,64	0,64
2227425	41-006-008-00045-001	81268	ALGODON-JUNCAL	R	2,02	2,02
2227424	41-006-008-00046-001	81268	ALGODON-JUNCAL	R	2,75	2,75
2227428	41-006-008-00075-001	81268	ALGODON-JUNCAL	R	1,19	1,19

**RESUMEN CRITERIOS DE PRIORIZACIÓN****10.1.5 Sistemas sostenibles de cultivos agroindustriales****PUNTOS: 5,00**

	<b><u>PUNTOS</u></b>	<b><u>CUMPLE</u></b>
Porcentaje de superficie determinada en Red Natura 2000	0,00	0.0%
Porcentaje de superficie determinada situada en zonas RAMSAR	0,00	0.0%
Porcentaje de superficie determinada en zonas vulnerables a la contaminación por nitratos	4,00	100.0%
Titulares de explotaciones que hayan adquirido el compromiso voluntario de establecimiento de una enmienda natural mediante un cultivo de crucífera para su enterrado en verde	1,00	S



**DETALLE CRITERIOS DE PRIORIZACIÓN****10.1.5 Sistemas sostenibles de cultivos agroindustriales****PUNTOS: 5,00****Porcentaje de superficie determinada en Red Natura 2000****PUNTOS: 0,00 0.0%**

<u>REF.</u>	<u>REFERENCIA SIGPAC</u>	<u>CULTIVO</u>	<u>DESCRIPCIÓN CULTIVO</u>	<u>S/R</u>	<u>SUP.</u>	<u>SUP.</u>
					<u>PROPUESTA</u>	<u>CUMPLE</u>
					(ha)	(ha)
2227429	41-006-007-00005-001	81268	ALGODON-JUNCAL	R	1,05	0,00
2227426	41-006-008-00043-001	81268	ALGODON-JUNCAL	R	0,99	0,00
2227427	41-006-008-00044-001	81268	ALGODON-JUNCAL	R	0,64	0,00
2227425	41-006-008-00045-001	81268	ALGODON-JUNCAL	R	2,02	0,00
2227424	41-006-008-00046-001	81268	ALGODON-JUNCAL	R	2,75	0,00
2227428	41-006-008-00075-001	81268	ALGODON-JUNCAL	R	1,19	0,00

**Porcentaje de superficie determinada situada en zonas RAMSAR****PUNTOS: 0,00 0.0%**

<u>REF.</u>	<u>REFERENCIA SIGPAC</u>	<u>CULTIVO</u>	<u>DESCRIPCIÓN CULTIVO</u>	<u>S/R</u>	<u>SUP.</u>	<u>SUP.</u>
					<u>PROPUESTA</u>	<u>CUMPLE</u>
					(ha)	(ha)
2227429	41-006-007-00005-001	81268	ALGODON-JUNCAL	R	1,05	0,00
2227426	41-006-008-00043-001	81268	ALGODON-JUNCAL	R	0,99	0,00
2227427	41-006-008-00044-001	81268	ALGODON-JUNCAL	R	0,64	0,00
2227425	41-006-008-00045-001	81268	ALGODON-JUNCAL	R	2,02	0,00
2227424	41-006-008-00046-001	81268	ALGODON-JUNCAL	R	2,75	0,00
2227428	41-006-008-00075-001	81268	ALGODON-JUNCAL	R	1,19	0,00

**Porcentaje de superficie determinada en zonas vulnerables a la contaminación por nitratos****PUNTOS: 4,00 100.0%**

<u>REF.</u>	<u>REFERENCIA SIGPAC</u>	<u>CULTIVO</u>	<u>DESCRIPCIÓN CULTIVO</u>	<u>S/R</u>	<u>SUP.</u>	<u>SUP.</u>
					<u>PROPUESTA</u>	<u>CUMPLE</u>
					(ha)	(ha)
2227429	41-006-007-00005-001	81268	ALGODON-JUNCAL	R	1,05	1,05
2227426	41-006-008-00043-001	81268	ALGODON-JUNCAL	R	0,99	0,99
2227427	41-006-008-00044-001	81268	ALGODON-JUNCAL	R	0,64	0,64
2227425	41-006-008-00045-001	81268	ALGODON-JUNCAL	R	2,02	2,02
2227424	41-006-008-00046-001	81268	ALGODON-JUNCAL	R	2,75	2,75
2227428	41-006-008-00075-001	81268	ALGODON-JUNCAL	R	1,19	1,19

**Titulares de explotaciones que hayan adquirido el compromiso voluntario de establecimiento de una enmienda natural mediante un cultivo de crucifera para su enterrado en verde****PUNTOS: 1,00 S**

<u>APELLIDOS Y NOMBRE / RAZÓN SOCIAL</u>	<u>NIF</u>	<u>EXPEDIENTE</u>	<u>SUP. PROPUESTA (ha)</u>
AGRICOLA BG, S.C.	J41858218	8002197	5,50
<u>PROPUESTA ADMITIDO</u>	<u>SOLICITA PRIMA VOL. SI</u>	<u>PROPUESTA PRIMA VOL. ADMITIDO</u>	
<b>IMPORTE POR ANUALIDAD</b>			

<u>CAMPAÑA</u>	<u>IMPORTE MÁXIMO SUBVENCIONABLE</u>	<u>IMPORTE MEDIO DE TRANSFERENCIA (€/ha)</u>
2015	2.383,91 €	433,44 €
2016	2.383,91 €	433,44 €
2017	2.383,91 €	433,44 €
2018	2.383,91 €	433,44 €
2019	2.383,91 €	433,44 €

**RECINTOS PROPUESTOS**

<u>REF.</u>	<u>REFERENCIA SIGPAC</u>	<u>CULTIVO</u>	<u>DESCRIPCIÓN CULTIVO</u>	<u>S/R</u>	<u>SUP. DEC. ADMIN. (ha)</u>	<u>SUP. PROPUESTA (ha)</u>
2047651	41-038-015-00062-001	81263	ALGODON-DP419	R	4,99	4,99
2047652	41-038-015-00098-001	81263	ALGODON-DP419	R	0,51	0,51

**RESUMEN CRITERIOS DE PRIORIZACIÓN**

<b>10.1.5 Sistemas sostenibles de cultivos agroindustriales</b>	<b>PUNTOS: 5,00</b>	<b>PUNTOS</b>	<b>CUMPLE</b>
Porcentaje de superficie determinada en Red Natura 2000		0,00	0.0%
Porcentaje de superficie determinada situada en zonas RAMSAR		0,00	0.0%
Porcentaje de superficie determinada en zonas vulnerables a la contaminación por nitratos		4,00	100.0%
Titulares de explotaciones que hayan adquirido el compromiso voluntario de establecimiento de una enmienda natural mediante un cultivo de crucifera para su enterrado en verde		1,00	S

**DETALLE CRITERIOS DE PRIORIZACIÓN**

<b>10.1.5 Sistemas sostenibles de cultivos agroindustriales</b>	<b>PUNTOS: 5,00</b>	<b>PUNTOS</b>	<b>CUMPLE</b>			
Porcentaje de superficie determinada en Red Natura 2000		PUNTOS: 0,00	0.0%			
		<b>SUP. PROPUESTA (ha)</b>	<b>SUP. CUMPLE (ha)</b>			
<u>REF.</u>	<u>REFERENCIA SIGPAC</u>	<u>CULTIVO</u>	<u>DESCRIPCIÓN CULTIVO</u>	<u>S/R</u>		
2047651	41-038-015-00062-001	81263	ALGODON-DP419	R	4,99	0,00
2047652	41-038-015-00098-001	81263	ALGODON-DP419	R	0,51	0,00
Porcentaje de superficie determinada situada en zonas RAMSAR		PUNTOS: 0,00	0.0%			
		<b>SUP. PROPUESTA (ha)</b>	<b>SUP. CUMPLE (ha)</b>			
<u>REF.</u>	<u>REFERENCIA SIGPAC</u>	<u>CULTIVO</u>	<u>DESCRIPCIÓN CULTIVO</u>	<u>S/R</u>		
2047651	41-038-015-00062-001	81263	ALGODON-DP419	R	4,99	0,00
2047652	41-038-015-00098-001	81263	ALGODON-DP419	R	0,51	0,00
Porcentaje de superficie determinada en zonas vulnerables a la contaminación por nitratos		PUNTOS: 4,00	100.0%			
		<b>SUP. PROPUESTA (ha)</b>	<b>SUP. CUMPLE (ha)</b>			
<u>REF.</u>	<u>REFERENCIA SIGPAC</u>	<u>CULTIVO</u>	<u>DESCRIPCIÓN CULTIVO</u>	<u>S/R</u>		
2047651	41-038-015-00062-001	81263	ALGODON-DP419	R	4,99	4,99
2047652	41-038-015-00098-001	81263	ALGODON-DP419	R	0,51	0,51
Titulares de explotaciones que hayan adquirido el compromiso voluntario de establecimiento de una enmienda natural mediante un cultivo de crucifera para su enterrado en verde		PUNTOS: 1,00	S			



<b><u>APELLIDOS Y NOMBRE / RAZÓN SOCIAL</u></b>	<b><u>NIF</u></b>	<b><u>EXPEDIENTE</u></b>	<b><u>SUP. PROPUESTA (ha)</u></b>
AGRICOLA BUENAVISTA CB	E91858647	8029510	36,63

<b><u>PROPUESTA</u></b>	<b><u>SOLICITA PRIMA VOL.</u></b>
ADMITIDO	NO

**IMPORTE POR ANUALIDAD**

<u>CAMPAÑA</u>	<u>IMPORTE MÁXIMO SUBVENCIONABLE</u>	<u>IMPORTE MEDIO DE TRANSFERENCIA (€/ha)</u>
2015	10.632,59 €	290,27 €
2016	10.632,59 €	290,27 €
2017	10.632,59 €	290,27 €
2018	10.632,59 €	290,27 €
2019	10.632,59 €	290,27 €

**RECINTOS PROPUESTOS**

<u>REF.</u>	<u>REFERENCIA SIGPAC</u>	<u>CULTIVO</u>	<u>DESCRIPCIÓN CULTIVO</u>	<u>S/R</u>	<u>SUP. DEC. ADMIN. (ha)</u>	<u>SUP. PROPUESTA (ha)</u>
2104494	41-053-019-00192-001	81268	ALGODON-JUNCAL	R	4,15	4,15
2104498	41-053-019-00192-001	82329	REMOLACHA-CHARLY	R	4,04	4,04
2104496	41-053-019-00193-003	81268	ALGODON-JUNCAL	R	4,05	4,05
2104497	41-053-019-00193-003	82329	REMOLACHA-CHARLY	R	4,05	4,05
2104495	41-105-008-00086-002	81268	ALGODON-JUNCAL	R	0,90	0,90
2104493	41-105-008-00086-003	81268	ALGODON-JUNCAL	R	0,18	0,18
2104492	41-105-008-00089-003	81361	ALGODON-INTERCOTT 211	R	13,26	13,26
2104501	41-105-008-00089-003	198100	TOMATE PARA TRANSFORMACION-HORTALIZAS AIRE LIBRE	R	6,00	6,00

**RESUMEN CRITERIOS DE PRIORIZACIÓN****10.1.5 Sistemas sostenibles de cultivos agroindustriales****PUNTOS: 4,00**

	<b><u>PUNTOS</u></b>	<b><u>CUMPLE</u></b>
Porcentaje de superficie determinada en Red Natura 2000	0,00	0.0%
Porcentaje de superficie determinada situada en zonas RAMSAR	0,00	0.0%
Porcentaje de superficie determinada en zonas vulnerables a la contaminación por nitratos	4,00	100.0%
Titulares de explotaciones que hayan adquirido el compromiso voluntario de establecimiento de una enmienda natural mediante un cultivo de crucífera para su enterrado en verde	0,00	N



**DETALLE CRITERIOS DE PRIORIZACIÓN****10.1.5 Sistemas sostenibles de cultivos agroindustriales****PUNTOS: 4,00****Porcentaje de superficie determinada en Red Natura 2000****PUNTOS: 0,00 0.0%**

<u>REF.</u>	<u>REFERENCIA SIGPAC</u>	<u>CULTIVO</u>	<u>DESCRIPCIÓN CULTIVO</u>	<u>S/R</u>	<u>SUP.</u>	<u>SUP.</u>
					<u>PROPUESTA</u>	<u>CUMPLE</u>
					(ha)	(ha)
2104494	41-053-019-00192-001	81268	ALGODON-JUNCAL	R	4,15	0,00
2104498	41-053-019-00192-001	82329	REMOLACHA-CHARLY	R	4,04	0,00
2104496	41-053-019-00193-003	81268	ALGODON-JUNCAL	R	4,05	0,00
2104497	41-053-019-00193-003	82329	REMOLACHA-CHARLY	R	4,05	0,00
2104495	41-105-008-00086-002	81268	ALGODON-JUNCAL	R	0,90	0,00
2104493	41-105-008-00086-003	81268	ALGODON-JUNCAL	R	0,18	0,00
2104492	41-105-008-00089-003	81361	ALGODON-INTERCOTT 211	R	13,26	0,00
2104501	41-105-008-00089-003	198100	TOMATE PARA TRANSFORMACION-HORTALIZAS AIRE LIBRE	R	6,00	0,00

**Porcentaje de superficie determinada situada en zonas RAMSAR****PUNTOS: 0,00 0.0%**

<u>REF.</u>	<u>REFERENCIA SIGPAC</u>	<u>CULTIVO</u>	<u>DESCRIPCIÓN CULTIVO</u>	<u>S/R</u>	<u>SUP.</u>	<u>SUP.</u>
					<u>PROPUESTA</u>	<u>CUMPLE</u>
					(ha)	(ha)
2104494	41-053-019-00192-001	81268	ALGODON-JUNCAL	R	4,15	0,00
2104498	41-053-019-00192-001	82329	REMOLACHA-CHARLY	R	4,04	0,00
2104496	41-053-019-00193-003	81268	ALGODON-JUNCAL	R	4,05	0,00
2104497	41-053-019-00193-003	82329	REMOLACHA-CHARLY	R	4,05	0,00
2104495	41-105-008-00086-002	81268	ALGODON-JUNCAL	R	0,90	0,00
2104493	41-105-008-00086-003	81268	ALGODON-JUNCAL	R	0,18	0,00
2104492	41-105-008-00089-003	81361	ALGODON-INTERCOTT 211	R	13,26	0,00
2104501	41-105-008-00089-003	198100	TOMATE PARA TRANSFORMACION-HORTALIZAS AIRE LIBRE	R	6,00	0,00

**Porcentaje de superficie determinada en zonas vulnerables a la contaminación por nitratos****PUNTOS: 4,00 100.0%**

<u>REF.</u>	<u>REFERENCIA SIGPAC</u>	<u>CULTIVO</u>	<u>DESCRIPCIÓN CULTIVO</u>	<u>S/R</u>	<u>SUP.</u>	<u>SUP.</u>
					<u>PROPUESTA</u>	<u>CUMPLE</u>
					(ha)	(ha)
2104494	41-053-019-00192-001	81268	ALGODON-JUNCAL	R	4,15	4,15
2104498	41-053-019-00192-001	82329	REMOLACHA-CHARLY	R	4,04	4,04
2104496	41-053-019-00193-003	81268	ALGODON-JUNCAL	R	4,05	4,05
2104497	41-053-019-00193-003	82329	REMOLACHA-CHARLY	R	4,05	4,05
2104495	41-105-008-00086-002	81268	ALGODON-JUNCAL	R	0,90	0,90
2104493	41-105-008-00086-003	81268	ALGODON-JUNCAL	R	0,18	0,18
2104492	41-105-008-00089-003	81361	ALGODON-INTERCOTT 211	R	13,26	13,26
2104501	41-105-008-00089-003	198100	TOMATE PARA TRANSFORMACION-HORTALIZAS AIRE LIBRE	R	6,00	6,00

**Titulares de explotaciones que hayan adquirido el compromiso voluntario de establecimiento de una enmienda natural mediante un cultivo de crucífera para su enterrado en verde****PUNTOS: 0,00 N**

<u>APELLIDOS Y NOMBRE / RAZÓN SOCIAL</u>	<u>NIF</u>	<u>EXPEDIENTE</u>	<u>SUP. PROPUESTA (ha)</u>
AGRICOLA CANTON GUZMAN	F91524439	8026441	5,00
<u>PROPUESTA ADMITIDO</u>	<u>SOLICITA PRIMA VOL. SI</u>	<u>PROPUESTA PRIMA VOL. ADMITIDO</u>	

**IMPORTE POR ANUALIDAD**

<u>CAMPAÑA</u>	<u>IMPORTE MÁXIMO SUBVENCIONABLE</u>	<u>IMPORTE MEDIO DE TRANSFERENCIA (€/ha)</u>
2015	2.167,20 €	433,44 €
2016	2.167,20 €	433,44 €
2017	2.167,20 €	433,44 €
2018	2.167,20 €	433,44 €
2019	2.167,20 €	433,44 €

**RECINTOS PROPUESTOS**

<u>REF.</u>	<u>REFERENCIA SIGPAC</u>	<u>CULTIVO</u>	<u>DESCRIPCIÓN CULTIVO</u>	<u>S/R</u>	<u>SUP. DEC. ADMIN. (ha)</u>	<u>SUP. PROPUESTA (ha)</u>
2209365	41-069-015-00095-002	4100	MAIZ-MAIZ CONVENCIONAL	R	0,45	0,45
2209367	41-069-015-00095-002	81268	ALGODON-JUNCAL	R	4,55	4,55

**RESUMEN CRITERIOS DE PRIORIZACIÓN**

<b>10.1.5 Sistemas sostenibles de cultivos agroindustriales</b>	<b>PUNTOS: 5,00</b>	<b>PUNTOS</b>	<b>CUMPLE</b>
Porcentaje de superficie determinada en Red Natura 2000		0,00	0.0%
Porcentaje de superficie determinada situada en zonas RAMSAR		0,00	0.0%
Porcentaje de superficie determinada en zonas vulnerables a la contaminación por nitratos		4,00	100.0%
Titulares de explotaciones que hayan adquirido el compromiso voluntario de establecimiento de una enmienda natural mediante un cultivo de crucifera para su enterrado en verde		1,00	S

**DETALLE CRITERIOS DE PRIORIZACIÓN**

<b>10.1.5 Sistemas sostenibles de cultivos agroindustriales</b>	<b>PUNTOS: 5,00</b>	<b>PUNTOS</b>	<b>CUMPLE</b>			
Porcentaje de superficie determinada en Red Natura 2000		PUNTOS: 0,00	0.0%			
		<b>SUP. PROPUESTA (ha)</b>	<b>SUP. CUMPLE (ha)</b>			
<u>REF.</u>	<u>REFERENCIA SIGPAC</u>	<u>CULTIVO</u>	<u>DESCRIPCIÓN CULTIVO</u>	<u>S/R</u>		
2209365	41-069-015-00095-002	4100	MAIZ-MAIZ CONVENCIONAL	R	0,45	0,00
2209367	41-069-015-00095-002	81268	ALGODON-JUNCAL	R	4,55	0,00
Porcentaje de superficie determinada situada en zonas RAMSAR		PUNTOS: 0,00	0.0%			
		<b>SUP. PROPUESTA (ha)</b>	<b>SUP. CUMPLE (ha)</b>			
<u>REF.</u>	<u>REFERENCIA SIGPAC</u>	<u>CULTIVO</u>	<u>DESCRIPCIÓN CULTIVO</u>	<u>S/R</u>		
2209365	41-069-015-00095-002	4100	MAIZ-MAIZ CONVENCIONAL	R	0,45	0,00
2209367	41-069-015-00095-002	81268	ALGODON-JUNCAL	R	4,55	0,00
Porcentaje de superficie determinada en zonas vulnerables a la contaminación por nitratos		PUNTOS: 4,00	100.0%			
		<b>SUP. PROPUESTA (ha)</b>	<b>SUP. CUMPLE (ha)</b>			
<u>REF.</u>	<u>REFERENCIA SIGPAC</u>	<u>CULTIVO</u>	<u>DESCRIPCIÓN CULTIVO</u>	<u>S/R</u>		
2209365	41-069-015-00095-002	4100	MAIZ-MAIZ CONVENCIONAL	R	0,45	0,45
2209367	41-069-015-00095-002	81268	ALGODON-JUNCAL	R	4,55	4,55
Titulares de explotaciones que hayan adquirido el compromiso voluntario de establecimiento de una enmienda natural mediante un cultivo de crucifera para su enterrado en verde		PUNTOS: 1,00	S			

<u>APELLIDOS Y NOMBRE / RAZÓN SOCIAL</u>	<u>NIF</u>	<u>EXPEDIENTE</u>	<u>SUP. PROPUESTA (ha)</u>
AGRICOLA CEPIJA, S.L.	B91116723	8026455	8,74
<u>PROPUESTA ADMITIDO</u>	<u>SOLICITA PRIMA VOL. SI</u>	<u>PROPUESTA PRIMA VOL. ADMITIDO</u>	
<b>IMPORTE POR ANUALIDAD</b>			

<u>CAMPAÑA</u>	<u>IMPORTE MÁXIMO SUBVENCIONABLE</u>	<u>IMPORTE MEDIO DE TRANSFERENCIA (€/ha)</u>
2015	3.788,27 €	433,44 €
2016	3.788,27 €	433,44 €
2017	3.788,27 €	433,44 €
2018	3.788,27 €	433,44 €
2019	3.788,27 €	433,44 €

**RECINTOS PROPUESTOS**

<u>REF.</u>	<u>REFERENCIA SIGPAC</u>	<u>CULTIVO</u>	<u>DESCRIPCIÓN CULTIVO</u>	<u>S/R</u>	<u>SUP. DEC. ADMIN. (ha)</u>	<u>SUP. PROPUESTA (ha)</u>
1818505	41-020-003-00008-001	81377	ALGODON-ELSA	R	0,63	0,63
1818506	41-020-003-00010-001	81377	ALGODON-ELSA	R	0,77	0,77
1818510	41-020-003-00013-001	81377	ALGODON-ELSA	R	0,72	0,72
1818509	41-020-003-00015-001	81377	ALGODON-ELSA	R	0,51	0,51
1818508	41-020-004-00133-001	81377	ALGODON-ELSA	R	3,63	3,63
1818507	41-020-004-00139-001	81377	ALGODON-ELSA	R	2,48	2,48

**RESUMEN CRITERIOS DE PRIORIZACIÓN****10.1.5 Sistemas sostenibles de cultivos agroindustriales**

PUNTOS: 5,00

	<u>PUNTOS</u>	<u>CUMPLE</u>
Porcentaje de superficie determinada en Red Natura 2000	0,00	0.0%
Porcentaje de superficie determinada situada en zonas RAMSAR	0,00	0.0%
Porcentaje de superficie determinada en zonas vulnerables a la contaminación por nitratos	4,00	100.0%
Titulares de explotaciones que hayan adquirido el compromiso voluntario de establecimiento de una enmienda natural mediante un cultivo de crucífera para su enterrado en verde	1,00	S



**DETALLE CRITERIOS DE PRIORIZACIÓN****10.1.5 Sistemas sostenibles de cultivos agroindustriales****PUNTOS: 5,00****Porcentaje de superficie determinada en Red Natura 2000****PUNTOS: 0,00 0.0%**

<u>REF.</u>	<u>REFERENCIA SIGPAC</u>	<u>CULTIVO</u>	<u>DESCRIPCIÓN CULTIVO</u>	<u>S/R</u>	<u>SUP.</u>	<u>SUP.</u>
					<u>PROPUESTA</u>	<u>CUMPLE</u>
					(ha)	(ha)
1818505	41-020-003-00008-001	81377	ALGODON-ELSA	R	0,63	0,00
1818506	41-020-003-00010-001	81377	ALGODON-ELSA	R	0,77	0,00
1818510	41-020-003-00013-001	81377	ALGODON-ELSA	R	0,72	0,00
1818509	41-020-003-00015-001	81377	ALGODON-ELSA	R	0,51	0,00
1818508	41-020-004-00133-001	81377	ALGODON-ELSA	R	3,63	0,00
1818507	41-020-004-00139-001	81377	ALGODON-ELSA	R	2,48	0,00

**Porcentaje de superficie determinada situada en zonas RAMSAR****PUNTOS: 0,00 0.0%**

<u>REF.</u>	<u>REFERENCIA SIGPAC</u>	<u>CULTIVO</u>	<u>DESCRIPCIÓN CULTIVO</u>	<u>S/R</u>	<u>SUP.</u>	<u>SUP.</u>
					<u>PROPUESTA</u>	<u>CUMPLE</u>
					(ha)	(ha)
1818505	41-020-003-00008-001	81377	ALGODON-ELSA	R	0,63	0,00
1818506	41-020-003-00010-001	81377	ALGODON-ELSA	R	0,77	0,00
1818510	41-020-003-00013-001	81377	ALGODON-ELSA	R	0,72	0,00
1818509	41-020-003-00015-001	81377	ALGODON-ELSA	R	0,51	0,00
1818508	41-020-004-00133-001	81377	ALGODON-ELSA	R	3,63	0,00
1818507	41-020-004-00139-001	81377	ALGODON-ELSA	R	2,48	0,00

**Porcentaje de superficie determinada en zonas vulnerables a la contaminación por nitratos****PUNTOS: 4,00 100.0%**

<u>REF.</u>	<u>REFERENCIA SIGPAC</u>	<u>CULTIVO</u>	<u>DESCRIPCIÓN CULTIVO</u>	<u>S/R</u>	<u>SUP.</u>	<u>SUP.</u>
					<u>PROPUESTA</u>	<u>CUMPLE</u>
					(ha)	(ha)
1818505	41-020-003-00008-001	81377	ALGODON-ELSA	R	0,63	0,63
1818506	41-020-003-00010-001	81377	ALGODON-ELSA	R	0,77	0,77
1818510	41-020-003-00013-001	81377	ALGODON-ELSA	R	0,72	0,72
1818509	41-020-003-00015-001	81377	ALGODON-ELSA	R	0,51	0,51
1818508	41-020-004-00133-001	81377	ALGODON-ELSA	R	3,63	3,63
1818507	41-020-004-00139-001	81377	ALGODON-ELSA	R	2,48	2,48

**Titulares de explotaciones que hayan adquirido el compromiso voluntario de establecimiento de una enmienda natural mediante un cultivo de crucifera para su enterrado en verde****PUNTOS: 1,00 S**

<u>APELLIDOS Y NOMBRE / RAZÓN SOCIAL</u>	<u>NIF</u>	<u>EXPEDIENTE</u>	<u>SUP. PROPUESTA (ha)</u>
AGRICOLA CORTIJO NUEVO, S.L.	B41822495	8028791	86,98
<u>PROPUESTA ADMITIDO</u>	<u>SOLICITA PRIMA VOL. SI</u>	<u>PROPUESTA PRIMA VOL. INADMITIDO</u>	
<u>IMPORTE POR ANUALIDAD</u>			

<u>CAMPAÑA</u>	<u>IMPORTE MÁXIMO SUBVENCIONABLE</u>	<u>IMPORTE MEDIO DE TRANSFERENCIA (€/ha)</u>
2015	19.183,94 €	220,56 €
2016	19.183,94 €	220,56 €
2017	19.183,94 €	220,56 €
2018	19.183,94 €	220,56 €
2019	19.183,94 €	220,56 €

**RECINTOS PROPUESTOS**

<u>REF.</u>	<u>REFERENCIA SIGPAC</u>	<u>CULTIVO</u>	<u>DESCRIPCIÓN CULTIVO</u>	<u>S/R</u>	<u>SUP. DEC. ADMIN. (ha)</u>	<u>SUP. PROPUESTA (ha)</u>
1978632	41-039-059-00052-001	1000	TRIGO BLANDO-SIN VARIEDAD	R	16,31	16,31
1978633	41-039-059-00128-007	3127	TRIGO DURO-PROSPERO	R	5,02	5,02
1978634	41-039-059-00128-007	33126	GIRASOL-BOSFORA	R	22,73	22,73
1978642	41-041-011-00020-001	81216	ALGODON-CARISMA	R	12,00	12,00
1978635	41-041-011-00022-001	41096	HABAS-PROTHABON 101	R	9,05	9,05
1978638	41-041-011-00022-001	81216	ALGODON-CARISMA	R	9,16	9,16
1978640	41-041-011-00022-009	81216	ALGODON-CARISMA	R	0,37	0,37
1978639	41-041-011-00023-007	81216	ALGODON-CARISMA	R	2,48	2,48
1978641	41-041-011-00025-003	81216	ALGODON-CARISMA	R	0,03	0,03
1978636	41-041-011-00035-004	81216	ALGODON-CARISMA	R	2,28	2,28
1978643	41-041-011-00035-005	81216	ALGODON-CARISMA	R	7,55	7,55

**INCIDENCIAS****INCIDENCIA DESCRIPCIÓN**

218	La superficie total declarada sobre un mismo recinto en el conjunto de los expedientes, no puede superar la superficie total que el SIGPAC establece para ese recinto. Ref:1978639 Recinto:41-041-011-00023-007 Cultivo:81216 ALGODON-CARISMA Regadío Suma de superficies declaradas para este recinto por todos los solicitantes (Áreas):2805 Superficie SIGPAC medida para este recinto (Áreas):2805 Exceso de superficie declarada (Hectáreas):0
80106	Cultivo, variedad, regimen y/o uso del recinto SIGPAC no compatible con la operación (anexo III.I, Orden 26 mayo 2015) Ref:1978644 Recinto:41-041-011-09003-001 Cultivo:81216 ALGODON-CARISMA Regadío Uso:CA Ref:1978637 Recinto:41-041-011-09012-001 Cultivo:81216 ALGODON-CARISMA Regadío Uso:CA Ref:1978645 Recinto:41-041-011-09013-001 Cultivo:81216 ALGODON-CARISMA Regadío Uso:CA
80108	Solicitante del compromiso voluntario de la operación 10.1.5. que supera las 15 ha comprometidas Sup. Resuelta:86,98

**RESUMEN CRITERIOS DE PRIORIZACIÓN****10.1.5 Sistemas sostenibles de cultivos agroindustriales****PUNTOS: 3,51**

	<b>PUNTOS</b>	<b>CUMPLE</b>
Porcentaje de superficie determinada en Red Natura 2000	0,00	0.0%
Porcentaje de superficie determinada situada en zonas RAMSAR	0,00	0.0%
Porcentaje de superficie determinada en zonas vulnerables a la contaminación por nitratos	3,51	50.66%
Titulares de explotaciones que hayan adquirido el compromiso voluntario de establecimiento de una enmienda natural mediante un cultivo de crucifera para su enterrado en verde	0,00	N



**DETALLE CRITERIOS DE PRIORIZACIÓN****10.1.5 Sistemas sostenibles de cultivos agroindustriales****PUNTOS: 3,51****Porcentaje de superficie determinada en Red Natura 2000****PUNTOS: 0,00 0.0%**

REF.	REFERENCIA SIGPAC	CULTIVO	DESCRIPCIÓN CULTIVO	S/R	<u>SUP.</u>	<u>SUP.</u>
					<u>PROPUESTA</u>	<u>CUMPLE</u>
					(ha)	(ha)
1978632	41-039-059-00052-001	1000	TRIGO BLANDO-SIN VARIEDAD	R	16,31	0,00
1978633	41-039-059-00128-007	3127	TRIGO DURO-PROSPERO	R	5,02	0,00
1978634	41-039-059-00128-007	33126	GIRASOL-BOSFORA	R	22,73	0,00
1978642	41-041-011-00020-001	81216	ALGODON-CARISMA	R	12,00	0,00
1978635	41-041-011-00022-001	41096	HABAS-PROTHABON 101	R	9,05	0,00
1978638	41-041-011-00022-001	81216	ALGODON-CARISMA	R	9,16	0,00
1978640	41-041-011-00022-009	81216	ALGODON-CARISMA	R	0,37	0,00
1978639	41-041-011-00023-007	81216	ALGODON-CARISMA	R	2,48	0,00
1978641	41-041-011-00025-003	81216	ALGODON-CARISMA	R	0,03	0,00
1978636	41-041-011-00035-004	81216	ALGODON-CARISMA	R	2,28	0,00
1978643	41-041-011-00035-005	81216	ALGODON-CARISMA	R	7,55	0,00

**Porcentaje de superficie determinada situada en zonas RAMSAR****PUNTOS: 0,00 0.0%**

REF.	REFERENCIA SIGPAC	CULTIVO	DESCRIPCIÓN CULTIVO	S/R	<u>SUP.</u>	<u>SUP.</u>
					<u>PROPUESTA</u>	<u>CUMPLE</u>
					(ha)	(ha)
1978632	41-039-059-00052-001	1000	TRIGO BLANDO-SIN VARIEDAD	R	16,31	0,00
1978633	41-039-059-00128-007	3127	TRIGO DURO-PROSPERO	R	5,02	0,00
1978634	41-039-059-00128-007	33126	GIRASOL-BOSFORA	R	22,73	0,00
1978642	41-041-011-00020-001	81216	ALGODON-CARISMA	R	12,00	0,00
1978635	41-041-011-00022-001	41096	HABAS-PROTHABON 101	R	9,05	0,00
1978638	41-041-011-00022-001	81216	ALGODON-CARISMA	R	9,16	0,00
1978640	41-041-011-00022-009	81216	ALGODON-CARISMA	R	0,37	0,00
1978639	41-041-011-00023-007	81216	ALGODON-CARISMA	R	2,48	0,00
1978641	41-041-011-00025-003	81216	ALGODON-CARISMA	R	0,03	0,00
1978636	41-041-011-00035-004	81216	ALGODON-CARISMA	R	2,28	0,00
1978643	41-041-011-00035-005	81216	ALGODON-CARISMA	R	7,55	0,00

**Porcentaje de superficie determinada en zonas vulnerables a la contaminación por nitratos****PUNTOS: 3,51 50.66%**

REF.	REFERENCIA SIGPAC	CULTIVO	DESCRIPCIÓN CULTIVO	S/R	<u>SUP.</u>	<u>SUP.</u>
					<u>PROPUESTA</u>	<u>CUMPLE</u>
					(ha)	(ha)
1978632	41-039-059-00052-001	1000	TRIGO BLANDO-SIN VARIEDAD	R	16,31	16,31
1978633	41-039-059-00128-007	3127	TRIGO DURO-PROSPERO	R	5,02	5,02
1978634	41-039-059-00128-007	33126	GIRASOL-BOSFORA	R	22,73	22,73
1978642	41-041-011-00020-001	81216	ALGODON-CARISMA	R	12,00	0,00
1978635	41-041-011-00022-001	41096	HABAS-PROTHABON 101	R	9,05	0,00
1978638	41-041-011-00022-001	81216	ALGODON-CARISMA	R	9,16	0,00
1978640	41-041-011-00022-009	81216	ALGODON-CARISMA	R	0,37	0,00
1978639	41-041-011-00023-007	81216	ALGODON-CARISMA	R	2,48	0,00
1978641	41-041-011-00025-003	81216	ALGODON-CARISMA	R	0,03	0,00
1978636	41-041-011-00035-004	81216	ALGODON-CARISMA	R	2,28	0,00
1978643	41-041-011-00035-005	81216	ALGODON-CARISMA	R	7,55	0,00

**Titulares de explotaciones que hayan adquirido el compromiso voluntario de establecimiento de una enmienda natural mediante un cultivo de crucifera para su enterrado en verde****PUNTOS: 0,00 N**

<b><u>APELLIDOS Y NOMBRE / RAZÓN SOCIAL</u></b>	<b><u>NIF</u></b>	<b><u>EXPEDIENTE</u></b>	<b><u>SUP. PROPUESTA (ha)</u></b>
AGRICOLA EL CUBO, S.L.	B28103802	8027527	81,50

<b><u>PROPUESTA</u></b>	<b><u>SOLICITA PRIMA VOL.</u></b>
ADMITIDO	NO

**IMPORTE POR ANUALIDAD**

<u>CAMPAÑA</u>	<u>IMPORTE MÁXIMO SUBVENCIONABLE</u>	<u>IMPORTE MEDIO DE TRANSFERENCIA (€/ha)</u>
2015	18.707,90 €	229,54 €
2016	18.707,90 €	229,54 €
2017	18.707,90 €	229,54 €
2018	18.707,90 €	229,54 €
2019	18.707,90 €	229,54 €

**RECINTOS PROPUESTOS**

<u>REF.</u>	<u>REFERENCIA SIGPAC</u>	<u>CULTIVO</u>	<u>DESCRIPCIÓN CULTIVO</u>	<u>S/R</u>	<u>SUP. DEC. ADMIN. (ha)</u>	<u>SUP. PROPUESTA (ha)</u>
1887208	41-053-011-00011-006	81268	ALGODON-JUNCAL	R	37,92	37,92
1887209	41-053-011-00011-026	81268	ALGODON-JUNCAL	S	9,62	9,62
1887210	41-053-011-00013-002	81268	ALGODON-JUNCAL	R	31,43	31,43
1887207	41-053-011-00013-007	81268	ALGODON-JUNCAL	R	2,53	2,53

**RESUMEN CRITERIOS DE PRIORIZACIÓN****10.1.5 Sistemas sostenibles de cultivos agroindustriales****PUNTOS: 4,00**

	<b><u>PUNTOS</u></b>	<b><u>CUMPLE</u></b>
Porcentaje de superficie determinada en Red Natura 2000	0,00	0.0%
Porcentaje de superficie determinada situada en zonas RAMSAR	0,00	0.0%
Porcentaje de superficie determinada en zonas vulnerables a la contaminación por nitratos	4,00	100.0%
Titulares de explotaciones que hayan adquirido el compromiso voluntario de establecimiento de una enmienda natural mediante un cultivo de crucífera para su enterrado en verde	0,00	N





**DETALLE CRITERIOS DE PRIORIZACIÓN****10.1.5 Sistemas sostenibles de cultivos agroindustriales****PUNTOS: 4,00****Porcentaje de superficie determinada en Red Natura 2000****PUNTOS: 0,00 0.0%**

<u>REF.</u>	<u>REFERENCIA SIGPAC</u>	<u>CULTIVO DESCRIPCIÓN CULTIVO</u>	<u>S/R</u>	<u>SUP.</u>	<u>SUP.</u>
				<u>PROPUESTA</u>	<u>CUMPLE</u>
				(ha)	(ha)
1887208	41-053-011-00011-006	81268 ALGODON-JUNCAL	R	37,92	0,00
1887209	41-053-011-00011-026	81268 ALGODON-JUNCAL	S	9,62	0,00
1887210	41-053-011-00013-002	81268 ALGODON-JUNCAL	R	31,43	0,00
1887207	41-053-011-00013-007	81268 ALGODON-JUNCAL	R	2,53	0,00

**Porcentaje de superficie determinada situada en zonas RAMSAR****PUNTOS: 0,00 0.0%**

<u>REF.</u>	<u>REFERENCIA SIGPAC</u>	<u>CULTIVO DESCRIPCIÓN CULTIVO</u>	<u>S/R</u>	<u>SUP.</u>	<u>SUP.</u>
				<u>PROPUESTA</u>	<u>CUMPLE</u>
				(ha)	(ha)
1887208	41-053-011-00011-006	81268 ALGODON-JUNCAL	R	37,92	0,00
1887209	41-053-011-00011-026	81268 ALGODON-JUNCAL	S	9,62	0,00
1887210	41-053-011-00013-002	81268 ALGODON-JUNCAL	R	31,43	0,00
1887207	41-053-011-00013-007	81268 ALGODON-JUNCAL	R	2,53	0,00

**Porcentaje de superficie determinada en zonas vulnerables a la contaminación por nitratos****PUNTOS: 4,00 100.0%**

<u>REF.</u>	<u>REFERENCIA SIGPAC</u>	<u>CULTIVO DESCRIPCIÓN CULTIVO</u>	<u>S/R</u>	<u>SUP.</u>	<u>SUP.</u>
				<u>PROPUESTA</u>	<u>CUMPLE</u>
				(ha)	(ha)
1887208	41-053-011-00011-006	81268 ALGODON-JUNCAL	R	37,92	37,92
1887209	41-053-011-00011-026	81268 ALGODON-JUNCAL	S	9,62	9,62
1887210	41-053-011-00013-002	81268 ALGODON-JUNCAL	R	31,43	31,43
1887207	41-053-011-00013-007	81268 ALGODON-JUNCAL	R	2,53	2,53

**Titulares de explotaciones que hayan adquirido el compromiso voluntario de establecimiento de una enmienda natural mediante un cultivo de crucífera para su enterrado en verde****PUNTOS: 0,00 N**

<b><u>APELLIDOS Y NOMBRE / RAZÓN SOCIAL</u></b>	<b><u>NIF</u></b>	<b><u>EXPEDIENTE</u></b>	<b><u>SUP. PROPUESTA (ha)</u></b>
AGRÍCOLA EL DUENDE, S.C.	J91183335	8027425	11,84

<b><u>PROPUESTA ADMITIDO</u></b>	<b><u>SOLICITA PRIMA VOL. SI</u></b>	<b><u>PROPUESTA PRIMA VOL. ADMITIDO</u></b>
----------------------------------	--------------------------------------	---

**IMPORTE POR ANUALIDAD**

<u>CAMPAÑA</u>	<u>IMPORTE MÁXIMO SUBVENCIONABLE</u>	<u>IMPORTE MEDIO DE TRANSFERENCIA (€/ha)</u>
2015	5.131,93 €	433,44 €
2016	5.131,93 €	433,44 €
2017	5.131,93 €	433,44 €
2018	5.131,93 €	433,44 €
2019	5.131,93 €	433,44 €

**RECINTOS PROPUESTOS**

<u>REF.</u>	<u>REFERENCIA SIGPAC</u>	<u>CULTIVO</u>	<u>DESCRIPCIÓN CULTIVO</u>	<u>S/R</u>	<u>SUP. DEC. ADMIN. (ha)</u>	<u>SUP. PROPUESTA (ha)</u>
1881242	41-053-018-00012-001	81217	ALGODON-BABYLON	R	2,94	2,94
1881240	41-053-018-00012-001	81361	ALGODON-INTERCOTT 211	R	2,97	2,97
1881243	41-053-018-00013-002	81217	ALGODON-BABYLON	R	2,95	2,95
1881241	41-053-018-00013-002	81361	ALGODON-INTERCOTT 211	R	2,98	2,98

**RESUMEN CRITERIOS DE PRIORIZACIÓN****10.1.5 Sistemas sostenibles de cultivos agroindustriales****PUNTOS: 5,00**

	<b><u>PUNTOS</u></b>	<b><u>CUMPLE</u></b>
Porcentaje de superficie determinada en Red Natura 2000	0,00	0.0%
Porcentaje de superficie determinada situada en zonas RAMSAR	0,00	0.0%
Porcentaje de superficie determinada en zonas vulnerables a la contaminación por nitratos	4,00	100.0%
Titulares de explotaciones que hayan adquirido el compromiso voluntario de establecimiento de una enmienda natural mediante un cultivo de crucífera para su enterrado en verde	1,00	S



**DETALLE CRITERIOS DE PRIORIZACIÓN****10.1.5 Sistemas sostenibles de cultivos agroindustriales****PUNTOS: 5,00****Porcentaje de superficie determinada en Red Natura 2000****PUNTOS: 0,00 0.0%**

<u>REF.</u>	<u>REFERENCIA SIGPAC</u>	<u>CULTIVO DESCRIPCIÓN CULTIVO</u>	<u>S/R</u>	<u>SUP.</u> <u>PROPUESTA</u> <u>(ha)</u>	<u>SUP.</u> <u>CUMPLE</u> <u>(ha)</u>
1881242	41-053-018-00012-001	81217 ALGODON-BABYLON	R	2,94	0,00
1881240	41-053-018-00012-001	81361 ALGODON-INTERCOTT 211	R	2,97	0,00
1881243	41-053-018-00013-002	81217 ALGODON-BABYLON	R	2,95	0,00
1881241	41-053-018-00013-002	81361 ALGODON-INTERCOTT 211	R	2,98	0,00

**Porcentaje de superficie determinada situada en zonas RAMSAR****PUNTOS: 0,00 0.0%**

<u>REF.</u>	<u>REFERENCIA SIGPAC</u>	<u>CULTIVO DESCRIPCIÓN CULTIVO</u>	<u>S/R</u>	<u>SUP.</u> <u>PROPUESTA</u> <u>(ha)</u>	<u>SUP.</u> <u>CUMPLE</u> <u>(ha)</u>
1881242	41-053-018-00012-001	81217 ALGODON-BABYLON	R	2,94	0,00
1881240	41-053-018-00012-001	81361 ALGODON-INTERCOTT 211	R	2,97	0,00
1881243	41-053-018-00013-002	81217 ALGODON-BABYLON	R	2,95	0,00
1881241	41-053-018-00013-002	81361 ALGODON-INTERCOTT 211	R	2,98	0,00

**Porcentaje de superficie determinada en zonas vulnerables a la contaminación por nitratos****PUNTOS: 4,00 100.0%**

<u>REF.</u>	<u>REFERENCIA SIGPAC</u>	<u>CULTIVO DESCRIPCIÓN CULTIVO</u>	<u>S/R</u>	<u>SUP.</u> <u>PROPUESTA</u> <u>(ha)</u>	<u>SUP.</u> <u>CUMPLE</u> <u>(ha)</u>
1881242	41-053-018-00012-001	81217 ALGODON-BABYLON	R	2,94	2,94
1881240	41-053-018-00012-001	81361 ALGODON-INTERCOTT 211	R	2,97	2,97
1881243	41-053-018-00013-002	81217 ALGODON-BABYLON	R	2,95	2,95
1881241	41-053-018-00013-002	81361 ALGODON-INTERCOTT 211	R	2,98	2,98

**Titulares de explotaciones que hayan adquirido el compromiso voluntario de establecimiento de una enmienda natural mediante un cultivo de crucifera para su enterrado en verde****PUNTOS: 1,00 S**

<b><u>APELLIDOS Y NOMBRE / RAZÓN SOCIAL</u></b>	<b><u>NIF</u></b>	<b><u>EXPEDIENTE</u></b>	<b><u>SUP. PROPUESTA (ha)</u></b>
AGRICOLA EL HOYO DE LA TRINIDAD, S.L.	B90167883	8028705	63,30

<b><u>PROPUESTA</u></b>	<b><u>SOLICITA PRIMA VOL.</u></b>
ADMITIDO	NO

**IMPORTE POR ANUALIDAD**

<u>CAMPAÑA</u>	<u>IMPORTE MÁXIMO SUBVENCIONABLE</u>	<u>IMPORTE MEDIO DE TRANSFERENCIA (€/ha)</u>
2015	15.668,77 €	247,53 €
2016	15.668,77 €	247,53 €
2017	15.668,77 €	247,53 €
2018	15.668,77 €	247,53 €
2019	15.668,77 €	247,53 €

**RECINTOS PROPUESTOS**

<u>REF.</u>	<u>REFERENCIA SIGPAC</u>	<u>CULTIVO</u>	<u>DESCRIPCIÓN CULTIVO</u>	<u>S/R</u>	<u>SUP. DEC. ADMIN. (ha)</u>	<u>SUP. PROPUESTA (ha)</u>
1969096	41-034-008-00006-002	81263	ALGODON-DP419	R	29,62	29,62
1969095	41-034-008-00007-002	81263	ALGODON-DP419	R	9,09	9,09
1969093	41-034-011-00349-005	81263	ALGODON-DP419	R	3,04	3,04
1969094	41-034-011-00349-007	81263	ALGODON-DP419	R	21,55	21,55

**RESUMEN CRITERIOS DE PRIORIZACIÓN****10.1.5 Sistemas sostenibles de cultivos agroindustriales****PUNTOS: 4,00**

	<b><u>PUNTOS</u></b>	<b><u>CUMPLE</u></b>
Porcentaje de superficie determinada en Red Natura 2000	0,00	0.0%
Porcentaje de superficie determinada situada en zonas RAMSAR	0,00	0.0%
Porcentaje de superficie determinada en zonas vulnerables a la contaminación por nitratos	4,00	100.0%
Titulares de explotaciones que hayan adquirido el compromiso voluntario de establecimiento de una enmienda natural mediante un cultivo de crucífera para su enterrado en verde	0,00	N



**DETALLE CRITERIOS DE PRIORIZACIÓN****10.1.5 Sistemas sostenibles de cultivos agroindustriales****PUNTOS: 4,00****Porcentaje de superficie determinada en Red Natura 2000****PUNTOS: 0,00 0.0%**

<u>REF.</u>	<u>REFERENCIA SIGPAC</u>	<u>CULTIVO</u>	<u>DESCRIPCIÓN CULTIVO</u>	<u>S/R</u>	<u>SUP.</u>	<u>SUP.</u>
					<u>PROPUESTA</u>	<u>CUMPLE</u>
					(ha)	(ha)
1969096	41-034-008-00006-002	81263	ALGODON-DP419	R	29,62	0,00
1969095	41-034-008-00007-002	81263	ALGODON-DP419	R	9,09	0,00
1969093	41-034-011-00349-005	81263	ALGODON-DP419	R	3,04	0,00
1969094	41-034-011-00349-007	81263	ALGODON-DP419	R	21,55	0,00

**Porcentaje de superficie determinada situada en zonas RAMSAR****PUNTOS: 0,00 0.0%**

<u>REF.</u>	<u>REFERENCIA SIGPAC</u>	<u>CULTIVO</u>	<u>DESCRIPCIÓN CULTIVO</u>	<u>S/R</u>	<u>SUP.</u>	<u>SUP.</u>
					<u>PROPUESTA</u>	<u>CUMPLE</u>
					(ha)	(ha)
1969096	41-034-008-00006-002	81263	ALGODON-DP419	R	29,62	0,00
1969095	41-034-008-00007-002	81263	ALGODON-DP419	R	9,09	0,00
1969093	41-034-011-00349-005	81263	ALGODON-DP419	R	3,04	0,00
1969094	41-034-011-00349-007	81263	ALGODON-DP419	R	21,55	0,00

**Porcentaje de superficie determinada en zonas vulnerables a la contaminación por nitratos****PUNTOS: 4,00 100.0%**

<u>REF.</u>	<u>REFERENCIA SIGPAC</u>	<u>CULTIVO</u>	<u>DESCRIPCIÓN CULTIVO</u>	<u>S/R</u>	<u>SUP.</u>	<u>SUP.</u>
					<u>PROPUESTA</u>	<u>CUMPLE</u>
					(ha)	(ha)
1969096	41-034-008-00006-002	81263	ALGODON-DP419	R	29,62	29,62
1969095	41-034-008-00007-002	81263	ALGODON-DP419	R	9,09	9,09
1969093	41-034-011-00349-005	81263	ALGODON-DP419	R	3,04	3,04
1969094	41-034-011-00349-007	81263	ALGODON-DP419	R	21,55	21,55

**Titulares de explotaciones que hayan adquirido el compromiso voluntario de establecimiento de una enmienda natural mediante un cultivo de crucífera para su enterrado en verde****PUNTOS: 0,00 N**

<b><u>APELLIDOS Y NOMBRE / RAZÓN SOCIAL</u></b>	<b><u>NIF</u></b>	<b><u>EXPEDIENTE</u></b>	<b><u>SUP. PROPUESTA (ha)</u></b>
AGRICOLA EL PIÑON, S.L.	B91162123	8027632	18,64

<b><u>PROPUESTA</u></b>	<b><u>SOLICITA PRIMA VOL.</u></b>
ADMITIDO	NO

**IMPORTE POR ANUALIDAD**

<u>CAMPAÑA</u>	<u>IMPORTE MÁXIMO SUBVENCIONABLE</u>	<u>IMPORTE MEDIO DE TRANSFERENCIA (€/ha)</u>
2015	5.410,63 €	290,27 €
2016	5.410,63 €	290,27 €
2017	5.410,63 €	290,27 €
2018	5.410,63 €	290,27 €
2019	5.410,63 €	290,27 €

**RECINTOS PROPUESTOS**

<u>REF.</u>	<u>REFERENCIA SIGPAC</u>	<u>CULTIVO</u>	<u>DESCRIPCIÓN CULTIVO</u>	<u>S/R</u>	<u>SUP. DEC. ADMIN. (ha)</u>	<u>SUP. PROPUESTA (ha)</u>
1893131	41-020-024-00061-002	81363	ALGODON-DP332	R	12,59	12,59
1893133	41-020-025-00105-001	81268	ALGODON-JUNCAL	R	5,04	5,04
1893132	41-020-025-00111-001	81268	ALGODON-JUNCAL	R	1,01	1,01

**RESUMEN CRITERIOS DE PRIORIZACIÓN****10.1.5 Sistemas sostenibles de cultivos agroindustriales****PUNTOS: 4,00**

	<b><u>PUNTOS</u></b>	<b><u>CUMPLE</u></b>
Porcentaje de superficie determinada en Red Natura 2000	0,00	0.0%
Porcentaje de superficie determinada situada en zonas RAMSAR	0,00	0.0%
Porcentaje de superficie determinada en zonas vulnerables a la contaminación por nitratos	4,00	100.0%
Titulares de explotaciones que hayan adquirido el compromiso voluntario de establecimiento de una enmienda natural mediante un cultivo de crucífera para su enterrado en verde	0,00	N



**DETALLE CRITERIOS DE PRIORIZACIÓN****10.1.5 Sistemas sostenibles de cultivos agroindustriales****PUNTOS: 4,00****Porcentaje de superficie determinada en Red Natura 2000****PUNTOS: 0,00 0.0%**

<u>REF.</u>	<u>REFERENCIA SIGPAC</u>	<u>CULTIVO</u>	<u>DESCRIPCIÓN CULTIVO</u>	<u>S/R</u>	<u>SUP.</u> <u>PROPUESTA</u> <u>(ha)</u>	<u>SUP.</u> <u>CUMPLE</u> <u>(ha)</u>
1893131	41-020-024-00061-002	81363	ALGODON-DP332	R	12,59	0,00
1893133	41-020-025-00105-001	81268	ALGODON-JUNCAL	R	5,04	0,00
1893132	41-020-025-00111-001	81268	ALGODON-JUNCAL	R	1,01	0,00

**Porcentaje de superficie determinada situada en zonas RAMSAR****PUNTOS: 0,00 0.0%**

<u>REF.</u>	<u>REFERENCIA SIGPAC</u>	<u>CULTIVO</u>	<u>DESCRIPCIÓN CULTIVO</u>	<u>S/R</u>	<u>SUP.</u> <u>PROPUESTA</u> <u>(ha)</u>	<u>SUP.</u> <u>CUMPLE</u> <u>(ha)</u>
1893131	41-020-024-00061-002	81363	ALGODON-DP332	R	12,59	0,00
1893133	41-020-025-00105-001	81268	ALGODON-JUNCAL	R	5,04	0,00
1893132	41-020-025-00111-001	81268	ALGODON-JUNCAL	R	1,01	0,00

**Porcentaje de superficie determinada en zonas vulnerables a la contaminación por nitratos****PUNTOS: 4,00 100.0%**

<u>REF.</u>	<u>REFERENCIA SIGPAC</u>	<u>CULTIVO</u>	<u>DESCRIPCIÓN CULTIVO</u>	<u>S/R</u>	<u>SUP.</u> <u>PROPUESTA</u> <u>(ha)</u>	<u>SUP.</u> <u>CUMPLE</u> <u>(ha)</u>
1893131	41-020-024-00061-002	81363	ALGODON-DP332	R	12,59	12,59
1893133	41-020-025-00105-001	81268	ALGODON-JUNCAL	R	5,04	5,04
1893132	41-020-025-00111-001	81268	ALGODON-JUNCAL	R	1,01	1,01

**Titulares de explotaciones que hayan adquirido el compromiso voluntario de establecimiento de una enmienda natural mediante un cultivo de crucifera para su enterrado en verde****PUNTOS: 0,00 N**

<b><u>APELLIDOS Y NOMBRE / RAZÓN SOCIAL</u></b>	<b><u>NIF</u></b>	<b><u>EXPEDIENTE</u></b>	<b><u>SUP. PROPUESTA (ha)</u></b>
AGRÍCOLA EL POLLO, S.C.	J90063686	8030016	19,91

<b><u>PROPUESTA</u></b>	<b><u>SOLICITA PRIMA VOL.</u></b>
ADMITIDO	NO

**IMPORTE POR ANUALIDAD**

<b><u>CAMPAÑA</u></b>	<b><u>IMPORTE MÁXIMO SUBVENCIONABLE</u></b>	<b><u>IMPORTE MEDIO DE TRANSFERENCIA (€/ha)</u></b>
2015	5.779,28 €	290,27 €
2016	5.779,28 €	290,27 €
2017	5.779,28 €	290,27 €
2018	5.779,28 €	290,27 €
2019	5.779,28 €	290,27 €

**RECINTOS PROPUESTOS**

<b><u>REF.</u></b>	<b><u>REFERENCIA SIGPAC</u></b>	<b><u>CULTIVO</u></b>	<b><u>DESCRIPCIÓN CULTIVO</u></b>	<b><u>S/R</u></b>	<b><u>SUP. DEC. ADMIN. (ha)</u></b>	<b><u>SUP. PROPUESTA (ha)</u></b>
2202469	41-053-001-00238-001	81361	ALGODON-INTERCOTT 211	R	4,13	4,13
2202471	41-053-001-00238-001	82343	REMOLACHA-CICLON	R	4,00	4,00
2202470	41-053-001-00259-002	81377	ALGODON-ELSA	R	7,78	7,78
2202472	41-053-001-00259-002	82329	REMOLACHA-CHARLY	R	4,00	4,00

**RESUMEN CRITERIOS DE PRIORIZACIÓN****10.1.5 Sistemas sostenibles de cultivos agroindustriales****PUNTOS: 4,00**

	<b><u>PUNTOS</u></b>	<b><u>CUMPLE</u></b>
Porcentaje de superficie determinada en Red Natura 2000	0,00	0.0%
Porcentaje de superficie determinada situada en zonas RAMSAR	0,00	0.0%
Porcentaje de superficie determinada en zonas vulnerables a la contaminación por nitratos	4,00	100.0%
Titulares de explotaciones que hayan adquirido el compromiso voluntario de establecimiento de una enmienda natural mediante un cultivo de crucífera para su enterrado en verde	0,00	N





**DETALLE CRITERIOS DE PRIORIZACIÓN****10.1.5 Sistemas sostenibles de cultivos agroindustriales****PUNTOS: 4,00****Porcentaje de superficie determinada en Red Natura 2000****PUNTOS: 0,00 0.0%**

<u>REF.</u>	<u>REFERENCIA SIGPAC</u>	<u>CULTIVO</u>	<u>DESCRIPCIÓN CULTIVO</u>	<u>S/R</u>	<u>SUP.</u> <u>PROPUESTA</u> <u>(ha)</u>	<u>SUP.</u> <u>CUMPLE</u> <u>(ha)</u>
2202469	41-053-001-00238-001	81361	ALGODON-INTERCOTT 211	R	4,13	0,00
2202471	41-053-001-00238-001	82343	REMOLACHA-CICLON	R	4,00	0,00
2202470	41-053-001-00259-002	81377	ALGODON-ELSA	R	7,78	0,00
2202472	41-053-001-00259-002	82329	REMOLACHA-CHARLY	R	4,00	0,00

**Porcentaje de superficie determinada situada en zonas RAMSAR****PUNTOS: 0,00 0.0%**

<u>REF.</u>	<u>REFERENCIA SIGPAC</u>	<u>CULTIVO</u>	<u>DESCRIPCIÓN CULTIVO</u>	<u>S/R</u>	<u>SUP.</u> <u>PROPUESTA</u> <u>(ha)</u>	<u>SUP.</u> <u>CUMPLE</u> <u>(ha)</u>
2202469	41-053-001-00238-001	81361	ALGODON-INTERCOTT 211	R	4,13	0,00
2202471	41-053-001-00238-001	82343	REMOLACHA-CICLON	R	4,00	0,00
2202470	41-053-001-00259-002	81377	ALGODON-ELSA	R	7,78	0,00
2202472	41-053-001-00259-002	82329	REMOLACHA-CHARLY	R	4,00	0,00

**Porcentaje de superficie determinada en zonas vulnerables a la contaminación por nitratos****PUNTOS: 4,00 100.0%**

<u>REF.</u>	<u>REFERENCIA SIGPAC</u>	<u>CULTIVO</u>	<u>DESCRIPCIÓN CULTIVO</u>	<u>S/R</u>	<u>SUP.</u> <u>PROPUESTA</u> <u>(ha)</u>	<u>SUP.</u> <u>CUMPLE</u> <u>(ha)</u>
2202469	41-053-001-00238-001	81361	ALGODON-INTERCOTT 211	R	4,13	4,13
2202471	41-053-001-00238-001	82343	REMOLACHA-CICLON	R	4,00	4,00
2202470	41-053-001-00259-002	81377	ALGODON-ELSA	R	7,78	7,78
2202472	41-053-001-00259-002	82329	REMOLACHA-CHARLY	R	4,00	4,00

**Titulares de explotaciones que hayan adquirido el compromiso voluntario de establecimiento de una enmienda natural mediante un cultivo de crucifera para su enterrado en verde****PUNTOS: 0,00 N**

<b><u>APELLIDOS Y NOMBRE / RAZÓN SOCIAL</u></b>	<b><u>NIF</u></b>	<b><u>EXPEDIENTE</u></b>	<b><u>SUP. PROPUESTA (ha)</u></b>
AGRICOLA ELIAS S.C	J91340349	8024618	10,69

<b><u>PROPUESTA</u></b>	<b><u>SOLICITA PRIMA VOL.</u></b>
ADMITIDO	NO

**IMPORTE POR ANUALIDAD**

<u>CAMPAÑA</u>	<u>IMPORTE MÁXIMO SUBVENCIONABLE</u>	<u>IMPORTE MEDIO DE TRANSFERENCIA (€/ha)</u>
2015	3.102,99 €	290,27 €
2016	3.102,99 €	290,27 €
2017	3.102,99 €	290,27 €
2018	3.102,99 €	290,27 €
2019	3.102,99 €	290,27 €

**RECINTOS PROPUESTOS**

<u>REF.</u>	<u>REFERENCIA SIGPAC</u>	<u>CULTIVO</u>	<u>DESCRIPCIÓN CULTIVO</u>	<u>S/R</u>	<u>SUP. DEC. ADMIN. (ha)</u>	<u>SUP. PROPUESTA (ha)</u>
1703843	41-053-018-00261-001	81268	ALGODON-JUNCAL	R	5,40	5,40
1703844	41-053-018-00262-001	81268	ALGODON-JUNCAL	R	5,29	5,29

**RESUMEN CRITERIOS DE PRIORIZACIÓN****10.1.5 Sistemas sostenibles de cultivos agroindustriales** PUNTOS: 4,00

	<u>PUNTOS</u>	<u>CUMPLE</u>
Porcentaje de superficie determinada en Red Natura 2000	0,00	0.0%
Porcentaje de superficie determinada situada en zonas RAMSAR	0,00	0.0%
Porcentaje de superficie determinada en zonas vulnerables a la contaminación por nitratos	4,00	100.0%
Titulares de explotaciones que hayan adquirido el compromiso voluntario de establecimiento de una enmienda natural mediante un cultivo de crucifera para su enterrado en verde	0,00	N

**DETALLE CRITERIOS DE PRIORIZACIÓN****10.1.5 Sistemas sostenibles de cultivos agroindustriales** PUNTOS: 4,00

<u>REF.</u>	<u>REFERENCIA SIGPAC</u>	<u>CULTIVO</u>	<u>DESCRIPCIÓN CULTIVO</u>	<u>S/R</u>	<u>SUP. PROPUESTA (ha)</u>	<u>SUP. CUMPLE (ha)</u>
1703843	41-053-018-00261-001	81268	ALGODON-JUNCAL	R	5,40	0,00
1703844	41-053-018-00262-001	81268	ALGODON-JUNCAL	R	5,29	0,00

	<u>PUNTOS</u>	<u>SUP. PROPUESTA (ha)</u>	<u>SUP. CUMPLE (ha)</u>
Porcentaje de superficie determinada en Red Natura 2000	0,00	0,00	0.0%
Porcentaje de superficie determinada situada en zonas RAMSAR	0,00	0,00	0.0%
Porcentaje de superficie determinada en zonas vulnerables a la contaminación por nitratos	4,00	4,00	100.0%
Titulares de explotaciones que hayan adquirido el compromiso voluntario de establecimiento de una enmienda natural mediante un cultivo de crucifera para su enterrado en verde	0,00	0,00	N

<u>REF.</u>	<u>REFERENCIA SIGPAC</u>	<u>CULTIVO</u>	<u>DESCRIPCIÓN CULTIVO</u>	<u>S/R</u>	<u>SUP. PROPUESTA (ha)</u>	<u>SUP. CUMPLE (ha)</u>
1703843	41-053-018-00261-001	81268	ALGODON-JUNCAL	R	5,40	5,40
1703844	41-053-018-00262-001	81268	ALGODON-JUNCAL	R	5,29	5,29

<b><u>APELLIDOS Y NOMBRE / RAZÓN SOCIAL</u></b>	<b><u>NIF</u></b>	<b><u>EXPEDIENTE</u></b>	<b><u>SUP. PROPUESTA (ha)</u></b>
AGRICOLA ESTACONAL, S.L.	B91252502	8030139	33,74

<b><u>PROPUESTA</u></b>	<b><u>SOLICITA PRIMA VOL.</u></b>
ADMITIDO	NO

**IMPORTE POR ANUALIDAD**

<u>CAMPAÑA</u>	<u>IMPORTE MÁXIMO SUBVENCIONABLE</u>	<u>IMPORTE MEDIO DE TRANSFERENCIA (€/ha)</u>
2015	9.793,71 €	290,27 €
2016	9.793,71 €	290,27 €
2017	9.793,71 €	290,27 €
2018	9.793,71 €	290,27 €
2019	9.793,71 €	290,27 €

**RECINTOS PROPUESTOS**

<u>REF.</u>	<u>REFERENCIA SIGPAC</u>	<u>CULTIVO</u>	<u>DESCRIPCIÓN CULTIVO</u>	<u>S/R</u>	<u>SUP. DEC. ADMIN. (ha)</u>	<u>SUP. PROPUESTA (ha)</u>
3134104	41-039-059-00206-006	4100	MAIZ-MAIZ CONVENCIONAL	R	5,58	5,58
3134133	41-039-059-00206-006	81310	ALGODON-AZAHAR	R	6,14	6,14
3134135	41-039-059-00206-006	81320	ALGODON-DP396	R	8,66	8,66
3134131	41-039-059-00206-006	81377	ALGODON-ELSA	R	5,45	5,45
3134132	41-039-059-00353-006	81310	ALGODON-AZAHAR	R	0,66	0,66
3134134	41-039-059-00353-006	81320	ALGODON-DP396	R	1,97	1,97
3134130	41-039-059-00353-006	81377	ALGODON-ELSA	R	5,28	5,28

**RESUMEN CRITERIOS DE PRIORIZACIÓN****10.1.5 Sistemas sostenibles de cultivos agroindustriales****PUNTOS: 4,00**

	<b><u>PUNTOS</u></b>	<b><u>CUMPLE</u></b>
Porcentaje de superficie determinada en Red Natura 2000	0,00	0.0%
Porcentaje de superficie determinada situada en zonas RAMSAR	0,00	0.0%
Porcentaje de superficie determinada en zonas vulnerables a la contaminación por nitratos	4,00	100.0%
Titulares de explotaciones que hayan adquirido el compromiso voluntario de establecimiento de una enmienda natural mediante un cultivo de crucífera para su enterrado en verde	0,00	N



**DETALLE CRITERIOS DE PRIORIZACIÓN****10.1.5 Sistemas sostenibles de cultivos agroindustriales****PUNTOS: 4,00****Porcentaje de superficie determinada en Red Natura 2000****PUNTOS: 0,00 0.0%**

REF.	REFERENCIA SIGPAC	CULTIVO	DESCRIPCIÓN CULTIVO	S/R	<u>SUP.</u>	<u>SUP.</u>
					<u>PROPUESTA</u>	<u>CUMPLE</u>
					(ha)	(ha)
3134104	41-039-059-00206-006	4100	MAIZ-MAIZ CONVENCIONAL	R	5,58	0,00
3134133	41-039-059-00206-006	81310	ALGODON-AZAHAR	R	6,14	0,00
3134135	41-039-059-00206-006	81320	ALGODON-DP396	R	8,66	0,00
3134131	41-039-059-00206-006	81377	ALGODON-ELSA	R	5,45	0,00
3134132	41-039-059-00353-006	81310	ALGODON-AZAHAR	R	0,66	0,00
3134134	41-039-059-00353-006	81320	ALGODON-DP396	R	1,97	0,00
3134130	41-039-059-00353-006	81377	ALGODON-ELSA	R	5,28	0,00

**Porcentaje de superficie determinada situada en zonas RAMSAR****PUNTOS: 0,00 0.0%**

REF.	REFERENCIA SIGPAC	CULTIVO	DESCRIPCIÓN CULTIVO	S/R	<u>SUP.</u>	<u>SUP.</u>
					<u>PROPUESTA</u>	<u>CUMPLE</u>
					(ha)	(ha)
3134104	41-039-059-00206-006	4100	MAIZ-MAIZ CONVENCIONAL	R	5,58	0,00
3134133	41-039-059-00206-006	81310	ALGODON-AZAHAR	R	6,14	0,00
3134135	41-039-059-00206-006	81320	ALGODON-DP396	R	8,66	0,00
3134131	41-039-059-00206-006	81377	ALGODON-ELSA	R	5,45	0,00
3134132	41-039-059-00353-006	81310	ALGODON-AZAHAR	R	0,66	0,00
3134134	41-039-059-00353-006	81320	ALGODON-DP396	R	1,97	0,00
3134130	41-039-059-00353-006	81377	ALGODON-ELSA	R	5,28	0,00

**Porcentaje de superficie determinada en zonas vulnerables a la contaminación por nitratos****PUNTOS: 4,00 100.0%**

REF.	REFERENCIA SIGPAC	CULTIVO	DESCRIPCIÓN CULTIVO	S/R	<u>SUP.</u>	<u>SUP.</u>
					<u>PROPUESTA</u>	<u>CUMPLE</u>
					(ha)	(ha)
3134104	41-039-059-00206-006	4100	MAIZ-MAIZ CONVENCIONAL	R	5,58	5,58
3134133	41-039-059-00206-006	81310	ALGODON-AZAHAR	R	6,14	6,14
3134135	41-039-059-00206-006	81320	ALGODON-DP396	R	8,66	8,66
3134131	41-039-059-00206-006	81377	ALGODON-ELSA	R	5,45	5,45
3134132	41-039-059-00353-006	81310	ALGODON-AZAHAR	R	0,66	0,66
3134134	41-039-059-00353-006	81320	ALGODON-DP396	R	1,97	1,97
3134130	41-039-059-00353-006	81377	ALGODON-ELSA	R	5,28	5,28

**Titulares de explotaciones que hayan adquirido el compromiso voluntario de establecimiento de una enmienda natural mediante un cultivo de crucifera para su enterrado en verde****PUNTOS: 0,00 N**

<b><u>APELLIDOS Y NOMBRE / RAZÓN SOCIAL</u></b>	<b><u>NIF</u></b>	<b><u>EXPEDIENTE</u></b>	<b><u>SUP. PROPUESTA (ha)</u></b>
AGRICOLA FRAMI, S.C.	J91097055	8025856	14,57

<b><u>PROPUESTA</u></b>	<b><u>SOLICITA PRIMA VOL.</u></b>
INADMITIDO	NO

**IMPORTE POR ANUALIDAD**

<b><u>CAMPAÑA</u></b>	<b><u>IMPORTE MÁXIMO SUBVENCIONABLE</u></b>	<b><u>IMPORTE MEDIO DE TRANSFERENCIA (€/ha)</u></b>
2015	4.229,23 €	290,27 €
2016	4.229,23 €	290,27 €
2017	4.229,23 €	290,27 €
2018	4.229,23 €	290,27 €
2019	4.229,23 €	290,27 €

**RECINTOS PROPUESTOS**

<b><u>REF.</u></b>	<b><u>REFERENCIA SIGPAC</u></b>	<b><u>CULTIVO</u></b>	<b><u>DESCRIPCIÓN CULTIVO</u></b>	<b><u>S/R</u></b>	<b><u>SUP. DEC. ADMIN. (ha)</u></b>	<b><u>SUP. PROPUESTA (ha)</u></b>
1782304	41-012-038-00105-002	82156	REMOLACHA-BARBATE	R	5,04	5,04
1782303	41-012-038-00108-002	81363	ALGODON-DP332	R	5,11	5,11
1782302	41-012-038-00109-002	81363	ALGODON-DP332	R	4,42	4,42

**RESUMEN CRITERIOS DE PRIORIZACIÓN****10.1.5 Sistemas sostenibles de cultivos agroindustriales****PUNTOS:** 0,00

	<b><u>PUNTOS</u></b>	<b><u>CUMPLE</u></b>
Porcentaje de superficie determinada en Red Natura 2000	0,00	0.0%
Porcentaje de superficie determinada situada en zonas RAMSAR	0,00	0.0%
Porcentaje de superficie determinada en zonas vulnerables a la contaminación por nitratos	0,00	0.0%
Titulares de explotaciones que hayan adquirido el compromiso voluntario de establecimiento de una enmienda natural mediante un cultivo de crucífera para su enterrado en verde	0,00	N



**DETALLE CRITERIOS DE PRIORIZACIÓN****10.1.5 Sistemas sostenibles de cultivos agroindustriales****PUNTOS: 0,00****Porcentaje de superficie determinada en Red Natura 2000****PUNTOS: 0,00 0.0%**

<u>REF.</u>	<u>REFERENCIA SIGPAC</u>	<u>CULTIVO</u>	<u>DESCRIPCIÓN CULTIVO</u>	<u>S/R</u>	<u>SUP.</u> <u>PROPUESTA</u> <u>(ha)</u>	<u>SUP.</u> <u>CÚMPLE</u> <u>(ha)</u>
1782304	41-012-038-00105-002	82156	REMOLACHA-BARBATE	R	5,04	0,00
1782303	41-012-038-00108-002	81363	ALGODON-DP332	R	5,11	0,00
1782302	41-012-038-00109-002	81363	ALGODON-DP332	R	4,42	0,00

**Porcentaje de superficie determinada situada en zonas RAMSAR****PUNTOS: 0,00 0.0%**

<u>REF.</u>	<u>REFERENCIA SIGPAC</u>	<u>CULTIVO</u>	<u>DESCRIPCIÓN CULTIVO</u>	<u>S/R</u>	<u>SUP.</u> <u>PROPUESTA</u> <u>(ha)</u>	<u>SUP.</u> <u>CÚMPLE</u> <u>(ha)</u>
1782304	41-012-038-00105-002	82156	REMOLACHA-BARBATE	R	5,04	0,00
1782303	41-012-038-00108-002	81363	ALGODON-DP332	R	5,11	0,00
1782302	41-012-038-00109-002	81363	ALGODON-DP332	R	4,42	0,00

**Porcentaje de superficie determinada en zonas vulnerables a la contaminación por nitratos****PUNTOS: 0,00 0.0%**

<u>REF.</u>	<u>REFERENCIA SIGPAC</u>	<u>CULTIVO</u>	<u>DESCRIPCIÓN CULTIVO</u>	<u>S/R</u>	<u>SUP.</u> <u>PROPUESTA</u> <u>(ha)</u>	<u>SUP.</u> <u>CÚMPLE</u> <u>(ha)</u>
1782304	41-012-038-00105-002	82156	REMOLACHA-BARBATE	R	5,04	0,00
1782303	41-012-038-00108-002	81363	ALGODON-DP332	R	5,11	0,00
1782302	41-012-038-00109-002	81363	ALGODON-DP332	R	4,42	0,00

**Titulares de explotaciones que hayan adquirido el compromiso voluntario de establecimiento de una enmienda natural mediante un cultivo de crucífera para su enterrado en verde****PUNTOS: 0,00 N**

<b><u>APELLIDOS Y NOMBRE / RAZÓN SOCIAL</u></b>	<b><u>NIF</u></b>	<b><u>EXPEDIENTE</u></b>	<b><u>SUP. PROPUESTA (ha)</u></b>
AGRÍCOLA GANADERA MARÍN DÍAZ, S.C.	J90138728	8030915	8,10

<b><u>PROPUESTA</u></b>	<b><u>SOLICITA PRIMA VOL.</u></b>
ADMITIDO	NO

**IMPORTE POR ANUALIDAD**

<u>CAMPAÑA</u>	<u>IMPORTE MÁXIMO SUBVENCIONABLE</u>	<u>IMPORTE MEDIO DE TRANSFERENCIA (€/ha)</u>
2015	2.351,19 €	290,27 €
2016	2.351,19 €	290,27 €
2017	2.351,19 €	290,27 €
2018	2.351,19 €	290,27 €
2019	2.351,19 €	290,27 €

**RECINTOS PROPUESTOS**

<u>REF.</u>	<u>REFERENCIA SIGPAC</u>	<u>CULTIVO</u>	<u>DESCRIPCIÓN CULTIVO</u>	<u>S/R</u>	<u>SUP. DEC. ADMIN. (ha)</u>	<u>SUP. PROPUESTA (ha)</u>
2149709	41-053-018-00157-001	82343	REMOLACHA-CICLON	R	4,10	4,10
2149711	41-053-018-00157-001	198100	TOMATE PARA TRANSFORMACION-HORTALIZAS AIRE LIBRE	R	4,00	4,00

**RESUMEN CRITERIOS DE PRIORIZACIÓN****10.1.5 Sistemas sostenibles de cultivos agroindustriales** PUNTOS: 4,00

	<u>PUNTOS</u>	<u>CUMPLE</u>
Porcentaje de superficie determinada en Red Natura 2000	0,00	0.0%
Porcentaje de superficie determinada situada en zonas RAMSAR	0,00	0.0%
Porcentaje de superficie determinada en zonas vulnerables a la contaminación por nitratos	4,00	100.0%
Titulares de explotaciones que hayan adquirido el compromiso voluntario de establecimiento de una enmienda natural mediante un cultivo de crucífera para su enterrado en verde	0,00	N

**DETALLE CRITERIOS DE PRIORIZACIÓN****10.1.5 Sistemas sostenibles de cultivos agroindustriales** PUNTOS: 4,00

	<u>PUNTOS</u>	<u>0,00</u>	<u>0.0%</u>
Porcentaje de superficie determinada en Red Natura 2000			
	<u>SUP. PROPUESTA (ha)</u>	<u>SUP. CUMPLE (ha)</u>	
<u>REF.</u>	<u>REFERENCIA SIGPAC</u>	<u>CULTIVO</u>	<u>DESCRIPCIÓN CULTIVO</u>
		<u>S/R</u>	
2149709	41-053-018-00157-001	82343	REMOLACHA-CICLON
2149711	41-053-018-00157-001	198100	TOMATE PARA TRANSFORMACION-HORTALIZAS AIRE LIBRE
Porcentaje de superficie determinada situada en zonas RAMSAR	PUNTOS:	0,00	0.0%
	<u>SUP. PROPUESTA (ha)</u>	<u>SUP. CUMPLE (ha)</u>	
<u>REF.</u>	<u>REFERENCIA SIGPAC</u>	<u>CULTIVO</u>	<u>DESCRIPCIÓN CULTIVO</u>
		<u>S/R</u>	
2149709	41-053-018-00157-001	82343	REMOLACHA-CICLON
2149711	41-053-018-00157-001	198100	TOMATE PARA TRANSFORMACION-HORTALIZAS AIRE LIBRE
Porcentaje de superficie determinada en zonas vulnerables a la contaminación por nitratos	PUNTOS:	4,00	100.0%
	<u>SUP. PROPUESTA (ha)</u>	<u>SUP. CUMPLE (ha)</u>	
<u>REF.</u>	<u>REFERENCIA SIGPAC</u>	<u>CULTIVO</u>	<u>DESCRIPCIÓN CULTIVO</u>
		<u>S/R</u>	
2149709	41-053-018-00157-001	82343	REMOLACHA-CICLON
2149711	41-053-018-00157-001	198100	TOMATE PARA TRANSFORMACION-HORTALIZAS AIRE LIBRE
Titulares de explotaciones que hayan adquirido el compromiso voluntario de establecimiento de una enmienda natural mediante un cultivo de crucífera para su enterrado en verde	PUNTOS:	0,00	N

<b><u>APELLIDOS Y NOMBRE / RAZÓN SOCIAL</u></b>	<b><u>NIF</u></b>	<b><u>EXPEDIENTE</u></b>	<b><u>SUP. PROPUESTA (ha)</u></b>
AGRICOLA GANADERA SAN MARTIN, S.A.	A41051236	8027153	27,39

<b><u>PROPUESTA</u></b>	<b><u>SOLICITA PRIMA VOL.</u></b>
ADMITIDO	NO

**IMPORTE POR ANUALIDAD**

<u>CAMPAÑA</u>	<u>IMPORTE MÁXIMO SUBVENCIONABLE</u>	<u>IMPORTE MEDIO DE TRANSFERENCIA (€/ha)</u>
2015	7.950,50 €	290,27 €
2016	7.950,50 €	290,27 €
2017	7.950,50 €	290,27 €
2018	7.950,50 €	290,27 €
2019	7.950,50 €	290,27 €

**RECINTOS PROPUESTOS**

<u>REF.</u>	<u>REFERENCIA SIGPAC</u>	<u>CULTIVO</u>	<u>DESCRIPCIÓN CULTIVO</u>	<u>S/R</u>	<u>SUP. DEC. ADMIN. (ha)</u>	<u>SUP. PROPUESTA (ha)</u>
2005135	41-081-015-00034-001	81190	ALGODON-ALEXANDROS	R	14,27	14,27
2005137	41-081-015-00034-001	81263	ALGODON-DP419	R	12,65	12,65
2005136	41-081-015-80004-002	81190	ALGODON-ALEXANDROS	R	0,47	0,47

**RESUMEN CRITERIOS DE PRIORIZACIÓN****10.1.5 Sistemas sostenibles de cultivos agroindustriales****PUNTOS: 4,00**

	<b><u>PUNTOS</u></b>	<b><u>CUMPLE</u></b>
Porcentaje de superficie determinada en Red Natura 2000	0,00	0.0%
Porcentaje de superficie determinada situada en zonas RAMSAR	0,00	0.0%
Porcentaje de superficie determinada en zonas vulnerables a la contaminación por nitratos	4,00	100.0%
Titulares de explotaciones que hayan adquirido el compromiso voluntario de establecimiento de una enmienda natural mediante un cultivo de crucífera para su enterrado en verde	0,00	N





**DETALLE CRITERIOS DE PRIORIZACIÓN****10.1.5 Sistemas sostenibles de cultivos agroindustriales****PUNTOS: 4,00****Porcentaje de superficie determinada en Red Natura 2000****PUNTOS: 0,00 0.0%**

<u>REF.</u>	<u>REFERENCIA SIGPAC</u>	<u>CULTIVO</u>	<u>DESCRIPCIÓN CULTIVO</u>	<u>S/R</u>	<u>SUP.</u>	<u>SUP.</u>
					<u>PROPUESTA</u>	<u>CUMPLE</u>
					(ha)	(ha)
2005135	41-081-015-00034-001	81190	ALGODON-ALEXANDROS	R	14,27	0,00
2005137	41-081-015-00034-001	81263	ALGODON-DP419	R	12,65	0,00
2005136	41-081-015-80004-002	81190	ALGODON-ALEXANDROS	R	0,47	0,00

**Porcentaje de superficie determinada situada en zonas RAMSAR****PUNTOS: 0,00 0.0%**

<u>REF.</u>	<u>REFERENCIA SIGPAC</u>	<u>CULTIVO</u>	<u>DESCRIPCIÓN CULTIVO</u>	<u>S/R</u>	<u>SUP.</u>	<u>SUP.</u>
					<u>PROPUESTA</u>	<u>CUMPLE</u>
					(ha)	(ha)
2005135	41-081-015-00034-001	81190	ALGODON-ALEXANDROS	R	14,27	0,00
2005137	41-081-015-00034-001	81263	ALGODON-DP419	R	12,65	0,00
2005136	41-081-015-80004-002	81190	ALGODON-ALEXANDROS	R	0,47	0,00

**Porcentaje de superficie determinada en zonas vulnerables a la contaminación por nitratos****PUNTOS: 4,00 100.0%**

<u>REF.</u>	<u>REFERENCIA SIGPAC</u>	<u>CULTIVO</u>	<u>DESCRIPCIÓN CULTIVO</u>	<u>S/R</u>	<u>SUP.</u>	<u>SUP.</u>
					<u>PROPUESTA</u>	<u>CUMPLE</u>
					(ha)	(ha)
2005135	41-081-015-00034-001	81190	ALGODON-ALEXANDROS	R	14,27	14,27
2005137	41-081-015-00034-001	81263	ALGODON-DP419	R	12,65	12,65
2005136	41-081-015-80004-002	81190	ALGODON-ALEXANDROS	R	0,47	0,47

**Titulares de explotaciones que hayan adquirido el compromiso voluntario de establecimiento de una enmienda natural mediante un cultivo de crucífera para su enterrado en verde****PUNTOS: 0,00 N**

<b><u>APELLIDOS Y NOMBRE / RAZÓN SOCIAL</u></b>	<b><u>NIF</u></b>	<b><u>EXPEDIENTE</u></b>	<b><u>SUP. PROPUESTA (ha)</u></b>
AGRICOLA GARCIA O'NEILL,S.C.	J90198870	8024754	16,55

<b><u>PROPUESTA</u></b>	<b><u>SOLICITA PRIMA VOL.</u></b>
INADMITIDO	NO

**IMPORTE POR ANUALIDAD**

<u>CAMPAÑA</u>	<u>IMPORTE MÁXIMO SUBVENCIONABLE</u>	<u>IMPORTE MEDIO DE TRANSFERENCIA (€/ha)</u>
2015	4.803,97 €	290,27 €
2016	4.803,97 €	290,27 €
2017	4.803,97 €	290,27 €
2018	4.803,97 €	290,27 €
2019	4.803,97 €	290,27 €

**RECINTOS PROPUESTOS**

<u>REF.</u>	<u>REFERENCIA SIGPAC</u>	<u>CULTIVO</u>	<u>DESCRIPCIÓN CULTIVO</u>	<u>S/R</u>	<u>SUP. DEC. ADMIN. (ha)</u>	<u>SUP. PROPUESTA (ha)</u>
1709254	41-020-021-00027-002	81189	ALGODON-LYDIA	R	12,57	12,57
1709253	41-020-021-00069-001	81216	ALGODON-CARISMA	R	3,99	3,98

**INCIDENCIAS****INCIDENCIA DESCRIPCIÓN**

- 218 La superficie total declarada sobre un mismo recinto en el conjunto de los expedientes, no puede superar la superficie total que el SIGPAC establece para ese recinto.  
Ref:1709253 Recinto:41-020-021-00069-001 Cultivo:81216 ALGODON-CARISMA Regadío Suma de superficies declaradas para este recinto por todos los solicitantes (Áreas):1995 Superficie SIGPAC medida para este recinto (Áreas):1994 Exceso de superficie declarada (Hectáreas):0,01
- 80102 Titular no inscrito en ninguna Agrupación de Producción Integrada del cultivo solicitado.

**RESUMEN CRITERIOS DE PRIORIZACIÓN****10.1.5 Sistemas sostenibles de cultivos agroindustriales****PUNTOS: 4,00**

	<b><u>PUNTOS</u></b>	<b><u>CUMPLE</u></b>
Porcentaje de superficie determinada en Red Natura 2000	0,00	0.0%
Porcentaje de superficie determinada situada en zonas RAMSAR	0,00	0.0%
Porcentaje de superficie determinada en zonas vulnerables a la contaminación por nitratos	4,00	100.0%
Titulares de explotaciones que hayan adquirido el compromiso voluntario de establecimiento de una enmienda natural mediante un cultivo de crucífera para su enterrado en verde	0,00	N



**DETALLE CRITERIOS DE PRIORIZACIÓN****10.1.5 Sistemas sostenibles de cultivos agroindustriales****PUNTOS: 4,00****Porcentaje de superficie determinada en Red Natura 2000****PUNTOS: 0,00 0.0%**

<u>REF.</u>	<u>REFERENCIA SIGPAC</u>	<u>CULTIVO</u>	<u>DESCRIPCIÓN CULTIVO</u>	<u>S/R</u>	<u>SUP.</u> <u>PROPUESTA</u> <u>(ha)</u>	<u>SUP.</u> <u>CUMPLE</u> <u>(ha)</u>
1709254	41-020-021-00027-002	81189	ALGODON-LYDIA	R	12,57	0,00
1709253	41-020-021-00069-001	81216	ALGODON-CARISMA	R	3,98	0,00

**Porcentaje de superficie determinada situada en zonas RAMSAR****PUNTOS: 0,00 0.0%**

<u>REF.</u>	<u>REFERENCIA SIGPAC</u>	<u>CULTIVO</u>	<u>DESCRIPCIÓN CULTIVO</u>	<u>S/R</u>	<u>SUP.</u> <u>PROPUESTA</u> <u>(ha)</u>	<u>SUP.</u> <u>CUMPLE</u> <u>(ha)</u>
1709254	41-020-021-00027-002	81189	ALGODON-LYDIA	R	12,57	0,00
1709253	41-020-021-00069-001	81216	ALGODON-CARISMA	R	3,98	0,00

**Porcentaje de superficie determinada en zonas vulnerables a la contaminación por nitratos****PUNTOS: 4,00 100.0%**

<u>REF.</u>	<u>REFERENCIA SIGPAC</u>	<u>CULTIVO</u>	<u>DESCRIPCIÓN CULTIVO</u>	<u>S/R</u>	<u>SUP.</u> <u>PROPUESTA</u> <u>(ha)</u>	<u>SUP.</u> <u>CUMPLE</u> <u>(ha)</u>
1709254	41-020-021-00027-002	81189	ALGODON-LYDIA	R	12,57	12,57
1709253	41-020-021-00069-001	81216	ALGODON-CARISMA	R	3,98	3,98

**Titulares de explotaciones que hayan adquirido el compromiso voluntario de establecimiento de una enmienda natural mediante un cultivo de crucífera para su enterrado en verde****PUNTOS: 0,00 N**

<b><u>APELLIDOS Y NOMBRE / RAZÓN SOCIAL</u></b>	<b><u>NIF</u></b>	<b><u>EXPEDIENTE</u></b>	<b><u>SUP. PROPUESTA (ha)</u></b>
AGRÍCOLA GILETE, S.L.	B41742016	8027487	64,59

<b><u>PROPUESTA</u></b>	<b><u>SOLICITA PRIMA VOL.</u></b>
ADMITIDO	NO

**IMPORTE POR ANUALIDAD**

<u>CAMPAÑA</u>	<u>IMPORTE MÁXIMO SUBVENCIONABLE</u>	<u>IMPORTE MEDIO DE TRANSFERENCIA (€/ha)</u>
2015	15.892,28 €	246,05 €
2016	15.892,28 €	246,05 €
2017	15.892,28 €	246,05 €
2018	15.892,28 €	246,05 €
2019	15.892,28 €	246,05 €

**RECINTOS PROPUESTOS**

<u>REF.</u>	<u>REFERENCIA SIGPAC</u>	<u>CULTIVO</u>	<u>DESCRIPCIÓN CULTIVO</u>	<u>S/R</u>	<u>SUP. DEC. ADMIN. (ha)</u>	<u>SUP. PROPUESTA (ha)</u>
1884323	41-020-015-00005-003	81006	ALGODON-INTERCOTT 670	R	11,00	11,00
1884325	41-020-016-00082-001	81006	ALGODON-INTERCOTT 670	R	18,19	18,19
1884324	41-020-016-00082-002	81361	ALGODON-INTERCOTT 211	R	20,50	20,50
1884322	41-020-016-00082-004	81006	ALGODON-INTERCOTT 670	R	14,90	14,90

**RESUMEN CRITERIOS DE PRIORIZACIÓN****10.1.5 Sistemas sostenibles de cultivos agroindustriales****PUNTOS: 4,00**

	<b><u>PUNTOS</u></b>	<b><u>CUMPLE</u></b>
Porcentaje de superficie determinada en Red Natura 2000	0,00	0.0%
Porcentaje de superficie determinada situada en zonas RAMSAR	0,00	0.0%
Porcentaje de superficie determinada en zonas vulnerables a la contaminación por nitratos	4,00	100.0%
Titulares de explotaciones que hayan adquirido el compromiso voluntario de establecimiento de una enmienda natural mediante un cultivo de crucífera para su enterrado en verde	0,00	N



**DETALLE CRITERIOS DE PRIORIZACIÓN****10.1.5 Sistemas sostenibles de cultivos agroindustriales****PUNTOS: 4,00****Porcentaje de superficie determinada en Red Natura 2000****PUNTOS: 0,00 0.0%**

<u>REF.</u>	<u>REFERENCIA SIGPAC</u>	<u>CULTIVO</u>	<u>DESCRIPCIÓN CULTIVO</u>	<u>S/R</u>	<u>SUP.</u> <u>PROPUESTA</u> <u>(ha)</u>	<u>SUP.</u> <u>CUMPLE</u> <u>(ha)</u>
1884323	41-020-015-00005-003	81006	ALGODON-INTERCOTT 670	R	11,00	0,00
1884325	41-020-016-00082-001	81006	ALGODON-INTERCOTT 670	R	18,19	0,00
1884324	41-020-016-00082-002	81361	ALGODON-INTERCOTT 211	R	20,50	0,00
1884322	41-020-016-00082-004	81006	ALGODON-INTERCOTT 670	R	14,90	0,00

**Porcentaje de superficie determinada situada en zonas RAMSAR****PUNTOS: 0,00 0.0%**

<u>REF.</u>	<u>REFERENCIA SIGPAC</u>	<u>CULTIVO</u>	<u>DESCRIPCIÓN CULTIVO</u>	<u>S/R</u>	<u>SUP.</u> <u>PROPUESTA</u> <u>(ha)</u>	<u>SUP.</u> <u>CUMPLE</u> <u>(ha)</u>
1884323	41-020-015-00005-003	81006	ALGODON-INTERCOTT 670	R	11,00	0,00
1884325	41-020-016-00082-001	81006	ALGODON-INTERCOTT 670	R	18,19	0,00
1884324	41-020-016-00082-002	81361	ALGODON-INTERCOTT 211	R	20,50	0,00
1884322	41-020-016-00082-004	81006	ALGODON-INTERCOTT 670	R	14,90	0,00

**Porcentaje de superficie determinada en zonas vulnerables a la contaminación por nitratos****PUNTOS: 4,00 100.0%**

<u>REF.</u>	<u>REFERENCIA SIGPAC</u>	<u>CULTIVO</u>	<u>DESCRIPCIÓN CULTIVO</u>	<u>S/R</u>	<u>SUP.</u> <u>PROPUESTA</u> <u>(ha)</u>	<u>SUP.</u> <u>CUMPLE</u> <u>(ha)</u>
1884323	41-020-015-00005-003	81006	ALGODON-INTERCOTT 670	R	11,00	11,00
1884325	41-020-016-00082-001	81006	ALGODON-INTERCOTT 670	R	18,19	18,19
1884324	41-020-016-00082-002	81361	ALGODON-INTERCOTT 211	R	20,50	20,50
1884322	41-020-016-00082-004	81006	ALGODON-INTERCOTT 670	R	14,90	14,90

**Titulares de explotaciones que hayan adquirido el compromiso voluntario de establecimiento de una enmienda natural mediante un cultivo de crucífera para su enterrado en verde****PUNTOS: 0,00 N**

<b><u>APELLIDOS Y NOMBRE / RAZÓN SOCIAL</u></b>	<b><u>NIF</u></b>	<b><u>EXPEDIENTE</u></b>	<b><u>SUP. PROPUESTA (ha)</u></b>
AGRICOLA GOMEZ DELGADO SC	J90053406	8028539	22,31

<b><u>PROPUESTA</u></b>	<b><u>SOLICITA PRIMA VOL.</u></b>
ADMITIDO	NO

**IMPORTE POR ANUALIDAD**

<u>CAMPAÑA</u>	<u>IMPORTE MÁXIMO SUBVENCIONABLE</u>	<u>IMPORTE MEDIO DE TRANSFERENCIA (€/ha)</u>
2015	6.475,92 €	290,27 €
2016	6.475,92 €	290,27 €
2017	6.475,92 €	290,27 €
2018	6.475,92 €	290,27 €
2019	6.475,92 €	290,27 €

**RECINTOS PROPUESTOS**

<u>REF.</u>	<u>REFERENCIA SIGPAC</u>	<u>CULTIVO</u>	<u>DESCRIPCIÓN CULTIVO</u>	<u>S/R</u>	<u>SUP. DEC. ADMIN. (ha)</u>	<u>SUP. PROPUESTA (ha)</u>
1956238	41-020-016-00022-001	81216	ALGODON-CARISMA	S	1,31	1,31
1956236	41-020-017-00048-003	81216	ALGODON-CARISMA	R	2,73	2,73
1956237	41-053-001-00092-001	81377	ALGODON-ELSA	R	5,75	5,75
1956239	41-053-001-00105-001	81216	ALGODON-CARISMA	R	6,52	6,52
1956240	41-053-001-00105-001	82343	REMOLACHA-CICLON	R	6,00	6,00

**RESUMEN CRITERIOS DE PRIORIZACIÓN****10.1.5 Sistemas sostenibles de cultivos agroindustriales****PUNTOS: 4,00**

	<b><u>PUNTOS</u></b>	<b><u>CUMPLE</u></b>
Porcentaje de superficie determinada en Red Natura 2000	0,00	0.0%
Porcentaje de superficie determinada situada en zonas RAMSAR	0,00	0.0%
Porcentaje de superficie determinada en zonas vulnerables a la contaminación por nitratos	4,00	100.0%
Titulares de explotaciones que hayan adquirido el compromiso voluntario de establecimiento de una enmienda natural mediante un cultivo de crucífera para su enterrado en verde	0,00	N



**DETALLE CRITERIOS DE PRIORIZACIÓN****10.1.5 Sistemas sostenibles de cultivos agroindustriales****PUNTOS: 4,00****Porcentaje de superficie determinada en Red Natura 2000****PUNTOS: 0,00 0.0%**

<u>REF.</u>	<u>REFERENCIA SIGPAC</u>	<u>CULTIVO</u>	<u>DESCRIPCIÓN CULTIVO</u>	<u>S/R</u>	<u>SUP.</u>	<u>SUP.</u>
					<u>PROPUESTA</u>	<u>CUMPLE</u>
					(ha)	(ha)
1956238	41-020-016-00022-001	81216	ALGODON-CARISMA	S	1,31	0,00
1956236	41-020-017-00048-003	81216	ALGODON-CARISMA	R	2,73	0,00
1956237	41-053-001-00092-001	81377	ALGODON-ELSA	R	5,75	0,00
1956239	41-053-001-00105-001	81216	ALGODON-CARISMA	R	6,52	0,00
1956240	41-053-001-00105-001	82343	REMOLACHA-CICLON	R	6,00	0,00

**Porcentaje de superficie determinada situada en zonas RAMSAR****PUNTOS: 0,00 0.0%**

<u>REF.</u>	<u>REFERENCIA SIGPAC</u>	<u>CULTIVO</u>	<u>DESCRIPCIÓN CULTIVO</u>	<u>S/R</u>	<u>SUP.</u>	<u>SUP.</u>
					<u>PROPUESTA</u>	<u>CUMPLE</u>
					(ha)	(ha)
1956238	41-020-016-00022-001	81216	ALGODON-CARISMA	S	1,31	0,00
1956236	41-020-017-00048-003	81216	ALGODON-CARISMA	R	2,73	0,00
1956237	41-053-001-00092-001	81377	ALGODON-ELSA	R	5,75	0,00
1956239	41-053-001-00105-001	81216	ALGODON-CARISMA	R	6,52	0,00
1956240	41-053-001-00105-001	82343	REMOLACHA-CICLON	R	6,00	0,00

**Porcentaje de superficie determinada en zonas vulnerables a la contaminación por nitratos****PUNTOS: 4,00 100.0%**

<u>REF.</u>	<u>REFERENCIA SIGPAC</u>	<u>CULTIVO</u>	<u>DESCRIPCIÓN CULTIVO</u>	<u>S/R</u>	<u>SUP.</u>	<u>SUP.</u>
					<u>PROPUESTA</u>	<u>CUMPLE</u>
					(ha)	(ha)
1956238	41-020-016-00022-001	81216	ALGODON-CARISMA	S	1,31	1,31
1956236	41-020-017-00048-003	81216	ALGODON-CARISMA	R	2,73	2,73
1956237	41-053-001-00092-001	81377	ALGODON-ELSA	R	5,75	5,75
1956239	41-053-001-00105-001	81216	ALGODON-CARISMA	R	6,52	6,52
1956240	41-053-001-00105-001	82343	REMOLACHA-CICLON	R	6,00	6,00

**Titulares de explotaciones que hayan adquirido el compromiso voluntario de establecimiento de una enmienda natural mediante un cultivo de crucifera para su enterrado en verde****PUNTOS: 0,00 N**

<b><u>APELLIDOS Y NOMBRE / RAZÓN SOCIAL</u></b>	<b><u>NIF</u></b>	<b><u>EXPEDIENTE</u></b>	<b><u>SUP. PROPUESTA (ha)</u></b>
AGRICOLA GUZMAN Y SANCHEZ,S.C.	J41879339	8022825	60,61

<b><u>PROPUESTA</u></b>	<b><u>SOLICITA PRIMA VOL.</u></b>
ADMITIDO	NO

**IMPORTE POR ANUALIDAD**

<u>CAMPAÑA</u>	<u>IMPORTE MÁXIMO SUBVENCIONABLE</u>	<u>IMPORTE MEDIO DE TRANSFERENCIA (€/ha)</u>
2015	15.201,44 €	250,81 €
2016	15.201,44 €	250,81 €
2017	15.201,44 €	250,81 €
2018	15.201,44 €	250,81 €
2019	15.201,44 €	250,81 €

**RECINTOS PROPUESTOS**

<u>REF.</u>	<u>REFERENCIA SIGPAC</u>	<u>CULTIVO</u>	<u>DESCRIPCIÓN CULTIVO</u>	<u>S/R</u>	<u>SUP. DEC. ADMIN. (ha)</u>	<u>SUP. PROPUESTA (ha)</u>
1597072	41-053-001-00081-002	82107	REMOLACHA-PORTAL	R	11,93	11,93
1597071	41-053-001-00082-002	81216	ALGODON-CARISMA	R	12,07	12,07
1597069	41-053-003-00057-001	81268	ALGODON-JUNCAL	R	3,78	3,78
1597073	41-053-004-00029-001	82222	REMOLACHA-BRAHMS	R	3,81	3,81
1597074	41-053-004-00031-001	82222	REMOLACHA-BRAHMS	R	13,19	13,19
1597075	41-053-004-00055-001	82222	REMOLACHA-BRAHMS	R	3,42	3,42
1597076	41-053-019-00227-001	82138	REMOLACHA-VEJER	R	12,41	12,41

**RESUMEN CRITERIOS DE PRIORIZACIÓN****10.1.5 Sistemas sostenibles de cultivos agroindustriales****PUNTOS: 4,00**

	<b><u>PUNTOS</u></b>	<b><u>CUMPLE</u></b>
Porcentaje de superficie determinada en Red Natura 2000	0,00	0.0%
Porcentaje de superficie determinada situada en zonas RAMSAR	0,00	0.0%
Porcentaje de superficie determinada en zonas vulnerables a la contaminación por nitratos	4,00	100.0%
Titulares de explotaciones que hayan adquirido el compromiso voluntario de establecimiento de una enmienda natural mediante un cultivo de crucífera para su enterrado en verde	0,00	N





**DETALLE CRITERIOS DE PRIORIZACIÓN****10.1.5 Sistemas sostenibles de cultivos agroindustriales****PUNTOS: 4,00****Porcentaje de superficie determinada en Red Natura 2000****PUNTOS: 0,00 0.0%**

<u>REF.</u>	<u>REFERENCIA SIGPAC</u>	<u>CULTIVO</u>	<u>DESCRIPCIÓN CULTIVO</u>	<u>S/R</u>	<u>SUP.</u>	<u>SUP.</u>
					<u>PROPUESTA</u>	<u>CUMPLE</u>
					(ha)	(ha)
1597072	41-053-001-00081-002	82107	REMOLACHA-PORTAL	R	11,93	0,00
1597071	41-053-001-00082-002	81216	ALGODON-CARISMA	R	12,07	0,00
1597069	41-053-003-00057-001	81268	ALGODON-JUNCAL	R	3,78	0,00
1597073	41-053-004-00029-001	82222	REMOLACHA-BRAHMS	R	3,81	0,00
1597074	41-053-004-00031-001	82222	REMOLACHA-BRAHMS	R	13,19	0,00
1597075	41-053-004-00055-001	82222	REMOLACHA-BRAHMS	R	3,42	0,00
1597076	41-053-019-00227-001	82138	REMOLACHA-VEJER	R	12,41	0,00

**Porcentaje de superficie determinada situada en zonas RAMSAR****PUNTOS: 0,00 0.0%**

<u>REF.</u>	<u>REFERENCIA SIGPAC</u>	<u>CULTIVO</u>	<u>DESCRIPCIÓN CULTIVO</u>	<u>S/R</u>	<u>SUP.</u>	<u>SUP.</u>
					<u>PROPUESTA</u>	<u>CUMPLE</u>
					(ha)	(ha)
1597072	41-053-001-00081-002	82107	REMOLACHA-PORTAL	R	11,93	0,00
1597071	41-053-001-00082-002	81216	ALGODON-CARISMA	R	12,07	0,00
1597069	41-053-003-00057-001	81268	ALGODON-JUNCAL	R	3,78	0,00
1597073	41-053-004-00029-001	82222	REMOLACHA-BRAHMS	R	3,81	0,00
1597074	41-053-004-00031-001	82222	REMOLACHA-BRAHMS	R	13,19	0,00
1597075	41-053-004-00055-001	82222	REMOLACHA-BRAHMS	R	3,42	0,00
1597076	41-053-019-00227-001	82138	REMOLACHA-VEJER	R	12,41	0,00

**Porcentaje de superficie determinada en zonas vulnerables a la contaminación por nitratos****PUNTOS: 4,00 100.0%**

<u>REF.</u>	<u>REFERENCIA SIGPAC</u>	<u>CULTIVO</u>	<u>DESCRIPCIÓN CULTIVO</u>	<u>S/R</u>	<u>SUP.</u>	<u>SUP.</u>
					<u>PROPUESTA</u>	<u>CUMPLE</u>
					(ha)	(ha)
1597072	41-053-001-00081-002	82107	REMOLACHA-PORTAL	R	11,93	11,93
1597071	41-053-001-00082-002	81216	ALGODON-CARISMA	R	12,07	12,07
1597069	41-053-003-00057-001	81268	ALGODON-JUNCAL	R	3,78	3,78
1597073	41-053-004-00029-001	82222	REMOLACHA-BRAHMS	R	3,81	3,81
1597074	41-053-004-00031-001	82222	REMOLACHA-BRAHMS	R	13,19	13,19
1597075	41-053-004-00055-001	82222	REMOLACHA-BRAHMS	R	3,42	3,42
1597076	41-053-019-00227-001	82138	REMOLACHA-VEJER	R	12,41	12,41

**Titulares de explotaciones que hayan adquirido el compromiso voluntario de establecimiento de una enmienda natural mediante un cultivo de crucifera para su enterrado en verde****PUNTOS: 0,00 N**

<u>APELLIDOS Y NOMBRE / RAZÓN SOCIAL</u>	<u>NIF</u>	<u>EXPEDIENTE</u>	<u>SUP. PROPUESTA (ha)</u>	<u>Nº DE SOCIOS</u>
AGRICOLA HERMANOS HENRIQUE SCAL	F41285974	8008105	8,42	3
<u>PROPUESTA</u>	<u>SOLICITA PRIMA VOL.</u>	<u>PROPUESTA PRIMA VOL.</u>		
ADMITIDO	SI	ADMITIDO		

**IMPORTE POR ANUALIDAD**

<u>CAMPAÑA</u>	<u>IMPORTE MÁXIMO SUBVENCIONABLE</u>	<u>IMPORTE MEDIO DE TRANSFERENCIA (€/ha)</u>
2015	3.649,56 €	433,44 €
2016	3.649,56 €	433,44 €
2017	3.649,56 €	433,44 €
2018	3.649,56 €	433,44 €
2019	3.649,56 €	433,44 €

**RECINTOS PROPUESTOS**

<u>REF.</u>	<u>REFERENCIA SIGPAC</u>	<u>CULTIVO</u>	<u>DESCRIPCIÓN CULTIVO</u>	<u>S/R</u>	<u>SUP. DEC. ADMIN. (ha)</u>	<u>SUP. PROPUESTA (ha)</u>
2090410	41-081-008-00011-003	81263	ALGODON-DP419	R	0,99	0,99
2090411	41-900-019-00018-002	81263	ALGODON-DP419	R	2,83	2,83
2090412	41-900-019-00031-003	81263	ALGODON-DP419	R	4,60	4,60

**RESUMEN CRITERIOS DE PRIORIZACIÓN****10.1.5 Sistemas sostenibles de cultivos agroindustriales**

PUNTOS: 5,00

	<u>PUNTOS</u>	<u>CUMPLE</u>
Porcentaje de superficie determinada en Red Natura 2000	0,00	0.0%
Porcentaje de superficie determinada situada en zonas RAMSAR	0,00	0.0%
Porcentaje de superficie determinada en zonas vulnerables a la contaminación por nitratos	4,00	100.0%
Titulares de explotaciones que hayan adquirido el compromiso voluntario de establecimiento de una enmienda natural mediante un cultivo de crucífera para su enterrado en verde	1,00	S



**DETALLE CRITERIOS DE PRIORIZACIÓN****10.1.5 Sistemas sostenibles de cultivos agroindustriales****PUNTOS: 5,00****Porcentaje de superficie determinada en Red Natura 2000****PUNTOS: 0,00 0.0%**

<u>REF.</u>	<u>REFERENCIA SIGPAC</u>	<u>CULTIVO</u>	<u>DESCRIPCIÓN CULTIVO</u>	<u>S/R</u>	<u>SUP.</u>	<u>SUP.</u>
					<u>PROPUESTA</u>	<u>CUMPLE</u>
					(ha)	(ha)
2090410	41-081-008-00011-003	81263	ALGODON-DP419	R	0,99	0,00
2090411	41-900-019-00018-002	81263	ALGODON-DP419	R	2,83	0,00
2090412	41-900-019-00031-003	81263	ALGODON-DP419	R	4,60	0,00

**Porcentaje de superficie determinada situada en zonas RAMSAR****PUNTOS: 0,00 0.0%**

<u>REF.</u>	<u>REFERENCIA SIGPAC</u>	<u>CULTIVO</u>	<u>DESCRIPCIÓN CULTIVO</u>	<u>S/R</u>	<u>SUP.</u>	<u>SUP.</u>
					<u>PROPUESTA</u>	<u>CUMPLE</u>
					(ha)	(ha)
2090410	41-081-008-00011-003	81263	ALGODON-DP419	R	0,99	0,00
2090411	41-900-019-00018-002	81263	ALGODON-DP419	R	2,83	0,00
2090412	41-900-019-00031-003	81263	ALGODON-DP419	R	4,60	0,00

**Porcentaje de superficie determinada en zonas vulnerables a la contaminación por nitratos****PUNTOS: 4,00 100.0%**

<u>REF.</u>	<u>REFERENCIA SIGPAC</u>	<u>CULTIVO</u>	<u>DESCRIPCIÓN CULTIVO</u>	<u>S/R</u>	<u>SUP.</u>	<u>SUP.</u>
					<u>PROPUESTA</u>	<u>CUMPLE</u>
					(ha)	(ha)
2090410	41-081-008-00011-003	81263	ALGODON-DP419	R	0,99	0,99
2090411	41-900-019-00018-002	81263	ALGODON-DP419	R	2,83	2,83
2090412	41-900-019-00031-003	81263	ALGODON-DP419	R	4,60	4,60

**Titulares de explotaciones que hayan adquirido el compromiso voluntario de establecimiento de una enmienda natural mediante un cultivo de crucífera para su enterrado en verde****PUNTOS: 1,00 S**

<b><u>APELLIDOS Y NOMBRE / RAZÓN SOCIAL</u></b>	<b><u>NIF</u></b>	<b><u>EXPEDIENTE</u></b>	<b><u>SUP. PROPUESTA (ha)</u></b>
AGRICOLA HERMANOS MARCHENA SC	J90046947	8001775	56,36

<b><u>PROPUESTA</u></b>	<b><u>SOLICITA PRIMA VOL.</u></b>
ADMITIDO	NO

**IMPORTE POR ANUALIDAD**

<u>CAMPAÑA</u>	<u>IMPORTE MÁXIMO SUBVENCIONABLE</u>	<u>IMPORTE MEDIO DE TRANSFERENCIA (€/ha)</u>
2015	14.461,25 €	256,59 €
2016	14.461,25 €	256,59 €
2017	14.461,25 €	256,59 €
2018	14.461,25 €	256,59 €
2019	14.461,25 €	256,59 €

**RECINTOS PROPUESTOS**

<u>REF.</u>	<u>REFERENCIA SIGPAC</u>	<u>CULTIVO</u>	<u>DESCRIPCIÓN CULTIVO</u>	<u>S/R</u>	<u>SUP. DEC. ADMIN. (ha)</u>	<u>SUP. PROPUESTA (ha)</u>
1886752	41-018-006-00003-002	81355	ALGODON-FOKION	R	5,32	5,32
1886753	41-024-001-00036-001	81038	ALGODON-REINA	R	24,67	24,67
1886750	41-024-007-00005-001	81355	ALGODON-FOKION	R	5,98	5,98
1886749	41-024-007-00006-001	81355	ALGODON-FOKION	R	6,27	6,27
1886751	41-081-002-00009-008	81310	ALGODON-AZAHAR	R	14,12	14,12

**RESUMEN CRITERIOS DE PRIORIZACIÓN****10.1.5 Sistemas sostenibles de cultivos agroindustriales****PUNTOS: 4,00**

	<b><u>PUNTOS</u></b>	<b><u>CUMPLE</u></b>
Porcentaje de superficie determinada en Red Natura 2000	0,00	0.0%
Porcentaje de superficie determinada situada en zonas RAMSAR	0,00	0.0%
Porcentaje de superficie determinada en zonas vulnerables a la contaminación por nitratos	4,00	100.0%
Titulares de explotaciones que hayan adquirido el compromiso voluntario de establecimiento de una enmienda natural mediante un cultivo de crucífera para su enterrado en verde	0,00	N



**DETALLE CRITERIOS DE PRIORIZACIÓN****10.1.5 Sistemas sostenibles de cultivos agroindustriales****PUNTOS: 4,00****Porcentaje de superficie determinada en Red Natura 2000****PUNTOS: 0,00 0,0%**

<u>REF.</u>	<u>REFERENCIA SIGPAC</u>	<u>CULTIVO</u>	<u>DESCRIPCIÓN CULTIVO</u>	<u>S/R</u>	<u>SUP.</u>	<u>SUP.</u>
					<u>PROPUESTA</u>	<u>CUMPLE</u>
					(ha)	(ha)
1886752	41-018-006-00003-002	81355	ALGODON-FOKION	R	5,32	0,00
1886753	41-024-001-00036-001	81038	ALGODON-REINA	R	24,67	0,00
1886750	41-024-007-00005-001	81355	ALGODON-FOKION	R	5,98	0,00
1886749	41-024-007-00006-001	81355	ALGODON-FOKION	R	6,27	0,00
1886751	41-081-002-00009-008	81310	ALGODON-AZAHAR	R	14,12	0,00

**Porcentaje de superficie determinada situada en zonas RAMSAR****PUNTOS: 0,00 0,0%**

<u>REF.</u>	<u>REFERENCIA SIGPAC</u>	<u>CULTIVO</u>	<u>DESCRIPCIÓN CULTIVO</u>	<u>S/R</u>	<u>SUP.</u>	<u>SUP.</u>
					<u>PROPUESTA</u>	<u>CUMPLE</u>
					(ha)	(ha)
1886752	41-018-006-00003-002	81355	ALGODON-FOKION	R	5,32	0,00
1886753	41-024-001-00036-001	81038	ALGODON-REINA	R	24,67	0,00
1886750	41-024-007-00005-001	81355	ALGODON-FOKION	R	5,98	0,00
1886749	41-024-007-00006-001	81355	ALGODON-FOKION	R	6,27	0,00
1886751	41-081-002-00009-008	81310	ALGODON-AZAHAR	R	14,12	0,00

**Porcentaje de superficie determinada en zonas vulnerables a la contaminación por nitratos****PUNTOS: 4,00 100,0%**

<u>REF.</u>	<u>REFERENCIA SIGPAC</u>	<u>CULTIVO</u>	<u>DESCRIPCIÓN CULTIVO</u>	<u>S/R</u>	<u>SUP.</u>	<u>SUP.</u>
					<u>PROPUESTA</u>	<u>CUMPLE</u>
					(ha)	(ha)
1886752	41-018-006-00003-002	81355	ALGODON-FOKION	R	5,32	5,32
1886753	41-024-001-00036-001	81038	ALGODON-REINA	R	24,67	24,67
1886750	41-024-007-00005-001	81355	ALGODON-FOKION	R	5,98	5,98
1886749	41-024-007-00006-001	81355	ALGODON-FOKION	R	6,27	6,27
1886751	41-081-002-00009-008	81310	ALGODON-AZAHAR	R	14,12	14,12

**Titulares de explotaciones que hayan adquirido el compromiso voluntario de establecimiento de una enmienda natural mediante un cultivo de crucifera para su enterrado en verde****PUNTOS: 0,00 N**

<b><u>APELLIDOS Y NOMBRE / RAZÓN SOCIAL</u></b>	<b><u>NIF</u></b>	<b><u>EXPEDIENTE</u></b>	<b><u>SUP. PROPUESTA (ha)</u></b>
AGRICOLA HERNANDEZ MARTINEZ SC	J91489690	8029017	4,50

<b><u>PROPUESTA</u></b>	<b><u>SOLICITA PRIMA VOL.</u></b>	<b><u>PROPUESTA PRIMA VOL.</u></b>
ADMITIDO	SI	ADMITIDO

**IMPORTE POR ANUALIDAD**

<u>CAMPAÑA</u>	<u>IMPORTE MÁXIMO SUBVENCIONABLE</u>	<u>IMPORTE MEDIO DE TRANSFERENCIA (€/ha)</u>
2015	1.950,47 €	433,44 €
2016	1.950,47 €	433,44 €
2017	1.950,47 €	433,44 €
2018	1.950,47 €	433,44 €
2019	1.950,47 €	433,44 €

**RECINTOS PROPUESTOS**

<u>REF.</u>	<u>REFERENCIA SIGPAC</u>	<u>CULTIVO</u>	<u>DESCRIPCIÓN CULTIVO</u>	<u>S/R</u>	<u>SUP. DEC. ADMIN. (ha)</u>	<u>SUP. PROPUESTA (ha)</u>
1995286	41-012-019-00118-001	1000	TRIGO BLANDO-SIN VARIEDAD	R	2,25	2,25
1995287	41-012-019-00119-002	1000	TRIGO BLANDO-SIN VARIEDAD	R	2,25	2,25

**RESUMEN CRITERIOS DE PRIORIZACIÓN****10.1.5 Sistemas sostenibles de cultivos agroindustriales PUNTOS: 13,00**

	<u>PUNTOS</u>	<u>CUMPLE</u>
Porcentaje de superficie determinada en Red Natura 2000	4,00	100.0%
Porcentaje de superficie determinada situada en zonas RAMSAR	4,00	100.0%
Porcentaje de superficie determinada en zonas vulnerables a la contaminación por nitratos	4,00	100.0%
Titulares de explotaciones que hayan adquirido el compromiso voluntario de establecimiento de una enmienda natural mediante un cultivo de crucifera para su enterrado en verde	1,00	S

**DETALLE CRITERIOS DE PRIORIZACIÓN****10.1.5 Sistemas sostenibles de cultivos agroindustriales PUNTOS: 13,00**

Porcentaje de superficie determinada en Red Natura 2000	<b>PUNTOS:</b> 4,00	100.0%				
	<b><u>SUP. PROPUESTA (ha)</u></b>	<b><u>SUP. CUMPLE (ha)</u></b>				
<b><u>REF.</u></b>	<b><u>REFERENCIA SIGPAC</u></b>	<b><u>CULTIVO</u></b>	<b><u>DESCRIPCIÓN CULTIVO</u></b>	<b><u>S/R</u></b>		
1995286	41-012-019-00118-001	1000	TRIGO BLANDO-SIN VARIEDAD	R	2,25	2,25
1995287	41-012-019-00119-002	1000	TRIGO BLANDO-SIN VARIEDAD	R	2,25	2,25
Porcentaje de superficie determinada situada en zonas RAMSAR	<b>PUNTOS:</b> 4,00	100.0%				
	<b><u>SUP. PROPUESTA (ha)</u></b>	<b><u>SUP. CUMPLE (ha)</u></b>				
<b><u>REF.</u></b>	<b><u>REFERENCIA SIGPAC</u></b>	<b><u>CULTIVO</u></b>	<b><u>DESCRIPCIÓN CULTIVO</u></b>	<b><u>S/R</u></b>		
1995286	41-012-019-00118-001	1000	TRIGO BLANDO-SIN VARIEDAD	R	2,25	2,25
1995287	41-012-019-00119-002	1000	TRIGO BLANDO-SIN VARIEDAD	R	2,25	2,25
Porcentaje de superficie determinada en zonas vulnerables a la contaminación por nitratos	<b>PUNTOS:</b> 4,00	100.0%				
	<b><u>SUP. PROPUESTA (ha)</u></b>	<b><u>SUP. CUMPLE (ha)</u></b>				
<b><u>REF.</u></b>	<b><u>REFERENCIA SIGPAC</u></b>	<b><u>CULTIVO</u></b>	<b><u>DESCRIPCIÓN CULTIVO</u></b>	<b><u>S/R</u></b>		
1995286	41-012-019-00118-001	1000	TRIGO BLANDO-SIN VARIEDAD	R	2,25	2,25
1995287	41-012-019-00119-002	1000	TRIGO BLANDO-SIN VARIEDAD	R	2,25	2,25
Titulares de explotaciones que hayan adquirido el compromiso voluntario de establecimiento de una enmienda natural mediante un cultivo de crucifera para su enterrado en verde	<b>PUNTOS:</b> 1,00	S				

<b><u>APELLIDOS Y NOMBRE / RAZÓN SOCIAL</u></b>	<b><u>NIF</u></b>	<b><u>EXPEDIENTE</u></b>	<b><u>SUP. PROPUESTA (ha)</u></b>
AGRICOLA HNAS. ORTIZ GONZALEZ, S.L.	B91243733	8030512	5,12

<b><u>PROPUESTA</u></b>	<b><u>SOLICITA PRIMA VOL.</u></b>
ADMITIDO	NO

**IMPORTE POR ANUALIDAD**

<u>CAMPAÑA</u>	<u>IMPORTE MÁXIMO SUBVENCIONABLE</u>	<u>IMPORTE MEDIO DE TRANSFERENCIA (€/ha)</u>
2015	1.486,18 €	290,27 €
2016	1.486,18 €	290,27 €
2017	1.486,18 €	290,27 €
2018	1.486,18 €	290,27 €
2019	1.486,18 €	290,27 €

**RECINTOS PROPUESTOS**

<u>REF.</u>	<u>REFERENCIA SIGPAC</u>	<u>CULTIVO</u>	<u>DESCRIPCIÓN CULTIVO</u>	<u>S/R</u>	<u>SUP. DEC. ADMIN. (ha)</u>	<u>SUP. PROPUESTA (ha)</u>
2112501	41-020-017-00057-001	81361	ALGODON-INTERCOTT 211	R	5,12	5,12

**RESUMEN CRITERIOS DE PRIORIZACIÓN**

<b>10.1.5 Sistemas sostenibles de cultivos agroindustriales</b>	<b>PUNTOS: 4,00</b>		
<b>Porcentaje de superficie determinada en Red Natura 2000</b>		<b>PUNTOS</b>	<b>CUMPLE</b>
		0,00	0.0%
<b>Porcentaje de superficie determinada situada en zonas RAMSAR</b>		0,00	0.0%
<b>Porcentaje de superficie determinada en zonas vulnerables a la contaminación por nitratos</b>		4,00	100.0%
<b>Titulares de explotaciones que hayan adquirido el compromiso voluntario de establecimiento de una enmienda natural mediante un cultivo de crucifera para su enterrado en verde</b>		0,00	N

**DETALLE CRITERIOS DE PRIORIZACIÓN**

<b>10.1.5 Sistemas sostenibles de cultivos agroindustriales</b>	<b>PUNTOS: 4,00</b>		
<b>Porcentaje de superficie determinada en Red Natura 2000</b>		<b>PUNTOS:</b>	<b>0,00</b>
			<b>0.0%</b>
		<b>SUP. PROPUESTA (ha)</b>	<b>SUP. CUMPLE (ha)</b>
<b>REF.</b>	<b>REFERENCIA SIGPAC</b>	<b>CULTIVO</b>	<b>DESCRIPCIÓN CULTIVO</b>
2112501	41-020-017-00057-001	81361	ALGODON-INTERCOTT 211
		<b>S/R</b>	
		R	
			<b>5,12</b>
			<b>0,00</b>
<b>Porcentaje de superficie determinada situada en zonas RAMSAR</b>		<b>PUNTOS:</b>	<b>0,00</b>
			<b>0.0%</b>
		<b>SUP. PROPUESTA (ha)</b>	<b>SUP. CUMPLE (ha)</b>
<b>REF.</b>	<b>REFERENCIA SIGPAC</b>	<b>CULTIVO</b>	<b>DESCRIPCIÓN CULTIVO</b>
2112501	41-020-017-00057-001	81361	ALGODON-INTERCOTT 211
		<b>S/R</b>	
		R	
			<b>5,12</b>
			<b>0,00</b>
<b>Porcentaje de superficie determinada en zonas vulnerables a la contaminación por nitratos</b>		<b>PUNTOS:</b>	<b>4,00</b>
			<b>100.0%</b>
		<b>SUP. PROPUESTA (ha)</b>	<b>SUP. CUMPLE (ha)</b>
<b>REF.</b>	<b>REFERENCIA SIGPAC</b>	<b>CULTIVO</b>	<b>DESCRIPCIÓN CULTIVO</b>
2112501	41-020-017-00057-001	81361	ALGODON-INTERCOTT 211
		<b>S/R</b>	
		R	
			<b>5,12</b>
			<b>5,12</b>
<b>Titulares de explotaciones que hayan adquirido el compromiso voluntario de establecimiento de una enmienda natural mediante un cultivo de crucifera para su enterrado en verde</b>		<b>PUNTOS:</b>	<b>0,00</b>
			<b>N</b>



<b><u>APELLIDOS Y NOMBRE / RAZÓN SOCIAL</u></b>	<b><u>NIF</u></b>	<b><u>EXPEDIENTE</u></b>	<b><u>SUP. PROPUESTA (ha)</u></b>
AGRICOLA HNOS FUNES, S.L.	B91120212	8029397	15,48

<b><u>PROPUESTA</u></b>	<b><u>SOLICITA PRIMA VOL.</u></b>
ADMITIDO	NO

**IMPORTE POR ANUALIDAD**

<u>CAMPAÑA</u>	<u>IMPORTE MÁXIMO SUBVENCIONABLE</u>	<u>IMPORTE MEDIO DE TRANSFERENCIA (€/ha)</u>
2015	4.493,38 €	290,27 €
2016	4.493,38 €	290,27 €
2017	4.493,38 €	290,27 €
2018	4.493,38 €	290,27 €
2019	4.493,38 €	290,27 €

**RECINTOS PROPUESTOS**

<u>REF.</u>	<u>REFERENCIA SIGPAC</u>	<u>CULTIVO</u>	<u>DESCRIPCIÓN CULTIVO</u>	<u>S/R</u>	<u>SUP. DEC. ADMIN. (ha)</u>	<u>SUP. PROPUESTA (ha)</u>
2020779	41-095-061-00057-001	81361	ALGODON-INTERCOTT 211	R	5,47	5,47
2020778	41-095-061-00058-001	81361	ALGODON-INTERCOTT 211	R	2,54	2,54
2020780	41-095-084-00116-001	82117	REMOLACHA-SANLUCAR	R	7,47	7,47

**RESUMEN CRITERIOS DE PRIORIZACIÓN****10.1.5 Sistemas sostenibles de cultivos agroindustriales****PUNTOS: 4,00**

	<b><u>PUNTOS</u></b>	<b><u>CUMPLE</u></b>
Porcentaje de superficie determinada en Red Natura 2000	0,00	0.0%
Porcentaje de superficie determinada situada en zonas RAMSAR	0,00	0.0%
Porcentaje de superficie determinada en zonas vulnerables a la contaminación por nitratos	4,00	100.0%
Titulares de explotaciones que hayan adquirido el compromiso voluntario de establecimiento de una enmienda natural mediante un cultivo de crucífera para su enterrado en verde	0,00	N





**DETALLE CRITERIOS DE PRIORIZACIÓN****10.1.5 Sistemas sostenibles de cultivos agroindustriales****PUNTOS: 4,00****Porcentaje de superficie determinada en Red Natura 2000****PUNTOS: 0,00 0.0%**

<u>REF.</u>	<u>REFERENCIA SIGPAC</u>	<u>CULTIVO</u>	<u>DESCRIPCIÓN CULTIVO</u>	<u>S/R</u>	<u>SUP.</u> <u>PROPUESTA</u> <u>(ha)</u>	<u>SUP.</u> <u>CUMPLE</u> <u>(ha)</u>
2020779	41-095-061-00057-001	81361	ALGODON-INTERCOTT 211	R	5,47	0,00
2020778	41-095-061-00058-001	81361	ALGODON-INTERCOTT 211	R	2,54	0,00
2020780	41-095-084-00116-001	82117	REMOLACHA-SANLUCAR	R	7,47	0,00

**Porcentaje de superficie determinada situada en zonas RAMSAR****PUNTOS: 0,00 0.0%**

<u>REF.</u>	<u>REFERENCIA SIGPAC</u>	<u>CULTIVO</u>	<u>DESCRIPCIÓN CULTIVO</u>	<u>S/R</u>	<u>SUP.</u> <u>PROPUESTA</u> <u>(ha)</u>	<u>SUP.</u> <u>CUMPLE</u> <u>(ha)</u>
2020779	41-095-061-00057-001	81361	ALGODON-INTERCOTT 211	R	5,47	0,00
2020778	41-095-061-00058-001	81361	ALGODON-INTERCOTT 211	R	2,54	0,00
2020780	41-095-084-00116-001	82117	REMOLACHA-SANLUCAR	R	7,47	0,00

**Porcentaje de superficie determinada en zonas vulnerables a la contaminación por nitratos****PUNTOS: 4,00 100.0%**

<u>REF.</u>	<u>REFERENCIA SIGPAC</u>	<u>CULTIVO</u>	<u>DESCRIPCIÓN CULTIVO</u>	<u>S/R</u>	<u>SUP.</u> <u>PROPUESTA</u> <u>(ha)</u>	<u>SUP.</u> <u>CUMPLE</u> <u>(ha)</u>
2020779	41-095-061-00057-001	81361	ALGODON-INTERCOTT 211	R	5,47	5,47
2020778	41-095-061-00058-001	81361	ALGODON-INTERCOTT 211	R	2,54	2,54
2020780	41-095-084-00116-001	82117	REMOLACHA-SANLUCAR	R	7,47	7,47

**Titulares de explotaciones que hayan adquirido el compromiso voluntario de establecimiento de una enmienda natural mediante un cultivo de crucífera para su enterrado en verde****PUNTOS: 0,00 N**

<b><u>APELLIDOS Y NOMBRE / RAZÓN SOCIAL</u></b>	<b><u>NIF</u></b>	<b><u>EXPEDIENTE</u></b>	<b><u>SUP. PROPUESTA (ha)</u></b>
AGRICOLA JUAN GOMEZ, S.L.	B41843533	8024578	85,29

<b><u>PROPUESTA</u></b>	<b><u>SOLICITA PRIMA VOL.</u></b>
ADMITIDO	NO

**IMPORTE POR ANUALIDAD**

<u>CAMPAÑA</u>	<u>IMPORTE MÁXIMO SUBVENCIONABLE</u>	<u>IMPORTE MEDIO DE TRANSFERENCIA (€/ha)</u>
2015	19.038,81 €	223,22 €
2016	19.038,81 €	223,22 €
2017	19.038,81 €	223,22 €
2018	19.038,81 €	223,22 €
2019	19.038,81 €	223,22 €

**RECINTOS PROPUESTOS**

<u>REF.</u>	<u>REFERENCIA SIGPAC</u>	<u>CULTIVO</u>	<u>DESCRIPCIÓN CULTIVO</u>	<u>S/R</u>	<u>SUP. DEC. ADMIN. (ha)</u>	<u>SUP. PROPUESTA (ha)</u>
1702822	41-069-014-00002-001	81377	ALGODON-ELSA	R	5,00	5,00
1702820	41-069-014-00002-002	81268	ALGODON-JUNCAL	R	24,20	24,20
1702823	41-095-066-00001-003	81377	ALGODON-ELSA	R	23,73	23,73
1702821	41-095-066-00001-005	81268	ALGODON-JUNCAL	R	32,36	32,36

**RESUMEN CRITERIOS DE PRIORIZACIÓN****10.1.5 Sistemas sostenibles de cultivos agroindustriales****PUNTOS: 4,00**

	<b><u>PUNTOS</u></b>	<b><u>CUMPLE</u></b>
Porcentaje de superficie determinada en Red Natura 2000	0,00	0.0%
Porcentaje de superficie determinada situada en zonas RAMSAR	0,00	0.0%
Porcentaje de superficie determinada en zonas vulnerables a la contaminación por nitratos	4,00	100.0%
Titulares de explotaciones que hayan adquirido el compromiso voluntario de establecimiento de una enmienda natural mediante un cultivo de crucífera para su enterrado en verde	0,00	N



**DETALLE CRITERIOS DE PRIORIZACIÓN****10.1.5 Sistemas sostenibles de cultivos agroindustriales****PUNTOS: 4,00****Porcentaje de superficie determinada en Red Natura 2000****PUNTOS: 0,00 0.0%**

<u>REF.</u>	<u>REFERENCIA SIGPAC</u>	<u>CULTIVO DESCRIPCIÓN CULTIVO</u>	<u>S/R</u>	<u>SUP.</u>	<u>SUP.</u>
				<u>PROPUESTA</u>	<u>CUMPLE</u>
				(ha)	(ha)
1702822	41-069-014-00002-001	81377 ALGODON-ELSA	R	5,00	0,00
1702820	41-069-014-00002-002	81268 ALGODON-JUNCAL	R	24,20	0,00
1702823	41-095-066-00001-003	81377 ALGODON-ELSA	R	23,73	0,00
1702821	41-095-066-00001-005	81268 ALGODON-JUNCAL	R	32,36	0,00

**Porcentaje de superficie determinada situada en zonas RAMSAR****PUNTOS: 0,00 0.0%**

<u>REF.</u>	<u>REFERENCIA SIGPAC</u>	<u>CULTIVO DESCRIPCIÓN CULTIVO</u>	<u>S/R</u>	<u>SUP.</u>	<u>SUP.</u>
				<u>PROPUESTA</u>	<u>CUMPLE</u>
				(ha)	(ha)
1702822	41-069-014-00002-001	81377 ALGODON-ELSA	R	5,00	0,00
1702820	41-069-014-00002-002	81268 ALGODON-JUNCAL	R	24,20	0,00
1702823	41-095-066-00001-003	81377 ALGODON-ELSA	R	23,73	0,00
1702821	41-095-066-00001-005	81268 ALGODON-JUNCAL	R	32,36	0,00

**Porcentaje de superficie determinada en zonas vulnerables a la contaminación por nitratos****PUNTOS: 4,00 100.0%**

<u>REF.</u>	<u>REFERENCIA SIGPAC</u>	<u>CULTIVO DESCRIPCIÓN CULTIVO</u>	<u>S/R</u>	<u>SUP.</u>	<u>SUP.</u>
				<u>PROPUESTA</u>	<u>CUMPLE</u>
				(ha)	(ha)
1702822	41-069-014-00002-001	81377 ALGODON-ELSA	R	5,00	5,00
1702820	41-069-014-00002-002	81268 ALGODON-JUNCAL	R	24,20	24,20
1702823	41-095-066-00001-003	81377 ALGODON-ELSA	R	23,73	23,73
1702821	41-095-066-00001-005	81268 ALGODON-JUNCAL	R	32,36	32,36

**Titulares de explotaciones que hayan adquirido el compromiso voluntario de establecimiento de una enmienda natural mediante un cultivo de crucífera para su enterrado en verde****PUNTOS: 0,00 N**

<b><u>APELLIDOS Y NOMBRE / RAZÓN SOCIAL</u></b>	<b><u>NIF</u></b>	<b><u>EXPEDIENTE</u></b>	<b><u>SUP. PROPUESTA (ha)</u></b>
AGRICOLA LA CAMPIÑA, S.C.	J91075788	8024872	15,76

<b><u>PROPUESTA</u></b>	<b><u>SOLICITA PRIMA VOL.</u></b>
ADMITIDO	NO

**IMPORTE POR ANUALIDAD**

<u>CAMPAÑA</u>	<u>IMPORTE MÁXIMO SUBVENCIONABLE</u>	<u>IMPORTE MEDIO DE TRANSFERENCIA (€/ha)</u>
2015	4.574,66 €	290,27 €
2016	4.574,66 €	290,27 €
2017	4.574,66 €	290,27 €
2018	4.574,66 €	290,27 €
2019	4.574,66 €	290,27 €

**RECINTOS PROPUESTOS**

<u>REF.</u>	<u>REFERENCIA SIGPAC</u>	<u>CULTIVO</u>	<u>DESCRIPCIÓN CULTIVO</u>	<u>S/R</u>	<u>SUP. DEC. ADMIN. (ha)</u>	<u>SUP. PROPUESTA (ha)</u>
2239459	41-052-004-00044-002	81336	ALGODON-BETICA	S	3,11	3,11
2239448	41-052-004-00044-003	3320	TRIGO DURO-AMILCAR	R	2,78	2,78
2239460	41-052-004-00045-003	81190	ALGODON-ALEXANDROS	R	1,65	1,65
2239461	41-052-004-00045-003	81190	ALGODON-ALEXANDROS	S	1,19	1,19
2239447	41-052-004-00045-004	3320	TRIGO DURO-AMILCAR	R	2,33	2,33
2239444	41-068-137-00028-002	1000	TRIGO BLANDO-SIN VARIEDAD	S	4,65	4,65
2239443	41-068-137-00028-002	1000	TRIGO BLANDO-SIN VARIEDAD	R	0,05	0,05

**RESUMEN CRITERIOS DE PRIORIZACIÓN****10.1.5 Sistemas sostenibles de cultivos agroindustriales****PUNTOS: 5,00**

	<b><u>PUNTOS</u></b>	<b><u>CUMPLE</u></b>
Porcentaje de superficie determinada en Red Natura 2000	1,30	29.82%
Porcentaje de superficie determinada situada en zonas RAMSAR	0,00	0.0%
Porcentaje de superficie determinada en zonas vulnerables a la contaminación por nitratos	3,70	70.18%
Titulares de explotaciones que hayan adquirido el compromiso voluntario de establecimiento de una enmienda natural mediante un cultivo de crucífera para su enterrado en verde	0,00	N



**DETALLE CRITERIOS DE PRIORIZACIÓN****10.1.5 Sistemas sostenibles de cultivos agroindustriales****PUNTOS: 5,00****Porcentaje de superficie determinada en Red Natura 2000****PUNTOS: 1,30 29.82%**

REF.	REFERENCIA SIGPAC	CULTIVO	DESCRIPCIÓN CULTIVO	S/R	<u>SUP.</u>	<u>SUP.</u>
					<u>PROPUESTA</u>	<u>CUMPLE</u>
					(ha)	(ha)
2239459	41-052-004-00044-002	81336	ALGODON-BETICA	S	3,11	0,00
2239448	41-052-004-00044-003	3320	TRIGO DURO-AMILCAR	R	2,78	0,00
2239460	41-052-004-00045-003	81190	ALGODON-ALEXANDROS	R	1,65	0,00
2239461	41-052-004-00045-003	81190	ALGODON-ALEXANDROS	S	1,19	0,00
2239447	41-052-004-00045-004	3320	TRIGO DURO-AMILCAR	R	2,33	0,00
2239443	41-068-137-00028-002	1000	TRIGO BLANDO-SIN VARIEDAD	R	0,05	0,05
2239444	41-068-137-00028-002	1000	TRIGO BLANDO-SIN VARIEDAD	S	4,65	4,65

**Porcentaje de superficie determinada situada en zonas RAMSAR****PUNTOS: 0,00 0.0%**

REF.	REFERENCIA SIGPAC	CULTIVO	DESCRIPCIÓN CULTIVO	S/R	<u>SUP.</u>	<u>SUP.</u>
					<u>PROPUESTA</u>	<u>CUMPLE</u>
					(ha)	(ha)
2239459	41-052-004-00044-002	81336	ALGODON-BETICA	S	3,11	0,00
2239448	41-052-004-00044-003	3320	TRIGO DURO-AMILCAR	R	2,78	0,00
2239461	41-052-004-00045-003	81190	ALGODON-ALEXANDROS	S	1,19	0,00
2239460	41-052-004-00045-003	81190	ALGODON-ALEXANDROS	R	1,65	0,00
2239447	41-052-004-00045-004	3320	TRIGO DURO-AMILCAR	R	2,33	0,00
2239444	41-068-137-00028-002	1000	TRIGO BLANDO-SIN VARIEDAD	S	4,65	0,00
2239443	41-068-137-00028-002	1000	TRIGO BLANDO-SIN VARIEDAD	R	0,05	0,00

**Porcentaje de superficie determinada en zonas vulnerables a la contaminación por nitratos****PUNTOS: 3,70 70.18%**

REF.	REFERENCIA SIGPAC	CULTIVO	DESCRIPCIÓN CULTIVO	S/R	<u>SUP.</u>	<u>SUP.</u>
					<u>PROPUESTA</u>	<u>CUMPLE</u>
					(ha)	(ha)
2239459	41-052-004-00044-002	81336	ALGODON-BETICA	S	3,11	3,11
2239448	41-052-004-00044-003	3320	TRIGO DURO-AMILCAR	R	2,78	2,78
2239461	41-052-004-00045-003	81190	ALGODON-ALEXANDROS	S	1,19	1,19
2239460	41-052-004-00045-003	81190	ALGODON-ALEXANDROS	R	1,65	1,65
2239447	41-052-004-00045-004	3320	TRIGO DURO-AMILCAR	R	2,33	2,33
2239443	41-068-137-00028-002	1000	TRIGO BLANDO-SIN VARIEDAD	R	0,05	0,00
2239444	41-068-137-00028-002	1000	TRIGO BLANDO-SIN VARIEDAD	S	4,65	0,00

**Titulares de explotaciones que hayan adquirido el compromiso voluntario de establecimiento de una enmienda natural mediante un cultivo de crucifera para su enterrado en verde****PUNTOS: 0,00 N**

<b><u>APELLIDOS Y NOMBRE / RAZÓN SOCIAL</u></b>	<b><u>NIF</u></b>	<b><u>EXPEDIENTE</u></b>	<b><u>SUP. PROPUESTA (ha)</u></b>
AGRICOLA LA CAPITANA S.C.	J91419374	8030388	30,52

<b><u>PROPUESTA</u></b>	<b><u>SOLICITA PRIMA VOL.</u></b>
ADMITIDO	NO

**IMPORTE POR ANUALIDAD**

<u>CAMPAÑA</u>	<u>IMPORTE MÁXIMO SUBVENCIONABLE</u>	<u>IMPORTE MEDIO DE TRANSFERENCIA (€/ha)</u>
2015	8.859,04 €	290,27 €
2016	8.859,04 €	290,27 €
2017	8.859,04 €	290,27 €
2018	8.859,04 €	290,27 €
2019	8.859,04 €	290,27 €

**RECINTOS PROPUESTOS**

<u>REF.</u>	<u>REFERENCIA SIGPAC</u>	<u>CULTIVO</u>	<u>DESCRIPCIÓN CULTIVO</u>	<u>S/R</u>	<u>SUP. DEC. ADMIN. (ha)</u>	<u>SUP. PROPUESTA (ha)</u>
2099097	41-053-002-00263-001	81249	ALGODON-CARLA	R	12,50	12,50
2099096	41-053-018-00118-002	81249	ALGODON-CARLA	R	6,02	6,02
2099098	41-053-018-00118-002	82118	REMOLACHA-SARAMAGO	R	6,00	6,00
2099095	41-053-018-00190-002	81249	ALGODON-CARLA	R	6,00	6,00

**RESUMEN CRITERIOS DE PRIORIZACIÓN****10.1.5 Sistemas sostenibles de cultivos agroindustriales****PUNTOS: 4,00**

	<b><u>PUNTOS</u></b>	<b><u>CUMPLE</u></b>
Porcentaje de superficie determinada en Red Natura 2000	0,00	0.0%
Porcentaje de superficie determinada situada en zonas RAMSAR	0,00	0.0%
Porcentaje de superficie determinada en zonas vulnerables a la contaminación por nitratos	4,00	100.0%
Titulares de explotaciones que hayan adquirido el compromiso voluntario de establecimiento de una enmienda natural mediante un cultivo de crucífera para su enterrado en verde	0,00	N



**DETALLE CRITERIOS DE PRIORIZACIÓN****10.1.5 Sistemas sostenibles de cultivos agroindustriales****PUNTOS: 4,00****Porcentaje de superficie determinada en Red Natura 2000****PUNTOS: 0,00 0.0%**

<u>REF.</u>	<u>REFERENCIA SIGPAC</u>	<u>CULTIVO</u>	<u>DESCRIPCIÓN CULTIVO</u>	<u>S/R</u>	<u>SUP.</u> <u>PROPUESTA</u> <u>(ha)</u>	<u>SUP.</u> <u>CUMPLE</u> <u>(ha)</u>
2099097	41-053-002-00263-001	81249	ALGODON-CARLA	R	12,50	0,00
2099096	41-053-018-00118-002	81249	ALGODON-CARLA	R	6,02	0,00
2099098	41-053-018-00118-002	82118	REMOLACHA-SARAMAGO	R	6,00	0,00
2099095	41-053-018-00190-002	81249	ALGODON-CARLA	R	6,00	0,00

**Porcentaje de superficie determinada situada en zonas RAMSAR****PUNTOS: 0,00 0.0%**

<u>REF.</u>	<u>REFERENCIA SIGPAC</u>	<u>CULTIVO</u>	<u>DESCRIPCIÓN CULTIVO</u>	<u>S/R</u>	<u>SUP.</u> <u>PROPUESTA</u> <u>(ha)</u>	<u>SUP.</u> <u>CUMPLE</u> <u>(ha)</u>
2099097	41-053-002-00263-001	81249	ALGODON-CARLA	R	12,50	0,00
2099096	41-053-018-00118-002	81249	ALGODON-CARLA	R	6,02	0,00
2099098	41-053-018-00118-002	82118	REMOLACHA-SARAMAGO	R	6,00	0,00
2099095	41-053-018-00190-002	81249	ALGODON-CARLA	R	6,00	0,00

**Porcentaje de superficie determinada en zonas vulnerables a la contaminación por nitratos****PUNTOS: 4,00 100.0%**

<u>REF.</u>	<u>REFERENCIA SIGPAC</u>	<u>CULTIVO</u>	<u>DESCRIPCIÓN CULTIVO</u>	<u>S/R</u>	<u>SUP.</u> <u>PROPUESTA</u> <u>(ha)</u>	<u>SUP.</u> <u>CUMPLE</u> <u>(ha)</u>
2099097	41-053-002-00263-001	81249	ALGODON-CARLA	R	12,50	12,50
2099096	41-053-018-00118-002	81249	ALGODON-CARLA	R	6,02	6,02
2099098	41-053-018-00118-002	82118	REMOLACHA-SARAMAGO	R	6,00	6,00
2099095	41-053-018-00190-002	81249	ALGODON-CARLA	R	6,00	6,00

**Titulares de explotaciones que hayan adquirido el compromiso voluntario de establecimiento de una enmienda natural mediante un cultivo de crucifera para su enterrado en verde****PUNTOS: 0,00 N**

<b><u>APELLIDOS Y NOMBRE / RAZÓN SOCIAL</u></b>	<b><u>NIF</u></b>	<b><u>EXPEDIENTE</u></b>	<b><u>SUP. PROPUESTA (ha)</u></b>
AGRICOLA LA CATEDRA,S.C.	J41627902	8026554	9,95
<b><u>PROPUESTA</u></b>	<b><u>SOLICITA PRIMA VOL.</u></b>	<b><u>PROPUESTA PRIMA VOL.</u></b>	
<b>ADMITIDO</b>	<b>SI</b>	<b>ADMITIDO</b>	

**IMPORTE POR ANUALIDAD**

<b><u>CAMPAÑA</u></b>	<b><u>IMPORTE MÁXIMO SUBVENCIONABLE</u></b>	<b><u>IMPORTE MEDIO DE TRANSFERENCIA (€/ha)</u></b>
2015	4.312,73 €	433,44 €
2016	4.312,73 €	433,44 €
2017	4.312,73 €	433,44 €
2018	4.312,73 €	433,44 €
2019	4.312,73 €	433,44 €

**RECINTOS PROPUESTOS**

<b><u>REF.</u></b>	<b><u>REFERENCIA SIGPAC</u></b>	<b><u>CULTIVO</u></b>	<b><u>DESCRIPCIÓN CULTIVO</u></b>	<b><u>S/R</u></b>	<b><u>SUP. DEC. ADMIN. (ha)</u></b>	<b><u>SUP. PROPUESTA (ha)</u></b>
2227955	41-024-018-00036-008	4100	MAIZ-MAIZ CONVENCIONAL	R	3,50	3,50
2227958	41-055-029-00072-002	81377	ALGODON-ELSA	R	5,29	5,29
2227959	41-055-029-00081-002	81377	ALGODON-ELSA	R	1,16	1,16

**RESUMEN CRITERIOS DE PRIORIZACIÓN****10.1.5 Sistemas sostenibles de cultivos agroindustriales****PUNTOS: 5,00**

	<b><u>PUNTOS</u></b>	<b><u>CUMPLE</u></b>
Porcentaje de superficie determinada en Red Natura 2000	0,00	0.0%
Porcentaje de superficie determinada situada en zonas RAMSAR	0,00	0.0%
Porcentaje de superficie determinada en zonas vulnerables a la contaminación por nitratos	4,00	100.0%
Titulares de explotaciones que hayan adquirido el compromiso voluntario de establecimiento de una enmienda natural mediante un cultivo de crucífera para su enterrado en verde	1,00	S





**DETALLE CRITERIOS DE PRIORIZACIÓN****10.1.5 Sistemas sostenibles de cultivos agroindustriales****PUNTOS: 5,00****Porcentaje de superficie determinada en Red Natura 2000****PUNTOS: 0,00 0.0%**

<u>REF.</u>	<u>REFERENCIA SIGPAC</u>	<u>CULTIVO</u>	<u>DESCRIPCIÓN CULTIVO</u>	<u>S/R</u>	<u>SUP.</u>	<u>SUP.</u>
					<u>PROPUESTA</u>	<u>CÚMPLE</u>
					(ha)	(ha)
2227955	41-024-018-00036-008	4100	MAIZ-MAIZ CONVENCIONAL	R	3,50	0,00
2227958	41-055-029-00072-002	81377	ALGODON-ELSA	R	5,29	0,00
2227959	41-055-029-00081-002	81377	ALGODON-ELSA	R	1,16	0,00

**Porcentaje de superficie determinada situada en zonas RAMSAR****PUNTOS: 0,00 0.0%**

<u>REF.</u>	<u>REFERENCIA SIGPAC</u>	<u>CULTIVO</u>	<u>DESCRIPCIÓN CULTIVO</u>	<u>S/R</u>	<u>SUP.</u>	<u>SUP.</u>
					<u>PROPUESTA</u>	<u>CÚMPLE</u>
					(ha)	(ha)
2227955	41-024-018-00036-008	4100	MAIZ-MAIZ CONVENCIONAL	R	3,50	0,00
2227958	41-055-029-00072-002	81377	ALGODON-ELSA	R	5,29	0,00
2227959	41-055-029-00081-002	81377	ALGODON-ELSA	R	1,16	0,00

**Porcentaje de superficie determinada en zonas vulnerables a la contaminación por nitratos****PUNTOS: 4,00 100.0%**

<u>REF.</u>	<u>REFERENCIA SIGPAC</u>	<u>CULTIVO</u>	<u>DESCRIPCIÓN CULTIVO</u>	<u>S/R</u>	<u>SUP.</u>	<u>SUP.</u>
					<u>PROPUESTA</u>	<u>CÚMPLE</u>
					(ha)	(ha)
2227955	41-024-018-00036-008	4100	MAIZ-MAIZ CONVENCIONAL	R	3,50	3,50
2227958	41-055-029-00072-002	81377	ALGODON-ELSA	R	5,29	5,29
2227959	41-055-029-00081-002	81377	ALGODON-ELSA	R	1,16	1,16

**Titulares de explotaciones que hayan adquirido el compromiso voluntario de establecimiento de una enmienda natural mediante un cultivo de crucífera para su enterrado en verde****PUNTOS: 1,00 S**

<b><u>APELLIDOS Y NOMBRE / RAZÓN SOCIAL</u></b>	<b><u>NIF</u></b>	<b><u>EXPEDIENTE</u></b>	<b><u>SUP. PROPUESTA (ha)</u></b>
AGRICOLA LA ERA S.L.	B41260878	8022967	51,85

<b><u>PROPUESTA ADMITIDO</u></b>	<b><u>SOLICITA PRIMA VOL.</u></b>	<b><u>PROPUESTA PRIMA VOL.</u></b>
	SI	INADMITIDO

**IMPORTE POR ANUALIDAD**

<b><u>CAMPAÑA</u></b>	<b><u>IMPORTE MÁXIMO SUBVENCIONABLE</u></b>	<b><u>IMPORTE MEDIO DE TRANSFERENCIA (€/ha)</u></b>
2015	13.674,62 €	263,73 €
2016	13.674,62 €	263,73 €
2017	13.674,62 €	263,73 €
2018	13.674,62 €	263,73 €
2019	13.674,62 €	263,73 €

**RECINTOS PROPUESTOS**

<b><u>REF.</u></b>	<b><u>REFERENCIA SIGPAC</u></b>	<b><u>CULTIVO</u></b>	<b><u>DESCRIPCIÓN CULTIVO</u></b>	<b><u>S/R</u></b>	<b><u>SUP. DEC. ADMIN. (ha)</u></b>	<b><u>SUP. PROPUESTA (ha)</u></b>
2001842	41-095-003-00233-001	82343	REMOLACHA-CICLON	R	7,63	7,63
2001844	41-095-003-00246-001	82726	REMOLACHA-JULIETTA	R	2,16	2,16
2001843	41-095-003-00250-001	82726	REMOLACHA-JULIETTA	R	1,74	1,74
2001824	41-095-003-00301-002	1000	TRIGO BLANDO-SIN VARIEDAD	R	1,78	1,78
2001826	41-095-003-00302-001	1000	TRIGO BLANDO-SIN VARIEDAD	R	5,71	5,71
2001821	41-095-003-00303-002	1000	TRIGO BLANDO-SIN VARIEDAD	R	0,98	0,98
2001825	41-095-003-09001-002	1000	TRIGO BLANDO-SIN VARIEDAD	R	0,48	0,48
2001823	41-095-003-09001-004	1000	TRIGO BLANDO-SIN VARIEDAD	R	0,13	0,13
2001822	41-095-004-09005-005	1000	TRIGO BLANDO-SIN VARIEDAD	R	0,01	0,01
2001835	41-095-069-00036-001	81361	ALGODON-INTERCOTT 211	R	2,43	2,43
2001838	41-095-075-00018-001	81198	ALGODON-AMAZONA	R	2,39	2,39
2001840	41-095-085-00013-001	81361	ALGODON-INTERCOTT 211	R	0,67	0,67
2001841	41-095-085-00058-001	81361	ALGODON-INTERCOTT 211	R	6,83	6,83
2001829	41-095-086-00018-001	3599	TRIGO DURO-ITALO	R	2,37	2,37
2001839	41-095-086-00030-001	81361	ALGODON-INTERCOTT 211	R	4,43	4,43
2001837	41-095-086-00044-001	81249	ALGODON-CARLA	R	7,01	7,01
2001836	41-095-086-00046-001	81006	ALGODON-INTERCOTT 670	R	5,10	5,10

**INCIDENCIAS****INCIDENCIA DESCRIPCIÓN**

80108 Solicitante del compromiso voluntario de la operación 10.1.5. que supera las 15 ha comprometidas  
Sup. Resuelta:51,85

**RESUMEN CRITERIOS DE PRIORIZACIÓN****10.1.5 Sistemas sostenibles de cultivos agroindustriales****PUNTOS: 4,00**

	<b><u>PUNTOS</u></b>	<b><u>CUMPLE</u></b>
Porcentaje de superficie determinada en Red Natura 2000	0,00	0.0%
Porcentaje de superficie determinada situada en zonas RAMSAR	0,00	0.0%
Porcentaje de superficie determinada en zonas vulnerables a la contaminación por nitratos	4,00	100.0%
Titulares de explotaciones que hayan adquirido el compromiso voluntario de establecimiento de una enmienda natural mediante un cultivo de crucifera para su enterrado en verde	0,00	N



**DETALLE CRITERIOS DE PRIORIZACIÓN****10.1.5 Sistemas sostenibles de cultivos agroindustriales****PUNTOS: 4,00****Porcentaje de superficie determinada en Red Natura 2000****PUNTOS: 0,00 0.0%**

REF.	REFERENCIA SIGPAC	CULTIVO	DESCRIPCIÓN CULTIVO	S/R	<u>SUP.</u>	<u>SUP.</u>
					<u>PROPUESTA</u>	<u>CUMPLE</u>
					(ha)	(ha)
2001842	41-095-003-00233-001	82343	REMOLACHA-CICLON	R	7,63	0,00
2001844	41-095-003-00246-001	82726	REMOLACHA-JULIETTA	R	2,16	0,00
2001843	41-095-003-00250-001	82726	REMOLACHA-JULIETTA	R	1,74	0,00
2001824	41-095-003-00301-002	1000	TRIGO BLANDO-SIN VARIEDAD	R	1,78	0,00
2001826	41-095-003-00302-001	1000	TRIGO BLANDO-SIN VARIEDAD	R	5,71	0,00
2001821	41-095-003-00303-002	1000	TRIGO BLANDO-SIN VARIEDAD	R	0,98	0,00
2001825	41-095-003-09001-002	1000	TRIGO BLANDO-SIN VARIEDAD	R	0,48	0,00
2001823	41-095-003-09001-004	1000	TRIGO BLANDO-SIN VARIEDAD	R	0,13	0,00
2001822	41-095-004-09005-005	1000	TRIGO BLANDO-SIN VARIEDAD	R	0,01	0,00
2001835	41-095-069-00036-001	81361	ALGODON-INTERCOTT 211	R	2,43	0,00
2001838	41-095-075-00018-001	81198	ALGODON-AMAZONA	R	2,39	0,00
2001840	41-095-085-00013-001	81361	ALGODON-INTERCOTT 211	R	0,67	0,00
2001841	41-095-085-00058-001	81361	ALGODON-INTERCOTT 211	R	6,83	0,00
2001829	41-095-086-00018-001	3599	TRIGO DURO-ITALO	R	2,37	0,00
2001839	41-095-086-00030-001	81361	ALGODON-INTERCOTT 211	R	4,43	0,00
2001837	41-095-086-00044-001	81249	ALGODON-CARLA	R	7,01	0,00
2001836	41-095-086-00046-001	81006	ALGODON-INTERCOTT 670	R	5,10	0,00

**Porcentaje de superficie determinada situada en zonas RAMSAR****PUNTOS: 0,00 0.0%**

REF.	REFERENCIA SIGPAC	CULTIVO	DESCRIPCIÓN CULTIVO	S/R	<u>SUP.</u>	<u>SUP.</u>
					<u>PROPUESTA</u>	<u>CUMPLE</u>
					(ha)	(ha)
2001842	41-095-003-00233-001	82343	REMOLACHA-CICLON	R	7,63	0,00
2001844	41-095-003-00246-001	82726	REMOLACHA-JULIETTA	R	2,16	0,00
2001843	41-095-003-00250-001	82726	REMOLACHA-JULIETTA	R	1,74	0,00
2001824	41-095-003-00301-002	1000	TRIGO BLANDO-SIN VARIEDAD	R	1,78	0,00
2001826	41-095-003-00302-001	1000	TRIGO BLANDO-SIN VARIEDAD	R	5,71	0,00
2001821	41-095-003-00303-002	1000	TRIGO BLANDO-SIN VARIEDAD	R	0,98	0,00
2001825	41-095-003-09001-002	1000	TRIGO BLANDO-SIN VARIEDAD	R	0,48	0,00
2001823	41-095-003-09001-004	1000	TRIGO BLANDO-SIN VARIEDAD	R	0,13	0,00
2001822	41-095-004-09005-005	1000	TRIGO BLANDO-SIN VARIEDAD	R	0,01	0,00
2001835	41-095-069-00036-001	81361	ALGODON-INTERCOTT 211	R	2,43	0,00
2001838	41-095-075-00018-001	81198	ALGODON-AMAZONA	R	2,39	0,00
2001840	41-095-085-00013-001	81361	ALGODON-INTERCOTT 211	R	0,67	0,00
2001841	41-095-085-00058-001	81361	ALGODON-INTERCOTT 211	R	6,83	0,00
2001829	41-095-086-00018-001	3599	TRIGO DURO-ITALO	R	2,37	0,00
2001839	41-095-086-00030-001	81361	ALGODON-INTERCOTT 211	R	4,43	0,00
2001837	41-095-086-00044-001	81249	ALGODON-CARLA	R	7,01	0,00
2001836	41-095-086-00046-001	81006	ALGODON-INTERCOTT 670	R	5,10	0,00

**Porcentaje de superficie determinada en zonas vulnerables a la contaminación por nitratos****PUNTOS: 4,00 100.0%**

REF.	REFERENCIA SIGPAC	CULTIVO	DESCRIPCIÓN CULTIVO	S/R	<u>SUP.</u>	<u>SUP.</u>
					<u>PROPUESTA</u>	<u>CUMPLE</u>
					(ha)	(ha)
2001842	41-095-003-00233-001	82343	REMOLACHA-CICLON	R	7,63	7,63
2001844	41-095-003-00246-001	82726	REMOLACHA-JULIETTA	R	2,16	2,16
2001843	41-095-003-00250-001	82726	REMOLACHA-JULIETTA	R	1,74	1,74
2001824	41-095-003-00301-002	1000	TRIGO BLANDO-SIN VARIEDAD	R	1,78	1,78
2001826	41-095-003-00302-001	1000	TRIGO BLANDO-SIN VARIEDAD	R	5,71	5,71
2001821	41-095-003-00303-002	1000	TRIGO BLANDO-SIN VARIEDAD	R	0,98	0,98
2001825	41-095-003-09001-002	1000	TRIGO BLANDO-SIN VARIEDAD	R	0,48	0,48
2001823	41-095-003-09001-004	1000	TRIGO BLANDO-SIN VARIEDAD	R	0,13	0,13

<b>REF.</b>	<b>REFERENCIA SIGPAC</b>	<b>CULTIVO</b>	<b>DESCRIPCIÓN CULTIVO</b>	<b>S/R</b>	<b>SUP. PROPUESTA (ha)</b>	<b>SUP. CUMPLE (ha)</b>
2001822	41-095-004-09005-005	1000	TRIGO BLANDO-SIN VARIEDAD	R	0,01	0,01
2001835	41-095-069-00036-001	81361	ALGODON-INTERCOTT 211	R	2,43	2,43
2001838	41-095-075-00018-001	81198	ALGODON-AMAZONA	R	2,39	2,39
2001840	41-095-085-00013-001	81361	ALGODON-INTERCOTT 211	R	0,67	0,67
2001841	41-095-085-00058-001	81361	ALGODON-INTERCOTT 211	R	6,83	6,83
2001829	41-095-086-00018-001	3599	TRIGO DURO-ITALO	R	2,37	2,37
2001839	41-095-086-00030-001	81361	ALGODON-INTERCOTT 211	R	4,43	4,43
2001837	41-095-086-00044-001	81249	ALGODON-CARLA	R	7,01	7,01
2001836	41-095-086-00046-001	81006	ALGODON-INTERCOTT 670	R	5,10	5,10

**Titulares de explotaciones que hayan adquirido el compromiso voluntario de establecimiento de una enmienda natural mediante un cultivo de crucifera para su enterrado en verde**

**PUNTOS:** 0,00 N



<b><u>APELLIDOS Y NOMBRE / RAZÓN SOCIAL</u></b>	<b><u>NIF</u></b>	<b><u>EXPEDIENTE</u></b>	<b><u>SUP. PROPUESTA (ha)</u></b>
AGRICOLA LA GIRONDA S.C.	J91613638	8027876	7,22

<b><u>PROPUESTA</u></b>	<b><u>SOLICITA PRIMA VOL.</u></b>
INADMITIDO	NO

**IMPORTE POR ANUALIDAD**

<b><u>CAMPAÑA</u></b>	<b><u>IMPORTE MÁXIMO SUBVENCIONABLE</u></b>	<b><u>IMPORTE MEDIO DE TRANSFERENCIA (€/ha)</u></b>
2015	2.095,75 €	290,27 €
2016	2.095,75 €	290,27 €
2017	2.095,75 €	290,27 €
2018	2.095,75 €	290,27 €
2019	2.095,75 €	290,27 €

**RECINTOS PROPUESTOS**

<b><u>REF.</u></b>	<b><u>REFERENCIA SIGPAC</u></b>	<b><u>CULTIVO</u></b>	<b><u>DESCRIPCIÓN CULTIVO</u></b>	<b><u>S/R</u></b>	<b><u>SUP. DEC. ADMIN. (ha)</u></b>	<b><u>SUP. PROPUESTA (ha)</u></b>
1908501	41-011-021-00004-001	81198	ALGODON-AMAZONA	R	2,07	2,07
1908499	41-011-021-00004-001	81268	ALGODON-JUNCAL	R	2,35	2,35
1908497	41-011-021-00052-001	81268	ALGODON-JUNCAL	R	1,56	1,56
1908498	41-011-021-00055-001	81268	ALGODON-JUNCAL	R	0,14	0,14
1908500	41-011-021-00058-001	81268	ALGODON-JUNCAL	R	1,10	1,10

**RESUMEN CRITERIOS DE PRIORIZACIÓN****10.1.5 Sistemas sostenibles de cultivos agroindustriales****PUNTOS: 0,00**

	<b><u>PUNTOS</u></b>	<b><u>CUMPLE</u></b>
Porcentaje de superficie determinada en Red Natura 2000	0,00	0.0%
Porcentaje de superficie determinada situada en zonas RAMSAR	0,00	0.0%
Porcentaje de superficie determinada en zonas vulnerables a la contaminación por nitratos	0,00	0.0%
Titulares de explotaciones que hayan adquirido el compromiso voluntario de establecimiento de una enmienda natural mediante un cultivo de crucífera para su enterrado en verde	0,00	N



**DETALLE CRITERIOS DE PRIORIZACIÓN****10.1.5 Sistemas sostenibles de cultivos agroindustriales****PUNTOS: 0,00****Porcentaje de superficie determinada en Red Natura 2000****PUNTOS: 0,00 0.0%**

<u>REF.</u>	<u>REFERENCIA SIGPAC</u>	<u>CULTIVO</u>	<u>DESCRIPCIÓN CULTIVO</u>	<u>S/R</u>	<u>SUP.</u>	<u>SUP.</u>
					<u>PROPUESTA</u>	<u>CUMPLE</u>
					(ha)	(ha)
1908501	41-011-021-00004-001	81198	ALGODON-AMAZONA	R	2,07	0,00
1908499	41-011-021-00004-001	81268	ALGODON-JUNCAL	R	2,35	0,00
1908497	41-011-021-00052-001	81268	ALGODON-JUNCAL	R	1,56	0,00
1908498	41-011-021-00055-001	81268	ALGODON-JUNCAL	R	0,14	0,00
1908500	41-011-021-00058-001	81268	ALGODON-JUNCAL	R	1,10	0,00

**Porcentaje de superficie determinada situada en zonas RAMSAR****PUNTOS: 0,00 0.0%**

<u>REF.</u>	<u>REFERENCIA SIGPAC</u>	<u>CULTIVO</u>	<u>DESCRIPCIÓN CULTIVO</u>	<u>S/R</u>	<u>SUP.</u>	<u>SUP.</u>
					<u>PROPUESTA</u>	<u>CUMPLE</u>
					(ha)	(ha)
1908501	41-011-021-00004-001	81198	ALGODON-AMAZONA	R	2,07	0,00
1908499	41-011-021-00004-001	81268	ALGODON-JUNCAL	R	2,35	0,00
1908497	41-011-021-00052-001	81268	ALGODON-JUNCAL	R	1,56	0,00
1908498	41-011-021-00055-001	81268	ALGODON-JUNCAL	R	0,14	0,00
1908500	41-011-021-00058-001	81268	ALGODON-JUNCAL	R	1,10	0,00

**Porcentaje de superficie determinada en zonas vulnerables a la contaminación por nitratos****PUNTOS: 0,00 0.0%**

<u>REF.</u>	<u>REFERENCIA SIGPAC</u>	<u>CULTIVO</u>	<u>DESCRIPCIÓN CULTIVO</u>	<u>S/R</u>	<u>SUP.</u>	<u>SUP.</u>
					<u>PROPUESTA</u>	<u>CUMPLE</u>
					(ha)	(ha)
1908501	41-011-021-00004-001	81198	ALGODON-AMAZONA	R	2,07	0,00
1908499	41-011-021-00004-001	81268	ALGODON-JUNCAL	R	2,35	0,00
1908497	41-011-021-00052-001	81268	ALGODON-JUNCAL	R	1,56	0,00
1908498	41-011-021-00055-001	81268	ALGODON-JUNCAL	R	0,14	0,00
1908500	41-011-021-00058-001	81268	ALGODON-JUNCAL	R	1,10	0,00

**Titulares de explotaciones que hayan adquirido el compromiso voluntario de establecimiento de una enmienda natural mediante un cultivo de crucifera para su enterrado en verde****PUNTOS: 0,00 N**

<b><u>APELLIDOS Y NOMBRE / RAZÓN SOCIAL</u></b>	<b><u>NIF</u></b>	<b><u>EXPEDIENTE</u></b>	<b><u>SUP. PROPUESTA (ha)</u></b>
AGRICOLA LA MEJORA S.C.	J41967357	8028254	8,70

<b><u>PROPUESTA</u></b>	<b><u>SOLICITA PRIMA VOL.</u></b>
ADMITIDO	NO

**IMPORTE POR ANUALIDAD**

<u>CAMPAÑA</u>	<u>IMPORTE MÁXIMO SUBVENCIONABLE</u>	<u>IMPORTE MEDIO DE TRANSFERENCIA (€/ha)</u>
2015	2.525,35 €	290,27 €
2016	2.525,35 €	290,27 €
2017	2.525,35 €	290,27 €
2018	2.525,35 €	290,27 €
2019	2.525,35 €	290,27 €

**RECINTOS PROPUESTOS**

<u>REF.</u>	<u>REFERENCIA SIGPAC</u>	<u>CULTIVO</u>	<u>DESCRIPCIÓN CULTIVO</u>	<u>S/R</u>	<u>SUP. DEC. ADMIN. (ha)</u>	<u>SUP. PROPUESTA (ha)</u>
2214036	41-006-001-00119-001	81268	ALGODON-JUNCAL	R	2,13	2,13
2214037	41-006-001-00164-001	81268	ALGODON-JUNCAL	R	1,77	1,77
2214038	41-006-001-00165-001	81268	ALGODON-JUNCAL	R	1,76	1,76
2214039	41-006-001-00166-001	81268	ALGODON-JUNCAL	R	1,20	1,20
2214034	41-006-009-00028-001	3141	TRIGO DURO-DON RICARDO	R	0,97	0,97
2214035	41-099-009-00024-001	81268	ALGODON-JUNCAL	R	0,87	0,87

**RESUMEN CRITERIOS DE PRIORIZACIÓN****10.1.5 Sistemas sostenibles de cultivos agroindustriales****PUNTOS: 4,00**

	<b><u>PUNTOS</u></b>	<b><u>CUMPLE</u></b>
Porcentaje de superficie determinada en Red Natura 2000	0,00	0.0%
Porcentaje de superficie determinada situada en zonas RAMSAR	0,00	0.0%
Porcentaje de superficie determinada en zonas vulnerables a la contaminación por nitratos	4,00	100.0%
Titulares de explotaciones que hayan adquirido el compromiso voluntario de establecimiento de una enmienda natural mediante un cultivo de crucífera para su enterrado en verde	0,00	N



**DETALLE CRITERIOS DE PRIORIZACIÓN****10.1.5 Sistemas sostenibles de cultivos agroindustriales****PUNTOS: 4,00****Porcentaje de superficie determinada en Red Natura 2000****PUNTOS: 0,00 0.0%**

<u>REF.</u>	<u>REFERENCIA SIGPAC</u>	<u>CULTIVO</u>	<u>DESCRIPCIÓN CULTIVO</u>	<u>S/R</u>	<u>SUP.</u>	<u>SUP.</u>
					<u>PROPUESTA</u>	<u>CUMPLE</u>
					(ha)	(ha)
2214036	41-006-001-00119-001	81268	ALGODON-JUNCAL	R	2,13	0,00
2214037	41-006-001-00164-001	81268	ALGODON-JUNCAL	R	1,77	0,00
2214038	41-006-001-00165-001	81268	ALGODON-JUNCAL	R	1,76	0,00
2214039	41-006-001-00166-001	81268	ALGODON-JUNCAL	R	1,20	0,00
2214034	41-006-009-00028-001	3141	TRIGO DURO-DON RICARDO	R	0,97	0,00
2214035	41-099-009-00024-001	81268	ALGODON-JUNCAL	R	0,87	0,00

**Porcentaje de superficie determinada situada en zonas RAMSAR****PUNTOS: 0,00 0.0%**

<u>REF.</u>	<u>REFERENCIA SIGPAC</u>	<u>CULTIVO</u>	<u>DESCRIPCIÓN CULTIVO</u>	<u>S/R</u>	<u>SUP.</u>	<u>SUP.</u>
					<u>PROPUESTA</u>	<u>CUMPLE</u>
					(ha)	(ha)
2214036	41-006-001-00119-001	81268	ALGODON-JUNCAL	R	2,13	0,00
2214037	41-006-001-00164-001	81268	ALGODON-JUNCAL	R	1,77	0,00
2214038	41-006-001-00165-001	81268	ALGODON-JUNCAL	R	1,76	0,00
2214039	41-006-001-00166-001	81268	ALGODON-JUNCAL	R	1,20	0,00
2214034	41-006-009-00028-001	3141	TRIGO DURO-DON RICARDO	R	0,97	0,00
2214035	41-099-009-00024-001	81268	ALGODON-JUNCAL	R	0,87	0,00

**Porcentaje de superficie determinada en zonas vulnerables a la contaminación por nitratos****PUNTOS: 4,00 100.0%**

<u>REF.</u>	<u>REFERENCIA SIGPAC</u>	<u>CULTIVO</u>	<u>DESCRIPCIÓN CULTIVO</u>	<u>S/R</u>	<u>SUP.</u>	<u>SUP.</u>
					<u>PROPUESTA</u>	<u>CUMPLE</u>
					(ha)	(ha)
2214036	41-006-001-00119-001	81268	ALGODON-JUNCAL	R	2,13	2,13
2214037	41-006-001-00164-001	81268	ALGODON-JUNCAL	R	1,77	1,77
2214038	41-006-001-00165-001	81268	ALGODON-JUNCAL	R	1,76	1,76
2214039	41-006-001-00166-001	81268	ALGODON-JUNCAL	R	1,20	1,20
2214034	41-006-009-00028-001	3141	TRIGO DURO-DON RICARDO	R	0,97	0,97
2214035	41-099-009-00024-001	81268	ALGODON-JUNCAL	R	0,87	0,87

**Titulares de explotaciones que hayan adquirido el compromiso voluntario de establecimiento de una enmienda natural mediante un cultivo de crucifera para su enterrado en verde****PUNTOS: 0,00 N**



<b><u>APELLIDOS Y NOMBRE / RAZÓN SOCIAL</u></b>	<b><u>NIF</u></b>	<b><u>EXPEDIENTE</u></b>	<b><u>SUP. PROPUESTA (ha)</u></b>
AGRICOLA LAS TORRECILLAS SC	J41698317	8030668	16,82

<b><u>PROPUESTA</u></b>	<b><u>SOLICITA PRIMA VOL.</u></b>
ADMITIDO	NO

**IMPORTE POR ANUALIDAD**

<u>CAMPAÑA</u>	<u>IMPORTE MÁXIMO SUBVENCIONABLE</u>	<u>IMPORTE MEDIO DE TRANSFERENCIA (€/ha)</u>
2015	4.882,34 €	290,27 €
2016	4.882,34 €	290,27 €
2017	4.882,34 €	290,27 €
2018	4.882,34 €	290,27 €
2019	4.882,34 €	290,27 €

**RECINTOS PROPUESTOS**

<u>REF.</u>	<u>REFERENCIA SIGPAC</u>	<u>CULTIVO</u>	<u>DESCRIPCIÓN CULTIVO</u>	<u>S/R</u>	<u>SUP. DEC. ADMIN. (ha)</u>	<u>SUP. PROPUESTA (ha)</u>
2129831	41-006-007-00045-001	81263	ALGODON-DP419	R	1,60	1,60
2129832	41-006-007-00047-003	81263	ALGODON-DP419	R	0,18	0,18
2129833	41-006-007-00048-001	81263	ALGODON-DP419	R	3,74	3,74
2129834	41-006-007-00051-002	81263	ALGODON-DP419	R	2,34	2,34
2129830	41-006-007-00051-002	81263	ALGODON-DP419	R	1,21	1,21
2129821	41-055-023-00111-001	4100	MAIZ-MAIZ CONVENCIONAL	R	7,75	7,75

**RESUMEN CRITERIOS DE PRIORIZACIÓN****10.1.5 Sistemas sostenibles de cultivos agroindustriales****PUNTOS: 4,00**

	<b><u>PUNTOS</u></b>	<b><u>CUMPLE</u></b>
Porcentaje de superficie determinada en Red Natura 2000	0,00	0.0%
Porcentaje de superficie determinada situada en zonas RAMSAR	0,00	0.0%
Porcentaje de superficie determinada en zonas vulnerables a la contaminación por nitratos	4,00	100.0%
Titulares de explotaciones que hayan adquirido el compromiso voluntario de establecimiento de una enmienda natural mediante un cultivo de crucífera para su enterrado en verde	0,00	N



**DETALLE CRITERIOS DE PRIORIZACIÓN****10.1.5 Sistemas sostenibles de cultivos agroindustriales****PUNTOS: 4,00****Porcentaje de superficie determinada en Red Natura 2000****PUNTOS: 0,00 0.0%**

<u>REF.</u>	<u>REFERENCIA SIGPAC</u>	<u>CULTIVO</u>	<u>DESCRIPCIÓN CULTIVO</u>	<u>S/R</u>	<u>SUP.</u>	<u>SUP.</u>
					<u>PROPUESTA</u>	<u>CUMPLE</u>
					(ha)	(ha)
2129831	41-006-007-00045-001	81263	ALGODON-DP419	R	1,60	0,00
2129832	41-006-007-00047-003	81263	ALGODON-DP419	R	0,18	0,00
2129833	41-006-007-00048-001	81263	ALGODON-DP419	R	3,74	0,00
2129834	41-006-007-00051-002	81263	ALGODON-DP419	R	2,34	0,00
2129830	41-006-007-00051-002	81263	ALGODON-DP419	R	1,21	0,00
2129821	41-055-023-00111-001	4100	MAIZ-MAIZ CONVENCIONAL	R	7,75	0,00

**Porcentaje de superficie determinada situada en zonas RAMSAR****PUNTOS: 0,00 0.0%**

<u>REF.</u>	<u>REFERENCIA SIGPAC</u>	<u>CULTIVO</u>	<u>DESCRIPCIÓN CULTIVO</u>	<u>S/R</u>	<u>SUP.</u>	<u>SUP.</u>
					<u>PROPUESTA</u>	<u>CUMPLE</u>
					(ha)	(ha)
2129831	41-006-007-00045-001	81263	ALGODON-DP419	R	1,60	0,00
2129832	41-006-007-00047-003	81263	ALGODON-DP419	R	0,18	0,00
2129833	41-006-007-00048-001	81263	ALGODON-DP419	R	3,74	0,00
2129830	41-006-007-00051-002	81263	ALGODON-DP419	R	1,21	0,00
2129834	41-006-007-00051-002	81263	ALGODON-DP419	R	2,34	0,00
2129821	41-055-023-00111-001	4100	MAIZ-MAIZ CONVENCIONAL	R	7,75	0,00

**Porcentaje de superficie determinada en zonas vulnerables a la contaminación por nitratos****PUNTOS: 4,00 100.0%**

<u>REF.</u>	<u>REFERENCIA SIGPAC</u>	<u>CULTIVO</u>	<u>DESCRIPCIÓN CULTIVO</u>	<u>S/R</u>	<u>SUP.</u>	<u>SUP.</u>
					<u>PROPUESTA</u>	<u>CUMPLE</u>
					(ha)	(ha)
2129831	41-006-007-00045-001	81263	ALGODON-DP419	R	1,60	1,60
2129832	41-006-007-00047-003	81263	ALGODON-DP419	R	0,18	0,18
2129833	41-006-007-00048-001	81263	ALGODON-DP419	R	3,74	3,74
2129830	41-006-007-00051-002	81263	ALGODON-DP419	R	1,21	1,21
2129834	41-006-007-00051-002	81263	ALGODON-DP419	R	2,34	2,34
2129821	41-055-023-00111-001	4100	MAIZ-MAIZ CONVENCIONAL	R	7,75	7,75

**Titulares de explotaciones que hayan adquirido el compromiso voluntario de establecimiento de una enmienda natural mediante un cultivo de crucifera para su enterrado en verde****PUNTOS: 0,00 N**

<b><u>APELLIDOS Y NOMBRE / RAZÓN SOCIAL</u></b>	<b><u>NIF</u></b>	<b><u>EXPEDIENTE</u></b>	<b><u>SUP. PROPUESTA (ha)</u></b>
AGRICOLA LEBRIJANA SL	B91117366	8030437	22,66

<b><u>PROPUESTA</u></b>	<b><u>SOLICITA PRIMA VOL.</u></b>
ADMITIDO	NO

**IMPORTE POR ANUALIDAD**

<u>CAMPAÑA</u>	<u>IMPORTE MÁXIMO SUBVENCIONABLE</u>	<u>IMPORTE MEDIO DE TRANSFERENCIA (€/ha)</u>
2015	6.577,52 €	290,27 €
2016	6.577,52 €	290,27 €
2017	6.577,52 €	290,27 €
2018	6.577,52 €	290,27 €
2019	6.577,52 €	290,27 €

**RECINTOS PROPUESTOS**

<u>REF.</u>	<u>REFERENCIA SIGPAC</u>	<u>CULTIVO</u>	<u>DESCRIPCIÓN CULTIVO</u>	<u>S/R</u>	<u>SUP. DEC. ADMIN. (ha)</u>	<u>SUP. PROPUESTA (ha)</u>
2103162	41-053-018-00219-001	185100	CALABAZA-HORTALIZAS AIRE LIBRE	R	5,01	5,01
2103160	41-053-019-00058-002	81343	ALGODON-ST402	R	4,84	4,84
2103161	41-053-019-00222-002	81343	ALGODON-ST402	R	12,81	12,81

**RESUMEN CRITERIOS DE PRIORIZACIÓN****10.1.5 Sistemas sostenibles de cultivos agroindustriales****PUNTOS: 4,00**

	<b><u>PUNTOS</u></b>	<b><u>CUMPLE</u></b>
Porcentaje de superficie determinada en Red Natura 2000	0,00	0.0%
Porcentaje de superficie determinada situada en zonas RAMSAR	0,00	0.0%
Porcentaje de superficie determinada en zonas vulnerables a la contaminación por nitratos	4,00	100.0%
Titulares de explotaciones que hayan adquirido el compromiso voluntario de establecimiento de una enmienda natural mediante un cultivo de crucífera para su enterrado en verde	0,00	N



**DETALLE CRITERIOS DE PRIORIZACIÓN****10.1.5 Sistemas sostenibles de cultivos agroindustriales****PUNTOS: 4,00****Porcentaje de superficie determinada en Red Natura 2000****PUNTOS: 0,00 0.0%**

<u>REF.</u>	<u>REFERENCIA SIGPAC</u>	<u>CULTIVO</u>	<u>DESCRIPCIÓN CULTIVO</u>	<u>S/R</u>	<u>SUP.</u> <u>PROPUESTA</u> <u>(ha)</u>	<u>SUP.</u> <u>CUMPLE</u> <u>(ha)</u>
2103162	41-053-018-00219-001	185100	CALABAZA-HORTALIZAS AIRE LIBRE	R	5,01	0,00
2103160	41-053-019-00058-002	81343	ALGODON-ST402	R	4,84	0,00
2103161	41-053-019-00222-002	81343	ALGODON-ST402	R	12,81	0,00

**Porcentaje de superficie determinada situada en zonas RAMSAR****PUNTOS: 0,00 0.0%**

<u>REF.</u>	<u>REFERENCIA SIGPAC</u>	<u>CULTIVO</u>	<u>DESCRIPCIÓN CULTIVO</u>	<u>S/R</u>	<u>SUP.</u> <u>PROPUESTA</u> <u>(ha)</u>	<u>SUP.</u> <u>CUMPLE</u> <u>(ha)</u>
2103162	41-053-018-00219-001	185100	CALABAZA-HORTALIZAS AIRE LIBRE	R	5,01	0,00
2103160	41-053-019-00058-002	81343	ALGODON-ST402	R	4,84	0,00
2103161	41-053-019-00222-002	81343	ALGODON-ST402	R	12,81	0,00

**Porcentaje de superficie determinada en zonas vulnerables a la contaminación por nitratos****PUNTOS: 4,00 100.0%**

<u>REF.</u>	<u>REFERENCIA SIGPAC</u>	<u>CULTIVO</u>	<u>DESCRIPCIÓN CULTIVO</u>	<u>S/R</u>	<u>SUP.</u> <u>PROPUESTA</u> <u>(ha)</u>	<u>SUP.</u> <u>CUMPLE</u> <u>(ha)</u>
2103162	41-053-018-00219-001	185100	CALABAZA-HORTALIZAS AIRE LIBRE	R	5,01	5,01
2103160	41-053-019-00058-002	81343	ALGODON-ST402	R	4,84	4,84
2103161	41-053-019-00222-002	81343	ALGODON-ST402	R	12,81	12,81

**Titulares de explotaciones que hayan adquirido el compromiso voluntario de establecimiento de una enmienda natural mediante un cultivo de crucífera para su enterrado en verde****PUNTOS: 0,00 N**

<b><u>APELLIDOS Y NOMBRE / RAZÓN SOCIAL</u></b>	<b><u>NIF</u></b>	<b><u>EXPEDIENTE</u></b>	<b><u>SUP. PROPUESTA (ha)</u></b>
AGRICOLA LOS ANGELES SOCIEDAD CIVIL	J41690678	8030694	19,85

<b><u>PROPUESTA</u></b>	<b><u>SOLICITA PRIMA VOL.</u></b>
ADMITIDO	NO

**IMPORTE POR ANUALIDAD**

<b><u>CAMPAÑA</u></b>	<b><u>IMPORTE MÁXIMO SUBVENCIÓNABLE</u></b>	<b><u>IMPORTE MEDIO DE TRANSFERENCIA (€/ha)</u></b>
2015	5.761,86 €	290,27 €
2016	5.761,86 €	290,27 €
2017	5.761,86 €	290,27 €
2018	5.761,86 €	290,27 €
2019	5.761,86 €	290,27 €

**RECINTOS PROPUESTOS**

<b><u>REF.</u></b>	<b><u>REFERENCIA SIGPAC</u></b>	<b><u>CULTIVO</u></b>	<b><u>DESCRIPCIÓN CULTIVO</u></b>	<b><u>S/R</u></b>	<b><u>SUP. DEC. ADMIN. (ha)</u></b>	<b><u>SUP. PROPUESTA (ha)</u></b>
2129668	41-024-018-00094-003	81263	ALGODON-DP419	R	6,39	6,39
2129666	41-024-018-00102-002	81263	ALGODON-DP419	R	5,02	5,02
2129667	41-055-023-00110-001	81263	ALGODON-DP419	R	8,44	8,44

**RESUMEN CRITERIOS DE PRIORIZACIÓN****10.1.5 Sistemas sostenibles de cultivos agroindustriales****PUNTOS:** 4,00

	<b><u>PUNTOS</u></b>	<b><u>CUMPLE</u></b>
Porcentaje de superficie determinada en Red Natura 2000	0,00	0.0%
Porcentaje de superficie determinada situada en zonas RAMSAR	0,00	0.0%
Porcentaje de superficie determinada en zonas vulnerables a la contaminación por nitratos	4,00	100.0%
Titulares de explotaciones que hayan adquirido el compromiso voluntario de establecimiento de una enmienda natural mediante un cultivo de crucífera para su enterrado en verde	0,00	N



**DETALLE CRITERIOS DE PRIORIZACIÓN****10.1.5 Sistemas sostenibles de cultivos agroindustriales****PUNTOS: 4,00****Porcentaje de superficie determinada en Red Natura 2000****PUNTOS: 0,00 0.0%**

<u>REF.</u>	<u>REFERENCIA SIGPAC</u>	<u>CULTIVO</u>	<u>DESCRIPCIÓN CULTIVO</u>	<u>S/R</u>	<u>SUP.</u>	<u>SUP.</u>
					<u>PROPUESTA</u>	<u>CUMPLE</u>
					(ha)	(ha)
2129668	41-024-018-00094-003	81263	ALGODON-DP419	R	6,39	0,00
2129666	41-024-018-00102-002	81263	ALGODON-DP419	R	5,02	0,00
2129667	41-055-023-00110-001	81263	ALGODON-DP419	R	8,44	0,00

**Porcentaje de superficie determinada situada en zonas RAMSAR****PUNTOS: 0,00 0.0%**

<u>REF.</u>	<u>REFERENCIA SIGPAC</u>	<u>CULTIVO</u>	<u>DESCRIPCIÓN CULTIVO</u>	<u>S/R</u>	<u>SUP.</u>	<u>SUP.</u>
					<u>PROPUESTA</u>	<u>CUMPLE</u>
					(ha)	(ha)
2129668	41-024-018-00094-003	81263	ALGODON-DP419	R	6,39	0,00
2129666	41-024-018-00102-002	81263	ALGODON-DP419	R	5,02	0,00
2129667	41-055-023-00110-001	81263	ALGODON-DP419	R	8,44	0,00

**Porcentaje de superficie determinada en zonas vulnerables a la contaminación por nitratos****PUNTOS: 4,00 100.0%**

<u>REF.</u>	<u>REFERENCIA SIGPAC</u>	<u>CULTIVO</u>	<u>DESCRIPCIÓN CULTIVO</u>	<u>S/R</u>	<u>SUP.</u>	<u>SUP.</u>
					<u>PROPUESTA</u>	<u>CUMPLE</u>
					(ha)	(ha)
2129668	41-024-018-00094-003	81263	ALGODON-DP419	R	6,39	6,39
2129666	41-024-018-00102-002	81263	ALGODON-DP419	R	5,02	5,02
2129667	41-055-023-00110-001	81263	ALGODON-DP419	R	8,44	8,44

**Titulares de explotaciones que hayan adquirido el compromiso voluntario de establecimiento de una enmienda natural mediante un cultivo de crucífera para su enterrado en verde****PUNTOS: 0,00 N**

<b><u>APELLIDOS Y NOMBRE / RAZÓN SOCIAL</u></b>	<b><u>NIF</u></b>	<b><u>EXPEDIENTE</u></b>	<b><u>SUP. PROPUESTA (ha)</u></b>
AGRICOLA LOS MELLIS, S.L.	B91235077	8031163	28,21

<b><u>PROPUESTA</u></b>	<b><u>SOLICITA PRIMA VOL.</u></b>
ADMITIDO	NO

**IMPORTE POR ANUALIDAD**

<u>CAMPAÑA</u>	<u>IMPORTE MÁXIMO SUBVENCIONABLE</u>	<u>IMPORTE MEDIO DE TRANSFERENCIA (€/ha)</u>
2015	8.188,52 €	290,27 €
2016	8.188,52 €	290,27 €
2017	8.188,52 €	290,27 €
2018	8.188,52 €	290,27 €
2019	8.188,52 €	290,27 €

**RECINTOS PROPUESTOS**

<u>REF.</u>	<u>REFERENCIA SIGPAC</u>	<u>CULTIVO</u>	<u>DESCRIPCIÓN CULTIVO</u>	<u>S/R</u>	<u>SUP. DEC. ADMIN. (ha)</u>	<u>SUP. PROPUESTA (ha)</u>
2193863	41-020-005-00001-003	81361	ALGODON-INTERCOTT 211	R	5,43	5,43
2193866	41-020-005-00001-008	81361	ALGODON-INTERCOTT 211	R	10,25	10,25
2193862	41-020-005-00010-001	81361	ALGODON-INTERCOTT 211	R	0,60	0,60
2193864	41-053-019-00287-002	81361	ALGODON-INTERCOTT 211	R	5,97	5,97
2193865	41-053-019-00353-001	81361	ALGODON-INTERCOTT 211	R	5,96	5,96

**RESUMEN CRITERIOS DE PRIORIZACIÓN****10.1.5 Sistemas sostenibles de cultivos agroindustriales****PUNTOS: 4,00**

	<b><u>PUNTOS</u></b>	<b><u>CUMPLE</u></b>
Porcentaje de superficie determinada en Red Natura 2000	0,00	0.0%
Porcentaje de superficie determinada situada en zonas RAMSAR	0,00	0.0%
Porcentaje de superficie determinada en zonas vulnerables a la contaminación por nitratos	4,00	100.0%
Titulares de explotaciones que hayan adquirido el compromiso voluntario de establecimiento de una enmienda natural mediante un cultivo de crucífera para su enterrado en verde	0,00	N



**DETALLE CRITERIOS DE PRIORIZACIÓN****10.1.5 Sistemas sostenibles de cultivos agroindustriales****PUNTOS: 4,00****Porcentaje de superficie determinada en Red Natura 2000****PUNTOS: 0,00 0.0%**

<u>REF.</u>	<u>REFERENCIA SIGPAC</u>	<u>CULTIVO</u>	<u>DESCRIPCIÓN CULTIVO</u>	<u>S/R</u>	<u>SUP.</u> <u>PROPUESTA</u> <u>(ha)</u>	<u>SUP.</u> <u>CUMPLE</u> <u>(ha)</u>
2193863	41-020-005-00001-003	81361	ALGODON-INTERCOTT 211	R	5,43	0,00
2193866	41-020-005-00001-008	81361	ALGODON-INTERCOTT 211	R	10,25	0,00
2193862	41-020-005-00010-001	81361	ALGODON-INTERCOTT 211	R	0,60	0,00
2193864	41-053-019-00287-002	81361	ALGODON-INTERCOTT 211	R	5,97	0,00
2193865	41-053-019-00353-001	81361	ALGODON-INTERCOTT 211	R	5,96	0,00

**Porcentaje de superficie determinada situada en zonas RAMSAR****PUNTOS: 0,00 0.0%**

<u>REF.</u>	<u>REFERENCIA SIGPAC</u>	<u>CULTIVO</u>	<u>DESCRIPCIÓN CULTIVO</u>	<u>S/R</u>	<u>SUP.</u> <u>PROPUESTA</u> <u>(ha)</u>	<u>SUP.</u> <u>CUMPLE</u> <u>(ha)</u>
2193863	41-020-005-00001-003	81361	ALGODON-INTERCOTT 211	R	5,43	0,00
2193866	41-020-005-00001-008	81361	ALGODON-INTERCOTT 211	R	10,25	0,00
2193862	41-020-005-00010-001	81361	ALGODON-INTERCOTT 211	R	0,60	0,00
2193864	41-053-019-00287-002	81361	ALGODON-INTERCOTT 211	R	5,97	0,00
2193865	41-053-019-00353-001	81361	ALGODON-INTERCOTT 211	R	5,96	0,00

**Porcentaje de superficie determinada en zonas vulnerables a la contaminación por nitratos****PUNTOS: 4,00 100.0%**

<u>REF.</u>	<u>REFERENCIA SIGPAC</u>	<u>CULTIVO</u>	<u>DESCRIPCIÓN CULTIVO</u>	<u>S/R</u>	<u>SUP.</u> <u>PROPUESTA</u> <u>(ha)</u>	<u>SUP.</u> <u>CUMPLE</u> <u>(ha)</u>
2193863	41-020-005-00001-003	81361	ALGODON-INTERCOTT 211	R	5,43	5,43
2193866	41-020-005-00001-008	81361	ALGODON-INTERCOTT 211	R	10,25	10,25
2193862	41-020-005-00010-001	81361	ALGODON-INTERCOTT 211	R	0,60	0,60
2193864	41-053-019-00287-002	81361	ALGODON-INTERCOTT 211	R	5,97	5,97
2193865	41-053-019-00353-001	81361	ALGODON-INTERCOTT 211	R	5,96	5,96

**Titulares de explotaciones que hayan adquirido el compromiso voluntario de establecimiento de una enmienda natural mediante un cultivo de crucifera para su enterrado en verde****PUNTOS: 0,00 N**



<b><u>APELLIDOS Y NOMBRE / RAZÓN SOCIAL</u></b>	<b><u>NIF</u></b>	<b><u>EXPEDIENTE</u></b>	<b><u>SUP. PROPUESTA (ha)</u></b>
AGRICOLA MORENO VELEZ S.L.	B91164699	8030460	27,37

<b><u>PROPUESTA</u></b>	<b><u>SOLICITA PRIMA VOL.</u></b>
ADMITIDO	NO

**IMPORTE POR ANUALIDAD**

<u>CAMPAÑA</u>	<u>IMPORTE MÁXIMO SUBVENCIONABLE</u>	<u>IMPORTE MEDIO DE TRANSFERENCIA (€/ha)</u>
2015	7.944,69 €	290,27 €
2016	7.944,69 €	290,27 €
2017	7.944,69 €	290,27 €
2018	7.944,69 €	290,27 €
2019	7.944,69 €	290,27 €

**RECINTOS PROPUESTOS**

<u>REF.</u>	<u>REFERENCIA SIGPAC</u>	<u>CULTIVO</u>	<u>DESCRIPCIÓN CULTIVO</u>	<u>S/R</u>	<u>SUP. DEC. ADMIN. (ha)</u>	<u>SUP. PROPUESTA (ha)</u>
2208269	41-020-004-00022-001	1000	TRIGO BLANDO-SIN VARIEDAD	S	4,57	4,57
2208271	41-020-004-00023-001	1000	TRIGO BLANDO-SIN VARIEDAD	R	5,88	5,88
2208272	41-020-004-00192-001	3320	TRIGO DURO-AMILCAR	R	12,24	12,24
2208270	41-020-004-00198-001	1000	TRIGO BLANDO-SIN VARIEDAD	S	4,68	4,68

**RESUMEN CRITERIOS DE PRIORIZACIÓN****10.1.5 Sistemas sostenibles de cultivos agroindustriales****PUNTOS: 4,00**

	<b><u>PUNTOS</u></b>	<b><u>CUMPLE</u></b>
Porcentaje de superficie determinada en Red Natura 2000	0,00	0.0%
Porcentaje de superficie determinada situada en zonas RAMSAR	0,00	0.0%
Porcentaje de superficie determinada en zonas vulnerables a la contaminación por nitratos	4,00	100.0%
Titulares de explotaciones que hayan adquirido el compromiso voluntario de establecimiento de una enmienda natural mediante un cultivo de crucífera para su enterrado en verde	0,00	N



**DETALLE CRITERIOS DE PRIORIZACIÓN****10.1.5 Sistemas sostenibles de cultivos agroindustriales****PUNTOS: 4,00****Porcentaje de superficie determinada en Red Natura 2000****PUNTOS: 0,00 0.0%**

<u>REF.</u>	<u>REFERENCIA SIGPAC</u>	<u>CULTIVO</u>	<u>DESCRIPCIÓN CULTIVO</u>	<u>S/R</u>	<u>SUP.</u>	<u>SUP.</u>
					<u>PROPUESTA</u>	<u>CUMPLE</u>
					(ha)	(ha)
2208269	41-020-004-00022-001	1000	TRIGO BLANDO-SIN VARIEDAD	S	4,57	0,00
2208271	41-020-004-00023-001	1000	TRIGO BLANDO-SIN VARIEDAD	R	5,88	0,00
2208272	41-020-004-00192-001	3320	TRIGO DURO-AMILCAR	R	12,24	0,00
2208270	41-020-004-00198-001	1000	TRIGO BLANDO-SIN VARIEDAD	S	4,68	0,00

**Porcentaje de superficie determinada situada en zonas RAMSAR****PUNTOS: 0,00 0.0%**

<u>REF.</u>	<u>REFERENCIA SIGPAC</u>	<u>CULTIVO</u>	<u>DESCRIPCIÓN CULTIVO</u>	<u>S/R</u>	<u>SUP.</u>	<u>SUP.</u>
					<u>PROPUESTA</u>	<u>CUMPLE</u>
					(ha)	(ha)
2208269	41-020-004-00022-001	1000	TRIGO BLANDO-SIN VARIEDAD	S	4,57	0,00
2208271	41-020-004-00023-001	1000	TRIGO BLANDO-SIN VARIEDAD	R	5,88	0,00
2208272	41-020-004-00192-001	3320	TRIGO DURO-AMILCAR	R	12,24	0,00
2208270	41-020-004-00198-001	1000	TRIGO BLANDO-SIN VARIEDAD	S	4,68	0,00

**Porcentaje de superficie determinada en zonas vulnerables a la contaminación por nitratos****PUNTOS: 4,00 100.0%**

<u>REF.</u>	<u>REFERENCIA SIGPAC</u>	<u>CULTIVO</u>	<u>DESCRIPCIÓN CULTIVO</u>	<u>S/R</u>	<u>SUP.</u>	<u>SUP.</u>
					<u>PROPUESTA</u>	<u>CUMPLE</u>
					(ha)	(ha)
2208269	41-020-004-00022-001	1000	TRIGO BLANDO-SIN VARIEDAD	S	4,57	4,57
2208271	41-020-004-00023-001	1000	TRIGO BLANDO-SIN VARIEDAD	R	5,88	5,88
2208272	41-020-004-00192-001	3320	TRIGO DURO-AMILCAR	R	12,24	12,24
2208270	41-020-004-00198-001	1000	TRIGO BLANDO-SIN VARIEDAD	S	4,68	4,68

**Titulares de explotaciones que hayan adquirido el compromiso voluntario de establecimiento de una enmienda natural mediante un cultivo de crucifera para su enterrado en verde****PUNTOS: 0,00 N**

<b><u>APELLIDOS Y NOMBRE / RAZÓN SOCIAL</u></b>	<b><u>NIF</u></b>	<b><u>EXPEDIENTE</u></b>	<b><u>SUP. PROPUESTA (ha)</u></b>
AGRICOLA OROZCO LOBATO S.C.	J91496174	8029944	15,90

<b><u>PROPUESTA</u></b>	<b><u>SOLICITA PRIMA VOL.</u></b>
ADMITIDO	NO

**IMPORTE POR ANUALIDAD**

<u>CAMPAÑA</u>	<u>IMPORTE MÁXIMO SUBVENCIONABLE</u>	<u>IMPORTE MEDIO DE TRANSFERENCIA (€/ha)</u>
2015	4.615,29 €	290,27 €
2016	4.615,29 €	290,27 €
2017	4.615,29 €	290,27 €
2018	4.615,29 €	290,27 €
2019	4.615,29 €	290,27 €

**RECINTOS PROPUESTOS**

<u>REF.</u>	<u>REFERENCIA SIGPAC</u>	<u>CULTIVO</u>	<u>DESCRIPCIÓN CULTIVO</u>	<u>S/R</u>	<u>SUP. DEC. ADMIN. (ha)</u>	<u>SUP. PROPUESTA (ha)</u>
2060393	41-095-083-00018-004	81151	ALGODON-CELIA	S	8,90	8,90
2060394	41-095-083-00022-001	81151	ALGODON-CELIA	S	6,90	6,90
2060392	41-095-083-00022-008	81151	ALGODON-CELIA	S	0,10	0,10

**RESUMEN CRITERIOS DE PRIORIZACIÓN****10.1.5 Sistemas sostenibles de cultivos agroindustriales****PUNTOS:** 4,00

	<b><u>PUNTOS</u></b>	<b><u>CUMPLE</u></b>
Porcentaje de superficie determinada en Red Natura 2000	0,00	0.0%
Porcentaje de superficie determinada situada en zonas RAMSAR	0,00	0.0%
Porcentaje de superficie determinada en zonas vulnerables a la contaminación por nitratos	4,00	100.0%
Titulares de explotaciones que hayan adquirido el compromiso voluntario de establecimiento de una enmienda natural mediante un cultivo de crucífera para su enterrado en verde	0,00	N



**DETALLE CRITERIOS DE PRIORIZACIÓN****10.1.5 Sistemas sostenibles de cultivos agroindustriales****PUNTOS: 4,00****Porcentaje de superficie determinada en Red Natura 2000****PUNTOS: 0,00 0.0%**

<u>REF.</u>	<u>REFERENCIA SIGPAC</u>	<u>CULTIVO</u>	<u>DESCRIPCIÓN CULTIVO</u>	<u>S/R</u>	<u>SUP.</u>	<u>SUP.</u>
					<u>PROPUESTA</u>	<u>CUMPLE</u>
					(ha)	(ha)
2060393	41-095-083-00018-004	81151	ALGODON-CELIA	S	8,90	0,00
2060394	41-095-083-00022-001	81151	ALGODON-CELIA	S	6,90	0,00
2060392	41-095-083-00022-008	81151	ALGODON-CELIA	S	0,10	0,00

**Porcentaje de superficie determinada situada en zonas RAMSAR****PUNTOS: 0,00 0.0%**

<u>REF.</u>	<u>REFERENCIA SIGPAC</u>	<u>CULTIVO</u>	<u>DESCRIPCIÓN CULTIVO</u>	<u>S/R</u>	<u>SUP.</u>	<u>SUP.</u>
					<u>PROPUESTA</u>	<u>CUMPLE</u>
					(ha)	(ha)
2060393	41-095-083-00018-004	81151	ALGODON-CELIA	S	8,90	0,00
2060394	41-095-083-00022-001	81151	ALGODON-CELIA	S	6,90	0,00
2060392	41-095-083-00022-008	81151	ALGODON-CELIA	S	0,10	0,00

**Porcentaje de superficie determinada en zonas vulnerables a la contaminación por nitratos****PUNTOS: 4,00 100.0%**

<u>REF.</u>	<u>REFERENCIA SIGPAC</u>	<u>CULTIVO</u>	<u>DESCRIPCIÓN CULTIVO</u>	<u>S/R</u>	<u>SUP.</u>	<u>SUP.</u>
					<u>PROPUESTA</u>	<u>CUMPLE</u>
					(ha)	(ha)
2060393	41-095-083-00018-004	81151	ALGODON-CELIA	S	8,90	8,90
2060394	41-095-083-00022-001	81151	ALGODON-CELIA	S	6,90	6,90
2060392	41-095-083-00022-008	81151	ALGODON-CELIA	S	0,10	0,10

**Titulares de explotaciones que hayan adquirido el compromiso voluntario de establecimiento de una enmienda natural mediante un cultivo de crucífera para su enterrado en verde****PUNTOS: 0,00 N**

<b><u>APELLIDOS Y NOMBRE / RAZÓN SOCIAL</u></b>	<b><u>NIF</u></b>	<b><u>EXPEDIENTE</u></b>	<b><u>SUP. PROPUESTA (ha)</u></b>
AGRICOLA PINTO S.C.	J91615146	8029369	94,58

<b><u>PROPUESTA</u></b>	<b><u>SOLICITA PRIMA VOL.</u></b>
ADMITIDO	NO

**IMPORTE POR ANUALIDAD**

<u>CAMPAÑA</u>	<u>IMPORTE MÁXIMO SUBVENCIONABLE</u>	<u>IMPORTE MEDIO DE TRANSFERENCIA (€/ha)</u>
2015	19.845,76 €	209,83 €
2016	19.845,76 €	209,83 €
2017	19.845,76 €	209,83 €
2018	19.845,76 €	209,83 €
2019	19.845,76 €	209,83 €

**RECINTOS PROPUESTOS**

<u>REF.</u>	<u>REFERENCIA SIGPAC</u>	<u>CULTIVO</u>	<u>DESCRIPCIÓN CULTIVO</u>	<u>S/R</u>	<u>SUP. DEC. ADMIN. (ha)</u>	<u>SUP. PROPUESTA (ha)</u>
2090338	41-095-083-00028-003	3045	TRIGO DURO-VITRON	R	18,27	18,27
2090337	41-095-086-00131-005	3320	TRIGO DURO-AMILCAR	R	9,96	9,96
2090339	41-095-086-00131-006	3320	TRIGO DURO-AMILCAR	R	20,39	20,39
2090348	41-095-086-00132-001	81006	ALGODON-INTERCOTT 670	R	6,44	6,44
2090346	41-095-086-00132-003	81006	ALGODON-INTERCOTT 670	R	3,50	3,50
2090344	41-095-086-00132-003	81006	ALGODON-INTERCOTT 670	R	2,80	2,80
2090350	41-095-086-00132-003	81189	ALGODON-LYDIA	R	5,44	5,44
2090351	41-095-086-00132-003	81263	ALGODON-DP419	R	2,36	2,36
2090347	41-095-086-00132-003	81361	ALGODON-INTERCOTT 211	R	13,07	13,07
2090345	41-095-086-00132-003	81361	ALGODON-INTERCOTT 211	R	10,58	10,58
2090349	41-095-086-00132-006	81006	ALGODON-INTERCOTT 670	R	1,77	1,77

**RESUMEN CRITERIOS DE PRIORIZACIÓN****10.1.5 Sistemas sostenibles de cultivos agroindustriales****PUNTOS: 4,00**

	<b><u>PUNTOS</u></b>	<b><u>CUMPLE</u></b>
Porcentaje de superficie determinada en Red Natura 2000	0,00	0.0%
Porcentaje de superficie determinada situada en zonas RAMSAR	0,00	0.0%
Porcentaje de superficie determinada en zonas vulnerables a la contaminación por nitratos	4,00	100.0%
Titulares de explotaciones que hayan adquirido el compromiso voluntario de establecimiento de una enmienda natural mediante un cultivo de crucifera para su enterrado en verde	0,00	N



**DETALLE CRITERIOS DE PRIORIZACIÓN****10.1.5 Sistemas sostenibles de cultivos agroindustriales****PUNTOS: 4,00****Porcentaje de superficie determinada en Red Natura 2000****PUNTOS: 0,00 0.0%**

REF.	REFERENCIA SIGPAC	CULTIVO	DESCRIPCIÓN CULTIVO	S/R	SUP.	SUP.
					PROPUESTA	CUMPLE
					(ha)	(ha)
2090338	41-095-083-00028-003	3045	TRIGO DURO-VITRON	R	18,27	0,00
2090337	41-095-086-00131-005	3320	TRIGO DURO-AMILCAR	R	9,96	0,00
2090339	41-095-086-00131-006	3320	TRIGO DURO-AMILCAR	R	20,39	0,00
2090348	41-095-086-00132-001	81006	ALGODON-INTERCOTT 670	R	6,44	0,00
2090346	41-095-086-00132-003	81006	ALGODON-INTERCOTT 670	R	3,50	0,00
2090344	41-095-086-00132-003	81006	ALGODON-INTERCOTT 670	R	2,80	0,00
2090350	41-095-086-00132-003	81189	ALGODON-LYDIA	R	5,44	0,00
2090351	41-095-086-00132-003	81263	ALGODON-DP419	R	2,36	0,00
2090345	41-095-086-00132-003	81361	ALGODON-INTERCOTT 211	R	10,58	0,00
2090347	41-095-086-00132-003	81361	ALGODON-INTERCOTT 211	R	13,07	0,00
2090349	41-095-086-00132-006	81006	ALGODON-INTERCOTT 670	R	1,77	0,00

**Porcentaje de superficie determinada situada en zonas RAMSAR****PUNTOS: 0,00 0.0%**

REF.	REFERENCIA SIGPAC	CULTIVO	DESCRIPCIÓN CULTIVO	S/R	SUP.	SUP.
					PROPUESTA	CUMPLE
					(ha)	(ha)
2090338	41-095-083-00028-003	3045	TRIGO DURO-VITRON	R	18,27	0,00
2090337	41-095-086-00131-005	3320	TRIGO DURO-AMILCAR	R	9,96	0,00
2090339	41-095-086-00131-006	3320	TRIGO DURO-AMILCAR	R	20,39	0,00
2090348	41-095-086-00132-001	81006	ALGODON-INTERCOTT 670	R	6,44	0,00
2090346	41-095-086-00132-003	81006	ALGODON-INTERCOTT 670	R	3,50	0,00
2090344	41-095-086-00132-003	81006	ALGODON-INTERCOTT 670	R	2,80	0,00
2090350	41-095-086-00132-003	81189	ALGODON-LYDIA	R	5,44	0,00
2090351	41-095-086-00132-003	81263	ALGODON-DP419	R	2,36	0,00
2090347	41-095-086-00132-003	81361	ALGODON-INTERCOTT 211	R	13,07	0,00
2090345	41-095-086-00132-003	81361	ALGODON-INTERCOTT 211	R	10,58	0,00
2090349	41-095-086-00132-006	81006	ALGODON-INTERCOTT 670	R	1,77	0,00

**Porcentaje de superficie determinada en zonas vulnerables a la contaminación por nitratos****PUNTOS: 4,00 100.0%**

REF.	REFERENCIA SIGPAC	CULTIVO	DESCRIPCIÓN CULTIVO	S/R	SUP.	SUP.
					PROPUESTA	CUMPLE
					(ha)	(ha)
2090338	41-095-083-00028-003	3045	TRIGO DURO-VITRON	R	18,27	18,27
2090337	41-095-086-00131-005	3320	TRIGO DURO-AMILCAR	R	9,96	9,96
2090339	41-095-086-00131-006	3320	TRIGO DURO-AMILCAR	R	20,39	20,39
2090348	41-095-086-00132-001	81006	ALGODON-INTERCOTT 670	R	6,44	6,44
2090344	41-095-086-00132-003	81006	ALGODON-INTERCOTT 670	R	2,80	2,80
2090346	41-095-086-00132-003	81006	ALGODON-INTERCOTT 670	R	3,50	3,50
2090350	41-095-086-00132-003	81189	ALGODON-LYDIA	R	5,44	5,44
2090351	41-095-086-00132-003	81263	ALGODON-DP419	R	2,36	2,36
2090345	41-095-086-00132-003	81361	ALGODON-INTERCOTT 211	R	10,58	10,58
2090347	41-095-086-00132-003	81361	ALGODON-INTERCOTT 211	R	13,07	13,07
2090349	41-095-086-00132-006	81006	ALGODON-INTERCOTT 670	R	1,77	1,77

**Titulares de explotaciones que hayan adquirido el compromiso voluntario de establecimiento de una enmienda natural mediante un cultivo de crucifera para su enterrado en verde****PUNTOS: 0,00 N**

<b><u>APELLIDOS Y NOMBRE / RAZÓN SOCIAL</u></b>	<b><u>NIF</u></b>	<b><u>EXPEDIENTE</u></b>	<b><u>SUP. PROPUESTA (ha)</u></b>
AGRICOLA REGA SC	J90056201	8031282	12,05

<b><u>PROPUESTA</u></b>	<b><u>SOLICITA PRIMA VOL.</u></b>
ADMITIDO	NO

**IMPORTE POR ANUALIDAD**

<u>CAMPAÑA</u>	<u>IMPORTE MÁXIMO SUBVENCIONABLE</u>	<u>IMPORTE MEDIO DE TRANSFERENCIA (€/ha)</u>
2015	3.497,75 €	290,27 €
2016	3.497,75 €	290,27 €
2017	3.497,75 €	290,27 €
2018	3.497,75 €	290,27 €
2019	3.497,75 €	290,27 €

**RECINTOS PROPUESTOS**

<u>REF.</u>	<u>REFERENCIA SIGPAC</u>	<u>CULTIVO</u>	<u>DESCRIPCIÓN CULTIVO</u>	<u>S/R</u>	<u>SUP. DEC. ADMIN. (ha)</u>	<u>SUP. PROPUESTA (ha)</u>
2212162	41-053-001-00229-002	81190	ALGODON-ALEXANDROS	R	2,94	2,94
2212164	41-053-001-00229-002	82107	REMOLACHA-PORTAL	R	5,50	5,50
2212163	41-053-001-00229-002	82118	REMOLACHA-SARAMAGO	R	3,50	3,50
2212165	41-053-001-00229-002	153100	MELON-HORTALIZAS AIRE LIBRE	R	0,11	0,11

**RESUMEN CRITERIOS DE PRIORIZACIÓN****10.1.5 Sistemas sostenibles de cultivos agroindustriales****PUNTOS: 4,00**

	<b><u>PUNTOS</u></b>	<b><u>CUMPLE</u></b>
Porcentaje de superficie determinada en Red Natura 2000	0,00	0.0%
Porcentaje de superficie determinada situada en zonas RAMSAR	0,00	0.0%
Porcentaje de superficie determinada en zonas vulnerables a la contaminación por nitratos	4,00	100.0%
Titulares de explotaciones que hayan adquirido el compromiso voluntario de establecimiento de una enmienda natural mediante un cultivo de crucífera para su enterrado en verde	0,00	N



**DETALLE CRITERIOS DE PRIORIZACIÓN****10.1.5 Sistemas sostenibles de cultivos agroindustriales****PUNTOS: 4,00****Porcentaje de superficie determinada en Red Natura 2000****PUNTOS: 0,00 0.0%**

<u>REF.</u>	<u>REFERENCIA SIGPAC</u>	<u>CULTIVO</u>	<u>DESCRIPCIÓN CULTIVO</u>	<u>S/R</u>	<u>SUP.</u>	<u>SUP.</u>
					<u>PROPUESTA</u>	<u>CUMPLE</u>
					(ha)	(ha)
2212162	41-053-001-00229-002	81190	ALGODON-ALEXANDROS	R	2,94	0,00
2212164	41-053-001-00229-002	82107	REMOLACHA-PORTAL	R	5,50	0,00
2212163	41-053-001-00229-002	82118	REMOLACHA-SARAMAGO	R	3,50	0,00
2212165	41-053-001-00229-002	153100	MELON-HORTALIZAS AIRE LIBRE	R	0,11	0,00

**Porcentaje de superficie determinada situada en zonas RAMSAR****PUNTOS: 0,00 0.0%**

<u>REF.</u>	<u>REFERENCIA SIGPAC</u>	<u>CULTIVO</u>	<u>DESCRIPCIÓN CULTIVO</u>	<u>S/R</u>	<u>SUP.</u>	<u>SUP.</u>
					<u>PROPUESTA</u>	<u>CUMPLE</u>
					(ha)	(ha)
2212162	41-053-001-00229-002	81190	ALGODON-ALEXANDROS	R	2,94	0,00
2212164	41-053-001-00229-002	82107	REMOLACHA-PORTAL	R	5,50	0,00
2212163	41-053-001-00229-002	82118	REMOLACHA-SARAMAGO	R	3,50	0,00
2212165	41-053-001-00229-002	153100	MELON-HORTALIZAS AIRE LIBRE	R	0,11	0,00

**Porcentaje de superficie determinada en zonas vulnerables a la contaminación por nitratos****PUNTOS: 4,00 100.0%**

<u>REF.</u>	<u>REFERENCIA SIGPAC</u>	<u>CULTIVO</u>	<u>DESCRIPCIÓN CULTIVO</u>	<u>S/R</u>	<u>SUP.</u>	<u>SUP.</u>
					<u>PROPUESTA</u>	<u>CUMPLE</u>
					(ha)	(ha)
2212162	41-053-001-00229-002	81190	ALGODON-ALEXANDROS	R	2,94	2,94
2212164	41-053-001-00229-002	82107	REMOLACHA-PORTAL	R	5,50	5,50
2212163	41-053-001-00229-002	82118	REMOLACHA-SARAMAGO	R	3,50	3,50
2212165	41-053-001-00229-002	153100	MELON-HORTALIZAS AIRE LIBRE	R	0,11	0,11

**Titulares de explotaciones que hayan adquirido el compromiso voluntario de establecimiento de una enmienda natural mediante un cultivo de crucifera para su enterrado en verde****PUNTOS: 0,00 N**



<b><u>APELLIDOS Y NOMBRE / RAZÓN SOCIAL</u></b>	<b><u>NIF</u></b>	<b><u>EXPEDIENTE</u></b>	<b><u>SUP. PROPUESTA (ha)</u></b>
AGRICOLA REPISO SC	J91743617	8030275	35,13

<b><u>PROPUESTA</u></b>	<b><u>SOLICITA PRIMA VOL.</u></b>
ADMITIDO	NO

**IMPORTE POR ANUALIDAD**

<b><u>CAMPAÑA</u></b>	<b><u>IMPORTE MÁXIMO SUBVENCIONABLE</u></b>	<b><u>IMPORTE MEDIO DE TRANSFERENCIA (€/ha)</u></b>
2015	10.197,19 €	290,27 €
2016	10.197,19 €	290,27 €
2017	10.197,19 €	290,27 €
2018	10.197,19 €	290,27 €
2019	10.197,19 €	290,27 €

**RECINTOS PROPUESTOS**

<b><u>REF.</u></b>	<b><u>REFERENCIA SIGPAC</u></b>	<b><u>CULTIVO</u></b>	<b><u>DESCRIPCIÓN CULTIVO</u></b>	<b><u>S/R</u></b>	<b><u>SUP. DEC. ADMIN. (ha)</u></b>	<b><u>SUP. PROPUESTA (ha)</u></b>
2090760	41-053-018-00061-002	82329	REMOLACHA-CHARLY	R	3,93	3,93
2090762	41-053-018-00062-002	82329	REMOLACHA-CHARLY	R	3,44	3,44
2090759	41-053-018-00063-002	81361	ALGODON-INTERCOTT 211	R	3,57	3,57
2090761	41-053-018-00063-002	82343	REMOLACHA-CICLON	R	3,67	3,67
2090758	41-053-018-00064-001	81361	ALGODON-INTERCOTT 211	R	3,78	3,78
2090763	41-053-018-00064-001	82856	REMOLACHA-MALU	R	4,19	4,19
2090757	41-053-018-00073-001	81006	ALGODON-INTERCOTT 670	R	6,31	6,31
2090764	41-053-018-00073-001	82107	REMOLACHA-PORTAL	R	6,24	6,24

**RESUMEN CRITERIOS DE PRIORIZACIÓN****10.1.5 Sistemas sostenibles de cultivos agroindustriales****PUNTOS: 4,00**

	<b><u>PUNTOS</u></b>	<b><u>CUMPLE</u></b>
Porcentaje de superficie determinada en Red Natura 2000	0,00	0.0%
Porcentaje de superficie determinada situada en zonas RAMSAR	0,00	0.0%
Porcentaje de superficie determinada en zonas vulnerables a la contaminación por nitratos	4,00	100.0%
Titulares de explotaciones que hayan adquirido el compromiso voluntario de establecimiento de una enmienda natural mediante un cultivo de crucífera para su enterrado en verde	0,00	N



**DETALLE CRITERIOS DE PRIORIZACIÓN****10.1.5 Sistemas sostenibles de cultivos agroindustriales****PUNTOS: 4,00****Porcentaje de superficie determinada en Red Natura 2000****PUNTOS: 0,00 0.0%**

REF.	REFERENCIA SIGPAC	CULTIVO	DESCRIPCIÓN CULTIVO	S/R	<u>SUP.</u>	<u>SUP.</u>
					<u>PROPUESTA</u>	<u>CUMPLE</u>
					(ha)	(ha)
2090760	41-053-018-00061-002	82329	REMOLACHA-CHARLY	R	3,93	0,00
2090762	41-053-018-00062-002	82329	REMOLACHA-CHARLY	R	3,44	0,00
2090759	41-053-018-00063-002	81361	ALGODON-INTERCOTT 211	R	3,57	0,00
2090761	41-053-018-00063-002	82343	REMOLACHA-CICLON	R	3,67	0,00
2090758	41-053-018-00064-001	81361	ALGODON-INTERCOTT 211	R	3,78	0,00
2090763	41-053-018-00064-001	82856	REMOLACHA-MALU	R	4,19	0,00
2090757	41-053-018-00073-001	81006	ALGODON-INTERCOTT 670	R	6,31	0,00
2090764	41-053-018-00073-001	82107	REMOLACHA-PORTAL	R	6,24	0,00

**Porcentaje de superficie determinada situada en zonas RAMSAR****PUNTOS: 0,00 0.0%**

REF.	REFERENCIA SIGPAC	CULTIVO	DESCRIPCIÓN CULTIVO	S/R	<u>SUP.</u>	<u>SUP.</u>
					<u>PROPUESTA</u>	<u>CUMPLE</u>
					(ha)	(ha)
2090760	41-053-018-00061-002	82329	REMOLACHA-CHARLY	R	3,93	0,00
2090762	41-053-018-00062-002	82329	REMOLACHA-CHARLY	R	3,44	0,00
2090759	41-053-018-00063-002	81361	ALGODON-INTERCOTT 211	R	3,57	0,00
2090761	41-053-018-00063-002	82343	REMOLACHA-CICLON	R	3,67	0,00
2090758	41-053-018-00064-001	81361	ALGODON-INTERCOTT 211	R	3,78	0,00
2090763	41-053-018-00064-001	82856	REMOLACHA-MALU	R	4,19	0,00
2090757	41-053-018-00073-001	81006	ALGODON-INTERCOTT 670	R	6,31	0,00
2090764	41-053-018-00073-001	82107	REMOLACHA-PORTAL	R	6,24	0,00

**Porcentaje de superficie determinada en zonas vulnerables a la contaminación por nitratos****PUNTOS: 4,00 100.0%**

REF.	REFERENCIA SIGPAC	CULTIVO	DESCRIPCIÓN CULTIVO	S/R	<u>SUP.</u>	<u>SUP.</u>
					<u>PROPUESTA</u>	<u>CUMPLE</u>
					(ha)	(ha)
2090760	41-053-018-00061-002	82329	REMOLACHA-CHARLY	R	3,93	3,93
2090762	41-053-018-00062-002	82329	REMOLACHA-CHARLY	R	3,44	3,44
2090759	41-053-018-00063-002	81361	ALGODON-INTERCOTT 211	R	3,57	3,57
2090761	41-053-018-00063-002	82343	REMOLACHA-CICLON	R	3,67	3,67
2090758	41-053-018-00064-001	81361	ALGODON-INTERCOTT 211	R	3,78	3,78
2090763	41-053-018-00064-001	82856	REMOLACHA-MALU	R	4,19	4,19
2090757	41-053-018-00073-001	81006	ALGODON-INTERCOTT 670	R	6,31	6,31
2090764	41-053-018-00073-001	82107	REMOLACHA-PORTAL	R	6,24	6,24

**Titulares de explotaciones que hayan adquirido el compromiso voluntario de establecimiento de una enmienda natural mediante un cultivo de crucifera para su enterrado en verde****PUNTOS: 0,00 N**

<b><u>APELLIDOS Y NOMBRE / RAZÓN SOCIAL</u></b>	<b><u>NIF</u></b>	<b><u>EXPEDIENTE</u></b>	<b><u>SUP. PROPUESTA (ha)</u></b>
AGRICOLA RINCON DEL PRADO SL	B91340786	8029601	47,92

<b><u>PROPUESTA</u></b>	<b><u>SOLICITA PRIMA VOL.</u></b>
ADMITIDO	NO

**IMPORTE POR ANUALIDAD**

<u>CAMPAÑA</u>	<u>IMPORTE MÁXIMO SUBVENCIONABLE</u>	<u>IMPORTE MEDIO DE TRANSFERENCIA (€/ha)</u>
2015	12.989,58 €	271,07 €
2016	12.989,58 €	271,07 €
2017	12.989,58 €	271,07 €
2018	12.989,58 €	271,07 €
2019	12.989,58 €	271,07 €

**RECINTOS PROPUESTOS**

<u>REF.</u>	<u>REFERENCIA SIGPAC</u>	<u>CULTIVO</u>	<u>DESCRIPCIÓN CULTIVO</u>	<u>S/R</u>	<u>SUP. DEC. ADMIN. (ha)</u>	<u>SUP. PROPUESTA (ha)</u>
2032096	41-053-001-00279-002	81267	ALGODON-INTERCOTT 195	R	12,10	12,10
2032098	41-053-018-00101-003	81267	ALGODON-INTERCOTT 195	R	12,07	12,07
2032097	41-053-019-00315-002	81267	ALGODON-INTERCOTT 195	R	11,88	11,88
2032095	41-053-019-00321-001	81267	ALGODON-INTERCOTT 195	R	11,87	11,87

**RESUMEN CRITERIOS DE PRIORIZACIÓN****10.1.5 Sistemas sostenibles de cultivos agroindustriales****PUNTOS:** 4,00

	<b><u>PUNTOS</u></b>	<b><u>CUMPLE</u></b>
Porcentaje de superficie determinada en Red Natura 2000	0,00	0.0%
Porcentaje de superficie determinada situada en zonas RAMSAR	0,00	0.0%
Porcentaje de superficie determinada en zonas vulnerables a la contaminación por nitratos	4,00	100.0%
Titulares de explotaciones que hayan adquirido el compromiso voluntario de establecimiento de una enmienda natural mediante un cultivo de crucífera para su enterrado en verde	0,00	N



**DETALLE CRITERIOS DE PRIORIZACIÓN****10.1.5 Sistemas sostenibles de cultivos agroindustriales****PUNTOS: 4,00****Porcentaje de superficie determinada en Red Natura 2000****PUNTOS: 0,00 0.0%**

<u>REF.</u>	<u>REFERENCIA SIGPAC</u>	<u>CULTIVO</u>	<u>DESCRIPCIÓN CULTIVO</u>	<u>S/R</u>	<u>SUP.</u> <u>PROPUESTA</u> <u>(ha)</u>	<u>SUP.</u> <u>CUMPLE</u> <u>(ha)</u>
2032096	41-053-001-00279-002	81267	ALGODON-INTERCOTT 195	R	12,10	0,00
2032098	41-053-018-00101-003	81267	ALGODON-INTERCOTT 195	R	12,07	0,00
2032097	41-053-019-00315-002	81267	ALGODON-INTERCOTT 195	R	11,88	0,00
2032095	41-053-019-00321-001	81267	ALGODON-INTERCOTT 195	R	11,87	0,00

**Porcentaje de superficie determinada situada en zonas RAMSAR****PUNTOS: 0,00 0.0%**

<u>REF.</u>	<u>REFERENCIA SIGPAC</u>	<u>CULTIVO</u>	<u>DESCRIPCIÓN CULTIVO</u>	<u>S/R</u>	<u>SUP.</u> <u>PROPUESTA</u> <u>(ha)</u>	<u>SUP.</u> <u>CUMPLE</u> <u>(ha)</u>
2032096	41-053-001-00279-002	81267	ALGODON-INTERCOTT 195	R	12,10	0,00
2032098	41-053-018-00101-003	81267	ALGODON-INTERCOTT 195	R	12,07	0,00
2032097	41-053-019-00315-002	81267	ALGODON-INTERCOTT 195	R	11,88	0,00
2032095	41-053-019-00321-001	81267	ALGODON-INTERCOTT 195	R	11,87	0,00

**Porcentaje de superficie determinada en zonas vulnerables a la contaminación por nitratos****PUNTOS: 4,00 100.0%**

<u>REF.</u>	<u>REFERENCIA SIGPAC</u>	<u>CULTIVO</u>	<u>DESCRIPCIÓN CULTIVO</u>	<u>S/R</u>	<u>SUP.</u> <u>PROPUESTA</u> <u>(ha)</u>	<u>SUP.</u> <u>CUMPLE</u> <u>(ha)</u>
2032096	41-053-001-00279-002	81267	ALGODON-INTERCOTT 195	R	12,10	12,10
2032098	41-053-018-00101-003	81267	ALGODON-INTERCOTT 195	R	12,07	12,07
2032097	41-053-019-00315-002	81267	ALGODON-INTERCOTT 195	R	11,88	11,88
2032095	41-053-019-00321-001	81267	ALGODON-INTERCOTT 195	R	11,87	11,87

**Titulares de explotaciones que hayan adquirido el compromiso voluntario de establecimiento de una enmienda natural mediante un cultivo de crucífera para su enterrado en verde****PUNTOS: 0,00 N**

<u>APELLIDOS Y NOMBRE / RAZÓN SOCIAL</u>	<u>NIF</u>	<u>EXPEDIENTE</u>	<u>SUP. PROPUESTA (ha)</u>
AGRICOLA ROMERO MATEOS S.C.	J91999193	8028252	90,12
<u>PROPUESTA ADMITIDO</u>	<u>SOLICITA PRIMA VOL. SI</u>	<u>PROPUESTA PRIMA VOL. INADMITIDO</u>	

**IMPORTE POR ANUALIDAD**

<u>CAMPAÑA</u>	<u>IMPORTE MÁXIMO SUBVENCIONABLE</u>	<u>IMPORTE MEDIO DE TRANSFERENCIA (€/ha)</u>
2015	19.459,70 €	215,93 €
2016	19.459,70 €	215,93 €
2017	19.459,70 €	215,93 €
2018	19.459,70 €	215,93 €
2019	19.459,70 €	215,93 €

**RECINTOS PROPUESTOS**

<u>REF.</u>	<u>REFERENCIA SIGPAC</u>	<u>CULTIVO</u>	<u>DESCRIPCIÓN CULTIVO</u>	<u>S/R</u>	<u>SUP. DEC. ADMIN. (ha)</u>	<u>SUP. PROPUESTA (ha)</u>
2007858	41-095-084-00029-003	3151	TRIGO DURO-CORE	R	15,43	15,43
2007861	41-095-084-00029-003	33129	GIRASOL-SY KIARA	R	11,34	11,34
2007865	41-095-084-00030-004	81190	ALGODON-ALEXANDROS	R	10,91	10,91
2007864	41-095-084-00030-004	81216	ALGODON-CARISMA	R	12,50	12,50
2007863	41-095-084-00030-004	81320	ALGODON-DP396	R	15,20	15,20
2007866	41-095-084-00030-004	178100	ZANAHORIA-HORTALIZAS AIRE LIBRE	R	10,62	10,62
2007862	41-095-084-00031-001	33129	GIRASOL-SY KIARA	R	10,49	10,49
2007860	41-095-084-00078-002	33129	GIRASOL-SY KIARA	R	3,63	3,63

**INCIDENCIAS****INCIDENCIA DESCRIPCIÓN**

- 219 Superficie declarada sobre un mismo recinto, en un mismo expediente, mayor que la superficie total del recinto SIGPAC.  
Ref:2007865 Recinto:41-095-084-00030-004 Cultivo:81190 ALGODON-ALEXANDROS Regadío Suma de superficies declaradas para este recinto por el solicitante (Áreas):4923 Superficie SIGPAC total para el recinto (Áreas):4923 Exceso de superficie declarada (Hectáreas):0  
Ref:2007864 Recinto:41-095-084-00030-004 Cultivo:81216 ALGODON-CARISMA Regadío Suma de superficies declaradas para este recinto por el solicitante (Áreas):4923 Superficie SIGPAC total para el recinto (Áreas):4923 Exceso de superficie declarada (Hectáreas):0  
Ref:2007863 Recinto:41-095-084-00030-004 Cultivo:81320 ALGODON-DP396 Regadío Suma de superficies declaradas para este recinto por el solicitante (Áreas):4923 Superficie SIGPAC total para el recinto (Áreas):4923 Exceso de superficie declarada (Hectáreas):0  
Ref:2007866 Recinto:41-095-084-00030-004 Cultivo:178100 ZANAHORIA-HORTALIZAS AIRE LIBRE Regadío Suma de superficies declaradas para este recinto por el solicitante (Áreas):4923 Superficie SIGPAC total para el recinto (Áreas):4923 Exceso de superficie declarada (Hectáreas):0
- 80108 Solicitante del compromiso voluntario de la operación 10.1.5. que supera las 15 ha comprometidas  
Sup. Resuelta:90,12

**RESUMEN CRITERIOS DE PRIORIZACIÓN****10.1.5 Sistemas sostenibles de cultivos agroindustriales****PUNTOS: 4,00**

	<u>PUNTOS</u>	<u>CUMPLE</u>
Porcentaje de superficie determinada en Red Natura 2000	0,00	0.0%
Porcentaje de superficie determinada situada en zonas RAMSAR	0,00	0.0%
Porcentaje de superficie determinada en zonas vulnerables a la contaminación por nitratos	4,00	100.0%
Titulares de explotaciones que hayan adquirido el compromiso voluntario de establecimiento de una enmienda natural mediante un cultivo de crucífera para su enterrado en verde	0,00	N



**DETALLE CRITERIOS DE PRIORIZACIÓN****10.1.5 Sistemas sostenibles de cultivos agroindustriales****PUNTOS: 4,00****Porcentaje de superficie determinada en Red Natura 2000****PUNTOS: 0,00 0.0%**

<u>REF.</u>	<u>REFERENCIA SIGPAC</u>	<u>CULTIVO</u>	<u>DESCRIPCIÓN CULTIVO</u>	<u>S/R</u>	<u>SUP.</u>	<u>SUP.</u>
					<u>PROPUESTA</u>	<u>CUMPLE</u>
					(ha)	(ha)
2007858	41-095-084-00029-003	3151	TRIGO DURO-CORE	R	15,43	0,00
2007861	41-095-084-00029-003	33129	GIRASOL-SY KIARA	R	11,34	0,00
2007865	41-095-084-00030-004	81190	ALGODON-ALEXANDROS	R	10,91	0,00
2007864	41-095-084-00030-004	81216	ALGODON-CARISMA	R	12,50	0,00
2007863	41-095-084-00030-004	81320	ALGODON-DP396	R	15,20	0,00
2007866	41-095-084-00030-004	178100	ZANAHORIA-HORTALIZAS AIRE LIBRE	R	10,62	0,00
2007862	41-095-084-00031-001	33129	GIRASOL-SY KIARA	R	10,49	0,00
2007860	41-095-084-00078-002	33129	GIRASOL-SY KIARA	R	3,63	0,00

**Porcentaje de superficie determinada situada en zonas RAMSAR****PUNTOS: 0,00 0.0%**

<u>REF.</u>	<u>REFERENCIA SIGPAC</u>	<u>CULTIVO</u>	<u>DESCRIPCIÓN CULTIVO</u>	<u>S/R</u>	<u>SUP.</u>	<u>SUP.</u>
					<u>PROPUESTA</u>	<u>CUMPLE</u>
					(ha)	(ha)
2007858	41-095-084-00029-003	3151	TRIGO DURO-CORE	R	15,43	0,00
2007861	41-095-084-00029-003	33129	GIRASOL-SY KIARA	R	11,34	0,00
2007865	41-095-084-00030-004	81190	ALGODON-ALEXANDROS	R	10,91	0,00
2007864	41-095-084-00030-004	81216	ALGODON-CARISMA	R	12,50	0,00
2007863	41-095-084-00030-004	81320	ALGODON-DP396	R	15,20	0,00
2007866	41-095-084-00030-004	178100	ZANAHORIA-HORTALIZAS AIRE LIBRE	R	10,62	0,00
2007862	41-095-084-00031-001	33129	GIRASOL-SY KIARA	R	10,49	0,00
2007860	41-095-084-00078-002	33129	GIRASOL-SY KIARA	R	3,63	0,00

**Porcentaje de superficie determinada en zonas vulnerables a la contaminación por nitratos****PUNTOS: 4,00 100.0%**

<u>REF.</u>	<u>REFERENCIA SIGPAC</u>	<u>CULTIVO</u>	<u>DESCRIPCIÓN CULTIVO</u>	<u>S/R</u>	<u>SUP.</u>	<u>SUP.</u>
					<u>PROPUESTA</u>	<u>CUMPLE</u>
					(ha)	(ha)
2007858	41-095-084-00029-003	3151	TRIGO DURO-CORE	R	15,43	15,43
2007861	41-095-084-00029-003	33129	GIRASOL-SY KIARA	R	11,34	11,34
2007865	41-095-084-00030-004	81190	ALGODON-ALEXANDROS	R	10,91	10,91
2007864	41-095-084-00030-004	81216	ALGODON-CARISMA	R	12,50	12,50
2007863	41-095-084-00030-004	81320	ALGODON-DP396	R	15,20	15,20
2007866	41-095-084-00030-004	178100	ZANAHORIA-HORTALIZAS AIRE LIBRE	R	10,62	10,62
2007862	41-095-084-00031-001	33129	GIRASOL-SY KIARA	R	10,49	10,49
2007860	41-095-084-00078-002	33129	GIRASOL-SY KIARA	R	3,63	3,63

**Titulares de explotaciones que hayan adquirido el compromiso voluntario de establecimiento de una enmienda natural mediante un cultivo de crucifera para su enterrado en verde****PUNTOS: 0,00 N**

<u>APELLIDOS Y NOMBRE / RAZÓN SOCIAL</u>	<u>NIF</u>	<u>EXPEDIENTE</u>	<u>SUP. PROPUESTA (ha)</u>
AGRICOLA SAN FRANCISCO JAVIER S.L.	B91480988	8031208	20,59
<u>PROPUESTA INADMITIDO</u>	<u>SOLICITA PRIMA VOL. SI</u>	<u>PROPUESTA PRIMA VOL. INADMITIDO</u>	
<u>IMPORTE POR ANUALIDAD</u>			

<u>CAMPAÑA</u>	<u>IMPORTE MÁXIMO SUBVENCIONABLE</u>	<u>IMPORTE MEDIO DE TRANSFERENCIA (€/ha)</u>
2015	5.976,66 €	290,27 €
2016	5.976,66 €	290,27 €
2017	5.976,66 €	290,27 €
2018	5.976,66 €	290,27 €
2019	5.976,66 €	290,27 €

**RECINTOS PROPUESTOS**

<u>REF.</u>	<u>REFERENCIA SIGPAC</u>	<u>CULTIVO</u>	<u>DESCRIPCIÓN CULTIVO</u>	<u>S/R</u>	<u>SUP. DEC. ADMIN. (ha)</u>	<u>SUP. PROPUESTA (ha)</u>
2201247	41-042-023-00106-001	13000	TRITICALE-SIN VARIEDAD	R	5,96	5,96
2201261	41-042-023-00106-001	81312	ALGODON-HELENA	R	4,08	4,08
2201260	41-042-023-00106-001	81355	ALGODON-FOKION	S	10,55	10,55

**INCIDENCIAS****INCIDENCIA DESCRIPCIÓN**

- 80106 Cultivo, variedad, regimen y/o uso del recinto SIGPAC no compatible con la operación (anexo III.I, Orden 26 mayo 2015)  
Ref:2201262 Recinto:41-042-023-00106-010 Cultivo:81312 ALGODON-HELENA Regadío Uso:OV
- 80108 Solicitante del compromiso voluntario de la operación 10.1.5. que supera las 15 ha comprometidas  
Sup. Resuelta:20,59

**RESUMEN CRITERIOS DE PRIORIZACIÓN****10.1.5 Sistemas sostenibles de cultivos agroindustriales****PUNTOS:** 0,00

	<u>PUNTOS</u>	<u>CUMPLE</u>
Porcentaje de superficie determinada en Red Natura 2000	0,00	0.0%
Porcentaje de superficie determinada situada en zonas RAMSAR	0,00	0.0%
Porcentaje de superficie determinada en zonas vulnerables a la contaminación por nitratos	0,00	0.0%
Titulares de explotaciones que hayan adquirido el compromiso voluntario de establecimiento de una enmienda natural mediante un cultivo de crucífera para su enterrado en verde	0,00	N



**DETALLE CRITERIOS DE PRIORIZACIÓN****10.1.5 Sistemas sostenibles de cultivos agroindustriales****PUNTOS: 0,00****Porcentaje de superficie determinada en Red Natura 2000****PUNTOS: 0,00 0.0%**

<u>REF.</u>	<u>REFERENCIA SIGPAC</u>	<u>CULTIVO</u>	<u>DESCRIPCIÓN CULTIVO</u>	<u>S/R</u>	<u>SUP.</u>	<u>SUP.</u>
					<u>PROPUESTA</u>	<u>CUMPLE</u>
					(ha)	(ha)
2201247	41-042-023-00106-001	13000	TRITICALE-SIN VARIEDAD	R	5,96	0,00
2201261	41-042-023-00106-001	81312	ALGODON-HELENA	R	4,08	0,00
2201260	41-042-023-00106-001	81355	ALGODON-FOKION	S	10,55	0,00

**Porcentaje de superficie determinada situada en zonas RAMSAR****PUNTOS: 0,00 0.0%**

<u>REF.</u>	<u>REFERENCIA SIGPAC</u>	<u>CULTIVO</u>	<u>DESCRIPCIÓN CULTIVO</u>	<u>S/R</u>	<u>SUP.</u>	<u>SUP.</u>
					<u>PROPUESTA</u>	<u>CUMPLE</u>
					(ha)	(ha)
2201247	41-042-023-00106-001	13000	TRITICALE-SIN VARIEDAD	R	5,96	0,00
2201261	41-042-023-00106-001	81312	ALGODON-HELENA	R	4,08	0,00
2201260	41-042-023-00106-001	81355	ALGODON-FOKION	S	10,55	0,00

**Porcentaje de superficie determinada en zonas vulnerables a la contaminación por nitratos****PUNTOS: 0,00 0.0%**

<u>REF.</u>	<u>REFERENCIA SIGPAC</u>	<u>CULTIVO</u>	<u>DESCRIPCIÓN CULTIVO</u>	<u>S/R</u>	<u>SUP.</u>	<u>SUP.</u>
					<u>PROPUESTA</u>	<u>CUMPLE</u>
					(ha)	(ha)
2201247	41-042-023-00106-001	13000	TRITICALE-SIN VARIEDAD	R	5,96	0,00
2201261	41-042-023-00106-001	81312	ALGODON-HELENA	R	4,08	0,00
2201260	41-042-023-00106-001	81355	ALGODON-FOKION	S	10,55	0,00

**Titulares de explotaciones que hayan adquirido el compromiso voluntario de establecimiento de una enmienda natural mediante un cultivo de crucífera para su enterrado en verde****PUNTOS: 0,00 N**



<b><u>APELLIDOS Y NOMBRE / RAZÓN SOCIAL</u></b>	<b><u>NIF</u></b>	<b><u>EXPEDIENTE</u></b>	<b><u>SUP. PROPUESTA (ha)</u></b>
AGRICOLA SAN ISIDRO,S.C.	J41912056	8026557	8,04

<b><u>PROPUESTA</u></b>	<b><u>SOLICITA PRIMA VOL.</u></b>
ADMITIDO	NO

**IMPORTE POR ANUALIDAD**

<u>CAMPAÑA</u>	<u>IMPORTE MÁXIMO SUBVENCIONABLE</u>	<u>IMPORTE MEDIO DE TRANSFERENCIA (€/ha)</u>
2015	2.333,77 €	290,27 €
2016	2.333,77 €	290,27 €
2017	2.333,77 €	290,27 €
2018	2.333,77 €	290,27 €
2019	2.333,77 €	290,27 €

**RECINTOS PROPUESTOS**

<u>REF.</u>	<u>REFERENCIA SIGPAC</u>	<u>CULTIVO</u>	<u>DESCRIPCIÓN CULTIVO</u>	<u>S/R</u>	<u>SUP. DEC. ADMIN. (ha)</u>	<u>SUP. PROPUESTA (ha)</u>
1823945	41-024-018-00144-006	81377	ALGODON-ELSA	R	8,04	8,04

**RESUMEN CRITERIOS DE PRIORIZACIÓN****10.1.5 Sistemas sostenibles de cultivos agroindustriales** PUNTOS: 4,00

	<u>PUNTOS</u>	<u>CUMPLE</u>
Porcentaje de superficie determinada en Red Natura 2000	0,00	0.0%
Porcentaje de superficie determinada situada en zonas RAMSAR	0,00	0.0%
Porcentaje de superficie determinada en zonas vulnerables a la contaminación por nitratos	4,00	100.0%
Titulares de explotaciones que hayan adquirido el compromiso voluntario de establecimiento de una enmienda natural mediante un cultivo de crucífera para su enterrado en verde	0,00	N

**DETALLE CRITERIOS DE PRIORIZACIÓN****10.1.5 Sistemas sostenibles de cultivos agroindustriales** PUNTOS: 4,00

Porcentaje de superficie determinada en Red Natura 2000	PUNTOS:	0,00	0.0%			
	<u>SUP. PROPUESTA (ha)</u>	8,04	<u>SUP. CUMPLE (ha)</u> 0,00			
<b>REF.</b>	<b>REFERENCIA SIGPAC</b>	<b>CULTIVO</b>	<b>DESCRIPCIÓN CULTIVO</b>	<b>S/R</b>	<b>SUP. PROPUESTA (ha)</b>	<b>SUP. CUMPLE (ha)</b>
1823945	41-024-018-00144-006	81377	ALGODON-ELSA	R	8,04	0,00
Porcentaje de superficie determinada situada en zonas RAMSAR	PUNTOS:	0,00	0.0%			
	<u>SUP. PROPUESTA (ha)</u>	8,04	<u>SUP. CUMPLE (ha)</u> 0,00			
<b>REF.</b>	<b>REFERENCIA SIGPAC</b>	<b>CULTIVO</b>	<b>DESCRIPCIÓN CULTIVO</b>	<b>S/R</b>	<b>SUP. PROPUESTA (ha)</b>	<b>SUP. CUMPLE (ha)</b>
1823945	41-024-018-00144-006	81377	ALGODON-ELSA	R	8,04	0,00
Porcentaje de superficie determinada en zonas vulnerables a la contaminación por nitratos	PUNTOS:	4,00	100.0%			
	<u>SUP. PROPUESTA (ha)</u>	8,04	<u>SUP. CUMPLE (ha)</u> 8,04			
<b>REF.</b>	<b>REFERENCIA SIGPAC</b>	<b>CULTIVO</b>	<b>DESCRIPCIÓN CULTIVO</b>	<b>S/R</b>	<b>SUP. PROPUESTA (ha)</b>	<b>SUP. CUMPLE (ha)</b>
1823945	41-024-018-00144-006	81377	ALGODON-ELSA	R	8,04	8,04
Titulares de explotaciones que hayan adquirido el compromiso voluntario de establecimiento de una enmienda natural mediante un cultivo de crucífera para su enterrado en verde	PUNTOS:	0,00	N			



<u>APELLIDOS Y NOMBRE / RAZÓN SOCIAL</u>	<u>NIF</u>	<u>EXPEDIENTE</u>	<u>SUP. PROPUESTA (ha)</u>
AGRICOLA VERANO S.C.	J91994269	8022949	8,20
<u>PROPUESTA ADMITIDO</u>	<u>SOLICITA PRIMA VOL. SI</u>	<u>PROPUESTA PRIMA VOL. ADMITIDO</u>	

**IMPORTE POR ANUALIDAD**

<u>CAMPAÑA</u>	<u>IMPORTE MÁXIMO SUBVENCIONABLE</u>	<u>IMPORTE MEDIO DE TRANSFERENCIA (€/ha)</u>
2015	3.554,20 €	433,44 €
2016	3.554,20 €	433,44 €
2017	3.554,20 €	433,44 €
2018	3.554,20 €	433,44 €
2019	3.554,20 €	433,44 €

**RECINTOS PROPUESTOS**

<u>REF.</u>	<u>REFERENCIA SIGPAC</u>	<u>CULTIVO DESCRIPCIÓN CULTIVO</u>	<u>S/R</u>	<u>SUP. DEC. ADMIN. (ha)</u>	<u>SUP. PROPUESTA (ha)</u>
2154487	41-069-002-00009-002	81216 ALGODON-CARISMA	R	8,20	8,20

**RESUMEN CRITERIOS DE PRIORIZACIÓN**

<b>10.1.5 Sistemas sostenibles de cultivos agroindustriales</b>	<b>PUNTOS: 5,00</b>	<b>PUNTOS</b>	<b>CUMPLE</b>
Porcentaje de superficie determinada en Red Natura 2000		0,00	0.0%
Porcentaje de superficie determinada situada en zonas RAMSAR		0,00	0.0%
Porcentaje de superficie determinada en zonas vulnerables a la contaminación por nitratos		4,00	100.0%
Titulares de explotaciones que hayan adquirido el compromiso voluntario de establecimiento de una enmienda natural mediante un cultivo de crucífera para su enterrado en verde		1,00	S

**DETALLE CRITERIOS DE PRIORIZACIÓN**

<b>10.1.5 Sistemas sostenibles de cultivos agroindustriales</b>	<b>PUNTOS: 5,00</b>	<b>PUNTOS</b>	<b>CUMPLE</b>
Porcentaje de superficie determinada en Red Natura 2000		PUNTOS: 0,00	0.0%
		<u>SUP. PROPUESTA (ha)</u>	<u>SUP. CUMPLE (ha)</u>
<u>REF.</u>	<u>REFERENCIA SIGPAC</u>	<u>CULTIVO DESCRIPCIÓN CULTIVO</u>	<u>S/R</u>
2154487	41-069-002-00009-002	81216 ALGODON-CARISMA	R
		8,20	0,00
Porcentaje de superficie determinada situada en zonas RAMSAR		PUNTOS: 0,00	0.0%
		<u>SUP. PROPUESTA (ha)</u>	<u>SUP. CUMPLE (ha)</u>
<u>REF.</u>	<u>REFERENCIA SIGPAC</u>	<u>CULTIVO DESCRIPCIÓN CULTIVO</u>	<u>S/R</u>
2154487	41-069-002-00009-002	81216 ALGODON-CARISMA	R
		8,20	0,00
Porcentaje de superficie determinada en zonas vulnerables a la contaminación por nitratos		PUNTOS: 4,00	100.0%
		<u>SUP. PROPUESTA (ha)</u>	<u>SUP. CUMPLE (ha)</u>
<u>REF.</u>	<u>REFERENCIA SIGPAC</u>	<u>CULTIVO DESCRIPCIÓN CULTIVO</u>	<u>S/R</u>
2154487	41-069-002-00009-002	81216 ALGODON-CARISMA	R
		8,20	8,20
Titulares de explotaciones que hayan adquirido el compromiso voluntario de establecimiento de una enmienda natural mediante un cultivo de crucífera para su enterrado en verde		PUNTOS: 1,00	S



<b><u>APELLIDOS Y NOMBRE / RAZÓN SOCIAL</u></b>	<b><u>NIF</u></b>	<b><u>EXPEDIENTE</u></b>	<b><u>SUP. PROPUESTA (ha)</u></b>
AGRICOLA Y SERVICIOS PEREZ CANO S.L.	B91260067	8030318	49,99

<b><u>PROPUESTA</u></b>	<b><u>SOLICITA PRIMA VOL.</u></b>
ADMITIDO	NO

**IMPORTE POR ANUALIDAD**

<u>CAMPAÑA</u>	<u>IMPORTE MÁXIMO SUBVENCIONABLE</u>	<u>IMPORTE MEDIO DE TRANSFERENCIA (€/ha)</u>
2015	13.349,52 €	267,04 €
2016	13.349,52 €	267,04 €
2017	13.349,52 €	267,04 €
2018	13.349,52 €	267,04 €
2019	13.349,52 €	267,04 €

**RECINTOS PROPUESTOS**

<u>REF.</u>	<u>REFERENCIA SIGPAC</u>	<u>CULTIVO</u>	<u>DESCRIPCIÓN CULTIVO</u>	<u>S/R</u>	<u>SUP. DEC. ADMIN. (ha)</u>	<u>SUP. PROPUESTA (ha)</u>
2092952	41-012-018-00007-001	81268	ALGODON-JUNCAL	R	2,64	2,64
2092951	41-012-018-00007-002	81268	ALGODON-JUNCAL	R	21,25	21,25
2092953	41-012-018-00007-003	81268	ALGODON-JUNCAL	R	26,10	26,10

**RESUMEN CRITERIOS DE PRIORIZACIÓN****10.1.5 Sistemas sostenibles de cultivos agroindustriales****PUNTOS: 4,00**

	<b><u>PUNTOS</u></b>	<b><u>CUMPLE</u></b>
Porcentaje de superficie determinada en Red Natura 2000	0,00	0.0%
Porcentaje de superficie determinada situada en zonas RAMSAR	0,00	0.0%
Porcentaje de superficie determinada en zonas vulnerables a la contaminación por nitratos	4,00	100.0%
Titulares de explotaciones que hayan adquirido el compromiso voluntario de establecimiento de una enmienda natural mediante un cultivo de crucífera para su enterrado en verde	0,00	N



**DETALLE CRITERIOS DE PRIORIZACIÓN****10.1.5 Sistemas sostenibles de cultivos agroindustriales****PUNTOS: 4,00****Porcentaje de superficie determinada en Red Natura 2000****PUNTOS: 0,00 0.0%**

<u>REF.</u>	<u>REFERENCIA SIGPAC</u>	<u>CULTIVO</u>	<u>DESCRIPCIÓN CULTIVO</u>	<u>S/R</u>	<u>SUP.</u> <u>PROPUESTA</u> <u>(ha)</u>	<u>SUP.</u> <u>CUMPLE</u> <u>(ha)</u>
2092952	41-012-018-00007-001	81268	ALGODON-JUNCAL	R	2,64	0,00
2092951	41-012-018-00007-002	81268	ALGODON-JUNCAL	R	21,25	0,00
2092953	41-012-018-00007-003	81268	ALGODON-JUNCAL	R	26,10	0,00

**Porcentaje de superficie determinada situada en zonas RAMSAR****PUNTOS: 0,00 0.0%**

<u>REF.</u>	<u>REFERENCIA SIGPAC</u>	<u>CULTIVO</u>	<u>DESCRIPCIÓN CULTIVO</u>	<u>S/R</u>	<u>SUP.</u> <u>PROPUESTA</u> <u>(ha)</u>	<u>SUP.</u> <u>CUMPLE</u> <u>(ha)</u>
2092952	41-012-018-00007-001	81268	ALGODON-JUNCAL	R	2,64	0,00
2092951	41-012-018-00007-002	81268	ALGODON-JUNCAL	R	21,25	0,00
2092953	41-012-018-00007-003	81268	ALGODON-JUNCAL	R	26,10	0,00

**Porcentaje de superficie determinada en zonas vulnerables a la contaminación por nitratos****PUNTOS: 4,00 100.0%**

<u>REF.</u>	<u>REFERENCIA SIGPAC</u>	<u>CULTIVO</u>	<u>DESCRIPCIÓN CULTIVO</u>	<u>S/R</u>	<u>SUP.</u> <u>PROPUESTA</u> <u>(ha)</u>	<u>SUP.</u> <u>CUMPLE</u> <u>(ha)</u>
2092952	41-012-018-00007-001	81268	ALGODON-JUNCAL	R	2,64	2,64
2092951	41-012-018-00007-002	81268	ALGODON-JUNCAL	R	21,25	21,25
2092953	41-012-018-00007-003	81268	ALGODON-JUNCAL	R	26,10	26,10

**Titulares de explotaciones que hayan adquirido el compromiso voluntario de establecimiento de una enmienda natural mediante un cultivo de crucífera para su enterrado en verde****PUNTOS: 0,00 N**



**DETALLE CRITERIOS DE PRIORIZACIÓN****10.1.5 Sistemas sostenibles de cultivos agroindustriales****PUNTOS: 7,92****Porcentaje de superficie determinada en Red Natura 2000****PUNTOS: 3,92 91.65%**

<u>REF.</u>	<u>REFERENCIA SIGPAC</u>	<u>CULTIVO</u>	<u>DESCRIPCIÓN CULTIVO</u>	<u>S/R</u>	<u>SUP.</u> <u>PROPUESTA</u> <u>(ha)</u>	<u>SUP.</u> <u>CUMPLE</u> <u>(ha)</u>
2128063	41-095-084-00135-001	81267	ALGODON-INTERCOTT 195	R	6,55	6,55
2128062	41-095-084-00136-001	81361	ALGODON-INTERCOTT 211	R	3,67	0,00
2128058	41-095-084-00138-002	81361	ALGODON-INTERCOTT 211	R	3,68	3,68
2128064	41-095-084-00139-001	81361	ALGODON-INTERCOTT 211	R	2,96	2,96
2128059	41-095-084-00139-002	81361	ALGODON-INTERCOTT 211	R	0,49	0,49
2128061	41-095-084-00142-006	81267	ALGODON-INTERCOTT 195	R	8,17	8,17
2128056	41-095-084-00143-001	81361	ALGODON-INTERCOTT 211	R	1,45	1,45
2128060	41-095-084-00143-002	81361	ALGODON-INTERCOTT 211	R	8,31	8,31
2128057	41-095-084-00172-001	81361	ALGODON-INTERCOTT 211	R	8,68	8,68

**Porcentaje de superficie determinada situada en zonas RAMSAR****PUNTOS: 0,00 0.0%**

<u>REF.</u>	<u>REFERENCIA SIGPAC</u>	<u>CULTIVO</u>	<u>DESCRIPCIÓN CULTIVO</u>	<u>S/R</u>	<u>SUP.</u> <u>PROPUESTA</u> <u>(ha)</u>	<u>SUP.</u> <u>CUMPLE</u> <u>(ha)</u>
2128063	41-095-084-00135-001	81267	ALGODON-INTERCOTT 195	R	6,55	0,00
2128062	41-095-084-00136-001	81361	ALGODON-INTERCOTT 211	R	3,67	0,00
2128058	41-095-084-00138-002	81361	ALGODON-INTERCOTT 211	R	3,68	0,00
2128064	41-095-084-00139-001	81361	ALGODON-INTERCOTT 211	R	2,96	0,00
2128059	41-095-084-00139-002	81361	ALGODON-INTERCOTT 211	R	0,49	0,00
2128061	41-095-084-00142-006	81267	ALGODON-INTERCOTT 195	R	8,17	0,00
2128056	41-095-084-00143-001	81361	ALGODON-INTERCOTT 211	R	1,45	0,00
2128060	41-095-084-00143-002	81361	ALGODON-INTERCOTT 211	R	8,31	0,00
2128057	41-095-084-00172-001	81361	ALGODON-INTERCOTT 211	R	8,68	0,00

**Porcentaje de superficie determinada en zonas vulnerables a la contaminación por nitratos****PUNTOS: 4,00 100.0%**

<u>REF.</u>	<u>REFERENCIA SIGPAC</u>	<u>CULTIVO</u>	<u>DESCRIPCIÓN CULTIVO</u>	<u>S/R</u>	<u>SUP.</u> <u>PROPUESTA</u> <u>(ha)</u>	<u>SUP.</u> <u>CUMPLE</u> <u>(ha)</u>
2128063	41-095-084-00135-001	81267	ALGODON-INTERCOTT 195	R	6,55	6,55
2128062	41-095-084-00136-001	81361	ALGODON-INTERCOTT 211	R	3,67	3,67
2128058	41-095-084-00138-002	81361	ALGODON-INTERCOTT 211	R	3,68	3,68
2128064	41-095-084-00139-001	81361	ALGODON-INTERCOTT 211	R	2,96	2,96
2128059	41-095-084-00139-002	81361	ALGODON-INTERCOTT 211	R	0,49	0,49
2128061	41-095-084-00142-006	81267	ALGODON-INTERCOTT 195	R	8,17	8,17
2128056	41-095-084-00143-001	81361	ALGODON-INTERCOTT 211	R	1,45	1,45
2128060	41-095-084-00143-002	81361	ALGODON-INTERCOTT 211	R	8,31	8,31
2128057	41-095-084-00172-001	81361	ALGODON-INTERCOTT 211	R	8,68	8,68

**Titulares de explotaciones que hayan adquirido el compromiso voluntario de establecimiento de una enmienda natural mediante un cultivo de crucífera para su enterrado en verde****PUNTOS: 0,00 N**

<b><u>APELLIDOS Y NOMBRE / RAZÓN SOCIAL</u></b>	<b><u>NIF</u></b>	<b><u>EXPEDIENTE</u></b>	<b><u>SUP. PROPUESTA (ha)</u></b>
AGRICOLAS MOREJON, S.L.	B91049452	8031092	16,79

<b><u>PROPUESTA</u></b>	<b><u>SOLICITA PRIMA VOL.</u></b>
ADMITIDO	NO

**IMPORTE POR ANUALIDAD**

<u>CAMPAÑA</u>	<u>IMPORTE MÁXIMO SUBVENCIONABLE</u>	<u>IMPORTE MEDIO DE TRANSFERENCIA (€/ha)</u>
2015	4.873,63 €	290,27 €
2016	4.873,63 €	290,27 €
2017	4.873,63 €	290,27 €
2018	4.873,63 €	290,27 €
2019	4.873,63 €	290,27 €

**RECINTOS PROPUESTOS**

<u>REF.</u>	<u>REFERENCIA SIGPAC</u>	<u>CULTIVO</u>	<u>DESCRIPCIÓN CULTIVO</u>	<u>S/R</u>	<u>SUP. DEC. ADMIN. (ha)</u>	<u>SUP. PROPUESTA (ha)</u>
2181928	41-020-003-00026-001	82726	REMOLACHA-JULIETTA	R	3,71	3,71
2181929	41-020-003-00027-002	82118	REMOLACHA-SARAMAGO	R	3,85	3,85
2181926	41-095-061-00091-002	81216	ALGODON-CARISMA	R	1,25	1,25
2181927	41-095-061-00092-001	81377	ALGODON-ELSA	R	7,98	7,98

**RESUMEN CRITERIOS DE PRIORIZACIÓN****10.1.5 Sistemas sostenibles de cultivos agroindustriales****PUNTOS: 4,00**

	<b><u>PUNTOS</u></b>	<b><u>CUMPLE</u></b>
Porcentaje de superficie determinada en Red Natura 2000	0,00	0.0%
Porcentaje de superficie determinada situada en zonas RAMSAR	0,00	0.0%
Porcentaje de superficie determinada en zonas vulnerables a la contaminación por nitratos	4,00	100.0%
Titulares de explotaciones que hayan adquirido el compromiso voluntario de establecimiento de una enmienda natural mediante un cultivo de crucífera para su enterrado en verde	0,00	N



**DETALLE CRITERIOS DE PRIORIZACIÓN****10.1.5 Sistemas sostenibles de cultivos agroindustriales****PUNTOS: 4,00****Porcentaje de superficie determinada en Red Natura 2000****PUNTOS: 0,00 0.0%**

<u>REF.</u>	<u>REFERENCIA SIGPAC</u>	<u>CULTIVO</u>	<u>DESCRIPCIÓN CULTIVO</u>	<u>S/R</u>	<u>SUP.</u> <u>PROPUESTA</u> <u>(ha)</u>	<u>SUP.</u> <u>CUMPLE</u> <u>(ha)</u>
2181928	41-020-003-00026-001	82726	REMOLACHA-JULIETTA	R	3,71	0,00
2181929	41-020-003-00027-002	82118	REMOLACHA-SARAMAGO	R	3,85	0,00
2181926	41-095-061-00091-002	81216	ALGODON-CARISMA	R	1,25	0,00
2181927	41-095-061-00092-001	81377	ALGODON-ELSA	R	7,98	0,00

**Porcentaje de superficie determinada situada en zonas RAMSAR****PUNTOS: 0,00 0.0%**

<u>REF.</u>	<u>REFERENCIA SIGPAC</u>	<u>CULTIVO</u>	<u>DESCRIPCIÓN CULTIVO</u>	<u>S/R</u>	<u>SUP.</u> <u>PROPUESTA</u> <u>(ha)</u>	<u>SUP.</u> <u>CUMPLE</u> <u>(ha)</u>
2181928	41-020-003-00026-001	82726	REMOLACHA-JULIETTA	R	3,71	0,00
2181929	41-020-003-00027-002	82118	REMOLACHA-SARAMAGO	R	3,85	0,00
2181926	41-095-061-00091-002	81216	ALGODON-CARISMA	R	1,25	0,00
2181927	41-095-061-00092-001	81377	ALGODON-ELSA	R	7,98	0,00

**Porcentaje de superficie determinada en zonas vulnerables a la contaminación por nitratos****PUNTOS: 4,00 100.0%**

<u>REF.</u>	<u>REFERENCIA SIGPAC</u>	<u>CULTIVO</u>	<u>DESCRIPCIÓN CULTIVO</u>	<u>S/R</u>	<u>SUP.</u> <u>PROPUESTA</u> <u>(ha)</u>	<u>SUP.</u> <u>CUMPLE</u> <u>(ha)</u>
2181928	41-020-003-00026-001	82726	REMOLACHA-JULIETTA	R	3,71	3,71
2181929	41-020-003-00027-002	82118	REMOLACHA-SARAMAGO	R	3,85	3,85
2181926	41-095-061-00091-002	81216	ALGODON-CARISMA	R	1,25	1,25
2181927	41-095-061-00092-001	81377	ALGODON-ELSA	R	7,98	7,98

**Titulares de explotaciones que hayan adquirido el compromiso voluntario de establecimiento de una enmienda natural mediante un cultivo de crucifera para su enterrado en verde****PUNTOS: 0,00 N**



<b><u>APELLIDOS Y NOMBRE / RAZÓN SOCIAL</u></b>	<b><u>NIF</u></b>	<b><u>EXPEDIENTE</u></b>	<b><u>SUP. PROPUESTA (ha)</u></b>
AGRICOLAS NICAS S.L.	B91193003	8023386	30,11

<b><u>PROPUESTA</u></b>	<b><u>SOLICITA PRIMA VOL.</u></b>
ADMITIDO	NO

**IMPORTE POR ANUALIDAD**

<u>CAMPAÑA</u>	<u>IMPORTE MÁXIMO SUBVENCIONABLE</u>	<u>IMPORTE MEDIO DE TRANSFERENCIA (€/ha)</u>
2015	8.740,03 €	290,27 €
2016	8.740,03 €	290,27 €
2017	8.740,03 €	290,27 €
2018	8.740,03 €	290,27 €
2019	8.740,03 €	290,27 €

**RECINTOS PROPUESTOS**

<u>REF.</u>	<u>REFERENCIA SIGPAC</u>	<u>CULTIVO</u>	<u>DESCRIPCIÓN CULTIVO</u>	<u>S/R</u>	<u>SUP. DEC. ADMIN. (ha)</u>	<u>SUP. PROPUESTA (ha)</u>
1649707	41-055-034-00025-002	198100	TOMATE PARA TRANSFORMACION-HORTALIZAS AIRE LIBRE	R	19,87	19,87
1649715	41-055-034-00025-003	222000	QUINOA-SIN VARIEDAD	R	10,24	10,24

**RESUMEN CRITERIOS DE PRIORIZACIÓN****10.1.5 Sistemas sostenibles de cultivos agroindustriales** PUNTOS: 4,00

	<u>PUNTOS</u>	<u>CUMPLE</u>
Porcentaje de superficie determinada en Red Natura 2000	0,00	0.0%
Porcentaje de superficie determinada situada en zonas RAMSAR	0,00	0.0%
Porcentaje de superficie determinada en zonas vulnerables a la contaminación por nitratos	4,00	100.0%
Titulares de explotaciones que hayan adquirido el compromiso voluntario de establecimiento de una enmienda natural mediante un cultivo de crucífera para su enterrado en verde	0,00	N

**DETALLE CRITERIOS DE PRIORIZACIÓN****10.1.5 Sistemas sostenibles de cultivos agroindustriales** PUNTOS: 4,00

	<u>PUNTOS</u>	<u>0,00</u>	<u>0.0%</u>
Porcentaje de superficie determinada en Red Natura 2000			
	<u>SUP. PROPUESTA (ha)</u>	<u>SUP. CUMPLE (ha)</u>	
<u>REF.</u>	<u>REFERENCIA SIGPAC</u>	<u>CULTIVO</u>	<u>DESCRIPCIÓN CULTIVO</u>
1649707	41-055-034-00025-002	198100	TOMATE PARA TRANSFORMACION-HORTALIZAS AIRE LIBRE
1649715	41-055-034-00025-003	222000	QUINOA-SIN VARIEDAD
	<u>S/R</u>		
		<u>SUP. PROPUESTA (ha)</u>	<u>SUP. CUMPLE (ha)</u>
		19,87	0,00
		10,24	0,00
Porcentaje de superficie determinada situada en zonas RAMSAR	PUNTOS:	0,00	0.0%
		<u>SUP. PROPUESTA (ha)</u>	<u>SUP. CUMPLE (ha)</u>
<u>REF.</u>	<u>REFERENCIA SIGPAC</u>	<u>CULTIVO</u>	<u>DESCRIPCIÓN CULTIVO</u>
1649707	41-055-034-00025-002	198100	TOMATE PARA TRANSFORMACION-HORTALIZAS AIRE LIBRE
1649715	41-055-034-00025-003	222000	QUINOA-SIN VARIEDAD
	<u>S/R</u>		
		<u>SUP. PROPUESTA (ha)</u>	<u>SUP. CUMPLE (ha)</u>
		19,87	0,00
		10,24	0,00
Porcentaje de superficie determinada en zonas vulnerables a la contaminación por nitratos	PUNTOS:	4,00	100.0%
		<u>SUP. PROPUESTA (ha)</u>	<u>SUP. CUMPLE (ha)</u>
<u>REF.</u>	<u>REFERENCIA SIGPAC</u>	<u>CULTIVO</u>	<u>DESCRIPCIÓN CULTIVO</u>
1649707	41-055-034-00025-002	198100	TOMATE PARA TRANSFORMACION-HORTALIZAS AIRE LIBRE
1649715	41-055-034-00025-003	222000	QUINOA-SIN VARIEDAD
	<u>S/R</u>		
		<u>SUP. PROPUESTA (ha)</u>	<u>SUP. CUMPLE (ha)</u>
		19,87	19,87
		10,24	10,24
Titulares de explotaciones que hayan adquirido el compromiso voluntario de establecimiento de una enmienda natural mediante un cultivo de crucífera para su enterrado en verde	PUNTOS:	0,00	N

<b><u>APELLIDOS Y NOMBRE / RAZÓN SOCIAL</u></b>	<b><u>NIF</u></b>	<b><u>EXPEDIENTE</u></b>	<b><u>SUP. PROPUESTA (ha)</u></b>
AGRICOLAS TEMO, S.L.	B41778267	8029865	115,37

<b><u>PROPUESTA ADMITIDO</u></b>	<b><u>SOLICITA PRIMA VOL. SI</u></b>	<b><u>PROPUESTA PRIMA VOL. INADMITIDO</u></b>
----------------------------------	--------------------------------------	---

**IMPORTE POR ANUALIDAD**

<u>CAMPAÑA</u>	<u>IMPORTE MÁXIMO SUBVENCIONABLE</u>	<u>IMPORTE MEDIO DE TRANSFERENCIA (€/ha)</u>
2015	21.657,04 €	187,72 €
2016	21.657,04 €	187,72 €
2017	21.657,04 €	187,72 €
2018	21.657,04 €	187,72 €
2019	21.657,04 €	187,72 €

**RECINTOS PROPUESTOS**

<u>REF.</u>	<u>REFERENCIA SIGPAC</u>	<u>CULTIVO</u>	<u>DESCRIPCIÓN CULTIVO</u>	<u>S/R</u>	<u>SUP. DEC. ADMIN. (ha)</u>	<u>SUP. PROPUESTA (ha)</u>
3133022	41-020-026-00018-001	1000	TRIGO BLANDO-SIN VARIEDAD	R	0,14	0,14
3133026	41-020-026-00018-001	1000	TRIGO BLANDO-SIN VARIEDAD	R	23,88	23,88
3133038	41-020-026-00018-001	81377	ALGODON-ELSA	R	44,74	44,74
3133024	41-020-026-00018-005	1000	TRIGO BLANDO-SIN VARIEDAD	S	14,31	14,31
3133027	41-020-026-00018-011	1000	TRIGO BLANDO-SIN VARIEDAD	S	5,28	5,28
3133025	41-020-026-00018-011	1000	TRIGO BLANDO-SIN VARIEDAD	S	19,96	19,96
3133023	41-020-026-00018-023	1000	TRIGO BLANDO-SIN VARIEDAD	S	1,73	1,73
3133028	41-020-026-00018-025	1000	TRIGO BLANDO-SIN VARIEDAD	S	5,33	5,33

**INCIDENCIAS****INCIDENCIA DESCRIPCIÓN**

80108 Solicitante del compromiso voluntario de la operación 10.1.5. que supera las 15 ha comprometidas  
Sup. Resuelta:115,37

**RESUMEN CRITERIOS DE PRIORIZACIÓN****10.1.5 Sistemas sostenibles de cultivos agroindustriales****PUNTOS: 4,00**

	<b><u>PUNTOS</u></b>	<b><u>CUMPLE</u></b>
Porcentaje de superficie determinada en Red Natura 2000	0,00	0.0%
Porcentaje de superficie determinada situada en zonas RAMSAR	0,00	0.0%
Porcentaje de superficie determinada en zonas vulnerables a la contaminación por nitratos	4,00	100.0%
Titulares de explotaciones que hayan adquirido el compromiso voluntario de establecimiento de una enmienda natural mediante un cultivo de crucífera para su enterrado en verde	0,00	N



**DETALLE CRITERIOS DE PRIORIZACIÓN****10.1.5 Sistemas sostenibles de cultivos agroindustriales****PUNTOS: 4,00****Porcentaje de superficie determinada en Red Natura 2000****PUNTOS: 0,00 0.0%**

REF.	REFERENCIA SIGPAC	CULTIVO	DESCRIPCIÓN CULTIVO	S/R	<u>SUP.</u>	<u>SUP.</u>
					<u>PROPUESTA</u>	<u>CUMPLE</u>
					(ha)	(ha)
3133022	41-020-026-00018-001	1000	TRIGO BLANDO-SIN VARIEDAD	R	0,14	0,00
3133026	41-020-026-00018-001	1000	TRIGO BLANDO-SIN VARIEDAD	R	23,88	0,00
3133038	41-020-026-00018-001	81377	ALGODON-ELSA	R	44,74	0,00
3133024	41-020-026-00018-005	1000	TRIGO BLANDO-SIN VARIEDAD	S	14,31	0,00
3133027	41-020-026-00018-011	1000	TRIGO BLANDO-SIN VARIEDAD	S	5,28	0,00
3133025	41-020-026-00018-011	1000	TRIGO BLANDO-SIN VARIEDAD	S	19,96	0,00
3133023	41-020-026-00018-023	1000	TRIGO BLANDO-SIN VARIEDAD	S	1,73	0,00
3133028	41-020-026-00018-025	1000	TRIGO BLANDO-SIN VARIEDAD	S	5,33	0,00

**Porcentaje de superficie determinada situada en zonas RAMSAR****PUNTOS: 0,00 0.0%**

REF.	REFERENCIA SIGPAC	CULTIVO	DESCRIPCIÓN CULTIVO	S/R	<u>SUP.</u>	<u>SUP.</u>
					<u>PROPUESTA</u>	<u>CUMPLE</u>
					(ha)	(ha)
3133022	41-020-026-00018-001	1000	TRIGO BLANDO-SIN VARIEDAD	R	0,14	0,00
3133026	41-020-026-00018-001	1000	TRIGO BLANDO-SIN VARIEDAD	R	23,88	0,00
3133038	41-020-026-00018-001	81377	ALGODON-ELSA	R	44,74	0,00
3133024	41-020-026-00018-005	1000	TRIGO BLANDO-SIN VARIEDAD	S	14,31	0,00
3133025	41-020-026-00018-011	1000	TRIGO BLANDO-SIN VARIEDAD	S	19,96	0,00
3133027	41-020-026-00018-011	1000	TRIGO BLANDO-SIN VARIEDAD	S	5,28	0,00
3133023	41-020-026-00018-023	1000	TRIGO BLANDO-SIN VARIEDAD	S	1,73	0,00
3133028	41-020-026-00018-025	1000	TRIGO BLANDO-SIN VARIEDAD	S	5,33	0,00

**Porcentaje de superficie determinada en zonas vulnerables a la contaminación por nitratos****PUNTOS: 4,00 100.0%**

REF.	REFERENCIA SIGPAC	CULTIVO	DESCRIPCIÓN CULTIVO	S/R	<u>SUP.</u>	<u>SUP.</u>
					<u>PROPUESTA</u>	<u>CUMPLE</u>
					(ha)	(ha)
3133026	41-020-026-00018-001	1000	TRIGO BLANDO-SIN VARIEDAD	R	23,88	23,88
3133022	41-020-026-00018-001	1000	TRIGO BLANDO-SIN VARIEDAD	R	0,14	0,14
3133038	41-020-026-00018-001	81377	ALGODON-ELSA	R	44,74	44,74
3133024	41-020-026-00018-005	1000	TRIGO BLANDO-SIN VARIEDAD	S	14,31	14,31
3133025	41-020-026-00018-011	1000	TRIGO BLANDO-SIN VARIEDAD	S	19,96	19,96
3133027	41-020-026-00018-011	1000	TRIGO BLANDO-SIN VARIEDAD	S	5,28	5,28
3133023	41-020-026-00018-023	1000	TRIGO BLANDO-SIN VARIEDAD	S	1,73	1,73
3133028	41-020-026-00018-025	1000	TRIGO BLANDO-SIN VARIEDAD	S	5,33	5,33

**Titulares de explotaciones que hayan adquirido el compromiso voluntario de establecimiento de una enmienda natural mediante un cultivo de crucífera para su enterrado en verde****PUNTOS: 0,00 N**

<b><u>APELLIDOS Y NOMBRE / RAZÓN SOCIAL</u></b>	<b><u>NIF</u></b>	<b><u>EXPEDIENTE</u></b>	<b><u>SUP. PROPUESTA (ha)</u></b>
AGRICOLAS VERGARAS Y FERNANDEZ S.C.	J91926915	8002379	30,00

<b><u>PROPUESTA</u></b>	<b><u>SOLICITA PRIMA VOL.</u></b>
ADMITIDO	NO

**IMPORTE POR ANUALIDAD**

<u>CAMPAÑA</u>	<u>IMPORTE MÁXIMO SUBVENCIONABLE</u>	<u>IMPORTE MEDIO DE TRANSFERENCIA (€/ha)</u>
2015	8.708,10 €	290,27 €
2016	8.708,10 €	290,27 €
2017	8.708,10 €	290,27 €
2018	8.708,10 €	290,27 €
2019	8.708,10 €	290,27 €

**RECINTOS PROPUESTOS**

<u>REF.</u>	<u>REFERENCIA SIGPAC</u>	<u>CULTIVO</u>	<u>DESCRIPCIÓN CULTIVO</u>	<u>S/R</u>	<u>SUP. DEC. ADMIN. (ha)</u>	<u>SUP. PROPUESTA (ha)</u>
1594779	41-005-010-00180-002	81268	ALGODON-JUNCAL	R	1,90	1,90
1594775	41-005-010-00246-002	81268	ALGODON-JUNCAL	R	4,57	4,57
1594784	41-005-010-00289-002	81268	ALGODON-JUNCAL	R	1,33	1,33
1594786	41-005-010-00292-002	81268	ALGODON-JUNCAL	R	2,21	2,21
1594785	41-005-010-00294-002	81268	ALGODON-JUNCAL	R	2,66	2,66
1594783	41-005-011-00037-001	81268	ALGODON-JUNCAL	R	0,65	0,65
1594777	41-005-011-00045-001	81268	ALGODON-JUNCAL	R	0,64	0,64
1594776	41-005-011-00046-001	81268	ALGODON-JUNCAL	R	0,55	0,55
1594778	41-005-011-00056-001	81268	ALGODON-JUNCAL	R	4,49	4,49
1594787	41-005-011-00081-001	81268	ALGODON-JUNCAL	R	6,23	6,23
1594780	41-005-011-00091-002	81268	ALGODON-JUNCAL	R	3,02	3,02
1594781	41-005-011-00093-001	81268	ALGODON-JUNCAL	R	0,97	0,97
1594782	41-005-011-00094-001	81268	ALGODON-JUNCAL	R	0,78	0,78

**RESUMEN CRITERIOS DE PRIORIZACIÓN****10.1.5 Sistemas sostenibles de cultivos agroindustriales****PUNTOS: 4,00**

	<b><u>PUNTOS</u></b>	<b><u>CUMPLE</u></b>
Porcentaje de superficie determinada en Red Natura 2000	0,00	0.0%
Porcentaje de superficie determinada situada en zonas RAMSAR	0,00	0.0%
Porcentaje de superficie determinada en zonas vulnerables a la contaminación por nitratos	4,00	100.0%
Titulares de explotaciones que hayan adquirido el compromiso voluntario de establecimiento de una enmienda natural mediante un cultivo de crucífera para su enterrado en verde	0,00	N



**DETALLE CRITERIOS DE PRIORIZACIÓN****10.1.5 Sistemas sostenibles de cultivos agroindustriales****PUNTOS: 4,00****Porcentaje de superficie determinada en Red Natura 2000****PUNTOS: 0,00 0.0%**

REF.	REFERENCIA SIGPAC	CULTIVO	DESCRIPCIÓN CULTIVO	S/R	<u>SUP.</u>	<u>SUP.</u>
					<u>PROPUESTA</u>	<u>CUMPLE</u>
					(ha)	(ha)
1594779	41-005-010-00180-002	81268	ALGODON-JUNCAL	R	1,90	0,00
1594775	41-005-010-00246-002	81268	ALGODON-JUNCAL	R	4,57	0,00
1594784	41-005-010-00289-002	81268	ALGODON-JUNCAL	R	1,33	0,00
1594786	41-005-010-00292-002	81268	ALGODON-JUNCAL	R	2,21	0,00
1594785	41-005-010-00294-002	81268	ALGODON-JUNCAL	R	2,66	0,00
1594783	41-005-011-00037-001	81268	ALGODON-JUNCAL	R	0,65	0,00
1594777	41-005-011-00045-001	81268	ALGODON-JUNCAL	R	0,64	0,00
1594776	41-005-011-00046-001	81268	ALGODON-JUNCAL	R	0,55	0,00
1594778	41-005-011-00056-001	81268	ALGODON-JUNCAL	R	4,49	0,00
1594787	41-005-011-00081-001	81268	ALGODON-JUNCAL	R	6,23	0,00
1594780	41-005-011-00091-002	81268	ALGODON-JUNCAL	R	3,02	0,00
1594781	41-005-011-00093-001	81268	ALGODON-JUNCAL	R	0,97	0,00
1594782	41-005-011-00094-001	81268	ALGODON-JUNCAL	R	0,78	0,00

**Porcentaje de superficie determinada situada en zonas RAMSAR****PUNTOS: 0,00 0.0%**

REF.	REFERENCIA SIGPAC	CULTIVO	DESCRIPCIÓN CULTIVO	S/R	<u>SUP.</u>	<u>SUP.</u>
					<u>PROPUESTA</u>	<u>CUMPLE</u>
					(ha)	(ha)
1594779	41-005-010-00180-002	81268	ALGODON-JUNCAL	R	1,90	0,00
1594775	41-005-010-00246-002	81268	ALGODON-JUNCAL	R	4,57	0,00
1594784	41-005-010-00289-002	81268	ALGODON-JUNCAL	R	1,33	0,00
1594786	41-005-010-00292-002	81268	ALGODON-JUNCAL	R	2,21	0,00
1594785	41-005-010-00294-002	81268	ALGODON-JUNCAL	R	2,66	0,00
1594783	41-005-011-00037-001	81268	ALGODON-JUNCAL	R	0,65	0,00
1594777	41-005-011-00045-001	81268	ALGODON-JUNCAL	R	0,64	0,00
1594776	41-005-011-00046-001	81268	ALGODON-JUNCAL	R	0,55	0,00
1594778	41-005-011-00056-001	81268	ALGODON-JUNCAL	R	4,49	0,00
1594787	41-005-011-00081-001	81268	ALGODON-JUNCAL	R	6,23	0,00
1594780	41-005-011-00091-002	81268	ALGODON-JUNCAL	R	3,02	0,00
1594781	41-005-011-00093-001	81268	ALGODON-JUNCAL	R	0,97	0,00
1594782	41-005-011-00094-001	81268	ALGODON-JUNCAL	R	0,78	0,00

**Porcentaje de superficie determinada en zonas vulnerables a la contaminación por nitratos****PUNTOS: 4,00 100.0%**

REF.	REFERENCIA SIGPAC	CULTIVO	DESCRIPCIÓN CULTIVO	S/R	<u>SUP.</u>	<u>SUP.</u>
					<u>PROPUESTA</u>	<u>CUMPLE</u>
					(ha)	(ha)
1594779	41-005-010-00180-002	81268	ALGODON-JUNCAL	R	1,90	1,90
1594775	41-005-010-00246-002	81268	ALGODON-JUNCAL	R	4,57	4,57
1594784	41-005-010-00289-002	81268	ALGODON-JUNCAL	R	1,33	1,33
1594786	41-005-010-00292-002	81268	ALGODON-JUNCAL	R	2,21	2,21
1594785	41-005-010-00294-002	81268	ALGODON-JUNCAL	R	2,66	2,66
1594783	41-005-011-00037-001	81268	ALGODON-JUNCAL	R	0,65	0,65
1594777	41-005-011-00045-001	81268	ALGODON-JUNCAL	R	0,64	0,64
1594776	41-005-011-00046-001	81268	ALGODON-JUNCAL	R	0,55	0,55
1594778	41-005-011-00056-001	81268	ALGODON-JUNCAL	R	4,49	4,49
1594787	41-005-011-00081-001	81268	ALGODON-JUNCAL	R	6,23	6,23
1594780	41-005-011-00091-002	81268	ALGODON-JUNCAL	R	3,02	3,02
1594781	41-005-011-00093-001	81268	ALGODON-JUNCAL	R	0,97	0,97
1594782	41-005-011-00094-001	81268	ALGODON-JUNCAL	R	0,78	0,78

**Titulares de explotaciones que hayan adquirido el compromiso voluntario de establecimiento de una enmienda natural mediante un cultivo de crucifera para su enterrado en verde****PUNTOS: 0,00 N**

<b><u>APELLIDOS Y NOMBRE / RAZÓN SOCIAL</u></b>	<b><u>NIF</u></b>	<b><u>EXPEDIENTE</u></b>	<b><u>SUP. PROPUESTA (ha)</u></b>
AGRICOLAS VISTAHERMOSA, S.C.	J91158485	8024032	32,05

<b><u>PROPUESTA</u></b>	<b><u>SOLICITA PRIMA VOL.</u></b>
ADMITIDO	NO

**IMPORTE POR ANUALIDAD**

<u>CAMPAÑA</u>	<u>IMPORTE MÁXIMO SUBVENCIONABLE</u>	<u>IMPORTE MEDIO DE TRANSFERENCIA (€/ha)</u>
2015	9.303,15 €	290,27 €
2016	9.303,15 €	290,27 €
2017	9.303,15 €	290,27 €
2018	9.303,15 €	290,27 €
2019	9.303,15 €	290,27 €

**RECINTOS PROPUESTOS**

<u>REF.</u>	<u>REFERENCIA SIGPAC</u>	<u>CULTIVO</u>	<u>DESCRIPCIÓN CULTIVO</u>	<u>S/R</u>	<u>SUP. DEC. ADMIN. (ha)</u>	<u>SUP. PROPUESTA (ha)</u>
1672324	41-081-006-00028-002	81216	ALGODON-CARISMA	R	3,58	3,58
1672325	41-081-012-00019-003	81216	ALGODON-CARISMA	R	9,52	9,52
1672326	41-900-014-00003-004	81268	ALGODON-JUNCAL	R	8,98	8,98
1672321	41-900-014-00003-006	4100	MAIZ-MAIZ CONVENCIONAL	R	6,76	6,76
1672317	41-900-014-00062-004	3320	TRIGO DURO-AMILCAR	R	3,21	3,21

**RESUMEN CRITERIOS DE PRIORIZACIÓN****10.1.5 Sistemas sostenibles de cultivos agroindustriales****PUNTOS: 4,00**

	<b><u>PUNTOS</u></b>	<b><u>CUMPLE</u></b>
Porcentaje de superficie determinada en Red Natura 2000	0,00	0.0%
Porcentaje de superficie determinada situada en zonas RAMSAR	0,00	0.0%
Porcentaje de superficie determinada en zonas vulnerables a la contaminación por nitratos	4,00	100.0%
Titulares de explotaciones que hayan adquirido el compromiso voluntario de establecimiento de una enmienda natural mediante un cultivo de crucífera para su enterrado en verde	0,00	N



**DETALLE CRITERIOS DE PRIORIZACIÓN****10.1.5 Sistemas sostenibles de cultivos agroindustriales****PUNTOS: 4,00****Porcentaje de superficie determinada en Red Natura 2000****PUNTOS: 0,00 0.0%**

<u>REF.</u>	<u>REFERENCIA SIGPAC</u>	<u>CULTIVO</u>	<u>DESCRIPCIÓN CULTIVO</u>	<u>S/R</u>	<u>SUP.</u>	<u>SUP.</u>
					<u>PROPUESTA</u>	<u>CUMPLE</u>
					<u>(ha)</u>	<u>(ha)</u>
1672324	41-081-006-00028-002	81216	ALGODON-CARISMA	R	3,58	0,00
1672325	41-081-012-00019-003	81216	ALGODON-CARISMA	R	9,52	0,00
1672326	41-900-014-00003-004	81268	ALGODON-JUNCAL	R	8,98	0,00
1672321	41-900-014-00003-006	4100	MAIZ-MAIZ CONVENCIONAL	R	6,76	0,00
1672317	41-900-014-00062-004	3320	TRIGO DURO-AMILCAR	R	3,21	0,00

**Porcentaje de superficie determinada situada en zonas RAMSAR****PUNTOS: 0,00 0.0%**

<u>REF.</u>	<u>REFERENCIA SIGPAC</u>	<u>CULTIVO</u>	<u>DESCRIPCIÓN CULTIVO</u>	<u>S/R</u>	<u>SUP.</u>	<u>SUP.</u>
					<u>PROPUESTA</u>	<u>CUMPLE</u>
					<u>(ha)</u>	<u>(ha)</u>
1672324	41-081-006-00028-002	81216	ALGODON-CARISMA	R	3,58	0,00
1672325	41-081-012-00019-003	81216	ALGODON-CARISMA	R	9,52	0,00
1672326	41-900-014-00003-004	81268	ALGODON-JUNCAL	R	8,98	0,00
1672321	41-900-014-00003-006	4100	MAIZ-MAIZ CONVENCIONAL	R	6,76	0,00
1672317	41-900-014-00062-004	3320	TRIGO DURO-AMILCAR	R	3,21	0,00

**Porcentaje de superficie determinada en zonas vulnerables a la contaminación por nitratos****PUNTOS: 4,00 100.0%**

<u>REF.</u>	<u>REFERENCIA SIGPAC</u>	<u>CULTIVO</u>	<u>DESCRIPCIÓN CULTIVO</u>	<u>S/R</u>	<u>SUP.</u>	<u>SUP.</u>
					<u>PROPUESTA</u>	<u>CUMPLE</u>
					<u>(ha)</u>	<u>(ha)</u>
1672324	41-081-006-00028-002	81216	ALGODON-CARISMA	R	3,58	3,58
1672325	41-081-012-00019-003	81216	ALGODON-CARISMA	R	9,52	9,52
1672326	41-900-014-00003-004	81268	ALGODON-JUNCAL	R	8,98	8,98
1672321	41-900-014-00003-006	4100	MAIZ-MAIZ CONVENCIONAL	R	6,76	6,76
1672317	41-900-014-00062-004	3320	TRIGO DURO-AMILCAR	R	3,21	3,21

**Titulares de explotaciones que hayan adquirido el compromiso voluntario de establecimiento de una enmienda natural mediante un cultivo de crucifera para su enterrado en verde****PUNTOS: 0,00 N**





**DETALLE CRITERIOS DE PRIORIZACIÓN****10.1.5 Sistemas sostenibles de cultivos agroindustriales****PUNTOS: 4,00****Porcentaje de superficie determinada en Red Natura 2000****PUNTOS: 0,00 0.0%**

REF.	REFERENCIA SIGPAC	CULTIVO	DESCRIPCIÓN CULTIVO	S/R	<u>SUP.</u>	<u>SUP.</u>
					<u>PROPUESTA</u>	<u>CUMPLE</u>
					(ha)	(ha)
2100565	41-005-005-00078-002	81241	ALGODON-ST457	R	2,00	0,00
2100566	41-005-005-00079-002	81241	ALGODON-ST457	R	0,58	0,00
2100561	41-101-004-00144-002	81204	ALGODON-IDEAL	R	1,88	0,00
2100572	41-101-005-00003-001	81204	ALGODON-IDEAL	R	4,32	0,00
2100571	41-101-005-00004-001	81204	ALGODON-IDEAL	R	4,08	0,00
2100573	41-101-005-00005-001	81204	ALGODON-IDEAL	R	3,57	0,00
2100558	41-101-005-00027-001	81204	ALGODON-IDEAL	R	2,01	0,00
2100557	41-101-005-00028-001	81204	ALGODON-IDEAL	R	4,92	0,00
2100569	41-101-005-00165-002	81241	ALGODON-ST457	R	1,80	0,00
2100564	41-101-005-00186-001	81204	ALGODON-IDEAL	R	1,60	0,00
2100563	41-101-005-00187-001	81204	ALGODON-IDEAL	R	0,13	0,00
2100562	41-101-005-00188-001	81204	ALGODON-IDEAL	R	0,16	0,00
2100555	41-101-005-00189-001	81204	ALGODON-IDEAL	R	3,04	0,00
2100556	41-101-005-00190-001	81204	ALGODON-IDEAL	R	1,67	0,00
2100568	41-101-006-00115-001	81241	ALGODON-ST457	R	1,59	0,00
2100567	41-101-006-00116-002	81241	ALGODON-ST457	R	2,21	0,00
2100570	41-101-006-00117-001	81241	ALGODON-ST457	R	1,79	0,00
2100559	41-101-006-00142-002	81241	ALGODON-ST457	R	3,99	0,00
2100560	41-101-006-00143-004	81241	ALGODON-ST457	R	2,50	0,00

**Porcentaje de superficie determinada situada en zonas RAMSAR****PUNTOS: 0,00 0.0%**

REF.	REFERENCIA SIGPAC	CULTIVO	DESCRIPCIÓN CULTIVO	S/R	<u>SUP.</u>	<u>SUP.</u>
					<u>PROPUESTA</u>	<u>CUMPLE</u>
					(ha)	(ha)
2100565	41-005-005-00078-002	81241	ALGODON-ST457	R	2,00	0,00
2100566	41-005-005-00079-002	81241	ALGODON-ST457	R	0,58	0,00
2100561	41-101-004-00144-002	81204	ALGODON-IDEAL	R	1,88	0,00
2100572	41-101-005-00003-001	81204	ALGODON-IDEAL	R	4,32	0,00
2100571	41-101-005-00004-001	81204	ALGODON-IDEAL	R	4,08	0,00
2100573	41-101-005-00005-001	81204	ALGODON-IDEAL	R	3,57	0,00
2100558	41-101-005-00027-001	81204	ALGODON-IDEAL	R	2,01	0,00
2100557	41-101-005-00028-001	81204	ALGODON-IDEAL	R	4,92	0,00
2100569	41-101-005-00165-002	81241	ALGODON-ST457	R	1,80	0,00
2100564	41-101-005-00186-001	81204	ALGODON-IDEAL	R	1,60	0,00
2100563	41-101-005-00187-001	81204	ALGODON-IDEAL	R	0,13	0,00
2100562	41-101-005-00188-001	81204	ALGODON-IDEAL	R	0,16	0,00
2100555	41-101-005-00189-001	81204	ALGODON-IDEAL	R	3,04	0,00
2100556	41-101-005-00190-001	81204	ALGODON-IDEAL	R	1,67	0,00
2100568	41-101-006-00115-001	81241	ALGODON-ST457	R	1,59	0,00
2100567	41-101-006-00116-002	81241	ALGODON-ST457	R	2,21	0,00
2100570	41-101-006-00117-001	81241	ALGODON-ST457	R	1,79	0,00
2100559	41-101-006-00142-002	81241	ALGODON-ST457	R	3,99	0,00
2100560	41-101-006-00143-004	81241	ALGODON-ST457	R	2,50	0,00

**Porcentaje de superficie determinada en zonas vulnerables a la contaminación por nitratos****PUNTOS: 4,00 100.0%**

REF.	REFERENCIA SIGPAC	CULTIVO	DESCRIPCIÓN CULTIVO	S/R	<u>SUP.</u>	<u>SUP.</u>
					<u>PROPUESTA</u>	<u>CUMPLE</u>
					(ha)	(ha)
2100565	41-005-005-00078-002	81241	ALGODON-ST457	R	2,00	2,00
2100566	41-005-005-00079-002	81241	ALGODON-ST457	R	0,58	0,58
2100561	41-101-004-00144-002	81204	ALGODON-IDEAL	R	1,88	1,88
2100572	41-101-005-00003-001	81204	ALGODON-IDEAL	R	4,32	4,32

<b>REF.</b>	<b>REFERENCIA SIGPAC</b>	<b>CULTIVO</b>	<b>DESCRIPCIÓN CULTIVO</b>	<b>S/R</b>	<b>SUP. PROPUESTA (ha)</b>	<b>SUP. CUMPLE (ha)</b>
2100571	41-101-005-00004-001	81204	ALGODON-IDEAL	R	4,08	4,08
2100573	41-101-005-00005-001	81204	ALGODON-IDEAL	R	3,57	3,57
2100558	41-101-005-00027-001	81204	ALGODON-IDEAL	R	2,01	2,01
2100557	41-101-005-00028-001	81204	ALGODON-IDEAL	R	4,92	4,92
2100569	41-101-005-00165-002	81241	ALGODON-ST457	R	1,80	1,80
2100564	41-101-005-00186-001	81204	ALGODON-IDEAL	R	1,60	1,60
2100563	41-101-005-00187-001	81204	ALGODON-IDEAL	R	0,13	0,13
2100562	41-101-005-00188-001	81204	ALGODON-IDEAL	R	0,16	0,16
2100555	41-101-005-00189-001	81204	ALGODON-IDEAL	R	3,04	3,04
2100556	41-101-005-00190-001	81204	ALGODON-IDEAL	R	1,67	1,67
2100568	41-101-006-00115-001	81241	ALGODON-ST457	R	1,59	1,59
2100567	41-101-006-00116-002	81241	ALGODON-ST457	R	2,21	2,21
2100570	41-101-006-00117-001	81241	ALGODON-ST457	R	1,79	1,79
2100559	41-101-006-00142-002	81241	ALGODON-ST457	R	3,99	3,99
2100560	41-101-006-00143-004	81241	ALGODON-ST457	R	2,50	2,50

**Titulares de explotaciones que hayan adquirido el compromiso voluntario de establecimiento de una enmienda natural mediante un cultivo de crucifera para su enterrado en verde**

**PUNTOS:** 0,00 N



<u>APELLIDOS Y NOMBRE / RAZÓN SOCIAL</u>	<u>NIF</u>	<u>EXPEDIENTE</u>	<u>SUP. PROPUESTA (ha)</u>
AGRIFERCAB S.L.	B41350083	8028775	18,62

<u>PROPUESTA</u>	<u>SOLICITA PRIMA VOL.</u>
ADMITIDO	NO

**IMPORTE POR ANUALIDAD**

<u>CAMPAÑA</u>	<u>IMPORTE MÁXIMO SUBVENCIONABLE</u>	<u>IMPORTE MEDIO DE TRANSFERENCIA (€/ha)</u>
2015	5.404,83 €	290,27 €
2016	5.404,83 €	290,27 €
2017	5.404,83 €	290,27 €
2018	5.404,83 €	290,27 €
2019	5.404,83 €	290,27 €

**RECINTOS PROPUESTOS**

<u>REF.</u>	<u>REFERENCIA SIGPAC</u>	<u>CULTIVO</u>	<u>DESCRIPCIÓN CULTIVO</u>	<u>S/R</u>	<u>SUP. DEC. ADMIN. (ha)</u>	<u>SUP. PROPUESTA (ha)</u>
3128912	41-019-007-00015-004	33111	GIRASOL-PR64H34	R	18,93	9,66
3128924	41-019-007-00015-004	81241	ALGODON-ST457	R	9,28	0,01
3128913	41-019-007-00016-001	33111	GIRASOL-PR64H34	R	0,22	0,15
3128926	41-019-007-00017-001	81241	ALGODON-ST457	R	3,62	2,42
3128914	41-019-007-00017-002	33111	GIRASOL-PR64H34	R	0,16	0,11
3128927	41-019-007-00018-001	81241	ALGODON-ST457	R	4,13	2,76
3128925	41-019-007-00018-002	81241	ALGODON-ST457	R	0,92	0,39
3128911	41-019-007-00019-001	33111	GIRASOL-PR64H34	R	4,67	3,12

**INCIDENCIAS****INCIDENCIA DESCRIPCIÓN**

- 218 La superficie total declarada sobre un mismo recinto en el conjunto de los expedientes, no puede superar la superficie total que el SIGPAC establece para ese recinto.
- Ref:3128912 Recinto:41-019-007-00015-004 Cultivo:33111 GIRASOL-PR64H34 Regadío Suma de superficies declaradas para este recinto por todos los solicitantes (Áreas):3748 Superficie SIGPAC medida para este recinto (Áreas):2821 Exceso de superficie declarada (Hectáreas):9,27
- Ref:3128924 Recinto:41-019-007-00015-004 Cultivo:81241 ALGODON-ST457 Regadío Suma de superficies declaradas para este recinto por todos los solicitantes (Áreas):3748 Superficie SIGPAC medida para este recinto (Áreas):2821 Exceso de superficie declarada (Hectáreas):9,27
- Ref:3128913 Recinto:41-019-007-00016-001 Cultivo:33111 GIRASOL-PR64H34 Regadío Suma de superficies declaradas para este recinto por todos los solicitantes (Áreas):29 Superficie SIGPAC medida para este recinto (Áreas):22 Exceso de superficie declarada (Hectáreas):0,07
- Ref:3128926 Recinto:41-019-007-00017-001 Cultivo:81241 ALGODON-ST457 Regadío Suma de superficies declaradas para este recinto por todos los solicitantes (Áreas):482 Superficie SIGPAC medida para este recinto (Áreas):362 Exceso de superficie declarada (Hectáreas):1,2
- Ref:3128914 Recinto:41-019-007-00017-002 Cultivo:33111 GIRASOL-PR64H34 Regadío Suma de superficies declaradas para este recinto por todos los solicitantes (Áreas):21 Superficie SIGPAC medida para este recinto (Áreas):16 Exceso de superficie declarada (Hectáreas):0,05
- Ref:3128927 Recinto:41-019-007-00018-001 Cultivo:81241 ALGODON-ST457 Regadío Suma de superficies declaradas para este recinto por todos los solicitantes (Áreas):550 Superficie SIGPAC medida para este recinto (Áreas):413 Exceso de superficie declarada (Hectáreas):1,37
- Ref:3128925 Recinto:41-019-007-00018-002 Cultivo:81241 ALGODON-ST457 Regadío Suma de superficies declaradas para este recinto por todos los solicitantes (Áreas):213 Superficie SIGPAC medida para este recinto (Áreas):160 Exceso de superficie declarada (Hectáreas):0,53
- Ref:3128911 Recinto:41-019-007-00019-001 Cultivo:33111 GIRASOL-PR64H34 Regadío Suma de superficies declaradas para este recinto por todos los solicitantes (Áreas):622 Superficie SIGPAC medida para este recinto (Áreas):467 Exceso de superficie declarada (Hectáreas):1,55

**RESUMEN CRITERIOS DE PRIORIZACIÓN****10.1.5 Sistemas sostenibles de cultivos agroindustriales**

PUNTOS: 4,00

	<u>PUNTOS</u>	<u>CUMPLE</u>
Porcentaje de superficie determinada en Red Natura 2000	0,00	0.0%
Porcentaje de superficie determinada situada en zonas RAMSAR	0,00	0.0%
Porcentaje de superficie determinada en zonas vulnerables a la contaminación por nitratos	4,00	100.0%
Titulares de explotaciones que hayan adquirido el compromiso voluntario de establecimiento de una enmienda natural mediante un cultivo de crucifera para su enterrado en verde	0,00	N

**DETALLE CRITERIOS DE PRIORIZACIÓN****10.1.5 Sistemas sostenibles de cultivos agroindustriales****PUNTOS: 4,00****Porcentaje de superficie determinada en Red Natura 2000****PUNTOS: 0,00 0.0%**

<u>REF.</u>	<u>REFERENCIA SIGPAC</u>	<u>CULTIVO</u>	<u>DESCRIPCIÓN CULTIVO</u>	<u>S/R</u>	<u>SUP.</u>	<u>SUP.</u>
					<u>PROPUESTA</u>	<u>CUMPLE</u>
					(ha)	(ha)
3128912	41-019-007-00015-004	33111	GIRASOL-PR64H34	R	9,66	0,00
3128924	41-019-007-00015-004	81241	ALGODON-ST457	R	0,01	0,00
3128913	41-019-007-00016-001	33111	GIRASOL-PR64H34	R	0,15	0,00
3128926	41-019-007-00017-001	81241	ALGODON-ST457	R	2,42	0,00
3128914	41-019-007-00017-002	33111	GIRASOL-PR64H34	R	0,11	0,00
3128927	41-019-007-00018-001	81241	ALGODON-ST457	R	2,76	0,00
3128925	41-019-007-00018-002	81241	ALGODON-ST457	R	0,39	0,00
3128911	41-019-007-00019-001	33111	GIRASOL-PR64H34	R	3,12	0,00

**Porcentaje de superficie determinada situada en zonas RAMSAR****PUNTOS: 0,00 0.0%**

<u>REF.</u>	<u>REFERENCIA SIGPAC</u>	<u>CULTIVO</u>	<u>DESCRIPCIÓN CULTIVO</u>	<u>S/R</u>	<u>SUP.</u>	<u>SUP.</u>
					<u>PROPUESTA</u>	<u>CUMPLE</u>
					(ha)	(ha)
3128912	41-019-007-00015-004	33111	GIRASOL-PR64H34	R	9,66	0,00
3128924	41-019-007-00015-004	81241	ALGODON-ST457	R	0,01	0,00
3128913	41-019-007-00016-001	33111	GIRASOL-PR64H34	R	0,15	0,00
3128926	41-019-007-00017-001	81241	ALGODON-ST457	R	2,42	0,00
3128914	41-019-007-00017-002	33111	GIRASOL-PR64H34	R	0,11	0,00
3128927	41-019-007-00018-001	81241	ALGODON-ST457	R	2,76	0,00
3128925	41-019-007-00018-002	81241	ALGODON-ST457	R	0,39	0,00
3128911	41-019-007-00019-001	33111	GIRASOL-PR64H34	R	3,12	0,00

**Porcentaje de superficie determinada en zonas vulnerables a la contaminación por nitratos****PUNTOS: 4,00 100.0%**

<u>REF.</u>	<u>REFERENCIA SIGPAC</u>	<u>CULTIVO</u>	<u>DESCRIPCIÓN CULTIVO</u>	<u>S/R</u>	<u>SUP.</u>	<u>SUP.</u>
					<u>PROPUESTA</u>	<u>CUMPLE</u>
					(ha)	(ha)
3128912	41-019-007-00015-004	33111	GIRASOL-PR64H34	R	9,66	9,66
3128924	41-019-007-00015-004	81241	ALGODON-ST457	R	0,01	0,01
3128913	41-019-007-00016-001	33111	GIRASOL-PR64H34	R	0,15	0,15
3128926	41-019-007-00017-001	81241	ALGODON-ST457	R	2,42	2,42
3128914	41-019-007-00017-002	33111	GIRASOL-PR64H34	R	0,11	0,11
3128927	41-019-007-00018-001	81241	ALGODON-ST457	R	2,76	2,76
3128925	41-019-007-00018-002	81241	ALGODON-ST457	R	0,39	0,39
3128911	41-019-007-00019-001	33111	GIRASOL-PR64H34	R	3,12	3,12

**Titulares de explotaciones que hayan adquirido el compromiso voluntario de establecimiento de una enmienda natural mediante un cultivo de crucífera para su enterrado en verde****PUNTOS: 0,00 N**

<b><u>APELLIDOS Y NOMBRE / RAZÓN SOCIAL</u></b>	<b><u>NIF</u></b>	<b><u>EXPEDIENTE</u></b>	<b><u>SUP. PROPUESTA (ha)</u></b>
AGRIFLOR S.C	J91241448	8024549	8,10

<b><u>PROPUESTA</u></b>	<b><u>SOLICITA PRIMA VOL.</u></b>
ADMITIDO	NO

**IMPORTE POR ANUALIDAD**

<u>CAMPAÑA</u>	<u>IMPORTE MÁXIMO SUBVENCIÓNABLE</u>	<u>IMPORTE MEDIO DE TRANSFERENCIA (€/ha)</u>
2015	2.351,19 €	290,27 €
2016	2.351,19 €	290,27 €
2017	2.351,19 €	290,27 €
2018	2.351,19 €	290,27 €
2019	2.351,19 €	290,27 €

**RECINTOS PROPUESTOS**

<u>REF.</u>	<u>REFERENCIA SIGPAC</u>	<u>CULTIVO</u>	<u>DESCRIPCIÓN CULTIVO</u>	<u>S/R</u>	<u>SUP. DEC. ADMIN. (ha)</u>	<u>SUP. PROPUESTA (ha)</u>
2184656	41-053-003-00169-002	81268	ALGODON-JUNCAL	R	1,09	1,09
2184657	41-053-019-00415-001	81268	ALGODON-JUNCAL	R	4,71	4,71
2184658	41-053-019-00415-001	82343	REMOLACHA-CICLON	R	2,30	2,30

**RESUMEN CRITERIOS DE PRIORIZACIÓN****10.1.5 Sistemas sostenibles de cultivos agroindustriales****PUNTOS: 4,00**

	<b><u>PUNTOS</u></b>	<b><u>CUMPLE</u></b>
Porcentaje de superficie determinada en Red Natura 2000	0,00	0.0%
Porcentaje de superficie determinada situada en zonas RAMSAR	0,00	0.0%
Porcentaje de superficie determinada en zonas vulnerables a la contaminación por nitratos	4,00	100.0%
Titulares de explotaciones que hayan adquirido el compromiso voluntario de establecimiento de una enmienda natural mediante un cultivo de crucífera para su enterrado en verde	0,00	N



**DETALLE CRITERIOS DE PRIORIZACIÓN****10.1.5 Sistemas sostenibles de cultivos agroindustriales****PUNTOS: 4,00****Porcentaje de superficie determinada en Red Natura 2000****PUNTOS: 0,00 0.0%**

<u>REF.</u>	<u>REFERENCIA SIGPAC</u>	<u>CULTIVO</u>	<u>DESCRIPCIÓN CULTIVO</u>	<u>S/R</u>	<u>SUP.</u> <u>PROPUESTA</u> <u>(ha)</u>	<u>SUP.</u> <u>CUMPLE</u> <u>(ha)</u>
2184656	41-053-003-00169-002	81268	ALGODON-JUNCAL	R	1,09	0,00
2184657	41-053-019-00415-001	81268	ALGODON-JUNCAL	R	4,71	0,00
2184658	41-053-019-00415-001	82343	REMOLACHA-CICLON	R	2,30	0,00

**Porcentaje de superficie determinada situada en zonas RAMSAR****PUNTOS: 0,00 0.0%**

<u>REF.</u>	<u>REFERENCIA SIGPAC</u>	<u>CULTIVO</u>	<u>DESCRIPCIÓN CULTIVO</u>	<u>S/R</u>	<u>SUP.</u> <u>PROPUESTA</u> <u>(ha)</u>	<u>SUP.</u> <u>CUMPLE</u> <u>(ha)</u>
2184656	41-053-003-00169-002	81268	ALGODON-JUNCAL	R	1,09	0,00
2184657	41-053-019-00415-001	81268	ALGODON-JUNCAL	R	4,71	0,00
2184658	41-053-019-00415-001	82343	REMOLACHA-CICLON	R	2,30	0,00

**Porcentaje de superficie determinada en zonas vulnerables a la contaminación por nitratos****PUNTOS: 4,00 100.0%**

<u>REF.</u>	<u>REFERENCIA SIGPAC</u>	<u>CULTIVO</u>	<u>DESCRIPCIÓN CULTIVO</u>	<u>S/R</u>	<u>SUP.</u> <u>PROPUESTA</u> <u>(ha)</u>	<u>SUP.</u> <u>CUMPLE</u> <u>(ha)</u>
2184656	41-053-003-00169-002	81268	ALGODON-JUNCAL	R	1,09	1,09
2184657	41-053-019-00415-001	81268	ALGODON-JUNCAL	R	4,71	4,71
2184658	41-053-019-00415-001	82343	REMOLACHA-CICLON	R	2,30	2,30

**Titulares de explotaciones que hayan adquirido el compromiso voluntario de establecimiento de una enmienda natural mediante un cultivo de crucifera para su enterrado en verde****PUNTOS: 0,00 N**

<b><u>APELLIDOS Y NOMBRE / RAZÓN SOCIAL</u></b>	<b><u>NIF</u></b>	<b><u>EXPEDIENTE</u></b>	<b><u>SUP. PROPUESTA (ha)</u></b>
AGRILOMAR,S.L.	B90095936	8001009	27,01

<b><u>PROPUESTA</u></b>	<b><u>SOLICITA PRIMA VOL.</u></b>
ADMITIDO	NO

**IMPORTE POR ANUALIDAD**

<u>CAMPAÑA</u>	<u>IMPORTE MÁXIMO SUBVENCIONABLE</u>	<u>IMPORTE MEDIO DE TRANSFERENCIA (€/ha)</u>
2015	7.840,19 €	290,27 €
2016	7.840,19 €	290,27 €
2017	7.840,19 €	290,27 €
2018	7.840,19 €	290,27 €
2019	7.840,19 €	290,27 €

**RECINTOS PROPUESTOS**

<u>REF.</u>	<u>REFERENCIA SIGPAC</u>	<u>CULTIVO</u>	<u>DESCRIPCIÓN CULTIVO</u>	<u>S/R</u>	<u>SUP. DEC. ADMIN. (ha)</u>	<u>SUP. PROPUESTA (ha)</u>
1740348	41-101-006-00120-001	81268	ALGODON-JUNCAL	R	6,65	6,65
1740341	41-101-006-00134-001	4100	MAIZ-MAIZ CONVENCIONAL	R	12,63	12,63
1740346	41-101-006-00141-001	81268	ALGODON-JUNCAL	R	4,59	4,59
1740347	41-101-006-00141-002	81268	ALGODON-JUNCAL	R	3,14	3,14

**RESUMEN CRITERIOS DE PRIORIZACIÓN****10.1.5 Sistemas sostenibles de cultivos agroindustriales****PUNTOS: 4,00**

	<b><u>PUNTOS</u></b>	<b><u>CUMPLE</u></b>
Porcentaje de superficie determinada en Red Natura 2000	0,00	0.0%
Porcentaje de superficie determinada situada en zonas RAMSAR	0,00	0.0%
Porcentaje de superficie determinada en zonas vulnerables a la contaminación por nitratos	4,00	100.0%
Titulares de explotaciones que hayan adquirido el compromiso voluntario de establecimiento de una enmienda natural mediante un cultivo de crucífera para su enterrado en verde	0,00	N



**DETALLE CRITERIOS DE PRIORIZACIÓN****10.1.5 Sistemas sostenibles de cultivos agroindustriales****PUNTOS: 4,00****Porcentaje de superficie determinada en Red Natura 2000****PUNTOS: 0,00 0.0%**

<u>REF.</u>	<u>REFERENCIA SIGPAC</u>	<u>CULTIVO</u>	<u>DESCRIPCIÓN CULTIVO</u>	<u>S/R</u>	<u>SUP.</u> <u>PROPUESTA</u> <u>(ha)</u>	<u>SUP.</u> <u>CUMPLE</u> <u>(ha)</u>
1740348	41-101-006-00120-001	81268	ALGODON-JUNCAL	R	6,65	0,00
1740341	41-101-006-00134-001	4100	MAIZ-MAIZ CONVENCIONAL	R	12,63	0,00
1740346	41-101-006-00141-001	81268	ALGODON-JUNCAL	R	4,59	0,00
1740347	41-101-006-00141-002	81268	ALGODON-JUNCAL	R	3,14	0,00

**Porcentaje de superficie determinada situada en zonas RAMSAR****PUNTOS: 0,00 0.0%**

<u>REF.</u>	<u>REFERENCIA SIGPAC</u>	<u>CULTIVO</u>	<u>DESCRIPCIÓN CULTIVO</u>	<u>S/R</u>	<u>SUP.</u> <u>PROPUESTA</u> <u>(ha)</u>	<u>SUP.</u> <u>CUMPLE</u> <u>(ha)</u>
1740348	41-101-006-00120-001	81268	ALGODON-JUNCAL	R	6,65	0,00
1740341	41-101-006-00134-001	4100	MAIZ-MAIZ CONVENCIONAL	R	12,63	0,00
1740346	41-101-006-00141-001	81268	ALGODON-JUNCAL	R	4,59	0,00
1740347	41-101-006-00141-002	81268	ALGODON-JUNCAL	R	3,14	0,00

**Porcentaje de superficie determinada en zonas vulnerables a la contaminación por nitratos****PUNTOS: 4,00 100.0%**

<u>REF.</u>	<u>REFERENCIA SIGPAC</u>	<u>CULTIVO</u>	<u>DESCRIPCIÓN CULTIVO</u>	<u>S/R</u>	<u>SUP.</u> <u>PROPUESTA</u> <u>(ha)</u>	<u>SUP.</u> <u>CUMPLE</u> <u>(ha)</u>
1740348	41-101-006-00120-001	81268	ALGODON-JUNCAL	R	6,65	6,65
1740341	41-101-006-00134-001	4100	MAIZ-MAIZ CONVENCIONAL	R	12,63	12,63
1740346	41-101-006-00141-001	81268	ALGODON-JUNCAL	R	4,59	4,59
1740347	41-101-006-00141-002	81268	ALGODON-JUNCAL	R	3,14	3,14

**Titulares de explotaciones que hayan adquirido el compromiso voluntario de establecimiento de una enmienda natural mediante un cultivo de crucifera para su enterrado en verde****PUNTOS: 0,00 N**



<b><u>APELLIDOS Y NOMBRE / RAZÓN SOCIAL</u></b>	<b><u>NIF</u></b>	<b><u>EXPEDIENTE</u></b>	<b><u>SUP. PROPUESTA (ha)</u></b>
AGRIMOCA,S.C	J91073817	8013164	12,29

<b><u>PROPUESTA</u></b>	<b><u>SOLICITA PRIMA VOL.</u></b>
ADMITIDO	NO

**IMPORTE POR ANUALIDAD**

<u>CAMPAÑA</u>	<u>IMPORTE MÁXIMO SUBVENCIONABLE</u>	<u>IMPORTE MEDIO DE TRANSFERENCIA (€/ha)</u>
2015	3.567,42 €	290,27 €
2016	3.567,42 €	290,27 €
2017	3.567,42 €	290,27 €
2018	3.567,42 €	290,27 €
2019	3.567,42 €	290,27 €

**RECINTOS PROPUESTOS**

<u>REF.</u>	<u>REFERENCIA SIGPAC</u>	<u>CULTIVO</u>	<u>DESCRIPCIÓN CULTIVO</u>	<u>S/R</u>	<u>SUP. DEC. ADMIN. (ha)</u>	<u>SUP. PROPUESTA (ha)</u>
1764312	41-055-011-00137-015	81190	ALGODON-ALEXANDROS	R	11,49	11,49
1764313	41-055-011-09041-006	81190	ALGODON-ALEXANDROS	R	0,22	0,22
1764311	41-055-011-09041-008	81190	ALGODON-ALEXANDROS	R	0,58	0,58

**RESUMEN CRITERIOS DE PRIORIZACIÓN****10.1.5 Sistemas sostenibles de cultivos agroindustriales****PUNTOS: 4,00**

	<b><u>PUNTOS</u></b>	<b><u>CUMPLE</u></b>
Porcentaje de superficie determinada en Red Natura 2000	0,00	0.0%
Porcentaje de superficie determinada situada en zonas RAMSAR	0,00	0.0%
Porcentaje de superficie determinada en zonas vulnerables a la contaminación por nitratos	4,00	100.0%
Titulares de explotaciones que hayan adquirido el compromiso voluntario de establecimiento de una enmienda natural mediante un cultivo de crucífera para su enterrado en verde	0,00	N



**DETALLE CRITERIOS DE PRIORIZACIÓN****10.1.5 Sistemas sostenibles de cultivos agroindustriales****PUNTOS: 4,00****Porcentaje de superficie determinada en Red Natura 2000****PUNTOS: 0,00 0.0%**

<u>REF.</u>	<u>REFERENCIA SIGPAC</u>	<u>CULTIVO</u>	<u>DESCRIPCIÓN CULTIVO</u>	<u>S/R</u>	<u>SUP.</u> <u>PROPUESTA</u> <u>(ha)</u>	<u>SUP.</u> <u>CÚMPLE</u> <u>(ha)</u>
1764312	41-055-011-00137-015	81190	ALGODON-ALEXANDROS	R	11,49	0,00
1764313	41-055-011-09041-006	81190	ALGODON-ALEXANDROS	R	0,22	0,00
1764311	41-055-011-09041-008	81190	ALGODON-ALEXANDROS	R	0,58	0,00

**Porcentaje de superficie determinada situada en zonas RAMSAR****PUNTOS: 0,00 0.0%**

<u>REF.</u>	<u>REFERENCIA SIGPAC</u>	<u>CULTIVO</u>	<u>DESCRIPCIÓN CULTIVO</u>	<u>S/R</u>	<u>SUP.</u> <u>PROPUESTA</u> <u>(ha)</u>	<u>SUP.</u> <u>CÚMPLE</u> <u>(ha)</u>
1764312	41-055-011-00137-015	81190	ALGODON-ALEXANDROS	R	11,49	0,00
1764313	41-055-011-09041-006	81190	ALGODON-ALEXANDROS	R	0,22	0,00
1764311	41-055-011-09041-008	81190	ALGODON-ALEXANDROS	R	0,58	0,00

**Porcentaje de superficie determinada en zonas vulnerables a la contaminación por nitratos****PUNTOS: 4,00 100.0%**

<u>REF.</u>	<u>REFERENCIA SIGPAC</u>	<u>CULTIVO</u>	<u>DESCRIPCIÓN CULTIVO</u>	<u>S/R</u>	<u>SUP.</u> <u>PROPUESTA</u> <u>(ha)</u>	<u>SUP.</u> <u>CÚMPLE</u> <u>(ha)</u>
1764312	41-055-011-00137-015	81190	ALGODON-ALEXANDROS	R	11,49	11,49
1764313	41-055-011-09041-006	81190	ALGODON-ALEXANDROS	R	0,22	0,22
1764311	41-055-011-09041-008	81190	ALGODON-ALEXANDROS	R	0,58	0,58

**Titulares de explotaciones que hayan adquirido el compromiso voluntario de establecimiento de una enmienda natural mediante un cultivo de crucífera para su enterrado en verde****PUNTOS: 0,00 N**

<u>APELLIDOS Y NOMBRE / RAZÓN SOCIAL</u>	<u>NIF</u>	<u>EXPEDIENTE</u>	<u>SUP. PROPUESTA (ha)</u>
AGRO ELIMA SOCIEDAD CIVIL	J91254037	8024132	8,14
<u>PROPUESTA ADMITIDO</u>	<u>SOLICITA PRIMA VOL. SI</u>	<u>PROPUESTA PRIMA VOL. ADMITIDO</u>	
<b>IMPORTE POR ANUALIDAD</b>			

<u>CAMPAÑA</u>	<u>IMPORTE MÁXIMO SUBVENCIONABLE</u>	<u>IMPORTE MEDIO DE TRANSFERENCIA (€/ha)</u>
2015	3.528,20 €	433,44 €
2016	3.528,20 €	433,44 €
2017	3.528,20 €	433,44 €
2018	3.528,20 €	433,44 €
2019	3.528,20 €	433,44 €

**RECINTOS PROPUESTOS**

<u>REF.</u>	<u>REFERENCIA SIGPAC</u>	<u>CULTIVO</u>	<u>DESCRIPCIÓN CULTIVO</u>	<u>S/R</u>	<u>SUP. DEC. ADMIN. (ha)</u>	<u>SUP. PROPUESTA (ha)</u>
2008366	41-095-062-00076-002	81268	ALGODON-JUNCAL	R	1,26	1,26
2008367	41-095-062-00076-002	81268	ALGODON-JUNCAL	R	6,88	6,88

**RESUMEN CRITERIOS DE PRIORIZACIÓN**

<b>10.1.5 Sistemas sostenibles de cultivos agroindustriales</b>	<b>PUNTOS: 5,00</b>	<b>PUNTOS</b>	<b>CUMPLE</b>
Porcentaje de superficie determinada en Red Natura 2000		0,00	0.0%
Porcentaje de superficie determinada situada en zonas RAMSAR		0,00	0.0%
Porcentaje de superficie determinada en zonas vulnerables a la contaminación por nitratos		4,00	100.0%
Titulares de explotaciones que hayan adquirido el compromiso voluntario de establecimiento de una enmienda natural mediante un cultivo de crucifera para su enterrado en verde		1,00	S

**DETALLE CRITERIOS DE PRIORIZACIÓN**

<b>10.1.5 Sistemas sostenibles de cultivos agroindustriales</b>	<b>PUNTOS: 5,00</b>	<b>SUP. PROPUESTA (ha)</b>	<b>SUP. CUMPLE (ha)</b>			
Porcentaje de superficie determinada en Red Natura 2000	PUNTOS: 0,00	0,00	0.0%			
		<b>SUP. PROPUESTA (ha)</b>	<b>SUP. CUMPLE (ha)</b>			
<u>REF.</u>	<u>REFERENCIA SIGPAC</u>	<u>CULTIVO</u>	<u>DESCRIPCIÓN CULTIVO</u>	<u>S/R</u>		
2008366	41-095-062-00076-002	81268	ALGODON-JUNCAL	R	1,26	0,00
2008367	41-095-062-00076-002	81268	ALGODON-JUNCAL	R	6,88	0,00
Porcentaje de superficie determinada situada en zonas RAMSAR	PUNTOS: 0,00	0,00	0.0%			
		<b>SUP. PROPUESTA (ha)</b>	<b>SUP. CUMPLE (ha)</b>			
<u>REF.</u>	<u>REFERENCIA SIGPAC</u>	<u>CULTIVO</u>	<u>DESCRIPCIÓN CULTIVO</u>	<u>S/R</u>		
2008367	41-095-062-00076-002	81268	ALGODON-JUNCAL	R	6,88	0,00
2008366	41-095-062-00076-002	81268	ALGODON-JUNCAL	R	1,26	0,00
Porcentaje de superficie determinada en zonas vulnerables a la contaminación por nitratos	PUNTOS: 4,00	4,00	100.0%			
		<b>SUP. PROPUESTA (ha)</b>	<b>SUP. CUMPLE (ha)</b>			
<u>REF.</u>	<u>REFERENCIA SIGPAC</u>	<u>CULTIVO</u>	<u>DESCRIPCIÓN CULTIVO</u>	<u>S/R</u>		
2008367	41-095-062-00076-002	81268	ALGODON-JUNCAL	R	6,88	6,88
2008366	41-095-062-00076-002	81268	ALGODON-JUNCAL	R	1,26	1,26
Titulares de explotaciones que hayan adquirido el compromiso voluntario de establecimiento de una enmienda natural mediante un cultivo de crucifera para su enterrado en verde	PUNTOS: 1,00	1,00	S			

<b><u>APELLIDOS Y NOMBRE / RAZÓN SOCIAL</u></b>	<b><u>NIF</u></b>	<b><u>EXPEDIENTE</u></b>	<b><u>SUP. PROPUESTA (ha)</u></b>
AGRO ESCOBAR, S.L.	B91012229	8027142	53,40

<b><u>PROPUESTA ADMITIDO</u></b>	<b><u>SOLICITA PRIMA VOL. SI</u></b>	<b><u>PROPUESTA PRIMA VOL. INADMITIDO</u></b>
----------------------------------	--------------------------------------	---

**IMPORTE POR ANUALIDAD**

<u>CAMPAÑA</u>	<u>IMPORTE MÁXIMO SUBVENCIONABLE</u>	<u>IMPORTE MEDIO DE TRANSFERENCIA (€/ha)</u>
2015	13.944,57 €	261,13 €
2016	13.944,57 €	261,13 €
2017	13.944,57 €	261,13 €
2018	13.944,57 €	261,13 €
2019	13.944,57 €	261,13 €

**RECINTOS PROPUESTOS**

<u>REF.</u>	<u>REFERENCIA SIGPAC</u>	<u>CULTIVO</u>	<u>DESCRIPCIÓN CULTIVO</u>	<u>S/R</u>	<u>SUP. DEC. ADMIN. (ha)</u>	<u>SUP. PROPUESTA (ha)</u>
2051191	41-012-018-00017-002	81263	ALGODON-DP419	R	11,17	11,17
2051195	41-012-018-00025-001	81263	ALGODON-DP419	R	11,50	11,50
2051194	41-012-018-00026-002	81263	ALGODON-DP419	R	9,31	9,31
2051192	41-012-018-00028-001	81263	ALGODON-DP419	R	11,49	11,49
2051193	41-012-018-00030-001	81263	ALGODON-DP419	R	9,93	9,93

**INCIDENCIAS****INCIDENCIA DESCRIPCIÓN**

80108 Solicitante del compromiso voluntario de la operación 10.1.5. que supera las 15 ha comprometidas  
Sup. Resuelta:53,4

**RESUMEN CRITERIOS DE PRIORIZACIÓN****10.1.5 Sistemas sostenibles de cultivos agroindustriales****PUNTOS: 4,00**

	<b><u>PUNTOS</u></b>	<b><u>CUMPLE</u></b>
Porcentaje de superficie determinada en Red Natura 2000	0,00	0.0%
Porcentaje de superficie determinada situada en zonas RAMSAR	0,00	0.0%
Porcentaje de superficie determinada en zonas vulnerables a la contaminación por nitratos	4,00	100.0%
Titulares de explotaciones que hayan adquirido el compromiso voluntario de establecimiento de una enmienda natural mediante un cultivo de crucífera para su enterrado en verde	0,00	N



**DETALLE CRITERIOS DE PRIORIZACIÓN****10.1.5 Sistemas sostenibles de cultivos agroindustriales****PUNTOS: 4,00****Porcentaje de superficie determinada en Red Natura 2000****PUNTOS: 0,00 0.0%**

<u>REF.</u>	<u>REFERENCIA SIGPAC</u>	<u>CULTIVO</u>	<u>DESCRIPCIÓN CULTIVO</u>	<u>S/R</u>	<u>SUP.</u>	<u>SUP.</u>
					<u>PROPUESTA</u>	<u>CUMPLE</u>
					(ha)	(ha)
2051191	41-012-018-00017-002	81263	ALGODON-DP419	R	11,17	0,00
2051195	41-012-018-00025-001	81263	ALGODON-DP419	R	11,50	0,00
2051194	41-012-018-00026-002	81263	ALGODON-DP419	R	9,31	0,00
2051192	41-012-018-00028-001	81263	ALGODON-DP419	R	11,49	0,00
2051193	41-012-018-00030-001	81263	ALGODON-DP419	R	9,93	0,00

**Porcentaje de superficie determinada situada en zonas RAMSAR****PUNTOS: 0,00 0.0%**

<u>REF.</u>	<u>REFERENCIA SIGPAC</u>	<u>CULTIVO</u>	<u>DESCRIPCIÓN CULTIVO</u>	<u>S/R</u>	<u>SUP.</u>	<u>SUP.</u>
					<u>PROPUESTA</u>	<u>CUMPLE</u>
					(ha)	(ha)
2051191	41-012-018-00017-002	81263	ALGODON-DP419	R	11,17	0,00
2051195	41-012-018-00025-001	81263	ALGODON-DP419	R	11,50	0,00
2051194	41-012-018-00026-002	81263	ALGODON-DP419	R	9,31	0,00
2051192	41-012-018-00028-001	81263	ALGODON-DP419	R	11,49	0,00
2051193	41-012-018-00030-001	81263	ALGODON-DP419	R	9,93	0,00

**Porcentaje de superficie determinada en zonas vulnerables a la contaminación por nitratos****PUNTOS: 4,00 100.0%**

<u>REF.</u>	<u>REFERENCIA SIGPAC</u>	<u>CULTIVO</u>	<u>DESCRIPCIÓN CULTIVO</u>	<u>S/R</u>	<u>SUP.</u>	<u>SUP.</u>
					<u>PROPUESTA</u>	<u>CUMPLE</u>
					(ha)	(ha)
2051191	41-012-018-00017-002	81263	ALGODON-DP419	R	11,17	11,17
2051195	41-012-018-00025-001	81263	ALGODON-DP419	R	11,50	11,50
2051194	41-012-018-00026-002	81263	ALGODON-DP419	R	9,31	9,31
2051192	41-012-018-00028-001	81263	ALGODON-DP419	R	11,49	11,49
2051193	41-012-018-00030-001	81263	ALGODON-DP419	R	9,93	9,93

**Titulares de explotaciones que hayan adquirido el compromiso voluntario de establecimiento de una enmienda natural mediante un cultivo de crucifera para su enterrado en verde****PUNTOS: 0,00 N**

<u>APELLIDOS Y NOMBRE / RAZÓN SOCIAL</u>	<u>NIF</u>	<u>EXPEDIENTE</u>	<u>SUP. PROPUESTA (ha)</u>
AGRO REBOSO SL	B91792614	8031183	14,90
<u>PROPUESTA</u> INADMITIDO	<u>SOLICITA PRIMA VOL.</u> SI	<u>PROPUESTA PRIMA VOL.</u> INADMITIDO	
<u>IMPORTE POR ANUALIDAD</u>			

<u>CAMPAÑA</u>	<u>IMPORTE MÁXIMO SUBVENCIONABLE</u>	<u>IMPORTE MEDIO DE TRANSFERENCIA (€/ha)</u>
2015	6.458,25 €	433,44 €
2016	6.458,25 €	433,44 €
2017	6.458,25 €	433,44 €
2018	6.458,25 €	433,44 €
2019	6.458,25 €	433,44 €

**RECINTOS PROPUESTOS**

<u>REF.</u>	<u>REFERENCIA SIGPAC</u>	<u>CULTIVO</u>	<u>DESCRIPCIÓN CULTIVO</u>	<u>S/R</u>	<u>SUP. DEC. ADMIN. (ha)</u>	<u>SUP. PROPUESTA (ha)</u>
2214414	41-012-037-00001-003	81355	ALGODON-FOKION	S	14,90	14,90

**RESUMEN CRITERIOS DE PRIORIZACIÓN**

<b>10.1.5 Sistemas sostenibles de cultivos agroindustriales</b>	<b>PUNTOS: 1,00</b>	<b>PUNTOS</b>	<b>CUMPLE</b>
Porcentaje de superficie determinada en Red Natura 2000		0,00	0.0%
Porcentaje de superficie determinada situada en zonas RAMSAR		0,00	0.0%
Porcentaje de superficie determinada en zonas vulnerables a la contaminación por nitratos		0,00	0.0%
Titulares de explotaciones que hayan adquirido el compromiso voluntario de establecimiento de una enmienda natural mediante un cultivo de crucifera para su enterrado en verde		1,00	S

**DETALLE CRITERIOS DE PRIORIZACIÓN**

<b>10.1.5 Sistemas sostenibles de cultivos agroindustriales</b>	<b>PUNTOS: 1,00</b>	<b>PUNTOS</b>	<b>CUMPLE</b>			
Porcentaje de superficie determinada en Red Natura 2000		PUNTOS: 0,00	0.0%			
		<u>SUP. PROPUESTA (ha)</u>	<u>SUP. CUMPLE (ha)</u>			
<u>REF.</u>	<u>REFERENCIA SIGPAC</u>	<u>CULTIVO</u>	<u>DESCRIPCIÓN CULTIVO</u>	<u>S/R</u>		
2214414	41-012-037-00001-003	81355	ALGODON-FOKION	S	14,90	0,00
Porcentaje de superficie determinada situada en zonas RAMSAR		PUNTOS: 0,00	0.0%			
		<u>SUP. PROPUESTA (ha)</u>	<u>SUP. CUMPLE (ha)</u>			
<u>REF.</u>	<u>REFERENCIA SIGPAC</u>	<u>CULTIVO</u>	<u>DESCRIPCIÓN CULTIVO</u>	<u>S/R</u>		
2214414	41-012-037-00001-003	81355	ALGODON-FOKION	S	14,90	0,00
Porcentaje de superficie determinada en zonas vulnerables a la contaminación por nitratos		PUNTOS: 0,00	0.0%			
		<u>SUP. PROPUESTA (ha)</u>	<u>SUP. CUMPLE (ha)</u>			
<u>REF.</u>	<u>REFERENCIA SIGPAC</u>	<u>CULTIVO</u>	<u>DESCRIPCIÓN CULTIVO</u>	<u>S/R</u>		
2214414	41-012-037-00001-003	81355	ALGODON-FOKION	S	14,90	0,00
Titulares de explotaciones que hayan adquirido el compromiso voluntario de establecimiento de una enmienda natural mediante un cultivo de crucifera para su enterrado en verde		PUNTOS: 1,00	S			



<b><u>APELLIDOS Y NOMBRE / RAZÓN SOCIAL</u></b>	<b><u>NIF</u></b>	<b><u>EXPEDIENTE</u></b>	<b><u>SUP. PROPUESTA (ha)</u></b>
AGRO-ATALAYA S.C.A.	F41853169	8020867	20,91

<b><u>PROPUESTA</u></b>	<b><u>SOLICITA PRIMA VOL.</u></b>
<b>ADMITIDO</b>	<b>NO</b>

**IMPORTE POR ANUALIDAD**

<u>CAMPAÑA</u>	<u>IMPORTE MÁXIMO SUBVENCIONABLE</u>	<u>IMPORTE MEDIO DE TRANSFERENCIA (€/ha)</u>
2015	6.069,55 €	290,27 €
2016	6.069,55 €	290,27 €
2017	6.069,55 €	290,27 €
2018	6.069,55 €	290,27 €
2019	6.069,55 €	290,27 €

**RECINTOS PROPUESTOS**

<u>REF.</u>	<u>REFERENCIA SIGPAC</u>	<u>CULTIVO</u>	<u>DESCRIPCIÓN CULTIVO</u>	<u>S/R</u>	<u>SUP. DEC. ADMIN. (ha)</u>	<u>SUP. PROPUESTA (ha)</u>
1810195	41-005-002-00125-001	81343	ALGODON-ST402	R	0,21	0,21
1810197	41-005-002-00126-001	81343	ALGODON-ST402	R	0,80	0,80
1810196	41-005-002-00127-001	81343	ALGODON-ST402	R	0,52	0,52
1810203	41-005-002-00128-001	81343	ALGODON-ST402	R	5,17	5,17
1810198	41-005-002-00128-002	81343	ALGODON-ST402	R	2,75	2,75
1810204	41-005-010-00136-001	81204	ALGODON-IDEAL	R	3,15	3,15
1810205	41-005-010-00162-001	81204	ALGODON-IDEAL	R	1,11	1,11
1810201	41-005-010-00163-001	81204	ALGODON-IDEAL	R	1,43	1,43
1810202	41-005-010-00207-001	81268	ALGODON-JUNCAL	R	0,44	0,44
1810193	41-005-010-00209-001	81268	ALGODON-JUNCAL	R	3,61	3,61
1810199	41-005-010-00210-003	81268	ALGODON-JUNCAL	R	0,29	0,29
1810200	41-005-010-00211-002	81268	ALGODON-JUNCAL	R	0,31	0,31
1810194	41-005-010-00230-001	81268	ALGODON-JUNCAL	R	1,12	1,12

**RESUMEN CRITERIOS DE PRIORIZACIÓN****10.1.5 Sistemas sostenibles de cultivos agroindustriales****PUNTOS: 4,00**

	<b><u>PUNTOS</u></b>	<b><u>CUMPLE</u></b>
<b>Porcentaje de superficie determinada en Red Natura 2000</b>	0,00	0.0%
<b>Porcentaje de superficie determinada situada en zonas RAMSAR</b>	0,00	0.0%
<b>Porcentaje de superficie determinada en zonas vulnerables a la contaminación por nitratos</b>	4,00	100.0%
<b>Titulares de explotaciones que hayan adquirido el compromiso voluntario de establecimiento de una enmienda natural mediante un cultivo de crucifera para su enterrado en verde</b>	0,00	N



**DETALLE CRITERIOS DE PRIORIZACIÓN****10.1.5 Sistemas sostenibles de cultivos agroindustriales****PUNTOS: 4,00****Porcentaje de superficie determinada en Red Natura 2000****PUNTOS: 0,00 0.0%**

REF.	REFERENCIA SIGPAC	CULTIVO	DESCRIPCIÓN CULTIVO	S/R	SUP.	SUP.
					PROPUESTA	CUMPLE
					(ha)	(ha)
1810195	41-005-002-00125-001	81343	ALGODON-ST402	R	0,21	0,00
1810197	41-005-002-00126-001	81343	ALGODON-ST402	R	0,80	0,00
1810196	41-005-002-00127-001	81343	ALGODON-ST402	R	0,52	0,00
1810203	41-005-002-00128-001	81343	ALGODON-ST402	R	5,17	0,00
1810198	41-005-002-00128-002	81343	ALGODON-ST402	R	2,75	0,00
1810204	41-005-010-00136-001	81204	ALGODON-IDEAL	R	3,15	0,00
1810205	41-005-010-00162-001	81204	ALGODON-IDEAL	R	1,11	0,00
1810201	41-005-010-00163-001	81204	ALGODON-IDEAL	R	1,43	0,00
1810202	41-005-010-00207-001	81268	ALGODON-JUNCAL	R	0,44	0,00
1810193	41-005-010-00209-001	81268	ALGODON-JUNCAL	R	3,61	0,00
1810199	41-005-010-00210-003	81268	ALGODON-JUNCAL	R	0,29	0,00
1810200	41-005-010-00211-002	81268	ALGODON-JUNCAL	R	0,31	0,00
1810194	41-005-010-00230-001	81268	ALGODON-JUNCAL	R	1,12	0,00

**Porcentaje de superficie determinada situada en zonas RAMSAR****PUNTOS: 0,00 0.0%**

REF.	REFERENCIA SIGPAC	CULTIVO	DESCRIPCIÓN CULTIVO	S/R	SUP.	SUP.
					PROPUESTA	CUMPLE
					(ha)	(ha)
1810195	41-005-002-00125-001	81343	ALGODON-ST402	R	0,21	0,00
1810197	41-005-002-00126-001	81343	ALGODON-ST402	R	0,80	0,00
1810196	41-005-002-00127-001	81343	ALGODON-ST402	R	0,52	0,00
1810203	41-005-002-00128-001	81343	ALGODON-ST402	R	5,17	0,00
1810198	41-005-002-00128-002	81343	ALGODON-ST402	R	2,75	0,00
1810204	41-005-010-00136-001	81204	ALGODON-IDEAL	R	3,15	0,00
1810205	41-005-010-00162-001	81204	ALGODON-IDEAL	R	1,11	0,00
1810201	41-005-010-00163-001	81204	ALGODON-IDEAL	R	1,43	0,00
1810202	41-005-010-00207-001	81268	ALGODON-JUNCAL	R	0,44	0,00
1810193	41-005-010-00209-001	81268	ALGODON-JUNCAL	R	3,61	0,00
1810199	41-005-010-00210-003	81268	ALGODON-JUNCAL	R	0,29	0,00
1810200	41-005-010-00211-002	81268	ALGODON-JUNCAL	R	0,31	0,00
1810194	41-005-010-00230-001	81268	ALGODON-JUNCAL	R	1,12	0,00

**Porcentaje de superficie determinada en zonas vulnerables a la contaminación por nitratos****PUNTOS: 4,00 100.0%**

REF.	REFERENCIA SIGPAC	CULTIVO	DESCRIPCIÓN CULTIVO	S/R	SUP.	SUP.
					PROPUESTA	CUMPLE
					(ha)	(ha)
1810195	41-005-002-00125-001	81343	ALGODON-ST402	R	0,21	0,21
1810197	41-005-002-00126-001	81343	ALGODON-ST402	R	0,80	0,80
1810196	41-005-002-00127-001	81343	ALGODON-ST402	R	0,52	0,52
1810203	41-005-002-00128-001	81343	ALGODON-ST402	R	5,17	5,17
1810198	41-005-002-00128-002	81343	ALGODON-ST402	R	2,75	2,75
1810204	41-005-010-00136-001	81204	ALGODON-IDEAL	R	3,15	3,15
1810205	41-005-010-00162-001	81204	ALGODON-IDEAL	R	1,11	1,11
1810201	41-005-010-00163-001	81204	ALGODON-IDEAL	R	1,43	1,43
1810202	41-005-010-00207-001	81268	ALGODON-JUNCAL	R	0,44	0,44
1810193	41-005-010-00209-001	81268	ALGODON-JUNCAL	R	3,61	3,61
1810199	41-005-010-00210-003	81268	ALGODON-JUNCAL	R	0,29	0,29
1810200	41-005-010-00211-002	81268	ALGODON-JUNCAL	R	0,31	0,31
1810194	41-005-010-00230-001	81268	ALGODON-JUNCAL	R	1,12	1,12

**Titulares de explotaciones que hayan adquirido el compromiso voluntario de establecimiento de una enmienda natural mediante un cultivo de crucifera para su enterrado en verde****PUNTOS: 0,00 N**



<b><u>APELLIDOS Y NOMBRE / RAZÓN SOCIAL</u></b>	<b><u>NIF</u></b>	<b><u>EXPEDIENTE</u></b>	<b><u>SUP. PROPUESTA (ha)</u></b>
AGROCAMSA, S.L.	B91122499	8007521	33,77

<b><u>PROPUESTA</u></b>	<b><u>SOLICITA PRIMA VOL.</u></b>
ADMITIDO	NO

**IMPORTE POR ANUALIDAD**

<u>CAMPAÑA</u>	<u>IMPORTE MÁXIMO SUBVENCIONABLE</u>	<u>IMPORTE MEDIO DE TRANSFERENCIA (€/ha)</u>
2015	9.802,42 €	290,27 €
2016	9.802,42 €	290,27 €
2017	9.802,42 €	290,27 €
2018	9.802,42 €	290,27 €
2019	9.802,42 €	290,27 €

**RECINTOS PROPUESTOS**

<u>REF.</u>	<u>REFERENCIA SIGPAC</u>	<u>CULTIVO</u>	<u>DESCRIPCIÓN CULTIVO</u>	<u>S/R</u>	<u>SUP. DEC. ADMIN. (ha)</u>	<u>SUP. PROPUESTA (ha)</u>
2119858	41-012-018-00002-006	81263	ALGODON-DP419	R	16,65	16,65
2119859	41-012-018-00002-008	81263	ALGODON-DP419	R	17,12	17,12

**RESUMEN CRITERIOS DE PRIORIZACIÓN****10.1.5 Sistemas sostenibles de cultivos agroindustriales** PUNTOS: 4,00

	<u>PUNTOS</u>	<u>CUMPLE</u>
Porcentaje de superficie determinada en Red Natura 2000	0,00	0.0%
Porcentaje de superficie determinada situada en zonas RAMSAR	0,00	0.0%
Porcentaje de superficie determinada en zonas vulnerables a la contaminación por nitratos	4,00	100.0%
Titulares de explotaciones que hayan adquirido el compromiso voluntario de establecimiento de una enmienda natural mediante un cultivo de crucifera para su enterrado en verde	0,00	N

**DETALLE CRITERIOS DE PRIORIZACIÓN****10.1.5 Sistemas sostenibles de cultivos agroindustriales** PUNTOS: 4,00

Porcentaje de superficie determinada en Red Natura 2000	PUNTOS:	0,00	0.0%			
		<u>SUP. PROPUESTA (ha)</u>	<u>SUP. CUMPLE (ha)</u>			
<u>REF.</u>	<u>REFERENCIA SIGPAC</u>	<u>CULTIVO</u>	<u>DESCRIPCIÓN CULTIVO</u>	<u>S/R</u>		
2119858	41-012-018-00002-006	81263	ALGODON-DP419	R	16,65	0,00
2119859	41-012-018-00002-008	81263	ALGODON-DP419	R	17,12	0,00
Porcentaje de superficie determinada situada en zonas RAMSAR	PUNTOS:	0,00	0.0%			
		<u>SUP. PROPUESTA (ha)</u>	<u>SUP. CUMPLE (ha)</u>			
<u>REF.</u>	<u>REFERENCIA SIGPAC</u>	<u>CULTIVO</u>	<u>DESCRIPCIÓN CULTIVO</u>	<u>S/R</u>		
2119858	41-012-018-00002-006	81263	ALGODON-DP419	R	16,65	0,00
2119859	41-012-018-00002-008	81263	ALGODON-DP419	R	17,12	0,00
Porcentaje de superficie determinada en zonas vulnerables a la contaminación por nitratos	PUNTOS:	4,00	100.0%			
		<u>SUP. PROPUESTA (ha)</u>	<u>SUP. CUMPLE (ha)</u>			
<u>REF.</u>	<u>REFERENCIA SIGPAC</u>	<u>CULTIVO</u>	<u>DESCRIPCIÓN CULTIVO</u>	<u>S/R</u>		
2119858	41-012-018-00002-006	81263	ALGODON-DP419	R	16,65	16,65
2119859	41-012-018-00002-008	81263	ALGODON-DP419	R	17,12	17,12
Titulares de explotaciones que hayan adquirido el compromiso voluntario de establecimiento de una enmienda natural mediante un cultivo de crucifera para su enterrado en verde	PUNTOS:	0,00	N			

<b><u>APELLIDOS Y NOMBRE / RAZÓN SOCIAL</u></b>	<b><u>NIF</u></b>	<b><u>EXPEDIENTE</u></b>	<b><u>SUP. PROPUESTA (ha)</u></b>
AGROCLIFE S.C.	J41814914	8007981	12,25

<b><u>PROPUESTA</u></b>	<b><u>SOLICITA PRIMA VOL.</u></b>
ADMITIDO	NO

**IMPORTE POR ANUALIDAD**

<u>CAMPAÑA</u>	<u>IMPORTE MÁXIMO SUBVENCIONABLE</u>	<u>IMPORTE MEDIO DE TRANSFERENCIA (€/ha)</u>
2015	3.555,81 €	290,27 €
2016	3.555,81 €	290,27 €
2017	3.555,81 €	290,27 €
2018	3.555,81 €	290,27 €
2019	3.555,81 €	290,27 €

**RECINTOS PROPUESTOS**

<u>REF.</u>	<u>REFERENCIA SIGPAC</u>	<u>CULTIVO</u>	<u>DESCRIPCIÓN CULTIVO</u>	<u>S/R</u>	<u>SUP. DEC. ADMIN. (ha)</u>	<u>SUP. PROPUESTA (ha)</u>
1935968	41-053-019-00212-002	81336	ALGODON-BETICA	R	12,17	12,17
1935969	41-053-019-00213-002	81336	ALGODON-BETICA	R	0,08	0,08

**RESUMEN CRITERIOS DE PRIORIZACIÓN****10.1.5 Sistemas sostenibles de cultivos agroindustriales** PUNTOS: 4,00

	<u>PUNTOS</u>	<u>CUMPLE</u>
Porcentaje de superficie determinada en Red Natura 2000	0,00	0.0%
Porcentaje de superficie determinada situada en zonas RAMSAR	0,00	0.0%
Porcentaje de superficie determinada en zonas vulnerables a la contaminación por nitratos	4,00	100.0%
Titulares de explotaciones que hayan adquirido el compromiso voluntario de establecimiento de una enmienda natural mediante un cultivo de crucifera para su enterrado en verde	0,00	N

**DETALLE CRITERIOS DE PRIORIZACIÓN****10.1.5 Sistemas sostenibles de cultivos agroindustriales** PUNTOS: 4,00

Porcentaje de superficie determinada en Red Natura 2000	PUNTOS:	0,00	0.0%
	<u>SUP. PROPUESTA (ha)</u>	<u>SUP. CUMPLE (ha)</u>	
<u>REF.</u>	<u>REFERENCIA SIGPAC</u>	<u>CULTIVO</u>	<u>DESCRIPCIÓN CULTIVO</u>
1935968	41-053-019-00212-002	81336	ALGODON-BETICA
1935969	41-053-019-00213-002	81336	ALGODON-BETICA
	<u>S/R</u>		
		12,17	0,00
		0,08	0,00
Porcentaje de superficie determinada situada en zonas RAMSAR	PUNTOS:	0,00	0.0%
	<u>SUP. PROPUESTA (ha)</u>	<u>SUP. CUMPLE (ha)</u>	
<u>REF.</u>	<u>REFERENCIA SIGPAC</u>	<u>CULTIVO</u>	<u>DESCRIPCIÓN CULTIVO</u>
1935968	41-053-019-00212-002	81336	ALGODON-BETICA
1935969	41-053-019-00213-002	81336	ALGODON-BETICA
	<u>S/R</u>		
		12,17	0,00
		0,08	0,00
Porcentaje de superficie determinada en zonas vulnerables a la contaminación por nitratos	PUNTOS:	4,00	100.0%
	<u>SUP. PROPUESTA (ha)</u>	<u>SUP. CUMPLE (ha)</u>	
<u>REF.</u>	<u>REFERENCIA SIGPAC</u>	<u>CULTIVO</u>	<u>DESCRIPCIÓN CULTIVO</u>
1935968	41-053-019-00212-002	81336	ALGODON-BETICA
1935969	41-053-019-00213-002	81336	ALGODON-BETICA
	<u>S/R</u>		
		12,17	12,17
		0,08	0,08
Titulares de explotaciones que hayan adquirido el compromiso voluntario de establecimiento de una enmienda natural mediante un cultivo de crucifera para su enterrado en verde	PUNTOS:	0,00	N

<b><u>APELLIDOS Y NOMBRE / RAZÓN SOCIAL</u></b>	<b><u>NIF</u></b>	<b><u>EXPEDIENTE</u></b>	<b><u>SUP. PROPUESTA (ha)</u></b>
AGROCULTIVOS S.L.	B80000847	8029685	20,29

<b><u>PROPUESTA</u></b>	<b><u>SOLICITA PRIMA VOL.</u></b>
ADMITIDO	NO

**IMPORTE POR ANUALIDAD**

<u>CAMPAÑA</u>	<u>IMPORTE MÁXIMO SUBVENCIONABLE</u>	<u>IMPORTE MEDIO DE TRANSFERENCIA (€/ha)</u>
2015	5.889,58 €	290,27 €
2016	5.889,58 €	290,27 €
2017	5.889,58 €	290,27 €
2018	5.889,58 €	290,27 €
2019	5.889,58 €	290,27 €

**RECINTOS PROPUESTOS**

<u>REF.</u>	<u>REFERENCIA SIGPAC</u>	<u>CULTIVO</u>	<u>DESCRIPCIÓN CULTIVO</u>	<u>S/R</u>	<u>SUP. DEC. ADMIN. (ha)</u>	<u>SUP. PROPUESTA (ha)</u>
2038651	41-024-019-00003-051	81268	ALGODON-JUNCAL	R	20,29	20,29

**RESUMEN CRITERIOS DE PRIORIZACIÓN**

<b>10.1.5 Sistemas sostenibles de cultivos agroindustriales</b>	<b>PUNTOS: 4,00</b>		
<b>Porcentaje de superficie determinada en Red Natura 2000</b>		<b>PUNTOS</b>	<b>CUMPLE</b>
		0,00	0.0%
<b>Porcentaje de superficie determinada situada en zonas RAMSAR</b>		0,00	0.0%
<b>Porcentaje de superficie determinada en zonas vulnerables a la contaminación por nitratos</b>		4,00	100.0%
<b>Titulares de explotaciones que hayan adquirido el compromiso voluntario de establecimiento de una enmienda natural mediante un cultivo de crucifera para su enterrado en verde</b>		0,00	N

**DETALLE CRITERIOS DE PRIORIZACIÓN**

<b>10.1.5 Sistemas sostenibles de cultivos agroindustriales</b>	<b>PUNTOS: 4,00</b>		
<b>Porcentaje de superficie determinada en Red Natura 2000</b>		<b>PUNTOS:</b>	<b>0,00</b>
			<b>0.0%</b>
		<b>SUP. PROPUESTA (ha)</b>	<b>SUP. CUMPLE (ha)</b>
<b>REF.</b>	<b>REFERENCIA SIGPAC</b>	<b>CULTIVO</b>	<b>DESCRIPCIÓN CULTIVO</b>
2038651	41-024-019-00003-051	81268	ALGODON-JUNCAL
		<b>S/R</b>	
		R	
			<b>20,29</b>
			<b>0,00</b>
<b>Porcentaje de superficie determinada situada en zonas RAMSAR</b>		<b>PUNTOS:</b>	<b>0,00</b>
			<b>0.0%</b>
		<b>SUP. PROPUESTA (ha)</b>	<b>SUP. CUMPLE (ha)</b>
<b>REF.</b>	<b>REFERENCIA SIGPAC</b>	<b>CULTIVO</b>	<b>DESCRIPCIÓN CULTIVO</b>
2038651	41-024-019-00003-051	81268	ALGODON-JUNCAL
		<b>S/R</b>	
		R	
			<b>20,29</b>
			<b>0,00</b>
<b>Porcentaje de superficie determinada en zonas vulnerables a la contaminación por nitratos</b>		<b>PUNTOS:</b>	<b>4,00</b>
			<b>100.0%</b>
		<b>SUP. PROPUESTA (ha)</b>	<b>SUP. CUMPLE (ha)</b>
<b>REF.</b>	<b>REFERENCIA SIGPAC</b>	<b>CULTIVO</b>	<b>DESCRIPCIÓN CULTIVO</b>
2038651	41-024-019-00003-051	81268	ALGODON-JUNCAL
		<b>S/R</b>	
		R	
			<b>20,29</b>
			<b>20,29</b>
<b>Titulares de explotaciones que hayan adquirido el compromiso voluntario de establecimiento de una enmienda natural mediante un cultivo de crucifera para su enterrado en verde</b>		<b>PUNTOS:</b>	<b>0,00</b>
			<b>N</b>



**APELLIDOS Y NOMBRE / RAZÓN SOCIAL** **NIF** **EXPEDIENTE** **SUP. PROPUESTA (ha)**  
 AGROFONTANAL S.L. B91371955 8028825 169,79

**PROPUESTA** **SOLICITA PRIMA VOL.**  
**ADMITIDO** **NO**

**IMPORTE POR ANUALIDAD**

<u>CAMPAÑA</u>	<u>IMPORTE MÁXIMO SUBVENCIONABLE</u>	<u>IMPORTE MEDIO DE TRANSFERENCIA (€/ha)</u>
2015	26.397,15 €	155,47 €
2016	26.397,15 €	155,47 €
2017	26.397,15 €	155,47 €
2018	26.397,15 €	155,47 €
2019	26.397,15 €	155,47 €

**RECINTOS PROPUESTOS**

<u>REF.</u>	<u>REFERENCIA SIGPAC</u>	<u>CULTIVO</u>	<u>DESCRIPCIÓN CULTIVO</u>	<u>S/R</u>	<u>SUP. DEC. ADMIN. (ha)</u>	<u>SUP. PROPUESTA (ha)</u>
1979683	41-053-001-00052-001	81320	ALGODON-DP396	R	6,42	6,42
1979698	41-053-001-00052-001	82107	REMOLACHA-PORTAL	R	6,45	6,45
1979695	41-053-001-00063-001	81320	ALGODON-DP396	R	11,94	11,94
1979701	41-053-001-00064-001	82343	REMOLACHA-CICLON	R	12,90	12,90
1979697	41-053-001-00077-002	82138	REMOLACHA-VEJER	R	11,77	11,77
1979696	41-053-001-00078-001	81151	ALGODON-CELIA	R	11,76	11,76
1979687	41-053-001-00086-001	81361	ALGODON-INTERCOTT 211	R	5,32	5,32
1979688	41-053-001-00091-001	81320	ALGODON-DP396	R	5,96	5,96
1979700	41-053-001-00091-001	82343	REMOLACHA-CICLON	R	6,01	6,01
1979684	41-053-001-00116-001	81361	ALGODON-INTERCOTT 211	R	6,11	6,11
1979690	41-053-002-00338-001	81338	ALGODON-DP399	R	7,37	7,37
1979703	41-053-002-00338-001	82024	REMOLACHA-AGNIESZKA KWS	R	7,57	7,57
1979689	41-053-002-00342-001	81338	ALGODON-DP399	R	5,61	5,61
1979685	41-053-002-00351-001	81320	ALGODON-DP396	R	21,04	21,04
1979705	41-053-002-00360-001	82107	REMOLACHA-PORTAL	R	1,68	1,68
1979704	41-053-002-00379-002	82107	REMOLACHA-PORTAL	R	10,73	10,73
1979702	41-053-003-00106-001	82222	REMOLACHA-BRAHMS	R	15,76	15,76
1979694	41-053-021-00136-002	81320	ALGODON-DP396	S	1,00	1,00
1979693	41-053-021-00137-001	81320	ALGODON-DP396	S	0,69	0,69
1979692	41-053-021-00138-019	81338	ALGODON-DP399	S	13,70	13,70

**RESUMEN CRITERIOS DE PRIORIZACIÓN****10.1.5 Sistemas sostenibles de cultivos agroindustriales****PUNTOS: 4,00**

	<b><u>PUNTOS</u></b>	<b><u>CUMPLE</u></b>
<b>Porcentaje de superficie determinada en Red Natura 2000</b>	0,00	0.0%
<b>Porcentaje de superficie determinada situada en zonas RAMSAR</b>	0,00	0.0%
<b>Porcentaje de superficie determinada en zonas vulnerables a la contaminación por nitratos</b>	4,00	100.0%
<b>Titulares de explotaciones que hayan adquirido el compromiso voluntario de establecimiento de una enmienda natural mediante un cultivo de crucífera para su enterrado en verde</b>	0,00	N



**DETALLE CRITERIOS DE PRIORIZACIÓN****10.1.5 Sistemas sostenibles de cultivos agroindustriales****PUNTOS: 4,00****Porcentaje de superficie determinada en Red Natura 2000****PUNTOS: 0,00 0.0%**

REF.	REFERENCIA SIGPAC	CULTIVO	DESCRIPCIÓN CULTIVO	S/R	<u>SUP.</u>	<u>SUP.</u>
					<u>PROPUESTA</u>	<u>CUMPLE</u>
					(ha)	(ha)
1979683	41-053-001-00052-001	81320	ALGODON-DP396	R	6,42	0,00
1979698	41-053-001-00052-001	82107	REMOLACHA-PORTAL	R	6,45	0,00
1979695	41-053-001-00063-001	81320	ALGODON-DP396	R	11,94	0,00
1979701	41-053-001-00064-001	82343	REMOLACHA-CICLON	R	12,90	0,00
1979697	41-053-001-00077-002	82138	REMOLACHA-VEJER	R	11,77	0,00
1979696	41-053-001-00078-001	81151	ALGODON-CELIA	R	11,76	0,00
1979687	41-053-001-00086-001	81361	ALGODON-INTERCOTT 211	R	5,32	0,00
1979688	41-053-001-00091-001	81320	ALGODON-DP396	R	5,96	0,00
1979700	41-053-001-00091-001	82343	REMOLACHA-CICLON	R	6,01	0,00
1979684	41-053-001-00116-001	81361	ALGODON-INTERCOTT 211	R	6,11	0,00
1979690	41-053-002-00338-001	81338	ALGODON-DP399	R	7,37	0,00
1979703	41-053-002-00338-001	82024	REMOLACHA-AGNIESZKA KWS	R	7,57	0,00
1979689	41-053-002-00342-001	81338	ALGODON-DP399	R	5,61	0,00
1979685	41-053-002-00351-001	81320	ALGODON-DP396	R	21,04	0,00
1979705	41-053-002-00360-001	82107	REMOLACHA-PORTAL	R	1,68	0,00
1979704	41-053-002-00379-002	82107	REMOLACHA-PORTAL	R	10,73	0,00
1979702	41-053-003-00106-001	82222	REMOLACHA-BRAHMS	R	15,76	0,00
1979694	41-053-021-00136-002	81320	ALGODON-DP396	S	1,00	0,00
1979693	41-053-021-00137-001	81320	ALGODON-DP396	S	0,69	0,00
1979692	41-053-021-00138-019	81338	ALGODON-DP399	S	13,70	0,00

**Porcentaje de superficie determinada situada en zonas RAMSAR****PUNTOS: 0,00 0.0%**

REF.	REFERENCIA SIGPAC	CULTIVO	DESCRIPCIÓN CULTIVO	S/R	<u>SUP.</u>	<u>SUP.</u>
					<u>PROPUESTA</u>	<u>CUMPLE</u>
					(ha)	(ha)
1979683	41-053-001-00052-001	81320	ALGODON-DP396	R	6,42	0,00
1979698	41-053-001-00052-001	82107	REMOLACHA-PORTAL	R	6,45	0,00
1979695	41-053-001-00063-001	81320	ALGODON-DP396	R	11,94	0,00
1979701	41-053-001-00064-001	82343	REMOLACHA-CICLON	R	12,90	0,00
1979697	41-053-001-00077-002	82138	REMOLACHA-VEJER	R	11,77	0,00
1979696	41-053-001-00078-001	81151	ALGODON-CELIA	R	11,76	0,00
1979687	41-053-001-00086-001	81361	ALGODON-INTERCOTT 211	R	5,32	0,00
1979688	41-053-001-00091-001	81320	ALGODON-DP396	R	5,96	0,00
1979700	41-053-001-00091-001	82343	REMOLACHA-CICLON	R	6,01	0,00
1979684	41-053-001-00116-001	81361	ALGODON-INTERCOTT 211	R	6,11	0,00
1979690	41-053-002-00338-001	81338	ALGODON-DP399	R	7,37	0,00
1979703	41-053-002-00338-001	82024	REMOLACHA-AGNIESZKA KWS	R	7,57	0,00
1979689	41-053-002-00342-001	81338	ALGODON-DP399	R	5,61	0,00
1979685	41-053-002-00351-001	81320	ALGODON-DP396	R	21,04	0,00
1979705	41-053-002-00360-001	82107	REMOLACHA-PORTAL	R	1,68	0,00
1979704	41-053-002-00379-002	82107	REMOLACHA-PORTAL	R	10,73	0,00
1979702	41-053-003-00106-001	82222	REMOLACHA-BRAHMS	R	15,76	0,00
1979694	41-053-021-00136-002	81320	ALGODON-DP396	S	1,00	0,00
1979693	41-053-021-00137-001	81320	ALGODON-DP396	S	0,69	0,00
1979692	41-053-021-00138-019	81338	ALGODON-DP399	S	13,70	0,00

**Porcentaje de superficie determinada en zonas vulnerables a la contaminación por nitratos****PUNTOS: 4,00 100.0%**

REF.	REFERENCIA SIGPAC	CULTIVO	DESCRIPCIÓN CULTIVO	S/R	<u>SUP.</u>	<u>SUP.</u>
					<u>PROPUESTA</u>	<u>CUMPLE</u>
					(ha)	(ha)
1979683	41-053-001-00052-001	81320	ALGODON-DP396	R	6,42	6,42
1979698	41-053-001-00052-001	82107	REMOLACHA-PORTAL	R	6,45	6,45

<u>REF.</u>	<u>REFERENCIA SIGPAC</u>	<u>CULTIVO</u>	<u>DESCRIPCIÓN CULTIVO</u>	<u>S/R</u>	<u>SUP. PROPUESTA (ha)</u>	<u>SUP. CUMPLE (ha)</u>
1979695	41-053-001-00063-001	81320	ALGODON-DP396	R	11,94	11,94
1979701	41-053-001-00064-001	82343	REMOLACHA-CICLON	R	12,90	12,90
1979697	41-053-001-00077-002	82138	REMOLACHA-VEJER	R	11,77	11,77
1979696	41-053-001-00078-001	81151	ALGODON-CELIA	R	11,76	11,76
1979687	41-053-001-00086-001	81361	ALGODON-INTERCOTT 211	R	5,32	5,32
1979688	41-053-001-00091-001	81320	ALGODON-DP396	R	5,96	5,96
1979700	41-053-001-00091-001	82343	REMOLACHA-CICLON	R	6,01	6,01
1979684	41-053-001-00116-001	81361	ALGODON-INTERCOTT 211	R	6,11	6,11
1979690	41-053-002-00338-001	81338	ALGODON-DP399	R	7,37	7,37
1979703	41-053-002-00338-001	82024	REMOLACHA-AGNIESZKA KWS	R	7,57	7,57
1979689	41-053-002-00342-001	81338	ALGODON-DP399	R	5,61	5,61
1979685	41-053-002-00351-001	81320	ALGODON-DP396	R	21,04	21,04
1979705	41-053-002-00360-001	82107	REMOLACHA-PORTAL	R	1,68	1,68
1979704	41-053-002-00379-002	82107	REMOLACHA-PORTAL	R	10,73	10,73
1979702	41-053-003-00106-001	82222	REMOLACHA-BRAHMS	R	15,76	15,76
1979694	41-053-021-00136-002	81320	ALGODON-DP396	S	1,00	1,00
1979693	41-053-021-00137-001	81320	ALGODON-DP396	S	0,69	0,69
1979692	41-053-021-00138-019	81338	ALGODON-DP399	S	13,70	13,70

**Titulares de explotaciones que hayan adquirido el compromiso voluntario de establecimiento de una enmienda natural mediante un cultivo de crucifera para su enterrado en verde**

**PUNTOS:** 0,00 N



<b><u>APELLIDOS Y NOMBRE / RAZÓN SOCIAL</u></b>	<b><u>NIF</u></b>	<b><u>EXPEDIENTE</u></b>	<b><u>SUP. PROPUESTA (ha)</u></b>
AGROLIAF LAS CABEZAS,S.L.	B91228213	8025887	23,06

<b><u>PROPUESTA</u></b>	<b><u>SOLICITA PRIMA VOL.</u></b>
ADMITIDO	NO

**IMPORTE POR ANUALIDAD**

<u>CAMPAÑA</u>	<u>IMPORTE MÁXIMO SUBVENCIONABLE</u>	<u>IMPORTE MEDIO DE TRANSFERENCIA (€/ha)</u>
2015	6.693,63 €	290,27 €
2016	6.693,63 €	290,27 €
2017	6.693,63 €	290,27 €
2018	6.693,63 €	290,27 €
2019	6.693,63 €	290,27 €

**RECINTOS PROPUESTOS**

<u>REF.</u>	<u>REFERENCIA SIGPAC</u>	<u>CULTIVO</u>	<u>DESCRIPCIÓN CULTIVO</u>	<u>S/R</u>	<u>SUP. DEC. ADMIN. (ha)</u>	<u>SUP. PROPUESTA (ha)</u>
1784640	41-020-014-00003-005	82343	REMOLACHA-CICLON	R	4,46	4,46
1784643	41-020-015-00002-004	82343	REMOLACHA-CICLON	R	1,54	1,54
1784639	41-053-001-00266-002	81268	ALGODON-JUNCAL	R	4,05	4,05
1784641	41-053-019-00168-001	82343	REMOLACHA-CICLON	R	8,00	8,00
1784638	41-053-019-00396-003	81268	ALGODON-JUNCAL	R	2,01	2,01
1784642	41-053-019-00396-003	82343	REMOLACHA-CICLON	R	3,00	3,00

**RESUMEN CRITERIOS DE PRIORIZACIÓN****10.1.5 Sistemas sostenibles de cultivos agroindustriales****PUNTOS: 5,00**

	<b><u>PUNTOS</u></b>	<b><u>CUMPLE</u></b>
Porcentaje de superficie determinada en Red Natura 2000	1,19	19.34%
Porcentaje de superficie determinada situada en zonas RAMSAR	0,00	0.0%
Porcentaje de superficie determinada en zonas vulnerables a la contaminación por nitratos	3,81	80.66%
Titulares de explotaciones que hayan adquirido el compromiso voluntario de establecimiento de una enmienda natural mediante un cultivo de crucífera para su enterrado en verde	0,00	N



**DETALLE CRITERIOS DE PRIORIZACIÓN****10.1.5 Sistemas sostenibles de cultivos agroindustriales****PUNTOS: 5,00****Porcentaje de superficie determinada en Red Natura 2000****PUNTOS: 1,19 19.34%**

<u>REF.</u>	<u>REFERENCIA SIGPAC</u>	<u>CULTIVO</u>	<u>DESCRIPCIÓN CULTIVO</u>	<u>S/R</u>	<u>SUP.</u>	<u>SUP.</u>
					<u>PROPUESTA</u>	<u>CUMPLE</u>
					(ha)	(ha)
1784640	41-020-014-00003-005	82343	REMOLACHA-CICLON	R	4,46	4,46
1784643	41-020-015-00002-004	82343	REMOLACHA-CICLON	R	1,54	0,00
1784639	41-053-001-00266-002	81268	ALGODON-JUNCAL	R	4,05	0,00
1784641	41-053-019-00168-001	82343	REMOLACHA-CICLON	R	8,00	0,00
1784638	41-053-019-00396-003	81268	ALGODON-JUNCAL	R	2,01	0,00
1784642	41-053-019-00396-003	82343	REMOLACHA-CICLON	R	3,00	0,00

**Porcentaje de superficie determinada situada en zonas RAMSAR****PUNTOS: 0,00 0.0%**

<u>REF.</u>	<u>REFERENCIA SIGPAC</u>	<u>CULTIVO</u>	<u>DESCRIPCIÓN CULTIVO</u>	<u>S/R</u>	<u>SUP.</u>	<u>SUP.</u>
					<u>PROPUESTA</u>	<u>CUMPLE</u>
					(ha)	(ha)
1784640	41-020-014-00003-005	82343	REMOLACHA-CICLON	R	4,46	0,00
1784643	41-020-015-00002-004	82343	REMOLACHA-CICLON	R	1,54	0,00
1784639	41-053-001-00266-002	81268	ALGODON-JUNCAL	R	4,05	0,00
1784641	41-053-019-00168-001	82343	REMOLACHA-CICLON	R	8,00	0,00
1784638	41-053-019-00396-003	81268	ALGODON-JUNCAL	R	2,01	0,00
1784642	41-053-019-00396-003	82343	REMOLACHA-CICLON	R	3,00	0,00

**Porcentaje de superficie determinada en zonas vulnerables a la contaminación por nitratos****PUNTOS: 3,81 80.66%**

<u>REF.</u>	<u>REFERENCIA SIGPAC</u>	<u>CULTIVO</u>	<u>DESCRIPCIÓN CULTIVO</u>	<u>S/R</u>	<u>SUP.</u>	<u>SUP.</u>
					<u>PROPUESTA</u>	<u>CUMPLE</u>
					(ha)	(ha)
1784640	41-020-014-00003-005	82343	REMOLACHA-CICLON	R	4,46	0,00
1784643	41-020-015-00002-004	82343	REMOLACHA-CICLON	R	1,54	1,54
1784639	41-053-001-00266-002	81268	ALGODON-JUNCAL	R	4,05	4,05
1784641	41-053-019-00168-001	82343	REMOLACHA-CICLON	R	8,00	8,00
1784638	41-053-019-00396-003	81268	ALGODON-JUNCAL	R	2,01	2,01
1784642	41-053-019-00396-003	82343	REMOLACHA-CICLON	R	3,00	3,00

**Titulares de explotaciones que hayan adquirido el compromiso voluntario de establecimiento de una enmienda natural mediante un cultivo de crucifera para su enterrado en verde****PUNTOS: 0,00 N**



<u>APELLIDOS Y NOMBRE / RAZÓN SOCIAL</u>	<u>NIF</u>	<u>EXPEDIENTE</u>	<u>SUP. PROPUESTA (ha)</u>	<u>Nº DE SOCIOS</u>
AGROLLANOS S.C.A.	F41772617	8007958	51,29	5
<u>PROPUESTA ADMITIDO</u>	<u>SOLICITA PRIMA VOL. SI</u>	<u>PROPUESTA PRIMA VOL. INADMITIDO</u>		

**IMPORTE POR ANUALIDAD**

<u>CAMPAÑA</u>	<u>IMPORTE MÁXIMO SUBVENCIONABLE</u>	<u>IMPORTE MEDIO DE TRANSFERENCIA (€/ha)</u>
2015	14.887,95 €	290,27 €
2016	14.887,95 €	290,27 €
2017	14.887,95 €	290,27 €
2018	14.887,95 €	290,27 €
2019	14.887,95 €	290,27 €

**RECINTOS PROPUESTOS**

<u>REF.</u>	<u>REFERENCIA SIGPAC</u>	<u>CULTIVO</u>	<u>DESCRIPCIÓN CULTIVO</u>	<u>S/R</u>	<u>SUP. DEC. ADMIN. (ha)</u>	<u>SUP. PROPUESTA (ha)</u>
1983643	41-095-085-00007-001	198100	TOMATE PARA TRANSFORMACION-HORTALIZAS AIRE LIBRE	R	10,25	10,25
1983628	41-095-086-00017-001	3981	TRIGO DURO-AVISPA	R	5,01	5,01
1983638	41-095-086-00025-002	198100	TOMATE PARA TRANSFORMACION-HORTALIZAS AIRE LIBRE	R	9,58	9,58
1983627	41-095-086-00031-001	3981	TRIGO DURO-AVISPA	R	2,52	2,52
1983631	41-095-086-00032-001	81361	ALGODON-INTERCOTT 211	R	3,67	3,67
1983632	41-095-086-00032-002	81361	ALGODON-INTERCOTT 211	R	7,14	7,14
1983633	41-095-086-00036-001	81361	ALGODON-INTERCOTT 211	R	13,12	13,12

**INCIDENCIAS****INCIDENCIA DESCRIPCIÓN**

80108 Solicitante del compromiso voluntario de la operación 10.1.5. que supera las 15 ha comprometidas  
Sup. Resuelta:51,29

**RESUMEN CRITERIOS DE PRIORIZACIÓN****10.1.5 Sistemas sostenibles de cultivos agroindustriales****PUNTOS: 4,00**

	<u>PUNTOS</u>	<u>CUMPLE</u>
Porcentaje de superficie determinada en Red Natura 2000	0,00	0.0%
Porcentaje de superficie determinada situada en zonas RAMSAR	0,00	0.0%
Porcentaje de superficie determinada en zonas vulnerables a la contaminación por nitratos	4,00	100.0%
Titulares de explotaciones que hayan adquirido el compromiso voluntario de establecimiento de una enmienda natural mediante un cultivo de crucífera para su enterrado en verde	0,00	N



**DETALLE CRITERIOS DE PRIORIZACIÓN****10.1.5 Sistemas sostenibles de cultivos agroindustriales****PUNTOS: 4,00****Porcentaje de superficie determinada en Red Natura 2000****PUNTOS: 0,00 0.0%**

<u>REF.</u>	<u>REFERENCIA SIGPAC</u>	<u>CULTIVO</u>	<u>DESCRIPCIÓN CULTIVO</u>	<u>S/R</u>	<u>SUP. PROPUESTA (ha)</u>	<u>SUP. CUMPLE (ha)</u>
1983643	41-095-085-00007-001	198100	TOMATE PARA TRANSFORMACION-HORTALIZAS AIRE LIBRE	R	10,25	0,00
1983628	41-095-086-00017-001	3981	TRIGO DURO-AVISPA	R	5,01	0,00
1983638	41-095-086-00025-002	198100	TOMATE PARA TRANSFORMACION-HORTALIZAS AIRE LIBRE	R	9,58	0,00
1983627	41-095-086-00031-001	3981	TRIGO DURO-AVISPA	R	2,52	0,00
1983631	41-095-086-00032-001	81361	ALGODON-INTERCOTT 211	R	3,67	0,00
1983632	41-095-086-00032-002	81361	ALGODON-INTERCOTT 211	R	7,14	0,00
1983633	41-095-086-00036-001	81361	ALGODON-INTERCOTT 211	R	13,12	0,00

**Porcentaje de superficie determinada situada en zonas RAMSAR****PUNTOS: 0,00 0.0%**

<u>REF.</u>	<u>REFERENCIA SIGPAC</u>	<u>CULTIVO</u>	<u>DESCRIPCIÓN CULTIVO</u>	<u>S/R</u>	<u>SUP. PROPUESTA (ha)</u>	<u>SUP. CUMPLE (ha)</u>
1983643	41-095-085-00007-001	198100	TOMATE PARA TRANSFORMACION-HORTALIZAS AIRE LIBRE	R	10,25	0,00
1983628	41-095-086-00017-001	3981	TRIGO DURO-AVISPA	R	5,01	0,00
1983638	41-095-086-00025-002	198100	TOMATE PARA TRANSFORMACION-HORTALIZAS AIRE LIBRE	R	9,58	0,00
1983627	41-095-086-00031-001	3981	TRIGO DURO-AVISPA	R	2,52	0,00
1983631	41-095-086-00032-001	81361	ALGODON-INTERCOTT 211	R	3,67	0,00
1983632	41-095-086-00032-002	81361	ALGODON-INTERCOTT 211	R	7,14	0,00
1983633	41-095-086-00036-001	81361	ALGODON-INTERCOTT 211	R	13,12	0,00

**Porcentaje de superficie determinada en zonas vulnerables a la contaminación por nitratos****PUNTOS: 4,00 100.0%**

<u>REF.</u>	<u>REFERENCIA SIGPAC</u>	<u>CULTIVO</u>	<u>DESCRIPCIÓN CULTIVO</u>	<u>S/R</u>	<u>SUP. PROPUESTA (ha)</u>	<u>SUP. CUMPLE (ha)</u>
1983643	41-095-085-00007-001	198100	TOMATE PARA TRANSFORMACION-HORTALIZAS AIRE LIBRE	R	10,25	10,25
1983628	41-095-086-00017-001	3981	TRIGO DURO-AVISPA	R	5,01	5,01
1983638	41-095-086-00025-002	198100	TOMATE PARA TRANSFORMACION-HORTALIZAS AIRE LIBRE	R	9,58	9,58
1983627	41-095-086-00031-001	3981	TRIGO DURO-AVISPA	R	2,52	2,52
1983631	41-095-086-00032-001	81361	ALGODON-INTERCOTT 211	R	3,67	3,67
1983632	41-095-086-00032-002	81361	ALGODON-INTERCOTT 211	R	7,14	7,14
1983633	41-095-086-00036-001	81361	ALGODON-INTERCOTT 211	R	13,12	13,12

**Titulares de explotaciones que hayan adquirido el compromiso voluntario de establecimiento de una enmienda natural mediante un cultivo de crucifera para su enterrado en verde****PUNTOS: 0,00 N**

<b><u>APELLIDOS Y NOMBRE / RAZÓN SOCIAL</u></b>	<b><u>NIF</u></b>	<b><u>EXPEDIENTE</u></b>	<b><u>SUP. PROPUESTA (ha)</u></b>
AGROLOJI SC	J90051418	8024266	22,63

<b><u>PROPUESTA</u></b>	<b><u>SOLICITA PRIMA VOL.</u></b>
ADMITIDO	NO

**IMPORTE POR ANUALIDAD**

<u>CAMPAÑA</u>	<u>IMPORTE MÁXIMO SUBVENCIONABLE</u>	<u>IMPORTE MEDIO DE TRANSFERENCIA (€/ha)</u>
2015	6.568,81 €	290,27 €
2016	6.568,81 €	290,27 €
2017	6.568,81 €	290,27 €
2018	6.568,81 €	290,27 €
2019	6.568,81 €	290,27 €

**RECINTOS PROPUESTOS**

<u>REF.</u>	<u>REFERENCIA SIGPAC</u>	<u>CULTIVO</u>	<u>DESCRIPCIÓN CULTIVO</u>	<u>S/R</u>	<u>SUP. DEC. ADMIN. (ha)</u>	<u>SUP. PROPUESTA (ha)</u>
2155171	41-053-001-00372-001	81336	ALGODON-BETICA	R	5,98	5,98
2155172	41-053-001-00372-001	82343	REMOLACHA-CICLON	R	5,97	5,97
2155169	41-095-087-00033-003	81336	ALGODON-BETICA	R	10,68	10,68

**RESUMEN CRITERIOS DE PRIORIZACIÓN****10.1.5 Sistemas sostenibles de cultivos agroindustriales****PUNTOS:** 4,00

	<b><u>PUNTOS</u></b>	<b><u>CUMPLE</u></b>
Porcentaje de superficie determinada en Red Natura 2000	0,00	0.0%
Porcentaje de superficie determinada situada en zonas RAMSAR	0,00	0.0%
Porcentaje de superficie determinada en zonas vulnerables a la contaminación por nitratos	4,00	100.0%
Titulares de explotaciones que hayan adquirido el compromiso voluntario de establecimiento de una enmienda natural mediante un cultivo de crucífera para su enterrado en verde	0,00	N



**DETALLE CRITERIOS DE PRIORIZACIÓN****10.1.5 Sistemas sostenibles de cultivos agroindustriales****PUNTOS: 4,00****Porcentaje de superficie determinada en Red Natura 2000****PUNTOS: 0,00 0.0%**

<u>REF.</u>	<u>REFERENCIA SIGPAC</u>	<u>CULTIVO</u>	<u>DESCRIPCIÓN CULTIVO</u>	<u>S/R</u>	<u>SUP.</u>	<u>SUP.</u>
					<u>PROPUESTA</u>	<u>CUMPLE</u>
					(ha)	(ha)
2155171	41-053-001-00372-001	81336	ALGODON-BETICA	R	5,98	0,00
2155172	41-053-001-00372-001	82343	REMOLACHA-CICLON	R	5,97	0,00
2155169	41-095-087-00033-003	81336	ALGODON-BETICA	R	10,68	0,00

**Porcentaje de superficie determinada situada en zonas RAMSAR****PUNTOS: 0,00 0.0%**

<u>REF.</u>	<u>REFERENCIA SIGPAC</u>	<u>CULTIVO</u>	<u>DESCRIPCIÓN CULTIVO</u>	<u>S/R</u>	<u>SUP.</u>	<u>SUP.</u>
					<u>PROPUESTA</u>	<u>CUMPLE</u>
					(ha)	(ha)
2155171	41-053-001-00372-001	81336	ALGODON-BETICA	R	5,98	0,00
2155172	41-053-001-00372-001	82343	REMOLACHA-CICLON	R	5,97	0,00
2155169	41-095-087-00033-003	81336	ALGODON-BETICA	R	10,68	0,00

**Porcentaje de superficie determinada en zonas vulnerables a la contaminación por nitratos****PUNTOS: 4,00 100.0%**

<u>REF.</u>	<u>REFERENCIA SIGPAC</u>	<u>CULTIVO</u>	<u>DESCRIPCIÓN CULTIVO</u>	<u>S/R</u>	<u>SUP.</u>	<u>SUP.</u>
					<u>PROPUESTA</u>	<u>CUMPLE</u>
					(ha)	(ha)
2155171	41-053-001-00372-001	81336	ALGODON-BETICA	R	5,98	5,98
2155172	41-053-001-00372-001	82343	REMOLACHA-CICLON	R	5,97	5,97
2155169	41-095-087-00033-003	81336	ALGODON-BETICA	R	10,68	10,68

**Titulares de explotaciones que hayan adquirido el compromiso voluntario de establecimiento de una enmienda natural mediante un cultivo de crucífera para su enterrado en verde****PUNTOS: 0,00 N**

<b><u>APELLIDOS Y NOMBRE / RAZÓN SOCIAL</u></b>	<b><u>NIF</u></b>	<b><u>EXPEDIENTE</u></b>	<b><u>SUP. PROPUESTA (ha)</u></b>
AGROMARISMAS GARFEWI, S.L.	B41938655	8029776	15,50

<b><u>PROPUESTA</u></b>	<b><u>SOLICITA PRIMA VOL.</u></b>
ADMITIDO	NO

**IMPORTE POR ANUALIDAD**

<u>CAMPAÑA</u>	<u>IMPORTE MÁXIMO SUBVENCIONABLE</u>	<u>IMPORTE MEDIO DE TRANSFERENCIA (€/ha)</u>
2015	4.499,18 €	290,27 €
2016	4.499,18 €	290,27 €
2017	4.499,18 €	290,27 €
2018	4.499,18 €	290,27 €
2019	4.499,18 €	290,27 €

**RECINTOS PROPUESTOS**

<u>REF.</u>	<u>REFERENCIA SIGPAC</u>	<u>CULTIVO</u>	<u>DESCRIPCIÓN CULTIVO</u>	<u>S/R</u>	<u>SUP. DEC. ADMIN. (ha)</u>	<u>SUP. PROPUESTA (ha)</u>
2044748	41-053-019-00129-002	82343	REMOLACHA-CICLON	R	3,24	3,24
2044747	41-053-019-00129-003	82343	REMOLACHA-CICLON	R	0,06	0,06
2044743	41-053-019-00129-004	81268	ALGODON-JUNCAL	R	3,92	3,92
2044746	41-053-019-00129-004	82343	REMOLACHA-CICLON	R	0,34	0,34
2044742	41-053-019-00170-001	81268	ALGODON-JUNCAL	R	1,15	1,15
2044744	41-053-019-00170-001	81268	ALGODON-JUNCAL	R	3,73	3,73
2044745	41-053-019-00170-001	82343	REMOLACHA-CICLON	R	3,06	3,06

**RESUMEN CRITERIOS DE PRIORIZACIÓN****10.1.5 Sistemas sostenibles de cultivos agroindustriales****PUNTOS: 4,00**

	<b><u>PUNTOS</u></b>	<b><u>CUMPLE</u></b>
Porcentaje de superficie determinada en Red Natura 2000	0,00	0.0%
Porcentaje de superficie determinada situada en zonas RAMSAR	0,00	0.0%
Porcentaje de superficie determinada en zonas vulnerables a la contaminación por nitratos	4,00	100.0%
Titulares de explotaciones que hayan adquirido el compromiso voluntario de establecimiento de una enmienda natural mediante un cultivo de crucífera para su enterrado en verde	0,00	N



**DETALLE CRITERIOS DE PRIORIZACIÓN****10.1.5 Sistemas sostenibles de cultivos agroindustriales****PUNTOS: 4,00****Porcentaje de superficie determinada en Red Natura 2000****PUNTOS: 0,00 0.0%**

REF.	REFERENCIA SIGPAC	CULTIVO	DESCRIPCIÓN CULTIVO	S/R	<u>SUP.</u>	<u>SUP.</u>
					<u>PROPUESTA</u>	<u>CUMPLE</u>
					(ha)	(ha)
2044748	41-053-019-00129-002	82343	REMOLACHA-CICLON	R	3,24	0,00
2044747	41-053-019-00129-003	82343	REMOLACHA-CICLON	R	0,06	0,00
2044743	41-053-019-00129-004	81268	ALGODON-JUNCAL	R	3,92	0,00
2044746	41-053-019-00129-004	82343	REMOLACHA-CICLON	R	0,34	0,00
2044744	41-053-019-00170-001	81268	ALGODON-JUNCAL	R	3,73	0,00
2044742	41-053-019-00170-001	81268	ALGODON-JUNCAL	R	1,15	0,00
2044745	41-053-019-00170-001	82343	REMOLACHA-CICLON	R	3,06	0,00

**Porcentaje de superficie determinada situada en zonas RAMSAR****PUNTOS: 0,00 0.0%**

REF.	REFERENCIA SIGPAC	CULTIVO	DESCRIPCIÓN CULTIVO	S/R	<u>SUP.</u>	<u>SUP.</u>
					<u>PROPUESTA</u>	<u>CUMPLE</u>
					(ha)	(ha)
2044748	41-053-019-00129-002	82343	REMOLACHA-CICLON	R	3,24	0,00
2044747	41-053-019-00129-003	82343	REMOLACHA-CICLON	R	0,06	0,00
2044743	41-053-019-00129-004	81268	ALGODON-JUNCAL	R	3,92	0,00
2044746	41-053-019-00129-004	82343	REMOLACHA-CICLON	R	0,34	0,00
2044742	41-053-019-00170-001	81268	ALGODON-JUNCAL	R	1,15	0,00
2044744	41-053-019-00170-001	81268	ALGODON-JUNCAL	R	3,73	0,00
2044745	41-053-019-00170-001	82343	REMOLACHA-CICLON	R	3,06	0,00

**Porcentaje de superficie determinada en zonas vulnerables a la contaminación por nitratos****PUNTOS: 4,00 100.0%**

REF.	REFERENCIA SIGPAC	CULTIVO	DESCRIPCIÓN CULTIVO	S/R	<u>SUP.</u>	<u>SUP.</u>
					<u>PROPUESTA</u>	<u>CUMPLE</u>
					(ha)	(ha)
2044748	41-053-019-00129-002	82343	REMOLACHA-CICLON	R	3,24	3,24
2044747	41-053-019-00129-003	82343	REMOLACHA-CICLON	R	0,06	0,06
2044743	41-053-019-00129-004	81268	ALGODON-JUNCAL	R	3,92	3,92
2044746	41-053-019-00129-004	82343	REMOLACHA-CICLON	R	0,34	0,34
2044744	41-053-019-00170-001	81268	ALGODON-JUNCAL	R	3,73	3,73
2044742	41-053-019-00170-001	81268	ALGODON-JUNCAL	R	1,15	1,15
2044745	41-053-019-00170-001	82343	REMOLACHA-CICLON	R	3,06	3,06

**Titulares de explotaciones que hayan adquirido el compromiso voluntario de establecimiento de una enmienda natural mediante un cultivo de crucifera para su enterrado en verde****PUNTOS: 0,00 N**

<u>APELLIDOS Y NOMBRE / RAZÓN SOCIAL</u>	<u>NIF</u>	<u>EXPEDIENTE</u>	<u>SUP. PROPUESTA (ha)</u>
AGROMEJIAS SL	B91393496	8001388	6,21

<u>PROPUESTA</u>	<u>SOLICITA PRIMA VOL.</u>
ADMITIDO	NO

IMPORTE POR ANUALIDAD

<u>CAMPAÑA</u>	<u>IMPORTE MÁXIMO SUBVENCIONABLE</u>	<u>IMPORTE MEDIO DE TRANSFERENCIA (€/ha)</u>
2015	1.802,58 €	290,27 €
2016	1.802,58 €	290,27 €
2017	1.802,58 €	290,27 €
2018	1.802,58 €	290,27 €
2019	1.802,58 €	290,27 €

RECINTOS PROPUESTOS

<u>REF.</u>	<u>REFERENCIA SIGPAC</u>	<u>CULTIVO</u>	<u>DESCRIPCIÓN CULTIVO</u>	<u>S/R</u>	<u>SUP. DEC. ADMIN. (ha)</u>	<u>SUP. PROPUESTA (ha)</u>
1945235	41-900-013-00078-002	81208	ALGODON-LIDER	R	6,21	6,21

**RESUMEN CRITERIOS DE PRIORIZACIÓN**

<b>10.1.5 Sistemas sostenibles de cultivos agroindustriales</b>	<b>PUNTOS: 4,00</b>		
<b>Porcentaje de superficie determinada en Red Natura 2000</b>		<b>PUNTOS</b>	<b>CUMPLE</b>
		0,00	0.0%
<b>Porcentaje de superficie determinada situada en zonas RAMSAR</b>		0,00	0.0%
<b>Porcentaje de superficie determinada en zonas vulnerables a la contaminación por nitratos</b>		4,00	100.0%
<b>Titulares de explotaciones que hayan adquirido el compromiso voluntario de establecimiento de una enmienda natural mediante un cultivo de crucifera para su enterrado en verde</b>		0,00	N

**DETALLE CRITERIOS DE PRIORIZACIÓN**

<b>10.1.5 Sistemas sostenibles de cultivos agroindustriales</b>	<b>PUNTOS: 4,00</b>		
<b>Porcentaje de superficie determinada en Red Natura 2000</b>		<b>PUNTOS:</b>	<b>0,00</b>
			<b>0.0%</b>
		<b>SUP. PROPUESTA (ha)</b>	<b>SUP. CUMPLE (ha)</b>
<b>REF.</b>	<b>REFERENCIA SIGPAC</b>	<b>CULTIVO</b>	<b>DESCRIPCIÓN CULTIVO</b>
1945235	41-900-013-00078-002	81208	ALGODON-LIDER
		<b>S/R</b>	<b>R</b>
		<b>6,21</b>	<b>0,00</b>
<b>Porcentaje de superficie determinada situada en zonas RAMSAR</b>		<b>PUNTOS:</b>	<b>0,00</b>
			<b>0.0%</b>
		<b>SUP. PROPUESTA (ha)</b>	<b>SUP. CUMPLE (ha)</b>
<b>REF.</b>	<b>REFERENCIA SIGPAC</b>	<b>CULTIVO</b>	<b>DESCRIPCIÓN CULTIVO</b>
1945235	41-900-013-00078-002	81208	ALGODON-LIDER
		<b>S/R</b>	<b>R</b>
		<b>6,21</b>	<b>0,00</b>
<b>Porcentaje de superficie determinada en zonas vulnerables a la contaminación por nitratos</b>		<b>PUNTOS:</b>	<b>4,00</b>
			<b>100.0%</b>
		<b>SUP. PROPUESTA (ha)</b>	<b>SUP. CUMPLE (ha)</b>
<b>REF.</b>	<b>REFERENCIA SIGPAC</b>	<b>CULTIVO</b>	<b>DESCRIPCIÓN CULTIVO</b>
1945235	41-900-013-00078-002	81208	ALGODON-LIDER
		<b>S/R</b>	<b>R</b>
		<b>6,21</b>	<b>6,21</b>
<b>Titulares de explotaciones que hayan adquirido el compromiso voluntario de establecimiento de una enmienda natural mediante un cultivo de crucifera para su enterrado en verde</b>		<b>PUNTOS:</b>	<b>0,00</b>
			<b>N</b>



<b><u>APELLIDOS Y NOMBRE / RAZÓN SOCIAL</u></b>	<b><u>NIF</u></b>	<b><u>EXPEDIENTE</u></b>	<b><u>SUP. PROPUESTA (ha)</u></b>
AGROMONROY S.L	B90022583	8026962	8,01

<b><u>PROPUESTA</u></b>	<b><u>SOLICITA PRIMA VOL.</u></b>	<b><u>PROPUESTA PRIMA VOL.</u></b>
<b>ADMITIDO</b>	<b>SI</b>	<b>ADMITIDO</b>

**IMPORTE POR ANUALIDAD**

<u>CAMPAÑA</u>	<u>IMPORTE MÁXIMO SUBVENCIONABLE</u>	<u>IMPORTE MEDIO DE TRANSFERENCIA (€/ha)</u>
2015	3.471,85 €	433,44 €
2016	3.471,85 €	433,44 €
2017	3.471,85 €	433,44 €
2018	3.471,85 €	433,44 €
2019	3.471,85 €	433,44 €

**RECINTOS PROPUESTOS**

<u>REF.</u>	<u>REFERENCIA SIGPAC</u>	<u>CULTIVO</u>	<u>DESCRIPCIÓN CULTIVO</u>	<u>S/R</u>	<u>SUP. DEC. ADMIN. (ha)</u>	<u>SUP. PROPUESTA (ha)</u>
1848928	41-069-013-00144-002	81249	ALGODON-CARLA	R	2,91	2,91
1848927	41-069-016-00023-001	81377	ALGODON-ELSA	R	5,10	5,10

**RESUMEN CRITERIOS DE PRIORIZACIÓN****10.1.5 Sistemas sostenibles de cultivos agroindustriales** PUNTOS: 5,00

	<u>PUNTOS</u>	<u>CUMPLE</u>
Porcentaje de superficie determinada en Red Natura 2000	0,00	0.0%
Porcentaje de superficie determinada situada en zonas RAMSAR	0,00	0.0%
Porcentaje de superficie determinada en zonas vulnerables a la contaminación por nitratos	4,00	100.0%
Titulares de explotaciones que hayan adquirido el compromiso voluntario de establecimiento de una enmienda natural mediante un cultivo de crucifera para su enterrado en verde	1,00	S

**DETALLE CRITERIOS DE PRIORIZACIÓN****10.1.5 Sistemas sostenibles de cultivos agroindustriales** PUNTOS: 5,00

Porcentaje de superficie determinada en Red Natura 2000	PUNTOS:	0,00	0.0%
	<u>SUP. PROPUESTA (ha)</u>	<u>SUP. CUMPLE (ha)</u>	
<u>REF.</u>	<u>REFERENCIA SIGPAC</u>	<u>CULTIVO</u>	<u>DESCRIPCIÓN CULTIVO</u>
1848928	41-069-013-00144-002	81249	ALGODON-CARLA
1848927	41-069-016-00023-001	81377	ALGODON-ELSA
	<u>S/R</u>		
		2,91	0,00
		5,10	0,00
Porcentaje de superficie determinada situada en zonas RAMSAR	PUNTOS:	0,00	0.0%
	<u>SUP. PROPUESTA (ha)</u>	<u>SUP. CUMPLE (ha)</u>	
<u>REF.</u>	<u>REFERENCIA SIGPAC</u>	<u>CULTIVO</u>	<u>DESCRIPCIÓN CULTIVO</u>
1848928	41-069-013-00144-002	81249	ALGODON-CARLA
1848927	41-069-016-00023-001	81377	ALGODON-ELSA
	<u>S/R</u>		
		2,91	0,00
		5,10	0,00
Porcentaje de superficie determinada en zonas vulnerables a la contaminación por nitratos	PUNTOS:	4,00	100.0%
	<u>SUP. PROPUESTA (ha)</u>	<u>SUP. CUMPLE (ha)</u>	
<u>REF.</u>	<u>REFERENCIA SIGPAC</u>	<u>CULTIVO</u>	<u>DESCRIPCIÓN CULTIVO</u>
1848928	41-069-013-00144-002	81249	ALGODON-CARLA
1848927	41-069-016-00023-001	81377	ALGODON-ELSA
	<u>S/R</u>		
		2,91	2,91
		5,10	5,10
Titulares de explotaciones que hayan adquirido el compromiso voluntario de establecimiento de una enmienda natural mediante un cultivo de crucifera para su enterrado en verde	PUNTOS:	1,00	S



<b><u>APELLIDOS Y NOMBRE / RAZÓN SOCIAL</u></b>	<b><u>NIF</u></b>	<b><u>EXPEDIENTE</u></b>	<b><u>SUP. PROPUESTA (ha)</u></b>
AGROMONTUJAR S.C.A.	F91153494	8030161	37,52

<b><u>PROPUESTA</u></b>	<b><u>SOLICITA PRIMA VOL.</u></b>	<b><u>PROPUESTA PRIMA VOL.</u></b>
ADMITIDO	SI	INADMITIDO

**IMPORTE POR ANUALIDAD**

<u>CAMPAÑA</u>	<u>IMPORTE MÁXIMO SUBVENCIONABLE</u>	<u>IMPORTE MEDIO DE TRANSFERENCIA (€/ha)</u>
2015	10.890,93 €	290,27 €
2016	10.890,93 €	290,27 €
2017	10.890,93 €	290,27 €
2018	10.890,93 €	290,27 €
2019	10.890,93 €	290,27 €

**RECINTOS PROPUESTOS**

<u>REF.</u>	<u>REFERENCIA SIGPAC</u>	<u>CULTIVO</u>	<u>DESCRIPCIÓN CULTIVO</u>	<u>S/R</u>	<u>SUP. DEC. ADMIN. (ha)</u>	<u>SUP. PROPUESTA (ha)</u>
2081942	41-020-016-00058-002	4100	MAIZ-MAIZ CONVENCIONAL	R	5,00	5,00
2081948	41-020-032-00010-001	82107	REMOLACHA-PORTAL	R	11,30	11,30
2081947	41-020-032-00024-002	81190	ALGODON-ALEXANDROS	R	8,76	8,76
2081946	41-020-032-00028-002	81190	ALGODON-ALEXANDROS	R	12,46	12,46

**INCIDENCIAS****INCIDENCIA DESCRIPCIÓN**

80108 Solicitante del compromiso voluntario de la operación 10.1.5. que supera las 15 ha comprometidas  
Sup. Resuelta:37,52

**RESUMEN CRITERIOS DE PRIORIZACIÓN****10.1.5 Sistemas sostenibles de cultivos agroindustriales****PUNTOS: 4,00**

	<b><u>PUNTOS</u></b>	<b><u>CUMPLE</u></b>
Porcentaje de superficie determinada en Red Natura 2000	0,00	0.0%
Porcentaje de superficie determinada situada en zonas RAMSAR	0,00	0.0%
Porcentaje de superficie determinada en zonas vulnerables a la contaminación por nitratos	4,00	100.0%
Titulares de explotaciones que hayan adquirido el compromiso voluntario de establecimiento de una enmienda natural mediante un cultivo de crucífera para su enterrado en verde	0,00	N



**DETALLE CRITERIOS DE PRIORIZACIÓN****10.1.5 Sistemas sostenibles de cultivos agroindustriales****PUNTOS: 4,00****Porcentaje de superficie determinada en Red Natura 2000****PUNTOS: 0,00 0.0%**

<u>REF.</u>	<u>REFERENCIA SIGPAC</u>	<u>CULTIVO</u>	<u>DESCRIPCIÓN CULTIVO</u>	<u>S/R</u>	<u>SUP.</u>	<u>SUP.</u>
					<u>PROPUESTA</u>	<u>CUMPLE</u>
					(ha)	(ha)
2081942	41-020-016-00058-002	4100	MAIZ-MAIZ CONVENCIONAL	R	5,00	0,00
2081948	41-020-032-00010-001	82107	REMOLACHA-PORTAL	R	11,30	0,00
2081947	41-020-032-00024-002	81190	ALGODON-ALEXANDROS	R	8,76	0,00
2081946	41-020-032-00028-002	81190	ALGODON-ALEXANDROS	R	12,46	0,00

**Porcentaje de superficie determinada situada en zonas RAMSAR****PUNTOS: 0,00 0.0%**

<u>REF.</u>	<u>REFERENCIA SIGPAC</u>	<u>CULTIVO</u>	<u>DESCRIPCIÓN CULTIVO</u>	<u>S/R</u>	<u>SUP.</u>	<u>SUP.</u>
					<u>PROPUESTA</u>	<u>CUMPLE</u>
					(ha)	(ha)
2081942	41-020-016-00058-002	4100	MAIZ-MAIZ CONVENCIONAL	R	5,00	0,00
2081948	41-020-032-00010-001	82107	REMOLACHA-PORTAL	R	11,30	0,00
2081947	41-020-032-00024-002	81190	ALGODON-ALEXANDROS	R	8,76	0,00
2081946	41-020-032-00028-002	81190	ALGODON-ALEXANDROS	R	12,46	0,00

**Porcentaje de superficie determinada en zonas vulnerables a la contaminación por nitratos****PUNTOS: 4,00 100.0%**

<u>REF.</u>	<u>REFERENCIA SIGPAC</u>	<u>CULTIVO</u>	<u>DESCRIPCIÓN CULTIVO</u>	<u>S/R</u>	<u>SUP.</u>	<u>SUP.</u>
					<u>PROPUESTA</u>	<u>CUMPLE</u>
					(ha)	(ha)
2081942	41-020-016-00058-002	4100	MAIZ-MAIZ CONVENCIONAL	R	5,00	5,00
2081948	41-020-032-00010-001	82107	REMOLACHA-PORTAL	R	11,30	11,30
2081947	41-020-032-00024-002	81190	ALGODON-ALEXANDROS	R	8,76	8,76
2081946	41-020-032-00028-002	81190	ALGODON-ALEXANDROS	R	12,46	12,46

**Titulares de explotaciones que hayan adquirido el compromiso voluntario de establecimiento de una enmienda natural mediante un cultivo de crucífera para su enterrado en verde****PUNTOS: 0,00 N**

<b><u>APELLIDOS Y NOMBRE / RAZÓN SOCIAL</u></b>	<b><u>NIF</u></b>	<b><u>EXPEDIENTE</u></b>	<b><u>SUP. PROPUESTA (ha)</u></b>
AGROPE, S.C.	J41623356	8031390	2,26

<b><u>PROPUESTA</u></b>	<b><u>SOLICITA PRIMA VOL.</u></b>
ADMITIDO	NO

**IMPORTE POR ANUALIDAD**

<u>CAMPAÑA</u>	<u>IMPORTE MÁXIMO SUBVENCIONABLE</u>	<u>IMPORTE MEDIO DE TRANSFERENCIA (€/ha)</u>
2015	656,01 €	290,27 €
2016	656,01 €	290,27 €
2017	656,01 €	290,27 €
2018	656,01 €	290,27 €
2019	656,01 €	290,27 €

**RECINTOS PROPUESTOS**

<u>REF.</u>	<u>REFERENCIA SIGPAC</u>	<u>CULTIVO</u>	<u>DESCRIPCIÓN CULTIVO</u>	<u>S/R</u>	<u>SUP. DEC. ADMIN. (ha)</u>	<u>SUP. PROPUESTA (ha)</u>
2230915	41-053-018-00233-002	81268	ALGODON-JUNCAL	R	1,00	1,00
2230914	41-053-034-00078-001	81268	ALGODON-JUNCAL	S	1,26	1,26

**RESUMEN CRITERIOS DE PRIORIZACIÓN****10.1.5 Sistemas sostenibles de cultivos agroindustriales** PUNTOS: 4,00

	<u>PUNTOS</u>	<u>CUMPLE</u>
Porcentaje de superficie determinada en Red Natura 2000	0,00	0.0%
Porcentaje de superficie determinada situada en zonas RAMSAR	0,00	0.0%
Porcentaje de superficie determinada en zonas vulnerables a la contaminación por nitratos	4,00	100.0%
Titulares de explotaciones que hayan adquirido el compromiso voluntario de establecimiento de una enmienda natural mediante un cultivo de crucifera para su enterrado en verde	0,00	N

**DETALLE CRITERIOS DE PRIORIZACIÓN****10.1.5 Sistemas sostenibles de cultivos agroindustriales** PUNTOS: 4,00

<u>REF.</u>	<u>REFERENCIA SIGPAC</u>	<u>CULTIVO</u>	<u>DESCRIPCIÓN CULTIVO</u>	<u>S/R</u>	<u>SUP. PROPUESTA (ha)</u>	<u>SUP. CUMPLE (ha)</u>
2230915	41-053-018-00233-002	81268	ALGODON-JUNCAL	R	1,00	0,00
2230914	41-053-034-00078-001	81268	ALGODON-JUNCAL	S	1,26	0,00

	<u>PUNTOS</u>	<u>SUP. PROPUESTA (ha)</u>	<u>SUP. CUMPLE (ha)</u>
Porcentaje de superficie determinada en Red Natura 2000	0,00	0,00	0.0%
Porcentaje de superficie determinada situada en zonas RAMSAR	0,00	0,00	0.0%
Porcentaje de superficie determinada en zonas vulnerables a la contaminación por nitratos	4,00	1,26	100.0%
Titulares de explotaciones que hayan adquirido el compromiso voluntario de establecimiento de una enmienda natural mediante un cultivo de crucifera para su enterrado en verde	0,00	0,00	N

<u>REF.</u>	<u>REFERENCIA SIGPAC</u>	<u>CULTIVO</u>	<u>DESCRIPCIÓN CULTIVO</u>	<u>S/R</u>	<u>SUP. PROPUESTA (ha)</u>	<u>SUP. CUMPLE (ha)</u>
2230915	41-053-018-00233-002	81268	ALGODON-JUNCAL	R	1,00	1,00
2230914	41-053-034-00078-001	81268	ALGODON-JUNCAL	S	1,26	1,26

<b><u>APELLIDOS Y NOMBRE / RAZÓN SOCIAL</u></b>	<b><u>NIF</u></b>	<b><u>EXPEDIENTE</u></b>	<b><u>SUP. PROPUESTA (ha)</u></b>
AGROPECUARIA CANTALOBO S.L.	B11916061	8023347	13,52

<b><u>PROPUESTA</u></b>	<b><u>SOLICITA PRIMA VOL.</u></b>
ADMITIDO	NO

**IMPORTE POR ANUALIDAD**

<u>CAMPAÑA</u>	<u>IMPORTE MÁXIMO SUBVENCIONABLE</u>	<u>IMPORTE MEDIO DE TRANSFERENCIA (€/ha)</u>
2015	3.924,45 €	290,27 €
2016	3.924,45 €	290,27 €
2017	3.924,45 €	290,27 €
2018	3.924,45 €	290,27 €
2019	3.924,45 €	290,27 €

**RECINTOS PROPUESTOS**

<u>REF.</u>	<u>REFERENCIA SIGPAC</u>	<u>CULTIVO DESCRIPCIÓN CULTIVO</u>	<u>S/R</u>	<u>SUP. DEC. ADMIN. (ha)</u>	<u>SUP. PROPUESTA (ha)</u>
2327892	41-099-013-00168-003	81268 ALGODON-JUNCAL	R	13,52	13,52

**RESUMEN CRITERIOS DE PRIORIZACIÓN**

<b>10.1.5 Sistemas sostenibles de cultivos agroindustriales</b>	<b>PUNTOS: 4,00</b>		
<b>Porcentaje de superficie determinada en Red Natura 2000</b>		<b>PUNTOS</b>	<b>CUMPLE</b>
		0,00	0.0%
<b>Porcentaje de superficie determinada situada en zonas RAMSAR</b>		0,00	0.0%
<b>Porcentaje de superficie determinada en zonas vulnerables a la contaminación por nitratos</b>		4,00	100.0%
<b>Titulares de explotaciones que hayan adquirido el compromiso voluntario de establecimiento de una enmienda natural mediante un cultivo de crucifera para su enterrado en verde</b>		0,00	N

**DETALLE CRITERIOS DE PRIORIZACIÓN**

<b>10.1.5 Sistemas sostenibles de cultivos agroindustriales</b>	<b>PUNTOS: 4,00</b>		
<b>Porcentaje de superficie determinada en Red Natura 2000</b>		<b>PUNTOS:</b>	<b>0,00</b>
			<b>0.0%</b>
		<b>SUP. PROPUESTA (ha)</b>	<b>SUP. CUMPLE (ha)</b>
<b>REF.</b>	<b>REFERENCIA SIGPAC</b>	<b>CULTIVO DESCRIPCIÓN CULTIVO</b>	<b>S/R</b>
2327892	41-099-013-00168-003	81268 ALGODON-JUNCAL	R
		13,52	0,00
<b>Porcentaje de superficie determinada situada en zonas RAMSAR</b>		<b>PUNTOS:</b>	<b>0,00</b>
			<b>0.0%</b>
		<b>SUP. PROPUESTA (ha)</b>	<b>SUP. CUMPLE (ha)</b>
<b>REF.</b>	<b>REFERENCIA SIGPAC</b>	<b>CULTIVO DESCRIPCIÓN CULTIVO</b>	<b>S/R</b>
2327892	41-099-013-00168-003	81268 ALGODON-JUNCAL	R
		13,52	0,00
<b>Porcentaje de superficie determinada en zonas vulnerables a la contaminación por nitratos</b>		<b>PUNTOS:</b>	<b>4,00</b>
			<b>100.0%</b>
		<b>SUP. PROPUESTA (ha)</b>	<b>SUP. CUMPLE (ha)</b>
<b>REF.</b>	<b>REFERENCIA SIGPAC</b>	<b>CULTIVO DESCRIPCIÓN CULTIVO</b>	<b>S/R</b>
2327892	41-099-013-00168-003	81268 ALGODON-JUNCAL	R
		13,52	13,52
<b>Titulares de explotaciones que hayan adquirido el compromiso voluntario de establecimiento de una enmienda natural mediante un cultivo de crucifera para su enterrado en verde</b>		<b>PUNTOS:</b>	<b>0,00</b>
			<b>N</b>



<u>APELLIDOS Y NOMBRE / RAZÓN SOCIAL</u>	<u>NIF</u>	<u>EXPEDIENTE</u>	<u>SUP. PROPUESTA (ha)</u>
AGROPECUARIA FCO DE LA ROSA E HIJOS,S.C.	J91028340	8002826	33,65

<u>PROPUESTA ADMITIDO</u>	<u>SOLICITA PRIMA VOL.</u>	<u>PROPUESTA PRIMA VOL.</u>
	SI	INADMITIDO

**IMPORTE POR ANUALIDAD**

<u>CAMPAÑA</u>	<u>IMPORTE MÁXIMO SUBVENCIONABLE</u>	<u>IMPORTE MEDIO DE TRANSFERENCIA (€/ha)</u>
2015	9.767,59 €	290,27 €
2016	9.767,59 €	290,27 €
2017	9.767,59 €	290,27 €
2018	9.767,59 €	290,27 €
2019	9.767,59 €	290,27 €

**RECINTOS PROPUESTOS**

<u>REF.</u>	<u>REFERENCIA SIGPAC</u>	<u>CULTIVO</u>	<u>DESCRIPCIÓN CULTIVO</u>	<u>S/R</u>	<u>SUP. DEC. ADMIN. (ha)</u>	<u>SUP. PROPUESTA (ha)</u>
1633074	41-038-016-00003-005	81216	ALGODON-CARISMA	R	18,37	18,37
1633072	41-095-055-00003-001	81263	ALGODON-DP419	R	7,56	7,56
1633073	41-095-055-00036-002	81263	ALGODON-DP419	R	7,72	7,72

**INCIDENCIAS****INCIDENCIA DESCRIPCIÓN**

80108 Solicitante del compromiso voluntario de la operación 10.1.5. que supera las 15 ha comprometidas  
Sup. Resuelta:33,65

**RESUMEN CRITERIOS DE PRIORIZACIÓN****10.1.5 Sistemas sostenibles de cultivos agroindustriales****PUNTOS: 4,00**

	<u>PUNTOS</u>	<u>CUMPLE</u>
Porcentaje de superficie determinada en Red Natura 2000	0,00	0.0%
Porcentaje de superficie determinada situada en zonas RAMSAR	0,00	0.0%
Porcentaje de superficie determinada en zonas vulnerables a la contaminación por nitratos	4,00	100.0%
Titulares de explotaciones que hayan adquirido el compromiso voluntario de establecimiento de una enmienda natural mediante un cultivo de crucífera para su enterrado en verde	0,00	N



**DETALLE CRITERIOS DE PRIORIZACIÓN****10.1.5 Sistemas sostenibles de cultivos agroindustriales****PUNTOS: 4,00****Porcentaje de superficie determinada en Red Natura 2000****PUNTOS: 0,00 0.0%**

<u>REF.</u>	<u>REFERENCIA SIGPAC</u>	<u>CULTIVO</u>	<u>DESCRIPCIÓN CULTIVO</u>	<u>S/R</u>	<u>SUP.</u> <u>PROPUESTA</u> <u>(ha)</u>	<u>SUP.</u> <u>CÚMPLE</u> <u>(ha)</u>
1633074	41-038-016-00003-005	81216	ALGODON-CARISMA	R	18,37	0,00
1633072	41-095-055-00003-001	81263	ALGODON-DP419	R	7,56	0,00
1633073	41-095-055-00036-002	81263	ALGODON-DP419	R	7,72	0,00

**Porcentaje de superficie determinada situada en zonas RAMSAR****PUNTOS: 0,00 0.0%**

<u>REF.</u>	<u>REFERENCIA SIGPAC</u>	<u>CULTIVO</u>	<u>DESCRIPCIÓN CULTIVO</u>	<u>S/R</u>	<u>SUP.</u> <u>PROPUESTA</u> <u>(ha)</u>	<u>SUP.</u> <u>CÚMPLE</u> <u>(ha)</u>
1633074	41-038-016-00003-005	81216	ALGODON-CARISMA	R	18,37	0,00
1633072	41-095-055-00003-001	81263	ALGODON-DP419	R	7,56	0,00
1633073	41-095-055-00036-002	81263	ALGODON-DP419	R	7,72	0,00

**Porcentaje de superficie determinada en zonas vulnerables a la contaminación por nitratos****PUNTOS: 4,00 100.0%**

<u>REF.</u>	<u>REFERENCIA SIGPAC</u>	<u>CULTIVO</u>	<u>DESCRIPCIÓN CULTIVO</u>	<u>S/R</u>	<u>SUP.</u> <u>PROPUESTA</u> <u>(ha)</u>	<u>SUP.</u> <u>CÚMPLE</u> <u>(ha)</u>
1633074	41-038-016-00003-005	81216	ALGODON-CARISMA	R	18,37	18,37
1633072	41-095-055-00003-001	81263	ALGODON-DP419	R	7,56	7,56
1633073	41-095-055-00036-002	81263	ALGODON-DP419	R	7,72	7,72

**Titulares de explotaciones que hayan adquirido el compromiso voluntario de establecimiento de una enmienda natural mediante un cultivo de crucífera para su enterrado en verde****PUNTOS: 0,00 N**

<b><u>APELLIDOS Y NOMBRE / RAZÓN SOCIAL</u></b>	<b><u>NIF</u></b>	<b><u>EXPEDIENTE</u></b>	<b><u>SUP. PROPUESTA (ha)</u></b>
AGROPECUARIA GONZALEZ AGUILAR, S.C.	J41706805	8028702	43,64

<b><u>PROPUESTA</u></b>	<b><u>SOLICITA PRIMA VOL.</u></b>
ADMITIDO	NO

**IMPORTE POR ANUALIDAD**

<u>CAMPAÑA</u>	<u>IMPORTE MÁXIMO SUBVENCIONABLE</u>	<u>IMPORTE MEDIO DE TRANSFERENCIA (€/ha)</u>
2015	12.243,59 €	280,56 €
2016	12.243,59 €	280,56 €
2017	12.243,59 €	280,56 €
2018	12.243,59 €	280,56 €
2019	12.243,59 €	280,56 €

**RECINTOS PROPUESTOS**

<u>REF.</u>	<u>REFERENCIA SIGPAC</u>	<u>CULTIVO</u>	<u>DESCRIPCIÓN CULTIVO</u>	<u>S/R</u>	<u>SUP. DEC. ADMIN. (ha)</u>	<u>SUP. PROPUESTA (ha)</u>
3134209	41-024-020-00002-001	81377	ALGODON-ELSA	R	7,57	7,57
3134211	41-024-020-00002-018	81377	ALGODON-ELSA	R	1,31	1,31
3134210	41-024-020-00002-022	81377	ALGODON-ELSA	R	3,42	3,42
3134213	41-024-025-00024-001	81377	ALGODON-ELSA	R	19,32	19,32
3134212	41-024-025-00024-022	81377	ALGODON-ELSA	R	12,02	12,02

**RESUMEN CRITERIOS DE PRIORIZACIÓN****10.1.5 Sistemas sostenibles de cultivos agroindustriales****PUNTOS: 4,00**

	<b><u>PUNTOS</u></b>	<b><u>CUMPLE</u></b>
Porcentaje de superficie determinada en Red Natura 2000	0,00	0.0%
Porcentaje de superficie determinada situada en zonas RAMSAR	0,00	0.0%
Porcentaje de superficie determinada en zonas vulnerables a la contaminación por nitratos	4,00	100.0%
Titulares de explotaciones que hayan adquirido el compromiso voluntario de establecimiento de una enmienda natural mediante un cultivo de crucífera para su enterrado en verde	0,00	N



**DETALLE CRITERIOS DE PRIORIZACIÓN****10.1.5 Sistemas sostenibles de cultivos agroindustriales****PUNTOS: 4,00****Porcentaje de superficie determinada en Red Natura 2000****PUNTOS: 0,00 0.0%**

<u>REF.</u>	<u>REFERENCIA SIGPAC</u>	<u>CULTIVO</u>	<u>DESCRIPCIÓN CULTIVO</u>	<u>S/R</u>	<u>SUP.</u>	<u>SUP.</u>
					<u>PROPUESTA</u>	<u>CUMPLE</u>
					(ha)	(ha)
3134209	41-024-020-00002-001	81377	ALGODON-ELSA	R	7,57	0,00
3134211	41-024-020-00002-018	81377	ALGODON-ELSA	R	1,31	0,00
3134210	41-024-020-00002-022	81377	ALGODON-ELSA	R	3,42	0,00
3134213	41-024-025-00024-001	81377	ALGODON-ELSA	R	19,32	0,00
3134212	41-024-025-00024-022	81377	ALGODON-ELSA	R	12,02	0,00

**Porcentaje de superficie determinada situada en zonas RAMSAR****PUNTOS: 0,00 0.0%**

<u>REF.</u>	<u>REFERENCIA SIGPAC</u>	<u>CULTIVO</u>	<u>DESCRIPCIÓN CULTIVO</u>	<u>S/R</u>	<u>SUP.</u>	<u>SUP.</u>
					<u>PROPUESTA</u>	<u>CUMPLE</u>
					(ha)	(ha)
3134209	41-024-020-00002-001	81377	ALGODON-ELSA	R	7,57	0,00
3134211	41-024-020-00002-018	81377	ALGODON-ELSA	R	1,31	0,00
3134210	41-024-020-00002-022	81377	ALGODON-ELSA	R	3,42	0,00
3134213	41-024-025-00024-001	81377	ALGODON-ELSA	R	19,32	0,00
3134212	41-024-025-00024-022	81377	ALGODON-ELSA	R	12,02	0,00

**Porcentaje de superficie determinada en zonas vulnerables a la contaminación por nitratos****PUNTOS: 4,00 100.0%**

<u>REF.</u>	<u>REFERENCIA SIGPAC</u>	<u>CULTIVO</u>	<u>DESCRIPCIÓN CULTIVO</u>	<u>S/R</u>	<u>SUP.</u>	<u>SUP.</u>
					<u>PROPUESTA</u>	<u>CUMPLE</u>
					(ha)	(ha)
3134209	41-024-020-00002-001	81377	ALGODON-ELSA	R	7,57	7,57
3134211	41-024-020-00002-018	81377	ALGODON-ELSA	R	1,31	1,31
3134210	41-024-020-00002-022	81377	ALGODON-ELSA	R	3,42	3,42
3134213	41-024-025-00024-001	81377	ALGODON-ELSA	R	19,32	19,32
3134212	41-024-025-00024-022	81377	ALGODON-ELSA	R	12,02	12,02

**Titulares de explotaciones que hayan adquirido el compromiso voluntario de establecimiento de una enmienda natural mediante un cultivo de crucifera para su enterrado en verde****PUNTOS: 0,00 N**



<b><u>APELLIDOS Y NOMBRE / RAZÓN SOCIAL</u></b>	<b><u>NIF</u></b>	<b><u>EXPEDIENTE</u></b>	<b><u>SUP. PROPUESTA (ha)</u></b>
AGROPECUARIA MUÑOZ CABELLO, S.C.P	J91932491	8019900	25,14

<b><u>PROPUESTA</u></b>	<b><u>SOLICITA PRIMA VOL.</u></b>
ADMITIDO	NO

**IMPORTE POR ANUALIDAD**

<u>CAMPAÑA</u>	<u>IMPORTE MÁXIMO SUBVENCIONABLE</u>	<u>IMPORTE MEDIO DE TRANSFERENCIA (€/ha)</u>
2015	7.297,39 €	290,27 €
2016	7.297,39 €	290,27 €
2017	7.297,39 €	290,27 €
2018	7.297,39 €	290,27 €
2019	7.297,39 €	290,27 €

**RECINTOS PROPUESTOS**

<u>REF.</u>	<u>REFERENCIA SIGPAC</u>	<u>CULTIVO</u>	<u>DESCRIPCIÓN CULTIVO</u>	<u>S/R</u>	<u>SUP. DEC. ADMIN. (ha)</u>	<u>SUP. PROPUESTA (ha)</u>
1595914	41-005-002-00081-001	81343	ALGODON-ST402	R	1,07	1,07
1595912	41-005-002-00088-001	81343	ALGODON-ST402	R	1,67	1,67
1595917	41-005-002-00089-001	81343	ALGODON-ST402	R	1,61	1,61
1595913	41-005-002-00091-001	81343	ALGODON-ST402	R	2,41	2,41
1595916	41-005-002-00093-001	81343	ALGODON-ST402	R	3,29	3,29
1595920	41-005-010-00348-001	81241	ALGODON-ST457	R	2,17	2,17
1595915	41-019-006-00036-001	81343	ALGODON-ST402	R	2,68	2,68
1595911	41-019-006-00046-001	81241	ALGODON-ST457	R	4,80	4,80
1595918	41-019-007-00026-001	81241	ALGODON-ST457	R	5,44	5,44

**RESUMEN CRITERIOS DE PRIORIZACIÓN****10.1.5 Sistemas sostenibles de cultivos agroindustriales****PUNTOS: 4,00**

	<b><u>PUNTOS</u></b>	<b><u>CUMPLE</u></b>
Porcentaje de superficie determinada en Red Natura 2000	0,00	0.0%
Porcentaje de superficie determinada situada en zonas RAMSAR	0,00	0.0%
Porcentaje de superficie determinada en zonas vulnerables a la contaminación por nitratos	4,00	100.0%
Titulares de explotaciones que hayan adquirido el compromiso voluntario de establecimiento de una enmienda natural mediante un cultivo de crucífera para su enterrado en verde	0,00	N



**DETALLE CRITERIOS DE PRIORIZACIÓN****10.1.5 Sistemas sostenibles de cultivos agroindustriales****PUNTOS: 4,00****Porcentaje de superficie determinada en Red Natura 2000****PUNTOS: 0,00 0.0%**

<u>REF.</u>	<u>REFERENCIA SIGPAC</u>	<u>CULTIVO</u>	<u>DESCRIPCIÓN CULTIVO</u>	<u>S/R</u>	<u>SUP.</u>	<u>SUP.</u>
					<u>PROPUESTA</u>	<u>CUMPLE</u>
					(ha)	(ha)
1595914	41-005-002-00081-001	81343	ALGODON-ST402	R	1,07	0,00
1595912	41-005-002-00088-001	81343	ALGODON-ST402	R	1,67	0,00
1595917	41-005-002-00089-001	81343	ALGODON-ST402	R	1,61	0,00
1595913	41-005-002-00091-001	81343	ALGODON-ST402	R	2,41	0,00
1595916	41-005-002-00093-001	81343	ALGODON-ST402	R	3,29	0,00
1595920	41-005-010-00348-001	81241	ALGODON-ST457	R	2,17	0,00
1595915	41-019-006-00036-001	81343	ALGODON-ST402	R	2,68	0,00
1595911	41-019-006-00046-001	81241	ALGODON-ST457	R	4,80	0,00
1595918	41-019-007-00026-001	81241	ALGODON-ST457	R	5,44	0,00

**Porcentaje de superficie determinada situada en zonas RAMSAR****PUNTOS: 0,00 0.0%**

<u>REF.</u>	<u>REFERENCIA SIGPAC</u>	<u>CULTIVO</u>	<u>DESCRIPCIÓN CULTIVO</u>	<u>S/R</u>	<u>SUP.</u>	<u>SUP.</u>
					<u>PROPUESTA</u>	<u>CUMPLE</u>
					(ha)	(ha)
1595914	41-005-002-00081-001	81343	ALGODON-ST402	R	1,07	0,00
1595912	41-005-002-00088-001	81343	ALGODON-ST402	R	1,67	0,00
1595917	41-005-002-00089-001	81343	ALGODON-ST402	R	1,61	0,00
1595913	41-005-002-00091-001	81343	ALGODON-ST402	R	2,41	0,00
1595916	41-005-002-00093-001	81343	ALGODON-ST402	R	3,29	0,00
1595920	41-005-010-00348-001	81241	ALGODON-ST457	R	2,17	0,00
1595915	41-019-006-00036-001	81343	ALGODON-ST402	R	2,68	0,00
1595911	41-019-006-00046-001	81241	ALGODON-ST457	R	4,80	0,00
1595918	41-019-007-00026-001	81241	ALGODON-ST457	R	5,44	0,00

**Porcentaje de superficie determinada en zonas vulnerables a la contaminación por nitratos****PUNTOS: 4,00 100.0%**

<u>REF.</u>	<u>REFERENCIA SIGPAC</u>	<u>CULTIVO</u>	<u>DESCRIPCIÓN CULTIVO</u>	<u>S/R</u>	<u>SUP.</u>	<u>SUP.</u>
					<u>PROPUESTA</u>	<u>CUMPLE</u>
					(ha)	(ha)
1595914	41-005-002-00081-001	81343	ALGODON-ST402	R	1,07	1,07
1595912	41-005-002-00088-001	81343	ALGODON-ST402	R	1,67	1,67
1595917	41-005-002-00089-001	81343	ALGODON-ST402	R	1,61	1,61
1595913	41-005-002-00091-001	81343	ALGODON-ST402	R	2,41	2,41
1595916	41-005-002-00093-001	81343	ALGODON-ST402	R	3,29	3,29
1595920	41-005-010-00348-001	81241	ALGODON-ST457	R	2,17	2,17
1595915	41-019-006-00036-001	81343	ALGODON-ST402	R	2,68	2,68
1595911	41-019-006-00046-001	81241	ALGODON-ST457	R	4,80	4,80
1595918	41-019-007-00026-001	81241	ALGODON-ST457	R	5,44	5,44

**Titulares de explotaciones que hayan adquirido el compromiso voluntario de establecimiento de una enmienda natural mediante un cultivo de crucífera para su enterrado en verde****PUNTOS: 0,00 N**

<u>APELLIDOS Y NOMBRE / RAZÓN SOCIAL</u>	<u>NIF</u>	<u>EXPEDIENTE</u>	<u>SUP. PROPUESTA (ha)</u>
AGROPERFER S.C.	J41653601	8027841	9,00
<u>PROPUESTA ADMITIDO</u>	<u>SOLICITA PRIMA VOL. SI</u>	<u>PROPUESTA PRIMA VOL. ADMITIDO</u>	
<u>IMPORTE POR ANUALIDAD</u>			

<u>CAMPAÑA</u>	<u>IMPORTE MÁXIMO SUBVENCIONABLE</u>	<u>IMPORTE MEDIO DE TRANSFERENCIA (€/ha)</u>
2015	3.900,96 €	433,44 €
2016	3.900,96 €	433,44 €
2017	3.900,96 €	433,44 €
2018	3.900,96 €	433,44 €
2019	3.900,96 €	433,44 €

**RECINTOS PROPUESTOS**

<u>REF.</u>	<u>REFERENCIA SIGPAC</u>	<u>CULTIVO</u>	<u>DESCRIPCIÓN CULTIVO</u>	<u>S/R</u>	<u>SUP. DEC. ADMIN. (ha)</u>	<u>SUP. PROPUESTA (ha)</u>
1905290	41-068-085-00020-001	81320	ALGODON-DP396	S	9,00	9,00

**RESUMEN CRITERIOS DE PRIORIZACIÓN**

<b>10.1.5 Sistemas sostenibles de cultivos agroindustriales</b>	<b>PUNTOS: 5,00</b>	<b>PUNTOS</b>	<b>CUMPLE</b>
Porcentaje de superficie determinada en Red Natura 2000		4,00	100.0%
Porcentaje de superficie determinada situada en zonas RAMSAR		0,00	0.0%
Porcentaje de superficie determinada en zonas vulnerables a la contaminación por nitratos		0,00	0.0%
Titulares de explotaciones que hayan adquirido el compromiso voluntario de establecimiento de una enmienda natural mediante un cultivo de crucifera para su enterrado en verde		1,00	S

**DETALLE CRITERIOS DE PRIORIZACIÓN**

<b>10.1.5 Sistemas sostenibles de cultivos agroindustriales</b>	<b>PUNTOS: 5,00</b>	<b>PUNTOS</b>	<b>CUMPLE</b>			
Porcentaje de superficie determinada en Red Natura 2000		PUNTOS: 4,00	100.0%			
		<u>SUP. PROPUESTA (ha)</u>	<u>SUP. CUMPLE (ha)</u>			
<u>REF.</u>	<u>REFERENCIA SIGPAC</u>	<u>CULTIVO</u>	<u>DESCRIPCIÓN CULTIVO</u>	<u>S/R</u>		
1905290	41-068-085-00020-001	81320	ALGODON-DP396	S	9,00	9,00
Porcentaje de superficie determinada situada en zonas RAMSAR		PUNTOS: 0,00	0.0%			
		<u>SUP. PROPUESTA (ha)</u>	<u>SUP. CUMPLE (ha)</u>			
<u>REF.</u>	<u>REFERENCIA SIGPAC</u>	<u>CULTIVO</u>	<u>DESCRIPCIÓN CULTIVO</u>	<u>S/R</u>		
1905290	41-068-085-00020-001	81320	ALGODON-DP396	S	9,00	0,00
Porcentaje de superficie determinada en zonas vulnerables a la contaminación por nitratos		PUNTOS: 0,00	0.0%			
		<u>SUP. PROPUESTA (ha)</u>	<u>SUP. CUMPLE (ha)</u>			
<u>REF.</u>	<u>REFERENCIA SIGPAC</u>	<u>CULTIVO</u>	<u>DESCRIPCIÓN CULTIVO</u>	<u>S/R</u>		
1905290	41-068-085-00020-001	81320	ALGODON-DP396	S	9,00	0,00
Titulares de explotaciones que hayan adquirido el compromiso voluntario de establecimiento de una enmienda natural mediante un cultivo de crucifera para su enterrado en verde		PUNTOS: 1,00	S			



<b><u>APELLIDOS Y NOMBRE / RAZÓN SOCIAL</u></b>	<b><u>NIF</u></b>	<b><u>EXPEDIENTE</u></b>	<b><u>SUP. PROPUESTA (ha)</u></b>
AGROQUINCENA, S.L.	B41204827	8026724	41,17

<b><u>PROPUESTA</u></b>	<b><u>SOLICITA PRIMA VOL.</u></b>
ADMITIDO	NO

**IMPORTE POR ANUALIDAD**

<u>CAMPAÑA</u>	<u>IMPORTE MÁXIMO SUBVENCIONABLE</u>	<u>IMPORTE MEDIO DE TRANSFERENCIA (€/ha)</u>
2015	11.813,99 €	286,96 €
2016	11.813,99 €	286,96 €
2017	11.813,99 €	286,96 €
2018	11.813,99 €	286,96 €
2019	11.813,99 €	286,96 €

**RECINTOS PROPUESTOS**

<u>REF.</u>	<u>REFERENCIA SIGPAC</u>	<u>CULTIVO</u>	<u>DESCRIPCIÓN CULTIVO</u>	<u>S/R</u>	<u>SUP. DEC. ADMIN. (ha)</u>	<u>SUP. PROPUESTA (ha)</u>
1842580	41-053-016-00199-001	81268	ALGODON-JUNCAL	R	9,20	9,20
1842581	41-053-016-00199-001	82343	REMOLACHA-CICLON	R	4,82	4,82
1842579	41-053-017-00109-002	81377	ALGODON-ELSA	R	2,35	2,35
1842582	41-053-017-00128-003	82343	REMOLACHA-CICLON	R	11,67	11,67
1842577	41-053-017-00128-010	81268	ALGODON-JUNCAL	R	4,87	4,87
1842578	41-053-017-00198-005	81377	ALGODON-ELSA	R	8,26	8,26

**RESUMEN CRITERIOS DE PRIORIZACIÓN****10.1.5 Sistemas sostenibles de cultivos agroindustriales****PUNTOS: 4,00**

	<b><u>PUNTOS</u></b>	<b><u>CUMPLE</u></b>
Porcentaje de superficie determinada en Red Natura 2000	0,00	0.0%
Porcentaje de superficie determinada situada en zonas RAMSAR	0,00	0.0%
Porcentaje de superficie determinada en zonas vulnerables a la contaminación por nitratos	4,00	100.0%
Titulares de explotaciones que hayan adquirido el compromiso voluntario de establecimiento de una enmienda natural mediante un cultivo de crucífera para su enterrado en verde	0,00	N



**DETALLE CRITERIOS DE PRIORIZACIÓN****10.1.5 Sistemas sostenibles de cultivos agroindustriales****PUNTOS: 4,00****Porcentaje de superficie determinada en Red Natura 2000****PUNTOS: 0,00 0.0%**

<u>REF.</u>	<u>REFERENCIA SIGPAC</u>	<u>CULTIVO</u>	<u>DESCRIPCIÓN CULTIVO</u>	<u>S/R</u>	<u>SUP.</u>	<u>SUP.</u>
					<u>PROPUESTA</u>	<u>CUMPLE</u>
					(ha)	(ha)
1842580	41-053-016-00199-001	81268	ALGODON-JUNCAL	R	9,20	0,00
1842581	41-053-016-00199-001	82343	REMOLACHA-CICLON	R	4,82	0,00
1842579	41-053-017-00109-002	81377	ALGODON-ELSA	R	2,35	0,00
1842582	41-053-017-00128-003	82343	REMOLACHA-CICLON	R	11,67	0,00
1842577	41-053-017-00128-010	81268	ALGODON-JUNCAL	R	4,87	0,00
1842578	41-053-017-00198-005	81377	ALGODON-ELSA	R	8,26	0,00

**Porcentaje de superficie determinada situada en zonas RAMSAR****PUNTOS: 0,00 0.0%**

<u>REF.</u>	<u>REFERENCIA SIGPAC</u>	<u>CULTIVO</u>	<u>DESCRIPCIÓN CULTIVO</u>	<u>S/R</u>	<u>SUP.</u>	<u>SUP.</u>
					<u>PROPUESTA</u>	<u>CUMPLE</u>
					(ha)	(ha)
1842580	41-053-016-00199-001	81268	ALGODON-JUNCAL	R	9,20	0,00
1842581	41-053-016-00199-001	82343	REMOLACHA-CICLON	R	4,82	0,00
1842579	41-053-017-00109-002	81377	ALGODON-ELSA	R	2,35	0,00
1842582	41-053-017-00128-003	82343	REMOLACHA-CICLON	R	11,67	0,00
1842577	41-053-017-00128-010	81268	ALGODON-JUNCAL	R	4,87	0,00
1842578	41-053-017-00198-005	81377	ALGODON-ELSA	R	8,26	0,00

**Porcentaje de superficie determinada en zonas vulnerables a la contaminación por nitratos****PUNTOS: 4,00 100.0%**

<u>REF.</u>	<u>REFERENCIA SIGPAC</u>	<u>CULTIVO</u>	<u>DESCRIPCIÓN CULTIVO</u>	<u>S/R</u>	<u>SUP.</u>	<u>SUP.</u>
					<u>PROPUESTA</u>	<u>CUMPLE</u>
					(ha)	(ha)
1842580	41-053-016-00199-001	81268	ALGODON-JUNCAL	R	9,20	9,20
1842581	41-053-016-00199-001	82343	REMOLACHA-CICLON	R	4,82	4,82
1842579	41-053-017-00109-002	81377	ALGODON-ELSA	R	2,35	2,35
1842582	41-053-017-00128-003	82343	REMOLACHA-CICLON	R	11,67	11,67
1842577	41-053-017-00128-010	81268	ALGODON-JUNCAL	R	4,87	4,87
1842578	41-053-017-00198-005	81377	ALGODON-ELSA	R	8,26	8,26

**Titulares de explotaciones que hayan adquirido el compromiso voluntario de establecimiento de una enmienda natural mediante un cultivo de crucifera para su enterrado en verde****PUNTOS: 0,00 N**

<b><u>APELLIDOS Y NOMBRE / RAZÓN SOCIAL</u></b>	<b><u>NIF</u></b>	<b><u>EXPEDIENTE</u></b>	<b><u>SUP. PROPUESTA (ha)</u></b>
AGROREIM S.L	B90123290	8029200	84,16

<b><u>PROPUESTA</u></b>	<b><u>SOLICITA PRIMA VOL.</u></b>
INADMITIDO	NO

**IMPORTE POR ANUALIDAD**

<u>CAMPAÑA</u>	<u>IMPORTE MÁXIMO SUBVENCIONABLE</u>	<u>IMPORTE MEDIO DE TRANSFERENCIA (€/ha)</u>
2015	18.940,12 €	225,05 €
2016	18.940,12 €	225,05 €
2017	18.940,12 €	225,05 €
2018	18.940,12 €	225,05 €
2019	18.940,12 €	225,05 €

**RECINTOS PROPUESTOS**

<u>REF.</u>	<u>REFERENCIA SIGPAC</u>	<u>CULTIVO</u>	<u>DESCRIPCIÓN CULTIVO</u>	<u>S/R</u>	<u>SUP. DEC. ADMIN. (ha)</u>	<u>SUP. PROPUESTA (ha)</u>
2009887	41-039-033-00077-004	81038	ALGODON-REINA	R	18,70	18,70
2009886	41-039-033-00079-009	81263	ALGODON-DP419	R	4,96	4,96
2009879	41-039-033-00079-010	81263	ALGODON-DP419	R	5,58	5,58
2009885	41-039-033-00079-011	81038	ALGODON-REINA	R	15,07	15,07
2009888	41-039-033-00079-014	81038	ALGODON-REINA	R	19,22	19,22
2009876	41-039-033-00079-014	81038	ALGODON-REINA	R	7,12	7,12
2009880	41-039-033-00079-014	81312	ALGODON-HELENA	R	13,51	13,51

**RESUMEN CRITERIOS DE PRIORIZACIÓN****10.1.5 Sistemas sostenibles de cultivos agroindustriales****PUNTOS: 0,00**

	<b><u>PUNTOS</u></b>	<b><u>CUMPLE</u></b>
Porcentaje de superficie determinada en Red Natura 2000	0,00	0.0%
Porcentaje de superficie determinada situada en zonas RAMSAR	0,00	0.0%
Porcentaje de superficie determinada en zonas vulnerables a la contaminación por nitratos	0,00	0.0%
Titulares de explotaciones que hayan adquirido el compromiso voluntario de establecimiento de una enmienda natural mediante un cultivo de crucífera para su enterrado en verde	0,00	N



**DETALLE CRITERIOS DE PRIORIZACIÓN****10.1.5 Sistemas sostenibles de cultivos agroindustriales****PUNTOS: 0,00****Porcentaje de superficie determinada en Red Natura 2000****PUNTOS: 0,00 0.0%**

REF.	REFERENCIA SIGPAC	CULTIVO	DESCRIPCIÓN CULTIVO	S/R	<u>SUP.</u>	<u>SUP.</u>
					<u>PROPUESTA</u>	<u>CUMPLE</u>
					(ha)	(ha)
2009887	41-039-033-00077-004	81038	ALGODON-REINA	R	18,70	0,00
2009886	41-039-033-00079-009	81263	ALGODON-DP419	R	4,96	0,00
2009879	41-039-033-00079-010	81263	ALGODON-DP419	R	5,58	0,00
2009885	41-039-033-00079-011	81038	ALGODON-REINA	R	15,07	0,00
2009876	41-039-033-00079-014	81038	ALGODON-REINA	R	7,12	0,00
2009888	41-039-033-00079-014	81038	ALGODON-REINA	R	19,22	0,00
2009880	41-039-033-00079-014	81312	ALGODON-HELENA	R	13,51	0,00

**Porcentaje de superficie determinada situada en zonas RAMSAR****PUNTOS: 0,00 0.0%**

REF.	REFERENCIA SIGPAC	CULTIVO	DESCRIPCIÓN CULTIVO	S/R	<u>SUP.</u>	<u>SUP.</u>
					<u>PROPUESTA</u>	<u>CUMPLE</u>
					(ha)	(ha)
2009887	41-039-033-00077-004	81038	ALGODON-REINA	R	18,70	0,00
2009886	41-039-033-00079-009	81263	ALGODON-DP419	R	4,96	0,00
2009879	41-039-033-00079-010	81263	ALGODON-DP419	R	5,58	0,00
2009885	41-039-033-00079-011	81038	ALGODON-REINA	R	15,07	0,00
2009876	41-039-033-00079-014	81038	ALGODON-REINA	R	7,12	0,00
2009888	41-039-033-00079-014	81038	ALGODON-REINA	R	19,22	0,00
2009880	41-039-033-00079-014	81312	ALGODON-HELENA	R	13,51	0,00

**Porcentaje de superficie determinada en zonas vulnerables a la contaminación por nitratos****PUNTOS: 0,00 0.0%**

REF.	REFERENCIA SIGPAC	CULTIVO	DESCRIPCIÓN CULTIVO	S/R	<u>SUP.</u>	<u>SUP.</u>
					<u>PROPUESTA</u>	<u>CUMPLE</u>
					(ha)	(ha)
2009887	41-039-033-00077-004	81038	ALGODON-REINA	R	18,70	0,00
2009886	41-039-033-00079-009	81263	ALGODON-DP419	R	4,96	0,00
2009879	41-039-033-00079-010	81263	ALGODON-DP419	R	5,58	0,00
2009885	41-039-033-00079-011	81038	ALGODON-REINA	R	15,07	0,00
2009888	41-039-033-00079-014	81038	ALGODON-REINA	R	19,22	0,00
2009876	41-039-033-00079-014	81038	ALGODON-REINA	R	7,12	0,00
2009880	41-039-033-00079-014	81312	ALGODON-HELENA	R	13,51	0,00

**Titulares de explotaciones que hayan adquirido el compromiso voluntario de establecimiento de una enmienda natural mediante un cultivo de crucifera para su enterrado en verde****PUNTOS: 0,00 N**

<b><u>APELLIDOS Y NOMBRE / RAZÓN SOCIAL</u></b>	<b><u>NIF</u></b>	<b><u>EXPEDIENTE</u></b>	<b><u>SUP. PROPUESTA (ha)</u></b>
AGROSERVICIOS DAVID S.C.	J91466540	8028652	31,85

<b><u>PROPUESTA</u></b>	<b><u>SOLICITA PRIMA VOL.</u></b>
ADMITIDO	NO

**IMPORTE POR ANUALIDAD**

<u>CAMPAÑA</u>	<u>IMPORTE MÁXIMO SUBVENCIONABLE</u>	<u>IMPORTE MEDIO DE TRANSFERENCIA (€/ha)</u>
2015	9.245,10 €	290,27 €
2016	9.245,10 €	290,27 €
2017	9.245,10 €	290,27 €
2018	9.245,10 €	290,27 €
2019	9.245,10 €	290,27 €

**RECINTOS PROPUESTOS**

<u>REF.</u>	<u>REFERENCIA SIGPAC</u>	<u>CULTIVO</u>	<u>DESCRIPCIÓN CULTIVO</u>	<u>S/R</u>	<u>SUP. DEC. ADMIN. (ha)</u>	<u>SUP. PROPUESTA (ha)</u>
1964420	41-053-001-00213-001	82343	REMOLACHA-CICLON	R	4,40	4,40
1964421	41-053-001-00213-001	198100	TOMATE PARA TRANSFORMACION-HORTALIZAS AIRE LIBRE	R	4,00	4,00
1964419	41-053-001-00261-002	81336	ALGODON-BETICA	R	5,10	5,10
1964422	41-053-001-00261-002	198100	TOMATE PARA TRANSFORMACION-HORTALIZAS AIRE LIBRE	R	5,85	5,85
1964418	41-053-001-00328-002	81249	ALGODON-CARLA	R	6,10	6,10
1964423	41-053-001-00328-002	198100	TOMATE PARA TRANSFORMACION-HORTALIZAS AIRE LIBRE	R	6,40	6,40

**RESUMEN CRITERIOS DE PRIORIZACIÓN****10.1.5 Sistemas sostenibles de cultivos agroindustriales****PUNTOS: 4,00**

	<u>PUNTOS</u>	<u>CUMPLE</u>
Porcentaje de superficie determinada en Red Natura 2000	0,00	0.0%
Porcentaje de superficie determinada situada en zonas RAMSAR	0,00	0.0%
Porcentaje de superficie determinada en zonas vulnerables a la contaminación por nitratos	4,00	100.0%
Titulares de explotaciones que hayan adquirido el compromiso voluntario de establecimiento de una enmienda natural mediante un cultivo de crucifera para su enterrado en verde	0,00	N





**DETALLE CRITERIOS DE PRIORIZACIÓN****10.1.5 Sistemas sostenibles de cultivos agroindustriales****PUNTOS: 4,00****Porcentaje de superficie determinada en Red Natura 2000****PUNTOS: 0,00 0.0%**

<u>REF.</u>	<u>REFERENCIA SIGPAC</u>	<u>CULTIVO</u>	<u>DESCRIPCIÓN CULTIVO</u>	<u>S/R</u>	<u>SUP.</u>	<u>SUP.</u>
					<u>PROPUESTA</u>	<u>CUMPLE</u>
					<u>(ha)</u>	<u>(ha)</u>
1964420	41-053-001-00213-001	82343	REMOLACHA-CICLON	R	4,40	0,00
1964421	41-053-001-00213-001	198100	TOMATE PARA TRANSFORMACION-HORTALIZAS AIRE LIBRE	R	4,00	0,00
1964419	41-053-001-00261-002	81336	ALGODON-BETICA	R	5,10	0,00
1964422	41-053-001-00261-002	198100	TOMATE PARA TRANSFORMACION-HORTALIZAS AIRE LIBRE	R	5,85	0,00
1964418	41-053-001-00328-002	81249	ALGODON-CARLA	R	6,10	0,00
1964423	41-053-001-00328-002	198100	TOMATE PARA TRANSFORMACION-HORTALIZAS AIRE LIBRE	R	6,40	0,00

**Porcentaje de superficie determinada situada en zonas RAMSAR****PUNTOS: 0,00 0.0%**

<u>REF.</u>	<u>REFERENCIA SIGPAC</u>	<u>CULTIVO</u>	<u>DESCRIPCIÓN CULTIVO</u>	<u>S/R</u>	<u>SUP.</u>	<u>SUP.</u>
					<u>PROPUESTA</u>	<u>CUMPLE</u>
					<u>(ha)</u>	<u>(ha)</u>
1964420	41-053-001-00213-001	82343	REMOLACHA-CICLON	R	4,40	0,00
1964421	41-053-001-00213-001	198100	TOMATE PARA TRANSFORMACION-HORTALIZAS AIRE LIBRE	R	4,00	0,00
1964419	41-053-001-00261-002	81336	ALGODON-BETICA	R	5,10	0,00
1964422	41-053-001-00261-002	198100	TOMATE PARA TRANSFORMACION-HORTALIZAS AIRE LIBRE	R	5,85	0,00
1964418	41-053-001-00328-002	81249	ALGODON-CARLA	R	6,10	0,00
1964423	41-053-001-00328-002	198100	TOMATE PARA TRANSFORMACION-HORTALIZAS AIRE LIBRE	R	6,40	0,00

**Porcentaje de superficie determinada en zonas vulnerables a la contaminación por nitratos****PUNTOS: 4,00 100.0%**

<u>REF.</u>	<u>REFERENCIA SIGPAC</u>	<u>CULTIVO</u>	<u>DESCRIPCIÓN CULTIVO</u>	<u>S/R</u>	<u>SUP.</u>	<u>SUP.</u>
					<u>PROPUESTA</u>	<u>CUMPLE</u>
					<u>(ha)</u>	<u>(ha)</u>
1964420	41-053-001-00213-001	82343	REMOLACHA-CICLON	R	4,40	4,40
1964421	41-053-001-00213-001	198100	TOMATE PARA TRANSFORMACION-HORTALIZAS AIRE LIBRE	R	4,00	4,00
1964419	41-053-001-00261-002	81336	ALGODON-BETICA	R	5,10	5,10
1964422	41-053-001-00261-002	198100	TOMATE PARA TRANSFORMACION-HORTALIZAS AIRE LIBRE	R	5,85	5,85
1964418	41-053-001-00328-002	81249	ALGODON-CARLA	R	6,10	6,10
1964423	41-053-001-00328-002	198100	TOMATE PARA TRANSFORMACION-HORTALIZAS AIRE LIBRE	R	6,40	6,40

**Titulares de explotaciones que hayan adquirido el compromiso voluntario de establecimiento de una enmienda natural mediante un cultivo de crucífera para su enterrado en verde****PUNTOS: 0,00 N**



**DETALLE CRITERIOS DE PRIORIZACIÓN****10.1.5 Sistemas sostenibles de cultivos agroindustriales****PUNTOS: 4,00****Porcentaje de superficie determinada en Red Natura 2000****PUNTOS: 0,00 0.0%**

REF.	REFERENCIA SIGPAC	CULTIVO	DESCRIPCIÓN CULTIVO	S/R	<u>SUP.</u>	<u>SUP.</u>
					<u>PROPUESTA</u>	<u>CUMPLE</u>
					(ha)	(ha)
2216614	41-055-028-00018-001	81263	ALGODON-DP419	R	6,60	0,00
2216613	41-055-028-00019-001	81263	ALGODON-DP419	R	6,67	0,00
2216618	41-055-029-00070-003	99000	PATATA-SIN VARIEDAD	R	5,83	0,00
2216612	41-055-030-00008-004	81263	ALGODON-DP419	R	13,35	0,00
2216602	41-055-030-00023-001	4100	MAIZ-MAIZ CONVENCIONAL	R	4,75	0,00
2216615	41-055-030-00069-002	81263	ALGODON-DP419	R	3,64	0,00
2216616	41-055-030-00070-001	81263	ALGODON-DP419	R	4,32	0,00

**Porcentaje de superficie determinada situada en zonas RAMSAR****PUNTOS: 0,00 0.0%**

REF.	REFERENCIA SIGPAC	CULTIVO	DESCRIPCIÓN CULTIVO	S/R	<u>SUP.</u>	<u>SUP.</u>
					<u>PROPUESTA</u>	<u>CUMPLE</u>
					(ha)	(ha)
2216614	41-055-028-00018-001	81263	ALGODON-DP419	R	6,60	0,00
2216613	41-055-028-00019-001	81263	ALGODON-DP419	R	6,67	0,00
2216618	41-055-029-00070-003	99000	PATATA-SIN VARIEDAD	R	5,83	0,00
2216612	41-055-030-00008-004	81263	ALGODON-DP419	R	13,35	0,00
2216602	41-055-030-00023-001	4100	MAIZ-MAIZ CONVENCIONAL	R	4,75	0,00
2216615	41-055-030-00069-002	81263	ALGODON-DP419	R	3,64	0,00
2216616	41-055-030-00070-001	81263	ALGODON-DP419	R	4,32	0,00

**Porcentaje de superficie determinada en zonas vulnerables a la contaminación por nitratos****PUNTOS: 4,00 100.0%**

REF.	REFERENCIA SIGPAC	CULTIVO	DESCRIPCIÓN CULTIVO	S/R	<u>SUP.</u>	<u>SUP.</u>
					<u>PROPUESTA</u>	<u>CUMPLE</u>
					(ha)	(ha)
2216614	41-055-028-00018-001	81263	ALGODON-DP419	R	6,60	6,60
2216613	41-055-028-00019-001	81263	ALGODON-DP419	R	6,67	6,67
2216618	41-055-029-00070-003	99000	PATATA-SIN VARIEDAD	R	5,83	5,83
2216612	41-055-030-00008-004	81263	ALGODON-DP419	R	13,35	13,35
2216602	41-055-030-00023-001	4100	MAIZ-MAIZ CONVENCIONAL	R	4,75	4,75
2216615	41-055-030-00069-002	81263	ALGODON-DP419	R	3,64	3,64
2216616	41-055-030-00070-001	81263	ALGODON-DP419	R	4,32	4,32

**Titulares de explotaciones que hayan adquirido el compromiso voluntario de establecimiento de una enmienda natural mediante un cultivo de crucifera para su enterrado en verde****PUNTOS: 0,00 N**



**DETALLE CRITERIOS DE PRIORIZACIÓN****10.1.5 Sistemas sostenibles de cultivos agroindustriales****PUNTOS: 5,05****Porcentaje de superficie determinada en Red Natura 2000****PUNTOS: 1,05 4.98%**

REF.	REFERENCIA SIGPAC	CULTIVO	DESCRIPCIÓN CULTIVO	S/R	SUP.	SUP.
					PROPUESTA	CUMPLE
					(ha)	(ha)
1807665	41-020-002-00025-001	4100	MAIZ-MAIZ CONVENCIONAL	R	14,43	0,00
1807677	41-069-004-00026-001	81377	ALGODON-ELSA	R	2,58	0,00
1807676	41-069-020-00216-001	81377	ALGODON-ELSA	R	2,28	0,00
1807674	41-069-020-00420-001	81377	ALGODON-ELSA	R	2,45	0,00
1807675	41-069-020-00421-001	81377	ALGODON-ELSA	R	2,32	0,00
1807667	41-079-025-00025-002	4100	MAIZ-MAIZ CONVENCIONAL	R	3,36	3,36
1807668	41-095-061-00016-001	4100	MAIZ-MAIZ CONVENCIONAL	R	6,31	0,00
1807666	41-095-061-00018-001	4100	MAIZ-MAIZ CONVENCIONAL	R	4,51	0,00
1807673	41-095-061-00020-001	81377	ALGODON-ELSA	R	5,26	0,00
1807672	41-095-061-00021-001	81377	ALGODON-ELSA	R	9,57	0,00
1807678	41-095-061-00027-001	81377	ALGODON-ELSA	R	14,34	0,00

**Porcentaje de superficie determinada situada en zonas RAMSAR****PUNTOS: 0,00 0.0%**

REF.	REFERENCIA SIGPAC	CULTIVO	DESCRIPCIÓN CULTIVO	S/R	SUP.	SUP.
					PROPUESTA	CUMPLE
					(ha)	(ha)
1807665	41-020-002-00025-001	4100	MAIZ-MAIZ CONVENCIONAL	R	14,43	0,00
1807677	41-069-004-00026-001	81377	ALGODON-ELSA	R	2,58	0,00
1807676	41-069-020-00216-001	81377	ALGODON-ELSA	R	2,28	0,00
1807674	41-069-020-00420-001	81377	ALGODON-ELSA	R	2,45	0,00
1807675	41-069-020-00421-001	81377	ALGODON-ELSA	R	2,32	0,00
1807667	41-079-025-00025-002	4100	MAIZ-MAIZ CONVENCIONAL	R	3,36	0,00
1807668	41-095-061-00016-001	4100	MAIZ-MAIZ CONVENCIONAL	R	6,31	0,00
1807666	41-095-061-00018-001	4100	MAIZ-MAIZ CONVENCIONAL	R	4,51	0,00
1807673	41-095-061-00020-001	81377	ALGODON-ELSA	R	5,26	0,00
1807672	41-095-061-00021-001	81377	ALGODON-ELSA	R	9,57	0,00
1807678	41-095-061-00027-001	81377	ALGODON-ELSA	R	14,34	0,00

**Porcentaje de superficie determinada en zonas vulnerables a la contaminación por nitratos****PUNTOS: 4,00 100.0%**

REF.	REFERENCIA SIGPAC	CULTIVO	DESCRIPCIÓN CULTIVO	S/R	SUP.	SUP.
					PROPUESTA	CUMPLE
					(ha)	(ha)
1807665	41-020-002-00025-001	4100	MAIZ-MAIZ CONVENCIONAL	R	14,43	14,43
1807677	41-069-004-00026-001	81377	ALGODON-ELSA	R	2,58	2,58
1807676	41-069-020-00216-001	81377	ALGODON-ELSA	R	2,28	2,28
1807674	41-069-020-00420-001	81377	ALGODON-ELSA	R	2,45	2,45
1807675	41-069-020-00421-001	81377	ALGODON-ELSA	R	2,32	2,32
1807667	41-079-025-00025-002	4100	MAIZ-MAIZ CONVENCIONAL	R	3,36	3,36
1807668	41-095-061-00016-001	4100	MAIZ-MAIZ CONVENCIONAL	R	6,31	6,31
1807666	41-095-061-00018-001	4100	MAIZ-MAIZ CONVENCIONAL	R	4,51	4,51
1807673	41-095-061-00020-001	81377	ALGODON-ELSA	R	5,26	5,26
1807672	41-095-061-00021-001	81377	ALGODON-ELSA	R	9,57	9,57
1807678	41-095-061-00027-001	81377	ALGODON-ELSA	R	14,34	14,34

**Titulares de explotaciones que hayan adquirido el compromiso voluntario de establecimiento de una enmienda natural mediante un cultivo de crucifera para su enterrado en verde****PUNTOS: 0,00 N**

<b><u>APELLIDOS Y NOMBRE / RAZÓN SOCIAL</u></b>	<b><u>NIF</u></b>	<b><u>EXPEDIENTE</u></b>	<b><u>SUP. PROPUESTA (ha)</u></b>
AGROSUNA SOCIEDAD CIVIL	J41426438	8006138	37,03

<b><u>PROPUESTA</u></b>	<b><u>SOLICITA PRIMA VOL.</u></b>
ADMITIDO	NO

**IMPORTE POR ANUALIDAD**

<u>CAMPAÑA</u>	<u>IMPORTE MÁXIMO SUBVENCIONABLE</u>	<u>IMPORTE MEDIO DE TRANSFERENCIA (€/ha)</u>
2015	10.748,70 €	290,27 €
2016	10.748,70 €	290,27 €
2017	10.748,70 €	290,27 €
2018	10.748,70 €	290,27 €
2019	10.748,70 €	290,27 €

**RECINTOS PROPUESTOS**

<u>REF.</u>	<u>REFERENCIA SIGPAC</u>	<u>CULTIVO</u>	<u>DESCRIPCIÓN CULTIVO</u>	<u>S/R</u>	<u>SUP. DEC. ADMIN. (ha)</u>	<u>SUP. PROPUESTA (ha)</u>
2187830	41-039-069-00040-005	81192	ALGODON-CONCHITA	R	12,32	12,32
2187833	41-039-069-00040-006	81192	ALGODON-CONCHITA	R	19,30	19,30
2187832	41-039-069-00040-008	81192	ALGODON-CONCHITA	R	0,90	0,90
2187831	41-039-069-00040-009	81192	ALGODON-CONCHITA	R	4,51	4,51

**RESUMEN CRITERIOS DE PRIORIZACIÓN****10.1.5 Sistemas sostenibles de cultivos agroindustriales****PUNTOS: 4,00**

	<b><u>PUNTOS</u></b>	<b><u>CUMPLE</u></b>
Porcentaje de superficie determinada en Red Natura 2000	0,00	0.0%
Porcentaje de superficie determinada situada en zonas RAMSAR	0,00	0.0%
Porcentaje de superficie determinada en zonas vulnerables a la contaminación por nitratos	4,00	100.0%
Titulares de explotaciones que hayan adquirido el compromiso voluntario de establecimiento de una enmienda natural mediante un cultivo de crucífera para su enterrado en verde	0,00	N



**DETALLE CRITERIOS DE PRIORIZACIÓN****10.1.5 Sistemas sostenibles de cultivos agroindustriales****PUNTOS: 4,00****Porcentaje de superficie determinada en Red Natura 2000****PUNTOS: 0,00 0.0%**

<u>REF.</u>	<u>REFERENCIA SIGPAC</u>	<u>CULTIVO</u>	<u>DESCRIPCIÓN CULTIVO</u>	<u>S/R</u>	<u>SUP.</u> <u>PROPUESTA</u> <u>(ha)</u>	<u>SUP.</u> <u>CUMPLE</u> <u>(ha)</u>
2187830	41-039-069-00040-005	81192	ALGODON-CONCHITA	R	12,32	0,00
2187833	41-039-069-00040-006	81192	ALGODON-CONCHITA	R	19,30	0,00
2187832	41-039-069-00040-008	81192	ALGODON-CONCHITA	R	0,90	0,00
2187831	41-039-069-00040-009	81192	ALGODON-CONCHITA	R	4,51	0,00

**Porcentaje de superficie determinada situada en zonas RAMSAR****PUNTOS: 0,00 0.0%**

<u>REF.</u>	<u>REFERENCIA SIGPAC</u>	<u>CULTIVO</u>	<u>DESCRIPCIÓN CULTIVO</u>	<u>S/R</u>	<u>SUP.</u> <u>PROPUESTA</u> <u>(ha)</u>	<u>SUP.</u> <u>CUMPLE</u> <u>(ha)</u>
2187830	41-039-069-00040-005	81192	ALGODON-CONCHITA	R	12,32	0,00
2187833	41-039-069-00040-006	81192	ALGODON-CONCHITA	R	19,30	0,00
2187832	41-039-069-00040-008	81192	ALGODON-CONCHITA	R	0,90	0,00
2187831	41-039-069-00040-009	81192	ALGODON-CONCHITA	R	4,51	0,00

**Porcentaje de superficie determinada en zonas vulnerables a la contaminación por nitratos****PUNTOS: 4,00 100.0%**

<u>REF.</u>	<u>REFERENCIA SIGPAC</u>	<u>CULTIVO</u>	<u>DESCRIPCIÓN CULTIVO</u>	<u>S/R</u>	<u>SUP.</u> <u>PROPUESTA</u> <u>(ha)</u>	<u>SUP.</u> <u>CUMPLE</u> <u>(ha)</u>
2187830	41-039-069-00040-005	81192	ALGODON-CONCHITA	R	12,32	12,32
2187833	41-039-069-00040-006	81192	ALGODON-CONCHITA	R	19,30	19,30
2187832	41-039-069-00040-008	81192	ALGODON-CONCHITA	R	0,90	0,90
2187831	41-039-069-00040-009	81192	ALGODON-CONCHITA	R	4,51	4,51

**Titulares de explotaciones que hayan adquirido el compromiso voluntario de establecimiento de una enmienda natural mediante un cultivo de crucífera para su enterrado en verde****PUNTOS: 0,00 N**

<u>APELLIDOS Y NOMBRE / RAZÓN SOCIAL</u>	<u>NIF</u>	<u>EXPEDIENTE</u>	<u>SUP. PROPUESTA (ha)</u>
AGROZAHARA S.A.	A28144632	8025218	75,12

<u>PROPUESTA ADMITIDO</u>	<u>SOLICITA PRIMA VOL. SI</u>	<u>PROPUESTA PRIMA VOL. INADMITIDO</u>
---------------------------	-------------------------------	--

**IMPORTE POR ANUALIDAD**

<u>CAMPAÑA</u>	<u>IMPORTE MÁXIMO SUBVENCIONABLE</u>	<u>IMPORTE MEDIO DE TRANSFERENCIA (€/ha)</u>
2015	17.726,79 €	235,98 €
2016	17.726,79 €	235,98 €
2017	17.726,79 €	235,98 €
2018	17.726,79 €	235,98 €
2019	17.726,79 €	235,98 €

**RECINTOS PROPUESTOS**

<u>REF.</u>	<u>REFERENCIA SIGPAC</u>	<u>CULTIVO</u>	<u>DESCRIPCIÓN CULTIVO</u>	<u>S/R</u>	<u>SUP. DEC. ADMIN. (ha)</u>	<u>SUP. PROPUESTA (ha)</u>
1740219	41-039-071-00001-001	81310	ALGODON-AZAHAR	R	15,38	15,38
1740221	41-039-071-00001-001	81312	ALGODON-HELENA	R	15,38	15,38
1740220	41-039-073-00012-002	81355	ALGODON-FOKION	R	44,36	44,36

**INCIDENCIAS****INCIDENCIA DESCRIPCIÓN**

80108 Solicitante del compromiso voluntario de la operación 10.1.5. que supera las 15 ha comprometidas  
Sup. Resuelta:75,12

**RESUMEN CRITERIOS DE PRIORIZACIÓN****10.1.5 Sistemas sostenibles de cultivos agroindustriales****PUNTOS: 4,00**

	<u>PUNTOS</u>	<u>CUMPLE</u>
Porcentaje de superficie determinada en Red Natura 2000	0,00	0.0%
Porcentaje de superficie determinada situada en zonas RAMSAR	0,00	0.0%
Porcentaje de superficie determinada en zonas vulnerables a la contaminación por nitratos	4,00	100.0%
Titulares de explotaciones que hayan adquirido el compromiso voluntario de establecimiento de una enmienda natural mediante un cultivo de crucífera para su enterrado en verde	0,00	N





**DETALLE CRITERIOS DE PRIORIZACIÓN****10.1.5 Sistemas sostenibles de cultivos agroindustriales****PUNTOS: 4,00****Porcentaje de superficie determinada en Red Natura 2000****PUNTOS: 0,00 0.0%**

<u>REF.</u>	<u>REFERENCIA SIGPAC</u>	<u>CULTIVO</u>	<u>DESCRIPCIÓN CULTIVO</u>	<u>S/R</u>	<u>SUP.</u> <u>PROPUESTA</u> <u>(ha)</u>	<u>SUP.</u> <u>CUMPLE</u> <u>(ha)</u>
1740219	41-039-071-00001-001	81310	ALGODON-AZAHAR	R	15,38	0,00
1740221	41-039-071-00001-001	81312	ALGODON-HELENA	R	15,38	0,00
1740220	41-039-073-00012-002	81355	ALGODON-FOKION	R	44,36	0,00

**Porcentaje de superficie determinada situada en zonas RAMSAR****PUNTOS: 0,00 0.0%**

<u>REF.</u>	<u>REFERENCIA SIGPAC</u>	<u>CULTIVO</u>	<u>DESCRIPCIÓN CULTIVO</u>	<u>S/R</u>	<u>SUP.</u> <u>PROPUESTA</u> <u>(ha)</u>	<u>SUP.</u> <u>CUMPLE</u> <u>(ha)</u>
1740219	41-039-071-00001-001	81310	ALGODON-AZAHAR	R	15,38	0,00
1740221	41-039-071-00001-001	81312	ALGODON-HELENA	R	15,38	0,00
1740220	41-039-073-00012-002	81355	ALGODON-FOKION	R	44,36	0,00

**Porcentaje de superficie determinada en zonas vulnerables a la contaminación por nitratos****PUNTOS: 4,00 100.0%**

<u>REF.</u>	<u>REFERENCIA SIGPAC</u>	<u>CULTIVO</u>	<u>DESCRIPCIÓN CULTIVO</u>	<u>S/R</u>	<u>SUP.</u> <u>PROPUESTA</u> <u>(ha)</u>	<u>SUP.</u> <u>CUMPLE</u> <u>(ha)</u>
1740219	41-039-071-00001-001	81310	ALGODON-AZAHAR	R	15,38	15,38
1740221	41-039-071-00001-001	81312	ALGODON-HELENA	R	15,38	15,38
1740220	41-039-073-00012-002	81355	ALGODON-FOKION	R	44,36	44,36

**Titulares de explotaciones que hayan adquirido el compromiso voluntario de establecimiento de una enmienda natural mediante un cultivo de crucífera para su enterrado en verde****PUNTOS: 0,00 N**

<b><u>APELLIDOS Y NOMBRE / RAZÓN SOCIAL</u></b>	<b><u>NIF</u></b>	<b><u>EXPEDIENTE</u></b>	<b><u>SUP. PROPUESTA (ha)</u></b>
AGUADO SAINZ DE LA MAZA JULIO	28378677N	8004272	33,28

<b><u>PROPUESTA</u></b>	<b><u>SOLICITA PRIMA VOL.</u></b>
ADMITIDO	NO

**IMPORTE POR ANUALIDAD**

<u>CAMPAÑA</u>	<u>IMPORTE MÁXIMO SUBVENCIONABLE</u>	<u>IMPORTE MEDIO DE TRANSFERENCIA (€/ha)</u>
2015	9.660,19 €	290,27 €
2016	9.660,19 €	290,27 €
2017	9.660,19 €	290,27 €
2018	9.660,19 €	290,27 €
2019	9.660,19 €	290,27 €

**RECINTOS PROPUESTOS**

<u>REF.</u>	<u>REFERENCIA SIGPAC</u>	<u>CULTIVO</u>	<u>DESCRIPCIÓN CULTIVO</u>	<u>S/R</u>	<u>SUP. DEC. ADMIN. (ha)</u>	<u>SUP. PROPUESTA (ha)</u>
2008135	41-900-014-00136-002	81268	ALGODON-JUNCAL	R	4,28	4,28
2008136	41-900-014-00137-002	81268	ALGODON-JUNCAL	R	5,31	5,31
2008137	41-900-014-00138-002	81268	ALGODON-JUNCAL	R	5,69	5,69
2008138	41-900-014-00139-002	81268	ALGODON-JUNCAL	R	2,94	2,94
2008139	41-900-014-00140-002	81268	ALGODON-JUNCAL	R	3,16	3,16
2008134	41-900-014-00141-002	81268	ALGODON-JUNCAL	R	2,28	2,28
2008133	41-900-014-00142-002	81268	ALGODON-JUNCAL	R	1,35	1,35
2008130	41-900-014-00145-001	81268	ALGODON-JUNCAL	R	0,88	0,88
2008131	41-900-014-00146-001	81268	ALGODON-JUNCAL	R	0,95	0,95
2008132	41-900-014-00147-001	81268	ALGODON-JUNCAL	R	1,02	1,02
2008125	41-900-014-00148-001	81268	ALGODON-JUNCAL	R	0,56	0,56
2008124	41-900-014-00149-001	81268	ALGODON-JUNCAL	R	0,91	0,91
2008128	41-900-014-00150-001	81268	ALGODON-JUNCAL	R	0,99	0,99
2008127	41-900-014-00151-001	81268	ALGODON-JUNCAL	R	1,01	1,01
2008126	41-900-014-00152-001	81268	ALGODON-JUNCAL	R	0,96	0,96
2008129	41-900-014-00153-001	81268	ALGODON-JUNCAL	R	0,99	0,99

**RESUMEN CRITERIOS DE PRIORIZACIÓN****10.1.5 Sistemas sostenibles de cultivos agroindustriales****PUNTOS: 4,00**

	<b><u>PUNTOS</u></b>	<b><u>CUMPLE</u></b>
Porcentaje de superficie determinada en Red Natura 2000	0,00	0.0%
Porcentaje de superficie determinada situada en zonas RAMSAR	0,00	0.0%
Porcentaje de superficie determinada en zonas vulnerables a la contaminación por nitratos	4,00	100.0%
Titulares de explotaciones que hayan adquirido el compromiso voluntario de establecimiento de una enmienda natural mediante un cultivo de crucífera para su enterrado en verde	0,00	N



**DETALLE CRITERIOS DE PRIORIZACIÓN****10.1.5 Sistemas sostenibles de cultivos agroindustriales****PUNTOS: 4,00****Porcentaje de superficie determinada en Red Natura 2000****PUNTOS: 0,00 0.0%**

REF.	REFERENCIA SIGPAC	CULTIVO	DESCRIPCIÓN CULTIVO	S/R	<u>SUP.</u>	<u>SUP.</u>
					<u>PROPUESTA</u>	<u>CUMPLE</u>
					(ha)	(ha)
2008135	41-900-014-00136-002	81268	ALGODON-JUNCAL	R	4,28	0,00
2008136	41-900-014-00137-002	81268	ALGODON-JUNCAL	R	5,31	0,00
2008137	41-900-014-00138-002	81268	ALGODON-JUNCAL	R	5,69	0,00
2008138	41-900-014-00139-002	81268	ALGODON-JUNCAL	R	2,94	0,00
2008139	41-900-014-00140-002	81268	ALGODON-JUNCAL	R	3,16	0,00
2008134	41-900-014-00141-002	81268	ALGODON-JUNCAL	R	2,28	0,00
2008133	41-900-014-00142-002	81268	ALGODON-JUNCAL	R	1,35	0,00
2008130	41-900-014-00145-001	81268	ALGODON-JUNCAL	R	0,88	0,00
2008131	41-900-014-00146-001	81268	ALGODON-JUNCAL	R	0,95	0,00
2008132	41-900-014-00147-001	81268	ALGODON-JUNCAL	R	1,02	0,00
2008125	41-900-014-00148-001	81268	ALGODON-JUNCAL	R	0,56	0,00
2008124	41-900-014-00149-001	81268	ALGODON-JUNCAL	R	0,91	0,00
2008128	41-900-014-00150-001	81268	ALGODON-JUNCAL	R	0,99	0,00
2008127	41-900-014-00151-001	81268	ALGODON-JUNCAL	R	1,01	0,00
2008126	41-900-014-00152-001	81268	ALGODON-JUNCAL	R	0,96	0,00
2008129	41-900-014-00153-001	81268	ALGODON-JUNCAL	R	0,99	0,00

**Porcentaje de superficie determinada situada en zonas RAMSAR****PUNTOS: 0,00 0.0%**

REF.	REFERENCIA SIGPAC	CULTIVO	DESCRIPCIÓN CULTIVO	S/R	<u>SUP.</u>	<u>SUP.</u>
					<u>PROPUESTA</u>	<u>CUMPLE</u>
					(ha)	(ha)
2008135	41-900-014-00136-002	81268	ALGODON-JUNCAL	R	4,28	0,00
2008136	41-900-014-00137-002	81268	ALGODON-JUNCAL	R	5,31	0,00
2008137	41-900-014-00138-002	81268	ALGODON-JUNCAL	R	5,69	0,00
2008138	41-900-014-00139-002	81268	ALGODON-JUNCAL	R	2,94	0,00
2008139	41-900-014-00140-002	81268	ALGODON-JUNCAL	R	3,16	0,00
2008134	41-900-014-00141-002	81268	ALGODON-JUNCAL	R	2,28	0,00
2008133	41-900-014-00142-002	81268	ALGODON-JUNCAL	R	1,35	0,00
2008130	41-900-014-00145-001	81268	ALGODON-JUNCAL	R	0,88	0,00
2008131	41-900-014-00146-001	81268	ALGODON-JUNCAL	R	0,95	0,00
2008132	41-900-014-00147-001	81268	ALGODON-JUNCAL	R	1,02	0,00
2008125	41-900-014-00148-001	81268	ALGODON-JUNCAL	R	0,56	0,00
2008124	41-900-014-00149-001	81268	ALGODON-JUNCAL	R	0,91	0,00
2008128	41-900-014-00150-001	81268	ALGODON-JUNCAL	R	0,99	0,00
2008127	41-900-014-00151-001	81268	ALGODON-JUNCAL	R	1,01	0,00
2008126	41-900-014-00152-001	81268	ALGODON-JUNCAL	R	0,96	0,00
2008129	41-900-014-00153-001	81268	ALGODON-JUNCAL	R	0,99	0,00

**Porcentaje de superficie determinada en zonas vulnerables a la contaminación por nitratos****PUNTOS: 4,00 100.0%**

REF.	REFERENCIA SIGPAC	CULTIVO	DESCRIPCIÓN CULTIVO	S/R	<u>SUP.</u>	<u>SUP.</u>
					<u>PROPUESTA</u>	<u>CUMPLE</u>
					(ha)	(ha)
2008135	41-900-014-00136-002	81268	ALGODON-JUNCAL	R	4,28	4,28
2008136	41-900-014-00137-002	81268	ALGODON-JUNCAL	R	5,31	5,31
2008137	41-900-014-00138-002	81268	ALGODON-JUNCAL	R	5,69	5,69
2008138	41-900-014-00139-002	81268	ALGODON-JUNCAL	R	2,94	2,94
2008139	41-900-014-00140-002	81268	ALGODON-JUNCAL	R	3,16	3,16
2008134	41-900-014-00141-002	81268	ALGODON-JUNCAL	R	2,28	2,28
2008133	41-900-014-00142-002	81268	ALGODON-JUNCAL	R	1,35	1,35
2008130	41-900-014-00145-001	81268	ALGODON-JUNCAL	R	0,88	0,88
2008131	41-900-014-00146-001	81268	ALGODON-JUNCAL	R	0,95	0,95
2008132	41-900-014-00147-001	81268	ALGODON-JUNCAL	R	1,02	1,02

<b>REF.</b>	<b>REFERENCIA SIGPAC</b>	<b>CULTIVO</b>	<b>DESCRIPCIÓN CULTIVO</b>	<b>S/R</b>	<b>SUP. PROPUESTA (ha)</b>	<b>SUP. CUMPLE (ha)</b>
2008125	41-900-014-00148-001	81268	ALGODON-JUNCAL	R	0,56	0,56
2008124	41-900-014-00149-001	81268	ALGODON-JUNCAL	R	0,91	0,91
2008128	41-900-014-00150-001	81268	ALGODON-JUNCAL	R	0,99	0,99
2008127	41-900-014-00151-001	81268	ALGODON-JUNCAL	R	1,01	1,01
2008126	41-900-014-00152-001	81268	ALGODON-JUNCAL	R	0,96	0,96
2008129	41-900-014-00153-001	81268	ALGODON-JUNCAL	R	0,99	0,99

**Titulares de explotaciones que hayan adquirido el compromiso voluntario de establecimiento de una enmienda natural mediante un cultivo de crucifera para su enterrado en verde**

**PUNTOS:** 0,00 N



<u>APELLIDOS Y NOMBRE / RAZÓN SOCIAL</u>	<u>NIF</u>	<u>EXPEDIENTE</u>	<u>SUP. PROPUESTA (ha)</u>
AGUILAR GOMEZ ROCIO	52232953E	8022278	4,44

<u>PROPUESTA ADMITIDO</u>	<u>SOLICITA PRIMA VOL. SI</u>	<u>PROPUESTA PRIMA VOL. ADMITIDO</u>

**IMPORTE POR ANUALIDAD**

<u>CAMPAÑA</u>	<u>IMPORTE MÁXIMO SUBVENCIONABLE</u>	<u>IMPORTE MEDIO DE TRANSFERENCIA (€/ha)</u>
2015	1.924,47 €	433,44 €
2016	1.924,47 €	433,44 €
2017	1.924,47 €	433,44 €
2018	1.924,47 €	433,44 €
2019	1.924,47 €	433,44 €

**RECINTOS PROPUESTOS**

<u>REF.</u>	<u>REFERENCIA SIGPAC</u>	<u>CULTIVO</u>	<u>DESCRIPCIÓN CULTIVO</u>	<u>S/R</u>	<u>SUP. DEC. ADMIN. (ha)</u>	<u>SUP. PROPUESTA (ha)</u>
1557403	41-069-015-00072-001	4100	MAIZ-MAIZ CONVENCIONAL	R	3,00	3,00
1557404	41-069-015-00107-001	81268	ALGODON-JUNCAL	R	1,44	1,44

**RESUMEN CRITERIOS DE PRIORIZACIÓN****10.1.5 Sistemas sostenibles de cultivos agroindustriales PUNTOS: 5,00**

	<u>PUNTOS</u>	<u>CUMPLE</u>
Porcentaje de superficie determinada en Red Natura 2000	0,00	0.0%
Porcentaje de superficie determinada situada en zonas RAMSAR	0,00	0.0%
Porcentaje de superficie determinada en zonas vulnerables a la contaminación por nitratos	4,00	100.0%
Titulares de explotaciones que hayan adquirido el compromiso voluntario de establecimiento de una enmienda natural mediante un cultivo de crucifera para su enterrado en verde	1,00	S

**DETALLE CRITERIOS DE PRIORIZACIÓN****10.1.5 Sistemas sostenibles de cultivos agroindustriales PUNTOS: 5,00**

	<u>PUNTOS</u>	<u>0,00</u>	<u>0.0%</u>
Porcentaje de superficie determinada en Red Natura 2000			
		<u>SUP. PROPUESTA (ha)</u>	<u>SUP. CUMPLE (ha)</u>
<u>REF.</u>	<u>REFERENCIA SIGPAC</u>	<u>CULTIVO</u>	<u>DESCRIPCIÓN CULTIVO</u>
		<u>S/R</u>	
1557403	41-069-015-00072-001	4100	MAIZ-MAIZ CONVENCIONAL
1557404	41-069-015-00107-001	81268	ALGODON-JUNCAL
		R	3,00
		R	1,44
			0,00
			0,00
Porcentaje de superficie determinada situada en zonas RAMSAR			
		<u>SUP. PROPUESTA (ha)</u>	<u>SUP. CUMPLE (ha)</u>
<u>REF.</u>	<u>REFERENCIA SIGPAC</u>	<u>CULTIVO</u>	<u>DESCRIPCIÓN CULTIVO</u>
		<u>S/R</u>	
1557403	41-069-015-00072-001	4100	MAIZ-MAIZ CONVENCIONAL
1557404	41-069-015-00107-001	81268	ALGODON-JUNCAL
		R	3,00
		R	1,44
			0,00
			0,00
Porcentaje de superficie determinada en zonas vulnerables a la contaminación por nitratos			
		<u>SUP. PROPUESTA (ha)</u>	<u>SUP. CUMPLE (ha)</u>
<u>REF.</u>	<u>REFERENCIA SIGPAC</u>	<u>CULTIVO</u>	<u>DESCRIPCIÓN CULTIVO</u>
		<u>S/R</u>	
1557403	41-069-015-00072-001	4100	MAIZ-MAIZ CONVENCIONAL
1557404	41-069-015-00107-001	81268	ALGODON-JUNCAL
		R	3,00
		R	1,44
			3,00
			1,44
Titulares de explotaciones que hayan adquirido el compromiso voluntario de establecimiento de una enmienda natural mediante un cultivo de crucifera para su enterrado en verde			
	<u>PUNTOS:</u>	<u>1,00</u>	<u>S</u>

**APELLIDOS Y NOMBRE / RAZÓN SOCIAL** **NIF** **EXPEDIENTE** **SUP. PROPUESTA (ha)**  
AGUILAR ARCE JOSE 27696178S 8023524 6,32

**PROPUESTA** **SOLICITA PRIMA VOL.**  
**INADMITIDO** **NO**

**IMPORTE POR ANUALIDAD**

<u>CAMPAÑA</u>	<u>IMPORTE MÁXIMO SUBVENCIONABLE</u>	<u>IMPORTE MEDIO DE TRANSFERENCIA (€/ha)</u>
2015	1.834,51 €	290,27 €
2016	1.834,51 €	290,27 €
2017	1.834,51 €	290,27 €
2018	1.834,51 €	290,27 €
2019	1.834,51 €	290,27 €

**RECINTOS PROPUESTOS**

<u>REF.</u>	<u>REFERENCIA SIGPAC</u>	<u>CULTIVO</u>	<u>DESCRIPCIÓN CULTIVO</u>	<u>S/R</u>	<u>SUP. DEC. ADMIN. (ha)</u>	<u>SUP. PROPUESTA (ha)</u>
1644218	41-042-019-00034-001	81310	ALGODON-AZAHAR	R	4,82	4,82
1644219	41-042-019-00126-001	81312	ALGODON-HELENA	R	1,50	1,50

**RESUMEN CRITERIOS DE PRIORIZACIÓN****10.1.5 Sistemas sostenibles de cultivos agroindustriales** PUNTOS: 0,00

	<u>PUNTOS</u>	<u>CUMPLE</u>
Porcentaje de superficie determinada en Red Natura 2000	0,00	0.0%
Porcentaje de superficie determinada situada en zonas RAMSAR	0,00	0.0%
Porcentaje de superficie determinada en zonas vulnerables a la contaminación por nitratos	0,00	0.0%
Titulares de explotaciones que hayan adquirido el compromiso voluntario de establecimiento de una enmienda natural mediante un cultivo de crucifera para su enterrado en verde	0,00	N

**DETALLE CRITERIOS DE PRIORIZACIÓN****10.1.5 Sistemas sostenibles de cultivos agroindustriales** PUNTOS: 0,00

<u>REF.</u>	<u>REFERENCIA SIGPAC</u>	<u>CULTIVO</u>	<u>DESCRIPCIÓN CULTIVO</u>	<u>S/R</u>	<u>SUP. PROPUESTA (ha)</u>	<u>SUP. CUMPLE (ha)</u>
1644218	41-042-019-00034-001	81310	ALGODON-AZAHAR	R	4,82	0,00
1644219	41-042-019-00126-001	81312	ALGODON-HELENA	R	1,50	0,00

	<u>PUNTOS</u>	<u>SUP. PROPUESTA (ha)</u>	<u>SUP. CUMPLE (ha)</u>
Porcentaje de superficie determinada en Red Natura 2000	0,00	0,00	0.0%
Porcentaje de superficie determinada situada en zonas RAMSAR	0,00	0,00	0.0%
Porcentaje de superficie determinada en zonas vulnerables a la contaminación por nitratos	0,00	0,00	0.0%
Titulares de explotaciones que hayan adquirido el compromiso voluntario de establecimiento de una enmienda natural mediante un cultivo de crucifera para su enterrado en verde	0,00	0,00	N

<u>APELLIDOS Y NOMBRE / RAZÓN SOCIAL</u>	<u>NIF</u>	<u>EXPEDIENTE</u>	<u>SUP. PROPUESTA (ha)</u>
AGUILAR CALDERON MANUEL MARIA	28205487N	8026543	4,47
<u>PROPUESTA ADMITIDO</u>	<u>SOLICITA PRIMA VOL. SI</u>	<u>PROPUESTA PRIMA VOL. ADMITIDO</u>	
<u>IMPORTE POR ANUALIDAD</u>			

<u>CAMPAÑA</u>	<u>IMPORTE MÁXIMO SUBVENCIONABLE</u>	<u>IMPORTE MEDIO DE TRANSFERENCIA (€/ha)</u>
2015	1.937,48 €	433,44 €
2016	1.937,48 €	433,44 €
2017	1.937,48 €	433,44 €
2018	1.937,48 €	433,44 €
2019	1.937,48 €	433,44 €

**RECINTOS PROPUESTOS**

<u>REF.</u>	<u>REFERENCIA SIGPAC</u>	<u>CULTIVO</u>	<u>DESCRIPCIÓN CULTIVO</u>	<u>S/R</u>	<u>SUP. DEC. ADMIN. (ha)</u>	<u>SUP. PROPUESTA (ha)</u>
1822994	41-060-022-00027-001	81263	ALGODON-DP419	R	4,47	4,47

**RESUMEN CRITERIOS DE PRIORIZACIÓN**

<b>10.1.5 Sistemas sostenibles de cultivos agroindustriales</b>	<b>PUNTOS: 1,00</b>	<b>PUNTOS</b>	<b>CUMPLE</b>
Porcentaje de superficie determinada en Red Natura 2000		0,00	0.0%
Porcentaje de superficie determinada situada en zonas RAMSAR		0,00	0.0%
Porcentaje de superficie determinada en zonas vulnerables a la contaminación por nitratos		0,00	0.0%
Titulares de explotaciones que hayan adquirido el compromiso voluntario de establecimiento de una enmienda natural mediante un cultivo de crucifera para su enterrado en verde		1,00	S

**DETALLE CRITERIOS DE PRIORIZACIÓN**

<b>10.1.5 Sistemas sostenibles de cultivos agroindustriales</b>	<b>PUNTOS: 1,00</b>	<b>PUNTOS</b>	<b>CUMPLE</b>			
Porcentaje de superficie determinada en Red Natura 2000		PUNTOS: 0,00	0.0%			
		<u>SUP. PROPUESTA (ha)</u>	<u>SUP. CUMPLE (ha)</u>			
<u>REF.</u>	<u>REFERENCIA SIGPAC</u>	<u>CULTIVO</u>	<u>DESCRIPCIÓN CULTIVO</u>	<u>S/R</u>		
1822994	41-060-022-00027-001	81263	ALGODON-DP419	R	4,47	0,00
Porcentaje de superficie determinada situada en zonas RAMSAR		PUNTOS: 0,00	0.0%			
		<u>SUP. PROPUESTA (ha)</u>	<u>SUP. CUMPLE (ha)</u>			
<u>REF.</u>	<u>REFERENCIA SIGPAC</u>	<u>CULTIVO</u>	<u>DESCRIPCIÓN CULTIVO</u>	<u>S/R</u>		
1822994	41-060-022-00027-001	81263	ALGODON-DP419	R	4,47	0,00
Porcentaje de superficie determinada en zonas vulnerables a la contaminación por nitratos		PUNTOS: 0,00	0.0%			
		<u>SUP. PROPUESTA (ha)</u>	<u>SUP. CUMPLE (ha)</u>			
<u>REF.</u>	<u>REFERENCIA SIGPAC</u>	<u>CULTIVO</u>	<u>DESCRIPCIÓN CULTIVO</u>	<u>S/R</u>		
1822994	41-060-022-00027-001	81263	ALGODON-DP419	R	4,47	0,00
Titulares de explotaciones que hayan adquirido el compromiso voluntario de establecimiento de una enmienda natural mediante un cultivo de crucifera para su enterrado en verde		PUNTOS: 1,00	S			



<u>APELLIDOS Y NOMBRE / RAZÓN SOCIAL</u>	<u>NIF</u>	<u>EXPEDIENTE</u>	<u>SUP. PROPUESTA (ha)</u>
AGUILAR CARMONA JOSEFA	75386378Z	8026155	14,14
<u>PROPUESTA ADMITIDO</u>	<u>SOLICITA PRIMA VOL. SI</u>	<u>PROPUESTA PRIMA VOL. ADMITIDO</u>	
<b>IMPORTE POR ANUALIDAD</b>			

<u>CAMPAÑA</u>	<u>IMPORTE MÁXIMO SUBVENCIONABLE</u>	<u>IMPORTE MEDIO DE TRANSFERENCIA (€/ha)</u>
2015	6.128,84 €	433,44 €
2016	6.128,84 €	433,44 €
2017	6.128,84 €	433,44 €
2018	6.128,84 €	433,44 €
2019	6.128,84 €	433,44 €

**RECINTOS PROPUESTOS**

<u>REF.</u>	<u>REFERENCIA SIGPAC</u>	<u>CULTIVO</u>	<u>DESCRIPCIÓN CULTIVO</u>	<u>S/R</u>	<u>SUP. DEC. ADMIN. (ha)</u>	<u>SUP. PROPUESTA (ha)</u>
1801500	41-039-030-00132-001	81343	ALGODON-ST402	R	1,25	1,25
1801493	41-039-035-00038-001	3320	TRIGO DURO-AMILCAR	R	12,89	12,89

**RESUMEN CRITERIOS DE PRIORIZACIÓN**

<b>10.1.5 Sistemas sostenibles de cultivos agroindustriales</b>	<b>PUNTOS: 5,00</b>	<b>PUNTOS</b>	<b>CUMPLE</b>
Porcentaje de superficie determinada en Red Natura 2000		0,00	0.0%
Porcentaje de superficie determinada situada en zonas RAMSAR		0,00	0.0%
Porcentaje de superficie determinada en zonas vulnerables a la contaminación por nitratos		4,00	100.0%
Titulares de explotaciones que hayan adquirido el compromiso voluntario de establecimiento de una enmienda natural mediante un cultivo de crucifera para su enterrado en verde		1,00	S

**DETALLE CRITERIOS DE PRIORIZACIÓN**

<b>10.1.5 Sistemas sostenibles de cultivos agroindustriales</b>	<b>PUNTOS: 5,00</b>	<b>PUNTOS</b>	<b>CUMPLE</b>			
Porcentaje de superficie determinada en Red Natura 2000		PUNTOS: 0,00	0.0%			
		<b>SUP. PROPUESTA (ha)</b>	<b>SUP. CUMPLE (ha)</b>			
<u>REF.</u>	<u>REFERENCIA SIGPAC</u>	<u>CULTIVO</u>	<u>DESCRIPCIÓN CULTIVO</u>	<u>S/R</u>		
1801500	41-039-030-00132-001	81343	ALGODON-ST402	R	1,25	0,00
1801493	41-039-035-00038-001	3320	TRIGO DURO-AMILCAR	R	12,89	0,00
Porcentaje de superficie determinada situada en zonas RAMSAR		PUNTOS: 0,00	0.0%			
		<b>SUP. PROPUESTA (ha)</b>	<b>SUP. CUMPLE (ha)</b>			
<u>REF.</u>	<u>REFERENCIA SIGPAC</u>	<u>CULTIVO</u>	<u>DESCRIPCIÓN CULTIVO</u>	<u>S/R</u>		
1801500	41-039-030-00132-001	81343	ALGODON-ST402	R	1,25	0,00
1801493	41-039-035-00038-001	3320	TRIGO DURO-AMILCAR	R	12,89	0,00
Porcentaje de superficie determinada en zonas vulnerables a la contaminación por nitratos		PUNTOS: 4,00	100.0%			
		<b>SUP. PROPUESTA (ha)</b>	<b>SUP. CUMPLE (ha)</b>			
<u>REF.</u>	<u>REFERENCIA SIGPAC</u>	<u>CULTIVO</u>	<u>DESCRIPCIÓN CULTIVO</u>	<u>S/R</u>		
1801500	41-039-030-00132-001	81343	ALGODON-ST402	R	1,25	1,25
1801493	41-039-035-00038-001	3320	TRIGO DURO-AMILCAR	R	12,89	12,89
Titulares de explotaciones que hayan adquirido el compromiso voluntario de establecimiento de una enmienda natural mediante un cultivo de crucifera para su enterrado en verde		PUNTOS: 1,00	S			



<u>APELLIDOS Y NOMBRE / RAZÓN SOCIAL</u>	<u>NIF</u>	<u>EXPEDIENTE</u>	<u>SUP. PROPUESTA (ha)</u>
AGUILAR DIAZ ROSARIO	75415782R	8024506	9,41
<u>PROPUESTA ADMITIDO</u>	<u>SOLICITA PRIMA VOL. SI</u>	<u>PROPUESTA PRIMA VOL. ADMITIDO</u>	

**IMPORTE POR ANUALIDAD**

<u>CAMPAÑA</u>	<u>IMPORTE MÁXIMO SUBVENCIONABLE</u>	<u>IMPORTE MEDIO DE TRANSFERENCIA (€/ha)</u>
2015	4.078,67 €	433,44 €
2016	4.078,67 €	433,44 €
2017	4.078,67 €	433,44 €
2018	4.078,67 €	433,44 €
2019	4.078,67 €	433,44 €

**RECINTOS PROPUESTOS**

<u>REF.</u>	<u>REFERENCIA SIGPAC</u>	<u>CULTIVO</u>	<u>DESCRIPCIÓN CULTIVO</u>	<u>S/R</u>	<u>SUP. DEC. ADMIN. (ha)</u>	<u>SUP. PROPUESTA (ha)</u>
1828367	41-039-070-00098-001	81263	ALGODON-DP419	R	2,12	2,12
1828368	41-039-071-00046-002	81263	ALGODON-DP419	R	4,23	4,23
1828369	41-039-071-00047-001	81263	ALGODON-DP419	R	3,06	3,06

**RESUMEN CRITERIOS DE PRIORIZACIÓN****10.1.5 Sistemas sostenibles de cultivos agroindustriales**

PUNTOS: 5,00

	<u>PUNTOS</u>	<u>CUMPLE</u>
Porcentaje de superficie determinada en Red Natura 2000	0,00	0.0%
Porcentaje de superficie determinada situada en zonas RAMSAR	0,00	0.0%
Porcentaje de superficie determinada en zonas vulnerables a la contaminación por nitratos	4,00	100.0%
Titulares de explotaciones que hayan adquirido el compromiso voluntario de establecimiento de una enmienda natural mediante un cultivo de crucífera para su enterrado en verde	1,00	S



**DETALLE CRITERIOS DE PRIORIZACIÓN****10.1.5 Sistemas sostenibles de cultivos agroindustriales****PUNTOS: 5,00****Porcentaje de superficie determinada en Red Natura 2000****PUNTOS: 0,00 0.0%**

<u>REF.</u>	<u>REFERENCIA SIGPAC</u>	<u>CULTIVO</u>	<u>DESCRIPCIÓN CULTIVO</u>	<u>S/R</u>	<u>SUP.</u> <u>PROPUESTA</u> <u>(ha)</u>	<u>SUP.</u> <u>CÚMPLE</u> <u>(ha)</u>
1828367	41-039-070-00098-001	81263	ALGODON-DP419	R	2,12	0,00
1828368	41-039-071-00046-002	81263	ALGODON-DP419	R	4,23	0,00
1828369	41-039-071-00047-001	81263	ALGODON-DP419	R	3,06	0,00

**Porcentaje de superficie determinada situada en zonas RAMSAR****PUNTOS: 0,00 0.0%**

<u>REF.</u>	<u>REFERENCIA SIGPAC</u>	<u>CULTIVO</u>	<u>DESCRIPCIÓN CULTIVO</u>	<u>S/R</u>	<u>SUP.</u> <u>PROPUESTA</u> <u>(ha)</u>	<u>SUP.</u> <u>CÚMPLE</u> <u>(ha)</u>
1828367	41-039-070-00098-001	81263	ALGODON-DP419	R	2,12	0,00
1828368	41-039-071-00046-002	81263	ALGODON-DP419	R	4,23	0,00
1828369	41-039-071-00047-001	81263	ALGODON-DP419	R	3,06	0,00

**Porcentaje de superficie determinada en zonas vulnerables a la contaminación por nitratos****PUNTOS: 4,00 100.0%**

<u>REF.</u>	<u>REFERENCIA SIGPAC</u>	<u>CULTIVO</u>	<u>DESCRIPCIÓN CULTIVO</u>	<u>S/R</u>	<u>SUP.</u> <u>PROPUESTA</u> <u>(ha)</u>	<u>SUP.</u> <u>CÚMPLE</u> <u>(ha)</u>
1828367	41-039-070-00098-001	81263	ALGODON-DP419	R	2,12	2,12
1828368	41-039-071-00046-002	81263	ALGODON-DP419	R	4,23	4,23
1828369	41-039-071-00047-001	81263	ALGODON-DP419	R	3,06	3,06

**Titulares de explotaciones que hayan adquirido el compromiso voluntario de establecimiento de una enmienda natural mediante un cultivo de crucífera para su enterrado en verde****PUNTOS: 1,00 S**

<b><u>APELLIDOS Y NOMBRE / RAZÓN SOCIAL</u></b>	<b><u>NIF</u></b>	<b><u>EXPEDIENTE</u></b>	<b><u>SUP. PROPUESTA (ha)</u></b>
AGUILAR MARTIN JOSEFA	75471389V	8028796	12,86

<b><u>PROPUESTA</u></b>	<b><u>SOLICITA PRIMA VOL.</u></b>
ADMITIDO	NO

**IMPORTE POR ANUALIDAD**

<u>CAMPAÑA</u>	<u>IMPORTE MÁXIMO SUBVENCIONABLE</u>	<u>IMPORTE MEDIO DE TRANSFERENCIA (€/ha)</u>
2015	3.732,87 €	290,27 €
2016	3.732,87 €	290,27 €
2017	3.732,87 €	290,27 €
2018	3.732,87 €	290,27 €
2019	3.732,87 €	290,27 €

**RECINTOS PROPUESTOS**

<u>REF.</u>	<u>REFERENCIA SIGPAC</u>	<u>CULTIVO</u>	<u>DESCRIPCIÓN CULTIVO</u>	<u>S/R</u>	<u>SUP. DEC. ADMIN. (ha)</u>	<u>SUP. PROPUESTA (ha)</u>
1977256	41-020-030-00002-001	81268	ALGODON-JUNCAL	R	4,18	4,18
1977257	41-020-030-00002-001	81268	ALGODON-JUNCAL	R	4,18	4,18
1977258	41-020-030-00002-001	82343	REMOLACHA-CICLON	R	4,50	4,50

**RESUMEN CRITERIOS DE PRIORIZACIÓN****10.1.5 Sistemas sostenibles de cultivos agroindustriales****PUNTOS:** 4,00

	<b><u>PUNTOS</u></b>	<b><u>CUMPLE</u></b>
Porcentaje de superficie determinada en Red Natura 2000	0,00	0.0%
Porcentaje de superficie determinada situada en zonas RAMSAR	0,00	0.0%
Porcentaje de superficie determinada en zonas vulnerables a la contaminación por nitratos	4,00	100.0%
Titulares de explotaciones que hayan adquirido el compromiso voluntario de establecimiento de una enmienda natural mediante un cultivo de crucífera para su enterrado en verde	0,00	N



**DETALLE CRITERIOS DE PRIORIZACIÓN****10.1.5 Sistemas sostenibles de cultivos agroindustriales****PUNTOS: 4,00****Porcentaje de superficie determinada en Red Natura 2000****PUNTOS: 0,00 0.0%**

<u>REF.</u>	<u>REFERENCIA SIGPAC</u>	<u>CULTIVO</u>	<u>DESCRIPCIÓN CULTIVO</u>	<u>S/R</u>	<u>SUP.</u>	<u>SUP.</u>
					<u>PROPUESTA</u>	<u>CUMPLE</u>
					(ha)	(ha)
1977257	41-020-030-00002-001	81268	ALGODON-JUNCAL	R	4,18	0,00
1977256	41-020-030-00002-001	81268	ALGODON-JUNCAL	R	4,18	0,00
1977258	41-020-030-00002-001	82343	REMOLACHA-CICLON	R	4,50	0,00

**Porcentaje de superficie determinada situada en zonas RAMSAR****PUNTOS: 0,00 0.0%**

<u>REF.</u>	<u>REFERENCIA SIGPAC</u>	<u>CULTIVO</u>	<u>DESCRIPCIÓN CULTIVO</u>	<u>S/R</u>	<u>SUP.</u>	<u>SUP.</u>
					<u>PROPUESTA</u>	<u>CUMPLE</u>
					(ha)	(ha)
1977256	41-020-030-00002-001	81268	ALGODON-JUNCAL	R	4,18	0,00
1977257	41-020-030-00002-001	81268	ALGODON-JUNCAL	R	4,18	0,00
1977258	41-020-030-00002-001	82343	REMOLACHA-CICLON	R	4,50	0,00

**Porcentaje de superficie determinada en zonas vulnerables a la contaminación por nitratos****PUNTOS: 4,00 100.0%**

<u>REF.</u>	<u>REFERENCIA SIGPAC</u>	<u>CULTIVO</u>	<u>DESCRIPCIÓN CULTIVO</u>	<u>S/R</u>	<u>SUP.</u>	<u>SUP.</u>
					<u>PROPUESTA</u>	<u>CUMPLE</u>
					(ha)	(ha)
1977256	41-020-030-00002-001	81268	ALGODON-JUNCAL	R	4,18	4,18
1977257	41-020-030-00002-001	81268	ALGODON-JUNCAL	R	4,18	4,18
1977258	41-020-030-00002-001	82343	REMOLACHA-CICLON	R	4,50	4,50

**Titulares de explotaciones que hayan adquirido el compromiso voluntario de establecimiento de una enmienda natural mediante un cultivo de crucífera para su enterrado en verde****PUNTOS: 0,00 N**

<u>APELLIDOS Y NOMBRE / RAZÓN SOCIAL</u>	<u>NIF</u>	<u>EXPEDIENTE</u>	<u>SUP. PROPUESTA (ha)</u>
AGUILAR MORENO DOLORES	28561614F	8010838	12,55
<u>PROPUESTA ADMITIDO</u>	<u>SOLICITA PRIMA VOL. SI</u>	<u>PROPUESTA PRIMA VOL. ADMITIDO</u>	
<u>IMPORTE POR ANUALIDAD</u>			

<u>CAMPAÑA</u>	<u>IMPORTE MÁXIMO SUBVENCIONABLE</u>	<u>IMPORTE MEDIO DE TRANSFERENCIA (€/ha)</u>
2015	5.439,67 €	433,44 €
2016	5.439,67 €	433,44 €
2017	5.439,67 €	433,44 €
2018	5.439,67 €	433,44 €
2019	5.439,67 €	433,44 €

RECINTOS PROPUESTOS

<u>REF.</u>	<u>REFERENCIA SIGPAC</u>	<u>CULTIVO</u>	<u>DESCRIPCIÓN CULTIVO</u>	<u>S/R</u>	<u>SUP. DEC. ADMIN. (ha)</u>	<u>SUP. PROPUESTA (ha)</u>
2018248	41-069-017-00004-001	81268	ALGODON-JUNCAL	R	3,71	3,71
2018245	41-069-020-00083-001	81268	ALGODON-JUNCAL	R	0,96	0,96
2018244	41-069-020-00083-001	81268	ALGODON-JUNCAL	R	0,14	0,14
2018247	41-095-063-00145-001	81268	ALGODON-JUNCAL	R	4,00	4,00
2018246	41-095-063-00145-001	81268	ALGODON-JUNCAL	R	0,46	0,46
2018250	41-095-063-00145-001	82117	REMOLACHA-SANLUCAR	R	3,28	3,28

**RESUMEN CRITERIOS DE PRIORIZACIÓN****10.1.5 Sistemas sostenibles de cultivos agroindustriales****PUNTOS: 5,00**

	<u>PUNTOS</u>	<u>CUMPLE</u>
Porcentaje de superficie determinada en Red Natura 2000	0,00	0.0%
Porcentaje de superficie determinada situada en zonas RAMSAR	0,00	0.0%
Porcentaje de superficie determinada en zonas vulnerables a la contaminación por nitratos	4,00	100.0%
Titulares de explotaciones que hayan adquirido el compromiso voluntario de establecimiento de una enmienda natural mediante un cultivo de crucífera para su enterrado en verde	1,00	S



**DETALLE CRITERIOS DE PRIORIZACIÓN****10.1.5 Sistemas sostenibles de cultivos agroindustriales****PUNTOS: 5,00****Porcentaje de superficie determinada en Red Natura 2000****PUNTOS: 0,00 0.0%**

<u>REF.</u>	<u>REFERENCIA SIGPAC</u>	<u>CULTIVO</u>	<u>DESCRIPCIÓN CULTIVO</u>	<u>S/R</u>	<u>SUP.</u>	<u>SUP.</u>
					<u>PROPUESTA</u>	<u>CUMPLE</u>
					(ha)	(ha)
2018248	41-069-017-00004-001	81268	ALGODON-JUNCAL	R	3,71	0,00
2018245	41-069-020-00083-001	81268	ALGODON-JUNCAL	R	0,96	0,00
2018244	41-069-020-00083-001	81268	ALGODON-JUNCAL	R	0,14	0,00
2018246	41-095-063-00145-001	81268	ALGODON-JUNCAL	R	0,46	0,00
2018247	41-095-063-00145-001	81268	ALGODON-JUNCAL	R	4,00	0,00
2018250	41-095-063-00145-001	82117	REMOLACHA-SANLUCAR	R	3,28	0,00

**Porcentaje de superficie determinada situada en zonas RAMSAR****PUNTOS: 0,00 0.0%**

<u>REF.</u>	<u>REFERENCIA SIGPAC</u>	<u>CULTIVO</u>	<u>DESCRIPCIÓN CULTIVO</u>	<u>S/R</u>	<u>SUP.</u>	<u>SUP.</u>
					<u>PROPUESTA</u>	<u>CUMPLE</u>
					(ha)	(ha)
2018248	41-069-017-00004-001	81268	ALGODON-JUNCAL	R	3,71	0,00
2018244	41-069-020-00083-001	81268	ALGODON-JUNCAL	R	0,14	0,00
2018245	41-069-020-00083-001	81268	ALGODON-JUNCAL	R	0,96	0,00
2018247	41-095-063-00145-001	81268	ALGODON-JUNCAL	R	4,00	0,00
2018246	41-095-063-00145-001	81268	ALGODON-JUNCAL	R	0,46	0,00
2018250	41-095-063-00145-001	82117	REMOLACHA-SANLUCAR	R	3,28	0,00

**Porcentaje de superficie determinada en zonas vulnerables a la contaminación por nitratos****PUNTOS: 4,00 100.0%**

<u>REF.</u>	<u>REFERENCIA SIGPAC</u>	<u>CULTIVO</u>	<u>DESCRIPCIÓN CULTIVO</u>	<u>S/R</u>	<u>SUP.</u>	<u>SUP.</u>
					<u>PROPUESTA</u>	<u>CUMPLE</u>
					(ha)	(ha)
2018248	41-069-017-00004-001	81268	ALGODON-JUNCAL	R	3,71	3,71
2018244	41-069-020-00083-001	81268	ALGODON-JUNCAL	R	0,14	0,14
2018245	41-069-020-00083-001	81268	ALGODON-JUNCAL	R	0,96	0,96
2018247	41-095-063-00145-001	81268	ALGODON-JUNCAL	R	4,00	4,00
2018246	41-095-063-00145-001	81268	ALGODON-JUNCAL	R	0,46	0,46
2018250	41-095-063-00145-001	82117	REMOLACHA-SANLUCAR	R	3,28	3,28

**Titulares de explotaciones que hayan adquirido el compromiso voluntario de establecimiento de una enmienda natural mediante un cultivo de crucifera para su enterrado en verde****PUNTOS: 1,00 S**

<u>APELLIDOS Y NOMBRE / RAZÓN SOCIAL</u>	<u>NIF</u>	<u>EXPEDIENTE</u>	<u>SUP. PROPUESTA (ha)</u>
AGUILAR PEREA MANUEL	27562015B	8004124	5,65
<u>PROPUESTA ADMITIDO</u>	<u>SOLICITA PRIMA VOL. SI</u>	<u>PROPUESTA PRIMA VOL. ADMITIDO</u>	

**IMPORTE POR ANUALIDAD**

<u>CAMPAÑA</u>	<u>IMPORTE MÁXIMO SUBVENCIONABLE</u>	<u>IMPORTE MEDIO DE TRANSFERENCIA (€/ha)</u>
2015	2.448,94 €	433,44 €
2016	2.448,94 €	433,44 €
2017	2.448,94 €	433,44 €
2018	2.448,94 €	433,44 €
2019	2.448,94 €	433,44 €

**RECINTOS PROPUESTOS**

<u>REF.</u>	<u>REFERENCIA SIGPAC</u>	<u>CULTIVO</u>	<u>DESCRIPCIÓN CULTIVO</u>	<u>S/R</u>	<u>SUP. DEC. ADMIN. (ha)</u>	<u>SUP. PROPUESTA (ha)</u>
1872146	41-069-025-00436-008	81268	ALGODON-JUNCAL	R	5,65	5,65

**RESUMEN CRITERIOS DE PRIORIZACIÓN**

<b>10.1.5 Sistemas sostenibles de cultivos agroindustriales</b>	<b>PUNTOS: 5,00</b>	<b>PUNTOS</b>	<b>CUMPLE</b>
Porcentaje de superficie determinada en Red Natura 2000		0,00	0.0%
Porcentaje de superficie determinada situada en zonas RAMSAR		0,00	0.0%
Porcentaje de superficie determinada en zonas vulnerables a la contaminación por nitratos		4,00	100.0%
Titulares de explotaciones que hayan adquirido el compromiso voluntario de establecimiento de una enmienda natural mediante un cultivo de crucifera para su enterrado en verde		1,00	S

**DETALLE CRITERIOS DE PRIORIZACIÓN**

<b>10.1.5 Sistemas sostenibles de cultivos agroindustriales</b>	<b>PUNTOS: 5,00</b>	<b>PUNTOS</b>	<b>CUMPLE</b>			
Porcentaje de superficie determinada en Red Natura 2000		PUNTOS: 0,00	0.0%			
		<u>SUP. PROPUESTA (ha)</u>	<u>SUP. CUMPLE (ha)</u>			
<u>REF.</u>	<u>REFERENCIA SIGPAC</u>	<u>CULTIVO</u>	<u>DESCRIPCIÓN CULTIVO</u>	<u>S/R</u>		
1872146	41-069-025-00436-008	81268	ALGODON-JUNCAL	R	5,65	0,00
Porcentaje de superficie determinada situada en zonas RAMSAR		PUNTOS: 0,00	0.0%			
		<u>SUP. PROPUESTA (ha)</u>	<u>SUP. CUMPLE (ha)</u>			
<u>REF.</u>	<u>REFERENCIA SIGPAC</u>	<u>CULTIVO</u>	<u>DESCRIPCIÓN CULTIVO</u>	<u>S/R</u>		
1872146	41-069-025-00436-008	81268	ALGODON-JUNCAL	R	5,65	0,00
Porcentaje de superficie determinada en zonas vulnerables a la contaminación por nitratos		PUNTOS: 4,00	100.0%			
		<u>SUP. PROPUESTA (ha)</u>	<u>SUP. CUMPLE (ha)</u>			
<u>REF.</u>	<u>REFERENCIA SIGPAC</u>	<u>CULTIVO</u>	<u>DESCRIPCIÓN CULTIVO</u>	<u>S/R</u>		
1872146	41-069-025-00436-008	81268	ALGODON-JUNCAL	R	5,65	5,65
Titulares de explotaciones que hayan adquirido el compromiso voluntario de establecimiento de una enmienda natural mediante un cultivo de crucifera para su enterrado en verde		PUNTOS: 1,00	S			



<u>APELLIDOS Y NOMBRE / RAZÓN SOCIAL</u>	<u>NIF</u>	<u>EXPEDIENTE</u>	<u>SUP. PROPUESTA (ha)</u>
AGUILAR ROSA JOSE ANTONIO	30467221H	8024278	8,50
<u>PROPUESTA ADMITIDO</u>	<u>SOLICITA PRIMA VOL. SI</u>	<u>PROPUESTA PRIMA VOL. ADMITIDO</u>	

**IMPORTE POR ANUALIDAD**

<u>CAMPAÑA</u>	<u>IMPORTE MÁXIMO SUBVENCIONABLE</u>	<u>IMPORTE MEDIO DE TRANSFERENCIA (€/ha)</u>
2015	3.684,24 €	433,44 €
2016	3.684,24 €	433,44 €
2017	3.684,24 €	433,44 €
2018	3.684,24 €	433,44 €
2019	3.684,24 €	433,44 €

**RECINTOS PROPUESTOS**

<u>REF.</u>	<u>REFERENCIA SIGPAC</u>	<u>CULTIVO</u>	<u>DESCRIPCIÓN CULTIVO</u>	<u>S/R</u>	<u>SUP. DEC. ADMIN. (ha)</u>	<u>SUP. PROPUESTA (ha)</u>
1687286	41-039-062-00101-001	81385	ALGODON-DP377	R	8,50	8,50

**RESUMEN CRITERIOS DE PRIORIZACIÓN**

<b>10.1.5 Sistemas sostenibles de cultivos agroindustriales</b>	<b>PUNTOS: 5,00</b>	<b>PUNTOS</b>	<b>CUMPLE</b>
Porcentaje de superficie determinada en Red Natura 2000		0,00	0.0%
Porcentaje de superficie determinada situada en zonas RAMSAR		0,00	0.0%
Porcentaje de superficie determinada en zonas vulnerables a la contaminación por nitratos		4,00	100.0%
Titulares de explotaciones que hayan adquirido el compromiso voluntario de establecimiento de una enmienda natural mediante un cultivo de crucifera para su enterrado en verde		1,00	S

**DETALLE CRITERIOS DE PRIORIZACIÓN**

<b>10.1.5 Sistemas sostenibles de cultivos agroindustriales</b>	<b>PUNTOS: 5,00</b>	<b>PUNTOS</b>	<b>CUMPLE</b>			
Porcentaje de superficie determinada en Red Natura 2000		PUNTOS: 0,00	0.0%			
		<u>SUP. PROPUESTA (ha)</u>	<u>SUP. CUMPLE (ha)</u>			
<u>REF.</u>	<u>REFERENCIA SIGPAC</u>	<u>CULTIVO</u>	<u>DESCRIPCIÓN CULTIVO</u>	<u>S/R</u>		
1687286	41-039-062-00101-001	81385	ALGODON-DP377	R	8,50	0,00
Porcentaje de superficie determinada situada en zonas RAMSAR		PUNTOS: 0,00	0.0%			
		<u>SUP. PROPUESTA (ha)</u>	<u>SUP. CUMPLE (ha)</u>			
<u>REF.</u>	<u>REFERENCIA SIGPAC</u>	<u>CULTIVO</u>	<u>DESCRIPCIÓN CULTIVO</u>	<u>S/R</u>		
1687286	41-039-062-00101-001	81385	ALGODON-DP377	R	8,50	0,00
Porcentaje de superficie determinada en zonas vulnerables a la contaminación por nitratos		PUNTOS: 4,00	100.0%			
		<u>SUP. PROPUESTA (ha)</u>	<u>SUP. CUMPLE (ha)</u>			
<u>REF.</u>	<u>REFERENCIA SIGPAC</u>	<u>CULTIVO</u>	<u>DESCRIPCIÓN CULTIVO</u>	<u>S/R</u>		
1687286	41-039-062-00101-001	81385	ALGODON-DP377	R	8,50	8,50
Titulares de explotaciones que hayan adquirido el compromiso voluntario de establecimiento de una enmienda natural mediante un cultivo de crucifera para su enterrado en verde		PUNTOS: 1,00	S			





<b><u>APELLIDOS Y NOMBRE / RAZÓN SOCIAL</u></b>	<b><u>NIF</u></b>	<b><u>EXPEDIENTE</u></b>	<b><u>SUP. PROPUESTA (ha)</u></b>
AGUILARCE S.L	B41993080	8023527	5,01

<b><u>PROPUESTA</u></b>	<b><u>SOLICITA PRIMA VOL.</u></b>
INADMITIDO	NO

**IMPORTE POR ANUALIDAD**

<u>CAMPAÑA</u>	<u>IMPORTE MÁXIMO SUBVENCIONABLE</u>	<u>IMPORTE MEDIO DE TRANSFERENCIA (€/ha)</u>
2015	1.454,25 €	290,27 €
2016	1.454,25 €	290,27 €
2017	1.454,25 €	290,27 €
2018	1.454,25 €	290,27 €
2019	1.454,25 €	290,27 €

**RECINTOS PROPUESTOS**

<u>REF.</u>	<u>REFERENCIA SIGPAC</u>	<u>CULTIVO</u>	<u>DESCRIPCIÓN CULTIVO</u>	<u>S/R</u>	<u>SUP. DEC. ADMIN. (ha)</u>	<u>SUP. PROPUESTA (ha)</u>
2409090	41-042-019-00103-001	81312	ALGODON-HELENA	R	3,73	3,73
2409089	41-042-019-00105-001	81312	ALGODON-HELENA	R	1,28	1,28

**RESUMEN CRITERIOS DE PRIORIZACIÓN****10.1.5 Sistemas sostenibles de cultivos agroindustriales** PUNTOS: 0,00

	<u>PUNTOS</u>	<u>CUMPLE</u>
Porcentaje de superficie determinada en Red Natura 2000	0,00	0.0%
Porcentaje de superficie determinada situada en zonas RAMSAR	0,00	0.0%
Porcentaje de superficie determinada en zonas vulnerables a la contaminación por nitratos	0,00	0.0%
Titulares de explotaciones que hayan adquirido el compromiso voluntario de establecimiento de una enmienda natural mediante un cultivo de crucifera para su enterrado en verde	0,00	N

**DETALLE CRITERIOS DE PRIORIZACIÓN****10.1.5 Sistemas sostenibles de cultivos agroindustriales** PUNTOS: 0,00

<u>REF.</u>	<u>REFERENCIA SIGPAC</u>	<u>CULTIVO</u>	<u>DESCRIPCIÓN CULTIVO</u>	<u>S/R</u>	<u>SUP. PROPUESTA (ha)</u>	<u>SUP. CUMPLE (ha)</u>
2409090	41-042-019-00103-001	81312	ALGODON-HELENA	R	3,73	0,00
2409089	41-042-019-00105-001	81312	ALGODON-HELENA	R	1,28	0,00

	<u>PUNTOS</u>	<u>SUP. PROPUESTA (ha)</u>	<u>SUP. CUMPLE (ha)</u>
Porcentaje de superficie determinada en Red Natura 2000	0,00	0,00	0.0%
Porcentaje de superficie determinada situada en zonas RAMSAR	0,00	0,00	0.0%
Porcentaje de superficie determinada en zonas vulnerables a la contaminación por nitratos	0,00	0,00	0.0%
Titulares de explotaciones que hayan adquirido el compromiso voluntario de establecimiento de una enmienda natural mediante un cultivo de crucifera para su enterrado en verde	0,00	0,00	N

<u>APELLIDOS Y NOMBRE / RAZÓN SOCIAL</u>	<u>NIF</u>	<u>EXPEDIENTE</u>	<u>SUP. PROPUESTA (ha)</u>
AGUILERA DIAZ AGRICOLA, S.C.A.	F90204876	8027939	11,75
<u>PROPUESTA ADMITIDO</u>	<u>SOLICITA PRIMA VOL. SI</u>	<u>PROPUESTA PRIMA VOL. ADMITIDO</u>	
<u>IMPORTE POR ANUALIDAD</u>			

<u>CAMPAÑA</u>	<u>IMPORTE MÁXIMO SUBVENCIONABLE</u>	<u>IMPORTE MEDIO DE TRANSFERENCIA (€/ha)</u>
2015	5.092,92 €	433,44 €
2016	5.092,92 €	433,44 €
2017	5.092,92 €	433,44 €
2018	5.092,92 €	433,44 €
2019	5.092,92 €	433,44 €

**RECINTOS PROPUESTOS**

<u>REF.</u>	<u>REFERENCIA SIGPAC</u>	<u>CULTIVO</u>	<u>DESCRIPCIÓN CULTIVO</u>	<u>S/R</u>	<u>SUP. DEC. ADMIN. (ha)</u>	<u>SUP. PROPUESTA (ha)</u>
1924268	41-039-070-00082-001	81038	ALGODON-REINA	R	9,90	9,90
1924266	41-039-070-00082-006	3981	TRIGO DURO-AVISPA	R	1,85	1,85

**RESUMEN CRITERIOS DE PRIORIZACIÓN**

<b>10.1.5 Sistemas sostenibles de cultivos agroindustriales</b>	<b>PUNTOS: 5,00</b>	<b>PUNTOS</b>	<b>CUMPLE</b>
Porcentaje de superficie determinada en Red Natura 2000		0,00	0.0%
Porcentaje de superficie determinada situada en zonas RAMSAR		0,00	0.0%
Porcentaje de superficie determinada en zonas vulnerables a la contaminación por nitratos		4,00	100.0%
Titulares de explotaciones que hayan adquirido el compromiso voluntario de establecimiento de una enmienda natural mediante un cultivo de crucifera para su enterrado en verde		1,00	S

**DETALLE CRITERIOS DE PRIORIZACIÓN**

<b>10.1.5 Sistemas sostenibles de cultivos agroindustriales</b>	<b>PUNTOS: 5,00</b>	<b>PUNTOS</b>	<b>CUMPLE</b>			
Porcentaje de superficie determinada en Red Natura 2000		PUNTOS: 0,00	0.0%			
		<b>SUP. PROPUESTA (ha)</b>	<b>SUP. CUMPLE (ha)</b>			
<u>REF.</u>	<u>REFERENCIA SIGPAC</u>	<u>CULTIVO</u>	<u>DESCRIPCIÓN CULTIVO</u>	<u>S/R</u>		
1924268	41-039-070-00082-001	81038	ALGODON-REINA	R	9,90	0,00
1924266	41-039-070-00082-006	3981	TRIGO DURO-AVISPA	R	1,85	0,00
Porcentaje de superficie determinada situada en zonas RAMSAR		PUNTOS: 0,00	0.0%			
		<b>SUP. PROPUESTA (ha)</b>	<b>SUP. CUMPLE (ha)</b>			
<u>REF.</u>	<u>REFERENCIA SIGPAC</u>	<u>CULTIVO</u>	<u>DESCRIPCIÓN CULTIVO</u>	<u>S/R</u>		
1924268	41-039-070-00082-001	81038	ALGODON-REINA	R	9,90	0,00
1924266	41-039-070-00082-006	3981	TRIGO DURO-AVISPA	R	1,85	0,00
Porcentaje de superficie determinada en zonas vulnerables a la contaminación por nitratos		PUNTOS: 4,00	100.0%			
		<b>SUP. PROPUESTA (ha)</b>	<b>SUP. CUMPLE (ha)</b>			
<u>REF.</u>	<u>REFERENCIA SIGPAC</u>	<u>CULTIVO</u>	<u>DESCRIPCIÓN CULTIVO</u>	<u>S/R</u>		
1924268	41-039-070-00082-001	81038	ALGODON-REINA	R	9,90	9,90
1924266	41-039-070-00082-006	3981	TRIGO DURO-AVISPA	R	1,85	1,85
Titulares de explotaciones que hayan adquirido el compromiso voluntario de establecimiento de una enmienda natural mediante un cultivo de crucifera para su enterrado en verde		PUNTOS: 1,00	S			

<b><u>APELLIDOS Y NOMBRE / RAZÓN SOCIAL</u></b>	<b><u>NIF</u></b>	<b><u>EXPEDIENTE</u></b>	<b><u>SUP. PROPUESTA (ha)</u></b>
AGUILERA ENTRENA JOSE ANTONIO	28547650G	8022404	38,75

<b><u>PROPUESTA</u></b>	<b><u>SOLICITA PRIMA VOL.</u></b>
ADMITIDO	NO

**IMPORTE POR ANUALIDAD**

<u>CAMPAÑA</u>	<u>IMPORTE MÁXIMO SUBVENCIONABLE</u>	<u>IMPORTE MEDIO DE TRANSFERENCIA (€/ha)</u>
2015	11.247,96 €	290,27 €
2016	11.247,96 €	290,27 €
2017	11.247,96 €	290,27 €
2018	11.247,96 €	290,27 €
2019	11.247,96 €	290,27 €

**RECINTOS PROPUESTOS**

<u>REF.</u>	<u>REFERENCIA SIGPAC</u>	<u>CULTIVO</u>	<u>DESCRIPCIÓN CULTIVO</u>	<u>S/R</u>	<u>SUP. DEC. ADMIN. (ha)</u>	<u>SUP. PROPUESTA (ha)</u>
1860891	41-038-035-00129-004	1000	TRIGO BLANDO-SIN VARIEDAD	R	10,11	10,11
1860892	41-038-035-00129-005	1000	TRIGO BLANDO-SIN VARIEDAD	R	3,00	3,00
1860901	41-069-016-00035-001	198100	TOMATE PARA TRANSFORMACION-HORTALIZAS AIRE LIBRE	R	4,24	4,24
1860900	41-069-016-00077-005	198100	TOMATE PARA TRANSFORMACION-HORTALIZAS AIRE LIBRE	R	2,51	2,51
1860899	41-069-017-00029-002	81216	ALGODON-CARISMA	R	6,17	6,17
1860902	41-069-017-00029-002	198100	TOMATE PARA TRANSFORMACION-HORTALIZAS AIRE LIBRE	R	1,59	1,59
1860898	41-095-062-00022-001	81216	ALGODON-CARISMA	R	6,04	6,04
1860903	41-095-062-00031-002	198100	TOMATE PARA TRANSFORMACION-HORTALIZAS AIRE LIBRE	R	4,60	4,60
1860904	41-095-087-00056-003	198100	TOMATE PARA TRANSFORMACION-HORTALIZAS AIRE LIBRE	R	0,49	0,49

**RESUMEN CRITERIOS DE PRIORIZACIÓN****10.1.5 Sistemas sostenibles de cultivos agroindustriales****PUNTOS: 4,00**

	<b><u>PUNTOS</u></b>	<b><u>CUMPLE</u></b>
<b>Porcentaje de superficie determinada en Red Natura 2000</b>	0,00	0.0%
<b>Porcentaje de superficie determinada situada en zonas RAMSAR</b>	0,00	0.0%
<b>Porcentaje de superficie determinada en zonas vulnerables a la contaminación por nitratos</b>	4,00	100.0%
<b>Titulares de explotaciones que hayan adquirido el compromiso voluntario de establecimiento de una enmienda natural mediante un cultivo de crucífera para su enterrado en verde</b>	0,00	N



**DETALLE CRITERIOS DE PRIORIZACIÓN****10.1.5 Sistemas sostenibles de cultivos agroindustriales****PUNTOS: 4,00****Porcentaje de superficie determinada en Red Natura 2000****PUNTOS: 0,00 0.0%**

REF.	REFERENCIA SIGPAC	CULTIVO	DESCRIPCIÓN CULTIVO	S/R	SUP.	SUP.
					PROPUESTA	CUMPLE
					(ha)	(ha)
1860891	41-038-035-00129-004	1000	TRIGO BLANDO-SIN VARIEDAD	R	10,11	0,00
1860892	41-038-035-00129-005	1000	TRIGO BLANDO-SIN VARIEDAD	R	3,00	0,00
1860901	41-069-016-00035-001	198100	TOMATE PARA TRANSFORMACION-HORTALIZAS AIRE LIBRE	R	4,24	0,00
1860900	41-069-016-00077-005	198100	TOMATE PARA TRANSFORMACION-HORTALIZAS AIRE LIBRE	R	2,51	0,00
1860899	41-069-017-00029-002	81216	ALGODON-CARISMA	R	6,17	0,00
1860902	41-069-017-00029-002	198100	TOMATE PARA TRANSFORMACION-HORTALIZAS AIRE LIBRE	R	1,59	0,00
1860898	41-095-062-00022-001	81216	ALGODON-CARISMA	R	6,04	0,00
1860903	41-095-062-00031-002	198100	TOMATE PARA TRANSFORMACION-HORTALIZAS AIRE LIBRE	R	4,60	0,00
1860904	41-095-087-00056-003	198100	TOMATE PARA TRANSFORMACION-HORTALIZAS AIRE LIBRE	R	0,49	0,00

**Porcentaje de superficie determinada situada en zonas RAMSAR****PUNTOS: 0,00 0.0%**

REF.	REFERENCIA SIGPAC	CULTIVO	DESCRIPCIÓN CULTIVO	S/R	SUP.	SUP.
					PROPUESTA	CUMPLE
					(ha)	(ha)
1860891	41-038-035-00129-004	1000	TRIGO BLANDO-SIN VARIEDAD	R	10,11	0,00
1860892	41-038-035-00129-005	1000	TRIGO BLANDO-SIN VARIEDAD	R	3,00	0,00
1860901	41-069-016-00035-001	198100	TOMATE PARA TRANSFORMACION-HORTALIZAS AIRE LIBRE	R	4,24	0,00
1860900	41-069-016-00077-005	198100	TOMATE PARA TRANSFORMACION-HORTALIZAS AIRE LIBRE	R	2,51	0,00
1860899	41-069-017-00029-002	81216	ALGODON-CARISMA	R	6,17	0,00
1860902	41-069-017-00029-002	198100	TOMATE PARA TRANSFORMACION-HORTALIZAS AIRE LIBRE	R	1,59	0,00
1860898	41-095-062-00022-001	81216	ALGODON-CARISMA	R	6,04	0,00
1860903	41-095-062-00031-002	198100	TOMATE PARA TRANSFORMACION-HORTALIZAS AIRE LIBRE	R	4,60	0,00
1860904	41-095-087-00056-003	198100	TOMATE PARA TRANSFORMACION-HORTALIZAS AIRE LIBRE	R	0,49	0,00

**Porcentaje de superficie determinada en zonas vulnerables a la contaminación por nitratos****PUNTOS: 4,00 100.0%**

REF.	REFERENCIA SIGPAC	CULTIVO	DESCRIPCIÓN CULTIVO	S/R	SUP.	SUP.
					PROPUESTA	CUMPLE
					(ha)	(ha)
1860891	41-038-035-00129-004	1000	TRIGO BLANDO-SIN VARIEDAD	R	10,11	10,11
1860892	41-038-035-00129-005	1000	TRIGO BLANDO-SIN VARIEDAD	R	3,00	3,00
1860901	41-069-016-00035-001	198100	TOMATE PARA TRANSFORMACION-HORTALIZAS AIRE LIBRE	R	4,24	4,24
1860900	41-069-016-00077-005	198100	TOMATE PARA TRANSFORMACION-HORTALIZAS AIRE LIBRE	R	2,51	2,51
1860899	41-069-017-00029-002	81216	ALGODON-CARISMA	R	6,17	6,17
1860902	41-069-017-00029-002	198100	TOMATE PARA TRANSFORMACION-HORTALIZAS AIRE LIBRE	R	1,59	1,59
1860898	41-095-062-00022-001	81216	ALGODON-CARISMA	R	6,04	6,04
1860903	41-095-062-00031-002	198100	TOMATE PARA TRANSFORMACION-HORTALIZAS AIRE LIBRE	R	4,60	4,60
1860904	41-095-087-00056-003	198100	TOMATE PARA TRANSFORMACION-HORTALIZAS AIRE LIBRE	R	0,49	0,49

**Titulares de explotaciones que hayan adquirido el compromiso voluntario de establecimiento de una enmienda natural mediante un cultivo de crucífera para su enterrado en verde****PUNTOS: 0,00 N**

<u>APELLIDOS Y NOMBRE / RAZÓN SOCIAL</u>	<u>NIF</u>	<u>EXPEDIENTE</u>	<u>SUP. PROPUESTA (ha)</u>
AGUILERA ENTRENA MARCELINO	34072215S	8018630	24,17

<u>PROPUESTA</u>	<u>SOLICITA PRIMA VOL.</u>
ADMITIDO	NO

**IMPORTE POR ANUALIDAD**

<u>CAMPAÑA</u>	<u>IMPORTE MÁXIMO SUBVENCIONABLE</u>	<u>IMPORTE MEDIO DE TRANSFERENCIA (€/ha)</u>
2015	7.015,83 €	290,27 €
2016	7.015,83 €	290,27 €
2017	7.015,83 €	290,27 €
2018	7.015,83 €	290,27 €
2019	7.015,83 €	290,27 €

**RECINTOS PROPUESTOS**

<u>REF.</u>	<u>REFERENCIA SIGPAC</u>	<u>CULTIVO</u>	<u>DESCRIPCIÓN CULTIVO</u>	<u>S/R</u>	<u>SUP. DEC. ADMIN. (ha)</u>	<u>SUP. PROPUESTA (ha)</u>
1798566	41-069-003-00018-001	81320	ALGODON-DP396	R	4,01	4,01
1798567	41-069-003-00024-001	81320	ALGODON-DP396	R	2,28	2,28
1798568	41-069-003-00070-001	81320	ALGODON-DP396	R	1,30	1,30
1798569	41-069-006-00013-001	81263	ALGODON-DP419	R	2,35	2,35
1798570	41-069-006-00014-001	81263	ALGODON-DP419	R	1,83	1,83
1798572	41-069-017-00022-001	82361	REMOLACHA-CONIL	R	7,01	7,01
1798573	41-095-062-00066-001	82361	REMOLACHA-CONIL	R	5,39	5,39

**RESUMEN CRITERIOS DE PRIORIZACIÓN****10.1.5 Sistemas sostenibles de cultivos agroindustriales****PUNTOS: 4,00**

	<u>PUNTOS</u>	<u>CUMPLE</u>
Porcentaje de superficie determinada en Red Natura 2000	0,00	0.0%
Porcentaje de superficie determinada situada en zonas RAMSAR	0,00	0.0%
Porcentaje de superficie determinada en zonas vulnerables a la contaminación por nitratos	4,00	100.0%
Titulares de explotaciones que hayan adquirido el compromiso voluntario de establecimiento de una enmienda natural mediante un cultivo de crucífera para su enterrado en verde	0,00	N



**DETALLE CRITERIOS DE PRIORIZACIÓN****10.1.5 Sistemas sostenibles de cultivos agroindustriales****PUNTOS: 4,00****Porcentaje de superficie determinada en Red Natura 2000****PUNTOS: 0,00 0.0%**

REF.	REFERENCIA SIGPAC	CULTIVO	DESCRIPCIÓN CULTIVO	S/R	<u>SUP.</u>	<u>SUP.</u>
					<u>PROPUESTA</u>	<u>CUMPLE</u>
					(ha)	(ha)
1798566	41-069-003-00018-001	81320	ALGODON-DP396	R	4,01	0,00
1798567	41-069-003-00024-001	81320	ALGODON-DP396	R	2,28	0,00
1798568	41-069-003-00070-001	81320	ALGODON-DP396	R	1,30	0,00
1798569	41-069-006-00013-001	81263	ALGODON-DP419	R	2,35	0,00
1798570	41-069-006-00014-001	81263	ALGODON-DP419	R	1,83	0,00
1798572	41-069-017-00022-001	82361	REMOLACHA-CONIL	R	7,01	0,00
1798573	41-095-062-00066-001	82361	REMOLACHA-CONIL	R	5,39	0,00

**Porcentaje de superficie determinada situada en zonas RAMSAR****PUNTOS: 0,00 0.0%**

REF.	REFERENCIA SIGPAC	CULTIVO	DESCRIPCIÓN CULTIVO	S/R	<u>SUP.</u>	<u>SUP.</u>
					<u>PROPUESTA</u>	<u>CUMPLE</u>
					(ha)	(ha)
1798566	41-069-003-00018-001	81320	ALGODON-DP396	R	4,01	0,00
1798567	41-069-003-00024-001	81320	ALGODON-DP396	R	2,28	0,00
1798568	41-069-003-00070-001	81320	ALGODON-DP396	R	1,30	0,00
1798569	41-069-006-00013-001	81263	ALGODON-DP419	R	2,35	0,00
1798570	41-069-006-00014-001	81263	ALGODON-DP419	R	1,83	0,00
1798572	41-069-017-00022-001	82361	REMOLACHA-CONIL	R	7,01	0,00
1798573	41-095-062-00066-001	82361	REMOLACHA-CONIL	R	5,39	0,00

**Porcentaje de superficie determinada en zonas vulnerables a la contaminación por nitratos****PUNTOS: 4,00 100.0%**

REF.	REFERENCIA SIGPAC	CULTIVO	DESCRIPCIÓN CULTIVO	S/R	<u>SUP.</u>	<u>SUP.</u>
					<u>PROPUESTA</u>	<u>CUMPLE</u>
					(ha)	(ha)
1798566	41-069-003-00018-001	81320	ALGODON-DP396	R	4,01	4,01
1798567	41-069-003-00024-001	81320	ALGODON-DP396	R	2,28	2,28
1798568	41-069-003-00070-001	81320	ALGODON-DP396	R	1,30	1,30
1798569	41-069-006-00013-001	81263	ALGODON-DP419	R	2,35	2,35
1798570	41-069-006-00014-001	81263	ALGODON-DP419	R	1,83	1,83
1798572	41-069-017-00022-001	82361	REMOLACHA-CONIL	R	7,01	7,01
1798573	41-095-062-00066-001	82361	REMOLACHA-CONIL	R	5,39	5,39

**Titulares de explotaciones que hayan adquirido el compromiso voluntario de establecimiento de una enmienda natural mediante un cultivo de crucifera para su enterrado en verde****PUNTOS: 0,00 N**

<u>APELLIDOS Y NOMBRE / RAZÓN SOCIAL</u>	<u>NIF</u>	<u>EXPEDIENTE</u>	<u>SUP. PROPUESTA (ha)</u>
AGUILERA GUTIERREZ EUSEBIO	30917196K	8026435	5,02
<u>PROPUESTA ADMITIDO</u>	<u>SOLICITA PRIMA VOL. SI</u>	<u>PROPUESTA PRIMA VOL. ADMITIDO</u>	
<u>IMPORTE POR ANUALIDAD</u>			

<u>CAMPAÑA</u>	<u>IMPORTE MÁXIMO SUBVENCIONABLE</u>	<u>IMPORTE MEDIO DE TRANSFERENCIA (€/ha)</u>
2015	2.175,87 €	433,44 €
2016	2.175,87 €	433,44 €
2017	2.175,87 €	433,44 €
2018	2.175,87 €	433,44 €
2019	2.175,87 €	433,44 €

**RECINTOS PROPUESTOS**

<u>REF.</u>	<u>REFERENCIA SIGPAC</u>	<u>CULTIVO</u>	<u>DESCRIPCIÓN CULTIVO</u>	<u>S/R</u>	<u>SUP. DEC. ADMIN. (ha)</u>	<u>SUP. PROPUESTA (ha)</u>
1817608	41-095-065-00015-001	81268	ALGODON-JUNCAL	R	5,02	5,02

**RESUMEN CRITERIOS DE PRIORIZACIÓN**

<b>10.1.5 Sistemas sostenibles de cultivos agroindustriales</b>	<b>PUNTOS: 5,00</b>	<b>PUNTOS</b>	<b>CUMPLE</b>
Porcentaje de superficie determinada en Red Natura 2000		0,00	0.0%
Porcentaje de superficie determinada situada en zonas RAMSAR		0,00	0.0%
Porcentaje de superficie determinada en zonas vulnerables a la contaminación por nitratos		4,00	100.0%
Titulares de explotaciones que hayan adquirido el compromiso voluntario de establecimiento de una enmienda natural mediante un cultivo de crucifera para su enterrado en verde		1,00	S

**DETALLE CRITERIOS DE PRIORIZACIÓN**

<b>10.1.5 Sistemas sostenibles de cultivos agroindustriales</b>	<b>PUNTOS: 5,00</b>	<b>PUNTOS</b>	<b>CUMPLE</b>			
Porcentaje de superficie determinada en Red Natura 2000		PUNTOS: 0,00	0.0%			
		<u>SUP. PROPUESTA (ha)</u>	<u>SUP. CUMPLE (ha)</u>			
<u>REF.</u>	<u>REFERENCIA SIGPAC</u>	<u>CULTIVO</u>	<u>DESCRIPCIÓN CULTIVO</u>	<u>S/R</u>		
1817608	41-095-065-00015-001	81268	ALGODON-JUNCAL	R	5,02	0,00
Porcentaje de superficie determinada situada en zonas RAMSAR		PUNTOS: 0,00	0.0%			
		<u>SUP. PROPUESTA (ha)</u>	<u>SUP. CUMPLE (ha)</u>			
<u>REF.</u>	<u>REFERENCIA SIGPAC</u>	<u>CULTIVO</u>	<u>DESCRIPCIÓN CULTIVO</u>	<u>S/R</u>		
1817608	41-095-065-00015-001	81268	ALGODON-JUNCAL	R	5,02	0,00
Porcentaje de superficie determinada en zonas vulnerables a la contaminación por nitratos		PUNTOS: 4,00	100.0%			
		<u>SUP. PROPUESTA (ha)</u>	<u>SUP. CUMPLE (ha)</u>			
<u>REF.</u>	<u>REFERENCIA SIGPAC</u>	<u>CULTIVO</u>	<u>DESCRIPCIÓN CULTIVO</u>	<u>S/R</u>		
1817608	41-095-065-00015-001	81268	ALGODON-JUNCAL	R	5,02	5,02
Titulares de explotaciones que hayan adquirido el compromiso voluntario de establecimiento de una enmienda natural mediante un cultivo de crucifera para su enterrado en verde		PUNTOS: 1,00	S			



<b><u>APELLIDOS Y NOMBRE / RAZÓN SOCIAL</u></b>	<b><u>NIF</u></b>	<b><u>EXPEDIENTE</u></b>	<b><u>SUP. PROPUESTA (ha)</u></b>
AGUILERA MENA ENCARNACION	34071402F	8016858	11,79

<b><u>PROPUESTA</u></b>	<b><u>SOLICITA PRIMA VOL.</u></b>
ADMITIDO	NO

**IMPORTE POR ANUALIDAD**

<u>CAMPAÑA</u>	<u>IMPORTE MÁXIMO SUBVENCIONABLE</u>	<u>IMPORTE MEDIO DE TRANSFERENCIA (€/ha)</u>
2015	3.422,28 €	290,27 €
2016	3.422,28 €	290,27 €
2017	3.422,28 €	290,27 €
2018	3.422,28 €	290,27 €
2019	3.422,28 €	290,27 €

**RECINTOS PROPUESTOS**

<u>REF.</u>	<u>REFERENCIA SIGPAC</u>	<u>CULTIVO</u>	<u>DESCRIPCIÓN CULTIVO</u>	<u>S/R</u>	<u>SUP. DEC. ADMIN. (ha)</u>	<u>SUP. PROPUESTA (ha)</u>
1783633	41-095-062-00030-001	81268	ALGODON-JUNCAL	R	8,79	8,79
1783634	41-095-062-00030-001	82117	REMOLACHA-SANLUCAR	R	3,00	3,00

**RESUMEN CRITERIOS DE PRIORIZACIÓN****10.1.5 Sistemas sostenibles de cultivos agroindustriales** PUNTOS: 4,00

	<u>PUNTOS</u>	<u>CUMPLE</u>
Porcentaje de superficie determinada en Red Natura 2000	0,00	0.0%
Porcentaje de superficie determinada situada en zonas RAMSAR	0,00	0.0%
Porcentaje de superficie determinada en zonas vulnerables a la contaminación por nitratos	4,00	100.0%
Titulares de explotaciones que hayan adquirido el compromiso voluntario de establecimiento de una enmienda natural mediante un cultivo de crucifera para su enterrado en verde	0,00	N

**DETALLE CRITERIOS DE PRIORIZACIÓN****10.1.5 Sistemas sostenibles de cultivos agroindustriales** PUNTOS: 4,00

<u>REF.</u>	<u>REFERENCIA SIGPAC</u>	<u>CULTIVO</u>	<u>DESCRIPCIÓN CULTIVO</u>	<u>S/R</u>	<u>SUP. PROPUESTA (ha)</u>	<u>SUP. CUMPLE (ha)</u>
1783633	41-095-062-00030-001	81268	ALGODON-JUNCAL	R	8,79	0,00
1783634	41-095-062-00030-001	82117	REMOLACHA-SANLUCAR	R	3,00	0,00

	<u>PUNTOS</u>	<u>SUP. PROPUESTA (ha)</u>	<u>SUP. CUMPLE (ha)</u>
Porcentaje de superficie determinada en Red Natura 2000	0,00	0,00	0.0%
Porcentaje de superficie determinada situada en zonas RAMSAR	0,00	0,00	0.0%
Porcentaje de superficie determinada en zonas vulnerables a la contaminación por nitratos	4,00	4,00	100.0%
Titulares de explotaciones que hayan adquirido el compromiso voluntario de establecimiento de una enmienda natural mediante un cultivo de crucifera para su enterrado en verde	0,00	0,00	N

<u>REF.</u>	<u>REFERENCIA SIGPAC</u>	<u>CULTIVO</u>	<u>DESCRIPCIÓN CULTIVO</u>	<u>S/R</u>	<u>SUP. PROPUESTA (ha)</u>	<u>SUP. CUMPLE (ha)</u>
1783633	41-095-062-00030-001	81268	ALGODON-JUNCAL	R	8,79	8,79
1783634	41-095-062-00030-001	82117	REMOLACHA-SANLUCAR	R	3,00	3,00



<b><u>APELLIDOS Y NOMBRE / RAZÓN SOCIAL</u></b>	<b><u>NIF</u></b>	<b><u>EXPEDIENTE</u></b>	<b><u>SUP. PROPUESTA (ha)</u></b>
AHUMADA ROMERO MANUEL MARÍA	28783805H	8028905	7,67

<b><u>PROPUESTA</u></b>	<b><u>SOLICITA PRIMA VOL.</u></b>	<b><u>PROPUESTA PRIMA VOL.</u></b>
ADMITIDO	SI	ADMITIDO

**IMPORTE POR ANUALIDAD**

<u>CAMPAÑA</u>	<u>IMPORTE MÁXIMO SUBVENCIONABLE</u>	<u>IMPORTE MEDIO DE TRANSFERENCIA (€/ha)</u>
2015	3.324,48 €	433,44 €
2016	3.324,48 €	433,44 €
2017	3.324,48 €	433,44 €
2018	3.324,48 €	433,44 €
2019	3.324,48 €	433,44 €

**RECINTOS PROPUESTOS**

<u>REF.</u>	<u>REFERENCIA SIGPAC</u>	<u>CULTIVO</u>	<u>DESCRIPCIÓN CULTIVO</u>	<u>S/R</u>	<u>SUP. DEC. ADMIN. (ha)</u>	<u>SUP. PROPUESTA (ha)</u>
1986716	41-053-018-00033-003	81268	ALGODON-JUNCAL	R	4,67	4,67
1986717	41-053-018-00033-003	82343	REMOLACHA-CICLON	R	3,00	3,00

**RESUMEN CRITERIOS DE PRIORIZACIÓN****10.1.5 Sistemas sostenibles de cultivos agroindustriales** PUNTOS: 5,00

	<u>PUNTOS</u>	<u>CUMPLE</u>
Porcentaje de superficie determinada en Red Natura 2000	0,00	0.0%
Porcentaje de superficie determinada situada en zonas RAMSAR	0,00	0.0%
Porcentaje de superficie determinada en zonas vulnerables a la contaminación por nitratos	4,00	100.0%
Titulares de explotaciones que hayan adquirido el compromiso voluntario de establecimiento de una enmienda natural mediante un cultivo de crucifera para su enterrado en verde	1,00	S

**DETALLE CRITERIOS DE PRIORIZACIÓN****10.1.5 Sistemas sostenibles de cultivos agroindustriales** PUNTOS: 5,00

Porcentaje de superficie determinada en Red Natura 2000	PUNTOS:	0,00	0.0%
	<u>SUP. PROPUESTA (ha)</u>	<u>SUP. CUMPLE (ha)</u>	
<u>REF.</u>	<u>REFERENCIA SIGPAC</u>	<u>CULTIVO</u>	<u>DESCRIPCIÓN CULTIVO</u>
1986716	41-053-018-00033-003	81268	ALGODON-JUNCAL
1986717	41-053-018-00033-003	82343	REMOLACHA-CICLON
	<u>S/R</u>		
		4,67	0,00
		3,00	0,00
Porcentaje de superficie determinada situada en zonas RAMSAR	PUNTOS:	0,00	0.0%
	<u>SUP. PROPUESTA (ha)</u>	<u>SUP. CUMPLE (ha)</u>	
<u>REF.</u>	<u>REFERENCIA SIGPAC</u>	<u>CULTIVO</u>	<u>DESCRIPCIÓN CULTIVO</u>
1986716	41-053-018-00033-003	81268	ALGODON-JUNCAL
1986717	41-053-018-00033-003	82343	REMOLACHA-CICLON
	<u>S/R</u>		
		4,67	0,00
		3,00	0,00
Porcentaje de superficie determinada en zonas vulnerables a la contaminación por nitratos	PUNTOS:	4,00	100.0%
	<u>SUP. PROPUESTA (ha)</u>	<u>SUP. CUMPLE (ha)</u>	
<u>REF.</u>	<u>REFERENCIA SIGPAC</u>	<u>CULTIVO</u>	<u>DESCRIPCIÓN CULTIVO</u>
1986716	41-053-018-00033-003	81268	ALGODON-JUNCAL
1986717	41-053-018-00033-003	82343	REMOLACHA-CICLON
	<u>S/R</u>		
		4,67	4,67
		3,00	3,00
Titulares de explotaciones que hayan adquirido el compromiso voluntario de establecimiento de una enmienda natural mediante un cultivo de crucifera para su enterrado en verde	PUNTOS:	1,00	S

<b><u>APELLIDOS Y NOMBRE / RAZÓN SOCIAL</u></b>	<b><u>NIF</u></b>	<b><u>EXPEDIENTE</u></b>	<b><u>SUP. PROPUESTA (ha)</u></b>
A.J. OLIVER, S.L.	B41588732	8018700	32,26

<b><u>PROPUESTA</u></b>	<b><u>SOLICITA PRIMA VOL.</u></b>
<b>ADMITIDO</b>	<b>NO</b>

**IMPORTE POR ANUALIDAD**

<u>CAMPAÑA</u>	<u>IMPORTE MÁXIMO SUBVENCIONABLE</u>	<u>IMPORTE MEDIO DE TRANSFERENCIA (€/ha)</u>
2015	9.364,11 €	290,27 €
2016	9.364,11 €	290,27 €
2017	9.364,11 €	290,27 €
2018	9.364,11 €	290,27 €
2019	9.364,11 €	290,27 €

**RECINTOS PROPUESTOS**

<u>REF.</u>	<u>REFERENCIA SIGPAC</u>	<u>CULTIVO</u>	<u>DESCRIPCIÓN CULTIVO</u>	<u>S/R</u>	<u>SUP. DEC. ADMIN. (ha)</u>	<u>SUP. PROPUESTA (ha)</u>
2096997	41-006-006-00089-004	3141	TRIGO DURO-DON RICARDO	R	0,36	0,36
2096998	41-006-006-00099-001	3141	TRIGO DURO-DON RICARDO	R	1,63	1,63
2096999	41-006-006-00100-001	3141	TRIGO DURO-DON RICARDO	R	1,64	1,64
2097007	41-006-007-00041-001	4100	MAIZ-MAIZ CONVENCIONAL	R	3,38	3,38
2097016	41-024-018-00023-001	81263	ALGODON-DP419	R	4,05	4,05
2097017	41-024-018-00026-003	81263	ALGODON-DP419	R	2,23	2,23
2097002	41-055-013-00276-001	3141	TRIGO DURO-DON RICARDO	R	1,79	1,79
2097004	41-055-028-00055-004	4100	MAIZ-MAIZ CONVENCIONAL	R	7,16	7,16
2097015	41-055-028-00055-004	81263	ALGODON-DP419	R	10,02	10,02

**RESUMEN CRITERIOS DE PRIORIZACIÓN****10.1.5 Sistemas sostenibles de cultivos agroindustriales****PUNTOS: 4,00**

	<b><u>PUNTOS</u></b>	<b><u>CUMPLE</u></b>
Porcentaje de superficie determinada en Red Natura 2000	0,00	0.0%
Porcentaje de superficie determinada situada en zonas RAMSAR	0,00	0.0%
Porcentaje de superficie determinada en zonas vulnerables a la contaminación por nitratos	4,00	100.0%
Titulares de explotaciones que hayan adquirido el compromiso voluntario de establecimiento de una enmienda natural mediante un cultivo de crucífera para su enterrado en verde	0,00	N



**DETALLE CRITERIOS DE PRIORIZACIÓN****10.1.5 Sistemas sostenibles de cultivos agroindustriales****PUNTOS: 4,00****Porcentaje de superficie determinada en Red Natura 2000****PUNTOS: 0,00 0.0%**

REF.	REFERENCIA SIGPAC	CULTIVO	DESCRIPCIÓN CULTIVO	S/R	SUP.	SUP.
					PROPUESTA	CUMPLE
					(ha)	(ha)
2096997	41-006-006-00089-004	3141	TRIGO DURO-DON RICARDO	R	0,36	0,00
2096998	41-006-006-00099-001	3141	TRIGO DURO-DON RICARDO	R	1,63	0,00
2096999	41-006-006-00100-001	3141	TRIGO DURO-DON RICARDO	R	1,64	0,00
2097007	41-006-007-00041-001	4100	MAIZ-MAIZ CONVENCIONAL	R	3,38	0,00
2097016	41-024-018-00023-001	81263	ALGODON-DP419	R	4,05	0,00
2097017	41-024-018-00026-003	81263	ALGODON-DP419	R	2,23	0,00
2097002	41-055-013-00276-001	3141	TRIGO DURO-DON RICARDO	R	1,79	0,00
2097004	41-055-028-00055-004	4100	MAIZ-MAIZ CONVENCIONAL	R	7,16	0,00
2097015	41-055-028-00055-004	81263	ALGODON-DP419	R	10,02	0,00

**Porcentaje de superficie determinada situada en zonas RAMSAR****PUNTOS: 0,00 0.0%**

REF.	REFERENCIA SIGPAC	CULTIVO	DESCRIPCIÓN CULTIVO	S/R	SUP.	SUP.
					PROPUESTA	CUMPLE
					(ha)	(ha)
2096997	41-006-006-00089-004	3141	TRIGO DURO-DON RICARDO	R	0,36	0,00
2096998	41-006-006-00099-001	3141	TRIGO DURO-DON RICARDO	R	1,63	0,00
2096999	41-006-006-00100-001	3141	TRIGO DURO-DON RICARDO	R	1,64	0,00
2097007	41-006-007-00041-001	4100	MAIZ-MAIZ CONVENCIONAL	R	3,38	0,00
2097016	41-024-018-00023-001	81263	ALGODON-DP419	R	4,05	0,00
2097017	41-024-018-00026-003	81263	ALGODON-DP419	R	2,23	0,00
2097002	41-055-013-00276-001	3141	TRIGO DURO-DON RICARDO	R	1,79	0,00
2097004	41-055-028-00055-004	4100	MAIZ-MAIZ CONVENCIONAL	R	7,16	0,00
2097015	41-055-028-00055-004	81263	ALGODON-DP419	R	10,02	0,00

**Porcentaje de superficie determinada en zonas vulnerables a la contaminación por nitratos****PUNTOS: 4,00 100.0%**

REF.	REFERENCIA SIGPAC	CULTIVO	DESCRIPCIÓN CULTIVO	S/R	SUP.	SUP.
					PROPUESTA	CUMPLE
					(ha)	(ha)
2096997	41-006-006-00089-004	3141	TRIGO DURO-DON RICARDO	R	0,36	0,36
2096998	41-006-006-00099-001	3141	TRIGO DURO-DON RICARDO	R	1,63	1,63
2096999	41-006-006-00100-001	3141	TRIGO DURO-DON RICARDO	R	1,64	1,64
2097007	41-006-007-00041-001	4100	MAIZ-MAIZ CONVENCIONAL	R	3,38	3,38
2097016	41-024-018-00023-001	81263	ALGODON-DP419	R	4,05	4,05
2097017	41-024-018-00026-003	81263	ALGODON-DP419	R	2,23	2,23
2097002	41-055-013-00276-001	3141	TRIGO DURO-DON RICARDO	R	1,79	1,79
2097004	41-055-028-00055-004	4100	MAIZ-MAIZ CONVENCIONAL	R	7,16	7,16
2097015	41-055-028-00055-004	81263	ALGODON-DP419	R	10,02	10,02

**Titulares de explotaciones que hayan adquirido el compromiso voluntario de establecimiento de una enmienda natural mediante un cultivo de crucífera para su enterrado en verde****PUNTOS: 0,00 N**

<u>APELLIDOS Y NOMBRE / RAZÓN SOCIAL</u>	<u>NIF</u>	<u>EXPEDIENTE</u>	<u>SUP. PROPUESTA (ha)</u>
ALAMOS S.C.	J41891086	8026805	17,15

<u>PROPUESTA</u>	<u>SOLICITA PRIMA VOL.</u>
ADMITIDO	NO

IMPORTE POR ANUALIDAD

<u>CAMPAÑA</u>	<u>IMPORTE MÁXIMO SUBVENCIONABLE</u>	<u>IMPORTE MEDIO DE TRANSFERENCIA (€/ha)</u>
2015	4.978,13 €	290,27 €
2016	4.978,13 €	290,27 €
2017	4.978,13 €	290,27 €
2018	4.978,13 €	290,27 €
2019	4.978,13 €	290,27 €

RECINTOS PROPUESTOS

<u>REF.</u>	<u>REFERENCIA SIGPAC</u>	<u>CULTIVO</u>	<u>DESCRIPCIÓN CULTIVO</u>	<u>S/R</u>	<u>SUP. DEC. ADMIN. (ha)</u>	<u>SUP. PROPUESTA (ha)</u>
1840511	41-081-012-00015-003	81268	ALGODON-JUNCAL	R	17,15	17,15

**RESUMEN CRITERIOS DE PRIORIZACIÓN****10.1.5 Sistemas sostenibles de cultivos agroindustriales PUNTOS: 4,00**

	<u>PUNTOS</u>	<u>CUMPLE</u>
Porcentaje de superficie determinada en Red Natura 2000	0,00	0.0%
Porcentaje de superficie determinada situada en zonas RAMSAR	0,00	0.0%
Porcentaje de superficie determinada en zonas vulnerables a la contaminación por nitratos	4,00	100.0%
Titulares de explotaciones que hayan adquirido el compromiso voluntario de establecimiento de una enmienda natural mediante un cultivo de crucifera para su enterrado en verde	0,00	N

**DETALLE CRITERIOS DE PRIORIZACIÓN****10.1.5 Sistemas sostenibles de cultivos agroindustriales PUNTOS: 4,00**

Porcentaje de superficie determinada en Red Natura 2000	PUNTOS: 0,00	0.0%				
<u>REF.</u>	<u>REFERENCIA SIGPAC</u>	<u>CULTIVO</u>	<u>DESCRIPCIÓN CULTIVO</u>	<u>S/R</u>	<u>SUP. PROPUESTA (ha)</u>	<u>SUP. CUMPLE (ha)</u>
1840511	41-081-012-00015-003	81268	ALGODON-JUNCAL	R	17,15	0,00
Porcentaje de superficie determinada situada en zonas RAMSAR	PUNTOS: 0,00	0.0%				
<u>REF.</u>	<u>REFERENCIA SIGPAC</u>	<u>CULTIVO</u>	<u>DESCRIPCIÓN CULTIVO</u>	<u>S/R</u>	<u>SUP. PROPUESTA (ha)</u>	<u>SUP. CUMPLE (ha)</u>
1840511	41-081-012-00015-003	81268	ALGODON-JUNCAL	R	17,15	0,00
Porcentaje de superficie determinada en zonas vulnerables a la contaminación por nitratos	PUNTOS: 4,00	100.0%				
<u>REF.</u>	<u>REFERENCIA SIGPAC</u>	<u>CULTIVO</u>	<u>DESCRIPCIÓN CULTIVO</u>	<u>S/R</u>	<u>SUP. PROPUESTA (ha)</u>	<u>SUP. CUMPLE (ha)</u>
1840511	41-081-012-00015-003	81268	ALGODON-JUNCAL	R	17,15	17,15
Titulares de explotaciones que hayan adquirido el compromiso voluntario de establecimiento de una enmienda natural mediante un cultivo de crucifera para su enterrado en verde	PUNTOS: 0,00	N				



<b><u>APELLIDOS Y NOMBRE / RAZÓN SOCIAL</u></b>	<b><u>NIF</u></b>	<b><u>EXPEDIENTE</u></b>	<b><u>SUP. PROPUESTA (ha)</u></b>
ALBA CALVO MARIA ROSA	28684644X	8001233	6,89

<b><u>PROPUESTA</u></b>	<b><u>SOLICITA PRIMA VOL.</u></b>
ADMITIDO	NO

**IMPORTE POR ANUALIDAD**

<u>CAMPAÑA</u>	<u>IMPORTE MÁXIMO SUBVENCIONABLE</u>	<u>IMPORTE MEDIO DE TRANSFERENCIA (€/ha)</u>
2015	1.999,96 €	290,27 €
2016	1.999,96 €	290,27 €
2017	1.999,96 €	290,27 €
2018	1.999,96 €	290,27 €
2019	1.999,96 €	290,27 €

**RECINTOS PROPUESTOS**

<u>REF.</u>	<u>REFERENCIA SIGPAC</u>	<u>CULTIVO</u>	<u>DESCRIPCIÓN CULTIVO</u>	<u>S/R</u>	<u>SUP. DEC. ADMIN. (ha)</u>	<u>SUP. PROPUESTA (ha)</u>
1596171	41-005-010-00166-001	81343	ALGODON-ST402	R	0,37	0,37
1596173	41-005-010-00167-001	81343	ALGODON-ST402	R	0,80	0,80
1596172	41-005-010-00273-002	81343	ALGODON-ST402	R	2,02	2,02
1596174	41-005-010-00406-001	81343	ALGODON-ST402	R	2,80	2,80
1596167	41-005-011-00050-001	4100	MAIZ-MAIZ CONVENCIONAL	R	0,90	0,90

**RESUMEN CRITERIOS DE PRIORIZACIÓN****10.1.5 Sistemas sostenibles de cultivos agroindustriales****PUNTOS: 4,00**

	<b><u>PUNTOS</u></b>	<b><u>CUMPLE</u></b>
Porcentaje de superficie determinada en Red Natura 2000	0,00	0.0%
Porcentaje de superficie determinada situada en zonas RAMSAR	0,00	0.0%
Porcentaje de superficie determinada en zonas vulnerables a la contaminación por nitratos	4,00	100.0%
Titulares de explotaciones que hayan adquirido el compromiso voluntario de establecimiento de una enmienda natural mediante un cultivo de crucífera para su enterrado en verde	0,00	N



**DETALLE CRITERIOS DE PRIORIZACIÓN****10.1.5 Sistemas sostenibles de cultivos agroindustriales****PUNTOS: 4,00****Porcentaje de superficie determinada en Red Natura 2000****PUNTOS: 0,00 0.0%**

<u>REF.</u>	<u>REFERENCIA SIGPAC</u>	<u>CULTIVO</u>	<u>DESCRIPCIÓN CULTIVO</u>	<u>S/R</u>	<u>SUP.</u>	<u>SUP.</u>
					<u>PROPUESTA</u>	<u>CUMPLE</u>
					(ha)	(ha)
1596171	41-005-010-00166-001	81343	ALGODON-ST402	R	0,37	0,00
1596173	41-005-010-00167-001	81343	ALGODON-ST402	R	0,80	0,00
1596172	41-005-010-00273-002	81343	ALGODON-ST402	R	2,02	0,00
1596174	41-005-010-00406-001	81343	ALGODON-ST402	R	2,80	0,00
1596167	41-005-011-00050-001	4100	MAIZ-MAIZ CONVENCIONAL	R	0,90	0,00

**Porcentaje de superficie determinada situada en zonas RAMSAR****PUNTOS: 0,00 0.0%**

<u>REF.</u>	<u>REFERENCIA SIGPAC</u>	<u>CULTIVO</u>	<u>DESCRIPCIÓN CULTIVO</u>	<u>S/R</u>	<u>SUP.</u>	<u>SUP.</u>
					<u>PROPUESTA</u>	<u>CUMPLE</u>
					(ha)	(ha)
1596171	41-005-010-00166-001	81343	ALGODON-ST402	R	0,37	0,00
1596173	41-005-010-00167-001	81343	ALGODON-ST402	R	0,80	0,00
1596172	41-005-010-00273-002	81343	ALGODON-ST402	R	2,02	0,00
1596174	41-005-010-00406-001	81343	ALGODON-ST402	R	2,80	0,00
1596167	41-005-011-00050-001	4100	MAIZ-MAIZ CONVENCIONAL	R	0,90	0,00

**Porcentaje de superficie determinada en zonas vulnerables a la contaminación por nitratos****PUNTOS: 4,00 100.0%**

<u>REF.</u>	<u>REFERENCIA SIGPAC</u>	<u>CULTIVO</u>	<u>DESCRIPCIÓN CULTIVO</u>	<u>S/R</u>	<u>SUP.</u>	<u>SUP.</u>
					<u>PROPUESTA</u>	<u>CUMPLE</u>
					(ha)	(ha)
1596171	41-005-010-00166-001	81343	ALGODON-ST402	R	0,37	0,37
1596173	41-005-010-00167-001	81343	ALGODON-ST402	R	0,80	0,80
1596172	41-005-010-00273-002	81343	ALGODON-ST402	R	2,02	2,02
1596174	41-005-010-00406-001	81343	ALGODON-ST402	R	2,80	2,80
1596167	41-005-011-00050-001	4100	MAIZ-MAIZ CONVENCIONAL	R	0,90	0,90

**Titulares de explotaciones que hayan adquirido el compromiso voluntario de establecimiento de una enmienda natural mediante un cultivo de crucifera para su enterrado en verde****PUNTOS: 0,00 N**

<u>APELLIDOS Y NOMBRE / RAZÓN SOCIAL</u>	<u>NIF</u>	<u>EXPEDIENTE</u>	<u>SUP. PROPUESTA (ha)</u>
ALBA MARIN BENITO LUIS	28680058R	8027544	8,00
<u>PROPUESTA</u> ADMITIDO	<u>SOLICITA PRIMA VOL.</u> SI	<u>PROPUESTA PRIMA VOL.</u> ADMITIDO	

**IMPORTE POR ANUALIDAD**

<u>CAMPAÑA</u>	<u>IMPORTE MÁXIMO SUBVENCIONABLE</u>	<u>IMPORTE MEDIO DE TRANSFERENCIA (€/ha)</u>
2015	3.467,52 €	433,44 €
2016	3.467,52 €	433,44 €
2017	3.467,52 €	433,44 €
2018	3.467,52 €	433,44 €
2019	3.467,52 €	433,44 €

**RECINTOS PROPUESTOS**

<u>REF.</u>	<u>REFERENCIA SIGPAC</u>	<u>CULTIVO</u>	<u>DESCRIPCIÓN CULTIVO</u>	<u>S/R</u>	<u>SUP. DEC. ADMIN. (ha)</u>	<u>SUP. PROPUESTA (ha)</u>
1887932	41-053-002-00358-001	81268	ALGODON-JUNCAL	R	3,00	3,00
1887935	41-053-003-00086-001	81268	ALGODON-JUNCAL	R	1,34	1,34
1887933	41-053-003-00093-001	81268	ALGODON-JUNCAL	R	2,61	2,61
1887934	41-053-003-00116-001	81268	ALGODON-JUNCAL	R	1,05	1,05

**RESUMEN CRITERIOS DE PRIORIZACIÓN****10.1.5 Sistemas sostenibles de cultivos agroindustriales**

PUNTOS: 5,00

	<u>PUNTOS</u>	<u>CUMPLE</u>
Porcentaje de superficie determinada en Red Natura 2000	0,00	0.0%
Porcentaje de superficie determinada situada en zonas RAMSAR	0,00	0.0%
Porcentaje de superficie determinada en zonas vulnerables a la contaminación por nitratos	4,00	100.0%
Titulares de explotaciones que hayan adquirido el compromiso voluntario de establecimiento de una enmienda natural mediante un cultivo de crucífera para su enterrado en verde	1,00	S



**DETALLE CRITERIOS DE PRIORIZACIÓN****10.1.5 Sistemas sostenibles de cultivos agroindustriales****PUNTOS: 5,00****Porcentaje de superficie determinada en Red Natura 2000****PUNTOS: 0,00 0.0%**

<u>REF.</u>	<u>REFERENCIA SIGPAC</u>	<u>CULTIVO DESCRIPCIÓN CULTIVO</u>	<u>S/R</u>	<u>SUP.</u>	<u>SUP.</u>
				<u>PROPUESTA</u>	<u>CUMPLE</u>
				(ha)	(ha)
1887932	41-053-002-00358-001	81268 ALGODON-JUNCAL	R	3,00	0,00
1887935	41-053-003-00086-001	81268 ALGODON-JUNCAL	R	1,34	0,00
1887933	41-053-003-00093-001	81268 ALGODON-JUNCAL	R	2,61	0,00
1887934	41-053-003-00116-001	81268 ALGODON-JUNCAL	R	1,05	0,00

**Porcentaje de superficie determinada situada en zonas RAMSAR****PUNTOS: 0,00 0.0%**

<u>REF.</u>	<u>REFERENCIA SIGPAC</u>	<u>CULTIVO DESCRIPCIÓN CULTIVO</u>	<u>S/R</u>	<u>SUP.</u>	<u>SUP.</u>
				<u>PROPUESTA</u>	<u>CUMPLE</u>
				(ha)	(ha)
1887932	41-053-002-00358-001	81268 ALGODON-JUNCAL	R	3,00	0,00
1887935	41-053-003-00086-001	81268 ALGODON-JUNCAL	R	1,34	0,00
1887933	41-053-003-00093-001	81268 ALGODON-JUNCAL	R	2,61	0,00
1887934	41-053-003-00116-001	81268 ALGODON-JUNCAL	R	1,05	0,00

**Porcentaje de superficie determinada en zonas vulnerables a la contaminación por nitratos****PUNTOS: 4,00 100.0%**

<u>REF.</u>	<u>REFERENCIA SIGPAC</u>	<u>CULTIVO DESCRIPCIÓN CULTIVO</u>	<u>S/R</u>	<u>SUP.</u>	<u>SUP.</u>
				<u>PROPUESTA</u>	<u>CUMPLE</u>
				(ha)	(ha)
1887932	41-053-002-00358-001	81268 ALGODON-JUNCAL	R	3,00	3,00
1887935	41-053-003-00086-001	81268 ALGODON-JUNCAL	R	1,34	1,34
1887933	41-053-003-00093-001	81268 ALGODON-JUNCAL	R	2,61	2,61
1887934	41-053-003-00116-001	81268 ALGODON-JUNCAL	R	1,05	1,05

**Titulares de explotaciones que hayan adquirido el compromiso voluntario de establecimiento de una enmienda natural mediante un cultivo de crucífera para su enterrado en verde****PUNTOS: 1,00 S**



<u>APELLIDOS Y NOMBRE / RAZÓN SOCIAL</u>	<u>NIF</u>	<u>EXPEDIENTE</u>	<u>SUP. PROPUESTA (ha)</u>
ALBA MARIN MIGUEL	34061508A	8027523	8,10
<u>PROPUESTA ADMITIDO</u>	<u>SOLICITA PRIMA VOL. SI</u>	<u>PROPUESTA PRIMA VOL. ADMITIDO</u>	
<b>IMPORTE POR ANUALIDAD</b>			

<u>CAMPAÑA</u>	<u>IMPORTE MÁXIMO SUBVENCIONABLE</u>	<u>IMPORTE MEDIO DE TRANSFERENCIA (€/ha)</u>
2015	3.510,87 €	433,44 €
2016	3.510,87 €	433,44 €
2017	3.510,87 €	433,44 €
2018	3.510,87 €	433,44 €
2019	3.510,87 €	433,44 €

**RECINTOS PROPUESTOS**

<u>REF.</u>	<u>REFERENCIA SIGPAC</u>	<u>CULTIVO</u>	<u>DESCRIPCIÓN CULTIVO</u>	<u>S/R</u>	<u>SUP. DEC. ADMIN. (ha)</u>	<u>SUP. PROPUESTA (ha)</u>
1887068	41-053-001-00135-001	81268	ALGODON-JUNCAL	R	4,05	4,05
1887067	41-053-001-00135-001	81268	ALGODON-JUNCAL	R	4,05	4,05

**RESUMEN CRITERIOS DE PRIORIZACIÓN**

<b>10.1.5 Sistemas sostenibles de cultivos agroindustriales</b>	<b>PUNTOS: 5,00</b>	<b>PUNTOS</b>	<b>CUMPLE</b>
Porcentaje de superficie determinada en Red Natura 2000		0,00	0.0%
Porcentaje de superficie determinada situada en zonas RAMSAR		0,00	0.0%
Porcentaje de superficie determinada en zonas vulnerables a la contaminación por nitratos		4,00	100.0%
Titulares de explotaciones que hayan adquirido el compromiso voluntario de establecimiento de una enmienda natural mediante un cultivo de crucifera para su enterrado en verde		1,00	S

**DETALLE CRITERIOS DE PRIORIZACIÓN**

<b>10.1.5 Sistemas sostenibles de cultivos agroindustriales</b>	<b>PUNTOS: 5,00</b>	<b>PUNTOS</b>	<b>CUMPLE</b>			
Porcentaje de superficie determinada en Red Natura 2000		PUNTOS: 0,00	0.0%			
		<b>SUP. PROPUESTA (ha)</b>	<b>SUP. CUMPLE (ha)</b>			
<u>REF.</u>	<u>REFERENCIA SIGPAC</u>	<u>CULTIVO</u>	<u>DESCRIPCIÓN CULTIVO</u>	<u>S/R</u>		
1887067	41-053-001-00135-001	81268	ALGODON-JUNCAL	R	4,05	0,00
1887068	41-053-001-00135-001	81268	ALGODON-JUNCAL	R	4,05	0,00
Porcentaje de superficie determinada situada en zonas RAMSAR		PUNTOS: 0,00	0.0%			
		<b>SUP. PROPUESTA (ha)</b>	<b>SUP. CUMPLE (ha)</b>			
<u>REF.</u>	<u>REFERENCIA SIGPAC</u>	<u>CULTIVO</u>	<u>DESCRIPCIÓN CULTIVO</u>	<u>S/R</u>		
1887067	41-053-001-00135-001	81268	ALGODON-JUNCAL	R	4,05	0,00
1887068	41-053-001-00135-001	81268	ALGODON-JUNCAL	R	4,05	0,00
Porcentaje de superficie determinada en zonas vulnerables a la contaminación por nitratos		PUNTOS: 4,00	100.0%			
		<b>SUP. PROPUESTA (ha)</b>	<b>SUP. CUMPLE (ha)</b>			
<u>REF.</u>	<u>REFERENCIA SIGPAC</u>	<u>CULTIVO</u>	<u>DESCRIPCIÓN CULTIVO</u>	<u>S/R</u>		
1887068	41-053-001-00135-001	81268	ALGODON-JUNCAL	R	4,05	4,05
1887067	41-053-001-00135-001	81268	ALGODON-JUNCAL	R	4,05	4,05
Titulares de explotaciones que hayan adquirido el compromiso voluntario de establecimiento de una enmienda natural mediante un cultivo de crucifera para su enterrado en verde		PUNTOS: 1,00	S			

<b><u>APELLIDOS Y NOMBRE / RAZÓN SOCIAL</u></b>	<b><u>NIF</u></b>	<b><u>EXPEDIENTE</u></b>	<b><u>SUP. PROPUESTA (ha)</u></b>
ALBA ZAMBRANO JOSÉ	75389056R	8025641	8,32

<b><u>PROPUESTA</u></b>	<b><u>SOLICITA PRIMA VOL.</u></b>
ADMITIDO	NO

**IMPORTE POR ANUALIDAD**

<u>CAMPAÑA</u>	<u>IMPORTE MÁXIMO SUBVENCIONABLE</u>	<u>IMPORTE MEDIO DE TRANSFERENCIA (€/ha)</u>
2015	2.415,05 €	290,27 €
2016	2.415,05 €	290,27 €
2017	2.415,05 €	290,27 €
2018	2.415,05 €	290,27 €
2019	2.415,05 €	290,27 €

**RECINTOS PROPUESTOS**

<u>REF.</u>	<u>REFERENCIA SIGPAC</u>	<u>CULTIVO</u>	<u>DESCRIPCIÓN CULTIVO</u>	<u>S/R</u>	<u>SUP. DEC. ADMIN. (ha)</u>	<u>SUP. PROPUESTA (ha)</u>
1771587	41-053-019-00282-002	81268	ALGODON-JUNCAL	R	0,25	0,25
1771588	41-053-019-00282-002	81268	ALGODON-JUNCAL	R	4,03	4,03
1771589	41-053-019-00282-002	82329	REMOLACHA-CHARLY	R	4,04	4,04

**RESUMEN CRITERIOS DE PRIORIZACIÓN****10.1.5 Sistemas sostenibles de cultivos agroindustriales****PUNTOS: 4,00**

	<b><u>PUNTOS</u></b>	<b><u>CUMPLE</u></b>
Porcentaje de superficie determinada en Red Natura 2000	0,00	0.0%
Porcentaje de superficie determinada situada en zonas RAMSAR	0,00	0.0%
Porcentaje de superficie determinada en zonas vulnerables a la contaminación por nitratos	4,00	100.0%
Titulares de explotaciones que hayan adquirido el compromiso voluntario de establecimiento de una enmienda natural mediante un cultivo de crucífera para su enterrado en verde	0,00	N



**DETALLE CRITERIOS DE PRIORIZACIÓN****10.1.5 Sistemas sostenibles de cultivos agroindustriales****PUNTOS: 4,00****Porcentaje de superficie determinada en Red Natura 2000****PUNTOS: 0,00 0.0%**

<u>REF.</u>	<u>REFERENCIA SIGPAC</u>	<u>CULTIVO</u>	<u>DESCRIPCIÓN CULTIVO</u>	<u>S/R</u>	<u>SUP.</u>	<u>SUP.</u>
					<u>PROPUESTA</u>	<u>CUMPLE</u>
					(ha)	(ha)
1771587	41-053-019-00282-002	81268	ALGODON-JUNCAL	R	0,25	0,00
1771588	41-053-019-00282-002	81268	ALGODON-JUNCAL	R	4,03	0,00
1771589	41-053-019-00282-002	82329	REMOLACHA-CHARLY	R	4,04	0,00

**Porcentaje de superficie determinada situada en zonas RAMSAR****PUNTOS: 0,00 0.0%**

<u>REF.</u>	<u>REFERENCIA SIGPAC</u>	<u>CULTIVO</u>	<u>DESCRIPCIÓN CULTIVO</u>	<u>S/R</u>	<u>SUP.</u>	<u>SUP.</u>
					<u>PROPUESTA</u>	<u>CUMPLE</u>
					(ha)	(ha)
1771588	41-053-019-00282-002	81268	ALGODON-JUNCAL	R	4,03	0,00
1771587	41-053-019-00282-002	81268	ALGODON-JUNCAL	R	0,25	0,00
1771589	41-053-019-00282-002	82329	REMOLACHA-CHARLY	R	4,04	0,00

**Porcentaje de superficie determinada en zonas vulnerables a la contaminación por nitratos****PUNTOS: 4,00 100.0%**

<u>REF.</u>	<u>REFERENCIA SIGPAC</u>	<u>CULTIVO</u>	<u>DESCRIPCIÓN CULTIVO</u>	<u>S/R</u>	<u>SUP.</u>	<u>SUP.</u>
					<u>PROPUESTA</u>	<u>CUMPLE</u>
					(ha)	(ha)
1771587	41-053-019-00282-002	81268	ALGODON-JUNCAL	R	0,25	0,25
1771588	41-053-019-00282-002	81268	ALGODON-JUNCAL	R	4,03	4,03
1771589	41-053-019-00282-002	82329	REMOLACHA-CHARLY	R	4,04	4,04

**Titulares de explotaciones que hayan adquirido el compromiso voluntario de establecimiento de una enmienda natural mediante un cultivo de crucífera para su enterrado en verde****PUNTOS: 0,00 N**

<u>APELLIDOS Y NOMBRE / RAZÓN SOCIAL</u>	<u>NIF</u>	<u>EXPEDIENTE</u>	<u>SUP. PROPUESTA (ha)</u>
ALBA ZAMBRANO JUAN DE LA CRUZ	34063641C	8029545	12,16
<u>PROPUESTA</u>	<u>SOLICITA PRIMA VOL.</u>	<u>PROPUESTA PRIMA VOL.</u>	
ADMITIDO	SI	ADMITIDO	

**IMPORTE POR ANUALIDAD**

<u>CAMPAÑA</u>	<u>IMPORTE MÁXIMO SUBVENCIONABLE</u>	<u>IMPORTE MEDIO DE TRANSFERENCIA (€/ha)</u>
2015	5.270,63 €	433,44 €
2016	5.270,63 €	433,44 €
2017	5.270,63 €	433,44 €
2018	5.270,63 €	433,44 €
2019	5.270,63 €	433,44 €

**RECINTOS PROPUESTOS**

<u>REF.</u>	<u>REFERENCIA SIGPAC</u>	<u>CULTIVO</u>	<u>DESCRIPCIÓN CULTIVO</u>	<u>S/R</u>	<u>SUP. DEC. ADMIN. (ha)</u>	<u>SUP. PROPUESTA (ha)</u>
2029350	41-053-019-00279-002	4100	MAIZ-MAIZ CONVENCIONAL	R	4,04	4,04
2029351	41-053-019-00279-002	81268	ALGODON-JUNCAL	R	4,06	4,06
2029352	41-053-019-00279-002	82107	REMOLACHA-PORTAL	R	4,06	4,06

**RESUMEN CRITERIOS DE PRIORIZACIÓN****10.1.5 Sistemas sostenibles de cultivos agroindustriales**

PUNTOS: 5,00

	<u>PUNTOS</u>	<u>CUMPLE</u>
Porcentaje de superficie determinada en Red Natura 2000	0,00	0.0%
Porcentaje de superficie determinada situada en zonas RAMSAR	0,00	0.0%
Porcentaje de superficie determinada en zonas vulnerables a la contaminación por nitratos	4,00	100.0%
Titulares de explotaciones que hayan adquirido el compromiso voluntario de establecimiento de una enmienda natural mediante un cultivo de crucífera para su enterrado en verde	1,00	S



**DETALLE CRITERIOS DE PRIORIZACIÓN****10.1.5 Sistemas sostenibles de cultivos agroindustriales****PUNTOS: 5,00****Porcentaje de superficie determinada en Red Natura 2000****PUNTOS: 0,00 0.0%**

<u>REF.</u>	<u>REFERENCIA SIGPAC</u>	<u>CULTIVO</u>	<u>DESCRIPCIÓN CULTIVO</u>	<u>S/R</u>	<u>SUP.</u>	<u>SUP.</u>
					<u>PROPUESTA</u>	<u>CUMPLE</u>
					(ha)	(ha)
2029350	41-053-019-00279-002	4100	MAIZ-MAIZ CONVENCIONAL	R	4,04	0,00
2029351	41-053-019-00279-002	81268	ALGODON-JUNCAL	R	4,06	0,00
2029352	41-053-019-00279-002	82107	REMOLACHA-PORTAL	R	4,06	0,00

**Porcentaje de superficie determinada situada en zonas RAMSAR****PUNTOS: 0,00 0.0%**

<u>REF.</u>	<u>REFERENCIA SIGPAC</u>	<u>CULTIVO</u>	<u>DESCRIPCIÓN CULTIVO</u>	<u>S/R</u>	<u>SUP.</u>	<u>SUP.</u>
					<u>PROPUESTA</u>	<u>CUMPLE</u>
					(ha)	(ha)
2029350	41-053-019-00279-002	4100	MAIZ-MAIZ CONVENCIONAL	R	4,04	0,00
2029351	41-053-019-00279-002	81268	ALGODON-JUNCAL	R	4,06	0,00
2029352	41-053-019-00279-002	82107	REMOLACHA-PORTAL	R	4,06	0,00

**Porcentaje de superficie determinada en zonas vulnerables a la contaminación por nitratos****PUNTOS: 4,00 100.0%**

<u>REF.</u>	<u>REFERENCIA SIGPAC</u>	<u>CULTIVO</u>	<u>DESCRIPCIÓN CULTIVO</u>	<u>S/R</u>	<u>SUP.</u>	<u>SUP.</u>
					<u>PROPUESTA</u>	<u>CUMPLE</u>
					(ha)	(ha)
2029350	41-053-019-00279-002	4100	MAIZ-MAIZ CONVENCIONAL	R	4,04	4,04
2029351	41-053-019-00279-002	81268	ALGODON-JUNCAL	R	4,06	4,06
2029352	41-053-019-00279-002	82107	REMOLACHA-PORTAL	R	4,06	4,06

**Titulares de explotaciones que hayan adquirido el compromiso voluntario de establecimiento de una enmienda natural mediante un cultivo de crucífera para su enterrado en verde****PUNTOS: 1,00 S**

<u>APELLIDOS Y NOMBRE / RAZÓN SOCIAL</u>	<u>NIF</u>	<u>EXPEDIENTE</u>	<u>SUP. PROPUESTA (ha)</u>
ALBALA MARQUEZ ENRIQUE	52245873Q	8027783	1,87
<u>PROPUESTA ADMITIDO</u>	<u>SOLICITA PRIMA VOL. SI</u>	<u>PROPUESTA PRIMA VOL. ADMITIDO</u>	
<u>IMPORTE POR ANUALIDAD</u>			

<u>CAMPAÑA</u>	<u>IMPORTE MÁXIMO SUBVENCIONABLE</u>	<u>IMPORTE MEDIO DE TRANSFERENCIA (€/ha)</u>
2015	810,53 €	433,44 €
2016	810,53 €	433,44 €
2017	810,53 €	433,44 €
2018	810,53 €	433,44 €
2019	810,53 €	433,44 €

**RECINTOS PROPUESTOS**

<u>REF.</u>	<u>REFERENCIA SIGPAC</u>	<u>CULTIVO</u>	<u>DESCRIPCIÓN CULTIVO</u>	<u>S/R</u>	<u>SUP. DEC. ADMIN. (ha)</u>	<u>SUP. PROPUESTA (ha)</u>
1900362	41-039-025-00150-014	81320	ALGODON-DP396	R	1,25	1,25
1900363	41-039-025-00227-014	81320	ALGODON-DP396	R	0,62	0,62

**RESUMEN CRITERIOS DE PRIORIZACIÓN**

<b>10.1.5 Sistemas sostenibles de cultivos agroindustriales</b>	<b>PUNTOS: 5,00</b>	<b>PUNTOS</b>	<b>CUMPLE</b>
Porcentaje de superficie determinada en Red Natura 2000		0,00	0.0%
Porcentaje de superficie determinada situada en zonas RAMSAR		0,00	0.0%
Porcentaje de superficie determinada en zonas vulnerables a la contaminación por nitratos		4,00	100.0%
Titulares de explotaciones que hayan adquirido el compromiso voluntario de establecimiento de una enmienda natural mediante un cultivo de crucifera para su enterrado en verde		1,00	S

**DETALLE CRITERIOS DE PRIORIZACIÓN**

<b>10.1.5 Sistemas sostenibles de cultivos agroindustriales</b>	<b>PUNTOS: 5,00</b>	<b>PUNTOS</b>	<b>CUMPLE</b>			
Porcentaje de superficie determinada en Red Natura 2000		PUNTOS: 0,00	0.0%			
		<b>SUP. PROPUESTA (ha)</b>	<b>SUP. CUMPLE (ha)</b>			
<u>REF.</u>	<u>REFERENCIA SIGPAC</u>	<u>CULTIVO</u>	<u>DESCRIPCIÓN CULTIVO</u>	<u>S/R</u>		
1900362	41-039-025-00150-014	81320	ALGODON-DP396	R	1,25	0,00
1900363	41-039-025-00227-014	81320	ALGODON-DP396	R	0,62	0,00
Porcentaje de superficie determinada situada en zonas RAMSAR		PUNTOS: 0,00	0.0%			
		<b>SUP. PROPUESTA (ha)</b>	<b>SUP. CUMPLE (ha)</b>			
<u>REF.</u>	<u>REFERENCIA SIGPAC</u>	<u>CULTIVO</u>	<u>DESCRIPCIÓN CULTIVO</u>	<u>S/R</u>		
1900362	41-039-025-00150-014	81320	ALGODON-DP396	R	1,25	0,00
1900363	41-039-025-00227-014	81320	ALGODON-DP396	R	0,62	0,00
Porcentaje de superficie determinada en zonas vulnerables a la contaminación por nitratos		PUNTOS: 4,00	100.0%			
		<b>SUP. PROPUESTA (ha)</b>	<b>SUP. CUMPLE (ha)</b>			
<u>REF.</u>	<u>REFERENCIA SIGPAC</u>	<u>CULTIVO</u>	<u>DESCRIPCIÓN CULTIVO</u>	<u>S/R</u>		
1900362	41-039-025-00150-014	81320	ALGODON-DP396	R	1,25	1,25
1900363	41-039-025-00227-014	81320	ALGODON-DP396	R	0,62	0,62
Titulares de explotaciones que hayan adquirido el compromiso voluntario de establecimiento de una enmienda natural mediante un cultivo de crucifera para su enterrado en verde		PUNTOS: 1,00	S			

<b><u>APELLIDOS Y NOMBRE / RAZÓN SOCIAL</u></b>	<b><u>NIF</u></b>	<b><u>EXPEDIENTE</u></b>	<b><u>SUP. PROPUESTA (ha)</u></b>
ALBALA MARQUEZ JESUS MANUEL	14619355A	8028614	4,09

<b><u>PROPUESTA</u></b>	<b><u>SOLICITA PRIMA VOL.</u></b>	<b><u>PROPUESTA PRIMA VOL.</u></b>
ADMITIDO	SI	ADMITIDO

**IMPORTE POR ANUALIDAD**

<b><u>CAMPAÑA</u></b>	<b><u>IMPORTE MÁXIMO SUBVENCIONABLE</u></b>	<b><u>IMPORTE MEDIO DE TRANSFERENCIA (€/ha)</u></b>
2015	1.772,77 €	433,44 €
2016	1.772,77 €	433,44 €
2017	1.772,77 €	433,44 €
2018	1.772,77 €	433,44 €
2019	1.772,77 €	433,44 €

**RECINTOS PROPUESTOS**

<b><u>REF.</u></b>	<b><u>REFERENCIA SIGPAC</u></b>	<b><u>CULTIVO</u></b>	<b><u>DESCRIPCIÓN CULTIVO</u></b>	<b><u>S/R</u></b>	<b><u>SUP. DEC. ADMIN. (ha)</u></b>	<b><u>SUP. PROPUESTA (ha)</u></b>
1962026	14-030-018-00039-001	81320	ALGODON-DP396	R	1,59	1,59
1962029	41-039-021-00068-001	81320	ALGODON-DP396	R	0,73	0,73
1962027	41-039-021-00068-002	81320	ALGODON-DP396	R	0,03	0,03
1962028	41-039-021-00095-001	81320	ALGODON-DP396	R	1,74	1,74

**RESUMEN CRITERIOS DE PRIORIZACIÓN****10.1.5 Sistemas sostenibles de cultivos agroindustriales****PUNTOS: 5,00**

	<b><u>PUNTOS</u></b>	<b><u>CUMPLE</u></b>
Porcentaje de superficie determinada en Red Natura 2000	0,00	0.0%
Porcentaje de superficie determinada situada en zonas RAMSAR	0,00	0.0%
Porcentaje de superficie determinada en zonas vulnerables a la contaminación por nitratos	4,00	100.0%
Titulares de explotaciones que hayan adquirido el compromiso voluntario de establecimiento de una enmienda natural mediante un cultivo de crucífera para su enterrado en verde	1,00	S



**DETALLE CRITERIOS DE PRIORIZACIÓN****10.1.5 Sistemas sostenibles de cultivos agroindustriales****PUNTOS: 5,00****Porcentaje de superficie determinada en Red Natura 2000****PUNTOS: 0,00 0.0%**

<u>REF.</u>	<u>REFERENCIA SIGPAC</u>	<u>CULTIVO</u>	<u>DESCRIPCIÓN CULTIVO</u>	<u>S/R</u>	<u>SUP.</u>	<u>SUP.</u>
					<u>PROPUESTA</u>	<u>CUMPLE</u>
					(ha)	(ha)
1962026	14-030-018-00039-001	81320	ALGODON-DP396	R	1,59	0,00
1962029	41-039-021-00068-001	81320	ALGODON-DP396	R	0,73	0,00
1962027	41-039-021-00068-002	81320	ALGODON-DP396	R	0,03	0,00
1962028	41-039-021-00095-001	81320	ALGODON-DP396	R	1,74	0,00

**Porcentaje de superficie determinada situada en zonas RAMSAR****PUNTOS: 0,00 0.0%**

<u>REF.</u>	<u>REFERENCIA SIGPAC</u>	<u>CULTIVO</u>	<u>DESCRIPCIÓN CULTIVO</u>	<u>S/R</u>	<u>SUP.</u>	<u>SUP.</u>
					<u>PROPUESTA</u>	<u>CUMPLE</u>
					(ha)	(ha)
1962026	14-030-018-00039-001	81320	ALGODON-DP396	R	1,59	0,00
1962029	41-039-021-00068-001	81320	ALGODON-DP396	R	0,73	0,00
1962027	41-039-021-00068-002	81320	ALGODON-DP396	R	0,03	0,00
1962028	41-039-021-00095-001	81320	ALGODON-DP396	R	1,74	0,00

**Porcentaje de superficie determinada en zonas vulnerables a la contaminación por nitratos****PUNTOS: 4,00 100.0%**

<u>REF.</u>	<u>REFERENCIA SIGPAC</u>	<u>CULTIVO</u>	<u>DESCRIPCIÓN CULTIVO</u>	<u>S/R</u>	<u>SUP.</u>	<u>SUP.</u>
					<u>PROPUESTA</u>	<u>CUMPLE</u>
					(ha)	(ha)
1962026	14-030-018-00039-001	81320	ALGODON-DP396	R	1,59	1,59
1962029	41-039-021-00068-001	81320	ALGODON-DP396	R	0,73	0,73
1962027	41-039-021-00068-002	81320	ALGODON-DP396	R	0,03	0,03
1962028	41-039-021-00095-001	81320	ALGODON-DP396	R	1,74	1,74

**Titulares de explotaciones que hayan adquirido el compromiso voluntario de establecimiento de una enmienda natural mediante un cultivo de crucífera para su enterrado en verde****PUNTOS: 1,00 S**



<b><u>APELLIDOS Y NOMBRE / RAZÓN SOCIAL</u></b>	<b><u>NIF</u></b>	<b><u>EXPEDIENTE</u></b>	<b><u>SUP. PROPUESTA (ha)</u></b>
ALBALA MARQUEZ, S.C.	J91041400	8025925	9,04
<b><u>PROPUESTA ADMITIDO</u></b>	<b><u>SOLICITA PRIMA VOL. SI</u></b>	<b><u>PROPUESTA PRIMA VOL. ADMITIDO</u></b>	
<b><u>IMPORTE POR ANUALIDAD</u></b>			

<b><u>CAMPAÑA</u></b>	<b><u>IMPORTE MÁXIMO SUBVENCIONABLE</u></b>	<b><u>IMPORTE MEDIO DE TRANSFERENCIA (€/ha)</u></b>
2015	3.918,30 €	433,44 €
2016	3.918,30 €	433,44 €
2017	3.918,30 €	433,44 €
2018	3.918,30 €	433,44 €
2019	3.918,30 €	433,44 €

**RECINTOS PROPUESTOS**

<b><u>REF.</u></b>	<b><u>REFERENCIA SIGPAC</u></b>	<b><u>CULTIVO</u></b>	<b><u>DESCRIPCIÓN CULTIVO</u></b>	<b><u>S/R</u></b>	<b><u>SUP. DEC. ADMIN. (ha)</u></b>	<b><u>SUP. PROPUESTA (ha)</u></b>
1787424	14-030-019-00016-002	81320	ALGODON-DP396	R	2,94	2,94
1787421	41-039-021-00062-006	81320	ALGODON-DP396	R	1,37	1,37
1787422	41-039-021-00062-012	81320	ALGODON-DP396	R	0,34	0,34
1787429	41-039-021-00091-001	81314	ALGODON-ALBARIZA	R	0,29	0,29
1787428	41-039-021-00092-001	81314	ALGODON-ALBARIZA	R	3,03	3,03
1787425	41-039-021-00094-001	81320	ALGODON-DP396	R	1,04	1,04
1787427	41-039-021-00094-002	81320	ALGODON-DP396	R	0,03	0,03

**RESUMEN CRITERIOS DE PRIORIZACIÓN****10.1.5 Sistemas sostenibles de cultivos agroindustriales****PUNTOS: 5,00**

	<b><u>PUNTOS</u></b>	<b><u>CUMPLE</u></b>
Porcentaje de superficie determinada en Red Natura 2000	0,00	0.0%
Porcentaje de superficie determinada situada en zonas RAMSAR	0,00	0.0%
Porcentaje de superficie determinada en zonas vulnerables a la contaminación por nitratos	4,00	100.0%
Titulares de explotaciones que hayan adquirido el compromiso voluntario de establecimiento de una enmienda natural mediante un cultivo de crucífera para su enterrado en verde	1,00	S



**DETALLE CRITERIOS DE PRIORIZACIÓN****10.1.5 Sistemas sostenibles de cultivos agroindustriales****PUNTOS: 5,00****Porcentaje de superficie determinada en Red Natura 2000****PUNTOS: 0,00 0.0%**

<u>REF.</u>	<u>REFERENCIA SIGPAC</u>	<u>CULTIVO</u>	<u>DESCRIPCIÓN CULTIVO</u>	<u>S/R</u>	<u>SUP.</u>	<u>SUP.</u>
					<u>PROPUESTA</u>	<u>CUMPLE</u>
					(ha)	(ha)
1787424	14-030-019-00016-002	81320	ALGODON-DP396	R	2,94	0,00
1787421	41-039-021-00062-006	81320	ALGODON-DP396	R	1,37	0,00
1787422	41-039-021-00062-012	81320	ALGODON-DP396	R	0,34	0,00
1787429	41-039-021-00091-001	81314	ALGODON-ALBARIZA	R	0,29	0,00
1787428	41-039-021-00092-001	81314	ALGODON-ALBARIZA	R	3,03	0,00
1787425	41-039-021-00094-001	81320	ALGODON-DP396	R	1,04	0,00
1787427	41-039-021-00094-002	81320	ALGODON-DP396	R	0,03	0,00

**Porcentaje de superficie determinada situada en zonas RAMSAR****PUNTOS: 0,00 0.0%**

<u>REF.</u>	<u>REFERENCIA SIGPAC</u>	<u>CULTIVO</u>	<u>DESCRIPCIÓN CULTIVO</u>	<u>S/R</u>	<u>SUP.</u>	<u>SUP.</u>
					<u>PROPUESTA</u>	<u>CUMPLE</u>
					(ha)	(ha)
1787424	14-030-019-00016-002	81320	ALGODON-DP396	R	2,94	0,00
1787421	41-039-021-00062-006	81320	ALGODON-DP396	R	1,37	0,00
1787422	41-039-021-00062-012	81320	ALGODON-DP396	R	0,34	0,00
1787429	41-039-021-00091-001	81314	ALGODON-ALBARIZA	R	0,29	0,00
1787428	41-039-021-00092-001	81314	ALGODON-ALBARIZA	R	3,03	0,00
1787425	41-039-021-00094-001	81320	ALGODON-DP396	R	1,04	0,00
1787427	41-039-021-00094-002	81320	ALGODON-DP396	R	0,03	0,00

**Porcentaje de superficie determinada en zonas vulnerables a la contaminación por nitratos****PUNTOS: 4,00 100.0%**

<u>REF.</u>	<u>REFERENCIA SIGPAC</u>	<u>CULTIVO</u>	<u>DESCRIPCIÓN CULTIVO</u>	<u>S/R</u>	<u>SUP.</u>	<u>SUP.</u>
					<u>PROPUESTA</u>	<u>CUMPLE</u>
					(ha)	(ha)
1787424	14-030-019-00016-002	81320	ALGODON-DP396	R	2,94	2,94
1787421	41-039-021-00062-006	81320	ALGODON-DP396	R	1,37	1,37
1787422	41-039-021-00062-012	81320	ALGODON-DP396	R	0,34	0,34
1787429	41-039-021-00091-001	81314	ALGODON-ALBARIZA	R	0,29	0,29
1787428	41-039-021-00092-001	81314	ALGODON-ALBARIZA	R	3,03	3,03
1787425	41-039-021-00094-001	81320	ALGODON-DP396	R	1,04	1,04
1787427	41-039-021-00094-002	81320	ALGODON-DP396	R	0,03	0,03

**Titulares de explotaciones que hayan adquirido el compromiso voluntario de establecimiento de una enmienda natural mediante un cultivo de crucifera para su enterrado en verde****PUNTOS: 1,00 S**

<b><u>APELLIDOS Y NOMBRE / RAZÓN SOCIAL</u></b>	<b><u>NIF</u></b>	<b><u>EXPEDIENTE</u></b>	<b><u>SUP. PROPUESTA (ha)</u></b>
ALBALA MARQUEZ ANTONIO	52243733S	8025913	4,75
<b><u>PROPUESTA ADMITIDO</u></b>	<b><u>SOLICITA PRIMA VOL. SI</u></b>	<b><u>PROPUESTA PRIMA VOL. ADMITIDO</u></b>	
<b><u>IMPORTE POR ANUALIDAD</u></b>			

<b><u>CAMPAÑA</u></b>	<b><u>IMPORTE MÁXIMO SUBVENCIONABLE</u></b>	<b><u>IMPORTE MEDIO DE TRANSFERENCIA (€/ha)</u></b>
2015	2.058,84 €	433,44 €
2016	2.058,84 €	433,44 €
2017	2.058,84 €	433,44 €
2018	2.058,84 €	433,44 €
2019	2.058,84 €	433,44 €

**RECINTOS PROPUESTOS**

<b><u>REF.</u></b>	<b><u>REFERENCIA SIGPAC</u></b>	<b><u>CULTIVO</u></b>	<b><u>DESCRIPCIÓN CULTIVO</u></b>	<b><u>S/R</u></b>	<b><u>SUP. DEC. ADMIN. (ha)</u></b>	<b><u>SUP. PROPUESTA (ha)</u></b>
1786411	14-030-019-00014-001	81320	ALGODON-DP396	R	0,08	0,08
1786412	14-030-019-00015-001	81320	ALGODON-DP396	R	1,08	1,08
1786414	41-039-021-00057-001	81314	ALGODON-ALBARIZA	R	1,29	1,29
1786413	41-039-021-00093-001	81314	ALGODON-ALBARIZA	R	2,30	2,30

**RESUMEN CRITERIOS DE PRIORIZACIÓN****10.1.5 Sistemas sostenibles de cultivos agroindustriales****PUNTOS: 5,00**

	<b><u>PUNTOS</u></b>	<b><u>CUMPLE</u></b>
Porcentaje de superficie determinada en Red Natura 2000	0,00	0.0%
Porcentaje de superficie determinada situada en zonas RAMSAR	0,00	0.0%
Porcentaje de superficie determinada en zonas vulnerables a la contaminación por nitratos	4,00	100.0%
Titulares de explotaciones que hayan adquirido el compromiso voluntario de establecimiento de una enmienda natural mediante un cultivo de crucífera para su enterrado en verde	1,00	S



**DETALLE CRITERIOS DE PRIORIZACIÓN****10.1.5 Sistemas sostenibles de cultivos agroindustriales****PUNTOS: 5,00****Porcentaje de superficie determinada en Red Natura 2000****PUNTOS: 0,00 0.0%**

<u>REF.</u>	<u>REFERENCIA SIGPAC</u>	<u>CULTIVO</u>	<u>DESCRIPCIÓN CULTIVO</u>	<u>S/R</u>	<u>SUP.</u>	<u>SUP.</u>
					<u>PROPUESTA</u>	<u>CUMPLE</u>
					(ha)	(ha)
1786411	14-030-019-00014-001	81320	ALGODON-DP396	R	0,08	0,00
1786412	14-030-019-00015-001	81320	ALGODON-DP396	R	1,08	0,00
1786414	41-039-021-00057-001	81314	ALGODON-ALBARIZA	R	1,29	0,00
1786413	41-039-021-00093-001	81314	ALGODON-ALBARIZA	R	2,30	0,00

**Porcentaje de superficie determinada situada en zonas RAMSAR****PUNTOS: 0,00 0.0%**

<u>REF.</u>	<u>REFERENCIA SIGPAC</u>	<u>CULTIVO</u>	<u>DESCRIPCIÓN CULTIVO</u>	<u>S/R</u>	<u>SUP.</u>	<u>SUP.</u>
					<u>PROPUESTA</u>	<u>CUMPLE</u>
					(ha)	(ha)
1786411	14-030-019-00014-001	81320	ALGODON-DP396	R	0,08	0,00
1786412	14-030-019-00015-001	81320	ALGODON-DP396	R	1,08	0,00
1786414	41-039-021-00057-001	81314	ALGODON-ALBARIZA	R	1,29	0,00
1786413	41-039-021-00093-001	81314	ALGODON-ALBARIZA	R	2,30	0,00

**Porcentaje de superficie determinada en zonas vulnerables a la contaminación por nitratos****PUNTOS: 4,00 100.0%**

<u>REF.</u>	<u>REFERENCIA SIGPAC</u>	<u>CULTIVO</u>	<u>DESCRIPCIÓN CULTIVO</u>	<u>S/R</u>	<u>SUP.</u>	<u>SUP.</u>
					<u>PROPUESTA</u>	<u>CUMPLE</u>
					(ha)	(ha)
1786411	14-030-019-00014-001	81320	ALGODON-DP396	R	0,08	0,08
1786412	14-030-019-00015-001	81320	ALGODON-DP396	R	1,08	1,08
1786414	41-039-021-00057-001	81314	ALGODON-ALBARIZA	R	1,29	1,29
1786413	41-039-021-00093-001	81314	ALGODON-ALBARIZA	R	2,30	2,30

**Titulares de explotaciones que hayan adquirido el compromiso voluntario de establecimiento de una enmienda natural mediante un cultivo de crucifera para su enterrado en verde****PUNTOS: 1,00 S**

<b><u>APELLIDOS Y NOMBRE / RAZÓN SOCIAL</u></b>	<b><u>NIF</u></b>	<b><u>EXPEDIENTE</u></b>	<b><u>SUP. PROPUESTA (ha)</u></b>
ALBALA RODRIGUEZ ANTONIO	30446287Z	8024291	2,45

<b><u>PROPUESTA</u></b>	<b><u>SOLICITA PRIMA VOL.</u></b>
ADMITIDO	NO

**IMPORTE POR ANUALIDAD**

<u>CAMPAÑA</u>	<u>IMPORTE MÁXIMO SUBVENCIONABLE</u>	<u>IMPORTE MEDIO DE TRANSFERENCIA (€/ha)</u>
2015	711,16 €	290,27 €
2016	711,16 €	290,27 €
2017	711,16 €	290,27 €
2018	711,16 €	290,27 €
2019	711,16 €	290,27 €

**RECINTOS PROPUESTOS**

<u>REF.</u>	<u>REFERENCIA SIGPAC</u>	<u>CULTIVO</u>	<u>DESCRIPCIÓN CULTIVO</u>	<u>S/R</u>	<u>SUP. DEC. ADMIN. (ha)</u>	<u>SUP. PROPUESTA (ha)</u>
1688513	41-039-021-00090-002	1000	TRIGO BLANDO-SIN VARIEDAD	R	1,29	1,29
1688514	41-039-021-00090-003	1000	TRIGO BLANDO-SIN VARIEDAD	R	1,16	1,16

**RESUMEN CRITERIOS DE PRIORIZACIÓN****10.1.5 Sistemas sostenibles de cultivos agroindustriales** PUNTOS: 4,00

	<u>PUNTOS</u>	<u>CUMPLE</u>
Porcentaje de superficie determinada en Red Natura 2000	0,00	0.0%
Porcentaje de superficie determinada situada en zonas RAMSAR	0,00	0.0%
Porcentaje de superficie determinada en zonas vulnerables a la contaminación por nitratos	4,00	100.0%
Titulares de explotaciones que hayan adquirido el compromiso voluntario de establecimiento de una enmienda natural mediante un cultivo de crucifera para su enterrado en verde	0,00	N

**DETALLE CRITERIOS DE PRIORIZACIÓN****10.1.5 Sistemas sostenibles de cultivos agroindustriales** PUNTOS: 4,00

<u>REF.</u>	<u>REFERENCIA SIGPAC</u>	<u>CULTIVO</u>	<u>DESCRIPCIÓN CULTIVO</u>	<u>S/R</u>	<u>SUP. PROPUESTA (ha)</u>	<u>SUP. CUMPLE (ha)</u>
1688513	41-039-021-00090-002	1000	TRIGO BLANDO-SIN VARIEDAD	R	1,29	0,00
1688514	41-039-021-00090-003	1000	TRIGO BLANDO-SIN VARIEDAD	R	1,16	0,00

	<u>PUNTOS</u>	<u>SUP. PROPUESTA (ha)</u>	<u>SUP. CUMPLE (ha)</u>
Porcentaje de superficie determinada en Red Natura 2000	0,00	0,00	0.0%
Porcentaje de superficie determinada situada en zonas RAMSAR	0,00	0,00	0.0%
Porcentaje de superficie determinada en zonas vulnerables a la contaminación por nitratos	4,00	1,16	100.0%
Titulares de explotaciones que hayan adquirido el compromiso voluntario de establecimiento de una enmienda natural mediante un cultivo de crucifera para su enterrado en verde	0,00	0,00	N

<u>REF.</u>	<u>REFERENCIA SIGPAC</u>	<u>CULTIVO</u>	<u>DESCRIPCIÓN CULTIVO</u>	<u>S/R</u>	<u>SUP. PROPUESTA (ha)</u>	<u>SUP. CUMPLE (ha)</u>
1688513	41-039-021-00090-002	1000	TRIGO BLANDO-SIN VARIEDAD	R	1,29	1,29
1688514	41-039-021-00090-003	1000	TRIGO BLANDO-SIN VARIEDAD	R	1,16	1,16

<u>APELLIDOS Y NOMBRE / RAZÓN SOCIAL</u>	<u>NIF</u>	<u>EXPEDIENTE</u>	<u>SUP. PROPUESTA (ha)</u>
ALBARRAN GARCIA FRANCISCO JOSE	77532493E	8029974	8,12
<u>PROPUESTA ADMITIDO</u>	<u>SOLICITA PRIMA VOL. SI</u>	<u>PROPUESTA PRIMA VOL. ADMITIDO</u>	
<b>IMPORTE POR ANUALIDAD</b>			

<u>CAMPAÑA</u>	<u>IMPORTE MÁXIMO SUBVENCIONABLE</u>	<u>IMPORTE MEDIO DE TRANSFERENCIA (€/ha)</u>
2015	3.519,53 €	433,44 €
2016	3.519,53 €	433,44 €
2017	3.519,53 €	433,44 €
2018	3.519,53 €	433,44 €
2019	3.519,53 €	433,44 €

**RECINTOS PROPUESTOS**

<u>REF.</u>	<u>REFERENCIA SIGPAC</u>	<u>CULTIVO</u>	<u>DESCRIPCIÓN CULTIVO</u>	<u>S/R</u>	<u>SUP. DEC. ADMIN. (ha)</u>	<u>SUP. PROPUESTA (ha)</u>
2063066	41-095-055-00035-003	81006	ALGODON-INTERCOTT 670	R	8,12	8,12

**RESUMEN CRITERIOS DE PRIORIZACIÓN**

<b>10.1.5 Sistemas sostenibles de cultivos agroindustriales</b>	<b>PUNTOS: 5,00</b>	<b>PUNTOS</b>	<b>CUMPLE</b>
Porcentaje de superficie determinada en Red Natura 2000		0,00	0.0%
Porcentaje de superficie determinada situada en zonas RAMSAR		0,00	0.0%
Porcentaje de superficie determinada en zonas vulnerables a la contaminación por nitratos		4,00	100.0%
Titulares de explotaciones que hayan adquirido el compromiso voluntario de establecimiento de una enmienda natural mediante un cultivo de crucifera para su enterrado en verde		1,00	S

**DETALLE CRITERIOS DE PRIORIZACIÓN**

<b>10.1.5 Sistemas sostenibles de cultivos agroindustriales</b>	<b>PUNTOS: 5,00</b>	<b>PUNTOS</b>	<b>CUMPLE</b>			
Porcentaje de superficie determinada en Red Natura 2000		PUNTOS: 0,00	0.0%			
		<u>SUP. PROPUESTA (ha)</u>	<u>SUP. CUMPLE (ha)</u>			
<u>REF.</u>	<u>REFERENCIA SIGPAC</u>	<u>CULTIVO</u>	<u>DESCRIPCIÓN CULTIVO</u>	<u>S/R</u>		
2063066	41-095-055-00035-003	81006	ALGODON-INTERCOTT 670	R	8,12	0,00
Porcentaje de superficie determinada situada en zonas RAMSAR		PUNTOS: 0,00	0.0%			
		<u>SUP. PROPUESTA (ha)</u>	<u>SUP. CUMPLE (ha)</u>			
<u>REF.</u>	<u>REFERENCIA SIGPAC</u>	<u>CULTIVO</u>	<u>DESCRIPCIÓN CULTIVO</u>	<u>S/R</u>		
2063066	41-095-055-00035-003	81006	ALGODON-INTERCOTT 670	R	8,12	0,00
Porcentaje de superficie determinada en zonas vulnerables a la contaminación por nitratos		PUNTOS: 4,00	100.0%			
		<u>SUP. PROPUESTA (ha)</u>	<u>SUP. CUMPLE (ha)</u>			
<u>REF.</u>	<u>REFERENCIA SIGPAC</u>	<u>CULTIVO</u>	<u>DESCRIPCIÓN CULTIVO</u>	<u>S/R</u>		
2063066	41-095-055-00035-003	81006	ALGODON-INTERCOTT 670	R	8,12	8,12
Titulares de explotaciones que hayan adquirido el compromiso voluntario de establecimiento de una enmienda natural mediante un cultivo de crucifera para su enterrado en verde		PUNTOS: 1,00	S			



<b><u>APELLIDOS Y NOMBRE / RAZÓN SOCIAL</u></b>	<b><u>NIF</u></b>	<b><u>EXPEDIENTE</u></b>	<b><u>SUP. PROPUESTA (ha)</u></b>
ALCACHOFAR,S.L.	B41160052	8013167	14,19

<b><u>PROPUESTA</u></b>	<b><u>SOLICITA PRIMA VOL.</u></b>
ADMITIDO	NO

**IMPORTE POR ANUALIDAD**

<u>CAMPAÑA</u>	<u>IMPORTE MÁXIMO SUBVENCIONABLE</u>	<u>IMPORTE MEDIO DE TRANSFERENCIA (€/ha)</u>
2015	4.118,93 €	290,27 €
2016	4.118,93 €	290,27 €
2017	4.118,93 €	290,27 €
2018	4.118,93 €	290,27 €
2019	4.118,93 €	290,27 €

**RECINTOS PROPUESTOS**

<u>REF.</u>	<u>REFERENCIA SIGPAC</u>	<u>CULTIVO</u>	<u>DESCRIPCIÓN CULTIVO</u>	<u>S/R</u>	<u>SUP. DEC. ADMIN. (ha)</u>	<u>SUP. PROPUESTA (ha)</u>
1759851	41-081-004-00017-004	81263	ALGODON-DP419	R	14,19	14,19

**RESUMEN CRITERIOS DE PRIORIZACIÓN****10.1.5 Sistemas sostenibles de cultivos agroindustriales** PUNTOS: 4,00

	<u>PUNTOS</u>	<u>CUMPLE</u>
Porcentaje de superficie determinada en Red Natura 2000	0,00	0.0%
Porcentaje de superficie determinada situada en zonas RAMSAR	0,00	0.0%
Porcentaje de superficie determinada en zonas vulnerables a la contaminación por nitratos	4,00	100.0%
Titulares de explotaciones que hayan adquirido el compromiso voluntario de establecimiento de una enmienda natural mediante un cultivo de crucífera para su enterrado en verde	0,00	N

**DETALLE CRITERIOS DE PRIORIZACIÓN****10.1.5 Sistemas sostenibles de cultivos agroindustriales** PUNTOS: 4,00

Porcentaje de superficie determinada en Red Natura 2000	PUNTOS:	0,00	0.0%
	<u>SUP. PROPUESTA (ha)</u>	<u>SUP. CUMPLE (ha)</u>	
<b>REF.</b> <b>REFERENCIA SIGPAC</b> <b>CULTIVO</b> <b>DESCRIPCIÓN CULTIVO</b>	<b>S/R</b>	<b>SUP. PROPUESTA (ha)</b>	<b>SUP. CUMPLE (ha)</b>
1759851 41-081-004-00017-004 81263 ALGODON-DP419	R	14,19	0,00
Porcentaje de superficie determinada situada en zonas RAMSAR	PUNTOS:	0,00	0.0%
	<u>SUP. PROPUESTA (ha)</u>	<u>SUP. CUMPLE (ha)</u>	
<b>REF.</b> <b>REFERENCIA SIGPAC</b> <b>CULTIVO</b> <b>DESCRIPCIÓN CULTIVO</b>	<b>S/R</b>	<b>SUP. PROPUESTA (ha)</b>	<b>SUP. CUMPLE (ha)</b>
1759851 41-081-004-00017-004 81263 ALGODON-DP419	R	14,19	0,00
Porcentaje de superficie determinada en zonas vulnerables a la contaminación por nitratos	PUNTOS:	4,00	100.0%
	<u>SUP. PROPUESTA (ha)</u>	<u>SUP. CUMPLE (ha)</u>	
<b>REF.</b> <b>REFERENCIA SIGPAC</b> <b>CULTIVO</b> <b>DESCRIPCIÓN CULTIVO</b>	<b>S/R</b>	<b>SUP. PROPUESTA (ha)</b>	<b>SUP. CUMPLE (ha)</b>
1759851 41-081-004-00017-004 81263 ALGODON-DP419	R	14,19	14,19
Titulares de explotaciones que hayan adquirido el compromiso voluntario de establecimiento de una enmienda natural mediante un cultivo de crucífera para su enterrado en verde	PUNTOS:	0,00	N



<u>APELLIDOS Y NOMBRE / RAZÓN SOCIAL</u>	<u>NIF</u>	<u>EXPEDIENTE</u>	<u>SUP. PROPUESTA (ha)</u>
ALCARAZ TROYA C.B.	E41392838	8026029	15,00

<u>PROPUESTA INADMITIDO</u>	<u>SOLICITA PRIMA VOL. SI</u>	<u>PROPUESTA PRIMA VOL. INADMITIDO</u>

**IMPORTE POR ANUALIDAD**

<u>CAMPAÑA</u>	<u>IMPORTE MÁXIMO SUBVENCIONABLE</u>	<u>IMPORTE MEDIO DE TRANSFERENCIA (€/ha)</u>
2015	6.501,60 €	433,44 €
2016	6.501,60 €	433,44 €
2017	6.501,60 €	433,44 €
2018	6.501,60 €	433,44 €
2019	6.501,60 €	433,44 €

**RECINTOS PROPUESTOS**

<u>REF.</u>	<u>REFERENCIA SIGPAC</u>	<u>CULTIVO</u>	<u>DESCRIPCIÓN CULTIVO</u>	<u>S/R</u>	<u>SUP. DEC. ADMIN. (ha)</u>	<u>SUP. PROPUESTA (ha)</u>
3116584	41-039-031-00012-001	81038	ALGODON-REINA	R	15,00	15,00

**RESUMEN CRITERIOS DE PRIORIZACIÓN**

<b>10.1.5 Sistemas sostenibles de cultivos agroindustriales</b>	<b>PUNTOS: 1,00</b>	<b>PUNTOS</b>	<b>CUMPLE</b>
Porcentaje de superficie determinada en Red Natura 2000		0,00	0.0%
Porcentaje de superficie determinada situada en zonas RAMSAR		0,00	0.0%
Porcentaje de superficie determinada en zonas vulnerables a la contaminación por nitratos		0,00	0.0%
Titulares de explotaciones que hayan adquirido el compromiso voluntario de establecimiento de una enmienda natural mediante un cultivo de crucifera para su enterrado en verde		1,00	S

**DETALLE CRITERIOS DE PRIORIZACIÓN**

<b>10.1.5 Sistemas sostenibles de cultivos agroindustriales</b>	<b>PUNTOS: 1,00</b>	<b>PUNTOS</b>	<b>CUMPLE</b>			
Porcentaje de superficie determinada en Red Natura 2000		0,00	0.0%			
		<u>SUP. PROPUESTA (ha)</u>	<u>SUP. CUMPLE (ha)</u>			
<u>REF.</u>	<u>REFERENCIA SIGPAC</u>	<u>CULTIVO</u>	<u>DESCRIPCIÓN CULTIVO</u>	<u>S/R</u>		
3116584	41-039-031-00012-001	81038	ALGODON-REINA	R	15,00	0,00
Porcentaje de superficie determinada situada en zonas RAMSAR		0,00	0.0%			
		<u>SUP. PROPUESTA (ha)</u>	<u>SUP. CUMPLE (ha)</u>			
<u>REF.</u>	<u>REFERENCIA SIGPAC</u>	<u>CULTIVO</u>	<u>DESCRIPCIÓN CULTIVO</u>	<u>S/R</u>		
3116584	41-039-031-00012-001	81038	ALGODON-REINA	R	15,00	0,00
Porcentaje de superficie determinada en zonas vulnerables a la contaminación por nitratos		0,00	0.0%			
		<u>SUP. PROPUESTA (ha)</u>	<u>SUP. CUMPLE (ha)</u>			
<u>REF.</u>	<u>REFERENCIA SIGPAC</u>	<u>CULTIVO</u>	<u>DESCRIPCIÓN CULTIVO</u>	<u>S/R</u>		
3116584	41-039-031-00012-001	81038	ALGODON-REINA	R	15,00	0,00
Titulares de explotaciones que hayan adquirido el compromiso voluntario de establecimiento de una enmienda natural mediante un cultivo de crucifera para su enterrado en verde		1,00	S			





<b><u>APELLIDOS Y NOMBRE / RAZÓN SOCIAL</u></b>	<b><u>NIF</u></b>	<b><u>EXPEDIENTE</u></b>	<b><u>SUP. PROPUESTA (ha)</u></b>
ALCON CARRASCO JUAN	75319439M	8030558	21,07

<b><u>PROPUESTA</u></b>	<b><u>SOLICITA PRIMA VOL.</u></b>
ADMITIDO	NO

**IMPORTE POR ANUALIDAD**

<u>CAMPAÑA</u>	<u>IMPORTE MÁXIMO SUBVENCIONABLE</u>	<u>IMPORTE MEDIO DE TRANSFERENCIA (€/ha)</u>
2015	6.115,99 €	290,27 €
2016	6.115,99 €	290,27 €
2017	6.115,99 €	290,27 €
2018	6.115,99 €	290,27 €
2019	6.115,99 €	290,27 €

**RECINTOS PROPUESTOS**

<u>REF.</u>	<u>REFERENCIA SIGPAC</u>	<u>CULTIVO</u>	<u>DESCRIPCIÓN CULTIVO</u>	<u>S/R</u>	<u>SUP. DEC. ADMIN. (ha)</u>	<u>SUP. PROPUESTA (ha)</u>
2116159	41-053-019-00365-003	81268	ALGODON-JUNCAL	R	2,00	2,00
2116158	41-053-019-00365-003	81268	ALGODON-JUNCAL	R	2,80	2,80
2116161	41-053-019-00365-003	82726	REMOLACHA-JULIETTA	R	4,03	4,03
2116157	41-053-019-00420-003	81268	ALGODON-JUNCAL	R	7,90	7,90
2116163	41-053-019-00420-003	82726	REMOLACHA-JULIETTA	R	2,70	2,70
2116162	41-053-019-00420-003	82726	REMOLACHA-JULIETTA	R	1,64	1,64

**RESUMEN CRITERIOS DE PRIORIZACIÓN****10.1.5 Sistemas sostenibles de cultivos agroindustriales****PUNTOS: 4,00**

	<b><u>PUNTOS</u></b>	<b><u>CUMPLE</u></b>
Porcentaje de superficie determinada en Red Natura 2000	0,00	0.0%
Porcentaje de superficie determinada situada en zonas RAMSAR	0,00	0.0%
Porcentaje de superficie determinada en zonas vulnerables a la contaminación por nitratos	4,00	100.0%
Titulares de explotaciones que hayan adquirido el compromiso voluntario de establecimiento de una enmienda natural mediante un cultivo de crucífera para su enterrado en verde	0,00	N



**DETALLE CRITERIOS DE PRIORIZACIÓN****10.1.5 Sistemas sostenibles de cultivos agroindustriales****PUNTOS: 4,00****Porcentaje de superficie determinada en Red Natura 2000****PUNTOS: 0,00 0.0%**

<u>REF.</u>	<u>REFERENCIA SIGPAC</u>	<u>CULTIVO</u>	<u>DESCRIPCIÓN CULTIVO</u>	<u>S/R</u>	<u>SUP.</u>	<u>SUP.</u>
					<u>PROPUESTA</u>	<u>CUMPLE</u>
					(ha)	(ha)
2116158	41-053-019-00365-003	81268	ALGODON-JUNCAL	R	2,80	0,00
2116159	41-053-019-00365-003	81268	ALGODON-JUNCAL	R	2,00	0,00
2116161	41-053-019-00365-003	82726	REMOLACHA-JULIETTA	R	4,03	0,00
2116157	41-053-019-00420-003	81268	ALGODON-JUNCAL	R	7,90	0,00
2116162	41-053-019-00420-003	82726	REMOLACHA-JULIETTA	R	1,64	0,00
2116163	41-053-019-00420-003	82726	REMOLACHA-JULIETTA	R	2,70	0,00

**Porcentaje de superficie determinada situada en zonas RAMSAR****PUNTOS: 0,00 0.0%**

<u>REF.</u>	<u>REFERENCIA SIGPAC</u>	<u>CULTIVO</u>	<u>DESCRIPCIÓN CULTIVO</u>	<u>S/R</u>	<u>SUP.</u>	<u>SUP.</u>
					<u>PROPUESTA</u>	<u>CUMPLE</u>
					(ha)	(ha)
2116158	41-053-019-00365-003	81268	ALGODON-JUNCAL	R	2,80	0,00
2116159	41-053-019-00365-003	81268	ALGODON-JUNCAL	R	2,00	0,00
2116161	41-053-019-00365-003	82726	REMOLACHA-JULIETTA	R	4,03	0,00
2116157	41-053-019-00420-003	81268	ALGODON-JUNCAL	R	7,90	0,00
2116163	41-053-019-00420-003	82726	REMOLACHA-JULIETTA	R	2,70	0,00
2116162	41-053-019-00420-003	82726	REMOLACHA-JULIETTA	R	1,64	0,00

**Porcentaje de superficie determinada en zonas vulnerables a la contaminación por nitratos****PUNTOS: 4,00 100.0%**

<u>REF.</u>	<u>REFERENCIA SIGPAC</u>	<u>CULTIVO</u>	<u>DESCRIPCIÓN CULTIVO</u>	<u>S/R</u>	<u>SUP.</u>	<u>SUP.</u>
					<u>PROPUESTA</u>	<u>CUMPLE</u>
					(ha)	(ha)
2116159	41-053-019-00365-003	81268	ALGODON-JUNCAL	R	2,00	2,00
2116158	41-053-019-00365-003	81268	ALGODON-JUNCAL	R	2,80	2,80
2116161	41-053-019-00365-003	82726	REMOLACHA-JULIETTA	R	4,03	4,03
2116157	41-053-019-00420-003	81268	ALGODON-JUNCAL	R	7,90	7,90
2116163	41-053-019-00420-003	82726	REMOLACHA-JULIETTA	R	2,70	2,70
2116162	41-053-019-00420-003	82726	REMOLACHA-JULIETTA	R	1,64	1,64

**Titulares de explotaciones que hayan adquirido el compromiso voluntario de establecimiento de una enmienda natural mediante un cultivo de crucifera para su enterrado en verde****PUNTOS: 0,00 N**

<b><u>APELLIDOS Y NOMBRE / RAZÓN SOCIAL</u></b>	<b><u>NIF</u></b>	<b><u>EXPEDIENTE</u></b>	<b><u>SUP. PROPUESTA (ha)</u></b>
ALCON FUENTES ROCIO	34062874N	8026857	8,18

<b><u>PROPUESTA</u></b>	<b><u>SOLICITA PRIMA VOL.</u></b>
ADMITIDO	NO

**IMPORTE POR ANUALIDAD**

<u>CAMPAÑA</u>	<u>IMPORTE MÁXIMO SUBVENCIONABLE</u>	<u>IMPORTE MEDIO DE TRANSFERENCIA (€/ha)</u>
2015	2.374,41 €	290,27 €
2016	2.374,41 €	290,27 €
2017	2.374,41 €	290,27 €
2018	2.374,41 €	290,27 €
2019	2.374,41 €	290,27 €

**RECINTOS PROPUESTOS**

<u>REF.</u>	<u>REFERENCIA SIGPAC</u>	<u>CULTIVO</u>	<u>DESCRIPCIÓN CULTIVO</u>	<u>S/R</u>	<u>SUP. DEC. ADMIN. (ha)</u>	<u>SUP. PROPUESTA (ha)</u>
1843165	41-053-019-00126-002	81268	ALGODON-JUNCAL	R	6,18	6,18
1843166	41-053-019-00126-002	82343	REMOLACHA-CICLON	R	2,00	2,00

**RESUMEN CRITERIOS DE PRIORIZACIÓN****10.1.5 Sistemas sostenibles de cultivos agroindustriales** PUNTOS: 4,00

	<u>PUNTOS</u>	<u>CUMPLE</u>
Porcentaje de superficie determinada en Red Natura 2000	0,00	0.0%
Porcentaje de superficie determinada situada en zonas RAMSAR	0,00	0.0%
Porcentaje de superficie determinada en zonas vulnerables a la contaminación por nitratos	4,00	100.0%
Titulares de explotaciones que hayan adquirido el compromiso voluntario de establecimiento de una enmienda natural mediante un cultivo de crucifera para su enterrado en verde	0,00	N

**DETALLE CRITERIOS DE PRIORIZACIÓN****10.1.5 Sistemas sostenibles de cultivos agroindustriales** PUNTOS: 4,00

<u>REF.</u>	<u>REFERENCIA SIGPAC</u>	<u>CULTIVO</u>	<u>DESCRIPCIÓN CULTIVO</u>	<u>S/R</u>	<u>SUP. PROPUESTA (ha)</u>	<u>SUP. CUMPLE (ha)</u>
1843165	41-053-019-00126-002	81268	ALGODON-JUNCAL	R	6,18	0,00
1843166	41-053-019-00126-002	82343	REMOLACHA-CICLON	R	2,00	0,00

	<u>PUNTOS</u>	<u>SUP. PROPUESTA (ha)</u>	<u>SUP. CUMPLE (ha)</u>
Porcentaje de superficie determinada en Red Natura 2000	0,00	0,00	0.0%
Porcentaje de superficie determinada situada en zonas RAMSAR	0,00	0,00	0.0%
Porcentaje de superficie determinada en zonas vulnerables a la contaminación por nitratos	4,00	4,00	100.0%
Titulares de explotaciones que hayan adquirido el compromiso voluntario de establecimiento de una enmienda natural mediante un cultivo de crucifera para su enterrado en verde	0,00	0,00	N



<b><u>APELLIDOS Y NOMBRE / RAZÓN SOCIAL</u></b>	<b><u>NIF</u></b>	<b><u>EXPEDIENTE</u></b>	<b><u>SUP. PROPUESTA (ha)</u></b>
ALCON GARCIA FRANCISCO JESUS	47009227X	8023241	8,10

<b><u>PROPUESTA</u></b>	<b><u>SOLICITA PRIMA VOL.</u></b>
ADMITIDO	NO

**IMPORTE POR ANUALIDAD**

<b><u>CAMPAÑA</u></b>	<b><u>IMPORTE MÁXIMO SUBVENCIONABLE</u></b>	<b><u>IMPORTE MEDIO DE TRANSFERENCIA (€/ha)</u></b>
2015	2.351,19 €	290,27 €
2016	2.351,19 €	290,27 €
2017	2.351,19 €	290,27 €
2018	2.351,19 €	290,27 €
2019	2.351,19 €	290,27 €

**RECINTOS PROPUESTOS**

<b><u>REF.</u></b>	<b><u>REFERENCIA SIGPAC</u></b>	<b><u>CULTIVO</u></b>	<b><u>DESCRIPCIÓN CULTIVO</u></b>	<b><u>S/R</u></b>	<b><u>SUP. DEC. ADMIN. (ha)</u></b>	<b><u>SUP. PROPUESTA (ha)</u></b>
2091947	41-053-018-00231-003	81268	ALGODON-JUNCAL	R	3,00	3,00
2091946	41-053-018-00231-003	81268	ALGODON-JUNCAL	R	2,10	2,10
2091948	41-053-018-00231-003	82343	REMOLACHA-CICLON	R	3,00	3,00

**RESUMEN CRITERIOS DE PRIORIZACIÓN****10.1.5 Sistemas sostenibles de cultivos agroindustriales****PUNTOS:** 4,00

	<b><u>PUNTOS</u></b>	<b><u>CUMPLE</u></b>
Porcentaje de superficie determinada en Red Natura 2000	0,00	0.0%
Porcentaje de superficie determinada situada en zonas RAMSAR	0,00	0.0%
Porcentaje de superficie determinada en zonas vulnerables a la contaminación por nitratos	4,00	100.0%
Titulares de explotaciones que hayan adquirido el compromiso voluntario de establecimiento de una enmienda natural mediante un cultivo de crucífera para su enterrado en verde	0,00	N



**DETALLE CRITERIOS DE PRIORIZACIÓN****10.1.5 Sistemas sostenibles de cultivos agroindustriales****PUNTOS: 4,00****Porcentaje de superficie determinada en Red Natura 2000****PUNTOS: 0,00 0.0%**

<u>REF.</u>	<u>REFERENCIA SIGPAC</u>	<u>CULTIVO</u>	<u>DESCRIPCIÓN CULTIVO</u>	<u>S/R</u>	<u>SUP.</u>	<u>SUP.</u>
					<u>PROPUESTA</u>	<u>CUMPLE</u>
					(ha)	(ha)
2091947	41-053-018-00231-003	81268	ALGODON-JUNCAL	R	3,00	0,00
2091946	41-053-018-00231-003	81268	ALGODON-JUNCAL	R	2,10	0,00
2091948	41-053-018-00231-003	82343	REMOLACHA-CICLON	R	3,00	0,00

**Porcentaje de superficie determinada situada en zonas RAMSAR****PUNTOS: 0,00 0.0%**

<u>REF.</u>	<u>REFERENCIA SIGPAC</u>	<u>CULTIVO</u>	<u>DESCRIPCIÓN CULTIVO</u>	<u>S/R</u>	<u>SUP.</u>	<u>SUP.</u>
					<u>PROPUESTA</u>	<u>CUMPLE</u>
					(ha)	(ha)
2091946	41-053-018-00231-003	81268	ALGODON-JUNCAL	R	2,10	0,00
2091947	41-053-018-00231-003	81268	ALGODON-JUNCAL	R	3,00	0,00
2091948	41-053-018-00231-003	82343	REMOLACHA-CICLON	R	3,00	0,00

**Porcentaje de superficie determinada en zonas vulnerables a la contaminación por nitratos****PUNTOS: 4,00 100.0%**

<u>REF.</u>	<u>REFERENCIA SIGPAC</u>	<u>CULTIVO</u>	<u>DESCRIPCIÓN CULTIVO</u>	<u>S/R</u>	<u>SUP.</u>	<u>SUP.</u>
					<u>PROPUESTA</u>	<u>CUMPLE</u>
					(ha)	(ha)
2091946	41-053-018-00231-003	81268	ALGODON-JUNCAL	R	2,10	2,10
2091947	41-053-018-00231-003	81268	ALGODON-JUNCAL	R	3,00	3,00
2091948	41-053-018-00231-003	82343	REMOLACHA-CICLON	R	3,00	3,00

**Titulares de explotaciones que hayan adquirido el compromiso voluntario de establecimiento de una enmienda natural mediante un cultivo de crucífera para su enterrado en verde****PUNTOS: 0,00 N**

<u>APELLIDOS Y NOMBRE / RAZÓN SOCIAL</u>	<u>NIF</u>	<u>EXPEDIENTE</u>	<u>SUP. PROPUESTA (ha)</u>
ALCON GUTIERREZ BENITO	28112208K	8023581	2,26
<u>PROPUESTA ADMITIDO</u>	<u>SOLICITA PRIMA VOL. SI</u>	<u>PROPUESTA PRIMA VOL. ADMITIDO</u>	

**IMPORTE POR ANUALIDAD**

<u>CAMPAÑA</u>	<u>IMPORTE MÁXIMO SUBVENCIONABLE</u>	<u>IMPORTE MEDIO DE TRANSFERENCIA (€/ha)</u>
2015	979,57 €	433,44 €
2016	979,57 €	433,44 €
2017	979,57 €	433,44 €
2018	979,57 €	433,44 €
2019	979,57 €	433,44 €

**RECINTOS PROPUESTOS**

<u>REF.</u>	<u>REFERENCIA SIGPAC</u>	<u>CULTIVO</u>	<u>DESCRIPCIÓN CULTIVO</u>	<u>S/R</u>	<u>SUP. DEC. ADMIN. (ha)</u>	<u>SUP. PROPUESTA (ha)</u>
1648947	41-020-017-00047-002	81268	ALGODON-JUNCAL	R	2,26	2,26

**RESUMEN CRITERIOS DE PRIORIZACIÓN**

<b>10.1.5 Sistemas sostenibles de cultivos agroindustriales</b>	<b>PUNTOS: 5,00</b>	<b>PUNTOS</b>	<b>CUMPLE</b>
Porcentaje de superficie determinada en Red Natura 2000		0,00	0.0%
Porcentaje de superficie determinada situada en zonas RAMSAR		0,00	0.0%
Porcentaje de superficie determinada en zonas vulnerables a la contaminación por nitratos		4,00	100.0%
Titulares de explotaciones que hayan adquirido el compromiso voluntario de establecimiento de una enmienda natural mediante un cultivo de crucífera para su enterrado en verde		1,00	S

**DETALLE CRITERIOS DE PRIORIZACIÓN**

<b>10.1.5 Sistemas sostenibles de cultivos agroindustriales</b>	<b>PUNTOS: 5,00</b>	<b>PUNTOS</b>	<b>CUMPLE</b>			
Porcentaje de superficie determinada en Red Natura 2000		PUNTOS: 0,00	0.0%			
		<u>SUP. PROPUESTA (ha)</u>	<u>SUP. CUMPLE (ha)</u>			
<u>REF.</u>	<u>REFERENCIA SIGPAC</u>	<u>CULTIVO</u>	<u>DESCRIPCIÓN CULTIVO</u>	<u>S/R</u>		
1648947	41-020-017-00047-002	81268	ALGODON-JUNCAL	R	2,26	0,00
Porcentaje de superficie determinada situada en zonas RAMSAR		PUNTOS: 0,00	0.0%			
		<u>SUP. PROPUESTA (ha)</u>	<u>SUP. CUMPLE (ha)</u>			
<u>REF.</u>	<u>REFERENCIA SIGPAC</u>	<u>CULTIVO</u>	<u>DESCRIPCIÓN CULTIVO</u>	<u>S/R</u>		
1648947	41-020-017-00047-002	81268	ALGODON-JUNCAL	R	2,26	0,00
Porcentaje de superficie determinada en zonas vulnerables a la contaminación por nitratos		PUNTOS: 4,00	100.0%			
		<u>SUP. PROPUESTA (ha)</u>	<u>SUP. CUMPLE (ha)</u>			
<u>REF.</u>	<u>REFERENCIA SIGPAC</u>	<u>CULTIVO</u>	<u>DESCRIPCIÓN CULTIVO</u>	<u>S/R</u>		
1648947	41-020-017-00047-002	81268	ALGODON-JUNCAL	R	2,26	2,26
Titulares de explotaciones que hayan adquirido el compromiso voluntario de establecimiento de una enmienda natural mediante un cultivo de crucífera para su enterrado en verde		PUNTOS: 1,00	S			



<b><u>APELLIDOS Y NOMBRE / RAZÓN SOCIAL</u></b>	<b><u>NIF</u></b>	<b><u>EXPEDIENTE</u></b>	<b><u>SUP. PROPUESTA (ha)</u></b>
ALCON HERRERA ANTONIA	75367842Q	8030695	8,50

<b><u>PROPUESTA</u></b>	<b><u>SOLICITA PRIMA VOL.</u></b>
ADMITIDO	NO

**IMPORTE POR ANUALIDAD**

<u>CAMPAÑA</u>	<u>IMPORTE MÁXIMO SUBVENCIONABLE</u>	<u>IMPORTE MEDIO DE TRANSFERENCIA (€/ha)</u>
2015	2.467,30 €	290,27 €
2016	2.467,30 €	290,27 €
2017	2.467,30 €	290,27 €
2018	2.467,30 €	290,27 €
2019	2.467,30 €	290,27 €

**RECINTOS PROPUESTOS**

<u>REF.</u>	<u>REFERENCIA SIGPAC</u>	<u>CULTIVO</u>	<u>DESCRIPCIÓN CULTIVO</u>	<u>S/R</u>	<u>SUP. DEC. ADMIN. (ha)</u>	<u>SUP. PROPUESTA (ha)</u>
2129751	41-053-001-00088-002	81268	ALGODON-JUNCAL	R	2,00	2,00
2129752	41-053-001-00107-002	81268	ALGODON-JUNCAL	R	6,50	6,50

**RESUMEN CRITERIOS DE PRIORIZACIÓN****10.1.5 Sistemas sostenibles de cultivos agroindustriales** PUNTOS: 4,00

	<u>PUNTOS</u>	<u>CUMPLE</u>
Porcentaje de superficie determinada en Red Natura 2000	0,00	0.0%
Porcentaje de superficie determinada situada en zonas RAMSAR	0,00	0.0%
Porcentaje de superficie determinada en zonas vulnerables a la contaminación por nitratos	4,00	100.0%
Titulares de explotaciones que hayan adquirido el compromiso voluntario de establecimiento de una enmienda natural mediante un cultivo de crucifera para su enterrado en verde	0,00	N

**DETALLE CRITERIOS DE PRIORIZACIÓN****10.1.5 Sistemas sostenibles de cultivos agroindustriales** PUNTOS: 4,00

<u>REF.</u>	<u>REFERENCIA SIGPAC</u>	<u>CULTIVO</u>	<u>DESCRIPCIÓN CULTIVO</u>	<u>S/R</u>	<u>SUP. PROPUESTA (ha)</u>	<u>SUP. CUMPLE (ha)</u>
2129751	41-053-001-00088-002	81268	ALGODON-JUNCAL	R	2,00	0,00
2129752	41-053-001-00107-002	81268	ALGODON-JUNCAL	R	6,50	0,00

	<u>PUNTOS</u>	<u>SUP. PROPUESTA (ha)</u>	<u>SUP. CUMPLE (ha)</u>
Porcentaje de superficie determinada en Red Natura 2000	0,00	0,00	0.0%
Porcentaje de superficie determinada situada en zonas RAMSAR	0,00	0,00	0.0%
Porcentaje de superficie determinada en zonas vulnerables a la contaminación por nitratos	4,00	6,50	100.0%
Titulares de explotaciones que hayan adquirido el compromiso voluntario de establecimiento de una enmienda natural mediante un cultivo de crucifera para su enterrado en verde	0,00	0,00	N

<b><u>APELLIDOS Y NOMBRE / RAZÓN SOCIAL</u></b>	<b><u>NIF</u></b>	<b><u>EXPEDIENTE</u></b>	<b><u>SUP. PROPUESTA (ha)</u></b>
ALCON MOLERO ANTONIA	34061870C	8024802	9,22

<b><u>PROPUESTA</u></b>	<b><u>SOLICITA PRIMA VOL.</u></b>
ADMITIDO	NO

**IMPORTE POR ANUALIDAD**

<u>CAMPAÑA</u>	<u>IMPORTE MÁXIMO SUBVENCIONABLE</u>	<u>IMPORTE MEDIO DE TRANSFERENCIA (€/ha)</u>
2015	2.676,29 €	290,27 €
2016	2.676,29 €	290,27 €
2017	2.676,29 €	290,27 €
2018	2.676,29 €	290,27 €
2019	2.676,29 €	290,27 €

**RECINTOS PROPUESTOS**

<u>REF.</u>	<u>REFERENCIA SIGPAC</u>	<u>CULTIVO</u>	<u>DESCRIPCIÓN CULTIVO</u>	<u>S/R</u>	<u>SUP. DEC. ADMIN. (ha)</u>	<u>SUP. PROPUESTA (ha)</u>
1712769	41-053-018-00155-001	81249	ALGODON-CARLA	R	6,22	6,22
1712770	41-053-018-00155-001	82343	REMOLACHA-CICLON	R	3,00	3,00

**RESUMEN CRITERIOS DE PRIORIZACIÓN****10.1.5 Sistemas sostenibles de cultivos agroindustriales PUNTOS: 4,00**

	<u>PUNTOS</u>	<u>CUMPLE</u>
Porcentaje de superficie determinada en Red Natura 2000	0,00	0.0%
Porcentaje de superficie determinada situada en zonas RAMSAR	0,00	0.0%
Porcentaje de superficie determinada en zonas vulnerables a la contaminación por nitratos	4,00	100.0%
Titulares de explotaciones que hayan adquirido el compromiso voluntario de establecimiento de una enmienda natural mediante un cultivo de crucifera para su enterrado en verde	0,00	N

**DETALLE CRITERIOS DE PRIORIZACIÓN****10.1.5 Sistemas sostenibles de cultivos agroindustriales PUNTOS: 4,00**

Porcentaje de superficie determinada en Red Natura 2000	PUNTOS: 0,00	0.0%			
	<u>SUP. PROPUESTA (ha)</u>	<u>SUP. CUMPLE (ha)</u>			
<u>REF.</u>	<u>REFERENCIA SIGPAC</u>	<u>CULTIVO DESCRIPCIÓN CULTIVO</u>	<u>S/R</u>		
1712769	41-053-018-00155-001	81249 ALGODON-CARLA	R	6,22	0,00
1712770	41-053-018-00155-001	82343 REMOLACHA-CICLON	R	3,00	0,00
Porcentaje de superficie determinada situada en zonas RAMSAR	PUNTOS: 0,00	0.0%			
	<u>SUP. PROPUESTA (ha)</u>	<u>SUP. CUMPLE (ha)</u>			
<u>REF.</u>	<u>REFERENCIA SIGPAC</u>	<u>CULTIVO DESCRIPCIÓN CULTIVO</u>	<u>S/R</u>		
1712769	41-053-018-00155-001	81249 ALGODON-CARLA	R	6,22	0,00
1712770	41-053-018-00155-001	82343 REMOLACHA-CICLON	R	3,00	0,00
Porcentaje de superficie determinada en zonas vulnerables a la contaminación por nitratos	PUNTOS: 4,00	100.0%			
	<u>SUP. PROPUESTA (ha)</u>	<u>SUP. CUMPLE (ha)</u>			
<u>REF.</u>	<u>REFERENCIA SIGPAC</u>	<u>CULTIVO DESCRIPCIÓN CULTIVO</u>	<u>S/R</u>		
1712769	41-053-018-00155-001	81249 ALGODON-CARLA	R	6,22	6,22
1712770	41-053-018-00155-001	82343 REMOLACHA-CICLON	R	3,00	3,00
Titulares de explotaciones que hayan adquirido el compromiso voluntario de establecimiento de una enmienda natural mediante un cultivo de crucifera para su enterrado en verde	PUNTOS: 0,00	N			



<b><u>APELLIDOS Y NOMBRE / RAZÓN SOCIAL</u></b>	<b><u>NIF</u></b>	<b><u>EXPEDIENTE</u></b>	<b><u>SUP. PROPUESTA (ha)</u></b>
ALCÓN MOLERO CRISTOBALINA	34060287R	8009687	7,57

<b><u>PROPUESTA</u></b>	<b><u>SOLICITA PRIMA VOL.</u></b>
ADMITIDO	NO

**IMPORTE POR ANUALIDAD**

<u>CAMPAÑA</u>	<u>IMPORTE MÁXIMO SUBVENCIONABLE</u>	<u>IMPORTE MEDIO DE TRANSFERENCIA (€/ha)</u>
2015	2.197,34 €	290,27 €
2016	2.197,34 €	290,27 €
2017	2.197,34 €	290,27 €
2018	2.197,34 €	290,27 €
2019	2.197,34 €	290,27 €

**RECINTOS PROPUESTOS**

<u>REF.</u>	<u>REFERENCIA SIGPAC</u>	<u>CULTIVO</u>	<u>DESCRIPCIÓN CULTIVO</u>	<u>S/R</u>	<u>SUP. DEC. ADMIN. (ha)</u>	<u>SUP. PROPUESTA (ha)</u>
1851133	41-053-018-00260-001	81268	ALGODON-JUNCAL	R	3,57	3,57
1851134	41-053-018-00260-001	82343	REMOLACHA-CICLON	R	4,00	4,00

**RESUMEN CRITERIOS DE PRIORIZACIÓN****10.1.5 Sistemas sostenibles de cultivos agroindustriales PUNTOS: 4,00**

	<u>PUNTOS</u>	<u>CUMPLE</u>
Porcentaje de superficie determinada en Red Natura 2000	0,00	0.0%
Porcentaje de superficie determinada situada en zonas RAMSAR	0,00	0.0%
Porcentaje de superficie determinada en zonas vulnerables a la contaminación por nitratos	4,00	100.0%
Titulares de explotaciones que hayan adquirido el compromiso voluntario de establecimiento de una enmienda natural mediante un cultivo de crucifera para su enterrado en verde	0,00	N

**DETALLE CRITERIOS DE PRIORIZACIÓN****10.1.5 Sistemas sostenibles de cultivos agroindustriales PUNTOS: 4,00**

Porcentaje de superficie determinada en Red Natura 2000	PUNTOS: 0,00	0.0%			
	<u>SUP. PROPUESTA (ha)</u>	<u>SUP. CUMPLE (ha)</u>			
<u>REF.</u>	<u>REFERENCIA SIGPAC</u>	<u>CULTIVO DESCRIPCIÓN CULTIVO</u>	<u>S/R</u>		
1851133	41-053-018-00260-001	81268 ALGODON-JUNCAL	R	3,57	0,00
1851134	41-053-018-00260-001	82343 REMOLACHA-CICLON	R	4,00	0,00
Porcentaje de superficie determinada situada en zonas RAMSAR	PUNTOS: 0,00	0.0%			
	<u>SUP. PROPUESTA (ha)</u>	<u>SUP. CUMPLE (ha)</u>			
<u>REF.</u>	<u>REFERENCIA SIGPAC</u>	<u>CULTIVO DESCRIPCIÓN CULTIVO</u>	<u>S/R</u>		
1851133	41-053-018-00260-001	81268 ALGODON-JUNCAL	R	3,57	0,00
1851134	41-053-018-00260-001	82343 REMOLACHA-CICLON	R	4,00	0,00
Porcentaje de superficie determinada en zonas vulnerables a la contaminación por nitratos	PUNTOS: 4,00	100.0%			
	<u>SUP. PROPUESTA (ha)</u>	<u>SUP. CUMPLE (ha)</u>			
<u>REF.</u>	<u>REFERENCIA SIGPAC</u>	<u>CULTIVO DESCRIPCIÓN CULTIVO</u>	<u>S/R</u>		
1851133	41-053-018-00260-001	81268 ALGODON-JUNCAL	R	3,57	3,57
1851134	41-053-018-00260-001	82343 REMOLACHA-CICLON	R	4,00	4,00
Titulares de explotaciones que hayan adquirido el compromiso voluntario de establecimiento de una enmienda natural mediante un cultivo de crucifera para su enterrado en verde	PUNTOS: 0,00	N			

<b><u>APELLIDOS Y NOMBRE / RAZÓN SOCIAL</u></b>	<b><u>NIF</u></b>	<b><u>EXPEDIENTE</u></b>	<b><u>SUP. PROPUESTA (ha)</u></b>
ALCON MOLERO FRANCISCO JOSE	52331975Y	8029077	5,80

<b><u>PROPUESTA</u></b>	<b><u>SOLICITA PRIMA VOL.</u></b>
ADMITIDO	NO

**IMPORTE POR ANUALIDAD**

<u>CAMPAÑA</u>	<u>IMPORTE MÁXIMO SUBVENCIONABLE</u>	<u>IMPORTE MEDIO DE TRANSFERENCIA (€/ha)</u>
2015	1.683,57 €	290,27 €
2016	1.683,57 €	290,27 €
2017	1.683,57 €	290,27 €
2018	1.683,57 €	290,27 €
2019	1.683,57 €	290,27 €

**RECINTOS PROPUESTOS**

<u>REF.</u>	<u>REFERENCIA SIGPAC</u>	<u>CULTIVO</u>	<u>DESCRIPCIÓN CULTIVO</u>	<u>S/R</u>	<u>SUP. DEC. ADMIN. (ha)</u>	<u>SUP. PROPUESTA (ha)</u>
2000728	41-053-019-00302-002	81268	ALGODON-JUNCAL	R	5,80	5,80

**RESUMEN CRITERIOS DE PRIORIZACIÓN****10.1.5 Sistemas sostenibles de cultivos agroindustriales** PUNTOS: 4,00

	<u>PUNTOS</u>	<u>CUMPLE</u>
Porcentaje de superficie determinada en Red Natura 2000	0,00	0.0%
Porcentaje de superficie determinada situada en zonas RAMSAR	0,00	0.0%
Porcentaje de superficie determinada en zonas vulnerables a la contaminación por nitratos	4,00	100.0%
Titulares de explotaciones que hayan adquirido el compromiso voluntario de establecimiento de una enmienda natural mediante un cultivo de crucifera para su enterrado en verde	0,00	N

**DETALLE CRITERIOS DE PRIORIZACIÓN****10.1.5 Sistemas sostenibles de cultivos agroindustriales** PUNTOS: 4,00

Porcentaje de superficie determinada en Red Natura 2000	PUNTOS:	0,00	0.0%			
	<u>SUP. PROPUESTA (ha)</u>	5,80	<u>SUP. CUMPLE (ha)</u> 0,00			
<b>REF.</b>	<b>REFERENCIA SIGPAC</b>	<b>CULTIVO</b>	<b>DESCRIPCIÓN CULTIVO</b>	<b>S/R</b>	<b>SUP. PROPUESTA (ha)</b>	<b>SUP. CUMPLE (ha)</b>
2000728	41-053-019-00302-002	81268	ALGODON-JUNCAL	R	5,80	0,00
Porcentaje de superficie determinada situada en zonas RAMSAR	PUNTOS:	0,00	0.0%			
	<u>SUP. PROPUESTA (ha)</u>	5,80	<u>SUP. CUMPLE (ha)</u> 0,00			
<b>REF.</b>	<b>REFERENCIA SIGPAC</b>	<b>CULTIVO</b>	<b>DESCRIPCIÓN CULTIVO</b>	<b>S/R</b>	<b>SUP. PROPUESTA (ha)</b>	<b>SUP. CUMPLE (ha)</b>
2000728	41-053-019-00302-002	81268	ALGODON-JUNCAL	R	5,80	0,00
Porcentaje de superficie determinada en zonas vulnerables a la contaminación por nitratos	PUNTOS:	4,00	100.0%			
	<u>SUP. PROPUESTA (ha)</u>	5,80	<u>SUP. CUMPLE (ha)</u> 5,80			
<b>REF.</b>	<b>REFERENCIA SIGPAC</b>	<b>CULTIVO</b>	<b>DESCRIPCIÓN CULTIVO</b>	<b>S/R</b>	<b>SUP. PROPUESTA (ha)</b>	<b>SUP. CUMPLE (ha)</b>
2000728	41-053-019-00302-002	81268	ALGODON-JUNCAL	R	5,80	5,80
Titulares de explotaciones que hayan adquirido el compromiso voluntario de establecimiento de una enmienda natural mediante un cultivo de crucifera para su enterrado en verde	PUNTOS:	0,00	N			



<b><u>APELLIDOS Y NOMBRE / RAZÓN SOCIAL</u></b>	<b><u>NIF</u></b>	<b><u>EXPEDIENTE</u></b>	<b><u>SUP. PROPUESTA (ha)</u></b>
ALCON MUÑOZ JUAN JOSE	75319556F	8009694	12,15

<b><u>PROPUESTA</u></b>	<b><u>SOLICITA PRIMA VOL.</u></b>
ADMITIDO	NO

**IMPORTE POR ANUALIDAD**

<u>CAMPAÑA</u>	<u>IMPORTE MÁXIMO SUBVENCIONABLE</u>	<u>IMPORTE MEDIO DE TRANSFERENCIA (€/ha)</u>
2015	3.526,78 €	290,27 €
2016	3.526,78 €	290,27 €
2017	3.526,78 €	290,27 €
2018	3.526,78 €	290,27 €
2019	3.526,78 €	290,27 €

**RECINTOS PROPUESTOS**

<u>REF.</u>	<u>REFERENCIA SIGPAC</u>	<u>CULTIVO</u>	<u>DESCRIPCIÓN CULTIVO</u>	<u>S/R</u>	<u>SUP. DEC. ADMIN. (ha)</u>	<u>SUP. PROPUESTA (ha)</u>
1745623	41-053-018-00149-002	81268	ALGODON-JUNCAL	R	4,00	4,00
1745622	41-053-018-00149-002	81268	ALGODON-JUNCAL	R	4,00	4,00
1745624	41-053-018-00149-002	82343	REMOLACHA-CICLON	R	4,15	4,15

**RESUMEN CRITERIOS DE PRIORIZACIÓN****10.1.5 Sistemas sostenibles de cultivos agroindustriales****PUNTOS: 4,00**

	<b><u>PUNTOS</u></b>	<b><u>CUMPLE</u></b>
Porcentaje de superficie determinada en Red Natura 2000	0,00	0.0%
Porcentaje de superficie determinada situada en zonas RAMSAR	0,00	0.0%
Porcentaje de superficie determinada en zonas vulnerables a la contaminación por nitratos	4,00	100.0%
Titulares de explotaciones que hayan adquirido el compromiso voluntario de establecimiento de una enmienda natural mediante un cultivo de crucífera para su enterrado en verde	0,00	N



**DETALLE CRITERIOS DE PRIORIZACIÓN****10.1.5 Sistemas sostenibles de cultivos agroindustriales****PUNTOS: 4,00****Porcentaje de superficie determinada en Red Natura 2000****PUNTOS: 0,00 0.0%**

<u>REF.</u>	<u>REFERENCIA SIGPAC</u>	<u>CULTIVO</u>	<u>DESCRIPCIÓN CULTIVO</u>	<u>S/R</u>	<u>SUP.</u>	<u>SUP.</u>
					<u>PROPUESTA</u>	<u>CUMPLE</u>
					(ha)	(ha)
1745622	41-053-018-00149-002	81268	ALGODON-JUNCAL	R	4,00	0,00
1745623	41-053-018-00149-002	81268	ALGODON-JUNCAL	R	4,00	0,00
1745624	41-053-018-00149-002	82343	REMOLACHA-CICLON	R	4,15	0,00

**Porcentaje de superficie determinada situada en zonas RAMSAR****PUNTOS: 0,00 0.0%**

<u>REF.</u>	<u>REFERENCIA SIGPAC</u>	<u>CULTIVO</u>	<u>DESCRIPCIÓN CULTIVO</u>	<u>S/R</u>	<u>SUP.</u>	<u>SUP.</u>
					<u>PROPUESTA</u>	<u>CUMPLE</u>
					(ha)	(ha)
1745623	41-053-018-00149-002	81268	ALGODON-JUNCAL	R	4,00	0,00
1745622	41-053-018-00149-002	81268	ALGODON-JUNCAL	R	4,00	0,00
1745624	41-053-018-00149-002	82343	REMOLACHA-CICLON	R	4,15	0,00

**Porcentaje de superficie determinada en zonas vulnerables a la contaminación por nitratos****PUNTOS: 4,00 100.0%**

<u>REF.</u>	<u>REFERENCIA SIGPAC</u>	<u>CULTIVO</u>	<u>DESCRIPCIÓN CULTIVO</u>	<u>S/R</u>	<u>SUP.</u>	<u>SUP.</u>
					<u>PROPUESTA</u>	<u>CUMPLE</u>
					(ha)	(ha)
1745623	41-053-018-00149-002	81268	ALGODON-JUNCAL	R	4,00	4,00
1745622	41-053-018-00149-002	81268	ALGODON-JUNCAL	R	4,00	4,00
1745624	41-053-018-00149-002	82343	REMOLACHA-CICLON	R	4,15	4,15

**Titulares de explotaciones que hayan adquirido el compromiso voluntario de establecimiento de una enmienda natural mediante un cultivo de crucifera para su enterrado en verde****PUNTOS: 0,00 N**

<u>APELLIDOS Y NOMBRE / RAZÓN SOCIAL</u>	<u>NIF</u>	<u>EXPEDIENTE</u>	<u>SUP. PROPUESTA (ha)</u>
ALCORMARIS C.B.	J41583816	8029370	7,76
<u>PROPUESTA ADMITIDO</u>	<u>SOLICITA PRIMA VOL. SI</u>	<u>PROPUESTA PRIMA VOL. ADMITIDO</u>	
<b>IMPORTE POR ANUALIDAD</b>			

<u>CAMPAÑA</u>	<u>IMPORTE MÁXIMO SUBVENCIONABLE</u>	<u>IMPORTE MEDIO DE TRANSFERENCIA (€/ha)</u>
2015	3.363,50 €	433,44 €
2016	3.363,50 €	433,44 €
2017	3.363,50 €	433,44 €
2018	3.363,50 €	433,44 €
2019	3.363,50 €	433,44 €

**RECINTOS PROPUESTOS**

<u>REF.</u>	<u>REFERENCIA SIGPAC</u>	<u>CULTIVO</u>	<u>DESCRIPCIÓN CULTIVO</u>	<u>S/R</u>	<u>SUP. DEC. ADMIN. (ha)</u>	<u>SUP. PROPUESTA (ha)</u>
2156550	41-069-024-00173-001	81377	ALGODON-ELSA	R	4,35	4,35
2156551	41-095-003-00162-001	81216	ALGODON-CARISMA	S	3,41	3,41

**RESUMEN CRITERIOS DE PRIORIZACIÓN**

<b>10.1.5 Sistemas sostenibles de cultivos agroindustriales</b>	<b>PUNTOS: 5,00</b>	<b>PUNTOS</b>	<b>CUMPLE</b>
Porcentaje de superficie determinada en Red Natura 2000		0,00	0.0%
Porcentaje de superficie determinada situada en zonas RAMSAR		0,00	0.0%
Porcentaje de superficie determinada en zonas vulnerables a la contaminación por nitratos		4,00	100.0%
Titulares de explotaciones que hayan adquirido el compromiso voluntario de establecimiento de una enmienda natural mediante un cultivo de crucifera para su enterrado en verde		1,00	S

**DETALLE CRITERIOS DE PRIORIZACIÓN**

<b>10.1.5 Sistemas sostenibles de cultivos agroindustriales</b>	<b>PUNTOS: 5,00</b>	<b>PUNTOS</b>	<b>CUMPLE</b>			
Porcentaje de superficie determinada en Red Natura 2000		PUNTOS: 0,00	0.0%			
		<b>SUP. PROPUESTA (ha)</b>	<b>SUP. CUMPLE (ha)</b>			
<u>REF.</u>	<u>REFERENCIA SIGPAC</u>	<u>CULTIVO</u>	<u>DESCRIPCIÓN CULTIVO</u>	<u>S/R</u>		
2156550	41-069-024-00173-001	81377	ALGODON-ELSA	R	4,35	0,00
2156551	41-095-003-00162-001	81216	ALGODON-CARISMA	S	3,41	0,00
Porcentaje de superficie determinada situada en zonas RAMSAR		PUNTOS: 0,00	0.0%			
		<b>SUP. PROPUESTA (ha)</b>	<b>SUP. CUMPLE (ha)</b>			
<u>REF.</u>	<u>REFERENCIA SIGPAC</u>	<u>CULTIVO</u>	<u>DESCRIPCIÓN CULTIVO</u>	<u>S/R</u>		
2156550	41-069-024-00173-001	81377	ALGODON-ELSA	R	4,35	0,00
2156551	41-095-003-00162-001	81216	ALGODON-CARISMA	S	3,41	0,00
Porcentaje de superficie determinada en zonas vulnerables a la contaminación por nitratos		PUNTOS: 4,00	100.0%			
		<b>SUP. PROPUESTA (ha)</b>	<b>SUP. CUMPLE (ha)</b>			
<u>REF.</u>	<u>REFERENCIA SIGPAC</u>	<u>CULTIVO</u>	<u>DESCRIPCIÓN CULTIVO</u>	<u>S/R</u>		
2156550	41-069-024-00173-001	81377	ALGODON-ELSA	R	4,35	4,35
2156551	41-095-003-00162-001	81216	ALGODON-CARISMA	S	3,41	3,41
Titulares de explotaciones que hayan adquirido el compromiso voluntario de establecimiento de una enmienda natural mediante un cultivo de crucifera para su enterrado en verde		PUNTOS: 1,00	S			

<u>APELLIDOS Y NOMBRE / RAZÓN SOCIAL</u>	<u>NIF</u>	<u>EXPEDIENTE</u>	<u>SUP. PROPUESTA (ha)</u>
ALEMAN ACEBEDO MANUEL	28246110V	8012879	5,55

<u>PROPUESTA</u>	<u>SOLICITA PRIMA VOL.</u>
ADMITIDO	NO

**IMPORTE POR ANUALIDAD**

<u>CAMPAÑA</u>	<u>IMPORTE MÁXIMO SUBVENCIONABLE</u>	<u>IMPORTE MEDIO DE TRANSFERENCIA (€/ha)</u>
2015	1.611,00 €	290,27 €
2016	1.611,00 €	290,27 €
2017	1.611,00 €	290,27 €
2018	1.611,00 €	290,27 €
2019	1.611,00 €	290,27 €

**RECINTOS PROPUESTOS**

<u>REF.</u>	<u>REFERENCIA SIGPAC</u>	<u>CULTIVO</u>	<u>DESCRIPCIÓN CULTIVO</u>	<u>S/R</u>	<u>SUP. DEC. ADMIN. (ha)</u>	<u>SUP. PROPUESTA (ha)</u>
1739810	41-095-062-00034-001	81268	ALGODON-JUNCAL	R	5,55	5,55

**RESUMEN CRITERIOS DE PRIORIZACIÓN**

<b>10.1.5 Sistemas sostenibles de cultivos agroindustriales</b>	<b>PUNTOS: 4,00</b>	<b>PUNTOS</b>	<b>CUMPLE</b>
Porcentaje de superficie determinada en Red Natura 2000		0,00	0.0%
Porcentaje de superficie determinada situada en zonas RAMSAR		0,00	0.0%
Porcentaje de superficie determinada en zonas vulnerables a la contaminación por nitratos		4,00	100.0%
Titulares de explotaciones que hayan adquirido el compromiso voluntario de establecimiento de una enmienda natural mediante un cultivo de crucifera para su enterrado en verde		0,00	N

**DETALLE CRITERIOS DE PRIORIZACIÓN**

<b>10.1.5 Sistemas sostenibles de cultivos agroindustriales</b>	<b>PUNTOS: 4,00</b>	<b>PUNTOS</b>	<b>CUMPLE</b>			
Porcentaje de superficie determinada en Red Natura 2000		PUNTOS: 0,00	0.0%			
		<u>SUP. PROPUESTA (ha)</u>	<u>SUP. CUMPLE (ha)</u>			
<u>REF.</u>	<u>REFERENCIA SIGPAC</u>	<u>CULTIVO</u>	<u>DESCRIPCIÓN CULTIVO</u>	<u>S/R</u>		
1739810	41-095-062-00034-001	81268	ALGODON-JUNCAL	R	5,55	0,00
Porcentaje de superficie determinada situada en zonas RAMSAR		PUNTOS: 0,00	0.0%			
		<u>SUP. PROPUESTA (ha)</u>	<u>SUP. CUMPLE (ha)</u>			
<u>REF.</u>	<u>REFERENCIA SIGPAC</u>	<u>CULTIVO</u>	<u>DESCRIPCIÓN CULTIVO</u>	<u>S/R</u>		
1739810	41-095-062-00034-001	81268	ALGODON-JUNCAL	R	5,55	0,00
Porcentaje de superficie determinada en zonas vulnerables a la contaminación por nitratos		PUNTOS: 4,00	100.0%			
		<u>SUP. PROPUESTA (ha)</u>	<u>SUP. CUMPLE (ha)</u>			
<u>REF.</u>	<u>REFERENCIA SIGPAC</u>	<u>CULTIVO</u>	<u>DESCRIPCIÓN CULTIVO</u>	<u>S/R</u>		
1739810	41-095-062-00034-001	81268	ALGODON-JUNCAL	R	5,55	5,55
Titulares de explotaciones que hayan adquirido el compromiso voluntario de establecimiento de una enmienda natural mediante un cultivo de crucifera para su enterrado en verde		PUNTOS: 0,00	N			



<b><u>APELLIDOS Y NOMBRE / RAZÓN SOCIAL</u></b>	<b><u>NIF</u></b>	<b><u>EXPEDIENTE</u></b>	<b><u>SUP. PROPUESTA (ha)</u></b>
ALEMAN RACERO MIGUEL ANGEL	47501564D	8013010	5,75

<b><u>PROPUESTA</u></b>	<b><u>SOLICITA PRIMA VOL.</u></b>
ADMITIDO	NO

**IMPORTE POR ANUALIDAD**

<u>CAMPAÑA</u>	<u>IMPORTE MÁXIMO SUBVENCIONABLE</u>	<u>IMPORTE MEDIO DE TRANSFERENCIA (€/ha)</u>
2015	1.669,05 €	290,27 €
2016	1.669,05 €	290,27 €
2017	1.669,05 €	290,27 €
2018	1.669,05 €	290,27 €
2019	1.669,05 €	290,27 €

**RECINTOS PROPUESTOS**

<u>REF.</u>	<u>REFERENCIA SIGPAC</u>	<u>CULTIVO</u>	<u>DESCRIPCIÓN CULTIVO</u>	<u>S/R</u>	<u>SUP. DEC. ADMIN. (ha)</u>	<u>SUP. PROPUESTA (ha)</u>
1739530	41-095-062-00034-001	81268	ALGODON-JUNCAL	R	5,75	5,75

**RESUMEN CRITERIOS DE PRIORIZACIÓN**

<b>10.1.5 Sistemas sostenibles de cultivos agroindustriales</b>	<b>PUNTOS: 4,00</b>
---	---------------------

	<u>PUNTOS</u>	<u>CUMPLE</u>
Porcentaje de superficie determinada en Red Natura 2000	0,00	0.0%
Porcentaje de superficie determinada situada en zonas RAMSAR	0,00	0.0%
Porcentaje de superficie determinada en zonas vulnerables a la contaminación por nitratos	4,00	100.0%
Titulares de explotaciones que hayan adquirido el compromiso voluntario de establecimiento de una enmienda natural mediante un cultivo de crucifera para su enterrado en verde	0,00	N

**DETALLE CRITERIOS DE PRIORIZACIÓN**

<b>10.1.5 Sistemas sostenibles de cultivos agroindustriales</b>	<b>PUNTOS: 4,00</b>
---	---------------------

Porcentaje de superficie determinada en Red Natura 2000	<b>PUNTOS: 0,00</b>	<b>0.0%</b>			
	<b><u>SUP. PROPUESTA (ha)</u></b>	<b><u>SUP. CUMPLE (ha)</u></b>			
<b>REF.</b>	<b>REFERENCIA SIGPAC</b>	<b>CULTIVO DESCRIPCIÓN CULTIVO</b>	<b>S/R</b>	<b>5,75</b>	<b>0,00</b>
1739530	41-095-062-00034-001	81268 ALGODON-JUNCAL	R		
Porcentaje de superficie determinada situada en zonas RAMSAR	<b>PUNTOS: 0,00</b>	<b>0.0%</b>			
	<b><u>SUP. PROPUESTA (ha)</u></b>	<b><u>SUP. CUMPLE (ha)</u></b>			
<b>REF.</b>	<b>REFERENCIA SIGPAC</b>	<b>CULTIVO DESCRIPCIÓN CULTIVO</b>	<b>S/R</b>	<b>5,75</b>	<b>0,00</b>
1739530	41-095-062-00034-001	81268 ALGODON-JUNCAL	R		
Porcentaje de superficie determinada en zonas vulnerables a la contaminación por nitratos	<b>PUNTOS: 4,00</b>	<b>100.0%</b>			
	<b><u>SUP. PROPUESTA (ha)</u></b>	<b><u>SUP. CUMPLE (ha)</u></b>			
<b>REF.</b>	<b>REFERENCIA SIGPAC</b>	<b>CULTIVO DESCRIPCIÓN CULTIVO</b>	<b>S/R</b>	<b>5,75</b>	<b>5,75</b>
1739530	41-095-062-00034-001	81268 ALGODON-JUNCAL	R		
Titulares de explotaciones que hayan adquirido el compromiso voluntario de establecimiento de una enmienda natural mediante un cultivo de crucifera para su enterrado en verde	<b>PUNTOS: 0,00</b>	<b>N</b>			



<b><u>APELLIDOS Y NOMBRE / RAZÓN SOCIAL</u></b>	<b><u>NIF</u></b>	<b><u>EXPEDIENTE</u></b>	<b><u>SUP. PROPUESTA (ha)</u></b>
ALFARO MARTINEZ SEBASTIAN	75318902C	8026272	9,53

<b><u>PROPUESTA</u></b>	<b><u>SOLICITA PRIMA VOL.</u></b>
ADMITIDO	NO

**IMPORTE POR ANUALIDAD**

<u>CAMPAÑA</u>	<u>IMPORTE MÁXIMO SUBVENCIONABLE</u>	<u>IMPORTE MEDIO DE TRANSFERENCIA (€/ha)</u>
2015	2.766,27 €	290,27 €
2016	2.766,27 €	290,27 €
2017	2.766,27 €	290,27 €
2018	2.766,27 €	290,27 €
2019	2.766,27 €	290,27 €

**RECINTOS PROPUESTOS**

<u>REF.</u>	<u>REFERENCIA SIGPAC</u>	<u>CULTIVO</u>	<u>DESCRIPCIÓN CULTIVO</u>	<u>S/R</u>	<u>SUP. DEC. ADMIN. (ha)</u>	<u>SUP. PROPUESTA (ha)</u>
1807896	41-034-002-00007-001	81263	ALGODON-DP419	R	0,95	0,95
1807895	41-034-002-00008-001	81263	ALGODON-DP419	R	3,28	3,28
1807897	41-038-015-00064-003	81263	ALGODON-DP419	R	5,30	5,30

**RESUMEN CRITERIOS DE PRIORIZACIÓN****10.1.5 Sistemas sostenibles de cultivos agroindustriales****PUNTOS: 4,00**

	<b><u>PUNTOS</u></b>	<b><u>CUMPLE</u></b>
Porcentaje de superficie determinada en Red Natura 2000	0,00	0.0%
Porcentaje de superficie determinada situada en zonas RAMSAR	0,00	0.0%
Porcentaje de superficie determinada en zonas vulnerables a la contaminación por nitratos	4,00	100.0%
Titulares de explotaciones que hayan adquirido el compromiso voluntario de establecimiento de una enmienda natural mediante un cultivo de crucífera para su enterrado en verde	0,00	N





**DETALLE CRITERIOS DE PRIORIZACIÓN****10.1.5 Sistemas sostenibles de cultivos agroindustriales****PUNTOS: 4,00****Porcentaje de superficie determinada en Red Natura 2000****PUNTOS: 0,00 0.0%**

<u>REF.</u>	<u>REFERENCIA SIGPAC</u>	<u>CULTIVO</u>	<u>DESCRIPCIÓN CULTIVO</u>	<u>S/R</u>	<u>SUP.</u>	<u>SUP.</u>
					<u>PROPUESTA</u>	<u>CUMPLE</u>
					(ha)	(ha)
1807896	41-034-002-00007-001	81263	ALGODON-DP419	R	0,95	0,00
1807895	41-034-002-00008-001	81263	ALGODON-DP419	R	3,28	0,00
1807897	41-038-015-00064-003	81263	ALGODON-DP419	R	5,30	0,00

**Porcentaje de superficie determinada situada en zonas RAMSAR****PUNTOS: 0,00 0.0%**

<u>REF.</u>	<u>REFERENCIA SIGPAC</u>	<u>CULTIVO</u>	<u>DESCRIPCIÓN CULTIVO</u>	<u>S/R</u>	<u>SUP.</u>	<u>SUP.</u>
					<u>PROPUESTA</u>	<u>CUMPLE</u>
					(ha)	(ha)
1807896	41-034-002-00007-001	81263	ALGODON-DP419	R	0,95	0,00
1807895	41-034-002-00008-001	81263	ALGODON-DP419	R	3,28	0,00
1807897	41-038-015-00064-003	81263	ALGODON-DP419	R	5,30	0,00

**Porcentaje de superficie determinada en zonas vulnerables a la contaminación por nitratos****PUNTOS: 4,00 100.0%**

<u>REF.</u>	<u>REFERENCIA SIGPAC</u>	<u>CULTIVO</u>	<u>DESCRIPCIÓN CULTIVO</u>	<u>S/R</u>	<u>SUP.</u>	<u>SUP.</u>
					<u>PROPUESTA</u>	<u>CUMPLE</u>
					(ha)	(ha)
1807896	41-034-002-00007-001	81263	ALGODON-DP419	R	0,95	0,95
1807895	41-034-002-00008-001	81263	ALGODON-DP419	R	3,28	3,28
1807897	41-038-015-00064-003	81263	ALGODON-DP419	R	5,30	5,30

**Titulares de explotaciones que hayan adquirido el compromiso voluntario de establecimiento de una enmienda natural mediante un cultivo de crucífera para su enterrado en verde****PUNTOS: 0,00 N**

<b><u>APELLIDOS Y NOMBRE / RAZÓN SOCIAL</u></b>	<b><u>NIF</u></b>	<b><u>EXPEDIENTE</u></b>	<b><u>SUP. PROPUESTA (ha)</u></b>
ALFARO NAVARRO GERTRUDIS	75470675Q	8027900	3,43

<b><u>PROPUESTA</u></b>	<b><u>SOLICITA PRIMA VOL.</u></b>
INADMITIDO	NO

**IMPORTE POR ANUALIDAD**

<b><u>CAMPAÑA</u></b>	<b><u>IMPORTE MÁXIMO SUBVENCIONABLE</u></b>	<b><u>IMPORTE MEDIO DE TRANSFERENCIA (€/ha)</u></b>
2015	995,63 €	290,27 €
2016	995,63 €	290,27 €
2017	995,63 €	290,27 €
2018	995,63 €	290,27 €
2019	995,63 €	290,27 €

**RECINTOS PROPUESTOS**

<b><u>REF.</u></b>	<b><u>REFERENCIA SIGPAC</u></b>	<b><u>CULTIVO</u></b>	<b><u>DESCRIPCIÓN CULTIVO</u></b>	<b><u>S/R</u></b>	<b><u>SUP. DEC. ADMIN. (ha)</u></b>	<b><u>SUP. PROPUESTA (ha)</u></b>
1910097	41-011-020-00033-001	81268	ALGODON-JUNCAL	S	1,74	1,74
1910100	41-011-020-00033-001	279000	ESPARRAGOS-SIN VARIEDAD	S	0,04	0,04
1910098	41-011-020-00043-001	81268	ALGODON-JUNCAL	S	1,24	1,24
1910101	41-011-020-00043-001	279000	ESPARRAGOS-SIN VARIEDAD	S	0,41	0,41

**RESUMEN CRITERIOS DE PRIORIZACIÓN****10.1.5 Sistemas sostenibles de cultivos agroindustriales****PUNTOS: 0,00**

	<b><u>PUNTOS</u></b>	<b><u>CUMPLE</u></b>
Porcentaje de superficie determinada en Red Natura 2000	0,00	0.0%
Porcentaje de superficie determinada situada en zonas RAMSAR	0,00	0.0%
Porcentaje de superficie determinada en zonas vulnerables a la contaminación por nitratos	0,00	0.0%
Titulares de explotaciones que hayan adquirido el compromiso voluntario de establecimiento de una enmienda natural mediante un cultivo de crucífera para su enterrado en verde	0,00	N



**DETALLE CRITERIOS DE PRIORIZACIÓN****10.1.5 Sistemas sostenibles de cultivos agroindustriales****PUNTOS: 0,00****Porcentaje de superficie determinada en Red Natura 2000****PUNTOS: 0,00 0.0%**

<u>REF.</u>	<u>REFERENCIA SIGPAC</u>	<u>CULTIVO</u>	<u>DESCRIPCIÓN CULTIVO</u>	<u>S/R</u>	<u>SUP.</u> <u>PROPUESTA</u> <u>(ha)</u>	<u>SUP.</u> <u>CUMPLE</u> <u>(ha)</u>
1910097	41-011-020-00033-001	81268	ALGODON-JUNCAL	S	1,74	0,00
1910100	41-011-020-00033-001	279000	ESPARRAGOS-SIN VARIEDAD	S	0,04	0,00
1910098	41-011-020-00043-001	81268	ALGODON-JUNCAL	S	1,24	0,00
1910101	41-011-020-00043-001	279000	ESPARRAGOS-SIN VARIEDAD	S	0,41	0,00

**Porcentaje de superficie determinada situada en zonas RAMSAR****PUNTOS: 0,00 0.0%**

<u>REF.</u>	<u>REFERENCIA SIGPAC</u>	<u>CULTIVO</u>	<u>DESCRIPCIÓN CULTIVO</u>	<u>S/R</u>	<u>SUP.</u> <u>PROPUESTA</u> <u>(ha)</u>	<u>SUP.</u> <u>CUMPLE</u> <u>(ha)</u>
1910097	41-011-020-00033-001	81268	ALGODON-JUNCAL	S	1,74	0,00
1910100	41-011-020-00033-001	279000	ESPARRAGOS-SIN VARIEDAD	S	0,04	0,00
1910098	41-011-020-00043-001	81268	ALGODON-JUNCAL	S	1,24	0,00
1910101	41-011-020-00043-001	279000	ESPARRAGOS-SIN VARIEDAD	S	0,41	0,00

**Porcentaje de superficie determinada en zonas vulnerables a la contaminación por nitratos****PUNTOS: 0,00 0.0%**

<u>REF.</u>	<u>REFERENCIA SIGPAC</u>	<u>CULTIVO</u>	<u>DESCRIPCIÓN CULTIVO</u>	<u>S/R</u>	<u>SUP.</u> <u>PROPUESTA</u> <u>(ha)</u>	<u>SUP.</u> <u>CUMPLE</u> <u>(ha)</u>
1910097	41-011-020-00033-001	81268	ALGODON-JUNCAL	S	1,74	0,00
1910100	41-011-020-00033-001	279000	ESPARRAGOS-SIN VARIEDAD	S	0,04	0,00
1910098	41-011-020-00043-001	81268	ALGODON-JUNCAL	S	1,24	0,00
1910101	41-011-020-00043-001	279000	ESPARRAGOS-SIN VARIEDAD	S	0,41	0,00

**Titulares de explotaciones que hayan adquirido el compromiso voluntario de establecimiento de una enmienda natural mediante un cultivo de crucifera para su enterrado en verde****PUNTOS: 0,00 N**

<b><u>APELLIDOS Y NOMBRE / RAZÓN SOCIAL</u></b>	<b><u>NIF</u></b>	<b><u>EXPEDIENTE</u></b>	<b><u>SUP. PROPUESTA (ha)</u></b>
ALFONSO ARIZA CRESPO, S.L.	B29809670	8024943	25,04

<b><u>PROPUESTA</u></b>	<b><u>SOLICITA PRIMA VOL.</u></b>
ADMITIDO	NO

**IMPORTE POR ANUALIDAD**

<u>CAMPAÑA</u>	<u>IMPORTE MÁXIMO SUBVENCIONABLE</u>	<u>IMPORTE MEDIO DE TRANSFERENCIA (€/ha)</u>
2015	7.268,36 €	290,27 €
2016	7.268,36 €	290,27 €
2017	7.268,36 €	290,27 €
2018	7.268,36 €	290,27 €
2019	7.268,36 €	290,27 €

**RECINTOS PROPUESTOS**

<u>REF.</u>	<u>REFERENCIA SIGPAC</u>	<u>CULTIVO</u>	<u>DESCRIPCIÓN CULTIVO</u>	<u>S/R</u>	<u>SUP. DEC. ADMIN. (ha)</u>	<u>SUP. PROPUESTA (ha)</u>
1874538	14-060-044-00009-002	1000	TRIGO BLANDO-SIN VARIEDAD	R	13,38	13,38
1874543	14-060-045-00002-002	81216	ALGODON-CARISMA	R	7,97	7,97
1874544	14-060-045-00002-003	81216	ALGODON-CARISMA	R	1,69	1,69
1874542	41-039-059-00128-007	33126	GIRASOL-BOSFORA	R	2,00	2,00

**RESUMEN CRITERIOS DE PRIORIZACIÓN****10.1.5 Sistemas sostenibles de cultivos agroindustriales****PUNTOS:** 1,08

	<b><u>PUNTOS</u></b>	<b><u>CUMPLE</u></b>
Porcentaje de superficie determinada en Red Natura 2000	0,00	0.0%
Porcentaje de superficie determinada situada en zonas RAMSAR	0,00	0.0%
Porcentaje de superficie determinada en zonas vulnerables a la contaminación por nitratos	1,08	7.99%
Titulares de explotaciones que hayan adquirido el compromiso voluntario de establecimiento de una enmienda natural mediante un cultivo de crucífera para su enterrado en verde	0,00	N



**DETALLE CRITERIOS DE PRIORIZACIÓN****10.1.5 Sistemas sostenibles de cultivos agroindustriales****PUNTOS: 1,08****Porcentaje de superficie determinada en Red Natura 2000****PUNTOS: 0,00 0.0%**

<u>REF.</u>	<u>REFERENCIA SIGPAC</u>	<u>CULTIVO</u>	<u>DESCRIPCIÓN CULTIVO</u>	<u>S/R</u>	<u>SUP.</u> <u>PROPUESTA</u> <u>(ha)</u>	<u>SUP.</u> <u>CUMPLE</u> <u>(ha)</u>
1874538	14-060-044-00009-002	1000	TRIGO BLANDO-SIN VARIEDAD	R	13,38	0,00
1874543	14-060-045-00002-002	81216	ALGODON-CARISMA	R	7,97	0,00
1874544	14-060-045-00002-003	81216	ALGODON-CARISMA	R	1,69	0,00
1874542	41-039-059-00128-007	33126	GIRASOL-BOSFORA	R	2,00	0,00

**Porcentaje de superficie determinada situada en zonas RAMSAR****PUNTOS: 0,00 0.0%**

<u>REF.</u>	<u>REFERENCIA SIGPAC</u>	<u>CULTIVO</u>	<u>DESCRIPCIÓN CULTIVO</u>	<u>S/R</u>	<u>SUP.</u> <u>PROPUESTA</u> <u>(ha)</u>	<u>SUP.</u> <u>CUMPLE</u> <u>(ha)</u>
1874538	14-060-044-00009-002	1000	TRIGO BLANDO-SIN VARIEDAD	R	13,38	0,00
1874543	14-060-045-00002-002	81216	ALGODON-CARISMA	R	7,97	0,00
1874544	14-060-045-00002-003	81216	ALGODON-CARISMA	R	1,69	0,00
1874542	41-039-059-00128-007	33126	GIRASOL-BOSFORA	R	2,00	0,00

**Porcentaje de superficie determinada en zonas vulnerables a la contaminación por nitratos****PUNTOS: 1,08 7.99%**

<u>REF.</u>	<u>REFERENCIA SIGPAC</u>	<u>CULTIVO</u>	<u>DESCRIPCIÓN CULTIVO</u>	<u>S/R</u>	<u>SUP.</u> <u>PROPUESTA</u> <u>(ha)</u>	<u>SUP.</u> <u>CUMPLE</u> <u>(ha)</u>
1874538	14-060-044-00009-002	1000	TRIGO BLANDO-SIN VARIEDAD	R	13,38	0,00
1874543	14-060-045-00002-002	81216	ALGODON-CARISMA	R	7,97	0,00
1874544	14-060-045-00002-003	81216	ALGODON-CARISMA	R	1,69	0,00
1874542	41-039-059-00128-007	33126	GIRASOL-BOSFORA	R	2,00	2,00

**Titulares de explotaciones que hayan adquirido el compromiso voluntario de establecimiento de una enmienda natural mediante un cultivo de crucífera para su enterrado en verde****PUNTOS: 0,00 N**

<b><u>APELLIDOS Y NOMBRE / RAZÓN SOCIAL</u></b>	<b><u>NIF</u></b>	<b><u>EXPEDIENTE</u></b>	<b><u>SUP. PROPUESTA (ha)</u></b>
ALFONSO BALLESTERO JOSE JOAQUIN	47545564X	8001226	7,50

<b><u>PROPUESTA</u></b>	<b><u>SOLICITA PRIMA VOL.</u></b>
ADMITIDO	NO

**IMPORTE POR ANUALIDAD**

<u>CAMPAÑA</u>	<u>IMPORTE MÁXIMO SUBVENCIONABLE</u>	<u>IMPORTE MEDIO DE TRANSFERENCIA (€/ha)</u>
2015	2.177,02 €	290,27 €
2016	2.177,02 €	290,27 €
2017	2.177,02 €	290,27 €
2018	2.177,02 €	290,27 €
2019	2.177,02 €	290,27 €

**RECINTOS PROPUESTOS**

<u>REF.</u>	<u>REFERENCIA SIGPAC</u>	<u>CULTIVO</u>	<u>DESCRIPCIÓN CULTIVO</u>	<u>S/R</u>	<u>SUP. DEC. ADMIN. (ha)</u>	<u>SUP. PROPUESTA (ha)</u>
1945535	41-005-002-00011-001	81268	ALGODON-JUNCAL	R	1,20	1,20
1945536	41-005-002-00015-002	81374	ALGODON-ST405	R	6,30	6,30

**RESUMEN CRITERIOS DE PRIORIZACIÓN****10.1.5 Sistemas sostenibles de cultivos agroindustriales** PUNTOS: 4,00

	<u>PUNTOS</u>	<u>CUMPLE</u>
Porcentaje de superficie determinada en Red Natura 2000	0,00	0.0%
Porcentaje de superficie determinada situada en zonas RAMSAR	0,00	0.0%
Porcentaje de superficie determinada en zonas vulnerables a la contaminación por nitratos	4,00	100.0%
Titulares de explotaciones que hayan adquirido el compromiso voluntario de establecimiento de una enmienda natural mediante un cultivo de crucífera para su enterrado en verde	0,00	N

**DETALLE CRITERIOS DE PRIORIZACIÓN****10.1.5 Sistemas sostenibles de cultivos agroindustriales** PUNTOS: 4,00

<u>REF.</u>	<u>REFERENCIA SIGPAC</u>	<u>CULTIVO</u>	<u>DESCRIPCIÓN CULTIVO</u>	<u>S/R</u>	<u>SUP. PROPUESTA (ha)</u>	<u>SUP. CUMPLE (ha)</u>
1945535	41-005-002-00011-001	81268	ALGODON-JUNCAL	R	1,20	0,00
1945536	41-005-002-00015-002	81374	ALGODON-ST405	R	6,30	0,00

	<u>PUNTOS</u>	<u>SUP. PROPUESTA (ha)</u>	<u>SUP. CUMPLE (ha)</u>
Porcentaje de superficie determinada en Red Natura 2000	0,00	0,00	0.0%
Porcentaje de superficie determinada situada en zonas RAMSAR	0,00	0,00	0.0%
Porcentaje de superficie determinada en zonas vulnerables a la contaminación por nitratos	4,00	6,30	100.0%
Titulares de explotaciones que hayan adquirido el compromiso voluntario de establecimiento de una enmienda natural mediante un cultivo de crucífera para su enterrado en verde	0,00	0,00	N

<u>REF.</u>	<u>REFERENCIA SIGPAC</u>	<u>CULTIVO</u>	<u>DESCRIPCIÓN CULTIVO</u>	<u>S/R</u>	<u>SUP. PROPUESTA (ha)</u>	<u>SUP. CUMPLE (ha)</u>
1945535	41-005-002-00011-001	81268	ALGODON-JUNCAL	R	1,20	1,20
1945536	41-005-002-00015-002	81374	ALGODON-ST405	R	6,30	6,30

<b><u>APELLIDOS Y NOMBRE / RAZÓN SOCIAL</u></b>	<b><u>NIF</u></b>	<b><u>EXPEDIENTE</u></b>	<b><u>SUP. PROPUESTA (ha)</u></b>
ALFONSO MARTINEZ LEGAZ E HIJOS S. L.	B91174664	8026048	52,00

<b><u>PROPUESTA</u></b>	<b><u>SOLICITA PRIMA VOL.</u></b>
ADMITIDO	NO

**IMPORTE POR ANUALIDAD**

<u>CAMPAÑA</u>	<u>IMPORTE MÁXIMO SUBVENCIONABLE</u>	<u>IMPORTE MEDIO DE TRANSFERENCIA (€/ha)</u>
2015	13.700,74 €	263,48 €
2016	13.700,74 €	263,48 €
2017	13.700,74 €	263,48 €
2018	13.700,74 €	263,48 €
2019	13.700,74 €	263,48 €

**RECINTOS PROPUESTOS**

<u>REF.</u>	<u>REFERENCIA SIGPAC</u>	<u>CULTIVO</u>	<u>DESCRIPCIÓN CULTIVO</u>	<u>S/R</u>	<u>SUP. DEC. ADMIN. (ha)</u>	<u>SUP. PROPUESTA (ha)</u>
3117006	41-024-018-00004-001	81263	ALGODON-DP419	R	5,96	5,96
3117004	41-024-018-00005-002	81263	ALGODON-DP419	R	4,03	4,03
3117005	41-024-018-00006-005	81263	ALGODON-DP419	R	3,35	3,35
3117007	41-024-018-00053-001	81263	ALGODON-DP419	R	20,40	20,40
3117008	41-024-018-00059-003	81263	ALGODON-DP419	R	4,27	4,27
3117009	41-024-018-00070-001	81263	ALGODON-DP419	R	4,42	4,42
3117010	41-055-030-00003-003	81263	ALGODON-DP419	R	9,57	9,57

**RESUMEN CRITERIOS DE PRIORIZACIÓN****10.1.5 Sistemas sostenibles de cultivos agroindustriales****PUNTOS: 4,00**

	<b><u>PUNTOS</u></b>	<b><u>CUMPLE</u></b>
Porcentaje de superficie determinada en Red Natura 2000	0,00	0.0%
Porcentaje de superficie determinada situada en zonas RAMSAR	0,00	0.0%
Porcentaje de superficie determinada en zonas vulnerables a la contaminación por nitratos	4,00	100.0%
Titulares de explotaciones que hayan adquirido el compromiso voluntario de establecimiento de una enmienda natural mediante un cultivo de crucífera para su enterrado en verde	0,00	N



**DETALLE CRITERIOS DE PRIORIZACIÓN****10.1.5 Sistemas sostenibles de cultivos agroindustriales****PUNTOS: 4,00****Porcentaje de superficie determinada en Red Natura 2000****PUNTOS: 0,00 0.0%**

REF.	REFERENCIA SIGPAC	CULTIVO	DESCRIPCIÓN CULTIVO	S/R	<u>SUP.</u>	<u>SUP.</u>
					<u>PROPUESTA</u>	<u>CUMPLE</u>
					(ha)	(ha)
3117006	41-024-018-00004-001	81263	ALGODON-DP419	R	5,96	0,00
3117004	41-024-018-00005-002	81263	ALGODON-DP419	R	4,03	0,00
3117005	41-024-018-00006-005	81263	ALGODON-DP419	R	3,35	0,00
3117007	41-024-018-00053-001	81263	ALGODON-DP419	R	20,40	0,00
3117008	41-024-018-00059-003	81263	ALGODON-DP419	R	4,27	0,00
3117009	41-024-018-00070-001	81263	ALGODON-DP419	R	4,42	0,00
3117010	41-055-030-00003-003	81263	ALGODON-DP419	R	9,57	0,00

**Porcentaje de superficie determinada situada en zonas RAMSAR****PUNTOS: 0,00 0.0%**

REF.	REFERENCIA SIGPAC	CULTIVO	DESCRIPCIÓN CULTIVO	S/R	<u>SUP.</u>	<u>SUP.</u>
					<u>PROPUESTA</u>	<u>CUMPLE</u>
					(ha)	(ha)
3117006	41-024-018-00004-001	81263	ALGODON-DP419	R	5,96	0,00
3117004	41-024-018-00005-002	81263	ALGODON-DP419	R	4,03	0,00
3117005	41-024-018-00006-005	81263	ALGODON-DP419	R	3,35	0,00
3117007	41-024-018-00053-001	81263	ALGODON-DP419	R	20,40	0,00
3117008	41-024-018-00059-003	81263	ALGODON-DP419	R	4,27	0,00
3117009	41-024-018-00070-001	81263	ALGODON-DP419	R	4,42	0,00
3117010	41-055-030-00003-003	81263	ALGODON-DP419	R	9,57	0,00

**Porcentaje de superficie determinada en zonas vulnerables a la contaminación por nitratos****PUNTOS: 4,00 100.0%**

REF.	REFERENCIA SIGPAC	CULTIVO	DESCRIPCIÓN CULTIVO	S/R	<u>SUP.</u>	<u>SUP.</u>
					<u>PROPUESTA</u>	<u>CUMPLE</u>
					(ha)	(ha)
3117006	41-024-018-00004-001	81263	ALGODON-DP419	R	5,96	5,96
3117004	41-024-018-00005-002	81263	ALGODON-DP419	R	4,03	4,03
3117005	41-024-018-00006-005	81263	ALGODON-DP419	R	3,35	3,35
3117007	41-024-018-00053-001	81263	ALGODON-DP419	R	20,40	20,40
3117008	41-024-018-00059-003	81263	ALGODON-DP419	R	4,27	4,27
3117009	41-024-018-00070-001	81263	ALGODON-DP419	R	4,42	4,42
3117010	41-055-030-00003-003	81263	ALGODON-DP419	R	9,57	9,57

**Titulares de explotaciones que hayan adquirido el compromiso voluntario de establecimiento de una enmienda natural mediante un cultivo de crucifera para su enterrado en verde****PUNTOS: 0,00 N**



<b><u>APELLIDOS Y NOMBRE / RAZÓN SOCIAL</u></b>	<b><u>NIF</u></b>	<b><u>EXPEDIENTE</u></b>	<b><u>SUP. PROPUESTA (ha)</u></b>
ALGABA LOPEZ ANTONIO	28505053A	8026953	14,47

<b><u>PROPUESTA</u></b>	<b><u>SOLICITA PRIMA VOL.</u></b>
INADMITIDO	NO

**IMPORTE POR ANUALIDAD**

<u>CAMPAÑA</u>	<u>IMPORTE MÁXIMO SUBVENCIONABLE</u>	<u>IMPORTE MEDIO DE TRANSFERENCIA (€/ha)</u>
2015	4.200,21 €	290,27 €
2016	4.200,21 €	290,27 €
2017	4.200,21 €	290,27 €
2018	4.200,21 €	290,27 €
2019	4.200,21 €	290,27 €

**RECINTOS PROPUESTOS**

<u>REF.</u>	<u>REFERENCIA SIGPAC</u>	<u>CULTIVO</u>	<u>DESCRIPCIÓN CULTIVO</u>	<u>S/R</u>	<u>SUP. DEC. ADMIN. (ha)</u>	<u>SUP. PROPUESTA (ha)</u>
1961857	41-018-001-00094-002	4100	MAIZ-MAIZ CONVENCIONAL	R	7,51	7,51
1961860	41-018-001-00142-001	4100	MAIZ-MAIZ CONVENCIONAL	R	1,39	1,39
1961855	41-018-006-00022-001	3320	TRIGO DURO-AMILCAR	R	5,30	5,30
1961856	41-018-006-00030-002	3320	TRIGO DURO-AMILCAR	R	0,27	0,27

**INCIDENCIAS****INCIDENCIA DESCRIPCIÓN**

80102 Titular no inscrito en ninguna Agrupación de Producción Integrada del cultivo solicitado.

**RESUMEN CRITERIOS DE PRIORIZACIÓN****10.1.5 Sistemas sostenibles de cultivos agroindustriales****PUNTOS: 4,00**

	<u>PUNTOS</u>	<u>CUMPLE</u>
Porcentaje de superficie determinada en Red Natura 2000	0,00	0.0%
Porcentaje de superficie determinada situada en zonas RAMSAR	0,00	0.0%
Porcentaje de superficie determinada en zonas vulnerables a la contaminación por nitratos	4,00	100.0%
Titulares de explotaciones que hayan adquirido el compromiso voluntario de establecimiento de una enmienda natural mediante un cultivo de crucífera para su enterrado en verde	0,00	N



**DETALLE CRITERIOS DE PRIORIZACIÓN****10.1.5 Sistemas sostenibles de cultivos agroindustriales****PUNTOS: 4,00****Porcentaje de superficie determinada en Red Natura 2000****PUNTOS: 0,00 0.0%**

<u>REF.</u>	<u>REFERENCIA SIGPAC</u>	<u>CULTIVO</u>	<u>DESCRIPCIÓN CULTIVO</u>	<u>S/R</u>	<u>SUP.</u>	<u>SUP.</u>
					<u>PROPUESTA</u>	<u>CUMPLE</u>
					(ha)	(ha)
1961857	41-018-001-00094-002	4100	MAIZ-MAIZ CONVENCIONAL	R	7,51	0,00
1961860	41-018-001-00142-001	4100	MAIZ-MAIZ CONVENCIONAL	R	1,39	0,00
1961855	41-018-006-00022-001	3320	TRIGO DURO-AMILCAR	R	5,30	0,00
1961856	41-018-006-00030-002	3320	TRIGO DURO-AMILCAR	R	0,27	0,00

**Porcentaje de superficie determinada situada en zonas RAMSAR****PUNTOS: 0,00 0.0%**

<u>REF.</u>	<u>REFERENCIA SIGPAC</u>	<u>CULTIVO</u>	<u>DESCRIPCIÓN CULTIVO</u>	<u>S/R</u>	<u>SUP.</u>	<u>SUP.</u>
					<u>PROPUESTA</u>	<u>CUMPLE</u>
					(ha)	(ha)
1961857	41-018-001-00094-002	4100	MAIZ-MAIZ CONVENCIONAL	R	7,51	0,00
1961860	41-018-001-00142-001	4100	MAIZ-MAIZ CONVENCIONAL	R	1,39	0,00
1961855	41-018-006-00022-001	3320	TRIGO DURO-AMILCAR	R	5,30	0,00
1961856	41-018-006-00030-002	3320	TRIGO DURO-AMILCAR	R	0,27	0,00

**Porcentaje de superficie determinada en zonas vulnerables a la contaminación por nitratos****PUNTOS: 4,00 100.0%**

<u>REF.</u>	<u>REFERENCIA SIGPAC</u>	<u>CULTIVO</u>	<u>DESCRIPCIÓN CULTIVO</u>	<u>S/R</u>	<u>SUP.</u>	<u>SUP.</u>
					<u>PROPUESTA</u>	<u>CUMPLE</u>
					(ha)	(ha)
1961857	41-018-001-00094-002	4100	MAIZ-MAIZ CONVENCIONAL	R	7,51	7,51
1961860	41-018-001-00142-001	4100	MAIZ-MAIZ CONVENCIONAL	R	1,39	1,39
1961855	41-018-006-00022-001	3320	TRIGO DURO-AMILCAR	R	5,30	5,30
1961856	41-018-006-00030-002	3320	TRIGO DURO-AMILCAR	R	0,27	0,27

**Titulares de explotaciones que hayan adquirido el compromiso voluntario de establecimiento de una enmienda natural mediante un cultivo de crucífera para su enterrado en verde****PUNTOS: 0,00 N**

<u>APELLIDOS Y NOMBRE / RAZÓN SOCIAL</u>	<u>NIF</u>	<u>EXPEDIENTE</u>	<u>SUP. PROPUESTA (ha)</u>
ALGABA TRIGUERO MANUEL	75283484E	8030347	5,57

<u>PROPUESTA</u>	<u>SOLICITA PRIMA VOL.</u>
ADMITIDO	NO

**IMPORTE POR ANUALIDAD**

<u>CAMPAÑA</u>	<u>IMPORTE MÁXIMO SUBVENCIONABLE</u>	<u>IMPORTE MEDIO DE TRANSFERENCIA (€/ha)</u>
2015	1.616,80 €	290,27 €
2016	1.616,80 €	290,27 €
2017	1.616,80 €	290,27 €
2018	1.616,80 €	290,27 €
2019	1.616,80 €	290,27 €

**RECINTOS PROPUESTOS**

<u>REF.</u>	<u>REFERENCIA SIGPAC</u>	<u>CULTIVO</u>	<u>DESCRIPCIÓN CULTIVO</u>	<u>S/R</u>	<u>SUP. DEC. ADMIN. (ha)</u>	<u>SUP. PROPUESTA (ha)</u>
2095173	41-069-015-00101-001	81268	ALGODON-JUNCAL	R	5,57	5,57

**RESUMEN CRITERIOS DE PRIORIZACIÓN**

<b>10.1.5 Sistemas sostenibles de cultivos agroindustriales</b>	<b>PUNTOS: 4,00</b>	<b>PUNTOS</b>	<b>CUMPLE</b>
Porcentaje de superficie determinada en Red Natura 2000		0,00	0.0%
Porcentaje de superficie determinada situada en zonas RAMSAR		0,00	0.0%
Porcentaje de superficie determinada en zonas vulnerables a la contaminación por nitratos		4,00	100.0%
Titulares de explotaciones que hayan adquirido el compromiso voluntario de establecimiento de una enmienda natural mediante un cultivo de crucifera para su enterrado en verde		0,00	N

**DETALLE CRITERIOS DE PRIORIZACIÓN**

<b>10.1.5 Sistemas sostenibles de cultivos agroindustriales</b>	<b>PUNTOS: 4,00</b>	<b>PUNTOS</b>	<b>CUMPLE</b>			
Porcentaje de superficie determinada en Red Natura 2000		PUNTOS: 0,00	0.0%			
		<u>SUP. PROPUESTA (ha)</u>	<u>SUP. CUMPLE (ha)</u>			
<u>REF.</u>	<u>REFERENCIA SIGPAC</u>	<u>CULTIVO</u>	<u>DESCRIPCIÓN CULTIVO</u>	<u>S/R</u>		
2095173	41-069-015-00101-001	81268	ALGODON-JUNCAL	R	5,57	0,00
Porcentaje de superficie determinada situada en zonas RAMSAR		PUNTOS: 0,00	0.0%			
		<u>SUP. PROPUESTA (ha)</u>	<u>SUP. CUMPLE (ha)</u>			
<u>REF.</u>	<u>REFERENCIA SIGPAC</u>	<u>CULTIVO</u>	<u>DESCRIPCIÓN CULTIVO</u>	<u>S/R</u>		
2095173	41-069-015-00101-001	81268	ALGODON-JUNCAL	R	5,57	0,00
Porcentaje de superficie determinada en zonas vulnerables a la contaminación por nitratos		PUNTOS: 4,00	100.0%			
		<u>SUP. PROPUESTA (ha)</u>	<u>SUP. CUMPLE (ha)</u>			
<u>REF.</u>	<u>REFERENCIA SIGPAC</u>	<u>CULTIVO</u>	<u>DESCRIPCIÓN CULTIVO</u>	<u>S/R</u>		
2095173	41-069-015-00101-001	81268	ALGODON-JUNCAL	R	5,57	5,57
Titulares de explotaciones que hayan adquirido el compromiso voluntario de establecimiento de una enmienda natural mediante un cultivo de crucifera para su enterrado en verde		PUNTOS: 0,00	N			



<u>APELLIDOS Y NOMBRE / RAZÓN SOCIAL</u>	<u>NIF</u>	<u>EXPEDIENTE</u>	<u>SUP. PROPUESTA (ha)</u>
ALGARIN BERNAL TIBURCIO	28257945F	8029772	5,69
<u>PROPUESTA ADMITIDO</u>	<u>SOLICITA PRIMA VOL. SI</u>	<u>PROPUESTA PRIMA VOL. ADMITIDO</u>	
<b>IMPORTE POR ANUALIDAD</b>			

<u>CAMPAÑA</u>	<u>IMPORTE MÁXIMO SUBVENCIONABLE</u>	<u>IMPORTE MEDIO DE TRANSFERENCIA (€/ha)</u>
2015	2.466,28 €	433,44 €
2016	2.466,28 €	433,44 €
2017	2.466,28 €	433,44 €
2018	2.466,28 €	433,44 €
2019	2.466,28 €	433,44 €

**RECINTOS PROPUESTOS**

<u>REF.</u>	<u>REFERENCIA SIGPAC</u>	<u>CULTIVO</u>	<u>DESCRIPCIÓN CULTIVO</u>	<u>S/R</u>	<u>SUP. DEC. ADMIN. (ha)</u>	<u>SUP. PROPUESTA (ha)</u>
2044390	41-069-005-00013-001	81216	ALGODON-CARISMA	R	5,69	5,69

**RESUMEN CRITERIOS DE PRIORIZACIÓN**

<b>10.1.5 Sistemas sostenibles de cultivos agroindustriales</b>	<b>PUNTOS: 5,00</b>	<b>PUNTOS</b>	<b>CUMPLE</b>
Porcentaje de superficie determinada en Red Natura 2000		0,00	0.0%
Porcentaje de superficie determinada situada en zonas RAMSAR		0,00	0.0%
Porcentaje de superficie determinada en zonas vulnerables a la contaminación por nitratos		4,00	100.0%
Titulares de explotaciones que hayan adquirido el compromiso voluntario de establecimiento de una enmienda natural mediante un cultivo de crucífera para su enterrado en verde		1,00	S

**DETALLE CRITERIOS DE PRIORIZACIÓN**

<b>10.1.5 Sistemas sostenibles de cultivos agroindustriales</b>	<b>PUNTOS: 5,00</b>	<b>PUNTOS</b>	<b>CUMPLE</b>			
Porcentaje de superficie determinada en Red Natura 2000		PUNTOS: 0,00	0.0%			
		<u>SUP. PROPUESTA (ha)</u>	<u>SUP. CUMPLE (ha)</u>			
<u>REF.</u>	<u>REFERENCIA SIGPAC</u>	<u>CULTIVO</u>	<u>DESCRIPCIÓN CULTIVO</u>	<u>S/R</u>	<u>SUP. PROPUESTA (ha)</u>	<u>SUP. CUMPLE (ha)</u>
2044390	41-069-005-00013-001	81216	ALGODON-CARISMA	R	5,69	0,00
Porcentaje de superficie determinada situada en zonas RAMSAR		PUNTOS: 0,00	0.0%			
		<u>SUP. PROPUESTA (ha)</u>	<u>SUP. CUMPLE (ha)</u>			
<u>REF.</u>	<u>REFERENCIA SIGPAC</u>	<u>CULTIVO</u>	<u>DESCRIPCIÓN CULTIVO</u>	<u>S/R</u>	<u>SUP. PROPUESTA (ha)</u>	<u>SUP. CUMPLE (ha)</u>
2044390	41-069-005-00013-001	81216	ALGODON-CARISMA	R	5,69	0,00
Porcentaje de superficie determinada en zonas vulnerables a la contaminación por nitratos		PUNTOS: 4,00	100.0%			
		<u>SUP. PROPUESTA (ha)</u>	<u>SUP. CUMPLE (ha)</u>			
<u>REF.</u>	<u>REFERENCIA SIGPAC</u>	<u>CULTIVO</u>	<u>DESCRIPCIÓN CULTIVO</u>	<u>S/R</u>	<u>SUP. PROPUESTA (ha)</u>	<u>SUP. CUMPLE (ha)</u>
2044390	41-069-005-00013-001	81216	ALGODON-CARISMA	R	5,69	5,69
Titulares de explotaciones que hayan adquirido el compromiso voluntario de establecimiento de una enmienda natural mediante un cultivo de crucífera para su enterrado en verde		PUNTOS: 1,00	S			



<u>APELLIDOS Y NOMBRE / RAZÓN SOCIAL</u>	<u>NIF</u>	<u>EXPEDIENTE</u>	<u>SUP. PROPUESTA (ha)</u>
ALGARIN DELGADO MANUEL	47513255Q	8025083	3,23
<u>PROPUESTA ADMITIDO</u>	<u>SOLICITA PRIMA VOL. SI</u>	<u>PROPUESTA PRIMA VOL. ADMITIDO</u>	
<b>IMPORTE POR ANUALIDAD</b>			

<u>CAMPAÑA</u>	<u>IMPORTE MÁXIMO SUBVENCIONABLE</u>	<u>IMPORTE MEDIO DE TRANSFERENCIA (€/ha)</u>
2015	1.400,01 €	433,44 €
2016	1.400,01 €	433,44 €
2017	1.400,01 €	433,44 €
2018	1.400,01 €	433,44 €
2019	1.400,01 €	433,44 €

**RECINTOS PROPUESTOS**

<u>REF.</u>	<u>REFERENCIA SIGPAC</u>	<u>CULTIVO</u>	<u>DESCRIPCIÓN CULTIVO</u>	<u>S/R</u>	<u>SUP. DEC. ADMIN. (ha)</u>	<u>SUP. PROPUESTA (ha)</u>
1731370	41-069-012-00493-001	81268	ALGODON-JUNCAL	R	3,23	3,23

**RESUMEN CRITERIOS DE PRIORIZACIÓN**

<b>10.1.5 Sistemas sostenibles de cultivos agroindustriales</b>	<b>PUNTOS: 5,00</b>	<b>PUNTOS</b>	<b>CUMPLE</b>
Porcentaje de superficie determinada en Red Natura 2000		0,00	0.0%
Porcentaje de superficie determinada situada en zonas RAMSAR		0,00	0.0%
Porcentaje de superficie determinada en zonas vulnerables a la contaminación por nitratos		4,00	100.0%
Titulares de explotaciones que hayan adquirido el compromiso voluntario de establecimiento de una enmienda natural mediante un cultivo de crucifera para su enterrado en verde		1,00	S

**DETALLE CRITERIOS DE PRIORIZACIÓN**

<b>10.1.5 Sistemas sostenibles de cultivos agroindustriales</b>	<b>PUNTOS: 5,00</b>	<b>PUNTOS</b>	<b>CUMPLE</b>
Porcentaje de superficie determinada en Red Natura 2000		PUNTOS: 0,00	0.0%
		<u>SUP. PROPUESTA (ha)</u>	<u>SUP. CUMPLE (ha)</u>
REF. REFERENCIA SIGPAC CULTIVO DESCRIPCIÓN CULTIVO S/R		3,23	0,00
1731370 41-069-012-00493-001 81268 ALGODON-JUNCAL R			
Porcentaje de superficie determinada situada en zonas RAMSAR		PUNTOS: 0,00	0.0%
		<u>SUP. PROPUESTA (ha)</u>	<u>SUP. CUMPLE (ha)</u>
REF. REFERENCIA SIGPAC CULTIVO DESCRIPCIÓN CULTIVO S/R		3,23	0,00
1731370 41-069-012-00493-001 81268 ALGODON-JUNCAL R			
Porcentaje de superficie determinada en zonas vulnerables a la contaminación por nitratos		PUNTOS: 4,00	100.0%
		<u>SUP. PROPUESTA (ha)</u>	<u>SUP. CUMPLE (ha)</u>
REF. REFERENCIA SIGPAC CULTIVO DESCRIPCIÓN CULTIVO S/R		3,23	3,23
1731370 41-069-012-00493-001 81268 ALGODON-JUNCAL R			
Titulares de explotaciones que hayan adquirido el compromiso voluntario de establecimiento de una enmienda natural mediante un cultivo de crucifera para su enterrado en verde		PUNTOS: 1,00	S



<u>APELLIDOS Y NOMBRE / RAZÓN SOCIAL</u>	<u>NIF</u>	<u>EXPEDIENTE</u>	<u>SUP. PROPUESTA (ha)</u>
ALGARIN GONZALEZ IGNACIO	28536080A	8025080	9,87
<u>PROPUESTA ADMITIDO</u>	<u>SOLICITA PRIMA VOL. SI</u>	<u>PROPUESTA PRIMA VOL. ADMITIDO</u>	
<u>IMPORTE POR ANUALIDAD</u>			

<u>CAMPAÑA</u>	<u>IMPORTE MÁXIMO SUBVENCIONABLE</u>	<u>IMPORTE MEDIO DE TRANSFERENCIA (€/ha)</u>
2015	4.278,05 €	433,44 €
2016	4.278,05 €	433,44 €
2017	4.278,05 €	433,44 €
2018	4.278,05 €	433,44 €
2019	4.278,05 €	433,44 €

**RECINTOS PROPUESTOS**

<u>REF.</u>	<u>REFERENCIA SIGPAC</u>	<u>CULTIVO</u>	<u>DESCRIPCIÓN CULTIVO</u>	<u>S/R</u>	<u>SUP. DEC. ADMIN. (ha)</u>	<u>SUP. PROPUESTA (ha)</u>
1731136	41-069-012-00308-001	81190	ALGODON-ALEXANDROS	R	9,87	9,87

**RESUMEN CRITERIOS DE PRIORIZACIÓN**

<b>10.1.5 Sistemas sostenibles de cultivos agroindustriales</b>	<b>PUNTOS: 5,00</b>	<b>PUNTOS</b>	<b>CUMPLE</b>
Porcentaje de superficie determinada en Red Natura 2000		0,00	0.0%
Porcentaje de superficie determinada situada en zonas RAMSAR		0,00	0.0%
Porcentaje de superficie determinada en zonas vulnerables a la contaminación por nitratos		4,00	100.0%
Titulares de explotaciones que hayan adquirido el compromiso voluntario de establecimiento de una enmienda natural mediante un cultivo de crucifera para su enterrado en verde		1,00	S

**DETALLE CRITERIOS DE PRIORIZACIÓN**

<b>10.1.5 Sistemas sostenibles de cultivos agroindustriales</b>	<b>PUNTOS: 5,00</b>	<b>PUNTOS</b>	<b>CUMPLE</b>			
Porcentaje de superficie determinada en Red Natura 2000		PUNTOS: 0,00	0.0%			
		<u>SUP. PROPUESTA (ha)</u>	<u>SUP. CUMPLE (ha)</u>			
<u>REF.</u>	<u>REFERENCIA SIGPAC</u>	<u>CULTIVO</u>	<u>DESCRIPCIÓN CULTIVO</u>	<u>S/R</u>		
1731136	41-069-012-00308-001	81190	ALGODON-ALEXANDROS	R	9,87	0,00
Porcentaje de superficie determinada situada en zonas RAMSAR		PUNTOS: 0,00	0.0%			
		<u>SUP. PROPUESTA (ha)</u>	<u>SUP. CUMPLE (ha)</u>			
<u>REF.</u>	<u>REFERENCIA SIGPAC</u>	<u>CULTIVO</u>	<u>DESCRIPCIÓN CULTIVO</u>	<u>S/R</u>		
1731136	41-069-012-00308-001	81190	ALGODON-ALEXANDROS	R	9,87	0,00
Porcentaje de superficie determinada en zonas vulnerables a la contaminación por nitratos		PUNTOS: 4,00	100.0%			
		<u>SUP. PROPUESTA (ha)</u>	<u>SUP. CUMPLE (ha)</u>			
<u>REF.</u>	<u>REFERENCIA SIGPAC</u>	<u>CULTIVO</u>	<u>DESCRIPCIÓN CULTIVO</u>	<u>S/R</u>		
1731136	41-069-012-00308-001	81190	ALGODON-ALEXANDROS	R	9,87	9,87
Titulares de explotaciones que hayan adquirido el compromiso voluntario de establecimiento de una enmienda natural mediante un cultivo de crucifera para su enterrado en verde		PUNTOS: 1,00	S			



<u>APELLIDOS Y NOMBRE / RAZÓN SOCIAL</u>	<u>NIF</u>	<u>EXPEDIENTE</u>	<u>SUP. PROPUESTA (ha)</u>
ALGARIN PAREJO RAFAEL	77532967J	8029771	9,85
<u>PROPUESTA ADMITIDO</u>	<u>SOLICITA PRIMA VOL. SI</u>	<u>PROPUESTA PRIMA VOL. ADMITIDO</u>	
<b>IMPORTE POR ANUALIDAD</b>			

<u>CAMPAÑA</u>	<u>IMPORTE MÁXIMO SUBVENCIONABLE</u>	<u>IMPORTE MEDIO DE TRANSFERENCIA (€/ha)</u>
2015	4.269,38 €	433,44 €
2016	4.269,38 €	433,44 €
2017	4.269,38 €	433,44 €
2018	4.269,38 €	433,44 €
2019	4.269,38 €	433,44 €

**RECINTOS PROPUESTOS**

<u>REF.</u>	<u>REFERENCIA SIGPAC</u>	<u>CULTIVO</u>	<u>DESCRIPCIÓN CULTIVO</u>	<u>S/R</u>	<u>SUP. DEC. ADMIN. (ha)</u>	<u>SUP. PROPUESTA (ha)</u>
2044387	41-069-015-00081-002	81268	ALGODON-JUNCAL	R	9,85	9,85

**RESUMEN CRITERIOS DE PRIORIZACIÓN**

<b>10.1.5 Sistemas sostenibles de cultivos agroindustriales</b>	<b>PUNTOS: 5,00</b>	<b>PUNTOS</b>	<b>CUMPLE</b>
Porcentaje de superficie determinada en Red Natura 2000		0,00	0.0%
Porcentaje de superficie determinada situada en zonas RAMSAR		0,00	0.0%
Porcentaje de superficie determinada en zonas vulnerables a la contaminación por nitratos		4,00	100.0%
Titulares de explotaciones que hayan adquirido el compromiso voluntario de establecimiento de una enmienda natural mediante un cultivo de crucífera para su enterrado en verde		1,00	S

**DETALLE CRITERIOS DE PRIORIZACIÓN**

<b>10.1.5 Sistemas sostenibles de cultivos agroindustriales</b>	<b>PUNTOS: 5,00</b>	<b>PUNTOS</b>	<b>CUMPLE</b>			
Porcentaje de superficie determinada en Red Natura 2000		PUNTOS: 0,00	0.0%			
		<u>SUP. PROPUESTA (ha)</u>	<u>SUP. CUMPLE (ha)</u>			
<u>REF.</u>	<u>REFERENCIA SIGPAC</u>	<u>CULTIVO</u>	<u>DESCRIPCIÓN CULTIVO</u>	<u>S/R</u>	<u>SUP. PROPUESTA (ha)</u>	<u>SUP. CUMPLE (ha)</u>
2044387	41-069-015-00081-002	81268	ALGODON-JUNCAL	R	9,85	0,00
Porcentaje de superficie determinada situada en zonas RAMSAR		PUNTOS: 0,00	0.0%			
		<u>SUP. PROPUESTA (ha)</u>	<u>SUP. CUMPLE (ha)</u>			
<u>REF.</u>	<u>REFERENCIA SIGPAC</u>	<u>CULTIVO</u>	<u>DESCRIPCIÓN CULTIVO</u>	<u>S/R</u>	<u>SUP. PROPUESTA (ha)</u>	<u>SUP. CUMPLE (ha)</u>
2044387	41-069-015-00081-002	81268	ALGODON-JUNCAL	R	9,85	0,00
Porcentaje de superficie determinada en zonas vulnerables a la contaminación por nitratos		PUNTOS: 4,00	100.0%			
		<u>SUP. PROPUESTA (ha)</u>	<u>SUP. CUMPLE (ha)</u>			
<u>REF.</u>	<u>REFERENCIA SIGPAC</u>	<u>CULTIVO</u>	<u>DESCRIPCIÓN CULTIVO</u>	<u>S/R</u>	<u>SUP. PROPUESTA (ha)</u>	<u>SUP. CUMPLE (ha)</u>
2044387	41-069-015-00081-002	81268	ALGODON-JUNCAL	R	9,85	9,85
Titulares de explotaciones que hayan adquirido el compromiso voluntario de establecimiento de una enmienda natural mediante un cultivo de crucífera para su enterrado en verde		PUNTOS: 1,00	S			



<b><u>APELLIDOS Y NOMBRE / RAZÓN SOCIAL</u></b>	<b><u>NIF</u></b>	<b><u>EXPEDIENTE</u></b>	<b><u>SUP. PROPUESTA (ha)</u></b>
ALINQUER SANCHEZ JUAN	30056205N	8023836	7,90
<b><u>PROPUESTA ADMITIDO</u></b>	<b><u>SOLICITA PRIMA VOL. SI</u></b>	<b><u>PROPUESTA PRIMA VOL. ADMITIDO</u></b>	
<b><u>IMPORTE POR ANUALIDAD</u></b>			

<b><u>CAMPAÑA</u></b>	<b><u>IMPORTE MÁXIMO SUBVENCIONABLE</u></b>	<b><u>IMPORTE MEDIO DE TRANSFERENCIA (€/ha)</u></b>
2015	3.424,17 €	433,44 €
2016	3.424,17 €	433,44 €
2017	3.424,17 €	433,44 €
2018	3.424,17 €	433,44 €
2019	3.424,17 €	433,44 €

**RECINTOS PROPUESTOS**

<b><u>REF.</u></b>	<b><u>REFERENCIA SIGPAC</u></b>	<b><u>CULTIVO</u></b>	<b><u>DESCRIPCIÓN CULTIVO</u></b>	<b><u>S/R</u></b>	<b><u>SUP. DEC. ADMIN. (ha)</u></b>	<b><u>SUP. PROPUESTA (ha)</u></b>
1661642	14-030-005-00029-001	81015	ALGODON-COKO	R	1,23	1,23
1661645	14-030-005-00057-001	81015	ALGODON-COKO	R	2,31	2,31
1661647	14-030-005-00058-001	81015	ALGODON-COKO	R	0,46	0,46
1661646	14-030-005-00059-003	81015	ALGODON-COKO	R	2,28	2,28
1661643	14-030-005-00126-001	81015	ALGODON-COKO	R	0,04	0,04
1661636	41-039-008-00184-001	1000	TRIGO BLANDO-SIN VARIEDAD	R	1,58	1,58

**INCIDENCIAS****INCIDENCIA DESCRIPCIÓN**

80106 Cultivo, variedad, regimen y/o uso del recinto SIGPAC no compatible con la operación (anexo III.I, Orden 26 mayo 2015)  
Ref:1661644 Recinto:14-030-005-00059-001 Cultivo:81015 ALGODON-COKO Regadio Uso:IM

**RESUMEN CRITERIOS DE PRIORIZACIÓN****10.1.5 Sistemas sostenibles de cultivos agroindustriales****PUNTOS: 5,00**

	<b><u>PUNTOS</u></b>	<b><u>CUMPLE</u></b>
Porcentaje de superficie determinada en Red Natura 2000	0,00	0.0%
Porcentaje de superficie determinada situada en zonas RAMSAR	0,00	0.0%
Porcentaje de superficie determinada en zonas vulnerables a la contaminación por nitratos	4,00	100.0%
Titulares de explotaciones que hayan adquirido el compromiso voluntario de establecimiento de una enmienda natural mediante un cultivo de crucífera para su enterrado en verde	1,00	S





**DETALLE CRITERIOS DE PRIORIZACIÓN****10.1.5 Sistemas sostenibles de cultivos agroindustriales****PUNTOS: 5,00****Porcentaje de superficie determinada en Red Natura 2000****PUNTOS: 0,00 0.0%**

<u>REF.</u>	<u>REFERENCIA SIGPAC</u>	<u>CULTIVO</u>	<u>DESCRIPCIÓN CULTIVO</u>	<u>S/R</u>	<u>SUP.</u>	<u>SUP.</u>
					<u>PROPUESTA</u>	<u>CUMPLE</u>
					(ha)	(ha)
1661642	14-030-005-00029-001	81015	ALGODON-COKO	R	1,23	0,00
1661645	14-030-005-00057-001	81015	ALGODON-COKO	R	2,31	0,00
1661647	14-030-005-00058-001	81015	ALGODON-COKO	R	0,46	0,00
1661646	14-030-005-00059-003	81015	ALGODON-COKO	R	2,28	0,00
1661643	14-030-005-00126-001	81015	ALGODON-COKO	R	0,04	0,00
1661636	41-039-008-00184-001	1000	TRIGO BLANDO-SIN VARIEDAD	R	1,58	0,00

**Porcentaje de superficie determinada situada en zonas RAMSAR****PUNTOS: 0,00 0.0%**

<u>REF.</u>	<u>REFERENCIA SIGPAC</u>	<u>CULTIVO</u>	<u>DESCRIPCIÓN CULTIVO</u>	<u>S/R</u>	<u>SUP.</u>	<u>SUP.</u>
					<u>PROPUESTA</u>	<u>CUMPLE</u>
					(ha)	(ha)
1661642	14-030-005-00029-001	81015	ALGODON-COKO	R	1,23	0,00
1661645	14-030-005-00057-001	81015	ALGODON-COKO	R	2,31	0,00
1661647	14-030-005-00058-001	81015	ALGODON-COKO	R	0,46	0,00
1661646	14-030-005-00059-003	81015	ALGODON-COKO	R	2,28	0,00
1661643	14-030-005-00126-001	81015	ALGODON-COKO	R	0,04	0,00
1661636	41-039-008-00184-001	1000	TRIGO BLANDO-SIN VARIEDAD	R	1,58	0,00

**Porcentaje de superficie determinada en zonas vulnerables a la contaminación por nitratos****PUNTOS: 4,00 100.0%**

<u>REF.</u>	<u>REFERENCIA SIGPAC</u>	<u>CULTIVO</u>	<u>DESCRIPCIÓN CULTIVO</u>	<u>S/R</u>	<u>SUP.</u>	<u>SUP.</u>
					<u>PROPUESTA</u>	<u>CUMPLE</u>
					(ha)	(ha)
1661642	14-030-005-00029-001	81015	ALGODON-COKO	R	1,23	1,23
1661645	14-030-005-00057-001	81015	ALGODON-COKO	R	2,31	2,31
1661647	14-030-005-00058-001	81015	ALGODON-COKO	R	0,46	0,46
1661646	14-030-005-00059-003	81015	ALGODON-COKO	R	2,28	2,28
1661643	14-030-005-00126-001	81015	ALGODON-COKO	R	0,04	0,04
1661636	41-039-008-00184-001	1000	TRIGO BLANDO-SIN VARIEDAD	R	1,58	1,58

**Titulares de explotaciones que hayan adquirido el compromiso voluntario de establecimiento de una enmienda natural mediante un cultivo de crucifera para su enterrado en verde****PUNTOS: 1,00 S**

<u>APELLIDOS Y NOMBRE / RAZÓN SOCIAL</u>	<u>NIF</u>	<u>EXPEDIENTE</u>	<u>SUP. PROPUESTA (ha)</u>
ALONSO ALVAREZ AMALIA	27278699D	8024944	6,21
<u>PROPUESTA ADMITIDO</u>	<u>SOLICITA PRIMA VOL. SI</u>	<u>PROPUESTA PRIMA VOL. ADMITIDO</u>	
<u>IMPORTE POR ANUALIDAD</u>			

<u>CAMPAÑA</u>	<u>IMPORTE MÁXIMO SUBVENCIONABLE</u>	<u>IMPORTE MEDIO DE TRANSFERENCIA (€/ha)</u>
2015	2.691,67 €	433,44 €
2016	2.691,67 €	433,44 €
2017	2.691,67 €	433,44 €
2018	2.691,67 €	433,44 €
2019	2.691,67 €	433,44 €

**RECINTOS PROPUESTOS**

<u>REF.</u>	<u>REFERENCIA SIGPAC</u>	<u>CULTIVO</u>	<u>DESCRIPCIÓN CULTIVO</u>	<u>S/R</u>	<u>SUP. DEC. ADMIN. (ha)</u>	<u>SUP. PROPUESTA (ha)</u>
1722050	41-095-063-00033-003	81361	ALGODON-INTERCOTT 211	R	6,21	6,21

**RESUMEN CRITERIOS DE PRIORIZACIÓN**

<b>10.1.5 Sistemas sostenibles de cultivos agroindustriales</b>	<b>PUNTOS: 5,00</b>	
	<b>PUNTOS</b>	<b>CUMPLE</b>
Porcentaje de superficie determinada en Red Natura 2000	0,00	0.0%
Porcentaje de superficie determinada situada en zonas RAMSAR	0,00	0.0%
Porcentaje de superficie determinada en zonas vulnerables a la contaminación por nitratos	4,00	100.0%
Titulares de explotaciones que hayan adquirido el compromiso voluntario de establecimiento de una enmienda natural mediante un cultivo de crucifera para su enterrado en verde	1,00	S

**DETALLE CRITERIOS DE PRIORIZACIÓN**

<b>10.1.5 Sistemas sostenibles de cultivos agroindustriales</b>	<b>PUNTOS: 5,00</b>		
	<b>PUNTOS</b>	<b>SUP. PROPUESTA (ha)</b>	<b>SUP. CUMPLE (ha)</b>
Porcentaje de superficie determinada en Red Natura 2000	0,00	0,00	0,00
		<b>SUP. PROPUESTA (ha)</b>	<b>SUP. CUMPLE (ha)</b>
<b>REF.</b>	<b>REFERENCIA SIGPAC</b>	<b>CULTIVO</b>	<b>DESCRIPCIÓN CULTIVO</b>
1722050	41-095-063-00033-003	81361	ALGODON-INTERCOTT 211
		<b>S/R</b>	
		R	
Porcentaje de superficie determinada situada en zonas RAMSAR	0,00	0,00	0,00
		<b>SUP. PROPUESTA (ha)</b>	<b>SUP. CUMPLE (ha)</b>
<b>REF.</b>	<b>REFERENCIA SIGPAC</b>	<b>CULTIVO</b>	<b>DESCRIPCIÓN CULTIVO</b>
1722050	41-095-063-00033-003	81361	ALGODON-INTERCOTT 211
		<b>S/R</b>	
		R	
Porcentaje de superficie determinada en zonas vulnerables a la contaminación por nitratos	4,00	6,21	6,21
		<b>SUP. PROPUESTA (ha)</b>	<b>SUP. CUMPLE (ha)</b>
<b>REF.</b>	<b>REFERENCIA SIGPAC</b>	<b>CULTIVO</b>	<b>DESCRIPCIÓN CULTIVO</b>
1722050	41-095-063-00033-003	81361	ALGODON-INTERCOTT 211
		<b>S/R</b>	
		R	
Titulares de explotaciones que hayan adquirido el compromiso voluntario de establecimiento de una enmienda natural mediante un cultivo de crucifera para su enterrado en verde	1,00		S



<u>APELLIDOS Y NOMBRE / RAZÓN SOCIAL</u>	<u>NIF</u>	<u>EXPEDIENTE</u>	<u>SUP. PROPUESTA (ha)</u>
ALONSO CHACON DOLORES	28656167F	8027322	6,74

<u>PROPUESTA</u>	<u>SOLICITA PRIMA VOL.</u>
ADMITIDO	NO

IMPORTE POR ANUALIDAD

<u>CAMPAÑA</u>	<u>IMPORTE MÁXIMO SUBVENCIONABLE</u>	<u>IMPORTE MEDIO DE TRANSFERENCIA (€/ha)</u>
2015	1.956,42 €	290,27 €
2016	1.956,42 €	290,27 €
2017	1.956,42 €	290,27 €
2018	1.956,42 €	290,27 €
2019	1.956,42 €	290,27 €

RECINTOS PROPUESTOS

<u>REF.</u>	<u>REFERENCIA SIGPAC</u>	<u>CULTIVO</u>	<u>DESCRIPCIÓN CULTIVO</u>	<u>S/R</u>	<u>SUP. DEC. ADMIN. (ha)</u>	<u>SUP. PROPUESTA (ha)</u>
2071294	41-020-004-00137-001	81263	ALGODON-DP419	R	6,74	6,74

**RESUMEN CRITERIOS DE PRIORIZACIÓN**

<b>10.1.5 Sistemas sostenibles de cultivos agroindustriales</b>	<b>PUNTOS: 4,00</b>
---	---------------------

	<u>PUNTOS</u>	<u>CUMPLE</u>
Porcentaje de superficie determinada en Red Natura 2000	0,00	0.0%
Porcentaje de superficie determinada situada en zonas RAMSAR	0,00	0.0%
Porcentaje de superficie determinada en zonas vulnerables a la contaminación por nitratos	4,00	100.0%
Titulares de explotaciones que hayan adquirido el compromiso voluntario de establecimiento de una enmienda natural mediante un cultivo de crucífera para su enterrado en verde	0,00	N

**DETALLE CRITERIOS DE PRIORIZACIÓN**

<b>10.1.5 Sistemas sostenibles de cultivos agroindustriales</b>	<b>PUNTOS: 4,00</b>
---	---------------------

Porcentaje de superficie determinada en Red Natura 2000	<b>PUNTOS: 0,00</b>	<b>0.0%</b>				
<u>REF.</u>	<u>REFERENCIA SIGPAC</u>	<u>CULTIVO</u>	<u>DESCRIPCIÓN CULTIVO</u>	<u>S/R</u>	<u>SUP. PROPUESTA (ha)</u>	<u>SUP. CUMPLE (ha)</u>
2071294	41-020-004-00137-001	81263	ALGODON-DP419	R	6,74	0,00
Porcentaje de superficie determinada situada en zonas RAMSAR	<b>PUNTOS: 0,00</b>	<b>0.0%</b>				
<u>REF.</u>	<u>REFERENCIA SIGPAC</u>	<u>CULTIVO</u>	<u>DESCRIPCIÓN CULTIVO</u>	<u>S/R</u>	<u>SUP. PROPUESTA (ha)</u>	<u>SUP. CUMPLE (ha)</u>
2071294	41-020-004-00137-001	81263	ALGODON-DP419	R	6,74	0,00
Porcentaje de superficie determinada en zonas vulnerables a la contaminación por nitratos	<b>PUNTOS: 4,00</b>	<b>100.0%</b>				
<u>REF.</u>	<u>REFERENCIA SIGPAC</u>	<u>CULTIVO</u>	<u>DESCRIPCIÓN CULTIVO</u>	<u>S/R</u>	<u>SUP. PROPUESTA (ha)</u>	<u>SUP. CUMPLE (ha)</u>
2071294	41-020-004-00137-001	81263	ALGODON-DP419	R	6,74	6,74
Titulares de explotaciones que hayan adquirido el compromiso voluntario de establecimiento de una enmienda natural mediante un cultivo de crucífera para su enterrado en verde	<b>PUNTOS: 0,00</b>	<b>N</b>				



<u>APELLIDOS Y NOMBRE / RAZÓN SOCIAL</u>	<u>NIF</u>	<u>EXPEDIENTE</u>	<u>SUP. PROPUESTA (ha)</u>
ALONSO CHACON FELIX	75425680D	8025263	2,31

<u>PROPUESTA</u>	<u>SOLICITA PRIMA VOL.</u>
ADMITIDO	NO

IMPORTE POR ANUALIDAD

<u>CAMPAÑA</u>	<u>IMPORTE MÁXIMO SUBVENCIONABLE</u>	<u>IMPORTE MEDIO DE TRANSFERENCIA (€/ha)</u>
2015	670,52 €	290,27 €
2016	670,52 €	290,27 €
2017	670,52 €	290,27 €
2018	670,52 €	290,27 €
2019	670,52 €	290,27 €

RECINTOS PROPUESTOS

<u>REF.</u>	<u>REFERENCIA SIGPAC</u>	<u>CULTIVO</u>	<u>DESCRIPCIÓN CULTIVO</u>	<u>S/R</u>	<u>SUP. DEC. ADMIN. (ha)</u>	<u>SUP. PROPUESTA (ha)</u>
1743158	41-020-004-00162-001	33140	GIRASOL-ES ROMANTIC	R	2,31	2,31

**RESUMEN CRITERIOS DE PRIORIZACIÓN**

<b>10.1.5 Sistemas sostenibles de cultivos agroindustriales</b>	<b>PUNTOS: 4,00</b>
---	---------------------

	<u>PUNTOS</u>	<u>CUMPLE</u>
Porcentaje de superficie determinada en Red Natura 2000	0,00	0.0%
Porcentaje de superficie determinada situada en zonas RAMSAR	0,00	0.0%
Porcentaje de superficie determinada en zonas vulnerables a la contaminación por nitratos	4,00	100.0%
Titulares de explotaciones que hayan adquirido el compromiso voluntario de establecimiento de una enmienda natural mediante un cultivo de crucifera para su enterrado en verde	0,00	N

**DETALLE CRITERIOS DE PRIORIZACIÓN**

<b>10.1.5 Sistemas sostenibles de cultivos agroindustriales</b>	<b>PUNTOS: 4,00</b>
---	---------------------

Porcentaje de superficie determinada en Red Natura 2000	<b>PUNTOS: 0,00</b>	<b>0.0%</b>				
	<u>SUP. PROPUESTA (ha)</u>	<u>SUP. CUMPLE (ha)</u>				
<u>REF.</u>	<u>REFERENCIA SIGPAC</u>	<u>CULTIVO</u>	<u>DESCRIPCIÓN CULTIVO</u>	<u>S/R</u>	<u>SUP. PROPUESTA (ha)</u>	<u>SUP. CUMPLE (ha)</u>
1743158	41-020-004-00162-001	33140	GIRASOL-ES ROMANTIC	R	2,31	0,00
Porcentaje de superficie determinada situada en zonas RAMSAR	<b>PUNTOS: 0,00</b>	<b>0.0%</b>				
	<u>SUP. PROPUESTA (ha)</u>	<u>SUP. CUMPLE (ha)</u>				
<u>REF.</u>	<u>REFERENCIA SIGPAC</u>	<u>CULTIVO</u>	<u>DESCRIPCIÓN CULTIVO</u>	<u>S/R</u>	<u>SUP. PROPUESTA (ha)</u>	<u>SUP. CUMPLE (ha)</u>
1743158	41-020-004-00162-001	33140	GIRASOL-ES ROMANTIC	R	2,31	0,00
Porcentaje de superficie determinada en zonas vulnerables a la contaminación por nitratos	<b>PUNTOS: 4,00</b>	<b>100.0%</b>				
	<u>SUP. PROPUESTA (ha)</u>	<u>SUP. CUMPLE (ha)</u>				
<u>REF.</u>	<u>REFERENCIA SIGPAC</u>	<u>CULTIVO</u>	<u>DESCRIPCIÓN CULTIVO</u>	<u>S/R</u>	<u>SUP. PROPUESTA (ha)</u>	<u>SUP. CUMPLE (ha)</u>
1743158	41-020-004-00162-001	33140	GIRASOL-ES ROMANTIC	R	2,31	2,31
Titulares de explotaciones que hayan adquirido el compromiso voluntario de establecimiento de una enmienda natural mediante un cultivo de crucifera para su enterrado en verde	<b>PUNTOS: 0,00</b>	<b>N</b>				



<u>APELLIDOS Y NOMBRE / RAZÓN SOCIAL</u>	<u>NIF</u>	<u>EXPEDIENTE</u>	<u>SUP. PROPUESTA (ha)</u>
ALONSO CHACON FERNANDO	28670281E	8030233	8,64

<u>PROPUESTA</u>	<u>SOLICITA PRIMA VOL.</u>
ADMITIDO	NO

IMPORTE POR ANUALIDAD

<u>CAMPAÑA</u>	<u>IMPORTE MÁXIMO SUBVENCIONABLE</u>	<u>IMPORTE MEDIO DE TRANSFERENCIA (€/ha)</u>
2015	2.507,93 €	290,27 €
2016	2.507,93 €	290,27 €
2017	2.507,93 €	290,27 €
2018	2.507,93 €	290,27 €
2019	2.507,93 €	290,27 €

RECINTOS PROPUESTOS

<u>REF.</u>	<u>REFERENCIA SIGPAC</u>	<u>CULTIVO</u>	<u>DESCRIPCIÓN CULTIVO</u>	<u>S/R</u>	<u>SUP. DEC. ADMIN. (ha)</u>	<u>SUP. PROPUESTA (ha)</u>
2085658	41-020-005-00052-003	81216	ALGODON-CARISMA	R	8,64	8,64

**RESUMEN CRITERIOS DE PRIORIZACIÓN**

<b>10.1.5 Sistemas sostenibles de cultivos agroindustriales</b>	<b>PUNTOS: 4,00</b>
---	---------------------

	<u>PUNTOS</u>	<u>CUMPLE</u>
Porcentaje de superficie determinada en Red Natura 2000	0,00	0.0%
Porcentaje de superficie determinada situada en zonas RAMSAR	0,00	0.0%
Porcentaje de superficie determinada en zonas vulnerables a la contaminación por nitratos	4,00	100.0%
Titulares de explotaciones que hayan adquirido el compromiso voluntario de establecimiento de una enmienda natural mediante un cultivo de crucifera para su enterrado en verde	0,00	N

**DETALLE CRITERIOS DE PRIORIZACIÓN**

<b>10.1.5 Sistemas sostenibles de cultivos agroindustriales</b>	<b>PUNTOS: 4,00</b>
---	---------------------

Porcentaje de superficie determinada en Red Natura 2000	<b>PUNTOS: 0,00</b>	<b>0.0%</b>				
	<u>SUP. PROPUESTA (ha)</u>	<u>SUP. CUMPLE (ha)</u>				
<u>REF.</u>	<u>REFERENCIA SIGPAC</u>	<u>CULTIVO</u>	<u>DESCRIPCIÓN CULTIVO</u>	<u>S/R</u>	<u>SUP. PROPUESTA (ha)</u>	<u>SUP. CUMPLE (ha)</u>
2085658	41-020-005-00052-003	81216	ALGODON-CARISMA	R	8,64	0,00
Porcentaje de superficie determinada situada en zonas RAMSAR	<b>PUNTOS: 0,00</b>	<b>0.0%</b>				
	<u>SUP. PROPUESTA (ha)</u>	<u>SUP. CUMPLE (ha)</u>				
<u>REF.</u>	<u>REFERENCIA SIGPAC</u>	<u>CULTIVO</u>	<u>DESCRIPCIÓN CULTIVO</u>	<u>S/R</u>	<u>SUP. PROPUESTA (ha)</u>	<u>SUP. CUMPLE (ha)</u>
2085658	41-020-005-00052-003	81216	ALGODON-CARISMA	R	8,64	0,00
Porcentaje de superficie determinada en zonas vulnerables a la contaminación por nitratos	<b>PUNTOS: 4,00</b>	<b>100.0%</b>				
	<u>SUP. PROPUESTA (ha)</u>	<u>SUP. CUMPLE (ha)</u>				
<u>REF.</u>	<u>REFERENCIA SIGPAC</u>	<u>CULTIVO</u>	<u>DESCRIPCIÓN CULTIVO</u>	<u>S/R</u>	<u>SUP. PROPUESTA (ha)</u>	<u>SUP. CUMPLE (ha)</u>
2085658	41-020-005-00052-003	81216	ALGODON-CARISMA	R	8,64	8,64
Titulares de explotaciones que hayan adquirido el compromiso voluntario de establecimiento de una enmienda natural mediante un cultivo de crucifera para su enterrado en verde	<b>PUNTOS: 0,00</b>	<b>N</b>				



<u>APELLIDOS Y NOMBRE / RAZÓN SOCIAL</u>	<u>NIF</u>	<u>EXPEDIENTE</u>	<u>SUP. PROPUESTA (ha)</u>
ALONSO GUIJO JOSE	28262365B	8025904	4,95

<u>PROPUESTA</u>	<u>SOLICITA PRIMA VOL.</u>
ADMITIDO	NO

IMPORTE POR ANUALIDAD

<u>CAMPAÑA</u>	<u>IMPORTE MÁXIMO SUBVENCIONABLE</u>	<u>IMPORTE MEDIO DE TRANSFERENCIA (€/ha)</u>
2015	1.436,84 €	290,27 €
2016	1.436,84 €	290,27 €
2017	1.436,84 €	290,27 €
2018	1.436,84 €	290,27 €
2019	1.436,84 €	290,27 €

RECINTOS PROPUESTOS

<u>REF.</u>	<u>REFERENCIA SIGPAC</u>	<u>CULTIVO</u>	<u>DESCRIPCIÓN CULTIVO</u>	<u>S/R</u>	<u>SUP. DEC. ADMIN. (ha)</u>	<u>SUP. PROPUESTA (ha)</u>
1785925	41-020-004-00086-002	81263	ALGODON-DP419	R	4,95	4,95

**RESUMEN CRITERIOS DE PRIORIZACIÓN**

<b>10.1.5 Sistemas sostenibles de cultivos agroindustriales</b>	<b>PUNTOS: 4,00</b>		
<b>Porcentaje de superficie determinada en Red Natura 2000</b>		<b>PUNTOS</b>	<b>CUMPLE</b>
		0,00	0.0%
<b>Porcentaje de superficie determinada situada en zonas RAMSAR</b>		0,00	0.0%
<b>Porcentaje de superficie determinada en zonas vulnerables a la contaminación por nitratos</b>		4,00	100.0%
<b>Titulares de explotaciones que hayan adquirido el compromiso voluntario de establecimiento de una enmienda natural mediante un cultivo de crucifera para su enterrado en verde</b>		0,00	N

**DETALLE CRITERIOS DE PRIORIZACIÓN**

<b>10.1.5 Sistemas sostenibles de cultivos agroindustriales</b>	<b>PUNTOS: 4,00</b>		
<b>Porcentaje de superficie determinada en Red Natura 2000</b>		<b>PUNTOS:</b>	<b>0,00</b>
			<b>0.0%</b>
		<b>SUP. PROPUESTA (ha)</b>	<b>SUP. CUMPLE (ha)</b>
<b>REF.</b>	<b>REFERENCIA SIGPAC</b>	<b>CULTIVO</b>	<b>DESCRIPCIÓN CULTIVO</b>
1785925	41-020-004-00086-002	81263	ALGODON-DP419
		<b>S/R</b>	
		R	
			<b>4,95</b>
			<b>0,00</b>
<b>Porcentaje de superficie determinada situada en zonas RAMSAR</b>		<b>PUNTOS:</b>	<b>0,00</b>
			<b>0.0%</b>
		<b>SUP. PROPUESTA (ha)</b>	<b>SUP. CUMPLE (ha)</b>
<b>REF.</b>	<b>REFERENCIA SIGPAC</b>	<b>CULTIVO</b>	<b>DESCRIPCIÓN CULTIVO</b>
1785925	41-020-004-00086-002	81263	ALGODON-DP419
		<b>S/R</b>	
		R	
			<b>4,95</b>
			<b>0,00</b>
<b>Porcentaje de superficie determinada en zonas vulnerables a la contaminación por nitratos</b>		<b>PUNTOS:</b>	<b>4,00</b>
			<b>100.0%</b>
		<b>SUP. PROPUESTA (ha)</b>	<b>SUP. CUMPLE (ha)</b>
<b>REF.</b>	<b>REFERENCIA SIGPAC</b>	<b>CULTIVO</b>	<b>DESCRIPCIÓN CULTIVO</b>
1785925	41-020-004-00086-002	81263	ALGODON-DP419
		<b>S/R</b>	
		R	
			<b>4,95</b>
			<b>4,95</b>
<b>Titulares de explotaciones que hayan adquirido el compromiso voluntario de establecimiento de una enmienda natural mediante un cultivo de crucifera para su enterrado en verde</b>		<b>PUNTOS:</b>	<b>0,00</b>
			<b>N</b>



<u>APELLIDOS Y NOMBRE / RAZÓN SOCIAL</u>	<u>NIF</u>	<u>EXPEDIENTE</u>	<u>SUP. PROPUESTA (ha)</u>
ALONSO GUIJO JUANA	28261767B	8025183	5,34

<u>PROPUESTA</u>	<u>SOLICITA PRIMA VOL.</u>
ADMITIDO	NO

IMPORTE POR ANUALIDAD

<u>CAMPAÑA</u>	<u>IMPORTE MÁXIMO SUBVENCIONABLE</u>	<u>IMPORTE MEDIO DE TRANSFERENCIA (€/ha)</u>
2015	1.550,04 €	290,27 €
2016	1.550,04 €	290,27 €
2017	1.550,04 €	290,27 €
2018	1.550,04 €	290,27 €
2019	1.550,04 €	290,27 €

RECINTOS PROPUESTOS

<u>REF.</u>	<u>REFERENCIA SIGPAC</u>	<u>CULTIVO</u>	<u>DESCRIPCIÓN CULTIVO</u>	<u>S/R</u>	<u>SUP. DEC. ADMIN. (ha)</u>	<u>SUP. PROPUESTA (ha)</u>
1737744	41-020-004-00085-002	81263	ALGODON-DP419	R	5,34	5,34

**RESUMEN CRITERIOS DE PRIORIZACIÓN**

<b>10.1.5 Sistemas sostenibles de cultivos agroindustriales</b>	<b>PUNTOS: 4,00</b>
---	---------------------

	<u>PUNTOS</u>	<u>CUMPLE</u>
Porcentaje de superficie determinada en Red Natura 2000	0,00	0.0%
Porcentaje de superficie determinada situada en zonas RAMSAR	0,00	0.0%
Porcentaje de superficie determinada en zonas vulnerables a la contaminación por nitratos	4,00	100.0%
Titulares de explotaciones que hayan adquirido el compromiso voluntario de establecimiento de una enmienda natural mediante un cultivo de crucífera para su enterrado en verde	0,00	N

**DETALLE CRITERIOS DE PRIORIZACIÓN**

<b>10.1.5 Sistemas sostenibles de cultivos agroindustriales</b>	<b>PUNTOS: 4,00</b>
---	---------------------

Porcentaje de superficie determinada en Red Natura 2000	<b>PUNTOS: 0,00</b>	<b>0.0%</b>				
	<u>SUP. PROPUESTA (ha)</u>	<u>SUP. CUMPLE (ha)</u>				
<u>REF.</u>	<u>REFERENCIA SIGPAC</u>	<u>CULTIVO</u>	<u>DESCRIPCIÓN CULTIVO</u>	<u>S/R</u>	<u>SUP. PROPUESTA (ha)</u>	<u>SUP. CUMPLE (ha)</u>
1737744	41-020-004-00085-002	81263	ALGODON-DP419	R	5,34	0,00
Porcentaje de superficie determinada situada en zonas RAMSAR	<b>PUNTOS: 0,00</b>	<b>0.0%</b>				
	<u>SUP. PROPUESTA (ha)</u>	<u>SUP. CUMPLE (ha)</u>				
<u>REF.</u>	<u>REFERENCIA SIGPAC</u>	<u>CULTIVO</u>	<u>DESCRIPCIÓN CULTIVO</u>	<u>S/R</u>	<u>SUP. PROPUESTA (ha)</u>	<u>SUP. CUMPLE (ha)</u>
1737744	41-020-004-00085-002	81263	ALGODON-DP419	R	5,34	0,00
Porcentaje de superficie determinada en zonas vulnerables a la contaminación por nitratos	<b>PUNTOS: 4,00</b>	<b>100.0%</b>				
	<u>SUP. PROPUESTA (ha)</u>	<u>SUP. CUMPLE (ha)</u>				
<u>REF.</u>	<u>REFERENCIA SIGPAC</u>	<u>CULTIVO</u>	<u>DESCRIPCIÓN CULTIVO</u>	<u>S/R</u>	<u>SUP. PROPUESTA (ha)</u>	<u>SUP. CUMPLE (ha)</u>
1737744	41-020-004-00085-002	81263	ALGODON-DP419	R	5,34	5,34
Titulares de explotaciones que hayan adquirido el compromiso voluntario de establecimiento de una enmienda natural mediante un cultivo de crucífera para su enterrado en verde	<b>PUNTOS: 0,00</b>	<b>N</b>				



<b><u>APELLIDOS Y NOMBRE / RAZÓN SOCIAL</u></b>	<b><u>NIF</u></b>	<b><u>EXPEDIENTE</u></b>	<b><u>SUP. PROPUESTA (ha)</u></b>
ALONSO MELENDEZ GERTRUDIS	28870914A	8029926	3,51

<b><u>PROPUESTA</u></b>	<b><u>SOLICITA PRIMA VOL.</u></b>
ADMITIDO	NO

**IMPORTE POR ANUALIDAD**

<u>CAMPAÑA</u>	<u>IMPORTE MÁXIMO SUBVENCIONABLE</u>	<u>IMPORTE MEDIO DE TRANSFERENCIA (€/ha)</u>
2015	1.018,85 €	290,27 €
2016	1.018,85 €	290,27 €
2017	1.018,85 €	290,27 €
2018	1.018,85 €	290,27 €
2019	1.018,85 €	290,27 €

**RECINTOS PROPUESTOS**

<u>REF.</u>	<u>REFERENCIA SIGPAC</u>	<u>CULTIVO</u>	<u>DESCRIPCIÓN CULTIVO</u>	<u>S/R</u>	<u>SUP. DEC. ADMIN. (ha)</u>	<u>SUP. PROPUESTA (ha)</u>
2058595	41-020-020-00022-002	81268	ALGODON-JUNCAL	R	2,60	2,60
2058596	41-020-025-00045-001	81268	ALGODON-JUNCAL	R	0,91	0,91

**RESUMEN CRITERIOS DE PRIORIZACIÓN****10.1.5 Sistemas sostenibles de cultivos agroindustriales** PUNTOS: 4,00

	<u>PUNTOS</u>	<u>CUMPLE</u>
Porcentaje de superficie determinada en Red Natura 2000	0,00	0.0%
Porcentaje de superficie determinada situada en zonas RAMSAR	0,00	0.0%
Porcentaje de superficie determinada en zonas vulnerables a la contaminación por nitratos	4,00	100.0%
Titulares de explotaciones que hayan adquirido el compromiso voluntario de establecimiento de una enmienda natural mediante un cultivo de crucifera para su enterrado en verde	0,00	N

**DETALLE CRITERIOS DE PRIORIZACIÓN****10.1.5 Sistemas sostenibles de cultivos agroindustriales** PUNTOS: 4,00

Porcentaje de superficie determinada en Red Natura 2000	PUNTOS:	0,00	0.0%
		<u>SUP. PROPUESTA (ha)</u>	<u>SUP. CUMPLE (ha)</u>
<b><u>REF.</u></b>	<b><u>REFERENCIA SIGPAC</u></b>	<b><u>CULTIVO</u></b>	<b><u>DESCRIPCIÓN CULTIVO</u></b>
2058595	41-020-020-00022-002	81268	ALGODON-JUNCAL
2058596	41-020-025-00045-001	81268	ALGODON-JUNCAL
		<u>S/R</u>	
			<u>SUP. PROPUESTA (ha)</u>
			<u>SUP. CUMPLE (ha)</u>
Porcentaje de superficie determinada situada en zonas RAMSAR	PUNTOS:	0,00	0.0%
		<u>SUP. PROPUESTA (ha)</u>	<u>SUP. CUMPLE (ha)</u>
<b><u>REF.</u></b>	<b><u>REFERENCIA SIGPAC</u></b>	<b><u>CULTIVO</u></b>	<b><u>DESCRIPCIÓN CULTIVO</u></b>
2058595	41-020-020-00022-002	81268	ALGODON-JUNCAL
2058596	41-020-025-00045-001	81268	ALGODON-JUNCAL
		<u>S/R</u>	
			<u>SUP. PROPUESTA (ha)</u>
			<u>SUP. CUMPLE (ha)</u>
Porcentaje de superficie determinada en zonas vulnerables a la contaminación por nitratos	PUNTOS:	4,00	100.0%
		<u>SUP. PROPUESTA (ha)</u>	<u>SUP. CUMPLE (ha)</u>
<b><u>REF.</u></b>	<b><u>REFERENCIA SIGPAC</u></b>	<b><u>CULTIVO</u></b>	<b><u>DESCRIPCIÓN CULTIVO</u></b>
2058595	41-020-020-00022-002	81268	ALGODON-JUNCAL
2058596	41-020-025-00045-001	81268	ALGODON-JUNCAL
		<u>S/R</u>	
			<u>SUP. PROPUESTA (ha)</u>
			<u>SUP. CUMPLE (ha)</u>
Titulares de explotaciones que hayan adquirido el compromiso voluntario de establecimiento de una enmienda natural mediante un cultivo de crucifera para su enterrado en verde	PUNTOS:	0,00	N



<u>APELLIDOS Y NOMBRE / RAZÓN SOCIAL</u>	<u>NIF</u>	<u>EXPEDIENTE</u>	<u>SUP. PROPUESTA (ha)</u>
ALONSO SECO VICTORIA	75369591V	8028476	0,61
<u>PROPUESTA ADMITIDO</u>	<u>SOLICITA PRIMA VOL. SI</u>	<u>PROPUESTA PRIMA VOL. ADMITIDO</u>	

**IMPORTE POR ANUALIDAD**

<u>CAMPAÑA</u>	<u>IMPORTE MÁXIMO SUBVENCIONABLE</u>	<u>IMPORTE MEDIO DE TRANSFERENCIA (€/ha)</u>
2015	264,39 €	433,43 €
2016	264,39 €	433,43 €
2017	264,39 €	433,43 €
2018	264,39 €	433,43 €
2019	264,39 €	433,43 €

**RECINTOS PROPUESTOS**

<u>REF.</u>	<u>REFERENCIA SIGPAC</u>	<u>CULTIVO</u>	<u>DESCRIPCIÓN CULTIVO</u>	<u>S/R</u>	<u>SUP. DEC. ADMIN. (ha)</u>	<u>SUP. PROPUESTA (ha)</u>
2217414	41-020-025-00021-001	81363	ALGODON-DP332	R	0,61	0,61

**RESUMEN CRITERIOS DE PRIORIZACIÓN**

<b>10.1.5 Sistemas sostenibles de cultivos agroindustriales</b>	<b>PUNTOS: 5,00</b>	<b>PUNTOS</b>	<b>CUMPLE</b>
Porcentaje de superficie determinada en Red Natura 2000		0,00	0.0%
Porcentaje de superficie determinada situada en zonas RAMSAR		0,00	0.0%
Porcentaje de superficie determinada en zonas vulnerables a la contaminación por nitratos		4,00	100.0%
Titulares de explotaciones que hayan adquirido el compromiso voluntario de establecimiento de una enmienda natural mediante un cultivo de crucifera para su enterrado en verde		1,00	S

**DETALLE CRITERIOS DE PRIORIZACIÓN**

<b>10.1.5 Sistemas sostenibles de cultivos agroindustriales</b>	<b>PUNTOS: 5,00</b>	<b>PUNTOS</b>	<b>CUMPLE</b>			
Porcentaje de superficie determinada en Red Natura 2000		PUNTOS: 0,00	0.0%			
		<u>SUP. PROPUESTA (ha)</u>	<u>SUP. CUMPLE (ha)</u>			
<u>REF.</u>	<u>REFERENCIA SIGPAC</u>	<u>CULTIVO</u>	<u>DESCRIPCIÓN CULTIVO</u>	<u>S/R</u>		
2217414	41-020-025-00021-001	81363	ALGODON-DP332	R	0,61	0,00
Porcentaje de superficie determinada situada en zonas RAMSAR		PUNTOS: 0,00	0.0%			
		<u>SUP. PROPUESTA (ha)</u>	<u>SUP. CUMPLE (ha)</u>			
<u>REF.</u>	<u>REFERENCIA SIGPAC</u>	<u>CULTIVO</u>	<u>DESCRIPCIÓN CULTIVO</u>	<u>S/R</u>		
2217414	41-020-025-00021-001	81363	ALGODON-DP332	R	0,61	0,00
Porcentaje de superficie determinada en zonas vulnerables a la contaminación por nitratos		PUNTOS: 4,00	100.0%			
		<u>SUP. PROPUESTA (ha)</u>	<u>SUP. CUMPLE (ha)</u>			
<u>REF.</u>	<u>REFERENCIA SIGPAC</u>	<u>CULTIVO</u>	<u>DESCRIPCIÓN CULTIVO</u>	<u>S/R</u>		
2217414	41-020-025-00021-001	81363	ALGODON-DP332	R	0,61	0,61
Titulares de explotaciones que hayan adquirido el compromiso voluntario de establecimiento de una enmienda natural mediante un cultivo de crucifera para su enterrado en verde		PUNTOS: 1,00	S			



<b><u>APELLIDOS Y NOMBRE / RAZÓN SOCIAL</u></b>	<b><u>NIF</u></b>	<b><u>EXPEDIENTE</u></b>	<b><u>SUP. PROPUESTA (ha)</u></b>
ALSAMA S.A.	A14010193	8026810	67,74

<b><u>PROPUESTA</u></b>	<b><u>SOLICITA PRIMA VOL.</u></b>
ADMITIDO	NO

**IMPORTE POR ANUALIDAD**

<u>CAMPAÑA</u>	<u>IMPORTE MÁXIMO SUBVENCIONABLE</u>	<u>IMPORTE MEDIO DE TRANSFERENCIA (€/ha)</u>
2015	16.440,89 €	242,71 €
2016	16.440,89 €	242,71 €
2017	16.440,89 €	242,71 €
2018	16.440,89 €	242,71 €
2019	16.440,89 €	242,71 €

**RECINTOS PROPUESTOS**

<u>REF.</u>	<u>REFERENCIA SIGPAC</u>	<u>CULTIVO</u>	<u>DESCRIPCIÓN CULTIVO</u>	<u>S/R</u>	<u>SUP. DEC. ADMIN. (ha)</u>	<u>SUP. PROPUESTA (ha)</u>
1840899	41-024-001-00012-003	81263	ALGODON-DP419	R	16,05	16,05
1840900	41-024-001-00012-004	81310	ALGODON-AZAHAR	R	9,93	9,93
1840901	41-024-001-00013-009	81268	ALGODON-JUNCAL	R	39,33	39,33
1840902	41-024-001-00043-001	81320	ALGODON-DP396	R	2,43	2,43

**RESUMEN CRITERIOS DE PRIORIZACIÓN****10.1.5 Sistemas sostenibles de cultivos agroindustriales****PUNTOS:** 4,00

	<b><u>PUNTOS</u></b>	<b><u>CUMPLE</u></b>
Porcentaje de superficie determinada en Red Natura 2000	0,00	0.0%
Porcentaje de superficie determinada situada en zonas RAMSAR	0,00	0.0%
Porcentaje de superficie determinada en zonas vulnerables a la contaminación por nitratos	4,00	100.0%
Titulares de explotaciones que hayan adquirido el compromiso voluntario de establecimiento de una enmienda natural mediante un cultivo de crucífera para su enterrado en verde	0,00	N



**DETALLE CRITERIOS DE PRIORIZACIÓN****10.1.5 Sistemas sostenibles de cultivos agroindustriales****PUNTOS: 4,00****Porcentaje de superficie determinada en Red Natura 2000****PUNTOS: 0,00 0.0%**

<u>REF.</u>	<u>REFERENCIA SIGPAC</u>	<u>CULTIVO</u>	<u>DESCRIPCIÓN CULTIVO</u>	<u>S/R</u>	<u>SUP.</u> <u>PROPUESTA</u> <u>(ha)</u>	<u>SUP.</u> <u>CUMPLE</u> <u>(ha)</u>
1840899	41-024-001-00012-003	81263	ALGODON-DP419	R	16,05	0,00
1840900	41-024-001-00012-004	81310	ALGODON-AZAHAR	R	9,93	0,00
1840901	41-024-001-00013-009	81268	ALGODON-JUNCAL	R	39,33	0,00
1840902	41-024-001-00043-001	81320	ALGODON-DP396	R	2,43	0,00

**Porcentaje de superficie determinada situada en zonas RAMSAR****PUNTOS: 0,00 0.0%**

<u>REF.</u>	<u>REFERENCIA SIGPAC</u>	<u>CULTIVO</u>	<u>DESCRIPCIÓN CULTIVO</u>	<u>S/R</u>	<u>SUP.</u> <u>PROPUESTA</u> <u>(ha)</u>	<u>SUP.</u> <u>CUMPLE</u> <u>(ha)</u>
1840899	41-024-001-00012-003	81263	ALGODON-DP419	R	16,05	0,00
1840900	41-024-001-00012-004	81310	ALGODON-AZAHAR	R	9,93	0,00
1840901	41-024-001-00013-009	81268	ALGODON-JUNCAL	R	39,33	0,00
1840902	41-024-001-00043-001	81320	ALGODON-DP396	R	2,43	0,00

**Porcentaje de superficie determinada en zonas vulnerables a la contaminación por nitratos****PUNTOS: 4,00 100.0%**

<u>REF.</u>	<u>REFERENCIA SIGPAC</u>	<u>CULTIVO</u>	<u>DESCRIPCIÓN CULTIVO</u>	<u>S/R</u>	<u>SUP.</u> <u>PROPUESTA</u> <u>(ha)</u>	<u>SUP.</u> <u>CUMPLE</u> <u>(ha)</u>
1840899	41-024-001-00012-003	81263	ALGODON-DP419	R	16,05	16,05
1840900	41-024-001-00012-004	81310	ALGODON-AZAHAR	R	9,93	9,93
1840901	41-024-001-00013-009	81268	ALGODON-JUNCAL	R	39,33	39,33
1840902	41-024-001-00043-001	81320	ALGODON-DP396	R	2,43	2,43

**Titulares de explotaciones que hayan adquirido el compromiso voluntario de establecimiento de una enmienda natural mediante un cultivo de crucifera para su enterrado en verde****PUNTOS: 0,00 N**

<u>APELLIDOS Y NOMBRE / RAZÓN SOCIAL</u>	<u>NIF</u>	<u>EXPEDIENTE</u>	<u>SUP. PROPUESTA (ha)</u>
ALVAREZ ALVAREZ ANTONIO	75408183S	8022892	4,18
<u>PROPUESTA ADMITIDO</u>	<u>SOLICITA PRIMA VOL. SI</u>	<u>PROPUESTA PRIMA VOL. ADMITIDO</u>	

**IMPORTE POR ANUALIDAD**

<u>CAMPAÑA</u>	<u>IMPORTE MÁXIMO SUBVENCIONABLE</u>	<u>IMPORTE MEDIO DE TRANSFERENCIA (€/ha)</u>
2015	1.811,78 €	433,44 €
2016	1.811,78 €	433,44 €
2017	1.811,78 €	433,44 €
2018	1.811,78 €	433,44 €
2019	1.811,78 €	433,44 €

**RECINTOS PROPUESTOS**

<u>REF.</u>	<u>REFERENCIA SIGPAC</u>	<u>CULTIVO</u>	<u>DESCRIPCIÓN CULTIVO</u>	<u>S/R</u>	<u>SUP. DEC. ADMIN. (ha)</u>	<u>SUP. PROPUESTA (ha)</u>
1601735	41-053-001-00227-001	81268	ALGODON-JUNCAL	R	2,05	2,05
1601736	41-053-001-00227-001	82343	REMOLACHA-CICLON	R	2,13	2,13

**RESUMEN CRITERIOS DE PRIORIZACIÓN****10.1.5 Sistemas sostenibles de cultivos agroindustriales**

PUNTOS: 5,00

	<u>PUNTOS</u>	<u>CUMPLE</u>
Porcentaje de superficie determinada en Red Natura 2000	0,00	0.0%
Porcentaje de superficie determinada situada en zonas RAMSAR	0,00	0.0%
Porcentaje de superficie determinada en zonas vulnerables a la contaminación por nitratos	4,00	100.0%
Titulares de explotaciones que hayan adquirido el compromiso voluntario de establecimiento de una enmienda natural mediante un cultivo de crucifera para su enterrado en verde	1,00	S

**DETALLE CRITERIOS DE PRIORIZACIÓN****10.1.5 Sistemas sostenibles de cultivos agroindustriales**

PUNTOS: 5,00

	<u>PUNTOS</u>	<u>0,00</u>	<u>0.0%</u>
Porcentaje de superficie determinada en Red Natura 2000			
		<u>SUP. PROPUESTA (ha)</u>	<u>SUP. CUMPLE (ha)</u>
<u>REF.</u>	<u>REFERENCIA SIGPAC</u>	<u>CULTIVO</u>	<u>DESCRIPCIÓN CULTIVO</u>
		<u>S/R</u>	
1601735	41-053-001-00227-001	81268	ALGODON-JUNCAL
		R	2,05
1601736	41-053-001-00227-001	82343	REMOLACHA-CICLON
		R	2,13
			0,00
Porcentaje de superficie determinada situada en zonas RAMSAR			
		<u>SUP. PROPUESTA (ha)</u>	<u>SUP. CUMPLE (ha)</u>
<u>REF.</u>	<u>REFERENCIA SIGPAC</u>	<u>CULTIVO</u>	<u>DESCRIPCIÓN CULTIVO</u>
		<u>S/R</u>	
1601735	41-053-001-00227-001	81268	ALGODON-JUNCAL
		R	2,05
1601736	41-053-001-00227-001	82343	REMOLACHA-CICLON
		R	2,13
			0,00
Porcentaje de superficie determinada en zonas vulnerables a la contaminación por nitratos			
		<u>SUP. PROPUESTA (ha)</u>	<u>SUP. CUMPLE (ha)</u>
<u>REF.</u>	<u>REFERENCIA SIGPAC</u>	<u>CULTIVO</u>	<u>DESCRIPCIÓN CULTIVO</u>
		<u>S/R</u>	
1601735	41-053-001-00227-001	81268	ALGODON-JUNCAL
		R	2,05
1601736	41-053-001-00227-001	82343	REMOLACHA-CICLON
		R	2,13
			2,13
Titulares de explotaciones que hayan adquirido el compromiso voluntario de establecimiento de una enmienda natural mediante un cultivo de crucifera para su enterrado en verde			
		<u>PUNTOS</u>	<u>S</u>
		1,00	S

<u>APELLIDOS Y NOMBRE / RAZÓN SOCIAL</u>	<u>NIF</u>	<u>EXPEDIENTE</u>	<u>SUP. PROPUESTA (ha)</u>
ALVAREZ ALVAREZ MANUEL	52662200C	8022881	4,19
<u>PROPUESTA ADMITIDO</u>	<u>SOLICITA PRIMA VOL. SI</u>	<u>PROPUESTA PRIMA VOL. ADMITIDO</u>	

**IMPORTE POR ANUALIDAD**

<u>CAMPAÑA</u>	<u>IMPORTE MÁXIMO SUBVENCIONABLE</u>	<u>IMPORTE MEDIO DE TRANSFERENCIA (€/ha)</u>
2015	1.816,11 €	433,44 €
2016	1.816,11 €	433,44 €
2017	1.816,11 €	433,44 €
2018	1.816,11 €	433,44 €
2019	1.816,11 €	433,44 €

**RECINTOS PROPUESTOS**

<u>REF.</u>	<u>REFERENCIA SIGPAC</u>	<u>CULTIVO</u>	<u>DESCRIPCIÓN CULTIVO</u>	<u>S/R</u>	<u>SUP. DEC. ADMIN. (ha)</u>	<u>SUP. PROPUESTA (ha)</u>
1601184	41-053-001-00227-001	81268	ALGODON-JUNCAL	R	2,06	2,06
1601185	41-053-001-00227-001	82343	REMOLACHA-CICLON	R	2,13	2,13

**RESUMEN CRITERIOS DE PRIORIZACIÓN****10.1.5 Sistemas sostenibles de cultivos agroindustriales**

PUNTOS: 5,00

	<u>PUNTOS</u>	<u>CUMPLE</u>
Porcentaje de superficie determinada en Red Natura 2000	0,00	0.0%
Porcentaje de superficie determinada situada en zonas RAMSAR	0,00	0.0%
Porcentaje de superficie determinada en zonas vulnerables a la contaminación por nitratos	4,00	100.0%
Titulares de explotaciones que hayan adquirido el compromiso voluntario de establecimiento de una enmienda natural mediante un cultivo de crucifera para su enterrado en verde	1,00	S

**DETALLE CRITERIOS DE PRIORIZACIÓN****10.1.5 Sistemas sostenibles de cultivos agroindustriales**

PUNTOS: 5,00

	<u>PUNTOS</u>	<u>0,00</u>	<u>0.0%</u>
Porcentaje de superficie determinada en Red Natura 2000			
		<u>SUP. PROPUESTA (ha)</u>	<u>SUP. CUMPLE (ha)</u>
<u>REF.</u>	<u>REFERENCIA SIGPAC</u>	<u>CULTIVO</u>	<u>DESCRIPCIÓN CULTIVO</u>
		<u>S/R</u>	
1601184	41-053-001-00227-001	81268	ALGODON-JUNCAL
		R	2,06
1601185	41-053-001-00227-001	82343	REMOLACHA-CICLON
		R	2,13
			0,00
Porcentaje de superficie determinada situada en zonas RAMSAR			
		<u>SUP. PROPUESTA (ha)</u>	<u>SUP. CUMPLE (ha)</u>
<u>REF.</u>	<u>REFERENCIA SIGPAC</u>	<u>CULTIVO</u>	<u>DESCRIPCIÓN CULTIVO</u>
		<u>S/R</u>	
1601184	41-053-001-00227-001	81268	ALGODON-JUNCAL
		R	2,06
1601185	41-053-001-00227-001	82343	REMOLACHA-CICLON
		R	2,13
			0,00
Porcentaje de superficie determinada en zonas vulnerables a la contaminación por nitratos			
		<u>SUP. PROPUESTA (ha)</u>	<u>SUP. CUMPLE (ha)</u>
<u>REF.</u>	<u>REFERENCIA SIGPAC</u>	<u>CULTIVO</u>	<u>DESCRIPCIÓN CULTIVO</u>
		<u>S/R</u>	
1601184	41-053-001-00227-001	81268	ALGODON-JUNCAL
		R	2,06
1601185	41-053-001-00227-001	82343	REMOLACHA-CICLON
		R	2,13
			2,13
Titulares de explotaciones que hayan adquirido el compromiso voluntario de establecimiento de una enmienda natural mediante un cultivo de crucifera para su enterrado en verde			
		<u>PUNTOS</u>	<u>S</u>
		1,00	S

<b><u>APELLIDOS Y NOMBRE / RAZÓN SOCIAL</u></b>	<b><u>NIF</u></b>	<b><u>EXPEDIENTE</u></b>	<b><u>SUP. PROPUESTA (ha)</u></b>
ALVAREZ ANILLO ANTONIO	47006546C	8023877	14,15

<b><u>PROPUESTA</u></b>	<b><u>SOLICITA PRIMA VOL.</u></b>
ADMITIDO	NO

**IMPORTE POR ANUALIDAD**

<u>CAMPAÑA</u>	<u>IMPORTE MÁXIMO SUBVENCIONABLE</u>	<u>IMPORTE MEDIO DE TRANSFERENCIA (€/ha)</u>
2015	4.107,32 €	290,27 €
2016	4.107,32 €	290,27 €
2017	4.107,32 €	290,27 €
2018	4.107,32 €	290,27 €
2019	4.107,32 €	290,27 €

**RECINTOS PROPUESTOS**

<u>REF.</u>	<u>REFERENCIA SIGPAC</u>	<u>CULTIVO</u>	<u>DESCRIPCIÓN CULTIVO</u>	<u>S/R</u>	<u>SUP. DEC. ADMIN. (ha)</u>	<u>SUP. PROPUESTA (ha)</u>
1664089	41-020-021-00025-001	198100	TOMATE PARA TRANSFORMACION-HORTALIZAS AIRE LIBRE	R	3,00	3,00
1664088	41-020-021-00026-004	81268	ALGODON-JUNCAL	R	3,77	3,77
1664091	41-020-021-00026-004	198100	TOMATE PARA TRANSFORMACION-HORTALIZAS AIRE LIBRE	R	1,43	1,43
1664090	41-053-001-00198-002	198100	TOMATE PARA TRANSFORMACION-HORTALIZAS AIRE LIBRE	R	5,95	5,95

**RESUMEN CRITERIOS DE PRIORIZACIÓN****10.1.5 Sistemas sostenibles de cultivos agroindustriales****PUNTOS: 4,00**

	<u>PUNTOS</u>	<u>CUMPLE</u>
Porcentaje de superficie determinada en Red Natura 2000	0,00	0.0%
Porcentaje de superficie determinada situada en zonas RAMSAR	0,00	0.0%
Porcentaje de superficie determinada en zonas vulnerables a la contaminación por nitratos	4,00	100.0%
Titulares de explotaciones que hayan adquirido el compromiso voluntario de establecimiento de una enmienda natural mediante un cultivo de crucífera para su enterrado en verde	0,00	N



**DETALLE CRITERIOS DE PRIORIZACIÓN****10.1.5 Sistemas sostenibles de cultivos agroindustriales****PUNTOS: 4,00****Porcentaje de superficie determinada en Red Natura 2000****PUNTOS: 0,00 0.0%**

<u>REF.</u>	<u>REFERENCIA SIGPAC</u>	<u>CULTIVO</u>	<u>DESCRIPCIÓN CULTIVO</u>	<u>S/R</u>	<u>SUP. PROPUESTA (ha)</u>	<u>SUP. CUMPLE (ha)</u>
1664089	41-020-021-00025-001	198100	TOMATE PARA TRANSFORMACION-HORTALIZAS AIRE LIBRE	R	3,00	0,00
1664088	41-020-021-00026-004	81268	ALGODON-JUNCAL	R	3,77	0,00
1664091	41-020-021-00026-004	198100	TOMATE PARA TRANSFORMACION-HORTALIZAS AIRE LIBRE	R	1,43	0,00
1664090	41-053-001-00198-002	198100	TOMATE PARA TRANSFORMACION-HORTALIZAS AIRE LIBRE	R	5,95	0,00

**Porcentaje de superficie determinada situada en zonas RAMSAR****PUNTOS: 0,00 0.0%**

<u>REF.</u>	<u>REFERENCIA SIGPAC</u>	<u>CULTIVO</u>	<u>DESCRIPCIÓN CULTIVO</u>	<u>S/R</u>	<u>SUP. PROPUESTA (ha)</u>	<u>SUP. CUMPLE (ha)</u>
1664089	41-020-021-00025-001	198100	TOMATE PARA TRANSFORMACION-HORTALIZAS AIRE LIBRE	R	3,00	0,00
1664088	41-020-021-00026-004	81268	ALGODON-JUNCAL	R	3,77	0,00
1664091	41-020-021-00026-004	198100	TOMATE PARA TRANSFORMACION-HORTALIZAS AIRE LIBRE	R	1,43	0,00
1664090	41-053-001-00198-002	198100	TOMATE PARA TRANSFORMACION-HORTALIZAS AIRE LIBRE	R	5,95	0,00

**Porcentaje de superficie determinada en zonas vulnerables a la contaminación por nitratos****PUNTOS: 4,00 100.0%**

<u>REF.</u>	<u>REFERENCIA SIGPAC</u>	<u>CULTIVO</u>	<u>DESCRIPCIÓN CULTIVO</u>	<u>S/R</u>	<u>SUP. PROPUESTA (ha)</u>	<u>SUP. CUMPLE (ha)</u>
1664089	41-020-021-00025-001	198100	TOMATE PARA TRANSFORMACION-HORTALIZAS AIRE LIBRE	R	3,00	3,00
1664088	41-020-021-00026-004	81268	ALGODON-JUNCAL	R	3,77	3,77
1664091	41-020-021-00026-004	198100	TOMATE PARA TRANSFORMACION-HORTALIZAS AIRE LIBRE	R	1,43	1,43
1664090	41-053-001-00198-002	198100	TOMATE PARA TRANSFORMACION-HORTALIZAS AIRE LIBRE	R	5,95	5,95

**Titulares de explotaciones que hayan adquirido el compromiso voluntario de establecimiento de una enmienda natural mediante un cultivo de crucífera para su enterrado en verde****PUNTOS: 0,00 N**

<u>APELLIDOS Y NOMBRE / RAZÓN SOCIAL</u>	<u>NIF</u>	<u>EXPEDIENTE</u>	<u>SUP. PROPUESTA (ha)</u>
ALVAREZ BENITEZ ANTONIO	75367034J	8027574	6,70
<u>PROPUESTA ADMITIDO</u>	<u>SOLICITA PRIMA VOL. SI</u>	<u>PROPUESTA PRIMA VOL. ADMITIDO</u>	
<b>IMPORTE POR ANUALIDAD</b>			

<u>CAMPAÑA</u>	<u>IMPORTE MÁXIMO SUBVENCIONABLE</u>	<u>IMPORTE MEDIO DE TRANSFERENCIA (€/ha)</u>
2015	2.904,05 €	433,44 €
2016	2.904,05 €	433,44 €
2017	2.904,05 €	433,44 €
2018	2.904,05 €	433,44 €
2019	2.904,05 €	433,44 €

**RECINTOS PROPUESTOS**

<u>REF.</u>	<u>REFERENCIA SIGPAC</u>	<u>CULTIVO</u>	<u>DESCRIPCIÓN CULTIVO</u>	<u>S/R</u>	<u>SUP. DEC. ADMIN. (ha)</u>	<u>SUP. PROPUESTA (ha)</u>
1889604	41-095-063-00026-002	81198	ALGODON-AMAZONA	R	6,70	6,70

**RESUMEN CRITERIOS DE PRIORIZACIÓN**

<b>10.1.5 Sistemas sostenibles de cultivos agroindustriales</b>	<b>PUNTOS: 5,00</b>	<b>PUNTOS</b>	<b>CUMPLE</b>
Porcentaje de superficie determinada en Red Natura 2000		0,00	0.0%
Porcentaje de superficie determinada situada en zonas RAMSAR		0,00	0.0%
Porcentaje de superficie determinada en zonas vulnerables a la contaminación por nitratos		4,00	100.0%
Titulares de explotaciones que hayan adquirido el compromiso voluntario de establecimiento de una enmienda natural mediante un cultivo de crucifera para su enterrado en verde		1,00	S

**DETALLE CRITERIOS DE PRIORIZACIÓN**

<b>10.1.5 Sistemas sostenibles de cultivos agroindustriales</b>	<b>PUNTOS: 5,00</b>	<b>PUNTOS</b>	<b>CUMPLE</b>			
Porcentaje de superficie determinada en Red Natura 2000		PUNTOS: 0,00	0.0%			
		<u>SUP. PROPUESTA (ha)</u>	<u>SUP. CUMPLE (ha)</u>			
1889604	41-095-063-00026-002	81198	ALGODON-AMAZONA	R	6,70	0,00
Porcentaje de superficie determinada situada en zonas RAMSAR		PUNTOS: 0,00	0.0%			
		<u>SUP. PROPUESTA (ha)</u>	<u>SUP. CUMPLE (ha)</u>			
1889604	41-095-063-00026-002	81198	ALGODON-AMAZONA	R	6,70	0,00
Porcentaje de superficie determinada en zonas vulnerables a la contaminación por nitratos		PUNTOS: 4,00	100.0%			
		<u>SUP. PROPUESTA (ha)</u>	<u>SUP. CUMPLE (ha)</u>			
1889604	41-095-063-00026-002	81198	ALGODON-AMAZONA	R	6,70	6,70
Titulares de explotaciones que hayan adquirido el compromiso voluntario de establecimiento de una enmienda natural mediante un cultivo de crucifera para su enterrado en verde		PUNTOS: 1,00	S			





<b><u>APELLIDOS Y NOMBRE / RAZÓN SOCIAL</u></b>	<b><u>NIF</u></b>	<b><u>EXPEDIENTE</u></b>	<b><u>SUP. PROPUESTA (ha)</u></b>
ALVAREZ CONDE EVA MARIA	45655741M	8028319	14,36

<b><u>PROPUESTA</u></b>	<b><u>SOLICITA PRIMA VOL.</u></b>
ADMITIDO	NO

**IMPORTE POR ANUALIDAD**

<u>CAMPAÑA</u>	<u>IMPORTE MÁXIMO SUBVENCIONABLE</u>	<u>IMPORTE MEDIO DE TRANSFERENCIA (€/ha)</u>
2015	4.168,28 €	290,27 €
2016	4.168,28 €	290,27 €
2017	4.168,28 €	290,27 €
2018	4.168,28 €	290,27 €
2019	4.168,28 €	290,27 €

**RECINTOS PROPUESTOS**

<u>REF.</u>	<u>REFERENCIA SIGPAC</u>	<u>CULTIVO</u>	<u>DESCRIPCIÓN CULTIVO</u>	<u>S/R</u>	<u>SUP. DEC. ADMIN. (ha)</u>	<u>SUP. PROPUESTA (ha)</u>
1939312	41-095-061-00055-001	81377	ALGODON-ELSA	R	4,95	4,95
1939311	41-095-061-00063-001	4100	MAIZ-MAIZ CONVENCIONAL	R	9,41	9,41

**RESUMEN CRITERIOS DE PRIORIZACIÓN****10.1.5 Sistemas sostenibles de cultivos agroindustriales PUNTOS: 4,00**

	<u>PUNTOS</u>	<u>CUMPLE</u>
Porcentaje de superficie determinada en Red Natura 2000	0,00	0.0%
Porcentaje de superficie determinada situada en zonas RAMSAR	0,00	0.0%
Porcentaje de superficie determinada en zonas vulnerables a la contaminación por nitratos	4,00	100.0%
Titulares de explotaciones que hayan adquirido el compromiso voluntario de establecimiento de una enmienda natural mediante un cultivo de crucifera para su enterrado en verde	0,00	N

**DETALLE CRITERIOS DE PRIORIZACIÓN****10.1.5 Sistemas sostenibles de cultivos agroindustriales PUNTOS: 4,00**

<u>REF.</u>	<u>REFERENCIA SIGPAC</u>	<u>CULTIVO</u>	<u>DESCRIPCIÓN CULTIVO</u>	<u>S/R</u>	<u>SUP. PROPUESTA (ha)</u>	<u>SUP. CUMPLE (ha)</u>
1939312	41-095-061-00055-001	81377	ALGODON-ELSA	R	4,95	0,00
1939311	41-095-061-00063-001	4100	MAIZ-MAIZ CONVENCIONAL	R	9,41	0,00

	<u>PUNTOS</u>	<u>SUP. PROPUESTA (ha)</u>	<u>SUP. CUMPLE (ha)</u>
Porcentaje de superficie determinada en Red Natura 2000	0,00	0,00	0.0%
Porcentaje de superficie determinada situada en zonas RAMSAR	0,00	0,00	0.0%
Porcentaje de superficie determinada en zonas vulnerables a la contaminación por nitratos	4,00	9,41	100.0%
Titulares de explotaciones que hayan adquirido el compromiso voluntario de establecimiento de una enmienda natural mediante un cultivo de crucifera para su enterrado en verde	0,00	0,00	N

<u>REF.</u>	<u>REFERENCIA SIGPAC</u>	<u>CULTIVO</u>	<u>DESCRIPCIÓN CULTIVO</u>	<u>S/R</u>	<u>SUP. PROPUESTA (ha)</u>	<u>SUP. CUMPLE (ha)</u>
1939312	41-095-061-00055-001	81377	ALGODON-ELSA	R	4,95	4,95
1939311	41-095-061-00063-001	4100	MAIZ-MAIZ CONVENCIONAL	R	9,41	9,41

<u>APELLIDOS Y NOMBRE / RAZÓN SOCIAL</u>	<u>NIF</u>	<u>EXPEDIENTE</u>	<u>SUP. PROPUESTA (ha)</u>
ALVAREZ COTO FRANCISCO	28350136Z	8023790	8,67
<u>PROPUESTA ADMITIDO</u>	<u>SOLICITA PRIMA VOL. SI</u>	<u>PROPUESTA PRIMA VOL. ADMITIDO</u>	

**IMPORTE POR ANUALIDAD**

<u>CAMPAÑA</u>	<u>IMPORTE MÁXIMO SUBVENCIONABLE</u>	<u>IMPORTE MEDIO DE TRANSFERENCIA (€/ha)</u>
2015	3.757,92 €	433,44 €
2016	3.757,92 €	433,44 €
2017	3.757,92 €	433,44 €
2018	3.757,92 €	433,44 €
2019	3.757,92 €	433,44 €

**RECINTOS PROPUESTOS**

<u>REF.</u>	<u>REFERENCIA SIGPAC</u>	<u>CULTIVO</u>	<u>DESCRIPCIÓN CULTIVO</u>	<u>S/R</u>	<u>SUP. DEC. ADMIN. (ha)</u>	<u>SUP. PROPUESTA (ha)</u>
1745043	41-020-017-00023-002	81361	ALGODON-INTERCOTT 211	R	4,20	4,20
1745044	41-020-017-00023-002	82118	REMOLACHA-SARAMAGO	R	4,47	4,47

**RESUMEN CRITERIOS DE PRIORIZACIÓN**

<b>10.1.5 Sistemas sostenibles de cultivos agroindustriales</b>	<b>PUNTOS: 5,00</b>	<b>PUNTOS</b>	<b>CUMPLE</b>
Porcentaje de superficie determinada en Red Natura 2000		0,00	0.0%
Porcentaje de superficie determinada situada en zonas RAMSAR		0,00	0.0%
Porcentaje de superficie determinada en zonas vulnerables a la contaminación por nitratos		4,00	100.0%
Titulares de explotaciones que hayan adquirido el compromiso voluntario de establecimiento de una enmienda natural mediante un cultivo de crucifera para su enterrado en verde		1,00	S

**DETALLE CRITERIOS DE PRIORIZACIÓN**

<b>10.1.5 Sistemas sostenibles de cultivos agroindustriales</b>	<b>PUNTOS: 5,00</b>	<b>PUNTOS</b>	<b>CUMPLE</b>			
Porcentaje de superficie determinada en Red Natura 2000		PUNTOS: 0,00	0.0%			
		<b>SUP. PROPUESTA (ha)</b>	<b>SUP. CUMPLE (ha)</b>			
<u>REF.</u>	<u>REFERENCIA SIGPAC</u>	<u>CULTIVO</u>	<u>DESCRIPCIÓN CULTIVO</u>	<u>S/R</u>		
1745043	41-020-017-00023-002	81361	ALGODON-INTERCOTT 211	R	4,20	0,00
1745044	41-020-017-00023-002	82118	REMOLACHA-SARAMAGO	R	4,47	0,00
Porcentaje de superficie determinada situada en zonas RAMSAR		PUNTOS: 0,00	0.0%			
		<b>SUP. PROPUESTA (ha)</b>	<b>SUP. CUMPLE (ha)</b>			
<u>REF.</u>	<u>REFERENCIA SIGPAC</u>	<u>CULTIVO</u>	<u>DESCRIPCIÓN CULTIVO</u>	<u>S/R</u>		
1745043	41-020-017-00023-002	81361	ALGODON-INTERCOTT 211	R	4,20	0,00
1745044	41-020-017-00023-002	82118	REMOLACHA-SARAMAGO	R	4,47	0,00
Porcentaje de superficie determinada en zonas vulnerables a la contaminación por nitratos		PUNTOS: 4,00	100.0%			
		<b>SUP. PROPUESTA (ha)</b>	<b>SUP. CUMPLE (ha)</b>			
<u>REF.</u>	<u>REFERENCIA SIGPAC</u>	<u>CULTIVO</u>	<u>DESCRIPCIÓN CULTIVO</u>	<u>S/R</u>		
1745043	41-020-017-00023-002	81361	ALGODON-INTERCOTT 211	R	4,20	4,20
1745044	41-020-017-00023-002	82118	REMOLACHA-SARAMAGO	R	4,47	4,47
Titulares de explotaciones que hayan adquirido el compromiso voluntario de establecimiento de una enmienda natural mediante un cultivo de crucifera para su enterrado en verde		PUNTOS: 1,00	S			

<b><u>APELLIDOS Y NOMBRE / RAZÓN SOCIAL</u></b>	<b><u>NIF</u></b>	<b><u>EXPEDIENTE</u></b>	<b><u>SUP. PROPUESTA (ha)</u></b>
ALVAREZ COTO MARIA VALLE	75369565Z	8026387	6,16

<b><u>PROPUESTA</u></b>	<b><u>SOLICITA PRIMA VOL.</u></b>
ADMITIDO	NO

**IMPORTE POR ANUALIDAD**

<u>CAMPAÑA</u>	<u>IMPORTE MÁXIMO SUBVENCIONABLE</u>	<u>IMPORTE MEDIO DE TRANSFERENCIA (€/ha)</u>
2015	1.788,06 €	290,27 €
2016	1.788,06 €	290,27 €
2017	1.788,06 €	290,27 €
2018	1.788,06 €	290,27 €
2019	1.788,06 €	290,27 €

**RECINTOS PROPUESTOS**

<u>REF.</u>	<u>REFERENCIA SIGPAC</u>	<u>CULTIVO DESCRIPCIÓN CULTIVO</u>	<u>S/R</u>	<u>SUP. DEC. ADMIN. (ha)</u>	<u>SUP. PROPUESTA (ha)</u>
1816174	41-020-017-00023-002	81216 ALGODON-CARISMA	R	6,16	6,16

**RESUMEN CRITERIOS DE PRIORIZACIÓN**

<b>10.1.5 Sistemas sostenibles de cultivos agroindustriales</b>	<b>PUNTOS: 4,00</b>
---	---------------------

	<u>PUNTOS</u>	<u>CUMPLE</u>
Porcentaje de superficie determinada en Red Natura 2000	0,00	0.0%
Porcentaje de superficie determinada situada en zonas RAMSAR	0,00	0.0%
Porcentaje de superficie determinada en zonas vulnerables a la contaminación por nitratos	4,00	100.0%
Titulares de explotaciones que hayan adquirido el compromiso voluntario de establecimiento de una enmienda natural mediante un cultivo de crucífera para su enterrado en verde	0,00	N

**DETALLE CRITERIOS DE PRIORIZACIÓN**

<b>10.1.5 Sistemas sostenibles de cultivos agroindustriales</b>	<b>PUNTOS: 4,00</b>
---	---------------------

Porcentaje de superficie determinada en Red Natura 2000	<b>PUNTOS: 0,00</b>	<b>0.0%</b>			
	<b><u>SUP. PROPUESTA (ha)</u></b>	<b><u>SUP. CUMPLE (ha)</u></b>			
<b>REF.</b>	<b>REFERENCIA SIGPAC</b>	<b>CULTIVO DESCRIPCIÓN CULTIVO</b>	<b>S/R</b>	<b>6,16</b>	<b>0,00</b>
1816174	41-020-017-00023-002	81216 ALGODON-CARISMA	R		
Porcentaje de superficie determinada situada en zonas RAMSAR	<b>PUNTOS: 0,00</b>	<b>0.0%</b>			
	<b><u>SUP. PROPUESTA (ha)</u></b>	<b><u>SUP. CUMPLE (ha)</u></b>			
<b>REF.</b>	<b>REFERENCIA SIGPAC</b>	<b>CULTIVO DESCRIPCIÓN CULTIVO</b>	<b>S/R</b>	<b>6,16</b>	<b>0,00</b>
1816174	41-020-017-00023-002	81216 ALGODON-CARISMA	R		
Porcentaje de superficie determinada en zonas vulnerables a la contaminación por nitratos	<b>PUNTOS: 4,00</b>	<b>100.0%</b>			
	<b><u>SUP. PROPUESTA (ha)</u></b>	<b><u>SUP. CUMPLE (ha)</u></b>			
<b>REF.</b>	<b>REFERENCIA SIGPAC</b>	<b>CULTIVO DESCRIPCIÓN CULTIVO</b>	<b>S/R</b>	<b>6,16</b>	<b>6,16</b>
1816174	41-020-017-00023-002	81216 ALGODON-CARISMA	R		
Titulares de explotaciones que hayan adquirido el compromiso voluntario de establecimiento de una enmienda natural mediante un cultivo de crucífera para su enterrado en verde	<b>PUNTOS: 0,00</b>	<b>N</b>			



<b><u>APELLIDOS Y NOMBRE / RAZÓN SOCIAL</u></b>	<b><u>NIF</u></b>	<b><u>EXPEDIENTE</u></b>	<b><u>SUP. PROPUESTA (ha)</u></b>
ALVAREZ CUEVAS, S.C.	J90132739	8029846	12,16

<b><u>PROPUESTA INADMITIDO</u></b>	<b><u>SOLICITA PRIMA VOL. SI</u></b>	<b><u>PROPUESTA PRIMA VOL. INADMITIDO</u></b>
------------------------------------	--------------------------------------	---

**IMPORTE POR ANUALIDAD**

<u>CAMPAÑA</u>	<u>IMPORTE MÁXIMO SUBVENCIONABLE</u>	<u>IMPORTE MEDIO DE TRANSFERENCIA (€/ha)</u>
2015	3.529,68 €	290,27 €
2016	3.529,68 €	290,27 €
2017	3.529,68 €	290,27 €
2018	3.529,68 €	290,27 €
2019	3.529,68 €	290,27 €

**RECINTOS PROPUESTOS**

<u>REF.</u>	<u>REFERENCIA SIGPAC</u>	<u>CULTIVO</u>	<u>DESCRIPCIÓN CULTIVO</u>	<u>S/R</u>	<u>SUP. DEC. ADMIN. (ha)</u>	<u>SUP. PROPUESTA (ha)</u>
2255411	41-055-010-00012-001	4100	MAIZ-MAIZ CONVENCIONAL	R	5,57	5,57
2255414	41-055-010-00013-001	4100	MAIZ-MAIZ CONVENCIONAL	R	2,08	2,08
2255412	41-055-010-00098-001	4100	MAIZ-MAIZ CONVENCIONAL	R	2,77	2,77
2255413	41-055-012-00148-001	4100	MAIZ-MAIZ CONVENCIONAL	R	1,74	1,74

**INCIDENCIAS****INCIDENCIA DESCRIPCIÓN**

80102 Titular no inscrito en ninguna Agrupación de Producción Integrada del cultivo solicitado.

**RESUMEN CRITERIOS DE PRIORIZACIÓN****10.1.5 Sistemas sostenibles de cultivos agroindustriales****PUNTOS: 4,00**

	<u>PUNTOS</u>	<u>CUMPLE</u>
Porcentaje de superficie determinada en Red Natura 2000	0,00	0.0%
Porcentaje de superficie determinada situada en zonas RAMSAR	0,00	0.0%
Porcentaje de superficie determinada en zonas vulnerables a la contaminación por nitratos	4,00	100.0%
Titulares de explotaciones que hayan adquirido el compromiso voluntario de establecimiento de una enmienda natural mediante un cultivo de crucífera para su enterrado en verde	0,00	N



**DETALLE CRITERIOS DE PRIORIZACIÓN****10.1.5 Sistemas sostenibles de cultivos agroindustriales****PUNTOS: 4,00****Porcentaje de superficie determinada en Red Natura 2000****PUNTOS: 0,00 0.0%**

<u>REF.</u>	<u>REFERENCIA SIGPAC</u>	<u>CULTIVO</u>	<u>DESCRIPCIÓN CULTIVO</u>	<u>S/R</u>	<u>SUP.</u> <u>PROPUESTA</u> <u>(ha)</u>	<u>SUP.</u> <u>CUMPLE</u> <u>(ha)</u>
2255411	41-055-010-00012-001	4100	MAIZ-MAIZ CONVENCIONAL	R	5,57	0,00
2255414	41-055-010-00013-001	4100	MAIZ-MAIZ CONVENCIONAL	R	2,08	0,00
2255412	41-055-010-00098-001	4100	MAIZ-MAIZ CONVENCIONAL	R	2,77	0,00
2255413	41-055-012-00148-001	4100	MAIZ-MAIZ CONVENCIONAL	R	1,74	0,00

**Porcentaje de superficie determinada situada en zonas RAMSAR****PUNTOS: 0,00 0.0%**

<u>REF.</u>	<u>REFERENCIA SIGPAC</u>	<u>CULTIVO</u>	<u>DESCRIPCIÓN CULTIVO</u>	<u>S/R</u>	<u>SUP.</u> <u>PROPUESTA</u> <u>(ha)</u>	<u>SUP.</u> <u>CUMPLE</u> <u>(ha)</u>
2255411	41-055-010-00012-001	4100	MAIZ-MAIZ CONVENCIONAL	R	5,57	0,00
2255414	41-055-010-00013-001	4100	MAIZ-MAIZ CONVENCIONAL	R	2,08	0,00
2255412	41-055-010-00098-001	4100	MAIZ-MAIZ CONVENCIONAL	R	2,77	0,00
2255413	41-055-012-00148-001	4100	MAIZ-MAIZ CONVENCIONAL	R	1,74	0,00

**Porcentaje de superficie determinada en zonas vulnerables a la contaminación por nitratos****PUNTOS: 4,00 100.0%**

<u>REF.</u>	<u>REFERENCIA SIGPAC</u>	<u>CULTIVO</u>	<u>DESCRIPCIÓN CULTIVO</u>	<u>S/R</u>	<u>SUP.</u> <u>PROPUESTA</u> <u>(ha)</u>	<u>SUP.</u> <u>CUMPLE</u> <u>(ha)</u>
2255411	41-055-010-00012-001	4100	MAIZ-MAIZ CONVENCIONAL	R	5,57	5,57
2255414	41-055-010-00013-001	4100	MAIZ-MAIZ CONVENCIONAL	R	2,08	2,08
2255412	41-055-010-00098-001	4100	MAIZ-MAIZ CONVENCIONAL	R	2,77	2,77
2255413	41-055-012-00148-001	4100	MAIZ-MAIZ CONVENCIONAL	R	1,74	1,74

**Titulares de explotaciones que hayan adquirido el compromiso voluntario de establecimiento de una enmienda natural mediante un cultivo de crucífera para su enterrado en verde****PUNTOS: 0,00 N**

<b><u>APELLIDOS Y NOMBRE / RAZÓN SOCIAL</u></b>	<b><u>NIF</u></b>	<b><u>EXPEDIENTE</u></b>	<b><u>SUP. PROPUESTA (ha)</u></b>
ALVAREZ LAGRAN MARIA	28294230K	8024480	5,50

<b><u>PROPUESTA</u></b>	<b><u>SOLICITA PRIMA VOL.</u></b>
ADMITIDO	NO

**IMPORTE POR ANUALIDAD**

<u>CAMPAÑA</u>	<u>IMPORTE MÁXIMO SUBVENCIONABLE</u>	<u>IMPORTE MEDIO DE TRANSFERENCIA (€/ha)</u>
2015	1.596,48 €	290,27 €
2016	1.596,48 €	290,27 €
2017	1.596,48 €	290,27 €
2018	1.596,48 €	290,27 €
2019	1.596,48 €	290,27 €

**RECINTOS PROPUESTOS**

<u>REF.</u>	<u>REFERENCIA SIGPAC</u>	<u>CULTIVO</u>	<u>DESCRIPCIÓN CULTIVO</u>	<u>S/R</u>	<u>SUP. DEC. ADMIN. (ha)</u>	<u>SUP. PROPUESTA (ha)</u>
1698981	41-095-061-00031-001	81361	ALGODON-INTERCOTT 211	R	2,50	2,50
1698982	41-095-061-00039-003	82222	REMOLACHA-BRAHMS	R	3,00	3,00

**RESUMEN CRITERIOS DE PRIORIZACIÓN****10.1.5 Sistemas sostenibles de cultivos agroindustriales PUNTOS: 4,00**

	<u>PUNTOS</u>	<u>CUMPLE</u>
Porcentaje de superficie determinada en Red Natura 2000	0,00	0.0%
Porcentaje de superficie determinada situada en zonas RAMSAR	0,00	0.0%
Porcentaje de superficie determinada en zonas vulnerables a la contaminación por nitratos	4,00	100.0%
Titulares de explotaciones que hayan adquirido el compromiso voluntario de establecimiento de una enmienda natural mediante un cultivo de crucifera para su enterrado en verde	0,00	N

**DETALLE CRITERIOS DE PRIORIZACIÓN****10.1.5 Sistemas sostenibles de cultivos agroindustriales PUNTOS: 4,00**

Porcentaje de superficie determinada en Red Natura 2000	PUNTOS: 0,00	0.0%				
	<u>SUP. PROPUESTA (ha)</u>	<u>SUP. CUMPLE (ha)</u>				
<u>REF.</u>	<u>REFERENCIA SIGPAC</u>	<u>CULTIVO</u>	<u>DESCRIPCIÓN CULTIVO</u>	<u>S/R</u>		
1698981	41-095-061-00031-001	81361	ALGODON-INTERCOTT 211	R	2,50	0,00
1698982	41-095-061-00039-003	82222	REMOLACHA-BRAHMS	R	3,00	0,00
Porcentaje de superficie determinada situada en zonas RAMSAR	PUNTOS: 0,00	0.0%				
	<u>SUP. PROPUESTA (ha)</u>	<u>SUP. CUMPLE (ha)</u>				
<u>REF.</u>	<u>REFERENCIA SIGPAC</u>	<u>CULTIVO</u>	<u>DESCRIPCIÓN CULTIVO</u>	<u>S/R</u>		
1698981	41-095-061-00031-001	81361	ALGODON-INTERCOTT 211	R	2,50	0,00
1698982	41-095-061-00039-003	82222	REMOLACHA-BRAHMS	R	3,00	0,00
Porcentaje de superficie determinada en zonas vulnerables a la contaminación por nitratos	PUNTOS: 4,00	100.0%				
	<u>SUP. PROPUESTA (ha)</u>	<u>SUP. CUMPLE (ha)</u>				
<u>REF.</u>	<u>REFERENCIA SIGPAC</u>	<u>CULTIVO</u>	<u>DESCRIPCIÓN CULTIVO</u>	<u>S/R</u>		
1698981	41-095-061-00031-001	81361	ALGODON-INTERCOTT 211	R	2,50	2,50
1698982	41-095-061-00039-003	82222	REMOLACHA-BRAHMS	R	3,00	3,00
Titulares de explotaciones que hayan adquirido el compromiso voluntario de establecimiento de una enmienda natural mediante un cultivo de crucifera para su enterrado en verde	PUNTOS: 0,00	N				

<b><u>APELLIDOS Y NOMBRE / RAZÓN SOCIAL</u></b>	<b><u>NIF</u></b>	<b><u>EXPEDIENTE</u></b>	<b><u>SUP. PROPUESTA (ha)</u></b>
ALVAREZ LIEBANES ALBERTO	28665563L	8024570	10,00

<b><u>PROPUESTA</u></b>	<b><u>SOLICITA PRIMA VOL.</u></b>
ADMITIDO	NO

**IMPORTE POR ANUALIDAD**

<u>CAMPAÑA</u>	<u>IMPORTE MÁXIMO SUBVENCIONABLE</u>	<u>IMPORTE MEDIO DE TRANSFERENCIA (€/ha)</u>
2015	2.902,70 €	290,27 €
2016	2.902,70 €	290,27 €
2017	2.902,70 €	290,27 €
2018	2.902,70 €	290,27 €
2019	2.902,70 €	290,27 €

**RECINTOS PROPUESTOS**

<u>REF.</u>	<u>REFERENCIA SIGPAC</u>	<u>CULTIVO</u>	<u>DESCRIPCIÓN CULTIVO</u>	<u>S/R</u>	<u>SUP. DEC. ADMIN. (ha)</u>	<u>SUP. PROPUESTA (ha)</u>
1702170	41-095-061-00025-001	81216	ALGODON-CARISMA	R	1,00	1,00
1702169	41-095-061-00100-001	81361	ALGODON-INTERCOTT 211	R	3,00	3,00
1702171	41-095-061-00100-001	82156	REMOLACHA-BARBATE	R	6,00	6,00

**RESUMEN CRITERIOS DE PRIORIZACIÓN****10.1.5 Sistemas sostenibles de cultivos agroindustriales****PUNTOS: 4,00**

	<b><u>PUNTOS</u></b>	<b><u>CUMPLE</u></b>
Porcentaje de superficie determinada en Red Natura 2000	0,00	0.0%
Porcentaje de superficie determinada situada en zonas RAMSAR	0,00	0.0%
Porcentaje de superficie determinada en zonas vulnerables a la contaminación por nitratos	4,00	100.0%
Titulares de explotaciones que hayan adquirido el compromiso voluntario de establecimiento de una enmienda natural mediante un cultivo de crucífera para su enterrado en verde	0,00	N



**DETALLE CRITERIOS DE PRIORIZACIÓN****10.1.5 Sistemas sostenibles de cultivos agroindustriales****PUNTOS: 4,00****Porcentaje de superficie determinada en Red Natura 2000****PUNTOS: 0,00 0.0%**

<u>REF.</u>	<u>REFERENCIA SIGPAC</u>	<u>CULTIVO</u>	<u>DESCRIPCIÓN CULTIVO</u>	<u>S/R</u>	<u>SUP.</u>	<u>SUP.</u>
					<u>PROPUESTA</u>	<u>CUMPLE</u>
					(ha)	(ha)
1702170	41-095-061-00025-001	81216	ALGODON-CARISMA	R	1,00	0,00
1702169	41-095-061-00100-001	81361	ALGODON-INTERCOTT 211	R	3,00	0,00
1702171	41-095-061-00100-001	82156	REMOLACHA-BARBATE	R	6,00	0,00

**Porcentaje de superficie determinada situada en zonas RAMSAR****PUNTOS: 0,00 0.0%**

<u>REF.</u>	<u>REFERENCIA SIGPAC</u>	<u>CULTIVO</u>	<u>DESCRIPCIÓN CULTIVO</u>	<u>S/R</u>	<u>SUP.</u>	<u>SUP.</u>
					<u>PROPUESTA</u>	<u>CUMPLE</u>
					(ha)	(ha)
1702170	41-095-061-00025-001	81216	ALGODON-CARISMA	R	1,00	0,00
1702169	41-095-061-00100-001	81361	ALGODON-INTERCOTT 211	R	3,00	0,00
1702171	41-095-061-00100-001	82156	REMOLACHA-BARBATE	R	6,00	0,00

**Porcentaje de superficie determinada en zonas vulnerables a la contaminación por nitratos****PUNTOS: 4,00 100.0%**

<u>REF.</u>	<u>REFERENCIA SIGPAC</u>	<u>CULTIVO</u>	<u>DESCRIPCIÓN CULTIVO</u>	<u>S/R</u>	<u>SUP.</u>	<u>SUP.</u>
					<u>PROPUESTA</u>	<u>CUMPLE</u>
					(ha)	(ha)
1702170	41-095-061-00025-001	81216	ALGODON-CARISMA	R	1,00	1,00
1702169	41-095-061-00100-001	81361	ALGODON-INTERCOTT 211	R	3,00	3,00
1702171	41-095-061-00100-001	82156	REMOLACHA-BARBATE	R	6,00	6,00

**Titulares de explotaciones que hayan adquirido el compromiso voluntario de establecimiento de una enmienda natural mediante un cultivo de crucífera para su enterrado en verde****PUNTOS: 0,00 N**



<b><u>APELLIDOS Y NOMBRE / RAZÓN SOCIAL</u></b>	<b><u>NIF</u></b>	<b><u>EXPEDIENTE</u></b>	<b><u>SUP. PROPUESTA (ha)</u></b>
ALVAREZ LIEBANES ANTONIO	28437019A	8030818	22,32

<b><u>PROPUESTA</u></b>	<b><u>SOLICITA PRIMA VOL.</u></b>
ADMITIDO	NO

**IMPORTE POR ANUALIDAD**

<u>CAMPAÑA</u>	<u>IMPORTE MÁXIMO SUBVENCIONABLE</u>	<u>IMPORTE MEDIO DE TRANSFERENCIA (€/ha)</u>
2015	6.478,83 €	290,27 €
2016	6.478,83 €	290,27 €
2017	6.478,83 €	290,27 €
2018	6.478,83 €	290,27 €
2019	6.478,83 €	290,27 €

**RECINTOS PROPUESTOS**

<u>REF.</u>	<u>REFERENCIA SIGPAC</u>	<u>CULTIVO</u>	<u>DESCRIPCIÓN CULTIVO</u>	<u>S/R</u>	<u>SUP. DEC. ADMIN. (ha)</u>	<u>SUP. PROPUESTA (ha)</u>
2142330	41-053-001-00197-002	81336	ALGODON-BETICA	R	4,32	4,32
2142332	41-053-001-00197-002	82118	REMOLACHA-SARAMAGO	R	6,00	6,00
2142331	41-053-001-00198-002	81336	ALGODON-BETICA	R	6,00	6,00
2142333	41-053-001-00350-001	82343	REMOLACHA-CICLON	R	6,00	6,00

**RESUMEN CRITERIOS DE PRIORIZACIÓN****10.1.5 Sistemas sostenibles de cultivos agroindustriales****PUNTOS: 4,00**

	<b><u>PUNTOS</u></b>	<b><u>CUMPLE</u></b>
Porcentaje de superficie determinada en Red Natura 2000	0,00	0.0%
Porcentaje de superficie determinada situada en zonas RAMSAR	0,00	0.0%
Porcentaje de superficie determinada en zonas vulnerables a la contaminación por nitratos	4,00	100.0%
Titulares de explotaciones que hayan adquirido el compromiso voluntario de establecimiento de una enmienda natural mediante un cultivo de crucífera para su enterrado en verde	0,00	N



**DETALLE CRITERIOS DE PRIORIZACIÓN****10.1.5 Sistemas sostenibles de cultivos agroindustriales****PUNTOS: 4,00****Porcentaje de superficie determinada en Red Natura 2000****PUNTOS: 0,00 0.0%**

<u>REF.</u>	<u>REFERENCIA SIGPAC</u>	<u>CULTIVO</u>	<u>DESCRIPCIÓN CULTIVO</u>	<u>S/R</u>	<u>SUP.</u> <u>PROPUESTA</u> <u>(ha)</u>	<u>SUP.</u> <u>CUMPLE</u> <u>(ha)</u>
2142330	41-053-001-00197-002	81336	ALGODON-BETICA	R	4,32	0,00
2142332	41-053-001-00197-002	82118	REMOLACHA-SARAMAGO	R	6,00	0,00
2142331	41-053-001-00198-002	81336	ALGODON-BETICA	R	6,00	0,00
2142333	41-053-001-00350-001	82343	REMOLACHA-CICLON	R	6,00	0,00

**Porcentaje de superficie determinada situada en zonas RAMSAR****PUNTOS: 0,00 0.0%**

<u>REF.</u>	<u>REFERENCIA SIGPAC</u>	<u>CULTIVO</u>	<u>DESCRIPCIÓN CULTIVO</u>	<u>S/R</u>	<u>SUP.</u> <u>PROPUESTA</u> <u>(ha)</u>	<u>SUP.</u> <u>CUMPLE</u> <u>(ha)</u>
2142330	41-053-001-00197-002	81336	ALGODON-BETICA	R	4,32	0,00
2142332	41-053-001-00197-002	82118	REMOLACHA-SARAMAGO	R	6,00	0,00
2142331	41-053-001-00198-002	81336	ALGODON-BETICA	R	6,00	0,00
2142333	41-053-001-00350-001	82343	REMOLACHA-CICLON	R	6,00	0,00

**Porcentaje de superficie determinada en zonas vulnerables a la contaminación por nitratos****PUNTOS: 4,00 100.0%**

<u>REF.</u>	<u>REFERENCIA SIGPAC</u>	<u>CULTIVO</u>	<u>DESCRIPCIÓN CULTIVO</u>	<u>S/R</u>	<u>SUP.</u> <u>PROPUESTA</u> <u>(ha)</u>	<u>SUP.</u> <u>CUMPLE</u> <u>(ha)</u>
2142330	41-053-001-00197-002	81336	ALGODON-BETICA	R	4,32	4,32
2142332	41-053-001-00197-002	82118	REMOLACHA-SARAMAGO	R	6,00	6,00
2142331	41-053-001-00198-002	81336	ALGODON-BETICA	R	6,00	6,00
2142333	41-053-001-00350-001	82343	REMOLACHA-CICLON	R	6,00	6,00

**Titulares de explotaciones que hayan adquirido el compromiso voluntario de establecimiento de una enmienda natural mediante un cultivo de crucífera para su enterrado en verde****PUNTOS: 0,00 N**

<b><u>APELLIDOS Y NOMBRE / RAZÓN SOCIAL</u></b>	<b><u>NIF</u></b>	<b><u>EXPEDIENTE</u></b>	<b><u>SUP. PROPUESTA (ha)</u></b>
ALVAREZ LIEBANES MANUEL	75329973M	8024443	6,53

<b><u>PROPUESTA</u></b>	<b><u>SOLICITA PRIMA VOL.</u></b>
ADMITIDO	NO

**IMPORTE POR ANUALIDAD**

<u>CAMPAÑA</u>	<u>IMPORTE MÁXIMO SUBVENCIONABLE</u>	<u>IMPORTE MEDIO DE TRANSFERENCIA (€/ha)</u>
2015	1.895,46 €	290,27 €
2016	1.895,46 €	290,27 €
2017	1.895,46 €	290,27 €
2018	1.895,46 €	290,27 €
2019	1.895,46 €	290,27 €

**RECINTOS PROPUESTOS**

<u>REF.</u>	<u>REFERENCIA SIGPAC</u>	<u>CULTIVO</u>	<u>DESCRIPCIÓN CULTIVO</u>	<u>S/R</u>	<u>SUP. DEC. ADMIN. (ha)</u>	<u>SUP. PROPUESTA (ha)</u>
1697618	41-095-061-00025-001	81377	ALGODON-ELSA	R	6,53	6,53

**RESUMEN CRITERIOS DE PRIORIZACIÓN**

<b>10.1.5 Sistemas sostenibles de cultivos agroindustriales</b>	<b>PUNTOS: 4,00</b>		
<b>Porcentaje de superficie determinada en Red Natura 2000</b>		<b>PUNTOS</b>	<b>CUMPLE</b>
		0,00	0.0%
<b>Porcentaje de superficie determinada situada en zonas RAMSAR</b>		0,00	0.0%
<b>Porcentaje de superficie determinada en zonas vulnerables a la contaminación por nitratos</b>		4,00	100.0%
<b>Titulares de explotaciones que hayan adquirido el compromiso voluntario de establecimiento de una enmienda natural mediante un cultivo de crucífera para su enterrado en verde</b>		0,00	N

**DETALLE CRITERIOS DE PRIORIZACIÓN**

<b>10.1.5 Sistemas sostenibles de cultivos agroindustriales</b>	<b>PUNTOS: 4,00</b>		
<b>Porcentaje de superficie determinada en Red Natura 2000</b>		<b>PUNTOS:</b>	<b>0,00</b>
			<b>0.0%</b>
		<b>SUP. PROPUESTA (ha)</b>	<b>SUP. CUMPLE (ha)</b>
<b>REF.</b>	<b>REFERENCIA SIGPAC</b>	<b>CULTIVO</b>	<b>DESCRIPCIÓN CULTIVO</b>
1697618	41-095-061-00025-001	81377	ALGODON-ELSA
		<b>S/R</b>	<b>R</b>
		<b>6,53</b>	<b>0,00</b>
<b>Porcentaje de superficie determinada situada en zonas RAMSAR</b>		<b>PUNTOS:</b>	<b>0,00</b>
			<b>0.0%</b>
		<b>SUP. PROPUESTA (ha)</b>	<b>SUP. CUMPLE (ha)</b>
<b>REF.</b>	<b>REFERENCIA SIGPAC</b>	<b>CULTIVO</b>	<b>DESCRIPCIÓN CULTIVO</b>
1697618	41-095-061-00025-001	81377	ALGODON-ELSA
		<b>S/R</b>	<b>R</b>
		<b>6,53</b>	<b>0,00</b>
<b>Porcentaje de superficie determinada en zonas vulnerables a la contaminación por nitratos</b>		<b>PUNTOS:</b>	<b>4,00</b>
			<b>100.0%</b>
		<b>SUP. PROPUESTA (ha)</b>	<b>SUP. CUMPLE (ha)</b>
<b>REF.</b>	<b>REFERENCIA SIGPAC</b>	<b>CULTIVO</b>	<b>DESCRIPCIÓN CULTIVO</b>
1697618	41-095-061-00025-001	81377	ALGODON-ELSA
		<b>S/R</b>	<b>R</b>
		<b>6,53</b>	<b>6,53</b>
<b>Titulares de explotaciones que hayan adquirido el compromiso voluntario de establecimiento de una enmienda natural mediante un cultivo de crucífera para su enterrado en verde</b>		<b>PUNTOS:</b>	<b>0,00</b>
			<b>N</b>



<u>APELLIDOS Y NOMBRE / RAZÓN SOCIAL</u>	<u>NIF</u>	<u>EXPEDIENTE</u>	<u>SUP. PROPUESTA (ha)</u>
ALVAREZ LOBATO ANA MARIA	47511368S	8025500	9,20
<u>PROPUESTA ADMITIDO</u>	<u>SOLICITA PRIMA VOL. SI</u>	<u>PROPUESTA PRIMA VOL. ADMITIDO</u>	

**IMPORTE POR ANUALIDAD**

<u>CAMPAÑA</u>	<u>IMPORTE MÁXIMO SUBVENCIONABLE</u>	<u>IMPORTE MEDIO DE TRANSFERENCIA (€/ha)</u>
2015	3.987,64 €	433,44 €
2016	3.987,64 €	433,44 €
2017	3.987,64 €	433,44 €
2018	3.987,64 €	433,44 €
2019	3.987,64 €	433,44 €

**RECINTOS PROPUESTOS**

<u>REF.</u>	<u>REFERENCIA SIGPAC</u>	<u>CULTIVO</u>	<u>DESCRIPCIÓN CULTIVO</u>	<u>S/R</u>	<u>SUP. DEC. ADMIN. (ha)</u>	<u>SUP. PROPUESTA (ha)</u>
1758503	41-095-007-00028-001	81216	ALGODON-CARISMA	R	2,48	2,48
1758504	41-095-007-00028-009	81038	ALGODON-REINA	R	6,72	6,72

**RESUMEN CRITERIOS DE PRIORIZACIÓN**

<b>10.1.5 Sistemas sostenibles de cultivos agroindustriales</b>	<b>PUNTOS: 5,00</b>	<b>PUNTOS</b>	<b>CUMPLE</b>
Porcentaje de superficie determinada en Red Natura 2000		0,00	0.0%
Porcentaje de superficie determinada situada en zonas RAMSAR		0,00	0.0%
Porcentaje de superficie determinada en zonas vulnerables a la contaminación por nitratos		4,00	100.0%
Titulares de explotaciones que hayan adquirido el compromiso voluntario de establecimiento de una enmienda natural mediante un cultivo de crucifera para su enterrado en verde		1,00	S

**DETALLE CRITERIOS DE PRIORIZACIÓN**

<b>10.1.5 Sistemas sostenibles de cultivos agroindustriales</b>	<b>PUNTOS: 5,00</b>	<b>PUNTOS</b>	<b>CUMPLE</b>			
Porcentaje de superficie determinada en Red Natura 2000		PUNTOS: 0,00	0.0%			
		<b>SUP. PROPUESTA (ha)</b>	<b>SUP. CUMPLE (ha)</b>			
<u>REF.</u>	<u>REFERENCIA SIGPAC</u>	<u>CULTIVO</u>	<u>DESCRIPCIÓN CULTIVO</u>	<u>S/R</u>		
1758503	41-095-007-00028-001	81216	ALGODON-CARISMA	R	2,48	0,00
1758504	41-095-007-00028-009	81038	ALGODON-REINA	R	6,72	0,00
Porcentaje de superficie determinada situada en zonas RAMSAR		PUNTOS: 0,00	0.0%			
		<b>SUP. PROPUESTA (ha)</b>	<b>SUP. CUMPLE (ha)</b>			
<u>REF.</u>	<u>REFERENCIA SIGPAC</u>	<u>CULTIVO</u>	<u>DESCRIPCIÓN CULTIVO</u>	<u>S/R</u>		
1758503	41-095-007-00028-001	81216	ALGODON-CARISMA	R	2,48	0,00
1758504	41-095-007-00028-009	81038	ALGODON-REINA	R	6,72	0,00
Porcentaje de superficie determinada en zonas vulnerables a la contaminación por nitratos		PUNTOS: 4,00	100.0%			
		<b>SUP. PROPUESTA (ha)</b>	<b>SUP. CUMPLE (ha)</b>			
<u>REF.</u>	<u>REFERENCIA SIGPAC</u>	<u>CULTIVO</u>	<u>DESCRIPCIÓN CULTIVO</u>	<u>S/R</u>		
1758503	41-095-007-00028-001	81216	ALGODON-CARISMA	R	2,48	2,48
1758504	41-095-007-00028-009	81038	ALGODON-REINA	R	6,72	6,72
Titulares de explotaciones que hayan adquirido el compromiso voluntario de establecimiento de una enmienda natural mediante un cultivo de crucifera para su enterrado en verde		PUNTOS: 1,00	S			

<b><u>APELLIDOS Y NOMBRE / RAZÓN SOCIAL</u></b>	<b><u>NIF</u></b>	<b><u>EXPEDIENTE</u></b>	<b><u>SUP. PROPUESTA (ha)</u></b>
ALVAREZ MORALES ANTONIA	28284648F	8024126	7,86
<b><u>PROPUESTA</u></b>	<b><u>SOLICITA PRIMA VOL.</u></b>	<b><u>PROPUESTA PRIMA VOL.</u></b>	
ADMITIDO	SI	ADMITIDO	
<b><u>IMPORTE POR ANUALIDAD</u></b>			

<b><u>CAMPAÑA</u></b>	<b><u>IMPORTE MÁXIMO SUBVENCIONABLE</u></b>	<b><u>IMPORTE MEDIO DE TRANSFERENCIA (€/ha)</u></b>
2015	3.406,84 €	433,44 €
2016	3.406,84 €	433,44 €
2017	3.406,84 €	433,44 €
2018	3.406,84 €	433,44 €
2019	3.406,84 €	433,44 €

**RECINTOS PROPUESTOS**

<b><u>REF.</u></b>	<b><u>REFERENCIA SIGPAC</u></b>	<b><u>CULTIVO</u></b>	<b><u>DESCRIPCIÓN CULTIVO</u></b>	<b><u>S/R</u></b>	<b><u>SUP. DEC. ADMIN. (ha)</u></b>	<b><u>SUP. PROPUESTA (ha)</u></b>
1850255	41-095-003-00248-003	33105	GIRASOL-PIZARRO	R	1,89	1,89
1850257	41-095-003-00292-001	33105	GIRASOL-PIZARRO	R	1,97	1,97
1850258	41-095-003-00292-001	81151	ALGODON-CELIA	R	4,00	4,00

**RESUMEN CRITERIOS DE PRIORIZACIÓN****10.1.5 Sistemas sostenibles de cultivos agroindustriales**

PUNTOS: 5,00

	<b><u>PUNTOS</u></b>	<b><u>CUMPLE</u></b>
Porcentaje de superficie determinada en Red Natura 2000	0,00	0.0%
Porcentaje de superficie determinada situada en zonas RAMSAR	0,00	0.0%
Porcentaje de superficie determinada en zonas vulnerables a la contaminación por nitratos	4,00	100.0%
Titulares de explotaciones que hayan adquirido el compromiso voluntario de establecimiento de una enmienda natural mediante un cultivo de crucífera para su enterrado en verde	1,00	S



**DETALLE CRITERIOS DE PRIORIZACIÓN****10.1.5 Sistemas sostenibles de cultivos agroindustriales****PUNTOS: 5,00****Porcentaje de superficie determinada en Red Natura 2000****PUNTOS: 0,00 0.0%**

<u>REF.</u>	<u>REFERENCIA SIGPAC</u>	<u>CULTIVO</u>	<u>DESCRIPCIÓN CULTIVO</u>	<u>S/R</u>	<u>SUP.</u>	<u>SUP.</u>
					<u>PROPUESTA</u>	<u>CÚMPLE</u>
					(ha)	(ha)
1850255	41-095-003-00248-003	33105	GIRASOL-PIZARRO	R	1,89	0,00
1850257	41-095-003-00292-001	33105	GIRASOL-PIZARRO	R	1,97	0,00
1850258	41-095-003-00292-001	81151	ALGODON-CELIA	R	4,00	0,00

**Porcentaje de superficie determinada situada en zonas RAMSAR****PUNTOS: 0,00 0.0%**

<u>REF.</u>	<u>REFERENCIA SIGPAC</u>	<u>CULTIVO</u>	<u>DESCRIPCIÓN CULTIVO</u>	<u>S/R</u>	<u>SUP.</u>	<u>SUP.</u>
					<u>PROPUESTA</u>	<u>CÚMPLE</u>
					(ha)	(ha)
1850255	41-095-003-00248-003	33105	GIRASOL-PIZARRO	R	1,89	0,00
1850257	41-095-003-00292-001	33105	GIRASOL-PIZARRO	R	1,97	0,00
1850258	41-095-003-00292-001	81151	ALGODON-CELIA	R	4,00	0,00

**Porcentaje de superficie determinada en zonas vulnerables a la contaminación por nitratos****PUNTOS: 4,00 100.0%**

<u>REF.</u>	<u>REFERENCIA SIGPAC</u>	<u>CULTIVO</u>	<u>DESCRIPCIÓN CULTIVO</u>	<u>S/R</u>	<u>SUP.</u>	<u>SUP.</u>
					<u>PROPUESTA</u>	<u>CÚMPLE</u>
					(ha)	(ha)
1850255	41-095-003-00248-003	33105	GIRASOL-PIZARRO	R	1,89	1,89
1850257	41-095-003-00292-001	33105	GIRASOL-PIZARRO	R	1,97	1,97
1850258	41-095-003-00292-001	81151	ALGODON-CELIA	R	4,00	4,00

**Titulares de explotaciones que hayan adquirido el compromiso voluntario de establecimiento de una enmienda natural mediante un cultivo de crucífera para su enterrado en verde****PUNTOS: 1,00 S**

<u>APELLIDOS Y NOMBRE / RAZÓN SOCIAL</u>	<u>NIF</u>	<u>EXPEDIENTE</u>	<u>SUP. PROPUESTA (ha)</u>
ALVAREZ ORTEGA JOSE	28418074X	8029834	8,96
<u>PROPUESTA ADMITIDO</u>	<u>SOLICITA PRIMA VOL. SI</u>	<u>PROPUESTA PRIMA VOL. ADMITIDO</u>	
<u>IMPORTE POR ANUALIDAD</u>			

<u>CAMPAÑA</u>	<u>IMPORTE MÁXIMO SUBVENCIONABLE</u>	<u>IMPORTE MEDIO DE TRANSFERENCIA (€/ha)</u>
2015	3.883,62 €	433,44 €
2016	3.883,62 €	433,44 €
2017	3.883,62 €	433,44 €
2018	3.883,62 €	433,44 €
2019	3.883,62 €	433,44 €

**RECINTOS PROPUESTOS**

<u>REF.</u>	<u>REFERENCIA SIGPAC</u>	<u>CULTIVO</u>	<u>DESCRIPCIÓN CULTIVO</u>	<u>S/R</u>	<u>SUP. DEC. ADMIN. (ha)</u>	<u>SUP. PROPUESTA (ha)</u>
2176461	41-055-007-00117-003	81377	ALGODON-ELSA	R	6,02	6,02
2176455	41-055-012-00091-001	4100	MAIZ-MAIZ CONVENCIONAL	R	2,94	2,94

**RESUMEN CRITERIOS DE PRIORIZACIÓN**

<b>10.1.5 Sistemas sostenibles de cultivos agroindustriales</b>	<b>PUNTOS: 5,00</b>	<b>PUNTOS</b>	<b>CUMPLE</b>
Porcentaje de superficie determinada en Red Natura 2000		0,00	0.0%
Porcentaje de superficie determinada situada en zonas RAMSAR		0,00	0.0%
Porcentaje de superficie determinada en zonas vulnerables a la contaminación por nitratos		4,00	100.0%
Titulares de explotaciones que hayan adquirido el compromiso voluntario de establecimiento de una enmienda natural mediante un cultivo de crucifera para su enterrado en verde		1,00	S

**DETALLE CRITERIOS DE PRIORIZACIÓN**

<b>10.1.5 Sistemas sostenibles de cultivos agroindustriales</b>	<b>PUNTOS: 5,00</b>	<b>PUNTOS</b>	<b>CUMPLE</b>			
Porcentaje de superficie determinada en Red Natura 2000		PUNTOS: 0,00	0.0%			
		<b>SUP. PROPUESTA (ha)</b>	<b>SUP. CUMPLE (ha)</b>			
<u>REF.</u>	<u>REFERENCIA SIGPAC</u>	<u>CULTIVO</u>	<u>DESCRIPCIÓN CULTIVO</u>	<u>S/R</u>		
2176461	41-055-007-00117-003	81377	ALGODON-ELSA	R	6,02	0,00
2176455	41-055-012-00091-001	4100	MAIZ-MAIZ CONVENCIONAL	R	2,94	0,00
Porcentaje de superficie determinada situada en zonas RAMSAR		PUNTOS: 0,00	0.0%			
		<b>SUP. PROPUESTA (ha)</b>	<b>SUP. CUMPLE (ha)</b>			
<u>REF.</u>	<u>REFERENCIA SIGPAC</u>	<u>CULTIVO</u>	<u>DESCRIPCIÓN CULTIVO</u>	<u>S/R</u>		
2176461	41-055-007-00117-003	81377	ALGODON-ELSA	R	6,02	0,00
2176455	41-055-012-00091-001	4100	MAIZ-MAIZ CONVENCIONAL	R	2,94	0,00
Porcentaje de superficie determinada en zonas vulnerables a la contaminación por nitratos		PUNTOS: 4,00	100.0%			
		<b>SUP. PROPUESTA (ha)</b>	<b>SUP. CUMPLE (ha)</b>			
<u>REF.</u>	<u>REFERENCIA SIGPAC</u>	<u>CULTIVO</u>	<u>DESCRIPCIÓN CULTIVO</u>	<u>S/R</u>		
2176461	41-055-007-00117-003	81377	ALGODON-ELSA	R	6,02	6,02
2176455	41-055-012-00091-001	4100	MAIZ-MAIZ CONVENCIONAL	R	2,94	2,94
Titulares de explotaciones que hayan adquirido el compromiso voluntario de establecimiento de una enmienda natural mediante un cultivo de crucifera para su enterrado en verde		PUNTOS: 1,00	S			

<b><u>APELLIDOS Y NOMBRE / RAZÓN SOCIAL</u></b>	<b><u>NIF</u></b>	<b><u>EXPEDIENTE</u></b>	<b><u>SUP. PROPUESTA (ha)</u></b>
ALVAREZ RUIZ ISABEL	75371095A	8026406	2,31

<b><u>PROPUESTA</u></b>	<b><u>SOLICITA PRIMA VOL.</u></b>
ADMITIDO	NO

**IMPORTE POR ANUALIDAD**

<u>CAMPAÑA</u>	<u>IMPORTE MÁXIMO SUBVENCIONABLE</u>	<u>IMPORTE MEDIO DE TRANSFERENCIA (€/ha)</u>
2015	670,52 €	290,27 €
2016	670,52 €	290,27 €
2017	670,52 €	290,27 €
2018	670,52 €	290,27 €
2019	670,52 €	290,27 €

**RECINTOS PROPUESTOS**

<u>REF.</u>	<u>REFERENCIA SIGPAC</u>	<u>CULTIVO</u>	<u>DESCRIPCIÓN CULTIVO</u>	<u>S/R</u>	<u>SUP. DEC. ADMIN. (ha)</u>	<u>SUP. PROPUESTA (ha)</u>
1816769	41-095-003-00310-001	81151	ALGODON-CELIA	R	1,12	1,12
1816770	41-095-070-00054-001	81151	ALGODON-CELIA	R	1,19	1,19

**RESUMEN CRITERIOS DE PRIORIZACIÓN****10.1.5 Sistemas sostenibles de cultivos agroindustriales** PUNTOS: 4,00

	<u>PUNTOS</u>	<u>CUMPLE</u>
Porcentaje de superficie determinada en Red Natura 2000	0,00	0.0%
Porcentaje de superficie determinada situada en zonas RAMSAR	0,00	0.0%
Porcentaje de superficie determinada en zonas vulnerables a la contaminación por nitratos	4,00	100.0%
Titulares de explotaciones que hayan adquirido el compromiso voluntario de establecimiento de una enmienda natural mediante un cultivo de crucifera para su enterrado en verde	0,00	N

**DETALLE CRITERIOS DE PRIORIZACIÓN****10.1.5 Sistemas sostenibles de cultivos agroindustriales** PUNTOS: 4,00

<u>REF.</u>	<u>REFERENCIA SIGPAC</u>	<u>CULTIVO</u>	<u>DESCRIPCIÓN CULTIVO</u>	<u>S/R</u>	<u>SUP. PROPUESTA (ha)</u>	<u>SUP. CUMPLE (ha)</u>
1816769	41-095-003-00310-001	81151	ALGODON-CELIA	R	1,12	0,00
1816770	41-095-070-00054-001	81151	ALGODON-CELIA	R	1,19	0,00

	<u>PUNTOS</u>	<u>SUP. PROPUESTA (ha)</u>	<u>SUP. CUMPLE (ha)</u>
Porcentaje de superficie determinada en Red Natura 2000	0,00	0,00	0.0%
Porcentaje de superficie determinada situada en zonas RAMSAR	0,00	0,00	0.0%
Porcentaje de superficie determinada en zonas vulnerables a la contaminación por nitratos	4,00	1,19	100.0%
Titulares de explotaciones que hayan adquirido el compromiso voluntario de establecimiento de una enmienda natural mediante un cultivo de crucifera para su enterrado en verde	0,00	0,00	N

<u>REF.</u>	<u>REFERENCIA SIGPAC</u>	<u>CULTIVO</u>	<u>DESCRIPCIÓN CULTIVO</u>	<u>S/R</u>	<u>SUP. PROPUESTA (ha)</u>	<u>SUP. CUMPLE (ha)</u>
1816769	41-095-003-00310-001	81151	ALGODON-CELIA	R	1,12	1,12
1816770	41-095-070-00054-001	81151	ALGODON-CELIA	R	1,19	1,19



<u>APELLIDOS Y NOMBRE / RAZÓN SOCIAL</u>	<u>NIF</u>	<u>EXPEDIENTE</u>	<u>SUP. PROPUESTA (ha)</u>
ALVAREZ SANCHEZ DE ALVA ANTONIO	28107718Q	8029951	11,49
<u>PROPUESTA ADMITIDO</u>	<u>SOLICITA PRIMA VOL. SI</u>	<u>PROPUESTA PRIMA VOL. ADMITIDO</u>	
<u>IMPORTE POR ANUALIDAD</u>			

<u>CAMPAÑA</u>	<u>IMPORTE MÁXIMO SUBVENCIONABLE</u>	<u>IMPORTE MEDIO DE TRANSFERENCIA (€/ha)</u>
2015	4.980,22 €	433,44 €
2016	4.980,22 €	433,44 €
2017	4.980,22 €	433,44 €
2018	4.980,22 €	433,44 €
2019	4.980,22 €	433,44 €

**RECINTOS PROPUESTOS**

<u>REF.</u>	<u>REFERENCIA SIGPAC</u>	<u>CULTIVO</u>	<u>DESCRIPCIÓN CULTIVO</u>	<u>S/R</u>	<u>SUP. DEC. ADMIN. (ha)</u>	<u>SUP. PROPUESTA (ha)</u>
2060988	41-053-004-00058-003	81377	ALGODON-ELSA	R	11,49	11,49

**RESUMEN CRITERIOS DE PRIORIZACIÓN**

<b>10.1.5 Sistemas sostenibles de cultivos agroindustriales</b>	<b>PUNTOS: 5,00</b>	<b>PUNTOS</b>	<b>CUMPLE</b>
Porcentaje de superficie determinada en Red Natura 2000		0,00	0.0%
Porcentaje de superficie determinada situada en zonas RAMSAR		0,00	0.0%
Porcentaje de superficie determinada en zonas vulnerables a la contaminación por nitratos		4,00	100.0%
Titulares de explotaciones que hayan adquirido el compromiso voluntario de establecimiento de una enmienda natural mediante un cultivo de crucifera para su enterrado en verde		1,00	S

**DETALLE CRITERIOS DE PRIORIZACIÓN**

<b>10.1.5 Sistemas sostenibles de cultivos agroindustriales</b>	<b>PUNTOS: 5,00</b>	<b>PUNTOS</b>	<b>CUMPLE</b>				
Porcentaje de superficie determinada en Red Natura 2000		PUNTOS: 0,00	0.0%				
		<u>SUP. PROPUESTA (ha)</u>	<u>SUP. CUMPLE (ha)</u>				
<u>REF.</u>	<u>REFERENCIA SIGPAC</u>	<u>CULTIVO</u>	<u>DESCRIPCIÓN CULTIVO</u>	<u>S/R</u>			
2060988	41-053-004-00058-003	81377	ALGODON-ELSA	R		11,49	0,00
Porcentaje de superficie determinada situada en zonas RAMSAR		PUNTOS: 0,00	0.0%				
		<u>SUP. PROPUESTA (ha)</u>	<u>SUP. CUMPLE (ha)</u>				
<u>REF.</u>	<u>REFERENCIA SIGPAC</u>	<u>CULTIVO</u>	<u>DESCRIPCIÓN CULTIVO</u>	<u>S/R</u>			
2060988	41-053-004-00058-003	81377	ALGODON-ELSA	R		11,49	0,00
Porcentaje de superficie determinada en zonas vulnerables a la contaminación por nitratos		PUNTOS: 4,00	100.0%				
		<u>SUP. PROPUESTA (ha)</u>	<u>SUP. CUMPLE (ha)</u>				
<u>REF.</u>	<u>REFERENCIA SIGPAC</u>	<u>CULTIVO</u>	<u>DESCRIPCIÓN CULTIVO</u>	<u>S/R</u>			
2060988	41-053-004-00058-003	81377	ALGODON-ELSA	R		11,49	11,49
Titulares de explotaciones que hayan adquirido el compromiso voluntario de establecimiento de una enmienda natural mediante un cultivo de crucifera para su enterrado en verde		PUNTOS: 1,00	S				



<u>APELLIDOS Y NOMBRE / RAZÓN SOCIAL</u>	<u>NIF</u>	<u>EXPEDIENTE</u>	<u>SUP. PROPUESTA (ha)</u>
ALVAREZ ZAFRA MANUEL	75413184W	8030292	9,44
<u>PROPUESTA</u> INADMITIDO	<u>SOLICITA PRIMA VOL.</u> SI	<u>PROPUESTA PRIMA VOL.</u> INADMITIDO	
<u>IMPORTE POR ANUALIDAD</u>			

<u>CAMPAÑA</u>	<u>IMPORTE MÁXIMO SUBVENCIONABLE</u>	<u>IMPORTE MEDIO DE TRANSFERENCIA (€/ha)</u>
2015	4.091,67 €	433,44 €
2016	4.091,67 €	433,44 €
2017	4.091,67 €	433,44 €
2018	4.091,67 €	433,44 €
2019	4.091,67 €	433,44 €

**RECINTOS PROPUESTOS**

<u>REF.</u>	<u>REFERENCIA SIGPAC</u>	<u>CULTIVO</u>	<u>DESCRIPCIÓN CULTIVO</u>	<u>S/R</u>	<u>SUP. DEC. ADMIN. (ha)</u>	<u>SUP. PROPUESTA (ha)</u>
2091649	41-039-043-00063-001	81050	ALGODON-THEKA	R	2,64	2,64
2091650	41-039-043-00096-001	81050	ALGODON-THEKA	R	4,29	4,29
2091651	41-039-045-00099-001	81190	ALGODON-ALEXANDROS	R	2,51	2,51

**RESUMEN CRITERIOS DE PRIORIZACIÓN****10.1.5 Sistemas sostenibles de cultivos agroindustriales**

PUNTOS: 1,00

	<u>PUNTOS</u>	<u>CUMPLE</u>
Porcentaje de superficie determinada en Red Natura 2000	0,00	0.0%
Porcentaje de superficie determinada situada en zonas RAMSAR	0,00	0.0%
Porcentaje de superficie determinada en zonas vulnerables a la contaminación por nitratos	0,00	0.0%
Titulares de explotaciones que hayan adquirido el compromiso voluntario de establecimiento de una enmienda natural mediante un cultivo de crucífera para su enterrado en verde	1,00	S



**DETALLE CRITERIOS DE PRIORIZACIÓN****10.1.5 Sistemas sostenibles de cultivos agroindustriales****PUNTOS: 1,00****Porcentaje de superficie determinada en Red Natura 2000****PUNTOS: 0,00 0.0%**

<u>REF.</u>	<u>REFERENCIA SIGPAC</u>	<u>CULTIVO</u>	<u>DESCRIPCIÓN CULTIVO</u>	<u>S/R</u>	<u>SUP.</u> <u>PROPUESTA</u> <u>(ha)</u>	<u>SUP.</u> <u>CÚMPLE</u> <u>(ha)</u>
2091649	41-039-043-00063-001	81050	ALGODON-THEKA	R	2,64	0,00
2091650	41-039-043-00096-001	81050	ALGODON-THEKA	R	4,29	0,00
2091651	41-039-045-00099-001	81190	ALGODON-ALEXANDROS	R	2,51	0,00

**Porcentaje de superficie determinada situada en zonas RAMSAR****PUNTOS: 0,00 0.0%**

<u>REF.</u>	<u>REFERENCIA SIGPAC</u>	<u>CULTIVO</u>	<u>DESCRIPCIÓN CULTIVO</u>	<u>S/R</u>	<u>SUP.</u> <u>PROPUESTA</u> <u>(ha)</u>	<u>SUP.</u> <u>CÚMPLE</u> <u>(ha)</u>
2091649	41-039-043-00063-001	81050	ALGODON-THEKA	R	2,64	0,00
2091650	41-039-043-00096-001	81050	ALGODON-THEKA	R	4,29	0,00
2091651	41-039-045-00099-001	81190	ALGODON-ALEXANDROS	R	2,51	0,00

**Porcentaje de superficie determinada en zonas vulnerables a la contaminación por nitratos****PUNTOS: 0,00 0.0%**

<u>REF.</u>	<u>REFERENCIA SIGPAC</u>	<u>CULTIVO</u>	<u>DESCRIPCIÓN CULTIVO</u>	<u>S/R</u>	<u>SUP.</u> <u>PROPUESTA</u> <u>(ha)</u>	<u>SUP.</u> <u>CÚMPLE</u> <u>(ha)</u>
2091649	41-039-043-00063-001	81050	ALGODON-THEKA	R	2,64	0,00
2091650	41-039-043-00096-001	81050	ALGODON-THEKA	R	4,29	0,00
2091651	41-039-045-00099-001	81190	ALGODON-ALEXANDROS	R	2,51	0,00

**Titulares de explotaciones que hayan adquirido el compromiso voluntario de establecimiento de una enmienda natural mediante un cultivo de crucífera para su enterrado en verde****PUNTOS: 1,00 S**

<b><u>APELLIDOS Y NOMBRE / RAZÓN SOCIAL</u></b>	<b><u>NIF</u></b>	<b><u>EXPEDIENTE</u></b>	<b><u>SUP. PROPUESTA (ha)</u></b>
ALZUGARAY ANDRADA-VANDERWILDE MARIA	15563332Z	800001	87,15

<b><u>PROPUESTA</u></b>	<b><u>SOLICITA PRIMA VOL.</u></b>
ADMITIDO	NO

**IMPORTE POR ANUALIDAD**

<u>CAMPAÑA</u>	<u>IMPORTE MÁXIMO SUBVENCIONABLE</u>	<u>IMPORTE MEDIO DE TRANSFERENCIA (€/ha)</u>
2015	19.198,46 €	220,29 €
2016	19.198,46 €	220,29 €
2017	19.198,46 €	220,29 €
2018	19.198,46 €	220,29 €
2019	19.198,46 €	220,29 €

**RECINTOS PROPUESTOS**

<u>REF.</u>	<u>REFERENCIA SIGPAC</u>	<u>CULTIVO</u>	<u>DESCRIPCIÓN CULTIVO</u>	<u>S/R</u>	<u>SUP. DEC. ADMIN. (ha)</u>	<u>SUP. PROPUESTA (ha)</u>
1610317	41-024-098-00001-003	81268	ALGODON-JUNCAL	R	73,16	73,16
1610314	41-024-098-00001-005	81268	ALGODON-JUNCAL	R	13,48	13,48
1610315	41-024-098-00001-020	81268	ALGODON-JUNCAL	R	0,51	0,51

**INCIDENCIAS****INCIDENCIA DESCRIPCIÓN**

80106 Cultivo, variedad, regimen y/o uso del recinto SIGPAC no compatible con la operación (anexo III.I, Orden 26 mayo 2015)  
Ref:1610316 Recinto:41-024-098-00001-006 Cultivo:81268 ALGODON-JUNCAL Regadío Uso:PR

**RESUMEN CRITERIOS DE PRIORIZACIÓN****10.1.5 Sistemas sostenibles de cultivos agroindustriales****PUNTOS: 4,00**

	<u>PUNTOS</u>	<u>CUMPLE</u>
Porcentaje de superficie determinada en Red Natura 2000	0,00	0.0%
Porcentaje de superficie determinada situada en zonas RAMSAR	0,00	0.0%
Porcentaje de superficie determinada en zonas vulnerables a la contaminación por nitratos	4,00	100.0%
Titulares de explotaciones que hayan adquirido el compromiso voluntario de establecimiento de una enmienda natural mediante un cultivo de crucífera para su enterrado en verde	0,00	N



**DETALLE CRITERIOS DE PRIORIZACIÓN****10.1.5 Sistemas sostenibles de cultivos agroindustriales****PUNTOS: 4,00****Porcentaje de superficie determinada en Red Natura 2000****PUNTOS: 0,00 0.0%**

<u>REF.</u>	<u>REFERENCIA SIGPAC</u>	<u>CULTIVO</u>	<u>DESCRIPCIÓN CULTIVO</u>	<u>S/R</u>	<u>SUP.</u> <u>PROPUESTA</u> <u>(ha)</u>	<u>SUP.</u> <u>CUMPLE</u> <u>(ha)</u>
1610317	41-024-098-00001-003	81268	ALGODON-JUNCAL	R	73,16	0,00
1610314	41-024-098-00001-005	81268	ALGODON-JUNCAL	R	13,48	0,00
1610315	41-024-098-00001-020	81268	ALGODON-JUNCAL	R	0,51	0,00

**Porcentaje de superficie determinada situada en zonas RAMSAR****PUNTOS: 0,00 0.0%**

<u>REF.</u>	<u>REFERENCIA SIGPAC</u>	<u>CULTIVO</u>	<u>DESCRIPCIÓN CULTIVO</u>	<u>S/R</u>	<u>SUP.</u> <u>PROPUESTA</u> <u>(ha)</u>	<u>SUP.</u> <u>CUMPLE</u> <u>(ha)</u>
1610317	41-024-098-00001-003	81268	ALGODON-JUNCAL	R	73,16	0,00
1610314	41-024-098-00001-005	81268	ALGODON-JUNCAL	R	13,48	0,00
1610315	41-024-098-00001-020	81268	ALGODON-JUNCAL	R	0,51	0,00

**Porcentaje de superficie determinada en zonas vulnerables a la contaminación por nitratos****PUNTOS: 4,00 100.0%**

<u>REF.</u>	<u>REFERENCIA SIGPAC</u>	<u>CULTIVO</u>	<u>DESCRIPCIÓN CULTIVO</u>	<u>S/R</u>	<u>SUP.</u> <u>PROPUESTA</u> <u>(ha)</u>	<u>SUP.</u> <u>CUMPLE</u> <u>(ha)</u>
1610317	41-024-098-00001-003	81268	ALGODON-JUNCAL	R	73,16	73,16
1610314	41-024-098-00001-005	81268	ALGODON-JUNCAL	R	13,48	13,48
1610315	41-024-098-00001-020	81268	ALGODON-JUNCAL	R	0,51	0,51

**Titulares de explotaciones que hayan adquirido el compromiso voluntario de establecimiento de una enmienda natural mediante un cultivo de crucífera para su enterrado en verde****PUNTOS: 0,00 N**

<u>APELLIDOS Y NOMBRE / RAZÓN SOCIAL</u>	<u>NIF</u>	<u>EXPEDIENTE</u>	<u>SUP. PROPUESTA (ha)</u>
AMODEO NUÑEZ JOSE	75441077L	8022501	4,35
<u>PROPUESTA ADMITIDO</u>	<u>SOLICITA PRIMA VOL. SI</u>	<u>PROPUESTA PRIMA VOL. ADMITIDO</u>	
<u>IMPORTE POR ANUALIDAD</u>			

<u>CAMPAÑA</u>	<u>IMPORTE MÁXIMO SUBVENCIONABLE</u>	<u>IMPORTE MEDIO DE TRANSFERENCIA (€/ha)</u>
2015	1.885,46 €	433,44 €
2016	1.885,46 €	433,44 €
2017	1.885,46 €	433,44 €
2018	1.885,46 €	433,44 €
2019	1.885,46 €	433,44 €

**RECINTOS PROPUESTOS**

<u>REF.</u>	<u>REFERENCIA SIGPAC</u>	<u>CULTIVO</u>	<u>DESCRIPCIÓN CULTIVO</u>	<u>S/R</u>	<u>SUP. DEC. ADMIN. (ha)</u>	<u>SUP. PROPUESTA (ha)</u>
1574920	41-069-006-00018-001	81268	ALGODON-JUNCAL	R	2,44	2,44
1574921	41-069-006-00057-001	81268	ALGODON-JUNCAL	R	1,91	1,91

**RESUMEN CRITERIOS DE PRIORIZACIÓN**

<b>10.1.5 Sistemas sostenibles de cultivos agroindustriales</b>	<b>PUNTOS: 5,00</b>	<b>PUNTOS</b>	<b>CUMPLE</b>
Porcentaje de superficie determinada en Red Natura 2000		0,00	0.0%
Porcentaje de superficie determinada situada en zonas RAMSAR		0,00	0.0%
Porcentaje de superficie determinada en zonas vulnerables a la contaminación por nitratos		4,00	100.0%
Titulares de explotaciones que hayan adquirido el compromiso voluntario de establecimiento de una enmienda natural mediante un cultivo de crucifera para su enterrado en verde		1,00	S

**DETALLE CRITERIOS DE PRIORIZACIÓN**

<b>10.1.5 Sistemas sostenibles de cultivos agroindustriales</b>	<b>PUNTOS: 5,00</b>	<b>PUNTOS</b>	<b>CUMPLE</b>			
Porcentaje de superficie determinada en Red Natura 2000		PUNTOS: 0,00	0.0%			
		<b>SUP. PROPUESTA (ha)</b>	<b>SUP. CUMPLE (ha)</b>			
<u>REF.</u>	<u>REFERENCIA SIGPAC</u>	<u>CULTIVO</u>	<u>DESCRIPCIÓN CULTIVO</u>	<u>S/R</u>		
1574920	41-069-006-00018-001	81268	ALGODON-JUNCAL	R	2,44	0,00
1574921	41-069-006-00057-001	81268	ALGODON-JUNCAL	R	1,91	0,00
Porcentaje de superficie determinada situada en zonas RAMSAR		PUNTOS: 0,00	0.0%			
		<b>SUP. PROPUESTA (ha)</b>	<b>SUP. CUMPLE (ha)</b>			
<u>REF.</u>	<u>REFERENCIA SIGPAC</u>	<u>CULTIVO</u>	<u>DESCRIPCIÓN CULTIVO</u>	<u>S/R</u>		
1574920	41-069-006-00018-001	81268	ALGODON-JUNCAL	R	2,44	0,00
1574921	41-069-006-00057-001	81268	ALGODON-JUNCAL	R	1,91	0,00
Porcentaje de superficie determinada en zonas vulnerables a la contaminación por nitratos		PUNTOS: 4,00	100.0%			
		<b>SUP. PROPUESTA (ha)</b>	<b>SUP. CUMPLE (ha)</b>			
<u>REF.</u>	<u>REFERENCIA SIGPAC</u>	<u>CULTIVO</u>	<u>DESCRIPCIÓN CULTIVO</u>	<u>S/R</u>		
1574920	41-069-006-00018-001	81268	ALGODON-JUNCAL	R	2,44	2,44
1574921	41-069-006-00057-001	81268	ALGODON-JUNCAL	R	1,91	1,91
Titulares de explotaciones que hayan adquirido el compromiso voluntario de establecimiento de una enmienda natural mediante un cultivo de crucifera para su enterrado en verde		PUNTOS: 1,00	S			

<b><u>APELLIDOS Y NOMBRE / RAZÓN SOCIAL</u></b>	<b><u>NIF</u></b>	<b><u>EXPEDIENTE</u></b>	<b><u>SUP. PROPUESTA (ha)</u></b>
AMODEO RINCON MANUEL JACINTO	28757185D	8003021	4,17

<b><u>PROPUESTA</u></b>	<b><u>SOLICITA PRIMA VOL.</u></b>
ADMITIDO	NO

**IMPORTE POR ANUALIDAD**

<u>CAMPAÑA</u>	<u>IMPORTE MÁXIMO SUBVENCIONABLE</u>	<u>IMPORTE MEDIO DE TRANSFERENCIA (€/ha)</u>
2015	1.210,43 €	290,27 €
2016	1.210,43 €	290,27 €
2017	1.210,43 €	290,27 €
2018	1.210,43 €	290,27 €
2019	1.210,43 €	290,27 €

**RECINTOS PROPUESTOS**

<u>REF.</u>	<u>REFERENCIA SIGPAC</u>	<u>CULTIVO</u>	<u>DESCRIPCIÓN CULTIVO</u>	<u>S/R</u>	<u>SUP. DEC. ADMIN. (ha)</u>	<u>SUP. PROPUESTA (ha)</u>
2018867	41-038-036-00292-008	81314	ALGODON-ALBARIZA	R	0,05	0,05
2018868	41-038-036-00296-008	81314	ALGODON-ALBARIZA	R	2,06	2,06
2018866	41-069-003-00064-001	81314	ALGODON-ALBARIZA	R	2,06	2,06

**RESUMEN CRITERIOS DE PRIORIZACIÓN****10.1.5 Sistemas sostenibles de cultivos agroindustriales****PUNTOS: 4,00**

	<b><u>PUNTOS</u></b>	<b><u>CUMPLE</u></b>
Porcentaje de superficie determinada en Red Natura 2000	0,00	0.0%
Porcentaje de superficie determinada situada en zonas RAMSAR	0,00	0.0%
Porcentaje de superficie determinada en zonas vulnerables a la contaminación por nitratos	4,00	100.0%
Titulares de explotaciones que hayan adquirido el compromiso voluntario de establecimiento de una enmienda natural mediante un cultivo de crucífera para su enterrado en verde	0,00	N



**DETALLE CRITERIOS DE PRIORIZACIÓN****10.1.5 Sistemas sostenibles de cultivos agroindustriales****PUNTOS: 4,00****Porcentaje de superficie determinada en Red Natura 2000****PUNTOS: 0,00 0.0%**

<u>REF.</u>	<u>REFERENCIA SIGPAC</u>	<u>CULTIVO</u>	<u>DESCRIPCIÓN CULTIVO</u>	<u>S/R</u>	<u>SUP.</u> <u>PROPUESTA</u> <u>(ha)</u>	<u>SUP.</u> <u>CUMPLE</u> <u>(ha)</u>
2018867	41-038-036-00292-008	81314	ALGODON-ALBARIZA	R	0,05	0,00
2018868	41-038-036-00296-008	81314	ALGODON-ALBARIZA	R	2,06	0,00
2018866	41-069-003-00064-001	81314	ALGODON-ALBARIZA	R	2,06	0,00

**Porcentaje de superficie determinada situada en zonas RAMSAR****PUNTOS: 0,00 0.0%**

<u>REF.</u>	<u>REFERENCIA SIGPAC</u>	<u>CULTIVO</u>	<u>DESCRIPCIÓN CULTIVO</u>	<u>S/R</u>	<u>SUP.</u> <u>PROPUESTA</u> <u>(ha)</u>	<u>SUP.</u> <u>CUMPLE</u> <u>(ha)</u>
2018867	41-038-036-00292-008	81314	ALGODON-ALBARIZA	R	0,05	0,00
2018868	41-038-036-00296-008	81314	ALGODON-ALBARIZA	R	2,06	0,00
2018866	41-069-003-00064-001	81314	ALGODON-ALBARIZA	R	2,06	0,00

**Porcentaje de superficie determinada en zonas vulnerables a la contaminación por nitratos****PUNTOS: 4,00 100.0%**

<u>REF.</u>	<u>REFERENCIA SIGPAC</u>	<u>CULTIVO</u>	<u>DESCRIPCIÓN CULTIVO</u>	<u>S/R</u>	<u>SUP.</u> <u>PROPUESTA</u> <u>(ha)</u>	<u>SUP.</u> <u>CUMPLE</u> <u>(ha)</u>
2018867	41-038-036-00292-008	81314	ALGODON-ALBARIZA	R	0,05	0,05
2018868	41-038-036-00296-008	81314	ALGODON-ALBARIZA	R	2,06	2,06
2018866	41-069-003-00064-001	81314	ALGODON-ALBARIZA	R	2,06	2,06

**Titulares de explotaciones que hayan adquirido el compromiso voluntario de establecimiento de una enmienda natural mediante un cultivo de crucífera para su enterrado en verde****PUNTOS: 0,00 N**



<b><u>APELLIDOS Y NOMBRE / RAZÓN SOCIAL</u></b>	<b><u>NIF</u></b>	<b><u>EXPEDIENTE</u></b>	<b><u>SUP. PROPUESTA (ha)</u></b>
AMUEDO AYALA ANA MARIA	28541427Z	8025314	8,30

<b><u>PROPUESTA</u></b>	<b><u>SOLICITA PRIMA VOL.</u></b>
ADMITIDO	NO

**IMPORTE POR ANUALIDAD**

<u>CAMPAÑA</u>	<u>IMPORTE MÁXIMO SUBVENCIONABLE</u>	<u>IMPORTE MEDIO DE TRANSFERENCIA (€/ha)</u>
2015	2.409,24 €	290,27 €
2016	2.409,24 €	290,27 €
2017	2.409,24 €	290,27 €
2018	2.409,24 €	290,27 €
2019	2.409,24 €	290,27 €

**RECINTOS PROPUESTOS**

<u>REF.</u>	<u>REFERENCIA SIGPAC</u>	<u>CULTIVO</u>	<u>DESCRIPCIÓN CULTIVO</u>	<u>S/R</u>	<u>SUP. DEC. ADMIN. (ha)</u>	<u>SUP. PROPUESTA (ha)</u>
1746805	41-069-016-00175-002	81268	ALGODON-JUNCAL	R	5,01	5,01
1746806	41-069-019-00029-003	81263	ALGODON-DP419	R	3,29	3,29

**RESUMEN CRITERIOS DE PRIORIZACIÓN****10.1.5 Sistemas sostenibles de cultivos agroindustriales** PUNTOS: 4,00

	<u>PUNTOS</u>	<u>CUMPLE</u>
Porcentaje de superficie determinada en Red Natura 2000	0,00	0.0%
Porcentaje de superficie determinada situada en zonas RAMSAR	0,00	0.0%
Porcentaje de superficie determinada en zonas vulnerables a la contaminación por nitratos	4,00	100.0%
Titulares de explotaciones que hayan adquirido el compromiso voluntario de establecimiento de una enmienda natural mediante un cultivo de crucifera para su enterrado en verde	0,00	N

**DETALLE CRITERIOS DE PRIORIZACIÓN****10.1.5 Sistemas sostenibles de cultivos agroindustriales** PUNTOS: 4,00

<u>REF.</u>	<u>REFERENCIA SIGPAC</u>	<u>CULTIVO</u>	<u>DESCRIPCIÓN CULTIVO</u>	<u>S/R</u>	<u>SUP. PROPUESTA (ha)</u>	<u>SUP. CUMPLE (ha)</u>
1746805	41-069-016-00175-002	81268	ALGODON-JUNCAL	R	5,01	0,00
1746806	41-069-019-00029-003	81263	ALGODON-DP419	R	3,29	0,00

	<u>PUNTOS</u>	<u>SUP. PROPUESTA (ha)</u>	<u>SUP. CUMPLE (ha)</u>
Porcentaje de superficie determinada en Red Natura 2000	0,00	0,00	0.0%
Porcentaje de superficie determinada situada en zonas RAMSAR	0,00	0,00	0.0%
Porcentaje de superficie determinada en zonas vulnerables a la contaminación por nitratos	4,00	4,00	100.0%
Titulares de explotaciones que hayan adquirido el compromiso voluntario de establecimiento de una enmienda natural mediante un cultivo de crucifera para su enterrado en verde	0,00	0,00	N

<u>REF.</u>	<u>REFERENCIA SIGPAC</u>	<u>CULTIVO</u>	<u>DESCRIPCIÓN CULTIVO</u>	<u>S/R</u>	<u>SUP. PROPUESTA (ha)</u>	<u>SUP. CUMPLE (ha)</u>
1746805	41-069-016-00175-002	81268	ALGODON-JUNCAL	R	5,01	5,01
1746806	41-069-019-00029-003	81263	ALGODON-DP419	R	3,29	3,29



<b><u>APELLIDOS Y NOMBRE / RAZÓN SOCIAL</u></b>	<b><u>NIF</u></b>	<b><u>EXPEDIENTE</u></b>	<b><u>SUP. PROPUESTA (ha)</u></b>
AMUEDO DURAN MIGUEL	34070727E	8025216	9,53
<b><u>PROPUESTA</u></b>	<b><u>SOLICITA PRIMA VOL.</u></b>	<b><u>PROPUESTA PRIMA VOL.</u></b>	
ADMITIDO	SI	ADMITIDO	

**IMPORTE POR ANUALIDAD**

<b><u>CAMPAÑA</u></b>	<b><u>IMPORTE MÁXIMO SUBVENCIONABLE</u></b>	<b><u>IMPORTE MEDIO DE TRANSFERENCIA (€/ha)</u></b>
2015	4.130,68 €	433,44 €
2016	4.130,68 €	433,44 €
2017	4.130,68 €	433,44 €
2018	4.130,68 €	433,44 €
2019	4.130,68 €	433,44 €

**RECINTOS PROPUESTOS**

<b><u>REF.</u></b>	<b><u>REFERENCIA SIGPAC</u></b>	<b><u>CULTIVO</u></b>	<b><u>DESCRIPCIÓN CULTIVO</u></b>	<b><u>S/R</u></b>	<b><u>SUP. DEC. ADMIN. (ha)</u></b>	<b><u>SUP. PROPUESTA (ha)</u></b>
1740025	41-069-006-00010-001	81377	ALGODON-ELSA	R	1,77	1,77
1740023	41-069-006-00011-001	81377	ALGODON-ELSA	R	1,46	1,46
1740024	41-069-006-00012-001	81377	ALGODON-ELSA	R	2,02	2,02
1740027	41-069-006-00061-002	81377	ALGODON-ELSA	R	0,29	0,29
1740026	41-069-016-00042-001	81268	ALGODON-JUNCAL	R	3,99	3,99

**RESUMEN CRITERIOS DE PRIORIZACIÓN****10.1.5 Sistemas sostenibles de cultivos agroindustriales****PUNTOS: 5,00**

	<b><u>PUNTOS</u></b>	<b><u>CUMPLE</u></b>
Porcentaje de superficie determinada en Red Natura 2000	0,00	0.0%
Porcentaje de superficie determinada situada en zonas RAMSAR	0,00	0.0%
Porcentaje de superficie determinada en zonas vulnerables a la contaminación por nitratos	4,00	100.0%
Titulares de explotaciones que hayan adquirido el compromiso voluntario de establecimiento de una enmienda natural mediante un cultivo de crucífera para su enterrado en verde	1,00	S



**DETALLE CRITERIOS DE PRIORIZACIÓN****10.1.5 Sistemas sostenibles de cultivos agroindustriales****PUNTOS:** 5,00**Porcentaje de superficie determinada en Red Natura 2000****PUNTOS:** 0,00 0.0%

<u>REF.</u>	<u>REFERENCIA SIGPAC</u>	<u>CULTIVO</u>	<u>DESCRIPCIÓN CULTIVO</u>	<u>S/R</u>	<u>SUP.</u>	<u>SUP.</u>
					<u>PROPUESTA</u>	<u>CUMPLE</u>
					(ha)	(ha)
1740025	41-069-006-00010-001	81377	ALGODON-ELSA	R	1,77	0,00
1740023	41-069-006-00011-001	81377	ALGODON-ELSA	R	1,46	0,00
1740024	41-069-006-00012-001	81377	ALGODON-ELSA	R	2,02	0,00
1740027	41-069-006-00061-002	81377	ALGODON-ELSA	R	0,29	0,00
1740026	41-069-016-00042-001	81268	ALGODON-JUNCAL	R	3,99	0,00

**Porcentaje de superficie determinada situada en zonas RAMSAR****PUNTOS:** 0,00 0.0%

<u>REF.</u>	<u>REFERENCIA SIGPAC</u>	<u>CULTIVO</u>	<u>DESCRIPCIÓN CULTIVO</u>	<u>S/R</u>	<u>SUP.</u>	<u>SUP.</u>
					<u>PROPUESTA</u>	<u>CUMPLE</u>
					(ha)	(ha)
1740025	41-069-006-00010-001	81377	ALGODON-ELSA	R	1,77	0,00
1740023	41-069-006-00011-001	81377	ALGODON-ELSA	R	1,46	0,00
1740024	41-069-006-00012-001	81377	ALGODON-ELSA	R	2,02	0,00
1740027	41-069-006-00061-002	81377	ALGODON-ELSA	R	0,29	0,00
1740026	41-069-016-00042-001	81268	ALGODON-JUNCAL	R	3,99	0,00

**Porcentaje de superficie determinada en zonas vulnerables a la contaminación por nitratos****PUNTOS:** 4,00 100.0%

<u>REF.</u>	<u>REFERENCIA SIGPAC</u>	<u>CULTIVO</u>	<u>DESCRIPCIÓN CULTIVO</u>	<u>S/R</u>	<u>SUP.</u>	<u>SUP.</u>
					<u>PROPUESTA</u>	<u>CUMPLE</u>
					(ha)	(ha)
1740025	41-069-006-00010-001	81377	ALGODON-ELSA	R	1,77	1,77
1740023	41-069-006-00011-001	81377	ALGODON-ELSA	R	1,46	1,46
1740024	41-069-006-00012-001	81377	ALGODON-ELSA	R	2,02	2,02
1740027	41-069-006-00061-002	81377	ALGODON-ELSA	R	0,29	0,29
1740026	41-069-016-00042-001	81268	ALGODON-JUNCAL	R	3,99	3,99

**Titulares de explotaciones que hayan adquirido el compromiso voluntario de establecimiento de una enmienda natural mediante un cultivo de crucifera para su enterrado en verde****PUNTOS:** 1,00 S

<b><u>APELLIDOS Y NOMBRE / RAZÓN SOCIAL</u></b>	<b><u>NIF</u></b>	<b><u>EXPEDIENTE</u></b>	<b><u>SUP. PROPUESTA (ha)</u></b>
AMUEDO GONZALEZ CARMEN	27562727X	8027843	14,30
<b><u>PROPUESTA ADMITIDO</u></b>	<b><u>SOLICITA PRIMA VOL. SI</u></b>	<b><u>PROPUESTA PRIMA VOL. ADMITIDO</u></b>	
<b><u>IMPORTE POR ANUALIDAD</u></b>			

<b><u>CAMPAÑA</u></b>	<b><u>IMPORTE MÁXIMO SUBVENCIONABLE</u></b>	<b><u>IMPORTE MEDIO DE TRANSFERENCIA (€/ha)</u></b>
2015	6.198,19 €	433,44 €
2016	6.198,19 €	433,44 €
2017	6.198,19 €	433,44 €
2018	6.198,19 €	433,44 €
2019	6.198,19 €	433,44 €

**RECINTOS PROPUESTOS**

<b><u>REF.</u></b>	<b><u>REFERENCIA SIGPAC</u></b>	<b><u>CULTIVO</u></b>	<b><u>DESCRIPCIÓN CULTIVO</u></b>	<b><u>S/R</u></b>	<b><u>SUP. DEC. ADMIN. (ha)</u></b>	<b><u>SUP. PROPUESTA (ha)</u></b>
1905673	41-069-012-00284-001	81268	ALGODON-JUNCAL	R	4,88	4,88
1905674	41-069-012-00299-001	81377	ALGODON-ELSA	R	4,54	4,54
1905675	41-069-012-00300-001	82399	REMOLACHA-DANICIA KWS	R	4,88	4,88

**RESUMEN CRITERIOS DE PRIORIZACIÓN****10.1.5 Sistemas sostenibles de cultivos agroindustriales****PUNTOS: 5,00**

	<b><u>PUNTOS</u></b>	<b><u>CUMPLE</u></b>
Porcentaje de superficie determinada en Red Natura 2000	0,00	0.0%
Porcentaje de superficie determinada situada en zonas RAMSAR	0,00	0.0%
Porcentaje de superficie determinada en zonas vulnerables a la contaminación por nitratos	4,00	100.0%
Titulares de explotaciones que hayan adquirido el compromiso voluntario de establecimiento de una enmienda natural mediante un cultivo de crucífera para su enterrado en verde	1,00	S



**DETALLE CRITERIOS DE PRIORIZACIÓN****10.1.5 Sistemas sostenibles de cultivos agroindustriales****PUNTOS: 5,00****Porcentaje de superficie determinada en Red Natura 2000****PUNTOS: 0,00 0.0%**

<u>REF.</u>	<u>REFERENCIA SIGPAC</u>	<u>CULTIVO</u>	<u>DESCRIPCIÓN CULTIVO</u>	<u>S/R</u>	<u>SUP.</u>	<u>SUP.</u>
					<u>PROPUESTA</u>	<u>CUMPLE</u>
					(ha)	(ha)
1905673	41-069-012-00284-001	81268	ALGODON-JUNCAL	R	4,88	0,00
1905674	41-069-012-00299-001	81377	ALGODON-ELSA	R	4,54	0,00
1905675	41-069-012-00300-001	82399	REMOLACHA-DANICIA KWS	R	4,88	0,00

**Porcentaje de superficie determinada situada en zonas RAMSAR****PUNTOS: 0,00 0.0%**

<u>REF.</u>	<u>REFERENCIA SIGPAC</u>	<u>CULTIVO</u>	<u>DESCRIPCIÓN CULTIVO</u>	<u>S/R</u>	<u>SUP.</u>	<u>SUP.</u>
					<u>PROPUESTA</u>	<u>CUMPLE</u>
					(ha)	(ha)
1905673	41-069-012-00284-001	81268	ALGODON-JUNCAL	R	4,88	0,00
1905674	41-069-012-00299-001	81377	ALGODON-ELSA	R	4,54	0,00
1905675	41-069-012-00300-001	82399	REMOLACHA-DANICIA KWS	R	4,88	0,00

**Porcentaje de superficie determinada en zonas vulnerables a la contaminación por nitratos****PUNTOS: 4,00 100.0%**

<u>REF.</u>	<u>REFERENCIA SIGPAC</u>	<u>CULTIVO</u>	<u>DESCRIPCIÓN CULTIVO</u>	<u>S/R</u>	<u>SUP.</u>	<u>SUP.</u>
					<u>PROPUESTA</u>	<u>CUMPLE</u>
					(ha)	(ha)
1905673	41-069-012-00284-001	81268	ALGODON-JUNCAL	R	4,88	4,88
1905674	41-069-012-00299-001	81377	ALGODON-ELSA	R	4,54	4,54
1905675	41-069-012-00300-001	82399	REMOLACHA-DANICIA KWS	R	4,88	4,88

**Titulares de explotaciones que hayan adquirido el compromiso voluntario de establecimiento de una enmienda natural mediante un cultivo de crucífera para su enterrado en verde****PUNTOS: 1,00 S**

<u>APELLIDOS Y NOMBRE / RAZÓN SOCIAL</u>	<u>NIF</u>	<u>EXPEDIENTE</u>	<u>SUP. PROPUESTA (ha)</u>
AMUEDO GUTIERREZ ANA MARIA	48805842A	8025516	6,00
<u>PROPUESTA ADMITIDO</u>	<u>SOLICITA PRIMA VOL. SI</u>	<u>PROPUESTA PRIMA VOL. ADMITIDO</u>	
<b>IMPORTE POR ANUALIDAD</b>			

<u>CAMPAÑA</u>	<u>IMPORTE MÁXIMO SUBVENCIONABLE</u>	<u>IMPORTE MEDIO DE TRANSFERENCIA (€/ha)</u>
2015	2.600,64 €	433,44 €
2016	2.600,64 €	433,44 €
2017	2.600,64 €	433,44 €
2018	2.600,64 €	433,44 €
2019	2.600,64 €	433,44 €

**RECINTOS PROPUESTOS**

<u>REF.</u>	<u>REFERENCIA SIGPAC</u>	<u>CULTIVO</u>	<u>DESCRIPCIÓN CULTIVO</u>	<u>S/R</u>	<u>SUP. DEC. ADMIN. (ha)</u>	<u>SUP. PROPUESTA (ha)</u>
1759900	41-038-036-00065-001	33106	GIRASOL-PR63A31	R	0,94	0,94
1759902	41-038-036-00065-001	81268	ALGODON-JUNCAL	R	5,06	5,06

**RESUMEN CRITERIOS DE PRIORIZACIÓN**

<b>10.1.5 Sistemas sostenibles de cultivos agroindustriales</b>	<b>PUNTOS: 5,00</b>	<b>PUNTOS</b>	<b>CUMPLE</b>
Porcentaje de superficie determinada en Red Natura 2000		0,00	0.0%
Porcentaje de superficie determinada situada en zonas RAMSAR		0,00	0.0%
Porcentaje de superficie determinada en zonas vulnerables a la contaminación por nitratos		4,00	100.0%
Titulares de explotaciones que hayan adquirido el compromiso voluntario de establecimiento de una enmienda natural mediante un cultivo de crucifera para su enterrado en verde		1,00	S

**DETALLE CRITERIOS DE PRIORIZACIÓN**

<b>10.1.5 Sistemas sostenibles de cultivos agroindustriales</b>	<b>PUNTOS: 5,00</b>	<b>PUNTOS</b>	<b>CUMPLE</b>			
Porcentaje de superficie determinada en Red Natura 2000		PUNTOS: 0,00	0.0%			
		<u>SUP. PROPUESTA (ha)</u>	<u>SUP. CUMPLE (ha)</u>			
<u>REF.</u>	<u>REFERENCIA SIGPAC</u>	<u>CULTIVO</u>	<u>DESCRIPCIÓN CULTIVO</u>	<u>S/R</u>		
1759900	41-038-036-00065-001	33106	GIRASOL-PR63A31	R	0,94	0,00
1759902	41-038-036-00065-001	81268	ALGODON-JUNCAL	R	5,06	0,00
Porcentaje de superficie determinada situada en zonas RAMSAR		PUNTOS: 0,00	0.0%			
		<u>SUP. PROPUESTA (ha)</u>	<u>SUP. CUMPLE (ha)</u>			
<u>REF.</u>	<u>REFERENCIA SIGPAC</u>	<u>CULTIVO</u>	<u>DESCRIPCIÓN CULTIVO</u>	<u>S/R</u>		
1759900	41-038-036-00065-001	33106	GIRASOL-PR63A31	R	0,94	0,00
1759902	41-038-036-00065-001	81268	ALGODON-JUNCAL	R	5,06	0,00
Porcentaje de superficie determinada en zonas vulnerables a la contaminación por nitratos		PUNTOS: 4,00	100.0%			
		<u>SUP. PROPUESTA (ha)</u>	<u>SUP. CUMPLE (ha)</u>			
<u>REF.</u>	<u>REFERENCIA SIGPAC</u>	<u>CULTIVO</u>	<u>DESCRIPCIÓN CULTIVO</u>	<u>S/R</u>		
1759900	41-038-036-00065-001	33106	GIRASOL-PR63A31	R	0,94	0,94
1759902	41-038-036-00065-001	81268	ALGODON-JUNCAL	R	5,06	5,06
Titulares de explotaciones que hayan adquirido el compromiso voluntario de establecimiento de una enmienda natural mediante un cultivo de crucifera para su enterrado en verde		PUNTOS: 1,00	S			

<u>APELLIDOS Y NOMBRE / RAZÓN SOCIAL</u>	<u>NIF</u>	<u>EXPEDIENTE</u>	<u>SUP. PROPUESTA (ha)</u>
ANAYA MORA MARIA	28257042R	8027512	7,02
<u>PROPUESTA ADMITIDO</u>	<u>SOLICITA PRIMA VOL. SI</u>	<u>PROPUESTA PRIMA VOL. ADMITIDO</u>	

**IMPORTE POR ANUALIDAD**

<u>CAMPAÑA</u>	<u>IMPORTE MÁXIMO SUBVENCIONABLE</u>	<u>IMPORTE MEDIO DE TRANSFERENCIA (€/ha)</u>
2015	3.042,75 €	433,44 €
2016	3.042,75 €	433,44 €
2017	3.042,75 €	433,44 €
2018	3.042,75 €	433,44 €
2019	3.042,75 €	433,44 €

**RECINTOS PROPUESTOS**

<u>REF.</u>	<u>REFERENCIA SIGPAC</u>	<u>CULTIVO</u>	<u>DESCRIPCIÓN CULTIVO</u>	<u>S/R</u>	<u>SUP. DEC. ADMIN. (ha)</u>	<u>SUP. PROPUESTA (ha)</u>
1886311	41-038-036-00181-001	81377	ALGODON-ELSA	R	7,02	7,02

**RESUMEN CRITERIOS DE PRIORIZACIÓN**

<b>10.1.5 Sistemas sostenibles de cultivos agroindustriales</b>	<b>PUNTOS: 5,00</b>	<b>PUNTOS</b>	<b>CUMPLE</b>
Porcentaje de superficie determinada en Red Natura 2000		0,00	0.0%
Porcentaje de superficie determinada situada en zonas RAMSAR		0,00	0.0%
Porcentaje de superficie determinada en zonas vulnerables a la contaminación por nitratos		4,00	100.0%
Titulares de explotaciones que hayan adquirido el compromiso voluntario de establecimiento de una enmienda natural mediante un cultivo de crucifera para su enterrado en verde		1,00	S

**DETALLE CRITERIOS DE PRIORIZACIÓN**

<b>10.1.5 Sistemas sostenibles de cultivos agroindustriales</b>	<b>PUNTOS: 5,00</b>	<b>PUNTOS</b>	<b>CUMPLE</b>			
Porcentaje de superficie determinada en Red Natura 2000		PUNTOS: 0,00	0.0%			
		<u>SUP. PROPUESTA (ha)</u>	<u>SUP. CUMPLE (ha)</u>			
<u>REF.</u>	<u>REFERENCIA SIGPAC</u>	<u>CULTIVO</u>	<u>DESCRIPCIÓN CULTIVO</u>	<u>S/R</u>		
1886311	41-038-036-00181-001	81377	ALGODON-ELSA	R	7,02	0,00
Porcentaje de superficie determinada situada en zonas RAMSAR		PUNTOS: 0,00	0.0%			
		<u>SUP. PROPUESTA (ha)</u>	<u>SUP. CUMPLE (ha)</u>			
<u>REF.</u>	<u>REFERENCIA SIGPAC</u>	<u>CULTIVO</u>	<u>DESCRIPCIÓN CULTIVO</u>	<u>S/R</u>		
1886311	41-038-036-00181-001	81377	ALGODON-ELSA	R	7,02	0,00
Porcentaje de superficie determinada en zonas vulnerables a la contaminación por nitratos		PUNTOS: 4,00	100.0%			
		<u>SUP. PROPUESTA (ha)</u>	<u>SUP. CUMPLE (ha)</u>			
<u>REF.</u>	<u>REFERENCIA SIGPAC</u>	<u>CULTIVO</u>	<u>DESCRIPCIÓN CULTIVO</u>	<u>S/R</u>		
1886311	41-038-036-00181-001	81377	ALGODON-ELSA	R	7,02	7,02
Titulares de explotaciones que hayan adquirido el compromiso voluntario de establecimiento de una enmienda natural mediante un cultivo de crucifera para su enterrado en verde		PUNTOS: 1,00	S			





<b><u>APELLIDOS Y NOMBRE / RAZÓN SOCIAL</u></b>	<b><u>NIF</u></b>	<b><u>EXPEDIENTE</u></b>	<b><u>SUP. PROPUESTA (ha)</u></b>
ANAYA, S.C.	J41453309	8024152	25,50

<b><u>PROPUESTA</u></b>	<b><u>SOLICITA PRIMA VOL.</u></b>
ADMITIDO	NO

**IMPORTE POR ANUALIDAD**

<b><u>CAMPAÑA</u></b>	<b><u>IMPORTE MÁXIMO SUBVENCIONABLE</u></b>	<b><u>IMPORTE MEDIO DE TRANSFERENCIA (€/ha)</u></b>
2015	7.401,88 €	290,27 €
2016	7.401,88 €	290,27 €
2017	7.401,88 €	290,27 €
2018	7.401,88 €	290,27 €
2019	7.401,88 €	290,27 €

**RECINTOS PROPUESTOS**

<b><u>REF.</u></b>	<b><u>REFERENCIA SIGPAC</u></b>	<b><u>CULTIVO</u></b>	<b><u>DESCRIPCIÓN CULTIVO</u></b>	<b><u>S/R</u></b>	<b><u>SUP. DEC. ADMIN. (ha)</u></b>	<b><u>SUP. PROPUESTA (ha)</u></b>
1679920	41-039-010-00470-001	3981	TRIGO DURO-AVISPA	R	2,05	2,05
1679925	41-039-010-00470-001	81320	ALGODON-DP396	R	11,31	11,31
1679924	41-039-020-00088-001	81320	ALGODON-DP396	R	12,14	12,14

**RESUMEN CRITERIOS DE PRIORIZACIÓN****10.1.5 Sistemas sostenibles de cultivos agroindustriales****PUNTOS:** 4,00

	<b><u>PUNTOS</u></b>	<b><u>CUMPLE</u></b>
Porcentaje de superficie determinada en Red Natura 2000	0,00	0.0%
Porcentaje de superficie determinada situada en zonas RAMSAR	0,00	0.0%
Porcentaje de superficie determinada en zonas vulnerables a la contaminación por nitratos	4,00	100.0%
Titulares de explotaciones que hayan adquirido el compromiso voluntario de establecimiento de una enmienda natural mediante un cultivo de crucífera para su enterrado en verde	0,00	N



**DETALLE CRITERIOS DE PRIORIZACIÓN****10.1.5 Sistemas sostenibles de cultivos agroindustriales****PUNTOS: 4,00****Porcentaje de superficie determinada en Red Natura 2000****PUNTOS: 0,00 0.0%**

<u>REF.</u>	<u>REFERENCIA SIGPAC</u>	<u>CULTIVO</u>	<u>DESCRIPCIÓN CULTIVO</u>	<u>S/R</u>	<u>SUP.</u>	<u>SUP.</u>
					<u>PROPUESTA</u>	<u>CUMPLE</u>
					(ha)	(ha)
1679920	41-039-010-00470-001	3981	TRIGO DURO-AVISPA	R	2,05	0,00
1679925	41-039-010-00470-001	81320	ALGODON-DP396	R	11,31	0,00
1679924	41-039-020-00088-001	81320	ALGODON-DP396	R	12,14	0,00

**Porcentaje de superficie determinada situada en zonas RAMSAR****PUNTOS: 0,00 0.0%**

<u>REF.</u>	<u>REFERENCIA SIGPAC</u>	<u>CULTIVO</u>	<u>DESCRIPCIÓN CULTIVO</u>	<u>S/R</u>	<u>SUP.</u>	<u>SUP.</u>
					<u>PROPUESTA</u>	<u>CUMPLE</u>
					(ha)	(ha)
1679920	41-039-010-00470-001	3981	TRIGO DURO-AVISPA	R	2,05	0,00
1679925	41-039-010-00470-001	81320	ALGODON-DP396	R	11,31	0,00
1679924	41-039-020-00088-001	81320	ALGODON-DP396	R	12,14	0,00

**Porcentaje de superficie determinada en zonas vulnerables a la contaminación por nitratos****PUNTOS: 4,00 100.0%**

<u>REF.</u>	<u>REFERENCIA SIGPAC</u>	<u>CULTIVO</u>	<u>DESCRIPCIÓN CULTIVO</u>	<u>S/R</u>	<u>SUP.</u>	<u>SUP.</u>
					<u>PROPUESTA</u>	<u>CUMPLE</u>
					(ha)	(ha)
1679920	41-039-010-00470-001	3981	TRIGO DURO-AVISPA	R	2,05	2,05
1679925	41-039-010-00470-001	81320	ALGODON-DP396	R	11,31	11,31
1679924	41-039-020-00088-001	81320	ALGODON-DP396	R	12,14	12,14

**Titulares de explotaciones que hayan adquirido el compromiso voluntario de establecimiento de una enmienda natural mediante un cultivo de crucífera para su enterrado en verde****PUNTOS: 0,00 N**

<b><u>APELLIDOS Y NOMBRE / RAZÓN SOCIAL</u></b>	<b><u>NIF</u></b>	<b><u>EXPEDIENTE</u></b>	<b><u>SUP. PROPUESTA (ha)</u></b>
ANDALUZA DE SERVICIOS AGRICOLAS S.C.A	F91986778	8030185	36,87

<b><u>PROPUESTA</u></b>	<b><u>SOLICITA PRIMA VOL.</u></b>
ADMITIDO	NO

**IMPORTE POR ANUALIDAD**

<u>CAMPAÑA</u>	<u>IMPORTE MÁXIMO SUBVENCIONABLE</u>	<u>IMPORTE MEDIO DE TRANSFERENCIA (€/ha)</u>
2015	10.702,25 €	290,27 €
2016	10.702,25 €	290,27 €
2017	10.702,25 €	290,27 €
2018	10.702,25 €	290,27 €
2019	10.702,25 €	290,27 €

**RECINTOS PROPUESTOS**

<u>REF.</u>	<u>REFERENCIA SIGPAC</u>	<u>CULTIVO</u>	<u>DESCRIPCIÓN CULTIVO</u>	<u>S/R</u>	<u>SUP. DEC. ADMIN. (ha)</u>	<u>SUP. PROPUESTA (ha)</u>
2087331	41-012-018-00015-001	81268	ALGODON-JUNCAL	R	7,85	7,85
2087329	41-012-018-00015-001	81268	ALGODON-JUNCAL	R	6,53	6,53
2087332	41-038-015-00122-001	81268	ALGODON-JUNCAL	R	7,46	7,46
2087330	41-079-026-00004-002	81268	ALGODON-JUNCAL	R	15,03	15,03

**RESUMEN CRITERIOS DE PRIORIZACIÓN****10.1.5 Sistemas sostenibles de cultivos agroindustriales****PUNTOS:** 6,82

	<b><u>PUNTOS</u></b>	<b><u>CUMPLE</u></b>
Porcentaje de superficie determinada en Red Natura 2000	1,41	40.76%
Porcentaje de superficie determinada situada en zonas RAMSAR	1,41	40.76%
Porcentaje de superficie determinada en zonas vulnerables a la contaminación por nitratos	4,00	100.0%
Titulares de explotaciones que hayan adquirido el compromiso voluntario de establecimiento de una enmienda natural mediante un cultivo de crucífera para su enterrado en verde	0,00	N



**DETALLE CRITERIOS DE PRIORIZACIÓN****10.1.5 Sistemas sostenibles de cultivos agroindustriales****PUNTOS: 6,82****Porcentaje de superficie determinada en Red Natura 2000****PUNTOS: 1,41 40.76%**

<u>REF.</u>	<u>REFERENCIA SIGPAC</u>	<u>CULTIVO</u>	<u>DESCRIPCIÓN CULTIVO</u>	<u>S/R</u>	<u>SUP.</u> <u>PROPUESTA</u> <u>(ha)</u>	<u>SUP.</u> <u>CUMPLE</u> <u>(ha)</u>
2087331	41-012-018-00015-001	81268	ALGODON-JUNCAL	R	7,85	0,00
2087329	41-012-018-00015-001	81268	ALGODON-JUNCAL	R	6,53	0,00
2087332	41-038-015-00122-001	81268	ALGODON-JUNCAL	R	7,46	0,00
2087330	41-079-026-00004-002	81268	ALGODON-JUNCAL	R	15,03	15,03

**Porcentaje de superficie determinada situada en zonas RAMSAR****PUNTOS: 1,41 40.76%**

<u>REF.</u>	<u>REFERENCIA SIGPAC</u>	<u>CULTIVO</u>	<u>DESCRIPCIÓN CULTIVO</u>	<u>S/R</u>	<u>SUP.</u> <u>PROPUESTA</u> <u>(ha)</u>	<u>SUP.</u> <u>CUMPLE</u> <u>(ha)</u>
2087329	41-012-018-00015-001	81268	ALGODON-JUNCAL	R	6,53	0,00
2087331	41-012-018-00015-001	81268	ALGODON-JUNCAL	R	7,85	0,00
2087332	41-038-015-00122-001	81268	ALGODON-JUNCAL	R	7,46	0,00
2087330	41-079-026-00004-002	81268	ALGODON-JUNCAL	R	15,03	15,03

**Porcentaje de superficie determinada en zonas vulnerables a la contaminación por nitratos****PUNTOS: 4,00 100.0%**

<u>REF.</u>	<u>REFERENCIA SIGPAC</u>	<u>CULTIVO</u>	<u>DESCRIPCIÓN CULTIVO</u>	<u>S/R</u>	<u>SUP.</u> <u>PROPUESTA</u> <u>(ha)</u>	<u>SUP.</u> <u>CUMPLE</u> <u>(ha)</u>
2087329	41-012-018-00015-001	81268	ALGODON-JUNCAL	R	6,53	6,53
2087331	41-012-018-00015-001	81268	ALGODON-JUNCAL	R	7,85	7,85
2087332	41-038-015-00122-001	81268	ALGODON-JUNCAL	R	7,46	7,46
2087330	41-079-026-00004-002	81268	ALGODON-JUNCAL	R	15,03	15,03

**Titulares de explotaciones que hayan adquirido el compromiso voluntario de establecimiento de una enmienda natural mediante un cultivo de crucífera para su enterrado en verde****PUNTOS: 0,00 N**

<b><u>APELLIDOS Y NOMBRE / RAZÓN SOCIAL</u></b>	<b><u>NIF</u></b>	<b><u>EXPEDIENTE</u></b>	<b><u>SUP. PROPUESTA (ha)</u></b>
ANDRADES CORDERO MANUEL	34062091B	8025307	8,10

<b><u>PROPUESTA</u></b>	<b><u>SOLICITA PRIMA VOL.</u></b>
ADMITIDO	NO

**IMPORTE POR ANUALIDAD**

<u>CAMPAÑA</u>	<u>IMPORTE MÁXIMO SUBVENCIONABLE</u>	<u>IMPORTE MEDIO DE TRANSFERENCIA (€/ha)</u>
2015	2.351,19 €	290,27 €
2016	2.351,19 €	290,27 €
2017	2.351,19 €	290,27 €
2018	2.351,19 €	290,27 €
2019	2.351,19 €	290,27 €

**RECINTOS PROPUESTOS**

<u>REF.</u>	<u>REFERENCIA SIGPAC</u>	<u>CULTIVO</u>	<u>DESCRIPCIÓN CULTIVO</u>	<u>S/R</u>	<u>SUP. DEC. ADMIN. (ha)</u>	<u>SUP. PROPUESTA (ha)</u>
1746139	41-053-018-00154-002	81268	ALGODON-JUNCAL	R	5,10	5,10
1746140	41-053-018-00154-002	82343	REMOLACHA-CICLON	R	3,00	3,00

**RESUMEN CRITERIOS DE PRIORIZACIÓN****10.1.5 Sistemas sostenibles de cultivos agroindustriales** PUNTOS: 4,00

	<u>PUNTOS</u>	<u>CUMPLE</u>
Porcentaje de superficie determinada en Red Natura 2000	0,00	0.0%
Porcentaje de superficie determinada situada en zonas RAMSAR	0,00	0.0%
Porcentaje de superficie determinada en zonas vulnerables a la contaminación por nitratos	4,00	100.0%
Titulares de explotaciones que hayan adquirido el compromiso voluntario de establecimiento de una enmienda natural mediante un cultivo de crucifera para su enterrado en verde	0,00	N

**DETALLE CRITERIOS DE PRIORIZACIÓN****10.1.5 Sistemas sostenibles de cultivos agroindustriales** PUNTOS: 4,00

<u>REF.</u>	<u>REFERENCIA SIGPAC</u>	<u>CULTIVO</u>	<u>DESCRIPCIÓN CULTIVO</u>	<u>S/R</u>	<u>SUP. PROPUESTA (ha)</u>	<u>SUP. CUMPLE (ha)</u>
1746139	41-053-018-00154-002	81268	ALGODON-JUNCAL	R	5,10	0,00
1746140	41-053-018-00154-002	82343	REMOLACHA-CICLON	R	3,00	0,00

	<u>PUNTOS</u>	<u>SUP. PROPUESTA (ha)</u>	<u>SUP. CUMPLE (ha)</u>
Porcentaje de superficie determinada en Red Natura 2000	0,00	0,00	0.0%
Porcentaje de superficie determinada situada en zonas RAMSAR	0,00	0,00	0.0%
Porcentaje de superficie determinada en zonas vulnerables a la contaminación por nitratos	4,00	4,00	100.0%
Titulares de explotaciones que hayan adquirido el compromiso voluntario de establecimiento de una enmienda natural mediante un cultivo de crucifera para su enterrado en verde	0,00	0,00	N

<u>REF.</u>	<u>REFERENCIA SIGPAC</u>	<u>CULTIVO</u>	<u>DESCRIPCIÓN CULTIVO</u>	<u>S/R</u>	<u>SUP. PROPUESTA (ha)</u>	<u>SUP. CUMPLE (ha)</u>
1746139	41-053-018-00154-002	81268	ALGODON-JUNCAL	R	5,10	5,10
1746140	41-053-018-00154-002	82343	REMOLACHA-CICLON	R	3,00	3,00

<u>APELLIDOS Y NOMBRE / RAZÓN SOCIAL</u>	<u>NIF</u>	<u>EXPEDIENTE</u>	<u>SUP. PROPUESTA (ha)</u>
ANDRADES LOPEZ MARIA DEL CARMEN	28389201W	8023724	5,05
<u>PROPUESTA</u>	<u>SOLICITA PRIMA VOL.</u>	<u>PROPUESTA PRIMA VOL.</u>	
ADMITIDO	SI	ADMITIDO	

**IMPORTE POR ANUALIDAD**

<u>CAMPAÑA</u>	<u>IMPORTE MÁXIMO SUBVENCIONABLE</u>	<u>IMPORTE MEDIO DE TRANSFERENCIA (€/ha)</u>
2015	2.188,87 €	433,44 €
2016	2.188,87 €	433,44 €
2017	2.188,87 €	433,44 €
2018	2.188,87 €	433,44 €
2019	2.188,87 €	433,44 €

**RECINTOS PROPUESTOS**

<u>REF.</u>	<u>REFERENCIA SIGPAC</u>	<u>CULTIVO</u>	<u>DESCRIPCIÓN CULTIVO</u>	<u>S/R</u>	<u>SUP. DEC. ADMIN. (ha)</u>	<u>SUP. PROPUESTA (ha)</u>
1655259	41-053-002-00324-001	81377	ALGODON-ELSA	R	0,81	0,81
1655260	41-053-002-00407-004	81377	ALGODON-ELSA	R	0,24	0,24
1655261	41-053-018-00164-001	81377	ALGODON-ELSA	R	4,00	4,00

**RESUMEN CRITERIOS DE PRIORIZACIÓN****10.1.5 Sistemas sostenibles de cultivos agroindustriales**

PUNTOS: 5,00

	<u>PUNTOS</u>	<u>CUMPLE</u>
Porcentaje de superficie determinada en Red Natura 2000	0,00	0.0%
Porcentaje de superficie determinada situada en zonas RAMSAR	0,00	0.0%
Porcentaje de superficie determinada en zonas vulnerables a la contaminación por nitratos	4,00	100.0%
Titulares de explotaciones que hayan adquirido el compromiso voluntario de establecimiento de una enmienda natural mediante un cultivo de crucífera para su enterrado en verde	1,00	S



**DETALLE CRITERIOS DE PRIORIZACIÓN****10.1.5 Sistemas sostenibles de cultivos agroindustriales****PUNTOS: 5,00****Porcentaje de superficie determinada en Red Natura 2000****PUNTOS: 0,00 0.0%**

<u>REF.</u>	<u>REFERENCIA SIGPAC</u>	<u>CULTIVO DESCRIPCIÓN CULTIVO</u>	<u>S/R</u>	<u>SUP.</u>	<u>SUP.</u>
				<u>PROPUESTA</u>	<u>CUMPLE</u>
				(ha)	(ha)
1655259	41-053-002-00324-001	81377 ALGODON-ELSA	R	0,81	0,00
1655260	41-053-002-00407-004	81377 ALGODON-ELSA	R	0,24	0,00
1655261	41-053-018-00164-001	81377 ALGODON-ELSA	R	4,00	0,00

**Porcentaje de superficie determinada situada en zonas RAMSAR****PUNTOS: 0,00 0.0%**

<u>REF.</u>	<u>REFERENCIA SIGPAC</u>	<u>CULTIVO DESCRIPCIÓN CULTIVO</u>	<u>S/R</u>	<u>SUP.</u>	<u>SUP.</u>
				<u>PROPUESTA</u>	<u>CUMPLE</u>
				(ha)	(ha)
1655259	41-053-002-00324-001	81377 ALGODON-ELSA	R	0,81	0,00
1655260	41-053-002-00407-004	81377 ALGODON-ELSA	R	0,24	0,00
1655261	41-053-018-00164-001	81377 ALGODON-ELSA	R	4,00	0,00

**Porcentaje de superficie determinada en zonas vulnerables a la contaminación por nitratos****PUNTOS: 4,00 100.0%**

<u>REF.</u>	<u>REFERENCIA SIGPAC</u>	<u>CULTIVO DESCRIPCIÓN CULTIVO</u>	<u>S/R</u>	<u>SUP.</u>	<u>SUP.</u>
				<u>PROPUESTA</u>	<u>CUMPLE</u>
				(ha)	(ha)
1655259	41-053-002-00324-001	81377 ALGODON-ELSA	R	0,81	0,81
1655260	41-053-002-00407-004	81377 ALGODON-ELSA	R	0,24	0,24
1655261	41-053-018-00164-001	81377 ALGODON-ELSA	R	4,00	4,00

**Titulares de explotaciones que hayan adquirido el compromiso voluntario de establecimiento de una enmienda natural mediante un cultivo de crucífera para su enterrado en verde****PUNTOS: 1,00 S**

<b><u>APELLIDOS Y NOMBRE / RAZÓN SOCIAL</u></b>	<b><u>NIF</u></b>	<b><u>EXPEDIENTE</u></b>	<b><u>SUP. PROPUESTA (ha)</u></b>
ANDRES DEL CAMPO GARCIA Y OTROS, C.B.	E14087472	8029629	30,00

<b><u>PROPUESTA</u></b>	<b><u>SOLICITA PRIMA VOL.</u></b>
ADMITIDO	NO

**IMPORTE POR ANUALIDAD**

<u>CAMPAÑA</u>	<u>IMPORTE MÁXIMO SUBVENCIONABLE</u>	<u>IMPORTE MEDIO DE TRANSFERENCIA (€/ha)</u>
2015	8.708,10 €	290,27 €
2016	8.708,10 €	290,27 €
2017	8.708,10 €	290,27 €
2018	8.708,10 €	290,27 €
2019	8.708,10 €	290,27 €

**RECINTOS PROPUESTOS**

<u>REF.</u>	<u>REFERENCIA SIGPAC</u>	<u>CULTIVO</u>	<u>DESCRIPCIÓN CULTIVO</u>	<u>S/R</u>	<u>SUP. DEC. ADMIN. (ha)</u>	<u>SUP. PROPUESTA (ha)</u>
3132172	41-039-030-00065-006	81290	ALGODON-ABACO	R	10,66	10,66
3132170	41-039-030-00065-006	81320	ALGODON-DP396	R	7,13	7,13
3132168	41-039-030-00065-013	81320	ALGODON-DP396	R	2,77	2,77
3132169	41-039-030-00083-001	81320	ALGODON-DP396	R	0,35	0,35
3132149	41-039-030-00084-004	3335	TRIGO DURO-KIKO NICK	R	2,39	2,39
3132171	41-039-030-00084-004	81320	ALGODON-DP396	R	6,70	6,70

**RESUMEN CRITERIOS DE PRIORIZACIÓN****10.1.5 Sistemas sostenibles de cultivos agroindustriales****PUNTOS: 4,00**

	<b><u>PUNTOS</u></b>	<b><u>CUMPLE</u></b>
Porcentaje de superficie determinada en Red Natura 2000	0,00	0.0%
Porcentaje de superficie determinada situada en zonas RAMSAR	0,00	0.0%
Porcentaje de superficie determinada en zonas vulnerables a la contaminación por nitratos	4,00	100.0%
Titulares de explotaciones que hayan adquirido el compromiso voluntario de establecimiento de una enmienda natural mediante un cultivo de crucífera para su enterrado en verde	0,00	N





**DETALLE CRITERIOS DE PRIORIZACIÓN****10.1.5 Sistemas sostenibles de cultivos agroindustriales****PUNTOS: 4,00****Porcentaje de superficie determinada en Red Natura 2000****PUNTOS: 0,00 0.0%**

<u>REF.</u>	<u>REFERENCIA SIGPAC</u>	<u>CULTIVO</u>	<u>DESCRIPCIÓN CULTIVO</u>	<u>S/R</u>	<u>SUP. PROPUESTA (ha)</u>	<u>SUP. CUMPLE (ha)</u>
3132172	41-039-030-00065-006	81290	ALGODON-ABACO	R	10,66	0,00
3132170	41-039-030-00065-006	81320	ALGODON-DP396	R	7,13	0,00
3132168	41-039-030-00065-013	81320	ALGODON-DP396	R	2,77	0,00
3132169	41-039-030-00083-001	81320	ALGODON-DP396	R	0,35	0,00
3132149	41-039-030-00084-004	3335	TRIGO DURO-KIKO NICK	R	2,39	0,00
3132171	41-039-030-00084-004	81320	ALGODON-DP396	R	6,70	0,00

**Porcentaje de superficie determinada situada en zonas RAMSAR****PUNTOS: 0,00 0.0%**

<u>REF.</u>	<u>REFERENCIA SIGPAC</u>	<u>CULTIVO</u>	<u>DESCRIPCIÓN CULTIVO</u>	<u>S/R</u>	<u>SUP. PROPUESTA (ha)</u>	<u>SUP. CUMPLE (ha)</u>
3132172	41-039-030-00065-006	81290	ALGODON-ABACO	R	10,66	0,00
3132170	41-039-030-00065-006	81320	ALGODON-DP396	R	7,13	0,00
3132168	41-039-030-00065-013	81320	ALGODON-DP396	R	2,77	0,00
3132169	41-039-030-00083-001	81320	ALGODON-DP396	R	0,35	0,00
3132149	41-039-030-00084-004	3335	TRIGO DURO-KIKO NICK	R	2,39	0,00
3132171	41-039-030-00084-004	81320	ALGODON-DP396	R	6,70	0,00

**Porcentaje de superficie determinada en zonas vulnerables a la contaminación por nitratos****PUNTOS: 4,00 100.0%**

<u>REF.</u>	<u>REFERENCIA SIGPAC</u>	<u>CULTIVO</u>	<u>DESCRIPCIÓN CULTIVO</u>	<u>S/R</u>	<u>SUP. PROPUESTA (ha)</u>	<u>SUP. CUMPLE (ha)</u>
3132172	41-039-030-00065-006	81290	ALGODON-ABACO	R	10,66	10,66
3132170	41-039-030-00065-006	81320	ALGODON-DP396	R	7,13	7,13
3132168	41-039-030-00065-013	81320	ALGODON-DP396	R	2,77	2,77
3132169	41-039-030-00083-001	81320	ALGODON-DP396	R	0,35	0,35
3132149	41-039-030-00084-004	3335	TRIGO DURO-KIKO NICK	R	2,39	2,39
3132171	41-039-030-00084-004	81320	ALGODON-DP396	R	6,70	6,70

**Titulares de explotaciones que hayan adquirido el compromiso voluntario de establecimiento de una enmienda natural mediante un cultivo de crucifera para su enterrado en verde****PUNTOS: 0,00 N**

<b><u>APELLIDOS Y NOMBRE / RAZÓN SOCIAL</u></b>	<b><u>NIF</u></b>	<b><u>EXPEDIENTE</u></b>	<b><u>SUP. PROPUESTA (ha)</u></b>
ANILLO ARCOS FRANCISCO	28665562H	8030476	6,09

<b><u>PROPUESTA</u></b>	<b><u>SOLICITA PRIMA VOL.</u></b>
ADMITIDO	NO

**IMPORTE POR ANUALIDAD**

<u>CAMPAÑA</u>	<u>IMPORTE MÁXIMO SUBVENCIONABLE</u>	<u>IMPORTE MEDIO DE TRANSFERENCIA (€/ha)</u>
2015	1.767,74 €	290,27 €
2016	1.767,74 €	290,27 €
2017	1.767,74 €	290,27 €
2018	1.767,74 €	290,27 €
2019	1.767,74 €	290,27 €

**RECINTOS PROPUESTOS**

<u>REF.</u>	<u>REFERENCIA SIGPAC</u>	<u>CULTIVO</u>	<u>DESCRIPCIÓN CULTIVO</u>	<u>S/R</u>	<u>SUP. DEC. ADMIN. (ha)</u>	<u>SUP. PROPUESTA (ha)</u>
2105438	41-020-021-00025-001	81216	ALGODON-CARISMA	R	6,09	6,09

**RESUMEN CRITERIOS DE PRIORIZACIÓN**

<b>10.1.5 Sistemas sostenibles de cultivos agroindustriales</b>	<b>PUNTOS: 4,00</b>
---	---------------------

	<u>PUNTOS</u>	<u>CUMPLE</u>
Porcentaje de superficie determinada en Red Natura 2000	0,00	0.0%
Porcentaje de superficie determinada situada en zonas RAMSAR	0,00	0.0%
Porcentaje de superficie determinada en zonas vulnerables a la contaminación por nitratos	4,00	100.0%
Titulares de explotaciones que hayan adquirido el compromiso voluntario de establecimiento de una enmienda natural mediante un cultivo de crucifera para su enterrado en verde	0,00	N

**DETALLE CRITERIOS DE PRIORIZACIÓN**

<b>10.1.5 Sistemas sostenibles de cultivos agroindustriales</b>	<b>PUNTOS: 4,00</b>
---	---------------------

Porcentaje de superficie determinada en Red Natura 2000	<b>PUNTOS: 0,00</b>	<b>0.0%</b>
	<b><u>SUP. PROPUESTA (ha)</u></b>	<b><u>SUP. CUMPLE (ha)</u></b>
<b><u>REF.</u></b> <b><u>REFERENCIA SIGPAC</u></b> <b><u>CULTIVO</u></b> <b><u>DESCRIPCIÓN CULTIVO</u></b>	<b><u>S/R</u></b>	
2105438 41-020-021-00025-001 81216 ALGODON-CARISMA	R	6,09 0,00
Porcentaje de superficie determinada situada en zonas RAMSAR	<b>PUNTOS: 0,00</b>	<b>0.0%</b>
	<b><u>SUP. PROPUESTA (ha)</u></b>	<b><u>SUP. CUMPLE (ha)</u></b>
<b><u>REF.</u></b> <b><u>REFERENCIA SIGPAC</u></b> <b><u>CULTIVO</u></b> <b><u>DESCRIPCIÓN CULTIVO</u></b>	<b><u>S/R</u></b>	
2105438 41-020-021-00025-001 81216 ALGODON-CARISMA	R	6,09 0,00
Porcentaje de superficie determinada en zonas vulnerables a la contaminación por nitratos	<b>PUNTOS: 4,00</b>	<b>100.0%</b>
	<b><u>SUP. PROPUESTA (ha)</u></b>	<b><u>SUP. CUMPLE (ha)</u></b>
<b><u>REF.</u></b> <b><u>REFERENCIA SIGPAC</u></b> <b><u>CULTIVO</u></b> <b><u>DESCRIPCIÓN CULTIVO</u></b>	<b><u>S/R</u></b>	
2105438 41-020-021-00025-001 81216 ALGODON-CARISMA	R	6,09 6,09
Titulares de explotaciones que hayan adquirido el compromiso voluntario de establecimiento de una enmienda natural mediante un cultivo de crucifera para su enterrado en verde	<b>PUNTOS: 0,00</b>	<b>N</b>



<b><u>APELLIDOS Y NOMBRE / RAZÓN SOCIAL</u></b>	<b><u>NIF</u></b>	<b><u>EXPEDIENTE</u></b>	<b><u>SUP. PROPUESTA (ha)</u></b>
ANMA E HIJOS, S.C.	J91179309	8020527	9,75

<b><u>PROPUESTA INADMITIDO</u></b>	<b><u>SOLICITA PRIMA VOL. SI</u></b>	<b><u>PROPUESTA PRIMA VOL. INADMITIDO</u></b>
------------------------------------	--------------------------------------	---

**IMPORTE POR ANUALIDAD**

<u>CAMPAÑA</u>	<u>IMPORTE MÁXIMO SUBVENCIONABLE</u>	<u>IMPORTE MEDIO DE TRANSFERENCIA (€/ha)</u>
2015	4.226,04 €	433,44 €
2016	4.226,04 €	433,44 €
2017	4.226,04 €	433,44 €
2018	4.226,04 €	433,44 €
2019	4.226,04 €	433,44 €

**RECINTOS PROPUESTOS**

<u>REF.</u>	<u>REFERENCIA SIGPAC</u>	<u>CULTIVO</u>	<u>DESCRIPCIÓN CULTIVO</u>	<u>S/R</u>	<u>SUP. DEC. ADMIN. (ha)</u>	<u>SUP. PROPUESTA (ha)</u>
2055086	41-012-038-00125-002	81263	ALGODON-DP419	R	4,63	4,63
2055087	41-012-038-00126-001	81263	ALGODON-DP419	R	5,12	5,12

**RESUMEN CRITERIOS DE PRIORIZACIÓN****10.1.5 Sistemas sostenibles de cultivos agroindustriales** PUNTOS: 1,00

	<u>PUNTOS</u>	<u>CUMPLE</u>
Porcentaje de superficie determinada en Red Natura 2000	0,00	0.0%
Porcentaje de superficie determinada situada en zonas RAMSAR	0,00	0.0%
Porcentaje de superficie determinada en zonas vulnerables a la contaminación por nitratos	0,00	0.0%
Titulares de explotaciones que hayan adquirido el compromiso voluntario de establecimiento de una enmienda natural mediante un cultivo de crucifera para su enterrado en verde	1,00	S

**DETALLE CRITERIOS DE PRIORIZACIÓN****10.1.5 Sistemas sostenibles de cultivos agroindustriales** PUNTOS: 1,00

<u>REF.</u>	<u>REFERENCIA SIGPAC</u>	<u>CULTIVO</u>	<u>DESCRIPCIÓN CULTIVO</u>	<u>S/R</u>	<u>SUP. PROPUESTA (ha)</u>	<u>SUP. CUMPLE (ha)</u>
2055086	41-012-038-00125-002	81263	ALGODON-DP419	R	4,63	0,00
2055087	41-012-038-00126-001	81263	ALGODON-DP419	R	5,12	0,00

	<u>PUNTOS</u>	<u>SUP. PROPUESTA (ha)</u>	<u>SUP. CUMPLE (ha)</u>
Porcentaje de superficie determinada en Red Natura 2000	0,00	0,00	0.0%
Porcentaje de superficie determinada situada en zonas RAMSAR	0,00	0,00	0.0%
Porcentaje de superficie determinada en zonas vulnerables a la contaminación por nitratos	0,00	0,00	0.0%
Titulares de explotaciones que hayan adquirido el compromiso voluntario de establecimiento de una enmienda natural mediante un cultivo de crucifera para su enterrado en verde	1,00	1,00	S



**DETALLE CRITERIOS DE PRIORIZACIÓN****10.1.5 Sistemas sostenibles de cultivos agroindustriales****PUNTOS: 4,00****Porcentaje de superficie determinada en Red Natura 2000****PUNTOS: 0,00 0.0%**

<u>REF.</u>	<u>REFERENCIA SIGPAC</u>	<u>CULTIVO</u>	<u>DESCRIPCIÓN CULTIVO</u>	<u>S/R</u>	<u>SUP.</u> <u>PROPUESTA</u> <u>(ha)</u>	<u>SUP.</u> <u>CUMPLE</u> <u>(ha)</u>
2027150	41-034-004-00019-002	81320	ALGODON-DP396	R	2,96	0,00
2027146	41-034-005-00001-001	81320	ALGODON-DP396	R	9,53	0,00
2027144	41-034-005-00004-002	81320	ALGODON-DP396	R	2,39	0,00
2027143	41-034-005-00005-002	81320	ALGODON-DP396	R	1,96	0,00
2027148	41-034-005-00016-002	81320	ALGODON-DP396	R	0,96	0,00
2027147	41-034-005-00032-001	81320	ALGODON-DP396	R	5,63	0,00
2027145	41-034-005-00047-002	81320	ALGODON-DP396	R	2,43	0,00
2027132	41-034-006-00011-001	33886	GIRASOL-NK FORTIMI	R	4,99	0,00
2027142	41-034-007-00004-002	81320	ALGODON-DP396	R	1,87	0,00
2027138	41-034-007-00013-001	81320	ALGODON-DP396	R	5,25	0,00
2027137	41-034-007-00044-002	81320	ALGODON-DP396	R	5,23	0,00
2027141	41-034-007-00045-001	81320	ALGODON-DP396	R	2,25	0,00
2027153	41-070-005-00020-008	81320	ALGODON-DP396	R	2,52	0,00
2027140	41-070-005-00020-009	81320	ALGODON-DP396	R	4,57	0,00
2027149	41-070-005-00020-010	81320	ALGODON-DP396	R	2,62	0,00
2027151	41-900-034-00007-001	81320	ALGODON-DP396	R	0,33	0,00
2027152	41-900-034-00008-001	81320	ALGODON-DP396	R	0,58	0,00
2027139	41-900-034-00009-002	81320	ALGODON-DP396	R	1,14	0,00

**Porcentaje de superficie determinada situada en zonas RAMSAR****PUNTOS: 0,00 0.0%**

<u>REF.</u>	<u>REFERENCIA SIGPAC</u>	<u>CULTIVO</u>	<u>DESCRIPCIÓN CULTIVO</u>	<u>S/R</u>	<u>SUP.</u> <u>PROPUESTA</u> <u>(ha)</u>	<u>SUP.</u> <u>CUMPLE</u> <u>(ha)</u>
2027150	41-034-004-00019-002	81320	ALGODON-DP396	R	2,96	0,00
2027146	41-034-005-00001-001	81320	ALGODON-DP396	R	9,53	0,00
2027144	41-034-005-00004-002	81320	ALGODON-DP396	R	2,39	0,00
2027143	41-034-005-00005-002	81320	ALGODON-DP396	R	1,96	0,00
2027148	41-034-005-00016-002	81320	ALGODON-DP396	R	0,96	0,00
2027147	41-034-005-00032-001	81320	ALGODON-DP396	R	5,63	0,00
2027145	41-034-005-00047-002	81320	ALGODON-DP396	R	2,43	0,00
2027132	41-034-006-00011-001	33886	GIRASOL-NK FORTIMI	R	4,99	0,00
2027142	41-034-007-00004-002	81320	ALGODON-DP396	R	1,87	0,00
2027138	41-034-007-00013-001	81320	ALGODON-DP396	R	5,25	0,00
2027137	41-034-007-00044-002	81320	ALGODON-DP396	R	5,23	0,00
2027141	41-034-007-00045-001	81320	ALGODON-DP396	R	2,25	0,00
2027153	41-070-005-00020-008	81320	ALGODON-DP396	R	2,52	0,00
2027140	41-070-005-00020-009	81320	ALGODON-DP396	R	4,57	0,00
2027149	41-070-005-00020-010	81320	ALGODON-DP396	R	2,62	0,00
2027151	41-900-034-00007-001	81320	ALGODON-DP396	R	0,33	0,00
2027152	41-900-034-00008-001	81320	ALGODON-DP396	R	0,58	0,00
2027139	41-900-034-00009-002	81320	ALGODON-DP396	R	1,14	0,00

**Porcentaje de superficie determinada en zonas vulnerables a la contaminación por nitratos****PUNTOS: 4,00 100.0%**

<u>REF.</u>	<u>REFERENCIA SIGPAC</u>	<u>CULTIVO</u>	<u>DESCRIPCIÓN CULTIVO</u>	<u>S/R</u>	<u>SUP.</u> <u>PROPUESTA</u> <u>(ha)</u>	<u>SUP.</u> <u>CUMPLE</u> <u>(ha)</u>
2027150	41-034-004-00019-002	81320	ALGODON-DP396	R	2,96	2,96
2027146	41-034-005-00001-001	81320	ALGODON-DP396	R	9,53	9,53
2027144	41-034-005-00004-002	81320	ALGODON-DP396	R	2,39	2,39
2027143	41-034-005-00005-002	81320	ALGODON-DP396	R	1,96	1,96
2027148	41-034-005-00016-002	81320	ALGODON-DP396	R	0,96	0,96
2027147	41-034-005-00032-001	81320	ALGODON-DP396	R	5,63	5,63

<u>REF.</u>	<u>REFERENCIA SIGPAC</u>	<u>CULTIVO</u>	<u>DESCRIPCIÓN CULTIVO</u>	<u>S/R</u>	<u>SUP. PROPUESTA (ha)</u>	<u>SUP. CUMPLE (ha)</u>
2027145	41-034-005-00047-002	81320	ALGODON-DP396	R	2,43	2,43
2027132	41-034-006-00011-001	33886	GIRASOL-NK FORTIMI	R	4,99	4,99
2027142	41-034-007-00004-002	81320	ALGODON-DP396	R	1,87	1,87
2027138	41-034-007-00013-001	81320	ALGODON-DP396	R	5,25	5,25
2027137	41-034-007-00044-002	81320	ALGODON-DP396	R	5,23	5,23
2027141	41-034-007-00045-001	81320	ALGODON-DP396	R	2,25	2,25
2027153	41-070-005-00020-008	81320	ALGODON-DP396	R	2,52	2,52
2027140	41-070-005-00020-009	81320	ALGODON-DP396	R	4,57	4,57
2027149	41-070-005-00020-010	81320	ALGODON-DP396	R	2,62	2,62
2027151	41-900-034-00007-001	81320	ALGODON-DP396	R	0,33	0,33
2027152	41-900-034-00008-001	81320	ALGODON-DP396	R	0,58	0,58
2027139	41-900-034-00009-002	81320	ALGODON-DP396	R	1,14	1,14

**Titulares de explotaciones que hayan adquirido el compromiso voluntario de establecimiento de una enmienda natural mediante un cultivo de crucifera para su enterrado en verde**

**PUNTOS:** 0,00 N



<b><u>APELLIDOS Y NOMBRE / RAZÓN SOCIAL</u></b>	<b><u>NIF</u></b>	<b><u>EXPEDIENTE</u></b>	<b><u>SUP. PROPUESTA (ha)</u></b>
ANTONIO GOMEZ MULA Y OTROS S.C	J30509442	8023857	16,84

<b><u>PROPUESTA</u></b>	<b><u>SOLICITA PRIMA VOL.</u></b>
ADMITIDO	NO

**IMPORTE POR ANUALIDAD**

<u>CAMPAÑA</u>	<u>IMPORTE MÁXIMO SUBVENCIONABLE</u>	<u>IMPORTE MEDIO DE TRANSFERENCIA (€/ha)</u>
2015	4.888,15 €	290,27 €
2016	4.888,15 €	290,27 €
2017	4.888,15 €	290,27 €
2018	4.888,15 €	290,27 €
2019	4.888,15 €	290,27 €

**RECINTOS PROPUESTOS**

<u>REF.</u>	<u>REFERENCIA SIGPAC</u>	<u>CULTIVO</u>	<u>DESCRIPCIÓN CULTIVO</u>	<u>S/R</u>	<u>SUP. DEC. ADMIN. (ha)</u>	<u>SUP. PROPUESTA (ha)</u>
2020888	41-020-023-00012-001	81216	ALGODON-CARISMA	R	7,60	7,60
2020887	41-020-023-00014-002	81216	ALGODON-CARISMA	R	9,24	9,24

**RESUMEN CRITERIOS DE PRIORIZACIÓN****10.1.5 Sistemas sostenibles de cultivos agroindustriales****PUNTOS: 4,00**

	<b><u>PUNTOS</u></b>	<b><u>CUMPLE</u></b>
Porcentaje de superficie determinada en Red Natura 2000	0,00	0.0%
Porcentaje de superficie determinada situada en zonas RAMSAR	0,00	0.0%
Porcentaje de superficie determinada en zonas vulnerables a la contaminación por nitratos	4,00	100.0%
Titulares de explotaciones que hayan adquirido el compromiso voluntario de establecimiento de una enmienda natural mediante un cultivo de crucifera para su enterrado en verde	0,00	N

**DETALLE CRITERIOS DE PRIORIZACIÓN****10.1.5 Sistemas sostenibles de cultivos agroindustriales****PUNTOS: 4,00**

<u>REF.</u>	<u>REFERENCIA SIGPAC</u>	<u>CULTIVO</u>	<u>DESCRIPCIÓN CULTIVO</u>	<u>S/R</u>	<b><u>SUP. PROPUESTA (ha)</u></b>	<b><u>SUP. CUMPLE (ha)</u></b>
2020888	41-020-023-00012-001	81216	ALGODON-CARISMA	R	7,60	0,00
2020887	41-020-023-00014-002	81216	ALGODON-CARISMA	R	9,24	0,00

	<b><u>PUNTOS</u></b>	<b><u>SUP. PROPUESTA (ha)</u></b>	<b><u>SUP. CUMPLE (ha)</u></b>
Porcentaje de superficie determinada en Red Natura 2000	0,00	0,00	0.0%
Porcentaje de superficie determinada situada en zonas RAMSAR	0,00	0,00	0.0%
Porcentaje de superficie determinada en zonas vulnerables a la contaminación por nitratos	4,00	9,24	100.0%
Titulares de explotaciones que hayan adquirido el compromiso voluntario de establecimiento de una enmienda natural mediante un cultivo de crucifera para su enterrado en verde	0,00	0,00	N

<u>REF.</u>	<u>REFERENCIA SIGPAC</u>	<u>CULTIVO</u>	<u>DESCRIPCIÓN CULTIVO</u>	<u>S/R</u>	<b><u>SUP. PROPUESTA (ha)</u></b>	<b><u>SUP. CUMPLE (ha)</u></b>
2020888	41-020-023-00012-001	81216	ALGODON-CARISMA	R	7,60	7,60
2020887	41-020-023-00014-002	81216	ALGODON-CARISMA	R	9,24	9,24

<b><u>APELLIDOS Y NOMBRE / RAZÓN SOCIAL</u></b>	<b><u>NIF</u></b>	<b><u>EXPEDIENTE</u></b>	<b><u>SUP. PROPUESTA (ha)</u></b>
ANTUNEZ LEON JOSE	75387654W	8006677	1,63

<b><u>PROPUESTA</u></b>	<b><u>SOLICITA PRIMA VOL.</u></b>
INADMITIDO	NO

**IMPORTE POR ANUALIDAD**

<u>CAMPAÑA</u>	<u>IMPORTE MÁXIMO SUBVENCIONABLE</u>	<u>IMPORTE MEDIO DE TRANSFERENCIA (€/ha)</u>
2015	473,14 €	290,27 €
2016	473,14 €	290,27 €
2017	473,14 €	290,27 €
2018	473,14 €	290,27 €
2019	473,14 €	290,27 €

**RECINTOS PROPUESTOS**

<u>REF.</u>	<u>REFERENCIA SIGPAC</u>	<u>CULTIVO</u>	<u>DESCRIPCIÓN CULTIVO</u>	<u>S/R</u>	<u>SUP. DEC. ADMIN. (ha)</u>	<u>SUP. PROPUESTA (ha)</u>
1797492	41-039-033-00294-002	81190	ALGODON-ALEXANDROS	R	1,63	1,63

**RESUMEN CRITERIOS DE PRIORIZACIÓN****10.1.5 Sistemas sostenibles de cultivos agroindustriales** PUNTOS: 0,00

	<u>PUNTOS</u>	<u>CUMPLE</u>
Porcentaje de superficie determinada en Red Natura 2000	0,00	0.0%
Porcentaje de superficie determinada situada en zonas RAMSAR	0,00	0.0%
Porcentaje de superficie determinada en zonas vulnerables a la contaminación por nitratos	0,00	0.0%
Titulares de explotaciones que hayan adquirido el compromiso voluntario de establecimiento de una enmienda natural mediante un cultivo de crucífera para su enterrado en verde	0,00	N

**DETALLE CRITERIOS DE PRIORIZACIÓN****10.1.5 Sistemas sostenibles de cultivos agroindustriales** PUNTOS: 0,00

<u>REF.</u>	<u>REFERENCIA SIGPAC</u>	<u>CULTIVO</u>	<u>DESCRIPCIÓN CULTIVO</u>	<u>S/R</u>	<u>SUP. PROPUESTA (ha)</u>	<u>SUP. CUMPLE (ha)</u>
1797492	41-039-033-00294-002	81190	ALGODON-ALEXANDROS	R	1,63	0,00

<u>REF.</u>	<u>REFERENCIA SIGPAC</u>	<u>CULTIVO</u>	<u>DESCRIPCIÓN CULTIVO</u>	<u>S/R</u>	<u>SUP. PROPUESTA (ha)</u>	<u>SUP. CUMPLE (ha)</u>
1797492	41-039-033-00294-002	81190	ALGODON-ALEXANDROS	R	1,63	0,00

<u>REF.</u>	<u>REFERENCIA SIGPAC</u>	<u>CULTIVO</u>	<u>DESCRIPCIÓN CULTIVO</u>	<u>S/R</u>	<u>SUP. PROPUESTA (ha)</u>	<u>SUP. CUMPLE (ha)</u>
1797492	41-039-033-00294-002	81190	ALGODON-ALEXANDROS	R	1,63	0,00

Titulares de explotaciones que hayan adquirido el compromiso voluntario de establecimiento de una enmienda natural mediante un cultivo de crucífera para su enterrado en verde	PUNTOS: 0,00	N
--	--------------	---





<u>APELLIDOS Y NOMBRE / RAZÓN SOCIAL</u>	<u>NIF</u>	<u>EXPEDIENTE</u>	<u>SUP. PROPUESTA (ha)</u>
APAGRO, SOCIEDAD CIVIL	J41972761	8029488	6,94
<u>PROPUESTA</u>	<u>SOLICITA PRIMA VOL.</u>	<u>PROPUESTA PRIMA VOL.</u>	
ADMITIDO	SI	ADMITIDO	
<u>IMPORTE POR ANUALIDAD</u>			

<u>CAMPAÑA</u>	<u>IMPORTE MÁXIMO SUBVENCIONABLE</u>	<u>IMPORTE MEDIO DE TRANSFERENCIA (€/ha)</u>
2015	3.008,07 €	433,44 €
2016	3.008,07 €	433,44 €
2017	3.008,07 €	433,44 €
2018	3.008,07 €	433,44 €
2019	3.008,07 €	433,44 €

**RECINTOS PROPUESTOS**

<u>REF.</u>	<u>REFERENCIA SIGPAC</u>	<u>CULTIVO</u>	<u>DESCRIPCIÓN CULTIVO</u>	<u>S/R</u>	<u>SUP. DEC. ADMIN. (ha)</u>	<u>SUP. PROPUESTA (ha)</u>
2025519	41-012-019-00073-002	82107	REMOLACHA-PORTAL	R	1,80	1,80
2025518	41-012-019-00074-002	82107	REMOLACHA-PORTAL	R	0,10	0,10
2025517	41-012-038-00073-001	82118	REMOLACHA-SARAMAGO	R	5,04	5,04

**RESUMEN CRITERIOS DE PRIORIZACIÓN****10.1.5 Sistemas sostenibles de cultivos agroindustriales**

PUNTOS: 4,81

	<u>PUNTOS</u>	<u>CUMPLE</u>
Porcentaje de superficie determinada en Red Natura 2000	1,27	27.38%
Porcentaje de superficie determinada situada en zonas RAMSAR	1,27	27.38%
Porcentaje de superficie determinada en zonas vulnerables a la contaminación por nitratos	1,27	27.38%
Titulares de explotaciones que hayan adquirido el compromiso voluntario de establecimiento de una enmienda natural mediante un cultivo de crucífera para su enterrado en verde	1,00	S



**DETALLE CRITERIOS DE PRIORIZACIÓN****10.1.5 Sistemas sostenibles de cultivos agroindustriales****PUNTOS: 4,81****Porcentaje de superficie determinada en Red Natura 2000****PUNTOS: 1,27 27.38%**

<u>REF.</u>	<u>REFERENCIA SIGPAC</u>	<u>CULTIVO</u>	<u>DESCRIPCIÓN CULTIVO</u>	<u>S/R</u>	<u>SUP.</u> <u>PROPUESTA</u> <u>(ha)</u>	<u>SUP.</u> <u>CÚMPLE</u> <u>(ha)</u>
2025519	41-012-019-00073-002	82107	REMOLACHA-PORTAL	R	1,80	1,80
2025518	41-012-019-00074-002	82107	REMOLACHA-PORTAL	R	0,10	0,10
2025517	41-012-038-00073-001	82118	REMOLACHA-SARAMAGO	R	5,04	0,00

**Porcentaje de superficie determinada situada en zonas RAMSAR****PUNTOS: 1,27 27.38%**

<u>REF.</u>	<u>REFERENCIA SIGPAC</u>	<u>CULTIVO</u>	<u>DESCRIPCIÓN CULTIVO</u>	<u>S/R</u>	<u>SUP.</u> <u>PROPUESTA</u> <u>(ha)</u>	<u>SUP.</u> <u>CÚMPLE</u> <u>(ha)</u>
2025519	41-012-019-00073-002	82107	REMOLACHA-PORTAL	R	1,80	1,80
2025518	41-012-019-00074-002	82107	REMOLACHA-PORTAL	R	0,10	0,10
2025517	41-012-038-00073-001	82118	REMOLACHA-SARAMAGO	R	5,04	0,00

**Porcentaje de superficie determinada en zonas vulnerables a la contaminación por nitratos****PUNTOS: 1,27 27.38%**

<u>REF.</u>	<u>REFERENCIA SIGPAC</u>	<u>CULTIVO</u>	<u>DESCRIPCIÓN CULTIVO</u>	<u>S/R</u>	<u>SUP.</u> <u>PROPUESTA</u> <u>(ha)</u>	<u>SUP.</u> <u>CÚMPLE</u> <u>(ha)</u>
2025519	41-012-019-00073-002	82107	REMOLACHA-PORTAL	R	1,80	1,80
2025518	41-012-019-00074-002	82107	REMOLACHA-PORTAL	R	0,10	0,10
2025517	41-012-038-00073-001	82118	REMOLACHA-SARAMAGO	R	5,04	0,00

**Titulares de explotaciones que hayan adquirido el compromiso voluntario de establecimiento de una enmienda natural mediante un cultivo de crucifera para su enterrado en verde****PUNTOS: 1,00 S**

<u>APELLIDOS Y NOMBRE / RAZÓN SOCIAL</u>	<u>NIF</u>	<u>EXPEDIENTE</u>	<u>SUP. PROPUESTA (ha)</u>
ARCEDO REYES JOSE	28066191G	8026157	1,87
<u>PROPUESTA ADMITIDO</u>	<u>SOLICITA PRIMA VOL. SI</u>	<u>PROPUESTA PRIMA VOL. ADMITIDO</u>	
<b>IMPORTE POR ANUALIDAD</b>			

<u>CAMPAÑA</u>	<u>IMPORTE MÁXIMO SUBVENCIONABLE</u>	<u>IMPORTE MEDIO DE TRANSFERENCIA (€/ha)</u>
2015	810,53 €	433,44 €
2016	810,53 €	433,44 €
2017	810,53 €	433,44 €
2018	810,53 €	433,44 €
2019	810,53 €	433,44 €

**RECINTOS PROPUESTOS**

<u>REF.</u>	<u>REFERENCIA SIGPAC</u>	<u>CULTIVO DESCRIPCIÓN CULTIVO</u>	<u>S/R</u>	<u>SUP. DEC. ADMIN. (ha)</u>	<u>SUP. PROPUESTA (ha)</u>
1801554	41-060-016-00118-003	81310 ALGODON-AZAHAR	R	1,87	1,87

**RESUMEN CRITERIOS DE PRIORIZACIÓN**

<b>10.1.5 Sistemas sostenibles de cultivos agroindustriales</b>	<b>PUNTOS: 5,00</b>	<b>PUNTOS</b>	<b>CUMPLE</b>
Porcentaje de superficie determinada en Red Natura 2000		4,00	100.0%
Porcentaje de superficie determinada situada en zonas RAMSAR		0,00	0.0%
Porcentaje de superficie determinada en zonas vulnerables a la contaminación por nitratos		0,00	0.0%
Titulares de explotaciones que hayan adquirido el compromiso voluntario de establecimiento de una enmienda natural mediante un cultivo de crucifera para su enterrado en verde		1,00	S

**DETALLE CRITERIOS DE PRIORIZACIÓN**

<b>10.1.5 Sistemas sostenibles de cultivos agroindustriales</b>	<b>PUNTOS: 5,00</b>	<b>PUNTOS</b>	<b>CUMPLE</b>		
Porcentaje de superficie determinada en Red Natura 2000		PUNTOS: 4,00	100.0%		
<u>REF.</u>	<u>REFERENCIA SIGPAC</u>	<u>CULTIVO DESCRIPCIÓN CULTIVO</u>	<u>S/R</u>	<u>SUP. PROPUESTA (ha)</u>	<u>SUP. CUMPLE (ha)</u>
1801554	41-060-016-00118-003	81310 ALGODON-AZAHAR	R	1,87	1,87
Porcentaje de superficie determinada situada en zonas RAMSAR		PUNTOS: 0,00	0.0%		
<u>REF.</u>	<u>REFERENCIA SIGPAC</u>	<u>CULTIVO DESCRIPCIÓN CULTIVO</u>	<u>S/R</u>	<u>SUP. PROPUESTA (ha)</u>	<u>SUP. CUMPLE (ha)</u>
1801554	41-060-016-00118-003	81310 ALGODON-AZAHAR	R	1,87	0,00
Porcentaje de superficie determinada en zonas vulnerables a la contaminación por nitratos		PUNTOS: 0,00	0.0%		
<u>REF.</u>	<u>REFERENCIA SIGPAC</u>	<u>CULTIVO DESCRIPCIÓN CULTIVO</u>	<u>S/R</u>	<u>SUP. PROPUESTA (ha)</u>	<u>SUP. CUMPLE (ha)</u>
1801554	41-060-016-00118-003	81310 ALGODON-AZAHAR	R	1,87	0,00
Titulares de explotaciones que hayan adquirido el compromiso voluntario de establecimiento de una enmienda natural mediante un cultivo de crucifera para su enterrado en verde		PUNTOS: 1,00	S		



<u>APELLIDOS Y NOMBRE / RAZÓN SOCIAL</u>	<u>NIF</u>	<u>EXPEDIENTE</u>	<u>SUP. PROPUESTA (ha)</u>
ARCHILLA MENDEZ DOLORES	34072776R	8011362	8,70
<u>PROPUESTA ADMITIDO</u>	<u>SOLICITA PRIMA VOL. SI</u>	<u>PROPUESTA PRIMA VOL. ADMITIDO</u>	
<b>IMPORTE POR ANUALIDAD</b>			

<u>CAMPAÑA</u>	<u>IMPORTE MÁXIMO SUBVENCIONABLE</u>	<u>IMPORTE MEDIO DE TRANSFERENCIA (€/ha)</u>
2015	3.770,93 €	433,44 €
2016	3.770,93 €	433,44 €
2017	3.770,93 €	433,44 €
2018	3.770,93 €	433,44 €
2019	3.770,93 €	433,44 €

**RECINTOS PROPUESTOS**

<u>REF.</u>	<u>REFERENCIA SIGPAC</u>	<u>CULTIVO</u>	<u>DESCRIPCIÓN CULTIVO</u>	<u>S/R</u>	<u>SUP. DEC. ADMIN. (ha)</u>	<u>SUP. PROPUESTA (ha)</u>
1911028	41-095-087-00034-003	81314	ALGODON-ALBARIZA	R	6,50	6,50
1911029	41-095-087-00170-009	81314	ALGODON-ALBARIZA	S	2,20	2,20

**RESUMEN CRITERIOS DE PRIORIZACIÓN**

<b>10.1.5 Sistemas sostenibles de cultivos agroindustriales</b>	<b>PUNTOS: 5,00</b>	<b>PUNTOS</b>	<b>CUMPLE</b>
Porcentaje de superficie determinada en Red Natura 2000		0,00	0.0%
Porcentaje de superficie determinada situada en zonas RAMSAR		0,00	0.0%
Porcentaje de superficie determinada en zonas vulnerables a la contaminación por nitratos		4,00	100.0%
Titulares de explotaciones que hayan adquirido el compromiso voluntario de establecimiento de una enmienda natural mediante un cultivo de crucifera para su enterrado en verde		1,00	S

**DETALLE CRITERIOS DE PRIORIZACIÓN**

<b>10.1.5 Sistemas sostenibles de cultivos agroindustriales</b>	<b>PUNTOS: 5,00</b>	<b>PUNTOS</b>	<b>CUMPLE</b>			
Porcentaje de superficie determinada en Red Natura 2000		PUNTOS: 0,00	0.0%			
		<b>SUP. PROPUESTA (ha)</b>	<b>SUP. CUMPLE (ha)</b>			
<u>REF.</u>	<u>REFERENCIA SIGPAC</u>	<u>CULTIVO</u>	<u>DESCRIPCIÓN CULTIVO</u>	<u>S/R</u>		
1911028	41-095-087-00034-003	81314	ALGODON-ALBARIZA	R	6,50	0,00
1911029	41-095-087-00170-009	81314	ALGODON-ALBARIZA	S	2,20	0,00
Porcentaje de superficie determinada situada en zonas RAMSAR		PUNTOS: 0,00	0.0%			
		<b>SUP. PROPUESTA (ha)</b>	<b>SUP. CUMPLE (ha)</b>			
<u>REF.</u>	<u>REFERENCIA SIGPAC</u>	<u>CULTIVO</u>	<u>DESCRIPCIÓN CULTIVO</u>	<u>S/R</u>		
1911028	41-095-087-00034-003	81314	ALGODON-ALBARIZA	R	6,50	0,00
1911029	41-095-087-00170-009	81314	ALGODON-ALBARIZA	S	2,20	0,00
Porcentaje de superficie determinada en zonas vulnerables a la contaminación por nitratos		PUNTOS: 4,00	100.0%			
		<b>SUP. PROPUESTA (ha)</b>	<b>SUP. CUMPLE (ha)</b>			
<u>REF.</u>	<u>REFERENCIA SIGPAC</u>	<u>CULTIVO</u>	<u>DESCRIPCIÓN CULTIVO</u>	<u>S/R</u>		
1911028	41-095-087-00034-003	81314	ALGODON-ALBARIZA	R	6,50	6,50
1911029	41-095-087-00170-009	81314	ALGODON-ALBARIZA	S	2,20	2,20
Titulares de explotaciones que hayan adquirido el compromiso voluntario de establecimiento de una enmienda natural mediante un cultivo de crucifera para su enterrado en verde		PUNTOS: 1,00	S			

<u>APELLIDOS Y NOMBRE / RAZÓN SOCIAL</u>	<u>NIF</u>	<u>EXPEDIENTE</u>	<u>SUP. PROPUESTA (ha)</u>
ARCHILLA MENDEZ FRANCISCO	75372036R	8022884	9,13
<u>PROPUESTA ADMITIDO</u>	<u>SOLICITA PRIMA VOL. SI</u>	<u>PROPUESTA PRIMA VOL. ADMITIDO</u>	
<b>IMPORTE POR ANUALIDAD</b>			

<u>CAMPAÑA</u>	<u>IMPORTE MÁXIMO SUBVENCIONABLE</u>	<u>IMPORTE MEDIO DE TRANSFERENCIA (€/ha)</u>
2015	3.957,31 €	433,44 €
2016	3.957,31 €	433,44 €
2017	3.957,31 €	433,44 €
2018	3.957,31 €	433,44 €
2019	3.957,31 €	433,44 €

**RECINTOS PROPUESTOS**

<u>REF.</u>	<u>REFERENCIA SIGPAC</u>	<u>CULTIVO</u>	<u>DESCRIPCIÓN CULTIVO</u>	<u>S/R</u>	<u>SUP. DEC. ADMIN. (ha)</u>	<u>SUP. PROPUESTA (ha)</u>
1601294	41-095-063-00121-002	81263	ALGODON-DP419	R	9,13	9,13

**RESUMEN CRITERIOS DE PRIORIZACIÓN**

<b>10.1.5 Sistemas sostenibles de cultivos agroindustriales</b>	<b>PUNTOS: 5,00</b>	<b>PUNTOS</b>	<b>CUMPLE</b>
Porcentaje de superficie determinada en Red Natura 2000		0,00	0.0%
Porcentaje de superficie determinada situada en zonas RAMSAR		0,00	0.0%
Porcentaje de superficie determinada en zonas vulnerables a la contaminación por nitratos		4,00	100.0%
Titulares de explotaciones que hayan adquirido el compromiso voluntario de establecimiento de una enmienda natural mediante un cultivo de crucifera para su enterrado en verde		1,00	S

**DETALLE CRITERIOS DE PRIORIZACIÓN**

<b>10.1.5 Sistemas sostenibles de cultivos agroindustriales</b>	<b>PUNTOS: 5,00</b>	<b>PUNTOS</b>	<b>CUMPLE</b>
Porcentaje de superficie determinada en Red Natura 2000		0,00	0.0%
		<u>SUP. PROPUESTA (ha)</u>	<u>SUP. CUMPLE (ha)</u>
REF. REFERENCIA SIGPAC CULTIVO DESCRIPCIÓN CULTIVO S/R		9,13	0,00
1601294 41-095-063-00121-002 81263 ALGODON-DP419 R			
Porcentaje de superficie determinada situada en zonas RAMSAR		0,00	0.0%
		<u>SUP. PROPUESTA (ha)</u>	<u>SUP. CUMPLE (ha)</u>
REF. REFERENCIA SIGPAC CULTIVO DESCRIPCIÓN CULTIVO S/R		9,13	0,00
1601294 41-095-063-00121-002 81263 ALGODON-DP419 R			
Porcentaje de superficie determinada en zonas vulnerables a la contaminación por nitratos		4,00	100.0%
		<u>SUP. PROPUESTA (ha)</u>	<u>SUP. CUMPLE (ha)</u>
REF. REFERENCIA SIGPAC CULTIVO DESCRIPCIÓN CULTIVO S/R		9,13	9,13
1601294 41-095-063-00121-002 81263 ALGODON-DP419 R			
Titulares de explotaciones que hayan adquirido el compromiso voluntario de establecimiento de una enmienda natural mediante un cultivo de crucifera para su enterrado en verde		1,00	S



<b><u>APELLIDOS Y NOMBRE / RAZÓN SOCIAL</u></b>	<b><u>NIF</u></b>	<b><u>EXPEDIENTE</u></b>	<b><u>SUP. PROPUESTA (ha)</u></b>
ARCHILLA MENDEZ FRANCISCO	52239637J	8015958	8,38

<b><u>PROPUESTA</u></b>	<b><u>SOLICITA PRIMA VOL.</u></b>
ADMITIDO	NO

**IMPORTE POR ANUALIDAD**

<u>CAMPAÑA</u>	<u>IMPORTE MÁXIMO SUBVENCIONABLE</u>	<u>IMPORTE MEDIO DE TRANSFERENCIA (€/ha)</u>
2015	2.432,46 €	290,27 €
2016	2.432,46 €	290,27 €
2017	2.432,46 €	290,27 €
2018	2.432,46 €	290,27 €
2019	2.432,46 €	290,27 €

**RECINTOS PROPUESTOS**

<u>REF.</u>	<u>REFERENCIA SIGPAC</u>	<u>CULTIVO</u>	<u>DESCRIPCIÓN CULTIVO</u>	<u>S/R</u>	<u>SUP. DEC. ADMIN. (ha)</u>	<u>SUP. PROPUESTA (ha)</u>
1721025	41-020-001-00029-002	81268	ALGODON-JUNCAL	R	4,72	4,72
1721026	41-095-062-00069-002	81268	ALGODON-JUNCAL	R	2,00	2,00
1721027	41-095-062-00069-002	81268	ALGODON-JUNCAL	R	1,66	1,66

**RESUMEN CRITERIOS DE PRIORIZACIÓN****10.1.5 Sistemas sostenibles de cultivos agroindustriales****PUNTOS: 4,00**

	<b><u>PUNTOS</u></b>	<b><u>CUMPLE</u></b>
Porcentaje de superficie determinada en Red Natura 2000	0,00	0.0%
Porcentaje de superficie determinada situada en zonas RAMSAR	0,00	0.0%
Porcentaje de superficie determinada en zonas vulnerables a la contaminación por nitratos	4,00	100.0%
Titulares de explotaciones que hayan adquirido el compromiso voluntario de establecimiento de una enmienda natural mediante un cultivo de crucífera para su enterrado en verde	0,00	N



**DETALLE CRITERIOS DE PRIORIZACIÓN****10.1.5 Sistemas sostenibles de cultivos agroindustriales****PUNTOS: 4,00****Porcentaje de superficie determinada en Red Natura 2000****PUNTOS: 0,00 0.0%**

<u>REF.</u>	<u>REFERENCIA SIGPAC</u>	<u>CULTIVO</u>	<u>DESCRIPCIÓN CULTIVO</u>	<u>S/R</u>	<u>SUP.</u>	<u>SUP.</u>
					<u>PROPUESTA</u>	<u>CUMPLE</u>
					(ha)	(ha)
1721025	41-020-001-00029-002	81268	ALGODON-JUNCAL	R	4,72	0,00
1721027	41-095-062-00069-002	81268	ALGODON-JUNCAL	R	1,66	0,00
1721026	41-095-062-00069-002	81268	ALGODON-JUNCAL	R	2,00	0,00

**Porcentaje de superficie determinada situada en zonas RAMSAR****PUNTOS: 0,00 0.0%**

<u>REF.</u>	<u>REFERENCIA SIGPAC</u>	<u>CULTIVO</u>	<u>DESCRIPCIÓN CULTIVO</u>	<u>S/R</u>	<u>SUP.</u>	<u>SUP.</u>
					<u>PROPUESTA</u>	<u>CUMPLE</u>
					(ha)	(ha)
1721025	41-020-001-00029-002	81268	ALGODON-JUNCAL	R	4,72	0,00
1721027	41-095-062-00069-002	81268	ALGODON-JUNCAL	R	1,66	0,00
1721026	41-095-062-00069-002	81268	ALGODON-JUNCAL	R	2,00	0,00

**Porcentaje de superficie determinada en zonas vulnerables a la contaminación por nitratos****PUNTOS: 4,00 100.0%**

<u>REF.</u>	<u>REFERENCIA SIGPAC</u>	<u>CULTIVO</u>	<u>DESCRIPCIÓN CULTIVO</u>	<u>S/R</u>	<u>SUP.</u>	<u>SUP.</u>
					<u>PROPUESTA</u>	<u>CUMPLE</u>
					(ha)	(ha)
1721025	41-020-001-00029-002	81268	ALGODON-JUNCAL	R	4,72	4,72
1721026	41-095-062-00069-002	81268	ALGODON-JUNCAL	R	2,00	2,00
1721027	41-095-062-00069-002	81268	ALGODON-JUNCAL	R	1,66	1,66

**Titulares de explotaciones que hayan adquirido el compromiso voluntario de establecimiento de una enmienda natural mediante un cultivo de crucifera para su enterrado en verde****PUNTOS: 0,00 N**

<u>APELLIDOS Y NOMBRE / RAZÓN SOCIAL</u>	<u>NIF</u>	<u>EXPEDIENTE</u>	<u>SUP. PROPUESTA (ha)</u>
ARCHILLA MENDEZ JOSEFA	34072070P	8025122	4,53
<u>PROPUESTA ADMITIDO</u>	<u>SOLICITA PRIMA VOL. SI</u>	<u>PROPUESTA PRIMA VOL. ADMITIDO</u>	
<b>IMPORTE POR ANUALIDAD</b>			

<u>CAMPAÑA</u>	<u>IMPORTE MÁXIMO SUBVENCIONABLE</u>	<u>IMPORTE MEDIO DE TRANSFERENCIA (€/ha)</u>
2015	1.963,48 €	433,44 €
2016	1.963,48 €	433,44 €
2017	1.963,48 €	433,44 €
2018	1.963,48 €	433,44 €
2019	1.963,48 €	433,44 €

**RECINTOS PROPUESTOS**

<u>REF.</u>	<u>REFERENCIA SIGPAC</u>	<u>CULTIVO</u>	<u>DESCRIPCIÓN CULTIVO</u>	<u>S/R</u>	<u>SUP. DEC. ADMIN. (ha)</u>	<u>SUP. PROPUESTA (ha)</u>
1734715	41-069-021-00173-002	81268	ALGODON-JUNCAL	R	4,53	4,53

**RESUMEN CRITERIOS DE PRIORIZACIÓN**

<b>10.1.5 Sistemas sostenibles de cultivos agroindustriales</b>	<b>PUNTOS: 5,00</b>	<b>PUNTOS</b>	<b>CUMPLE</b>
Porcentaje de superficie determinada en Red Natura 2000		0,00	0.0%
Porcentaje de superficie determinada situada en zonas RAMSAR		0,00	0.0%
Porcentaje de superficie determinada en zonas vulnerables a la contaminación por nitratos		4,00	100.0%
Titulares de explotaciones que hayan adquirido el compromiso voluntario de establecimiento de una enmienda natural mediante un cultivo de crucífera para su enterrado en verde		1,00	S

**DETALLE CRITERIOS DE PRIORIZACIÓN**

<b>10.1.5 Sistemas sostenibles de cultivos agroindustriales</b>	<b>PUNTOS: 5,00</b>	<b>PUNTOS</b>	<b>CUMPLE</b>
Porcentaje de superficie determinada en Red Natura 2000		PUNTOS: 0,00	0.0%
		<u>SUP. PROPUESTA (ha)</u>	<u>SUP. CUMPLE (ha)</u>
REF. REFERENCIA SIGPAC CULTIVO DESCRIPCIÓN CULTIVO S/R		4,53	0,00
1734715 41-069-021-00173-002 81268 ALGODON-JUNCAL R			
Porcentaje de superficie determinada situada en zonas RAMSAR		PUNTOS: 0,00	0.0%
		<u>SUP. PROPUESTA (ha)</u>	<u>SUP. CUMPLE (ha)</u>
REF. REFERENCIA SIGPAC CULTIVO DESCRIPCIÓN CULTIVO S/R		4,53	0,00
1734715 41-069-021-00173-002 81268 ALGODON-JUNCAL R			
Porcentaje de superficie determinada en zonas vulnerables a la contaminación por nitratos		PUNTOS: 4,00	100.0%
		<u>SUP. PROPUESTA (ha)</u>	<u>SUP. CUMPLE (ha)</u>
REF. REFERENCIA SIGPAC CULTIVO DESCRIPCIÓN CULTIVO S/R		4,53	4,53
1734715 41-069-021-00173-002 81268 ALGODON-JUNCAL R			
Titulares de explotaciones que hayan adquirido el compromiso voluntario de establecimiento de una enmienda natural mediante un cultivo de crucífera para su enterrado en verde		PUNTOS: 1,00	S





<b><u>APELLIDOS Y NOMBRE / RAZÓN SOCIAL</u></b>	<b><u>NIF</u></b>	<b><u>EXPEDIENTE</u></b>	<b><u>SUP. PROPUESTA (ha)</u></b>
ARCHILLA MENDEZ RAFAEL	52286220K	8025538	9,19

<b><u>PROPUESTA</u></b>	<b><u>SOLICITA PRIMA VOL.</u></b>
ADMITIDO	NO

**IMPORTE POR ANUALIDAD**

<u>CAMPAÑA</u>	<u>IMPORTE MÁXIMO SUBVENCIONABLE</u>	<u>IMPORTE MEDIO DE TRANSFERENCIA (€/ha)</u>
2015	2.667,58 €	290,27 €
2016	2.667,58 €	290,27 €
2017	2.667,58 €	290,27 €
2018	2.667,58 €	290,27 €
2019	2.667,58 €	290,27 €

**RECINTOS PROPUESTOS**

<u>REF.</u>	<u>REFERENCIA SIGPAC</u>	<u>CULTIVO</u>	<u>DESCRIPCIÓN CULTIVO</u>	<u>S/R</u>	<u>SUP. DEC. ADMIN. (ha)</u>	<u>SUP. PROPUESTA (ha)</u>
1761363	41-020-001-00031-003	81216	ALGODON-CARISMA	R	9,19	9,19

**RESUMEN CRITERIOS DE PRIORIZACIÓN**

<b>10.1.5 Sistemas sostenibles de cultivos agroindustriales</b>	<b>PUNTOS: 4,00</b>		
<b>Porcentaje de superficie determinada en Red Natura 2000</b>		<b>PUNTOS</b>	<b>CUMPLE</b>
		0,00	0.0%
<b>Porcentaje de superficie determinada situada en zonas RAMSAR</b>		0,00	0.0%
<b>Porcentaje de superficie determinada en zonas vulnerables a la contaminación por nitratos</b>		4,00	100.0%
<b>Titulares de explotaciones que hayan adquirido el compromiso voluntario de establecimiento de una enmienda natural mediante un cultivo de crucifera para su enterrado en verde</b>		0,00	N

**DETALLE CRITERIOS DE PRIORIZACIÓN**

<b>10.1.5 Sistemas sostenibles de cultivos agroindustriales</b>	<b>PUNTOS: 4,00</b>		
<b>Porcentaje de superficie determinada en Red Natura 2000</b>		<b>PUNTOS:</b>	<b>0,00</b>
			<b>0.0%</b>
		<b>SUP. PROPUESTA (ha)</b>	<b>SUP. CUMPLE (ha)</b>
<b>REF.</b>	<b>REFERENCIA SIGPAC</b>	<b>CULTIVO</b>	<b>DESCRIPCIÓN CULTIVO</b>
1761363	41-020-001-00031-003	81216	ALGODON-CARISMA
		<b>S/R</b>	
		R	
			<b>9,19</b>
			<b>0,00</b>
<b>Porcentaje de superficie determinada situada en zonas RAMSAR</b>		<b>PUNTOS:</b>	<b>0,00</b>
			<b>0.0%</b>
		<b>SUP. PROPUESTA (ha)</b>	<b>SUP. CUMPLE (ha)</b>
<b>REF.</b>	<b>REFERENCIA SIGPAC</b>	<b>CULTIVO</b>	<b>DESCRIPCIÓN CULTIVO</b>
1761363	41-020-001-00031-003	81216	ALGODON-CARISMA
		<b>S/R</b>	
		R	
			<b>9,19</b>
			<b>0,00</b>
<b>Porcentaje de superficie determinada en zonas vulnerables a la contaminación por nitratos</b>		<b>PUNTOS:</b>	<b>4,00</b>
			<b>100.0%</b>
		<b>SUP. PROPUESTA (ha)</b>	<b>SUP. CUMPLE (ha)</b>
<b>REF.</b>	<b>REFERENCIA SIGPAC</b>	<b>CULTIVO</b>	<b>DESCRIPCIÓN CULTIVO</b>
1761363	41-020-001-00031-003	81216	ALGODON-CARISMA
		<b>S/R</b>	
		R	
			<b>9,19</b>
			<b>9,19</b>
<b>Titulares de explotaciones que hayan adquirido el compromiso voluntario de establecimiento de una enmienda natural mediante un cultivo de crucifera para su enterrado en verde</b>		<b>PUNTOS:</b>	<b>0,00</b>
			<b>N</b>



<b><u>APELLIDOS Y NOMBRE / RAZÓN SOCIAL</u></b>	<b><u>NIF</u></b>	<b><u>EXPEDIENTE</u></b>	<b><u>SUP. PROPUESTA (ha)</u></b>
ARCINIEGA GARCIA JUAN	28549954P	8025977	10,36

<b><u>PROPUESTA</u></b>	<b><u>SOLICITA PRIMA VOL.</u></b>
ADMITIDO	NO

**IMPORTE POR ANUALIDAD**

<u>CAMPAÑA</u>	<u>IMPORTE MÁXIMO SUBVENCIONABLE</u>	<u>IMPORTE MEDIO DE TRANSFERENCIA (€/ha)</u>
2015	3.007,20 €	290,27 €
2016	3.007,20 €	290,27 €
2017	3.007,20 €	290,27 €
2018	3.007,20 €	290,27 €
2019	3.007,20 €	290,27 €

**RECINTOS PROPUESTOS**

<u>REF.</u>	<u>REFERENCIA SIGPAC</u>	<u>CULTIVO</u>	<u>DESCRIPCIÓN CULTIVO</u>	<u>S/R</u>	<u>SUP. DEC. ADMIN. (ha)</u>	<u>SUP. PROPUESTA (ha)</u>
1790781	41-053-001-00362-001	81191	ALGODON-CARLOTA	R	3,00	3,00
1790780	41-053-001-00362-001	81191	ALGODON-CARLOTA	R	4,36	4,36
1790782	41-053-001-00362-001	82118	REMOLACHA-SARAMAGO	R	3,00	3,00

**RESUMEN CRITERIOS DE PRIORIZACIÓN****10.1.5 Sistemas sostenibles de cultivos agroindustriales****PUNTOS: 4,00**

	<b><u>PUNTOS</u></b>	<b><u>CUMPLE</u></b>
Porcentaje de superficie determinada en Red Natura 2000	0,00	0.0%
Porcentaje de superficie determinada situada en zonas RAMSAR	0,00	0.0%
Porcentaje de superficie determinada en zonas vulnerables a la contaminación por nitratos	4,00	100.0%
Titulares de explotaciones que hayan adquirido el compromiso voluntario de establecimiento de una enmienda natural mediante un cultivo de crucífera para su enterrado en verde	0,00	N



**DETALLE CRITERIOS DE PRIORIZACIÓN****10.1.5 Sistemas sostenibles de cultivos agroindustriales****PUNTOS: 4,00****Porcentaje de superficie determinada en Red Natura 2000****PUNTOS: 0,00 0.0%**

<u>REF.</u>	<u>REFERENCIA SIGPAC</u>	<u>CULTIVO</u>	<u>DESCRIPCIÓN CULTIVO</u>	<u>S/R</u>	<u>SUP.</u>	<u>SUP.</u>
					<u>PROPUESTA</u>	<u>CUMPLE</u>
					(ha)	(ha)
1790781	41-053-001-00362-001	81191	ALGODON-CARLOTA	R	3,00	0,00
1790780	41-053-001-00362-001	81191	ALGODON-CARLOTA	R	4,36	0,00
1790782	41-053-001-00362-001	82118	REMOLACHA-SARAMAGO	R	3,00	0,00

**Porcentaje de superficie determinada situada en zonas RAMSAR****PUNTOS: 0,00 0.0%**

<u>REF.</u>	<u>REFERENCIA SIGPAC</u>	<u>CULTIVO</u>	<u>DESCRIPCIÓN CULTIVO</u>	<u>S/R</u>	<u>SUP.</u>	<u>SUP.</u>
					<u>PROPUESTA</u>	<u>CUMPLE</u>
					(ha)	(ha)
1790780	41-053-001-00362-001	81191	ALGODON-CARLOTA	R	4,36	0,00
1790781	41-053-001-00362-001	81191	ALGODON-CARLOTA	R	3,00	0,00
1790782	41-053-001-00362-001	82118	REMOLACHA-SARAMAGO	R	3,00	0,00

**Porcentaje de superficie determinada en zonas vulnerables a la contaminación por nitratos****PUNTOS: 4,00 100.0%**

<u>REF.</u>	<u>REFERENCIA SIGPAC</u>	<u>CULTIVO</u>	<u>DESCRIPCIÓN CULTIVO</u>	<u>S/R</u>	<u>SUP.</u>	<u>SUP.</u>
					<u>PROPUESTA</u>	<u>CUMPLE</u>
					(ha)	(ha)
1790781	41-053-001-00362-001	81191	ALGODON-CARLOTA	R	3,00	3,00
1790780	41-053-001-00362-001	81191	ALGODON-CARLOTA	R	4,36	4,36
1790782	41-053-001-00362-001	82118	REMOLACHA-SARAMAGO	R	3,00	3,00

**Titulares de explotaciones que hayan adquirido el compromiso voluntario de establecimiento de una enmienda natural mediante un cultivo de crucífera para su enterrado en verde****PUNTOS: 0,00 N**

<b><u>APELLIDOS Y NOMBRE / RAZÓN SOCIAL</u></b>	<b><u>NIF</u></b>	<b><u>EXPEDIENTE</u></b>	<b><u>SUP. PROPUESTA (ha)</u></b>
ARENILLA CORTES ISABEL	75369686C	8026156	3,00

<b><u>PROPUESTA</u></b>	<b><u>SOLICITA PRIMA VOL.</u></b>
ADMITIDO	NO

**IMPORTE POR ANUALIDAD**

<b><u>CAMPAÑA</u></b>	<b><u>IMPORTE MÁXIMO SUBVENCIONABLE</u></b>	<b><u>IMPORTE MEDIO DE TRANSFERENCIA (€/ha)</u></b>
2015	870,81 €	290,27 €
2016	870,81 €	290,27 €
2017	870,81 €	290,27 €
2018	870,81 €	290,27 €
2019	870,81 €	290,27 €

**RECINTOS PROPUESTOS**

<b><u>REF.</u></b>	<b><u>REFERENCIA SIGPAC</u></b>	<b><u>CULTIVO</u></b>	<b><u>DESCRIPCIÓN CULTIVO</u></b>	<b><u>S/R</u></b>	<b><u>SUP. DEC. ADMIN. (ha)</u></b>	<b><u>SUP. PROPUESTA (ha)</u></b>
1801520	41-020-021-00163-004	81263	ALGODON-DP419	R	0,91	0,91
1801519	41-020-021-00164-004	81263	ALGODON-DP419	R	0,94	0,94
1801522	41-020-021-00165-004	81263	ALGODON-DP419	R	0,89	0,89
1801521	41-020-021-00166-004	81263	ALGODON-DP419	R	0,26	0,26

**RESUMEN CRITERIOS DE PRIORIZACIÓN****10.1.5 Sistemas sostenibles de cultivos agroindustriales****PUNTOS: 4,00**

	<b><u>PUNTOS</u></b>	<b><u>CUMPLE</u></b>
Porcentaje de superficie determinada en Red Natura 2000	0,00	0.0%
Porcentaje de superficie determinada situada en zonas RAMSAR	0,00	0.0%
Porcentaje de superficie determinada en zonas vulnerables a la contaminación por nitratos	4,00	100.0%
Titulares de explotaciones que hayan adquirido el compromiso voluntario de establecimiento de una enmienda natural mediante un cultivo de crucífera para su enterrado en verde	0,00	N



**DETALLE CRITERIOS DE PRIORIZACIÓN****10.1.5 Sistemas sostenibles de cultivos agroindustriales****PUNTOS: 4,00****Porcentaje de superficie determinada en Red Natura 2000****PUNTOS: 0,00 0.0%**

<u>REF.</u>	<u>REFERENCIA SIGPAC</u>	<u>CULTIVO DESCRIPCIÓN CULTIVO</u>	<u>S/R</u>	<u>SUP.</u>	<u>SUP.</u>
				<u>PROPUESTA</u>	<u>CUMPLE</u>
				(ha)	(ha)
1801520	41-020-021-00163-004	81263 ALGODON-DP419	R	0,91	0,00
1801519	41-020-021-00164-004	81263 ALGODON-DP419	R	0,94	0,00
1801522	41-020-021-00165-004	81263 ALGODON-DP419	R	0,89	0,00
1801521	41-020-021-00166-004	81263 ALGODON-DP419	R	0,26	0,00

**Porcentaje de superficie determinada situada en zonas RAMSAR****PUNTOS: 0,00 0.0%**

<u>REF.</u>	<u>REFERENCIA SIGPAC</u>	<u>CULTIVO DESCRIPCIÓN CULTIVO</u>	<u>S/R</u>	<u>SUP.</u>	<u>SUP.</u>
				<u>PROPUESTA</u>	<u>CUMPLE</u>
				(ha)	(ha)
1801520	41-020-021-00163-004	81263 ALGODON-DP419	R	0,91	0,00
1801519	41-020-021-00164-004	81263 ALGODON-DP419	R	0,94	0,00
1801522	41-020-021-00165-004	81263 ALGODON-DP419	R	0,89	0,00
1801521	41-020-021-00166-004	81263 ALGODON-DP419	R	0,26	0,00

**Porcentaje de superficie determinada en zonas vulnerables a la contaminación por nitratos****PUNTOS: 4,00 100.0%**

<u>REF.</u>	<u>REFERENCIA SIGPAC</u>	<u>CULTIVO DESCRIPCIÓN CULTIVO</u>	<u>S/R</u>	<u>SUP.</u>	<u>SUP.</u>
				<u>PROPUESTA</u>	<u>CUMPLE</u>
				(ha)	(ha)
1801520	41-020-021-00163-004	81263 ALGODON-DP419	R	0,91	0,91
1801519	41-020-021-00164-004	81263 ALGODON-DP419	R	0,94	0,94
1801522	41-020-021-00165-004	81263 ALGODON-DP419	R	0,89	0,89
1801521	41-020-021-00166-004	81263 ALGODON-DP419	R	0,26	0,26

**Titulares de explotaciones que hayan adquirido el compromiso voluntario de establecimiento de una enmienda natural mediante un cultivo de crucífera para su enterrado en verde****PUNTOS: 0,00 N**

<b><u>APELLIDOS Y NOMBRE / RAZÓN SOCIAL</u></b>	<b><u>NIF</u></b>	<b><u>EXPEDIENTE</u></b>	<b><u>SUP. PROPUESTA (ha)</u></b>
AREVALO CANO ANTONIO	28607747W	8028551	9,02

<b><u>PROPUESTA</u></b>	<b><u>SOLICITA PRIMA VOL.</u></b>
ADMITIDO	NO

**IMPORTE POR ANUALIDAD**

<u>CAMPAÑA</u>	<u>IMPORTE MÁXIMO SUBVENCIONABLE</u>	<u>IMPORTE MEDIO DE TRANSFERENCIA (€/ha)</u>
2015	2.618,24 €	290,27 €
2016	2.618,24 €	290,27 €
2017	2.618,24 €	290,27 €
2018	2.618,24 €	290,27 €
2019	2.618,24 €	290,27 €

**RECINTOS PROPUESTOS**

<u>REF.</u>	<u>REFERENCIA SIGPAC</u>	<u>CULTIVO</u>	<u>DESCRIPCIÓN CULTIVO</u>	<u>S/R</u>	<u>SUP. DEC. ADMIN. (ha)</u>	<u>SUP. PROPUESTA (ha)</u>
2015791	41-039-034-00208-001	81355	ALGODON-FOKION	R	2,25	2,25
2015788	41-039-034-00235-001	81355	ALGODON-FOKION	R	2,24	2,24
2015789	41-039-035-00624-001	81312	ALGODON-HELENA	R	2,36	2,36
2015790	41-039-035-00624-003	81312	ALGODON-HELENA	R	2,17	2,17

**RESUMEN CRITERIOS DE PRIORIZACIÓN****10.1.5 Sistemas sostenibles de cultivos agroindustriales****PUNTOS: 3,50**

	<b><u>PUNTOS</u></b>	<b><u>CUMPLE</u></b>
Porcentaje de superficie determinada en Red Natura 2000	0,00	0.0%
Porcentaje de superficie determinada situada en zonas RAMSAR	0,00	0.0%
Porcentaje de superficie determinada en zonas vulnerables a la contaminación por nitratos	3,50	50.22%
Titulares de explotaciones que hayan adquirido el compromiso voluntario de establecimiento de una enmienda natural mediante un cultivo de crucífera para su enterrado en verde	0,00	N



**DETALLE CRITERIOS DE PRIORIZACIÓN****10.1.5 Sistemas sostenibles de cultivos agroindustriales****PUNTOS: 3,50****Porcentaje de superficie determinada en Red Natura 2000****PUNTOS: 0,00 0.0%**

<u>REF.</u>	<u>REFERENCIA SIGPAC</u>	<u>CULTIVO</u>	<u>DESCRIPCIÓN CULTIVO</u>	<u>S/R</u>	<u>SUP.</u> <u>PROPUESTA</u> <u>(ha)</u>	<u>SUP.</u> <u>CUMPLE</u> <u>(ha)</u>
2015791	41-039-034-00208-001	81355	ALGODON-FOKION	R	2,25	0,00
2015788	41-039-034-00235-001	81355	ALGODON-FOKION	R	2,24	0,00
2015789	41-039-035-00624-001	81312	ALGODON-HELENA	R	2,36	0,00
2015790	41-039-035-00624-003	81312	ALGODON-HELENA	R	2,17	0,00

**Porcentaje de superficie determinada situada en zonas RAMSAR****PUNTOS: 0,00 0.0%**

<u>REF.</u>	<u>REFERENCIA SIGPAC</u>	<u>CULTIVO</u>	<u>DESCRIPCIÓN CULTIVO</u>	<u>S/R</u>	<u>SUP.</u> <u>PROPUESTA</u> <u>(ha)</u>	<u>SUP.</u> <u>CUMPLE</u> <u>(ha)</u>
2015791	41-039-034-00208-001	81355	ALGODON-FOKION	R	2,25	0,00
2015788	41-039-034-00235-001	81355	ALGODON-FOKION	R	2,24	0,00
2015789	41-039-035-00624-001	81312	ALGODON-HELENA	R	2,36	0,00
2015790	41-039-035-00624-003	81312	ALGODON-HELENA	R	2,17	0,00

**Porcentaje de superficie determinada en zonas vulnerables a la contaminación por nitratos****PUNTOS: 3,50 50.22%**

<u>REF.</u>	<u>REFERENCIA SIGPAC</u>	<u>CULTIVO</u>	<u>DESCRIPCIÓN CULTIVO</u>	<u>S/R</u>	<u>SUP.</u> <u>PROPUESTA</u> <u>(ha)</u>	<u>SUP.</u> <u>CUMPLE</u> <u>(ha)</u>
2015791	41-039-034-00208-001	81355	ALGODON-FOKION	R	2,25	0,00
2015788	41-039-034-00235-001	81355	ALGODON-FOKION	R	2,24	0,00
2015789	41-039-035-00624-001	81312	ALGODON-HELENA	R	2,36	2,36
2015790	41-039-035-00624-003	81312	ALGODON-HELENA	R	2,17	2,17

**Titulares de explotaciones que hayan adquirido el compromiso voluntario de establecimiento de una enmienda natural mediante un cultivo de crucifera para su enterrado en verde****PUNTOS: 0,00 N**

<b><u>APELLIDOS Y NOMBRE / RAZÓN SOCIAL</u></b>	<b><u>NIF</u></b>	<b><u>EXPEDIENTE</u></b>	<b><u>SUP. PROPUESTA (ha)</u></b>
AREVALO GARCIA JOSE ANTONIO	75300020K	8027905	19,77

<b><u>PROPUESTA</u></b>	<b><u>SOLICITA PRIMA VOL.</u></b>
ADMITIDO	NO

**IMPORTE POR ANUALIDAD**

<u>CAMPAÑA</u>	<u>IMPORTE MÁXIMO SUBVENCIONABLE</u>	<u>IMPORTE MEDIO DE TRANSFERENCIA (€/ha)</u>
2015	5.738,64 €	290,27 €
2016	5.738,64 €	290,27 €
2017	5.738,64 €	290,27 €
2018	5.738,64 €	290,27 €
2019	5.738,64 €	290,27 €

**RECINTOS PROPUESTOS**

<u>REF.</u>	<u>REFERENCIA SIGPAC</u>	<u>CULTIVO</u>	<u>DESCRIPCIÓN CULTIVO</u>	<u>S/R</u>	<u>SUP. DEC. ADMIN. (ha)</u>	<u>SUP. PROPUESTA (ha)</u>
1910178	41-039-037-00008-001	81361	ALGODON-INTERCOTT 211	R	16,87	16,87
1910176	41-039-037-00008-002	81361	ALGODON-INTERCOTT 211	R	2,72	2,72
1910177	41-039-037-00009-010	81361	ALGODON-INTERCOTT 211	R	0,18	0,18

**RESUMEN CRITERIOS DE PRIORIZACIÓN****10.1.5 Sistemas sostenibles de cultivos agroindustriales****PUNTOS: 3,85**

	<b><u>PUNTOS</u></b>	<b><u>CUMPLE</u></b>
Porcentaje de superficie determinada en Red Natura 2000	3,85	85.33%
Porcentaje de superficie determinada situada en zonas RAMSAR	0,00	0.0%
Porcentaje de superficie determinada en zonas vulnerables a la contaminación por nitratos	0,00	0.0%
Titulares de explotaciones que hayan adquirido el compromiso voluntario de establecimiento de una enmienda natural mediante un cultivo de crucífera para su enterrado en verde	0,00	N





**DETALLE CRITERIOS DE PRIORIZACIÓN****10.1.5 Sistemas sostenibles de cultivos agroindustriales****PUNTOS: 3,85****Porcentaje de superficie determinada en Red Natura 2000****PUNTOS: 3,85 85.33%**

<u>REF.</u>	<u>REFERENCIA SIGPAC</u>	<u>CULTIVO</u>	<u>DESCRIPCIÓN CULTIVO</u>	<u>S/R</u>	<u>SUP.</u> <u>PROPUESTA</u> <u>(ha)</u>	<u>SUP.</u> <u>CÚMPLE</u> <u>(ha)</u>
1910178	41-039-037-00008-001	81361	ALGODON-INTERCOTT 211	R	16,87	16,87
1910176	41-039-037-00008-002	81361	ALGODON-INTERCOTT 211	R	2,72	0,00
1910177	41-039-037-00009-010	81361	ALGODON-INTERCOTT 211	R	0,18	0,00

**Porcentaje de superficie determinada situada en zonas RAMSAR****PUNTOS: 0,00 0.0%**

<u>REF.</u>	<u>REFERENCIA SIGPAC</u>	<u>CULTIVO</u>	<u>DESCRIPCIÓN CULTIVO</u>	<u>S/R</u>	<u>SUP.</u> <u>PROPUESTA</u> <u>(ha)</u>	<u>SUP.</u> <u>CÚMPLE</u> <u>(ha)</u>
1910178	41-039-037-00008-001	81361	ALGODON-INTERCOTT 211	R	16,87	0,00
1910176	41-039-037-00008-002	81361	ALGODON-INTERCOTT 211	R	2,72	0,00
1910177	41-039-037-00009-010	81361	ALGODON-INTERCOTT 211	R	0,18	0,00

**Porcentaje de superficie determinada en zonas vulnerables a la contaminación por nitratos****PUNTOS: 0,00 0.0%**

<u>REF.</u>	<u>REFERENCIA SIGPAC</u>	<u>CULTIVO</u>	<u>DESCRIPCIÓN CULTIVO</u>	<u>S/R</u>	<u>SUP.</u> <u>PROPUESTA</u> <u>(ha)</u>	<u>SUP.</u> <u>CÚMPLE</u> <u>(ha)</u>
1910178	41-039-037-00008-001	81361	ALGODON-INTERCOTT 211	R	16,87	0,00
1910176	41-039-037-00008-002	81361	ALGODON-INTERCOTT 211	R	2,72	0,00
1910177	41-039-037-00009-010	81361	ALGODON-INTERCOTT 211	R	0,18	0,00

**Titulares de explotaciones que hayan adquirido el compromiso voluntario de establecimiento de una enmienda natural mediante un cultivo de crucífera para su enterrado en verde****PUNTOS: 0,00 N**

<u>APELLIDOS Y NOMBRE / RAZÓN SOCIAL</u>	<u>NIF</u>	<u>EXPEDIENTE</u>	<u>SUP. PROPUESTA (ha)</u>
AREVALO REYES,S.L.	B91515072	8029072	15,00
<u>PROPUESTA ADMITIDO</u>	<u>SOLICITA PRIMA VOL. SI</u>	<u>PROPUESTA PRIMA VOL. ADMITIDO</u>	
<b>IMPORTE POR ANUALIDAD</b>			

<u>CAMPAÑA</u>	<u>IMPORTE MÁXIMO SUBVENCIONABLE</u>	<u>IMPORTE MEDIO DE TRANSFERENCIA (€/ha)</u>
2015	6.501,60 €	433,44 €
2016	6.501,60 €	433,44 €
2017	6.501,60 €	433,44 €
2018	6.501,60 €	433,44 €
2019	6.501,60 €	433,44 €

**RECINTOS PROPUESTOS**

<u>REF.</u>	<u>REFERENCIA SIGPAC</u>	<u>CULTIVO</u>	<u>DESCRIPCIÓN CULTIVO</u>	<u>S/R</u>	<u>SUP. DEC. ADMIN. (ha)</u>	<u>SUP. PROPUESTA (ha)</u>
3130091	41-039-059-00222-002	81320	ALGODON-DP396	R	2,43	2,43
3130092	41-039-059-00222-002	81320	ALGODON-DP396	R	12,57	12,57

**RESUMEN CRITERIOS DE PRIORIZACIÓN**

<b>10.1.5 Sistemas sostenibles de cultivos agroindustriales</b>	<b>PUNTOS: 5,00</b>	<b>PUNTOS</b>	<b>CUMPLE</b>
Porcentaje de superficie determinada en Red Natura 2000		0,00	0.0%
Porcentaje de superficie determinada situada en zonas RAMSAR		0,00	0.0%
Porcentaje de superficie determinada en zonas vulnerables a la contaminación por nitratos		4,00	100.0%
Titulares de explotaciones que hayan adquirido el compromiso voluntario de establecimiento de una enmienda natural mediante un cultivo de crucifera para su enterrado en verde		1,00	S

**DETALLE CRITERIOS DE PRIORIZACIÓN**

<b>10.1.5 Sistemas sostenibles de cultivos agroindustriales</b>	<b>PUNTOS: 5,00</b>	<b>PUNTOS</b>	<b>CUMPLE</b>			
Porcentaje de superficie determinada en Red Natura 2000		PUNTOS: 0,00	0.0%			
		<b>SUP. PROPUESTA (ha)</b>	<b>SUP. CUMPLE (ha)</b>			
<u>REF.</u>	<u>REFERENCIA SIGPAC</u>	<u>CULTIVO</u>	<u>DESCRIPCIÓN CULTIVO</u>	<u>S/R</u>		
3130091	41-039-059-00222-002	81320	ALGODON-DP396	R	2,43	0,00
3130092	41-039-059-00222-002	81320	ALGODON-DP396	R	12,57	0,00
Porcentaje de superficie determinada situada en zonas RAMSAR		PUNTOS: 0,00	0.0%			
		<b>SUP. PROPUESTA (ha)</b>	<b>SUP. CUMPLE (ha)</b>			
<u>REF.</u>	<u>REFERENCIA SIGPAC</u>	<u>CULTIVO</u>	<u>DESCRIPCIÓN CULTIVO</u>	<u>S/R</u>		
3130091	41-039-059-00222-002	81320	ALGODON-DP396	R	2,43	0,00
3130092	41-039-059-00222-002	81320	ALGODON-DP396	R	12,57	0,00
Porcentaje de superficie determinada en zonas vulnerables a la contaminación por nitratos		PUNTOS: 4,00	100.0%			
		<b>SUP. PROPUESTA (ha)</b>	<b>SUP. CUMPLE (ha)</b>			
<u>REF.</u>	<u>REFERENCIA SIGPAC</u>	<u>CULTIVO</u>	<u>DESCRIPCIÓN CULTIVO</u>	<u>S/R</u>		
3130092	41-039-059-00222-002	81320	ALGODON-DP396	R	12,57	12,57
3130091	41-039-059-00222-002	81320	ALGODON-DP396	R	2,43	2,43
Titulares de explotaciones que hayan adquirido el compromiso voluntario de establecimiento de una enmienda natural mediante un cultivo de crucifera para su enterrado en verde		PUNTOS: 1,00	S			

<u>APELLIDOS Y NOMBRE / RAZÓN SOCIAL</u>	<u>NIF</u>	<u>EXPEDIENTE</u>	<u>SUP. PROPUESTA (ha)</u>
ARGUESO PIÑAR JAIME	28683381N	8023204	8,32
<u>PROPUESTA ADMITIDO</u>	<u>SOLICITA PRIMA VOL. SI</u>	<u>PROPUESTA PRIMA VOL. ADMITIDO</u>	
<u>IMPORTE POR ANUALIDAD</u>			

<u>CAMPAÑA</u>	<u>IMPORTE MÁXIMO SUBVENCIONABLE</u>	<u>IMPORTE MEDIO DE TRANSFERENCIA (€/ha)</u>
2015	3.606,22 €	433,44 €
2016	3.606,22 €	433,44 €
2017	3.606,22 €	433,44 €
2018	3.606,22 €	433,44 €
2019	3.606,22 €	433,44 €

**RECINTOS PROPUESTOS**

<u>REF.</u>	<u>REFERENCIA SIGPAC</u>	<u>CULTIVO</u>	<u>DESCRIPCIÓN CULTIVO</u>	<u>S/R</u>	<u>SUP. DEC. ADMIN. (ha)</u>	<u>SUP. PROPUESTA (ha)</u>
1622023	41-095-055-00050-001	81200	ALGODON-CAMPO	R	2,42	2,42
1622024	41-095-055-00050-002	81361	ALGODON-INTERCOTT 211	R	5,90	5,90

**RESUMEN CRITERIOS DE PRIORIZACIÓN**

<b>10.1.5 Sistemas sostenibles de cultivos agroindustriales</b>	<b>PUNTOS: 5,00</b>	<b>PUNTOS</b>	<b>CUMPLE</b>
Porcentaje de superficie determinada en Red Natura 2000		0,00	0.0%
Porcentaje de superficie determinada situada en zonas RAMSAR		0,00	0.0%
Porcentaje de superficie determinada en zonas vulnerables a la contaminación por nitratos		4,00	100.0%
Titulares de explotaciones que hayan adquirido el compromiso voluntario de establecimiento de una enmienda natural mediante un cultivo de crucifera para su enterrado en verde		1,00	S

**DETALLE CRITERIOS DE PRIORIZACIÓN**

<b>10.1.5 Sistemas sostenibles de cultivos agroindustriales</b>	<b>PUNTOS: 5,00</b>	<b>PUNTOS</b>	<b>CUMPLE</b>			
Porcentaje de superficie determinada en Red Natura 2000		PUNTOS: 0,00	0.0%			
		<b>SUP. PROPUESTA (ha)</b>	<b>SUP. CUMPLE (ha)</b>			
<u>REF.</u>	<u>REFERENCIA SIGPAC</u>	<u>CULTIVO</u>	<u>DESCRIPCIÓN CULTIVO</u>	<u>S/R</u>		
1622023	41-095-055-00050-001	81200	ALGODON-CAMPO	R	2,42	0,00
1622024	41-095-055-00050-002	81361	ALGODON-INTERCOTT 211	R	5,90	0,00
Porcentaje de superficie determinada situada en zonas RAMSAR		PUNTOS: 0,00	0.0%			
		<b>SUP. PROPUESTA (ha)</b>	<b>SUP. CUMPLE (ha)</b>			
<u>REF.</u>	<u>REFERENCIA SIGPAC</u>	<u>CULTIVO</u>	<u>DESCRIPCIÓN CULTIVO</u>	<u>S/R</u>		
1622023	41-095-055-00050-001	81200	ALGODON-CAMPO	R	2,42	0,00
1622024	41-095-055-00050-002	81361	ALGODON-INTERCOTT 211	R	5,90	0,00
Porcentaje de superficie determinada en zonas vulnerables a la contaminación por nitratos		PUNTOS: 4,00	100.0%			
		<b>SUP. PROPUESTA (ha)</b>	<b>SUP. CUMPLE (ha)</b>			
<u>REF.</u>	<u>REFERENCIA SIGPAC</u>	<u>CULTIVO</u>	<u>DESCRIPCIÓN CULTIVO</u>	<u>S/R</u>		
1622023	41-095-055-00050-001	81200	ALGODON-CAMPO	R	2,42	2,42
1622024	41-095-055-00050-002	81361	ALGODON-INTERCOTT 211	R	5,90	5,90
Titulares de explotaciones que hayan adquirido el compromiso voluntario de establecimiento de una enmienda natural mediante un cultivo de crucifera para su enterrado en verde		PUNTOS: 1,00	S			

<b><u>APELLIDOS Y NOMBRE / RAZÓN SOCIAL</u></b>	<b><u>NIF</u></b>	<b><u>EXPEDIENTE</u></b>	<b><u>SUP. PROPUESTA (ha)</u></b>
ARIAS TOVAR FERNANDO	75401538V	8028248	10,00
<b><u>PROPUESTA</u></b>	<b><u>SOLICITA PRIMA VOL.</u></b>	<b><u>PROPUESTA PRIMA VOL.</u></b>	
ADMITIDO	SI	ADMITIDO	

**IMPORTE POR ANUALIDAD**

<b><u>CAMPAÑA</u></b>	<b><u>IMPORTE MÁXIMO SUBVENCIONABLE</u></b>	<b><u>IMPORTE MEDIO DE TRANSFERENCIA (€/ha)</u></b>
2015	4.334,40 €	433,44 €
2016	4.334,40 €	433,44 €
2017	4.334,40 €	433,44 €
2018	4.334,40 €	433,44 €
2019	4.334,40 €	433,44 €

**RECINTOS PROPUESTOS**

<b><u>REF.</u></b>	<b><u>REFERENCIA SIGPAC</u></b>	<b><u>CULTIVO</u></b>	<b><u>DESCRIPCIÓN CULTIVO</u></b>	<b><u>S/R</u></b>	<b><u>SUP. DEC. ADMIN. (ha)</u></b>	<b><u>SUP. PROPUESTA (ha)</u></b>
2184278	41-020-002-00023-003	81268	ALGODON-JUNCAL	R	5,92	5,92
2184279	41-020-021-00039-002	81268	ALGODON-JUNCAL	R	1,97	1,97
2184276	41-053-003-00136-001	4100	MAIZ-MAIZ CONVENCIONAL	R	2,11	2,11

**RESUMEN CRITERIOS DE PRIORIZACIÓN****10.1.5 Sistemas sostenibles de cultivos agroindustriales**

PUNTOS: 5,00

	<b><u>PUNTOS</u></b>	<b><u>CUMPLE</u></b>
Porcentaje de superficie determinada en Red Natura 2000	0,00	0.0%
Porcentaje de superficie determinada situada en zonas RAMSAR	0,00	0.0%
Porcentaje de superficie determinada en zonas vulnerables a la contaminación por nitratos	4,00	100.0%
Titulares de explotaciones que hayan adquirido el compromiso voluntario de establecimiento de una enmienda natural mediante un cultivo de crucífera para su enterrado en verde	1,00	S



**DETALLE CRITERIOS DE PRIORIZACIÓN****10.1.5 Sistemas sostenibles de cultivos agroindustriales****PUNTOS: 5,00****Porcentaje de superficie determinada en Red Natura 2000****PUNTOS: 0,00 0.0%**

<u>REF.</u>	<u>REFERENCIA SIGPAC</u>	<u>CULTIVO</u>	<u>DESCRIPCIÓN CULTIVO</u>	<u>S/R</u>	<u>SUP.</u>	<u>SUP.</u>
					<u>PROPUESTA</u>	<u>CUMPLE</u>
					(ha)	(ha)
2184278	41-020-002-00023-003	81268	ALGODON-JUNCAL	R	5,92	0,00
2184279	41-020-021-00039-002	81268	ALGODON-JUNCAL	R	1,97	0,00
2184276	41-053-003-00136-001	4100	MAIZ-MAIZ CONVENCIONAL	R	2,11	0,00

**Porcentaje de superficie determinada situada en zonas RAMSAR****PUNTOS: 0,00 0.0%**

<u>REF.</u>	<u>REFERENCIA SIGPAC</u>	<u>CULTIVO</u>	<u>DESCRIPCIÓN CULTIVO</u>	<u>S/R</u>	<u>SUP.</u>	<u>SUP.</u>
					<u>PROPUESTA</u>	<u>CUMPLE</u>
					(ha)	(ha)
2184278	41-020-002-00023-003	81268	ALGODON-JUNCAL	R	5,92	0,00
2184279	41-020-021-00039-002	81268	ALGODON-JUNCAL	R	1,97	0,00
2184276	41-053-003-00136-001	4100	MAIZ-MAIZ CONVENCIONAL	R	2,11	0,00

**Porcentaje de superficie determinada en zonas vulnerables a la contaminación por nitratos****PUNTOS: 4,00 100.0%**

<u>REF.</u>	<u>REFERENCIA SIGPAC</u>	<u>CULTIVO</u>	<u>DESCRIPCIÓN CULTIVO</u>	<u>S/R</u>	<u>SUP.</u>	<u>SUP.</u>
					<u>PROPUESTA</u>	<u>CUMPLE</u>
					(ha)	(ha)
2184278	41-020-002-00023-003	81268	ALGODON-JUNCAL	R	5,92	5,92
2184279	41-020-021-00039-002	81268	ALGODON-JUNCAL	R	1,97	1,97
2184276	41-053-003-00136-001	4100	MAIZ-MAIZ CONVENCIONAL	R	2,11	2,11

**Titulares de explotaciones que hayan adquirido el compromiso voluntario de establecimiento de una enmienda natural mediante un cultivo de crucífera para su enterrado en verde****PUNTOS: 1,00 S**

<b><u>APELLIDOS Y NOMBRE / RAZÓN SOCIAL</u></b>	<b><u>NIF</u></b>	<b><u>EXPEDIENTE</u></b>	<b><u>SUP. PROPUESTA (ha)</u></b>
ARIAS TOVAR JOSE ANTONIO	34072354Q	8028237	10,00
<b><u>PROPUESTA</u></b>	<b><u>SOLICITA PRIMA VOL.</u></b>	<b><u>PROPUESTA PRIMA VOL.</u></b>	
ADMITIDO	SI	ADMITIDO	

**IMPORTE POR ANUALIDAD**

<b><u>CAMPAÑA</u></b>	<b><u>IMPORTE MÁXIMO SUBVENCIONABLE</u></b>	<b><u>IMPORTE MEDIO DE TRANSFERENCIA (€/ha)</u></b>
2015	4.334,40 €	433,44 €
2016	4.334,40 €	433,44 €
2017	4.334,40 €	433,44 €
2018	4.334,40 €	433,44 €
2019	4.334,40 €	433,44 €

**RECINTOS PROPUESTOS**

<b><u>REF.</u></b>	<b><u>REFERENCIA SIGPAC</u></b>	<b><u>CULTIVO</u></b>	<b><u>DESCRIPCIÓN CULTIVO</u></b>	<b><u>S/R</u></b>	<b><u>SUP. DEC. ADMIN. (ha)</u></b>	<b><u>SUP. PROPUESTA (ha)</u></b>
2184107	41-020-002-00023-003	81268	ALGODON-JUNCAL	R	5,92	5,92
2184108	41-020-021-00039-002	81268	ALGODON-JUNCAL	R	1,96	1,96
2184104	41-053-003-00136-001	4100	MAIZ-MAIZ CONVENCIONAL	R	2,12	2,12

**RESUMEN CRITERIOS DE PRIORIZACIÓN****10.1.5 Sistemas sostenibles de cultivos agroindustriales**

PUNTOS: 5,00

	<b><u>PUNTOS</u></b>	<b><u>CUMPLE</u></b>
Porcentaje de superficie determinada en Red Natura 2000	0,00	0.0%
Porcentaje de superficie determinada situada en zonas RAMSAR	0,00	0.0%
Porcentaje de superficie determinada en zonas vulnerables a la contaminación por nitratos	4,00	100.0%
Titulares de explotaciones que hayan adquirido el compromiso voluntario de establecimiento de una enmienda natural mediante un cultivo de crucífera para su enterrado en verde	1,00	S



**DETALLE CRITERIOS DE PRIORIZACIÓN****10.1.5 Sistemas sostenibles de cultivos agroindustriales****PUNTOS: 5,00****Porcentaje de superficie determinada en Red Natura 2000****PUNTOS: 0,00 0.0%**

<u>REF.</u>	<u>REFERENCIA SIGPAC</u>	<u>CULTIVO</u>	<u>DESCRIPCIÓN CULTIVO</u>	<u>S/R</u>	<u>SUP.</u>	<u>SUP.</u>
					<u>PROPUESTA</u>	<u>CUMPLE</u>
					(ha)	(ha)
2184107	41-020-002-00023-003	81268	ALGODON-JUNCAL	R	5,92	0,00
2184108	41-020-021-00039-002	81268	ALGODON-JUNCAL	R	1,96	0,00
2184104	41-053-003-00136-001	4100	MAIZ-MAIZ CONVENCIONAL	R	2,12	0,00

**Porcentaje de superficie determinada situada en zonas RAMSAR****PUNTOS: 0,00 0.0%**

<u>REF.</u>	<u>REFERENCIA SIGPAC</u>	<u>CULTIVO</u>	<u>DESCRIPCIÓN CULTIVO</u>	<u>S/R</u>	<u>SUP.</u>	<u>SUP.</u>
					<u>PROPUESTA</u>	<u>CUMPLE</u>
					(ha)	(ha)
2184107	41-020-002-00023-003	81268	ALGODON-JUNCAL	R	5,92	0,00
2184108	41-020-021-00039-002	81268	ALGODON-JUNCAL	R	1,96	0,00
2184104	41-053-003-00136-001	4100	MAIZ-MAIZ CONVENCIONAL	R	2,12	0,00

**Porcentaje de superficie determinada en zonas vulnerables a la contaminación por nitratos****PUNTOS: 4,00 100.0%**

<u>REF.</u>	<u>REFERENCIA SIGPAC</u>	<u>CULTIVO</u>	<u>DESCRIPCIÓN CULTIVO</u>	<u>S/R</u>	<u>SUP.</u>	<u>SUP.</u>
					<u>PROPUESTA</u>	<u>CUMPLE</u>
					(ha)	(ha)
2184107	41-020-002-00023-003	81268	ALGODON-JUNCAL	R	5,92	5,92
2184108	41-020-021-00039-002	81268	ALGODON-JUNCAL	R	1,96	1,96
2184104	41-053-003-00136-001	4100	MAIZ-MAIZ CONVENCIONAL	R	2,12	2,12

**Titulares de explotaciones que hayan adquirido el compromiso voluntario de establecimiento de una enmienda natural mediante un cultivo de crucífera para su enterrado en verde****PUNTOS: 1,00 S**

<b><u>APELLIDOS Y NOMBRE / RAZÓN SOCIAL</u></b>	<b><u>NIF</u></b>	<b><u>EXPEDIENTE</u></b>	<b><u>SUP. PROPUESTA (ha)</u></b>
ARIZA CRESPO ALFONSO M.	30464561A	8017559	23,00

<b><u>PROPUESTA</u></b>	<b><u>SOLICITA PRIMA VOL.</u></b>
INADMITIDO	NO

**IMPORTE POR ANUALIDAD**

<b><u>CAMPAÑA</u></b>	<b><u>IMPORTE MÁXIMO SUBVENCIONABLE</u></b>	<b><u>IMPORTE MEDIO DE TRANSFERENCIA (€/ha)</u></b>
2015	6.676,21 €	290,27 €
2016	6.676,21 €	290,27 €
2017	6.676,21 €	290,27 €
2018	6.676,21 €	290,27 €
2019	6.676,21 €	290,27 €

**RECINTOS PROPUESTOS**

<b><u>REF.</u></b>	<b><u>REFERENCIA SIGPAC</u></b>	<b><u>CULTIVO</u></b>	<b><u>DESCRIPCIÓN CULTIVO</u></b>	<b><u>S/R</u></b>	<b><u>SUP. DEC. ADMIN. (ha)</u></b>	<b><u>SUP. PROPUESTA (ha)</u></b>
1720846	41-039-031-00052-002	81216	ALGODON-CARISMA	R	15,45	15,45
1720847	41-041-011-00024-002	81216	ALGODON-CARISMA	R	6,65	6,65
1720844	41-041-011-00042-003	33126	GIRASOL-BOSFORA	R	0,90	0,90

**RESUMEN CRITERIOS DE PRIORIZACIÓN****10.1.5 Sistemas sostenibles de cultivos agroindustriales****PUNTOS:** 0,00

	<b><u>PUNTOS</u></b>	<b><u>CUMPLE</u></b>
Porcentaje de superficie determinada en Red Natura 2000	0,00	0.0%
Porcentaje de superficie determinada situada en zonas RAMSAR	0,00	0.0%
Porcentaje de superficie determinada en zonas vulnerables a la contaminación por nitratos	0,00	0.0%
Titulares de explotaciones que hayan adquirido el compromiso voluntario de establecimiento de una enmienda natural mediante un cultivo de crucífera para su enterrado en verde	0,00	N





**DETALLE CRITERIOS DE PRIORIZACIÓN****10.1.5 Sistemas sostenibles de cultivos agroindustriales****PUNTOS: 0,00****Porcentaje de superficie determinada en Red Natura 2000****PUNTOS: 0,00 0.0%**

<u>REF.</u>	<u>REFERENCIA SIGPAC</u>	<u>CULTIVO</u>	<u>DESCRIPCIÓN CULTIVO</u>	<u>S/R</u>	<u>SUP.</u> <u>PROPUESTA</u> <u>(ha)</u>	<u>SUP.</u> <u>CUMPLE</u> <u>(ha)</u>
1720846	41-039-031-00052-002	81216	ALGODON-CARISMA	R	15,45	0,00
1720847	41-041-011-00024-002	81216	ALGODON-CARISMA	R	6,65	0,00
1720844	41-041-011-00042-003	33126	GIRASOL-BOSFORA	R	0,90	0,00

**Porcentaje de superficie determinada situada en zonas RAMSAR****PUNTOS: 0,00 0.0%**

<u>REF.</u>	<u>REFERENCIA SIGPAC</u>	<u>CULTIVO</u>	<u>DESCRIPCIÓN CULTIVO</u>	<u>S/R</u>	<u>SUP.</u> <u>PROPUESTA</u> <u>(ha)</u>	<u>SUP.</u> <u>CUMPLE</u> <u>(ha)</u>
1720846	41-039-031-00052-002	81216	ALGODON-CARISMA	R	15,45	0,00
1720847	41-041-011-00024-002	81216	ALGODON-CARISMA	R	6,65	0,00
1720844	41-041-011-00042-003	33126	GIRASOL-BOSFORA	R	0,90	0,00

**Porcentaje de superficie determinada en zonas vulnerables a la contaminación por nitratos****PUNTOS: 0,00 0.0%**

<u>REF.</u>	<u>REFERENCIA SIGPAC</u>	<u>CULTIVO</u>	<u>DESCRIPCIÓN CULTIVO</u>	<u>S/R</u>	<u>SUP.</u> <u>PROPUESTA</u> <u>(ha)</u>	<u>SUP.</u> <u>CUMPLE</u> <u>(ha)</u>
1720846	41-039-031-00052-002	81216	ALGODON-CARISMA	R	15,45	0,00
1720847	41-041-011-00024-002	81216	ALGODON-CARISMA	R	6,65	0,00
1720844	41-041-011-00042-003	33126	GIRASOL-BOSFORA	R	0,90	0,00

**Titulares de explotaciones que hayan adquirido el compromiso voluntario de establecimiento de una enmienda natural mediante un cultivo de crucífera para su enterrado en verde****PUNTOS: 0,00 N**

<u>APELLIDOS Y NOMBRE / RAZÓN SOCIAL</u>	<u>NIF</u>	<u>EXPEDIENTE</u>	<u>SUP. PROPUESTA (ha)</u>
ARIZA GALAN LEONOR	28609172R	8001331	3,06

PROPUESTA  
INADMITIDO

SOLICITA PRIMA VOL.  
NO

IMPORTE POR ANUALIDAD

<u>CAMPAÑA</u>	<u>IMPORTE MÁXIMO SUBVENCIONABLE</u>	<u>IMPORTE MEDIO DE TRANSFERENCIA (€/ha)</u>
2015	888,23 €	290,27 €
2016	888,23 €	290,27 €
2017	888,23 €	290,27 €
2018	888,23 €	290,27 €
2019	888,23 €	290,27 €

RECINTOS PROPUESTOS

<u>REF.</u>	<u>REFERENCIA SIGPAC</u>	<u>CULTIVO</u>	<u>DESCRIPCIÓN CULTIVO</u>	<u>S/R</u>	<u>SUP. DEC. ADMIN. (ha)</u>	<u>SUP. PROPUESTA (ha)</u>
2029964	41-039-031-00051-002	81038	ALGODON-REINA	R	3,06	3,06

**RESUMEN CRITERIOS DE PRIORIZACIÓN**

**10.1.5 Sistemas sostenibles de cultivos agroindustriales** PUNTOS: 0,00

	<u>PUNTOS</u>	<u>CUMPLE</u>
Porcentaje de superficie determinada en Red Natura 2000	0,00	0.0%
Porcentaje de superficie determinada situada en zonas RAMSAR	0,00	0.0%
Porcentaje de superficie determinada en zonas vulnerables a la contaminación por nitratos	0,00	0.0%
Titulares de explotaciones que hayan adquirido el compromiso voluntario de establecimiento de una enmienda natural mediante un cultivo de crucifera para su enterrado en verde	0,00	N

**DETALLE CRITERIOS DE PRIORIZACIÓN**

**10.1.5 Sistemas sostenibles de cultivos agroindustriales** PUNTOS: 0,00

<u>REF.</u>	<u>REFERENCIA SIGPAC</u>	<u>CULTIVO</u>	<u>DESCRIPCIÓN CULTIVO</u>	<u>S/R</u>	<u>SUP. PROPUESTA (ha)</u>	<u>SUP. CUMPLE (ha)</u>
2029964	41-039-031-00051-002	81038	ALGODON-REINA	R	3,06	0,00

<u>REF.</u>	<u>REFERENCIA SIGPAC</u>	<u>CULTIVO</u>	<u>DESCRIPCIÓN CULTIVO</u>	<u>S/R</u>	<u>SUP. PROPUESTA (ha)</u>	<u>SUP. CUMPLE (ha)</u>
2029964	41-039-031-00051-002	81038	ALGODON-REINA	R	3,06	0,00

<u>REF.</u>	<u>REFERENCIA SIGPAC</u>	<u>CULTIVO</u>	<u>DESCRIPCIÓN CULTIVO</u>	<u>S/R</u>	<u>SUP. PROPUESTA (ha)</u>	<u>SUP. CUMPLE (ha)</u>
2029964	41-039-031-00051-002	81038	ALGODON-REINA	R	3,06	0,00

Titulares de explotaciones que hayan adquirido el compromiso voluntario de establecimiento de una enmienda natural mediante un cultivo de crucifera para su enterrado en verde PUNTOS: 0,00 N



<b><u>APELLIDOS Y NOMBRE / RAZÓN SOCIAL</u></b>	<b><u>NIF</u></b>	<b><u>EXPEDIENTE</u></b>	<b><u>SUP. PROPUESTA (ha)</u></b>
ARIZA GOMEZ FERNANDO JOSE	75142971Q	8030184	19,80

<b><u>PROPUESTA</u></b>	<b><u>SOLICITA PRIMA VOL.</u></b>
INADMITIDO	NO

**IMPORTE POR ANUALIDAD**

<u>CAMPAÑA</u>	<u>IMPORTE MÁXIMO SUBVENCIONABLE</u>	<u>IMPORTE MEDIO DE TRANSFERENCIA (€/ha)</u>
2015	5.747,35 €	290,27 €
2016	5.747,35 €	290,27 €
2017	5.747,35 €	290,27 €
2018	5.747,35 €	290,27 €
2019	5.747,35 €	290,27 €

**RECINTOS PROPUESTOS**

<u>REF.</u>	<u>REFERENCIA SIGPAC</u>	<u>CULTIVO</u>	<u>DESCRIPCIÓN CULTIVO</u>	<u>S/R</u>	<u>SUP. DEC. ADMIN. (ha)</u>	<u>SUP. PROPUESTA (ha)</u>
2085617	41-041-011-00021-001	3320	TRIGO DURO-AMILCAR	R	5,53	5,53
2085621	41-041-011-00021-001	81216	ALGODON-CARISMA	R	9,97	9,97
2085622	41-041-011-00021-001	169100	AJO-HORTALIZAS AIRE LIBRE	R	4,30	4,30

**INCIDENCIAS****INCIDENCIA DESCRIPCIÓN**

218 La superficie total declarada sobre un mismo recinto en el conjunto de los expedientes, no puede superar la superficie total que el SIGPAC establece para ese recinto.  
Ref:2085617 Recinto:41-041-011-00021-001 Cultivo:3320 TRIGO DURO-AMILCAR Regadío Suma de superficies declaradas para este recinto por todos los solicitantes (Áreas):2976 Superficie SIGPAC medida para este recinto (Áreas):2977 Exceso de superficie declarada (Hectáreas):-,01  
Ref:2085621 Recinto:41-041-011-00021-001 Cultivo:81216 ALGODON-CARISMA Regadío Suma de superficies declaradas para este recinto por todos los solicitantes (Áreas):2976 Superficie SIGPAC medida para este recinto (Áreas):2977 Exceso de superficie declarada (Hectáreas):-,01  
Ref:2085622 Recinto:41-041-011-00021-001 Cultivo:169100 AJO-HORTALIZAS AIRE LIBRE Regadío Suma de superficies declaradas para este recinto por todos los solicitantes (Áreas):2976 Superficie SIGPAC medida para este recinto (Áreas):2977 Exceso de superficie declarada (Hectáreas):-,01

**RESUMEN CRITERIOS DE PRIORIZACIÓN****10.1.5 Sistemas sostenibles de cultivos agroindustriales****PUNTOS: 0,00**

	<b><u>PUNTOS</u></b>	<b><u>CUMPLE</u></b>
Porcentaje de superficie determinada en Red Natura 2000	0,00	0.0%
Porcentaje de superficie determinada situada en zonas RAMSAR	0,00	0.0%
Porcentaje de superficie determinada en zonas vulnerables a la contaminación por nitratos	0,00	0.0%
Titulares de explotaciones que hayan adquirido el compromiso voluntario de establecimiento de una enmienda natural mediante un cultivo de crucífera para su enterrado en verde	0,00	N



**DETALLE CRITERIOS DE PRIORIZACIÓN****10.1.5 Sistemas sostenibles de cultivos agroindustriales****PUNTOS: 0,00****Porcentaje de superficie determinada en Red Natura 2000****PUNTOS: 0,00 0.0%**

<u>REF.</u>	<u>REFERENCIA SIGPAC</u>	<u>CULTIVO</u>	<u>DESCRIPCIÓN CULTIVO</u>	<u>S/R</u>	<u>SUP.</u>	<u>SUP.</u>
					<u>PROPUESTA</u>	<u>CUMPLE</u>
					(ha)	(ha)
2085617	41-041-011-00021-001	3320	TRIGO DURO-AMILCAR	R	5,53	0,00
2085621	41-041-011-00021-001	81216	ALGODON-CARISMA	R	9,97	0,00
2085622	41-041-011-00021-001	169100	AJO-HORTALIZAS AIRE LIBRE	R	4,30	0,00

**Porcentaje de superficie determinada situada en zonas RAMSAR****PUNTOS: 0,00 0.0%**

<u>REF.</u>	<u>REFERENCIA SIGPAC</u>	<u>CULTIVO</u>	<u>DESCRIPCIÓN CULTIVO</u>	<u>S/R</u>	<u>SUP.</u>	<u>SUP.</u>
					<u>PROPUESTA</u>	<u>CUMPLE</u>
					(ha)	(ha)
2085617	41-041-011-00021-001	3320	TRIGO DURO-AMILCAR	R	5,53	0,00
2085621	41-041-011-00021-001	81216	ALGODON-CARISMA	R	9,97	0,00
2085622	41-041-011-00021-001	169100	AJO-HORTALIZAS AIRE LIBRE	R	4,30	0,00

**Porcentaje de superficie determinada en zonas vulnerables a la contaminación por nitratos****PUNTOS: 0,00 0.0%**

<u>REF.</u>	<u>REFERENCIA SIGPAC</u>	<u>CULTIVO</u>	<u>DESCRIPCIÓN CULTIVO</u>	<u>S/R</u>	<u>SUP.</u>	<u>SUP.</u>
					<u>PROPUESTA</u>	<u>CUMPLE</u>
					(ha)	(ha)
2085617	41-041-011-00021-001	3320	TRIGO DURO-AMILCAR	R	5,53	0,00
2085621	41-041-011-00021-001	81216	ALGODON-CARISMA	R	9,97	0,00
2085622	41-041-011-00021-001	169100	AJO-HORTALIZAS AIRE LIBRE	R	4,30	0,00

**Titulares de explotaciones que hayan adquirido el compromiso voluntario de establecimiento de una enmienda natural mediante un cultivo de crucífera para su enterrado en verde****PUNTOS: 0,00 N**

<b><u>APELLIDOS Y NOMBRE / RAZÓN SOCIAL</u></b>	<b><u>NIF</u></b>	<b><u>EXPEDIENTE</u></b>	<b><u>SUP. PROPUESTA (ha)</u></b>
ARIZA RODRIGUEZ DE TORRES CONCEPCION	27873981M	8030504	72,61

<b><u>PROPUESTA</u></b>	<b><u>SOLICITA PRIMA VOL.</u></b>
ADMITIDO	NO

**IMPORTE POR ANUALIDAD**

<u>CAMPAÑA</u>	<u>IMPORTE MÁXIMO SUBVENCIONABLE</u>	<u>IMPORTE MEDIO DE TRANSFERENCIA (€/ha)</u>
2015	17.291,38 €	238,14 €
2016	17.291,38 €	238,14 €
2017	17.291,38 €	238,14 €
2018	17.291,38 €	238,14 €
2019	17.291,38 €	238,14 €

**RECINTOS PROPUESTOS**

<u>REF.</u>	<u>REFERENCIA SIGPAC</u>	<u>CULTIVO</u>	<u>DESCRIPCIÓN CULTIVO</u>	<u>S/R</u>	<u>SUP. DEC. ADMIN. (ha)</u>	<u>SUP. PROPUESTA (ha)</u>
3135866	41-039-005-00059-023	81314	ALGODON-ALBARIZA	R	6,49	6,49
3135851	41-039-005-00059-035	33111	GIRASOL-PR64H34	R	6,83	6,83
3135864	41-039-005-00090-006	81192	ALGODON-CONCHITA	R	17,19	17,19
3135859	41-039-005-00090-006	81192	ALGODON-CONCHITA	R	2,06	2,06
3135867	41-039-005-00090-006	81314	ALGODON-ALBARIZA	R	0,78	0,78
3135863	41-039-005-00090-023	81314	ALGODON-ALBARIZA	R	1,17	1,17
3135868	41-039-005-00090-023	81314	ALGODON-ALBARIZA	R	1,85	1,85
3135862	41-039-005-00092-004	81314	ALGODON-ALBARIZA	R	14,56	14,56
3135869	41-039-005-00092-006	81290	ALGODON-ABACO	R	0,05	0,05
3135858	41-039-059-00205-003	81314	ALGODON-ALBARIZA	R	12,26	12,26
3135865	41-039-059-00205-006	81314	ALGODON-ALBARIZA	R	1,34	1,34
3135861	41-039-059-00346-007	81314	ALGODON-ALBARIZA	R	0,55	0,55
3135860	41-039-059-00349-003	81320	ALGODON-DP396	R	7,48	7,48

**RESUMEN CRITERIOS DE PRIORIZACIÓN****10.1.5 Sistemas sostenibles de cultivos agroindustriales****PUNTOS: 4,00**

	<b><u>PUNTOS</u></b>	<b><u>CUMPLE</u></b>
Porcentaje de superficie determinada en Red Natura 2000	0,00	0.0%
Porcentaje de superficie determinada situada en zonas RAMSAR	0,00	0.0%
Porcentaje de superficie determinada en zonas vulnerables a la contaminación por nitratos	4,00	100.0%
Titulares de explotaciones que hayan adquirido el compromiso voluntario de establecimiento de una enmienda natural mediante un cultivo de crucífera para su enterrado en verde	0,00	N



**DETALLE CRITERIOS DE PRIORIZACIÓN****10.1.5 Sistemas sostenibles de cultivos agroindustriales****PUNTOS:** 4,00**Porcentaje de superficie determinada en Red Natura 2000****PUNTOS:** 0,00 0.0%

REF.	REFERENCIA SIGPAC	CULTIVO	DESCRIPCIÓN CULTIVO	S/R	<u>SUP.</u>	<u>SUP.</u>
					<u>PROPUESTA</u>	<u>CUMPLE</u>
					(ha)	(ha)
3135866	41-039-005-00059-023	81314	ALGODON-ALBARIZA	R	6,49	0,00
3135851	41-039-005-00059-035	33111	GIRASOL-PR64H34	R	6,83	0,00
3135864	41-039-005-00090-006	81192	ALGODON-CONCHITA	R	17,19	0,00
3135859	41-039-005-00090-006	81192	ALGODON-CONCHITA	R	2,06	0,00
3135867	41-039-005-00090-006	81314	ALGODON-ALBARIZA	R	0,78	0,00
3135868	41-039-005-00090-023	81314	ALGODON-ALBARIZA	R	1,85	0,00
3135863	41-039-005-00090-023	81314	ALGODON-ALBARIZA	R	1,17	0,00
3135862	41-039-005-00092-004	81314	ALGODON-ALBARIZA	R	14,56	0,00
3135869	41-039-005-00092-006	81290	ALGODON-ABACO	R	0,05	0,00
3135858	41-039-059-00205-003	81314	ALGODON-ALBARIZA	R	12,26	0,00
3135865	41-039-059-00205-006	81314	ALGODON-ALBARIZA	R	1,34	0,00
3135861	41-039-059-00346-007	81314	ALGODON-ALBARIZA	R	0,55	0,00
3135860	41-039-059-00349-003	81320	ALGODON-DP396	R	7,48	0,00

**Porcentaje de superficie determinada situada en zonas RAMSAR****PUNTOS:** 0,00 0.0%

REF.	REFERENCIA SIGPAC	CULTIVO	DESCRIPCIÓN CULTIVO	S/R	<u>SUP.</u>	<u>SUP.</u>
					<u>PROPUESTA</u>	<u>CUMPLE</u>
					(ha)	(ha)
3135866	41-039-005-00059-023	81314	ALGODON-ALBARIZA	R	6,49	0,00
3135851	41-039-005-00059-035	33111	GIRASOL-PR64H34	R	6,83	0,00
3135859	41-039-005-00090-006	81192	ALGODON-CONCHITA	R	2,06	0,00
3135864	41-039-005-00090-006	81192	ALGODON-CONCHITA	R	17,19	0,00
3135867	41-039-005-00090-006	81314	ALGODON-ALBARIZA	R	0,78	0,00
3135863	41-039-005-00090-023	81314	ALGODON-ALBARIZA	R	1,17	0,00
3135868	41-039-005-00090-023	81314	ALGODON-ALBARIZA	R	1,85	0,00
3135862	41-039-005-00092-004	81314	ALGODON-ALBARIZA	R	14,56	0,00
3135869	41-039-005-00092-006	81290	ALGODON-ABACO	R	0,05	0,00
3135858	41-039-059-00205-003	81314	ALGODON-ALBARIZA	R	12,26	0,00
3135865	41-039-059-00205-006	81314	ALGODON-ALBARIZA	R	1,34	0,00
3135861	41-039-059-00346-007	81314	ALGODON-ALBARIZA	R	0,55	0,00
3135860	41-039-059-00349-003	81320	ALGODON-DP396	R	7,48	0,00

**Porcentaje de superficie determinada en zonas vulnerables a la contaminación por nitratos****PUNTOS:** 4,00 100.0%

REF.	REFERENCIA SIGPAC	CULTIVO	DESCRIPCIÓN CULTIVO	S/R	<u>SUP.</u>	<u>SUP.</u>
					<u>PROPUESTA</u>	<u>CUMPLE</u>
					(ha)	(ha)
3135866	41-039-005-00059-023	81314	ALGODON-ALBARIZA	R	6,49	6,49
3135851	41-039-005-00059-035	33111	GIRASOL-PR64H34	R	6,83	6,83
3135859	41-039-005-00090-006	81192	ALGODON-CONCHITA	R	2,06	2,06
3135864	41-039-005-00090-006	81192	ALGODON-CONCHITA	R	17,19	17,19
3135867	41-039-005-00090-006	81314	ALGODON-ALBARIZA	R	0,78	0,78
3135863	41-039-005-00090-023	81314	ALGODON-ALBARIZA	R	1,17	1,17
3135868	41-039-005-00090-023	81314	ALGODON-ALBARIZA	R	1,85	1,85
3135862	41-039-005-00092-004	81314	ALGODON-ALBARIZA	R	14,56	14,56
3135869	41-039-005-00092-006	81290	ALGODON-ABACO	R	0,05	0,05
3135858	41-039-059-00205-003	81314	ALGODON-ALBARIZA	R	12,26	12,26
3135865	41-039-059-00205-006	81314	ALGODON-ALBARIZA	R	1,34	1,34
3135861	41-039-059-00346-007	81314	ALGODON-ALBARIZA	R	0,55	0,55
3135860	41-039-059-00349-003	81320	ALGODON-DP396	R	7,48	7,48

**Titulares de explotaciones que hayan adquirido el compromiso voluntario de establecimiento de una enmienda natural mediante un cultivo de crucifera para su enterrado en verde****PUNTOS:** 0,00 N

<b><u>APELLIDOS Y NOMBRE / RAZÓN SOCIAL</u></b>	<b><u>NIF</u></b>	<b><u>EXPEDIENTE</u></b>	<b><u>SUP. PROPUESTA (ha)</u></b>
ARMARIO MARTIN MARIA DEL CARMEN	27322294L	8009733	8,60

<b><u>PROPUESTA</u></b>	<b><u>SOLICITA PRIMA VOL.</u></b>
ADMITIDO	NO

**IMPORTE POR ANUALIDAD**

<u>CAMPAÑA</u>	<u>IMPORTE MÁXIMO SUBVENCIONABLE</u>	<u>IMPORTE MEDIO DE TRANSFERENCIA (€/ha)</u>
2015	2.496,32 €	290,27 €
2016	2.496,32 €	290,27 €
2017	2.496,32 €	290,27 €
2018	2.496,32 €	290,27 €
2019	2.496,32 €	290,27 €

**RECINTOS PROPUESTOS**

<u>REF.</u>	<u>REFERENCIA SIGPAC</u>	<u>CULTIVO</u>	<u>DESCRIPCIÓN CULTIVO</u>	<u>S/R</u>	<u>SUP. DEC. ADMIN. (ha)</u>	<u>SUP. PROPUESTA (ha)</u>
2090863	41-053-001-00050-001	81268	ALGODON-JUNCAL	R	4,10	4,10
2090862	41-053-001-00050-001	81268	ALGODON-JUNCAL	R	2,05	2,05
2090864	41-053-001-00050-001	82343	REMOLACHA-CICLON	R	2,45	2,45

**RESUMEN CRITERIOS DE PRIORIZACIÓN****10.1.5 Sistemas sostenibles de cultivos agroindustriales****PUNTOS: 4,00**

	<b><u>PUNTOS</u></b>	<b><u>CUMPLE</u></b>
Porcentaje de superficie determinada en Red Natura 2000	0,00	0.0%
Porcentaje de superficie determinada situada en zonas RAMSAR	0,00	0.0%
Porcentaje de superficie determinada en zonas vulnerables a la contaminación por nitratos	4,00	100.0%
Titulares de explotaciones que hayan adquirido el compromiso voluntario de establecimiento de una enmienda natural mediante un cultivo de crucífera para su enterrado en verde	0,00	N



**DETALLE CRITERIOS DE PRIORIZACIÓN****10.1.5 Sistemas sostenibles de cultivos agroindustriales****PUNTOS: 4,00****Porcentaje de superficie determinada en Red Natura 2000****PUNTOS: 0,00 0.0%**

<u>REF.</u>	<u>REFERENCIA SIGPAC</u>	<u>CULTIVO</u>	<u>DESCRIPCIÓN CULTIVO</u>	<u>S/R</u>	<u>SUP.</u> <u>PROPUESTA</u> <u>(ha)</u>	<u>SUP.</u> <u>CUMPLE</u> <u>(ha)</u>
2090862	41-053-001-00050-001	81268	ALGODON-JUNCAL	R	2,05	0,00
2090863	41-053-001-00050-001	81268	ALGODON-JUNCAL	R	4,10	0,00
2090864	41-053-001-00050-001	82343	REMOLACHA-CICLON	R	2,45	0,00

**Porcentaje de superficie determinada situada en zonas RAMSAR****PUNTOS: 0,00 0.0%**

<u>REF.</u>	<u>REFERENCIA SIGPAC</u>	<u>CULTIVO</u>	<u>DESCRIPCIÓN CULTIVO</u>	<u>S/R</u>	<u>SUP.</u> <u>PROPUESTA</u> <u>(ha)</u>	<u>SUP.</u> <u>CUMPLE</u> <u>(ha)</u>
2090862	41-053-001-00050-001	81268	ALGODON-JUNCAL	R	2,05	0,00
2090863	41-053-001-00050-001	81268	ALGODON-JUNCAL	R	4,10	0,00
2090864	41-053-001-00050-001	82343	REMOLACHA-CICLON	R	2,45	0,00

**Porcentaje de superficie determinada en zonas vulnerables a la contaminación por nitratos****PUNTOS: 4,00 100.0%**

<u>REF.</u>	<u>REFERENCIA SIGPAC</u>	<u>CULTIVO</u>	<u>DESCRIPCIÓN CULTIVO</u>	<u>S/R</u>	<u>SUP.</u> <u>PROPUESTA</u> <u>(ha)</u>	<u>SUP.</u> <u>CUMPLE</u> <u>(ha)</u>
2090862	41-053-001-00050-001	81268	ALGODON-JUNCAL	R	2,05	2,05
2090863	41-053-001-00050-001	81268	ALGODON-JUNCAL	R	4,10	4,10
2090864	41-053-001-00050-001	82343	REMOLACHA-CICLON	R	2,45	2,45

**Titulares de explotaciones que hayan adquirido el compromiso voluntario de establecimiento de una enmienda natural mediante un cultivo de crucífera para su enterrado en verde****PUNTOS: 0,00 N**



<b><u>APELLIDOS Y NOMBRE / RAZÓN SOCIAL</u></b>	<b><u>NIF</u></b>	<b><u>EXPEDIENTE</u></b>	<b><u>SUP. PROPUESTA (ha)</u></b>
ARMARIO SANCHEZ DOMINGO	28260855L	8009736	9,83

<b><u>PROPUESTA</u></b>	<b><u>SOLICITA PRIMA VOL.</u></b>
ADMITIDO	NO

**IMPORTE POR ANUALIDAD**

<u>CAMPAÑA</u>	<u>IMPORTE MÁXIMO SUBVENCIONABLE</u>	<u>IMPORTE MEDIO DE TRANSFERENCIA (€/ha)</u>
2015	2.853,35 €	290,27 €
2016	2.853,35 €	290,27 €
2017	2.853,35 €	290,27 €
2018	2.853,35 €	290,27 €
2019	2.853,35 €	290,27 €

**RECINTOS PROPUESTOS**

<u>REF.</u>	<u>REFERENCIA SIGPAC</u>	<u>CULTIVO</u>	<u>DESCRIPCIÓN CULTIVO</u>	<u>S/R</u>	<u>SUP. DEC. ADMIN. (ha)</u>	<u>SUP. PROPUESTA (ha)</u>
1608470	41-053-001-00051-001	81268	ALGODON-JUNCAL	R	1,91	1,91
1608471	41-053-001-00051-001	81268	ALGODON-JUNCAL	R	5,72	5,72
1608472	41-053-001-00051-001	82343	REMOLACHA-CICLON	R	2,20	2,20

**RESUMEN CRITERIOS DE PRIORIZACIÓN****10.1.5 Sistemas sostenibles de cultivos agroindustriales****PUNTOS: 4,00**

	<b><u>PUNTOS</u></b>	<b><u>CUMPLE</u></b>
Porcentaje de superficie determinada en Red Natura 2000	0,00	0.0%
Porcentaje de superficie determinada situada en zonas RAMSAR	0,00	0.0%
Porcentaje de superficie determinada en zonas vulnerables a la contaminación por nitratos	4,00	100.0%
Titulares de explotaciones que hayan adquirido el compromiso voluntario de establecimiento de una enmienda natural mediante un cultivo de crucífera para su enterrado en verde	0,00	N



**DETALLE CRITERIOS DE PRIORIZACIÓN****10.1.5 Sistemas sostenibles de cultivos agroindustriales****PUNTOS: 4,00****Porcentaje de superficie determinada en Red Natura 2000****PUNTOS: 0,00 0.0%**

<u>REF.</u>	<u>REFERENCIA SIGPAC</u>	<u>CULTIVO</u>	<u>DESCRIPCIÓN CULTIVO</u>	<u>S/R</u>	<u>SUP.</u>	<u>SUP.</u>
					<u>PROPUESTA</u>	<u>CUMPLE</u>
					(ha)	(ha)
1608471	41-053-001-00051-001	81268	ALGODON-JUNCAL	R	5,72	0,00
1608470	41-053-001-00051-001	81268	ALGODON-JUNCAL	R	1,91	0,00
1608472	41-053-001-00051-001	82343	REMOLACHA-CICLON	R	2,20	0,00

**Porcentaje de superficie determinada situada en zonas RAMSAR****PUNTOS: 0,00 0.0%**

<u>REF.</u>	<u>REFERENCIA SIGPAC</u>	<u>CULTIVO</u>	<u>DESCRIPCIÓN CULTIVO</u>	<u>S/R</u>	<u>SUP.</u>	<u>SUP.</u>
					<u>PROPUESTA</u>	<u>CUMPLE</u>
					(ha)	(ha)
1608470	41-053-001-00051-001	81268	ALGODON-JUNCAL	R	1,91	0,00
1608471	41-053-001-00051-001	81268	ALGODON-JUNCAL	R	5,72	0,00
1608472	41-053-001-00051-001	82343	REMOLACHA-CICLON	R	2,20	0,00

**Porcentaje de superficie determinada en zonas vulnerables a la contaminación por nitratos****PUNTOS: 4,00 100.0%**

<u>REF.</u>	<u>REFERENCIA SIGPAC</u>	<u>CULTIVO</u>	<u>DESCRIPCIÓN CULTIVO</u>	<u>S/R</u>	<u>SUP.</u>	<u>SUP.</u>
					<u>PROPUESTA</u>	<u>CUMPLE</u>
					(ha)	(ha)
1608471	41-053-001-00051-001	81268	ALGODON-JUNCAL	R	5,72	5,72
1608470	41-053-001-00051-001	81268	ALGODON-JUNCAL	R	1,91	1,91
1608472	41-053-001-00051-001	82343	REMOLACHA-CICLON	R	2,20	2,20

**Titulares de explotaciones que hayan adquirido el compromiso voluntario de establecimiento de una enmienda natural mediante un cultivo de crucífera para su enterrado en verde****PUNTOS: 0,00 N**

<b><u>APELLIDOS Y NOMBRE / RAZÓN SOCIAL</u></b>	<b><u>NIF</u></b>	<b><u>EXPEDIENTE</u></b>	<b><u>SUP. PROPUESTA (ha)</u></b>
ARRABAL DIAZ ANTONIO	28556147Z	8006619	5,52

<b><u>PROPUESTA</u></b>	<b><u>SOLICITA PRIMA VOL.</u></b>
INADMITIDO	NO

**IMPORTE POR ANUALIDAD**

<u>CAMPAÑA</u>	<u>IMPORTE MÁXIMO SUBVENCIONABLE</u>	<u>IMPORTE MEDIO DE TRANSFERENCIA (€/ha)</u>
2015	1.602,29 €	290,27 €
2016	1.602,29 €	290,27 €
2017	1.602,29 €	290,27 €
2018	1.602,29 €	290,27 €
2019	1.602,29 €	290,27 €

**RECINTOS PROPUESTOS**

<u>REF.</u>	<u>REFERENCIA SIGPAC</u>	<u>CULTIVO DESCRIPCIÓN CULTIVO</u>	<u>S/R</u>	<u>SUP. DEC. ADMIN. (ha)</u>	<u>SUP. PROPUESTA (ha)</u>
1622269	41-019-001-00013-003	81241 ALGODON-ST457	R	5,52	5,52

**RESUMEN CRITERIOS DE PRIORIZACIÓN****10.1.5 Sistemas sostenibles de cultivos agroindustriales** PUNTOS: 0,00

	<u>PUNTOS</u>	<u>CUMPLE</u>
Porcentaje de superficie determinada en Red Natura 2000	0,00	0.0%
Porcentaje de superficie determinada situada en zonas RAMSAR	0,00	0.0%
Porcentaje de superficie determinada en zonas vulnerables a la contaminación por nitratos	0,00	0.0%
Titulares de explotaciones que hayan adquirido el compromiso voluntario de establecimiento de una enmienda natural mediante un cultivo de crucifera para su enterrado en verde	0,00	N

**DETALLE CRITERIOS DE PRIORIZACIÓN****10.1.5 Sistemas sostenibles de cultivos agroindustriales** PUNTOS: 0,00

<u>REF.</u>	<u>REFERENCIA SIGPAC</u>	<u>CULTIVO DESCRIPCIÓN CULTIVO</u>	<u>S/R</u>	<u>SUP. PROPUESTA (ha)</u>	<u>SUP. CUMPLE (ha)</u>
1622269	41-019-001-00013-003	81241 ALGODON-ST457	R	5,52	0,00

<u>REF.</u>	<u>REFERENCIA SIGPAC</u>	<u>CULTIVO DESCRIPCIÓN CULTIVO</u>	<u>S/R</u>	<u>SUP. PROPUESTA (ha)</u>	<u>SUP. CUMPLE (ha)</u>
1622269	41-019-001-00013-003	81241 ALGODON-ST457	R	5,52	0,00

<u>REF.</u>	<u>REFERENCIA SIGPAC</u>	<u>CULTIVO DESCRIPCIÓN CULTIVO</u>	<u>S/R</u>	<u>SUP. PROPUESTA (ha)</u>	<u>SUP. CUMPLE (ha)</u>
1622269	41-019-001-00013-003	81241 ALGODON-ST457	R	5,52	0,00

Titulares de explotaciones que hayan adquirido el compromiso voluntario de establecimiento de una enmienda natural mediante un cultivo de crucifera para su enterrado en verde	PUNTOS: 0,00	N
--	--------------	---



<b><u>APELLIDOS Y NOMBRE / RAZÓN SOCIAL</u></b>	<b><u>NIF</u></b>	<b><u>EXPEDIENTE</u></b>	<b><u>SUP. PROPUESTA (ha)</u></b>
ARRABAL DIAZ JOSE	28728849D	8025173	5,50

<b><u>PROPUESTA</u></b>	<b><u>SOLICITA PRIMA VOL.</u></b>
INADMITIDO	NO

**IMPORTE POR ANUALIDAD**

<u>CAMPAÑA</u>	<u>IMPORTE MÁXIMO SUBVENCIONABLE</u>	<u>IMPORTE MEDIO DE TRANSFERENCIA (€/ha)</u>
2015	1.596,48 €	290,27 €
2016	1.596,48 €	290,27 €
2017	1.596,48 €	290,27 €
2018	1.596,48 €	290,27 €
2019	1.596,48 €	290,27 €

**RECINTOS PROPUESTOS**

<u>REF.</u>	<u>REFERENCIA SIGPAC</u>	<u>CULTIVO</u>	<u>DESCRIPCIÓN CULTIVO</u>	<u>S/R</u>	<u>SUP. DEC. ADMIN. (ha)</u>	<u>SUP. PROPUESTA (ha)</u>
1737544	41-019-001-00013-003	81241	ALGODON-ST457	R	5,50	5,50

**RESUMEN CRITERIOS DE PRIORIZACIÓN**

<b>10.1.5 Sistemas sostenibles de cultivos agroindustriales</b>	<b>PUNTOS: 0,00</b>
---	---------------------

	<u>PUNTOS</u>	<u>CUMPLE</u>
Porcentaje de superficie determinada en Red Natura 2000	0,00	0.0%
Porcentaje de superficie determinada situada en zonas RAMSAR	0,00	0.0%
Porcentaje de superficie determinada en zonas vulnerables a la contaminación por nitratos	0,00	0.0%
Titulares de explotaciones que hayan adquirido el compromiso voluntario de establecimiento de una enmienda natural mediante un cultivo de crucífera para su enterrado en verde	0,00	N

**DETALLE CRITERIOS DE PRIORIZACIÓN**

<b>10.1.5 Sistemas sostenibles de cultivos agroindustriales</b>	<b>PUNTOS: 0,00</b>
---	---------------------

Porcentaje de superficie determinada en Red Natura 2000	<b>PUNTOS: 0,00</b>	<b>0.0%</b>				
<b>REF.</b>	<b>REFERENCIA SIGPAC</b>	<b>CULTIVO</b>	<b>DESCRIPCIÓN CULTIVO</b>	<b>S/R</b>	<b>SUP. PROPUESTA (ha)</b>	<b>SUP. CUMPLE (ha)</b>
1737544	41-019-001-00013-003	81241	ALGODON-ST457	R	5,50	0,00
Porcentaje de superficie determinada situada en zonas RAMSAR	<b>PUNTOS: 0,00</b>	<b>0.0%</b>				
<b>REF.</b>	<b>REFERENCIA SIGPAC</b>	<b>CULTIVO</b>	<b>DESCRIPCIÓN CULTIVO</b>	<b>S/R</b>	<b>SUP. PROPUESTA (ha)</b>	<b>SUP. CUMPLE (ha)</b>
1737544	41-019-001-00013-003	81241	ALGODON-ST457	R	5,50	0,00
Porcentaje de superficie determinada en zonas vulnerables a la contaminación por nitratos	<b>PUNTOS: 0,00</b>	<b>0.0%</b>				
<b>REF.</b>	<b>REFERENCIA SIGPAC</b>	<b>CULTIVO</b>	<b>DESCRIPCIÓN CULTIVO</b>	<b>S/R</b>	<b>SUP. PROPUESTA (ha)</b>	<b>SUP. CUMPLE (ha)</b>
1737544	41-019-001-00013-003	81241	ALGODON-ST457	R	5,50	0,00
Titulares de explotaciones que hayan adquirido el compromiso voluntario de establecimiento de una enmienda natural mediante un cultivo de crucífera para su enterrado en verde	<b>PUNTOS: 0,00</b>	<b>N</b>				



<b><u>APELLIDOS Y NOMBRE / RAZÓN SOCIAL</u></b>	<b><u>NIF</u></b>	<b><u>EXPEDIENTE</u></b>	<b><u>SUP. PROPUESTA (ha)</u></b>
ARRABAL DIAZ JUAN LUIS	28539820V	8024137	5,50

<b><u>PROPUESTA</u></b>	<b><u>SOLICITA PRIMA VOL.</u></b>
INADMITIDO	NO

**IMPORTE POR ANUALIDAD**

<u>CAMPAÑA</u>	<u>IMPORTE MÁXIMO SUBVENCIONABLE</u>	<u>IMPORTE MEDIO DE TRANSFERENCIA (€/ha)</u>
2015	1.596,48 €	290,27 €
2016	1.596,48 €	290,27 €
2017	1.596,48 €	290,27 €
2018	1.596,48 €	290,27 €
2019	1.596,48 €	290,27 €

**RECINTOS PROPUESTOS**

<u>REF.</u>	<u>REFERENCIA SIGPAC</u>	<u>CULTIVO</u>	<u>DESCRIPCIÓN CULTIVO</u>	<u>S/R</u>	<u>SUP. DEC. ADMIN. (ha)</u>	<u>SUP. PROPUESTA (ha)</u>
1678626	41-019-001-00013-003	81241	ALGODON-ST457	R	5,50	5,50

**RESUMEN CRITERIOS DE PRIORIZACIÓN****10.1.5 Sistemas sostenibles de cultivos agroindustriales** PUNTOS: 0,00

	<u>PUNTOS</u>	<u>CUMPLE</u>
Porcentaje de superficie determinada en Red Natura 2000	0,00	0.0%
Porcentaje de superficie determinada situada en zonas RAMSAR	0,00	0.0%
Porcentaje de superficie determinada en zonas vulnerables a la contaminación por nitratos	0,00	0.0%
Titulares de explotaciones que hayan adquirido el compromiso voluntario de establecimiento de una enmienda natural mediante un cultivo de crucífera para su enterrado en verde	0,00	N

**DETALLE CRITERIOS DE PRIORIZACIÓN****10.1.5 Sistemas sostenibles de cultivos agroindustriales** PUNTOS: 0,00

<u>REF.</u>	<u>REFERENCIA SIGPAC</u>	<u>CULTIVO</u>	<u>DESCRIPCIÓN CULTIVO</u>	<u>S/R</u>	<u>SUP. PROPUESTA (ha)</u>	<u>SUP. CUMPLE (ha)</u>
1678626	41-019-001-00013-003	81241	ALGODON-ST457	R	5,50	0,00

<u>REF.</u>	<u>REFERENCIA SIGPAC</u>	<u>CULTIVO</u>	<u>DESCRIPCIÓN CULTIVO</u>	<u>S/R</u>	<u>SUP. PROPUESTA (ha)</u>	<u>SUP. CUMPLE (ha)</u>
1678626	41-019-001-00013-003	81241	ALGODON-ST457	R	5,50	0,00

<u>REF.</u>	<u>REFERENCIA SIGPAC</u>	<u>CULTIVO</u>	<u>DESCRIPCIÓN CULTIVO</u>	<u>S/R</u>	<u>SUP. PROPUESTA (ha)</u>	<u>SUP. CUMPLE (ha)</u>
1678626	41-019-001-00013-003	81241	ALGODON-ST457	R	5,50	0,00

Titulares de explotaciones que hayan adquirido el compromiso voluntario de establecimiento de una enmienda natural mediante un cultivo de crucífera para su enterrado en verde	PUNTOS: 0,00	N
--	--------------	---



**APELLIDOS Y NOMBRE / RAZÓN SOCIAL** **NIF** **EXPEDIENTE** **SUP. PROPUESTA (ha)**  
ARREBOLA ALONSO BENITO 28758056Y 8004323 8,01

**PROPUESTA** **SOLICITA PRIMA VOL.**  
ADMITIDO NO

**IMPORTE POR ANUALIDAD**

CAMPAÑA	IMPORTE MÁXIMO SUBVENCIONABLE	IMPORTE MEDIO DE TRANSFERENCIA (€/ha)
2015	2.325,06 €	290,27 €
2016	2.325,06 €	290,27 €
2017	2.325,06 €	290,27 €
2018	2.325,06 €	290,27 €
2019	2.325,06 €	290,27 €

**RECINTOS PROPUESTOS**

REF.	REFERENCIA SIGPAC	CULTIVO	DESCRIPCIÓN CULTIVO	S/R	SUP. DEC. ADMIN. (ha)	SUP. PROPUESTA (ha)
1647386	41-081-015-00019-001	1000	TRIGO BLANDO-SIN VARIEDAD	R	1,24	1,24
1647388	41-081-015-00019-001	81290	ALGODON-ABACO	R	6,77	6,77

**RESUMEN CRITERIOS DE PRIORIZACIÓN**

**10.1.5 Sistemas sostenibles de cultivos agroindustriales** PUNTOS: 4,00

	PUNTOS	CUMPLE
Porcentaje de superficie determinada en Red Natura 2000	0,00	0.0%
Porcentaje de superficie determinada situada en zonas RAMSAR	0,00	0.0%
Porcentaje de superficie determinada en zonas vulnerables a la contaminación por nitratos	4,00	100.0%
Titulares de explotaciones que hayan adquirido el compromiso voluntario de establecimiento de una enmienda natural mediante un cultivo de crucifera para su enterrado en verde	0,00	N

**DETALLE CRITERIOS DE PRIORIZACIÓN**

**10.1.5 Sistemas sostenibles de cultivos agroindustriales** PUNTOS: 4,00

REF.	REFERENCIA SIGPAC	CULTIVO	DESCRIPCIÓN CULTIVO	S/R	SUP. PROPUESTA (ha)	SUP. CUMPLE (ha)	
1647386	41-081-015-00019-001	1000	TRIGO BLANDO-SIN VARIEDAD	R	1,24	0,00	
1647388	41-081-015-00019-001	81290	ALGODON-ABACO	R	6,77	0,00	
<b>Porcentaje de superficie determinada en zonas RAMSAR</b>					<b>PUNTOS:</b>	<b>0,00</b>	<b>0.0%</b>
					<b>SUP. PROPUESTA (ha)</b>	<b>SUP. CUMPLE (ha)</b>	
1647386	41-081-015-00019-001	1000	TRIGO BLANDO-SIN VARIEDAD	R	1,24	0,00	
1647388	41-081-015-00019-001	81290	ALGODON-ABACO	R	6,77	0,00	
<b>Porcentaje de superficie determinada en zonas vulnerables a la contaminación por nitratos</b>					<b>PUNTOS:</b>	<b>4,00</b>	<b>100.0%</b>
					<b>SUP. PROPUESTA (ha)</b>	<b>SUP. CUMPLE (ha)</b>	
1647386	41-081-015-00019-001	1000	TRIGO BLANDO-SIN VARIEDAD	R	1,24	1,24	
1647388	41-081-015-00019-001	81290	ALGODON-ABACO	R	6,77	6,77	
<b>Titulares de explotaciones que hayan adquirido el compromiso voluntario de establecimiento de una enmienda natural mediante un cultivo de crucifera para su enterrado en verde</b>					<b>PUNTOS:</b>	<b>0,00</b>	<b>N</b>

<b><u>APELLIDOS Y NOMBRE / RAZÓN SOCIAL</u></b>	<b><u>NIF</u></b>	<b><u>EXPEDIENTE</u></b>	<b><u>SUP. PROPUESTA (ha)</u></b>
ARREBOLA CONTRERAS ANTONIO JOSE	28860466C	8004359	15,11

<b><u>PROPUESTA</u></b>	<b><u>SOLICITA PRIMA VOL.</u></b>
ADMITIDO	NO

**IMPORTE POR ANUALIDAD**

<u>CAMPAÑA</u>	<u>IMPORTE MÁXIMO SUBVENCIONABLE</u>	<u>IMPORTE MEDIO DE TRANSFERENCIA (€/ha)</u>
2015	4.385,98 €	290,27 €
2016	4.385,98 €	290,27 €
2017	4.385,98 €	290,27 €
2018	4.385,98 €	290,27 €
2019	4.385,98 €	290,27 €

**RECINTOS PROPUESTOS**

<u>REF.</u>	<u>REFERENCIA SIGPAC</u>	<u>CULTIVO</u>	<u>DESCRIPCIÓN CULTIVO</u>	<u>S/R</u>	<u>SUP. DEC. ADMIN. (ha)</u>	<u>SUP. PROPUESTA (ha)</u>
1705716	41-081-015-00019-001	1000	TRIGO BLANDO-SIN VARIEDAD	R	2,93	2,93
1705718	41-081-015-00019-002	1000	TRIGO BLANDO-SIN VARIEDAD	R	8,54	8,54
1705717	41-081-015-00019-011	1000	TRIGO BLANDO-SIN VARIEDAD	R	2,69	2,69
1705719	41-081-015-00019-012	1000	TRIGO BLANDO-SIN VARIEDAD	R	0,95	0,95

**RESUMEN CRITERIOS DE PRIORIZACIÓN****10.1.5 Sistemas sostenibles de cultivos agroindustriales****PUNTOS: 4,00**

	<b><u>PUNTOS</u></b>	<b><u>CUMPLE</u></b>
Porcentaje de superficie determinada en Red Natura 2000	0,00	0.0%
Porcentaje de superficie determinada situada en zonas RAMSAR	0,00	0.0%
Porcentaje de superficie determinada en zonas vulnerables a la contaminación por nitratos	4,00	100.0%
Titulares de explotaciones que hayan adquirido el compromiso voluntario de establecimiento de una enmienda natural mediante un cultivo de crucífera para su enterrado en verde	0,00	N



**DETALLE CRITERIOS DE PRIORIZACIÓN****10.1.5 Sistemas sostenibles de cultivos agroindustriales****PUNTOS: 4,00****Porcentaje de superficie determinada en Red Natura 2000****PUNTOS: 0,00 0.0%**

<u>REF.</u>	<u>REFERENCIA SIGPAC</u>	<u>CULTIVO</u>	<u>DESCRIPCIÓN CULTIVO</u>	<u>S/R</u>	<u>SUP.</u>	<u>SUP.</u>
					<u>PROPUESTA</u>	<u>CUMPLE</u>
					(ha)	(ha)
1705716	41-081-015-00019-001	1000	TRIGO BLANDO-SIN VARIEDAD	R	2,93	0,00
1705718	41-081-015-00019-002	1000	TRIGO BLANDO-SIN VARIEDAD	R	8,54	0,00
1705717	41-081-015-00019-011	1000	TRIGO BLANDO-SIN VARIEDAD	R	2,69	0,00
1705719	41-081-015-00019-012	1000	TRIGO BLANDO-SIN VARIEDAD	R	0,95	0,00

**Porcentaje de superficie determinada situada en zonas RAMSAR****PUNTOS: 0,00 0.0%**

<u>REF.</u>	<u>REFERENCIA SIGPAC</u>	<u>CULTIVO</u>	<u>DESCRIPCIÓN CULTIVO</u>	<u>S/R</u>	<u>SUP.</u>	<u>SUP.</u>
					<u>PROPUESTA</u>	<u>CUMPLE</u>
					(ha)	(ha)
1705716	41-081-015-00019-001	1000	TRIGO BLANDO-SIN VARIEDAD	R	2,93	0,00
1705718	41-081-015-00019-002	1000	TRIGO BLANDO-SIN VARIEDAD	R	8,54	0,00
1705717	41-081-015-00019-011	1000	TRIGO BLANDO-SIN VARIEDAD	R	2,69	0,00
1705719	41-081-015-00019-012	1000	TRIGO BLANDO-SIN VARIEDAD	R	0,95	0,00

**Porcentaje de superficie determinada en zonas vulnerables a la contaminación por nitratos****PUNTOS: 4,00 100.0%**

<u>REF.</u>	<u>REFERENCIA SIGPAC</u>	<u>CULTIVO</u>	<u>DESCRIPCIÓN CULTIVO</u>	<u>S/R</u>	<u>SUP.</u>	<u>SUP.</u>
					<u>PROPUESTA</u>	<u>CUMPLE</u>
					(ha)	(ha)
1705716	41-081-015-00019-001	1000	TRIGO BLANDO-SIN VARIEDAD	R	2,93	2,93
1705718	41-081-015-00019-002	1000	TRIGO BLANDO-SIN VARIEDAD	R	8,54	8,54
1705717	41-081-015-00019-011	1000	TRIGO BLANDO-SIN VARIEDAD	R	2,69	2,69
1705719	41-081-015-00019-012	1000	TRIGO BLANDO-SIN VARIEDAD	R	0,95	0,95

**Titulares de explotaciones que hayan adquirido el compromiso voluntario de establecimiento de una enmienda natural mediante un cultivo de crucífera para su enterrado en verde****PUNTOS: 0,00 N**



<u>APELLIDOS Y NOMBRE / RAZÓN SOCIAL</u>	<u>NIF</u>	<u>EXPEDIENTE</u>	<u>SUP. PROPUESTA (ha)</u>
ARRIAZA GONZALEZ AGUSTIN	28109520R	8009744	5,28
<u>PROPUESTA ADMITIDO</u>	<u>SOLICITA PRIMA VOL. SI</u>	<u>PROPUESTA PRIMA VOL. ADMITIDO</u>	
<u>IMPORTE POR ANUALIDAD</u>			

<u>CAMPAÑA</u>	<u>IMPORTE MÁXIMO SUBVENCIONABLE</u>	<u>IMPORTE MEDIO DE TRANSFERENCIA (€/ha)</u>
2015	2.288,57 €	433,44 €
2016	2.288,57 €	433,44 €
2017	2.288,57 €	433,44 €
2018	2.288,57 €	433,44 €
2019	2.288,57 €	433,44 €

**RECINTOS PROPUESTOS**

<u>REF.</u>	<u>REFERENCIA SIGPAC</u>	<u>CULTIVO</u>	<u>DESCRIPCIÓN CULTIVO</u>	<u>S/R</u>	<u>SUP. DEC. ADMIN. (ha)</u>	<u>SUP. PROPUESTA (ha)</u>
1608605	41-053-019-00286-002	81268	ALGODON-JUNCAL	R	3,28	3,28
1608606	41-053-019-00286-002	82118	REMOLACHA-SARAMAGO	R	2,00	2,00

**RESUMEN CRITERIOS DE PRIORIZACIÓN**

<b>10.1.5 Sistemas sostenibles de cultivos agroindustriales</b>	<b>PUNTOS: 5,00</b>	<b>PUNTOS</b>	<b>CUMPLE</b>
Porcentaje de superficie determinada en Red Natura 2000		0,00	0.0%
Porcentaje de superficie determinada situada en zonas RAMSAR		0,00	0.0%
Porcentaje de superficie determinada en zonas vulnerables a la contaminación por nitratos		4,00	100.0%
Titulares de explotaciones que hayan adquirido el compromiso voluntario de establecimiento de una enmienda natural mediante un cultivo de crucifera para su enterrado en verde		1,00	S

**DETALLE CRITERIOS DE PRIORIZACIÓN**

<b>10.1.5 Sistemas sostenibles de cultivos agroindustriales</b>	<b>PUNTOS: 5,00</b>	<b>PUNTOS</b>	<b>CUMPLE</b>			
Porcentaje de superficie determinada en Red Natura 2000		PUNTOS: 0,00	0.0%			
		<b>SUP. PROPUESTA (ha)</b>	<b>SUP. CUMPLE (ha)</b>			
<u>REF.</u>	<u>REFERENCIA SIGPAC</u>	<u>CULTIVO</u>	<u>DESCRIPCIÓN CULTIVO</u>	<u>S/R</u>		
1608605	41-053-019-00286-002	81268	ALGODON-JUNCAL	R	3,28	0,00
1608606	41-053-019-00286-002	82118	REMOLACHA-SARAMAGO	R	2,00	0,00
Porcentaje de superficie determinada situada en zonas RAMSAR		PUNTOS: 0,00	0.0%			
		<b>SUP. PROPUESTA (ha)</b>	<b>SUP. CUMPLE (ha)</b>			
<u>REF.</u>	<u>REFERENCIA SIGPAC</u>	<u>CULTIVO</u>	<u>DESCRIPCIÓN CULTIVO</u>	<u>S/R</u>		
1608605	41-053-019-00286-002	81268	ALGODON-JUNCAL	R	3,28	0,00
1608606	41-053-019-00286-002	82118	REMOLACHA-SARAMAGO	R	2,00	0,00
Porcentaje de superficie determinada en zonas vulnerables a la contaminación por nitratos		PUNTOS: 4,00	100.0%			
		<b>SUP. PROPUESTA (ha)</b>	<b>SUP. CUMPLE (ha)</b>			
<u>REF.</u>	<u>REFERENCIA SIGPAC</u>	<u>CULTIVO</u>	<u>DESCRIPCIÓN CULTIVO</u>	<u>S/R</u>		
1608605	41-053-019-00286-002	81268	ALGODON-JUNCAL	R	3,28	3,28
1608606	41-053-019-00286-002	82118	REMOLACHA-SARAMAGO	R	2,00	2,00
Titulares de explotaciones que hayan adquirido el compromiso voluntario de establecimiento de una enmienda natural mediante un cultivo de crucifera para su enterrado en verde		PUNTOS: 1,00	S			

<u>APELLIDOS Y NOMBRE / RAZÓN SOCIAL</u>	<u>NIF</u>	<u>EXPEDIENTE</u>	<u>SUP. PROPUESTA (ha)</u>
ARRIAZA MARTÍN ROSARIO	31681239G	8025222	7,05
<u>PROPUESTA ADMITIDO</u>	<u>SOLICITA PRIMA VOL. SI</u>	<u>PROPUESTA PRIMA VOL. ADMITIDO</u>	

**IMPORTE POR ANUALIDAD**

<u>CAMPAÑA</u>	<u>IMPORTE MÁXIMO SUBVENCIONABLE</u>	<u>IMPORTE MEDIO DE TRANSFERENCIA (€/ha)</u>
2015	3.055,75 €	433,44 €
2016	3.055,75 €	433,44 €
2017	3.055,75 €	433,44 €
2018	3.055,75 €	433,44 €
2019	3.055,75 €	433,44 €

**RECINTOS PROPUESTOS**

<u>REF.</u>	<u>REFERENCIA SIGPAC</u>	<u>CULTIVO</u>	<u>DESCRIPCIÓN CULTIVO</u>	<u>S/R</u>	<u>SUP. DEC. ADMIN. (ha)</u>	<u>SUP. PROPUESTA (ha)</u>
2030123	41-053-003-00135-001	81268	ALGODON-JUNCAL	R	7,05	7,05

**RESUMEN CRITERIOS DE PRIORIZACIÓN**

<b>10.1.5 Sistemas sostenibles de cultivos agroindustriales</b>	<b>PUNTOS: 5,00</b>	<b>PUNTOS</b>	<b>CUMPLE</b>
Porcentaje de superficie determinada en Red Natura 2000		0,00	0.0%
Porcentaje de superficie determinada situada en zonas RAMSAR		0,00	0.0%
Porcentaje de superficie determinada en zonas vulnerables a la contaminación por nitratos		4,00	100.0%
Titulares de explotaciones que hayan adquirido el compromiso voluntario de establecimiento de una enmienda natural mediante un cultivo de crucífera para su enterrado en verde		1,00	S

**DETALLE CRITERIOS DE PRIORIZACIÓN**

<b>10.1.5 Sistemas sostenibles de cultivos agroindustriales</b>	<b>PUNTOS: 5,00</b>	<b>PUNTOS</b>	<b>CUMPLE</b>			
Porcentaje de superficie determinada en Red Natura 2000		PUNTOS: 0,00	0.0%			
		<u>SUP. PROPUESTA (ha)</u>	<u>SUP. CUMPLE (ha)</u>			
<u>REF.</u>	<u>REFERENCIA SIGPAC</u>	<u>CULTIVO</u>	<u>DESCRIPCIÓN CULTIVO</u>	<u>S/R</u>	<u>SUP. PROPUESTA (ha)</u>	<u>SUP. CUMPLE (ha)</u>
2030123	41-053-003-00135-001	81268	ALGODON-JUNCAL	R	7,05	0,00
Porcentaje de superficie determinada situada en zonas RAMSAR		PUNTOS: 0,00	0.0%			
		<u>SUP. PROPUESTA (ha)</u>	<u>SUP. CUMPLE (ha)</u>			
<u>REF.</u>	<u>REFERENCIA SIGPAC</u>	<u>CULTIVO</u>	<u>DESCRIPCIÓN CULTIVO</u>	<u>S/R</u>	<u>SUP. PROPUESTA (ha)</u>	<u>SUP. CUMPLE (ha)</u>
2030123	41-053-003-00135-001	81268	ALGODON-JUNCAL	R	7,05	0,00
Porcentaje de superficie determinada en zonas vulnerables a la contaminación por nitratos		PUNTOS: 4,00	100.0%			
		<u>SUP. PROPUESTA (ha)</u>	<u>SUP. CUMPLE (ha)</u>			
<u>REF.</u>	<u>REFERENCIA SIGPAC</u>	<u>CULTIVO</u>	<u>DESCRIPCIÓN CULTIVO</u>	<u>S/R</u>	<u>SUP. PROPUESTA (ha)</u>	<u>SUP. CUMPLE (ha)</u>
2030123	41-053-003-00135-001	81268	ALGODON-JUNCAL	R	7,05	7,05
Titulares de explotaciones que hayan adquirido el compromiso voluntario de establecimiento de una enmienda natural mediante un cultivo de crucífera para su enterrado en verde		PUNTOS: 1,00	S			



<u>APELLIDOS Y NOMBRE / RAZÓN SOCIAL</u>	<u>NIF</u>	<u>EXPEDIENTE</u>	<u>SUP. PROPUESTA (ha)</u>
ARRIAZA MONJE JOSE	28309968G	8025202	8,23
<u>PROPUESTA ADMITIDO</u>	<u>SOLICITA PRIMA VOL. SI</u>	<u>PROPUESTA PRIMA VOL. ADMITIDO</u>	

**IMPORTE POR ANUALIDAD**

<u>CAMPAÑA</u>	<u>IMPORTE MÁXIMO SUBVENCIONABLE</u>	<u>IMPORTE MEDIO DE TRANSFERENCIA (€/ha)</u>
2015	3.567,21 €	433,44 €
2016	3.567,21 €	433,44 €
2017	3.567,21 €	433,44 €
2018	3.567,21 €	433,44 €
2019	3.567,21 €	433,44 €

**RECINTOS PROPUESTOS**

<u>REF.</u>	<u>REFERENCIA SIGPAC</u>	<u>CULTIVO</u>	<u>DESCRIPCIÓN CULTIVO</u>	<u>S/R</u>	<u>SUP. DEC. ADMIN. (ha)</u>	<u>SUP. PROPUESTA (ha)</u>
1738859	41-053-002-00352-001	81268	ALGODON-JUNCAL	R	8,23	8,23

**RESUMEN CRITERIOS DE PRIORIZACIÓN**

<b>10.1.5 Sistemas sostenibles de cultivos agroindustriales</b>	<b>PUNTOS: 5,00</b>	<b>PUNTOS</b>	<b>CUMPLE</b>
Porcentaje de superficie determinada en Red Natura 2000		0,00	0.0%
Porcentaje de superficie determinada situada en zonas RAMSAR		0,00	0.0%
Porcentaje de superficie determinada en zonas vulnerables a la contaminación por nitratos		4,00	100.0%
Titulares de explotaciones que hayan adquirido el compromiso voluntario de establecimiento de una enmienda natural mediante un cultivo de crucífera para su enterrado en verde		1,00	S

**DETALLE CRITERIOS DE PRIORIZACIÓN**

<b>10.1.5 Sistemas sostenibles de cultivos agroindustriales</b>	<b>PUNTOS: 5,00</b>	<b>PUNTOS</b>	<b>CUMPLE</b>			
Porcentaje de superficie determinada en Red Natura 2000		PUNTOS: 0,00	0.0%			
		<u>SUP. PROPUESTA (ha)</u>	<u>SUP. CUMPLE (ha)</u>			
<u>REF.</u>	<u>REFERENCIA SIGPAC</u>	<u>CULTIVO</u>	<u>DESCRIPCIÓN CULTIVO</u>	<u>S/R</u>		
1738859	41-053-002-00352-001	81268	ALGODON-JUNCAL	R	8,23	0,00
Porcentaje de superficie determinada situada en zonas RAMSAR		PUNTOS: 0,00	0.0%			
		<u>SUP. PROPUESTA (ha)</u>	<u>SUP. CUMPLE (ha)</u>			
<u>REF.</u>	<u>REFERENCIA SIGPAC</u>	<u>CULTIVO</u>	<u>DESCRIPCIÓN CULTIVO</u>	<u>S/R</u>		
1738859	41-053-002-00352-001	81268	ALGODON-JUNCAL	R	8,23	0,00
Porcentaje de superficie determinada en zonas vulnerables a la contaminación por nitratos		PUNTOS: 4,00	100.0%			
		<u>SUP. PROPUESTA (ha)</u>	<u>SUP. CUMPLE (ha)</u>			
<u>REF.</u>	<u>REFERENCIA SIGPAC</u>	<u>CULTIVO</u>	<u>DESCRIPCIÓN CULTIVO</u>	<u>S/R</u>		
1738859	41-053-002-00352-001	81268	ALGODON-JUNCAL	R	8,23	8,23
Titulares de explotaciones que hayan adquirido el compromiso voluntario de establecimiento de una enmienda natural mediante un cultivo de crucífera para su enterrado en verde		PUNTOS: 1,00	S			



<u>APELLIDOS Y NOMBRE / RAZÓN SOCIAL</u>	<u>NIF</u>	<u>EXPEDIENTE</u>	<u>SUP. PROPUESTA (ha)</u>
ARRIAZA PAREJO ESTRELLA	28443512X	8024259	5,12

<u>PROPUESTA</u>	<u>SOLICITA PRIMA VOL.</u>
ADMITIDO	NO

IMPORTE POR ANUALIDAD

<u>CAMPAÑA</u>	<u>IMPORTE MÁXIMO SUBVENCIONABLE</u>	<u>IMPORTE MEDIO DE TRANSFERENCIA (€/ha)</u>
2015	1.486,18 €	290,27 €
2016	1.486,18 €	290,27 €
2017	1.486,18 €	290,27 €
2018	1.486,18 €	290,27 €
2019	1.486,18 €	290,27 €

RECINTOS PROPUESTOS

<u>REF.</u>	<u>REFERENCIA SIGPAC</u>	<u>CULTIVO DESCRIPCIÓN CULTIVO</u>	<u>S/R</u>	<u>SUP. DEC. ADMIN. (ha)</u>	<u>SUP. PROPUESTA (ha)</u>
1687397	41-095-061-00035-002	81377 ALGODON-ELSA	R	5,12	5,12

**RESUMEN CRITERIOS DE PRIORIZACIÓN**

<b>10.1.5 Sistemas sostenibles de cultivos agroindustriales</b>	<b>PUNTOS: 4,00</b>
---	---------------------

	<u>PUNTOS</u>	<u>CUMPLE</u>
Porcentaje de superficie determinada en Red Natura 2000	0,00	0.0%
Porcentaje de superficie determinada situada en zonas RAMSAR	0,00	0.0%
Porcentaje de superficie determinada en zonas vulnerables a la contaminación por nitratos	4,00	100.0%
Titulares de explotaciones que hayan adquirido el compromiso voluntario de establecimiento de una enmienda natural mediante un cultivo de crucifera para su enterrado en verde	0,00	N

**DETALLE CRITERIOS DE PRIORIZACIÓN**

<b>10.1.5 Sistemas sostenibles de cultivos agroindustriales</b>	<b>PUNTOS: 4,00</b>
---	---------------------

Porcentaje de superficie determinada en Red Natura 2000	<b>PUNTOS: 0,00</b>	<b>0.0%</b>			
	<u>SUP. PROPUESTA (ha)</u>	<u>SUP. CUMPLE (ha)</u>			
<u>REF.</u>	<u>REFERENCIA SIGPAC</u>	<u>CULTIVO DESCRIPCIÓN CULTIVO</u>	<u>S/R</u>	<u>SUP. PROPUESTA (ha)</u>	<u>SUP. CUMPLE (ha)</u>
1687397	41-095-061-00035-002	81377 ALGODON-ELSA	R	5,12	0,00
Porcentaje de superficie determinada situada en zonas RAMSAR	<b>PUNTOS: 0,00</b>	<b>0.0%</b>			
	<u>SUP. PROPUESTA (ha)</u>	<u>SUP. CUMPLE (ha)</u>			
<u>REF.</u>	<u>REFERENCIA SIGPAC</u>	<u>CULTIVO DESCRIPCIÓN CULTIVO</u>	<u>S/R</u>	<u>SUP. PROPUESTA (ha)</u>	<u>SUP. CUMPLE (ha)</u>
1687397	41-095-061-00035-002	81377 ALGODON-ELSA	R	5,12	0,00
Porcentaje de superficie determinada en zonas vulnerables a la contaminación por nitratos	<b>PUNTOS: 4,00</b>	<b>100.0%</b>			
	<u>SUP. PROPUESTA (ha)</u>	<u>SUP. CUMPLE (ha)</u>			
<u>REF.</u>	<u>REFERENCIA SIGPAC</u>	<u>CULTIVO DESCRIPCIÓN CULTIVO</u>	<u>S/R</u>	<u>SUP. PROPUESTA (ha)</u>	<u>SUP. CUMPLE (ha)</u>
1687397	41-095-061-00035-002	81377 ALGODON-ELSA	R	5,12	5,12
Titulares de explotaciones que hayan adquirido el compromiso voluntario de establecimiento de una enmienda natural mediante un cultivo de crucifera para su enterrado en verde	<b>PUNTOS: 0,00</b>	<b>N</b>			



<b><u>APELLIDOS Y NOMBRE / RAZÓN SOCIAL</u></b>	<b><u>NIF</u></b>	<b><u>EXPEDIENTE</u></b>	<b><u>SUP. PROPUESTA (ha)</u></b>
ARRIAZA SANCHEZ ANTONIO	34064440Z	8009782	16,52

<b><u>PROPUESTA</u></b>	<b><u>SOLICITA PRIMA VOL.</u></b>
ADMITIDO	NO

**IMPORTE POR ANUALIDAD**

<u>CAMPAÑA</u>	<u>IMPORTE MÁXIMO SUBVENCIONABLE</u>	<u>IMPORTE MEDIO DE TRANSFERENCIA (€/ha)</u>
2015	4.795,26 €	290,27 €
2016	4.795,26 €	290,27 €
2017	4.795,26 €	290,27 €
2018	4.795,26 €	290,27 €
2019	4.795,26 €	290,27 €

**RECINTOS PROPUESTOS**

<u>REF.</u>	<u>REFERENCIA SIGPAC</u>	<u>CULTIVO</u>	<u>DESCRIPCIÓN CULTIVO</u>	<u>S/R</u>	<u>SUP. DEC. ADMIN. (ha)</u>	<u>SUP. PROPUESTA (ha)</u>
1795337	41-053-018-00264-001	81268	ALGODON-JUNCAL	R	6,03	6,03
1795339	41-053-019-00139-004	82329	REMOLACHA-CHARLY	R	4,50	4,50
1795338	41-053-019-00307-003	81268	ALGODON-JUNCAL	R	5,99	5,99

**RESUMEN CRITERIOS DE PRIORIZACIÓN****10.1.5 Sistemas sostenibles de cultivos agroindustriales****PUNTOS: 4,00**

	<b><u>PUNTOS</u></b>	<b><u>CUMPLE</u></b>
Porcentaje de superficie determinada en Red Natura 2000	0,00	0.0%
Porcentaje de superficie determinada situada en zonas RAMSAR	0,00	0.0%
Porcentaje de superficie determinada en zonas vulnerables a la contaminación por nitratos	4,00	100.0%
Titulares de explotaciones que hayan adquirido el compromiso voluntario de establecimiento de una enmienda natural mediante un cultivo de crucífera para su enterrado en verde	0,00	N



**DETALLE CRITERIOS DE PRIORIZACIÓN****10.1.5 Sistemas sostenibles de cultivos agroindustriales****PUNTOS: 4,00****Porcentaje de superficie determinada en Red Natura 2000****PUNTOS: 0,00 0.0%**

<u>REF.</u>	<u>REFERENCIA SIGPAC</u>	<u>CULTIVO</u>	<u>DESCRIPCIÓN CULTIVO</u>	<u>S/R</u>	<u>SUP.</u>	<u>SUP.</u>
					<u>PROPUESTA</u>	<u>CUMPLE</u>
					(ha)	(ha)
1795337	41-053-018-00264-001	81268	ALGODON-JUNCAL	R	6,03	0,00
1795339	41-053-019-00139-004	82329	REMOLACHA-CHARLY	R	4,50	0,00
1795338	41-053-019-00307-003	81268	ALGODON-JUNCAL	R	5,99	0,00

**Porcentaje de superficie determinada situada en zonas RAMSAR****PUNTOS: 0,00 0.0%**

<u>REF.</u>	<u>REFERENCIA SIGPAC</u>	<u>CULTIVO</u>	<u>DESCRIPCIÓN CULTIVO</u>	<u>S/R</u>	<u>SUP.</u>	<u>SUP.</u>
					<u>PROPUESTA</u>	<u>CUMPLE</u>
					(ha)	(ha)
1795337	41-053-018-00264-001	81268	ALGODON-JUNCAL	R	6,03	0,00
1795339	41-053-019-00139-004	82329	REMOLACHA-CHARLY	R	4,50	0,00
1795338	41-053-019-00307-003	81268	ALGODON-JUNCAL	R	5,99	0,00

**Porcentaje de superficie determinada en zonas vulnerables a la contaminación por nitratos****PUNTOS: 4,00 100.0%**

<u>REF.</u>	<u>REFERENCIA SIGPAC</u>	<u>CULTIVO</u>	<u>DESCRIPCIÓN CULTIVO</u>	<u>S/R</u>	<u>SUP.</u>	<u>SUP.</u>
					<u>PROPUESTA</u>	<u>CUMPLE</u>
					(ha)	(ha)
1795337	41-053-018-00264-001	81268	ALGODON-JUNCAL	R	6,03	6,03
1795339	41-053-019-00139-004	82329	REMOLACHA-CHARLY	R	4,50	4,50
1795338	41-053-019-00307-003	81268	ALGODON-JUNCAL	R	5,99	5,99

**Titulares de explotaciones que hayan adquirido el compromiso voluntario de establecimiento de una enmienda natural mediante un cultivo de crucífera para su enterrado en verde****PUNTOS: 0,00 N**

<u>APELLIDOS Y NOMBRE / RAZÓN SOCIAL</u>	<u>NIF</u>	<u>EXPEDIENTE</u>	<u>SUP. PROPUESTA (ha)</u>
ARRIAZA SÁNCHEZ JUANA	79210629D	8029065	5,96

<u>PROPUESTA</u>	<u>SOLICITA PRIMA VOL.</u>
ADMITIDO	NO

IMPORTE POR ANUALIDAD

<u>CAMPAÑA</u>	<u>IMPORTE MÁXIMO SUBVENCIONABLE</u>	<u>IMPORTE MEDIO DE TRANSFERENCIA (€/ha)</u>
2015	1.730,01 €	290,27 €
2016	1.730,01 €	290,27 €
2017	1.730,01 €	290,27 €
2018	1.730,01 €	290,27 €
2019	1.730,01 €	290,27 €

RECINTOS PROPUESTOS

<u>REF.</u>	<u>REFERENCIA SIGPAC</u>	<u>CULTIVO</u>	<u>DESCRIPCIÓN CULTIVO</u>	<u>S/R</u>	<u>SUP. DEC. ADMIN. (ha)</u>	<u>SUP. PROPUESTA (ha)</u>
1999645	41-053-019-00303-003	81268	ALGODON-JUNCAL	R	5,96	5,96

**RESUMEN CRITERIOS DE PRIORIZACIÓN**

<b>10.1.5 Sistemas sostenibles de cultivos agroindustriales</b>	<b>PUNTOS: 4,00</b>
---	---------------------

	<u>PUNTOS</u>	<u>CUMPLE</u>
Porcentaje de superficie determinada en Red Natura 2000	0,00	0.0%
Porcentaje de superficie determinada situada en zonas RAMSAR	0,00	0.0%
Porcentaje de superficie determinada en zonas vulnerables a la contaminación por nitratos	4,00	100.0%
Titulares de explotaciones que hayan adquirido el compromiso voluntario de establecimiento de una enmienda natural mediante un cultivo de crucifera para su enterrado en verde	0,00	N

**DETALLE CRITERIOS DE PRIORIZACIÓN**

<b>10.1.5 Sistemas sostenibles de cultivos agroindustriales</b>	<b>PUNTOS: 4,00</b>
---	---------------------

Porcentaje de superficie determinada en Red Natura 2000	<b>PUNTOS: 0,00</b>	<b>0.0%</b>				
	<u>SUP. PROPUESTA (ha)</u>	<u>SUP. CUMPLE (ha)</u>				
<u>REF.</u>	<u>REFERENCIA SIGPAC</u>	<u>CULTIVO</u>	<u>DESCRIPCIÓN CULTIVO</u>	<u>S/R</u>	<u>SUP. PROPUESTA (ha)</u>	<u>SUP. CUMPLE (ha)</u>
1999645	41-053-019-00303-003	81268	ALGODON-JUNCAL	R	5,96	0,00
Porcentaje de superficie determinada situada en zonas RAMSAR	<b>PUNTOS: 0,00</b>	<b>0.0%</b>				
	<u>SUP. PROPUESTA (ha)</u>	<u>SUP. CUMPLE (ha)</u>				
<u>REF.</u>	<u>REFERENCIA SIGPAC</u>	<u>CULTIVO</u>	<u>DESCRIPCIÓN CULTIVO</u>	<u>S/R</u>	<u>SUP. PROPUESTA (ha)</u>	<u>SUP. CUMPLE (ha)</u>
1999645	41-053-019-00303-003	81268	ALGODON-JUNCAL	R	5,96	0,00
Porcentaje de superficie determinada en zonas vulnerables a la contaminación por nitratos	<b>PUNTOS: 4,00</b>	<b>100.0%</b>				
	<u>SUP. PROPUESTA (ha)</u>	<u>SUP. CUMPLE (ha)</u>				
<u>REF.</u>	<u>REFERENCIA SIGPAC</u>	<u>CULTIVO</u>	<u>DESCRIPCIÓN CULTIVO</u>	<u>S/R</u>	<u>SUP. PROPUESTA (ha)</u>	<u>SUP. CUMPLE (ha)</u>
1999645	41-053-019-00303-003	81268	ALGODON-JUNCAL	R	5,96	5,96
Titulares de explotaciones que hayan adquirido el compromiso voluntario de establecimiento de una enmienda natural mediante un cultivo de crucifera para su enterrado en verde	<b>PUNTOS: 0,00</b>	<b>N</b>				



<b><u>APELLIDOS Y NOMBRE / RAZÓN SOCIAL</u></b>	<b><u>NIF</u></b>	<b><u>EXPEDIENTE</u></b>	<b><u>SUP. PROPUESTA (ha)</u></b>
ARROYO CASTILLA MARIA ROSARIO	52249302H	8028411	6,24
<b><u>PROPUESTA ADMITIDO</u></b>	<b><u>SOLICITA PRIMA VOL. SI</u></b>	<b><u>PROPUESTA PRIMA VOL. ADMITIDO</u></b>	
<b><u>IMPORTE POR ANUALIDAD</u></b>			

<b><u>CAMPAÑA</u></b>	<b><u>IMPORTE MÁXIMO SUBVENCIONABLE</u></b>	<b><u>IMPORTE MEDIO DE TRANSFERENCIA (€/ha)</u></b>
2015	2.704,66 €	433,44 €
2016	2.704,66 €	433,44 €
2017	2.704,66 €	433,44 €
2018	2.704,66 €	433,44 €
2019	2.704,66 €	433,44 €

**RECINTOS PROPUESTOS**

<b><u>REF.</u></b>	<b><u>REFERENCIA SIGPAC</u></b>	<b><u>CULTIVO</u></b>	<b><u>DESCRIPCIÓN CULTIVO</u></b>	<b><u>S/R</u></b>	<b><u>SUP. DEC. ADMIN. (ha)</u></b>	<b><u>SUP. PROPUESTA (ha)</u></b>
1945412	41-052-004-00041-001	81314	ALGODON-ALBARIZA	R	2,46	2,46
1945413	41-052-004-00071-001	81314	ALGODON-ALBARIZA	R	1,00	1,00
1945415	41-052-005-00043-002	81314	ALGODON-ALBARIZA	R	1,06	1,06
1945414	41-052-005-00043-002	81314	ALGODON-ALBARIZA	S	1,72	1,72

**RESUMEN CRITERIOS DE PRIORIZACIÓN****10.1.5 Sistemas sostenibles de cultivos agroindustriales****PUNTOS:** 6,45

	<b><u>PUNTOS</u></b>	<b><u>CUMPLE</u></b>
Porcentaje de superficie determinada en Red Natura 2000	1,45	44.55%
Porcentaje de superficie determinada situada en zonas RAMSAR	0,00	0.0%
Porcentaje de superficie determinada en zonas vulnerables a la contaminación por nitratos	4,00	100.0%
Titulares de explotaciones que hayan adquirido el compromiso voluntario de establecimiento de una enmienda natural mediante un cultivo de crucífera para su enterrado en verde	1,00	S





**DETALLE CRITERIOS DE PRIORIZACIÓN****10.1.5 Sistemas sostenibles de cultivos agroindustriales****PUNTOS:** 6,45**Porcentaje de superficie determinada en Red Natura 2000****PUNTOS:** 1,45 44.55%

<u>REF.</u>	<u>REFERENCIA SIGPAC</u>	<u>CULTIVO DESCRIPCIÓN CULTIVO</u>	<u>S/R</u>	<u>SUP.</u>	<u>SUP.</u>
				<u>PROPUESTA</u>	<u>CUMPLE</u>
				(ha)	(ha)
1945412	41-052-004-00041-001	81314 ALGODON-ALBARIZA	R	2,46	0,00
1945413	41-052-004-00071-001	81314 ALGODON-ALBARIZA	R	1,00	0,00
1945415	41-052-005-00043-002	81314 ALGODON-ALBARIZA	R	1,06	1,06
1945414	41-052-005-00043-002	81314 ALGODON-ALBARIZA	S	1,72	1,72

**Porcentaje de superficie determinada situada en zonas RAMSAR****PUNTOS:** 0,00 0.0%

<u>REF.</u>	<u>REFERENCIA SIGPAC</u>	<u>CULTIVO DESCRIPCIÓN CULTIVO</u>	<u>S/R</u>	<u>SUP.</u>	<u>SUP.</u>
				<u>PROPUESTA</u>	<u>CUMPLE</u>
				(ha)	(ha)
1945412	41-052-004-00041-001	81314 ALGODON-ALBARIZA	R	2,46	0,00
1945413	41-052-004-00071-001	81314 ALGODON-ALBARIZA	R	1,00	0,00
1945415	41-052-005-00043-002	81314 ALGODON-ALBARIZA	R	1,06	0,00
1945414	41-052-005-00043-002	81314 ALGODON-ALBARIZA	S	1,72	0,00

**Porcentaje de superficie determinada en zonas vulnerables a la contaminación por nitratos****PUNTOS:** 4,00 100.0%

<u>REF.</u>	<u>REFERENCIA SIGPAC</u>	<u>CULTIVO DESCRIPCIÓN CULTIVO</u>	<u>S/R</u>	<u>SUP.</u>	<u>SUP.</u>
				<u>PROPUESTA</u>	<u>CUMPLE</u>
				(ha)	(ha)
1945412	41-052-004-00041-001	81314 ALGODON-ALBARIZA	R	2,46	2,46
1945413	41-052-004-00071-001	81314 ALGODON-ALBARIZA	R	1,00	1,00
1945415	41-052-005-00043-002	81314 ALGODON-ALBARIZA	R	1,06	1,06
1945414	41-052-005-00043-002	81314 ALGODON-ALBARIZA	S	1,72	1,72

**Titulares de explotaciones que hayan adquirido el compromiso voluntario de establecimiento de una enmienda natural mediante un cultivo de crucífera para su enterrado en verde****PUNTOS:** 1,00 S

<u>APELLIDOS Y NOMBRE / RAZÓN SOCIAL</u>	<u>NIF</u>	<u>EXPEDIENTE</u>	<u>SUP. PROPUESTA (ha)</u>
ARROZ DE HATO BLANCO SL	B91792606	8031226	7,83
<u>PROPUESTA</u>	<u>SOLICITA PRIMA VOL.</u>	<u>PROPUESTA PRIMA VOL.</u>	
INADMITIDO	SI	INADMITIDO	
<u>IMPORTE POR ANUALIDAD</u>			

<u>CAMPAÑA</u>	<u>IMPORTE MÁXIMO SUBVENCIONABLE</u>	<u>IMPORTE MEDIO DE TRANSFERENCIA (€/ha)</u>
2015	3.393,83 €	433,44 €
2016	3.393,83 €	433,44 €
2017	3.393,83 €	433,44 €
2018	3.393,83 €	433,44 €
2019	3.393,83 €	433,44 €

**RECINTOS PROPUESTOS**

<u>REF.</u>	<u>REFERENCIA SIGPAC</u>	<u>CULTIVO</u>	<u>DESCRIPCIÓN CULTIVO</u>	<u>S/R</u>	<u>SUP. DEC. ADMIN. (ha)</u>	<u>SUP. PROPUESTA (ha)</u>
2217075	41-012-037-00001-018	81355	ALGODON-FOKION	S	7,83	7,83

**RESUMEN CRITERIOS DE PRIORIZACIÓN**

<b>10.1.5 Sistemas sostenibles de cultivos agroindustriales</b>	<b>PUNTOS: 1,00</b>	
	<b>PUNTOS</b>	<b>CUMPLE</b>
Porcentaje de superficie determinada en Red Natura 2000	0,00	0.0%
Porcentaje de superficie determinada situada en zonas RAMSAR	0,00	0.0%
Porcentaje de superficie determinada en zonas vulnerables a la contaminación por nitratos	0,00	0.0%
Titulares de explotaciones que hayan adquirido el compromiso voluntario de establecimiento de una enmienda natural mediante un cultivo de crucífera para su enterrado en verde	1,00	S

**DETALLE CRITERIOS DE PRIORIZACIÓN**

<b>10.1.5 Sistemas sostenibles de cultivos agroindustriales</b>	<b>PUNTOS: 1,00</b>		
	<b>PUNTOS</b>	<b>SUP. PROPUESTA (ha)</b>	<b>SUP. CUMPLE (ha)</b>
Porcentaje de superficie determinada en Red Natura 2000	0,00	0,00	0,00
		<b>SUP. PROPUESTA (ha)</b>	<b>SUP. CUMPLE (ha)</b>
<u>REF.</u> <u>REFERENCIA SIGPAC</u> <u>CULTIVO</u> <u>DESCRIPCIÓN CULTIVO</u>	<u>S/R</u>		
2217075 41-012-037-00001-018 81355 ALGODON-FOKION	S	7,83	0,00
Porcentaje de superficie determinada situada en zonas RAMSAR	0,00	0,00	0,00
		<b>SUP. PROPUESTA (ha)</b>	<b>SUP. CUMPLE (ha)</b>
<u>REF.</u> <u>REFERENCIA SIGPAC</u> <u>CULTIVO</u> <u>DESCRIPCIÓN CULTIVO</u>	<u>S/R</u>		
2217075 41-012-037-00001-018 81355 ALGODON-FOKION	S	7,83	0,00
Porcentaje de superficie determinada en zonas vulnerables a la contaminación por nitratos	0,00	0,00	0,00
		<b>SUP. PROPUESTA (ha)</b>	<b>SUP. CUMPLE (ha)</b>
<u>REF.</u> <u>REFERENCIA SIGPAC</u> <u>CULTIVO</u> <u>DESCRIPCIÓN CULTIVO</u>	<u>S/R</u>		
2217075 41-012-037-00001-018 81355 ALGODON-FOKION	S	7,83	0,00
Titulares de explotaciones que hayan adquirido el compromiso voluntario de establecimiento de una enmienda natural mediante un cultivo de crucífera para su enterrado en verde	1,00		S



<b><u>APELLIDOS Y NOMBRE / RAZÓN SOCIAL</u></b>	<b><u>NIF</u></b>	<b><u>EXPEDIENTE</u></b>	<b><u>SUP. PROPUESTA (ha)</u></b>	<b><u>Nº DE SOCIOS</u></b>
ASTIGI 1 S.C.A.	F41268004	8029872	9,35	4
<b><u>PROPUESTA</u></b>	<b><u>SOLICITA PRIMA VOL.</u></b>			
ADMITIDO	NO			
<b><u>IMPORTE POR ANUALIDAD</u></b>				

<b><u>CAMPAÑA</u></b>	<b><u>IMPORTE MÁXIMO SUBVENCIÓNABLE</u></b>	<b><u>IMPORTE MEDIO DE TRANSFERENCIA (€/ha)</u></b>
2015	2.714,02 €	290,27 €
2016	2.714,02 €	290,27 €
2017	2.714,02 €	290,27 €
2018	2.714,02 €	290,27 €
2019	2.714,02 €	290,27 €

**RECINTOS PROPUESTOS**

<b><u>REF.</u></b>	<b><u>REFERENCIA SIGPAC</u></b>	<b><u>CULTIVO</u></b>	<b><u>DESCRIPCIÓN CULTIVO</u></b>	<b><u>S/R</u></b>	<b><u>SUP. DEC. ADMIN. (ha)</u></b>	<b><u>SUP. PROPUESTA (ha)</u></b>
2052634	14-060-036-00022-003	81385	ALGODON-DP377	R	1,62	1,62
2052633	41-039-070-00101-030	81343	ALGODON-ST402	R	3,21	3,21
2052632	41-039-070-00104-030	81343	ALGODON-ST402	R	4,52	4,52

**RESUMEN CRITERIOS DE PRIORIZACIÓN****10.1.5 Sistemas sostenibles de cultivos agroindustriales****PUNTOS:** 4,00

	<b><u>PUNTOS</u></b>	<b><u>CUMPLE</u></b>
Porcentaje de superficie determinada en Red Natura 2000	0,00	0.0%
Porcentaje de superficie determinada situada en zonas RAMSAR	0,00	0.0%
Porcentaje de superficie determinada en zonas vulnerables a la contaminación por nitratos	4,00	100.0%
Titulares de explotaciones que hayan adquirido el compromiso voluntario de establecimiento de una enmienda natural mediante un cultivo de crucífera para su enterrado en verde	0,00	N



**DETALLE CRITERIOS DE PRIORIZACIÓN****10.1.5 Sistemas sostenibles de cultivos agroindustriales****PUNTOS: 4,00****Porcentaje de superficie determinada en Red Natura 2000****PUNTOS: 0,00 0.0%**

<u>REF.</u>	<u>REFERENCIA SIGPAC</u>	<u>CULTIVO</u>	<u>DESCRIPCIÓN CULTIVO</u>	<u>S/R</u>	<u>SUP.</u>	<u>SUP.</u>
					<u>PROPUESTA</u>	<u>CUMPLE</u>
					(ha)	(ha)
2052634	14-060-036-00022-003	81385	ALGODON-DP377	R	1,62	0,00
2052633	41-039-070-00101-030	81343	ALGODON-ST402	R	3,21	0,00
2052632	41-039-070-00104-030	81343	ALGODON-ST402	R	4,52	0,00

**Porcentaje de superficie determinada situada en zonas RAMSAR****PUNTOS: 0,00 0.0%**

<u>REF.</u>	<u>REFERENCIA SIGPAC</u>	<u>CULTIVO</u>	<u>DESCRIPCIÓN CULTIVO</u>	<u>S/R</u>	<u>SUP.</u>	<u>SUP.</u>
					<u>PROPUESTA</u>	<u>CUMPLE</u>
					(ha)	(ha)
2052634	14-060-036-00022-003	81385	ALGODON-DP377	R	1,62	0,00
2052633	41-039-070-00101-030	81343	ALGODON-ST402	R	3,21	0,00
2052632	41-039-070-00104-030	81343	ALGODON-ST402	R	4,52	0,00

**Porcentaje de superficie determinada en zonas vulnerables a la contaminación por nitratos****PUNTOS: 4,00 100.0%**

<u>REF.</u>	<u>REFERENCIA SIGPAC</u>	<u>CULTIVO</u>	<u>DESCRIPCIÓN CULTIVO</u>	<u>S/R</u>	<u>SUP.</u>	<u>SUP.</u>
					<u>PROPUESTA</u>	<u>CUMPLE</u>
					(ha)	(ha)
2052634	14-060-036-00022-003	81385	ALGODON-DP377	R	1,62	1,62
2052633	41-039-070-00101-030	81343	ALGODON-ST402	R	3,21	3,21
2052632	41-039-070-00104-030	81343	ALGODON-ST402	R	4,52	4,52

**Titulares de explotaciones que hayan adquirido el compromiso voluntario de establecimiento de una enmienda natural mediante un cultivo de crucífera para su enterrado en verde****PUNTOS: 0,00 N**

<u>APELLIDOS Y NOMBRE / RAZÓN SOCIAL</u>	<u>NIF</u>	<u>EXPEDIENTE</u>	<u>SUP. PROPUESTA (ha)</u>
ATIENZA CASTILLO FRANCISCO	27810197T	8025888	9,07
<u>PROPUESTA ADMITIDO</u>	<u>SOLICITA PRIMA VOL. SI</u>	<u>PROPUESTA PRIMA VOL. ADMITIDO</u>	
<b>IMPORTE POR ANUALIDAD</b>			

<u>CAMPAÑA</u>	<u>IMPORTE MÁXIMO SUBVENCIONABLE</u>	<u>IMPORTE MEDIO DE TRANSFERENCIA (€/ha)</u>
2015	3.931,30 €	433,44 €
2016	3.931,30 €	433,44 €
2017	3.931,30 €	433,44 €
2018	3.931,30 €	433,44 €
2019	3.931,30 €	433,44 €

**RECINTOS PROPUESTOS**

<u>REF.</u>	<u>REFERENCIA SIGPAC</u>	<u>CULTIVO</u>	<u>DESCRIPCIÓN CULTIVO</u>	<u>S/R</u>	<u>SUP. DEC. ADMIN. (ha)</u>	<u>SUP. PROPUESTA (ha)</u>
1787000	41-022-014-00054-006	81312	ALGODON-HELENA	R	0,61	0,61
1787001	41-022-014-00054-007	81312	ALGODON-HELENA	S	8,46	8,46

**RESUMEN CRITERIOS DE PRIORIZACIÓN**

<b>10.1.5 Sistemas sostenibles de cultivos agroindustriales</b>	<b>PUNTOS: 5,00</b>	<b>PUNTOS</b>	<b>CUMPLE</b>
Porcentaje de superficie determinada en Red Natura 2000		0,00	0.0%
Porcentaje de superficie determinada situada en zonas RAMSAR		0,00	0.0%
Porcentaje de superficie determinada en zonas vulnerables a la contaminación por nitratos		4,00	100.0%
Titulares de explotaciones que hayan adquirido el compromiso voluntario de establecimiento de una enmienda natural mediante un cultivo de crucifera para su enterrado en verde		1,00	S

**DETALLE CRITERIOS DE PRIORIZACIÓN**

<b>10.1.5 Sistemas sostenibles de cultivos agroindustriales</b>	<b>PUNTOS: 5,00</b>	<b>PUNTOS</b>	<b>CUMPLE</b>			
Porcentaje de superficie determinada en Red Natura 2000		PUNTOS: 0,00	0.0%			
		<b>SUP. PROPUESTA (ha)</b>	<b>SUP. CUMPLE (ha)</b>			
<u>REF.</u>	<u>REFERENCIA SIGPAC</u>	<u>CULTIVO</u>	<u>DESCRIPCIÓN CULTIVO</u>	<u>S/R</u>		
1787000	41-022-014-00054-006	81312	ALGODON-HELENA	R	0,61	0,00
1787001	41-022-014-00054-007	81312	ALGODON-HELENA	S	8,46	0,00
Porcentaje de superficie determinada situada en zonas RAMSAR		PUNTOS: 0,00	0.0%			
		<b>SUP. PROPUESTA (ha)</b>	<b>SUP. CUMPLE (ha)</b>			
<u>REF.</u>	<u>REFERENCIA SIGPAC</u>	<u>CULTIVO</u>	<u>DESCRIPCIÓN CULTIVO</u>	<u>S/R</u>		
1787000	41-022-014-00054-006	81312	ALGODON-HELENA	R	0,61	0,00
1787001	41-022-014-00054-007	81312	ALGODON-HELENA	S	8,46	0,00
Porcentaje de superficie determinada en zonas vulnerables a la contaminación por nitratos		PUNTOS: 4,00	100.0%			
		<b>SUP. PROPUESTA (ha)</b>	<b>SUP. CUMPLE (ha)</b>			
<u>REF.</u>	<u>REFERENCIA SIGPAC</u>	<u>CULTIVO</u>	<u>DESCRIPCIÓN CULTIVO</u>	<u>S/R</u>		
1787000	41-022-014-00054-006	81312	ALGODON-HELENA	R	0,61	0,61
1787001	41-022-014-00054-007	81312	ALGODON-HELENA	S	8,46	8,46
Titulares de explotaciones que hayan adquirido el compromiso voluntario de establecimiento de una enmienda natural mediante un cultivo de crucifera para su enterrado en verde		PUNTOS: 1,00	S			

<u>APELLIDOS Y NOMBRE / RAZÓN SOCIAL</u>	<u>NIF</u>	<u>EXPEDIENTE</u>	<u>SUP. PROPUESTA (ha)</u>
ATIENZA EXPOSITO MANUEL	27699655L	8029698	9,88
<u>PROPUESTA</u> INADMITIDO	<u>SOLICITA PRIMA VOL.</u> SI	<u>PROPUESTA PRIMA VOL.</u> INADMITIDO	
<u>IMPORTE POR ANUALIDAD</u>			

<u>CAMPAÑA</u>	<u>IMPORTE MÁXIMO SUBVENCIONABLE</u>	<u>IMPORTE MEDIO DE TRANSFERENCIA (€/ha)</u>
2015	4.282,39 €	433,44 €
2016	4.282,39 €	433,44 €
2017	4.282,39 €	433,44 €
2018	4.282,39 €	433,44 €
2019	4.282,39 €	433,44 €

RECINTOS PROPUESTOS

<u>REF.</u>	<u>REFERENCIA SIGPAC</u>	<u>CULTIVO</u>	<u>DESCRIPCIÓN CULTIVO</u>	<u>S/R</u>	<u>SUP. DEC. ADMIN. (ha)</u>	<u>SUP. PROPUESTA (ha)</u>
2039866	41-042-011-00061-001	81310	ALGODON-AZAHAR	R	2,09	2,09
2039864	41-042-012-00080-001	81312	ALGODON-HELENA	R	5,55	5,55
2039865	41-042-012-00080-001	81355	ALGODON-FOKION	S	2,24	2,24

**RESUMEN CRITERIOS DE PRIORIZACIÓN****10.1.5 Sistemas sostenibles de cultivos agroindustriales**

PUNTOS: 1,00

	<u>PUNTOS</u>	<u>CUMPLE</u>
Porcentaje de superficie determinada en Red Natura 2000	0,00	0.0%
Porcentaje de superficie determinada situada en zonas RAMSAR	0,00	0.0%
Porcentaje de superficie determinada en zonas vulnerables a la contaminación por nitratos	0,00	0.0%
Titulares de explotaciones que hayan adquirido el compromiso voluntario de establecimiento de una enmienda natural mediante un cultivo de crucífera para su enterrado en verde	1,00	S



**DETALLE CRITERIOS DE PRIORIZACIÓN****10.1.5 Sistemas sostenibles de cultivos agroindustriales****PUNTOS: 1,00****Porcentaje de superficie determinada en Red Natura 2000****PUNTOS: 0,00 0.0%**

<u>REF.</u>	<u>REFERENCIA SIGPAC</u>	<u>CULTIVO</u>	<u>DESCRIPCIÓN CULTIVO</u>	<u>S/R</u>	<u>SUP.</u> <u>PROPUESTA</u> <u>(ha)</u>	<u>SUP.</u> <u>CÚMPLE</u> <u>(ha)</u>
2039866	41-042-011-00061-001	81310	ALGODON-AZAHAR	R	2,09	0,00
2039864	41-042-012-00080-001	81312	ALGODON-HELENA	R	5,55	0,00
2039865	41-042-012-00080-001	81355	ALGODON-FOKION	S	2,24	0,00

**Porcentaje de superficie determinada situada en zonas RAMSAR****PUNTOS: 0,00 0.0%**

<u>REF.</u>	<u>REFERENCIA SIGPAC</u>	<u>CULTIVO</u>	<u>DESCRIPCIÓN CULTIVO</u>	<u>S/R</u>	<u>SUP.</u> <u>PROPUESTA</u> <u>(ha)</u>	<u>SUP.</u> <u>CÚMPLE</u> <u>(ha)</u>
2039866	41-042-011-00061-001	81310	ALGODON-AZAHAR	R	2,09	0,00
2039864	41-042-012-00080-001	81312	ALGODON-HELENA	R	5,55	0,00
2039865	41-042-012-00080-001	81355	ALGODON-FOKION	S	2,24	0,00

**Porcentaje de superficie determinada en zonas vulnerables a la contaminación por nitratos****PUNTOS: 0,00 0.0%**

<u>REF.</u>	<u>REFERENCIA SIGPAC</u>	<u>CULTIVO</u>	<u>DESCRIPCIÓN CULTIVO</u>	<u>S/R</u>	<u>SUP.</u> <u>PROPUESTA</u> <u>(ha)</u>	<u>SUP.</u> <u>CÚMPLE</u> <u>(ha)</u>
2039866	41-042-011-00061-001	81310	ALGODON-AZAHAR	R	2,09	0,00
2039864	41-042-012-00080-001	81312	ALGODON-HELENA	R	5,55	0,00
2039865	41-042-012-00080-001	81355	ALGODON-FOKION	S	2,24	0,00

**Titulares de explotaciones que hayan adquirido el compromiso voluntario de establecimiento de una enmienda natural mediante un cultivo de crucífera para su enterrado en verde****PUNTOS: 1,00 S**

<b><u>APELLIDOS Y NOMBRE / RAZÓN SOCIAL</u></b>	<b><u>NIF</u></b>	<b><u>EXPEDIENTE</u></b>	<b><u>SUP. PROPUESTA (ha)</u></b>
AUGUSTO RODRIGUEZ JOSE	28296024K	8001412	3,49

<b><u>PROPUESTA</u></b>	<b><u>SOLICITA PRIMA VOL.</u></b>	<b><u>PROPUESTA PRIMA VOL.</u></b>
ADMITIDO	SI	ADMITIDO

**IMPORTE POR ANUALIDAD**

<u>CAMPAÑA</u>	<u>IMPORTE MÁXIMO SUBVENCIONABLE</u>	<u>IMPORTE MEDIO DE TRANSFERENCIA (€/ha)</u>
2015	1.512,70 €	433,44 €
2016	1.512,70 €	433,44 €
2017	1.512,70 €	433,44 €
2018	1.512,70 €	433,44 €
2019	1.512,70 €	433,44 €

**RECINTOS PROPUESTOS**

<u>REF.</u>	<u>REFERENCIA SIGPAC</u>	<u>CULTIVO</u>	<u>DESCRIPCIÓN CULTIVO</u>	<u>S/R</u>	<u>SUP. DEC. ADMIN. (ha)</u>	<u>SUP. PROPUESTA (ha)</u>
1949755	41-081-015-00038-001	81268	ALGODON-JUNCAL	R	2,03	2,03
1949756	41-900-013-00091-001	81268	ALGODON-JUNCAL	R	1,46	1,46

**RESUMEN CRITERIOS DE PRIORIZACIÓN****10.1.5 Sistemas sostenibles de cultivos agroindustriales** PUNTOS: 5,00

	<u>PUNTOS</u>	<u>CUMPLE</u>
Porcentaje de superficie determinada en Red Natura 2000	0,00	0.0%
Porcentaje de superficie determinada situada en zonas RAMSAR	0,00	0.0%
Porcentaje de superficie determinada en zonas vulnerables a la contaminación por nitratos	4,00	100.0%
Titulares de explotaciones que hayan adquirido el compromiso voluntario de establecimiento de una enmienda natural mediante un cultivo de crucifera para su enterrado en verde	1,00	S

**DETALLE CRITERIOS DE PRIORIZACIÓN****10.1.5 Sistemas sostenibles de cultivos agroindustriales** PUNTOS: 5,00

Porcentaje de superficie determinada en Red Natura 2000	PUNTOS:	0,00	0.0%
		<u>SUP. PROPUESTA (ha)</u>	<u>SUP. CUMPLE (ha)</u>
<b><u>REF.</u></b>	<b><u>REFERENCIA SIGPAC</u></b>	<b><u>CULTIVO</u></b>	<b><u>DESCRIPCIÓN CULTIVO</u></b>
1949755	41-081-015-00038-001	81268	ALGODON-JUNCAL
1949756	41-900-013-00091-001	81268	ALGODON-JUNCAL
		<u>S/R</u>	
		2,03	0,00
		1,46	0,00
Porcentaje de superficie determinada situada en zonas RAMSAR	PUNTOS:	0,00	0.0%
		<u>SUP. PROPUESTA (ha)</u>	<u>SUP. CUMPLE (ha)</u>
<b><u>REF.</u></b>	<b><u>REFERENCIA SIGPAC</u></b>	<b><u>CULTIVO</u></b>	<b><u>DESCRIPCIÓN CULTIVO</u></b>
1949755	41-081-015-00038-001	81268	ALGODON-JUNCAL
1949756	41-900-013-00091-001	81268	ALGODON-JUNCAL
		<u>S/R</u>	
		2,03	0,00
		1,46	0,00
Porcentaje de superficie determinada en zonas vulnerables a la contaminación por nitratos	PUNTOS:	4,00	100.0%
		<u>SUP. PROPUESTA (ha)</u>	<u>SUP. CUMPLE (ha)</u>
<b><u>REF.</u></b>	<b><u>REFERENCIA SIGPAC</u></b>	<b><u>CULTIVO</u></b>	<b><u>DESCRIPCIÓN CULTIVO</u></b>
1949755	41-081-015-00038-001	81268	ALGODON-JUNCAL
1949756	41-900-013-00091-001	81268	ALGODON-JUNCAL
		<u>S/R</u>	
		2,03	2,03
		1,46	1,46
Titulares de explotaciones que hayan adquirido el compromiso voluntario de establecimiento de una enmienda natural mediante un cultivo de crucifera para su enterrado en verde	PUNTOS:	1,00	S



<b><u>APELLIDOS Y NOMBRE / RAZÓN SOCIAL</u></b>	<b><u>NIF</u></b>	<b><u>EXPEDIENTE</u></b>	<b><u>SUP. PROPUESTA (ha)</u></b>
AUOTFRIO SCA	F41268335	8029066	8,50

<b><u>PROPUESTA</u></b>	<b><u>SOLICITA PRIMA VOL.</u></b>
ADMITIDO	NO

**IMPORTE POR ANUALIDAD**

<u>CAMPAÑA</u>	<u>IMPORTE MÁXIMO SUBVENCIONABLE</u>	<u>IMPORTE MEDIO DE TRANSFERENCIA (€/ha)</u>
2015	2.467,30 €	290,27 €
2016	2.467,30 €	290,27 €
2017	2.467,30 €	290,27 €
2018	2.467,30 €	290,27 €
2019	2.467,30 €	290,27 €

**RECINTOS PROPUESTOS**

<u>REF.</u>	<u>REFERENCIA SIGPAC</u>	<u>CULTIVO</u>	<u>DESCRIPCIÓN CULTIVO</u>	<u>S/R</u>	<u>SUP. DEC. ADMIN. (ha)</u>	<u>SUP. PROPUESTA (ha)</u>
2104452	41-053-019-00064-001	81268	ALGODON-JUNCAL	R	5,60	5,60
2104453	41-053-019-00064-001	82118	REMOLACHA-SARAMAGO	R	2,90	2,90

**RESUMEN CRITERIOS DE PRIORIZACIÓN****10.1.5 Sistemas sostenibles de cultivos agroindustriales PUNTOS: 4,00**

	<u>PUNTOS</u>	<u>CUMPLE</u>
Porcentaje de superficie determinada en Red Natura 2000	0,00	0.0%
Porcentaje de superficie determinada situada en zonas RAMSAR	0,00	0.0%
Porcentaje de superficie determinada en zonas vulnerables a la contaminación por nitratos	4,00	100.0%
Titulares de explotaciones que hayan adquirido el compromiso voluntario de establecimiento de una enmienda natural mediante un cultivo de crucifera para su enterrado en verde	0,00	N

**DETALLE CRITERIOS DE PRIORIZACIÓN****10.1.5 Sistemas sostenibles de cultivos agroindustriales PUNTOS: 4,00**

Porcentaje de superficie determinada en Red Natura 2000	PUNTOS: 0,00	0.0%			
	<u>SUP. PROPUESTA (ha)</u>	<u>SUP. CUMPLE (ha)</u>			
<u>REF.</u>	<u>REFERENCIA SIGPAC</u>	<u>CULTIVO DESCRIPCIÓN CULTIVO</u>	<u>S/R</u>		
2104452	41-053-019-00064-001	81268 ALGODON-JUNCAL	R	5,60	0,00
2104453	41-053-019-00064-001	82118 REMOLACHA-SARAMAGO	R	2,90	0,00
Porcentaje de superficie determinada situada en zonas RAMSAR	PUNTOS: 0,00	0.0%			
	<u>SUP. PROPUESTA (ha)</u>	<u>SUP. CUMPLE (ha)</u>			
<u>REF.</u>	<u>REFERENCIA SIGPAC</u>	<u>CULTIVO DESCRIPCIÓN CULTIVO</u>	<u>S/R</u>		
2104452	41-053-019-00064-001	81268 ALGODON-JUNCAL	R	5,60	0,00
2104453	41-053-019-00064-001	82118 REMOLACHA-SARAMAGO	R	2,90	0,00
Porcentaje de superficie determinada en zonas vulnerables a la contaminación por nitratos	PUNTOS: 4,00	100.0%			
	<u>SUP. PROPUESTA (ha)</u>	<u>SUP. CUMPLE (ha)</u>			
<u>REF.</u>	<u>REFERENCIA SIGPAC</u>	<u>CULTIVO DESCRIPCIÓN CULTIVO</u>	<u>S/R</u>		
2104452	41-053-019-00064-001	81268 ALGODON-JUNCAL	R	5,60	5,60
2104453	41-053-019-00064-001	82118 REMOLACHA-SARAMAGO	R	2,90	2,90
Titulares de explotaciones que hayan adquirido el compromiso voluntario de establecimiento de una enmienda natural mediante un cultivo de crucifera para su enterrado en verde	PUNTOS: 0,00	N			

<b><u>APELLIDOS Y NOMBRE / RAZÓN SOCIAL</u></b>	<b><u>NIF</u></b>	<b><u>EXPEDIENTE</u></b>	<b><u>SUP. PROPUESTA (ha)</u></b>
AVILA ANDRADA ANTONIA	75414874J	8026166	14,94

<b><u>PROPUESTA</u></b>	<b><u>SOLICITA PRIMA VOL.</u></b>
ADMITIDO	NO

**IMPORTE POR ANUALIDAD**

<u>CAMPAÑA</u>	<u>IMPORTE MÁXIMO SUBVENCIONABLE</u>	<u>IMPORTE MEDIO DE TRANSFERENCIA (€/ha)</u>
2015	4.336,63 €	290,27 €
2016	4.336,63 €	290,27 €
2017	4.336,63 €	290,27 €
2018	4.336,63 €	290,27 €
2019	4.336,63 €	290,27 €

**RECINTOS PROPUESTOS**

<u>REF.</u>	<u>REFERENCIA SIGPAC</u>	<u>CULTIVO</u>	<u>DESCRIPCIÓN CULTIVO</u>	<u>S/R</u>	<u>SUP. DEC. ADMIN. (ha)</u>	<u>SUP. PROPUESTA (ha)</u>
2134863	41-055-028-00022-001	198100	TOMATE PARA TRANSFORMACION-HORTALIZAS AIRE LIBRE	R	5,71	5,71
2134861	41-055-028-00024-002	81342	ALGODON-ST318	R	1,23	1,23
2134862	41-055-028-00025-002	81342	ALGODON-ST318	R	8,00	8,00

**RESUMEN CRITERIOS DE PRIORIZACIÓN****10.1.5 Sistemas sostenibles de cultivos agroindustriales****PUNTOS: 4,00**

	<u>PUNTOS</u>	<u>CUMPLE</u>
Porcentaje de superficie determinada en Red Natura 2000	0,00	0.0%
Porcentaje de superficie determinada situada en zonas RAMSAR	0,00	0.0%
Porcentaje de superficie determinada en zonas vulnerables a la contaminación por nitratos	4,00	100.0%
Titulares de explotaciones que hayan adquirido el compromiso voluntario de establecimiento de una enmienda natural mediante un cultivo de crucífera para su enterrado en verde	0,00	N



**DETALLE CRITERIOS DE PRIORIZACIÓN****10.1.5 Sistemas sostenibles de cultivos agroindustriales****PUNTOS: 4,00****Porcentaje de superficie determinada en Red Natura 2000****PUNTOS: 0,00 0,0%**

<u>REF.</u>	<u>REFERENCIA SIGPAC</u>	<u>CULTIVO</u>	<u>DESCRIPCIÓN CULTIVO</u>	<u>S/R</u>	<u>SUP.</u> <u>PROPUESTA</u> <u>(ha)</u>	<u>SUP.</u> <u>CUMPLE</u> <u>(ha)</u>
2134863	41-055-028-00022-001	198100	TOMATE PARA TRANSFORMACION- HORTALIZAS AIRE LIBRE	R	5,71	0,00
2134861	41-055-028-00024-002	81342	ALGODON-ST318	R	1,23	0,00
2134862	41-055-028-00025-002	81342	ALGODON-ST318	R	8,00	0,00

**Porcentaje de superficie determinada situada en zonas RAMSAR****PUNTOS: 0,00 0,0%**

<u>REF.</u>	<u>REFERENCIA SIGPAC</u>	<u>CULTIVO</u>	<u>DESCRIPCIÓN CULTIVO</u>	<u>S/R</u>	<u>SUP.</u> <u>PROPUESTA</u> <u>(ha)</u>	<u>SUP.</u> <u>CUMPLE</u> <u>(ha)</u>
2134863	41-055-028-00022-001	198100	TOMATE PARA TRANSFORMACION- HORTALIZAS AIRE LIBRE	R	5,71	0,00
2134861	41-055-028-00024-002	81342	ALGODON-ST318	R	1,23	0,00
2134862	41-055-028-00025-002	81342	ALGODON-ST318	R	8,00	0,00

**Porcentaje de superficie determinada en zonas vulnerables a la contaminación por nitratos****PUNTOS: 4,00 100,0%**

<u>REF.</u>	<u>REFERENCIA SIGPAC</u>	<u>CULTIVO</u>	<u>DESCRIPCIÓN CULTIVO</u>	<u>S/R</u>	<u>SUP.</u> <u>PROPUESTA</u> <u>(ha)</u>	<u>SUP.</u> <u>CUMPLE</u> <u>(ha)</u>
2134863	41-055-028-00022-001	198100	TOMATE PARA TRANSFORMACION- HORTALIZAS AIRE LIBRE	R	5,71	5,71
2134861	41-055-028-00024-002	81342	ALGODON-ST318	R	1,23	1,23
2134862	41-055-028-00025-002	81342	ALGODON-ST318	R	8,00	8,00

**Titulares de explotaciones que hayan adquirido el compromiso voluntario de establecimiento de una enmienda natural mediante un cultivo de crucifera para su enterrado en verde****PUNTOS: 0,00 N**

<u>APELLIDOS Y NOMBRE / RAZÓN SOCIAL</u>	<u>NIF</u>	<u>EXPEDIENTE</u>	<u>SUP. PROPUESTA (ha)</u>
AVILA CABALLERO FERNANDO	28388790M	8028475	5,81
<u>PROPUESTA ADMITIDO</u>	<u>SOLICITA PRIMA VOL. SI</u>	<u>PROPUESTA PRIMA VOL. ADMITIDO</u>	

**IMPORTE POR ANUALIDAD**

<u>CAMPAÑA</u>	<u>IMPORTE MÁXIMO SUBVENCIÓNABLE</u>	<u>IMPORTE MEDIO DE TRANSFERENCIA (€/ha)</u>
2015	2.518,29 €	433,44 €
2016	2.518,29 €	433,44 €
2017	2.518,29 €	433,44 €
2018	2.518,29 €	433,44 €
2019	2.518,29 €	433,44 €

**RECINTOS PROPUESTOS**

<u>REF.</u>	<u>REFERENCIA SIGPAC</u>	<u>CULTIVO</u>	<u>DESCRIPCIÓN CULTIVO</u>	<u>S/R</u>	<u>SUP. DEC. ADMIN. (ha)</u>	<u>SUP. PROPUESTA (ha)</u>
1949539	41-042-035-00001-001	81312	ALGODON-HELENA	R	1,00	1,00
1949540	41-042-035-00012-003	81312	ALGODON-HELENA	R	3,00	3,00
1949538	41-042-035-00012-008	81312	ALGODON-HELENA	R	1,81	1,81

**RESUMEN CRITERIOS DE PRIORIZACIÓN****10.1.5 Sistemas sostenibles de cultivos agroindustriales**

PUNTOS: 1,00

	<u>PUNTOS</u>	<u>CUMPLE</u>
Porcentaje de superficie determinada en Red Natura 2000	0,00	0.0%
Porcentaje de superficie determinada situada en zonas RAMSAR	0,00	0.0%
Porcentaje de superficie determinada en zonas vulnerables a la contaminación por nitratos	0,00	0.0%
Titulares de explotaciones que hayan adquirido el compromiso voluntario de establecimiento de una enmienda natural mediante un cultivo de crucífera para su enterrado en verde	1,00	S



**DETALLE CRITERIOS DE PRIORIZACIÓN****10.1.5 Sistemas sostenibles de cultivos agroindustriales****PUNTOS: 1,00****Porcentaje de superficie determinada en Red Natura 2000****PUNTOS: 0,00 0.0%**

<u>REF.</u>	<u>REFERENCIA SIGPAC</u>	<u>CULTIVO DESCRIPCIÓN CULTIVO</u>	<u>S/R</u>	<u>SUP.</u>	<u>SUP.</u>
				<u>PROPUESTA</u>	<u>CUMPLE</u>
				<u>(ha)</u>	<u>(ha)</u>
1949539	41-042-035-00001-001	81312 ALGODON-HELENA	R	1,00	0,00
1949540	41-042-035-00012-003	81312 ALGODON-HELENA	R	3,00	0,00
1949538	41-042-035-00012-008	81312 ALGODON-HELENA	R	1,81	0,00

**Porcentaje de superficie determinada situada en zonas RAMSAR****PUNTOS: 0,00 0.0%**

<u>REF.</u>	<u>REFERENCIA SIGPAC</u>	<u>CULTIVO DESCRIPCIÓN CULTIVO</u>	<u>S/R</u>	<u>SUP.</u>	<u>SUP.</u>
				<u>PROPUESTA</u>	<u>CUMPLE</u>
				<u>(ha)</u>	<u>(ha)</u>
1949539	41-042-035-00001-001	81312 ALGODON-HELENA	R	1,00	0,00
1949540	41-042-035-00012-003	81312 ALGODON-HELENA	R	3,00	0,00
1949538	41-042-035-00012-008	81312 ALGODON-HELENA	R	1,81	0,00

**Porcentaje de superficie determinada en zonas vulnerables a la contaminación por nitratos****PUNTOS: 0,00 0.0%**

<u>REF.</u>	<u>REFERENCIA SIGPAC</u>	<u>CULTIVO DESCRIPCIÓN CULTIVO</u>	<u>S/R</u>	<u>SUP.</u>	<u>SUP.</u>
				<u>PROPUESTA</u>	<u>CUMPLE</u>
				<u>(ha)</u>	<u>(ha)</u>
1949539	41-042-035-00001-001	81312 ALGODON-HELENA	R	1,00	0,00
1949540	41-042-035-00012-003	81312 ALGODON-HELENA	R	3,00	0,00
1949538	41-042-035-00012-008	81312 ALGODON-HELENA	R	1,81	0,00

**Titulares de explotaciones que hayan adquirido el compromiso voluntario de establecimiento de una enmienda natural mediante un cultivo de crucífera para su enterrado en verde****PUNTOS: 1,00 S**

<b><u>APELLIDOS Y NOMBRE / RAZÓN SOCIAL</u></b>	<b><u>NIF</u></b>	<b><u>EXPEDIENTE</u></b>	<b><u>SUP. PROPUESTA (ha)</u></b>
AVILES RUIZ MERCEDES	75327002R	8027085	9,78

<b><u>PROPUESTA</u></b>	<b><u>SOLICITA PRIMA VOL.</u></b>
ADMITIDO	NO

**IMPORTE POR ANUALIDAD**

<u>CAMPAÑA</u>	<u>IMPORTE MÁXIMO SUBVENCIONABLE</u>	<u>IMPORTE MEDIO DE TRANSFERENCIA (€/ha)</u>
2015	2.838,84 €	290,27 €
2016	2.838,84 €	290,27 €
2017	2.838,84 €	290,27 €
2018	2.838,84 €	290,27 €
2019	2.838,84 €	290,27 €

**RECINTOS PROPUESTOS**

<u>REF.</u>	<u>REFERENCIA SIGPAC</u>	<u>CULTIVO</u>	<u>DESCRIPCIÓN CULTIVO</u>	<u>S/R</u>	<u>SUP. DEC. ADMIN. (ha)</u>	<u>SUP. PROPUESTA (ha)</u>
1859867	41-053-001-00089-002	81268	ALGODON-JUNCAL	R	5,66	5,66
1859868	41-053-001-00089-002	82343	REMOLACHA-CICLON	R	4,12	4,12

**RESUMEN CRITERIOS DE PRIORIZACIÓN****10.1.5 Sistemas sostenibles de cultivos agroindustriales** PUNTOS: 4,00

	<u>PUNTOS</u>	<u>CUMPLE</u>
Porcentaje de superficie determinada en Red Natura 2000	0,00	0.0%
Porcentaje de superficie determinada situada en zonas RAMSAR	0,00	0.0%
Porcentaje de superficie determinada en zonas vulnerables a la contaminación por nitratos	4,00	100.0%
Titulares de explotaciones que hayan adquirido el compromiso voluntario de establecimiento de una enmienda natural mediante un cultivo de crucifera para su enterrado en verde	0,00	N

**DETALLE CRITERIOS DE PRIORIZACIÓN****10.1.5 Sistemas sostenibles de cultivos agroindustriales** PUNTOS: 4,00

<u>REF.</u>	<u>REFERENCIA SIGPAC</u>	<u>CULTIVO</u>	<u>DESCRIPCIÓN CULTIVO</u>	<u>S/R</u>	<u>SUP. PROPUESTA (ha)</u>	<u>SUP. CUMPLE (ha)</u>
1859867	41-053-001-00089-002	81268	ALGODON-JUNCAL	R	5,66	0,00
1859868	41-053-001-00089-002	82343	REMOLACHA-CICLON	R	4,12	0,00

	<u>PUNTOS</u>	<u>SUP. PROPUESTA (ha)</u>	<u>SUP. CUMPLE (ha)</u>
Porcentaje de superficie determinada en Red Natura 2000	0,00	0,00	0.0%
Porcentaje de superficie determinada situada en zonas RAMSAR	0,00	0,00	0.0%
Porcentaje de superficie determinada en zonas vulnerables a la contaminación por nitratos	4,00	4,12	100.0%
Titulares de explotaciones que hayan adquirido el compromiso voluntario de establecimiento de una enmienda natural mediante un cultivo de crucifera para su enterrado en verde	0,00	0,00	N

<u>APELLIDOS Y NOMBRE / RAZÓN SOCIAL</u>	<u>NIF</u>	<u>EXPEDIENTE</u>	<u>SUP. PROPUESTA (ha)</u>
AYALA AMADOR JUAN	27718485N	8015657	4,10

<u>PROPUESTA</u>	<u>SOLICITA PRIMA VOL.</u>
ADMITIDO	NO

**IMPORTE POR ANUALIDAD**

<u>CAMPAÑA</u>	<u>IMPORTE MÁXIMO SUBVENCIONABLE</u>	<u>IMPORTE MEDIO DE TRANSFERENCIA (€/ha)</u>
2015	1.190,11 €	290,27 €
2016	1.190,11 €	290,27 €
2017	1.190,11 €	290,27 €
2018	1.190,11 €	290,27 €
2019	1.190,11 €	290,27 €

**RECINTOS PROPUESTOS**

<u>REF.</u>	<u>REFERENCIA SIGPAC</u>	<u>CULTIVO</u>	<u>DESCRIPCIÓN CULTIVO</u>	<u>S/R</u>	<u>SUP. DEC. ADMIN. (ha)</u>	<u>SUP. PROPUESTA (ha)</u>
1907930	41-053-001-00407-002	82343	REMOLACHA-CICLON	R	4,10	4,10

**RESUMEN CRITERIOS DE PRIORIZACIÓN**

<b>10.1.5 Sistemas sostenibles de cultivos agroindustriales</b>	<b>PUNTOS: 4,00</b>	<b>PUNTOS</b>	<b>CUMPLE</b>
Porcentaje de superficie determinada en Red Natura 2000		0,00	0.0%
Porcentaje de superficie determinada situada en zonas RAMSAR		0,00	0.0%
Porcentaje de superficie determinada en zonas vulnerables a la contaminación por nitratos		4,00	100.0%
Titulares de explotaciones que hayan adquirido el compromiso voluntario de establecimiento de una enmienda natural mediante un cultivo de crucifera para su enterrado en verde		0,00	N

**DETALLE CRITERIOS DE PRIORIZACIÓN**

<b>10.1.5 Sistemas sostenibles de cultivos agroindustriales</b>	<b>PUNTOS: 4,00</b>	<b>PUNTOS</b>	<b>CUMPLE</b>			
Porcentaje de superficie determinada en Red Natura 2000		PUNTOS: 0,00	0.0%			
		<u>SUP. PROPUESTA (ha)</u>	<u>SUP. CUMPLE (ha)</u>			
<u>REF.</u>	<u>REFERENCIA SIGPAC</u>	<u>CULTIVO</u>	<u>DESCRIPCIÓN CULTIVO</u>	<u>S/R</u>		
1907930	41-053-001-00407-002	82343	REMOLACHA-CICLON	R	4,10	0,00
Porcentaje de superficie determinada situada en zonas RAMSAR		PUNTOS: 0,00	0.0%			
		<u>SUP. PROPUESTA (ha)</u>	<u>SUP. CUMPLE (ha)</u>			
<u>REF.</u>	<u>REFERENCIA SIGPAC</u>	<u>CULTIVO</u>	<u>DESCRIPCIÓN CULTIVO</u>	<u>S/R</u>		
1907930	41-053-001-00407-002	82343	REMOLACHA-CICLON	R	4,10	0,00
Porcentaje de superficie determinada en zonas vulnerables a la contaminación por nitratos		PUNTOS: 4,00	100.0%			
		<u>SUP. PROPUESTA (ha)</u>	<u>SUP. CUMPLE (ha)</u>			
<u>REF.</u>	<u>REFERENCIA SIGPAC</u>	<u>CULTIVO</u>	<u>DESCRIPCIÓN CULTIVO</u>	<u>S/R</u>		
1907930	41-053-001-00407-002	82343	REMOLACHA-CICLON	R	4,10	4,10
Titulares de explotaciones que hayan adquirido el compromiso voluntario de establecimiento de una enmienda natural mediante un cultivo de crucifera para su enterrado en verde		PUNTOS: 0,00	N			



<b><u>APELLIDOS Y NOMBRE / RAZÓN SOCIAL</u></b>	<b><u>NIF</u></b>	<b><u>EXPEDIENTE</u></b>	<b><u>SUP. PROPUESTA (ha)</u></b>
AYALA FERNÁNDEZ MANUEL	75373456H	8025323	19,24

<b><u>PROPUESTA</u></b>	<b><u>SOLICITA PRIMA VOL.</u></b>
ADMITIDO	NO

**IMPORTE POR ANUALIDAD**

<u>CAMPAÑA</u>	<u>IMPORTE MÁXIMO SUBVENCIONABLE</u>	<u>IMPORTE MEDIO DE TRANSFERENCIA (€/ha)</u>
2015	5.584,79 €	290,27 €
2016	5.584,79 €	290,27 €
2017	5.584,79 €	290,27 €
2018	5.584,79 €	290,27 €
2019	5.584,79 €	290,27 €

**RECINTOS PROPUESTOS**

<u>REF.</u>	<u>REFERENCIA SIGPAC</u>	<u>CULTIVO</u>	<u>DESCRIPCIÓN CULTIVO</u>	<u>S/R</u>	<u>SUP. DEC. ADMIN. (ha)</u>	<u>SUP. PROPUESTA (ha)</u>
1747371	41-020-031-00051-002	81268	ALGODON-JUNCAL	R	7,21	7,21
1747372	41-095-087-00071-001	81268	ALGODON-JUNCAL	R	12,03	12,03

**RESUMEN CRITERIOS DE PRIORIZACIÓN****10.1.5 Sistemas sostenibles de cultivos agroindustriales** PUNTOS: 4,00

	<u>PUNTOS</u>	<u>CUMPLE</u>
Porcentaje de superficie determinada en Red Natura 2000	0,00	0.0%
Porcentaje de superficie determinada situada en zonas RAMSAR	0,00	0.0%
Porcentaje de superficie determinada en zonas vulnerables a la contaminación por nitratos	4,00	100.0%
Titulares de explotaciones que hayan adquirido el compromiso voluntario de establecimiento de una enmienda natural mediante un cultivo de crucifera para su enterrado en verde	0,00	N

**DETALLE CRITERIOS DE PRIORIZACIÓN****10.1.5 Sistemas sostenibles de cultivos agroindustriales** PUNTOS: 4,00

<u>REF.</u>	<u>REFERENCIA SIGPAC</u>	<u>CULTIVO</u>	<u>DESCRIPCIÓN CULTIVO</u>	<u>S/R</u>	<u>SUP. PROPUESTA (ha)</u>	<u>SUP. CUMPLE (ha)</u>
1747371	41-020-031-00051-002	81268	ALGODON-JUNCAL	R	7,21	0,00
1747372	41-095-087-00071-001	81268	ALGODON-JUNCAL	R	12,03	0,00

	<u>PUNTOS</u>	<u>SUP. PROPUESTA (ha)</u>	<u>SUP. CUMPLE (ha)</u>
Porcentaje de superficie determinada en Red Natura 2000	0,00	0,00	0.0%
Porcentaje de superficie determinada situada en zonas RAMSAR	0,00	0,00	0.0%
Porcentaje de superficie determinada en zonas vulnerables a la contaminación por nitratos	4,00	12,03	100.0%
Titulares de explotaciones que hayan adquirido el compromiso voluntario de establecimiento de una enmienda natural mediante un cultivo de crucifera para su enterrado en verde	0,00	0,00	N

<u>REF.</u>	<u>REFERENCIA SIGPAC</u>	<u>CULTIVO</u>	<u>DESCRIPCIÓN CULTIVO</u>	<u>S/R</u>	<u>SUP. PROPUESTA (ha)</u>	<u>SUP. CUMPLE (ha)</u>
1747371	41-020-031-00051-002	81268	ALGODON-JUNCAL	R	7,21	7,21
1747372	41-095-087-00071-001	81268	ALGODON-JUNCAL	R	12,03	12,03



<u>APELLIDOS Y NOMBRE / RAZÓN SOCIAL</u>	<u>NIF</u>	<u>EXPEDIENTE</u>	<u>SUP. PROPUESTA (ha)</u>
AYALA MARTIN CARMEN	75475548J	8025349	5,00

<u>PROPUESTA</u>	<u>SOLICITA PRIMA VOL.</u>
ADMITIDO	NO

**IMPORTE POR ANUALIDAD**

<u>CAMPAÑA</u>	<u>IMPORTE MÁXIMO SUBVENCIONABLE</u>	<u>IMPORTE MEDIO DE TRANSFERENCIA (€/ha)</u>
2015	1.451,35 €	290,27 €
2016	1.451,35 €	290,27 €
2017	1.451,35 €	290,27 €
2018	1.451,35 €	290,27 €
2019	1.451,35 €	290,27 €

**RECINTOS PROPUESTOS**

<u>REF.</u>	<u>REFERENCIA SIGPAC</u>	<u>CULTIVO</u>	<u>DESCRIPCIÓN CULTIVO</u>	<u>S/R</u>	<u>SUP. DEC. ADMIN. (ha)</u>	<u>SUP. PROPUESTA (ha)</u>
1748387	41-038-036-00094-001	81263	ALGODON-DP419	R	5,00	5,00

**RESUMEN CRITERIOS DE PRIORIZACIÓN****10.1.5 Sistemas sostenibles de cultivos agroindustriales PUNTOS: 4,00**

	<u>PUNTOS</u>	<u>CUMPLE</u>
Porcentaje de superficie determinada en Red Natura 2000	0,00	0.0%
Porcentaje de superficie determinada situada en zonas RAMSAR	0,00	0.0%
Porcentaje de superficie determinada en zonas vulnerables a la contaminación por nitratos	4,00	100.0%
Titulares de explotaciones que hayan adquirido el compromiso voluntario de establecimiento de una enmienda natural mediante un cultivo de crucifera para su enterrado en verde	0,00	N

**DETALLE CRITERIOS DE PRIORIZACIÓN****10.1.5 Sistemas sostenibles de cultivos agroindustriales PUNTOS: 4,00**

Porcentaje de superficie determinada en Red Natura 2000	PUNTOS:	0,00	0.0%
	<u>SUP. PROPUESTA (ha)</u>	<u>SUP. CUMPLE (ha)</u>	
<u>REF.</u> <u>REFERENCIA SIGPAC</u> <u>CULTIVO</u> <u>DESCRIPCIÓN CULTIVO</u>	<u>S/R</u>	<u>SUP. PROPUESTA (ha)</u>	<u>SUP. CUMPLE (ha)</u>
1748387 41-038-036-00094-001 81263 ALGODON-DP419	R	5,00	0,00
Porcentaje de superficie determinada situada en zonas RAMSAR	PUNTOS:	0,00	0.0%
	<u>SUP. PROPUESTA (ha)</u>	<u>SUP. CUMPLE (ha)</u>	
<u>REF.</u> <u>REFERENCIA SIGPAC</u> <u>CULTIVO</u> <u>DESCRIPCIÓN CULTIVO</u>	<u>S/R</u>	<u>SUP. PROPUESTA (ha)</u>	<u>SUP. CUMPLE (ha)</u>
1748387 41-038-036-00094-001 81263 ALGODON-DP419	R	5,00	0,00
Porcentaje de superficie determinada en zonas vulnerables a la contaminación por nitratos	PUNTOS:	4,00	100.0%
	<u>SUP. PROPUESTA (ha)</u>	<u>SUP. CUMPLE (ha)</u>	
<u>REF.</u> <u>REFERENCIA SIGPAC</u> <u>CULTIVO</u> <u>DESCRIPCIÓN CULTIVO</u>	<u>S/R</u>	<u>SUP. PROPUESTA (ha)</u>	<u>SUP. CUMPLE (ha)</u>
1748387 41-038-036-00094-001 81263 ALGODON-DP419	R	5,00	5,00
Titulares de explotaciones que hayan adquirido el compromiso voluntario de establecimiento de una enmienda natural mediante un cultivo de crucifera para su enterrado en verde	PUNTOS:	0,00	N



<u>APELLIDOS Y NOMBRE / RAZÓN SOCIAL</u>	<u>NIF</u>	<u>EXPEDIENTE</u>	<u>SUP. PROPUESTA (ha)</u>
AYALA MARTIN JUAN	28264659M	8023421	7,00
<u>PROPUESTA ADMITIDO</u>	<u>SOLICITA PRIMA VOL. SI</u>	<u>PROPUESTA PRIMA VOL. ADMITIDO</u>	
<u>IMPORTE POR ANUALIDAD</u>			

<u>CAMPAÑA</u>	<u>IMPORTE MÁXIMO SUBVENCIONABLE</u>	<u>IMPORTE MEDIO DE TRANSFERENCIA (€/ha)</u>
2015	3.034,08 €	433,44 €
2016	3.034,08 €	433,44 €
2017	3.034,08 €	433,44 €
2018	3.034,08 €	433,44 €
2019	3.034,08 €	433,44 €

**RECINTOS PROPUESTOS**

<u>REF.</u>	<u>REFERENCIA SIGPAC</u>	<u>CULTIVO</u>	<u>DESCRIPCIÓN CULTIVO</u>	<u>S/R</u>	<u>SUP. DEC. ADMIN. (ha)</u>	<u>SUP. PROPUESTA (ha)</u>
1637966	41-069-013-00034-001	81268	ALGODON-JUNCAL	R	5,03	5,03
1637968	41-069-013-00034-003	81268	ALGODON-JUNCAL	R	1,61	1,61
1637967	41-069-013-00156-001	81268	ALGODON-JUNCAL	R	0,36	0,36

**RESUMEN CRITERIOS DE PRIORIZACIÓN****10.1.5 Sistemas sostenibles de cultivos agroindustriales****PUNTOS: 5,00**

	<b><u>PUNTOS</u></b>	<b><u>CUMPLE</u></b>
Porcentaje de superficie determinada en Red Natura 2000	0,00	0.0%
Porcentaje de superficie determinada situada en zonas RAMSAR	0,00	0.0%
Porcentaje de superficie determinada en zonas vulnerables a la contaminación por nitratos	4,00	100.0%
Titulares de explotaciones que hayan adquirido el compromiso voluntario de establecimiento de una enmienda natural mediante un cultivo de crucífera para su enterrado en verde	1,00	S



**DETALLE CRITERIOS DE PRIORIZACIÓN****10.1.5 Sistemas sostenibles de cultivos agroindustriales****PUNTOS: 5,00****Porcentaje de superficie determinada en Red Natura 2000****PUNTOS: 0,00 0.0%**

<u>REF.</u>	<u>REFERENCIA SIGPAC</u>	<u>CULTIVO</u>	<u>DESCRIPCIÓN CULTIVO</u>	<u>S/R</u>	<u>SUP.</u> <u>PROPUESTA</u> <u>(ha)</u>	<u>SUP.</u> <u>CUMPLE</u> <u>(ha)</u>
1637966	41-069-013-00034-001	81268	ALGODON-JUNCAL	R	5,03	0,00
1637968	41-069-013-00034-003	81268	ALGODON-JUNCAL	R	1,61	0,00
1637967	41-069-013-00156-001	81268	ALGODON-JUNCAL	R	0,36	0,00

**Porcentaje de superficie determinada situada en zonas RAMSAR****PUNTOS: 0,00 0.0%**

<u>REF.</u>	<u>REFERENCIA SIGPAC</u>	<u>CULTIVO</u>	<u>DESCRIPCIÓN CULTIVO</u>	<u>S/R</u>	<u>SUP.</u> <u>PROPUESTA</u> <u>(ha)</u>	<u>SUP.</u> <u>CUMPLE</u> <u>(ha)</u>
1637966	41-069-013-00034-001	81268	ALGODON-JUNCAL	R	5,03	0,00
1637968	41-069-013-00034-003	81268	ALGODON-JUNCAL	R	1,61	0,00
1637967	41-069-013-00156-001	81268	ALGODON-JUNCAL	R	0,36	0,00

**Porcentaje de superficie determinada en zonas vulnerables a la contaminación por nitratos****PUNTOS: 4,00 100.0%**

<u>REF.</u>	<u>REFERENCIA SIGPAC</u>	<u>CULTIVO</u>	<u>DESCRIPCIÓN CULTIVO</u>	<u>S/R</u>	<u>SUP.</u> <u>PROPUESTA</u> <u>(ha)</u>	<u>SUP.</u> <u>CUMPLE</u> <u>(ha)</u>
1637966	41-069-013-00034-001	81268	ALGODON-JUNCAL	R	5,03	5,03
1637968	41-069-013-00034-003	81268	ALGODON-JUNCAL	R	1,61	1,61
1637967	41-069-013-00156-001	81268	ALGODON-JUNCAL	R	0,36	0,36

**Titulares de explotaciones que hayan adquirido el compromiso voluntario de establecimiento de una enmienda natural mediante un cultivo de crucífera para su enterrado en verde****PUNTOS: 1,00 S**

<b><u>APELLIDOS Y NOMBRE / RAZÓN SOCIAL</u></b>	<b><u>NIF</u></b>	<b><u>EXPEDIENTE</u></b>	<b><u>SUP. PROPUESTA (ha)</u></b>
AYALA NOGALES JUAN ANTONIO	28679437R	8015672	2,00

<b><u>PROPUESTA</u></b>	<b><u>SOLICITA PRIMA VOL.</u></b>
ADMITIDO	NO

**IMPORTE POR ANUALIDAD**

<u>CAMPAÑA</u>	<u>IMPORTE MÁXIMO SUBVENCIONABLE</u>	<u>IMPORTE MEDIO DE TRANSFERENCIA (€/ha)</u>
2015	580,54 €	290,27 €
2016	580,54 €	290,27 €
2017	580,54 €	290,27 €
2018	580,54 €	290,27 €
2019	580,54 €	290,27 €

**RECINTOS PROPUESTOS**

<u>REF.</u>	<u>REFERENCIA SIGPAC</u>	<u>CULTIVO</u>	<u>DESCRIPCIÓN CULTIVO</u>	<u>S/R</u>	<u>SUP. DEC. ADMIN. (ha)</u>	<u>SUP. PROPUESTA (ha)</u>
1958045	41-053-001-00407-002	81268	ALGODON-JUNCAL	R	2,00	2,00

**RESUMEN CRITERIOS DE PRIORIZACIÓN****10.1.5 Sistemas sostenibles de cultivos agroindustriales** PUNTOS: 4,00

	<u>PUNTOS</u>	<u>CUMPLE</u>
Porcentaje de superficie determinada en Red Natura 2000	0,00	0.0%
Porcentaje de superficie determinada situada en zonas RAMSAR	0,00	0.0%
Porcentaje de superficie determinada en zonas vulnerables a la contaminación por nitratos	4,00	100.0%
Titulares de explotaciones que hayan adquirido el compromiso voluntario de establecimiento de una enmienda natural mediante un cultivo de crucífera para su enterrado en verde	0,00	N

**DETALLE CRITERIOS DE PRIORIZACIÓN****10.1.5 Sistemas sostenibles de cultivos agroindustriales** PUNTOS: 4,00

Porcentaje de superficie determinada en Red Natura 2000	PUNTOS:	0,00	0.0%
	<u>SUP. PROPUESTA (ha)</u>	2,00	<u>SUP. CUMPLE (ha)</u> 0,00
<b>REF.</b> <b>REFERENCIA SIGPAC</b> <b>CULTIVO</b> <b>DESCRIPCIÓN CULTIVO</b>	<b>S/R</b>		
1958045 41-053-001-00407-002 81268 ALGODON-JUNCAL	R		
Porcentaje de superficie determinada situada en zonas RAMSAR	PUNTOS:	0,00	0.0%
	<u>SUP. PROPUESTA (ha)</u>	2,00	<u>SUP. CUMPLE (ha)</u> 0,00
<b>REF.</b> <b>REFERENCIA SIGPAC</b> <b>CULTIVO</b> <b>DESCRIPCIÓN CULTIVO</b>	<b>S/R</b>		
1958045 41-053-001-00407-002 81268 ALGODON-JUNCAL	R		
Porcentaje de superficie determinada en zonas vulnerables a la contaminación por nitratos	PUNTOS:	4,00	100.0%
	<u>SUP. PROPUESTA (ha)</u>	2,00	<u>SUP. CUMPLE (ha)</u> 2,00
<b>REF.</b> <b>REFERENCIA SIGPAC</b> <b>CULTIVO</b> <b>DESCRIPCIÓN CULTIVO</b>	<b>S/R</b>		
1958045 41-053-001-00407-002 81268 ALGODON-JUNCAL	R		
Titulares de explotaciones que hayan adquirido el compromiso voluntario de establecimiento de una enmienda natural mediante un cultivo de crucífera para su enterrado en verde	PUNTOS:	0,00	N



<u>APELLIDOS Y NOMBRE / RAZÓN SOCIAL</u>	<u>NIF</u>	<u>EXPEDIENTE</u>	<u>SUP. PROPUESTA (ha)</u>
AYALA PRAENA MANUEL	28802277K	8022366	1,10

<u>PROPUESTA ADMITIDO</u>	<u>SOLICITA PRIMA VOL. SI</u>	<u>PROPUESTA PRIMA VOL. ADMITIDO</u>

**IMPORTE POR ANUALIDAD**

<u>CAMPAÑA</u>	<u>IMPORTE MÁXIMO SUBVENCIONABLE</u>	<u>IMPORTE MEDIO DE TRANSFERENCIA (€/ha)</u>
2015	476,79 €	433,45 €
2016	476,79 €	433,45 €
2017	476,79 €	433,45 €
2018	476,79 €	433,45 €
2019	476,79 €	433,45 €

**RECINTOS PROPUESTOS**

<u>REF.</u>	<u>REFERENCIA SIGPAC</u>	<u>CULTIVO</u>	<u>DESCRIPCIÓN CULTIVO</u>	<u>S/R</u>	<u>SUP. DEC. ADMIN. (ha)</u>	<u>SUP. PROPUESTA (ha)</u>
1564966	41-069-023-00164-001	81216	ALGODON-CARISMA	S	1,10	1,10

**RESUMEN CRITERIOS DE PRIORIZACIÓN**

<b>10.1.5 Sistemas sostenibles de cultivos agroindustriales</b>	<b>PUNTOS: 5,00</b>	<b>PUNTOS</b>	<b>CUMPLE</b>
Porcentaje de superficie determinada en Red Natura 2000		0,00	0.0%
Porcentaje de superficie determinada situada en zonas RAMSAR		0,00	0.0%
Porcentaje de superficie determinada en zonas vulnerables a la contaminación por nitratos		4,00	100.0%
Titulares de explotaciones que hayan adquirido el compromiso voluntario de establecimiento de una enmienda natural mediante un cultivo de crucifera para su enterrado en verde		1,00	S

**DETALLE CRITERIOS DE PRIORIZACIÓN**

<b>10.1.5 Sistemas sostenibles de cultivos agroindustriales</b>	<b>PUNTOS: 5,00</b>	<b>PUNTOS</b>	<b>CUMPLE</b>
Porcentaje de superficie determinada en Red Natura 2000		PUNTOS: 0,00	0.0%
		<u>SUP. PROPUESTA (ha)</u>	<u>SUP. CUMPLE (ha)</u>
REF. REFERENCIA SIGPAC CULTIVO DESCRIPCIÓN CULTIVO S/R		1,10	0,00
1564966 41-069-023-00164-001 81216 ALGODON-CARISMA S			
Porcentaje de superficie determinada situada en zonas RAMSAR		PUNTOS: 0,00	0.0%
		<u>SUP. PROPUESTA (ha)</u>	<u>SUP. CUMPLE (ha)</u>
REF. REFERENCIA SIGPAC CULTIVO DESCRIPCIÓN CULTIVO S/R		1,10	0,00
1564966 41-069-023-00164-001 81216 ALGODON-CARISMA S			
Porcentaje de superficie determinada en zonas vulnerables a la contaminación por nitratos		PUNTOS: 4,00	100.0%
		<u>SUP. PROPUESTA (ha)</u>	<u>SUP. CUMPLE (ha)</u>
REF. REFERENCIA SIGPAC CULTIVO DESCRIPCIÓN CULTIVO S/R		1,10	1,10
1564966 41-069-023-00164-001 81216 ALGODON-CARISMA S			
Titulares de explotaciones que hayan adquirido el compromiso voluntario de establecimiento de una enmienda natural mediante un cultivo de crucifera para su enterrado en verde		PUNTOS: 1,00	S



<u>APELLIDOS Y NOMBRE / RAZÓN SOCIAL</u>	<u>NIF</u>	<u>EXPEDIENTE</u>	<u>SUP. PROPUESTA (ha)</u>
AYALA PRAENA MARIA DOLORES	49027488K	8026302	5,94

<u>PROPUESTA ADMITIDO</u>	<u>SOLICITA PRIMA VOL. SI</u>	<u>PROPUESTA PRIMA VOL. ADMITIDO</u>

**IMPORTE POR ANUALIDAD**

<u>CAMPAÑA</u>	<u>IMPORTE MÁXIMO SUBVENCIONABLE</u>	<u>IMPORTE MEDIO DE TRANSFERENCIA (€/ha)</u>
2015	2.574,63 €	433,44 €
2016	2.574,63 €	433,44 €
2017	2.574,63 €	433,44 €
2018	2.574,63 €	433,44 €
2019	2.574,63 €	433,44 €

**RECINTOS PROPUESTOS**

<u>REF.</u>	<u>REFERENCIA SIGPAC</u>	<u>CULTIVO</u>	<u>DESCRIPCIÓN CULTIVO</u>	<u>S/R</u>	<u>SUP. DEC. ADMIN. (ha)</u>	<u>SUP. PROPUESTA (ha)</u>
1810035	41-069-023-00164-001	81216	ALGODON-CARISMA	S	5,94	5,94

**RESUMEN CRITERIOS DE PRIORIZACIÓN**

<b>10.1.5 Sistemas sostenibles de cultivos agroindustriales</b>	<b>PUNTOS: 5,00</b>	<b>PUNTOS</b>	<b>CUMPLE</b>
Porcentaje de superficie determinada en Red Natura 2000		0,00	0.0%
Porcentaje de superficie determinada situada en zonas RAMSAR		0,00	0.0%
Porcentaje de superficie determinada en zonas vulnerables a la contaminación por nitratos		4,00	100.0%
Titulares de explotaciones que hayan adquirido el compromiso voluntario de establecimiento de una enmienda natural mediante un cultivo de crucifera para su enterrado en verde		1,00	S

**DETALLE CRITERIOS DE PRIORIZACIÓN**

<b>10.1.5 Sistemas sostenibles de cultivos agroindustriales</b>	<b>PUNTOS: 5,00</b>	<b>PUNTOS</b>	<b>CUMPLE</b>
Porcentaje de superficie determinada en Red Natura 2000		PUNTOS: 0,00	0.0%
		<u>SUP. PROPUESTA (ha)</u>	<u>SUP. CUMPLE (ha)</u>
REF. REFERENCIA SIGPAC CULTIVO DESCRIPCIÓN CULTIVO S/R		5,94	0,00
1810035 41-069-023-00164-001 81216 ALGODON-CARISMA S			
Porcentaje de superficie determinada situada en zonas RAMSAR		PUNTOS: 0,00	0.0%
		<u>SUP. PROPUESTA (ha)</u>	<u>SUP. CUMPLE (ha)</u>
REF. REFERENCIA SIGPAC CULTIVO DESCRIPCIÓN CULTIVO S/R		5,94	0,00
1810035 41-069-023-00164-001 81216 ALGODON-CARISMA S			
Porcentaje de superficie determinada en zonas vulnerables a la contaminación por nitratos		PUNTOS: 4,00	100.0%
		<u>SUP. PROPUESTA (ha)</u>	<u>SUP. CUMPLE (ha)</u>
REF. REFERENCIA SIGPAC CULTIVO DESCRIPCIÓN CULTIVO S/R		5,94	5,94
1810035 41-069-023-00164-001 81216 ALGODON-CARISMA S			
Titulares de explotaciones que hayan adquirido el compromiso voluntario de establecimiento de una enmienda natural mediante un cultivo de crucifera para su enterrado en verde		PUNTOS: 1,00	S



<b><u>APELLIDOS Y NOMBRE / RAZÓN SOCIAL</u></b>	<b><u>NIF</u></b>	<b><u>EXPEDIENTE</u></b>	<b><u>SUP. PROPUESTA (ha)</u></b>
AYORA PEDRAZAS FRANCISCO	52239205H	8023258	9,53
<b><u>PROPUESTA</u></b>	<b><u>SOLICITA PRIMA VOL.</u></b>	<b><u>PROPUESTA PRIMA VOL.</u></b>	
<b>ADMITIDO</b>	<b>SI</b>	<b>ADMITIDO</b>	

**IMPORTE POR ANUALIDAD**

<b><u>CAMPAÑA</u></b>	<b><u>IMPORTE MÁXIMO SUBVENCIONABLE</u></b>	<b><u>IMPORTE MEDIO DE TRANSFERENCIA (€/ha)</u></b>
2015	4.130,68 €	433,44 €
2016	4.130,68 €	433,44 €
2017	4.130,68 €	433,44 €
2018	4.130,68 €	433,44 €
2019	4.130,68 €	433,44 €

**RECINTOS PROPUESTOS**

<b><u>REF.</u></b>	<b><u>REFERENCIA SIGPAC</u></b>	<b><u>CULTIVO</u></b>	<b><u>DESCRIPCIÓN CULTIVO</u></b>	<b><u>S/R</u></b>	<b><u>SUP. DEC. ADMIN. (ha)</u></b>	<b><u>SUP. PROPUESTA (ha)</u></b>
1627607	41-053-018-00025-003	81268	ALGODON-JUNCAL	R	0,75	0,75
1627606	41-053-018-00025-003	81268	ALGODON-JUNCAL	R	3,08	3,08
1627608	41-053-018-00025-003	82118	REMOLACHA-SARAMAGO	R	5,70	5,70

**RESUMEN CRITERIOS DE PRIORIZACIÓN****10.1.5 Sistemas sostenibles de cultivos agroindustriales****PUNTOS: 5,00**

	<b><u>PUNTOS</u></b>	<b><u>CUMPLE</u></b>
Porcentaje de superficie determinada en Red Natura 2000	0,00	0.0%
Porcentaje de superficie determinada situada en zonas RAMSAR	0,00	0.0%
Porcentaje de superficie determinada en zonas vulnerables a la contaminación por nitratos	4,00	100.0%
Titulares de explotaciones que hayan adquirido el compromiso voluntario de establecimiento de una enmienda natural mediante un cultivo de crucífera para su enterrado en verde	1,00	S



**DETALLE CRITERIOS DE PRIORIZACIÓN****10.1.5 Sistemas sostenibles de cultivos agroindustriales****PUNTOS: 5,00****Porcentaje de superficie determinada en Red Natura 2000****PUNTOS: 0,00 0.0%**

<u>REF.</u>	<u>REFERENCIA SIGPAC</u>	<u>CULTIVO</u>	<u>DESCRIPCIÓN CULTIVO</u>	<u>S/R</u>	<u>SUP.</u> <u>PROPUESTA</u> <u>(ha)</u>	<u>SUP.</u> <u>CUMPLE</u> <u>(ha)</u>
1627607	41-053-018-00025-003	81268	ALGODON-JUNCAL	R	0,75	0,00
1627606	41-053-018-00025-003	81268	ALGODON-JUNCAL	R	3,08	0,00
1627608	41-053-018-00025-003	82118	REMOLACHA-SARAMAGO	R	5,70	0,00

**Porcentaje de superficie determinada situada en zonas RAMSAR****PUNTOS: 0,00 0.0%**

<u>REF.</u>	<u>REFERENCIA SIGPAC</u>	<u>CULTIVO</u>	<u>DESCRIPCIÓN CULTIVO</u>	<u>S/R</u>	<u>SUP.</u> <u>PROPUESTA</u> <u>(ha)</u>	<u>SUP.</u> <u>CUMPLE</u> <u>(ha)</u>
1627607	41-053-018-00025-003	81268	ALGODON-JUNCAL	R	0,75	0,00
1627606	41-053-018-00025-003	81268	ALGODON-JUNCAL	R	3,08	0,00
1627608	41-053-018-00025-003	82118	REMOLACHA-SARAMAGO	R	5,70	0,00

**Porcentaje de superficie determinada en zonas vulnerables a la contaminación por nitratos****PUNTOS: 4,00 100.0%**

<u>REF.</u>	<u>REFERENCIA SIGPAC</u>	<u>CULTIVO</u>	<u>DESCRIPCIÓN CULTIVO</u>	<u>S/R</u>	<u>SUP.</u> <u>PROPUESTA</u> <u>(ha)</u>	<u>SUP.</u> <u>CUMPLE</u> <u>(ha)</u>
1627606	41-053-018-00025-003	81268	ALGODON-JUNCAL	R	3,08	3,08
1627607	41-053-018-00025-003	81268	ALGODON-JUNCAL	R	0,75	0,75
1627608	41-053-018-00025-003	82118	REMOLACHA-SARAMAGO	R	5,70	5,70

**Titulares de explotaciones que hayan adquirido el compromiso voluntario de establecimiento de una enmienda natural mediante un cultivo de crucifera para su enterrado en verde****PUNTOS: 1,00 S**



<b><u>APELLIDOS Y NOMBRE / RAZÓN SOCIAL</u></b>	<b><u>NIF</u></b>	<b><u>EXPEDIENTE</u></b>	<b><u>SUP. PROPUESTA (ha)</u></b>
AZCARATE BERNAL DOLORES	31633358D	8031055	9,42

<b><u>PROPUESTA</u></b>	<b><u>SOLICITA PRIMA VOL.</u></b>
ADMITIDO	NO

**IMPORTE POR ANUALIDAD**

<u>CAMPAÑA</u>	<u>IMPORTE MÁXIMO SUBVENCIONABLE</u>	<u>IMPORTE MEDIO DE TRANSFERENCIA (€/ha)</u>
2015	2.734,34 €	290,27 €
2016	2.734,34 €	290,27 €
2017	2.734,34 €	290,27 €
2018	2.734,34 €	290,27 €
2019	2.734,34 €	290,27 €

**RECINTOS PROPUESTOS**

<u>REF.</u>	<u>REFERENCIA SIGPAC</u>	<u>CULTIVO</u>	<u>DESCRIPCIÓN CULTIVO</u>	<u>S/R</u>	<u>SUP. DEC. ADMIN. (ha)</u>	<u>SUP. PROPUESTA (ha)</u>
2171976	41-020-030-00015-002	81050	ALGODON-THEKA	R	3,92	3,92
2171977	41-020-030-00015-002	81268	ALGODON-JUNCAL	R	5,50	5,50

**RESUMEN CRITERIOS DE PRIORIZACIÓN****10.1.5 Sistemas sostenibles de cultivos agroindustriales PUNTOS: 4,00**

	<u>PUNTOS</u>	<u>CUMPLE</u>
Porcentaje de superficie determinada en Red Natura 2000	0,00	0.0%
Porcentaje de superficie determinada situada en zonas RAMSAR	0,00	0.0%
Porcentaje de superficie determinada en zonas vulnerables a la contaminación por nitratos	4,00	100.0%
Titulares de explotaciones que hayan adquirido el compromiso voluntario de establecimiento de una enmienda natural mediante un cultivo de crucifera para su enterrado en verde	0,00	N

**DETALLE CRITERIOS DE PRIORIZACIÓN****10.1.5 Sistemas sostenibles de cultivos agroindustriales PUNTOS: 4,00**

<u>REF.</u>	<u>REFERENCIA SIGPAC</u>	<u>CULTIVO</u>	<u>DESCRIPCIÓN CULTIVO</u>	<u>S/R</u>	<u>SUP. PROPUESTA (ha)</u>	<u>SUP. CUMPLE (ha)</u>
2171976	41-020-030-00015-002	81050	ALGODON-THEKA	R	3,92	0,00
2171977	41-020-030-00015-002	81268	ALGODON-JUNCAL	R	5,50	0,00

	<u>PUNTOS</u>	<u>SUP. PROPUESTA (ha)</u>	<u>SUP. CUMPLE (ha)</u>
Porcentaje de superficie determinada en Red Natura 2000	0,00	0,00	0.0%
Porcentaje de superficie determinada situada en zonas RAMSAR	0,00	0,00	0.0%
Porcentaje de superficie determinada en zonas vulnerables a la contaminación por nitratos	4,00	4,00	100.0%
Titulares de explotaciones que hayan adquirido el compromiso voluntario de establecimiento de una enmienda natural mediante un cultivo de crucifera para su enterrado en verde	0,00	0,00	N

<u>REF.</u>	<u>REFERENCIA SIGPAC</u>	<u>CULTIVO</u>	<u>DESCRIPCIÓN CULTIVO</u>	<u>S/R</u>	<u>SUP. PROPUESTA (ha)</u>	<u>SUP. CUMPLE (ha)</u>
2171976	41-020-030-00015-002	81050	ALGODON-THEKA	R	3,92	3,92
2171977	41-020-030-00015-002	81268	ALGODON-JUNCAL	R	5,50	5,50

<u>APELLIDOS Y NOMBRE / RAZÓN SOCIAL</u>	<u>NIF</u>	<u>EXPEDIENTE</u>	<u>SUP. PROPUESTA (ha)</u>
BAENA GALVEZ JUAN	75396195X	8014442	1,80
<u>PROPUESTA ADMITIDO</u>	<u>SOLICITA PRIMA VOL. SI</u>	<u>PROPUESTA PRIMA VOL. ADMITIDO</u>	
<u>IMPORTE POR ANUALIDAD</u>			

<u>CAMPAÑA</u>	<u>IMPORTE MÁXIMO SUBVENCIONABLE</u>	<u>IMPORTE MEDIO DE TRANSFERENCIA (€/ha)</u>
2015	780,20 €	433,44 €
2016	780,20 €	433,44 €
2017	780,20 €	433,44 €
2018	780,20 €	433,44 €
2019	780,20 €	433,44 €

**RECINTOS PROPUESTOS**

<u>REF.</u>	<u>REFERENCIA SIGPAC</u>	<u>CULTIVO</u>	<u>DESCRIPCIÓN CULTIVO</u>	<u>S/R</u>	<u>SUP. DEC. ADMIN. (ha)</u>	<u>SUP. PROPUESTA (ha)</u>
2279402	41-050-012-00064-001	81216	ALGODON-CARISMA	R	1,80	1,80

**RESUMEN CRITERIOS DE PRIORIZACIÓN**

<b>10.1.5 Sistemas sostenibles de cultivos agroindustriales</b>	<b>PUNTOS: 1,00</b>	<b>PUNTOS</b>	<b>CUMPLE</b>
Porcentaje de superficie determinada en Red Natura 2000		0,00	0.0%
Porcentaje de superficie determinada situada en zonas RAMSAR		0,00	0.0%
Porcentaje de superficie determinada en zonas vulnerables a la contaminación por nitratos		0,00	0.0%
Titulares de explotaciones que hayan adquirido el compromiso voluntario de establecimiento de una enmienda natural mediante un cultivo de crucifera para su enterrado en verde		1,00	S

**DETALLE CRITERIOS DE PRIORIZACIÓN**

<b>10.1.5 Sistemas sostenibles de cultivos agroindustriales</b>	<b>PUNTOS: 1,00</b>	<b>PUNTOS</b>	<b>CUMPLE</b>			
Porcentaje de superficie determinada en Red Natura 2000		PUNTOS: 0,00	0.0%			
		<u>SUP. PROPUESTA (ha)</u>	<u>SUP. CUMPLE (ha)</u>			
<u>REF.</u>	<u>REFERENCIA SIGPAC</u>	<u>CULTIVO</u>	<u>DESCRIPCIÓN CULTIVO</u>	<u>S/R</u>		
2279402	41-050-012-00064-001	81216	ALGODON-CARISMA	R	1,80	0,00
Porcentaje de superficie determinada situada en zonas RAMSAR		PUNTOS: 0,00	0.0%			
		<u>SUP. PROPUESTA (ha)</u>	<u>SUP. CUMPLE (ha)</u>			
<u>REF.</u>	<u>REFERENCIA SIGPAC</u>	<u>CULTIVO</u>	<u>DESCRIPCIÓN CULTIVO</u>	<u>S/R</u>		
2279402	41-050-012-00064-001	81216	ALGODON-CARISMA	R	1,80	0,00
Porcentaje de superficie determinada en zonas vulnerables a la contaminación por nitratos		PUNTOS: 0,00	0.0%			
		<u>SUP. PROPUESTA (ha)</u>	<u>SUP. CUMPLE (ha)</u>			
<u>REF.</u>	<u>REFERENCIA SIGPAC</u>	<u>CULTIVO</u>	<u>DESCRIPCIÓN CULTIVO</u>	<u>S/R</u>		
2279402	41-050-012-00064-001	81216	ALGODON-CARISMA	R	1,80	0,00
Titulares de explotaciones que hayan adquirido el compromiso voluntario de establecimiento de una enmienda natural mediante un cultivo de crucifera para su enterrado en verde		PUNTOS: 1,00	S			



<u>APELLIDOS Y NOMBRE / RAZÓN SOCIAL</u>	<u>NIF</u>	<u>EXPEDIENTE</u>	<u>SUP. PROPUESTA (ha)</u>
BAEZA SANCHEZ MERCEDES	75409268L	8024761	10,00

<u>PROPUESTA</u>	<u>SOLICITA PRIMA VOL.</u>
ADMITIDO	NO

**IMPORTE POR ANUALIDAD**

<u>CAMPAÑA</u>	<u>IMPORTE MÁXIMO SUBVENCIONABLE</u>	<u>IMPORTE MEDIO DE TRANSFERENCIA (€/ha)</u>
2015	2.902,70 €	290,27 €
2016	2.902,70 €	290,27 €
2017	2.902,70 €	290,27 €
2018	2.902,70 €	290,27 €
2019	2.902,70 €	290,27 €

**RECINTOS PROPUESTOS**

<u>REF.</u>	<u>REFERENCIA SIGPAC</u>	<u>CULTIVO</u>	<u>DESCRIPCIÓN CULTIVO</u>	<u>S/R</u>	<u>SUP. DEC. ADMIN. (ha)</u>	<u>SUP. PROPUESTA (ha)</u>
1709569	41-069-005-00001-001	4100	MAIZ-MAIZ CONVENCIONAL	R	6,68	6,68
1709570	41-095-063-00040-002	81268	ALGODON-JUNCAL	R	3,32	3,32

**RESUMEN CRITERIOS DE PRIORIZACIÓN****10.1.5 Sistemas sostenibles de cultivos agroindustriales**

PUNTOS: 4,00

	<u>PUNTOS</u>	<u>CUMPLE</u>
Porcentaje de superficie determinada en Red Natura 2000	0,00	0.0%
Porcentaje de superficie determinada situada en zonas RAMSAR	0,00	0.0%
Porcentaje de superficie determinada en zonas vulnerables a la contaminación por nitratos	4,00	100.0%
Titulares de explotaciones que hayan adquirido el compromiso voluntario de establecimiento de una enmienda natural mediante un cultivo de crucífera para su enterrado en verde	0,00	N

**DETALLE CRITERIOS DE PRIORIZACIÓN****10.1.5 Sistemas sostenibles de cultivos agroindustriales**

PUNTOS: 4,00

Porcentaje de superficie determinada en Red Natura 2000	PUNTOS:	0,00	0.0%
	<u>SUP. PROPUESTA (ha)</u>	<u>SUP. CUMPLE (ha)</u>	
<u>REF.</u>	<u>REFERENCIA SIGPAC</u>	<u>CULTIVO</u>	<u>DESCRIPCIÓN CULTIVO</u>
1709569	41-069-005-00001-001	4100	MAIZ-MAIZ CONVENCIONAL
1709570	41-095-063-00040-002	81268	ALGODON-JUNCAL
	<u>S/R</u>		
		6,68	0,00
		3,32	0,00
Porcentaje de superficie determinada situada en zonas RAMSAR	PUNTOS:	0,00	0.0%
	<u>SUP. PROPUESTA (ha)</u>	<u>SUP. CUMPLE (ha)</u>	
<u>REF.</u>	<u>REFERENCIA SIGPAC</u>	<u>CULTIVO</u>	<u>DESCRIPCIÓN CULTIVO</u>
1709569	41-069-005-00001-001	4100	MAIZ-MAIZ CONVENCIONAL
1709570	41-095-063-00040-002	81268	ALGODON-JUNCAL
	<u>S/R</u>		
		6,68	0,00
		3,32	0,00
Porcentaje de superficie determinada en zonas vulnerables a la contaminación por nitratos	PUNTOS:	4,00	100.0%
	<u>SUP. PROPUESTA (ha)</u>	<u>SUP. CUMPLE (ha)</u>	
<u>REF.</u>	<u>REFERENCIA SIGPAC</u>	<u>CULTIVO</u>	<u>DESCRIPCIÓN CULTIVO</u>
1709569	41-069-005-00001-001	4100	MAIZ-MAIZ CONVENCIONAL
1709570	41-095-063-00040-002	81268	ALGODON-JUNCAL
	<u>S/R</u>		
		6,68	6,68
		3,32	3,32
Titulares de explotaciones que hayan adquirido el compromiso voluntario de establecimiento de una enmienda natural mediante un cultivo de crucífera para su enterrado en verde	PUNTOS:	0,00	N

<u>APELLIDOS Y NOMBRE / RAZÓN SOCIAL</u>	<u>NIF</u>	<u>EXPEDIENTE</u>	<u>SUP. PROPUESTA (ha)</u>
BALBUENA CAÑAL ANTONIO	47202240F	8029348	15,74

<u>PROPUESTA</u>	<u>SOLICITA PRIMA VOL.</u>
ADMITIDO	NO

**IMPORTE POR ANUALIDAD**

<u>CAMPAÑA</u>	<u>IMPORTE MÁXIMO SUBVENCIONABLE</u>	<u>IMPORTE MEDIO DE TRANSFERENCIA (€/ha)</u>
2015	4.568,85 €	290,27 €
2016	4.568,85 €	290,27 €
2017	4.568,85 €	290,27 €
2018	4.568,85 €	290,27 €
2019	4.568,85 €	290,27 €

**RECINTOS PROPUESTOS**

<u>REF.</u>	<u>REFERENCIA SIGPAC</u>	<u>CULTIVO</u>	<u>DESCRIPCIÓN CULTIVO</u>	<u>S/R</u>	<u>SUP. DEC. ADMIN. (ha)</u>	<u>SUP. PROPUESTA (ha)</u>
2204554	41-095-061-00074-001	81361	ALGODON-INTERCOTT 211	R	5,00	5,00
2204552	41-095-061-00077-001	41001	HABAS-ALBI	R	1,55	1,55
2204553	41-095-061-00077-001	81190	ALGODON-ALEXANDROS	R	3,54	3,54
2204555	41-095-061-00077-001	82118	REMOLACHA-SARAMAGO	R	5,65	5,65

**RESUMEN CRITERIOS DE PRIORIZACIÓN****10.1.5 Sistemas sostenibles de cultivos agroindustriales****PUNTOS: 4,00**

	<b><u>PUNTOS</u></b>	<b><u>CUMPLE</u></b>
Porcentaje de superficie determinada en Red Natura 2000	0,00	0.0%
Porcentaje de superficie determinada situada en zonas RAMSAR	0,00	0.0%
Porcentaje de superficie determinada en zonas vulnerables a la contaminación por nitratos	4,00	100.0%
Titulares de explotaciones que hayan adquirido el compromiso voluntario de establecimiento de una enmienda natural mediante un cultivo de crucífera para su enterrado en verde	0,00	N



**DETALLE CRITERIOS DE PRIORIZACIÓN****10.1.5 Sistemas sostenibles de cultivos agroindustriales****PUNTOS: 4,00****Porcentaje de superficie determinada en Red Natura 2000****PUNTOS: 0,00 0.0%**

<u>REF.</u>	<u>REFERENCIA SIGPAC</u>	<u>CULTIVO</u>	<u>DESCRIPCIÓN CULTIVO</u>	<u>S/R</u>	<u>SUP.</u> <u>PROPUESTA</u> <u>(ha)</u>	<u>SUP.</u> <u>CUMPLE</u> <u>(ha)</u>
2204554	41-095-061-00074-001	81361	ALGODON-INTERCOTT 211	R	5,00	0,00
2204552	41-095-061-00077-001	41001	HABAS-ALBI	R	1,55	0,00
2204553	41-095-061-00077-001	81190	ALGODON-ALEXANDROS	R	3,54	0,00
2204555	41-095-061-00077-001	82118	REMOLACHA-SARAMAGO	R	5,65	0,00

**Porcentaje de superficie determinada situada en zonas RAMSAR****PUNTOS: 0,00 0.0%**

<u>REF.</u>	<u>REFERENCIA SIGPAC</u>	<u>CULTIVO</u>	<u>DESCRIPCIÓN CULTIVO</u>	<u>S/R</u>	<u>SUP.</u> <u>PROPUESTA</u> <u>(ha)</u>	<u>SUP.</u> <u>CUMPLE</u> <u>(ha)</u>
2204554	41-095-061-00074-001	81361	ALGODON-INTERCOTT 211	R	5,00	0,00
2204552	41-095-061-00077-001	41001	HABAS-ALBI	R	1,55	0,00
2204553	41-095-061-00077-001	81190	ALGODON-ALEXANDROS	R	3,54	0,00
2204555	41-095-061-00077-001	82118	REMOLACHA-SARAMAGO	R	5,65	0,00

**Porcentaje de superficie determinada en zonas vulnerables a la contaminación por nitratos****PUNTOS: 4,00 100.0%**

<u>REF.</u>	<u>REFERENCIA SIGPAC</u>	<u>CULTIVO</u>	<u>DESCRIPCIÓN CULTIVO</u>	<u>S/R</u>	<u>SUP.</u> <u>PROPUESTA</u> <u>(ha)</u>	<u>SUP.</u> <u>CUMPLE</u> <u>(ha)</u>
2204554	41-095-061-00074-001	81361	ALGODON-INTERCOTT 211	R	5,00	5,00
2204552	41-095-061-00077-001	41001	HABAS-ALBI	R	1,55	1,55
2204553	41-095-061-00077-001	81190	ALGODON-ALEXANDROS	R	3,54	3,54
2204555	41-095-061-00077-001	82118	REMOLACHA-SARAMAGO	R	5,65	5,65

**Titulares de explotaciones que hayan adquirido el compromiso voluntario de establecimiento de una enmienda natural mediante un cultivo de crucífera para su enterrado en verde****PUNTOS: 0,00 N**

<b><u>APELLIDOS Y NOMBRE / RAZÓN SOCIAL</u></b>	<b><u>NIF</u></b>	<b><u>EXPEDIENTE</u></b>	<b><u>SUP. PROPUESTA (ha)</u></b>
BALBUENA CAÑAL RAFAEL	44953127H	8029368	32,09

<b><u>PROPUESTA</u></b>	<b><u>SOLICITA PRIMA VOL.</u></b>
ADMITIDO	NO

**IMPORTE POR ANUALIDAD**

<u>CAMPAÑA</u>	<u>IMPORTE MÁXIMO SUBVENCIONABLE</u>	<u>IMPORTE MEDIO DE TRANSFERENCIA (€/ha)</u>
2015	9.314,76 €	290,27 €
2016	9.314,76 €	290,27 €
2017	9.314,76 €	290,27 €
2018	9.314,76 €	290,27 €
2019	9.314,76 €	290,27 €

**RECINTOS PROPUESTOS**

<u>REF.</u>	<u>REFERENCIA SIGPAC</u>	<u>CULTIVO</u>	<u>DESCRIPCIÓN CULTIVO</u>	<u>S/R</u>	<u>SUP. DEC. ADMIN. (ha)</u>	<u>SUP. PROPUESTA (ha)</u>
2019461	41-095-060-00045-001	81190	ALGODON-ALEXANDROS	R	6,99	6,99
2019460	41-095-060-00051-001	81190	ALGODON-ALEXANDROS	R	5,94	5,94
2019463	41-095-060-00051-001	82357	REMOLACHA-COLUMBUS	R	7,40	7,40
2019462	41-095-060-00053-002	81190	ALGODON-ALEXANDROS	R	6,54	6,54
2019457	41-095-060-00086-001	4100	MAIZ-MAIZ CONVENCIONAL	R	5,22	5,22

**RESUMEN CRITERIOS DE PRIORIZACIÓN****10.1.5 Sistemas sostenibles de cultivos agroindustriales****PUNTOS: 4,00**

	<b><u>PUNTOS</u></b>	<b><u>CUMPLE</u></b>
Porcentaje de superficie determinada en Red Natura 2000	0,00	0.0%
Porcentaje de superficie determinada situada en zonas RAMSAR	0,00	0.0%
Porcentaje de superficie determinada en zonas vulnerables a la contaminación por nitratos	4,00	100.0%
Titulares de explotaciones que hayan adquirido el compromiso voluntario de establecimiento de una enmienda natural mediante un cultivo de crucífera para su enterrado en verde	0,00	N



**DETALLE CRITERIOS DE PRIORIZACIÓN****10.1.5 Sistemas sostenibles de cultivos agroindustriales****PUNTOS: 4,00****Porcentaje de superficie determinada en Red Natura 2000****PUNTOS: 0,00 0,0%**

<u>REF.</u>	<u>REFERENCIA SIGPAC</u>	<u>CULTIVO</u>	<u>DESCRIPCIÓN CULTIVO</u>	<u>S/R</u>	<u>SUP.</u>	<u>SUP.</u>
					<u>PROPUESTA</u>	<u>CUMPLE</u>
					(ha)	(ha)
2019461	41-095-060-00045-001	81190	ALGODON-ALEXANDROS	R	6,99	0,00
2019460	41-095-060-00051-001	81190	ALGODON-ALEXANDROS	R	5,94	0,00
2019463	41-095-060-00051-001	82357	REMOLACHA-COLUMBUS	R	7,40	0,00
2019462	41-095-060-00053-002	81190	ALGODON-ALEXANDROS	R	6,54	0,00
2019457	41-095-060-00086-001	4100	MAIZ-MAIZ CONVENCIONAL	R	5,22	0,00

**Porcentaje de superficie determinada situada en zonas RAMSAR****PUNTOS: 0,00 0,0%**

<u>REF.</u>	<u>REFERENCIA SIGPAC</u>	<u>CULTIVO</u>	<u>DESCRIPCIÓN CULTIVO</u>	<u>S/R</u>	<u>SUP.</u>	<u>SUP.</u>
					<u>PROPUESTA</u>	<u>CUMPLE</u>
					(ha)	(ha)
2019461	41-095-060-00045-001	81190	ALGODON-ALEXANDROS	R	6,99	0,00
2019460	41-095-060-00051-001	81190	ALGODON-ALEXANDROS	R	5,94	0,00
2019463	41-095-060-00051-001	82357	REMOLACHA-COLUMBUS	R	7,40	0,00
2019462	41-095-060-00053-002	81190	ALGODON-ALEXANDROS	R	6,54	0,00
2019457	41-095-060-00086-001	4100	MAIZ-MAIZ CONVENCIONAL	R	5,22	0,00

**Porcentaje de superficie determinada en zonas vulnerables a la contaminación por nitratos****PUNTOS: 4,00 100,0%**

<u>REF.</u>	<u>REFERENCIA SIGPAC</u>	<u>CULTIVO</u>	<u>DESCRIPCIÓN CULTIVO</u>	<u>S/R</u>	<u>SUP.</u>	<u>SUP.</u>
					<u>PROPUESTA</u>	<u>CUMPLE</u>
					(ha)	(ha)
2019461	41-095-060-00045-001	81190	ALGODON-ALEXANDROS	R	6,99	6,99
2019460	41-095-060-00051-001	81190	ALGODON-ALEXANDROS	R	5,94	5,94
2019463	41-095-060-00051-001	82357	REMOLACHA-COLUMBUS	R	7,40	7,40
2019462	41-095-060-00053-002	81190	ALGODON-ALEXANDROS	R	6,54	6,54
2019457	41-095-060-00086-001	4100	MAIZ-MAIZ CONVENCIONAL	R	5,22	5,22

**Titulares de explotaciones que hayan adquirido el compromiso voluntario de establecimiento de una enmienda natural mediante un cultivo de crucifera para su enterrado en verde****PUNTOS: 0,00 N**

<b><u>APELLIDOS Y NOMBRE / RAZÓN SOCIAL</u></b>	<b><u>NIF</u></b>	<b><u>EXPEDIENTE</u></b>	<b><u>SUP. PROPUESTA (ha)</u></b>
BALDISEMA,S.L.	B41706680	8013165	79,19

<b><u>PROPUESTA</u></b>	<b><u>SOLICITA PRIMA VOL.</u></b>
ADMITIDO	NO

**IMPORTE POR ANUALIDAD**

<u>CAMPAÑA</u>	<u>IMPORTE MÁXIMO SUBVENCIONABLE</u>	<u>IMPORTE MEDIO DE TRANSFERENCIA (€/ha)</u>
2015	18.435,05 €	232,80 €
2016	18.435,05 €	232,80 €
2017	18.435,05 €	232,80 €
2018	18.435,05 €	232,80 €
2019	18.435,05 €	232,80 €

**RECINTOS PROPUESTOS**

<u>REF.</u>	<u>REFERENCIA SIGPAC</u>	<u>CULTIVO</u>	<u>DESCRIPCIÓN CULTIVO</u>	<u>S/R</u>	<u>SUP. DEC. ADMIN. (ha)</u>	<u>SUP. PROPUESTA (ha)</u>
1760224	41-024-005-00066-007	81263	ALGODON-DP419	R	4,25	4,25
1760227	41-024-005-00066-008	81263	ALGODON-DP419	R	21,67	21,67
1760228	41-081-004-00007-001	81312	ALGODON-HELENA	R	27,21	27,21
1760226	41-081-004-00017-005	81263	ALGODON-DP419	R	12,60	12,60
1760229	41-081-004-00091-004	81263	ALGODON-DP419	R	10,74	10,74
1760225	41-081-004-00091-004	81263	ALGODON-DP419	R	2,72	2,72

**RESUMEN CRITERIOS DE PRIORIZACIÓN****10.1.5 Sistemas sostenibles de cultivos agroindustriales****PUNTOS: 4,00**

	<b><u>PUNTOS</u></b>	<b><u>CUMPLE</u></b>
Porcentaje de superficie determinada en Red Natura 2000	0,00	0.0%
Porcentaje de superficie determinada situada en zonas RAMSAR	0,00	0.0%
Porcentaje de superficie determinada en zonas vulnerables a la contaminación por nitratos	4,00	100.0%
Titulares de explotaciones que hayan adquirido el compromiso voluntario de establecimiento de una enmienda natural mediante un cultivo de crucífera para su enterrado en verde	0,00	N





**DETALLE CRITERIOS DE PRIORIZACIÓN****10.1.5 Sistemas sostenibles de cultivos agroindustriales****PUNTOS: 4,00****Porcentaje de superficie determinada en Red Natura 2000****PUNTOS: 0,00 0.0%**

<u>REF.</u>	<u>REFERENCIA SIGPAC</u>	<u>CULTIVO</u>	<u>DESCRIPCIÓN CULTIVO</u>	<u>S/R</u>	<u>SUP.</u> <u>PROPUESTA</u> <u>(ha)</u>	<u>SUP.</u> <u>CUMPLE</u> <u>(ha)</u>
1760224	41-024-005-00066-007	81263	ALGODON-DP419	R	4,25	0,00
1760227	41-024-005-00066-008	81263	ALGODON-DP419	R	21,67	0,00
1760228	41-081-004-00007-001	81312	ALGODON-HELENA	R	27,21	0,00
1760226	41-081-004-00017-005	81263	ALGODON-DP419	R	12,60	0,00
1760229	41-081-004-00091-004	81263	ALGODON-DP419	R	10,74	0,00
1760225	41-081-004-00091-004	81263	ALGODON-DP419	R	2,72	0,00

**Porcentaje de superficie determinada situada en zonas RAMSAR****PUNTOS: 0,00 0.0%**

<u>REF.</u>	<u>REFERENCIA SIGPAC</u>	<u>CULTIVO</u>	<u>DESCRIPCIÓN CULTIVO</u>	<u>S/R</u>	<u>SUP.</u> <u>PROPUESTA</u> <u>(ha)</u>	<u>SUP.</u> <u>CUMPLE</u> <u>(ha)</u>
1760224	41-024-005-00066-007	81263	ALGODON-DP419	R	4,25	0,00
1760227	41-024-005-00066-008	81263	ALGODON-DP419	R	21,67	0,00
1760228	41-081-004-00007-001	81312	ALGODON-HELENA	R	27,21	0,00
1760226	41-081-004-00017-005	81263	ALGODON-DP419	R	12,60	0,00
1760225	41-081-004-00091-004	81263	ALGODON-DP419	R	2,72	0,00
1760229	41-081-004-00091-004	81263	ALGODON-DP419	R	10,74	0,00

**Porcentaje de superficie determinada en zonas vulnerables a la contaminación por nitratos****PUNTOS: 4,00 100.0%**

<u>REF.</u>	<u>REFERENCIA SIGPAC</u>	<u>CULTIVO</u>	<u>DESCRIPCIÓN CULTIVO</u>	<u>S/R</u>	<u>SUP.</u> <u>PROPUESTA</u> <u>(ha)</u>	<u>SUP.</u> <u>CUMPLE</u> <u>(ha)</u>
1760224	41-024-005-00066-007	81263	ALGODON-DP419	R	4,25	4,25
1760227	41-024-005-00066-008	81263	ALGODON-DP419	R	21,67	21,67
1760228	41-081-004-00007-001	81312	ALGODON-HELENA	R	27,21	27,21
1760226	41-081-004-00017-005	81263	ALGODON-DP419	R	12,60	12,60
1760225	41-081-004-00091-004	81263	ALGODON-DP419	R	2,72	2,72
1760229	41-081-004-00091-004	81263	ALGODON-DP419	R	10,74	10,74

**Titulares de explotaciones que hayan adquirido el compromiso voluntario de establecimiento de una enmienda natural mediante un cultivo de crucifera para su enterrado en verde****PUNTOS: 0,00 N**

<u>APELLIDOS Y NOMBRE / RAZÓN SOCIAL</u>	<u>NIF</u>	<u>EXPEDIENTE</u>	<u>SUP. PROPUESTA (ha)</u>
BARBADILLO PARDO MARIA DOLORES	31422479V	8027625	23,88

<u>PROPUESTA</u>	<u>SOLICITA PRIMA VOL.</u>
ADMITIDO	NO

**IMPORTE POR ANUALIDAD**

<u>CAMPAÑA</u>	<u>IMPORTE MÁXIMO SUBVENCIONABLE</u>	<u>IMPORTE MEDIO DE TRANSFERENCIA (€/ha)</u>
2015	6.931,65 €	290,27 €
2016	6.931,65 €	290,27 €
2017	6.931,65 €	290,27 €
2018	6.931,65 €	290,27 €
2019	6.931,65 €	290,27 €

**RECINTOS PROPUESTOS**

<u>REF.</u>	<u>REFERENCIA SIGPAC</u>	<u>CULTIVO</u>	<u>DESCRIPCIÓN CULTIVO</u>	<u>S/R</u>	<u>SUP. DEC. ADMIN. (ha)</u>	<u>SUP. PROPUESTA (ha)</u>
1892537	41-020-024-00050-002	3141	TRIGO DURO-DON RICARDO	R	8,70	8,70
1892558	41-020-024-00050-003	81216	ALGODON-CARISMA	R	12,50	12,50
1892557	41-020-025-00106-001	81268	ALGODON-JUNCAL	R	2,68	2,68

**RESUMEN CRITERIOS DE PRIORIZACIÓN****10.1.5 Sistemas sostenibles de cultivos agroindustriales****PUNTOS:** 4,00

	<b><u>PUNTOS</u></b>	<b><u>CUMPLE</u></b>
Porcentaje de superficie determinada en Red Natura 2000	0,00	0.0%
Porcentaje de superficie determinada situada en zonas RAMSAR	0,00	0.0%
Porcentaje de superficie determinada en zonas vulnerables a la contaminación por nitratos	4,00	100.0%
Titulares de explotaciones que hayan adquirido el compromiso voluntario de establecimiento de una enmienda natural mediante un cultivo de crucífera para su enterrado en verde	0,00	N



**DETALLE CRITERIOS DE PRIORIZACIÓN****10.1.5 Sistemas sostenibles de cultivos agroindustriales****PUNTOS: 4,00****Porcentaje de superficie determinada en Red Natura 2000****PUNTOS: 0,00 0.0%**

<u>REF.</u>	<u>REFERENCIA SIGPAC</u>	<u>CULTIVO</u>	<u>DESCRIPCIÓN CULTIVO</u>	<u>S/R</u>	<u>SUP.</u> <u>PROPUESTA</u> <u>(ha)</u>	<u>SUP.</u> <u>CUMPLE</u> <u>(ha)</u>
1892537	41-020-024-00050-002	3141	TRIGO DURO-DON RICARDO	R	8,70	0,00
1892558	41-020-024-00050-003	81216	ALGODON-CARISMA	R	12,50	0,00
1892557	41-020-025-00106-001	81268	ALGODON-JUNCAL	R	2,68	0,00

**Porcentaje de superficie determinada situada en zonas RAMSAR****PUNTOS: 0,00 0.0%**

<u>REF.</u>	<u>REFERENCIA SIGPAC</u>	<u>CULTIVO</u>	<u>DESCRIPCIÓN CULTIVO</u>	<u>S/R</u>	<u>SUP.</u> <u>PROPUESTA</u> <u>(ha)</u>	<u>SUP.</u> <u>CUMPLE</u> <u>(ha)</u>
1892537	41-020-024-00050-002	3141	TRIGO DURO-DON RICARDO	R	8,70	0,00
1892558	41-020-024-00050-003	81216	ALGODON-CARISMA	R	12,50	0,00
1892557	41-020-025-00106-001	81268	ALGODON-JUNCAL	R	2,68	0,00

**Porcentaje de superficie determinada en zonas vulnerables a la contaminación por nitratos****PUNTOS: 4,00 100.0%**

<u>REF.</u>	<u>REFERENCIA SIGPAC</u>	<u>CULTIVO</u>	<u>DESCRIPCIÓN CULTIVO</u>	<u>S/R</u>	<u>SUP.</u> <u>PROPUESTA</u> <u>(ha)</u>	<u>SUP.</u> <u>CUMPLE</u> <u>(ha)</u>
1892537	41-020-024-00050-002	3141	TRIGO DURO-DON RICARDO	R	8,70	8,70
1892558	41-020-024-00050-003	81216	ALGODON-CARISMA	R	12,50	12,50
1892557	41-020-025-00106-001	81268	ALGODON-JUNCAL	R	2,68	2,68

**Titulares de explotaciones que hayan adquirido el compromiso voluntario de establecimiento de una enmienda natural mediante un cultivo de crucífera para su enterrado en verde****PUNTOS: 0,00 N**

<b><u>APELLIDOS Y NOMBRE / RAZÓN SOCIAL</u></b>	<b><u>NIF</u></b>	<b><u>EXPEDIENTE</u></b>	<b><u>SUP. PROPUESTA (ha)</u></b>
BAREA CALVO CONCEPCION	75322507Z	8027845	13,83
<b><u>PROPUESTA ADMITIDO</u></b>	<b><u>SOLICITA PRIMA VOL. SI</u></b>	<b><u>PROPUESTA PRIMA VOL. ADMITIDO</u></b>	

**IMPORTE POR ANUALIDAD**

<b><u>CAMPAÑA</u></b>	<b><u>IMPORTE MÁXIMO SUBVENCIONABLE</u></b>	<b><u>IMPORTE MEDIO DE TRANSFERENCIA (€/ha)</u></b>
2015	5.994,47 €	433,44 €
2016	5.994,47 €	433,44 €
2017	5.994,47 €	433,44 €
2018	5.994,47 €	433,44 €
2019	5.994,47 €	433,44 €

**RECINTOS PROPUESTOS**

<b><u>REF.</u></b>	<b><u>REFERENCIA SIGPAC</u></b>	<b><u>CULTIVO</u></b>	<b><u>DESCRIPCIÓN CULTIVO</u></b>	<b><u>S/R</u></b>	<b><u>SUP. DEC. ADMIN. (ha)</u></b>	<b><u>SUP. PROPUESTA (ha)</u></b>
1905810	41-069-013-00089-001	81377	ALGODON-ELSA	R	3,14	3,14
1905809	41-069-015-00024-002	3335	TRIGO DURO-KIKO NICK	R	2,35	2,35
1905811	41-069-015-00291-001	82399	REMOLACHA-DANICIA KWS	R	4,47	4,47
1905812	41-069-015-00292-001	82156	REMOLACHA-BARBATE	R	3,87	3,87

**RESUMEN CRITERIOS DE PRIORIZACIÓN****10.1.5 Sistemas sostenibles de cultivos agroindustriales****PUNTOS: 5,00**

	<b><u>PUNTOS</u></b>	<b><u>CUMPLE</u></b>
Porcentaje de superficie determinada en Red Natura 2000	0,00	0.0%
Porcentaje de superficie determinada situada en zonas RAMSAR	0,00	0.0%
Porcentaje de superficie determinada en zonas vulnerables a la contaminación por nitratos	4,00	100.0%
Titulares de explotaciones que hayan adquirido el compromiso voluntario de establecimiento de una enmienda natural mediante un cultivo de crucífera para su enterrado en verde	1,00	S



**DETALLE CRITERIOS DE PRIORIZACIÓN****10.1.5 Sistemas sostenibles de cultivos agroindustriales****PUNTOS: 5,00****Porcentaje de superficie determinada en Red Natura 2000****PUNTOS: 0,00 0.0%**

<u>REF.</u>	<u>REFERENCIA SIGPAC</u>	<u>CULTIVO</u>	<u>DESCRIPCIÓN CULTIVO</u>	<u>S/R</u>	<u>SUP.</u>	<u>SUP.</u>
					<u>PROPUESTA</u>	<u>CUMPLE</u>
					(ha)	(ha)
1905810	41-069-013-00089-001	81377	ALGODON-ELSA	R	3,14	0,00
1905809	41-069-015-00024-002	3335	TRIGO DURO-KIKO NICK	R	2,35	0,00
1905811	41-069-015-00291-001	82399	REMOLACHA-DANICIA KWS	R	4,47	0,00
1905812	41-069-015-00292-001	82156	REMOLACHA-BARBATE	R	3,87	0,00

**Porcentaje de superficie determinada situada en zonas RAMSAR****PUNTOS: 0,00 0.0%**

<u>REF.</u>	<u>REFERENCIA SIGPAC</u>	<u>CULTIVO</u>	<u>DESCRIPCIÓN CULTIVO</u>	<u>S/R</u>	<u>SUP.</u>	<u>SUP.</u>
					<u>PROPUESTA</u>	<u>CUMPLE</u>
					(ha)	(ha)
1905810	41-069-013-00089-001	81377	ALGODON-ELSA	R	3,14	0,00
1905809	41-069-015-00024-002	3335	TRIGO DURO-KIKO NICK	R	2,35	0,00
1905811	41-069-015-00291-001	82399	REMOLACHA-DANICIA KWS	R	4,47	0,00
1905812	41-069-015-00292-001	82156	REMOLACHA-BARBATE	R	3,87	0,00

**Porcentaje de superficie determinada en zonas vulnerables a la contaminación por nitratos****PUNTOS: 4,00 100.0%**

<u>REF.</u>	<u>REFERENCIA SIGPAC</u>	<u>CULTIVO</u>	<u>DESCRIPCIÓN CULTIVO</u>	<u>S/R</u>	<u>SUP.</u>	<u>SUP.</u>
					<u>PROPUESTA</u>	<u>CUMPLE</u>
					(ha)	(ha)
1905810	41-069-013-00089-001	81377	ALGODON-ELSA	R	3,14	3,14
1905809	41-069-015-00024-002	3335	TRIGO DURO-KIKO NICK	R	2,35	2,35
1905811	41-069-015-00291-001	82399	REMOLACHA-DANICIA KWS	R	4,47	4,47
1905812	41-069-015-00292-001	82156	REMOLACHA-BARBATE	R	3,87	3,87

**Titulares de explotaciones que hayan adquirido el compromiso voluntario de establecimiento de una enmienda natural mediante un cultivo de crucifera para su enterrado en verde****PUNTOS: 1,00 S**

<u>APELLIDOS Y NOMBRE / RAZÓN SOCIAL</u>	<u>NIF</u>	<u>EXPEDIENTE</u>	<u>SUP. PROPUESTA (ha)</u>
BAREA CALVO JULIANA	28683705Z	8027370	3,09
<u>PROPUESTA ADMITIDO</u>	<u>SOLICITA PRIMA VOL. SI</u>	<u>PROPUESTA PRIMA VOL. ADMITIDO</u>	
<b>IMPORTE POR ANUALIDAD</b>			

<u>CAMPAÑA</u>	<u>IMPORTE MÁXIMO SUBVENCIONABLE</u>	<u>IMPORTE MEDIO DE TRANSFERENCIA (€/ha)</u>
2015	1.339,33 €	433,44 €
2016	1.339,33 €	433,44 €
2017	1.339,33 €	433,44 €
2018	1.339,33 €	433,44 €
2019	1.339,33 €	433,44 €

**RECINTOS PROPUESTOS**

<u>REF.</u>	<u>REFERENCIA SIGPAC</u>	<u>CULTIVO</u>	<u>DESCRIPCIÓN CULTIVO</u>	<u>S/R</u>	<u>SUP. DEC. ADMIN. (ha)</u>	<u>SUP. PROPUESTA (ha)</u>
1879138	41-069-013-00089-001	81377	ALGODON-ELSA	R	3,09	3,09

**RESUMEN CRITERIOS DE PRIORIZACIÓN**

<b>10.1.5 Sistemas sostenibles de cultivos agroindustriales</b>	<b>PUNTOS: 5,00</b>	<b>PUNTOS</b>	<b>CUMPLE</b>
Porcentaje de superficie determinada en Red Natura 2000		0,00	0.0%
Porcentaje de superficie determinada situada en zonas RAMSAR		0,00	0.0%
Porcentaje de superficie determinada en zonas vulnerables a la contaminación por nitratos		4,00	100.0%
Titulares de explotaciones que hayan adquirido el compromiso voluntario de establecimiento de una enmienda natural mediante un cultivo de crucifera para su enterrado en verde		1,00	S

**DETALLE CRITERIOS DE PRIORIZACIÓN**

<b>10.1.5 Sistemas sostenibles de cultivos agroindustriales</b>	<b>PUNTOS: 5,00</b>	<b>PUNTOS</b>	<b>CUMPLE</b>				
Porcentaje de superficie determinada en Red Natura 2000		PUNTOS: 0,00	0.0%				
		<u>SUP. PROPUESTA (ha)</u>	<u>SUP. CUMPLE (ha)</u>				
<u>REF.</u>	<u>REFERENCIA SIGPAC</u>	<u>CULTIVO</u>	<u>DESCRIPCIÓN CULTIVO</u>	<u>S/R</u>			
1879138	41-069-013-00089-001	81377	ALGODON-ELSA	R		3,09	0,00
Porcentaje de superficie determinada situada en zonas RAMSAR		PUNTOS: 0,00	0.0%				
		<u>SUP. PROPUESTA (ha)</u>	<u>SUP. CUMPLE (ha)</u>				
<u>REF.</u>	<u>REFERENCIA SIGPAC</u>	<u>CULTIVO</u>	<u>DESCRIPCIÓN CULTIVO</u>	<u>S/R</u>			
1879138	41-069-013-00089-001	81377	ALGODON-ELSA	R		3,09	0,00
Porcentaje de superficie determinada en zonas vulnerables a la contaminación por nitratos		PUNTOS: 4,00	100.0%				
		<u>SUP. PROPUESTA (ha)</u>	<u>SUP. CUMPLE (ha)</u>				
<u>REF.</u>	<u>REFERENCIA SIGPAC</u>	<u>CULTIVO</u>	<u>DESCRIPCIÓN CULTIVO</u>	<u>S/R</u>			
1879138	41-069-013-00089-001	81377	ALGODON-ELSA	R		3,09	3,09
Titulares de explotaciones que hayan adquirido el compromiso voluntario de establecimiento de una enmienda natural mediante un cultivo de crucifera para su enterrado en verde		PUNTOS: 1,00	S				



<u>APELLIDOS Y NOMBRE / RAZÓN SOCIAL</u>	<u>NIF</u>	<u>EXPEDIENTE</u>	<u>SUP. PROPUESTA (ha)</u>
BAREA JIMENEZ ANTONIO	28553124G	8030812	7,10
<u>PROPUESTA ADMITIDO</u>	<u>SOLICITA PRIMA VOL. SI</u>	<u>PROPUESTA PRIMA VOL. ADMITIDO</u>	

**IMPORTE POR ANUALIDAD**

<u>CAMPAÑA</u>	<u>IMPORTE MÁXIMO SUBVENCIONABLE</u>	<u>IMPORTE MEDIO DE TRANSFERENCIA (€/ha)</u>
2015	3.077,43 €	433,44 €
2016	3.077,43 €	433,44 €
2017	3.077,43 €	433,44 €
2018	3.077,43 €	433,44 €
2019	3.077,43 €	433,44 €

**RECINTOS PROPUESTOS**

<u>REF.</u>	<u>REFERENCIA SIGPAC</u>	<u>CULTIVO</u>	<u>DESCRIPCIÓN CULTIVO</u>	<u>S/R</u>	<u>SUP. DEC. ADMIN. (ha)</u>	<u>SUP. PROPUESTA (ha)</u>
2142274	41-020-002-00015-001	81268	ALGODON-JUNCAL	R	7,10	7,10

**RESUMEN CRITERIOS DE PRIORIZACIÓN**

<b>10.1.5 Sistemas sostenibles de cultivos agroindustriales</b>	<b>PUNTOS: 5,00</b>	<b>PUNTOS</b>	<b>CUMPLE</b>
Porcentaje de superficie determinada en Red Natura 2000		0,00	0.0%
Porcentaje de superficie determinada situada en zonas RAMSAR		0,00	0.0%
Porcentaje de superficie determinada en zonas vulnerables a la contaminación por nitratos		4,00	100.0%
Titulares de explotaciones que hayan adquirido el compromiso voluntario de establecimiento de una enmienda natural mediante un cultivo de crucifera para su enterrado en verde		1,00	S

**DETALLE CRITERIOS DE PRIORIZACIÓN**

<b>10.1.5 Sistemas sostenibles de cultivos agroindustriales</b>	<b>PUNTOS: 5,00</b>	<b>PUNTOS</b>	<b>CUMPLE</b>			
Porcentaje de superficie determinada en Red Natura 2000		PUNTOS: 0,00	0.0%			
		<u>SUP. PROPUESTA (ha)</u>	<u>SUP. CUMPLE (ha)</u>			
<u>REF.</u>	<u>REFERENCIA SIGPAC</u>	<u>CULTIVO</u>	<u>DESCRIPCIÓN CULTIVO</u>	<u>S/R</u>	<u>SUP. PROPUESTA (ha)</u>	<u>SUP. CUMPLE (ha)</u>
2142274	41-020-002-00015-001	81268	ALGODON-JUNCAL	R	7,10	0,00
Porcentaje de superficie determinada situada en zonas RAMSAR		PUNTOS: 0,00	0.0%			
		<u>SUP. PROPUESTA (ha)</u>	<u>SUP. CUMPLE (ha)</u>			
<u>REF.</u>	<u>REFERENCIA SIGPAC</u>	<u>CULTIVO</u>	<u>DESCRIPCIÓN CULTIVO</u>	<u>S/R</u>	<u>SUP. PROPUESTA (ha)</u>	<u>SUP. CUMPLE (ha)</u>
2142274	41-020-002-00015-001	81268	ALGODON-JUNCAL	R	7,10	0,00
Porcentaje de superficie determinada en zonas vulnerables a la contaminación por nitratos		PUNTOS: 4,00	100.0%			
		<u>SUP. PROPUESTA (ha)</u>	<u>SUP. CUMPLE (ha)</u>			
<u>REF.</u>	<u>REFERENCIA SIGPAC</u>	<u>CULTIVO</u>	<u>DESCRIPCIÓN CULTIVO</u>	<u>S/R</u>	<u>SUP. PROPUESTA (ha)</u>	<u>SUP. CUMPLE (ha)</u>
2142274	41-020-002-00015-001	81268	ALGODON-JUNCAL	R	7,10	7,10
Titulares de explotaciones que hayan adquirido el compromiso voluntario de establecimiento de una enmienda natural mediante un cultivo de crucifera para su enterrado en verde		PUNTOS: 1,00	S			



<u>APELLIDOS Y NOMBRE / RAZÓN SOCIAL</u>	<u>NIF</u>	<u>EXPEDIENTE</u>	<u>SUP. PROPUESTA (ha)</u>
BAREA MANCHADO DOLORES	31525437G	8028477	10,14
<u>PROPUESTA ADMITIDO</u>	<u>SOLICITA PRIMA VOL. SI</u>	<u>PROPUESTA PRIMA VOL. ADMITIDO</u>	

**IMPORTE POR ANUALIDAD**

<u>CAMPAÑA</u>	<u>IMPORTE MÁXIMO SUBVENCIONABLE</u>	<u>IMPORTE MEDIO DE TRANSFERENCIA (€/ha)</u>
2015	4.395,08 €	433,44 €
2016	4.395,08 €	433,44 €
2017	4.395,08 €	433,44 €
2018	4.395,08 €	433,44 €
2019	4.395,08 €	433,44 €

**RECINTOS PROPUESTOS**

<u>REF.</u>	<u>REFERENCIA SIGPAC</u>	<u>CULTIVO</u>	<u>DESCRIPCIÓN CULTIVO</u>	<u>S/R</u>	<u>SUP. DEC. ADMIN. (ha)</u>	<u>SUP. PROPUESTA (ha)</u>
1950268	41-069-012-00268-002	81268	ALGODON-JUNCAL	R	10,14	10,14

**RESUMEN CRITERIOS DE PRIORIZACIÓN**

<b>10.1.5 Sistemas sostenibles de cultivos agroindustriales</b>	<b>PUNTOS: 5,00</b>	<b>PUNTOS</b>	<b>CUMPLE</b>
Porcentaje de superficie determinada en Red Natura 2000		0,00	0.0%
Porcentaje de superficie determinada situada en zonas RAMSAR		0,00	0.0%
Porcentaje de superficie determinada en zonas vulnerables a la contaminación por nitratos		4,00	100.0%
Titulares de explotaciones que hayan adquirido el compromiso voluntario de establecimiento de una enmienda natural mediante un cultivo de crucifera para su enterrado en verde		1,00	S

**DETALLE CRITERIOS DE PRIORIZACIÓN**

<b>10.1.5 Sistemas sostenibles de cultivos agroindustriales</b>	<b>PUNTOS: 5,00</b>	<b>PUNTOS</b>	<b>CUMPLE</b>			
Porcentaje de superficie determinada en Red Natura 2000		PUNTOS: 0,00	0.0%			
		<u>SUP. PROPUESTA (ha)</u>	<u>SUP. CUMPLE (ha)</u>			
<u>REF.</u>	<u>REFERENCIA SIGPAC</u>	<u>CULTIVO</u>	<u>DESCRIPCIÓN CULTIVO</u>	<u>S/R</u>	<u>SUP. PROPUESTA (ha)</u>	<u>SUP. CUMPLE (ha)</u>
1950268	41-069-012-00268-002	81268	ALGODON-JUNCAL	R	10,14	0,00
Porcentaje de superficie determinada situada en zonas RAMSAR		PUNTOS: 0,00	0.0%			
		<u>SUP. PROPUESTA (ha)</u>	<u>SUP. CUMPLE (ha)</u>			
<u>REF.</u>	<u>REFERENCIA SIGPAC</u>	<u>CULTIVO</u>	<u>DESCRIPCIÓN CULTIVO</u>	<u>S/R</u>	<u>SUP. PROPUESTA (ha)</u>	<u>SUP. CUMPLE (ha)</u>
1950268	41-069-012-00268-002	81268	ALGODON-JUNCAL	R	10,14	0,00
Porcentaje de superficie determinada en zonas vulnerables a la contaminación por nitratos		PUNTOS: 4,00	100.0%			
		<u>SUP. PROPUESTA (ha)</u>	<u>SUP. CUMPLE (ha)</u>			
<u>REF.</u>	<u>REFERENCIA SIGPAC</u>	<u>CULTIVO</u>	<u>DESCRIPCIÓN CULTIVO</u>	<u>S/R</u>	<u>SUP. PROPUESTA (ha)</u>	<u>SUP. CUMPLE (ha)</u>
1950268	41-069-012-00268-002	81268	ALGODON-JUNCAL	R	10,14	10,14
Titulares de explotaciones que hayan adquirido el compromiso voluntario de establecimiento de una enmienda natural mediante un cultivo de crucifera para su enterrado en verde		PUNTOS: 1,00	S			





<u>APELLIDOS Y NOMBRE / RAZÓN SOCIAL</u>	<u>NIF</u>	<u>EXPEDIENTE</u>	<u>SUP. PROPUESTA (ha)</u>
BAREA PARRALES RAFAEL	34070573Y	8026920	7,57
<u>PROPUESTA ADMITIDO</u>	<u>SOLICITA PRIMA VOL. SI</u>	<u>PROPUESTA PRIMA VOL. ADMITIDO</u>	

**IMPORTE POR ANUALIDAD**

<u>CAMPAÑA</u>	<u>IMPORTE MÁXIMO SUBVENCIONABLE</u>	<u>IMPORTE MEDIO DE TRANSFERENCIA (€/ha)</u>
2015	3.281,14 €	433,44 €
2016	3.281,14 €	433,44 €
2017	3.281,14 €	433,44 €
2018	3.281,14 €	433,44 €
2019	3.281,14 €	433,44 €

**RECINTOS PROPUESTOS**

<u>REF.</u>	<u>REFERENCIA SIGPAC</u>	<u>CULTIVO</u>	<u>DESCRIPCIÓN CULTIVO</u>	<u>S/R</u>	<u>SUP. DEC. ADMIN. (ha)</u>	<u>SUP. PROPUESTA (ha)</u>
1846662	41-069-012-00319-001	81377	ALGODON-ELSA	R	7,57	7,57

**RESUMEN CRITERIOS DE PRIORIZACIÓN**

<b>10.1.5 Sistemas sostenibles de cultivos agroindustriales</b>	<b>PUNTOS: 5,00</b>	<b>PUNTOS</b>	<b>CUMPLE</b>
Porcentaje de superficie determinada en Red Natura 2000		0,00	0.0%
Porcentaje de superficie determinada situada en zonas RAMSAR		0,00	0.0%
Porcentaje de superficie determinada en zonas vulnerables a la contaminación por nitratos		4,00	100.0%
Titulares de explotaciones que hayan adquirido el compromiso voluntario de establecimiento de una enmienda natural mediante un cultivo de crucifera para su enterrado en verde		1,00	S

**DETALLE CRITERIOS DE PRIORIZACIÓN**

<b>10.1.5 Sistemas sostenibles de cultivos agroindustriales</b>	<b>PUNTOS: 5,00</b>	<b>PUNTOS</b>	<b>CUMPLE</b>
Porcentaje de superficie determinada en Red Natura 2000		PUNTOS: 0,00	0.0%
		<u>SUP. PROPUESTA (ha)</u>	<u>SUP. CUMPLE (ha)</u>
REF. REFERENCIA SIGPAC CULTIVO DESCRIPCIÓN CULTIVO	S/R	7,57	0,00
1846662 41-069-012-00319-001 81377 ALGODON-ELSA	R		
Porcentaje de superficie determinada situada en zonas RAMSAR		PUNTOS: 0,00	0.0%
		<u>SUP. PROPUESTA (ha)</u>	<u>SUP. CUMPLE (ha)</u>
REF. REFERENCIA SIGPAC CULTIVO DESCRIPCIÓN CULTIVO	S/R	7,57	0,00
1846662 41-069-012-00319-001 81377 ALGODON-ELSA	R		
Porcentaje de superficie determinada en zonas vulnerables a la contaminación por nitratos		PUNTOS: 4,00	100.0%
		<u>SUP. PROPUESTA (ha)</u>	<u>SUP. CUMPLE (ha)</u>
REF. REFERENCIA SIGPAC CULTIVO DESCRIPCIÓN CULTIVO	S/R	7,57	7,57
1846662 41-069-012-00319-001 81377 ALGODON-ELSA	R		
Titulares de explotaciones que hayan adquirido el compromiso voluntario de establecimiento de una enmienda natural mediante un cultivo de crucifera para su enterrado en verde		PUNTOS: 1,00	S



<u>APELLIDOS Y NOMBRE / RAZÓN SOCIAL</u>	<u>NIF</u>	<u>EXPEDIENTE</u>	<u>SUP. PROPUESTA (ha)</u>
BARRAGAN ROMERO MARIA CONSOLACION	44602628Q	8025044	8,81

<u>PROPUESTA ADMITIDO</u>	<u>SOLICITA PRIMA VOL. SI</u>	<u>PROPUESTA PRIMA VOL. ADMITIDO</u>

**IMPORTE POR ANUALIDAD**

<u>CAMPAÑA</u>	<u>IMPORTE MÁXIMO SUBVENCIONABLE</u>	<u>IMPORTE MEDIO DE TRANSFERENCIA (€/ha)</u>
2015	3.818,61 €	433,44 €
2016	3.818,61 €	433,44 €
2017	3.818,61 €	433,44 €
2018	3.818,61 €	433,44 €
2019	3.818,61 €	433,44 €

**RECINTOS PROPUESTOS**

<u>REF.</u>	<u>REFERENCIA SIGPAC</u>	<u>CULTIVO</u>	<u>DESCRIPCIÓN CULTIVO</u>	<u>S/R</u>	<u>SUP. DEC. ADMIN. (ha)</u>	<u>SUP. PROPUESTA (ha)</u>
1729186	41-038-036-00067-001	81268	ALGODON-JUNCAL	R	4,36	4,36
1729187	41-069-013-00028-004	81377	ALGODON-ELSA	R	4,45	4,45

**RESUMEN CRITERIOS DE PRIORIZACIÓN****10.1.5 Sistemas sostenibles de cultivos agroindustriales PUNTOS: 5,00**

	<u>PUNTOS</u>	<u>CUMPLE</u>
Porcentaje de superficie determinada en Red Natura 2000	0,00	0.0%
Porcentaje de superficie determinada situada en zonas RAMSAR	0,00	0.0%
Porcentaje de superficie determinada en zonas vulnerables a la contaminación por nitratos	4,00	100.0%
Titulares de explotaciones que hayan adquirido el compromiso voluntario de establecimiento de una enmienda natural mediante un cultivo de crucifera para su enterrado en verde	1,00	S

**DETALLE CRITERIOS DE PRIORIZACIÓN****10.1.5 Sistemas sostenibles de cultivos agroindustriales PUNTOS: 5,00**

	<u>PUNTOS</u>	<u>0,00</u>	<u>0.0%</u>
Porcentaje de superficie determinada en Red Natura 2000			
	<u>SUP. PROPUESTA (ha)</u>	<u>SUP. CUMPLE (ha)</u>	
<u>REF.</u>	<u>REFERENCIA SIGPAC</u>	<u>CULTIVO</u>	<u>DESCRIPCIÓN CULTIVO</u>
1729186	41-038-036-00067-001	81268	ALGODON-JUNCAL
1729187	41-069-013-00028-004	81377	ALGODON-ELSA
	<u>S/R</u>		
	4,36	0,00	
	4,45	0,00	
Porcentaje de superficie determinada situada en zonas RAMSAR	<u>PUNTOS</u>	<u>0,00</u>	<u>0.0%</u>
	<u>SUP. PROPUESTA (ha)</u>	<u>SUP. CUMPLE (ha)</u>	
<u>REF.</u>	<u>REFERENCIA SIGPAC</u>	<u>CULTIVO</u>	<u>DESCRIPCIÓN CULTIVO</u>
1729186	41-038-036-00067-001	81268	ALGODON-JUNCAL
1729187	41-069-013-00028-004	81377	ALGODON-ELSA
	<u>S/R</u>		
	4,36	0,00	
	4,45	0,00	
Porcentaje de superficie determinada en zonas vulnerables a la contaminación por nitratos	<u>PUNTOS</u>	<u>4,00</u>	<u>100.0%</u>
	<u>SUP. PROPUESTA (ha)</u>	<u>SUP. CUMPLE (ha)</u>	
<u>REF.</u>	<u>REFERENCIA SIGPAC</u>	<u>CULTIVO</u>	<u>DESCRIPCIÓN CULTIVO</u>
1729186	41-038-036-00067-001	81268	ALGODON-JUNCAL
1729187	41-069-013-00028-004	81377	ALGODON-ELSA
	<u>S/R</u>		
	4,36	4,36	
	4,45	4,45	
Titulares de explotaciones que hayan adquirido el compromiso voluntario de establecimiento de una enmienda natural mediante un cultivo de crucifera para su enterrado en verde	<u>PUNTOS</u>	<u>1,00</u>	<u>S</u>

<b><u>APELLIDOS Y NOMBRE / RAZÓN SOCIAL</u></b>	<b><u>NIF</u></b>	<b><u>EXPEDIENTE</u></b>	<b><u>SUP. PROPUESTA (ha)</u></b>
BARRANCA S.C.	J41823972	8027019	12,01

<b><u>PROPUESTA</u></b>	<b><u>SOLICITA PRIMA VOL.</u></b>
ADMITIDO	NO

**IMPORTE POR ANUALIDAD**

<u>CAMPAÑA</u>	<u>IMPORTE MÁXIMO SUBVENCIÓNABLE</u>	<u>IMPORTE MEDIO DE TRANSFERENCIA (€/ha)</u>
2015	3.486,14 €	290,27 €
2016	3.486,14 €	290,27 €
2017	3.486,14 €	290,27 €
2018	3.486,14 €	290,27 €
2019	3.486,14 €	290,27 €

**RECINTOS PROPUESTOS**

<u>REF.</u>	<u>REFERENCIA SIGPAC</u>	<u>CULTIVO</u>	<u>DESCRIPCIÓN CULTIVO</u>	<u>S/R</u>	<u>SUP. DEC. ADMIN. (ha)</u>	<u>SUP. PROPUESTA (ha)</u>
1877948	41-024-006-00001-002	81263	ALGODON-DP419	R	10,82	10,82
1877949	41-024-006-00002-001	81263	ALGODON-DP419	R	0,19	0,19
1877917	41-024-006-00011-002	1000	TRIGO BLANDO-SIN VARIEDAD	R	1,00	1,00

**RESUMEN CRITERIOS DE PRIORIZACIÓN****10.1.5 Sistemas sostenibles de cultivos agroindustriales****PUNTOS:** 4,00

	<b><u>PUNTOS</u></b>	<b><u>CUMPLE</u></b>
Porcentaje de superficie determinada en Red Natura 2000	0,00	0.0%
Porcentaje de superficie determinada situada en zonas RAMSAR	0,00	0.0%
Porcentaje de superficie determinada en zonas vulnerables a la contaminación por nitratos	4,00	100.0%
Titulares de explotaciones que hayan adquirido el compromiso voluntario de establecimiento de una enmienda natural mediante un cultivo de crucífera para su enterrado en verde	0,00	N



**DETALLE CRITERIOS DE PRIORIZACIÓN****10.1.5 Sistemas sostenibles de cultivos agroindustriales****PUNTOS: 4,00****Porcentaje de superficie determinada en Red Natura 2000****PUNTOS: 0,00 0.0%**

<u>REF.</u>	<u>REFERENCIA SIGPAC</u>	<u>CULTIVO</u>	<u>DESCRIPCIÓN CULTIVO</u>	<u>S/R</u>	<u>SUP.</u>	<u>SUP.</u>
					<u>PROPUESTA</u>	<u>CUMPLE</u>
					(ha)	(ha)
1877948	41-024-006-00001-002	81263	ALGODON-DP419	R	10,82	0,00
1877949	41-024-006-00002-001	81263	ALGODON-DP419	R	0,19	0,00
1877917	41-024-006-00011-002	1000	TRIGO BLANDO-SIN VARIEDAD	R	1,00	0,00

**Porcentaje de superficie determinada situada en zonas RAMSAR****PUNTOS: 0,00 0.0%**

<u>REF.</u>	<u>REFERENCIA SIGPAC</u>	<u>CULTIVO</u>	<u>DESCRIPCIÓN CULTIVO</u>	<u>S/R</u>	<u>SUP.</u>	<u>SUP.</u>
					<u>PROPUESTA</u>	<u>CUMPLE</u>
					(ha)	(ha)
1877948	41-024-006-00001-002	81263	ALGODON-DP419	R	10,82	0,00
1877949	41-024-006-00002-001	81263	ALGODON-DP419	R	0,19	0,00
1877917	41-024-006-00011-002	1000	TRIGO BLANDO-SIN VARIEDAD	R	1,00	0,00

**Porcentaje de superficie determinada en zonas vulnerables a la contaminación por nitratos****PUNTOS: 4,00 100.0%**

<u>REF.</u>	<u>REFERENCIA SIGPAC</u>	<u>CULTIVO</u>	<u>DESCRIPCIÓN CULTIVO</u>	<u>S/R</u>	<u>SUP.</u>	<u>SUP.</u>
					<u>PROPUESTA</u>	<u>CUMPLE</u>
					(ha)	(ha)
1877948	41-024-006-00001-002	81263	ALGODON-DP419	R	10,82	10,82
1877949	41-024-006-00002-001	81263	ALGODON-DP419	R	0,19	0,19
1877917	41-024-006-00011-002	1000	TRIGO BLANDO-SIN VARIEDAD	R	1,00	1,00

**Titulares de explotaciones que hayan adquirido el compromiso voluntario de establecimiento de una enmienda natural mediante un cultivo de crucifera para su enterrado en verde****PUNTOS: 0,00 N**

<b><u>APELLIDOS Y NOMBRE / RAZÓN SOCIAL</u></b>	<b><u>NIF</u></b>	<b><u>EXPEDIENTE</u></b>	<b><u>SUP. PROPUESTA (ha)</u></b>
BARREAL,SCA	F91361386	8025595	20,21

<b><u>PROPUESTA</u></b>	<b><u>SOLICITA PRIMA VOL.</u></b>
ADMITIDO	NO

**IMPORTE POR ANUALIDAD**

<u>CAMPAÑA</u>	<u>IMPORTE MÁXIMO SUBVENCIONABLE</u>	<u>IMPORTE MEDIO DE TRANSFERENCIA (€/ha)</u>
2015	5.866,36 €	290,27 €
2016	5.866,36 €	290,27 €
2017	5.866,36 €	290,27 €
2018	5.866,36 €	290,27 €
2019	5.866,36 €	290,27 €

**RECINTOS PROPUESTOS**

<u>REF.</u>	<u>REFERENCIA SIGPAC</u>	<u>CULTIVO</u>	<u>DESCRIPCIÓN CULTIVO</u>	<u>S/R</u>	<u>SUP. DEC. ADMIN. (ha)</u>	<u>SUP. PROPUESTA (ha)</u>
1764265	41-095-055-00004-009	81263	ALGODON-DP419	R	10,00	10,00
1764264	41-095-061-00066-001	81377	ALGODON-ELSA	R	10,21	10,21

**RESUMEN CRITERIOS DE PRIORIZACIÓN****10.1.5 Sistemas sostenibles de cultivos agroindustriales** PUNTOS: 4,00

	<u>PUNTOS</u>	<u>CUMPLE</u>
Porcentaje de superficie determinada en Red Natura 2000	0,00	0.0%
Porcentaje de superficie determinada situada en zonas RAMSAR	0,00	0.0%
Porcentaje de superficie determinada en zonas vulnerables a la contaminación por nitratos	4,00	100.0%
Titulares de explotaciones que hayan adquirido el compromiso voluntario de establecimiento de una enmienda natural mediante un cultivo de crucifera para su enterrado en verde	0,00	N

**DETALLE CRITERIOS DE PRIORIZACIÓN****10.1.5 Sistemas sostenibles de cultivos agroindustriales** PUNTOS: 4,00

<u>REF.</u>	<u>REFERENCIA SIGPAC</u>	<u>CULTIVO</u>	<u>DESCRIPCIÓN CULTIVO</u>	<u>S/R</u>	<u>SUP. PROPUESTA (ha)</u>	<u>SUP. CUMPLE (ha)</u>
1764265	41-095-055-00004-009	81263	ALGODON-DP419	R	10,00	0,00
1764264	41-095-061-00066-001	81377	ALGODON-ELSA	R	10,21	0,00

	<u>PUNTOS</u>	<u>SUP. PROPUESTA (ha)</u>	<u>SUP. CUMPLE (ha)</u>
Porcentaje de superficie determinada en Red Natura 2000	0,00	0,00	0.0%
Porcentaje de superficie determinada situada en zonas RAMSAR	0,00	0,00	0.0%
Porcentaje de superficie determinada en zonas vulnerables a la contaminación por nitratos	4,00	10,21	100.0%
Titulares de explotaciones que hayan adquirido el compromiso voluntario de establecimiento de una enmienda natural mediante un cultivo de crucifera para su enterrado en verde	0,00	0,00	N

<u>REF.</u>	<u>REFERENCIA SIGPAC</u>	<u>CULTIVO</u>	<u>DESCRIPCIÓN CULTIVO</u>	<u>S/R</u>	<u>SUP. PROPUESTA (ha)</u>	<u>SUP. CUMPLE (ha)</u>
1764265	41-095-055-00004-009	81263	ALGODON-DP419	R	10,00	10,00
1764264	41-095-061-00066-001	81377	ALGODON-ELSA	R	10,21	10,21

<u>APELLIDOS Y NOMBRE / RAZÓN SOCIAL</u>	<u>NIF</u>	<u>EXPEDIENTE</u>	<u>SUP. PROPUESTA (ha)</u>
BARRIGA LUNA DOLORES	28434402P	8030774	8,70

<u>PROPUESTA</u>	<u>SOLICITA PRIMA VOL.</u>
ADMITIDO	NO

**IMPORTE POR ANUALIDAD**

<u>CAMPAÑA</u>	<u>IMPORTE MÁXIMO SUBVENCIONABLE</u>	<u>IMPORTE MEDIO DE TRANSFERENCIA (€/ha)</u>
2015	2.525,35 €	290,27 €
2016	2.525,35 €	290,27 €
2017	2.525,35 €	290,27 €
2018	2.525,35 €	290,27 €
2019	2.525,35 €	290,27 €

**RECINTOS PROPUESTOS**

<u>REF.</u>	<u>REFERENCIA SIGPAC</u>	<u>CULTIVO</u>	<u>DESCRIPCIÓN CULTIVO</u>	<u>S/R</u>	<u>SUP. DEC. ADMIN. (ha)</u>	<u>SUP. PROPUESTA (ha)</u>
2139637	41-053-001-00041-001	81377	ALGODON-ELSA	R	8,70	8,70

**RESUMEN CRITERIOS DE PRIORIZACIÓN**

<b>10.1.5 Sistemas sostenibles de cultivos agroindustriales</b>	<b>PUNTOS: 4,00</b>	<b>PUNTOS</b>	<b>CUMPLE</b>
Porcentaje de superficie determinada en Red Natura 2000		0,00	0.0%
Porcentaje de superficie determinada situada en zonas RAMSAR		0,00	0.0%
Porcentaje de superficie determinada en zonas vulnerables a la contaminación por nitratos		4,00	100.0%
Titulares de explotaciones que hayan adquirido el compromiso voluntario de establecimiento de una enmienda natural mediante un cultivo de crucífera para su enterrado en verde		0,00	N

**DETALLE CRITERIOS DE PRIORIZACIÓN**

<b>10.1.5 Sistemas sostenibles de cultivos agroindustriales</b>	<b>PUNTOS: 4,00</b>	<b>PUNTOS</b>	<b>CUMPLE</b>			
Porcentaje de superficie determinada en Red Natura 2000		PUNTOS: 0,00	0.0%			
		<u>SUP. PROPUESTA (ha)</u>	<u>SUP. CUMPLE (ha)</u>			
<u>REF.</u>	<u>REFERENCIA SIGPAC</u>	<u>CULTIVO</u>	<u>DESCRIPCIÓN CULTIVO</u>	<u>S/R</u>		
2139637	41-053-001-00041-001	81377	ALGODON-ELSA	R	8,70	0,00
Porcentaje de superficie determinada situada en zonas RAMSAR		PUNTOS: 0,00	0.0%			
		<u>SUP. PROPUESTA (ha)</u>	<u>SUP. CUMPLE (ha)</u>			
<u>REF.</u>	<u>REFERENCIA SIGPAC</u>	<u>CULTIVO</u>	<u>DESCRIPCIÓN CULTIVO</u>	<u>S/R</u>		
2139637	41-053-001-00041-001	81377	ALGODON-ELSA	R	8,70	0,00
Porcentaje de superficie determinada en zonas vulnerables a la contaminación por nitratos		PUNTOS: 4,00	100.0%			
		<u>SUP. PROPUESTA (ha)</u>	<u>SUP. CUMPLE (ha)</u>			
<u>REF.</u>	<u>REFERENCIA SIGPAC</u>	<u>CULTIVO</u>	<u>DESCRIPCIÓN CULTIVO</u>	<u>S/R</u>		
2139637	41-053-001-00041-001	81377	ALGODON-ELSA	R	8,70	8,70
Titulares de explotaciones que hayan adquirido el compromiso voluntario de establecimiento de una enmienda natural mediante un cultivo de crucífera para su enterrado en verde		PUNTOS: 0,00	N			



<b><u>APELLIDOS Y NOMBRE / RAZÓN SOCIAL</u></b>	<b><u>NIF</u></b>	<b><u>EXPEDIENTE</u></b>	<b><u>SUP. PROPUESTA (ha)</u></b>
BARROSO DE LA PUERTA ENRIQUE	31148724P	8023396	19,20

<b><u>PROPUESTA</u></b>	<b><u>SOLICITA PRIMA VOL.</u></b>
ADMITIDO	NO

**IMPORTE POR ANUALIDAD**

<u>CAMPAÑA</u>	<u>IMPORTE MÁXIMO SUBVENCIONABLE</u>	<u>IMPORTE MEDIO DE TRANSFERENCIA (€/ha)</u>
2015	5.573,18 €	290,27 €
2016	5.573,18 €	290,27 €
2017	5.573,18 €	290,27 €
2018	5.573,18 €	290,27 €
2019	5.573,18 €	290,27 €

**RECINTOS PROPUESTOS**

<u>REF.</u>	<u>REFERENCIA SIGPAC</u>	<u>CULTIVO</u>	<u>DESCRIPCIÓN CULTIVO</u>	<u>S/R</u>	<u>SUP. DEC. ADMIN. (ha)</u>	<u>SUP. PROPUESTA (ha)</u>
1636512	41-068-077-00004-002	81320	ALGODON-DP396	R	9,22	9,22
1636513	41-068-077-00015-002	81320	ALGODON-DP396	S	9,98	9,98

**RESUMEN CRITERIOS DE PRIORIZACIÓN****10.1.5 Sistemas sostenibles de cultivos agroindustriales** PUNTOS: 4,00

	<u>PUNTOS</u>	<u>CUMPLE</u>
Porcentaje de superficie determinada en Red Natura 2000	4,00	100.0%
Porcentaje de superficie determinada situada en zonas RAMSAR	0,00	0.0%
Porcentaje de superficie determinada en zonas vulnerables a la contaminación por nitratos	0,00	0.0%
Titulares de explotaciones que hayan adquirido el compromiso voluntario de establecimiento de una enmienda natural mediante un cultivo de crucifera para su enterrado en verde	0,00	N

**DETALLE CRITERIOS DE PRIORIZACIÓN****10.1.5 Sistemas sostenibles de cultivos agroindustriales** PUNTOS: 4,00

Porcentaje de superficie determinada en Red Natura 2000	PUNTOS: 4,00	100.0%				
	<u>SUP. PROPUESTA (ha)</u>	<u>SUP. CUMPLE (ha)</u>				
<u>REF.</u>	<u>REFERENCIA SIGPAC</u>	<u>CULTIVO</u>	<u>DESCRIPCIÓN CULTIVO</u>	<u>S/R</u>		
1636512	41-068-077-00004-002	81320	ALGODON-DP396	R	9,22	9,22
1636513	41-068-077-00015-002	81320	ALGODON-DP396	S	9,98	9,98
Porcentaje de superficie determinada situada en zonas RAMSAR	PUNTOS: 0,00	0.0%				
	<u>SUP. PROPUESTA (ha)</u>	<u>SUP. CUMPLE (ha)</u>				
<u>REF.</u>	<u>REFERENCIA SIGPAC</u>	<u>CULTIVO</u>	<u>DESCRIPCIÓN CULTIVO</u>	<u>S/R</u>		
1636512	41-068-077-00004-002	81320	ALGODON-DP396	R	9,22	0,00
1636513	41-068-077-00015-002	81320	ALGODON-DP396	S	9,98	0,00
Porcentaje de superficie determinada en zonas vulnerables a la contaminación por nitratos	PUNTOS: 0,00	0.0%				
	<u>SUP. PROPUESTA (ha)</u>	<u>SUP. CUMPLE (ha)</u>				
<u>REF.</u>	<u>REFERENCIA SIGPAC</u>	<u>CULTIVO</u>	<u>DESCRIPCIÓN CULTIVO</u>	<u>S/R</u>		
1636512	41-068-077-00004-002	81320	ALGODON-DP396	R	9,22	0,00
1636513	41-068-077-00015-002	81320	ALGODON-DP396	S	9,98	0,00
Titulares de explotaciones que hayan adquirido el compromiso voluntario de establecimiento de una enmienda natural mediante un cultivo de crucifera para su enterrado en verde	PUNTOS: 0,00	N				

<u>APELLIDOS Y NOMBRE / RAZÓN SOCIAL</u>	<u>NIF</u>	<u>EXPEDIENTE</u>	<u>SUP. PROPUESTA (ha)</u>
BARROSO GUTIERREZ MANUEL	28261893E	8026784	4,45

<u>PROPUESTA</u>	<u>SOLICITA PRIMA VOL.</u>
ADMITIDO	NO

**IMPORTE POR ANUALIDAD**

<u>CAMPAÑA</u>	<u>IMPORTE MÁXIMO SUBVENCIONABLE</u>	<u>IMPORTE MEDIO DE TRANSFERENCIA (€/ha)</u>
2015	1.291,70 €	290,27 €
2016	1.291,70 €	290,27 €
2017	1.291,70 €	290,27 €
2018	1.291,70 €	290,27 €
2019	1.291,70 €	290,27 €

**RECINTOS PROPUESTOS**

<u>REF.</u>	<u>REFERENCIA SIGPAC</u>	<u>CULTIVO</u>	<u>DESCRIPCIÓN CULTIVO</u>	<u>S/R</u>	<u>SUP. DEC. ADMIN. (ha)</u>	<u>SUP. PROPUESTA (ha)</u>
1838190	41-020-004-00001-002	81363	ALGODON-DP332	R	4,45	4,45

**RESUMEN CRITERIOS DE PRIORIZACIÓN**

<b>10.1.5 Sistemas sostenibles de cultivos agroindustriales</b>	<b>PUNTOS: 4,00</b>	<b>PUNTOS</b>	<b>CUMPLE</b>
Porcentaje de superficie determinada en Red Natura 2000		0,00	0.0%
Porcentaje de superficie determinada situada en zonas RAMSAR		0,00	0.0%
Porcentaje de superficie determinada en zonas vulnerables a la contaminación por nitratos		4,00	100.0%
Titulares de explotaciones que hayan adquirido el compromiso voluntario de establecimiento de una enmienda natural mediante un cultivo de crucífera para su enterrado en verde		0,00	N

**DETALLE CRITERIOS DE PRIORIZACIÓN**

<b>10.1.5 Sistemas sostenibles de cultivos agroindustriales</b>	<b>PUNTOS: 4,00</b>	<b>PUNTOS</b>	<b>CUMPLE</b>			
Porcentaje de superficie determinada en Red Natura 2000		PUNTOS: 0,00	0.0%			
		<u>SUP. PROPUESTA (ha)</u>	<u>SUP. CUMPLE (ha)</u>			
<u>REF.</u>	<u>REFERENCIA SIGPAC</u>	<u>CULTIVO</u>	<u>DESCRIPCIÓN CULTIVO</u>	<u>S/R</u>		
1838190	41-020-004-00001-002	81363	ALGODON-DP332	R	4,45	0,00
Porcentaje de superficie determinada situada en zonas RAMSAR		PUNTOS: 0,00	0.0%			
		<u>SUP. PROPUESTA (ha)</u>	<u>SUP. CUMPLE (ha)</u>			
<u>REF.</u>	<u>REFERENCIA SIGPAC</u>	<u>CULTIVO</u>	<u>DESCRIPCIÓN CULTIVO</u>	<u>S/R</u>		
1838190	41-020-004-00001-002	81363	ALGODON-DP332	R	4,45	0,00
Porcentaje de superficie determinada en zonas vulnerables a la contaminación por nitratos		PUNTOS: 4,00	100.0%			
		<u>SUP. PROPUESTA (ha)</u>	<u>SUP. CUMPLE (ha)</u>			
<u>REF.</u>	<u>REFERENCIA SIGPAC</u>	<u>CULTIVO</u>	<u>DESCRIPCIÓN CULTIVO</u>	<u>S/R</u>		
1838190	41-020-004-00001-002	81363	ALGODON-DP332	R	4,45	4,45
Titulares de explotaciones que hayan adquirido el compromiso voluntario de establecimiento de una enmienda natural mediante un cultivo de crucífera para su enterrado en verde		PUNTOS: 0,00	N			





<b>APELLIDOS Y NOMBRE / RAZÓN SOCIAL</b>	<b>NIF</b>	<b>EXPEDIENTE</b>	<b>SUP. PROPUESTA (ha)</b>
BARROSO REYES ISABEL	75407104V	8030788	9,53

<b>PROPUESTA</b>	<b>SOLICITA PRIMA VOL.</b>
ADMITIDO	NO

**IMPORTE POR ANUALIDAD**

<b>CAMPAÑA</b>	<b>IMPORTE MÁXIMO SUBVENCIONABLE</b>	<b>IMPORTE MEDIO DE TRANSFERENCIA (€/ha)</b>
2015	2.766,27 €	290,27 €
2016	2.766,27 €	290,27 €
2017	2.766,27 €	290,27 €
2018	2.766,27 €	290,27 €
2019	2.766,27 €	290,27 €

**RECINTOS PROPUESTOS**

<b>REF.</b>	<b>REFERENCIA SIGPAC</b>	<b>CULTIVO</b>	<b>DESCRIPCIÓN CULTIVO</b>	<b>S/R</b>	<b>SUP. DEC. ADMIN. (ha)</b>	<b>SUP. PROPUESTA (ha)</b>
2140758	41-020-001-00033-002	4100	MAIZ-MAIZ CONVENCIONAL	R	4,02	4,02
2140759	41-020-001-00033-002	81268	ALGODON-JUNCAL	R	5,51	5,51

**RESUMEN CRITERIOS DE PRIORIZACIÓN****10.1.5 Sistemas sostenibles de cultivos agroindustriales** PUNTOS: 4,00

	<b>PUNTOS</b>	<b>CUMPLE</b>
Porcentaje de superficie determinada en Red Natura 2000	0,00	0.0%
Porcentaje de superficie determinada situada en zonas RAMSAR	0,00	0.0%
Porcentaje de superficie determinada en zonas vulnerables a la contaminación por nitratos	4,00	100.0%
Titulares de explotaciones que hayan adquirido el compromiso voluntario de establecimiento de una enmienda natural mediante un cultivo de crucifera para su enterrado en verde	0,00	N

**DETALLE CRITERIOS DE PRIORIZACIÓN****10.1.5 Sistemas sostenibles de cultivos agroindustriales** PUNTOS: 4,00

<b>REF.</b>	<b>REFERENCIA SIGPAC</b>	<b>CULTIVO</b>	<b>DESCRIPCIÓN CULTIVO</b>	<b>S/R</b>	<b>SUP. PROPUESTA (ha)</b>	<b>SUP. CUMPLE (ha)</b>
2140758	41-020-001-00033-002	4100	MAIZ-MAIZ CONVENCIONAL	R	4,02	0,00
2140759	41-020-001-00033-002	81268	ALGODON-JUNCAL	R	5,51	0,00

	<b>PUNTOS</b>	<b>SUP. PROPUESTA (ha)</b>	<b>SUP. CUMPLE (ha)</b>
Porcentaje de superficie determinada en Red Natura 2000	0,00	0,00	0.0%
Porcentaje de superficie determinada situada en zonas RAMSAR	0,00	0,00	0.0%
Porcentaje de superficie determinada en zonas vulnerables a la contaminación por nitratos	4,00	4,00	100.0%
Titulares de explotaciones que hayan adquirido el compromiso voluntario de establecimiento de una enmienda natural mediante un cultivo de crucifera para su enterrado en verde	0,00	0,00	N

<b>REF.</b>	<b>REFERENCIA SIGPAC</b>	<b>CULTIVO</b>	<b>DESCRIPCIÓN CULTIVO</b>	<b>S/R</b>	<b>SUP. PROPUESTA (ha)</b>	<b>SUP. CUMPLE (ha)</b>
2140758	41-020-001-00033-002	4100	MAIZ-MAIZ CONVENCIONAL	R	4,02	4,02
2140759	41-020-001-00033-002	81268	ALGODON-JUNCAL	R	5,51	5,51

<u>APELLIDOS Y NOMBRE / RAZÓN SOCIAL</u>	<u>NIF</u>	<u>EXPEDIENTE</u>	<u>SUP. PROPUESTA (ha)</u>
BARROSO RUBIALES FRANCISCO	34070946B	8023500	1,70

<u>PROPUESTA ADMITIDO</u>	<u>SOLICITA PRIMA VOL. SI</u>	<u>PROPUESTA PRIMA VOL. ADMITIDO</u>

**IMPORTE POR ANUALIDAD**

<u>CAMPAÑA</u>	<u>IMPORTE MÁXIMO SUBVENCIONABLE</u>	<u>IMPORTE MEDIO DE TRANSFERENCIA (€/ha)</u>
2015	736,85 €	433,44 €
2016	736,85 €	433,44 €
2017	736,85 €	433,44 €
2018	736,85 €	433,44 €
2019	736,85 €	433,44 €

**RECINTOS PROPUESTOS**

<u>REF.</u>	<u>REFERENCIA SIGPAC</u>	<u>CULTIVO</u>	<u>DESCRIPCIÓN CULTIVO</u>	<u>S/R</u>	<u>SUP. DEC. ADMIN. (ha)</u>	<u>SUP. PROPUESTA (ha)</u>
1642515	41-095-063-00097-002	81363	ALGODON-DP332	R	1,70	1,70

**RESUMEN CRITERIOS DE PRIORIZACIÓN**

<b>10.1.5 Sistemas sostenibles de cultivos agroindustriales</b>	<b>PUNTOS: 5,00</b>	<b>PUNTOS</b>	<b>CUMPLE</b>
Porcentaje de superficie determinada en Red Natura 2000		0,00	0.0%
Porcentaje de superficie determinada situada en zonas RAMSAR		0,00	0.0%
Porcentaje de superficie determinada en zonas vulnerables a la contaminación por nitratos		4,00	100.0%
Titulares de explotaciones que hayan adquirido el compromiso voluntario de establecimiento de una enmienda natural mediante un cultivo de crucifera para su enterrado en verde		1,00	S

**DETALLE CRITERIOS DE PRIORIZACIÓN**

<b>10.1.5 Sistemas sostenibles de cultivos agroindustriales</b>	<b>PUNTOS: 5,00</b>	<b>PUNTOS</b>	<b>CUMPLE</b>
Porcentaje de superficie determinada en Red Natura 2000		PUNTOS: 0,00	0.0%
		<u>SUP. PROPUESTA (ha)</u>	<u>SUP. CUMPLE (ha)</u>
REF. REFERENCIA SIGPAC CULTIVO DESCRIPCIÓN CULTIVO S/R		1,70	0,00
1642515 41-095-063-00097-002 81363 ALGODON-DP332 R			
Porcentaje de superficie determinada situada en zonas RAMSAR		PUNTOS: 0,00	0.0%
		<u>SUP. PROPUESTA (ha)</u>	<u>SUP. CUMPLE (ha)</u>
REF. REFERENCIA SIGPAC CULTIVO DESCRIPCIÓN CULTIVO S/R		1,70	0,00
1642515 41-095-063-00097-002 81363 ALGODON-DP332 R			
Porcentaje de superficie determinada en zonas vulnerables a la contaminación por nitratos		PUNTOS: 4,00	100.0%
		<u>SUP. PROPUESTA (ha)</u>	<u>SUP. CUMPLE (ha)</u>
REF. REFERENCIA SIGPAC CULTIVO DESCRIPCIÓN CULTIVO S/R		1,70	1,70
1642515 41-095-063-00097-002 81363 ALGODON-DP332 R			
Titulares de explotaciones que hayan adquirido el compromiso voluntario de establecimiento de una enmienda natural mediante un cultivo de crucifera para su enterrado en verde		PUNTOS: 1,00	S



<u>APELLIDOS Y NOMBRE / RAZÓN SOCIAL</u>	<u>NIF</u>	<u>EXPEDIENTE</u>	<u>SUP. PROPUESTA (ha)</u>
BARROSO SÁNCHEZ JOSÉ BENITO	75444278T	8025243	2,00
<u>PROPUESTA ADMITIDO</u>	<u>SOLICITA PRIMA VOL. SI</u>	<u>PROPUESTA PRIMA VOL. ADMITIDO</u>	
<u>IMPORTE POR ANUALIDAD</u>			

<u>CAMPAÑA</u>	<u>IMPORTE MÁXIMO SUBVENCIONABLE</u>	<u>IMPORTE MEDIO DE TRANSFERENCIA (€/ha)</u>
2015	866,88 €	433,44 €
2016	866,88 €	433,44 €
2017	866,88 €	433,44 €
2018	866,88 €	433,44 €
2019	866,88 €	433,44 €

**RECINTOS PROPUESTOS**

<u>REF.</u>	<u>REFERENCIA SIGPAC</u>	<u>CULTIVO</u>	<u>DESCRIPCIÓN CULTIVO</u>	<u>S/R</u>	<u>SUP. DEC. ADMIN. (ha)</u>	<u>SUP. PROPUESTA (ha)</u>
1743148	41-053-019-00102-001	81268	ALGODON-JUNCAL	R	1,00	1,00
1743149	41-053-019-00102-001	82343	REMOLACHA-CICLON	R	1,00	1,00

**RESUMEN CRITERIOS DE PRIORIZACIÓN**

<b>10.1.5 Sistemas sostenibles de cultivos agroindustriales</b>		<b>PUNTOS: 5,00</b>	<b>PUNTOS</b>	<b>CUMPLE</b>
Porcentaje de superficie determinada en Red Natura 2000			0,00	0.0%
Porcentaje de superficie determinada situada en zonas RAMSAR			0,00	0.0%
Porcentaje de superficie determinada en zonas vulnerables a la contaminación por nitratos			4,00	100.0%
Titulares de explotaciones que hayan adquirido el compromiso voluntario de establecimiento de una enmienda natural mediante un cultivo de crucifera para su enterrado en verde			1,00	S

**DETALLE CRITERIOS DE PRIORIZACIÓN**

<b>10.1.5 Sistemas sostenibles de cultivos agroindustriales</b>		<b>PUNTOS: 5,00</b>	<b>PUNTOS</b>	<b>CUMPLE</b>		
Porcentaje de superficie determinada en Red Natura 2000			PUNTOS: 0,00	0.0%		
<u>REF.</u>	<u>REFERENCIA SIGPAC</u>	<u>CULTIVO</u>	<u>DESCRIPCIÓN CULTIVO</u>	<u>S/R</u>	<u>SUP. PROPUESTA (ha)</u>	<u>SUP. CUMPLE (ha)</u>
1743148	41-053-019-00102-001	81268	ALGODON-JUNCAL	R	1,00	0,00
1743149	41-053-019-00102-001	82343	REMOLACHA-CICLON	R	1,00	0,00
Porcentaje de superficie determinada situada en zonas RAMSAR			PUNTOS: 0,00	0.0%		
<u>REF.</u>	<u>REFERENCIA SIGPAC</u>	<u>CULTIVO</u>	<u>DESCRIPCIÓN CULTIVO</u>	<u>S/R</u>	<u>SUP. PROPUESTA (ha)</u>	<u>SUP. CUMPLE (ha)</u>
1743148	41-053-019-00102-001	81268	ALGODON-JUNCAL	R	1,00	0,00
1743149	41-053-019-00102-001	82343	REMOLACHA-CICLON	R	1,00	0,00
Porcentaje de superficie determinada en zonas vulnerables a la contaminación por nitratos			PUNTOS: 4,00	100.0%		
<u>REF.</u>	<u>REFERENCIA SIGPAC</u>	<u>CULTIVO</u>	<u>DESCRIPCIÓN CULTIVO</u>	<u>S/R</u>	<u>SUP. PROPUESTA (ha)</u>	<u>SUP. CUMPLE (ha)</u>
1743148	41-053-019-00102-001	81268	ALGODON-JUNCAL	R	1,00	1,00
1743149	41-053-019-00102-001	82343	REMOLACHA-CICLON	R	1,00	1,00
Titulares de explotaciones que hayan adquirido el compromiso voluntario de establecimiento de una enmienda natural mediante un cultivo de crucifera para su enterrado en verde			PUNTOS: 1,00	S		

<b><u>APELLIDOS Y NOMBRE / RAZÓN SOCIAL</u></b>	<b><u>NIF</u></b>	<b><u>EXPEDIENTE</u></b>	<b><u>SUP. PROPUESTA (ha)</u></b>
BASCO MARTIN JOSE	75322578Q	8024764	1,95

<b><u>PROPUESTA</u></b>	<b><u>SOLICITA PRIMA VOL.</u></b>
ADMITIDO	NO

**IMPORTE POR ANUALIDAD**

<u>CAMPAÑA</u>	<u>IMPORTE MÁXIMO SUBVENCIONABLE</u>	<u>IMPORTE MEDIO DE TRANSFERENCIA (€/ha)</u>
2015	566,03 €	290,27 €
2016	566,03 €	290,27 €
2017	566,03 €	290,27 €
2018	566,03 €	290,27 €
2019	566,03 €	290,27 €

**RECINTOS PROPUESTOS**

<u>REF.</u>	<u>REFERENCIA SIGPAC</u>	<u>CULTIVO</u>	<u>DESCRIPCIÓN CULTIVO</u>	<u>S/R</u>	<u>SUP. DEC. ADMIN. (ha)</u>	<u>SUP. PROPUESTA (ha)</u>
1709719	41-038-035-00185-001	81268	ALGODON-JUNCAL	R	1,73	1,73
1709720	41-038-035-00186-001	81268	ALGODON-JUNCAL	R	0,22	0,22

**RESUMEN CRITERIOS DE PRIORIZACIÓN****10.1.5 Sistemas sostenibles de cultivos agroindustriales** PUNTOS: 4,00

	<u>PUNTOS</u>	<u>CUMPLE</u>
Porcentaje de superficie determinada en Red Natura 2000	0,00	0.0%
Porcentaje de superficie determinada situada en zonas RAMSAR	0,00	0.0%
Porcentaje de superficie determinada en zonas vulnerables a la contaminación por nitratos	4,00	100.0%
Titulares de explotaciones que hayan adquirido el compromiso voluntario de establecimiento de una enmienda natural mediante un cultivo de crucifera para su enterrado en verde	0,00	N

**DETALLE CRITERIOS DE PRIORIZACIÓN****10.1.5 Sistemas sostenibles de cultivos agroindustriales** PUNTOS: 4,00

<u>REF.</u>	<u>REFERENCIA SIGPAC</u>	<u>CULTIVO</u>	<u>DESCRIPCIÓN CULTIVO</u>	<u>S/R</u>	<u>SUP. PROPUESTA (ha)</u>	<u>SUP. CUMPLE (ha)</u>
1709719	41-038-035-00185-001	81268	ALGODON-JUNCAL	R	1,73	0,00
1709720	41-038-035-00186-001	81268	ALGODON-JUNCAL	R	0,22	0,00

	<u>PUNTOS</u>	<u>SUP. PROPUESTA (ha)</u>	<u>SUP. CUMPLE (ha)</u>
Porcentaje de superficie determinada en Red Natura 2000	0,00	0,00	0.0%
Porcentaje de superficie determinada situada en zonas RAMSAR	0,00	0,22	0.0%
Porcentaje de superficie determinada en zonas vulnerables a la contaminación por nitratos	4,00	0,22	100.0%
Titulares de explotaciones que hayan adquirido el compromiso voluntario de establecimiento de una enmienda natural mediante un cultivo de crucifera para su enterrado en verde	0,00	0,00	N

<u>REF.</u>	<u>REFERENCIA SIGPAC</u>	<u>CULTIVO</u>	<u>DESCRIPCIÓN CULTIVO</u>	<u>S/R</u>	<u>SUP. PROPUESTA (ha)</u>	<u>SUP. CUMPLE (ha)</u>
1709719	41-038-035-00185-001	81268	ALGODON-JUNCAL	R	1,73	1,73
1709720	41-038-035-00186-001	81268	ALGODON-JUNCAL	R	0,22	0,22

<b><u>APELLIDOS Y NOMBRE / RAZÓN SOCIAL</u></b>	<b><u>NIF</u></b>	<b><u>EXPEDIENTE</u></b>	<b><u>SUP. PROPUESTA (ha)</u></b>
BASCO MEDINA CRISTINA	47509267F	8024769	2,00

<b><u>PROPUESTA</u></b>	<b><u>SOLICITA PRIMA VOL.</u></b>
ADMITIDO	NO

**IMPORTE POR ANUALIDAD**

<u>CAMPAÑA</u>	<u>IMPORTE MÁXIMO SUBVENCIONABLE</u>	<u>IMPORTE MEDIO DE TRANSFERENCIA (€/ha)</u>
2015	580,54 €	290,27 €
2016	580,54 €	290,27 €
2017	580,54 €	290,27 €
2018	580,54 €	290,27 €
2019	580,54 €	290,27 €

**RECINTOS PROPUESTOS**

<u>REF.</u>	<u>REFERENCIA SIGPAC</u>	<u>CULTIVO</u>	<u>DESCRIPCIÓN CULTIVO</u>	<u>S/R</u>	<u>SUP. DEC. ADMIN. (ha)</u>	<u>SUP. PROPUESTA (ha)</u>
1709892	41-038-035-00186-001	81268	ALGODON-JUNCAL	R	2,00	2,00

**RESUMEN CRITERIOS DE PRIORIZACIÓN****10.1.5 Sistemas sostenibles de cultivos agroindustriales** PUNTOS: 4,00

	<u>PUNTOS</u>	<u>CUMPLE</u>
Porcentaje de superficie determinada en Red Natura 2000	0,00	0.0%
Porcentaje de superficie determinada situada en zonas RAMSAR	0,00	0.0%
Porcentaje de superficie determinada en zonas vulnerables a la contaminación por nitratos	4,00	100.0%
Titulares de explotaciones que hayan adquirido el compromiso voluntario de establecimiento de una enmienda natural mediante un cultivo de crucifera para su enterrado en verde	0,00	N

**DETALLE CRITERIOS DE PRIORIZACIÓN****10.1.5 Sistemas sostenibles de cultivos agroindustriales** PUNTOS: 4,00

Porcentaje de superficie determinada en Red Natura 2000	PUNTOS:	0,00	0.0%
	<u>SUP. PROPUESTA (ha)</u>	2,00	<u>SUP. CUMPLE (ha)</u>
		2,00	0,00
Porcentaje de superficie determinada situada en zonas RAMSAR	PUNTOS:	0,00	0.0%
	<u>SUP. PROPUESTA (ha)</u>	2,00	<u>SUP. CUMPLE (ha)</u>
		2,00	0,00
Porcentaje de superficie determinada en zonas vulnerables a la contaminación por nitratos	PUNTOS:	4,00	100.0%
	<u>SUP. PROPUESTA (ha)</u>	2,00	<u>SUP. CUMPLE (ha)</u>
		2,00	2,00
Titulares de explotaciones que hayan adquirido el compromiso voluntario de establecimiento de una enmienda natural mediante un cultivo de crucifera para su enterrado en verde	PUNTOS:	0,00	N



<b><u>APELLIDOS Y NOMBRE / RAZÓN SOCIAL</u></b>	<b><u>NIF</u></b>	<b><u>EXPEDIENTE</u></b>	<b><u>SUP. PROPUESTA (ha)</u></b>
BASTOS BUENO BELEN	48958724G	8029813	9,68

<b><u>PROPUESTA</u></b>	<b><u>SOLICITA PRIMA VOL.</u></b>
ADMITIDO	NO

**IMPORTE POR ANUALIDAD**

<u>CAMPAÑA</u>	<u>IMPORTE MÁXIMO SUBVENCIONABLE</u>	<u>IMPORTE MEDIO DE TRANSFERENCIA (€/ha)</u>
2015	2.809,81 €	290,27 €
2016	2.809,81 €	290,27 €
2017	2.809,81 €	290,27 €
2018	2.809,81 €	290,27 €
2019	2.809,81 €	290,27 €

**RECINTOS PROPUESTOS**

<u>REF.</u>	<u>REFERENCIA SIGPAC</u>	<u>CULTIVO</u>	<u>DESCRIPCIÓN CULTIVO</u>	<u>S/R</u>	<u>SUP. DEC. ADMIN. (ha)</u>	<u>SUP. PROPUESTA (ha)</u>
2047839	41-020-004-00069-001	81216	ALGODON-CARISMA	R	3,06	3,06
2047841	41-020-005-00037-001	81216	ALGODON-CARISMA	R	5,47	5,47
2047840	41-020-024-00010-001	81216	ALGODON-CARISMA	R	1,15	1,15

**RESUMEN CRITERIOS DE PRIORIZACIÓN****10.1.5 Sistemas sostenibles de cultivos agroindustriales****PUNTOS: 4,00**

	<b><u>PUNTOS</u></b>	<b><u>CUMPLE</u></b>
Porcentaje de superficie determinada en Red Natura 2000	0,00	0.0%
Porcentaje de superficie determinada situada en zonas RAMSAR	0,00	0.0%
Porcentaje de superficie determinada en zonas vulnerables a la contaminación por nitratos	4,00	100.0%
Titulares de explotaciones que hayan adquirido el compromiso voluntario de establecimiento de una enmienda natural mediante un cultivo de crucífera para su enterrado en verde	0,00	N



**DETALLE CRITERIOS DE PRIORIZACIÓN****10.1.5 Sistemas sostenibles de cultivos agroindustriales****PUNTOS: 4,00****Porcentaje de superficie determinada en Red Natura 2000****PUNTOS: 0,00 0.0%**

<u>REF.</u>	<u>REFERENCIA SIGPAC</u>	<u>CULTIVO</u>	<u>DESCRIPCIÓN CULTIVO</u>	<u>S/R</u>	<u>SUP.</u>	<u>SUP.</u>
					<u>PROPUESTA</u>	<u>CUMPLE</u>
					(ha)	(ha)
2047839	41-020-004-00069-001	81216	ALGODON-CARISMA	R	3,06	0,00
2047841	41-020-005-00037-001	81216	ALGODON-CARISMA	R	5,47	0,00
2047840	41-020-024-00010-001	81216	ALGODON-CARISMA	R	1,15	0,00

**Porcentaje de superficie determinada situada en zonas RAMSAR****PUNTOS: 0,00 0.0%**

<u>REF.</u>	<u>REFERENCIA SIGPAC</u>	<u>CULTIVO</u>	<u>DESCRIPCIÓN CULTIVO</u>	<u>S/R</u>	<u>SUP.</u>	<u>SUP.</u>
					<u>PROPUESTA</u>	<u>CUMPLE</u>
					(ha)	(ha)
2047839	41-020-004-00069-001	81216	ALGODON-CARISMA	R	3,06	0,00
2047841	41-020-005-00037-001	81216	ALGODON-CARISMA	R	5,47	0,00
2047840	41-020-024-00010-001	81216	ALGODON-CARISMA	R	1,15	0,00

**Porcentaje de superficie determinada en zonas vulnerables a la contaminación por nitratos****PUNTOS: 4,00 100.0%**

<u>REF.</u>	<u>REFERENCIA SIGPAC</u>	<u>CULTIVO</u>	<u>DESCRIPCIÓN CULTIVO</u>	<u>S/R</u>	<u>SUP.</u>	<u>SUP.</u>
					<u>PROPUESTA</u>	<u>CUMPLE</u>
					(ha)	(ha)
2047839	41-020-004-00069-001	81216	ALGODON-CARISMA	R	3,06	3,06
2047841	41-020-005-00037-001	81216	ALGODON-CARISMA	R	5,47	5,47
2047840	41-020-024-00010-001	81216	ALGODON-CARISMA	R	1,15	1,15

**Titulares de explotaciones que hayan adquirido el compromiso voluntario de establecimiento de una enmienda natural mediante un cultivo de crucífera para su enterrado en verde****PUNTOS: 0,00 N**

<b><u>APELLIDOS Y NOMBRE / RAZÓN SOCIAL</u></b>	<b><u>NIF</u></b>	<b><u>EXPEDIENTE</u></b>	<b><u>SUP. PROPUESTA (ha)</u></b>
BEATO BLANCA DAVID	47006039L	8028646	24,53

<b><u>PROPUESTA</u></b>	<b><u>SOLICITA PRIMA VOL.</u></b>
ADMITIDO	NO

**IMPORTE POR ANUALIDAD**

<u>CAMPAÑA</u>	<u>IMPORTE MÁXIMO SUBVENCIONABLE</u>	<u>IMPORTE MEDIO DE TRANSFERENCIA (€/ha)</u>
2015	7.120,32 €	290,27 €
2016	7.120,32 €	290,27 €
2017	7.120,32 €	290,27 €
2018	7.120,32 €	290,27 €
2019	7.120,32 €	290,27 €

**RECINTOS PROPUESTOS**

<u>REF.</u>	<u>REFERENCIA SIGPAC</u>	<u>CULTIVO</u>	<u>DESCRIPCIÓN CULTIVO</u>	<u>S/R</u>	<u>SUP. DEC. ADMIN. (ha)</u>	<u>SUP. PROPUESTA (ha)</u>
1964273	41-053-001-00067-001	198100	TOMATE PARA TRANSFORMACION-HORTALIZAS AIRE LIBRE	R	6,30	6,30
1964270	41-053-001-00270-002	81249	ALGODON-CARLA	R	6,26	6,26
1964272	41-053-001-00270-002	198100	TOMATE PARA TRANSFORMACION-HORTALIZAS AIRE LIBRE	R	5,97	5,97
1964271	41-053-001-00330-002	82343	REMOLACHA-CICLON	R	6,00	6,00

**RESUMEN CRITERIOS DE PRIORIZACIÓN****10.1.5 Sistemas sostenibles de cultivos agroindustriales****PUNTOS: 4,00**

	<u>PUNTOS</u>	<u>CUMPLE</u>
Porcentaje de superficie determinada en Red Natura 2000	0,00	0.0%
Porcentaje de superficie determinada situada en zonas RAMSAR	0,00	0.0%
Porcentaje de superficie determinada en zonas vulnerables a la contaminación por nitratos	4,00	100.0%
Titulares de explotaciones que hayan adquirido el compromiso voluntario de establecimiento de una enmienda natural mediante un cultivo de crucífera para su enterrado en verde	0,00	N





**DETALLE CRITERIOS DE PRIORIZACIÓN****10.1.5 Sistemas sostenibles de cultivos agroindustriales****PUNTOS: 4,00****Porcentaje de superficie determinada en Red Natura 2000****PUNTOS: 0,00 0.0%**

<u>REF.</u>	<u>REFERENCIA SIGPAC</u>	<u>CULTIVO</u>	<u>DESCRIPCIÓN CULTIVO</u>	<u>S/R</u>	<u>SUP.</u>	<u>SUP.</u>
					<u>PROPUESTA</u>	<u>CUMPLE</u>
					(ha)	(ha)
1964273	41-053-001-00067-001	198100	TOMATE PARA TRANSFORMACION-HORTALIZAS AIRE LIBRE	R	6,30	0,00
1964270	41-053-001-00270-002	81249	ALGODON-CARLA	R	6,26	0,00
1964272	41-053-001-00270-002	198100	TOMATE PARA TRANSFORMACION-HORTALIZAS AIRE LIBRE	R	5,97	0,00
1964271	41-053-001-00330-002	82343	REMOLACHA-CICLON	R	6,00	0,00

**Porcentaje de superficie determinada situada en zonas RAMSAR****PUNTOS: 0,00 0.0%**

<u>REF.</u>	<u>REFERENCIA SIGPAC</u>	<u>CULTIVO</u>	<u>DESCRIPCIÓN CULTIVO</u>	<u>S/R</u>	<u>SUP.</u>	<u>SUP.</u>
					<u>PROPUESTA</u>	<u>CUMPLE</u>
					(ha)	(ha)
1964273	41-053-001-00067-001	198100	TOMATE PARA TRANSFORMACION-HORTALIZAS AIRE LIBRE	R	6,30	0,00
1964270	41-053-001-00270-002	81249	ALGODON-CARLA	R	6,26	0,00
1964272	41-053-001-00270-002	198100	TOMATE PARA TRANSFORMACION-HORTALIZAS AIRE LIBRE	R	5,97	0,00
1964271	41-053-001-00330-002	82343	REMOLACHA-CICLON	R	6,00	0,00

**Porcentaje de superficie determinada en zonas vulnerables a la contaminación por nitratos****PUNTOS: 4,00 100.0%**

<u>REF.</u>	<u>REFERENCIA SIGPAC</u>	<u>CULTIVO</u>	<u>DESCRIPCIÓN CULTIVO</u>	<u>S/R</u>	<u>SUP.</u>	<u>SUP.</u>
					<u>PROPUESTA</u>	<u>CUMPLE</u>
					(ha)	(ha)
1964273	41-053-001-00067-001	198100	TOMATE PARA TRANSFORMACION-HORTALIZAS AIRE LIBRE	R	6,30	6,30
1964270	41-053-001-00270-002	81249	ALGODON-CARLA	R	6,26	6,26
1964272	41-053-001-00270-002	198100	TOMATE PARA TRANSFORMACION-HORTALIZAS AIRE LIBRE	R	5,97	5,97
1964271	41-053-001-00330-002	82343	REMOLACHA-CICLON	R	6,00	6,00

**Titulares de explotaciones que hayan adquirido el compromiso voluntario de establecimiento de una enmienda natural mediante un cultivo de crucifera para su enterrado en verde****PUNTOS: 0,00 N**

<u>APELLIDOS Y NOMBRE / RAZÓN SOCIAL</u>	<u>NIF</u>	<u>EXPEDIENTE</u>	<u>SUP. PROPUESTA (ha)</u>
BEATO FERNANDEZ MERCEDES	28261409K	8025176	5,00

<u>PROPUESTA</u>	<u>SOLICITA PRIMA VOL.</u>
ADMITIDO	NO

**IMPORTE POR ANUALIDAD**

<u>CAMPAÑA</u>	<u>IMPORTE MÁXIMO SUBVENCIONABLE</u>	<u>IMPORTE MEDIO DE TRANSFERENCIA (€/ha)</u>
2015	1.451,35 €	290,27 €
2016	1.451,35 €	290,27 €
2017	1.451,35 €	290,27 €
2018	1.451,35 €	290,27 €
2019	1.451,35 €	290,27 €

**RECINTOS PROPUESTOS**

<u>REF.</u>	<u>REFERENCIA SIGPAC</u>	<u>CULTIVO</u>	<u>DESCRIPCIÓN CULTIVO</u>	<u>S/R</u>	<u>SUP. DEC. ADMIN. (ha)</u>	<u>SUP. PROPUESTA (ha)</u>
1737589	41-053-001-00314-001	3981	TRIGO DURO-AVISPA	R	0,50	0,50
1737590	41-053-001-00314-001	81268	ALGODON-JUNCAL	R	2,00	2,00
1737591	41-053-001-00314-001	82343	REMOLACHA-CICLON	R	2,50	2,50

**RESUMEN CRITERIOS DE PRIORIZACIÓN****10.1.5 Sistemas sostenibles de cultivos agroindustriales****PUNTOS: 4,00**

	<b><u>PUNTOS</u></b>	<b><u>CUMPLE</u></b>
Porcentaje de superficie determinada en Red Natura 2000	0,00	0.0%
Porcentaje de superficie determinada situada en zonas RAMSAR	0,00	0.0%
Porcentaje de superficie determinada en zonas vulnerables a la contaminación por nitratos	4,00	100.0%
Titulares de explotaciones que hayan adquirido el compromiso voluntario de establecimiento de una enmienda natural mediante un cultivo de crucífera para su enterrado en verde	0,00	N



**DETALLE CRITERIOS DE PRIORIZACIÓN****10.1.5 Sistemas sostenibles de cultivos agroindustriales****PUNTOS: 4,00****Porcentaje de superficie determinada en Red Natura 2000****PUNTOS: 0,00 0.0%**

<u>REF.</u>	<u>REFERENCIA SIGPAC</u>	<u>CULTIVO</u>	<u>DESCRIPCIÓN CULTIVO</u>	<u>S/R</u>	<u>SUP.</u>	<u>SUP.</u>
					<u>PROPUESTA</u>	<u>CUMPLE</u>
					(ha)	(ha)
1737589	41-053-001-00314-001	3981	TRIGO DURO-AVISPA	R	0,50	0,00
1737590	41-053-001-00314-001	81268	ALGODON-JUNCAL	R	2,00	0,00
1737591	41-053-001-00314-001	82343	REMOLACHA-CICLON	R	2,50	0,00

**Porcentaje de superficie determinada situada en zonas RAMSAR****PUNTOS: 0,00 0.0%**

<u>REF.</u>	<u>REFERENCIA SIGPAC</u>	<u>CULTIVO</u>	<u>DESCRIPCIÓN CULTIVO</u>	<u>S/R</u>	<u>SUP.</u>	<u>SUP.</u>
					<u>PROPUESTA</u>	<u>CUMPLE</u>
					(ha)	(ha)
1737589	41-053-001-00314-001	3981	TRIGO DURO-AVISPA	R	0,50	0,00
1737590	41-053-001-00314-001	81268	ALGODON-JUNCAL	R	2,00	0,00
1737591	41-053-001-00314-001	82343	REMOLACHA-CICLON	R	2,50	0,00

**Porcentaje de superficie determinada en zonas vulnerables a la contaminación por nitratos****PUNTOS: 4,00 100.0%**

<u>REF.</u>	<u>REFERENCIA SIGPAC</u>	<u>CULTIVO</u>	<u>DESCRIPCIÓN CULTIVO</u>	<u>S/R</u>	<u>SUP.</u>	<u>SUP.</u>
					<u>PROPUESTA</u>	<u>CUMPLE</u>
					(ha)	(ha)
1737589	41-053-001-00314-001	3981	TRIGO DURO-AVISPA	R	0,50	0,50
1737590	41-053-001-00314-001	81268	ALGODON-JUNCAL	R	2,00	2,00
1737591	41-053-001-00314-001	82343	REMOLACHA-CICLON	R	2,50	2,50

**Titulares de explotaciones que hayan adquirido el compromiso voluntario de establecimiento de una enmienda natural mediante un cultivo de crucífera para su enterrado en verde****PUNTOS: 0,00 N**

<b><u>APELLIDOS Y NOMBRE / RAZÓN SOCIAL</u></b>	<b><u>NIF</u></b>	<b><u>EXPEDIENTE</u></b>	<b><u>SUP. PROPUESTA (ha)</u></b>
BEATO PAGES MONSERRAT	27777723W	8023903	8,27

<b><u>PROPUESTA</u></b>	<b><u>SOLICITA PRIMA VOL.</u></b>
ADMITIDO	NO

**IMPORTE POR ANUALIDAD**

<u>CAMPAÑA</u>	<u>IMPORTE MÁXIMO SUBVENCIONABLE</u>	<u>IMPORTE MEDIO DE TRANSFERENCIA (€/ha)</u>
2015	2.400,53 €	290,27 €
2016	2.400,53 €	290,27 €
2017	2.400,53 €	290,27 €
2018	2.400,53 €	290,27 €
2019	2.400,53 €	290,27 €

**RECINTOS PROPUESTOS**

<u>REF.</u>	<u>REFERENCIA SIGPAC</u>	<u>CULTIVO</u>	<u>DESCRIPCIÓN CULTIVO</u>	<u>S/R</u>	<u>SUP. DEC. ADMIN. (ha)</u>	<u>SUP. PROPUESTA (ha)</u>
1665706	41-020-024-00048-004	82107	REMOLACHA-PORTAL	R	3,41	3,41
1665704	41-020-024-00049-006	81320	ALGODON-DP396	R	3,14	3,14
1665705	41-020-024-00063-001	81320	ALGODON-DP396	R	1,72	1,72

**RESUMEN CRITERIOS DE PRIORIZACIÓN****10.1.5 Sistemas sostenibles de cultivos agroindustriales****PUNTOS: 4,00**

	<b><u>PUNTOS</u></b>	<b><u>CUMPLE</u></b>
Porcentaje de superficie determinada en Red Natura 2000	0,00	0.0%
Porcentaje de superficie determinada situada en zonas RAMSAR	0,00	0.0%
Porcentaje de superficie determinada en zonas vulnerables a la contaminación por nitratos	4,00	100.0%
Titulares de explotaciones que hayan adquirido el compromiso voluntario de establecimiento de una enmienda natural mediante un cultivo de crucífera para su enterrado en verde	0,00	N



**DETALLE CRITERIOS DE PRIORIZACIÓN****10.1.5 Sistemas sostenibles de cultivos agroindustriales****PUNTOS: 4,00****Porcentaje de superficie determinada en Red Natura 2000****PUNTOS: 0,00 0.0%**

<u>REF.</u>	<u>REFERENCIA SIGPAC</u>	<u>CULTIVO</u>	<u>DESCRIPCIÓN CULTIVO</u>	<u>S/R</u>	<u>SUP.</u>	<u>SUP.</u>
					<u>PROPUESTA</u>	<u>CUMPLE</u>
					(ha)	(ha)
1665706	41-020-024-00048-004	82107	REMOLACHA-PORTAL	R	3,41	0,00
1665704	41-020-024-00049-006	81320	ALGODON-DP396	R	3,14	0,00
1665705	41-020-024-00063-001	81320	ALGODON-DP396	R	1,72	0,00

**Porcentaje de superficie determinada situada en zonas RAMSAR****PUNTOS: 0,00 0.0%**

<u>REF.</u>	<u>REFERENCIA SIGPAC</u>	<u>CULTIVO</u>	<u>DESCRIPCIÓN CULTIVO</u>	<u>S/R</u>	<u>SUP.</u>	<u>SUP.</u>
					<u>PROPUESTA</u>	<u>CUMPLE</u>
					(ha)	(ha)
1665706	41-020-024-00048-004	82107	REMOLACHA-PORTAL	R	3,41	0,00
1665704	41-020-024-00049-006	81320	ALGODON-DP396	R	3,14	0,00
1665705	41-020-024-00063-001	81320	ALGODON-DP396	R	1,72	0,00

**Porcentaje de superficie determinada en zonas vulnerables a la contaminación por nitratos****PUNTOS: 4,00 100.0%**

<u>REF.</u>	<u>REFERENCIA SIGPAC</u>	<u>CULTIVO</u>	<u>DESCRIPCIÓN CULTIVO</u>	<u>S/R</u>	<u>SUP.</u>	<u>SUP.</u>
					<u>PROPUESTA</u>	<u>CUMPLE</u>
					(ha)	(ha)
1665706	41-020-024-00048-004	82107	REMOLACHA-PORTAL	R	3,41	3,41
1665704	41-020-024-00049-006	81320	ALGODON-DP396	R	3,14	3,14
1665705	41-020-024-00063-001	81320	ALGODON-DP396	R	1,72	1,72

**Titulares de explotaciones que hayan adquirido el compromiso voluntario de establecimiento de una enmienda natural mediante un cultivo de crucífera para su enterrado en verde****PUNTOS: 0,00 N**

<b><u>APELLIDOS Y NOMBRE / RAZÓN SOCIAL</u></b>	<b><u>NIF</u></b>	<b><u>EXPEDIENTE</u></b>	<b><u>SUP. PROPUESTA (ha)</u></b>
BEATO RODRIGUEZ ANTONIO	28261838J	8026404	12,36

<b><u>PROPUESTA</u></b>	<b><u>SOLICITA PRIMA VOL.</u></b>
ADMITIDO	NO

**IMPORTE POR ANUALIDAD**

<u>CAMPAÑA</u>	<u>IMPORTE MÁXIMO SUBVENCIONABLE</u>	<u>IMPORTE MEDIO DE TRANSFERENCIA (€/ha)</u>
2015	3.587,74 €	290,27 €
2016	3.587,74 €	290,27 €
2017	3.587,74 €	290,27 €
2018	3.587,74 €	290,27 €
2019	3.587,74 €	290,27 €

**RECINTOS PROPUESTOS**

<u>REF.</u>	<u>REFERENCIA SIGPAC</u>	<u>CULTIVO</u>	<u>DESCRIPCIÓN CULTIVO</u>	<u>S/R</u>	<u>SUP. DEC. ADMIN. (ha)</u>	<u>SUP. PROPUESTA (ha)</u>
1816764	41-020-017-00005-001	81268	ALGODON-JUNCAL	R	6,26	6,26
1816765	41-053-001-00253-001	82343	REMOLACHA-CICLON	R	6,10	6,10

**RESUMEN CRITERIOS DE PRIORIZACIÓN****10.1.5 Sistemas sostenibles de cultivos agroindustriales** PUNTOS: 4,00

	<u>PUNTOS</u>	<u>CUMPLE</u>
Porcentaje de superficie determinada en Red Natura 2000	0,00	0.0%
Porcentaje de superficie determinada situada en zonas RAMSAR	0,00	0.0%
Porcentaje de superficie determinada en zonas vulnerables a la contaminación por nitratos	4,00	100.0%
Titulares de explotaciones que hayan adquirido el compromiso voluntario de establecimiento de una enmienda natural mediante un cultivo de crucifera para su enterrado en verde	0,00	N

**DETALLE CRITERIOS DE PRIORIZACIÓN****10.1.5 Sistemas sostenibles de cultivos agroindustriales** PUNTOS: 4,00

Porcentaje de superficie determinada en Red Natura 2000	PUNTOS:	0,00	0.0%
	<u>SUP. PROPUESTA (ha)</u>	<u>SUP. CUMPLE (ha)</u>	
<u>REF.</u>	<u>REFERENCIA SIGPAC</u>	<u>CULTIVO</u>	<u>DESCRIPCIÓN CULTIVO</u>
1816764	41-020-017-00005-001	81268	ALGODON-JUNCAL
1816765	41-053-001-00253-001	82343	REMOLACHA-CICLON
	<u>S/R</u>		
	6,26	0,00	
	6,10	0,00	
Porcentaje de superficie determinada situada en zonas RAMSAR	PUNTOS:	0,00	0.0%
	<u>SUP. PROPUESTA (ha)</u>	<u>SUP. CUMPLE (ha)</u>	
<u>REF.</u>	<u>REFERENCIA SIGPAC</u>	<u>CULTIVO</u>	<u>DESCRIPCIÓN CULTIVO</u>
1816764	41-020-017-00005-001	81268	ALGODON-JUNCAL
1816765	41-053-001-00253-001	82343	REMOLACHA-CICLON
	<u>S/R</u>		
	6,26	0,00	
	6,10	0,00	
Porcentaje de superficie determinada en zonas vulnerables a la contaminación por nitratos	PUNTOS:	4,00	100.0%
	<u>SUP. PROPUESTA (ha)</u>	<u>SUP. CUMPLE (ha)</u>	
<u>REF.</u>	<u>REFERENCIA SIGPAC</u>	<u>CULTIVO</u>	<u>DESCRIPCIÓN CULTIVO</u>
1816764	41-020-017-00005-001	81268	ALGODON-JUNCAL
1816765	41-053-001-00253-001	82343	REMOLACHA-CICLON
	<u>S/R</u>		
	6,26	6,26	
	6,10	6,10	
Titulares de explotaciones que hayan adquirido el compromiso voluntario de establecimiento de una enmienda natural mediante un cultivo de crucifera para su enterrado en verde	PUNTOS:	0,00	N

<u>APELLIDOS Y NOMBRE / RAZÓN SOCIAL</u>	<u>NIF</u>	<u>EXPEDIENTE</u>	<u>SUP. PROPUESTA (ha)</u>
BEATO RODRIGUEZ JUAN	28261534P	8028557	6,24
<u>PROPUESTA</u>	<u>SOLICITA PRIMA VOL.</u>	<u>PROPUESTA PRIMA VOL.</u>	
ADMITIDO	SI	ADMITIDO	

**IMPORTE POR ANUALIDAD**

<u>CAMPAÑA</u>	<u>IMPORTE MÁXIMO SUBVENCIONABLE</u>	<u>IMPORTE MEDIO DE TRANSFERENCIA (€/ha)</u>
2015	2.704,66 €	433,44 €
2016	2.704,66 €	433,44 €
2017	2.704,66 €	433,44 €
2018	2.704,66 €	433,44 €
2019	2.704,66 €	433,44 €

**RECINTOS PROPUESTOS**

<u>REF.</u>	<u>REFERENCIA SIGPAC</u>	<u>CULTIVO</u>	<u>DESCRIPCIÓN CULTIVO</u>	<u>S/R</u>	<u>SUP. DEC. ADMIN. (ha)</u>	<u>SUP. PROPUESTA (ha)</u>
1956969	41-020-016-00036-002	81249	ALGODON-CARLA	R	5,29	5,29
1956970	41-020-016-00119-005	81249	ALGODON-CARLA	R	0,34	0,34
1956971	41-020-016-00120-003	81249	ALGODON-CARLA	R	0,61	0,61

**RESUMEN CRITERIOS DE PRIORIZACIÓN****10.1.5 Sistemas sostenibles de cultivos agroindustriales**

PUNTOS: 5,00

	<u>PUNTOS</u>	<u>CUMPLE</u>
Porcentaje de superficie determinada en Red Natura 2000	0,00	0.0%
Porcentaje de superficie determinada situada en zonas RAMSAR	0,00	0.0%
Porcentaje de superficie determinada en zonas vulnerables a la contaminación por nitratos	4,00	100.0%
Titulares de explotaciones que hayan adquirido el compromiso voluntario de establecimiento de una enmienda natural mediante un cultivo de crucífera para su enterrado en verde	1,00	S



**DETALLE CRITERIOS DE PRIORIZACIÓN****10.1.5 Sistemas sostenibles de cultivos agroindustriales****PUNTOS: 5,00****Porcentaje de superficie determinada en Red Natura 2000****PUNTOS: 0,00 0.0%**

<u>REF.</u>	<u>REFERENCIA SIGPAC</u>	<u>CULTIVO</u>	<u>DESCRIPCIÓN CULTIVO</u>	<u>S/R</u>	<u>SUP.</u>	<u>SUP.</u>
					<u>PROPUESTA</u>	<u>CUMPLE</u>
					(ha)	(ha)
1956969	41-020-016-00036-002	81249	ALGODON-CARLA	R	5,29	0,00
1956970	41-020-016-00119-005	81249	ALGODON-CARLA	R	0,34	0,00
1956971	41-020-016-00120-003	81249	ALGODON-CARLA	R	0,61	0,00

**Porcentaje de superficie determinada situada en zonas RAMSAR****PUNTOS: 0,00 0.0%**

<u>REF.</u>	<u>REFERENCIA SIGPAC</u>	<u>CULTIVO</u>	<u>DESCRIPCIÓN CULTIVO</u>	<u>S/R</u>	<u>SUP.</u>	<u>SUP.</u>
					<u>PROPUESTA</u>	<u>CUMPLE</u>
					(ha)	(ha)
1956969	41-020-016-00036-002	81249	ALGODON-CARLA	R	5,29	0,00
1956970	41-020-016-00119-005	81249	ALGODON-CARLA	R	0,34	0,00
1956971	41-020-016-00120-003	81249	ALGODON-CARLA	R	0,61	0,00

**Porcentaje de superficie determinada en zonas vulnerables a la contaminación por nitratos****PUNTOS: 4,00 100.0%**

<u>REF.</u>	<u>REFERENCIA SIGPAC</u>	<u>CULTIVO</u>	<u>DESCRIPCIÓN CULTIVO</u>	<u>S/R</u>	<u>SUP.</u>	<u>SUP.</u>
					<u>PROPUESTA</u>	<u>CUMPLE</u>
					(ha)	(ha)
1956969	41-020-016-00036-002	81249	ALGODON-CARLA	R	5,29	5,29
1956970	41-020-016-00119-005	81249	ALGODON-CARLA	R	0,34	0,34
1956971	41-020-016-00120-003	81249	ALGODON-CARLA	R	0,61	0,61

**Titulares de explotaciones que hayan adquirido el compromiso voluntario de establecimiento de una enmienda natural mediante un cultivo de crucifera para su enterrado en verde****PUNTOS: 1,00 S**



<u>APELLIDOS Y NOMBRE / RAZÓN SOCIAL</u>	<u>NIF</u>	<u>EXPEDIENTE</u>	<u>SUP. PROPUESTA (ha)</u>
BECERRA ALVAREZ AINOA	48811222R	8023592	1,10

<u>PROPUESTA</u>	<u>SOLICITA PRIMA VOL.</u>
ADMITIDO	NO

**IMPORTE POR ANUALIDAD**

<u>CAMPAÑA</u>	<u>IMPORTE MÁXIMO SUBVENCIONABLE</u>	<u>IMPORTE MEDIO DE TRANSFERENCIA (€/ha)</u>
2015	319,30 €	290,27 €
2016	319,30 €	290,27 €
2017	319,30 €	290,27 €
2018	319,30 €	290,27 €
2019	319,30 €	290,27 €

**RECINTOS PROPUESTOS**

<u>REF.</u>	<u>REFERENCIA SIGPAC</u>	<u>CULTIVO</u>	<u>DESCRIPCIÓN CULTIVO</u>	<u>S/R</u>	<u>SUP. DEC. ADMIN. (ha)</u>	<u>SUP. PROPUESTA (ha)</u>
1935104	41-020-017-00060-003	81320	ALGODON-DP396	R	1,10	1,10

**RESUMEN CRITERIOS DE PRIORIZACIÓN**

<b>10.1.5 Sistemas sostenibles de cultivos agroindustriales</b>	<b>PUNTOS: 4,00</b>	<b>PUNTOS</b>	<b>CUMPLE</b>
Porcentaje de superficie determinada en Red Natura 2000		0,00	0.0%
Porcentaje de superficie determinada situada en zonas RAMSAR		0,00	0.0%
Porcentaje de superficie determinada en zonas vulnerables a la contaminación por nitratos		4,00	100.0%
Titulares de explotaciones que hayan adquirido el compromiso voluntario de establecimiento de una enmienda natural mediante un cultivo de crucífera para su enterrado en verde		0,00	N

**DETALLE CRITERIOS DE PRIORIZACIÓN**

<b>10.1.5 Sistemas sostenibles de cultivos agroindustriales</b>	<b>PUNTOS: 4,00</b>	<b>PUNTOS</b>	<b>CUMPLE</b>			
Porcentaje de superficie determinada en Red Natura 2000		PUNTOS: 0,00	0.0%			
		<u>SUP. PROPUESTA (ha)</u>	<u>SUP. CUMPLE (ha)</u>			
<u>REF.</u>	<u>REFERENCIA SIGPAC</u>	<u>CULTIVO</u>	<u>DESCRIPCIÓN CULTIVO</u>	<u>S/R</u>		
1935104	41-020-017-00060-003	81320	ALGODON-DP396	R	1,10	0,00
Porcentaje de superficie determinada situada en zonas RAMSAR		PUNTOS: 0,00	0.0%			
		<u>SUP. PROPUESTA (ha)</u>	<u>SUP. CUMPLE (ha)</u>			
<u>REF.</u>	<u>REFERENCIA SIGPAC</u>	<u>CULTIVO</u>	<u>DESCRIPCIÓN CULTIVO</u>	<u>S/R</u>		
1935104	41-020-017-00060-003	81320	ALGODON-DP396	R	1,10	0,00
Porcentaje de superficie determinada en zonas vulnerables a la contaminación por nitratos		PUNTOS: 4,00	100.0%			
		<u>SUP. PROPUESTA (ha)</u>	<u>SUP. CUMPLE (ha)</u>			
<u>REF.</u>	<u>REFERENCIA SIGPAC</u>	<u>CULTIVO</u>	<u>DESCRIPCIÓN CULTIVO</u>	<u>S/R</u>		
1935104	41-020-017-00060-003	81320	ALGODON-DP396	R	1,10	1,10
Titulares de explotaciones que hayan adquirido el compromiso voluntario de establecimiento de una enmienda natural mediante un cultivo de crucífera para su enterrado en verde		PUNTOS: 0,00	N			



<b><u>APELLIDOS Y NOMBRE / RAZÓN SOCIAL</u></b>	<b><u>NIF</u></b>	<b><u>EXPEDIENTE</u></b>	<b><u>SUP. PROPUESTA (ha)</u></b>
BEGINES BEGINES JOSE MANUEL	47536542G	8030766	13,71

<b><u>PROPUESTA</u></b>	<b><u>SOLICITA PRIMA VOL.</u></b>	<b><u>PROPUESTA PRIMA VOL.</u></b>
ADMITIDO	SI	ADMITIDO

**IMPORTE POR ANUALIDAD**

<u>CAMPAÑA</u>	<u>IMPORTE MÁXIMO SUBVENCIONABLE</u>	<u>IMPORTE MEDIO DE TRANSFERENCIA (€/ha)</u>
2015	5.942,46 €	433,44 €
2016	5.942,46 €	433,44 €
2017	5.942,46 €	433,44 €
2018	5.942,46 €	433,44 €
2019	5.942,46 €	433,44 €

**RECINTOS PROPUESTOS**

<u>REF.</u>	<u>REFERENCIA SIGPAC</u>	<u>CULTIVO</u>	<u>DESCRIPCIÓN CULTIVO</u>	<u>S/R</u>	<u>SUP. DEC. ADMIN. (ha)</u>	<u>SUP. PROPUESTA (ha)</u>
2139195	41-069-006-00006-001	81268	ALGODON-JUNCAL	R	7,00	7,00
2139196	41-069-016-00016-001	82117	REMOLACHA-SANLUCAR	R	6,71	6,71

**RESUMEN CRITERIOS DE PRIORIZACIÓN****10.1.5 Sistemas sostenibles de cultivos agroindustriales** PUNTOS: 5,00

	<u>PUNTOS</u>	<u>CUMPLE</u>
Porcentaje de superficie determinada en Red Natura 2000	0,00	0.0%
Porcentaje de superficie determinada situada en zonas RAMSAR	0,00	0.0%
Porcentaje de superficie determinada en zonas vulnerables a la contaminación por nitratos	4,00	100.0%
Titulares de explotaciones que hayan adquirido el compromiso voluntario de establecimiento de una enmienda natural mediante un cultivo de crucifera para su enterrado en verde	1,00	S

**DETALLE CRITERIOS DE PRIORIZACIÓN****10.1.5 Sistemas sostenibles de cultivos agroindustriales** PUNTOS: 5,00

<u>REF.</u>	<u>REFERENCIA SIGPAC</u>	<u>CULTIVO</u>	<u>DESCRIPCIÓN CULTIVO</u>	<u>S/R</u>	<u>SUP. PROPUESTA (ha)</u>	<u>SUP. CUMPLE (ha)</u>
2139195	41-069-006-00006-001	81268	ALGODON-JUNCAL	R	7,00	0,00
2139196	41-069-016-00016-001	82117	REMOLACHA-SANLUCAR	R	6,71	0,00

	<u>PUNTOS</u>	<u>SUP. PROPUESTA (ha)</u>	<u>SUP. CUMPLE (ha)</u>
Porcentaje de superficie determinada en Red Natura 2000	0,00	0,00	0.0%
Porcentaje de superficie determinada situada en zonas RAMSAR	0,00	0,00	0.0%
Porcentaje de superficie determinada en zonas vulnerables a la contaminación por nitratos	4,00	6,71	100.0%
Titulares de explotaciones que hayan adquirido el compromiso voluntario de establecimiento de una enmienda natural mediante un cultivo de crucifera para su enterrado en verde	1,00	7,00	S

<b><u>APELLIDOS Y NOMBRE / RAZÓN SOCIAL</u></b>	<b><u>NIF</u></b>	<b><u>EXPEDIENTE</u></b>	<b><u>SUP. PROPUESTA (ha)</u></b>
BEGINES BERNAL JOSE	75475620Q	8025265	3,77

<b><u>PROPUESTA</u></b>	<b><u>SOLICITA PRIMA VOL.</u></b>
ADMITIDO	NO

**IMPORTE POR ANUALIDAD**

<u>CAMPAÑA</u>	<u>IMPORTE MÁXIMO SUBVENCIONABLE</u>	<u>IMPORTE MEDIO DE TRANSFERENCIA (€/ha)</u>
2015	1.094,32 €	290,27 €
2016	1.094,32 €	290,27 €
2017	1.094,32 €	290,27 €
2018	1.094,32 €	290,27 €
2019	1.094,32 €	290,27 €

**RECINTOS PROPUESTOS**

<u>REF.</u>	<u>REFERENCIA SIGPAC</u>	<u>CULTIVO</u>	<u>DESCRIPCIÓN CULTIVO</u>	<u>S/R</u>	<u>SUP. DEC. ADMIN. (ha)</u>	<u>SUP. PROPUESTA (ha)</u>
1743345	41-069-004-00025-001	4100	MAIZ-MAIZ CONVENCIONAL	R	1,53	1,53
1743347	41-069-004-00046-001	81263	ALGODON-DP419	R	2,24	2,24

**RESUMEN CRITERIOS DE PRIORIZACIÓN****10.1.5 Sistemas sostenibles de cultivos agroindustriales PUNTOS: 4,00**

	<u>PUNTOS</u>	<u>CUMPLE</u>
Porcentaje de superficie determinada en Red Natura 2000	0,00	0.0%
Porcentaje de superficie determinada situada en zonas RAMSAR	0,00	0.0%
Porcentaje de superficie determinada en zonas vulnerables a la contaminación por nitratos	4,00	100.0%
Titulares de explotaciones que hayan adquirido el compromiso voluntario de establecimiento de una enmienda natural mediante un cultivo de crucifera para su enterrado en verde	0,00	N

**DETALLE CRITERIOS DE PRIORIZACIÓN****10.1.5 Sistemas sostenibles de cultivos agroindustriales PUNTOS: 4,00**

Porcentaje de superficie determinada en Red Natura 2000	PUNTOS: 0,00	0.0%				
	<u>SUP. PROPUESTA (ha)</u>	<u>SUP. CUMPLE (ha)</u>				
<u>REF.</u>	<u>REFERENCIA SIGPAC</u>	<u>CULTIVO</u>	<u>DESCRIPCIÓN CULTIVO</u>	<u>S/R</u>		
1743345	41-069-004-00025-001	4100	MAIZ-MAIZ CONVENCIONAL	R	1,53	0,00
1743347	41-069-004-00046-001	81263	ALGODON-DP419	R	2,24	0,00
Porcentaje de superficie determinada situada en zonas RAMSAR	PUNTOS: 0,00	0.0%				
	<u>SUP. PROPUESTA (ha)</u>	<u>SUP. CUMPLE (ha)</u>				
<u>REF.</u>	<u>REFERENCIA SIGPAC</u>	<u>CULTIVO</u>	<u>DESCRIPCIÓN CULTIVO</u>	<u>S/R</u>		
1743345	41-069-004-00025-001	4100	MAIZ-MAIZ CONVENCIONAL	R	1,53	0,00
1743347	41-069-004-00046-001	81263	ALGODON-DP419	R	2,24	0,00
Porcentaje de superficie determinada en zonas vulnerables a la contaminación por nitratos	PUNTOS: 4,00	100.0%				
	<u>SUP. PROPUESTA (ha)</u>	<u>SUP. CUMPLE (ha)</u>				
<u>REF.</u>	<u>REFERENCIA SIGPAC</u>	<u>CULTIVO</u>	<u>DESCRIPCIÓN CULTIVO</u>	<u>S/R</u>		
1743345	41-069-004-00025-001	4100	MAIZ-MAIZ CONVENCIONAL	R	1,53	1,53
1743347	41-069-004-00046-001	81263	ALGODON-DP419	R	2,24	2,24
Titulares de explotaciones que hayan adquirido el compromiso voluntario de establecimiento de una enmienda natural mediante un cultivo de crucifera para su enterrado en verde	PUNTOS: 0,00	N				

<u>APELLIDOS Y NOMBRE / RAZÓN SOCIAL</u>	<u>NIF</u>	<u>EXPEDIENTE</u>	<u>SUP. PROPUESTA (ha)</u>
BEGINES BERNAL JUAN	75323901M	8024763	3,85

<u>PROPUESTA</u>	<u>SOLICITA PRIMA VOL.</u>
ADMITIDO	NO

IMPORTE POR ANUALIDAD

<u>CAMPAÑA</u>	<u>IMPORTE MÁXIMO SUBVENCIONABLE</u>	<u>IMPORTE MEDIO DE TRANSFERENCIA (€/ha)</u>
2015	1.117,54 €	290,27 €
2016	1.117,54 €	290,27 €
2017	1.117,54 €	290,27 €
2018	1.117,54 €	290,27 €
2019	1.117,54 €	290,27 €

RECINTOS PROPUESTOS

<u>REF.</u>	<u>REFERENCIA SIGPAC</u>	<u>CULTIVO</u>	<u>DESCRIPCIÓN CULTIVO</u>	<u>S/R</u>	<u>SUP. DEC. ADMIN. (ha)</u>	<u>SUP. PROPUESTA (ha)</u>
1709606	41-069-002-00022-001	4100	MAIZ-MAIZ CONVENCIONAL	R	3,85	3,85

**RESUMEN CRITERIOS DE PRIORIZACIÓN****10.1.5 Sistemas sostenibles de cultivos agroindustriales** PUNTOS: 4,00

	<u>PUNTOS</u>	<u>CUMPLE</u>
Porcentaje de superficie determinada en Red Natura 2000	0,00	0.0%
Porcentaje de superficie determinada situada en zonas RAMSAR	0,00	0.0%
Porcentaje de superficie determinada en zonas vulnerables a la contaminación por nitratos	4,00	100.0%
Titulares de explotaciones que hayan adquirido el compromiso voluntario de establecimiento de una enmienda natural mediante un cultivo de crucifera para su enterrado en verde	0,00	N

**DETALLE CRITERIOS DE PRIORIZACIÓN****10.1.5 Sistemas sostenibles de cultivos agroindustriales** PUNTOS: 4,00

Porcentaje de superficie determinada en Red Natura 2000	PUNTOS:	0,00	0.0%
	<u>SUP. PROPUESTA (ha)</u>	<u>SUP. CUMPLE (ha)</u>	
<u>REF.</u>	<u>REFERENCIA SIGPAC</u>	<u>CULTIVO</u>	<u>DESCRIPCIÓN CULTIVO</u>
1709606	41-069-002-00022-001	4100	MAIZ-MAIZ CONVENCIONAL
	<u>S/R</u>		
	R	3,85	0,00
Porcentaje de superficie determinada situada en zonas RAMSAR	PUNTOS:	0,00	0.0%
	<u>SUP. PROPUESTA (ha)</u>	<u>SUP. CUMPLE (ha)</u>	
<u>REF.</u>	<u>REFERENCIA SIGPAC</u>	<u>CULTIVO</u>	<u>DESCRIPCIÓN CULTIVO</u>
1709606	41-069-002-00022-001	4100	MAIZ-MAIZ CONVENCIONAL
	<u>S/R</u>		
	R	3,85	0,00
Porcentaje de superficie determinada en zonas vulnerables a la contaminación por nitratos	PUNTOS:	4,00	100.0%
	<u>SUP. PROPUESTA (ha)</u>	<u>SUP. CUMPLE (ha)</u>	
<u>REF.</u>	<u>REFERENCIA SIGPAC</u>	<u>CULTIVO</u>	<u>DESCRIPCIÓN CULTIVO</u>
1709606	41-069-002-00022-001	4100	MAIZ-MAIZ CONVENCIONAL
	<u>S/R</u>		
	R	3,85	3,85
Titulares de explotaciones que hayan adquirido el compromiso voluntario de establecimiento de una enmienda natural mediante un cultivo de crucifera para su enterrado en verde	PUNTOS:	0,00	N



<b><u>APELLIDOS Y NOMBRE / RAZÓN SOCIAL</u></b>	<b><u>NIF</u></b>	<b><u>EXPEDIENTE</u></b>	<b><u>SUP. PROPUESTA (ha)</u></b>
BEGINES BERNAL VICENTE	28263502K	8026894	6,38

<b><u>PROPUESTA</u></b>	<b><u>SOLICITA PRIMA VOL.</u></b>
ADMITIDO	NO

**IMPORTE POR ANUALIDAD**

<u>CAMPAÑA</u>	<u>IMPORTE MÁXIMO SUBVENCIONABLE</u>	<u>IMPORTE MEDIO DE TRANSFERENCIA (€/ha)</u>
2015	1.851,92 €	290,27 €
2016	1.851,92 €	290,27 €
2017	1.851,92 €	290,27 €
2018	1.851,92 €	290,27 €
2019	1.851,92 €	290,27 €

**RECINTOS PROPUESTOS**

<u>REF.</u>	<u>REFERENCIA SIGPAC</u>	<u>CULTIVO</u>	<u>DESCRIPCIÓN CULTIVO</u>	<u>S/R</u>	<u>SUP. DEC. ADMIN. (ha)</u>	<u>SUP. PROPUESTA (ha)</u>
1880257	41-069-002-00020-001	4100	MAIZ-MAIZ CONVENCIONAL	R	3,86	3,86
1880258	41-069-004-00019-001	4100	MAIZ-MAIZ CONVENCIONAL	R	1,27	1,27
1880259	41-069-004-00020-001	4100	MAIZ-MAIZ CONVENCIONAL	R	1,25	1,25

**RESUMEN CRITERIOS DE PRIORIZACIÓN****10.1.5 Sistemas sostenibles de cultivos agroindustriales****PUNTOS: 4,00**

	<b><u>PUNTOS</u></b>	<b><u>CUMPLE</u></b>
Porcentaje de superficie determinada en Red Natura 2000	0,00	0.0%
Porcentaje de superficie determinada situada en zonas RAMSAR	0,00	0.0%
Porcentaje de superficie determinada en zonas vulnerables a la contaminación por nitratos	4,00	100.0%
Titulares de explotaciones que hayan adquirido el compromiso voluntario de establecimiento de una enmienda natural mediante un cultivo de crucífera para su enterrado en verde	0,00	N



**DETALLE CRITERIOS DE PRIORIZACIÓN****10.1.5 Sistemas sostenibles de cultivos agroindustriales****PUNTOS: 4,00****Porcentaje de superficie determinada en Red Natura 2000****PUNTOS: 0,00 0.0%**

<u>REF.</u>	<u>REFERENCIA SIGPAC</u>	<u>CULTIVO</u>	<u>DESCRIPCIÓN CULTIVO</u>	<u>S/R</u>	<u>SUP.</u>	<u>SUP.</u>
					<u>PROPUESTA</u>	<u>CUMPLE</u>
					(ha)	(ha)
1880257	41-069-002-00020-001	4100	MAIZ-MAIZ CONVENCIONAL	R	3,86	0,00
1880258	41-069-004-00019-001	4100	MAIZ-MAIZ CONVENCIONAL	R	1,27	0,00
1880259	41-069-004-00020-001	4100	MAIZ-MAIZ CONVENCIONAL	R	1,25	0,00

**Porcentaje de superficie determinada situada en zonas RAMSAR****PUNTOS: 0,00 0.0%**

<u>REF.</u>	<u>REFERENCIA SIGPAC</u>	<u>CULTIVO</u>	<u>DESCRIPCIÓN CULTIVO</u>	<u>S/R</u>	<u>SUP.</u>	<u>SUP.</u>
					<u>PROPUESTA</u>	<u>CUMPLE</u>
					(ha)	(ha)
1880257	41-069-002-00020-001	4100	MAIZ-MAIZ CONVENCIONAL	R	3,86	0,00
1880258	41-069-004-00019-001	4100	MAIZ-MAIZ CONVENCIONAL	R	1,27	0,00
1880259	41-069-004-00020-001	4100	MAIZ-MAIZ CONVENCIONAL	R	1,25	0,00

**Porcentaje de superficie determinada en zonas vulnerables a la contaminación por nitratos****PUNTOS: 4,00 100.0%**

<u>REF.</u>	<u>REFERENCIA SIGPAC</u>	<u>CULTIVO</u>	<u>DESCRIPCIÓN CULTIVO</u>	<u>S/R</u>	<u>SUP.</u>	<u>SUP.</u>
					<u>PROPUESTA</u>	<u>CUMPLE</u>
					(ha)	(ha)
1880257	41-069-002-00020-001	4100	MAIZ-MAIZ CONVENCIONAL	R	3,86	3,86
1880258	41-069-004-00019-001	4100	MAIZ-MAIZ CONVENCIONAL	R	1,27	1,27
1880259	41-069-004-00020-001	4100	MAIZ-MAIZ CONVENCIONAL	R	1,25	1,25

**Titulares de explotaciones que hayan adquirido el compromiso voluntario de establecimiento de una enmienda natural mediante un cultivo de crucífera para su enterrado en verde****PUNTOS: 0,00 N**

<u>APELLIDOS Y NOMBRE / RAZÓN SOCIAL</u>	<u>NIF</u>	<u>EXPEDIENTE</u>	<u>SUP. PROPUESTA (ha)</u>
BEGINES DURAN CARMEN	28422743X	8025482	7,21
<u>PROPUESTA ADMITIDO</u>	<u>SOLICITA PRIMA VOL. SI</u>	<u>PROPUESTA PRIMA VOL. ADMITIDO</u>	
<u>IMPORTE POR ANUALIDAD</u>			

<u>CAMPAÑA</u>	<u>IMPORTE MÁXIMO SUBVENCIONABLE</u>	<u>IMPORTE MEDIO DE TRANSFERENCIA (€/ha)</u>
2015	3.125,11 €	433,44 €
2016	3.125,11 €	433,44 €
2017	3.125,11 €	433,44 €
2018	3.125,11 €	433,44 €
2019	3.125,11 €	433,44 €

**RECINTOS PROPUESTOS**

<u>REF.</u>	<u>REFERENCIA SIGPAC</u>	<u>CULTIVO</u>	<u>DESCRIPCIÓN CULTIVO</u>	<u>S/R</u>	<u>SUP. DEC. ADMIN. (ha)</u>	<u>SUP. PROPUESTA (ha)</u>
1757829	41-069-016-00067-001	81268	ALGODON-JUNCAL	R	2,07	2,07
1757830	41-069-016-00177-001	81377	ALGODON-ELSA	R	5,14	5,14

**RESUMEN CRITERIOS DE PRIORIZACIÓN**

<b>10.1.5 Sistemas sostenibles de cultivos agroindustriales</b>	<b>PUNTOS: 5,00</b>	<b>PUNTOS</b>	<b>CUMPLE</b>
Porcentaje de superficie determinada en Red Natura 2000		0,00	0.0%
Porcentaje de superficie determinada situada en zonas RAMSAR		0,00	0.0%
Porcentaje de superficie determinada en zonas vulnerables a la contaminación por nitratos		4,00	100.0%
Titulares de explotaciones que hayan adquirido el compromiso voluntario de establecimiento de una enmienda natural mediante un cultivo de crucifera para su enterrado en verde		1,00	S

**DETALLE CRITERIOS DE PRIORIZACIÓN**

<b>10.1.5 Sistemas sostenibles de cultivos agroindustriales</b>	<b>PUNTOS: 5,00</b>	<b>PUNTOS</b>	<b>CUMPLE</b>			
Porcentaje de superficie determinada en Red Natura 2000		PUNTOS: 0,00	0.0%			
		<b>SUP. PROPUESTA (ha)</b>	<b>SUP. CUMPLE (ha)</b>			
<u>REF.</u>	<u>REFERENCIA SIGPAC</u>	<u>CULTIVO</u>	<u>DESCRIPCIÓN CULTIVO</u>	<u>S/R</u>		
1757829	41-069-016-00067-001	81268	ALGODON-JUNCAL	R	2,07	0,00
1757830	41-069-016-00177-001	81377	ALGODON-ELSA	R	5,14	0,00
Porcentaje de superficie determinada situada en zonas RAMSAR		PUNTOS: 0,00	0.0%			
		<b>SUP. PROPUESTA (ha)</b>	<b>SUP. CUMPLE (ha)</b>			
<u>REF.</u>	<u>REFERENCIA SIGPAC</u>	<u>CULTIVO</u>	<u>DESCRIPCIÓN CULTIVO</u>	<u>S/R</u>		
1757829	41-069-016-00067-001	81268	ALGODON-JUNCAL	R	2,07	0,00
1757830	41-069-016-00177-001	81377	ALGODON-ELSA	R	5,14	0,00
Porcentaje de superficie determinada en zonas vulnerables a la contaminación por nitratos		PUNTOS: 4,00	100.0%			
		<b>SUP. PROPUESTA (ha)</b>	<b>SUP. CUMPLE (ha)</b>			
<u>REF.</u>	<u>REFERENCIA SIGPAC</u>	<u>CULTIVO</u>	<u>DESCRIPCIÓN CULTIVO</u>	<u>S/R</u>		
1757829	41-069-016-00067-001	81268	ALGODON-JUNCAL	R	2,07	2,07
1757830	41-069-016-00177-001	81377	ALGODON-ELSA	R	5,14	5,14
Titulares de explotaciones que hayan adquirido el compromiso voluntario de establecimiento de una enmienda natural mediante un cultivo de crucifera para su enterrado en verde		PUNTOS: 1,00	S			

<u>APELLIDOS Y NOMBRE / RAZÓN SOCIAL</u>	<u>NIF</u>	<u>EXPEDIENTE</u>	<u>SUP. PROPUESTA (ha)</u>
BEGINES GUTIÉRREZ ALBERTO	79192628V	8029137	5,24
<u>PROPUESTA ADMITIDO</u>	<u>SOLICITA PRIMA VOL. SI</u>	<u>PROPUESTA PRIMA VOL. ADMITIDO</u>	
<b>IMPORTE POR ANUALIDAD</b>			

<u>CAMPAÑA</u>	<u>IMPORTE MÁXIMO SUBVENCIONABLE</u>	<u>IMPORTE MEDIO DE TRANSFERENCIA (€/ha)</u>
2015	2.271,22 €	433,44 €
2016	2.271,22 €	433,44 €
2017	2.271,22 €	433,44 €
2018	2.271,22 €	433,44 €
2019	2.271,22 €	433,44 €

**RECINTOS PROPUESTOS**

<u>REF.</u>	<u>REFERENCIA SIGPAC</u>	<u>CULTIVO</u>	<u>DESCRIPCIÓN CULTIVO</u>	<u>S/R</u>	<u>SUP. DEC. ADMIN. (ha)</u>	<u>SUP. PROPUESTA (ha)</u>
2004353	41-069-019-00032-003	81363	ALGODON-DP332	R	3,30	3,30
2004354	41-069-020-00330-002	81363	ALGODON-DP332	R	1,94	1,94

**RESUMEN CRITERIOS DE PRIORIZACIÓN**

<b>10.1.5 Sistemas sostenibles de cultivos agroindustriales</b>	<b>PUNTOS: 5,00</b>	<b>PUNTOS</b>	<b>CUMPLE</b>
Porcentaje de superficie determinada en Red Natura 2000		0,00	0.0%
Porcentaje de superficie determinada situada en zonas RAMSAR		0,00	0.0%
Porcentaje de superficie determinada en zonas vulnerables a la contaminación por nitratos		4,00	100.0%
Titulares de explotaciones que hayan adquirido el compromiso voluntario de establecimiento de una enmienda natural mediante un cultivo de crucifera para su enterrado en verde		1,00	S

**DETALLE CRITERIOS DE PRIORIZACIÓN**

<b>10.1.5 Sistemas sostenibles de cultivos agroindustriales</b>	<b>PUNTOS: 5,00</b>	<b>PUNTOS</b>	<b>CUMPLE</b>			
Porcentaje de superficie determinada en Red Natura 2000		PUNTOS: 0,00	0.0%			
		<b>SUP. PROPUESTA (ha)</b>	<b>SUP. CUMPLE (ha)</b>			
<u>REF.</u>	<u>REFERENCIA SIGPAC</u>	<u>CULTIVO</u>	<u>DESCRIPCIÓN CULTIVO</u>	<u>S/R</u>		
2004353	41-069-019-00032-003	81363	ALGODON-DP332	R	3,30	0,00
2004354	41-069-020-00330-002	81363	ALGODON-DP332	R	1,94	0,00
Porcentaje de superficie determinada situada en zonas RAMSAR		PUNTOS: 0,00	0.0%			
		<b>SUP. PROPUESTA (ha)</b>	<b>SUP. CUMPLE (ha)</b>			
<u>REF.</u>	<u>REFERENCIA SIGPAC</u>	<u>CULTIVO</u>	<u>DESCRIPCIÓN CULTIVO</u>	<u>S/R</u>		
2004353	41-069-019-00032-003	81363	ALGODON-DP332	R	3,30	0,00
2004354	41-069-020-00330-002	81363	ALGODON-DP332	R	1,94	0,00
Porcentaje de superficie determinada en zonas vulnerables a la contaminación por nitratos		PUNTOS: 4,00	100.0%			
		<b>SUP. PROPUESTA (ha)</b>	<b>SUP. CUMPLE (ha)</b>			
<u>REF.</u>	<u>REFERENCIA SIGPAC</u>	<u>CULTIVO</u>	<u>DESCRIPCIÓN CULTIVO</u>	<u>S/R</u>		
2004353	41-069-019-00032-003	81363	ALGODON-DP332	R	3,30	3,30
2004354	41-069-020-00330-002	81363	ALGODON-DP332	R	1,94	1,94
Titulares de explotaciones que hayan adquirido el compromiso voluntario de establecimiento de una enmienda natural mediante un cultivo de crucifera para su enterrado en verde		PUNTOS: 1,00	S			



<u>APELLIDOS Y NOMBRE / RAZÓN SOCIAL</u>	<u>NIF</u>	<u>EXPEDIENTE</u>	<u>SUP. PROPUESTA (ha)</u>
BEGINES JIMENEZ MARIA FATIMA	34072931H	8030465	3,25
<u>PROPUESTA ADMITIDO</u>	<u>SOLICITA PRIMA VOL. SI</u>	<u>PROPUESTA PRIMA VOL. ADMITIDO</u>	
<u>IMPORTE POR ANUALIDAD</u>			

<u>CAMPAÑA</u>	<u>IMPORTE MÁXIMO SUBVENCIONABLE</u>	<u>IMPORTE MEDIO DE TRANSFERENCIA (€/ha)</u>
2015	1.408,68 €	433,44 €
2016	1.408,68 €	433,44 €
2017	1.408,68 €	433,44 €
2018	1.408,68 €	433,44 €
2019	1.408,68 €	433,44 €

RECINTOS PROPUESTOS

<u>REF.</u>	<u>REFERENCIA SIGPAC</u>	<u>CULTIVO</u>	<u>DESCRIPCIÓN CULTIVO</u>	<u>S/R</u>	<u>SUP. DEC. ADMIN. (ha)</u>	<u>SUP. PROPUESTA (ha)</u>
2218234	41-069-012-00431-001	81363	ALGODON-DP332	R	0,64	0,64
2218236	41-069-012-00432-001	81263	ALGODON-DP419	R	0,32	0,32
2218235	41-069-012-00433-001	81263	ALGODON-DP419	R	1,14	1,14
2218237	41-069-012-00441-002	81364	ALGODON-DP 499	R	1,15	1,15

**RESUMEN CRITERIOS DE PRIORIZACIÓN****10.1.5 Sistemas sostenibles de cultivos agroindustriales****PUNTOS: 5,00**

	<u>PUNTOS</u>	<u>CUMPLE</u>
Porcentaje de superficie determinada en Red Natura 2000	0,00	0.0%
Porcentaje de superficie determinada situada en zonas RAMSAR	0,00	0.0%
Porcentaje de superficie determinada en zonas vulnerables a la contaminación por nitratos	4,00	100.0%
Titulares de explotaciones que hayan adquirido el compromiso voluntario de establecimiento de una enmienda natural mediante un cultivo de crucífera para su enterrado en verde	1,00	S



**DETALLE CRITERIOS DE PRIORIZACIÓN****10.1.5 Sistemas sostenibles de cultivos agroindustriales****PUNTOS: 5,00****Porcentaje de superficie determinada en Red Natura 2000****PUNTOS: 0,00 0.0%**

<u>REF.</u>	<u>REFERENCIA SIGPAC</u>	<u>CULTIVO</u>	<u>DESCRIPCIÓN CULTIVO</u>	<u>S/R</u>	<u>SUP.</u> <u>PROPUESTA</u> <u>(ha)</u>	<u>SUP.</u> <u>CUMPLE</u> <u>(ha)</u>
2218234	41-069-012-00431-001	81363	ALGODON-DP332	R	0,64	0,00
2218236	41-069-012-00432-001	81263	ALGODON-DP419	R	0,32	0,00
2218235	41-069-012-00433-001	81263	ALGODON-DP419	R	1,14	0,00
2218237	41-069-012-00441-002	81364	ALGODON-DP 499	R	1,15	0,00

**Porcentaje de superficie determinada situada en zonas RAMSAR****PUNTOS: 0,00 0.0%**

<u>REF.</u>	<u>REFERENCIA SIGPAC</u>	<u>CULTIVO</u>	<u>DESCRIPCIÓN CULTIVO</u>	<u>S/R</u>	<u>SUP.</u> <u>PROPUESTA</u> <u>(ha)</u>	<u>SUP.</u> <u>CUMPLE</u> <u>(ha)</u>
2218234	41-069-012-00431-001	81363	ALGODON-DP332	R	0,64	0,00
2218236	41-069-012-00432-001	81263	ALGODON-DP419	R	0,32	0,00
2218235	41-069-012-00433-001	81263	ALGODON-DP419	R	1,14	0,00
2218237	41-069-012-00441-002	81364	ALGODON-DP 499	R	1,15	0,00

**Porcentaje de superficie determinada en zonas vulnerables a la contaminación por nitratos****PUNTOS: 4,00 100.0%**

<u>REF.</u>	<u>REFERENCIA SIGPAC</u>	<u>CULTIVO</u>	<u>DESCRIPCIÓN CULTIVO</u>	<u>S/R</u>	<u>SUP.</u> <u>PROPUESTA</u> <u>(ha)</u>	<u>SUP.</u> <u>CUMPLE</u> <u>(ha)</u>
2218234	41-069-012-00431-001	81363	ALGODON-DP332	R	0,64	0,64
2218236	41-069-012-00432-001	81263	ALGODON-DP419	R	0,32	0,32
2218235	41-069-012-00433-001	81263	ALGODON-DP419	R	1,14	1,14
2218237	41-069-012-00441-002	81364	ALGODON-DP 499	R	1,15	1,15

**Titulares de explotaciones que hayan adquirido el compromiso voluntario de establecimiento de una enmienda natural mediante un cultivo de crucífera para su enterrado en verde****PUNTOS: 1,00 S**

<u>APELLIDOS Y NOMBRE / RAZÓN SOCIAL</u>	<u>NIF</u>	<u>EXPEDIENTE</u>	<u>SUP. PROPUESTA (ha)</u>
BEGINES MARISCAL JOSE	28518796S	8024772	7,46
<u>PROPUESTA ADMITIDO</u>	<u>SOLICITA PRIMA VOL. SI</u>	<u>PROPUESTA PRIMA VOL. ADMITIDO</u>	

**IMPORTE POR ANUALIDAD**

<u>CAMPAÑA</u>	<u>IMPORTE MÁXIMO SUBVENCIONABLE</u>	<u>IMPORTE MEDIO DE TRANSFERENCIA (€/ha)</u>
2015	3.233,46 €	433,44 €
2016	3.233,46 €	433,44 €
2017	3.233,46 €	433,44 €
2018	3.233,46 €	433,44 €
2019	3.233,46 €	433,44 €

**RECINTOS PROPUESTOS**

<u>REF.</u>	<u>REFERENCIA SIGPAC</u>	<u>CULTIVO</u>	<u>DESCRIPCIÓN CULTIVO</u>	<u>S/R</u>	<u>SUP. DEC. ADMIN. (ha)</u>	<u>SUP. PROPUESTA (ha)</u>
1710108	41-038-036-00268-001	81268	ALGODON-JUNCAL	R	1,47	1,47
1710109	41-038-036-00268-004	81268	ALGODON-JUNCAL	R	0,54	0,54
1710112	41-038-036-00268-006	81268	ALGODON-JUNCAL	R	1,14	1,14
1710110	41-069-006-00059-001	81377	ALGODON-ELSA	R	3,74	3,74
1710111	41-069-020-00009-002	81268	ALGODON-JUNCAL	R	0,57	0,57

**RESUMEN CRITERIOS DE PRIORIZACIÓN****10.1.5 Sistemas sostenibles de cultivos agroindustriales****PUNTOS: 5,00**

	<u>PUNTOS</u>	<u>CUMPLE</u>
Porcentaje de superficie determinada en Red Natura 2000	0,00	0.0%
Porcentaje de superficie determinada situada en zonas RAMSAR	0,00	0.0%
Porcentaje de superficie determinada en zonas vulnerables a la contaminación por nitratos	4,00	100.0%
Titulares de explotaciones que hayan adquirido el compromiso voluntario de establecimiento de una enmienda natural mediante un cultivo de crucifera para su enterrado en verde	1,00	S



**DETALLE CRITERIOS DE PRIORIZACIÓN****10.1.5 Sistemas sostenibles de cultivos agroindustriales****PUNTOS: 5,00****Porcentaje de superficie determinada en Red Natura 2000****PUNTOS: 0,00 0.0%**

<u>REF.</u>	<u>REFERENCIA SIGPAC</u>	<u>CULTIVO</u>	<u>DESCRIPCIÓN CULTIVO</u>	<u>S/R</u>	<u>SUP.</u>	<u>SUP.</u>
					<u>PROPUESTA</u>	<u>CUMPLE</u>
					(ha)	(ha)
1710108	41-038-036-00268-001	81268	ALGODON-JUNCAL	R	1,47	0,00
1710109	41-038-036-00268-004	81268	ALGODON-JUNCAL	R	0,54	0,00
1710112	41-038-036-00268-006	81268	ALGODON-JUNCAL	R	1,14	0,00
1710110	41-069-006-00059-001	81377	ALGODON-ELSA	R	3,74	0,00
1710111	41-069-020-00009-002	81268	ALGODON-JUNCAL	R	0,57	0,00

**Porcentaje de superficie determinada situada en zonas RAMSAR****PUNTOS: 0,00 0.0%**

<u>REF.</u>	<u>REFERENCIA SIGPAC</u>	<u>CULTIVO</u>	<u>DESCRIPCIÓN CULTIVO</u>	<u>S/R</u>	<u>SUP.</u>	<u>SUP.</u>
					<u>PROPUESTA</u>	<u>CUMPLE</u>
					(ha)	(ha)
1710108	41-038-036-00268-001	81268	ALGODON-JUNCAL	R	1,47	0,00
1710109	41-038-036-00268-004	81268	ALGODON-JUNCAL	R	0,54	0,00
1710112	41-038-036-00268-006	81268	ALGODON-JUNCAL	R	1,14	0,00
1710110	41-069-006-00059-001	81377	ALGODON-ELSA	R	3,74	0,00
1710111	41-069-020-00009-002	81268	ALGODON-JUNCAL	R	0,57	0,00

**Porcentaje de superficie determinada en zonas vulnerables a la contaminación por nitratos****PUNTOS: 4,00 100.0%**

<u>REF.</u>	<u>REFERENCIA SIGPAC</u>	<u>CULTIVO</u>	<u>DESCRIPCIÓN CULTIVO</u>	<u>S/R</u>	<u>SUP.</u>	<u>SUP.</u>
					<u>PROPUESTA</u>	<u>CUMPLE</u>
					(ha)	(ha)
1710108	41-038-036-00268-001	81268	ALGODON-JUNCAL	R	1,47	1,47
1710109	41-038-036-00268-004	81268	ALGODON-JUNCAL	R	0,54	0,54
1710112	41-038-036-00268-006	81268	ALGODON-JUNCAL	R	1,14	1,14
1710110	41-069-006-00059-001	81377	ALGODON-ELSA	R	3,74	3,74
1710111	41-069-020-00009-002	81268	ALGODON-JUNCAL	R	0,57	0,57

**Titulares de explotaciones que hayan adquirido el compromiso voluntario de establecimiento de una enmienda natural mediante un cultivo de crucifera para su enterrado en verde****PUNTOS: 1,00 S**

<u>APELLIDOS Y NOMBRE / RAZÓN SOCIAL</u>	<u>NIF</u>	<u>EXPEDIENTE</u>	<u>SUP. PROPUESTA (ha)</u>
BEGINES RINCON AURORA	28650617T	8013322	4,49

<u>PROPUESTA</u>	<u>SOLICITA PRIMA VOL.</u>
ADMITIDO	NO

**IMPORTE POR ANUALIDAD**

<u>CAMPAÑA</u>	<u>IMPORTE MÁXIMO SUBVENCIONABLE</u>	<u>IMPORTE MEDIO DE TRANSFERENCIA (€/ha)</u>
2015	1.303,31 €	290,27 €
2016	1.303,31 €	290,27 €
2017	1.303,31 €	290,27 €
2018	1.303,31 €	290,27 €
2019	1.303,31 €	290,27 €

**RECINTOS PROPUESTOS**

<u>REF.</u>	<u>REFERENCIA SIGPAC</u>	<u>CULTIVO</u>	<u>DESCRIPCIÓN CULTIVO</u>	<u>S/R</u>	<u>SUP. DEC. ADMIN. (ha)</u>	<u>SUP. PROPUESTA (ha)</u>
1697843	41-020-032-00034-001	81268	ALGODON-JUNCAL	R	4,49	4,49

**RESUMEN CRITERIOS DE PRIORIZACIÓN****10.1.5 Sistemas sostenibles de cultivos agroindustriales** PUNTOS: 4,00

	<u>PUNTOS</u>	<u>CUMPLE</u>
Porcentaje de superficie determinada en Red Natura 2000	0,00	0.0%
Porcentaje de superficie determinada situada en zonas RAMSAR	0,00	0.0%
Porcentaje de superficie determinada en zonas vulnerables a la contaminación por nitratos	4,00	100.0%
Titulares de explotaciones que hayan adquirido el compromiso voluntario de establecimiento de una enmienda natural mediante un cultivo de crucifera para su enterrado en verde	0,00	N

**DETALLE CRITERIOS DE PRIORIZACIÓN****10.1.5 Sistemas sostenibles de cultivos agroindustriales** PUNTOS: 4,00

Porcentaje de superficie determinada en Red Natura 2000	PUNTOS:	0,00	0.0%
	<u>SUP. PROPUESTA (ha)</u>	4,49	<u>SUP. CUMPLE (ha)</u>
			0,00
Porcentaje de superficie determinada situada en zonas RAMSAR	PUNTOS:	0,00	0.0%
	<u>SUP. PROPUESTA (ha)</u>	4,49	<u>SUP. CUMPLE (ha)</u>
			0,00
Porcentaje de superficie determinada en zonas vulnerables a la contaminación por nitratos	PUNTOS:	4,00	100.0%
	<u>SUP. PROPUESTA (ha)</u>	4,49	<u>SUP. CUMPLE (ha)</u>
			4,49
Titulares de explotaciones que hayan adquirido el compromiso voluntario de establecimiento de una enmienda natural mediante un cultivo de crucifera para su enterrado en verde	PUNTOS:	0,00	N



<u>APELLIDOS Y NOMBRE / RAZÓN SOCIAL</u>	<u>NIF</u>	<u>EXPEDIENTE</u>	<u>SUP. PROPUESTA (ha)</u>
BEJAR CALDERON CARLOS	28131679B	8030797	8,03

<u>PROPUESTA</u>	<u>SOLICITA PRIMA VOL.</u>
ADMITIDO	NO

**IMPORTE POR ANUALIDAD**

<u>CAMPAÑA</u>	<u>IMPORTE MÁXIMO SUBVENCIONABLE</u>	<u>IMPORTE MEDIO DE TRANSFERENCIA (€/ha)</u>
2015	2.330,87 €	290,27 €
2016	2.330,87 €	290,27 €
2017	2.330,87 €	290,27 €
2018	2.330,87 €	290,27 €
2019	2.330,87 €	290,27 €

**RECINTOS PROPUESTOS**

<u>REF.</u>	<u>REFERENCIA SIGPAC</u>	<u>CULTIVO</u>	<u>DESCRIPCIÓN CULTIVO</u>	<u>S/R</u>	<u>SUP. DEC. ADMIN. (ha)</u>	<u>SUP. PROPUESTA (ha)</u>
2141281	41-020-032-00007-001	81377	ALGODON-ELSA	R	8,03	8,03

**RESUMEN CRITERIOS DE PRIORIZACIÓN**

<b>10.1.5 Sistemas sostenibles de cultivos agroindustriales</b>	<b>PUNTOS: 4,00</b>	<b>PUNTOS</b>	<b>CUMPLE</b>
Porcentaje de superficie determinada en Red Natura 2000		0,00	0.0%
Porcentaje de superficie determinada situada en zonas RAMSAR		0,00	0.0%
Porcentaje de superficie determinada en zonas vulnerables a la contaminación por nitratos		4,00	100.0%
Titulares de explotaciones que hayan adquirido el compromiso voluntario de establecimiento de una enmienda natural mediante un cultivo de crucifera para su enterrado en verde		0,00	N

**DETALLE CRITERIOS DE PRIORIZACIÓN**

<b>10.1.5 Sistemas sostenibles de cultivos agroindustriales</b>	<b>PUNTOS: 4,00</b>	<b>PUNTOS</b>	<b>CUMPLE</b>			
Porcentaje de superficie determinada en Red Natura 2000		PUNTOS: 0,00	0.0%			
		<u>SUP. PROPUESTA (ha)</u>	<u>SUP. CUMPLE (ha)</u>			
<u>REF.</u>	<u>REFERENCIA SIGPAC</u>	<u>CULTIVO</u>	<u>DESCRIPCIÓN CULTIVO</u>	<u>S/R</u>	<u>SUP. PROPUESTA (ha)</u>	<u>SUP. CUMPLE (ha)</u>
2141281	41-020-032-00007-001	81377	ALGODON-ELSA	R	8,03	0,00
Porcentaje de superficie determinada situada en zonas RAMSAR		PUNTOS: 0,00	0.0%			
		<u>SUP. PROPUESTA (ha)</u>	<u>SUP. CUMPLE (ha)</u>			
<u>REF.</u>	<u>REFERENCIA SIGPAC</u>	<u>CULTIVO</u>	<u>DESCRIPCIÓN CULTIVO</u>	<u>S/R</u>	<u>SUP. PROPUESTA (ha)</u>	<u>SUP. CUMPLE (ha)</u>
2141281	41-020-032-00007-001	81377	ALGODON-ELSA	R	8,03	0,00
Porcentaje de superficie determinada en zonas vulnerables a la contaminación por nitratos		PUNTOS: 4,00	100.0%			
		<u>SUP. PROPUESTA (ha)</u>	<u>SUP. CUMPLE (ha)</u>			
<u>REF.</u>	<u>REFERENCIA SIGPAC</u>	<u>CULTIVO</u>	<u>DESCRIPCIÓN CULTIVO</u>	<u>S/R</u>	<u>SUP. PROPUESTA (ha)</u>	<u>SUP. CUMPLE (ha)</u>
2141281	41-020-032-00007-001	81377	ALGODON-ELSA	R	8,03	8,03
Titulares de explotaciones que hayan adquirido el compromiso voluntario de establecimiento de una enmienda natural mediante un cultivo de crucifera para su enterrado en verde		PUNTOS: 0,00	N			



<u>APELLIDOS Y NOMBRE / RAZÓN SOCIAL</u>	<u>NIF</u>	<u>EXPEDIENTE</u>	<u>SUP. PROPUESTA (ha)</u>
BELLIDO CARO ANTONIO	34063238P	8026268	4,40

<u>PROPUESTA</u>	<u>SOLICITA PRIMA VOL.</u>
ADMITIDO	NO

IMPORTE POR ANUALIDAD

<u>CAMPAÑA</u>	<u>IMPORTE MÁXIMO SUBVENCIONABLE</u>	<u>IMPORTE MEDIO DE TRANSFERENCIA (€/ha)</u>
2015	1.277,19 €	290,27 €
2016	1.277,19 €	290,27 €
2017	1.277,19 €	290,27 €
2018	1.277,19 €	290,27 €
2019	1.277,19 €	290,27 €

RECINTOS PROPUESTOS

<u>REF.</u>	<u>REFERENCIA SIGPAC</u>	<u>CULTIVO</u>	<u>DESCRIPCIÓN CULTIVO</u>	<u>S/R</u>	<u>SUP. DEC. ADMIN. (ha)</u>	<u>SUP. PROPUESTA (ha)</u>
1807777	41-053-019-00047-001	81268	ALGODON-JUNCAL	R	4,40	4,40

**RESUMEN CRITERIOS DE PRIORIZACIÓN**

<b>10.1.5 Sistemas sostenibles de cultivos agroindustriales</b>	<b>PUNTOS: 4,00</b>
---	---------------------

	<u>PUNTOS</u>	<u>CUMPLE</u>
Porcentaje de superficie determinada en Red Natura 2000	0,00	0.0%
Porcentaje de superficie determinada situada en zonas RAMSAR	0,00	0.0%
Porcentaje de superficie determinada en zonas vulnerables a la contaminación por nitratos	4,00	100.0%
Titulares de explotaciones que hayan adquirido el compromiso voluntario de establecimiento de una enmienda natural mediante un cultivo de crucifera para su enterrado en verde	0,00	N

**DETALLE CRITERIOS DE PRIORIZACIÓN**

<b>10.1.5 Sistemas sostenibles de cultivos agroindustriales</b>	<b>PUNTOS: 4,00</b>
---	---------------------

Porcentaje de superficie determinada en Red Natura 2000	<b>PUNTOS: 0,00</b>	<b>0.0%</b>				
	<b><u>SUP. PROPUESTA (ha)</u></b>	<b><u>SUP. CUMPLE (ha)</u></b>				
<u>REF.</u>	<u>REFERENCIA SIGPAC</u>	<u>CULTIVO</u>	<u>DESCRIPCIÓN CULTIVO</u>	<u>S/R</u>	<u>SUP. PROPUESTA (ha)</u>	<u>SUP. CUMPLE (ha)</u>
1807777	41-053-019-00047-001	81268	ALGODON-JUNCAL	R	4,40	0,00
Porcentaje de superficie determinada situada en zonas RAMSAR	<b>PUNTOS: 0,00</b>	<b>0.0%</b>				
	<b><u>SUP. PROPUESTA (ha)</u></b>	<b><u>SUP. CUMPLE (ha)</u></b>				
<u>REF.</u>	<u>REFERENCIA SIGPAC</u>	<u>CULTIVO</u>	<u>DESCRIPCIÓN CULTIVO</u>	<u>S/R</u>	<u>SUP. PROPUESTA (ha)</u>	<u>SUP. CUMPLE (ha)</u>
1807777	41-053-019-00047-001	81268	ALGODON-JUNCAL	R	4,40	0,00
Porcentaje de superficie determinada en zonas vulnerables a la contaminación por nitratos	<b>PUNTOS: 4,00</b>	<b>100.0%</b>				
	<b><u>SUP. PROPUESTA (ha)</u></b>	<b><u>SUP. CUMPLE (ha)</u></b>				
<u>REF.</u>	<u>REFERENCIA SIGPAC</u>	<u>CULTIVO</u>	<u>DESCRIPCIÓN CULTIVO</u>	<u>S/R</u>	<u>SUP. PROPUESTA (ha)</u>	<u>SUP. CUMPLE (ha)</u>
1807777	41-053-019-00047-001	81268	ALGODON-JUNCAL	R	4,40	4,40
Titulares de explotaciones que hayan adquirido el compromiso voluntario de establecimiento de una enmienda natural mediante un cultivo de crucifera para su enterrado en verde	<b>PUNTOS: 0,00</b>	<b>N</b>				



<b><u>APELLIDOS Y NOMBRE / RAZÓN SOCIAL</u></b>	<b><u>NIF</u></b>	<b><u>EXPEDIENTE</u></b>	<b><u>SUP. PROPUESTA (ha)</u></b>
BELLIDO CARO MARIA ROSARIO	34062211Q	8031394	2,93
<b><u>PROPUESTA</u></b>	<b><u>SOLICITA PRIMA VOL.</u></b>	<b><u>PROPUESTA PRIMA VOL.</u></b>	
<b>ADMITIDO</b>	<b>SI</b>	<b>ADMITIDO</b>	

**IMPORTE POR ANUALIDAD**

<b><u>CAMPAÑA</u></b>	<b><u>IMPORTE MÁXIMO SUBVENCIONABLE</u></b>	<b><u>IMPORTE MEDIO DE TRANSFERENCIA (€/ha)</u></b>
2015	1.269,98 €	433,44 €
2016	1.269,98 €	433,44 €
2017	1.269,98 €	433,44 €
2018	1.269,98 €	433,44 €
2019	1.269,98 €	433,44 €

**RECINTOS PROPUESTOS**

<b><u>REF.</u></b>	<b><u>REFERENCIA SIGPAC</u></b>	<b><u>CULTIVO</u></b>	<b><u>DESCRIPCIÓN CULTIVO</u></b>	<b><u>S/R</u></b>	<b><u>SUP. DEC. ADMIN. (ha)</u></b>	<b><u>SUP. PROPUESTA (ha)</u></b>
2232941	41-053-001-00210-002	1000	TRIGO BLANDO-SIN VARIEDAD	R	1,87	1,87
2232942	41-053-001-00210-002	4100	MAIZ-MAIZ CONVENCIONAL	R	1,06	1,06

**RESUMEN CRITERIOS DE PRIORIZACIÓN****10.1.5 Sistemas sostenibles de cultivos agroindustriales** PUNTOS: 5,00

	<b><u>PUNTOS</u></b>	<b><u>CUMPLE</u></b>
Porcentaje de superficie determinada en Red Natura 2000	0,00	0.0%
Porcentaje de superficie determinada situada en zonas RAMSAR	0,00	0.0%
Porcentaje de superficie determinada en zonas vulnerables a la contaminación por nitratos	4,00	100.0%
Titulares de explotaciones que hayan adquirido el compromiso voluntario de establecimiento de una enmienda natural mediante un cultivo de crucifera para su enterrado en verde	1,00	S

**DETALLE CRITERIOS DE PRIORIZACIÓN****10.1.5 Sistemas sostenibles de cultivos agroindustriales** PUNTOS: 5,00

Porcentaje de superficie determinada en Red Natura 2000	PUNTOS:	0,00	0.0%			
	<b><u>SUP. PROPUESTA (ha)</u></b>	<b><u>SUP. CUMPLE (ha)</u></b>				
<b><u>REF.</u></b>	<b><u>REFERENCIA SIGPAC</u></b>	<b><u>CULTIVO</u></b>	<b><u>DESCRIPCIÓN CULTIVO</u></b>	<b><u>S/R</u></b>		
2232941	41-053-001-00210-002	1000	TRIGO BLANDO-SIN VARIEDAD	R	1,87	0,00
2232942	41-053-001-00210-002	4100	MAIZ-MAIZ CONVENCIONAL	R	1,06	0,00
Porcentaje de superficie determinada situada en zonas RAMSAR	PUNTOS:	0,00	0.0%			
	<b><u>SUP. PROPUESTA (ha)</u></b>	<b><u>SUP. CUMPLE (ha)</u></b>				
<b><u>REF.</u></b>	<b><u>REFERENCIA SIGPAC</u></b>	<b><u>CULTIVO</u></b>	<b><u>DESCRIPCIÓN CULTIVO</u></b>	<b><u>S/R</u></b>		
2232941	41-053-001-00210-002	1000	TRIGO BLANDO-SIN VARIEDAD	R	1,87	0,00
2232942	41-053-001-00210-002	4100	MAIZ-MAIZ CONVENCIONAL	R	1,06	0,00
Porcentaje de superficie determinada en zonas vulnerables a la contaminación por nitratos	PUNTOS:	4,00	100.0%			
	<b><u>SUP. PROPUESTA (ha)</u></b>	<b><u>SUP. CUMPLE (ha)</u></b>				
<b><u>REF.</u></b>	<b><u>REFERENCIA SIGPAC</u></b>	<b><u>CULTIVO</u></b>	<b><u>DESCRIPCIÓN CULTIVO</u></b>	<b><u>S/R</u></b>		
2232941	41-053-001-00210-002	1000	TRIGO BLANDO-SIN VARIEDAD	R	1,87	1,87
2232942	41-053-001-00210-002	4100	MAIZ-MAIZ CONVENCIONAL	R	1,06	1,06
Titulares de explotaciones que hayan adquirido el compromiso voluntario de establecimiento de una enmienda natural mediante un cultivo de crucifera para su enterrado en verde	PUNTOS:	1,00	S			



<b><u>APELLIDOS Y NOMBRE / RAZÓN SOCIAL</u></b>	<b><u>NIF</u></b>	<b><u>EXPEDIENTE</u></b>	<b><u>SUP. PROPUESTA (ha)</u></b>
BELLIDO INFANTES CONCEPCION	28903841V	8030919	9,31
<b><u>PROPUESTA</u></b>	<b><u>SOLICITA PRIMA VOL.</u></b>	<b><u>PROPUESTA PRIMA VOL.</u></b>	
ADMITIDO	SI	ADMITIDO	
<b><u>IMPORTE POR ANUALIDAD</u></b>			

<b><u>CAMPAÑA</u></b>	<b><u>IMPORTE MÁXIMO SUBVENCIONABLE</u></b>	<b><u>IMPORTE MEDIO DE TRANSFERENCIA (€/ha)</u></b>
2015	4.035,32 €	433,44 €
2016	4.035,32 €	433,44 €
2017	4.035,32 €	433,44 €
2018	4.035,32 €	433,44 €
2019	4.035,32 €	433,44 €

**RECINTOS PROPUESTOS**

<b><u>REF.</u></b>	<b><u>REFERENCIA SIGPAC</u></b>	<b><u>CULTIVO</u></b>	<b><u>DESCRIPCIÓN CULTIVO</u></b>	<b><u>S/R</u></b>	<b><u>SUP. DEC. ADMIN. (ha)</u></b>	<b><u>SUP. PROPUESTA (ha)</u></b>
2150093	41-053-003-00073-001	81268	ALGODON-JUNCAL	R	3,38	3,38
2150095	41-053-003-00096-001	81268	ALGODON-JUNCAL	R	2,35	2,35
2150094	41-053-003-00098-001	81377	ALGODON-ELSA	R	3,58	3,58

**RESUMEN CRITERIOS DE PRIORIZACIÓN****10.1.5 Sistemas sostenibles de cultivos agroindustriales****PUNTOS: 5,00**

	<b><u>PUNTOS</u></b>	<b><u>CUMPLE</u></b>
Porcentaje de superficie determinada en Red Natura 2000	0,00	0.0%
Porcentaje de superficie determinada situada en zonas RAMSAR	0,00	0.0%
Porcentaje de superficie determinada en zonas vulnerables a la contaminación por nitratos	4,00	100.0%
Titulares de explotaciones que hayan adquirido el compromiso voluntario de establecimiento de una enmienda natural mediante un cultivo de crucífera para su enterrado en verde	1,00	S



**DETALLE CRITERIOS DE PRIORIZACIÓN****10.1.5 Sistemas sostenibles de cultivos agroindustriales****PUNTOS: 5,00****Porcentaje de superficie determinada en Red Natura 2000****PUNTOS: 0,00 0.0%**

<u>REF.</u>	<u>REFERENCIA SIGPAC</u>	<u>CULTIVO</u>	<u>DESCRIPCIÓN CULTIVO</u>	<u>S/R</u>	<u>SUP.</u>	<u>SUP.</u>
					<u>PROPUESTA</u>	<u>CUMPLE</u>
					(ha)	(ha)
2150093	41-053-003-00073-001	81268	ALGODON-JUNCAL	R	3,38	0,00
2150095	41-053-003-00096-001	81268	ALGODON-JUNCAL	R	2,35	0,00
2150094	41-053-003-00098-001	81377	ALGODON-ELSA	R	3,58	0,00

**Porcentaje de superficie determinada situada en zonas RAMSAR****PUNTOS: 0,00 0.0%**

<u>REF.</u>	<u>REFERENCIA SIGPAC</u>	<u>CULTIVO</u>	<u>DESCRIPCIÓN CULTIVO</u>	<u>S/R</u>	<u>SUP.</u>	<u>SUP.</u>
					<u>PROPUESTA</u>	<u>CUMPLE</u>
					(ha)	(ha)
2150093	41-053-003-00073-001	81268	ALGODON-JUNCAL	R	3,38	0,00
2150095	41-053-003-00096-001	81268	ALGODON-JUNCAL	R	2,35	0,00
2150094	41-053-003-00098-001	81377	ALGODON-ELSA	R	3,58	0,00

**Porcentaje de superficie determinada en zonas vulnerables a la contaminación por nitratos****PUNTOS: 4,00 100.0%**

<u>REF.</u>	<u>REFERENCIA SIGPAC</u>	<u>CULTIVO</u>	<u>DESCRIPCIÓN CULTIVO</u>	<u>S/R</u>	<u>SUP.</u>	<u>SUP.</u>
					<u>PROPUESTA</u>	<u>CUMPLE</u>
					(ha)	(ha)
2150093	41-053-003-00073-001	81268	ALGODON-JUNCAL	R	3,38	3,38
2150095	41-053-003-00096-001	81268	ALGODON-JUNCAL	R	2,35	2,35
2150094	41-053-003-00098-001	81377	ALGODON-ELSA	R	3,58	3,58

**Titulares de explotaciones que hayan adquirido el compromiso voluntario de establecimiento de una enmienda natural mediante un cultivo de crucífera para su enterrado en verde****PUNTOS: 1,00 S**

<b><u>APELLIDOS Y NOMBRE / RAZÓN SOCIAL</u></b>	<b><u>NIF</u></b>	<b><u>EXPEDIENTE</u></b>	<b><u>SUP. PROPUESTA (ha)</u></b>
BELLIDO PAN DIEGO	75434716Y	8023276	12,01

<b><u>PROPUESTA</u></b>	<b><u>SOLICITA PRIMA VOL.</u></b>
ADMITIDO	NO

**IMPORTE POR ANUALIDAD**

<u>CAMPAÑA</u>	<u>IMPORTE MÁXIMO SUBVENCIONABLE</u>	<u>IMPORTE MEDIO DE TRANSFERENCIA (€/ha)</u>
2015	3.486,14 €	290,27 €
2016	3.486,14 €	290,27 €
2017	3.486,14 €	290,27 €
2018	3.486,14 €	290,27 €
2019	3.486,14 €	290,27 €

**RECINTOS PROPUESTOS**

<u>REF.</u>	<u>REFERENCIA SIGPAC</u>	<u>CULTIVO</u>	<u>DESCRIPCIÓN CULTIVO</u>	<u>S/R</u>	<u>SUP. DEC. ADMIN. (ha)</u>	<u>SUP. PROPUESTA (ha)</u>
1628614	41-053-001-00219-002	82118	REMOLACHA-SARAMAGO	R	4,00	4,00
1628615	41-053-001-00219-002	222000	QUINOA-SIN VARIEDAD	R	8,01	8,01

**RESUMEN CRITERIOS DE PRIORIZACIÓN****10.1.5 Sistemas sostenibles de cultivos agroindustriales** PUNTOS: 4,00

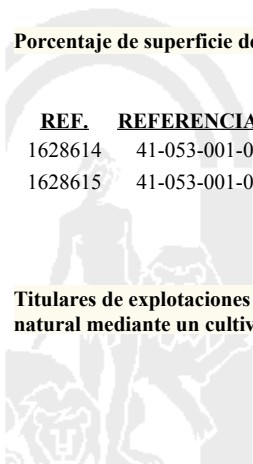
	<u>PUNTOS</u>	<u>CUMPLE</u>
Porcentaje de superficie determinada en Red Natura 2000	0,00	0.0%
Porcentaje de superficie determinada situada en zonas RAMSAR	0,00	0.0%
Porcentaje de superficie determinada en zonas vulnerables a la contaminación por nitratos	4,00	100.0%
Titulares de explotaciones que hayan adquirido el compromiso voluntario de establecimiento de una enmienda natural mediante un cultivo de crucífera para su enterrado en verde	0,00	N

**DETALLE CRITERIOS DE PRIORIZACIÓN****10.1.5 Sistemas sostenibles de cultivos agroindustriales** PUNTOS: 4,00

<u>REF.</u>	<u>REFERENCIA SIGPAC</u>	<u>CULTIVO</u>	<u>DESCRIPCIÓN CULTIVO</u>	<u>S/R</u>	<u>SUP. PROPUESTA (ha)</u>	<u>SUP. CUMPLE (ha)</u>
1628614	41-053-001-00219-002	82118	REMOLACHA-SARAMAGO	R	4,00	0,00
1628615	41-053-001-00219-002	222000	QUINOA-SIN VARIEDAD	R	8,01	0,00

	<u>PUNTOS</u>	<u>SUP. PROPUESTA (ha)</u>	<u>SUP. CUMPLE (ha)</u>
Porcentaje de superficie determinada en Red Natura 2000	0,00	0,00	0.0%
Porcentaje de superficie determinada situada en zonas RAMSAR	0,00	0,00	0.0%
Porcentaje de superficie determinada en zonas vulnerables a la contaminación por nitratos	4,00	8,01	100.0%
Titulares de explotaciones que hayan adquirido el compromiso voluntario de establecimiento de una enmienda natural mediante un cultivo de crucífera para su enterrado en verde	0,00	0,00	N



<u>APELLIDOS Y NOMBRE / RAZÓN SOCIAL</u>	<u>NIF</u>	<u>EXPEDIENTE</u>	<u>SUP. PROPUESTA (ha)</u>
BELLIDO PEREZ JOSE MARIA	31700654F	8030186	8,74
<u>PROPUESTA ADMITIDO</u>	<u>SOLICITA PRIMA VOL. SI</u>	<u>PROPUESTA PRIMA VOL. ADMITIDO</u>	
<b>IMPORTE POR ANUALIDAD</b>			

<u>CAMPAÑA</u>	<u>IMPORTE MÁXIMO SUBVENCIONABLE</u>	<u>IMPORTE MEDIO DE TRANSFERENCIA (€/ha)</u>
2015	3.788,27 €	433,44 €
2016	3.788,27 €	433,44 €
2017	3.788,27 €	433,44 €
2018	3.788,27 €	433,44 €
2019	3.788,27 €	433,44 €

**RECINTOS PROPUESTOS**

<u>REF.</u>	<u>REFERENCIA SIGPAC</u>	<u>CULTIVO</u>	<u>DESCRIPCIÓN CULTIVO</u>	<u>S/R</u>	<u>SUP. DEC. ADMIN. (ha)</u>	<u>SUP. PROPUESTA (ha)</u>
2083305	41-020-017-00084-001	81268	ALGODON-JUNCAL	R	2,82	2,82
2083304	41-053-004-00041-001	81268	ALGODON-JUNCAL	R	5,92	5,92

**RESUMEN CRITERIOS DE PRIORIZACIÓN**

<b>10.1.5 Sistemas sostenibles de cultivos agroindustriales</b>	<b>PUNTOS: 5,00</b>	<b>PUNTOS</b>	<b>CUMPLE</b>
Porcentaje de superficie determinada en Red Natura 2000		0,00	0.0%
Porcentaje de superficie determinada situada en zonas RAMSAR		0,00	0.0%
Porcentaje de superficie determinada en zonas vulnerables a la contaminación por nitratos		4,00	100.0%
Titulares de explotaciones que hayan adquirido el compromiso voluntario de establecimiento de una enmienda natural mediante un cultivo de crucifera para su enterrado en verde		1,00	S

**DETALLE CRITERIOS DE PRIORIZACIÓN**

<b>10.1.5 Sistemas sostenibles de cultivos agroindustriales</b>	<b>PUNTOS: 5,00</b>	<b>PUNTOS</b>	<b>CUMPLE</b>			
Porcentaje de superficie determinada en Red Natura 2000		PUNTOS: 0,00	0.0%			
		<b>SUP. PROPUESTA (ha)</b>	<b>SUP. CUMPLE (ha)</b>			
<u>REF.</u>	<u>REFERENCIA SIGPAC</u>	<u>CULTIVO</u>	<u>DESCRIPCIÓN CULTIVO</u>	<u>S/R</u>		
2083305	41-020-017-00084-001	81268	ALGODON-JUNCAL	R	2,82	0,00
2083304	41-053-004-00041-001	81268	ALGODON-JUNCAL	R	5,92	0,00
Porcentaje de superficie determinada situada en zonas RAMSAR		PUNTOS: 0,00	0.0%			
		<b>SUP. PROPUESTA (ha)</b>	<b>SUP. CUMPLE (ha)</b>			
<u>REF.</u>	<u>REFERENCIA SIGPAC</u>	<u>CULTIVO</u>	<u>DESCRIPCIÓN CULTIVO</u>	<u>S/R</u>		
2083305	41-020-017-00084-001	81268	ALGODON-JUNCAL	R	2,82	0,00
2083304	41-053-004-00041-001	81268	ALGODON-JUNCAL	R	5,92	0,00
Porcentaje de superficie determinada en zonas vulnerables a la contaminación por nitratos		PUNTOS: 4,00	100.0%			
		<b>SUP. PROPUESTA (ha)</b>	<b>SUP. CUMPLE (ha)</b>			
<u>REF.</u>	<u>REFERENCIA SIGPAC</u>	<u>CULTIVO</u>	<u>DESCRIPCIÓN CULTIVO</u>	<u>S/R</u>		
2083305	41-020-017-00084-001	81268	ALGODON-JUNCAL	R	2,82	2,82
2083304	41-053-004-00041-001	81268	ALGODON-JUNCAL	R	5,92	5,92
Titulares de explotaciones que hayan adquirido el compromiso voluntario de establecimiento de una enmienda natural mediante un cultivo de crucifera para su enterrado en verde		PUNTOS: 1,00	S			

<u>APELLIDOS Y NOMBRE / RAZÓN SOCIAL</u>	<u>NIF</u>	<u>EXPEDIENTE</u>	<u>SUP. PROPUESTA (ha)</u>
BELLIDO ROMERO INMACULADA	31566779S	8030645	7,85
<u>PROPUESTA ADMITIDO</u>	<u>SOLICITA PRIMA VOL. SI</u>	<u>PROPUESTA PRIMA VOL. ADMITIDO</u>	
<u>IMPORTE POR ANUALIDAD</u>			

<u>CAMPAÑA</u>	<u>IMPORTE MÁXIMO SUBVENCIONABLE</u>	<u>IMPORTE MEDIO DE TRANSFERENCIA (€/ha)</u>
2015	3.402,50 €	433,44 €
2016	3.402,50 €	433,44 €
2017	3.402,50 €	433,44 €
2018	3.402,50 €	433,44 €
2019	3.402,50 €	433,44 €

**RECINTOS PROPUESTOS**

<u>REF.</u>	<u>REFERENCIA SIGPAC</u>	<u>CULTIVO</u>	<u>DESCRIPCIÓN CULTIVO</u>	<u>S/R</u>	<u>SUP. DEC. ADMIN. (ha)</u>	<u>SUP. PROPUESTA (ha)</u>
2125846	41-020-016-00081-001	81377	ALGODON-ELSA	R	7,85	7,85

**RESUMEN CRITERIOS DE PRIORIZACIÓN**

<b>10.1.5 Sistemas sostenibles de cultivos agroindustriales</b>	<b>PUNTOS: 5,00</b>	<b>PUNTOS</b>	<b>CUMPLE</b>
Porcentaje de superficie determinada en Red Natura 2000		0,00	0.0%
Porcentaje de superficie determinada situada en zonas RAMSAR		0,00	0.0%
Porcentaje de superficie determinada en zonas vulnerables a la contaminación por nitratos		4,00	100.0%
Titulares de explotaciones que hayan adquirido el compromiso voluntario de establecimiento de una enmienda natural mediante un cultivo de crucifera para su enterrado en verde		1,00	S

**DETALLE CRITERIOS DE PRIORIZACIÓN**

<b>10.1.5 Sistemas sostenibles de cultivos agroindustriales</b>	<b>PUNTOS: 5,00</b>	<b>PUNTOS</b>	<b>CUMPLE</b>			
Porcentaje de superficie determinada en Red Natura 2000		PUNTOS: 0,00	0.0%			
		<u>SUP. PROPUESTA (ha)</u>	<u>SUP. CUMPLE (ha)</u>			
<u>REF.</u>	<u>REFERENCIA SIGPAC</u>	<u>CULTIVO</u>	<u>DESCRIPCIÓN CULTIVO</u>	<u>S/R</u>	<u>SUP. PROPUESTA (ha)</u>	<u>SUP. CUMPLE (ha)</u>
2125846	41-020-016-00081-001	81377	ALGODON-ELSA	R	7,85	0,00
Porcentaje de superficie determinada situada en zonas RAMSAR		PUNTOS: 0,00	0.0%			
		<u>SUP. PROPUESTA (ha)</u>	<u>SUP. CUMPLE (ha)</u>			
<u>REF.</u>	<u>REFERENCIA SIGPAC</u>	<u>CULTIVO</u>	<u>DESCRIPCIÓN CULTIVO</u>	<u>S/R</u>	<u>SUP. PROPUESTA (ha)</u>	<u>SUP. CUMPLE (ha)</u>
2125846	41-020-016-00081-001	81377	ALGODON-ELSA	R	7,85	0,00
Porcentaje de superficie determinada en zonas vulnerables a la contaminación por nitratos		PUNTOS: 4,00	100.0%			
		<u>SUP. PROPUESTA (ha)</u>	<u>SUP. CUMPLE (ha)</u>			
<u>REF.</u>	<u>REFERENCIA SIGPAC</u>	<u>CULTIVO</u>	<u>DESCRIPCIÓN CULTIVO</u>	<u>S/R</u>	<u>SUP. PROPUESTA (ha)</u>	<u>SUP. CUMPLE (ha)</u>
2125846	41-020-016-00081-001	81377	ALGODON-ELSA	R	7,85	7,85
Titulares de explotaciones que hayan adquirido el compromiso voluntario de establecimiento de una enmienda natural mediante un cultivo de crucifera para su enterrado en verde		PUNTOS: 1,00	S			



<u>APELLIDOS Y NOMBRE / RAZÓN SOCIAL</u>	<u>NIF</u>	<u>EXPEDIENTE</u>	<u>SUP. PROPUESTA (ha)</u>
BELLIDO ROMERO JOSE MARIA	75474613K	8026493	12,56
<u>PROPUESTA</u> ADMITIDO	<u>SOLICITA PRIMA VOL.</u> SI	<u>PROPUESTA PRIMA VOL.</u> ADMITIDO	

**IMPORTE POR ANUALIDAD**

<u>CAMPAÑA</u>	<u>IMPORTE MÁXIMO SUBVENCIONABLE</u>	<u>IMPORTE MEDIO DE TRANSFERENCIA (€/ha)</u>
2015	5.444,01 €	433,44 €
2016	5.444,01 €	433,44 €
2017	5.444,01 €	433,44 €
2018	5.444,01 €	433,44 €
2019	5.444,01 €	433,44 €

**RECINTOS PROPUESTOS**

<u>REF.</u>	<u>REFERENCIA SIGPAC</u>	<u>CULTIVO</u>	<u>DESCRIPCIÓN CULTIVO</u>	<u>S/R</u>	<u>SUP. DEC. ADMIN. (ha)</u>	<u>SUP. PROPUESTA (ha)</u>
1820820	41-020-016-00078-001	81268	ALGODON-JUNCAL	R	2,14	2,14
1820819	41-020-016-00078-001	81268	ALGODON-JUNCAL	R	0,02	0,02
1820821	41-020-017-00020-002	81190	ALGODON-ALEXANDROS	R	10,40	10,40

**RESUMEN CRITERIOS DE PRIORIZACIÓN****10.1.5 Sistemas sostenibles de cultivos agroindustriales**

PUNTOS: 5,00

	<u>PUNTOS</u>	<u>CUMPLE</u>
Porcentaje de superficie determinada en Red Natura 2000	0,00	0.0%
Porcentaje de superficie determinada situada en zonas RAMSAR	0,00	0.0%
Porcentaje de superficie determinada en zonas vulnerables a la contaminación por nitratos	4,00	100.0%
Titulares de explotaciones que hayan adquirido el compromiso voluntario de establecimiento de una enmienda natural mediante un cultivo de crucífera para su enterrado en verde	1,00	S



**DETALLE CRITERIOS DE PRIORIZACIÓN****10.1.5 Sistemas sostenibles de cultivos agroindustriales****PUNTOS: 5,00****Porcentaje de superficie determinada en Red Natura 2000****PUNTOS: 0,00 0.0%**

<u>REF.</u>	<u>REFERENCIA SIGPAC</u>	<u>CULTIVO</u>	<u>DESCRIPCIÓN CULTIVO</u>	<u>S/R</u>	<u>SUP.</u>	<u>SUP.</u>
					<u>PROPUESTA</u>	<u>CUMPLE</u>
					(ha)	(ha)
1820820	41-020-016-00078-001	81268	ALGODON-JUNCAL	R	2,14	0,00
1820819	41-020-016-00078-001	81268	ALGODON-JUNCAL	R	0,02	0,00
1820821	41-020-017-00020-002	81190	ALGODON-ALEXANDROS	R	10,40	0,00

**Porcentaje de superficie determinada situada en zonas RAMSAR****PUNTOS: 0,00 0.0%**

<u>REF.</u>	<u>REFERENCIA SIGPAC</u>	<u>CULTIVO</u>	<u>DESCRIPCIÓN CULTIVO</u>	<u>S/R</u>	<u>SUP.</u>	<u>SUP.</u>
					<u>PROPUESTA</u>	<u>CUMPLE</u>
					(ha)	(ha)
1820819	41-020-016-00078-001	81268	ALGODON-JUNCAL	R	0,02	0,00
1820820	41-020-016-00078-001	81268	ALGODON-JUNCAL	R	2,14	0,00
1820821	41-020-017-00020-002	81190	ALGODON-ALEXANDROS	R	10,40	0,00

**Porcentaje de superficie determinada en zonas vulnerables a la contaminación por nitratos****PUNTOS: 4,00 100.0%**

<u>REF.</u>	<u>REFERENCIA SIGPAC</u>	<u>CULTIVO</u>	<u>DESCRIPCIÓN CULTIVO</u>	<u>S/R</u>	<u>SUP.</u>	<u>SUP.</u>
					<u>PROPUESTA</u>	<u>CUMPLE</u>
					(ha)	(ha)
1820819	41-020-016-00078-001	81268	ALGODON-JUNCAL	R	0,02	0,02
1820820	41-020-016-00078-001	81268	ALGODON-JUNCAL	R	2,14	2,14
1820821	41-020-017-00020-002	81190	ALGODON-ALEXANDROS	R	10,40	10,40

**Titulares de explotaciones que hayan adquirido el compromiso voluntario de establecimiento de una enmienda natural mediante un cultivo de crucifera para su enterrado en verde****PUNTOS: 1,00 S**

<b><u>APELLIDOS Y NOMBRE / RAZÓN SOCIAL</u></b>	<b><u>NIF</u></b>	<b><u>EXPEDIENTE</u></b>	<b><u>SUP. PROPUESTA (ha)</u></b>
BELLIDO SANCHEZ BENITO MANUEL	47003944V	8028577	4,60

<b><u>PROPUESTA</u></b>	<b><u>SOLICITA PRIMA VOL.</u></b>
ADMITIDO	NO

**IMPORTE POR ANUALIDAD**

<u>CAMPAÑA</u>	<u>IMPORTE MÁXIMO SUBVENCIONABLE</u>	<u>IMPORTE MEDIO DE TRANSFERENCIA (€/ha)</u>
2015	1.335,24 €	290,27 €
2016	1.335,24 €	290,27 €
2017	1.335,24 €	290,27 €
2018	1.335,24 €	290,27 €
2019	1.335,24 €	290,27 €

**RECINTOS PROPUESTOS**

<u>REF.</u>	<u>REFERENCIA SIGPAC</u>	<u>CULTIVO DESCRIPCIÓN CULTIVO</u>	<u>S/R</u>	<u>SUP. DEC. ADMIN. (ha)</u>	<u>SUP. PROPUESTA (ha)</u>
1958228	41-053-001-00170-002	81268 ALGODON-JUNCAL	R	4,60	4,60

**RESUMEN CRITERIOS DE PRIORIZACIÓN****10.1.5 Sistemas sostenibles de cultivos agroindustriales** PUNTOS: 4,00

	<u>PUNTOS</u>	<u>CUMPLE</u>
Porcentaje de superficie determinada en Red Natura 2000	0,00	0.0%
Porcentaje de superficie determinada situada en zonas RAMSAR	0,00	0.0%
Porcentaje de superficie determinada en zonas vulnerables a la contaminación por nitratos	4,00	100.0%
Titulares de explotaciones que hayan adquirido el compromiso voluntario de establecimiento de una enmienda natural mediante un cultivo de crucifera para su enterrado en verde	0,00	N

**DETALLE CRITERIOS DE PRIORIZACIÓN****10.1.5 Sistemas sostenibles de cultivos agroindustriales** PUNTOS: 4,00

Porcentaje de superficie determinada en Red Natura 2000	PUNTOS:	0,00	0.0%
	<u>SUP. PROPUESTA (ha)</u>	<u>SUP. CUMPLE (ha)</u>	
<u>REF.</u>	<u>REFERENCIA SIGPAC</u>	<u>CULTIVO DESCRIPCIÓN CULTIVO</u>	<u>S/R</u>
1958228	41-053-001-00170-002	81268 ALGODON-JUNCAL	R
	4,60	0,00	
Porcentaje de superficie determinada situada en zonas RAMSAR	PUNTOS:	0,00	0.0%
	<u>SUP. PROPUESTA (ha)</u>	<u>SUP. CUMPLE (ha)</u>	
<u>REF.</u>	<u>REFERENCIA SIGPAC</u>	<u>CULTIVO DESCRIPCIÓN CULTIVO</u>	<u>S/R</u>
1958228	41-053-001-00170-002	81268 ALGODON-JUNCAL	R
	4,60	0,00	
Porcentaje de superficie determinada en zonas vulnerables a la contaminación por nitratos	PUNTOS:	4,00	100.0%
	<u>SUP. PROPUESTA (ha)</u>	<u>SUP. CUMPLE (ha)</u>	
<u>REF.</u>	<u>REFERENCIA SIGPAC</u>	<u>CULTIVO DESCRIPCIÓN CULTIVO</u>	<u>S/R</u>
1958228	41-053-001-00170-002	81268 ALGODON-JUNCAL	R
	4,60	4,60	
Titulares de explotaciones que hayan adquirido el compromiso voluntario de establecimiento de una enmienda natural mediante un cultivo de crucifera para su enterrado en verde	PUNTOS:	0,00	N





<u>APELLIDOS Y NOMBRE / RAZÓN SOCIAL</u>	<u>NIF</u>	<u>EXPEDIENTE</u>	<u>SUP. PROPUESTA (ha)</u>
BELLIDO SANCHEZ DIEGO MARIA	77532889G	8028569	4,00

<u>PROPUESTA</u>	<u>SOLICITA PRIMA VOL.</u>
ADMITIDO	NO

IMPORTE POR ANUALIDAD

<u>CAMPAÑA</u>	<u>IMPORTE MÁXIMO SUBVENCIONABLE</u>	<u>IMPORTE MEDIO DE TRANSFERENCIA (€/ha)</u>
2015	1.161,08 €	290,27 €
2016	1.161,08 €	290,27 €
2017	1.161,08 €	290,27 €
2018	1.161,08 €	290,27 €
2019	1.161,08 €	290,27 €

RECINTOS PROPUESTOS

<u>REF.</u>	<u>REFERENCIA SIGPAC</u>	<u>CULTIVO</u>	<u>DESCRIPCIÓN CULTIVO</u>	<u>S/R</u>	<u>SUP. DEC. ADMIN. (ha)</u>	<u>SUP. PROPUESTA (ha)</u>
1957755	41-053-001-00170-002	82343	REMOLACHA-CICLON	R	4,00	4,00

**RESUMEN CRITERIOS DE PRIORIZACIÓN**

<b>10.1.5 Sistemas sostenibles de cultivos agroindustriales</b>	<b>PUNTOS: 4,00</b>
---	---------------------

	<u>PUNTOS</u>	<u>CUMPLE</u>
Porcentaje de superficie determinada en Red Natura 2000	0,00	0.0%
Porcentaje de superficie determinada situada en zonas RAMSAR	0,00	0.0%
Porcentaje de superficie determinada en zonas vulnerables a la contaminación por nitratos	4,00	100.0%
Titulares de explotaciones que hayan adquirido el compromiso voluntario de establecimiento de una enmienda natural mediante un cultivo de crucifera para su enterrado en verde	0,00	N

**DETALLE CRITERIOS DE PRIORIZACIÓN**

<b>10.1.5 Sistemas sostenibles de cultivos agroindustriales</b>	<b>PUNTOS: 4,00</b>
---	---------------------

Porcentaje de superficie determinada en Red Natura 2000	<b>PUNTOS: 0,00</b>	<b>0.0%</b>
	<b><u>SUP. PROPUESTA (ha)</u></b>	<b><u>SUP. CUMPLE (ha)</u></b>
<u>REF.</u> <u>REFERENCIA SIGPAC</u> <u>CULTIVO</u> <u>DESCRIPCIÓN CULTIVO</u>	<u>S/R</u>	
1957755 41-053-001-00170-002 82343 REMOLACHA-CICLON	R	4,00 0,00
Porcentaje de superficie determinada situada en zonas RAMSAR	<b>PUNTOS: 0,00</b>	<b>0.0%</b>
	<b><u>SUP. PROPUESTA (ha)</u></b>	<b><u>SUP. CUMPLE (ha)</u></b>
<u>REF.</u> <u>REFERENCIA SIGPAC</u> <u>CULTIVO</u> <u>DESCRIPCIÓN CULTIVO</u>	<u>S/R</u>	
1957755 41-053-001-00170-002 82343 REMOLACHA-CICLON	R	4,00 0,00
Porcentaje de superficie determinada en zonas vulnerables a la contaminación por nitratos	<b>PUNTOS: 4,00</b>	<b>100.0%</b>
	<b><u>SUP. PROPUESTA (ha)</u></b>	<b><u>SUP. CUMPLE (ha)</u></b>
<u>REF.</u> <u>REFERENCIA SIGPAC</u> <u>CULTIVO</u> <u>DESCRIPCIÓN CULTIVO</u>	<u>S/R</u>	
1957755 41-053-001-00170-002 82343 REMOLACHA-CICLON	R	4,00 4,00
Titulares de explotaciones que hayan adquirido el compromiso voluntario de establecimiento de una enmienda natural mediante un cultivo de crucifera para su enterrado en verde	<b>PUNTOS: 0,00</b>	<b>N</b>



<b><u>APELLIDOS Y NOMBRE / RAZÓN SOCIAL</u></b>	<b><u>NIF</u></b>	<b><u>EXPEDIENTE</u></b>	<b><u>SUP. PROPUESTA (ha)</u></b>
BELLIDO VELAZQUEZ DIEGO	31519087W	8025335	11,99

<b><u>PROPUESTA</u></b>	<b><u>SOLICITA PRIMA VOL.</u></b>
ADMITIDO	NO

**IMPORTE POR ANUALIDAD**

<u>CAMPAÑA</u>	<u>IMPORTE MÁXIMO SUBVENCIONABLE</u>	<u>IMPORTE MEDIO DE TRANSFERENCIA (€/ha)</u>
2015	3.480,34 €	290,27 €
2016	3.480,34 €	290,27 €
2017	3.480,34 €	290,27 €
2018	3.480,34 €	290,27 €
2019	3.480,34 €	290,27 €

**RECINTOS PROPUESTOS**

<u>REF.</u>	<u>REFERENCIA SIGPAC</u>	<u>CULTIVO</u>	<u>DESCRIPCIÓN CULTIVO</u>	<u>S/R</u>	<u>SUP. DEC. ADMIN. (ha)</u>	<u>SUP. PROPUESTA (ha)</u>
1747846	41-053-018-00148-001	81018	ALGODON-CREMA-111	R	7,99	7,99
1747847	41-053-018-00148-001	82343	REMOLACHA-CICLON	R	4,00	4,00

**RESUMEN CRITERIOS DE PRIORIZACIÓN****10.1.5 Sistemas sostenibles de cultivos agroindustriales** PUNTOS: 4,00

	<u>PUNTOS</u>	<u>CUMPLE</u>
Porcentaje de superficie determinada en Red Natura 2000	0,00	0.0%
Porcentaje de superficie determinada situada en zonas RAMSAR	0,00	0.0%
Porcentaje de superficie determinada en zonas vulnerables a la contaminación por nitratos	4,00	100.0%
Titulares de explotaciones que hayan adquirido el compromiso voluntario de establecimiento de una enmienda natural mediante un cultivo de crucifera para su enterrado en verde	0,00	N

**DETALLE CRITERIOS DE PRIORIZACIÓN****10.1.5 Sistemas sostenibles de cultivos agroindustriales** PUNTOS: 4,00

<u>REF.</u>	<u>REFERENCIA SIGPAC</u>	<u>CULTIVO</u>	<u>DESCRIPCIÓN CULTIVO</u>	<u>S/R</u>	<u>SUP. PROPUESTA (ha)</u>	<u>SUP. CUMPLE (ha)</u>
1747846	41-053-018-00148-001	81018	ALGODON-CREMA-111	R	7,99	0,00
1747847	41-053-018-00148-001	82343	REMOLACHA-CICLON	R	4,00	0,00

	<u>PUNTOS</u>	<u>SUP. PROPUESTA (ha)</u>	<u>SUP. CUMPLE (ha)</u>
Porcentaje de superficie determinada en Red Natura 2000	0,00	0,00	0.0%
Porcentaje de superficie determinada situada en zonas RAMSAR	0,00	0,00	0.0%
Porcentaje de superficie determinada en zonas vulnerables a la contaminación por nitratos	4,00	4,00	100.0%
Titulares de explotaciones que hayan adquirido el compromiso voluntario de establecimiento de una enmienda natural mediante un cultivo de crucifera para su enterrado en verde	0,00	0,00	N

<b><u>APELLIDOS Y NOMBRE / RAZÓN SOCIAL</u></b>	<b><u>NIF</u></b>	<b><u>EXPEDIENTE</u></b>	<b><u>SUP. PROPUESTA (ha)</u></b>
BELLOSO PEREZ JUAN ALFONSO	77534886T	8029739	4,88

<b><u>PROPUESTA</u></b>	<b><u>SOLICITA PRIMA VOL.</u></b>
ADMITIDO	NO

**IMPORTE POR ANUALIDAD**

<u>CAMPAÑA</u>	<u>IMPORTE MÁXIMO SUBVENCIONABLE</u>	<u>IMPORTE MEDIO DE TRANSFERENCIA (€/ha)</u>
2015	1.416,52 €	290,27 €
2016	1.416,52 €	290,27 €
2017	1.416,52 €	290,27 €
2018	1.416,52 €	290,27 €
2019	1.416,52 €	290,27 €

**RECINTOS PROPUESTOS**

<u>REF.</u>	<u>REFERENCIA SIGPAC</u>	<u>CULTIVO</u>	<u>DESCRIPCIÓN CULTIVO</u>	<u>S/R</u>	<u>SUP. DEC. ADMIN. (ha)</u>	<u>SUP. PROPUESTA (ha)</u>
2042022	41-024-062-00020-003	81289	ALGODON-VIKY	R	4,88	4,88

**RESUMEN CRITERIOS DE PRIORIZACIÓN**

<b>10.1.5 Sistemas sostenibles de cultivos agroindustriales</b>	<b>PUNTOS: 4,00</b>
---	---------------------

	<u>PUNTOS</u>	<u>CUMPLE</u>
Porcentaje de superficie determinada en Red Natura 2000	0,00	0.0%
Porcentaje de superficie determinada situada en zonas RAMSAR	0,00	0.0%
Porcentaje de superficie determinada en zonas vulnerables a la contaminación por nitratos	4,00	100.0%
Titulares de explotaciones que hayan adquirido el compromiso voluntario de establecimiento de una enmienda natural mediante un cultivo de crucifera para su enterrado en verde	0,00	N

**DETALLE CRITERIOS DE PRIORIZACIÓN**

<b>10.1.5 Sistemas sostenibles de cultivos agroindustriales</b>	<b>PUNTOS: 4,00</b>
---	---------------------

Porcentaje de superficie determinada en Red Natura 2000	<b>PUNTOS: 0,00</b>	<b>0.0%</b>
	<b><u>SUP. PROPUESTA (ha)</u></b>	<b><u>SUP. CUMPLE (ha)</u></b>
<b><u>REF.</u></b> <b><u>REFERENCIA SIGPAC</u></b> <b><u>CULTIVO</u></b> <b><u>DESCRIPCIÓN CULTIVO</u></b>	<b><u>S/R</u></b>	
2042022 41-024-062-00020-003 81289 ALGODON-VIKY	R	4,88 0,00
Porcentaje de superficie determinada situada en zonas RAMSAR	<b>PUNTOS: 0,00</b>	<b>0.0%</b>
	<b><u>SUP. PROPUESTA (ha)</u></b>	<b><u>SUP. CUMPLE (ha)</u></b>
<b><u>REF.</u></b> <b><u>REFERENCIA SIGPAC</u></b> <b><u>CULTIVO</u></b> <b><u>DESCRIPCIÓN CULTIVO</u></b>	<b><u>S/R</u></b>	
2042022 41-024-062-00020-003 81289 ALGODON-VIKY	R	4,88 0,00
Porcentaje de superficie determinada en zonas vulnerables a la contaminación por nitratos	<b>PUNTOS: 4,00</b>	<b>100.0%</b>
	<b><u>SUP. PROPUESTA (ha)</u></b>	<b><u>SUP. CUMPLE (ha)</u></b>
<b><u>REF.</u></b> <b><u>REFERENCIA SIGPAC</u></b> <b><u>CULTIVO</u></b> <b><u>DESCRIPCIÓN CULTIVO</u></b>	<b><u>S/R</u></b>	
2042022 41-024-062-00020-003 81289 ALGODON-VIKY	R	4,88 4,88
Titulares de explotaciones que hayan adquirido el compromiso voluntario de establecimiento de una enmienda natural mediante un cultivo de crucifera para su enterrado en verde	<b>PUNTOS: 0,00</b>	<b>N</b>



<b><u>APELLIDOS Y NOMBRE / RAZÓN SOCIAL</u></b>	<b><u>NIF</u></b>	<b><u>EXPEDIENTE</u></b>	<b><u>SUP. PROPUESTA (ha)</u></b>
BELTRAN RODRIGUEZ JUAN MANUEL	27761753V	8002489	7,08

<b><u>PROPUESTA</u></b>	<b><u>SOLICITA PRIMA VOL.</u></b>
ADMITIDO	NO

**IMPORTE POR ANUALIDAD**

<u>CAMPAÑA</u>	<u>IMPORTE MÁXIMO SUBVENCIONABLE</u>	<u>IMPORTE MEDIO DE TRANSFERENCIA (€/ha)</u>
2015	2.055,11 €	290,27 €
2016	2.055,11 €	290,27 €
2017	2.055,11 €	290,27 €
2018	2.055,11 €	290,27 €
2019	2.055,11 €	290,27 €

**RECINTOS PROPUESTOS**

<u>REF.</u>	<u>REFERENCIA SIGPAC</u>	<u>CULTIVO</u>	<u>DESCRIPCIÓN CULTIVO</u>	<u>S/R</u>	<u>SUP. DEC. ADMIN. (ha)</u>	<u>SUP. PROPUESTA (ha)</u>
1596649	41-019-005-00041-001	81343	ALGODON-ST402	R	7,08	7,08

**RESUMEN CRITERIOS DE PRIORIZACIÓN****10.1.5 Sistemas sostenibles de cultivos agroindustriales** PUNTOS: 4,00

	<u>PUNTOS</u>	<u>CUMPLE</u>
Porcentaje de superficie determinada en Red Natura 2000	0,00	0.0%
Porcentaje de superficie determinada situada en zonas RAMSAR	0,00	0.0%
Porcentaje de superficie determinada en zonas vulnerables a la contaminación por nitratos	4,00	100.0%
Titulares de explotaciones que hayan adquirido el compromiso voluntario de establecimiento de una enmienda natural mediante un cultivo de crucifera para su enterrado en verde	0,00	N

**DETALLE CRITERIOS DE PRIORIZACIÓN****10.1.5 Sistemas sostenibles de cultivos agroindustriales** PUNTOS: 4,00

Porcentaje de superficie determinada en Red Natura 2000	PUNTOS:	0,00	0.0%
	<u>SUP. PROPUESTA (ha)</u>	<u>SUP. CUMPLE (ha)</u>	
<u>REF.</u>	<u>REFERENCIA SIGPAC</u>	<u>CULTIVO</u>	<u>DESCRIPCIÓN CULTIVO</u>
1596649	41-019-005-00041-001	81343	ALGODON-ST402
	<u>S/R</u>		
	R		
		7,08	0,00
Porcentaje de superficie determinada situada en zonas RAMSAR	PUNTOS:	0,00	0.0%
	<u>SUP. PROPUESTA (ha)</u>	<u>SUP. CUMPLE (ha)</u>	
<u>REF.</u>	<u>REFERENCIA SIGPAC</u>	<u>CULTIVO</u>	<u>DESCRIPCIÓN CULTIVO</u>
1596649	41-019-005-00041-001	81343	ALGODON-ST402
	<u>S/R</u>		
	R		
		7,08	0,00
Porcentaje de superficie determinada en zonas vulnerables a la contaminación por nitratos	PUNTOS:	4,00	100.0%
	<u>SUP. PROPUESTA (ha)</u>	<u>SUP. CUMPLE (ha)</u>	
<u>REF.</u>	<u>REFERENCIA SIGPAC</u>	<u>CULTIVO</u>	<u>DESCRIPCIÓN CULTIVO</u>
1596649	41-019-005-00041-001	81343	ALGODON-ST402
	<u>S/R</u>		
	R		
		7,08	7,08
Titulares de explotaciones que hayan adquirido el compromiso voluntario de establecimiento de una enmienda natural mediante un cultivo de crucifera para su enterrado en verde	PUNTOS:	0,00	N



<b><u>APELLIDOS Y NOMBRE / RAZÓN SOCIAL</u></b>	<b><u>NIF</u></b>	<b><u>EXPEDIENTE</u></b>	<b><u>SUP. PROPUESTA (ha)</u></b>
BENCHAMARK CAPITAL, S.L.	B91388611	8022675	9,99

<b><u>PROPUESTA</u></b>	<b><u>SOLICITA PRIMA VOL.</u></b>
ADMITIDO	NO

**IMPORTE POR ANUALIDAD**

<u>CAMPAÑA</u>	<u>IMPORTE MÁXIMO SUBVENCIONABLE</u>	<u>IMPORTE MEDIO DE TRANSFERENCIA (€/ha)</u>
2015	2.899,80 €	290,27 €
2016	2.899,80 €	290,27 €
2017	2.899,80 €	290,27 €
2018	2.899,80 €	290,27 €
2019	2.899,80 €	290,27 €

**RECINTOS PROPUESTOS**

<u>REF.</u>	<u>REFERENCIA SIGPAC</u>	<u>CULTIVO</u>	<u>DESCRIPCIÓN CULTIVO</u>	<u>S/R</u>	<u>SUP. DEC. ADMIN. (ha)</u>	<u>SUP. PROPUESTA (ha)</u>
3116459	41-020-005-00122-004	81363	ALGODON-DP332	R	9,99	9,99

**RESUMEN CRITERIOS DE PRIORIZACIÓN****10.1.5 Sistemas sostenibles de cultivos agroindustriales** PUNTOS: 4,00

	<u>PUNTOS</u>	<u>CUMPLE</u>
Porcentaje de superficie determinada en Red Natura 2000	0,00	0.0%
Porcentaje de superficie determinada situada en zonas RAMSAR	0,00	0.0%
Porcentaje de superficie determinada en zonas vulnerables a la contaminación por nitratos	4,00	100.0%
Titulares de explotaciones que hayan adquirido el compromiso voluntario de establecimiento de una enmienda natural mediante un cultivo de crucifera para su enterrado en verde	0,00	N

**DETALLE CRITERIOS DE PRIORIZACIÓN****10.1.5 Sistemas sostenibles de cultivos agroindustriales** PUNTOS: 4,00

Porcentaje de superficie determinada en Red Natura 2000	PUNTOS:	0,00	0.0%
	<u>SUP. PROPUESTA (ha)</u>	9,99	<u>SUP. CUMPLE (ha)</u>
			0,00
Porcentaje de superficie determinada situada en zonas RAMSAR	PUNTOS:	0,00	0.0%
	<u>SUP. PROPUESTA (ha)</u>	9,99	<u>SUP. CUMPLE (ha)</u>
			0,00
Porcentaje de superficie determinada en zonas vulnerables a la contaminación por nitratos	PUNTOS:	4,00	100.0%
	<u>SUP. PROPUESTA (ha)</u>	9,99	<u>SUP. CUMPLE (ha)</u>
			9,99
Titulares de explotaciones que hayan adquirido el compromiso voluntario de establecimiento de una enmienda natural mediante un cultivo de crucifera para su enterrado en verde	PUNTOS:	0,00	N



<u>APELLIDOS Y NOMBRE / RAZÓN SOCIAL</u>	<u>NIF</u>	<u>EXPEDIENTE</u>	<u>SUP. PROPUESTA (ha)</u>
BENITEZ FERNANDEZ JUAN	28403869L	8025292	2,53
<u>PROPUESTA ADMITIDO</u>	<u>SOLICITA PRIMA VOL. SI</u>	<u>PROPUESTA PRIMA VOL. ADMITIDO</u>	

**IMPORTES POR ANUALIDAD**

<u>CAMPAÑA</u>	<u>IMPORTE MÁXIMO SUBVENCIÓNABLE</u>	<u>IMPORTE MEDIO DE TRANSFERENCIA (€/ha)</u>
2015	1.096,60 €	433,44 €
2016	1.096,60 €	433,44 €
2017	1.096,60 €	433,44 €
2018	1.096,60 €	433,44 €
2019	1.096,60 €	433,44 €

**RECINTOS PROPUESTOS**

<u>REF.</u>	<u>REFERENCIA SIGPAC</u>	<u>CULTIVO</u>	<u>DESCRIPCIÓN CULTIVO</u>	<u>S/R</u>	<u>SUP. DEC. ADMIN. (ha)</u>	<u>SUP. PROPUESTA (ha)</u>
1745141	41-038-038-00029-002	81377	ALGODON-ELSA	R	2,53	2,53

**RESUMEN CRITERIOS DE PRIORIZACIÓN**

<b>10.1.5 Sistemas sostenibles de cultivos agroindustriales</b>	<b>PUNTOS: 5,00</b>	<b>PUNTOS</b>	<b>CUMPLE</b>
Porcentaje de superficie determinada en Red Natura 2000		0,00	0.0%
Porcentaje de superficie determinada situada en zonas RAMSAR		0,00	0.0%
Porcentaje de superficie determinada en zonas vulnerables a la contaminación por nitratos		4,00	100.0%
Titulares de explotaciones que hayan adquirido el compromiso voluntario de establecimiento de una enmienda natural mediante un cultivo de crucífera para su enterrado en verde		1,00	S

**DETALLE CRITERIOS DE PRIORIZACIÓN**

<b>10.1.5 Sistemas sostenibles de cultivos agroindustriales</b>	<b>PUNTOS: 5,00</b>	<b>PUNTOS</b>	<b>CUMPLE</b>
Porcentaje de superficie determinada en Red Natura 2000		PUNTOS: 0,00	0.0%
		<u>SUP. PROPUESTA (ha)</u>	<u>SUP. CUMPLE (ha)</u>
REF. REFERENCIA SIGPAC CULTIVO DESCRIPCIÓN CULTIVO S/R		2,53	0,00
1745141 41-038-038-00029-002 81377 ALGODON-ELSA R			
Porcentaje de superficie determinada situada en zonas RAMSAR		PUNTOS: 0,00	0.0%
		<u>SUP. PROPUESTA (ha)</u>	<u>SUP. CUMPLE (ha)</u>
REF. REFERENCIA SIGPAC CULTIVO DESCRIPCIÓN CULTIVO S/R		2,53	0,00
1745141 41-038-038-00029-002 81377 ALGODON-ELSA R			
Porcentaje de superficie determinada en zonas vulnerables a la contaminación por nitratos		PUNTOS: 4,00	100.0%
		<u>SUP. PROPUESTA (ha)</u>	<u>SUP. CUMPLE (ha)</u>
REF. REFERENCIA SIGPAC CULTIVO DESCRIPCIÓN CULTIVO S/R		2,53	2,53
1745141 41-038-038-00029-002 81377 ALGODON-ELSA R			
Titulares de explotaciones que hayan adquirido el compromiso voluntario de establecimiento de una enmienda natural mediante un cultivo de crucífera para su enterrado en verde		PUNTOS: 1,00	S



<u>APELLIDOS Y NOMBRE / RAZÓN SOCIAL</u>	<u>NIF</u>	<u>EXPEDIENTE</u>	<u>SUP. PROPUESTA (ha)</u>
BENITEZ ROLDAN MARIA DEL CARMEN	28390803V	8022842	6,06
<u>PROPUESTA ADMITIDO</u>	<u>SOLICITA PRIMA VOL. SI</u>	<u>PROPUESTA PRIMA VOL. ADMITIDO</u>	

**IMPORTE POR ANUALIDAD**

<u>CAMPAÑA</u>	<u>IMPORTE MÁXIMO SUBVENCIONABLE</u>	<u>IMPORTE MEDIO DE TRANSFERENCIA (€/ha)</u>
2015	2.626,65 €	433,44 €
2016	2.626,65 €	433,44 €
2017	2.626,65 €	433,44 €
2018	2.626,65 €	433,44 €
2019	2.626,65 €	433,44 €

**RECINTOS PROPUESTOS**

<u>REF.</u>	<u>REFERENCIA SIGPAC</u>	<u>CULTIVO</u>	<u>DESCRIPCIÓN CULTIVO</u>	<u>S/R</u>	<u>SUP. DEC. ADMIN. (ha)</u>	<u>SUP. PROPUESTA (ha)</u>
1598176	41-038-036-00160-001	81268	ALGODON-JUNCAL	R	6,06	6,06

**RESUMEN CRITERIOS DE PRIORIZACIÓN**

<b>10.1.5 Sistemas sostenibles de cultivos agroindustriales</b>	<b>PUNTOS: 5,00</b>	<b>PUNTOS</b>	<b>CUMPLE</b>
Porcentaje de superficie determinada en Red Natura 2000		0,00	0.0%
Porcentaje de superficie determinada situada en zonas RAMSAR		0,00	0.0%
Porcentaje de superficie determinada en zonas vulnerables a la contaminación por nitratos		4,00	100.0%
Titulares de explotaciones que hayan adquirido el compromiso voluntario de establecimiento de una enmienda natural mediante un cultivo de crucifera para su enterrado en verde		1,00	S

**DETALLE CRITERIOS DE PRIORIZACIÓN**

<b>10.1.5 Sistemas sostenibles de cultivos agroindustriales</b>	<b>PUNTOS: 5,00</b>	<b>PUNTOS</b>	<b>CUMPLE</b>
Porcentaje de superficie determinada en Red Natura 2000		PUNTOS: 0,00	0.0%
		<u>SUP. PROPUESTA (ha)</u>	<u>SUP. CUMPLE (ha)</u>
REF. REFERENCIA SIGPAC CULTIVO DESCRIPCIÓN CULTIVO S/R		6,06	0,00
1598176 41-038-036-00160-001 81268 ALGODON-JUNCAL R			
Porcentaje de superficie determinada situada en zonas RAMSAR		PUNTOS: 0,00	0.0%
		<u>SUP. PROPUESTA (ha)</u>	<u>SUP. CUMPLE (ha)</u>
REF. REFERENCIA SIGPAC CULTIVO DESCRIPCIÓN CULTIVO S/R		6,06	0,00
1598176 41-038-036-00160-001 81268 ALGODON-JUNCAL R			
Porcentaje de superficie determinada en zonas vulnerables a la contaminación por nitratos		PUNTOS: 4,00	100.0%
		<u>SUP. PROPUESTA (ha)</u>	<u>SUP. CUMPLE (ha)</u>
REF. REFERENCIA SIGPAC CULTIVO DESCRIPCIÓN CULTIVO S/R		6,06	6,06
1598176 41-038-036-00160-001 81268 ALGODON-JUNCAL R			
Titulares de explotaciones que hayan adquirido el compromiso voluntario de establecimiento de una enmienda natural mediante un cultivo de crucifera para su enterrado en verde		PUNTOS: 1,00	S



<u>APELLIDOS Y NOMBRE / RAZÓN SOCIAL</u>	<u>NIF</u>	<u>EXPEDIENTE</u>	<u>SUP. PROPUESTA (ha)</u>
BENITEZ FERNANDEZ MANUELA	52287465R	8018690	7,19

<u>PROPUESTA</u>	<u>SOLICITA PRIMA VOL.</u>
ADMITIDO	NO

**IMPORTE POR ANUALIDAD**

<u>CAMPAÑA</u>	<u>IMPORTE MÁXIMO SUBVENCIONABLE</u>	<u>IMPORTE MEDIO DE TRANSFERENCIA (€/ha)</u>
2015	2.087,04 €	290,27 €
2016	2.087,04 €	290,27 €
2017	2.087,04 €	290,27 €
2018	2.087,04 €	290,27 €
2019	2.087,04 €	290,27 €

**RECINTOS PROPUESTOS**

<u>REF.</u>	<u>REFERENCIA SIGPAC</u>	<u>CULTIVO</u>	<u>DESCRIPCIÓN CULTIVO</u>	<u>S/R</u>	<u>SUP. DEC. ADMIN. (ha)</u>	<u>SUP. PROPUESTA (ha)</u>
1687026	41-069-008-00004-001	81268	ALGODON-JUNCAL	R	5,56	5,56
1687025	41-095-062-00045-002	81268	ALGODON-JUNCAL	R	1,63	1,63

**RESUMEN CRITERIOS DE PRIORIZACIÓN****10.1.5 Sistemas sostenibles de cultivos agroindustriales PUNTOS: 4,00**

	<u>PUNTOS</u>	<u>CUMPLE</u>
Porcentaje de superficie determinada en Red Natura 2000	0,00	0.0%
Porcentaje de superficie determinada situada en zonas RAMSAR	0,00	0.0%
Porcentaje de superficie determinada en zonas vulnerables a la contaminación por nitratos	4,00	100.0%
Titulares de explotaciones que hayan adquirido el compromiso voluntario de establecimiento de una enmienda natural mediante un cultivo de crucifera para su enterrado en verde	0,00	N

**DETALLE CRITERIOS DE PRIORIZACIÓN****10.1.5 Sistemas sostenibles de cultivos agroindustriales PUNTOS: 4,00**

Porcentaje de superficie determinada en Red Natura 2000	PUNTOS: 0,00	0.0%				
	<u>SUP. PROPUESTA (ha)</u>	<u>SUP. CUMPLE (ha)</u>				
<u>REF.</u>	<u>REFERENCIA SIGPAC</u>	<u>CULTIVO</u>	<u>DESCRIPCIÓN CULTIVO</u>	<u>S/R</u>		
1687026	41-069-008-00004-001	81268	ALGODON-JUNCAL	R	5,56	0,00
1687025	41-095-062-00045-002	81268	ALGODON-JUNCAL	R	1,63	0,00
Porcentaje de superficie determinada situada en zonas RAMSAR	PUNTOS: 0,00	0.0%				
	<u>SUP. PROPUESTA (ha)</u>	<u>SUP. CUMPLE (ha)</u>				
<u>REF.</u>	<u>REFERENCIA SIGPAC</u>	<u>CULTIVO</u>	<u>DESCRIPCIÓN CULTIVO</u>	<u>S/R</u>		
1687026	41-069-008-00004-001	81268	ALGODON-JUNCAL	R	5,56	0,00
1687025	41-095-062-00045-002	81268	ALGODON-JUNCAL	R	1,63	0,00
Porcentaje de superficie determinada en zonas vulnerables a la contaminación por nitratos	PUNTOS: 4,00	100.0%				
	<u>SUP. PROPUESTA (ha)</u>	<u>SUP. CUMPLE (ha)</u>				
<u>REF.</u>	<u>REFERENCIA SIGPAC</u>	<u>CULTIVO</u>	<u>DESCRIPCIÓN CULTIVO</u>	<u>S/R</u>		
1687026	41-069-008-00004-001	81268	ALGODON-JUNCAL	R	5,56	5,56
1687025	41-095-062-00045-002	81268	ALGODON-JUNCAL	R	1,63	1,63
Titulares de explotaciones que hayan adquirido el compromiso voluntario de establecimiento de una enmienda natural mediante un cultivo de crucifera para su enterrado en verde	PUNTOS: 0,00	N				



<u>APELLIDOS Y NOMBRE / RAZÓN SOCIAL</u>	<u>NIF</u>	<u>EXPEDIENTE</u>	<u>SUP. PROPUESTA (ha)</u>
BENITEZ GONZALEZ JOSE	27718008H	8025289	7,00
<u>PROPUESTA ADMITIDO</u>	<u>SOLICITA PRIMA VOL. SI</u>	<u>PROPUESTA PRIMA VOL. ADMITIDO</u>	
<b>IMPORTE POR ANUALIDAD</b>			

<u>CAMPAÑA</u>	<u>IMPORTE MÁXIMO SUBVENCIONABLE</u>	<u>IMPORTE MEDIO DE TRANSFERENCIA (€/ha)</u>
2015	3.034,08 €	433,44 €
2016	3.034,08 €	433,44 €
2017	3.034,08 €	433,44 €
2018	3.034,08 €	433,44 €
2019	3.034,08 €	433,44 €

**RECINTOS PROPUESTOS**

<u>REF.</u>	<u>REFERENCIA SIGPAC</u>	<u>CULTIVO</u>	<u>DESCRIPCIÓN CULTIVO</u>	<u>S/R</u>	<u>SUP. DEC. ADMIN. (ha)</u>	<u>SUP. PROPUESTA (ha)</u>
1745034	41-038-036-00082-001	81363	ALGODON-DP332	R	3,50	3,50
1745035	41-038-036-00082-001	81363	ALGODON-DP332	R	3,50	3,50

**RESUMEN CRITERIOS DE PRIORIZACIÓN**

<b>10.1.5 Sistemas sostenibles de cultivos agroindustriales</b>	<b>PUNTOS: 5,00</b>	<b>PUNTOS</b>	<b>CUMPLE</b>
Porcentaje de superficie determinada en Red Natura 2000		0,00	0.0%
Porcentaje de superficie determinada situada en zonas RAMSAR		0,00	0.0%
Porcentaje de superficie determinada en zonas vulnerables a la contaminación por nitratos		4,00	100.0%
Titulares de explotaciones que hayan adquirido el compromiso voluntario de establecimiento de una enmienda natural mediante un cultivo de crucifera para su enterrado en verde		1,00	S

**DETALLE CRITERIOS DE PRIORIZACIÓN**

<b>10.1.5 Sistemas sostenibles de cultivos agroindustriales</b>	<b>PUNTOS: 5,00</b>	<b>PUNTOS</b>	<b>CUMPLE</b>			
Porcentaje de superficie determinada en Red Natura 2000		PUNTOS: 0,00	0.0%			
		<b>SUP. PROPUESTA (ha)</b>	<b>SUP. CUMPLE (ha)</b>			
<u>REF.</u>	<u>REFERENCIA SIGPAC</u>	<u>CULTIVO</u>	<u>DESCRIPCIÓN CULTIVO</u>	<u>S/R</u>		
1745035	41-038-036-00082-001	81363	ALGODON-DP332	R	3,50	0,00
1745034	41-038-036-00082-001	81363	ALGODON-DP332	R	3,50	0,00
Porcentaje de superficie determinada situada en zonas RAMSAR		PUNTOS: 0,00	0.0%			
		<b>SUP. PROPUESTA (ha)</b>	<b>SUP. CUMPLE (ha)</b>			
<u>REF.</u>	<u>REFERENCIA SIGPAC</u>	<u>CULTIVO</u>	<u>DESCRIPCIÓN CULTIVO</u>	<u>S/R</u>		
1745035	41-038-036-00082-001	81363	ALGODON-DP332	R	3,50	0,00
1745034	41-038-036-00082-001	81363	ALGODON-DP332	R	3,50	0,00
Porcentaje de superficie determinada en zonas vulnerables a la contaminación por nitratos		PUNTOS: 4,00	100.0%			
		<b>SUP. PROPUESTA (ha)</b>	<b>SUP. CUMPLE (ha)</b>			
<u>REF.</u>	<u>REFERENCIA SIGPAC</u>	<u>CULTIVO</u>	<u>DESCRIPCIÓN CULTIVO</u>	<u>S/R</u>		
1745035	41-038-036-00082-001	81363	ALGODON-DP332	R	3,50	3,50
1745034	41-038-036-00082-001	81363	ALGODON-DP332	R	3,50	3,50
Titulares de explotaciones que hayan adquirido el compromiso voluntario de establecimiento de una enmienda natural mediante un cultivo de crucifera para su enterrado en verde		PUNTOS: 1,00	S			

<b><u>APELLIDOS Y NOMBRE / RAZÓN SOCIAL</u></b>	<b><u>NIF</u></b>	<b><u>EXPEDIENTE</u></b>	<b><u>SUP. PROPUESTA (ha)</u></b>
BENITEZ JIMENEZ MANUEL	28425906E	8001031	9,85

<b><u>PROPUESTA</u></b>	<b><u>SOLICITA PRIMA VOL.</u></b>
ADMITIDO	NO

**IMPORTE POR ANUALIDAD**

<u>CAMPAÑA</u>	<u>IMPORTE MÁXIMO SUBVENCIONABLE</u>	<u>IMPORTE MEDIO DE TRANSFERENCIA (€/ha)</u>
2015	2.859,16 €	290,27 €
2016	2.859,16 €	290,27 €
2017	2.859,16 €	290,27 €
2018	2.859,16 €	290,27 €
2019	2.859,16 €	290,27 €

**RECINTOS PROPUESTOS**

<u>REF.</u>	<u>REFERENCIA SIGPAC</u>	<u>CULTIVO</u>	<u>DESCRIPCIÓN CULTIVO</u>	<u>S/R</u>	<u>SUP. DEC. ADMIN. (ha)</u>	<u>SUP. PROPUESTA (ha)</u>
1596894	41-023-021-00024-002	81190	ALGODON-ALEXANDROS	R	7,61	7,61
1596892	41-023-021-00024-004	81190	ALGODON-ALEXANDROS	R	2,00	2,00
1596893	41-023-021-00024-028	81190	ALGODON-ALEXANDROS	R	0,24	0,24

**RESUMEN CRITERIOS DE PRIORIZACIÓN****10.1.5 Sistemas sostenibles de cultivos agroindustriales****PUNTOS: 4,00**

	<b><u>PUNTOS</u></b>	<b><u>CUMPLE</u></b>
Porcentaje de superficie determinada en Red Natura 2000	0,00	0.0%
Porcentaje de superficie determinada situada en zonas RAMSAR	0,00	0.0%
Porcentaje de superficie determinada en zonas vulnerables a la contaminación por nitratos	4,00	100.0%
Titulares de explotaciones que hayan adquirido el compromiso voluntario de establecimiento de una enmienda natural mediante un cultivo de crucífera para su enterrado en verde	0,00	N



**DETALLE CRITERIOS DE PRIORIZACIÓN****10.1.5 Sistemas sostenibles de cultivos agroindustriales****PUNTOS: 4,00****Porcentaje de superficie determinada en Red Natura 2000****PUNTOS: 0,00 0.0%**

<u>REF.</u>	<u>REFERENCIA SIGPAC</u>	<u>CULTIVO</u>	<u>DESCRIPCIÓN CULTIVO</u>	<u>S/R</u>	<u>SUP.</u>	<u>SUP.</u>
					<u>PROPUESTA</u>	<u>CUMPLE</u>
					(ha)	(ha)
1596894	41-023-021-00024-002	81190	ALGODON-ALEXANDROS	R	7,61	0,00
1596892	41-023-021-00024-004	81190	ALGODON-ALEXANDROS	R	2,00	0,00
1596893	41-023-021-00024-028	81190	ALGODON-ALEXANDROS	R	0,24	0,00

**Porcentaje de superficie determinada situada en zonas RAMSAR****PUNTOS: 0,00 0.0%**

<u>REF.</u>	<u>REFERENCIA SIGPAC</u>	<u>CULTIVO</u>	<u>DESCRIPCIÓN CULTIVO</u>	<u>S/R</u>	<u>SUP.</u>	<u>SUP.</u>
					<u>PROPUESTA</u>	<u>CUMPLE</u>
					(ha)	(ha)
1596894	41-023-021-00024-002	81190	ALGODON-ALEXANDROS	R	7,61	0,00
1596892	41-023-021-00024-004	81190	ALGODON-ALEXANDROS	R	2,00	0,00
1596893	41-023-021-00024-028	81190	ALGODON-ALEXANDROS	R	0,24	0,00

**Porcentaje de superficie determinada en zonas vulnerables a la contaminación por nitratos****PUNTOS: 4,00 100.0%**

<u>REF.</u>	<u>REFERENCIA SIGPAC</u>	<u>CULTIVO</u>	<u>DESCRIPCIÓN CULTIVO</u>	<u>S/R</u>	<u>SUP.</u>	<u>SUP.</u>
					<u>PROPUESTA</u>	<u>CUMPLE</u>
					(ha)	(ha)
1596894	41-023-021-00024-002	81190	ALGODON-ALEXANDROS	R	7,61	7,61
1596892	41-023-021-00024-004	81190	ALGODON-ALEXANDROS	R	2,00	2,00
1596893	41-023-021-00024-028	81190	ALGODON-ALEXANDROS	R	0,24	0,24

**Titulares de explotaciones que hayan adquirido el compromiso voluntario de establecimiento de una enmienda natural mediante un cultivo de crucífera para su enterrado en verde****PUNTOS: 0,00 N**

<b><u>APELLIDOS Y NOMBRE / RAZÓN SOCIAL</u></b>	<b><u>NIF</u></b>	<b><u>EXPEDIENTE</u></b>	<b><u>SUP. PROPUESTA (ha)</u></b>
BENITEZ LOPEZ JOSE	27859173D	8030833	17,96

<b><u>PROPUESTA</u></b>	<b><u>SOLICITA PRIMA VOL.</u></b>
ADMITIDO	NO

**IMPORTE POR ANUALIDAD**

<u>CAMPAÑA</u>	<u>IMPORTE MÁXIMO SUBVENCIONABLE</u>	<u>IMPORTE MEDIO DE TRANSFERENCIA (€/ha)</u>
2015	5.213,25 €	290,27 €
2016	5.213,25 €	290,27 €
2017	5.213,25 €	290,27 €
2018	5.213,25 €	290,27 €
2019	5.213,25 €	290,27 €

**RECINTOS PROPUESTOS**

<u>REF.</u>	<u>REFERENCIA SIGPAC</u>	<u>CULTIVO</u>	<u>DESCRIPCIÓN CULTIVO</u>	<u>S/R</u>	<u>SUP. DEC. ADMIN. (ha)</u>	<u>SUP. PROPUESTA (ha)</u>
2142653	41-053-001-00076-001	81268	ALGODON-JUNCAL	R	5,96	5,96
2142655	41-053-001-00076-001	82118	REMOLACHA-SARAMAGO	R	6,00	6,00
2142654	41-053-001-00302-002	81268	ALGODON-JUNCAL	R	6,00	6,00

**RESUMEN CRITERIOS DE PRIORIZACIÓN****10.1.5 Sistemas sostenibles de cultivos agroindustriales****PUNTOS: 4,00**

	<b><u>PUNTOS</u></b>	<b><u>CUMPLE</u></b>
Porcentaje de superficie determinada en Red Natura 2000	0,00	0.0%
Porcentaje de superficie determinada situada en zonas RAMSAR	0,00	0.0%
Porcentaje de superficie determinada en zonas vulnerables a la contaminación por nitratos	4,00	100.0%
Titulares de explotaciones que hayan adquirido el compromiso voluntario de establecimiento de una enmienda natural mediante un cultivo de crucífera para su enterrado en verde	0,00	N



**DETALLE CRITERIOS DE PRIORIZACIÓN****10.1.5 Sistemas sostenibles de cultivos agroindustriales****PUNTOS: 4,00****Porcentaje de superficie determinada en Red Natura 2000****PUNTOS: 0,00 0.0%**

<u>REF.</u>	<u>REFERENCIA SIGPAC</u>	<u>CULTIVO</u>	<u>DESCRIPCIÓN CULTIVO</u>	<u>S/R</u>	<u>SUP.</u> <u>PROPUESTA</u> <u>(ha)</u>	<u>SUP.</u> <u>CUMPLE</u> <u>(ha)</u>
2142653	41-053-001-00076-001	81268	ALGODON-JUNCAL	R	5,96	0,00
2142655	41-053-001-00076-001	82118	REMOLACHA-SARAMAGO	R	6,00	0,00
2142654	41-053-001-00302-002	81268	ALGODON-JUNCAL	R	6,00	0,00

**Porcentaje de superficie determinada situada en zonas RAMSAR****PUNTOS: 0,00 0.0%**

<u>REF.</u>	<u>REFERENCIA SIGPAC</u>	<u>CULTIVO</u>	<u>DESCRIPCIÓN CULTIVO</u>	<u>S/R</u>	<u>SUP.</u> <u>PROPUESTA</u> <u>(ha)</u>	<u>SUP.</u> <u>CUMPLE</u> <u>(ha)</u>
2142653	41-053-001-00076-001	81268	ALGODON-JUNCAL	R	5,96	0,00
2142655	41-053-001-00076-001	82118	REMOLACHA-SARAMAGO	R	6,00	0,00
2142654	41-053-001-00302-002	81268	ALGODON-JUNCAL	R	6,00	0,00

**Porcentaje de superficie determinada en zonas vulnerables a la contaminación por nitratos****PUNTOS: 4,00 100.0%**

<u>REF.</u>	<u>REFERENCIA SIGPAC</u>	<u>CULTIVO</u>	<u>DESCRIPCIÓN CULTIVO</u>	<u>S/R</u>	<u>SUP.</u> <u>PROPUESTA</u> <u>(ha)</u>	<u>SUP.</u> <u>CUMPLE</u> <u>(ha)</u>
2142653	41-053-001-00076-001	81268	ALGODON-JUNCAL	R	5,96	5,96
2142655	41-053-001-00076-001	82118	REMOLACHA-SARAMAGO	R	6,00	6,00
2142654	41-053-001-00302-002	81268	ALGODON-JUNCAL	R	6,00	6,00

**Titulares de explotaciones que hayan adquirido el compromiso voluntario de establecimiento de una enmienda natural mediante un cultivo de crucifera para su enterrado en verde****PUNTOS: 0,00 N**

<u>APELLIDOS Y NOMBRE / RAZÓN SOCIAL</u>	<u>NIF</u>	<u>EXPEDIENTE</u>	<u>SUP. PROPUESTA (ha)</u>
BENITEZ LOPEZ JOSE	28261349F	8028592	3,44
<u>PROPUESTA ADMITIDO</u>	<u>SOLICITA PRIMA VOL. SI</u>	<u>PROPUESTA PRIMA VOL. ADMITIDO</u>	

**IMPORTE POR ANUALIDAD**

<u>CAMPAÑA</u>	<u>IMPORTE MÁXIMO SUBVENCIONABLE</u>	<u>IMPORTE MEDIO DE TRANSFERENCIA (€/ha)</u>
2015	1.491,03 €	433,44 €
2016	1.491,03 €	433,44 €
2017	1.491,03 €	433,44 €
2018	1.491,03 €	433,44 €
2019	1.491,03 €	433,44 €

**RECINTOS PROPUESTOS**

<u>REF.</u>	<u>REFERENCIA SIGPAC</u>	<u>CULTIVO</u>	<u>DESCRIPCIÓN CULTIVO</u>	<u>S/R</u>	<u>SUP. DEC. ADMIN. (ha)</u>	<u>SUP. PROPUESTA (ha)</u>
1960129	41-053-002-00157-001	82361	REMOLACHA-CONIL	S	0,86	0,86
1960130	41-053-002-09037-001	82361	REMOLACHA-CONIL	S	0,14	0,14
1960128	41-053-038-00041-001	81249	ALGODON-CARLA	R	1,44	1,44
1960131	41-053-038-00041-001	82361	REMOLACHA-CONIL	R	0,52	0,52
1960132	41-053-038-00042-001	82361	REMOLACHA-CONIL	R	0,48	0,48

**RESUMEN CRITERIOS DE PRIORIZACIÓN****10.1.5 Sistemas sostenibles de cultivos agroindustriales****PUNTOS: 5,00**

	<u>PUNTOS</u>	<u>CUMPLE</u>
Porcentaje de superficie determinada en Red Natura 2000	0,00	0.0%
Porcentaje de superficie determinada situada en zonas RAMSAR	0,00	0.0%
Porcentaje de superficie determinada en zonas vulnerables a la contaminación por nitratos	4,00	100.0%
Titulares de explotaciones que hayan adquirido el compromiso voluntario de establecimiento de una enmienda natural mediante un cultivo de crucífera para su enterrado en verde	1,00	S



**DETALLE CRITERIOS DE PRIORIZACIÓN****10.1.5 Sistemas sostenibles de cultivos agroindustriales****PUNTOS: 5,00****Porcentaje de superficie determinada en Red Natura 2000****PUNTOS: 0,00 0.0%**

<u>REF.</u>	<u>REFERENCIA SIGPAC</u>	<u>CULTIVO</u>	<u>DESCRIPCIÓN CULTIVO</u>	<u>S/R</u>	<u>SUP.</u>	<u>SUP.</u>
					<u>PROPUESTA</u>	<u>CUMPLE</u>
					(ha)	(ha)
1960129	41-053-002-00157-001	82361	REMOLACHA-CONIL	S	0,86	0,00
1960130	41-053-002-09037-001	82361	REMOLACHA-CONIL	S	0,14	0,00
1960128	41-053-038-00041-001	81249	ALGODON-CARLA	R	1,44	0,00
1960131	41-053-038-00041-001	82361	REMOLACHA-CONIL	R	0,52	0,00
1960132	41-053-038-00042-001	82361	REMOLACHA-CONIL	R	0,48	0,00

**Porcentaje de superficie determinada situada en zonas RAMSAR****PUNTOS: 0,00 0.0%**

<u>REF.</u>	<u>REFERENCIA SIGPAC</u>	<u>CULTIVO</u>	<u>DESCRIPCIÓN CULTIVO</u>	<u>S/R</u>	<u>SUP.</u>	<u>SUP.</u>
					<u>PROPUESTA</u>	<u>CUMPLE</u>
					(ha)	(ha)
1960129	41-053-002-00157-001	82361	REMOLACHA-CONIL	S	0,86	0,00
1960130	41-053-002-09037-001	82361	REMOLACHA-CONIL	S	0,14	0,00
1960128	41-053-038-00041-001	81249	ALGODON-CARLA	R	1,44	0,00
1960131	41-053-038-00041-001	82361	REMOLACHA-CONIL	R	0,52	0,00
1960132	41-053-038-00042-001	82361	REMOLACHA-CONIL	R	0,48	0,00

**Porcentaje de superficie determinada en zonas vulnerables a la contaminación por nitratos****PUNTOS: 4,00 100.0%**

<u>REF.</u>	<u>REFERENCIA SIGPAC</u>	<u>CULTIVO</u>	<u>DESCRIPCIÓN CULTIVO</u>	<u>S/R</u>	<u>SUP.</u>	<u>SUP.</u>
					<u>PROPUESTA</u>	<u>CUMPLE</u>
					(ha)	(ha)
1960129	41-053-002-00157-001	82361	REMOLACHA-CONIL	S	0,86	0,86
1960130	41-053-002-09037-001	82361	REMOLACHA-CONIL	S	0,14	0,14
1960128	41-053-038-00041-001	81249	ALGODON-CARLA	R	1,44	1,44
1960131	41-053-038-00041-001	82361	REMOLACHA-CONIL	R	0,52	0,52
1960132	41-053-038-00042-001	82361	REMOLACHA-CONIL	R	0,48	0,48

**Titulares de explotaciones que hayan adquirido el compromiso voluntario de establecimiento de una enmienda natural mediante un cultivo de crucifera para su enterrado en verde****PUNTOS: 1,00 S**

<b><u>APELLIDOS Y NOMBRE / RAZÓN SOCIAL</u></b>	<b><u>NIF</u></b>	<b><u>EXPEDIENTE</u></b>	<b><u>SUP. PROPUESTA (ha)</u></b>
BENITEZ OJEDA JOSE MANUEL	28768776P	8002334	10,30
<b><u>PROPUESTA</u></b>	<b><u>SOLICITA PRIMA VOL.</u></b>	<b><u>PROPUESTA PRIMA VOL.</u></b>	
ADMITIDO	SI	ADMITIDO	

**IMPORTE POR ANUALIDAD**

<b><u>CAMPAÑA</u></b>	<b><u>IMPORTE MÁXIMO SUBVENCIONABLE</u></b>	<b><u>IMPORTE MEDIO DE TRANSFERENCIA (€/ha)</u></b>
2015	4.464,43 €	433,44 €
2016	4.464,43 €	433,44 €
2017	4.464,43 €	433,44 €
2018	4.464,43 €	433,44 €
2019	4.464,43 €	433,44 €

**RECINTOS PROPUESTOS**

<b><u>REF.</u></b>	<b><u>REFERENCIA SIGPAC</u></b>	<b><u>CULTIVO</u></b>	<b><u>DESCRIPCIÓN CULTIVO</u></b>	<b><u>S/R</u></b>	<b><u>SUP. DEC. ADMIN. (ha)</u></b>	<b><u>SUP. PROPUESTA (ha)</u></b>
1674489	41-005-007-00047-001	81204	ALGODON-IDEAL	R	2,13	2,13
1674491	41-005-007-00050-001	81204	ALGODON-IDEAL	R	2,15	2,15
1674486	41-005-009-00146-001	8000	AVENA-SIN VARIEDAD	R	1,74	1,74
1674492	41-005-009-00162-001	81204	ALGODON-IDEAL	R	2,53	2,53
1674490	41-005-009-00194-002	81204	ALGODON-IDEAL	R	1,75	1,75

**RESUMEN CRITERIOS DE PRIORIZACIÓN****10.1.5 Sistemas sostenibles de cultivos agroindustriales****PUNTOS: 5,00**

	<b><u>PUNTOS</u></b>	<b><u>CUMPLE</u></b>
Porcentaje de superficie determinada en Red Natura 2000	0,00	0.0%
Porcentaje de superficie determinada situada en zonas RAMSAR	0,00	0.0%
Porcentaje de superficie determinada en zonas vulnerables a la contaminación por nitratos	4,00	100.0%
Titulares de explotaciones que hayan adquirido el compromiso voluntario de establecimiento de una enmienda natural mediante un cultivo de crucifera para su enterrado en verde	1,00	S





**DETALLE CRITERIOS DE PRIORIZACIÓN****10.1.5 Sistemas sostenibles de cultivos agroindustriales****PUNTOS: 5,00****Porcentaje de superficie determinada en Red Natura 2000****PUNTOS: 0,00 0.0%**

<u>REF.</u>	<u>REFERENCIA SIGPAC</u>	<u>CULTIVO</u>	<u>DESCRIPCIÓN CULTIVO</u>	<u>S/R</u>	<u>SUP.</u>	<u>SUP.</u>
					<u>PROPUESTA</u>	<u>CUMPLE</u>
					(ha)	(ha)
1674489	41-005-007-00047-001	81204	ALGODON-IDEAL	R	2,13	0,00
1674491	41-005-007-00050-001	81204	ALGODON-IDEAL	R	2,15	0,00
1674486	41-005-009-00146-001	8000	AVENA-SIN VARIEDAD	R	1,74	0,00
1674492	41-005-009-00162-001	81204	ALGODON-IDEAL	R	2,53	0,00
1674490	41-005-009-00194-002	81204	ALGODON-IDEAL	R	1,75	0,00

**Porcentaje de superficie determinada situada en zonas RAMSAR****PUNTOS: 0,00 0.0%**

<u>REF.</u>	<u>REFERENCIA SIGPAC</u>	<u>CULTIVO</u>	<u>DESCRIPCIÓN CULTIVO</u>	<u>S/R</u>	<u>SUP.</u>	<u>SUP.</u>
					<u>PROPUESTA</u>	<u>CUMPLE</u>
					(ha)	(ha)
1674489	41-005-007-00047-001	81204	ALGODON-IDEAL	R	2,13	0,00
1674491	41-005-007-00050-001	81204	ALGODON-IDEAL	R	2,15	0,00
1674486	41-005-009-00146-001	8000	AVENA-SIN VARIEDAD	R	1,74	0,00
1674492	41-005-009-00162-001	81204	ALGODON-IDEAL	R	2,53	0,00
1674490	41-005-009-00194-002	81204	ALGODON-IDEAL	R	1,75	0,00

**Porcentaje de superficie determinada en zonas vulnerables a la contaminación por nitratos****PUNTOS: 4,00 100.0%**

<u>REF.</u>	<u>REFERENCIA SIGPAC</u>	<u>CULTIVO</u>	<u>DESCRIPCIÓN CULTIVO</u>	<u>S/R</u>	<u>SUP.</u>	<u>SUP.</u>
					<u>PROPUESTA</u>	<u>CUMPLE</u>
					(ha)	(ha)
1674489	41-005-007-00047-001	81204	ALGODON-IDEAL	R	2,13	2,13
1674491	41-005-007-00050-001	81204	ALGODON-IDEAL	R	2,15	2,15
1674486	41-005-009-00146-001	8000	AVENA-SIN VARIEDAD	R	1,74	1,74
1674492	41-005-009-00162-001	81204	ALGODON-IDEAL	R	2,53	2,53
1674490	41-005-009-00194-002	81204	ALGODON-IDEAL	R	1,75	1,75

**Titulares de explotaciones que hayan adquirido el compromiso voluntario de establecimiento de una enmienda natural mediante un cultivo de crucifera para su enterrado en verde****PUNTOS: 1,00 S**

<b><u>APELLIDOS Y NOMBRE / RAZÓN SOCIAL</u></b>	<b><u>NIF</u></b>	<b><u>EXPEDIENTE</u></b>	<b><u>SUP. PROPUESTA (ha)</u></b>
BENITEZ SANCHEZ BENITO	34063173N	8029859	8,35

<b><u>PROPUESTA</u></b>	<b><u>SOLICITA PRIMA VOL.</u></b>
ADMITIDO	NO

**IMPORTE POR ANUALIDAD**

<u>CAMPAÑA</u>	<u>IMPORTE MÁXIMO SUBVENCIONABLE</u>	<u>IMPORTE MEDIO DE TRANSFERENCIA (€/ha)</u>
2015	2.423,75 €	290,27 €
2016	2.423,75 €	290,27 €
2017	2.423,75 €	290,27 €
2018	2.423,75 €	290,27 €
2019	2.423,75 €	290,27 €

**RECINTOS PROPUESTOS**

<u>REF.</u>	<u>REFERENCIA SIGPAC</u>	<u>CULTIVO</u>	<u>DESCRIPCIÓN CULTIVO</u>	<u>S/R</u>	<u>SUP. DEC. ADMIN. (ha)</u>	<u>SUP. PROPUESTA (ha)</u>
2051647	41-053-018-00223-001	81190	ALGODON-ALEXANDROS	R	5,20	5,20
2051648	41-053-018-00223-001	82329	REMOLACHA-CHARLY	R	3,15	3,15

**RESUMEN CRITERIOS DE PRIORIZACIÓN****10.1.5 Sistemas sostenibles de cultivos agroindustriales PUNTOS: 4,00**

	<u>PUNTOS</u>	<u>CUMPLE</u>
Porcentaje de superficie determinada en Red Natura 2000	0,00	0.0%
Porcentaje de superficie determinada situada en zonas RAMSAR	0,00	0.0%
Porcentaje de superficie determinada en zonas vulnerables a la contaminación por nitratos	4,00	100.0%
Titulares de explotaciones que hayan adquirido el compromiso voluntario de establecimiento de una enmienda natural mediante un cultivo de crucifera para su enterrado en verde	0,00	N

**DETALLE CRITERIOS DE PRIORIZACIÓN****10.1.5 Sistemas sostenibles de cultivos agroindustriales PUNTOS: 4,00**

<u>REF.</u>	<u>REFERENCIA SIGPAC</u>	<u>CULTIVO</u>	<u>DESCRIPCIÓN CULTIVO</u>	<u>S/R</u>	<u>SUP. PROPUESTA (ha)</u>	<u>SUP. CUMPLE (ha)</u>
2051647	41-053-018-00223-001	81190	ALGODON-ALEXANDROS	R	5,20	0,00
2051648	41-053-018-00223-001	82329	REMOLACHA-CHARLY	R	3,15	0,00

	<u>PUNTOS</u>	<u>SUP. PROPUESTA (ha)</u>	<u>SUP. CUMPLE (ha)</u>
Porcentaje de superficie determinada en Red Natura 2000	0,00	0,00	0.0%
Porcentaje de superficie determinada situada en zonas RAMSAR	0,00	0,00	0.0%
Porcentaje de superficie determinada en zonas vulnerables a la contaminación por nitratos	4,00	4,00	100.0%
Titulares de explotaciones que hayan adquirido el compromiso voluntario de establecimiento de una enmienda natural mediante un cultivo de crucifera para su enterrado en verde	0,00	0,00	N

<u>REF.</u>	<u>REFERENCIA SIGPAC</u>	<u>CULTIVO</u>	<u>DESCRIPCIÓN CULTIVO</u>	<u>S/R</u>	<u>SUP. PROPUESTA (ha)</u>	<u>SUP. CUMPLE (ha)</u>
2051647	41-053-018-00223-001	81190	ALGODON-ALEXANDROS	R	5,20	5,20
2051648	41-053-018-00223-001	82329	REMOLACHA-CHARLY	R	3,15	3,15

<u>APELLIDOS Y NOMBRE / RAZÓN SOCIAL</u>	<u>NIF</u>	<u>EXPEDIENTE</u>	<u>SUP. PROPUESTA (ha)</u>	<u>Nº DE SOCIOS</u>
BENITO, MIGUELI Y ANTONIO S.C.A	F91040071	8023224	13,02	3
<u>PROPUESTA</u>	<u>SOLICITA PRIMA VOL.</u>	<u>PROPUESTA PRIMA VOL.</u>		
ADMITIDO	SI	ADMITIDO		
<u>IMPORTE POR ANUALIDAD</u>				

<u>CAMPAÑA</u>	<u>IMPORTE MÁXIMO SUBVENCIONABLE</u>	<u>IMPORTE MEDIO DE TRANSFERENCIA (€/ha)</u>
2015	5.643,39 €	433,44 €
2016	5.643,39 €	433,44 €
2017	5.643,39 €	433,44 €
2018	5.643,39 €	433,44 €
2019	5.643,39 €	433,44 €

RECINTOS PROPUESTOS

<u>REF.</u>	<u>REFERENCIA SIGPAC</u>	<u>CULTIVO</u>	<u>DESCRIPCIÓN CULTIVO</u>	<u>S/R</u>	<u>SUP. DEC. ADMIN. (ha)</u>	<u>SUP. PROPUESTA (ha)</u>
1896151	41-020-017-00047-002	81268	ALGODON-JUNCAL	R	4,79	4,79
1896149	41-020-032-00100-001	4100	MAIZ-MAIZ CONVENCIONAL	R	3,02	3,02
1896152	41-020-032-00100-001	81268	ALGODON-JUNCAL	R	5,21	5,21

**RESUMEN CRITERIOS DE PRIORIZACIÓN****10.1.5 Sistemas sostenibles de cultivos agroindustriales**

PUNTOS: 5,00

	<u>PUNTOS</u>	<u>CUMPLE</u>
Porcentaje de superficie determinada en Red Natura 2000	0,00	0.0%
Porcentaje de superficie determinada situada en zonas RAMSAR	0,00	0.0%
Porcentaje de superficie determinada en zonas vulnerables a la contaminación por nitratos	4,00	100.0%
Titulares de explotaciones que hayan adquirido el compromiso voluntario de establecimiento de una enmienda natural mediante un cultivo de crucífera para su enterrado en verde	1,00	S



**DETALLE CRITERIOS DE PRIORIZACIÓN****10.1.5 Sistemas sostenibles de cultivos agroindustriales****PUNTOS: 5,00****Porcentaje de superficie determinada en Red Natura 2000****PUNTOS: 0,00 0.0%**

<u>REF.</u>	<u>REFERENCIA SIGPAC</u>	<u>CULTIVO</u>	<u>DESCRIPCIÓN CULTIVO</u>	<u>S/R</u>	<u>SUP.</u>	<u>SUP.</u>
					<u>PROPUESTA</u>	<u>CUMPLE</u>
					(ha)	(ha)
1896151	41-020-017-00047-002	81268	ALGODON-JUNCAL	R	4,79	0,00
1896149	41-020-032-00100-001	4100	MAIZ-MAIZ CONVENCIONAL	R	3,02	0,00
1896152	41-020-032-00100-001	81268	ALGODON-JUNCAL	R	5,21	0,00

**Porcentaje de superficie determinada situada en zonas RAMSAR****PUNTOS: 0,00 0.0%**

<u>REF.</u>	<u>REFERENCIA SIGPAC</u>	<u>CULTIVO</u>	<u>DESCRIPCIÓN CULTIVO</u>	<u>S/R</u>	<u>SUP.</u>	<u>SUP.</u>
					<u>PROPUESTA</u>	<u>CUMPLE</u>
					(ha)	(ha)
1896151	41-020-017-00047-002	81268	ALGODON-JUNCAL	R	4,79	0,00
1896149	41-020-032-00100-001	4100	MAIZ-MAIZ CONVENCIONAL	R	3,02	0,00
1896152	41-020-032-00100-001	81268	ALGODON-JUNCAL	R	5,21	0,00

**Porcentaje de superficie determinada en zonas vulnerables a la contaminación por nitratos****PUNTOS: 4,00 100.0%**

<u>REF.</u>	<u>REFERENCIA SIGPAC</u>	<u>CULTIVO</u>	<u>DESCRIPCIÓN CULTIVO</u>	<u>S/R</u>	<u>SUP.</u>	<u>SUP.</u>
					<u>PROPUESTA</u>	<u>CUMPLE</u>
					(ha)	(ha)
1896151	41-020-017-00047-002	81268	ALGODON-JUNCAL	R	4,79	4,79
1896149	41-020-032-00100-001	4100	MAIZ-MAIZ CONVENCIONAL	R	3,02	3,02
1896152	41-020-032-00100-001	81268	ALGODON-JUNCAL	R	5,21	5,21

**Titulares de explotaciones que hayan adquirido el compromiso voluntario de establecimiento de una enmienda natural mediante un cultivo de crucífera para su enterrado en verde****PUNTOS: 1,00 S**

<b><u>APELLIDOS Y NOMBRE / RAZÓN SOCIAL</u></b>	<b><u>NIF</u></b>	<b><u>EXPEDIENTE</u></b>	<b><u>SUP. PROPUESTA (ha)</u></b>
BENITO RODRIGUEZ BENITO	34054254V	8028762	24,53

<b><u>PROPUESTA</u></b>	<b><u>SOLICITA PRIMA VOL.</u></b>
ADMITIDO	NO

**IMPORTE POR ANUALIDAD**

<u>CAMPAÑA</u>	<u>IMPORTE MÁXIMO SUBVENCIONABLE</u>	<u>IMPORTE MEDIO DE TRANSFERENCIA (€/ha)</u>
2015	7.120,32 €	290,27 €
2016	7.120,32 €	290,27 €
2017	7.120,32 €	290,27 €
2018	7.120,32 €	290,27 €
2019	7.120,32 €	290,27 €

**RECINTOS PROPUESTOS**

<u>REF.</u>	<u>REFERENCIA SIGPAC</u>	<u>CULTIVO</u>	<u>DESCRIPCIÓN CULTIVO</u>	<u>S/R</u>	<u>SUP. DEC. ADMIN. (ha)</u>	<u>SUP. PROPUESTA (ha)</u>
1974235	41-020-004-00032-001	33175	GIRASOL-COLOMBI	R	4,30	4,30
1974238	41-020-004-00212-001	81268	ALGODON-JUNCAL	R	2,86	2,86
1974239	41-020-016-00002-005	82343	REMOLACHA-CICLON	R	3,90	3,90
1974242	41-020-019-00052-002	82343	REMOLACHA-CICLON	R	2,80	2,80
1974237	41-020-019-00052-003	81268	ALGODON-JUNCAL	R	2,01	2,01
1974241	41-020-019-00077-001	82343	REMOLACHA-CICLON	R	4,46	4,46
1974236	41-053-001-00255-002	81385	ALGODON-DP377	R	2,10	2,10
1974240	41-053-001-00255-002	82343	REMOLACHA-CICLON	R	2,10	2,10

**RESUMEN CRITERIOS DE PRIORIZACIÓN****10.1.5 Sistemas sostenibles de cultivos agroindustriales****PUNTOS: 4,00**

	<b><u>PUNTOS</u></b>	<b><u>CUMPLE</u></b>
Porcentaje de superficie determinada en Red Natura 2000	0,00	0.0%
Porcentaje de superficie determinada situada en zonas RAMSAR	0,00	0.0%
Porcentaje de superficie determinada en zonas vulnerables a la contaminación por nitratos	4,00	100.0%
Titulares de explotaciones que hayan adquirido el compromiso voluntario de establecimiento de una enmienda natural mediante un cultivo de crucífera para su enterrado en verde	0,00	N



**DETALLE CRITERIOS DE PRIORIZACIÓN****10.1.5 Sistemas sostenibles de cultivos agroindustriales****PUNTOS: 4,00****Porcentaje de superficie determinada en Red Natura 2000****PUNTOS: 0,00 0.0%**

<u>REF.</u>	<u>REFERENCIA SIGPAC</u>	<u>CULTIVO</u>	<u>DESCRIPCIÓN CULTIVO</u>	<u>S/R</u>	<u>SUP.</u>	<u>SUP.</u>
					<u>PROPUESTA</u>	<u>CUMPLE</u>
					<u>(ha)</u>	<u>(ha)</u>
1974235	41-020-004-00032-001	33175	GIRASOL-COLOMBI	R	4,30	0,00
1974238	41-020-004-00212-001	81268	ALGODON-JUNCAL	R	2,86	0,00
1974239	41-020-016-00002-005	82343	REMOLACHA-CICLON	R	3,90	0,00
1974242	41-020-019-00052-002	82343	REMOLACHA-CICLON	R	2,80	0,00
1974237	41-020-019-00052-003	81268	ALGODON-JUNCAL	R	2,01	0,00
1974241	41-020-019-00077-001	82343	REMOLACHA-CICLON	R	4,46	0,00
1974236	41-053-001-00255-002	81385	ALGODON-DP377	R	2,10	0,00
1974240	41-053-001-00255-002	82343	REMOLACHA-CICLON	R	2,10	0,00

**Porcentaje de superficie determinada situada en zonas RAMSAR****PUNTOS: 0,00 0.0%**

<u>REF.</u>	<u>REFERENCIA SIGPAC</u>	<u>CULTIVO</u>	<u>DESCRIPCIÓN CULTIVO</u>	<u>S/R</u>	<u>SUP.</u>	<u>SUP.</u>
					<u>PROPUESTA</u>	<u>CUMPLE</u>
					<u>(ha)</u>	<u>(ha)</u>
1974235	41-020-004-00032-001	33175	GIRASOL-COLOMBI	R	4,30	0,00
1974238	41-020-004-00212-001	81268	ALGODON-JUNCAL	R	2,86	0,00
1974239	41-020-016-00002-005	82343	REMOLACHA-CICLON	R	3,90	0,00
1974242	41-020-019-00052-002	82343	REMOLACHA-CICLON	R	2,80	0,00
1974237	41-020-019-00052-003	81268	ALGODON-JUNCAL	R	2,01	0,00
1974241	41-020-019-00077-001	82343	REMOLACHA-CICLON	R	4,46	0,00
1974236	41-053-001-00255-002	81385	ALGODON-DP377	R	2,10	0,00
1974240	41-053-001-00255-002	82343	REMOLACHA-CICLON	R	2,10	0,00

**Porcentaje de superficie determinada en zonas vulnerables a la contaminación por nitratos****PUNTOS: 4,00 100.0%**

<u>REF.</u>	<u>REFERENCIA SIGPAC</u>	<u>CULTIVO</u>	<u>DESCRIPCIÓN CULTIVO</u>	<u>S/R</u>	<u>SUP.</u>	<u>SUP.</u>
					<u>PROPUESTA</u>	<u>CUMPLE</u>
					<u>(ha)</u>	<u>(ha)</u>
1974235	41-020-004-00032-001	33175	GIRASOL-COLOMBI	R	4,30	4,30
1974238	41-020-004-00212-001	81268	ALGODON-JUNCAL	R	2,86	2,86
1974239	41-020-016-00002-005	82343	REMOLACHA-CICLON	R	3,90	3,90
1974242	41-020-019-00052-002	82343	REMOLACHA-CICLON	R	2,80	2,80
1974237	41-020-019-00052-003	81268	ALGODON-JUNCAL	R	2,01	2,01
1974241	41-020-019-00077-001	82343	REMOLACHA-CICLON	R	4,46	4,46
1974236	41-053-001-00255-002	81385	ALGODON-DP377	R	2,10	2,10
1974240	41-053-001-00255-002	82343	REMOLACHA-CICLON	R	2,10	2,10

**Titulares de explotaciones que hayan adquirido el compromiso voluntario de establecimiento de una enmienda natural mediante un cultivo de crucifera para su enterrado en verde****PUNTOS: 0,00 N**

<b><u>APELLIDOS Y NOMBRE / RAZÓN SOCIAL</u></b>	<b><u>NIF</u></b>	<b><u>EXPEDIENTE</u></b>	<b><u>SUP. PROPUESTA (ha)</u></b>
BENJUMEA MORON JUAN EDUARDO	52248117Y	8029467	7,40

<b><u>PROPUESTA</u></b>	<b><u>SOLICITA PRIMA VOL.</u></b>	<b><u>PROPUESTA PRIMA VOL.</u></b>
INADMITIDO	SI	INADMITIDO

**IMPORTE POR ANUALIDAD**

<u>CAMPAÑA</u>	<u>IMPORTE MÁXIMO SUBVENCIONABLE</u>	<u>IMPORTE MEDIO DE TRANSFERENCIA (€/ha)</u>
2015	3.207,46 €	433,44 €
2016	3.207,46 €	433,44 €
2017	3.207,46 €	433,44 €
2018	3.207,46 €	433,44 €
2019	3.207,46 €	433,44 €

**RECINTOS PROPUESTOS**

<u>REF.</u>	<u>REFERENCIA SIGPAC</u>	<u>CULTIVO</u>	<u>DESCRIPCIÓN CULTIVO</u>	<u>S/R</u>	<u>SUP. DEC. ADMIN. (ha)</u>	<u>SUP. PROPUESTA (ha)</u>
2212507	41-039-033-00012-002	81320	ALGODON-DP396	R	7,29	7,29
2212508	41-039-033-00012-002	81320	ALGODON-DP396	R	0,11	0,11

**RESUMEN CRITERIOS DE PRIORIZACIÓN****10.1.5 Sistemas sostenibles de cultivos agroindustriales** PUNTOS: 1,00

	<u>PUNTOS</u>	<u>CUMPLE</u>
Porcentaje de superficie determinada en Red Natura 2000	0,00	0.0%
Porcentaje de superficie determinada situada en zonas RAMSAR	0,00	0.0%
Porcentaje de superficie determinada en zonas vulnerables a la contaminación por nitratos	0,00	0.0%
Titulares de explotaciones que hayan adquirido el compromiso voluntario de establecimiento de una enmienda natural mediante un cultivo de crucifera para su enterrado en verde	1,00	S

**DETALLE CRITERIOS DE PRIORIZACIÓN****10.1.5 Sistemas sostenibles de cultivos agroindustriales** PUNTOS: 1,00

<u>REF.</u>	<u>REFERENCIA SIGPAC</u>	<u>CULTIVO</u>	<u>DESCRIPCIÓN CULTIVO</u>	<u>S/R</u>	<u>SUP. PROPUESTA (ha)</u>	<u>SUP. CUMPLE (ha)</u>
2212508	41-039-033-00012-002	81320	ALGODON-DP396	R	0,11	0,00
2212507	41-039-033-00012-002	81320	ALGODON-DP396	R	7,29	0,00

	<u>PUNTOS</u>	<u>SUP. PROPUESTA (ha)</u>	<u>SUP. CUMPLE (ha)</u>
Porcentaje de superficie determinada en Red Natura 2000	0,00	0,00	0.0%
Porcentaje de superficie determinada situada en zonas RAMSAR	0,00	0,11	0.0%
Porcentaje de superficie determinada en zonas vulnerables a la contaminación por nitratos	0,00	7,29	0.0%
Titulares de explotaciones que hayan adquirido el compromiso voluntario de establecimiento de una enmienda natural mediante un cultivo de crucifera para su enterrado en verde	1,00		S

<b><u>APELLIDOS Y NOMBRE / RAZÓN SOCIAL</u></b>	<b><u>NIF</u></b>	<b><u>EXPEDIENTE</u></b>	<b><u>SUP. PROPUESTA (ha)</u></b>
BENJUMEA ROLDAN MANUEL	28344354M	8026998	10,00

<b><u>PROPUESTA</u></b>	<b><u>SOLICITA PRIMA VOL.</u></b>
INADMITIDO	NO

**IMPORTE POR ANUALIDAD**

<u>CAMPAÑA</u>	<u>IMPORTE MÁXIMO SUBVENCIONABLE</u>	<u>IMPORTE MEDIO DE TRANSFERENCIA (€/ha)</u>
2015	2.902,70 €	290,27 €
2016	2.902,70 €	290,27 €
2017	2.902,70 €	290,27 €
2018	2.902,70 €	290,27 €
2019	2.902,70 €	290,27 €

**RECINTOS PROPUESTOS**

<u>REF.</u>	<u>REFERENCIA SIGPAC</u>	<u>CULTIVO</u>	<u>DESCRIPCIÓN CULTIVO</u>	<u>S/R</u>	<u>SUP. DEC. ADMIN. (ha)</u>	<u>SUP. PROPUESTA (ha)</u>
1851184	41-039-033-00009-001	1000	TRIGO BLANDO-SIN VARIEDAD	R	6,36	6,36
1851186	41-039-033-00009-001	99000	PATATA-SIN VARIEDAD	R	3,64	3,64

**RESUMEN CRITERIOS DE PRIORIZACIÓN****10.1.5 Sistemas sostenibles de cultivos agroindustriales**

PUNTOS: 0,00

	<u>PUNTOS</u>	<u>CUMPLE</u>
Porcentaje de superficie determinada en Red Natura 2000	0,00	0.0%
Porcentaje de superficie determinada situada en zonas RAMSAR	0,00	0.0%
Porcentaje de superficie determinada en zonas vulnerables a la contaminación por nitratos	0,00	0.0%
Titulares de explotaciones que hayan adquirido el compromiso voluntario de establecimiento de una enmienda natural mediante un cultivo de crucifera para su enterrado en verde	0,00	N

**DETALLE CRITERIOS DE PRIORIZACIÓN****10.1.5 Sistemas sostenibles de cultivos agroindustriales**

PUNTOS: 0,00

<u>REF.</u>	<u>REFERENCIA SIGPAC</u>	<u>CULTIVO</u>	<u>DESCRIPCIÓN CULTIVO</u>	<u>S/R</u>	<u>SUP. PROPUESTA (ha)</u>	<u>SUP. CUMPLE (ha)</u>
1851184	41-039-033-00009-001	1000	TRIGO BLANDO-SIN VARIEDAD	R	6,36	0,00
1851186	41-039-033-00009-001	99000	PATATA-SIN VARIEDAD	R	3,64	0,00

	<u>PUNTOS</u>	<u>SUP. PROPUESTA (ha)</u>	<u>SUP. CUMPLE (ha)</u>
Porcentaje de superficie determinada en Red Natura 2000	0,00	0,00	0.0%
Porcentaje de superficie determinada situada en zonas RAMSAR	0,00	0,00	0.0%
Porcentaje de superficie determinada en zonas vulnerables a la contaminación por nitratos	0,00	0,00	0.0%
Titulares de explotaciones que hayan adquirido el compromiso voluntario de establecimiento de una enmienda natural mediante un cultivo de crucifera para su enterrado en verde	0,00	0,00	N



<b><u>APELLIDOS Y NOMBRE / RAZÓN SOCIAL</u></b>	<b><u>NIF</u></b>	<b><u>EXPEDIENTE</u></b>	<b><u>SUP. PROPUESTA (ha)</u></b>
BERENJENO FUNES FERMIN	34070899X	8029374	5,50

<b><u>PROPUESTA</u></b>	<b><u>SOLICITA PRIMA VOL.</u></b>
ADMITIDO	NO

**IMPORTE POR ANUALIDAD**

<u>CAMPAÑA</u>	<u>IMPORTE MÁXIMO SUBVENCIONABLE</u>	<u>IMPORTE MEDIO DE TRANSFERENCIA (€/ha)</u>
2015	1.596,48 €	290,27 €
2016	1.596,48 €	290,27 €
2017	1.596,48 €	290,27 €
2018	1.596,48 €	290,27 €
2019	1.596,48 €	290,27 €

**RECINTOS PROPUESTOS**

<u>REF.</u>	<u>REFERENCIA SIGPAC</u>	<u>CULTIVO</u>	<u>DESCRIPCIÓN CULTIVO</u>	<u>S/R</u>	<u>SUP. DEC. ADMIN. (ha)</u>	<u>SUP. PROPUESTA (ha)</u>
2019813	41-095-084-00075-001	81361	ALGODON-INTERCOTT 211	R	5,50	5,50

**RESUMEN CRITERIOS DE PRIORIZACIÓN**

<b>10.1.5 Sistemas sostenibles de cultivos agroindustriales</b>	<b>PUNTOS: 4,00</b>
---	---------------------

	<u>PUNTOS</u>	<u>CUMPLE</u>
Porcentaje de superficie determinada en Red Natura 2000	0,00	0.0%
Porcentaje de superficie determinada situada en zonas RAMSAR	0,00	0.0%
Porcentaje de superficie determinada en zonas vulnerables a la contaminación por nitratos	4,00	100.0%
Titulares de explotaciones que hayan adquirido el compromiso voluntario de establecimiento de una enmienda natural mediante un cultivo de crucifera para su enterrado en verde	0,00	N

**DETALLE CRITERIOS DE PRIORIZACIÓN**

<b>10.1.5 Sistemas sostenibles de cultivos agroindustriales</b>	<b>PUNTOS: 4,00</b>
---	---------------------

Porcentaje de superficie determinada en Red Natura 2000	<b>PUNTOS: 0,00</b>	<b>0.0%</b>				
<b>REF.</b>	<b>REFERENCIA SIGPAC</b>	<b>CULTIVO</b>	<b>DESCRIPCIÓN CULTIVO</b>	<b>S/R</b>	<b>SUP. PROPUESTA (ha)</b>	<b>SUP. CUMPLE (ha)</b>
2019813	41-095-084-00075-001	81361	ALGODON-INTERCOTT 211	R	5,50	0,00
Porcentaje de superficie determinada situada en zonas RAMSAR	<b>PUNTOS: 0,00</b>	<b>0.0%</b>				
<b>REF.</b>	<b>REFERENCIA SIGPAC</b>	<b>CULTIVO</b>	<b>DESCRIPCIÓN CULTIVO</b>	<b>S/R</b>	<b>SUP. PROPUESTA (ha)</b>	<b>SUP. CUMPLE (ha)</b>
2019813	41-095-084-00075-001	81361	ALGODON-INTERCOTT 211	R	5,50	0,00
Porcentaje de superficie determinada en zonas vulnerables a la contaminación por nitratos	<b>PUNTOS: 4,00</b>	<b>100.0%</b>				
<b>REF.</b>	<b>REFERENCIA SIGPAC</b>	<b>CULTIVO</b>	<b>DESCRIPCIÓN CULTIVO</b>	<b>S/R</b>	<b>SUP. PROPUESTA (ha)</b>	<b>SUP. CUMPLE (ha)</b>
2019813	41-095-084-00075-001	81361	ALGODON-INTERCOTT 211	R	5,50	5,50
Titulares de explotaciones que hayan adquirido el compromiso voluntario de establecimiento de una enmienda natural mediante un cultivo de crucifera para su enterrado en verde	<b>PUNTOS: 0,00</b>	<b>N</b>				



<b><u>APELLIDOS Y NOMBRE / RAZÓN SOCIAL</u></b>	<b><u>NIF</u></b>	<b><u>EXPEDIENTE</u></b>	<b><u>SUP. PROPUESTA (ha)</u></b>
BERENJENO FUNES MANUEL	28867995M	8013743	6,02

<b><u>PROPUESTA</u></b>	<b><u>SOLICITA PRIMA VOL.</u></b>
ADMITIDO	NO

**IMPORTE POR ANUALIDAD**

<u>CAMPAÑA</u>	<u>IMPORTE MÁXIMO SUBVENCIONABLE</u>	<u>IMPORTE MEDIO DE TRANSFERENCIA (€/ha)</u>
2015	1.747,43 €	290,27 €
2016	1.747,43 €	290,27 €
2017	1.747,43 €	290,27 €
2018	1.747,43 €	290,27 €
2019	1.747,43 €	290,27 €

**RECINTOS PROPUESTOS**

<u>REF.</u>	<u>REFERENCIA SIGPAC</u>	<u>CULTIVO</u>	<u>DESCRIPCIÓN CULTIVO</u>	<u>S/R</u>	<u>SUP. DEC. ADMIN. (ha)</u>	<u>SUP. PROPUESTA (ha)</u>
1739353	41-095-062-00082-002	4100	MAIZ-MAIZ CONVENCIONAL	R	3,00	3,00
1739355	41-095-062-00082-002	81363	ALGODON-DP332	R	3,02	3,02

**RESUMEN CRITERIOS DE PRIORIZACIÓN****10.1.5 Sistemas sostenibles de cultivos agroindustriales** PUNTOS: 4,00

	<u>PUNTOS</u>	<u>CUMPLE</u>
Porcentaje de superficie determinada en Red Natura 2000	0,00	0.0%
Porcentaje de superficie determinada situada en zonas RAMSAR	0,00	0.0%
Porcentaje de superficie determinada en zonas vulnerables a la contaminación por nitratos	4,00	100.0%
Titulares de explotaciones que hayan adquirido el compromiso voluntario de establecimiento de una enmienda natural mediante un cultivo de crucifera para su enterrado en verde	0,00	N

**DETALLE CRITERIOS DE PRIORIZACIÓN****10.1.5 Sistemas sostenibles de cultivos agroindustriales** PUNTOS: 4,00

<u>REF.</u>	<u>REFERENCIA SIGPAC</u>	<u>CULTIVO</u>	<u>DESCRIPCIÓN CULTIVO</u>	<u>S/R</u>	<u>SUP. PROPUESTA (ha)</u>	<u>SUP. CUMPLE (ha)</u>
1739353	41-095-062-00082-002	4100	MAIZ-MAIZ CONVENCIONAL	R	3,00	0,00
1739355	41-095-062-00082-002	81363	ALGODON-DP332	R	3,02	0,00

	<u>PUNTOS</u>	<u>SUP. PROPUESTA (ha)</u>	<u>SUP. CUMPLE (ha)</u>
Porcentaje de superficie determinada en Red Natura 2000	0,00	0,00	0.0%
Porcentaje de superficie determinada situada en zonas RAMSAR	0,00	0,00	0.0%
Porcentaje de superficie determinada en zonas vulnerables a la contaminación por nitratos	4,00	3,02	100.0%
Titulares de explotaciones que hayan adquirido el compromiso voluntario de establecimiento de una enmienda natural mediante un cultivo de crucifera para su enterrado en verde	0,00	0,00	N

<u>REF.</u>	<u>REFERENCIA SIGPAC</u>	<u>CULTIVO</u>	<u>DESCRIPCIÓN CULTIVO</u>	<u>S/R</u>	<u>SUP. PROPUESTA (ha)</u>	<u>SUP. CUMPLE (ha)</u>
1739353	41-095-062-00082-002	4100	MAIZ-MAIZ CONVENCIONAL	R	3,00	3,00
1739355	41-095-062-00082-002	81363	ALGODON-DP332	R	3,02	3,02

<u>APELLIDOS Y NOMBRE / RAZÓN SOCIAL</u>	<u>NIF</u>	<u>EXPEDIENTE</u>	<u>SUP. PROPUESTA (ha)</u>
BERENJENO IGLESIAS MANUEL	28133521J	8018971	2,85

<u>PROPUESTA</u>	<u>SOLICITA PRIMA VOL.</u>
ADMITIDO	NO

IMPORTE POR ANUALIDAD

<u>CAMPAÑA</u>	<u>IMPORTE MÁXIMO SUBVENCIONABLE</u>	<u>IMPORTE MEDIO DE TRANSFERENCIA (€/ha)</u>
2015	827,27 €	290,27 €
2016	827,27 €	290,27 €
2017	827,27 €	290,27 €
2018	827,27 €	290,27 €
2019	827,27 €	290,27 €

RECINTOS PROPUESTOS

<u>REF.</u>	<u>REFERENCIA SIGPAC</u>	<u>CULTIVO</u>	<u>DESCRIPCIÓN CULTIVO</u>	<u>S/R</u>	<u>SUP. DEC. ADMIN. (ha)</u>	<u>SUP. PROPUESTA (ha)</u>
1739455	41-020-001-00011-001	81363	ALGODON-DP332	R	2,85	2,85

**RESUMEN CRITERIOS DE PRIORIZACIÓN**

<b>10.1.5 Sistemas sostenibles de cultivos agroindustriales</b>	<b>PUNTOS: 4,00</b>
---	---------------------

	<u>PUNTOS</u>	<u>CUMPLE</u>
Porcentaje de superficie determinada en Red Natura 2000	0,00	0.0%
Porcentaje de superficie determinada situada en zonas RAMSAR	0,00	0.0%
Porcentaje de superficie determinada en zonas vulnerables a la contaminación por nitratos	4,00	100.0%
Titulares de explotaciones que hayan adquirido el compromiso voluntario de establecimiento de una enmienda natural mediante un cultivo de crucifera para su enterrado en verde	0,00	N

**DETALLE CRITERIOS DE PRIORIZACIÓN**

<b>10.1.5 Sistemas sostenibles de cultivos agroindustriales</b>	<b>PUNTOS: 4,00</b>
---	---------------------

Porcentaje de superficie determinada en Red Natura 2000	<b>PUNTOS: 0,00</b>	<b>0.0%</b>
	<u>SUP. PROPUESTA (ha)</u>	<u>SUP. CUMPLE (ha)</u>
<u>REF.</u> <u>REFERENCIA SIGPAC</u> <u>CULTIVO</u> <u>DESCRIPCIÓN CULTIVO</u>	<u>S/R</u>	
1739455 41-020-001-00011-001 81363 ALGODON-DP332	R	2,85 0,00
Porcentaje de superficie determinada situada en zonas RAMSAR	<b>PUNTOS: 0,00</b>	<b>0.0%</b>
	<u>SUP. PROPUESTA (ha)</u>	<u>SUP. CUMPLE (ha)</u>
<u>REF.</u> <u>REFERENCIA SIGPAC</u> <u>CULTIVO</u> <u>DESCRIPCIÓN CULTIVO</u>	<u>S/R</u>	
1739455 41-020-001-00011-001 81363 ALGODON-DP332	R	2,85 0,00
Porcentaje de superficie determinada en zonas vulnerables a la contaminación por nitratos	<b>PUNTOS: 4,00</b>	<b>100.0%</b>
	<u>SUP. PROPUESTA (ha)</u>	<u>SUP. CUMPLE (ha)</u>
<u>REF.</u> <u>REFERENCIA SIGPAC</u> <u>CULTIVO</u> <u>DESCRIPCIÓN CULTIVO</u>	<u>S/R</u>	
1739455 41-020-001-00011-001 81363 ALGODON-DP332	R	2,85 2,85
Titulares de explotaciones que hayan adquirido el compromiso voluntario de establecimiento de una enmienda natural mediante un cultivo de crucifera para su enterrado en verde	<b>PUNTOS: 0,00</b>	<b>N</b>



<b>APELLIDOS Y NOMBRE / RAZÓN SOCIAL</b>	<b>NIF</b>	<b>EXPEDIENTE</b>	<b>SUP. PROPUESTA (ha)</b>
BERENJENO ROMERO JUAN CARLOS	28752787G	8018957	7,22

<b>PROPUESTA</b>	<b>SOLICITA PRIMA VOL.</b>
ADMITIDO	NO

**IMPORTE POR ANUALIDAD**

<b>CAMPAÑA</b>	<b>IMPORTE MÁXIMO SUBVENCIONABLE</b>	<b>IMPORTE MEDIO DE TRANSFERENCIA (€/ha)</b>
2015	2.095,75 €	290,27 €
2016	2.095,75 €	290,27 €
2017	2.095,75 €	290,27 €
2018	2.095,75 €	290,27 €
2019	2.095,75 €	290,27 €

**RECINTOS PROPUESTOS**

<b>REF.</b>	<b>REFERENCIA SIGPAC</b>	<b>CULTIVO</b>	<b>DESCRIPCIÓN CULTIVO</b>	<b>S/R</b>	<b>SUP. DEC. ADMIN. (ha)</b>	<b>SUP. PROPUESTA (ha)</b>
1739038	41-020-001-00011-001	81363	ALGODON-DP332	R	2,50	2,50
1739039	41-020-001-00029-002	81363	ALGODON-DP332	R	4,72	4,72

**RESUMEN CRITERIOS DE PRIORIZACIÓN****10.1.5 Sistemas sostenibles de cultivos agroindustriales****PUNTOS: 4,00**

	<b>PUNTOS</b>	<b>CUMPLE</b>
Porcentaje de superficie determinada en Red Natura 2000	0,00	0.0%
Porcentaje de superficie determinada situada en zonas RAMSAR	0,00	0.0%
Porcentaje de superficie determinada en zonas vulnerables a la contaminación por nitratos	4,00	100.0%
Titulares de explotaciones que hayan adquirido el compromiso voluntario de establecimiento de una enmienda natural mediante un cultivo de crucifera para su enterrado en verde	0,00	N

**DETALLE CRITERIOS DE PRIORIZACIÓN****10.1.5 Sistemas sostenibles de cultivos agroindustriales****PUNTOS: 4,00**

<b>REF.</b>	<b>REFERENCIA SIGPAC</b>	<b>CULTIVO</b>	<b>DESCRIPCIÓN CULTIVO</b>	<b>S/R</b>	<b>SUP. PROPUESTA (ha)</b>	<b>SUP. CUMPLE (ha)</b>
1739038	41-020-001-00011-001	81363	ALGODON-DP332	R	2,50	0,00
1739039	41-020-001-00029-002	81363	ALGODON-DP332	R	4,72	0,00

	<b>PUNTOS</b>	<b>SUP. PROPUESTA (ha)</b>	<b>SUP. CUMPLE (ha)</b>
Porcentaje de superficie determinada en Red Natura 2000	0,00	0,00	0.0%
Porcentaje de superficie determinada situada en zonas RAMSAR	0,00	0,00	0.0%
Porcentaje de superficie determinada en zonas vulnerables a la contaminación por nitratos	4,00	4,72	100.0%
Titulares de explotaciones que hayan adquirido el compromiso voluntario de establecimiento de una enmienda natural mediante un cultivo de crucifera para su enterrado en verde	0,00	0,00	N

<b>REF.</b>	<b>REFERENCIA SIGPAC</b>	<b>CULTIVO</b>	<b>DESCRIPCIÓN CULTIVO</b>	<b>S/R</b>	<b>SUP. PROPUESTA (ha)</b>	<b>SUP. CUMPLE (ha)</b>
1739038	41-020-001-00011-001	81363	ALGODON-DP332	R	2,50	2,50
1739039	41-020-001-00029-002	81363	ALGODON-DP332	R	4,72	4,72

<u>APELLIDOS Y NOMBRE / RAZÓN SOCIAL</u>	<u>NIF</u>	<u>EXPEDIENTE</u>	<u>SUP. PROPUESTA (ha)</u>
BERMUDO ORTIZ LAURA	75356274V	8025190	9,95
<u>PROPUESTA ADMITIDO</u>	<u>SOLICITA PRIMA VOL. SI</u>	<u>PROPUESTA PRIMA VOL. ADMITIDO</u>	
<b>IMPORTE POR ANUALIDAD</b>			

<u>CAMPAÑA</u>	<u>IMPORTE MÁXIMO SUBVENCIONABLE</u>	<u>IMPORTE MEDIO DE TRANSFERENCIA (€/ha)</u>
2015	4.312,73 €	433,44 €
2016	4.312,73 €	433,44 €
2017	4.312,73 €	433,44 €
2018	4.312,73 €	433,44 €
2019	4.312,73 €	433,44 €

**RECINTOS PROPUESTOS**

<u>REF.</u>	<u>REFERENCIA SIGPAC</u>	<u>CULTIVO</u>	<u>DESCRIPCIÓN CULTIVO</u>	<u>S/R</u>	<u>SUP. DEC. ADMIN. (ha)</u>	<u>SUP. PROPUESTA (ha)</u>
1738168	41-039-061-00022-001	81385	ALGODON-DP377	R	9,95	9,95

**RESUMEN CRITERIOS DE PRIORIZACIÓN**

<b>10.1.5 Sistemas sostenibles de cultivos agroindustriales</b>	<b>PUNTOS: 5,00</b>	<b>PUNTOS</b>	<b>CUMPLE</b>
Porcentaje de superficie determinada en Red Natura 2000		0,00	0.0%
Porcentaje de superficie determinada situada en zonas RAMSAR		0,00	0.0%
Porcentaje de superficie determinada en zonas vulnerables a la contaminación por nitratos		4,00	100.0%
Titulares de explotaciones que hayan adquirido el compromiso voluntario de establecimiento de una enmienda natural mediante un cultivo de crucifera para su enterrado en verde		1,00	S

**DETALLE CRITERIOS DE PRIORIZACIÓN**

<b>10.1.5 Sistemas sostenibles de cultivos agroindustriales</b>	<b>PUNTOS: 5,00</b>	<b>PUNTOS</b>	<b>CUMPLE</b>			
Porcentaje de superficie determinada en Red Natura 2000		PUNTOS: 0,00	0.0%			
		<u>SUP. PROPUESTA (ha)</u>	<u>SUP. CUMPLE (ha)</u>			
<u>REF.</u>	<u>REFERENCIA SIGPAC</u>	<u>CULTIVO</u>	<u>DESCRIPCIÓN CULTIVO</u>	<u>S/R</u>		
1738168	41-039-061-00022-001	81385	ALGODON-DP377	R	9,95	0,00
Porcentaje de superficie determinada situada en zonas RAMSAR		PUNTOS: 0,00	0.0%			
		<u>SUP. PROPUESTA (ha)</u>	<u>SUP. CUMPLE (ha)</u>			
<u>REF.</u>	<u>REFERENCIA SIGPAC</u>	<u>CULTIVO</u>	<u>DESCRIPCIÓN CULTIVO</u>	<u>S/R</u>		
1738168	41-039-061-00022-001	81385	ALGODON-DP377	R	9,95	0,00
Porcentaje de superficie determinada en zonas vulnerables a la contaminación por nitratos		PUNTOS: 4,00	100.0%			
		<u>SUP. PROPUESTA (ha)</u>	<u>SUP. CUMPLE (ha)</u>			
<u>REF.</u>	<u>REFERENCIA SIGPAC</u>	<u>CULTIVO</u>	<u>DESCRIPCIÓN CULTIVO</u>	<u>S/R</u>		
1738168	41-039-061-00022-001	81385	ALGODON-DP377	R	9,95	9,95
Titulares de explotaciones que hayan adquirido el compromiso voluntario de establecimiento de una enmienda natural mediante un cultivo de crucifera para su enterrado en verde		PUNTOS: 1,00	S			



<b><u>APELLIDOS Y NOMBRE / RAZÓN SOCIAL</u></b>	<b><u>NIF</u></b>	<b><u>EXPEDIENTE</u></b>	<b><u>SUP. PROPUESTA (ha)</u></b>
BERNABE FERNANDEZ MANUEL	34074125Q	8027313	3,05

<b><u>PROPUESTA</u></b>	<b><u>SOLICITA PRIMA VOL.</u></b>
ADMITIDO	NO

**IMPORTE POR ANUALIDAD**

<u>CAMPAÑA</u>	<u>IMPORTE MÁXIMO SUBVENCIONABLE</u>	<u>IMPORTE MEDIO DE TRANSFERENCIA (€/ha)</u>
2015	885,32 €	290,27 €
2016	885,32 €	290,27 €
2017	885,32 €	290,27 €
2018	885,32 €	290,27 €
2019	885,32 €	290,27 €

**RECINTOS PROPUESTOS**

<u>REF.</u>	<u>REFERENCIA SIGPAC</u>	<u>CULTIVO</u>	<u>DESCRIPCIÓN CULTIVO</u>	<u>S/R</u>	<u>SUP. DEC. ADMIN. (ha)</u>	<u>SUP. PROPUESTA (ha)</u>
2079151	41-055-028-00036-001	3141	TRIGO DURO-DON RICARDO	R	0,04	0,04
2079155	41-055-028-00036-001	81342	ALGODON-ST318	R	0,32	0,32
2079152	41-055-028-00037-001	3141	TRIGO DURO-DON RICARDO	R	0,96	0,96
2079153	41-055-028-00037-001	3435	TRIGO DURO-ESTRIBO	R	0,01	0,01
2079154	41-055-028-00038-002	81342	ALGODON-ST318	R	1,72	1,72

**RESUMEN CRITERIOS DE PRIORIZACIÓN****10.1.5 Sistemas sostenibles de cultivos agroindustriales****PUNTOS: 4,00**

	<b><u>PUNTOS</u></b>	<b><u>CUMPLE</u></b>
Porcentaje de superficie determinada en Red Natura 2000	0,00	0.0%
Porcentaje de superficie determinada situada en zonas RAMSAR	0,00	0.0%
Porcentaje de superficie determinada en zonas vulnerables a la contaminación por nitratos	4,00	100.0%
Titulares de explotaciones que hayan adquirido el compromiso voluntario de establecimiento de una enmienda natural mediante un cultivo de crucífera para su enterrado en verde	0,00	N



**DETALLE CRITERIOS DE PRIORIZACIÓN****10.1.5 Sistemas sostenibles de cultivos agroindustriales****PUNTOS: 4,00****Porcentaje de superficie determinada en Red Natura 2000****PUNTOS: 0,00 0.0%**

<u>REF.</u>	<u>REFERENCIA SIGPAC</u>	<u>CULTIVO</u>	<u>DESCRIPCIÓN CULTIVO</u>	<u>S/R</u>	<u>SUP.</u>	<u>SUP.</u>
					<u>PROPUESTA</u>	<u>CUMPLE</u>
					(ha)	(ha)
2079151	41-055-028-00036-001	3141	TRIGO DURO-DON RICARDO	R	0,04	0,00
2079155	41-055-028-00036-001	81342	ALGODON-ST318	R	0,32	0,00
2079152	41-055-028-00037-001	3141	TRIGO DURO-DON RICARDO	R	0,96	0,00
2079153	41-055-028-00037-001	3435	TRIGO DURO-ESTRIBO	R	0,01	0,00
2079154	41-055-028-00038-002	81342	ALGODON-ST318	R	1,72	0,00

**Porcentaje de superficie determinada situada en zonas RAMSAR****PUNTOS: 0,00 0.0%**

<u>REF.</u>	<u>REFERENCIA SIGPAC</u>	<u>CULTIVO</u>	<u>DESCRIPCIÓN CULTIVO</u>	<u>S/R</u>	<u>SUP.</u>	<u>SUP.</u>
					<u>PROPUESTA</u>	<u>CUMPLE</u>
					(ha)	(ha)
2079151	41-055-028-00036-001	3141	TRIGO DURO-DON RICARDO	R	0,04	0,00
2079155	41-055-028-00036-001	81342	ALGODON-ST318	R	0,32	0,00
2079152	41-055-028-00037-001	3141	TRIGO DURO-DON RICARDO	R	0,96	0,00
2079153	41-055-028-00037-001	3435	TRIGO DURO-ESTRIBO	R	0,01	0,00
2079154	41-055-028-00038-002	81342	ALGODON-ST318	R	1,72	0,00

**Porcentaje de superficie determinada en zonas vulnerables a la contaminación por nitratos****PUNTOS: 4,00 100.0%**

<u>REF.</u>	<u>REFERENCIA SIGPAC</u>	<u>CULTIVO</u>	<u>DESCRIPCIÓN CULTIVO</u>	<u>S/R</u>	<u>SUP.</u>	<u>SUP.</u>
					<u>PROPUESTA</u>	<u>CUMPLE</u>
					(ha)	(ha)
2079151	41-055-028-00036-001	3141	TRIGO DURO-DON RICARDO	R	0,04	0,04
2079155	41-055-028-00036-001	81342	ALGODON-ST318	R	0,32	0,32
2079152	41-055-028-00037-001	3141	TRIGO DURO-DON RICARDO	R	0,96	0,96
2079153	41-055-028-00037-001	3435	TRIGO DURO-ESTRIBO	R	0,01	0,01
2079154	41-055-028-00038-002	81342	ALGODON-ST318	R	1,72	1,72

**Titulares de explotaciones que hayan adquirido el compromiso voluntario de establecimiento de una enmienda natural mediante un cultivo de crucifera para su enterrado en verde****PUNTOS: 0,00 N**

<b><u>APELLIDOS Y NOMBRE / RAZÓN SOCIAL</u></b>	<b><u>NIF</u></b>	<b><u>EXPEDIENTE</u></b>	<b><u>SUP. PROPUESTA (ha)</u></b>
BERNABE GONZALEZ ANTONIA	34060761S	8025945	38,01

<b><u>PROPUESTA</u></b>	<b><u>SOLICITA PRIMA VOL.</u></b>
ADMITIDO	NO

**IMPORTE POR ANUALIDAD**

<u>CAMPAÑA</u>	<u>IMPORTE MÁXIMO SUBVENCIONABLE</u>	<u>IMPORTE MEDIO DE TRANSFERENCIA (€/ha)</u>
2015	11.033,16 €	290,27 €
2016	11.033,16 €	290,27 €
2017	11.033,16 €	290,27 €
2018	11.033,16 €	290,27 €
2019	11.033,16 €	290,27 €

**RECINTOS PROPUESTOS**

<u>REF.</u>	<u>REFERENCIA SIGPAC</u>	<u>CULTIVO</u>	<u>DESCRIPCIÓN CULTIVO</u>	<u>S/R</u>	<u>SUP. DEC. ADMIN. (ha)</u>	<u>SUP. PROPUESTA (ha)</u>
2055292	41-053-001-00242-002	81268	ALGODON-JUNCAL	R	4,43	4,43
2055293	41-053-001-00242-002	82343	REMOLACHA-CICLON	R	4,00	4,00
2055289	41-053-004-00019-001	81268	ALGODON-JUNCAL	S	6,61	6,61
2055291	41-053-004-00019-001	81268	ALGODON-JUNCAL	S	1,55	1,55
2055290	41-053-004-00020-001	81268	ALGODON-JUNCAL	R	2,39	2,39
2055295	41-053-004-00023-001	82343	REMOLACHA-CICLON	R	2,19	2,19
2055296	41-053-004-00023-001	82343	REMOLACHA-CICLON	R	9,06	9,06
2055294	41-053-004-00023-002	82343	REMOLACHA-CICLON	R	7,78	7,78

**RESUMEN CRITERIOS DE PRIORIZACIÓN****10.1.5 Sistemas sostenibles de cultivos agroindustriales****PUNTOS: 4,00**

	<b><u>PUNTOS</u></b>	<b><u>CUMPLE</u></b>
Porcentaje de superficie determinada en Red Natura 2000	0,00	0.0%
Porcentaje de superficie determinada situada en zonas RAMSAR	0,00	0.0%
Porcentaje de superficie determinada en zonas vulnerables a la contaminación por nitratos	4,00	100.0%
Titulares de explotaciones que hayan adquirido el compromiso voluntario de establecimiento de una enmienda natural mediante un cultivo de crucífera para su enterrado en verde	0,00	N





**DETALLE CRITERIOS DE PRIORIZACIÓN****10.1.5 Sistemas sostenibles de cultivos agroindustriales****PUNTOS: 4,00****Porcentaje de superficie determinada en Red Natura 2000****PUNTOS: 0,00 0.0%**

<u>REF.</u>	<u>REFERENCIA SIGPAC</u>	<u>CULTIVO</u>	<u>DESCRIPCIÓN CULTIVO</u>	<u>S/R</u>	<u>SUP.</u>	<u>SUP.</u>
					<u>PROPUESTA</u>	<u>CUMPLE</u>
					(ha)	(ha)
2055292	41-053-001-00242-002	81268	ALGODON-JUNCAL	R	4,43	0,00
2055293	41-053-001-00242-002	82343	REMOLACHA-CICLON	R	4,00	0,00
2055289	41-053-004-00019-001	81268	ALGODON-JUNCAL	S	6,61	0,00
2055291	41-053-004-00019-001	81268	ALGODON-JUNCAL	S	1,55	0,00
2055290	41-053-004-00020-001	81268	ALGODON-JUNCAL	R	2,39	0,00
2055296	41-053-004-00023-001	82343	REMOLACHA-CICLON	R	9,06	0,00
2055295	41-053-004-00023-001	82343	REMOLACHA-CICLON	R	2,19	0,00
2055294	41-053-004-00023-002	82343	REMOLACHA-CICLON	R	7,78	0,00

**Porcentaje de superficie determinada situada en zonas RAMSAR****PUNTOS: 0,00 0.0%**

<u>REF.</u>	<u>REFERENCIA SIGPAC</u>	<u>CULTIVO</u>	<u>DESCRIPCIÓN CULTIVO</u>	<u>S/R</u>	<u>SUP.</u>	<u>SUP.</u>
					<u>PROPUESTA</u>	<u>CUMPLE</u>
					(ha)	(ha)
2055292	41-053-001-00242-002	81268	ALGODON-JUNCAL	R	4,43	0,00
2055293	41-053-001-00242-002	82343	REMOLACHA-CICLON	R	4,00	0,00
2055289	41-053-004-00019-001	81268	ALGODON-JUNCAL	S	6,61	0,00
2055291	41-053-004-00019-001	81268	ALGODON-JUNCAL	S	1,55	0,00
2055290	41-053-004-00020-001	81268	ALGODON-JUNCAL	R	2,39	0,00
2055296	41-053-004-00023-001	82343	REMOLACHA-CICLON	R	9,06	0,00
2055295	41-053-004-00023-001	82343	REMOLACHA-CICLON	R	2,19	0,00
2055294	41-053-004-00023-002	82343	REMOLACHA-CICLON	R	7,78	0,00

**Porcentaje de superficie determinada en zonas vulnerables a la contaminación por nitratos****PUNTOS: 4,00 100.0%**

<u>REF.</u>	<u>REFERENCIA SIGPAC</u>	<u>CULTIVO</u>	<u>DESCRIPCIÓN CULTIVO</u>	<u>S/R</u>	<u>SUP.</u>	<u>SUP.</u>
					<u>PROPUESTA</u>	<u>CUMPLE</u>
					(ha)	(ha)
2055292	41-053-001-00242-002	81268	ALGODON-JUNCAL	R	4,43	4,43
2055293	41-053-001-00242-002	82343	REMOLACHA-CICLON	R	4,00	4,00
2055291	41-053-004-00019-001	81268	ALGODON-JUNCAL	S	1,55	1,55
2055289	41-053-004-00019-001	81268	ALGODON-JUNCAL	S	6,61	6,61
2055290	41-053-004-00020-001	81268	ALGODON-JUNCAL	R	2,39	2,39
2055295	41-053-004-00023-001	82343	REMOLACHA-CICLON	R	2,19	2,19
2055296	41-053-004-00023-001	82343	REMOLACHA-CICLON	R	9,06	9,06
2055294	41-053-004-00023-002	82343	REMOLACHA-CICLON	R	7,78	7,78

**Titulares de explotaciones que hayan adquirido el compromiso voluntario de establecimiento de una enmienda natural mediante un cultivo de crucifera para su enterrado en verde****PUNTOS: 0,00 N**

<b><u>APELLIDOS Y NOMBRE / RAZÓN SOCIAL</u></b>	<b><u>NIF</u></b>	<b><u>EXPEDIENTE</u></b>	<b><u>SUP. PROPUESTA (ha)</u></b>
BERNABE PRIETO PILAR	75453342W	8029141	10,00

<b><u>PROPUESTA</u></b>	<b><u>SOLICITA PRIMA VOL.</u></b>
ADMITIDO	NO

**IMPORTE POR ANUALIDAD**

<u>CAMPAÑA</u>	<u>IMPORTE MÁXIMO SUBVENCIONABLE</u>	<u>IMPORTE MEDIO DE TRANSFERENCIA (€/ha)</u>
2015	2.902,70 €	290,27 €
2016	2.902,70 €	290,27 €
2017	2.902,70 €	290,27 €
2018	2.902,70 €	290,27 €
2019	2.902,70 €	290,27 €

**RECINTOS PROPUESTOS**

<u>REF.</u>	<u>REFERENCIA SIGPAC</u>	<u>CULTIVO</u>	<u>DESCRIPCIÓN CULTIVO</u>	<u>S/R</u>	<u>SUP. DEC. ADMIN. (ha)</u>	<u>SUP. PROPUESTA (ha)</u>
2004610	41-024-011-00012-001	33126	GIRASOL-BOSFORA	S	2,00	2,00
2004612	41-099-012-00051-003	81289	ALGODON-VIKY	S	8,00	8,00

**RESUMEN CRITERIOS DE PRIORIZACIÓN****10.1.5 Sistemas sostenibles de cultivos agroindustriales** PUNTOS: 4,00

	<u>PUNTOS</u>	<u>CUMPLE</u>
Porcentaje de superficie determinada en Red Natura 2000	0,00	0.0%
Porcentaje de superficie determinada situada en zonas RAMSAR	0,00	0.0%
Porcentaje de superficie determinada en zonas vulnerables a la contaminación por nitratos	4,00	100.0%
Titulares de explotaciones que hayan adquirido el compromiso voluntario de establecimiento de una enmienda natural mediante un cultivo de crucifera para su enterrado en verde	0,00	N

**DETALLE CRITERIOS DE PRIORIZACIÓN****10.1.5 Sistemas sostenibles de cultivos agroindustriales** PUNTOS: 4,00

<u>REF.</u>	<u>REFERENCIA SIGPAC</u>	<u>CULTIVO</u>	<u>DESCRIPCIÓN CULTIVO</u>	<u>S/R</u>	<u>SUP. PROPUESTA (ha)</u>	<u>SUP. CUMPLE (ha)</u>
2004610	41-024-011-00012-001	33126	GIRASOL-BOSFORA	S	2,00	0,00
2004612	41-099-012-00051-003	81289	ALGODON-VIKY	S	8,00	0,00

	<u>PUNTOS</u>	<u>SUP. PROPUESTA (ha)</u>	<u>SUP. CUMPLE (ha)</u>
Porcentaje de superficie determinada en Red Natura 2000	0,00	0,00	0.0%
Porcentaje de superficie determinada situada en zonas RAMSAR	0,00	0,00	0.0%
Porcentaje de superficie determinada en zonas vulnerables a la contaminación por nitratos	4,00	8,00	100.0%
Titulares de explotaciones que hayan adquirido el compromiso voluntario de establecimiento de una enmienda natural mediante un cultivo de crucifera para su enterrado en verde	0,00	0,00	N

<u>APELLIDOS Y NOMBRE / RAZÓN SOCIAL</u>	<u>NIF</u>	<u>EXPEDIENTE</u>	<u>SUP. PROPUESTA (ha)</u>
BERNABE ROJAS MANUEL	75360411Z	8027300	1,86

<u>PROPUESTA</u>	<u>SOLICITA PRIMA VOL.</u>
ADMITIDO	NO

IMPORTE POR ANUALIDAD

<u>CAMPAÑA</u>	<u>IMPORTE MÁXIMO SUBVENCIONABLE</u>	<u>IMPORTE MEDIO DE TRANSFERENCIA (€/ha)</u>
2015	539,90 €	290,27 €
2016	539,90 €	290,27 €
2017	539,90 €	290,27 €
2018	539,90 €	290,27 €
2019	539,90 €	290,27 €

RECINTOS PROPUESTOS

<u>REF.</u>	<u>REFERENCIA SIGPAC</u>	<u>CULTIVO</u>	<u>DESCRIPCIÓN CULTIVO</u>	<u>S/R</u>	<u>SUP. DEC. ADMIN. (ha)</u>	<u>SUP. PROPUESTA (ha)</u>
2079766	41-055-028-00036-001	81342	ALGODON-ST318	R	1,86	1,86

**RESUMEN CRITERIOS DE PRIORIZACIÓN**

<b>10.1.5 Sistemas sostenibles de cultivos agroindustriales</b>	<b>PUNTOS: 4,00</b>
---	---------------------

	<u>PUNTOS</u>	<u>CUMPLE</u>
Porcentaje de superficie determinada en Red Natura 2000	0,00	0.0%
Porcentaje de superficie determinada situada en zonas RAMSAR	0,00	0.0%
Porcentaje de superficie determinada en zonas vulnerables a la contaminación por nitratos	4,00	100.0%
Titulares de explotaciones que hayan adquirido el compromiso voluntario de establecimiento de una enmienda natural mediante un cultivo de crucifera para su enterrado en verde	0,00	N

**DETALLE CRITERIOS DE PRIORIZACIÓN**

<b>10.1.5 Sistemas sostenibles de cultivos agroindustriales</b>	<b>PUNTOS: 4,00</b>
---	---------------------

Porcentaje de superficie determinada en Red Natura 2000	<b>PUNTOS: 0,00</b>	<b>0.0%</b>				
	<u>SUP. PROPUESTA (ha)</u>	<u>SUP. CUMPLE (ha)</u>				
<u>REF.</u>	<u>REFERENCIA SIGPAC</u>	<u>CULTIVO</u>	<u>DESCRIPCIÓN CULTIVO</u>	<u>S/R</u>	<u>SUP. PROPUESTA (ha)</u>	<u>SUP. CUMPLE (ha)</u>
2079766	41-055-028-00036-001	81342	ALGODON-ST318	R	1,86	0,00
Porcentaje de superficie determinada situada en zonas RAMSAR	<b>PUNTOS: 0,00</b>	<b>0.0%</b>				
	<u>SUP. PROPUESTA (ha)</u>	<u>SUP. CUMPLE (ha)</u>				
<u>REF.</u>	<u>REFERENCIA SIGPAC</u>	<u>CULTIVO</u>	<u>DESCRIPCIÓN CULTIVO</u>	<u>S/R</u>	<u>SUP. PROPUESTA (ha)</u>	<u>SUP. CUMPLE (ha)</u>
2079766	41-055-028-00036-001	81342	ALGODON-ST318	R	1,86	0,00
Porcentaje de superficie determinada en zonas vulnerables a la contaminación por nitratos	<b>PUNTOS: 4,00</b>	<b>100.0%</b>				
	<u>SUP. PROPUESTA (ha)</u>	<u>SUP. CUMPLE (ha)</u>				
<u>REF.</u>	<u>REFERENCIA SIGPAC</u>	<u>CULTIVO</u>	<u>DESCRIPCIÓN CULTIVO</u>	<u>S/R</u>	<u>SUP. PROPUESTA (ha)</u>	<u>SUP. CUMPLE (ha)</u>
2079766	41-055-028-00036-001	81342	ALGODON-ST318	R	1,86	1,86
Titulares de explotaciones que hayan adquirido el compromiso voluntario de establecimiento de una enmienda natural mediante un cultivo de crucifera para su enterrado en verde	<b>PUNTOS: 0,00</b>	<b>N</b>				



<b><u>APELLIDOS Y NOMBRE / RAZÓN SOCIAL</u></b>	<b><u>NIF</u></b>	<b><u>EXPEDIENTE</u></b>	<b><u>SUP. PROPUESTA (ha)</u></b>
BERNAL GARCIA ANTONIO	52288568T	8023375	3,53

<b><u>PROPUESTA ADMITIDO</u></b>	<b><u>SOLICITA PRIMA VOL. SI</u></b>	<b><u>PROPUESTA PRIMA VOL. ADMITIDO</u></b>
----------------------------------	--------------------------------------	---

**IMPORTE POR ANUALIDAD**

<u>CAMPAÑA</u>	<u>IMPORTE MÁXIMO SUBVENCIONABLE</u>	<u>IMPORTE MEDIO DE TRANSFERENCIA (€/ha)</u>
2015	1.530,04 €	433,44 €
2016	1.530,04 €	433,44 €
2017	1.530,04 €	433,44 €
2018	1.530,04 €	433,44 €
2019	1.530,04 €	433,44 €

**RECINTOS PROPUESTOS**

<u>REF.</u>	<u>REFERENCIA SIGPAC</u>	<u>CULTIVO DESCRIPCIÓN CULTIVO</u>	<u>S/R</u>	<u>SUP. DEC. ADMIN. (ha)</u>	<u>SUP. PROPUESTA (ha)</u>
1635663	41-038-036-00195-002	81377 ALGODON-ELSA	R	3,53	3,53

**INCIDENCIAS****INCIDENCIA DESCRIPCIÓN**

80106 Cultivo, variedad, regimen y/o uso del recinto SIGPAC no compatible con la operación (anexo III.I, Orden 26 mayo 2015)  
Ref:1635664 Recinto:41-038-036-00195-011 Cultivo:81377 ALGODON-ELSA Regadío Uso:VI

**RESUMEN CRITERIOS DE PRIORIZACIÓN**

<b>10.1.5 Sistemas sostenibles de cultivos agroindustriales</b>	<b>PUNTOS: 5,00</b>		
		<b><u>PUNTOS</u></b>	<b><u>CUMPLE</u></b>
Porcentaje de superficie determinada en Red Natura 2000		0,00	0.0%
Porcentaje de superficie determinada situada en zonas RAMSAR		0,00	0.0%
Porcentaje de superficie determinada en zonas vulnerables a la contaminación por nitratos		4,00	100.0%
Titulares de explotaciones que hayan adquirido el compromiso voluntario de establecimiento de una enmienda natural mediante un cultivo de crucífera para su enterrado en verde		1,00	S

**DETALLE CRITERIOS DE PRIORIZACIÓN**

<b>10.1.5 Sistemas sostenibles de cultivos agroindustriales</b>	<b>PUNTOS: 5,00</b>		
		<b><u>SUP. PROPUESTA (ha)</u></b>	<b><u>SUP. CUMPLE (ha)</u></b>
Porcentaje de superficie determinada en Red Natura 2000	<b>PUNTOS: 0,00</b>	0,00	0.0%
		<b><u>SUP. PROPUESTA (ha)</u></b>	<b><u>SUP. CUMPLE (ha)</u></b>
<b>REF.</b> <b>REFERENCIA SIGPAC</b> <b>CULTIVO DESCRIPCIÓN CULTIVO</b>	<b>S/R</b>		
1635663 41-038-036-00195-002 81377 ALGODON-ELSA	R	3,53	0,00
Porcentaje de superficie determinada situada en zonas RAMSAR	<b>PUNTOS: 0,00</b>	0,00	0.0%
		<b><u>SUP. PROPUESTA (ha)</u></b>	<b><u>SUP. CUMPLE (ha)</u></b>
<b>REF.</b> <b>REFERENCIA SIGPAC</b> <b>CULTIVO DESCRIPCIÓN CULTIVO</b>	<b>S/R</b>		
1635663 41-038-036-00195-002 81377 ALGODON-ELSA	R	3,53	0,00
Porcentaje de superficie determinada en zonas vulnerables a la contaminación por nitratos	<b>PUNTOS: 4,00</b>	4,00	100.0%
		<b><u>SUP. PROPUESTA (ha)</u></b>	<b><u>SUP. CUMPLE (ha)</u></b>
<b>REF.</b> <b>REFERENCIA SIGPAC</b> <b>CULTIVO DESCRIPCIÓN CULTIVO</b>	<b>S/R</b>		
1635663 41-038-036-00195-002 81377 ALGODON-ELSA	R	3,53	3,53
Titulares de explotaciones que hayan adquirido el compromiso voluntario de establecimiento de una enmienda natural mediante un cultivo de crucífera para su enterrado en verde	<b>PUNTOS: 1,00</b>	1,00	S

<b><u>APELLIDOS Y NOMBRE / RAZÓN SOCIAL</u></b>	<b><u>NIF</u></b>	<b><u>EXPEDIENTE</u></b>	<b><u>SUP. PROPUESTA (ha)</u></b>
BERNAL GARCIA JUAN MANUEL	75408736Q	8023874	5,05

<b><u>PROPUESTA</u></b>	<b><u>SOLICITA PRIMA VOL.</u></b>
ADMITIDO	NO

**IMPORTE POR ANUALIDAD**

<u>CAMPAÑA</u>	<u>IMPORTE MÁXIMO SUBVENCIONABLE</u>	<u>IMPORTE MEDIO DE TRANSFERENCIA (€/ha)</u>
2015	1.465,86 €	290,27 €
2016	1.465,86 €	290,27 €
2017	1.465,86 €	290,27 €
2018	1.465,86 €	290,27 €
2019	1.465,86 €	290,27 €

**RECINTOS PROPUESTOS**

<u>REF.</u>	<u>REFERENCIA SIGPAC</u>	<u>CULTIVO</u>	<u>DESCRIPCIÓN CULTIVO</u>	<u>S/R</u>	<u>SUP. DEC. ADMIN. (ha)</u>	<u>SUP. PROPUESTA (ha)</u>
1664031	41-053-001-00401-002	81268	ALGODON-JUNCAL	R	1,00	1,00
1664032	41-053-001-00401-002	82343	REMOLACHA-CICLON	R	4,05	4,05

**RESUMEN CRITERIOS DE PRIORIZACIÓN****10.1.5 Sistemas sostenibles de cultivos agroindustriales** PUNTOS: 4,00

	<u>PUNTOS</u>	<u>CUMPLE</u>
Porcentaje de superficie determinada en Red Natura 2000	0,00	0.0%
Porcentaje de superficie determinada situada en zonas RAMSAR	0,00	0.0%
Porcentaje de superficie determinada en zonas vulnerables a la contaminación por nitratos	4,00	100.0%
Titulares de explotaciones que hayan adquirido el compromiso voluntario de establecimiento de una enmienda natural mediante un cultivo de crucífera para su enterrado en verde	0,00	N

**DETALLE CRITERIOS DE PRIORIZACIÓN****10.1.5 Sistemas sostenibles de cultivos agroindustriales** PUNTOS: 4,00

<u>REF.</u>	<u>REFERENCIA SIGPAC</u>	<u>CULTIVO</u>	<u>DESCRIPCIÓN CULTIVO</u>	<u>S/R</u>	<u>SUP. PROPUESTA (ha)</u>	<u>SUP. CUMPLE (ha)</u>
1664031	41-053-001-00401-002	81268	ALGODON-JUNCAL	R	1,00	0,00
1664032	41-053-001-00401-002	82343	REMOLACHA-CICLON	R	4,05	0,00

	<u>PUNTOS</u>	<u>SUP. PROPUESTA (ha)</u>	<u>SUP. CUMPLE (ha)</u>
Porcentaje de superficie determinada en Red Natura 2000	0,00	0,00	0.0%
Porcentaje de superficie determinada situada en zonas RAMSAR	0,00	0,00	0.0%
Porcentaje de superficie determinada en zonas vulnerables a la contaminación por nitratos	4,00	4,05	100.0%
Titulares de explotaciones que hayan adquirido el compromiso voluntario de establecimiento de una enmienda natural mediante un cultivo de crucífera para su enterrado en verde	0,00	0,00	N

<u>REF.</u>	<u>REFERENCIA SIGPAC</u>	<u>CULTIVO</u>	<u>DESCRIPCIÓN CULTIVO</u>	<u>S/R</u>	<u>SUP. PROPUESTA (ha)</u>	<u>SUP. CUMPLE (ha)</u>
1664031	41-053-001-00401-002	81268	ALGODON-JUNCAL	R	1,00	1,00
1664032	41-053-001-00401-002	82343	REMOLACHA-CICLON	R	4,05	4,05

<u>APELLIDOS Y NOMBRE / RAZÓN SOCIAL</u>	<u>NIF</u>	<u>EXPEDIENTE</u>	<u>SUP. PROPUESTA (ha)</u>
BERNAL MAYO AMALIA	27563801A	8023425	5,61
<u>PROPUESTA ADMITIDO</u>	<u>SOLICITA PRIMA VOL. SI</u>	<u>PROPUESTA PRIMA VOL. ADMITIDO</u>	
<u>IMPORTE POR ANUALIDAD</u>			

<u>CAMPAÑA</u>	<u>IMPORTE MÁXIMO SUBVENCIONABLE</u>	<u>IMPORTE MEDIO DE TRANSFERENCIA (€/ha)</u>
2015	2.431,59 €	433,44 €
2016	2.431,59 €	433,44 €
2017	2.431,59 €	433,44 €
2018	2.431,59 €	433,44 €
2019	2.431,59 €	433,44 €

**RECINTOS PROPUESTOS**

<u>REF.</u>	<u>REFERENCIA SIGPAC</u>	<u>CULTIVO</u>	<u>DESCRIPCIÓN CULTIVO</u>	<u>S/R</u>	<u>SUP. DEC. ADMIN. (ha)</u>	<u>SUP. PROPUESTA (ha)</u>
1638284	41-069-013-00034-003	81268	ALGODON-JUNCAL	R	3,30	3,30
1638285	41-069-015-00284-001	81268	ALGODON-JUNCAL	R	2,31	2,31

**RESUMEN CRITERIOS DE PRIORIZACIÓN**

<b>10.1.5 Sistemas sostenibles de cultivos agroindustriales</b>	<b>PUNTOS: 5,00</b>	<b>PUNTOS</b>	<b>CUMPLE</b>
Porcentaje de superficie determinada en Red Natura 2000		0,00	0.0%
Porcentaje de superficie determinada situada en zonas RAMSAR		0,00	0.0%
Porcentaje de superficie determinada en zonas vulnerables a la contaminación por nitratos		4,00	100.0%
Titulares de explotaciones que hayan adquirido el compromiso voluntario de establecimiento de una enmienda natural mediante un cultivo de crucifera para su enterrado en verde		1,00	S

**DETALLE CRITERIOS DE PRIORIZACIÓN**

<b>10.1.5 Sistemas sostenibles de cultivos agroindustriales</b>	<b>PUNTOS: 5,00</b>	<b>PUNTOS</b>	<b>CUMPLE</b>			
Porcentaje de superficie determinada en Red Natura 2000		PUNTOS: 0,00	0.0%			
		<u>SUP. PROPUESTA (ha)</u>	<u>SUP. CUMPLE (ha)</u>			
<u>REF.</u>	<u>REFERENCIA SIGPAC</u>	<u>CULTIVO</u>	<u>DESCRIPCIÓN CULTIVO</u>	<u>S/R</u>		
1638284	41-069-013-00034-003	81268	ALGODON-JUNCAL	R	3,30	0,00
1638285	41-069-015-00284-001	81268	ALGODON-JUNCAL	R	2,31	0,00
Porcentaje de superficie determinada situada en zonas RAMSAR		PUNTOS: 0,00	0.0%			
		<u>SUP. PROPUESTA (ha)</u>	<u>SUP. CUMPLE (ha)</u>			
<u>REF.</u>	<u>REFERENCIA SIGPAC</u>	<u>CULTIVO</u>	<u>DESCRIPCIÓN CULTIVO</u>	<u>S/R</u>		
1638284	41-069-013-00034-003	81268	ALGODON-JUNCAL	R	3,30	0,00
1638285	41-069-015-00284-001	81268	ALGODON-JUNCAL	R	2,31	0,00
Porcentaje de superficie determinada en zonas vulnerables a la contaminación por nitratos		PUNTOS: 4,00	100.0%			
		<u>SUP. PROPUESTA (ha)</u>	<u>SUP. CUMPLE (ha)</u>			
<u>REF.</u>	<u>REFERENCIA SIGPAC</u>	<u>CULTIVO</u>	<u>DESCRIPCIÓN CULTIVO</u>	<u>S/R</u>		
1638284	41-069-013-00034-003	81268	ALGODON-JUNCAL	R	3,30	3,30
1638285	41-069-015-00284-001	81268	ALGODON-JUNCAL	R	2,31	2,31
Titulares de explotaciones que hayan adquirido el compromiso voluntario de establecimiento de una enmienda natural mediante un cultivo de crucifera para su enterrado en verde		PUNTOS: 1,00	S			

<b><u>APELLIDOS Y NOMBRE / RAZÓN SOCIAL</u></b>	<b><u>NIF</u></b>	<b><u>EXPEDIENTE</u></b>	<b><u>SUP. PROPUESTA (ha)</u></b>
BERNAL MUÑOZ FRANCISCO JOSE	28870725K	8007041	20,23

<b><u>PROPUESTA</u></b>	<b><u>SOLICITA PRIMA VOL.</u></b>
ADMITIDO	NO

**IMPORTE POR ANUALIDAD**

<u>CAMPAÑA</u>	<u>IMPORTE MÁXIMO SUBVENCIONABLE</u>	<u>IMPORTE MEDIO DE TRANSFERENCIA (€/ha)</u>
2015	5.872,16 €	290,27 €
2016	5.872,16 €	290,27 €
2017	5.872,16 €	290,27 €
2018	5.872,16 €	290,27 €
2019	5.872,16 €	290,27 €

**RECINTOS PROPUESTOS**

<u>REF.</u>	<u>REFERENCIA SIGPAC</u>	<u>CULTIVO</u>	<u>DESCRIPCIÓN CULTIVO</u>	<u>S/R</u>	<u>SUP. DEC. ADMIN. (ha)</u>	<u>SUP. PROPUESTA (ha)</u>
1950742	41-005-010-00077-001	4100	MAIZ-MAIZ CONVENCIONAL	R	2,30	2,30
1950739	41-005-010-00078-001	4100	MAIZ-MAIZ CONVENCIONAL	R	3,88	3,88
1950741	41-005-010-00078-003	4100	MAIZ-MAIZ CONVENCIONAL	R	2,95	2,95
1950740	41-005-010-00093-002	4100	MAIZ-MAIZ CONVENCIONAL	R	2,90	2,90
1950755	41-005-010-00240-001	81204	ALGODON-IDEAL	R	6,40	6,40
1950754	41-005-010-00241-001	81204	ALGODON-IDEAL	R	1,01	1,01
1950756	41-005-010-00405-001	81204	ALGODON-IDEAL	R	0,79	0,79

**RESUMEN CRITERIOS DE PRIORIZACIÓN****10.1.5 Sistemas sostenibles de cultivos agroindustriales****PUNTOS: 4,00**

	<b><u>PUNTOS</u></b>	<b><u>CUMPLE</u></b>
Porcentaje de superficie determinada en Red Natura 2000	0,00	0.0%
Porcentaje de superficie determinada situada en zonas RAMSAR	0,00	0.0%
Porcentaje de superficie determinada en zonas vulnerables a la contaminación por nitratos	4,00	100.0%
Titulares de explotaciones que hayan adquirido el compromiso voluntario de establecimiento de una enmienda natural mediante un cultivo de crucífera para su enterrado en verde	0,00	N



**DETALLE CRITERIOS DE PRIORIZACIÓN****10.1.5 Sistemas sostenibles de cultivos agroindustriales****PUNTOS: 4,00****Porcentaje de superficie determinada en Red Natura 2000****PUNTOS: 0,00 0.0%**

<u>REF.</u>	<u>REFERENCIA SIGPAC</u>	<u>CULTIVO</u>	<u>DESCRIPCIÓN CULTIVO</u>	<u>S/R</u>	<u>SUP.</u>	<u>SUP.</u>
					<u>PROPUESTA</u>	<u>CUMPLE</u>
					(ha)	(ha)
1950742	41-005-010-00077-001	4100	MAIZ-MAIZ CONVENCIONAL	R	2,30	0,00
1950739	41-005-010-00078-001	4100	MAIZ-MAIZ CONVENCIONAL	R	3,88	0,00
1950741	41-005-010-00078-003	4100	MAIZ-MAIZ CONVENCIONAL	R	2,95	0,00
1950740	41-005-010-00093-002	4100	MAIZ-MAIZ CONVENCIONAL	R	2,90	0,00
1950755	41-005-010-00240-001	81204	ALGODON-IDEAL	R	6,40	0,00
1950754	41-005-010-00241-001	81204	ALGODON-IDEAL	R	1,01	0,00
1950756	41-005-010-00405-001	81204	ALGODON-IDEAL	R	0,79	0,00

**Porcentaje de superficie determinada situada en zonas RAMSAR****PUNTOS: 0,00 0.0%**

<u>REF.</u>	<u>REFERENCIA SIGPAC</u>	<u>CULTIVO</u>	<u>DESCRIPCIÓN CULTIVO</u>	<u>S/R</u>	<u>SUP.</u>	<u>SUP.</u>
					<u>PROPUESTA</u>	<u>CUMPLE</u>
					(ha)	(ha)
1950742	41-005-010-00077-001	4100	MAIZ-MAIZ CONVENCIONAL	R	2,30	0,00
1950739	41-005-010-00078-001	4100	MAIZ-MAIZ CONVENCIONAL	R	3,88	0,00
1950741	41-005-010-00078-003	4100	MAIZ-MAIZ CONVENCIONAL	R	2,95	0,00
1950740	41-005-010-00093-002	4100	MAIZ-MAIZ CONVENCIONAL	R	2,90	0,00
1950755	41-005-010-00240-001	81204	ALGODON-IDEAL	R	6,40	0,00
1950754	41-005-010-00241-001	81204	ALGODON-IDEAL	R	1,01	0,00
1950756	41-005-010-00405-001	81204	ALGODON-IDEAL	R	0,79	0,00

**Porcentaje de superficie determinada en zonas vulnerables a la contaminación por nitratos****PUNTOS: 4,00 100.0%**

<u>REF.</u>	<u>REFERENCIA SIGPAC</u>	<u>CULTIVO</u>	<u>DESCRIPCIÓN CULTIVO</u>	<u>S/R</u>	<u>SUP.</u>	<u>SUP.</u>
					<u>PROPUESTA</u>	<u>CUMPLE</u>
					(ha)	(ha)
1950742	41-005-010-00077-001	4100	MAIZ-MAIZ CONVENCIONAL	R	2,30	2,30
1950739	41-005-010-00078-001	4100	MAIZ-MAIZ CONVENCIONAL	R	3,88	3,88
1950741	41-005-010-00078-003	4100	MAIZ-MAIZ CONVENCIONAL	R	2,95	2,95
1950740	41-005-010-00093-002	4100	MAIZ-MAIZ CONVENCIONAL	R	2,90	2,90
1950755	41-005-010-00240-001	81204	ALGODON-IDEAL	R	6,40	6,40
1950754	41-005-010-00241-001	81204	ALGODON-IDEAL	R	1,01	1,01
1950756	41-005-010-00405-001	81204	ALGODON-IDEAL	R	0,79	0,79

**Titulares de explotaciones que hayan adquirido el compromiso voluntario de establecimiento de una enmienda natural mediante un cultivo de crucifera para su enterrado en verde****PUNTOS: 0,00 N**



<u>APELLIDOS Y NOMBRE / RAZÓN SOCIAL</u>	<u>NIF</u>	<u>EXPEDIENTE</u>	<u>SUP. PROPUESTA (ha)</u>
BERNAL ORTIZ ROSA	28342627A	8027377	5,05
<u>PROPUESTA ADMITIDO</u>	<u>SOLICITA PRIMA VOL. SI</u>	<u>PROPUESTA PRIMA VOL. ADMITIDO</u>	
<b>IMPORTE POR ANUALIDAD</b>			

<u>CAMPAÑA</u>	<u>IMPORTE MÁXIMO SUBVENCIONABLE</u>	<u>IMPORTE MEDIO DE TRANSFERENCIA (€/ha)</u>
2015	2.188,87 €	433,44 €
2016	2.188,87 €	433,44 €
2017	2.188,87 €	433,44 €
2018	2.188,87 €	433,44 €
2019	2.188,87 €	433,44 €

**RECINTOS PROPUESTOS**

<u>REF.</u>	<u>REFERENCIA SIGPAC</u>	<u>CULTIVO</u>	<u>DESCRIPCIÓN CULTIVO</u>	<u>S/R</u>	<u>SUP. DEC. ADMIN. (ha)</u>	<u>SUP. PROPUESTA (ha)</u>
1879424	41-069-013-00035-003	81268	ALGODON-JUNCAL	R	2,75	2,75
1879425	41-069-015-00283-001	81377	ALGODON-ELSA	R	2,30	2,30

**RESUMEN CRITERIOS DE PRIORIZACIÓN**

<b>10.1.5 Sistemas sostenibles de cultivos agroindustriales</b>	<b>PUNTOS: 5,00</b>	<b>PUNTOS</b>	<b>CUMPLE</b>
Porcentaje de superficie determinada en Red Natura 2000		0,00	0.0%
Porcentaje de superficie determinada situada en zonas RAMSAR		0,00	0.0%
Porcentaje de superficie determinada en zonas vulnerables a la contaminación por nitratos		4,00	100.0%
Titulares de explotaciones que hayan adquirido el compromiso voluntario de establecimiento de una enmienda natural mediante un cultivo de crucifera para su enterrado en verde		1,00	S

**DETALLE CRITERIOS DE PRIORIZACIÓN**

<b>10.1.5 Sistemas sostenibles de cultivos agroindustriales</b>	<b>PUNTOS: 5,00</b>	<b>PUNTOS</b>	<b>CUMPLE</b>			
Porcentaje de superficie determinada en Red Natura 2000		PUNTOS: 0,00	0.0%			
		<b>SUP. PROPUESTA (ha)</b>	<b>SUP. CUMPLE (ha)</b>			
<u>REF.</u>	<u>REFERENCIA SIGPAC</u>	<u>CULTIVO</u>	<u>DESCRIPCIÓN CULTIVO</u>	<u>S/R</u>		
1879424	41-069-013-00035-003	81268	ALGODON-JUNCAL	R	2,75	0,00
1879425	41-069-015-00283-001	81377	ALGODON-ELSA	R	2,30	0,00
Porcentaje de superficie determinada situada en zonas RAMSAR		PUNTOS: 0,00	0.0%			
		<b>SUP. PROPUESTA (ha)</b>	<b>SUP. CUMPLE (ha)</b>			
<u>REF.</u>	<u>REFERENCIA SIGPAC</u>	<u>CULTIVO</u>	<u>DESCRIPCIÓN CULTIVO</u>	<u>S/R</u>		
1879424	41-069-013-00035-003	81268	ALGODON-JUNCAL	R	2,75	0,00
1879425	41-069-015-00283-001	81377	ALGODON-ELSA	R	2,30	0,00
Porcentaje de superficie determinada en zonas vulnerables a la contaminación por nitratos		PUNTOS: 4,00	100.0%			
		<b>SUP. PROPUESTA (ha)</b>	<b>SUP. CUMPLE (ha)</b>			
<u>REF.</u>	<u>REFERENCIA SIGPAC</u>	<u>CULTIVO</u>	<u>DESCRIPCIÓN CULTIVO</u>	<u>S/R</u>		
1879424	41-069-013-00035-003	81268	ALGODON-JUNCAL	R	2,75	2,75
1879425	41-069-015-00283-001	81377	ALGODON-ELSA	R	2,30	2,30
Titulares de explotaciones que hayan adquirido el compromiso voluntario de establecimiento de una enmienda natural mediante un cultivo de crucifera para su enterrado en verde		PUNTOS: 1,00	S			

<u>APELLIDOS Y NOMBRE / RAZÓN SOCIAL</u>	<u>NIF</u>	<u>EXPEDIENTE</u>	<u>SUP. PROPUESTA (ha)</u>
BERNAL ROMERO BASILISA	27858344P	8030606	14,32
<u>PROPUESTA ADMITIDO</u>	<u>SOLICITA PRIMA VOL. SI</u>	<u>PROPUESTA PRIMA VOL. ADMITIDO</u>	
<u>IMPORTE POR ANUALIDAD</u>			

<u>CAMPAÑA</u>	<u>IMPORTE MÁXIMO SUBVENCIONABLE</u>	<u>IMPORTE MEDIO DE TRANSFERENCIA (€/ha)</u>
2015	6.206,86 €	433,44 €
2016	6.206,86 €	433,44 €
2017	6.206,86 €	433,44 €
2018	6.206,86 €	433,44 €
2019	6.206,86 €	433,44 €

**RECINTOS PROPUESTOS**

<u>REF.</u>	<u>REFERENCIA SIGPAC</u>	<u>CULTIVO</u>	<u>DESCRIPCIÓN CULTIVO</u>	<u>S/R</u>	<u>SUP. DEC. ADMIN. (ha)</u>	<u>SUP. PROPUESTA (ha)</u>
2122746	41-020-016-00077-004	81377	ALGODON-ELSA	R	2,86	2,86
2122747	41-020-017-00021-004	81377	ALGODON-ELSA	R	11,46	11,46

**RESUMEN CRITERIOS DE PRIORIZACIÓN**

<b>10.1.5 Sistemas sostenibles de cultivos agroindustriales</b>	<b>PUNTOS: 5,00</b>	<b>PUNTOS</b>	<b>CUMPLE</b>
Porcentaje de superficie determinada en Red Natura 2000		0,00	0.0%
Porcentaje de superficie determinada situada en zonas RAMSAR		0,00	0.0%
Porcentaje de superficie determinada en zonas vulnerables a la contaminación por nitratos		4,00	100.0%
Titulares de explotaciones que hayan adquirido el compromiso voluntario de establecimiento de una enmienda natural mediante un cultivo de crucifera para su enterrado en verde		1,00	S

**DETALLE CRITERIOS DE PRIORIZACIÓN**

<b>10.1.5 Sistemas sostenibles de cultivos agroindustriales</b>	<b>PUNTOS: 5,00</b>	<b>PUNTOS</b>	<b>CUMPLE</b>			
Porcentaje de superficie determinada en Red Natura 2000		PUNTOS: 0,00	0.0%			
		<b>SUP. PROPUESTA (ha)</b>	<b>SUP. CUMPLE (ha)</b>			
<u>REF.</u>	<u>REFERENCIA SIGPAC</u>	<u>CULTIVO</u>	<u>DESCRIPCIÓN CULTIVO</u>	<u>S/R</u>		
2122746	41-020-016-00077-004	81377	ALGODON-ELSA	R	2,86	0,00
2122747	41-020-017-00021-004	81377	ALGODON-ELSA	R	11,46	0,00
Porcentaje de superficie determinada situada en zonas RAMSAR		PUNTOS: 0,00	0.0%			
		<b>SUP. PROPUESTA (ha)</b>	<b>SUP. CUMPLE (ha)</b>			
<u>REF.</u>	<u>REFERENCIA SIGPAC</u>	<u>CULTIVO</u>	<u>DESCRIPCIÓN CULTIVO</u>	<u>S/R</u>		
2122746	41-020-016-00077-004	81377	ALGODON-ELSA	R	2,86	0,00
2122747	41-020-017-00021-004	81377	ALGODON-ELSA	R	11,46	0,00
Porcentaje de superficie determinada en zonas vulnerables a la contaminación por nitratos		PUNTOS: 4,00	100.0%			
		<b>SUP. PROPUESTA (ha)</b>	<b>SUP. CUMPLE (ha)</b>			
<u>REF.</u>	<u>REFERENCIA SIGPAC</u>	<u>CULTIVO</u>	<u>DESCRIPCIÓN CULTIVO</u>	<u>S/R</u>		
2122746	41-020-016-00077-004	81377	ALGODON-ELSA	R	2,86	2,86
2122747	41-020-017-00021-004	81377	ALGODON-ELSA	R	11,46	11,46
Titulares de explotaciones que hayan adquirido el compromiso voluntario de establecimiento de una enmienda natural mediante un cultivo de crucifera para su enterrado en verde		PUNTOS: 1,00	S			

<u>APELLIDOS Y NOMBRE / RAZÓN SOCIAL</u>	<u>NIF</u>	<u>EXPEDIENTE</u>	<u>SUP. PROPUESTA (ha)</u>
BERSABE REYES MANUEL	75340499C	8025964	3,01
<u>PROPUESTA ADMITIDO</u>	<u>SOLICITA PRIMA VOL. SI</u>	<u>PROPUESTA PRIMA VOL. ADMITIDO</u>	
<b>IMPORTE POR ANUALIDAD</b>			

<u>CAMPAÑA</u>	<u>IMPORTE MÁXIMO SUBVENCIONABLE</u>	<u>IMPORTE MEDIO DE TRANSFERENCIA (€/ha)</u>
2015	1.304,65 €	433,44 €
2016	1.304,65 €	433,44 €
2017	1.304,65 €	433,44 €
2018	1.304,65 €	433,44 €
2019	1.304,65 €	433,44 €

**RECINTOS PROPUESTOS**

<u>REF.</u>	<u>REFERENCIA SIGPAC</u>	<u>CULTIVO</u>	<u>DESCRIPCIÓN CULTIVO</u>	<u>S/R</u>	<u>SUP. DEC. ADMIN. (ha)</u>	<u>SUP. PROPUESTA (ha)</u>
1789759	14-030-018-00058-001	81320	ALGODON-DP396	R	1,41	1,41
1789760	14-030-019-00026-001	81320	ALGODON-DP396	R	1,60	1,60

**RESUMEN CRITERIOS DE PRIORIZACIÓN**

<b>10.1.5 Sistemas sostenibles de cultivos agroindustriales</b>	<b>PUNTOS: 5,00</b>	<b>PUNTOS</b>	<b>CUMPLE</b>
Porcentaje de superficie determinada en Red Natura 2000		0,00	0.0%
Porcentaje de superficie determinada situada en zonas RAMSAR		0,00	0.0%
Porcentaje de superficie determinada en zonas vulnerables a la contaminación por nitratos		4,00	100.0%
Titulares de explotaciones que hayan adquirido el compromiso voluntario de establecimiento de una enmienda natural mediante un cultivo de crucifera para su enterrado en verde		1,00	S

**DETALLE CRITERIOS DE PRIORIZACIÓN**

<b>10.1.5 Sistemas sostenibles de cultivos agroindustriales</b>	<b>PUNTOS: 5,00</b>	<b>PUNTOS</b>	<b>CUMPLE</b>			
Porcentaje de superficie determinada en Red Natura 2000		PUNTOS: 0,00	0.0%			
		<b>SUP. PROPUESTA (ha)</b>	<b>SUP. CUMPLE (ha)</b>			
<u>REF.</u>	<u>REFERENCIA SIGPAC</u>	<u>CULTIVO</u>	<u>DESCRIPCIÓN CULTIVO</u>	<u>S/R</u>		
1789759	14-030-018-00058-001	81320	ALGODON-DP396	R	1,41	0,00
1789760	14-030-019-00026-001	81320	ALGODON-DP396	R	1,60	0,00
Porcentaje de superficie determinada situada en zonas RAMSAR		PUNTOS: 0,00	0.0%			
		<b>SUP. PROPUESTA (ha)</b>	<b>SUP. CUMPLE (ha)</b>			
<u>REF.</u>	<u>REFERENCIA SIGPAC</u>	<u>CULTIVO</u>	<u>DESCRIPCIÓN CULTIVO</u>	<u>S/R</u>		
1789759	14-030-018-00058-001	81320	ALGODON-DP396	R	1,41	0,00
1789760	14-030-019-00026-001	81320	ALGODON-DP396	R	1,60	0,00
Porcentaje de superficie determinada en zonas vulnerables a la contaminación por nitratos		PUNTOS: 4,00	100.0%			
		<b>SUP. PROPUESTA (ha)</b>	<b>SUP. CUMPLE (ha)</b>			
<u>REF.</u>	<u>REFERENCIA SIGPAC</u>	<u>CULTIVO</u>	<u>DESCRIPCIÓN CULTIVO</u>	<u>S/R</u>		
1789759	14-030-018-00058-001	81320	ALGODON-DP396	R	1,41	1,41
1789760	14-030-019-00026-001	81320	ALGODON-DP396	R	1,60	1,60
Titulares de explotaciones que hayan adquirido el compromiso voluntario de establecimiento de una enmienda natural mediante un cultivo de crucifera para su enterrado en verde		PUNTOS: 1,00	S			

<u>APELLIDOS Y NOMBRE / RAZÓN SOCIAL</u>	<u>NIF</u>	<u>EXPEDIENTE</u>	<u>SUP. PROPUESTA (ha)</u>
BESANA, S. C. A.	F90011172	8027027	14,81
<u>PROPUESTA ADMITIDO</u>	<u>SOLICITA PRIMA VOL. SI</u>	<u>PROPUESTA PRIMA VOL. ADMITIDO</u>	

**IMPORTE POR ANUALIDAD**

<u>CAMPAÑA</u>	<u>IMPORTE MÁXIMO SUBVENCIONABLE</u>	<u>IMPORTE MEDIO DE TRANSFERENCIA (€/ha)</u>
2015	6.419,25 €	433,44 €
2016	6.419,25 €	433,44 €
2017	6.419,25 €	433,44 €
2018	6.419,25 €	433,44 €
2019	6.419,25 €	433,44 €

**RECINTOS PROPUESTOS**

<u>REF.</u>	<u>REFERENCIA SIGPAC</u>	<u>CULTIVO</u>	<u>DESCRIPCIÓN CULTIVO</u>	<u>S/R</u>	<u>SUP. DEC. ADMIN. (ha)</u>	<u>SUP. PROPUESTA (ha)</u>
1853247	41-039-070-00011-004	81320	ALGODON-DP396	R	14,81	14,81

**RESUMEN CRITERIOS DE PRIORIZACIÓN**

<b>10.1.5 Sistemas sostenibles de cultivos agroindustriales</b>	<b>PUNTOS: 5,00</b>	<b>PUNTOS</b>	<b>CUMPLE</b>
Porcentaje de superficie determinada en Red Natura 2000		0,00	0.0%
Porcentaje de superficie determinada situada en zonas RAMSAR		0,00	0.0%
Porcentaje de superficie determinada en zonas vulnerables a la contaminación por nitratos		4,00	100.0%
Titulares de explotaciones que hayan adquirido el compromiso voluntario de establecimiento de una enmienda natural mediante un cultivo de crucífera para su enterrado en verde		1,00	S

**DETALLE CRITERIOS DE PRIORIZACIÓN**

<b>10.1.5 Sistemas sostenibles de cultivos agroindustriales</b>	<b>PUNTOS: 5,00</b>	<b>PUNTOS</b>	<b>CUMPLE</b>				
Porcentaje de superficie determinada en Red Natura 2000		PUNTOS: 0,00	0.0%				
		<u>SUP. PROPUESTA (ha)</u>	<u>SUP. CUMPLE (ha)</u>				
<u>REF.</u>	<u>REFERENCIA SIGPAC</u>	<u>CULTIVO</u>	<u>DESCRIPCIÓN CULTIVO</u>	<u>S/R</u>			
1853247	41-039-070-00011-004	81320	ALGODON-DP396	R		14,81	0,00
Porcentaje de superficie determinada situada en zonas RAMSAR		PUNTOS: 0,00	0.0%				
		<u>SUP. PROPUESTA (ha)</u>	<u>SUP. CUMPLE (ha)</u>				
<u>REF.</u>	<u>REFERENCIA SIGPAC</u>	<u>CULTIVO</u>	<u>DESCRIPCIÓN CULTIVO</u>	<u>S/R</u>			
1853247	41-039-070-00011-004	81320	ALGODON-DP396	R		14,81	0,00
Porcentaje de superficie determinada en zonas vulnerables a la contaminación por nitratos		PUNTOS: 4,00	100.0%				
		<u>SUP. PROPUESTA (ha)</u>	<u>SUP. CUMPLE (ha)</u>				
<u>REF.</u>	<u>REFERENCIA SIGPAC</u>	<u>CULTIVO</u>	<u>DESCRIPCIÓN CULTIVO</u>	<u>S/R</u>			
1853247	41-039-070-00011-004	81320	ALGODON-DP396	R		14,81	14,81
Titulares de explotaciones que hayan adquirido el compromiso voluntario de establecimiento de una enmienda natural mediante un cultivo de crucífera para su enterrado en verde		PUNTOS: 1,00	S				



<u>APELLIDOS Y NOMBRE / RAZÓN SOCIAL</u>	<u>NIF</u>	<u>EXPEDIENTE</u>	<u>SUP. PROPUESTA (ha)</u>
BLANCO RUBIO DOROTEO	28693641Z	8003009	5,80

<u>PROPUESTA</u>	<u>SOLICITA PRIMA VOL.</u>
ADMITIDO	NO

**IMPORTE POR ANUALIDAD**

<u>CAMPAÑA</u>	<u>IMPORTE MÁXIMO SUBVENCIONABLE</u>	<u>IMPORTE MEDIO DE TRANSFERENCIA (€/ha)</u>
2015	1.683,57 €	290,27 €
2016	1.683,57 €	290,27 €
2017	1.683,57 €	290,27 €
2018	1.683,57 €	290,27 €
2019	1.683,57 €	290,27 €

**RECINTOS PROPUESTOS**

<u>REF.</u>	<u>REFERENCIA SIGPAC</u>	<u>CULTIVO</u>	<u>DESCRIPCIÓN CULTIVO</u>	<u>S/R</u>	<u>SUP. DEC. ADMIN. (ha)</u>	<u>SUP. PROPUESTA (ha)</u>
1597829	41-019-004-00096-001	81312	ALGODON-HELENA	R	5,80	5,80

**RESUMEN CRITERIOS DE PRIORIZACIÓN**

<b>10.1.5 Sistemas sostenibles de cultivos agroindustriales</b>	<b>PUNTOS: 4,00</b>	<b>PUNTOS</b>	<b>CUMPLE</b>
Porcentaje de superficie determinada en Red Natura 2000		0,00	0.0%
Porcentaje de superficie determinada situada en zonas RAMSAR		0,00	0.0%
Porcentaje de superficie determinada en zonas vulnerables a la contaminación por nitratos		4,00	100.0%
Titulares de explotaciones que hayan adquirido el compromiso voluntario de establecimiento de una enmienda natural mediante un cultivo de crucifera para su enterrado en verde		0,00	N

**DETALLE CRITERIOS DE PRIORIZACIÓN**

<b>10.1.5 Sistemas sostenibles de cultivos agroindustriales</b>	<b>PUNTOS: 4,00</b>	<b>PUNTOS</b>	<b>CUMPLE</b>			
Porcentaje de superficie determinada en Red Natura 2000		PUNTOS: 0,00	0.0%			
		<u>SUP. PROPUESTA (ha)</u>	<u>SUP. CUMPLE (ha)</u>			
<u>REF.</u>	<u>REFERENCIA SIGPAC</u>	<u>CULTIVO</u>	<u>DESCRIPCIÓN CULTIVO</u>	<u>S/R</u>		
1597829	41-019-004-00096-001	81312	ALGODON-HELENA	R	5,80	0,00
Porcentaje de superficie determinada situada en zonas RAMSAR		PUNTOS: 0,00	0.0%			
		<u>SUP. PROPUESTA (ha)</u>	<u>SUP. CUMPLE (ha)</u>			
<u>REF.</u>	<u>REFERENCIA SIGPAC</u>	<u>CULTIVO</u>	<u>DESCRIPCIÓN CULTIVO</u>	<u>S/R</u>		
1597829	41-019-004-00096-001	81312	ALGODON-HELENA	R	5,80	0,00
Porcentaje de superficie determinada en zonas vulnerables a la contaminación por nitratos		PUNTOS: 4,00	100.0%			
		<u>SUP. PROPUESTA (ha)</u>	<u>SUP. CUMPLE (ha)</u>			
<u>REF.</u>	<u>REFERENCIA SIGPAC</u>	<u>CULTIVO</u>	<u>DESCRIPCIÓN CULTIVO</u>	<u>S/R</u>		
1597829	41-019-004-00096-001	81312	ALGODON-HELENA	R	5,80	5,80
Titulares de explotaciones que hayan adquirido el compromiso voluntario de establecimiento de una enmienda natural mediante un cultivo de crucifera para su enterrado en verde		PUNTOS: 0,00	N			



<b><u>APELLIDOS Y NOMBRE / RAZÓN SOCIAL</u></b>	<b><u>NIF</u></b>	<b><u>EXPEDIENTE</u></b>	<b><u>SUP. PROPUESTA (ha)</u></b>
BLAZQUEZ GARCIA FRANCISCO JOSE	52236897X	8026445	13,94

<b><u>PROPUESTA</u></b>	<b><u>SOLICITA PRIMA VOL.</u></b>
ADMITIDO	NO

**IMPORTE POR ANUALIDAD**

<u>CAMPAÑA</u>	<u>IMPORTE MÁXIMO SUBVENCIONABLE</u>	<u>IMPORTE MEDIO DE TRANSFERENCIA (€/ha)</u>
2015	4.046,36 €	290,27 €
2016	4.046,36 €	290,27 €
2017	4.046,36 €	290,27 €
2018	4.046,36 €	290,27 €
2019	4.046,36 €	290,27 €

**RECINTOS PROPUESTOS**

<u>REF.</u>	<u>REFERENCIA SIGPAC</u>	<u>CULTIVO</u>	<u>DESCRIPCIÓN CULTIVO</u>	<u>S/R</u>	<u>SUP. DEC. ADMIN. (ha)</u>	<u>SUP. PROPUESTA (ha)</u>
1818136	41-095-060-00068-001	81361	ALGODON-INTERCOTT 211	R	4,64	4,64
1818137	41-095-060-00069-002	81361	ALGODON-INTERCOTT 211	R	4,65	4,65
1818138	41-095-060-00069-002	82117	REMOLACHA-SANLUCAR	R	4,65	4,65

**RESUMEN CRITERIOS DE PRIORIZACIÓN****10.1.5 Sistemas sostenibles de cultivos agroindustriales****PUNTOS:** 4,00

	<b><u>PUNTOS</u></b>	<b><u>CUMPLE</u></b>
Porcentaje de superficie determinada en Red Natura 2000	0,00	0.0%
Porcentaje de superficie determinada situada en zonas RAMSAR	0,00	0.0%
Porcentaje de superficie determinada en zonas vulnerables a la contaminación por nitratos	4,00	100.0%
Titulares de explotaciones que hayan adquirido el compromiso voluntario de establecimiento de una enmienda natural mediante un cultivo de crucífera para su enterrado en verde	0,00	N



**DETALLE CRITERIOS DE PRIORIZACIÓN****10.1.5 Sistemas sostenibles de cultivos agroindustriales****PUNTOS: 4,00****Porcentaje de superficie determinada en Red Natura 2000****PUNTOS: 0,00 0.0%**

<u>REF.</u>	<u>REFERENCIA SIGPAC</u>	<u>CULTIVO</u>	<u>DESCRIPCIÓN CULTIVO</u>	<u>S/R</u>	<u>SUP.</u>	<u>SUP.</u>
					<u>PROPUESTA</u>	<u>CUMPLE</u>
					(ha)	(ha)
1818136	41-095-060-00068-001	81361	ALGODON-INTERCOTT 211	R	4,64	0,00
1818137	41-095-060-00069-002	81361	ALGODON-INTERCOTT 211	R	4,65	0,00
1818138	41-095-060-00069-002	82117	REMOLACHA-SANLUCAR	R	4,65	0,00

**Porcentaje de superficie determinada situada en zonas RAMSAR****PUNTOS: 0,00 0.0%**

<u>REF.</u>	<u>REFERENCIA SIGPAC</u>	<u>CULTIVO</u>	<u>DESCRIPCIÓN CULTIVO</u>	<u>S/R</u>	<u>SUP.</u>	<u>SUP.</u>
					<u>PROPUESTA</u>	<u>CUMPLE</u>
					(ha)	(ha)
1818136	41-095-060-00068-001	81361	ALGODON-INTERCOTT 211	R	4,64	0,00
1818137	41-095-060-00069-002	81361	ALGODON-INTERCOTT 211	R	4,65	0,00
1818138	41-095-060-00069-002	82117	REMOLACHA-SANLUCAR	R	4,65	0,00

**Porcentaje de superficie determinada en zonas vulnerables a la contaminación por nitratos****PUNTOS: 4,00 100.0%**

<u>REF.</u>	<u>REFERENCIA SIGPAC</u>	<u>CULTIVO</u>	<u>DESCRIPCIÓN CULTIVO</u>	<u>S/R</u>	<u>SUP.</u>	<u>SUP.</u>
					<u>PROPUESTA</u>	<u>CUMPLE</u>
					(ha)	(ha)
1818136	41-095-060-00068-001	81361	ALGODON-INTERCOTT 211	R	4,64	4,64
1818137	41-095-060-00069-002	81361	ALGODON-INTERCOTT 211	R	4,65	4,65
1818138	41-095-060-00069-002	82117	REMOLACHA-SANLUCAR	R	4,65	4,65

**Titulares de explotaciones que hayan adquirido el compromiso voluntario de establecimiento de una enmienda natural mediante un cultivo de crucífera para su enterrado en verde****PUNTOS: 0,00 N**

<b><u>APELLIDOS Y NOMBRE / RAZÓN SOCIAL</u></b>	<b><u>NIF</u></b>	<b><u>EXPEDIENTE</u></b>	<b><u>SUP. PROPUESTA (ha)</u></b>
BLAZQUEZ GARCIA MARIA TERESA	28694115M	8031251	4,62

<b><u>PROPUESTA</u></b>	<b><u>SOLICITA PRIMA VOL.</u></b>
ADMITIDO	NO

**IMPORTE POR ANUALIDAD**

<u>CAMPAÑA</u>	<u>IMPORTE MÁXIMO SUBVENCIONABLE</u>	<u>IMPORTE MEDIO DE TRANSFERENCIA (€/ha)</u>
2015	1.341,05 €	290,27 €
2016	1.341,05 €	290,27 €
2017	1.341,05 €	290,27 €
2018	1.341,05 €	290,27 €
2019	1.341,05 €	290,27 €

**RECINTOS PROPUESTOS**

<u>REF.</u>	<u>REFERENCIA SIGPAC</u>	<u>CULTIVO</u>	<u>DESCRIPCIÓN CULTIVO</u>	<u>S/R</u>	<u>SUP. DEC. ADMIN. (ha)</u>	<u>SUP. PROPUESTA (ha)</u>
2207363	41-020-031-00086-001	82117	REMOLACHA-SANLUCAR	R	2,25	2,25
2207362	41-095-060-00068-001	81361	ALGODON-INTERCOTT 211	R	1,00	1,00
2207364	41-095-060-00068-001	82117	REMOLACHA-SANLUCAR	R	1,37	1,37

**RESUMEN CRITERIOS DE PRIORIZACIÓN****10.1.5 Sistemas sostenibles de cultivos agroindustriales****PUNTOS: 4,00**

	<b><u>PUNTOS</u></b>	<b><u>CUMPLE</u></b>
Porcentaje de superficie determinada en Red Natura 2000	0,00	0.0%
Porcentaje de superficie determinada situada en zonas RAMSAR	0,00	0.0%
Porcentaje de superficie determinada en zonas vulnerables a la contaminación por nitratos	4,00	100.0%
Titulares de explotaciones que hayan adquirido el compromiso voluntario de establecimiento de una enmienda natural mediante un cultivo de crucífera para su enterrado en verde	0,00	N





**DETALLE CRITERIOS DE PRIORIZACIÓN****10.1.5 Sistemas sostenibles de cultivos agroindustriales****PUNTOS: 4,00****Porcentaje de superficie determinada en Red Natura 2000****PUNTOS: 0,00 0.0%**

<u>REF.</u>	<u>REFERENCIA SIGPAC</u>	<u>CULTIVO</u>	<u>DESCRIPCIÓN CULTIVO</u>	<u>S/R</u>	<u>SUP.</u>	<u>SUP.</u>
					<u>PROPUESTA</u>	<u>CUMPLE</u>
					(ha)	(ha)
2207363	41-020-031-00086-001	82117	REMOLACHA-SANLUCAR	R	2,25	0,00
2207362	41-095-060-00068-001	81361	ALGODON-INTERCOTT 211	R	1,00	0,00
2207364	41-095-060-00068-001	82117	REMOLACHA-SANLUCAR	R	1,37	0,00

**Porcentaje de superficie determinada situada en zonas RAMSAR****PUNTOS: 0,00 0.0%**

<u>REF.</u>	<u>REFERENCIA SIGPAC</u>	<u>CULTIVO</u>	<u>DESCRIPCIÓN CULTIVO</u>	<u>S/R</u>	<u>SUP.</u>	<u>SUP.</u>
					<u>PROPUESTA</u>	<u>CUMPLE</u>
					(ha)	(ha)
2207363	41-020-031-00086-001	82117	REMOLACHA-SANLUCAR	R	2,25	0,00
2207362	41-095-060-00068-001	81361	ALGODON-INTERCOTT 211	R	1,00	0,00
2207364	41-095-060-00068-001	82117	REMOLACHA-SANLUCAR	R	1,37	0,00

**Porcentaje de superficie determinada en zonas vulnerables a la contaminación por nitratos****PUNTOS: 4,00 100.0%**

<u>REF.</u>	<u>REFERENCIA SIGPAC</u>	<u>CULTIVO</u>	<u>DESCRIPCIÓN CULTIVO</u>	<u>S/R</u>	<u>SUP.</u>	<u>SUP.</u>
					<u>PROPUESTA</u>	<u>CUMPLE</u>
					(ha)	(ha)
2207363	41-020-031-00086-001	82117	REMOLACHA-SANLUCAR	R	2,25	2,25
2207362	41-095-060-00068-001	81361	ALGODON-INTERCOTT 211	R	1,00	1,00
2207364	41-095-060-00068-001	82117	REMOLACHA-SANLUCAR	R	1,37	1,37

**Titulares de explotaciones que hayan adquirido el compromiso voluntario de establecimiento de una enmienda natural mediante un cultivo de crucífera para su enterrado en verde****PUNTOS: 0,00 N**

<b><u>APELLIDOS Y NOMBRE / RAZÓN SOCIAL</u></b>	<b><u>NIF</u></b>	<b><u>EXPEDIENTE</u></b>	<b><u>SUP. PROPUESTA (ha)</u></b>
BOBILLO GAVIÑO EVARISTO	28262982F	8028523	7,19
<b><u>PROPUESTA ADMITIDO</u></b>	<b><u>SOLICITA PRIMA VOL. SI</u></b>	<b><u>PROPUESTA PRIMA VOL. ADMITIDO</u></b>	

**IMPORTE POR ANUALIDAD**

<u>CAMPAÑA</u>	<u>IMPORTE MÁXIMO SUBVENCIONABLE</u>	<u>IMPORTE MEDIO DE TRANSFERENCIA (€/ha)</u>
2015	3.116,43 €	433,44 €
2016	3.116,43 €	433,44 €
2017	3.116,43 €	433,44 €
2018	3.116,43 €	433,44 €
2019	3.116,43 €	433,44 €

**RECINTOS PROPUESTOS**

<u>REF.</u>	<u>REFERENCIA SIGPAC</u>	<u>CULTIVO</u>	<u>DESCRIPCIÓN CULTIVO</u>	<u>S/R</u>	<u>SUP. DEC. ADMIN. (ha)</u>	<u>SUP. PROPUESTA (ha)</u>
1954211	41-069-005-00011-002	81363	ALGODON-DP332	R	1,45	1,45
1954213	41-069-020-00037-001	81363	ALGODON-DP332	R	2,06	2,06
1954214	41-069-020-00442-001	81363	ALGODON-DP332	R	0,42	0,42
1954210	41-069-021-00030-001	1000	TRIGO BLANDO-SIN VARIEDAD	R	0,87	0,87
1954212	41-069-021-00098-001	81363	ALGODON-DP332	R	2,39	2,39

**INCIDENCIAS****INCIDENCIA DESCRIPCIÓN**

- 218 La superficie total declarada sobre un mismo recinto en el conjunto de los expedientes, no puede superar la superficie total que el SIGPAC establece para ese recinto.  
Ref:1954211 Recinto:41-069-005-00011-002 Cultivo:81363 ALGODON-DP332 Regadío Suma de superficies declaradas para este recinto por todos los solicitantes (Áreas):705 Superficie SIGPAC medida para este recinto (Áreas):705 Exceso de superficie declarada (Hectáreas):0

**RESUMEN CRITERIOS DE PRIORIZACIÓN****10.1.5 Sistemas sostenibles de cultivos agroindustriales****PUNTOS:** 5,00

	<b><u>PUNTOS</u></b>	<b><u>CUMPLE</u></b>
Porcentaje de superficie determinada en Red Natura 2000	0,00	0.0%
Porcentaje de superficie determinada situada en zonas RAMSAR	0,00	0.0%
Porcentaje de superficie determinada en zonas vulnerables a la contaminación por nitratos	4,00	100.0%
Titulares de explotaciones que hayan adquirido el compromiso voluntario de establecimiento de una enmienda natural mediante un cultivo de crucífera para su enterrado en verde	1,00	S



**DETALLE CRITERIOS DE PRIORIZACIÓN****10.1.5 Sistemas sostenibles de cultivos agroindustriales****PUNTOS: 5,00****Porcentaje de superficie determinada en Red Natura 2000****PUNTOS: 0,00 0.0%**

<u>REF.</u>	<u>REFERENCIA SIGPAC</u>	<u>CULTIVO</u>	<u>DESCRIPCIÓN CULTIVO</u>	<u>S/R</u>	<u>SUP.</u>	<u>SUP.</u>
					<u>PROPUESTA</u>	<u>CUMPLE</u>
					(ha)	(ha)
1954211	41-069-005-00011-002	81363	ALGODON-DP332	R	1,45	0,00
1954213	41-069-020-00037-001	81363	ALGODON-DP332	R	2,06	0,00
1954214	41-069-020-00442-001	81363	ALGODON-DP332	R	0,42	0,00
1954210	41-069-021-00030-001	1000	TRIGO BLANDO-SIN VARIEDAD	R	0,87	0,00
1954212	41-069-021-00098-001	81363	ALGODON-DP332	R	2,39	0,00

**Porcentaje de superficie determinada situada en zonas RAMSAR****PUNTOS: 0,00 0.0%**

<u>REF.</u>	<u>REFERENCIA SIGPAC</u>	<u>CULTIVO</u>	<u>DESCRIPCIÓN CULTIVO</u>	<u>S/R</u>	<u>SUP.</u>	<u>SUP.</u>
					<u>PROPUESTA</u>	<u>CUMPLE</u>
					(ha)	(ha)
1954211	41-069-005-00011-002	81363	ALGODON-DP332	R	1,45	0,00
1954213	41-069-020-00037-001	81363	ALGODON-DP332	R	2,06	0,00
1954214	41-069-020-00442-001	81363	ALGODON-DP332	R	0,42	0,00
1954210	41-069-021-00030-001	1000	TRIGO BLANDO-SIN VARIEDAD	R	0,87	0,00
1954212	41-069-021-00098-001	81363	ALGODON-DP332	R	2,39	0,00

**Porcentaje de superficie determinada en zonas vulnerables a la contaminación por nitratos****PUNTOS: 4,00 100.0%**

<u>REF.</u>	<u>REFERENCIA SIGPAC</u>	<u>CULTIVO</u>	<u>DESCRIPCIÓN CULTIVO</u>	<u>S/R</u>	<u>SUP.</u>	<u>SUP.</u>
					<u>PROPUESTA</u>	<u>CUMPLE</u>
					(ha)	(ha)
1954211	41-069-005-00011-002	81363	ALGODON-DP332	R	1,45	1,45
1954213	41-069-020-00037-001	81363	ALGODON-DP332	R	2,06	2,06
1954214	41-069-020-00442-001	81363	ALGODON-DP332	R	0,42	0,42
1954210	41-069-021-00030-001	1000	TRIGO BLANDO-SIN VARIEDAD	R	0,87	0,87
1954212	41-069-021-00098-001	81363	ALGODON-DP332	R	2,39	2,39

**Titulares de explotaciones que hayan adquirido el compromiso voluntario de establecimiento de una enmienda natural mediante un cultivo de crucifera para su enterrado en verde****PUNTOS: 1,00 S**

<u>APELLIDOS Y NOMBRE / RAZÓN SOCIAL</u>	<u>NIF</u>	<u>EXPEDIENTE</u>	<u>SUP. PROPUESTA (ha)</u>
BOCANEGRA CARREÑO ANA	28048837S	8029265	5,70
<u>PROPUESTA ADMITIDO</u>	<u>SOLICITA PRIMA VOL. SI</u>	<u>PROPUESTA PRIMA VOL. ADMITIDO</u>	
<u>IMPORTE POR ANUALIDAD</u>			

<u>CAMPAÑA</u>	<u>IMPORTE MÁXIMO SUBVENCIONABLE</u>	<u>IMPORTE MEDIO DE TRANSFERENCIA (€/ha)</u>
2015	2.470,61 €	433,44 €
2016	2.470,61 €	433,44 €
2017	2.470,61 €	433,44 €
2018	2.470,61 €	433,44 €
2019	2.470,61 €	433,44 €

**RECINTOS PROPUESTOS**

<u>REF.</u>	<u>REFERENCIA SIGPAC</u>	<u>CULTIVO</u>	<u>DESCRIPCIÓN CULTIVO</u>	<u>S/R</u>	<u>SUP. DEC. ADMIN. (ha)</u>	<u>SUP. PROPUESTA (ha)</u>
2014524	41-022-013-00044-001	81312	ALGODON-HELENA	R	5,70	5,70

**RESUMEN CRITERIOS DE PRIORIZACIÓN**

<b>10.1.5 Sistemas sostenibles de cultivos agroindustriales</b>	<b>PUNTOS: 1,00</b>	
	<b>PUNTOS</b>	<b>CUMPLE</b>
Porcentaje de superficie determinada en Red Natura 2000	0,00	0.0%
Porcentaje de superficie determinada situada en zonas RAMSAR	0,00	0.0%
Porcentaje de superficie determinada en zonas vulnerables a la contaminación por nitratos	0,00	0.0%
Titulares de explotaciones que hayan adquirido el compromiso voluntario de establecimiento de una enmienda natural mediante un cultivo de crucifera para su enterrado en verde	1,00	S

**DETALLE CRITERIOS DE PRIORIZACIÓN**

<b>10.1.5 Sistemas sostenibles de cultivos agroindustriales</b>	<b>PUNTOS: 1,00</b>		
	<b>PUNTOS</b>	<b>SUP. PROPUESTA (ha)</b>	<b>SUP. CUMPLE (ha)</b>
Porcentaje de superficie determinada en Red Natura 2000	0,00	0,00	0,00
		<b>SUP. PROPUESTA (ha)</b>	<b>SUP. CUMPLE (ha)</b>
<b>REF.</b>	<b>REFERENCIA SIGPAC</b>	<b>CULTIVO</b>	<b>DESCRIPCIÓN CULTIVO</b>
2014524	41-022-013-00044-001	81312	ALGODON-HELENA
	<b>S/R</b>		
	R	5,70	0,00
Porcentaje de superficie determinada situada en zonas RAMSAR	0,00	0,00	0,00
		<b>SUP. PROPUESTA (ha)</b>	<b>SUP. CUMPLE (ha)</b>
<b>REF.</b>	<b>REFERENCIA SIGPAC</b>	<b>CULTIVO</b>	<b>DESCRIPCIÓN CULTIVO</b>
2014524	41-022-013-00044-001	81312	ALGODON-HELENA
	<b>S/R</b>		
	R	5,70	0,00
Porcentaje de superficie determinada en zonas vulnerables a la contaminación por nitratos	0,00	0,00	0,00
		<b>SUP. PROPUESTA (ha)</b>	<b>SUP. CUMPLE (ha)</b>
<b>REF.</b>	<b>REFERENCIA SIGPAC</b>	<b>CULTIVO</b>	<b>DESCRIPCIÓN CULTIVO</b>
2014524	41-022-013-00044-001	81312	ALGODON-HELENA
	<b>S/R</b>		
	R	5,70	0,00
Titulares de explotaciones que hayan adquirido el compromiso voluntario de establecimiento de una enmienda natural mediante un cultivo de crucifera para su enterrado en verde	1,00		S



<u>APELLIDOS Y NOMBRE / RAZÓN SOCIAL</u>	<u>NIF</u>	<u>EXPEDIENTE</u>	<u>SUP. PROPUESTA (ha)</u>
BOCANEGRA CARREÑO ANTONIO	27696700P	8028903	13,52
<u>PROPUESTA</u> INADMITIDO	<u>SOLICITA PRIMA VOL.</u> SI	<u>PROPUESTA PRIMA VOL.</u> INADMITIDO	
<u>IMPORTE POR ANUALIDAD</u>			

<u>CAMPAÑA</u>	<u>IMPORTE MÁXIMO SUBVENCIONABLE</u>	<u>IMPORTE MEDIO DE TRANSFERENCIA (€/ha)</u>
2015	5.860,11 €	433,44 €
2016	5.860,11 €	433,44 €
2017	5.860,11 €	433,44 €
2018	5.860,11 €	433,44 €
2019	5.860,11 €	433,44 €

**RECINTOS PROPUESTOS**

<u>REF.</u>	<u>REFERENCIA SIGPAC</u>	<u>CULTIVO</u>	<u>DESCRIPCIÓN CULTIVO</u>	<u>S/R</u>	<u>SUP. DEC. ADMIN. (ha)</u>	<u>SUP. PROPUESTA (ha)</u>
1986689	41-022-013-00076-001	81312	ALGODON-HELENA	R	13,52	13,52

**RESUMEN CRITERIOS DE PRIORIZACIÓN**

<b>10.1.5 Sistemas sostenibles de cultivos agroindustriales</b>	<b>PUNTOS: 1,00</b>	<b>PUNTOS</b>	<b>CUMPLE</b>
Porcentaje de superficie determinada en Red Natura 2000		0,00	0.0%
Porcentaje de superficie determinada situada en zonas RAMSAR		0,00	0.0%
Porcentaje de superficie determinada en zonas vulnerables a la contaminación por nitratos		0,00	0.0%
Titulares de explotaciones que hayan adquirido el compromiso voluntario de establecimiento de una enmienda natural mediante un cultivo de crucifera para su enterrado en verde		1,00	S

**DETALLE CRITERIOS DE PRIORIZACIÓN**

<b>10.1.5 Sistemas sostenibles de cultivos agroindustriales</b>	<b>PUNTOS: 1,00</b>	<b>PUNTOS</b>	<b>CUMPLE</b>			
Porcentaje de superficie determinada en Red Natura 2000		PUNTOS: 0,00	0.0%			
<u>REF.</u>	<u>REFERENCIA SIGPAC</u>	<u>CULTIVO</u>	<u>DESCRIPCIÓN CULTIVO</u>	<u>S/R</u>	<u>SUP. PROPUESTA (ha)</u>	<u>SUP. CUMPLE (ha)</u>
1986689	41-022-013-00076-001	81312	ALGODON-HELENA	R	13,52	0,00
Porcentaje de superficie determinada situada en zonas RAMSAR		PUNTOS: 0,00	0.0%			
<u>REF.</u>	<u>REFERENCIA SIGPAC</u>	<u>CULTIVO</u>	<u>DESCRIPCIÓN CULTIVO</u>	<u>S/R</u>	<u>SUP. PROPUESTA (ha)</u>	<u>SUP. CUMPLE (ha)</u>
1986689	41-022-013-00076-001	81312	ALGODON-HELENA	R	13,52	0,00
Porcentaje de superficie determinada en zonas vulnerables a la contaminación por nitratos		PUNTOS: 0,00	0.0%			
<u>REF.</u>	<u>REFERENCIA SIGPAC</u>	<u>CULTIVO</u>	<u>DESCRIPCIÓN CULTIVO</u>	<u>S/R</u>	<u>SUP. PROPUESTA (ha)</u>	<u>SUP. CUMPLE (ha)</u>
1986689	41-022-013-00076-001	81312	ALGODON-HELENA	R	13,52	0,00
Titulares de explotaciones que hayan adquirido el compromiso voluntario de establecimiento de una enmienda natural mediante un cultivo de crucifera para su enterrado en verde		PUNTOS: 1,00	S			



<u>APELLIDOS Y NOMBRE / RAZÓN SOCIAL</u>	<u>NIF</u>	<u>EXPEDIENTE</u>	<u>SUP. PROPUESTA (ha)</u>
BOCANEGRA CARREÑO JUAN	28048838Q	8028467	5,00
<u>PROPUESTA ADMITIDO</u>	<u>SOLICITA PRIMA VOL. SI</u>	<u>PROPUESTA PRIMA VOL. ADMITIDO</u>	
<u>IMPORTE POR ANUALIDAD</u>			

<u>CAMPAÑA</u>	<u>IMPORTE MÁXIMO SUBVENCIONABLE</u>	<u>IMPORTE MEDIO DE TRANSFERENCIA (€/ha)</u>
2015	2.167,20 €	433,44 €
2016	2.167,20 €	433,44 €
2017	2.167,20 €	433,44 €
2018	2.167,20 €	433,44 €
2019	2.167,20 €	433,44 €

**RECINTOS PROPUESTOS**

<u>REF.</u>	<u>REFERENCIA SIGPAC</u>	<u>CULTIVO</u>	<u>DESCRIPCIÓN CULTIVO</u>	<u>S/R</u>	<u>SUP. DEC. ADMIN. (ha)</u>	<u>SUP. PROPUESTA (ha)</u>
1948809	41-022-013-00032-001	81310	ALGODON-AZAHAR	R	2,50	2,50
1948808	41-022-013-00032-001	81312	ALGODON-HELENA	R	2,50	2,50

**RESUMEN CRITERIOS DE PRIORIZACIÓN**

<b>10.1.5 Sistemas sostenibles de cultivos agroindustriales</b>	<b>PUNTOS: 1,00</b>	<b>PUNTOS</b>	<b>CUMPLE</b>
Porcentaje de superficie determinada en Red Natura 2000		0,00	0.0%
Porcentaje de superficie determinada situada en zonas RAMSAR		0,00	0.0%
Porcentaje de superficie determinada en zonas vulnerables a la contaminación por nitratos		0,00	0.0%
Titulares de explotaciones que hayan adquirido el compromiso voluntario de establecimiento de una enmienda natural mediante un cultivo de crucifera para su enterrado en verde		1,00	S

**DETALLE CRITERIOS DE PRIORIZACIÓN**

<b>10.1.5 Sistemas sostenibles de cultivos agroindustriales</b>	<b>PUNTOS: 1,00</b>	<b>PUNTOS</b>	<b>CUMPLE</b>			
Porcentaje de superficie determinada en Red Natura 2000		0,00	0.0%			
		<b>SUP. PROPUESTA (ha)</b>	<b>SUP. CUMPLE (ha)</b>			
<b>REF.</b>	<b>REFERENCIA SIGPAC</b>	<b>CULTIVO</b>	<b>DESCRIPCIÓN CULTIVO</b>	<b>S/R</b>		
1948809	41-022-013-00032-001	81310	ALGODON-AZAHAR	R	2,50	0,00
1948808	41-022-013-00032-001	81312	ALGODON-HELENA	R	2,50	0,00
Porcentaje de superficie determinada situada en zonas RAMSAR		0,00	0.0%			
		<b>SUP. PROPUESTA (ha)</b>	<b>SUP. CUMPLE (ha)</b>			
<b>REF.</b>	<b>REFERENCIA SIGPAC</b>	<b>CULTIVO</b>	<b>DESCRIPCIÓN CULTIVO</b>	<b>S/R</b>		
1948809	41-022-013-00032-001	81310	ALGODON-AZAHAR	R	2,50	0,00
1948808	41-022-013-00032-001	81312	ALGODON-HELENA	R	2,50	0,00
Porcentaje de superficie determinada en zonas vulnerables a la contaminación por nitratos		0,00	0.0%			
		<b>SUP. PROPUESTA (ha)</b>	<b>SUP. CUMPLE (ha)</b>			
<b>REF.</b>	<b>REFERENCIA SIGPAC</b>	<b>CULTIVO</b>	<b>DESCRIPCIÓN CULTIVO</b>	<b>S/R</b>		
1948809	41-022-013-00032-001	81310	ALGODON-AZAHAR	R	2,50	0,00
1948808	41-022-013-00032-001	81312	ALGODON-HELENA	R	2,50	0,00
Titulares de explotaciones que hayan adquirido el compromiso voluntario de establecimiento de una enmienda natural mediante un cultivo de crucifera para su enterrado en verde		1,00	S			

<u>APELLIDOS Y NOMBRE / RAZÓN SOCIAL</u>	<u>NIF</u>	<u>EXPEDIENTE</u>	<u>SUP. PROPUESTA (ha)</u>
BOHORQUEZ ARCENEGUI JUAN	28285041D	8009471	9,71
<u>PROPUESTA ADMITIDO</u>	<u>SOLICITA PRIMA VOL. SI</u>	<u>PROPUESTA PRIMA VOL. ADMITIDO</u>	

**IMPORTE POR ANUALIDAD**

<u>CAMPAÑA</u>	<u>IMPORTE MÁXIMO SUBVENCIONABLE</u>	<u>IMPORTE MEDIO DE TRANSFERENCIA (€/ha)</u>
2015	4.208,70 €	433,44 €
2016	4.208,70 €	433,44 €
2017	4.208,70 €	433,44 €
2018	4.208,70 €	433,44 €
2019	4.208,70 €	433,44 €

**RECINTOS PROPUESTOS**

<u>REF.</u>	<u>REFERENCIA SIGPAC</u>	<u>CULTIVO</u>	<u>DESCRIPCIÓN CULTIVO</u>	<u>S/R</u>	<u>SUP. DEC. ADMIN. (ha)</u>	<u>SUP. PROPUESTA (ha)</u>
1853128	41-095-067-00047-001	33129	GIRASOL-SY KIARA	R	5,09	5,09
1853127	41-095-086-00133-001	13000	TRITICALE-SIN VARIEDAD	R	3,96	3,96
1853126	41-095-086-00134-001	13000	TRITICALE-SIN VARIEDAD	R	0,66	0,66

**RESUMEN CRITERIOS DE PRIORIZACIÓN****10.1.5 Sistemas sostenibles de cultivos agroindustriales**

PUNTOS: 5,00

	<u>PUNTOS</u>	<u>CUMPLE</u>
Porcentaje de superficie determinada en Red Natura 2000	0,00	0.0%
Porcentaje de superficie determinada situada en zonas RAMSAR	0,00	0.0%
Porcentaje de superficie determinada en zonas vulnerables a la contaminación por nitratos	4,00	100.0%
Titulares de explotaciones que hayan adquirido el compromiso voluntario de establecimiento de una enmienda natural mediante un cultivo de crucífera para su enterrado en verde	1,00	S



**DETALLE CRITERIOS DE PRIORIZACIÓN****10.1.5 Sistemas sostenibles de cultivos agroindustriales****PUNTOS: 5,00****Porcentaje de superficie determinada en Red Natura 2000****PUNTOS: 0,00 0.0%**

<u>REF.</u>	<u>REFERENCIA SIGPAC</u>	<u>CULTIVO</u>	<u>DESCRIPCIÓN CULTIVO</u>	<u>S/R</u>	<u>SUP.</u>	<u>SUP.</u>
					<u>PROPUESTA</u>	<u>CUMPLE</u>
					(ha)	(ha)
1853128	41-095-067-00047-001	33129	GIRASOL-SY KIARA	R	5,09	0,00
1853127	41-095-086-00133-001	13000	TRITICALE-SIN VARIEDAD	R	3,96	0,00
1853126	41-095-086-00134-001	13000	TRITICALE-SIN VARIEDAD	R	0,66	0,00

**Porcentaje de superficie determinada situada en zonas RAMSAR****PUNTOS: 0,00 0.0%**

<u>REF.</u>	<u>REFERENCIA SIGPAC</u>	<u>CULTIVO</u>	<u>DESCRIPCIÓN CULTIVO</u>	<u>S/R</u>	<u>SUP.</u>	<u>SUP.</u>
					<u>PROPUESTA</u>	<u>CUMPLE</u>
					(ha)	(ha)
1853128	41-095-067-00047-001	33129	GIRASOL-SY KIARA	R	5,09	0,00
1853127	41-095-086-00133-001	13000	TRITICALE-SIN VARIEDAD	R	3,96	0,00
1853126	41-095-086-00134-001	13000	TRITICALE-SIN VARIEDAD	R	0,66	0,00

**Porcentaje de superficie determinada en zonas vulnerables a la contaminación por nitratos****PUNTOS: 4,00 100.0%**

<u>REF.</u>	<u>REFERENCIA SIGPAC</u>	<u>CULTIVO</u>	<u>DESCRIPCIÓN CULTIVO</u>	<u>S/R</u>	<u>SUP.</u>	<u>SUP.</u>
					<u>PROPUESTA</u>	<u>CUMPLE</u>
					(ha)	(ha)
1853128	41-095-067-00047-001	33129	GIRASOL-SY KIARA	R	5,09	5,09
1853127	41-095-086-00133-001	13000	TRITICALE-SIN VARIEDAD	R	3,96	3,96
1853126	41-095-086-00134-001	13000	TRITICALE-SIN VARIEDAD	R	0,66	0,66

**Titulares de explotaciones que hayan adquirido el compromiso voluntario de establecimiento de una enmienda natural mediante un cultivo de crucífera para su enterrado en verde****PUNTOS: 1,00 S**



<u>APELLIDOS Y NOMBRE / RAZÓN SOCIAL</u>	<u>NIF</u>	<u>EXPEDIENTE</u>	<u>SUP. PROPUESTA (ha)</u>
BOHORQUEZ CARO ANTONIO	34071452B	8026712	9,41
<u>PROPUESTA</u> ADMITIDO	<u>SOLICITA PRIMA VOL.</u> SI	<u>PROPUESTA PRIMA VOL.</u> ADMITIDO	

**IMPORTE POR ANUALIDAD**

<u>CAMPAÑA</u>	<u>IMPORTE MÁXIMO SUBVENCIONABLE</u>	<u>IMPORTE MEDIO DE TRANSFERENCIA (€/ha)</u>
2015	4.078,67 €	433,44 €
2016	4.078,67 €	433,44 €
2017	4.078,67 €	433,44 €
2018	4.078,67 €	433,44 €
2019	4.078,67 €	433,44 €

**RECINTOS PROPUESTOS**

<u>REF.</u>	<u>REFERENCIA SIGPAC</u>	<u>CULTIVO</u>	<u>DESCRIPCIÓN CULTIVO</u>	<u>S/R</u>	<u>SUP. DEC. ADMIN. (ha)</u>	<u>SUP. PROPUESTA (ha)</u>
1834044	41-069-012-00233-001	81268	ALGODON-JUNCAL	R	3,75	3,75
1834043	41-069-012-00233-001	81268	ALGODON-JUNCAL	R	1,25	1,25
1834045	41-095-066-00011-001	81268	ALGODON-JUNCAL	R	4,41	4,41

**RESUMEN CRITERIOS DE PRIORIZACIÓN****10.1.5 Sistemas sostenibles de cultivos agroindustriales**

PUNTOS: 5,00

	<u>PUNTOS</u>	<u>CUMPLE</u>
Porcentaje de superficie determinada en Red Natura 2000	0,00	0.0%
Porcentaje de superficie determinada situada en zonas RAMSAR	0,00	0.0%
Porcentaje de superficie determinada en zonas vulnerables a la contaminación por nitratos	4,00	100.0%
Titulares de explotaciones que hayan adquirido el compromiso voluntario de establecimiento de una enmienda natural mediante un cultivo de crucífera para su enterrado en verde	1,00	S



**DETALLE CRITERIOS DE PRIORIZACIÓN****10.1.5 Sistemas sostenibles de cultivos agroindustriales****PUNTOS: 5,00****Porcentaje de superficie determinada en Red Natura 2000****PUNTOS: 0,00 0.0%**

<u>REF.</u>	<u>REFERENCIA SIGPAC</u>	<u>CULTIVO</u>	<u>DESCRIPCIÓN CULTIVO</u>	<u>S/R</u>	<u>SUP.</u>	<u>SUP.</u>
					<u>PROPUESTA</u>	<u>CUMPLE</u>
					(ha)	(ha)
1834043	41-069-012-00233-001	81268	ALGODON-JUNCAL	R	1,25	0,00
1834044	41-069-012-00233-001	81268	ALGODON-JUNCAL	R	3,75	0,00
1834045	41-095-066-00011-001	81268	ALGODON-JUNCAL	R	4,41	0,00

**Porcentaje de superficie determinada situada en zonas RAMSAR****PUNTOS: 0,00 0.0%**

<u>REF.</u>	<u>REFERENCIA SIGPAC</u>	<u>CULTIVO</u>	<u>DESCRIPCIÓN CULTIVO</u>	<u>S/R</u>	<u>SUP.</u>	<u>SUP.</u>
					<u>PROPUESTA</u>	<u>CUMPLE</u>
					(ha)	(ha)
1834044	41-069-012-00233-001	81268	ALGODON-JUNCAL	R	3,75	0,00
1834043	41-069-012-00233-001	81268	ALGODON-JUNCAL	R	1,25	0,00
1834045	41-095-066-00011-001	81268	ALGODON-JUNCAL	R	4,41	0,00

**Porcentaje de superficie determinada en zonas vulnerables a la contaminación por nitratos****PUNTOS: 4,00 100.0%**

<u>REF.</u>	<u>REFERENCIA SIGPAC</u>	<u>CULTIVO</u>	<u>DESCRIPCIÓN CULTIVO</u>	<u>S/R</u>	<u>SUP.</u>	<u>SUP.</u>
					<u>PROPUESTA</u>	<u>CUMPLE</u>
					(ha)	(ha)
1834044	41-069-012-00233-001	81268	ALGODON-JUNCAL	R	3,75	3,75
1834043	41-069-012-00233-001	81268	ALGODON-JUNCAL	R	1,25	1,25
1834045	41-095-066-00011-001	81268	ALGODON-JUNCAL	R	4,41	4,41

**Titulares de explotaciones que hayan adquirido el compromiso voluntario de establecimiento de una enmienda natural mediante un cultivo de crucífera para su enterrado en verde****PUNTOS: 1,00 S**

<u>APELLIDOS Y NOMBRE / RAZÓN SOCIAL</u>	<u>NIF</u>	<u>EXPEDIENTE</u>	<u>SUP. PROPUESTA (ha)</u>
BOHORQUEZ CARO INMACULADA	79193024E	8026714	9,60
<u>PROPUESTA ADMITIDO</u>	<u>SOLICITA PRIMA VOL. SI</u>	<u>PROPUESTA PRIMA VOL. ADMITIDO</u>	

**IMPORTE POR ANUALIDAD**

<u>CAMPAÑA</u>	<u>IMPORTE MÁXIMO SUBVENCIONABLE</u>	<u>IMPORTE MEDIO DE TRANSFERENCIA (€/ha)</u>
2015	4.161,02 €	433,44 €
2016	4.161,02 €	433,44 €
2017	4.161,02 €	433,44 €
2018	4.161,02 €	433,44 €
2019	4.161,02 €	433,44 €

**RECINTOS PROPUESTOS**

<u>REF.</u>	<u>REFERENCIA SIGPAC</u>	<u>CULTIVO</u>	<u>DESCRIPCIÓN CULTIVO</u>	<u>S/R</u>	<u>SUP. DEC. ADMIN. (ha)</u>	<u>SUP. PROPUESTA (ha)</u>
1834155	41-069-012-00233-001	81268	ALGODON-JUNCAL	R	9,60	9,60

**RESUMEN CRITERIOS DE PRIORIZACIÓN**

<b>10.1.5 Sistemas sostenibles de cultivos agroindustriales</b>	<b>PUNTOS: 5,00</b>	<b>PUNTOS</b>	<b>CUMPLE</b>
Porcentaje de superficie determinada en Red Natura 2000		0,00	0.0%
Porcentaje de superficie determinada situada en zonas RAMSAR		0,00	0.0%
Porcentaje de superficie determinada en zonas vulnerables a la contaminación por nitratos		4,00	100.0%
Titulares de explotaciones que hayan adquirido el compromiso voluntario de establecimiento de una enmienda natural mediante un cultivo de crucifera para su enterrado en verde		1,00	S

**DETALLE CRITERIOS DE PRIORIZACIÓN**

<b>10.1.5 Sistemas sostenibles de cultivos agroindustriales</b>	<b>PUNTOS: 5,00</b>	<b>PUNTOS</b>	<b>CUMPLE</b>
Porcentaje de superficie determinada en Red Natura 2000		PUNTOS: 0,00	0.0%
		<u>SUP. PROPUESTA (ha)</u>	<u>SUP. CUMPLE (ha)</u>
REF. REFERENCIA SIGPAC CULTIVO DESCRIPCIÓN CULTIVO S/R		9,60	0,00
1834155 41-069-012-00233-001 81268 ALGODON-JUNCAL R			
Porcentaje de superficie determinada situada en zonas RAMSAR		PUNTOS: 0,00	0.0%
		<u>SUP. PROPUESTA (ha)</u>	<u>SUP. CUMPLE (ha)</u>
REF. REFERENCIA SIGPAC CULTIVO DESCRIPCIÓN CULTIVO S/R		9,60	0,00
1834155 41-069-012-00233-001 81268 ALGODON-JUNCAL R			
Porcentaje de superficie determinada en zonas vulnerables a la contaminación por nitratos		PUNTOS: 4,00	100.0%
		<u>SUP. PROPUESTA (ha)</u>	<u>SUP. CUMPLE (ha)</u>
REF. REFERENCIA SIGPAC CULTIVO DESCRIPCIÓN CULTIVO S/R		9,60	9,60
1834155 41-069-012-00233-001 81268 ALGODON-JUNCAL R			
Titulares de explotaciones que hayan adquirido el compromiso voluntario de establecimiento de una enmienda natural mediante un cultivo de crucifera para su enterrado en verde		PUNTOS: 1,00	S



<u>APELLIDOS Y NOMBRE / RAZÓN SOCIAL</u>	<u>NIF</u>	<u>EXPEDIENTE</u>	<u>SUP. PROPUESTA (ha)</u>
BOHORQUEZ MORENO ANTONIO	34078885S	8009443	1,62
<u>PROPUESTA ADMITIDO</u>	<u>SOLICITA PRIMA VOL. SI</u>	<u>PROPUESTA PRIMA VOL. ADMITIDO</u>	
<b>IMPORTE POR ANUALIDAD</b>			

<u>CAMPAÑA</u>	<u>IMPORTE MÁXIMO SUBVENCIONABLE</u>	<u>IMPORTE MEDIO DE TRANSFERENCIA (€/ha)</u>
2015	702,18 €	433,44 €
2016	702,18 €	433,44 €
2017	702,18 €	433,44 €
2018	702,18 €	433,44 €
2019	702,18 €	433,44 €

**RECINTOS PROPUESTOS**

<u>REF.</u>	<u>REFERENCIA SIGPAC</u>	<u>CULTIVO</u>	<u>DESCRIPCIÓN CULTIVO</u>	<u>S/R</u>	<u>SUP. DEC. ADMIN. (ha)</u>	<u>SUP. PROPUESTA (ha)</u>
1853275	41-095-070-00055-001	13000	TRITICALE-SIN VARIEDAD	R	1,62	1,62

**RESUMEN CRITERIOS DE PRIORIZACIÓN**

<b>10.1.5 Sistemas sostenibles de cultivos agroindustriales</b>	<b>PUNTOS: 5,00</b>	<b>PUNTOS</b>	<b>CUMPLE</b>
Porcentaje de superficie determinada en Red Natura 2000		0,00	0.0%
Porcentaje de superficie determinada situada en zonas RAMSAR		0,00	0.0%
Porcentaje de superficie determinada en zonas vulnerables a la contaminación por nitratos		4,00	100.0%
Titulares de explotaciones que hayan adquirido el compromiso voluntario de establecimiento de una enmienda natural mediante un cultivo de crucifera para su enterrado en verde		1,00	S

**DETALLE CRITERIOS DE PRIORIZACIÓN**

<b>10.1.5 Sistemas sostenibles de cultivos agroindustriales</b>	<b>PUNTOS: 5,00</b>	<b>PUNTOS</b>	<b>CUMPLE</b>			
Porcentaje de superficie determinada en Red Natura 2000		PUNTOS: 0,00	0.0%			
<u>REF.</u>	<u>REFERENCIA SIGPAC</u>	<u>CULTIVO</u>	<u>DESCRIPCIÓN CULTIVO</u>	<u>S/R</u>	<u>SUP. PROPUESTA (ha)</u>	<u>SUP. CUMPLE (ha)</u>
1853275	41-095-070-00055-001	13000	TRITICALE-SIN VARIEDAD	R	1,62	0,00
Porcentaje de superficie determinada situada en zonas RAMSAR		PUNTOS: 0,00	0.0%			
<u>REF.</u>	<u>REFERENCIA SIGPAC</u>	<u>CULTIVO</u>	<u>DESCRIPCIÓN CULTIVO</u>	<u>S/R</u>	<u>SUP. PROPUESTA (ha)</u>	<u>SUP. CUMPLE (ha)</u>
1853275	41-095-070-00055-001	13000	TRITICALE-SIN VARIEDAD	R	1,62	0,00
Porcentaje de superficie determinada en zonas vulnerables a la contaminación por nitratos		PUNTOS: 4,00	100.0%			
<u>REF.</u>	<u>REFERENCIA SIGPAC</u>	<u>CULTIVO</u>	<u>DESCRIPCIÓN CULTIVO</u>	<u>S/R</u>	<u>SUP. PROPUESTA (ha)</u>	<u>SUP. CUMPLE (ha)</u>
1853275	41-095-070-00055-001	13000	TRITICALE-SIN VARIEDAD	R	1,62	1,62
Titulares de explotaciones que hayan adquirido el compromiso voluntario de establecimiento de una enmienda natural mediante un cultivo de crucifera para su enterrado en verde		PUNTOS: 1,00	S			



<u>APELLIDOS Y NOMBRE / RAZÓN SOCIAL</u>	<u>NIF</u>	<u>EXPEDIENTE</u>	<u>SUP. PROPUESTA (ha)</u>
BOHORQUEZ MORENO CONSOLACION	77533547H	8009450	1,60
<u>PROPUESTA ADMITIDO</u>	<u>SOLICITA PRIMA VOL. SI</u>	<u>PROPUESTA PRIMA VOL. ADMITIDO</u>	

**IMPORTE POR ANUALIDAD**

<u>CAMPAÑA</u>	<u>IMPORTE MÁXIMO SUBVENCIONABLE</u>	<u>IMPORTE MEDIO DE TRANSFERENCIA (€/ha)</u>
2015	693,50 €	433,44 €
2016	693,50 €	433,44 €
2017	693,50 €	433,44 €
2018	693,50 €	433,44 €
2019	693,50 €	433,44 €

**RECINTOS PROPUESTOS**

<u>REF.</u>	<u>REFERENCIA SIGPAC</u>	<u>CULTIVO</u>	<u>DESCRIPCIÓN CULTIVO</u>	<u>S/R</u>	<u>SUP. DEC. ADMIN. (ha)</u>	<u>SUP. PROPUESTA (ha)</u>
1853485	41-095-070-00055-001	13000	TRITICALE-SIN VARIEDAD	R	1,60	1,60

**RESUMEN CRITERIOS DE PRIORIZACIÓN**

<b>10.1.5 Sistemas sostenibles de cultivos agroindustriales</b>	<b>PUNTOS: 5,00</b>	<b>PUNTOS</b>	<b>CUMPLE</b>
Porcentaje de superficie determinada en Red Natura 2000		0,00	0.0%
Porcentaje de superficie determinada situada en zonas RAMSAR		0,00	0.0%
Porcentaje de superficie determinada en zonas vulnerables a la contaminación por nitratos		4,00	100.0%
Titulares de explotaciones que hayan adquirido el compromiso voluntario de establecimiento de una enmienda natural mediante un cultivo de crucifera para su enterrado en verde		1,00	S

**DETALLE CRITERIOS DE PRIORIZACIÓN**

<b>10.1.5 Sistemas sostenibles de cultivos agroindustriales</b>	<b>PUNTOS: 5,00</b>	<b>PUNTOS</b>	<b>CUMPLE</b>			
Porcentaje de superficie determinada en Red Natura 2000		PUNTOS: 0,00	0.0%			
		<u>SUP. PROPUESTA (ha)</u>	<u>SUP. CUMPLE (ha)</u>			
<u>REF.</u>	<u>REFERENCIA SIGPAC</u>	<u>CULTIVO</u>	<u>DESCRIPCIÓN CULTIVO</u>	<u>S/R</u>	<u>SUP. PROPUESTA (ha)</u>	<u>SUP. CUMPLE (ha)</u>
1853485	41-095-070-00055-001	13000	TRITICALE-SIN VARIEDAD	R	1,60	0,00
Porcentaje de superficie determinada situada en zonas RAMSAR		PUNTOS: 0,00	0.0%			
		<u>SUP. PROPUESTA (ha)</u>	<u>SUP. CUMPLE (ha)</u>			
<u>REF.</u>	<u>REFERENCIA SIGPAC</u>	<u>CULTIVO</u>	<u>DESCRIPCIÓN CULTIVO</u>	<u>S/R</u>	<u>SUP. PROPUESTA (ha)</u>	<u>SUP. CUMPLE (ha)</u>
1853485	41-095-070-00055-001	13000	TRITICALE-SIN VARIEDAD	R	1,60	0,00
Porcentaje de superficie determinada en zonas vulnerables a la contaminación por nitratos		PUNTOS: 4,00	100.0%			
		<u>SUP. PROPUESTA (ha)</u>	<u>SUP. CUMPLE (ha)</u>			
<u>REF.</u>	<u>REFERENCIA SIGPAC</u>	<u>CULTIVO</u>	<u>DESCRIPCIÓN CULTIVO</u>	<u>S/R</u>	<u>SUP. PROPUESTA (ha)</u>	<u>SUP. CUMPLE (ha)</u>
1853485	41-095-070-00055-001	13000	TRITICALE-SIN VARIEDAD	R	1,60	1,60
Titulares de explotaciones que hayan adquirido el compromiso voluntario de establecimiento de una enmienda natural mediante un cultivo de crucifera para su enterrado en verde		PUNTOS: 1,00	S			



<u>APELLIDOS Y NOMBRE / RAZÓN SOCIAL</u>	<u>NIF</u>	<u>EXPEDIENTE</u>	<u>SUP. PROPUESTA (ha)</u>
BOHORQUEZ MORENO JOAQUIN	28911154Q	8009453	1,60
<u>PROPUESTA ADMITIDO</u>	<u>SOLICITA PRIMA VOL. SI</u>	<u>PROPUESTA PRIMA VOL. ADMITIDO</u>	

**IMPORTE POR ANUALIDAD**

<u>CAMPAÑA</u>	<u>IMPORTE MÁXIMO SUBVENCIÓNABLE</u>	<u>IMPORTE MEDIO DE TRANSFERENCIA (€/ha)</u>
2015	693,50 €	433,44 €
2016	693,50 €	433,44 €
2017	693,50 €	433,44 €
2018	693,50 €	433,44 €
2019	693,50 €	433,44 €

**RECINTOS PROPUESTOS**

<u>REF.</u>	<u>REFERENCIA SIGPAC</u>	<u>CULTIVO</u>	<u>DESCRIPCIÓN CULTIVO</u>	<u>S/R</u>	<u>SUP. DEC. ADMIN. (ha)</u>	<u>SUP. PROPUESTA (ha)</u>
1853700	41-095-070-00055-001	13000	TRITICALE-SIN VARIEDAD	R	1,60	1,60

**RESUMEN CRITERIOS DE PRIORIZACIÓN**

<b>10.1.5 Sistemas sostenibles de cultivos agroindustriales</b>	<b>PUNTOS: 5,00</b>	<b>PUNTOS</b>	<b>CUMPLE</b>
Porcentaje de superficie determinada en Red Natura 2000		0,00	0.0%
Porcentaje de superficie determinada situada en zonas RAMSAR		0,00	0.0%
Porcentaje de superficie determinada en zonas vulnerables a la contaminación por nitratos		4,00	100.0%
Titulares de explotaciones que hayan adquirido el compromiso voluntario de establecimiento de una enmienda natural mediante un cultivo de crucifera para su enterrado en verde		1,00	S

**DETALLE CRITERIOS DE PRIORIZACIÓN**

<b>10.1.5 Sistemas sostenibles de cultivos agroindustriales</b>	<b>PUNTOS: 5,00</b>	<b>PUNTOS</b>	<b>CUMPLE</b>			
Porcentaje de superficie determinada en Red Natura 2000		PUNTOS: 0,00	0.0%			
		<u>SUP. PROPUESTA (ha)</u>	<u>SUP. CUMPLE (ha)</u>			
<u>REF.</u>	<u>REFERENCIA SIGPAC</u>	<u>CULTIVO</u>	<u>DESCRIPCIÓN CULTIVO</u>	<u>S/R</u>	<u>SUP. PROPUESTA (ha)</u>	<u>SUP. CUMPLE (ha)</u>
1853700	41-095-070-00055-001	13000	TRITICALE-SIN VARIEDAD	R	1,60	0,00
Porcentaje de superficie determinada situada en zonas RAMSAR		PUNTOS: 0,00	0.0%			
		<u>SUP. PROPUESTA (ha)</u>	<u>SUP. CUMPLE (ha)</u>			
<u>REF.</u>	<u>REFERENCIA SIGPAC</u>	<u>CULTIVO</u>	<u>DESCRIPCIÓN CULTIVO</u>	<u>S/R</u>	<u>SUP. PROPUESTA (ha)</u>	<u>SUP. CUMPLE (ha)</u>
1853700	41-095-070-00055-001	13000	TRITICALE-SIN VARIEDAD	R	1,60	0,00
Porcentaje de superficie determinada en zonas vulnerables a la contaminación por nitratos		PUNTOS: 4,00	100.0%			
		<u>SUP. PROPUESTA (ha)</u>	<u>SUP. CUMPLE (ha)</u>			
<u>REF.</u>	<u>REFERENCIA SIGPAC</u>	<u>CULTIVO</u>	<u>DESCRIPCIÓN CULTIVO</u>	<u>S/R</u>	<u>SUP. PROPUESTA (ha)</u>	<u>SUP. CUMPLE (ha)</u>
1853700	41-095-070-00055-001	13000	TRITICALE-SIN VARIEDAD	R	1,60	1,60
Titulares de explotaciones que hayan adquirido el compromiso voluntario de establecimiento de una enmienda natural mediante un cultivo de crucifera para su enterrado en verde		PUNTOS: 1,00	S			



<u>APELLIDOS Y NOMBRE / RAZÓN SOCIAL</u>	<u>NIF</u>	<u>EXPEDIENTE</u>	<u>SUP. PROPUESTA (ha)</u>
BOHORQUEZ VEGA FRANCISCO	34071009M	8024552	4,84
<u>PROPUESTA ADMITIDO</u>	<u>SOLICITA PRIMA VOL. SI</u>	<u>PROPUESTA PRIMA VOL. ADMITIDO</u>	
<u>IMPORTES POR ANUALIDAD</u>			

<u>CAMPAÑA</u>	<u>IMPORTE MÁXIMO SUBVENCIONABLE</u>	<u>IMPORTE MEDIO DE TRANSFERENCIA (€/ha)</u>
2015	2.097,85 €	433,44 €
2016	2.097,85 €	433,44 €
2017	2.097,85 €	433,44 €
2018	2.097,85 €	433,44 €
2019	2.097,85 €	433,44 €

**RECINTOS PROPUESTOS**

<u>REF.</u>	<u>REFERENCIA SIGPAC</u>	<u>CULTIVO</u>	<u>DESCRIPCIÓN CULTIVO</u>	<u>S/R</u>	<u>SUP. DEC. ADMIN. (ha)</u>	<u>SUP. PROPUESTA (ha)</u>
3151685	41-095-066-00016-001	81263	ALGODON-DP419	R	4,84	4,84

**RESUMEN CRITERIOS DE PRIORIZACIÓN**

<b>10.1.5 Sistemas sostenibles de cultivos agroindustriales</b>	<b>PUNTOS: 5,00</b>	<b>PUNTOS</b>	<b>CUMPLE</b>
Porcentaje de superficie determinada en Red Natura 2000		0,00	0.0%
Porcentaje de superficie determinada situada en zonas RAMSAR		0,00	0.0%
Porcentaje de superficie determinada en zonas vulnerables a la contaminación por nitratos		4,00	100.0%
Titulares de explotaciones que hayan adquirido el compromiso voluntario de establecimiento de una enmienda natural mediante un cultivo de crucifera para su enterrado en verde		1,00	S

**DETALLE CRITERIOS DE PRIORIZACIÓN**

<b>10.1.5 Sistemas sostenibles de cultivos agroindustriales</b>	<b>PUNTOS: 5,00</b>	<b>PUNTOS</b>	<b>CUMPLE</b>			
Porcentaje de superficie determinada en Red Natura 2000		PUNTOS: 0,00	0.0%			
		<u>SUP. PROPUESTA (ha)</u>	<u>SUP. CUMPLE (ha)</u>			
<u>REF.</u>	<u>REFERENCIA SIGPAC</u>	<u>CULTIVO</u>	<u>DESCRIPCIÓN CULTIVO</u>	<u>S/R</u>		
3151685	41-095-066-00016-001	81263	ALGODON-DP419	R	4,84	0,00
Porcentaje de superficie determinada situada en zonas RAMSAR		PUNTOS: 0,00	0.0%			
		<u>SUP. PROPUESTA (ha)</u>	<u>SUP. CUMPLE (ha)</u>			
<u>REF.</u>	<u>REFERENCIA SIGPAC</u>	<u>CULTIVO</u>	<u>DESCRIPCIÓN CULTIVO</u>	<u>S/R</u>		
3151685	41-095-066-00016-001	81263	ALGODON-DP419	R	4,84	0,00
Porcentaje de superficie determinada en zonas vulnerables a la contaminación por nitratos		PUNTOS: 4,00	100.0%			
		<u>SUP. PROPUESTA (ha)</u>	<u>SUP. CUMPLE (ha)</u>			
<u>REF.</u>	<u>REFERENCIA SIGPAC</u>	<u>CULTIVO</u>	<u>DESCRIPCIÓN CULTIVO</u>	<u>S/R</u>		
3151685	41-095-066-00016-001	81263	ALGODON-DP419	R	4,84	4,84
Titulares de explotaciones que hayan adquirido el compromiso voluntario de establecimiento de una enmienda natural mediante un cultivo de crucifera para su enterrado en verde		PUNTOS: 1,00	S			



<u>APELLIDOS Y NOMBRE / RAZÓN SOCIAL</u>	<u>NIF</u>	<u>EXPEDIENTE</u>	<u>SUP. PROPUESTA (ha)</u>
BONILLA GONZALEZ RAMON	34070881S	8024755	5,94
<u>PROPUESTA ADMITIDO</u>	<u>SOLICITA PRIMA VOL. SI</u>	<u>PROPUESTA PRIMA VOL. ADMITIDO</u>	
<b>IMPORTE POR ANUALIDAD</b>			

<u>CAMPAÑA</u>	<u>IMPORTE MÁXIMO SUBVENCIONABLE</u>	<u>IMPORTE MEDIO DE TRANSFERENCIA (€/ha)</u>
2015	2.574,63 €	433,44 €
2016	2.574,63 €	433,44 €
2017	2.574,63 €	433,44 €
2018	2.574,63 €	433,44 €
2019	2.574,63 €	433,44 €

**RECINTOS PROPUESTOS**

<u>REF.</u>	<u>REFERENCIA SIGPAC</u>	<u>CULTIVO</u>	<u>DESCRIPCIÓN CULTIVO</u>	<u>S/R</u>	<u>SUP. DEC. ADMIN. (ha)</u>	<u>SUP. PROPUESTA (ha)</u>
2192802	41-095-063-00110-001	81216	ALGODON-CARISMA	R	5,94	5,94

**RESUMEN CRITERIOS DE PRIORIZACIÓN**

<b>10.1.5 Sistemas sostenibles de cultivos agroindustriales</b>	<b>PUNTOS: 5,00</b>	<b>PUNTOS</b>	<b>CUMPLE</b>
Porcentaje de superficie determinada en Red Natura 2000		0,00	0.0%
Porcentaje de superficie determinada situada en zonas RAMSAR		0,00	0.0%
Porcentaje de superficie determinada en zonas vulnerables a la contaminación por nitratos		4,00	100.0%
Titulares de explotaciones que hayan adquirido el compromiso voluntario de establecimiento de una enmienda natural mediante un cultivo de crucifera para su enterrado en verde		1,00	S

**DETALLE CRITERIOS DE PRIORIZACIÓN**

<b>10.1.5 Sistemas sostenibles de cultivos agroindustriales</b>	<b>PUNTOS: 5,00</b>	<b>PUNTOS</b>	<b>CUMPLE</b>			
Porcentaje de superficie determinada en Red Natura 2000		PUNTOS: 0,00	0.0%			
		<u>SUP. PROPUESTA (ha)</u>	<u>SUP. CUMPLE (ha)</u>			
<u>REF.</u>	<u>REFERENCIA SIGPAC</u>	<u>CULTIVO</u>	<u>DESCRIPCIÓN CULTIVO</u>	<u>S/R</u>	<u>SUP. PROPUESTA (ha)</u>	<u>SUP. CUMPLE (ha)</u>
2192802	41-095-063-00110-001	81216	ALGODON-CARISMA	R	5,94	0,00
Porcentaje de superficie determinada situada en zonas RAMSAR		PUNTOS: 0,00	0.0%			
		<u>SUP. PROPUESTA (ha)</u>	<u>SUP. CUMPLE (ha)</u>			
<u>REF.</u>	<u>REFERENCIA SIGPAC</u>	<u>CULTIVO</u>	<u>DESCRIPCIÓN CULTIVO</u>	<u>S/R</u>	<u>SUP. PROPUESTA (ha)</u>	<u>SUP. CUMPLE (ha)</u>
2192802	41-095-063-00110-001	81216	ALGODON-CARISMA	R	5,94	0,00
Porcentaje de superficie determinada en zonas vulnerables a la contaminación por nitratos		PUNTOS: 4,00	100.0%			
		<u>SUP. PROPUESTA (ha)</u>	<u>SUP. CUMPLE (ha)</u>			
<u>REF.</u>	<u>REFERENCIA SIGPAC</u>	<u>CULTIVO</u>	<u>DESCRIPCIÓN CULTIVO</u>	<u>S/R</u>	<u>SUP. PROPUESTA (ha)</u>	<u>SUP. CUMPLE (ha)</u>
2192802	41-095-063-00110-001	81216	ALGODON-CARISMA	R	5,94	5,94
Titulares de explotaciones que hayan adquirido el compromiso voluntario de establecimiento de una enmienda natural mediante un cultivo de crucifera para su enterrado en verde		PUNTOS: 1,00	S			





<u>APELLIDOS Y NOMBRE / RAZÓN SOCIAL</u>	<u>NIF</u>	<u>EXPEDIENTE</u>	<u>SUP. PROPUESTA (ha)</u>
BONILLA MIRALLA MARIA ANTONIA	28442377W	8014461	9,89

<u>PROPUESTA</u>	<u>SOLICITA PRIMA VOL.</u>	<u>PROPUESTA PRIMA VOL.</u>
INADMITIDO	SI	INADMITIDO

**IMPORTE POR ANUALIDAD**

<u>CAMPAÑA</u>	<u>IMPORTE MÁXIMO SUBVENCIÓNABLE</u>	<u>IMPORTE MEDIO DE TRANSFERENCIA (€/ha)</u>
2015	2.870,77 €	290,27 €
2016	2.870,77 €	290,27 €
2017	2.870,77 €	290,27 €
2018	2.870,77 €	290,27 €
2019	2.870,77 €	290,27 €

**RECINTOS PROPUESTOS**

<u>REF.</u>	<u>REFERENCIA SIGPAC</u>	<u>CULTIVO</u>	<u>DESCRIPCIÓN CULTIVO</u>	<u>S/R</u>	<u>SUP. DEC. ADMIN. (ha)</u>	<u>SUP. PROPUESTA (ha)</u>
2148527	41-024-010-00118-005	81208	ALGODON-LIDER	R	8,20	8,20
2148528	41-024-010-00119-007	81208	ALGODON-LIDER	R	1,69	1,69

**INCIDENCIAS****INCIDENCIA DESCRIPCIÓN**

80102 Titular no inscrito en ninguna Agrupación de Producción Integrada del cultivo solicitado.

**RESUMEN CRITERIOS DE PRIORIZACIÓN**

	<u>PUNTOS</u>	<u>CUMPLE</u>
<b>10.1.5 Sistemas sostenibles de cultivos agroindustriales</b>	<b>PUNTOS: 4,00</b>	
Porcentaje de superficie determinada en Red Natura 2000	0,00	0.0%
Porcentaje de superficie determinada situada en zonas RAMSAR	0,00	0.0%
Porcentaje de superficie determinada en zonas vulnerables a la contaminación por nitratos	4,00	100.0%
Titulares de explotaciones que hayan adquirido el compromiso voluntario de establecimiento de una enmienda natural mediante un cultivo de crucífera para su enterrado en verde	0,00	N



**DETALLE CRITERIOS DE PRIORIZACIÓN****10.1.5 Sistemas sostenibles de cultivos agroindustriales****PUNTOS: 4,00****Porcentaje de superficie determinada en Red Natura 2000****PUNTOS: 0,00 0.0%**

<u>REF.</u>	<u>REFERENCIA SIGPAC</u>	<u>CULTIVO</u>	<u>DESCRIPCIÓN CULTIVO</u>	<u>S/R</u>	<u>SUP.</u>	<u>SUP.</u>
					<u>PROPUESTA</u>	<u>CUMPLE</u>
					(ha)	(ha)
2148527	41-024-010-00118-005	81208	ALGODON-LIDER	R	8,20	0,00
2148528	41-024-010-00119-007	81208	ALGODON-LIDER	R	1,69	0,00

**Porcentaje de superficie determinada situada en zonas RAMSAR****PUNTOS: 0,00 0.0%**

<u>REF.</u>	<u>REFERENCIA SIGPAC</u>	<u>CULTIVO</u>	<u>DESCRIPCIÓN CULTIVO</u>	<u>S/R</u>	<u>SUP.</u>	<u>SUP.</u>
					<u>PROPUESTA</u>	<u>CUMPLE</u>
					(ha)	(ha)
2148527	41-024-010-00118-005	81208	ALGODON-LIDER	R	8,20	0,00
2148528	41-024-010-00119-007	81208	ALGODON-LIDER	R	1,69	0,00

**Porcentaje de superficie determinada en zonas vulnerables a la contaminación por nitratos****PUNTOS: 4,00 100.0%**

<u>REF.</u>	<u>REFERENCIA SIGPAC</u>	<u>CULTIVO</u>	<u>DESCRIPCIÓN CULTIVO</u>	<u>S/R</u>	<u>SUP.</u>	<u>SUP.</u>
					<u>PROPUESTA</u>	<u>CUMPLE</u>
					(ha)	(ha)
2148527	41-024-010-00118-005	81208	ALGODON-LIDER	R	8,20	8,20
2148528	41-024-010-00119-007	81208	ALGODON-LIDER	R	1,69	1,69

**Titulares de explotaciones que hayan adquirido el compromiso voluntario de establecimiento de una enmienda natural mediante un cultivo de crucífera para su enterrado en verde****PUNTOS: 0,00 N**

<b><u>APELLIDOS Y NOMBRE / RAZÓN SOCIAL</u></b>	<b><u>NIF</u></b>	<b><u>EXPEDIENTE</u></b>	<b><u>SUP. PROPUESTA (ha)</u></b>
BORJA OJEDA FRANCISCO JOSE	48818265Y	8018793	9,54

<b><u>PROPUESTA</u></b>	<b><u>SOLICITA PRIMA VOL.</u></b>
ADMITIDO	NO

**IMPORTE POR ANUALIDAD**

<u>CAMPAÑA</u>	<u>IMPORTE MÁXIMO SUBVENCIONABLE</u>	<u>IMPORTE MEDIO DE TRANSFERENCIA (€/ha)</u>
2015	2.769,18 €	290,27 €
2016	2.769,18 €	290,27 €
2017	2.769,18 €	290,27 €
2018	2.769,18 €	290,27 €
2019	2.769,18 €	290,27 €

**RECINTOS PROPUESTOS**

<u>REF.</u>	<u>REFERENCIA SIGPAC</u>	<u>CULTIVO</u>	<u>DESCRIPCIÓN CULTIVO</u>	<u>S/R</u>	<u>SUP. DEC. ADMIN. (ha)</u>	<u>SUP. PROPUESTA (ha)</u>
1713422	41-005-002-00169-001	81343	ALGODON-ST402	R	0,70	0,70
1713423	41-005-002-00170-001	81343	ALGODON-ST402	R	0,72	0,72
1713424	41-049-005-00073-002	81343	ALGODON-ST402	R	8,12	8,12

**RESUMEN CRITERIOS DE PRIORIZACIÓN****10.1.5 Sistemas sostenibles de cultivos agroindustriales****PUNTOS: 4,00**

	<b><u>PUNTOS</u></b>	<b><u>CUMPLE</u></b>
Porcentaje de superficie determinada en Red Natura 2000	0,00	0.0%
Porcentaje de superficie determinada situada en zonas RAMSAR	0,00	0.0%
Porcentaje de superficie determinada en zonas vulnerables a la contaminación por nitratos	4,00	100.0%
Titulares de explotaciones que hayan adquirido el compromiso voluntario de establecimiento de una enmienda natural mediante un cultivo de crucífera para su enterrado en verde	0,00	N



**DETALLE CRITERIOS DE PRIORIZACIÓN****10.1.5 Sistemas sostenibles de cultivos agroindustriales****PUNTOS: 4,00****Porcentaje de superficie determinada en Red Natura 2000****PUNTOS: 0,00 0.0%**

<u>REF.</u>	<u>REFERENCIA SIGPAC</u>	<u>CULTIVO</u>	<u>DESCRIPCIÓN CULTIVO</u>	<u>S/R</u>	<u>SUP.</u>	<u>SUP.</u>
					<u>PROPUESTA</u>	<u>CUMPLE</u>
					(ha)	(ha)
1713422	41-005-002-00169-001	81343	ALGODON-ST402	R	0,70	0,00
1713423	41-005-002-00170-001	81343	ALGODON-ST402	R	0,72	0,00
1713424	41-049-005-00073-002	81343	ALGODON-ST402	R	8,12	0,00

**Porcentaje de superficie determinada situada en zonas RAMSAR****PUNTOS: 0,00 0.0%**

<u>REF.</u>	<u>REFERENCIA SIGPAC</u>	<u>CULTIVO</u>	<u>DESCRIPCIÓN CULTIVO</u>	<u>S/R</u>	<u>SUP.</u>	<u>SUP.</u>
					<u>PROPUESTA</u>	<u>CUMPLE</u>
					(ha)	(ha)
1713422	41-005-002-00169-001	81343	ALGODON-ST402	R	0,70	0,00
1713423	41-005-002-00170-001	81343	ALGODON-ST402	R	0,72	0,00
1713424	41-049-005-00073-002	81343	ALGODON-ST402	R	8,12	0,00

**Porcentaje de superficie determinada en zonas vulnerables a la contaminación por nitratos****PUNTOS: 4,00 100.0%**

<u>REF.</u>	<u>REFERENCIA SIGPAC</u>	<u>CULTIVO</u>	<u>DESCRIPCIÓN CULTIVO</u>	<u>S/R</u>	<u>SUP.</u>	<u>SUP.</u>
					<u>PROPUESTA</u>	<u>CUMPLE</u>
					(ha)	(ha)
1713422	41-005-002-00169-001	81343	ALGODON-ST402	R	0,70	0,70
1713423	41-005-002-00170-001	81343	ALGODON-ST402	R	0,72	0,72
1713424	41-049-005-00073-002	81343	ALGODON-ST402	R	8,12	8,12

**Titulares de explotaciones que hayan adquirido el compromiso voluntario de establecimiento de una enmienda natural mediante un cultivo de crucífera para su enterrado en verde****PUNTOS: 0,00 N**

<b><u>APELLIDOS Y NOMBRE / RAZÓN SOCIAL</u></b>	<b><u>NIF</u></b>	<b><u>EXPEDIENTE</u></b>	<b><u>SUP. PROPUESTA (ha)</u></b>
BORJA RESINA MARIA	28546496T	8014012	11,01

<b><u>PROPUESTA</u></b>	<b><u>SOLICITA PRIMA VOL.</u></b>
ADMITIDO	NO

**IMPORTE POR ANUALIDAD**

<u>CAMPAÑA</u>	<u>IMPORTE MÁXIMO SUBVENCIONABLE</u>	<u>IMPORTE MEDIO DE TRANSFERENCIA (€/ha)</u>
2015	3.195,87 €	290,27 €
2016	3.195,87 €	290,27 €
2017	3.195,87 €	290,27 €
2018	3.195,87 €	290,27 €
2019	3.195,87 €	290,27 €

**RECINTOS PROPUESTOS**

<u>REF.</u>	<u>REFERENCIA SIGPAC</u>	<u>CULTIVO</u>	<u>DESCRIPCIÓN CULTIVO</u>	<u>S/R</u>	<u>SUP. DEC. ADMIN. (ha)</u>	<u>SUP. PROPUESTA (ha)</u>
1598087	41-005-009-00124-001	81290	ALGODON-ABACO	R	3,50	3,50
1598081	41-005-009-00124-002	81290	ALGODON-ABACO	R	0,24	0,24
1598086	41-005-009-00125-001	81290	ALGODON-ABACO	R	0,91	0,91
1598082	41-005-009-00125-002	81290	ALGODON-ABACO	R	0,23	0,23
1598085	41-005-009-00126-002	81290	ALGODON-ABACO	R	0,97	0,97
1598080	41-005-009-00126-003	81290	ALGODON-ABACO	R	0,34	0,34
1598088	41-005-009-00127-001	81290	ALGODON-ABACO	R	1,50	1,50
1598083	41-005-010-00062-001	81290	ALGODON-ABACO	R	1,33	1,33
1598084	41-005-010-00065-001	81290	ALGODON-ABACO	R	1,99	1,99

**RESUMEN CRITERIOS DE PRIORIZACIÓN****10.1.5 Sistemas sostenibles de cultivos agroindustriales****PUNTOS: 4,00**

	<b><u>PUNTOS</u></b>	<b><u>CUMPLE</u></b>
Porcentaje de superficie determinada en Red Natura 2000	0,00	0.0%
Porcentaje de superficie determinada situada en zonas RAMSAR	0,00	0.0%
Porcentaje de superficie determinada en zonas vulnerables a la contaminación por nitratos	4,00	100.0%
Titulares de explotaciones que hayan adquirido el compromiso voluntario de establecimiento de una enmienda natural mediante un cultivo de crucífera para su enterrado en verde	0,00	N



**DETALLE CRITERIOS DE PRIORIZACIÓN****10.1.5 Sistemas sostenibles de cultivos agroindustriales****PUNTOS: 4,00****Porcentaje de superficie determinada en Red Natura 2000****PUNTOS: 0,00 0.0%**

<u>REF.</u>	<u>REFERENCIA SIGPAC</u>	<u>CULTIVO DESCRIPCIÓN CULTIVO</u>	<u>S/R</u>	<u>SUP.</u>	<u>SUP.</u>
				<u>PROPUESTA</u>	<u>CUMPLE</u>
				<u>(ha)</u>	<u>(ha)</u>
1598087	41-005-009-00124-001	81290 ALGODON-ABACO	R	3,50	0,00
1598081	41-005-009-00124-002	81290 ALGODON-ABACO	R	0,24	0,00
1598086	41-005-009-00125-001	81290 ALGODON-ABACO	R	0,91	0,00
1598082	41-005-009-00125-002	81290 ALGODON-ABACO	R	0,23	0,00
1598085	41-005-009-00126-002	81290 ALGODON-ABACO	R	0,97	0,00
1598080	41-005-009-00126-003	81290 ALGODON-ABACO	R	0,34	0,00
1598088	41-005-009-00127-001	81290 ALGODON-ABACO	R	1,50	0,00
1598083	41-005-010-00062-001	81290 ALGODON-ABACO	R	1,33	0,00
1598084	41-005-010-00065-001	81290 ALGODON-ABACO	R	1,99	0,00

**Porcentaje de superficie determinada situada en zonas RAMSAR****PUNTOS: 0,00 0.0%**

<u>REF.</u>	<u>REFERENCIA SIGPAC</u>	<u>CULTIVO DESCRIPCIÓN CULTIVO</u>	<u>S/R</u>	<u>SUP.</u>	<u>SUP.</u>
				<u>PROPUESTA</u>	<u>CUMPLE</u>
				<u>(ha)</u>	<u>(ha)</u>
1598087	41-005-009-00124-001	81290 ALGODON-ABACO	R	3,50	0,00
1598081	41-005-009-00124-002	81290 ALGODON-ABACO	R	0,24	0,00
1598086	41-005-009-00125-001	81290 ALGODON-ABACO	R	0,91	0,00
1598082	41-005-009-00125-002	81290 ALGODON-ABACO	R	0,23	0,00
1598085	41-005-009-00126-002	81290 ALGODON-ABACO	R	0,97	0,00
1598080	41-005-009-00126-003	81290 ALGODON-ABACO	R	0,34	0,00
1598088	41-005-009-00127-001	81290 ALGODON-ABACO	R	1,50	0,00
1598083	41-005-010-00062-001	81290 ALGODON-ABACO	R	1,33	0,00
1598084	41-005-010-00065-001	81290 ALGODON-ABACO	R	1,99	0,00

**Porcentaje de superficie determinada en zonas vulnerables a la contaminación por nitratos****PUNTOS: 4,00 100.0%**

<u>REF.</u>	<u>REFERENCIA SIGPAC</u>	<u>CULTIVO DESCRIPCIÓN CULTIVO</u>	<u>S/R</u>	<u>SUP.</u>	<u>SUP.</u>
				<u>PROPUESTA</u>	<u>CUMPLE</u>
				<u>(ha)</u>	<u>(ha)</u>
1598087	41-005-009-00124-001	81290 ALGODON-ABACO	R	3,50	3,50
1598081	41-005-009-00124-002	81290 ALGODON-ABACO	R	0,24	0,24
1598086	41-005-009-00125-001	81290 ALGODON-ABACO	R	0,91	0,91
1598082	41-005-009-00125-002	81290 ALGODON-ABACO	R	0,23	0,23
1598085	41-005-009-00126-002	81290 ALGODON-ABACO	R	0,97	0,97
1598080	41-005-009-00126-003	81290 ALGODON-ABACO	R	0,34	0,34
1598088	41-005-009-00127-001	81290 ALGODON-ABACO	R	1,50	1,50
1598083	41-005-010-00062-001	81290 ALGODON-ABACO	R	1,33	1,33
1598084	41-005-010-00065-001	81290 ALGODON-ABACO	R	1,99	1,99

**Titulares de explotaciones que hayan adquirido el compromiso voluntario de establecimiento de una enmienda natural mediante un cultivo de crucífera para su enterrado en verde****PUNTOS: 0,00 N**

<u>APELLIDOS Y NOMBRE / RAZÓN SOCIAL</u>	<u>NIF</u>	<u>EXPEDIENTE</u>	<u>SUP. PROPUESTA (ha)</u>
BORNES GALLARDO DAVID	48881355F	8029053	2,13

<u>PROPUESTA</u>	<u>SOLICITA PRIMA VOL.</u>
ADMITIDO	NO

IMPORTE POR ANUALIDAD

<u>CAMPAÑA</u>	<u>IMPORTE MÁXIMO SUBVENCIONABLE</u>	<u>IMPORTE MEDIO DE TRANSFERENCIA (€/ha)</u>
2015	618,28 €	290,27 €
2016	618,28 €	290,27 €
2017	618,28 €	290,27 €
2018	618,28 €	290,27 €
2019	618,28 €	290,27 €

RECINTOS PROPUESTOS

<u>REF.</u>	<u>REFERENCIA SIGPAC</u>	<u>CULTIVO</u>	<u>DESCRIPCIÓN CULTIVO</u>	<u>S/R</u>	<u>SUP. DEC. ADMIN. (ha)</u>	<u>SUP. PROPUESTA (ha)</u>
1998386	41-020-025-00085-002	82726	REMOLACHA-JULIETTA	R	2,13	2,13

**RESUMEN CRITERIOS DE PRIORIZACIÓN****10.1.5 Sistemas sostenibles de cultivos agroindustriales** PUNTOS: 4,00

	<u>PUNTOS</u>	<u>CUMPLE</u>
Porcentaje de superficie determinada en Red Natura 2000	0,00	0.0%
Porcentaje de superficie determinada situada en zonas RAMSAR	0,00	0.0%
Porcentaje de superficie determinada en zonas vulnerables a la contaminación por nitratos	4,00	100.0%
Titulares de explotaciones que hayan adquirido el compromiso voluntario de establecimiento de una enmienda natural mediante un cultivo de crucífera para su enterrado en verde	0,00	N

**DETALLE CRITERIOS DE PRIORIZACIÓN****10.1.5 Sistemas sostenibles de cultivos agroindustriales** PUNTOS: 4,00

Porcentaje de superficie determinada en Red Natura 2000	PUNTOS:	0,00	0.0%
	<u>SUP. PROPUESTA (ha)</u>	2,13	<u>SUP. CUMPLE (ha)</u>
			0,00
Porcentaje de superficie determinada situada en zonas RAMSAR	PUNTOS:	0,00	0.0%
	<u>SUP. PROPUESTA (ha)</u>	2,13	<u>SUP. CUMPLE (ha)</u>
			0,00
Porcentaje de superficie determinada en zonas vulnerables a la contaminación por nitratos	PUNTOS:	4,00	100.0%
	<u>SUP. PROPUESTA (ha)</u>	2,13	<u>SUP. CUMPLE (ha)</u>
			2,13
Titulares de explotaciones que hayan adquirido el compromiso voluntario de establecimiento de una enmienda natural mediante un cultivo de crucífera para su enterrado en verde	PUNTOS:	0,00	N

<u>REF.</u>	<u>REFERENCIA SIGPAC</u>	<u>CULTIVO</u>	<u>DESCRIPCIÓN CULTIVO</u>	<u>S/R</u>
1998386	41-020-025-00085-002	82726	REMOLACHA-JULIETTA	R

<u>REF.</u>	<u>REFERENCIA SIGPAC</u>	<u>CULTIVO</u>	<u>DESCRIPCIÓN CULTIVO</u>	<u>S/R</u>
1998386	41-020-025-00085-002	82726	REMOLACHA-JULIETTA	R

<u>REF.</u>	<u>REFERENCIA SIGPAC</u>	<u>CULTIVO</u>	<u>DESCRIPCIÓN CULTIVO</u>	<u>S/R</u>
1998386	41-020-025-00085-002	82726	REMOLACHA-JULIETTA	R

<u>REF.</u>	<u>REFERENCIA SIGPAC</u>	<u>CULTIVO</u>	<u>DESCRIPCIÓN CULTIVO</u>	<u>S/R</u>
1998386	41-020-025-00085-002	82726	REMOLACHA-JULIETTA	R

<b><u>APELLIDOS Y NOMBRE / RAZÓN SOCIAL</u></b>	<b><u>NIF</u></b>	<b><u>EXPEDIENTE</u></b>	<b><u>SUP. PROPUESTA (ha)</u></b>
BORNES POZO ENCARNACION	28557764K	8015567	11,71

<b><u>PROPUESTA</u></b>	<b><u>SOLICITA PRIMA VOL.</u></b>
ADMITIDO	NO

**IMPORTE POR ANUALIDAD**

<u>CAMPAÑA</u>	<u>IMPORTE MÁXIMO SUBVENCIONABLE</u>	<u>IMPORTE MEDIO DE TRANSFERENCIA (€/ha)</u>
2015	3.399,06 €	290,27 €
2016	3.399,06 €	290,27 €
2017	3.399,06 €	290,27 €
2018	3.399,06 €	290,27 €
2019	3.399,06 €	290,27 €

**RECINTOS PROPUESTOS**

<u>REF.</u>	<u>REFERENCIA SIGPAC</u>	<u>CULTIVO</u>	<u>DESCRIPCIÓN CULTIVO</u>	<u>S/R</u>	<u>SUP. DEC. ADMIN. (ha)</u>	<u>SUP. PROPUESTA (ha)</u>
1645204	41-095-063-00132-002	81268	ALGODON-JUNCAL	R	5,88	5,88
1645205	41-095-063-00132-002	82001	REMOLACHA-A147	R	5,83	5,83

**RESUMEN CRITERIOS DE PRIORIZACIÓN****10.1.5 Sistemas sostenibles de cultivos agroindustriales** PUNTOS: 4,00

	<u>PUNTOS</u>	<u>CUMPLE</u>
Porcentaje de superficie determinada en Red Natura 2000	0,00	0.0%
Porcentaje de superficie determinada situada en zonas RAMSAR	0,00	0.0%
Porcentaje de superficie determinada en zonas vulnerables a la contaminación por nitratos	4,00	100.0%
Titulares de explotaciones que hayan adquirido el compromiso voluntario de establecimiento de una enmienda natural mediante un cultivo de crucifera para su enterrado en verde	0,00	N

**DETALLE CRITERIOS DE PRIORIZACIÓN****10.1.5 Sistemas sostenibles de cultivos agroindustriales** PUNTOS: 4,00

<u>REF.</u>	<u>REFERENCIA SIGPAC</u>	<u>CULTIVO</u>	<u>DESCRIPCIÓN CULTIVO</u>	<u>S/R</u>	<u>SUP. PROPUESTA (ha)</u>	<u>SUP. CUMPLE (ha)</u>
1645204	41-095-063-00132-002	81268	ALGODON-JUNCAL	R	5,88	0,00
1645205	41-095-063-00132-002	82001	REMOLACHA-A147	R	5,83	0,00

	<u>PUNTOS</u>	<u>SUP. PROPUESTA (ha)</u>	<u>SUP. CUMPLE (ha)</u>
Porcentaje de superficie determinada en Red Natura 2000	0,00	0,00	0.0%
Porcentaje de superficie determinada situada en zonas RAMSAR	0,00	0,00	0.0%
Porcentaje de superficie determinada en zonas vulnerables a la contaminación por nitratos	4,00	5,88	5,88
Titulares de explotaciones que hayan adquirido el compromiso voluntario de establecimiento de una enmienda natural mediante un cultivo de crucifera para su enterrado en verde	0,00	0,00	N

<u>REF.</u>	<u>REFERENCIA SIGPAC</u>	<u>CULTIVO</u>	<u>DESCRIPCIÓN CULTIVO</u>	<u>S/R</u>	<u>SUP. PROPUESTA (ha)</u>	<u>SUP. CUMPLE (ha)</u>
1645204	41-095-063-00132-002	81268	ALGODON-JUNCAL	R	5,88	5,88
1645205	41-095-063-00132-002	82001	REMOLACHA-A147	R	5,83	5,83



<u>APELLIDOS Y NOMBRE / RAZÓN SOCIAL</u>	<u>NIF</u>	<u>EXPEDIENTE</u>	<u>SUP. PROPUESTA (ha)</u>
BORREGO MONTAÑO PASCUAL	27758972L	8026084	8,62

<u>PROPUESTA</u>	<u>SOLICITA PRIMA VOL.</u>	<u>PROPUESTA PRIMA VOL.</u>
INADMITIDO	SI	INADMITIDO

**IMPORTE POR ANUALIDAD**

<u>CAMPAÑA</u>	<u>IMPORTE MÁXIMO SUBVENCIONABLE</u>	<u>IMPORTE MEDIO DE TRANSFERENCIA (€/ha)</u>
2015	3.736,26 €	433,44 €
2016	3.736,26 €	433,44 €
2017	3.736,26 €	433,44 €
2018	3.736,26 €	433,44 €
2019	3.736,26 €	433,44 €

**RECINTOS PROPUESTOS**

<u>REF.</u>	<u>REFERENCIA SIGPAC</u>	<u>CULTIVO</u>	<u>DESCRIPCIÓN CULTIVO</u>	<u>S/R</u>	<u>SUP. DEC. ADMIN. (ha)</u>	<u>SUP. PROPUESTA (ha)</u>
1808469	41-050-013-00003-001	81216	ALGODON-CARISMA	S	8,62	8,62

**RESUMEN CRITERIOS DE PRIORIZACIÓN**

<b>10.1.5 Sistemas sostenibles de cultivos agroindustriales</b>	<b>PUNTOS: 1,00</b>	<b>PUNTOS</b>	<b>CUMPLE</b>
Porcentaje de superficie determinada en Red Natura 2000		0,00	0.0%
Porcentaje de superficie determinada situada en zonas RAMSAR		0,00	0.0%
Porcentaje de superficie determinada en zonas vulnerables a la contaminación por nitratos		0,00	0.0%
Titulares de explotaciones que hayan adquirido el compromiso voluntario de establecimiento de una enmienda natural mediante un cultivo de crucifera para su enterrado en verde		1,00	S

**DETALLE CRITERIOS DE PRIORIZACIÓN**

<b>10.1.5 Sistemas sostenibles de cultivos agroindustriales</b>	<b>PUNTOS: 1,00</b>	<b>PUNTOS</b>	<b>CUMPLE</b>			
Porcentaje de superficie determinada en Red Natura 2000		PUNTOS: 0,00	0.0%			
		<u>SUP. PROPUESTA (ha)</u>	<u>SUP. CUMPLE (ha)</u>			
<u>REF.</u>	<u>REFERENCIA SIGPAC</u>	<u>CULTIVO</u>	<u>DESCRIPCIÓN CULTIVO</u>	<u>S/R</u>		
1808469	41-050-013-00003-001	81216	ALGODON-CARISMA	S	8,62	0,00
Porcentaje de superficie determinada situada en zonas RAMSAR		PUNTOS: 0,00	0.0%			
		<u>SUP. PROPUESTA (ha)</u>	<u>SUP. CUMPLE (ha)</u>			
<u>REF.</u>	<u>REFERENCIA SIGPAC</u>	<u>CULTIVO</u>	<u>DESCRIPCIÓN CULTIVO</u>	<u>S/R</u>		
1808469	41-050-013-00003-001	81216	ALGODON-CARISMA	S	8,62	0,00
Porcentaje de superficie determinada en zonas vulnerables a la contaminación por nitratos		PUNTOS: 0,00	0.0%			
		<u>SUP. PROPUESTA (ha)</u>	<u>SUP. CUMPLE (ha)</u>			
<u>REF.</u>	<u>REFERENCIA SIGPAC</u>	<u>CULTIVO</u>	<u>DESCRIPCIÓN CULTIVO</u>	<u>S/R</u>		
1808469	41-050-013-00003-001	81216	ALGODON-CARISMA	S	8,62	0,00
Titulares de explotaciones que hayan adquirido el compromiso voluntario de establecimiento de una enmienda natural mediante un cultivo de crucifera para su enterrado en verde		PUNTOS: 1,00	S			



<b><u>APELLIDOS Y NOMBRE / RAZÓN SOCIAL</u></b>	<b><u>NIF</u></b>	<b><u>EXPEDIENTE</u></b>	<b><u>SUP. PROPUESTA (ha)</u></b>
BORREGO NORTE S.A.	A11605896	8026811	51,71

<b><u>PROPUESTA</u></b>	<b><u>SOLICITA PRIMA VOL.</u></b>
ADMITIDO	NO

**IMPORTE POR ANUALIDAD**

<u>CAMPAÑA</u>	<u>IMPORTE MÁXIMO SUBVENCIONABLE</u>	<u>IMPORTE MEDIO DE TRANSFERENCIA (€/ha)</u>
2015	13.651,40 €	264,00 €
2016	13.651,40 €	264,00 €
2017	13.651,40 €	264,00 €
2018	13.651,40 €	264,00 €
2019	13.651,40 €	264,00 €

**RECINTOS PROPUESTOS**

<u>REF.</u>	<u>REFERENCIA SIGPAC</u>	<u>CULTIVO</u>	<u>DESCRIPCIÓN CULTIVO</u>	<u>S/R</u>	<u>SUP. DEC. ADMIN. (ha)</u>	<u>SUP. PROPUESTA (ha)</u>
1840920	41-034-012-00015-004	81268	ALGODON-JUNCAL	R	19,41	19,41
1840924	41-034-012-00015-007	81268	ALGODON-JUNCAL	R	0,11	0,11
1840923	41-034-012-00015-008	81268	ALGODON-JUNCAL	R	0,04	0,04
1840922	41-034-012-00015-009	81263	ALGODON-DP419	R	8,14	8,14
1840921	41-034-012-00015-010	81268	ALGODON-JUNCAL	R	15,44	15,44
1840919	41-034-012-00015-013	81320	ALGODON-DP396	R	8,57	8,57

**RESUMEN CRITERIOS DE PRIORIZACIÓN****10.1.5 Sistemas sostenibles de cultivos agroindustriales****PUNTOS: 7,54**

	<b><u>PUNTOS</u></b>	<b><u>CUMPLE</u></b>
Porcentaje de superficie determinada en Red Natura 2000	3,54	54.32%
Porcentaje de superficie determinada situada en zonas RAMSAR	0,00	0.0%
Porcentaje de superficie determinada en zonas vulnerables a la contaminación por nitratos	4,00	100.0%
Titulares de explotaciones que hayan adquirido el compromiso voluntario de establecimiento de una enmienda natural mediante un cultivo de crucífera para su enterrado en verde	0,00	N



**DETALLE CRITERIOS DE PRIORIZACIÓN****10.1.5 Sistemas sostenibles de cultivos agroindustriales****PUNTOS: 7,54****Porcentaje de superficie determinada en Red Natura 2000****PUNTOS: 3,54 54.32%**

<u>REF.</u>	<u>REFERENCIA SIGPAC</u>	<u>CULTIVO</u>	<u>DESCRIPCIÓN CULTIVO</u>	<u>S/R</u>	<u>SUP. PROPUESTA (ha)</u>	<u>SUP. CUMPLE (ha)</u>
1840920	41-034-012-00015-004	81268	ALGODON-JUNCAL	R	19,41	19,41
1840924	41-034-012-00015-007	81268	ALGODON-JUNCAL	R	0,11	0,11
1840923	41-034-012-00015-008	81268	ALGODON-JUNCAL	R	0,04	0,00
1840922	41-034-012-00015-009	81263	ALGODON-DP419	R	8,14	0,00
1840921	41-034-012-00015-010	81268	ALGODON-JUNCAL	R	15,44	0,00
1840919	41-034-012-00015-013	81320	ALGODON-DP396	R	8,57	8,57

**Porcentaje de superficie determinada situada en zonas RAMSAR****PUNTOS: 0,00 0.0%**

<u>REF.</u>	<u>REFERENCIA SIGPAC</u>	<u>CULTIVO</u>	<u>DESCRIPCIÓN CULTIVO</u>	<u>S/R</u>	<u>SUP. PROPUESTA (ha)</u>	<u>SUP. CUMPLE (ha)</u>
1840920	41-034-012-00015-004	81268	ALGODON-JUNCAL	R	19,41	0,00
1840924	41-034-012-00015-007	81268	ALGODON-JUNCAL	R	0,11	0,00
1840923	41-034-012-00015-008	81268	ALGODON-JUNCAL	R	0,04	0,00
1840922	41-034-012-00015-009	81263	ALGODON-DP419	R	8,14	0,00
1840921	41-034-012-00015-010	81268	ALGODON-JUNCAL	R	15,44	0,00
1840919	41-034-012-00015-013	81320	ALGODON-DP396	R	8,57	0,00

**Porcentaje de superficie determinada en zonas vulnerables a la contaminación por nitratos****PUNTOS: 4,00 100.0%**

<u>REF.</u>	<u>REFERENCIA SIGPAC</u>	<u>CULTIVO</u>	<u>DESCRIPCIÓN CULTIVO</u>	<u>S/R</u>	<u>SUP. PROPUESTA (ha)</u>	<u>SUP. CUMPLE (ha)</u>
1840920	41-034-012-00015-004	81268	ALGODON-JUNCAL	R	19,41	19,41
1840924	41-034-012-00015-007	81268	ALGODON-JUNCAL	R	0,11	0,11
1840923	41-034-012-00015-008	81268	ALGODON-JUNCAL	R	0,04	0,04
1840922	41-034-012-00015-009	81263	ALGODON-DP419	R	8,14	8,14
1840921	41-034-012-00015-010	81268	ALGODON-JUNCAL	R	15,44	15,44
1840919	41-034-012-00015-013	81320	ALGODON-DP396	R	8,57	8,57

**Titulares de explotaciones que hayan adquirido el compromiso voluntario de establecimiento de una enmienda natural mediante un cultivo de crucifera para su enterrado en verde****PUNTOS: 0,00 N**

<u>APELLIDOS Y NOMBRE / RAZÓN SOCIAL</u>	<u>NIF</u>	<u>EXPEDIENTE</u>	<u>SUP. PROPUESTA (ha)</u>
BORREGO PRIETO MARIA VICTORIA	34022675V	8026143	9,63

<u>PROPUESTA</u>	<u>SOLICITA PRIMA VOL.</u>	<u>PROPUESTA PRIMA VOL.</u>
INADMITIDO	SI	INADMITIDO

**IMPORTE POR ANUALIDAD**

<u>CAMPAÑA</u>	<u>IMPORTE MÁXIMO SUBVENCIONABLE</u>	<u>IMPORTE MEDIO DE TRANSFERENCIA (€/ha)</u>
2015	4.174,03 €	433,44 €
2016	4.174,03 €	433,44 €
2017	4.174,03 €	433,44 €
2018	4.174,03 €	433,44 €
2019	4.174,03 €	433,44 €

**RECINTOS PROPUESTOS**

<u>REF.</u>	<u>REFERENCIA SIGPAC</u>	<u>CULTIVO</u>	<u>DESCRIPCIÓN CULTIVO</u>	<u>S/R</u>	<u>SUP. DEC. ADMIN. (ha)</u>	<u>SUP. PROPUESTA (ha)</u>
1800951	41-050-013-00001-001	81216	ALGODON-CARISMA	S	0,64	0,64
1800953	41-050-013-00001-002	81216	ALGODON-CARISMA	S	1,04	1,04
1800952	41-050-013-00001-005	81216	ALGODON-CARISMA	S	0,05	0,05
1800954	41-050-013-00002-001	81216	ALGODON-CARISMA	R	7,90	7,90

**RESUMEN CRITERIOS DE PRIORIZACIÓN****10.1.5 Sistemas sostenibles de cultivos agroindustriales****PUNTOS: 1,00**

	<u>PUNTOS</u>	<u>CUMPLE</u>
Porcentaje de superficie determinada en Red Natura 2000	0,00	0.0%
Porcentaje de superficie determinada situada en zonas RAMSAR	0,00	0.0%
Porcentaje de superficie determinada en zonas vulnerables a la contaminación por nitratos	0,00	0.0%
Titulares de explotaciones que hayan adquirido el compromiso voluntario de establecimiento de una enmienda natural mediante un cultivo de crucífera para su enterrado en verde	1,00	S



**DETALLE CRITERIOS DE PRIORIZACIÓN****10.1.5 Sistemas sostenibles de cultivos agroindustriales****PUNTOS:** 1,00**Porcentaje de superficie determinada en Red Natura 2000****PUNTOS:** 0,00 0.0%

<u>REF.</u>	<u>REFERENCIA SIGPAC</u>	<u>CULTIVO DESCRIPCIÓN CULTIVO</u>	<u>S/R</u>	<u>SUP.</u>	<u>SUP.</u>
				<u>PROPUESTA</u>	<u>CUMPLE</u>
				(ha)	(ha)
1800951	41-050-013-00001-001	81216 ALGODON-CARISMA	S	0,64	0,00
1800953	41-050-013-00001-002	81216 ALGODON-CARISMA	S	1,04	0,00
1800952	41-050-013-00001-005	81216 ALGODON-CARISMA	S	0,05	0,00
1800954	41-050-013-00002-001	81216 ALGODON-CARISMA	R	7,90	0,00

**Porcentaje de superficie determinada situada en zonas RAMSAR****PUNTOS:** 0,00 0.0%

<u>REF.</u>	<u>REFERENCIA SIGPAC</u>	<u>CULTIVO DESCRIPCIÓN CULTIVO</u>	<u>S/R</u>	<u>SUP.</u>	<u>SUP.</u>
				<u>PROPUESTA</u>	<u>CUMPLE</u>
				(ha)	(ha)
1800951	41-050-013-00001-001	81216 ALGODON-CARISMA	S	0,64	0,00
1800953	41-050-013-00001-002	81216 ALGODON-CARISMA	S	1,04	0,00
1800952	41-050-013-00001-005	81216 ALGODON-CARISMA	S	0,05	0,00
1800954	41-050-013-00002-001	81216 ALGODON-CARISMA	R	7,90	0,00

**Porcentaje de superficie determinada en zonas vulnerables a la contaminación por nitratos****PUNTOS:** 0,00 0.0%

<u>REF.</u>	<u>REFERENCIA SIGPAC</u>	<u>CULTIVO DESCRIPCIÓN CULTIVO</u>	<u>S/R</u>	<u>SUP.</u>	<u>SUP.</u>
				<u>PROPUESTA</u>	<u>CUMPLE</u>
				(ha)	(ha)
1800951	41-050-013-00001-001	81216 ALGODON-CARISMA	S	0,64	0,00
1800953	41-050-013-00001-002	81216 ALGODON-CARISMA	S	1,04	0,00
1800952	41-050-013-00001-005	81216 ALGODON-CARISMA	S	0,05	0,00
1800954	41-050-013-00002-001	81216 ALGODON-CARISMA	R	7,90	0,00

**Titulares de explotaciones que hayan adquirido el compromiso voluntario de establecimiento de una enmienda natural mediante un cultivo de crucífera para su enterrado en verde****PUNTOS:** 1,00 S

<b><u>APELLIDOS Y NOMBRE / RAZÓN SOCIAL</u></b>	<b><u>NIF</u></b>	<b><u>EXPEDIENTE</u></b>	<b><u>SUP. PROPUESTA (ha)</u></b>
BORRUECO REYES MARIA DEL CARMEN	80117436H	8030436	5,09
<b><u>PROPUESTA</u></b>	<b><u>SOLICITA PRIMA VOL.</u></b>	<b><u>PROPUESTA PRIMA VOL.</u></b>	
<b>ADMITIDO</b>	<b>SI</b>	<b>ADMITIDO</b>	

**IMPORTE POR ANUALIDAD**

<b><u>CAMPAÑA</u></b>	<b><u>IMPORTE MÁXIMO SUBVENCIONABLE</u></b>	<b><u>IMPORTE MEDIO DE TRANSFERENCIA (€/ha)</u></b>
2015	2.206,21 €	433,44 €
2016	2.206,21 €	433,44 €
2017	2.206,21 €	433,44 €
2018	2.206,21 €	433,44 €
2019	2.206,21 €	433,44 €

**RECINTOS PROPUESTOS**

<b><u>REF.</u></b>	<b><u>REFERENCIA SIGPAC</u></b>	<b><u>CULTIVO</u></b>	<b><u>DESCRIPCIÓN CULTIVO</u></b>	<b><u>S/R</u></b>	<b><u>SUP. DEC. ADMIN. (ha)</u></b>	<b><u>SUP. PROPUESTA (ha)</u></b>
2103136	41-039-010-00408-001	81320	ALGODON-DP396	R	0,90	0,90
2103133	41-039-062-00087-001	1000	TRIGO BLANDO-SIN VARIEDAD	R	0,27	0,27
2103135	41-039-062-00087-001	81320	ALGODON-DP396	R	2,56	2,56
2103137	41-039-062-00087-005	81320	ALGODON-DP396	R	1,36	1,36

**RESUMEN CRITERIOS DE PRIORIZACIÓN****10.1.5 Sistemas sostenibles de cultivos agroindustriales****PUNTOS: 5,00**

	<b><u>PUNTOS</u></b>	<b><u>CUMPLE</u></b>
<b>Porcentaje de superficie determinada en Red Natura 2000</b>	0,00	0.0%
<b>Porcentaje de superficie determinada situada en zonas RAMSAR</b>	0,00	0.0%
<b>Porcentaje de superficie determinada en zonas vulnerables a la contaminación por nitratos</b>	4,00	100.0%
<b>Titulares de explotaciones que hayan adquirido el compromiso voluntario de establecimiento de una enmienda natural mediante un cultivo de crucífera para su enterrado en verde</b>	1,00	S



**DETALLE CRITERIOS DE PRIORIZACIÓN****10.1.5 Sistemas sostenibles de cultivos agroindustriales****PUNTOS: 5,00****Porcentaje de superficie determinada en Red Natura 2000****PUNTOS: 0,00 0.0%**

<u>REF.</u>	<u>REFERENCIA SIGPAC</u>	<u>CULTIVO</u>	<u>DESCRIPCIÓN CULTIVO</u>	<u>S/R</u>	<u>SUP.</u> <u>PROPUESTA</u> <u>(ha)</u>	<u>SUP.</u> <u>CUMPLE</u> <u>(ha)</u>
2103136	41-039-010-00408-001	81320	ALGODON-DP396	R	0,90	0,00
2103133	41-039-062-00087-001	1000	TRIGO BLANDO-SIN VARIEDAD	R	0,27	0,00
2103135	41-039-062-00087-001	81320	ALGODON-DP396	R	2,56	0,00
2103137	41-039-062-00087-005	81320	ALGODON-DP396	R	1,36	0,00

**Porcentaje de superficie determinada situada en zonas RAMSAR****PUNTOS: 0,00 0.0%**

<u>REF.</u>	<u>REFERENCIA SIGPAC</u>	<u>CULTIVO</u>	<u>DESCRIPCIÓN CULTIVO</u>	<u>S/R</u>	<u>SUP.</u> <u>PROPUESTA</u> <u>(ha)</u>	<u>SUP.</u> <u>CUMPLE</u> <u>(ha)</u>
2103136	41-039-010-00408-001	81320	ALGODON-DP396	R	0,90	0,00
2103133	41-039-062-00087-001	1000	TRIGO BLANDO-SIN VARIEDAD	R	0,27	0,00
2103135	41-039-062-00087-001	81320	ALGODON-DP396	R	2,56	0,00
2103137	41-039-062-00087-005	81320	ALGODON-DP396	R	1,36	0,00

**Porcentaje de superficie determinada en zonas vulnerables a la contaminación por nitratos****PUNTOS: 4,00 100.0%**

<u>REF.</u>	<u>REFERENCIA SIGPAC</u>	<u>CULTIVO</u>	<u>DESCRIPCIÓN CULTIVO</u>	<u>S/R</u>	<u>SUP.</u> <u>PROPUESTA</u> <u>(ha)</u>	<u>SUP.</u> <u>CUMPLE</u> <u>(ha)</u>
2103136	41-039-010-00408-001	81320	ALGODON-DP396	R	0,90	0,90
2103133	41-039-062-00087-001	1000	TRIGO BLANDO-SIN VARIEDAD	R	0,27	0,27
2103135	41-039-062-00087-001	81320	ALGODON-DP396	R	2,56	2,56
2103137	41-039-062-00087-005	81320	ALGODON-DP396	R	1,36	1,36

**Titulares de explotaciones que hayan adquirido el compromiso voluntario de establecimiento de una enmienda natural mediante un cultivo de crucífera para su enterrado en verde****PUNTOS: 1,00 S**

<u>APELLIDOS Y NOMBRE / RAZÓN SOCIAL</u>	<u>NIF</u>	<u>EXPEDIENTE</u>	<u>SUP. PROPUESTA (ha)</u>
BOZADA MONTOYA MONICA	14315471H	8007955	5,28
<u>PROPUESTA ADMITIDO</u>	<u>SOLICITA PRIMA VOL. SI</u>	<u>PROPUESTA PRIMA VOL. ADMITIDO</u>	
<b>IMPORTE POR ANUALIDAD</b>			

<u>CAMPAÑA</u>	<u>IMPORTE MÁXIMO SUBVENCIONABLE</u>	<u>IMPORTE MEDIO DE TRANSFERENCIA (€/ha)</u>
2015	2.288,57 €	433,44 €
2016	2.288,57 €	433,44 €
2017	2.288,57 €	433,44 €
2018	2.288,57 €	433,44 €
2019	2.288,57 €	433,44 €

**RECINTOS PROPUESTOS**

<u>REF.</u>	<u>REFERENCIA SIGPAC</u>	<u>CULTIVO</u>	<u>DESCRIPCIÓN CULTIVO</u>	<u>S/R</u>	<u>SUP. DEC. ADMIN. (ha)</u>	<u>SUP. PROPUESTA (ha)</u>
1595513	41-095-085-00071-002	81361	ALGODON-INTERCOTT 211	R	5,28	5,28

**RESUMEN CRITERIOS DE PRIORIZACIÓN**

<b>10.1.5 Sistemas sostenibles de cultivos agroindustriales</b>	<b>PUNTOS: 5,00</b>	<b>PUNTOS</b>	<b>CUMPLE</b>
Porcentaje de superficie determinada en Red Natura 2000		0,00	0.0%
Porcentaje de superficie determinada situada en zonas RAMSAR		0,00	0.0%
Porcentaje de superficie determinada en zonas vulnerables a la contaminación por nitratos		4,00	100.0%
Titulares de explotaciones que hayan adquirido el compromiso voluntario de establecimiento de una enmienda natural mediante un cultivo de crucífera para su enterrado en verde		1,00	S

**DETALLE CRITERIOS DE PRIORIZACIÓN**

<b>10.1.5 Sistemas sostenibles de cultivos agroindustriales</b>	<b>PUNTOS: 5,00</b>	<b>PUNTOS</b>	<b>CUMPLE</b>
Porcentaje de superficie determinada en Red Natura 2000		PUNTOS: 0,00	0.0%
		<u>SUP. PROPUESTA (ha)</u>	<u>SUP. CUMPLE (ha)</u>
REF. REFERENCIA SIGPAC CULTIVO DESCRIPCIÓN CULTIVO S/R		5,28	0,00
1595513 41-095-085-00071-002 81361 ALGODON-INTERCOTT 211 R			
Porcentaje de superficie determinada situada en zonas RAMSAR		PUNTOS: 0,00	0.0%
		<u>SUP. PROPUESTA (ha)</u>	<u>SUP. CUMPLE (ha)</u>
REF. REFERENCIA SIGPAC CULTIVO DESCRIPCIÓN CULTIVO S/R		5,28	0,00
1595513 41-095-085-00071-002 81361 ALGODON-INTERCOTT 211 R			
Porcentaje de superficie determinada en zonas vulnerables a la contaminación por nitratos		PUNTOS: 4,00	100.0%
		<u>SUP. PROPUESTA (ha)</u>	<u>SUP. CUMPLE (ha)</u>
REF. REFERENCIA SIGPAC CULTIVO DESCRIPCIÓN CULTIVO S/R		5,28	5,28
1595513 41-095-085-00071-002 81361 ALGODON-INTERCOTT 211 R			
Titulares de explotaciones que hayan adquirido el compromiso voluntario de establecimiento de una enmienda natural mediante un cultivo de crucífera para su enterrado en verde		PUNTOS: 1,00	S





<b><u>APELLIDOS Y NOMBRE / RAZÓN SOCIAL</u></b>	<b><u>NIF</u></b>	<b><u>EXPEDIENTE</u></b>	<b><u>SUP. PROPUESTA (ha)</u></b>
BRAVO VELAZQUEZ ISABEL	28550468Q	8005323	10,01

<b><u>PROPUESTA</u></b>	<b><u>SOLICITA PRIMA VOL.</u></b>
ADMITIDO	NO

**IMPORTE POR ANUALIDAD**

<u>CAMPAÑA</u>	<u>IMPORTE MÁXIMO SUBVENCIONABLE</u>	<u>IMPORTE MEDIO DE TRANSFERENCIA (€/ha)</u>
2015	2.905,60 €	290,27 €
2016	2.905,60 €	290,27 €
2017	2.905,60 €	290,27 €
2018	2.905,60 €	290,27 €
2019	2.905,60 €	290,27 €

**RECINTOS PROPUESTOS**

<u>REF.</u>	<u>REFERENCIA SIGPAC</u>	<u>CULTIVO</u>	<u>DESCRIPCIÓN CULTIVO</u>	<u>S/R</u>	<u>SUP. DEC. ADMIN. (ha)</u>	<u>SUP. PROPUESTA (ha)</u>
1647588	41-005-002-00069-001	4100	MAIZ-MAIZ CONVENCIONAL	R	0,87	0,87
1647589	41-005-002-00070-001	4100	MAIZ-MAIZ CONVENCIONAL	R	1,33	1,33
1647595	41-005-009-00178-001	81343	ALGODON-ST402	R	1,18	1,18
1647598	41-005-009-00179-001	81343	ALGODON-ST402	R	0,39	0,39
1647597	41-005-010-00089-001	81343	ALGODON-ST402	R	0,99	0,99
1647596	41-005-010-00259-003	81290	ALGODON-ABACO	R	1,96	1,96
1647599	41-005-010-00307-001	81343	ALGODON-ST402	R	3,29	3,29

**RESUMEN CRITERIOS DE PRIORIZACIÓN****10.1.5 Sistemas sostenibles de cultivos agroindustriales****PUNTOS: 4,00**

	<b><u>PUNTOS</u></b>	<b><u>CUMPLE</u></b>
Porcentaje de superficie determinada en Red Natura 2000	0,00	0.0%
Porcentaje de superficie determinada situada en zonas RAMSAR	0,00	0.0%
Porcentaje de superficie determinada en zonas vulnerables a la contaminación por nitratos	4,00	100.0%
Titulares de explotaciones que hayan adquirido el compromiso voluntario de establecimiento de una enmienda natural mediante un cultivo de crucífera para su enterrado en verde	0,00	N



**DETALLE CRITERIOS DE PRIORIZACIÓN****10.1.5 Sistemas sostenibles de cultivos agroindustriales****PUNTOS: 4,00****Porcentaje de superficie determinada en Red Natura 2000****PUNTOS: 0,00 0.0%**

<u>REF.</u>	<u>REFERENCIA SIGPAC</u>	<u>CULTIVO</u>	<u>DESCRIPCIÓN CULTIVO</u>	<u>S/R</u>	<u>SUP.</u>	<u>SUP.</u>
					<u>PROPUESTA</u>	<u>CUMPLE</u>
					(ha)	(ha)
1647588	41-005-002-00069-001	4100	MAIZ-MAIZ CONVENCIONAL	R	0,87	0,00
1647589	41-005-002-00070-001	4100	MAIZ-MAIZ CONVENCIONAL	R	1,33	0,00
1647595	41-005-009-00178-001	81343	ALGODON-ST402	R	1,18	0,00
1647598	41-005-009-00179-001	81343	ALGODON-ST402	R	0,39	0,00
1647597	41-005-010-00089-001	81343	ALGODON-ST402	R	0,99	0,00
1647596	41-005-010-00259-003	81290	ALGODON-ABACO	R	1,96	0,00
1647599	41-005-010-00307-001	81343	ALGODON-ST402	R	3,29	0,00

**Porcentaje de superficie determinada situada en zonas RAMSAR****PUNTOS: 0,00 0.0%**

<u>REF.</u>	<u>REFERENCIA SIGPAC</u>	<u>CULTIVO</u>	<u>DESCRIPCIÓN CULTIVO</u>	<u>S/R</u>	<u>SUP.</u>	<u>SUP.</u>
					<u>PROPUESTA</u>	<u>CUMPLE</u>
					(ha)	(ha)
1647588	41-005-002-00069-001	4100	MAIZ-MAIZ CONVENCIONAL	R	0,87	0,00
1647589	41-005-002-00070-001	4100	MAIZ-MAIZ CONVENCIONAL	R	1,33	0,00
1647595	41-005-009-00178-001	81343	ALGODON-ST402	R	1,18	0,00
1647598	41-005-009-00179-001	81343	ALGODON-ST402	R	0,39	0,00
1647597	41-005-010-00089-001	81343	ALGODON-ST402	R	0,99	0,00
1647596	41-005-010-00259-003	81290	ALGODON-ABACO	R	1,96	0,00
1647599	41-005-010-00307-001	81343	ALGODON-ST402	R	3,29	0,00

**Porcentaje de superficie determinada en zonas vulnerables a la contaminación por nitratos****PUNTOS: 4,00 100.0%**

<u>REF.</u>	<u>REFERENCIA SIGPAC</u>	<u>CULTIVO</u>	<u>DESCRIPCIÓN CULTIVO</u>	<u>S/R</u>	<u>SUP.</u>	<u>SUP.</u>
					<u>PROPUESTA</u>	<u>CUMPLE</u>
					(ha)	(ha)
1647588	41-005-002-00069-001	4100	MAIZ-MAIZ CONVENCIONAL	R	0,87	0,87
1647589	41-005-002-00070-001	4100	MAIZ-MAIZ CONVENCIONAL	R	1,33	1,33
1647595	41-005-009-00178-001	81343	ALGODON-ST402	R	1,18	1,18
1647598	41-005-009-00179-001	81343	ALGODON-ST402	R	0,39	0,39
1647597	41-005-010-00089-001	81343	ALGODON-ST402	R	0,99	0,99
1647596	41-005-010-00259-003	81290	ALGODON-ABACO	R	1,96	1,96
1647599	41-005-010-00307-001	81343	ALGODON-ST402	R	3,29	3,29

**Titulares de explotaciones que hayan adquirido el compromiso voluntario de establecimiento de una enmienda natural mediante un cultivo de crucifera para su enterrado en verde****PUNTOS: 0,00 N**

**APELLIDOS Y NOMBRE / RAZÓN SOCIAL** **NIF** **EXPEDIENTE** **SUP. PROPUESTA (ha)**  
BRAZO DE LOS JERONIMOS SCA F90200619 8028259 86,92

**PROPUESTA** **SOLICITA PRIMA VOL.**  
**ADMITIDO** **NO**

**IMPORTE POR ANUALIDAD**

<u>CAMPAÑA</u>	<u>IMPORTE MÁXIMO SUBVENCIONABLE</u>	<u>IMPORTE MEDIO DE TRANSFERENCIA (€/ha)</u>
2015	19.181,04 €	220,67 €
2016	19.181,04 €	220,67 €
2017	19.181,04 €	220,67 €
2018	19.181,04 €	220,67 €
2019	19.181,04 €	220,67 €

**RECINTOS PROPUESTOS**

<u>REF.</u>	<u>REFERENCIA SIGPAC</u>	<u>CULTIVO</u>	<u>DESCRIPCIÓN CULTIVO</u>	<u>S/R</u>	<u>SUP. DEC. ADMIN. (ha)</u>	<u>SUP. PROPUESTA (ha)</u>
2020153	41-012-018-00006-001	1000	TRIGO BLANDO-SIN VARIEDAD	R	13,77	13,77
2020162	41-012-018-00006-001	81263	ALGODON-DP419	R	12,25	12,25
2020155	41-012-018-00006-005	1000	TRIGO BLANDO-SIN VARIEDAD	R	15,88	15,88
2020161	41-012-018-00006-005	81263	ALGODON-DP419	R	12,58	12,58
2020159	41-012-018-00006-006	81263	ALGODON-DP419	R	5,50	5,50
2020163	41-012-018-00006-006	82118	REMOLACHA-SARAMAGO	R	5,18	5,18
2020160	41-012-018-00006-007	81263	ALGODON-DP419	R	5,50	5,50
2020164	41-012-018-00006-007	82118	REMOLACHA-SARAMAGO	R	5,33	5,33
2020165	41-012-018-00006-009	82118	REMOLACHA-SARAMAGO	R	2,86	2,86
2020154	41-012-019-00212-001	1000	TRIGO BLANDO-SIN VARIEDAD	R	8,07	8,07

**RESUMEN CRITERIOS DE PRIORIZACIÓN****10.1.5 Sistemas sostenibles de cultivos agroindustriales****PUNTOS: 4,00**

	<b><u>PUNTOS</u></b>	<b><u>CUMPLE</u></b>
Porcentaje de superficie determinada en Red Natura 2000	0,00	0.0%
Porcentaje de superficie determinada situada en zonas RAMSAR	0,00	0.0%
Porcentaje de superficie determinada en zonas vulnerables a la contaminación por nitratos	4,00	100.0%
Titulares de explotaciones que hayan adquirido el compromiso voluntario de establecimiento de una enmienda natural mediante un cultivo de crucífera para su enterrado en verde	0,00	N



**DETALLE CRITERIOS DE PRIORIZACIÓN****10.1.5 Sistemas sostenibles de cultivos agroindustriales****PUNTOS: 4,00****Porcentaje de superficie determinada en Red Natura 2000****PUNTOS: 0,00 0.0%**

REF.	REFERENCIA SIGPAC	CULTIVO	DESCRIPCIÓN CULTIVO	S/R	<u>SUP.</u>	<u>SUP.</u>
					<u>PROPUESTA</u>	<u>CÚMPLE</u>
					(ha)	(ha)
2020153	41-012-018-00006-001	1000	TRIGO BLANDO-SIN VARIEDAD	R	13,77	0,00
2020162	41-012-018-00006-001	81263	ALGODON-DP419	R	12,25	0,00
2020155	41-012-018-00006-005	1000	TRIGO BLANDO-SIN VARIEDAD	R	15,88	0,00
2020161	41-012-018-00006-005	81263	ALGODON-DP419	R	12,58	0,00
2020159	41-012-018-00006-006	81263	ALGODON-DP419	R	5,50	0,00
2020163	41-012-018-00006-006	82118	REMOLACHA-SARAMAGO	R	5,18	0,00
2020160	41-012-018-00006-007	81263	ALGODON-DP419	R	5,50	0,00
2020164	41-012-018-00006-007	82118	REMOLACHA-SARAMAGO	R	5,33	0,00
2020165	41-012-018-00006-009	82118	REMOLACHA-SARAMAGO	R	2,86	0,00
2020154	41-012-019-00212-001	1000	TRIGO BLANDO-SIN VARIEDAD	R	8,07	0,00

**Porcentaje de superficie determinada situada en zonas RAMSAR****PUNTOS: 0,00 0.0%**

REF.	REFERENCIA SIGPAC	CULTIVO	DESCRIPCIÓN CULTIVO	S/R	<u>SUP.</u>	<u>SUP.</u>
					<u>PROPUESTA</u>	<u>CÚMPLE</u>
					(ha)	(ha)
2020153	41-012-018-00006-001	1000	TRIGO BLANDO-SIN VARIEDAD	R	13,77	0,00
2020162	41-012-018-00006-001	81263	ALGODON-DP419	R	12,25	0,00
2020155	41-012-018-00006-005	1000	TRIGO BLANDO-SIN VARIEDAD	R	15,88	0,00
2020161	41-012-018-00006-005	81263	ALGODON-DP419	R	12,58	0,00
2020159	41-012-018-00006-006	81263	ALGODON-DP419	R	5,50	0,00
2020163	41-012-018-00006-006	82118	REMOLACHA-SARAMAGO	R	5,18	0,00
2020160	41-012-018-00006-007	81263	ALGODON-DP419	R	5,50	0,00
2020164	41-012-018-00006-007	82118	REMOLACHA-SARAMAGO	R	5,33	0,00
2020165	41-012-018-00006-009	82118	REMOLACHA-SARAMAGO	R	2,86	0,00
2020154	41-012-019-00212-001	1000	TRIGO BLANDO-SIN VARIEDAD	R	8,07	0,00

**Porcentaje de superficie determinada en zonas vulnerables a la contaminación por nitratos****PUNTOS: 4,00 100.0%**

REF.	REFERENCIA SIGPAC	CULTIVO	DESCRIPCIÓN CULTIVO	S/R	<u>SUP.</u>	<u>SUP.</u>
					<u>PROPUESTA</u>	<u>CÚMPLE</u>
					(ha)	(ha)
2020153	41-012-018-00006-001	1000	TRIGO BLANDO-SIN VARIEDAD	R	13,77	13,77
2020162	41-012-018-00006-001	81263	ALGODON-DP419	R	12,25	12,25
2020155	41-012-018-00006-005	1000	TRIGO BLANDO-SIN VARIEDAD	R	15,88	15,88
2020161	41-012-018-00006-005	81263	ALGODON-DP419	R	12,58	12,58
2020159	41-012-018-00006-006	81263	ALGODON-DP419	R	5,50	5,50
2020163	41-012-018-00006-006	82118	REMOLACHA-SARAMAGO	R	5,18	5,18
2020160	41-012-018-00006-007	81263	ALGODON-DP419	R	5,50	5,50
2020164	41-012-018-00006-007	82118	REMOLACHA-SARAMAGO	R	5,33	5,33
2020165	41-012-018-00006-009	82118	REMOLACHA-SARAMAGO	R	2,86	2,86
2020154	41-012-019-00212-001	1000	TRIGO BLANDO-SIN VARIEDAD	R	8,07	8,07

**Titulares de explotaciones que hayan adquirido el compromiso voluntario de establecimiento de una enmienda natural mediante un cultivo de crucifera para su enterrado en verde****PUNTOS: 0,00 N**

<b><u>APELLIDOS Y NOMBRE / RAZÓN SOCIAL</u></b>	<b><u>NIF</u></b>	<b><u>EXPEDIENTE</u></b>	<b><u>SUP. PROPUESTA (ha)</u></b>
BREDUR, S.C.	J91027755	8030787	15,98

<b><u>PROPUESTA</u></b>	<b><u>SOLICITA PRIMA VOL.</u></b>
ADMITIDO	NO

**IMPORTE POR ANUALIDAD**

<u>CAMPAÑA</u>	<u>IMPORTE MÁXIMO SUBVENCIONABLE</u>	<u>IMPORTE MEDIO DE TRANSFERENCIA (€/ha)</u>
2015	4.638,51 €	290,27 €
2016	4.638,51 €	290,27 €
2017	4.638,51 €	290,27 €
2018	4.638,51 €	290,27 €
2019	4.638,51 €	290,27 €

**RECINTOS PROPUESTOS**

<u>REF.</u>	<u>REFERENCIA SIGPAC</u>	<u>CULTIVO</u>	<u>DESCRIPCIÓN CULTIVO</u>	<u>S/R</u>	<u>SUP. DEC. ADMIN. (ha)</u>	<u>SUP. PROPUESTA (ha)</u>
2140748	41-053-001-00194-002	81268	ALGODON-JUNCAL	R	3,93	3,93
2140750	41-053-001-00194-002	82118	REMOLACHA-SARAMAGO	R	7,90	7,90
2140749	41-053-001-00195-002	81336	ALGODON-BETICA	R	4,15	4,15

**RESUMEN CRITERIOS DE PRIORIZACIÓN****10.1.5 Sistemas sostenibles de cultivos agroindustriales****PUNTOS:** 4,00

	<b><u>PUNTOS</u></b>	<b><u>CUMPLE</u></b>
Porcentaje de superficie determinada en Red Natura 2000	0,00	0.0%
Porcentaje de superficie determinada situada en zonas RAMSAR	0,00	0.0%
Porcentaje de superficie determinada en zonas vulnerables a la contaminación por nitratos	4,00	100.0%
Titulares de explotaciones que hayan adquirido el compromiso voluntario de establecimiento de una enmienda natural mediante un cultivo de crucífera para su enterrado en verde	0,00	N



**DETALLE CRITERIOS DE PRIORIZACIÓN****10.1.5 Sistemas sostenibles de cultivos agroindustriales****PUNTOS: 4,00****Porcentaje de superficie determinada en Red Natura 2000****PUNTOS: 0,00 0.0%**

<u>REF.</u>	<u>REFERENCIA SIGPAC</u>	<u>CULTIVO</u>	<u>DESCRIPCIÓN CULTIVO</u>	<u>S/R</u>	<u>SUP.</u>	<u>SUP.</u>
					<u>PROPUESTA</u>	<u>CUMPLE</u>
					(ha)	(ha)
2140748	41-053-001-00194-002	81268	ALGODON-JUNCAL	R	3,93	0,00
2140750	41-053-001-00194-002	82118	REMOLACHA-SARAMAGO	R	7,90	0,00
2140749	41-053-001-00195-002	81336	ALGODON-BETICA	R	4,15	0,00

**Porcentaje de superficie determinada situada en zonas RAMSAR****PUNTOS: 0,00 0.0%**

<u>REF.</u>	<u>REFERENCIA SIGPAC</u>	<u>CULTIVO</u>	<u>DESCRIPCIÓN CULTIVO</u>	<u>S/R</u>	<u>SUP.</u>	<u>SUP.</u>
					<u>PROPUESTA</u>	<u>CUMPLE</u>
					(ha)	(ha)
2140748	41-053-001-00194-002	81268	ALGODON-JUNCAL	R	3,93	0,00
2140750	41-053-001-00194-002	82118	REMOLACHA-SARAMAGO	R	7,90	0,00
2140749	41-053-001-00195-002	81336	ALGODON-BETICA	R	4,15	0,00

**Porcentaje de superficie determinada en zonas vulnerables a la contaminación por nitratos****PUNTOS: 4,00 100.0%**

<u>REF.</u>	<u>REFERENCIA SIGPAC</u>	<u>CULTIVO</u>	<u>DESCRIPCIÓN CULTIVO</u>	<u>S/R</u>	<u>SUP.</u>	<u>SUP.</u>
					<u>PROPUESTA</u>	<u>CUMPLE</u>
					(ha)	(ha)
2140748	41-053-001-00194-002	81268	ALGODON-JUNCAL	R	3,93	3,93
2140750	41-053-001-00194-002	82118	REMOLACHA-SARAMAGO	R	7,90	7,90
2140749	41-053-001-00195-002	81336	ALGODON-BETICA	R	4,15	4,15

**Titulares de explotaciones que hayan adquirido el compromiso voluntario de establecimiento de una enmienda natural mediante un cultivo de crucifera para su enterrado en verde****PUNTOS: 0,00 N**

<b><u>APELLIDOS Y NOMBRE / RAZÓN SOCIAL</u></b>	<b><u>NIF</u></b>	<b><u>EXPEDIENTE</u></b>	<b><u>SUP. PROPUESTA (ha)</u></b>
BROALDI OCCIDENTE SL	B91483164	8029692	30,03

<b><u>PROPUESTA</u></b>	<b><u>SOLICITA PRIMA VOL.</u></b>
ADMITIDO	NO

**IMPORTE POR ANUALIDAD**

<u>CAMPAÑA</u>	<u>IMPORTE MÁXIMO SUBVENCIONABLE</u>	<u>IMPORTE MEDIO DE TRANSFERENCIA (€/ha)</u>
2015	8.716,81 €	290,27 €
2016	8.716,81 €	290,27 €
2017	8.716,81 €	290,27 €
2018	8.716,81 €	290,27 €
2019	8.716,81 €	290,27 €

**RECINTOS PROPUESTOS**

<u>REF.</u>	<u>REFERENCIA SIGPAC</u>	<u>CULTIVO</u>	<u>DESCRIPCIÓN CULTIVO</u>	<u>S/R</u>	<u>SUP. DEC. ADMIN. (ha)</u>	<u>SUP. PROPUESTA (ha)</u>
2039307	41-024-001-00041-001	81268	ALGODON-JUNCAL	R	21,44	21,44
2039308	41-055-007-00077-001	81268	ALGODON-JUNCAL	R	2,61	2,61
2039309	41-055-007-00078-002	81268	ALGODON-JUNCAL	R	5,98	5,98

**INCIDENCIAS****INCIDENCIA DESCRIPCIÓN**

218 La superficie total declarada sobre un mismo recinto en el conjunto de los expedientes, no puede superar la superficie total que el SIGPAC establece para ese recinto.  
Ref:2039309 Recinto:41-055-007-00078-002 Cultivo:81268 ALGODON-JUNCAL Regadío Suma de superficies declaradas para este recinto por todos los solicitantes (Áreas):2585 Superficie SIGPAC medida para este recinto (Áreas):2585 Exceso de superficie declarada (Hectáreas):0

**RESUMEN CRITERIOS DE PRIORIZACIÓN****10.1.5 Sistemas sostenibles de cultivos agroindustriales****PUNTOS: 4,00**

	<b><u>PUNTOS</u></b>	<b><u>CUMPLE</u></b>
Porcentaje de superficie determinada en Red Natura 2000	0,00	0.0%
Porcentaje de superficie determinada situada en zonas RAMSAR	0,00	0.0%
Porcentaje de superficie determinada en zonas vulnerables a la contaminación por nitratos	4,00	100.0%
Titulares de explotaciones que hayan adquirido el compromiso voluntario de establecimiento de una enmienda natural mediante un cultivo de crucífera para su enterrado en verde	0,00	N



**DETALLE CRITERIOS DE PRIORIZACIÓN****10.1.5 Sistemas sostenibles de cultivos agroindustriales****PUNTOS: 4,00****Porcentaje de superficie determinada en Red Natura 2000****PUNTOS: 0,00 0.0%**

<u>REF.</u>	<u>REFERENCIA SIGPAC</u>	<u>CULTIVO</u>	<u>DESCRIPCIÓN CULTIVO</u>	<u>S/R</u>	<u>SUP.</u> <u>PROPUESTA</u> <u>(ha)</u>	<u>SUP.</u> <u>CUMPLE</u> <u>(ha)</u>
2039307	41-024-001-00041-001	81268	ALGODON-JUNCAL	R	21,44	0,00
2039308	41-055-007-00077-001	81268	ALGODON-JUNCAL	R	2,61	0,00
2039309	41-055-007-00078-002	81268	ALGODON-JUNCAL	R	5,98	0,00

**Porcentaje de superficie determinada situada en zonas RAMSAR****PUNTOS: 0,00 0.0%**

<u>REF.</u>	<u>REFERENCIA SIGPAC</u>	<u>CULTIVO</u>	<u>DESCRIPCIÓN CULTIVO</u>	<u>S/R</u>	<u>SUP.</u> <u>PROPUESTA</u> <u>(ha)</u>	<u>SUP.</u> <u>CUMPLE</u> <u>(ha)</u>
2039307	41-024-001-00041-001	81268	ALGODON-JUNCAL	R	21,44	0,00
2039308	41-055-007-00077-001	81268	ALGODON-JUNCAL	R	2,61	0,00
2039309	41-055-007-00078-002	81268	ALGODON-JUNCAL	R	5,98	0,00

**Porcentaje de superficie determinada en zonas vulnerables a la contaminación por nitratos****PUNTOS: 4,00 100.0%**

<u>REF.</u>	<u>REFERENCIA SIGPAC</u>	<u>CULTIVO</u>	<u>DESCRIPCIÓN CULTIVO</u>	<u>S/R</u>	<u>SUP.</u> <u>PROPUESTA</u> <u>(ha)</u>	<u>SUP.</u> <u>CUMPLE</u> <u>(ha)</u>
2039307	41-024-001-00041-001	81268	ALGODON-JUNCAL	R	21,44	21,44
2039308	41-055-007-00077-001	81268	ALGODON-JUNCAL	R	2,61	2,61
2039309	41-055-007-00078-002	81268	ALGODON-JUNCAL	R	5,98	5,98

**Titulares de explotaciones que hayan adquirido el compromiso voluntario de establecimiento de una enmienda natural mediante un cultivo de crucífera para su enterrado en verde****PUNTOS: 0,00 N**



<u>APELLIDOS Y NOMBRE / RAZÓN SOCIAL</u>	<u>NIF</u>	<u>EXPEDIENTE</u>	<u>SUP. PROPUESTA (ha)</u>
BUSTO MUÑOZ MARIA JESÚS	75322506J	8022153	3,33

<u>PROPUESTA ADMITIDO</u>	<u>SOLICITA PRIMA VOL. SI</u>	<u>PROPUESTA PRIMA VOL. ADMITIDO</u>

**IMPORTE POR ANUALIDAD**

<u>CAMPAÑA</u>	<u>IMPORTE MÁXIMO SUBVENCIONABLE</u>	<u>IMPORTE MEDIO DE TRANSFERENCIA (€/ha)</u>
2015	1.443,36 €	433,44 €
2016	1.443,36 €	433,44 €
2017	1.443,36 €	433,44 €
2018	1.443,36 €	433,44 €
2019	1.443,36 €	433,44 €

**RECINTOS PROPUESTOS**

<u>REF.</u>	<u>REFERENCIA SIGPAC</u>	<u>CULTIVO</u>	<u>DESCRIPCIÓN CULTIVO</u>	<u>S/R</u>	<u>SUP. DEC. ADMIN. (ha)</u>	<u>SUP. PROPUESTA (ha)</u>
1547582	41-038-036-00102-001	81268	ALGODON-JUNCAL	R	3,33	3,33

**RESUMEN CRITERIOS DE PRIORIZACIÓN**

<b>10.1.5 Sistemas sostenibles de cultivos agroindustriales</b>	<b>PUNTOS: 5,00</b>	<b>PUNTOS</b>	<b>CUMPLE</b>
Porcentaje de superficie determinada en Red Natura 2000		0,00	0.0%
Porcentaje de superficie determinada situada en zonas RAMSAR		0,00	0.0%
Porcentaje de superficie determinada en zonas vulnerables a la contaminación por nitratos		4,00	100.0%
Titulares de explotaciones que hayan adquirido el compromiso voluntario de establecimiento de una enmienda natural mediante un cultivo de crucifera para su enterrado en verde		1,00	S

**DETALLE CRITERIOS DE PRIORIZACIÓN**

<b>10.1.5 Sistemas sostenibles de cultivos agroindustriales</b>	<b>PUNTOS: 5,00</b>	<b>PUNTOS</b>	<b>CUMPLE</b>			
Porcentaje de superficie determinada en Red Natura 2000		0,00	0.0%			
		<u>SUP. PROPUESTA (ha)</u>	<u>SUP. CUMPLE (ha)</u>			
<u>REF.</u>	<u>REFERENCIA SIGPAC</u>	<u>CULTIVO</u>	<u>DESCRIPCIÓN CULTIVO</u>	<u>S/R</u>		
1547582	41-038-036-00102-001	81268	ALGODON-JUNCAL	R	3,33	0,00
Porcentaje de superficie determinada situada en zonas RAMSAR		0,00	0.0%			
		<u>SUP. PROPUESTA (ha)</u>	<u>SUP. CUMPLE (ha)</u>			
<u>REF.</u>	<u>REFERENCIA SIGPAC</u>	<u>CULTIVO</u>	<u>DESCRIPCIÓN CULTIVO</u>	<u>S/R</u>		
1547582	41-038-036-00102-001	81268	ALGODON-JUNCAL	R	3,33	0,00
Porcentaje de superficie determinada en zonas vulnerables a la contaminación por nitratos		4,00	100.0%			
		<u>SUP. PROPUESTA (ha)</u>	<u>SUP. CUMPLE (ha)</u>			
<u>REF.</u>	<u>REFERENCIA SIGPAC</u>	<u>CULTIVO</u>	<u>DESCRIPCIÓN CULTIVO</u>	<u>S/R</u>		
1547582	41-038-036-00102-001	81268	ALGODON-JUNCAL	R	3,33	3,33
Titulares de explotaciones que hayan adquirido el compromiso voluntario de establecimiento de una enmienda natural mediante un cultivo de crucifera para su enterrado en verde		1,00	S			



<u>APELLIDOS Y NOMBRE / RAZÓN SOCIAL</u>	<u>NIF</u>	<u>EXPEDIENTE</u>	<u>SUP. PROPUESTA (ha)</u>
BUZON IGLESIAS MARIA DE GRACIA	28727837D	8031276	2,72

<u>PROPUESTA</u>	<u>SOLICITA PRIMA VOL.</u>
ADMITIDO	NO

IMPORTE POR ANUALIDAD

<u>CAMPAÑA</u>	<u>IMPORTE MÁXIMO SUBVENCIONABLE</u>	<u>IMPORTE MEDIO DE TRANSFERENCIA (€/ha)</u>
2015	789,53 €	290,27 €
2016	789,53 €	290,27 €
2017	789,53 €	290,27 €
2018	789,53 €	290,27 €
2019	789,53 €	290,27 €

RECINTOS PROPUESTOS

<u>REF.</u>	<u>REFERENCIA SIGPAC</u>	<u>CULTIVO</u>	<u>DESCRIPCIÓN CULTIVO</u>	<u>S/R</u>	<u>SUP. DEC. ADMIN. (ha)</u>	<u>SUP. PROPUESTA (ha)</u>
2211194	41-024-018-00075-001	5000	CEBADA-SIN VARIEDAD	R	2,72	2,72

**RESUMEN CRITERIOS DE PRIORIZACIÓN**

<b>10.1.5 Sistemas sostenibles de cultivos agroindustriales</b>	<b>PUNTOS: 4,00</b>
---	---------------------

	<u>PUNTOS</u>	<u>CUMPLE</u>
Porcentaje de superficie determinada en Red Natura 2000	0,00	0.0%
Porcentaje de superficie determinada situada en zonas RAMSAR	0,00	0.0%
Porcentaje de superficie determinada en zonas vulnerables a la contaminación por nitratos	4,00	100.0%
Titulares de explotaciones que hayan adquirido el compromiso voluntario de establecimiento de una enmienda natural mediante un cultivo de crucifera para su enterrado en verde	0,00	N

**DETALLE CRITERIOS DE PRIORIZACIÓN**

<b>10.1.5 Sistemas sostenibles de cultivos agroindustriales</b>	<b>PUNTOS: 4,00</b>
---	---------------------

Porcentaje de superficie determinada en Red Natura 2000	<b>PUNTOS: 0,00</b>	<b>0.0%</b>				
	<u>SUP. PROPUESTA (ha)</u>	<u>SUP. CUMPLE (ha)</u>				
<u>REF.</u>	<u>REFERENCIA SIGPAC</u>	<u>CULTIVO</u>	<u>DESCRIPCIÓN CULTIVO</u>	<u>S/R</u>	<u>SUP. PROPUESTA (ha)</u>	<u>SUP. CUMPLE (ha)</u>
2211194	41-024-018-00075-001	5000	CEBADA-SIN VARIEDAD	R	2,72	0,00
Porcentaje de superficie determinada situada en zonas RAMSAR	<b>PUNTOS: 0,00</b>	<b>0.0%</b>				
	<u>SUP. PROPUESTA (ha)</u>	<u>SUP. CUMPLE (ha)</u>				
<u>REF.</u>	<u>REFERENCIA SIGPAC</u>	<u>CULTIVO</u>	<u>DESCRIPCIÓN CULTIVO</u>	<u>S/R</u>	<u>SUP. PROPUESTA (ha)</u>	<u>SUP. CUMPLE (ha)</u>
2211194	41-024-018-00075-001	5000	CEBADA-SIN VARIEDAD	R	2,72	0,00
Porcentaje de superficie determinada en zonas vulnerables a la contaminación por nitratos	<b>PUNTOS: 4,00</b>	<b>100.0%</b>				
	<u>SUP. PROPUESTA (ha)</u>	<u>SUP. CUMPLE (ha)</u>				
<u>REF.</u>	<u>REFERENCIA SIGPAC</u>	<u>CULTIVO</u>	<u>DESCRIPCIÓN CULTIVO</u>	<u>S/R</u>	<u>SUP. PROPUESTA (ha)</u>	<u>SUP. CUMPLE (ha)</u>
2211194	41-024-018-00075-001	5000	CEBADA-SIN VARIEDAD	R	2,72	2,72
Titulares de explotaciones que hayan adquirido el compromiso voluntario de establecimiento de una enmienda natural mediante un cultivo de crucifera para su enterrado en verde	<b>PUNTOS: 0,00</b>	<b>N</b>				



<u>APELLIDOS Y NOMBRE / RAZÓN SOCIAL</u>	<u>NIF</u>	<u>EXPEDIENTE</u>	<u>SUP. PROPUESTA (ha)</u>
BUZON JIMENEZ CLAUDIO	34070787J	8020013	14,76

<u>PROPUESTA</u>	<u>SOLICITA PRIMA VOL.</u>	<u>PROPUESTA PRIMA VOL.</u>
ADMITIDO	SI	ADMITIDO

**IMPORTE POR ANUALIDAD**

<u>CAMPAÑA</u>	<u>IMPORTE MÁXIMO SUBVENCIONABLE</u>	<u>IMPORTE MEDIO DE TRANSFERENCIA (€/ha)</u>
2015	6.397,58 €	433,44 €
2016	6.397,58 €	433,44 €
2017	6.397,58 €	433,44 €
2018	6.397,58 €	433,44 €
2019	6.397,58 €	433,44 €

**RECINTOS PROPUESTOS**

<u>REF.</u>	<u>REFERENCIA SIGPAC</u>	<u>CULTIVO</u>	<u>DESCRIPCIÓN CULTIVO</u>	<u>S/R</u>	<u>SUP. DEC. ADMIN. (ha)</u>	<u>SUP. PROPUESTA (ha)</u>
1699599	41-038-035-00144-003	81268	ALGODON-JUNCAL	R	6,97	6,97
1699597	41-038-035-00144-004	81268	ALGODON-JUNCAL	R	1,36	1,36
1699598	41-038-035-00260-001	81268	ALGODON-JUNCAL	R	0,43	0,43
1699600	41-095-062-00041-001	81268	ALGODON-JUNCAL	R	6,00	6,00

**RESUMEN CRITERIOS DE PRIORIZACIÓN****10.1.5 Sistemas sostenibles de cultivos agroindustriales****PUNTOS: 5,00**

	<u>PUNTOS</u>	<u>CUMPLE</u>
Porcentaje de superficie determinada en Red Natura 2000	0,00	0.0%
Porcentaje de superficie determinada situada en zonas RAMSAR	0,00	0.0%
Porcentaje de superficie determinada en zonas vulnerables a la contaminación por nitratos	4,00	100.0%
Titulares de explotaciones que hayan adquirido el compromiso voluntario de establecimiento de una enmienda natural mediante un cultivo de crucífera para su enterrado en verde	1,00	S



**DETALLE CRITERIOS DE PRIORIZACIÓN****10.1.5 Sistemas sostenibles de cultivos agroindustriales****PUNTOS: 5,00****Porcentaje de superficie determinada en Red Natura 2000****PUNTOS: 0,00 0.0%**

<u>REF.</u>	<u>REFERENCIA SIGPAC</u>	<u>CULTIVO</u>	<u>DESCRIPCIÓN CULTIVO</u>	<u>S/R</u>	<u>SUP.</u> <u>PROPUESTA</u> <u>(ha)</u>	<u>SUP.</u> <u>CUMPLE</u> <u>(ha)</u>
1699599	41-038-035-00144-003	81268	ALGODON-JUNCAL	R	6,97	0,00
1699597	41-038-035-00144-004	81268	ALGODON-JUNCAL	R	1,36	0,00
1699598	41-038-035-00260-001	81268	ALGODON-JUNCAL	R	0,43	0,00
1699600	41-095-062-00041-001	81268	ALGODON-JUNCAL	R	6,00	0,00

**Porcentaje de superficie determinada situada en zonas RAMSAR****PUNTOS: 0,00 0.0%**

<u>REF.</u>	<u>REFERENCIA SIGPAC</u>	<u>CULTIVO</u>	<u>DESCRIPCIÓN CULTIVO</u>	<u>S/R</u>	<u>SUP.</u> <u>PROPUESTA</u> <u>(ha)</u>	<u>SUP.</u> <u>CUMPLE</u> <u>(ha)</u>
1699599	41-038-035-00144-003	81268	ALGODON-JUNCAL	R	6,97	0,00
1699597	41-038-035-00144-004	81268	ALGODON-JUNCAL	R	1,36	0,00
1699598	41-038-035-00260-001	81268	ALGODON-JUNCAL	R	0,43	0,00
1699600	41-095-062-00041-001	81268	ALGODON-JUNCAL	R	6,00	0,00

**Porcentaje de superficie determinada en zonas vulnerables a la contaminación por nitratos****PUNTOS: 4,00 100.0%**

<u>REF.</u>	<u>REFERENCIA SIGPAC</u>	<u>CULTIVO</u>	<u>DESCRIPCIÓN CULTIVO</u>	<u>S/R</u>	<u>SUP.</u> <u>PROPUESTA</u> <u>(ha)</u>	<u>SUP.</u> <u>CUMPLE</u> <u>(ha)</u>
1699599	41-038-035-00144-003	81268	ALGODON-JUNCAL	R	6,97	6,97
1699597	41-038-035-00144-004	81268	ALGODON-JUNCAL	R	1,36	1,36
1699598	41-038-035-00260-001	81268	ALGODON-JUNCAL	R	0,43	0,43
1699600	41-095-062-00041-001	81268	ALGODON-JUNCAL	R	6,00	6,00

**Titulares de explotaciones que hayan adquirido el compromiso voluntario de establecimiento de una enmienda natural mediante un cultivo de crucífera para su enterrado en verde****PUNTOS: 1,00 S**

<b><u>APELLIDOS Y NOMBRE / RAZÓN SOCIAL</u></b>	<b><u>NIF</u></b>	<b><u>EXPEDIENTE</u></b>	<b><u>SUP. PROPUESTA (ha)</u></b>
CABALLERO CASTRO GEMA	47013634R	8030717	7,50

<b><u>PROPUESTA</u></b>	<b><u>SOLICITA PRIMA VOL.</u></b>
ADMITIDO	NO

**IMPORTE POR ANUALIDAD**

<u>CAMPAÑA</u>	<u>IMPORTE MÁXIMO SUBVENCIONABLE</u>	<u>IMPORTE MEDIO DE TRANSFERENCIA (€/ha)</u>
2015	2.177,02 €	290,27 €
2016	2.177,02 €	290,27 €
2017	2.177,02 €	290,27 €
2018	2.177,02 €	290,27 €
2019	2.177,02 €	290,27 €

**RECINTOS PROPUESTOS**

<u>REF.</u>	<u>REFERENCIA SIGPAC</u>	<u>CULTIVO</u>	<u>DESCRIPCIÓN CULTIVO</u>	<u>S/R</u>	<u>SUP. DEC. ADMIN. (ha)</u>	<u>SUP. PROPUESTA (ha)</u>
2132188	41-053-001-00425-002	81268	ALGODON-JUNCAL	R	7,50	7,50

**RESUMEN CRITERIOS DE PRIORIZACIÓN**

<b>10.1.5 Sistemas sostenibles de cultivos agroindustriales</b>	<b>PUNTOS: 4,00</b>		
<b>Porcentaje de superficie determinada en Red Natura 2000</b>		<b>PUNTOS</b>	<b>CUMPLE</b>
		0,00	0.0%
<b>Porcentaje de superficie determinada situada en zonas RAMSAR</b>		0,00	0.0%
<b>Porcentaje de superficie determinada en zonas vulnerables a la contaminación por nitratos</b>		4,00	100.0%
<b>Titulares de explotaciones que hayan adquirido el compromiso voluntario de establecimiento de una enmienda natural mediante un cultivo de crucífera para su enterrado en verde</b>		0,00	N

**DETALLE CRITERIOS DE PRIORIZACIÓN**

<b>10.1.5 Sistemas sostenibles de cultivos agroindustriales</b>	<b>PUNTOS: 4,00</b>		
<b>Porcentaje de superficie determinada en Red Natura 2000</b>		<b>PUNTOS:</b>	<b>0,00</b>
			<b>0.0%</b>
		<b>SUP. PROPUESTA (ha)</b>	<b>SUP. CUMPLE (ha)</b>
<b>REF.</b>	<b>REFERENCIA SIGPAC</b>	<b>CULTIVO</b>	<b>DESCRIPCIÓN CULTIVO</b>
2132188	41-053-001-00425-002	81268	ALGODON-JUNCAL
		<b>S/R</b>	
		R	
			<b>7,50</b>
			<b>0,00</b>
<b>Porcentaje de superficie determinada situada en zonas RAMSAR</b>		<b>PUNTOS:</b>	<b>0,00</b>
			<b>0.0%</b>
		<b>SUP. PROPUESTA (ha)</b>	<b>SUP. CUMPLE (ha)</b>
<b>REF.</b>	<b>REFERENCIA SIGPAC</b>	<b>CULTIVO</b>	<b>DESCRIPCIÓN CULTIVO</b>
2132188	41-053-001-00425-002	81268	ALGODON-JUNCAL
		<b>S/R</b>	
		R	
			<b>7,50</b>
			<b>0,00</b>
<b>Porcentaje de superficie determinada en zonas vulnerables a la contaminación por nitratos</b>		<b>PUNTOS:</b>	<b>4,00</b>
			<b>100.0%</b>
		<b>SUP. PROPUESTA (ha)</b>	<b>SUP. CUMPLE (ha)</b>
<b>REF.</b>	<b>REFERENCIA SIGPAC</b>	<b>CULTIVO</b>	<b>DESCRIPCIÓN CULTIVO</b>
2132188	41-053-001-00425-002	81268	ALGODON-JUNCAL
		<b>S/R</b>	
		R	
			<b>7,50</b>
			<b>7,50</b>
<b>Titulares de explotaciones que hayan adquirido el compromiso voluntario de establecimiento de una enmienda natural mediante un cultivo de crucífera para su enterrado en verde</b>		<b>PUNTOS:</b>	<b>0,00</b>
			<b>N</b>



<b><u>APELLIDOS Y NOMBRE / RAZÓN SOCIAL</u></b>	<b><u>NIF</u></b>	<b><u>EXPEDIENTE</u></b>	<b><u>SUP. PROPUESTA (ha)</u></b>
CABALLERO CASTRO JOSE LUIS	31695570Y	8030730	17,83

<b><u>PROPUESTA</u></b>	<b><u>SOLICITA PRIMA VOL.</u></b>
ADMITIDO	NO

**IMPORTE POR ANUALIDAD**

<u>CAMPAÑA</u>	<u>IMPORTE MÁXIMO SUBVENCIONABLE</u>	<u>IMPORTE MEDIO DE TRANSFERENCIA (€/ha)</u>
2015	5.175,51 €	290,27 €
2016	5.175,51 €	290,27 €
2017	5.175,51 €	290,27 €
2018	5.175,51 €	290,27 €
2019	5.175,51 €	290,27 €

**RECINTOS PROPUESTOS**

<u>REF.</u>	<u>REFERENCIA SIGPAC</u>	<u>CULTIVO</u>	<u>DESCRIPCIÓN CULTIVO</u>	<u>S/R</u>	<u>SUP. DEC. ADMIN. (ha)</u>	<u>SUP. PROPUESTA (ha)</u>
2133550	41-053-001-00419-002	81268	ALGODON-JUNCAL	R	3,42	3,42
2133551	41-053-001-00420-002	81268	ALGODON-JUNCAL	R	2,94	2,94
2133549	41-053-001-00437-002	81268	ALGODON-JUNCAL	R	3,78	3,78
2133552	41-053-019-00394-001	81268	ALGODON-JUNCAL	R	7,69	7,69

**RESUMEN CRITERIOS DE PRIORIZACIÓN****10.1.5 Sistemas sostenibles de cultivos agroindustriales****PUNTOS: 4,00**

	<b><u>PUNTOS</u></b>	<b><u>CUMPLE</u></b>
Porcentaje de superficie determinada en Red Natura 2000	0,00	0.0%
Porcentaje de superficie determinada situada en zonas RAMSAR	0,00	0.0%
Porcentaje de superficie determinada en zonas vulnerables a la contaminación por nitratos	4,00	100.0%
Titulares de explotaciones que hayan adquirido el compromiso voluntario de establecimiento de una enmienda natural mediante un cultivo de crucífera para su enterrado en verde	0,00	N



**DETALLE CRITERIOS DE PRIORIZACIÓN****10.1.5 Sistemas sostenibles de cultivos agroindustriales****PUNTOS: 4,00****Porcentaje de superficie determinada en Red Natura 2000****PUNTOS: 0,00 0.0%**

<u>REF.</u>	<u>REFERENCIA SIGPAC</u>	<u>CULTIVO</u>	<u>DESCRIPCIÓN CULTIVO</u>	<u>S/R</u>	<u>SUP.</u> <u>PROPUESTA</u> <u>(ha)</u>	<u>SUP.</u> <u>CUMPLE</u> <u>(ha)</u>
2133550	41-053-001-00419-002	81268	ALGODON-JUNCAL	R	3,42	0,00
2133551	41-053-001-00420-002	81268	ALGODON-JUNCAL	R	2,94	0,00
2133549	41-053-001-00437-002	81268	ALGODON-JUNCAL	R	3,78	0,00
2133552	41-053-019-00394-001	81268	ALGODON-JUNCAL	R	7,69	0,00

**Porcentaje de superficie determinada situada en zonas RAMSAR****PUNTOS: 0,00 0.0%**

<u>REF.</u>	<u>REFERENCIA SIGPAC</u>	<u>CULTIVO</u>	<u>DESCRIPCIÓN CULTIVO</u>	<u>S/R</u>	<u>SUP.</u> <u>PROPUESTA</u> <u>(ha)</u>	<u>SUP.</u> <u>CUMPLE</u> <u>(ha)</u>
2133550	41-053-001-00419-002	81268	ALGODON-JUNCAL	R	3,42	0,00
2133551	41-053-001-00420-002	81268	ALGODON-JUNCAL	R	2,94	0,00
2133549	41-053-001-00437-002	81268	ALGODON-JUNCAL	R	3,78	0,00
2133552	41-053-019-00394-001	81268	ALGODON-JUNCAL	R	7,69	0,00

**Porcentaje de superficie determinada en zonas vulnerables a la contaminación por nitratos****PUNTOS: 4,00 100.0%**

<u>REF.</u>	<u>REFERENCIA SIGPAC</u>	<u>CULTIVO</u>	<u>DESCRIPCIÓN CULTIVO</u>	<u>S/R</u>	<u>SUP.</u> <u>PROPUESTA</u> <u>(ha)</u>	<u>SUP.</u> <u>CUMPLE</u> <u>(ha)</u>
2133550	41-053-001-00419-002	81268	ALGODON-JUNCAL	R	3,42	3,42
2133551	41-053-001-00420-002	81268	ALGODON-JUNCAL	R	2,94	2,94
2133549	41-053-001-00437-002	81268	ALGODON-JUNCAL	R	3,78	3,78
2133552	41-053-019-00394-001	81268	ALGODON-JUNCAL	R	7,69	7,69

**Titulares de explotaciones que hayan adquirido el compromiso voluntario de establecimiento de una enmienda natural mediante un cultivo de crucífera para su enterrado en verde****PUNTOS: 0,00 N**

<u>APELLIDOS Y NOMBRE / RAZÓN SOCIAL</u>	<u>NIF</u>	<u>EXPEDIENTE</u>	<u>SUP. PROPUESTA (ha)</u>
CABALLERO DIAZ CONSOLACION	27718695S	8024399	4,79
<u>PROPUESTA ADMITIDO</u>	<u>SOLICITA PRIMA VOL. SI</u>	<u>PROPUESTA PRIMA VOL. ADMITIDO</u>	
<b>IMPORTE POR ANUALIDAD</b>			

<u>CAMPAÑA</u>	<u>IMPORTE MÁXIMO SUBVENCIONABLE</u>	<u>IMPORTE MEDIO DE TRANSFERENCIA (€/ha)</u>
2015	2.076,17 €	433,44 €
2016	2.076,17 €	433,44 €
2017	2.076,17 €	433,44 €
2018	2.076,17 €	433,44 €
2019	2.076,17 €	433,44 €

**RECINTOS PROPUESTOS**

<u>REF.</u>	<u>REFERENCIA SIGPAC</u>	<u>CULTIVO</u>	<u>DESCRIPCIÓN CULTIVO</u>	<u>S/R</u>	<u>SUP. DEC. ADMIN. (ha)</u>	<u>SUP. PROPUESTA (ha)</u>
1695664	41-069-013-00082-001	81377	ALGODON-ELSA	R	4,79	4,79

**RESUMEN CRITERIOS DE PRIORIZACIÓN**

<b>10.1.5 Sistemas sostenibles de cultivos agroindustriales</b>	<b>PUNTOS: 5,00</b>	<b>PUNTOS</b>	<b>CUMPLE</b>
Porcentaje de superficie determinada en Red Natura 2000		0,00	0.0%
Porcentaje de superficie determinada situada en zonas RAMSAR		0,00	0.0%
Porcentaje de superficie determinada en zonas vulnerables a la contaminación por nitratos		4,00	100.0%
Titulares de explotaciones que hayan adquirido el compromiso voluntario de establecimiento de una enmienda natural mediante un cultivo de crucifera para su enterrado en verde		1,00	S

**DETALLE CRITERIOS DE PRIORIZACIÓN**

<b>10.1.5 Sistemas sostenibles de cultivos agroindustriales</b>	<b>PUNTOS: 5,00</b>	<b>PUNTOS</b>	<b>CUMPLE</b>				
Porcentaje de superficie determinada en Red Natura 2000		PUNTOS: 0,00	0.0%				
		<u>SUP. PROPUESTA (ha)</u>	<u>SUP. CUMPLE (ha)</u>				
<u>REF.</u>	<u>REFERENCIA SIGPAC</u>	<u>CULTIVO</u>	<u>DESCRIPCIÓN CULTIVO</u>	<u>S/R</u>			
1695664	41-069-013-00082-001	81377	ALGODON-ELSA	R		4,79	0,00
Porcentaje de superficie determinada situada en zonas RAMSAR		PUNTOS: 0,00	0.0%				
		<u>SUP. PROPUESTA (ha)</u>	<u>SUP. CUMPLE (ha)</u>				
<u>REF.</u>	<u>REFERENCIA SIGPAC</u>	<u>CULTIVO</u>	<u>DESCRIPCIÓN CULTIVO</u>	<u>S/R</u>			
1695664	41-069-013-00082-001	81377	ALGODON-ELSA	R		4,79	0,00
Porcentaje de superficie determinada en zonas vulnerables a la contaminación por nitratos		PUNTOS: 4,00	100.0%				
		<u>SUP. PROPUESTA (ha)</u>	<u>SUP. CUMPLE (ha)</u>				
<u>REF.</u>	<u>REFERENCIA SIGPAC</u>	<u>CULTIVO</u>	<u>DESCRIPCIÓN CULTIVO</u>	<u>S/R</u>			
1695664	41-069-013-00082-001	81377	ALGODON-ELSA	R		4,79	4,79
Titulares de explotaciones que hayan adquirido el compromiso voluntario de establecimiento de una enmienda natural mediante un cultivo de crucifera para su enterrado en verde		PUNTOS: 1,00	S				





<u>APELLIDOS Y NOMBRE / RAZÓN SOCIAL</u>	<u>NIF</u>	<u>EXPEDIENTE</u>	<u>SUP. PROPUESTA (ha)</u>
CABALLERO DIAZ JOSEFA	27718874X	8029840	9,28
<u>PROPUESTA ADMITIDO</u>	<u>SOLICITA PRIMA VOL. SI</u>	<u>PROPUESTA PRIMA VOL. ADMITIDO</u>	
<u>IMPORTE POR ANUALIDAD</u>			

<u>CAMPAÑA</u>	<u>IMPORTE MÁXIMO SUBVENCIONABLE</u>	<u>IMPORTE MEDIO DE TRANSFERENCIA (€/ha)</u>
2015	4.022,33 €	433,44 €
2016	4.022,33 €	433,44 €
2017	4.022,33 €	433,44 €
2018	4.022,33 €	433,44 €
2019	4.022,33 €	433,44 €

**RECINTOS PROPUESTOS**

<u>REF.</u>	<u>REFERENCIA SIGPAC</u>	<u>CULTIVO</u>	<u>DESCRIPCIÓN CULTIVO</u>	<u>S/R</u>	<u>SUP. DEC. ADMIN. (ha)</u>	<u>SUP. PROPUESTA (ha)</u>
2050712	41-069-012-00303-001	81268	ALGODON-JUNCAL	R	4,57	4,57
2050713	41-069-012-00434-001	81268	ALGODON-JUNCAL	R	4,71	4,71

**RESUMEN CRITERIOS DE PRIORIZACIÓN**

<b>10.1.5 Sistemas sostenibles de cultivos agroindustriales</b>	<b>PUNTOS: 5,00</b>	<b>PUNTOS</b>	<b>CUMPLE</b>
Porcentaje de superficie determinada en Red Natura 2000		0,00	0.0%
Porcentaje de superficie determinada situada en zonas RAMSAR		0,00	0.0%
Porcentaje de superficie determinada en zonas vulnerables a la contaminación por nitratos		4,00	100.0%
Titulares de explotaciones que hayan adquirido el compromiso voluntario de establecimiento de una enmienda natural mediante un cultivo de crucifera para su enterrado en verde		1,00	S

**DETALLE CRITERIOS DE PRIORIZACIÓN**

<b>10.1.5 Sistemas sostenibles de cultivos agroindustriales</b>	<b>PUNTOS: 5,00</b>	<b>PUNTOS</b>	<b>CUMPLE</b>			
Porcentaje de superficie determinada en Red Natura 2000		PUNTOS: 0,00	0.0%			
		<b>SUP. PROPUESTA (ha)</b>	<b>SUP. CUMPLE (ha)</b>			
<u>REF.</u>	<u>REFERENCIA SIGPAC</u>	<u>CULTIVO</u>	<u>DESCRIPCIÓN CULTIVO</u>	<u>S/R</u>		
2050712	41-069-012-00303-001	81268	ALGODON-JUNCAL	R	4,57	0,00
2050713	41-069-012-00434-001	81268	ALGODON-JUNCAL	R	4,71	0,00
Porcentaje de superficie determinada situada en zonas RAMSAR		PUNTOS: 0,00	0.0%			
		<b>SUP. PROPUESTA (ha)</b>	<b>SUP. CUMPLE (ha)</b>			
<u>REF.</u>	<u>REFERENCIA SIGPAC</u>	<u>CULTIVO</u>	<u>DESCRIPCIÓN CULTIVO</u>	<u>S/R</u>		
2050712	41-069-012-00303-001	81268	ALGODON-JUNCAL	R	4,57	0,00
2050713	41-069-012-00434-001	81268	ALGODON-JUNCAL	R	4,71	0,00
Porcentaje de superficie determinada en zonas vulnerables a la contaminación por nitratos		PUNTOS: 4,00	100.0%			
		<b>SUP. PROPUESTA (ha)</b>	<b>SUP. CUMPLE (ha)</b>			
<u>REF.</u>	<u>REFERENCIA SIGPAC</u>	<u>CULTIVO</u>	<u>DESCRIPCIÓN CULTIVO</u>	<u>S/R</u>		
2050712	41-069-012-00303-001	81268	ALGODON-JUNCAL	R	4,57	4,57
2050713	41-069-012-00434-001	81268	ALGODON-JUNCAL	R	4,71	4,71
Titulares de explotaciones que hayan adquirido el compromiso voluntario de establecimiento de una enmienda natural mediante un cultivo de crucifera para su enterrado en verde		PUNTOS: 1,00	S			

<u>APELLIDOS Y NOMBRE / RAZÓN SOCIAL</u>	<u>NIF</u>	<u>EXPEDIENTE</u>	<u>SUP. PROPUESTA (ha)</u>
CABALLERO PUERTO RAFAEL	79194960A	8029319	6,93
<u>PROPUESTA ADMITIDO</u>	<u>SOLICITA PRIMA VOL. SI</u>	<u>PROPUESTA PRIMA VOL. ADMITIDO</u>	
<u>IMPORTE POR ANUALIDAD</u>			

<u>CAMPAÑA</u>	<u>IMPORTE MÁXIMO SUBVENCIONABLE</u>	<u>IMPORTE MEDIO DE TRANSFERENCIA (€/ha)</u>
2015	3.003,74 €	433,44 €
2016	3.003,74 €	433,44 €
2017	3.003,74 €	433,44 €
2018	3.003,74 €	433,44 €
2019	3.003,74 €	433,44 €

**RECINTOS PROPUESTOS**

<u>REF.</u>	<u>REFERENCIA SIGPAC</u>	<u>CULTIVO</u>	<u>DESCRIPCIÓN CULTIVO</u>	<u>S/R</u>	<u>SUP. DEC. ADMIN. (ha)</u>	<u>SUP. PROPUESTA (ha)</u>
2016377	41-020-023-00008-001	81263	ALGODON-DP419	R	6,35	6,35
2016376	41-020-023-00089-001	81263	ALGODON-DP419	R	0,58	0,58

**RESUMEN CRITERIOS DE PRIORIZACIÓN**

<b>10.1.5 Sistemas sostenibles de cultivos agroindustriales</b>	<b>PUNTOS: 5,00</b>	<b>PUNTOS</b>	<b>CUMPLE</b>
Porcentaje de superficie determinada en Red Natura 2000		0,00	0.0%
Porcentaje de superficie determinada situada en zonas RAMSAR		0,00	0.0%
Porcentaje de superficie determinada en zonas vulnerables a la contaminación por nitratos		4,00	100.0%
Titulares de explotaciones que hayan adquirido el compromiso voluntario de establecimiento de una enmienda natural mediante un cultivo de crucifera para su enterrado en verde		1,00	S

**DETALLE CRITERIOS DE PRIORIZACIÓN**

<b>10.1.5 Sistemas sostenibles de cultivos agroindustriales</b>	<b>PUNTOS: 5,00</b>	<b>PUNTOS</b>	<b>CUMPLE</b>			
Porcentaje de superficie determinada en Red Natura 2000		PUNTOS: 0,00	0.0%			
		<u>SUP. PROPUESTA (ha)</u>	<u>SUP. CUMPLE (ha)</u>			
<u>REF.</u>	<u>REFERENCIA SIGPAC</u>	<u>CULTIVO</u>	<u>DESCRIPCIÓN CULTIVO</u>	<u>S/R</u>		
2016377	41-020-023-00008-001	81263	ALGODON-DP419	R	6,35	0,00
2016376	41-020-023-00089-001	81263	ALGODON-DP419	R	0,58	0,00
Porcentaje de superficie determinada situada en zonas RAMSAR		PUNTOS: 0,00	0.0%			
		<u>SUP. PROPUESTA (ha)</u>	<u>SUP. CUMPLE (ha)</u>			
<u>REF.</u>	<u>REFERENCIA SIGPAC</u>	<u>CULTIVO</u>	<u>DESCRIPCIÓN CULTIVO</u>	<u>S/R</u>		
2016377	41-020-023-00008-001	81263	ALGODON-DP419	R	6,35	0,00
2016376	41-020-023-00089-001	81263	ALGODON-DP419	R	0,58	0,00
Porcentaje de superficie determinada en zonas vulnerables a la contaminación por nitratos		PUNTOS: 4,00	100.0%			
		<u>SUP. PROPUESTA (ha)</u>	<u>SUP. CUMPLE (ha)</u>			
<u>REF.</u>	<u>REFERENCIA SIGPAC</u>	<u>CULTIVO</u>	<u>DESCRIPCIÓN CULTIVO</u>	<u>S/R</u>		
2016377	41-020-023-00008-001	81263	ALGODON-DP419	R	6,35	6,35
2016376	41-020-023-00089-001	81263	ALGODON-DP419	R	0,58	0,58
Titulares de explotaciones que hayan adquirido el compromiso voluntario de establecimiento de una enmienda natural mediante un cultivo de crucifera para su enterrado en verde		PUNTOS: 1,00	S			

<u>APELLIDOS Y NOMBRE / RAZÓN SOCIAL</u>	<u>NIF</u>	<u>EXPEDIENTE</u>	<u>SUP. PROPUESTA (ha)</u>
CABALLERO RODRIGUEZ JOAQUIN	75409254M	8024070	4,14
<u>PROPUESTA ADMITIDO</u>	<u>SOLICITA PRIMA VOL. SI</u>	<u>PROPUESTA PRIMA VOL. ADMITIDO</u>	

**IMPORTE POR ANUALIDAD**

<u>CAMPAÑA</u>	<u>IMPORTE MÁXIMO SUBVENCIONABLE</u>	<u>IMPORTE MEDIO DE TRANSFERENCIA (€/ha)</u>
2015	1.794,44 €	433,44 €
2016	1.794,44 €	433,44 €
2017	1.794,44 €	433,44 €
2018	1.794,44 €	433,44 €
2019	1.794,44 €	433,44 €

**RECINTOS PROPUESTOS**

<u>REF.</u>	<u>REFERENCIA SIGPAC</u>	<u>CULTIVO</u>	<u>DESCRIPCIÓN CULTIVO</u>	<u>S/R</u>	<u>SUP. DEC. ADMIN. (ha)</u>	<u>SUP. PROPUESTA (ha)</u>
1674266	41-069-015-00040-001	81268	ALGODON-JUNCAL	R	2,65	2,65
1674265	41-069-016-00165-001	81268	ALGODON-JUNCAL	R	1,49	1,49

**RESUMEN CRITERIOS DE PRIORIZACIÓN**

<b>10.1.5 Sistemas sostenibles de cultivos agroindustriales</b>	<b>PUNTOS: 5,00</b>	<b>PUNTOS</b>	<b>CUMPLE</b>
Porcentaje de superficie determinada en Red Natura 2000		0,00	0.0%
Porcentaje de superficie determinada situada en zonas RAMSAR		0,00	0.0%
Porcentaje de superficie determinada en zonas vulnerables a la contaminación por nitratos		4,00	100.0%
Titulares de explotaciones que hayan adquirido el compromiso voluntario de establecimiento de una enmienda natural mediante un cultivo de crucifera para su enterrado en verde		1,00	S

**DETALLE CRITERIOS DE PRIORIZACIÓN**

<b>10.1.5 Sistemas sostenibles de cultivos agroindustriales</b>	<b>PUNTOS: 5,00</b>	<b>PUNTOS</b>	<b>CUMPLE</b>			
Porcentaje de superficie determinada en Red Natura 2000		PUNTOS: 0,00	0.0%			
		<b>SUP. PROPUESTA (ha)</b>	<b>SUP. CUMPLE (ha)</b>			
<u>REF.</u>	<u>REFERENCIA SIGPAC</u>	<u>CULTIVO</u>	<u>DESCRIPCIÓN CULTIVO</u>	<u>S/R</u>		
1674266	41-069-015-00040-001	81268	ALGODON-JUNCAL	R	2,65	0,00
1674265	41-069-016-00165-001	81268	ALGODON-JUNCAL	R	1,49	0,00
Porcentaje de superficie determinada situada en zonas RAMSAR		PUNTOS: 0,00	0.0%			
		<b>SUP. PROPUESTA (ha)</b>	<b>SUP. CUMPLE (ha)</b>			
<u>REF.</u>	<u>REFERENCIA SIGPAC</u>	<u>CULTIVO</u>	<u>DESCRIPCIÓN CULTIVO</u>	<u>S/R</u>		
1674266	41-069-015-00040-001	81268	ALGODON-JUNCAL	R	2,65	0,00
1674265	41-069-016-00165-001	81268	ALGODON-JUNCAL	R	1,49	0,00
Porcentaje de superficie determinada en zonas vulnerables a la contaminación por nitratos		PUNTOS: 4,00	100.0%			
		<b>SUP. PROPUESTA (ha)</b>	<b>SUP. CUMPLE (ha)</b>			
<u>REF.</u>	<u>REFERENCIA SIGPAC</u>	<u>CULTIVO</u>	<u>DESCRIPCIÓN CULTIVO</u>	<u>S/R</u>		
1674266	41-069-015-00040-001	81268	ALGODON-JUNCAL	R	2,65	2,65
1674265	41-069-016-00165-001	81268	ALGODON-JUNCAL	R	1,49	1,49
Titulares de explotaciones que hayan adquirido el compromiso voluntario de establecimiento de una enmienda natural mediante un cultivo de crucifera para su enterrado en verde		PUNTOS: 1,00	S			

<b><u>APELLIDOS Y NOMBRE / RAZÓN SOCIAL</u></b>	<b><u>NIF</u></b>	<b><u>EXPEDIENTE</u></b>	<b><u>SUP. PROPUESTA (ha)</u></b>
CABALLERO VELAZQUEZ ANGEL	75866939J	8023281	10,44

<b><u>PROPUESTA</u></b>	<b><u>SOLICITA PRIMA VOL.</u></b>	<b><u>PROPUESTA PRIMA VOL.</u></b>
<b>ADMITIDO</b>	<b>SI</b>	<b>ADMITIDO</b>

**IMPORTE POR ANUALIDAD**

<u>CAMPAÑA</u>	<u>IMPORTE MÁXIMO SUBVENCIONABLE</u>	<u>IMPORTE MEDIO DE TRANSFERENCIA (€/ha)</u>
2015	4.525,11 €	433,44 €
2016	4.525,11 €	433,44 €
2017	4.525,11 €	433,44 €
2018	4.525,11 €	433,44 €
2019	4.525,11 €	433,44 €

**RECINTOS PROPUESTOS**

<u>REF.</u>	<u>REFERENCIA SIGPAC</u>	<u>CULTIVO</u>	<u>DESCRIPCIÓN CULTIVO</u>	<u>S/R</u>	<u>SUP. DEC. ADMIN. (ha)</u>	<u>SUP. PROPUESTA (ha)</u>
1629313	41-053-001-00149-001	81268	ALGODON-JUNCAL	R	6,44	6,44
1629314	41-053-001-00149-001	82343	REMOLACHA-CICLON	R	4,00	4,00

**RESUMEN CRITERIOS DE PRIORIZACIÓN****10.1.5 Sistemas sostenibles de cultivos agroindustriales PUNTOS: 5,00**

	<u>PUNTOS</u>	<u>CUMPLE</u>
Porcentaje de superficie determinada en Red Natura 2000	0,00	0.0%
Porcentaje de superficie determinada situada en zonas RAMSAR	0,00	0.0%
Porcentaje de superficie determinada en zonas vulnerables a la contaminación por nitratos	4,00	100.0%
Titulares de explotaciones que hayan adquirido el compromiso voluntario de establecimiento de una enmienda natural mediante un cultivo de crucifera para su enterrado en verde	1,00	S

**DETALLE CRITERIOS DE PRIORIZACIÓN****10.1.5 Sistemas sostenibles de cultivos agroindustriales PUNTOS: 5,00**

Porcentaje de superficie determinada en Red Natura 2000	PUNTOS: 0,00	0.0%			
	<u>SUP. PROPUESTA (ha)</u>	<u>SUP. CUMPLE (ha)</u>			
<u>REF.</u>	<u>REFERENCIA SIGPAC</u>	<u>CULTIVO DESCRIPCIÓN CULTIVO</u>	<u>S/R</u>		
1629313	41-053-001-00149-001	81268 ALGODON-JUNCAL	R	6,44	0,00
1629314	41-053-001-00149-001	82343 REMOLACHA-CICLON	R	4,00	0,00
Porcentaje de superficie determinada situada en zonas RAMSAR	PUNTOS: 0,00	0.0%			
	<u>SUP. PROPUESTA (ha)</u>	<u>SUP. CUMPLE (ha)</u>			
<u>REF.</u>	<u>REFERENCIA SIGPAC</u>	<u>CULTIVO DESCRIPCIÓN CULTIVO</u>	<u>S/R</u>		
1629313	41-053-001-00149-001	81268 ALGODON-JUNCAL	R	6,44	0,00
1629314	41-053-001-00149-001	82343 REMOLACHA-CICLON	R	4,00	0,00
Porcentaje de superficie determinada en zonas vulnerables a la contaminación por nitratos	PUNTOS: 4,00	100.0%			
	<u>SUP. PROPUESTA (ha)</u>	<u>SUP. CUMPLE (ha)</u>			
<u>REF.</u>	<u>REFERENCIA SIGPAC</u>	<u>CULTIVO DESCRIPCIÓN CULTIVO</u>	<u>S/R</u>		
1629313	41-053-001-00149-001	81268 ALGODON-JUNCAL	R	6,44	6,44
1629314	41-053-001-00149-001	82343 REMOLACHA-CICLON	R	4,00	4,00
Titulares de explotaciones que hayan adquirido el compromiso voluntario de establecimiento de una enmienda natural mediante un cultivo de crucifera para su enterrado en verde	PUNTOS: 1,00	S			

<b><u>APELLIDOS Y NOMBRE / RAZÓN SOCIAL</u></b>	<b><u>NIF</u></b>	<b><u>EXPEDIENTE</u></b>	<b><u>SUP. PROPUESTA (ha)</u></b>
CABECO,S.C.	J91634915	8030816	26,02

<b><u>PROPUESTA</u></b>	<b><u>SOLICITA PRIMA VOL.</u></b>
ADMITIDO	NO

**IMPORTE POR ANUALIDAD**

<u>CAMPAÑA</u>	<u>IMPORTE MÁXIMO SUBVENCIONABLE</u>	<u>IMPORTE MEDIO DE TRANSFERENCIA (€/ha)</u>
2015	7.552,83 €	290,27 €
2016	7.552,83 €	290,27 €
2017	7.552,83 €	290,27 €
2018	7.552,83 €	290,27 €
2019	7.552,83 €	290,27 €

**RECINTOS PROPUESTOS**

<u>REF.</u>	<u>REFERENCIA SIGPAC</u>	<u>CULTIVO</u>	<u>DESCRIPCIÓN CULTIVO</u>	<u>S/R</u>	<u>SUP. DEC. ADMIN. (ha)</u>	<u>SUP. PROPUESTA (ha)</u>
2142319	41-020-001-00119-002	81336	ALGODON-BETICA	R	5,06	5,06
2142318	41-053-001-00004-001	81268	ALGODON-JUNCAL	R	2,89	2,89
2142321	41-053-001-00004-001	82118	REMOLACHA-SARAMAGO	R	6,00	6,00
2142317	41-053-001-00122-002	81314	ALGODON-ALBARIZA	R	11,73	11,73
2142320	41-053-001-00125-001	81336	ALGODON-BETICA	R	0,34	0,34

**RESUMEN CRITERIOS DE PRIORIZACIÓN****10.1.5 Sistemas sostenibles de cultivos agroindustriales****PUNTOS: 4,00**

	<b><u>PUNTOS</u></b>	<b><u>CUMPLE</u></b>
Porcentaje de superficie determinada en Red Natura 2000	0,00	0.0%
Porcentaje de superficie determinada situada en zonas RAMSAR	0,00	0.0%
Porcentaje de superficie determinada en zonas vulnerables a la contaminación por nitratos	4,00	100.0%
Titulares de explotaciones que hayan adquirido el compromiso voluntario de establecimiento de una enmienda natural mediante un cultivo de crucífera para su enterrado en verde	0,00	N



**DETALLE CRITERIOS DE PRIORIZACIÓN****10.1.5 Sistemas sostenibles de cultivos agroindustriales****PUNTOS: 4,00****Porcentaje de superficie determinada en Red Natura 2000****PUNTOS: 0,00 0.0%**

<u>REF.</u>	<u>REFERENCIA SIGPAC</u>	<u>CULTIVO</u>	<u>DESCRIPCIÓN CULTIVO</u>	<u>S/R</u>	<u>SUP.</u>	<u>SUP.</u>
					<u>PROPUESTA</u>	<u>CUMPLE</u>
					(ha)	(ha)
2142319	41-020-001-00119-002	81336	ALGODON-BETICA	R	5,06	0,00
2142318	41-053-001-00004-001	81268	ALGODON-JUNCAL	R	2,89	0,00
2142321	41-053-001-00004-001	82118	REMOLACHA-SARAMAGO	R	6,00	0,00
2142317	41-053-001-00122-002	81314	ALGODON-ALBARIZA	R	11,73	0,00
2142320	41-053-001-00125-001	81336	ALGODON-BETICA	R	0,34	0,00

**Porcentaje de superficie determinada situada en zonas RAMSAR****PUNTOS: 0,00 0.0%**

<u>REF.</u>	<u>REFERENCIA SIGPAC</u>	<u>CULTIVO</u>	<u>DESCRIPCIÓN CULTIVO</u>	<u>S/R</u>	<u>SUP.</u>	<u>SUP.</u>
					<u>PROPUESTA</u>	<u>CUMPLE</u>
					(ha)	(ha)
2142319	41-020-001-00119-002	81336	ALGODON-BETICA	R	5,06	0,00
2142318	41-053-001-00004-001	81268	ALGODON-JUNCAL	R	2,89	0,00
2142321	41-053-001-00004-001	82118	REMOLACHA-SARAMAGO	R	6,00	0,00
2142317	41-053-001-00122-002	81314	ALGODON-ALBARIZA	R	11,73	0,00
2142320	41-053-001-00125-001	81336	ALGODON-BETICA	R	0,34	0,00

**Porcentaje de superficie determinada en zonas vulnerables a la contaminación por nitratos****PUNTOS: 4,00 100.0%**

<u>REF.</u>	<u>REFERENCIA SIGPAC</u>	<u>CULTIVO</u>	<u>DESCRIPCIÓN CULTIVO</u>	<u>S/R</u>	<u>SUP.</u>	<u>SUP.</u>
					<u>PROPUESTA</u>	<u>CUMPLE</u>
					(ha)	(ha)
2142319	41-020-001-00119-002	81336	ALGODON-BETICA	R	5,06	5,06
2142318	41-053-001-00004-001	81268	ALGODON-JUNCAL	R	2,89	2,89
2142321	41-053-001-00004-001	82118	REMOLACHA-SARAMAGO	R	6,00	6,00
2142317	41-053-001-00122-002	81314	ALGODON-ALBARIZA	R	11,73	11,73
2142320	41-053-001-00125-001	81336	ALGODON-BETICA	R	0,34	0,34

**Titulares de explotaciones que hayan adquirido el compromiso voluntario de establecimiento de una enmienda natural mediante un cultivo de crucifera para su enterrado en verde****PUNTOS: 0,00 N**

<u>APELLIDOS Y NOMBRE / RAZÓN SOCIAL</u>	<u>NIF</u>	<u>EXPEDIENTE</u>	<u>SUP. PROPUESTA (ha)</u>
CABELLO CODERQUE EVA MARIA	52697715T	8024436	4,30
<u>PROPUESTA ADMITIDO</u>	<u>SOLICITA PRIMA VOL. SI</u>	<u>PROPUESTA PRIMA VOL. ADMITIDO</u>	

**IMPORTE POR ANUALIDAD**

<u>CAMPAÑA</u>	<u>IMPORTE MÁXIMO SUBVENCIONABLE</u>	<u>IMPORTE MEDIO DE TRANSFERENCIA (€/ha)</u>
2015	1.863,79 €	433,44 €
2016	1.863,79 €	433,44 €
2017	1.863,79 €	433,44 €
2018	1.863,79 €	433,44 €
2019	1.863,79 €	433,44 €

**RECINTOS PROPUESTOS**

<u>REF.</u>	<u>REFERENCIA SIGPAC</u>	<u>CULTIVO</u>	<u>DESCRIPCIÓN CULTIVO</u>	<u>S/R</u>	<u>SUP. DEC. ADMIN. (ha)</u>	<u>SUP. PROPUESTA (ha)</u>
1882914	41-069-019-00039-003	81268	ALGODON-JUNCAL	R	4,30	4,30

**RESUMEN CRITERIOS DE PRIORIZACIÓN**

<b>10.1.5 Sistemas sostenibles de cultivos agroindustriales</b>	<b>PUNTOS: 5,00</b>	<b>PUNTOS</b>	<b>CUMPLE</b>
Porcentaje de superficie determinada en Red Natura 2000		0,00	0.0%
Porcentaje de superficie determinada situada en zonas RAMSAR		0,00	0.0%
Porcentaje de superficie determinada en zonas vulnerables a la contaminación por nitratos		4,00	100.0%
Titulares de explotaciones que hayan adquirido el compromiso voluntario de establecimiento de una enmienda natural mediante un cultivo de crucifera para su enterrado en verde		1,00	S

**DETALLE CRITERIOS DE PRIORIZACIÓN**

<b>10.1.5 Sistemas sostenibles de cultivos agroindustriales</b>	<b>PUNTOS: 5,00</b>	<b>PUNTOS</b>	<b>CUMPLE</b>			
Porcentaje de superficie determinada en Red Natura 2000		PUNTOS: 0,00	0.0%			
		<u>SUP. PROPUESTA (ha)</u>	<u>SUP. CUMPLE (ha)</u>			
<u>REF.</u>	<u>REFERENCIA SIGPAC</u>	<u>CULTIVO</u>	<u>DESCRIPCIÓN CULTIVO</u>	<u>S/R</u>	<u>SUP. PROPUESTA (ha)</u>	<u>SUP. CUMPLE (ha)</u>
1882914	41-069-019-00039-003	81268	ALGODON-JUNCAL	R	4,30	0,00
Porcentaje de superficie determinada situada en zonas RAMSAR		PUNTOS: 0,00	0.0%			
		<u>SUP. PROPUESTA (ha)</u>	<u>SUP. CUMPLE (ha)</u>			
<u>REF.</u>	<u>REFERENCIA SIGPAC</u>	<u>CULTIVO</u>	<u>DESCRIPCIÓN CULTIVO</u>	<u>S/R</u>	<u>SUP. PROPUESTA (ha)</u>	<u>SUP. CUMPLE (ha)</u>
1882914	41-069-019-00039-003	81268	ALGODON-JUNCAL	R	4,30	0,00
Porcentaje de superficie determinada en zonas vulnerables a la contaminación por nitratos		PUNTOS: 4,00	100.0%			
		<u>SUP. PROPUESTA (ha)</u>	<u>SUP. CUMPLE (ha)</u>			
<u>REF.</u>	<u>REFERENCIA SIGPAC</u>	<u>CULTIVO</u>	<u>DESCRIPCIÓN CULTIVO</u>	<u>S/R</u>	<u>SUP. PROPUESTA (ha)</u>	<u>SUP. CUMPLE (ha)</u>
1882914	41-069-019-00039-003	81268	ALGODON-JUNCAL	R	4,30	4,30
Titulares de explotaciones que hayan adquirido el compromiso voluntario de establecimiento de una enmienda natural mediante un cultivo de crucifera para su enterrado en verde		PUNTOS: 1,00	S			



<u>APELLIDOS Y NOMBRE / RAZÓN SOCIAL</u>	<u>NIF</u>	<u>EXPEDIENTE</u>	<u>SUP. PROPUESTA (ha)</u>
Cabello García Ana María	75410095H	8030724	5,72

<u>PROPUESTA</u>	<u>SOLICITA PRIMA VOL.</u>
ADMITIDO	NO

**IMPORTE POR ANUALIDAD**

<u>CAMPAÑA</u>	<u>IMPORTE MÁXIMO SUBVENCIONABLE</u>	<u>IMPORTE MEDIO DE TRANSFERENCIA (€/ha)</u>
2015	1.660,34 €	290,27 €
2016	1.660,34 €	290,27 €
2017	1.660,34 €	290,27 €
2018	1.660,34 €	290,27 €
2019	1.660,34 €	290,27 €

**RECINTOS PROPUESTOS**

<u>REF.</u>	<u>REFERENCIA SIGPAC</u>	<u>CULTIVO</u>	<u>DESCRIPCIÓN CULTIVO</u>	<u>S/R</u>	<u>SUP. DEC. ADMIN. (ha)</u>	<u>SUP. PROPUESTA (ha)</u>
2132727	41-024-010-00002-001	81268	ALGODON-JUNCAL	R	5,72	5,72

**RESUMEN CRITERIOS DE PRIORIZACIÓN**

<b>10.1.5 Sistemas sostenibles de cultivos agroindustriales</b>	<b>PUNTOS: 4,00</b>	<b>PUNTOS</b>	<b>CUMPLE</b>
Porcentaje de superficie determinada en Red Natura 2000		0,00	0.0%
Porcentaje de superficie determinada situada en zonas RAMSAR		0,00	0.0%
Porcentaje de superficie determinada en zonas vulnerables a la contaminación por nitratos		4,00	100.0%
Titulares de explotaciones que hayan adquirido el compromiso voluntario de establecimiento de una enmienda natural mediante un cultivo de crucífera para su enterrado en verde		0,00	N

**DETALLE CRITERIOS DE PRIORIZACIÓN**

<b>10.1.5 Sistemas sostenibles de cultivos agroindustriales</b>	<b>PUNTOS: 4,00</b>	<b>PUNTOS</b>	<b>CUMPLE</b>			
Porcentaje de superficie determinada en Red Natura 2000		PUNTOS: 0,00	0.0%			
		<u>SUP. PROPUESTA (ha)</u>	<u>SUP. CUMPLE (ha)</u>			
<u>REF.</u>	<u>REFERENCIA SIGPAC</u>	<u>CULTIVO</u>	<u>DESCRIPCIÓN CULTIVO</u>	<u>S/R</u>	<u>SUP. PROPUESTA (ha)</u>	<u>SUP. CUMPLE (ha)</u>
2132727	41-024-010-00002-001	81268	ALGODON-JUNCAL	R	5,72	0,00
Porcentaje de superficie determinada situada en zonas RAMSAR		PUNTOS: 0,00	0.0%			
		<u>SUP. PROPUESTA (ha)</u>	<u>SUP. CUMPLE (ha)</u>			
<u>REF.</u>	<u>REFERENCIA SIGPAC</u>	<u>CULTIVO</u>	<u>DESCRIPCIÓN CULTIVO</u>	<u>S/R</u>	<u>SUP. PROPUESTA (ha)</u>	<u>SUP. CUMPLE (ha)</u>
2132727	41-024-010-00002-001	81268	ALGODON-JUNCAL	R	5,72	0,00
Porcentaje de superficie determinada en zonas vulnerables a la contaminación por nitratos		PUNTOS: 4,00	100.0%			
		<u>SUP. PROPUESTA (ha)</u>	<u>SUP. CUMPLE (ha)</u>			
<u>REF.</u>	<u>REFERENCIA SIGPAC</u>	<u>CULTIVO</u>	<u>DESCRIPCIÓN CULTIVO</u>	<u>S/R</u>	<u>SUP. PROPUESTA (ha)</u>	<u>SUP. CUMPLE (ha)</u>
2132727	41-024-010-00002-001	81268	ALGODON-JUNCAL	R	5,72	5,72
Titulares de explotaciones que hayan adquirido el compromiso voluntario de establecimiento de una enmienda natural mediante un cultivo de crucífera para su enterrado en verde		PUNTOS: 0,00	N			





<b><u>APELLIDOS Y NOMBRE / RAZÓN SOCIAL</u></b>	<b><u>NIF</u></b>	<b><u>EXPEDIENTE</u></b>	<b><u>SUP. PROPUESTA (ha)</u></b>
CABELLO PERALVAREZ SALVADOR	75673803P	8025355	1,75

<b><u>PROPUESTA ADMITIDO</u></b>	<b><u>SOLICITA PRIMA VOL. SI</u></b>	<b><u>PROPUESTA PRIMA VOL. ADMITIDO</u></b>
----------------------------------	--------------------------------------	---

**IMPORTE POR ANUALIDAD**

<u>CAMPAÑA</u>	<u>IMPORTE MÁXIMO SUBVENCIONABLE</u>	<u>IMPORTE MEDIO DE TRANSFERENCIA (€/ha)</u>
2015	758,52 €	433,44 €
2016	758,52 €	433,44 €
2017	758,52 €	433,44 €
2018	758,52 €	433,44 €
2019	758,52 €	433,44 €

**RECINTOS PROPUESTOS**

<u>REF.</u>	<u>REFERENCIA SIGPAC</u>	<u>CULTIVO</u>	<u>DESCRIPCIÓN CULTIVO</u>	<u>S/R</u>	<u>SUP. DEC. ADMIN. (ha)</u>	<u>SUP. PROPUESTA (ha)</u>
1748908	41-038-036-00107-002	81268	ALGODON-JUNCAL	R	1,75	1,75

**RESUMEN CRITERIOS DE PRIORIZACIÓN****10.1.5 Sistemas sostenibles de cultivos agroindustriales** PUNTOS: 5,00

	<u>PUNTOS</u>	<u>CUMPLE</u>
Porcentaje de superficie determinada en Red Natura 2000	0,00	0.0%
Porcentaje de superficie determinada situada en zonas RAMSAR	0,00	0.0%
Porcentaje de superficie determinada en zonas vulnerables a la contaminación por nitratos	4,00	100.0%
Titulares de explotaciones que hayan adquirido el compromiso voluntario de establecimiento de una enmienda natural mediante un cultivo de crucifera para su enterrado en verde	1,00	S

**DETALLE CRITERIOS DE PRIORIZACIÓN****10.1.5 Sistemas sostenibles de cultivos agroindustriales** PUNTOS: 5,00

Porcentaje de superficie determinada en Red Natura 2000	PUNTOS:	0,00	0.0%
	<u>SUP. PROPUESTA (ha)</u>	1,75	<u>SUP. CUMPLE (ha)</u> 0,00
<b>REF.</b> <b>REFERENCIA SIGPAC</b> <b>CULTIVO</b> <b>DESCRIPCIÓN CULTIVO</b>	<b>S/R</b>		
1748908 41-038-036-00107-002 81268 ALGODON-JUNCAL	R		
Porcentaje de superficie determinada situada en zonas RAMSAR	PUNTOS:	0,00	0.0%
	<u>SUP. PROPUESTA (ha)</u>	1,75	<u>SUP. CUMPLE (ha)</u> 0,00
<b>REF.</b> <b>REFERENCIA SIGPAC</b> <b>CULTIVO</b> <b>DESCRIPCIÓN CULTIVO</b>	<b>S/R</b>		
1748908 41-038-036-00107-002 81268 ALGODON-JUNCAL	R		
Porcentaje de superficie determinada en zonas vulnerables a la contaminación por nitratos	PUNTOS:	4,00	100.0%
	<u>SUP. PROPUESTA (ha)</u>	1,75	<u>SUP. CUMPLE (ha)</u> 1,75
<b>REF.</b> <b>REFERENCIA SIGPAC</b> <b>CULTIVO</b> <b>DESCRIPCIÓN CULTIVO</b>	<b>S/R</b>		
1748908 41-038-036-00107-002 81268 ALGODON-JUNCAL	R		
Titulares de explotaciones que hayan adquirido el compromiso voluntario de establecimiento de una enmienda natural mediante un cultivo de crucifera para su enterrado en verde	PUNTOS:	1,00	S



<b><u>APELLIDOS Y NOMBRE / RAZÓN SOCIAL</u></b>	<b><u>NIF</u></b>	<b><u>EXPEDIENTE</u></b>	<b><u>SUP. PROPUESTA (ha)</u></b>
CABELLO RODRIGUEZ MANUEL	28310073V	8028598	7,12

<b><u>PROPUESTA</u></b>	<b><u>SOLICITA PRIMA VOL.</u></b>
ADMITIDO	NO

**IMPORTE POR ANUALIDAD**

<u>CAMPAÑA</u>	<u>IMPORTE MÁXIMO SUBVENCIONABLE</u>	<u>IMPORTE MEDIO DE TRANSFERENCIA (€/ha)</u>
2015	2.066,72 €	290,27 €
2016	2.066,72 €	290,27 €
2017	2.066,72 €	290,27 €
2018	2.066,72 €	290,27 €
2019	2.066,72 €	290,27 €

**RECINTOS PROPUESTOS**

<u>REF.</u>	<u>REFERENCIA SIGPAC</u>	<u>CULTIVO</u>	<u>DESCRIPCIÓN CULTIVO</u>	<u>S/R</u>	<u>SUP. DEC. ADMIN. (ha)</u>	<u>SUP. PROPUESTA (ha)</u>
1960690	41-053-002-00335-001	81268	ALGODON-JUNCAL	R	1,76	1,76
1960693	41-053-016-00118-001	82726	REMOLACHA-JULIETTA	S	1,79	1,79
1960692	41-053-038-00054-001	82726	REMOLACHA-JULIETTA	R	1,98	1,98
1960691	41-053-038-00055-001	81377	ALGODON-ELSA	R	1,59	1,59

**RESUMEN CRITERIOS DE PRIORIZACIÓN****10.1.5 Sistemas sostenibles de cultivos agroindustriales****PUNTOS: 4,00**

	<b><u>PUNTOS</u></b>	<b><u>CUMPLE</u></b>
Porcentaje de superficie determinada en Red Natura 2000	0,00	0.0%
Porcentaje de superficie determinada situada en zonas RAMSAR	0,00	0.0%
Porcentaje de superficie determinada en zonas vulnerables a la contaminación por nitratos	4,00	100.0%
Titulares de explotaciones que hayan adquirido el compromiso voluntario de establecimiento de una enmienda natural mediante un cultivo de crucífera para su enterrado en verde	0,00	N



**DETALLE CRITERIOS DE PRIORIZACIÓN****10.1.5 Sistemas sostenibles de cultivos agroindustriales****PUNTOS: 4,00****Porcentaje de superficie determinada en Red Natura 2000****PUNTOS: 0,00 0.0%**

<u>REF.</u>	<u>REFERENCIA SIGPAC</u>	<u>CULTIVO</u>	<u>DESCRIPCIÓN CULTIVO</u>	<u>S/R</u>	<u>SUP.</u> <u>PROPUESTA</u> <u>(ha)</u>	<u>SUP.</u> <u>CUMPLE</u> <u>(ha)</u>
1960690	41-053-002-00335-001	81268	ALGODON-JUNCAL	R	1,76	0,00
1960693	41-053-016-00118-001	82726	REMOLACHA-JULIETTA	S	1,79	0,00
1960692	41-053-038-00054-001	82726	REMOLACHA-JULIETTA	R	1,98	0,00
1960691	41-053-038-00055-001	81377	ALGODON-ELSA	R	1,59	0,00

**Porcentaje de superficie determinada situada en zonas RAMSAR****PUNTOS: 0,00 0.0%**

<u>REF.</u>	<u>REFERENCIA SIGPAC</u>	<u>CULTIVO</u>	<u>DESCRIPCIÓN CULTIVO</u>	<u>S/R</u>	<u>SUP.</u> <u>PROPUESTA</u> <u>(ha)</u>	<u>SUP.</u> <u>CUMPLE</u> <u>(ha)</u>
1960690	41-053-002-00335-001	81268	ALGODON-JUNCAL	R	1,76	0,00
1960693	41-053-016-00118-001	82726	REMOLACHA-JULIETTA	S	1,79	0,00
1960692	41-053-038-00054-001	82726	REMOLACHA-JULIETTA	R	1,98	0,00
1960691	41-053-038-00055-001	81377	ALGODON-ELSA	R	1,59	0,00

**Porcentaje de superficie determinada en zonas vulnerables a la contaminación por nitratos****PUNTOS: 4,00 100.0%**

<u>REF.</u>	<u>REFERENCIA SIGPAC</u>	<u>CULTIVO</u>	<u>DESCRIPCIÓN CULTIVO</u>	<u>S/R</u>	<u>SUP.</u> <u>PROPUESTA</u> <u>(ha)</u>	<u>SUP.</u> <u>CUMPLE</u> <u>(ha)</u>
1960690	41-053-002-00335-001	81268	ALGODON-JUNCAL	R	1,76	1,76
1960693	41-053-016-00118-001	82726	REMOLACHA-JULIETTA	S	1,79	1,79
1960692	41-053-038-00054-001	82726	REMOLACHA-JULIETTA	R	1,98	1,98
1960691	41-053-038-00055-001	81377	ALGODON-ELSA	R	1,59	1,59

**Titulares de explotaciones que hayan adquirido el compromiso voluntario de establecimiento de una enmienda natural mediante un cultivo de crucifera para su enterrado en verde****PUNTOS: 0,00 N**

<b><u>APELLIDOS Y NOMBRE / RAZÓN SOCIAL</u></b>	<b><u>NIF</u></b>	<b><u>EXPEDIENTE</u></b>	<b><u>SUP. PROPUESTA (ha)</u></b>
CABELLO VIDAL ANTONIO	75348666E	8030483	11,55

<b><u>PROPUESTA</u></b>	<b><u>SOLICITA PRIMA VOL.</u></b>
ADMITIDO	NO

**IMPORTE POR ANUALIDAD**

<u>CAMPAÑA</u>	<u>IMPORTE MÁXIMO SUBVENCIONABLE</u>	<u>IMPORTE MEDIO DE TRANSFERENCIA (€/ha)</u>
2015	3.352,62 €	290,27 €
2016	3.352,62 €	290,27 €
2017	3.352,62 €	290,27 €
2018	3.352,62 €	290,27 €
2019	3.352,62 €	290,27 €

**RECINTOS PROPUESTOS**

<u>REF.</u>	<u>REFERENCIA SIGPAC</u>	<u>CULTIVO</u>	<u>DESCRIPCIÓN CULTIVO</u>	<u>S/R</u>	<u>SUP. DEC. ADMIN. (ha)</u>	<u>SUP. PROPUESTA (ha)</u>
2105709	41-053-018-00203-001	81268	ALGODON-JUNCAL	R	3,80	3,80
2105710	41-053-018-00203-001	82343	REMOLACHA-CICLON	R	4,00	4,00
2105711	41-053-018-00203-001	198100	TOMATE PARA TRANSFORMACION-HORTALIZAS AIRE LIBRE	R	3,75	3,75

**INCIDENCIAS****INCIDENCIA DESCRIPCIÓN**

219 Superficie declarada sobre un mismo recinto, en un mismo expediente, mayor que la superficie total del recinto SIGPAC.  
Ref:2105709 Recinto:41-053-018-00203-001 Cultivo:81268 ALGODON-JUNCAL Regadío Suma de superficies declaradas para este recinto por el solicitante (Áreas):1155 Superficie SIGPAC total para el recinto (Áreas):1155 Exceso de superficie declarada (Hectáreas):0  
Ref:2105710 Recinto:41-053-018-00203-001 Cultivo:82343 REMOLACHA-CICLON Regadío Suma de superficies declaradas para este recinto por el solicitante (Áreas):1155 Superficie SIGPAC total para el recinto (Áreas):1155 Exceso de superficie declarada (Hectáreas):0  
Ref:2105711 Recinto:41-053-018-00203-001 Cultivo:198100 TOMATE PARA TRANSFORMACION-HORTALIZAS AIRE LIBRE Regadío Suma de superficies declaradas para este recinto por el solicitante (Áreas):1155 Superficie SIGPAC total para el recinto (Áreas):1155 Exceso de superficie declarada (Hectáreas):0

**RESUMEN CRITERIOS DE PRIORIZACIÓN****10.1.5 Sistemas sostenibles de cultivos agroindustriales****PUNTOS: 4,00**

	<b><u>PUNTOS</u></b>	<b><u>CUMPLE</u></b>
Porcentaje de superficie determinada en Red Natura 2000	0,00	0.0%
Porcentaje de superficie determinada situada en zonas RAMSAR	0,00	0.0%
Porcentaje de superficie determinada en zonas vulnerables a la contaminación por nitratos	4,00	100.0%
Titulares de explotaciones que hayan adquirido el compromiso voluntario de establecimiento de una enmienda natural mediante un cultivo de crucífera para su enterrado en verde	0,00	N



**DETALLE CRITERIOS DE PRIORIZACIÓN****10.1.5 Sistemas sostenibles de cultivos agroindustriales****PUNTOS: 4,00****Porcentaje de superficie determinada en Red Natura 2000****PUNTOS: 0,00 0.0%**

<u>REF.</u>	<u>REFERENCIA SIGPAC</u>	<u>CULTIVO</u>	<u>DESCRIPCIÓN CULTIVO</u>	<u>S/R</u>	<u>SUP.</u>	<u>SUP.</u>
					<u>PROPUESTA</u>	<u>CUMPLE</u>
					(ha)	(ha)
2105709	41-053-018-00203-001	81268	ALGODON-JUNCAL	R	3,80	0,00
2105710	41-053-018-00203-001	82343	REMOLACHA-CICLON	R	4,00	0,00
2105711	41-053-018-00203-001	198100	TOMATE PARA TRANSFORMACION-HORTALIZAS AIRE LIBRE	R	3,75	0,00

**Porcentaje de superficie determinada situada en zonas RAMSAR****PUNTOS: 0,00 0.0%**

<u>REF.</u>	<u>REFERENCIA SIGPAC</u>	<u>CULTIVO</u>	<u>DESCRIPCIÓN CULTIVO</u>	<u>S/R</u>	<u>SUP.</u>	<u>SUP.</u>
					<u>PROPUESTA</u>	<u>CUMPLE</u>
					(ha)	(ha)
2105709	41-053-018-00203-001	81268	ALGODON-JUNCAL	R	3,80	0,00
2105710	41-053-018-00203-001	82343	REMOLACHA-CICLON	R	4,00	0,00
2105711	41-053-018-00203-001	198100	TOMATE PARA TRANSFORMACION-HORTALIZAS AIRE LIBRE	R	3,75	0,00

**Porcentaje de superficie determinada en zonas vulnerables a la contaminación por nitratos****PUNTOS: 4,00 100.0%**

<u>REF.</u>	<u>REFERENCIA SIGPAC</u>	<u>CULTIVO</u>	<u>DESCRIPCIÓN CULTIVO</u>	<u>S/R</u>	<u>SUP.</u>	<u>SUP.</u>
					<u>PROPUESTA</u>	<u>CUMPLE</u>
					(ha)	(ha)
2105709	41-053-018-00203-001	81268	ALGODON-JUNCAL	R	3,80	3,80
2105710	41-053-018-00203-001	82343	REMOLACHA-CICLON	R	4,00	4,00
2105711	41-053-018-00203-001	198100	TOMATE PARA TRANSFORMACION-HORTALIZAS AIRE LIBRE	R	3,75	3,75

**Titulares de explotaciones que hayan adquirido el compromiso voluntario de establecimiento de una enmienda natural mediante un cultivo de crucífera para su enterrado en verde****PUNTOS: 0,00 N**

<b><u>APELLIDOS Y NOMBRE / RAZÓN SOCIAL</u></b>	<b><u>NIF</u></b>	<b><u>EXPEDIENTE</u></b>	<b><u>SUP. PROPUESTA (ha)</u></b>
CABELLO VIDAL MANUEL	28309429V	8027851	8,30

<b><u>PROPUESTA</u></b>	<b><u>SOLICITA PRIMA VOL.</u></b>
ADMITIDO	NO

**IMPORTE POR ANUALIDAD**

<u>CAMPAÑA</u>	<u>IMPORTE MÁXIMO SUBVENCIONABLE</u>	<u>IMPORTE MEDIO DE TRANSFERENCIA (€/ha)</u>
2015	2.409,24 €	290,27 €
2016	2.409,24 €	290,27 €
2017	2.409,24 €	290,27 €
2018	2.409,24 €	290,27 €
2019	2.409,24 €	290,27 €

**RECINTOS PROPUESTOS**

<u>REF.</u>	<u>REFERENCIA SIGPAC</u>	<u>CULTIVO</u>	<u>DESCRIPCIÓN CULTIVO</u>	<u>S/R</u>	<u>SUP. DEC. ADMIN. (ha)</u>	<u>SUP. PROPUESTA (ha)</u>
1905932	41-053-018-00160-001	81268	ALGODON-JUNCAL	R	4,30	4,30
1905933	41-053-018-00160-001	82343	REMOLACHA-CICLON	R	4,00	4,00

**RESUMEN CRITERIOS DE PRIORIZACIÓN****10.1.5 Sistemas sostenibles de cultivos agroindustriales** PUNTOS: 4,00

	<u>PUNTOS</u>	<u>CUMPLE</u>
Porcentaje de superficie determinada en Red Natura 2000	0,00	0.0%
Porcentaje de superficie determinada situada en zonas RAMSAR	0,00	0.0%
Porcentaje de superficie determinada en zonas vulnerables a la contaminación por nitratos	4,00	100.0%
Titulares de explotaciones que hayan adquirido el compromiso voluntario de establecimiento de una enmienda natural mediante un cultivo de crucifera para su enterrado en verde	0,00	N

**DETALLE CRITERIOS DE PRIORIZACIÓN****10.1.5 Sistemas sostenibles de cultivos agroindustriales** PUNTOS: 4,00

<u>REF.</u>	<u>REFERENCIA SIGPAC</u>	<u>CULTIVO</u>	<u>DESCRIPCIÓN CULTIVO</u>	<u>S/R</u>	<u>SUP. PROPUESTA (ha)</u>	<u>SUP. CUMPLE (ha)</u>
1905932	41-053-018-00160-001	81268	ALGODON-JUNCAL	R	4,30	0,00
1905933	41-053-018-00160-001	82343	REMOLACHA-CICLON	R	4,00	0,00

	<u>PUNTOS</u>	<u>SUP. PROPUESTA (ha)</u>	<u>SUP. CUMPLE (ha)</u>
Porcentaje de superficie determinada en Red Natura 2000	0,00	0,00	0.0%
Porcentaje de superficie determinada situada en zonas RAMSAR	0,00	0,00	0.0%
Porcentaje de superficie determinada en zonas vulnerables a la contaminación por nitratos	4,00	4,00	100.0%
Titulares de explotaciones que hayan adquirido el compromiso voluntario de establecimiento de una enmienda natural mediante un cultivo de crucifera para su enterrado en verde	0,00	0,00	N

<u>REF.</u>	<u>REFERENCIA SIGPAC</u>	<u>CULTIVO</u>	<u>DESCRIPCIÓN CULTIVO</u>	<u>S/R</u>	<u>SUP. PROPUESTA (ha)</u>	<u>SUP. CUMPLE (ha)</u>
1905932	41-053-018-00160-001	81268	ALGODON-JUNCAL	R	4,30	4,30
1905933	41-053-018-00160-001	82343	REMOLACHA-CICLON	R	4,00	4,00

<b><u>APELLIDOS Y NOMBRE / RAZÓN SOCIAL</u></b>	<b><u>NIF</u></b>	<b><u>EXPEDIENTE</u></b>	<b><u>SUP. PROPUESTA (ha)</u></b>
CABELLO VIDAL MARIA	75319569C	8023910	11,65

<b><u>PROPUESTA</u></b>	<b><u>SOLICITA PRIMA VOL.</u></b>
ADMITIDO	NO

**IMPORTE POR ANUALIDAD**

<u>CAMPAÑA</u>	<u>IMPORTE MÁXIMO SUBVENCIONABLE</u>	<u>IMPORTE MEDIO DE TRANSFERENCIA (€/ha)</u>
2015	3.381,65 €	290,27 €
2016	3.381,65 €	290,27 €
2017	3.381,65 €	290,27 €
2018	3.381,65 €	290,27 €
2019	3.381,65 €	290,27 €

**RECINTOS PROPUESTOS**

<u>REF.</u>	<u>REFERENCIA SIGPAC</u>	<u>CULTIVO</u>	<u>DESCRIPCIÓN CULTIVO</u>	<u>S/R</u>	<u>SUP. DEC. ADMIN. (ha)</u>	<u>SUP. PROPUESTA (ha)</u>
1753336	41-053-018-00204-002	81268	ALGODON-JUNCAL	R	4,00	4,00
1753335	41-053-018-00204-002	81268	ALGODON-JUNCAL	R	3,65	3,65
1753337	41-053-018-00204-002	82343	REMOLACHA-CICLON	R	4,00	4,00

**RESUMEN CRITERIOS DE PRIORIZACIÓN****10.1.5 Sistemas sostenibles de cultivos agroindustriales****PUNTOS:** 4,00

	<b><u>PUNTOS</u></b>	<b><u>CUMPLE</u></b>
Porcentaje de superficie determinada en Red Natura 2000	0,00	0.0%
Porcentaje de superficie determinada situada en zonas RAMSAR	0,00	0.0%
Porcentaje de superficie determinada en zonas vulnerables a la contaminación por nitratos	4,00	100.0%
Titulares de explotaciones que hayan adquirido el compromiso voluntario de establecimiento de una enmienda natural mediante un cultivo de crucífera para su enterrado en verde	0,00	N



**DETALLE CRITERIOS DE PRIORIZACIÓN****10.1.5 Sistemas sostenibles de cultivos agroindustriales****PUNTOS: 4,00****Porcentaje de superficie determinada en Red Natura 2000****PUNTOS: 0,00 0.0%**

<u>REF.</u>	<u>REFERENCIA SIGPAC</u>	<u>CULTIVO</u>	<u>DESCRIPCIÓN CULTIVO</u>	<u>S/R</u>	<u>SUP.</u>	<u>SUP.</u>
					<u>PROPUESTA</u>	<u>CUMPLE</u>
					(ha)	(ha)
1753336	41-053-018-00204-002	81268	ALGODON-JUNCAL	R	4,00	0,00
1753335	41-053-018-00204-002	81268	ALGODON-JUNCAL	R	3,65	0,00
1753337	41-053-018-00204-002	82343	REMOLACHA-CICLON	R	4,00	0,00

**Porcentaje de superficie determinada situada en zonas RAMSAR****PUNTOS: 0,00 0.0%**

<u>REF.</u>	<u>REFERENCIA SIGPAC</u>	<u>CULTIVO</u>	<u>DESCRIPCIÓN CULTIVO</u>	<u>S/R</u>	<u>SUP.</u>	<u>SUP.</u>
					<u>PROPUESTA</u>	<u>CUMPLE</u>
					(ha)	(ha)
1753336	41-053-018-00204-002	81268	ALGODON-JUNCAL	R	4,00	0,00
1753335	41-053-018-00204-002	81268	ALGODON-JUNCAL	R	3,65	0,00
1753337	41-053-018-00204-002	82343	REMOLACHA-CICLON	R	4,00	0,00

**Porcentaje de superficie determinada en zonas vulnerables a la contaminación por nitratos****PUNTOS: 4,00 100.0%**

<u>REF.</u>	<u>REFERENCIA SIGPAC</u>	<u>CULTIVO</u>	<u>DESCRIPCIÓN CULTIVO</u>	<u>S/R</u>	<u>SUP.</u>	<u>SUP.</u>
					<u>PROPUESTA</u>	<u>CUMPLE</u>
					(ha)	(ha)
1753336	41-053-018-00204-002	81268	ALGODON-JUNCAL	R	4,00	4,00
1753335	41-053-018-00204-002	81268	ALGODON-JUNCAL	R	3,65	3,65
1753337	41-053-018-00204-002	82343	REMOLACHA-CICLON	R	4,00	4,00

**Titulares de explotaciones que hayan adquirido el compromiso voluntario de establecimiento de una enmienda natural mediante un cultivo de crucífera para su enterrado en verde****PUNTOS: 0,00 N**



<u>APELLIDOS Y NOMBRE / RAZÓN SOCIAL</u>	<u>NIF</u>	<u>EXPEDIENTE</u>	<u>SUP. PROPUESTA (ha)</u>
Cabezas Carrasco Juan	44953448V	8028316	4,69
<u>PROPUESTA ADMITIDO</u>	<u>SOLICITA PRIMA VOL. SI</u>	<u>PROPUESTA PRIMA VOL. ADMITIDO</u>	
<u>IMPORTE POR ANUALIDAD</u>			

<u>CAMPAÑA</u>	<u>IMPORTE MÁXIMO SUBVENCIONABLE</u>	<u>IMPORTE MEDIO DE TRANSFERENCIA (€/ha)</u>
2015	2.032,84 €	433,44 €
2016	2.032,84 €	433,44 €
2017	2.032,84 €	433,44 €
2018	2.032,84 €	433,44 €
2019	2.032,84 €	433,44 €

**RECINTOS PROPUESTOS**

<u>REF.</u>	<u>REFERENCIA SIGPAC</u>	<u>CULTIVO</u>	<u>DESCRIPCIÓN CULTIVO</u>	<u>S/R</u>	<u>SUP. DEC. ADMIN. (ha)</u>	<u>SUP. PROPUESTA (ha)</u>
1939155	41-095-055-00069-001	81361	ALGODON-INTERCOTT 211	R	2,36	2,36
1939156	41-095-055-00071-002	81361	ALGODON-INTERCOTT 211	R	2,33	2,33

**RESUMEN CRITERIOS DE PRIORIZACIÓN**

<b>10.1.5 Sistemas sostenibles de cultivos agroindustriales</b>	<b>PUNTOS: 5,00</b>	<b>PUNTOS</b>	<b>CUMPLE</b>
Porcentaje de superficie determinada en Red Natura 2000		0,00	0.0%
Porcentaje de superficie determinada situada en zonas RAMSAR		0,00	0.0%
Porcentaje de superficie determinada en zonas vulnerables a la contaminación por nitratos		4,00	100.0%
Titulares de explotaciones que hayan adquirido el compromiso voluntario de establecimiento de una enmienda natural mediante un cultivo de crucifera para su enterrado en verde		1,00	S

**DETALLE CRITERIOS DE PRIORIZACIÓN**

<b>10.1.5 Sistemas sostenibles de cultivos agroindustriales</b>	<b>PUNTOS: 5,00</b>	<b>PUNTOS</b>	<b>CUMPLE</b>			
Porcentaje de superficie determinada en Red Natura 2000		PUNTOS: 0,00	0.0%			
		<b>SUP. PROPUESTA (ha)</b>	<b>SUP. CUMPLE (ha)</b>			
<u>REF.</u>	<u>REFERENCIA SIGPAC</u>	<u>CULTIVO</u>	<u>DESCRIPCIÓN CULTIVO</u>	<u>S/R</u>		
1939155	41-095-055-00069-001	81361	ALGODON-INTERCOTT 211	R	2,36	0,00
1939156	41-095-055-00071-002	81361	ALGODON-INTERCOTT 211	R	2,33	0,00
Porcentaje de superficie determinada situada en zonas RAMSAR		PUNTOS: 0,00	0.0%			
		<b>SUP. PROPUESTA (ha)</b>	<b>SUP. CUMPLE (ha)</b>			
<u>REF.</u>	<u>REFERENCIA SIGPAC</u>	<u>CULTIVO</u>	<u>DESCRIPCIÓN CULTIVO</u>	<u>S/R</u>		
1939155	41-095-055-00069-001	81361	ALGODON-INTERCOTT 211	R	2,36	0,00
1939156	41-095-055-00071-002	81361	ALGODON-INTERCOTT 211	R	2,33	0,00
Porcentaje de superficie determinada en zonas vulnerables a la contaminación por nitratos		PUNTOS: 4,00	100.0%			
		<b>SUP. PROPUESTA (ha)</b>	<b>SUP. CUMPLE (ha)</b>			
<u>REF.</u>	<u>REFERENCIA SIGPAC</u>	<u>CULTIVO</u>	<u>DESCRIPCIÓN CULTIVO</u>	<u>S/R</u>		
1939155	41-095-055-00069-001	81361	ALGODON-INTERCOTT 211	R	2,36	2,36
1939156	41-095-055-00071-002	81361	ALGODON-INTERCOTT 211	R	2,33	2,33
Titulares de explotaciones que hayan adquirido el compromiso voluntario de establecimiento de una enmienda natural mediante un cultivo de crucifera para su enterrado en verde		PUNTOS: 1,00	S			

<u>APELLIDOS Y NOMBRE / RAZÓN SOCIAL</u>	<u>NIF</u>	<u>EXPEDIENTE</u>	<u>SUP. PROPUESTA (ha)</u>
CABEZAS PINTO MIGUEL	28550497E	8022752	9,98
<u>PROPUESTA ADMITIDO</u>	<u>SOLICITA PRIMA VOL. SI</u>	<u>PROPUESTA PRIMA VOL. ADMITIDO</u>	
<u>IMPORTE POR ANUALIDAD</u>			

<u>CAMPAÑA</u>	<u>IMPORTE MÁXIMO SUBVENCIONABLE</u>	<u>IMPORTE MEDIO DE TRANSFERENCIA (€/ha)</u>
2015	4.325,73 €	433,44 €
2016	4.325,73 €	433,44 €
2017	4.325,73 €	433,44 €
2018	4.325,73 €	433,44 €
2019	4.325,73 €	433,44 €

**RECINTOS PROPUESTOS**

<u>REF.</u>	<u>REFERENCIA SIGPAC</u>	<u>CULTIVO</u>	<u>DESCRIPCIÓN CULTIVO</u>	<u>S/R</u>	<u>SUP. DEC. ADMIN. (ha)</u>	<u>SUP. PROPUESTA (ha)</u>
1592457	41-069-016-00059-001	81268	ALGODON-JUNCAL	R	6,98	6,98
1592458	41-069-016-00060-001	81268	ALGODON-JUNCAL	R	3,00	3,00

**RESUMEN CRITERIOS DE PRIORIZACIÓN**

<b>10.1.5 Sistemas sostenibles de cultivos agroindustriales</b>	<b>PUNTOS: 5,00</b>	<b>PUNTOS</b>	<b>CUMPLE</b>
Porcentaje de superficie determinada en Red Natura 2000		0,00	0.0%
Porcentaje de superficie determinada situada en zonas RAMSAR		0,00	0.0%
Porcentaje de superficie determinada en zonas vulnerables a la contaminación por nitratos		4,00	100.0%
Titulares de explotaciones que hayan adquirido el compromiso voluntario de establecimiento de una enmienda natural mediante un cultivo de crucifera para su enterrado en verde		1,00	S

**DETALLE CRITERIOS DE PRIORIZACIÓN**

<b>10.1.5 Sistemas sostenibles de cultivos agroindustriales</b>	<b>PUNTOS: 5,00</b>	<b>PUNTOS</b>	<b>CUMPLE</b>			
Porcentaje de superficie determinada en Red Natura 2000		PUNTOS: 0,00	0.0%			
		<b>SUP. PROPUESTA (ha)</b>	<b>SUP. CUMPLE (ha)</b>			
<u>REF.</u>	<u>REFERENCIA SIGPAC</u>	<u>CULTIVO</u>	<u>DESCRIPCIÓN CULTIVO</u>	<u>S/R</u>		
1592457	41-069-016-00059-001	81268	ALGODON-JUNCAL	R	6,98	0,00
1592458	41-069-016-00060-001	81268	ALGODON-JUNCAL	R	3,00	0,00
Porcentaje de superficie determinada situada en zonas RAMSAR		PUNTOS: 0,00	0.0%			
		<b>SUP. PROPUESTA (ha)</b>	<b>SUP. CUMPLE (ha)</b>			
<u>REF.</u>	<u>REFERENCIA SIGPAC</u>	<u>CULTIVO</u>	<u>DESCRIPCIÓN CULTIVO</u>	<u>S/R</u>		
1592457	41-069-016-00059-001	81268	ALGODON-JUNCAL	R	6,98	0,00
1592458	41-069-016-00060-001	81268	ALGODON-JUNCAL	R	3,00	0,00
Porcentaje de superficie determinada en zonas vulnerables a la contaminación por nitratos		PUNTOS: 4,00	100.0%			
		<b>SUP. PROPUESTA (ha)</b>	<b>SUP. CUMPLE (ha)</b>			
<u>REF.</u>	<u>REFERENCIA SIGPAC</u>	<u>CULTIVO</u>	<u>DESCRIPCIÓN CULTIVO</u>	<u>S/R</u>		
1592457	41-069-016-00059-001	81268	ALGODON-JUNCAL	R	6,98	6,98
1592458	41-069-016-00060-001	81268	ALGODON-JUNCAL	R	3,00	3,00
Titulares de explotaciones que hayan adquirido el compromiso voluntario de establecimiento de una enmienda natural mediante un cultivo de crucifera para su enterrado en verde		PUNTOS: 1,00	S			

<b><u>APELLIDOS Y NOMBRE / RAZÓN SOCIAL</u></b>	<b><u>NIF</u></b>	<b><u>EXPEDIENTE</u></b>	<b><u>SUP. PROPUESTA (ha)</u></b>
CABRA PEINADO MANUEL	75442953D	8002890	5,45

<b><u>PROPUESTA</u></b>	<b><u>SOLICITA PRIMA VOL.</u></b>
ADMITIDO	NO

**IMPORTE POR ANUALIDAD**

<u>CAMPAÑA</u>	<u>IMPORTE MÁXIMO SUBVENCIONABLE</u>	<u>IMPORTE MEDIO DE TRANSFERENCIA (€/ha)</u>
2015	1.581,97 €	290,27 €
2016	1.581,97 €	290,27 €
2017	1.581,97 €	290,27 €
2018	1.581,97 €	290,27 €
2019	1.581,97 €	290,27 €

**RECINTOS PROPUESTOS**

<u>REF.</u>	<u>REFERENCIA SIGPAC</u>	<u>CULTIVO</u>	<u>DESCRIPCIÓN CULTIVO</u>	<u>S/R</u>	<u>SUP. DEC. ADMIN. (ha)</u>	<u>SUP. PROPUESTA (ha)</u>
1651367	41-049-005-00023-001	81268	ALGODON-JUNCAL	R	1,49	1,49
1651368	41-049-005-00134-002	81268	ALGODON-JUNCAL	R	3,96	3,96

**RESUMEN CRITERIOS DE PRIORIZACIÓN****10.1.5 Sistemas sostenibles de cultivos agroindustriales** PUNTOS: 4,00

	<u>PUNTOS</u>	<u>CUMPLE</u>
Porcentaje de superficie determinada en Red Natura 2000	0,00	0.0%
Porcentaje de superficie determinada situada en zonas RAMSAR	0,00	0.0%
Porcentaje de superficie determinada en zonas vulnerables a la contaminación por nitratos	4,00	100.0%
Titulares de explotaciones que hayan adquirido el compromiso voluntario de establecimiento de una enmienda natural mediante un cultivo de crucifera para su enterrado en verde	0,00	N

**DETALLE CRITERIOS DE PRIORIZACIÓN****10.1.5 Sistemas sostenibles de cultivos agroindustriales** PUNTOS: 4,00

<u>REF.</u>	<u>REFERENCIA SIGPAC</u>	<u>CULTIVO</u>	<u>DESCRIPCIÓN CULTIVO</u>	<u>S/R</u>	<u>SUP. PROPUESTA (ha)</u>	<u>SUP. CUMPLE (ha)</u>
1651367	41-049-005-00023-001	81268	ALGODON-JUNCAL	R	1,49	0,00
1651368	41-049-005-00134-002	81268	ALGODON-JUNCAL	R	3,96	0,00

	<u>PUNTOS</u>	<u>SUP. PROPUESTA (ha)</u>	<u>SUP. CUMPLE (ha)</u>
Porcentaje de superficie determinada en Red Natura 2000	0,00	0,00	0.0%
Porcentaje de superficie determinada situada en zonas RAMSAR	0,00	0,00	0.0%
Porcentaje de superficie determinada en zonas vulnerables a la contaminación por nitratos	4,00	3,96	100.0%
Titulares de explotaciones que hayan adquirido el compromiso voluntario de establecimiento de una enmienda natural mediante un cultivo de crucifera para su enterrado en verde	0,00	0,00	N

<u>REF.</u>	<u>REFERENCIA SIGPAC</u>	<u>CULTIVO</u>	<u>DESCRIPCIÓN CULTIVO</u>	<u>S/R</u>	<u>SUP. PROPUESTA (ha)</u>	<u>SUP. CUMPLE (ha)</u>
1651367	41-049-005-00023-001	81268	ALGODON-JUNCAL	R	1,49	1,49
1651368	41-049-005-00134-002	81268	ALGODON-JUNCAL	R	3,96	3,96

<b><u>APELLIDOS Y NOMBRE / RAZÓN SOCIAL</u></b>	<b><u>NIF</u></b>	<b><u>EXPEDIENTE</u></b>	<b><u>SUP. PROPUESTA (ha)</u></b>
CACERES SERRANO JUAN JOSE	75481120L	8024745	6,84

<b><u>PROPUESTA</u></b>	<b><u>SOLICITA PRIMA VOL.</u></b>
ADMITIDO	NO

**IMPORTE POR ANUALIDAD**

<u>CAMPAÑA</u>	<u>IMPORTE MÁXIMO SUBVENCIONABLE</u>	<u>IMPORTE MEDIO DE TRANSFERENCIA (€/ha)</u>
2015	1.985,45 €	290,27 €
2016	1.985,45 €	290,27 €
2017	1.985,45 €	290,27 €
2018	1.985,45 €	290,27 €
2019	1.985,45 €	290,27 €

**RECINTOS PROPUESTOS**

<u>REF.</u>	<u>REFERENCIA SIGPAC</u>	<u>CULTIVO</u>	<u>DESCRIPCIÓN CULTIVO</u>	<u>S/R</u>	<u>SUP. DEC. ADMIN. (ha)</u>	<u>SUP. PROPUESTA (ha)</u>
1768278	41-060-043-00084-001	1000	TRIGO BLANDO-SIN VARIEDAD	R	5,82	5,82
1768294	41-060-043-00084-001	81320	ALGODON-DP396	R	0,07	0,07
1768293	41-060-043-00085-001	81320	ALGODON-DP396	R	0,95	0,95

**RESUMEN CRITERIOS DE PRIORIZACIÓN****10.1.5 Sistemas sostenibles de cultivos agroindustriales****PUNTOS: 3,86**

	<b><u>PUNTOS</u></b>	<b><u>CUMPLE</u></b>
Porcentaje de superficie determinada en Red Natura 2000	3,86	86.11%
Porcentaje de superficie determinada situada en zonas RAMSAR	0,00	0.0%
Porcentaje de superficie determinada en zonas vulnerables a la contaminación por nitratos	0,00	0.0%
Titulares de explotaciones que hayan adquirido el compromiso voluntario de establecimiento de una enmienda natural mediante un cultivo de crucifera para su enterrado en verde	0,00	N



**DETALLE CRITERIOS DE PRIORIZACIÓN****10.1.5 Sistemas sostenibles de cultivos agroindustriales****PUNTOS: 3,86****Porcentaje de superficie determinada en Red Natura 2000****PUNTOS: 3,86 86.11%**

<u>REF.</u>	<u>REFERENCIA SIGPAC</u>	<u>CULTIVO</u>	<u>DESCRIPCIÓN CULTIVO</u>	<u>S/R</u>	<u>SUP.</u>	<u>SUP.</u>
					<u>PROPUESTA</u>	<u>CUMPLE</u>
					(ha)	(ha)
1768278	41-060-043-00084-001	1000	TRIGO BLANDO-SIN VARIEDAD	R	5,82	5,82
1768294	41-060-043-00084-001	81320	ALGODON-DP396	R	0,07	0,07
1768293	41-060-043-00085-001	81320	ALGODON-DP396	R	0,95	0,00

**Porcentaje de superficie determinada situada en zonas RAMSAR****PUNTOS: 0,00 0.0%**

<u>REF.</u>	<u>REFERENCIA SIGPAC</u>	<u>CULTIVO</u>	<u>DESCRIPCIÓN CULTIVO</u>	<u>S/R</u>	<u>SUP.</u>	<u>SUP.</u>
					<u>PROPUESTA</u>	<u>CUMPLE</u>
					(ha)	(ha)
1768278	41-060-043-00084-001	1000	TRIGO BLANDO-SIN VARIEDAD	R	5,82	0,00
1768294	41-060-043-00084-001	81320	ALGODON-DP396	R	0,07	0,00
1768293	41-060-043-00085-001	81320	ALGODON-DP396	R	0,95	0,00

**Porcentaje de superficie determinada en zonas vulnerables a la contaminación por nitratos****PUNTOS: 0,00 0.0%**

<u>REF.</u>	<u>REFERENCIA SIGPAC</u>	<u>CULTIVO</u>	<u>DESCRIPCIÓN CULTIVO</u>	<u>S/R</u>	<u>SUP.</u>	<u>SUP.</u>
					<u>PROPUESTA</u>	<u>CUMPLE</u>
					(ha)	(ha)
1768278	41-060-043-00084-001	1000	TRIGO BLANDO-SIN VARIEDAD	R	5,82	0,00
1768294	41-060-043-00084-001	81320	ALGODON-DP396	R	0,07	0,00
1768293	41-060-043-00085-001	81320	ALGODON-DP396	R	0,95	0,00

**Titulares de explotaciones que hayan adquirido el compromiso voluntario de establecimiento de una enmienda natural mediante un cultivo de crucífera para su enterrado en verde****PUNTOS: 0,00 N**

<u>APELLIDOS Y NOMBRE / RAZÓN SOCIAL</u>	<u>NIF</u>	<u>EXPEDIENTE</u>	<u>SUP. PROPUESTA (ha)</u>
CADENA VAQUERO NARCISO	75386218S	8022220	7,75

<u>PROPUESTA ADMITIDO</u>	<u>SOLICITA PRIMA VOL. SI</u>	<u>PROPUESTA PRIMA VOL. ADMITIDO</u>

**IMPORTE POR ANUALIDAD**

<u>CAMPAÑA</u>	<u>IMPORTE MÁXIMO SUBVENCIONABLE</u>	<u>IMPORTE MEDIO DE TRANSFERENCIA (€/ha)</u>
2015	3.359,16 €	433,44 €
2016	3.359,16 €	433,44 €
2017	3.359,16 €	433,44 €
2018	3.359,16 €	433,44 €
2019	3.359,16 €	433,44 €

**RECINTOS PROPUESTOS**

<u>REF.</u>	<u>REFERENCIA SIGPAC</u>	<u>CULTIVO</u>	<u>DESCRIPCIÓN CULTIVO</u>	<u>S/R</u>	<u>SUP. DEC. ADMIN. (ha)</u>	<u>SUP. PROPUESTA (ha)</u>
2185241	41-068-137-00013-001	81355	ALGODON-FOKION	R	5,34	5,34
2185240	41-068-137-00013-001	81355	ALGODON-FOKION	S	2,41	2,41

**RESUMEN CRITERIOS DE PRIORIZACIÓN****10.1.5 Sistemas sostenibles de cultivos agroindustriales**

PUNTOS: 5,00

	<u>PUNTOS</u>	<u>CUMPLE</u>
Porcentaje de superficie determinada en Red Natura 2000	4,00	100.0%
Porcentaje de superficie determinada situada en zonas RAMSAR	0,00	0.0%
Porcentaje de superficie determinada en zonas vulnerables a la contaminación por nitratos	0,00	0.0%
Titulares de explotaciones que hayan adquirido el compromiso voluntario de establecimiento de una enmienda natural mediante un cultivo de crucifera para su enterrado en verde	1,00	S

**DETALLE CRITERIOS DE PRIORIZACIÓN****10.1.5 Sistemas sostenibles de cultivos agroindustriales**

PUNTOS: 5,00

<u>REF.</u>	<u>REFERENCIA SIGPAC</u>	<u>CULTIVO</u>	<u>DESCRIPCIÓN CULTIVO</u>	<u>S/R</u>	<u>SUP. PROPUESTA (ha)</u>	<u>SUP. CUMPLE (ha)</u>
2185240	41-068-137-00013-001	81355	ALGODON-FOKION	S	2,41	2,41
2185241	41-068-137-00013-001	81355	ALGODON-FOKION	R	5,34	5,34

	<u>PUNTOS</u>	<u>SUP. PROPUESTA (ha)</u>	<u>SUP. CUMPLE (ha)</u>
Porcentaje de superficie determinada en Red Natura 2000	4,00	100.0%	
Porcentaje de superficie determinada situada en zonas RAMSAR	0,00	0.0%	
Porcentaje de superficie determinada en zonas vulnerables a la contaminación por nitratos	0,00	0.0%	
Titulares de explotaciones que hayan adquirido el compromiso voluntario de establecimiento de una enmienda natural mediante un cultivo de crucifera para su enterrado en verde	1,00	S	

<u>REF.</u>	<u>REFERENCIA SIGPAC</u>	<u>CULTIVO</u>	<u>DESCRIPCIÓN CULTIVO</u>	<u>S/R</u>	<u>SUP. PROPUESTA (ha)</u>	<u>SUP. CUMPLE (ha)</u>
2185240	41-068-137-00013-001	81355	ALGODON-FOKION	S	2,41	0,00
2185241	41-068-137-00013-001	81355	ALGODON-FOKION	R	5,34	0,00

<u>APELLIDOS Y NOMBRE / RAZÓN SOCIAL</u>	<u>NIF</u>	<u>EXPEDIENTE</u>	<u>SUP. PROPUESTA (ha)</u>
CADENAS JIMENEZ ROSARIO	28439326X	8030143	4,03
<u>PROPUESTA ADMITIDO</u>	<u>SOLICITA PRIMA VOL. SI</u>	<u>PROPUESTA PRIMA VOL. ADMITIDO</u>	
<b>IMPORTE POR ANUALIDAD</b>			

<u>CAMPAÑA</u>	<u>IMPORTE MÁXIMO SUBVENCIONABLE</u>	<u>IMPORTE MEDIO DE TRANSFERENCIA (€/ha)</u>
2015	1.746,77 €	433,44 €
2016	1.746,77 €	433,44 €
2017	1.746,77 €	433,44 €
2018	1.746,77 €	433,44 €
2019	1.746,77 €	433,44 €

**RECINTOS PROPUESTOS**

<u>REF.</u>	<u>REFERENCIA SIGPAC</u>	<u>CULTIVO</u>	<u>DESCRIPCIÓN CULTIVO</u>	<u>S/R</u>	<u>SUP. DEC. ADMIN. (ha)</u>	<u>SUP. PROPUESTA (ha)</u>
2080654	41-900-008-00055-001	81363	ALGODON-DP332	R	4,03	4,03

**RESUMEN CRITERIOS DE PRIORIZACIÓN**

<b>10.1.5 Sistemas sostenibles de cultivos agroindustriales</b>	<b>PUNTOS: 5,00</b>	<b>PUNTOS</b>	<b>CUMPLE</b>
Porcentaje de superficie determinada en Red Natura 2000		0,00	0.0%
Porcentaje de superficie determinada situada en zonas RAMSAR		0,00	0.0%
Porcentaje de superficie determinada en zonas vulnerables a la contaminación por nitratos		4,00	100.0%
Titulares de explotaciones que hayan adquirido el compromiso voluntario de establecimiento de una enmienda natural mediante un cultivo de crucífera para su enterrado en verde		1,00	S

**DETALLE CRITERIOS DE PRIORIZACIÓN**

<b>10.1.5 Sistemas sostenibles de cultivos agroindustriales</b>	<b>PUNTOS: 5,00</b>	<b>PUNTOS</b>	<b>CUMPLE</b>			
Porcentaje de superficie determinada en Red Natura 2000		PUNTOS: 0,00	0.0%			
		<u>SUP. PROPUESTA (ha)</u>	<u>SUP. CUMPLE (ha)</u>			
<u>REF.</u>	<u>REFERENCIA SIGPAC</u>	<u>CULTIVO</u>	<u>DESCRIPCIÓN CULTIVO</u>	<u>S/R</u>	<u>SUP. PROPUESTA (ha)</u>	<u>SUP. CUMPLE (ha)</u>
2080654	41-900-008-00055-001	81363	ALGODON-DP332	R	4,03	0,00
Porcentaje de superficie determinada situada en zonas RAMSAR		PUNTOS: 0,00	0.0%			
		<u>SUP. PROPUESTA (ha)</u>	<u>SUP. CUMPLE (ha)</u>			
<u>REF.</u>	<u>REFERENCIA SIGPAC</u>	<u>CULTIVO</u>	<u>DESCRIPCIÓN CULTIVO</u>	<u>S/R</u>	<u>SUP. PROPUESTA (ha)</u>	<u>SUP. CUMPLE (ha)</u>
2080654	41-900-008-00055-001	81363	ALGODON-DP332	R	4,03	0,00
Porcentaje de superficie determinada en zonas vulnerables a la contaminación por nitratos		PUNTOS: 4,00	100.0%			
		<u>SUP. PROPUESTA (ha)</u>	<u>SUP. CUMPLE (ha)</u>			
<u>REF.</u>	<u>REFERENCIA SIGPAC</u>	<u>CULTIVO</u>	<u>DESCRIPCIÓN CULTIVO</u>	<u>S/R</u>	<u>SUP. PROPUESTA (ha)</u>	<u>SUP. CUMPLE (ha)</u>
2080654	41-900-008-00055-001	81363	ALGODON-DP332	R	4,03	4,03
Titulares de explotaciones que hayan adquirido el compromiso voluntario de establecimiento de una enmienda natural mediante un cultivo de crucífera para su enterrado en verde		PUNTOS: 1,00	S			



**APELLIDOS Y NOMBRE / RAZÓN SOCIAL** CALDERÓN CASADO S.L. **NIF** B41206533 **EXPEDIENTE** 8025454 **SUP. PROPUESTA (ha)** 34,90

**PROPUESTA** **SOLICITA PRIMA VOL.**  
**ADMITIDO** **NO**

**IMPORTE POR ANUALIDAD**

<b>CAMPAÑA</b>	<b>IMPORTE MÁXIMO SUBVENCIONABLE</b>	<b>IMPORTE MEDIO DE TRANSFERENCIA (€/ha)</b>
2015	10.130,42 €	290,27 €
2016	10.130,42 €	290,27 €
2017	10.130,42 €	290,27 €
2018	10.130,42 €	290,27 €
2019	10.130,42 €	290,27 €

**RECINTOS PROPUESTOS**

<b>REF.</b>	<b>REFERENCIA SIGPAC</b>	<b>CULTIVO</b>	<b>DESCRIPCIÓN CULTIVO</b>	<b>S/R</b>	<b>SUP. DEC. ADMIN. (ha)</b>	<b>SUP. PROPUESTA (ha)</b>
3115460	41-053-016-00200-001	33105	GIRASOL-PIZARRO	S	1,79	1,79
3115462	41-053-016-00201-001	33105	GIRASOL-PIZARRO	S	1,73	1,73
3115461	41-053-016-00202-001	33105	GIRASOL-PIZARRO	S	1,71	1,71
3115458	41-053-016-00203-001	33105	GIRASOL-PIZARRO	S	4,10	4,10
3115459	41-053-016-00204-001	33105	GIRASOL-PIZARRO	S	2,91	2,91
3115457	41-053-016-00205-001	33105	GIRASOL-PIZARRO	S	5,03	5,03
3115463	41-053-016-00206-002	33105	GIRASOL-PIZARRO	S	0,86	0,86
3115473	41-053-017-00110-002	81268	ALGODON-JUNCAL	R	16,56	16,56
3115474	41-053-017-00114-006	81268	ALGODON-JUNCAL	R	0,03	0,03
3115476	41-053-017-00114-007	81268	ALGODON-JUNCAL	R	0,01	0,01
3115475	41-053-017-00121-005	81268	ALGODON-JUNCAL	R	0,06	0,06
3115472	41-053-017-00199-003	81268	ALGODON-JUNCAL	R	0,11	0,11

**RESUMEN CRITERIOS DE PRIORIZACIÓN****10.1.5 Sistemas sostenibles de cultivos agroindustriales****PUNTOS:** 4,00

	<b>PUNTOS</b>	<b>CUMPLE</b>
<b>Porcentaje de superficie determinada en Red Natura 2000</b>	0,00	0.0%
<b>Porcentaje de superficie determinada situada en zonas RAMSAR</b>	0,00	0.0%
<b>Porcentaje de superficie determinada en zonas vulnerables a la contaminación por nitratos</b>	4,00	100.0%
<b>Titulares de explotaciones que hayan adquirido el compromiso voluntario de establecimiento de una enmienda natural mediante un cultivo de crucífera para su enterrado en verde</b>	0,00	N





**DETALLE CRITERIOS DE PRIORIZACIÓN****10.1.5 Sistemas sostenibles de cultivos agroindustriales****PUNTOS: 4,00****Porcentaje de superficie determinada en Red Natura 2000****PUNTOS: 0,00 0.0%**

REF.	REFERENCIA SIGPAC	CULTIVO	DESCRIPCIÓN CULTIVO	S/R	SUP.	SUP.
					PROPUESTA	CUMPLE
					(ha)	(ha)
3115460	41-053-016-00200-001	33105	GIRASOL-PIZARRO	S	1,79	0,00
3115462	41-053-016-00201-001	33105	GIRASOL-PIZARRO	S	1,73	0,00
3115461	41-053-016-00202-001	33105	GIRASOL-PIZARRO	S	1,71	0,00
3115458	41-053-016-00203-001	33105	GIRASOL-PIZARRO	S	4,10	0,00
3115459	41-053-016-00204-001	33105	GIRASOL-PIZARRO	S	2,91	0,00
3115457	41-053-016-00205-001	33105	GIRASOL-PIZARRO	S	5,03	0,00
3115463	41-053-016-00206-002	33105	GIRASOL-PIZARRO	S	0,86	0,00
3115473	41-053-017-00110-002	81268	ALGODON-JUNCAL	R	16,56	0,00
3115474	41-053-017-00114-006	81268	ALGODON-JUNCAL	R	0,03	0,00
3115476	41-053-017-00114-007	81268	ALGODON-JUNCAL	R	0,01	0,00
3115475	41-053-017-00121-005	81268	ALGODON-JUNCAL	R	0,06	0,00
3115472	41-053-017-00199-003	81268	ALGODON-JUNCAL	R	0,11	0,00

**Porcentaje de superficie determinada situada en zonas RAMSAR****PUNTOS: 0,00 0.0%**

REF.	REFERENCIA SIGPAC	CULTIVO	DESCRIPCIÓN CULTIVO	S/R	SUP.	SUP.
					PROPUESTA	CUMPLE
					(ha)	(ha)
3115460	41-053-016-00200-001	33105	GIRASOL-PIZARRO	S	1,79	0,00
3115462	41-053-016-00201-001	33105	GIRASOL-PIZARRO	S	1,73	0,00
3115461	41-053-016-00202-001	33105	GIRASOL-PIZARRO	S	1,71	0,00
3115458	41-053-016-00203-001	33105	GIRASOL-PIZARRO	S	4,10	0,00
3115459	41-053-016-00204-001	33105	GIRASOL-PIZARRO	S	2,91	0,00
3115457	41-053-016-00205-001	33105	GIRASOL-PIZARRO	S	5,03	0,00
3115463	41-053-016-00206-002	33105	GIRASOL-PIZARRO	S	0,86	0,00
3115473	41-053-017-00110-002	81268	ALGODON-JUNCAL	R	16,56	0,00
3115474	41-053-017-00114-006	81268	ALGODON-JUNCAL	R	0,03	0,00
3115476	41-053-017-00114-007	81268	ALGODON-JUNCAL	R	0,01	0,00
3115475	41-053-017-00121-005	81268	ALGODON-JUNCAL	R	0,06	0,00
3115472	41-053-017-00199-003	81268	ALGODON-JUNCAL	R	0,11	0,00

**Porcentaje de superficie determinada en zonas vulnerables a la contaminación por nitratos****PUNTOS: 4,00 100.0%**

REF.	REFERENCIA SIGPAC	CULTIVO	DESCRIPCIÓN CULTIVO	S/R	SUP.	SUP.
					PROPUESTA	CUMPLE
					(ha)	(ha)
3115460	41-053-016-00200-001	33105	GIRASOL-PIZARRO	S	1,79	1,79
3115462	41-053-016-00201-001	33105	GIRASOL-PIZARRO	S	1,73	1,73
3115461	41-053-016-00202-001	33105	GIRASOL-PIZARRO	S	1,71	1,71
3115458	41-053-016-00203-001	33105	GIRASOL-PIZARRO	S	4,10	4,10
3115459	41-053-016-00204-001	33105	GIRASOL-PIZARRO	S	2,91	2,91
3115457	41-053-016-00205-001	33105	GIRASOL-PIZARRO	S	5,03	5,03
3115463	41-053-016-00206-002	33105	GIRASOL-PIZARRO	S	0,86	0,86
3115473	41-053-017-00110-002	81268	ALGODON-JUNCAL	R	16,56	16,56
3115474	41-053-017-00114-006	81268	ALGODON-JUNCAL	R	0,03	0,03
3115476	41-053-017-00114-007	81268	ALGODON-JUNCAL	R	0,01	0,01
3115475	41-053-017-00121-005	81268	ALGODON-JUNCAL	R	0,06	0,06
3115472	41-053-017-00199-003	81268	ALGODON-JUNCAL	R	0,11	0,11

**Titulares de explotaciones que hayan adquirido el compromiso voluntario de establecimiento de una enmienda natural mediante un cultivo de crucifera para su enterrado en verde****PUNTOS: 0,00 N**

<u>APELLIDOS Y NOMBRE / RAZÓN SOCIAL</u>	<u>NIF</u>	<u>EXPEDIENTE</u>	<u>SUP. PROPUESTA (ha)</u>
CALDERON LEAL ANTONIO	28857414G	8030832	5,65
<u>PROPUESTA ADMITIDO</u>	<u>SOLICITA PRIMA VOL. SI</u>	<u>PROPUESTA PRIMA VOL. ADMITIDO</u>	
<u>IMPORTE POR ANUALIDAD</u>			

<u>CAMPAÑA</u>	<u>IMPORTE MÁXIMO SUBVENCIONABLE</u>	<u>IMPORTE MEDIO DE TRANSFERENCIA (€/ha)</u>
2015	2.448,94 €	433,44 €
2016	2.448,94 €	433,44 €
2017	2.448,94 €	433,44 €
2018	2.448,94 €	433,44 €
2019	2.448,94 €	433,44 €

**RECINTOS PROPUESTOS**

<u>REF.</u>	<u>REFERENCIA SIGPAC</u>	<u>CULTIVO</u>	<u>DESCRIPCIÓN CULTIVO</u>	<u>S/R</u>	<u>SUP. DEC. ADMIN. (ha)</u>	<u>SUP. PROPUESTA (ha)</u>
2142649	41-020-001-00030-001	81268	ALGODON-JUNCAL	R	3,00	3,00
2142650	41-020-001-00030-001	222000	QUINOA-SIN VARIEDAD	R	2,65	2,65

**RESUMEN CRITERIOS DE PRIORIZACIÓN**

<b>10.1.5 Sistemas sostenibles de cultivos agroindustriales</b>	<b>PUNTOS: 5,00</b>	<b>PUNTOS</b>	<b>CUMPLE</b>
Porcentaje de superficie determinada en Red Natura 2000		0,00	0.0%
Porcentaje de superficie determinada situada en zonas RAMSAR		0,00	0.0%
Porcentaje de superficie determinada en zonas vulnerables a la contaminación por nitratos		4,00	100.0%
Titulares de explotaciones que hayan adquirido el compromiso voluntario de establecimiento de una enmienda natural mediante un cultivo de crucifera para su enterrado en verde		1,00	S

**DETALLE CRITERIOS DE PRIORIZACIÓN**

<b>10.1.5 Sistemas sostenibles de cultivos agroindustriales</b>	<b>PUNTOS: 5,00</b>	<b>PUNTOS</b>	<b>CUMPLE</b>			
Porcentaje de superficie determinada en Red Natura 2000		PUNTOS: 0,00	0.0%			
		<b>SUP. PROPUESTA (ha)</b>	<b>SUP. CUMPLE (ha)</b>			
<u>REF.</u>	<u>REFERENCIA SIGPAC</u>	<u>CULTIVO</u>	<u>DESCRIPCIÓN CULTIVO</u>	<u>S/R</u>		
2142649	41-020-001-00030-001	81268	ALGODON-JUNCAL	R	3,00	0,00
2142650	41-020-001-00030-001	222000	QUINOA-SIN VARIEDAD	R	2,65	0,00
Porcentaje de superficie determinada situada en zonas RAMSAR		PUNTOS: 0,00	0.0%			
		<b>SUP. PROPUESTA (ha)</b>	<b>SUP. CUMPLE (ha)</b>			
<u>REF.</u>	<u>REFERENCIA SIGPAC</u>	<u>CULTIVO</u>	<u>DESCRIPCIÓN CULTIVO</u>	<u>S/R</u>		
2142649	41-020-001-00030-001	81268	ALGODON-JUNCAL	R	3,00	0,00
2142650	41-020-001-00030-001	222000	QUINOA-SIN VARIEDAD	R	2,65	0,00
Porcentaje de superficie determinada en zonas vulnerables a la contaminación por nitratos		PUNTOS: 4,00	100.0%			
		<b>SUP. PROPUESTA (ha)</b>	<b>SUP. CUMPLE (ha)</b>			
<u>REF.</u>	<u>REFERENCIA SIGPAC</u>	<u>CULTIVO</u>	<u>DESCRIPCIÓN CULTIVO</u>	<u>S/R</u>		
2142649	41-020-001-00030-001	81268	ALGODON-JUNCAL	R	3,00	3,00
2142650	41-020-001-00030-001	222000	QUINOA-SIN VARIEDAD	R	2,65	2,65
Titulares de explotaciones que hayan adquirido el compromiso voluntario de establecimiento de una enmienda natural mediante un cultivo de crucifera para su enterrado en verde		PUNTOS: 1,00	S			

<u>APELLIDOS Y NOMBRE / RAZÓN SOCIAL</u>	<u>NIF</u>	<u>EXPEDIENTE</u>	<u>SUP. PROPUESTA (ha)</u>
CALDERON MORALES TERESA	28133581G	8026856	8,24
<u>PROPUESTA ADMITIDO</u>	<u>SOLICITA PRIMA VOL. SI</u>	<u>PROPUESTA PRIMA VOL. ADMITIDO</u>	
<b>IMPORTE POR ANUALIDAD</b>			

<u>CAMPAÑA</u>	<u>IMPORTE MÁXIMO SUBVENCIONABLE</u>	<u>IMPORTE MEDIO DE TRANSFERENCIA (€/ha)</u>
2015	3.571,54 €	433,44 €
2016	3.571,54 €	433,44 €
2017	3.571,54 €	433,44 €
2018	3.571,54 €	433,44 €
2019	3.571,54 €	433,44 €

**RECINTOS PROPUESTOS**

<u>REF.</u>	<u>REFERENCIA SIGPAC</u>	<u>CULTIVO</u>	<u>DESCRIPCIÓN CULTIVO</u>	<u>S/R</u>	<u>SUP. DEC. ADMIN. (ha)</u>	<u>SUP. PROPUESTA (ha)</u>
1843115	41-095-066-00019-002	81377	ALGODON-ELSA	R	8,24	8,24

**RESUMEN CRITERIOS DE PRIORIZACIÓN**

<b>10.1.5 Sistemas sostenibles de cultivos agroindustriales</b>	<b>PUNTOS: 5,00</b>	<b>PUNTOS</b>	<b>CUMPLE</b>
Porcentaje de superficie determinada en Red Natura 2000		0,00	0.0%
Porcentaje de superficie determinada situada en zonas RAMSAR		0,00	0.0%
Porcentaje de superficie determinada en zonas vulnerables a la contaminación por nitratos		4,00	100.0%
Titulares de explotaciones que hayan adquirido el compromiso voluntario de establecimiento de una enmienda natural mediante un cultivo de crucifera para su enterrado en verde		1,00	S

**DETALLE CRITERIOS DE PRIORIZACIÓN**

<b>10.1.5 Sistemas sostenibles de cultivos agroindustriales</b>	<b>PUNTOS: 5,00</b>	<b>PUNTOS</b>	<b>CUMPLE</b>
Porcentaje de superficie determinada en Red Natura 2000		PUNTOS: 0,00	0.0%
		<u>SUP. PROPUESTA (ha)</u>	<u>SUP. CUMPLE (ha)</u>
REF. REFERENCIA SIGPAC CULTIVO DESCRIPCIÓN CULTIVO	S/R	8,24	0,00
1843115 41-095-066-00019-002 81377 ALGODON-ELSA	R		
Porcentaje de superficie determinada situada en zonas RAMSAR		PUNTOS: 0,00	0.0%
		<u>SUP. PROPUESTA (ha)</u>	<u>SUP. CUMPLE (ha)</u>
REF. REFERENCIA SIGPAC CULTIVO DESCRIPCIÓN CULTIVO	S/R	8,24	0,00
1843115 41-095-066-00019-002 81377 ALGODON-ELSA	R		
Porcentaje de superficie determinada en zonas vulnerables a la contaminación por nitratos		PUNTOS: 4,00	100.0%
		<u>SUP. PROPUESTA (ha)</u>	<u>SUP. CUMPLE (ha)</u>
REF. REFERENCIA SIGPAC CULTIVO DESCRIPCIÓN CULTIVO	S/R	8,24	8,24
1843115 41-095-066-00019-002 81377 ALGODON-ELSA	R		
Titulares de explotaciones que hayan adquirido el compromiso voluntario de establecimiento de una enmienda natural mediante un cultivo de crucifera para su enterrado en verde		PUNTOS: 1,00	S



<u>APELLIDOS Y NOMBRE / RAZÓN SOCIAL</u>	<u>NIF</u>	<u>EXPEDIENTE</u>	<u>SUP. PROPUESTA (ha)</u>
CALDERÓN ROMERO, S.L.	B41708827	8024629	12,00
<u>PROPUESTA ADMITIDO</u>	<u>SOLICITA PRIMA VOL. SI</u>	<u>PROPUESTA PRIMA VOL. ADMITIDO</u>	

**IMPORTE POR ANUALIDAD**

<u>CAMPAÑA</u>	<u>IMPORTE MÁXIMO SUBVENCIONABLE</u>	<u>IMPORTE MEDIO DE TRANSFERENCIA (€/ha)</u>
2015	5.201,28 €	433,44 €
2016	5.201,28 €	433,44 €
2017	5.201,28 €	433,44 €
2018	5.201,28 €	433,44 €
2019	5.201,28 €	433,44 €

**RECINTOS PROPUESTOS**

<u>REF.</u>	<u>REFERENCIA SIGPAC</u>	<u>CULTIVO</u>	<u>DESCRIPCIÓN CULTIVO</u>	<u>S/R</u>	<u>SUP. DEC. ADMIN. (ha)</u>	<u>SUP. PROPUESTA (ha)</u>
1704300	41-053-017-00106-003	1000	TRIGO BLANDO-SIN VARIEDAD	R	3,54	3,54
1704304	41-053-017-00106-003	81268	ALGODON-JUNCAL	R	8,46	8,46

**RESUMEN CRITERIOS DE PRIORIZACIÓN**

<b>10.1.5 Sistemas sostenibles de cultivos agroindustriales</b>	<b>PUNTOS: 5,00</b>	<b>PUNTOS</b>	<b>CUMPLE</b>
Porcentaje de superficie determinada en Red Natura 2000		0,00	0.0%
Porcentaje de superficie determinada situada en zonas RAMSAR		0,00	0.0%
Porcentaje de superficie determinada en zonas vulnerables a la contaminación por nitratos		4,00	100.0%
Titulares de explotaciones que hayan adquirido el compromiso voluntario de establecimiento de una enmienda natural mediante un cultivo de crucifera para su enterrado en verde		1,00	S

**DETALLE CRITERIOS DE PRIORIZACIÓN**

<b>10.1.5 Sistemas sostenibles de cultivos agroindustriales</b>	<b>PUNTOS: 5,00</b>	<b>PUNTOS</b>	<b>CUMPLE</b>			
Porcentaje de superficie determinada en Red Natura 2000		PUNTOS: 0,00	0.0%			
		<b>SUP. PROPUESTA (ha)</b>	<b>SUP. CUMPLE (ha)</b>			
<u>REF.</u>	<u>REFERENCIA SIGPAC</u>	<u>CULTIVO</u>	<u>DESCRIPCIÓN CULTIVO</u>	<u>S/R</u>		
1704300	41-053-017-00106-003	1000	TRIGO BLANDO-SIN VARIEDAD	R	3,54	0,00
1704304	41-053-017-00106-003	81268	ALGODON-JUNCAL	R	8,46	0,00
Porcentaje de superficie determinada situada en zonas RAMSAR		PUNTOS: 0,00	0.0%			
		<b>SUP. PROPUESTA (ha)</b>	<b>SUP. CUMPLE (ha)</b>			
<u>REF.</u>	<u>REFERENCIA SIGPAC</u>	<u>CULTIVO</u>	<u>DESCRIPCIÓN CULTIVO</u>	<u>S/R</u>		
1704300	41-053-017-00106-003	1000	TRIGO BLANDO-SIN VARIEDAD	R	3,54	0,00
1704304	41-053-017-00106-003	81268	ALGODON-JUNCAL	R	8,46	0,00
Porcentaje de superficie determinada en zonas vulnerables a la contaminación por nitratos		PUNTOS: 4,00	100.0%			
		<b>SUP. PROPUESTA (ha)</b>	<b>SUP. CUMPLE (ha)</b>			
<u>REF.</u>	<u>REFERENCIA SIGPAC</u>	<u>CULTIVO</u>	<u>DESCRIPCIÓN CULTIVO</u>	<u>S/R</u>		
1704300	41-053-017-00106-003	1000	TRIGO BLANDO-SIN VARIEDAD	R	3,54	3,54
1704304	41-053-017-00106-003	81268	ALGODON-JUNCAL	R	8,46	8,46
Titulares de explotaciones que hayan adquirido el compromiso voluntario de establecimiento de una enmienda natural mediante un cultivo de crucifera para su enterrado en verde		PUNTOS: 1,00	S			

**APELLIDOS Y NOMBRE / RAZÓN SOCIAL** **NIF** **EXPEDIENTE** **SUP. PROPUESTA (ha)**  
CALIFATO CONSULTING, S.L.U. B54049572 8025403 80,64

**PROPUESTA** **SOLICITA PRIMA VOL.**  
**ADMITIDO** **NO**

**IMPORTE POR ANUALIDAD**

CAMPAÑA	IMPORTE MÁXIMO SUBVENCIONABLE	IMPORTE MEDIO DE TRANSFERENCIA (€/ha)
2015	18.632,43 €	231,06 €
2016	18.632,43 €	231,06 €
2017	18.632,43 €	231,06 €
2018	18.632,43 €	231,06 €
2019	18.632,43 €	231,06 €

**RECINTOS PROPUESTOS**

REF.	REFERENCIA SIGPAC	CULTIVO	DESCRIPCIÓN CULTIVO	S/R	SUP. DEC. ADMIN. (ha)	SUP. PROPUESTA (ha)
3115285	41-095-059-00008-001	81263	ALGODON-DP419	R	60,86	60,86
3115275	41-095-059-00008-002	33334	GIRASOL-ES NAUTIC	R	19,78	19,78

**RESUMEN CRITERIOS DE PRIORIZACIÓN**

**10.1.5 Sistemas sostenibles de cultivos agroindustriales** PUNTOS: 4,00

	PUNTOS	CUMPLE
Porcentaje de superficie determinada en Red Natura 2000	0,00	0.0%
Porcentaje de superficie determinada situada en zonas RAMSAR	0,00	0.0%
Porcentaje de superficie determinada en zonas vulnerables a la contaminación por nitratos	4,00	100.0%
Titulares de explotaciones que hayan adquirido el compromiso voluntario de establecimiento de una enmienda natural mediante un cultivo de crucifera para su enterrado en verde	0,00	N

**DETALLE CRITERIOS DE PRIORIZACIÓN**

**10.1.5 Sistemas sostenibles de cultivos agroindustriales** PUNTOS: 4,00

	PUNTOS:	0,00	0.0%
Porcentaje de superficie determinada en Red Natura 2000	PUNTOS:	0,00	0.0%
		<b>SUP. PROPUESTA (ha)</b>	<b>SUP. CUMPLE (ha)</b>
<b>REF.</b> <b>REFERENCIA SIGPAC</b> <b>CULTIVO</b> <b>DESCRIPCIÓN CULTIVO</b> <b>S/R</b>			
3115285 41-095-059-00008-001 81263 ALGODON-DP419 R		60,86	0,00
3115275 41-095-059-00008-002 33334 GIRASOL-ES NAUTIC R		19,78	0,00
Porcentaje de superficie determinada situada en zonas RAMSAR	PUNTOS:	0,00	0.0%
		<b>SUP. PROPUESTA (ha)</b>	<b>SUP. CUMPLE (ha)</b>
<b>REF.</b> <b>REFERENCIA SIGPAC</b> <b>CULTIVO</b> <b>DESCRIPCIÓN CULTIVO</b> <b>S/R</b>			
3115285 41-095-059-00008-001 81263 ALGODON-DP419 R		60,86	0,00
3115275 41-095-059-00008-002 33334 GIRASOL-ES NAUTIC R		19,78	0,00
Porcentaje de superficie determinada en zonas vulnerables a la contaminación por nitratos	PUNTOS:	4,00	100.0%
		<b>SUP. PROPUESTA (ha)</b>	<b>SUP. CUMPLE (ha)</b>
<b>REF.</b> <b>REFERENCIA SIGPAC</b> <b>CULTIVO</b> <b>DESCRIPCIÓN CULTIVO</b> <b>S/R</b>			
3115285 41-095-059-00008-001 81263 ALGODON-DP419 R		60,86	60,86
3115275 41-095-059-00008-002 33334 GIRASOL-ES NAUTIC R		19,78	19,78
Titulares de explotaciones que hayan adquirido el compromiso voluntario de establecimiento de una enmienda natural mediante un cultivo de crucifera para su enterrado en verde	PUNTOS:	0,00	N

<u>APELLIDOS Y NOMBRE / RAZÓN SOCIAL</u>	<u>NIF</u>	<u>EXPEDIENTE</u>	<u>SUP. PROPUESTA (ha)</u>
CALJE DIONISIO JOSÉ MARÍA	47561924V	8027188	8,12
<u>PROPUESTA ADMITIDO</u>	<u>SOLICITA PRIMA VOL. SI</u>	<u>PROPUESTA PRIMA VOL. ADMITIDO</u>	

**IMPORTE POR ANUALIDAD**

<u>CAMPAÑA</u>	<u>IMPORTE MÁXIMO SUBVENCIONABLE</u>	<u>IMPORTE MEDIO DE TRANSFERENCIA (€/ha)</u>
2015	3.519,53 €	433,44 €
2016	3.519,53 €	433,44 €
2017	3.519,53 €	433,44 €
2018	3.519,53 €	433,44 €
2019	3.519,53 €	433,44 €

**RECINTOS PROPUESTOS**

<u>REF.</u>	<u>REFERENCIA SIGPAC</u>	<u>CULTIVO</u>	<u>DESCRIPCIÓN CULTIVO</u>	<u>S/R</u>	<u>SUP. DEC. ADMIN. (ha)</u>	<u>SUP. PROPUESTA (ha)</u>
1867937	41-053-018-00100-004	81361	ALGODON-INTERCOTT 211	R	8,12	8,12

**RESUMEN CRITERIOS DE PRIORIZACIÓN**

<b>10.1.5 Sistemas sostenibles de cultivos agroindustriales</b>	<b>PUNTOS: 5,00</b>	<b>PUNTOS</b>	<b>CUMPLE</b>
Porcentaje de superficie determinada en Red Natura 2000		0,00	0.0%
Porcentaje de superficie determinada situada en zonas RAMSAR		0,00	0.0%
Porcentaje de superficie determinada en zonas vulnerables a la contaminación por nitratos		4,00	100.0%
Titulares de explotaciones que hayan adquirido el compromiso voluntario de establecimiento de una enmienda natural mediante un cultivo de crucifera para su enterrado en verde		1,00	S

**DETALLE CRITERIOS DE PRIORIZACIÓN**

<b>10.1.5 Sistemas sostenibles de cultivos agroindustriales</b>	<b>PUNTOS: 5,00</b>	<b>PUNTOS</b>	<b>CUMPLE</b>			
Porcentaje de superficie determinada en Red Natura 2000		PUNTOS: 0,00	0.0%			
		<u>SUP. PROPUESTA (ha)</u>	<u>SUP. CUMPLE (ha)</u>			
<u>REF.</u>	<u>REFERENCIA SIGPAC</u>	<u>CULTIVO</u>	<u>DESCRIPCIÓN CULTIVO</u>	<u>S/R</u>		
1867937	41-053-018-00100-004	81361	ALGODON-INTERCOTT 211	R	8,12	0,00
Porcentaje de superficie determinada situada en zonas RAMSAR		PUNTOS: 0,00	0.0%			
		<u>SUP. PROPUESTA (ha)</u>	<u>SUP. CUMPLE (ha)</u>			
<u>REF.</u>	<u>REFERENCIA SIGPAC</u>	<u>CULTIVO</u>	<u>DESCRIPCIÓN CULTIVO</u>	<u>S/R</u>		
1867937	41-053-018-00100-004	81361	ALGODON-INTERCOTT 211	R	8,12	0,00
Porcentaje de superficie determinada en zonas vulnerables a la contaminación por nitratos		PUNTOS: 4,00	100.0%			
		<u>SUP. PROPUESTA (ha)</u>	<u>SUP. CUMPLE (ha)</u>			
<u>REF.</u>	<u>REFERENCIA SIGPAC</u>	<u>CULTIVO</u>	<u>DESCRIPCIÓN CULTIVO</u>	<u>S/R</u>		
1867937	41-053-018-00100-004	81361	ALGODON-INTERCOTT 211	R	8,12	8,12
Titulares de explotaciones que hayan adquirido el compromiso voluntario de establecimiento de una enmienda natural mediante un cultivo de crucifera para su enterrado en verde		PUNTOS: 1,00	S			



<b><u>APELLIDOS Y NOMBRE / RAZÓN SOCIAL</u></b>	<b><u>NIF</u></b>	<b><u>EXPEDIENTE</u></b>	<b><u>SUP. PROPUESTA (ha)</u></b>
CALLEJAS MALLEN FRANCISCO MIGUEL	28888812F	8024859	13,00

<b><u>PROPUESTA</u></b>	<b><u>SOLICITA PRIMA VOL.</u></b>	<b><u>PROPUESTA PRIMA VOL.</u></b>
ADMITIDO	SI	ADMITIDO

**IMPORTE POR ANUALIDAD**

<b><u>CAMPAÑA</u></b>	<b><u>IMPORTE MÁXIMO SUBVENCIONABLE</u></b>	<b><u>IMPORTE MEDIO DE TRANSFERENCIA (€/ha)</u></b>
2015	5.634,72 €	433,44 €
2016	5.634,72 €	433,44 €
2017	5.634,72 €	433,44 €
2018	5.634,72 €	433,44 €
2019	5.634,72 €	433,44 €

**RECINTOS PROPUESTOS**

<b><u>REF.</u></b>	<b><u>REFERENCIA SIGPAC</u></b>	<b><u>CULTIVO</u></b>	<b><u>DESCRIPCIÓN CULTIVO</u></b>	<b><u>S/R</u></b>	<b><u>SUP. DEC. ADMIN. (ha)</u></b>	<b><u>SUP. PROPUESTA (ha)</u></b>
1790592	41-006-008-00059-001	81363	ALGODON-DP332	R	2,09	2,09
1790593	41-006-008-00059-002	81363	ALGODON-DP332	R	0,16	0,16
1790594	41-006-008-00081-001	81363	ALGODON-DP332	R	0,34	0,34
1790595	41-023-012-00123-001	81363	ALGODON-DP332	R	7,94	7,94
1790590	41-092-001-00045-001	33126	GIRASOL-BOSFORA	R	2,47	2,47

**RESUMEN CRITERIOS DE PRIORIZACIÓN****10.1.5 Sistemas sostenibles de cultivos agroindustriales****PUNTOS: 5,00**

	<b><u>PUNTOS</u></b>	<b><u>CUMPLE</u></b>
Porcentaje de superficie determinada en Red Natura 2000	0,00	0.0%
Porcentaje de superficie determinada situada en zonas RAMSAR	0,00	0.0%
Porcentaje de superficie determinada en zonas vulnerables a la contaminación por nitratos	4,00	100.0%
Titulares de explotaciones que hayan adquirido el compromiso voluntario de establecimiento de una enmienda natural mediante un cultivo de crucífera para su enterrado en verde	1,00	S



**DETALLE CRITERIOS DE PRIORIZACIÓN****10.1.5 Sistemas sostenibles de cultivos agroindustriales****PUNTOS: 5,00****Porcentaje de superficie determinada en Red Natura 2000****PUNTOS: 0,00 0.0%**

<u>REF.</u>	<u>REFERENCIA SIGPAC</u>	<u>CULTIVO</u>	<u>DESCRIPCIÓN CULTIVO</u>	<u>S/R</u>	<u>SUP.</u>	<u>SUP.</u>
					<u>PROPUESTA</u>	<u>CUMPLE</u>
					(ha)	(ha)
1790592	41-006-008-00059-001	81363	ALGODON-DP332	R	2,09	0,00
1790593	41-006-008-00059-002	81363	ALGODON-DP332	R	0,16	0,00
1790594	41-006-008-00081-001	81363	ALGODON-DP332	R	0,34	0,00
1790595	41-023-012-00123-001	81363	ALGODON-DP332	R	7,94	0,00
1790590	41-092-001-00045-001	33126	GIRASOL-BOSFORA	R	2,47	0,00

**Porcentaje de superficie determinada situada en zonas RAMSAR****PUNTOS: 0,00 0.0%**

<u>REF.</u>	<u>REFERENCIA SIGPAC</u>	<u>CULTIVO</u>	<u>DESCRIPCIÓN CULTIVO</u>	<u>S/R</u>	<u>SUP.</u>	<u>SUP.</u>
					<u>PROPUESTA</u>	<u>CUMPLE</u>
					(ha)	(ha)
1790592	41-006-008-00059-001	81363	ALGODON-DP332	R	2,09	0,00
1790593	41-006-008-00059-002	81363	ALGODON-DP332	R	0,16	0,00
1790594	41-006-008-00081-001	81363	ALGODON-DP332	R	0,34	0,00
1790595	41-023-012-00123-001	81363	ALGODON-DP332	R	7,94	0,00
1790590	41-092-001-00045-001	33126	GIRASOL-BOSFORA	R	2,47	0,00

**Porcentaje de superficie determinada en zonas vulnerables a la contaminación por nitratos****PUNTOS: 4,00 100.0%**

<u>REF.</u>	<u>REFERENCIA SIGPAC</u>	<u>CULTIVO</u>	<u>DESCRIPCIÓN CULTIVO</u>	<u>S/R</u>	<u>SUP.</u>	<u>SUP.</u>
					<u>PROPUESTA</u>	<u>CUMPLE</u>
					(ha)	(ha)
1790592	41-006-008-00059-001	81363	ALGODON-DP332	R	2,09	2,09
1790593	41-006-008-00059-002	81363	ALGODON-DP332	R	0,16	0,16
1790594	41-006-008-00081-001	81363	ALGODON-DP332	R	0,34	0,34
1790595	41-023-012-00123-001	81363	ALGODON-DP332	R	7,94	7,94
1790590	41-092-001-00045-001	33126	GIRASOL-BOSFORA	R	2,47	2,47

**Titulares de explotaciones que hayan adquirido el compromiso voluntario de establecimiento de una enmienda natural mediante un cultivo de crucifera para su enterrado en verde****PUNTOS: 1,00 S**



<b><u>APELLIDOS Y NOMBRE / RAZÓN SOCIAL</u></b>	<b><u>NIF</u></b>	<b><u>EXPEDIENTE</u></b>	<b><u>SUP. PROPUESTA (ha)</u></b>
CALVO CASTILLO ANTONIA	75367621W	8030665	20,60

<b><u>PROPUESTA</u></b>	<b><u>SOLICITA PRIMA VOL.</u></b>
ADMITIDO	NO

**IMPORTE POR ANUALIDAD**

<u>CAMPAÑA</u>	<u>IMPORTE MÁXIMO SUBVENCIONABLE</u>	<u>IMPORTE MEDIO DE TRANSFERENCIA (€/ha)</u>
2015	5.979,56 €	290,27 €
2016	5.979,56 €	290,27 €
2017	5.979,56 €	290,27 €
2018	5.979,56 €	290,27 €
2019	5.979,56 €	290,27 €

**RECINTOS PROPUESTOS**

<u>REF.</u>	<u>REFERENCIA SIGPAC</u>	<u>CULTIVO</u>	<u>DESCRIPCIÓN CULTIVO</u>	<u>S/R</u>	<u>SUP. DEC. ADMIN. (ha)</u>	<u>SUP. PROPUESTA (ha)</u>
2127339	41-053-018-00244-001	82343	REMOLACHA-CICLON	R	4,00	4,00
2127337	41-053-018-00258-001	81268	ALGODON-JUNCAL	R	5,90	5,90
2127340	41-053-018-00258-001	82726	REMOLACHA-JULIETTA	R	5,70	5,70
2127338	41-053-018-00268-001	82343	REMOLACHA-CICLON	R	5,00	5,00

**RESUMEN CRITERIOS DE PRIORIZACIÓN****10.1.5 Sistemas sostenibles de cultivos agroindustriales****PUNTOS: 4,00**

	<b><u>PUNTOS</u></b>	<b><u>CUMPLE</u></b>
Porcentaje de superficie determinada en Red Natura 2000	0,00	0.0%
Porcentaje de superficie determinada situada en zonas RAMSAR	0,00	0.0%
Porcentaje de superficie determinada en zonas vulnerables a la contaminación por nitratos	4,00	100.0%
Titulares de explotaciones que hayan adquirido el compromiso voluntario de establecimiento de una enmienda natural mediante un cultivo de crucífera para su enterrado en verde	0,00	N



**DETALLE CRITERIOS DE PRIORIZACIÓN****10.1.5 Sistemas sostenibles de cultivos agroindustriales****PUNTOS: 4,00****Porcentaje de superficie determinada en Red Natura 2000****PUNTOS: 0,00 0.0%**

<u>REF.</u>	<u>REFERENCIA SIGPAC</u>	<u>CULTIVO</u>	<u>DESCRIPCIÓN CULTIVO</u>	<u>S/R</u>	<u>SUP.</u> <u>PROPUESTA</u> <u>(ha)</u>	<u>SUP.</u> <u>CUMPLE</u> <u>(ha)</u>
2127339	41-053-018-00244-001	82343	REMOLACHA-CICLON	R	4,00	0,00
2127337	41-053-018-00258-001	81268	ALGODON-JUNCAL	R	5,90	0,00
2127340	41-053-018-00258-001	82726	REMOLACHA-JULIETTA	R	5,70	0,00
2127338	41-053-018-00268-001	82343	REMOLACHA-CICLON	R	5,00	0,00

**Porcentaje de superficie determinada situada en zonas RAMSAR****PUNTOS: 0,00 0.0%**

<u>REF.</u>	<u>REFERENCIA SIGPAC</u>	<u>CULTIVO</u>	<u>DESCRIPCIÓN CULTIVO</u>	<u>S/R</u>	<u>SUP.</u> <u>PROPUESTA</u> <u>(ha)</u>	<u>SUP.</u> <u>CUMPLE</u> <u>(ha)</u>
2127339	41-053-018-00244-001	82343	REMOLACHA-CICLON	R	4,00	0,00
2127337	41-053-018-00258-001	81268	ALGODON-JUNCAL	R	5,90	0,00
2127340	41-053-018-00258-001	82726	REMOLACHA-JULIETTA	R	5,70	0,00
2127338	41-053-018-00268-001	82343	REMOLACHA-CICLON	R	5,00	0,00

**Porcentaje de superficie determinada en zonas vulnerables a la contaminación por nitratos****PUNTOS: 4,00 100.0%**

<u>REF.</u>	<u>REFERENCIA SIGPAC</u>	<u>CULTIVO</u>	<u>DESCRIPCIÓN CULTIVO</u>	<u>S/R</u>	<u>SUP.</u> <u>PROPUESTA</u> <u>(ha)</u>	<u>SUP.</u> <u>CUMPLE</u> <u>(ha)</u>
2127339	41-053-018-00244-001	82343	REMOLACHA-CICLON	R	4,00	4,00
2127337	41-053-018-00258-001	81268	ALGODON-JUNCAL	R	5,90	5,90
2127340	41-053-018-00258-001	82726	REMOLACHA-JULIETTA	R	5,70	5,70
2127338	41-053-018-00268-001	82343	REMOLACHA-CICLON	R	5,00	5,00

**Titulares de explotaciones que hayan adquirido el compromiso voluntario de establecimiento de una enmienda natural mediante un cultivo de crucifera para su enterrado en verde****PUNTOS: 0,00 N**

<u>APELLIDOS Y NOMBRE / RAZÓN SOCIAL</u>	<u>NIF</u>	<u>EXPEDIENTE</u>	<u>SUP. PROPUESTA (ha)</u>
CALVO NAVARRO ANTONIA	31584884L	8028424	8,44
<u>PROPUESTA ADMITIDO</u>	<u>SOLICITA PRIMA VOL. SI</u>	<u>PROPUESTA PRIMA VOL. ADMITIDO</u>	
<b>IMPORTE POR ANUALIDAD</b>			

<u>CAMPAÑA</u>	<u>IMPORTE MÁXIMO SUBVENCIONABLE</u>	<u>IMPORTE MEDIO DE TRANSFERENCIA (€/ha)</u>
2015	3.658,23 €	433,44 €
2016	3.658,23 €	433,44 €
2017	3.658,23 €	433,44 €
2018	3.658,23 €	433,44 €
2019	3.658,23 €	433,44 €

**RECINTOS PROPUESTOS**

<u>REF.</u>	<u>REFERENCIA SIGPAC</u>	<u>CULTIVO</u>	<u>DESCRIPCIÓN CULTIVO</u>	<u>S/R</u>	<u>SUP. DEC. ADMIN. (ha)</u>	<u>SUP. PROPUESTA (ha)</u>
1946330	41-053-019-00239-005	81377	ALGODON-ELSA	R	8,44	8,44

**RESUMEN CRITERIOS DE PRIORIZACIÓN**

<b>10.1.5 Sistemas sostenibles de cultivos agroindustriales</b>	<b>PUNTOS: 5,00</b>	<b>PUNTOS</b>	<b>CUMPLE</b>
Porcentaje de superficie determinada en Red Natura 2000		0,00	0.0%
Porcentaje de superficie determinada situada en zonas RAMSAR		0,00	0.0%
Porcentaje de superficie determinada en zonas vulnerables a la contaminación por nitratos		4,00	100.0%
Titulares de explotaciones que hayan adquirido el compromiso voluntario de establecimiento de una enmienda natural mediante un cultivo de crucífera para su enterrado en verde		1,00	S

**DETALLE CRITERIOS DE PRIORIZACIÓN**

<b>10.1.5 Sistemas sostenibles de cultivos agroindustriales</b>	<b>PUNTOS: 5,00</b>	<b>PUNTOS</b>	<b>CUMPLE</b>
Porcentaje de superficie determinada en Red Natura 2000		PUNTOS: 0,00	0.0%
		<u>SUP. PROPUESTA (ha)</u>	<u>SUP. CUMPLE (ha)</u>
REF. REFERENCIA SIGPAC CULTIVO DESCRIPCIÓN CULTIVO S/R		8,44	0,00
1946330 41-053-019-00239-005 81377 ALGODON-ELSA R			
Porcentaje de superficie determinada situada en zonas RAMSAR		PUNTOS: 0,00	0.0%
		<u>SUP. PROPUESTA (ha)</u>	<u>SUP. CUMPLE (ha)</u>
REF. REFERENCIA SIGPAC CULTIVO DESCRIPCIÓN CULTIVO S/R		8,44	0,00
1946330 41-053-019-00239-005 81377 ALGODON-ELSA R			
Porcentaje de superficie determinada en zonas vulnerables a la contaminación por nitratos		PUNTOS: 4,00	100.0%
		<u>SUP. PROPUESTA (ha)</u>	<u>SUP. CUMPLE (ha)</u>
REF. REFERENCIA SIGPAC CULTIVO DESCRIPCIÓN CULTIVO S/R		8,44	8,44
1946330 41-053-019-00239-005 81377 ALGODON-ELSA R			
Titulares de explotaciones que hayan adquirido el compromiso voluntario de establecimiento de una enmienda natural mediante un cultivo de crucífera para su enterrado en verde		PUNTOS: 1,00	S



<b><u>APELLIDOS Y NOMBRE / RAZÓN SOCIAL</u></b>	<b><u>NIF</u></b>	<b><u>EXPEDIENTE</u></b>	<b><u>SUP. PROPUESTA (ha)</u></b>
CALVO SORIA JUAN MARÍA	31692912Q	8031164	9,89

<b><u>PROPUESTA</u></b>	<b><u>SOLICITA PRIMA VOL.</u></b>
ADMITIDO	NO

**IMPORTE POR ANUALIDAD**

<u>CAMPAÑA</u>	<u>IMPORTE MÁXIMO SUBVENCIONABLE</u>	<u>IMPORTE MEDIO DE TRANSFERENCIA (€/ha)</u>
2015	2.870,77 €	290,27 €
2016	2.870,77 €	290,27 €
2017	2.870,77 €	290,27 €
2018	2.870,77 €	290,27 €
2019	2.870,77 €	290,27 €

**RECINTOS PROPUESTOS**

<u>REF.</u>	<u>REFERENCIA SIGPAC</u>	<u>CULTIVO</u>	<u>DESCRIPCIÓN CULTIVO</u>	<u>S/R</u>	<u>SUP. DEC. ADMIN. (ha)</u>	<u>SUP. PROPUESTA (ha)</u>
2193884	11-020-079-00057-004	81361	ALGODON-INTERCOTT 211	R	3,94	3,94
2193886	41-053-019-00334-001	81268	ALGODON-JUNCAL	R	0,99	0,99
2193885	41-053-019-00370-002	81268	ALGODON-JUNCAL	R	4,96	4,96

**RESUMEN CRITERIOS DE PRIORIZACIÓN****10.1.5 Sistemas sostenibles de cultivos agroindustriales****PUNTOS: 4,00**

	<b><u>PUNTOS</u></b>	<b><u>CUMPLE</u></b>
Porcentaje de superficie determinada en Red Natura 2000	0,00	0.0%
Porcentaje de superficie determinada situada en zonas RAMSAR	0,00	0.0%
Porcentaje de superficie determinada en zonas vulnerables a la contaminación por nitratos	4,00	100.0%
Titulares de explotaciones que hayan adquirido el compromiso voluntario de establecimiento de una enmienda natural mediante un cultivo de crucífera para su enterrado en verde	0,00	N



**DETALLE CRITERIOS DE PRIORIZACIÓN****10.1.5 Sistemas sostenibles de cultivos agroindustriales****PUNTOS: 4,00****Porcentaje de superficie determinada en Red Natura 2000****PUNTOS: 0,00 0.0%**

<u>REF.</u>	<u>REFERENCIA SIGPAC</u>	<u>CULTIVO</u>	<u>DESCRIPCIÓN CULTIVO</u>	<u>S/R</u>	<u>SUP.</u> <u>PROPUESTA</u> <u>(ha)</u>	<u>SUP.</u> <u>CUMPLE</u> <u>(ha)</u>
2193884	11-020-079-00057-004	81361	ALGODON-INTERCOTT 211	R	3,94	0,00
2193886	41-053-019-00334-001	81268	ALGODON-JUNCAL	R	0,99	0,00
2193885	41-053-019-00370-002	81268	ALGODON-JUNCAL	R	4,96	0,00

**Porcentaje de superficie determinada situada en zonas RAMSAR****PUNTOS: 0,00 0.0%**

<u>REF.</u>	<u>REFERENCIA SIGPAC</u>	<u>CULTIVO</u>	<u>DESCRIPCIÓN CULTIVO</u>	<u>S/R</u>	<u>SUP.</u> <u>PROPUESTA</u> <u>(ha)</u>	<u>SUP.</u> <u>CUMPLE</u> <u>(ha)</u>
2193884	11-020-079-00057-004	81361	ALGODON-INTERCOTT 211	R	3,94	0,00
2193886	41-053-019-00334-001	81268	ALGODON-JUNCAL	R	0,99	0,00
2193885	41-053-019-00370-002	81268	ALGODON-JUNCAL	R	4,96	0,00

**Porcentaje de superficie determinada en zonas vulnerables a la contaminación por nitratos****PUNTOS: 4,00 100.0%**

<u>REF.</u>	<u>REFERENCIA SIGPAC</u>	<u>CULTIVO</u>	<u>DESCRIPCIÓN CULTIVO</u>	<u>S/R</u>	<u>SUP.</u> <u>PROPUESTA</u> <u>(ha)</u>	<u>SUP.</u> <u>CUMPLE</u> <u>(ha)</u>
2193884	11-020-079-00057-004	81361	ALGODON-INTERCOTT 211	R	3,94	3,94
2193886	41-053-019-00334-001	81268	ALGODON-JUNCAL	R	0,99	0,99
2193885	41-053-019-00370-002	81268	ALGODON-JUNCAL	R	4,96	4,96

**Titulares de explotaciones que hayan adquirido el compromiso voluntario de establecimiento de una enmienda natural mediante un cultivo de crucífera para su enterrado en verde****PUNTOS: 0,00 N**

<u>APELLIDOS Y NOMBRE / RAZÓN SOCIAL</u>	<u>NIF</u>	<u>EXPEDIENTE</u>	<u>SUP. PROPUESTA (ha)</u>
CALZADA CABALLERO ANTONIO	75323185W	8025627	6,00

<u>PROPUESTA</u>	<u>SOLICITA PRIMA VOL.</u>
ADMITIDO	NO

IMPORTE POR ANUALIDAD

<u>CAMPAÑA</u>	<u>IMPORTE MÁXIMO SUBVENCIONABLE</u>	<u>IMPORTE MEDIO DE TRANSFERENCIA (€/ha)</u>
2015	1.741,62 €	290,27 €
2016	1.741,62 €	290,27 €
2017	1.741,62 €	290,27 €
2018	1.741,62 €	290,27 €
2019	1.741,62 €	290,27 €

RECINTOS PROPUESTOS

<u>REF.</u>	<u>REFERENCIA SIGPAC</u>	<u>CULTIVO</u>	<u>DESCRIPCIÓN CULTIVO</u>	<u>S/R</u>	<u>SUP. DEC. ADMIN. (ha)</u>	<u>SUP. PROPUESTA (ha)</u>
1769290	41-095-063-00134-002	81268	ALGODON-JUNCAL	R	6,00	6,00

**RESUMEN CRITERIOS DE PRIORIZACIÓN**

<b>10.1.5 Sistemas sostenibles de cultivos agroindustriales</b>	<b>PUNTOS: 4,00</b>
---	---------------------

	<u>PUNTOS</u>	<u>CUMPLE</u>
Porcentaje de superficie determinada en Red Natura 2000	0,00	0.0%
Porcentaje de superficie determinada situada en zonas RAMSAR	0,00	0.0%
Porcentaje de superficie determinada en zonas vulnerables a la contaminación por nitratos	4,00	100.0%
Titulares de explotaciones que hayan adquirido el compromiso voluntario de establecimiento de una enmienda natural mediante un cultivo de crucifera para su enterrado en verde	0,00	N

**DETALLE CRITERIOS DE PRIORIZACIÓN**

<b>10.1.5 Sistemas sostenibles de cultivos agroindustriales</b>	<b>PUNTOS: 4,00</b>
---	---------------------

Porcentaje de superficie determinada en Red Natura 2000	<b>PUNTOS: 0,00</b>	<b>0.0%</b>
	<b><u>SUP. PROPUESTA (ha)</u></b>	<b><u>SUP. CUMPLE (ha)</u></b>
<u>REF.</u> <u>REFERENCIA SIGPAC</u> <u>CULTIVO</u> <u>DESCRIPCIÓN CULTIVO</u>	<u>S/R</u>	
1769290 41-095-063-00134-002 81268 ALGODON-JUNCAL	R	6,00 0,00
Porcentaje de superficie determinada situada en zonas RAMSAR	<b>PUNTOS: 0,00</b>	<b>0.0%</b>
	<b><u>SUP. PROPUESTA (ha)</u></b>	<b><u>SUP. CUMPLE (ha)</u></b>
<u>REF.</u> <u>REFERENCIA SIGPAC</u> <u>CULTIVO</u> <u>DESCRIPCIÓN CULTIVO</u>	<u>S/R</u>	
1769290 41-095-063-00134-002 81268 ALGODON-JUNCAL	R	6,00 0,00
Porcentaje de superficie determinada en zonas vulnerables a la contaminación por nitratos	<b>PUNTOS: 4,00</b>	<b>100.0%</b>
	<b><u>SUP. PROPUESTA (ha)</u></b>	<b><u>SUP. CUMPLE (ha)</u></b>
<u>REF.</u> <u>REFERENCIA SIGPAC</u> <u>CULTIVO</u> <u>DESCRIPCIÓN CULTIVO</u>	<u>S/R</u>	
1769290 41-095-063-00134-002 81268 ALGODON-JUNCAL	R	6,00 6,00
Titulares de explotaciones que hayan adquirido el compromiso voluntario de establecimiento de una enmienda natural mediante un cultivo de crucifera para su enterrado en verde	<b>PUNTOS: 0,00</b>	<b>N</b>



<b><u>APELLIDOS Y NOMBRE / RAZÓN SOCIAL</u></b>	<b><u>NIF</u></b>	<b><u>EXPEDIENTE</u></b>	<b><u>SUP. PROPUESTA (ha)</u></b>
CALZADA GAMIZ JOSE ANTONIO	75432157T	8030454	47,32

<b><u>PROPUESTA</u></b>	<b><u>SOLICITA PRIMA VOL.</u></b>
ADMITIDO	NO

**IMPORTE POR ANUALIDAD**

<u>CAMPAÑA</u>	<u>IMPORTE MÁXIMO SUBVENCIONABLE</u>	<u>IMPORTE MEDIO DE TRANSFERENCIA (€/ha)</u>
2015	12.885,09 €	272,30 €
2016	12.885,09 €	272,30 €
2017	12.885,09 €	272,30 €
2018	12.885,09 €	272,30 €
2019	12.885,09 €	272,30 €

**RECINTOS PROPUESTOS**

<u>REF.</u>	<u>REFERENCIA SIGPAC</u>	<u>CULTIVO</u>	<u>DESCRIPCIÓN CULTIVO</u>	<u>S/R</u>	<u>SUP. DEC. ADMIN. (ha)</u>	<u>SUP. PROPUESTA (ha)</u>
3135532	41-055-019-00010-002	81263	ALGODON-DP419	R	9,16	9,16
3135521	41-055-019-00015-001	33266	GIRASOL-ES ARTIC	R	6,74	6,74
3135522	41-055-019-00016-001	33266	GIRASOL-ES ARTIC	R	1,56	1,56
3135514	41-055-020-00007-001	1000	TRIGO BLANDO-SIN VARIEDAD	S	18,62	18,62
3135530	41-055-020-00007-001	81336	ALGODON-BETICA	S	5,14	5,14
3135533	41-055-020-00007-001	81336	ALGODON-BETICA	S	6,10	6,10

**RESUMEN CRITERIOS DE PRIORIZACIÓN****10.1.5 Sistemas sostenibles de cultivos agroindustriales****PUNTOS: 4,00**

	<b><u>PUNTOS</u></b>	<b><u>CUMPLE</u></b>
Porcentaje de superficie determinada en Red Natura 2000	0,00	0.0%
Porcentaje de superficie determinada situada en zonas RAMSAR	0,00	0.0%
Porcentaje de superficie determinada en zonas vulnerables a la contaminación por nitratos	4,00	100.0%
Titulares de explotaciones que hayan adquirido el compromiso voluntario de establecimiento de una enmienda natural mediante un cultivo de crucífera para su enterrado en verde	0,00	N



**DETALLE CRITERIOS DE PRIORIZACIÓN****10.1.5 Sistemas sostenibles de cultivos agroindustriales****PUNTOS: 4,00****Porcentaje de superficie determinada en Red Natura 2000****PUNTOS: 0,00 0.0%**

<u>REF.</u>	<u>REFERENCIA SIGPAC</u>	<u>CULTIVO</u>	<u>DESCRIPCIÓN CULTIVO</u>	<u>S/R</u>	<u>SUP.</u>	<u>SUP.</u>
					<u>PROPUESTA</u>	<u>CUMPLE</u>
					(ha)	(ha)
3135532	41-055-019-00010-002	81263	ALGODON-DP419	R	9,16	0,00
3135521	41-055-019-00015-001	33266	GIRASOL-ES ARTIC	R	6,74	0,00
3135522	41-055-019-00016-001	33266	GIRASOL-ES ARTIC	R	1,56	0,00
3135514	41-055-020-00007-001	1000	TRIGO BLANDO-SIN VARIEDAD	S	18,62	0,00
3135530	41-055-020-00007-001	81336	ALGODON-BETICA	S	5,14	0,00
3135533	41-055-020-00007-001	81336	ALGODON-BETICA	S	6,10	0,00

**Porcentaje de superficie determinada situada en zonas RAMSAR****PUNTOS: 0,00 0.0%**

<u>REF.</u>	<u>REFERENCIA SIGPAC</u>	<u>CULTIVO</u>	<u>DESCRIPCIÓN CULTIVO</u>	<u>S/R</u>	<u>SUP.</u>	<u>SUP.</u>
					<u>PROPUESTA</u>	<u>CUMPLE</u>
					(ha)	(ha)
3135532	41-055-019-00010-002	81263	ALGODON-DP419	R	9,16	0,00
3135521	41-055-019-00015-001	33266	GIRASOL-ES ARTIC	R	6,74	0,00
3135522	41-055-019-00016-001	33266	GIRASOL-ES ARTIC	R	1,56	0,00
3135514	41-055-020-00007-001	1000	TRIGO BLANDO-SIN VARIEDAD	S	18,62	0,00
3135533	41-055-020-00007-001	81336	ALGODON-BETICA	S	6,10	0,00
3135530	41-055-020-00007-001	81336	ALGODON-BETICA	S	5,14	0,00

**Porcentaje de superficie determinada en zonas vulnerables a la contaminación por nitratos****PUNTOS: 4,00 100.0%**

<u>REF.</u>	<u>REFERENCIA SIGPAC</u>	<u>CULTIVO</u>	<u>DESCRIPCIÓN CULTIVO</u>	<u>S/R</u>	<u>SUP.</u>	<u>SUP.</u>
					<u>PROPUESTA</u>	<u>CUMPLE</u>
					(ha)	(ha)
3135532	41-055-019-00010-002	81263	ALGODON-DP419	R	9,16	9,16
3135521	41-055-019-00015-001	33266	GIRASOL-ES ARTIC	R	6,74	6,74
3135522	41-055-019-00016-001	33266	GIRASOL-ES ARTIC	R	1,56	1,56
3135514	41-055-020-00007-001	1000	TRIGO BLANDO-SIN VARIEDAD	S	18,62	18,62
3135530	41-055-020-00007-001	81336	ALGODON-BETICA	S	5,14	5,14
3135533	41-055-020-00007-001	81336	ALGODON-BETICA	S	6,10	6,10

**Titulares de explotaciones que hayan adquirido el compromiso voluntario de establecimiento de una enmienda natural mediante un cultivo de crucifera para su enterrado en verde****PUNTOS: 0,00 N**



<b><u>APELLIDOS Y NOMBRE / RAZÓN SOCIAL</u></b>	<b><u>NIF</u></b>	<b><u>EXPEDIENTE</u></b>	<b><u>SUP. PROPUESTA (ha)</u></b>
CAMACHO LOPEZ LEONOR ANTONIA	75294504W	8026959	5,18

<b><u>PROPUESTA</u></b>	<b><u>SOLICITA PRIMA VOL.</u></b>
ADMITIDO	NO

**IMPORTE POR ANUALIDAD**

<u>CAMPAÑA</u>	<u>IMPORTE MÁXIMO SUBVENCIONABLE</u>	<u>IMPORTE MEDIO DE TRANSFERENCIA (€/ha)</u>
2015	1.503,60 €	290,27 €
2016	1.503,60 €	290,27 €
2017	1.503,60 €	290,27 €
2018	1.503,60 €	290,27 €
2019	1.503,60 €	290,27 €

**RECINTOS PROPUESTOS**

<u>REF.</u>	<u>REFERENCIA SIGPAC</u>	<u>CULTIVO</u>	<u>DESCRIPCIÓN CULTIVO</u>	<u>S/R</u>	<u>SUP. DEC. ADMIN. (ha)</u>	<u>SUP. PROPUESTA (ha)</u>
1849030	41-101-008-00086-002	4100	MAIZ-MAIZ CONVENCIONAL	R	0,56	0,56
1849031	41-101-008-00087-002	4100	MAIZ-MAIZ CONVENCIONAL	R	1,74	1,74
1849032	41-101-008-00094-001	4100	MAIZ-MAIZ CONVENCIONAL	R	2,88	2,88

**RESUMEN CRITERIOS DE PRIORIZACIÓN****10.1.5 Sistemas sostenibles de cultivos agroindustriales****PUNTOS: 4,00**

	<b><u>PUNTOS</u></b>	<b><u>CUMPLE</u></b>
Porcentaje de superficie determinada en Red Natura 2000	0,00	0.0%
Porcentaje de superficie determinada situada en zonas RAMSAR	0,00	0.0%
Porcentaje de superficie determinada en zonas vulnerables a la contaminación por nitratos	4,00	100.0%
Titulares de explotaciones que hayan adquirido el compromiso voluntario de establecimiento de una enmienda natural mediante un cultivo de crucífera para su enterrado en verde	0,00	N



**DETALLE CRITERIOS DE PRIORIZACIÓN****10.1.5 Sistemas sostenibles de cultivos agroindustriales****PUNTOS: 4,00****Porcentaje de superficie determinada en Red Natura 2000****PUNTOS: 0,00 0.0%**

<u>REF.</u>	<u>REFERENCIA SIGPAC</u>	<u>CULTIVO</u>	<u>DESCRIPCIÓN CULTIVO</u>	<u>S/R</u>	<u>SUP.</u> <u>PROPUESTA</u> <u>(ha)</u>	<u>SUP.</u> <u>CUMPLE</u> <u>(ha)</u>
1849030	41-101-008-00086-002	4100	MAIZ-MAIZ CONVENCIONAL	R	0,56	0,00
1849031	41-101-008-00087-002	4100	MAIZ-MAIZ CONVENCIONAL	R	1,74	0,00
1849032	41-101-008-00094-001	4100	MAIZ-MAIZ CONVENCIONAL	R	2,88	0,00

**Porcentaje de superficie determinada situada en zonas RAMSAR****PUNTOS: 0,00 0.0%**

<u>REF.</u>	<u>REFERENCIA SIGPAC</u>	<u>CULTIVO</u>	<u>DESCRIPCIÓN CULTIVO</u>	<u>S/R</u>	<u>SUP.</u> <u>PROPUESTA</u> <u>(ha)</u>	<u>SUP.</u> <u>CUMPLE</u> <u>(ha)</u>
1849030	41-101-008-00086-002	4100	MAIZ-MAIZ CONVENCIONAL	R	0,56	0,00
1849031	41-101-008-00087-002	4100	MAIZ-MAIZ CONVENCIONAL	R	1,74	0,00
1849032	41-101-008-00094-001	4100	MAIZ-MAIZ CONVENCIONAL	R	2,88	0,00

**Porcentaje de superficie determinada en zonas vulnerables a la contaminación por nitratos****PUNTOS: 4,00 100.0%**

<u>REF.</u>	<u>REFERENCIA SIGPAC</u>	<u>CULTIVO</u>	<u>DESCRIPCIÓN CULTIVO</u>	<u>S/R</u>	<u>SUP.</u> <u>PROPUESTA</u> <u>(ha)</u>	<u>SUP.</u> <u>CUMPLE</u> <u>(ha)</u>
1849030	41-101-008-00086-002	4100	MAIZ-MAIZ CONVENCIONAL	R	0,56	0,56
1849031	41-101-008-00087-002	4100	MAIZ-MAIZ CONVENCIONAL	R	1,74	1,74
1849032	41-101-008-00094-001	4100	MAIZ-MAIZ CONVENCIONAL	R	2,88	2,88

**Titulares de explotaciones que hayan adquirido el compromiso voluntario de establecimiento de una enmienda natural mediante un cultivo de crucifera para su enterrado en verde****PUNTOS: 0,00 N**

<b><u>APELLIDOS Y NOMBRE / RAZÓN SOCIAL</u></b>	<b><u>NIF</u></b>	<b><u>EXPEDIENTE</u></b>	<b><u>SUP. PROPUESTA (ha)</u></b>
CAMARGO GONZALEZ RAFAEL	75380761D	8028816	12,41

<b><u>PROPUESTA</u></b>	<b><u>SOLICITA PRIMA VOL.</u></b>
ADMITIDO	NO

**IMPORTE POR ANUALIDAD**

<u>CAMPAÑA</u>	<u>IMPORTE MÁXIMO SUBVENCIONABLE</u>	<u>IMPORTE MEDIO DE TRANSFERENCIA (€/ha)</u>
2015	3.602,25 €	290,27 €
2016	3.602,25 €	290,27 €
2017	3.602,25 €	290,27 €
2018	3.602,25 €	290,27 €
2019	3.602,25 €	290,27 €

**RECINTOS PROPUESTOS**

<u>REF.</u>	<u>REFERENCIA SIGPAC</u>	<u>CULTIVO</u>	<u>DESCRIPCIÓN CULTIVO</u>	<u>S/R</u>	<u>SUP. DEC. ADMIN. (ha)</u>	<u>SUP. PROPUESTA (ha)</u>
1979237	41-020-030-00033-001	81268	ALGODON-JUNCAL	R	7,91	7,91
1979238	41-020-030-00033-001	82343	REMOLACHA-CICLON	R	4,50	4,50

**RESUMEN CRITERIOS DE PRIORIZACIÓN****10.1.5 Sistemas sostenibles de cultivos agroindustriales** PUNTOS: 4,00

	<u>PUNTOS</u>	<u>CUMPLE</u>
Porcentaje de superficie determinada en Red Natura 2000	0,00	0.0%
Porcentaje de superficie determinada situada en zonas RAMSAR	0,00	0.0%
Porcentaje de superficie determinada en zonas vulnerables a la contaminación por nitratos	4,00	100.0%
Titulares de explotaciones que hayan adquirido el compromiso voluntario de establecimiento de una enmienda natural mediante un cultivo de crucifera para su enterrado en verde	0,00	N

**DETALLE CRITERIOS DE PRIORIZACIÓN****10.1.5 Sistemas sostenibles de cultivos agroindustriales** PUNTOS: 4,00

<u>REF.</u>	<u>REFERENCIA SIGPAC</u>	<u>CULTIVO</u>	<u>DESCRIPCIÓN CULTIVO</u>	<u>S/R</u>	<u>SUP. PROPUESTA (ha)</u>	<u>SUP. CUMPLE (ha)</u>
1979237	41-020-030-00033-001	81268	ALGODON-JUNCAL	R	7,91	0,00
1979238	41-020-030-00033-001	82343	REMOLACHA-CICLON	R	4,50	0,00

	<u>PUNTOS</u>	<u>SUP. PROPUESTA (ha)</u>	<u>SUP. CUMPLE (ha)</u>
Porcentaje de superficie determinada en Red Natura 2000	0,00	0,00	0.0%
Porcentaje de superficie determinada situada en zonas RAMSAR	0,00	0,00	0.0%
Porcentaje de superficie determinada en zonas vulnerables a la contaminación por nitratos	4,00	4,50	100.0%
Titulares de explotaciones que hayan adquirido el compromiso voluntario de establecimiento de una enmienda natural mediante un cultivo de crucifera para su enterrado en verde	0,00	0,00	N

<u>REF.</u>	<u>REFERENCIA SIGPAC</u>	<u>CULTIVO</u>	<u>DESCRIPCIÓN CULTIVO</u>	<u>S/R</u>	<u>SUP. PROPUESTA (ha)</u>	<u>SUP. CUMPLE (ha)</u>
1979237	41-020-030-00033-001	81268	ALGODON-JUNCAL	R	7,91	7,91
1979238	41-020-030-00033-001	82343	REMOLACHA-CICLON	R	4,50	4,50

<u>APELLIDOS Y NOMBRE / RAZÓN SOCIAL</u>	<u>NIF</u>	<u>EXPEDIENTE</u>	<u>SUP. PROPUESTA (ha)</u>
CAMARGO GUTIERREZ DOLORES	28136935T	8024353	9,95

<u>PROPUESTA</u>	<u>SOLICITA PRIMA VOL.</u>
ADMITIDO	NO

IMPORTE POR ANUALIDAD

<u>CAMPAÑA</u>	<u>IMPORTE MÁXIMO SUBVENCIONABLE</u>	<u>IMPORTE MEDIO DE TRANSFERENCIA (€/ha)</u>
2015	2.888,19 €	290,27 €
2016	2.888,19 €	290,27 €
2017	2.888,19 €	290,27 €
2018	2.888,19 €	290,27 €
2019	2.888,19 €	290,27 €

RECINTOS PROPUESTOS

<u>REF.</u>	<u>REFERENCIA SIGPAC</u>	<u>CULTIVO</u>	<u>DESCRIPCIÓN CULTIVO</u>	<u>S/R</u>	<u>SUP. DEC. ADMIN. (ha)</u>	<u>SUP. PROPUESTA (ha)</u>
1692896	41-020-031-00049-001	81361	ALGODON-INTERCOTT 211	R	9,95	9,95

**RESUMEN CRITERIOS DE PRIORIZACIÓN**

<b>10.1.5 Sistemas sostenibles de cultivos agroindustriales</b>	<b>PUNTOS: 4,00</b>		
<b>Porcentaje de superficie determinada en Red Natura 2000</b>		<b>PUNTOS</b>	<b>CUMPLE</b>
		0,00	0.0%
<b>Porcentaje de superficie determinada situada en zonas RAMSAR</b>		0,00	0.0%
<b>Porcentaje de superficie determinada en zonas vulnerables a la contaminación por nitratos</b>		4,00	100.0%
<b>Titulares de explotaciones que hayan adquirido el compromiso voluntario de establecimiento de una enmienda natural mediante un cultivo de crucifera para su enterrado en verde</b>		0,00	N

**DETALLE CRITERIOS DE PRIORIZACIÓN**

<b>10.1.5 Sistemas sostenibles de cultivos agroindustriales</b>	<b>PUNTOS: 4,00</b>		
<b>Porcentaje de superficie determinada en Red Natura 2000</b>		<b>PUNTOS:</b>	<b>0,00</b>
			<b>0.0%</b>
		<b>SUP. PROPUESTA (ha)</b>	<b>SUP. CUMPLE (ha)</b>
<b>REF.</b>	<b>REFERENCIA SIGPAC</b>	<b>CULTIVO</b>	<b>DESCRIPCIÓN CULTIVO</b>
1692896	41-020-031-00049-001	81361	ALGODON-INTERCOTT 211
		<b>S/R</b>	
		R	
			<b>9,95</b>
			<b>0,00</b>
<b>Porcentaje de superficie determinada situada en zonas RAMSAR</b>		<b>PUNTOS:</b>	<b>0,00</b>
			<b>0.0%</b>
		<b>SUP. PROPUESTA (ha)</b>	<b>SUP. CUMPLE (ha)</b>
<b>REF.</b>	<b>REFERENCIA SIGPAC</b>	<b>CULTIVO</b>	<b>DESCRIPCIÓN CULTIVO</b>
1692896	41-020-031-00049-001	81361	ALGODON-INTERCOTT 211
		<b>S/R</b>	
		R	
			<b>9,95</b>
			<b>0,00</b>
<b>Porcentaje de superficie determinada en zonas vulnerables a la contaminación por nitratos</b>		<b>PUNTOS:</b>	<b>4,00</b>
			<b>100.0%</b>
		<b>SUP. PROPUESTA (ha)</b>	<b>SUP. CUMPLE (ha)</b>
<b>REF.</b>	<b>REFERENCIA SIGPAC</b>	<b>CULTIVO</b>	<b>DESCRIPCIÓN CULTIVO</b>
1692896	41-020-031-00049-001	81361	ALGODON-INTERCOTT 211
		<b>S/R</b>	
		R	
			<b>9,95</b>
			<b>9,95</b>
<b>Titulares de explotaciones que hayan adquirido el compromiso voluntario de establecimiento de una enmienda natural mediante un cultivo de crucifera para su enterrado en verde</b>		<b>PUNTOS:</b>	<b>0,00</b>
			<b>N</b>



<b><u>APELLIDOS Y NOMBRE / RAZÓN SOCIAL</u></b>	<b><u>NIF</u></b>	<b><u>EXPEDIENTE</u></b>	<b><u>SUP. PROPUESTA (ha)</u></b>
CAMAS GARCIA CARMEN	75419215F	8023767	10,69

<b><u>PROPUESTA</u></b>	<b><u>SOLICITA PRIMA VOL.</u></b>
ADMITIDO	NO

**IMPORTE POR ANUALIDAD**

<u>CAMPAÑA</u>	<u>IMPORTE MÁXIMO SUBVENCIONABLE</u>	<u>IMPORTE MEDIO DE TRANSFERENCIA (€/ha)</u>
2015	3.102,99 €	290,27 €
2016	3.102,99 €	290,27 €
2017	3.102,99 €	290,27 €
2018	3.102,99 €	290,27 €
2019	3.102,99 €	290,27 €

**RECINTOS PROPUESTOS**

<u>REF.</u>	<u>REFERENCIA SIGPAC</u>	<u>CULTIVO</u>	<u>DESCRIPCIÓN CULTIVO</u>	<u>S/R</u>	<u>SUP. DEC. ADMIN. (ha)</u>	<u>SUP. PROPUESTA (ha)</u>
1658504	41-012-019-00095-002	81263	ALGODON-DP419	R	2,17	2,17
1658503	41-012-019-00096-002	81263	ALGODON-DP419	R	2,26	2,26
1658505	41-012-019-00097-002	81263	ALGODON-DP419	R	1,22	1,22
1658506	41-012-038-00057-001	82117	REMOLACHA-SANLUCAR	R	5,04	5,04

**RESUMEN CRITERIOS DE PRIORIZACIÓN****10.1.5 Sistemas sostenibles de cultivos agroindustriales****PUNTOS: 10,59**

	<b><u>PUNTOS</u></b>	<b><u>CUMPLE</u></b>
Porcentaje de superficie determinada en Red Natura 2000	3,53	52.85%
Porcentaje de superficie determinada situada en zonas RAMSAR	3,53	52.85%
Porcentaje de superficie determinada en zonas vulnerables a la contaminación por nitratos	3,53	52.85%
Titulares de explotaciones que hayan adquirido el compromiso voluntario de establecimiento de una enmienda natural mediante un cultivo de crucífera para su enterrado en verde	0,00	N



**DETALLE CRITERIOS DE PRIORIZACIÓN****10.1.5 Sistemas sostenibles de cultivos agroindustriales****PUNTOS: 10,59****Porcentaje de superficie determinada en Red Natura 2000****PUNTOS: 3,53 52.85%**

<u>REF.</u>	<u>REFERENCIA SIGPAC</u>	<u>CULTIVO</u>	<u>DESCRIPCIÓN CULTIVO</u>	<u>S/R</u>	<u>SUP.</u>	<u>SUP.</u>
					<u>PROPUESTA</u>	<u>CUMPLE</u>
					(ha)	(ha)
1658504	41-012-019-00095-002	81263	ALGODON-DP419	R	2,17	2,17
1658503	41-012-019-00096-002	81263	ALGODON-DP419	R	2,26	2,26
1658505	41-012-019-00097-002	81263	ALGODON-DP419	R	1,22	1,22
1658506	41-012-038-00057-001	82117	REMOLACHA-SANLUCAR	R	5,04	0,00

**Porcentaje de superficie determinada situada en zonas RAMSAR****PUNTOS: 3,53 52.85%**

<u>REF.</u>	<u>REFERENCIA SIGPAC</u>	<u>CULTIVO</u>	<u>DESCRIPCIÓN CULTIVO</u>	<u>S/R</u>	<u>SUP.</u>	<u>SUP.</u>
					<u>PROPUESTA</u>	<u>CUMPLE</u>
					(ha)	(ha)
1658504	41-012-019-00095-002	81263	ALGODON-DP419	R	2,17	2,17
1658503	41-012-019-00096-002	81263	ALGODON-DP419	R	2,26	2,26
1658505	41-012-019-00097-002	81263	ALGODON-DP419	R	1,22	1,22
1658506	41-012-038-00057-001	82117	REMOLACHA-SANLUCAR	R	5,04	0,00

**Porcentaje de superficie determinada en zonas vulnerables a la contaminación por nitratos****PUNTOS: 3,53 52.85%**

<u>REF.</u>	<u>REFERENCIA SIGPAC</u>	<u>CULTIVO</u>	<u>DESCRIPCIÓN CULTIVO</u>	<u>S/R</u>	<u>SUP.</u>	<u>SUP.</u>
					<u>PROPUESTA</u>	<u>CUMPLE</u>
					(ha)	(ha)
1658504	41-012-019-00095-002	81263	ALGODON-DP419	R	2,17	2,17
1658503	41-012-019-00096-002	81263	ALGODON-DP419	R	2,26	2,26
1658505	41-012-019-00097-002	81263	ALGODON-DP419	R	1,22	1,22
1658506	41-012-038-00057-001	82117	REMOLACHA-SANLUCAR	R	5,04	0,00

**Titulares de explotaciones que hayan adquirido el compromiso voluntario de establecimiento de una enmienda natural mediante un cultivo de crucífera para su enterrado en verde****PUNTOS: 0,00 N**

<u>APELLIDOS Y NOMBRE / RAZÓN SOCIAL</u>	<u>NIF</u>	<u>EXPEDIENTE</u>	<u>SUP. PROPUESTA (ha)</u>
CAMILO CIENFUEGOS, S.C.A.	F41275280	8028108	24,70

<u>PROPUESTA</u>	<u>SOLICITA PRIMA VOL.</u>
ADMITIDO	NO

IMPORTE POR ANUALIDAD

<u>CAMPAÑA</u>	<u>IMPORTE MÁXIMO SUBVENCIONABLE</u>	<u>IMPORTE MEDIO DE TRANSFERENCIA (€/ha)</u>
2015	7.169,67 €	290,27 €
2016	7.169,67 €	290,27 €
2017	7.169,67 €	290,27 €
2018	7.169,67 €	290,27 €
2019	7.169,67 €	290,27 €

RECINTOS PROPUESTOS

<u>REF.</u>	<u>REFERENCIA SIGPAC</u>	<u>CULTIVO</u>	<u>DESCRIPCIÓN CULTIVO</u>	<u>S/R</u>	<u>SUP. DEC. ADMIN. (ha)</u>	<u>SUP. PROPUESTA (ha)</u>
2076610	41-039-037-00131-001	81038	ALGODON-REINA	R	24,70	24,70

**RESUMEN CRITERIOS DE PRIORIZACIÓN**

<b>10.1.5 Sistemas sostenibles de cultivos agroindustriales</b>	<b>PUNTOS: 4,00</b>		
Porcentaje de superficie determinada en Red Natura 2000		<b>PUNTOS</b>	<b>CUMPLE</b>
		0,00	0.0%
Porcentaje de superficie determinada situada en zonas RAMSAR		0,00	0.0%
Porcentaje de superficie determinada en zonas vulnerables a la contaminación por nitratos		4,00	100.0%
Titulares de explotaciones que hayan adquirido el compromiso voluntario de establecimiento de una enmienda natural mediante un cultivo de crucifera para su enterrado en verde		0,00	N

**DETALLE CRITERIOS DE PRIORIZACIÓN**

<b>10.1.5 Sistemas sostenibles de cultivos agroindustriales</b>	<b>PUNTOS: 4,00</b>					
Porcentaje de superficie determinada en Red Natura 2000		<b>PUNTOS:</b>	<b>0,00</b>			
			<b>0.0%</b>			
		<b>SUP. PROPUESTA (ha)</b>	<b>SUP. CUMPLE (ha)</b>			
<u>REF.</u>	<u>REFERENCIA SIGPAC</u>	<u>CULTIVO</u>	<u>DESCRIPCIÓN CULTIVO</u>	<u>S/R</u>	<u>SUP. PROPUESTA (ha)</u>	<u>SUP. CUMPLE (ha)</u>
2076610	41-039-037-00131-001	81038	ALGODON-REINA	R	24,70	0,00
Porcentaje de superficie determinada situada en zonas RAMSAR		<b>PUNTOS:</b>	<b>0,00</b>			
			<b>0.0%</b>			
		<b>SUP. PROPUESTA (ha)</b>	<b>SUP. CUMPLE (ha)</b>			
<u>REF.</u>	<u>REFERENCIA SIGPAC</u>	<u>CULTIVO</u>	<u>DESCRIPCIÓN CULTIVO</u>	<u>S/R</u>	<u>SUP. PROPUESTA (ha)</u>	<u>SUP. CUMPLE (ha)</u>
2076610	41-039-037-00131-001	81038	ALGODON-REINA	R	24,70	0,00
Porcentaje de superficie determinada en zonas vulnerables a la contaminación por nitratos		<b>PUNTOS:</b>	<b>4,00</b>			
			<b>100.0%</b>			
		<b>SUP. PROPUESTA (ha)</b>	<b>SUP. CUMPLE (ha)</b>			
<u>REF.</u>	<u>REFERENCIA SIGPAC</u>	<u>CULTIVO</u>	<u>DESCRIPCIÓN CULTIVO</u>	<u>S/R</u>	<u>SUP. PROPUESTA (ha)</u>	<u>SUP. CUMPLE (ha)</u>
2076610	41-039-037-00131-001	81038	ALGODON-REINA	R	24,70	24,70
Titulares de explotaciones que hayan adquirido el compromiso voluntario de establecimiento de una enmienda natural mediante un cultivo de crucifera para su enterrado en verde		<b>PUNTOS:</b>	<b>0,00</b>			
			<b>N</b>			



<b><u>APELLIDOS Y NOMBRE / RAZÓN SOCIAL</u></b>	<b><u>NIF</u></b>	<b><u>EXPEDIENTE</u></b>	<b><u>SUP. PROPUESTA (ha)</u></b>
CAMPANO NARANJO ALBERTO	48981548N	8029086	7,43

<b><u>PROPUESTA</u></b>	<b><u>SOLICITA PRIMA VOL.</u></b>
ADMITIDO	NO

**IMPORTE POR ANUALIDAD**

<u>CAMPAÑA</u>	<u>IMPORTE MÁXIMO SUBVENCIONABLE</u>	<u>IMPORTE MEDIO DE TRANSFERENCIA (€/ha)</u>
2015	2.156,71 €	290,27 €
2016	2.156,71 €	290,27 €
2017	2.156,71 €	290,27 €
2018	2.156,71 €	290,27 €
2019	2.156,71 €	290,27 €

**RECINTOS PROPUESTOS**

<u>REF.</u>	<u>REFERENCIA SIGPAC</u>	<u>CULTIVO</u>	<u>DESCRIPCIÓN CULTIVO</u>	<u>S/R</u>	<u>SUP. DEC. ADMIN. (ha)</u>	<u>SUP. PROPUESTA (ha)</u>
2183173	41-095-029-00017-003	81000	ALGODON-SIN VARIEDAD	S	4,53	4,53
2183174	41-095-086-00132-003	81190	ALGODON-ALEXANDROS	R	2,90	2,90

**RESUMEN CRITERIOS DE PRIORIZACIÓN****10.1.5 Sistemas sostenibles de cultivos agroindustriales****PUNTOS: 1,39**

	<b><u>PUNTOS</u></b>	<b><u>CUMPLE</u></b>
Porcentaje de superficie determinada en Red Natura 2000	0,00	0.0%
Porcentaje de superficie determinada situada en zonas RAMSAR	0,00	0.0%
Porcentaje de superficie determinada en zonas vulnerables a la contaminación por nitratos	1,39	39.03%
Titulares de explotaciones que hayan adquirido el compromiso voluntario de establecimiento de una enmienda natural mediante un cultivo de crucifera para su enterrado en verde	0,00	N

**DETALLE CRITERIOS DE PRIORIZACIÓN****10.1.5 Sistemas sostenibles de cultivos agroindustriales****PUNTOS: 1,39**

<u>REF.</u>	<u>REFERENCIA SIGPAC</u>	<u>CULTIVO</u>	<u>DESCRIPCIÓN CULTIVO</u>	<u>S/R</u>	<b><u>SUP. PROPUESTA (ha)</u></b>	<b><u>SUP. CUMPLE (ha)</u></b>
2183173	41-095-029-00017-003	81000	ALGODON-SIN VARIEDAD	S	4,53	0,00
2183174	41-095-086-00132-003	81190	ALGODON-ALEXANDROS	R	2,90	0,00

**Porcentaje de superficie determinada en zonas vulnerables a la contaminación por nitratos****PUNTOS: 1,39 39.03%**

<u>REF.</u>	<u>REFERENCIA SIGPAC</u>	<u>CULTIVO</u>	<u>DESCRIPCIÓN CULTIVO</u>	<u>S/R</u>	<b><u>SUP. PROPUESTA (ha)</u></b>	<b><u>SUP. CUMPLE (ha)</u></b>
2183173	41-095-029-00017-003	81000	ALGODON-SIN VARIEDAD	S	4,53	0,00
2183174	41-095-086-00132-003	81190	ALGODON-ALEXANDROS	R	2,90	2,90

**Titulares de explotaciones que hayan adquirido el compromiso voluntario de establecimiento de una enmienda natural mediante un cultivo de crucifera para su enterrado en verde****PUNTOS: 0,00 N**



<b><u>APELLIDOS Y NOMBRE / RAZÓN SOCIAL</u></b>	<b><u>NIF</u></b>	<b><u>EXPEDIENTE</u></b>	<b><u>SUP. PROPUESTA (ha)</u></b>
CAMPANO NARANJO JOSE ANTONIO	48987752Y	8027344	13,86

<b><u>PROPUESTA</u></b>	<b><u>SOLICITA PRIMA VOL.</u></b>
ADMITIDO	NO

**IMPORTE POR ANUALIDAD**

<u>CAMPAÑA</u>	<u>IMPORTE MÁXIMO SUBVENCIONABLE</u>	<u>IMPORTE MEDIO DE TRANSFERENCIA (€/ha)</u>
2015	4.023,14 €	290,27 €
2016	4.023,14 €	290,27 €
2017	4.023,14 €	290,27 €
2018	4.023,14 €	290,27 €
2019	4.023,14 €	290,27 €

**RECINTOS PROPUESTOS**

<u>REF.</u>	<u>REFERENCIA SIGPAC</u>	<u>CULTIVO</u>	<u>DESCRIPCIÓN CULTIVO</u>	<u>S/R</u>	<u>SUP. DEC. ADMIN. (ha)</u>	<u>SUP. PROPUESTA (ha)</u>
1943343	41-095-029-00017-003	81263	ALGODON-DP419	S	4,50	4,50
1943344	41-095-086-00132-003	81263	ALGODON-DP419	R	9,36	9,36

**RESUMEN CRITERIOS DE PRIORIZACIÓN****10.1.5 Sistemas sostenibles de cultivos agroindustriales****PUNTOS: 3,68**

	<b><u>PUNTOS</u></b>	<b><u>CUMPLE</u></b>
Porcentaje de superficie determinada en Red Natura 2000	0,00	0.0%
Porcentaje de superficie determinada situada en zonas RAMSAR	0,00	0.0%
Porcentaje de superficie determinada en zonas vulnerables a la contaminación por nitratos	3,68	67.53%
Titulares de explotaciones que hayan adquirido el compromiso voluntario de establecimiento de una enmienda natural mediante un cultivo de crucifera para su enterrado en verde	0,00	N

**DETALLE CRITERIOS DE PRIORIZACIÓN****10.1.5 Sistemas sostenibles de cultivos agroindustriales****PUNTOS: 3,68**

Porcentaje de superficie determinada en Red Natura 2000	<b>PUNTOS:</b>	0,00	0.0%
	<b><u>SUP. PROPUESTA (ha)</u></b>	<b><u>SUP. CUMPLE (ha)</u></b>	
<b><u>REF.</u></b>	<b><u>REFERENCIA SIGPAC</u></b>	<b><u>CULTIVO</u></b>	<b><u>DESCRIPCIÓN CULTIVO</u></b>
1943343	41-095-029-00017-003	81263	ALGODON-DP419
1943344	41-095-086-00132-003	81263	ALGODON-DP419
	<b><u>S/R</u></b>	<b><u>SUP. PROPUESTA (ha)</u></b>	<b><u>SUP. CUMPLE (ha)</u></b>
	S	4,50	0,00
	R	9,36	0,00
Porcentaje de superficie determinada situada en zonas RAMSAR	<b>PUNTOS:</b>	0,00	0.0%
	<b><u>SUP. PROPUESTA (ha)</u></b>	<b><u>SUP. CUMPLE (ha)</u></b>	
<b><u>REF.</u></b>	<b><u>REFERENCIA SIGPAC</u></b>	<b><u>CULTIVO</u></b>	<b><u>DESCRIPCIÓN CULTIVO</u></b>
1943343	41-095-029-00017-003	81263	ALGODON-DP419
1943344	41-095-086-00132-003	81263	ALGODON-DP419
	<b><u>S/R</u></b>	<b><u>SUP. PROPUESTA (ha)</u></b>	<b><u>SUP. CUMPLE (ha)</u></b>
	S	4,50	0,00
	R	9,36	0,00
Porcentaje de superficie determinada en zonas vulnerables a la contaminación por nitratos	<b>PUNTOS:</b>	3,68	67.53%
	<b><u>SUP. PROPUESTA (ha)</u></b>	<b><u>SUP. CUMPLE (ha)</u></b>	
<b><u>REF.</u></b>	<b><u>REFERENCIA SIGPAC</u></b>	<b><u>CULTIVO</u></b>	<b><u>DESCRIPCIÓN CULTIVO</u></b>
1943343	41-095-029-00017-003	81263	ALGODON-DP419
1943344	41-095-086-00132-003	81263	ALGODON-DP419
	<b><u>S/R</u></b>	<b><u>SUP. PROPUESTA (ha)</u></b>	<b><u>SUP. CUMPLE (ha)</u></b>
	S	4,50	0,00
	R	9,36	9,36
Titulares de explotaciones que hayan adquirido el compromiso voluntario de establecimiento de una enmienda natural mediante un cultivo de crucifera para su enterrado en verde	<b>PUNTOS:</b>	0,00	N

<b><u>APELLIDOS Y NOMBRE / RAZÓN SOCIAL</u></b>	<b><u>NIF</u></b>	<b><u>EXPEDIENTE</u></b>	<b><u>SUP. PROPUESTA (ha)</u></b>
CAMPAÑA PEDROSA FRANCISCO	75353450E	8030933	10,00
<b><u>PROPUESTA</u></b>	<b><u>SOLICITA PRIMA VOL.</u></b>	<b><u>PROPUESTA PRIMA VOL.</u></b>	
INADMITIDO	SI	INADMITIDO	
<b><u>IMPORTE POR ANUALIDAD</u></b>			

<b><u>CAMPAÑA</u></b>	<b><u>IMPORTE MÁXIMO SUBVENCIONABLE</u></b>	<b><u>IMPORTE MEDIO DE TRANSFERENCIA (€/ha)</u></b>
2015	4.334,40 €	433,44 €
2016	4.334,40 €	433,44 €
2017	4.334,40 €	433,44 €
2018	4.334,40 €	433,44 €
2019	4.334,40 €	433,44 €

**RECINTOS PROPUESTOS**

<b><u>REF.</u></b>	<b><u>REFERENCIA SIGPAC</u></b>	<b><u>CULTIVO</u></b>	<b><u>DESCRIPCIÓN CULTIVO</u></b>	<b><u>S/R</u></b>	<b><u>SUP. DEC. ADMIN. (ha)</u></b>	<b><u>SUP. PROPUESTA (ha)</u></b>
2152103	41-024-103-00116-002	33854	GIRASOL-MOOGLELLI CL	R	1,57	1,57
2152107	41-024-103-00116-002	81312	ALGODON-HELENA	R	7,94	7,94
2152101	41-024-103-00118-003	33854	GIRASOL-MOOGLELLI CL	S	0,49	0,49

**RESUMEN CRITERIOS DE PRIORIZACIÓN****10.1.5 Sistemas sostenibles de cultivos agroindustriales**

PUNTOS: 1,00

	<b><u>PUNTOS</u></b>	<b><u>CUMPLE</u></b>
Porcentaje de superficie determinada en Red Natura 2000	0,00	0.0%
Porcentaje de superficie determinada situada en zonas RAMSAR	0,00	0.0%
Porcentaje de superficie determinada en zonas vulnerables a la contaminación por nitratos	0,00	0.0%
Titulares de explotaciones que hayan adquirido el compromiso voluntario de establecimiento de una enmienda natural mediante un cultivo de crucífera para su enterrado en verde	1,00	S



**DETALLE CRITERIOS DE PRIORIZACIÓN****10.1.5 Sistemas sostenibles de cultivos agroindustriales****PUNTOS: 1,00****Porcentaje de superficie determinada en Red Natura 2000****PUNTOS: 0,00 0.0%**

<u>REF.</u>	<u>REFERENCIA SIGPAC</u>	<u>CULTIVO</u>	<u>DESCRIPCIÓN CULTIVO</u>	<u>S/R</u>	<u>SUP.</u> <u>PROPUESTA</u> <u>(ha)</u>	<u>SUP.</u> <u>CUMPLE</u> <u>(ha)</u>
2152103	41-024-103-00116-002	33854	GIRASOL-MOOGLELLI CL	R	1,57	0,00
2152107	41-024-103-00116-002	81312	ALGODON-HELENA	R	7,94	0,00
2152101	41-024-103-00118-003	33854	GIRASOL-MOOGLELLI CL	S	0,49	0,00

**Porcentaje de superficie determinada situada en zonas RAMSAR****PUNTOS: 0,00 0.0%**

<u>REF.</u>	<u>REFERENCIA SIGPAC</u>	<u>CULTIVO</u>	<u>DESCRIPCIÓN CULTIVO</u>	<u>S/R</u>	<u>SUP.</u> <u>PROPUESTA</u> <u>(ha)</u>	<u>SUP.</u> <u>CUMPLE</u> <u>(ha)</u>
2152103	41-024-103-00116-002	33854	GIRASOL-MOOGLELLI CL	R	1,57	0,00
2152107	41-024-103-00116-002	81312	ALGODON-HELENA	R	7,94	0,00
2152101	41-024-103-00118-003	33854	GIRASOL-MOOGLELLI CL	S	0,49	0,00

**Porcentaje de superficie determinada en zonas vulnerables a la contaminación por nitratos****PUNTOS: 0,00 0.0%**

<u>REF.</u>	<u>REFERENCIA SIGPAC</u>	<u>CULTIVO</u>	<u>DESCRIPCIÓN CULTIVO</u>	<u>S/R</u>	<u>SUP.</u> <u>PROPUESTA</u> <u>(ha)</u>	<u>SUP.</u> <u>CUMPLE</u> <u>(ha)</u>
2152103	41-024-103-00116-002	33854	GIRASOL-MOOGLELLI CL	R	1,57	0,00
2152107	41-024-103-00116-002	81312	ALGODON-HELENA	R	7,94	0,00
2152101	41-024-103-00118-003	33854	GIRASOL-MOOGLELLI CL	S	0,49	0,00

**Titulares de explotaciones que hayan adquirido el compromiso voluntario de establecimiento de una enmienda natural mediante un cultivo de crucífera para su enterrado en verde****PUNTOS: 1,00 S**

<b><u>APELLIDOS Y NOMBRE / RAZÓN SOCIAL</u></b>	<b><u>NIF</u></b>	<b><u>EXPEDIENTE</u></b>	<b><u>SUP. PROPUESTA (ha)</u></b>
CAMPILLOS QUINTANA FRANCISCA	75645265J	8005506	16,92

<b><u>PROPUESTA</u></b>	<b><u>SOLICITA PRIMA VOL.</u></b>
ADMITIDO	NO

**IMPORTE POR ANUALIDAD**

<u>CAMPAÑA</u>	<u>IMPORTE MÁXIMO SUBVENCIONABLE</u>	<u>IMPORTE MEDIO DE TRANSFERENCIA (€/ha)</u>
2015	4.911,37 €	290,27 €
2016	4.911,37 €	290,27 €
2017	4.911,37 €	290,27 €
2018	4.911,37 €	290,27 €
2019	4.911,37 €	290,27 €

**RECINTOS PROPUESTOS**

<u>REF.</u>	<u>REFERENCIA SIGPAC</u>	<u>CULTIVO</u>	<u>DESCRIPCIÓN CULTIVO</u>	<u>S/R</u>	<u>SUP. DEC. ADMIN. (ha)</u>	<u>SUP. PROPUESTA (ha)</u>
1923314	41-069-015-00057-001	3747	TRIGO DURO-TARANTO	R	1,35	1,35
1923315	41-069-015-00058-001	3747	TRIGO DURO-TARANTO	R	6,45	6,45
1923318	41-069-016-00002-002	81374	ALGODON-ST405	R	7,51	7,51
1923316	41-095-065-00007-001	3747	TRIGO DURO-TARANTO	R	1,61	1,61

**RESUMEN CRITERIOS DE PRIORIZACIÓN****10.1.5 Sistemas sostenibles de cultivos agroindustriales****PUNTOS: 4,00**

	<b><u>PUNTOS</u></b>	<b><u>CUMPLE</u></b>
Porcentaje de superficie determinada en Red Natura 2000	0,00	0.0%
Porcentaje de superficie determinada situada en zonas RAMSAR	0,00	0.0%
Porcentaje de superficie determinada en zonas vulnerables a la contaminación por nitratos	4,00	100.0%
Titulares de explotaciones que hayan adquirido el compromiso voluntario de establecimiento de una enmienda natural mediante un cultivo de crucífera para su enterrado en verde	0,00	N



**DETALLE CRITERIOS DE PRIORIZACIÓN****10.1.5 Sistemas sostenibles de cultivos agroindustriales****PUNTOS: 4,00****Porcentaje de superficie determinada en Red Natura 2000****PUNTOS: 0,00 0.0%**

<u>REF.</u>	<u>REFERENCIA SIGPAC</u>	<u>CULTIVO</u>	<u>DESCRIPCIÓN CULTIVO</u>	<u>S/R</u>	<u>SUP.</u> <u>PROPUESTA</u> <u>(ha)</u>	<u>SUP.</u> <u>CUMPLE</u> <u>(ha)</u>
1923314	41-069-015-00057-001	3747	TRIGO DURO-TARANTO	R	1,35	0,00
1923315	41-069-015-00058-001	3747	TRIGO DURO-TARANTO	R	6,45	0,00
1923318	41-069-016-00002-002	81374	ALGODON-ST405	R	7,51	0,00
1923316	41-095-065-00007-001	3747	TRIGO DURO-TARANTO	R	1,61	0,00

**Porcentaje de superficie determinada situada en zonas RAMSAR****PUNTOS: 0,00 0.0%**

<u>REF.</u>	<u>REFERENCIA SIGPAC</u>	<u>CULTIVO</u>	<u>DESCRIPCIÓN CULTIVO</u>	<u>S/R</u>	<u>SUP.</u> <u>PROPUESTA</u> <u>(ha)</u>	<u>SUP.</u> <u>CUMPLE</u> <u>(ha)</u>
1923314	41-069-015-00057-001	3747	TRIGO DURO-TARANTO	R	1,35	0,00
1923315	41-069-015-00058-001	3747	TRIGO DURO-TARANTO	R	6,45	0,00
1923318	41-069-016-00002-002	81374	ALGODON-ST405	R	7,51	0,00
1923316	41-095-065-00007-001	3747	TRIGO DURO-TARANTO	R	1,61	0,00

**Porcentaje de superficie determinada en zonas vulnerables a la contaminación por nitratos****PUNTOS: 4,00 100.0%**

<u>REF.</u>	<u>REFERENCIA SIGPAC</u>	<u>CULTIVO</u>	<u>DESCRIPCIÓN CULTIVO</u>	<u>S/R</u>	<u>SUP.</u> <u>PROPUESTA</u> <u>(ha)</u>	<u>SUP.</u> <u>CUMPLE</u> <u>(ha)</u>
1923314	41-069-015-00057-001	3747	TRIGO DURO-TARANTO	R	1,35	1,35
1923315	41-069-015-00058-001	3747	TRIGO DURO-TARANTO	R	6,45	6,45
1923318	41-069-016-00002-002	81374	ALGODON-ST405	R	7,51	7,51
1923316	41-095-065-00007-001	3747	TRIGO DURO-TARANTO	R	1,61	1,61

**Titulares de explotaciones que hayan adquirido el compromiso voluntario de establecimiento de una enmienda natural mediante un cultivo de crucífera para su enterrado en verde****PUNTOS: 0,00 N**

<b><u>APELLIDOS Y NOMBRE / RAZÓN SOCIAL</u></b>	<b><u>NIF</u></b>	<b><u>EXPEDIENTE</u></b>	<b><u>SUP. PROPUESTA (ha)</u></b>
CAMPO BEREGINAL CAMILO	75321107V	8027239	5,82

<b><u>PROPUESTA</u></b>	<b><u>SOLICITA PRIMA VOL.</u></b>
ADMITIDO	NO

**IMPORTE POR ANUALIDAD**

<u>CAMPAÑA</u>	<u>IMPORTE MÁXIMO SUBVENCIONABLE</u>	<u>IMPORTE MEDIO DE TRANSFERENCIA (€/ha)</u>
2015	1.689,37 €	290,27 €
2016	1.689,37 €	290,27 €
2017	1.689,37 €	290,27 €
2018	1.689,37 €	290,27 €
2019	1.689,37 €	290,27 €

**RECINTOS PROPUESTOS**

<u>REF.</u>	<u>REFERENCIA SIGPAC</u>	<u>CULTIVO</u>	<u>DESCRIPCIÓN CULTIVO</u>	<u>S/R</u>	<u>SUP. DEC. ADMIN. (ha)</u>	<u>SUP. PROPUESTA (ha)</u>
1871656	41-020-004-00094-001	81216	ALGODON-CARISMA	R	2,91	2,91
1871657	41-020-004-00095-001	81216	ALGODON-CARISMA	R	2,91	2,91

**RESUMEN CRITERIOS DE PRIORIZACIÓN****10.1.5 Sistemas sostenibles de cultivos agroindustriales** PUNTOS: 4,00

	<u>PUNTOS</u>	<u>CUMPLE</u>
Porcentaje de superficie determinada en Red Natura 2000	0,00	0.0%
Porcentaje de superficie determinada situada en zonas RAMSAR	0,00	0.0%
Porcentaje de superficie determinada en zonas vulnerables a la contaminación por nitratos	4,00	100.0%
Titulares de explotaciones que hayan adquirido el compromiso voluntario de establecimiento de una enmienda natural mediante un cultivo de crucífera para su enterrado en verde	0,00	N

**DETALLE CRITERIOS DE PRIORIZACIÓN****10.1.5 Sistemas sostenibles de cultivos agroindustriales** PUNTOS: 4,00

<u>REF.</u>	<u>REFERENCIA SIGPAC</u>	<u>CULTIVO</u>	<u>DESCRIPCIÓN CULTIVO</u>	<u>S/R</u>	<u>SUP. PROPUESTA (ha)</u>	<u>SUP. CUMPLE (ha)</u>
1871656	41-020-004-00094-001	81216	ALGODON-CARISMA	R	2,91	0,00
1871657	41-020-004-00095-001	81216	ALGODON-CARISMA	R	2,91	0,00

	<u>PUNTOS</u>	<u>SUP. PROPUESTA (ha)</u>	<u>SUP. CUMPLE (ha)</u>
Porcentaje de superficie determinada en Red Natura 2000	0,00	0,00	0.0%
Porcentaje de superficie determinada situada en zonas RAMSAR	0,00	2,91	0,00
Porcentaje de superficie determinada en zonas vulnerables a la contaminación por nitratos	4,00	2,91	2,91
Titulares de explotaciones que hayan adquirido el compromiso voluntario de establecimiento de una enmienda natural mediante un cultivo de crucífera para su enterrado en verde	0,00		N

<u>APELLIDOS Y NOMBRE / RAZÓN SOCIAL</u>	<u>NIF</u>	<u>EXPEDIENTE</u>	<u>SUP. PROPUESTA (ha)</u>
CAMPOASTIGI, S.C.A	F90054511	8026662	10,00
<u>PROPUESTA ADMITIDO</u>	<u>SOLICITA PRIMA VOL. SI</u>	<u>PROPUESTA PRIMA VOL. ADMITIDO</u>	

**IMPORTE POR ANUALIDAD**

<u>CAMPAÑA</u>	<u>IMPORTE MÁXIMO SUBVENCIONABLE</u>	<u>IMPORTE MEDIO DE TRANSFERENCIA (€/ha)</u>
2015	4.334,40 €	433,44 €
2016	4.334,40 €	433,44 €
2017	4.334,40 €	433,44 €
2018	4.334,40 €	433,44 €
2019	4.334,40 €	433,44 €

**RECINTOS PROPUESTOS**

<u>REF.</u>	<u>REFERENCIA SIGPAC</u>	<u>CULTIVO</u>	<u>DESCRIPCIÓN CULTIVO</u>	<u>S/R</u>	<u>SUP. DEC. ADMIN. (ha)</u>	<u>SUP. PROPUESTA (ha)</u>
1845843	41-039-070-00014-007	1000	TRIGO BLANDO-SIN VARIEDAD	R	4,49	4,49
1845846	41-039-070-00014-007	81263	ALGODON-DP419	R	5,42	5,42
1845845	41-039-070-00014-007	81263	ALGODON-DP419	R	0,09	0,09

**RESUMEN CRITERIOS DE PRIORIZACIÓN****10.1.5 Sistemas sostenibles de cultivos agroindustriales**

PUNTOS: 5,00

	<u>PUNTOS</u>	<u>CUMPLE</u>
Porcentaje de superficie determinada en Red Natura 2000	0,00	0.0%
Porcentaje de superficie determinada situada en zonas RAMSAR	0,00	0.0%
Porcentaje de superficie determinada en zonas vulnerables a la contaminación por nitratos	4,00	100.0%
Titulares de explotaciones que hayan adquirido el compromiso voluntario de establecimiento de una enmienda natural mediante un cultivo de crucífera para su enterrado en verde	1,00	S



**DETALLE CRITERIOS DE PRIORIZACIÓN****10.1.5 Sistemas sostenibles de cultivos agroindustriales****PUNTOS: 5,00****Porcentaje de superficie determinada en Red Natura 2000****PUNTOS: 0,00 0.0%**

<u>REF.</u>	<u>REFERENCIA SIGPAC</u>	<u>CULTIVO</u>	<u>DESCRIPCIÓN CULTIVO</u>	<u>S/R</u>	<u>SUP.</u> <u>PROPUESTA</u> <u>(ha)</u>	<u>SUP.</u> <u>CÚMPLE</u> <u>(ha)</u>
1845843	41-039-070-00014-007	1000	TRIGO BLANDO-SIN VARIEDAD	R	4,49	0,00
1845846	41-039-070-00014-007	81263	ALGODON-DP419	R	5,42	0,00
1845845	41-039-070-00014-007	81263	ALGODON-DP419	R	0,09	0,00

**Porcentaje de superficie determinada situada en zonas RAMSAR****PUNTOS: 0,00 0.0%**

<u>REF.</u>	<u>REFERENCIA SIGPAC</u>	<u>CULTIVO</u>	<u>DESCRIPCIÓN CULTIVO</u>	<u>S/R</u>	<u>SUP.</u> <u>PROPUESTA</u> <u>(ha)</u>	<u>SUP.</u> <u>CÚMPLE</u> <u>(ha)</u>
1845843	41-039-070-00014-007	1000	TRIGO BLANDO-SIN VARIEDAD	R	4,49	0,00
1845846	41-039-070-00014-007	81263	ALGODON-DP419	R	5,42	0,00
1845845	41-039-070-00014-007	81263	ALGODON-DP419	R	0,09	0,00

**Porcentaje de superficie determinada en zonas vulnerables a la contaminación por nitratos****PUNTOS: 4,00 100.0%**

<u>REF.</u>	<u>REFERENCIA SIGPAC</u>	<u>CULTIVO</u>	<u>DESCRIPCIÓN CULTIVO</u>	<u>S/R</u>	<u>SUP.</u> <u>PROPUESTA</u> <u>(ha)</u>	<u>SUP.</u> <u>CÚMPLE</u> <u>(ha)</u>
1845843	41-039-070-00014-007	1000	TRIGO BLANDO-SIN VARIEDAD	R	4,49	4,49
1845845	41-039-070-00014-007	81263	ALGODON-DP419	R	0,09	0,09
1845846	41-039-070-00014-007	81263	ALGODON-DP419	R	5,42	5,42

**Titulares de explotaciones que hayan adquirido el compromiso voluntario de establecimiento de una enmienda natural mediante un cultivo de crucífera para su enterrado en verde****PUNTOS: 1,00 S**



<u>APELLIDOS Y NOMBRE / RAZÓN SOCIAL</u>	<u>NIF</u>	<u>EXPEDIENTE</u>	<u>SUP. PROPUESTA (ha)</u>
CAMPOS BAREA MARIA	28283447W	8025008	9,90
<u>PROPUESTA ADMITIDO</u>	<u>SOLICITA PRIMA VOL. SI</u>	<u>PROPUESTA PRIMA VOL. ADMITIDO</u>	

**IMPORTE POR ANUALIDAD**

<u>CAMPAÑA</u>	<u>IMPORTE MÁXIMO SUBVENCIONABLE</u>	<u>IMPORTE MEDIO DE TRANSFERENCIA (€/ha)</u>
2015	4.291,05 €	433,44 €
2016	4.291,05 €	433,44 €
2017	4.291,05 €	433,44 €
2018	4.291,05 €	433,44 €
2019	4.291,05 €	433,44 €

**RECINTOS PROPUESTOS**

<u>REF.</u>	<u>REFERENCIA SIGPAC</u>	<u>CULTIVO</u>	<u>DESCRIPCIÓN CULTIVO</u>	<u>S/R</u>	<u>SUP. DEC. ADMIN. (ha)</u>	<u>SUP. PROPUESTA (ha)</u>
1726515	41-069-012-00220-001	81377	ALGODON-ELSA	R	9,90	9,90

**RESUMEN CRITERIOS DE PRIORIZACIÓN**

<b>10.1.5 Sistemas sostenibles de cultivos agroindustriales</b>	<b>PUNTOS: 5,00</b>	<b>PUNTOS</b>	<b>CUMPLE</b>
Porcentaje de superficie determinada en Red Natura 2000		0,00	0.0%
Porcentaje de superficie determinada situada en zonas RAMSAR		0,00	0.0%
Porcentaje de superficie determinada en zonas vulnerables a la contaminación por nitratos		4,00	100.0%
Titulares de explotaciones que hayan adquirido el compromiso voluntario de establecimiento de una enmienda natural mediante un cultivo de crucifera para su enterrado en verde		1,00	S

**DETALLE CRITERIOS DE PRIORIZACIÓN**

<b>10.1.5 Sistemas sostenibles de cultivos agroindustriales</b>	<b>PUNTOS: 5,00</b>	<b>PUNTOS</b>	<b>CUMPLE</b>
Porcentaje de superficie determinada en Red Natura 2000		PUNTOS: 0,00	0.0%
		<u>SUP. PROPUESTA (ha)</u>	<u>SUP. CUMPLE (ha)</u>
REF. REFERENCIA SIGPAC CULTIVO DESCRIPCIÓN CULTIVO S/R		9,90	0,00
1726515 41-069-012-00220-001 81377 ALGODON-ELSA R			
Porcentaje de superficie determinada situada en zonas RAMSAR		PUNTOS: 0,00	0.0%
		<u>SUP. PROPUESTA (ha)</u>	<u>SUP. CUMPLE (ha)</u>
REF. REFERENCIA SIGPAC CULTIVO DESCRIPCIÓN CULTIVO S/R		9,90	0,00
1726515 41-069-012-00220-001 81377 ALGODON-ELSA R			
Porcentaje de superficie determinada en zonas vulnerables a la contaminación por nitratos		PUNTOS: 4,00	100.0%
		<u>SUP. PROPUESTA (ha)</u>	<u>SUP. CUMPLE (ha)</u>
REF. REFERENCIA SIGPAC CULTIVO DESCRIPCIÓN CULTIVO S/R		9,90	9,90
1726515 41-069-012-00220-001 81377 ALGODON-ELSA R			
Titulares de explotaciones que hayan adquirido el compromiso voluntario de establecimiento de una enmienda natural mediante un cultivo de crucifera para su enterrado en verde		PUNTOS: 1,00	S



<u>APELLIDOS Y NOMBRE / RAZÓN SOCIAL</u>	<u>NIF</u>	<u>EXPEDIENTE</u>	<u>SUP. PROPUESTA (ha)</u>
CAMPOS BUENDIA JAVIER	77590381L	8028706	9,96
<u>PROPUESTA ADMITIDO</u>	<u>SOLICITA PRIMA VOL. SI</u>	<u>PROPUESTA PRIMA VOL. ADMITIDO</u>	

**IMPORTE POR ANUALIDAD**

<u>CAMPAÑA</u>	<u>IMPORTE MÁXIMO SUBVENCIONABLE</u>	<u>IMPORTE MEDIO DE TRANSFERENCIA (€/ha)</u>
2015	4.317,06 €	433,44 €
2016	4.317,06 €	433,44 €
2017	4.317,06 €	433,44 €
2018	4.317,06 €	433,44 €
2019	4.317,06 €	433,44 €

**RECINTOS PROPUESTOS**

<u>REF.</u>	<u>REFERENCIA SIGPAC</u>	<u>CULTIVO</u>	<u>DESCRIPCIÓN CULTIVO</u>	<u>S/R</u>	<u>SUP. DEC. ADMIN. (ha)</u>	<u>SUP. PROPUESTA (ha)</u>
1969135	41-034-003-00065-002	81320	ALGODON-DP396	R	9,96	9,96

**RESUMEN CRITERIOS DE PRIORIZACIÓN**

<b>10.1.5 Sistemas sostenibles de cultivos agroindustriales</b>	<b>PUNTOS: 5,00</b>	<b>PUNTOS</b>	<b>CUMPLE</b>
Porcentaje de superficie determinada en Red Natura 2000		0,00	0.0%
Porcentaje de superficie determinada situada en zonas RAMSAR		0,00	0.0%
Porcentaje de superficie determinada en zonas vulnerables a la contaminación por nitratos		4,00	100.0%
Titulares de explotaciones que hayan adquirido el compromiso voluntario de establecimiento de una enmienda natural mediante un cultivo de crucífera para su enterrado en verde		1,00	S

**DETALLE CRITERIOS DE PRIORIZACIÓN**

<b>10.1.5 Sistemas sostenibles de cultivos agroindustriales</b>	<b>PUNTOS: 5,00</b>	<b>PUNTOS</b>	<b>CUMPLE</b>
Porcentaje de superficie determinada en Red Natura 2000		PUNTOS: 0,00	0.0%
		<u>SUP. PROPUESTA (ha)</u>	<u>SUP. CUMPLE (ha)</u>
REF. REFERENCIA SIGPAC CULTIVO DESCRIPCIÓN CULTIVO S/R		9,96	0,00
1969135 41-034-003-00065-002 81320 ALGODON-DP396 R			
Porcentaje de superficie determinada situada en zonas RAMSAR		PUNTOS: 0,00	0.0%
		<u>SUP. PROPUESTA (ha)</u>	<u>SUP. CUMPLE (ha)</u>
REF. REFERENCIA SIGPAC CULTIVO DESCRIPCIÓN CULTIVO S/R		9,96	0,00
1969135 41-034-003-00065-002 81320 ALGODON-DP396 R			
Porcentaje de superficie determinada en zonas vulnerables a la contaminación por nitratos		PUNTOS: 4,00	100.0%
		<u>SUP. PROPUESTA (ha)</u>	<u>SUP. CUMPLE (ha)</u>
REF. REFERENCIA SIGPAC CULTIVO DESCRIPCIÓN CULTIVO S/R		9,96	9,96
1969135 41-034-003-00065-002 81320 ALGODON-DP396 R			
Titulares de explotaciones que hayan adquirido el compromiso voluntario de establecimiento de una enmienda natural mediante un cultivo de crucífera para su enterrado en verde		PUNTOS: 1,00	S



<b><u>APELLIDOS Y NOMBRE / RAZÓN SOCIAL</u></b>	<b><u>NIF</u></b>	<b><u>EXPEDIENTE</u></b>	<b><u>SUP. PROPUESTA (ha)</u></b>
CAMPOS CAMPOS JUSTA MARIA	28356789C	8021642	32,00

<b><u>PROPUESTA</u></b>	<b><u>SOLICITA PRIMA VOL.</u></b>
ADMITIDO	NO

**IMPORTE POR ANUALIDAD**

<u>CAMPAÑA</u>	<u>IMPORTE MÁXIMO SUBVENCIONABLE</u>	<u>IMPORTE MEDIO DE TRANSFERENCIA (€/ha)</u>
2015	9.288,64 €	290,27 €
2016	9.288,64 €	290,27 €
2017	9.288,64 €	290,27 €
2018	9.288,64 €	290,27 €
2019	9.288,64 €	290,27 €

**RECINTOS PROPUESTOS**

<u>REF.</u>	<u>REFERENCIA SIGPAC</u>	<u>CULTIVO</u>	<u>DESCRIPCIÓN CULTIVO</u>	<u>S/R</u>	<u>SUP. DEC. ADMIN. (ha)</u>	<u>SUP. PROPUESTA (ha)</u>
3113189	41-012-018-00040-002	3320	TRIGO DURO-AMILCAR	R	5,04	5,04
3113198	41-012-018-00040-002	81320	ALGODON-DP396	R	6,25	6,25
3113199	41-012-018-00040-002	82117	REMOLACHA-SANLUCAR	R	2,00	2,00
3113200	41-012-018-00040-002	82202	REMOLACHA-BISON	R	10,92	10,92
3113197	41-012-018-00040-003	81320	ALGODON-DP396	R	1,48	1,48
3113191	41-012-018-00040-007	3320	TRIGO DURO-AMILCAR	R	6,31	6,31

**RESUMEN CRITERIOS DE PRIORIZACIÓN****10.1.5 Sistemas sostenibles de cultivos agroindustriales****PUNTOS: 4,00**

	<b><u>PUNTOS</u></b>	<b><u>CUMPLE</u></b>
Porcentaje de superficie determinada en Red Natura 2000	0,00	0.0%
Porcentaje de superficie determinada situada en zonas RAMSAR	0,00	0.0%
Porcentaje de superficie determinada en zonas vulnerables a la contaminación por nitratos	4,00	100.0%
Titulares de explotaciones que hayan adquirido el compromiso voluntario de establecimiento de una enmienda natural mediante un cultivo de crucífera para su enterrado en verde	0,00	N



**DETALLE CRITERIOS DE PRIORIZACIÓN****10.1.5 Sistemas sostenibles de cultivos agroindustriales****PUNTOS: 4,00****Porcentaje de superficie determinada en Red Natura 2000****PUNTOS: 0,00 0.0%**

<u>REF.</u>	<u>REFERENCIA SIGPAC</u>	<u>CULTIVO</u>	<u>DESCRIPCIÓN CULTIVO</u>	<u>S/R</u>	<u>SUP.</u>	<u>SUP.</u>
					<u>PROPUESTA</u>	<u>CUMPLE</u>
					(ha)	(ha)
3113189	41-012-018-00040-002	3320	TRIGO DURO-AMILCAR	R	5,04	0,00
3113198	41-012-018-00040-002	81320	ALGODON-DP396	R	6,25	0,00
3113199	41-012-018-00040-002	82117	REMOLACHA-SANLUCAR	R	2,00	0,00
3113200	41-012-018-00040-002	82202	REMOLACHA-BISON	R	10,92	0,00
3113197	41-012-018-00040-003	81320	ALGODON-DP396	R	1,48	0,00
3113191	41-012-018-00040-007	3320	TRIGO DURO-AMILCAR	R	6,31	0,00

**Porcentaje de superficie determinada situada en zonas RAMSAR****PUNTOS: 0,00 0.0%**

<u>REF.</u>	<u>REFERENCIA SIGPAC</u>	<u>CULTIVO</u>	<u>DESCRIPCIÓN CULTIVO</u>	<u>S/R</u>	<u>SUP.</u>	<u>SUP.</u>
					<u>PROPUESTA</u>	<u>CUMPLE</u>
					(ha)	(ha)
3113189	41-012-018-00040-002	3320	TRIGO DURO-AMILCAR	R	5,04	0,00
3113198	41-012-018-00040-002	81320	ALGODON-DP396	R	6,25	0,00
3113199	41-012-018-00040-002	82117	REMOLACHA-SANLUCAR	R	2,00	0,00
3113200	41-012-018-00040-002	82202	REMOLACHA-BISON	R	10,92	0,00
3113197	41-012-018-00040-003	81320	ALGODON-DP396	R	1,48	0,00
3113191	41-012-018-00040-007	3320	TRIGO DURO-AMILCAR	R	6,31	0,00

**Porcentaje de superficie determinada en zonas vulnerables a la contaminación por nitratos****PUNTOS: 4,00 100.0%**

<u>REF.</u>	<u>REFERENCIA SIGPAC</u>	<u>CULTIVO</u>	<u>DESCRIPCIÓN CULTIVO</u>	<u>S/R</u>	<u>SUP.</u>	<u>SUP.</u>
					<u>PROPUESTA</u>	<u>CUMPLE</u>
					(ha)	(ha)
3113189	41-012-018-00040-002	3320	TRIGO DURO-AMILCAR	R	5,04	5,04
3113198	41-012-018-00040-002	81320	ALGODON-DP396	R	6,25	6,25
3113199	41-012-018-00040-002	82117	REMOLACHA-SANLUCAR	R	2,00	2,00
3113200	41-012-018-00040-002	82202	REMOLACHA-BISON	R	10,92	10,92
3113197	41-012-018-00040-003	81320	ALGODON-DP396	R	1,48	1,48
3113191	41-012-018-00040-007	3320	TRIGO DURO-AMILCAR	R	6,31	6,31

**Titulares de explotaciones que hayan adquirido el compromiso voluntario de establecimiento de una enmienda natural mediante un cultivo de crucifera para su enterrado en verde****PUNTOS: 0,00 N**

<b><u>APELLIDOS Y NOMBRE / RAZÓN SOCIAL</u></b>	<b><u>NIF</u></b>	<b><u>EXPEDIENTE</u></b>	<b><u>SUP. PROPUESTA (ha)</u></b>
CAMPOS CARBONELL JUAN JOSE	44600917F	8030014	4,44

<b><u>PROPUESTA</u></b>	<b><u>SOLICITA PRIMA VOL.</u></b>	<b><u>PROPUESTA PRIMA VOL.</u></b>
INADMITIDO	SI	INADMITIDO

**IMPORTE POR ANUALIDAD**

<b><u>CAMPAÑA</u></b>	<b><u>IMPORTE MÁXIMO SUBVENCIONABLE</u></b>	<b><u>IMPORTE MEDIO DE TRANSFERENCIA (€/ha)</u></b>
2015	1.288,80 €	290,27 €
2016	1.288,80 €	290,27 €
2017	1.288,80 €	290,27 €
2018	1.288,80 €	290,27 €
2019	1.288,80 €	290,27 €

**RECINTOS PROPUESTOS**

<b><u>REF.</u></b>	<b><u>REFERENCIA SIGPAC</u></b>	<b><u>CULTIVO</u></b>	<b><u>DESCRIPCIÓN CULTIVO</u></b>	<b><u>S/R</u></b>	<b><u>SUP. DEC. ADMIN. (ha)</u></b>	<b><u>SUP. PROPUESTA (ha)</u></b>
2083653	41-012-019-00088-002	198100	TOMATE PARA TRANSFORMACION-HORTALIZAS AIRE LIBRE	R	2,24	2,24
2083652	41-012-019-00089-002	198100	TOMATE PARA TRANSFORMACION-HORTALIZAS AIRE LIBRE	R	2,20	2,20

**INCIDENCIAS****INCIDENCIA DESCRIPCIÓN**

80102 Titular no inscrito en ninguna Agrupación de Producción Integrada del cultivo solicitado.

**RESUMEN CRITERIOS DE PRIORIZACIÓN****10.1.5 Sistemas sostenibles de cultivos agroindustriales****PUNTOS: 12,00**

	<b><u>PUNTOS</u></b>	<b><u>CUMPLE</u></b>
Porcentaje de superficie determinada en Red Natura 2000	4,00	100.0%
Porcentaje de superficie determinada situada en zonas RAMSAR	4,00	100.0%
Porcentaje de superficie determinada en zonas vulnerables a la contaminación por nitratos	4,00	100.0%
Titulares de explotaciones que hayan adquirido el compromiso voluntario de establecimiento de una enmienda natural mediante un cultivo de crucífera para su enterrado en verde	0,00	N



**DETALLE CRITERIOS DE PRIORIZACIÓN****10.1.5 Sistemas sostenibles de cultivos agroindustriales****PUNTOS: 12,00****Porcentaje de superficie determinada en Red Natura 2000****PUNTOS: 4,00 100.0%**

<u>REF.</u>	<u>REFERENCIA SIGPAC</u>	<u>CULTIVO</u>	<u>DESCRIPCIÓN CULTIVO</u>	<u>S/R</u>	<u>SUP.</u> <u>PROPUESTA</u> <u>(ha)</u>	<u>SUP.</u> <u>CUMPLE</u> <u>(ha)</u>
2083653	41-012-019-00088-002	198100	TOMATE PARA TRANSFORMACION-HORTALIZAS AIRE LIBRE	R	2,24	2,24
2083652	41-012-019-00089-002	198100	TOMATE PARA TRANSFORMACION-HORTALIZAS AIRE LIBRE	R	2,20	2,20

**Porcentaje de superficie determinada situada en zonas RAMSAR****PUNTOS: 4,00 100.0%**

<u>REF.</u>	<u>REFERENCIA SIGPAC</u>	<u>CULTIVO</u>	<u>DESCRIPCIÓN CULTIVO</u>	<u>S/R</u>	<u>SUP.</u> <u>PROPUESTA</u> <u>(ha)</u>	<u>SUP.</u> <u>CUMPLE</u> <u>(ha)</u>
2083653	41-012-019-00088-002	198100	TOMATE PARA TRANSFORMACION-HORTALIZAS AIRE LIBRE	R	2,24	2,24
2083652	41-012-019-00089-002	198100	TOMATE PARA TRANSFORMACION-HORTALIZAS AIRE LIBRE	R	2,20	2,20

**Porcentaje de superficie determinada en zonas vulnerables a la contaminación por nitratos****PUNTOS: 4,00 100.0%**

<u>REF.</u>	<u>REFERENCIA SIGPAC</u>	<u>CULTIVO</u>	<u>DESCRIPCIÓN CULTIVO</u>	<u>S/R</u>	<u>SUP.</u> <u>PROPUESTA</u> <u>(ha)</u>	<u>SUP.</u> <u>CUMPLE</u> <u>(ha)</u>
2083653	41-012-019-00088-002	198100	TOMATE PARA TRANSFORMACION-HORTALIZAS AIRE LIBRE	R	2,24	2,24
2083652	41-012-019-00089-002	198100	TOMATE PARA TRANSFORMACION-HORTALIZAS AIRE LIBRE	R	2,20	2,20

**Titulares de explotaciones que hayan adquirido el compromiso voluntario de establecimiento de una enmienda natural mediante un cultivo de crucífera para su enterrado en verde****PUNTOS: 0,00 N**

<b><u>APELLIDOS Y NOMBRE / RAZÓN SOCIAL</u></b>	<b><u>NIF</u></b>	<b><u>EXPEDIENTE</u></b>	<b><u>SUP. PROPUESTA (ha)</u></b>
CAMPOS DURÁN MANUEL	28263633Z	8025264	6,55
<b><u>PROPUESTA</u></b>	<b><u>SOLICITA PRIMA VOL.</u></b>	<b><u>PROPUESTA PRIMA VOL.</u></b>	
<b>ADMITIDO</b>	<b>SI</b>	<b>ADMITIDO</b>	
<b><u>IMPORTE POR ANUALIDAD</u></b>			

<b><u>CAMPAÑA</u></b>	<b><u>IMPORTE MÁXIMO SUBVENCIONABLE</u></b>	<b><u>IMPORTE MEDIO DE TRANSFERENCIA (€/ha)</u></b>
2015	2.839,03 €	433,44 €
2016	2.839,03 €	433,44 €
2017	2.839,03 €	433,44 €
2018	2.839,03 €	433,44 €
2019	2.839,03 €	433,44 €

**RECINTOS PROPUESTOS**

<b><u>REF.</u></b>	<b><u>REFERENCIA SIGPAC</u></b>	<b><u>CULTIVO</u></b>	<b><u>DESCRIPCIÓN CULTIVO</u></b>	<b><u>S/R</u></b>	<b><u>SUP. DEC. ADMIN. (ha)</u></b>	<b><u>SUP. PROPUESTA (ha)</u></b>
1743336	41-069-015-00126-001	81268	ALGODON-JUNCAL	R	1,35	1,35
1743339	41-069-015-00127-001	81268	ALGODON-JUNCAL	R	1,30	1,30
1743337	41-069-015-00133-001	81268	ALGODON-JUNCAL	R	1,69	1,69
1743338	41-069-015-00134-001	81268	ALGODON-JUNCAL	R	1,21	1,21
1743340	41-069-016-00066-001	81268	ALGODON-JUNCAL	R	1,00	1,00

**RESUMEN CRITERIOS DE PRIORIZACIÓN****10.1.5 Sistemas sostenibles de cultivos agroindustriales****PUNTOS: 5,00**

	<b><u>PUNTOS</u></b>	<b><u>CUMPLE</u></b>
<b>Porcentaje de superficie determinada en Red Natura 2000</b>	0,00	0.0%
<b>Porcentaje de superficie determinada situada en zonas RAMSAR</b>	0,00	0.0%
<b>Porcentaje de superficie determinada en zonas vulnerables a la contaminación por nitratos</b>	4,00	100.0%
<b>Titulares de explotaciones que hayan adquirido el compromiso voluntario de establecimiento de una enmienda natural mediante un cultivo de crucifera para su enterrado en verde</b>	1,00	S



**DETALLE CRITERIOS DE PRIORIZACIÓN****10.1.5 Sistemas sostenibles de cultivos agroindustriales****PUNTOS: 5,00****Porcentaje de superficie determinada en Red Natura 2000****PUNTOS: 0,00 0.0%**

<u>REF.</u>	<u>REFERENCIA SIGPAC</u>	<u>CULTIVO</u>	<u>DESCRIPCIÓN CULTIVO</u>	<u>S/R</u>	<u>SUP.</u> <u>PROPUESTA</u> <u>(ha)</u>	<u>SUP.</u> <u>CUMPLE</u> <u>(ha)</u>
1743336	41-069-015-00126-001	81268	ALGODON-JUNCAL	R	1,35	0,00
1743339	41-069-015-00127-001	81268	ALGODON-JUNCAL	R	1,30	0,00
1743337	41-069-015-00133-001	81268	ALGODON-JUNCAL	R	1,69	0,00
1743338	41-069-015-00134-001	81268	ALGODON-JUNCAL	R	1,21	0,00
1743340	41-069-016-00066-001	81268	ALGODON-JUNCAL	R	1,00	0,00

**Porcentaje de superficie determinada situada en zonas RAMSAR****PUNTOS: 0,00 0.0%**

<u>REF.</u>	<u>REFERENCIA SIGPAC</u>	<u>CULTIVO</u>	<u>DESCRIPCIÓN CULTIVO</u>	<u>S/R</u>	<u>SUP.</u> <u>PROPUESTA</u> <u>(ha)</u>	<u>SUP.</u> <u>CUMPLE</u> <u>(ha)</u>
1743336	41-069-015-00126-001	81268	ALGODON-JUNCAL	R	1,35	0,00
1743339	41-069-015-00127-001	81268	ALGODON-JUNCAL	R	1,30	0,00
1743337	41-069-015-00133-001	81268	ALGODON-JUNCAL	R	1,69	0,00
1743338	41-069-015-00134-001	81268	ALGODON-JUNCAL	R	1,21	0,00
1743340	41-069-016-00066-001	81268	ALGODON-JUNCAL	R	1,00	0,00

**Porcentaje de superficie determinada en zonas vulnerables a la contaminación por nitratos****PUNTOS: 4,00 100.0%**

<u>REF.</u>	<u>REFERENCIA SIGPAC</u>	<u>CULTIVO</u>	<u>DESCRIPCIÓN CULTIVO</u>	<u>S/R</u>	<u>SUP.</u> <u>PROPUESTA</u> <u>(ha)</u>	<u>SUP.</u> <u>CUMPLE</u> <u>(ha)</u>
1743336	41-069-015-00126-001	81268	ALGODON-JUNCAL	R	1,35	1,35
1743339	41-069-015-00127-001	81268	ALGODON-JUNCAL	R	1,30	1,30
1743337	41-069-015-00133-001	81268	ALGODON-JUNCAL	R	1,69	1,69
1743338	41-069-015-00134-001	81268	ALGODON-JUNCAL	R	1,21	1,21
1743340	41-069-016-00066-001	81268	ALGODON-JUNCAL	R	1,00	1,00

**Titulares de explotaciones que hayan adquirido el compromiso voluntario de establecimiento de una enmienda natural mediante un cultivo de crucifera para su enterrado en verde****PUNTOS: 1,00 S**



<b><u>APELLIDOS Y NOMBRE / RAZÓN SOCIAL</u></b>	<b><u>NIF</u></b>	<b><u>EXPEDIENTE</u></b>	<b><u>SUP. PROPUESTA (ha)</u></b>
CAMPOS FERNANDEZ ANTONIO	27829318P	8026516	8,20

<b><u>PROPUESTA</u></b>	<b><u>SOLICITA PRIMA VOL.</u></b>
ADMITIDO	NO

**IMPORTE POR ANUALIDAD**

<u>CAMPAÑA</u>	<u>IMPORTE MÁXIMO SUBVENCIONABLE</u>	<u>IMPORTE MEDIO DE TRANSFERENCIA (€/ha)</u>
2015	2.380,21 €	290,27 €
2016	2.380,21 €	290,27 €
2017	2.380,21 €	290,27 €
2018	2.380,21 €	290,27 €
2019	2.380,21 €	290,27 €

**RECINTOS PROPUESTOS**

<u>REF.</u>	<u>REFERENCIA SIGPAC</u>	<u>CULTIVO</u>	<u>DESCRIPCIÓN CULTIVO</u>	<u>S/R</u>	<u>SUP. DEC. ADMIN. (ha)</u>	<u>SUP. PROPUESTA (ha)</u>
1821579	41-053-001-00038-001	81320	ALGODON-DP396	R	6,20	6,20
1821580	41-053-001-00038-001	82118	REMOLACHA-SARAMAGO	R	2,00	2,00

**RESUMEN CRITERIOS DE PRIORIZACIÓN****10.1.5 Sistemas sostenibles de cultivos agroindustriales PUNTOS: 4,00**

	<u>PUNTOS</u>	<u>CUMPLE</u>
Porcentaje de superficie determinada en Red Natura 2000	0,00	0.0%
Porcentaje de superficie determinada situada en zonas RAMSAR	0,00	0.0%
Porcentaje de superficie determinada en zonas vulnerables a la contaminación por nitratos	4,00	100.0%
Titulares de explotaciones que hayan adquirido el compromiso voluntario de establecimiento de una enmienda natural mediante un cultivo de crucifera para su enterrado en verde	0,00	N

**DETALLE CRITERIOS DE PRIORIZACIÓN****10.1.5 Sistemas sostenibles de cultivos agroindustriales PUNTOS: 4,00**

<u>REF.</u>	<u>REFERENCIA SIGPAC</u>	<u>CULTIVO</u>	<u>DESCRIPCIÓN CULTIVO</u>	<u>S/R</u>	<u>SUP. PROPUESTA (ha)</u>	<u>SUP. CUMPLE (ha)</u>
1821579	41-053-001-00038-001	81320	ALGODON-DP396	R	6,20	0,00
1821580	41-053-001-00038-001	82118	REMOLACHA-SARAMAGO	R	2,00	0,00

	<u>PUNTOS</u>	<u>SUP. PROPUESTA (ha)</u>	<u>SUP. CUMPLE (ha)</u>
Porcentaje de superficie determinada en Red Natura 2000	0,00	0,00	0.0%
Porcentaje de superficie determinada situada en zonas RAMSAR	0,00	0,00	0.0%
Porcentaje de superficie determinada en zonas vulnerables a la contaminación por nitratos	4,00	2,00	100.0%
Titulares de explotaciones que hayan adquirido el compromiso voluntario de establecimiento de una enmienda natural mediante un cultivo de crucifera para su enterrado en verde	0,00	0,00	N

<u>REF.</u>	<u>REFERENCIA SIGPAC</u>	<u>CULTIVO</u>	<u>DESCRIPCIÓN CULTIVO</u>	<u>S/R</u>	<u>SUP. PROPUESTA (ha)</u>	<u>SUP. CUMPLE (ha)</u>
1821579	41-053-001-00038-001	81320	ALGODON-DP396	R	6,20	6,20
1821580	41-053-001-00038-001	82118	REMOLACHA-SARAMAGO	R	2,00	2,00

<u>APELLIDOS Y NOMBRE / RAZÓN SOCIAL</u>	<u>NIF</u>	<u>EXPEDIENTE</u>	<u>SUP. PROPUESTA (ha)</u>
CAMPOS GARCIA MANUELA	27894960P	8024775	8,86

<u>PROPUESTA ADMITIDO</u>	<u>SOLICITA PRIMA VOL. SI</u>	<u>PROPUESTA PRIMA VOL. ADMITIDO</u>

IMPORTE POR ANUALIDAD

<u>CAMPAÑA</u>	<u>IMPORTE MÁXIMO SUBVENCIONABLE</u>	<u>IMPORTE MEDIO DE TRANSFERENCIA (€/ha)</u>
2015	3.840,28 €	433,44 €
2016	3.840,28 €	433,44 €
2017	3.840,28 €	433,44 €
2018	3.840,28 €	433,44 €
2019	3.840,28 €	433,44 €

RECINTOS PROPUESTOS

<u>REF.</u>	<u>REFERENCIA SIGPAC</u>	<u>CULTIVO DESCRIPCIÓN CULTIVO</u>	<u>S/R</u>	<u>SUP. DEC. ADMIN. (ha)</u>	<u>SUP. PROPUESTA (ha)</u>
1710225	41-069-002-00001-001	81268 ALGODON-JUNCAL	R	8,86	8,86

**RESUMEN CRITERIOS DE PRIORIZACIÓN**

<b>10.1.5 Sistemas sostenibles de cultivos agroindustriales</b>	<b>PUNTOS: 5,00</b>
---	---------------------

	<u>PUNTOS</u>	<u>CUMPLE</u>
Porcentaje de superficie determinada en Red Natura 2000	0,00	0.0%
Porcentaje de superficie determinada situada en zonas RAMSAR	0,00	0.0%
Porcentaje de superficie determinada en zonas vulnerables a la contaminación por nitratos	4,00	100.0%
Titulares de explotaciones que hayan adquirido el compromiso voluntario de establecimiento de una enmienda natural mediante un cultivo de crucifera para su enterrado en verde	1,00	S

**DETALLE CRITERIOS DE PRIORIZACIÓN**

<b>10.1.5 Sistemas sostenibles de cultivos agroindustriales</b>	<b>PUNTOS: 5,00</b>
---	---------------------

Porcentaje de superficie determinada en Red Natura 2000	<b>PUNTOS: 0,00</b>	<b>0.0%</b>			
	<u>SUP. PROPUESTA (ha)</u>	<u>SUP. CUMPLE (ha)</u>			
<u>REF.</u>	<u>REFERENCIA SIGPAC</u>	<u>CULTIVO DESCRIPCIÓN CULTIVO</u>	<u>S/R</u>	<u>SUP. PROPUESTA (ha)</u>	<u>SUP. CUMPLE (ha)</u>
1710225	41-069-002-00001-001	81268 ALGODON-JUNCAL	R	8,86	0,00
Porcentaje de superficie determinada situada en zonas RAMSAR	<b>PUNTOS: 0,00</b>	<b>0.0%</b>			
	<u>SUP. PROPUESTA (ha)</u>	<u>SUP. CUMPLE (ha)</u>			
<u>REF.</u>	<u>REFERENCIA SIGPAC</u>	<u>CULTIVO DESCRIPCIÓN CULTIVO</u>	<u>S/R</u>	<u>SUP. PROPUESTA (ha)</u>	<u>SUP. CUMPLE (ha)</u>
1710225	41-069-002-00001-001	81268 ALGODON-JUNCAL	R	8,86	0,00
Porcentaje de superficie determinada en zonas vulnerables a la contaminación por nitratos	<b>PUNTOS: 4,00</b>	<b>100.0%</b>			
	<u>SUP. PROPUESTA (ha)</u>	<u>SUP. CUMPLE (ha)</u>			
<u>REF.</u>	<u>REFERENCIA SIGPAC</u>	<u>CULTIVO DESCRIPCIÓN CULTIVO</u>	<u>S/R</u>	<u>SUP. PROPUESTA (ha)</u>	<u>SUP. CUMPLE (ha)</u>
1710225	41-069-002-00001-001	81268 ALGODON-JUNCAL	R	8,86	8,86
Titulares de explotaciones que hayan adquirido el compromiso voluntario de establecimiento de una enmienda natural mediante un cultivo de crucifera para su enterrado en verde	<b>PUNTOS: 1,00</b>	<b>S</b>			



<b><u>APELLIDOS Y NOMBRE / RAZÓN SOCIAL</u></b>	<b><u>NIF</u></b>	<b><u>EXPEDIENTE</u></b>	<b><u>SUP. PROPUESTA (ha)</u></b>
CAMPOS GARCIA LUIS FERNANDO	47012762A	8027255	6,01

<b><u>PROPUESTA</u></b>	<b><u>SOLICITA PRIMA VOL.</u></b>
ADMITIDO	NO

**IMPORTE POR ANUALIDAD**

<u>CAMPAÑA</u>	<u>IMPORTE MÁXIMO SUBVENCIONABLE</u>	<u>IMPORTE MEDIO DE TRANSFERENCIA (€/ha)</u>
2015	1.744,52 €	290,27 €
2016	1.744,52 €	290,27 €
2017	1.744,52 €	290,27 €
2018	1.744,52 €	290,27 €
2019	1.744,52 €	290,27 €

**RECINTOS PROPUESTOS**

<u>REF.</u>	<u>REFERENCIA SIGPAC</u>	<u>CULTIVO</u>	<u>DESCRIPCIÓN CULTIVO</u>	<u>S/R</u>	<u>SUP. DEC. ADMIN. (ha)</u>	<u>SUP. PROPUESTA (ha)</u>
1872777	41-020-021-00019-001	81377	ALGODON-ELSA	R	6,01	6,01

**RESUMEN CRITERIOS DE PRIORIZACIÓN**

<b>10.1.5 Sistemas sostenibles de cultivos agroindustriales</b>	<b>PUNTOS: 4,00</b>		
<b>Porcentaje de superficie determinada en Red Natura 2000</b>		<b>PUNTOS</b>	<b>CUMPLE</b>
		0,00	0.0%
<b>Porcentaje de superficie determinada situada en zonas RAMSAR</b>		0,00	0.0%
<b>Porcentaje de superficie determinada en zonas vulnerables a la contaminación por nitratos</b>		4,00	100.0%
<b>Titulares de explotaciones que hayan adquirido el compromiso voluntario de establecimiento de una enmienda natural mediante un cultivo de crucifera para su enterrado en verde</b>		0,00	N

**DETALLE CRITERIOS DE PRIORIZACIÓN**

<b>10.1.5 Sistemas sostenibles de cultivos agroindustriales</b>	<b>PUNTOS: 4,00</b>		
<b>Porcentaje de superficie determinada en Red Natura 2000</b>		<b>PUNTOS:</b>	<b>0,00</b>
			<b>0.0%</b>
		<b>SUP. PROPUESTA (ha)</b>	<b>SUP. CUMPLE (ha)</b>
<b>REF.</b>	<b>REFERENCIA SIGPAC</b>	<b>CULTIVO</b>	<b>DESCRIPCIÓN CULTIVO</b>
1872777	41-020-021-00019-001	81377	ALGODON-ELSA
		<b>S/R</b>	
		R	
			<b>6,01</b>
			<b>0,00</b>
<b>Porcentaje de superficie determinada situada en zonas RAMSAR</b>		<b>PUNTOS:</b>	<b>0,00</b>
			<b>0.0%</b>
		<b>SUP. PROPUESTA (ha)</b>	<b>SUP. CUMPLE (ha)</b>
<b>REF.</b>	<b>REFERENCIA SIGPAC</b>	<b>CULTIVO</b>	<b>DESCRIPCIÓN CULTIVO</b>
1872777	41-020-021-00019-001	81377	ALGODON-ELSA
		<b>S/R</b>	
		R	
			<b>6,01</b>
			<b>0,00</b>
<b>Porcentaje de superficie determinada en zonas vulnerables a la contaminación por nitratos</b>		<b>PUNTOS:</b>	<b>4,00</b>
			<b>100.0%</b>
		<b>SUP. PROPUESTA (ha)</b>	<b>SUP. CUMPLE (ha)</b>
<b>REF.</b>	<b>REFERENCIA SIGPAC</b>	<b>CULTIVO</b>	<b>DESCRIPCIÓN CULTIVO</b>
1872777	41-020-021-00019-001	81377	ALGODON-ELSA
		<b>S/R</b>	
		R	
			<b>6,01</b>
			<b>6,01</b>
<b>Titulares de explotaciones que hayan adquirido el compromiso voluntario de establecimiento de una enmienda natural mediante un cultivo de crucifera para su enterrado en verde</b>		<b>PUNTOS:</b>	<b>0,00</b>
			<b>N</b>



<b><u>APELLIDOS Y NOMBRE / RAZÓN SOCIAL</u></b>	<b><u>NIF</u></b>	<b><u>EXPEDIENTE</u></b>	<b><u>SUP. PROPUESTA (ha)</u></b>
CAMPOS GARCIA MARIA TERESA	47013052V	8027282	6,06

<b><u>PROPUESTA</u></b>	<b><u>SOLICITA PRIMA VOL.</u></b>
ADMITIDO	NO

**IMPORTE POR ANUALIDAD**

<u>CAMPAÑA</u>	<u>IMPORTE MÁXIMO SUBVENCIONABLE</u>	<u>IMPORTE MEDIO DE TRANSFERENCIA (€/ha)</u>
2015	1.759,04 €	290,27 €
2016	1.759,04 €	290,27 €
2017	1.759,04 €	290,27 €
2018	1.759,04 €	290,27 €
2019	1.759,04 €	290,27 €

**RECINTOS PROPUESTOS**

<u>REF.</u>	<u>REFERENCIA SIGPAC</u>	<u>CULTIVO</u>	<u>DESCRIPCIÓN CULTIVO</u>	<u>S/R</u>	<u>SUP. DEC. ADMIN. (ha)</u>	<u>SUP. PROPUESTA (ha)</u>
1874044	41-020-021-00017-001	81377	ALGODON-ELSA	R	6,06	6,06

**RESUMEN CRITERIOS DE PRIORIZACIÓN**

<b>10.1.5 Sistemas sostenibles de cultivos agroindustriales</b>	<b>PUNTOS: 4,00</b>		
<b>Porcentaje de superficie determinada en Red Natura 2000</b>		<b>PUNTOS</b>	<b>CUMPLE</b>
		0,00	0.0%
<b>Porcentaje de superficie determinada situada en zonas RAMSAR</b>		0,00	0.0%
<b>Porcentaje de superficie determinada en zonas vulnerables a la contaminación por nitratos</b>		4,00	100.0%
<b>Titulares de explotaciones que hayan adquirido el compromiso voluntario de establecimiento de una enmienda natural mediante un cultivo de crucifera para su enterrado en verde</b>		0,00	N

**DETALLE CRITERIOS DE PRIORIZACIÓN**

<b>10.1.5 Sistemas sostenibles de cultivos agroindustriales</b>	<b>PUNTOS: 4,00</b>		
<b>Porcentaje de superficie determinada en Red Natura 2000</b>		<b>PUNTOS:</b>	<b>0,00</b>
			<b>0.0%</b>
		<b>SUP. PROPUESTA (ha)</b>	<b>SUP. CUMPLE (ha)</b>
<b>REF.</b>	<b>REFERENCIA SIGPAC</b>	<b>CULTIVO</b>	<b>DESCRIPCIÓN CULTIVO</b>
1874044	41-020-021-00017-001	81377	ALGODON-ELSA
		<b>S/R</b>	<b>R</b>
			<b>6,06</b>
			<b>0,00</b>
<b>Porcentaje de superficie determinada situada en zonas RAMSAR</b>		<b>PUNTOS:</b>	<b>0,00</b>
			<b>0.0%</b>
		<b>SUP. PROPUESTA (ha)</b>	<b>SUP. CUMPLE (ha)</b>
<b>REF.</b>	<b>REFERENCIA SIGPAC</b>	<b>CULTIVO</b>	<b>DESCRIPCIÓN CULTIVO</b>
1874044	41-020-021-00017-001	81377	ALGODON-ELSA
		<b>S/R</b>	<b>R</b>
			<b>6,06</b>
			<b>0,00</b>
<b>Porcentaje de superficie determinada en zonas vulnerables a la contaminación por nitratos</b>		<b>PUNTOS:</b>	<b>4,00</b>
			<b>100.0%</b>
		<b>SUP. PROPUESTA (ha)</b>	<b>SUP. CUMPLE (ha)</b>
<b>REF.</b>	<b>REFERENCIA SIGPAC</b>	<b>CULTIVO</b>	<b>DESCRIPCIÓN CULTIVO</b>
1874044	41-020-021-00017-001	81377	ALGODON-ELSA
		<b>S/R</b>	<b>R</b>
			<b>6,06</b>
			<b>6,06</b>
<b>Titulares de explotaciones que hayan adquirido el compromiso voluntario de establecimiento de una enmienda natural mediante un cultivo de crucifera para su enterrado en verde</b>		<b>PUNTOS:</b>	<b>0,00</b>
			<b>N</b>



<u>APELLIDOS Y NOMBRE / RAZÓN SOCIAL</u>	<u>NIF</u>	<u>EXPEDIENTE</u>	<u>SUP. PROPUESTA (ha)</u>
CAMPOS MORENO JOSE MANUEL	47007164V	8030801	3,14

<u>PROPUESTA</u>	<u>SOLICITA PRIMA VOL.</u>
ADMITIDO	NO

IMPORTE POR ANUALIDAD

<u>CAMPAÑA</u>	<u>IMPORTE MÁXIMO SUBVENCIONABLE</u>	<u>IMPORTE MEDIO DE TRANSFERENCIA (€/ha)</u>
2015	911,45 €	290,27 €
2016	911,45 €	290,27 €
2017	911,45 €	290,27 €
2018	911,45 €	290,27 €
2019	911,45 €	290,27 €

RECINTOS PROPUESTOS

<u>REF.</u>	<u>REFERENCIA SIGPAC</u>	<u>CULTIVO</u>	<u>DESCRIPCIÓN CULTIVO</u>	<u>S/R</u>	<u>SUP. DEC. ADMIN. (ha)</u>	<u>SUP. PROPUESTA (ha)</u>
2141418	41-053-001-00207-001	82343	REMOLACHA-CICLON	R	3,14	3,14

**RESUMEN CRITERIOS DE PRIORIZACIÓN**

<b>10.1.5 Sistemas sostenibles de cultivos agroindustriales</b>	<b>PUNTOS: 4,00</b>
---	---------------------

	<u>PUNTOS</u>	<u>CUMPLE</u>
Porcentaje de superficie determinada en Red Natura 2000	0,00	0.0%
Porcentaje de superficie determinada situada en zonas RAMSAR	0,00	0.0%
Porcentaje de superficie determinada en zonas vulnerables a la contaminación por nitratos	4,00	100.0%
Titulares de explotaciones que hayan adquirido el compromiso voluntario de establecimiento de una enmienda natural mediante un cultivo de crucifera para su enterrado en verde	0,00	N

**DETALLE CRITERIOS DE PRIORIZACIÓN**

<b>10.1.5 Sistemas sostenibles de cultivos agroindustriales</b>	<b>PUNTOS: 4,00</b>
---	---------------------

Porcentaje de superficie determinada en Red Natura 2000	<b>PUNTOS: 0,00</b>	<b>0.0%</b>
	<b><u>SUP. PROPUESTA (ha)</u></b>	<b><u>SUP. CUMPLE (ha)</u></b>
<u>REF.</u> <u>REFERENCIA SIGPAC</u> <u>CULTIVO</u> <u>DESCRIPCIÓN CULTIVO</u>	<u>S/R</u>	
2141418 41-053-001-00207-001 82343 REMOLACHA-CICLON	R	3,14 0,00
Porcentaje de superficie determinada situada en zonas RAMSAR	<b>PUNTOS: 0,00</b>	<b>0.0%</b>
	<b><u>SUP. PROPUESTA (ha)</u></b>	<b><u>SUP. CUMPLE (ha)</u></b>
<u>REF.</u> <u>REFERENCIA SIGPAC</u> <u>CULTIVO</u> <u>DESCRIPCIÓN CULTIVO</u>	<u>S/R</u>	
2141418 41-053-001-00207-001 82343 REMOLACHA-CICLON	R	3,14 0,00
Porcentaje de superficie determinada en zonas vulnerables a la contaminación por nitratos	<b>PUNTOS: 4,00</b>	<b>100.0%</b>
	<b><u>SUP. PROPUESTA (ha)</u></b>	<b><u>SUP. CUMPLE (ha)</u></b>
<u>REF.</u> <u>REFERENCIA SIGPAC</u> <u>CULTIVO</u> <u>DESCRIPCIÓN CULTIVO</u>	<u>S/R</u>	
2141418 41-053-001-00207-001 82343 REMOLACHA-CICLON	R	3,14 3,14
Titulares de explotaciones que hayan adquirido el compromiso voluntario de establecimiento de una enmienda natural mediante un cultivo de crucifera para su enterrado en verde	<b>PUNTOS: 0,00</b>	<b>N</b>



<b><u>APELLIDOS Y NOMBRE / RAZÓN SOCIAL</u></b>	<b><u>NIF</u></b>	<b><u>EXPEDIENTE</u></b>	<b><u>SUP. PROPUESTA (ha)</u></b>
CAMPOS NAVARRO JUAN	28594914A	8018352	15,16

<b><u>PROPUESTA</u></b>	<b><u>SOLICITA PRIMA VOL.</u></b>
ADMITIDO	NO

**IMPORTE POR ANUALIDAD**

<u>CAMPAÑA</u>	<u>IMPORTE MÁXIMO SUBVENCIONABLE</u>	<u>IMPORTE MEDIO DE TRANSFERENCIA (€/ha)</u>
2015	4.400,49 €	290,27 €
2016	4.400,49 €	290,27 €
2017	4.400,49 €	290,27 €
2018	4.400,49 €	290,27 €
2019	4.400,49 €	290,27 €

**RECINTOS PROPUESTOS**

<u>REF.</u>	<u>REFERENCIA SIGPAC</u>	<u>CULTIVO</u>	<u>DESCRIPCIÓN CULTIVO</u>	<u>S/R</u>	<u>SUP. DEC. ADMIN. (ha)</u>	<u>SUP. PROPUESTA (ha)</u>
1718376	41-095-062-00027-001	81268	ALGODON-JUNCAL	R	6,17	6,17
1718374	41-095-062-00037-002	4100	MAIZ-MAIZ CONVENCIONAL	R	5,32	5,32
1718377	41-095-062-00037-002	81268	ALGODON-JUNCAL	R	3,67	3,67

**RESUMEN CRITERIOS DE PRIORIZACIÓN****10.1.5 Sistemas sostenibles de cultivos agroindustriales****PUNTOS: 4,00**

	<b><u>PUNTOS</u></b>	<b><u>CUMPLE</u></b>
Porcentaje de superficie determinada en Red Natura 2000	0,00	0.0%
Porcentaje de superficie determinada situada en zonas RAMSAR	0,00	0.0%
Porcentaje de superficie determinada en zonas vulnerables a la contaminación por nitratos	4,00	100.0%
Titulares de explotaciones que hayan adquirido el compromiso voluntario de establecimiento de una enmienda natural mediante un cultivo de crucífera para su enterrado en verde	0,00	N



**DETALLE CRITERIOS DE PRIORIZACIÓN****10.1.5 Sistemas sostenibles de cultivos agroindustriales****PUNTOS: 4,00****Porcentaje de superficie determinada en Red Natura 2000****PUNTOS: 0,00 0.0%**

<u>REF.</u>	<u>REFERENCIA SIGPAC</u>	<u>CULTIVO</u>	<u>DESCRIPCIÓN CULTIVO</u>	<u>S/R</u>	<u>SUP.</u>	<u>SUP.</u>
					<u>PROPUESTA</u>	<u>CUMPLE</u>
					(ha)	(ha)
1718376	41-095-062-00027-001	81268	ALGODON-JUNCAL	R	6,17	0,00
1718374	41-095-062-00037-002	4100	MAIZ-MAIZ CONVENCIONAL	R	5,32	0,00
1718377	41-095-062-00037-002	81268	ALGODON-JUNCAL	R	3,67	0,00

**Porcentaje de superficie determinada situada en zonas RAMSAR****PUNTOS: 0,00 0.0%**

<u>REF.</u>	<u>REFERENCIA SIGPAC</u>	<u>CULTIVO</u>	<u>DESCRIPCIÓN CULTIVO</u>	<u>S/R</u>	<u>SUP.</u>	<u>SUP.</u>
					<u>PROPUESTA</u>	<u>CUMPLE</u>
					(ha)	(ha)
1718376	41-095-062-00027-001	81268	ALGODON-JUNCAL	R	6,17	0,00
1718374	41-095-062-00037-002	4100	MAIZ-MAIZ CONVENCIONAL	R	5,32	0,00
1718377	41-095-062-00037-002	81268	ALGODON-JUNCAL	R	3,67	0,00

**Porcentaje de superficie determinada en zonas vulnerables a la contaminación por nitratos****PUNTOS: 4,00 100.0%**

<u>REF.</u>	<u>REFERENCIA SIGPAC</u>	<u>CULTIVO</u>	<u>DESCRIPCIÓN CULTIVO</u>	<u>S/R</u>	<u>SUP.</u>	<u>SUP.</u>
					<u>PROPUESTA</u>	<u>CUMPLE</u>
					(ha)	(ha)
1718376	41-095-062-00027-001	81268	ALGODON-JUNCAL	R	6,17	6,17
1718374	41-095-062-00037-002	4100	MAIZ-MAIZ CONVENCIONAL	R	5,32	5,32
1718377	41-095-062-00037-002	81268	ALGODON-JUNCAL	R	3,67	3,67

**Titulares de explotaciones que hayan adquirido el compromiso voluntario de establecimiento de una enmienda natural mediante un cultivo de crucífera para su enterrado en verde****PUNTOS: 0,00 N**

<b><u>APELLIDOS Y NOMBRE / RAZÓN SOCIAL</u></b>	<b><u>NIF</u></b>	<b><u>EXPEDIENTE</u></b>	<b><u>SUP. PROPUESTA (ha)</u></b>
CAMPOS POSTIGO ANTONIO	27867500X	8018304	7,87

<b><u>PROPUESTA</u></b>	<b><u>SOLICITA PRIMA VOL.</u></b>
ADMITIDO	NO

**IMPORTE POR ANUALIDAD**

<u>CAMPAÑA</u>	<u>IMPORTE MÁXIMO SUBVENCIONABLE</u>	<u>IMPORTE MEDIO DE TRANSFERENCIA (€/ha)</u>
2015	2.284,42 €	290,27 €
2016	2.284,42 €	290,27 €
2017	2.284,42 €	290,27 €
2018	2.284,42 €	290,27 €
2019	2.284,42 €	290,27 €

**RECINTOS PROPUESTOS**

<u>REF.</u>	<u>REFERENCIA SIGPAC</u>	<u>CULTIVO</u>	<u>DESCRIPCIÓN CULTIVO</u>	<u>S/R</u>	<u>SUP. DEC. ADMIN. (ha)</u>	<u>SUP. PROPUESTA (ha)</u>
1717929	41-069-008-00010-001	81268	ALGODON-JUNCAL	R	3,09	3,09
1717930	41-069-008-00010-001	81268	ALGODON-JUNCAL	R	4,78	4,78

**RESUMEN CRITERIOS DE PRIORIZACIÓN****10.1.5 Sistemas sostenibles de cultivos agroindustriales** PUNTOS: 4,00

	<u>PUNTOS</u>	<u>CUMPLE</u>
Porcentaje de superficie determinada en Red Natura 2000	0,00	0.0%
Porcentaje de superficie determinada situada en zonas RAMSAR	0,00	0.0%
Porcentaje de superficie determinada en zonas vulnerables a la contaminación por nitratos	4,00	100.0%
Titulares de explotaciones que hayan adquirido el compromiso voluntario de establecimiento de una enmienda natural mediante un cultivo de crucifera para su enterrado en verde	0,00	N

**DETALLE CRITERIOS DE PRIORIZACIÓN****10.1.5 Sistemas sostenibles de cultivos agroindustriales** PUNTOS: 4,00

<u>REF.</u>	<u>REFERENCIA SIGPAC</u>	<u>CULTIVO</u>	<u>DESCRIPCIÓN CULTIVO</u>	<u>S/R</u>	<u>SUP. PROPUESTA (ha)</u>	<u>SUP. CUMPLE (ha)</u>
1717930	41-069-008-00010-001	81268	ALGODON-JUNCAL	R	4,78	0,00
1717929	41-069-008-00010-001	81268	ALGODON-JUNCAL	R	3,09	0,00

	<u>PUNTOS</u>	<u>SUP. PROPUESTA (ha)</u>	<u>SUP. CUMPLE (ha)</u>
Porcentaje de superficie determinada en Red Natura 2000	0,00	0,00	0.0%
Porcentaje de superficie determinada situada en zonas RAMSAR	0,00	0,00	0.0%
Porcentaje de superficie determinada en zonas vulnerables a la contaminación por nitratos	4,00	4,78	100.0%
Titulares de explotaciones que hayan adquirido el compromiso voluntario de establecimiento de una enmienda natural mediante un cultivo de crucifera para su enterrado en verde	0,00	0,00	N

<u>REF.</u>	<u>REFERENCIA SIGPAC</u>	<u>CULTIVO</u>	<u>DESCRIPCIÓN CULTIVO</u>	<u>S/R</u>	<u>SUP. PROPUESTA (ha)</u>	<u>SUP. CUMPLE (ha)</u>
1717930	41-069-008-00010-001	81268	ALGODON-JUNCAL	R	4,78	4,78
1717929	41-069-008-00010-001	81268	ALGODON-JUNCAL	R	3,09	3,09



<u>APELLIDOS Y NOMBRE / RAZÓN SOCIAL</u>	<u>NIF</u>	<u>EXPEDIENTE</u>	<u>SUP. PROPUESTA (ha)</u>
CANDIL CABEZA MIGUEL ANGEL	52293748M	8014460	3,50
<u>PROPUESTA ADMITIDO</u>	<u>SOLICITA PRIMA VOL. SI</u>	<u>PROPUESTA PRIMA VOL. ADMITIDO</u>	
<b>IMPORTE POR ANUALIDAD</b>			

<u>CAMPAÑA</u>	<u>IMPORTE MÁXIMO SUBVENCIONABLE</u>	<u>IMPORTE MEDIO DE TRANSFERENCIA (€/ha)</u>
2015	1.517,03 €	433,44 €
2016	1.517,03 €	433,44 €
2017	1.517,03 €	433,44 €
2018	1.517,03 €	433,44 €
2019	1.517,03 €	433,44 €

**RECINTOS PROPUESTOS**

<u>REF.</u>	<u>REFERENCIA SIGPAC</u>	<u>CULTIVO</u>	<u>DESCRIPCIÓN CULTIVO</u>	<u>S/R</u>	<u>SUP. DEC. ADMIN. (ha)</u>	<u>SUP. PROPUESTA (ha)</u>
1783738	41-060-020-00193-002	1000	TRIGO BLANDO-SIN VARIEDAD	R	3,50	3,50

**RESUMEN CRITERIOS DE PRIORIZACIÓN**

<b>10.1.5 Sistemas sostenibles de cultivos agroindustriales</b>	<b>PUNTOS: 1,00</b>	<b>PUNTOS</b>	<b>CUMPLE</b>
Porcentaje de superficie determinada en Red Natura 2000		0,00	0.0%
Porcentaje de superficie determinada situada en zonas RAMSAR		0,00	0.0%
Porcentaje de superficie determinada en zonas vulnerables a la contaminación por nitratos		0,00	0.0%
Titulares de explotaciones que hayan adquirido el compromiso voluntario de establecimiento de una enmienda natural mediante un cultivo de crucifera para su enterrado en verde		1,00	S

**DETALLE CRITERIOS DE PRIORIZACIÓN**

<b>10.1.5 Sistemas sostenibles de cultivos agroindustriales</b>	<b>PUNTOS: 1,00</b>	<b>PUNTOS</b>	<b>CUMPLE</b>			
Porcentaje de superficie determinada en Red Natura 2000		PUNTOS: 0,00	0.0%			
		<u>SUP. PROPUESTA (ha)</u>	<u>SUP. CUMPLE (ha)</u>			
<u>REF.</u>	<u>REFERENCIA SIGPAC</u>	<u>CULTIVO</u>	<u>DESCRIPCIÓN CULTIVO</u>	<u>S/R</u>		
1783738	41-060-020-00193-002	1000	TRIGO BLANDO-SIN VARIEDAD	R	3,50	0,00
Porcentaje de superficie determinada situada en zonas RAMSAR		PUNTOS: 0,00	0.0%			
		<u>SUP. PROPUESTA (ha)</u>	<u>SUP. CUMPLE (ha)</u>			
<u>REF.</u>	<u>REFERENCIA SIGPAC</u>	<u>CULTIVO</u>	<u>DESCRIPCIÓN CULTIVO</u>	<u>S/R</u>		
1783738	41-060-020-00193-002	1000	TRIGO BLANDO-SIN VARIEDAD	R	3,50	0,00
Porcentaje de superficie determinada en zonas vulnerables a la contaminación por nitratos		PUNTOS: 0,00	0.0%			
		<u>SUP. PROPUESTA (ha)</u>	<u>SUP. CUMPLE (ha)</u>			
<u>REF.</u>	<u>REFERENCIA SIGPAC</u>	<u>CULTIVO</u>	<u>DESCRIPCIÓN CULTIVO</u>	<u>S/R</u>		
1783738	41-060-020-00193-002	1000	TRIGO BLANDO-SIN VARIEDAD	R	3,50	0,00
Titulares de explotaciones que hayan adquirido el compromiso voluntario de establecimiento de una enmienda natural mediante un cultivo de crucifera para su enterrado en verde		PUNTOS: 1,00	S			



<b><u>APELLIDOS Y NOMBRE / RAZÓN SOCIAL</u></b>	<b><u>NIF</u></b>	<b><u>EXPEDIENTE</u></b>	<b><u>SUP. PROPUESTA (ha)</u></b>
CANO BLANCO AGRICULTORES SCA	F91020883	8009383	14,70

<b><u>PROPUESTA</u></b>	<b><u>SOLICITA PRIMA VOL.</u></b>	<b><u>PROPUESTA PRIMA VOL.</u></b>
ADMITIDO	SI	ADMITIDO

**IMPORTE POR ANUALIDAD**

<u>CAMPAÑA</u>	<u>IMPORTE MÁXIMO SUBVENCIONABLE</u>	<u>IMPORTE MEDIO DE TRANSFERENCIA (€/ha)</u>
2015	6.371,57 €	433,44 €
2016	6.371,57 €	433,44 €
2017	6.371,57 €	433,44 €
2018	6.371,57 €	433,44 €
2019	6.371,57 €	433,44 €

**RECINTOS PROPUESTOS**

<u>REF.</u>	<u>REFERENCIA SIGPAC</u>	<u>CULTIVO</u>	<u>DESCRIPCIÓN CULTIVO</u>	<u>S/R</u>	<u>SUP. DEC. ADMIN. (ha)</u>	<u>SUP. PROPUESTA (ha)</u>
1648103	41-005-010-00255-001	81343	ALGODON-ST402	R	5,62	5,62
1648102	41-005-010-00257-002	81343	ALGODON-ST402	R	9,08	9,08

**RESUMEN CRITERIOS DE PRIORIZACIÓN****10.1.5 Sistemas sostenibles de cultivos agroindustriales** PUNTOS: 5,00

	<u>PUNTOS</u>	<u>CUMPLE</u>
Porcentaje de superficie determinada en Red Natura 2000	0,00	0.0%
Porcentaje de superficie determinada situada en zonas RAMSAR	0,00	0.0%
Porcentaje de superficie determinada en zonas vulnerables a la contaminación por nitratos	4,00	100.0%
Titulares de explotaciones que hayan adquirido el compromiso voluntario de establecimiento de una enmienda natural mediante un cultivo de crucifera para su enterrado en verde	1,00	S

**DETALLE CRITERIOS DE PRIORIZACIÓN****10.1.5 Sistemas sostenibles de cultivos agroindustriales** PUNTOS: 5,00

<u>REF.</u>	<u>REFERENCIA SIGPAC</u>	<u>CULTIVO</u>	<u>DESCRIPCIÓN CULTIVO</u>	<u>S/R</u>	<u>SUP. PROPUESTA (ha)</u>	<u>SUP. CUMPLE (ha)</u>
1648103	41-005-010-00255-001	81343	ALGODON-ST402	R	5,62	0,00
1648102	41-005-010-00257-002	81343	ALGODON-ST402	R	9,08	0,00

	<u>PUNTOS</u>	<u>SUP. PROPUESTA (ha)</u>	<u>SUP. CUMPLE (ha)</u>
Porcentaje de superficie determinada en Red Natura 2000	0,00	0,00	0.0%
Porcentaje de superficie determinada situada en zonas RAMSAR	0,00	0,00	0.0%
Porcentaje de superficie determinada en zonas vulnerables a la contaminación por nitratos	4,00	9,08	100.0%
Titulares de explotaciones que hayan adquirido el compromiso voluntario de establecimiento de una enmienda natural mediante un cultivo de crucifera para su enterrado en verde	1,00	5,62	S

<b><u>APELLIDOS Y NOMBRE / RAZÓN SOCIAL</u></b>	<b><u>NIF</u></b>	<b><u>EXPEDIENTE</u></b>	<b><u>SUP. PROPUESTA (ha)</u></b>
CANO CARMONA FCO. JOSE	28462298M	8008945	20,51

<b><u>PROPUESTA</u></b>	<b><u>SOLICITA PRIMA VOL.</u></b>
ADMITIDO	NO

**IMPORTE POR ANUALIDAD**

<u>CAMPAÑA</u>	<u>IMPORTE MÁXIMO SUBVENCIONABLE</u>	<u>IMPORTE MEDIO DE TRANSFERENCIA (€/ha)</u>
2015	5.953,44 €	290,27 €
2016	5.953,44 €	290,27 €
2017	5.953,44 €	290,27 €
2018	5.953,44 €	290,27 €
2019	5.953,44 €	290,27 €

**RECINTOS PROPUESTOS**

<u>REF.</u>	<u>REFERENCIA SIGPAC</u>	<u>CULTIVO</u>	<u>DESCRIPCIÓN CULTIVO</u>	<u>S/R</u>	<u>SUP. DEC. ADMIN. (ha)</u>	<u>SUP. PROPUESTA (ha)</u>
1647889	41-005-010-00253-001	81343	ALGODON-ST402	R	2,90	2,90
1647892	41-005-010-00256-001	81343	ALGODON-ST402	R	0,67	0,67
1647893	41-005-010-00260-003	81343	ALGODON-ST402	R	1,61	1,61
1647894	41-005-010-00261-002	81343	ALGODON-ST402	R	1,81	1,81
1647890	41-005-010-00310-001	81200	ALGODON-CAMPO	R	3,09	3,09
1647887	41-005-011-00107-001	81200	ALGODON-CAMPO	R	3,03	3,03
1647888	41-005-011-00108-001	81200	ALGODON-CAMPO	R	2,14	2,14
1647891	41-049-006-00016-002	81241	ALGODON-ST457	R	5,26	5,26

**RESUMEN CRITERIOS DE PRIORIZACIÓN****10.1.5 Sistemas sostenibles de cultivos agroindustriales****PUNTOS: 4,00**

	<b><u>PUNTOS</u></b>	<b><u>CUMPLE</u></b>
Porcentaje de superficie determinada en Red Natura 2000	0,00	0.0%
Porcentaje de superficie determinada situada en zonas RAMSAR	0,00	0.0%
Porcentaje de superficie determinada en zonas vulnerables a la contaminación por nitratos	4,00	100.0%
Titulares de explotaciones que hayan adquirido el compromiso voluntario de establecimiento de una enmienda natural mediante un cultivo de crucífera para su enterrado en verde	0,00	N



**DETALLE CRITERIOS DE PRIORIZACIÓN****10.1.5 Sistemas sostenibles de cultivos agroindustriales****PUNTOS: 4,00****Porcentaje de superficie determinada en Red Natura 2000****PUNTOS: 0,00 0.0%**

<u>REF.</u>	<u>REFERENCIA SIGPAC</u>	<u>CULTIVO</u>	<u>DESCRIPCIÓN CULTIVO</u>	<u>S/R</u>	<u>SUP.</u>	<u>SUP.</u>
					<u>PROPUESTA</u>	<u>CUMPLE</u>
					(ha)	(ha)
1647889	41-005-010-00253-001	81343	ALGODON-ST402	R	2,90	0,00
1647892	41-005-010-00256-001	81343	ALGODON-ST402	R	0,67	0,00
1647893	41-005-010-00260-003	81343	ALGODON-ST402	R	1,61	0,00
1647894	41-005-010-00261-002	81343	ALGODON-ST402	R	1,81	0,00
1647890	41-005-010-00310-001	81200	ALGODON-CAMPO	R	3,09	0,00
1647887	41-005-011-00107-001	81200	ALGODON-CAMPO	R	3,03	0,00
1647888	41-005-011-00108-001	81200	ALGODON-CAMPO	R	2,14	0,00
1647891	41-049-006-00016-002	81241	ALGODON-ST457	R	5,26	0,00

**Porcentaje de superficie determinada situada en zonas RAMSAR****PUNTOS: 0,00 0.0%**

<u>REF.</u>	<u>REFERENCIA SIGPAC</u>	<u>CULTIVO</u>	<u>DESCRIPCIÓN CULTIVO</u>	<u>S/R</u>	<u>SUP.</u>	<u>SUP.</u>
					<u>PROPUESTA</u>	<u>CUMPLE</u>
					(ha)	(ha)
1647889	41-005-010-00253-001	81343	ALGODON-ST402	R	2,90	0,00
1647892	41-005-010-00256-001	81343	ALGODON-ST402	R	0,67	0,00
1647893	41-005-010-00260-003	81343	ALGODON-ST402	R	1,61	0,00
1647894	41-005-010-00261-002	81343	ALGODON-ST402	R	1,81	0,00
1647890	41-005-010-00310-001	81200	ALGODON-CAMPO	R	3,09	0,00
1647887	41-005-011-00107-001	81200	ALGODON-CAMPO	R	3,03	0,00
1647888	41-005-011-00108-001	81200	ALGODON-CAMPO	R	2,14	0,00
1647891	41-049-006-00016-002	81241	ALGODON-ST457	R	5,26	0,00

**Porcentaje de superficie determinada en zonas vulnerables a la contaminación por nitratos****PUNTOS: 4,00 100.0%**

<u>REF.</u>	<u>REFERENCIA SIGPAC</u>	<u>CULTIVO</u>	<u>DESCRIPCIÓN CULTIVO</u>	<u>S/R</u>	<u>SUP.</u>	<u>SUP.</u>
					<u>PROPUESTA</u>	<u>CUMPLE</u>
					(ha)	(ha)
1647889	41-005-010-00253-001	81343	ALGODON-ST402	R	2,90	2,90
1647892	41-005-010-00256-001	81343	ALGODON-ST402	R	0,67	0,67
1647893	41-005-010-00260-003	81343	ALGODON-ST402	R	1,61	1,61
1647894	41-005-010-00261-002	81343	ALGODON-ST402	R	1,81	1,81
1647890	41-005-010-00310-001	81200	ALGODON-CAMPO	R	3,09	3,09
1647887	41-005-011-00107-001	81200	ALGODON-CAMPO	R	3,03	3,03
1647888	41-005-011-00108-001	81200	ALGODON-CAMPO	R	2,14	2,14
1647891	41-049-006-00016-002	81241	ALGODON-ST457	R	5,26	5,26

**Titulares de explotaciones que hayan adquirido el compromiso voluntario de establecimiento de una enmienda natural mediante un cultivo de crucifera para su enterrado en verde****PUNTOS: 0,00 N**

<u>APELLIDOS Y NOMBRE / RAZÓN SOCIAL</u>	<u>NIF</u>	<u>EXPEDIENTE</u>	<u>SUP. PROPUESTA (ha)</u>
CANO GARCIA JUAN JOSE	27958167B	8023116	8,43

<u>PROPUESTA</u>	<u>SOLICITA PRIMA VOL.</u>	<u>PROPUESTA PRIMA VOL.</u>
ADMITIDO	SI	ADMITIDO

**IMPORTE POR ANUALIDAD**

<u>CAMPAÑA</u>	<u>IMPORTE MÁXIMO SUBVENCIONABLE</u>	<u>IMPORTE MEDIO DE TRANSFERENCIA (€/ha)</u>
2015	3.653,90 €	433,44 €
2016	3.653,90 €	433,44 €
2017	3.653,90 €	433,44 €
2018	3.653,90 €	433,44 €
2019	3.653,90 €	433,44 €

**RECINTOS PROPUESTOS**

<u>REF.</u>	<u>REFERENCIA SIGPAC</u>	<u>CULTIVO</u>	<u>DESCRIPCIÓN CULTIVO</u>	<u>S/R</u>	<u>SUP. DEC. ADMIN. (ha)</u>	<u>SUP. PROPUESTA (ha)</u>
1918933	41-020-031-00078-001	81377	ALGODON-ELSA	R	5,43	5,43
1918934	41-020-031-00079-001	81377	ALGODON-ELSA	R	3,00	3,00

**RESUMEN CRITERIOS DE PRIORIZACIÓN**

<b>10.1.5 Sistemas sostenibles de cultivos agroindustriales</b>	<b>PUNTOS: 5,00</b>	<b>PUNTOS</b>	<b>CUMPLE</b>
Porcentaje de superficie determinada en Red Natura 2000		0,00	0.0%
Porcentaje de superficie determinada situada en zonas RAMSAR		0,00	0.0%
Porcentaje de superficie determinada en zonas vulnerables a la contaminación por nitratos		4,00	100.0%
Titulares de explotaciones que hayan adquirido el compromiso voluntario de establecimiento de una enmienda natural mediante un cultivo de crucifera para su enterrado en verde		1,00	S

**DETALLE CRITERIOS DE PRIORIZACIÓN**

<b>10.1.5 Sistemas sostenibles de cultivos agroindustriales</b>	<b>PUNTOS: 5,00</b>	<b>PUNTOS</b>	<b>CUMPLE</b>			
Porcentaje de superficie determinada en Red Natura 2000		0,00	0.0%			
		<b>SUP. PROPUESTA (ha)</b>	<b>SUP. CUMPLE (ha)</b>			
<u>REF.</u>	<u>REFERENCIA SIGPAC</u>	<u>CULTIVO</u>	<u>DESCRIPCIÓN CULTIVO</u>	<u>S/R</u>		
1918933	41-020-031-00078-001	81377	ALGODON-ELSA	R	5,43	0,00
1918934	41-020-031-00079-001	81377	ALGODON-ELSA	R	3,00	0,00
Porcentaje de superficie determinada situada en zonas RAMSAR		0,00	0.0%			
		<b>SUP. PROPUESTA (ha)</b>	<b>SUP. CUMPLE (ha)</b>			
<u>REF.</u>	<u>REFERENCIA SIGPAC</u>	<u>CULTIVO</u>	<u>DESCRIPCIÓN CULTIVO</u>	<u>S/R</u>		
1918933	41-020-031-00078-001	81377	ALGODON-ELSA	R	5,43	0,00
1918934	41-020-031-00079-001	81377	ALGODON-ELSA	R	3,00	0,00
Porcentaje de superficie determinada en zonas vulnerables a la contaminación por nitratos		4,00	100.0%			
		<b>SUP. PROPUESTA (ha)</b>	<b>SUP. CUMPLE (ha)</b>			
<u>REF.</u>	<u>REFERENCIA SIGPAC</u>	<u>CULTIVO</u>	<u>DESCRIPCIÓN CULTIVO</u>	<u>S/R</u>		
1918933	41-020-031-00078-001	81377	ALGODON-ELSA	R	5,43	5,43
1918934	41-020-031-00079-001	81377	ALGODON-ELSA	R	3,00	3,00
Titulares de explotaciones que hayan adquirido el compromiso voluntario de establecimiento de una enmienda natural mediante un cultivo de crucifera para su enterrado en verde		1,00	S			

<u>APELLIDOS Y NOMBRE / RAZÓN SOCIAL</u>	<u>NIF</u>	<u>EXPEDIENTE</u>	<u>SUP. PROPUESTA (ha)</u>
CANO MARTIN FRANCISCO	28423902L	8024676	5,76
<u>PROPUESTA ADMITIDO</u>	<u>SOLICITA PRIMA VOL. SI</u>	<u>PROPUESTA PRIMA VOL. ADMITIDO</u>	
<b>IMPORTE POR ANUALIDAD</b>			

<u>CAMPAÑA</u>	<u>IMPORTE MÁXIMO SUBVENCIONABLE</u>	<u>IMPORTE MEDIO DE TRANSFERENCIA (€/ha)</u>
2015	2.496,62 €	433,44 €
2016	2.496,62 €	433,44 €
2017	2.496,62 €	433,44 €
2018	2.496,62 €	433,44 €
2019	2.496,62 €	433,44 €

**RECINTOS PROPUESTOS**

<u>REF.</u>	<u>REFERENCIA SIGPAC</u>	<u>CULTIVO</u>	<u>DESCRIPCIÓN CULTIVO</u>	<u>S/R</u>	<u>SUP. DEC. ADMIN. (ha)</u>	<u>SUP. PROPUESTA (ha)</u>
1779909	41-023-012-00015-002	81009	ALGODON-CARMEN	R	1,97	1,97
1779910	41-023-012-00101-003	81009	ALGODON-CARMEN	R	3,79	3,79

**RESUMEN CRITERIOS DE PRIORIZACIÓN**

<b>10.1.5 Sistemas sostenibles de cultivos agroindustriales</b>	<b>PUNTOS: 5,00</b>	<b>PUNTOS</b>	<b>CUMPLE</b>
Porcentaje de superficie determinada en Red Natura 2000		0,00	0.0%
Porcentaje de superficie determinada situada en zonas RAMSAR		0,00	0.0%
Porcentaje de superficie determinada en zonas vulnerables a la contaminación por nitratos		4,00	100.0%
Titulares de explotaciones que hayan adquirido el compromiso voluntario de establecimiento de una enmienda natural mediante un cultivo de crucifera para su enterrado en verde		1,00	S

**DETALLE CRITERIOS DE PRIORIZACIÓN**

<b>10.1.5 Sistemas sostenibles de cultivos agroindustriales</b>	<b>PUNTOS: 5,00</b>	<b>PUNTOS</b>	<b>CUMPLE</b>			
Porcentaje de superficie determinada en Red Natura 2000		PUNTOS: 0,00	0.0%			
		<b>SUP. PROPUESTA (ha)</b>	<b>SUP. CUMPLE (ha)</b>			
<u>REF.</u>	<u>REFERENCIA SIGPAC</u>	<u>CULTIVO</u>	<u>DESCRIPCIÓN CULTIVO</u>	<u>S/R</u>		
1779909	41-023-012-00015-002	81009	ALGODON-CARMEN	R	1,97	0,00
1779910	41-023-012-00101-003	81009	ALGODON-CARMEN	R	3,79	0,00
Porcentaje de superficie determinada situada en zonas RAMSAR		PUNTOS: 0,00	0.0%			
		<b>SUP. PROPUESTA (ha)</b>	<b>SUP. CUMPLE (ha)</b>			
<u>REF.</u>	<u>REFERENCIA SIGPAC</u>	<u>CULTIVO</u>	<u>DESCRIPCIÓN CULTIVO</u>	<u>S/R</u>		
1779909	41-023-012-00015-002	81009	ALGODON-CARMEN	R	1,97	0,00
1779910	41-023-012-00101-003	81009	ALGODON-CARMEN	R	3,79	0,00
Porcentaje de superficie determinada en zonas vulnerables a la contaminación por nitratos		PUNTOS: 4,00	100.0%			
		<b>SUP. PROPUESTA (ha)</b>	<b>SUP. CUMPLE (ha)</b>			
<u>REF.</u>	<u>REFERENCIA SIGPAC</u>	<u>CULTIVO</u>	<u>DESCRIPCIÓN CULTIVO</u>	<u>S/R</u>		
1779909	41-023-012-00015-002	81009	ALGODON-CARMEN	R	1,97	1,97
1779910	41-023-012-00101-003	81009	ALGODON-CARMEN	R	3,79	3,79
Titulares de explotaciones que hayan adquirido el compromiso voluntario de establecimiento de una enmienda natural mediante un cultivo de crucifera para su enterrado en verde		PUNTOS: 1,00	S			

<u>APELLIDOS Y NOMBRE / RAZÓN SOCIAL</u>	<u>NIF</u>	<u>EXPEDIENTE</u>	<u>SUP. PROPUESTA (ha)</u>
CANO MARTIN JOSE ANTONIO	80124534D	8026751	9,48
<u>PROPUESTA ADMITIDO</u>	<u>SOLICITA PRIMA VOL. SI</u>	<u>PROPUESTA PRIMA VOL. ADMITIDO</u>	

**IMPORTE POR ANUALIDAD**

<u>CAMPAÑA</u>	<u>IMPORTE MÁXIMO SUBVENCIONABLE</u>	<u>IMPORTE MEDIO DE TRANSFERENCIA (€/ha)</u>
2015	4.109,01 €	433,44 €
2016	4.109,01 €	433,44 €
2017	4.109,01 €	433,44 €
2018	4.109,01 €	433,44 €
2019	4.109,01 €	433,44 €

**RECINTOS PROPUESTOS**

<u>REF.</u>	<u>REFERENCIA SIGPAC</u>	<u>CULTIVO</u>	<u>DESCRIPCIÓN CULTIVO</u>	<u>S/R</u>	<u>SUP. DEC. ADMIN. (ha)</u>	<u>SUP. PROPUESTA (ha)</u>
3118733	14-056-031-00087-005	81192	ALGODON-CONCHITA	R	3,26	3,26
3118734	14-060-014-00016-004	81192	ALGODON-CONCHITA	R	6,22	6,22

**RESUMEN CRITERIOS DE PRIORIZACIÓN**

<b>10.1.5 Sistemas sostenibles de cultivos agroindustriales</b>	<b>PUNTOS: 4,66</b>	<b>PUNTOS</b>	<b>CUMPLE</b>
Porcentaje de superficie determinada en Red Natura 2000		0,00	0.0%
Porcentaje de superficie determinada situada en zonas RAMSAR		0,00	0.0%
Porcentaje de superficie determinada en zonas vulnerables a la contaminación por nitratos		3,66	65.61%
Titulares de explotaciones que hayan adquirido el compromiso voluntario de establecimiento de una enmienda natural mediante un cultivo de crucifera para su enterrado en verde		1,00	S

**DETALLE CRITERIOS DE PRIORIZACIÓN**

<b>10.1.5 Sistemas sostenibles de cultivos agroindustriales</b>	<b>PUNTOS: 4,66</b>	<b>PUNTOS</b>	<b>CUMPLE</b>			
Porcentaje de superficie determinada en Red Natura 2000		PUNTOS: 0,00	0.0%			
		<u>SUP. PROPUESTA (ha)</u>	<u>SUP. CUMPLE (ha)</u>			
<u>REF.</u>	<u>REFERENCIA SIGPAC</u>	<u>CULTIVO</u>	<u>DESCRIPCIÓN CULTIVO</u>	<u>S/R</u>		
3118733	14-056-031-00087-005	81192	ALGODON-CONCHITA	R	3,26	0,00
3118734	14-060-014-00016-004	81192	ALGODON-CONCHITA	R	6,22	0,00
Porcentaje de superficie determinada situada en zonas RAMSAR		PUNTOS: 0,00	0.0%			
		<u>SUP. PROPUESTA (ha)</u>	<u>SUP. CUMPLE (ha)</u>			
<u>REF.</u>	<u>REFERENCIA SIGPAC</u>	<u>CULTIVO</u>	<u>DESCRIPCIÓN CULTIVO</u>	<u>S/R</u>		
3118733	14-056-031-00087-005	81192	ALGODON-CONCHITA	R	3,26	0,00
3118734	14-060-014-00016-004	81192	ALGODON-CONCHITA	R	6,22	0,00
Porcentaje de superficie determinada en zonas vulnerables a la contaminación por nitratos		PUNTOS: 3,66	65.61%			
		<u>SUP. PROPUESTA (ha)</u>	<u>SUP. CUMPLE (ha)</u>			
<u>REF.</u>	<u>REFERENCIA SIGPAC</u>	<u>CULTIVO</u>	<u>DESCRIPCIÓN CULTIVO</u>	<u>S/R</u>		
3118733	14-056-031-00087-005	81192	ALGODON-CONCHITA	R	3,26	0,00
3118734	14-060-014-00016-004	81192	ALGODON-CONCHITA	R	6,22	6,22
Titulares de explotaciones que hayan adquirido el compromiso voluntario de establecimiento de una enmienda natural mediante un cultivo de crucifera para su enterrado en verde		PUNTOS: 1,00	S			

<b><u>APELLIDOS Y NOMBRE / RAZÓN SOCIAL</u></b>	<b><u>NIF</u></b>	<b><u>EXPEDIENTE</u></b>	<b><u>SUP. PROPUESTA (ha)</u></b>
CANO PALACIOS FERMIN	47214035A	8028394	9,75

<b><u>PROPUESTA</u></b>	<b><u>SOLICITA PRIMA VOL.</u></b>
ADMITIDO	NO

**IMPORTE POR ANUALIDAD**

<u>CAMPAÑA</u>	<u>IMPORTE MÁXIMO SUBVENCIONABLE</u>	<u>IMPORTE MEDIO DE TRANSFERENCIA (€/ha)</u>
2015	2.830,13 €	290,27 €
2016	2.830,13 €	290,27 €
2017	2.830,13 €	290,27 €
2018	2.830,13 €	290,27 €
2019	2.830,13 €	290,27 €

**RECINTOS PROPUESTOS**

<u>REF.</u>	<u>REFERENCIA SIGPAC</u>	<u>CULTIVO</u>	<u>DESCRIPCIÓN CULTIVO</u>	<u>S/R</u>	<u>SUP. DEC. ADMIN. (ha)</u>	<u>SUP. PROPUESTA (ha)</u>
2271766	41-055-030-00035-002	81190	ALGODON-ALEXANDROS	R	5,66	5,66
2271765	41-055-030-00040-001	81190	ALGODON-ALEXANDROS	R	4,09	4,09

**RESUMEN CRITERIOS DE PRIORIZACIÓN****10.1.5 Sistemas sostenibles de cultivos agroindustriales** PUNTOS: 4,00

	<u>PUNTOS</u>	<u>CUMPLE</u>
Porcentaje de superficie determinada en Red Natura 2000	0,00	0.0%
Porcentaje de superficie determinada situada en zonas RAMSAR	0,00	0.0%
Porcentaje de superficie determinada en zonas vulnerables a la contaminación por nitratos	4,00	100.0%
Titulares de explotaciones que hayan adquirido el compromiso voluntario de establecimiento de una enmienda natural mediante un cultivo de crucifera para su enterrado en verde	0,00	N

**DETALLE CRITERIOS DE PRIORIZACIÓN****10.1.5 Sistemas sostenibles de cultivos agroindustriales** PUNTOS: 4,00

<u>REF.</u>	<u>REFERENCIA SIGPAC</u>	<u>CULTIVO</u>	<u>DESCRIPCIÓN CULTIVO</u>	<u>S/R</u>	<u>SUP. PROPUESTA (ha)</u>	<u>SUP. CUMPLE (ha)</u>
2271766	41-055-030-00035-002	81190	ALGODON-ALEXANDROS	R	5,66	0,00
2271765	41-055-030-00040-001	81190	ALGODON-ALEXANDROS	R	4,09	0,00

	<u>PUNTOS</u>	<u>SUP. PROPUESTA (ha)</u>	<u>SUP. CUMPLE (ha)</u>
Porcentaje de superficie determinada en Red Natura 2000	0,00	0,00	0.0%
Porcentaje de superficie determinada situada en zonas RAMSAR	0,00	0,00	0.0%
Porcentaje de superficie determinada en zonas vulnerables a la contaminación por nitratos	4,00	4,00	100.0%
Titulares de explotaciones que hayan adquirido el compromiso voluntario de establecimiento de una enmienda natural mediante un cultivo de crucifera para su enterrado en verde	0,00	0,00	N

<u>REF.</u>	<u>REFERENCIA SIGPAC</u>	<u>CULTIVO</u>	<u>DESCRIPCIÓN CULTIVO</u>	<u>S/R</u>	<u>SUP. PROPUESTA (ha)</u>	<u>SUP. CUMPLE (ha)</u>
2271766	41-055-030-00035-002	81190	ALGODON-ALEXANDROS	R	5,66	5,66
2271765	41-055-030-00040-001	81190	ALGODON-ALEXANDROS	R	4,09	4,09



<b><u>APELLIDOS Y NOMBRE / RAZÓN SOCIAL</u></b>	<b><u>NIF</u></b>	<b><u>EXPEDIENTE</u></b>	<b><u>SUP. PROPUESTA (ha)</u></b>
CANO PECCI JOAQUIN	30537929R	8023218	9,75

<b><u>PROPUESTA</u></b>	<b><u>SOLICITA PRIMA VOL.</u></b>
ADMITIDO	NO

**IMPORTE POR ANUALIDAD**

<u>CAMPAÑA</u>	<u>IMPORTE MÁXIMO SUBVENCIONABLE</u>	<u>IMPORTE MEDIO DE TRANSFERENCIA (€/ha)</u>
2015	2.830,13 €	290,27 €
2016	2.830,13 €	290,27 €
2017	2.830,13 €	290,27 €
2018	2.830,13 €	290,27 €
2019	2.830,13 €	290,27 €

**RECINTOS PROPUESTOS**

<u>REF.</u>	<u>REFERENCIA SIGPAC</u>	<u>CULTIVO</u>	<u>DESCRIPCIÓN CULTIVO</u>	<u>S/R</u>	<u>SUP. DEC. ADMIN. (ha)</u>	<u>SUP. PROPUESTA (ha)</u>
1623132	41-024-010-00001-003	81363	ALGODON-DP332	R	9,75	9,75

**RESUMEN CRITERIOS DE PRIORIZACIÓN**

<b>10.1.5 Sistemas sostenibles de cultivos agroindustriales</b>	<b>PUNTOS: 4,00</b>		
<b>Porcentaje de superficie determinada en Red Natura 2000</b>		<b>PUNTOS</b>	<b>CUMPLE</b>
		0,00	0.0%
<b>Porcentaje de superficie determinada situada en zonas RAMSAR</b>		0,00	0.0%
<b>Porcentaje de superficie determinada en zonas vulnerables a la contaminación por nitratos</b>		4,00	100.0%
<b>Titulares de explotaciones que hayan adquirido el compromiso voluntario de establecimiento de una enmienda natural mediante un cultivo de crucifera para su enterrado en verde</b>		0,00	N

**DETALLE CRITERIOS DE PRIORIZACIÓN**

<b>10.1.5 Sistemas sostenibles de cultivos agroindustriales</b>	<b>PUNTOS: 4,00</b>		
<b>Porcentaje de superficie determinada en Red Natura 2000</b>		<b>PUNTOS:</b>	<b>0,00</b>
			<b>0.0%</b>
		<b>SUP. PROPUESTA (ha)</b>	<b>SUP. CUMPLE (ha)</b>
<b>REF.</b>	<b>REFERENCIA SIGPAC</b>	<b>CULTIVO</b>	<b>DESCRIPCIÓN CULTIVO</b>
1623132	41-024-010-00001-003	81363	ALGODON-DP332
		<b>S/R</b>	
		R	
			<b>9,75</b>
			<b>0,00</b>
<b>Porcentaje de superficie determinada situada en zonas RAMSAR</b>		<b>PUNTOS:</b>	<b>0,00</b>
			<b>0.0%</b>
		<b>SUP. PROPUESTA (ha)</b>	<b>SUP. CUMPLE (ha)</b>
<b>REF.</b>	<b>REFERENCIA SIGPAC</b>	<b>CULTIVO</b>	<b>DESCRIPCIÓN CULTIVO</b>
1623132	41-024-010-00001-003	81363	ALGODON-DP332
		<b>S/R</b>	
		R	
			<b>9,75</b>
			<b>0,00</b>
<b>Porcentaje de superficie determinada en zonas vulnerables a la contaminación por nitratos</b>		<b>PUNTOS:</b>	<b>4,00</b>
			<b>100.0%</b>
		<b>SUP. PROPUESTA (ha)</b>	<b>SUP. CUMPLE (ha)</b>
<b>REF.</b>	<b>REFERENCIA SIGPAC</b>	<b>CULTIVO</b>	<b>DESCRIPCIÓN CULTIVO</b>
1623132	41-024-010-00001-003	81363	ALGODON-DP332
		<b>S/R</b>	
		R	
			<b>9,75</b>
			<b>9,75</b>
<b>Titulares de explotaciones que hayan adquirido el compromiso voluntario de establecimiento de una enmienda natural mediante un cultivo de crucifera para su enterrado en verde</b>		<b>PUNTOS:</b>	<b>0,00</b>
			<b>N</b>



<u>APELLIDOS Y NOMBRE / RAZÓN SOCIAL</u>	<u>NIF</u>	<u>EXPEDIENTE</u>	<u>SUP. PROPUESTA (ha)</u>
CANO PECCI JUAN LUIS	30510345V	8023225	9,78

<u>PROPUESTA</u>	<u>SOLICITA PRIMA VOL.</u>
ADMITIDO	NO

IMPORTE POR ANUALIDAD

<u>CAMPAÑA</u>	<u>IMPORTE MÁXIMO SUBVENCIONABLE</u>	<u>IMPORTE MEDIO DE TRANSFERENCIA (€/ha)</u>
2015	2.838,84 €	290,27 €
2016	2.838,84 €	290,27 €
2017	2.838,84 €	290,27 €
2018	2.838,84 €	290,27 €
2019	2.838,84 €	290,27 €

RECINTOS PROPUESTOS

<u>REF.</u>	<u>REFERENCIA SIGPAC</u>	<u>CULTIVO DESCRIPCIÓN CULTIVO</u>	<u>S/R</u>	<u>SUP. DEC. ADMIN. (ha)</u>	<u>SUP. PROPUESTA (ha)</u>
1623759	41-024-010-00001-003	81363 ALGODON-DP332	R	9,78	9,78

**RESUMEN CRITERIOS DE PRIORIZACIÓN**

<b>10.1.5 Sistemas sostenibles de cultivos agroindustriales</b>	<b>PUNTOS: 4,00</b>		
<b>Porcentaje de superficie determinada en Red Natura 2000</b>		<b>PUNTOS</b>	<b>CUMPLE</b>
		0,00	0.0%
<b>Porcentaje de superficie determinada situada en zonas RAMSAR</b>		0,00	0.0%
<b>Porcentaje de superficie determinada en zonas vulnerables a la contaminación por nitratos</b>		4,00	100.0%
<b>Titulares de explotaciones que hayan adquirido el compromiso voluntario de establecimiento de una enmienda natural mediante un cultivo de crucifera para su enterrado en verde</b>		0,00	N

**DETALLE CRITERIOS DE PRIORIZACIÓN**

<b>10.1.5 Sistemas sostenibles de cultivos agroindustriales</b>	<b>PUNTOS: 4,00</b>		
<b>Porcentaje de superficie determinada en Red Natura 2000</b>		<b>PUNTOS:</b>	<b>0,00</b>
			<b>0.0%</b>
		<b>SUP. PROPUESTA (ha)</b>	<b>SUP. CUMPLE (ha)</b>
<b>REF.</b>	<b>REFERENCIA SIGPAC</b>	<b>CULTIVO DESCRIPCIÓN CULTIVO</b>	<b>S/R</b>
1623759	41-024-010-00001-003	81363 ALGODON-DP332	R
		9,78	0,00
<b>Porcentaje de superficie determinada situada en zonas RAMSAR</b>		<b>PUNTOS:</b>	<b>0,00</b>
			<b>0.0%</b>
		<b>SUP. PROPUESTA (ha)</b>	<b>SUP. CUMPLE (ha)</b>
<b>REF.</b>	<b>REFERENCIA SIGPAC</b>	<b>CULTIVO DESCRIPCIÓN CULTIVO</b>	<b>S/R</b>
1623759	41-024-010-00001-003	81363 ALGODON-DP332	R
		9,78	0,00
<b>Porcentaje de superficie determinada en zonas vulnerables a la contaminación por nitratos</b>		<b>PUNTOS:</b>	<b>4,00</b>
			<b>100.0%</b>
		<b>SUP. PROPUESTA (ha)</b>	<b>SUP. CUMPLE (ha)</b>
<b>REF.</b>	<b>REFERENCIA SIGPAC</b>	<b>CULTIVO DESCRIPCIÓN CULTIVO</b>	<b>S/R</b>
1623759	41-024-010-00001-003	81363 ALGODON-DP332	R
		9,78	9,78
<b>Titulares de explotaciones que hayan adquirido el compromiso voluntario de establecimiento de una enmienda natural mediante un cultivo de crucifera para su enterrado en verde</b>		<b>PUNTOS:</b>	<b>0,00</b>
			<b>N</b>



<b><u>APELLIDOS Y NOMBRE / RAZÓN SOCIAL</u></b>	<b><u>NIF</u></b>	<b><u>EXPEDIENTE</u></b>	<b><u>SUP. PROPUESTA (ha)</u></b>
CANO REY RAFAEL	28331130Y	8009140	66,45

<b><u>PROPUESTA</u></b>	<b><u>SOLICITA PRIMA VOL.</u></b>
ADMITIDO	NO

**IMPORTE POR ANUALIDAD**

<u>CAMPAÑA</u>	<u>IMPORTE MÁXIMO SUBVENCIÓNABLE</u>	<u>IMPORTE MEDIO DE TRANSFERENCIA (€/ha)</u>
2015	16.217,38 €	244,05 €
2016	16.217,38 €	244,05 €
2017	16.217,38 €	244,05 €
2018	16.217,38 €	244,05 €
2019	16.217,38 €	244,05 €

**RECINTOS PROPUESTOS**

<u>REF.</u>	<u>REFERENCIA SIGPAC</u>	<u>CULTIVO</u>	<u>DESCRIPCIÓN CULTIVO</u>	<u>S/R</u>	<u>SUP. DEC. ADMIN. (ha)</u>	<u>SUP. PROPUESTA (ha)</u>
2071047	41-006-007-00040-001	81385	ALGODON-DP377	R	0,41	0,41
2071049	41-006-007-00040-001	81385	ALGODON-DP377	R	1,31	1,31
2071046	41-024-018-00023-001	81385	ALGODON-DP377	R	4,02	4,02
2071045	41-024-018-00026-003	81385	ALGODON-DP377	R	2,19	2,19
2071048	41-055-028-00046-003	81363	ALGODON-DP332	R	9,30	9,30
2071038	41-055-028-00053-003	1000	TRIGO BLANDO-SIN VARIEDAD	R	16,89	16,89
2071034	41-055-030-00039-002	1000	TRIGO BLANDO-SIN VARIEDAD	R	1,69	1,69
2071037	41-055-030-00040-001	1000	TRIGO BLANDO-SIN VARIEDAD	R	7,58	7,58
2071036	41-055-030-00046-001	1000	TRIGO BLANDO-SIN VARIEDAD	R	6,94	6,94
2071039	41-055-031-00002-001	1000	TRIGO BLANDO-SIN VARIEDAD	R	9,14	9,14
2071035	41-055-031-00002-001	1000	TRIGO BLANDO-SIN VARIEDAD	S	6,98	6,98

**RESUMEN CRITERIOS DE PRIORIZACIÓN****10.1.5 Sistemas sostenibles de cultivos agroindustriales****PUNTOS: 4,00**

	<b><u>PUNTOS</u></b>	<b><u>CUMPLE</u></b>
Porcentaje de superficie determinada en Red Natura 2000	0,00	0.0%
Porcentaje de superficie determinada situada en zonas RAMSAR	0,00	0.0%
Porcentaje de superficie determinada en zonas vulnerables a la contaminación por nitratos	4,00	100.0%
Titulares de explotaciones que hayan adquirido el compromiso voluntario de establecimiento de una enmienda natural mediante un cultivo de crucífera para su enterrado en verde	0,00	N



**DETALLE CRITERIOS DE PRIORIZACIÓN****10.1.5 Sistemas sostenibles de cultivos agroindustriales****PUNTOS: 4,00****Porcentaje de superficie determinada en Red Natura 2000****PUNTOS: 0,00 0.0%**

REF.	REFERENCIA SIGPAC	CULTIVO	DESCRIPCIÓN CULTIVO	S/R	SUP.	SUP.
					PROPUESTA	CUMPLE
					(ha)	(ha)
2071047	41-006-007-00040-001	81385	ALGODON-DP377	R	0,41	0,00
2071049	41-006-007-00040-001	81385	ALGODON-DP377	R	1,31	0,00
2071046	41-024-018-00023-001	81385	ALGODON-DP377	R	4,02	0,00
2071045	41-024-018-00026-003	81385	ALGODON-DP377	R	2,19	0,00
2071048	41-055-028-00046-003	81363	ALGODON-DP332	R	9,30	0,00
2071038	41-055-028-00053-003	1000	TRIGO BLANDO-SIN VARIEDAD	R	16,89	0,00
2071034	41-055-030-00039-002	1000	TRIGO BLANDO-SIN VARIEDAD	R	1,69	0,00
2071037	41-055-030-00040-001	1000	TRIGO BLANDO-SIN VARIEDAD	R	7,58	0,00
2071036	41-055-030-00046-001	1000	TRIGO BLANDO-SIN VARIEDAD	R	6,94	0,00
2071039	41-055-031-00002-001	1000	TRIGO BLANDO-SIN VARIEDAD	R	9,14	0,00
2071035	41-055-031-00002-001	1000	TRIGO BLANDO-SIN VARIEDAD	S	6,98	0,00

**Porcentaje de superficie determinada situada en zonas RAMSAR****PUNTOS: 0,00 0.0%**

REF.	REFERENCIA SIGPAC	CULTIVO	DESCRIPCIÓN CULTIVO	S/R	SUP.	SUP.
					PROPUESTA	CUMPLE
					(ha)	(ha)
2071047	41-006-007-00040-001	81385	ALGODON-DP377	R	0,41	0,00
2071049	41-006-007-00040-001	81385	ALGODON-DP377	R	1,31	0,00
2071046	41-024-018-00023-001	81385	ALGODON-DP377	R	4,02	0,00
2071045	41-024-018-00026-003	81385	ALGODON-DP377	R	2,19	0,00
2071048	41-055-028-00046-003	81363	ALGODON-DP332	R	9,30	0,00
2071038	41-055-028-00053-003	1000	TRIGO BLANDO-SIN VARIEDAD	R	16,89	0,00
2071034	41-055-030-00039-002	1000	TRIGO BLANDO-SIN VARIEDAD	R	1,69	0,00
2071037	41-055-030-00040-001	1000	TRIGO BLANDO-SIN VARIEDAD	R	7,58	0,00
2071036	41-055-030-00046-001	1000	TRIGO BLANDO-SIN VARIEDAD	R	6,94	0,00
2071039	41-055-031-00002-001	1000	TRIGO BLANDO-SIN VARIEDAD	R	9,14	0,00
2071035	41-055-031-00002-001	1000	TRIGO BLANDO-SIN VARIEDAD	S	6,98	0,00

**Porcentaje de superficie determinada en zonas vulnerables a la contaminación por nitratos****PUNTOS: 4,00 100.0%**

REF.	REFERENCIA SIGPAC	CULTIVO	DESCRIPCIÓN CULTIVO	S/R	SUP.	SUP.
					PROPUESTA	CUMPLE
					(ha)	(ha)
2071049	41-006-007-00040-001	81385	ALGODON-DP377	R	1,31	1,31
2071047	41-006-007-00040-001	81385	ALGODON-DP377	R	0,41	0,41
2071046	41-024-018-00023-001	81385	ALGODON-DP377	R	4,02	4,02
2071045	41-024-018-00026-003	81385	ALGODON-DP377	R	2,19	2,19
2071048	41-055-028-00046-003	81363	ALGODON-DP332	R	9,30	9,30
2071038	41-055-028-00053-003	1000	TRIGO BLANDO-SIN VARIEDAD	R	16,89	16,89
2071034	41-055-030-00039-002	1000	TRIGO BLANDO-SIN VARIEDAD	R	1,69	1,69
2071037	41-055-030-00040-001	1000	TRIGO BLANDO-SIN VARIEDAD	R	7,58	7,58
2071036	41-055-030-00046-001	1000	TRIGO BLANDO-SIN VARIEDAD	R	6,94	6,94
2071035	41-055-031-00002-001	1000	TRIGO BLANDO-SIN VARIEDAD	S	6,98	6,98
2071039	41-055-031-00002-001	1000	TRIGO BLANDO-SIN VARIEDAD	R	9,14	9,14

**Titulares de explotaciones que hayan adquirido el compromiso voluntario de establecimiento de una enmienda natural mediante un cultivo de crucifera para su enterrado en verde****PUNTOS: 0,00 N**

<b><u>APELLIDOS Y NOMBRE / RAZÓN SOCIAL</u></b>	<b><u>NIF</u></b>	<b><u>EXPEDIENTE</u></b>	<b><u>SUP. PROPUESTA (ha)</u></b>
CANO SERRANO MARIA	75323052F	8025182	9,39
<b><u>PROPUESTA</u></b>	<b><u>SOLICITA PRIMA VOL.</u></b>	<b><u>PROPUESTA PRIMA VOL.</u></b>	
ADMITIDO	SI	ADMITIDO	

**IMPORTE POR ANUALIDAD**

<b><u>CAMPAÑA</u></b>	<b><u>IMPORTE MÁXIMO SUBVENCIONABLE</u></b>	<b><u>IMPORTE MEDIO DE TRANSFERENCIA (€/ha)</u></b>
2015	4.070,01 €	433,44 €
2016	4.070,01 €	433,44 €
2017	4.070,01 €	433,44 €
2018	4.070,01 €	433,44 €
2019	4.070,01 €	433,44 €

**RECINTOS PROPUESTOS**

<b><u>REF.</u></b>	<b><u>REFERENCIA SIGPAC</u></b>	<b><u>CULTIVO</u></b>	<b><u>DESCRIPCIÓN CULTIVO</u></b>	<b><u>S/R</u></b>	<b><u>SUP. DEC. ADMIN. (ha)</u></b>	<b><u>SUP. PROPUESTA (ha)</u></b>
1737741	41-095-084-00105-001	81377	ALGODON-ELSA	R	3,45	3,45
1737742	41-095-084-00105-004	81377	ALGODON-ELSA	R	0,95	0,95
1737743	41-095-084-00106-002	81377	ALGODON-ELSA	R	4,99	4,99

**RESUMEN CRITERIOS DE PRIORIZACIÓN****10.1.5 Sistemas sostenibles de cultivos agroindustriales**

PUNTOS: 5,00

	<b><u>PUNTOS</u></b>	<b><u>CUMPLE</u></b>
Porcentaje de superficie determinada en Red Natura 2000	0,00	0.0%
Porcentaje de superficie determinada situada en zonas RAMSAR	0,00	0.0%
Porcentaje de superficie determinada en zonas vulnerables a la contaminación por nitratos	4,00	100.0%
Titulares de explotaciones que hayan adquirido el compromiso voluntario de establecimiento de una enmienda natural mediante un cultivo de crucífera para su enterrado en verde	1,00	S



**DETALLE CRITERIOS DE PRIORIZACIÓN****10.1.5 Sistemas sostenibles de cultivos agroindustriales****PUNTOS: 5,00****Porcentaje de superficie determinada en Red Natura 2000****PUNTOS: 0,00 0.0%**

<u>REF.</u>	<u>REFERENCIA SIGPAC</u>	<u>CULTIVO</u>	<u>DESCRIPCIÓN CULTIVO</u>	<u>S/R</u>	<u>SUP.</u>	<u>SUP.</u>
					<u>PROPUESTA</u>	<u>CUMPLE</u>
					(ha)	(ha)
1737741	41-095-084-00105-001	81377	ALGODON-ELSA	R	3,45	0,00
1737742	41-095-084-00105-004	81377	ALGODON-ELSA	R	0,95	0,00
1737743	41-095-084-00106-002	81377	ALGODON-ELSA	R	4,99	0,00

**Porcentaje de superficie determinada situada en zonas RAMSAR****PUNTOS: 0,00 0.0%**

<u>REF.</u>	<u>REFERENCIA SIGPAC</u>	<u>CULTIVO</u>	<u>DESCRIPCIÓN CULTIVO</u>	<u>S/R</u>	<u>SUP.</u>	<u>SUP.</u>
					<u>PROPUESTA</u>	<u>CUMPLE</u>
					(ha)	(ha)
1737741	41-095-084-00105-001	81377	ALGODON-ELSA	R	3,45	0,00
1737742	41-095-084-00105-004	81377	ALGODON-ELSA	R	0,95	0,00
1737743	41-095-084-00106-002	81377	ALGODON-ELSA	R	4,99	0,00

**Porcentaje de superficie determinada en zonas vulnerables a la contaminación por nitratos****PUNTOS: 4,00 100.0%**

<u>REF.</u>	<u>REFERENCIA SIGPAC</u>	<u>CULTIVO</u>	<u>DESCRIPCIÓN CULTIVO</u>	<u>S/R</u>	<u>SUP.</u>	<u>SUP.</u>
					<u>PROPUESTA</u>	<u>CUMPLE</u>
					(ha)	(ha)
1737741	41-095-084-00105-001	81377	ALGODON-ELSA	R	3,45	3,45
1737742	41-095-084-00105-004	81377	ALGODON-ELSA	R	0,95	0,95
1737743	41-095-084-00106-002	81377	ALGODON-ELSA	R	4,99	4,99

**Titulares de explotaciones que hayan adquirido el compromiso voluntario de establecimiento de una enmienda natural mediante un cultivo de crucífera para su enterrado en verde****PUNTOS: 1,00 S**

<b><u>APELLIDOS Y NOMBRE / RAZÓN SOCIAL</u></b>	<b><u>NIF</u></b>	<b><u>EXPEDIENTE</u></b>	<b><u>SUP. PROPUESTA (ha)</u></b>
Cansino Chacón José Manuel	75411493J	8030854	16,67

<b><u>PROPUESTA</u></b>	<b><u>SOLICITA PRIMA VOL.</u></b>
INADMITIDO	NO

**IMPORTE POR ANUALIDAD**

<u>CAMPAÑA</u>	<u>IMPORTE MÁXIMO SUBVENCIONABLE</u>	<u>IMPORTE MEDIO DE TRANSFERENCIA (€/ha)</u>
2015	4.838,80 €	290,27 €
2016	4.838,80 €	290,27 €
2017	4.838,80 €	290,27 €
2018	4.838,80 €	290,27 €
2019	4.838,80 €	290,27 €

**RECINTOS PROPUESTOS**

<u>REF.</u>	<u>REFERENCIA SIGPAC</u>	<u>CULTIVO</u>	<u>DESCRIPCIÓN CULTIVO</u>	<u>S/R</u>	<u>SUP. DEC. ADMIN. (ha)</u>	<u>SUP. PROPUESTA (ha)</u>
2144905	41-024-003-00015-017	81268	ALGODON-JUNCAL	R	0,14	0,14
2144908	41-024-008-00043-001	81268	ALGODON-JUNCAL	R	5,62	5,62
2144907	41-024-008-00044-003	81268	ALGODON-JUNCAL	R	4,69	4,69
2144906	41-024-103-00001-001	81268	ALGODON-JUNCAL	S	6,22	6,22

**INCIDENCIAS****INCIDENCIA DESCRIPCIÓN**

80102 Titular no inscrito en ninguna Agrupación de Producción Integrada del cultivo solicitado.

**RESUMEN CRITERIOS DE PRIORIZACIÓN****10.1.5 Sistemas sostenibles de cultivos agroindustriales****PUNTOS: 3,63**

	<u>PUNTOS</u>	<u>CUMPLE</u>
Porcentaje de superficie determinada en Red Natura 2000	0,00	0.0%
Porcentaje de superficie determinada situada en zonas RAMSAR	0,00	0.0%
Porcentaje de superficie determinada en zonas vulnerables a la contaminación por nitratos	3,63	62.69%
Titulares de explotaciones que hayan adquirido el compromiso voluntario de establecimiento de una enmienda natural mediante un cultivo de crucífera para su enterrado en verde	0,00	N



**DETALLE CRITERIOS DE PRIORIZACIÓN****10.1.5 Sistemas sostenibles de cultivos agroindustriales****PUNTOS:** 3,63**Porcentaje de superficie determinada en Red Natura 2000****PUNTOS:** 0,00 0.0%

<u>REF.</u>	<u>REFERENCIA SIGPAC</u>	<u>CULTIVO</u>	<u>DESCRIPCIÓN CULTIVO</u>	<u>S/R</u>	<u>SUP.</u> <u>PROPUESTA</u> <u>(ha)</u>	<u>SUP.</u> <u>CUMPLE</u> <u>(ha)</u>
2144905	41-024-003-00015-017	81268	ALGODON-JUNCAL	R	0,14	0,00
2144908	41-024-008-00043-001	81268	ALGODON-JUNCAL	R	5,62	0,00
2144907	41-024-008-00044-003	81268	ALGODON-JUNCAL	R	4,69	0,00
2144906	41-024-103-00001-001	81268	ALGODON-JUNCAL	S	6,22	0,00

**Porcentaje de superficie determinada situada en zonas RAMSAR****PUNTOS:** 0,00 0.0%

<u>REF.</u>	<u>REFERENCIA SIGPAC</u>	<u>CULTIVO</u>	<u>DESCRIPCIÓN CULTIVO</u>	<u>S/R</u>	<u>SUP.</u> <u>PROPUESTA</u> <u>(ha)</u>	<u>SUP.</u> <u>CUMPLE</u> <u>(ha)</u>
2144905	41-024-003-00015-017	81268	ALGODON-JUNCAL	R	0,14	0,00
2144908	41-024-008-00043-001	81268	ALGODON-JUNCAL	R	5,62	0,00
2144907	41-024-008-00044-003	81268	ALGODON-JUNCAL	R	4,69	0,00
2144906	41-024-103-00001-001	81268	ALGODON-JUNCAL	S	6,22	0,00

**Porcentaje de superficie determinada en zonas vulnerables a la contaminación por nitratos****PUNTOS:** 3,63 62.69%

<u>REF.</u>	<u>REFERENCIA SIGPAC</u>	<u>CULTIVO</u>	<u>DESCRIPCIÓN CULTIVO</u>	<u>S/R</u>	<u>SUP.</u> <u>PROPUESTA</u> <u>(ha)</u>	<u>SUP.</u> <u>CUMPLE</u> <u>(ha)</u>
2144905	41-024-003-00015-017	81268	ALGODON-JUNCAL	R	0,14	0,14
2144908	41-024-008-00043-001	81268	ALGODON-JUNCAL	R	5,62	5,62
2144907	41-024-008-00044-003	81268	ALGODON-JUNCAL	R	4,69	4,69
2144906	41-024-103-00001-001	81268	ALGODON-JUNCAL	S	6,22	0,00

**Titulares de explotaciones que hayan adquirido el compromiso voluntario de establecimiento de una enmienda natural mediante un cultivo de crucífera para su enterrado en verde****PUNTOS:** 0,00 N



<b><u>APELLIDOS Y NOMBRE / RAZÓN SOCIAL</u></b>	<b><u>NIF</u></b>	<b><u>EXPEDIENTE</u></b>	<b><u>SUP. PROPUESTA (ha)</u></b>
CANTALEJO PIZARRO ANTONIO	28404376C	8006592	10,20
<b><u>PROPUESTA</u></b>	<b><u>SOLICITA PRIMA VOL.</u></b>	<b><u>PROPUESTA PRIMA VOL.</u></b>	
<b>ADMITIDO</b>	<b>SI</b>	<b>ADMITIDO</b>	
<b><u>IMPORTE POR ANUALIDAD</u></b>			

<b><u>CAMPAÑA</u></b>	<b><u>IMPORTE MÁXIMO SUBVENCIONABLE</u></b>	<b><u>IMPORTE MEDIO DE TRANSFERENCIA (€/ha)</u></b>
2015	4.421,08 €	433,44 €
2016	4.421,08 €	433,44 €
2017	4.421,08 €	433,44 €
2018	4.421,08 €	433,44 €
2019	4.421,08 €	433,44 €

**RECINTOS PROPUESTOS**

<b><u>REF.</u></b>	<b><u>REFERENCIA SIGPAC</u></b>	<b><u>CULTIVO</u></b>	<b><u>DESCRIPCIÓN CULTIVO</u></b>	<b><u>S/R</u></b>	<b><u>SUP. DEC. ADMIN. (ha)</u></b>	<b><u>SUP. PROPUESTA (ha)</u></b>
1607174	41-024-065-00013-004	81320	ALGODON-DP396	R	1,86	1,86
1607173	41-024-065-00014-005	81320	ALGODON-DP396	R	2,14	2,14
1607175	41-024-065-00016-001	81320	ALGODON-DP396	R	3,00	3,00
1607176	41-024-065-00064-001	81320	ALGODON-DP396	R	0,65	0,65
1607177	41-024-065-00064-001	152100	PIMIENTO-HORTALIZAS AIRE LIBRE	R	2,55	2,55

**RESUMEN CRITERIOS DE PRIORIZACIÓN****10.1.5 Sistemas sostenibles de cultivos agroindustriales****PUNTOS: 5,00**

	<b><u>PUNTOS</u></b>	<b><u>CUMPLE</u></b>
Porcentaje de superficie determinada en Red Natura 2000	0,00	0.0%
Porcentaje de superficie determinada situada en zonas RAMSAR	0,00	0.0%
Porcentaje de superficie determinada en zonas vulnerables a la contaminación por nitratos	4,00	100.0%
Titulares de explotaciones que hayan adquirido el compromiso voluntario de establecimiento de una enmienda natural mediante un cultivo de crucifera para su enterrado en verde	1,00	S



**DETALLE CRITERIOS DE PRIORIZACIÓN****10.1.5 Sistemas sostenibles de cultivos agroindustriales****PUNTOS: 5,00****Porcentaje de superficie determinada en Red Natura 2000****PUNTOS: 0,00 0.0%**

<u>REF.</u>	<u>REFERENCIA SIGPAC</u>	<u>CULTIVO</u>	<u>DESCRIPCIÓN CULTIVO</u>	<u>S/R</u>	<u>SUP.</u>	<u>SUP.</u>
					<u>PROPUESTA</u>	<u>CUMPLE</u>
					(ha)	(ha)
1607174	41-024-065-00013-004	81320	ALGODON-DP396	R	1,86	0,00
1607173	41-024-065-00014-005	81320	ALGODON-DP396	R	2,14	0,00
1607175	41-024-065-00016-001	81320	ALGODON-DP396	R	3,00	0,00
1607176	41-024-065-00064-001	81320	ALGODON-DP396	R	0,65	0,00
1607177	41-024-065-00064-001	152100	PIMIENTO-HORTALIZAS AIRE LIBRE	R	2,55	0,00

**Porcentaje de superficie determinada situada en zonas RAMSAR****PUNTOS: 0,00 0.0%**

<u>REF.</u>	<u>REFERENCIA SIGPAC</u>	<u>CULTIVO</u>	<u>DESCRIPCIÓN CULTIVO</u>	<u>S/R</u>	<u>SUP.</u>	<u>SUP.</u>
					<u>PROPUESTA</u>	<u>CUMPLE</u>
					(ha)	(ha)
1607174	41-024-065-00013-004	81320	ALGODON-DP396	R	1,86	0,00
1607173	41-024-065-00014-005	81320	ALGODON-DP396	R	2,14	0,00
1607175	41-024-065-00016-001	81320	ALGODON-DP396	R	3,00	0,00
1607176	41-024-065-00064-001	81320	ALGODON-DP396	R	0,65	0,00
1607177	41-024-065-00064-001	152100	PIMIENTO-HORTALIZAS AIRE LIBRE	R	2,55	0,00

**Porcentaje de superficie determinada en zonas vulnerables a la contaminación por nitratos****PUNTOS: 4,00 100.0%**

<u>REF.</u>	<u>REFERENCIA SIGPAC</u>	<u>CULTIVO</u>	<u>DESCRIPCIÓN CULTIVO</u>	<u>S/R</u>	<u>SUP.</u>	<u>SUP.</u>
					<u>PROPUESTA</u>	<u>CUMPLE</u>
					(ha)	(ha)
1607174	41-024-065-00013-004	81320	ALGODON-DP396	R	1,86	1,86
1607173	41-024-065-00014-005	81320	ALGODON-DP396	R	2,14	2,14
1607175	41-024-065-00016-001	81320	ALGODON-DP396	R	3,00	3,00
1607176	41-024-065-00064-001	81320	ALGODON-DP396	R	0,65	0,65
1607177	41-024-065-00064-001	152100	PIMIENTO-HORTALIZAS AIRE LIBRE	R	2,55	2,55

**Titulares de explotaciones que hayan adquirido el compromiso voluntario de establecimiento de una enmienda natural mediante un cultivo de crucifera para su enterrado en verde****PUNTOS: 1,00 S**

<u>APELLIDOS Y NOMBRE / RAZÓN SOCIAL</u>	<u>NIF</u>	<u>EXPEDIENTE</u>	<u>SUP. PROPUESTA (ha)</u>
CANTERO CARMONA ROBERTO	47205323P	8028313	14,42
<u>PROPUESTA</u>	<u>SOLICITA PRIMA VOL.</u>	<u>PROPUESTA PRIMA VOL.</u>	
ADMITIDO	SI	ADMITIDO	

**IMPORTE POR ANUALIDAD**

<u>CAMPAÑA</u>	<u>IMPORTE MÁXIMO SUBVENCIONABLE</u>	<u>IMPORTE MEDIO DE TRANSFERENCIA (€/ha)</u>
2015	6.250,20 €	433,44 €
2016	6.250,20 €	433,44 €
2017	6.250,20 €	433,44 €
2018	6.250,20 €	433,44 €
2019	6.250,20 €	433,44 €

**RECINTOS PROPUESTOS**

<u>REF.</u>	<u>REFERENCIA SIGPAC</u>	<u>CULTIVO</u>	<u>DESCRIPCIÓN CULTIVO</u>	<u>S/R</u>	<u>SUP. DEC. ADMIN. (ha)</u>	<u>SUP. PROPUESTA (ha)</u>
1938391	41-020-031-00024-001	82117	REMOLACHA-SANLUCAR	R	3,00	3,00
1938389	41-020-031-00048-001	41001	HABAS-ALBI	R	2,00	2,00
1938390	41-020-031-00048-001	81361	ALGODON-INTERCOTT 211	R	9,42	9,42

**RESUMEN CRITERIOS DE PRIORIZACIÓN****10.1.5 Sistemas sostenibles de cultivos agroindustriales**

PUNTOS: 5,00

	<u>PUNTOS</u>	<u>CUMPLE</u>
Porcentaje de superficie determinada en Red Natura 2000	0,00	0.0%
Porcentaje de superficie determinada situada en zonas RAMSAR	0,00	0.0%
Porcentaje de superficie determinada en zonas vulnerables a la contaminación por nitratos	4,00	100.0%
Titulares de explotaciones que hayan adquirido el compromiso voluntario de establecimiento de una enmienda natural mediante un cultivo de crucífera para su enterrado en verde	1,00	S



**DETALLE CRITERIOS DE PRIORIZACIÓN****10.1.5 Sistemas sostenibles de cultivos agroindustriales****PUNTOS: 5,00****Porcentaje de superficie determinada en Red Natura 2000****PUNTOS: 0,00 0.0%**

<u>REF.</u>	<u>REFERENCIA SIGPAC</u>	<u>CULTIVO</u>	<u>DESCRIPCIÓN CULTIVO</u>	<u>S/R</u>	<u>SUP.</u>	<u>SUP.</u>
					<u>PROPUESTA</u>	<u>CUMPLE</u>
					(ha)	(ha)
1938391	41-020-031-00024-001	82117	REMOLACHA-SANLUCAR	R	3,00	0,00
1938389	41-020-031-00048-001	41001	HABAS-ALBI	R	2,00	0,00
1938390	41-020-031-00048-001	81361	ALGODON-INTERCOTT 211	R	9,42	0,00

**Porcentaje de superficie determinada situada en zonas RAMSAR****PUNTOS: 0,00 0.0%**

<u>REF.</u>	<u>REFERENCIA SIGPAC</u>	<u>CULTIVO</u>	<u>DESCRIPCIÓN CULTIVO</u>	<u>S/R</u>	<u>SUP.</u>	<u>SUP.</u>
					<u>PROPUESTA</u>	<u>CUMPLE</u>
					(ha)	(ha)
1938391	41-020-031-00024-001	82117	REMOLACHA-SANLUCAR	R	3,00	0,00
1938389	41-020-031-00048-001	41001	HABAS-ALBI	R	2,00	0,00
1938390	41-020-031-00048-001	81361	ALGODON-INTERCOTT 211	R	9,42	0,00

**Porcentaje de superficie determinada en zonas vulnerables a la contaminación por nitratos****PUNTOS: 4,00 100.0%**

<u>REF.</u>	<u>REFERENCIA SIGPAC</u>	<u>CULTIVO</u>	<u>DESCRIPCIÓN CULTIVO</u>	<u>S/R</u>	<u>SUP.</u>	<u>SUP.</u>
					<u>PROPUESTA</u>	<u>CUMPLE</u>
					(ha)	(ha)
1938391	41-020-031-00024-001	82117	REMOLACHA-SANLUCAR	R	3,00	3,00
1938389	41-020-031-00048-001	41001	HABAS-ALBI	R	2,00	2,00
1938390	41-020-031-00048-001	81361	ALGODON-INTERCOTT 211	R	9,42	9,42

**Titulares de explotaciones que hayan adquirido el compromiso voluntario de establecimiento de una enmienda natural mediante un cultivo de crucífera para su enterrado en verde****PUNTOS: 1,00 S**

<b><u>APELLIDOS Y NOMBRE / RAZÓN SOCIAL</u></b>	<b><u>NIF</u></b>	<b><u>EXPEDIENTE</u></b>	<b><u>SUP. PROPUESTA (ha)</u></b>
CANTILLO CEJAS FRANCISCO LUIS	80124405H	8030562	3,32
<b><u>PROPUESTA</u></b>	<b><u>SOLICITA PRIMA VOL.</u></b>	<b><u>PROPUESTA PRIMA VOL.</u></b>	
<b>ADMITIDO</b>	<b>SI</b>	<b>ADMITIDO</b>	
<b><u>IMPORTE POR ANUALIDAD</u></b>			

<b><u>CAMPAÑA</u></b>	<b><u>IMPORTE MÁXIMO SUBVENCIONABLE</u></b>	<b><u>IMPORTE MEDIO DE TRANSFERENCIA (€/ha)</u></b>
2015	1.439,02 €	433,44 €
2016	1.439,02 €	433,44 €
2017	1.439,02 €	433,44 €
2018	1.439,02 €	433,44 €
2019	1.439,02 €	433,44 €

**RECINTOS PROPUESTOS**

<b><u>REF.</u></b>	<b><u>REFERENCIA SIGPAC</u></b>	<b><u>CULTIVO</u></b>	<b><u>DESCRIPCIÓN CULTIVO</u></b>	<b><u>S/R</u></b>	<b><u>SUP. DEC. ADMIN. (ha)</u></b>	<b><u>SUP. PROPUESTA (ha)</u></b>
2277309	41-039-032-00218-001	81038	ALGODON-REINA	R	0,86	0,86
2277308	41-039-033-00109-001	81038	ALGODON-REINA	R	0,52	0,52
2277307	41-039-033-00172-002	81038	ALGODON-REINA	R	1,94	1,94

**RESUMEN CRITERIOS DE PRIORIZACIÓN****10.1.5 Sistemas sostenibles de cultivos agroindustriales****PUNTOS: 1,00**

	<b><u>PUNTOS</u></b>	<b><u>CUMPLE</u></b>
Porcentaje de superficie determinada en Red Natura 2000	0,00	0.0%
Porcentaje de superficie determinada situada en zonas RAMSAR	0,00	0.0%
Porcentaje de superficie determinada en zonas vulnerables a la contaminación por nitratos	0,00	0.0%
Titulares de explotaciones que hayan adquirido el compromiso voluntario de establecimiento de una enmienda natural mediante un cultivo de crucífera para su enterrado en verde	1,00	S



**DETALLE CRITERIOS DE PRIORIZACIÓN****10.1.5 Sistemas sostenibles de cultivos agroindustriales****PUNTOS: 1,00****Porcentaje de superficie determinada en Red Natura 2000****PUNTOS: 0,00 0.0%**

<u>REF.</u>	<u>REFERENCIA SIGPAC</u>	<u>CULTIVO</u>	<u>DESCRIPCIÓN CULTIVO</u>	<u>S/R</u>	<u>SUP.</u> <u>PROPUESTA</u> <u>(ha)</u>	<u>SUP.</u> <u>CÚMPLE</u> <u>(ha)</u>
2277309	41-039-032-00218-001	81038	ALGODON-REINA	R	0,86	0,00
2277308	41-039-033-00109-001	81038	ALGODON-REINA	R	0,52	0,00
2277307	41-039-033-00172-002	81038	ALGODON-REINA	R	1,94	0,00

**Porcentaje de superficie determinada situada en zonas RAMSAR****PUNTOS: 0,00 0.0%**

<u>REF.</u>	<u>REFERENCIA SIGPAC</u>	<u>CULTIVO</u>	<u>DESCRIPCIÓN CULTIVO</u>	<u>S/R</u>	<u>SUP.</u> <u>PROPUESTA</u> <u>(ha)</u>	<u>SUP.</u> <u>CÚMPLE</u> <u>(ha)</u>
2277309	41-039-032-00218-001	81038	ALGODON-REINA	R	0,86	0,00
2277308	41-039-033-00109-001	81038	ALGODON-REINA	R	0,52	0,00
2277307	41-039-033-00172-002	81038	ALGODON-REINA	R	1,94	0,00

**Porcentaje de superficie determinada en zonas vulnerables a la contaminación por nitratos****PUNTOS: 0,00 0.0%**

<u>REF.</u>	<u>REFERENCIA SIGPAC</u>	<u>CULTIVO</u>	<u>DESCRIPCIÓN CULTIVO</u>	<u>S/R</u>	<u>SUP.</u> <u>PROPUESTA</u> <u>(ha)</u>	<u>SUP.</u> <u>CÚMPLE</u> <u>(ha)</u>
2277309	41-039-032-00218-001	81038	ALGODON-REINA	R	0,86	0,00
2277308	41-039-033-00109-001	81038	ALGODON-REINA	R	0,52	0,00
2277307	41-039-033-00172-002	81038	ALGODON-REINA	R	1,94	0,00

**Titulares de explotaciones que hayan adquirido el compromiso voluntario de establecimiento de una enmienda natural mediante un cultivo de crucífera para su enterrado en verde****PUNTOS: 1,00 S**

<u>APELLIDOS Y NOMBRE / RAZÓN SOCIAL</u>	<u>NIF</u>	<u>EXPEDIENTE</u>	<u>SUP. PROPUESTA (ha)</u>
CANTILLO CEJAS MANUEL IGNACIO	52244400S	8026373	9,92
<u>PROPUESTA</u>	<u>SOLICITA PRIMA VOL.</u>	<u>PROPUESTA PRIMA VOL.</u>	
INADMITIDO	SI	INADMITIDO	
<u>IMPORTE POR ANUALIDAD</u>			

<u>CAMPAÑA</u>	<u>IMPORTE MÁXIMO SUBVENCIONABLE</u>	<u>IMPORTE MEDIO DE TRANSFERENCIA (€/ha)</u>
2015	4.299,73 €	433,44 €
2016	4.299,73 €	433,44 €
2017	4.299,73 €	433,44 €
2018	4.299,73 €	433,44 €
2019	4.299,73 €	433,44 €

**RECINTOS PROPUESTOS**

<u>REF.</u>	<u>REFERENCIA SIGPAC</u>	<u>CULTIVO</u>	<u>DESCRIPCIÓN CULTIVO</u>	<u>S/R</u>	<u>SUP. DEC. ADMIN. (ha)</u>	<u>SUP. PROPUESTA (ha)</u>
1815545	41-039-031-00029-001	81263	ALGODON-DP419	R	4,61	4,61
1815546	41-039-031-00056-001	81038	ALGODON-REINA	R	5,31	5,31

**RESUMEN CRITERIOS DE PRIORIZACIÓN**

<b>10.1.5 Sistemas sostenibles de cultivos agroindustriales</b>	<b>PUNTOS: 1,00</b>	<b>PUNTOS</b>	<b>CUMPLE</b>
Porcentaje de superficie determinada en Red Natura 2000		0,00	0.0%
Porcentaje de superficie determinada situada en zonas RAMSAR		0,00	0.0%
Porcentaje de superficie determinada en zonas vulnerables a la contaminación por nitratos		0,00	0.0%
Titulares de explotaciones que hayan adquirido el compromiso voluntario de establecimiento de una enmienda natural mediante un cultivo de crucifera para su enterrado en verde		1,00	S

**DETALLE CRITERIOS DE PRIORIZACIÓN**

<b>10.1.5 Sistemas sostenibles de cultivos agroindustriales</b>	<b>PUNTOS: 1,00</b>	<b>PUNTOS</b>	<b>CUMPLE</b>			
Porcentaje de superficie determinada en Red Natura 2000		PUNTOS: 0,00	0.0%			
		<b>SUP. PROPUESTA (ha)</b>	<b>SUP. CUMPLE (ha)</b>			
<u>REF.</u>	<u>REFERENCIA SIGPAC</u>	<u>CULTIVO</u>	<u>DESCRIPCIÓN CULTIVO</u>	<u>S/R</u>		
1815545	41-039-031-00029-001	81263	ALGODON-DP419	R	4,61	0,00
1815546	41-039-031-00056-001	81038	ALGODON-REINA	R	5,31	0,00
Porcentaje de superficie determinada situada en zonas RAMSAR		PUNTOS: 0,00	0.0%			
		<b>SUP. PROPUESTA (ha)</b>	<b>SUP. CUMPLE (ha)</b>			
<u>REF.</u>	<u>REFERENCIA SIGPAC</u>	<u>CULTIVO</u>	<u>DESCRIPCIÓN CULTIVO</u>	<u>S/R</u>		
1815545	41-039-031-00029-001	81263	ALGODON-DP419	R	4,61	0,00
1815546	41-039-031-00056-001	81038	ALGODON-REINA	R	5,31	0,00
Porcentaje de superficie determinada en zonas vulnerables a la contaminación por nitratos		PUNTOS: 0,00	0.0%			
		<b>SUP. PROPUESTA (ha)</b>	<b>SUP. CUMPLE (ha)</b>			
<u>REF.</u>	<u>REFERENCIA SIGPAC</u>	<u>CULTIVO</u>	<u>DESCRIPCIÓN CULTIVO</u>	<u>S/R</u>		
1815545	41-039-031-00029-001	81263	ALGODON-DP419	R	4,61	0,00
1815546	41-039-031-00056-001	81038	ALGODON-REINA	R	5,31	0,00
Titulares de explotaciones que hayan adquirido el compromiso voluntario de establecimiento de una enmienda natural mediante un cultivo de crucifera para su enterrado en verde		PUNTOS: 1,00	S			

<u>APELLIDOS Y NOMBRE / RAZÓN SOCIAL</u>	<u>NIF</u>	<u>EXPEDIENTE</u>	<u>SUP. PROPUESTA (ha)</u>
CANTILLO CEJAS MARIA DOLORES	30490894R	8028169	13,65
<u>PROPUESTA ADMITIDO</u>	<u>SOLICITA PRIMA VOL. SI</u>	<u>PROPUESTA PRIMA VOL. ADMITIDO</u>	

**IMPORTE POR ANUALIDAD**

<u>CAMPAÑA</u>	<u>IMPORTE MÁXIMO SUBVENCIONABLE</u>	<u>IMPORTE MEDIO DE TRANSFERENCIA (€/ha)</u>
2015	5.916,46 €	433,44 €
2016	5.916,46 €	433,44 €
2017	5.916,46 €	433,44 €
2018	5.916,46 €	433,44 €
2019	5.916,46 €	433,44 €

**RECINTOS PROPUESTOS**

<u>REF.</u>	<u>REFERENCIA SIGPAC</u>	<u>CULTIVO</u>	<u>DESCRIPCIÓN CULTIVO</u>	<u>S/R</u>	<u>SUP. DEC. ADMIN. (ha)</u>	<u>SUP. PROPUESTA (ha)</u>
1929741	41-039-033-00196-001	3000	TRIGO DURO-SIN VARIEDAD	R	0,74	0,74
1929743	41-039-033-00196-001	81216	ALGODON-CARISMA	R	10,00	10,00
1929742	41-041-011-00003-002	4100	MAIZ-MAIZ CONVENCIONAL	R	2,91	2,91

**RESUMEN CRITERIOS DE PRIORIZACIÓN****10.1.5 Sistemas sostenibles de cultivos agroindustriales**

PUNTOS: 2,21

	<u>PUNTOS</u>	<u>CUMPLE</u>
Porcentaje de superficie determinada en Red Natura 2000	0,00	0.0%
Porcentaje de superficie determinada situada en zonas RAMSAR	0,00	0.0%
Porcentaje de superficie determinada en zonas vulnerables a la contaminación por nitratos	1,21	21.32%
Titulares de explotaciones que hayan adquirido el compromiso voluntario de establecimiento de una enmienda natural mediante un cultivo de crucífera para su enterrado en verde	1,00	S





**DETALLE CRITERIOS DE PRIORIZACIÓN****10.1.5 Sistemas sostenibles de cultivos agroindustriales****PUNTOS: 2,21****Porcentaje de superficie determinada en Red Natura 2000****PUNTOS: 0,00 0.0%**

<u>REF.</u>	<u>REFERENCIA SIGPAC</u>	<u>CULTIVO</u>	<u>DESCRIPCIÓN CULTIVO</u>	<u>S/R</u>	<u>SUP.</u>	<u>SUP.</u>
					<u>PROPUESTA</u>	<u>CUMPLE</u>
					(ha)	(ha)
1929741	41-039-033-00196-001	3000	TRIGO DURO-SIN VARIEDAD	R	0,74	0,00
1929743	41-039-033-00196-001	81216	ALGODON-CARISMA	R	10,00	0,00
1929742	41-041-011-00003-002	4100	MAIZ-MAIZ CONVENCIONAL	R	2,91	0,00

**Porcentaje de superficie determinada situada en zonas RAMSAR****PUNTOS: 0,00 0.0%**

<u>REF.</u>	<u>REFERENCIA SIGPAC</u>	<u>CULTIVO</u>	<u>DESCRIPCIÓN CULTIVO</u>	<u>S/R</u>	<u>SUP.</u>	<u>SUP.</u>
					<u>PROPUESTA</u>	<u>CUMPLE</u>
					(ha)	(ha)
1929741	41-039-033-00196-001	3000	TRIGO DURO-SIN VARIEDAD	R	0,74	0,00
1929743	41-039-033-00196-001	81216	ALGODON-CARISMA	R	10,00	0,00
1929742	41-041-011-00003-002	4100	MAIZ-MAIZ CONVENCIONAL	R	2,91	0,00

**Porcentaje de superficie determinada en zonas vulnerables a la contaminación por nitratos****PUNTOS: 1,21 21.32%**

<u>REF.</u>	<u>REFERENCIA SIGPAC</u>	<u>CULTIVO</u>	<u>DESCRIPCIÓN CULTIVO</u>	<u>S/R</u>	<u>SUP.</u>	<u>SUP.</u>
					<u>PROPUESTA</u>	<u>CUMPLE</u>
					(ha)	(ha)
1929741	41-039-033-00196-001	3000	TRIGO DURO-SIN VARIEDAD	R	0,74	0,00
1929743	41-039-033-00196-001	81216	ALGODON-CARISMA	R	10,00	0,00
1929742	41-041-011-00003-002	4100	MAIZ-MAIZ CONVENCIONAL	R	2,91	2,91

**Titulares de explotaciones que hayan adquirido el compromiso voluntario de establecimiento de una enmienda natural mediante un cultivo de crucífera para su enterrado en verde****PUNTOS: 1,00 S**

<b><u>APELLIDOS Y NOMBRE / RAZÓN SOCIAL</u></b>	<b><u>NIF</u></b>	<b><u>EXPEDIENTE</u></b>	<b><u>SUP. PROPUESTA (ha)</u></b>
CANTILLO CEJAS MIGUEL	28560297R	8026352	26,26

<b><u>PROPUESTA INADMITIDO</u></b>	<b><u>SOLICITA PRIMA VOL. SI</u></b>	<b><u>PROPUESTA PRIMA VOL. INADMITIDO</u></b>
------------------------------------	--------------------------------------	---

**IMPORTE POR ANUALIDAD**

<u>CAMPAÑA</u>	<u>IMPORTE MÁXIMO SUBVENCIONABLE</u>	<u>IMPORTE MEDIO DE TRANSFERENCIA (€/ha)</u>
2015	7.622,49 €	290,27 €
2016	7.622,49 €	290,27 €
2017	7.622,49 €	290,27 €
2018	7.622,49 €	290,27 €
2019	7.622,49 €	290,27 €

**RECINTOS PROPUESTOS**

<u>REF.</u>	<u>REFERENCIA SIGPAC</u>	<u>CULTIVO</u>	<u>DESCRIPCIÓN CULTIVO</u>	<u>S/R</u>	<u>SUP. DEC. ADMIN. (ha)</u>	<u>SUP. PROPUESTA (ha)</u>
1813745	41-039-031-00034-001	81038	ALGODON-REINA	R	10,85	10,85
1813744	41-039-031-00034-001	81320	ALGODON-DP396	R	5,85	5,85
1813743	41-039-034-00059-001	81038	ALGODON-REINA	R	3,72	3,72
1813742	41-039-034-00174-001	81038	ALGODON-REINA	R	5,84	5,84

**INCIDENCIAS****INCIDENCIA DESCRIPCIÓN**

80108 Solicitante del compromiso voluntario de la operación 10.1.5. que supera las 15 ha comprometidas  
Sup. Resuelta:26,26

**RESUMEN CRITERIOS DE PRIORIZACIÓN****10.1.5 Sistemas sostenibles de cultivos agroindustriales****PUNTOS: 0,00**

	<u>PUNTOS</u>	<u>CUMPLE</u>
Porcentaje de superficie determinada en Red Natura 2000	0,00	0.0%
Porcentaje de superficie determinada situada en zonas RAMSAR	0,00	0.0%
Porcentaje de superficie determinada en zonas vulnerables a la contaminación por nitratos	0,00	0.0%
Titulares de explotaciones que hayan adquirido el compromiso voluntario de establecimiento de una enmienda natural mediante un cultivo de crucífera para su enterrado en verde	0,00	N



**DETALLE CRITERIOS DE PRIORIZACIÓN****10.1.5 Sistemas sostenibles de cultivos agroindustriales****PUNTOS: 0,00****Porcentaje de superficie determinada en Red Natura 2000****PUNTOS: 0,00 0.0%**

<u>REF.</u>	<u>REFERENCIA SIGPAC</u>	<u>CULTIVO DESCRIPCIÓN CULTIVO</u>	<u>S/R</u>	<u>SUP.</u>	<u>SUP.</u>
				<u>PROPUESTA</u>	<u>CUMPLE</u>
				(ha)	(ha)
1813745	41-039-031-00034-001	81038 ALGODON-REINA	R	10,85	0,00
1813744	41-039-031-00034-001	81320 ALGODON-DP396	R	5,85	0,00
1813743	41-039-034-00059-001	81038 ALGODON-REINA	R	3,72	0,00
1813742	41-039-034-00174-001	81038 ALGODON-REINA	R	5,84	0,00

**Porcentaje de superficie determinada situada en zonas RAMSAR****PUNTOS: 0,00 0.0%**

<u>REF.</u>	<u>REFERENCIA SIGPAC</u>	<u>CULTIVO DESCRIPCIÓN CULTIVO</u>	<u>S/R</u>	<u>SUP.</u>	<u>SUP.</u>
				<u>PROPUESTA</u>	<u>CUMPLE</u>
				(ha)	(ha)
1813745	41-039-031-00034-001	81038 ALGODON-REINA	R	10,85	0,00
1813744	41-039-031-00034-001	81320 ALGODON-DP396	R	5,85	0,00
1813743	41-039-034-00059-001	81038 ALGODON-REINA	R	3,72	0,00
1813742	41-039-034-00174-001	81038 ALGODON-REINA	R	5,84	0,00

**Porcentaje de superficie determinada en zonas vulnerables a la contaminación por nitratos****PUNTOS: 0,00 0.0%**

<u>REF.</u>	<u>REFERENCIA SIGPAC</u>	<u>CULTIVO DESCRIPCIÓN CULTIVO</u>	<u>S/R</u>	<u>SUP.</u>	<u>SUP.</u>
				<u>PROPUESTA</u>	<u>CUMPLE</u>
				(ha)	(ha)
1813745	41-039-031-00034-001	81038 ALGODON-REINA	R	10,85	0,00
1813744	41-039-031-00034-001	81320 ALGODON-DP396	R	5,85	0,00
1813743	41-039-034-00059-001	81038 ALGODON-REINA	R	3,72	0,00
1813742	41-039-034-00174-001	81038 ALGODON-REINA	R	5,84	0,00

**Titulares de explotaciones que hayan adquirido el compromiso voluntario de establecimiento de una enmienda natural mediante un cultivo de crucífera para su enterrado en verde****PUNTOS: 0,00 N**

<b><u>APELLIDOS Y NOMBRE / RAZÓN SOCIAL</u></b>	<b><u>NIF</u></b>	<b><u>EXPEDIENTE</u></b>	<b><u>SUP. PROPUESTA (ha)</u></b>
CANTIZANO LOPEZ ANTONIO	52563831E	8027921	6,44
<b><u>PROPUESTA</u></b>	<b><u>SOLICITA PRIMA VOL.</u></b>	<b><u>PROPUESTA PRIMA VOL.</u></b>	
ADMITIDO	SI	ADMITIDO	
<b><u>IMPORTE POR ANUALIDAD</u></b>			

<b><u>CAMPAÑA</u></b>	<b><u>IMPORTE MÁXIMO SUBVENCIONABLE</u></b>	<b><u>IMPORTE MEDIO DE TRANSFERENCIA (€/ha)</u></b>
2015	2.791,35 €	433,44 €
2016	2.791,35 €	433,44 €
2017	2.791,35 €	433,44 €
2018	2.791,35 €	433,44 €
2019	2.791,35 €	433,44 €

**RECINTOS PROPUESTOS**

<b><u>REF.</u></b>	<b><u>REFERENCIA SIGPAC</u></b>	<b><u>CULTIVO</u></b>	<b><u>DESCRIPCIÓN CULTIVO</u></b>	<b><u>S/R</u></b>	<b><u>SUP. DEC. ADMIN. (ha)</u></b>	<b><u>SUP. PROPUESTA (ha)</u></b>
1911841	41-042-026-00021-004	81312	ALGODON-HELENA	R	2,58	2,58
1911839	41-042-026-00021-004	81312	ALGODON-HELENA	R	2,55	2,55
1911840	41-042-026-00026-001	81312	ALGODON-HELENA	R	1,31	1,31

**RESUMEN CRITERIOS DE PRIORIZACIÓN****10.1.5 Sistemas sostenibles de cultivos agroindustriales**

PUNTOS: 1,00

	<b><u>PUNTOS</u></b>	<b><u>CUMPLE</u></b>
Porcentaje de superficie determinada en Red Natura 2000	0,00	0.0%
Porcentaje de superficie determinada situada en zonas RAMSAR	0,00	0.0%
Porcentaje de superficie determinada en zonas vulnerables a la contaminación por nitratos	0,00	0.0%
Titulares de explotaciones que hayan adquirido el compromiso voluntario de establecimiento de una enmienda natural mediante un cultivo de crucífera para su enterrado en verde	1,00	S



**DETALLE CRITERIOS DE PRIORIZACIÓN****10.1.5 Sistemas sostenibles de cultivos agroindustriales****PUNTOS: 1,00****Porcentaje de superficie determinada en Red Natura 2000****PUNTOS: 0,00 0.0%**

<u>REF.</u>	<u>REFERENCIA SIGPAC</u>	<u>CULTIVO</u>	<u>DESCRIPCIÓN CULTIVO</u>	<u>S/R</u>	<u>SUP.</u>	<u>SUP.</u>
					<u>PROPUESTA</u>	<u>CUMPLE</u>
					(ha)	(ha)
1911839	41-042-026-00021-004	81312	ALGODON-HELENA	R	2,55	0,00
1911841	41-042-026-00021-004	81312	ALGODON-HELENA	R	2,58	0,00
1911840	41-042-026-00026-001	81312	ALGODON-HELENA	R	1,31	0,00

**Porcentaje de superficie determinada situada en zonas RAMSAR****PUNTOS: 0,00 0.0%**

<u>REF.</u>	<u>REFERENCIA SIGPAC</u>	<u>CULTIVO</u>	<u>DESCRIPCIÓN CULTIVO</u>	<u>S/R</u>	<u>SUP.</u>	<u>SUP.</u>
					<u>PROPUESTA</u>	<u>CUMPLE</u>
					(ha)	(ha)
1911839	41-042-026-00021-004	81312	ALGODON-HELENA	R	2,55	0,00
1911841	41-042-026-00021-004	81312	ALGODON-HELENA	R	2,58	0,00
1911840	41-042-026-00026-001	81312	ALGODON-HELENA	R	1,31	0,00

**Porcentaje de superficie determinada en zonas vulnerables a la contaminación por nitratos****PUNTOS: 0,00 0.0%**

<u>REF.</u>	<u>REFERENCIA SIGPAC</u>	<u>CULTIVO</u>	<u>DESCRIPCIÓN CULTIVO</u>	<u>S/R</u>	<u>SUP.</u>	<u>SUP.</u>
					<u>PROPUESTA</u>	<u>CUMPLE</u>
					(ha)	(ha)
1911839	41-042-026-00021-004	81312	ALGODON-HELENA	R	2,55	0,00
1911841	41-042-026-00021-004	81312	ALGODON-HELENA	R	2,58	0,00
1911840	41-042-026-00026-001	81312	ALGODON-HELENA	R	1,31	0,00

**Titulares de explotaciones que hayan adquirido el compromiso voluntario de establecimiento de una enmienda natural mediante un cultivo de crucífera para su enterrado en verde****PUNTOS: 1,00 S**

**APELLIDOS Y NOMBRE / RAZÓN SOCIAL** **NIF** **EXPEDIENTE** **SUP. PROPUESTA (ha)**  
CAÑADA JUNQUILLO SDAD. COOP. ANDALUZA F41884552 8012168 45,53

**PROPUESTA** **SOLICITA PRIMA VOL.**  
**ADMITIDO** **NO**

**IMPORTE POR ANUALIDAD**

<u>CAMPAÑA</u>	<u>IMPORTE MÁXIMO SUBVENCIONABLE</u>	<u>IMPORTE MEDIO DE TRANSFERENCIA (€/ha)</u>
2015	12.574,50 €	276,18 €
2016	12.574,50 €	276,18 €
2017	12.574,50 €	276,18 €
2018	12.574,50 €	276,18 €
2019	12.574,50 €	276,18 €

**RECINTOS PROPUESTOS**

<u>REF.</u>	<u>REFERENCIA SIGPAC</u>	<u>CULTIVO</u>	<u>DESCRIPCIÓN CULTIVO</u>	<u>S/R</u>	<u>SUP. DEC. ADMIN. (ha)</u>	<u>SUP. PROPUESTA (ha)</u>
1599388	41-005-002-00097-001	81343	ALGODON-ST402	R	0,59	0,59
1599387	41-005-002-00104-001	81343	ALGODON-ST402	R	3,67	3,67
1599383	41-005-002-00105-003	81343	ALGODON-ST402	R	4,50	4,50
1599384	41-005-002-00106-001	81343	ALGODON-ST402	R	1,19	1,19
1599385	41-005-002-00107-001	81343	ALGODON-ST402	R	1,33	1,33
1599386	41-005-003-00005-001	81343	ALGODON-ST402	R	7,03	7,03
1599382	41-005-004-00099-002	81374	ALGODON-ST405	R	3,71	3,71
1599366	41-005-010-00005-001	4100	MAIZ-MAIZ CONVENCIONAL	R	8,32	8,32
1599378	41-005-010-00015-001	81241	ALGODON-ST457	R	3,57	3,57
1599381	41-005-010-00033-001	81241	ALGODON-ST457	R	5,03	5,03
1599379	41-005-010-00034-001	81241	ALGODON-ST457	R	2,99	2,99
1599380	41-005-010-00247-001	81241	ALGODON-ST457	R	3,60	3,60

**RESUMEN CRITERIOS DE PRIORIZACIÓN****10.1.5 Sistemas sostenibles de cultivos agroindustriales****PUNTOS: 4,00**

	<b><u>PUNTOS</u></b>	<b><u>CUMPLE</u></b>
<b>Porcentaje de superficie determinada en Red Natura 2000</b>	0,00	0.0%
<b>Porcentaje de superficie determinada situada en zonas RAMSAR</b>	0,00	0.0%
<b>Porcentaje de superficie determinada en zonas vulnerables a la contaminación por nitratos</b>	4,00	100.0%
<b>Titulares de explotaciones que hayan adquirido el compromiso voluntario de establecimiento de una enmienda natural mediante un cultivo de crucífera para su enterrado en verde</b>	0,00	N



**DETALLE CRITERIOS DE PRIORIZACIÓN****10.1.5 Sistemas sostenibles de cultivos agroindustriales****PUNTOS: 4,00****Porcentaje de superficie determinada en Red Natura 2000****PUNTOS: 0,00 0.0%**

REF.	REFERENCIA SIGPAC	CULTIVO	DESCRIPCIÓN CULTIVO	S/R	SUP.	SUP.
					PROPUESTA	CUMPLE
					(ha)	(ha)
1599388	41-005-002-00097-001	81343	ALGODON-ST402	R	0,59	0,00
1599387	41-005-002-00104-001	81343	ALGODON-ST402	R	3,67	0,00
1599383	41-005-002-00105-003	81343	ALGODON-ST402	R	4,50	0,00
1599384	41-005-002-00106-001	81343	ALGODON-ST402	R	1,19	0,00
1599385	41-005-002-00107-001	81343	ALGODON-ST402	R	1,33	0,00
1599386	41-005-003-00005-001	81343	ALGODON-ST402	R	7,03	0,00
1599382	41-005-004-00099-002	81374	ALGODON-ST405	R	3,71	0,00
1599366	41-005-010-00005-001	4100	MAIZ-MAIZ CONVENCIONAL	R	8,32	0,00
1599378	41-005-010-00015-001	81241	ALGODON-ST457	R	3,57	0,00
1599381	41-005-010-00033-001	81241	ALGODON-ST457	R	5,03	0,00
1599379	41-005-010-00034-001	81241	ALGODON-ST457	R	2,99	0,00
1599380	41-005-010-00247-001	81241	ALGODON-ST457	R	3,60	0,00

**Porcentaje de superficie determinada situada en zonas RAMSAR****PUNTOS: 0,00 0.0%**

REF.	REFERENCIA SIGPAC	CULTIVO	DESCRIPCIÓN CULTIVO	S/R	SUP.	SUP.
					PROPUESTA	CUMPLE
					(ha)	(ha)
1599388	41-005-002-00097-001	81343	ALGODON-ST402	R	0,59	0,00
1599387	41-005-002-00104-001	81343	ALGODON-ST402	R	3,67	0,00
1599383	41-005-002-00105-003	81343	ALGODON-ST402	R	4,50	0,00
1599384	41-005-002-00106-001	81343	ALGODON-ST402	R	1,19	0,00
1599385	41-005-002-00107-001	81343	ALGODON-ST402	R	1,33	0,00
1599386	41-005-003-00005-001	81343	ALGODON-ST402	R	7,03	0,00
1599382	41-005-004-00099-002	81374	ALGODON-ST405	R	3,71	0,00
1599366	41-005-010-00005-001	4100	MAIZ-MAIZ CONVENCIONAL	R	8,32	0,00
1599378	41-005-010-00015-001	81241	ALGODON-ST457	R	3,57	0,00
1599381	41-005-010-00033-001	81241	ALGODON-ST457	R	5,03	0,00
1599379	41-005-010-00034-001	81241	ALGODON-ST457	R	2,99	0,00
1599380	41-005-010-00247-001	81241	ALGODON-ST457	R	3,60	0,00

**Porcentaje de superficie determinada en zonas vulnerables a la contaminación por nitratos****PUNTOS: 4,00 100.0%**

REF.	REFERENCIA SIGPAC	CULTIVO	DESCRIPCIÓN CULTIVO	S/R	SUP.	SUP.
					PROPUESTA	CUMPLE
					(ha)	(ha)
1599388	41-005-002-00097-001	81343	ALGODON-ST402	R	0,59	0,59
1599387	41-005-002-00104-001	81343	ALGODON-ST402	R	3,67	3,67
1599383	41-005-002-00105-003	81343	ALGODON-ST402	R	4,50	4,50
1599384	41-005-002-00106-001	81343	ALGODON-ST402	R	1,19	1,19
1599385	41-005-002-00107-001	81343	ALGODON-ST402	R	1,33	1,33
1599386	41-005-003-00005-001	81343	ALGODON-ST402	R	7,03	7,03
1599382	41-005-004-00099-002	81374	ALGODON-ST405	R	3,71	3,71
1599366	41-005-010-00005-001	4100	MAIZ-MAIZ CONVENCIONAL	R	8,32	8,32
1599378	41-005-010-00015-001	81241	ALGODON-ST457	R	3,57	3,57
1599381	41-005-010-00033-001	81241	ALGODON-ST457	R	5,03	5,03
1599379	41-005-010-00034-001	81241	ALGODON-ST457	R	2,99	2,99
1599380	41-005-010-00247-001	81241	ALGODON-ST457	R	3,60	3,60

**Titulares de explotaciones que hayan adquirido el compromiso voluntario de establecimiento de una enmienda natural mediante un cultivo de crucífera para su enterrado en verde****PUNTOS: 0,00 N**

<u>APELLIDOS Y NOMBRE / RAZÓN SOCIAL</u>	<u>NIF</u>	<u>EXPEDIENTE</u>	<u>SUP. PROPUESTA (ha)</u>
CAÑIZARES LOPERA FRANCISCO	30915516C	8024207	2,94
<u>PROPUESTA ADMITIDO</u>	<u>SOLICITA PRIMA VOL. SI</u>	<u>PROPUESTA PRIMA VOL. ADMITIDO</u>	
<u>IMPORTE POR ANUALIDAD</u>			

<u>CAMPAÑA</u>	<u>IMPORTE MÁXIMO SUBVENCIONABLE</u>	<u>IMPORTE MEDIO DE TRANSFERENCIA (€/ha)</u>
2015	1.274,31 €	433,44 €
2016	1.274,31 €	433,44 €
2017	1.274,31 €	433,44 €
2018	1.274,31 €	433,44 €
2019	1.274,31 €	433,44 €

**RECINTOS PROPUESTOS**

<u>REF.</u>	<u>REFERENCIA SIGPAC</u>	<u>CULTIVO</u>	<u>DESCRIPCIÓN CULTIVO</u>	<u>S/R</u>	<u>SUP. DEC. ADMIN. (ha)</u>	<u>SUP. PROPUESTA (ha)</u>
1683364	41-095-084-00007-002	81268	ALGODON-JUNCAL	R	2,94	2,94

**RESUMEN CRITERIOS DE PRIORIZACIÓN**

<b>10.1.5 Sistemas sostenibles de cultivos agroindustriales</b>	<b>PUNTOS: 5,00</b>	<b>PUNTOS</b>	<b>CUMPLE</b>
Porcentaje de superficie determinada en Red Natura 2000		0,00	0.0%
Porcentaje de superficie determinada situada en zonas RAMSAR		0,00	0.0%
Porcentaje de superficie determinada en zonas vulnerables a la contaminación por nitratos		4,00	100.0%
Titulares de explotaciones que hayan adquirido el compromiso voluntario de establecimiento de una enmienda natural mediante un cultivo de crucifera para su enterrado en verde		1,00	S

**DETALLE CRITERIOS DE PRIORIZACIÓN**

<b>10.1.5 Sistemas sostenibles de cultivos agroindustriales</b>	<b>PUNTOS: 5,00</b>	<b>PUNTOS</b>	<b>CUMPLE</b>			
Porcentaje de superficie determinada en Red Natura 2000		PUNTOS: 0,00	0.0%			
		<u>SUP. PROPUESTA (ha)</u>	<u>SUP. CUMPLE (ha)</u>			
<u>REF.</u>	<u>REFERENCIA SIGPAC</u>	<u>CULTIVO</u>	<u>DESCRIPCIÓN CULTIVO</u>	<u>S/R</u>		
1683364	41-095-084-00007-002	81268	ALGODON-JUNCAL	R	2,94	0,00
Porcentaje de superficie determinada situada en zonas RAMSAR		PUNTOS: 0,00	0.0%			
		<u>SUP. PROPUESTA (ha)</u>	<u>SUP. CUMPLE (ha)</u>			
<u>REF.</u>	<u>REFERENCIA SIGPAC</u>	<u>CULTIVO</u>	<u>DESCRIPCIÓN CULTIVO</u>	<u>S/R</u>		
1683364	41-095-084-00007-002	81268	ALGODON-JUNCAL	R	2,94	0,00
Porcentaje de superficie determinada en zonas vulnerables a la contaminación por nitratos		PUNTOS: 4,00	100.0%			
		<u>SUP. PROPUESTA (ha)</u>	<u>SUP. CUMPLE (ha)</u>			
<u>REF.</u>	<u>REFERENCIA SIGPAC</u>	<u>CULTIVO</u>	<u>DESCRIPCIÓN CULTIVO</u>	<u>S/R</u>		
1683364	41-095-084-00007-002	81268	ALGODON-JUNCAL	R	2,94	2,94
Titulares de explotaciones que hayan adquirido el compromiso voluntario de establecimiento de una enmienda natural mediante un cultivo de crucifera para su enterrado en verde		PUNTOS: 1,00	S			





<u>APELLIDOS Y NOMBRE / RAZÓN SOCIAL</u>	<u>NIF</u>	<u>EXPEDIENTE</u>	<u>SUP. PROPUESTA (ha)</u>
CAÑIZARES MATAS CONSTANZA	28503770P	8024215	2,93
<u>PROPUESTA ADMITIDO</u>	<u>SOLICITA PRIMA VOL. SI</u>	<u>PROPUESTA PRIMA VOL. ADMITIDO</u>	

**IMPORTE POR ANUALIDAD**

<u>CAMPAÑA</u>	<u>IMPORTE MÁXIMO SUBVENCIONABLE</u>	<u>IMPORTE MEDIO DE TRANSFERENCIA (€/ha)</u>
2015	1.269,98 €	433,44 €
2016	1.269,98 €	433,44 €
2017	1.269,98 €	433,44 €
2018	1.269,98 €	433,44 €
2019	1.269,98 €	433,44 €

**RECINTOS PROPUESTOS**

<u>REF.</u>	<u>REFERENCIA SIGPAC</u>	<u>CULTIVO</u>	<u>DESCRIPCIÓN CULTIVO</u>	<u>S/R</u>	<u>SUP. DEC. ADMIN. (ha)</u>	<u>SUP. PROPUESTA (ha)</u>
1683596	41-095-084-00007-002	81268	ALGODON-JUNCAL	R	2,93	2,93

**RESUMEN CRITERIOS DE PRIORIZACIÓN**

<b>10.1.5 Sistemas sostenibles de cultivos agroindustriales</b>	<b>PUNTOS: 5,00</b>	<b>PUNTOS</b>	<b>CUMPLE</b>
Porcentaje de superficie determinada en Red Natura 2000		0,00	0.0%
Porcentaje de superficie determinada situada en zonas RAMSAR		0,00	0.0%
Porcentaje de superficie determinada en zonas vulnerables a la contaminación por nitratos		4,00	100.0%
Titulares de explotaciones que hayan adquirido el compromiso voluntario de establecimiento de una enmienda natural mediante un cultivo de crucifera para su enterrado en verde		1,00	S

**DETALLE CRITERIOS DE PRIORIZACIÓN**

<b>10.1.5 Sistemas sostenibles de cultivos agroindustriales</b>	<b>PUNTOS: 5,00</b>	<b>PUNTOS</b>	<b>CUMPLE</b>			
Porcentaje de superficie determinada en Red Natura 2000		PUNTOS: 0,00	0.0%			
		<u>SUP. PROPUESTA (ha)</u>	<u>SUP. CUMPLE (ha)</u>			
1683596	41-095-084-00007-002	81268	ALGODON-JUNCAL	R	2,93	0,00
Porcentaje de superficie determinada situada en zonas RAMSAR		PUNTOS: 0,00	0.0%			
		<u>SUP. PROPUESTA (ha)</u>	<u>SUP. CUMPLE (ha)</u>			
1683596	41-095-084-00007-002	81268	ALGODON-JUNCAL	R	2,93	0,00
Porcentaje de superficie determinada en zonas vulnerables a la contaminación por nitratos		PUNTOS: 4,00	100.0%			
		<u>SUP. PROPUESTA (ha)</u>	<u>SUP. CUMPLE (ha)</u>			
1683596	41-095-084-00007-002	81268	ALGODON-JUNCAL	R	2,93	2,93
Titulares de explotaciones que hayan adquirido el compromiso voluntario de establecimiento de una enmienda natural mediante un cultivo de crucifera para su enterrado en verde		PUNTOS: 1,00	S			



<b><u>APELLIDOS Y NOMBRE / RAZÓN SOCIAL</u></b>	<b><u>NIF</u></b>	<b><u>EXPEDIENTE</u></b>	<b><u>SUP. PROPUESTA (ha)</u></b>
CAÑO GORDO S.C	J91286179	8027055	37,00

<b><u>PROPUESTA</u></b>	<b><u>SOLICITA PRIMA VOL.</u></b>
ADMITIDO	NO

**IMPORTE POR ANUALIDAD**

<u>CAMPAÑA</u>	<u>IMPORTE MÁXIMO SUBVENCIÓNABLE</u>	<u>IMPORTE MEDIO DE TRANSFERENCIA (€/ha)</u>
2015	10.739,99 €	290,27 €
2016	10.739,99 €	290,27 €
2017	10.739,99 €	290,27 €
2018	10.739,99 €	290,27 €
2019	10.739,99 €	290,27 €

**RECINTOS PROPUESTOS**

<u>REF.</u>	<u>REFERENCIA SIGPAC</u>	<u>CULTIVO</u>	<u>DESCRIPCIÓN CULTIVO</u>	<u>S/R</u>	<u>SUP. DEC. ADMIN. (ha)</u>	<u>SUP. PROPUESTA (ha)</u>
2059498	41-053-018-00023-002	81268	ALGODON-JUNCAL	R	3,94	3,94
2059499	41-053-018-00024-002	81268	ALGODON-JUNCAL	R	3,95	3,95
2059501	41-053-018-00026-001	81268	ALGODON-JUNCAL	R	3,46	3,46
2059500	41-053-018-00028-002	81268	ALGODON-JUNCAL	R	4,00	4,00
2059505	41-053-018-00029-002	81268	ALGODON-JUNCAL	R	3,91	3,91
2059504	41-053-018-00030-001	81268	ALGODON-JUNCAL	R	4,00	4,00
2059502	41-053-018-00037-002	81268	ALGODON-JUNCAL	R	3,97	3,97
2059503	41-053-018-00095-001	81268	ALGODON-JUNCAL	R	4,36	4,36
2059507	41-053-018-00099-002	81268	ALGODON-JUNCAL	R	3,41	3,41
2059506	41-053-019-00414-002	81268	ALGODON-JUNCAL	R	2,00	2,00

**RESUMEN CRITERIOS DE PRIORIZACIÓN****10.1.5 Sistemas sostenibles de cultivos agroindustriales****PUNTOS: 4,00**

	<b><u>PUNTOS</u></b>	<b><u>CUMPLE</u></b>
Porcentaje de superficie determinada en Red Natura 2000	0,00	0.0%
Porcentaje de superficie determinada situada en zonas RAMSAR	0,00	0.0%
Porcentaje de superficie determinada en zonas vulnerables a la contaminación por nitratos	4,00	100.0%
Titulares de explotaciones que hayan adquirido el compromiso voluntario de establecimiento de una enmienda natural mediante un cultivo de crucífera para su enterrado en verde	0,00	N



**DETALLE CRITERIOS DE PRIORIZACIÓN****10.1.5 Sistemas sostenibles de cultivos agroindustriales****PUNTOS: 4,00****Porcentaje de superficie determinada en Red Natura 2000****PUNTOS: 0,00 0.0%**

REF.	REFERENCIA SIGPAC	CULTIVO	DESCRIPCIÓN CULTIVO	S/R	<u>SUP.</u>	<u>SUP.</u>
					<u>PROPUESTA</u>	<u>CUMPLE</u>
					(ha)	(ha)
2059498	41-053-018-00023-002	81268	ALGODON-JUNCAL	R	3,94	0,00
2059499	41-053-018-00024-002	81268	ALGODON-JUNCAL	R	3,95	0,00
2059501	41-053-018-00026-001	81268	ALGODON-JUNCAL	R	3,46	0,00
2059500	41-053-018-00028-002	81268	ALGODON-JUNCAL	R	4,00	0,00
2059505	41-053-018-00029-002	81268	ALGODON-JUNCAL	R	3,91	0,00
2059504	41-053-018-00030-001	81268	ALGODON-JUNCAL	R	4,00	0,00
2059502	41-053-018-00037-002	81268	ALGODON-JUNCAL	R	3,97	0,00
2059503	41-053-018-00095-001	81268	ALGODON-JUNCAL	R	4,36	0,00
2059507	41-053-018-00099-002	81268	ALGODON-JUNCAL	R	3,41	0,00
2059506	41-053-019-00414-002	81268	ALGODON-JUNCAL	R	2,00	0,00

**Porcentaje de superficie determinada situada en zonas RAMSAR****PUNTOS: 0,00 0.0%**

REF.	REFERENCIA SIGPAC	CULTIVO	DESCRIPCIÓN CULTIVO	S/R	<u>SUP.</u>	<u>SUP.</u>
					<u>PROPUESTA</u>	<u>CUMPLE</u>
					(ha)	(ha)
2059498	41-053-018-00023-002	81268	ALGODON-JUNCAL	R	3,94	0,00
2059499	41-053-018-00024-002	81268	ALGODON-JUNCAL	R	3,95	0,00
2059501	41-053-018-00026-001	81268	ALGODON-JUNCAL	R	3,46	0,00
2059500	41-053-018-00028-002	81268	ALGODON-JUNCAL	R	4,00	0,00
2059505	41-053-018-00029-002	81268	ALGODON-JUNCAL	R	3,91	0,00
2059504	41-053-018-00030-001	81268	ALGODON-JUNCAL	R	4,00	0,00
2059502	41-053-018-00037-002	81268	ALGODON-JUNCAL	R	3,97	0,00
2059503	41-053-018-00095-001	81268	ALGODON-JUNCAL	R	4,36	0,00
2059507	41-053-018-00099-002	81268	ALGODON-JUNCAL	R	3,41	0,00
2059506	41-053-019-00414-002	81268	ALGODON-JUNCAL	R	2,00	0,00

**Porcentaje de superficie determinada en zonas vulnerables a la contaminación por nitratos****PUNTOS: 4,00 100.0%**

REF.	REFERENCIA SIGPAC	CULTIVO	DESCRIPCIÓN CULTIVO	S/R	<u>SUP.</u>	<u>SUP.</u>
					<u>PROPUESTA</u>	<u>CUMPLE</u>
					(ha)	(ha)
2059498	41-053-018-00023-002	81268	ALGODON-JUNCAL	R	3,94	3,94
2059499	41-053-018-00024-002	81268	ALGODON-JUNCAL	R	3,95	3,95
2059501	41-053-018-00026-001	81268	ALGODON-JUNCAL	R	3,46	3,46
2059500	41-053-018-00028-002	81268	ALGODON-JUNCAL	R	4,00	4,00
2059505	41-053-018-00029-002	81268	ALGODON-JUNCAL	R	3,91	3,91
2059504	41-053-018-00030-001	81268	ALGODON-JUNCAL	R	4,00	4,00
2059502	41-053-018-00037-002	81268	ALGODON-JUNCAL	R	3,97	3,97
2059503	41-053-018-00095-001	81268	ALGODON-JUNCAL	R	4,36	4,36
2059507	41-053-018-00099-002	81268	ALGODON-JUNCAL	R	3,41	3,41
2059506	41-053-019-00414-002	81268	ALGODON-JUNCAL	R	2,00	2,00

**Titulares de explotaciones que hayan adquirido el compromiso voluntario de establecimiento de una enmienda natural mediante un cultivo de crucifera para su enterrado en verde****PUNTOS: 0,00 N**

<u>APELLIDOS Y NOMBRE / RAZÓN SOCIAL</u>	<u>NIF</u>	<u>EXPEDIENTE</u>	<u>SUP. PROPUESTA (ha)</u>	<u>Nº DE SOCIOS</u>
CAÑO NAVARRO, S.A.T.	F41188046	8027824	50,00	4

<u>PROPUESTA</u>	<u>SOLICITA PRIMA VOL.</u>
ADMITIDO	NO

**IMPORTE POR ANUALIDAD**

<u>CAMPAÑA</u>	<u>IMPORTE MÁXIMO SUBVENCIÓNABLE</u>	<u>IMPORTE MEDIO DE TRANSFERENCIA (€/ha)</u>
2015	14.513,50 €	290,27 €
2016	14.513,50 €	290,27 €
2017	14.513,50 €	290,27 €
2018	14.513,50 €	290,27 €
2019	14.513,50 €	290,27 €

**RECINTOS PROPUESTOS**

<u>REF.</u>	<u>REFERENCIA SIGPAC</u>	<u>CULTIVO</u>	<u>DESCRIPCIÓN CULTIVO</u>	<u>S/R</u>	<u>SUP. DEC. ADMIN. (ha)</u>	<u>SUP. PROPUESTA (ha)</u>
3125772	41-034-011-00410-002	81377	ALGODON-ELSA	R	11,20	11,20
3125773	41-034-011-00417-001	81377	ALGODON-ELSA	R	9,43	9,43
3125774	41-034-011-00420-002	81377	ALGODON-ELSA	R	10,40	10,40
3125776	41-034-011-00429-001	81377	ALGODON-ELSA	R	7,88	7,88
3125775	41-079-026-00017-001	81377	ALGODON-ELSA	R	11,09	11,09

**RESUMEN CRITERIOS DE PRIORIZACIÓN****10.1.5 Sistemas sostenibles de cultivos agroindustriales****PUNTOS: 6,86**

	<u>PUNTOS</u>	<u>CUMPLE</u>
Porcentaje de superficie determinada en Red Natura 2000	1,43	42.98%
Porcentaje de superficie determinada situada en zonas RAMSAR	1,43	42.98%
Porcentaje de superficie determinada en zonas vulnerables a la contaminación por nitratos	4,00	100.0%
Titulares de explotaciones que hayan adquirido el compromiso voluntario de establecimiento de una enmienda natural mediante un cultivo de crucífera para su enterrado en verde	0,00	N



**DETALLE CRITERIOS DE PRIORIZACIÓN****10.1.5 Sistemas sostenibles de cultivos agroindustriales****PUNTOS: 6,86****Porcentaje de superficie determinada en Red Natura 2000****PUNTOS: 1,43 42.98%**

<u>REF.</u>	<u>REFERENCIA SIGPAC</u>	<u>CULTIVO</u>	<u>DESCRIPCIÓN CULTIVO</u>	<u>S/R</u>	<u>SUP.</u>	<u>SUP.</u>
					<u>PROPUESTA</u>	<u>CUMPLE</u>
					(ha)	(ha)
3125772	41-034-011-00410-002	81377	ALGODON-ELSA	R	11,20	0,00
3125773	41-034-011-00417-001	81377	ALGODON-ELSA	R	9,43	0,00
3125774	41-034-011-00420-002	81377	ALGODON-ELSA	R	10,40	10,40
3125776	41-034-011-00429-001	81377	ALGODON-ELSA	R	7,88	0,00
3125775	41-079-026-00017-001	81377	ALGODON-ELSA	R	11,09	11,09

**Porcentaje de superficie determinada situada en zonas RAMSAR****PUNTOS: 1,43 42.98%**

<u>REF.</u>	<u>REFERENCIA SIGPAC</u>	<u>CULTIVO</u>	<u>DESCRIPCIÓN CULTIVO</u>	<u>S/R</u>	<u>SUP.</u>	<u>SUP.</u>
					<u>PROPUESTA</u>	<u>CUMPLE</u>
					(ha)	(ha)
3125772	41-034-011-00410-002	81377	ALGODON-ELSA	R	11,20	0,00
3125773	41-034-011-00417-001	81377	ALGODON-ELSA	R	9,43	0,00
3125774	41-034-011-00420-002	81377	ALGODON-ELSA	R	10,40	10,40
3125776	41-034-011-00429-001	81377	ALGODON-ELSA	R	7,88	0,00
3125775	41-079-026-00017-001	81377	ALGODON-ELSA	R	11,09	11,09

**Porcentaje de superficie determinada en zonas vulnerables a la contaminación por nitratos****PUNTOS: 4,00 100.0%**

<u>REF.</u>	<u>REFERENCIA SIGPAC</u>	<u>CULTIVO</u>	<u>DESCRIPCIÓN CULTIVO</u>	<u>S/R</u>	<u>SUP.</u>	<u>SUP.</u>
					<u>PROPUESTA</u>	<u>CUMPLE</u>
					(ha)	(ha)
3125772	41-034-011-00410-002	81377	ALGODON-ELSA	R	11,20	11,20
3125773	41-034-011-00417-001	81377	ALGODON-ELSA	R	9,43	9,43
3125774	41-034-011-00420-002	81377	ALGODON-ELSA	R	10,40	10,40
3125776	41-034-011-00429-001	81377	ALGODON-ELSA	R	7,88	7,88
3125775	41-079-026-00017-001	81377	ALGODON-ELSA	R	11,09	11,09

**Titulares de explotaciones que hayan adquirido el compromiso voluntario de establecimiento de una enmienda natural mediante un cultivo de crucifera para su enterrado en verde****PUNTOS: 0,00 N**

<b><u>APELLIDOS Y NOMBRE / RAZÓN SOCIAL</u></b>	<b><u>NIF</u></b>	<b><u>EXPEDIENTE</u></b>	<b><u>SUP. PROPUESTA (ha)</u></b>
CARBALLO CERRADA JAIME MANUEL	75372020P	8008421	10,45
<b><u>PROPUESTA</u></b>	<b><u>SOLICITA PRIMA VOL.</u></b>	<b><u>PROPUESTA PRIMA VOL.</u></b>	
ADMITIDO	SI	ADMITIDO	
<b><u>IMPORTE POR ANUALIDAD</u></b>			

<b><u>CAMPAÑA</u></b>	<b><u>IMPORTE MÁXIMO SUBVENCIONABLE</u></b>	<b><u>IMPORTE MEDIO DE TRANSFERENCIA (€/ha)</u></b>
2015	4.529,45 €	433,44 €
2016	4.529,45 €	433,44 €
2017	4.529,45 €	433,44 €
2018	4.529,45 €	433,44 €
2019	4.529,45 €	433,44 €

**RECINTOS PROPUESTOS**

<b><u>REF.</u></b>	<b><u>REFERENCIA SIGPAC</u></b>	<b><u>CULTIVO</u></b>	<b><u>DESCRIPCIÓN CULTIVO</u></b>	<b><u>S/R</u></b>	<b><u>SUP. DEC. ADMIN. (ha)</u></b>	<b><u>SUP. PROPUESTA (ha)</u></b>
1631009	41-095-003-00226-001	81216	ALGODON-CARISMA	R	3,85	3,85
1631008	41-095-070-00052-001	33639	GIRASOL-LG5485	R	1,20	1,20
1631010	41-095-070-00052-001	81216	ALGODON-CARISMA	R	5,40	5,40

**RESUMEN CRITERIOS DE PRIORIZACIÓN****10.1.5 Sistemas sostenibles de cultivos agroindustriales**

PUNTOS: 5,00

	<b><u>PUNTOS</u></b>	<b><u>CUMPLE</u></b>
Porcentaje de superficie determinada en Red Natura 2000	0,00	0.0%
Porcentaje de superficie determinada situada en zonas RAMSAR	0,00	0.0%
Porcentaje de superficie determinada en zonas vulnerables a la contaminación por nitratos	4,00	100.0%
Titulares de explotaciones que hayan adquirido el compromiso voluntario de establecimiento de una enmienda natural mediante un cultivo de crucífera para su enterrado en verde	1,00	S



**DETALLE CRITERIOS DE PRIORIZACIÓN****10.1.5 Sistemas sostenibles de cultivos agroindustriales****PUNTOS: 5,00****Porcentaje de superficie determinada en Red Natura 2000****PUNTOS: 0,00 0.0%**

<u>REF.</u>	<u>REFERENCIA SIGPAC</u>	<u>CULTIVO</u>	<u>DESCRIPCIÓN CULTIVO</u>	<u>S/R</u>	<u>SUP.</u>	<u>SUP.</u>
					<u>PROPUESTA</u>	<u>CUMPLE</u>
					(ha)	(ha)
1631009	41-095-003-00226-001	81216	ALGODON-CARISMA	R	3,85	0,00
1631008	41-095-070-00052-001	33639	GIRASOL-LG5485	R	1,20	0,00
1631010	41-095-070-00052-001	81216	ALGODON-CARISMA	R	5,40	0,00

**Porcentaje de superficie determinada situada en zonas RAMSAR****PUNTOS: 0,00 0.0%**

<u>REF.</u>	<u>REFERENCIA SIGPAC</u>	<u>CULTIVO</u>	<u>DESCRIPCIÓN CULTIVO</u>	<u>S/R</u>	<u>SUP.</u>	<u>SUP.</u>
					<u>PROPUESTA</u>	<u>CUMPLE</u>
					(ha)	(ha)
1631009	41-095-003-00226-001	81216	ALGODON-CARISMA	R	3,85	0,00
1631008	41-095-070-00052-001	33639	GIRASOL-LG5485	R	1,20	0,00
1631010	41-095-070-00052-001	81216	ALGODON-CARISMA	R	5,40	0,00

**Porcentaje de superficie determinada en zonas vulnerables a la contaminación por nitratos****PUNTOS: 4,00 100.0%**

<u>REF.</u>	<u>REFERENCIA SIGPAC</u>	<u>CULTIVO</u>	<u>DESCRIPCIÓN CULTIVO</u>	<u>S/R</u>	<u>SUP.</u>	<u>SUP.</u>
					<u>PROPUESTA</u>	<u>CUMPLE</u>
					(ha)	(ha)
1631009	41-095-003-00226-001	81216	ALGODON-CARISMA	R	3,85	3,85
1631008	41-095-070-00052-001	33639	GIRASOL-LG5485	R	1,20	1,20
1631010	41-095-070-00052-001	81216	ALGODON-CARISMA	R	5,40	5,40

**Titulares de explotaciones que hayan adquirido el compromiso voluntario de establecimiento de una enmienda natural mediante un cultivo de crucífera para su enterrado en verde****PUNTOS: 1,00 S**

<u>APELLIDOS Y NOMBRE / RAZÓN SOCIAL</u>	<u>NIF</u>	<u>EXPEDIENTE</u>	<u>SUP. PROPUESTA (ha)</u>
CARBALLO CERRADA JUAN JOSE	34035682Y	8009767	2,61
<u>PROPUESTA ADMITIDO</u>	<u>SOLICITA PRIMA VOL. SI</u>	<u>PROPUESTA PRIMA VOL. ADMITIDO</u>	

**IMPORTE POR ANUALIDAD**

<u>CAMPAÑA</u>	<u>IMPORTE MÁXIMO SUBVENCIONABLE</u>	<u>IMPORTE MEDIO DE TRANSFERENCIA (€/ha)</u>
2015	1.131,27 €	433,44 €
2016	1.131,27 €	433,44 €
2017	1.131,27 €	433,44 €
2018	1.131,27 €	433,44 €
2019	1.131,27 €	433,44 €

**RECINTOS PROPUESTOS**

<u>REF.</u>	<u>REFERENCIA SIGPAC</u>	<u>CULTIVO</u>	<u>DESCRIPCIÓN CULTIVO</u>	<u>S/R</u>	<u>SUP. DEC. ADMIN. (ha)</u>	<u>SUP. PROPUESTA (ha)</u>
1856368	41-095-003-00245-001	13000	TRITICALE-SIN VARIEDAD	R	2,61	2,61

**RESUMEN CRITERIOS DE PRIORIZACIÓN**

<b>10.1.5 Sistemas sostenibles de cultivos agroindustriales</b>	<b>PUNTOS: 5,00</b>	<b>PUNTOS</b>	<b>CUMPLE</b>
Porcentaje de superficie determinada en Red Natura 2000		0,00	0.0%
Porcentaje de superficie determinada situada en zonas RAMSAR		0,00	0.0%
Porcentaje de superficie determinada en zonas vulnerables a la contaminación por nitratos		4,00	100.0%
Titulares de explotaciones que hayan adquirido el compromiso voluntario de establecimiento de una enmienda natural mediante un cultivo de crucifera para su enterrado en verde		1,00	S

**DETALLE CRITERIOS DE PRIORIZACIÓN**

<b>10.1.5 Sistemas sostenibles de cultivos agroindustriales</b>	<b>PUNTOS: 5,00</b>	<b>PUNTOS</b>	<b>CUMPLE</b>
Porcentaje de superficie determinada en Red Natura 2000		PUNTOS: 0,00	0.0%
		<u>SUP. PROPUESTA (ha)</u>	<u>SUP. CUMPLE (ha)</u>
REF. REFERENCIA SIGPAC CULTIVO DESCRIPCIÓN CULTIVO S/R		2,61	0,00
1856368 41-095-003-00245-001 13000 TRITICALE-SIN VARIEDAD R			
Porcentaje de superficie determinada situada en zonas RAMSAR		PUNTOS: 0,00	0.0%
		<u>SUP. PROPUESTA (ha)</u>	<u>SUP. CUMPLE (ha)</u>
REF. REFERENCIA SIGPAC CULTIVO DESCRIPCIÓN CULTIVO S/R		2,61	0,00
1856368 41-095-003-00245-001 13000 TRITICALE-SIN VARIEDAD R			
Porcentaje de superficie determinada en zonas vulnerables a la contaminación por nitratos		PUNTOS: 4,00	100.0%
		<u>SUP. PROPUESTA (ha)</u>	<u>SUP. CUMPLE (ha)</u>
REF. REFERENCIA SIGPAC CULTIVO DESCRIPCIÓN CULTIVO S/R		2,61	2,61
1856368 41-095-003-00245-001 13000 TRITICALE-SIN VARIEDAD R			
Titulares de explotaciones que hayan adquirido el compromiso voluntario de establecimiento de una enmienda natural mediante un cultivo de crucifera para su enterrado en verde		PUNTOS: 1,00	S





<u>APELLIDOS Y NOMBRE / RAZÓN SOCIAL</u>	<u>NIF</u>	<u>EXPEDIENTE</u>	<u>SUP. PROPUESTA (ha)</u>
CARBALLO ORTIZ GRACIA	28128435X	8008366	2,80
<u>PROPUESTA ADMITIDO</u>	<u>SOLICITA PRIMA VOL. SI</u>	<u>PROPUESTA PRIMA VOL. ADMITIDO</u>	

**IMPORTE POR ANUALIDAD**

<u>CAMPAÑA</u>	<u>IMPORTE MÁXIMO SUBVENCIONABLE</u>	<u>IMPORTE MEDIO DE TRANSFERENCIA (€/ha)</u>
2015	1.213,64 €	433,44 €
2016	1.213,64 €	433,44 €
2017	1.213,64 €	433,44 €
2018	1.213,64 €	433,44 €
2019	1.213,64 €	433,44 €

**RECINTOS PROPUESTOS**

<u>REF.</u>	<u>REFERENCIA SIGPAC</u>	<u>CULTIVO</u>	<u>DESCRIPCIÓN CULTIVO</u>	<u>S/R</u>	<u>SUP. DEC. ADMIN. (ha)</u>	<u>SUP. PROPUESTA (ha)</u>
1632410	41-095-003-00208-002	33639	GIRASOL-LG5485	R	2,80	2,80

**RESUMEN CRITERIOS DE PRIORIZACIÓN**

<b>10.1.5 Sistemas sostenibles de cultivos agroindustriales</b>	<b>PUNTOS: 5,00</b>	<b>PUNTOS</b>	<b>CUMPLE</b>
Porcentaje de superficie determinada en Red Natura 2000		0,00	0.0%
Porcentaje de superficie determinada situada en zonas RAMSAR		0,00	0.0%
Porcentaje de superficie determinada en zonas vulnerables a la contaminación por nitratos		4,00	100.0%
Titulares de explotaciones que hayan adquirido el compromiso voluntario de establecimiento de una enmienda natural mediante un cultivo de crucífera para su enterrado en verde		1,00	S

**DETALLE CRITERIOS DE PRIORIZACIÓN**

<b>10.1.5 Sistemas sostenibles de cultivos agroindustriales</b>	<b>PUNTOS: 5,00</b>	<b>PUNTOS</b>	<b>CUMPLE</b>			
Porcentaje de superficie determinada en Red Natura 2000		PUNTOS: 0,00	0.0%			
		<u>SUP. PROPUESTA (ha)</u>	<u>SUP. CUMPLE (ha)</u>			
<u>REF.</u>	<u>REFERENCIA SIGPAC</u>	<u>CULTIVO</u>	<u>DESCRIPCIÓN CULTIVO</u>	<u>S/R</u>	<u>SUP. PROPUESTA (ha)</u>	<u>SUP. CUMPLE (ha)</u>
1632410	41-095-003-00208-002	33639	GIRASOL-LG5485	R	2,80	0,00
Porcentaje de superficie determinada situada en zonas RAMSAR		PUNTOS: 0,00	0.0%			
		<u>SUP. PROPUESTA (ha)</u>	<u>SUP. CUMPLE (ha)</u>			
<u>REF.</u>	<u>REFERENCIA SIGPAC</u>	<u>CULTIVO</u>	<u>DESCRIPCIÓN CULTIVO</u>	<u>S/R</u>	<u>SUP. PROPUESTA (ha)</u>	<u>SUP. CUMPLE (ha)</u>
1632410	41-095-003-00208-002	33639	GIRASOL-LG5485	R	2,80	0,00
Porcentaje de superficie determinada en zonas vulnerables a la contaminación por nitratos		PUNTOS: 4,00	100.0%			
		<u>SUP. PROPUESTA (ha)</u>	<u>SUP. CUMPLE (ha)</u>			
<u>REF.</u>	<u>REFERENCIA SIGPAC</u>	<u>CULTIVO</u>	<u>DESCRIPCIÓN CULTIVO</u>	<u>S/R</u>	<u>SUP. PROPUESTA (ha)</u>	<u>SUP. CUMPLE (ha)</u>
1632410	41-095-003-00208-002	33639	GIRASOL-LG5485	R	2,80	2,80
Titulares de explotaciones que hayan adquirido el compromiso voluntario de establecimiento de una enmienda natural mediante un cultivo de crucífera para su enterrado en verde		PUNTOS: 1,00	S			



<b><u>APELLIDOS Y NOMBRE / RAZÓN SOCIAL</u></b>	<b><u>NIF</u></b>	<b><u>EXPEDIENTE</u></b>	<b><u>SUP. PROPUESTA (ha)</u></b>
CARDENAS GUTIERREZ MARIA LUISA	75399492H	8029551	12,28
<b><u>PROPUESTA</u></b>	<b><u>SOLICITA PRIMA VOL.</u></b>	<b><u>PROPUESTA PRIMA VOL.</u></b>	
<b>ADMITIDO</b>	<b>SI</b>	<b>ADMITIDO</b>	
<b><u>IMPORTE POR ANUALIDAD</u></b>			

<b><u>CAMPAÑA</u></b>	<b><u>IMPORTE MÁXIMO SUBVENCIONABLE</u></b>	<b><u>IMPORTE MEDIO DE TRANSFERENCIA (€/ha)</u></b>
2015	5.322,65 €	433,44 €
2016	5.322,65 €	433,44 €
2017	5.322,65 €	433,44 €
2018	5.322,65 €	433,44 €
2019	5.322,65 €	433,44 €

**RECINTOS PROPUESTOS**

<b><u>REF.</u></b>	<b><u>REFERENCIA SIGPAC</u></b>	<b><u>CULTIVO</u></b>	<b><u>DESCRIPCIÓN CULTIVO</u></b>	<b><u>S/R</u></b>	<b><u>SUP. DEC. ADMIN. (ha)</u></b>	<b><u>SUP. PROPUESTA (ha)</u></b>
2029605	41-053-019-00236-001	1000	TRIGO BLANDO-SIN VARIEDAD	R	2,10	2,10
2029606	41-053-019-00236-001	81268	ALGODON-JUNCAL	R	8,14	8,14
2029607	41-053-019-00236-001	82343	REMOLACHA-CICLON	R	2,04	2,04

**RESUMEN CRITERIOS DE PRIORIZACIÓN****10.1.5 Sistemas sostenibles de cultivos agroindustriales****PUNTOS:** 5,00

	<b><u>PUNTOS</u></b>	<b><u>CUMPLE</u></b>
Porcentaje de superficie determinada en Red Natura 2000	0,00	0.0%
Porcentaje de superficie determinada situada en zonas RAMSAR	0,00	0.0%
Porcentaje de superficie determinada en zonas vulnerables a la contaminación por nitratos	4,00	100.0%
Titulares de explotaciones que hayan adquirido el compromiso voluntario de establecimiento de una enmienda natural mediante un cultivo de crucífera para su enterrado en verde	1,00	S



**DETALLE CRITERIOS DE PRIORIZACIÓN****10.1.5 Sistemas sostenibles de cultivos agroindustriales****PUNTOS: 5,00****Porcentaje de superficie determinada en Red Natura 2000****PUNTOS: 0,00 0.0%**

<u>REF.</u>	<u>REFERENCIA SIGPAC</u>	<u>CULTIVO</u>	<u>DESCRIPCIÓN CULTIVO</u>	<u>S/R</u>	<u>SUP.</u> <u>PROPUESTA</u> <u>(ha)</u>	<u>SUP.</u> <u>CÚMPLE</u> <u>(ha)</u>
2029605	41-053-019-00236-001	1000	TRIGO BLANDO-SIN VARIEDAD	R	2,10	0,00
2029606	41-053-019-00236-001	81268	ALGODON-JUNCAL	R	8,14	0,00
2029607	41-053-019-00236-001	82343	REMOLACHA-CICLON	R	2,04	0,00

**Porcentaje de superficie determinada situada en zonas RAMSAR****PUNTOS: 0,00 0.0%**

<u>REF.</u>	<u>REFERENCIA SIGPAC</u>	<u>CULTIVO</u>	<u>DESCRIPCIÓN CULTIVO</u>	<u>S/R</u>	<u>SUP.</u> <u>PROPUESTA</u> <u>(ha)</u>	<u>SUP.</u> <u>CÚMPLE</u> <u>(ha)</u>
2029605	41-053-019-00236-001	1000	TRIGO BLANDO-SIN VARIEDAD	R	2,10	0,00
2029606	41-053-019-00236-001	81268	ALGODON-JUNCAL	R	8,14	0,00
2029607	41-053-019-00236-001	82343	REMOLACHA-CICLON	R	2,04	0,00

**Porcentaje de superficie determinada en zonas vulnerables a la contaminación por nitratos****PUNTOS: 4,00 100.0%**

<u>REF.</u>	<u>REFERENCIA SIGPAC</u>	<u>CULTIVO</u>	<u>DESCRIPCIÓN CULTIVO</u>	<u>S/R</u>	<u>SUP.</u> <u>PROPUESTA</u> <u>(ha)</u>	<u>SUP.</u> <u>CÚMPLE</u> <u>(ha)</u>
2029605	41-053-019-00236-001	1000	TRIGO BLANDO-SIN VARIEDAD	R	2,10	2,10
2029606	41-053-019-00236-001	81268	ALGODON-JUNCAL	R	8,14	8,14
2029607	41-053-019-00236-001	82343	REMOLACHA-CICLON	R	2,04	2,04

**Titulares de explotaciones que hayan adquirido el compromiso voluntario de establecimiento de una enmienda natural mediante un cultivo de crucífera para su enterrado en verde****PUNTOS: 1,00 S**

<b><u>APELLIDOS Y NOMBRE / RAZÓN SOCIAL</u></b>	<b><u>NIF</u></b>	<b><u>EXPEDIENTE</u></b>	<b><u>SUP. PROPUESTA (ha)</u></b>
CARDENAS MAGRIZ FRANCISCO	75367750Q	8030069	10,00

<b><u>PROPUESTA</u></b>	<b><u>SOLICITA PRIMA VOL.</u></b>
ADMITIDO	NO

**IMPORTE POR ANUALIDAD**

<u>CAMPAÑA</u>	<u>IMPORTE MÁXIMO SUBVENCIONABLE</u>	<u>IMPORTE MEDIO DE TRANSFERENCIA (€/ha)</u>
2015	2.902,70 €	290,27 €
2016	2.902,70 €	290,27 €
2017	2.902,70 €	290,27 €
2018	2.902,70 €	290,27 €
2019	2.902,70 €	290,27 €

**RECINTOS PROPUESTOS**

<u>REF.</u>	<u>REFERENCIA SIGPAC</u>	<u>CULTIVO</u>	<u>DESCRIPCIÓN CULTIVO</u>	<u>S/R</u>	<u>SUP. DEC. ADMIN. (ha)</u>	<u>SUP. PROPUESTA (ha)</u>
2071760	41-053-018-00080-002	82343	REMOLACHA-CICLON	R	2,00	2,00
2071758	41-053-019-00156-001	81038	ALGODON-REINA	R	6,00	6,00
2071759	41-053-019-00156-001	82343	REMOLACHA-CICLON	R	2,00	2,00

**RESUMEN CRITERIOS DE PRIORIZACIÓN****10.1.5 Sistemas sostenibles de cultivos agroindustriales****PUNTOS: 4,00**

	<b><u>PUNTOS</u></b>	<b><u>CUMPLE</u></b>
Porcentaje de superficie determinada en Red Natura 2000	0,00	0.0%
Porcentaje de superficie determinada situada en zonas RAMSAR	0,00	0.0%
Porcentaje de superficie determinada en zonas vulnerables a la contaminación por nitratos	4,00	100.0%
Titulares de explotaciones que hayan adquirido el compromiso voluntario de establecimiento de una enmienda natural mediante un cultivo de crucífera para su enterrado en verde	0,00	N



**DETALLE CRITERIOS DE PRIORIZACIÓN****10.1.5 Sistemas sostenibles de cultivos agroindustriales****PUNTOS: 4,00****Porcentaje de superficie determinada en Red Natura 2000****PUNTOS: 0,00 0.0%**

<u>REF.</u>	<u>REFERENCIA SIGPAC</u>	<u>CULTIVO</u>	<u>DESCRIPCIÓN CULTIVO</u>	<u>S/R</u>	<u>SUP.</u>	<u>SUP.</u>
					<u>PROPUESTA</u>	<u>CUMPLE</u>
					(ha)	(ha)
2071760	41-053-018-00080-002	82343	REMOLACHA-CICLON	R	2,00	0,00
2071758	41-053-019-00156-001	81038	ALGODON-REINA	R	6,00	0,00
2071759	41-053-019-00156-001	82343	REMOLACHA-CICLON	R	2,00	0,00

**Porcentaje de superficie determinada situada en zonas RAMSAR****PUNTOS: 0,00 0.0%**

<u>REF.</u>	<u>REFERENCIA SIGPAC</u>	<u>CULTIVO</u>	<u>DESCRIPCIÓN CULTIVO</u>	<u>S/R</u>	<u>SUP.</u>	<u>SUP.</u>
					<u>PROPUESTA</u>	<u>CUMPLE</u>
					(ha)	(ha)
2071760	41-053-018-00080-002	82343	REMOLACHA-CICLON	R	2,00	0,00
2071758	41-053-019-00156-001	81038	ALGODON-REINA	R	6,00	0,00
2071759	41-053-019-00156-001	82343	REMOLACHA-CICLON	R	2,00	0,00

**Porcentaje de superficie determinada en zonas vulnerables a la contaminación por nitratos****PUNTOS: 4,00 100.0%**

<u>REF.</u>	<u>REFERENCIA SIGPAC</u>	<u>CULTIVO</u>	<u>DESCRIPCIÓN CULTIVO</u>	<u>S/R</u>	<u>SUP.</u>	<u>SUP.</u>
					<u>PROPUESTA</u>	<u>CUMPLE</u>
					(ha)	(ha)
2071760	41-053-018-00080-002	82343	REMOLACHA-CICLON	R	2,00	2,00
2071758	41-053-019-00156-001	81038	ALGODON-REINA	R	6,00	6,00
2071759	41-053-019-00156-001	82343	REMOLACHA-CICLON	R	2,00	2,00

**Titulares de explotaciones que hayan adquirido el compromiso voluntario de establecimiento de una enmienda natural mediante un cultivo de crucifera para su enterrado en verde****PUNTOS: 0,00 N**

<u>APELLIDOS Y NOMBRE / RAZÓN SOCIAL</u>	<u>NIF</u>	<u>EXPEDIENTE</u>	<u>SUP. PROPUESTA (ha)</u>
CARDENAS VALDIVIA ANTONIO	34070558Z	8024770	5,29

<u>PROPUESTA ADMITIDO</u>	<u>SOLICITA PRIMA VOL. SI</u>	<u>PROPUESTA PRIMA VOL. ADMITIDO</u>

**IMPORTE POR ANUALIDAD**

<u>CAMPAÑA</u>	<u>IMPORTE MÁXIMO SUBVENCIONABLE</u>	<u>IMPORTE MEDIO DE TRANSFERENCIA (€/ha)</u>
2015	2.292,90 €	433,44 €
2016	2.292,90 €	433,44 €
2017	2.292,90 €	433,44 €
2018	2.292,90 €	433,44 €
2019	2.292,90 €	433,44 €

**RECINTOS PROPUESTOS**

<u>REF.</u>	<u>REFERENCIA SIGPAC</u>	<u>CULTIVO</u>	<u>DESCRIPCIÓN CULTIVO</u>	<u>S/R</u>	<u>SUP. DEC. ADMIN. (ha)</u>	<u>SUP. PROPUESTA (ha)</u>
1710053	41-020-031-00092-001	81377	ALGODON-ELSA	R	0,10	0,09
1710055	41-069-019-00143-001	81268	ALGODON-JUNCAL	R	2,40	2,40
1710054	41-095-060-00064-001	81377	ALGODON-ELSA	R	2,80	2,80

**INCIDENCIAS****INCIDENCIA DESCRIPCIÓN**

- 218 La superficie total declarada sobre un mismo recinto en el conjunto de los expedientes, no puede superar la superficie total que el SIGPAC establece para ese recinto.  
Ref:1710053 Recinto:41-020-031-00092-001 Cultivo:81377 ALGODON-ELSA Regadío Suma de superficies declaradas para este recinto por todos los solicitantes (Áreas):227 Superficie SIGPAC medida para este recinto (Áreas):226 Exceso de superficie declarada (Hectáreas):0,01

**RESUMEN CRITERIOS DE PRIORIZACIÓN****10.1.5 Sistemas sostenibles de cultivos agroindustriales****PUNTOS: 5,00**

	<u>PUNTOS</u>	<u>CUMPLE</u>
Porcentaje de superficie determinada en Red Natura 2000	0,00	0.0%
Porcentaje de superficie determinada situada en zonas RAMSAR	0,00	0.0%
Porcentaje de superficie determinada en zonas vulnerables a la contaminación por nitratos	4,00	100.0%
Titulares de explotaciones que hayan adquirido el compromiso voluntario de establecimiento de una enmienda natural mediante un cultivo de crucífera para su enterrado en verde	1,00	S



**DETALLE CRITERIOS DE PRIORIZACIÓN****10.1.5 Sistemas sostenibles de cultivos agroindustriales****PUNTOS: 5,00****Porcentaje de superficie determinada en Red Natura 2000****PUNTOS: 0,00 0.0%**

<u>REF.</u>	<u>REFERENCIA SIGPAC</u>	<u>CULTIVO</u>	<u>DESCRIPCIÓN CULTIVO</u>	<u>S/R</u>	<u>SUP.</u>	<u>SUP.</u>
					<u>PROPUESTA</u>	<u>CUMPLE</u>
					(ha)	(ha)
1710053	41-020-031-00092-001	81377	ALGODON-ELSA	R	0,09	0,00
1710055	41-069-019-00143-001	81268	ALGODON-JUNCAL	R	2,40	0,00
1710054	41-095-060-00064-001	81377	ALGODON-ELSA	R	2,80	0,00

**Porcentaje de superficie determinada situada en zonas RAMSAR****PUNTOS: 0,00 0.0%**

<u>REF.</u>	<u>REFERENCIA SIGPAC</u>	<u>CULTIVO</u>	<u>DESCRIPCIÓN CULTIVO</u>	<u>S/R</u>	<u>SUP.</u>	<u>SUP.</u>
					<u>PROPUESTA</u>	<u>CUMPLE</u>
					(ha)	(ha)
1710053	41-020-031-00092-001	81377	ALGODON-ELSA	R	0,09	0,00
1710055	41-069-019-00143-001	81268	ALGODON-JUNCAL	R	2,40	0,00
1710054	41-095-060-00064-001	81377	ALGODON-ELSA	R	2,80	0,00

**Porcentaje de superficie determinada en zonas vulnerables a la contaminación por nitratos****PUNTOS: 4,00 100.0%**

<u>REF.</u>	<u>REFERENCIA SIGPAC</u>	<u>CULTIVO</u>	<u>DESCRIPCIÓN CULTIVO</u>	<u>S/R</u>	<u>SUP.</u>	<u>SUP.</u>
					<u>PROPUESTA</u>	<u>CUMPLE</u>
					(ha)	(ha)
1710053	41-020-031-00092-001	81377	ALGODON-ELSA	R	0,09	0,09
1710055	41-069-019-00143-001	81268	ALGODON-JUNCAL	R	2,40	2,40
1710054	41-095-060-00064-001	81377	ALGODON-ELSA	R	2,80	2,80

**Titulares de explotaciones que hayan adquirido el compromiso voluntario de establecimiento de una enmienda natural mediante un cultivo de crucífera para su enterrado en verde****PUNTOS: 1,00 S**

<u>APELLIDOS Y NOMBRE / RAZÓN SOCIAL</u>	<u>NIF</u>	<u>EXPEDIENTE</u>	<u>SUP. PROPUESTA (ha)</u>
CARDENAS VALDIVIA CARLOS	28746133C	8019578	6,00
<u>PROPUESTA ADMITIDO</u>	<u>SOLICITA PRIMA VOL. SI</u>	<u>PROPUESTA PRIMA VOL. ADMITIDO</u>	

**IMPORTE POR ANUALIDAD**

<u>CAMPAÑA</u>	<u>IMPORTE MÁXIMO SUBVENCIONABLE</u>	<u>IMPORTE MEDIO DE TRANSFERENCIA (€/ha)</u>
2015	2.600,64 €	433,44 €
2016	2.600,64 €	433,44 €
2017	2.600,64 €	433,44 €
2018	2.600,64 €	433,44 €
2019	2.600,64 €	433,44 €

**RECINTOS PROPUESTOS**

<u>REF.</u>	<u>REFERENCIA SIGPAC</u>	<u>CULTIVO</u>	<u>DESCRIPCIÓN CULTIVO</u>	<u>S/R</u>	<u>SUP. DEC. ADMIN. (ha)</u>	<u>SUP. PROPUESTA (ha)</u>
1654131	41-095-087-00029-002	81268	ALGODON-JUNCAL	R	6,00	6,00

**RESUMEN CRITERIOS DE PRIORIZACIÓN**

<b>10.1.5 Sistemas sostenibles de cultivos agroindustriales</b>	<b>PUNTOS: 5,00</b>	<b>PUNTOS</b>	<b>CUMPLE</b>
Porcentaje de superficie determinada en Red Natura 2000		0,00	0.0%
Porcentaje de superficie determinada situada en zonas RAMSAR		0,00	0.0%
Porcentaje de superficie determinada en zonas vulnerables a la contaminación por nitratos		4,00	100.0%
Titulares de explotaciones que hayan adquirido el compromiso voluntario de establecimiento de una enmienda natural mediante un cultivo de crucifera para su enterrado en verde		1,00	S

**DETALLE CRITERIOS DE PRIORIZACIÓN**

<b>10.1.5 Sistemas sostenibles de cultivos agroindustriales</b>	<b>PUNTOS: 5,00</b>	<b>PUNTOS</b>	<b>CUMPLE</b>
Porcentaje de superficie determinada en Red Natura 2000		PUNTOS: 0,00	0.0%
		<u>SUP. PROPUESTA (ha)</u>	<u>SUP. CUMPLE (ha)</u>
REF. REFERENCIA SIGPAC CULTIVO DESCRIPCIÓN CULTIVO S/R		6,00	0,00
1654131 41-095-087-00029-002 81268 ALGODON-JUNCAL R			
Porcentaje de superficie determinada situada en zonas RAMSAR		PUNTOS: 0,00	0.0%
		<u>SUP. PROPUESTA (ha)</u>	<u>SUP. CUMPLE (ha)</u>
REF. REFERENCIA SIGPAC CULTIVO DESCRIPCIÓN CULTIVO S/R		6,00	0,00
1654131 41-095-087-00029-002 81268 ALGODON-JUNCAL R			
Porcentaje de superficie determinada en zonas vulnerables a la contaminación por nitratos		PUNTOS: 4,00	100.0%
		<u>SUP. PROPUESTA (ha)</u>	<u>SUP. CUMPLE (ha)</u>
REF. REFERENCIA SIGPAC CULTIVO DESCRIPCIÓN CULTIVO S/R		6,00	6,00
1654131 41-095-087-00029-002 81268 ALGODON-JUNCAL R			
Titulares de explotaciones que hayan adquirido el compromiso voluntario de establecimiento de una enmienda natural mediante un cultivo de crucifera para su enterrado en verde		PUNTOS: 1,00	S





<u>APELLIDOS Y NOMBRE / RAZÓN SOCIAL</u>	<u>NIF</u>	<u>EXPEDIENTE</u>	<u>SUP. PROPUESTA (ha)</u>
CARDENAS VALDIVIA MARIA ROSA	28695580K	8024771	9,33
<u>PROPUESTA ADMITIDO</u>	<u>SOLICITA PRIMA VOL. SI</u>	<u>PROPUESTA PRIMA VOL. ADMITIDO</u>	
<u>IMPORTE POR ANUALIDAD</u>			

<u>CAMPAÑA</u>	<u>IMPORTE MÁXIMO SUBVENCIONABLE</u>	<u>IMPORTE MEDIO DE TRANSFERENCIA (€/ha)</u>
2015	4.044,00 €	433,44 €
2016	4.044,00 €	433,44 €
2017	4.044,00 €	433,44 €
2018	4.044,00 €	433,44 €
2019	4.044,00 €	433,44 €

**RECINTOS PROPUESTOS**

<u>REF.</u>	<u>REFERENCIA SIGPAC</u>	<u>CULTIVO</u>	<u>DESCRIPCIÓN CULTIVO</u>	<u>S/R</u>	<u>SUP. DEC. ADMIN. (ha)</u>	<u>SUP. PROPUESTA (ha)</u>
1710062	41-095-087-00022-001	81263	ALGODON-DP419	R	9,33	9,33

**RESUMEN CRITERIOS DE PRIORIZACIÓN**

<b>10.1.5 Sistemas sostenibles de cultivos agroindustriales</b>	<b>PUNTOS: 5,00</b>	<b>PUNTOS</b>	<b>CUMPLE</b>
Porcentaje de superficie determinada en Red Natura 2000		0,00	0.0%
Porcentaje de superficie determinada situada en zonas RAMSAR		0,00	0.0%
Porcentaje de superficie determinada en zonas vulnerables a la contaminación por nitratos		4,00	100.0%
Titulares de explotaciones que hayan adquirido el compromiso voluntario de establecimiento de una enmienda natural mediante un cultivo de crucifera para su enterrado en verde		1,00	S

**DETALLE CRITERIOS DE PRIORIZACIÓN**

<b>10.1.5 Sistemas sostenibles de cultivos agroindustriales</b>	<b>PUNTOS: 5,00</b>	<b>PUNTOS</b>	<b>CUMPLE</b>				
Porcentaje de superficie determinada en Red Natura 2000		PUNTOS: 0,00	0.0%				
		<u>SUP. PROPUESTA (ha)</u>	<u>SUP. CUMPLE (ha)</u>				
<u>REF.</u>	<u>REFERENCIA SIGPAC</u>	<u>CULTIVO</u>	<u>DESCRIPCIÓN CULTIVO</u>	<u>S/R</u>			
1710062	41-095-087-00022-001	81263	ALGODON-DP419	R		9,33	0,00
Porcentaje de superficie determinada situada en zonas RAMSAR		PUNTOS: 0,00	0.0%				
		<u>SUP. PROPUESTA (ha)</u>	<u>SUP. CUMPLE (ha)</u>				
<u>REF.</u>	<u>REFERENCIA SIGPAC</u>	<u>CULTIVO</u>	<u>DESCRIPCIÓN CULTIVO</u>	<u>S/R</u>			
1710062	41-095-087-00022-001	81263	ALGODON-DP419	R		9,33	0,00
Porcentaje de superficie determinada en zonas vulnerables a la contaminación por nitratos		PUNTOS: 4,00	100.0%				
		<u>SUP. PROPUESTA (ha)</u>	<u>SUP. CUMPLE (ha)</u>				
<u>REF.</u>	<u>REFERENCIA SIGPAC</u>	<u>CULTIVO</u>	<u>DESCRIPCIÓN CULTIVO</u>	<u>S/R</u>			
1710062	41-095-087-00022-001	81263	ALGODON-DP419	R		9,33	9,33
Titulares de explotaciones que hayan adquirido el compromiso voluntario de establecimiento de una enmienda natural mediante un cultivo de crucifera para su enterrado en verde		PUNTOS: 1,00	S				



<u>APELLIDOS Y NOMBRE / RAZÓN SOCIAL</u>	<u>NIF</u>	<u>EXPEDIENTE</u>	<u>SUP. PROPUESTA (ha)</u>
CARDENAS VALDIVIAS JOSE	75388816Z	8025081	5,01
<u>PROPUESTA ADMITIDO</u>	<u>SOLICITA PRIMA VOL. SI</u>	<u>PROPUESTA PRIMA VOL. ADMITIDO</u>	
<u>IMPORTE POR ANUALIDAD</u>			

<u>CAMPAÑA</u>	<u>IMPORTE MÁXIMO SUBVENCIONABLE</u>	<u>IMPORTE MEDIO DE TRANSFERENCIA (€/ha)</u>
2015	2.171,53 €	433,44 €
2016	2.171,53 €	433,44 €
2017	2.171,53 €	433,44 €
2018	2.171,53 €	433,44 €
2019	2.171,53 €	433,44 €

**RECINTOS PROPUESTOS**

<u>REF.</u>	<u>REFERENCIA SIGPAC</u>	<u>CULTIVO</u>	<u>DESCRIPCIÓN CULTIVO</u>	<u>S/R</u>	<u>SUP. DEC. ADMIN. (ha)</u>	<u>SUP. PROPUESTA (ha)</u>
1731224	41-069-019-00143-001	81268	ALGODON-JUNCAL	R	2,40	2,40
1731225	41-069-021-00239-003	81268	ALGODON-JUNCAL	R	2,61	2,61

**RESUMEN CRITERIOS DE PRIORIZACIÓN**

<b>10.1.5 Sistemas sostenibles de cultivos agroindustriales</b>	<b>PUNTOS: 5,00</b>	<b>PUNTOS</b>	<b>CUMPLE</b>
Porcentaje de superficie determinada en Red Natura 2000		0,00	0.0%
Porcentaje de superficie determinada situada en zonas RAMSAR		0,00	0.0%
Porcentaje de superficie determinada en zonas vulnerables a la contaminación por nitratos		4,00	100.0%
Titulares de explotaciones que hayan adquirido el compromiso voluntario de establecimiento de una enmienda natural mediante un cultivo de crucifera para su enterrado en verde		1,00	S

**DETALLE CRITERIOS DE PRIORIZACIÓN**

<b>10.1.5 Sistemas sostenibles de cultivos agroindustriales</b>	<b>PUNTOS: 5,00</b>	<b>PUNTOS</b>	<b>SUP. CUMPLE</b>			
Porcentaje de superficie determinada en Red Natura 2000		0,00	0.0%			
		<b>SUP. PROPUESTA (ha)</b>	<b>SUP. CUMPLE (ha)</b>			
<u>REF.</u>	<u>REFERENCIA SIGPAC</u>	<u>CULTIVO</u>	<u>DESCRIPCIÓN CULTIVO</u>	<u>S/R</u>		
1731224	41-069-019-00143-001	81268	ALGODON-JUNCAL	R	2,40	0,00
1731225	41-069-021-00239-003	81268	ALGODON-JUNCAL	R	2,61	0,00
Porcentaje de superficie determinada situada en zonas RAMSAR		PUNTOS: 0,00	0.0%			
		<b>SUP. PROPUESTA (ha)</b>	<b>SUP. CUMPLE (ha)</b>			
<u>REF.</u>	<u>REFERENCIA SIGPAC</u>	<u>CULTIVO</u>	<u>DESCRIPCIÓN CULTIVO</u>	<u>S/R</u>		
1731224	41-069-019-00143-001	81268	ALGODON-JUNCAL	R	2,40	0,00
1731225	41-069-021-00239-003	81268	ALGODON-JUNCAL	R	2,61	0,00
Porcentaje de superficie determinada en zonas vulnerables a la contaminación por nitratos		PUNTOS: 4,00	100.0%			
		<b>SUP. PROPUESTA (ha)</b>	<b>SUP. CUMPLE (ha)</b>			
<u>REF.</u>	<u>REFERENCIA SIGPAC</u>	<u>CULTIVO</u>	<u>DESCRIPCIÓN CULTIVO</u>	<u>S/R</u>		
1731224	41-069-019-00143-001	81268	ALGODON-JUNCAL	R	2,40	2,40
1731225	41-069-021-00239-003	81268	ALGODON-JUNCAL	R	2,61	2,61
Titulares de explotaciones que hayan adquirido el compromiso voluntario de establecimiento de una enmienda natural mediante un cultivo de crucifera para su enterrado en verde		PUNTOS: 1,00	S			

<u>APELLIDOS Y NOMBRE / RAZÓN SOCIAL</u>	<u>NIF</u>	<u>EXPEDIENTE</u>	<u>SUP. PROPUESTA (ha)</u>
CARDENO MIRANDA MANUEL	28690638R	8025531	5,87
<u>PROPUESTA ADMITIDO</u>	<u>SOLICITA PRIMA VOL. SI</u>	<u>PROPUESTA PRIMA VOL. ADMITIDO</u>	
<u>IMPORTE POR ANUALIDAD</u>			

<u>CAMPAÑA</u>	<u>IMPORTE MÁXIMO SUBVENCIONABLE</u>	<u>IMPORTE MEDIO DE TRANSFERENCIA (€/ha)</u>
2015	2.544,29 €	433,44 €
2016	2.544,29 €	433,44 €
2017	2.544,29 €	433,44 €
2018	2.544,29 €	433,44 €
2019	2.544,29 €	433,44 €

RECINTOS PROPUESTOS

<u>REF.</u>	<u>REFERENCIA SIGPAC</u>	<u>CULTIVO DESCRIPCIÓN CULTIVO</u>	<u>S/R</u>	<u>SUP. DEC. ADMIN. (ha)</u>	<u>SUP. PROPUESTA (ha)</u>
1761207	41-069-005-00012-001	81162 ALGODON-FLORA	R	5,87	5,87

**RESUMEN CRITERIOS DE PRIORIZACIÓN**

<b>10.1.5 Sistemas sostenibles de cultivos agroindustriales</b>	<b>PUNTOS: 5,00</b>	<b>PUNTOS</b>	<b>CUMPLE</b>
Porcentaje de superficie determinada en Red Natura 2000		0,00	0.0%
Porcentaje de superficie determinada situada en zonas RAMSAR		0,00	0.0%
Porcentaje de superficie determinada en zonas vulnerables a la contaminación por nitratos		4,00	100.0%
Titulares de explotaciones que hayan adquirido el compromiso voluntario de establecimiento de una enmienda natural mediante un cultivo de crucifera para su enterrado en verde		1,00	S

**DETALLE CRITERIOS DE PRIORIZACIÓN**

<b>10.1.5 Sistemas sostenibles de cultivos agroindustriales</b>	<b>PUNTOS: 5,00</b>	<b>PUNTOS</b>	<b>CUMPLE</b>		
Porcentaje de superficie determinada en Red Natura 2000		PUNTOS: 0,00	0.0%		
<u>REF.</u>	<u>REFERENCIA SIGPAC</u>	<u>CULTIVO DESCRIPCIÓN CULTIVO</u>	<u>S/R</u>	<u>SUP. PROPUESTA (ha)</u>	<u>SUP. CUMPLE (ha)</u>
1761207	41-069-005-00012-001	81162 ALGODON-FLORA	R	5,87	0,00
Porcentaje de superficie determinada situada en zonas RAMSAR		PUNTOS: 0,00	0.0%		
<u>REF.</u>	<u>REFERENCIA SIGPAC</u>	<u>CULTIVO DESCRIPCIÓN CULTIVO</u>	<u>S/R</u>	<u>SUP. PROPUESTA (ha)</u>	<u>SUP. CUMPLE (ha)</u>
1761207	41-069-005-00012-001	81162 ALGODON-FLORA	R	5,87	0,00
Porcentaje de superficie determinada en zonas vulnerables a la contaminación por nitratos		PUNTOS: 4,00	100.0%		
<u>REF.</u>	<u>REFERENCIA SIGPAC</u>	<u>CULTIVO DESCRIPCIÓN CULTIVO</u>	<u>S/R</u>	<u>SUP. PROPUESTA (ha)</u>	<u>SUP. CUMPLE (ha)</u>
1761207	41-069-005-00012-001	81162 ALGODON-FLORA	R	5,87	5,87
Titulares de explotaciones que hayan adquirido el compromiso voluntario de establecimiento de una enmienda natural mediante un cultivo de crucifera para su enterrado en verde		PUNTOS: 1,00	S		



<b><u>APELLIDOS Y NOMBRE / RAZÓN SOCIAL</u></b>	<b><u>NIF</u></b>	<b><u>EXPEDIENTE</u></b>	<b><u>SUP. PROPUESTA (ha)</u></b>
CARMEN VILLALON E HIJOS S,C	J91479808	8030260	14,91
<b><u>PROPUESTA</u></b>	<b><u>SOLICITA PRIMA VOL.</u></b>		
<b>INADMITIDO</b>	<b>NO</b>		
<b><u>IMPORTE POR ANUALIDAD</u></b>			

<b><u>CAMPAÑA</u></b>	<b><u>IMPORTE MÁXIMO SUBVENCIONABLE</u></b>	<b><u>IMPORTE MEDIO DE TRANSFERENCIA (€/ha)</u></b>
2015	4.327,93 €	290,27 €
2016	4.327,93 €	290,27 €
2017	4.327,93 €	290,27 €
2018	4.327,93 €	290,27 €
2019	4.327,93 €	290,27 €

**RECINTOS PROPUESTOS**

<b><u>REF.</u></b>	<b><u>REFERENCIA SIGPAC</u></b>	<b><u>CULTIVO</u></b>	<b><u>DESCRIPCIÓN CULTIVO</u></b>	<b><u>S/R</u></b>	<b><u>SUP. DEC. ADMIN. (ha)</u></b>	<b><u>SUP. PROPUESTA (ha)</u></b>
2089654	41-039-045-00046-001	81190	ALGODON-ALEXANDROS	R	1,00	1,00
2089657	41-039-045-00046-001	81314	ALGODON-ALBARIZA	S	1,40	1,40
2089656	41-039-045-00053-003	81293	ALGODON-AUREA	R	7,27	7,27
2089655	41-039-045-00073-001	81190	ALGODON-ALEXANDROS	R	1,61	1,61
2089642	41-039-045-00097-001	1000	TRIGO BLANDO-SIN VARIEDAD	S	2,49	2,49
2089644	41-060-008-00035-001	1000	TRIGO BLANDO-SIN VARIEDAD	R	1,14	1,14

**RESUMEN CRITERIOS DE PRIORIZACIÓN****10.1.5 Sistemas sostenibles de cultivos agroindustriales****PUNTOS: 0,00**

	<b><u>PUNTOS</u></b>	<b><u>CUMPLE</u></b>
<b>Porcentaje de superficie determinada en Red Natura 2000</b>	0,00	0.0%
<b>Porcentaje de superficie determinada situada en zonas RAMSAR</b>	0,00	0.0%
<b>Porcentaje de superficie determinada en zonas vulnerables a la contaminación por nitratos</b>	0,00	0.0%
<b>Titulares de explotaciones que hayan adquirido el compromiso voluntario de establecimiento de una enmienda natural mediante un cultivo de crucífera para su enterrado en verde</b>	0,00	N



**DETALLE CRITERIOS DE PRIORIZACIÓN****10.1.5 Sistemas sostenibles de cultivos agroindustriales****PUNTOS: 0,00****Porcentaje de superficie determinada en Red Natura 2000****PUNTOS: 0,00 0.0%**

<u>REF.</u>	<u>REFERENCIA SIGPAC</u>	<u>CULTIVO</u>	<u>DESCRIPCIÓN CULTIVO</u>	<u>S/R</u>	<u>SUP.</u>	<u>SUP.</u>
					<u>PROPUESTA</u>	<u>CUMPLE</u>
					(ha)	(ha)
2089654	41-039-045-00046-001	81190	ALGODON-ALEXANDROS	R	1,00	0,00
2089657	41-039-045-00046-001	81314	ALGODON-ALBARIZA	S	1,40	0,00
2089656	41-039-045-00053-003	81293	ALGODON-AUREA	R	7,27	0,00
2089655	41-039-045-00073-001	81190	ALGODON-ALEXANDROS	R	1,61	0,00
2089642	41-039-045-00097-001	1000	TRIGO BLANDO-SIN VARIEDAD	S	2,49	0,00
2089644	41-060-008-00035-001	1000	TRIGO BLANDO-SIN VARIEDAD	R	1,14	0,00

**Porcentaje de superficie determinada situada en zonas RAMSAR****PUNTOS: 0,00 0.0%**

<u>REF.</u>	<u>REFERENCIA SIGPAC</u>	<u>CULTIVO</u>	<u>DESCRIPCIÓN CULTIVO</u>	<u>S/R</u>	<u>SUP.</u>	<u>SUP.</u>
					<u>PROPUESTA</u>	<u>CUMPLE</u>
					(ha)	(ha)
2089654	41-039-045-00046-001	81190	ALGODON-ALEXANDROS	R	1,00	0,00
2089657	41-039-045-00046-001	81314	ALGODON-ALBARIZA	S	1,40	0,00
2089656	41-039-045-00053-003	81293	ALGODON-AUREA	R	7,27	0,00
2089655	41-039-045-00073-001	81190	ALGODON-ALEXANDROS	R	1,61	0,00
2089642	41-039-045-00097-001	1000	TRIGO BLANDO-SIN VARIEDAD	S	2,49	0,00
2089644	41-060-008-00035-001	1000	TRIGO BLANDO-SIN VARIEDAD	R	1,14	0,00

**Porcentaje de superficie determinada en zonas vulnerables a la contaminación por nitratos****PUNTOS: 0,00 0.0%**

<u>REF.</u>	<u>REFERENCIA SIGPAC</u>	<u>CULTIVO</u>	<u>DESCRIPCIÓN CULTIVO</u>	<u>S/R</u>	<u>SUP.</u>	<u>SUP.</u>
					<u>PROPUESTA</u>	<u>CUMPLE</u>
					(ha)	(ha)
2089654	41-039-045-00046-001	81190	ALGODON-ALEXANDROS	R	1,00	0,00
2089657	41-039-045-00046-001	81314	ALGODON-ALBARIZA	S	1,40	0,00
2089656	41-039-045-00053-003	81293	ALGODON-AUREA	R	7,27	0,00
2089655	41-039-045-00073-001	81190	ALGODON-ALEXANDROS	R	1,61	0,00
2089642	41-039-045-00097-001	1000	TRIGO BLANDO-SIN VARIEDAD	S	2,49	0,00
2089644	41-060-008-00035-001	1000	TRIGO BLANDO-SIN VARIEDAD	R	1,14	0,00

**Titulares de explotaciones que hayan adquirido el compromiso voluntario de establecimiento de una enmienda natural mediante un cultivo de crucifera para su enterrado en verde****PUNTOS: 0,00 N**

<u>APELLIDOS Y NOMBRE / RAZÓN SOCIAL</u>	<u>NIF</u>	<u>EXPEDIENTE</u>	<u>SUP. PROPUESTA (ha)</u>
CARMONA DELGADO MARIA DEL VALLE	30494523L	8024647	3,05
<u>PROPUESTA ADMITIDO</u>	<u>SOLICITA PRIMA VOL. SI</u>	<u>PROPUESTA PRIMA VOL. ADMITIDO</u>	

**IMPORTE POR ANUALIDAD**

<u>CAMPAÑA</u>	<u>IMPORTE MÁXIMO SUBVENCIONABLE</u>	<u>IMPORTE MEDIO DE TRANSFERENCIA (€/ha)</u>
2015	1.321,99 €	433,44 €
2016	1.321,99 €	433,44 €
2017	1.321,99 €	433,44 €
2018	1.321,99 €	433,44 €
2019	1.321,99 €	433,44 €

**RECINTOS PROPUESTOS**

<u>REF.</u>	<u>REFERENCIA SIGPAC</u>	<u>CULTIVO</u>	<u>DESCRIPCIÓN CULTIVO</u>	<u>S/R</u>	<u>SUP. DEC. ADMIN. (ha)</u>	<u>SUP. PROPUESTA (ha)</u>
1704818	41-039-062-00086-002	81310	ALGODON-AZAHAR	R	0,16	0,16
1704817	41-039-062-00086-003	81310	ALGODON-AZAHAR	R	2,89	2,89

**RESUMEN CRITERIOS DE PRIORIZACIÓN****10.1.5 Sistemas sostenibles de cultivos agroindustriales**

PUNTOS: 5,00

	<u>PUNTOS</u>	<u>CUMPLE</u>
Porcentaje de superficie determinada en Red Natura 2000	0,00	0.0%
Porcentaje de superficie determinada situada en zonas RAMSAR	0,00	0.0%
Porcentaje de superficie determinada en zonas vulnerables a la contaminación por nitratos	4,00	100.0%
Titulares de explotaciones que hayan adquirido el compromiso voluntario de establecimiento de una enmienda natural mediante un cultivo de crucifera para su enterrado en verde	1,00	S

**DETALLE CRITERIOS DE PRIORIZACIÓN****10.1.5 Sistemas sostenibles de cultivos agroindustriales**

PUNTOS: 5,00

	<u>PUNTOS</u>	<u>0,00</u>	<u>0.0%</u>
Porcentaje de superficie determinada en Red Natura 2000			
	<u>SUP. PROPUESTA (ha)</u>	<u>SUP. CUMPLE (ha)</u>	
<u>REF.</u>	<u>REFERENCIA SIGPAC</u>	<u>CULTIVO</u>	<u>DESCRIPCIÓN CULTIVO</u>
1704818	41-039-062-00086-002	81310	ALGODON-AZAHAR
1704817	41-039-062-00086-003	81310	ALGODON-AZAHAR
	R	0,16	0,00
	R	2,89	0,00
Porcentaje de superficie determinada situada en zonas RAMSAR			
	<u>SUP. PROPUESTA (ha)</u>	<u>SUP. CUMPLE (ha)</u>	
<u>REF.</u>	<u>REFERENCIA SIGPAC</u>	<u>CULTIVO</u>	<u>DESCRIPCIÓN CULTIVO</u>
1704818	41-039-062-00086-002	81310	ALGODON-AZAHAR
1704817	41-039-062-00086-003	81310	ALGODON-AZAHAR
	R	0,16	0,00
	R	2,89	0,00
Porcentaje de superficie determinada en zonas vulnerables a la contaminación por nitratos			
	<u>SUP. PROPUESTA (ha)</u>	<u>SUP. CUMPLE (ha)</u>	
<u>REF.</u>	<u>REFERENCIA SIGPAC</u>	<u>CULTIVO</u>	<u>DESCRIPCIÓN CULTIVO</u>
1704818	41-039-062-00086-002	81310	ALGODON-AZAHAR
1704817	41-039-062-00086-003	81310	ALGODON-AZAHAR
	R	0,16	0,16
	R	2,89	2,89
Titulares de explotaciones que hayan adquirido el compromiso voluntario de establecimiento de una enmienda natural mediante un cultivo de crucifera para su enterrado en verde			
	<u>PUNTOS</u>	<u>1,00</u>	<u>S</u>

<u>APELLIDOS Y NOMBRE / RAZÓN SOCIAL</u>	<u>NIF</u>	<u>EXPEDIENTE</u>	<u>SUP. PROPUESTA (ha)</u>
CARMONA DOMINGUEZ JOSE	28538552Z	8025885	2,35
<u>PROPUESTA ADMITIDO</u>	<u>SOLICITA PRIMA VOL. SI</u>	<u>PROPUESTA PRIMA VOL. ADMITIDO</u>	

**IMPORTE POR ANUALIDAD**

<u>CAMPAÑA</u>	<u>IMPORTE MÁXIMO SUBVENCIONABLE</u>	<u>IMPORTE MEDIO DE TRANSFERENCIA (€/ha)</u>
2015	1.018,58 €	433,44 €
2016	1.018,58 €	433,44 €
2017	1.018,58 €	433,44 €
2018	1.018,58 €	433,44 €
2019	1.018,58 €	433,44 €

**RECINTOS PROPUESTOS**

<u>REF.</u>	<u>REFERENCIA SIGPAC</u>	<u>CULTIVO</u>	<u>DESCRIPCIÓN CULTIVO</u>	<u>S/R</u>	<u>SUP. DEC. ADMIN. (ha)</u>	<u>SUP. PROPUESTA (ha)</u>
1784549	41-020-016-00044-001	81355	ALGODON-FOKION	R	2,35	2,35

**RESUMEN CRITERIOS DE PRIORIZACIÓN**

<b>10.1.5 Sistemas sostenibles de cultivos agroindustriales</b>	<b>PUNTOS: 5,00</b>	<b>PUNTOS</b>	<b>CUMPLE</b>
Porcentaje de superficie determinada en Red Natura 2000		0,00	0.0%
Porcentaje de superficie determinada situada en zonas RAMSAR		0,00	0.0%
Porcentaje de superficie determinada en zonas vulnerables a la contaminación por nitratos		4,00	100.0%
Titulares de explotaciones que hayan adquirido el compromiso voluntario de establecimiento de una enmienda natural mediante un cultivo de crucifera para su enterrado en verde		1,00	S

**DETALLE CRITERIOS DE PRIORIZACIÓN**

<b>10.1.5 Sistemas sostenibles de cultivos agroindustriales</b>	<b>PUNTOS: 5,00</b>	<b>PUNTOS</b>	<b>CUMPLE</b>			
Porcentaje de superficie determinada en Red Natura 2000		PUNTOS: 0,00	0.0%			
		<u>SUP. PROPUESTA (ha)</u>	<u>SUP. CUMPLE (ha)</u>			
<u>REF.</u>	<u>REFERENCIA SIGPAC</u>	<u>CULTIVO</u>	<u>DESCRIPCIÓN CULTIVO</u>	<u>S/R</u>	<u>SUP. PROPUESTA (ha)</u>	<u>SUP. CUMPLE (ha)</u>
1784549	41-020-016-00044-001	81355	ALGODON-FOKION	R	2,35	0,00
Porcentaje de superficie determinada situada en zonas RAMSAR		PUNTOS: 0,00	0.0%			
		<u>SUP. PROPUESTA (ha)</u>	<u>SUP. CUMPLE (ha)</u>			
<u>REF.</u>	<u>REFERENCIA SIGPAC</u>	<u>CULTIVO</u>	<u>DESCRIPCIÓN CULTIVO</u>	<u>S/R</u>	<u>SUP. PROPUESTA (ha)</u>	<u>SUP. CUMPLE (ha)</u>
1784549	41-020-016-00044-001	81355	ALGODON-FOKION	R	2,35	0,00
Porcentaje de superficie determinada en zonas vulnerables a la contaminación por nitratos		PUNTOS: 4,00	100.0%			
		<u>SUP. PROPUESTA (ha)</u>	<u>SUP. CUMPLE (ha)</u>			
<u>REF.</u>	<u>REFERENCIA SIGPAC</u>	<u>CULTIVO</u>	<u>DESCRIPCIÓN CULTIVO</u>	<u>S/R</u>	<u>SUP. PROPUESTA (ha)</u>	<u>SUP. CUMPLE (ha)</u>
1784549	41-020-016-00044-001	81355	ALGODON-FOKION	R	2,35	2,35
Titulares de explotaciones que hayan adquirido el compromiso voluntario de establecimiento de una enmienda natural mediante un cultivo de crucifera para su enterrado en verde		PUNTOS: 1,00	S			



<u>APELLIDOS Y NOMBRE / RAZÓN SOCIAL</u>	<u>NIF</u>	<u>EXPEDIENTE</u>	<u>SUP. PROPUESTA (ha)</u>
CARMONA GARCIA JOSE LUIS	28652325Y	8025374	8,20
<u>PROPUESTA ADMITIDO</u>	<u>SOLICITA PRIMA VOL. SI</u>	<u>PROPUESTA PRIMA VOL. ADMITIDO</u>	

**IMPORTE POR ANUALIDAD**

<u>CAMPAÑA</u>	<u>IMPORTE MÁXIMO SUBVENCIONABLE</u>	<u>IMPORTE MEDIO DE TRANSFERENCIA (€/ha)</u>
2015	3.554,20 €	433,44 €
2016	3.554,20 €	433,44 €
2017	3.554,20 €	433,44 €
2018	3.554,20 €	433,44 €
2019	3.554,20 €	433,44 €

**RECINTOS PROPUESTOS**

<u>REF.</u>	<u>REFERENCIA SIGPAC</u>	<u>CULTIVO</u>	<u>DESCRIPCIÓN CULTIVO</u>	<u>S/R</u>	<u>SUP. DEC. ADMIN. (ha)</u>	<u>SUP. PROPUESTA (ha)</u>
1749769	41-020-031-00090-001	81361	ALGODON-INTERCOTT 211	R	8,20	8,20

**RESUMEN CRITERIOS DE PRIORIZACIÓN**

<b>10.1.5 Sistemas sostenibles de cultivos agroindustriales</b>	<b>PUNTOS: 5,00</b>	<b>PUNTOS</b>	<b>CUMPLE</b>
Porcentaje de superficie determinada en Red Natura 2000		0,00	0.0%
Porcentaje de superficie determinada situada en zonas RAMSAR		0,00	0.0%
Porcentaje de superficie determinada en zonas vulnerables a la contaminación por nitratos		4,00	100.0%
Titulares de explotaciones que hayan adquirido el compromiso voluntario de establecimiento de una enmienda natural mediante un cultivo de crucifera para su enterrado en verde		1,00	S

**DETALLE CRITERIOS DE PRIORIZACIÓN**

<b>10.1.5 Sistemas sostenibles de cultivos agroindustriales</b>	<b>PUNTOS: 5,00</b>	<b>PUNTOS</b>	<b>CUMPLE</b>			
Porcentaje de superficie determinada en Red Natura 2000		PUNTOS: 0,00	0.0%			
		<u>SUP. PROPUESTA (ha)</u>	<u>SUP. CUMPLE (ha)</u>			
<u>REF.</u>	<u>REFERENCIA SIGPAC</u>	<u>CULTIVO</u>	<u>DESCRIPCIÓN CULTIVO</u>	<u>S/R</u>		
1749769	41-020-031-00090-001	81361	ALGODON-INTERCOTT 211	R	8,20	0,00
Porcentaje de superficie determinada situada en zonas RAMSAR		PUNTOS: 0,00	0.0%			
		<u>SUP. PROPUESTA (ha)</u>	<u>SUP. CUMPLE (ha)</u>			
<u>REF.</u>	<u>REFERENCIA SIGPAC</u>	<u>CULTIVO</u>	<u>DESCRIPCIÓN CULTIVO</u>	<u>S/R</u>		
1749769	41-020-031-00090-001	81361	ALGODON-INTERCOTT 211	R	8,20	0,00
Porcentaje de superficie determinada en zonas vulnerables a la contaminación por nitratos		PUNTOS: 4,00	100.0%			
		<u>SUP. PROPUESTA (ha)</u>	<u>SUP. CUMPLE (ha)</u>			
<u>REF.</u>	<u>REFERENCIA SIGPAC</u>	<u>CULTIVO</u>	<u>DESCRIPCIÓN CULTIVO</u>	<u>S/R</u>		
1749769	41-020-031-00090-001	81361	ALGODON-INTERCOTT 211	R	8,20	8,20
Titulares de explotaciones que hayan adquirido el compromiso voluntario de establecimiento de una enmienda natural mediante un cultivo de crucifera para su enterrado en verde		PUNTOS: 1,00	S			





<u>APELLIDOS Y NOMBRE / RAZÓN SOCIAL</u>	<u>NIF</u>	<u>EXPEDIENTE</u>	<u>SUP. PROPUESTA (ha)</u>
CARMONA GARCIA REGINA	28865999X	8008992	9,89
<u>PROPUESTA ADMITIDO</u>	<u>SOLICITA PRIMA VOL. SI</u>	<u>PROPUESTA PRIMA VOL. ADMITIDO</u>	

**IMPORTE POR ANUALIDAD**

<u>CAMPAÑA</u>	<u>IMPORTE MÁXIMO SUBVENCIONABLE</u>	<u>IMPORTE MEDIO DE TRANSFERENCIA (€/ha)</u>
2015	4.286,72 €	433,44 €
2016	4.286,72 €	433,44 €
2017	4.286,72 €	433,44 €
2018	4.286,72 €	433,44 €
2019	4.286,72 €	433,44 €

**RECINTOS PROPUESTOS**

<u>REF.</u>	<u>REFERENCIA SIGPAC</u>	<u>CULTIVO</u>	<u>DESCRIPCIÓN CULTIVO</u>	<u>S/R</u>	<u>SUP. DEC. ADMIN. (ha)</u>	<u>SUP. PROPUESTA (ha)</u>
1936194	41-095-085-00006-002	4100	MAIZ-MAIZ CONVENCIONAL	R	4,84	4,84
1936193	41-095-085-00008-001	4100	MAIZ-MAIZ CONVENCIONAL	R	1,21	1,20
1936195	41-095-085-00024-001	81361	ALGODON-INTERCOTT 211	R	3,85	3,85

**INCIDENCIAS****INCIDENCIA DESCRIPCIÓN**

- 219 Superficie declarada sobre un mismo recinto, en un mismo expediente, mayor que la superficie total del recinto SIGPAC.  
Ref:1936193 Recinto:41-095-085-00008-001 Cultivo:4100 MAIZ-MAIZ CONVENCIONAL Regadío Suma de superficies declaradas para este recinto por el solicitante (Áreas):252 Superficie SIGPAC total para el recinto (Áreas):251 Exceso de superficie declarada (Hectáreas):0,01

**RESUMEN CRITERIOS DE PRIORIZACIÓN****10.1.5 Sistemas sostenibles de cultivos agroindustriales****PUNTOS: 5,00**

	<b>PUNTOS</b>	<b>CUMPLE</b>
Porcentaje de superficie determinada en Red Natura 2000	0,00	0.0%
Porcentaje de superficie determinada situada en zonas RAMSAR	0,00	0.0%
Porcentaje de superficie determinada en zonas vulnerables a la contaminación por nitratos	4,00	100.0%
Titulares de explotaciones que hayan adquirido el compromiso voluntario de establecimiento de una enmienda natural mediante un cultivo de crucífera para su enterrado en verde	1,00	S



**DETALLE CRITERIOS DE PRIORIZACIÓN****10.1.5 Sistemas sostenibles de cultivos agroindustriales****PUNTOS: 5,00****Porcentaje de superficie determinada en Red Natura 2000****PUNTOS: 0,00 0.0%**

<u>REF.</u>	<u>REFERENCIA SIGPAC</u>	<u>CULTIVO</u>	<u>DESCRIPCIÓN CULTIVO</u>	<u>S/R</u>	<u>SUP.</u>	<u>SUP.</u>
					<u>PROPUESTA</u>	<u>CUMPLE</u>
					(ha)	(ha)
1936194	41-095-085-00006-002	4100	MAIZ-MAIZ CONVENCIONAL	R	4,84	0,00
1936193	41-095-085-00008-001	4100	MAIZ-MAIZ CONVENCIONAL	R	1,20	0,00
1936195	41-095-085-00024-001	81361	ALGODON-INTERCOTT 211	R	3,85	0,00

**Porcentaje de superficie determinada situada en zonas RAMSAR****PUNTOS: 0,00 0.0%**

<u>REF.</u>	<u>REFERENCIA SIGPAC</u>	<u>CULTIVO</u>	<u>DESCRIPCIÓN CULTIVO</u>	<u>S/R</u>	<u>SUP.</u>	<u>SUP.</u>
					<u>PROPUESTA</u>	<u>CUMPLE</u>
					(ha)	(ha)
1936194	41-095-085-00006-002	4100	MAIZ-MAIZ CONVENCIONAL	R	4,84	0,00
1936193	41-095-085-00008-001	4100	MAIZ-MAIZ CONVENCIONAL	R	1,20	0,00
1936195	41-095-085-00024-001	81361	ALGODON-INTERCOTT 211	R	3,85	0,00

**Porcentaje de superficie determinada en zonas vulnerables a la contaminación por nitratos****PUNTOS: 4,00 100.0%**

<u>REF.</u>	<u>REFERENCIA SIGPAC</u>	<u>CULTIVO</u>	<u>DESCRIPCIÓN CULTIVO</u>	<u>S/R</u>	<u>SUP.</u>	<u>SUP.</u>
					<u>PROPUESTA</u>	<u>CUMPLE</u>
					(ha)	(ha)
1936194	41-095-085-00006-002	4100	MAIZ-MAIZ CONVENCIONAL	R	4,84	4,84
1936193	41-095-085-00008-001	4100	MAIZ-MAIZ CONVENCIONAL	R	1,20	1,20
1936195	41-095-085-00024-001	81361	ALGODON-INTERCOTT 211	R	3,85	3,85

**Titulares de explotaciones que hayan adquirido el compromiso voluntario de establecimiento de una enmienda natural mediante un cultivo de crucífera para su enterrado en verde****PUNTOS: 1,00 S**

<u>APELLIDOS Y NOMBRE / RAZÓN SOCIAL</u>	<u>NIF</u>	<u>EXPEDIENTE</u>	<u>SUP. PROPUESTA (ha)</u>
CARMONA GENIZ JOSEFA	75368093Z	8031214	7,08
<u>PROPUESTA ADMITIDO</u>	<u>SOLICITA PRIMA VOL. SI</u>	<u>PROPUESTA PRIMA VOL. ADMITIDO</u>	

**IMPORTE POR ANUALIDAD**

<u>CAMPAÑA</u>	<u>IMPORTE MÁXIMO SUBVENCIONABLE</u>	<u>IMPORTE MEDIO DE TRANSFERENCIA (€/ha)</u>
2015	3.068,75 €	433,44 €
2016	3.068,75 €	433,44 €
2017	3.068,75 €	433,44 €
2018	3.068,75 €	433,44 €
2019	3.068,75 €	433,44 €

**RECINTOS PROPUESTOS**

<u>REF.</u>	<u>REFERENCIA SIGPAC</u>	<u>CULTIVO</u>	<u>DESCRIPCIÓN CULTIVO</u>	<u>S/R</u>	<u>SUP. DEC. ADMIN. (ha)</u>	<u>SUP. PROPUESTA (ha)</u>
2202333	41-020-032-00014-001	81377	ALGODON-ELSA	R	1,00	1,00
2202334	41-020-032-00032-002	81377	ALGODON-ELSA	R	6,08	6,08

**RESUMEN CRITERIOS DE PRIORIZACIÓN**

<b>10.1.5 Sistemas sostenibles de cultivos agroindustriales</b>	<b>PUNTOS: 5,00</b>	<b>PUNTOS</b>	<b>CUMPLE</b>
Porcentaje de superficie determinada en Red Natura 2000		0,00	0.0%
Porcentaje de superficie determinada situada en zonas RAMSAR		0,00	0.0%
Porcentaje de superficie determinada en zonas vulnerables a la contaminación por nitratos		4,00	100.0%
Titulares de explotaciones que hayan adquirido el compromiso voluntario de establecimiento de una enmienda natural mediante un cultivo de crucifera para su enterrado en verde		1,00	S

**DETALLE CRITERIOS DE PRIORIZACIÓN**

<b>10.1.5 Sistemas sostenibles de cultivos agroindustriales</b>	<b>PUNTOS: 5,00</b>	<b>PUNTOS</b>	<b>CUMPLE</b>			
Porcentaje de superficie determinada en Red Natura 2000		PUNTOS: 0,00	0.0%			
		<b>SUP. PROPUESTA (ha)</b>	<b>SUP. CUMPLE (ha)</b>			
<u>REF.</u>	<u>REFERENCIA SIGPAC</u>	<u>CULTIVO</u>	<u>DESCRIPCIÓN CULTIVO</u>	<u>S/R</u>		
2202333	41-020-032-00014-001	81377	ALGODON-ELSA	R	1,00	0,00
2202334	41-020-032-00032-002	81377	ALGODON-ELSA	R	6,08	0,00
Porcentaje de superficie determinada situada en zonas RAMSAR		PUNTOS: 0,00	0.0%			
		<b>SUP. PROPUESTA (ha)</b>	<b>SUP. CUMPLE (ha)</b>			
<u>REF.</u>	<u>REFERENCIA SIGPAC</u>	<u>CULTIVO</u>	<u>DESCRIPCIÓN CULTIVO</u>	<u>S/R</u>		
2202333	41-020-032-00014-001	81377	ALGODON-ELSA	R	1,00	0,00
2202334	41-020-032-00032-002	81377	ALGODON-ELSA	R	6,08	0,00
Porcentaje de superficie determinada en zonas vulnerables a la contaminación por nitratos		PUNTOS: 4,00	100.0%			
		<b>SUP. PROPUESTA (ha)</b>	<b>SUP. CUMPLE (ha)</b>			
<u>REF.</u>	<u>REFERENCIA SIGPAC</u>	<u>CULTIVO</u>	<u>DESCRIPCIÓN CULTIVO</u>	<u>S/R</u>		
2202333	41-020-032-00014-001	81377	ALGODON-ELSA	R	1,00	1,00
2202334	41-020-032-00032-002	81377	ALGODON-ELSA	R	6,08	6,08
Titulares de explotaciones que hayan adquirido el compromiso voluntario de establecimiento de una enmienda natural mediante un cultivo de crucifera para su enterrado en verde		PUNTOS: 1,00	S			

<b><u>APELLIDOS Y NOMBRE / RAZÓN SOCIAL</u></b>	<b><u>NIF</u></b>	<b><u>EXPEDIENTE</u></b>	<b><u>SUP. PROPUESTA (ha)</u></b>
CARMONA GENIZ MANUELA REYES	28479540C	8030804	9,86

<b><u>PROPUESTA</u></b>	<b><u>SOLICITA PRIMA VOL.</u></b>
ADMITIDO	NO

**IMPORTE POR ANUALIDAD**

<u>CAMPAÑA</u>	<u>IMPORTE MÁXIMO SUBVENCIONABLE</u>	<u>IMPORTE MEDIO DE TRANSFERENCIA (€/ha)</u>
2015	2.862,06 €	290,27 €
2016	2.862,06 €	290,27 €
2017	2.862,06 €	290,27 €
2018	2.862,06 €	290,27 €
2019	2.862,06 €	290,27 €

**RECINTOS PROPUESTOS**

<u>REF.</u>	<u>REFERENCIA SIGPAC</u>	<u>CULTIVO</u>	<u>DESCRIPCIÓN CULTIVO</u>	<u>S/R</u>	<u>SUP. DEC. ADMIN. (ha)</u>	<u>SUP. PROPUESTA (ha)</u>
2141797	41-020-001-00120-004	81268	ALGODON-JUNCAL	R	8,53	8,53
2141798	41-053-001-00174-001	81268	ALGODON-JUNCAL	R	1,33	1,33

**RESUMEN CRITERIOS DE PRIORIZACIÓN****10.1.5 Sistemas sostenibles de cultivos agroindustriales** PUNTOS: 4,00

	<u>PUNTOS</u>	<u>CUMPLE</u>
Porcentaje de superficie determinada en Red Natura 2000	0,00	0.0%
Porcentaje de superficie determinada situada en zonas RAMSAR	0,00	0.0%
Porcentaje de superficie determinada en zonas vulnerables a la contaminación por nitratos	4,00	100.0%
Titulares de explotaciones que hayan adquirido el compromiso voluntario de establecimiento de una enmienda natural mediante un cultivo de crucifera para su enterrado en verde	0,00	N

**DETALLE CRITERIOS DE PRIORIZACIÓN****10.1.5 Sistemas sostenibles de cultivos agroindustriales** PUNTOS: 4,00

<u>REF.</u>	<u>REFERENCIA SIGPAC</u>	<u>CULTIVO</u>	<u>DESCRIPCIÓN CULTIVO</u>	<u>S/R</u>	<u>SUP. PROPUESTA (ha)</u>	<u>SUP. CUMPLE (ha)</u>
2141797	41-020-001-00120-004	81268	ALGODON-JUNCAL	R	8,53	0,00
2141798	41-053-001-00174-001	81268	ALGODON-JUNCAL	R	1,33	0,00

	<u>PUNTOS</u>	<u>SUP. PROPUESTA (ha)</u>	<u>SUP. CUMPLE (ha)</u>
Porcentaje de superficie determinada en Red Natura 2000	0,00	0,00	0.0%
Porcentaje de superficie determinada situada en zonas RAMSAR	0,00	0,00	0.0%
Porcentaje de superficie determinada en zonas vulnerables a la contaminación por nitratos	4,00	0,00	100.0%
Titulares de explotaciones que hayan adquirido el compromiso voluntario de establecimiento de una enmienda natural mediante un cultivo de crucifera para su enterrado en verde	0,00	0,00	N

<u>REF.</u>	<u>REFERENCIA SIGPAC</u>	<u>CULTIVO</u>	<u>DESCRIPCIÓN CULTIVO</u>	<u>S/R</u>	<u>SUP. PROPUESTA (ha)</u>	<u>SUP. CUMPLE (ha)</u>
2141797	41-020-001-00120-004	81268	ALGODON-JUNCAL	R	8,53	8,53
2141798	41-053-001-00174-001	81268	ALGODON-JUNCAL	R	1,33	1,33

<b><u>APELLIDOS Y NOMBRE / RAZÓN SOCIAL</u></b>	<b><u>NIF</u></b>	<b><u>EXPEDIENTE</u></b>	<b><u>SUP. PROPUESTA (ha)</u></b>
CARMONA GIRALDO HERMINIA	28033963E	8003553	2,27

<b><u>PROPUESTA</u></b>	<b><u>SOLICITA PRIMA VOL.</u></b>
INADMITIDO	NO

**IMPORTE POR ANUALIDAD**

<u>CAMPAÑA</u>	<u>IMPORTE MÁXIMO SUBVENCIONABLE</u>	<u>IMPORTE MEDIO DE TRANSFERENCIA (€/ha)</u>
2015	658,91 €	290,27 €
2016	658,91 €	290,27 €
2017	658,91 €	290,27 €
2018	658,91 €	290,27 €
2019	658,91 €	290,27 €

**RECINTOS PROPUESTOS**

<u>REF.</u>	<u>REFERENCIA SIGPAC</u>	<u>CULTIVO</u>	<u>DESCRIPCIÓN CULTIVO</u>	<u>S/R</u>	<u>SUP. DEC. ADMIN. (ha)</u>	<u>SUP. PROPUESTA (ha)</u>
1829855	41-060-043-09007-005	4100	MAIZ-MAIZ CONVENCIONAL	R	0,03	0,03
1829853	41-060-043-09007-006	4100	MAIZ-MAIZ CONVENCIONAL	R	0,03	0,03
1829854	41-060-045-00057-003	4100	MAIZ-MAIZ CONVENCIONAL	R	1,84	1,84
1829852	41-060-045-00058-003	4100	MAIZ-MAIZ CONVENCIONAL	R	0,37	0,37

**RESUMEN CRITERIOS DE PRIORIZACIÓN****10.1.5 Sistemas sostenibles de cultivos agroindustriales****PUNTOS:** 0,00

	<b><u>PUNTOS</u></b>	<b><u>CUMPLE</u></b>
Porcentaje de superficie determinada en Red Natura 2000	0,00	0.0%
Porcentaje de superficie determinada situada en zonas RAMSAR	0,00	0.0%
Porcentaje de superficie determinada en zonas vulnerables a la contaminación por nitratos	0,00	0.0%
Titulares de explotaciones que hayan adquirido el compromiso voluntario de establecimiento de una enmienda natural mediante un cultivo de crucífera para su enterrado en verde	0,00	N



**DETALLE CRITERIOS DE PRIORIZACIÓN****10.1.5 Sistemas sostenibles de cultivos agroindustriales****PUNTOS: 0,00****Porcentaje de superficie determinada en Red Natura 2000****PUNTOS: 0,00 0.0%**

<u>REF.</u>	<u>REFERENCIA SIGPAC</u>	<u>CULTIVO</u>	<u>DESCRIPCIÓN CULTIVO</u>	<u>S/R</u>	<u>SUP.</u> <u>PROPUESTA</u> <u>(ha)</u>	<u>SUP.</u> <u>CUMPLE</u> <u>(ha)</u>
1829855	41-060-043-09007-005	4100	MAIZ-MAIZ CONVENCIONAL	R	0,03	0,00
1829853	41-060-043-09007-006	4100	MAIZ-MAIZ CONVENCIONAL	R	0,03	0,00
1829854	41-060-045-00057-003	4100	MAIZ-MAIZ CONVENCIONAL	R	1,84	0,00
1829852	41-060-045-00058-003	4100	MAIZ-MAIZ CONVENCIONAL	R	0,37	0,00

**Porcentaje de superficie determinada situada en zonas RAMSAR****PUNTOS: 0,00 0.0%**

<u>REF.</u>	<u>REFERENCIA SIGPAC</u>	<u>CULTIVO</u>	<u>DESCRIPCIÓN CULTIVO</u>	<u>S/R</u>	<u>SUP.</u> <u>PROPUESTA</u> <u>(ha)</u>	<u>SUP.</u> <u>CUMPLE</u> <u>(ha)</u>
1829855	41-060-043-09007-005	4100	MAIZ-MAIZ CONVENCIONAL	R	0,03	0,00
1829853	41-060-043-09007-006	4100	MAIZ-MAIZ CONVENCIONAL	R	0,03	0,00
1829854	41-060-045-00057-003	4100	MAIZ-MAIZ CONVENCIONAL	R	1,84	0,00
1829852	41-060-045-00058-003	4100	MAIZ-MAIZ CONVENCIONAL	R	0,37	0,00

**Porcentaje de superficie determinada en zonas vulnerables a la contaminación por nitratos****PUNTOS: 0,00 0.0%**

<u>REF.</u>	<u>REFERENCIA SIGPAC</u>	<u>CULTIVO</u>	<u>DESCRIPCIÓN CULTIVO</u>	<u>S/R</u>	<u>SUP.</u> <u>PROPUESTA</u> <u>(ha)</u>	<u>SUP.</u> <u>CUMPLE</u> <u>(ha)</u>
1829855	41-060-043-09007-005	4100	MAIZ-MAIZ CONVENCIONAL	R	0,03	0,00
1829853	41-060-043-09007-006	4100	MAIZ-MAIZ CONVENCIONAL	R	0,03	0,00
1829854	41-060-045-00057-003	4100	MAIZ-MAIZ CONVENCIONAL	R	1,84	0,00
1829852	41-060-045-00058-003	4100	MAIZ-MAIZ CONVENCIONAL	R	0,37	0,00

**Titulares de explotaciones que hayan adquirido el compromiso voluntario de establecimiento de una enmienda natural mediante un cultivo de crucífera para su enterrado en verde****PUNTOS: 0,00 N**

<u>APELLIDOS Y NOMBRE / RAZÓN SOCIAL</u>	<u>NIF</u>	<u>EXPEDIENTE</u>	<u>SUP. PROPUESTA (ha)</u>
CARMONA JIMENEZ CLAUDIO	75404567X	8029540	6,89

<u>PROPUESTA</u>	<u>SOLICITA PRIMA VOL.</u>
ADMITIDO	NO

IMPORTE POR ANUALIDAD

<u>CAMPAÑA</u>	<u>IMPORTE MÁXIMO SUBVENCIONABLE</u>	<u>IMPORTE MEDIO DE TRANSFERENCIA (€/ha)</u>
2015	1.999,96 €	290,27 €
2016	1.999,96 €	290,27 €
2017	1.999,96 €	290,27 €
2018	1.999,96 €	290,27 €
2019	1.999,96 €	290,27 €

RECINTOS PROPUESTOS

<u>REF.</u>	<u>REFERENCIA SIGPAC</u>	<u>CULTIVO</u>	<u>DESCRIPCIÓN CULTIVO</u>	<u>S/R</u>	<u>SUP. DEC. ADMIN. (ha)</u>	<u>SUP. PROPUESTA (ha)</u>
2029282	41-038-003-09000-010	81216	ALGODON-CARISMA	S	6,89	6,89

**RESUMEN CRITERIOS DE PRIORIZACIÓN**

<b>10.1.5 Sistemas sostenibles de cultivos agroindustriales</b>	<b>PUNTOS: 4,00</b>
---	---------------------

	<u>PUNTOS</u>	<u>CUMPLE</u>
Porcentaje de superficie determinada en Red Natura 2000	0,00	0.0%
Porcentaje de superficie determinada situada en zonas RAMSAR	0,00	0.0%
Porcentaje de superficie determinada en zonas vulnerables a la contaminación por nitratos	4,00	100.0%
Titulares de explotaciones que hayan adquirido el compromiso voluntario de establecimiento de una enmienda natural mediante un cultivo de crucífera para su enterrado en verde	0,00	N

**DETALLE CRITERIOS DE PRIORIZACIÓN**

<b>10.1.5 Sistemas sostenibles de cultivos agroindustriales</b>	<b>PUNTOS: 4,00</b>
---	---------------------

Porcentaje de superficie determinada en Red Natura 2000	<b>PUNTOS: 0,00</b>	<b>0.0%</b>				
	<u>SUP. PROPUESTA (ha)</u>	<u>SUP. CUMPLE (ha)</u>				
<u>REF.</u>	<u>REFERENCIA SIGPAC</u>	<u>CULTIVO</u>	<u>DESCRIPCIÓN CULTIVO</u>	<u>S/R</u>	<u>SUP. PROPUESTA (ha)</u>	<u>SUP. CUMPLE (ha)</u>
2029282	41-038-003-09000-010	81216	ALGODON-CARISMA	S	6,89	0,00
Porcentaje de superficie determinada situada en zonas RAMSAR	<b>PUNTOS: 0,00</b>	<b>0.0%</b>				
	<u>SUP. PROPUESTA (ha)</u>	<u>SUP. CUMPLE (ha)</u>				
<u>REF.</u>	<u>REFERENCIA SIGPAC</u>	<u>CULTIVO</u>	<u>DESCRIPCIÓN CULTIVO</u>	<u>S/R</u>	<u>SUP. PROPUESTA (ha)</u>	<u>SUP. CUMPLE (ha)</u>
2029282	41-038-003-09000-010	81216	ALGODON-CARISMA	S	6,89	0,00
Porcentaje de superficie determinada en zonas vulnerables a la contaminación por nitratos	<b>PUNTOS: 4,00</b>	<b>100.0%</b>				
	<u>SUP. PROPUESTA (ha)</u>	<u>SUP. CUMPLE (ha)</u>				
<u>REF.</u>	<u>REFERENCIA SIGPAC</u>	<u>CULTIVO</u>	<u>DESCRIPCIÓN CULTIVO</u>	<u>S/R</u>	<u>SUP. PROPUESTA (ha)</u>	<u>SUP. CUMPLE (ha)</u>
2029282	41-038-003-09000-010	81216	ALGODON-CARISMA	S	6,89	6,89
Titulares de explotaciones que hayan adquirido el compromiso voluntario de establecimiento de una enmienda natural mediante un cultivo de crucífera para su enterrado en verde	<b>PUNTOS: 0,00</b>	<b>N</b>				



<u>APELLIDOS Y NOMBRE / RAZÓN SOCIAL</u>	<u>NIF</u>	<u>EXPEDIENTE</u>	<u>SUP. PROPUESTA (ha)</u>
CARMONA MIRANDA MANUEL	28862196W	8025300	5,35
<u>PROPUESTA ADMITIDO</u>	<u>SOLICITA PRIMA VOL. SI</u>	<u>PROPUESTA PRIMA VOL. ADMITIDO</u>	

**IMPORTE POR ANUALIDAD**

<u>CAMPAÑA</u>	<u>IMPORTE MÁXIMO SUBVENCIONABLE</u>	<u>IMPORTE MEDIO DE TRANSFERENCIA (€/ha)</u>
2015	2.318,90 €	433,44 €
2016	2.318,90 €	433,44 €
2017	2.318,90 €	433,44 €
2018	2.318,90 €	433,44 €
2019	2.318,90 €	433,44 €

**RECINTOS PROPUESTOS**

<u>REF.</u>	<u>REFERENCIA SIGPAC</u>	<u>CULTIVO</u>	<u>DESCRIPCIÓN CULTIVO</u>	<u>S/R</u>	<u>SUP. DEC. ADMIN. (ha)</u>	<u>SUP. PROPUESTA (ha)</u>
1745718	41-039-007-00011-001	81385	ALGODON-DP377	R	2,92	2,92
1745719	41-039-007-00011-002	81268	ALGODON-JUNCAL	R	2,43	2,43

**RESUMEN CRITERIOS DE PRIORIZACIÓN**

<b>10.1.5 Sistemas sostenibles de cultivos agroindustriales</b>	<b>PUNTOS: 5,00</b>	<b>PUNTOS</b>	<b>CUMPLE</b>
Porcentaje de superficie determinada en Red Natura 2000		0,00	0.0%
Porcentaje de superficie determinada situada en zonas RAMSAR		0,00	0.0%
Porcentaje de superficie determinada en zonas vulnerables a la contaminación por nitratos		4,00	100.0%
Titulares de explotaciones que hayan adquirido el compromiso voluntario de establecimiento de una enmienda natural mediante un cultivo de crucifera para su enterrado en verde		1,00	S

**DETALLE CRITERIOS DE PRIORIZACIÓN**

<b>10.1.5 Sistemas sostenibles de cultivos agroindustriales</b>	<b>PUNTOS: 5,00</b>	<b>PUNTOS</b>	<b>CUMPLE</b>			
Porcentaje de superficie determinada en Red Natura 2000		PUNTOS: 0,00	0.0%			
		<b>SUP. PROPUESTA (ha)</b>	<b>SUP. CUMPLE (ha)</b>			
<u>REF.</u>	<u>REFERENCIA SIGPAC</u>	<u>CULTIVO</u>	<u>DESCRIPCIÓN CULTIVO</u>	<u>S/R</u>		
1745718	41-039-007-00011-001	81385	ALGODON-DP377	R	2,92	0,00
1745719	41-039-007-00011-002	81268	ALGODON-JUNCAL	R	2,43	0,00
Porcentaje de superficie determinada situada en zonas RAMSAR		PUNTOS: 0,00	0.0%			
		<b>SUP. PROPUESTA (ha)</b>	<b>SUP. CUMPLE (ha)</b>			
<u>REF.</u>	<u>REFERENCIA SIGPAC</u>	<u>CULTIVO</u>	<u>DESCRIPCIÓN CULTIVO</u>	<u>S/R</u>		
1745718	41-039-007-00011-001	81385	ALGODON-DP377	R	2,92	0,00
1745719	41-039-007-00011-002	81268	ALGODON-JUNCAL	R	2,43	0,00
Porcentaje de superficie determinada en zonas vulnerables a la contaminación por nitratos		PUNTOS: 4,00	100.0%			
		<b>SUP. PROPUESTA (ha)</b>	<b>SUP. CUMPLE (ha)</b>			
<u>REF.</u>	<u>REFERENCIA SIGPAC</u>	<u>CULTIVO</u>	<u>DESCRIPCIÓN CULTIVO</u>	<u>S/R</u>		
1745718	41-039-007-00011-001	81385	ALGODON-DP377	R	2,92	2,92
1745719	41-039-007-00011-002	81268	ALGODON-JUNCAL	R	2,43	2,43
Titulares de explotaciones que hayan adquirido el compromiso voluntario de establecimiento de una enmienda natural mediante un cultivo de crucifera para su enterrado en verde		PUNTOS: 1,00	S			



<b><u>APELLIDOS Y NOMBRE / RAZÓN SOCIAL</u></b>	<b><u>NIF</u></b>	<b><u>EXPEDIENTE</u></b>	<b><u>SUP. PROPUESTA (ha)</u></b>
CARO BELLIDO JESUS RAMON	31675247S	8028984	9,15

<b><u>PROPUESTA</u></b>	<b><u>SOLICITA PRIMA VOL.</u></b>
ADMITIDO	NO

**IMPORTE POR ANUALIDAD**

<u>CAMPAÑA</u>	<u>IMPORTE MÁXIMO SUBVENCIONABLE</u>	<u>IMPORTE MEDIO DE TRANSFERENCIA (€/ha)</u>
2015	2.655,97 €	290,27 €
2016	2.655,97 €	290,27 €
2017	2.655,97 €	290,27 €
2018	2.655,97 €	290,27 €
2019	2.655,97 €	290,27 €

**RECINTOS PROPUESTOS**

<u>REF.</u>	<u>REFERENCIA SIGPAC</u>	<u>CULTIVO</u>	<u>DESCRIPCIÓN CULTIVO</u>	<u>S/R</u>	<u>SUP. DEC. ADMIN. (ha)</u>	<u>SUP. PROPUESTA (ha)</u>
2020255	41-053-001-00226-002	81268	ALGODON-JUNCAL	R	9,15	9,15

**RESUMEN CRITERIOS DE PRIORIZACIÓN**

<b>10.1.5 Sistemas sostenibles de cultivos agroindustriales</b>	<b>PUNTOS: 4,00</b>		
<b>Porcentaje de superficie determinada en Red Natura 2000</b>		<b>PUNTOS</b>	<b>CUMPLE</b>
		0,00	0.0%
<b>Porcentaje de superficie determinada situada en zonas RAMSAR</b>		0,00	0.0%
<b>Porcentaje de superficie determinada en zonas vulnerables a la contaminación por nitratos</b>		4,00	100.0%
<b>Titulares de explotaciones que hayan adquirido el compromiso voluntario de establecimiento de una enmienda natural mediante un cultivo de crucifera para su enterrado en verde</b>		0,00	N

**DETALLE CRITERIOS DE PRIORIZACIÓN**

<b>10.1.5 Sistemas sostenibles de cultivos agroindustriales</b>	<b>PUNTOS: 4,00</b>		
<b>Porcentaje de superficie determinada en Red Natura 2000</b>		<b>PUNTOS:</b>	<b>0,00</b>
			<b>0.0%</b>
		<b>SUP. PROPUESTA (ha)</b>	<b>SUP. CUMPLE (ha)</b>
<b>REF.</b>	<b>REFERENCIA SIGPAC</b>	<b>CULTIVO</b>	<b>DESCRIPCIÓN CULTIVO</b>
2020255	41-053-001-00226-002	81268	ALGODON-JUNCAL
		<b>S/R</b>	
		R	
			<b>9,15</b>
			<b>0,00</b>
<b>Porcentaje de superficie determinada situada en zonas RAMSAR</b>		<b>PUNTOS:</b>	<b>0,00</b>
			<b>0.0%</b>
		<b>SUP. PROPUESTA (ha)</b>	<b>SUP. CUMPLE (ha)</b>
<b>REF.</b>	<b>REFERENCIA SIGPAC</b>	<b>CULTIVO</b>	<b>DESCRIPCIÓN CULTIVO</b>
2020255	41-053-001-00226-002	81268	ALGODON-JUNCAL
		<b>S/R</b>	
		R	
			<b>9,15</b>
			<b>0,00</b>
<b>Porcentaje de superficie determinada en zonas vulnerables a la contaminación por nitratos</b>		<b>PUNTOS:</b>	<b>4,00</b>
			<b>100.0%</b>
		<b>SUP. PROPUESTA (ha)</b>	<b>SUP. CUMPLE (ha)</b>
<b>REF.</b>	<b>REFERENCIA SIGPAC</b>	<b>CULTIVO</b>	<b>DESCRIPCIÓN CULTIVO</b>
2020255	41-053-001-00226-002	81268	ALGODON-JUNCAL
		<b>S/R</b>	
		R	
			<b>9,15</b>
			<b>9,15</b>
<b>Titulares de explotaciones que hayan adquirido el compromiso voluntario de establecimiento de una enmienda natural mediante un cultivo de crucifera para su enterrado en verde</b>		<b>PUNTOS:</b>	<b>0,00</b>
			<b>N</b>



<b><u>APELLIDOS Y NOMBRE / RAZÓN SOCIAL</u></b>	<b><u>NIF</u></b>	<b><u>EXPEDIENTE</u></b>	<b><u>SUP. PROPUESTA (ha)</u></b>
CARO BELLIDO JUAN BOSCO JOSE	34063146P	8022142	22,07

<b><u>PROPUESTA</u></b>	<b><u>SOLICITA PRIMA VOL.</u></b>
ADMITIDO	NO

**IMPORTE POR ANUALIDAD**

<u>CAMPAÑA</u>	<u>IMPORTE MÁXIMO SUBVENCIONABLE</u>	<u>IMPORTE MEDIO DE TRANSFERENCIA (€/ha)</u>
2015	6.406,26 €	290,27 €
2016	6.406,26 €	290,27 €
2017	6.406,26 €	290,27 €
2018	6.406,26 €	290,27 €
2019	6.406,26 €	290,27 €

**RECINTOS PROPUESTOS**

<u>REF.</u>	<u>REFERENCIA SIGPAC</u>	<u>CULTIVO</u>	<u>DESCRIPCIÓN CULTIVO</u>	<u>S/R</u>	<u>SUP. DEC. ADMIN. (ha)</u>	<u>SUP. PROPUESTA (ha)</u>
2189031	41-020-001-00121-001	81190	ALGODON-ALEXANDROS	R	0,48	0,48
2189033	41-053-001-00272-003	81190	ALGODON-ALEXANDROS	R	3,78	3,78
2189032	41-053-003-00114-001	81190	ALGODON-ALEXANDROS	R	2,31	2,31
2189034	41-053-003-00115-004	82107	REMOLACHA-PORTAL	R	6,62	6,62
2189023	41-053-016-00127-001	5000	CEBADA-SIN VARIEDAD	S	5,18	5,18
2189029	41-053-024-00002-005	33601	GIRASOL-LG5380	S	3,13	3,13
2189026	41-053-024-00005-003	33601	GIRASOL-LG5380	S	0,57	0,57

**RESUMEN CRITERIOS DE PRIORIZACIÓN****10.1.5 Sistemas sostenibles de cultivos agroindustriales****PUNTOS: 3,83**

	<b><u>PUNTOS</u></b>	<b><u>CUMPLE</u></b>
Porcentaje de superficie determinada en Red Natura 2000	0,00	0.0%
Porcentaje de superficie determinada situada en zonas RAMSAR	0,00	0.0%
Porcentaje de superficie determinada en zonas vulnerables a la contaminación por nitratos	3,83	83.24%
Titulares de explotaciones que hayan adquirido el compromiso voluntario de establecimiento de una enmienda natural mediante un cultivo de crucífera para su enterrado en verde	0,00	N



**DETALLE CRITERIOS DE PRIORIZACIÓN****10.1.5 Sistemas sostenibles de cultivos agroindustriales****PUNTOS: 3,83****Porcentaje de superficie determinada en Red Natura 2000****PUNTOS: 0,00 0.0%**

<u>REF.</u>	<u>REFERENCIA SIGPAC</u>	<u>CULTIVO</u>	<u>DESCRIPCIÓN CULTIVO</u>	<u>S/R</u>	<u>SUP.</u>	<u>SUP.</u>
					<u>PROPUESTA</u>	<u>CUMPLE</u>
					(ha)	(ha)
2189031	41-020-001-00121-001	81190	ALGODON-ALEXANDROS	R	0,48	0,00
2189033	41-053-001-00272-003	81190	ALGODON-ALEXANDROS	R	3,78	0,00
2189032	41-053-003-00114-001	81190	ALGODON-ALEXANDROS	R	2,31	0,00
2189034	41-053-003-00115-004	82107	REMOLACHA-PORTAL	R	6,62	0,00
2189023	41-053-016-00127-001	5000	CEBADA-SIN VARIEDAD	S	5,18	0,00
2189029	41-053-024-00002-005	33601	GIRASOL-LG5380	S	3,13	0,00
2189026	41-053-024-00005-003	33601	GIRASOL-LG5380	S	0,57	0,00

**Porcentaje de superficie determinada situada en zonas RAMSAR****PUNTOS: 0,00 0.0%**

<u>REF.</u>	<u>REFERENCIA SIGPAC</u>	<u>CULTIVO</u>	<u>DESCRIPCIÓN CULTIVO</u>	<u>S/R</u>	<u>SUP.</u>	<u>SUP.</u>
					<u>PROPUESTA</u>	<u>CUMPLE</u>
					(ha)	(ha)
2189031	41-020-001-00121-001	81190	ALGODON-ALEXANDROS	R	0,48	0,00
2189033	41-053-001-00272-003	81190	ALGODON-ALEXANDROS	R	3,78	0,00
2189032	41-053-003-00114-001	81190	ALGODON-ALEXANDROS	R	2,31	0,00
2189034	41-053-003-00115-004	82107	REMOLACHA-PORTAL	R	6,62	0,00
2189023	41-053-016-00127-001	5000	CEBADA-SIN VARIEDAD	S	5,18	0,00
2189029	41-053-024-00002-005	33601	GIRASOL-LG5380	S	3,13	0,00
2189026	41-053-024-00005-003	33601	GIRASOL-LG5380	S	0,57	0,00

**Porcentaje de superficie determinada en zonas vulnerables a la contaminación por nitratos****PUNTOS: 3,83 83.24%**

<u>REF.</u>	<u>REFERENCIA SIGPAC</u>	<u>CULTIVO</u>	<u>DESCRIPCIÓN CULTIVO</u>	<u>S/R</u>	<u>SUP.</u>	<u>SUP.</u>
					<u>PROPUESTA</u>	<u>CUMPLE</u>
					(ha)	(ha)
2189031	41-020-001-00121-001	81190	ALGODON-ALEXANDROS	R	0,48	0,48
2189033	41-053-001-00272-003	81190	ALGODON-ALEXANDROS	R	3,78	3,78
2189032	41-053-003-00114-001	81190	ALGODON-ALEXANDROS	R	2,31	2,31
2189034	41-053-003-00115-004	82107	REMOLACHA-PORTAL	R	6,62	6,62
2189023	41-053-016-00127-001	5000	CEBADA-SIN VARIEDAD	S	5,18	5,18
2189029	41-053-024-00002-005	33601	GIRASOL-LG5380	S	3,13	0,00
2189026	41-053-024-00005-003	33601	GIRASOL-LG5380	S	0,57	0,00

**Titulares de explotaciones que hayan adquirido el compromiso voluntario de establecimiento de una enmienda natural mediante un cultivo de crucifera para su enterrado en verde****PUNTOS: 0,00 N**

<u>APELLIDOS Y NOMBRE / RAZÓN SOCIAL</u>	<u>NIF</u>	<u>EXPEDIENTE</u>	<u>SUP. PROPUESTA (ha)</u>
CARO CALVO MARCELINA	28698426S	8027442	0,72
<u>PROPUESTA ADMITIDO</u>	<u>SOLICITA PRIMA VOL. SI</u>	<u>PROPUESTA PRIMA VOL. ADMITIDO</u>	

**IMPORTE POR ANUALIDAD**

<u>CAMPAÑA</u>	<u>IMPORTE MÁXIMO SUBVENCIONABLE</u>	<u>IMPORTE MEDIO DE TRANSFERENCIA (€/ha)</u>
2015	312,07 €	433,43 €
2016	312,07 €	433,43 €
2017	312,07 €	433,43 €
2018	312,07 €	433,43 €
2019	312,07 €	433,43 €

**RECINTOS PROPUESTOS**

<u>REF.</u>	<u>REFERENCIA SIGPAC</u>	<u>CULTIVO</u>	<u>DESCRIPCIÓN CULTIVO</u>	<u>S/R</u>	<u>SUP. DEC. ADMIN. (ha)</u>	<u>SUP. PROPUESTA (ha)</u>
1881982	41-053-005-00191-003	81268	ALGODON-JUNCAL	R	0,72	0,72

**RESUMEN CRITERIOS DE PRIORIZACIÓN**

<b>10.1.5 Sistemas sostenibles de cultivos agroindustriales</b>	<b>PUNTOS: 5,00</b>	<b>PUNTOS</b>	<b>CUMPLE</b>
Porcentaje de superficie determinada en Red Natura 2000		0,00	0.0%
Porcentaje de superficie determinada situada en zonas RAMSAR		0,00	0.0%
Porcentaje de superficie determinada en zonas vulnerables a la contaminación por nitratos		4,00	100.0%
Titulares de explotaciones que hayan adquirido el compromiso voluntario de establecimiento de una enmienda natural mediante un cultivo de crucifera para su enterrado en verde		1,00	S

**DETALLE CRITERIOS DE PRIORIZACIÓN**

<b>10.1.5 Sistemas sostenibles de cultivos agroindustriales</b>	<b>PUNTOS: 5,00</b>	<b>PUNTOS</b>	<b>CUMPLE</b>
Porcentaje de superficie determinada en Red Natura 2000		PUNTOS: 0,00	0.0%
		<u>SUP. PROPUESTA (ha)</u>	<u>SUP. CUMPLE (ha)</u>
REF. REFERENCIA SIGPAC CULTIVO DESCRIPCIÓN CULTIVO S/R		0,72	0,00
1881982 41-053-005-00191-003 81268 ALGODON-JUNCAL R			
Porcentaje de superficie determinada situada en zonas RAMSAR		PUNTOS: 0,00	0.0%
		<u>SUP. PROPUESTA (ha)</u>	<u>SUP. CUMPLE (ha)</u>
REF. REFERENCIA SIGPAC CULTIVO DESCRIPCIÓN CULTIVO S/R		0,72	0,00
1881982 41-053-005-00191-003 81268 ALGODON-JUNCAL R			
Porcentaje de superficie determinada en zonas vulnerables a la contaminación por nitratos		PUNTOS: 4,00	100.0%
		<u>SUP. PROPUESTA (ha)</u>	<u>SUP. CUMPLE (ha)</u>
REF. REFERENCIA SIGPAC CULTIVO DESCRIPCIÓN CULTIVO S/R		0,72	0,72
1881982 41-053-005-00191-003 81268 ALGODON-JUNCAL R			
Titulares de explotaciones que hayan adquirido el compromiso voluntario de establecimiento de una enmienda natural mediante un cultivo de crucifera para su enterrado en verde		PUNTOS: 1,00	S



<u>APELLIDOS Y NOMBRE / RAZÓN SOCIAL</u>	<u>NIF</u>	<u>EXPEDIENTE</u>	<u>SUP. PROPUESTA (ha)</u>
CARO CARO CARMEN	28447986E	8022828	3,41
<u>PROPUESTA ADMITIDO</u>	<u>SOLICITA PRIMA VOL. SI</u>	<u>PROPUESTA PRIMA VOL. ADMITIDO</u>	

**IMPORTE POR ANUALIDAD**

<u>CAMPAÑA</u>	<u>IMPORTE MÁXIMO SUBVENCIONABLE</u>	<u>IMPORTE MEDIO DE TRANSFERENCIA (€/ha)</u>
2015	1.478,03 €	433,44 €
2016	1.478,03 €	433,44 €
2017	1.478,03 €	433,44 €
2018	1.478,03 €	433,44 €
2019	1.478,03 €	433,44 €

**RECINTOS PROPUESTOS**

<u>REF.</u>	<u>REFERENCIA SIGPAC</u>	<u>CULTIVO</u>	<u>DESCRIPCIÓN CULTIVO</u>	<u>S/R</u>	<u>SUP. DEC. ADMIN. (ha)</u>	<u>SUP. PROPUESTA (ha)</u>
1597380	41-095-073-00022-001	81198	ALGODON-AMAZONA	R	3,41	3,41

**RESUMEN CRITERIOS DE PRIORIZACIÓN**

<b>10.1.5 Sistemas sostenibles de cultivos agroindustriales</b>	<b>PUNTOS: 5,00</b>	<b>PUNTOS</b>	<b>CUMPLE</b>
Porcentaje de superficie determinada en Red Natura 2000		0,00	0.0%
Porcentaje de superficie determinada situada en zonas RAMSAR		0,00	0.0%
Porcentaje de superficie determinada en zonas vulnerables a la contaminación por nitratos		4,00	100.0%
Titulares de explotaciones que hayan adquirido el compromiso voluntario de establecimiento de una enmienda natural mediante un cultivo de crucífera para su enterrado en verde		1,00	S

**DETALLE CRITERIOS DE PRIORIZACIÓN**

<b>10.1.5 Sistemas sostenibles de cultivos agroindustriales</b>	<b>PUNTOS: 5,00</b>	<b>PUNTOS</b>	<b>CUMPLE</b>
Porcentaje de superficie determinada en Red Natura 2000		PUNTOS: 0,00	0.0%
		<u>SUP. PROPUESTA (ha)</u>	<u>SUP. CUMPLE (ha)</u>
REF. REFERENCIA SIGPAC CULTIVO DESCRIPCIÓN CULTIVO S/R		3,41	0,00
1597380 41-095-073-00022-001 81198 ALGODON-AMAZONA R			
Porcentaje de superficie determinada situada en zonas RAMSAR		PUNTOS: 0,00	0.0%
		<u>SUP. PROPUESTA (ha)</u>	<u>SUP. CUMPLE (ha)</u>
REF. REFERENCIA SIGPAC CULTIVO DESCRIPCIÓN CULTIVO S/R		3,41	0,00
1597380 41-095-073-00022-001 81198 ALGODON-AMAZONA R			
Porcentaje de superficie determinada en zonas vulnerables a la contaminación por nitratos		PUNTOS: 4,00	100.0%
		<u>SUP. PROPUESTA (ha)</u>	<u>SUP. CUMPLE (ha)</u>
REF. REFERENCIA SIGPAC CULTIVO DESCRIPCIÓN CULTIVO S/R		3,41	3,41
1597380 41-095-073-00022-001 81198 ALGODON-AMAZONA R			
Titulares de explotaciones que hayan adquirido el compromiso voluntario de establecimiento de una enmienda natural mediante un cultivo de crucífera para su enterrado en verde		PUNTOS: 1,00	S



<u>APELLIDOS Y NOMBRE / RAZÓN SOCIAL</u>	<u>NIF</u>	<u>EXPEDIENTE</u>	<u>SUP. PROPUESTA (ha)</u>
CARO CARO DOLORES	75429405P	8026392	4,80
<u>PROPUESTA ADMITIDO</u>	<u>SOLICITA PRIMA VOL. SI</u>	<u>PROPUESTA PRIMA VOL. ADMITIDO</u>	
<u>IMPORTE POR ANUALIDAD</u>			

<u>CAMPAÑA</u>	<u>IMPORTE MÁXIMO SUBVENCIONABLE</u>	<u>IMPORTE MEDIO DE TRANSFERENCIA (€/ha)</u>
2015	2.080,52 €	433,44 €
2016	2.080,52 €	433,44 €
2017	2.080,52 €	433,44 €
2018	2.080,52 €	433,44 €
2019	2.080,52 €	433,44 €

**RECINTOS PROPUESTOS**

<u>REF.</u>	<u>REFERENCIA SIGPAC</u>	<u>CULTIVO</u>	<u>DESCRIPCIÓN CULTIVO</u>	<u>S/R</u>	<u>SUP. DEC. ADMIN. (ha)</u>	<u>SUP. PROPUESTA (ha)</u>
1816404	41-039-031-00064-001	81263	ALGODON-DP419	R	4,80	4,80

**RESUMEN CRITERIOS DE PRIORIZACIÓN**

<b>10.1.5 Sistemas sostenibles de cultivos agroindustriales</b>	<b>PUNTOS: 1,00</b>	<b>PUNTOS</b>	<b>CUMPLE</b>
Porcentaje de superficie determinada en Red Natura 2000		0,00	0.0%
Porcentaje de superficie determinada situada en zonas RAMSAR		0,00	0.0%
Porcentaje de superficie determinada en zonas vulnerables a la contaminación por nitratos		0,00	0.0%
Titulares de explotaciones que hayan adquirido el compromiso voluntario de establecimiento de una enmienda natural mediante un cultivo de crucifera para su enterrado en verde		1,00	S

**DETALLE CRITERIOS DE PRIORIZACIÓN**

<b>10.1.5 Sistemas sostenibles de cultivos agroindustriales</b>	<b>PUNTOS: 1,00</b>	<b>PUNTOS</b>	<b>CUMPLE</b>			
Porcentaje de superficie determinada en Red Natura 2000		PUNTOS: 0,00	0.0%			
		<u>SUP. PROPUESTA (ha)</u>	<u>SUP. CUMPLE (ha)</u>			
<u>REF.</u>	<u>REFERENCIA SIGPAC</u>	<u>CULTIVO</u>	<u>DESCRIPCIÓN CULTIVO</u>	<u>S/R</u>		
1816404	41-039-031-00064-001	81263	ALGODON-DP419	R	4,80	0,00
Porcentaje de superficie determinada situada en zonas RAMSAR		PUNTOS: 0,00	0.0%			
		<u>SUP. PROPUESTA (ha)</u>	<u>SUP. CUMPLE (ha)</u>			
<u>REF.</u>	<u>REFERENCIA SIGPAC</u>	<u>CULTIVO</u>	<u>DESCRIPCIÓN CULTIVO</u>	<u>S/R</u>		
1816404	41-039-031-00064-001	81263	ALGODON-DP419	R	4,80	0,00
Porcentaje de superficie determinada en zonas vulnerables a la contaminación por nitratos		PUNTOS: 0,00	0.0%			
		<u>SUP. PROPUESTA (ha)</u>	<u>SUP. CUMPLE (ha)</u>			
<u>REF.</u>	<u>REFERENCIA SIGPAC</u>	<u>CULTIVO</u>	<u>DESCRIPCIÓN CULTIVO</u>	<u>S/R</u>		
1816404	41-039-031-00064-001	81263	ALGODON-DP419	R	4,80	0,00
Titulares de explotaciones que hayan adquirido el compromiso voluntario de establecimiento de una enmienda natural mediante un cultivo de crucifera para su enterrado en verde		PUNTOS: 1,00	S			



<u>APELLIDOS Y NOMBRE / RAZÓN SOCIAL</u>	<u>NIF</u>	<u>EXPEDIENTE</u>	<u>SUP. PROPUESTA (ha)</u>
CARO CARO MIGUEL	28357715A	8022824	3,41
<u>PROPUESTA ADMITIDO</u>	<u>SOLICITA PRIMA VOL. SI</u>	<u>PROPUESTA PRIMA VOL. ADMITIDO</u>	
<b>IMPORTE POR ANUALIDAD</b>			

<u>CAMPAÑA</u>	<u>IMPORTE MÁXIMO SUBVENCIONABLE</u>	<u>IMPORTE MEDIO DE TRANSFERENCIA (€/ha)</u>
2015	1.478,03 €	433,44 €
2016	1.478,03 €	433,44 €
2017	1.478,03 €	433,44 €
2018	1.478,03 €	433,44 €
2019	1.478,03 €	433,44 €

**RECINTOS PROPUESTOS**

<u>REF.</u>	<u>REFERENCIA SIGPAC</u>	<u>CULTIVO</u>	<u>DESCRIPCIÓN CULTIVO</u>	<u>S/R</u>	<u>SUP. DEC. ADMIN. (ha)</u>	<u>SUP. PROPUESTA (ha)</u>
1596974	41-095-073-00022-001	81198	ALGODON-AMAZONA	R	3,41	3,41

**RESUMEN CRITERIOS DE PRIORIZACIÓN**

<b>10.1.5 Sistemas sostenibles de cultivos agroindustriales</b>	<b>PUNTOS: 5,00</b>	<b>PUNTOS</b>	<b>CUMPLE</b>
Porcentaje de superficie determinada en Red Natura 2000		0,00	0.0%
Porcentaje de superficie determinada situada en zonas RAMSAR		0,00	0.0%
Porcentaje de superficie determinada en zonas vulnerables a la contaminación por nitratos		4,00	100.0%
Titulares de explotaciones que hayan adquirido el compromiso voluntario de establecimiento de una enmienda natural mediante un cultivo de crucifera para su enterrado en verde		1,00	S

**DETALLE CRITERIOS DE PRIORIZACIÓN**

<b>10.1.5 Sistemas sostenibles de cultivos agroindustriales</b>	<b>PUNTOS: 5,00</b>	<b>PUNTOS</b>	<b>CUMPLE</b>			
Porcentaje de superficie determinada en Red Natura 2000		PUNTOS: 0,00	0.0%			
		<u>SUP. PROPUESTA (ha)</u>	<u>SUP. CUMPLE (ha)</u>			
<u>REF.</u>	<u>REFERENCIA SIGPAC</u>	<u>CULTIVO</u>	<u>DESCRIPCIÓN CULTIVO</u>	<u>S/R</u>		
1596974	41-095-073-00022-001	81198	ALGODON-AMAZONA	R	3,41	0,00
Porcentaje de superficie determinada situada en zonas RAMSAR		PUNTOS: 0,00	0.0%			
		<u>SUP. PROPUESTA (ha)</u>	<u>SUP. CUMPLE (ha)</u>			
<u>REF.</u>	<u>REFERENCIA SIGPAC</u>	<u>CULTIVO</u>	<u>DESCRIPCIÓN CULTIVO</u>	<u>S/R</u>		
1596974	41-095-073-00022-001	81198	ALGODON-AMAZONA	R	3,41	0,00
Porcentaje de superficie determinada en zonas vulnerables a la contaminación por nitratos		PUNTOS: 4,00	100.0%			
		<u>SUP. PROPUESTA (ha)</u>	<u>SUP. CUMPLE (ha)</u>			
<u>REF.</u>	<u>REFERENCIA SIGPAC</u>	<u>CULTIVO</u>	<u>DESCRIPCIÓN CULTIVO</u>	<u>S/R</u>		
1596974	41-095-073-00022-001	81198	ALGODON-AMAZONA	R	3,41	3,41
Titulares de explotaciones que hayan adquirido el compromiso voluntario de establecimiento de una enmienda natural mediante un cultivo de crucifera para su enterrado en verde		PUNTOS: 1,00	S			



<b><u>APELLIDOS Y NOMBRE / RAZÓN SOCIAL</u></b>	<b><u>NIF</u></b>	<b><u>EXPEDIENTE</u></b>	<b><u>SUP. PROPUESTA (ha)</u></b>
CARO CASTRO DOMINGO	28444882T	8023869	5,92

<b><u>PROPUESTA</u></b>	<b><u>SOLICITA PRIMA VOL.</u></b>
ADMITIDO	NO

**IMPORTE POR ANUALIDAD**

<u>CAMPAÑA</u>	<u>IMPORTE MÁXIMO SUBVENCIONABLE</u>	<u>IMPORTE MEDIO DE TRANSFERENCIA (€/ha)</u>
2015	1.718,40 €	290,27 €
2016	1.718,40 €	290,27 €
2017	1.718,40 €	290,27 €
2018	1.718,40 €	290,27 €
2019	1.718,40 €	290,27 €

**RECINTOS PROPUESTOS**

<u>REF.</u>	<u>REFERENCIA SIGPAC</u>	<u>CULTIVO</u>	<u>DESCRIPCIÓN CULTIVO</u>	<u>S/R</u>	<u>SUP. DEC. ADMIN. (ha)</u>	<u>SUP. PROPUESTA (ha)</u>
2034337	41-053-019-00355-003	81268	ALGODON-JUNCAL	R	3,02	3,02
2034338	41-053-019-00355-003	82343	REMOLACHA-CICLON	R	2,90	2,90

**RESUMEN CRITERIOS DE PRIORIZACIÓN****10.1.5 Sistemas sostenibles de cultivos agroindustriales** PUNTOS: 4,00

	<u>PUNTOS</u>	<u>CUMPLE</u>
Porcentaje de superficie determinada en Red Natura 2000	0,00	0.0%
Porcentaje de superficie determinada situada en zonas RAMSAR	0,00	0.0%
Porcentaje de superficie determinada en zonas vulnerables a la contaminación por nitratos	4,00	100.0%
Titulares de explotaciones que hayan adquirido el compromiso voluntario de establecimiento de una enmienda natural mediante un cultivo de crucifera para su enterrado en verde	0,00	N

**DETALLE CRITERIOS DE PRIORIZACIÓN****10.1.5 Sistemas sostenibles de cultivos agroindustriales** PUNTOS: 4,00

<u>REF.</u>	<u>REFERENCIA SIGPAC</u>	<u>CULTIVO</u>	<u>DESCRIPCIÓN CULTIVO</u>	<u>S/R</u>	<u>SUP. PROPUESTA (ha)</u>	<u>SUP. CUMPLE (ha)</u>
2034337	41-053-019-00355-003	81268	ALGODON-JUNCAL	R	3,02	0,00
2034338	41-053-019-00355-003	82343	REMOLACHA-CICLON	R	2,90	0,00

	<u>PUNTOS</u>	<u>SUP. PROPUESTA (ha)</u>	<u>SUP. CUMPLE (ha)</u>
Porcentaje de superficie determinada en Red Natura 2000	0,00	0,00	0.0%
Porcentaje de superficie determinada situada en zonas RAMSAR	0,00	0,00	0.0%
Porcentaje de superficie determinada en zonas vulnerables a la contaminación por nitratos	4,00	4,00	100.0%
Titulares de explotaciones que hayan adquirido el compromiso voluntario de establecimiento de una enmienda natural mediante un cultivo de crucifera para su enterrado en verde	0,00	0,00	N



<b><u>APELLIDOS Y NOMBRE / RAZÓN SOCIAL</u></b>	<b><u>NIF</u></b>	<b><u>EXPEDIENTE</u></b>	<b><u>SUP. PROPUESTA (ha)</u></b>
CARO CASTRO JUAN MANUEL	75317847T	8023867	5,89

<b><u>PROPUESTA</u></b>	<b><u>SOLICITA PRIMA VOL.</u></b>
ADMITIDO	NO

**IMPORTE POR ANUALIDAD**

<u>CAMPAÑA</u>	<u>IMPORTE MÁXIMO SUBVENCIONABLE</u>	<u>IMPORTE MEDIO DE TRANSFERENCIA (€/ha)</u>
2015	1.709,69 €	290,27 €
2016	1.709,69 €	290,27 €
2017	1.709,69 €	290,27 €
2018	1.709,69 €	290,27 €
2019	1.709,69 €	290,27 €

**RECINTOS PROPUESTOS**

<u>REF.</u>	<u>REFERENCIA SIGPAC</u>	<u>CULTIVO</u>	<u>DESCRIPCIÓN CULTIVO</u>	<u>S/R</u>	<u>SUP. DEC. ADMIN. (ha)</u>	<u>SUP. PROPUESTA (ha)</u>
1663834	41-053-019-00356-003	81268	ALGODON-JUNCAL	R	2,99	2,99
1663835	41-053-019-00356-003	82343	REMOLACHA-CICLON	R	2,90	2,90

**RESUMEN CRITERIOS DE PRIORIZACIÓN****10.1.5 Sistemas sostenibles de cultivos agroindustriales** PUNTOS: 4,00

	<u>PUNTOS</u>	<u>CUMPLE</u>
Porcentaje de superficie determinada en Red Natura 2000	0,00	0.0%
Porcentaje de superficie determinada situada en zonas RAMSAR	0,00	0.0%
Porcentaje de superficie determinada en zonas vulnerables a la contaminación por nitratos	4,00	100.0%
Titulares de explotaciones que hayan adquirido el compromiso voluntario de establecimiento de una enmienda natural mediante un cultivo de crucífera para su enterrado en verde	0,00	N

**DETALLE CRITERIOS DE PRIORIZACIÓN****10.1.5 Sistemas sostenibles de cultivos agroindustriales** PUNTOS: 4,00

Porcentaje de superficie determinada en Red Natura 2000	PUNTOS:	0,00	0.0%
	<u>SUP. PROPUESTA (ha)</u>	<u>SUP. CUMPLE (ha)</u>	
<u>REF.</u>	<u>REFERENCIA SIGPAC</u>	<u>CULTIVO</u>	<u>DESCRIPCIÓN CULTIVO</u>
1663834	41-053-019-00356-003	81268	ALGODON-JUNCAL
1663835	41-053-019-00356-003	82343	REMOLACHA-CICLON
	<u>S/R</u>		
	2,99	0,00	
	2,90	0,00	
Porcentaje de superficie determinada situada en zonas RAMSAR	PUNTOS:	0,00	0.0%
	<u>SUP. PROPUESTA (ha)</u>	<u>SUP. CUMPLE (ha)</u>	
<u>REF.</u>	<u>REFERENCIA SIGPAC</u>	<u>CULTIVO</u>	<u>DESCRIPCIÓN CULTIVO</u>
1663834	41-053-019-00356-003	81268	ALGODON-JUNCAL
1663835	41-053-019-00356-003	82343	REMOLACHA-CICLON
	<u>S/R</u>		
	2,99	0,00	
	2,90	0,00	
Porcentaje de superficie determinada en zonas vulnerables a la contaminación por nitratos	PUNTOS:	4,00	100.0%
	<u>SUP. PROPUESTA (ha)</u>	<u>SUP. CUMPLE (ha)</u>	
<u>REF.</u>	<u>REFERENCIA SIGPAC</u>	<u>CULTIVO</u>	<u>DESCRIPCIÓN CULTIVO</u>
1663834	41-053-019-00356-003	81268	ALGODON-JUNCAL
1663835	41-053-019-00356-003	82343	REMOLACHA-CICLON
	<u>S/R</u>		
	2,99	2,99	
	2,90	2,90	
Titulares de explotaciones que hayan adquirido el compromiso voluntario de establecimiento de una enmienda natural mediante un cultivo de crucífera para su enterrado en verde	PUNTOS:	0,00	N

<b><u>APELLIDOS Y NOMBRE / RAZÓN SOCIAL</u></b>	<b><u>NIF</u></b>	<b><u>EXPEDIENTE</u></b>	<b><u>SUP. PROPUESTA (ha)</u></b>
CARO CASTRO S.C	J41288333	8024541	24,05

<b><u>PROPUESTA</u></b>	<b><u>SOLICITA PRIMA VOL.</u></b>
ADMITIDO	NO

**IMPORTE POR ANUALIDAD**

<u>CAMPAÑA</u>	<u>IMPORTE MÁXIMO SUBVENCIONABLE</u>	<u>IMPORTE MEDIO DE TRANSFERENCIA (€/ha)</u>
2015	6.980,99 €	290,27 €
2016	6.980,99 €	290,27 €
2017	6.980,99 €	290,27 €
2018	6.980,99 €	290,27 €
2019	6.980,99 €	290,27 €

**RECINTOS PROPUESTOS**

<u>REF.</u>	<u>REFERENCIA SIGPAC</u>	<u>CULTIVO</u>	<u>DESCRIPCIÓN CULTIVO</u>	<u>S/R</u>	<u>SUP. DEC. ADMIN. (ha)</u>	<u>SUP. PROPUESTA (ha)</u>
1700816	41-053-019-00358-001	82343	REMOLACHA-CICLON	R	6,02	6,02
1700813	41-053-019-00359-003	81268	ALGODON-JUNCAL	R	6,02	6,02
1700812	41-053-019-00360-002	81268	ALGODON-JUNCAL	R	3,06	3,06
1700814	41-053-019-00360-002	82343	REMOLACHA-CICLON	R	3,01	3,01
1700811	41-053-019-00398-004	81268	ALGODON-JUNCAL	R	2,98	2,98
1700815	41-053-019-00398-004	82343	REMOLACHA-CICLON	R	2,96	2,96

**RESUMEN CRITERIOS DE PRIORIZACIÓN****10.1.5 Sistemas sostenibles de cultivos agroindustriales****PUNTOS: 4,00**

	<b><u>PUNTOS</u></b>	<b><u>CUMPLE</u></b>
Porcentaje de superficie determinada en Red Natura 2000	0,00	0.0%
Porcentaje de superficie determinada situada en zonas RAMSAR	0,00	0.0%
Porcentaje de superficie determinada en zonas vulnerables a la contaminación por nitratos	4,00	100.0%
Titulares de explotaciones que hayan adquirido el compromiso voluntario de establecimiento de una enmienda natural mediante un cultivo de crucífera para su enterrado en verde	0,00	N



**DETALLE CRITERIOS DE PRIORIZACIÓN****10.1.5 Sistemas sostenibles de cultivos agroindustriales****PUNTOS: 4,00****Porcentaje de superficie determinada en Red Natura 2000****PUNTOS: 0,00 0.0%**

<u>REF.</u>	<u>REFERENCIA SIGPAC</u>	<u>CULTIVO</u>	<u>DESCRIPCIÓN CULTIVO</u>	<u>S/R</u>	<u>SUP.</u>	<u>SUP.</u>
					<u>PROPUESTA</u>	<u>CUMPLE</u>
					(ha)	(ha)
1700816	41-053-019-00358-001	82343	REMOLACHA-CICLON	R	6,02	0,00
1700813	41-053-019-00359-003	81268	ALGODON-JUNCAL	R	6,02	0,00
1700812	41-053-019-00360-002	81268	ALGODON-JUNCAL	R	3,06	0,00
1700814	41-053-019-00360-002	82343	REMOLACHA-CICLON	R	3,01	0,00
1700811	41-053-019-00398-004	81268	ALGODON-JUNCAL	R	2,98	0,00
1700815	41-053-019-00398-004	82343	REMOLACHA-CICLON	R	2,96	0,00

**Porcentaje de superficie determinada situada en zonas RAMSAR****PUNTOS: 0,00 0.0%**

<u>REF.</u>	<u>REFERENCIA SIGPAC</u>	<u>CULTIVO</u>	<u>DESCRIPCIÓN CULTIVO</u>	<u>S/R</u>	<u>SUP.</u>	<u>SUP.</u>
					<u>PROPUESTA</u>	<u>CUMPLE</u>
					(ha)	(ha)
1700816	41-053-019-00358-001	82343	REMOLACHA-CICLON	R	6,02	0,00
1700813	41-053-019-00359-003	81268	ALGODON-JUNCAL	R	6,02	0,00
1700812	41-053-019-00360-002	81268	ALGODON-JUNCAL	R	3,06	0,00
1700814	41-053-019-00360-002	82343	REMOLACHA-CICLON	R	3,01	0,00
1700811	41-053-019-00398-004	81268	ALGODON-JUNCAL	R	2,98	0,00
1700815	41-053-019-00398-004	82343	REMOLACHA-CICLON	R	2,96	0,00

**Porcentaje de superficie determinada en zonas vulnerables a la contaminación por nitratos****PUNTOS: 4,00 100.0%**

<u>REF.</u>	<u>REFERENCIA SIGPAC</u>	<u>CULTIVO</u>	<u>DESCRIPCIÓN CULTIVO</u>	<u>S/R</u>	<u>SUP.</u>	<u>SUP.</u>
					<u>PROPUESTA</u>	<u>CUMPLE</u>
					(ha)	(ha)
1700816	41-053-019-00358-001	82343	REMOLACHA-CICLON	R	6,02	6,02
1700813	41-053-019-00359-003	81268	ALGODON-JUNCAL	R	6,02	6,02
1700812	41-053-019-00360-002	81268	ALGODON-JUNCAL	R	3,06	3,06
1700814	41-053-019-00360-002	82343	REMOLACHA-CICLON	R	3,01	3,01
1700811	41-053-019-00398-004	81268	ALGODON-JUNCAL	R	2,98	2,98
1700815	41-053-019-00398-004	82343	REMOLACHA-CICLON	R	2,96	2,96

**Titulares de explotaciones que hayan adquirido el compromiso voluntario de establecimiento de una enmienda natural mediante un cultivo de crucifera para su enterrado en verde****PUNTOS: 0,00 N**

<u>APELLIDOS Y NOMBRE / RAZÓN SOCIAL</u>	<u>NIF</u>	<u>EXPEDIENTE</u>	<u>SUP. PROPUESTA (ha)</u>
CARO CRUZ MANUEL	14622126Z	8024987	4,74

<u>PROPUESTA</u>	<u>SOLICITA PRIMA VOL.</u>
ADMITIDO	NO

IMPORTE POR ANUALIDAD

<u>CAMPAÑA</u>	<u>IMPORTE MÁXIMO SUBVENCIONABLE</u>	<u>IMPORTE MEDIO DE TRANSFERENCIA (€/ha)</u>
2015	1.375,88 €	290,27 €
2016	1.375,88 €	290,27 €
2017	1.375,88 €	290,27 €
2018	1.375,88 €	290,27 €
2019	1.375,88 €	290,27 €

RECINTOS PROPUESTOS

<u>REF.</u>	<u>REFERENCIA SIGPAC</u>	<u>CULTIVO</u>	<u>DESCRIPCIÓN CULTIVO</u>	<u>S/R</u>	<u>SUP. DEC. ADMIN. (ha)</u>	<u>SUP. PROPUESTA (ha)</u>
1725146	41-055-007-00003-001	81377	ALGODON-ELSA	R	4,74	4,74

**RESUMEN CRITERIOS DE PRIORIZACIÓN**

<b>10.1.5 Sistemas sostenibles de cultivos agroindustriales</b>	<b>PUNTOS: 4,00</b>
---	---------------------

	<u>PUNTOS</u>	<u>CUMPLE</u>
Porcentaje de superficie determinada en Red Natura 2000	0,00	0.0%
Porcentaje de superficie determinada situada en zonas RAMSAR	0,00	0.0%
Porcentaje de superficie determinada en zonas vulnerables a la contaminación por nitratos	4,00	100.0%
Titulares de explotaciones que hayan adquirido el compromiso voluntario de establecimiento de una enmienda natural mediante un cultivo de crucífera para su enterrado en verde	0,00	N

**DETALLE CRITERIOS DE PRIORIZACIÓN**

<b>10.1.5 Sistemas sostenibles de cultivos agroindustriales</b>	<b>PUNTOS: 4,00</b>
---	---------------------

Porcentaje de superficie determinada en Red Natura 2000	<b>PUNTOS: 0,00</b>	<b>0.0%</b>				
	<u>SUP. PROPUESTA (ha)</u>	<u>SUP. CUMPLE (ha)</u>				
<u>REF.</u>	<u>REFERENCIA SIGPAC</u>	<u>CULTIVO</u>	<u>DESCRIPCIÓN CULTIVO</u>	<u>S/R</u>	<u>SUP. PROPUESTA (ha)</u>	<u>SUP. CUMPLE (ha)</u>
1725146	41-055-007-00003-001	81377	ALGODON-ELSA	R	4,74	0,00
Porcentaje de superficie determinada situada en zonas RAMSAR	<b>PUNTOS: 0,00</b>	<b>0.0%</b>				
	<u>SUP. PROPUESTA (ha)</u>	<u>SUP. CUMPLE (ha)</u>				
<u>REF.</u>	<u>REFERENCIA SIGPAC</u>	<u>CULTIVO</u>	<u>DESCRIPCIÓN CULTIVO</u>	<u>S/R</u>	<u>SUP. PROPUESTA (ha)</u>	<u>SUP. CUMPLE (ha)</u>
1725146	41-055-007-00003-001	81377	ALGODON-ELSA	R	4,74	0,00
Porcentaje de superficie determinada en zonas vulnerables a la contaminación por nitratos	<b>PUNTOS: 4,00</b>	<b>100.0%</b>				
	<u>SUP. PROPUESTA (ha)</u>	<u>SUP. CUMPLE (ha)</u>				
<u>REF.</u>	<u>REFERENCIA SIGPAC</u>	<u>CULTIVO</u>	<u>DESCRIPCIÓN CULTIVO</u>	<u>S/R</u>	<u>SUP. PROPUESTA (ha)</u>	<u>SUP. CUMPLE (ha)</u>
1725146	41-055-007-00003-001	81377	ALGODON-ELSA	R	4,74	4,74
Titulares de explotaciones que hayan adquirido el compromiso voluntario de establecimiento de una enmienda natural mediante un cultivo de crucífera para su enterrado en verde	<b>PUNTOS: 0,00</b>	<b>N</b>				



<u>APELLIDOS Y NOMBRE / RAZÓN SOCIAL</u>	<u>NIF</u>	<u>EXPEDIENTE</u>	<u>SUP. PROPUESTA (ha)</u>
CARO DORANTES MANUEL	34064254N	8025634	7,89
<u>PROPUESTA ADMITIDO</u>	<u>SOLICITA PRIMA VOL. SI</u>	<u>PROPUESTA PRIMA VOL. ADMITIDO</u>	
<u>IMPORTE POR ANUALIDAD</u>			

<u>CAMPAÑA</u>	<u>IMPORTE MÁXIMO SUBVENCIONABLE</u>	<u>IMPORTE MEDIO DE TRANSFERENCIA (€/ha)</u>
2015	3.419,84 €	433,44 €
2016	3.419,84 €	433,44 €
2017	3.419,84 €	433,44 €
2018	3.419,84 €	433,44 €
2019	3.419,84 €	433,44 €

**RECINTOS PROPUESTOS**

<u>REF.</u>	<u>REFERENCIA SIGPAC</u>	<u>CULTIVO</u>	<u>DESCRIPCIÓN CULTIVO</u>	<u>S/R</u>	<u>SUP. DEC. ADMIN. (ha)</u>	<u>SUP. PROPUESTA (ha)</u>
1954314	41-053-019-00399-001	81268	ALGODON-JUNCAL	R	3,94	3,94
1954317	41-053-019-00399-001	82107	REMOLACHA-PORTAL	R	3,95	3,95

**RESUMEN CRITERIOS DE PRIORIZACIÓN**

<b>10.1.5 Sistemas sostenibles de cultivos agroindustriales</b>	<b>PUNTOS: 5,00</b>	<b>PUNTOS</b>	<b>CUMPLE</b>
Porcentaje de superficie determinada en Red Natura 2000		0,00	0.0%
Porcentaje de superficie determinada situada en zonas RAMSAR		0,00	0.0%
Porcentaje de superficie determinada en zonas vulnerables a la contaminación por nitratos		4,00	100.0%
Titulares de explotaciones que hayan adquirido el compromiso voluntario de establecimiento de una enmienda natural mediante un cultivo de crucifera para su enterrado en verde		1,00	S

**DETALLE CRITERIOS DE PRIORIZACIÓN**

<b>10.1.5 Sistemas sostenibles de cultivos agroindustriales</b>	<b>PUNTOS: 5,00</b>	<b>SUP. PROPUESTA (ha)</b>	<b>SUP. CUMPLE (ha)</b>			
Porcentaje de superficie determinada en Red Natura 2000	PUNTOS: 0,00	0,00	0.0%			
		<b>SUP. PROPUESTA (ha)</b>	<b>SUP. CUMPLE (ha)</b>			
<u>REF.</u>	<u>REFERENCIA SIGPAC</u>	<u>CULTIVO</u>	<u>DESCRIPCIÓN CULTIVO</u>	<u>S/R</u>		
1954314	41-053-019-00399-001	81268	ALGODON-JUNCAL	R	3,94	0,00
1954317	41-053-019-00399-001	82107	REMOLACHA-PORTAL	R	3,95	0,00
Porcentaje de superficie determinada situada en zonas RAMSAR	PUNTOS: 0,00	0,00	0.0%			
		<b>SUP. PROPUESTA (ha)</b>	<b>SUP. CUMPLE (ha)</b>			
<u>REF.</u>	<u>REFERENCIA SIGPAC</u>	<u>CULTIVO</u>	<u>DESCRIPCIÓN CULTIVO</u>	<u>S/R</u>		
1954314	41-053-019-00399-001	81268	ALGODON-JUNCAL	R	3,94	0,00
1954317	41-053-019-00399-001	82107	REMOLACHA-PORTAL	R	3,95	0,00
Porcentaje de superficie determinada en zonas vulnerables a la contaminación por nitratos	PUNTOS: 4,00	4,00	100.0%			
		<b>SUP. PROPUESTA (ha)</b>	<b>SUP. CUMPLE (ha)</b>			
<u>REF.</u>	<u>REFERENCIA SIGPAC</u>	<u>CULTIVO</u>	<u>DESCRIPCIÓN CULTIVO</u>	<u>S/R</u>		
1954314	41-053-019-00399-001	81268	ALGODON-JUNCAL	R	3,94	3,94
1954317	41-053-019-00399-001	82107	REMOLACHA-PORTAL	R	3,95	3,95
Titulares de explotaciones que hayan adquirido el compromiso voluntario de establecimiento de una enmienda natural mediante un cultivo de crucifera para su enterrado en verde	PUNTOS: 1,00	1,00	S			

<b><u>APELLIDOS Y NOMBRE / RAZÓN SOCIAL</u></b>	<b><u>NIF</u></b>	<b><u>EXPEDIENTE</u></b>	<b><u>SUP. PROPUESTA (ha)</u></b>
CARO IBÁÑEZ LUIS	75326465Q	8028806	13,20
<b><u>PROPUESTA</u></b>	<b><u>SOLICITA PRIMA VOL.</u></b>	<b><u>PROPUESTA PRIMA VOL.</u></b>	
<b>ADMITIDO</b>	<b>SI</b>	<b>ADMITIDO</b>	

**IMPORTE POR ANUALIDAD**

<b><u>CAMPAÑA</u></b>	<b><u>IMPORTE MÁXIMO SUBVENCIONABLE</u></b>	<b><u>IMPORTE MEDIO DE TRANSFERENCIA (€/ha)</u></b>
2015	5.721,40 €	433,44 €
2016	5.721,40 €	433,44 €
2017	5.721,40 €	433,44 €
2018	5.721,40 €	433,44 €
2019	5.721,40 €	433,44 €

**RECINTOS PROPUESTOS**

<b><u>REF.</u></b>	<b><u>REFERENCIA SIGPAC</u></b>	<b><u>CULTIVO</u></b>	<b><u>DESCRIPCIÓN CULTIVO</u></b>	<b><u>S/R</u></b>	<b><u>SUP. DEC. ADMIN. (ha)</u></b>	<b><u>SUP. PROPUESTA (ha)</u></b>
1978559	41-095-055-00066-002	82117	REMOLACHA-SANLUCAR	R	1,38	1,38
1978557	41-095-083-00026-002	82117	REMOLACHA-SANLUCAR	R	2,24	2,24
1978553	41-095-083-00045-001	81361	ALGODON-INTERCOTT 211	R	3,04	3,04
1978555	41-095-083-00046-003	81361	ALGODON-INTERCOTT 211	R	1,16	1,16
1978552	41-095-084-00037-002	81208	ALGODON-LIDER	R	5,38	5,38

**RESUMEN CRITERIOS DE PRIORIZACIÓN****10.1.5 Sistemas sostenibles de cultivos agroindustriales****PUNTOS: 5,00**

	<b><u>PUNTOS</u></b>	<b><u>CUMPLE</u></b>
<b>Porcentaje de superficie determinada en Red Natura 2000</b>	0,00	0.0%
<b>Porcentaje de superficie determinada situada en zonas RAMSAR</b>	0,00	0.0%
<b>Porcentaje de superficie determinada en zonas vulnerables a la contaminación por nitratos</b>	4,00	100.0%
<b>Titulares de explotaciones que hayan adquirido el compromiso voluntario de establecimiento de una enmienda natural mediante un cultivo de crucifera para su enterrado en verde</b>	1,00	S



**DETALLE CRITERIOS DE PRIORIZACIÓN****10.1.5 Sistemas sostenibles de cultivos agroindustriales****PUNTOS: 5,00****Porcentaje de superficie determinada en Red Natura 2000****PUNTOS: 0,00 0.0%**

<u>REF.</u>	<u>REFERENCIA SIGPAC</u>	<u>CULTIVO</u>	<u>DESCRIPCIÓN CULTIVO</u>	<u>S/R</u>	<u>SUP.</u>	<u>SUP.</u>
					<u>PROPUESTA</u>	<u>CUMPLE</u>
					<u>(ha)</u>	<u>(ha)</u>
1978559	41-095-055-00066-002	82117	REMOLACHA-SANLUCAR	R	1,38	0,00
1978557	41-095-083-00026-002	82117	REMOLACHA-SANLUCAR	R	2,24	0,00
1978553	41-095-083-00045-001	81361	ALGODON-INTERCOTT 211	R	3,04	0,00
1978555	41-095-083-00046-003	81361	ALGODON-INTERCOTT 211	R	1,16	0,00
1978552	41-095-084-00037-002	81208	ALGODON-LIDER	R	5,38	0,00

**Porcentaje de superficie determinada situada en zonas RAMSAR****PUNTOS: 0,00 0.0%**

<u>REF.</u>	<u>REFERENCIA SIGPAC</u>	<u>CULTIVO</u>	<u>DESCRIPCIÓN CULTIVO</u>	<u>S/R</u>	<u>SUP.</u>	<u>SUP.</u>
					<u>PROPUESTA</u>	<u>CUMPLE</u>
					<u>(ha)</u>	<u>(ha)</u>
1978559	41-095-055-00066-002	82117	REMOLACHA-SANLUCAR	R	1,38	0,00
1978557	41-095-083-00026-002	82117	REMOLACHA-SANLUCAR	R	2,24	0,00
1978553	41-095-083-00045-001	81361	ALGODON-INTERCOTT 211	R	3,04	0,00
1978555	41-095-083-00046-003	81361	ALGODON-INTERCOTT 211	R	1,16	0,00
1978552	41-095-084-00037-002	81208	ALGODON-LIDER	R	5,38	0,00

**Porcentaje de superficie determinada en zonas vulnerables a la contaminación por nitratos****PUNTOS: 4,00 100.0%**

<u>REF.</u>	<u>REFERENCIA SIGPAC</u>	<u>CULTIVO</u>	<u>DESCRIPCIÓN CULTIVO</u>	<u>S/R</u>	<u>SUP.</u>	<u>SUP.</u>
					<u>PROPUESTA</u>	<u>CUMPLE</u>
					<u>(ha)</u>	<u>(ha)</u>
1978559	41-095-055-00066-002	82117	REMOLACHA-SANLUCAR	R	1,38	1,38
1978557	41-095-083-00026-002	82117	REMOLACHA-SANLUCAR	R	2,24	2,24
1978553	41-095-083-00045-001	81361	ALGODON-INTERCOTT 211	R	3,04	3,04
1978555	41-095-083-00046-003	81361	ALGODON-INTERCOTT 211	R	1,16	1,16
1978552	41-095-084-00037-002	81208	ALGODON-LIDER	R	5,38	5,38

**Titulares de explotaciones que hayan adquirido el compromiso voluntario de establecimiento de una enmienda natural mediante un cultivo de crucifera para su enterrado en verde****PUNTOS: 1,00 S**

<u>APELLIDOS Y NOMBRE / RAZÓN SOCIAL</u>	<u>NIF</u>	<u>EXPEDIENTE</u>	<u>SUP. PROPUESTA (ha)</u>
CARO JIMENEZ MARIA JOSEFA	28434806K	8028442	35,00
<u>PROPUESTA ADMITIDO</u>	<u>SOLICITA PRIMA VOL. SI</u>	<u>PROPUESTA PRIMA VOL. INADMITIDO</u>	
<u>IMPORTES POR ANUALIDAD</u>			

<u>CAMPAÑA</u>	<u>IMPORTE MÁXIMO SUBVENCIONABLE</u>	<u>IMPORTE MEDIO DE TRANSFERENCIA (€/ha)</u>
2015	10.159,45 €	290,27 €
2016	10.159,45 €	290,27 €
2017	10.159,45 €	290,27 €
2018	10.159,45 €	290,27 €
2019	10.159,45 €	290,27 €

**RECINTOS PROPUESTOS**

<u>REF.</u>	<u>REFERENCIA SIGPAC</u>	<u>CULTIVO</u>	<u>DESCRIPCIÓN CULTIVO</u>	<u>S/R</u>	<u>SUP. DEC. ADMIN. (ha)</u>	<u>SUP. PROPUESTA (ha)</u>
1947687	41-069-013-00096-001	4100	MAIZ-MAIZ CONVENCIONAL	R	9,58	9,58
1947693	41-069-019-00026-004	81377	ALGODON-ELSA	R	9,91	9,91
1947694	41-095-003-00320-003	99000	PATATA-SIN VARIEDAD	R	5,49	5,49
1947695	41-095-003-00321-002	99000	PATATA-SIN VARIEDAD	R	5,98	5,98
1947688	41-095-004-00029-001	8000	AVENA-SIN VARIEDAD	S	1,26	1,26
1947689	41-095-004-00030-002	8000	AVENA-SIN VARIEDAD	S	1,86	1,86
1947690	41-095-073-00042-001	8000	AVENA-SIN VARIEDAD	R	0,92	0,92

**INCIDENCIAS****INCIDENCIA DESCRIPCIÓN**

80108 Solicitante del compromiso voluntario de la operación 10.1.5. que supera las 15 ha comprometidas  
Sup. Resuelta:35

**RESUMEN CRITERIOS DE PRIORIZACIÓN**

<b>10.1.5 Sistemas sostenibles de cultivos agroindustriales</b>	<b>PUNTOS: 4,00</b>	<b>PUNTOS</b>	<b>CUMPLE</b>
Porcentaje de superficie determinada en Red Natura 2000		0,00	0.0%
Porcentaje de superficie determinada situada en zonas RAMSAR		0,00	0.0%
Porcentaje de superficie determinada en zonas vulnerables a la contaminación por nitratos		4,00	100.0%
Titulares de explotaciones que hayan adquirido el compromiso voluntario de establecimiento de una enmienda natural mediante un cultivo de crucífera para su enterrado en verde		0,00	N





**DETALLE CRITERIOS DE PRIORIZACIÓN****10.1.5 Sistemas sostenibles de cultivos agroindustriales****PUNTOS: 4,00****Porcentaje de superficie determinada en Red Natura 2000****PUNTOS: 0,00 0.0%**

REF.	REFERENCIA SIGPAC	CULTIVO	DESCRIPCIÓN CULTIVO	S/R	<u>SUP.</u>	<u>SUP.</u>
					<u>PROPUESTA</u>	<u>CUMPLE</u>
					(ha)	(ha)
1947687	41-069-013-00096-001	4100	MAIZ-MAIZ CONVENCIONAL	R	9,58	0,00
1947693	41-069-019-00026-004	81377	ALGODON-ELSA	R	9,91	0,00
1947694	41-095-003-00320-003	99000	PATATA-SIN VARIEDAD	R	5,49	0,00
1947695	41-095-003-00321-002	99000	PATATA-SIN VARIEDAD	R	5,98	0,00
1947688	41-095-004-00029-001	8000	AVENA-SIN VARIEDAD	S	1,26	0,00
1947689	41-095-004-00030-002	8000	AVENA-SIN VARIEDAD	S	1,86	0,00
1947690	41-095-073-00042-001	8000	AVENA-SIN VARIEDAD	R	0,92	0,00

**Porcentaje de superficie determinada situada en zonas RAMSAR****PUNTOS: 0,00 0.0%**

REF.	REFERENCIA SIGPAC	CULTIVO	DESCRIPCIÓN CULTIVO	S/R	<u>SUP.</u>	<u>SUP.</u>
					<u>PROPUESTA</u>	<u>CUMPLE</u>
					(ha)	(ha)
1947687	41-069-013-00096-001	4100	MAIZ-MAIZ CONVENCIONAL	R	9,58	0,00
1947693	41-069-019-00026-004	81377	ALGODON-ELSA	R	9,91	0,00
1947694	41-095-003-00320-003	99000	PATATA-SIN VARIEDAD	R	5,49	0,00
1947695	41-095-003-00321-002	99000	PATATA-SIN VARIEDAD	R	5,98	0,00
1947688	41-095-004-00029-001	8000	AVENA-SIN VARIEDAD	S	1,26	0,00
1947689	41-095-004-00030-002	8000	AVENA-SIN VARIEDAD	S	1,86	0,00
1947690	41-095-073-00042-001	8000	AVENA-SIN VARIEDAD	R	0,92	0,00

**Porcentaje de superficie determinada en zonas vulnerables a la contaminación por nitratos****PUNTOS: 4,00 100.0%**

REF.	REFERENCIA SIGPAC	CULTIVO	DESCRIPCIÓN CULTIVO	S/R	<u>SUP.</u>	<u>SUP.</u>
					<u>PROPUESTA</u>	<u>CUMPLE</u>
					(ha)	(ha)
1947687	41-069-013-00096-001	4100	MAIZ-MAIZ CONVENCIONAL	R	9,58	9,58
1947693	41-069-019-00026-004	81377	ALGODON-ELSA	R	9,91	9,91
1947694	41-095-003-00320-003	99000	PATATA-SIN VARIEDAD	R	5,49	5,49
1947695	41-095-003-00321-002	99000	PATATA-SIN VARIEDAD	R	5,98	5,98
1947688	41-095-004-00029-001	8000	AVENA-SIN VARIEDAD	S	1,26	1,26
1947689	41-095-004-00030-002	8000	AVENA-SIN VARIEDAD	S	1,86	1,86
1947690	41-095-073-00042-001	8000	AVENA-SIN VARIEDAD	R	0,92	0,92

**Titulares de explotaciones que hayan adquirido el compromiso voluntario de establecimiento de una enmienda natural mediante un cultivo de crucifera para su enterrado en verde****PUNTOS: 0,00 N**

<b><u>APELLIDOS Y NOMBRE / RAZÓN SOCIAL</u></b>	<b><u>NIF</u></b>	<b><u>EXPEDIENTE</u></b>	<b><u>SUP. PROPUESTA (ha)</u></b>
CARO PALMA JOSEFA	30399605E	8024841	9,76

<b><u>PROPUESTA</u></b>	<b><u>SOLICITA PRIMA VOL.</u></b>
ADMITIDO	NO

**IMPORTE POR ANUALIDAD**

<u>CAMPAÑA</u>	<u>IMPORTE MÁXIMO SUBVENCIONABLE</u>	<u>IMPORTE MEDIO DE TRANSFERENCIA (€/ha)</u>
2015	2.833,04 €	290,27 €
2016	2.833,04 €	290,27 €
2017	2.833,04 €	290,27 €
2018	2.833,04 €	290,27 €
2019	2.833,04 €	290,27 €

**RECINTOS PROPUESTOS**

<u>REF.</u>	<u>REFERENCIA SIGPAC</u>	<u>CULTIVO</u>	<u>DESCRIPCIÓN CULTIVO</u>	<u>S/R</u>	<u>SUP. DEC. ADMIN. (ha)</u>	<u>SUP. PROPUESTA (ha)</u>
1715136	14-030-004-00008-003	81314	ALGODON-ALBARIZA	R	3,06	3,06
1715137	14-030-017-00074-001	81377	ALGODON-ELSA	R	2,70	2,70
1715138	41-039-007-00225-001	81314	ALGODON-ALBARIZA	R	4,00	4,00

**RESUMEN CRITERIOS DE PRIORIZACIÓN****10.1.5 Sistemas sostenibles de cultivos agroindustriales****PUNTOS: 4,00**

	<b><u>PUNTOS</u></b>	<b><u>CUMPLE</u></b>
Porcentaje de superficie determinada en Red Natura 2000	0,00	0.0%
Porcentaje de superficie determinada situada en zonas RAMSAR	0,00	0.0%
Porcentaje de superficie determinada en zonas vulnerables a la contaminación por nitratos	4,00	100.0%
Titulares de explotaciones que hayan adquirido el compromiso voluntario de establecimiento de una enmienda natural mediante un cultivo de crucífera para su enterrado en verde	0,00	N



**DETALLE CRITERIOS DE PRIORIZACIÓN****10.1.5 Sistemas sostenibles de cultivos agroindustriales****PUNTOS: 4,00****Porcentaje de superficie determinada en Red Natura 2000****PUNTOS: 0,00 0.0%**

<u>REF.</u>	<u>REFERENCIA SIGPAC</u>	<u>CULTIVO</u>	<u>DESCRIPCIÓN CULTIVO</u>	<u>S/R</u>	<u>SUP.</u>	<u>SUP.</u>
					<u>PROPUESTA</u>	<u>CUMPLE</u>
					(ha)	(ha)
1715136	14-030-004-00008-003	81314	ALGODON-ALBARIZA	R	3,06	0,00
1715137	14-030-017-00074-001	81377	ALGODON-ELSA	R	2,70	0,00
1715138	41-039-007-00225-001	81314	ALGODON-ALBARIZA	R	4,00	0,00

**Porcentaje de superficie determinada situada en zonas RAMSAR****PUNTOS: 0,00 0.0%**

<u>REF.</u>	<u>REFERENCIA SIGPAC</u>	<u>CULTIVO</u>	<u>DESCRIPCIÓN CULTIVO</u>	<u>S/R</u>	<u>SUP.</u>	<u>SUP.</u>
					<u>PROPUESTA</u>	<u>CUMPLE</u>
					(ha)	(ha)
1715136	14-030-004-00008-003	81314	ALGODON-ALBARIZA	R	3,06	0,00
1715137	14-030-017-00074-001	81377	ALGODON-ELSA	R	2,70	0,00
1715138	41-039-007-00225-001	81314	ALGODON-ALBARIZA	R	4,00	0,00

**Porcentaje de superficie determinada en zonas vulnerables a la contaminación por nitratos****PUNTOS: 4,00 100.0%**

<u>REF.</u>	<u>REFERENCIA SIGPAC</u>	<u>CULTIVO</u>	<u>DESCRIPCIÓN CULTIVO</u>	<u>S/R</u>	<u>SUP.</u>	<u>SUP.</u>
					<u>PROPUESTA</u>	<u>CUMPLE</u>
					(ha)	(ha)
1715136	14-030-004-00008-003	81314	ALGODON-ALBARIZA	R	3,06	3,06
1715137	14-030-017-00074-001	81377	ALGODON-ELSA	R	2,70	2,70
1715138	41-039-007-00225-001	81314	ALGODON-ALBARIZA	R	4,00	4,00

**Titulares de explotaciones que hayan adquirido el compromiso voluntario de establecimiento de una enmienda natural mediante un cultivo de crucífera para su enterrado en verde****PUNTOS: 0,00 N**

<u>APELLIDOS Y NOMBRE / RAZÓN SOCIAL</u>	<u>NIF</u>	<u>EXPEDIENTE</u>	<u>SUP. PROPUESTA (ha)</u>
CARO RODRIGUEZ JOSE PABLO	52242908H	8026935	1,96
<u>PROPUESTA ADMITIDO</u>	<u>SOLICITA PRIMA VOL. SI</u>	<u>PROPUESTA PRIMA VOL. ADMITIDO</u>	

**IMPORTE POR ANUALIDAD**

<u>CAMPAÑA</u>	<u>IMPORTE MÁXIMO SUBVENCIONABLE</u>	<u>IMPORTE MEDIO DE TRANSFERENCIA (€/ha)</u>
2015	849,54 €	433,44 €
2016	849,54 €	433,44 €
2017	849,54 €	433,44 €
2018	849,54 €	433,44 €
2019	849,54 €	433,44 €

**RECINTOS PROPUESTOS**

<u>REF.</u>	<u>REFERENCIA SIGPAC</u>	<u>CULTIVO DESCRIPCIÓN CULTIVO</u>	<u>S/R</u>	<u>SUP. DEC. ADMIN. (ha)</u>	<u>SUP. PROPUESTA (ha)</u>
1847239	41-039-061-00046-003	81320 ALGODON-DP396	R	1,96	1,96

**RESUMEN CRITERIOS DE PRIORIZACIÓN**

<b>10.1.5 Sistemas sostenibles de cultivos agroindustriales</b>	<b>PUNTOS: 5,00</b>	<b>PUNTOS</b>	<b>CUMPLE</b>
Porcentaje de superficie determinada en Red Natura 2000		0,00	0.0%
Porcentaje de superficie determinada situada en zonas RAMSAR		0,00	0.0%
Porcentaje de superficie determinada en zonas vulnerables a la contaminación por nitratos		4,00	100.0%
Titulares de explotaciones que hayan adquirido el compromiso voluntario de establecimiento de una enmienda natural mediante un cultivo de crucifera para su enterrado en verde		1,00	S

**DETALLE CRITERIOS DE PRIORIZACIÓN**

<b>10.1.5 Sistemas sostenibles de cultivos agroindustriales</b>	<b>PUNTOS: 5,00</b>	<b>PUNTOS</b>	<b>CUMPLE</b>
Porcentaje de superficie determinada en Red Natura 2000		PUNTOS: 0,00	0.0%
		<u>SUP. PROPUESTA (ha)</u>	<u>SUP. CUMPLE (ha)</u>
REF. REFERENCIA SIGPAC CULTIVO DESCRIPCIÓN CULTIVO S/R		1,96	0,00
1847239 41-039-061-00046-003 81320 ALGODON-DP396 R			
Porcentaje de superficie determinada situada en zonas RAMSAR		PUNTOS: 0,00	0.0%
		<u>SUP. PROPUESTA (ha)</u>	<u>SUP. CUMPLE (ha)</u>
REF. REFERENCIA SIGPAC CULTIVO DESCRIPCIÓN CULTIVO S/R		1,96	0,00
1847239 41-039-061-00046-003 81320 ALGODON-DP396 R			
Porcentaje de superficie determinada en zonas vulnerables a la contaminación por nitratos		PUNTOS: 4,00	100.0%
		<u>SUP. PROPUESTA (ha)</u>	<u>SUP. CUMPLE (ha)</u>
REF. REFERENCIA SIGPAC CULTIVO DESCRIPCIÓN CULTIVO S/R		1,96	1,96
1847239 41-039-061-00046-003 81320 ALGODON-DP396 R			
Titulares de explotaciones que hayan adquirido el compromiso voluntario de establecimiento de una enmienda natural mediante un cultivo de crucifera para su enterrado en verde		PUNTOS: 1,00	S



<u>APELLIDOS Y NOMBRE / RAZÓN SOCIAL</u>	<u>NIF</u>	<u>EXPEDIENTE</u>	<u>SUP. PROPUESTA (ha)</u>
CARO RODRIGUEZ JUAN MANUEL	30030080S	8027041	3,53
<u>PROPUESTA ADMITIDO</u>	<u>SOLICITA PRIMA VOL. SI</u>	<u>PROPUESTA PRIMA VOL. ADMITIDO</u>	

**IMPORTE POR ANUALIDAD**

<u>CAMPAÑA</u>	<u>IMPORTE MÁXIMO SUBVENCIONABLE</u>	<u>IMPORTE MEDIO DE TRANSFERENCIA (€/ha)</u>
2015	1.530,04 €	433,44 €
2016	1.530,04 €	433,44 €
2017	1.530,04 €	433,44 €
2018	1.530,04 €	433,44 €
2019	1.530,04 €	433,44 €

**RECINTOS PROPUESTOS**

<u>REF.</u>	<u>REFERENCIA SIGPAC</u>	<u>CULTIVO</u>	<u>DESCRIPCIÓN CULTIVO</u>	<u>S/R</u>	<u>SUP. DEC. ADMIN. (ha)</u>	<u>SUP. PROPUESTA (ha)</u>
1854960	14-030-018-00072-001	81320	ALGODON-DP396	R	0,02	0,02
1854963	14-030-018-00073-001	81320	ALGODON-DP396	R	0,01	0,01
1854961	14-030-018-00104-001	81320	ALGODON-DP396	R	0,06	0,06
1854962	14-030-018-00105-001	81320	ALGODON-DP396	R	2,90	2,90
1854958	41-039-062-00027-001	3320	TRIGO DURO-AMILCAR	R	0,54	0,54

**RESUMEN CRITERIOS DE PRIORIZACIÓN****10.1.5 Sistemas sostenibles de cultivos agroindustriales****PUNTOS: 5,00**

	<u>PUNTOS</u>	<u>CUMPLE</u>
Porcentaje de superficie determinada en Red Natura 2000	0,00	0.0%
Porcentaje de superficie determinada situada en zonas RAMSAR	0,00	0.0%
Porcentaje de superficie determinada en zonas vulnerables a la contaminación por nitratos	4,00	100.0%
Titulares de explotaciones que hayan adquirido el compromiso voluntario de establecimiento de una enmienda natural mediante un cultivo de crucífera para su enterrado en verde	1,00	S



**DETALLE CRITERIOS DE PRIORIZACIÓN****10.1.5 Sistemas sostenibles de cultivos agroindustriales****PUNTOS: 5,00****Porcentaje de superficie determinada en Red Natura 2000****PUNTOS: 0,00 0.0%**

<u>REF.</u>	<u>REFERENCIA SIGPAC</u>	<u>CULTIVO</u>	<u>DESCRIPCIÓN CULTIVO</u>	<u>S/R</u>	<u>SUP.</u>	<u>SUP.</u>
					<u>PROPUESTA</u>	<u>CUMPLE</u>
					(ha)	(ha)
1854960	14-030-018-00072-001	81320	ALGODON-DP396	R	0,02	0,00
1854963	14-030-018-00073-001	81320	ALGODON-DP396	R	0,01	0,00
1854961	14-030-018-00104-001	81320	ALGODON-DP396	R	0,06	0,00
1854962	14-030-018-00105-001	81320	ALGODON-DP396	R	2,90	0,00
1854958	41-039-062-00027-001	3320	TRIGO DURO-AMILCAR	R	0,54	0,00

**Porcentaje de superficie determinada situada en zonas RAMSAR****PUNTOS: 0,00 0.0%**

<u>REF.</u>	<u>REFERENCIA SIGPAC</u>	<u>CULTIVO</u>	<u>DESCRIPCIÓN CULTIVO</u>	<u>S/R</u>	<u>SUP.</u>	<u>SUP.</u>
					<u>PROPUESTA</u>	<u>CUMPLE</u>
					(ha)	(ha)
1854960	14-030-018-00072-001	81320	ALGODON-DP396	R	0,02	0,00
1854963	14-030-018-00073-001	81320	ALGODON-DP396	R	0,01	0,00
1854961	14-030-018-00104-001	81320	ALGODON-DP396	R	0,06	0,00
1854962	14-030-018-00105-001	81320	ALGODON-DP396	R	2,90	0,00
1854958	41-039-062-00027-001	3320	TRIGO DURO-AMILCAR	R	0,54	0,00

**Porcentaje de superficie determinada en zonas vulnerables a la contaminación por nitratos****PUNTOS: 4,00 100.0%**

<u>REF.</u>	<u>REFERENCIA SIGPAC</u>	<u>CULTIVO</u>	<u>DESCRIPCIÓN CULTIVO</u>	<u>S/R</u>	<u>SUP.</u>	<u>SUP.</u>
					<u>PROPUESTA</u>	<u>CUMPLE</u>
					(ha)	(ha)
1854960	14-030-018-00072-001	81320	ALGODON-DP396	R	0,02	0,02
1854963	14-030-018-00073-001	81320	ALGODON-DP396	R	0,01	0,01
1854961	14-030-018-00104-001	81320	ALGODON-DP396	R	0,06	0,06
1854962	14-030-018-00105-001	81320	ALGODON-DP396	R	2,90	2,90
1854958	41-039-062-00027-001	3320	TRIGO DURO-AMILCAR	R	0,54	0,54

**Titulares de explotaciones que hayan adquirido el compromiso voluntario de establecimiento de una enmienda natural mediante un cultivo de crucifera para su enterrado en verde****PUNTOS: 1,00 S**

<b><u>APELLIDOS Y NOMBRE / RAZÓN SOCIAL</u></b>	<b><u>NIF</u></b>	<b><u>EXPEDIENTE</u></b>	<b><u>SUP. PROPUESTA (ha)</u></b>
CARO RUIZ ANA	80114367P	8023120	9,28

<b><u>PROPUESTA</u></b>	<b><u>SOLICITA PRIMA VOL.</u></b>
ADMITIDO	NO

**IMPORTE POR ANUALIDAD**

<u>CAMPAÑA</u>	<u>IMPORTE MÁXIMO SUBVENCIONABLE</u>	<u>IMPORTE MEDIO DE TRANSFERENCIA (€/ha)</u>
2015	2.693,71 €	290,27 €
2016	2.693,71 €	290,27 €
2017	2.693,71 €	290,27 €
2018	2.693,71 €	290,27 €
2019	2.693,71 €	290,27 €

**RECINTOS PROPUESTOS**

<u>REF.</u>	<u>REFERENCIA SIGPAC</u>	<u>CULTIVO</u>	<u>DESCRIPCIÓN CULTIVO</u>	<u>S/R</u>	<u>SUP. DEC. ADMIN. (ha)</u>	<u>SUP. PROPUESTA (ha)</u>
1615762	14-049-012-00055-001	81151	ALGODON-CELIA	R	2,35	2,35
1615760	14-049-012-00055-001	81151	ALGODON-CELIA	R	1,62	1,62
1615761	41-039-006-00056-001	81151	ALGODON-CELIA	R	5,31	5,31

**RESUMEN CRITERIOS DE PRIORIZACIÓN****10.1.5 Sistemas sostenibles de cultivos agroindustriales****PUNTOS: 4,00**

	<b><u>PUNTOS</u></b>	<b><u>CUMPLE</u></b>
Porcentaje de superficie determinada en Red Natura 2000	0,00	0.0%
Porcentaje de superficie determinada situada en zonas RAMSAR	0,00	0.0%
Porcentaje de superficie determinada en zonas vulnerables a la contaminación por nitratos	4,00	100.0%
Titulares de explotaciones que hayan adquirido el compromiso voluntario de establecimiento de una enmienda natural mediante un cultivo de crucífera para su enterrado en verde	0,00	N



**DETALLE CRITERIOS DE PRIORIZACIÓN****10.1.5 Sistemas sostenibles de cultivos agroindustriales****PUNTOS: 4,00****Porcentaje de superficie determinada en Red Natura 2000****PUNTOS: 0,00 0.0%**

<u>REF.</u>	<u>REFERENCIA SIGPAC</u>	<u>CULTIVO</u>	<u>DESCRIPCIÓN CULTIVO</u>	<u>S/R</u>	<u>SUP.</u>	<u>SUP.</u>
					<u>PROPUESTA</u>	<u>CUMPLE</u>
					(ha)	(ha)
1615762	14-049-012-00055-001	81151	ALGODON-CELIA	R	2,35	0,00
1615760	14-049-012-00055-001	81151	ALGODON-CELIA	R	1,62	0,00
1615761	41-039-006-00056-001	81151	ALGODON-CELIA	R	5,31	0,00

**Porcentaje de superficie determinada situada en zonas RAMSAR****PUNTOS: 0,00 0.0%**

<u>REF.</u>	<u>REFERENCIA SIGPAC</u>	<u>CULTIVO</u>	<u>DESCRIPCIÓN CULTIVO</u>	<u>S/R</u>	<u>SUP.</u>	<u>SUP.</u>
					<u>PROPUESTA</u>	<u>CUMPLE</u>
					(ha)	(ha)
1615760	14-049-012-00055-001	81151	ALGODON-CELIA	R	1,62	0,00
1615762	14-049-012-00055-001	81151	ALGODON-CELIA	R	2,35	0,00
1615761	41-039-006-00056-001	81151	ALGODON-CELIA	R	5,31	0,00

**Porcentaje de superficie determinada en zonas vulnerables a la contaminación por nitratos****PUNTOS: 4,00 100.0%**

<u>REF.</u>	<u>REFERENCIA SIGPAC</u>	<u>CULTIVO</u>	<u>DESCRIPCIÓN CULTIVO</u>	<u>S/R</u>	<u>SUP.</u>	<u>SUP.</u>
					<u>PROPUESTA</u>	<u>CUMPLE</u>
					(ha)	(ha)
1615760	14-049-012-00055-001	81151	ALGODON-CELIA	R	1,62	1,62
1615762	14-049-012-00055-001	81151	ALGODON-CELIA	R	2,35	2,35
1615761	41-039-006-00056-001	81151	ALGODON-CELIA	R	5,31	5,31

**Titulares de explotaciones que hayan adquirido el compromiso voluntario de establecimiento de una enmienda natural mediante un cultivo de crucífera para su enterrado en verde****PUNTOS: 0,00 N**



<u>APELLIDOS Y NOMBRE / RAZÓN SOCIAL</u>	<u>NIF</u>	<u>EXPEDIENTE</u>	<u>SUP. PROPUESTA (ha)</u>
CARO SÁNCHEZ ANTONIO	34063703J	8024795	2,99

<u>PROPUESTA</u>	<u>SOLICITA PRIMA VOL.</u>
ADMITIDO	NO

IMPORTE POR ANUALIDAD

<u>CAMPAÑA</u>	<u>IMPORTE MÁXIMO SUBVENCIONABLE</u>	<u>IMPORTE MEDIO DE TRANSFERENCIA (€/ha)</u>
2015	867,91 €	290,27 €
2016	867,91 €	290,27 €
2017	867,91 €	290,27 €
2018	867,91 €	290,27 €
2019	867,91 €	290,27 €

RECINTOS PROPUESTOS

<u>REF.</u>	<u>REFERENCIA SIGPAC</u>	<u>CULTIVO</u>	<u>DESCRIPCIÓN CULTIVO</u>	<u>S/R</u>	<u>SUP. DEC. ADMIN. (ha)</u>	<u>SUP. PROPUESTA (ha)</u>
1711947	41-053-034-00110-001	81268	ALGODON-JUNCAL	S	2,99	2,99

**RESUMEN CRITERIOS DE PRIORIZACIÓN**

<b>10.1.5 Sistemas sostenibles de cultivos agroindustriales</b>	<b>PUNTOS: 4,00</b>
---	---------------------

	<u>PUNTOS</u>	<u>CUMPLE</u>
Porcentaje de superficie determinada en Red Natura 2000	0,00	0.0%
Porcentaje de superficie determinada situada en zonas RAMSAR	0,00	0.0%
Porcentaje de superficie determinada en zonas vulnerables a la contaminación por nitratos	4,00	100.0%
Titulares de explotaciones que hayan adquirido el compromiso voluntario de establecimiento de una enmienda natural mediante un cultivo de crucífera para su enterrado en verde	0,00	N

**DETALLE CRITERIOS DE PRIORIZACIÓN**

<b>10.1.5 Sistemas sostenibles de cultivos agroindustriales</b>	<b>PUNTOS: 4,00</b>
---	---------------------

Porcentaje de superficie determinada en Red Natura 2000	<b>PUNTOS: 0,00</b>	<b>0.0%</b>				
	<u>SUP. PROPUESTA (ha)</u>	<u>SUP. CUMPLE (ha)</u>				
<u>REF.</u>	<u>REFERENCIA SIGPAC</u>	<u>CULTIVO</u>	<u>DESCRIPCIÓN CULTIVO</u>	<u>S/R</u>	<u>SUP. PROPUESTA (ha)</u>	<u>SUP. CUMPLE (ha)</u>
1711947	41-053-034-00110-001	81268	ALGODON-JUNCAL	S	2,99	0,00
Porcentaje de superficie determinada situada en zonas RAMSAR	<b>PUNTOS: 0,00</b>	<b>0.0%</b>				
	<u>SUP. PROPUESTA (ha)</u>	<u>SUP. CUMPLE (ha)</u>				
<u>REF.</u>	<u>REFERENCIA SIGPAC</u>	<u>CULTIVO</u>	<u>DESCRIPCIÓN CULTIVO</u>	<u>S/R</u>	<u>SUP. PROPUESTA (ha)</u>	<u>SUP. CUMPLE (ha)</u>
1711947	41-053-034-00110-001	81268	ALGODON-JUNCAL	S	2,99	0,00
Porcentaje de superficie determinada en zonas vulnerables a la contaminación por nitratos	<b>PUNTOS: 4,00</b>	<b>100.0%</b>				
	<u>SUP. PROPUESTA (ha)</u>	<u>SUP. CUMPLE (ha)</u>				
<u>REF.</u>	<u>REFERENCIA SIGPAC</u>	<u>CULTIVO</u>	<u>DESCRIPCIÓN CULTIVO</u>	<u>S/R</u>	<u>SUP. PROPUESTA (ha)</u>	<u>SUP. CUMPLE (ha)</u>
1711947	41-053-034-00110-001	81268	ALGODON-JUNCAL	S	2,99	2,99
Titulares de explotaciones que hayan adquirido el compromiso voluntario de establecimiento de una enmienda natural mediante un cultivo de crucífera para su enterrado en verde	<b>PUNTOS: 0,00</b>	<b>N</b>				



<u>APELLIDOS Y NOMBRE / RAZÓN SOCIAL</u>	<u>NIF</u>	<u>EXPEDIENTE</u>	<u>SUP. PROPUESTA (ha)</u>
CARO SANCHEZ ANTONIO JOSE	75399621D	8023182	0,61
<u>PROPUESTA ADMITIDO</u>	<u>SOLICITA PRIMA VOL. SI</u>	<u>PROPUESTA PRIMA VOL. ADMITIDO</u>	
<b>IMPORTE POR ANUALIDAD</b>			

<u>CAMPAÑA</u>	<u>IMPORTE MÁXIMO SUBVENCIONABLE</u>	<u>IMPORTE MEDIO DE TRANSFERENCIA (€/ha)</u>
2015	264,39 €	433,43 €
2016	264,39 €	433,43 €
2017	264,39 €	433,43 €
2018	264,39 €	433,43 €
2019	264,39 €	433,43 €

**RECINTOS PROPUESTOS**

<u>REF.</u>	<u>REFERENCIA SIGPAC</u>	<u>CULTIVO</u>	<u>DESCRIPCIÓN CULTIVO</u>	<u>S/R</u>	<u>SUP. DEC. ADMIN. (ha)</u>	<u>SUP. PROPUESTA (ha)</u>
1620528	41-053-005-00188-004	81363	ALGODON-DP332	R	0,61	0,61

**RESUMEN CRITERIOS DE PRIORIZACIÓN**

<b>10.1.5 Sistemas sostenibles de cultivos agroindustriales</b>	<b>PUNTOS: 5,00</b>	<b>PUNTOS</b>	<b>CUMPLE</b>
Porcentaje de superficie determinada en Red Natura 2000		0,00	0.0%
Porcentaje de superficie determinada situada en zonas RAMSAR		0,00	0.0%
Porcentaje de superficie determinada en zonas vulnerables a la contaminación por nitratos		4,00	100.0%
Titulares de explotaciones que hayan adquirido el compromiso voluntario de establecimiento de una enmienda natural mediante un cultivo de crucifera para su enterrado en verde		1,00	S

**DETALLE CRITERIOS DE PRIORIZACIÓN**

<b>10.1.5 Sistemas sostenibles de cultivos agroindustriales</b>	<b>PUNTOS: 5,00</b>	<b>PUNTOS</b>	<b>CUMPLE</b>			
Porcentaje de superficie determinada en Red Natura 2000		PUNTOS: 0,00	0.0%			
		<u>SUP. PROPUESTA (ha)</u>	<u>SUP. CUMPLE (ha)</u>			
<u>REF.</u>	<u>REFERENCIA SIGPAC</u>	<u>CULTIVO</u>	<u>DESCRIPCIÓN CULTIVO</u>	<u>S/R</u>		
1620528	41-053-005-00188-004	81363	ALGODON-DP332	R	0,61	0,00
Porcentaje de superficie determinada situada en zonas RAMSAR		PUNTOS: 0,00	0.0%			
		<u>SUP. PROPUESTA (ha)</u>	<u>SUP. CUMPLE (ha)</u>			
<u>REF.</u>	<u>REFERENCIA SIGPAC</u>	<u>CULTIVO</u>	<u>DESCRIPCIÓN CULTIVO</u>	<u>S/R</u>		
1620528	41-053-005-00188-004	81363	ALGODON-DP332	R	0,61	0,00
Porcentaje de superficie determinada en zonas vulnerables a la contaminación por nitratos		PUNTOS: 4,00	100.0%			
		<u>SUP. PROPUESTA (ha)</u>	<u>SUP. CUMPLE (ha)</u>			
<u>REF.</u>	<u>REFERENCIA SIGPAC</u>	<u>CULTIVO</u>	<u>DESCRIPCIÓN CULTIVO</u>	<u>S/R</u>		
1620528	41-053-005-00188-004	81363	ALGODON-DP332	R	0,61	0,61
Titulares de explotaciones que hayan adquirido el compromiso voluntario de establecimiento de una enmienda natural mediante un cultivo de crucifera para su enterrado en verde		PUNTOS: 1,00	S			



<b><u>APELLIDOS Y NOMBRE / RAZÓN SOCIAL</u></b>	<b><u>NIF</u></b>	<b><u>EXPEDIENTE</u></b>	<b><u>SUP. PROPUESTA (ha)</u></b>
CARO Y VELÁZQUEZ S.C.	J41532813	8023957	9,77

<b><u>PROPUESTA</u></b>	<b><u>SOLICITA PRIMA VOL.</u></b>
ADMITIDO	NO

**IMPORTE POR ANUALIDAD**

<u>CAMPAÑA</u>	<u>IMPORTE MÁXIMO SUBVENCIÓNABLE</u>	<u>IMPORTE MEDIO DE TRANSFERENCIA (€/ha)</u>
2015	2.835,94 €	290,27 €
2016	2.835,94 €	290,27 €
2017	2.835,94 €	290,27 €
2018	2.835,94 €	290,27 €
2019	2.835,94 €	290,27 €

**RECINTOS PROPUESTOS**

<u>REF.</u>	<u>REFERENCIA SIGPAC</u>	<u>CULTIVO</u>	<u>DESCRIPCIÓN CULTIVO</u>	<u>S/R</u>	<u>SUP. DEC. ADMIN. (ha)</u>	<u>SUP. PROPUESTA (ha)</u>
1667013	41-053-003-00095-001	81268	ALGODON-JUNCAL	R	2,60	2,60
1667014	41-053-003-00113-003	81268	ALGODON-JUNCAL	R	3,18	3,18
1667015	41-053-003-00129-001	81268	ALGODON-JUNCAL	R	3,99	3,99

**RESUMEN CRITERIOS DE PRIORIZACIÓN****10.1.5 Sistemas sostenibles de cultivos agroindustriales****PUNTOS: 4,00**

	<b><u>PUNTOS</u></b>	<b><u>CUMPLE</u></b>
Porcentaje de superficie determinada en Red Natura 2000	0,00	0.0%
Porcentaje de superficie determinada situada en zonas RAMSAR	0,00	0.0%
Porcentaje de superficie determinada en zonas vulnerables a la contaminación por nitratos	4,00	100.0%
Titulares de explotaciones que hayan adquirido el compromiso voluntario de establecimiento de una enmienda natural mediante un cultivo de crucífera para su enterrado en verde	0,00	N



**DETALLE CRITERIOS DE PRIORIZACIÓN****10.1.5 Sistemas sostenibles de cultivos agroindustriales****PUNTOS: 4,00****Porcentaje de superficie determinada en Red Natura 2000****PUNTOS: 0,00 0.0%**

<u>REF.</u>	<u>REFERENCIA SIGPAC</u>	<u>CULTIVO</u>	<u>DESCRIPCIÓN CULTIVO</u>	<u>S/R</u>	<u>SUP.</u>	<u>SUP.</u>
					<u>PROPUESTA</u>	<u>CUMPLE</u>
					(ha)	(ha)
1667013	41-053-003-00095-001	81268	ALGODON-JUNCAL	R	2,60	0,00
1667014	41-053-003-00113-003	81268	ALGODON-JUNCAL	R	3,18	0,00
1667015	41-053-003-00129-001	81268	ALGODON-JUNCAL	R	3,99	0,00

**Porcentaje de superficie determinada situada en zonas RAMSAR****PUNTOS: 0,00 0.0%**

<u>REF.</u>	<u>REFERENCIA SIGPAC</u>	<u>CULTIVO</u>	<u>DESCRIPCIÓN CULTIVO</u>	<u>S/R</u>	<u>SUP.</u>	<u>SUP.</u>
					<u>PROPUESTA</u>	<u>CUMPLE</u>
					(ha)	(ha)
1667013	41-053-003-00095-001	81268	ALGODON-JUNCAL	R	2,60	0,00
1667014	41-053-003-00113-003	81268	ALGODON-JUNCAL	R	3,18	0,00
1667015	41-053-003-00129-001	81268	ALGODON-JUNCAL	R	3,99	0,00

**Porcentaje de superficie determinada en zonas vulnerables a la contaminación por nitratos****PUNTOS: 4,00 100.0%**

<u>REF.</u>	<u>REFERENCIA SIGPAC</u>	<u>CULTIVO</u>	<u>DESCRIPCIÓN CULTIVO</u>	<u>S/R</u>	<u>SUP.</u>	<u>SUP.</u>
					<u>PROPUESTA</u>	<u>CUMPLE</u>
					(ha)	(ha)
1667013	41-053-003-00095-001	81268	ALGODON-JUNCAL	R	2,60	2,60
1667014	41-053-003-00113-003	81268	ALGODON-JUNCAL	R	3,18	3,18
1667015	41-053-003-00129-001	81268	ALGODON-JUNCAL	R	3,99	3,99

**Titulares de explotaciones que hayan adquirido el compromiso voluntario de establecimiento de una enmienda natural mediante un cultivo de crucifera para su enterrado en verde****PUNTOS: 0,00 N**

<b><u>APELLIDOS Y NOMBRE / RAZÓN SOCIAL</u></b>	<b><u>NIF</u></b>	<b><u>EXPEDIENTE</u></b>	<b><u>SUP. PROPUESTA (ha)</u></b>
CARRAL MAZÓN JAVIER	28551986Q	8012808	13,08

<b><u>PROPUESTA</u></b>	<b><u>SOLICITA PRIMA VOL.</u></b>
ADMITIDO	NO

**IMPORTE POR ANUALIDAD**

<u>CAMPAÑA</u>	<u>IMPORTE MÁXIMO SUBVENCIONABLE</u>	<u>IMPORTE MEDIO DE TRANSFERENCIA (€/ha)</u>
2015	3.796,73 €	290,27 €
2016	3.796,73 €	290,27 €
2017	3.796,73 €	290,27 €
2018	3.796,73 €	290,27 €
2019	3.796,73 €	290,27 €

**RECINTOS PROPUESTOS**

<u>REF.</u>	<u>REFERENCIA SIGPAC</u>	<u>CULTIVO</u>	<u>DESCRIPCIÓN CULTIVO</u>	<u>S/R</u>	<u>SUP. DEC. ADMIN. (ha)</u>	<u>SUP. PROPUESTA (ha)</u>
1711672	41-069-017-00015-002	81320	ALGODON-DP396	R	8,14	8,14
1711671	41-095-063-00151-001	81320	ALGODON-DP396	R	4,94	4,94

**RESUMEN CRITERIOS DE PRIORIZACIÓN****10.1.5 Sistemas sostenibles de cultivos agroindustriales** PUNTOS: 4,00

	<u>PUNTOS</u>	<u>CUMPLE</u>
Porcentaje de superficie determinada en Red Natura 2000	0,00	0.0%
Porcentaje de superficie determinada situada en zonas RAMSAR	0,00	0.0%
Porcentaje de superficie determinada en zonas vulnerables a la contaminación por nitratos	4,00	100.0%
Titulares de explotaciones que hayan adquirido el compromiso voluntario de establecimiento de una enmienda natural mediante un cultivo de crucifera para su enterrado en verde	0,00	N

**DETALLE CRITERIOS DE PRIORIZACIÓN****10.1.5 Sistemas sostenibles de cultivos agroindustriales** PUNTOS: 4,00

<b>Porcentaje de superficie determinada en Red Natura 2000</b>					<b>PUNTOS:</b>	0,00	0.0%
<u>REF.</u>	<u>REFERENCIA SIGPAC</u>	<u>CULTIVO</u>	<u>DESCRIPCIÓN CULTIVO</u>	<u>S/R</u>	<u>SUP. PROPUESTA (ha)</u>	<u>SUP. CUMPLE (ha)</u>	
1711672	41-069-017-00015-002	81320	ALGODON-DP396	R	8,14	0,00	
1711671	41-095-063-00151-001	81320	ALGODON-DP396	R	4,94	0,00	
<b>Porcentaje de superficie determinada situada en zonas RAMSAR</b>					<b>PUNTOS:</b>	0,00	0.0%
<u>REF.</u>	<u>REFERENCIA SIGPAC</u>	<u>CULTIVO</u>	<u>DESCRIPCIÓN CULTIVO</u>	<u>S/R</u>	<u>SUP. PROPUESTA (ha)</u>	<u>SUP. CUMPLE (ha)</u>	
1711672	41-069-017-00015-002	81320	ALGODON-DP396	R	8,14	0,00	
1711671	41-095-063-00151-001	81320	ALGODON-DP396	R	4,94	0,00	
<b>Porcentaje de superficie determinada en zonas vulnerables a la contaminación por nitratos</b>					<b>PUNTOS:</b>	4,00	100.0%
<u>REF.</u>	<u>REFERENCIA SIGPAC</u>	<u>CULTIVO</u>	<u>DESCRIPCIÓN CULTIVO</u>	<u>S/R</u>	<u>SUP. PROPUESTA (ha)</u>	<u>SUP. CUMPLE (ha)</u>	
1711672	41-069-017-00015-002	81320	ALGODON-DP396	R	8,14	8,14	
1711671	41-095-063-00151-001	81320	ALGODON-DP396	R	4,94	4,94	
<b>Titulares de explotaciones que hayan adquirido el compromiso voluntario de establecimiento de una enmienda natural mediante un cultivo de crucifera para su enterrado en verde</b>					<b>PUNTOS:</b>	0,00	N

**APELLIDOS Y NOMBRE / RAZÓN SOCIAL** **NIF** **EXPEDIENTE** **SUP. PROPUESTA (ha)**  
CARRAL MAZON MARIA PILAR 34072733G 8022412 34,12

**PROPUESTA** **SOLICITA PRIMA VOL.**  
**ADMITIDO** **NO**

**IMPORTE POR ANUALIDAD**

<u>CAMPAÑA</u>	<u>IMPORTE MÁXIMO SUBVENCIONABLE</u>	<u>IMPORTE MEDIO DE TRANSFERENCIA (€/ha)</u>
2015	9.904,01 €	290,27 €
2016	9.904,01 €	290,27 €
2017	9.904,01 €	290,27 €
2018	9.904,01 €	290,27 €
2019	9.904,01 €	290,27 €

**RECINTOS PROPUESTOS**

<u>REF.</u>	<u>REFERENCIA SIGPAC</u>	<u>CULTIVO</u>	<u>DESCRIPCIÓN CULTIVO</u>	<u>S/R</u>	<u>SUP. DEC. ADMIN. (ha)</u>	<u>SUP. PROPUESTA (ha)</u>
1859847	41-069-008-00015-002	198100	TOMATE PARA TRANSFORMACION-HORTALIZAS AIRE LIBRE	R	3,00	3,00
1859849	41-069-015-00111-002	198100	TOMATE PARA TRANSFORMACION-HORTALIZAS AIRE LIBRE	R	2,97	2,97
1859844	41-069-015-00297-001	81216	ALGODON-CARISMA	R	2,89	2,89
1859843	41-069-015-00298-001	81216	ALGODON-CARISMA	R	2,82	2,82
1859850	41-069-015-00305-002	198100	TOMATE PARA TRANSFORMACION-HORTALIZAS AIRE LIBRE	R	0,70	0,70
1859845	41-069-017-00017-001	81216	ALGODON-CARISMA	R	12,05	12,05
1859848	41-069-017-00020-001	198100	TOMATE PARA TRANSFORMACION-HORTALIZAS AIRE LIBRE	R	3,00	3,00
1859846	41-095-087-00170-009	81216	ALGODON-CARISMA	S	6,69	6,69

**RESUMEN CRITERIOS DE PRIORIZACIÓN****10.1.5 Sistemas sostenibles de cultivos agroindustriales****PUNTOS: 4,00**

	<b><u>PUNTOS</u></b>	<b><u>CUMPLE</u></b>
<b>Porcentaje de superficie determinada en Red Natura 2000</b>	0,00	0.0%
<b>Porcentaje de superficie determinada situada en zonas RAMSAR</b>	0,00	0.0%
<b>Porcentaje de superficie determinada en zonas vulnerables a la contaminación por nitratos</b>	4,00	100.0%
<b>Titulares de explotaciones que hayan adquirido el compromiso voluntario de establecimiento de una enmienda natural mediante un cultivo de crucifera para su enterrado en verde</b>	0,00	N



**DETALLE CRITERIOS DE PRIORIZACIÓN****10.1.5 Sistemas sostenibles de cultivos agroindustriales****PUNTOS: 4,00****Porcentaje de superficie determinada en Red Natura 2000****PUNTOS: 0,00 0.0%**

<u>REF.</u>	<u>REFERENCIA SIGPAC</u>	<u>CULTIVO</u>	<u>DESCRIPCIÓN CULTIVO</u>	<u>S/R</u>	<u>SUP. PROPUESTA (ha)</u>	<u>SUP. CUMPLE (ha)</u>
1859847	41-069-008-00015-002	198100	TOMATE PARA TRANSFORMACION-HORTALIZAS AIRE LIBRE	R	3,00	0,00
1859849	41-069-015-00111-002	198100	TOMATE PARA TRANSFORMACION-HORTALIZAS AIRE LIBRE	R	2,97	0,00
1859844	41-069-015-00297-001	81216	ALGODON-CARISMA	R	2,89	0,00
1859843	41-069-015-00298-001	81216	ALGODON-CARISMA	R	2,82	0,00
1859850	41-069-015-00305-002	198100	TOMATE PARA TRANSFORMACION-HORTALIZAS AIRE LIBRE	R	0,70	0,00
1859845	41-069-017-00017-001	81216	ALGODON-CARISMA	R	12,05	0,00
1859848	41-069-017-00020-001	198100	TOMATE PARA TRANSFORMACION-HORTALIZAS AIRE LIBRE	R	3,00	0,00
1859846	41-095-087-00170-009	81216	ALGODON-CARISMA	S	6,69	0,00

**Porcentaje de superficie determinada situada en zonas RAMSAR****PUNTOS: 0,00 0.0%**

<u>REF.</u>	<u>REFERENCIA SIGPAC</u>	<u>CULTIVO</u>	<u>DESCRIPCIÓN CULTIVO</u>	<u>S/R</u>	<u>SUP. PROPUESTA (ha)</u>	<u>SUP. CUMPLE (ha)</u>
1859847	41-069-008-00015-002	198100	TOMATE PARA TRANSFORMACION-HORTALIZAS AIRE LIBRE	R	3,00	0,00
1859849	41-069-015-00111-002	198100	TOMATE PARA TRANSFORMACION-HORTALIZAS AIRE LIBRE	R	2,97	0,00
1859844	41-069-015-00297-001	81216	ALGODON-CARISMA	R	2,89	0,00
1859843	41-069-015-00298-001	81216	ALGODON-CARISMA	R	2,82	0,00
1859850	41-069-015-00305-002	198100	TOMATE PARA TRANSFORMACION-HORTALIZAS AIRE LIBRE	R	0,70	0,00
1859845	41-069-017-00017-001	81216	ALGODON-CARISMA	R	12,05	0,00
1859848	41-069-017-00020-001	198100	TOMATE PARA TRANSFORMACION-HORTALIZAS AIRE LIBRE	R	3,00	0,00
1859846	41-095-087-00170-009	81216	ALGODON-CARISMA	S	6,69	0,00

**Porcentaje de superficie determinada en zonas vulnerables a la contaminación por nitratos****PUNTOS: 4,00 100.0%**

<u>REF.</u>	<u>REFERENCIA SIGPAC</u>	<u>CULTIVO</u>	<u>DESCRIPCIÓN CULTIVO</u>	<u>S/R</u>	<u>SUP. PROPUESTA (ha)</u>	<u>SUP. CUMPLE (ha)</u>
1859847	41-069-008-00015-002	198100	TOMATE PARA TRANSFORMACION-HORTALIZAS AIRE LIBRE	R	3,00	3,00
1859849	41-069-015-00111-002	198100	TOMATE PARA TRANSFORMACION-HORTALIZAS AIRE LIBRE	R	2,97	2,97
1859844	41-069-015-00297-001	81216	ALGODON-CARISMA	R	2,89	2,89
1859843	41-069-015-00298-001	81216	ALGODON-CARISMA	R	2,82	2,82
1859850	41-069-015-00305-002	198100	TOMATE PARA TRANSFORMACION-HORTALIZAS AIRE LIBRE	R	0,70	0,70
1859845	41-069-017-00017-001	81216	ALGODON-CARISMA	R	12,05	12,05
1859848	41-069-017-00020-001	198100	TOMATE PARA TRANSFORMACION-HORTALIZAS AIRE LIBRE	R	3,00	3,00
1859846	41-095-087-00170-009	81216	ALGODON-CARISMA	S	6,69	6,69

**Titulares de explotaciones que hayan adquirido el compromiso voluntario de establecimiento de una enmienda natural mediante un cultivo de crucifera para su enterrado en verde****PUNTOS: 0,00 N**

<u>APELLIDOS Y NOMBRE / RAZÓN SOCIAL</u>	<u>NIF</u>	<u>EXPEDIENTE</u>	<u>SUP. PROPUESTA (ha)</u>
CARRASCAL MORENO MANUEL	34056660P	8024157	3,77
<u>PROPUESTA ADMITIDO</u>	<u>SOLICITA PRIMA VOL. SI</u>	<u>PROPUESTA PRIMA VOL. ADMITIDO</u>	
<b>IMPORTE POR ANUALIDAD</b>			

<u>CAMPAÑA</u>	<u>IMPORTE MÁXIMO SUBVENCIONABLE</u>	<u>IMPORTE MEDIO DE TRANSFERENCIA (€/ha)</u>
2015	1.634,07 €	433,44 €
2016	1.634,07 €	433,44 €
2017	1.634,07 €	433,44 €
2018	1.634,07 €	433,44 €
2019	1.634,07 €	433,44 €

**RECINTOS PROPUESTOS**

<u>REF.</u>	<u>REFERENCIA SIGPAC</u>	<u>CULTIVO</u>	<u>DESCRIPCIÓN CULTIVO</u>	<u>S/R</u>	<u>SUP. DEC. ADMIN. (ha)</u>	<u>SUP. PROPUESTA (ha)</u>
1680237	41-034-006-00006-001	81263	ALGODON-DP419	R	3,77	3,77

**RESUMEN CRITERIOS DE PRIORIZACIÓN**

<b>10.1.5 Sistemas sostenibles de cultivos agroindustriales</b>	<b>PUNTOS: 5,00</b>	<b>PUNTOS</b>	<b>CUMPLE</b>
Porcentaje de superficie determinada en Red Natura 2000		0,00	0.0%
Porcentaje de superficie determinada situada en zonas RAMSAR		0,00	0.0%
Porcentaje de superficie determinada en zonas vulnerables a la contaminación por nitratos		4,00	100.0%
Titulares de explotaciones que hayan adquirido el compromiso voluntario de establecimiento de una enmienda natural mediante un cultivo de crucifera para su enterrado en verde		1,00	S

**DETALLE CRITERIOS DE PRIORIZACIÓN**

<b>10.1.5 Sistemas sostenibles de cultivos agroindustriales</b>	<b>PUNTOS: 5,00</b>	<b>PUNTOS</b>	<b>CUMPLE</b>
Porcentaje de superficie determinada en Red Natura 2000		PUNTOS: 0,00	0.0%
		<u>SUP. PROPUESTA (ha)</u>	<u>SUP. CUMPLE (ha)</u>
REF. REFERENCIA SIGPAC CULTIVO DESCRIPCIÓN CULTIVO S/R		3,77	0,00
1680237 41-034-006-00006-001 81263 ALGODON-DP419 R			
Porcentaje de superficie determinada situada en zonas RAMSAR		PUNTOS: 0,00	0.0%
		<u>SUP. PROPUESTA (ha)</u>	<u>SUP. CUMPLE (ha)</u>
REF. REFERENCIA SIGPAC CULTIVO DESCRIPCIÓN CULTIVO S/R		3,77	0,00
1680237 41-034-006-00006-001 81263 ALGODON-DP419 R			
Porcentaje de superficie determinada en zonas vulnerables a la contaminación por nitratos		PUNTOS: 4,00	100.0%
		<u>SUP. PROPUESTA (ha)</u>	<u>SUP. CUMPLE (ha)</u>
REF. REFERENCIA SIGPAC CULTIVO DESCRIPCIÓN CULTIVO S/R		3,77	3,77
1680237 41-034-006-00006-001 81263 ALGODON-DP419 R			
Titulares de explotaciones que hayan adquirido el compromiso voluntario de establecimiento de una enmienda natural mediante un cultivo de crucifera para su enterrado en verde		PUNTOS: 1,00	S





<u>APELLIDOS Y NOMBRE / RAZÓN SOCIAL</u>	<u>NIF</u>	<u>EXPEDIENTE</u>	<u>SUP. PROPUESTA (ha)</u>
CARRASCAL PALMA FERNANDO	75318703M	8019650	10,00
<u>PROPUESTA ADMITIDO</u>	<u>SOLICITA PRIMA VOL. SI</u>	<u>PROPUESTA PRIMA VOL. ADMITIDO</u>	
<u>IMPORTE POR ANUALIDAD</u>			

<u>CAMPAÑA</u>	<u>IMPORTE MÁXIMO SUBVENCIONABLE</u>	<u>IMPORTE MEDIO DE TRANSFERENCIA (€/ha)</u>
2015	4.334,40 €	433,44 €
2016	4.334,40 €	433,44 €
2017	4.334,40 €	433,44 €
2018	4.334,40 €	433,44 €
2019	4.334,40 €	433,44 €

**RECINTOS PROPUESTOS**

<u>REF.</u>	<u>REFERENCIA SIGPAC</u>	<u>CULTIVO</u>	<u>DESCRIPCIÓN CULTIVO</u>	<u>S/R</u>	<u>SUP. DEC. ADMIN. (ha)</u>	<u>SUP. PROPUESTA (ha)</u>
2083701	41-038-036-00155-001	81268	ALGODON-JUNCAL	R	10,00	10,00

**RESUMEN CRITERIOS DE PRIORIZACIÓN**

<b>10.1.5 Sistemas sostenibles de cultivos agroindustriales</b>	<b>PUNTOS: 5,00</b>	<b>PUNTOS</b>	<b>CUMPLE</b>
Porcentaje de superficie determinada en Red Natura 2000		0,00	0.0%
Porcentaje de superficie determinada situada en zonas RAMSAR		0,00	0.0%
Porcentaje de superficie determinada en zonas vulnerables a la contaminación por nitratos		4,00	100.0%
Titulares de explotaciones que hayan adquirido el compromiso voluntario de establecimiento de una enmienda natural mediante un cultivo de crucifera para su enterrado en verde		1,00	S

**DETALLE CRITERIOS DE PRIORIZACIÓN**

<b>10.1.5 Sistemas sostenibles de cultivos agroindustriales</b>	<b>PUNTOS: 5,00</b>	<b>PUNTOS</b>	<b>CUMPLE</b>				
Porcentaje de superficie determinada en Red Natura 2000		PUNTOS: 0,00	0.0%				
		<u>SUP. PROPUESTA (ha)</u>	<u>SUP. CUMPLE (ha)</u>				
<u>REF.</u>	<u>REFERENCIA SIGPAC</u>	<u>CULTIVO</u>	<u>DESCRIPCIÓN CULTIVO</u>	<u>S/R</u>			
2083701	41-038-036-00155-001	81268	ALGODON-JUNCAL	R		10,00	0,00
Porcentaje de superficie determinada situada en zonas RAMSAR		PUNTOS: 0,00	0.0%				
		<u>SUP. PROPUESTA (ha)</u>	<u>SUP. CUMPLE (ha)</u>				
<u>REF.</u>	<u>REFERENCIA SIGPAC</u>	<u>CULTIVO</u>	<u>DESCRIPCIÓN CULTIVO</u>	<u>S/R</u>			
2083701	41-038-036-00155-001	81268	ALGODON-JUNCAL	R		10,00	0,00
Porcentaje de superficie determinada en zonas vulnerables a la contaminación por nitratos		PUNTOS: 4,00	100.0%				
		<u>SUP. PROPUESTA (ha)</u>	<u>SUP. CUMPLE (ha)</u>				
<u>REF.</u>	<u>REFERENCIA SIGPAC</u>	<u>CULTIVO</u>	<u>DESCRIPCIÓN CULTIVO</u>	<u>S/R</u>			
2083701	41-038-036-00155-001	81268	ALGODON-JUNCAL	R		10,00	10,00
Titulares de explotaciones que hayan adquirido el compromiso voluntario de establecimiento de una enmienda natural mediante un cultivo de crucifera para su enterrado en verde		PUNTOS: 1,00	S				



<u>APELLIDOS Y NOMBRE / RAZÓN SOCIAL</u>	<u>NIF</u>	<u>EXPEDIENTE</u>	<u>SUP. PROPUESTA (ha)</u>
CARRASCO GARCIA PABLO ANTONIO	27292941Z	8028376	9,55
<u>PROPUESTA ADMITIDO</u>	<u>SOLICITA PRIMA VOL. SI</u>	<u>PROPUESTA PRIMA VOL. ADMITIDO</u>	
<b>IMPORTE POR ANUALIDAD</b>			

<u>CAMPAÑA</u>	<u>IMPORTE MÁXIMO SUBVENCIONABLE</u>	<u>IMPORTE MEDIO DE TRANSFERENCIA (€/ha)</u>
2015	4.139,35 €	433,44 €
2016	4.139,35 €	433,44 €
2017	4.139,35 €	433,44 €
2018	4.139,35 €	433,44 €
2019	4.139,35 €	433,44 €

**RECINTOS PROPUESTOS**

<u>REF.</u>	<u>REFERENCIA SIGPAC</u>	<u>CULTIVO</u>	<u>DESCRIPCIÓN CULTIVO</u>	<u>S/R</u>	<u>SUP. DEC. ADMIN. (ha)</u>	<u>SUP. PROPUESTA (ha)</u>
1942314	41-012-018-00023-001	81162	ALGODON-FLORA	R	9,55	9,55

**RESUMEN CRITERIOS DE PRIORIZACIÓN**

<b>10.1.5 Sistemas sostenibles de cultivos agroindustriales</b>	<b>PUNTOS: 5,00</b>	<b>PUNTOS</b>	<b>CUMPLE</b>
Porcentaje de superficie determinada en Red Natura 2000		0,00	0.0%
Porcentaje de superficie determinada situada en zonas RAMSAR		0,00	0.0%
Porcentaje de superficie determinada en zonas vulnerables a la contaminación por nitratos		4,00	100.0%
Titulares de explotaciones que hayan adquirido el compromiso voluntario de establecimiento de una enmienda natural mediante un cultivo de crucifera para su enterrado en verde		1,00	S

**DETALLE CRITERIOS DE PRIORIZACIÓN**

<b>10.1.5 Sistemas sostenibles de cultivos agroindustriales</b>	<b>PUNTOS: 5,00</b>	<b>PUNTOS</b>	<b>CUMPLE</b>			
Porcentaje de superficie determinada en Red Natura 2000		PUNTOS: 0,00	0.0%			
		<u>SUP. PROPUESTA (ha)</u>	<u>SUP. CUMPLE (ha)</u>			
<u>REF.</u>	<u>REFERENCIA SIGPAC</u>	<u>CULTIVO</u>	<u>DESCRIPCIÓN CULTIVO</u>	<u>S/R</u>	<u>SUP. PROPUESTA (ha)</u>	<u>SUP. CUMPLE (ha)</u>
1942314	41-012-018-00023-001	81162	ALGODON-FLORA	R	9,55	0,00
Porcentaje de superficie determinada situada en zonas RAMSAR		PUNTOS: 0,00	0.0%			
		<u>SUP. PROPUESTA (ha)</u>	<u>SUP. CUMPLE (ha)</u>			
<u>REF.</u>	<u>REFERENCIA SIGPAC</u>	<u>CULTIVO</u>	<u>DESCRIPCIÓN CULTIVO</u>	<u>S/R</u>	<u>SUP. PROPUESTA (ha)</u>	<u>SUP. CUMPLE (ha)</u>
1942314	41-012-018-00023-001	81162	ALGODON-FLORA	R	9,55	0,00
Porcentaje de superficie determinada en zonas vulnerables a la contaminación por nitratos		PUNTOS: 4,00	100.0%			
		<u>SUP. PROPUESTA (ha)</u>	<u>SUP. CUMPLE (ha)</u>			
<u>REF.</u>	<u>REFERENCIA SIGPAC</u>	<u>CULTIVO</u>	<u>DESCRIPCIÓN CULTIVO</u>	<u>S/R</u>	<u>SUP. PROPUESTA (ha)</u>	<u>SUP. CUMPLE (ha)</u>
1942314	41-012-018-00023-001	81162	ALGODON-FLORA	R	9,55	9,55
Titulares de explotaciones que hayan adquirido el compromiso voluntario de establecimiento de una enmienda natural mediante un cultivo de crucifera para su enterrado en verde		PUNTOS: 1,00	S			



<u>APELLIDOS Y NOMBRE / RAZÓN SOCIAL</u>	<u>NIF</u>	<u>EXPEDIENTE</u>	<u>SUP. PROPUESTA (ha)</u>
CARRASCO LAGUNAS LOURDES	52249407P	8027252	9,14
<u>PROPUESTA ADMITIDO</u>	<u>SOLICITA PRIMA VOL. SI</u>	<u>PROPUESTA PRIMA VOL. ADMITIDO</u>	

**IMPORTE POR ANUALIDAD**

<u>CAMPAÑA</u>	<u>IMPORTE MÁXIMO SUBVENCIONABLE</u>	<u>IMPORTE MEDIO DE TRANSFERENCIA (€/ha)</u>
2015	3.961,64 €	433,44 €
2016	3.961,64 €	433,44 €
2017	3.961,64 €	433,44 €
2018	3.961,64 €	433,44 €
2019	3.961,64 €	433,44 €

**RECINTOS PROPUESTOS**

<u>REF.</u>	<u>REFERENCIA SIGPAC</u>	<u>CULTIVO</u>	<u>DESCRIPCIÓN CULTIVO</u>	<u>S/R</u>	<u>SUP. DEC. ADMIN. (ha)</u>	<u>SUP. PROPUESTA (ha)</u>
1872647	41-039-009-00262-001	81263	ALGODON-DP419	R	9,14	9,14

**RESUMEN CRITERIOS DE PRIORIZACIÓN**

<b>10.1.5 Sistemas sostenibles de cultivos agroindustriales</b>	<b>PUNTOS: 5,00</b>	<b>PUNTOS</b>	<b>CUMPLE</b>
Porcentaje de superficie determinada en Red Natura 2000		0,00	0.0%
Porcentaje de superficie determinada situada en zonas RAMSAR		0,00	0.0%
Porcentaje de superficie determinada en zonas vulnerables a la contaminación por nitratos		4,00	100.0%
Titulares de explotaciones que hayan adquirido el compromiso voluntario de establecimiento de una enmienda natural mediante un cultivo de crucifera para su enterrado en verde		1,00	S

**DETALLE CRITERIOS DE PRIORIZACIÓN**

<b>10.1.5 Sistemas sostenibles de cultivos agroindustriales</b>	<b>PUNTOS: 5,00</b>	<b>PUNTOS</b>	<b>CUMPLE</b>				
Porcentaje de superficie determinada en Red Natura 2000		PUNTOS: 0,00	0.0%				
		<u>SUP. PROPUESTA (ha)</u>	<u>SUP. CUMPLE (ha)</u>				
<u>REF.</u>	<u>REFERENCIA SIGPAC</u>	<u>CULTIVO</u>	<u>DESCRIPCIÓN CULTIVO</u>	<u>S/R</u>			
1872647	41-039-009-00262-001	81263	ALGODON-DP419	R		9,14	0,00
Porcentaje de superficie determinada situada en zonas RAMSAR		PUNTOS: 0,00	0.0%				
		<u>SUP. PROPUESTA (ha)</u>	<u>SUP. CUMPLE (ha)</u>				
<u>REF.</u>	<u>REFERENCIA SIGPAC</u>	<u>CULTIVO</u>	<u>DESCRIPCIÓN CULTIVO</u>	<u>S/R</u>			
1872647	41-039-009-00262-001	81263	ALGODON-DP419	R		9,14	0,00
Porcentaje de superficie determinada en zonas vulnerables a la contaminación por nitratos		PUNTOS: 4,00	100.0%				
		<u>SUP. PROPUESTA (ha)</u>	<u>SUP. CUMPLE (ha)</u>				
<u>REF.</u>	<u>REFERENCIA SIGPAC</u>	<u>CULTIVO</u>	<u>DESCRIPCIÓN CULTIVO</u>	<u>S/R</u>			
1872647	41-039-009-00262-001	81263	ALGODON-DP419	R		9,14	9,14
Titulares de explotaciones que hayan adquirido el compromiso voluntario de establecimiento de una enmienda natural mediante un cultivo de crucifera para su enterrado en verde		PUNTOS: 1,00	S				



<b><u>APELLIDOS Y NOMBRE / RAZÓN SOCIAL</u></b>	<b><u>NIF</u></b>	<b><u>EXPEDIENTE</u></b>	<b><u>SUP. PROPUESTA (ha)</u></b>
CARRASCO SANCHEZ ROSARIO	28259940R	8028292	8,45

<b><u>PROPUESTA</u></b>	<b><u>SOLICITA PRIMA VOL.</u></b>
ADMITIDO	NO

**IMPORTE POR ANUALIDAD**

<u>CAMPAÑA</u>	<u>IMPORTE MÁXIMO SUBVENCIONABLE</u>	<u>IMPORTE MEDIO DE TRANSFERENCIA (€/ha)</u>
2015	2.452,78 €	290,27 €
2016	2.452,78 €	290,27 €
2017	2.452,78 €	290,27 €
2018	2.452,78 €	290,27 €
2019	2.452,78 €	290,27 €

**RECINTOS PROPUESTOS**

<u>REF.</u>	<u>REFERENCIA SIGPAC</u>	<u>CULTIVO</u>	<u>DESCRIPCIÓN CULTIVO</u>	<u>S/R</u>	<u>SUP. DEC. ADMIN. (ha)</u>	<u>SUP. PROPUESTA (ha)</u>
1937375	41-020-031-00091-001	81361	ALGODON-INTERCOTT 211	R	4,01	4,01
1937377	41-020-031-00091-001	82222	REMOLACHA-BRAHMS	R	1,24	1,24
1937374	41-095-060-00067-001	81361	ALGODON-INTERCOTT 211	R	0,13	0,13
1937376	41-095-060-00067-001	82222	REMOLACHA-BRAHMS	R	3,07	3,07

**RESUMEN CRITERIOS DE PRIORIZACIÓN****10.1.5 Sistemas sostenibles de cultivos agroindustriales****PUNTOS: 4,00**

	<b><u>PUNTOS</u></b>	<b><u>CUMPLE</u></b>
Porcentaje de superficie determinada en Red Natura 2000	0,00	0.0%
Porcentaje de superficie determinada situada en zonas RAMSAR	0,00	0.0%
Porcentaje de superficie determinada en zonas vulnerables a la contaminación por nitratos	4,00	100.0%
Titulares de explotaciones que hayan adquirido el compromiso voluntario de establecimiento de una enmienda natural mediante un cultivo de crucífera para su enterrado en verde	0,00	N



**DETALLE CRITERIOS DE PRIORIZACIÓN****10.1.5 Sistemas sostenibles de cultivos agroindustriales****PUNTOS: 4,00****Porcentaje de superficie determinada en Red Natura 2000****PUNTOS: 0,00 0.0%**

<u>REF.</u>	<u>REFERENCIA SIGPAC</u>	<u>CULTIVO</u>	<u>DESCRIPCIÓN CULTIVO</u>	<u>S/R</u>	<u>SUP.</u> <u>PROPUESTA</u> <u>(ha)</u>	<u>SUP.</u> <u>CUMPLE</u> <u>(ha)</u>
1937375	41-020-031-00091-001	81361	ALGODON-INTERCOTT 211	R	4,01	0,00
1937377	41-020-031-00091-001	82222	REMOLACHA-BRAHMS	R	1,24	0,00
1937374	41-095-060-00067-001	81361	ALGODON-INTERCOTT 211	R	0,13	0,00
1937376	41-095-060-00067-001	82222	REMOLACHA-BRAHMS	R	3,07	0,00

**Porcentaje de superficie determinada situada en zonas RAMSAR****PUNTOS: 0,00 0.0%**

<u>REF.</u>	<u>REFERENCIA SIGPAC</u>	<u>CULTIVO</u>	<u>DESCRIPCIÓN CULTIVO</u>	<u>S/R</u>	<u>SUP.</u> <u>PROPUESTA</u> <u>(ha)</u>	<u>SUP.</u> <u>CUMPLE</u> <u>(ha)</u>
1937375	41-020-031-00091-001	81361	ALGODON-INTERCOTT 211	R	4,01	0,00
1937377	41-020-031-00091-001	82222	REMOLACHA-BRAHMS	R	1,24	0,00
1937374	41-095-060-00067-001	81361	ALGODON-INTERCOTT 211	R	0,13	0,00
1937376	41-095-060-00067-001	82222	REMOLACHA-BRAHMS	R	3,07	0,00

**Porcentaje de superficie determinada en zonas vulnerables a la contaminación por nitratos****PUNTOS: 4,00 100.0%**

<u>REF.</u>	<u>REFERENCIA SIGPAC</u>	<u>CULTIVO</u>	<u>DESCRIPCIÓN CULTIVO</u>	<u>S/R</u>	<u>SUP.</u> <u>PROPUESTA</u> <u>(ha)</u>	<u>SUP.</u> <u>CUMPLE</u> <u>(ha)</u>
1937375	41-020-031-00091-001	81361	ALGODON-INTERCOTT 211	R	4,01	4,01
1937377	41-020-031-00091-001	82222	REMOLACHA-BRAHMS	R	1,24	1,24
1937374	41-095-060-00067-001	81361	ALGODON-INTERCOTT 211	R	0,13	0,13
1937376	41-095-060-00067-001	82222	REMOLACHA-BRAHMS	R	3,07	3,07

**Titulares de explotaciones que hayan adquirido el compromiso voluntario de establecimiento de una enmienda natural mediante un cultivo de crucifera para su enterrado en verde****PUNTOS: 0,00 N**

<b><u>APELLIDOS Y NOMBRE / RAZÓN SOCIAL</u></b>	<b><u>NIF</u></b>	<b><u>EXPEDIENTE</u></b>	<b><u>SUP. PROPUESTA (ha)</u></b>
CARRASCO VARGAS FRANCISCA	75474752E	8028907	12,52
<b><u>PROPUESTA</u></b>	<b><u>SOLICITA PRIMA VOL.</u></b>	<b><u>PROPUESTA PRIMA VOL.</u></b>	
<b>ADMITIDO</b>	<b>SI</b>	<b>ADMITIDO</b>	
<b><u>IMPORTE POR ANUALIDAD</u></b>			

<b><u>CAMPAÑA</u></b>	<b><u>IMPORTE MÁXIMO SUBVENCIONABLE</u></b>	<b><u>IMPORTE MEDIO DE TRANSFERENCIA (€/ha)</u></b>
2015	5.426,67 €	433,44 €
2016	5.426,67 €	433,44 €
2017	5.426,67 €	433,44 €
2018	5.426,67 €	433,44 €
2019	5.426,67 €	433,44 €

**RECINTOS PROPUESTOS**

<b><u>REF.</u></b>	<b><u>REFERENCIA SIGPAC</u></b>	<b><u>CULTIVO</u></b>	<b><u>DESCRIPCIÓN CULTIVO</u></b>	<b><u>S/R</u></b>	<b><u>SUP. DEC. ADMIN. (ha)</u></b>	<b><u>SUP. PROPUESTA (ha)</u></b>
1986880	41-053-019-00116-002	81268	ALGODON-JUNCAL	R	4,17	4,17
1986879	41-053-019-00116-002	81268	ALGODON-JUNCAL	R	4,17	4,17
1986881	41-053-019-00116-002	82343	REMOLACHA-CICLON	R	4,18	4,18

**RESUMEN CRITERIOS DE PRIORIZACIÓN****10.1.5 Sistemas sostenibles de cultivos agroindustriales****PUNTOS: 5,00**

	<b><u>PUNTOS</u></b>	<b><u>CUMPLE</u></b>
Porcentaje de superficie determinada en Red Natura 2000	0,00	0.0%
Porcentaje de superficie determinada situada en zonas RAMSAR	0,00	0.0%
Porcentaje de superficie determinada en zonas vulnerables a la contaminación por nitratos	4,00	100.0%
Titulares de explotaciones que hayan adquirido el compromiso voluntario de establecimiento de una enmienda natural mediante un cultivo de crucífera para su enterrado en verde	1,00	S



**DETALLE CRITERIOS DE PRIORIZACIÓN****10.1.5 Sistemas sostenibles de cultivos agroindustriales****PUNTOS: 5,00****Porcentaje de superficie determinada en Red Natura 2000****PUNTOS: 0,00 0.0%**

<u>REF.</u>	<u>REFERENCIA SIGPAC</u>	<u>CULTIVO</u>	<u>DESCRIPCIÓN CULTIVO</u>	<u>S/R</u>	<u>SUP.</u>	<u>SUP.</u>
					<u>PROPUESTA</u>	<u>CUMPLE</u>
					(ha)	(ha)
1986879	41-053-019-00116-002	81268	ALGODON-JUNCAL	R	4,17	0,00
1986880	41-053-019-00116-002	81268	ALGODON-JUNCAL	R	4,17	0,00
1986881	41-053-019-00116-002	82343	REMOLACHA-CICLON	R	4,18	0,00

**Porcentaje de superficie determinada situada en zonas RAMSAR****PUNTOS: 0,00 0.0%**

<u>REF.</u>	<u>REFERENCIA SIGPAC</u>	<u>CULTIVO</u>	<u>DESCRIPCIÓN CULTIVO</u>	<u>S/R</u>	<u>SUP.</u>	<u>SUP.</u>
					<u>PROPUESTA</u>	<u>CUMPLE</u>
					(ha)	(ha)
1986880	41-053-019-00116-002	81268	ALGODON-JUNCAL	R	4,17	0,00
1986879	41-053-019-00116-002	81268	ALGODON-JUNCAL	R	4,17	0,00
1986881	41-053-019-00116-002	82343	REMOLACHA-CICLON	R	4,18	0,00

**Porcentaje de superficie determinada en zonas vulnerables a la contaminación por nitratos****PUNTOS: 4,00 100.0%**

<u>REF.</u>	<u>REFERENCIA SIGPAC</u>	<u>CULTIVO</u>	<u>DESCRIPCIÓN CULTIVO</u>	<u>S/R</u>	<u>SUP.</u>	<u>SUP.</u>
					<u>PROPUESTA</u>	<u>CUMPLE</u>
					(ha)	(ha)
1986880	41-053-019-00116-002	81268	ALGODON-JUNCAL	R	4,17	4,17
1986879	41-053-019-00116-002	81268	ALGODON-JUNCAL	R	4,17	4,17
1986881	41-053-019-00116-002	82343	REMOLACHA-CICLON	R	4,18	4,18

**Titulares de explotaciones que hayan adquirido el compromiso voluntario de establecimiento de una enmienda natural mediante un cultivo de crucífera para su enterrado en verde****PUNTOS: 1,00 S**

<b><u>APELLIDOS Y NOMBRE / RAZÓN SOCIAL</u></b>	<b><u>NIF</u></b>	<b><u>EXPEDIENTE</u></b>	<b><u>SUP. PROPUESTA (ha)</u></b>
CARRETERO REYES JOSE	75326196T	8010683	3,54

<b><u>PROPUESTA</u></b>	<b><u>SOLICITA PRIMA VOL.</u></b>
INADMITIDO	NO

**IMPORTE POR ANUALIDAD**

<u>CAMPAÑA</u>	<u>IMPORTE MÁXIMO SUBVENCIONABLE</u>	<u>IMPORTE MEDIO DE TRANSFERENCIA (€/ha)</u>
2015	1.027,56 €	290,27 €
2016	1.027,56 €	290,27 €
2017	1.027,56 €	290,27 €
2018	1.027,56 €	290,27 €
2019	1.027,56 €	290,27 €

**RECINTOS PROPUESTOS**

<u>REF.</u>	<u>REFERENCIA SIGPAC</u>	<u>CULTIVO</u>	<u>DESCRIPCIÓN CULTIVO</u>	<u>S/R</u>	<u>SUP. DEC. ADMIN. (ha)</u>	<u>SUP. PROPUESTA (ha)</u>
1910152	41-069-013-00040-001	1000	TRIGO BLANDO-SIN VARIEDAD	R	3,54	3,54

**INCIDENCIAS****INCIDENCIA DESCRIPCIÓN**

80102 Titular no inscrito en ninguna Agrupación de Producción Integrada del cultivo solicitado.

**RESUMEN CRITERIOS DE PRIORIZACIÓN****10.1.5 Sistemas sostenibles de cultivos agroindustriales**

PUNTOS: 4,00

	<u>PUNTOS</u>	<u>CUMPLE</u>
Porcentaje de superficie determinada en Red Natura 2000	0,00	0.0%
Porcentaje de superficie determinada situada en zonas RAMSAR	0,00	0.0%
Porcentaje de superficie determinada en zonas vulnerables a la contaminación por nitratos	4,00	100.0%
Titulares de explotaciones que hayan adquirido el compromiso voluntario de establecimiento de una enmienda natural mediante un cultivo de crucífera para su enterrado en verde	0,00	N

**DETALLE CRITERIOS DE PRIORIZACIÓN****10.1.5 Sistemas sostenibles de cultivos agroindustriales**

PUNTOS: 4,00

Porcentaje de superficie determinada en Red Natura 2000	PUNTOS:	0,00	0.0%
	<u>SUP. PROPUESTA (ha)</u>	<u>SUP. CUMPLE (ha)</u>	
<b><u>REF.</u></b>	<b><u>REFERENCIA SIGPAC</u></b>	<b><u>CULTIVO</u></b>	<b><u>DESCRIPCIÓN CULTIVO</u></b>
1910152	41-069-013-00040-001	1000	TRIGO BLANDO-SIN VARIEDAD
	<b><u>S/R</u></b>		
		3,54	0,00
Porcentaje de superficie determinada situada en zonas RAMSAR	PUNTOS:	0,00	0.0%
	<u>SUP. PROPUESTA (ha)</u>	<u>SUP. CUMPLE (ha)</u>	
<b><u>REF.</u></b>	<b><u>REFERENCIA SIGPAC</u></b>	<b><u>CULTIVO</u></b>	<b><u>DESCRIPCIÓN CULTIVO</u></b>
1910152	41-069-013-00040-001	1000	TRIGO BLANDO-SIN VARIEDAD
	<b><u>S/R</u></b>		
		3,54	0,00
Porcentaje de superficie determinada en zonas vulnerables a la contaminación por nitratos	PUNTOS:	4,00	100.0%
	<u>SUP. PROPUESTA (ha)</u>	<u>SUP. CUMPLE (ha)</u>	
<b><u>REF.</u></b>	<b><u>REFERENCIA SIGPAC</u></b>	<b><u>CULTIVO</u></b>	<b><u>DESCRIPCIÓN CULTIVO</u></b>
1910152	41-069-013-00040-001	1000	TRIGO BLANDO-SIN VARIEDAD
	<b><u>S/R</u></b>		
		3,54	3,54
Titulares de explotaciones que hayan adquirido el compromiso voluntario de establecimiento de una enmienda natural mediante un cultivo de crucífera para su enterrado en verde	PUNTOS:	0,00	N



<u>APELLIDOS Y NOMBRE / RAZÓN SOCIAL</u>	<u>NIF</u>	<u>EXPEDIENTE</u>	<u>SUP. PROPUESTA (ha)</u>
CARRETERO REYES MANUEL	28445591L	8001506	4,16
<u>PROPUESTA</u>	<u>SOLICITA PRIMA VOL.</u>	<u>PROPUESTA PRIMA VOL.</u>	
ADMITIDO	SI	ADMITIDO	

**IMPORTE POR ANUALIDAD**

<u>CAMPAÑA</u>	<u>IMPORTE MÁXIMO SUBVENCIONABLE</u>	<u>IMPORTE MEDIO DE TRANSFERENCIA (€/ha)</u>
2015	1.803,11 €	433,44 €
2016	1.803,11 €	433,44 €
2017	1.803,11 €	433,44 €
2018	1.803,11 €	433,44 €
2019	1.803,11 €	433,44 €

**RECINTOS PROPUESTOS**

<u>REF.</u>	<u>REFERENCIA SIGPAC</u>	<u>CULTIVO</u>	<u>DESCRIPCIÓN CULTIVO</u>	<u>S/R</u>	<u>SUP. DEC. ADMIN. (ha)</u>	<u>SUP. PROPUESTA (ha)</u>
2084573	41-069-021-00006-001	81314	ALGODON-ALBARIZA	R	2,36	2,36
2084574	41-069-021-00018-001	81314	ALGODON-ALBARIZA	R	0,66	0,66
2084575	41-069-021-00164-002	81314	ALGODON-ALBARIZA	R	1,14	1,14

**RESUMEN CRITERIOS DE PRIORIZACIÓN****10.1.5 Sistemas sostenibles de cultivos agroindustriales**

PUNTOS: 5,00

	<u>PUNTOS</u>	<u>CUMPLE</u>
Porcentaje de superficie determinada en Red Natura 2000	0,00	0.0%
Porcentaje de superficie determinada situada en zonas RAMSAR	0,00	0.0%
Porcentaje de superficie determinada en zonas vulnerables a la contaminación por nitratos	4,00	100.0%
Titulares de explotaciones que hayan adquirido el compromiso voluntario de establecimiento de una enmienda natural mediante un cultivo de crucífera para su enterrado en verde	1,00	S



**DETALLE CRITERIOS DE PRIORIZACIÓN****10.1.5 Sistemas sostenibles de cultivos agroindustriales****PUNTOS: 5,00****Porcentaje de superficie determinada en Red Natura 2000****PUNTOS: 0,00 0.0%**

<u>REF.</u>	<u>REFERENCIA SIGPAC</u>	<u>CULTIVO</u>	<u>DESCRIPCIÓN CULTIVO</u>	<u>S/R</u>	<u>SUP.</u>	<u>SUP.</u>
					<u>PROPUESTA</u>	<u>CUMPLE</u>
					(ha)	(ha)
2084573	41-069-021-00006-001	81314	ALGODON-ALBARIZA	R	2,36	0,00
2084574	41-069-021-00018-001	81314	ALGODON-ALBARIZA	R	0,66	0,00
2084575	41-069-021-00164-002	81314	ALGODON-ALBARIZA	R	1,14	0,00

**Porcentaje de superficie determinada situada en zonas RAMSAR****PUNTOS: 0,00 0.0%**

<u>REF.</u>	<u>REFERENCIA SIGPAC</u>	<u>CULTIVO</u>	<u>DESCRIPCIÓN CULTIVO</u>	<u>S/R</u>	<u>SUP.</u>	<u>SUP.</u>
					<u>PROPUESTA</u>	<u>CUMPLE</u>
					(ha)	(ha)
2084573	41-069-021-00006-001	81314	ALGODON-ALBARIZA	R	2,36	0,00
2084574	41-069-021-00018-001	81314	ALGODON-ALBARIZA	R	0,66	0,00
2084575	41-069-021-00164-002	81314	ALGODON-ALBARIZA	R	1,14	0,00

**Porcentaje de superficie determinada en zonas vulnerables a la contaminación por nitratos****PUNTOS: 4,00 100.0%**

<u>REF.</u>	<u>REFERENCIA SIGPAC</u>	<u>CULTIVO</u>	<u>DESCRIPCIÓN CULTIVO</u>	<u>S/R</u>	<u>SUP.</u>	<u>SUP.</u>
					<u>PROPUESTA</u>	<u>CUMPLE</u>
					(ha)	(ha)
2084573	41-069-021-00006-001	81314	ALGODON-ALBARIZA	R	2,36	2,36
2084574	41-069-021-00018-001	81314	ALGODON-ALBARIZA	R	0,66	0,66
2084575	41-069-021-00164-002	81314	ALGODON-ALBARIZA	R	1,14	1,14

**Titulares de explotaciones que hayan adquirido el compromiso voluntario de establecimiento de una enmienda natural mediante un cultivo de crucífera para su enterrado en verde****PUNTOS: 1,00 S**

<u>APELLIDOS Y NOMBRE / RAZÓN SOCIAL</u>	<u>NIF</u>	<u>EXPEDIENTE</u>	<u>SUP. PROPUESTA (ha)</u>
CARRILLO DE MENDOZA PEREZ DE GUZMAN	27275276J	8024594	11,01
<u>PROPUESTA ADMITIDO</u>	<u>SOLICITA PRIMA VOL. SI</u>	<u>PROPUESTA PRIMA VOL. ADMITIDO</u>	

**IMPORTE POR ANUALIDAD**

<u>CAMPAÑA</u>	<u>IMPORTE MÁXIMO SUBVENCIONABLE</u>	<u>IMPORTE MEDIO DE TRANSFERENCIA (€/ha)</u>
2015	4.772,17 €	433,44 €
2016	4.772,17 €	433,44 €
2017	4.772,17 €	433,44 €
2018	4.772,17 €	433,44 €
2019	4.772,17 €	433,44 €

**RECINTOS PROPUESTOS**

<u>REF.</u>	<u>REFERENCIA SIGPAC</u>	<u>CULTIVO</u>	<u>DESCRIPCIÓN CULTIVO</u>	<u>S/R</u>	<u>SUP. DEC. ADMIN. (ha)</u>	<u>SUP. PROPUESTA (ha)</u>
1703256	41-069-015-00004-001	3335	TRIGO DURO-KIKO NICK	R	1,98	1,98
1703264	41-069-015-00004-001	81192	ALGODON-CONCHITA	R	8,91	8,91
1703263	41-069-015-09075-002	81192	ALGODON-CONCHITA	R	0,12	0,12

**RESUMEN CRITERIOS DE PRIORIZACIÓN****10.1.5 Sistemas sostenibles de cultivos agroindustriales**

PUNTOS: 5,00

	<u>PUNTOS</u>	<u>CUMPLE</u>
Porcentaje de superficie determinada en Red Natura 2000	0,00	0.0%
Porcentaje de superficie determinada situada en zonas RAMSAR	0,00	0.0%
Porcentaje de superficie determinada en zonas vulnerables a la contaminación por nitratos	4,00	100.0%
Titulares de explotaciones que hayan adquirido el compromiso voluntario de establecimiento de una enmienda natural mediante un cultivo de crucífera para su enterrado en verde	1,00	S



**DETALLE CRITERIOS DE PRIORIZACIÓN****10.1.5 Sistemas sostenibles de cultivos agroindustriales****PUNTOS: 5,00****Porcentaje de superficie determinada en Red Natura 2000****PUNTOS: 0,00 0.0%**

<u>REF.</u>	<u>REFERENCIA SIGPAC</u>	<u>CULTIVO</u>	<u>DESCRIPCIÓN CULTIVO</u>	<u>S/R</u>	<u>SUP.</u>	<u>SUP.</u>
					<u>PROPUESTA</u>	<u>CÚMPLE</u>
					(ha)	(ha)
1703256	41-069-015-00004-001	3335	TRIGO DURO-KIKO NICK	R	1,98	0,00
1703264	41-069-015-00004-001	81192	ALGODON-CONCHITA	R	8,91	0,00
1703263	41-069-015-09075-002	81192	ALGODON-CONCHITA	R	0,12	0,00

**Porcentaje de superficie determinada situada en zonas RAMSAR****PUNTOS: 0,00 0.0%**

<u>REF.</u>	<u>REFERENCIA SIGPAC</u>	<u>CULTIVO</u>	<u>DESCRIPCIÓN CULTIVO</u>	<u>S/R</u>	<u>SUP.</u>	<u>SUP.</u>
					<u>PROPUESTA</u>	<u>CÚMPLE</u>
					(ha)	(ha)
1703256	41-069-015-00004-001	3335	TRIGO DURO-KIKO NICK	R	1,98	0,00
1703264	41-069-015-00004-001	81192	ALGODON-CONCHITA	R	8,91	0,00
1703263	41-069-015-09075-002	81192	ALGODON-CONCHITA	R	0,12	0,00

**Porcentaje de superficie determinada en zonas vulnerables a la contaminación por nitratos****PUNTOS: 4,00 100.0%**

<u>REF.</u>	<u>REFERENCIA SIGPAC</u>	<u>CULTIVO</u>	<u>DESCRIPCIÓN CULTIVO</u>	<u>S/R</u>	<u>SUP.</u>	<u>SUP.</u>
					<u>PROPUESTA</u>	<u>CÚMPLE</u>
					(ha)	(ha)
1703256	41-069-015-00004-001	3335	TRIGO DURO-KIKO NICK	R	1,98	1,98
1703264	41-069-015-00004-001	81192	ALGODON-CONCHITA	R	8,91	8,91
1703263	41-069-015-09075-002	81192	ALGODON-CONCHITA	R	0,12	0,12

**Titulares de explotaciones que hayan adquirido el compromiso voluntario de establecimiento de una enmienda natural mediante un cultivo de crucífera para su enterrado en verde****PUNTOS: 1,00 S**

<b><u>APELLIDOS Y NOMBRE / RAZÓN SOCIAL</u></b>	<b><u>NIF</u></b>	<b><u>EXPEDIENTE</u></b>	<b><u>SUP. PROPUESTA (ha)</u></b>
CASADO MORILLO ANTONIO	28133203V	8023572	9,69

<b><u>PROPUESTA</u></b>	<b><u>SOLICITA PRIMA VOL.</u></b>
ADMITIDO	NO

**IMPORTE POR ANUALIDAD**

<u>CAMPAÑA</u>	<u>IMPORTE MÁXIMO SUBVENCIONABLE</u>	<u>IMPORTE MEDIO DE TRANSFERENCIA (€/ha)</u>
2015	2.812,72 €	290,27 €
2016	2.812,72 €	290,27 €
2017	2.812,72 €	290,27 €
2018	2.812,72 €	290,27 €
2019	2.812,72 €	290,27 €

**RECINTOS PROPUESTOS**

<u>REF.</u>	<u>REFERENCIA SIGPAC</u>	<u>CULTIVO</u>	<u>DESCRIPCIÓN CULTIVO</u>	<u>S/R</u>	<u>SUP. DEC. ADMIN. (ha)</u>	<u>SUP. PROPUESTA (ha)</u>
1647578	41-020-032-00038-002	81361	ALGODON-INTERCOTT 211	R	4,80	4,80
1647579	41-020-032-00039-001	81361	ALGODON-INTERCOTT 211	R	4,89	4,89

**RESUMEN CRITERIOS DE PRIORIZACIÓN****10.1.5 Sistemas sostenibles de cultivos agroindustriales** PUNTOS: 4,00

	<u>PUNTOS</u>	<u>CUMPLE</u>
Porcentaje de superficie determinada en Red Natura 2000	0,00	0.0%
Porcentaje de superficie determinada situada en zonas RAMSAR	0,00	0.0%
Porcentaje de superficie determinada en zonas vulnerables a la contaminación por nitratos	4,00	100.0%
Titulares de explotaciones que hayan adquirido el compromiso voluntario de establecimiento de una enmienda natural mediante un cultivo de crucifera para su enterrado en verde	0,00	N

**DETALLE CRITERIOS DE PRIORIZACIÓN****10.1.5 Sistemas sostenibles de cultivos agroindustriales** PUNTOS: 4,00

Porcentaje de superficie determinada en Red Natura 2000	PUNTOS:	0,00	0.0%			
		<u>SUP. PROPUESTA (ha)</u>	<u>SUP. CUMPLE (ha)</u>			
<b><u>REF.</u></b>	<b><u>REFERENCIA SIGPAC</u></b>	<b><u>CULTIVO</u></b>	<b><u>DESCRIPCIÓN CULTIVO</u></b>	<b><u>S/R</u></b>		
1647578	41-020-032-00038-002	81361	ALGODON-INTERCOTT 211	R	4,80	0,00
1647579	41-020-032-00039-001	81361	ALGODON-INTERCOTT 211	R	4,89	0,00
Porcentaje de superficie determinada situada en zonas RAMSAR	PUNTOS:	0,00	0.0%			
		<u>SUP. PROPUESTA (ha)</u>	<u>SUP. CUMPLE (ha)</u>			
<b><u>REF.</u></b>	<b><u>REFERENCIA SIGPAC</u></b>	<b><u>CULTIVO</u></b>	<b><u>DESCRIPCIÓN CULTIVO</u></b>	<b><u>S/R</u></b>		
1647578	41-020-032-00038-002	81361	ALGODON-INTERCOTT 211	R	4,80	0,00
1647579	41-020-032-00039-001	81361	ALGODON-INTERCOTT 211	R	4,89	0,00
Porcentaje de superficie determinada en zonas vulnerables a la contaminación por nitratos	PUNTOS:	4,00	100.0%			
		<u>SUP. PROPUESTA (ha)</u>	<u>SUP. CUMPLE (ha)</u>			
<b><u>REF.</u></b>	<b><u>REFERENCIA SIGPAC</u></b>	<b><u>CULTIVO</u></b>	<b><u>DESCRIPCIÓN CULTIVO</u></b>	<b><u>S/R</u></b>		
1647578	41-020-032-00038-002	81361	ALGODON-INTERCOTT 211	R	4,80	4,80
1647579	41-020-032-00039-001	81361	ALGODON-INTERCOTT 211	R	4,89	4,89
Titulares de explotaciones que hayan adquirido el compromiso voluntario de establecimiento de una enmienda natural mediante un cultivo de crucifera para su enterrado en verde	PUNTOS:	0,00	N			

<b><u>APELLIDOS Y NOMBRE / RAZÓN SOCIAL</u></b>	<b><u>NIF</u></b>	<b><u>EXPEDIENTE</u></b>	<b><u>SUP. PROPUESTA (ha)</u></b>
CASAS CALLEALTA ANA MARIA	75437329C	8025880	4,43

<b><u>PROPUESTA</u></b>	<b><u>SOLICITA PRIMA VOL.</u></b>
ADMITIDO	NO

**IMPORTE POR ANUALIDAD**

<u>CAMPAÑA</u>	<u>IMPORTE MÁXIMO SUBVENCIONABLE</u>	<u>IMPORTE MEDIO DE TRANSFERENCIA (€/ha)</u>
2015	1.285,90 €	290,27 €
2016	1.285,90 €	290,27 €
2017	1.285,90 €	290,27 €
2018	1.285,90 €	290,27 €
2019	1.285,90 €	290,27 €

**RECINTOS PROPUESTOS**

<u>REF.</u>	<u>REFERENCIA SIGPAC</u>	<u>CULTIVO</u>	<u>DESCRIPCIÓN CULTIVO</u>	<u>S/R</u>	<u>SUP. DEC. ADMIN. (ha)</u>	<u>SUP. PROPUESTA (ha)</u>
2047322	41-020-025-00057-002	81268	ALGODON-JUNCAL	R	2,04	2,04
2047325	41-020-025-00088-001	81268	ALGODON-JUNCAL	R	0,55	0,55
2047324	41-020-025-00092-001	81268	ALGODON-JUNCAL	R	0,65	0,65
2047323	41-020-027-00059-002	81268	ALGODON-JUNCAL	R	1,19	1,19

**RESUMEN CRITERIOS DE PRIORIZACIÓN****10.1.5 Sistemas sostenibles de cultivos agroindustriales****PUNTOS: 3,73**

	<b><u>PUNTOS</u></b>	<b><u>CUMPLE</u></b>
Porcentaje de superficie determinada en Red Natura 2000	0,00	0.0%
Porcentaje de superficie determinada situada en zonas RAMSAR	0,00	0.0%
Porcentaje de superficie determinada en zonas vulnerables a la contaminación por nitratos	3,73	73.14%
Titulares de explotaciones que hayan adquirido el compromiso voluntario de establecimiento de una enmienda natural mediante un cultivo de crucífera para su enterrado en verde	0,00	N



**DETALLE CRITERIOS DE PRIORIZACIÓN****10.1.5 Sistemas sostenibles de cultivos agroindustriales****PUNTOS: 3,73****Porcentaje de superficie determinada en Red Natura 2000****PUNTOS: 0,00 0.0%**

<u>REF.</u>	<u>REFERENCIA SIGPAC</u>	<u>CULTIVO</u>	<u>DESCRIPCIÓN CULTIVO</u>	<u>S/R</u>	<u>SUP.</u> <u>PROPUESTA</u> <u>(ha)</u>	<u>SUP.</u> <u>CUMPLE</u> <u>(ha)</u>
2047322	41-020-025-00057-002	81268	ALGODON-JUNCAL	R	2,04	0,00
2047325	41-020-025-00088-001	81268	ALGODON-JUNCAL	R	0,55	0,00
2047324	41-020-025-00092-001	81268	ALGODON-JUNCAL	R	0,65	0,00
2047323	41-020-027-00059-002	81268	ALGODON-JUNCAL	R	1,19	0,00

**Porcentaje de superficie determinada situada en zonas RAMSAR****PUNTOS: 0,00 0.0%**

<u>REF.</u>	<u>REFERENCIA SIGPAC</u>	<u>CULTIVO</u>	<u>DESCRIPCIÓN CULTIVO</u>	<u>S/R</u>	<u>SUP.</u> <u>PROPUESTA</u> <u>(ha)</u>	<u>SUP.</u> <u>CUMPLE</u> <u>(ha)</u>
2047322	41-020-025-00057-002	81268	ALGODON-JUNCAL	R	2,04	0,00
2047325	41-020-025-00088-001	81268	ALGODON-JUNCAL	R	0,55	0,00
2047324	41-020-025-00092-001	81268	ALGODON-JUNCAL	R	0,65	0,00
2047323	41-020-027-00059-002	81268	ALGODON-JUNCAL	R	1,19	0,00

**Porcentaje de superficie determinada en zonas vulnerables a la contaminación por nitratos****PUNTOS: 3,73 73.14%**

<u>REF.</u>	<u>REFERENCIA SIGPAC</u>	<u>CULTIVO</u>	<u>DESCRIPCIÓN CULTIVO</u>	<u>S/R</u>	<u>SUP.</u> <u>PROPUESTA</u> <u>(ha)</u>	<u>SUP.</u> <u>CUMPLE</u> <u>(ha)</u>
2047322	41-020-025-00057-002	81268	ALGODON-JUNCAL	R	2,04	2,04
2047325	41-020-025-00088-001	81268	ALGODON-JUNCAL	R	0,55	0,55
2047324	41-020-025-00092-001	81268	ALGODON-JUNCAL	R	0,65	0,65
2047323	41-020-027-00059-002	81268	ALGODON-JUNCAL	R	1,19	0,00

**Titulares de explotaciones que hayan adquirido el compromiso voluntario de establecimiento de una enmienda natural mediante un cultivo de crucífera para su enterrado en verde****PUNTOS: 0,00 N**

<u>APELLIDOS Y NOMBRE / RAZÓN SOCIAL</u>	<u>NIF</u>	<u>EXPEDIENTE</u>	<u>SUP. PROPUESTA (ha)</u>
CASAS CALLEALTA ROSARIO	28544270M	8024330	2,36

<u>PROPUESTA</u>	<u>SOLICITA PRIMA VOL.</u>
ADMITIDO	NO

**IMPORTE POR ANUALIDAD**

<u>CAMPAÑA</u>	<u>IMPORTE MÁXIMO SUBVENCIONABLE</u>	<u>IMPORTE MEDIO DE TRANSFERENCIA (€/ha)</u>
2015	685,04 €	290,27 €
2016	685,04 €	290,27 €
2017	685,04 €	290,27 €
2018	685,04 €	290,27 €
2019	685,04 €	290,27 €

**RECINTOS PROPUESTOS**

<u>REF.</u>	<u>REFERENCIA SIGPAC</u>	<u>CULTIVO</u>	<u>DESCRIPCIÓN CULTIVO</u>	<u>S/R</u>	<u>SUP. DEC. ADMIN. (ha)</u>	<u>SUP. PROPUESTA (ha)</u>
1784564	41-020-024-00060-001	81363	ALGODON-DP332	R	1,16	1,16
1784565	41-020-025-00072-001	81363	ALGODON-DP332	R	1,20	1,20

**RESUMEN CRITERIOS DE PRIORIZACIÓN****10.1.5 Sistemas sostenibles de cultivos agroindustriales**

PUNTOS: 4,00

	<u>PUNTOS</u>	<u>CUMPLE</u>
Porcentaje de superficie determinada en Red Natura 2000	0,00	0.0%
Porcentaje de superficie determinada situada en zonas RAMSAR	0,00	0.0%
Porcentaje de superficie determinada en zonas vulnerables a la contaminación por nitratos	4,00	100.0%
Titulares de explotaciones que hayan adquirido el compromiso voluntario de establecimiento de una enmienda natural mediante un cultivo de crucífera para su enterrado en verde	0,00	N

**DETALLE CRITERIOS DE PRIORIZACIÓN****10.1.5 Sistemas sostenibles de cultivos agroindustriales**

PUNTOS: 4,00

Porcentaje de superficie determinada en Red Natura 2000	PUNTOS:	0,00	0.0%
	<u>SUP. PROPUESTA (ha)</u>	<u>SUP. CUMPLE (ha)</u>	
<u>REF.</u>	<u>REFERENCIA SIGPAC</u>	<u>CULTIVO</u>	<u>DESCRIPCIÓN CULTIVO</u>
1784564	41-020-024-00060-001	81363	ALGODON-DP332
1784565	41-020-025-00072-001	81363	ALGODON-DP332
	<u>S/R</u>		
		1,16	0,00
		1,20	0,00
Porcentaje de superficie determinada situada en zonas RAMSAR	PUNTOS:	0,00	0.0%
	<u>SUP. PROPUESTA (ha)</u>	<u>SUP. CUMPLE (ha)</u>	
<u>REF.</u>	<u>REFERENCIA SIGPAC</u>	<u>CULTIVO</u>	<u>DESCRIPCIÓN CULTIVO</u>
1784564	41-020-024-00060-001	81363	ALGODON-DP332
1784565	41-020-025-00072-001	81363	ALGODON-DP332
	<u>S/R</u>		
		1,16	0,00
		1,20	0,00
Porcentaje de superficie determinada en zonas vulnerables a la contaminación por nitratos	PUNTOS:	4,00	100.0%
	<u>SUP. PROPUESTA (ha)</u>	<u>SUP. CUMPLE (ha)</u>	
<u>REF.</u>	<u>REFERENCIA SIGPAC</u>	<u>CULTIVO</u>	<u>DESCRIPCIÓN CULTIVO</u>
1784564	41-020-024-00060-001	81363	ALGODON-DP332
1784565	41-020-025-00072-001	81363	ALGODON-DP332
	<u>S/R</u>		
		1,16	1,16
		1,20	1,20
Titulares de explotaciones que hayan adquirido el compromiso voluntario de establecimiento de una enmienda natural mediante un cultivo de crucífera para su enterrado en verde	PUNTOS:	0,00	N



<b><u>APELLIDOS Y NOMBRE / RAZÓN SOCIAL</u></b>	<b><u>NIF</u></b>	<b><u>EXPEDIENTE</u></b>	<b><u>SUP. PROPUESTA (ha)</u></b>
CASAS REALES,S.L.	B41511742	8023018	33,03

<b><u>PROPUESTA</u></b>	<b><u>SOLICITA PRIMA VOL.</u></b>
ADMITIDO	NO

**IMPORTE POR ANUALIDAD**

<u>CAMPAÑA</u>	<u>IMPORTE MÁXIMO SUBVENCIONABLE</u>	<u>IMPORTE MEDIO DE TRANSFERENCIA (€/ha)</u>
2015	9.587,62 €	290,27 €
2016	9.587,62 €	290,27 €
2017	9.587,62 €	290,27 €
2018	9.587,62 €	290,27 €
2019	9.587,62 €	290,27 €

**RECINTOS PROPUESTOS**

<u>REF.</u>	<u>REFERENCIA SIGPAC</u>	<u>CULTIVO</u>	<u>DESCRIPCIÓN CULTIVO</u>	<u>S/R</u>	<u>SUP. DEC. ADMIN. (ha)</u>	<u>SUP. PROPUESTA (ha)</u>
1610024	41-079-009-00023-002	81263	ALGODON-DP419	R	14,92	14,92
1610025	41-079-009-00024-001	81263	ALGODON-DP419	R	14,14	14,14
1610023	41-079-009-00024-005	81263	ALGODON-DP419	R	1,09	1,09
1610026	41-079-014-00005-003	81263	ALGODON-DP419	R	2,88	2,88

**RESUMEN CRITERIOS DE PRIORIZACIÓN****10.1.5 Sistemas sostenibles de cultivos agroindustriales****PUNTOS: 4,00**

	<b><u>PUNTOS</u></b>	<b><u>CUMPLE</u></b>
Porcentaje de superficie determinada en Red Natura 2000	0,00	0.0%
Porcentaje de superficie determinada situada en zonas RAMSAR	0,00	0.0%
Porcentaje de superficie determinada en zonas vulnerables a la contaminación por nitratos	4,00	100.0%
Titulares de explotaciones que hayan adquirido el compromiso voluntario de establecimiento de una enmienda natural mediante un cultivo de crucífera para su enterrado en verde	0,00	N



**DETALLE CRITERIOS DE PRIORIZACIÓN****10.1.5 Sistemas sostenibles de cultivos agroindustriales****PUNTOS: 4,00****Porcentaje de superficie determinada en Red Natura 2000****PUNTOS: 0,00 0.0%**

<u>REF.</u>	<u>REFERENCIA SIGPAC</u>	<u>CULTIVO</u>	<u>DESCRIPCIÓN CULTIVO</u>	<u>S/R</u>	<u>SUP.</u> <u>PROPUESTA</u> <u>(ha)</u>	<u>SUP.</u> <u>CUMPLE</u> <u>(ha)</u>
1610024	41-079-009-00023-002	81263	ALGODON-DP419	R	14,92	0,00
1610025	41-079-009-00024-001	81263	ALGODON-DP419	R	14,14	0,00
1610023	41-079-009-00024-005	81263	ALGODON-DP419	R	1,09	0,00
1610026	41-079-014-00005-003	81263	ALGODON-DP419	R	2,88	0,00

**Porcentaje de superficie determinada situada en zonas RAMSAR****PUNTOS: 0,00 0.0%**

<u>REF.</u>	<u>REFERENCIA SIGPAC</u>	<u>CULTIVO</u>	<u>DESCRIPCIÓN CULTIVO</u>	<u>S/R</u>	<u>SUP.</u> <u>PROPUESTA</u> <u>(ha)</u>	<u>SUP.</u> <u>CUMPLE</u> <u>(ha)</u>
1610024	41-079-009-00023-002	81263	ALGODON-DP419	R	14,92	0,00
1610025	41-079-009-00024-001	81263	ALGODON-DP419	R	14,14	0,00
1610023	41-079-009-00024-005	81263	ALGODON-DP419	R	1,09	0,00
1610026	41-079-014-00005-003	81263	ALGODON-DP419	R	2,88	0,00

**Porcentaje de superficie determinada en zonas vulnerables a la contaminación por nitratos****PUNTOS: 4,00 100.0%**

<u>REF.</u>	<u>REFERENCIA SIGPAC</u>	<u>CULTIVO</u>	<u>DESCRIPCIÓN CULTIVO</u>	<u>S/R</u>	<u>SUP.</u> <u>PROPUESTA</u> <u>(ha)</u>	<u>SUP.</u> <u>CUMPLE</u> <u>(ha)</u>
1610024	41-079-009-00023-002	81263	ALGODON-DP419	R	14,92	14,92
1610025	41-079-009-00024-001	81263	ALGODON-DP419	R	14,14	14,14
1610023	41-079-009-00024-005	81263	ALGODON-DP419	R	1,09	1,09
1610026	41-079-014-00005-003	81263	ALGODON-DP419	R	2,88	2,88

**Titulares de explotaciones que hayan adquirido el compromiso voluntario de establecimiento de una enmienda natural mediante un cultivo de crucífera para su enterrado en verde****PUNTOS: 0,00 N**

<b><u>APELLIDOS Y NOMBRE / RAZÓN SOCIAL</u></b>	<b><u>NIF</u></b>	<b><u>EXPEDIENTE</u></b>	<b><u>SUP. PROPUESTA (ha)</u></b>
CASILLA LEON S L	B41259441	8029471	38,23

<b><u>PROPUESTA</u></b>	<b><u>SOLICITA PRIMA VOL.</u></b>
ADMITIDO	NO

**IMPORTE POR ANUALIDAD**

<u>CAMPAÑA</u>	<u>IMPORTE MÁXIMO SUBVENCIONABLE</u>	<u>IMPORTE MEDIO DE TRANSFERENCIA (€/ha)</u>
2015	11.097,02 €	290,27 €
2016	11.097,02 €	290,27 €
2017	11.097,02 €	290,27 €
2018	11.097,02 €	290,27 €
2019	11.097,02 €	290,27 €

**RECINTOS PROPUESTOS**

<u>REF.</u>	<u>REFERENCIA SIGPAC</u>	<u>CULTIVO</u>	<u>DESCRIPCIÓN CULTIVO</u>	<u>S/R</u>	<u>SUP. DEC. ADMIN. (ha)</u>	<u>SUP. PROPUESTA (ha)</u>
2087271	41-024-014-00021-001	4100	MAIZ-MAIZ CONVENCIONAL	R	13,64	13,64
2087274	41-024-014-00021-001	81363	ALGODON-DP332	R	9,74	9,74
2087273	41-024-016-00001-001	81263	ALGODON-DP419	R	14,85	14,85

**RESUMEN CRITERIOS DE PRIORIZACIÓN****10.1.5 Sistemas sostenibles de cultivos agroindustriales****PUNTOS: 4,00**

	<b><u>PUNTOS</u></b>	<b><u>CUMPLE</u></b>
Porcentaje de superficie determinada en Red Natura 2000	0,00	0.0%
Porcentaje de superficie determinada situada en zonas RAMSAR	0,00	0.0%
Porcentaje de superficie determinada en zonas vulnerables a la contaminación por nitratos	4,00	100.0%
Titulares de explotaciones que hayan adquirido el compromiso voluntario de establecimiento de una enmienda natural mediante un cultivo de crucífera para su enterrado en verde	0,00	N



**DETALLE CRITERIOS DE PRIORIZACIÓN****10.1.5 Sistemas sostenibles de cultivos agroindustriales****PUNTOS: 4,00****Porcentaje de superficie determinada en Red Natura 2000****PUNTOS: 0,00 0.0%**

<u>REF.</u>	<u>REFERENCIA SIGPAC</u>	<u>CULTIVO</u>	<u>DESCRIPCIÓN CULTIVO</u>	<u>S/R</u>	<u>SUP.</u> <u>PROPUESTA</u> <u>(ha)</u>	<u>SUP.</u> <u>CUMPLE</u> <u>(ha)</u>
2087271	41-024-014-00021-001	4100	MAIZ-MAIZ CONVENCIONAL	R	13,64	0,00
2087274	41-024-014-00021-001	81363	ALGODON-DP332	R	9,74	0,00
2087273	41-024-016-00001-001	81263	ALGODON-DP419	R	14,85	0,00

**Porcentaje de superficie determinada situada en zonas RAMSAR****PUNTOS: 0,00 0.0%**

<u>REF.</u>	<u>REFERENCIA SIGPAC</u>	<u>CULTIVO</u>	<u>DESCRIPCIÓN CULTIVO</u>	<u>S/R</u>	<u>SUP.</u> <u>PROPUESTA</u> <u>(ha)</u>	<u>SUP.</u> <u>CUMPLE</u> <u>(ha)</u>
2087271	41-024-014-00021-001	4100	MAIZ-MAIZ CONVENCIONAL	R	13,64	0,00
2087274	41-024-014-00021-001	81363	ALGODON-DP332	R	9,74	0,00
2087273	41-024-016-00001-001	81263	ALGODON-DP419	R	14,85	0,00

**Porcentaje de superficie determinada en zonas vulnerables a la contaminación por nitratos****PUNTOS: 4,00 100.0%**

<u>REF.</u>	<u>REFERENCIA SIGPAC</u>	<u>CULTIVO</u>	<u>DESCRIPCIÓN CULTIVO</u>	<u>S/R</u>	<u>SUP.</u> <u>PROPUESTA</u> <u>(ha)</u>	<u>SUP.</u> <u>CUMPLE</u> <u>(ha)</u>
2087271	41-024-014-00021-001	4100	MAIZ-MAIZ CONVENCIONAL	R	13,64	13,64
2087274	41-024-014-00021-001	81363	ALGODON-DP332	R	9,74	9,74
2087273	41-024-016-00001-001	81263	ALGODON-DP419	R	14,85	14,85

**Titulares de explotaciones que hayan adquirido el compromiso voluntario de establecimiento de una enmienda natural mediante un cultivo de crucífera para su enterrado en verde****PUNTOS: 0,00 N**

<u>APELLIDOS Y NOMBRE / RAZÓN SOCIAL</u>	<u>NIF</u>	<u>EXPEDIENTE</u>	<u>SUP. PROPUESTA (ha)</u>
CASTAÑO CASTAÑO CARMEN	28396688Z	8029324	7,59
<u>PROPUESTA ADMITIDO</u>	<u>SOLICITA PRIMA VOL. SI</u>	<u>PROPUESTA PRIMA VOL. ADMITIDO</u>	
<u>IMPORTE POR ANUALIDAD</u>			

<u>CAMPAÑA</u>	<u>IMPORTE MÁXIMO SUBVENCIONABLE</u>	<u>IMPORTE MEDIO DE TRANSFERENCIA (€/ha)</u>
2015	3.289,81 €	433,44 €
2016	3.289,81 €	433,44 €
2017	3.289,81 €	433,44 €
2018	3.289,81 €	433,44 €
2019	3.289,81 €	433,44 €

**RECINTOS PROPUESTOS**

<u>REF.</u>	<u>REFERENCIA SIGPAC</u>	<u>CULTIVO</u>	<u>DESCRIPCIÓN CULTIVO</u>	<u>S/R</u>	<u>SUP. DEC. ADMIN. (ha)</u>	<u>SUP. PROPUESTA (ha)</u>
2016700	41-095-063-00053-002	81268	ALGODON-JUNCAL	R	1,94	1,94
2016701	41-095-063-00053-002	81361	ALGODON-INTERCOTT 211	R	5,65	5,65

**RESUMEN CRITERIOS DE PRIORIZACIÓN**

<b>10.1.5 Sistemas sostenibles de cultivos agroindustriales</b>	<b>PUNTOS: 5,00</b>	<b>PUNTOS</b>	<b>CUMPLE</b>
Porcentaje de superficie determinada en Red Natura 2000		0,00	0.0%
Porcentaje de superficie determinada situada en zonas RAMSAR		0,00	0.0%
Porcentaje de superficie determinada en zonas vulnerables a la contaminación por nitratos		4,00	100.0%
Titulares de explotaciones que hayan adquirido el compromiso voluntario de establecimiento de una enmienda natural mediante un cultivo de crucifera para su enterrado en verde		1,00	S

**DETALLE CRITERIOS DE PRIORIZACIÓN**

<b>10.1.5 Sistemas sostenibles de cultivos agroindustriales</b>	<b>PUNTOS: 5,00</b>	<b>PUNTOS</b>	<b>CUMPLE</b>			
Porcentaje de superficie determinada en Red Natura 2000		PUNTOS: 0,00	0.0%			
		<b>SUP. PROPUESTA (ha)</b>	<b>SUP. CUMPLE (ha)</b>			
<u>REF.</u>	<u>REFERENCIA SIGPAC</u>	<u>CULTIVO</u>	<u>DESCRIPCIÓN CULTIVO</u>	<u>S/R</u>		
2016700	41-095-063-00053-002	81268	ALGODON-JUNCAL	R	1,94	0,00
2016701	41-095-063-00053-002	81361	ALGODON-INTERCOTT 211	R	5,65	0,00
Porcentaje de superficie determinada situada en zonas RAMSAR		PUNTOS: 0,00	0.0%			
		<b>SUP. PROPUESTA (ha)</b>	<b>SUP. CUMPLE (ha)</b>			
<u>REF.</u>	<u>REFERENCIA SIGPAC</u>	<u>CULTIVO</u>	<u>DESCRIPCIÓN CULTIVO</u>	<u>S/R</u>		
2016700	41-095-063-00053-002	81268	ALGODON-JUNCAL	R	1,94	0,00
2016701	41-095-063-00053-002	81361	ALGODON-INTERCOTT 211	R	5,65	0,00
Porcentaje de superficie determinada en zonas vulnerables a la contaminación por nitratos		PUNTOS: 4,00	100.0%			
		<b>SUP. PROPUESTA (ha)</b>	<b>SUP. CUMPLE (ha)</b>			
<u>REF.</u>	<u>REFERENCIA SIGPAC</u>	<u>CULTIVO</u>	<u>DESCRIPCIÓN CULTIVO</u>	<u>S/R</u>		
2016700	41-095-063-00053-002	81268	ALGODON-JUNCAL	R	1,94	1,94
2016701	41-095-063-00053-002	81361	ALGODON-INTERCOTT 211	R	5,65	5,65
Titulares de explotaciones que hayan adquirido el compromiso voluntario de establecimiento de una enmienda natural mediante un cultivo de crucifera para su enterrado en verde		PUNTOS: 1,00	S			

<u>APELLIDOS Y NOMBRE / RAZÓN SOCIAL</u>	<u>NIF</u>	<u>EXPEDIENTE</u>	<u>SUP. PROPUESTA (ha)</u>
CASTAÑO CRUZ IGNACIO	28855334V	8001362	6,07
<u>PROPUESTA ADMITIDO</u>	<u>SOLICITA PRIMA VOL. SI</u>	<u>PROPUESTA PRIMA VOL. ADMITIDO</u>	

**IMPORTE POR ANUALIDAD**

<u>CAMPAÑA</u>	<u>IMPORTE MÁXIMO SUBVENCIONABLE</u>	<u>IMPORTE MEDIO DE TRANSFERENCIA (€/ha)</u>
2015	2.630,98 €	433,44 €
2016	2.630,98 €	433,44 €
2017	2.630,98 €	433,44 €
2018	2.630,98 €	433,44 €
2019	2.630,98 €	433,44 €

**RECINTOS PROPUESTOS**

<u>REF.</u>	<u>REFERENCIA SIGPAC</u>	<u>CULTIVO</u>	<u>DESCRIPCIÓN CULTIVO</u>	<u>S/R</u>	<u>SUP. DEC. ADMIN. (ha)</u>	<u>SUP. PROPUESTA (ha)</u>
2089832	41-095-063-00085-001	81361	ALGODON-INTERCOTT 211	R	6,07	6,07

**RESUMEN CRITERIOS DE PRIORIZACIÓN**

<b>10.1.5 Sistemas sostenibles de cultivos agroindustriales</b>	<b>PUNTOS: 5,00</b>	<b>PUNTOS</b>	<b>CUMPLE</b>
Porcentaje de superficie determinada en Red Natura 2000		0,00	0.0%
Porcentaje de superficie determinada situada en zonas RAMSAR		0,00	0.0%
Porcentaje de superficie determinada en zonas vulnerables a la contaminación por nitratos		4,00	100.0%
Titulares de explotaciones que hayan adquirido el compromiso voluntario de establecimiento de una enmienda natural mediante un cultivo de crucifera para su enterrado en verde		1,00	S

**DETALLE CRITERIOS DE PRIORIZACIÓN**

<b>10.1.5 Sistemas sostenibles de cultivos agroindustriales</b>	<b>PUNTOS: 5,00</b>	<b>PUNTOS</b>	<b>CUMPLE</b>			
Porcentaje de superficie determinada en Red Natura 2000		PUNTOS: 0,00	0.0%			
		<u>SUP. PROPUESTA (ha)</u>	<u>SUP. CUMPLE (ha)</u>			
<u>REF.</u>	<u>REFERENCIA SIGPAC</u>	<u>CULTIVO</u>	<u>DESCRIPCIÓN CULTIVO</u>	<u>S/R</u>		
2089832	41-095-063-00085-001	81361	ALGODON-INTERCOTT 211	R	6,07	0,00
Porcentaje de superficie determinada situada en zonas RAMSAR		PUNTOS: 0,00	0.0%			
		<u>SUP. PROPUESTA (ha)</u>	<u>SUP. CUMPLE (ha)</u>			
<u>REF.</u>	<u>REFERENCIA SIGPAC</u>	<u>CULTIVO</u>	<u>DESCRIPCIÓN CULTIVO</u>	<u>S/R</u>		
2089832	41-095-063-00085-001	81361	ALGODON-INTERCOTT 211	R	6,07	0,00
Porcentaje de superficie determinada en zonas vulnerables a la contaminación por nitratos		PUNTOS: 4,00	100.0%			
		<u>SUP. PROPUESTA (ha)</u>	<u>SUP. CUMPLE (ha)</u>			
<u>REF.</u>	<u>REFERENCIA SIGPAC</u>	<u>CULTIVO</u>	<u>DESCRIPCIÓN CULTIVO</u>	<u>S/R</u>		
2089832	41-095-063-00085-001	81361	ALGODON-INTERCOTT 211	R	6,07	6,07
Titulares de explotaciones que hayan adquirido el compromiso voluntario de establecimiento de una enmienda natural mediante un cultivo de crucifera para su enterrado en verde		PUNTOS: 1,00	S			



<u>APELLIDOS Y NOMBRE / RAZÓN SOCIAL</u>	<u>NIF</u>	<u>EXPEDIENTE</u>	<u>SUP. PROPUESTA (ha)</u>
CASTAÑO GARCIA DOLORES	75293802J	8018383	7,48
<u>PROPUESTA ADMITIDO</u>	<u>SOLICITA PRIMA VOL. SI</u>	<u>PROPUESTA PRIMA VOL. ADMITIDO</u>	

**IMPORTE POR ANUALIDAD**

<u>CAMPAÑA</u>	<u>IMPORTE MÁXIMO SUBVENCIONABLE</u>	<u>IMPORTE MEDIO DE TRANSFERENCIA (€/ha)</u>
2015	3.242,13 €	433,44 €
2016	3.242,13 €	433,44 €
2017	3.242,13 €	433,44 €
2018	3.242,13 €	433,44 €
2019	3.242,13 €	433,44 €

**RECINTOS PROPUESTOS**

<u>REF.</u>	<u>REFERENCIA SIGPAC</u>	<u>CULTIVO</u>	<u>DESCRIPCIÓN CULTIVO</u>	<u>S/R</u>	<u>SUP. DEC. ADMIN. (ha)</u>	<u>SUP. PROPUESTA (ha)</u>
1951994	41-005-009-00090-001	81343	ALGODON-ST402	R	7,48	7,48

**RESUMEN CRITERIOS DE PRIORIZACIÓN**

<b>10.1.5 Sistemas sostenibles de cultivos agroindustriales</b>	<b>PUNTOS: 5,00</b>	<b>PUNTOS</b>	<b>CUMPLE</b>
Porcentaje de superficie determinada en Red Natura 2000		0,00	0.0%
Porcentaje de superficie determinada situada en zonas RAMSAR		0,00	0.0%
Porcentaje de superficie determinada en zonas vulnerables a la contaminación por nitratos		4,00	100.0%
Titulares de explotaciones que hayan adquirido el compromiso voluntario de establecimiento de una enmienda natural mediante un cultivo de crucífera para su enterrado en verde		1,00	S

**DETALLE CRITERIOS DE PRIORIZACIÓN**

<b>10.1.5 Sistemas sostenibles de cultivos agroindustriales</b>	<b>PUNTOS: 5,00</b>	<b>PUNTOS</b>	<b>CUMPLE</b>
Porcentaje de superficie determinada en Red Natura 2000		PUNTOS: 0,00	0.0%
		<u>SUP. PROPUESTA (ha)</u>	<u>SUP. CUMPLE (ha)</u>
REF. REFERENCIA SIGPAC CULTIVO DESCRIPCIÓN CULTIVO	S/R	7,48	0,00
1951994 41-005-009-00090-001 81343 ALGODON-ST402	R		
Porcentaje de superficie determinada situada en zonas RAMSAR		PUNTOS: 0,00	0.0%
		<u>SUP. PROPUESTA (ha)</u>	<u>SUP. CUMPLE (ha)</u>
REF. REFERENCIA SIGPAC CULTIVO DESCRIPCIÓN CULTIVO	S/R	7,48	0,00
1951994 41-005-009-00090-001 81343 ALGODON-ST402	R		
Porcentaje de superficie determinada en zonas vulnerables a la contaminación por nitratos		PUNTOS: 4,00	100.0%
		<u>SUP. PROPUESTA (ha)</u>	<u>SUP. CUMPLE (ha)</u>
REF. REFERENCIA SIGPAC CULTIVO DESCRIPCIÓN CULTIVO	S/R	7,48	7,48
1951994 41-005-009-00090-001 81343 ALGODON-ST402	R		
Titulares de explotaciones que hayan adquirido el compromiso voluntario de establecimiento de una enmienda natural mediante un cultivo de crucífera para su enterrado en verde		PUNTOS: 1,00	S



<u>APELLIDOS Y NOMBRE / RAZÓN SOCIAL</u>	<u>NIF</u>	<u>EXPEDIENTE</u>	<u>SUP. PROPUESTA (ha)</u>
CASTAÑO SÁNCHEZ JOSEFA	28554800R	8029684	10,49

<u>PROPUESTA</u>	<u>SOLICITA PRIMA VOL.</u>
ADMITIDO	NO

IMPORTE POR ANUALIDAD

<u>CAMPAÑA</u>	<u>IMPORTE MÁXIMO SUBVENCIONABLE</u>	<u>IMPORTE MEDIO DE TRANSFERENCIA (€/ha)</u>
2015	3.044,93 €	290,27 €
2016	3.044,93 €	290,27 €
2017	3.044,93 €	290,27 €
2018	3.044,93 €	290,27 €
2019	3.044,93 €	290,27 €

RECINTOS PROPUESTOS

<u>REF.</u>	<u>REFERENCIA SIGPAC</u>	<u>CULTIVO</u>	<u>DESCRIPCIÓN CULTIVO</u>	<u>S/R</u>	<u>SUP. DEC. ADMIN. (ha)</u>	<u>SUP. PROPUESTA (ha)</u>
2038647	41-095-063-00016-001	81363	ALGODON-DP332	R	10,49	10,49

**RESUMEN CRITERIOS DE PRIORIZACIÓN**

<b>10.1.5 Sistemas sostenibles de cultivos agroindustriales</b>	<b>PUNTOS: 4,00</b>
---	---------------------

	<u>PUNTOS</u>	<u>CUMPLE</u>
Porcentaje de superficie determinada en Red Natura 2000	0,00	0.0%
Porcentaje de superficie determinada situada en zonas RAMSAR	0,00	0.0%
Porcentaje de superficie determinada en zonas vulnerables a la contaminación por nitratos	4,00	100.0%
Titulares de explotaciones que hayan adquirido el compromiso voluntario de establecimiento de una enmienda natural mediante un cultivo de crucífera para su enterrado en verde	0,00	N

**DETALLE CRITERIOS DE PRIORIZACIÓN**

<b>10.1.5 Sistemas sostenibles de cultivos agroindustriales</b>	<b>PUNTOS: 4,00</b>
---	---------------------

Porcentaje de superficie determinada en Red Natura 2000	<b>PUNTOS: 0,00</b>	<b>0.0%</b>				
	<u>SUP. PROPUESTA (ha)</u>	<u>SUP. CUMPLE (ha)</u>				
<u>REF.</u>	<u>REFERENCIA SIGPAC</u>	<u>CULTIVO</u>	<u>DESCRIPCIÓN CULTIVO</u>	<u>S/R</u>	<u>SUP. PROPUESTA (ha)</u>	<u>SUP. CUMPLE (ha)</u>
2038647	41-095-063-00016-001	81363	ALGODON-DP332	R	10,49	0,00
Porcentaje de superficie determinada situada en zonas RAMSAR	<b>PUNTOS: 0,00</b>	<b>0.0%</b>				
	<u>SUP. PROPUESTA (ha)</u>	<u>SUP. CUMPLE (ha)</u>				
<u>REF.</u>	<u>REFERENCIA SIGPAC</u>	<u>CULTIVO</u>	<u>DESCRIPCIÓN CULTIVO</u>	<u>S/R</u>	<u>SUP. PROPUESTA (ha)</u>	<u>SUP. CUMPLE (ha)</u>
2038647	41-095-063-00016-001	81363	ALGODON-DP332	R	10,49	0,00
Porcentaje de superficie determinada en zonas vulnerables a la contaminación por nitratos	<b>PUNTOS: 4,00</b>	<b>100.0%</b>				
	<u>SUP. PROPUESTA (ha)</u>	<u>SUP. CUMPLE (ha)</u>				
<u>REF.</u>	<u>REFERENCIA SIGPAC</u>	<u>CULTIVO</u>	<u>DESCRIPCIÓN CULTIVO</u>	<u>S/R</u>	<u>SUP. PROPUESTA (ha)</u>	<u>SUP. CUMPLE (ha)</u>
2038647	41-095-063-00016-001	81363	ALGODON-DP332	R	10,49	10,49
Titulares de explotaciones que hayan adquirido el compromiso voluntario de establecimiento de una enmienda natural mediante un cultivo de crucífera para su enterrado en verde	<b>PUNTOS: 0,00</b>	<b>N</b>				





<u>APELLIDOS Y NOMBRE / RAZÓN SOCIAL</u>	<u>NIF</u>	<u>EXPEDIENTE</u>	<u>SUP. PROPUESTA (ha)</u>
CASTAÑO SANCHEZ RAFAEL	28854924K	8001332	9,00

<u>PROPUESTA</u>	<u>SOLICITA PRIMA VOL.</u>
ADMITIDO	NO

IMPORTE POR ANUALIDAD

<u>CAMPAÑA</u>	<u>IMPORTE MÁXIMO SUBVENCIONABLE</u>	<u>IMPORTE MEDIO DE TRANSFERENCIA (€/ha)</u>
2015	2.612,43 €	290,27 €
2016	2.612,43 €	290,27 €
2017	2.612,43 €	290,27 €
2018	2.612,43 €	290,27 €
2019	2.612,43 €	290,27 €

RECINTOS PROPUESTOS

<u>REF.</u>	<u>REFERENCIA SIGPAC</u>	<u>CULTIVO</u>	<u>DESCRIPCIÓN CULTIVO</u>	<u>S/R</u>	<u>SUP. DEC. ADMIN. (ha)</u>	<u>SUP. PROPUESTA (ha)</u>
2179546	41-095-063-00126-002	4100	MAIZ-MAIZ CONVENCIONAL	R	9,00	9,00

**RESUMEN CRITERIOS DE PRIORIZACIÓN**

<b>10.1.5 Sistemas sostenibles de cultivos agroindustriales</b>	<b>PUNTOS: 4,00</b>
---	---------------------

	<u>PUNTOS</u>	<u>CUMPLE</u>
Porcentaje de superficie determinada en Red Natura 2000	0,00	0.0%
Porcentaje de superficie determinada situada en zonas RAMSAR	0,00	0.0%
Porcentaje de superficie determinada en zonas vulnerables a la contaminación por nitratos	4,00	100.0%
Titulares de explotaciones que hayan adquirido el compromiso voluntario de establecimiento de una enmienda natural mediante un cultivo de crucífera para su enterrado en verde	0,00	N

**DETALLE CRITERIOS DE PRIORIZACIÓN**

<b>10.1.5 Sistemas sostenibles de cultivos agroindustriales</b>	<b>PUNTOS: 4,00</b>
---	---------------------

Porcentaje de superficie determinada en Red Natura 2000	<b>PUNTOS: 0,00</b>	<b>0.0%</b>				
	<u>SUP. PROPUESTA (ha)</u>	<u>SUP. CUMPLE (ha)</u>				
<u>REF.</u>	<u>REFERENCIA SIGPAC</u>	<u>CULTIVO</u>	<u>DESCRIPCIÓN CULTIVO</u>	<u>S/R</u>	<u>SUP. PROPUESTA (ha)</u>	<u>SUP. CUMPLE (ha)</u>
2179546	41-095-063-00126-002	4100	MAIZ-MAIZ CONVENCIONAL	R	9,00	0,00
Porcentaje de superficie determinada situada en zonas RAMSAR	<b>PUNTOS: 0,00</b>	<b>0.0%</b>				
	<u>SUP. PROPUESTA (ha)</u>	<u>SUP. CUMPLE (ha)</u>				
<u>REF.</u>	<u>REFERENCIA SIGPAC</u>	<u>CULTIVO</u>	<u>DESCRIPCIÓN CULTIVO</u>	<u>S/R</u>	<u>SUP. PROPUESTA (ha)</u>	<u>SUP. CUMPLE (ha)</u>
2179546	41-095-063-00126-002	4100	MAIZ-MAIZ CONVENCIONAL	R	9,00	0,00
Porcentaje de superficie determinada en zonas vulnerables a la contaminación por nitratos	<b>PUNTOS: 4,00</b>	<b>100.0%</b>				
	<u>SUP. PROPUESTA (ha)</u>	<u>SUP. CUMPLE (ha)</u>				
<u>REF.</u>	<u>REFERENCIA SIGPAC</u>	<u>CULTIVO</u>	<u>DESCRIPCIÓN CULTIVO</u>	<u>S/R</u>	<u>SUP. PROPUESTA (ha)</u>	<u>SUP. CUMPLE (ha)</u>
2179546	41-095-063-00126-002	4100	MAIZ-MAIZ CONVENCIONAL	R	9,00	9,00
Titulares de explotaciones que hayan adquirido el compromiso voluntario de establecimiento de una enmienda natural mediante un cultivo de crucífera para su enterrado en verde	<b>PUNTOS: 0,00</b>	<b>N</b>				



<u>APELLIDOS Y NOMBRE / RAZÓN SOCIAL</u>	<u>NIF</u>	<u>EXPEDIENTE</u>	<u>SUP. PROPUESTA (ha)</u>
CASTEL ROMERO BENITO	31559628V	8030649	6,00
<u>PROPUESTA ADMITIDO</u>	<u>SOLICITA PRIMA VOL. SI</u>	<u>PROPUESTA PRIMA VOL. ADMITIDO</u>	

**IMPORTE POR ANUALIDAD**

<u>CAMPAÑA</u>	<u>IMPORTE MÁXIMO SUBVENCIONABLE</u>	<u>IMPORTE MEDIO DE TRANSFERENCIA (€/ha)</u>
2015	2.600,64 €	433,44 €
2016	2.600,64 €	433,44 €
2017	2.600,64 €	433,44 €
2018	2.600,64 €	433,44 €
2019	2.600,64 €	433,44 €

**RECINTOS PROPUESTOS**

<u>REF.</u>	<u>REFERENCIA SIGPAC</u>	<u>CULTIVO DESCRIPCIÓN CULTIVO</u>	<u>S/R</u>	<u>SUP. DEC. ADMIN. (ha)</u>	<u>SUP. PROPUESTA (ha)</u>
2126099	41-053-018-00226-002	81268 ALGODON-JUNCAL	R	6,00	6,00

**RESUMEN CRITERIOS DE PRIORIZACIÓN**

<b>10.1.5 Sistemas sostenibles de cultivos agroindustriales</b>	<b>PUNTOS: 5,00</b>	<b>PUNTOS</b>	<b>CUMPLE</b>
Porcentaje de superficie determinada en Red Natura 2000		0,00	0.0%
Porcentaje de superficie determinada situada en zonas RAMSAR		0,00	0.0%
Porcentaje de superficie determinada en zonas vulnerables a la contaminación por nitratos		4,00	100.0%
Titulares de explotaciones que hayan adquirido el compromiso voluntario de establecimiento de una enmienda natural mediante un cultivo de crucifera para su enterrado en verde		1,00	S

**DETALLE CRITERIOS DE PRIORIZACIÓN**

<b>10.1.5 Sistemas sostenibles de cultivos agroindustriales</b>	<b>PUNTOS: 5,00</b>	<b>PUNTOS</b>	<b>CUMPLE</b>
Porcentaje de superficie determinada en Red Natura 2000		PUNTOS: 0,00	0.0%
		<u>SUP. PROPUESTA (ha)</u>	<u>SUP. CUMPLE (ha)</u>
REF. REFERENCIA SIGPAC CULTIVO DESCRIPCIÓN CULTIVO	S/R	6,00	0,00
2126099 41-053-018-00226-002 81268 ALGODON-JUNCAL	R		
Porcentaje de superficie determinada situada en zonas RAMSAR		PUNTOS: 0,00	0.0%
		<u>SUP. PROPUESTA (ha)</u>	<u>SUP. CUMPLE (ha)</u>
REF. REFERENCIA SIGPAC CULTIVO DESCRIPCIÓN CULTIVO	S/R	6,00	0,00
2126099 41-053-018-00226-002 81268 ALGODON-JUNCAL	R		
Porcentaje de superficie determinada en zonas vulnerables a la contaminación por nitratos		PUNTOS: 4,00	100.0%
		<u>SUP. PROPUESTA (ha)</u>	<u>SUP. CUMPLE (ha)</u>
REF. REFERENCIA SIGPAC CULTIVO DESCRIPCIÓN CULTIVO	S/R	6,00	6,00
2126099 41-053-018-00226-002 81268 ALGODON-JUNCAL	R		
Titulares de explotaciones que hayan adquirido el compromiso voluntario de establecimiento de una enmienda natural mediante un cultivo de crucifera para su enterrado en verde		PUNTOS: 1,00	S



<b><u>APELLIDOS Y NOMBRE / RAZÓN SOCIAL</u></b>	<b><u>NIF</u></b>	<b><u>EXPEDIENTE</u></b>	<b><u>SUP. PROPUESTA (ha)</u></b>
CASTELL CARDENAS ANTONIO	52336988M	8027100	8,12

<b><u>PROPUESTA</u></b>	<b><u>SOLICITA PRIMA VOL.</u></b>
ADMITIDO	NO

**IMPORTE POR ANUALIDAD**

<u>CAMPAÑA</u>	<u>IMPORTE MÁXIMO SUBVENCIONABLE</u>	<u>IMPORTE MEDIO DE TRANSFERENCIA (€/ha)</u>
2015	2.356,99 €	290,27 €
2016	2.356,99 €	290,27 €
2017	2.356,99 €	290,27 €
2018	2.356,99 €	290,27 €
2019	2.356,99 €	290,27 €

**RECINTOS PROPUESTOS**

<u>REF.</u>	<u>REFERENCIA SIGPAC</u>	<u>CULTIVO</u>	<u>DESCRIPCIÓN CULTIVO</u>	<u>S/R</u>	<u>SUP. DEC. ADMIN. (ha)</u>	<u>SUP. PROPUESTA (ha)</u>
1861540	41-053-019-00108-002	81268	ALGODON-JUNCAL	R	4,06	4,06
1861541	41-053-019-00108-002	82343	REMOLACHA-CICLON	R	4,06	4,06

**RESUMEN CRITERIOS DE PRIORIZACIÓN****10.1.5 Sistemas sostenibles de cultivos agroindustriales** PUNTOS: 4,00

	<u>PUNTOS</u>	<u>CUMPLE</u>
Porcentaje de superficie determinada en Red Natura 2000	0,00	0.0%
Porcentaje de superficie determinada situada en zonas RAMSAR	0,00	0.0%
Porcentaje de superficie determinada en zonas vulnerables a la contaminación por nitratos	4,00	100.0%
Titulares de explotaciones que hayan adquirido el compromiso voluntario de establecimiento de una enmienda natural mediante un cultivo de crucifera para su enterrado en verde	0,00	N

**DETALLE CRITERIOS DE PRIORIZACIÓN****10.1.5 Sistemas sostenibles de cultivos agroindustriales** PUNTOS: 4,00

<u>REF.</u>	<u>REFERENCIA SIGPAC</u>	<u>CULTIVO</u>	<u>DESCRIPCIÓN CULTIVO</u>	<u>S/R</u>	<u>SUP. PROPUESTA (ha)</u>	<u>SUP. CUMPLE (ha)</u>
1861540	41-053-019-00108-002	81268	ALGODON-JUNCAL	R	4,06	0,00
1861541	41-053-019-00108-002	82343	REMOLACHA-CICLON	R	4,06	0,00

	<u>PUNTOS</u>	<u>SUP. PROPUESTA (ha)</u>	<u>SUP. CUMPLE (ha)</u>
Porcentaje de superficie determinada en Red Natura 2000	0,00	0,00	0.0%
Porcentaje de superficie determinada situada en zonas RAMSAR	0,00	4,06	0,00
Porcentaje de superficie determinada en zonas vulnerables a la contaminación por nitratos	4,00	4,06	4,06
Titulares de explotaciones que hayan adquirido el compromiso voluntario de establecimiento de una enmienda natural mediante un cultivo de crucifera para su enterrado en verde	0,00	0,00	N

<u>APELLIDOS Y NOMBRE / RAZÓN SOCIAL</u>	<u>NIF</u>	<u>EXPEDIENTE</u>	<u>SUP. PROPUESTA (ha)</u>
CASTELL ROMERO MANUEL	75348709L	8031404	1,74
<u>PROPUESTA ADMITIDO</u>	<u>SOLICITA PRIMA VOL. SI</u>	<u>PROPUESTA PRIMA VOL. ADMITIDO</u>	
<u>IMPORTE POR ANUALIDAD</u>			

<u>CAMPAÑA</u>	<u>IMPORTE MÁXIMO SUBVENCIONABLE</u>	<u>IMPORTE MEDIO DE TRANSFERENCIA (€/ha)</u>
2015	754,19 €	433,44 €
2016	754,19 €	433,44 €
2017	754,19 €	433,44 €
2018	754,19 €	433,44 €
2019	754,19 €	433,44 €

RECINTOS PROPUESTOS

<u>REF.</u>	<u>REFERENCIA SIGPAC</u>	<u>CULTIVO</u>	<u>DESCRIPCIÓN CULTIVO</u>	<u>S/R</u>	<u>SUP. DEC. ADMIN. (ha)</u>	<u>SUP. PROPUESTA (ha)</u>
2241239	41-053-038-00043-001	1000	TRIGO BLANDO-SIN VARIEDAD	R	1,74	1,74

**RESUMEN CRITERIOS DE PRIORIZACIÓN**

<b>10.1.5 Sistemas sostenibles de cultivos agroindustriales</b>	<b>PUNTOS: 5,00</b>		
<b>Porcentaje de superficie determinada en Red Natura 2000</b>		<b>PUNTOS</b>	<b>CUMPLE</b>
		0,00	0.0%
<b>Porcentaje de superficie determinada situada en zonas RAMSAR</b>		0,00	0.0%
<b>Porcentaje de superficie determinada en zonas vulnerables a la contaminación por nitratos</b>		4,00	100.0%
<b>Titulares de explotaciones que hayan adquirido el compromiso voluntario de establecimiento de una enmienda natural mediante un cultivo de crucifera para su enterrado en verde</b>		1,00	S

**DETALLE CRITERIOS DE PRIORIZACIÓN**

<b>10.1.5 Sistemas sostenibles de cultivos agroindustriales</b>	<b>PUNTOS: 5,00</b>		
<b>Porcentaje de superficie determinada en Red Natura 2000</b>		<b>PUNTOS:</b>	<b>0,00</b>
			<b>0.0%</b>
		<b>SUP. PROPUESTA (ha)</b>	<b>SUP. CUMPLE (ha)</b>
<b>REF.</b>	<b>REFERENCIA SIGPAC</b>	<b>CULTIVO</b>	<b>DESCRIPCIÓN CULTIVO</b>
2241239	41-053-038-00043-001	1000	TRIGO BLANDO-SIN VARIEDAD
		<b>S/R</b>	
		R	
			<b>1,74</b>
			<b>0,00</b>
<b>Porcentaje de superficie determinada situada en zonas RAMSAR</b>		<b>PUNTOS:</b>	<b>0,00</b>
			<b>0.0%</b>
		<b>SUP. PROPUESTA (ha)</b>	<b>SUP. CUMPLE (ha)</b>
<b>REF.</b>	<b>REFERENCIA SIGPAC</b>	<b>CULTIVO</b>	<b>DESCRIPCIÓN CULTIVO</b>
2241239	41-053-038-00043-001	1000	TRIGO BLANDO-SIN VARIEDAD
		<b>S/R</b>	
		R	
			<b>1,74</b>
			<b>0,00</b>
<b>Porcentaje de superficie determinada en zonas vulnerables a la contaminación por nitratos</b>		<b>PUNTOS:</b>	<b>4,00</b>
			<b>100.0%</b>
		<b>SUP. PROPUESTA (ha)</b>	<b>SUP. CUMPLE (ha)</b>
<b>REF.</b>	<b>REFERENCIA SIGPAC</b>	<b>CULTIVO</b>	<b>DESCRIPCIÓN CULTIVO</b>
2241239	41-053-038-00043-001	1000	TRIGO BLANDO-SIN VARIEDAD
		<b>S/R</b>	
		R	
			<b>1,74</b>
			<b>1,74</b>
<b>Titulares de explotaciones que hayan adquirido el compromiso voluntario de establecimiento de una enmienda natural mediante un cultivo de crucifera para su enterrado en verde</b>		<b>PUNTOS:</b>	<b>1,00</b>
			<b>S</b>



<b><u>APELLIDOS Y NOMBRE / RAZÓN SOCIAL</u></b>	<b><u>NIF</u></b>	<b><u>EXPEDIENTE</u></b>	<b><u>SUP. PROPUESTA (ha)</u></b>
CASTELL SANCHEZ DOMINGO	34061677B	8027437	5,94

<b><u>PROPUESTA</u></b>	<b><u>SOLICITA PRIMA VOL.</u></b>	<b><u>PROPUESTA PRIMA VOL.</u></b>
ADMITIDO	SI	ADMITIDO

**IMPORTE POR ANUALIDAD**

<b><u>CAMPAÑA</u></b>	<b><u>IMPORTE MÁXIMO SUBVENCIONABLE</u></b>	<b><u>IMPORTE MEDIO DE TRANSFERENCIA (€/ha)</u></b>
2015	2.574,63 €	433,44 €
2016	2.574,63 €	433,44 €
2017	2.574,63 €	433,44 €
2018	2.574,63 €	433,44 €
2019	2.574,63 €	433,44 €

**RECINTOS PROPUESTOS**

<b><u>REF.</u></b>	<b><u>REFERENCIA SIGPAC</u></b>	<b><u>CULTIVO</u></b>	<b><u>DESCRIPCIÓN CULTIVO</u></b>	<b><u>S/R</u></b>	<b><u>SUP. DEC. ADMIN. (ha)</u></b>	<b><u>SUP. PROPUESTA (ha)</u></b>
1881777	41-053-019-00345-002	81268	ALGODON-JUNCAL	R	2,97	2,97
1881778	41-053-019-00345-002	82107	REMOLACHA-PORTAL	R	2,97	2,97

**INCIDENCIAS****INCIDENCIA DESCRIPCIÓN**

- 1 Solicitud cuyo titular se encuentra entre los excluidos.  
Causa de Exclusión:105

**RESUMEN CRITERIOS DE PRIORIZACIÓN****10.1.5 Sistemas sostenibles de cultivos agroindustriales****PUNTOS: 5,00**

	<b><u>PUNTOS</u></b>	<b><u>CUMPLE</u></b>
Porcentaje de superficie determinada en Red Natura 2000	0,00	0.0%
Porcentaje de superficie determinada situada en zonas RAMSAR	0,00	0.0%
Porcentaje de superficie determinada en zonas vulnerables a la contaminación por nitratos	4,00	100.0%
Titulares de explotaciones que hayan adquirido el compromiso voluntario de establecimiento de una enmienda natural mediante un cultivo de crucífera para su enterrado en verde	1,00	S



**DETALLE CRITERIOS DE PRIORIZACIÓN****10.1.5 Sistemas sostenibles de cultivos agroindustriales****PUNTOS: 5,00****Porcentaje de superficie determinada en Red Natura 2000****PUNTOS: 0,00 0.0%**

<u>REF.</u>	<u>REFERENCIA SIGPAC</u>	<u>CULTIVO</u>	<u>DESCRIPCIÓN CULTIVO</u>	<u>S/R</u>	<u>SUP.</u> <u>PROPUESTA</u> <u>(ha)</u>	<u>SUP.</u> <u>CUMPLE</u> <u>(ha)</u>
1881777	41-053-019-00345-002	81268	ALGODON-JUNCAL	R	2,97	0,00
1881778	41-053-019-00345-002	82107	REMOLACHA-PORTAL	R	2,97	0,00

**Porcentaje de superficie determinada situada en zonas RAMSAR****PUNTOS: 0,00 0.0%**

<u>REF.</u>	<u>REFERENCIA SIGPAC</u>	<u>CULTIVO</u>	<u>DESCRIPCIÓN CULTIVO</u>	<u>S/R</u>	<u>SUP.</u> <u>PROPUESTA</u> <u>(ha)</u>	<u>SUP.</u> <u>CUMPLE</u> <u>(ha)</u>
1881777	41-053-019-00345-002	81268	ALGODON-JUNCAL	R	2,97	0,00
1881778	41-053-019-00345-002	82107	REMOLACHA-PORTAL	R	2,97	0,00

**Porcentaje de superficie determinada en zonas vulnerables a la contaminación por nitratos****PUNTOS: 4,00 100.0%**

<u>REF.</u>	<u>REFERENCIA SIGPAC</u>	<u>CULTIVO</u>	<u>DESCRIPCIÓN CULTIVO</u>	<u>S/R</u>	<u>SUP.</u> <u>PROPUESTA</u> <u>(ha)</u>	<u>SUP.</u> <u>CUMPLE</u> <u>(ha)</u>
1881777	41-053-019-00345-002	81268	ALGODON-JUNCAL	R	2,97	2,97
1881778	41-053-019-00345-002	82107	REMOLACHA-PORTAL	R	2,97	2,97

**Titulares de explotaciones que hayan adquirido el compromiso voluntario de establecimiento de una enmienda natural mediante un cultivo de crucifera para su enterrado en verde****PUNTOS: 1,00 S**

<u>APELLIDOS Y NOMBRE / RAZÓN SOCIAL</u>	<u>NIF</u>	<u>EXPEDIENTE</u>	<u>SUP. PROPUESTA (ha)</u>
CASTILLA AGUADO ANTONIO	28427458X	8027462	3,95

<u>PROPUESTA</u>	<u>SOLICITA PRIMA VOL.</u>
INADMITIDO	NO

**IMPORTE POR ANUALIDAD**

<u>CAMPAÑA</u>	<u>IMPORTE MÁXIMO SUBVENCIONABLE</u>	<u>IMPORTE MEDIO DE TRANSFERENCIA (€/ha)</u>
2015	1.146,57 €	290,27 €
2016	1.146,57 €	290,27 €
2017	1.146,57 €	290,27 €
2018	1.146,57 €	290,27 €
2019	1.146,57 €	290,27 €

**RECINTOS PROPUESTOS**

<u>REF.</u>	<u>REFERENCIA SIGPAC</u>	<u>CULTIVO</u>	<u>DESCRIPCIÓN CULTIVO</u>	<u>S/R</u>	<u>SUP. DEC. ADMIN. (ha)</u>	<u>SUP. PROPUESTA (ha)</u>
1882665	41-039-047-00084-002	81312	ALGODON-HELENA	R	3,95	3,95

**RESUMEN CRITERIOS DE PRIORIZACIÓN****10.1.5 Sistemas sostenibles de cultivos agroindustriales** PUNTOS: 0,00

	<u>PUNTOS</u>	<u>CUMPLE</u>
Porcentaje de superficie determinada en Red Natura 2000	0,00	0.0%
Porcentaje de superficie determinada situada en zonas RAMSAR	0,00	0.0%
Porcentaje de superficie determinada en zonas vulnerables a la contaminación por nitratos	0,00	0.0%
Titulares de explotaciones que hayan adquirido el compromiso voluntario de establecimiento de una enmienda natural mediante un cultivo de crucifera para su enterrado en verde	0,00	N

**DETALLE CRITERIOS DE PRIORIZACIÓN****10.1.5 Sistemas sostenibles de cultivos agroindustriales** PUNTOS: 0,00

Porcentaje de superficie determinada en Red Natura 2000	PUNTOS:	0,00	0.0%			
	<u>SUP. PROPUESTA (ha)</u>	3,95	<u>SUP. CUMPLE (ha)</u> 0,00			
<u>REF.</u>	<u>REFERENCIA SIGPAC</u>	<u>CULTIVO</u>	<u>DESCRIPCIÓN CULTIVO</u>	<u>S/R</u>	<u>SUP. PROPUESTA (ha)</u>	<u>SUP. CUMPLE (ha)</u>
1882665	41-039-047-00084-002	81312	ALGODON-HELENA	R	3,95	0,00
Porcentaje de superficie determinada situada en zonas RAMSAR	PUNTOS:	0,00	0.0%			
	<u>SUP. PROPUESTA (ha)</u>	3,95	<u>SUP. CUMPLE (ha)</u> 0,00			
<u>REF.</u>	<u>REFERENCIA SIGPAC</u>	<u>CULTIVO</u>	<u>DESCRIPCIÓN CULTIVO</u>	<u>S/R</u>	<u>SUP. PROPUESTA (ha)</u>	<u>SUP. CUMPLE (ha)</u>
1882665	41-039-047-00084-002	81312	ALGODON-HELENA	R	3,95	0,00
Porcentaje de superficie determinada en zonas vulnerables a la contaminación por nitratos	PUNTOS:	0,00	0.0%			
	<u>SUP. PROPUESTA (ha)</u>	3,95	<u>SUP. CUMPLE (ha)</u> 0,00			
<u>REF.</u>	<u>REFERENCIA SIGPAC</u>	<u>CULTIVO</u>	<u>DESCRIPCIÓN CULTIVO</u>	<u>S/R</u>	<u>SUP. PROPUESTA (ha)</u>	<u>SUP. CUMPLE (ha)</u>
1882665	41-039-047-00084-002	81312	ALGODON-HELENA	R	3,95	0,00
Titulares de explotaciones que hayan adquirido el compromiso voluntario de establecimiento de una enmienda natural mediante un cultivo de crucifera para su enterrado en verde	PUNTOS:	0,00	N			



<u>APELLIDOS Y NOMBRE / RAZÓN SOCIAL</u>	<u>NIF</u>	<u>EXPEDIENTE</u>	<u>SUP. PROPUESTA (ha)</u>
CASTILLA ALBALAT RAFAEL	30440630S	8009012	7,00
<u>PROPUESTA ADMITIDO</u>	<u>SOLICITA PRIMA VOL. SI</u>	<u>PROPUESTA PRIMA VOL. ADMITIDO</u>	

**IMPORTE POR ANUALIDAD**

<u>CAMPAÑA</u>	<u>IMPORTE MÁXIMO SUBVENCIONABLE</u>	<u>IMPORTE MEDIO DE TRANSFERENCIA (€/ha)</u>
2015	3.034,08 €	433,44 €
2016	3.034,08 €	433,44 €
2017	3.034,08 €	433,44 €
2018	3.034,08 €	433,44 €
2019	3.034,08 €	433,44 €

**RECINTOS PROPUESTOS**

<u>REF.</u>	<u>REFERENCIA SIGPAC</u>	<u>CULTIVO DESCRIPCIÓN CULTIVO</u>	<u>S/R</u>	<u>SUP. DEC. ADMIN. (ha)</u>	<u>SUP. PROPUESTA (ha)</u>
1801576	41-039-070-00007-003	81336 ALGODON-BETICA	R	7,00	7,00

**RESUMEN CRITERIOS DE PRIORIZACIÓN**

<b>10.1.5 Sistemas sostenibles de cultivos agroindustriales</b>	<b>PUNTOS: 5,00</b>	<b>PUNTOS</b>	<b>CUMPLE</b>
Porcentaje de superficie determinada en Red Natura 2000		0,00	0.0%
Porcentaje de superficie determinada situada en zonas RAMSAR		0,00	0.0%
Porcentaje de superficie determinada en zonas vulnerables a la contaminación por nitratos		4,00	100.0%
Titulares de explotaciones que hayan adquirido el compromiso voluntario de establecimiento de una enmienda natural mediante un cultivo de crucifera para su enterrado en verde		1,00	S

**DETALLE CRITERIOS DE PRIORIZACIÓN**

<b>10.1.5 Sistemas sostenibles de cultivos agroindustriales</b>	<b>PUNTOS: 5,00</b>	<b>PUNTOS</b>	<b>CUMPLE</b>
Porcentaje de superficie determinada en Red Natura 2000		PUNTOS: 0,00	0.0%
		<u>SUP. PROPUESTA (ha)</u>	<u>SUP. CUMPLE (ha)</u>
<u>REF.</u>	<u>REFERENCIA SIGPAC</u>	<u>CULTIVO DESCRIPCIÓN CULTIVO</u>	<u>S/R</u>
1801576	41-039-070-00007-003	81336 ALGODON-BETICA	R
		7,00	0,00
Porcentaje de superficie determinada situada en zonas RAMSAR		PUNTOS: 0,00	0.0%
		<u>SUP. PROPUESTA (ha)</u>	<u>SUP. CUMPLE (ha)</u>
<u>REF.</u>	<u>REFERENCIA SIGPAC</u>	<u>CULTIVO DESCRIPCIÓN CULTIVO</u>	<u>S/R</u>
1801576	41-039-070-00007-003	81336 ALGODON-BETICA	R
		7,00	0,00
Porcentaje de superficie determinada en zonas vulnerables a la contaminación por nitratos		PUNTOS: 4,00	100.0%
		<u>SUP. PROPUESTA (ha)</u>	<u>SUP. CUMPLE (ha)</u>
<u>REF.</u>	<u>REFERENCIA SIGPAC</u>	<u>CULTIVO DESCRIPCIÓN CULTIVO</u>	<u>S/R</u>
1801576	41-039-070-00007-003	81336 ALGODON-BETICA	R
		7,00	7,00
Titulares de explotaciones que hayan adquirido el compromiso voluntario de establecimiento de una enmienda natural mediante un cultivo de crucifera para su enterrado en verde		PUNTOS: 1,00	S





<b><u>APELLIDOS Y NOMBRE / RAZÓN SOCIAL</u></b>	<b><u>NIF</u></b>	<b><u>EXPEDIENTE</u></b>	<b><u>SUP. PROPUESTA (ha)</u></b>
CASTILLA REVUELTO HNOS. C.B.	E41214461	8024936	46,20

<b><u>PROPUESTA</u></b>	<b><u>SOLICITA PRIMA VOL.</u></b>	<b><u>PROPUESTA PRIMA VOL.</u></b>
ADMITIDO	SI	INADMITIDO

**IMPORTE POR ANUALIDAD**

<u>CAMPAÑA</u>	<u>IMPORTE MÁXIMO SUBVENCIONABLE</u>	<u>IMPORTE MEDIO DE TRANSFERENCIA (€/ha)</u>
2015	12.690,60 €	274,69 €
2016	12.690,60 €	274,69 €
2017	12.690,60 €	274,69 €
2018	12.690,60 €	274,69 €
2019	12.690,60 €	274,69 €

**RECINTOS PROPUESTOS**

<u>REF.</u>	<u>REFERENCIA SIGPAC</u>	<u>CULTIVO</u>	<u>DESCRIPCIÓN CULTIVO</u>	<u>S/R</u>	<u>SUP. DEC. ADMIN. (ha)</u>	<u>SUP. PROPUESTA (ha)</u>
1720944	14-049-011-00037-001	81038	ALGODON-REINA	R	17,34	17,34
1720942	14-049-011-00037-001	81038	ALGODON-REINA	R	4,08	4,08
1720943	41-039-071-00021-005	81038	ALGODON-REINA	R	16,31	16,31
1720941	41-055-029-00048-001	81190	ALGODON-ALEXANDROS	R	8,47	8,47

**INCIDENCIAS****INCIDENCIA DESCRIPCIÓN**

80108 Solicitante del compromiso voluntario de la operación 10.1.5. que supera las 15 ha comprometidas  
Sup. Resuelta:46,2

**RESUMEN CRITERIOS DE PRIORIZACIÓN****10.1.5 Sistemas sostenibles de cultivos agroindustriales****PUNTOS: 5,35**

	<b><u>PUNTOS</u></b>	<b><u>CUMPLE</u></b>
Porcentaje de superficie determinada en Red Natura 2000	1,35	35.3%
Porcentaje de superficie determinada situada en zonas RAMSAR	0,00	0.0%
Porcentaje de superficie determinada en zonas vulnerables a la contaminación por nitratos	4,00	100.0%
Titulares de explotaciones que hayan adquirido el compromiso voluntario de establecimiento de una enmienda natural mediante un cultivo de crucífera para su enterrado en verde	0,00	N



**DETALLE CRITERIOS DE PRIORIZACIÓN****10.1.5 Sistemas sostenibles de cultivos agroindustriales****PUNTOS: 5,35****Porcentaje de superficie determinada en Red Natura 2000****PUNTOS: 1,35 35.3%**

<u>REF.</u>	<u>REFERENCIA SIGPAC</u>	<u>CULTIVO</u>	<u>DESCRIPCIÓN CULTIVO</u>	<u>S/R</u>	<u>SUP.</u> <u>PROPUESTA</u> <u>(ha)</u>	<u>SUP.</u> <u>CUMPLE</u> <u>(ha)</u>
1720942	14-049-011-00037-001	81038	ALGODON-REINA	R	4,08	0,00
1720944	14-049-011-00037-001	81038	ALGODON-REINA	R	17,34	0,00
1720943	41-039-071-00021-005	81038	ALGODON-REINA	R	16,31	16,31
1720941	41-055-029-00048-001	81190	ALGODON-ALEXANDROS	R	8,47	0,00

**Porcentaje de superficie determinada situada en zonas RAMSAR****PUNTOS: 0,00 0.0%**

<u>REF.</u>	<u>REFERENCIA SIGPAC</u>	<u>CULTIVO</u>	<u>DESCRIPCIÓN CULTIVO</u>	<u>S/R</u>	<u>SUP.</u> <u>PROPUESTA</u> <u>(ha)</u>	<u>SUP.</u> <u>CUMPLE</u> <u>(ha)</u>
1720942	14-049-011-00037-001	81038	ALGODON-REINA	R	4,08	0,00
1720944	14-049-011-00037-001	81038	ALGODON-REINA	R	17,34	0,00
1720943	41-039-071-00021-005	81038	ALGODON-REINA	R	16,31	0,00
1720941	41-055-029-00048-001	81190	ALGODON-ALEXANDROS	R	8,47	0,00

**Porcentaje de superficie determinada en zonas vulnerables a la contaminación por nitratos****PUNTOS: 4,00 100.0%**

<u>REF.</u>	<u>REFERENCIA SIGPAC</u>	<u>CULTIVO</u>	<u>DESCRIPCIÓN CULTIVO</u>	<u>S/R</u>	<u>SUP.</u> <u>PROPUESTA</u> <u>(ha)</u>	<u>SUP.</u> <u>CUMPLE</u> <u>(ha)</u>
1720942	14-049-011-00037-001	81038	ALGODON-REINA	R	4,08	4,08
1720944	14-049-011-00037-001	81038	ALGODON-REINA	R	17,34	17,34
1720943	41-039-071-00021-005	81038	ALGODON-REINA	R	16,31	16,31
1720941	41-055-029-00048-001	81190	ALGODON-ALEXANDROS	R	8,47	8,47

**Titulares de explotaciones que hayan adquirido el compromiso voluntario de establecimiento de una enmienda natural mediante un cultivo de crucífera para su enterrado en verde****PUNTOS: 0,00 N**

<u>APELLIDOS Y NOMBRE / RAZÓN SOCIAL</u>	<u>NIF</u>	<u>EXPEDIENTE</u>	<u>SUP. PROPUESTA (ha)</u>
CASTILLO ARRIAZA MARIA DEL CARMEN	28112307M	8025187	8,60
<u>PROPUESTA ADMITIDO</u>	<u>SOLICITA PRIMA VOL. SI</u>	<u>PROPUESTA PRIMA VOL. ADMITIDO</u>	
<u>IMPORTE POR ANUALIDAD</u>			

<u>CAMPAÑA</u>	<u>IMPORTE MÁXIMO SUBVENCIONABLE</u>	<u>IMPORTE MEDIO DE TRANSFERENCIA (€/ha)</u>
2015	3.727,58 €	433,44 €
2016	3.727,58 €	433,44 €
2017	3.727,58 €	433,44 €
2018	3.727,58 €	433,44 €
2019	3.727,58 €	433,44 €

**RECINTOS PROPUESTOS**

<u>REF.</u>	<u>REFERENCIA SIGPAC</u>	<u>CULTIVO</u>	<u>DESCRIPCIÓN CULTIVO</u>	<u>S/R</u>	<u>SUP. DEC. ADMIN. (ha)</u>	<u>SUP. PROPUESTA (ha)</u>
1737988	41-053-003-00104-001	81268	ALGODON-JUNCAL	R	8,60	8,60

**RESUMEN CRITERIOS DE PRIORIZACIÓN**

<b>10.1.5 Sistemas sostenibles de cultivos agroindustriales</b>	<b>PUNTOS: 5,00</b>	
	<b>PUNTOS</b>	<b>CUMPLE</b>
Porcentaje de superficie determinada en Red Natura 2000	0,00	0.0%
Porcentaje de superficie determinada situada en zonas RAMSAR	0,00	0.0%
Porcentaje de superficie determinada en zonas vulnerables a la contaminación por nitratos	4,00	100.0%
Titulares de explotaciones que hayan adquirido el compromiso voluntario de establecimiento de una enmienda natural mediante un cultivo de crucifera para su enterrado en verde	1,00	S

**DETALLE CRITERIOS DE PRIORIZACIÓN**

<b>10.1.5 Sistemas sostenibles de cultivos agroindustriales</b>	<b>PUNTOS: 5,00</b>		
	<b>PUNTOS</b>	<b>SUP. PROPUESTA (ha)</b>	<b>SUP. CUMPLE (ha)</b>
Porcentaje de superficie determinada en Red Natura 2000	0,00	0,00	0,00
		<b>SUP. PROPUESTA (ha)</b>	<b>SUP. CUMPLE (ha)</b>
<u>REF.</u> <u>REFERENCIA SIGPAC</u> <u>CULTIVO</u> <u>DESCRIPCIÓN CULTIVO</u>	<u>S/R</u>		
1737988 41-053-003-00104-001 81268 ALGODON-JUNCAL	R	8,60	0,00
Porcentaje de superficie determinada situada en zonas RAMSAR	0,00	0,00	0,00
		<b>SUP. PROPUESTA (ha)</b>	<b>SUP. CUMPLE (ha)</b>
<u>REF.</u> <u>REFERENCIA SIGPAC</u> <u>CULTIVO</u> <u>DESCRIPCIÓN CULTIVO</u>	<u>S/R</u>		
1737988 41-053-003-00104-001 81268 ALGODON-JUNCAL	R	8,60	0,00
Porcentaje de superficie determinada en zonas vulnerables a la contaminación por nitratos	4,00	8,60	8,60
		<b>SUP. PROPUESTA (ha)</b>	<b>SUP. CUMPLE (ha)</b>
<u>REF.</u> <u>REFERENCIA SIGPAC</u> <u>CULTIVO</u> <u>DESCRIPCIÓN CULTIVO</u>	<u>S/R</u>		
1737988 41-053-003-00104-001 81268 ALGODON-JUNCAL	R	8,60	8,60
Titulares de explotaciones que hayan adquirido el compromiso voluntario de establecimiento de una enmienda natural mediante un cultivo de crucifera para su enterrado en verde	1,00		S



<u>APELLIDOS Y NOMBRE / RAZÓN SOCIAL</u>	<u>NIF</u>	<u>EXPEDIENTE</u>	<u>SUP. PROPUESTA (ha)</u>
CASTILLO CARO SALVADOR	75330218C	8027648	6,01
<u>PROPUESTA ADMITIDO</u>	<u>SOLICITA PRIMA VOL. SI</u>	<u>PROPUESTA PRIMA VOL. ADMITIDO</u>	

**IMPORTE POR ANUALIDAD**

<u>CAMPAÑA</u>	<u>IMPORTE MÁXIMO SUBVENCIONABLE</u>	<u>IMPORTE MEDIO DE TRANSFERENCIA (€/ha)</u>
2015	2.604,97 €	433,44 €
2016	2.604,97 €	433,44 €
2017	2.604,97 €	433,44 €
2018	2.604,97 €	433,44 €
2019	2.604,97 €	433,44 €

**RECINTOS PROPUESTOS**

<u>REF.</u>	<u>REFERENCIA SIGPAC</u>	<u>CULTIVO</u>	<u>DESCRIPCIÓN CULTIVO</u>	<u>S/R</u>	<u>SUP. DEC. ADMIN. (ha)</u>	<u>SUP. PROPUESTA (ha)</u>
1894335	41-039-010-00451-001	81320	ALGODON-DP396	R	2,39	2,39
1894336	41-039-010-00459-001	81320	ALGODON-DP396	R	3,62	3,62

**RESUMEN CRITERIOS DE PRIORIZACIÓN****10.1.5 Sistemas sostenibles de cultivos agroindustriales**

PUNTOS: 5,00

	<u>PUNTOS</u>	<u>CUMPLE</u>
Porcentaje de superficie determinada en Red Natura 2000	0,00	0.0%
Porcentaje de superficie determinada situada en zonas RAMSAR	0,00	0.0%
Porcentaje de superficie determinada en zonas vulnerables a la contaminación por nitratos	4,00	100.0%
Titulares de explotaciones que hayan adquirido el compromiso voluntario de establecimiento de una enmienda natural mediante un cultivo de crucifera para su enterrado en verde	1,00	S

**DETALLE CRITERIOS DE PRIORIZACIÓN****10.1.5 Sistemas sostenibles de cultivos agroindustriales**

PUNTOS: 5,00

	<u>PUNTOS</u>	<u>0,00</u>	<u>0.0%</u>
Porcentaje de superficie determinada en Red Natura 2000	PUNTOS:	0,00	0.0%
		<u>SUP. PROPUESTA (ha)</u>	<u>SUP. CUMPLE (ha)</u>
<u>REF.</u>	<u>REFERENCIA SIGPAC</u>	<u>CULTIVO</u>	<u>DESCRIPCIÓN CULTIVO</u>
		<u>S/R</u>	
1894335	41-039-010-00451-001	81320	ALGODON-DP396
		R	2,39
1894336	41-039-010-00459-001	81320	ALGODON-DP396
		R	3,62
			0,00
Porcentaje de superficie determinada situada en zonas RAMSAR	PUNTOS:	0,00	0.0%
		<u>SUP. PROPUESTA (ha)</u>	<u>SUP. CUMPLE (ha)</u>
<u>REF.</u>	<u>REFERENCIA SIGPAC</u>	<u>CULTIVO</u>	<u>DESCRIPCIÓN CULTIVO</u>
		<u>S/R</u>	
1894335	41-039-010-00451-001	81320	ALGODON-DP396
		R	2,39
1894336	41-039-010-00459-001	81320	ALGODON-DP396
		R	3,62
			0,00
Porcentaje de superficie determinada en zonas vulnerables a la contaminación por nitratos	PUNTOS:	4,00	100.0%
		<u>SUP. PROPUESTA (ha)</u>	<u>SUP. CUMPLE (ha)</u>
<u>REF.</u>	<u>REFERENCIA SIGPAC</u>	<u>CULTIVO</u>	<u>DESCRIPCIÓN CULTIVO</u>
		<u>S/R</u>	
1894335	41-039-010-00451-001	81320	ALGODON-DP396
		R	2,39
1894336	41-039-010-00459-001	81320	ALGODON-DP396
		R	3,62
			3,62
Titulares de explotaciones que hayan adquirido el compromiso voluntario de establecimiento de una enmienda natural mediante un cultivo de crucifera para su enterrado en verde	PUNTOS:	1,00	S

<u>APELLIDOS Y NOMBRE / RAZÓN SOCIAL</u>	<u>NIF</u>	<u>EXPEDIENTE</u>	<u>SUP. PROPUESTA (ha)</u>
CASTILLO CASTILLO ELENA	28438731J	8020008	2,17

<u>PROPUESTA</u>	<u>SOLICITA PRIMA VOL.</u>
ADMITIDO	NO

IMPORTE POR ANUALIDAD

<u>CAMPAÑA</u>	<u>IMPORTE MÁXIMO SUBVENCIONABLE</u>	<u>IMPORTE MEDIO DE TRANSFERENCIA (€/ha)</u>
2015	629,89 €	290,27 €
2016	629,89 €	290,27 €
2017	629,89 €	290,27 €
2018	629,89 €	290,27 €
2019	629,89 €	290,27 €

RECINTOS PROPUESTOS

<u>REF.</u>	<u>REFERENCIA SIGPAC</u>	<u>CULTIVO</u>	<u>DESCRIPCIÓN CULTIVO</u>	<u>S/R</u>	<u>SUP. DEC. ADMIN. (ha)</u>	<u>SUP. PROPUESTA (ha)</u>
1952335	41-049-005-00064-001	81343	ALGODON-ST402	R	2,17	2,17

**RESUMEN CRITERIOS DE PRIORIZACIÓN**

<b>10.1.5 Sistemas sostenibles de cultivos agroindustriales</b>	<b>PUNTOS: 4,00</b>
---	---------------------

	<u>PUNTOS</u>	<u>CUMPLE</u>
Porcentaje de superficie determinada en Red Natura 2000	0,00	0.0%
Porcentaje de superficie determinada situada en zonas RAMSAR	0,00	0.0%
Porcentaje de superficie determinada en zonas vulnerables a la contaminación por nitratos	4,00	100.0%
Titulares de explotaciones que hayan adquirido el compromiso voluntario de establecimiento de una enmienda natural mediante un cultivo de crucífera para su enterrado en verde	0,00	N

**DETALLE CRITERIOS DE PRIORIZACIÓN**

<b>10.1.5 Sistemas sostenibles de cultivos agroindustriales</b>	<b>PUNTOS: 4,00</b>
---	---------------------

Porcentaje de superficie determinada en Red Natura 2000	<b>PUNTOS: 0,00</b>	<b>0.0%</b>				
	<u>SUP. PROPUESTA (ha)</u>	<u>SUP. CUMPLE (ha)</u>				
<u>REF.</u>	<u>REFERENCIA SIGPAC</u>	<u>CULTIVO</u>	<u>DESCRIPCIÓN CULTIVO</u>	<u>S/R</u>	<u>SUP. PROPUESTA (ha)</u>	<u>SUP. CUMPLE (ha)</u>
1952335	41-049-005-00064-001	81343	ALGODON-ST402	R	2,17	0,00
Porcentaje de superficie determinada situada en zonas RAMSAR	<b>PUNTOS: 0,00</b>	<b>0.0%</b>				
	<u>SUP. PROPUESTA (ha)</u>	<u>SUP. CUMPLE (ha)</u>				
<u>REF.</u>	<u>REFERENCIA SIGPAC</u>	<u>CULTIVO</u>	<u>DESCRIPCIÓN CULTIVO</u>	<u>S/R</u>	<u>SUP. PROPUESTA (ha)</u>	<u>SUP. CUMPLE (ha)</u>
1952335	41-049-005-00064-001	81343	ALGODON-ST402	R	2,17	0,00
Porcentaje de superficie determinada en zonas vulnerables a la contaminación por nitratos	<b>PUNTOS: 4,00</b>	<b>100.0%</b>				
	<u>SUP. PROPUESTA (ha)</u>	<u>SUP. CUMPLE (ha)</u>				
<u>REF.</u>	<u>REFERENCIA SIGPAC</u>	<u>CULTIVO</u>	<u>DESCRIPCIÓN CULTIVO</u>	<u>S/R</u>	<u>SUP. PROPUESTA (ha)</u>	<u>SUP. CUMPLE (ha)</u>
1952335	41-049-005-00064-001	81343	ALGODON-ST402	R	2,17	2,17
Titulares de explotaciones que hayan adquirido el compromiso voluntario de establecimiento de una enmienda natural mediante un cultivo de crucífera para su enterrado en verde	<b>PUNTOS: 0,00</b>	<b>N</b>				



<u>APELLIDOS Y NOMBRE / RAZÓN SOCIAL</u>	<u>NIF</u>	<u>EXPEDIENTE</u>	<u>SUP. PROPUESTA (ha)</u>
CASTILLO JURADO MARGARITA	75388849R	8024286	4,00

<u>PROPUESTA</u>	<u>SOLICITA PRIMA VOL.</u>
ADMITIDO	NO

**IMPORTE POR ANUALIDAD**

<u>CAMPAÑA</u>	<u>IMPORTE MÁXIMO SUBVENCIONABLE</u>	<u>IMPORTE MEDIO DE TRANSFERENCIA (€/ha)</u>
2015	1.161,08 €	290,27 €
2016	1.161,08 €	290,27 €
2017	1.161,08 €	290,27 €
2018	1.161,08 €	290,27 €
2019	1.161,08 €	290,27 €

**RECINTOS PROPUESTOS**

<u>REF.</u>	<u>REFERENCIA SIGPAC</u>	<u>CULTIVO</u>	<u>DESCRIPCIÓN CULTIVO</u>	<u>S/R</u>	<u>SUP. DEC. ADMIN. (ha)</u>	<u>SUP. PROPUESTA (ha)</u>
1688069	41-095-060-00061-001	81377	ALGODON-ELSA	R	4,00	4,00

**INCIDENCIAS****INCIDENCIA DESCRIPCIÓN**

218	La superficie total declarada sobre un mismo recinto en el conjunto de los expedientes, no puede superar la superficie total que el SIGPAC establece para ese recinto. Ref:1688069 Recinto:41-095-060-00061-001 Cultivo:81377 ALGODON-ELSA Regadío Suma de superficies declaradas para este recinto por todos los solicitantes (Áreas):1114 Superficie SIGPAC medida para este recinto (Áreas):1114 Exceso de superficie declarada (Hectáreas):0
-----	---

**RESUMEN CRITERIOS DE PRIORIZACIÓN**

<b>10.1.5 Sistemas sostenibles de cultivos agroindustriales</b>	<b>PUNTOS: 4,00</b>	<b>PUNTOS</b>	<b>CUMPLE</b>
Porcentaje de superficie determinada en Red Natura 2000		0,00	0.0%
Porcentaje de superficie determinada situada en zonas RAMSAR		0,00	0.0%
Porcentaje de superficie determinada en zonas vulnerables a la contaminación por nitratos		4,00	100.0%
Titulares de explotaciones que hayan adquirido el compromiso voluntario de establecimiento de una enmienda natural mediante un cultivo de crucífera para su enterrado en verde		0,00	N

**DETALLE CRITERIOS DE PRIORIZACIÓN**

<b>10.1.5 Sistemas sostenibles de cultivos agroindustriales</b>	<b>PUNTOS: 4,00</b>	<b>PUNTOS</b>	<b>CUMPLE</b>			
Porcentaje de superficie determinada en Red Natura 2000		PUNTOS: 0,00	0.0%			
		<u>SUP. PROPUESTA (ha)</u>	<u>SUP. CUMPLE (ha)</u>			
<u>REF.</u>	<u>REFERENCIA SIGPAC</u>	<u>CULTIVO</u>	<u>DESCRIPCIÓN CULTIVO</u>	<u>S/R</u>		
1688069	41-095-060-00061-001	81377	ALGODON-ELSA	R	4,00	0,00
Porcentaje de superficie determinada situada en zonas RAMSAR		PUNTOS: 0,00	0.0%			
		<u>SUP. PROPUESTA (ha)</u>	<u>SUP. CUMPLE (ha)</u>			
<u>REF.</u>	<u>REFERENCIA SIGPAC</u>	<u>CULTIVO</u>	<u>DESCRIPCIÓN CULTIVO</u>	<u>S/R</u>		
1688069	41-095-060-00061-001	81377	ALGODON-ELSA	R	4,00	0,00
Porcentaje de superficie determinada en zonas vulnerables a la contaminación por nitratos		PUNTOS: 4,00	100.0%			
		<u>SUP. PROPUESTA (ha)</u>	<u>SUP. CUMPLE (ha)</u>			
<u>REF.</u>	<u>REFERENCIA SIGPAC</u>	<u>CULTIVO</u>	<u>DESCRIPCIÓN CULTIVO</u>	<u>S/R</u>		
1688069	41-095-060-00061-001	81377	ALGODON-ELSA	R	4,00	4,00
Titulares de explotaciones que hayan adquirido el compromiso voluntario de establecimiento de una enmienda natural mediante un cultivo de crucífera para su enterrado en verde		PUNTOS: 0,00	N			

<b><u>APELLIDOS Y NOMBRE / RAZÓN SOCIAL</u></b>	<b><u>NIF</u></b>	<b><u>EXPEDIENTE</u></b>	<b><u>SUP. PROPUESTA (ha)</u></b>
CASTILLO LUCENA MIGUEL	75369672Y	8029434	25,22

<b><u>PROPUESTA</u></b>	<b><u>SOLICITA PRIMA VOL.</u></b>
ADMITIDO	NO

**IMPORTE POR ANUALIDAD**

<u>CAMPAÑA</u>	<u>IMPORTE MÁXIMO SUBVENCIONABLE</u>	<u>IMPORTE MEDIO DE TRANSFERENCIA (€/ha)</u>
2015	7.320,61 €	290,27 €
2016	7.320,61 €	290,27 €
2017	7.320,61 €	290,27 €
2018	7.320,61 €	290,27 €
2019	7.320,61 €	290,27 €

**RECINTOS PROPUESTOS**

<u>REF.</u>	<u>REFERENCIA SIGPAC</u>	<u>CULTIVO</u>	<u>DESCRIPCIÓN CULTIVO</u>	<u>S/R</u>	<u>SUP. DEC. ADMIN. (ha)</u>	<u>SUP. PROPUESTA (ha)</u>
2022379	41-020-019-00020-001	81268	ALGODON-JUNCAL	R	7,12	7,12
2022375	41-020-022-00007-005	81268	ALGODON-JUNCAL	R	2,76	2,76
2022378	41-020-022-00011-001	81268	ALGODON-JUNCAL	R	3,09	3,09
2022374	41-020-022-00011-003	81268	ALGODON-JUNCAL	R	1,82	1,82
2022377	41-020-022-00012-003	81268	ALGODON-JUNCAL	R	7,42	7,42
2022376	41-020-022-00066-006	81363	ALGODON-DP332	R	3,01	3,01

**RESUMEN CRITERIOS DE PRIORIZACIÓN****10.1.5 Sistemas sostenibles de cultivos agroindustriales****PUNTOS: 4,00**

	<b><u>PUNTOS</u></b>	<b><u>CUMPLE</u></b>
Porcentaje de superficie determinada en Red Natura 2000	0,00	0.0%
Porcentaje de superficie determinada situada en zonas RAMSAR	0,00	0.0%
Porcentaje de superficie determinada en zonas vulnerables a la contaminación por nitratos	4,00	100.0%
Titulares de explotaciones que hayan adquirido el compromiso voluntario de establecimiento de una enmienda natural mediante un cultivo de crucífera para su enterrado en verde	0,00	N



**DETALLE CRITERIOS DE PRIORIZACIÓN****10.1.5 Sistemas sostenibles de cultivos agroindustriales****PUNTOS: 4,00****Porcentaje de superficie determinada en Red Natura 2000****PUNTOS: 0,00 0.0%**

<u>REF.</u>	<u>REFERENCIA SIGPAC</u>	<u>CULTIVO</u>	<u>DESCRIPCIÓN CULTIVO</u>	<u>S/R</u>	<u>SUP.</u>	<u>SUP.</u>
					<u>PROPUESTA</u>	<u>CUMPLE</u>
					(ha)	(ha)
2022379	41-020-019-00020-001	81268	ALGODON-JUNCAL	R	7,12	0,00
2022375	41-020-022-00007-005	81268	ALGODON-JUNCAL	R	2,76	0,00
2022378	41-020-022-00011-001	81268	ALGODON-JUNCAL	R	3,09	0,00
2022374	41-020-022-00011-003	81268	ALGODON-JUNCAL	R	1,82	0,00
2022377	41-020-022-00012-003	81268	ALGODON-JUNCAL	R	7,42	0,00
2022376	41-020-022-00066-006	81363	ALGODON-DP332	R	3,01	0,00

**Porcentaje de superficie determinada situada en zonas RAMSAR****PUNTOS: 0,00 0.0%**

<u>REF.</u>	<u>REFERENCIA SIGPAC</u>	<u>CULTIVO</u>	<u>DESCRIPCIÓN CULTIVO</u>	<u>S/R</u>	<u>SUP.</u>	<u>SUP.</u>
					<u>PROPUESTA</u>	<u>CUMPLE</u>
					(ha)	(ha)
2022379	41-020-019-00020-001	81268	ALGODON-JUNCAL	R	7,12	0,00
2022375	41-020-022-00007-005	81268	ALGODON-JUNCAL	R	2,76	0,00
2022378	41-020-022-00011-001	81268	ALGODON-JUNCAL	R	3,09	0,00
2022374	41-020-022-00011-003	81268	ALGODON-JUNCAL	R	1,82	0,00
2022377	41-020-022-00012-003	81268	ALGODON-JUNCAL	R	7,42	0,00
2022376	41-020-022-00066-006	81363	ALGODON-DP332	R	3,01	0,00

**Porcentaje de superficie determinada en zonas vulnerables a la contaminación por nitratos****PUNTOS: 4,00 100.0%**

<u>REF.</u>	<u>REFERENCIA SIGPAC</u>	<u>CULTIVO</u>	<u>DESCRIPCIÓN CULTIVO</u>	<u>S/R</u>	<u>SUP.</u>	<u>SUP.</u>
					<u>PROPUESTA</u>	<u>CUMPLE</u>
					(ha)	(ha)
2022379	41-020-019-00020-001	81268	ALGODON-JUNCAL	R	7,12	7,12
2022375	41-020-022-00007-005	81268	ALGODON-JUNCAL	R	2,76	2,76
2022378	41-020-022-00011-001	81268	ALGODON-JUNCAL	R	3,09	3,09
2022374	41-020-022-00011-003	81268	ALGODON-JUNCAL	R	1,82	1,82
2022377	41-020-022-00012-003	81268	ALGODON-JUNCAL	R	7,42	7,42
2022376	41-020-022-00066-006	81363	ALGODON-DP332	R	3,01	3,01

**Titulares de explotaciones que hayan adquirido el compromiso voluntario de establecimiento de una enmienda natural mediante un cultivo de crucifera para su enterrado en verde****PUNTOS: 0,00 N**



<u>APELLIDOS Y NOMBRE / RAZÓN SOCIAL</u>	<u>NIF</u>	<u>EXPEDIENTE</u>	<u>SUP. PROPUESTA (ha)</u>
CASTILLO ROMERO JUAN MANUEL	75408129F	8027428	1,45
<u>PROPUESTA</u>	<u>SOLICITA PRIMA VOL.</u>	<u>PROPUESTA PRIMA VOL.</u>	
ADMITIDO	SI	ADMITIDO	
<u>IMPORTE POR ANUALIDAD</u>			

<u>CAMPAÑA</u>	<u>IMPORTE MÁXIMO SUBVENCIONABLE</u>	<u>IMPORTE MEDIO DE TRANSFERENCIA (€/ha)</u>
2015	628,49 €	433,44 €
2016	628,49 €	433,44 €
2017	628,49 €	433,44 €
2018	628,49 €	433,44 €
2019	628,49 €	433,44 €

**RECINTOS PROPUESTOS**

<u>REF.</u>	<u>REFERENCIA SIGPAC</u>	<u>CULTIVO</u>	<u>DESCRIPCIÓN CULTIVO</u>	<u>S/R</u>	<u>SUP. DEC. ADMIN. (ha)</u>	<u>SUP. PROPUESTA (ha)</u>
1881467	41-038-035-00269-002	1000	TRIGO BLANDO-SIN VARIEDAD	R	1,45	1,45

**RESUMEN CRITERIOS DE PRIORIZACIÓN**

<b>10.1.5 Sistemas sostenibles de cultivos agroindustriales</b>	<b>PUNTOS: 5,00</b>	<b>PUNTOS</b>	<b>CUMPLE</b>
Porcentaje de superficie determinada en Red Natura 2000		0,00	0.0%
Porcentaje de superficie determinada situada en zonas RAMSAR		0,00	0.0%
Porcentaje de superficie determinada en zonas vulnerables a la contaminación por nitratos		4,00	100.0%
Titulares de explotaciones que hayan adquirido el compromiso voluntario de establecimiento de una enmienda natural mediante un cultivo de crucifera para su enterrado en verde		1,00	S

**DETALLE CRITERIOS DE PRIORIZACIÓN**

<b>10.1.5 Sistemas sostenibles de cultivos agroindustriales</b>	<b>PUNTOS: 5,00</b>	<b>PUNTOS</b>	<b>CUMPLE</b>			
Porcentaje de superficie determinada en Red Natura 2000		PUNTOS: 0,00	0.0%			
		<u>SUP. PROPUESTA (ha)</u>	<u>SUP. CUMPLE (ha)</u>			
1881467	41-038-035-00269-002	1000	TRIGO BLANDO-SIN VARIEDAD	R	1,45	0,00
Porcentaje de superficie determinada situada en zonas RAMSAR		PUNTOS: 0,00	0.0%			
		<u>SUP. PROPUESTA (ha)</u>	<u>SUP. CUMPLE (ha)</u>			
1881467	41-038-035-00269-002	1000	TRIGO BLANDO-SIN VARIEDAD	R	1,45	0,00
Porcentaje de superficie determinada en zonas vulnerables a la contaminación por nitratos		PUNTOS: 4,00	100.0%			
		<u>SUP. PROPUESTA (ha)</u>	<u>SUP. CUMPLE (ha)</u>			
1881467	41-038-035-00269-002	1000	TRIGO BLANDO-SIN VARIEDAD	R	1,45	1,45
Titulares de explotaciones que hayan adquirido el compromiso voluntario de establecimiento de una enmienda natural mediante un cultivo de crucifera para su enterrado en verde		PUNTOS: 1,00	S			



<b><u>APELLIDOS Y NOMBRE / RAZÓN SOCIAL</u></b>	<b><u>NIF</u></b>	<b><u>EXPEDIENTE</u></b>	<b><u>SUP. PROPUESTA (ha)</u></b>
CASTILLO TRONCOSO TERESA	48875733C	8022650	11,78

<b><u>PROPUESTA</u></b>	<b><u>SOLICITA PRIMA VOL.</u></b>
ADMITIDO	NO

**IMPORTE POR ANUALIDAD**

<u>CAMPAÑA</u>	<u>IMPORTE MÁXIMO SUBVENCIONABLE</u>	<u>IMPORTE MEDIO DE TRANSFERENCIA (€/ha)</u>
2015	3.419,38 €	290,27 €
2016	3.419,38 €	290,27 €
2017	3.419,38 €	290,27 €
2018	3.419,38 €	290,27 €
2019	3.419,38 €	290,27 €

**RECINTOS PROPUESTOS**

<u>REF.</u>	<u>REFERENCIA SIGPAC</u>	<u>CULTIVO</u>	<u>DESCRIPCIÓN CULTIVO</u>	<u>S/R</u>	<u>SUP. DEC. ADMIN. (ha)</u>	<u>SUP. PROPUESTA (ha)</u>
1584364	41-053-019-00357-002	81268	ALGODON-JUNCAL	R	5,30	5,30
1584363	41-053-019-00357-002	81268	ALGODON-JUNCAL	R	3,00	3,00
1584365	41-053-019-00357-002	82107	REMOLACHA-PORTAL	R	3,48	3,48

**RESUMEN CRITERIOS DE PRIORIZACIÓN****10.1.5 Sistemas sostenibles de cultivos agroindustriales****PUNTOS:** 4,00

	<b><u>PUNTOS</u></b>	<b><u>CUMPLE</u></b>
Porcentaje de superficie determinada en Red Natura 2000	0,00	0.0%
Porcentaje de superficie determinada situada en zonas RAMSAR	0,00	0.0%
Porcentaje de superficie determinada en zonas vulnerables a la contaminación por nitratos	4,00	100.0%
Titulares de explotaciones que hayan adquirido el compromiso voluntario de establecimiento de una enmienda natural mediante un cultivo de crucífera para su enterrado en verde	0,00	N



**DETALLE CRITERIOS DE PRIORIZACIÓN****10.1.5 Sistemas sostenibles de cultivos agroindustriales****PUNTOS: 4,00****Porcentaje de superficie determinada en Red Natura 2000****PUNTOS: 0,00 0.0%**

<u>REF.</u>	<u>REFERENCIA SIGPAC</u>	<u>CULTIVO</u>	<u>DESCRIPCIÓN CULTIVO</u>	<u>S/R</u>	<u>SUP.</u> <u>PROPUESTA</u> <u>(ha)</u>	<u>SUP.</u> <u>CUMPLE</u> <u>(ha)</u>
1584364	41-053-019-00357-002	81268	ALGODON-JUNCAL	R	5,30	0,00
1584363	41-053-019-00357-002	81268	ALGODON-JUNCAL	R	3,00	0,00
1584365	41-053-019-00357-002	82107	REMOLACHA-PORTAL	R	3,48	0,00

**Porcentaje de superficie determinada situada en zonas RAMSAR****PUNTOS: 0,00 0.0%**

<u>REF.</u>	<u>REFERENCIA SIGPAC</u>	<u>CULTIVO</u>	<u>DESCRIPCIÓN CULTIVO</u>	<u>S/R</u>	<u>SUP.</u> <u>PROPUESTA</u> <u>(ha)</u>	<u>SUP.</u> <u>CUMPLE</u> <u>(ha)</u>
1584364	41-053-019-00357-002	81268	ALGODON-JUNCAL	R	3,00	0,00
1584364	41-053-019-00357-002	81268	ALGODON-JUNCAL	R	5,30	0,00
1584365	41-053-019-00357-002	82107	REMOLACHA-PORTAL	R	3,48	0,00

**Porcentaje de superficie determinada en zonas vulnerables a la contaminación por nitratos****PUNTOS: 4,00 100.0%**

<u>REF.</u>	<u>REFERENCIA SIGPAC</u>	<u>CULTIVO</u>	<u>DESCRIPCIÓN CULTIVO</u>	<u>S/R</u>	<u>SUP.</u> <u>PROPUESTA</u> <u>(ha)</u>	<u>SUP.</u> <u>CUMPLE</u> <u>(ha)</u>
1584364	41-053-019-00357-002	81268	ALGODON-JUNCAL	R	5,30	5,30
1584363	41-053-019-00357-002	81268	ALGODON-JUNCAL	R	3,00	3,00
1584365	41-053-019-00357-002	82107	REMOLACHA-PORTAL	R	3,48	3,48

**Titulares de explotaciones que hayan adquirido el compromiso voluntario de establecimiento de una enmienda natural mediante un cultivo de crucifera para su enterrado en verde****PUNTOS: 0,00 N**

<u>APELLIDOS Y NOMBRE / RAZÓN SOCIAL</u>	<u>NIF</u>	<u>EXPEDIENTE</u>	<u>SUP. PROPUESTA (ha)</u>
CASTRO GONZALEZ VICENTA	28861394M	8030708	7,50

<u>PROPUESTA</u>	<u>SOLICITA PRIMA VOL.</u>
ADMITIDO	NO

**IMPORTE POR ANUALIDAD**

<u>CAMPAÑA</u>	<u>IMPORTE MÁXIMO SUBVENCIONABLE</u>	<u>IMPORTE MEDIO DE TRANSFERENCIA (€/ha)</u>
2015	2.177,02 €	290,27 €
2016	2.177,02 €	290,27 €
2017	2.177,02 €	290,27 €
2018	2.177,02 €	290,27 €
2019	2.177,02 €	290,27 €

**RECINTOS PROPUESTOS**

<u>REF.</u>	<u>REFERENCIA SIGPAC</u>	<u>CULTIVO</u>	<u>DESCRIPCIÓN CULTIVO</u>	<u>S/R</u>	<u>SUP. DEC. ADMIN. (ha)</u>	<u>SUP. PROPUESTA (ha)</u>
2131297	41-053-001-00437-002	81268	ALGODON-JUNCAL	R	7,50	7,50

**RESUMEN CRITERIOS DE PRIORIZACIÓN**

<b>10.1.5 Sistemas sostenibles de cultivos agroindustriales</b>	<b>PUNTOS: 4,00</b>	<b>PUNTOS</b>	<b>CUMPLE</b>
Porcentaje de superficie determinada en Red Natura 2000		0,00	0.0%
Porcentaje de superficie determinada situada en zonas RAMSAR		0,00	0.0%
Porcentaje de superficie determinada en zonas vulnerables a la contaminación por nitratos		4,00	100.0%
Titulares de explotaciones que hayan adquirido el compromiso voluntario de establecimiento de una enmienda natural mediante un cultivo de crucifera para su enterrado en verde		0,00	N

**DETALLE CRITERIOS DE PRIORIZACIÓN**

<b>10.1.5 Sistemas sostenibles de cultivos agroindustriales</b>	<b>PUNTOS: 4,00</b>	<b>PUNTOS</b>	<b>CUMPLE</b>			
Porcentaje de superficie determinada en Red Natura 2000		PUNTOS: 0,00	0.0%			
		<u>SUP. PROPUESTA (ha)</u>	<u>SUP. CUMPLE (ha)</u>			
<u>REF.</u>	<u>REFERENCIA SIGPAC</u>	<u>CULTIVO</u>	<u>DESCRIPCIÓN CULTIVO</u>	<u>S/R</u>		
2131297	41-053-001-00437-002	81268	ALGODON-JUNCAL	R	7,50	0,00
Porcentaje de superficie determinada situada en zonas RAMSAR		PUNTOS: 0,00	0.0%			
		<u>SUP. PROPUESTA (ha)</u>	<u>SUP. CUMPLE (ha)</u>			
<u>REF.</u>	<u>REFERENCIA SIGPAC</u>	<u>CULTIVO</u>	<u>DESCRIPCIÓN CULTIVO</u>	<u>S/R</u>		
2131297	41-053-001-00437-002	81268	ALGODON-JUNCAL	R	7,50	0,00
Porcentaje de superficie determinada en zonas vulnerables a la contaminación por nitratos		PUNTOS: 4,00	100.0%			
		<u>SUP. PROPUESTA (ha)</u>	<u>SUP. CUMPLE (ha)</u>			
<u>REF.</u>	<u>REFERENCIA SIGPAC</u>	<u>CULTIVO</u>	<u>DESCRIPCIÓN CULTIVO</u>	<u>S/R</u>		
2131297	41-053-001-00437-002	81268	ALGODON-JUNCAL	R	7,50	7,50
Titulares de explotaciones que hayan adquirido el compromiso voluntario de establecimiento de una enmienda natural mediante un cultivo de crucifera para su enterrado en verde		PUNTOS: 0,00	N			



<u>APELLIDOS Y NOMBRE / RAZÓN SOCIAL</u>	<u>NIF</u>	<u>EXPEDIENTE</u>	<u>SUP. PROPUESTA (ha)</u>
CASTRO IBAÑEZ CARMEN	52230590M	8029554	10,00

<u>PROPUESTA</u>	<u>SOLICITA PRIMA VOL.</u>	<u>PROPUESTA PRIMA VOL.</u>
ADMITIDO	SI	ADMITIDO

**IMPORTE POR ANUALIDAD**

<u>CAMPAÑA</u>	<u>IMPORTE MÁXIMO SUBVENCIONABLE</u>	<u>IMPORTE MEDIO DE TRANSFERENCIA (€/ha)</u>
2015	4.334,40 €	433,44 €
2016	4.334,40 €	433,44 €
2017	4.334,40 €	433,44 €
2018	4.334,40 €	433,44 €
2019	4.334,40 €	433,44 €

**RECINTOS PROPUESTOS**

<u>REF.</u>	<u>REFERENCIA SIGPAC</u>	<u>CULTIVO</u>	<u>DESCRIPCIÓN CULTIVO</u>	<u>S/R</u>	<u>SUP. DEC. ADMIN. (ha)</u>	<u>SUP. PROPUESTA (ha)</u>
2224714	41-095-062-00029-001	4100	MAIZ-MAIZ CONVENCIONAL	R	3,16	3,16
2224715	41-095-087-00059-003	81249	ALGODON-CARLA	R	6,84	6,84

**RESUMEN CRITERIOS DE PRIORIZACIÓN****10.1.5 Sistemas sostenibles de cultivos agroindustriales PUNTOS: 5,00**

	<u>PUNTOS</u>	<u>CUMPLE</u>
Porcentaje de superficie determinada en Red Natura 2000	0,00	0.0%
Porcentaje de superficie determinada situada en zonas RAMSAR	0,00	0.0%
Porcentaje de superficie determinada en zonas vulnerables a la contaminación por nitratos	4,00	100.0%
Titulares de explotaciones que hayan adquirido el compromiso voluntario de establecimiento de una enmienda natural mediante un cultivo de crucifera para su enterrado en verde	1,00	S

**DETALLE CRITERIOS DE PRIORIZACIÓN****10.1.5 Sistemas sostenibles de cultivos agroindustriales PUNTOS: 5,00**

<u>REF.</u>	<u>REFERENCIA SIGPAC</u>	<u>CULTIVO</u>	<u>DESCRIPCIÓN CULTIVO</u>	<u>S/R</u>	<u>SUP. PROPUESTA (ha)</u>	<u>SUP. CUMPLE (ha)</u>
2224714	41-095-062-00029-001	4100	MAIZ-MAIZ CONVENCIONAL	R	3,16	0,00
2224715	41-095-087-00059-003	81249	ALGODON-CARLA	R	6,84	0,00

	<u>PUNTOS</u>	<u>SUP. PROPUESTA (ha)</u>	<u>SUP. CUMPLE (ha)</u>
Porcentaje de superficie determinada en Red Natura 2000	0,00	0,00	0.0%
Porcentaje de superficie determinada situada en zonas RAMSAR	0,00	0,00	0.0%
Porcentaje de superficie determinada en zonas vulnerables a la contaminación por nitratos	4,00	6,84	100.0%
Titulares de explotaciones que hayan adquirido el compromiso voluntario de establecimiento de una enmienda natural mediante un cultivo de crucifera para su enterrado en verde	1,00	3,16	S

<b><u>APELLIDOS Y NOMBRE / RAZÓN SOCIAL</u></b>	<b><u>NIF</u></b>	<b><u>EXPEDIENTE</u></b>	<b><u>SUP. PROPUESTA (ha)</u></b>
CASTRO PENDON FRANCISCO	75320791T	8025253	23,54

<b><u>PROPUESTA</u></b>	<b><u>SOLICITA PRIMA VOL.</u></b>
ADMITIDO	NO

**IMPORTE POR ANUALIDAD**

<u>CAMPAÑA</u>	<u>IMPORTE MÁXIMO SUBVENCIONABLE</u>	<u>IMPORTE MEDIO DE TRANSFERENCIA (€/ha)</u>
2015	6.832,96 €	290,27 €
2016	6.832,96 €	290,27 €
2017	6.832,96 €	290,27 €
2018	6.832,96 €	290,27 €
2019	6.832,96 €	290,27 €

**RECINTOS PROPUESTOS**

<u>REF.</u>	<u>REFERENCIA SIGPAC</u>	<u>CULTIVO</u>	<u>DESCRIPCIÓN CULTIVO</u>	<u>S/R</u>	<u>SUP. DEC. ADMIN. (ha)</u>	<u>SUP. PROPUESTA (ha)</u>
1742621	41-020-019-00034-006	82343	REMOLACHA-CICLON	R	8,00	8,00
1742619	41-020-019-00035-001	81216	ALGODON-CARISMA	R	5,23	5,23
1742618	41-020-019-00036-002	81216	ALGODON-CARISMA	R	2,12	2,12
1742620	41-020-019-00039-002	81216	ALGODON-CARISMA	R	8,19	8,19

**RESUMEN CRITERIOS DE PRIORIZACIÓN****10.1.5 Sistemas sostenibles de cultivos agroindustriales****PUNTOS: 4,00**

	<b><u>PUNTOS</u></b>	<b><u>CUMPLE</u></b>
Porcentaje de superficie determinada en Red Natura 2000	0,00	0.0%
Porcentaje de superficie determinada situada en zonas RAMSAR	0,00	0.0%
Porcentaje de superficie determinada en zonas vulnerables a la contaminación por nitratos	4,00	100.0%
Titulares de explotaciones que hayan adquirido el compromiso voluntario de establecimiento de una enmienda natural mediante un cultivo de crucífera para su enterrado en verde	0,00	N



**DETALLE CRITERIOS DE PRIORIZACIÓN****10.1.5 Sistemas sostenibles de cultivos agroindustriales****PUNTOS: 4,00****Porcentaje de superficie determinada en Red Natura 2000****PUNTOS: 0,00 0.0%**

<u>REF.</u>	<u>REFERENCIA SIGPAC</u>	<u>CULTIVO</u>	<u>DESCRIPCIÓN CULTIVO</u>	<u>S/R</u>	<u>SUP.</u> <u>PROPUESTA</u> <u>(ha)</u>	<u>SUP.</u> <u>CUMPLE</u> <u>(ha)</u>
1742621	41-020-019-00034-006	82343	REMOLACHA-CICLON	R	8,00	0,00
1742619	41-020-019-00035-001	81216	ALGODON-CARISMA	R	5,23	0,00
1742618	41-020-019-00036-002	81216	ALGODON-CARISMA	R	2,12	0,00
1742620	41-020-019-00039-002	81216	ALGODON-CARISMA	R	8,19	0,00

**Porcentaje de superficie determinada situada en zonas RAMSAR****PUNTOS: 0,00 0.0%**

<u>REF.</u>	<u>REFERENCIA SIGPAC</u>	<u>CULTIVO</u>	<u>DESCRIPCIÓN CULTIVO</u>	<u>S/R</u>	<u>SUP.</u> <u>PROPUESTA</u> <u>(ha)</u>	<u>SUP.</u> <u>CUMPLE</u> <u>(ha)</u>
1742621	41-020-019-00034-006	82343	REMOLACHA-CICLON	R	8,00	0,00
1742619	41-020-019-00035-001	81216	ALGODON-CARISMA	R	5,23	0,00
1742618	41-020-019-00036-002	81216	ALGODON-CARISMA	R	2,12	0,00
1742620	41-020-019-00039-002	81216	ALGODON-CARISMA	R	8,19	0,00

**Porcentaje de superficie determinada en zonas vulnerables a la contaminación por nitratos****PUNTOS: 4,00 100.0%**

<u>REF.</u>	<u>REFERENCIA SIGPAC</u>	<u>CULTIVO</u>	<u>DESCRIPCIÓN CULTIVO</u>	<u>S/R</u>	<u>SUP.</u> <u>PROPUESTA</u> <u>(ha)</u>	<u>SUP.</u> <u>CUMPLE</u> <u>(ha)</u>
1742621	41-020-019-00034-006	82343	REMOLACHA-CICLON	R	8,00	8,00
1742619	41-020-019-00035-001	81216	ALGODON-CARISMA	R	5,23	5,23
1742618	41-020-019-00036-002	81216	ALGODON-CARISMA	R	2,12	2,12
1742620	41-020-019-00039-002	81216	ALGODON-CARISMA	R	8,19	8,19

**Titulares de explotaciones que hayan adquirido el compromiso voluntario de establecimiento de una enmienda natural mediante un cultivo de crucífera para su enterrado en verde****PUNTOS: 0,00 N**

<u>APELLIDOS Y NOMBRE / RAZÓN SOCIAL</u>	<u>NIF</u>	<u>EXPEDIENTE</u>	<u>SUP. PROPUESTA (ha)</u>
CATALUÑA CARMONA FRANCISCO	28085438T	8009515	77,74
<u>PROPUESTA ADMITIDO</u>	<u>SOLICITA PRIMA VOL. SI</u>	<u>PROPUESTA PRIMA VOL. INADMITIDO</u>	
<u>IMPORTE POR ANUALIDAD</u>			

<u>CAMPAÑA</u>	<u>IMPORTE MÁXIMO SUBVENCIONABLE</u>	<u>IMPORTE MEDIO DE TRANSFERENCIA (€/ha)</u>
2015	18.182,51 €	233,89 €
2016	18.182,51 €	233,89 €
2017	18.182,51 €	233,89 €
2018	18.182,51 €	233,89 €
2019	18.182,51 €	233,89 €

**RECINTOS PROPUESTOS**

<u>REF.</u>	<u>REFERENCIA SIGPAC</u>	<u>CULTIVO</u>	<u>DESCRIPCIÓN CULTIVO</u>	<u>S/R</u>	<u>SUP. DEC. ADMIN. (ha)</u>	<u>SUP. PROPUESTA (ha)</u>
3078166	41-036-005-00010-001	33491	GIRASOL-HISPALIS	S	7,31	7,31
3078155	41-036-005-00030-001	3151	TRIGO DURO-CORE	S	2,06	2,06
3078154	41-095-027-09016-005	3151	TRIGO DURO-CORE	S	0,01	0,01
3078156	41-095-031-00007-001	3151	TRIGO DURO-CORE	S	41,42	41,42
3078159	41-095-031-00007-001	5000	CEBADA-SIN VARIEDAD	S	8,38	8,38
3078152	41-095-031-00008-001	3151	TRIGO DURO-CORE	S	1,03	1,03
3078157	41-095-031-09018-002	3151	TRIGO DURO-CORE	S	0,38	0,38
3078153	41-095-031-09018-003	3151	TRIGO DURO-CORE	S	0,03	0,03
3078158	41-095-031-09018-005	3151	TRIGO DURO-CORE	S	0,28	0,28
3078167	41-095-084-00173-003	33491	GIRASOL-HISPALIS	R	7,20	7,20
3078168	41-095-084-00173-003	33491	GIRASOL-HISPALIS	R	9,64	9,64

**INCIDENCIAS****INCIDENCIA DESCRIPCIÓN**

80108 Solicitante del compromiso voluntario de la operación 10.1.5. que supera las 15 ha comprometidas  
Sup. Resuelta:77,74

**RESUMEN CRITERIOS DE PRIORIZACIÓN****10.1.5 Sistemas sostenibles de cultivos agroindustriales****PUNTOS: 2,44**

	<u>PUNTOS</u>	<u>CUMPLE</u>
Porcentaje de superficie determinada en Red Natura 2000	1,22	21.66%
Porcentaje de superficie determinada situada en zonas RAMSAR	0,00	0.0%
Porcentaje de superficie determinada en zonas vulnerables a la contaminación por nitratos	1,22	21.66%
Titulares de explotaciones que hayan adquirido el compromiso voluntario de establecimiento de una enmienda natural mediante un cultivo de crucífera para su enterrado en verde	0,00	N





**DETALLE CRITERIOS DE PRIORIZACIÓN****10.1.5 Sistemas sostenibles de cultivos agroindustriales****PUNTOS: 2,44****Porcentaje de superficie determinada en Red Natura 2000****PUNTOS: 1,22 21.66%**

<u>REF.</u>	<u>REFERENCIA SIGPAC</u>	<u>CULTIVO DESCRIPCIÓN CULTIVO</u>	<u>S/R</u>	<u>SUP.</u>	<u>SUP.</u>
				<u>PROPUESTA</u>	<u>CUMPLE</u>
				<u>(ha)</u>	<u>(ha)</u>
3078166	41-036-005-00010-001	33491 GIRASOL-HISPALIS	S	7,31	0,00
3078155	41-036-005-00030-001	3151 TRIGO DURO-CORE	S	2,06	0,00
3078154	41-095-027-09016-005	3151 TRIGO DURO-CORE	S	0,01	0,00
3078156	41-095-031-00007-001	3151 TRIGO DURO-CORE	S	41,42	0,00
3078159	41-095-031-00007-001	5000 CEBADA-SIN VARIEDAD	S	8,38	0,00
3078152	41-095-031-00008-001	3151 TRIGO DURO-CORE	S	1,03	0,00
3078157	41-095-031-09018-002	3151 TRIGO DURO-CORE	S	0,38	0,00
3078153	41-095-031-09018-003	3151 TRIGO DURO-CORE	S	0,03	0,00
3078158	41-095-031-09018-005	3151 TRIGO DURO-CORE	S	0,28	0,00
3078168	41-095-084-00173-003	33491 GIRASOL-HISPALIS	R	9,64	9,64
3078167	41-095-084-00173-003	33491 GIRASOL-HISPALIS	R	7,20	7,20

**Porcentaje de superficie determinada situada en zonas RAMSAR****PUNTOS: 0,00 0.0%**

<u>REF.</u>	<u>REFERENCIA SIGPAC</u>	<u>CULTIVO DESCRIPCIÓN CULTIVO</u>	<u>S/R</u>	<u>SUP.</u>	<u>SUP.</u>
				<u>PROPUESTA</u>	<u>CUMPLE</u>
				<u>(ha)</u>	<u>(ha)</u>
3078166	41-036-005-00010-001	33491 GIRASOL-HISPALIS	S	7,31	0,00
3078155	41-036-005-00030-001	3151 TRIGO DURO-CORE	S	2,06	0,00
3078154	41-095-027-09016-005	3151 TRIGO DURO-CORE	S	0,01	0,00
3078156	41-095-031-00007-001	3151 TRIGO DURO-CORE	S	41,42	0,00
3078159	41-095-031-00007-001	5000 CEBADA-SIN VARIEDAD	S	8,38	0,00
3078152	41-095-031-00008-001	3151 TRIGO DURO-CORE	S	1,03	0,00
3078157	41-095-031-09018-002	3151 TRIGO DURO-CORE	S	0,38	0,00
3078153	41-095-031-09018-003	3151 TRIGO DURO-CORE	S	0,03	0,00
3078158	41-095-031-09018-005	3151 TRIGO DURO-CORE	S	0,28	0,00
3078167	41-095-084-00173-003	33491 GIRASOL-HISPALIS	R	7,20	0,00
3078168	41-095-084-00173-003	33491 GIRASOL-HISPALIS	R	9,64	0,00

**Porcentaje de superficie determinada en zonas vulnerables a la contaminación por nitratos****PUNTOS: 1,22 21.66%**

<u>REF.</u>	<u>REFERENCIA SIGPAC</u>	<u>CULTIVO DESCRIPCIÓN CULTIVO</u>	<u>S/R</u>	<u>SUP.</u>	<u>SUP.</u>
				<u>PROPUESTA</u>	<u>CUMPLE</u>
				<u>(ha)</u>	<u>(ha)</u>
3078166	41-036-005-00010-001	33491 GIRASOL-HISPALIS	S	7,31	0,00
3078155	41-036-005-00030-001	3151 TRIGO DURO-CORE	S	2,06	0,00
3078154	41-095-027-09016-005	3151 TRIGO DURO-CORE	S	0,01	0,00
3078156	41-095-031-00007-001	3151 TRIGO DURO-CORE	S	41,42	0,00
3078159	41-095-031-00007-001	5000 CEBADA-SIN VARIEDAD	S	8,38	0,00
3078152	41-095-031-00008-001	3151 TRIGO DURO-CORE	S	1,03	0,00
3078157	41-095-031-09018-002	3151 TRIGO DURO-CORE	S	0,38	0,00
3078153	41-095-031-09018-003	3151 TRIGO DURO-CORE	S	0,03	0,00
3078158	41-095-031-09018-005	3151 TRIGO DURO-CORE	S	0,28	0,00
3078168	41-095-084-00173-003	33491 GIRASOL-HISPALIS	R	9,64	9,64
3078167	41-095-084-00173-003	33491 GIRASOL-HISPALIS	R	7,20	7,20

**Titulares de explotaciones que hayan adquirido el compromiso voluntario de establecimiento de una enmienda natural mediante un cultivo de crucifera para su enterrado en verde****PUNTOS: 0,00 N**

<u>APELLIDOS Y NOMBRE / RAZÓN SOCIAL</u>	<u>NIF</u>	<u>EXPEDIENTE</u>	<u>SUP. PROPUESTA (ha)</u>
CAZALILLA FERNANDEZ MANUEL	28133077Y	8024166	8,82
<u>PROPUESTA ADMITIDO</u>	<u>SOLICITA PRIMA VOL. SI</u>	<u>PROPUESTA PRIMA VOL. ADMITIDO</u>	
<b>IMPORTE POR ANUALIDAD</b>			

<u>CAMPAÑA</u>	<u>IMPORTE MÁXIMO SUBVENCIONABLE</u>	<u>IMPORTE MEDIO DE TRANSFERENCIA (€/ha)</u>
2015	3.822,94 €	433,44 €
2016	3.822,94 €	433,44 €
2017	3.822,94 €	433,44 €
2018	3.822,94 €	433,44 €
2019	3.822,94 €	433,44 €

**RECINTOS PROPUESTOS**

<u>REF.</u>	<u>REFERENCIA SIGPAC</u>	<u>CULTIVO</u>	<u>DESCRIPCIÓN CULTIVO</u>	<u>S/R</u>	<u>SUP. DEC. ADMIN. (ha)</u>	<u>SUP. PROPUESTA (ha)</u>
1680949	41-069-013-00030-001	81377	ALGODON-ELSA	R	3,94	3,94
1680950	41-069-013-00031-002	81377	ALGODON-ELSA	R	4,88	4,88

**RESUMEN CRITERIOS DE PRIORIZACIÓN**

<b>10.1.5 Sistemas sostenibles de cultivos agroindustriales</b>	<b>PUNTOS: 5,00</b>	<b>PUNTOS</b>	<b>CUMPLE</b>
Porcentaje de superficie determinada en Red Natura 2000		0,00	0.0%
Porcentaje de superficie determinada situada en zonas RAMSAR		0,00	0.0%
Porcentaje de superficie determinada en zonas vulnerables a la contaminación por nitratos		4,00	100.0%
Titulares de explotaciones que hayan adquirido el compromiso voluntario de establecimiento de una enmienda natural mediante un cultivo de crucifera para su enterrado en verde		1,00	S

**DETALLE CRITERIOS DE PRIORIZACIÓN**

<b>10.1.5 Sistemas sostenibles de cultivos agroindustriales</b>	<b>PUNTOS: 5,00</b>	<b>PUNTOS</b>	<b>CUMPLE</b>			
Porcentaje de superficie determinada en Red Natura 2000		PUNTOS: 0,00	0.0%			
		<b>SUP. PROPUESTA (ha)</b>	<b>SUP. CUMPLE (ha)</b>			
<u>REF.</u>	<u>REFERENCIA SIGPAC</u>	<u>CULTIVO</u>	<u>DESCRIPCIÓN CULTIVO</u>	<u>S/R</u>		
1680949	41-069-013-00030-001	81377	ALGODON-ELSA	R	3,94	0,00
1680950	41-069-013-00031-002	81377	ALGODON-ELSA	R	4,88	0,00
Porcentaje de superficie determinada situada en zonas RAMSAR		PUNTOS: 0,00	0.0%			
		<b>SUP. PROPUESTA (ha)</b>	<b>SUP. CUMPLE (ha)</b>			
<u>REF.</u>	<u>REFERENCIA SIGPAC</u>	<u>CULTIVO</u>	<u>DESCRIPCIÓN CULTIVO</u>	<u>S/R</u>		
1680949	41-069-013-00030-001	81377	ALGODON-ELSA	R	3,94	0,00
1680950	41-069-013-00031-002	81377	ALGODON-ELSA	R	4,88	0,00
Porcentaje de superficie determinada en zonas vulnerables a la contaminación por nitratos		PUNTOS: 4,00	100.0%			
		<b>SUP. PROPUESTA (ha)</b>	<b>SUP. CUMPLE (ha)</b>			
<u>REF.</u>	<u>REFERENCIA SIGPAC</u>	<u>CULTIVO</u>	<u>DESCRIPCIÓN CULTIVO</u>	<u>S/R</u>		
1680949	41-069-013-00030-001	81377	ALGODON-ELSA	R	3,94	3,94
1680950	41-069-013-00031-002	81377	ALGODON-ELSA	R	4,88	4,88
Titulares de explotaciones que hayan adquirido el compromiso voluntario de establecimiento de una enmienda natural mediante un cultivo de crucifera para su enterrado en verde		PUNTOS: 1,00	S			

<b><u>APELLIDOS Y NOMBRE / RAZÓN SOCIAL</u></b>	<b><u>NIF</u></b>	<b><u>EXPEDIENTE</u></b>	<b><u>SUP. PROPUESTA (ha)</u></b>
CAZALLA ROMERO DOLORES	28566408V	8018230	7,71

<b><u>PROPUESTA</u></b>	<b><u>SOLICITA PRIMA VOL.</u></b>
ADMITIDO	NO

**IMPORTE POR ANUALIDAD**

<b><u>CAMPAÑA</u></b>	<b><u>IMPORTE MÁXIMO SUBVENCIONABLE</u></b>	<b><u>IMPORTE MEDIO DE TRANSFERENCIA (€/ha)</u></b>
2015	2.237,98 €	290,27 €
2016	2.237,98 €	290,27 €
2017	2.237,98 €	290,27 €
2018	2.237,98 €	290,27 €
2019	2.237,98 €	290,27 €

**RECINTOS PROPUESTOS**

<b><u>REF.</u></b>	<b><u>REFERENCIA SIGPAC</u></b>	<b><u>CULTIVO</u></b>	<b><u>DESCRIPCIÓN CULTIVO</u></b>	<b><u>S/R</u></b>	<b><u>SUP. DEC. ADMIN. (ha)</u></b>	<b><u>SUP. PROPUESTA (ha)</u></b>
1599619	41-005-009-00095-001	81204	ALGODON-IDEAL	R	3,80	3,80
1599620	41-005-010-00054-001	81204	ALGODON-IDEAL	R	3,91	3,91

**RESUMEN CRITERIOS DE PRIORIZACIÓN****10.1.5 Sistemas sostenibles de cultivos agroindustriales PUNTOS: 4,00**

	<b><u>PUNTOS</u></b>	<b><u>CUMPLE</u></b>
Porcentaje de superficie determinada en Red Natura 2000	0,00	0.0%
Porcentaje de superficie determinada situada en zonas RAMSAR	0,00	0.0%
Porcentaje de superficie determinada en zonas vulnerables a la contaminación por nitratos	4,00	100.0%
Titulares de explotaciones que hayan adquirido el compromiso voluntario de establecimiento de una enmienda natural mediante un cultivo de crucífera para su enterrado en verde	0,00	N

**DETALLE CRITERIOS DE PRIORIZACIÓN****10.1.5 Sistemas sostenibles de cultivos agroindustriales PUNTOS: 4,00**

Porcentaje de superficie determinada en Red Natura 2000	<b>PUNTOS:</b>	0,00	0.0%
		<b><u>SUP. PROPUESTA (ha)</u></b>	<b><u>SUP. CUMPLE (ha)</u></b>
<b><u>REF.</u></b>	<b><u>REFERENCIA SIGPAC</u></b>	<b><u>CULTIVO</u></b>	<b><u>DESCRIPCIÓN CULTIVO</u></b>
1599619	41-005-009-00095-001	81204	ALGODON-IDEAL
1599620	41-005-010-00054-001	81204	ALGODON-IDEAL
		<b><u>S/R</u></b>	
		3,80	0,00
		3,91	0,00
Porcentaje de superficie determinada situada en zonas RAMSAR	<b>PUNTOS:</b>	0,00	0.0%
		<b><u>SUP. PROPUESTA (ha)</u></b>	<b><u>SUP. CUMPLE (ha)</u></b>
<b><u>REF.</u></b>	<b><u>REFERENCIA SIGPAC</u></b>	<b><u>CULTIVO</u></b>	<b><u>DESCRIPCIÓN CULTIVO</u></b>
1599619	41-005-009-00095-001	81204	ALGODON-IDEAL
1599620	41-005-010-00054-001	81204	ALGODON-IDEAL
		<b><u>S/R</u></b>	
		3,80	0,00
		3,91	0,00
Porcentaje de superficie determinada en zonas vulnerables a la contaminación por nitratos	<b>PUNTOS:</b>	4,00	100.0%
		<b><u>SUP. PROPUESTA (ha)</u></b>	<b><u>SUP. CUMPLE (ha)</u></b>
<b><u>REF.</u></b>	<b><u>REFERENCIA SIGPAC</u></b>	<b><u>CULTIVO</u></b>	<b><u>DESCRIPCIÓN CULTIVO</u></b>
1599619	41-005-009-00095-001	81204	ALGODON-IDEAL
1599620	41-005-010-00054-001	81204	ALGODON-IDEAL
		<b><u>S/R</u></b>	
		3,80	3,80
		3,91	3,91
Titulares de explotaciones que hayan adquirido el compromiso voluntario de establecimiento de una enmienda natural mediante un cultivo de crucífera para su enterrado en verde	<b>PUNTOS:</b>	0,00	N

<b><u>APELLIDOS Y NOMBRE / RAZÓN SOCIAL</u></b>	<b><u>NIF</u></b>	<b><u>EXPEDIENTE</u></b>	<b><u>SUP. PROPUESTA (ha)</u></b>
C.B. CONTADOR DE SAN FRANCISCO	E14058523	8029040	55,78

<b><u>PROPUESTA</u></b>	<b><u>SOLICITA PRIMA VOL.</u></b>
INADMITIDO	NO

**IMPORTE POR ANUALIDAD**

<b><u>CAMPAÑA</u></b>	<b><u>IMPORTE MÁXIMO SUBVENCIONABLE</u></b>	<b><u>IMPORTE MEDIO DE TRANSFERENCIA (€/ha)</u></b>
2015	14.359,66 €	257,43 €
2016	14.359,66 €	257,43 €
2017	14.359,66 €	257,43 €
2018	14.359,66 €	257,43 €
2019	14.359,66 €	257,43 €

**RECINTOS PROPUESTOS**

<b><u>REF.</u></b>	<b><u>REFERENCIA SIGPAC</u></b>	<b><u>CULTIVO</u></b>	<b><u>DESCRIPCIÓN CULTIVO</u></b>	<b><u>S/R</u></b>	<b><u>SUP. DEC. ADMIN. (ha)</u></b>	<b><u>SUP. PROPUESTA (ha)</u></b>
1997505	41-039-033-00112-004	3799	TRIGO DURO-EURODURO	R	5,50	5,50
1997525	41-039-033-00143-008	81015	ALGODON-COKO	R	21,49	21,49
1997524	41-039-033-00155-003	81015	ALGODON-COKO	R	7,48	7,48
1997523	41-039-033-00156-003	81015	ALGODON-COKO	R	21,31	21,31

**RESUMEN CRITERIOS DE PRIORIZACIÓN****10.1.5 Sistemas sostenibles de cultivos agroindustriales****PUNTOS:** 0,00

	<b><u>PUNTOS</u></b>	<b><u>CUMPLE</u></b>
Porcentaje de superficie determinada en Red Natura 2000	0,00	0.0%
Porcentaje de superficie determinada situada en zonas RAMSAR	0,00	0.0%
Porcentaje de superficie determinada en zonas vulnerables a la contaminación por nitratos	0,00	0.0%
Titulares de explotaciones que hayan adquirido el compromiso voluntario de establecimiento de una enmienda natural mediante un cultivo de crucífera para su enterrado en verde	0,00	N



**DETALLE CRITERIOS DE PRIORIZACIÓN****10.1.5 Sistemas sostenibles de cultivos agroindustriales****PUNTOS: 0,00****Porcentaje de superficie determinada en Red Natura 2000****PUNTOS: 0,00 0.0%**

<u>REF.</u>	<u>REFERENCIA SIGPAC</u>	<u>CULTIVO</u>	<u>DESCRIPCIÓN CULTIVO</u>	<u>S/R</u>	<u>SUP.</u> <u>PROPUESTA</u> <u>(ha)</u>	<u>SUP.</u> <u>CUMPLE</u> <u>(ha)</u>
1997505	41-039-033-00112-004	3799	TRIGO DURO-EURODURO	R	5,50	0,00
1997525	41-039-033-00143-008	81015	ALGODON-COKO	R	21,49	0,00
1997524	41-039-033-00155-003	81015	ALGODON-COKO	R	7,48	0,00
1997523	41-039-033-00156-003	81015	ALGODON-COKO	R	21,31	0,00

**Porcentaje de superficie determinada situada en zonas RAMSAR****PUNTOS: 0,00 0.0%**

<u>REF.</u>	<u>REFERENCIA SIGPAC</u>	<u>CULTIVO</u>	<u>DESCRIPCIÓN CULTIVO</u>	<u>S/R</u>	<u>SUP.</u> <u>PROPUESTA</u> <u>(ha)</u>	<u>SUP.</u> <u>CUMPLE</u> <u>(ha)</u>
1997505	41-039-033-00112-004	3799	TRIGO DURO-EURODURO	R	5,50	0,00
1997525	41-039-033-00143-008	81015	ALGODON-COKO	R	21,49	0,00
1997524	41-039-033-00155-003	81015	ALGODON-COKO	R	7,48	0,00
1997523	41-039-033-00156-003	81015	ALGODON-COKO	R	21,31	0,00

**Porcentaje de superficie determinada en zonas vulnerables a la contaminación por nitratos****PUNTOS: 0,00 0.0%**

<u>REF.</u>	<u>REFERENCIA SIGPAC</u>	<u>CULTIVO</u>	<u>DESCRIPCIÓN CULTIVO</u>	<u>S/R</u>	<u>SUP.</u> <u>PROPUESTA</u> <u>(ha)</u>	<u>SUP.</u> <u>CUMPLE</u> <u>(ha)</u>
1997505	41-039-033-00112-004	3799	TRIGO DURO-EURODURO	R	5,50	0,00
1997525	41-039-033-00143-008	81015	ALGODON-COKO	R	21,49	0,00
1997524	41-039-033-00155-003	81015	ALGODON-COKO	R	7,48	0,00
1997523	41-039-033-00156-003	81015	ALGODON-COKO	R	21,31	0,00

**Titulares de explotaciones que hayan adquirido el compromiso voluntario de establecimiento de una enmienda natural mediante un cultivo de crucífera para su enterrado en verde****PUNTOS: 0,00 N**

<b><u>APELLIDOS Y NOMBRE / RAZÓN SOCIAL</u></b>	<b><u>NIF</u></b>	<b><u>EXPEDIENTE</u></b>	<b><u>SUP. PROPUESTA (ha)</u></b>
C.B. HNOS. JIMENEZ BERNAL	E41212101	8027724	31,48

<b><u>PROPUESTA</u></b>	<b><u>SOLICITA PRIMA VOL.</u></b>
INADMITIDO	NO

**IMPORTE POR ANUALIDAD**

<u>CAMPAÑA</u>	<u>IMPORTE MÁXIMO SUBVENCIONABLE</u>	<u>IMPORTE MEDIO DE TRANSFERENCIA (€/ha)</u>
2015	9.137,70 €	290,27 €
2016	9.137,70 €	290,27 €
2017	9.137,70 €	290,27 €
2018	9.137,70 €	290,27 €
2019	9.137,70 €	290,27 €

**RECINTOS PROPUESTOS**

<u>REF.</u>	<u>REFERENCIA SIGPAC</u>	<u>CULTIVO</u>	<u>DESCRIPCIÓN CULTIVO</u>	<u>S/R</u>	<u>SUP. DEC. ADMIN. (ha)</u>	<u>SUP. PROPUESTA (ha)</u>
1898287	41-011-023-00027-001	81320	ALGODON-DP396	S	5,76	5,76
1898288	41-036-003-00114-002	81263	ALGODON-DP419	S	2,20	2,20
1898290	41-036-008-00103-001	81263	ALGODON-DP419	R	4,22	4,22
1898289	41-064-022-00054-002	81320	ALGODON-DP396	S	12,30	12,30
1898291	41-065-080-00026-004	82117	REMOLACHA-SANLUCAR	R	7,00	7,00

**RESUMEN CRITERIOS DE PRIORIZACIÓN****10.1.5 Sistemas sostenibles de cultivos agroindustriales****PUNTOS: 0,00**

	<b><u>PUNTOS</u></b>	<b><u>CUMPLE</u></b>
Porcentaje de superficie determinada en Red Natura 2000	0,00	0.0%
Porcentaje de superficie determinada situada en zonas RAMSAR	0,00	0.0%
Porcentaje de superficie determinada en zonas vulnerables a la contaminación por nitratos	0,00	0.0%
Titulares de explotaciones que hayan adquirido el compromiso voluntario de establecimiento de una enmienda natural mediante un cultivo de crucífera para su enterrado en verde	0,00	N



**DETALLE CRITERIOS DE PRIORIZACIÓN****10.1.5 Sistemas sostenibles de cultivos agroindustriales****PUNTOS: 0,00****Porcentaje de superficie determinada en Red Natura 2000****PUNTOS: 0,00 0.0%**

<u>REF.</u>	<u>REFERENCIA SIGPAC</u>	<u>CULTIVO</u>	<u>DESCRIPCIÓN CULTIVO</u>	<u>S/R</u>	<u>SUP.</u>	<u>SUP.</u>
					<u>PROPUESTA</u>	<u>CUMPLE</u>
					(ha)	(ha)
1898287	41-011-023-00027-001	81320	ALGODON-DP396	S	5,76	0,00
1898288	41-036-003-00114-002	81263	ALGODON-DP419	S	2,20	0,00
1898290	41-036-008-00103-001	81263	ALGODON-DP419	R	4,22	0,00
1898289	41-064-022-00054-002	81320	ALGODON-DP396	S	12,30	0,00
1898291	41-065-080-00026-004	82117	REMOLACHA-SANLUCAR	R	7,00	0,00

**Porcentaje de superficie determinada situada en zonas RAMSAR****PUNTOS: 0,00 0.0%**

<u>REF.</u>	<u>REFERENCIA SIGPAC</u>	<u>CULTIVO</u>	<u>DESCRIPCIÓN CULTIVO</u>	<u>S/R</u>	<u>SUP.</u>	<u>SUP.</u>
					<u>PROPUESTA</u>	<u>CUMPLE</u>
					(ha)	(ha)
1898287	41-011-023-00027-001	81320	ALGODON-DP396	S	5,76	0,00
1898288	41-036-003-00114-002	81263	ALGODON-DP419	S	2,20	0,00
1898290	41-036-008-00103-001	81263	ALGODON-DP419	R	4,22	0,00
1898289	41-064-022-00054-002	81320	ALGODON-DP396	S	12,30	0,00
1898291	41-065-080-00026-004	82117	REMOLACHA-SANLUCAR	R	7,00	0,00

**Porcentaje de superficie determinada en zonas vulnerables a la contaminación por nitratos****PUNTOS: 0,00 0.0%**

<u>REF.</u>	<u>REFERENCIA SIGPAC</u>	<u>CULTIVO</u>	<u>DESCRIPCIÓN CULTIVO</u>	<u>S/R</u>	<u>SUP.</u>	<u>SUP.</u>
					<u>PROPUESTA</u>	<u>CUMPLE</u>
					(ha)	(ha)
1898287	41-011-023-00027-001	81320	ALGODON-DP396	S	5,76	0,00
1898288	41-036-003-00114-002	81263	ALGODON-DP419	S	2,20	0,00
1898290	41-036-008-00103-001	81263	ALGODON-DP419	R	4,22	0,00
1898289	41-064-022-00054-002	81320	ALGODON-DP396	S	12,30	0,00
1898291	41-065-080-00026-004	82117	REMOLACHA-SANLUCAR	R	7,00	0,00

**Titulares de explotaciones que hayan adquirido el compromiso voluntario de establecimiento de una enmienda natural mediante un cultivo de crucifera para su enterrado en verde****PUNTOS: 0,00 N**

<b><u>APELLIDOS Y NOMBRE / RAZÓN SOCIAL</u></b>	<b><u>NIF</u></b>	<b><u>EXPEDIENTE</u></b>	<b><u>SUP. PROPUESTA (ha)</u></b>
C.B. MONTECILLO	E14078034	8026889	67,31

<b><u>PROPUESTA</u></b>	<b><u>SOLICITA PRIMA VOL.</u></b>
ADMITIDO	NO

**IMPORTE POR ANUALIDAD**

<u>CAMPAÑA</u>	<u>IMPORTE MÁXIMO SUBVENCIONABLE</u>	<u>IMPORTE MEDIO DE TRANSFERENCIA (€/ha)</u>
2015	16.368,33 €	243,18 €
2016	16.368,33 €	243,18 €
2017	16.368,33 €	243,18 €
2018	16.368,33 €	243,18 €
2019	16.368,33 €	243,18 €

**RECINTOS PROPUESTOS**

<u>REF.</u>	<u>REFERENCIA SIGPAC</u>	<u>CULTIVO</u>	<u>DESCRIPCIÓN CULTIVO</u>	<u>S/R</u>	<u>SUP. DEC. ADMIN. (ha)</u>	<u>SUP. PROPUESTA (ha)</u>
1845008	41-039-029-00076-003	81385	ALGODON-DP377	R	40,06	40,06
1845013	41-039-029-00076-011	81363	ALGODON-DP332	R	27,25	27,25

**RESUMEN CRITERIOS DE PRIORIZACIÓN****10.1.5 Sistemas sostenibles de cultivos agroindustriales** PUNTOS: 4,00

	<u>PUNTOS</u>	<u>CUMPLE</u>
Porcentaje de superficie determinada en Red Natura 2000	0,00	0.0%
Porcentaje de superficie determinada situada en zonas RAMSAR	0,00	0.0%
Porcentaje de superficie determinada en zonas vulnerables a la contaminación por nitratos	4,00	100.0%
Titulares de explotaciones que hayan adquirido el compromiso voluntario de establecimiento de una enmienda natural mediante un cultivo de crucifera para su enterrado en verde	0,00	N

**DETALLE CRITERIOS DE PRIORIZACIÓN****10.1.5 Sistemas sostenibles de cultivos agroindustriales** PUNTOS: 4,00

<u>REF.</u>	<u>REFERENCIA SIGPAC</u>	<u>CULTIVO</u>	<u>DESCRIPCIÓN CULTIVO</u>	<u>S/R</u>	<u>SUP. PROPUESTA (ha)</u>	<u>SUP. CUMPLE (ha)</u>
1845008	41-039-029-00076-003	81385	ALGODON-DP377	R	40,06	0,00
1845013	41-039-029-00076-011	81363	ALGODON-DP332	R	27,25	0,00

	<u>PUNTOS</u>	<u>SUP. PROPUESTA (ha)</u>	<u>SUP. CUMPLE (ha)</u>
Porcentaje de superficie determinada en Red Natura 2000	0,00	0,00	0.0%
Porcentaje de superficie determinada situada en zonas RAMSAR	0,00	0,00	0.0%
Porcentaje de superficie determinada en zonas vulnerables a la contaminación por nitratos	4,00	27,25	100.0%
Titulares de explotaciones que hayan adquirido el compromiso voluntario de establecimiento de una enmienda natural mediante un cultivo de crucifera para su enterrado en verde	0,00	0,00	N

<u>REF.</u>	<u>REFERENCIA SIGPAC</u>	<u>CULTIVO</u>	<u>DESCRIPCIÓN CULTIVO</u>	<u>S/R</u>	<u>SUP. PROPUESTA (ha)</u>	<u>SUP. CUMPLE (ha)</u>
1845008	41-039-029-00076-003	81385	ALGODON-DP377	R	40,06	40,06
1845013	41-039-029-00076-011	81363	ALGODON-DP332	R	27,25	27,25



<b><u>APELLIDOS Y NOMBRE / RAZÓN SOCIAL</u></b>	<b><u>NIF</u></b>	<b><u>EXPEDIENTE</u></b>	<b><u>SUP. PROPUESTA (ha)</u></b>
C.B. SAN ANTONIO	E41856147	8024941	45,36

<b><u>PROPUESTA</u></b>	<b><u>SOLICITA PRIMA VOL.</u></b>	<b><u>PROPUESTA PRIMA VOL.</u></b>
<b>ADMITIDO</b>	<b>SI</b>	<b>INADMITIDO</b>

**IMPORTE POR ANUALIDAD**

<b><u>CAMPAÑA</u></b>	<b><u>IMPORTE MÁXIMO SUBVENCIONABLE</u></b>	<b><u>IMPORTE MEDIO DE TRANSFERENCIA (€/ha)</u></b>
2015	12.545,47 €	276,58 €
2016	12.545,47 €	276,58 €
2017	12.545,47 €	276,58 €
2018	12.545,47 €	276,58 €
2019	12.545,47 €	276,58 €

**RECINTOS PROPUESTOS**

<b><u>REF.</u></b>	<b><u>REFERENCIA SIGPAC</u></b>	<b><u>CULTIVO</u></b>	<b><u>DESCRIPCIÓN CULTIVO</u></b>	<b><u>S/R</u></b>	<b><u>SUP. DEC. ADMIN. (ha)</u></b>	<b><u>SUP. PROPUESTA (ha)</u></b>
1721654	41-039-073-00011-001	81038	ALGODON-REINA	R	20,81	20,81
1721657	41-055-008-00030-002	81190	ALGODON-ALEXANDROS	R	11,92	11,92
1721655	41-055-029-00050-004	81190	ALGODON-ALEXANDROS	R	7,69	7,69
1721656	41-055-029-00139-003	81190	ALGODON-ALEXANDROS	R	4,94	4,94

**INCIDENCIAS****INCIDENCIA DESCRIPCIÓN**

80108 Solicitante del compromiso voluntario de la operación 10.1.5. que supera las 15 ha comprometidas  
Sup. Resuelta:45,36

**RESUMEN CRITERIOS DE PRIORIZACIÓN****10.1.5 Sistemas sostenibles de cultivos agroindustriales****PUNTOS: 4,00**

	<b><u>PUNTOS</u></b>	<b><u>CUMPLE</u></b>
Porcentaje de superficie determinada en Red Natura 2000	0,00	0.0%
Porcentaje de superficie determinada situada en zonas RAMSAR	0,00	0.0%
Porcentaje de superficie determinada en zonas vulnerables a la contaminación por nitratos	4,00	100.0%
Titulares de explotaciones que hayan adquirido el compromiso voluntario de establecimiento de una enmienda natural mediante un cultivo de crucífera para su enterrado en verde	0,00	N



**DETALLE CRITERIOS DE PRIORIZACIÓN****10.1.5 Sistemas sostenibles de cultivos agroindustriales****PUNTOS: 4,00****Porcentaje de superficie determinada en Red Natura 2000****PUNTOS: 0,00 0.0%**

<u>REF.</u>	<u>REFERENCIA SIGPAC</u>	<u>CULTIVO</u>	<u>DESCRIPCIÓN CULTIVO</u>	<u>S/R</u>	<u>SUP.</u> <u>PROPUESTA</u> <u>(ha)</u>	<u>SUP.</u> <u>CUMPLE</u> <u>(ha)</u>
1721654	41-039-073-00011-001	81038	ALGODON-REINA	R	20,81	0,00
1721657	41-055-008-00030-002	81190	ALGODON-ALEXANDROS	R	11,92	0,00
1721655	41-055-029-00050-004	81190	ALGODON-ALEXANDROS	R	7,69	0,00
1721656	41-055-029-00139-003	81190	ALGODON-ALEXANDROS	R	4,94	0,00

**Porcentaje de superficie determinada situada en zonas RAMSAR****PUNTOS: 0,00 0.0%**

<u>REF.</u>	<u>REFERENCIA SIGPAC</u>	<u>CULTIVO</u>	<u>DESCRIPCIÓN CULTIVO</u>	<u>S/R</u>	<u>SUP.</u> <u>PROPUESTA</u> <u>(ha)</u>	<u>SUP.</u> <u>CUMPLE</u> <u>(ha)</u>
1721654	41-039-073-00011-001	81038	ALGODON-REINA	R	20,81	0,00
1721657	41-055-008-00030-002	81190	ALGODON-ALEXANDROS	R	11,92	0,00
1721655	41-055-029-00050-004	81190	ALGODON-ALEXANDROS	R	7,69	0,00
1721656	41-055-029-00139-003	81190	ALGODON-ALEXANDROS	R	4,94	0,00

**Porcentaje de superficie determinada en zonas vulnerables a la contaminación por nitratos****PUNTOS: 4,00 100.0%**

<u>REF.</u>	<u>REFERENCIA SIGPAC</u>	<u>CULTIVO</u>	<u>DESCRIPCIÓN CULTIVO</u>	<u>S/R</u>	<u>SUP.</u> <u>PROPUESTA</u> <u>(ha)</u>	<u>SUP.</u> <u>CUMPLE</u> <u>(ha)</u>
1721654	41-039-073-00011-001	81038	ALGODON-REINA	R	20,81	20,81
1721657	41-055-008-00030-002	81190	ALGODON-ALEXANDROS	R	11,92	11,92
1721655	41-055-029-00050-004	81190	ALGODON-ALEXANDROS	R	7,69	7,69
1721656	41-055-029-00139-003	81190	ALGODON-ALEXANDROS	R	4,94	4,94

**Titulares de explotaciones que hayan adquirido el compromiso voluntario de establecimiento de una enmienda natural mediante un cultivo de crucifera para su enterrado en verde****PUNTOS: 0,00 N**

<b><u>APELLIDOS Y NOMBRE / RAZÓN SOCIAL</u></b>	<b><u>NIF</u></b>	<b><u>EXPEDIENTE</u></b>	<b><u>SUP. PROPUESTA (ha)</u></b>
C.B. SAN JOSE	E14091615	8024787	39,79

<b><u>PROPUESTA</u></b>	<b><u>SOLICITA PRIMA VOL.</u></b>
<b>ADMITIDO</b>	<b>NO</b>

**IMPORTE POR ANUALIDAD**

<b><u>CAMPAÑA</u></b>	<b><u>IMPORTE MÁXIMO SUBVENCIONABLE</u></b>	<b><u>IMPORTE MEDIO DE TRANSFERENCIA (€/ha)</u></b>
2015	11.549,84 €	290,27 €
2016	11.549,84 €	290,27 €
2017	11.549,84 €	290,27 €
2018	11.549,84 €	290,27 €
2019	11.549,84 €	290,27 €

**RECINTOS PROPUESTOS**

<b><u>REF.</u></b>	<b><u>REFERENCIA SIGPAC</u></b>	<b><u>CULTIVO</u></b>	<b><u>DESCRIPCIÓN CULTIVO</u></b>	<b><u>S/R</u></b>	<b><u>SUP. DEC. ADMIN. (ha)</u></b>	<b><u>SUP. PROPUESTA (ha)</u></b>
3123149	41-055-030-00093-001	81249	ALGODON-CARLA	R	0,67	0,67
3123151	41-055-030-00094-002	81249	ALGODON-CARLA	R	5,88	5,88
3123148	41-055-030-09032-001	81249	ALGODON-CARLA	R	0,04	0,04
3123110	41-055-031-00009-002	4100	MAIZ-MAIZ CONVENCIONAL	R	5,17	5,17
3123135	41-055-031-00010-001	33111	GIRASOL-PR64H32	R	9,74	9,74
3123112	41-055-035-00016-001	4100	MAIZ-MAIZ CONVENCIONAL	R	3,18	3,18
3123152	41-055-035-00023-001	81249	ALGODON-CARLA	R	15,11	15,11

**INCIDENCIAS****INCIDENCIA DESCRIPCIÓN**

80106 Cultivo, variedad, regimen y/o uso del recinto SIGPAC no compatible con la operación (anexo III.I, Orden 26 mayo 2015)  
Ref:3123150 Recinto:41-055-030-09024-001 Cultivo:81249 ALGODON-CARLA Regadío Uso:AG

**RESUMEN CRITERIOS DE PRIORIZACIÓN****10.1.5 Sistemas sostenibles de cultivos agroindustriales****PUNTOS: 4,00**

	<b><u>PUNTOS</u></b>	<b><u>CUMPLE</u></b>
Porcentaje de superficie determinada en Red Natura 2000	0,00	0.0%
Porcentaje de superficie determinada situada en zonas RAMSAR	0,00	0.0%
Porcentaje de superficie determinada en zonas vulnerables a la contaminación por nitratos	4,00	100.0%
Titulares de explotaciones que hayan adquirido el compromiso voluntario de establecimiento de una enmienda natural mediante un cultivo de crucifera para su enterrado en verde	0,00	N



**DETALLE CRITERIOS DE PRIORIZACIÓN****10.1.5 Sistemas sostenibles de cultivos agroindustriales****PUNTOS: 4,00****Porcentaje de superficie determinada en Red Natura 2000****PUNTOS: 0,00 0.0%**

<u>REF.</u>	<u>REFERENCIA SIGPAC</u>	<u>CULTIVO</u>	<u>DESCRIPCIÓN CULTIVO</u>	<u>S/R</u>	<u>SUP.</u>	<u>SUP.</u>
					<u>PROPUESTA</u>	<u>CUMPLE</u>
					(ha)	(ha)
3123149	41-055-030-00093-001	81249	ALGODON-CARLA	R	0,67	0,00
3123151	41-055-030-00094-002	81249	ALGODON-CARLA	R	5,88	0,00
3123148	41-055-030-09032-001	81249	ALGODON-CARLA	R	0,04	0,00
3123110	41-055-031-00009-002	4100	MAIZ-MAIZ CONVENCIONAL	R	5,17	0,00
3123135	41-055-031-00010-001	33111	GIRASOL-PR64H32	R	9,74	0,00
3123112	41-055-035-00016-001	4100	MAIZ-MAIZ CONVENCIONAL	R	3,18	0,00
3123152	41-055-035-00023-001	81249	ALGODON-CARLA	R	15,11	0,00

**Porcentaje de superficie determinada situada en zonas RAMSAR****PUNTOS: 0,00 0.0%**

<u>REF.</u>	<u>REFERENCIA SIGPAC</u>	<u>CULTIVO</u>	<u>DESCRIPCIÓN CULTIVO</u>	<u>S/R</u>	<u>SUP.</u>	<u>SUP.</u>
					<u>PROPUESTA</u>	<u>CUMPLE</u>
					(ha)	(ha)
3123149	41-055-030-00093-001	81249	ALGODON-CARLA	R	0,67	0,00
3123151	41-055-030-00094-002	81249	ALGODON-CARLA	R	5,88	0,00
3123148	41-055-030-09032-001	81249	ALGODON-CARLA	R	0,04	0,00
3123110	41-055-031-00009-002	4100	MAIZ-MAIZ CONVENCIONAL	R	5,17	0,00
3123135	41-055-031-00010-001	33111	GIRASOL-PR64H32	R	9,74	0,00
3123112	41-055-035-00016-001	4100	MAIZ-MAIZ CONVENCIONAL	R	3,18	0,00
3123152	41-055-035-00023-001	81249	ALGODON-CARLA	R	15,11	0,00

**Porcentaje de superficie determinada en zonas vulnerables a la contaminación por nitratos****PUNTOS: 4,00 100.0%**

<u>REF.</u>	<u>REFERENCIA SIGPAC</u>	<u>CULTIVO</u>	<u>DESCRIPCIÓN CULTIVO</u>	<u>S/R</u>	<u>SUP.</u>	<u>SUP.</u>
					<u>PROPUESTA</u>	<u>CUMPLE</u>
					(ha)	(ha)
3123149	41-055-030-00093-001	81249	ALGODON-CARLA	R	0,67	0,67
3123151	41-055-030-00094-002	81249	ALGODON-CARLA	R	5,88	5,88
3123148	41-055-030-09032-001	81249	ALGODON-CARLA	R	0,04	0,04
3123110	41-055-031-00009-002	4100	MAIZ-MAIZ CONVENCIONAL	R	5,17	5,17
3123135	41-055-031-00010-001	33111	GIRASOL-PR64H32	R	9,74	9,74
3123112	41-055-035-00016-001	4100	MAIZ-MAIZ CONVENCIONAL	R	3,18	3,18
3123152	41-055-035-00023-001	81249	ALGODON-CARLA	R	15,11	15,11

**Titulares de explotaciones que hayan adquirido el compromiso voluntario de establecimiento de una enmienda natural mediante un cultivo de crucifera para su enterrado en verde****PUNTOS: 0,00 N**

<u>APELLIDOS Y NOMBRE / RAZÓN SOCIAL</u>	<u>NIF</u>	<u>EXPEDIENTE</u>	<u>SUP. PROPUESTA (ha)</u>
CEBADERO LA BERLACA S.L.	B14736698	8026385	6,05
<u>PROPUESTA ADMITIDO</u>	<u>SOLICITA PRIMA VOL. SI</u>	<u>PROPUESTA PRIMA VOL. ADMITIDO</u>	
<u>IMPORTE POR ANUALIDAD</u>			

<u>CAMPAÑA</u>	<u>IMPORTE MÁXIMO SUBVENCIONABLE</u>	<u>IMPORTE MEDIO DE TRANSFERENCIA (€/ha)</u>
2015	2.622,31 €	433,44 €
2016	2.622,31 €	433,44 €
2017	2.622,31 €	433,44 €
2018	2.622,31 €	433,44 €
2019	2.622,31 €	433,44 €

**RECINTOS PROPUESTOS**

<u>REF.</u>	<u>REFERENCIA SIGPAC</u>	<u>CULTIVO</u>	<u>DESCRIPCIÓN CULTIVO</u>	<u>S/R</u>	<u>SUP. DEC. ADMIN. (ha)</u>	<u>SUP. PROPUESTA (ha)</u>
1816117	41-052-004-00062-001	81314	ALGODON-ALBARIZA	R	3,27	3,27
1816116	41-052-004-00062-001	81314	ALGODON-ALBARIZA	S	2,78	2,78

**RESUMEN CRITERIOS DE PRIORIZACIÓN**

<b>10.1.5 Sistemas sostenibles de cultivos agroindustriales</b>	<b>PUNTOS: 5,00</b>	<b>PUNTOS</b>	<b>CUMPLE</b>
Porcentaje de superficie determinada en Red Natura 2000		0,00	0.0%
Porcentaje de superficie determinada situada en zonas RAMSAR		0,00	0.0%
Porcentaje de superficie determinada en zonas vulnerables a la contaminación por nitratos		4,00	100.0%
Titulares de explotaciones que hayan adquirido el compromiso voluntario de establecimiento de una enmienda natural mediante un cultivo de crucifera para su enterrado en verde		1,00	S

**DETALLE CRITERIOS DE PRIORIZACIÓN**

<b>10.1.5 Sistemas sostenibles de cultivos agroindustriales</b>	<b>PUNTOS: 5,00</b>	<b>PUNTOS</b>	<b>CUMPLE</b>			
Porcentaje de superficie determinada en Red Natura 2000		PUNTOS: 0,00	0.0%			
		<b>SUP. PROPUESTA (ha)</b>	<b>SUP. CUMPLE (ha)</b>			
<u>REF.</u>	<u>REFERENCIA SIGPAC</u>	<u>CULTIVO</u>	<u>DESCRIPCIÓN CULTIVO</u>	<u>S/R</u>		
1816117	41-052-004-00062-001	81314	ALGODON-ALBARIZA	R	3,27	0,00
1816116	41-052-004-00062-001	81314	ALGODON-ALBARIZA	S	2,78	0,00
Porcentaje de superficie determinada situada en zonas RAMSAR		PUNTOS: 0,00	0.0%			
		<b>SUP. PROPUESTA (ha)</b>	<b>SUP. CUMPLE (ha)</b>			
<u>REF.</u>	<u>REFERENCIA SIGPAC</u>	<u>CULTIVO</u>	<u>DESCRIPCIÓN CULTIVO</u>	<u>S/R</u>		
1816117	41-052-004-00062-001	81314	ALGODON-ALBARIZA	R	3,27	0,00
1816116	41-052-004-00062-001	81314	ALGODON-ALBARIZA	S	2,78	0,00
Porcentaje de superficie determinada en zonas vulnerables a la contaminación por nitratos		PUNTOS: 4,00	100.0%			
		<b>SUP. PROPUESTA (ha)</b>	<b>SUP. CUMPLE (ha)</b>			
<u>REF.</u>	<u>REFERENCIA SIGPAC</u>	<u>CULTIVO</u>	<u>DESCRIPCIÓN CULTIVO</u>	<u>S/R</u>		
1816117	41-052-004-00062-001	81314	ALGODON-ALBARIZA	R	3,27	3,27
1816116	41-052-004-00062-001	81314	ALGODON-ALBARIZA	S	2,78	2,78
Titulares de explotaciones que hayan adquirido el compromiso voluntario de establecimiento de una enmienda natural mediante un cultivo de crucifera para su enterrado en verde		PUNTOS: 1,00	S			

<u>APELLIDOS Y NOMBRE / RAZÓN SOCIAL</u>	<u>NIF</u>	<u>EXPEDIENTE</u>	<u>SUP. PROPUESTA (ha)</u>
CEJA LAGUNA MANUEL	75447430R	8027497	11,56
<u>PROPUESTA ADMITIDO</u>	<u>SOLICITA PRIMA VOL. SI</u>	<u>PROPUESTA PRIMA VOL. ADMITIDO</u>	
<u>IMPORTE POR ANUALIDAD</u>			

<u>CAMPAÑA</u>	<u>IMPORTE MÁXIMO SUBVENCIONABLE</u>	<u>IMPORTE MEDIO DE TRANSFERENCIA (€/ha)</u>
2015	5.010,57 €	433,44 €
2016	5.010,57 €	433,44 €
2017	5.010,57 €	433,44 €
2018	5.010,57 €	433,44 €
2019	5.010,57 €	433,44 €

**RECINTOS PROPUESTOS**

<u>REF.</u>	<u>REFERENCIA SIGPAC</u>	<u>CULTIVO</u>	<u>DESCRIPCIÓN CULTIVO</u>	<u>S/R</u>	<u>SUP. DEC. ADMIN. (ha)</u>	<u>SUP. PROPUESTA (ha)</u>
1884820	41-039-010-00523-001	81005	ALGODON-INTERCOTT 701	R	11,56	11,56

**RESUMEN CRITERIOS DE PRIORIZACIÓN**

<b>10.1.5 Sistemas sostenibles de cultivos agroindustriales</b>	<b>PUNTOS: 5,00</b>	<b>PUNTOS</b>	<b>CUMPLE</b>
Porcentaje de superficie determinada en Red Natura 2000		0,00	0.0%
Porcentaje de superficie determinada situada en zonas RAMSAR		0,00	0.0%
Porcentaje de superficie determinada en zonas vulnerables a la contaminación por nitratos		4,00	100.0%
Titulares de explotaciones que hayan adquirido el compromiso voluntario de establecimiento de una enmienda natural mediante un cultivo de crucífera para su enterrado en verde		1,00	S

**DETALLE CRITERIOS DE PRIORIZACIÓN**

<b>10.1.5 Sistemas sostenibles de cultivos agroindustriales</b>	<b>PUNTOS: 5,00</b>	<b>PUNTOS</b>	<b>CUMPLE</b>				
Porcentaje de superficie determinada en Red Natura 2000		PUNTOS: 0,00	0.0%				
		<u>SUP. PROPUESTA (ha)</u>	<u>SUP. CUMPLE (ha)</u>				
<u>REF.</u>	<u>REFERENCIA SIGPAC</u>	<u>CULTIVO</u>	<u>DESCRIPCIÓN CULTIVO</u>	<u>S/R</u>			
1884820	41-039-010-00523-001	81005	ALGODON-INTERCOTT 701	R		11,56	0,00
Porcentaje de superficie determinada situada en zonas RAMSAR		PUNTOS: 0,00	0.0%				
		<u>SUP. PROPUESTA (ha)</u>	<u>SUP. CUMPLE (ha)</u>				
<u>REF.</u>	<u>REFERENCIA SIGPAC</u>	<u>CULTIVO</u>	<u>DESCRIPCIÓN CULTIVO</u>	<u>S/R</u>			
1884820	41-039-010-00523-001	81005	ALGODON-INTERCOTT 701	R		11,56	0,00
Porcentaje de superficie determinada en zonas vulnerables a la contaminación por nitratos		PUNTOS: 4,00	100.0%				
		<u>SUP. PROPUESTA (ha)</u>	<u>SUP. CUMPLE (ha)</u>				
<u>REF.</u>	<u>REFERENCIA SIGPAC</u>	<u>CULTIVO</u>	<u>DESCRIPCIÓN CULTIVO</u>	<u>S/R</u>			
1884820	41-039-010-00523-001	81005	ALGODON-INTERCOTT 701	R		11,56	11,56
Titulares de explotaciones que hayan adquirido el compromiso voluntario de establecimiento de una enmienda natural mediante un cultivo de crucífera para su enterrado en verde		PUNTOS: 1,00	S				



<b><u>APELLIDOS Y NOMBRE / RAZÓN SOCIAL</u></b>	<b><u>NIF</u></b>	<b><u>EXPEDIENTE</u></b>	<b><u>SUP. PROPUESTA (ha)</u></b>
CEJAS GALVEZ MANUEL	28434227V	8022263	2,77

<b><u>PROPUESTA</u></b>	<b><u>SOLICITA PRIMA VOL.</u></b>
INADMITIDO	NO

**IMPORTE POR ANUALIDAD**

<u>CAMPAÑA</u>	<u>IMPORTE MÁXIMO SUBVENCIONABLE</u>	<u>IMPORTE MEDIO DE TRANSFERENCIA (€/ha)</u>
2015	804,05 €	290,27 €
2016	804,05 €	290,27 €
2017	804,05 €	290,27 €
2018	804,05 €	290,27 €
2019	804,05 €	290,27 €

**RECINTOS PROPUESTOS**

<u>REF.</u>	<u>REFERENCIA SIGPAC</u>	<u>CULTIVO</u>	<u>DESCRIPCIÓN CULTIVO</u>	<u>S/R</u>	<u>SUP. DEC. ADMIN. (ha)</u>	<u>SUP. PROPUESTA (ha)</u>
1721409	41-039-033-00115-001	81320	ALGODON-DP396	R	2,77	2,77

**RESUMEN CRITERIOS DE PRIORIZACIÓN****10.1.5 Sistemas sostenibles de cultivos agroindustriales** PUNTOS: 0,00

	<u>PUNTOS</u>	<u>CUMPLE</u>
Porcentaje de superficie determinada en Red Natura 2000	0,00	0.0%
Porcentaje de superficie determinada situada en zonas RAMSAR	0,00	0.0%
Porcentaje de superficie determinada en zonas vulnerables a la contaminación por nitratos	0,00	0.0%
Titulares de explotaciones que hayan adquirido el compromiso voluntario de establecimiento de una enmienda natural mediante un cultivo de crucifera para su enterrado en verde	0,00	N

**DETALLE CRITERIOS DE PRIORIZACIÓN****10.1.5 Sistemas sostenibles de cultivos agroindustriales** PUNTOS: 0,00

Porcentaje de superficie determinada en Red Natura 2000	PUNTOS:	0,00	0.0%
	<u>SUP. PROPUESTA (ha)</u>	2,77	<u>SUP. CUMPLE (ha)</u>
			0,00
Porcentaje de superficie determinada situada en zonas RAMSAR	PUNTOS:	0,00	0.0%
	<u>SUP. PROPUESTA (ha)</u>	2,77	<u>SUP. CUMPLE (ha)</u>
			0,00
Porcentaje de superficie determinada en zonas vulnerables a la contaminación por nitratos	PUNTOS:	0,00	0.0%
	<u>SUP. PROPUESTA (ha)</u>	2,77	<u>SUP. CUMPLE (ha)</u>
			0,00
Titulares de explotaciones que hayan adquirido el compromiso voluntario de establecimiento de una enmienda natural mediante un cultivo de crucifera para su enterrado en verde	PUNTOS:	0,00	N



<u>APELLIDOS Y NOMBRE / RAZÓN SOCIAL</u>	<u>NIF</u>	<u>EXPEDIENTE</u>	<u>SUP. PROPUESTA (ha)</u>
CEJAS GALVEZ MARIO	14637820E	8028189	9,60
<u>PROPUESTA</u> INADMITIDO	<u>SOLICITA PRIMA VOL.</u> SI	<u>PROPUESTA PRIMA VOL.</u> INADMITIDO	
<u>IMPORTE POR ANUALIDAD</u>			

<u>CAMPAÑA</u>	<u>IMPORTE MÁXIMO SUBVENCIONABLE</u>	<u>IMPORTE MEDIO DE TRANSFERENCIA (€/ha)</u>
2015	4.161,02 €	433,44 €
2016	4.161,02 €	433,44 €
2017	4.161,02 €	433,44 €
2018	4.161,02 €	433,44 €
2019	4.161,02 €	433,44 €

**RECINTOS PROPUESTOS**

<u>REF.</u>	<u>REFERENCIA SIGPAC</u>	<u>CULTIVO</u>	<u>DESCRIPCIÓN CULTIVO</u>	<u>S/R</u>	<u>SUP. DEC. ADMIN. (ha)</u>	<u>SUP. PROPUESTA (ha)</u>
1930662	41-039-033-00009-001	81216	ALGODON-CARISMA	R	9,60	9,60

**RESUMEN CRITERIOS DE PRIORIZACIÓN**

<b>10.1.5 Sistemas sostenibles de cultivos agroindustriales</b>	<b>PUNTOS: 1,00</b>	<b>PUNTOS</b>	<b>CUMPLE</b>
Porcentaje de superficie determinada en Red Natura 2000		0,00	0.0%
Porcentaje de superficie determinada situada en zonas RAMSAR		0,00	0.0%
Porcentaje de superficie determinada en zonas vulnerables a la contaminación por nitratos		0,00	0.0%
Titulares de explotaciones que hayan adquirido el compromiso voluntario de establecimiento de una enmienda natural mediante un cultivo de crucífera para su enterrado en verde		1,00	S

**DETALLE CRITERIOS DE PRIORIZACIÓN**

<b>10.1.5 Sistemas sostenibles de cultivos agroindustriales</b>	<b>PUNTOS: 1,00</b>	<b>PUNTOS</b>	<b>CUMPLE</b>			
Porcentaje de superficie determinada en Red Natura 2000		PUNTOS: 0,00	0.0%			
<u>REF.</u>	<u>REFERENCIA SIGPAC</u>	<u>CULTIVO</u>	<u>DESCRIPCIÓN CULTIVO</u>	<u>S/R</u>	<u>SUP. PROPUESTA (ha)</u>	<u>SUP. CUMPLE (ha)</u>
1930662	41-039-033-00009-001	81216	ALGODON-CARISMA	R	9,60	0,00
Porcentaje de superficie determinada situada en zonas RAMSAR		PUNTOS: 0,00	0.0%			
<u>REF.</u>	<u>REFERENCIA SIGPAC</u>	<u>CULTIVO</u>	<u>DESCRIPCIÓN CULTIVO</u>	<u>S/R</u>	<u>SUP. PROPUESTA (ha)</u>	<u>SUP. CUMPLE (ha)</u>
1930662	41-039-033-00009-001	81216	ALGODON-CARISMA	R	9,60	0,00
Porcentaje de superficie determinada en zonas vulnerables a la contaminación por nitratos		PUNTOS: 0,00	0.0%			
<u>REF.</u>	<u>REFERENCIA SIGPAC</u>	<u>CULTIVO</u>	<u>DESCRIPCIÓN CULTIVO</u>	<u>S/R</u>	<u>SUP. PROPUESTA (ha)</u>	<u>SUP. CUMPLE (ha)</u>
1930662	41-039-033-00009-001	81216	ALGODON-CARISMA	R	9,60	0,00
Titulares de explotaciones que hayan adquirido el compromiso voluntario de establecimiento de una enmienda natural mediante un cultivo de crucífera para su enterrado en verde		PUNTOS: 1,00	S			





<b><u>APELLIDOS Y NOMBRE / RAZÓN SOCIAL</u></b>	<b><u>NIF</u></b>	<b><u>EXPEDIENTE</u></b>	<b><u>SUP. PROPUESTA (ha)</u></b>
CEJUDO GONZALEZ ROSARIO	75464569M	8026903	6,13
<b><u>PROPUESTA</u></b>	<b><u>SOLICITA PRIMA VOL.</u></b>	<b><u>PROPUESTA PRIMA VOL.</u></b>	
ADMITIDO	SI	ADMITIDO	
<b><u>IMPORTE POR ANUALIDAD</u></b>			

<b><u>CAMPAÑA</u></b>	<b><u>IMPORTE MÁXIMO SUBVENCIONABLE</u></b>	<b><u>IMPORTE MEDIO DE TRANSFERENCIA (€/ha)</u></b>
2015	2.656,99 €	433,44 €
2016	2.656,99 €	433,44 €
2017	2.656,99 €	433,44 €
2018	2.656,99 €	433,44 €
2019	2.656,99 €	433,44 €

**RECINTOS PROPUESTOS**

<b><u>REF.</u></b>	<b><u>REFERENCIA SIGPAC</u></b>	<b><u>CULTIVO</u></b>	<b><u>DESCRIPCIÓN CULTIVO</u></b>	<b><u>S/R</u></b>	<b><u>SUP. DEC. ADMIN. (ha)</u></b>	<b><u>SUP. PROPUESTA (ha)</u></b>
1846057	41-068-077-00035-001	81190	ALGODON-ALEXANDROS	R	4,56	4,56
1846054	41-068-077-00035-001	81190	ALGODON-ALEXANDROS	S	0,45	0,45
1846055	41-068-077-00035-003	81190	ALGODON-ALEXANDROS	R	0,45	0,45
1846056	41-068-077-00035-003	81190	ALGODON-ALEXANDROS	S	0,67	0,67

**RESUMEN CRITERIOS DE PRIORIZACIÓN****10.1.5 Sistemas sostenibles de cultivos agroindustriales****PUNTOS: 5,00**

	<b><u>PUNTOS</u></b>	<b><u>CUMPLE</u></b>
Porcentaje de superficie determinada en Red Natura 2000	4,00	100.0%
Porcentaje de superficie determinada situada en zonas RAMSAR	0,00	0.0%
Porcentaje de superficie determinada en zonas vulnerables a la contaminación por nitratos	0,00	0.0%
Titulares de explotaciones que hayan adquirido el compromiso voluntario de establecimiento de una enmienda natural mediante un cultivo de crucífera para su enterrado en verde	1,00	S



**DETALLE CRITERIOS DE PRIORIZACIÓN****10.1.5 Sistemas sostenibles de cultivos agroindustriales****PUNTOS: 5,00****Porcentaje de superficie determinada en Red Natura 2000****PUNTOS: 4,00 100.0%**

<u>REF.</u>	<u>REFERENCIA SIGPAC</u>	<u>CULTIVO</u>	<u>DESCRIPCIÓN CULTIVO</u>	<u>S/R</u>	<u>SUP.</u>	<u>SUP.</u>
					<u>PROPUESTA</u>	<u>CUMPLE</u>
					(ha)	(ha)
1846057	41-068-077-00035-001	81190	ALGODON-ALEXANDROS	R	4,56	4,56
1846054	41-068-077-00035-001	81190	ALGODON-ALEXANDROS	S	0,45	0,45
1846055	41-068-077-00035-003	81190	ALGODON-ALEXANDROS	R	0,45	0,45
1846056	41-068-077-00035-003	81190	ALGODON-ALEXANDROS	S	0,67	0,67

**Porcentaje de superficie determinada situada en zonas RAMSAR****PUNTOS: 0,00 0.0%**

<u>REF.</u>	<u>REFERENCIA SIGPAC</u>	<u>CULTIVO</u>	<u>DESCRIPCIÓN CULTIVO</u>	<u>S/R</u>	<u>SUP.</u>	<u>SUP.</u>
					<u>PROPUESTA</u>	<u>CUMPLE</u>
					(ha)	(ha)
1846057	41-068-077-00035-001	81190	ALGODON-ALEXANDROS	R	4,56	0,00
1846054	41-068-077-00035-001	81190	ALGODON-ALEXANDROS	S	0,45	0,00
1846055	41-068-077-00035-003	81190	ALGODON-ALEXANDROS	R	0,45	0,00
1846056	41-068-077-00035-003	81190	ALGODON-ALEXANDROS	S	0,67	0,00

**Porcentaje de superficie determinada en zonas vulnerables a la contaminación por nitratos****PUNTOS: 0,00 0.0%**

<u>REF.</u>	<u>REFERENCIA SIGPAC</u>	<u>CULTIVO</u>	<u>DESCRIPCIÓN CULTIVO</u>	<u>S/R</u>	<u>SUP.</u>	<u>SUP.</u>
					<u>PROPUESTA</u>	<u>CUMPLE</u>
					(ha)	(ha)
1846057	41-068-077-00035-001	81190	ALGODON-ALEXANDROS	R	4,56	0,00
1846054	41-068-077-00035-001	81190	ALGODON-ALEXANDROS	S	0,45	0,00
1846055	41-068-077-00035-003	81190	ALGODON-ALEXANDROS	R	0,45	0,00
1846056	41-068-077-00035-003	81190	ALGODON-ALEXANDROS	S	0,67	0,00

**Titulares de explotaciones que hayan adquirido el compromiso voluntario de establecimiento de una enmienda natural mediante un cultivo de crucífera para su enterrado en verde****PUNTOS: 1,00 S**



<u>APELLIDOS Y NOMBRE / RAZÓN SOCIAL</u>	<u>NIF</u>	<u>EXPEDIENTE</u>	<u>SUP. PROPUESTA (ha)</u>
CENTRO EQUINO DEL SUR S.L.	B41624552	8023799	8,67
<u>PROPUESTA ADMITIDO</u>	<u>SOLICITA PRIMA VOL. SI</u>	<u>PROPUESTA PRIMA VOL. ADMITIDO</u>	

**IMPORTE POR ANUALIDAD**

<u>CAMPAÑA</u>	<u>IMPORTE MÁXIMO SUBVENCIONABLE</u>	<u>IMPORTE MEDIO DE TRANSFERENCIA (€/ha)</u>
2015	3.757,92 €	433,44 €
2016	3.757,92 €	433,44 €
2017	3.757,92 €	433,44 €
2018	3.757,92 €	433,44 €
2019	3.757,92 €	433,44 €

**RECINTOS PROPUESTOS**

<u>REF.</u>	<u>REFERENCIA SIGPAC</u>	<u>CULTIVO</u>	<u>DESCRIPCIÓN CULTIVO</u>	<u>S/R</u>	<u>SUP. DEC. ADMIN. (ha)</u>	<u>SUP. PROPUESTA (ha)</u>
3124015	41-024-001-00040-005	81268	ALGODON-JUNCAL	R	8,67	8,67

**RESUMEN CRITERIOS DE PRIORIZACIÓN**

<b>10.1.5 Sistemas sostenibles de cultivos agroindustriales</b>	<b>PUNTOS: 5,00</b>	<b>PUNTOS</b>	<b>CUMPLE</b>
Porcentaje de superficie determinada en Red Natura 2000		0,00	0.0%
Porcentaje de superficie determinada situada en zonas RAMSAR		0,00	0.0%
Porcentaje de superficie determinada en zonas vulnerables a la contaminación por nitratos		4,00	100.0%
Titulares de explotaciones que hayan adquirido el compromiso voluntario de establecimiento de una enmienda natural mediante un cultivo de crucifera para su enterrado en verde		1,00	S

**DETALLE CRITERIOS DE PRIORIZACIÓN**

<b>10.1.5 Sistemas sostenibles de cultivos agroindustriales</b>	<b>PUNTOS: 5,00</b>	<b>PUNTOS</b>	<b>CUMPLE</b>			
Porcentaje de superficie determinada en Red Natura 2000		PUNTOS: 0,00	0.0%			
		<u>SUP. PROPUESTA (ha)</u>	<u>SUP. CUMPLE (ha)</u>			
<u>REF.</u>	<u>REFERENCIA SIGPAC</u>	<u>CULTIVO</u>	<u>DESCRIPCIÓN CULTIVO</u>	<u>S/R</u>	<u>SUP. PROPUESTA (ha)</u>	<u>SUP. CUMPLE (ha)</u>
3124015	41-024-001-00040-005	81268	ALGODON-JUNCAL	R	8,67	0,00
Porcentaje de superficie determinada situada en zonas RAMSAR		PUNTOS: 0,00	0.0%			
		<u>SUP. PROPUESTA (ha)</u>	<u>SUP. CUMPLE (ha)</u>			
<u>REF.</u>	<u>REFERENCIA SIGPAC</u>	<u>CULTIVO</u>	<u>DESCRIPCIÓN CULTIVO</u>	<u>S/R</u>	<u>SUP. PROPUESTA (ha)</u>	<u>SUP. CUMPLE (ha)</u>
3124015	41-024-001-00040-005	81268	ALGODON-JUNCAL	R	8,67	0,00
Porcentaje de superficie determinada en zonas vulnerables a la contaminación por nitratos		PUNTOS: 4,00	100.0%			
		<u>SUP. PROPUESTA (ha)</u>	<u>SUP. CUMPLE (ha)</u>			
<u>REF.</u>	<u>REFERENCIA SIGPAC</u>	<u>CULTIVO</u>	<u>DESCRIPCIÓN CULTIVO</u>	<u>S/R</u>	<u>SUP. PROPUESTA (ha)</u>	<u>SUP. CUMPLE (ha)</u>
3124015	41-024-001-00040-005	81268	ALGODON-JUNCAL	R	8,67	8,67
Titulares de explotaciones que hayan adquirido el compromiso voluntario de establecimiento de una enmienda natural mediante un cultivo de crucifera para su enterrado en verde		PUNTOS: 1,00	S			





<b><u>APELLIDOS Y NOMBRE / RAZÓN SOCIAL</u></b>	<b><u>NIF</u></b>	<b><u>EXPEDIENTE</u></b>	<b><u>SUP. PROPUESTA (ha)</u></b>
CEPEDA SANZ MARIA MERCEDES	28347497C	8028690	24,21

<b><u>PROPUESTA</u></b>	<b><u>SOLICITA PRIMA VOL.</u></b>
ADMITIDO	NO

**IMPORTE POR ANUALIDAD**

<u>CAMPAÑA</u>	<u>IMPORTE MÁXIMO SUBVENCIONABLE</u>	<u>IMPORTE MEDIO DE TRANSFERENCIA (€/ha)</u>
2015	7.027,44 €	290,27 €
2016	7.027,44 €	290,27 €
2017	7.027,44 €	290,27 €
2018	7.027,44 €	290,27 €
2019	7.027,44 €	290,27 €

**RECINTOS PROPUESTOS**

<u>REF.</u>	<u>REFERENCIA SIGPAC</u>	<u>CULTIVO</u>	<u>DESCRIPCIÓN CULTIVO</u>	<u>S/R</u>	<u>SUP. DEC. ADMIN. (ha)</u>	<u>SUP. PROPUESTA (ha)</u>
1968580	41-055-029-00009-007	81263	ALGODON-DP419	R	17,71	17,71
1968579	41-055-034-00025-003	33000	GIRASOL-SIN VARIEDAD	R	6,50	6,50

**RESUMEN CRITERIOS DE PRIORIZACIÓN****10.1.5 Sistemas sostenibles de cultivos agroindustriales**

PUNTOS: 4,00

	<u>PUNTOS</u>	<u>CUMPLE</u>
Porcentaje de superficie determinada en Red Natura 2000	0,00	0.0%
Porcentaje de superficie determinada situada en zonas RAMSAR	0,00	0.0%
Porcentaje de superficie determinada en zonas vulnerables a la contaminación por nitratos	4,00	100.0%
Titulares de explotaciones que hayan adquirido el compromiso voluntario de establecimiento de una enmienda natural mediante un cultivo de crucifera para su enterrado en verde	0,00	N

**DETALLE CRITERIOS DE PRIORIZACIÓN****10.1.5 Sistemas sostenibles de cultivos agroindustriales**

PUNTOS: 4,00

Porcentaje de superficie determinada en Red Natura 2000	PUNTOS:	0,00	0.0%
	<u>SUP. PROPUESTA (ha)</u>	<u>SUP. CUMPLE (ha)</u>	
<u>REF.</u>	<u>REFERENCIA SIGPAC</u>	<u>CULTIVO</u>	<u>DESCRIPCIÓN CULTIVO</u>
1968580	41-055-029-00009-007	81263	ALGODON-DP419
1968579	41-055-034-00025-003	33000	GIRASOL-SIN VARIEDAD
	<u>S/R</u>		
		17,71	0,00
		6,50	0,00
Porcentaje de superficie determinada situada en zonas RAMSAR	PUNTOS:	0,00	0.0%
	<u>SUP. PROPUESTA (ha)</u>	<u>SUP. CUMPLE (ha)</u>	
<u>REF.</u>	<u>REFERENCIA SIGPAC</u>	<u>CULTIVO</u>	<u>DESCRIPCIÓN CULTIVO</u>
1968580	41-055-029-00009-007	81263	ALGODON-DP419
1968579	41-055-034-00025-003	33000	GIRASOL-SIN VARIEDAD
	<u>S/R</u>		
		17,71	0,00
		6,50	0,00
Porcentaje de superficie determinada en zonas vulnerables a la contaminación por nitratos	PUNTOS:	4,00	100.0%
	<u>SUP. PROPUESTA (ha)</u>	<u>SUP. CUMPLE (ha)</u>	
<u>REF.</u>	<u>REFERENCIA SIGPAC</u>	<u>CULTIVO</u>	<u>DESCRIPCIÓN CULTIVO</u>
1968580	41-055-029-00009-007	81263	ALGODON-DP419
1968579	41-055-034-00025-003	33000	GIRASOL-SIN VARIEDAD
	<u>S/R</u>		
		17,71	17,71
		6,50	6,50
Titulares de explotaciones que hayan adquirido el compromiso voluntario de establecimiento de una enmienda natural mediante un cultivo de crucifera para su enterrado en verde	PUNTOS:	0,00	N

<b><u>APELLIDOS Y NOMBRE / RAZÓN SOCIAL</u></b>	<b><u>NIF</u></b>	<b><u>EXPEDIENTE</u></b>	<b><u>SUP. PROPUESTA (ha)</u></b>
CEREALES MAESTRE, S.L.	B41281437	8030008	7,75

<b><u>PROPUESTA</u></b>	<b><u>SOLICITA PRIMA VOL.</u></b>
ADMITIDO	NO

**IMPORTE POR ANUALIDAD**

<b><u>CAMPAÑA</u></b>	<b><u>IMPORTE MÁXIMO SUBVENCIONABLE</u></b>	<b><u>IMPORTE MEDIO DE TRANSFERENCIA (€/ha)</u></b>
2015	2.249,59 €	290,27 €
2016	2.249,59 €	290,27 €
2017	2.249,59 €	290,27 €
2018	2.249,59 €	290,27 €
2019	2.249,59 €	290,27 €

**RECINTOS PROPUESTOS**

<b><u>REF.</u></b>	<b><u>REFERENCIA SIGPAC</u></b>	<b><u>CULTIVO</u></b>	<b><u>DESCRIPCIÓN CULTIVO</u></b>	<b><u>S/R</u></b>	<b><u>SUP. DEC. ADMIN. (ha)</u></b>	<b><u>SUP. PROPUESTA (ha)</u></b>
2067236	41-038-035-00195-001	8000	AVENA-SIN VARIEDAD	R	3,75	3,75
2067235	41-038-036-00113-001	4100	MAIZ-MAIZ CONVENCIONAL	R	1,18	1,18
2067234	41-038-036-00114-001	4100	MAIZ-MAIZ CONVENCIONAL	R	1,10	1,10
2067232	41-069-020-00031-002	4100	MAIZ-MAIZ CONVENCIONAL	R	0,93	0,93
2067233	41-069-020-00425-003	4100	MAIZ-MAIZ CONVENCIONAL	R	0,79	0,79

**RESUMEN CRITERIOS DE PRIORIZACIÓN****10.1.5 Sistemas sostenibles de cultivos agroindustriales****PUNTOS: 4,00**

	<b><u>PUNTOS</u></b>	<b><u>CUMPLE</u></b>
Porcentaje de superficie determinada en Red Natura 2000	0,00	0.0%
Porcentaje de superficie determinada situada en zonas RAMSAR	0,00	0.0%
Porcentaje de superficie determinada en zonas vulnerables a la contaminación por nitratos	4,00	100.0%
Titulares de explotaciones que hayan adquirido el compromiso voluntario de establecimiento de una enmienda natural mediante un cultivo de crucífera para su enterrado en verde	0,00	N



**DETALLE CRITERIOS DE PRIORIZACIÓN****10.1.5 Sistemas sostenibles de cultivos agroindustriales****PUNTOS: 4,00****Porcentaje de superficie determinada en Red Natura 2000****PUNTOS: 0,00 0.0%**

<u>REF.</u>	<u>REFERENCIA SIGPAC</u>	<u>CULTIVO</u>	<u>DESCRIPCIÓN CULTIVO</u>	<u>S/R</u>	<u>SUP.</u>	<u>SUP.</u>
					<u>PROPUESTA</u>	<u>CUMPLE</u>
					(ha)	(ha)
2067236	41-038-035-00195-001	8000	AVENA-SIN VARIEDAD	R	3,75	0,00
2067235	41-038-036-00113-001	4100	MAIZ-MAIZ CONVENCIONAL	R	1,18	0,00
2067234	41-038-036-00114-001	4100	MAIZ-MAIZ CONVENCIONAL	R	1,10	0,00
2067232	41-069-020-00031-002	4100	MAIZ-MAIZ CONVENCIONAL	R	0,93	0,00
2067233	41-069-020-00425-003	4100	MAIZ-MAIZ CONVENCIONAL	R	0,79	0,00

**Porcentaje de superficie determinada situada en zonas RAMSAR****PUNTOS: 0,00 0.0%**

<u>REF.</u>	<u>REFERENCIA SIGPAC</u>	<u>CULTIVO</u>	<u>DESCRIPCIÓN CULTIVO</u>	<u>S/R</u>	<u>SUP.</u>	<u>SUP.</u>
					<u>PROPUESTA</u>	<u>CUMPLE</u>
					(ha)	(ha)
2067236	41-038-035-00195-001	8000	AVENA-SIN VARIEDAD	R	3,75	0,00
2067235	41-038-036-00113-001	4100	MAIZ-MAIZ CONVENCIONAL	R	1,18	0,00
2067234	41-038-036-00114-001	4100	MAIZ-MAIZ CONVENCIONAL	R	1,10	0,00
2067232	41-069-020-00031-002	4100	MAIZ-MAIZ CONVENCIONAL	R	0,93	0,00
2067233	41-069-020-00425-003	4100	MAIZ-MAIZ CONVENCIONAL	R	0,79	0,00

**Porcentaje de superficie determinada en zonas vulnerables a la contaminación por nitratos****PUNTOS: 4,00 100.0%**

<u>REF.</u>	<u>REFERENCIA SIGPAC</u>	<u>CULTIVO</u>	<u>DESCRIPCIÓN CULTIVO</u>	<u>S/R</u>	<u>SUP.</u>	<u>SUP.</u>
					<u>PROPUESTA</u>	<u>CUMPLE</u>
					(ha)	(ha)
2067236	41-038-035-00195-001	8000	AVENA-SIN VARIEDAD	R	3,75	3,75
2067235	41-038-036-00113-001	4100	MAIZ-MAIZ CONVENCIONAL	R	1,18	1,18
2067234	41-038-036-00114-001	4100	MAIZ-MAIZ CONVENCIONAL	R	1,10	1,10
2067232	41-069-020-00031-002	4100	MAIZ-MAIZ CONVENCIONAL	R	0,93	0,93
2067233	41-069-020-00425-003	4100	MAIZ-MAIZ CONVENCIONAL	R	0,79	0,79

**Titulares de explotaciones que hayan adquirido el compromiso voluntario de establecimiento de una enmienda natural mediante un cultivo de crucifera para su enterrado en verde****PUNTOS: 0,00 N**



**APELLIDOS Y NOMBRE / RAZÓN SOCIAL** **NIF** **EXPEDIENTE** **SUP. PROPUESTA (ha)**  
CEREALES Y OLEAGINOSAS DE LAS CABEZAS SL B41409699 8030131 2,37

**PROPUESTA** **SOLICITA PRIMA VOL.**  
ADMITIDO NO

**IMPORTE POR ANUALIDAD**

CAMPAÑA	IMPORTE MÁXIMO SUBVENCIONABLE	IMPORTE MEDIO DE TRANSFERENCIA (€/ha)
2015	687,94 €	290,27 €
2016	687,94 €	290,27 €
2017	687,94 €	290,27 €
2018	687,94 €	290,27 €
2019	687,94 €	290,27 €

**RECINTOS PROPUESTOS**

REF.	REFERENCIA SIGPAC	CULTIVO	DESCRIPCIÓN CULTIVO	S/R	SUP. DEC. ADMIN. (ha)	SUP. PROPUESTA (ha)
2078514	41-020-022-00026-003	81216	ALGODON-CARISMA	R	2,15	2,15
2078515	41-020-022-00051-002	81216	ALGODON-CARISMA	R	0,22	0,22

**RESUMEN CRITERIOS DE PRIORIZACIÓN**

**10.1.5 Sistemas sostenibles de cultivos agroindustriales** PUNTOS: 4,00

	PUNTOS	CUMPLE
Porcentaje de superficie determinada en Red Natura 2000	0,00	0.0%
Porcentaje de superficie determinada situada en zonas RAMSAR	0,00	0.0%
Porcentaje de superficie determinada en zonas vulnerables a la contaminación por nitratos	4,00	100.0%
Titulares de explotaciones que hayan adquirido el compromiso voluntario de establecimiento de una enmienda natural mediante un cultivo de crucífera para su enterrado en verde	0,00	N

**DETALLE CRITERIOS DE PRIORIZACIÓN**

**10.1.5 Sistemas sostenibles de cultivos agroindustriales** PUNTOS: 4,00

REF.	REFERENCIA SIGPAC	CULTIVO	DESCRIPCIÓN CULTIVO	S/R	SUP. PROPUESTA (ha)	SUP. CUMPLE (ha)	
2078514	41-020-022-00026-003	81216	ALGODON-CARISMA	R	2,15	0,00	
2078515	41-020-022-00051-002	81216	ALGODON-CARISMA	R	0,22	0,00	
<b>Porcentaje de superficie determinada en Red Natura 2000</b>					<b>PUNTOS:</b>	<b>0,00</b>	<b>0.0%</b>
<b>Porcentaje de superficie determinada situada en zonas RAMSAR</b>					<b>PUNTOS:</b>	<b>0,00</b>	<b>0.0%</b>
<b>Porcentaje de superficie determinada en zonas vulnerables a la contaminación por nitratos</b>					<b>PUNTOS:</b>	<b>4,00</b>	<b>100.0%</b>
<b>Titulares de explotaciones que hayan adquirido el compromiso voluntario de establecimiento de una enmienda natural mediante un cultivo de crucífera para su enterrado en verde</b>					<b>PUNTOS:</b>	<b>0,00</b>	<b>N</b>

<u>APELLIDOS Y NOMBRE / RAZÓN SOCIAL</u>	<u>NIF</u>	<u>EXPEDIENTE</u>	<u>SUP. PROPUESTA (ha)</u>
CERRADA MELGAREJO DOLORES	28560587S	8025346	3,00
<u>PROPUESTA ADMITIDO</u>	<u>SOLICITA PRIMA VOL. SI</u>	<u>PROPUESTA PRIMA VOL. ADMITIDO</u>	

**IMPORTE POR ANUALIDAD**

<u>CAMPAÑA</u>	<u>IMPORTE MÁXIMO SUBVENCIONABLE</u>	<u>IMPORTE MEDIO DE TRANSFERENCIA (€/ha)</u>
2015	1.300,32 €	433,44 €
2016	1.300,32 €	433,44 €
2017	1.300,32 €	433,44 €
2018	1.300,32 €	433,44 €
2019	1.300,32 €	433,44 €

**RECINTOS PROPUESTOS**

<u>REF.</u>	<u>REFERENCIA SIGPAC</u>	<u>CULTIVO</u>	<u>DESCRIPCIÓN CULTIVO</u>	<u>S/R</u>	<u>SUP. DEC. ADMIN. (ha)</u>	<u>SUP. PROPUESTA (ha)</u>
1748183	41-069-015-00012-001	81268	ALGODON-JUNCAL	R	3,00	3,00

**RESUMEN CRITERIOS DE PRIORIZACIÓN**

<b>10.1.5 Sistemas sostenibles de cultivos agroindustriales</b>	<b>PUNTOS: 5,00</b>	<b>PUNTOS</b>	<b>CUMPLE</b>
Porcentaje de superficie determinada en Red Natura 2000		0,00	0.0%
Porcentaje de superficie determinada situada en zonas RAMSAR		0,00	0.0%
Porcentaje de superficie determinada en zonas vulnerables a la contaminación por nitratos		4,00	100.0%
Titulares de explotaciones que hayan adquirido el compromiso voluntario de establecimiento de una enmienda natural mediante un cultivo de crucifera para su enterrado en verde		1,00	S

**DETALLE CRITERIOS DE PRIORIZACIÓN**

<b>10.1.5 Sistemas sostenibles de cultivos agroindustriales</b>	<b>PUNTOS: 5,00</b>	<b>PUNTOS</b>	<b>CUMPLE</b>
Porcentaje de superficie determinada en Red Natura 2000		PUNTOS: 0,00	0.0%
		<u>SUP. PROPUESTA (ha)</u>	<u>SUP. CUMPLE (ha)</u>
REF. REFERENCIA SIGPAC CULTIVO DESCRIPCIÓN CULTIVO S/R		3,00	0,00
1748183 41-069-015-00012-001 81268 ALGODON-JUNCAL R			
Porcentaje de superficie determinada situada en zonas RAMSAR		PUNTOS: 0,00	0.0%
		<u>SUP. PROPUESTA (ha)</u>	<u>SUP. CUMPLE (ha)</u>
REF. REFERENCIA SIGPAC CULTIVO DESCRIPCIÓN CULTIVO S/R		3,00	0,00
1748183 41-069-015-00012-001 81268 ALGODON-JUNCAL R			
Porcentaje de superficie determinada en zonas vulnerables a la contaminación por nitratos		PUNTOS: 4,00	100.0%
		<u>SUP. PROPUESTA (ha)</u>	<u>SUP. CUMPLE (ha)</u>
REF. REFERENCIA SIGPAC CULTIVO DESCRIPCIÓN CULTIVO S/R		3,00	3,00
1748183 41-069-015-00012-001 81268 ALGODON-JUNCAL R			
Titulares de explotaciones que hayan adquirido el compromiso voluntario de establecimiento de una enmienda natural mediante un cultivo de crucifera para su enterrado en verde		PUNTOS: 1,00	S



<u>APELLIDOS Y NOMBRE / RAZÓN SOCIAL</u>	<u>NIF</u>	<u>EXPEDIENTE</u>	<u>SUP. PROPUESTA (ha)</u>
CERRADA MAESTRE ANTONIO	52286227M	8024766	6,77
<u>PROPUESTA ADMITIDO</u>	<u>SOLICITA PRIMA VOL. SI</u>	<u>PROPUESTA PRIMA VOL. ADMITIDO</u>	
<u>IMPORTE POR ANUALIDAD</u>			

<u>CAMPAÑA</u>	<u>IMPORTE MÁXIMO SUBVENCIONABLE</u>	<u>IMPORTE MEDIO DE TRANSFERENCIA (€/ha)</u>
2015	2.934,39 €	433,44 €
2016	2.934,39 €	433,44 €
2017	2.934,39 €	433,44 €
2018	2.934,39 €	433,44 €
2019	2.934,39 €	433,44 €

**RECINTOS PROPUESTOS**

<u>REF.</u>	<u>REFERENCIA SIGPAC</u>	<u>CULTIVO</u>	<u>DESCRIPCIÓN CULTIVO</u>	<u>S/R</u>	<u>SUP. DEC. ADMIN. (ha)</u>	<u>SUP. PROPUESTA (ha)</u>
1709755	41-069-015-00087-001	82156	REMOLACHA-BARBATE	R	2,66	2,66
1709754	41-069-015-00136-001	81268	ALGODON-JUNCAL	R	4,11	4,11

**RESUMEN CRITERIOS DE PRIORIZACIÓN**

<b>10.1.5 Sistemas sostenibles de cultivos agroindustriales</b>	<b>PUNTOS: 5,00</b>	<b>PUNTOS</b>	<b>CUMPLE</b>
Porcentaje de superficie determinada en Red Natura 2000		0,00	0.0%
Porcentaje de superficie determinada situada en zonas RAMSAR		0,00	0.0%
Porcentaje de superficie determinada en zonas vulnerables a la contaminación por nitratos		4,00	100.0%
Titulares de explotaciones que hayan adquirido el compromiso voluntario de establecimiento de una enmienda natural mediante un cultivo de crucifera para su enterrado en verde		1,00	S

**DETALLE CRITERIOS DE PRIORIZACIÓN**

<b>10.1.5 Sistemas sostenibles de cultivos agroindustriales</b>	<b>PUNTOS: 5,00</b>	<b>PUNTOS</b>	<b>CUMPLE</b>			
Porcentaje de superficie determinada en Red Natura 2000		PUNTOS: 0,00	0.0%			
		<b>SUP. PROPUESTA (ha)</b>	<b>SUP. CUMPLE (ha)</b>			
<u>REF.</u>	<u>REFERENCIA SIGPAC</u>	<u>CULTIVO</u>	<u>DESCRIPCIÓN CULTIVO</u>	<u>S/R</u>		
1709755	41-069-015-00087-001	82156	REMOLACHA-BARBATE	R	2,66	0,00
1709754	41-069-015-00136-001	81268	ALGODON-JUNCAL	R	4,11	0,00
Porcentaje de superficie determinada situada en zonas RAMSAR		PUNTOS: 0,00	0.0%			
		<b>SUP. PROPUESTA (ha)</b>	<b>SUP. CUMPLE (ha)</b>			
<u>REF.</u>	<u>REFERENCIA SIGPAC</u>	<u>CULTIVO</u>	<u>DESCRIPCIÓN CULTIVO</u>	<u>S/R</u>		
1709755	41-069-015-00087-001	82156	REMOLACHA-BARBATE	R	2,66	0,00
1709754	41-069-015-00136-001	81268	ALGODON-JUNCAL	R	4,11	0,00
Porcentaje de superficie determinada en zonas vulnerables a la contaminación por nitratos		PUNTOS: 4,00	100.0%			
		<b>SUP. PROPUESTA (ha)</b>	<b>SUP. CUMPLE (ha)</b>			
<u>REF.</u>	<u>REFERENCIA SIGPAC</u>	<u>CULTIVO</u>	<u>DESCRIPCIÓN CULTIVO</u>	<u>S/R</u>		
1709755	41-069-015-00087-001	82156	REMOLACHA-BARBATE	R	2,66	2,66
1709754	41-069-015-00136-001	81268	ALGODON-JUNCAL	R	4,11	4,11
Titulares de explotaciones que hayan adquirido el compromiso voluntario de establecimiento de una enmienda natural mediante un cultivo de crucifera para su enterrado en verde		PUNTOS: 1,00	S			

<u>APELLIDOS Y NOMBRE / RAZÓN SOCIAL</u>	<u>NIF</u>	<u>EXPEDIENTE</u>	<u>SUP. PROPUESTA (ha)</u>
CERRADA MAESTRE JOSE MIGUEL	52286226G	8024767	6,11
<u>PROPUESTA ADMITIDO</u>	<u>SOLICITA PRIMA VOL. SI</u>	<u>PROPUESTA PRIMA VOL. ADMITIDO</u>	
<u>IMPORTE POR ANUALIDAD</u>			

<u>CAMPAÑA</u>	<u>IMPORTE MÁXIMO SUBVENCIONABLE</u>	<u>IMPORTE MEDIO DE TRANSFERENCIA (€/ha)</u>
2015	2.648,32 €	433,44 €
2016	2.648,32 €	433,44 €
2017	2.648,32 €	433,44 €
2018	2.648,32 €	433,44 €
2019	2.648,32 €	433,44 €

**RECINTOS PROPUESTOS**

<u>REF.</u>	<u>REFERENCIA SIGPAC</u>	<u>CULTIVO</u>	<u>DESCRIPCIÓN CULTIVO</u>	<u>S/R</u>	<u>SUP. DEC. ADMIN. (ha)</u>	<u>SUP. PROPUESTA (ha)</u>
1709781	41-069-015-00087-001	82156	REMOLACHA-BARBATE	R	2,00	2,00
1709780	41-069-015-00136-001	81268	ALGODON-JUNCAL	R	4,11	4,11

**RESUMEN CRITERIOS DE PRIORIZACIÓN**

<b>10.1.5 Sistemas sostenibles de cultivos agroindustriales</b>	<b>PUNTOS: 5,00</b>	<b>PUNTOS</b>	<b>CUMPLE</b>
Porcentaje de superficie determinada en Red Natura 2000		0,00	0.0%
Porcentaje de superficie determinada situada en zonas RAMSAR		0,00	0.0%
Porcentaje de superficie determinada en zonas vulnerables a la contaminación por nitratos		4,00	100.0%
Titulares de explotaciones que hayan adquirido el compromiso voluntario de establecimiento de una enmienda natural mediante un cultivo de crucifera para su enterrado en verde		1,00	S

**DETALLE CRITERIOS DE PRIORIZACIÓN**

<b>10.1.5 Sistemas sostenibles de cultivos agroindustriales</b>	<b>PUNTOS: 5,00</b>	<b>SUP. PROPUESTA (ha)</b>	<b>SUP. CUMPLE (ha)</b>			
Porcentaje de superficie determinada en Red Natura 2000	PUNTOS: 0,00	0,00	0.0%			
		<b>SUP. PROPUESTA (ha)</b>	<b>SUP. CUMPLE (ha)</b>			
<u>REF.</u>	<u>REFERENCIA SIGPAC</u>	<u>CULTIVO</u>	<u>DESCRIPCIÓN CULTIVO</u>	<u>S/R</u>		
1709781	41-069-015-00087-001	82156	REMOLACHA-BARBATE	R	2,00	0,00
1709780	41-069-015-00136-001	81268	ALGODON-JUNCAL	R	4,11	0,00
Porcentaje de superficie determinada situada en zonas RAMSAR	PUNTOS: 0,00	0,00	0.0%			
		<b>SUP. PROPUESTA (ha)</b>	<b>SUP. CUMPLE (ha)</b>			
<u>REF.</u>	<u>REFERENCIA SIGPAC</u>	<u>CULTIVO</u>	<u>DESCRIPCIÓN CULTIVO</u>	<u>S/R</u>		
1709781	41-069-015-00087-001	82156	REMOLACHA-BARBATE	R	2,00	0,00
1709780	41-069-015-00136-001	81268	ALGODON-JUNCAL	R	4,11	0,00
Porcentaje de superficie determinada en zonas vulnerables a la contaminación por nitratos	PUNTOS: 4,00	4,00	100.0%			
		<b>SUP. PROPUESTA (ha)</b>	<b>SUP. CUMPLE (ha)</b>			
<u>REF.</u>	<u>REFERENCIA SIGPAC</u>	<u>CULTIVO</u>	<u>DESCRIPCIÓN CULTIVO</u>	<u>S/R</u>		
1709781	41-069-015-00087-001	82156	REMOLACHA-BARBATE	R	2,00	2,00
1709780	41-069-015-00136-001	81268	ALGODON-JUNCAL	R	4,11	4,11
Titulares de explotaciones que hayan adquirido el compromiso voluntario de establecimiento de una enmienda natural mediante un cultivo de crucifera para su enterrado en verde	PUNTOS: 1,00	1,00	S			

<b><u>APELLIDOS Y NOMBRE / RAZÓN SOCIAL</u></b>	<b><u>NIF</u></b>	<b><u>EXPEDIENTE</u></b>	<b><u>SUP. PROPUESTA (ha)</u></b>
CERRAGRAN S.L.	B41835844	8025628	9,43

<b><u>PROPUESTA ADMITIDO</u></b>	<b><u>SOLICITA PRIMA VOL. SI</u></b>	<b><u>PROPUESTA PRIMA VOL. ADMITIDO</u></b>

**IMPORTE POR ANUALIDAD**

<b><u>CAMPAÑA</u></b>	<b><u>IMPORTE MÁXIMO SUBVENCIONABLE</u></b>	<b><u>IMPORTE MEDIO DE TRANSFERENCIA (€/ha)</u></b>
2015	4.087,34 €	433,44 €
2016	4.087,34 €	433,44 €
2017	4.087,34 €	433,44 €
2018	4.087,34 €	433,44 €
2019	4.087,34 €	433,44 €

**RECINTOS PROPUESTOS**

<b><u>REF.</u></b>	<b><u>REFERENCIA SIGPAC</u></b>	<b><u>CULTIVO</u></b>	<b><u>DESCRIPCIÓN CULTIVO</u></b>	<b><u>S/R</u></b>	<b><u>SUP. DEC. ADMIN. (ha)</u></b>	<b><u>SUP. PROPUESTA (ha)</u></b>
1769515	41-069-013-00146-001	81363	ALGODON-DP332	R	6,93	6,93
1769516	41-069-023-00059-001	81363	ALGODON-DP332	R	2,50	2,50

**RESUMEN CRITERIOS DE PRIORIZACIÓN****10.1.5 Sistemas sostenibles de cultivos agroindustriales PUNTOS: 5,00**

	<b><u>PUNTOS</u></b>	<b><u>CUMPLE</u></b>
Porcentaje de superficie determinada en Red Natura 2000	0,00	0.0%
Porcentaje de superficie determinada situada en zonas RAMSAR	0,00	0.0%
Porcentaje de superficie determinada en zonas vulnerables a la contaminación por nitratos	4,00	100.0%
Titulares de explotaciones que hayan adquirido el compromiso voluntario de establecimiento de una enmienda natural mediante un cultivo de crucifera para su enterrado en verde	1,00	S

**DETALLE CRITERIOS DE PRIORIZACIÓN****10.1.5 Sistemas sostenibles de cultivos agroindustriales PUNTOS: 5,00**

Porcentaje de superficie determinada en Red Natura 2000	<b>PUNTOS:</b>	0,00	0.0%
		<b><u>SUP. PROPUESTA (ha)</u></b>	<b><u>SUP. CUMPLE (ha)</u></b>
<b><u>REF.</u></b>	<b><u>REFERENCIA SIGPAC</u></b>	<b><u>CULTIVO</u></b>	<b><u>DESCRIPCIÓN CULTIVO</u></b>
1769515	41-069-013-00146-001	81363	ALGODON-DP332
1769516	41-069-023-00059-001	81363	ALGODON-DP332
		<b><u>S/R</u></b>	
		6,93	0,00
		2,50	0,00
Porcentaje de superficie determinada situada en zonas RAMSAR	<b>PUNTOS:</b>	0,00	0.0%
		<b><u>SUP. PROPUESTA (ha)</u></b>	<b><u>SUP. CUMPLE (ha)</u></b>
<b><u>REF.</u></b>	<b><u>REFERENCIA SIGPAC</u></b>	<b><u>CULTIVO</u></b>	<b><u>DESCRIPCIÓN CULTIVO</u></b>
1769515	41-069-013-00146-001	81363	ALGODON-DP332
1769516	41-069-023-00059-001	81363	ALGODON-DP332
		<b><u>S/R</u></b>	
		6,93	0,00
		2,50	0,00
Porcentaje de superficie determinada en zonas vulnerables a la contaminación por nitratos	<b>PUNTOS:</b>	4,00	100.0%
		<b><u>SUP. PROPUESTA (ha)</u></b>	<b><u>SUP. CUMPLE (ha)</u></b>
<b><u>REF.</u></b>	<b><u>REFERENCIA SIGPAC</u></b>	<b><u>CULTIVO</u></b>	<b><u>DESCRIPCIÓN CULTIVO</u></b>
1769515	41-069-013-00146-001	81363	ALGODON-DP332
1769516	41-069-023-00059-001	81363	ALGODON-DP332
		<b><u>S/R</u></b>	
		6,93	6,93
		2,50	2,50
Titulares de explotaciones que hayan adquirido el compromiso voluntario de establecimiento de una enmienda natural mediante un cultivo de crucifera para su enterrado en verde	<b>PUNTOS:</b>	1,00	S

<b><u>APELLIDOS Y NOMBRE / RAZÓN SOCIAL</u></b>	<b><u>NIF</u></b>	<b><u>EXPEDIENTE</u></b>	<b><u>SUP. PROPUESTA (ha)</u></b>
CERRO PEREA, SC	J91317891	8012247	10,00
<b><u>PROPUESTA ADMITIDO</u></b>	<b><u>SOLICITA PRIMA VOL. SI</u></b>	<b><u>PROPUESTA PRIMA VOL. ADMITIDO</u></b>	

**IMPORTE POR ANUALIDAD**

<b><u>CAMPAÑA</u></b>	<b><u>IMPORTE MÁXIMO SUBVENCIONABLE</u></b>	<b><u>IMPORTE MEDIO DE TRANSFERENCIA (€/ha)</u></b>
2015	4.334,40 €	433,44 €
2016	4.334,40 €	433,44 €
2017	4.334,40 €	433,44 €
2018	4.334,40 €	433,44 €
2019	4.334,40 €	433,44 €

**RECINTOS PROPUESTOS**

<b><u>REF.</u></b>	<b><u>REFERENCIA SIGPAC</u></b>	<b><u>CULTIVO</u></b>	<b><u>DESCRIPCIÓN CULTIVO</u></b>	<b><u>S/R</u></b>	<b><u>SUP. DEC. ADMIN. (ha)</u></b>	<b><u>SUP. PROPUESTA (ha)</u></b>
2020792	41-039-010-00268-001	4100	MAIZ-MAIZ CONVENCIONAL	R	2,29	2,29
2020793	41-039-010-00268-001	81343	ALGODON-ST402	R	1,17	1,17
2020795	41-039-010-00340-001	81343	ALGODON-ST402	R	4,73	4,73
2020796	41-039-010-00555-002	81343	ALGODON-ST402	R	1,17	1,17
2020794	41-039-010-00555-004	81343	ALGODON-ST402	R	0,64	0,64

**RESUMEN CRITERIOS DE PRIORIZACIÓN****10.1.5 Sistemas sostenibles de cultivos agroindustriales****PUNTOS: 5,00**

	<b><u>PUNTOS</u></b>	<b><u>CUMPLE</u></b>
<b>Porcentaje de superficie determinada en Red Natura 2000</b>	0,00	0.0%
<b>Porcentaje de superficie determinada situada en zonas RAMSAR</b>	0,00	0.0%
<b>Porcentaje de superficie determinada en zonas vulnerables a la contaminación por nitratos</b>	4,00	100.0%
<b>Titulares de explotaciones que hayan adquirido el compromiso voluntario de establecimiento de una enmienda natural mediante un cultivo de crucífera para su enterrado en verde</b>	1,00	S



**DETALLE CRITERIOS DE PRIORIZACIÓN****10.1.5 Sistemas sostenibles de cultivos agroindustriales****PUNTOS: 5,00****Porcentaje de superficie determinada en Red Natura 2000****PUNTOS: 0,00 0.0%**

<u>REF.</u>	<u>REFERENCIA SIGPAC</u>	<u>CULTIVO</u>	<u>DESCRIPCIÓN CULTIVO</u>	<u>S/R</u>	<u>SUP.</u>	<u>SUP.</u>
					<u>PROPUESTA</u>	<u>CUMPLE</u>
					(ha)	(ha)
2020792	41-039-010-00268-001	4100	MAIZ-MAIZ CONVENCIONAL	R	2,29	0,00
2020793	41-039-010-00268-001	81343	ALGODON-ST402	R	1,17	0,00
2020795	41-039-010-00340-001	81343	ALGODON-ST402	R	4,73	0,00
2020796	41-039-010-00555-002	81343	ALGODON-ST402	R	1,17	0,00
2020794	41-039-010-00555-004	81343	ALGODON-ST402	R	0,64	0,00

**Porcentaje de superficie determinada situada en zonas RAMSAR****PUNTOS: 0,00 0.0%**

<u>REF.</u>	<u>REFERENCIA SIGPAC</u>	<u>CULTIVO</u>	<u>DESCRIPCIÓN CULTIVO</u>	<u>S/R</u>	<u>SUP.</u>	<u>SUP.</u>
					<u>PROPUESTA</u>	<u>CUMPLE</u>
					(ha)	(ha)
2020792	41-039-010-00268-001	4100	MAIZ-MAIZ CONVENCIONAL	R	2,29	0,00
2020793	41-039-010-00268-001	81343	ALGODON-ST402	R	1,17	0,00
2020795	41-039-010-00340-001	81343	ALGODON-ST402	R	4,73	0,00
2020796	41-039-010-00555-002	81343	ALGODON-ST402	R	1,17	0,00
2020794	41-039-010-00555-004	81343	ALGODON-ST402	R	0,64	0,00

**Porcentaje de superficie determinada en zonas vulnerables a la contaminación por nitratos****PUNTOS: 4,00 100.0%**

<u>REF.</u>	<u>REFERENCIA SIGPAC</u>	<u>CULTIVO</u>	<u>DESCRIPCIÓN CULTIVO</u>	<u>S/R</u>	<u>SUP.</u>	<u>SUP.</u>
					<u>PROPUESTA</u>	<u>CUMPLE</u>
					(ha)	(ha)
2020792	41-039-010-00268-001	4100	MAIZ-MAIZ CONVENCIONAL	R	2,29	2,29
2020793	41-039-010-00268-001	81343	ALGODON-ST402	R	1,17	1,17
2020795	41-039-010-00340-001	81343	ALGODON-ST402	R	4,73	4,73
2020796	41-039-010-00555-002	81343	ALGODON-ST402	R	1,17	1,17
2020794	41-039-010-00555-004	81343	ALGODON-ST402	R	0,64	0,64

**Titulares de explotaciones que hayan adquirido el compromiso voluntario de establecimiento de una enmienda natural mediante un cultivo de crucifera para su enterrado en verde****PUNTOS: 1,00 S**

<b><u>APELLIDOS Y NOMBRE / RAZÓN SOCIAL</u></b>	<b><u>NIF</u></b>	<b><u>EXPEDIENTE</u></b>	<b><u>SUP. PROPUESTA (ha)</u></b>
CESAR MARISCAL FRANCISCO	45658352V	8002523	7,25

<b><u>PROPUESTA</u></b>	<b><u>SOLICITA PRIMA VOL.</u></b>
ADMITIDO	NO

**IMPORTE POR ANUALIDAD**

<u>CAMPAÑA</u>	<u>IMPORTE MÁXIMO SUBVENCIONABLE</u>	<u>IMPORTE MEDIO DE TRANSFERENCIA (€/ha)</u>
2015	2.104,46 €	290,27 €
2016	2.104,46 €	290,27 €
2017	2.104,46 €	290,27 €
2018	2.104,46 €	290,27 €
2019	2.104,46 €	290,27 €

**RECINTOS PROPUESTOS**

<u>REF.</u>	<u>REFERENCIA SIGPAC</u>	<u>CULTIVO</u>	<u>DESCRIPCIÓN CULTIVO</u>	<u>S/R</u>	<u>SUP. DEC. ADMIN. (ha)</u>	<u>SUP. PROPUESTA (ha)</u>
1599750	41-019-005-00042-002	81343	ALGODON-ST402	R	7,25	7,25

**RESUMEN CRITERIOS DE PRIORIZACIÓN****10.1.5 Sistemas sostenibles de cultivos agroindustriales** PUNTOS: 4,00

	<u>PUNTOS</u>	<u>CUMPLE</u>
Porcentaje de superficie determinada en Red Natura 2000	0,00	0.0%
Porcentaje de superficie determinada situada en zonas RAMSAR	0,00	0.0%
Porcentaje de superficie determinada en zonas vulnerables a la contaminación por nitratos	4,00	100.0%
Titulares de explotaciones que hayan adquirido el compromiso voluntario de establecimiento de una enmienda natural mediante un cultivo de crucifera para su enterrado en verde	0,00	N

**DETALLE CRITERIOS DE PRIORIZACIÓN****10.1.5 Sistemas sostenibles de cultivos agroindustriales** PUNTOS: 4,00

Porcentaje de superficie determinada en Red Natura 2000	PUNTOS:	0,00	0.0%
	<u>SUP. PROPUESTA (ha)</u>	<u>SUP. CUMPLE (ha)</u>	
<u>REF.</u>	<u>REFERENCIA SIGPAC</u>	<u>CULTIVO</u>	<u>DESCRIPCIÓN CULTIVO</u>
1599750	41-019-005-00042-002	81343	ALGODON-ST402
	<u>S/R</u>		
	R	7,25	0,00
Porcentaje de superficie determinada situada en zonas RAMSAR	PUNTOS:	0,00	0.0%
	<u>SUP. PROPUESTA (ha)</u>	<u>SUP. CUMPLE (ha)</u>	
<u>REF.</u>	<u>REFERENCIA SIGPAC</u>	<u>CULTIVO</u>	<u>DESCRIPCIÓN CULTIVO</u>
1599750	41-019-005-00042-002	81343	ALGODON-ST402
	<u>S/R</u>		
	R	7,25	0,00
Porcentaje de superficie determinada en zonas vulnerables a la contaminación por nitratos	PUNTOS:	4,00	100.0%
	<u>SUP. PROPUESTA (ha)</u>	<u>SUP. CUMPLE (ha)</u>	
<u>REF.</u>	<u>REFERENCIA SIGPAC</u>	<u>CULTIVO</u>	<u>DESCRIPCIÓN CULTIVO</u>
1599750	41-019-005-00042-002	81343	ALGODON-ST402
	<u>S/R</u>		
	R	7,25	7,25
Titulares de explotaciones que hayan adquirido el compromiso voluntario de establecimiento de una enmienda natural mediante un cultivo de crucifera para su enterrado en verde	PUNTOS:	0,00	N





<u>APELLIDOS Y NOMBRE / RAZÓN SOCIAL</u>	<u>NIF</u>	<u>EXPEDIENTE</u>	<u>SUP. PROPUESTA (ha)</u>
CESAR RAPOSO MARIA	27643397L	8016654	2,25

<u>PROPUESTA</u>	<u>SOLICITA PRIMA VOL.</u>
ADMITIDO	NO

IMPORTE POR ANUALIDAD

<u>CAMPAÑA</u>	<u>IMPORTE MÁXIMO SUBVENCIONABLE</u>	<u>IMPORTE MEDIO DE TRANSFERENCIA (€/ha)</u>
2015	653,11 €	290,27 €
2016	653,11 €	290,27 €
2017	653,11 €	290,27 €
2018	653,11 €	290,27 €
2019	653,11 €	290,27 €

RECINTOS PROPUESTOS

<u>REF.</u>	<u>REFERENCIA SIGPAC</u>	<u>CULTIVO</u>	<u>DESCRIPCIÓN CULTIVO</u>	<u>S/R</u>	<u>SUP. DEC. ADMIN. (ha)</u>	<u>SUP. PROPUESTA (ha)</u>
1809293	41-019-006-00021-001	81268	ALGODON-JUNCAL	R	2,25	2,25

**RESUMEN CRITERIOS DE PRIORIZACIÓN**

<b>10.1.5 Sistemas sostenibles de cultivos agroindustriales</b>	<b>PUNTOS: 4,00</b>
---	---------------------

	<u>PUNTOS</u>	<u>CUMPLE</u>
Porcentaje de superficie determinada en Red Natura 2000	0,00	0.0%
Porcentaje de superficie determinada situada en zonas RAMSAR	0,00	0.0%
Porcentaje de superficie determinada en zonas vulnerables a la contaminación por nitratos	4,00	100.0%
Titulares de explotaciones que hayan adquirido el compromiso voluntario de establecimiento de una enmienda natural mediante un cultivo de crucifera para su enterrado en verde	0,00	N

**DETALLE CRITERIOS DE PRIORIZACIÓN**

<b>10.1.5 Sistemas sostenibles de cultivos agroindustriales</b>	<b>PUNTOS: 4,00</b>
---	---------------------

Porcentaje de superficie determinada en Red Natura 2000	<b>PUNTOS: 0,00</b>	<b>0.0%</b>				
	<u>SUP. PROPUESTA (ha)</u>	<u>SUP. CUMPLE (ha)</u>				
<u>REF.</u>	<u>REFERENCIA SIGPAC</u>	<u>CULTIVO</u>	<u>DESCRIPCIÓN CULTIVO</u>	<u>S/R</u>	<u>SUP. PROPUESTA (ha)</u>	<u>SUP. CUMPLE (ha)</u>
1809293	41-019-006-00021-001	81268	ALGODON-JUNCAL	R	2,25	0,00
Porcentaje de superficie determinada situada en zonas RAMSAR	<b>PUNTOS: 0,00</b>	<b>0.0%</b>				
	<u>SUP. PROPUESTA (ha)</u>	<u>SUP. CUMPLE (ha)</u>				
<u>REF.</u>	<u>REFERENCIA SIGPAC</u>	<u>CULTIVO</u>	<u>DESCRIPCIÓN CULTIVO</u>	<u>S/R</u>	<u>SUP. PROPUESTA (ha)</u>	<u>SUP. CUMPLE (ha)</u>
1809293	41-019-006-00021-001	81268	ALGODON-JUNCAL	R	2,25	0,00
Porcentaje de superficie determinada en zonas vulnerables a la contaminación por nitratos	<b>PUNTOS: 4,00</b>	<b>100.0%</b>				
	<u>SUP. PROPUESTA (ha)</u>	<u>SUP. CUMPLE (ha)</u>				
<u>REF.</u>	<u>REFERENCIA SIGPAC</u>	<u>CULTIVO</u>	<u>DESCRIPCIÓN CULTIVO</u>	<u>S/R</u>	<u>SUP. PROPUESTA (ha)</u>	<u>SUP. CUMPLE (ha)</u>
1809293	41-019-006-00021-001	81268	ALGODON-JUNCAL	R	2,25	2,25
Titulares de explotaciones que hayan adquirido el compromiso voluntario de establecimiento de una enmienda natural mediante un cultivo de crucifera para su enterrado en verde	<b>PUNTOS: 0,00</b>	<b>N</b>				



<b><u>APELLIDOS Y NOMBRE / RAZÓN SOCIAL</u></b>	<b><u>NIF</u></b>	<b><u>EXPEDIENTE</u></b>	<b><u>SUP. PROPUESTA (ha)</u></b>
CESAR TORRADO ANTONIO	75363769Z	8002500	9,80

<b><u>PROPUESTA</u></b>	<b><u>SOLICITA PRIMA VOL.</u></b>
ADMITIDO	NO

**IMPORTE POR ANUALIDAD**

<u>CAMPAÑA</u>	<u>IMPORTE MÁXIMO SUBVENCIONABLE</u>	<u>IMPORTE MEDIO DE TRANSFERENCIA (€/ha)</u>
2015	2.844,65 €	290,27 €
2016	2.844,65 €	290,27 €
2017	2.844,65 €	290,27 €
2018	2.844,65 €	290,27 €
2019	2.844,65 €	290,27 €

**RECINTOS PROPUESTOS**

<u>REF.</u>	<u>REFERENCIA SIGPAC</u>	<u>CULTIVO</u>	<u>DESCRIPCIÓN CULTIVO</u>	<u>S/R</u>	<u>SUP. DEC. ADMIN. (ha)</u>	<u>SUP. PROPUESTA (ha)</u>
1601259	41-019-005-00046-002	81343	ALGODON-ST402	R	4,89	4,89
1601260	41-019-005-00050-001	81343	ALGODON-ST402	R	4,91	4,91

**RESUMEN CRITERIOS DE PRIORIZACIÓN****10.1.5 Sistemas sostenibles de cultivos agroindustriales** PUNTOS: 4,00

	<u>PUNTOS</u>	<u>CUMPLE</u>
Porcentaje de superficie determinada en Red Natura 2000	0,00	0.0%
Porcentaje de superficie determinada situada en zonas RAMSAR	0,00	0.0%
Porcentaje de superficie determinada en zonas vulnerables a la contaminación por nitratos	4,00	100.0%
Titulares de explotaciones que hayan adquirido el compromiso voluntario de establecimiento de una enmienda natural mediante un cultivo de crucifera para su enterrado en verde	0,00	N

**DETALLE CRITERIOS DE PRIORIZACIÓN****10.1.5 Sistemas sostenibles de cultivos agroindustriales** PUNTOS: 4,00

<u>REF.</u>	<u>REFERENCIA SIGPAC</u>	<u>CULTIVO</u>	<u>DESCRIPCIÓN CULTIVO</u>	<u>S/R</u>	<u>SUP. PROPUESTA (ha)</u>	<u>SUP. CUMPLE (ha)</u>
1601259	41-019-005-00046-002	81343	ALGODON-ST402	R	4,89	0,00
1601260	41-019-005-00050-001	81343	ALGODON-ST402	R	4,91	0,00

	<u>PUNTOS</u>	<u>SUP. PROPUESTA (ha)</u>	<u>SUP. CUMPLE (ha)</u>
Porcentaje de superficie determinada en Red Natura 2000	0,00	0,00	0.0%
Porcentaje de superficie determinada situada en zonas RAMSAR	0,00	0,00	0.0%
Porcentaje de superficie determinada en zonas vulnerables a la contaminación por nitratos	4,00	4,91	100.0%
Titulares de explotaciones que hayan adquirido el compromiso voluntario de establecimiento de una enmienda natural mediante un cultivo de crucifera para su enterrado en verde	0,00	0,00	N

<u>REF.</u>	<u>REFERENCIA SIGPAC</u>	<u>CULTIVO</u>	<u>DESCRIPCIÓN CULTIVO</u>	<u>S/R</u>	<u>SUP. PROPUESTA (ha)</u>	<u>SUP. CUMPLE (ha)</u>
1601259	41-019-005-00046-002	81343	ALGODON-ST402	R	4,89	4,89
1601260	41-019-005-00050-001	81343	ALGODON-ST402	R	4,91	4,91

<b><u>APELLIDOS Y NOMBRE / RAZÓN SOCIAL</u></b>	<b><u>NIF</u></b>	<b><u>EXPEDIENTE</u></b>	<b><u>SUP. PROPUESTA (ha)</u></b>
CHACON GIL FERNANDA	75476079S	8028724	3,38

<b><u>PROPUESTA</u></b>	<b><u>SOLICITA PRIMA VOL.</u></b>
ADMITIDO	NO

**IMPORTE POR ANUALIDAD**

<u>CAMPAÑA</u>	<u>IMPORTE MÁXIMO SUBVENCIONABLE</u>	<u>IMPORTE MEDIO DE TRANSFERENCIA (€/ha)</u>
2015	981,11 €	290,27 €
2016	981,11 €	290,27 €
2017	981,11 €	290,27 €
2018	981,11 €	290,27 €
2019	981,11 €	290,27 €

**RECINTOS PROPUESTOS**

<u>REF.</u>	<u>REFERENCIA SIGPAC</u>	<u>CULTIVO</u>	<u>DESCRIPCIÓN CULTIVO</u>	<u>S/R</u>	<u>SUP. DEC. ADMIN. (ha)</u>	<u>SUP. PROPUESTA (ha)</u>
1970723	41-020-024-00036-002	81268	ALGODON-JUNCAL	R	0,59	0,59
1970725	41-020-024-00077-001	81268	ALGODON-JUNCAL	R	0,64	0,64
1970724	41-053-001-00047-001	81377	ALGODON-ELSA	R	2,15	2,15

**RESUMEN CRITERIOS DE PRIORIZACIÓN****10.1.5 Sistemas sostenibles de cultivos agroindustriales****PUNTOS: 4,00**

	<b><u>PUNTOS</u></b>	<b><u>CUMPLE</u></b>
Porcentaje de superficie determinada en Red Natura 2000	0,00	0.0%
Porcentaje de superficie determinada situada en zonas RAMSAR	0,00	0.0%
Porcentaje de superficie determinada en zonas vulnerables a la contaminación por nitratos	4,00	100.0%
Titulares de explotaciones que hayan adquirido el compromiso voluntario de establecimiento de una enmienda natural mediante un cultivo de crucífera para su enterrado en verde	0,00	N



**DETALLE CRITERIOS DE PRIORIZACIÓN****10.1.5 Sistemas sostenibles de cultivos agroindustriales****PUNTOS: 4,00****Porcentaje de superficie determinada en Red Natura 2000****PUNTOS: 0,00 0.0%**

<u>REF.</u>	<u>REFERENCIA SIGPAC</u>	<u>CULTIVO</u>	<u>DESCRIPCIÓN CULTIVO</u>	<u>S/R</u>	<u>SUP.</u>	<u>SUP.</u>
					<u>PROPUESTA</u>	<u>CUMPLE</u>
					(ha)	(ha)
1970723	41-020-024-00036-002	81268	ALGODON-JUNCAL	R	0,59	0,00
1970725	41-020-024-00077-001	81268	ALGODON-JUNCAL	R	0,64	0,00
1970724	41-053-001-00047-001	81377	ALGODON-ELSA	R	2,15	0,00

**Porcentaje de superficie determinada situada en zonas RAMSAR****PUNTOS: 0,00 0.0%**

<u>REF.</u>	<u>REFERENCIA SIGPAC</u>	<u>CULTIVO</u>	<u>DESCRIPCIÓN CULTIVO</u>	<u>S/R</u>	<u>SUP.</u>	<u>SUP.</u>
					<u>PROPUESTA</u>	<u>CUMPLE</u>
					(ha)	(ha)
1970723	41-020-024-00036-002	81268	ALGODON-JUNCAL	R	0,59	0,00
1970725	41-020-024-00077-001	81268	ALGODON-JUNCAL	R	0,64	0,00
1970724	41-053-001-00047-001	81377	ALGODON-ELSA	R	2,15	0,00

**Porcentaje de superficie determinada en zonas vulnerables a la contaminación por nitratos****PUNTOS: 4,00 100.0%**

<u>REF.</u>	<u>REFERENCIA SIGPAC</u>	<u>CULTIVO</u>	<u>DESCRIPCIÓN CULTIVO</u>	<u>S/R</u>	<u>SUP.</u>	<u>SUP.</u>
					<u>PROPUESTA</u>	<u>CUMPLE</u>
					(ha)	(ha)
1970723	41-020-024-00036-002	81268	ALGODON-JUNCAL	R	0,59	0,59
1970725	41-020-024-00077-001	81268	ALGODON-JUNCAL	R	0,64	0,64
1970724	41-053-001-00047-001	81377	ALGODON-ELSA	R	2,15	2,15

**Titulares de explotaciones que hayan adquirido el compromiso voluntario de establecimiento de una enmienda natural mediante un cultivo de crucifera para su enterrado en verde****PUNTOS: 0,00 N**

<u>APELLIDOS Y NOMBRE / RAZÓN SOCIAL</u>	<u>NIF</u>	<u>EXPEDIENTE</u>	<u>SUP. PROPUESTA (ha)</u>
CHACON MILLAN ANA	28505224J	8026339	17,11

<u>PROPUESTA</u>	<u>SOLICITA PRIMA VOL.</u>	<u>PROPUESTA PRIMA VOL.</u>
ADMITIDO	SI	INADMITIDO

**IMPORTE POR ANUALIDAD**

<u>CAMPAÑA</u>	<u>IMPORTE MÁXIMO SUBVENCIONABLE</u>	<u>IMPORTE MEDIO DE TRANSFERENCIA (€/ha)</u>
2015	4.966,52 €	290,27 €
2016	4.966,52 €	290,27 €
2017	4.966,52 €	290,27 €
2018	4.966,52 €	290,27 €
2019	4.966,52 €	290,27 €

**RECINTOS PROPUESTOS**

<u>REF.</u>	<u>REFERENCIA SIGPAC</u>	<u>CULTIVO</u>	<u>DESCRIPCIÓN CULTIVO</u>	<u>S/R</u>	<u>SUP. DEC. ADMIN. (ha)</u>	<u>SUP. PROPUESTA (ha)</u>
1812270	41-020-032-00057-001	81162	ALGODON-FLORA	R	7,66	7,66
1812271	41-020-032-00057-001	82107	REMOLACHA-PORTAL	R	9,45	9,45

**INCIDENCIAS****INCIDENCIA DESCRIPCIÓN**

80108 Solicitante del compromiso voluntario de la operación 10.1.5. que supera las 15 ha comprometidas  
Sup. Resuelta:17,11

**RESUMEN CRITERIOS DE PRIORIZACIÓN****10.1.5 Sistemas sostenibles de cultivos agroindustriales****PUNTOS: 4,00**

	<u>PUNTOS</u>	<u>CUMPLE</u>
Porcentaje de superficie determinada en Red Natura 2000	0,00	0.0%
Porcentaje de superficie determinada situada en zonas RAMSAR	0,00	0.0%
Porcentaje de superficie determinada en zonas vulnerables a la contaminación por nitratos	4,00	100.0%
Titulares de explotaciones que hayan adquirido el compromiso voluntario de establecimiento de una enmienda natural mediante un cultivo de crucífera para su enterrado en verde	0,00	N



**DETALLE CRITERIOS DE PRIORIZACIÓN****10.1.5 Sistemas sostenibles de cultivos agroindustriales****PUNTOS: 4,00****Porcentaje de superficie determinada en Red Natura 2000****PUNTOS: 0,00 0.0%**

<u>REF.</u>	<u>REFERENCIA SIGPAC</u>	<u>CULTIVO</u>	<u>DESCRIPCIÓN CULTIVO</u>	<u>S/R</u>	<u>SUP.</u>	<u>SUP.</u>
					<u>PROPUESTA</u>	<u>CUMPLE</u>
					(ha)	(ha)
1812270	41-020-032-00057-001	81162	ALGODON-FLORA	R	7,66	0,00
1812271	41-020-032-00057-001	82107	REMOLACHA-PORTAL	R	9,45	0,00

**Porcentaje de superficie determinada situada en zonas RAMSAR****PUNTOS: 0,00 0.0%**

<u>REF.</u>	<u>REFERENCIA SIGPAC</u>	<u>CULTIVO</u>	<u>DESCRIPCIÓN CULTIVO</u>	<u>S/R</u>	<u>SUP.</u>	<u>SUP.</u>
					<u>PROPUESTA</u>	<u>CUMPLE</u>
					(ha)	(ha)
1812270	41-020-032-00057-001	81162	ALGODON-FLORA	R	7,66	0,00
1812271	41-020-032-00057-001	82107	REMOLACHA-PORTAL	R	9,45	0,00

**Porcentaje de superficie determinada en zonas vulnerables a la contaminación por nitratos****PUNTOS: 4,00 100.0%**

<u>REF.</u>	<u>REFERENCIA SIGPAC</u>	<u>CULTIVO</u>	<u>DESCRIPCIÓN CULTIVO</u>	<u>S/R</u>	<u>SUP.</u>	<u>SUP.</u>
					<u>PROPUESTA</u>	<u>CUMPLE</u>
					(ha)	(ha)
1812270	41-020-032-00057-001	81162	ALGODON-FLORA	R	7,66	7,66
1812271	41-020-032-00057-001	82107	REMOLACHA-PORTAL	R	9,45	9,45

**Titulares de explotaciones que hayan adquirido el compromiso voluntario de establecimiento de una enmienda natural mediante un cultivo de crucífera para su enterrado en verde****PUNTOS: 0,00 N**

<u>APELLIDOS Y NOMBRE / RAZÓN SOCIAL</u>	<u>NIF</u>	<u>EXPEDIENTE</u>	<u>SUP. PROPUESTA (ha)</u>
CHACON MILLAN JOSEFA	28425164Q	8022077	9,91
<u>PROPUESTA ADMITIDO</u>	<u>SOLICITA PRIMA VOL. SI</u>	<u>PROPUESTA PRIMA VOL. ADMITIDO</u>	

**IMPORTE POR ANUALIDAD**

<u>CAMPAÑA</u>	<u>IMPORTE MÁXIMO SUBVENCIONABLE</u>	<u>IMPORTE MEDIO DE TRANSFERENCIA (€/ha)</u>
2015	4.295,39 €	433,44 €
2016	4.295,39 €	433,44 €
2017	4.295,39 €	433,44 €
2018	4.295,39 €	433,44 €
2019	4.295,39 €	433,44 €

**RECINTOS PROPUESTOS**

<u>REF.</u>	<u>REFERENCIA SIGPAC</u>	<u>CULTIVO DESCRIPCIÓN CULTIVO</u>	<u>S/R</u>	<u>SUP. DEC. ADMIN. (ha)</u>	<u>SUP. PROPUESTA (ha)</u>
1543060	41-020-001-00063-002	81162 ALGODON-FLORA	R	9,91	9,91

**RESUMEN CRITERIOS DE PRIORIZACIÓN**

<b>10.1.5 Sistemas sostenibles de cultivos agroindustriales</b>	<b>PUNTOS: 5,00</b>	<b>PUNTOS</b>	<b>CUMPLE</b>
Porcentaje de superficie determinada en Red Natura 2000		0,00	0.0%
Porcentaje de superficie determinada situada en zonas RAMSAR		0,00	0.0%
Porcentaje de superficie determinada en zonas vulnerables a la contaminación por nitratos		4,00	100.0%
Titulares de explotaciones que hayan adquirido el compromiso voluntario de establecimiento de una enmienda natural mediante un cultivo de crucifera para su enterrado en verde		1,00	S

**DETALLE CRITERIOS DE PRIORIZACIÓN**

<b>10.1.5 Sistemas sostenibles de cultivos agroindustriales</b>	<b>PUNTOS: 5,00</b>	<b>PUNTOS</b>	<b>CUMPLE</b>		
Porcentaje de superficie determinada en Red Natura 2000		PUNTOS: 0,00	0.0%		
		<u>SUP. PROPUESTA (ha)</u>	<u>SUP. CUMPLE (ha)</u>		
1543060	41-020-001-00063-002	81162 ALGODON-FLORA	R	9,91	0,00
Porcentaje de superficie determinada situada en zonas RAMSAR		PUNTOS: 0,00	0.0%		
		<u>SUP. PROPUESTA (ha)</u>	<u>SUP. CUMPLE (ha)</u>		
1543060	41-020-001-00063-002	81162 ALGODON-FLORA	R	9,91	0,00
Porcentaje de superficie determinada en zonas vulnerables a la contaminación por nitratos		PUNTOS: 4,00	100.0%		
		<u>SUP. PROPUESTA (ha)</u>	<u>SUP. CUMPLE (ha)</u>		
1543060	41-020-001-00063-002	81162 ALGODON-FLORA	R	9,91	9,91
Titulares de explotaciones que hayan adquirido el compromiso voluntario de establecimiento de una enmienda natural mediante un cultivo de crucifera para su enterrado en verde		PUNTOS: 1,00	S		



<u>APELLIDOS Y NOMBRE / RAZÓN SOCIAL</u>	<u>NIF</u>	<u>EXPEDIENTE</u>	<u>SUP. PROPUESTA (ha)</u>
CHAPARRAL DE CONSUEGRA S.C.	J41646191	8026388	15,00
<u>PROPUESTA ADMITIDO</u>	<u>SOLICITA PRIMA VOL. SI</u>	<u>PROPUESTA PRIMA VOL. ADMITIDO</u>	

**IMPORTE POR ANUALIDAD**

<u>CAMPAÑA</u>	<u>IMPORTE MÁXIMO SUBVENCIONABLE</u>	<u>IMPORTE MEDIO DE TRANSFERENCIA (€/ha)</u>
2015	6.501,60 €	433,44 €
2016	6.501,60 €	433,44 €
2017	6.501,60 €	433,44 €
2018	6.501,60 €	433,44 €
2019	6.501,60 €	433,44 €

**RECINTOS PROPUESTOS**

<u>REF.</u>	<u>REFERENCIA SIGPAC</u>	<u>CULTIVO</u>	<u>DESCRIPCIÓN CULTIVO</u>	<u>S/R</u>	<u>SUP. DEC. ADMIN. (ha)</u>	<u>SUP. PROPUESTA (ha)</u>
1880746	41-052-002-00009-001	81050	ALGODON-THEKA	S	15,00	15,00

**RESUMEN CRITERIOS DE PRIORIZACIÓN**

<b>10.1.5 Sistemas sostenibles de cultivos agroindustriales</b>	<b>PUNTOS: 5,00</b>	<b>PUNTOS</b>	<b>CUMPLE</b>
Porcentaje de superficie determinada en Red Natura 2000		4,00	100.0%
Porcentaje de superficie determinada situada en zonas RAMSAR		0,00	0.0%
Porcentaje de superficie determinada en zonas vulnerables a la contaminación por nitratos		0,00	0.0%
Titulares de explotaciones que hayan adquirido el compromiso voluntario de establecimiento de una enmienda natural mediante un cultivo de crucifera para su enterrado en verde		1,00	S

**DETALLE CRITERIOS DE PRIORIZACIÓN**

<b>10.1.5 Sistemas sostenibles de cultivos agroindustriales</b>	<b>PUNTOS: 5,00</b>	<b>PUNTOS</b>	<b>CUMPLE</b>			
Porcentaje de superficie determinada en Red Natura 2000		PUNTOS: 4,00	100.0%			
		<u>SUP. PROPUESTA (ha)</u>	<u>SUP. CUMPLE (ha)</u>			
<u>REF.</u>	<u>REFERENCIA SIGPAC</u>	<u>CULTIVO</u>	<u>DESCRIPCIÓN CULTIVO</u>	<u>S/R</u>		
1880746	41-052-002-00009-001	81050	ALGODON-THEKA	S	15,00	15,00
Porcentaje de superficie determinada situada en zonas RAMSAR		PUNTOS: 0,00	0.0%			
		<u>SUP. PROPUESTA (ha)</u>	<u>SUP. CUMPLE (ha)</u>			
<u>REF.</u>	<u>REFERENCIA SIGPAC</u>	<u>CULTIVO</u>	<u>DESCRIPCIÓN CULTIVO</u>	<u>S/R</u>		
1880746	41-052-002-00009-001	81050	ALGODON-THEKA	S	15,00	0,00
Porcentaje de superficie determinada en zonas vulnerables a la contaminación por nitratos		PUNTOS: 0,00	0.0%			
		<u>SUP. PROPUESTA (ha)</u>	<u>SUP. CUMPLE (ha)</u>			
<u>REF.</u>	<u>REFERENCIA SIGPAC</u>	<u>CULTIVO</u>	<u>DESCRIPCIÓN CULTIVO</u>	<u>S/R</u>		
1880746	41-052-002-00009-001	81050	ALGODON-THEKA	S	15,00	0,00
Titulares de explotaciones que hayan adquirido el compromiso voluntario de establecimiento de una enmienda natural mediante un cultivo de crucifera para su enterrado en verde		PUNTOS: 1,00	S			





<b><u>APELLIDOS Y NOMBRE / RAZÓN SOCIAL</u></b>	<b><u>NIF</u></b>	<b><u>EXPEDIENTE</u></b>	<b><u>SUP. PROPUESTA (ha)</u></b>
CHARRO NIETO MANUEL	27832180H	8008855	3,16

<b><u>PROPUESTA</u></b>	<b><u>SOLICITA PRIMA VOL.</u></b>
ADMITIDO	NO

**IMPORTE POR ANUALIDAD**

<u>CAMPAÑA</u>	<u>IMPORTE MÁXIMO SUBVENCIONABLE</u>	<u>IMPORTE MEDIO DE TRANSFERENCIA (€/ha)</u>
2015	917,25 €	290,27 €
2016	917,25 €	290,27 €
2017	917,25 €	290,27 €
2018	917,25 €	290,27 €
2019	917,25 €	290,27 €

**RECINTOS PROPUESTOS**

<u>REF.</u>	<u>REFERENCIA SIGPAC</u>	<u>CULTIVO</u>	<u>DESCRIPCIÓN CULTIVO</u>	<u>S/R</u>	<u>SUP. DEC. ADMIN. (ha)</u>	<u>SUP. PROPUESTA (ha)</u>
1601917	41-049-006-00059-001	81241	ALGODON-ST457	R	3,16	3,16

**RESUMEN CRITERIOS DE PRIORIZACIÓN**

<b>10.1.5 Sistemas sostenibles de cultivos agroindustriales</b>	<b>PUNTOS: 4,00</b>		
<b>Porcentaje de superficie determinada en Red Natura 2000</b>		<b>PUNTOS</b>	<b>CUMPLE</b>
		0,00	0.0%
<b>Porcentaje de superficie determinada situada en zonas RAMSAR</b>		0,00	0.0%
<b>Porcentaje de superficie determinada en zonas vulnerables a la contaminación por nitratos</b>		4,00	100.0%
<b>Titulares de explotaciones que hayan adquirido el compromiso voluntario de establecimiento de una enmienda natural mediante un cultivo de crucifera para su enterrado en verde</b>		0,00	N

**DETALLE CRITERIOS DE PRIORIZACIÓN**

<b>10.1.5 Sistemas sostenibles de cultivos agroindustriales</b>	<b>PUNTOS: 4,00</b>		
<b>Porcentaje de superficie determinada en Red Natura 2000</b>		<b>PUNTOS:</b>	<b>0,00</b>
			<b>0.0%</b>
		<b>SUP. PROPUESTA (ha)</b>	<b>SUP. CUMPLE (ha)</b>
<b>REF.</b>	<b>REFERENCIA SIGPAC</b>	<b>CULTIVO</b>	<b>DESCRIPCIÓN CULTIVO</b>
1601917	41-049-006-00059-001	81241	ALGODON-ST457
		<b>S/R</b>	<b>R</b>
			<b>3,16</b>
			<b>0,00</b>
<b>Porcentaje de superficie determinada situada en zonas RAMSAR</b>		<b>PUNTOS:</b>	<b>0,00</b>
			<b>0.0%</b>
		<b>SUP. PROPUESTA (ha)</b>	<b>SUP. CUMPLE (ha)</b>
<b>REF.</b>	<b>REFERENCIA SIGPAC</b>	<b>CULTIVO</b>	<b>DESCRIPCIÓN CULTIVO</b>
1601917	41-049-006-00059-001	81241	ALGODON-ST457
		<b>S/R</b>	<b>R</b>
			<b>3,16</b>
			<b>0,00</b>
<b>Porcentaje de superficie determinada en zonas vulnerables a la contaminación por nitratos</b>		<b>PUNTOS:</b>	<b>4,00</b>
			<b>100.0%</b>
		<b>SUP. PROPUESTA (ha)</b>	<b>SUP. CUMPLE (ha)</b>
<b>REF.</b>	<b>REFERENCIA SIGPAC</b>	<b>CULTIVO</b>	<b>DESCRIPCIÓN CULTIVO</b>
1601917	41-049-006-00059-001	81241	ALGODON-ST457
		<b>S/R</b>	<b>R</b>
			<b>3,16</b>
			<b>3,16</b>
<b>Titulares de explotaciones que hayan adquirido el compromiso voluntario de establecimiento de una enmienda natural mediante un cultivo de crucifera para su enterrado en verde</b>		<b>PUNTOS:</b>	<b>0,00</b>
			<b>N</b>



<b><u>APELLIDOS Y NOMBRE / RAZÓN SOCIAL</u></b>	<b><u>NIF</u></b>	<b><u>EXPEDIENTE</u></b>	<b><u>SUP. PROPUESTA (ha)</u></b>
CHERNICHERO GARCIA INMACULADA	28921628W	8029395	7,96

<b><u>PROPUESTA</u></b>	<b><u>SOLICITA PRIMA VOL.</u></b>
ADMITIDO	NO

**IMPORTE POR ANUALIDAD**

<u>CAMPAÑA</u>	<u>IMPORTE MÁXIMO SUBVENCIONABLE</u>	<u>IMPORTE MEDIO DE TRANSFERENCIA (€/ha)</u>
2015	2.310,55 €	290,27 €
2016	2.310,55 €	290,27 €
2017	2.310,55 €	290,27 €
2018	2.310,55 €	290,27 €
2019	2.310,55 €	290,27 €

**RECINTOS PROPUESTOS**

<u>REF.</u>	<u>REFERENCIA SIGPAC</u>	<u>CULTIVO</u>	<u>DESCRIPCIÓN CULTIVO</u>	<u>S/R</u>	<u>SUP. DEC. ADMIN. (ha)</u>	<u>SUP. PROPUESTA (ha)</u>
2020732	41-020-019-00064-001	81268	ALGODON-JUNCAL	R	6,53	6,53
2020733	41-020-023-00026-001	81268	ALGODON-JUNCAL	R	1,43	1,43

**RESUMEN CRITERIOS DE PRIORIZACIÓN****10.1.5 Sistemas sostenibles de cultivos agroindustriales****PUNTOS: 4,00**

	<b><u>PUNTOS</u></b>	<b><u>CUMPLE</u></b>
Porcentaje de superficie determinada en Red Natura 2000	0,00	0.0%
Porcentaje de superficie determinada situada en zonas RAMSAR	0,00	0.0%
Porcentaje de superficie determinada en zonas vulnerables a la contaminación por nitratos	4,00	100.0%
Titulares de explotaciones que hayan adquirido el compromiso voluntario de establecimiento de una enmienda natural mediante un cultivo de crucifera para su enterrado en verde	0,00	N

**DETALLE CRITERIOS DE PRIORIZACIÓN****10.1.5 Sistemas sostenibles de cultivos agroindustriales****PUNTOS: 4,00**

<u>REF.</u>	<u>REFERENCIA SIGPAC</u>	<u>CULTIVO</u>	<u>DESCRIPCIÓN CULTIVO</u>	<u>S/R</u>	<b><u>SUP. PROPUESTA (ha)</u></b>	<b><u>SUP. CUMPLE (ha)</u></b>
2020732	41-020-019-00064-001	81268	ALGODON-JUNCAL	R	6,53	0,00
2020733	41-020-023-00026-001	81268	ALGODON-JUNCAL	R	1,43	0,00

	<b><u>PUNTOS</u></b>	<b><u>SUP. PROPUESTA (ha)</u></b>	<b><u>SUP. CUMPLE (ha)</u></b>
Porcentaje de superficie determinada en Red Natura 2000	0,00	0,00	0.0%
Porcentaje de superficie determinada situada en zonas RAMSAR	0,00	0,00	0.0%
Porcentaje de superficie determinada en zonas vulnerables a la contaminación por nitratos	4,00	4,00	100.0%
Titulares de explotaciones que hayan adquirido el compromiso voluntario de establecimiento de una enmienda natural mediante un cultivo de crucifera para su enterrado en verde	0,00	0,00	N

<u>REF.</u>	<u>REFERENCIA SIGPAC</u>	<u>CULTIVO</u>	<u>DESCRIPCIÓN CULTIVO</u>	<u>S/R</u>	<b><u>SUP. PROPUESTA (ha)</u></b>	<b><u>SUP. CUMPLE (ha)</u></b>
2020732	41-020-019-00064-001	81268	ALGODON-JUNCAL	R	6,53	6,53
2020733	41-020-023-00026-001	81268	ALGODON-JUNCAL	R	1,43	1,43

<b><u>APELLIDOS Y NOMBRE / RAZÓN SOCIAL</u></b>	<b><u>NIF</u></b>	<b><u>EXPEDIENTE</u></b>	<b><u>SUP. PROPUESTA (ha)</u></b>
CHICO LIMONES SDAD. COOP. AND.	F41539313	8025274	38,89

<b><u>PROPUESTA</u></b>	<b><u>SOLICITA PRIMA VOL.</u></b>
ADMITIDO	NO

**IMPORTE POR ANUALIDAD**

<u>CAMPAÑA</u>	<u>IMPORTE MÁXIMO SUBVENCIONABLE</u>	<u>IMPORTE MEDIO DE TRANSFERENCIA (€/ha)</u>
2015	11.288,60 €	290,27 €
2016	11.288,60 €	290,27 €
2017	11.288,60 €	290,27 €
2018	11.288,60 €	290,27 €
2019	11.288,60 €	290,27 €

**RECINTOS PROPUESTOS**

<u>REF.</u>	<u>REFERENCIA SIGPAC</u>	<u>CULTIVO</u>	<u>DESCRIPCIÓN CULTIVO</u>	<u>S/R</u>	<u>SUP. DEC. ADMIN. (ha)</u>	<u>SUP. PROPUESTA (ha)</u>
1743962	41-060-016-00026-001	81321	ALGODON-DP401	R	2,91	2,91
1743956	41-060-020-00001-018	81320	ALGODON-DP396	R	6,06	6,06
1743955	41-060-020-00001-019	81320	ALGODON-DP396	R	15,80	15,80
1743961	41-060-020-00001-020	81320	ALGODON-DP396	R	2,31	2,31
1743954	41-060-020-00001-025	81320	ALGODON-DP396	R	6,82	6,82
1743959	41-060-020-00003-003	81320	ALGODON-DP396	R	4,84	4,84
1743960	41-060-020-00165-003	81320	ALGODON-DP396	R	0,02	0,02
1743957	41-060-020-00188-003	81320	ALGODON-DP396	R	0,09	0,09
1743958	41-060-020-09002-003	81320	ALGODON-DP396	R	0,04	0,04

**RESUMEN CRITERIOS DE PRIORIZACIÓN****10.1.5 Sistemas sostenibles de cultivos agroindustriales****PUNTOS: 1,07**

	<b><u>PUNTOS</u></b>	<b><u>CUMPLE</u></b>
Porcentaje de superficie determinada en Red Natura 2000	1,07	7.48%
Porcentaje de superficie determinada situada en zonas RAMSAR	0,00	0.0%
Porcentaje de superficie determinada en zonas vulnerables a la contaminación por nitratos	0,00	0.0%
Titulares de explotaciones que hayan adquirido el compromiso voluntario de establecimiento de una enmienda natural mediante un cultivo de crucífera para su enterrado en verde	0,00	N



**DETALLE CRITERIOS DE PRIORIZACIÓN****10.1.5 Sistemas sostenibles de cultivos agroindustriales****PUNTOS: 1,07****Porcentaje de superficie determinada en Red Natura 2000****PUNTOS: 1,07 7.48%**

<u>REF.</u>	<u>REFERENCIA SIGPAC</u>	<u>CULTIVO DESCRIPCIÓN CULTIVO</u>	<u>S/R</u>	<u>SUP.</u>	<u>SUP.</u>
				<u>PROPUESTA</u>	<u>CUMPLE</u>
				<u>(ha)</u>	<u>(ha)</u>
1743962	41-060-016-00026-001	81321 ALGODON-DP401	R	2,91	2,91
1743956	41-060-020-00001-018	81320 ALGODON-DP396	R	6,06	0,00
1743955	41-060-020-00001-019	81320 ALGODON-DP396	R	15,80	0,00
1743961	41-060-020-00001-020	81320 ALGODON-DP396	R	2,31	0,00
1743954	41-060-020-00001-025	81320 ALGODON-DP396	R	6,82	0,00
1743959	41-060-020-00003-003	81320 ALGODON-DP396	R	4,84	0,00
1743960	41-060-020-00165-003	81320 ALGODON-DP396	R	0,02	0,00
1743957	41-060-020-00188-003	81320 ALGODON-DP396	R	0,09	0,00
1743958	41-060-020-09002-003	81320 ALGODON-DP396	R	0,04	0,00

**Porcentaje de superficie determinada situada en zonas RAMSAR****PUNTOS: 0,00 0.0%**

<u>REF.</u>	<u>REFERENCIA SIGPAC</u>	<u>CULTIVO DESCRIPCIÓN CULTIVO</u>	<u>S/R</u>	<u>SUP.</u>	<u>SUP.</u>
				<u>PROPUESTA</u>	<u>CUMPLE</u>
				<u>(ha)</u>	<u>(ha)</u>
1743962	41-060-016-00026-001	81321 ALGODON-DP401	R	2,91	0,00
1743956	41-060-020-00001-018	81320 ALGODON-DP396	R	6,06	0,00
1743955	41-060-020-00001-019	81320 ALGODON-DP396	R	15,80	0,00
1743961	41-060-020-00001-020	81320 ALGODON-DP396	R	2,31	0,00
1743954	41-060-020-00001-025	81320 ALGODON-DP396	R	6,82	0,00
1743959	41-060-020-00003-003	81320 ALGODON-DP396	R	4,84	0,00
1743960	41-060-020-00165-003	81320 ALGODON-DP396	R	0,02	0,00
1743957	41-060-020-00188-003	81320 ALGODON-DP396	R	0,09	0,00
1743958	41-060-020-09002-003	81320 ALGODON-DP396	R	0,04	0,00

**Porcentaje de superficie determinada en zonas vulnerables a la contaminación por nitratos****PUNTOS: 0,00 0.0%**

<u>REF.</u>	<u>REFERENCIA SIGPAC</u>	<u>CULTIVO DESCRIPCIÓN CULTIVO</u>	<u>S/R</u>	<u>SUP.</u>	<u>SUP.</u>
				<u>PROPUESTA</u>	<u>CUMPLE</u>
				<u>(ha)</u>	<u>(ha)</u>
1743962	41-060-016-00026-001	81321 ALGODON-DP401	R	2,91	0,00
1743956	41-060-020-00001-018	81320 ALGODON-DP396	R	6,06	0,00
1743955	41-060-020-00001-019	81320 ALGODON-DP396	R	15,80	0,00
1743961	41-060-020-00001-020	81320 ALGODON-DP396	R	2,31	0,00
1743954	41-060-020-00001-025	81320 ALGODON-DP396	R	6,82	0,00
1743959	41-060-020-00003-003	81320 ALGODON-DP396	R	4,84	0,00
1743960	41-060-020-00165-003	81320 ALGODON-DP396	R	0,02	0,00
1743957	41-060-020-00188-003	81320 ALGODON-DP396	R	0,09	0,00
1743958	41-060-020-09002-003	81320 ALGODON-DP396	R	0,04	0,00

**Titulares de explotaciones que hayan adquirido el compromiso voluntario de establecimiento de una enmienda natural mediante un cultivo de crucífera para su enterrado en verde****PUNTOS: 0,00 N**

<b><u>APELLIDOS Y NOMBRE / RAZÓN SOCIAL</u></b>	<b><u>NIF</u></b>	<b><u>EXPEDIENTE</u></b>	<b><u>SUP. PROPUESTA (ha)</u></b>
CHINCHILLA CAMPOS MIGUEL	75373407S	8013764	15,68

<b><u>PROPUESTA</u></b>	<b><u>SOLICITA PRIMA VOL.</u></b>
ADMITIDO	NO

**IMPORTE POR ANUALIDAD**

<u>CAMPAÑA</u>	<u>IMPORTE MÁXIMO SUBVENCIONABLE</u>	<u>IMPORTE MEDIO DE TRANSFERENCIA (€/ha)</u>
2015	4.551,43 €	290,27 €
2016	4.551,43 €	290,27 €
2017	4.551,43 €	290,27 €
2018	4.551,43 €	290,27 €
2019	4.551,43 €	290,27 €

**RECINTOS PROPUESTOS**

<u>REF.</u>	<u>REFERENCIA SIGPAC</u>	<u>CULTIVO</u>	<u>DESCRIPCIÓN CULTIVO</u>	<u>S/R</u>	<u>SUP. DEC. ADMIN. (ha)</u>	<u>SUP. PROPUESTA (ha)</u>
1911880	41-069-008-00012-002	81268	ALGODON-JUNCAL	R	8,11	8,11
1911881	41-069-008-00012-002	82361	REMOLACHA-CONIL	R	4,00	4,00
1911879	41-095-062-00050-002	81268	ALGODON-JUNCAL	R	1,84	1,84
1911882	41-095-062-00050-002	198100	TOMATE PARA TRANSFORMACION-HORTALIZAS AIRE LIBRE	R	1,73	1,73

**RESUMEN CRITERIOS DE PRIORIZACIÓN****10.1.5 Sistemas sostenibles de cultivos agroindustriales****PUNTOS: 4,00**

	<u>PUNTOS</u>	<u>CUMPLE</u>
Porcentaje de superficie determinada en Red Natura 2000	0,00	0.0%
Porcentaje de superficie determinada situada en zonas RAMSAR	0,00	0.0%
Porcentaje de superficie determinada en zonas vulnerables a la contaminación por nitratos	4,00	100.0%
Titulares de explotaciones que hayan adquirido el compromiso voluntario de establecimiento de una enmienda natural mediante un cultivo de crucífera para su enterrado en verde	0,00	N



**DETALLE CRITERIOS DE PRIORIZACIÓN****10.1.5 Sistemas sostenibles de cultivos agroindustriales****PUNTOS: 4,00****Porcentaje de superficie determinada en Red Natura 2000****PUNTOS: 0,00 0.0%**

<u>REF.</u>	<u>REFERENCIA SIGPAC</u>	<u>CULTIVO</u>	<u>DESCRIPCIÓN CULTIVO</u>	<u>S/R</u>	<u>SUP.</u> <u>PROPUESTA</u> <u>(ha)</u>	<u>SUP.</u> <u>CUMPLE</u> <u>(ha)</u>
1911880	41-069-008-00012-002	81268	ALGODON-JUNCAL	R	8,11	0,00
1911881	41-069-008-00012-002	82361	REMOLACHA-CONIL	R	4,00	0,00
1911879	41-095-062-00050-002	81268	ALGODON-JUNCAL	R	1,84	0,00
1911882	41-095-062-00050-002	198100	TOMATE PARA TRANSFORMACION- HORTALIZAS AIRE LIBRE	R	1,73	0,00

**Porcentaje de superficie determinada situada en zonas RAMSAR****PUNTOS: 0,00 0.0%**

<u>REF.</u>	<u>REFERENCIA SIGPAC</u>	<u>CULTIVO</u>	<u>DESCRIPCIÓN CULTIVO</u>	<u>S/R</u>	<u>SUP.</u> <u>PROPUESTA</u> <u>(ha)</u>	<u>SUP.</u> <u>CUMPLE</u> <u>(ha)</u>
1911880	41-069-008-00012-002	81268	ALGODON-JUNCAL	R	8,11	0,00
1911881	41-069-008-00012-002	82361	REMOLACHA-CONIL	R	4,00	0,00
1911879	41-095-062-00050-002	81268	ALGODON-JUNCAL	R	1,84	0,00
1911882	41-095-062-00050-002	198100	TOMATE PARA TRANSFORMACION- HORTALIZAS AIRE LIBRE	R	1,73	0,00

**Porcentaje de superficie determinada en zonas vulnerables a la contaminación por nitratos****PUNTOS: 4,00 100.0%**

<u>REF.</u>	<u>REFERENCIA SIGPAC</u>	<u>CULTIVO</u>	<u>DESCRIPCIÓN CULTIVO</u>	<u>S/R</u>	<u>SUP.</u> <u>PROPUESTA</u> <u>(ha)</u>	<u>SUP.</u> <u>CUMPLE</u> <u>(ha)</u>
1911880	41-069-008-00012-002	81268	ALGODON-JUNCAL	R	8,11	8,11
1911881	41-069-008-00012-002	82361	REMOLACHA-CONIL	R	4,00	4,00
1911879	41-095-062-00050-002	81268	ALGODON-JUNCAL	R	1,84	1,84
1911882	41-095-062-00050-002	198100	TOMATE PARA TRANSFORMACION- HORTALIZAS AIRE LIBRE	R	1,73	1,73

**Titulares de explotaciones que hayan adquirido el compromiso voluntario de establecimiento de una enmienda natural mediante un cultivo de crucífera para su enterrado en verde****PUNTOS: 0,00 N**

<u>APELLIDOS Y NOMBRE / RAZÓN SOCIAL</u>	<u>NIF</u>	<u>EXPEDIENTE</u>	<u>SUP. PROPUESTA (ha)</u>
CHINCHILLA GARCIA MARIA CARMEN	75408036Y	8027661	5,00
<u>PROPUESTA ADMITIDO</u>	<u>SOLICITA PRIMA VOL. SI</u>	<u>PROPUESTA PRIMA VOL. ADMITIDO</u>	

**IMPORTE POR ANUALIDAD**

<u>CAMPAÑA</u>	<u>IMPORTE MÁXIMO SUBVENCIONABLE</u>	<u>IMPORTE MEDIO DE TRANSFERENCIA (€/ha)</u>
2015	2.167,20 €	433,44 €
2016	2.167,20 €	433,44 €
2017	2.167,20 €	433,44 €
2018	2.167,20 €	433,44 €
2019	2.167,20 €	433,44 €

**RECINTOS PROPUESTOS**

<u>REF.</u>	<u>REFERENCIA SIGPAC</u>	<u>CULTIVO</u>	<u>DESCRIPCIÓN CULTIVO</u>	<u>S/R</u>	<u>SUP. DEC. ADMIN. (ha)</u>	<u>SUP. PROPUESTA (ha)</u>
1895079	41-095-065-00019-002	81377	ALGODON-ELSA	R	5,00	5,00

**RESUMEN CRITERIOS DE PRIORIZACIÓN**

<b>10.1.5 Sistemas sostenibles de cultivos agroindustriales</b>	<b>PUNTOS: 5,00</b>	<b>PUNTOS</b>	<b>CUMPLE</b>
Porcentaje de superficie determinada en Red Natura 2000		0,00	0.0%
Porcentaje de superficie determinada situada en zonas RAMSAR		0,00	0.0%
Porcentaje de superficie determinada en zonas vulnerables a la contaminación por nitratos		4,00	100.0%
Titulares de explotaciones que hayan adquirido el compromiso voluntario de establecimiento de una enmienda natural mediante un cultivo de crucifera para su enterrado en verde		1,00	S

**DETALLE CRITERIOS DE PRIORIZACIÓN**

<b>10.1.5 Sistemas sostenibles de cultivos agroindustriales</b>	<b>PUNTOS: 5,00</b>	<b>PUNTOS</b>	<b>CUMPLE</b>			
Porcentaje de superficie determinada en Red Natura 2000		PUNTOS: 0,00	0.0%			
		<u>SUP. PROPUESTA (ha)</u>	<u>SUP. CUMPLE (ha)</u>			
<u>REF.</u>	<u>REFERENCIA SIGPAC</u>	<u>CULTIVO</u>	<u>DESCRIPCIÓN CULTIVO</u>	<u>S/R</u>		
1895079	41-095-065-00019-002	81377	ALGODON-ELSA	R	5,00	0,00
Porcentaje de superficie determinada situada en zonas RAMSAR		PUNTOS: 0,00	0.0%			
		<u>SUP. PROPUESTA (ha)</u>	<u>SUP. CUMPLE (ha)</u>			
<u>REF.</u>	<u>REFERENCIA SIGPAC</u>	<u>CULTIVO</u>	<u>DESCRIPCIÓN CULTIVO</u>	<u>S/R</u>		
1895079	41-095-065-00019-002	81377	ALGODON-ELSA	R	5,00	0,00
Porcentaje de superficie determinada en zonas vulnerables a la contaminación por nitratos		PUNTOS: 4,00	100.0%			
		<u>SUP. PROPUESTA (ha)</u>	<u>SUP. CUMPLE (ha)</u>			
<u>REF.</u>	<u>REFERENCIA SIGPAC</u>	<u>CULTIVO</u>	<u>DESCRIPCIÓN CULTIVO</u>	<u>S/R</u>		
1895079	41-095-065-00019-002	81377	ALGODON-ELSA	R	5,00	5,00
Titulares de explotaciones que hayan adquirido el compromiso voluntario de establecimiento de una enmienda natural mediante un cultivo de crucifera para su enterrado en verde		PUNTOS: 1,00	S			



<u>APELLIDOS Y NOMBRE / RAZÓN SOCIAL</u>	<u>NIF</u>	<u>EXPEDIENTE</u>	<u>SUP. PROPUESTA (ha)</u>
CHINCHILLA GARCIA MARIA MONTSERRAT	52235963L	8027657	8,40

<u>PROPUESTA</u>	<u>SOLICITA PRIMA VOL.</u>	<u>PROPUESTA PRIMA VOL.</u>
ADMITIDO	SI	ADMITIDO

**IMPORTE POR ANUALIDAD**

<u>CAMPAÑA</u>	<u>IMPORTE MÁXIMO SUBVENCIONABLE</u>	<u>IMPORTE MEDIO DE TRANSFERENCIA (€/ha)</u>
2015	3.640,90 €	433,44 €
2016	3.640,90 €	433,44 €
2017	3.640,90 €	433,44 €
2018	3.640,90 €	433,44 €
2019	3.640,90 €	433,44 €

**RECINTOS PROPUESTOS**

<u>REF.</u>	<u>REFERENCIA SIGPAC</u>	<u>CULTIVO</u>	<u>DESCRIPCIÓN CULTIVO</u>	<u>S/R</u>	<u>SUP. DEC. ADMIN. (ha)</u>	<u>SUP. PROPUESTA (ha)</u>
1895006	41-069-013-00093-001	81377	ALGODON-ELSA	R	8,40	8,40

**RESUMEN CRITERIOS DE PRIORIZACIÓN**

<b>10.1.5 Sistemas sostenibles de cultivos agroindustriales</b>	<b>PUNTOS: 5,00</b>	<b>PUNTOS</b>	<b>CUMPLE</b>
Porcentaje de superficie determinada en Red Natura 2000		0,00	0.0%
Porcentaje de superficie determinada situada en zonas RAMSAR		0,00	0.0%
Porcentaje de superficie determinada en zonas vulnerables a la contaminación por nitratos		4,00	100.0%
Titulares de explotaciones que hayan adquirido el compromiso voluntario de establecimiento de una enmienda natural mediante un cultivo de crucifera para su enterrado en verde		1,00	S

**DETALLE CRITERIOS DE PRIORIZACIÓN**

<b>10.1.5 Sistemas sostenibles de cultivos agroindustriales</b>	<b>PUNTOS: 5,00</b>	<b>PUNTOS</b>	<b>CUMPLE</b>			
Porcentaje de superficie determinada en Red Natura 2000		0,00	0.0%			
		<u>SUP. PROPUESTA (ha)</u>	<u>SUP. CUMPLE (ha)</u>			
<u>REF.</u>	<u>REFERENCIA SIGPAC</u>	<u>CULTIVO</u>	<u>DESCRIPCIÓN CULTIVO</u>	<u>S/R</u>		
1895006	41-069-013-00093-001	81377	ALGODON-ELSA	R	8,40	0,00
Porcentaje de superficie determinada situada en zonas RAMSAR		0,00	0.0%			
		<u>SUP. PROPUESTA (ha)</u>	<u>SUP. CUMPLE (ha)</u>			
<u>REF.</u>	<u>REFERENCIA SIGPAC</u>	<u>CULTIVO</u>	<u>DESCRIPCIÓN CULTIVO</u>	<u>S/R</u>		
1895006	41-069-013-00093-001	81377	ALGODON-ELSA	R	8,40	0,00
Porcentaje de superficie determinada en zonas vulnerables a la contaminación por nitratos		4,00	100.0%			
		<u>SUP. PROPUESTA (ha)</u>	<u>SUP. CUMPLE (ha)</u>			
<u>REF.</u>	<u>REFERENCIA SIGPAC</u>	<u>CULTIVO</u>	<u>DESCRIPCIÓN CULTIVO</u>	<u>S/R</u>		
1895006	41-069-013-00093-001	81377	ALGODON-ELSA	R	8,40	8,40
Titulares de explotaciones que hayan adquirido el compromiso voluntario de establecimiento de una enmienda natural mediante un cultivo de crucifera para su enterrado en verde		1,00	S			





<b><u>APELLIDOS Y NOMBRE / RAZÓN SOCIAL</u></b>	<b><u>NIF</u></b>	<b><u>EXPEDIENTE</u></b>	<b><u>SUP. PROPUESTA (ha)</u></b>
CHINCHILLA RUIZ JUAN RAFAEL	48876755F	8014324	8,77

<b><u>PROPUESTA</u></b>	<b><u>SOLICITA PRIMA VOL.</u></b>
ADMITIDO	NO

**IMPORTE POR ANUALIDAD**

<u>CAMPAÑA</u>	<u>IMPORTE MÁXIMO SUBVENCIONABLE</u>	<u>IMPORTE MEDIO DE TRANSFERENCIA (€/ha)</u>
2015	2.545,67 €	290,27 €
2016	2.545,67 €	290,27 €
2017	2.545,67 €	290,27 €
2018	2.545,67 €	290,27 €
2019	2.545,67 €	290,27 €

**RECINTOS PROPUESTOS**

<u>REF.</u>	<u>REFERENCIA SIGPAC</u>	<u>CULTIVO</u>	<u>DESCRIPCIÓN CULTIVO</u>	<u>S/R</u>	<u>SUP. DEC. ADMIN. (ha)</u>	<u>SUP. PROPUESTA (ha)</u>
1644630	41-069-009-00160-001	81268	ALGODON-JUNCAL	R	1,61	1,61
1644633	41-069-009-00160-002	81263	ALGODON-DP419	R	1,67	1,67
1644632	41-069-009-00160-002	81268	ALGODON-JUNCAL	R	2,59	2,59
1644631	41-095-062-00050-002	81377	ALGODON-ELSA	R	2,90	2,90

**RESUMEN CRITERIOS DE PRIORIZACIÓN****10.1.5 Sistemas sostenibles de cultivos agroindustriales****PUNTOS: 4,00**

	<b><u>PUNTOS</u></b>	<b><u>CUMPLE</u></b>
Porcentaje de superficie determinada en Red Natura 2000	0,00	0.0%
Porcentaje de superficie determinada situada en zonas RAMSAR	0,00	0.0%
Porcentaje de superficie determinada en zonas vulnerables a la contaminación por nitratos	4,00	100.0%
Titulares de explotaciones que hayan adquirido el compromiso voluntario de establecimiento de una enmienda natural mediante un cultivo de crucífera para su enterrado en verde	0,00	N



**DETALLE CRITERIOS DE PRIORIZACIÓN****10.1.5 Sistemas sostenibles de cultivos agroindustriales****PUNTOS: 4,00****Porcentaje de superficie determinada en Red Natura 2000****PUNTOS: 0,00 0.0%**

<u>REF.</u>	<u>REFERENCIA SIGPAC</u>	<u>CULTIVO</u>	<u>DESCRIPCIÓN CULTIVO</u>	<u>S/R</u>	<u>SUP.</u> <u>PROPUESTA</u> <u>(ha)</u>	<u>SUP.</u> <u>CUMPLE</u> <u>(ha)</u>
1644630	41-069-009-00160-001	81268	ALGODON-JUNCAL	R	1,61	0,00
1644633	41-069-009-00160-002	81263	ALGODON-DP419	R	1,67	0,00
1644632	41-069-009-00160-002	81268	ALGODON-JUNCAL	R	2,59	0,00
1644631	41-095-062-00050-002	81377	ALGODON-ELSA	R	2,90	0,00

**Porcentaje de superficie determinada situada en zonas RAMSAR****PUNTOS: 0,00 0.0%**

<u>REF.</u>	<u>REFERENCIA SIGPAC</u>	<u>CULTIVO</u>	<u>DESCRIPCIÓN CULTIVO</u>	<u>S/R</u>	<u>SUP.</u> <u>PROPUESTA</u> <u>(ha)</u>	<u>SUP.</u> <u>CUMPLE</u> <u>(ha)</u>
1644630	41-069-009-00160-001	81268	ALGODON-JUNCAL	R	1,61	0,00
1644633	41-069-009-00160-002	81263	ALGODON-DP419	R	1,67	0,00
1644632	41-069-009-00160-002	81268	ALGODON-JUNCAL	R	2,59	0,00
1644631	41-095-062-00050-002	81377	ALGODON-ELSA	R	2,90	0,00

**Porcentaje de superficie determinada en zonas vulnerables a la contaminación por nitratos****PUNTOS: 4,00 100.0%**

<u>REF.</u>	<u>REFERENCIA SIGPAC</u>	<u>CULTIVO</u>	<u>DESCRIPCIÓN CULTIVO</u>	<u>S/R</u>	<u>SUP.</u> <u>PROPUESTA</u> <u>(ha)</u>	<u>SUP.</u> <u>CUMPLE</u> <u>(ha)</u>
1644630	41-069-009-00160-001	81268	ALGODON-JUNCAL	R	1,61	1,61
1644633	41-069-009-00160-002	81263	ALGODON-DP419	R	1,67	1,67
1644632	41-069-009-00160-002	81268	ALGODON-JUNCAL	R	2,59	2,59
1644631	41-095-062-00050-002	81377	ALGODON-ELSA	R	2,90	2,90

**Titulares de explotaciones que hayan adquirido el compromiso voluntario de establecimiento de una enmienda natural mediante un cultivo de crucífera para su enterrado en verde****PUNTOS: 0,00 N**

<b><u>APELLIDOS Y NOMBRE / RAZÓN SOCIAL</u></b>	<b><u>NIF</u></b>	<b><u>EXPEDIENTE</u></b>	<b><u>SUP. PROPUESTA (ha)</u></b>
CIA. TRANSFOR. Y EXPLOT. MARISMAS, S.L.	B11602547	8028232	56,00

<b><u>PROPUESTA ADMITIDO</u></b>	<b><u>SOLICITA PRIMA VOL. SI</u></b>	<b><u>PROPUESTA PRIMA VOL. INADMITIDO</u></b>
----------------------------------	--------------------------------------	---

**IMPORTE POR ANUALIDAD**

<b><u>CAMPAÑA</u></b>	<b><u>IMPORTE MÁXIMO SUBVENCIONABLE</u></b>	<b><u>IMPORTE MEDIO DE TRANSFERENCIA (€/ha)</u></b>
2015	14.397,39 €	257,10 €
2016	14.397,39 €	257,10 €
2017	14.397,39 €	257,10 €
2018	14.397,39 €	257,10 €
2019	14.397,39 €	257,10 €

**RECINTOS PROPUESTOS**

<b><u>REF.</u></b>	<b><u>REFERENCIA SIGPAC</u></b>	<b><u>CULTIVO</u></b>	<b><u>DESCRIPCIÓN CULTIVO</u></b>	<b><u>S/R</u></b>	<b><u>SUP. DEC. ADMIN. (ha)</u></b>	<b><u>SUP. PROPUESTA (ha)</u></b>
2191925	41-095-087-00051-001	81263	ALGODON-DP419	R	36,76	36,76
2191924	41-095-087-00161-005	81263	ALGODON-DP419	R	19,24	19,24

**INCIDENCIAS****INCIDENCIA DESCRIPCIÓN**

80108 Solicitante del compromiso voluntario de la operación 10.1.5. que supera las 15 ha comprometidas  
Sup. Resuelta:56

**RESUMEN CRITERIOS DE PRIORIZACIÓN****10.1.5 Sistemas sostenibles de cultivos agroindustriales****PUNTOS: 4,00**

	<b><u>PUNTOS</u></b>	<b><u>CUMPLE</u></b>
Porcentaje de superficie determinada en Red Natura 2000	0,00	0.0%
Porcentaje de superficie determinada situada en zonas RAMSAR	0,00	0.0%
Porcentaje de superficie determinada en zonas vulnerables a la contaminación por nitratos	4,00	100.0%
Titulares de explotaciones que hayan adquirido el compromiso voluntario de establecimiento de una enmienda natural mediante un cultivo de crucífera para su enterrado en verde	0,00	N



**DETALLE CRITERIOS DE PRIORIZACIÓN****10.1.5 Sistemas sostenibles de cultivos agroindustriales****PUNTOS: 4,00****Porcentaje de superficie determinada en Red Natura 2000****PUNTOS: 0,00 0.0%**

<u>REF.</u>	<u>REFERENCIA SIGPAC</u>	<u>CULTIVO</u>	<u>DESCRIPCIÓN CULTIVO</u>	<u>S/R</u>	<u>SUP.</u> <u>PROPUESTA</u> <u>(ha)</u>	<u>SUP.</u> <u>CUMPLE</u> <u>(ha)</u>
2191925	41-095-087-00051-001	81263	ALGODON-DP419	R	36,76	0,00
2191924	41-095-087-00161-005	81263	ALGODON-DP419	R	19,24	0,00

**Porcentaje de superficie determinada situada en zonas RAMSAR****PUNTOS: 0,00 0.0%**

<u>REF.</u>	<u>REFERENCIA SIGPAC</u>	<u>CULTIVO</u>	<u>DESCRIPCIÓN CULTIVO</u>	<u>S/R</u>	<u>SUP.</u> <u>PROPUESTA</u> <u>(ha)</u>	<u>SUP.</u> <u>CUMPLE</u> <u>(ha)</u>
2191925	41-095-087-00051-001	81263	ALGODON-DP419	R	36,76	0,00
2191924	41-095-087-00161-005	81263	ALGODON-DP419	R	19,24	0,00

**Porcentaje de superficie determinada en zonas vulnerables a la contaminación por nitratos****PUNTOS: 4,00 100.0%**

<u>REF.</u>	<u>REFERENCIA SIGPAC</u>	<u>CULTIVO</u>	<u>DESCRIPCIÓN CULTIVO</u>	<u>S/R</u>	<u>SUP.</u> <u>PROPUESTA</u> <u>(ha)</u>	<u>SUP.</u> <u>CUMPLE</u> <u>(ha)</u>
2191925	41-095-087-00051-001	81263	ALGODON-DP419	R	36,76	36,76
2191924	41-095-087-00161-005	81263	ALGODON-DP419	R	19,24	19,24

**Titulares de explotaciones que hayan adquirido el compromiso voluntario de establecimiento de una enmienda natural mediante un cultivo de crucífera para su enterrado en verde****PUNTOS: 0,00 N**

<u>APELLIDOS Y NOMBRE / RAZÓN SOCIAL</u>	<u>NIF</u>	<u>EXPEDIENTE</u>	<u>SUP. PROPUESTA (ha)</u>
CID MAYO MANUEL	47509138Q	8021803	10,94
<u>PROPUESTA ADMITIDO</u>	<u>SOLICITA PRIMA VOL. SI</u>	<u>PROPUESTA PRIMA VOL. ADMITIDO</u>	
<b>IMPORTE POR ANUALIDAD</b>			

<u>CAMPAÑA</u>	<u>IMPORTE MÁXIMO SUBVENCIONABLE</u>	<u>IMPORTE MEDIO DE TRANSFERENCIA (€/ha)</u>
2015	4.741,83 €	433,44 €
2016	4.741,83 €	433,44 €
2017	4.741,83 €	433,44 €
2018	4.741,83 €	433,44 €
2019	4.741,83 €	433,44 €

**RECINTOS PROPUESTOS**

<u>REF.</u>	<u>REFERENCIA SIGPAC</u>	<u>CULTIVO</u>	<u>DESCRIPCIÓN CULTIVO</u>	<u>S/R</u>	<u>SUP. DEC. ADMIN. (ha)</u>	<u>SUP. PROPUESTA (ha)</u>
1484330	41-038-036-00063-001	81268	ALGODON-JUNCAL	R	10,94	10,94

**RESUMEN CRITERIOS DE PRIORIZACIÓN**

<b>10.1.5 Sistemas sostenibles de cultivos agroindustriales</b>	<b>PUNTOS: 5,00</b>	<b>PUNTOS</b>	<b>CUMPLE</b>
Porcentaje de superficie determinada en Red Natura 2000		0,00	0.0%
Porcentaje de superficie determinada situada en zonas RAMSAR		0,00	0.0%
Porcentaje de superficie determinada en zonas vulnerables a la contaminación por nitratos		4,00	100.0%
Titulares de explotaciones que hayan adquirido el compromiso voluntario de establecimiento de una enmienda natural mediante un cultivo de crucifera para su enterrado en verde		1,00	S

**DETALLE CRITERIOS DE PRIORIZACIÓN**

<b>10.1.5 Sistemas sostenibles de cultivos agroindustriales</b>	<b>PUNTOS: 5,00</b>	<b>PUNTOS</b>	<b>CUMPLE</b>			
Porcentaje de superficie determinada en Red Natura 2000		PUNTOS: 0,00	0.0%			
		<u>SUP. PROPUESTA (ha)</u>	<u>SUP. CUMPLE (ha)</u>			
<u>REF.</u>	<u>REFERENCIA SIGPAC</u>	<u>CULTIVO</u>	<u>DESCRIPCIÓN CULTIVO</u>	<u>S/R</u>	<u>SUP. PROPUESTA (ha)</u>	<u>SUP. CUMPLE (ha)</u>
1484330	41-038-036-00063-001	81268	ALGODON-JUNCAL	R	10,94	0,00
Porcentaje de superficie determinada situada en zonas RAMSAR		PUNTOS: 0,00	0.0%			
		<u>SUP. PROPUESTA (ha)</u>	<u>SUP. CUMPLE (ha)</u>			
<u>REF.</u>	<u>REFERENCIA SIGPAC</u>	<u>CULTIVO</u>	<u>DESCRIPCIÓN CULTIVO</u>	<u>S/R</u>	<u>SUP. PROPUESTA (ha)</u>	<u>SUP. CUMPLE (ha)</u>
1484330	41-038-036-00063-001	81268	ALGODON-JUNCAL	R	10,94	0,00
Porcentaje de superficie determinada en zonas vulnerables a la contaminación por nitratos		PUNTOS: 4,00	100.0%			
		<u>SUP. PROPUESTA (ha)</u>	<u>SUP. CUMPLE (ha)</u>			
<u>REF.</u>	<u>REFERENCIA SIGPAC</u>	<u>CULTIVO</u>	<u>DESCRIPCIÓN CULTIVO</u>	<u>S/R</u>	<u>SUP. PROPUESTA (ha)</u>	<u>SUP. CUMPLE (ha)</u>
1484330	41-038-036-00063-001	81268	ALGODON-JUNCAL	R	10,94	10,94
Titulares de explotaciones que hayan adquirido el compromiso voluntario de establecimiento de una enmienda natural mediante un cultivo de crucifera para su enterrado en verde		PUNTOS: 1,00	S			



<b><u>APELLIDOS Y NOMBRE / RAZÓN SOCIAL</u></b>	<b><u>NIF</u></b>	<b><u>EXPEDIENTE</u></b>	<b><u>SUP. PROPUESTA (ha)</u></b>
CID CASTILLO MANUEL	27893394Y	8021802	33,48

<b><u>PROPUESTA</u></b>	<b><u>SOLICITA PRIMA VOL.</u></b>
ADMITIDO	NO

**IMPORTE POR ANUALIDAD**

<u>CAMPAÑA</u>	<u>IMPORTE MÁXIMO SUBVENCIONABLE</u>	<u>IMPORTE MEDIO DE TRANSFERENCIA (€/ha)</u>
2015	9.718,24 €	290,27 €
2016	9.718,24 €	290,27 €
2017	9.718,24 €	290,27 €
2018	9.718,24 €	290,27 €
2019	9.718,24 €	290,27 €

**RECINTOS PROPUESTOS**

<u>REF.</u>	<u>REFERENCIA SIGPAC</u>	<u>CULTIVO</u>	<u>DESCRIPCIÓN CULTIVO</u>	<u>S/R</u>	<u>SUP. DEC. ADMIN. (ha)</u>	<u>SUP. PROPUESTA (ha)</u>
1484298	41-020-031-00015-001	81268	ALGODON-JUNCAL	R	4,91	4,91
1484300	41-020-031-00154-002	81268	ALGODON-JUNCAL	R	9,83	9,83
1484302	41-020-031-00195-001	81268	ALGODON-JUNCAL	R	0,19	0,19
1484304	41-095-087-00069-001	81268	ALGODON-JUNCAL	R	0,55	0,55
1484303	41-095-087-00070-002	81268	ALGODON-JUNCAL	R	11,31	11,31
1484299	41-095-087-00075-002	81268	ALGODON-JUNCAL	R	6,32	6,32
1484301	41-095-087-00076-001	81268	ALGODON-JUNCAL	R	0,37	0,37

**RESUMEN CRITERIOS DE PRIORIZACIÓN****10.1.5 Sistemas sostenibles de cultivos agroindustriales****PUNTOS: 4,00**

	<b><u>PUNTOS</u></b>	<b><u>CUMPLE</u></b>
Porcentaje de superficie determinada en Red Natura 2000	0,00	0.0%
Porcentaje de superficie determinada situada en zonas RAMSAR	0,00	0.0%
Porcentaje de superficie determinada en zonas vulnerables a la contaminación por nitratos	4,00	100.0%
Titulares de explotaciones que hayan adquirido el compromiso voluntario de establecimiento de una enmienda natural mediante un cultivo de crucífera para su enterrado en verde	0,00	N



**DETALLE CRITERIOS DE PRIORIZACIÓN****10.1.5 Sistemas sostenibles de cultivos agroindustriales****PUNTOS: 4,00****Porcentaje de superficie determinada en Red Natura 2000****PUNTOS: 0,00 0.0%**

REF.	REFERENCIA SIGPAC	CULTIVO	DESCRIPCIÓN CULTIVO	S/R	<u>SUP.</u>	<u>SUP.</u>
					<u>PROPUESTA</u>	<u>CUMPLE</u>
					(ha)	(ha)
1484298	41-020-031-00015-001	81268	ALGODON-JUNCAL	R	4,91	0,00
1484300	41-020-031-00154-002	81268	ALGODON-JUNCAL	R	9,83	0,00
1484302	41-020-031-00195-001	81268	ALGODON-JUNCAL	R	0,19	0,00
1484304	41-095-087-00069-001	81268	ALGODON-JUNCAL	R	0,55	0,00
1484303	41-095-087-00070-002	81268	ALGODON-JUNCAL	R	11,31	0,00
1484299	41-095-087-00075-002	81268	ALGODON-JUNCAL	R	6,32	0,00
1484301	41-095-087-00076-001	81268	ALGODON-JUNCAL	R	0,37	0,00

**Porcentaje de superficie determinada situada en zonas RAMSAR****PUNTOS: 0,00 0.0%**

REF.	REFERENCIA SIGPAC	CULTIVO	DESCRIPCIÓN CULTIVO	S/R	<u>SUP.</u>	<u>SUP.</u>
					<u>PROPUESTA</u>	<u>CUMPLE</u>
					(ha)	(ha)
1484298	41-020-031-00015-001	81268	ALGODON-JUNCAL	R	4,91	0,00
1484300	41-020-031-00154-002	81268	ALGODON-JUNCAL	R	9,83	0,00
1484302	41-020-031-00195-001	81268	ALGODON-JUNCAL	R	0,19	0,00
1484304	41-095-087-00069-001	81268	ALGODON-JUNCAL	R	0,55	0,00
1484303	41-095-087-00070-002	81268	ALGODON-JUNCAL	R	11,31	0,00
1484299	41-095-087-00075-002	81268	ALGODON-JUNCAL	R	6,32	0,00
1484301	41-095-087-00076-001	81268	ALGODON-JUNCAL	R	0,37	0,00

**Porcentaje de superficie determinada en zonas vulnerables a la contaminación por nitratos****PUNTOS: 4,00 100.0%**

REF.	REFERENCIA SIGPAC	CULTIVO	DESCRIPCIÓN CULTIVO	S/R	<u>SUP.</u>	<u>SUP.</u>
					<u>PROPUESTA</u>	<u>CUMPLE</u>
					(ha)	(ha)
1484298	41-020-031-00015-001	81268	ALGODON-JUNCAL	R	4,91	4,91
1484300	41-020-031-00154-002	81268	ALGODON-JUNCAL	R	9,83	9,83
1484302	41-020-031-00195-001	81268	ALGODON-JUNCAL	R	0,19	0,19
1484304	41-095-087-00069-001	81268	ALGODON-JUNCAL	R	0,55	0,55
1484303	41-095-087-00070-002	81268	ALGODON-JUNCAL	R	11,31	11,31
1484299	41-095-087-00075-002	81268	ALGODON-JUNCAL	R	6,32	6,32
1484301	41-095-087-00076-001	81268	ALGODON-JUNCAL	R	0,37	0,37

**Titulares de explotaciones que hayan adquirido el compromiso voluntario de establecimiento de una enmienda natural mediante un cultivo de crucifera para su enterrado en verde****PUNTOS: 0,00 N**

<u>APELLIDOS Y NOMBRE / RAZÓN SOCIAL</u>	<u>NIF</u>	<u>EXPEDIENTE</u>	<u>SUP. PROPUESTA (ha)</u>
CID CID MANUEL	28556499K	8024453	9,29
<u>PROPUESTA ADMITIDO</u>	<u>SOLICITA PRIMA VOL. SI</u>	<u>PROPUESTA PRIMA VOL. ADMITIDO</u>	

**IMPORTE POR ANUALIDAD**

<u>CAMPAÑA</u>	<u>IMPORTE MÁXIMO SUBVENCIONABLE</u>	<u>IMPORTE MEDIO DE TRANSFERENCIA (€/ha)</u>
2015	4.026,66 €	433,44 €
2016	4.026,66 €	433,44 €
2017	4.026,66 €	433,44 €
2018	4.026,66 €	433,44 €
2019	4.026,66 €	433,44 €

**RECINTOS PROPUESTOS**

<u>REF.</u>	<u>REFERENCIA SIGPAC</u>	<u>CULTIVO</u>	<u>DESCRIPCIÓN CULTIVO</u>	<u>S/R</u>	<u>SUP. DEC. ADMIN. (ha)</u>	<u>SUP. PROPUESTA (ha)</u>
1698098	41-095-061-00106-001	81361	ALGODON-INTERCOTT 211	R	9,29	9,29

**RESUMEN CRITERIOS DE PRIORIZACIÓN**

<b>10.1.5 Sistemas sostenibles de cultivos agroindustriales</b>	<b>PUNTOS: 5,00</b>	<b>PUNTOS</b>	<b>CUMPLE</b>
Porcentaje de superficie determinada en Red Natura 2000		0,00	0.0%
Porcentaje de superficie determinada situada en zonas RAMSAR		0,00	0.0%
Porcentaje de superficie determinada en zonas vulnerables a la contaminación por nitratos		4,00	100.0%
Titulares de explotaciones que hayan adquirido el compromiso voluntario de establecimiento de una enmienda natural mediante un cultivo de crucífera para su enterrado en verde		1,00	S

**DETALLE CRITERIOS DE PRIORIZACIÓN**

<b>10.1.5 Sistemas sostenibles de cultivos agroindustriales</b>	<b>PUNTOS: 5,00</b>	<b>PUNTOS</b>	<b>CUMPLE</b>			
Porcentaje de superficie determinada en Red Natura 2000		PUNTOS: 0,00	0.0%			
		<u>SUP. PROPUESTA (ha)</u>	<u>SUP. CUMPLE (ha)</u>			
<u>REF.</u>	<u>REFERENCIA SIGPAC</u>	<u>CULTIVO</u>	<u>DESCRIPCIÓN CULTIVO</u>	<u>S/R</u>	9,29	0,00
1698098	41-095-061-00106-001	81361	ALGODON-INTERCOTT 211	R		
Porcentaje de superficie determinada situada en zonas RAMSAR		PUNTOS: 0,00	0.0%			
		<u>SUP. PROPUESTA (ha)</u>	<u>SUP. CUMPLE (ha)</u>			
<u>REF.</u>	<u>REFERENCIA SIGPAC</u>	<u>CULTIVO</u>	<u>DESCRIPCIÓN CULTIVO</u>	<u>S/R</u>	9,29	0,00
1698098	41-095-061-00106-001	81361	ALGODON-INTERCOTT 211	R		
Porcentaje de superficie determinada en zonas vulnerables a la contaminación por nitratos		PUNTOS: 4,00	100.0%			
		<u>SUP. PROPUESTA (ha)</u>	<u>SUP. CUMPLE (ha)</u>			
<u>REF.</u>	<u>REFERENCIA SIGPAC</u>	<u>CULTIVO</u>	<u>DESCRIPCIÓN CULTIVO</u>	<u>S/R</u>	9,29	9,29
1698098	41-095-061-00106-001	81361	ALGODON-INTERCOTT 211	R		
Titulares de explotaciones que hayan adquirido el compromiso voluntario de establecimiento de una enmienda natural mediante un cultivo de crucífera para su enterrado en verde		PUNTOS: 1,00	S			





<u>APELLIDOS Y NOMBRE / RAZÓN SOCIAL</u>	<u>NIF</u>	<u>EXPEDIENTE</u>	<u>SUP. PROPUESTA (ha)</u>
CID JARILLO ELISABETH	52664395F	8024450	4,17
<u>PROPUESTA ADMITIDO</u>	<u>SOLICITA PRIMA VOL. SI</u>	<u>PROPUESTA PRIMA VOL. ADMITIDO</u>	
<b>IMPORTE POR ANUALIDAD</b>			

<u>CAMPAÑA</u>	<u>IMPORTE MÁXIMO SUBVENCIONABLE</u>	<u>IMPORTE MEDIO DE TRANSFERENCIA (€/ha)</u>
2015	1.807,45 €	433,44 €
2016	1.807,45 €	433,44 €
2017	1.807,45 €	433,44 €
2018	1.807,45 €	433,44 €
2019	1.807,45 €	433,44 €

**RECINTOS PROPUESTOS**

<u>REF.</u>	<u>REFERENCIA SIGPAC</u>	<u>CULTIVO</u>	<u>DESCRIPCIÓN CULTIVO</u>	<u>S/R</u>	<u>SUP. DEC. ADMIN. (ha)</u>	<u>SUP. PROPUESTA (ha)</u>
1697893	41-095-060-00019-002	81377	ALGODON-ELSA	R	4,17	4,17

**RESUMEN CRITERIOS DE PRIORIZACIÓN**

<b>10.1.5 Sistemas sostenibles de cultivos agroindustriales</b>	<b>PUNTOS: 5,00</b>	<b>PUNTOS</b>	<b>CUMPLE</b>
Porcentaje de superficie determinada en Red Natura 2000		0,00	0.0%
Porcentaje de superficie determinada situada en zonas RAMSAR		0,00	0.0%
Porcentaje de superficie determinada en zonas vulnerables a la contaminación por nitratos		4,00	100.0%
Titulares de explotaciones que hayan adquirido el compromiso voluntario de establecimiento de una enmienda natural mediante un cultivo de crucifera para su enterrado en verde		1,00	S

**DETALLE CRITERIOS DE PRIORIZACIÓN**

<b>10.1.5 Sistemas sostenibles de cultivos agroindustriales</b>	<b>PUNTOS: 5,00</b>	<b>PUNTOS</b>	<b>CUMPLE</b>
Porcentaje de superficie determinada en Red Natura 2000		PUNTOS: 0,00	0.0%
		<u>SUP. PROPUESTA (ha)</u>	<u>SUP. CUMPLE (ha)</u>
REF. REFERENCIA SIGPAC CULTIVO DESCRIPCIÓN CULTIVO S/R		4,17	0,00
1697893 41-095-060-00019-002 81377 ALGODON-ELSA R			
Porcentaje de superficie determinada situada en zonas RAMSAR		PUNTOS: 0,00	0.0%
		<u>SUP. PROPUESTA (ha)</u>	<u>SUP. CUMPLE (ha)</u>
REF. REFERENCIA SIGPAC CULTIVO DESCRIPCIÓN CULTIVO S/R		4,17	0,00
1697893 41-095-060-00019-002 81377 ALGODON-ELSA R			
Porcentaje de superficie determinada en zonas vulnerables a la contaminación por nitratos		PUNTOS: 4,00	100.0%
		<u>SUP. PROPUESTA (ha)</u>	<u>SUP. CUMPLE (ha)</u>
REF. REFERENCIA SIGPAC CULTIVO DESCRIPCIÓN CULTIVO S/R		4,17	4,17
1697893 41-095-060-00019-002 81377 ALGODON-ELSA R			
Titulares de explotaciones que hayan adquirido el compromiso voluntario de establecimiento de una enmienda natural mediante un cultivo de crucifera para su enterrado en verde		PUNTOS: 1,00	S



<u>APELLIDOS Y NOMBRE / RAZÓN SOCIAL</u>	<u>NIF</u>	<u>EXPEDIENTE</u>	<u>SUP. PROPUESTA (ha)</u>
CID MAESTRE ANTONIO	52289299H	8025800	9,52
<u>PROPUESTA ADMITIDO</u>	<u>SOLICITA PRIMA VOL. SI</u>	<u>PROPUESTA PRIMA VOL. ADMITIDO</u>	

**IMPORTE POR ANUALIDAD**

<u>CAMPAÑA</u>	<u>IMPORTE MÁXIMO SUBVENCIONABLE</u>	<u>IMPORTE MEDIO DE TRANSFERENCIA (€/ha)</u>
2015	4.126,35 €	433,44 €
2016	4.126,35 €	433,44 €
2017	4.126,35 €	433,44 €
2018	4.126,35 €	433,44 €
2019	4.126,35 €	433,44 €

**RECINTOS PROPUESTOS**

<u>REF.</u>	<u>REFERENCIA SIGPAC</u>	<u>CULTIVO</u>	<u>DESCRIPCIÓN CULTIVO</u>	<u>S/R</u>	<u>SUP. DEC. ADMIN. (ha)</u>	<u>SUP. PROPUESTA (ha)</u>
1965135	41-069-016-00025-001	81377	ALGODON-ELSA	R	1,69	1,69
1965134	41-069-016-00026-001	81377	ALGODON-ELSA	R	2,05	2,05
1965133	41-069-025-00399-001	81263	ALGODON-DP419	R	2,22	2,22
1965131	41-069-025-09033-002	81268	ALGODON-JUNCAL	R	0,56	0,56
1965132	41-095-087-00170-009	81268	ALGODON-JUNCAL	S	3,00	3,00

**RESUMEN CRITERIOS DE PRIORIZACIÓN****10.1.5 Sistemas sostenibles de cultivos agroindustriales****PUNTOS: 5,00**

	<b><u>PUNTOS</u></b>	<b><u>CUMPLE</u></b>
Porcentaje de superficie determinada en Red Natura 2000	0,00	0.0%
Porcentaje de superficie determinada situada en zonas RAMSAR	0,00	0.0%
Porcentaje de superficie determinada en zonas vulnerables a la contaminación por nitratos	4,00	100.0%
Titulares de explotaciones que hayan adquirido el compromiso voluntario de establecimiento de una enmienda natural mediante un cultivo de crucifera para su enterrado en verde	1,00	S



**DETALLE CRITERIOS DE PRIORIZACIÓN****10.1.5 Sistemas sostenibles de cultivos agroindustriales****PUNTOS: 5,00****Porcentaje de superficie determinada en Red Natura 2000****PUNTOS: 0,00 0.0%**

<u>REF.</u>	<u>REFERENCIA SIGPAC</u>	<u>CULTIVO DESCRIPCIÓN CULTIVO</u>	<u>S/R</u>	<u>SUP.</u>	<u>SUP.</u>
				<u>PROPUESTA</u>	<u>CUMPLE</u>
				(ha)	(ha)
1965135	41-069-016-00025-001	81377 ALGODON-ELSA	R	1,69	0,00
1965134	41-069-016-00026-001	81377 ALGODON-ELSA	R	2,05	0,00
1965133	41-069-025-00399-001	81263 ALGODON-DP419	R	2,22	0,00
1965131	41-069-025-09033-002	81268 ALGODON-JUNCAL	R	0,56	0,00
1965132	41-095-087-00170-009	81268 ALGODON-JUNCAL	S	3,00	0,00

**Porcentaje de superficie determinada situada en zonas RAMSAR****PUNTOS: 0,00 0.0%**

<u>REF.</u>	<u>REFERENCIA SIGPAC</u>	<u>CULTIVO DESCRIPCIÓN CULTIVO</u>	<u>S/R</u>	<u>SUP.</u>	<u>SUP.</u>
				<u>PROPUESTA</u>	<u>CUMPLE</u>
				(ha)	(ha)
1965135	41-069-016-00025-001	81377 ALGODON-ELSA	R	1,69	0,00
1965134	41-069-016-00026-001	81377 ALGODON-ELSA	R	2,05	0,00
1965133	41-069-025-00399-001	81263 ALGODON-DP419	R	2,22	0,00
1965131	41-069-025-09033-002	81268 ALGODON-JUNCAL	R	0,56	0,00
1965132	41-095-087-00170-009	81268 ALGODON-JUNCAL	S	3,00	0,00

**Porcentaje de superficie determinada en zonas vulnerables a la contaminación por nitratos****PUNTOS: 4,00 100.0%**

<u>REF.</u>	<u>REFERENCIA SIGPAC</u>	<u>CULTIVO DESCRIPCIÓN CULTIVO</u>	<u>S/R</u>	<u>SUP.</u>	<u>SUP.</u>
				<u>PROPUESTA</u>	<u>CUMPLE</u>
				(ha)	(ha)
1965135	41-069-016-00025-001	81377 ALGODON-ELSA	R	1,69	1,69
1965134	41-069-016-00026-001	81377 ALGODON-ELSA	R	2,05	2,05
1965133	41-069-025-00399-001	81263 ALGODON-DP419	R	2,22	2,22
1965131	41-069-025-09033-002	81268 ALGODON-JUNCAL	R	0,56	0,56
1965132	41-095-087-00170-009	81268 ALGODON-JUNCAL	S	3,00	3,00

**Titulares de explotaciones que hayan adquirido el compromiso voluntario de establecimiento de una enmienda natural mediante un cultivo de crucifera para su enterrado en verde****PUNTOS: 1,00 S**

<b><u>APELLIDOS Y NOMBRE / RAZÓN SOCIAL</u></b>	<b><u>NIF</u></b>	<b><u>EXPEDIENTE</u></b>	<b><u>SUP. PROPUESTA (ha)</u></b>
CID MAESTRE ENRIQUE	52236039A	8025419	8,93
<b><u>PROPUESTA</u></b>	<b><u>SOLICITA PRIMA VOL.</u></b>	<b><u>PROPUESTA PRIMA VOL.</u></b>	
<b>ADMITIDO</b>	<b>SI</b>	<b>ADMITIDO</b>	

**IMPORTE POR ANUALIDAD**

<b><u>CAMPAÑA</u></b>	<b><u>IMPORTE MÁXIMO SUBVENCIONABLE</u></b>	<b><u>IMPORTE MEDIO DE TRANSFERENCIA (€/ha)</u></b>
2015	3.870,62 €	433,44 €
2016	3.870,62 €	433,44 €
2017	3.870,62 €	433,44 €
2018	3.870,62 €	433,44 €
2019	3.870,62 €	433,44 €

**RECINTOS PROPUESTOS**

<b><u>REF.</u></b>	<b><u>REFERENCIA SIGPAC</u></b>	<b><u>CULTIVO</u></b>	<b><u>DESCRIPCIÓN CULTIVO</u></b>	<b><u>S/R</u></b>	<b><u>SUP. DEC. ADMIN. (ha)</u></b>	<b><u>SUP. PROPUESTA (ha)</u></b>
1752537	41-069-011-00286-002	81263	ALGODON-DP419	R	3,93	3,93
1752540	41-095-087-00169-009	81268	ALGODON-JUNCAL	S	1,00	1,00
1752539	41-095-087-00169-009	81268	ALGODON-JUNCAL	S	2,00	2,00
1752538	41-095-087-00170-009	81268	ALGODON-JUNCAL	S	2,00	2,00

**RESUMEN CRITERIOS DE PRIORIZACIÓN****10.1.5 Sistemas sostenibles de cultivos agroindustriales****PUNTOS: 5,00**

	<b><u>PUNTOS</u></b>	<b><u>CUMPLE</u></b>
<b>Porcentaje de superficie determinada en Red Natura 2000</b>	0,00	0.0%
<b>Porcentaje de superficie determinada situada en zonas RAMSAR</b>	0,00	0.0%
<b>Porcentaje de superficie determinada en zonas vulnerables a la contaminación por nitratos</b>	4,00	100.0%
<b>Titulares de explotaciones que hayan adquirido el compromiso voluntario de establecimiento de una enmienda natural mediante un cultivo de crucífera para su enterrado en verde</b>	1,00	S



**DETALLE CRITERIOS DE PRIORIZACIÓN****10.1.5 Sistemas sostenibles de cultivos agroindustriales****PUNTOS: 5,00****Porcentaje de superficie determinada en Red Natura 2000****PUNTOS: 0,00 0.0%**

<u>REF.</u>	<u>REFERENCIA SIGPAC</u>	<u>CULTIVO</u>	<u>DESCRIPCIÓN CULTIVO</u>	<u>S/R</u>	<u>SUP.</u> <u>PROPUESTA</u> <u>(ha)</u>	<u>SUP.</u> <u>CUMPLE</u> <u>(ha)</u>
1752537	41-069-011-00286-002	81263	ALGODON-DP419	R	3,93	0,00
1752540	41-095-087-00169-009	81268	ALGODON-JUNCAL	S	1,00	0,00
1752539	41-095-087-00169-009	81268	ALGODON-JUNCAL	S	2,00	0,00
1752538	41-095-087-00170-009	81268	ALGODON-JUNCAL	S	2,00	0,00

**Porcentaje de superficie determinada situada en zonas RAMSAR****PUNTOS: 0,00 0.0%**

<u>REF.</u>	<u>REFERENCIA SIGPAC</u>	<u>CULTIVO</u>	<u>DESCRIPCIÓN CULTIVO</u>	<u>S/R</u>	<u>SUP.</u> <u>PROPUESTA</u> <u>(ha)</u>	<u>SUP.</u> <u>CUMPLE</u> <u>(ha)</u>
1752537	41-069-011-00286-002	81263	ALGODON-DP419	R	3,93	0,00
1752540	41-095-087-00169-009	81268	ALGODON-JUNCAL	S	1,00	0,00
1752539	41-095-087-00169-009	81268	ALGODON-JUNCAL	S	2,00	0,00
1752538	41-095-087-00170-009	81268	ALGODON-JUNCAL	S	2,00	0,00

**Porcentaje de superficie determinada en zonas vulnerables a la contaminación por nitratos****PUNTOS: 4,00 100.0%**

<u>REF.</u>	<u>REFERENCIA SIGPAC</u>	<u>CULTIVO</u>	<u>DESCRIPCIÓN CULTIVO</u>	<u>S/R</u>	<u>SUP.</u> <u>PROPUESTA</u> <u>(ha)</u>	<u>SUP.</u> <u>CUMPLE</u> <u>(ha)</u>
1752537	41-069-011-00286-002	81263	ALGODON-DP419	R	3,93	3,93
1752539	41-095-087-00169-009	81268	ALGODON-JUNCAL	S	2,00	2,00
1752540	41-095-087-00169-009	81268	ALGODON-JUNCAL	S	1,00	1,00
1752538	41-095-087-00170-009	81268	ALGODON-JUNCAL	S	2,00	2,00

**Titulares de explotaciones que hayan adquirido el compromiso voluntario de establecimiento de una enmienda natural mediante un cultivo de crucífera para su enterrado en verde****PUNTOS: 1,00 S**

<u>APELLIDOS Y NOMBRE / RAZÓN SOCIAL</u>	<u>NIF</u>	<u>EXPEDIENTE</u>	<u>SUP. PROPUESTA (ha)</u>
CITRICOS DOÑANA SL	B91792598	8031203	14,19
<u>PROPUESTA</u>	<u>SOLICITA PRIMA VOL.</u>	<u>PROPUESTA PRIMA VOL.</u>	
INADMITIDO	SI	INADMITIDO	
<u>IMPORTE POR ANUALIDAD</u>			

<u>CAMPAÑA</u>	<u>IMPORTE MÁXIMO SUBVENCIONABLE</u>	<u>IMPORTE MEDIO DE TRANSFERENCIA (€/ha)</u>
2015	6.150,51 €	433,44 €
2016	6.150,51 €	433,44 €
2017	6.150,51 €	433,44 €
2018	6.150,51 €	433,44 €
2019	6.150,51 €	433,44 €

**RECINTOS PROPUESTOS**

<u>REF.</u>	<u>REFERENCIA SIGPAC</u>	<u>CULTIVO</u>	<u>DESCRIPCIÓN CULTIVO</u>	<u>S/R</u>	<u>SUP. DEC. ADMIN. (ha)</u>	<u>SUP. PROPUESTA (ha)</u>
2215229	41-012-037-00001-003	81355	ALGODON-FOKION	S	4,96	4,96
2215228	41-012-037-00001-016	81355	ALGODON-FOKION	S	9,23	9,23

**RESUMEN CRITERIOS DE PRIORIZACIÓN**

<b>10.1.5 Sistemas sostenibles de cultivos agroindustriales</b>	<b>PUNTOS: 1,00</b>	<b>PUNTOS</b>	<b>CUMPLE</b>
Porcentaje de superficie determinada en Red Natura 2000		0,00	0.0%
Porcentaje de superficie determinada situada en zonas RAMSAR		0,00	0.0%
Porcentaje de superficie determinada en zonas vulnerables a la contaminación por nitratos		0,00	0.0%
Titulares de explotaciones que hayan adquirido el compromiso voluntario de establecimiento de una enmienda natural mediante un cultivo de crucifera para su enterrado en verde		1,00	S

**DETALLE CRITERIOS DE PRIORIZACIÓN**

<b>10.1.5 Sistemas sostenibles de cultivos agroindustriales</b>	<b>PUNTOS: 1,00</b>	<b>PUNTOS</b>	<b>CUMPLE</b>			
Porcentaje de superficie determinada en Red Natura 2000		PUNTOS: 0,00	0.0%			
		<b>SUP. PROPUESTA (ha)</b>	<b>SUP. CUMPLE (ha)</b>			
<u>REF.</u>	<u>REFERENCIA SIGPAC</u>	<u>CULTIVO</u>	<u>DESCRIPCIÓN CULTIVO</u>	<u>S/R</u>		
2215229	41-012-037-00001-003	81355	ALGODON-FOKION	S	4,96	0,00
2215228	41-012-037-00001-016	81355	ALGODON-FOKION	S	9,23	0,00
Porcentaje de superficie determinada situada en zonas RAMSAR		PUNTOS: 0,00	0.0%			
		<b>SUP. PROPUESTA (ha)</b>	<b>SUP. CUMPLE (ha)</b>			
<u>REF.</u>	<u>REFERENCIA SIGPAC</u>	<u>CULTIVO</u>	<u>DESCRIPCIÓN CULTIVO</u>	<u>S/R</u>		
2215229	41-012-037-00001-003	81355	ALGODON-FOKION	S	4,96	0,00
2215228	41-012-037-00001-016	81355	ALGODON-FOKION	S	9,23	0,00
Porcentaje de superficie determinada en zonas vulnerables a la contaminación por nitratos		PUNTOS: 0,00	0.0%			
		<b>SUP. PROPUESTA (ha)</b>	<b>SUP. CUMPLE (ha)</b>			
<u>REF.</u>	<u>REFERENCIA SIGPAC</u>	<u>CULTIVO</u>	<u>DESCRIPCIÓN CULTIVO</u>	<u>S/R</u>		
2215229	41-012-037-00001-003	81355	ALGODON-FOKION	S	4,96	0,00
2215228	41-012-037-00001-016	81355	ALGODON-FOKION	S	9,23	0,00
Titulares de explotaciones que hayan adquirido el compromiso voluntario de establecimiento de una enmienda natural mediante un cultivo de crucifera para su enterrado en verde		PUNTOS: 1,00	S			

<b><u>APELLIDOS Y NOMBRE / RAZÓN SOCIAL</u></b>	<b><u>NIF</u></b>	<b><u>EXPEDIENTE</u></b>	<b><u>SUP. PROPUESTA (ha)</u></b>
CIUDAD JUAN JOSE ANTONIO	28665704E	8012366	5,85

<b><u>PROPUESTA</u></b>	<b><u>SOLICITA PRIMA VOL.</u></b>
ADMITIDO	NO

**IMPORTE POR ANUALIDAD**

<u>CAMPAÑA</u>	<u>IMPORTE MÁXIMO SUBVENCIONABLE</u>	<u>IMPORTE MEDIO DE TRANSFERENCIA (€/ha)</u>
2015	1.698,08 €	290,27 €
2016	1.698,08 €	290,27 €
2017	1.698,08 €	290,27 €
2018	1.698,08 €	290,27 €
2019	1.698,08 €	290,27 €

**RECINTOS PROPUESTOS**

<u>REF.</u>	<u>REFERENCIA SIGPAC</u>	<u>CULTIVO</u>	<u>DESCRIPCIÓN CULTIVO</u>	<u>S/R</u>	<u>SUP. DEC. ADMIN. (ha)</u>	<u>SUP. PROPUESTA (ha)</u>
1702465	41-095-062-00049-002	81268	ALGODON-JUNCAL	R	5,85	5,85

**RESUMEN CRITERIOS DE PRIORIZACIÓN**

<b>10.1.5 Sistemas sostenibles de cultivos agroindustriales</b>	<b>PUNTOS: 4,00</b>		
<b>Porcentaje de superficie determinada en Red Natura 2000</b>		<b>PUNTOS</b>	<b>CUMPLE</b>
		0,00	0.0%
<b>Porcentaje de superficie determinada situada en zonas RAMSAR</b>		0,00	0.0%
<b>Porcentaje de superficie determinada en zonas vulnerables a la contaminación por nitratos</b>		4,00	100.0%
<b>Titulares de explotaciones que hayan adquirido el compromiso voluntario de establecimiento de una enmienda natural mediante un cultivo de crucifera para su enterrado en verde</b>		0,00	N

**DETALLE CRITERIOS DE PRIORIZACIÓN**

<b>10.1.5 Sistemas sostenibles de cultivos agroindustriales</b>	<b>PUNTOS: 4,00</b>		
<b>Porcentaje de superficie determinada en Red Natura 2000</b>		<b>PUNTOS:</b>	<b>0,00</b>
			<b>0.0%</b>
		<b>SUP. PROPUESTA (ha)</b>	<b>SUP. CUMPLE (ha)</b>
<b>REF.</b>	<b>REFERENCIA SIGPAC</b>	<b>CULTIVO</b>	<b>DESCRIPCIÓN CULTIVO</b>
1702465	41-095-062-00049-002	81268	ALGODON-JUNCAL
		<b>S/R</b>	<b>R</b>
		<b>5,85</b>	<b>0,00</b>
<b>Porcentaje de superficie determinada situada en zonas RAMSAR</b>		<b>PUNTOS:</b>	<b>0,00</b>
			<b>0.0%</b>
		<b>SUP. PROPUESTA (ha)</b>	<b>SUP. CUMPLE (ha)</b>
<b>REF.</b>	<b>REFERENCIA SIGPAC</b>	<b>CULTIVO</b>	<b>DESCRIPCIÓN CULTIVO</b>
1702465	41-095-062-00049-002	81268	ALGODON-JUNCAL
		<b>S/R</b>	<b>R</b>
		<b>5,85</b>	<b>0,00</b>
<b>Porcentaje de superficie determinada en zonas vulnerables a la contaminación por nitratos</b>		<b>PUNTOS:</b>	<b>4,00</b>
			<b>100.0%</b>
		<b>SUP. PROPUESTA (ha)</b>	<b>SUP. CUMPLE (ha)</b>
<b>REF.</b>	<b>REFERENCIA SIGPAC</b>	<b>CULTIVO</b>	<b>DESCRIPCIÓN CULTIVO</b>
1702465	41-095-062-00049-002	81268	ALGODON-JUNCAL
		<b>S/R</b>	<b>R</b>
		<b>5,85</b>	<b>5,85</b>
<b>Titulares de explotaciones que hayan adquirido el compromiso voluntario de establecimiento de una enmienda natural mediante un cultivo de crucifera para su enterrado en verde</b>		<b>PUNTOS:</b>	<b>0,00</b>
			<b>N</b>



<b><u>APELLIDOS Y NOMBRE / RAZÓN SOCIAL</u></b>	<b><u>NIF</u></b>	<b><u>EXPEDIENTE</u></b>	<b><u>SUP. PROPUESTA (ha)</u></b>
CIUDAD JUAN MANUEL	34070092P	8012965	7,15

<b><u>PROPUESTA</u></b>	<b><u>SOLICITA PRIMA VOL.</u></b>
ADMITIDO	NO

**IMPORTE POR ANUALIDAD**

<u>CAMPAÑA</u>	<u>IMPORTE MÁXIMO SUBVENCIONABLE</u>	<u>IMPORTE MEDIO DE TRANSFERENCIA (€/ha)</u>
2015	2.075,43 €	290,27 €
2016	2.075,43 €	290,27 €
2017	2.075,43 €	290,27 €
2018	2.075,43 €	290,27 €
2019	2.075,43 €	290,27 €

**RECINTOS PROPUESTOS**

<u>REF.</u>	<u>REFERENCIA SIGPAC</u>	<u>CULTIVO</u>	<u>DESCRIPCIÓN CULTIVO</u>	<u>S/R</u>	<u>SUP. DEC. ADMIN. (ha)</u>	<u>SUP. PROPUESTA (ha)</u>
1843289	41-069-019-00039-001	81268	ALGODON-JUNCAL	R	2,30	2,30
1843288	41-069-019-00039-001	81268	ALGODON-JUNCAL	R	0,45	0,45
1843290	41-069-019-00039-003	81268	ALGODON-JUNCAL	R	0,55	0,55
1843291	41-095-062-00049-002	81268	ALGODON-JUNCAL	R	3,85	3,85

**RESUMEN CRITERIOS DE PRIORIZACIÓN****10.1.5 Sistemas sostenibles de cultivos agroindustriales****PUNTOS: 4,00**

	<b><u>PUNTOS</u></b>	<b><u>CUMPLE</u></b>
Porcentaje de superficie determinada en Red Natura 2000	0,00	0.0%
Porcentaje de superficie determinada situada en zonas RAMSAR	0,00	0.0%
Porcentaje de superficie determinada en zonas vulnerables a la contaminación por nitratos	4,00	100.0%
Titulares de explotaciones que hayan adquirido el compromiso voluntario de establecimiento de una enmienda natural mediante un cultivo de crucífera para su enterrado en verde	0,00	N





**DETALLE CRITERIOS DE PRIORIZACIÓN****10.1.5 Sistemas sostenibles de cultivos agroindustriales****PUNTOS: 4,00****Porcentaje de superficie determinada en Red Natura 2000****PUNTOS: 0,00 0.0%**

<u>REF.</u>	<u>REFERENCIA SIGPAC</u>	<u>CULTIVO DESCRIPCIÓN CULTIVO</u>	<u>S/R</u>	<u>SUP.</u>	<u>SUP.</u>
				<u>PROPUESTA</u>	<u>CUMPLE</u>
				(ha)	(ha)
1843289	41-069-019-00039-001	81268 ALGODON-JUNCAL	R	2,30	0,00
1843288	41-069-019-00039-001	81268 ALGODON-JUNCAL	R	0,45	0,00
1843290	41-069-019-00039-003	81268 ALGODON-JUNCAL	R	0,55	0,00
1843291	41-095-062-00049-002	81268 ALGODON-JUNCAL	R	3,85	0,00

**Porcentaje de superficie determinada situada en zonas RAMSAR****PUNTOS: 0,00 0.0%**

<u>REF.</u>	<u>REFERENCIA SIGPAC</u>	<u>CULTIVO DESCRIPCIÓN CULTIVO</u>	<u>S/R</u>	<u>SUP.</u>	<u>SUP.</u>
				<u>PROPUESTA</u>	<u>CUMPLE</u>
				(ha)	(ha)
1843288	41-069-019-00039-001	81268 ALGODON-JUNCAL	R	0,45	0,00
1843289	41-069-019-00039-001	81268 ALGODON-JUNCAL	R	2,30	0,00
1843290	41-069-019-00039-003	81268 ALGODON-JUNCAL	R	0,55	0,00
1843291	41-095-062-00049-002	81268 ALGODON-JUNCAL	R	3,85	0,00

**Porcentaje de superficie determinada en zonas vulnerables a la contaminación por nitratos****PUNTOS: 4,00 100.0%**

<u>REF.</u>	<u>REFERENCIA SIGPAC</u>	<u>CULTIVO DESCRIPCIÓN CULTIVO</u>	<u>S/R</u>	<u>SUP.</u>	<u>SUP.</u>
				<u>PROPUESTA</u>	<u>CUMPLE</u>
				(ha)	(ha)
1843289	41-069-019-00039-001	81268 ALGODON-JUNCAL	R	2,30	2,30
1843288	41-069-019-00039-001	81268 ALGODON-JUNCAL	R	0,45	0,45
1843290	41-069-019-00039-003	81268 ALGODON-JUNCAL	R	0,55	0,55
1843291	41-095-062-00049-002	81268 ALGODON-JUNCAL	R	3,85	3,85

**Titulares de explotaciones que hayan adquirido el compromiso voluntario de establecimiento de una enmienda natural mediante un cultivo de crucífera para su enterrado en verde****PUNTOS: 0,00 N**

<b><u>APELLIDOS Y NOMBRE / RAZÓN SOCIAL</u></b>	<b><u>NIF</u></b>	<b><u>EXPEDIENTE</u></b>	<b><u>SUP. PROPUESTA (ha)</u></b>
CIUDAD MEJIAS ENCARNACION	75318207S	8030523	45,00

<b><u>PROPUESTA</u></b>	<b><u>SOLICITA PRIMA VOL.</u></b>
ADMITIDO	NO

**IMPORTE POR ANUALIDAD**

<u>CAMPAÑA</u>	<u>IMPORTE MÁXIMO SUBVENCIONABLE</u>	<u>IMPORTE MEDIO DE TRANSFERENCIA (€/ha)</u>
2015	12.481,61 €	277,37 €
2016	12.481,61 €	277,37 €
2017	12.481,61 €	277,37 €
2018	12.481,61 €	277,37 €
2019	12.481,61 €	277,37 €

**RECINTOS PROPUESTOS**

<u>REF.</u>	<u>REFERENCIA SIGPAC</u>	<u>CULTIVO</u>	<u>DESCRIPCIÓN CULTIVO</u>	<u>S/R</u>	<u>SUP. DEC. ADMIN. (ha)</u>	<u>SUP. PROPUESTA (ha)</u>
2113639	41-020-001-00004-001	82222	REMOLACHA-BRAHMS	R	3,53	3,53
2113636	41-020-001-00009-002	81268	ALGODON-JUNCAL	R	11,45	11,45
2113637	41-020-001-00012-001	81268	ALGODON-JUNCAL	R	11,61	11,61
2113638	41-020-001-00017-001	81268	ALGODON-JUNCAL	R	5,93	5,93
2113635	41-020-001-00045-001	81268	ALGODON-JUNCAL	R	12,48	12,48

**RESUMEN CRITERIOS DE PRIORIZACIÓN****10.1.5 Sistemas sostenibles de cultivos agroindustriales****PUNTOS: 4,00**

	<b><u>PUNTOS</u></b>	<b><u>CUMPLE</u></b>
Porcentaje de superficie determinada en Red Natura 2000	0,00	0.0%
Porcentaje de superficie determinada situada en zonas RAMSAR	0,00	0.0%
Porcentaje de superficie determinada en zonas vulnerables a la contaminación por nitratos	4,00	100.0%
Titulares de explotaciones que hayan adquirido el compromiso voluntario de establecimiento de una enmienda natural mediante un cultivo de crucífera para su enterrado en verde	0,00	N



**DETALLE CRITERIOS DE PRIORIZACIÓN****10.1.5 Sistemas sostenibles de cultivos agroindustriales****PUNTOS: 4,00****Porcentaje de superficie determinada en Red Natura 2000****PUNTOS: 0,00 0.0%**

<u>REF.</u>	<u>REFERENCIA SIGPAC</u>	<u>CULTIVO</u>	<u>DESCRIPCIÓN CULTIVO</u>	<u>S/R</u>	<u>SUP.</u>	<u>SUP.</u>
					<u>PROPUESTA</u>	<u>CUMPLE</u>
					(ha)	(ha)
2113639	41-020-001-00004-001	82222	REMOLACHA-BRAHMS	R	3,53	0,00
2113636	41-020-001-00009-002	81268	ALGODON-JUNCAL	R	11,45	0,00
2113637	41-020-001-00012-001	81268	ALGODON-JUNCAL	R	11,61	0,00
2113638	41-020-001-00017-001	81268	ALGODON-JUNCAL	R	5,93	0,00
2113635	41-020-001-00045-001	81268	ALGODON-JUNCAL	R	12,48	0,00

**Porcentaje de superficie determinada situada en zonas RAMSAR****PUNTOS: 0,00 0.0%**

<u>REF.</u>	<u>REFERENCIA SIGPAC</u>	<u>CULTIVO</u>	<u>DESCRIPCIÓN CULTIVO</u>	<u>S/R</u>	<u>SUP.</u>	<u>SUP.</u>
					<u>PROPUESTA</u>	<u>CUMPLE</u>
					(ha)	(ha)
2113639	41-020-001-00004-001	82222	REMOLACHA-BRAHMS	R	3,53	0,00
2113636	41-020-001-00009-002	81268	ALGODON-JUNCAL	R	11,45	0,00
2113637	41-020-001-00012-001	81268	ALGODON-JUNCAL	R	11,61	0,00
2113638	41-020-001-00017-001	81268	ALGODON-JUNCAL	R	5,93	0,00
2113635	41-020-001-00045-001	81268	ALGODON-JUNCAL	R	12,48	0,00

**Porcentaje de superficie determinada en zonas vulnerables a la contaminación por nitratos****PUNTOS: 4,00 100.0%**

<u>REF.</u>	<u>REFERENCIA SIGPAC</u>	<u>CULTIVO</u>	<u>DESCRIPCIÓN CULTIVO</u>	<u>S/R</u>	<u>SUP.</u>	<u>SUP.</u>
					<u>PROPUESTA</u>	<u>CUMPLE</u>
					(ha)	(ha)
2113639	41-020-001-00004-001	82222	REMOLACHA-BRAHMS	R	3,53	3,53
2113636	41-020-001-00009-002	81268	ALGODON-JUNCAL	R	11,45	11,45
2113637	41-020-001-00012-001	81268	ALGODON-JUNCAL	R	11,61	11,61
2113638	41-020-001-00017-001	81268	ALGODON-JUNCAL	R	5,93	5,93
2113635	41-020-001-00045-001	81268	ALGODON-JUNCAL	R	12,48	12,48

**Titulares de explotaciones que hayan adquirido el compromiso voluntario de establecimiento de una enmienda natural mediante un cultivo de crucifera para su enterrado en verde****PUNTOS: 0,00 N**

<u>APELLIDOS Y NOMBRE / RAZÓN SOCIAL</u>	<u>NIF</u>	<u>EXPEDIENTE</u>	<u>SUP. PROPUESTA (ha)</u>
CIUDAD MEJÍAS MANUEL	75318220M	8031195	12,00
<u>PROPUESTA ADMITIDO</u>	<u>SOLICITA PRIMA VOL. SI</u>	<u>PROPUESTA PRIMA VOL. ADMITIDO</u>	

**IMPORTE POR ANUALIDAD**

<u>CAMPAÑA</u>	<u>IMPORTE MÁXIMO SUBVENCIONABLE</u>	<u>IMPORTE MEDIO DE TRANSFERENCIA (€/ha)</u>
2015	5.201,28 €	433,44 €
2016	5.201,28 €	433,44 €
2017	5.201,28 €	433,44 €
2018	5.201,28 €	433,44 €
2019	5.201,28 €	433,44 €

**RECINTOS PROPUESTOS**

<u>REF.</u>	<u>REFERENCIA SIGPAC</u>	<u>CULTIVO</u>	<u>DESCRIPCIÓN CULTIVO</u>	<u>S/R</u>	<u>SUP. DEC. ADMIN. (ha)</u>	<u>SUP. PROPUESTA (ha)</u>
2200324	41-020-032-00014-001	81377	ALGODON-ELSA	R	4,00	4,00
2200325	41-053-001-00258-001	81377	ALGODON-ELSA	R	8,00	8,00

**RESUMEN CRITERIOS DE PRIORIZACIÓN**

<b>10.1.5 Sistemas sostenibles de cultivos agroindustriales</b>	<b>PUNTOS: 5,00</b>	<b>PUNTOS</b>	<b>CUMPLE</b>
Porcentaje de superficie determinada en Red Natura 2000		0,00	0.0%
Porcentaje de superficie determinada situada en zonas RAMSAR		0,00	0.0%
Porcentaje de superficie determinada en zonas vulnerables a la contaminación por nitratos		4,00	100.0%
Titulares de explotaciones que hayan adquirido el compromiso voluntario de establecimiento de una enmienda natural mediante un cultivo de crucifera para su enterrado en verde		1,00	S

**DETALLE CRITERIOS DE PRIORIZACIÓN**

<b>10.1.5 Sistemas sostenibles de cultivos agroindustriales</b>	<b>PUNTOS: 5,00</b>	<b>PUNTOS</b>	<b>CUMPLE</b>			
Porcentaje de superficie determinada en Red Natura 2000		PUNTOS: 0,00	0.0%			
		<u>SUP. PROPUESTA (ha)</u>	<u>SUP. CUMPLE (ha)</u>			
<u>REF.</u>	<u>REFERENCIA SIGPAC</u>	<u>CULTIVO</u>	<u>DESCRIPCIÓN CULTIVO</u>	<u>S/R</u>		
2200324	41-020-032-00014-001	81377	ALGODON-ELSA	R	4,00	0,00
2200325	41-053-001-00258-001	81377	ALGODON-ELSA	R	8,00	0,00
Porcentaje de superficie determinada situada en zonas RAMSAR		PUNTOS: 0,00	0.0%			
		<u>SUP. PROPUESTA (ha)</u>	<u>SUP. CUMPLE (ha)</u>			
<u>REF.</u>	<u>REFERENCIA SIGPAC</u>	<u>CULTIVO</u>	<u>DESCRIPCIÓN CULTIVO</u>	<u>S/R</u>		
2200324	41-020-032-00014-001	81377	ALGODON-ELSA	R	4,00	0,00
2200325	41-053-001-00258-001	81377	ALGODON-ELSA	R	8,00	0,00
Porcentaje de superficie determinada en zonas vulnerables a la contaminación por nitratos		PUNTOS: 4,00	100.0%			
		<u>SUP. PROPUESTA (ha)</u>	<u>SUP. CUMPLE (ha)</u>			
<u>REF.</u>	<u>REFERENCIA SIGPAC</u>	<u>CULTIVO</u>	<u>DESCRIPCIÓN CULTIVO</u>	<u>S/R</u>		
2200324	41-020-032-00014-001	81377	ALGODON-ELSA	R	4,00	4,00
2200325	41-053-001-00258-001	81377	ALGODON-ELSA	R	8,00	8,00
Titulares de explotaciones que hayan adquirido el compromiso voluntario de establecimiento de una enmienda natural mediante un cultivo de crucifera para su enterrado en verde		PUNTOS: 1,00	S			

<b><u>APELLIDOS Y NOMBRE / RAZÓN SOCIAL</u></b>	<b><u>NIF</u></b>	<b><u>EXPEDIENTE</u></b>	<b><u>SUP. PROPUESTA (ha)</u></b>
CLAR ALAPONT GEMA ROSA	28905324M	8028365	8,70

<b><u>PROPUESTA</u></b>	<b><u>SOLICITA PRIMA VOL.</u></b>
ADMITIDO	NO

**IMPORTE POR ANUALIDAD**

<b><u>CAMPAÑA</u></b>	<b><u>IMPORTE MÁXIMO SUBVENCIONABLE</u></b>	<b><u>IMPORTE MEDIO DE TRANSFERENCIA (€/ha)</u></b>
2015	2.525,35 €	290,27 €
2016	2.525,35 €	290,27 €
2017	2.525,35 €	290,27 €
2018	2.525,35 €	290,27 €
2019	2.525,35 €	290,27 €

**RECINTOS PROPUESTOS**

<b><u>REF.</u></b>	<b><u>REFERENCIA SIGPAC</u></b>	<b><u>CULTIVO</u></b>	<b><u>DESCRIPCIÓN CULTIVO</u></b>	<b><u>S/R</u></b>	<b><u>SUP. DEC. ADMIN. (ha)</u></b>	<b><u>SUP. PROPUESTA (ha)</u></b>
1941814	41-012-019-00048-002	81216	ALGODON-CARISMA	R	1,82	1,82
1941812	41-012-019-00058-002	81216	ALGODON-CARISMA	R	2,26	2,26
1941813	41-012-019-00059-002	81216	ALGODON-CARISMA	R	2,26	2,26
1941811	41-012-019-00069-002	81216	ALGODON-CARISMA	R	2,36	2,36

**RESUMEN CRITERIOS DE PRIORIZACIÓN****10.1.5 Sistemas sostenibles de cultivos agroindustriales****PUNTOS: 11,58**

	<b><u>PUNTOS</u></b>	<b><u>CUMPLE</u></b>
Porcentaje de superficie determinada en Red Natura 2000	3,79	79.08%
Porcentaje de superficie determinada situada en zonas RAMSAR	3,79	79.08%
Porcentaje de superficie determinada en zonas vulnerables a la contaminación por nitratos	4,00	100.0%
Titulares de explotaciones que hayan adquirido el compromiso voluntario de establecimiento de una enmienda natural mediante un cultivo de crucífera para su enterrado en verde	0,00	N



**DETALLE CRITERIOS DE PRIORIZACIÓN****10.1.5 Sistemas sostenibles de cultivos agroindustriales****PUNTOS: 11,58****Porcentaje de superficie determinada en Red Natura 2000****PUNTOS: 3,79 79.08%**

<u>REF.</u>	<u>REFERENCIA SIGPAC</u>	<u>CULTIVO DESCRIPCIÓN CULTIVO</u>	<u>S/R</u>	<u>SUP.</u>	<u>SUP.</u>
				<u>PROPUESTA</u>	<u>CUMPLE</u>
				<u>(ha)</u>	<u>(ha)</u>
1941814	41-012-019-00048-002	81216 ALGODON-CARISMA	R	1,82	0,00
1941812	41-012-019-00058-002	81216 ALGODON-CARISMA	R	2,26	2,26
1941813	41-012-019-00059-002	81216 ALGODON-CARISMA	R	2,26	2,26
1941811	41-012-019-00069-002	81216 ALGODON-CARISMA	R	2,36	2,36

**Porcentaje de superficie determinada situada en zonas RAMSAR****PUNTOS: 3,79 79.08%**

<u>REF.</u>	<u>REFERENCIA SIGPAC</u>	<u>CULTIVO DESCRIPCIÓN CULTIVO</u>	<u>S/R</u>	<u>SUP.</u>	<u>SUP.</u>
				<u>PROPUESTA</u>	<u>CUMPLE</u>
				<u>(ha)</u>	<u>(ha)</u>
1941814	41-012-019-00048-002	81216 ALGODON-CARISMA	R	1,82	0,00
1941812	41-012-019-00058-002	81216 ALGODON-CARISMA	R	2,26	2,26
1941813	41-012-019-00059-002	81216 ALGODON-CARISMA	R	2,26	2,26
1941811	41-012-019-00069-002	81216 ALGODON-CARISMA	R	2,36	2,36

**Porcentaje de superficie determinada en zonas vulnerables a la contaminación por nitratos****PUNTOS: 4,00 100.0%**

<u>REF.</u>	<u>REFERENCIA SIGPAC</u>	<u>CULTIVO DESCRIPCIÓN CULTIVO</u>	<u>S/R</u>	<u>SUP.</u>	<u>SUP.</u>
				<u>PROPUESTA</u>	<u>CUMPLE</u>
				<u>(ha)</u>	<u>(ha)</u>
1941814	41-012-019-00048-002	81216 ALGODON-CARISMA	R	1,82	1,82
1941812	41-012-019-00058-002	81216 ALGODON-CARISMA	R	2,26	2,26
1941813	41-012-019-00059-002	81216 ALGODON-CARISMA	R	2,26	2,26
1941811	41-012-019-00069-002	81216 ALGODON-CARISMA	R	2,36	2,36

**Titulares de explotaciones que hayan adquirido el compromiso voluntario de establecimiento de una enmienda natural mediante un cultivo de crucífera para su enterrado en verde****PUNTOS: 0,00 N**

<b><u>APELLIDOS Y NOMBRE / RAZÓN SOCIAL</u></b>	<b><u>NIF</u></b>	<b><u>EXPEDIENTE</u></b>	<b><u>SUP. PROPUESTA (ha)</u></b>	<b><u>Nº DE SOCIOS</u></b>
COAJA, S. COOP. AND.	F41577354	8023385	14,90	5
<b><u>PROPUESTA</u></b>	<b><u>SOLICITA PRIMA VOL.</u></b>			
ADMITIDO	NO			

**IMPORTE POR ANUALIDAD**

<b><u>CAMPAÑA</u></b>	<b><u>IMPORTE MÁXIMO SUBVENCIONABLE</u></b>	<b><u>IMPORTE MEDIO DE TRANSFERENCIA (€/ha)</u></b>
2015	4.325,02 €	290,27 €
2016	4.325,02 €	290,27 €
2017	4.325,02 €	290,27 €
2018	4.325,02 €	290,27 €
2019	4.325,02 €	290,27 €

**RECINTOS PROPUESTOS**

<b><u>REF.</u></b>	<b><u>REFERENCIA SIGPAC</u></b>	<b><u>CULTIVO</u></b>	<b><u>DESCRIPCIÓN CULTIVO</u></b>	<b><u>S/R</u></b>	<b><u>SUP. DEC. ADMIN. (ha)</u></b>	<b><u>SUP. PROPUESTA (ha)</u></b>
1781191	41-069-013-00078-001	81377	ALGODON-ELSA	R	6,17	6,17
1781193	41-095-087-00057-001	81268	ALGODON-JUNCAL	R	0,51	0,51
1781190	41-095-087-00057-002	81268	ALGODON-JUNCAL	R	8,22	8,22

**RESUMEN CRITERIOS DE PRIORIZACIÓN****10.1.5 Sistemas sostenibles de cultivos agroindustriales**

PUNTOS: 4,00

	<b><u>PUNTOS</u></b>	<b><u>CUMPLE</u></b>
Porcentaje de superficie determinada en Red Natura 2000	0,00	0.0%
Porcentaje de superficie determinada situada en zonas RAMSAR	0,00	0.0%
Porcentaje de superficie determinada en zonas vulnerables a la contaminación por nitratos	4,00	100.0%
Titulares de explotaciones que hayan adquirido el compromiso voluntario de establecimiento de una enmienda natural mediante un cultivo de crucífera para su enterrado en verde	0,00	N



**DETALLE CRITERIOS DE PRIORIZACIÓN****10.1.5 Sistemas sostenibles de cultivos agroindustriales****PUNTOS: 4,00****Porcentaje de superficie determinada en Red Natura 2000****PUNTOS: 0,00 0.0%**

<u>REF.</u>	<u>REFERENCIA SIGPAC</u>	<u>CULTIVO</u>	<u>DESCRIPCIÓN CULTIVO</u>	<u>S/R</u>	<u>SUP.</u>	<u>SUP.</u>
					<u>PROPUESTA</u>	<u>CUMPLE</u>
					(ha)	(ha)
1781191	41-069-013-00078-001	81377	ALGODON-ELSA	R	6,17	0,00
1781193	41-095-087-00057-001	81268	ALGODON-JUNCAL	R	0,51	0,00
1781190	41-095-087-00057-002	81268	ALGODON-JUNCAL	R	8,22	0,00

**Porcentaje de superficie determinada situada en zonas RAMSAR****PUNTOS: 0,00 0.0%**

<u>REF.</u>	<u>REFERENCIA SIGPAC</u>	<u>CULTIVO</u>	<u>DESCRIPCIÓN CULTIVO</u>	<u>S/R</u>	<u>SUP.</u>	<u>SUP.</u>
					<u>PROPUESTA</u>	<u>CUMPLE</u>
					(ha)	(ha)
1781191	41-069-013-00078-001	81377	ALGODON-ELSA	R	6,17	0,00
1781193	41-095-087-00057-001	81268	ALGODON-JUNCAL	R	0,51	0,00
1781190	41-095-087-00057-002	81268	ALGODON-JUNCAL	R	8,22	0,00

**Porcentaje de superficie determinada en zonas vulnerables a la contaminación por nitratos****PUNTOS: 4,00 100.0%**

<u>REF.</u>	<u>REFERENCIA SIGPAC</u>	<u>CULTIVO</u>	<u>DESCRIPCIÓN CULTIVO</u>	<u>S/R</u>	<u>SUP.</u>	<u>SUP.</u>
					<u>PROPUESTA</u>	<u>CUMPLE</u>
					(ha)	(ha)
1781191	41-069-013-00078-001	81377	ALGODON-ELSA	R	6,17	6,17
1781193	41-095-087-00057-001	81268	ALGODON-JUNCAL	R	0,51	0,51
1781190	41-095-087-00057-002	81268	ALGODON-JUNCAL	R	8,22	8,22

**Titulares de explotaciones que hayan adquirido el compromiso voluntario de establecimiento de una enmienda natural mediante un cultivo de crucífera para su enterrado en verde****PUNTOS: 0,00 N**



<b><u>APELLIDOS Y NOMBRE / RAZÓN SOCIAL</u></b>	<b><u>NIF</u></b>	<b><u>EXPEDIENTE</u></b>	<b><u>SUP. PROPUESTA (ha)</u></b>
COBO MENDOZA FRANCISCO	75618209M	8012781	7,49

<b><u>PROPUESTA</u></b>	<b><u>SOLICITA PRIMA VOL.</u></b>	<b><u>PROPUESTA PRIMA VOL.</u></b>
INADMITIDO	SI	INADMITIDO

**IMPORTE POR ANUALIDAD**

<b><u>CAMPAÑA</u></b>	<b><u>IMPORTE MÁXIMO SUBVENCIONABLE</u></b>	<b><u>IMPORTE MEDIO DE TRANSFERENCIA (€/ha)</u></b>
2015	2.174,12 €	290,27 €
2016	2.174,12 €	290,27 €
2017	2.174,12 €	290,27 €
2018	2.174,12 €	290,27 €
2019	2.174,12 €	290,27 €

**RECINTOS PROPUESTOS**

<b><u>REF.</u></b>	<b><u>REFERENCIA SIGPAC</u></b>	<b><u>CULTIVO</u></b>	<b><u>DESCRIPCIÓN CULTIVO</u></b>	<b><u>S/R</u></b>	<b><u>SUP. DEC. ADMIN. (ha)</u></b>	<b><u>SUP. PROPUESTA (ha)</u></b>
1920632	41-095-084-00034-001	4100	MAIZ-MAIZ CONVENCIONAL	R	5,74	5,74
1920631	41-095-084-00035-001	4100	MAIZ-MAIZ CONVENCIONAL	R	1,75	1,75

**INCIDENCIAS****INCIDENCIA DESCRIPCIÓN**

80102 Titular no inscrito en ninguna Agrupación de Producción Integrada del cultivo solicitado.

**RESUMEN CRITERIOS DE PRIORIZACIÓN****10.1.5 Sistemas sostenibles de cultivos agroindustriales****PUNTOS: 4,00**

	<b><u>PUNTOS</u></b>	<b><u>CUMPLE</u></b>
Porcentaje de superficie determinada en Red Natura 2000	0,00	0.0%
Porcentaje de superficie determinada situada en zonas RAMSAR	0,00	0.0%
Porcentaje de superficie determinada en zonas vulnerables a la contaminación por nitratos	4,00	100.0%
Titulares de explotaciones que hayan adquirido el compromiso voluntario de establecimiento de una enmienda natural mediante un cultivo de crucífera para su enterrado en verde	0,00	N



**DETALLE CRITERIOS DE PRIORIZACIÓN****10.1.5 Sistemas sostenibles de cultivos agroindustriales****PUNTOS: 4,00****Porcentaje de superficie determinada en Red Natura 2000****PUNTOS: 0,00 0.0%**

<u>REF.</u>	<u>REFERENCIA SIGPAC</u>	<u>CULTIVO</u>	<u>DESCRIPCIÓN CULTIVO</u>	<u>S/R</u>	<u>SUP.</u> <u>PROPUESTA</u> <u>(ha)</u>	<u>SUP.</u> <u>CUMPLE</u> <u>(ha)</u>
1920632	41-095-084-00034-001	4100	MAIZ-MAIZ CONVENCIONAL	R	5,74	0,00
1920631	41-095-084-00035-001	4100	MAIZ-MAIZ CONVENCIONAL	R	1,75	0,00

**Porcentaje de superficie determinada situada en zonas RAMSAR****PUNTOS: 0,00 0.0%**

<u>REF.</u>	<u>REFERENCIA SIGPAC</u>	<u>CULTIVO</u>	<u>DESCRIPCIÓN CULTIVO</u>	<u>S/R</u>	<u>SUP.</u> <u>PROPUESTA</u> <u>(ha)</u>	<u>SUP.</u> <u>CUMPLE</u> <u>(ha)</u>
1920632	41-095-084-00034-001	4100	MAIZ-MAIZ CONVENCIONAL	R	5,74	0,00
1920631	41-095-084-00035-001	4100	MAIZ-MAIZ CONVENCIONAL	R	1,75	0,00

**Porcentaje de superficie determinada en zonas vulnerables a la contaminación por nitratos****PUNTOS: 4,00 100.0%**

<u>REF.</u>	<u>REFERENCIA SIGPAC</u>	<u>CULTIVO</u>	<u>DESCRIPCIÓN CULTIVO</u>	<u>S/R</u>	<u>SUP.</u> <u>PROPUESTA</u> <u>(ha)</u>	<u>SUP.</u> <u>CUMPLE</u> <u>(ha)</u>
1920632	41-095-084-00034-001	4100	MAIZ-MAIZ CONVENCIONAL	R	5,74	5,74
1920631	41-095-084-00035-001	4100	MAIZ-MAIZ CONVENCIONAL	R	1,75	1,75

**Titulares de explotaciones que hayan adquirido el compromiso voluntario de establecimiento de una enmienda natural mediante un cultivo de crucífera para su enterrado en verde****PUNTOS: 0,00 N**

<b><u>APELLIDOS Y NOMBRE / RAZÓN SOCIAL</u></b>	<b><u>NIF</u></b>	<b><u>EXPEDIENTE</u></b>	<b><u>SUP. PROPUESTA (ha)</u></b>
COBO ROMERO DIEGO	75342163M	8030341	6,13

<b><u>PROPUESTA</u></b>	<b><u>SOLICITA PRIMA VOL.</u></b>
INADMITIDO	NO

**IMPORTE POR ANUALIDAD**

<b><u>CAMPAÑA</u></b>	<b><u>IMPORTE MÁXIMO SUBVENCIONABLE</u></b>	<b><u>IMPORTE MEDIO DE TRANSFERENCIA (€/ha)</u></b>
2015	1.779,36 €	290,27 €
2016	1.779,36 €	290,27 €
2017	1.779,36 €	290,27 €
2018	1.779,36 €	290,27 €
2019	1.779,36 €	290,27 €

**RECINTOS PROPUESTOS**

<b><u>REF.</u></b>	<b><u>REFERENCIA SIGPAC</u></b>	<b><u>CULTIVO</u></b>	<b><u>DESCRIPCIÓN CULTIVO</u></b>	<b><u>S/R</u></b>	<b><u>SUP. DEC. ADMIN. (ha)</u></b>	<b><u>SUP. PROPUESTA (ha)</u></b>
2094883	41-060-020-00304-001	81320	ALGODON-DP396	R	3,32	3,32
2094881	41-060-020-00304-002	81320	ALGODON-DP396	R	2,15	2,15
2094882	41-060-020-00304-002	81320	ALGODON-DP396	R	0,66	0,66

**RESUMEN CRITERIOS DE PRIORIZACIÓN****10.1.5 Sistemas sostenibles de cultivos agroindustriales****PUNTOS:** 0,00

	<b><u>PUNTOS</u></b>	<b><u>CUMPLE</u></b>
Porcentaje de superficie determinada en Red Natura 2000	0,00	0.0%
Porcentaje de superficie determinada situada en zonas RAMSAR	0,00	0.0%
Porcentaje de superficie determinada en zonas vulnerables a la contaminación por nitratos	0,00	0.0%
Titulares de explotaciones que hayan adquirido el compromiso voluntario de establecimiento de una enmienda natural mediante un cultivo de crucífera para su enterrado en verde	0,00	N



**DETALLE CRITERIOS DE PRIORIZACIÓN****10.1.5 Sistemas sostenibles de cultivos agroindustriales****PUNTOS: 0,00****Porcentaje de superficie determinada en Red Natura 2000****PUNTOS: 0,00 0.0%**

<u>REF.</u>	<u>REFERENCIA SIGPAC</u>	<u>CULTIVO</u>	<u>DESCRIPCIÓN CULTIVO</u>	<u>S/R</u>	<u>SUP.</u>	<u>SUP.</u>
					<u>PROPUESTA</u>	<u>CUMPLE</u>
					(ha)	(ha)
2094883	41-060-020-00304-001	81320	ALGODON-DP396	R	3,32	0,00
2094882	41-060-020-00304-002	81320	ALGODON-DP396	R	0,66	0,00
2094881	41-060-020-00304-002	81320	ALGODON-DP396	R	2,15	0,00

**Porcentaje de superficie determinada situada en zonas RAMSAR****PUNTOS: 0,00 0.0%**

<u>REF.</u>	<u>REFERENCIA SIGPAC</u>	<u>CULTIVO</u>	<u>DESCRIPCIÓN CULTIVO</u>	<u>S/R</u>	<u>SUP.</u>	<u>SUP.</u>
					<u>PROPUESTA</u>	<u>CUMPLE</u>
					(ha)	(ha)
2094883	41-060-020-00304-001	81320	ALGODON-DP396	R	3,32	0,00
2094882	41-060-020-00304-002	81320	ALGODON-DP396	R	0,66	0,00
2094881	41-060-020-00304-002	81320	ALGODON-DP396	R	2,15	0,00

**Porcentaje de superficie determinada en zonas vulnerables a la contaminación por nitratos****PUNTOS: 0,00 0.0%**

<u>REF.</u>	<u>REFERENCIA SIGPAC</u>	<u>CULTIVO</u>	<u>DESCRIPCIÓN CULTIVO</u>	<u>S/R</u>	<u>SUP.</u>	<u>SUP.</u>
					<u>PROPUESTA</u>	<u>CUMPLE</u>
					(ha)	(ha)
2094883	41-060-020-00304-001	81320	ALGODON-DP396	R	3,32	0,00
2094882	41-060-020-00304-002	81320	ALGODON-DP396	R	0,66	0,00
2094881	41-060-020-00304-002	81320	ALGODON-DP396	R	2,15	0,00

**Titulares de explotaciones que hayan adquirido el compromiso voluntario de establecimiento de una enmienda natural mediante un cultivo de crucífera para su enterrado en verde****PUNTOS: 0,00 N**

<u>APELLIDOS Y NOMBRE / RAZÓN SOCIAL</u>	<u>NIF</u>	<u>EXPEDIENTE</u>	<u>SUP. PROPUESTA (ha)</u>
COBOS OREJUELA MAXIMO	52246739P	8025209	4,57
<u>PROPUESTA ADMITIDO</u>	<u>SOLICITA PRIMA VOL. SI</u>	<u>PROPUESTA PRIMA VOL. ADMITIDO</u>	
<b>IMPORTE POR ANUALIDAD</b>			

<u>CAMPAÑA</u>	<u>IMPORTE MÁXIMO SUBVENCIONABLE</u>	<u>IMPORTE MEDIO DE TRANSFERENCIA (€/ha)</u>
2015	1.980,82 €	433,44 €
2016	1.980,82 €	433,44 €
2017	1.980,82 €	433,44 €
2018	1.980,82 €	433,44 €
2019	1.980,82 €	433,44 €

**RECINTOS PROPUESTOS**

<u>REF.</u>	<u>REFERENCIA SIGPAC</u>	<u>CULTIVO</u>	<u>DESCRIPCIÓN CULTIVO</u>	<u>S/R</u>	<u>SUP. DEC. ADMIN. (ha)</u>	<u>SUP. PROPUESTA (ha)</u>
1739225	41-039-010-00399-001	81314	ALGODON-ALBARIZA	R	4,57	4,57

**RESUMEN CRITERIOS DE PRIORIZACIÓN**

<b>10.1.5 Sistemas sostenibles de cultivos agroindustriales</b>	<b>PUNTOS: 5,00</b>	<b>PUNTOS</b>	<b>CUMPLE</b>
Porcentaje de superficie determinada en Red Natura 2000		0,00	0.0%
Porcentaje de superficie determinada situada en zonas RAMSAR		0,00	0.0%
Porcentaje de superficie determinada en zonas vulnerables a la contaminación por nitratos		4,00	100.0%
Titulares de explotaciones que hayan adquirido el compromiso voluntario de establecimiento de una enmienda natural mediante un cultivo de crucifera para su enterrado en verde		1,00	S

**DETALLE CRITERIOS DE PRIORIZACIÓN**

<b>10.1.5 Sistemas sostenibles de cultivos agroindustriales</b>	<b>PUNTOS: 5,00</b>	<b>PUNTOS</b>	<b>CUMPLE</b>
Porcentaje de superficie determinada en Red Natura 2000		PUNTOS: 0,00	0.0%
		<u>SUP. PROPUESTA (ha)</u>	<u>SUP. CUMPLE (ha)</u>
REF. REFERENCIA SIGPAC CULTIVO DESCRIPCIÓN CULTIVO S/R		4,57	0,00
1739225 41-039-010-00399-001 81314 ALGODON-ALBARIZA R			
Porcentaje de superficie determinada situada en zonas RAMSAR		PUNTOS: 0,00	0.0%
		<u>SUP. PROPUESTA (ha)</u>	<u>SUP. CUMPLE (ha)</u>
REF. REFERENCIA SIGPAC CULTIVO DESCRIPCIÓN CULTIVO S/R		4,57	0,00
1739225 41-039-010-00399-001 81314 ALGODON-ALBARIZA R			
Porcentaje de superficie determinada en zonas vulnerables a la contaminación por nitratos		PUNTOS: 4,00	100.0%
		<u>SUP. PROPUESTA (ha)</u>	<u>SUP. CUMPLE (ha)</u>
REF. REFERENCIA SIGPAC CULTIVO DESCRIPCIÓN CULTIVO S/R		4,57	4,57
1739225 41-039-010-00399-001 81314 ALGODON-ALBARIZA R			
Titulares de explotaciones que hayan adquirido el compromiso voluntario de establecimiento de una enmienda natural mediante un cultivo de crucifera para su enterrado en verde		PUNTOS: 1,00	S



<b><u>APELLIDOS Y NOMBRE / RAZÓN SOCIAL</u></b>	<b><u>NIF</u></b>	<b><u>EXPEDIENTE</u></b>	<b><u>SUP. PROPUESTA (ha)</u></b>
COBOS OREJUELA SANTIAGO	80117485K	8027079	13,97
<b><u>PROPUESTA ADMITIDO</u></b>	<b><u>SOLICITA PRIMA VOL. SI</u></b>	<b><u>PROPUESTA PRIMA VOL. ADMITIDO</u></b>	
<b><u>IMPORTE POR ANUALIDAD</u></b>			

<b><u>CAMPAÑA</u></b>	<b><u>IMPORTE MÁXIMO SUBVENCIONABLE</u></b>	<b><u>IMPORTE MEDIO DE TRANSFERENCIA (€/ha)</u></b>
2015	6.055,15 €	433,44 €
2016	6.055,15 €	433,44 €
2017	6.055,15 €	433,44 €
2018	6.055,15 €	433,44 €
2019	6.055,15 €	433,44 €

**RECINTOS PROPUESTOS**

<b><u>REF.</u></b>	<b><u>REFERENCIA SIGPAC</u></b>	<b><u>CULTIVO</u></b>	<b><u>DESCRIPCIÓN CULTIVO</u></b>	<b><u>S/R</u></b>	<b><u>SUP. DEC. ADMIN. (ha)</u></b>	<b><u>SUP. PROPUESTA (ha)</u></b>
1858845	14-030-018-00046-001	81385	ALGODON-DP377	R	4,70	4,70
1858843	14-030-018-00097-001	81385	ALGODON-DP377	R	0,77	0,77
1858844	14-030-018-00119-001	81385	ALGODON-DP377	R	0,30	0,30
1858846	41-039-010-00450-001	81320	ALGODON-DP396	R	1,98	1,98
1858847	41-039-014-00043-001	81320	ALGODON-DP396	R	2,50	2,50
1858838	41-039-021-00107-002	3981	TRIGO DURO-AVISPA	R	3,72	3,72

**RESUMEN CRITERIOS DE PRIORIZACIÓN****10.1.5 Sistemas sostenibles de cultivos agroindustriales****PUNTOS: 5,00**

	<b><u>PUNTOS</u></b>	<b><u>CUMPLE</u></b>
Porcentaje de superficie determinada en Red Natura 2000	0,00	0.0%
Porcentaje de superficie determinada situada en zonas RAMSAR	0,00	0.0%
Porcentaje de superficie determinada en zonas vulnerables a la contaminación por nitratos	4,00	100.0%
Titulares de explotaciones que hayan adquirido el compromiso voluntario de establecimiento de una enmienda natural mediante un cultivo de crucífera para su enterrado en verde	1,00	S



**DETALLE CRITERIOS DE PRIORIZACIÓN****10.1.5 Sistemas sostenibles de cultivos agroindustriales****PUNTOS: 5,00****Porcentaje de superficie determinada en Red Natura 2000****PUNTOS: 0,00 0.0%**

<u>REF.</u>	<u>REFERENCIA SIGPAC</u>	<u>CULTIVO</u>	<u>DESCRIPCIÓN CULTIVO</u>	<u>S/R</u>	<u>SUP.</u>	<u>SUP.</u>
					<u>PROPUESTA</u>	<u>CUMPLE</u>
					(ha)	(ha)
1858845	14-030-018-00046-001	81385	ALGODON-DP377	R	4,70	0,00
1858843	14-030-018-00097-001	81385	ALGODON-DP377	R	0,77	0,00
1858844	14-030-018-00119-001	81385	ALGODON-DP377	R	0,30	0,00
1858846	41-039-010-00450-001	81320	ALGODON-DP396	R	1,98	0,00
1858847	41-039-014-00043-001	81320	ALGODON-DP396	R	2,50	0,00
1858838	41-039-021-00107-002	3981	TRIGO DURO-AVISPA	R	3,72	0,00

**Porcentaje de superficie determinada situada en zonas RAMSAR****PUNTOS: 0,00 0.0%**

<u>REF.</u>	<u>REFERENCIA SIGPAC</u>	<u>CULTIVO</u>	<u>DESCRIPCIÓN CULTIVO</u>	<u>S/R</u>	<u>SUP.</u>	<u>SUP.</u>
					<u>PROPUESTA</u>	<u>CUMPLE</u>
					(ha)	(ha)
1858845	14-030-018-00046-001	81385	ALGODON-DP377	R	4,70	0,00
1858843	14-030-018-00097-001	81385	ALGODON-DP377	R	0,77	0,00
1858844	14-030-018-00119-001	81385	ALGODON-DP377	R	0,30	0,00
1858846	41-039-010-00450-001	81320	ALGODON-DP396	R	1,98	0,00
1858847	41-039-014-00043-001	81320	ALGODON-DP396	R	2,50	0,00
1858838	41-039-021-00107-002	3981	TRIGO DURO-AVISPA	R	3,72	0,00

**Porcentaje de superficie determinada en zonas vulnerables a la contaminación por nitratos****PUNTOS: 4,00 100.0%**

<u>REF.</u>	<u>REFERENCIA SIGPAC</u>	<u>CULTIVO</u>	<u>DESCRIPCIÓN CULTIVO</u>	<u>S/R</u>	<u>SUP.</u>	<u>SUP.</u>
					<u>PROPUESTA</u>	<u>CUMPLE</u>
					(ha)	(ha)
1858845	14-030-018-00046-001	81385	ALGODON-DP377	R	4,70	4,70
1858843	14-030-018-00097-001	81385	ALGODON-DP377	R	0,77	0,77
1858844	14-030-018-00119-001	81385	ALGODON-DP377	R	0,30	0,30
1858846	41-039-010-00450-001	81320	ALGODON-DP396	R	1,98	1,98
1858847	41-039-014-00043-001	81320	ALGODON-DP396	R	2,50	2,50
1858838	41-039-021-00107-002	3981	TRIGO DURO-AVISPA	R	3,72	3,72

**Titulares de explotaciones que hayan adquirido el compromiso voluntario de establecimiento de una enmienda natural mediante un cultivo de crucifera para su enterrado en verde****PUNTOS: 1,00 S**

<b><u>APELLIDOS Y NOMBRE / RAZÓN SOCIAL</u></b>	<b><u>NIF</u></b>	<b><u>EXPEDIENTE</u></b>	<b><u>SUP. PROPUESTA (ha)</u></b>
COCA & GUTIERREZ, S.C.	J91914911	8000807	22,12

<b><u>PROPUESTA</u></b>	<b><u>SOLICITA PRIMA VOL.</u></b>
ADMITIDO	NO

**IMPORTE POR ANUALIDAD**

<u>CAMPAÑA</u>	<u>IMPORTE MÁXIMO SUBVENCIONABLE</u>	<u>IMPORTE MEDIO DE TRANSFERENCIA (€/ha)</u>
2015	6.420,77 €	290,27 €
2016	6.420,77 €	290,27 €
2017	6.420,77 €	290,27 €
2018	6.420,77 €	290,27 €
2019	6.420,77 €	290,27 €

**RECINTOS PROPUESTOS**

<u>REF.</u>	<u>REFERENCIA SIGPAC</u>	<u>CULTIVO</u>	<u>DESCRIPCIÓN CULTIVO</u>	<u>S/R</u>	<u>SUP. DEC. ADMIN. (ha)</u>	<u>SUP. PROPUESTA (ha)</u>
1580914	41-005-009-00080-001	81204	ALGODON-IDEAL	R	2,37	2,37
1580915	41-005-009-00081-001	81204	ALGODON-IDEAL	R	1,31	1,31
1580916	41-049-005-00046-001	81204	ALGODON-IDEAL	R	6,64	6,64
1580919	41-049-005-00232-002	81204	ALGODON-IDEAL	R	10,43	10,43
1580918	41-049-005-00271-001	81204	ALGODON-IDEAL	R	1,37	1,37

**RESUMEN CRITERIOS DE PRIORIZACIÓN****10.1.5 Sistemas sostenibles de cultivos agroindustriales****PUNTOS: 4,00**

	<b><u>PUNTOS</u></b>	<b><u>CUMPLE</u></b>
Porcentaje de superficie determinada en Red Natura 2000	0,00	0.0%
Porcentaje de superficie determinada situada en zonas RAMSAR	0,00	0.0%
Porcentaje de superficie determinada en zonas vulnerables a la contaminación por nitratos	4,00	100.0%
Titulares de explotaciones que hayan adquirido el compromiso voluntario de establecimiento de una enmienda natural mediante un cultivo de crucífera para su enterrado en verde	0,00	N





**DETALLE CRITERIOS DE PRIORIZACIÓN****10.1.5 Sistemas sostenibles de cultivos agroindustriales****PUNTOS: 4,00****Porcentaje de superficie determinada en Red Natura 2000****PUNTOS: 0,00 0.0%**

<u>REF.</u>	<u>REFERENCIA SIGPAC</u>	<u>CULTIVO</u>	<u>DESCRIPCIÓN CULTIVO</u>	<u>S/R</u>	<u>SUP.</u>	<u>SUP.</u>
					<u>PROPUESTA</u>	<u>CUMPLE</u>
					<u>(ha)</u>	<u>(ha)</u>
1580914	41-005-009-00080-001	81204	ALGODON-IDEAL	R	2,37	0,00
1580915	41-005-009-00081-001	81204	ALGODON-IDEAL	R	1,31	0,00
1580916	41-049-005-00046-001	81204	ALGODON-IDEAL	R	6,64	0,00
1580919	41-049-005-00232-002	81204	ALGODON-IDEAL	R	10,43	0,00
1580918	41-049-005-00271-001	81204	ALGODON-IDEAL	R	1,37	0,00

**Porcentaje de superficie determinada situada en zonas RAMSAR****PUNTOS: 0,00 0.0%**

<u>REF.</u>	<u>REFERENCIA SIGPAC</u>	<u>CULTIVO</u>	<u>DESCRIPCIÓN CULTIVO</u>	<u>S/R</u>	<u>SUP.</u>	<u>SUP.</u>
					<u>PROPUESTA</u>	<u>CUMPLE</u>
					<u>(ha)</u>	<u>(ha)</u>
1580914	41-005-009-00080-001	81204	ALGODON-IDEAL	R	2,37	0,00
1580915	41-005-009-00081-001	81204	ALGODON-IDEAL	R	1,31	0,00
1580916	41-049-005-00046-001	81204	ALGODON-IDEAL	R	6,64	0,00
1580919	41-049-005-00232-002	81204	ALGODON-IDEAL	R	10,43	0,00
1580918	41-049-005-00271-001	81204	ALGODON-IDEAL	R	1,37	0,00

**Porcentaje de superficie determinada en zonas vulnerables a la contaminación por nitratos****PUNTOS: 4,00 100.0%**

<u>REF.</u>	<u>REFERENCIA SIGPAC</u>	<u>CULTIVO</u>	<u>DESCRIPCIÓN CULTIVO</u>	<u>S/R</u>	<u>SUP.</u>	<u>SUP.</u>
					<u>PROPUESTA</u>	<u>CUMPLE</u>
					<u>(ha)</u>	<u>(ha)</u>
1580914	41-005-009-00080-001	81204	ALGODON-IDEAL	R	2,37	2,37
1580915	41-005-009-00081-001	81204	ALGODON-IDEAL	R	1,31	1,31
1580916	41-049-005-00046-001	81204	ALGODON-IDEAL	R	6,64	6,64
1580919	41-049-005-00232-002	81204	ALGODON-IDEAL	R	10,43	10,43
1580918	41-049-005-00271-001	81204	ALGODON-IDEAL	R	1,37	1,37

**Titulares de explotaciones que hayan adquirido el compromiso voluntario de establecimiento de una enmienda natural mediante un cultivo de crucifera para su enterrado en verde****PUNTOS: 0,00 N**

<u>APELLIDOS Y NOMBRE / RAZÓN SOCIAL</u>	<u>NIF</u>	<u>EXPEDIENTE</u>	<u>SUP. PROPUESTA (ha)</u>
COCA GARCIA ENCARNACION	28713001P	8002618	2,52
<u>PROPUESTA ADMITIDO</u>	<u>SOLICITA PRIMA VOL. SI</u>	<u>PROPUESTA PRIMA VOL. ADMITIDO</u>	
<u>IMPORTE POR ANUALIDAD</u>			

<u>CAMPAÑA</u>	<u>IMPORTE MÁXIMO SUBVENCIONABLE</u>	<u>IMPORTE MEDIO DE TRANSFERENCIA (€/ha)</u>
2015	1.092,27 €	433,44 €
2016	1.092,27 €	433,44 €
2017	1.092,27 €	433,44 €
2018	1.092,27 €	433,44 €
2019	1.092,27 €	433,44 €

**RECINTOS PROPUESTOS**

<u>REF.</u>	<u>REFERENCIA SIGPAC</u>	<u>CULTIVO</u>	<u>DESCRIPCIÓN CULTIVO</u>	<u>S/R</u>	<u>SUP. DEC. ADMIN. (ha)</u>	<u>SUP. PROPUESTA (ha)</u>
1952666	41-049-005-00077-001	81268	ALGODON-JUNCAL	R	2,52	2,52

**RESUMEN CRITERIOS DE PRIORIZACIÓN**

<b>10.1.5 Sistemas sostenibles de cultivos agroindustriales</b>	<b>PUNTOS: 5,00</b>	<b>PUNTOS</b>	<b>CUMPLE</b>
Porcentaje de superficie determinada en Red Natura 2000		0,00	0.0%
Porcentaje de superficie determinada situada en zonas RAMSAR		0,00	0.0%
Porcentaje de superficie determinada en zonas vulnerables a la contaminación por nitratos		4,00	100.0%
Titulares de explotaciones que hayan adquirido el compromiso voluntario de establecimiento de una enmienda natural mediante un cultivo de crucifera para su enterrado en verde		1,00	S

**DETALLE CRITERIOS DE PRIORIZACIÓN**

<b>10.1.5 Sistemas sostenibles de cultivos agroindustriales</b>	<b>PUNTOS: 5,00</b>	<b>PUNTOS</b>	<b>CUMPLE</b>			
Porcentaje de superficie determinada en Red Natura 2000		PUNTOS: 0,00	0.0%			
		<u>SUP. PROPUESTA (ha)</u>	<u>SUP. CUMPLE (ha)</u>			
<u>REF.</u>	<u>REFERENCIA SIGPAC</u>	<u>CULTIVO</u>	<u>DESCRIPCIÓN CULTIVO</u>	<u>S/R</u>		
1952666	41-049-005-00077-001	81268	ALGODON-JUNCAL	R	2,52	0,00
Porcentaje de superficie determinada situada en zonas RAMSAR		PUNTOS: 0,00	0.0%			
		<u>SUP. PROPUESTA (ha)</u>	<u>SUP. CUMPLE (ha)</u>			
<u>REF.</u>	<u>REFERENCIA SIGPAC</u>	<u>CULTIVO</u>	<u>DESCRIPCIÓN CULTIVO</u>	<u>S/R</u>		
1952666	41-049-005-00077-001	81268	ALGODON-JUNCAL	R	2,52	0,00
Porcentaje de superficie determinada en zonas vulnerables a la contaminación por nitratos		PUNTOS: 4,00	100.0%			
		<u>SUP. PROPUESTA (ha)</u>	<u>SUP. CUMPLE (ha)</u>			
<u>REF.</u>	<u>REFERENCIA SIGPAC</u>	<u>CULTIVO</u>	<u>DESCRIPCIÓN CULTIVO</u>	<u>S/R</u>		
1952666	41-049-005-00077-001	81268	ALGODON-JUNCAL	R	2,52	2,52
Titulares de explotaciones que hayan adquirido el compromiso voluntario de establecimiento de una enmienda natural mediante un cultivo de crucifera para su enterrado en verde		PUNTOS: 1,00	S			



<b><u>APELLIDOS Y NOMBRE / RAZÓN SOCIAL</u></b>	<b><u>NIF</u></b>	<b><u>EXPEDIENTE</u></b>	<b><u>SUP. PROPUESTA (ha)</u></b>
COCA GARCIA FEDERICO	28479909K	8002611	6,51

<b><u>PROPUESTA</u></b>	<b><u>SOLICITA PRIMA VOL.</u></b>
ADMITIDO	NO

**IMPORTE POR ANUALIDAD**

<u>CAMPAÑA</u>	<u>IMPORTE MÁXIMO SUBVENCIONABLE</u>	<u>IMPORTE MEDIO DE TRANSFERENCIA (€/ha)</u>
2015	1.889,66 €	290,27 €
2016	1.889,66 €	290,27 €
2017	1.889,66 €	290,27 €
2018	1.889,66 €	290,27 €
2019	1.889,66 €	290,27 €

**RECINTOS PROPUESTOS**

<u>REF.</u>	<u>REFERENCIA SIGPAC</u>	<u>CULTIVO</u>	<u>DESCRIPCIÓN CULTIVO</u>	<u>S/R</u>	<u>SUP. DEC. ADMIN. (ha)</u>	<u>SUP. PROPUESTA (ha)</u>
1705915	41-049-005-00045-001	81263	ALGODON-DP419	R	6,51	6,51

**RESUMEN CRITERIOS DE PRIORIZACIÓN**

<b>10.1.5 Sistemas sostenibles de cultivos agroindustriales</b>	<b>PUNTOS: 4,00</b>		
<b>Porcentaje de superficie determinada en Red Natura 2000</b>		<b>PUNTOS</b>	<b>CUMPLE</b>
		0,00	0.0%
<b>Porcentaje de superficie determinada situada en zonas RAMSAR</b>		0,00	0.0%
<b>Porcentaje de superficie determinada en zonas vulnerables a la contaminación por nitratos</b>		4,00	100.0%
<b>Titulares de explotaciones que hayan adquirido el compromiso voluntario de establecimiento de una enmienda natural mediante un cultivo de crucifera para su enterrado en verde</b>		0,00	N

**DETALLE CRITERIOS DE PRIORIZACIÓN**

<b>10.1.5 Sistemas sostenibles de cultivos agroindustriales</b>	<b>PUNTOS: 4,00</b>		
<b>Porcentaje de superficie determinada en Red Natura 2000</b>		<b>PUNTOS:</b>	<b>0,00</b>
			<b>0.0%</b>
		<b>SUP. PROPUESTA (ha)</b>	<b>SUP. CUMPLE (ha)</b>
<b>REF.</b>	<b>REFERENCIA SIGPAC</b>	<b>CULTIVO</b>	<b>DESCRIPCIÓN CULTIVO</b>
1705915	41-049-005-00045-001	81263	ALGODON-DP419
		<b>S/R</b>	
		R	
			<b>6,51</b>
			<b>0,00</b>
<b>Porcentaje de superficie determinada situada en zonas RAMSAR</b>		<b>PUNTOS:</b>	<b>0,00</b>
			<b>0.0%</b>
		<b>SUP. PROPUESTA (ha)</b>	<b>SUP. CUMPLE (ha)</b>
<b>REF.</b>	<b>REFERENCIA SIGPAC</b>	<b>CULTIVO</b>	<b>DESCRIPCIÓN CULTIVO</b>
1705915	41-049-005-00045-001	81263	ALGODON-DP419
		<b>S/R</b>	
		R	
			<b>6,51</b>
			<b>0,00</b>
<b>Porcentaje de superficie determinada en zonas vulnerables a la contaminación por nitratos</b>		<b>PUNTOS:</b>	<b>4,00</b>
			<b>100.0%</b>
		<b>SUP. PROPUESTA (ha)</b>	<b>SUP. CUMPLE (ha)</b>
<b>REF.</b>	<b>REFERENCIA SIGPAC</b>	<b>CULTIVO</b>	<b>DESCRIPCIÓN CULTIVO</b>
1705915	41-049-005-00045-001	81263	ALGODON-DP419
		<b>S/R</b>	
		R	
			<b>6,51</b>
			<b>6,51</b>
<b>Titulares de explotaciones que hayan adquirido el compromiso voluntario de establecimiento de una enmienda natural mediante un cultivo de crucifera para su enterrado en verde</b>		<b>PUNTOS:</b>	<b>0,00</b>
			<b>N</b>



<u>APELLIDOS Y NOMBRE / RAZÓN SOCIAL</u>	<u>NIF</u>	<u>EXPEDIENTE</u>	<u>SUP. PROPUESTA (ha)</u>
COCA MUÑOZ ANDRES	28296008M	8030813	12,80

<u>PROPUESTA</u>	<u>SOLICITA PRIMA VOL.</u>
ADMITIDO	NO

**IMPORTE POR ANUALIDAD**

<u>CAMPAÑA</u>	<u>IMPORTE MÁXIMO SUBVENCIÓNABLE</u>	<u>IMPORTE MEDIO DE TRANSFERENCIA (€/ha)</u>
2015	3.715,46 €	290,27 €
2016	3.715,46 €	290,27 €
2017	3.715,46 €	290,27 €
2018	3.715,46 €	290,27 €
2019	3.715,46 €	290,27 €

**RECINTOS PROPUESTOS**

<u>REF.</u>	<u>REFERENCIA SIGPAC</u>	<u>CULTIVO</u>	<u>DESCRIPCIÓN CULTIVO</u>	<u>S/R</u>	<u>SUP. DEC. ADMIN. (ha)</u>	<u>SUP. PROPUESTA (ha)</u>
2142283	41-053-001-00066-001	4100	MAIZ-MAIZ CONVENCIONAL	R	4,20	4,20
2142284	41-053-001-00066-001	81268	ALGODON-JUNCAL	R	4,10	4,10
2142285	41-053-001-00066-001	82118	REMOLACHA-SARAMAGO	R	4,50	4,50

**RESUMEN CRITERIOS DE PRIORIZACIÓN****10.1.5 Sistemas sostenibles de cultivos agroindustriales****PUNTOS: 4,00**

	<b><u>PUNTOS</u></b>	<b><u>CUMPLE</u></b>
Porcentaje de superficie determinada en Red Natura 2000	0,00	0.0%
Porcentaje de superficie determinada situada en zonas RAMSAR	0,00	0.0%
Porcentaje de superficie determinada en zonas vulnerables a la contaminación por nitratos	4,00	100.0%
Titulares de explotaciones que hayan adquirido el compromiso voluntario de establecimiento de una enmienda natural mediante un cultivo de crucífera para su enterrado en verde	0,00	N



**DETALLE CRITERIOS DE PRIORIZACIÓN****10.1.5 Sistemas sostenibles de cultivos agroindustriales****PUNTOS: 4,00****Porcentaje de superficie determinada en Red Natura 2000****PUNTOS: 0,00 0.0%**

<u>REF.</u>	<u>REFERENCIA SIGPAC</u>	<u>CULTIVO</u>	<u>DESCRIPCIÓN CULTIVO</u>	<u>S/R</u>	<u>SUP.</u>	<u>SUP.</u>
					<u>PROPUESTA</u>	<u>CUMPLE</u>
					(ha)	(ha)
2142283	41-053-001-00066-001	4100	MAIZ-MAIZ CONVENCIONAL	R	4,20	0,00
2142284	41-053-001-00066-001	81268	ALGODON-JUNCAL	R	4,10	0,00
2142285	41-053-001-00066-001	82118	REMOLACHA-SARAMAGO	R	4,50	0,00

**Porcentaje de superficie determinada situada en zonas RAMSAR****PUNTOS: 0,00 0.0%**

<u>REF.</u>	<u>REFERENCIA SIGPAC</u>	<u>CULTIVO</u>	<u>DESCRIPCIÓN CULTIVO</u>	<u>S/R</u>	<u>SUP.</u>	<u>SUP.</u>
					<u>PROPUESTA</u>	<u>CUMPLE</u>
					(ha)	(ha)
2142283	41-053-001-00066-001	4100	MAIZ-MAIZ CONVENCIONAL	R	4,20	0,00
2142284	41-053-001-00066-001	81268	ALGODON-JUNCAL	R	4,10	0,00
2142285	41-053-001-00066-001	82118	REMOLACHA-SARAMAGO	R	4,50	0,00

**Porcentaje de superficie determinada en zonas vulnerables a la contaminación por nitratos****PUNTOS: 4,00 100.0%**

<u>REF.</u>	<u>REFERENCIA SIGPAC</u>	<u>CULTIVO</u>	<u>DESCRIPCIÓN CULTIVO</u>	<u>S/R</u>	<u>SUP.</u>	<u>SUP.</u>
					<u>PROPUESTA</u>	<u>CUMPLE</u>
					(ha)	(ha)
2142283	41-053-001-00066-001	4100	MAIZ-MAIZ CONVENCIONAL	R	4,20	4,20
2142284	41-053-001-00066-001	81268	ALGODON-JUNCAL	R	4,10	4,10
2142285	41-053-001-00066-001	82118	REMOLACHA-SARAMAGO	R	4,50	4,50

**Titulares de explotaciones que hayan adquirido el compromiso voluntario de establecimiento de una enmienda natural mediante un cultivo de crucífera para su enterrado en verde****PUNTOS: 0,00 N**

<u>APELLIDOS Y NOMBRE / RAZÓN SOCIAL</u>	<u>NIF</u>	<u>EXPEDIENTE</u>	<u>SUP. PROPUESTA (ha)</u>
COCA SERRANO CUSTODIO	28338830R	8022004	3,35
<u>PROPUESTA ADMITIDO</u>	<u>SOLICITA PRIMA VOL. SI</u>	<u>PROPUESTA PRIMA VOL. ADMITIDO</u>	

**IMPORTE POR ANUALIDAD**

<u>CAMPAÑA</u>	<u>IMPORTE MÁXIMO SUBVENCIONABLE</u>	<u>IMPORTE MEDIO DE TRANSFERENCIA (€/ha)</u>
2015	1.452,02 €	433,44 €
2016	1.452,02 €	433,44 €
2017	1.452,02 €	433,44 €
2018	1.452,02 €	433,44 €
2019	1.452,02 €	433,44 €

**RECINTOS PROPUESTOS**

<u>REF.</u>	<u>REFERENCIA SIGPAC</u>	<u>CULTIVO</u>	<u>DESCRIPCIÓN CULTIVO</u>	<u>S/R</u>	<u>SUP. DEC. ADMIN. (ha)</u>	<u>SUP. PROPUESTA (ha)</u>
1601565	41-049-005-00025-001	81204	ALGODON-IDEAL	R	3,35	3,35

**RESUMEN CRITERIOS DE PRIORIZACIÓN**

<b>10.1.5 Sistemas sostenibles de cultivos agroindustriales</b>	<b>PUNTOS: 5,00</b>	<b>PUNTOS</b>	<b>CUMPLE</b>
Porcentaje de superficie determinada en Red Natura 2000		0,00	0.0%
Porcentaje de superficie determinada situada en zonas RAMSAR		0,00	0.0%
Porcentaje de superficie determinada en zonas vulnerables a la contaminación por nitratos		4,00	100.0%
Titulares de explotaciones que hayan adquirido el compromiso voluntario de establecimiento de una enmienda natural mediante un cultivo de crucifera para su enterrado en verde		1,00	S

**DETALLE CRITERIOS DE PRIORIZACIÓN**

<b>10.1.5 Sistemas sostenibles de cultivos agroindustriales</b>	<b>PUNTOS: 5,00</b>	<b>PUNTOS</b>	<b>CUMPLE</b>
Porcentaje de superficie determinada en Red Natura 2000		PUNTOS: 0,00	0.0%
		<u>SUP. PROPUESTA (ha)</u>	<u>SUP. CUMPLE (ha)</u>
REF. REFERENCIA SIGPAC CULTIVO DESCRIPCIÓN CULTIVO S/R		3,35	0,00
1601565 41-049-005-00025-001 81204 ALGODON-IDEAL R			
Porcentaje de superficie determinada situada en zonas RAMSAR		PUNTOS: 0,00	0.0%
		<u>SUP. PROPUESTA (ha)</u>	<u>SUP. CUMPLE (ha)</u>
REF. REFERENCIA SIGPAC CULTIVO DESCRIPCIÓN CULTIVO S/R		3,35	0,00
1601565 41-049-005-00025-001 81204 ALGODON-IDEAL R			
Porcentaje de superficie determinada en zonas vulnerables a la contaminación por nitratos		PUNTOS: 4,00	100.0%
		<u>SUP. PROPUESTA (ha)</u>	<u>SUP. CUMPLE (ha)</u>
REF. REFERENCIA SIGPAC CULTIVO DESCRIPCIÓN CULTIVO S/R		3,35	3,35
1601565 41-049-005-00025-001 81204 ALGODON-IDEAL R			
Titulares de explotaciones que hayan adquirido el compromiso voluntario de establecimiento de una enmienda natural mediante un cultivo de crucifera para su enterrado en verde		PUNTOS: 1,00	S



<b><u>APELLIDOS Y NOMBRE / RAZÓN SOCIAL</u></b>	<b><u>NIF</u></b>	<b><u>EXPEDIENTE</u></b>	<b><u>SUP. PROPUESTA (ha)</u></b>
COMUNIDAD DE BIENES PERBA	E41220500	8025635	27,66

<b><u>PROPUESTA ADMITIDO</u></b>	<b><u>SOLICITA PRIMA VOL. SI</u></b>	<b><u>PROPUESTA PRIMA VOL. INADMITIDO</u></b>
----------------------------------	--------------------------------------	---

**IMPORTE POR ANUALIDAD**

<u>CAMPAÑA</u>	<u>IMPORTE MÁXIMO SUBVENCIONABLE</u>	<u>IMPORTE MEDIO DE TRANSFERENCIA (€/ha)</u>
2015	8.028,87 €	290,27 €
2016	8.028,87 €	290,27 €
2017	8.028,87 €	290,27 €
2018	8.028,87 €	290,27 €
2019	8.028,87 €	290,27 €

**RECINTOS PROPUESTOS**

<u>REF.</u>	<u>REFERENCIA SIGPAC</u>	<u>CULTIVO</u>	<u>DESCRIPCIÓN CULTIVO</u>	<u>S/R</u>	<u>SUP. DEC. ADMIN. (ha)</u>	<u>SUP. PROPUESTA (ha)</u>
1770551	41-053-017-00084-001	81377	ALGODON-ELSA	R	12,52	12,52
1770552	41-053-017-00084-001	82399	REMOLACHA-DANICIA KWS	R	14,00	14,00
1770550	41-053-017-00187-002	81377	ALGODON-ELSA	R	1,14	1,14

**INCIDENCIAS****INCIDENCIA DESCRIPCIÓN**

80108 Solicitante del compromiso voluntario de la operación 10.1.5. que supera las 15 ha comprometidas  
Sup. Resuelta:27,66

**RESUMEN CRITERIOS DE PRIORIZACIÓN****10.1.5 Sistemas sostenibles de cultivos agroindustriales****PUNTOS: 4,00**

	<u>PUNTOS</u>	<u>CUMPLE</u>
Porcentaje de superficie determinada en Red Natura 2000	0,00	0.0%
Porcentaje de superficie determinada situada en zonas RAMSAR	0,00	0.0%
Porcentaje de superficie determinada en zonas vulnerables a la contaminación por nitratos	4,00	100.0%
Titulares de explotaciones que hayan adquirido el compromiso voluntario de establecimiento de una enmienda natural mediante un cultivo de crucífera para su enterrado en verde	0,00	N



**DETALLE CRITERIOS DE PRIORIZACIÓN****10.1.5 Sistemas sostenibles de cultivos agroindustriales****PUNTOS: 4,00****Porcentaje de superficie determinada en Red Natura 2000****PUNTOS: 0,00 0.0%**

<u>REF.</u>	<u>REFERENCIA SIGPAC</u>	<u>CULTIVO</u>	<u>DESCRIPCIÓN CULTIVO</u>	<u>S/R</u>	<u>SUP.</u> <u>PROPUESTA</u> <u>(ha)</u>	<u>SUP.</u> <u>CUMPLE</u> <u>(ha)</u>
1770551	41-053-017-00084-001	81377	ALGODON-ELSA	R	12,52	0,00
1770552	41-053-017-00084-001	82399	REMOLACHA-DANICIA KWS	R	14,00	0,00
1770550	41-053-017-00187-002	81377	ALGODON-ELSA	R	1,14	0,00

**Porcentaje de superficie determinada situada en zonas RAMSAR****PUNTOS: 0,00 0.0%**

<u>REF.</u>	<u>REFERENCIA SIGPAC</u>	<u>CULTIVO</u>	<u>DESCRIPCIÓN CULTIVO</u>	<u>S/R</u>	<u>SUP.</u> <u>PROPUESTA</u> <u>(ha)</u>	<u>SUP.</u> <u>CUMPLE</u> <u>(ha)</u>
1770551	41-053-017-00084-001	81377	ALGODON-ELSA	R	12,52	0,00
1770552	41-053-017-00084-001	82399	REMOLACHA-DANICIA KWS	R	14,00	0,00
1770550	41-053-017-00187-002	81377	ALGODON-ELSA	R	1,14	0,00

**Porcentaje de superficie determinada en zonas vulnerables a la contaminación por nitratos****PUNTOS: 4,00 100.0%**

<u>REF.</u>	<u>REFERENCIA SIGPAC</u>	<u>CULTIVO</u>	<u>DESCRIPCIÓN CULTIVO</u>	<u>S/R</u>	<u>SUP.</u> <u>PROPUESTA</u> <u>(ha)</u>	<u>SUP.</u> <u>CUMPLE</u> <u>(ha)</u>
1770551	41-053-017-00084-001	81377	ALGODON-ELSA	R	12,52	12,52
1770552	41-053-017-00084-001	82399	REMOLACHA-DANICIA KWS	R	14,00	14,00
1770550	41-053-017-00187-002	81377	ALGODON-ELSA	R	1,14	1,14

**Titulares de explotaciones que hayan adquirido el compromiso voluntario de establecimiento de una enmienda natural mediante un cultivo de crucífera para su enterrado en verde****PUNTOS: 0,00 N**



<b><u>APELLIDOS Y NOMBRE / RAZÓN SOCIAL</u></b>	<b><u>NIF</u></b>	<b><u>EXPEDIENTE</u></b>	<b><u>SUP. PROPUESTA (ha)</u></b>
COMUNIDAD DE EXPLOTACION LA CABAÑA C.B.	E41580598	8026798	87,07

<b><u>PROPUESTA</u></b>	<b><u>SOLICITA PRIMA VOL.</u></b>
ADMITIDO	NO

**IMPORTE POR ANUALIDAD**

<u>CAMPAÑA</u>	<u>IMPORTE MÁXIMO SUBVENCIONABLE</u>	<u>IMPORTE MEDIO DE TRANSFERENCIA (€/ha)</u>
2015	19.192,65 €	220,43 €
2016	19.192,65 €	220,43 €
2017	19.192,65 €	220,43 €
2018	19.192,65 €	220,43 €
2019	19.192,65 €	220,43 €

**RECINTOS PROPUESTOS**

<u>REF.</u>	<u>REFERENCIA SIGPAC</u>	<u>CULTIVO</u>	<u>DESCRIPCIÓN CULTIVO</u>	<u>S/R</u>	<u>SUP. DEC. ADMIN. (ha)</u>	<u>SUP. PROPUESTA (ha)</u>
1839986	41-081-012-00006-002	81038	ALGODON-REINA	R	13,66	13,66
1839989	41-081-012-00007-003	81268	ALGODON-JUNCAL	R	20,18	20,18
1839987	41-081-014-00004-002	81320	ALGODON-DP396	R	9,00	9,00
1839985	41-081-014-00005-001	81268	ALGODON-JUNCAL	R	19,93	19,93
1839984	41-081-014-00007-002	81268	ALGODON-JUNCAL	R	0,48	0,48
1839990	41-081-015-00082-001	81158	ALGODON-ELINA	R	4,32	4,32
1839988	41-081-015-00084-001	81268	ALGODON-JUNCAL	R	19,50	19,50

**RESUMEN CRITERIOS DE PRIORIZACIÓN****10.1.5 Sistemas sostenibles de cultivos agroindustriales****PUNTOS: 4,00**

	<b><u>PUNTOS</u></b>	<b><u>CUMPLE</u></b>
Porcentaje de superficie determinada en Red Natura 2000	0,00	0.0%
Porcentaje de superficie determinada situada en zonas RAMSAR	0,00	0.0%
Porcentaje de superficie determinada en zonas vulnerables a la contaminación por nitratos	4,00	100.0%
Titulares de explotaciones que hayan adquirido el compromiso voluntario de establecimiento de una enmienda natural mediante un cultivo de crucífera para su enterrado en verde	0,00	N



**DETALLE CRITERIOS DE PRIORIZACIÓN****10.1.5 Sistemas sostenibles de cultivos agroindustriales****PUNTOS: 4,00****Porcentaje de superficie determinada en Red Natura 2000****PUNTOS: 0,00 0.0%**

REF.	REFERENCIA SIGPAC	CULTIVO	DESCRIPCIÓN CULTIVO	S/R	<u>SUP.</u>	<u>SUP.</u>
					<u>PROPUESTA</u>	<u>CUMPLE</u>
					(ha)	(ha)
1839986	41-081-012-00006-002	81038	ALGODON-REINA	R	13,66	0,00
1839989	41-081-012-00007-003	81268	ALGODON-JUNCAL	R	20,18	0,00
1839987	41-081-014-00004-002	81320	ALGODON-DP396	R	9,00	0,00
1839985	41-081-014-00005-001	81268	ALGODON-JUNCAL	R	19,93	0,00
1839984	41-081-014-00007-002	81268	ALGODON-JUNCAL	R	0,48	0,00
1839990	41-081-015-00082-001	81158	ALGODON-ELINA	R	4,32	0,00
1839988	41-081-015-00084-001	81268	ALGODON-JUNCAL	R	19,50	0,00

**Porcentaje de superficie determinada situada en zonas RAMSAR****PUNTOS: 0,00 0.0%**

REF.	REFERENCIA SIGPAC	CULTIVO	DESCRIPCIÓN CULTIVO	S/R	<u>SUP.</u>	<u>SUP.</u>
					<u>PROPUESTA</u>	<u>CUMPLE</u>
					(ha)	(ha)
1839986	41-081-012-00006-002	81038	ALGODON-REINA	R	13,66	0,00
1839989	41-081-012-00007-003	81268	ALGODON-JUNCAL	R	20,18	0,00
1839987	41-081-014-00004-002	81320	ALGODON-DP396	R	9,00	0,00
1839985	41-081-014-00005-001	81268	ALGODON-JUNCAL	R	19,93	0,00
1839984	41-081-014-00007-002	81268	ALGODON-JUNCAL	R	0,48	0,00
1839990	41-081-015-00082-001	81158	ALGODON-ELINA	R	4,32	0,00
1839988	41-081-015-00084-001	81268	ALGODON-JUNCAL	R	19,50	0,00

**Porcentaje de superficie determinada en zonas vulnerables a la contaminación por nitratos****PUNTOS: 4,00 100.0%**

REF.	REFERENCIA SIGPAC	CULTIVO	DESCRIPCIÓN CULTIVO	S/R	<u>SUP.</u>	<u>SUP.</u>
					<u>PROPUESTA</u>	<u>CUMPLE</u>
					(ha)	(ha)
1839986	41-081-012-00006-002	81038	ALGODON-REINA	R	13,66	13,66
1839989	41-081-012-00007-003	81268	ALGODON-JUNCAL	R	20,18	20,18
1839987	41-081-014-00004-002	81320	ALGODON-DP396	R	9,00	9,00
1839985	41-081-014-00005-001	81268	ALGODON-JUNCAL	R	19,93	19,93
1839984	41-081-014-00007-002	81268	ALGODON-JUNCAL	R	0,48	0,48
1839990	41-081-015-00082-001	81158	ALGODON-ELINA	R	4,32	4,32
1839988	41-081-015-00084-001	81268	ALGODON-JUNCAL	R	19,50	19,50

**Titulares de explotaciones que hayan adquirido el compromiso voluntario de establecimiento de una enmienda natural mediante un cultivo de crucifera para su enterrado en verde****PUNTOS: 0,00 N**

<b><u>APELLIDOS Y NOMBRE / RAZÓN SOCIAL</u></b>	<b><u>NIF</u></b>	<b><u>EXPEDIENTE</u></b>	<b><u>SUP. PROPUESTA (ha)</u></b>
COMUNIDAD REGANTES VEGA DE CORIA DEL RIO	G41219379	8028267	3,04

<b><u>PROPUESTA</u></b>	<b><u>SOLICITA PRIMA VOL.</u></b>
ADMITIDO	NO

**IMPORTE POR ANUALIDAD**

<u>CAMPAÑA</u>	<u>IMPORTE MÁXIMO SUBVENCIONABLE</u>	<u>IMPORTE MEDIO DE TRANSFERENCIA (€/ha)</u>
2015	882,42 €	290,27 €
2016	882,42 €	290,27 €
2017	882,42 €	290,27 €
2018	882,42 €	290,27 €
2019	882,42 €	290,27 €

**RECINTOS PROPUESTOS**

<u>REF.</u>	<u>REFERENCIA SIGPAC</u>	<u>CULTIVO</u>	<u>DESCRIPCIÓN CULTIVO</u>	<u>S/R</u>	<u>SUP. DEC. ADMIN. (ha)</u>	<u>SUP. PROPUESTA (ha)</u>
2050225	41-034-005-00041-002	81320	ALGODON-DP396	R	3,04	3,04

**RESUMEN CRITERIOS DE PRIORIZACIÓN****10.1.5 Sistemas sostenibles de cultivos agroindustriales** PUNTOS: 4,00

	<u>PUNTOS</u>	<u>CUMPLE</u>
Porcentaje de superficie determinada en Red Natura 2000	0,00	0.0%
Porcentaje de superficie determinada situada en zonas RAMSAR	0,00	0.0%
Porcentaje de superficie determinada en zonas vulnerables a la contaminación por nitratos	4,00	100.0%
Titulares de explotaciones que hayan adquirido el compromiso voluntario de establecimiento de una enmienda natural mediante un cultivo de crucifera para su enterrado en verde	0,00	N

**DETALLE CRITERIOS DE PRIORIZACIÓN****10.1.5 Sistemas sostenibles de cultivos agroindustriales** PUNTOS: 4,00

Porcentaje de superficie determinada en Red Natura 2000	PUNTOS:	0,00	0.0%			
	<u>SUP. PROPUESTA (ha)</u>	3,04	<u>SUP. CUMPLE (ha)</u> 0,00			
<b>REF.</b>	<b>REFERENCIA SIGPAC</b>	<b>CULTIVO</b>	<b>DESCRIPCIÓN CULTIVO</b>	<b>S/R</b>	<b>SUP. PROPUESTA (ha)</b>	<b>SUP. CUMPLE (ha)</b>
2050225	41-034-005-00041-002	81320	ALGODON-DP396	R	3,04	0,00
Porcentaje de superficie determinada situada en zonas RAMSAR	PUNTOS:	0,00	0.0%			
	<u>SUP. PROPUESTA (ha)</u>	3,04	<u>SUP. CUMPLE (ha)</u> 0,00			
<b>REF.</b>	<b>REFERENCIA SIGPAC</b>	<b>CULTIVO</b>	<b>DESCRIPCIÓN CULTIVO</b>	<b>S/R</b>	<b>SUP. PROPUESTA (ha)</b>	<b>SUP. CUMPLE (ha)</b>
2050225	41-034-005-00041-002	81320	ALGODON-DP396	R	3,04	0,00
Porcentaje de superficie determinada en zonas vulnerables a la contaminación por nitratos	PUNTOS:	4,00	100.0%			
	<u>SUP. PROPUESTA (ha)</u>	3,04	<u>SUP. CUMPLE (ha)</u> 3,04			
<b>REF.</b>	<b>REFERENCIA SIGPAC</b>	<b>CULTIVO</b>	<b>DESCRIPCIÓN CULTIVO</b>	<b>S/R</b>	<b>SUP. PROPUESTA (ha)</b>	<b>SUP. CUMPLE (ha)</b>
2050225	41-034-005-00041-002	81320	ALGODON-DP396	R	3,04	3,04
Titulares de explotaciones que hayan adquirido el compromiso voluntario de establecimiento de una enmienda natural mediante un cultivo de crucifera para su enterrado en verde	PUNTOS:	0,00	N			



<u>APELLIDOS Y NOMBRE / RAZÓN SOCIAL</u>	<u>NIF</u>	<u>EXPEDIENTE</u>	<u>SUP. PROPUESTA (ha)</u>
CONDE ROJAS MARIA CARMEN	27604151B	8003783	3,32

<u>PROPUESTA</u>	<u>SOLICITA PRIMA VOL.</u>
ADMITIDO	NO

IMPORTE POR ANUALIDAD

<u>CAMPAÑA</u>	<u>IMPORTE MÁXIMO SUBVENCIONABLE</u>	<u>IMPORTE MEDIO DE TRANSFERENCIA (€/ha)</u>
2015	963,70 €	290,27 €
2016	963,70 €	290,27 €
2017	963,70 €	290,27 €
2018	963,70 €	290,27 €
2019	963,70 €	290,27 €

RECINTOS PROPUESTOS

<u>REF.</u>	<u>REFERENCIA SIGPAC</u>	<u>CULTIVO</u>	<u>DESCRIPCIÓN CULTIVO</u>	<u>S/R</u>	<u>SUP. DEC. ADMIN. (ha)</u>	<u>SUP. PROPUESTA (ha)</u>
1730917	41-069-006-00004-001	1000	TRIGO BLANDO-SIN VARIEDAD	R	3,32	3,32

**RESUMEN CRITERIOS DE PRIORIZACIÓN**

<b>10.1.5 Sistemas sostenibles de cultivos agroindustriales</b>	<b>PUNTOS: 4,00</b>
---	---------------------

	<u>PUNTOS</u>	<u>CUMPLE</u>
Porcentaje de superficie determinada en Red Natura 2000	0,00	0.0%
Porcentaje de superficie determinada situada en zonas RAMSAR	0,00	0.0%
Porcentaje de superficie determinada en zonas vulnerables a la contaminación por nitratos	4,00	100.0%
Titulares de explotaciones que hayan adquirido el compromiso voluntario de establecimiento de una enmienda natural mediante un cultivo de crucifera para su enterrado en verde	0,00	N

**DETALLE CRITERIOS DE PRIORIZACIÓN**

<b>10.1.5 Sistemas sostenibles de cultivos agroindustriales</b>	<b>PUNTOS: 4,00</b>
---	---------------------

Porcentaje de superficie determinada en Red Natura 2000	<b>PUNTOS: 0,00</b>	<b>0.0%</b>				
<u>REF.</u>	<u>REFERENCIA SIGPAC</u>	<u>CULTIVO</u>	<u>DESCRIPCIÓN CULTIVO</u>	<u>S/R</u>	<u>SUP. PROPUESTA (ha)</u>	<u>SUP. CUMPLE (ha)</u>
1730917	41-069-006-00004-001	1000	TRIGO BLANDO-SIN VARIEDAD	R	3,32	0,00
Porcentaje de superficie determinada situada en zonas RAMSAR	<b>PUNTOS: 0,00</b>	<b>0.0%</b>				
<u>REF.</u>	<u>REFERENCIA SIGPAC</u>	<u>CULTIVO</u>	<u>DESCRIPCIÓN CULTIVO</u>	<u>S/R</u>	<u>SUP. PROPUESTA (ha)</u>	<u>SUP. CUMPLE (ha)</u>
1730917	41-069-006-00004-001	1000	TRIGO BLANDO-SIN VARIEDAD	R	3,32	0,00
Porcentaje de superficie determinada en zonas vulnerables a la contaminación por nitratos	<b>PUNTOS: 4,00</b>	<b>100.0%</b>				
<u>REF.</u>	<u>REFERENCIA SIGPAC</u>	<u>CULTIVO</u>	<u>DESCRIPCIÓN CULTIVO</u>	<u>S/R</u>	<u>SUP. PROPUESTA (ha)</u>	<u>SUP. CUMPLE (ha)</u>
1730917	41-069-006-00004-001	1000	TRIGO BLANDO-SIN VARIEDAD	R	3,32	3,32
Titulares de explotaciones que hayan adquirido el compromiso voluntario de establecimiento de una enmienda natural mediante un cultivo de crucifera para su enterrado en verde	<b>PUNTOS: 0,00</b>	<b>N</b>				



<b><u>APELLIDOS Y NOMBRE / RAZÓN SOCIAL</u></b>	<b><u>NIF</u></b>	<b><u>EXPEDIENTE</u></b>	<b><u>SUP. PROPUESTA (ha)</u></b>
CONDE SOMOZA ROSARIO	31307607F	8024631	10,75

<b><u>PROPUESTA</u></b>	<b><u>SOLICITA PRIMA VOL.</u></b>
ADMITIDO	NO

**IMPORTE POR ANUALIDAD**

<u>CAMPAÑA</u>	<u>IMPORTE MÁXIMO SUBVENCIONABLE</u>	<u>IMPORTE MEDIO DE TRANSFERENCIA (€/ha)</u>
2015	3.120,40 €	290,27 €
2016	3.120,40 €	290,27 €
2017	3.120,40 €	290,27 €
2018	3.120,40 €	290,27 €
2019	3.120,40 €	290,27 €

**RECINTOS PROPUESTOS**

<u>REF.</u>	<u>REFERENCIA SIGPAC</u>	<u>CULTIVO</u>	<u>DESCRIPCIÓN CULTIVO</u>	<u>S/R</u>	<u>SUP. DEC. ADMIN. (ha)</u>	<u>SUP. PROPUESTA (ha)</u>
1704354	41-095-060-00052-001	4100	MAIZ-MAIZ CONVENCIONAL	R	3,25	3,25
1704355	41-095-060-00052-001	82117	REMOLACHA-SANLUCAR	R	7,50	7,50

**RESUMEN CRITERIOS DE PRIORIZACIÓN****10.1.5 Sistemas sostenibles de cultivos agroindustriales** PUNTOS: 4,00

	<u>PUNTOS</u>	<u>CUMPLE</u>
Porcentaje de superficie determinada en Red Natura 2000	0,00	0.0%
Porcentaje de superficie determinada situada en zonas RAMSAR	0,00	0.0%
Porcentaje de superficie determinada en zonas vulnerables a la contaminación por nitratos	4,00	100.0%
Titulares de explotaciones que hayan adquirido el compromiso voluntario de establecimiento de una enmienda natural mediante un cultivo de crucifera para su enterrado en verde	0,00	N

**DETALLE CRITERIOS DE PRIORIZACIÓN****10.1.5 Sistemas sostenibles de cultivos agroindustriales** PUNTOS: 4,00

	<u>PUNTOS</u>	<u>0,00</u>	<u>0.0%</u>			
Porcentaje de superficie determinada en Red Natura 2000	PUNTOS:	0,00	0.0%			
		<u>SUP. PROPUESTA (ha)</u>	<u>SUP. CUMPLE (ha)</u>			
<b><u>REF.</u></b>	<b><u>REFERENCIA SIGPAC</u></b>	<b><u>CULTIVO</u></b>	<b><u>DESCRIPCIÓN CULTIVO</u></b>	<b><u>S/R</u></b>	<b><u>SUP. PROPUESTA (ha)</u></b>	<b><u>SUP. CUMPLE (ha)</u></b>
1704354	41-095-060-00052-001	4100	MAIZ-MAIZ CONVENCIONAL	R	3,25	0,00
1704355	41-095-060-00052-001	82117	REMOLACHA-SANLUCAR	R	7,50	0,00
Porcentaje de superficie determinada situada en zonas RAMSAR	PUNTOS:	0,00	0.0%			
		<u>SUP. PROPUESTA (ha)</u>	<u>SUP. CUMPLE (ha)</u>			
<b><u>REF.</u></b>	<b><u>REFERENCIA SIGPAC</u></b>	<b><u>CULTIVO</u></b>	<b><u>DESCRIPCIÓN CULTIVO</u></b>	<b><u>S/R</u></b>	<b><u>SUP. PROPUESTA (ha)</u></b>	<b><u>SUP. CUMPLE (ha)</u></b>
1704354	41-095-060-00052-001	4100	MAIZ-MAIZ CONVENCIONAL	R	3,25	0,00
1704355	41-095-060-00052-001	82117	REMOLACHA-SANLUCAR	R	7,50	0,00
Porcentaje de superficie determinada en zonas vulnerables a la contaminación por nitratos	PUNTOS:	4,00	100.0%			
		<u>SUP. PROPUESTA (ha)</u>	<u>SUP. CUMPLE (ha)</u>			
<b><u>REF.</u></b>	<b><u>REFERENCIA SIGPAC</u></b>	<b><u>CULTIVO</u></b>	<b><u>DESCRIPCIÓN CULTIVO</u></b>	<b><u>S/R</u></b>	<b><u>SUP. PROPUESTA (ha)</u></b>	<b><u>SUP. CUMPLE (ha)</u></b>
1704354	41-095-060-00052-001	4100	MAIZ-MAIZ CONVENCIONAL	R	3,25	3,25
1704355	41-095-060-00052-001	82117	REMOLACHA-SANLUCAR	R	7,50	7,50
Titulares de explotaciones que hayan adquirido el compromiso voluntario de establecimiento de una enmienda natural mediante un cultivo de crucifera para su enterrado en verde	PUNTOS:	0,00	N			

<u>APELLIDOS Y NOMBRE / RAZÓN SOCIAL</u>	<u>NIF</u>	<u>EXPEDIENTE</u>	<u>SUP. PROPUESTA (ha)</u>
CONS MARTIN CARMEN	75459906B	8027126	2,20
<u>PROPUESTA ADMITIDO</u>	<u>SOLICITA PRIMA VOL. SI</u>	<u>PROPUESTA PRIMA VOL. ADMITIDO</u>	
<u>IMPORTE POR ANUALIDAD</u>			

<u>CAMPAÑA</u>	<u>IMPORTE MÁXIMO SUBVENCIONABLE</u>	<u>IMPORTE MEDIO DE TRANSFERENCIA (€/ha)</u>
2015	953,56 €	433,44 €
2016	953,56 €	433,44 €
2017	953,56 €	433,44 €
2018	953,56 €	433,44 €
2019	953,56 €	433,44 €

**RECINTOS PROPUESTOS**

<u>REF.</u>	<u>REFERENCIA SIGPAC</u>	<u>CULTIVO</u>	<u>DESCRIPCIÓN CULTIVO</u>	<u>S/R</u>	<u>SUP. DEC. ADMIN. (ha)</u>	<u>SUP. PROPUESTA (ha)</u>
1880814	41-039-083-00101-002	81343	ALGODON-ST402	R	2,20	2,20

**RESUMEN CRITERIOS DE PRIORIZACIÓN**

<b>10.1.5 Sistemas sostenibles de cultivos agroindustriales</b>	<b>PUNTOS: 1,00</b>	<b>PUNTOS</b>	<b>CUMPLE</b>
Porcentaje de superficie determinada en Red Natura 2000		0,00	0.0%
Porcentaje de superficie determinada situada en zonas RAMSAR		0,00	0.0%
Porcentaje de superficie determinada en zonas vulnerables a la contaminación por nitratos		0,00	0.0%
Titulares de explotaciones que hayan adquirido el compromiso voluntario de establecimiento de una enmienda natural mediante un cultivo de crucifera para su enterrado en verde		1,00	S

**DETALLE CRITERIOS DE PRIORIZACIÓN**

<b>10.1.5 Sistemas sostenibles de cultivos agroindustriales</b>	<b>PUNTOS: 1,00</b>	<b>PUNTOS</b>	<b>CUMPLE</b>			
Porcentaje de superficie determinada en Red Natura 2000		PUNTOS: 0,00	0.0%			
		<u>SUP. PROPUESTA (ha)</u>	<u>SUP. CUMPLE (ha)</u>			
<u>REF.</u>	<u>REFERENCIA SIGPAC</u>	<u>CULTIVO</u>	<u>DESCRIPCIÓN CULTIVO</u>	<u>S/R</u>		
1880814	41-039-083-00101-002	81343	ALGODON-ST402	R	2,20	0,00
Porcentaje de superficie determinada situada en zonas RAMSAR		PUNTOS: 0,00	0.0%			
		<u>SUP. PROPUESTA (ha)</u>	<u>SUP. CUMPLE (ha)</u>			
<u>REF.</u>	<u>REFERENCIA SIGPAC</u>	<u>CULTIVO</u>	<u>DESCRIPCIÓN CULTIVO</u>	<u>S/R</u>		
1880814	41-039-083-00101-002	81343	ALGODON-ST402	R	2,20	0,00
Porcentaje de superficie determinada en zonas vulnerables a la contaminación por nitratos		PUNTOS: 0,00	0.0%			
		<u>SUP. PROPUESTA (ha)</u>	<u>SUP. CUMPLE (ha)</u>			
<u>REF.</u>	<u>REFERENCIA SIGPAC</u>	<u>CULTIVO</u>	<u>DESCRIPCIÓN CULTIVO</u>	<u>S/R</u>		
1880814	41-039-083-00101-002	81343	ALGODON-ST402	R	2,20	0,00
Titulares de explotaciones que hayan adquirido el compromiso voluntario de establecimiento de una enmienda natural mediante un cultivo de crucifera para su enterrado en verde		PUNTOS: 1,00	S			



<b><u>APELLIDOS Y NOMBRE / RAZÓN SOCIAL</u></b>	<b><u>NIF</u></b>	<b><u>EXPEDIENTE</u></b>	<b><u>SUP. PROPUESTA (ha)</u></b>
CONSTRUCCIONES REMEDIOS Y MANUELA SL	B41197294	8020261	15,00

<b><u>PROPUESTA</u></b>	<b><u>SOLICITA PRIMA VOL.</u></b>
ADMITIDO	NO

**IMPORTE POR ANUALIDAD**

<u>CAMPAÑA</u>	<u>IMPORTE MÁXIMO SUBVENCIONABLE</u>	<u>IMPORTE MEDIO DE TRANSFERENCIA (€/ha)</u>
2015	4.354,05 €	290,27 €
2016	4.354,05 €	290,27 €
2017	4.354,05 €	290,27 €
2018	4.354,05 €	290,27 €
2019	4.354,05 €	290,27 €

**RECINTOS PROPUESTOS**

<u>REF.</u>	<u>REFERENCIA SIGPAC</u>	<u>CULTIVO</u>	<u>DESCRIPCIÓN CULTIVO</u>	<u>S/R</u>	<u>SUP. DEC. ADMIN. (ha)</u>	<u>SUP. PROPUESTA (ha)</u>
1933798	41-020-001-00027-002	81336	ALGODON-BETICA	R	6,30	6,30
1933799	41-053-001-00177-001	81336	ALGODON-BETICA	R	2,70	2,70
1933800	41-053-001-00177-001	82118	REMOLACHA-SARAMAGO	R	6,00	6,00

**RESUMEN CRITERIOS DE PRIORIZACIÓN****10.1.5 Sistemas sostenibles de cultivos agroindustriales****PUNTOS: 4,00**

	<b><u>PUNTOS</u></b>	<b><u>CUMPLE</u></b>
Porcentaje de superficie determinada en Red Natura 2000	0,00	0.0%
Porcentaje de superficie determinada situada en zonas RAMSAR	0,00	0.0%
Porcentaje de superficie determinada en zonas vulnerables a la contaminación por nitratos	4,00	100.0%
Titulares de explotaciones que hayan adquirido el compromiso voluntario de establecimiento de una enmienda natural mediante un cultivo de crucífera para su enterrado en verde	0,00	N



**DETALLE CRITERIOS DE PRIORIZACIÓN****10.1.5 Sistemas sostenibles de cultivos agroindustriales****PUNTOS: 4,00****Porcentaje de superficie determinada en Red Natura 2000****PUNTOS: 0,00 0.0%**

<u>REF.</u>	<u>REFERENCIA SIGPAC</u>	<u>CULTIVO</u>	<u>DESCRIPCIÓN CULTIVO</u>	<u>S/R</u>	<u>SUP.</u>	<u>SUP.</u>
					<u>PROPUESTA</u>	<u>CUMPLE</u>
					(ha)	(ha)
1933798	41-020-001-00027-002	81336	ALGODON-BETICA	R	6,30	0,00
1933799	41-053-001-00177-001	81336	ALGODON-BETICA	R	2,70	0,00
1933800	41-053-001-00177-001	82118	REMOLACHA-SARAMAGO	R	6,00	0,00

**Porcentaje de superficie determinada situada en zonas RAMSAR****PUNTOS: 0,00 0.0%**

<u>REF.</u>	<u>REFERENCIA SIGPAC</u>	<u>CULTIVO</u>	<u>DESCRIPCIÓN CULTIVO</u>	<u>S/R</u>	<u>SUP.</u>	<u>SUP.</u>
					<u>PROPUESTA</u>	<u>CUMPLE</u>
					(ha)	(ha)
1933798	41-020-001-00027-002	81336	ALGODON-BETICA	R	6,30	0,00
1933799	41-053-001-00177-001	81336	ALGODON-BETICA	R	2,70	0,00
1933800	41-053-001-00177-001	82118	REMOLACHA-SARAMAGO	R	6,00	0,00

**Porcentaje de superficie determinada en zonas vulnerables a la contaminación por nitratos****PUNTOS: 4,00 100.0%**

<u>REF.</u>	<u>REFERENCIA SIGPAC</u>	<u>CULTIVO</u>	<u>DESCRIPCIÓN CULTIVO</u>	<u>S/R</u>	<u>SUP.</u>	<u>SUP.</u>
					<u>PROPUESTA</u>	<u>CUMPLE</u>
					(ha)	(ha)
1933798	41-020-001-00027-002	81336	ALGODON-BETICA	R	6,30	6,30
1933799	41-053-001-00177-001	81336	ALGODON-BETICA	R	2,70	2,70
1933800	41-053-001-00177-001	82118	REMOLACHA-SARAMAGO	R	6,00	6,00

**Titulares de explotaciones que hayan adquirido el compromiso voluntario de establecimiento de una enmienda natural mediante un cultivo de crucífera para su enterrado en verde****PUNTOS: 0,00 N**



<b><u>APELLIDOS Y NOMBRE / RAZÓN SOCIAL</u></b>	<b><u>NIF</u></b>	<b><u>EXPEDIENTE</u></b>	<b><u>SUP. PROPUESTA (ha)</u></b>
CONSTRUCCIONES SIERRA HISPALENSE,S.L.U.	B54049556	8025370	149,40

<b><u>PROPUESTA</u></b>	<b><u>SOLICITA PRIMA VOL.</u></b>
ADMITIDO	NO

**IMPORTE POR ANUALIDAD**

<u>CAMPAÑA</u>	<u>IMPORTE MÁXIMO SUBVENCIONABLE</u>	<u>IMPORTE MEDIO DE TRANSFERENCIA (€/ha)</u>
2015	24.620,70 €	164,80 €
2016	24.620,70 €	164,80 €
2017	24.620,70 €	164,80 €
2018	24.620,70 €	164,80 €
2019	24.620,70 €	164,80 €

**RECINTOS PROPUESTOS**

<u>REF.</u>	<u>REFERENCIA SIGPAC</u>	<u>CULTIVO</u>	<u>DESCRIPCIÓN CULTIVO</u>	<u>S/R</u>	<u>SUP. DEC. ADMIN. (ha)</u>	<u>SUP. PROPUESTA (ha)</u>
3115056	41-095-059-00001-001	81263	ALGODON-DP419	R	37,96	37,96
3115059	41-095-059-00001-008	81263	ALGODON-DP419	R	37,01	37,01
3115058	41-095-059-00001-021	81263	ALGODON-DP419	R	35,04	35,04
3115057	41-095-059-00001-021	81320	ALGODON-DP396	R	39,39	39,39

**RESUMEN CRITERIOS DE PRIORIZACIÓN****10.1.5 Sistemas sostenibles de cultivos agroindustriales****PUNTOS: 4,00**

	<b><u>PUNTOS</u></b>	<b><u>CUMPLE</u></b>
Porcentaje de superficie determinada en Red Natura 2000	0,00	0.0%
Porcentaje de superficie determinada situada en zonas RAMSAR	0,00	0.0%
Porcentaje de superficie determinada en zonas vulnerables a la contaminación por nitratos	4,00	100.0%
Titulares de explotaciones que hayan adquirido el compromiso voluntario de establecimiento de una enmienda natural mediante un cultivo de crucífera para su enterrado en verde	0,00	N



**DETALLE CRITERIOS DE PRIORIZACIÓN****10.1.5 Sistemas sostenibles de cultivos agroindustriales****PUNTOS: 4,00****Porcentaje de superficie determinada en Red Natura 2000****PUNTOS: 0,00 0.0%**

<u>REF.</u>	<u>REFERENCIA SIGPAC</u>	<u>CULTIVO</u>	<u>DESCRIPCIÓN CULTIVO</u>	<u>S/R</u>	<u>SUP.</u> <u>PROPUESTA</u> <u>(ha)</u>	<u>SUP.</u> <u>CUMPLE</u> <u>(ha)</u>
3115056	41-095-059-00001-001	81263	ALGODON-DP419	R	37,96	0,00
3115059	41-095-059-00001-008	81263	ALGODON-DP419	R	37,01	0,00
3115058	41-095-059-00001-021	81263	ALGODON-DP419	R	35,04	0,00
3115057	41-095-059-00001-021	81320	ALGODON-DP396	R	39,39	0,00

**Porcentaje de superficie determinada situada en zonas RAMSAR****PUNTOS: 0,00 0.0%**

<u>REF.</u>	<u>REFERENCIA SIGPAC</u>	<u>CULTIVO</u>	<u>DESCRIPCIÓN CULTIVO</u>	<u>S/R</u>	<u>SUP.</u> <u>PROPUESTA</u> <u>(ha)</u>	<u>SUP.</u> <u>CUMPLE</u> <u>(ha)</u>
3115056	41-095-059-00001-001	81263	ALGODON-DP419	R	37,96	0,00
3115059	41-095-059-00001-008	81263	ALGODON-DP419	R	37,01	0,00
3115058	41-095-059-00001-021	81263	ALGODON-DP419	R	35,04	0,00
3115057	41-095-059-00001-021	81320	ALGODON-DP396	R	39,39	0,00

**Porcentaje de superficie determinada en zonas vulnerables a la contaminación por nitratos****PUNTOS: 4,00 100.0%**

<u>REF.</u>	<u>REFERENCIA SIGPAC</u>	<u>CULTIVO</u>	<u>DESCRIPCIÓN CULTIVO</u>	<u>S/R</u>	<u>SUP.</u> <u>PROPUESTA</u> <u>(ha)</u>	<u>SUP.</u> <u>CUMPLE</u> <u>(ha)</u>
3115056	41-095-059-00001-001	81263	ALGODON-DP419	R	37,96	37,96
3115059	41-095-059-00001-008	81263	ALGODON-DP419	R	37,01	37,01
3115058	41-095-059-00001-021	81263	ALGODON-DP419	R	35,04	35,04
3115057	41-095-059-00001-021	81320	ALGODON-DP396	R	39,39	39,39

**Titulares de explotaciones que hayan adquirido el compromiso voluntario de establecimiento de una enmienda natural mediante un cultivo de crucífera para su enterrado en verde****PUNTOS: 0,00 N**

<b><u>APELLIDOS Y NOMBRE / RAZÓN SOCIAL</u></b>	<b><u>NIF</u></b>	<b><u>EXPEDIENTE</u></b>	<b><u>SUP. PROPUESTA (ha)</u></b>
CONSTRUCENTER MARKET,S.L.U	B54115233	8025399	47,64

<b><u>PROPUESTA</u></b>	<b><u>SOLICITA PRIMA VOL.</u></b>
ADMITIDO	NO

**IMPORTE POR ANUALIDAD**

<u>CAMPAÑA</u>	<u>IMPORTE MÁXIMO SUBVENCIONABLE</u>	<u>IMPORTE MEDIO DE TRANSFERENCIA (€/ha)</u>
2015	12.940,24 €	271,63 €
2016	12.940,24 €	271,63 €
2017	12.940,24 €	271,63 €
2018	12.940,24 €	271,63 €
2019	12.940,24 €	271,63 €

**RECINTOS PROPUESTOS**

<u>REF.</u>	<u>REFERENCIA SIGPAC</u>	<u>CULTIVO</u>	<u>DESCRIPCIÓN CULTIVO</u>	<u>S/R</u>	<u>SUP. DEC. ADMIN. (ha)</u>	<u>SUP. PROPUESTA (ha)</u>
3115246	41-095-058-00004-001	4100	MAIZ-MAIZ CONVENCIONAL	R	28,38	28,38
3115245	41-095-058-00005-001	4100	MAIZ-MAIZ CONVENCIONAL	R	15,10	15,10
3115248	41-095-058-00005-003	4100	MAIZ-MAIZ CONVENCIONAL	R	3,22	3,22
3115247	41-095-058-09020-004	4100	MAIZ-MAIZ CONVENCIONAL	R	0,94	0,94

**RESUMEN CRITERIOS DE PRIORIZACIÓN****10.1.5 Sistemas sostenibles de cultivos agroindustriales****PUNTOS:** 4,00

	<b><u>PUNTOS</u></b>	<b><u>CUMPLE</u></b>
Porcentaje de superficie determinada en Red Natura 2000	0,00	0.0%
Porcentaje de superficie determinada situada en zonas RAMSAR	0,00	0.0%
Porcentaje de superficie determinada en zonas vulnerables a la contaminación por nitratos	4,00	100.0%
Titulares de explotaciones que hayan adquirido el compromiso voluntario de establecimiento de una enmienda natural mediante un cultivo de crucífera para su enterrado en verde	0,00	N



**DETALLE CRITERIOS DE PRIORIZACIÓN****10.1.5 Sistemas sostenibles de cultivos agroindustriales****PUNTOS: 4,00****Porcentaje de superficie determinada en Red Natura 2000****PUNTOS: 0,00 0.0%**

<u>REF.</u>	<u>REFERENCIA SIGPAC</u>	<u>CULTIVO</u>	<u>DESCRIPCIÓN CULTIVO</u>	<u>S/R</u>	<u>SUP.</u> <u>PROPUESTA</u> <u>(ha)</u>	<u>SUP.</u> <u>CUMPLE</u> <u>(ha)</u>
3115246	41-095-058-00004-001	4100	MAIZ-MAIZ CONVENCIONAL	R	28,38	0,00
3115245	41-095-058-00005-001	4100	MAIZ-MAIZ CONVENCIONAL	R	15,10	0,00
3115248	41-095-058-00005-003	4100	MAIZ-MAIZ CONVENCIONAL	R	3,22	0,00
3115247	41-095-058-09020-004	4100	MAIZ-MAIZ CONVENCIONAL	R	0,94	0,00

**Porcentaje de superficie determinada situada en zonas RAMSAR****PUNTOS: 0,00 0.0%**

<u>REF.</u>	<u>REFERENCIA SIGPAC</u>	<u>CULTIVO</u>	<u>DESCRIPCIÓN CULTIVO</u>	<u>S/R</u>	<u>SUP.</u> <u>PROPUESTA</u> <u>(ha)</u>	<u>SUP.</u> <u>CUMPLE</u> <u>(ha)</u>
3115246	41-095-058-00004-001	4100	MAIZ-MAIZ CONVENCIONAL	R	28,38	0,00
3115245	41-095-058-00005-001	4100	MAIZ-MAIZ CONVENCIONAL	R	15,10	0,00
3115248	41-095-058-00005-003	4100	MAIZ-MAIZ CONVENCIONAL	R	3,22	0,00
3115247	41-095-058-09020-004	4100	MAIZ-MAIZ CONVENCIONAL	R	0,94	0,00

**Porcentaje de superficie determinada en zonas vulnerables a la contaminación por nitratos****PUNTOS: 4,00 100.0%**

<u>REF.</u>	<u>REFERENCIA SIGPAC</u>	<u>CULTIVO</u>	<u>DESCRIPCIÓN CULTIVO</u>	<u>S/R</u>	<u>SUP.</u> <u>PROPUESTA</u> <u>(ha)</u>	<u>SUP.</u> <u>CUMPLE</u> <u>(ha)</u>
3115246	41-095-058-00004-001	4100	MAIZ-MAIZ CONVENCIONAL	R	28,38	28,38
3115245	41-095-058-00005-001	4100	MAIZ-MAIZ CONVENCIONAL	R	15,10	15,10
3115248	41-095-058-00005-003	4100	MAIZ-MAIZ CONVENCIONAL	R	3,22	3,22
3115247	41-095-058-09020-004	4100	MAIZ-MAIZ CONVENCIONAL	R	0,94	0,94

**Titulares de explotaciones que hayan adquirido el compromiso voluntario de establecimiento de una enmienda natural mediante un cultivo de crucífera para su enterrado en verde****PUNTOS: 0,00 N**



**DETALLE CRITERIOS DE PRIORIZACIÓN****10.1.5 Sistemas sostenibles de cultivos agroindustriales****PUNTOS:** 3,93**Porcentaje de superficie determinada en Red Natura 2000****PUNTOS:** 0,00 0.0%

<u>REF.</u>	<u>REFERENCIA SIGPAC</u>	<u>CULTIVO</u>	<u>DESCRIPCIÓN CULTIVO</u>	<u>S/R</u>	<u>SUP.</u> <u>PROPUESTA</u> <u>(ha)</u>	<u>SUP.</u> <u>CUMPLE</u> <u>(ha)</u>
2133272	41-055-012-00041-001	81268	ALGODON-JUNCAL	R	4,27	0,00
2133273	41-055-012-00041-007	81268	ALGODON-JUNCAL	R	0,38	0,00
2133271	41-055-012-00049-001	81268	ALGODON-JUNCAL	R	3,72	0,00
2133243	41-055-012-00125-001	3981	TRIGO DURO-AVISPA	R	9,90	0,00
2133244	41-055-015-00072-001	4100	MAIZ-MAIZ CONVENCIONAL	R	17,02	0,00
2133228	41-055-027-00001-001	1000	TRIGO BLANDO-SIN VARIEDAD	R	8,08	0,00
2133270	41-055-027-00001-001	81336	ALGODON-BETICA	R	11,41	0,00
2133239	41-055-027-00002-003	3981	TRIGO DURO-AVISPA	S	24,17	0,00
2133231	41-055-027-00003-007	1000	TRIGO BLANDO-SIN VARIEDAD	S	0,97	0,00
2133234	41-055-027-00003-008	3981	TRIGO DURO-AVISPA	S	13,82	0,00
2133238	41-055-027-00003-008	3981	TRIGO DURO-AVISPA	S	2,95	0,00
2133227	41-055-027-00004-011	1000	TRIGO BLANDO-SIN VARIEDAD	S	0,17	0,00
2133262	41-055-027-00004-012	33639	GIRASOL-LG5485	S	2,28	0,00
2133230	41-055-027-00004-015	1000	TRIGO BLANDO-SIN VARIEDAD	S	13,98	0,00
2133264	41-055-027-00004-015	33639	GIRASOL-LG5485	S	38,60	0,00
2133225	41-055-027-00004-016	1000	TRIGO BLANDO-SIN VARIEDAD	S	12,23	0,00
2133242	41-055-028-00014-001	3981	TRIGO DURO-AVISPA	R	7,95	0,00
2133268	41-055-028-00027-002	33119	GIRASOL-SAFIRA	S	11,85	0,00
2133261	41-055-028-00044-003	33119	GIRASOL-SAFIRA	S	8,96	0,00

**Porcentaje de superficie determinada situada en zonas RAMSAR****PUNTOS:** 0,00 0.0%

<u>REF.</u>	<u>REFERENCIA SIGPAC</u>	<u>CULTIVO</u>	<u>DESCRIPCIÓN CULTIVO</u>	<u>S/R</u>	<u>SUP.</u> <u>PROPUESTA</u> <u>(ha)</u>	<u>SUP.</u> <u>CUMPLE</u> <u>(ha)</u>
2133272	41-055-012-00041-001	81268	ALGODON-JUNCAL	R	4,27	0,00
2133273	41-055-012-00041-007	81268	ALGODON-JUNCAL	R	0,38	0,00
2133271	41-055-012-00049-001	81268	ALGODON-JUNCAL	R	3,72	0,00
2133243	41-055-012-00125-001	3981	TRIGO DURO-AVISPA	R	9,90	0,00
2133244	41-055-015-00072-001	4100	MAIZ-MAIZ CONVENCIONAL	R	17,02	0,00
2133228	41-055-027-00001-001	1000	TRIGO BLANDO-SIN VARIEDAD	R	8,08	0,00
2133270	41-055-027-00001-001	81336	ALGODON-BETICA	R	11,41	0,00
2133239	41-055-027-00002-003	3981	TRIGO DURO-AVISPA	S	24,17	0,00
2133231	41-055-027-00003-007	1000	TRIGO BLANDO-SIN VARIEDAD	S	0,97	0,00
2133238	41-055-027-00003-008	3981	TRIGO DURO-AVISPA	S	2,95	0,00
2133234	41-055-027-00003-008	3981	TRIGO DURO-AVISPA	S	13,82	0,00
2133227	41-055-027-00004-011	1000	TRIGO BLANDO-SIN VARIEDAD	S	0,17	0,00
2133262	41-055-027-00004-012	33639	GIRASOL-LG5485	S	2,28	0,00
2133230	41-055-027-00004-015	1000	TRIGO BLANDO-SIN VARIEDAD	S	13,98	0,00
2133264	41-055-027-00004-015	33639	GIRASOL-LG5485	S	38,60	0,00
2133225	41-055-027-00004-016	1000	TRIGO BLANDO-SIN VARIEDAD	S	12,23	0,00
2133242	41-055-028-00014-001	3981	TRIGO DURO-AVISPA	R	7,95	0,00
2133268	41-055-028-00027-002	33119	GIRASOL-SAFIRA	S	11,85	0,00
2133261	41-055-028-00044-003	33119	GIRASOL-SAFIRA	S	8,96	0,00

**Porcentaje de superficie determinada en zonas vulnerables a la contaminación por nitratos****PUNTOS:** 3,93 93.06%

<u>REF.</u>	<u>REFERENCIA SIGPAC</u>	<u>CULTIVO</u>	<u>DESCRIPCIÓN CULTIVO</u>	<u>S/R</u>	<u>SUP.</u> <u>PROPUESTA</u> <u>(ha)</u>	<u>SUP.</u> <u>CUMPLE</u> <u>(ha)</u>
2133272	41-055-012-00041-001	81268	ALGODON-JUNCAL	R	4,27	4,27
2133273	41-055-012-00041-007	81268	ALGODON-JUNCAL	R	0,38	0,38
2133271	41-055-012-00049-001	81268	ALGODON-JUNCAL	R	3,72	3,72
2133243	41-055-012-00125-001	3981	TRIGO DURO-AVISPA	R	9,90	9,90

<b>REF.</b>	<b>REFERENCIA SIGPAC</b>	<b>CULTIVO</b>	<b>DESCRIPCIÓN CULTIVO</b>	<b>S/R</b>	<b>SUP. PROPUESTA (ha)</b>	<b>SUP. CUMPLE (ha)</b>
2133244	41-055-015-00072-001	4100	MAIZ-MAIZ CONVENCIONAL	R	17,02	17,02
2133228	41-055-027-00001-001	1000	TRIGO BLANDO-SIN VARIEDAD	R	8,08	8,08
2133270	41-055-027-00001-001	81336	ALGODON-BETICA	R	11,41	11,41
2133239	41-055-027-00002-003	3981	TRIGO DURO-AVISPA	S	24,17	24,17
2133231	41-055-027-00003-007	1000	TRIGO BLANDO-SIN VARIEDAD	S	0,97	0,00
2133238	41-055-027-00003-008	3981	TRIGO DURO-AVISPA	S	2,95	2,95
2133234	41-055-027-00003-008	3981	TRIGO DURO-AVISPA	S	13,82	13,82
2133227	41-055-027-00004-011	1000	TRIGO BLANDO-SIN VARIEDAD	S	0,17	0,00
2133262	41-055-027-00004-012	33639	GIRASOL-LG5485	S	2,28	2,28
2133230	41-055-027-00004-015	1000	TRIGO BLANDO-SIN VARIEDAD	S	13,98	13,98
2133264	41-055-027-00004-015	33639	GIRASOL-LG5485	S	38,60	38,60
2133225	41-055-027-00004-016	1000	TRIGO BLANDO-SIN VARIEDAD	S	12,23	0,00
2133242	41-055-028-00014-001	3981	TRIGO DURO-AVISPA	R	7,95	7,95
2133268	41-055-028-00027-002	33119	GIRASOL-SAFIRA	S	11,85	11,85
2133261	41-055-028-00044-003	33119	GIRASOL-SAFIRA	S	8,96	8,96

**Titulares de explotaciones que hayan adquirido el compromiso voluntario de establecimiento de una enmienda natural mediante un cultivo de crucifera para su enterrado en verde**

**PUNTOS:** 0,00 N



<b><u>APELLIDOS Y NOMBRE / RAZÓN SOCIAL</u></b>	<b><u>NIF</u></b>	<b><u>EXPEDIENTE</u></b>	<b><u>SUP. PROPUESTA (ha)</u></b>
CONTRERAS PINTO ANA MARIA	34072059C	8022724	8,00

<b><u>PROPUESTA</u></b>	<b><u>SOLICITA PRIMA VOL.</u></b>
ADMITIDO	NO

**IMPORTE POR ANUALIDAD**

<u>CAMPAÑA</u>	<u>IMPORTE MÁXIMO SUBVENCIONABLE</u>	<u>IMPORTE MEDIO DE TRANSFERENCIA (€/ha)</u>
2015	2.322,16 €	290,27 €
2016	2.322,16 €	290,27 €
2017	2.322,16 €	290,27 €
2018	2.322,16 €	290,27 €
2019	2.322,16 €	290,27 €

**RECINTOS PROPUESTOS**

<u>REF.</u>	<u>REFERENCIA SIGPAC</u>	<u>CULTIVO</u>	<u>DESCRIPCIÓN CULTIVO</u>	<u>S/R</u>	<u>SUP. DEC. ADMIN. (ha)</u>	<u>SUP. PROPUESTA (ha)</u>
2001807	41-020-001-00066-002	81268	ALGODON-JUNCAL	R	8,00	8,00

**RESUMEN CRITERIOS DE PRIORIZACIÓN****10.1.5 Sistemas sostenibles de cultivos agroindustriales** PUNTOS: 4,00

	<u>PUNTOS</u>	<u>CUMPLE</u>
Porcentaje de superficie determinada en Red Natura 2000	0,00	0.0%
Porcentaje de superficie determinada situada en zonas RAMSAR	0,00	0.0%
Porcentaje de superficie determinada en zonas vulnerables a la contaminación por nitratos	4,00	100.0%
Titulares de explotaciones que hayan adquirido el compromiso voluntario de establecimiento de una enmienda natural mediante un cultivo de crucifera para su enterrado en verde	0,00	N

**DETALLE CRITERIOS DE PRIORIZACIÓN****10.1.5 Sistemas sostenibles de cultivos agroindustriales** PUNTOS: 4,00

Porcentaje de superficie determinada en Red Natura 2000	PUNTOS:	0,00	0.0%
	<u>SUP. PROPUESTA (ha)</u>	<u>SUP. CUMPLE (ha)</u>	
<u>REF.</u>	<u>REFERENCIA SIGPAC</u>	<u>CULTIVO</u>	<u>DESCRIPCIÓN CULTIVO</u>
2001807	41-020-001-00066-002	81268	ALGODON-JUNCAL
	<u>S/R</u>		
	R	8,00	0,00
Porcentaje de superficie determinada situada en zonas RAMSAR	PUNTOS:	0,00	0.0%
	<u>SUP. PROPUESTA (ha)</u>	<u>SUP. CUMPLE (ha)</u>	
<u>REF.</u>	<u>REFERENCIA SIGPAC</u>	<u>CULTIVO</u>	<u>DESCRIPCIÓN CULTIVO</u>
2001807	41-020-001-00066-002	81268	ALGODON-JUNCAL
	<u>S/R</u>		
	R	8,00	0,00
Porcentaje de superficie determinada en zonas vulnerables a la contaminación por nitratos	PUNTOS:	4,00	100.0%
	<u>SUP. PROPUESTA (ha)</u>	<u>SUP. CUMPLE (ha)</u>	
<u>REF.</u>	<u>REFERENCIA SIGPAC</u>	<u>CULTIVO</u>	<u>DESCRIPCIÓN CULTIVO</u>
2001807	41-020-001-00066-002	81268	ALGODON-JUNCAL
	<u>S/R</u>		
	R	8,00	8,00
Titulares de explotaciones que hayan adquirido el compromiso voluntario de establecimiento de una enmienda natural mediante un cultivo de crucifera para su enterrado en verde	PUNTOS:	0,00	N





<b><u>APELLIDOS Y NOMBRE / RAZÓN SOCIAL</u></b>	<b><u>NIF</u></b>	<b><u>EXPEDIENTE</u></b>	<b><u>SUP. PROPUESTA (ha)</u></b>
CONTRERAS PINTO JOSE ANTON	28700329D	8025126	7,62

<b><u>PROPUESTA</u></b>	<b><u>SOLICITA PRIMA VOL.</u></b>
ADMITIDO	NO

**IMPORTE POR ANUALIDAD**

<u>CAMPAÑA</u>	<u>IMPORTE MÁXIMO SUBVENCIONABLE</u>	<u>IMPORTE MEDIO DE TRANSFERENCIA (€/ha)</u>
2015	2.211,86 €	290,27 €
2016	2.211,86 €	290,27 €
2017	2.211,86 €	290,27 €
2018	2.211,86 €	290,27 €
2019	2.211,86 €	290,27 €

**RECINTOS PROPUESTOS**

<u>REF.</u>	<u>REFERENCIA SIGPAC</u>	<u>CULTIVO</u>	<u>DESCRIPCIÓN CULTIVO</u>	<u>S/R</u>	<u>SUP. DEC. ADMIN. (ha)</u>	<u>SUP. PROPUESTA (ha)</u>
1999467	41-020-030-00023-002	81268	ALGODON-JUNCAL	R	7,62	7,62

**RESUMEN CRITERIOS DE PRIORIZACIÓN****10.1.5 Sistemas sostenibles de cultivos agroindustriales** PUNTOS: 4,00

	<u>PUNTOS</u>	<u>CUMPLE</u>
Porcentaje de superficie determinada en Red Natura 2000	0,00	0.0%
Porcentaje de superficie determinada situada en zonas RAMSAR	0,00	0.0%
Porcentaje de superficie determinada en zonas vulnerables a la contaminación por nitratos	4,00	100.0%
Titulares de explotaciones que hayan adquirido el compromiso voluntario de establecimiento de una enmienda natural mediante un cultivo de crucifera para su enterrado en verde	0,00	N

**DETALLE CRITERIOS DE PRIORIZACIÓN****10.1.5 Sistemas sostenibles de cultivos agroindustriales** PUNTOS: 4,00

Porcentaje de superficie determinada en Red Natura 2000	PUNTOS:	0,00	0.0%
	<u>SUP. PROPUESTA (ha)</u>	7,62	<u>SUP. CUMPLE (ha)</u>
			0,00
Porcentaje de superficie determinada situada en zonas RAMSAR	PUNTOS:	0,00	0.0%
	<u>SUP. PROPUESTA (ha)</u>	7,62	<u>SUP. CUMPLE (ha)</u>
			0,00
Porcentaje de superficie determinada en zonas vulnerables a la contaminación por nitratos	PUNTOS:	4,00	100.0%
	<u>SUP. PROPUESTA (ha)</u>	7,62	<u>SUP. CUMPLE (ha)</u>
			7,62
Titulares de explotaciones que hayan adquirido el compromiso voluntario de establecimiento de una enmienda natural mediante un cultivo de crucifera para su enterrado en verde	PUNTOS:	0,00	N



<b><u>APELLIDOS Y NOMBRE / RAZÓN SOCIAL</u></b>	<b><u>NIF</u></b>	<b><u>EXPEDIENTE</u></b>	<b><u>SUP. PROPUESTA (ha)</u></b>
COPA SC	J41205519	8023769	69,50

<b><u>PROPUESTA</u></b>	<b><u>SOLICITA PRIMA VOL.</u></b>
ADMITIDO	NO

**IMPORTE POR ANUALIDAD**

<u>CAMPAÑA</u>	<u>IMPORTE MÁXIMO SUBVENCIONABLE</u>	<u>IMPORTE MEDIO DE TRANSFERENCIA (€/ha)</u>
2015	16.748,58 €	240,99 €
2016	16.748,58 €	240,99 €
2017	16.748,58 €	240,99 €
2018	16.748,58 €	240,99 €
2019	16.748,58 €	240,99 €

**RECINTOS PROPUESTOS**

<u>REF.</u>	<u>REFERENCIA SIGPAC</u>	<u>CULTIVO</u>	<u>DESCRIPCIÓN CULTIVO</u>	<u>S/R</u>	<u>SUP. DEC. ADMIN. (ha)</u>	<u>SUP. PROPUESTA (ha)</u>
1658526	41-020-021-00035-001	81267	ALGODON-INTERCOTT 195	R	10,39	10,39
1658527	41-020-021-00037-002	81268	ALGODON-JUNCAL	R	28,52	28,52
1658522	41-020-021-00038-002	33639	GIRASOL-LG5485	R	10,66	10,66
1658524	41-020-021-00040-002	81268	ALGODON-JUNCAL	R	7,39	7,39
1658525	41-020-021-00041-003	81267	ALGODON-INTERCOTT 195	R	12,54	12,54

**RESUMEN CRITERIOS DE PRIORIZACIÓN****10.1.5 Sistemas sostenibles de cultivos agroindustriales****PUNTOS: 4,00**

	<b><u>PUNTOS</u></b>	<b><u>CUMPLE</u></b>
Porcentaje de superficie determinada en Red Natura 2000	0,00	0.0%
Porcentaje de superficie determinada situada en zonas RAMSAR	0,00	0.0%
Porcentaje de superficie determinada en zonas vulnerables a la contaminación por nitratos	4,00	100.0%
Titulares de explotaciones que hayan adquirido el compromiso voluntario de establecimiento de una enmienda natural mediante un cultivo de crucífera para su enterrado en verde	0,00	N



**DETALLE CRITERIOS DE PRIORIZACIÓN****10.1.5 Sistemas sostenibles de cultivos agroindustriales****PUNTOS: 4,00****Porcentaje de superficie determinada en Red Natura 2000****PUNTOS: 0,00 0.0%**

<u>REF.</u>	<u>REFERENCIA SIGPAC</u>	<u>CULTIVO</u>	<u>DESCRIPCIÓN CULTIVO</u>	<u>S/R</u>	<u>SUP.</u>	<u>SUP.</u>
					<u>PROPUESTA</u>	<u>CUMPLE</u>
					(ha)	(ha)
1658526	41-020-021-00035-001	81267	ALGODON-INTERCOTT 195	R	10,39	0,00
1658527	41-020-021-00037-002	81268	ALGODON-JUNCAL	R	28,52	0,00
1658522	41-020-021-00038-002	33639	GIRASOL-LG5485	R	10,66	0,00
1658524	41-020-021-00040-002	81268	ALGODON-JUNCAL	R	7,39	0,00
1658525	41-020-021-00041-003	81267	ALGODON-INTERCOTT 195	R	12,54	0,00

**Porcentaje de superficie determinada situada en zonas RAMSAR****PUNTOS: 0,00 0.0%**

<u>REF.</u>	<u>REFERENCIA SIGPAC</u>	<u>CULTIVO</u>	<u>DESCRIPCIÓN CULTIVO</u>	<u>S/R</u>	<u>SUP.</u>	<u>SUP.</u>
					<u>PROPUESTA</u>	<u>CUMPLE</u>
					(ha)	(ha)
1658526	41-020-021-00035-001	81267	ALGODON-INTERCOTT 195	R	10,39	0,00
1658527	41-020-021-00037-002	81268	ALGODON-JUNCAL	R	28,52	0,00
1658522	41-020-021-00038-002	33639	GIRASOL-LG5485	R	10,66	0,00
1658524	41-020-021-00040-002	81268	ALGODON-JUNCAL	R	7,39	0,00
1658525	41-020-021-00041-003	81267	ALGODON-INTERCOTT 195	R	12,54	0,00

**Porcentaje de superficie determinada en zonas vulnerables a la contaminación por nitratos****PUNTOS: 4,00 100.0%**

<u>REF.</u>	<u>REFERENCIA SIGPAC</u>	<u>CULTIVO</u>	<u>DESCRIPCIÓN CULTIVO</u>	<u>S/R</u>	<u>SUP.</u>	<u>SUP.</u>
					<u>PROPUESTA</u>	<u>CUMPLE</u>
					(ha)	(ha)
1658526	41-020-021-00035-001	81267	ALGODON-INTERCOTT 195	R	10,39	10,39
1658527	41-020-021-00037-002	81268	ALGODON-JUNCAL	R	28,52	28,52
1658522	41-020-021-00038-002	33639	GIRASOL-LG5485	R	10,66	10,66
1658524	41-020-021-00040-002	81268	ALGODON-JUNCAL	R	7,39	7,39
1658525	41-020-021-00041-003	81267	ALGODON-INTERCOTT 195	R	12,54	12,54

**Titulares de explotaciones que hayan adquirido el compromiso voluntario de establecimiento de una enmienda natural mediante un cultivo de crucifera para su enterrado en verde****PUNTOS: 0,00 N**

<u>APELLIDOS Y NOMBRE / RAZÓN SOCIAL</u>	<u>NIF</u>	<u>EXPEDIENTE</u>	<u>SUP. PROPUESTA (ha)</u>
COPI, S.C.A.	F41545310	8026593	10,00
<u>PROPUESTA ADMITIDO</u>	<u>SOLICITA PRIMA VOL. SI</u>	<u>PROPUESTA PRIMA VOL. ADMITIDO</u>	

**IMPORTE POR ANUALIDAD**

<u>CAMPAÑA</u>	<u>IMPORTE MÁXIMO SUBVENCIONABLE</u>	<u>IMPORTE MEDIO DE TRANSFERENCIA (€/ha)</u>
2015	4.334,40 €	433,44 €
2016	4.334,40 €	433,44 €
2017	4.334,40 €	433,44 €
2018	4.334,40 €	433,44 €
2019	4.334,40 €	433,44 €

**RECINTOS PROPUESTOS**

<u>REF.</u>	<u>REFERENCIA SIGPAC</u>	<u>CULTIVO</u>	<u>DESCRIPCIÓN CULTIVO</u>	<u>S/R</u>	<u>SUP. DEC. ADMIN. (ha)</u>	<u>SUP. PROPUESTA (ha)</u>
2215007	41-020-031-00073-001	81377	ALGODON-ELSA	R	10,00	10,00

**RESUMEN CRITERIOS DE PRIORIZACIÓN**

<b>10.1.5 Sistemas sostenibles de cultivos agroindustriales</b>	<b>PUNTOS: 5,00</b>	<b>PUNTOS</b>	<b>CUMPLE</b>
Porcentaje de superficie determinada en Red Natura 2000		0,00	0.0%
Porcentaje de superficie determinada situada en zonas RAMSAR		0,00	0.0%
Porcentaje de superficie determinada en zonas vulnerables a la contaminación por nitratos		4,00	100.0%
Titulares de explotaciones que hayan adquirido el compromiso voluntario de establecimiento de una enmienda natural mediante un cultivo de crucifera para su enterrado en verde		1,00	S

**DETALLE CRITERIOS DE PRIORIZACIÓN**

<b>10.1.5 Sistemas sostenibles de cultivos agroindustriales</b>	<b>PUNTOS: 5,00</b>	<b>PUNTOS</b>	<b>CUMPLE</b>			
Porcentaje de superficie determinada en Red Natura 2000		PUNTOS: 0,00	0.0%			
		<u>SUP. PROPUESTA (ha)</u>	<u>SUP. CUMPLE (ha)</u>			
<u>REF.</u>	<u>REFERENCIA SIGPAC</u>	<u>CULTIVO</u>	<u>DESCRIPCIÓN CULTIVO</u>	<u>S/R</u>	10,00	0,00
2215007	41-020-031-00073-001	81377	ALGODON-ELSA	R		
Porcentaje de superficie determinada situada en zonas RAMSAR		PUNTOS: 0,00	0.0%			
		<u>SUP. PROPUESTA (ha)</u>	<u>SUP. CUMPLE (ha)</u>			
<u>REF.</u>	<u>REFERENCIA SIGPAC</u>	<u>CULTIVO</u>	<u>DESCRIPCIÓN CULTIVO</u>	<u>S/R</u>	10,00	0,00
2215007	41-020-031-00073-001	81377	ALGODON-ELSA	R		
Porcentaje de superficie determinada en zonas vulnerables a la contaminación por nitratos		PUNTOS: 4,00	100.0%			
		<u>SUP. PROPUESTA (ha)</u>	<u>SUP. CUMPLE (ha)</u>			
<u>REF.</u>	<u>REFERENCIA SIGPAC</u>	<u>CULTIVO</u>	<u>DESCRIPCIÓN CULTIVO</u>	<u>S/R</u>	10,00	10,00
2215007	41-020-031-00073-001	81377	ALGODON-ELSA	R		
Titulares de explotaciones que hayan adquirido el compromiso voluntario de establecimiento de una enmienda natural mediante un cultivo de crucifera para su enterrado en verde		PUNTOS: 1,00	S			



<u>APELLIDOS Y NOMBRE / RAZÓN SOCIAL</u>	<u>NIF</u>	<u>EXPEDIENTE</u>	<u>SUP. PROPUESTA (ha)</u>
CORDERO CAMPOS CAMILO	75320979G	8029272	12,22
<u>PROPUESTA ADMITIDO</u>	<u>SOLICITA PRIMA VOL. SI</u>	<u>PROPUESTA PRIMA VOL. ADMITIDO</u>	
<b>IMPORTE POR ANUALIDAD</b>			

<u>CAMPAÑA</u>	<u>IMPORTE MÁXIMO SUBVENCIONABLE</u>	<u>IMPORTE MEDIO DE TRANSFERENCIA (€/ha)</u>
2015	5.296,64 €	433,44 €
2016	5.296,64 €	433,44 €
2017	5.296,64 €	433,44 €
2018	5.296,64 €	433,44 €
2019	5.296,64 €	433,44 €

**RECINTOS PROPUESTOS**

<u>REF.</u>	<u>REFERENCIA SIGPAC</u>	<u>CULTIVO</u>	<u>DESCRIPCIÓN CULTIVO</u>	<u>S/R</u>	<u>SUP. DEC. ADMIN. (ha)</u>	<u>SUP. PROPUESTA (ha)</u>
2014674	41-020-030-00039-001	81216	ALGODON-CARISMA	R	6,11	6,11
2014675	41-020-030-00039-001	82118	REMOLACHA-SARAMAGO	R	6,11	6,11

**RESUMEN CRITERIOS DE PRIORIZACIÓN**

<b>10.1.5 Sistemas sostenibles de cultivos agroindustriales</b>	<b>PUNTOS: 5,00</b>	<b>PUNTOS</b>	<b>CUMPLE</b>
Porcentaje de superficie determinada en Red Natura 2000		0,00	0.0%
Porcentaje de superficie determinada situada en zonas RAMSAR		0,00	0.0%
Porcentaje de superficie determinada en zonas vulnerables a la contaminación por nitratos		4,00	100.0%
Titulares de explotaciones que hayan adquirido el compromiso voluntario de establecimiento de una enmienda natural mediante un cultivo de crucifera para su enterrado en verde		1,00	S

**DETALLE CRITERIOS DE PRIORIZACIÓN**

<b>10.1.5 Sistemas sostenibles de cultivos agroindustriales</b>	<b>PUNTOS: 5,00</b>	<b>PUNTOS</b>	<b>CUMPLE</b>			
Porcentaje de superficie determinada en Red Natura 2000		PUNTOS: 0,00	0.0%			
		<b>SUP. PROPUESTA (ha)</b>	<b>SUP. CUMPLE (ha)</b>			
<u>REF.</u>	<u>REFERENCIA SIGPAC</u>	<u>CULTIVO</u>	<u>DESCRIPCIÓN CULTIVO</u>	<u>S/R</u>		
2014674	41-020-030-00039-001	81216	ALGODON-CARISMA	R	6,11	0,00
2014675	41-020-030-00039-001	82118	REMOLACHA-SARAMAGO	R	6,11	0,00
Porcentaje de superficie determinada situada en zonas RAMSAR		PUNTOS: 0,00	0.0%			
		<b>SUP. PROPUESTA (ha)</b>	<b>SUP. CUMPLE (ha)</b>			
<u>REF.</u>	<u>REFERENCIA SIGPAC</u>	<u>CULTIVO</u>	<u>DESCRIPCIÓN CULTIVO</u>	<u>S/R</u>		
2014674	41-020-030-00039-001	81216	ALGODON-CARISMA	R	6,11	0,00
2014675	41-020-030-00039-001	82118	REMOLACHA-SARAMAGO	R	6,11	0,00
Porcentaje de superficie determinada en zonas vulnerables a la contaminación por nitratos		PUNTOS: 4,00	100.0%			
		<b>SUP. PROPUESTA (ha)</b>	<b>SUP. CUMPLE (ha)</b>			
<u>REF.</u>	<u>REFERENCIA SIGPAC</u>	<u>CULTIVO</u>	<u>DESCRIPCIÓN CULTIVO</u>	<u>S/R</u>		
2014674	41-020-030-00039-001	81216	ALGODON-CARISMA	R	6,11	6,11
2014675	41-020-030-00039-001	82118	REMOLACHA-SARAMAGO	R	6,11	6,11
Titulares de explotaciones que hayan adquirido el compromiso voluntario de establecimiento de una enmienda natural mediante un cultivo de crucifera para su enterrado en verde		PUNTOS: 1,00	S			

<b>APELLIDOS Y NOMBRE / RAZÓN SOCIAL</b>	<b>NIF</b>	<b>EXPEDIENTE</b>	<b>SUP. PROPUESTA (ha)</b>
CORDERO CASTRO MARIA MANUELA	75317732T	8030398	6,08

<b>PROPUESTA</b>	<b>SOLICITA PRIMA VOL.</b>
ADMITIDO	NO

**IMPORTE POR ANUALIDAD**

<b>CAMPAÑA</b>	<b>IMPORTE MÁXIMO SUBVENCIONABLE</b>	<b>IMPORTE MEDIO DE TRANSFERENCIA (€/ha)</b>
2015	1.764,84 €	290,27 €
2016	1.764,84 €	290,27 €
2017	1.764,84 €	290,27 €
2018	1.764,84 €	290,27 €
2019	1.764,84 €	290,27 €

**RECINTOS PROPUESTOS**

<b>REF.</b>	<b>REFERENCIA SIGPAC</b>	<b>CULTIVO</b>	<b>DESCRIPCIÓN CULTIVO</b>	<b>S/R</b>	<b>SUP. DEC. ADMIN. (ha)</b>	<b>SUP. PROPUESTA (ha)</b>
2099736	41-053-019-00136-001	81268	ALGODON-JUNCAL	R	3,03	3,03
2099737	41-053-019-00136-001	82107	REMOLACHA-PORTAL	R	3,05	3,05

**RESUMEN CRITERIOS DE PRIORIZACIÓN****10.1.5 Sistemas sostenibles de cultivos agroindustriales** PUNTOS: 4,00

	<b>PUNTOS</b>	<b>CUMPLE</b>
Porcentaje de superficie determinada en Red Natura 2000	0,00	0.0%
Porcentaje de superficie determinada situada en zonas RAMSAR	0,00	0.0%
Porcentaje de superficie determinada en zonas vulnerables a la contaminación por nitratos	4,00	100.0%
Titulares de explotaciones que hayan adquirido el compromiso voluntario de establecimiento de una enmienda natural mediante un cultivo de crucifera para su enterrado en verde	0,00	N

**DETALLE CRITERIOS DE PRIORIZACIÓN****10.1.5 Sistemas sostenibles de cultivos agroindustriales** PUNTOS: 4,00

<b>REF.</b>	<b>REFERENCIA SIGPAC</b>	<b>CULTIVO</b>	<b>DESCRIPCIÓN CULTIVO</b>	<b>S/R</b>	<b>SUP. PROPUESTA (ha)</b>	<b>SUP. CUMPLE (ha)</b>
2099736	41-053-019-00136-001	81268	ALGODON-JUNCAL	R	3,03	0,00
2099737	41-053-019-00136-001	82107	REMOLACHA-PORTAL	R	3,05	0,00

	<b>PUNTOS</b>	<b>SUP. PROPUESTA (ha)</b>	<b>SUP. CUMPLE (ha)</b>
Porcentaje de superficie determinada en Red Natura 2000	0,00	0,00	0.0%
Porcentaje de superficie determinada situada en zonas RAMSAR	0,00	0,00	0.0%
Porcentaje de superficie determinada en zonas vulnerables a la contaminación por nitratos	4,00	3,05	100.0%
Titulares de explotaciones que hayan adquirido el compromiso voluntario de establecimiento de una enmienda natural mediante un cultivo de crucifera para su enterrado en verde	0,00	0,00	N

<b>REF.</b>	<b>REFERENCIA SIGPAC</b>	<b>CULTIVO</b>	<b>DESCRIPCIÓN CULTIVO</b>	<b>S/R</b>	<b>SUP. PROPUESTA (ha)</b>	<b>SUP. CUMPLE (ha)</b>
2099736	41-053-019-00136-001	81268	ALGODON-JUNCAL	R	3,03	3,03
2099737	41-053-019-00136-001	82107	REMOLACHA-PORTAL	R	3,05	3,05

<b><u>APELLIDOS Y NOMBRE / RAZÓN SOCIAL</u></b>	<b><u>NIF</u></b>	<b><u>EXPEDIENTE</u></b>	<b><u>SUP. PROPUESTA (ha)</u></b>
CORDERO ELENA FERNANDO	34062724T	8025942	22,17

<b><u>PROPUESTA</u></b>	<b><u>SOLICITA PRIMA VOL.</u></b>
ADMITIDO	NO

**IMPORTE POR ANUALIDAD**

<u>CAMPAÑA</u>	<u>IMPORTE MÁXIMO SUBVENCIONABLE</u>	<u>IMPORTE MEDIO DE TRANSFERENCIA (€/ha)</u>
2015	6.435,29 €	290,27 €
2016	6.435,29 €	290,27 €
2017	6.435,29 €	290,27 €
2018	6.435,29 €	290,27 €
2019	6.435,29 €	290,27 €

**RECINTOS PROPUESTOS**

<u>REF.</u>	<u>REFERENCIA SIGPAC</u>	<u>CULTIVO</u>	<u>DESCRIPCIÓN CULTIVO</u>	<u>S/R</u>	<u>SUP. DEC. ADMIN. (ha)</u>	<u>SUP. PROPUESTA (ha)</u>
2091528	41-053-001-00303-002	81268	ALGODON-JUNCAL	R	2,45	2,45
2091532	41-053-001-00303-002	82343	REMOLACHA-CICLON	R	4,00	4,00
2091531	41-053-019-00001-001	82343	REMOLACHA-CICLON	R	8,72	8,72
2091530	41-053-019-00121-003	81268	ALGODON-JUNCAL	R	3,00	3,00
2091529	41-053-019-00354-002	81268	ALGODON-JUNCAL	R	4,00	4,00

**RESUMEN CRITERIOS DE PRIORIZACIÓN****10.1.5 Sistemas sostenibles de cultivos agroindustriales****PUNTOS: 4,00**

	<b><u>PUNTOS</u></b>	<b><u>CUMPLE</u></b>
Porcentaje de superficie determinada en Red Natura 2000	0,00	0.0%
Porcentaje de superficie determinada situada en zonas RAMSAR	0,00	0.0%
Porcentaje de superficie determinada en zonas vulnerables a la contaminación por nitratos	4,00	100.0%
Titulares de explotaciones que hayan adquirido el compromiso voluntario de establecimiento de una enmienda natural mediante un cultivo de crucífera para su enterrado en verde	0,00	N



**DETALLE CRITERIOS DE PRIORIZACIÓN****10.1.5 Sistemas sostenibles de cultivos agroindustriales****PUNTOS: 4,00****Porcentaje de superficie determinada en Red Natura 2000****PUNTOS: 0,00 0.0%**

<u>REF.</u>	<u>REFERENCIA SIGPAC</u>	<u>CULTIVO</u>	<u>DESCRIPCIÓN CULTIVO</u>	<u>S/R</u>	<u>SUP.</u>	<u>SUP.</u>
					<u>PROPUESTA</u>	<u>CUMPLE</u>
					(ha)	(ha)
2091528	41-053-001-00303-002	81268	ALGODON-JUNCAL	R	2,45	0,00
2091532	41-053-001-00303-002	82343	REMOLACHA-CICLON	R	4,00	0,00
2091531	41-053-019-00001-001	82343	REMOLACHA-CICLON	R	8,72	0,00
2091530	41-053-019-00121-003	81268	ALGODON-JUNCAL	R	3,00	0,00
2091529	41-053-019-00354-002	81268	ALGODON-JUNCAL	R	4,00	0,00

**Porcentaje de superficie determinada situada en zonas RAMSAR****PUNTOS: 0,00 0.0%**

<u>REF.</u>	<u>REFERENCIA SIGPAC</u>	<u>CULTIVO</u>	<u>DESCRIPCIÓN CULTIVO</u>	<u>S/R</u>	<u>SUP.</u>	<u>SUP.</u>
					<u>PROPUESTA</u>	<u>CUMPLE</u>
					(ha)	(ha)
2091528	41-053-001-00303-002	81268	ALGODON-JUNCAL	R	2,45	0,00
2091532	41-053-001-00303-002	82343	REMOLACHA-CICLON	R	4,00	0,00
2091531	41-053-019-00001-001	82343	REMOLACHA-CICLON	R	8,72	0,00
2091530	41-053-019-00121-003	81268	ALGODON-JUNCAL	R	3,00	0,00
2091529	41-053-019-00354-002	81268	ALGODON-JUNCAL	R	4,00	0,00

**Porcentaje de superficie determinada en zonas vulnerables a la contaminación por nitratos****PUNTOS: 4,00 100.0%**

<u>REF.</u>	<u>REFERENCIA SIGPAC</u>	<u>CULTIVO</u>	<u>DESCRIPCIÓN CULTIVO</u>	<u>S/R</u>	<u>SUP.</u>	<u>SUP.</u>
					<u>PROPUESTA</u>	<u>CUMPLE</u>
					(ha)	(ha)
2091528	41-053-001-00303-002	81268	ALGODON-JUNCAL	R	2,45	2,45
2091532	41-053-001-00303-002	82343	REMOLACHA-CICLON	R	4,00	4,00
2091531	41-053-019-00001-001	82343	REMOLACHA-CICLON	R	8,72	8,72
2091530	41-053-019-00121-003	81268	ALGODON-JUNCAL	R	3,00	3,00
2091529	41-053-019-00354-002	81268	ALGODON-JUNCAL	R	4,00	4,00

**Titulares de explotaciones que hayan adquirido el compromiso voluntario de establecimiento de una enmienda natural mediante un cultivo de crucifera para su enterrado en verde****PUNTOS: 0,00 N**



<u>APELLIDOS Y NOMBRE / RAZÓN SOCIAL</u>	<u>NIF</u>	<u>EXPEDIENTE</u>	<u>SUP. PROPUESTA (ha)</u>
CORDERO ELENA JOSE MARIA	52669374H	8023864	4,10
<u>PROPUESTA ADMITIDO</u>	<u>SOLICITA PRIMA VOL. SI</u>	<u>PROPUESTA PRIMA VOL. ADMITIDO</u>	

**IMPORTE POR ANUALIDAD**

<u>CAMPAÑA</u>	<u>IMPORTE MÁXIMO SUBVENCIONABLE</u>	<u>IMPORTE MEDIO DE TRANSFERENCIA (€/ha)</u>
2015	1.777,11 €	433,44 €
2016	1.777,11 €	433,44 €
2017	1.777,11 €	433,44 €
2018	1.777,11 €	433,44 €
2019	1.777,11 €	433,44 €

**RECINTOS PROPUESTOS**

<u>REF.</u>	<u>REFERENCIA SIGPAC</u>	<u>CULTIVO</u>	<u>DESCRIPCIÓN CULTIVO</u>	<u>S/R</u>	<u>SUP. DEC. ADMIN. (ha)</u>	<u>SUP. PROPUESTA (ha)</u>
1663724	41-053-019-00121-003	81268	ALGODON-JUNCAL	R	2,00	2,00
1663725	41-053-019-00121-003	82343	REMOLACHA-CICLON	R	2,10	2,10

**RESUMEN CRITERIOS DE PRIORIZACIÓN****10.1.5 Sistemas sostenibles de cultivos agroindustriales PUNTOS: 5,00**

	<u>PUNTOS</u>	<u>CUMPLE</u>
Porcentaje de superficie determinada en Red Natura 2000	0,00	0.0%
Porcentaje de superficie determinada situada en zonas RAMSAR	0,00	0.0%
Porcentaje de superficie determinada en zonas vulnerables a la contaminación por nitratos	4,00	100.0%
Titulares de explotaciones que hayan adquirido el compromiso voluntario de establecimiento de una enmienda natural mediante un cultivo de crucifera para su enterrado en verde	1,00	S

**DETALLE CRITERIOS DE PRIORIZACIÓN****10.1.5 Sistemas sostenibles de cultivos agroindustriales PUNTOS: 5,00**

	<u>PUNTOS</u>	<u>0,00</u>	<u>0.0%</u>
Porcentaje de superficie determinada en Red Natura 2000			
		<u>SUP. PROPUESTA (ha)</u>	<u>SUP. CUMPLE (ha)</u>
<u>REF.</u>	<u>REFERENCIA SIGPAC</u>	<u>CULTIVO</u>	<u>DESCRIPCIÓN CULTIVO</u>
		<u>S/R</u>	
1663724	41-053-019-00121-003	81268	ALGODON-JUNCAL
		R	
1663725	41-053-019-00121-003	82343	REMOLACHA-CICLON
		R	
		2,00	0,00
		2,10	0,00
Porcentaje de superficie determinada situada en zonas RAMSAR			
		<u>SUP. PROPUESTA (ha)</u>	<u>SUP. CUMPLE (ha)</u>
<u>REF.</u>	<u>REFERENCIA SIGPAC</u>	<u>CULTIVO</u>	<u>DESCRIPCIÓN CULTIVO</u>
		<u>S/R</u>	
1663724	41-053-019-00121-003	81268	ALGODON-JUNCAL
		R	
1663725	41-053-019-00121-003	82343	REMOLACHA-CICLON
		R	
		2,00	0,00
		2,10	0,00
Porcentaje de superficie determinada en zonas vulnerables a la contaminación por nitratos			
		<u>SUP. PROPUESTA (ha)</u>	<u>SUP. CUMPLE (ha)</u>
<u>REF.</u>	<u>REFERENCIA SIGPAC</u>	<u>CULTIVO</u>	<u>DESCRIPCIÓN CULTIVO</u>
		<u>S/R</u>	
1663724	41-053-019-00121-003	81268	ALGODON-JUNCAL
		R	
1663725	41-053-019-00121-003	82343	REMOLACHA-CICLON
		R	
		2,00	2,00
		2,10	2,10
Titulares de explotaciones que hayan adquirido el compromiso voluntario de establecimiento de una enmienda natural mediante un cultivo de crucifera para su enterrado en verde			
	<u>PUNTOS:</u>	1,00	S

<b><u>APELLIDOS Y NOMBRE / RAZÓN SOCIAL</u></b>	<b><u>NIF</u></b>	<b><u>EXPEDIENTE</u></b>	<b><u>SUP. PROPUESTA (ha)</u></b>
CORDERO GIL JUAN BENITO	75444132S	8023863	13,52

<b><u>PROPUESTA</u></b>	<b><u>SOLICITA PRIMA VOL.</u></b>
ADMITIDO	NO

**IMPORTE POR ANUALIDAD**

<u>CAMPAÑA</u>	<u>IMPORTE MÁXIMO SUBVENCIONABLE</u>	<u>IMPORTE MEDIO DE TRANSFERENCIA (€/ha)</u>
2015	3.924,45 €	290,27 €
2016	3.924,45 €	290,27 €
2017	3.924,45 €	290,27 €
2018	3.924,45 €	290,27 €
2019	3.924,45 €	290,27 €

**RECINTOS PROPUESTOS**

<u>REF.</u>	<u>REFERENCIA SIGPAC</u>	<u>CULTIVO</u>	<u>DESCRIPCIÓN CULTIVO</u>	<u>S/R</u>	<u>SUP. DEC. ADMIN. (ha)</u>	<u>SUP. PROPUESTA (ha)</u>
1663662	41-053-001-00340-003	81268	ALGODON-JUNCAL	R	7,55	7,55
1663663	41-053-001-00349-002	81268	ALGODON-JUNCAL	R	1,87	1,87
1663664	41-053-001-00349-002	82343	REMOLACHA-CICLON	R	4,10	4,10

**RESUMEN CRITERIOS DE PRIORIZACIÓN****10.1.5 Sistemas sostenibles de cultivos agroindustriales****PUNTOS: 4,00**

	<b><u>PUNTOS</u></b>	<b><u>CUMPLE</u></b>
Porcentaje de superficie determinada en Red Natura 2000	0,00	0.0%
Porcentaje de superficie determinada situada en zonas RAMSAR	0,00	0.0%
Porcentaje de superficie determinada en zonas vulnerables a la contaminación por nitratos	4,00	100.0%
Titulares de explotaciones que hayan adquirido el compromiso voluntario de establecimiento de una enmienda natural mediante un cultivo de crucífera para su enterrado en verde	0,00	N



**DETALLE CRITERIOS DE PRIORIZACIÓN****10.1.5 Sistemas sostenibles de cultivos agroindustriales****PUNTOS: 4,00****Porcentaje de superficie determinada en Red Natura 2000****PUNTOS: 0,00 0.0%**

<u>REF.</u>	<u>REFERENCIA SIGPAC</u>	<u>CULTIVO</u>	<u>DESCRIPCIÓN CULTIVO</u>	<u>S/R</u>	<u>SUP.</u>	<u>SUP.</u>
					<u>PROPUESTA</u>	<u>CUMPLE</u>
					(ha)	(ha)
1663662	41-053-001-00340-003	81268	ALGODON-JUNCAL	R	7,55	0,00
1663663	41-053-001-00349-002	81268	ALGODON-JUNCAL	R	1,87	0,00
1663664	41-053-001-00349-002	82343	REMOLACHA-CICLON	R	4,10	0,00

**Porcentaje de superficie determinada situada en zonas RAMSAR****PUNTOS: 0,00 0.0%**

<u>REF.</u>	<u>REFERENCIA SIGPAC</u>	<u>CULTIVO</u>	<u>DESCRIPCIÓN CULTIVO</u>	<u>S/R</u>	<u>SUP.</u>	<u>SUP.</u>
					<u>PROPUESTA</u>	<u>CUMPLE</u>
					(ha)	(ha)
1663662	41-053-001-00340-003	81268	ALGODON-JUNCAL	R	7,55	0,00
1663663	41-053-001-00349-002	81268	ALGODON-JUNCAL	R	1,87	0,00
1663664	41-053-001-00349-002	82343	REMOLACHA-CICLON	R	4,10	0,00

**Porcentaje de superficie determinada en zonas vulnerables a la contaminación por nitratos****PUNTOS: 4,00 100.0%**

<u>REF.</u>	<u>REFERENCIA SIGPAC</u>	<u>CULTIVO</u>	<u>DESCRIPCIÓN CULTIVO</u>	<u>S/R</u>	<u>SUP.</u>	<u>SUP.</u>
					<u>PROPUESTA</u>	<u>CUMPLE</u>
					(ha)	(ha)
1663662	41-053-001-00340-003	81268	ALGODON-JUNCAL	R	7,55	7,55
1663663	41-053-001-00349-002	81268	ALGODON-JUNCAL	R	1,87	1,87
1663664	41-053-001-00349-002	82343	REMOLACHA-CICLON	R	4,10	4,10

**Titulares de explotaciones que hayan adquirido el compromiso voluntario de establecimiento de una enmienda natural mediante un cultivo de crucífera para su enterrado en verde****PUNTOS: 0,00 N**

<b><u>APELLIDOS Y NOMBRE / RAZÓN SOCIAL</u></b>	<b><u>NIF</u></b>	<b><u>EXPEDIENTE</u></b>	<b><u>SUP. PROPUESTA (ha)</u></b>
CORDERO RAMIREZ ANTONIA	28449391R	8027327	8,48
<b><u>PROPUESTA</u></b>	<b><u>SOLICITA PRIMA VOL.</u></b>	<b><u>PROPUESTA PRIMA VOL.</u></b>	
ADMITIDO	SI	ADMITIDO	
<b><u>IMPORTE POR ANUALIDAD</u></b>			

<b><u>CAMPAÑA</u></b>	<b><u>IMPORTE MÁXIMO SUBVENCIONABLE</u></b>	<b><u>IMPORTE MEDIO DE TRANSFERENCIA (€/ha)</u></b>
2015	3.675,57 €	433,44 €
2016	3.675,57 €	433,44 €
2017	3.675,57 €	433,44 €
2018	3.675,57 €	433,44 €
2019	3.675,57 €	433,44 €

**RECINTOS PROPUESTOS**

<b><u>REF.</u></b>	<b><u>REFERENCIA SIGPAC</u></b>	<b><u>CULTIVO</u></b>	<b><u>DESCRIPCIÓN CULTIVO</u></b>	<b><u>S/R</u></b>	<b><u>SUP. DEC. ADMIN. (ha)</u></b>	<b><u>SUP. PROPUESTA (ha)</u></b>
1877145	41-020-003-00081-002	81268	ALGODON-JUNCAL	R	1,73	1,73
1877147	41-020-017-00044-003	81268	ALGODON-JUNCAL	R	0,22	0,22
1877146	41-020-017-00089-001	81268	ALGODON-JUNCAL	R	5,94	5,94
1877148	41-020-025-00089-001	81268	ALGODON-JUNCAL	R	0,59	0,59

**RESUMEN CRITERIOS DE PRIORIZACIÓN****10.1.5 Sistemas sostenibles de cultivos agroindustriales**

PUNTOS: 5,00

	<b><u>PUNTOS</u></b>	<b><u>CUMPLE</u></b>
Porcentaje de superficie determinada en Red Natura 2000	0,00	0.0%
Porcentaje de superficie determinada situada en zonas RAMSAR	0,00	0.0%
Porcentaje de superficie determinada en zonas vulnerables a la contaminación por nitratos	4,00	100.0%
Titulares de explotaciones que hayan adquirido el compromiso voluntario de establecimiento de una enmienda natural mediante un cultivo de crucífera para su enterrado en verde	1,00	S



**DETALLE CRITERIOS DE PRIORIZACIÓN****10.1.5 Sistemas sostenibles de cultivos agroindustriales****PUNTOS: 5,00****Porcentaje de superficie determinada en Red Natura 2000****PUNTOS: 0,00 0.0%**

<u>REF.</u>	<u>REFERENCIA SIGPAC</u>	<u>CULTIVO</u>	<u>DESCRIPCIÓN CULTIVO</u>	<u>S/R</u>	<u>SUP.</u>	<u>SUP.</u>
					<u>PROPUESTA</u>	<u>CUMPLE</u>
					<u>(ha)</u>	<u>(ha)</u>
1877145	41-020-003-00081-002	81268	ALGODON-JUNCAL	R	1,73	0,00
1877147	41-020-017-00044-003	81268	ALGODON-JUNCAL	R	0,22	0,00
1877146	41-020-017-00089-001	81268	ALGODON-JUNCAL	R	5,94	0,00
1877148	41-020-025-00089-001	81268	ALGODON-JUNCAL	R	0,59	0,00

**Porcentaje de superficie determinada situada en zonas RAMSAR****PUNTOS: 0,00 0.0%**

<u>REF.</u>	<u>REFERENCIA SIGPAC</u>	<u>CULTIVO</u>	<u>DESCRIPCIÓN CULTIVO</u>	<u>S/R</u>	<u>SUP.</u>	<u>SUP.</u>
					<u>PROPUESTA</u>	<u>CUMPLE</u>
					<u>(ha)</u>	<u>(ha)</u>
1877145	41-020-003-00081-002	81268	ALGODON-JUNCAL	R	1,73	0,00
1877147	41-020-017-00044-003	81268	ALGODON-JUNCAL	R	0,22	0,00
1877146	41-020-017-00089-001	81268	ALGODON-JUNCAL	R	5,94	0,00
1877148	41-020-025-00089-001	81268	ALGODON-JUNCAL	R	0,59	0,00

**Porcentaje de superficie determinada en zonas vulnerables a la contaminación por nitratos****PUNTOS: 4,00 100.0%**

<u>REF.</u>	<u>REFERENCIA SIGPAC</u>	<u>CULTIVO</u>	<u>DESCRIPCIÓN CULTIVO</u>	<u>S/R</u>	<u>SUP.</u>	<u>SUP.</u>
					<u>PROPUESTA</u>	<u>CUMPLE</u>
					<u>(ha)</u>	<u>(ha)</u>
1877145	41-020-003-00081-002	81268	ALGODON-JUNCAL	R	1,73	1,73
1877147	41-020-017-00044-003	81268	ALGODON-JUNCAL	R	0,22	0,22
1877146	41-020-017-00089-001	81268	ALGODON-JUNCAL	R	5,94	5,94
1877148	41-020-025-00089-001	81268	ALGODON-JUNCAL	R	0,59	0,59

**Titulares de explotaciones que hayan adquirido el compromiso voluntario de establecimiento de una enmienda natural mediante un cultivo de crucífera para su enterrado en verde****PUNTOS: 1,00 S**

<b><u>APELLIDOS Y NOMBRE / RAZÓN SOCIAL</u></b>	<b><u>NIF</u></b>	<b><u>EXPEDIENTE</u></b>	<b><u>SUP. PROPUESTA (ha)</u></b>
CORDERO RAMIREZ JOSE MANUEL	28548227Y	8026891	9,93

<b><u>PROPUESTA</u></b>	<b><u>SOLICITA PRIMA VOL.</u></b>
ADMITIDO	NO

**IMPORTE POR ANUALIDAD**

<u>CAMPAÑA</u>	<u>IMPORTE MÁXIMO SUBVENCIONABLE</u>	<u>IMPORTE MEDIO DE TRANSFERENCIA (€/ha)</u>
2015	2.882,38 €	290,27 €
2016	2.882,38 €	290,27 €
2017	2.882,38 €	290,27 €
2018	2.882,38 €	290,27 €
2019	2.882,38 €	290,27 €

**RECINTOS PROPUESTOS**

<u>REF.</u>	<u>REFERENCIA SIGPAC</u>	<u>CULTIVO</u>	<u>DESCRIPCIÓN CULTIVO</u>	<u>S/R</u>	<u>SUP. DEC. ADMIN. (ha)</u>	<u>SUP. PROPUESTA (ha)</u>
1845366	41-020-021-00007-002	81216	ALGODON-CARISMA	R	5,97	5,97
1845368	41-020-021-00052-004	81216	ALGODON-CARISMA	R	3,69	3,69
1845367	41-020-021-00052-004	81216	ALGODON-CARISMA	R	0,27	0,27

**RESUMEN CRITERIOS DE PRIORIZACIÓN****10.1.5 Sistemas sostenibles de cultivos agroindustriales****PUNTOS: 4,00**

	<b><u>PUNTOS</u></b>	<b><u>CUMPLE</u></b>
Porcentaje de superficie determinada en Red Natura 2000	0,00	0.0%
Porcentaje de superficie determinada situada en zonas RAMSAR	0,00	0.0%
Porcentaje de superficie determinada en zonas vulnerables a la contaminación por nitratos	4,00	100.0%
Titulares de explotaciones que hayan adquirido el compromiso voluntario de establecimiento de una enmienda natural mediante un cultivo de crucífera para su enterrado en verde	0,00	N



**DETALLE CRITERIOS DE PRIORIZACIÓN****10.1.5 Sistemas sostenibles de cultivos agroindustriales****PUNTOS: 4,00****Porcentaje de superficie determinada en Red Natura 2000****PUNTOS: 0,00 0.0%**

<u>REF.</u>	<u>REFERENCIA SIGPAC</u>	<u>CULTIVO</u>	<u>DESCRIPCIÓN CULTIVO</u>	<u>S/R</u>	<u>SUP.</u>	<u>SUP.</u>
					<u>PROPUESTA</u>	<u>CUMPLE</u>
					(ha)	(ha)
1845366	41-020-021-00007-002	81216	ALGODON-CARISMA	R	5,97	0,00
1845367	41-020-021-00052-004	81216	ALGODON-CARISMA	R	0,27	0,00
1845368	41-020-021-00052-004	81216	ALGODON-CARISMA	R	3,69	0,00

**Porcentaje de superficie determinada situada en zonas RAMSAR****PUNTOS: 0,00 0.0%**

<u>REF.</u>	<u>REFERENCIA SIGPAC</u>	<u>CULTIVO</u>	<u>DESCRIPCIÓN CULTIVO</u>	<u>S/R</u>	<u>SUP.</u>	<u>SUP.</u>
					<u>PROPUESTA</u>	<u>CUMPLE</u>
					(ha)	(ha)
1845366	41-020-021-00007-002	81216	ALGODON-CARISMA	R	5,97	0,00
1845368	41-020-021-00052-004	81216	ALGODON-CARISMA	R	3,69	0,00
1845367	41-020-021-00052-004	81216	ALGODON-CARISMA	R	0,27	0,00

**Porcentaje de superficie determinada en zonas vulnerables a la contaminación por nitratos****PUNTOS: 4,00 100.0%**

<u>REF.</u>	<u>REFERENCIA SIGPAC</u>	<u>CULTIVO</u>	<u>DESCRIPCIÓN CULTIVO</u>	<u>S/R</u>	<u>SUP.</u>	<u>SUP.</u>
					<u>PROPUESTA</u>	<u>CUMPLE</u>
					(ha)	(ha)
1845366	41-020-021-00007-002	81216	ALGODON-CARISMA	R	5,97	5,97
1845367	41-020-021-00052-004	81216	ALGODON-CARISMA	R	0,27	0,27
1845368	41-020-021-00052-004	81216	ALGODON-CARISMA	R	3,69	3,69

**Titulares de explotaciones que hayan adquirido el compromiso voluntario de establecimiento de una enmienda natural mediante un cultivo de crucifera para su enterrado en verde****PUNTOS: 0,00 N**

<b><u>APELLIDOS Y NOMBRE / RAZÓN SOCIAL</u></b>	<b><u>NIF</u></b>	<b><u>EXPEDIENTE</u></b>	<b><u>SUP. PROPUESTA (ha)</u></b>
CORDERO RAMOS JULIA	75475318J	8027117	2,67

<b><u>PROPUESTA</u></b>	<b><u>SOLICITA PRIMA VOL.</u></b>
ADMITIDO	NO

**IMPORTE POR ANUALIDAD**

<u>CAMPAÑA</u>	<u>IMPORTE MÁXIMO SUBVENCIONABLE</u>	<u>IMPORTE MEDIO DE TRANSFERENCIA (€/ha)</u>
2015	775,02 €	290,27 €
2016	775,02 €	290,27 €
2017	775,02 €	290,27 €
2018	775,02 €	290,27 €
2019	775,02 €	290,27 €

**RECINTOS PROPUESTOS**

<u>REF.</u>	<u>REFERENCIA SIGPAC</u>	<u>CULTIVO</u>	<u>DESCRIPCIÓN CULTIVO</u>	<u>S/R</u>	<u>SUP. DEC. ADMIN. (ha)</u>	<u>SUP. PROPUESTA (ha)</u>
1863260	41-053-002-00041-010	81363	ALGODON-DP332	R	1,26	1,26
1863261	41-053-002-00041-012	81363	ALGODON-DP332	R	1,41	1,41

**INCIDENCIAS****INCIDENCIA DESCRIPCIÓN**

218 La superficie total declarada sobre un mismo recinto en el conjunto de los expedientes, no puede superar la superficie total que el SIGPAC establece para ese recinto.  
Ref:1863260 Recinto:41-053-002-00041-010 Cultivo:81363 ALGODON-DP332 Regadío Suma de superficies declaradas para este recinto por todos los solicitantes (Áreas):162 Superficie SIGPAC medida para este recinto (Áreas):163 Exceso de superficie declarada (Hectáreas):- ,01

**RESUMEN CRITERIOS DE PRIORIZACIÓN****10.1.5 Sistemas sostenibles de cultivos agroindustriales****PUNTOS: 4,00**

	<b><u>PUNTOS</u></b>	<b><u>CUMPLE</u></b>
Porcentaje de superficie determinada en Red Natura 2000	0,00	0.0%
Porcentaje de superficie determinada situada en zonas RAMSAR	0,00	0.0%
Porcentaje de superficie determinada en zonas vulnerables a la contaminación por nitratos	4,00	100.0%
Titulares de explotaciones que hayan adquirido el compromiso voluntario de establecimiento de una enmienda natural mediante un cultivo de crucífera para su enterrado en verde	0,00	N





**DETALLE CRITERIOS DE PRIORIZACIÓN****10.1.5 Sistemas sostenibles de cultivos agroindustriales****PUNTOS: 4,00****Porcentaje de superficie determinada en Red Natura 2000****PUNTOS: 0,00 0.0%**

<u>REF.</u>	<u>REFERENCIA SIGPAC</u>	<u>CULTIVO</u>	<u>DESCRIPCIÓN CULTIVO</u>	<u>S/R</u>	<u>SUP.</u> <u>PROPUESTA</u> <u>(ha)</u>	<u>SUP.</u> <u>CUMPLE</u> <u>(ha)</u>
1863260	41-053-002-00041-010	81363	ALGODON-DP332	R	1,26	0,00
1863261	41-053-002-00041-012	81363	ALGODON-DP332	R	1,41	0,00

**Porcentaje de superficie determinada situada en zonas RAMSAR****PUNTOS: 0,00 0.0%**

<u>REF.</u>	<u>REFERENCIA SIGPAC</u>	<u>CULTIVO</u>	<u>DESCRIPCIÓN CULTIVO</u>	<u>S/R</u>	<u>SUP.</u> <u>PROPUESTA</u> <u>(ha)</u>	<u>SUP.</u> <u>CUMPLE</u> <u>(ha)</u>
1863260	41-053-002-00041-010	81363	ALGODON-DP332	R	1,26	0,00
1863261	41-053-002-00041-012	81363	ALGODON-DP332	R	1,41	0,00

**Porcentaje de superficie determinada en zonas vulnerables a la contaminación por nitratos****PUNTOS: 4,00 100.0%**

<u>REF.</u>	<u>REFERENCIA SIGPAC</u>	<u>CULTIVO</u>	<u>DESCRIPCIÓN CULTIVO</u>	<u>S/R</u>	<u>SUP.</u> <u>PROPUESTA</u> <u>(ha)</u>	<u>SUP.</u> <u>CUMPLE</u> <u>(ha)</u>
1863260	41-053-002-00041-010	81363	ALGODON-DP332	R	1,26	1,26
1863261	41-053-002-00041-012	81363	ALGODON-DP332	R	1,41	1,41

**Titulares de explotaciones que hayan adquirido el compromiso voluntario de establecimiento de una enmienda natural mediante un cultivo de crucífera para su enterrado en verde****PUNTOS: 0,00 N**

<u>APELLIDOS Y NOMBRE / RAZÓN SOCIAL</u>	<u>NIF</u>	<u>EXPEDIENTE</u>	<u>SUP. PROPUESTA (ha)</u>
CORDERO RAMOS MANUEL	75348542J	8030025	4,21

<u>PROPUESTA</u>	<u>SOLICITA PRIMA VOL.</u>
ADMITIDO	NO

IMPORTE POR ANUALIDAD

<u>CAMPAÑA</u>	<u>IMPORTE MÁXIMO SUBVENCIONABLE</u>	<u>IMPORTE MEDIO DE TRANSFERENCIA (€/ha)</u>
2015	1.222,04 €	290,27 €
2016	1.222,04 €	290,27 €
2017	1.222,04 €	290,27 €
2018	1.222,04 €	290,27 €
2019	1.222,04 €	290,27 €

RECINTOS PROPUESTOS

<u>REF.</u>	<u>REFERENCIA SIGPAC</u>	<u>CULTIVO</u>	<u>DESCRIPCIÓN CULTIVO</u>	<u>S/R</u>	<u>SUP. DEC. ADMIN. (ha)</u>	<u>SUP. PROPUESTA (ha)</u>
2067615	41-053-002-00041-003	81208	ALGODON-LIDER	R	4,21	4,21

**RESUMEN CRITERIOS DE PRIORIZACIÓN**

<b>10.1.5 Sistemas sostenibles de cultivos agroindustriales</b>	<b>PUNTOS: 4,00</b>	<b>PUNTOS</b>	<b>CUMPLE</b>
Porcentaje de superficie determinada en Red Natura 2000		0,00	0.0%
Porcentaje de superficie determinada situada en zonas RAMSAR		0,00	0.0%
Porcentaje de superficie determinada en zonas vulnerables a la contaminación por nitratos		4,00	100.0%
Titulares de explotaciones que hayan adquirido el compromiso voluntario de establecimiento de una enmienda natural mediante un cultivo de crucifera para su enterrado en verde		0,00	N

**DETALLE CRITERIOS DE PRIORIZACIÓN**

<b>10.1.5 Sistemas sostenibles de cultivos agroindustriales</b>	<b>PUNTOS: 4,00</b>	<b>PUNTOS</b>	<b>CUMPLE</b>			
Porcentaje de superficie determinada en Red Natura 2000		PUNTOS: 0,00	0.0%			
		<u>SUP. PROPUESTA (ha)</u>	<u>SUP. CUMPLE (ha)</u>			
<u>REF.</u>	<u>REFERENCIA SIGPAC</u>	<u>CULTIVO</u>	<u>DESCRIPCIÓN CULTIVO</u>	<u>S/R</u>		
2067615	41-053-002-00041-003	81208	ALGODON-LIDER	R	4,21	0,00
Porcentaje de superficie determinada situada en zonas RAMSAR		PUNTOS: 0,00	0.0%			
		<u>SUP. PROPUESTA (ha)</u>	<u>SUP. CUMPLE (ha)</u>			
<u>REF.</u>	<u>REFERENCIA SIGPAC</u>	<u>CULTIVO</u>	<u>DESCRIPCIÓN CULTIVO</u>	<u>S/R</u>		
2067615	41-053-002-00041-003	81208	ALGODON-LIDER	R	4,21	0,00
Porcentaje de superficie determinada en zonas vulnerables a la contaminación por nitratos		PUNTOS: 4,00	100.0%			
		<u>SUP. PROPUESTA (ha)</u>	<u>SUP. CUMPLE (ha)</u>			
<u>REF.</u>	<u>REFERENCIA SIGPAC</u>	<u>CULTIVO</u>	<u>DESCRIPCIÓN CULTIVO</u>	<u>S/R</u>		
2067615	41-053-002-00041-003	81208	ALGODON-LIDER	R	4,21	4,21
Titulares de explotaciones que hayan adquirido el compromiso voluntario de establecimiento de una enmienda natural mediante un cultivo de crucifera para su enterrado en verde		PUNTOS: 0,00	N			



<b>APELLIDOS Y NOMBRE / RAZÓN SOCIAL</b>	<b>NIF</b>	<b>EXPEDIENTE</b>	<b>SUP. PROPUESTA (ha)</b>
CORDERO RODRIGUEZ MILAGROSA	75444163T	8023312	5,96

<b>PROPUESTA</b>	<b>SOLICITA PRIMA VOL.</b>
ADMITIDO	NO

**IMPORTE POR ANUALIDAD**

<b>CAMPAÑA</b>	<b>IMPORTE MÁXIMO SUBVENCIONABLE</b>	<b>IMPORTE MEDIO DE TRANSFERENCIA (€/ha)</b>
2015	1.730,01 €	290,27 €
2016	1.730,01 €	290,27 €
2017	1.730,01 €	290,27 €
2018	1.730,01 €	290,27 €
2019	1.730,01 €	290,27 €

**RECINTOS PROPUESTOS**

<b>REF.</b>	<b>REFERENCIA SIGPAC</b>	<b>CULTIVO</b>	<b>DESCRIPCIÓN CULTIVO</b>	<b>S/R</b>	<b>SUP. DEC. ADMIN. (ha)</b>	<b>SUP. PROPUESTA (ha)</b>
1631487	41-053-001-00284-001	81268	ALGODON-JUNCAL	R	2,82	2,82
1631488	41-053-001-00332-001	82343	REMOLACHA-CICLON	R	3,14	3,14

**RESUMEN CRITERIOS DE PRIORIZACIÓN****10.1.5 Sistemas sostenibles de cultivos agroindustriales** PUNTOS: 4,00

	<b>PUNTOS</b>	<b>CUMPLE</b>
Porcentaje de superficie determinada en Red Natura 2000	0,00	0.0%
Porcentaje de superficie determinada situada en zonas RAMSAR	0,00	0.0%
Porcentaje de superficie determinada en zonas vulnerables a la contaminación por nitratos	4,00	100.0%
Titulares de explotaciones que hayan adquirido el compromiso voluntario de establecimiento de una enmienda natural mediante un cultivo de crucifera para su enterrado en verde	0,00	N

**DETALLE CRITERIOS DE PRIORIZACIÓN****10.1.5 Sistemas sostenibles de cultivos agroindustriales** PUNTOS: 4,00

<b>REF.</b>	<b>REFERENCIA SIGPAC</b>	<b>CULTIVO</b>	<b>DESCRIPCIÓN CULTIVO</b>	<b>S/R</b>	<b>SUP. PROPUESTA (ha)</b>	<b>SUP. CUMPLE (ha)</b>
1631487	41-053-001-00284-001	81268	ALGODON-JUNCAL	R	2,82	0,00
1631488	41-053-001-00332-001	82343	REMOLACHA-CICLON	R	3,14	0,00

	<b>PUNTOS</b>	<b>SUP. PROPUESTA (ha)</b>	<b>SUP. CUMPLE (ha)</b>
Porcentaje de superficie determinada en Red Natura 2000	0,00	0,00	0.0%
Porcentaje de superficie determinada situada en zonas RAMSAR	0,00	0,00	0.0%
Porcentaje de superficie determinada en zonas vulnerables a la contaminación por nitratos	4,00	3,14	100.0%
Titulares de explotaciones que hayan adquirido el compromiso voluntario de establecimiento de una enmienda natural mediante un cultivo de crucifera para su enterrado en verde	0,00	0,00	N

<b>REF.</b>	<b>REFERENCIA SIGPAC</b>	<b>CULTIVO</b>	<b>DESCRIPCIÓN CULTIVO</b>	<b>S/R</b>	<b>SUP. PROPUESTA (ha)</b>	<b>SUP. CUMPLE (ha)</b>
1631487	41-053-001-00284-001	81268	ALGODON-JUNCAL	R	2,82	2,82
1631488	41-053-001-00332-001	82343	REMOLACHA-CICLON	R	3,14	3,14

<u>APELLIDOS Y NOMBRE / RAZÓN SOCIAL</u>	<u>NIF</u>	<u>EXPEDIENTE</u>	<u>SUP. PROPUESTA (ha)</u>
CORDERO ROLDAN DOLORES	28653906T	8014080	17,29

<u>PROPUESTA</u>	<u>SOLICITA PRIMA VOL.</u>
ADMITIDO	NO

**IMPORTE POR ANUALIDAD**

<u>CAMPAÑA</u>	<u>IMPORTE MÁXIMO SUBVENCIONABLE</u>	<u>IMPORTE MEDIO DE TRANSFERENCIA (€/ha)</u>
2015	5.018,77 €	290,27 €
2016	5.018,77 €	290,27 €
2017	5.018,77 €	290,27 €
2018	5.018,77 €	290,27 €
2019	5.018,77 €	290,27 €

**RECINTOS PROPUESTOS**

<u>REF.</u>	<u>REFERENCIA SIGPAC</u>	<u>CULTIVO</u>	<u>DESCRIPCIÓN CULTIVO</u>	<u>S/R</u>	<u>SUP. DEC. ADMIN. (ha)</u>	<u>SUP. PROPUESTA (ha)</u>
1738131	41-095-062-00025-003	81268	ALGODON-JUNCAL	R	6,19	6,19
1738132	41-095-062-00038-002	82117	REMOLACHA-SANLUCAR	R	11,10	11,10

**RESUMEN CRITERIOS DE PRIORIZACIÓN**

<b>10.1.5 Sistemas sostenibles de cultivos agroindustriales</b>	<b>PUNTOS: 4,00</b>	<b>PUNTOS</b>	<b>CUMPLE</b>
Porcentaje de superficie determinada en Red Natura 2000		0,00	0.0%
Porcentaje de superficie determinada situada en zonas RAMSAR		0,00	0.0%
Porcentaje de superficie determinada en zonas vulnerables a la contaminación por nitratos		4,00	100.0%
Titulares de explotaciones que hayan adquirido el compromiso voluntario de establecimiento de una enmienda natural mediante un cultivo de crucífera para su enterrado en verde		0,00	N

**DETALLE CRITERIOS DE PRIORIZACIÓN**

<b>10.1.5 Sistemas sostenibles de cultivos agroindustriales</b>	<b>PUNTOS: 4,00</b>	<b>PUNTOS</b>	<b>CUMPLE</b>			
Porcentaje de superficie determinada en Red Natura 2000		0,00	0.0%			
		<b>SUP. PROPUESTA (ha)</b>	<b>SUP. CUMPLE (ha)</b>			
<u>REF.</u>	<u>REFERENCIA SIGPAC</u>	<u>CULTIVO</u>	<u>DESCRIPCIÓN CULTIVO</u>	<u>S/R</u>		
1738131	41-095-062-00025-003	81268	ALGODON-JUNCAL	R	6,19	0,00
1738132	41-095-062-00038-002	82117	REMOLACHA-SANLUCAR	R	11,10	0,00
Porcentaje de superficie determinada situada en zonas RAMSAR		PUNTOS: 0,00	0.0%			
		<b>SUP. PROPUESTA (ha)</b>	<b>SUP. CUMPLE (ha)</b>			
<u>REF.</u>	<u>REFERENCIA SIGPAC</u>	<u>CULTIVO</u>	<u>DESCRIPCIÓN CULTIVO</u>	<u>S/R</u>		
1738131	41-095-062-00025-003	81268	ALGODON-JUNCAL	R	6,19	0,00
1738132	41-095-062-00038-002	82117	REMOLACHA-SANLUCAR	R	11,10	0,00
Porcentaje de superficie determinada en zonas vulnerables a la contaminación por nitratos		PUNTOS: 4,00	100.0%			
		<b>SUP. PROPUESTA (ha)</b>	<b>SUP. CUMPLE (ha)</b>			
<u>REF.</u>	<u>REFERENCIA SIGPAC</u>	<u>CULTIVO</u>	<u>DESCRIPCIÓN CULTIVO</u>	<u>S/R</u>		
1738131	41-095-062-00025-003	81268	ALGODON-JUNCAL	R	6,19	6,19
1738132	41-095-062-00038-002	82117	REMOLACHA-SANLUCAR	R	11,10	11,10
Titulares de explotaciones que hayan adquirido el compromiso voluntario de establecimiento de una enmienda natural mediante un cultivo de crucífera para su enterrado en verde		PUNTOS: 0,00	N			

<b><u>APELLIDOS Y NOMBRE / RAZÓN SOCIAL</u></b>	<b><u>NIF</u></b>	<b><u>EXPEDIENTE</u></b>	<b><u>SUP. PROPUESTA (ha)</u></b>
CORDERO SÁNCHEZ JUAN	45650160J	8030923	11,64

<b><u>PROPUESTA</u></b>	<b><u>SOLICITA PRIMA VOL.</u></b>
ADMITIDO	NO

**IMPORTE POR ANUALIDAD**

<u>CAMPAÑA</u>	<u>IMPORTE MÁXIMO SUBVENCIONABLE</u>	<u>IMPORTE MEDIO DE TRANSFERENCIA (€/ha)</u>
2015	3.378,74 €	290,27 €
2016	3.378,74 €	290,27 €
2017	3.378,74 €	290,27 €
2018	3.378,74 €	290,27 €
2019	3.378,74 €	290,27 €

**RECINTOS PROPUESTOS**

<u>REF.</u>	<u>REFERENCIA SIGPAC</u>	<u>CULTIVO</u>	<u>DESCRIPCIÓN CULTIVO</u>	<u>S/R</u>	<u>SUP. DEC. ADMIN. (ha)</u>	<u>SUP. PROPUESTA (ha)</u>
2150551	41-053-002-00041-010	81216	ALGODON-CARISMA	R	0,36	0,36
2150552	41-053-002-00380-005	81216	ALGODON-CARISMA	R	3,16	3,16
2150553	41-053-018-00050-001	81268	ALGODON-JUNCAL	R	4,12	4,12
2150554	41-053-018-00050-001	82343	REMOLACHA-CICLON	R	4,00	4,00

**INCIDENCIAS****INCIDENCIA DESCRIPCIÓN**

218 La superficie total declarada sobre un mismo recinto en el conjunto de los expedientes, no puede superar la superficie total que el SIGPAC establece para ese recinto.  
Ref:2150551 Recinto:41-053-002-00041-010 Cultivo:81216 ALGODON-CARISMA Regadío Suma de superficies declaradas para este recinto por todos los solicitantes (Áreas):162 Superficie SIGPAC medida para este recinto (Áreas):163 Exceso de superficie declarada (Hectáreas):-,01

**RESUMEN CRITERIOS DE PRIORIZACIÓN****10.1.5 Sistemas sostenibles de cultivos agroindustriales****PUNTOS: 4,00**

	<b><u>PUNTOS</u></b>	<b><u>CUMPLE</u></b>
Porcentaje de superficie determinada en Red Natura 2000	0,00	0.0%
Porcentaje de superficie determinada situada en zonas RAMSAR	0,00	0.0%
Porcentaje de superficie determinada en zonas vulnerables a la contaminación por nitratos	4,00	100.0%
Titulares de explotaciones que hayan adquirido el compromiso voluntario de establecimiento de una enmienda natural mediante un cultivo de crucífera para su enterrado en verde	0,00	N



**DETALLE CRITERIOS DE PRIORIZACIÓN****10.1.5 Sistemas sostenibles de cultivos agroindustriales****PUNTOS: 4,00****Porcentaje de superficie determinada en Red Natura 2000****PUNTOS: 0,00 0.0%**

<u>REF.</u>	<u>REFERENCIA SIGPAC</u>	<u>CULTIVO</u>	<u>DESCRIPCIÓN CULTIVO</u>	<u>S/R</u>	<u>SUP.</u> <u>PROPUESTA</u> <u>(ha)</u>	<u>SUP.</u> <u>CUMPLE</u> <u>(ha)</u>
2150551	41-053-002-00041-010	81216	ALGODON-CARISMA	R	0,36	0,00
2150552	41-053-002-00380-005	81216	ALGODON-CARISMA	R	3,16	0,00
2150553	41-053-018-00050-001	81268	ALGODON-JUNCAL	R	4,12	0,00
2150554	41-053-018-00050-001	82343	REMOLACHA-CICLON	R	4,00	0,00

**Porcentaje de superficie determinada situada en zonas RAMSAR****PUNTOS: 0,00 0.0%**

<u>REF.</u>	<u>REFERENCIA SIGPAC</u>	<u>CULTIVO</u>	<u>DESCRIPCIÓN CULTIVO</u>	<u>S/R</u>	<u>SUP.</u> <u>PROPUESTA</u> <u>(ha)</u>	<u>SUP.</u> <u>CUMPLE</u> <u>(ha)</u>
2150551	41-053-002-00041-010	81216	ALGODON-CARISMA	R	0,36	0,00
2150552	41-053-002-00380-005	81216	ALGODON-CARISMA	R	3,16	0,00
2150553	41-053-018-00050-001	81268	ALGODON-JUNCAL	R	4,12	0,00
2150554	41-053-018-00050-001	82343	REMOLACHA-CICLON	R	4,00	0,00

**Porcentaje de superficie determinada en zonas vulnerables a la contaminación por nitratos****PUNTOS: 4,00 100.0%**

<u>REF.</u>	<u>REFERENCIA SIGPAC</u>	<u>CULTIVO</u>	<u>DESCRIPCIÓN CULTIVO</u>	<u>S/R</u>	<u>SUP.</u> <u>PROPUESTA</u> <u>(ha)</u>	<u>SUP.</u> <u>CUMPLE</u> <u>(ha)</u>
2150551	41-053-002-00041-010	81216	ALGODON-CARISMA	R	0,36	0,36
2150552	41-053-002-00380-005	81216	ALGODON-CARISMA	R	3,16	3,16
2150553	41-053-018-00050-001	81268	ALGODON-JUNCAL	R	4,12	4,12
2150554	41-053-018-00050-001	82343	REMOLACHA-CICLON	R	4,00	4,00

**Titulares de explotaciones que hayan adquirido el compromiso voluntario de establecimiento de una enmienda natural mediante un cultivo de crucífera para su enterrado en verde****PUNTOS: 0,00 N**

<b><u>APELLIDOS Y NOMBRE / RAZÓN SOCIAL</u></b>	<b><u>NIF</u></b>	<b><u>EXPEDIENTE</u></b>	<b><u>SUP. PROPUESTA (ha)</u></b>
CORDERO VIDAL MANUELA	28116360X	8026498	8,00

<b><u>PROPUESTA</u></b>	<b><u>SOLICITA PRIMA VOL.</u></b>
ADMITIDO	NO

**IMPORTE POR ANUALIDAD**

<u>CAMPAÑA</u>	<u>IMPORTE MÁXIMO SUBVENCIONABLE</u>	<u>IMPORTE MEDIO DE TRANSFERENCIA (€/ha)</u>
2015	2.322,16 €	290,27 €
2016	2.322,16 €	290,27 €
2017	2.322,16 €	290,27 €
2018	2.322,16 €	290,27 €
2019	2.322,16 €	290,27 €

**RECINTOS PROPUESTOS**

<u>REF.</u>	<u>REFERENCIA SIGPAC</u>	<u>CULTIVO</u>	<u>DESCRIPCIÓN CULTIVO</u>	<u>S/R</u>	<u>SUP. DEC. ADMIN. (ha)</u>	<u>SUP. PROPUESTA (ha)</u>
1821007	41-020-003-00011-001	81190	ALGODON-ALEXANDROS	R	0,76	0,76
1821008	41-020-003-00025-002	81190	ALGODON-ALEXANDROS	R	3,24	3,24
1821009	41-020-026-00004-007	81190	ALGODON-ALEXANDROS	R	4,00	4,00

**RESUMEN CRITERIOS DE PRIORIZACIÓN****10.1.5 Sistemas sostenibles de cultivos agroindustriales****PUNTOS: 4,00**

	<b><u>PUNTOS</u></b>	<b><u>CUMPLE</u></b>
Porcentaje de superficie determinada en Red Natura 2000	0,00	0.0%
Porcentaje de superficie determinada situada en zonas RAMSAR	0,00	0.0%
Porcentaje de superficie determinada en zonas vulnerables a la contaminación por nitratos	4,00	100.0%
Titulares de explotaciones que hayan adquirido el compromiso voluntario de establecimiento de una enmienda natural mediante un cultivo de crucífera para su enterrado en verde	0,00	N



**DETALLE CRITERIOS DE PRIORIZACIÓN****10.1.5 Sistemas sostenibles de cultivos agroindustriales****PUNTOS: 4,00****Porcentaje de superficie determinada en Red Natura 2000****PUNTOS: 0,00 0.0%**

<u>REF.</u>	<u>REFERENCIA SIGPAC</u>	<u>CULTIVO</u>	<u>DESCRIPCIÓN CULTIVO</u>	<u>S/R</u>	<u>SUP.</u>	<u>SUP.</u>
					<u>PROPUESTA</u>	<u>CUMPLE</u>
					(ha)	(ha)
1821007	41-020-003-00011-001	81190	ALGODON-ALEXANDROS	R	0,76	0,00
1821008	41-020-003-00025-002	81190	ALGODON-ALEXANDROS	R	3,24	0,00
1821009	41-020-026-00004-007	81190	ALGODON-ALEXANDROS	R	4,00	0,00

**Porcentaje de superficie determinada situada en zonas RAMSAR****PUNTOS: 0,00 0.0%**

<u>REF.</u>	<u>REFERENCIA SIGPAC</u>	<u>CULTIVO</u>	<u>DESCRIPCIÓN CULTIVO</u>	<u>S/R</u>	<u>SUP.</u>	<u>SUP.</u>
					<u>PROPUESTA</u>	<u>CUMPLE</u>
					(ha)	(ha)
1821007	41-020-003-00011-001	81190	ALGODON-ALEXANDROS	R	0,76	0,00
1821008	41-020-003-00025-002	81190	ALGODON-ALEXANDROS	R	3,24	0,00
1821009	41-020-026-00004-007	81190	ALGODON-ALEXANDROS	R	4,00	0,00

**Porcentaje de superficie determinada en zonas vulnerables a la contaminación por nitratos****PUNTOS: 4,00 100.0%**

<u>REF.</u>	<u>REFERENCIA SIGPAC</u>	<u>CULTIVO</u>	<u>DESCRIPCIÓN CULTIVO</u>	<u>S/R</u>	<u>SUP.</u>	<u>SUP.</u>
					<u>PROPUESTA</u>	<u>CUMPLE</u>
					(ha)	(ha)
1821007	41-020-003-00011-001	81190	ALGODON-ALEXANDROS	R	0,76	0,76
1821008	41-020-003-00025-002	81190	ALGODON-ALEXANDROS	R	3,24	3,24
1821009	41-020-026-00004-007	81190	ALGODON-ALEXANDROS	R	4,00	4,00

**Titulares de explotaciones que hayan adquirido el compromiso voluntario de establecimiento de una enmienda natural mediante un cultivo de crucífera para su enterrado en verde****PUNTOS: 0,00 N**



<b><u>APELLIDOS Y NOMBRE / RAZÓN SOCIAL</u></b>	<b><u>NIF</u></b>	<b><u>EXPEDIENTE</u></b>	<b><u>SUP. PROPUESTA (ha)</u></b>
CORDERO Y CORDERO S.C	J91042325	8022762	19,40

<b><u>PROPUESTA</u></b>	<b><u>SOLICITA PRIMA VOL.</u></b>
ADMITIDO	NO

**IMPORTE POR ANUALIDAD**

<u>CAMPAÑA</u>	<u>IMPORTE MÁXIMO SUBVENCIONABLE</u>	<u>IMPORTE MEDIO DE TRANSFERENCIA (€/ha)</u>
2015	5.631,24 €	290,27 €
2016	5.631,24 €	290,27 €
2017	5.631,24 €	290,27 €
2018	5.631,24 €	290,27 €
2019	5.631,24 €	290,27 €

**RECINTOS PROPUESTOS**

<u>REF.</u>	<u>REFERENCIA SIGPAC</u>	<u>CULTIVO</u>	<u>DESCRIPCIÓN CULTIVO</u>	<u>S/R</u>	<u>SUP. DEC. ADMIN. (ha)</u>	<u>SUP. PROPUESTA (ha)</u>
1592694	41-053-019-00113-001	82343	REMOLACHA-CICLON	R	4,06	4,06
1592692	41-053-019-00320-002	81268	ALGODON-JUNCAL	R	3,59	3,59
1592695	41-053-019-00320-002	82343	REMOLACHA-CICLON	R	4,04	4,04
1592691	41-053-019-00387-002	81268	ALGODON-JUNCAL	R	3,60	3,60
1592693	41-053-019-00387-002	82343	REMOLACHA-CICLON	R	4,11	4,11

**RESUMEN CRITERIOS DE PRIORIZACIÓN****10.1.5 Sistemas sostenibles de cultivos agroindustriales****PUNTOS: 4,00**

	<b><u>PUNTOS</u></b>	<b><u>CUMPLE</u></b>
Porcentaje de superficie determinada en Red Natura 2000	0,00	0.0%
Porcentaje de superficie determinada situada en zonas RAMSAR	0,00	0.0%
Porcentaje de superficie determinada en zonas vulnerables a la contaminación por nitratos	4,00	100.0%
Titulares de explotaciones que hayan adquirido el compromiso voluntario de establecimiento de una enmienda natural mediante un cultivo de crucífera para su enterrado en verde	0,00	N



**DETALLE CRITERIOS DE PRIORIZACIÓN****10.1.5 Sistemas sostenibles de cultivos agroindustriales****PUNTOS: 4,00****Porcentaje de superficie determinada en Red Natura 2000****PUNTOS: 0,00 0.0%**

<u>REF.</u>	<u>REFERENCIA SIGPAC</u>	<u>CULTIVO</u>	<u>DESCRIPCIÓN CULTIVO</u>	<u>S/R</u>	<u>SUP.</u>	<u>SUP.</u>
					<u>PROPUESTA</u>	<u>CUMPLE</u>
					(ha)	(ha)
1592694	41-053-019-00113-001	82343	REMOLACHA-CICLON	R	4,06	0,00
1592692	41-053-019-00320-002	81268	ALGODON-JUNCAL	R	3,59	0,00
1592695	41-053-019-00320-002	82343	REMOLACHA-CICLON	R	4,04	0,00
1592691	41-053-019-00387-002	81268	ALGODON-JUNCAL	R	3,60	0,00
1592693	41-053-019-00387-002	82343	REMOLACHA-CICLON	R	4,11	0,00

**Porcentaje de superficie determinada situada en zonas RAMSAR****PUNTOS: 0,00 0.0%**

<u>REF.</u>	<u>REFERENCIA SIGPAC</u>	<u>CULTIVO</u>	<u>DESCRIPCIÓN CULTIVO</u>	<u>S/R</u>	<u>SUP.</u>	<u>SUP.</u>
					<u>PROPUESTA</u>	<u>CUMPLE</u>
					(ha)	(ha)
1592694	41-053-019-00113-001	82343	REMOLACHA-CICLON	R	4,06	0,00
1592692	41-053-019-00320-002	81268	ALGODON-JUNCAL	R	3,59	0,00
1592695	41-053-019-00320-002	82343	REMOLACHA-CICLON	R	4,04	0,00
1592691	41-053-019-00387-002	81268	ALGODON-JUNCAL	R	3,60	0,00
1592693	41-053-019-00387-002	82343	REMOLACHA-CICLON	R	4,11	0,00

**Porcentaje de superficie determinada en zonas vulnerables a la contaminación por nitratos****PUNTOS: 4,00 100.0%**

<u>REF.</u>	<u>REFERENCIA SIGPAC</u>	<u>CULTIVO</u>	<u>DESCRIPCIÓN CULTIVO</u>	<u>S/R</u>	<u>SUP.</u>	<u>SUP.</u>
					<u>PROPUESTA</u>	<u>CUMPLE</u>
					(ha)	(ha)
1592694	41-053-019-00113-001	82343	REMOLACHA-CICLON	R	4,06	4,06
1592692	41-053-019-00320-002	81268	ALGODON-JUNCAL	R	3,59	3,59
1592695	41-053-019-00320-002	82343	REMOLACHA-CICLON	R	4,04	4,04
1592691	41-053-019-00387-002	81268	ALGODON-JUNCAL	R	3,60	3,60
1592693	41-053-019-00387-002	82343	REMOLACHA-CICLON	R	4,11	4,11

**Titulares de explotaciones que hayan adquirido el compromiso voluntario de establecimiento de una enmienda natural mediante un cultivo de crucifera para su enterrado en verde****PUNTOS: 0,00 N**

<u>APELLIDOS Y NOMBRE / RAZÓN SOCIAL</u>	<u>NIF</u>	<u>EXPEDIENTE</u>	<u>SUP. PROPUESTA (ha)</u>
CORDON CAMPILLOS CARMEN ENCARNACION	52238648J	8005485	5,72

<u>PROPUESTA</u>	<u>SOLICITA PRIMA VOL.</u>
ADMITIDO	NO

IMPORTE POR ANUALIDAD

<u>CAMPAÑA</u>	<u>IMPORTE MÁXIMO SUBVENCIONABLE</u>	<u>IMPORTE MEDIO DE TRANSFERENCIA (€/ha)</u>
2015	1.660,34 €	290,27 €
2016	1.660,34 €	290,27 €
2017	1.660,34 €	290,27 €
2018	1.660,34 €	290,27 €
2019	1.660,34 €	290,27 €

RECINTOS PROPUESTOS

<u>REF.</u>	<u>REFERENCIA SIGPAC</u>	<u>CULTIVO</u>	<u>DESCRIPCIÓN CULTIVO</u>	<u>S/R</u>	<u>SUP. DEC. ADMIN. (ha)</u>	<u>SUP. PROPUESTA (ha)</u>
1687510	41-069-015-00019-001	81268	ALGODON-JUNCAL	R	5,72	5,72

**RESUMEN CRITERIOS DE PRIORIZACIÓN**

<b>10.1.5 Sistemas sostenibles de cultivos agroindustriales</b>	<b>PUNTOS: 4,00</b>
---	---------------------

	<u>PUNTOS</u>	<u>CUMPLE</u>
Porcentaje de superficie determinada en Red Natura 2000	0,00	0.0%
Porcentaje de superficie determinada situada en zonas RAMSAR	0,00	0.0%
Porcentaje de superficie determinada en zonas vulnerables a la contaminación por nitratos	4,00	100.0%
Titulares de explotaciones que hayan adquirido el compromiso voluntario de establecimiento de una enmienda natural mediante un cultivo de crucifera para su enterrado en verde	0,00	N

**DETALLE CRITERIOS DE PRIORIZACIÓN**

<b>10.1.5 Sistemas sostenibles de cultivos agroindustriales</b>	<b>PUNTOS: 4,00</b>
---	---------------------

Porcentaje de superficie determinada en Red Natura 2000	<b>PUNTOS: 0,00</b>	<b>0.0%</b>				
<u>REF.</u>	<u>REFERENCIA SIGPAC</u>	<u>CULTIVO</u>	<u>DESCRIPCIÓN CULTIVO</u>	<u>S/R</u>	<u>SUP. PROPUESTA (ha)</u>	<u>SUP. CUMPLE (ha)</u>
1687510	41-069-015-00019-001	81268	ALGODON-JUNCAL	R	5,72	0,00
Porcentaje de superficie determinada situada en zonas RAMSAR	<b>PUNTOS: 0,00</b>	<b>0.0%</b>				
<u>REF.</u>	<u>REFERENCIA SIGPAC</u>	<u>CULTIVO</u>	<u>DESCRIPCIÓN CULTIVO</u>	<u>S/R</u>	<u>SUP. PROPUESTA (ha)</u>	<u>SUP. CUMPLE (ha)</u>
1687510	41-069-015-00019-001	81268	ALGODON-JUNCAL	R	5,72	0,00
Porcentaje de superficie determinada en zonas vulnerables a la contaminación por nitratos	<b>PUNTOS: 4,00</b>	<b>100.0%</b>				
<u>REF.</u>	<u>REFERENCIA SIGPAC</u>	<u>CULTIVO</u>	<u>DESCRIPCIÓN CULTIVO</u>	<u>S/R</u>	<u>SUP. PROPUESTA (ha)</u>	<u>SUP. CUMPLE (ha)</u>
1687510	41-069-015-00019-001	81268	ALGODON-JUNCAL	R	5,72	5,72
Titulares de explotaciones que hayan adquirido el compromiso voluntario de establecimiento de una enmienda natural mediante un cultivo de crucifera para su enterrado en verde	<b>PUNTOS: 0,00</b>	<b>N</b>				



<u>APELLIDOS Y NOMBRE / RAZÓN SOCIAL</u>	<u>NIF</u>	<u>EXPEDIENTE</u>	<u>SUP. PROPUESTA (ha)</u>
CORDON CAMPILLOS GUILLERMO	52664848T	8005494	3,24

<u>PROPUESTA</u>	<u>SOLICITA PRIMA VOL.</u>
ADMITIDO	NO

**IMPORTE POR ANUALIDAD**

<u>CAMPAÑA</u>	<u>IMPORTE MÁXIMO SUBVENCIONABLE</u>	<u>IMPORTE MEDIO DE TRANSFERENCIA (€/ha)</u>
2015	940,47 €	290,27 €
2016	940,47 €	290,27 €
2017	940,47 €	290,27 €
2018	940,47 €	290,27 €
2019	940,47 €	290,27 €

**RECINTOS PROPUESTOS**

<u>REF.</u>	<u>REFERENCIA SIGPAC</u>	<u>CULTIVO</u>	<u>DESCRIPCIÓN CULTIVO</u>	<u>S/R</u>	<u>SUP. DEC. ADMIN. (ha)</u>	<u>SUP. PROPUESTA (ha)</u>
1687744	41-069-015-00017-001	81268	ALGODON-JUNCAL	R	3,24	3,24

**RESUMEN CRITERIOS DE PRIORIZACIÓN**

<b>10.1.5 Sistemas sostenibles de cultivos agroindustriales</b>	<b>PUNTOS: 4,00</b>	<b>PUNTOS</b>	<b>CUMPLE</b>
Porcentaje de superficie determinada en Red Natura 2000		0,00	0.0%
Porcentaje de superficie determinada situada en zonas RAMSAR		0,00	0.0%
Porcentaje de superficie determinada en zonas vulnerables a la contaminación por nitratos		4,00	100.0%
Titulares de explotaciones que hayan adquirido el compromiso voluntario de establecimiento de una enmienda natural mediante un cultivo de crucifera para su enterrado en verde		0,00	N

**DETALLE CRITERIOS DE PRIORIZACIÓN**

<b>10.1.5 Sistemas sostenibles de cultivos agroindustriales</b>	<b>PUNTOS: 4,00</b>	<b>PUNTOS</b>	<b>CUMPLE</b>			
Porcentaje de superficie determinada en Red Natura 2000		PUNTOS: 0,00	0.0%			
		<u>SUP. PROPUESTA (ha)</u>	<u>SUP. CUMPLE (ha)</u>			
<u>REF.</u>	<u>REFERENCIA SIGPAC</u>	<u>CULTIVO</u>	<u>DESCRIPCIÓN CULTIVO</u>	<u>S/R</u>		
1687744	41-069-015-00017-001	81268	ALGODON-JUNCAL	R	3,24	0,00
Porcentaje de superficie determinada situada en zonas RAMSAR		PUNTOS: 0,00	0.0%			
		<u>SUP. PROPUESTA (ha)</u>	<u>SUP. CUMPLE (ha)</u>			
<u>REF.</u>	<u>REFERENCIA SIGPAC</u>	<u>CULTIVO</u>	<u>DESCRIPCIÓN CULTIVO</u>	<u>S/R</u>		
1687744	41-069-015-00017-001	81268	ALGODON-JUNCAL	R	3,24	0,00
Porcentaje de superficie determinada en zonas vulnerables a la contaminación por nitratos		PUNTOS: 4,00	100.0%			
		<u>SUP. PROPUESTA (ha)</u>	<u>SUP. CUMPLE (ha)</u>			
<u>REF.</u>	<u>REFERENCIA SIGPAC</u>	<u>CULTIVO</u>	<u>DESCRIPCIÓN CULTIVO</u>	<u>S/R</u>		
1687744	41-069-015-00017-001	81268	ALGODON-JUNCAL	R	3,24	3,24
Titulares de explotaciones que hayan adquirido el compromiso voluntario de establecimiento de una enmienda natural mediante un cultivo de crucifera para su enterrado en verde		PUNTOS: 0,00	N			



<b><u>APELLIDOS Y NOMBRE / RAZÓN SOCIAL</u></b>	<b><u>NIF</u></b>	<b><u>EXPEDIENTE</u></b>	<b><u>SUP. PROPUESTA (ha)</u></b>
CORNEJO MOLINERO FILOMENA	28002364W	8012883	11,58

<b><u>PROPUESTA</u></b>	<b><u>SOLICITA PRIMA VOL.</u></b>
INADMITIDO	NO

**IMPORTE POR ANUALIDAD**

<b><u>CAMPAÑA</u></b>	<b><u>IMPORTE MÁXIMO SUBVENCIONABLE</u></b>	<b><u>IMPORTE MEDIO DE TRANSFERENCIA (€/ha)</u></b>
2015	3.361,33 €	290,27 €
2016	3.361,33 €	290,27 €
2017	3.361,33 €	290,27 €
2018	3.361,33 €	290,27 €
2019	3.361,33 €	290,27 €

**RECINTOS PROPUESTOS**

<b><u>REF.</u></b>	<b><u>REFERENCIA SIGPAC</u></b>	<b><u>CULTIVO</u></b>	<b><u>DESCRIPCIÓN CULTIVO</u></b>	<b><u>S/R</u></b>	<b><u>SUP. DEC. ADMIN. (ha)</u></b>	<b><u>SUP. PROPUESTA (ha)</u></b>
1847144	41-039-034-00073-001	1000	TRIGO BLANDO-SIN VARIEDAD	R	5,81	5,81
1847147	41-039-034-00073-001	81312	ALGODON-HELENA	R	5,77	5,77

**RESUMEN CRITERIOS DE PRIORIZACIÓN****10.1.5 Sistemas sostenibles de cultivos agroindustriales** PUNTOS: 0,00

	<b><u>PUNTOS</u></b>	<b><u>CUMPLE</u></b>
Porcentaje de superficie determinada en Red Natura 2000	0,00	0.0%
Porcentaje de superficie determinada situada en zonas RAMSAR	0,00	0.0%
Porcentaje de superficie determinada en zonas vulnerables a la contaminación por nitratos	0,00	0.0%
Titulares de explotaciones que hayan adquirido el compromiso voluntario de establecimiento de una enmienda natural mediante un cultivo de crucifera para su enterrado en verde	0,00	N

**DETALLE CRITERIOS DE PRIORIZACIÓN****10.1.5 Sistemas sostenibles de cultivos agroindustriales** PUNTOS: 0,00

	<b><u>PUNTOS</u></b>	<b><u>0,00</u></b>	<b><u>0.0%</u></b>			
Porcentaje de superficie determinada en Red Natura 2000	PUNTOS:	0,00	0.0%			
		<b><u>SUP. PROPUESTA (ha)</u></b>	<b><u>SUP. CUMPLE (ha)</u></b>			
<b><u>REF.</u></b>	<b><u>REFERENCIA SIGPAC</u></b>	<b><u>CULTIVO</u></b>	<b><u>DESCRIPCIÓN CULTIVO</u></b>	<b><u>S/R</u></b>	<b><u>SUP. PROPUESTA (ha)</u></b>	<b><u>SUP. CUMPLE (ha)</u></b>
1847144	41-039-034-00073-001	1000	TRIGO BLANDO-SIN VARIEDAD	R	5,81	0,00
1847147	41-039-034-00073-001	81312	ALGODON-HELENA	R	5,77	0,00
Porcentaje de superficie determinada situada en zonas RAMSAR	PUNTOS:	0,00	0.0%			
		<b><u>SUP. PROPUESTA (ha)</u></b>	<b><u>SUP. CUMPLE (ha)</u></b>			
<b><u>REF.</u></b>	<b><u>REFERENCIA SIGPAC</u></b>	<b><u>CULTIVO</u></b>	<b><u>DESCRIPCIÓN CULTIVO</u></b>	<b><u>S/R</u></b>	<b><u>SUP. PROPUESTA (ha)</u></b>	<b><u>SUP. CUMPLE (ha)</u></b>
1847144	41-039-034-00073-001	1000	TRIGO BLANDO-SIN VARIEDAD	R	5,81	0,00
1847147	41-039-034-00073-001	81312	ALGODON-HELENA	R	5,77	0,00
Porcentaje de superficie determinada en zonas vulnerables a la contaminación por nitratos	PUNTOS:	0,00	0.0%			
		<b><u>SUP. PROPUESTA (ha)</u></b>	<b><u>SUP. CUMPLE (ha)</u></b>			
<b><u>REF.</u></b>	<b><u>REFERENCIA SIGPAC</u></b>	<b><u>CULTIVO</u></b>	<b><u>DESCRIPCIÓN CULTIVO</u></b>	<b><u>S/R</u></b>	<b><u>SUP. PROPUESTA (ha)</u></b>	<b><u>SUP. CUMPLE (ha)</u></b>
1847144	41-039-034-00073-001	1000	TRIGO BLANDO-SIN VARIEDAD	R	5,81	0,00
1847147	41-039-034-00073-001	81312	ALGODON-HELENA	R	5,77	0,00
Titulares de explotaciones que hayan adquirido el compromiso voluntario de establecimiento de una enmienda natural mediante un cultivo de crucifera para su enterrado en verde	PUNTOS:	0,00	N			

<u>APELLIDOS Y NOMBRE / RAZÓN SOCIAL</u>	<u>NIF</u>	<u>EXPEDIENTE</u>	<u>SUP. PROPUESTA (ha)</u>
CORRAL CALVO MANUEL	28755833Z	8024597	1,12
<u>PROPUESTA ADMITIDO</u>	<u>SOLICITA PRIMA VOL. SI</u>	<u>PROPUESTA PRIMA VOL. ADMITIDO</u>	

**IMPORTE POR ANUALIDAD**

<u>CAMPAÑA</u>	<u>IMPORTE MÁXIMO SUBVENCIONABLE</u>	<u>IMPORTE MEDIO DE TRANSFERENCIA (€/ha)</u>
2015	485,45 €	433,44 €
2016	485,45 €	433,44 €
2017	485,45 €	433,44 €
2018	485,45 €	433,44 €
2019	485,45 €	433,44 €

**RECINTOS PROPUESTOS**

<u>REF.</u>	<u>REFERENCIA SIGPAC</u>	<u>CULTIVO</u>	<u>DESCRIPCIÓN CULTIVO</u>	<u>S/R</u>	<u>SUP. DEC. ADMIN. (ha)</u>	<u>SUP. PROPUESTA (ha)</u>
1779985	41-099-011-00038-001	81216	ALGODON-CARISMA	R	1,12	1,12

**RESUMEN CRITERIOS DE PRIORIZACIÓN**

<b>10.1.5 Sistemas sostenibles de cultivos agroindustriales</b>	<b>PUNTOS: 5,00</b>	<b>PUNTOS</b>	<b>CUMPLE</b>
Porcentaje de superficie determinada en Red Natura 2000		0,00	0.0%
Porcentaje de superficie determinada situada en zonas RAMSAR		0,00	0.0%
Porcentaje de superficie determinada en zonas vulnerables a la contaminación por nitratos		4,00	100.0%
Titulares de explotaciones que hayan adquirido el compromiso voluntario de establecimiento de una enmienda natural mediante un cultivo de crucifera para su enterrado en verde		1,00	S

**DETALLE CRITERIOS DE PRIORIZACIÓN**

<b>10.1.5 Sistemas sostenibles de cultivos agroindustriales</b>	<b>PUNTOS: 5,00</b>	<b>PUNTOS</b>	<b>CUMPLE</b>
Porcentaje de superficie determinada en Red Natura 2000		PUNTOS: 0,00	0.0%
		<u>SUP. PROPUESTA (ha)</u>	<u>SUP. CUMPLE (ha)</u>
REF. REFERENCIA SIGPAC CULTIVO DESCRIPCIÓN CULTIVO S/R		1,12	0,00
1779985 41-099-011-00038-001 81216 ALGODON-CARISMA R			
Porcentaje de superficie determinada situada en zonas RAMSAR		PUNTOS: 0,00	0.0%
		<u>SUP. PROPUESTA (ha)</u>	<u>SUP. CUMPLE (ha)</u>
REF. REFERENCIA SIGPAC CULTIVO DESCRIPCIÓN CULTIVO S/R		1,12	0,00
1779985 41-099-011-00038-001 81216 ALGODON-CARISMA R			
Porcentaje de superficie determinada en zonas vulnerables a la contaminación por nitratos		PUNTOS: 4,00	100.0%
		<u>SUP. PROPUESTA (ha)</u>	<u>SUP. CUMPLE (ha)</u>
REF. REFERENCIA SIGPAC CULTIVO DESCRIPCIÓN CULTIVO S/R		1,12	1,12
1779985 41-099-011-00038-001 81216 ALGODON-CARISMA R			
Titulares de explotaciones que hayan adquirido el compromiso voluntario de establecimiento de una enmienda natural mediante un cultivo de crucifera para su enterrado en verde		PUNTOS: 1,00	S



<b><u>APELLIDOS Y NOMBRE / RAZÓN SOCIAL</u></b>	<b><u>NIF</u></b>	<b><u>EXPEDIENTE</u></b>	<b><u>SUP. PROPUESTA (ha)</u></b>
CORTES LEPE TOMASA	75527308T	8019912	10,16

<b><u>PROPUESTA</u></b>	<b><u>SOLICITA PRIMA VOL.</u></b>
ADMITIDO	NO

**IMPORTE POR ANUALIDAD**

<u>CAMPAÑA</u>	<u>IMPORTE MÁXIMO SUBVENCIONABLE</u>	<u>IMPORTE MEDIO DE TRANSFERENCIA (€/ha)</u>
2015	2.949,14 €	290,27 €
2016	2.949,14 €	290,27 €
2017	2.949,14 €	290,27 €
2018	2.949,14 €	290,27 €
2019	2.949,14 €	290,27 €

**RECINTOS PROPUESTOS**

<u>REF.</u>	<u>REFERENCIA SIGPAC</u>	<u>CULTIVO</u>	<u>DESCRIPCIÓN CULTIVO</u>	<u>S/R</u>	<u>SUP. DEC. ADMIN. (ha)</u>	<u>SUP. PROPUESTA (ha)</u>
1746084	41-005-002-00065-001	4100	MAIZ-MAIZ CONVENCIONAL	R	1,32	1,32
1746098	41-005-002-00123-001	81263	ALGODON-DP419	R	0,28	0,28
1746099	41-005-002-00124-001	81263	ALGODON-DP419	R	0,68	0,68
1746097	41-005-003-00071-001	81263	ALGODON-DP419	R	1,75	1,75
1746095	41-005-003-00072-001	81263	ALGODON-DP419	R	0,44	0,44
1746096	41-005-003-00073-001	81263	ALGODON-DP419	R	3,62	3,62
1746094	41-005-003-00074-001	81263	ALGODON-DP419	R	1,09	1,09
1746093	41-005-003-00146-006	81263	ALGODON-DP419	R	0,04	0,04
1746092	41-005-011-00109-002	81343	ALGODON-ST402	R	0,94	0,94

**RESUMEN CRITERIOS DE PRIORIZACIÓN****10.1.5 Sistemas sostenibles de cultivos agroindustriales****PUNTOS: 4,00**

	<b><u>PUNTOS</u></b>	<b><u>CUMPLE</u></b>
Porcentaje de superficie determinada en Red Natura 2000	0,00	0.0%
Porcentaje de superficie determinada situada en zonas RAMSAR	0,00	0.0%
Porcentaje de superficie determinada en zonas vulnerables a la contaminación por nitratos	4,00	100.0%
Titulares de explotaciones que hayan adquirido el compromiso voluntario de establecimiento de una enmienda natural mediante un cultivo de crucífera para su enterrado en verde	0,00	N



**DETALLE CRITERIOS DE PRIORIZACIÓN****10.1.5 Sistemas sostenibles de cultivos agroindustriales****PUNTOS: 4,00****Porcentaje de superficie determinada en Red Natura 2000****PUNTOS: 0,00 0.0%**

REF.	REFERENCIA SIGPAC	CULTIVO	DESCRIPCIÓN CULTIVO	S/R	SUP.	SUP.
					PROPUESTA	CUMPLE
					(ha)	(ha)
1746084	41-005-002-00065-001	4100	MAIZ-MAIZ CONVENCIONAL	R	1,32	0,00
1746098	41-005-002-00123-001	81263	ALGODON-DP419	R	0,28	0,00
1746099	41-005-002-00124-001	81263	ALGODON-DP419	R	0,68	0,00
1746097	41-005-003-00071-001	81263	ALGODON-DP419	R	1,75	0,00
1746095	41-005-003-00072-001	81263	ALGODON-DP419	R	0,44	0,00
1746096	41-005-003-00073-001	81263	ALGODON-DP419	R	3,62	0,00
1746094	41-005-003-00074-001	81263	ALGODON-DP419	R	1,09	0,00
1746093	41-005-003-00146-006	81263	ALGODON-DP419	R	0,04	0,00
1746092	41-005-011-00109-002	81343	ALGODON-ST402	R	0,94	0,00

**Porcentaje de superficie determinada situada en zonas RAMSAR****PUNTOS: 0,00 0.0%**

REF.	REFERENCIA SIGPAC	CULTIVO	DESCRIPCIÓN CULTIVO	S/R	SUP.	SUP.
					PROPUESTA	CUMPLE
					(ha)	(ha)
1746084	41-005-002-00065-001	4100	MAIZ-MAIZ CONVENCIONAL	R	1,32	0,00
1746098	41-005-002-00123-001	81263	ALGODON-DP419	R	0,28	0,00
1746099	41-005-002-00124-001	81263	ALGODON-DP419	R	0,68	0,00
1746097	41-005-003-00071-001	81263	ALGODON-DP419	R	1,75	0,00
1746095	41-005-003-00072-001	81263	ALGODON-DP419	R	0,44	0,00
1746096	41-005-003-00073-001	81263	ALGODON-DP419	R	3,62	0,00
1746094	41-005-003-00074-001	81263	ALGODON-DP419	R	1,09	0,00
1746093	41-005-003-00146-006	81263	ALGODON-DP419	R	0,04	0,00
1746092	41-005-011-00109-002	81343	ALGODON-ST402	R	0,94	0,00

**Porcentaje de superficie determinada en zonas vulnerables a la contaminación por nitratos****PUNTOS: 4,00 100.0%**

REF.	REFERENCIA SIGPAC	CULTIVO	DESCRIPCIÓN CULTIVO	S/R	SUP.	SUP.
					PROPUESTA	CUMPLE
					(ha)	(ha)
1746084	41-005-002-00065-001	4100	MAIZ-MAIZ CONVENCIONAL	R	1,32	1,32
1746098	41-005-002-00123-001	81263	ALGODON-DP419	R	0,28	0,28
1746099	41-005-002-00124-001	81263	ALGODON-DP419	R	0,68	0,68
1746097	41-005-003-00071-001	81263	ALGODON-DP419	R	1,75	1,75
1746095	41-005-003-00072-001	81263	ALGODON-DP419	R	0,44	0,44
1746096	41-005-003-00073-001	81263	ALGODON-DP419	R	3,62	3,62
1746094	41-005-003-00074-001	81263	ALGODON-DP419	R	1,09	1,09
1746093	41-005-003-00146-006	81263	ALGODON-DP419	R	0,04	0,04
1746092	41-005-011-00109-002	81343	ALGODON-ST402	R	0,94	0,94

**Titulares de explotaciones que hayan adquirido el compromiso voluntario de establecimiento de una enmienda natural mediante un cultivo de crucífera para su enterrado en verde****PUNTOS: 0,00 N**



<u>APELLIDOS Y NOMBRE / RAZÓN SOCIAL</u>	<u>NIF</u>	<u>EXPEDIENTE</u>	<u>SUP. PROPUESTA (ha)</u>
CORTES POLVILLO ENRIQUE	52289458Q	8024427	4,47

<u>PROPUESTA</u>	<u>SOLICITA PRIMA VOL.</u>
ADMITIDO	NO

IMPORTE POR ANUALIDAD

<u>CAMPAÑA</u>	<u>IMPORTE MÁXIMO SUBVENCIONABLE</u>	<u>IMPORTE MEDIO DE TRANSFERENCIA (€/ha)</u>
2015	1.297,51 €	290,27 €
2016	1.297,51 €	290,27 €
2017	1.297,51 €	290,27 €
2018	1.297,51 €	290,27 €
2019	1.297,51 €	290,27 €

RECINTOS PROPUESTOS

<u>REF.</u>	<u>REFERENCIA SIGPAC</u>	<u>CULTIVO</u>	<u>DESCRIPCIÓN CULTIVO</u>	<u>S/R</u>	<u>SUP. DEC. ADMIN. (ha)</u>	<u>SUP. PROPUESTA (ha)</u>
1813597	41-095-060-00098-002	81361	ALGODON-INTERCOTT 211	R	4,47	4,47

**RESUMEN CRITERIOS DE PRIORIZACIÓN**

<b>10.1.5 Sistemas sostenibles de cultivos agroindustriales</b>	<b>PUNTOS: 4,00</b>
---	---------------------

	<u>PUNTOS</u>	<u>CUMPLE</u>
Porcentaje de superficie determinada en Red Natura 2000	0,00	0.0%
Porcentaje de superficie determinada situada en zonas RAMSAR	0,00	0.0%
Porcentaje de superficie determinada en zonas vulnerables a la contaminación por nitratos	4,00	100.0%
Titulares de explotaciones que hayan adquirido el compromiso voluntario de establecimiento de una enmienda natural mediante un cultivo de crucífera para su enterrado en verde	0,00	N

**DETALLE CRITERIOS DE PRIORIZACIÓN**

<b>10.1.5 Sistemas sostenibles de cultivos agroindustriales</b>	<b>PUNTOS: 4,00</b>
---	---------------------

Porcentaje de superficie determinada en Red Natura 2000	<b>PUNTOS: 0,00</b>	<b>0.0%</b>				
<u>REF.</u>	<u>REFERENCIA SIGPAC</u>	<u>CULTIVO</u>	<u>DESCRIPCIÓN CULTIVO</u>	<u>S/R</u>	<u>SUP. PROPUESTA (ha)</u>	<u>SUP. CUMPLE (ha)</u>
1813597	41-095-060-00098-002	81361	ALGODON-INTERCOTT 211	R	4,47	0,00
Porcentaje de superficie determinada situada en zonas RAMSAR	<b>PUNTOS: 0,00</b>	<b>0.0%</b>				
<u>REF.</u>	<u>REFERENCIA SIGPAC</u>	<u>CULTIVO</u>	<u>DESCRIPCIÓN CULTIVO</u>	<u>S/R</u>	<u>SUP. PROPUESTA (ha)</u>	<u>SUP. CUMPLE (ha)</u>
1813597	41-095-060-00098-002	81361	ALGODON-INTERCOTT 211	R	4,47	0,00
Porcentaje de superficie determinada en zonas vulnerables a la contaminación por nitratos	<b>PUNTOS: 4,00</b>	<b>100.0%</b>				
<u>REF.</u>	<u>REFERENCIA SIGPAC</u>	<u>CULTIVO</u>	<u>DESCRIPCIÓN CULTIVO</u>	<u>S/R</u>	<u>SUP. PROPUESTA (ha)</u>	<u>SUP. CUMPLE (ha)</u>
1813597	41-095-060-00098-002	81361	ALGODON-INTERCOTT 211	R	4,47	4,47
Titulares de explotaciones que hayan adquirido el compromiso voluntario de establecimiento de una enmienda natural mediante un cultivo de crucífera para su enterrado en verde	<b>PUNTOS: 0,00</b>	<b>N</b>				



<b><u>APELLIDOS Y NOMBRE / RAZÓN SOCIAL</u></b>	<b><u>NIF</u></b>	<b><u>EXPEDIENTE</u></b>	<b><u>SUP. PROPUESTA (ha)</u></b>
CORTIJO GANDIA,C.B.	E91180380	8027056	48,21

<b><u>PROPUESTA</u></b>	<b><u>SOLICITA PRIMA VOL.</u></b>
ADMITIDO	NO

**IMPORTE POR ANUALIDAD**

<u>CAMPAÑA</u>	<u>IMPORTE MÁXIMO SUBVENCIONABLE</u>	<u>IMPORTE MEDIO DE TRANSFERENCIA (€/ha)</u>
2015	13.041,83 €	270,52 €
2016	13.041,83 €	270,52 €
2017	13.041,83 €	270,52 €
2018	13.041,83 €	270,52 €
2019	13.041,83 €	270,52 €

**RECINTOS PROPUESTOS**

<u>REF.</u>	<u>REFERENCIA SIGPAC</u>	<u>CULTIVO</u>	<u>DESCRIPCIÓN CULTIVO</u>	<u>S/R</u>	<u>SUP. DEC. ADMIN. (ha)</u>	<u>SUP. PROPUESTA (ha)</u>
1859572	41-070-005-00023-003	33000	GIRASOL-SIN VARIEDAD	R	8,64	8,64
1859570	41-070-005-00023-004	33002	GIRASOL-765 C	R	7,08	7,08
1859566	41-070-005-00023-005	1000	TRIGO BLANDO-SIN VARIEDAD	R	4,81	4,81
1859567	41-070-005-00023-006	1000	TRIGO BLANDO-SIN VARIEDAD	R	5,35	5,35
1859573	41-900-034-00006-002	81190	ALGODON-ALEXANDROS	R	8,43	8,43
1859571	41-900-034-00006-005	33000	GIRASOL-SIN VARIEDAD	R	1,75	1,75
1859569	41-900-034-00006-006	33000	GIRASOL-SIN VARIEDAD	R	12,15	12,15

**RESUMEN CRITERIOS DE PRIORIZACIÓN****10.1.5 Sistemas sostenibles de cultivos agroindustriales****PUNTOS: 4,00**

	<b><u>PUNTOS</u></b>	<b><u>CUMPLE</u></b>
Porcentaje de superficie determinada en Red Natura 2000	0,00	0.0%
Porcentaje de superficie determinada situada en zonas RAMSAR	0,00	0.0%
Porcentaje de superficie determinada en zonas vulnerables a la contaminación por nitratos	4,00	100.0%
Titulares de explotaciones que hayan adquirido el compromiso voluntario de establecimiento de una enmienda natural mediante un cultivo de crucífera para su enterrado en verde	0,00	N



**DETALLE CRITERIOS DE PRIORIZACIÓN****10.1.5 Sistemas sostenibles de cultivos agroindustriales****PUNTOS: 4,00****Porcentaje de superficie determinada en Red Natura 2000****PUNTOS: 0,00 0.0%**

<u>REF.</u>	<u>REFERENCIA SIGPAC</u>	<u>CULTIVO</u>	<u>DESCRIPCIÓN CULTIVO</u>	<u>S/R</u>	<u>SUP.</u>	<u>SUP.</u>
					<u>PROPUESTA</u>	<u>CUMPLE</u>
					(ha)	(ha)
1859572	41-070-005-00023-003	33000	GIRASOL-SIN VARIEDAD	R	8,64	0,00
1859570	41-070-005-00023-004	33002	GIRASOL-765 C	R	7,08	0,00
1859566	41-070-005-00023-005	1000	TRIGO BLANDO-SIN VARIEDAD	R	4,81	0,00
1859567	41-070-005-00023-006	1000	TRIGO BLANDO-SIN VARIEDAD	R	5,35	0,00
1859573	41-900-034-00006-002	81190	ALGODON-ALEXANDROS	R	8,43	0,00
1859571	41-900-034-00006-005	33000	GIRASOL-SIN VARIEDAD	R	1,75	0,00
1859569	41-900-034-00006-006	33000	GIRASOL-SIN VARIEDAD	R	12,15	0,00

**Porcentaje de superficie determinada situada en zonas RAMSAR****PUNTOS: 0,00 0.0%**

<u>REF.</u>	<u>REFERENCIA SIGPAC</u>	<u>CULTIVO</u>	<u>DESCRIPCIÓN CULTIVO</u>	<u>S/R</u>	<u>SUP.</u>	<u>SUP.</u>
					<u>PROPUESTA</u>	<u>CUMPLE</u>
					(ha)	(ha)
1859572	41-070-005-00023-003	33000	GIRASOL-SIN VARIEDAD	R	8,64	0,00
1859570	41-070-005-00023-004	33002	GIRASOL-765 C	R	7,08	0,00
1859566	41-070-005-00023-005	1000	TRIGO BLANDO-SIN VARIEDAD	R	4,81	0,00
1859567	41-070-005-00023-006	1000	TRIGO BLANDO-SIN VARIEDAD	R	5,35	0,00
1859573	41-900-034-00006-002	81190	ALGODON-ALEXANDROS	R	8,43	0,00
1859571	41-900-034-00006-005	33000	GIRASOL-SIN VARIEDAD	R	1,75	0,00
1859569	41-900-034-00006-006	33000	GIRASOL-SIN VARIEDAD	R	12,15	0,00

**Porcentaje de superficie determinada en zonas vulnerables a la contaminación por nitratos****PUNTOS: 4,00 100.0%**

<u>REF.</u>	<u>REFERENCIA SIGPAC</u>	<u>CULTIVO</u>	<u>DESCRIPCIÓN CULTIVO</u>	<u>S/R</u>	<u>SUP.</u>	<u>SUP.</u>
					<u>PROPUESTA</u>	<u>CUMPLE</u>
					(ha)	(ha)
1859572	41-070-005-00023-003	33000	GIRASOL-SIN VARIEDAD	R	8,64	8,64
1859570	41-070-005-00023-004	33002	GIRASOL-765 C	R	7,08	7,08
1859566	41-070-005-00023-005	1000	TRIGO BLANDO-SIN VARIEDAD	R	4,81	4,81
1859567	41-070-005-00023-006	1000	TRIGO BLANDO-SIN VARIEDAD	R	5,35	5,35
1859573	41-900-034-00006-002	81190	ALGODON-ALEXANDROS	R	8,43	8,43
1859571	41-900-034-00006-005	33000	GIRASOL-SIN VARIEDAD	R	1,75	1,75
1859569	41-900-034-00006-006	33000	GIRASOL-SIN VARIEDAD	R	12,15	12,15

**Titulares de explotaciones que hayan adquirido el compromiso voluntario de establecimiento de una enmienda natural mediante un cultivo de crucifera para su enterrado en verde****PUNTOS: 0,00 N**

<b><u>APELLIDOS Y NOMBRE / RAZÓN SOCIAL</u></b>	<b><u>NIF</u></b>	<b><u>EXPEDIENTE</u></b>	<b><u>SUP. PROPUESTA (ha)</u></b>
CORTIJO SANTA CRUZ, S.L.	B91671651	8025407	27,31

<b><u>PROPUESTA</u></b>	<b><u>SOLICITA PRIMA VOL.</u></b>
ADMITIDO	NO

**IMPORTE POR ANUALIDAD**

<u>CAMPAÑA</u>	<u>IMPORTE MÁXIMO SUBVENCIONABLE</u>	<u>IMPORTE MEDIO DE TRANSFERENCIA (€/ha)</u>
2015	7.927,27 €	290,27 €
2016	7.927,27 €	290,27 €
2017	7.927,27 €	290,27 €
2018	7.927,27 €	290,27 €
2019	7.927,27 €	290,27 €

**RECINTOS PROPUESTOS**

<u>REF.</u>	<u>REFERENCIA SIGPAC</u>	<u>CULTIVO DESCRIPCIÓN CULTIVO</u>	<u>S/R</u>	<u>SUP. DEC. ADMIN. (ha)</u>	<u>SUP. PROPUESTA (ha)</u>
3115315	41-068-089-00008-002	81050 ALGODON-THEKA	S	27,40	27,31

**INCIDENCIAS****INCIDENCIA DESCRIPCIÓN**

218 La superficie total declarada sobre un mismo recinto en el conjunto de los expedientes, no puede superar la superficie total que el SIGPAC establece para ese recinto.  
Ref:3115315 Recinto:41-068-089-00008-002 Cultivo:81050 ALGODON-THEKA Secano Suma de superficies declaradas para este recinto por todos los solicitantes (Áreas):7178 Superficie SIGPAC medida para este recinto (Áreas):7169 Exceso de superficie declarada (Hectáreas):0,09

**RESUMEN CRITERIOS DE PRIORIZACIÓN**

<b>10.1.5 Sistemas sostenibles de cultivos agroindustriales</b>	<b>PUNTOS: 4,00</b>		
		<b><u>PUNTOS</u></b>	<b><u>CUMPLE</u></b>
Porcentaje de superficie determinada en Red Natura 2000		4,00	100.0%
Porcentaje de superficie determinada situada en zonas RAMSAR		0,00	0.0%
Porcentaje de superficie determinada en zonas vulnerables a la contaminación por nitratos		0,00	0.0%
Titulares de explotaciones que hayan adquirido el compromiso voluntario de establecimiento de una enmienda natural mediante un cultivo de crucífera para su enterrado en verde		0,00	N

**DETALLE CRITERIOS DE PRIORIZACIÓN**

<b>10.1.5 Sistemas sostenibles de cultivos agroindustriales</b>	<b>PUNTOS: 4,00</b>		
		<b><u>SUP. PROPUESTA (ha)</u></b>	<b><u>SUP. CUMPLE (ha)</u></b>
Porcentaje de superficie determinada en Red Natura 2000	<b>PUNTOS: 4,00</b>	27,31	27,31
		<b><u>SUP. PROPUESTA (ha)</u></b>	<b><u>SUP. CUMPLE (ha)</u></b>
Porcentaje de superficie determinada situada en zonas RAMSAR	<b>PUNTOS: 0,00</b>	27,31	0,00
		<b><u>SUP. PROPUESTA (ha)</u></b>	<b><u>SUP. CUMPLE (ha)</u></b>
Porcentaje de superficie determinada en zonas vulnerables a la contaminación por nitratos	<b>PUNTOS: 0,00</b>	27,31	0,00
		<b><u>SUP. PROPUESTA (ha)</u></b>	<b><u>SUP. CUMPLE (ha)</u></b>
Titulares de explotaciones que hayan adquirido el compromiso voluntario de establecimiento de una enmienda natural mediante un cultivo de crucífera para su enterrado en verde	<b>PUNTOS: 0,00</b>		N

<b><u>APELLIDOS Y NOMBRE / RAZÓN SOCIAL</u></b>	<b><u>NIF</u></b>	<b><u>EXPEDIENTE</u></b>	<b><u>SUP. PROPUESTA (ha)</u></b>
CORTINES TORRES JACOBO	28375794G	8027671	24,81

<b><u>PROPUESTA</u></b>	<b><u>SOLICITA PRIMA VOL.</u></b>
ADMITIDO	NO

**IMPORTE POR ANUALIDAD**

<u>CAMPAÑA</u>	<u>IMPORTE MÁXIMO SUBVENCIONABLE</u>	<u>IMPORTE MEDIO DE TRANSFERENCIA (€/ha)</u>
2015	7.201,60 €	290,27 €
2016	7.201,60 €	290,27 €
2017	7.201,60 €	290,27 €
2018	7.201,60 €	290,27 €
2019	7.201,60 €	290,27 €

**RECINTOS PROPUESTOS**

<u>REF.</u>	<u>REFERENCIA SIGPAC</u>	<u>CULTIVO</u>	<u>DESCRIPCIÓN CULTIVO</u>	<u>S/R</u>	<u>SUP. DEC. ADMIN. (ha)</u>	<u>SUP. PROPUESTA (ha)</u>
1895715	41-038-036-00003-009	81363	ALGODON-DP332	R	1,37	1,37
1895716	41-038-036-00003-009	81363	ALGODON-DP332	R	23,44	23,44

**RESUMEN CRITERIOS DE PRIORIZACIÓN****10.1.5 Sistemas sostenibles de cultivos agroindustriales** PUNTOS: 4,00

	<u>PUNTOS</u>	<u>CUMPLE</u>
Porcentaje de superficie determinada en Red Natura 2000	0,00	0.0%
Porcentaje de superficie determinada situada en zonas RAMSAR	0,00	0.0%
Porcentaje de superficie determinada en zonas vulnerables a la contaminación por nitratos	4,00	100.0%
Titulares de explotaciones que hayan adquirido el compromiso voluntario de establecimiento de una enmienda natural mediante un cultivo de crucifera para su enterrado en verde	0,00	N

**DETALLE CRITERIOS DE PRIORIZACIÓN****10.1.5 Sistemas sostenibles de cultivos agroindustriales** PUNTOS: 4,00

Porcentaje de superficie determinada en Red Natura 2000	PUNTOS:	0,00	0.0%			
		<u>SUP. PROPUESTA (ha)</u>	<u>SUP. CUMPLE (ha)</u>			
<u>REF.</u>	<u>REFERENCIA SIGPAC</u>	<u>CULTIVO</u>	<u>DESCRIPCIÓN CULTIVO</u>	<u>S/R</u>		
1895715	41-038-036-00003-009	81363	ALGODON-DP332	R	1,37	0,00
1895716	41-038-036-00003-009	81363	ALGODON-DP332	R	23,44	0,00
Porcentaje de superficie determinada situada en zonas RAMSAR	PUNTOS:	0,00	0.0%			
		<u>SUP. PROPUESTA (ha)</u>	<u>SUP. CUMPLE (ha)</u>			
<u>REF.</u>	<u>REFERENCIA SIGPAC</u>	<u>CULTIVO</u>	<u>DESCRIPCIÓN CULTIVO</u>	<u>S/R</u>		
1895716	41-038-036-00003-009	81363	ALGODON-DP332	R	23,44	0,00
1895715	41-038-036-00003-009	81363	ALGODON-DP332	R	1,37	0,00
Porcentaje de superficie determinada en zonas vulnerables a la contaminación por nitratos	PUNTOS:	4,00	100.0%			
		<u>SUP. PROPUESTA (ha)</u>	<u>SUP. CUMPLE (ha)</u>			
<u>REF.</u>	<u>REFERENCIA SIGPAC</u>	<u>CULTIVO</u>	<u>DESCRIPCIÓN CULTIVO</u>	<u>S/R</u>		
1895716	41-038-036-00003-009	81363	ALGODON-DP332	R	23,44	23,44
1895715	41-038-036-00003-009	81363	ALGODON-DP332	R	1,37	1,37
Titulares de explotaciones que hayan adquirido el compromiso voluntario de establecimiento de una enmienda natural mediante un cultivo de crucifera para su enterrado en verde	PUNTOS:	0,00	N			

<b><u>APELLIDOS Y NOMBRE / RAZÓN SOCIAL</u></b>	<b><u>NIF</u></b>	<b><u>EXPEDIENTE</u></b>	<b><u>SUP. PROPUESTA (ha)</u></b>
CORTINES TORRES MARIA MANUELA	28310216E	8026051	20,00

<b><u>PROPUESTA</u></b>	<b><u>SOLICITA PRIMA VOL.</u></b>
ADMITIDO	NO

**IMPORTE POR ANUALIDAD**

<u>CAMPAÑA</u>	<u>IMPORTE MÁXIMO SUBVENCIONABLE</u>	<u>IMPORTE MEDIO DE TRANSFERENCIA (€/ha)</u>
2015	5.805,40 €	290,27 €
2016	5.805,40 €	290,27 €
2017	5.805,40 €	290,27 €
2018	5.805,40 €	290,27 €
2019	5.805,40 €	290,27 €

**RECINTOS PROPUESTOS**

<u>REF.</u>	<u>REFERENCIA SIGPAC</u>	<u>CULTIVO</u>	<u>DESCRIPCIÓN CULTIVO</u>	<u>S/R</u>	<u>SUP. DEC. ADMIN. (ha)</u>	<u>SUP. PROPUESTA (ha)</u>
1795247	41-038-036-00314-012	81363	ALGODON-DP332	R	20,00	20,00

**RESUMEN CRITERIOS DE PRIORIZACIÓN**

<b>10.1.5 Sistemas sostenibles de cultivos agroindustriales</b>	<b>PUNTOS: 4,00</b>
---	---------------------

	<u>PUNTOS</u>	<u>CUMPLE</u>
Porcentaje de superficie determinada en Red Natura 2000	0,00	0.0%
Porcentaje de superficie determinada situada en zonas RAMSAR	0,00	0.0%
Porcentaje de superficie determinada en zonas vulnerables a la contaminación por nitratos	4,00	100.0%
Titulares de explotaciones que hayan adquirido el compromiso voluntario de establecimiento de una enmienda natural mediante un cultivo de crucífera para su enterrado en verde	0,00	N

**DETALLE CRITERIOS DE PRIORIZACIÓN**

<b>10.1.5 Sistemas sostenibles de cultivos agroindustriales</b>	<b>PUNTOS: 4,00</b>
---	---------------------

Porcentaje de superficie determinada en Red Natura 2000	<b>PUNTOS: 0,00</b>	<b>0.0%</b>
	<b><u>SUP. PROPUESTA (ha)</u></b>	<b><u>SUP. CUMPLE (ha)</u></b>
<b><u>REF.</u></b> <b><u>REFERENCIA SIGPAC</u></b> <b><u>CULTIVO</u></b> <b><u>DESCRIPCIÓN CULTIVO</u></b>	<b><u>S/R</u></b>	
1795247 41-038-036-00314-012 81363 ALGODON-DP332	R	20,00 0,00
Porcentaje de superficie determinada situada en zonas RAMSAR	<b>PUNTOS: 0,00</b>	<b>0.0%</b>
	<b><u>SUP. PROPUESTA (ha)</u></b>	<b><u>SUP. CUMPLE (ha)</u></b>
<b><u>REF.</u></b> <b><u>REFERENCIA SIGPAC</u></b> <b><u>CULTIVO</u></b> <b><u>DESCRIPCIÓN CULTIVO</u></b>	<b><u>S/R</u></b>	
1795247 41-038-036-00314-012 81363 ALGODON-DP332	R	20,00 0,00
Porcentaje de superficie determinada en zonas vulnerables a la contaminación por nitratos	<b>PUNTOS: 4,00</b>	<b>100.0%</b>
	<b><u>SUP. PROPUESTA (ha)</u></b>	<b><u>SUP. CUMPLE (ha)</u></b>
<b><u>REF.</u></b> <b><u>REFERENCIA SIGPAC</u></b> <b><u>CULTIVO</u></b> <b><u>DESCRIPCIÓN CULTIVO</u></b>	<b><u>S/R</u></b>	
1795247 41-038-036-00314-012 81363 ALGODON-DP332	R	20,00 20,00
Titulares de explotaciones que hayan adquirido el compromiso voluntario de establecimiento de una enmienda natural mediante un cultivo de crucífera para su enterrado en verde	<b>PUNTOS: 0,00</b>	<b>N</b>



<u>APELLIDOS Y NOMBRE / RAZÓN SOCIAL</u>	<u>NIF</u>	<u>EXPEDIENTE</u>	<u>SUP. PROPUESTA (ha)</u>
CORTINEZ BUSTO MIGUEL	28264294P	8025242	4,61
<u>PROPUESTA ADMITIDO</u>	<u>SOLICITA PRIMA VOL. SI</u>	<u>PROPUESTA PRIMA VOL. ADMITIDO</u>	

**IMPORTE POR ANUALIDAD**

<u>CAMPAÑA</u>	<u>IMPORTE MÁXIMO SUBVENCIONABLE</u>	<u>IMPORTE MEDIO DE TRANSFERENCIA (€/ha)</u>
2015	1.998,15 €	433,44 €
2016	1.998,15 €	433,44 €
2017	1.998,15 €	433,44 €
2018	1.998,15 €	433,44 €
2019	1.998,15 €	433,44 €

**RECINTOS PROPUESTOS**

<u>REF.</u>	<u>REFERENCIA SIGPAC</u>	<u>CULTIVO</u>	<u>DESCRIPCIÓN CULTIVO</u>	<u>S/R</u>	<u>SUP. DEC. ADMIN. (ha)</u>	<u>SUP. PROPUESTA (ha)</u>
1741611	41-069-012-00314-002	81377	ALGODON-ELSA	R	0,87	0,87
1741612	41-069-012-00315-001	81377	ALGODON-ELSA	R	3,74	3,74

**RESUMEN CRITERIOS DE PRIORIZACIÓN**

<b>10.1.5 Sistemas sostenibles de cultivos agroindustriales</b>	<b>PUNTOS: 5,00</b>	<b>PUNTOS</b>	<b>CUMPLE</b>
Porcentaje de superficie determinada en Red Natura 2000		0,00	0.0%
Porcentaje de superficie determinada situada en zonas RAMSAR		0,00	0.0%
Porcentaje de superficie determinada en zonas vulnerables a la contaminación por nitratos		4,00	100.0%
Titulares de explotaciones que hayan adquirido el compromiso voluntario de establecimiento de una enmienda natural mediante un cultivo de crucifera para su enterrado en verde		1,00	S

**DETALLE CRITERIOS DE PRIORIZACIÓN**

<b>10.1.5 Sistemas sostenibles de cultivos agroindustriales</b>	<b>PUNTOS: 5,00</b>	<b>PUNTOS</b>	<b>CUMPLE</b>			
Porcentaje de superficie determinada en Red Natura 2000		PUNTOS: 0,00	0.0%			
		<b>SUP. PROPUESTA (ha)</b>	<b>SUP. CUMPLE (ha)</b>			
<u>REF.</u>	<u>REFERENCIA SIGPAC</u>	<u>CULTIVO</u>	<u>DESCRIPCIÓN CULTIVO</u>	<u>S/R</u>		
1741611	41-069-012-00314-002	81377	ALGODON-ELSA	R	0,87	0,00
1741612	41-069-012-00315-001	81377	ALGODON-ELSA	R	3,74	0,00
Porcentaje de superficie determinada situada en zonas RAMSAR		PUNTOS: 0,00	0.0%			
		<b>SUP. PROPUESTA (ha)</b>	<b>SUP. CUMPLE (ha)</b>			
<u>REF.</u>	<u>REFERENCIA SIGPAC</u>	<u>CULTIVO</u>	<u>DESCRIPCIÓN CULTIVO</u>	<u>S/R</u>		
1741611	41-069-012-00314-002	81377	ALGODON-ELSA	R	0,87	0,00
1741612	41-069-012-00315-001	81377	ALGODON-ELSA	R	3,74	0,00
Porcentaje de superficie determinada en zonas vulnerables a la contaminación por nitratos		PUNTOS: 4,00	100.0%			
		<b>SUP. PROPUESTA (ha)</b>	<b>SUP. CUMPLE (ha)</b>			
<u>REF.</u>	<u>REFERENCIA SIGPAC</u>	<u>CULTIVO</u>	<u>DESCRIPCIÓN CULTIVO</u>	<u>S/R</u>		
1741611	41-069-012-00314-002	81377	ALGODON-ELSA	R	0,87	0,87
1741612	41-069-012-00315-001	81377	ALGODON-ELSA	R	3,74	3,74
Titulares de explotaciones que hayan adquirido el compromiso voluntario de establecimiento de una enmienda natural mediante un cultivo de crucifera para su enterrado en verde		PUNTOS: 1,00	S			

<b><u>APELLIDOS Y NOMBRE / RAZÓN SOCIAL</u></b>	<b><u>NIF</u></b>	<b><u>EXPEDIENTE</u></b>	<b><u>SUP. PROPUESTA (ha)</u></b>
CORTINEZ BUSTO PAULA	28263193B	8022878	8,58

<b><u>PROPUESTA</u></b>	<b><u>SOLICITA PRIMA VOL.</u></b>
ADMITIDO	NO

**IMPORTE POR ANUALIDAD**

<u>CAMPAÑA</u>	<u>IMPORTE MÁXIMO SUBVENCIONABLE</u>	<u>IMPORTE MEDIO DE TRANSFERENCIA (€/ha)</u>
2015	2.490,52 €	290,27 €
2016	2.490,52 €	290,27 €
2017	2.490,52 €	290,27 €
2018	2.490,52 €	290,27 €
2019	2.490,52 €	290,27 €

**RECINTOS PROPUESTOS**

<u>REF.</u>	<u>REFERENCIA SIGPAC</u>	<u>CULTIVO</u>	<u>DESCRIPCIÓN CULTIVO</u>	<u>S/R</u>	<u>SUP. DEC. ADMIN. (ha)</u>	<u>SUP. PROPUESTA (ha)</u>
1601058	41-069-003-00003-001	81314	ALGODON-ALBARIZA	R	2,10	2,10
1601059	41-069-003-00063-001	81314	ALGODON-ALBARIZA	R	2,13	2,13
1601053	41-069-004-00027-001	4100	MAIZ-MAIZ CONVENCIONAL	R	2,13	2,13
1601054	41-069-004-00029-001	4100	MAIZ-MAIZ CONVENCIONAL	R	2,22	2,22

**RESUMEN CRITERIOS DE PRIORIZACIÓN****10.1.5 Sistemas sostenibles de cultivos agroindustriales****PUNTOS: 4,00**

	<b><u>PUNTOS</u></b>	<b><u>CUMPLE</u></b>
Porcentaje de superficie determinada en Red Natura 2000	0,00	0.0%
Porcentaje de superficie determinada situada en zonas RAMSAR	0,00	0.0%
Porcentaje de superficie determinada en zonas vulnerables a la contaminación por nitratos	4,00	100.0%
Titulares de explotaciones que hayan adquirido el compromiso voluntario de establecimiento de una enmienda natural mediante un cultivo de crucífera para su enterrado en verde	0,00	N





**DETALLE CRITERIOS DE PRIORIZACIÓN****10.1.5 Sistemas sostenibles de cultivos agroindustriales****PUNTOS: 4,00****Porcentaje de superficie determinada en Red Natura 2000****PUNTOS: 0,00 0.0%**

<u>REF.</u>	<u>REFERENCIA SIGPAC</u>	<u>CULTIVO</u>	<u>DESCRIPCIÓN CULTIVO</u>	<u>S/R</u>	<u>SUP.</u> <u>PROPUESTA</u> <u>(ha)</u>	<u>SUP.</u> <u>CUMPLE</u> <u>(ha)</u>
1601058	41-069-003-00003-001	81314	ALGODON-ALBARIZA	R	2,10	0,00
1601059	41-069-003-00063-001	81314	ALGODON-ALBARIZA	R	2,13	0,00
1601053	41-069-004-00027-001	4100	MAIZ-MAIZ CONVENCIONAL	R	2,13	0,00
1601054	41-069-004-00029-001	4100	MAIZ-MAIZ CONVENCIONAL	R	2,22	0,00

**Porcentaje de superficie determinada situada en zonas RAMSAR****PUNTOS: 0,00 0.0%**

<u>REF.</u>	<u>REFERENCIA SIGPAC</u>	<u>CULTIVO</u>	<u>DESCRIPCIÓN CULTIVO</u>	<u>S/R</u>	<u>SUP.</u> <u>PROPUESTA</u> <u>(ha)</u>	<u>SUP.</u> <u>CUMPLE</u> <u>(ha)</u>
1601058	41-069-003-00003-001	81314	ALGODON-ALBARIZA	R	2,10	0,00
1601059	41-069-003-00063-001	81314	ALGODON-ALBARIZA	R	2,13	0,00
1601053	41-069-004-00027-001	4100	MAIZ-MAIZ CONVENCIONAL	R	2,13	0,00
1601054	41-069-004-00029-001	4100	MAIZ-MAIZ CONVENCIONAL	R	2,22	0,00

**Porcentaje de superficie determinada en zonas vulnerables a la contaminación por nitratos****PUNTOS: 4,00 100.0%**

<u>REF.</u>	<u>REFERENCIA SIGPAC</u>	<u>CULTIVO</u>	<u>DESCRIPCIÓN CULTIVO</u>	<u>S/R</u>	<u>SUP.</u> <u>PROPUESTA</u> <u>(ha)</u>	<u>SUP.</u> <u>CUMPLE</u> <u>(ha)</u>
1601058	41-069-003-00003-001	81314	ALGODON-ALBARIZA	R	2,10	2,10
1601059	41-069-003-00063-001	81314	ALGODON-ALBARIZA	R	2,13	2,13
1601053	41-069-004-00027-001	4100	MAIZ-MAIZ CONVENCIONAL	R	2,13	2,13
1601054	41-069-004-00029-001	4100	MAIZ-MAIZ CONVENCIONAL	R	2,22	2,22

**Titulares de explotaciones que hayan adquirido el compromiso voluntario de establecimiento de una enmienda natural mediante un cultivo de crucifera para su enterrado en verde****PUNTOS: 0,00 N**

<u>APELLIDOS Y NOMBRE / RAZÓN SOCIAL</u>	<u>NIF</u>	<u>EXPEDIENTE</u>	<u>SUP. PROPUESTA (ha)</u>
CORTINEZ GUTIERREZ PAULA	28414590E	8025539	8,01
<u>PROPUESTA ADMITIDO</u>	<u>SOLICITA PRIMA VOL. SI</u>	<u>PROPUESTA PRIMA VOL. ADMITIDO</u>	
<u>IMPORTE POR ANUALIDAD</u>			

<u>CAMPAÑA</u>	<u>IMPORTE MÁXIMO SUBVENCIONABLE</u>	<u>IMPORTE MEDIO DE TRANSFERENCIA (€/ha)</u>
2015	3.471,85 €	433,44 €
2016	3.471,85 €	433,44 €
2017	3.471,85 €	433,44 €
2018	3.471,85 €	433,44 €
2019	3.471,85 €	433,44 €

**RECINTOS PROPUESTOS**

<u>REF.</u>	<u>REFERENCIA SIGPAC</u>	<u>CULTIVO</u>	<u>DESCRIPCIÓN CULTIVO</u>	<u>S/R</u>	<u>SUP. DEC. ADMIN. (ha)</u>	<u>SUP. PROPUESTA (ha)</u>
1761431	41-012-012-00002-008	1000	TRIGO BLANDO-SIN VARIEDAD	R	1,00	1,00
1761434	41-095-063-00007-003	81263	ALGODON-DP419	R	7,01	7,01

**RESUMEN CRITERIOS DE PRIORIZACIÓN**

<b>10.1.5 Sistemas sostenibles de cultivos agroindustriales</b>	<b>PUNTOS:</b>	<b>6,12</b>	<b>PUNTOS</b>	<b>CUMPLE</b>
Porcentaje de superficie determinada en Red Natura 2000			1,12	12.48%
Porcentaje de superficie determinada situada en zonas RAMSAR			0,00	0.0%
Porcentaje de superficie determinada en zonas vulnerables a la contaminación por nitratos			4,00	100.0%
Titulares de explotaciones que hayan adquirido el compromiso voluntario de establecimiento de una enmienda natural mediante un cultivo de crucifera para su enterrado en verde			1,00	S

**DETALLE CRITERIOS DE PRIORIZACIÓN**

<b>10.1.5 Sistemas sostenibles de cultivos agroindustriales</b>	<b>PUNTOS:</b>	<b>6,12</b>	<b>PUNTOS</b>	<b>CUMPLE</b>
Porcentaje de superficie determinada en Red Natura 2000			PUNTOS: 1,12	12.48%
			<u>SUP. PROPUESTA (ha)</u>	<u>SUP. CUMPLE (ha)</u>
<u>REF.</u>	<u>REFERENCIA SIGPAC</u>	<u>CULTIVO</u>	<u>DESCRIPCIÓN CULTIVO</u>	<u>S/R</u>
1761431	41-012-012-00002-008	1000	TRIGO BLANDO-SIN VARIEDAD	R
1761434	41-095-063-00007-003	81263	ALGODON-DP419	R
			7,01	0,00
Porcentaje de superficie determinada situada en zonas RAMSAR			PUNTOS: 0,00	0.0%
			<u>SUP. PROPUESTA (ha)</u>	<u>SUP. CUMPLE (ha)</u>
<u>REF.</u>	<u>REFERENCIA SIGPAC</u>	<u>CULTIVO</u>	<u>DESCRIPCIÓN CULTIVO</u>	<u>S/R</u>
1761431	41-012-012-00002-008	1000	TRIGO BLANDO-SIN VARIEDAD	R
1761434	41-095-063-00007-003	81263	ALGODON-DP419	R
			7,01	0,00
Porcentaje de superficie determinada en zonas vulnerables a la contaminación por nitratos			PUNTOS: 4,00	100.0%
			<u>SUP. PROPUESTA (ha)</u>	<u>SUP. CUMPLE (ha)</u>
<u>REF.</u>	<u>REFERENCIA SIGPAC</u>	<u>CULTIVO</u>	<u>DESCRIPCIÓN CULTIVO</u>	<u>S/R</u>
1761431	41-012-012-00002-008	1000	TRIGO BLANDO-SIN VARIEDAD	R
1761434	41-095-063-00007-003	81263	ALGODON-DP419	R
			7,01	7,01
Titulares de explotaciones que hayan adquirido el compromiso voluntario de establecimiento de una enmienda natural mediante un cultivo de crucifera para su enterrado en verde			PUNTOS: 1,00	S

<b><u>APELLIDOS Y NOMBRE / RAZÓN SOCIAL</u></b>	<b><u>NIF</u></b>	<b><u>EXPEDIENTE</u></b>	<b><u>SUP. PROPUESTA (ha)</u></b>
COSECHADORAS Y AGROSERVICIOS DEL SUR, S.L.	B90064809	8031314	11,09

<b><u>PROPUESTA</u></b>	<b><u>SOLICITA PRIMA VOL.</u></b>
ADMITIDO	NO

**IMPORTE POR ANUALIDAD**

<u>CAMPAÑA</u>	<u>IMPORTE MÁXIMO SUBVENCIONABLE</u>	<u>IMPORTE MEDIO DE TRANSFERENCIA (€/ha)</u>
2015	3.219,09 €	290,27 €
2016	3.219,09 €	290,27 €
2017	3.219,09 €	290,27 €
2018	3.219,09 €	290,27 €
2019	3.219,09 €	290,27 €

**RECINTOS PROPUESTOS**

<u>REF.</u>	<u>REFERENCIA SIGPAC</u>	<u>CULTIVO</u>	<u>DESCRIPCIÓN CULTIVO</u>	<u>S/R</u>	<u>SUP. DEC. ADMIN. (ha)</u>	<u>SUP. PROPUESTA (ha)</u>
2216530	41-095-063-00087-001	81268	ALGODON-JUNCAL	R	11,09	11,09

**RESUMEN CRITERIOS DE PRIORIZACIÓN****10.1.5 Sistemas sostenibles de cultivos agroindustriales** PUNTOS: 4,00

	<u>PUNTOS</u>	<u>CUMPLE</u>
Porcentaje de superficie determinada en Red Natura 2000	0,00	0.0%
Porcentaje de superficie determinada situada en zonas RAMSAR	0,00	0.0%
Porcentaje de superficie determinada en zonas vulnerables a la contaminación por nitratos	4,00	100.0%
Titulares de explotaciones que hayan adquirido el compromiso voluntario de establecimiento de una enmienda natural mediante un cultivo de crucífera para su enterrado en verde	0,00	N

**DETALLE CRITERIOS DE PRIORIZACIÓN****10.1.5 Sistemas sostenibles de cultivos agroindustriales** PUNTOS: 4,00

Porcentaje de superficie determinada en Red Natura 2000	PUNTOS:	0,00	0.0%
	<u>SUP. PROPUESTA (ha)</u>	11,09	<u>SUP. CUMPLE (ha)</u>
			0,00
Porcentaje de superficie determinada situada en zonas RAMSAR	PUNTOS:	0,00	0.0%
	<u>SUP. PROPUESTA (ha)</u>	11,09	<u>SUP. CUMPLE (ha)</u>
			0,00
Porcentaje de superficie determinada en zonas vulnerables a la contaminación por nitratos	PUNTOS:	4,00	100.0%
	<u>SUP. PROPUESTA (ha)</u>	11,09	<u>SUP. CUMPLE (ha)</u>
			11,09
Titulares de explotaciones que hayan adquirido el compromiso voluntario de establecimiento de una enmienda natural mediante un cultivo de crucífera para su enterrado en verde	PUNTOS:	0,00	N



<b><u>APELLIDOS Y NOMBRE / RAZÓN SOCIAL</u></b>	<b><u>NIF</u></b>	<b><u>EXPEDIENTE</u></b>	<b><u>SUP. PROPUESTA (ha)</u></b>
COSTA FERNANDEZ FRANCISCO	37631695S	8027536	7,89

<b><u>PROPUESTA</u></b>	<b><u>SOLICITA PRIMA VOL.</u></b>
ADMITIDO	NO

**IMPORTE POR ANUALIDAD**

<u>CAMPAÑA</u>	<u>IMPORTE MÁXIMO SUBVENCIONABLE</u>	<u>IMPORTE MEDIO DE TRANSFERENCIA (€/ha)</u>
2015	2.290,23 €	290,27 €
2016	2.290,23 €	290,27 €
2017	2.290,23 €	290,27 €
2018	2.290,23 €	290,27 €
2019	2.290,23 €	290,27 €

**RECINTOS PROPUESTOS**

<u>REF.</u>	<u>REFERENCIA SIGPAC</u>	<u>CULTIVO</u>	<u>DESCRIPCIÓN CULTIVO</u>	<u>S/R</u>	<u>SUP. DEC. ADMIN. (ha)</u>	<u>SUP. PROPUESTA (ha)</u>
1887516	41-039-061-00050-001	81216	ALGODON-CARISMA	R	1,25	1,25
1887518	41-039-062-00029-001	81216	ALGODON-CARISMA	R	2,54	2,54
1887517	41-039-062-00029-001	81216	ALGODON-CARISMA	R	4,10	4,10

**RESUMEN CRITERIOS DE PRIORIZACIÓN****10.1.5 Sistemas sostenibles de cultivos agroindustriales****PUNTOS: 4,00**

	<b><u>PUNTOS</u></b>	<b><u>CUMPLE</u></b>
Porcentaje de superficie determinada en Red Natura 2000	0,00	0.0%
Porcentaje de superficie determinada situada en zonas RAMSAR	0,00	0.0%
Porcentaje de superficie determinada en zonas vulnerables a la contaminación por nitratos	4,00	100.0%
Titulares de explotaciones que hayan adquirido el compromiso voluntario de establecimiento de una enmienda natural mediante un cultivo de crucífera para su enterrado en verde	0,00	N



**DETALLE CRITERIOS DE PRIORIZACIÓN****10.1.5 Sistemas sostenibles de cultivos agroindustriales****PUNTOS: 4,00****Porcentaje de superficie determinada en Red Natura 2000****PUNTOS: 0,00 0.0%**

<u>REF.</u>	<u>REFERENCIA SIGPAC</u>	<u>CULTIVO</u>	<u>DESCRIPCIÓN CULTIVO</u>	<u>S/R</u>	<u>SUP.</u>	<u>SUP.</u>
					<u>PROPUESTA</u>	<u>CUMPLE</u>
					(ha)	(ha)
1887516	41-039-061-00050-001	81216	ALGODON-CARISMA	R	1,25	0,00
1887518	41-039-062-00029-001	81216	ALGODON-CARISMA	R	2,54	0,00
1887517	41-039-062-00029-001	81216	ALGODON-CARISMA	R	4,10	0,00

**Porcentaje de superficie determinada situada en zonas RAMSAR****PUNTOS: 0,00 0.0%**

<u>REF.</u>	<u>REFERENCIA SIGPAC</u>	<u>CULTIVO</u>	<u>DESCRIPCIÓN CULTIVO</u>	<u>S/R</u>	<u>SUP.</u>	<u>SUP.</u>
					<u>PROPUESTA</u>	<u>CUMPLE</u>
					(ha)	(ha)
1887516	41-039-061-00050-001	81216	ALGODON-CARISMA	R	1,25	0,00
1887517	41-039-062-00029-001	81216	ALGODON-CARISMA	R	4,10	0,00
1887518	41-039-062-00029-001	81216	ALGODON-CARISMA	R	2,54	0,00

**Porcentaje de superficie determinada en zonas vulnerables a la contaminación por nitratos****PUNTOS: 4,00 100.0%**

<u>REF.</u>	<u>REFERENCIA SIGPAC</u>	<u>CULTIVO</u>	<u>DESCRIPCIÓN CULTIVO</u>	<u>S/R</u>	<u>SUP.</u>	<u>SUP.</u>
					<u>PROPUESTA</u>	<u>CUMPLE</u>
					(ha)	(ha)
1887516	41-039-061-00050-001	81216	ALGODON-CARISMA	R	1,25	1,25
1887517	41-039-062-00029-001	81216	ALGODON-CARISMA	R	4,10	4,10
1887518	41-039-062-00029-001	81216	ALGODON-CARISMA	R	2,54	2,54

**Titulares de explotaciones que hayan adquirido el compromiso voluntario de establecimiento de una enmienda natural mediante un cultivo de crucífera para su enterrado en verde****PUNTOS: 0,00 N**

<b><u>APELLIDOS Y NOMBRE / RAZÓN SOCIAL</u></b>	<b><u>NIF</u></b>	<b><u>EXPEDIENTE</u></b>	<b><u>SUP. PROPUESTA (ha)</u></b>
COSTA VIDAL BIENVENIDO	14618416F	8027434	4,40
<b><u>PROPUESTA</u></b>	<b><u>SOLICITA PRIMA VOL.</u></b>	<b><u>PROPUESTA PRIMA VOL.</u></b>	
ADMITIDO	SI	ADMITIDO	
<b><u>IMPORTE POR ANUALIDAD</u></b>			

<b><u>CAMPAÑA</u></b>	<b><u>IMPORTE MÁXIMO SUBVENCIONABLE</u></b>	<b><u>IMPORTE MEDIO DE TRANSFERENCIA (€/ha)</u></b>
2015	1.907,14 €	433,44 €
2016	1.907,14 €	433,44 €
2017	1.907,14 €	433,44 €
2018	1.907,14 €	433,44 €
2019	1.907,14 €	433,44 €

**RECINTOS PROPUESTOS**

<b><u>REF.</u></b>	<b><u>REFERENCIA SIGPAC</u></b>	<b><u>CULTIVO</u></b>	<b><u>DESCRIPCIÓN CULTIVO</u></b>	<b><u>S/R</u></b>	<b><u>SUP. DEC. ADMIN. (ha)</u></b>	<b><u>SUP. PROPUESTA (ha)</u></b>
1881681	41-039-009-00207-001	81320	ALGODON-DP396	R	1,97	1,97
1881683	41-039-009-00209-001	81320	ALGODON-DP396	R	2,38	2,38
1881682	41-039-009-00314-001	81320	ALGODON-DP396	R	0,05	0,05

**RESUMEN CRITERIOS DE PRIORIZACIÓN****10.1.5 Sistemas sostenibles de cultivos agroindustriales****PUNTOS: 5,00**

	<b><u>PUNTOS</u></b>	<b><u>CUMPLE</u></b>
Porcentaje de superficie determinada en Red Natura 2000	0,00	0.0%
Porcentaje de superficie determinada situada en zonas RAMSAR	0,00	0.0%
Porcentaje de superficie determinada en zonas vulnerables a la contaminación por nitratos	4,00	100.0%
Titulares de explotaciones que hayan adquirido el compromiso voluntario de establecimiento de una enmienda natural mediante un cultivo de crucífera para su enterrado en verde	1,00	S



**DETALLE CRITERIOS DE PRIORIZACIÓN****10.1.5 Sistemas sostenibles de cultivos agroindustriales****PUNTOS: 5,00****Porcentaje de superficie determinada en Red Natura 2000****PUNTOS: 0,00 0.0%**

<u>REF.</u>	<u>REFERENCIA SIGPAC</u>	<u>CULTIVO</u>	<u>DESCRIPCIÓN CULTIVO</u>	<u>S/R</u>	<u>SUP.</u>	<u>SUP.</u>
					<u>PROPUESTA</u>	<u>CUMPLE</u>
					(ha)	(ha)
1881681	41-039-009-00207-001	81320	ALGODON-DP396	R	1,97	0,00
1881683	41-039-009-00209-001	81320	ALGODON-DP396	R	2,38	0,00
1881682	41-039-009-00314-001	81320	ALGODON-DP396	R	0,05	0,00

**Porcentaje de superficie determinada situada en zonas RAMSAR****PUNTOS: 0,00 0.0%**

<u>REF.</u>	<u>REFERENCIA SIGPAC</u>	<u>CULTIVO</u>	<u>DESCRIPCIÓN CULTIVO</u>	<u>S/R</u>	<u>SUP.</u>	<u>SUP.</u>
					<u>PROPUESTA</u>	<u>CUMPLE</u>
					(ha)	(ha)
1881681	41-039-009-00207-001	81320	ALGODON-DP396	R	1,97	0,00
1881683	41-039-009-00209-001	81320	ALGODON-DP396	R	2,38	0,00
1881682	41-039-009-00314-001	81320	ALGODON-DP396	R	0,05	0,00

**Porcentaje de superficie determinada en zonas vulnerables a la contaminación por nitratos****PUNTOS: 4,00 100.0%**

<u>REF.</u>	<u>REFERENCIA SIGPAC</u>	<u>CULTIVO</u>	<u>DESCRIPCIÓN CULTIVO</u>	<u>S/R</u>	<u>SUP.</u>	<u>SUP.</u>
					<u>PROPUESTA</u>	<u>CUMPLE</u>
					(ha)	(ha)
1881681	41-039-009-00207-001	81320	ALGODON-DP396	R	1,97	1,97
1881683	41-039-009-00209-001	81320	ALGODON-DP396	R	2,38	2,38
1881682	41-039-009-00314-001	81320	ALGODON-DP396	R	0,05	0,05

**Titulares de explotaciones que hayan adquirido el compromiso voluntario de establecimiento de una enmienda natural mediante un cultivo de crucifera para su enterrado en verde****PUNTOS: 1,00 S**

<u>APELLIDOS Y NOMBRE / RAZÓN SOCIAL</u>	<u>NIF</u>	<u>EXPEDIENTE</u>	<u>SUP. PROPUESTA (ha)</u>
COTO SANCHEZ MARIA CARMEN	28440529V	8018899	5,00

<u>PROPUESTA</u>	<u>SOLICITA PRIMA VOL.</u>
ADMITIDO	NO

**IMPORTE POR ANUALIDAD**

<u>CAMPAÑA</u>	<u>IMPORTE MÁXIMO SUBVENCIONABLE</u>	<u>IMPORTE MEDIO DE TRANSFERENCIA (€/ha)</u>
2015	1.451,35 €	290,27 €
2016	1.451,35 €	290,27 €
2017	1.451,35 €	290,27 €
2018	1.451,35 €	290,27 €
2019	1.451,35 €	290,27 €

**RECINTOS PROPUESTOS**

<u>REF.</u>	<u>REFERENCIA SIGPAC</u>	<u>CULTIVO</u>	<u>DESCRIPCIÓN CULTIVO</u>	<u>S/R</u>	<u>SUP. DEC. ADMIN. (ha)</u>	<u>SUP. PROPUESTA (ha)</u>
1846964	41-069-001-00009-001	81268	ALGODON-JUNCAL	R	5,00	5,00

**RESUMEN CRITERIOS DE PRIORIZACIÓN**

<b>10.1.5 Sistemas sostenibles de cultivos agroindustriales</b>	<b>PUNTOS: 4,00</b>	<b>PUNTOS</b>	<b>CUMPLE</b>
Porcentaje de superficie determinada en Red Natura 2000		0,00	0.0%
Porcentaje de superficie determinada situada en zonas RAMSAR		0,00	0.0%
Porcentaje de superficie determinada en zonas vulnerables a la contaminación por nitratos		4,00	100.0%
Titulares de explotaciones que hayan adquirido el compromiso voluntario de establecimiento de una enmienda natural mediante un cultivo de crucifera para su enterrado en verde		0,00	N

**DETALLE CRITERIOS DE PRIORIZACIÓN**

<b>10.1.5 Sistemas sostenibles de cultivos agroindustriales</b>	<b>PUNTOS: 4,00</b>	<b>PUNTOS</b>	<b>CUMPLE</b>			
Porcentaje de superficie determinada en Red Natura 2000		PUNTOS: 0,00	0.0%			
		<u>SUP. PROPUESTA (ha)</u>	<u>SUP. CUMPLE (ha)</u>			
<u>REF.</u>	<u>REFERENCIA SIGPAC</u>	<u>CULTIVO</u>	<u>DESCRIPCIÓN CULTIVO</u>	<u>S/R</u>		
1846964	41-069-001-00009-001	81268	ALGODON-JUNCAL	R	5,00	0,00
Porcentaje de superficie determinada situada en zonas RAMSAR		PUNTOS: 0,00	0.0%			
		<u>SUP. PROPUESTA (ha)</u>	<u>SUP. CUMPLE (ha)</u>			
<u>REF.</u>	<u>REFERENCIA SIGPAC</u>	<u>CULTIVO</u>	<u>DESCRIPCIÓN CULTIVO</u>	<u>S/R</u>		
1846964	41-069-001-00009-001	81268	ALGODON-JUNCAL	R	5,00	0,00
Porcentaje de superficie determinada en zonas vulnerables a la contaminación por nitratos		PUNTOS: 4,00	100.0%			
		<u>SUP. PROPUESTA (ha)</u>	<u>SUP. CUMPLE (ha)</u>			
<u>REF.</u>	<u>REFERENCIA SIGPAC</u>	<u>CULTIVO</u>	<u>DESCRIPCIÓN CULTIVO</u>	<u>S/R</u>		
1846964	41-069-001-00009-001	81268	ALGODON-JUNCAL	R	5,00	5,00
Titulares de explotaciones que hayan adquirido el compromiso voluntario de establecimiento de una enmienda natural mediante un cultivo de crucifera para su enterrado en verde		PUNTOS: 0,00	N			





<u>APELLIDOS Y NOMBRE / RAZÓN SOCIAL</u>	<u>NIF</u>	<u>EXPEDIENTE</u>	<u>SUP. PROPUESTA (ha)</u>
COTRIMAR S.L.	B41488222	8031178	14,93
<u>PROPUESTA ADMITIDO</u>	<u>SOLICITA PRIMA VOL. SI</u>	<u>PROPUESTA PRIMA VOL. ADMITIDO</u>	
<u>IMPORTE POR ANUALIDAD</u>			

<u>CAMPAÑA</u>	<u>IMPORTE MÁXIMO SUBVENCIONABLE</u>	<u>IMPORTE MEDIO DE TRANSFERENCIA (€/ha)</u>
2015	6.471,26 €	433,44 €
2016	6.471,26 €	433,44 €
2017	6.471,26 €	433,44 €
2018	6.471,26 €	433,44 €
2019	6.471,26 €	433,44 €

**RECINTOS PROPUESTOS**

<u>REF.</u>	<u>REFERENCIA SIGPAC</u>	<u>CULTIVO</u>	<u>DESCRIPCIÓN CULTIVO</u>	<u>S/R</u>	<u>SUP. DEC. ADMIN. (ha)</u>	<u>SUP. PROPUESTA (ha)</u>
2215473	41-095-061-00005-001	81361	ALGODON-INTERCOTT 211	R	9,90	9,90
2215474	41-095-084-00043-001	82117	REMOLACHA-SANLUCAR	R	5,03	5,03

**RESUMEN CRITERIOS DE PRIORIZACIÓN**

<b>10.1.5 Sistemas sostenibles de cultivos agroindustriales</b>	<b>PUNTOS: 5,00</b>	<b>PUNTOS</b>	<b>CUMPLE</b>
Porcentaje de superficie determinada en Red Natura 2000		0,00	0.0%
Porcentaje de superficie determinada situada en zonas RAMSAR		0,00	0.0%
Porcentaje de superficie determinada en zonas vulnerables a la contaminación por nitratos		4,00	100.0%
Titulares de explotaciones que hayan adquirido el compromiso voluntario de establecimiento de una enmienda natural mediante un cultivo de crucifera para su enterrado en verde		1,00	S

**DETALLE CRITERIOS DE PRIORIZACIÓN**

<b>10.1.5 Sistemas sostenibles de cultivos agroindustriales</b>	<b>PUNTOS: 5,00</b>	<b>PUNTOS</b>	<b>CUMPLE</b>			
Porcentaje de superficie determinada en Red Natura 2000		PUNTOS: 0,00	0.0%			
		<b>SUP. PROPUESTA (ha)</b>	<b>SUP. CUMPLE (ha)</b>			
<u>REF.</u>	<u>REFERENCIA SIGPAC</u>	<u>CULTIVO</u>	<u>DESCRIPCIÓN CULTIVO</u>	<u>S/R</u>		
2215473	41-095-061-00005-001	81361	ALGODON-INTERCOTT 211	R	9,90	0,00
2215474	41-095-084-00043-001	82117	REMOLACHA-SANLUCAR	R	5,03	0,00
Porcentaje de superficie determinada situada en zonas RAMSAR		PUNTOS: 0,00	0.0%			
		<b>SUP. PROPUESTA (ha)</b>	<b>SUP. CUMPLE (ha)</b>			
<u>REF.</u>	<u>REFERENCIA SIGPAC</u>	<u>CULTIVO</u>	<u>DESCRIPCIÓN CULTIVO</u>	<u>S/R</u>		
2215473	41-095-061-00005-001	81361	ALGODON-INTERCOTT 211	R	9,90	0,00
2215474	41-095-084-00043-001	82117	REMOLACHA-SANLUCAR	R	5,03	0,00
Porcentaje de superficie determinada en zonas vulnerables a la contaminación por nitratos		PUNTOS: 4,00	100.0%			
		<b>SUP. PROPUESTA (ha)</b>	<b>SUP. CUMPLE (ha)</b>			
<u>REF.</u>	<u>REFERENCIA SIGPAC</u>	<u>CULTIVO</u>	<u>DESCRIPCIÓN CULTIVO</u>	<u>S/R</u>		
2215473	41-095-061-00005-001	81361	ALGODON-INTERCOTT 211	R	9,90	9,90
2215474	41-095-084-00043-001	82117	REMOLACHA-SANLUCAR	R	5,03	5,03
Titulares de explotaciones que hayan adquirido el compromiso voluntario de establecimiento de una enmienda natural mediante un cultivo de crucifera para su enterrado en verde		PUNTOS: 1,00	S			

<u>APELLIDOS Y NOMBRE / RAZÓN SOCIAL</u>	<u>NIF</u>	<u>EXPEDIENTE</u>	<u>SUP. PROPUESTA (ha)</u>
COTRINO PORCEL ANA BELEN	47203838H	8029383	9,89
<u>PROPUESTA ADMITIDO</u>	<u>SOLICITA PRIMA VOL. SI</u>	<u>PROPUESTA PRIMA VOL. ADMITIDO</u>	
<u>IMPORTE POR ANUALIDAD</u>			

<u>CAMPAÑA</u>	<u>IMPORTE MÁXIMO SUBVENCIONABLE</u>	<u>IMPORTE MEDIO DE TRANSFERENCIA (€/ha)</u>
2015	4.286,72 €	433,44 €
2016	4.286,72 €	433,44 €
2017	4.286,72 €	433,44 €
2018	4.286,72 €	433,44 €
2019	4.286,72 €	433,44 €

**RECINTOS PROPUESTOS**

<u>REF.</u>	<u>REFERENCIA SIGPAC</u>	<u>CULTIVO</u>	<u>DESCRIPCIÓN CULTIVO</u>	<u>S/R</u>	<u>SUP. DEC. ADMIN. (ha)</u>	<u>SUP. PROPUESTA (ha)</u>
2020134	41-095-061-00064-001	81361	ALGODON-INTERCOTT 211	R	3,46	3,46
2020133	41-095-061-00065-001	81361	ALGODON-INTERCOTT 211	R	6,43	6,43

**RESUMEN CRITERIOS DE PRIORIZACIÓN**

<b>10.1.5 Sistemas sostenibles de cultivos agroindustriales</b>	<b>PUNTOS: 5,00</b>	<b>PUNTOS</b>	<b>CUMPLE</b>
Porcentaje de superficie determinada en Red Natura 2000		0,00	0.0%
Porcentaje de superficie determinada situada en zonas RAMSAR		0,00	0.0%
Porcentaje de superficie determinada en zonas vulnerables a la contaminación por nitratos		4,00	100.0%
Titulares de explotaciones que hayan adquirido el compromiso voluntario de establecimiento de una enmienda natural mediante un cultivo de crucifera para su enterrado en verde		1,00	S

**DETALLE CRITERIOS DE PRIORIZACIÓN**

<b>10.1.5 Sistemas sostenibles de cultivos agroindustriales</b>	<b>PUNTOS: 5,00</b>	<b>PUNTOS</b>	<b>CUMPLE</b>			
Porcentaje de superficie determinada en Red Natura 2000		PUNTOS: 0,00	0.0%			
		<b>SUP. PROPUESTA (ha)</b>	<b>SUP. CUMPLE (ha)</b>			
<u>REF.</u>	<u>REFERENCIA SIGPAC</u>	<u>CULTIVO</u>	<u>DESCRIPCIÓN CULTIVO</u>	<u>S/R</u>		
2020134	41-095-061-00064-001	81361	ALGODON-INTERCOTT 211	R	3,46	0,00
2020133	41-095-061-00065-001	81361	ALGODON-INTERCOTT 211	R	6,43	0,00
Porcentaje de superficie determinada situada en zonas RAMSAR		PUNTOS: 0,00	0.0%			
		<b>SUP. PROPUESTA (ha)</b>	<b>SUP. CUMPLE (ha)</b>			
<u>REF.</u>	<u>REFERENCIA SIGPAC</u>	<u>CULTIVO</u>	<u>DESCRIPCIÓN CULTIVO</u>	<u>S/R</u>		
2020134	41-095-061-00064-001	81361	ALGODON-INTERCOTT 211	R	3,46	0,00
2020133	41-095-061-00065-001	81361	ALGODON-INTERCOTT 211	R	6,43	0,00
Porcentaje de superficie determinada en zonas vulnerables a la contaminación por nitratos		PUNTOS: 4,00	100.0%			
		<b>SUP. PROPUESTA (ha)</b>	<b>SUP. CUMPLE (ha)</b>			
<u>REF.</u>	<u>REFERENCIA SIGPAC</u>	<u>CULTIVO</u>	<u>DESCRIPCIÓN CULTIVO</u>	<u>S/R</u>		
2020134	41-095-061-00064-001	81361	ALGODON-INTERCOTT 211	R	3,46	3,46
2020133	41-095-061-00065-001	81361	ALGODON-INTERCOTT 211	R	6,43	6,43
Titulares de explotaciones que hayan adquirido el compromiso voluntario de establecimiento de una enmienda natural mediante un cultivo de crucifera para su enterrado en verde		PUNTOS: 1,00	S			

<u>APELLIDOS Y NOMBRE / RAZÓN SOCIAL</u>	<u>NIF</u>	<u>EXPEDIENTE</u>	<u>SUP. PROPUESTA (ha)</u>
CRESPILLO DOMINGUEZ FRANCISCO	75391834L	8027643	6,80
<u>PROPUESTA</u> ADMITIDO	<u>SOLICITA PRIMA VOL.</u> SI	<u>PROPUESTA PRIMA VOL.</u> ADMITIDO	

**IMPORTE POR ANUALIDAD**

<u>CAMPAÑA</u>	<u>IMPORTE MÁXIMO SUBVENCIONABLE</u>	<u>IMPORTE MEDIO DE TRANSFERENCIA (€/ha)</u>
2015	2.947,40 €	433,44 €
2016	2.947,40 €	433,44 €
2017	2.947,40 €	433,44 €
2018	2.947,40 €	433,44 €
2019	2.947,40 €	433,44 €

**RECINTOS PROPUESTOS**

<u>REF.</u>	<u>REFERENCIA SIGPAC</u>	<u>CULTIVO</u>	<u>DESCRIPCIÓN CULTIVO</u>	<u>S/R</u>	<u>SUP. DEC. ADMIN. (ha)</u>	<u>SUP. PROPUESTA (ha)</u>
1893896	41-039-007-00010-001	81216	ALGODON-CARISMA	R	3,63	3,63
1893898	41-039-007-00010-009	81216	ALGODON-CARISMA	R	0,62	0,62
1893897	41-039-062-00182-006	81216	ALGODON-CARISMA	R	2,55	2,55

**RESUMEN CRITERIOS DE PRIORIZACIÓN****10.1.5 Sistemas sostenibles de cultivos agroindustriales**

PUNTOS: 5,00

	<u>PUNTOS</u>	<u>CUMPLE</u>
Porcentaje de superficie determinada en Red Natura 2000	0,00	0.0%
Porcentaje de superficie determinada situada en zonas RAMSAR	0,00	0.0%
Porcentaje de superficie determinada en zonas vulnerables a la contaminación por nitratos	4,00	100.0%
Titulares de explotaciones que hayan adquirido el compromiso voluntario de establecimiento de una enmienda natural mediante un cultivo de crucífera para su enterrado en verde	1,00	S



**DETALLE CRITERIOS DE PRIORIZACIÓN****10.1.5 Sistemas sostenibles de cultivos agroindustriales****PUNTOS: 5,00****Porcentaje de superficie determinada en Red Natura 2000****PUNTOS: 0,00 0.0%**

<u>REF.</u>	<u>REFERENCIA SIGPAC</u>	<u>CULTIVO</u>	<u>DESCRIPCIÓN CULTIVO</u>	<u>S/R</u>	<u>SUP.</u>	<u>SUP.</u>
					<u>PROPUESTA</u>	<u>CUMPLE</u>
					(ha)	(ha)
1893896	41-039-007-00010-001	81216	ALGODON-CARISMA	R	3,63	0,00
1893898	41-039-007-00010-009	81216	ALGODON-CARISMA	R	0,62	0,00
1893897	41-039-062-00182-006	81216	ALGODON-CARISMA	R	2,55	0,00

**Porcentaje de superficie determinada situada en zonas RAMSAR****PUNTOS: 0,00 0.0%**

<u>REF.</u>	<u>REFERENCIA SIGPAC</u>	<u>CULTIVO</u>	<u>DESCRIPCIÓN CULTIVO</u>	<u>S/R</u>	<u>SUP.</u>	<u>SUP.</u>
					<u>PROPUESTA</u>	<u>CUMPLE</u>
					(ha)	(ha)
1893896	41-039-007-00010-001	81216	ALGODON-CARISMA	R	3,63	0,00
1893898	41-039-007-00010-009	81216	ALGODON-CARISMA	R	0,62	0,00
1893897	41-039-062-00182-006	81216	ALGODON-CARISMA	R	2,55	0,00

**Porcentaje de superficie determinada en zonas vulnerables a la contaminación por nitratos****PUNTOS: 4,00 100.0%**

<u>REF.</u>	<u>REFERENCIA SIGPAC</u>	<u>CULTIVO</u>	<u>DESCRIPCIÓN CULTIVO</u>	<u>S/R</u>	<u>SUP.</u>	<u>SUP.</u>
					<u>PROPUESTA</u>	<u>CUMPLE</u>
					(ha)	(ha)
1893896	41-039-007-00010-001	81216	ALGODON-CARISMA	R	3,63	3,63
1893898	41-039-007-00010-009	81216	ALGODON-CARISMA	R	0,62	0,62
1893897	41-039-062-00182-006	81216	ALGODON-CARISMA	R	2,55	2,55

**Titulares de explotaciones que hayan adquirido el compromiso voluntario de establecimiento de una enmienda natural mediante un cultivo de crucífera para su enterrado en verde****PUNTOS: 1,00 S**

<u>APELLIDOS Y NOMBRE / RAZÓN SOCIAL</u>	<u>NIF</u>	<u>EXPEDIENTE</u>	<u>SUP. PROPUESTA (ha)</u>
CREPILLO GARCIA FRANCISCO JAVIER	15404043T	8027647	2,59
<u>PROPUESTA ADMITIDO</u>	<u>SOLICITA PRIMA VOL. SI</u>	<u>PROPUESTA PRIMA VOL. ADMITIDO</u>	
<b>IMPORTE POR ANUALIDAD</b>			

<u>CAMPAÑA</u>	<u>IMPORTE MÁXIMO SUBVENCIONABLE</u>	<u>IMPORTE MEDIO DE TRANSFERENCIA (€/ha)</u>
2015	1.122,61 €	433,44 €
2016	1.122,61 €	433,44 €
2017	1.122,61 €	433,44 €
2018	1.122,61 €	433,44 €
2019	1.122,61 €	433,44 €

**RECINTOS PROPUESTOS**

<u>REF.</u>	<u>REFERENCIA SIGPAC</u>	<u>CULTIVO</u>	<u>DESCRIPCIÓN CULTIVO</u>	<u>S/R</u>	<u>SUP. DEC. ADMIN. (ha)</u>	<u>SUP. PROPUESTA (ha)</u>
1894308	41-039-007-00010-005	81216	ALGODON-CARISMA	R	2,59	2,59

**RESUMEN CRITERIOS DE PRIORIZACIÓN**

<b>10.1.5 Sistemas sostenibles de cultivos agroindustriales</b>	<b>PUNTOS: 5,00</b>	<b>PUNTOS</b>	<b>CUMPLE</b>
Porcentaje de superficie determinada en Red Natura 2000		0,00	0.0%
Porcentaje de superficie determinada situada en zonas RAMSAR		0,00	0.0%
Porcentaje de superficie determinada en zonas vulnerables a la contaminación por nitratos		4,00	100.0%
Titulares de explotaciones que hayan adquirido el compromiso voluntario de establecimiento de una enmienda natural mediante un cultivo de crucifera para su enterrado en verde		1,00	S

**DETALLE CRITERIOS DE PRIORIZACIÓN**

<b>10.1.5 Sistemas sostenibles de cultivos agroindustriales</b>	<b>PUNTOS: 5,00</b>	<b>PUNTOS</b>	<b>CUMPLE</b>			
Porcentaje de superficie determinada en Red Natura 2000		PUNTOS: 0,00	0.0%			
		<u>SUP. PROPUESTA (ha)</u>	<u>SUP. CUMPLE (ha)</u>			
<u>REF.</u>	<u>REFERENCIA SIGPAC</u>	<u>CULTIVO</u>	<u>DESCRIPCIÓN CULTIVO</u>	<u>S/R</u>	<u>SUP. PROPUESTA (ha)</u>	<u>SUP. CUMPLE (ha)</u>
1894308	41-039-007-00010-005	81216	ALGODON-CARISMA	R	2,59	0,00
Porcentaje de superficie determinada situada en zonas RAMSAR		PUNTOS: 0,00	0.0%			
		<u>SUP. PROPUESTA (ha)</u>	<u>SUP. CUMPLE (ha)</u>			
<u>REF.</u>	<u>REFERENCIA SIGPAC</u>	<u>CULTIVO</u>	<u>DESCRIPCIÓN CULTIVO</u>	<u>S/R</u>	<u>SUP. PROPUESTA (ha)</u>	<u>SUP. CUMPLE (ha)</u>
1894308	41-039-007-00010-005	81216	ALGODON-CARISMA	R	2,59	0,00
Porcentaje de superficie determinada en zonas vulnerables a la contaminación por nitratos		PUNTOS: 4,00	100.0%			
		<u>SUP. PROPUESTA (ha)</u>	<u>SUP. CUMPLE (ha)</u>			
<u>REF.</u>	<u>REFERENCIA SIGPAC</u>	<u>CULTIVO</u>	<u>DESCRIPCIÓN CULTIVO</u>	<u>S/R</u>	<u>SUP. PROPUESTA (ha)</u>	<u>SUP. CUMPLE (ha)</u>
1894308	41-039-007-00010-005	81216	ALGODON-CARISMA	R	2,59	2,59
Titulares de explotaciones que hayan adquirido el compromiso voluntario de establecimiento de una enmienda natural mediante un cultivo de crucifera para su enterrado en verde		PUNTOS: 1,00	S			



<u>APELLIDOS Y NOMBRE / RAZÓN SOCIAL</u>	<u>NIF</u>	<u>EXPEDIENTE</u>	<u>SUP. PROPUESTA (ha)</u>
CREPILLO Y GARCIA, C.B.	E14678635	8028510	2,00
<u>PROPUESTA ADMITIDO</u>	<u>SOLICITA PRIMA VOL. SI</u>	<u>PROPUESTA PRIMA VOL. ADMITIDO</u>	

**IMPORTE POR ANUALIDAD**

<u>CAMPAÑA</u>	<u>IMPORTE MÁXIMO SUBVENCIONABLE</u>	<u>IMPORTE MEDIO DE TRANSFERENCIA (€/ha)</u>
2015	866,88 €	433,44 €
2016	866,88 €	433,44 €
2017	866,88 €	433,44 €
2018	866,88 €	433,44 €
2019	866,88 €	433,44 €

**RECINTOS PROPUESTOS**

<u>REF.</u>	<u>REFERENCIA SIGPAC</u>	<u>CULTIVO</u>	<u>DESCRIPCIÓN CULTIVO</u>	<u>S/R</u>	<u>SUP. DEC. ADMIN. (ha)</u>	<u>SUP. PROPUESTA (ha)</u>
1953282	41-039-007-00010-009	81216	ALGODON-CARISMA	R	2,00	2,00

**RESUMEN CRITERIOS DE PRIORIZACIÓN**

<b>10.1.5 Sistemas sostenibles de cultivos agroindustriales</b>	<b>PUNTOS: 5,00</b>	<b>PUNTOS</b>	<b>CUMPLE</b>
Porcentaje de superficie determinada en Red Natura 2000		0,00	0.0%
Porcentaje de superficie determinada situada en zonas RAMSAR		0,00	0.0%
Porcentaje de superficie determinada en zonas vulnerables a la contaminación por nitratos		4,00	100.0%
Titulares de explotaciones que hayan adquirido el compromiso voluntario de establecimiento de una enmienda natural mediante un cultivo de crucifera para su enterrado en verde		1,00	S

**DETALLE CRITERIOS DE PRIORIZACIÓN**

<b>10.1.5 Sistemas sostenibles de cultivos agroindustriales</b>	<b>PUNTOS: 5,00</b>	<b>PUNTOS</b>	<b>CUMPLE</b>
Porcentaje de superficie determinada en Red Natura 2000		PUNTOS: 0,00	0.0%
		<u>SUP. PROPUESTA (ha)</u>	<u>SUP. CUMPLE (ha)</u>
REF. REFERENCIA SIGPAC CULTIVO DESCRIPCIÓN CULTIVO S/R		2,00	0,00
1953282 41-039-007-00010-009 81216 ALGODON-CARISMA R			
Porcentaje de superficie determinada situada en zonas RAMSAR		PUNTOS: 0,00	0.0%
		<u>SUP. PROPUESTA (ha)</u>	<u>SUP. CUMPLE (ha)</u>
REF. REFERENCIA SIGPAC CULTIVO DESCRIPCIÓN CULTIVO S/R		2,00	0,00
1953282 41-039-007-00010-009 81216 ALGODON-CARISMA R			
Porcentaje de superficie determinada en zonas vulnerables a la contaminación por nitratos		PUNTOS: 4,00	100.0%
		<u>SUP. PROPUESTA (ha)</u>	<u>SUP. CUMPLE (ha)</u>
REF. REFERENCIA SIGPAC CULTIVO DESCRIPCIÓN CULTIVO S/R		2,00	2,00
1953282 41-039-007-00010-009 81216 ALGODON-CARISMA R			
Titulares de explotaciones que hayan adquirido el compromiso voluntario de establecimiento de una enmienda natural mediante un cultivo de crucifera para su enterrado en verde		PUNTOS: 1,00	S



<b><u>APELLIDOS Y NOMBRE / RAZÓN SOCIAL</u></b>	<b><u>NIF</u></b>	<b><u>EXPEDIENTE</u></b>	<b><u>SUP. PROPUESTA (ha)</u></b>
CRESPO .. HENRI	X0229776Y	8030553	23,53

<b><u>PROPUESTA</u></b>	<b><u>SOLICITA PRIMA VOL.</u></b>
ADMITIDO	NO

**IMPORTE POR ANUALIDAD**

<u>CAMPAÑA</u>	<u>IMPORTE MÁXIMO SUBVENCIONABLE</u>	<u>IMPORTE MEDIO DE TRANSFERENCIA (€/ha)</u>
2015	6.830,05 €	290,27 €
2016	6.830,05 €	290,27 €
2017	6.830,05 €	290,27 €
2018	6.830,05 €	290,27 €
2019	6.830,05 €	290,27 €

**RECINTOS PROPUESTOS**

<u>REF.</u>	<u>REFERENCIA SIGPAC</u>	<u>CULTIVO</u>	<u>DESCRIPCIÓN CULTIVO</u>	<u>S/R</u>	<u>SUP. DEC. ADMIN. (ha)</u>	<u>SUP. PROPUESTA (ha)</u>
2115883	41-020-016-00051-001	81363	ALGODON-DP332	R	12,48	12,48
2115884	41-020-016-00056-001	81363	ALGODON-DP332	R	2,01	2,01
2115885	41-020-016-00091-006	81363	ALGODON-DP332	R	9,04	9,04

**RESUMEN CRITERIOS DE PRIORIZACIÓN****10.1.5 Sistemas sostenibles de cultivos agroindustriales****PUNTOS: 4,00**

	<b><u>PUNTOS</u></b>	<b><u>CUMPLE</u></b>
Porcentaje de superficie determinada en Red Natura 2000	0,00	0.0%
Porcentaje de superficie determinada situada en zonas RAMSAR	0,00	0.0%
Porcentaje de superficie determinada en zonas vulnerables a la contaminación por nitratos	4,00	100.0%
Titulares de explotaciones que hayan adquirido el compromiso voluntario de establecimiento de una enmienda natural mediante un cultivo de crucífera para su enterrado en verde	0,00	N



**DETALLE CRITERIOS DE PRIORIZACIÓN****10.1.5 Sistemas sostenibles de cultivos agroindustriales****PUNTOS: 4,00****Porcentaje de superficie determinada en Red Natura 2000****PUNTOS: 0,00 0.0%**

<u>REF.</u>	<u>REFERENCIA SIGPAC</u>	<u>CULTIVO</u>	<u>DESCRIPCIÓN CULTIVO</u>	<u>S/R</u>	<u>SUP.</u>	<u>SUP.</u>
					<u>PROPUESTA</u>	<u>CUMPLE</u>
					(ha)	(ha)
2115883	41-020-016-00051-001	81363	ALGODON-DP332	R	12,48	0,00
2115884	41-020-016-00056-001	81363	ALGODON-DP332	R	2,01	0,00
2115885	41-020-016-00091-006	81363	ALGODON-DP332	R	9,04	0,00

**Porcentaje de superficie determinada situada en zonas RAMSAR****PUNTOS: 0,00 0.0%**

<u>REF.</u>	<u>REFERENCIA SIGPAC</u>	<u>CULTIVO</u>	<u>DESCRIPCIÓN CULTIVO</u>	<u>S/R</u>	<u>SUP.</u>	<u>SUP.</u>
					<u>PROPUESTA</u>	<u>CUMPLE</u>
					(ha)	(ha)
2115883	41-020-016-00051-001	81363	ALGODON-DP332	R	12,48	0,00
2115884	41-020-016-00056-001	81363	ALGODON-DP332	R	2,01	0,00
2115885	41-020-016-00091-006	81363	ALGODON-DP332	R	9,04	0,00

**Porcentaje de superficie determinada en zonas vulnerables a la contaminación por nitratos****PUNTOS: 4,00 100.0%**

<u>REF.</u>	<u>REFERENCIA SIGPAC</u>	<u>CULTIVO</u>	<u>DESCRIPCIÓN CULTIVO</u>	<u>S/R</u>	<u>SUP.</u>	<u>SUP.</u>
					<u>PROPUESTA</u>	<u>CUMPLE</u>
					(ha)	(ha)
2115883	41-020-016-00051-001	81363	ALGODON-DP332	R	12,48	12,48
2115884	41-020-016-00056-001	81363	ALGODON-DP332	R	2,01	2,01
2115885	41-020-016-00091-006	81363	ALGODON-DP332	R	9,04	9,04

**Titulares de explotaciones que hayan adquirido el compromiso voluntario de establecimiento de una enmienda natural mediante un cultivo de crucífera para su enterrado en verde****PUNTOS: 0,00 N**





**DETALLE CRITERIOS DE PRIORIZACIÓN****10.1.5 Sistemas sostenibles de cultivos agroindustriales****PUNTOS: 4,00****Porcentaje de superficie determinada en Red Natura 2000****PUNTOS: 0,00 0.0%**

<u>REF.</u>	<u>REFERENCIA SIGPAC</u>	<u>CULTIVO</u>	<u>DESCRIPCIÓN CULTIVO</u>	<u>S/R</u>	<u>SUP.</u>	<u>SUP.</u>
					<u>PROPUESTA</u>	<u>CUMPLE</u>
					(ha)	(ha)
2072536	41-081-009-00002-008	81268	ALGODON-JUNCAL	R	17,12	0,00
2072535	41-081-009-00002-009	81268	ALGODON-JUNCAL	R	9,02	0,00
2072537	41-081-009-00002-009	81268	ALGODON-JUNCAL	R	12,85	0,00
2072526	41-081-010-09501-001	81268	ALGODON-JUNCAL	R	17,92	0,00
2072532	41-081-010-09501-003	81268	ALGODON-JUNCAL	R	5,60	0,00
2072525	41-900-018-00001-013	81268	ALGODON-JUNCAL	R	10,14	0,00
2072523	41-900-018-00003-005	81268	ALGODON-JUNCAL	R	5,04	0,00

**Porcentaje de superficie determinada situada en zonas RAMSAR****PUNTOS: 0,00 0.0%**

<u>REF.</u>	<u>REFERENCIA SIGPAC</u>	<u>CULTIVO</u>	<u>DESCRIPCIÓN CULTIVO</u>	<u>S/R</u>	<u>SUP.</u>	<u>SUP.</u>
					<u>PROPUESTA</u>	<u>CUMPLE</u>
					(ha)	(ha)
2072536	41-081-009-00002-008	81268	ALGODON-JUNCAL	R	17,12	0,00
2072535	41-081-009-00002-009	81268	ALGODON-JUNCAL	R	9,02	0,00
2072537	41-081-009-00002-009	81268	ALGODON-JUNCAL	R	12,85	0,00
2072526	41-081-010-09501-001	81268	ALGODON-JUNCAL	R	17,92	0,00
2072532	41-081-010-09501-003	81268	ALGODON-JUNCAL	R	5,60	0,00
2072525	41-900-018-00001-013	81268	ALGODON-JUNCAL	R	10,14	0,00
2072523	41-900-018-00003-005	81268	ALGODON-JUNCAL	R	5,04	0,00

**Porcentaje de superficie determinada en zonas vulnerables a la contaminación por nitratos****PUNTOS: 4,00 100.0%**

<u>REF.</u>	<u>REFERENCIA SIGPAC</u>	<u>CULTIVO</u>	<u>DESCRIPCIÓN CULTIVO</u>	<u>S/R</u>	<u>SUP.</u>	<u>SUP.</u>
					<u>PROPUESTA</u>	<u>CUMPLE</u>
					(ha)	(ha)
2072536	41-081-009-00002-008	81268	ALGODON-JUNCAL	R	17,12	17,12
2072535	41-081-009-00002-009	81268	ALGODON-JUNCAL	R	9,02	9,02
2072537	41-081-009-00002-009	81268	ALGODON-JUNCAL	R	12,85	12,85
2072526	41-081-010-09501-001	81268	ALGODON-JUNCAL	R	17,92	17,92
2072532	41-081-010-09501-003	81268	ALGODON-JUNCAL	R	5,60	5,60
2072525	41-900-018-00001-013	81268	ALGODON-JUNCAL	R	10,14	10,14
2072523	41-900-018-00003-005	81268	ALGODON-JUNCAL	R	5,04	5,04

**Titulares de explotaciones que hayan adquirido el compromiso voluntario de establecimiento de una enmienda natural mediante un cultivo de crucifera para su enterrado en verde****PUNTOS: 0,00 N**

<u>APELLIDOS Y NOMBRE / RAZÓN SOCIAL</u>	<u>NIF</u>	<u>EXPEDIENTE</u>	<u>SUP. PROPUESTA (ha)</u>
CRESPO LOPEZ FERNANDO JESUS	30460923E	8028826	24,47
<u>PROPUESTA INADMITIDO</u>	<u>SOLICITA PRIMA VOL. SI</u>	<u>PROPUESTA PRIMA VOL. INADMITIDO</u>	
<u>IMPORTE POR ANUALIDAD</u>			

<u>CAMPAÑA</u>	<u>IMPORTE MÁXIMO SUBVENCIONABLE</u>	<u>IMPORTE MEDIO DE TRANSFERENCIA (€/ha)</u>
2015	7.102,91 €	290,27 €
2016	7.102,91 €	290,27 €
2017	7.102,91 €	290,27 €
2018	7.102,91 €	290,27 €
2019	7.102,91 €	290,27 €

**RECINTOS PROPUESTOS**

<u>REF.</u>	<u>REFERENCIA SIGPAC</u>	<u>CULTIVO</u>	<u>DESCRIPCIÓN CULTIVO</u>	<u>S/R</u>	<u>SUP. DEC. ADMIN. (ha)</u>	<u>SUP. PROPUESTA (ha)</u>
1979839	41-041-011-00006-003	3127	TRIGO DURO-PROSPERO	R	8,37	8,37
1979840	41-041-011-00006-004	3127	TRIGO DURO-PROSPERO	R	8,76	8,76
1979848	41-041-011-00019-001	81190	ALGODON-ALEXANDROS	R	3,58	3,58
1979849	41-041-011-00029-003	81216	ALGODON-CARISMA	R	0,73	0,73
1979845	41-041-011-00040-001	81216	ALGODON-CARISMA	R	2,20	2,20
1979847	41-041-011-00041-001	81216	ALGODON-CARISMA	R	0,62	0,62
1979844	41-041-011-09002-006	81216	ALGODON-CARISMA	R	0,21	0,21

**INCIDENCIAS****INCIDENCIA DESCRIPCIÓN**

- 218 La superficie total declarada sobre un mismo recinto en el conjunto de los expedientes, no puede superar la superficie total que el SIGPAC establece para ese recinto.  
Ref:1979839 Recinto:41-041-011-00006-003 Cultivo:3127 TRIGO DURO-PROSPERO Regadío Suma de superficies declaradas para este recinto por todos los solicitantes (Áreas):1628 Superficie SIGPAC medida para este recinto (Áreas):1628 Exceso de superficie declarada (Hectáreas):0
- 80106 Cultivo, variedad, regimen y/o uso del recinto SIGPAC no compatible con la operación (anexo III.I, Orden 26 mayo 2015)  
Ref:1979846 Recinto:41-041-011-00040-003 Cultivo:81216 ALGODON-CARISMA Regadío Uso:CA
- 80108 Solicitante del compromiso voluntario de la operación 10.1.5. que supera las 15 ha comprometidas  
Sup. Resuelta:24,47

**RESUMEN CRITERIOS DE PRIORIZACIÓN**

<b>10.1.5 Sistemas sostenibles de cultivos agroindustriales</b>	<b>PUNTOS: 0,00</b>	<b>PUNTOS</b>	<b>CUMPLE</b>
Porcentaje de superficie determinada en Red Natura 2000		0,00	0.0%
Porcentaje de superficie determinada situada en zonas RAMSAR		0,00	0.0%
Porcentaje de superficie determinada en zonas vulnerables a la contaminación por nitratos		0,00	0.0%
Titulares de explotaciones que hayan adquirido el compromiso voluntario de establecimiento de una enmienda natural mediante un cultivo de crucifera para su enterrado en verde		0,00	N



**DETALLE CRITERIOS DE PRIORIZACIÓN****10.1.5 Sistemas sostenibles de cultivos agroindustriales****PUNTOS:** 0,00**Porcentaje de superficie determinada en Red Natura 2000****PUNTOS:** 0,00 0.0%

<u>REF.</u>	<u>REFERENCIA SIGPAC</u>	<u>CULTIVO</u>	<u>DESCRIPCIÓN CULTIVO</u>	<u>S/R</u>	<u>SUP.</u>	<u>SUP.</u>
					<u>PROPUESTA</u>	<u>CUMPLE</u>
					(ha)	(ha)
1979839	41-041-011-00006-003	3127	TRIGO DURO-PROSPERO	R	8,37	0,00
1979840	41-041-011-00006-004	3127	TRIGO DURO-PROSPERO	R	8,76	0,00
1979848	41-041-011-00019-001	81190	ALGODON-ALEXANDROS	R	3,58	0,00
1979849	41-041-011-00029-003	81216	ALGODON-CARISMA	R	0,73	0,00
1979845	41-041-011-00040-001	81216	ALGODON-CARISMA	R	2,20	0,00
1979847	41-041-011-00041-001	81216	ALGODON-CARISMA	R	0,62	0,00
1979844	41-041-011-09002-006	81216	ALGODON-CARISMA	R	0,21	0,00

**Porcentaje de superficie determinada situada en zonas RAMSAR****PUNTOS:** 0,00 0.0%

<u>REF.</u>	<u>REFERENCIA SIGPAC</u>	<u>CULTIVO</u>	<u>DESCRIPCIÓN CULTIVO</u>	<u>S/R</u>	<u>SUP.</u>	<u>SUP.</u>
					<u>PROPUESTA</u>	<u>CUMPLE</u>
					(ha)	(ha)
1979839	41-041-011-00006-003	3127	TRIGO DURO-PROSPERO	R	8,37	0,00
1979840	41-041-011-00006-004	3127	TRIGO DURO-PROSPERO	R	8,76	0,00
1979848	41-041-011-00019-001	81190	ALGODON-ALEXANDROS	R	3,58	0,00
1979849	41-041-011-00029-003	81216	ALGODON-CARISMA	R	0,73	0,00
1979845	41-041-011-00040-001	81216	ALGODON-CARISMA	R	2,20	0,00
1979847	41-041-011-00041-001	81216	ALGODON-CARISMA	R	0,62	0,00
1979844	41-041-011-09002-006	81216	ALGODON-CARISMA	R	0,21	0,00

**Porcentaje de superficie determinada en zonas vulnerables a la contaminación por nitratos****PUNTOS:** 0,00 0.0%

<u>REF.</u>	<u>REFERENCIA SIGPAC</u>	<u>CULTIVO</u>	<u>DESCRIPCIÓN CULTIVO</u>	<u>S/R</u>	<u>SUP.</u>	<u>SUP.</u>
					<u>PROPUESTA</u>	<u>CUMPLE</u>
					(ha)	(ha)
1979839	41-041-011-00006-003	3127	TRIGO DURO-PROSPERO	R	8,37	0,00
1979840	41-041-011-00006-004	3127	TRIGO DURO-PROSPERO	R	8,76	0,00
1979848	41-041-011-00019-001	81190	ALGODON-ALEXANDROS	R	3,58	0,00
1979849	41-041-011-00029-003	81216	ALGODON-CARISMA	R	0,73	0,00
1979845	41-041-011-00040-001	81216	ALGODON-CARISMA	R	2,20	0,00
1979847	41-041-011-00041-001	81216	ALGODON-CARISMA	R	0,62	0,00
1979844	41-041-011-09002-006	81216	ALGODON-CARISMA	R	0,21	0,00

**Titulares de explotaciones que hayan adquirido el compromiso voluntario de establecimiento de una enmienda natural mediante un cultivo de crucifera para su enterrado en verde****PUNTOS:** 0,00 N

<b><u>APELLIDOS Y NOMBRE / RAZÓN SOCIAL</u></b>	<b><u>NIF</u></b>	<b><u>EXPEDIENTE</u></b>	<b><u>SUP. PROPUESTA (ha)</u></b>
CRUZ CARMONA MANUEL	75444209T	8030638	8,00

<b><u>PROPUESTA</u></b>	<b><u>SOLICITA PRIMA VOL.</u></b>
ADMITIDO	NO

**IMPORTE POR ANUALIDAD**

<u>CAMPAÑA</u>	<u>IMPORTE MÁXIMO SUBVENCIONABLE</u>	<u>IMPORTE MEDIO DE TRANSFERENCIA (€/ha)</u>
2015	2.322,16 €	290,27 €
2016	2.322,16 €	290,27 €
2017	2.322,16 €	290,27 €
2018	2.322,16 €	290,27 €
2019	2.322,16 €	290,27 €

**RECINTOS PROPUESTOS**

<u>REF.</u>	<u>REFERENCIA SIGPAC</u>	<u>CULTIVO</u>	<u>DESCRIPCIÓN CULTIVO</u>	<u>S/R</u>	<u>SUP. DEC. ADMIN. (ha)</u>	<u>SUP. PROPUESTA (ha)</u>
2213472	41-053-019-00145-003	81263	ALGODON-DP419	R	7,16	7,16
2213475	41-053-019-00145-003	198100	TOMATE PARA TRANSFORMACION-HORTALIZAS AIRE LIBRE	R	0,84	0,84

**RESUMEN CRITERIOS DE PRIORIZACIÓN****10.1.5 Sistemas sostenibles de cultivos agroindustriales** PUNTOS: 4,00

	<u>PUNTOS</u>	<u>CUMPLE</u>
Porcentaje de superficie determinada en Red Natura 2000	0,00	0.0%
Porcentaje de superficie determinada situada en zonas RAMSAR	0,00	0.0%
Porcentaje de superficie determinada en zonas vulnerables a la contaminación por nitratos	4,00	100.0%
Titulares de explotaciones que hayan adquirido el compromiso voluntario de establecimiento de una enmienda natural mediante un cultivo de crucífera para su enterrado en verde	0,00	N

**DETALLE CRITERIOS DE PRIORIZACIÓN****10.1.5 Sistemas sostenibles de cultivos agroindustriales** PUNTOS: 4,00

	<u>PUNTOS</u>	<u>0,00</u>	<u>0.0%</u>
Porcentaje de superficie determinada en Red Natura 2000			
	<u>SUP. PROPUESTA (ha)</u>	<u>SUP. CUMPLE (ha)</u>	
<b><u>REF.</u></b>	<b><u>REFERENCIA SIGPAC</u></b>	<b><u>CULTIVO</u></b>	<b><u>DESCRIPCIÓN CULTIVO</u></b>
		<b><u>S/R</u></b>	
2213472	41-053-019-00145-003	81263	ALGODON-DP419
2213475	41-053-019-00145-003	198100	TOMATE PARA TRANSFORMACION-HORTALIZAS AIRE LIBRE
Porcentaje de superficie determinada situada en zonas RAMSAR	PUNTOS:	0,00	0.0%
	<u>SUP. PROPUESTA (ha)</u>	<u>SUP. CUMPLE (ha)</u>	
<b><u>REF.</u></b>	<b><u>REFERENCIA SIGPAC</u></b>	<b><u>CULTIVO</u></b>	<b><u>DESCRIPCIÓN CULTIVO</u></b>
		<b><u>S/R</u></b>	
2213472	41-053-019-00145-003	81263	ALGODON-DP419
2213475	41-053-019-00145-003	198100	TOMATE PARA TRANSFORMACION-HORTALIZAS AIRE LIBRE
Porcentaje de superficie determinada en zonas vulnerables a la contaminación por nitratos	PUNTOS:	4,00	100.0%
	<u>SUP. PROPUESTA (ha)</u>	<u>SUP. CUMPLE (ha)</u>	
<b><u>REF.</u></b>	<b><u>REFERENCIA SIGPAC</u></b>	<b><u>CULTIVO</u></b>	<b><u>DESCRIPCIÓN CULTIVO</u></b>
		<b><u>S/R</u></b>	
2213472	41-053-019-00145-003	81263	ALGODON-DP419
2213475	41-053-019-00145-003	198100	TOMATE PARA TRANSFORMACION-HORTALIZAS AIRE LIBRE
Titulares de explotaciones que hayan adquirido el compromiso voluntario de establecimiento de una enmienda natural mediante un cultivo de crucífera para su enterrado en verde	PUNTOS:	0,00	N

<b><u>APELLIDOS Y NOMBRE / RAZÓN SOCIAL</u></b>	<b><u>NIF</u></b>	<b><u>EXPEDIENTE</u></b>	<b><u>SUP. PROPUESTA (ha)</u></b>
CRUZ GARCIA ISABEL	52271721N	8022849	6,90

<b><u>PROPUESTA</u></b>	<b><u>SOLICITA PRIMA VOL.</u></b>	<b><u>PROPUESTA PRIMA VOL.</u></b>
ADMITIDO	SI	ADMITIDO

**IMPORTE POR ANUALIDAD**

<u>CAMPAÑA</u>	<u>IMPORTE MÁXIMO SUBVENCIONABLE</u>	<u>IMPORTE MEDIO DE TRANSFERENCIA (€/ha)</u>
2015	2.990,73 €	433,44 €
2016	2.990,73 €	433,44 €
2017	2.990,73 €	433,44 €
2018	2.990,73 €	433,44 €
2019	2.990,73 €	433,44 €

**RECINTOS PROPUESTOS**

<u>REF.</u>	<u>REFERENCIA SIGPAC</u>	<u>CULTIVO</u>	<u>DESCRIPCIÓN CULTIVO</u>	<u>S/R</u>	<u>SUP. DEC. ADMIN. (ha)</u>	<u>SUP. PROPUESTA (ha)</u>
1910062	41-095-086-00119-001	81190	ALGODON-ALEXANDROS	R	5,24	5,24
1910063	41-095-086-00119-002	81190	ALGODON-ALEXANDROS	R	0,06	0,06
1910065	41-095-086-00120-001	81190	ALGODON-ALEXANDROS	R	1,51	1,51
1910064	41-095-086-00120-003	81190	ALGODON-ALEXANDROS	R	0,09	0,09

**INCIDENCIAS****INCIDENCIA DESCRIPCIÓN**

80106 Cultivo, variedad, regimen y/o uso del recinto SIGPAC no compatible con la operación (anexo III.I, Orden 26 mayo 2015)  
Ref:1910066 Recinto:41-095-086-09017-001 Cultivo:81190 ALGODON-ALEXANDROS Regadío Uso:CA

**RESUMEN CRITERIOS DE PRIORIZACIÓN****10.1.5 Sistemas sostenibles de cultivos agroindustriales****PUNTOS: 5,00**

	<b><u>PUNTOS</u></b>	<b><u>CUMPLE</u></b>
Porcentaje de superficie determinada en Red Natura 2000	0,00	0.0%
Porcentaje de superficie determinada situada en zonas RAMSAR	0,00	0.0%
Porcentaje de superficie determinada en zonas vulnerables a la contaminación por nitratos	4,00	100.0%
Titulares de explotaciones que hayan adquirido el compromiso voluntario de establecimiento de una enmienda natural mediante un cultivo de crucífera para su enterrado en verde	1,00	S



**DETALLE CRITERIOS DE PRIORIZACIÓN****10.1.5 Sistemas sostenibles de cultivos agroindustriales****PUNTOS: 5,00****Porcentaje de superficie determinada en Red Natura 2000****PUNTOS: 0,00 0.0%**

<u>REF.</u>	<u>REFERENCIA SIGPAC</u>	<u>CULTIVO</u>	<u>DESCRIPCIÓN CULTIVO</u>	<u>S/R</u>	<u>SUP.</u> <u>PROPUESTA</u> <u>(ha)</u>	<u>SUP.</u> <u>CUMPLE</u> <u>(ha)</u>
1910062	41-095-086-00119-001	81190	ALGODON-ALEXANDROS	R	5,24	0,00
1910063	41-095-086-00119-002	81190	ALGODON-ALEXANDROS	R	0,06	0,00
1910065	41-095-086-00120-001	81190	ALGODON-ALEXANDROS	R	1,51	0,00
1910064	41-095-086-00120-003	81190	ALGODON-ALEXANDROS	R	0,09	0,00

**Porcentaje de superficie determinada situada en zonas RAMSAR****PUNTOS: 0,00 0.0%**

<u>REF.</u>	<u>REFERENCIA SIGPAC</u>	<u>CULTIVO</u>	<u>DESCRIPCIÓN CULTIVO</u>	<u>S/R</u>	<u>SUP.</u> <u>PROPUESTA</u> <u>(ha)</u>	<u>SUP.</u> <u>CUMPLE</u> <u>(ha)</u>
1910062	41-095-086-00119-001	81190	ALGODON-ALEXANDROS	R	5,24	0,00
1910063	41-095-086-00119-002	81190	ALGODON-ALEXANDROS	R	0,06	0,00
1910065	41-095-086-00120-001	81190	ALGODON-ALEXANDROS	R	1,51	0,00
1910064	41-095-086-00120-003	81190	ALGODON-ALEXANDROS	R	0,09	0,00

**Porcentaje de superficie determinada en zonas vulnerables a la contaminación por nitratos****PUNTOS: 4,00 100.0%**

<u>REF.</u>	<u>REFERENCIA SIGPAC</u>	<u>CULTIVO</u>	<u>DESCRIPCIÓN CULTIVO</u>	<u>S/R</u>	<u>SUP.</u> <u>PROPUESTA</u> <u>(ha)</u>	<u>SUP.</u> <u>CUMPLE</u> <u>(ha)</u>
1910062	41-095-086-00119-001	81190	ALGODON-ALEXANDROS	R	5,24	5,24
1910063	41-095-086-00119-002	81190	ALGODON-ALEXANDROS	R	0,06	0,06
1910065	41-095-086-00120-001	81190	ALGODON-ALEXANDROS	R	1,51	1,51
1910064	41-095-086-00120-003	81190	ALGODON-ALEXANDROS	R	0,09	0,09

**Titulares de explotaciones que hayan adquirido el compromiso voluntario de establecimiento de una enmienda natural mediante un cultivo de crucífera para su enterrado en verde****PUNTOS: 1,00 S**

<b>APELLIDOS Y NOMBRE / RAZÓN SOCIAL</b>	<b>NIF</b>	<b>EXPEDIENTE</b>	<b>SUP. PROPUESTA (ha)</b>
CRUZ RODRIGUEZ JUAN ANTONIO	2855535T	8027001	8,26

<b>PROPUESTA</b>	<b>SOLICITA PRIMA VOL.</b>
ADMITIDO	NO

**IMPORTE POR ANUALIDAD**

<b>CAMPAÑA</b>	<b>IMPORTE MÁXIMO SUBVENCIONABLE</b>	<b>IMPORTE MEDIO DE TRANSFERENCIA (€/ha)</b>
2015	2.397,63 €	290,27 €
2016	2.397,63 €	290,27 €
2017	2.397,63 €	290,27 €
2018	2.397,63 €	290,27 €
2019	2.397,63 €	290,27 €

**RECINTOS PROPUESTOS**

<b>REF.</b>	<b>REFERENCIA SIGPAC</b>	<b>CULTIVO</b>	<b>DESCRIPCIÓN CULTIVO</b>	<b>S/R</b>	<b>SUP. DEC. ADMIN. (ha)</b>	<b>SUP. PROPUESTA (ha)</b>
1851395	41-053-019-00112-003	81268	ALGODON-JUNCAL	R	4,26	4,26
1851396	41-053-019-00112-003	82329	REMOLACHA-CHARLY	R	4,00	4,00

**RESUMEN CRITERIOS DE PRIORIZACIÓN****10.1.5 Sistemas sostenibles de cultivos agroindustriales** PUNTOS: 4,00

	<b>PUNTOS</b>	<b>CUMPLE</b>
Porcentaje de superficie determinada en Red Natura 2000	0,00	0.0%
Porcentaje de superficie determinada situada en zonas RAMSAR	0,00	0.0%
Porcentaje de superficie determinada en zonas vulnerables a la contaminación por nitratos	4,00	100.0%
Titulares de explotaciones que hayan adquirido el compromiso voluntario de establecimiento de una enmienda natural mediante un cultivo de crucífera para su enterrado en verde	0,00	N

**DETALLE CRITERIOS DE PRIORIZACIÓN****10.1.5 Sistemas sostenibles de cultivos agroindustriales** PUNTOS: 4,00

<b>REF.</b>	<b>REFERENCIA SIGPAC</b>	<b>CULTIVO</b>	<b>DESCRIPCIÓN CULTIVO</b>	<b>S/R</b>	<b>SUP. PROPUESTA (ha)</b>	<b>SUP. CUMPLE (ha)</b>
1851395	41-053-019-00112-003	81268	ALGODON-JUNCAL	R	4,26	0,00
1851396	41-053-019-00112-003	82329	REMOLACHA-CHARLY	R	4,00	0,00

	<b>PUNTOS</b>	<b>SUP. PROPUESTA (ha)</b>	<b>SUP. CUMPLE (ha)</b>
Porcentaje de superficie determinada en Red Natura 2000	0,00	0,00	0.0%
Porcentaje de superficie determinada situada en zonas RAMSAR	0,00	0,00	0.0%
Porcentaje de superficie determinada en zonas vulnerables a la contaminación por nitratos	4,00	4,00	100.0%
Titulares de explotaciones que hayan adquirido el compromiso voluntario de establecimiento de una enmienda natural mediante un cultivo de crucífera para su enterrado en verde	0,00	0,00	N



<u>APELLIDOS Y NOMBRE / RAZÓN SOCIAL</u>	<u>NIF</u>	<u>EXPEDIENTE</u>	<u>SUP. PROPUESTA (ha)</u>
CRUZ SANCHEZ ANTONIO	28462106C	8026468	9,94

<u>PROPUESTA</u>	<u>SOLICITA PRIMA VOL.</u>
ADMITIDO	NO

**IMPORTE POR ANUALIDAD**

<u>CAMPAÑA</u>	<u>IMPORTE MÁXIMO SUBVENCIONABLE</u>	<u>IMPORTE MEDIO DE TRANSFERENCIA (€/ha)</u>
2015	2.885,28 €	290,27 €
2016	2.885,28 €	290,27 €
2017	2.885,28 €	290,27 €
2018	2.885,28 €	290,27 €
2019	2.885,28 €	290,27 €

**RECINTOS PROPUESTOS**

<u>REF.</u>	<u>REFERENCIA SIGPAC</u>	<u>CULTIVO</u>	<u>DESCRIPCIÓN CULTIVO</u>	<u>S/R</u>	<u>SUP. DEC. ADMIN. (ha)</u>	<u>SUP. PROPUESTA (ha)</u>
2212122	41-069-016-00157-001	81361	ALGODON-INTERCOTT 211	R	9,94	9,94

**RESUMEN CRITERIOS DE PRIORIZACIÓN**

<b>10.1.5 Sistemas sostenibles de cultivos agroindustriales</b>	<b>PUNTOS: 4,00</b>	<b>PUNTOS</b>	<b>CUMPLE</b>
Porcentaje de superficie determinada en Red Natura 2000		0,00	0.0%
Porcentaje de superficie determinada situada en zonas RAMSAR		0,00	0.0%
Porcentaje de superficie determinada en zonas vulnerables a la contaminación por nitratos		4,00	100.0%
Titulares de explotaciones que hayan adquirido el compromiso voluntario de establecimiento de una enmienda natural mediante un cultivo de crucifera para su enterrado en verde		0,00	N

**DETALLE CRITERIOS DE PRIORIZACIÓN**

<b>10.1.5 Sistemas sostenibles de cultivos agroindustriales</b>	<b>PUNTOS: 4,00</b>	<b>PUNTOS</b>	<b>CUMPLE</b>			
Porcentaje de superficie determinada en Red Natura 2000		PUNTOS: 0,00	0.0%			
		<u>SUP. PROPUESTA (ha)</u>	<u>SUP. CUMPLE (ha)</u>			
<u>REF.</u>	<u>REFERENCIA SIGPAC</u>	<u>CULTIVO</u>	<u>DESCRIPCIÓN CULTIVO</u>	<u>S/R</u>	<u>SUP. PROPUESTA (ha)</u>	<u>SUP. CUMPLE (ha)</u>
2212122	41-069-016-00157-001	81361	ALGODON-INTERCOTT 211	R	9,94	0,00
Porcentaje de superficie determinada situada en zonas RAMSAR		PUNTOS: 0,00	0.0%			
		<u>SUP. PROPUESTA (ha)</u>	<u>SUP. CUMPLE (ha)</u>			
<u>REF.</u>	<u>REFERENCIA SIGPAC</u>	<u>CULTIVO</u>	<u>DESCRIPCIÓN CULTIVO</u>	<u>S/R</u>	<u>SUP. PROPUESTA (ha)</u>	<u>SUP. CUMPLE (ha)</u>
2212122	41-069-016-00157-001	81361	ALGODON-INTERCOTT 211	R	9,94	0,00
Porcentaje de superficie determinada en zonas vulnerables a la contaminación por nitratos		PUNTOS: 4,00	100.0%			
		<u>SUP. PROPUESTA (ha)</u>	<u>SUP. CUMPLE (ha)</u>			
<u>REF.</u>	<u>REFERENCIA SIGPAC</u>	<u>CULTIVO</u>	<u>DESCRIPCIÓN CULTIVO</u>	<u>S/R</u>	<u>SUP. PROPUESTA (ha)</u>	<u>SUP. CUMPLE (ha)</u>
2212122	41-069-016-00157-001	81361	ALGODON-INTERCOTT 211	R	9,94	9,94
Titulares de explotaciones que hayan adquirido el compromiso voluntario de establecimiento de una enmienda natural mediante un cultivo de crucifera para su enterrado en verde		PUNTOS: 0,00	N			



<u>APELLIDOS Y NOMBRE / RAZÓN SOCIAL</u>	<u>NIF</u>	<u>EXPEDIENTE</u>	<u>SUP. PROPUESTA (ha)</u>
CUARTÓN DEL CUBO, S.L.	B91446591	8027431	8,00
<u>PROPUESTA ADMITIDO</u>	<u>SOLICITA PRIMA VOL. SI</u>	<u>PROPUESTA PRIMA VOL. ADMITIDO</u>	
<b>IMPORTE POR ANUALIDAD</b>			

<u>CAMPAÑA</u>	<u>IMPORTE MÁXIMO SUBVENCIONABLE</u>	<u>IMPORTE MEDIO DE TRANSFERENCIA (€/ha)</u>
2015	3.467,52 €	433,44 €
2016	3.467,52 €	433,44 €
2017	3.467,52 €	433,44 €
2018	3.467,52 €	433,44 €
2019	3.467,52 €	433,44 €

**RECINTOS PROPUESTOS**

<u>REF.</u>	<u>REFERENCIA SIGPAC</u>	<u>CULTIVO</u>	<u>DESCRIPCIÓN CULTIVO</u>	<u>S/R</u>	<u>SUP. DEC. ADMIN. (ha)</u>	<u>SUP. PROPUESTA (ha)</u>
1881520	41-053-018-00011-001	81217	ALGODON-BABYLON	R	8,00	8,00

**RESUMEN CRITERIOS DE PRIORIZACIÓN**

<b>10.1.5 Sistemas sostenibles de cultivos agroindustriales</b>	<b>PUNTOS: 5,00</b>	<b>PUNTOS</b>	<b>CUMPLE</b>
Porcentaje de superficie determinada en Red Natura 2000		0,00	0.0%
Porcentaje de superficie determinada situada en zonas RAMSAR		0,00	0.0%
Porcentaje de superficie determinada en zonas vulnerables a la contaminación por nitratos		4,00	100.0%
Titulares de explotaciones que hayan adquirido el compromiso voluntario de establecimiento de una enmienda natural mediante un cultivo de crucífera para su enterrado en verde		1,00	S

**DETALLE CRITERIOS DE PRIORIZACIÓN**

<b>10.1.5 Sistemas sostenibles de cultivos agroindustriales</b>	<b>PUNTOS: 5,00</b>	<b>PUNTOS</b>	<b>CUMPLE</b>			
Porcentaje de superficie determinada en Red Natura 2000		PUNTOS: 0,00	0.0%			
		<u>SUP. PROPUESTA (ha)</u>	<u>SUP. CUMPLE (ha)</u>			
<u>REF.</u>	<u>REFERENCIA SIGPAC</u>	<u>CULTIVO</u>	<u>DESCRIPCIÓN CULTIVO</u>	<u>S/R</u>	<u>SUP. PROPUESTA (ha)</u>	<u>SUP. CUMPLE (ha)</u>
1881520	41-053-018-00011-001	81217	ALGODON-BABYLON	R	8,00	0,00
Porcentaje de superficie determinada situada en zonas RAMSAR		PUNTOS: 0,00	0.0%			
		<u>SUP. PROPUESTA (ha)</u>	<u>SUP. CUMPLE (ha)</u>			
<u>REF.</u>	<u>REFERENCIA SIGPAC</u>	<u>CULTIVO</u>	<u>DESCRIPCIÓN CULTIVO</u>	<u>S/R</u>	<u>SUP. PROPUESTA (ha)</u>	<u>SUP. CUMPLE (ha)</u>
1881520	41-053-018-00011-001	81217	ALGODON-BABYLON	R	8,00	0,00
Porcentaje de superficie determinada en zonas vulnerables a la contaminación por nitratos		PUNTOS: 4,00	100.0%			
		<u>SUP. PROPUESTA (ha)</u>	<u>SUP. CUMPLE (ha)</u>			
<u>REF.</u>	<u>REFERENCIA SIGPAC</u>	<u>CULTIVO</u>	<u>DESCRIPCIÓN CULTIVO</u>	<u>S/R</u>	<u>SUP. PROPUESTA (ha)</u>	<u>SUP. CUMPLE (ha)</u>
1881520	41-053-018-00011-001	81217	ALGODON-BABYLON	R	8,00	8,00
Titulares de explotaciones que hayan adquirido el compromiso voluntario de establecimiento de una enmienda natural mediante un cultivo de crucífera para su enterrado en verde		PUNTOS: 1,00	S			



<u>APELLIDOS Y NOMBRE / RAZÓN SOCIAL</u>	<u>NIF</u>	<u>EXPEDIENTE</u>	<u>SUP. PROPUESTA (ha)</u>	<u>Nº DE SOCIOS</u>
CUBERILLO SAT	F41786278	8029582	34,00	6

<u>PROPUESTA</u>	<u>SOLICITA PRIMA VOL.</u>
ADMITIDO	NO

**IMPORTE POR ANUALIDAD**

<u>CAMPAÑA</u>	<u>IMPORTE MÁXIMO SUBVENCIONABLE</u>	<u>IMPORTE MEDIO DE TRANSFERENCIA (€/ha)</u>
2015	9.869,18 €	290,27 €
2016	9.869,18 €	290,27 €
2017	9.869,18 €	290,27 €
2018	9.869,18 €	290,27 €
2019	9.869,18 €	290,27 €

**RECINTOS PROPUESTOS**

<u>REF.</u>	<u>REFERENCIA SIGPAC</u>	<u>CULTIVO</u>	<u>DESCRIPCIÓN CULTIVO</u>	<u>S/R</u>	<u>SUP. DEC. ADMIN. (ha)</u>	<u>SUP. PROPUESTA (ha)</u>
3132075	41-012-008-00007-006	81263	ALGODON-DP419	R	18,00	18,00
3132074	41-012-037-00001-018	81355	ALGODON-FOKION	S	16,00	16,00

**RESUMEN CRITERIOS DE PRIORIZACIÓN**

<b>10.1.5 Sistemas sostenibles de cultivos agroindustriales</b>	<b>PUNTOS: 7,06</b>	<b>PUNTOS</b>	<b>CUMPLE</b>
Porcentaje de superficie determinada en Red Natura 2000		3,53	52.94%
Porcentaje de superficie determinada situada en zonas RAMSAR		0,00	0.0%
Porcentaje de superficie determinada en zonas vulnerables a la contaminación por nitratos		3,53	52.94%
Titulares de explotaciones que hayan adquirido el compromiso voluntario de establecimiento de una enmienda natural mediante un cultivo de crucifera para su enterrado en verde		0,00	N

**DETALLE CRITERIOS DE PRIORIZACIÓN**

<b>10.1.5 Sistemas sostenibles de cultivos agroindustriales</b>	<b>PUNTOS: 7,06</b>	<b>PUNTOS</b>	<b>CUMPLE</b>			
Porcentaje de superficie determinada en Red Natura 2000		PUNTOS: 3,53	52.94%			
		<b>SUP. PROPUESTA (ha)</b>	<b>SUP. CUMPLE (ha)</b>			
<u>REF.</u>	<u>REFERENCIA SIGPAC</u>	<u>CULTIVO</u>	<u>DESCRIPCIÓN CULTIVO</u>	<u>S/R</u>		
3132075	41-012-008-00007-006	81263	ALGODON-DP419	R	18,00	18,00
3132074	41-012-037-00001-018	81355	ALGODON-FOKION	S	16,00	0,00
Porcentaje de superficie determinada situada en zonas RAMSAR		PUNTOS: 0,00	0.0%			
		<b>SUP. PROPUESTA (ha)</b>	<b>SUP. CUMPLE (ha)</b>			
<u>REF.</u>	<u>REFERENCIA SIGPAC</u>	<u>CULTIVO</u>	<u>DESCRIPCIÓN CULTIVO</u>	<u>S/R</u>		
3132075	41-012-008-00007-006	81263	ALGODON-DP419	R	18,00	0,00
3132074	41-012-037-00001-018	81355	ALGODON-FOKION	S	16,00	0,00
Porcentaje de superficie determinada en zonas vulnerables a la contaminación por nitratos		PUNTOS: 3,53	52.94%			
		<b>SUP. PROPUESTA (ha)</b>	<b>SUP. CUMPLE (ha)</b>			
<u>REF.</u>	<u>REFERENCIA SIGPAC</u>	<u>CULTIVO</u>	<u>DESCRIPCIÓN CULTIVO</u>	<u>S/R</u>		
3132075	41-012-008-00007-006	81263	ALGODON-DP419	R	18,00	18,00
3132074	41-012-037-00001-018	81355	ALGODON-FOKION	S	16,00	0,00
Titulares de explotaciones que hayan adquirido el compromiso voluntario de establecimiento de una enmienda natural mediante un cultivo de crucifera para su enterrado en verde		PUNTOS: 0,00	N			

<b><u>APELLIDOS Y NOMBRE / RAZÓN SOCIAL</u></b>	<b><u>NIF</u></b>	<b><u>EXPEDIENTE</u></b>	<b><u>SUP. PROPUESTA (ha)</u></b>
CUELLAR ALCÓN S.L.	B41615147	8027605	21,14

<b><u>PROPUESTA</u></b>	<b><u>SOLICITA PRIMA VOL.</u></b>
ADMITIDO	NO

**IMPORTE POR ANUALIDAD**

<u>CAMPAÑA</u>	<u>IMPORTE MÁXIMO SUBVENCIONABLE</u>	<u>IMPORTE MEDIO DE TRANSFERENCIA (€/ha)</u>
2015	6.136,31 €	290,27 €
2016	6.136,31 €	290,27 €
2017	6.136,31 €	290,27 €
2018	6.136,31 €	290,27 €
2019	6.136,31 €	290,27 €

**RECINTOS PROPUESTOS**

<u>REF.</u>	<u>REFERENCIA SIGPAC</u>	<u>CULTIVO</u>	<u>DESCRIPCIÓN CULTIVO</u>	<u>S/R</u>	<u>SUP. DEC. ADMIN. (ha)</u>	<u>SUP. PROPUESTA (ha)</u>
1890850	41-053-001-00315-001	81268	ALGODON-JUNCAL	R	6,18	6,18
1890852	41-053-001-00433-001	81268	ALGODON-JUNCAL	R	5,26	5,26
1890853	41-053-003-00135-001	81268	ALGODON-JUNCAL	R	3,76	3,76
1890851	41-053-019-00067-002	81268	ALGODON-JUNCAL	R	5,94	5,94

**RESUMEN CRITERIOS DE PRIORIZACIÓN****10.1.5 Sistemas sostenibles de cultivos agroindustriales****PUNTOS: 4,00**

	<b><u>PUNTOS</u></b>	<b><u>CUMPLE</u></b>
Porcentaje de superficie determinada en Red Natura 2000	0,00	0.0%
Porcentaje de superficie determinada situada en zonas RAMSAR	0,00	0.0%
Porcentaje de superficie determinada en zonas vulnerables a la contaminación por nitratos	4,00	100.0%
Titulares de explotaciones que hayan adquirido el compromiso voluntario de establecimiento de una enmienda natural mediante un cultivo de crucífera para su enterrado en verde	0,00	N



**DETALLE CRITERIOS DE PRIORIZACIÓN****10.1.5 Sistemas sostenibles de cultivos agroindustriales****PUNTOS: 4,00****Porcentaje de superficie determinada en Red Natura 2000****PUNTOS: 0,00 0.0%**

<u>REF.</u>	<u>REFERENCIA SIGPAC</u>	<u>CULTIVO DESCRIPCIÓN CULTIVO</u>	<u>S/R</u>	<u>SUP.</u>	<u>SUP.</u>
				<u>PROPUESTA</u>	<u>CUMPLE</u>
				(ha)	(ha)
1890850	41-053-001-00315-001	81268 ALGODON-JUNCAL	R	6,18	0,00
1890852	41-053-001-00433-001	81268 ALGODON-JUNCAL	R	5,26	0,00
1890853	41-053-003-00135-001	81268 ALGODON-JUNCAL	R	3,76	0,00
1890851	41-053-019-00067-002	81268 ALGODON-JUNCAL	R	5,94	0,00

**Porcentaje de superficie determinada situada en zonas RAMSAR****PUNTOS: 0,00 0.0%**

<u>REF.</u>	<u>REFERENCIA SIGPAC</u>	<u>CULTIVO DESCRIPCIÓN CULTIVO</u>	<u>S/R</u>	<u>SUP.</u>	<u>SUP.</u>
				<u>PROPUESTA</u>	<u>CUMPLE</u>
				(ha)	(ha)
1890850	41-053-001-00315-001	81268 ALGODON-JUNCAL	R	6,18	0,00
1890852	41-053-001-00433-001	81268 ALGODON-JUNCAL	R	5,26	0,00
1890853	41-053-003-00135-001	81268 ALGODON-JUNCAL	R	3,76	0,00
1890851	41-053-019-00067-002	81268 ALGODON-JUNCAL	R	5,94	0,00

**Porcentaje de superficie determinada en zonas vulnerables a la contaminación por nitratos****PUNTOS: 4,00 100.0%**

<u>REF.</u>	<u>REFERENCIA SIGPAC</u>	<u>CULTIVO DESCRIPCIÓN CULTIVO</u>	<u>S/R</u>	<u>SUP.</u>	<u>SUP.</u>
				<u>PROPUESTA</u>	<u>CUMPLE</u>
				(ha)	(ha)
1890850	41-053-001-00315-001	81268 ALGODON-JUNCAL	R	6,18	6,18
1890852	41-053-001-00433-001	81268 ALGODON-JUNCAL	R	5,26	5,26
1890853	41-053-003-00135-001	81268 ALGODON-JUNCAL	R	3,76	3,76
1890851	41-053-019-00067-002	81268 ALGODON-JUNCAL	R	5,94	5,94

**Titulares de explotaciones que hayan adquirido el compromiso voluntario de establecimiento de una enmienda natural mediante un cultivo de crucífera para su enterrado en verde****PUNTOS: 0,00 N**

<u>APELLIDOS Y NOMBRE / RAZÓN SOCIAL</u>	<u>NIF</u>	<u>EXPEDIENTE</u>	<u>SUP. PROPUESTA (ha)</u>
CUESTA FALCON PASTORA	28442581E	8015070	2,47
<u>PROPUESTA ADMITIDO</u>	<u>SOLICITA PRIMA VOL. SI</u>	<u>PROPUESTA PRIMA VOL. ADMITIDO</u>	
<b>IMPORTE POR ANUALIDAD</b>			

<u>CAMPAÑA</u>	<u>IMPORTE MÁXIMO SUBVENCIONABLE</u>	<u>IMPORTE MEDIO DE TRANSFERENCIA (€/ha)</u>
2015	1.070,60 €	433,44 €
2016	1.070,60 €	433,44 €
2017	1.070,60 €	433,44 €
2018	1.070,60 €	433,44 €
2019	1.070,60 €	433,44 €

**RECINTOS PROPUESTOS**

<u>REF.</u>	<u>REFERENCIA SIGPAC</u>	<u>CULTIVO</u>	<u>DESCRIPCIÓN CULTIVO</u>	<u>S/R</u>	<u>SUP. DEC. ADMIN. (ha)</u>	<u>SUP. PROPUESTA (ha)</u>
1776869	41-019-002-00049-001	81289	ALGODON-VIKY	R	2,47	2,47

**RESUMEN CRITERIOS DE PRIORIZACIÓN**

<b>10.1.5 Sistemas sostenibles de cultivos agroindustriales</b>	<b>PUNTOS: 1,00</b>	<b>PUNTOS</b>	<b>CUMPLE</b>
Porcentaje de superficie determinada en Red Natura 2000		0,00	0.0%
Porcentaje de superficie determinada situada en zonas RAMSAR		0,00	0.0%
Porcentaje de superficie determinada en zonas vulnerables a la contaminación por nitratos		0,00	0.0%
Titulares de explotaciones que hayan adquirido el compromiso voluntario de establecimiento de una enmienda natural mediante un cultivo de crucifera para su enterrado en verde		1,00	S

**DETALLE CRITERIOS DE PRIORIZACIÓN**

<b>10.1.5 Sistemas sostenibles de cultivos agroindustriales</b>	<b>PUNTOS: 1,00</b>	<b>PUNTOS</b>	<b>CUMPLE</b>			
Porcentaje de superficie determinada en Red Natura 2000		PUNTOS: 0,00	0.0%			
		<u>SUP. PROPUESTA (ha)</u>	<u>SUP. CUMPLE (ha)</u>			
<u>REF.</u>	<u>REFERENCIA SIGPAC</u>	<u>CULTIVO</u>	<u>DESCRIPCIÓN CULTIVO</u>	<u>S/R</u>		
1776869	41-019-002-00049-001	81289	ALGODON-VIKY	R	2,47	0,00
Porcentaje de superficie determinada situada en zonas RAMSAR		PUNTOS: 0,00	0.0%			
		<u>SUP. PROPUESTA (ha)</u>	<u>SUP. CUMPLE (ha)</u>			
<u>REF.</u>	<u>REFERENCIA SIGPAC</u>	<u>CULTIVO</u>	<u>DESCRIPCIÓN CULTIVO</u>	<u>S/R</u>		
1776869	41-019-002-00049-001	81289	ALGODON-VIKY	R	2,47	0,00
Porcentaje de superficie determinada en zonas vulnerables a la contaminación por nitratos		PUNTOS: 0,00	0.0%			
		<u>SUP. PROPUESTA (ha)</u>	<u>SUP. CUMPLE (ha)</u>			
<u>REF.</u>	<u>REFERENCIA SIGPAC</u>	<u>CULTIVO</u>	<u>DESCRIPCIÓN CULTIVO</u>	<u>S/R</u>		
1776869	41-019-002-00049-001	81289	ALGODON-VIKY	R	2,47	0,00
Titulares de explotaciones que hayan adquirido el compromiso voluntario de establecimiento de una enmienda natural mediante un cultivo de crucifera para su enterrado en verde		PUNTOS: 1,00	S			



<u>APELLIDOS Y NOMBRE / RAZÓN SOCIAL</u>	<u>NIF</u>	<u>EXPEDIENTE</u>	<u>SUP. PROPUESTA (ha)</u>
CUEVAS GARCIA RAFAEL	75306250H	8022586	5,80
<u>PROPUESTA ADMITIDO</u>	<u>SOLICITA PRIMA VOL. SI</u>	<u>PROPUESTA PRIMA VOL. ADMITIDO</u>	

IMPORTE POR ANUALIDAD

<u>CAMPAÑA</u>	<u>IMPORTE MÁXIMO SUBVENCIONABLE</u>	<u>IMPORTE MEDIO DE TRANSFERENCIA (€/ha)</u>
2015	2.513,96 €	433,44 €
2016	2.513,96 €	433,44 €
2017	2.513,96 €	433,44 €
2018	2.513,96 €	433,44 €
2019	2.513,96 €	433,44 €

RECINTOS PROPUESTOS

<u>REF.</u>	<u>REFERENCIA SIGPAC</u>	<u>CULTIVO DESCRIPCIÓN CULTIVO</u>	<u>S/R</u>	<u>SUP. DEC. ADMIN. (ha)</u>	<u>SUP. PROPUESTA (ha)</u>
2131719	41-055-008-00066-001	81216 ALGODON-CARISMA	R	5,80	5,80

**RESUMEN CRITERIOS DE PRIORIZACIÓN**

<b>10.1.5 Sistemas sostenibles de cultivos agroindustriales</b>	<b>PUNTOS: 5,00</b>		
<b>Porcentaje de superficie determinada en Red Natura 2000</b>		<b>PUNTOS</b>	<b>CUMPLE</b>
		0,00	0.0%
<b>Porcentaje de superficie determinada situada en zonas RAMSAR</b>		0,00	0.0%
<b>Porcentaje de superficie determinada en zonas vulnerables a la contaminación por nitratos</b>		4,00	100.0%
<b>Titulares de explotaciones que hayan adquirido el compromiso voluntario de establecimiento de una enmienda natural mediante un cultivo de crucifera para su enterrado en verde</b>		1,00	S

**DETALLE CRITERIOS DE PRIORIZACIÓN**

<b>10.1.5 Sistemas sostenibles de cultivos agroindustriales</b>	<b>PUNTOS: 5,00</b>		
<b>Porcentaje de superficie determinada en Red Natura 2000</b>		<b>PUNTOS:</b>	<b>0,00</b>
			<b>0.0%</b>
<b>Porcentaje de superficie determinada situada en zonas RAMSAR</b>		<b>PUNTOS:</b>	<b>0,00</b>
			<b>0.0%</b>
<b>Porcentaje de superficie determinada en zonas vulnerables a la contaminación por nitratos</b>		<b>PUNTOS:</b>	<b>4,00</b>
			<b>100.0%</b>
<b>Titulares de explotaciones que hayan adquirido el compromiso voluntario de establecimiento de una enmienda natural mediante un cultivo de crucifera para su enterrado en verde</b>		<b>PUNTOS:</b>	<b>1,00</b>
			<b>S</b>

<u>REF.</u>	<u>REFERENCIA SIGPAC</u>	<u>CULTIVO DESCRIPCIÓN CULTIVO</u>	<u>S/R</u>	<u>SUP. PROPUESTA (ha)</u>	<u>SUP. CUMPLE (ha)</u>
2131719	41-055-008-00066-001	81216 ALGODON-CARISMA	R	5,80	0,00

<u>REF.</u>	<u>REFERENCIA SIGPAC</u>	<u>CULTIVO DESCRIPCIÓN CULTIVO</u>	<u>S/R</u>	<u>SUP. PROPUESTA (ha)</u>	<u>SUP. CUMPLE (ha)</u>
2131719	41-055-008-00066-001	81216 ALGODON-CARISMA	R	5,80	5,80

<u>REF.</u>	<u>REFERENCIA SIGPAC</u>	<u>CULTIVO DESCRIPCIÓN CULTIVO</u>	<u>S/R</u>	<u>SUP. PROPUESTA (ha)</u>	<u>SUP. CUMPLE (ha)</u>
2131719	41-055-008-00066-001	81216 ALGODON-CARISMA	R	5,80	5,80

<u>REF.</u>	<u>REFERENCIA SIGPAC</u>	<u>CULTIVO DESCRIPCIÓN CULTIVO</u>	<u>S/R</u>	<u>SUP. PROPUESTA (ha)</u>	<u>SUP. CUMPLE (ha)</u>
2131719	41-055-008-00066-001	81216 ALGODON-CARISMA	R	5,80	5,80

<u>REF.</u>	<u>REFERENCIA SIGPAC</u>	<u>CULTIVO DESCRIPCIÓN CULTIVO</u>	<u>S/R</u>	<u>SUP. PROPUESTA (ha)</u>	<u>SUP. CUMPLE (ha)</u>
2131719	41-055-008-00066-001	81216 ALGODON-CARISMA	R	5,80	5,80

**APELLIDOS Y NOMBRE / RAZÓN SOCIAL** **NIF** **EXPEDIENTE** **SUP. PROPUESTA (ha)**  
CULTIMED S.L. B30468441 8023847 4,25

**PROPUESTA** **SOLICITA PRIMA VOL.**  
**ADMITIDO** **NO**

**IMPORTE POR ANUALIDAD**

<u>CAMPAÑA</u>	<u>IMPORTE MÁXIMO SUBVENCIONABLE</u>	<u>IMPORTE MEDIO DE TRANSFERENCIA (€/ha)</u>
2015	1.233,65 €	290,27 €
2016	1.233,65 €	290,27 €
2017	1.233,65 €	290,27 €
2018	1.233,65 €	290,27 €
2019	1.233,65 €	290,27 €

**RECINTOS PROPUESTOS**

<u>REF.</u>	<u>REFERENCIA SIGPAC</u>	<u>CULTIVO</u>	<u>DESCRIPCIÓN CULTIVO</u>	<u>S/R</u>	<u>SUP. DEC. ADMIN. (ha)</u>	<u>SUP. PROPUESTA (ha)</u>
1662373	41-020-003-00080-002	81216	ALGODON-CARISMA	R	1,07	1,07
1662371	41-020-003-00101-001	81216	ALGODON-CARISMA	R	3,18	3,18

**RESUMEN CRITERIOS DE PRIORIZACIÓN****10.1.5 Sistemas sostenibles de cultivos agroindustriales** PUNTOS: 4,00

	<u>PUNTOS</u>	<u>CUMPLE</u>
Porcentaje de superficie determinada en Red Natura 2000	0,00	0.0%
Porcentaje de superficie determinada situada en zonas RAMSAR	0,00	0.0%
Porcentaje de superficie determinada en zonas vulnerables a la contaminación por nitratos	4,00	100.0%
Titulares de explotaciones que hayan adquirido el compromiso voluntario de establecimiento de una enmienda natural mediante un cultivo de crucifera para su enterrado en verde	0,00	N

**DETALLE CRITERIOS DE PRIORIZACIÓN****10.1.5 Sistemas sostenibles de cultivos agroindustriales** PUNTOS: 4,00

<u>REF.</u>	<u>REFERENCIA SIGPAC</u>	<u>CULTIVO</u>	<u>DESCRIPCIÓN CULTIVO</u>	<u>S/R</u>	<u>SUP. PROPUESTA (ha)</u>	<u>SUP. CUMPLE (ha)</u>
1662373	41-020-003-00080-002	81216	ALGODON-CARISMA	R	1,07	0,00
1662371	41-020-003-00101-001	81216	ALGODON-CARISMA	R	3,18	0,00

	<u>PUNTOS</u>	<u>SUP. PROPUESTA (ha)</u>	<u>SUP. CUMPLE (ha)</u>
Porcentaje de superficie determinada en Red Natura 2000	0,00	0,00	0.0%
Porcentaje de superficie determinada situada en zonas RAMSAR	0,00	0,00	0.0%
Porcentaje de superficie determinada en zonas vulnerables a la contaminación por nitratos	4,00	3,18	100.0%
Titulares de explotaciones que hayan adquirido el compromiso voluntario de establecimiento de una enmienda natural mediante un cultivo de crucifera para su enterrado en verde	0,00	0,00	N

<u>REF.</u>	<u>REFERENCIA SIGPAC</u>	<u>CULTIVO</u>	<u>DESCRIPCIÓN CULTIVO</u>	<u>S/R</u>	<u>SUP. PROPUESTA (ha)</u>	<u>SUP. CUMPLE (ha)</u>
1662373	41-020-003-00080-002	81216	ALGODON-CARISMA	R	1,07	1,07
1662371	41-020-003-00101-001	81216	ALGODON-CARISMA	R	3,18	3,18



<u>APELLIDOS Y NOMBRE / RAZÓN SOCIAL</u>	<u>NIF</u>	<u>EXPEDIENTE</u>	<u>SUP. PROPUESTA (ha)</u>
CULTIVOS NATURALES SL	B91792580	8031219	14,90
<u>PROPUESTA</u> INADMITIDO	<u>SOLICITA PRIMA VOL.</u> SI	<u>PROPUESTA PRIMA VOL.</u> INADMITIDO	
<u>IMPORTE POR ANUALIDAD</u>			

<u>CAMPAÑA</u>	<u>IMPORTE MÁXIMO SUBVENCIONABLE</u>	<u>IMPORTE MEDIO DE TRANSFERENCIA (€/ha)</u>
2015	6.458,25 €	433,44 €
2016	6.458,25 €	433,44 €
2017	6.458,25 €	433,44 €
2018	6.458,25 €	433,44 €
2019	6.458,25 €	433,44 €

**RECINTOS PROPUESTOS**

<u>REF.</u>	<u>REFERENCIA SIGPAC</u>	<u>CULTIVO</u>	<u>DESCRIPCIÓN CULTIVO</u>	<u>S/R</u>	<u>SUP. DEC. ADMIN. (ha)</u>	<u>SUP. PROPUESTA (ha)</u>
2215872	41-012-037-00001-016	81355	ALGODON-FOKION	S	14,90	14,90

**RESUMEN CRITERIOS DE PRIORIZACIÓN**

<b>10.1.5 Sistemas sostenibles de cultivos agroindustriales</b>	<b>PUNTOS: 1,00</b>	<b>PUNTOS</b>	<b>CUMPLE</b>
Porcentaje de superficie determinada en Red Natura 2000		0,00	0.0%
Porcentaje de superficie determinada situada en zonas RAMSAR		0,00	0.0%
Porcentaje de superficie determinada en zonas vulnerables a la contaminación por nitratos		0,00	0.0%
Titulares de explotaciones que hayan adquirido el compromiso voluntario de establecimiento de una enmienda natural mediante un cultivo de crucifera para su enterrado en verde		1,00	S

**DETALLE CRITERIOS DE PRIORIZACIÓN**

<b>10.1.5 Sistemas sostenibles de cultivos agroindustriales</b>	<b>PUNTOS: 1,00</b>	<b>PUNTOS</b>	<b>CUMPLE</b>			
Porcentaje de superficie determinada en Red Natura 2000		PUNTOS: 0,00	0.0%			
<u>REF.</u>	<u>REFERENCIA SIGPAC</u>	<u>CULTIVO</u>	<u>DESCRIPCIÓN CULTIVO</u>	<u>S/R</u>	<u>SUP. PROPUESTA (ha)</u>	<u>SUP. CUMPLE (ha)</u>
2215872	41-012-037-00001-016	81355	ALGODON-FOKION	S	14,90	0,00
Porcentaje de superficie determinada situada en zonas RAMSAR		PUNTOS: 0,00	0.0%			
<u>REF.</u>	<u>REFERENCIA SIGPAC</u>	<u>CULTIVO</u>	<u>DESCRIPCIÓN CULTIVO</u>	<u>S/R</u>	<u>SUP. PROPUESTA (ha)</u>	<u>SUP. CUMPLE (ha)</u>
2215872	41-012-037-00001-016	81355	ALGODON-FOKION	S	14,90	0,00
Porcentaje de superficie determinada en zonas vulnerables a la contaminación por nitratos		PUNTOS: 0,00	0.0%			
<u>REF.</u>	<u>REFERENCIA SIGPAC</u>	<u>CULTIVO</u>	<u>DESCRIPCIÓN CULTIVO</u>	<u>S/R</u>	<u>SUP. PROPUESTA (ha)</u>	<u>SUP. CUMPLE (ha)</u>
2215872	41-012-037-00001-016	81355	ALGODON-FOKION	S	14,90	0,00
Titulares de explotaciones que hayan adquirido el compromiso voluntario de establecimiento de una enmienda natural mediante un cultivo de crucifera para su enterrado en verde		PUNTOS: 1,00	S			



<b><u>APELLIDOS Y NOMBRE / RAZÓN SOCIAL</u></b>	<b><u>NIF</u></b>	<b><u>EXPEDIENTE</u></b>	<b><u>SUP. PROPUESTA (ha)</u></b>
CURADO GUIJO MIGUEL	28117578D	8029821	23,68

<b><u>PROPUESTA</u></b>	<b><u>SOLICITA PRIMA VOL.</u></b>
ADMITIDO	NO

**IMPORTE POR ANUALIDAD**

<u>CAMPAÑA</u>	<u>IMPORTE MÁXIMO SUBVENCIONABLE</u>	<u>IMPORTE MEDIO DE TRANSFERENCIA (€/ha)</u>
2015	6.873,59 €	290,27 €
2016	6.873,59 €	290,27 €
2017	6.873,59 €	290,27 €
2018	6.873,59 €	290,27 €
2019	6.873,59 €	290,27 €

**RECINTOS PROPUESTOS**

<u>REF.</u>	<u>REFERENCIA SIGPAC</u>	<u>CULTIVO</u>	<u>DESCRIPCIÓN CULTIVO</u>	<u>S/R</u>	<u>SUP. DEC. ADMIN. (ha)</u>	<u>SUP. PROPUESTA (ha)</u>
2049246	41-020-004-00027-001	81268	ALGODON-JUNCAL	R	11,02	11,02
2049247	41-020-004-00122-003	81268	ALGODON-JUNCAL	R	6,91	6,91
2049245	41-020-005-00036-001	33175	GIRASOL-COLOMBI	R	3,17	3,17
2049248	41-020-021-00071-001	81363	ALGODON-DP332	R	2,58	2,58

**RESUMEN CRITERIOS DE PRIORIZACIÓN****10.1.5 Sistemas sostenibles de cultivos agroindustriales****PUNTOS: 4,00**

	<b><u>PUNTOS</u></b>	<b><u>CUMPLE</u></b>
Porcentaje de superficie determinada en Red Natura 2000	0,00	0.0%
Porcentaje de superficie determinada situada en zonas RAMSAR	0,00	0.0%
Porcentaje de superficie determinada en zonas vulnerables a la contaminación por nitratos	4,00	100.0%
Titulares de explotaciones que hayan adquirido el compromiso voluntario de establecimiento de una enmienda natural mediante un cultivo de crucífera para su enterrado en verde	0,00	N



**DETALLE CRITERIOS DE PRIORIZACIÓN****10.1.5 Sistemas sostenibles de cultivos agroindustriales****PUNTOS: 4,00****Porcentaje de superficie determinada en Red Natura 2000****PUNTOS: 0,00 0.0%**

<u>REF.</u>	<u>REFERENCIA SIGPAC</u>	<u>CULTIVO</u>	<u>DESCRIPCIÓN CULTIVO</u>	<u>S/R</u>	<u>SUP.</u> <u>PROPUESTA</u> <u>(ha)</u>	<u>SUP.</u> <u>CUMPLE</u> <u>(ha)</u>
2049246	41-020-004-00027-001	81268	ALGODON-JUNCAL	R	11,02	0,00
2049247	41-020-004-00122-003	81268	ALGODON-JUNCAL	R	6,91	0,00
2049245	41-020-005-00036-001	33175	GIRASOL-COLOMBI	R	3,17	0,00
2049248	41-020-021-00071-001	81363	ALGODON-DP332	R	2,58	0,00

**Porcentaje de superficie determinada situada en zonas RAMSAR****PUNTOS: 0,00 0.0%**

<u>REF.</u>	<u>REFERENCIA SIGPAC</u>	<u>CULTIVO</u>	<u>DESCRIPCIÓN CULTIVO</u>	<u>S/R</u>	<u>SUP.</u> <u>PROPUESTA</u> <u>(ha)</u>	<u>SUP.</u> <u>CUMPLE</u> <u>(ha)</u>
2049246	41-020-004-00027-001	81268	ALGODON-JUNCAL	R	11,02	0,00
2049247	41-020-004-00122-003	81268	ALGODON-JUNCAL	R	6,91	0,00
2049245	41-020-005-00036-001	33175	GIRASOL-COLOMBI	R	3,17	0,00
2049248	41-020-021-00071-001	81363	ALGODON-DP332	R	2,58	0,00

**Porcentaje de superficie determinada en zonas vulnerables a la contaminación por nitratos****PUNTOS: 4,00 100.0%**

<u>REF.</u>	<u>REFERENCIA SIGPAC</u>	<u>CULTIVO</u>	<u>DESCRIPCIÓN CULTIVO</u>	<u>S/R</u>	<u>SUP.</u> <u>PROPUESTA</u> <u>(ha)</u>	<u>SUP.</u> <u>CUMPLE</u> <u>(ha)</u>
2049246	41-020-004-00027-001	81268	ALGODON-JUNCAL	R	11,02	11,02
2049247	41-020-004-00122-003	81268	ALGODON-JUNCAL	R	6,91	6,91
2049245	41-020-005-00036-001	33175	GIRASOL-COLOMBI	R	3,17	3,17
2049248	41-020-021-00071-001	81363	ALGODON-DP332	R	2,58	2,58

**Titulares de explotaciones que hayan adquirido el compromiso voluntario de establecimiento de una enmienda natural mediante un cultivo de crucifera para su enterrado en verde****PUNTOS: 0,00 N**

<u>APELLIDOS Y NOMBRE / RAZÓN SOCIAL</u>	<u>NIF</u>	<u>EXPEDIENTE</u>	<u>SUP. PROPUESTA (ha)</u>
DE ALVEAR DAVILA LORENZO	28504418N	8004471	19,94

<u>PROPUESTA</u>	<u>SOLICITA PRIMA VOL.</u>
ADMITIDO	NO

IMPORTE POR ANUALIDAD

<u>CAMPAÑA</u>	<u>IMPORTE MÁXIMO SUBVENCIONABLE</u>	<u>IMPORTE MEDIO DE TRANSFERENCIA (€/ha)</u>
2015	5.787,98 €	290,27 €
2016	5.787,98 €	290,27 €
2017	5.787,98 €	290,27 €
2018	5.787,98 €	290,27 €
2019	5.787,98 €	290,27 €

RECINTOS PROPUESTOS

<u>REF.</u>	<u>REFERENCIA SIGPAC</u>	<u>CULTIVO</u>	<u>DESCRIPCIÓN CULTIVO</u>	<u>S/R</u>	<u>SUP. DEC. ADMIN. (ha)</u>	<u>SUP. PROPUESTA (ha)</u>
2218923	41-085-006-00189-001	81268	ALGODON-JUNCAL	R	19,94	19,94

**RESUMEN CRITERIOS DE PRIORIZACIÓN**

<b>10.1.5 Sistemas sostenibles de cultivos agroindustriales</b>	<b>PUNTOS: 4,00</b>
---	---------------------

	<u>PUNTOS</u>	<u>CUMPLE</u>
Porcentaje de superficie determinada en Red Natura 2000	0,00	0.0%
Porcentaje de superficie determinada situada en zonas RAMSAR	0,00	0.0%
Porcentaje de superficie determinada en zonas vulnerables a la contaminación por nitratos	4,00	100.0%
Titulares de explotaciones que hayan adquirido el compromiso voluntario de establecimiento de una enmienda natural mediante un cultivo de crucífera para su enterrado en verde	0,00	N

**DETALLE CRITERIOS DE PRIORIZACIÓN**

<b>10.1.5 Sistemas sostenibles de cultivos agroindustriales</b>	<b>PUNTOS: 4,00</b>
---	---------------------

Porcentaje de superficie determinada en Red Natura 2000	<b>PUNTOS: 0,00</b>	<b>0.0%</b>				
<u>REF.</u>	<u>REFERENCIA SIGPAC</u>	<u>CULTIVO</u>	<u>DESCRIPCIÓN CULTIVO</u>	<u>S/R</u>	<u>SUP. PROPUESTA (ha)</u>	<u>SUP. CUMPLE (ha)</u>
2218923	41-085-006-00189-001	81268	ALGODON-JUNCAL	R	19,94	0,00
Porcentaje de superficie determinada situada en zonas RAMSAR	<b>PUNTOS: 0,00</b>	<b>0.0%</b>				
<u>REF.</u>	<u>REFERENCIA SIGPAC</u>	<u>CULTIVO</u>	<u>DESCRIPCIÓN CULTIVO</u>	<u>S/R</u>	<u>SUP. PROPUESTA (ha)</u>	<u>SUP. CUMPLE (ha)</u>
2218923	41-085-006-00189-001	81268	ALGODON-JUNCAL	R	19,94	0,00
Porcentaje de superficie determinada en zonas vulnerables a la contaminación por nitratos	<b>PUNTOS: 4,00</b>	<b>100.0%</b>				
<u>REF.</u>	<u>REFERENCIA SIGPAC</u>	<u>CULTIVO</u>	<u>DESCRIPCIÓN CULTIVO</u>	<u>S/R</u>	<u>SUP. PROPUESTA (ha)</u>	<u>SUP. CUMPLE (ha)</u>
2218923	41-085-006-00189-001	81268	ALGODON-JUNCAL	R	19,94	19,94
Titulares de explotaciones que hayan adquirido el compromiso voluntario de establecimiento de una enmienda natural mediante un cultivo de crucífera para su enterrado en verde	<b>PUNTOS: 0,00</b>	<b>N</b>				



<u>APELLIDOS Y NOMBRE / RAZÓN SOCIAL</u>	<u>NIF</u>	<u>EXPEDIENTE</u>	<u>SUP. PROPUESTA (ha)</u>
DE ARANA ARANA ALBERTO	52268410J	8024584	14,69

<u>PROPUESTA</u>	<u>SOLICITA PRIMA VOL.</u>
ADMITIDO	NO

IMPORTE POR ANUALIDAD

<u>CAMPAÑA</u>	<u>IMPORTE MÁXIMO SUBVENCIONABLE</u>	<u>IMPORTE MEDIO DE TRANSFERENCIA (€/ha)</u>
2015	4.264,07 €	290,27 €
2016	4.264,07 €	290,27 €
2017	4.264,07 €	290,27 €
2018	4.264,07 €	290,27 €
2019	4.264,07 €	290,27 €

RECINTOS PROPUESTOS

<u>REF.</u>	<u>REFERENCIA SIGPAC</u>	<u>CULTIVO</u>	<u>DESCRIPCIÓN CULTIVO</u>	<u>S/R</u>	<u>SUP. DEC. ADMIN. (ha)</u>	<u>SUP. PROPUESTA (ha)</u>
1702972	41-081-004-00028-001	81190	ALGODON-ALEXANDROS	R	14,69	14,69

**RESUMEN CRITERIOS DE PRIORIZACIÓN**

<b>10.1.5 Sistemas sostenibles de cultivos agroindustriales</b>	<b>PUNTOS: 4,00</b>
---	---------------------

	<u>PUNTOS</u>	<u>CUMPLE</u>
Porcentaje de superficie determinada en Red Natura 2000	0,00	0.0%
Porcentaje de superficie determinada situada en zonas RAMSAR	0,00	0.0%
Porcentaje de superficie determinada en zonas vulnerables a la contaminación por nitratos	4,00	100.0%
Titulares de explotaciones que hayan adquirido el compromiso voluntario de establecimiento de una enmienda natural mediante un cultivo de crucífera para su enterrado en verde	0,00	N

**DETALLE CRITERIOS DE PRIORIZACIÓN**

<b>10.1.5 Sistemas sostenibles de cultivos agroindustriales</b>	<b>PUNTOS: 4,00</b>
---	---------------------

Porcentaje de superficie determinada en Red Natura 2000	<b>PUNTOS: 0,00</b>	<b>0.0%</b>				
<u>REF.</u>	<u>REFERENCIA SIGPAC</u>	<u>CULTIVO</u>	<u>DESCRIPCIÓN CULTIVO</u>	<u>S/R</u>	<u>SUP. PROPUESTA (ha)</u>	<u>SUP. CUMPLE (ha)</u>
1702972	41-081-004-00028-001	81190	ALGODON-ALEXANDROS	R	14,69	0,00
Porcentaje de superficie determinada situada en zonas RAMSAR	<b>PUNTOS: 0,00</b>	<b>0.0%</b>				
<u>REF.</u>	<u>REFERENCIA SIGPAC</u>	<u>CULTIVO</u>	<u>DESCRIPCIÓN CULTIVO</u>	<u>S/R</u>	<u>SUP. PROPUESTA (ha)</u>	<u>SUP. CUMPLE (ha)</u>
1702972	41-081-004-00028-001	81190	ALGODON-ALEXANDROS	R	14,69	0,00
Porcentaje de superficie determinada en zonas vulnerables a la contaminación por nitratos	<b>PUNTOS: 4,00</b>	<b>100.0%</b>				
<u>REF.</u>	<u>REFERENCIA SIGPAC</u>	<u>CULTIVO</u>	<u>DESCRIPCIÓN CULTIVO</u>	<u>S/R</u>	<u>SUP. PROPUESTA (ha)</u>	<u>SUP. CUMPLE (ha)</u>
1702972	41-081-004-00028-001	81190	ALGODON-ALEXANDROS	R	14,69	14,69
Titulares de explotaciones que hayan adquirido el compromiso voluntario de establecimiento de una enmienda natural mediante un cultivo de crucífera para su enterrado en verde	<b>PUNTOS: 0,00</b>	<b>N</b>				



<u>APELLIDOS Y NOMBRE / RAZÓN SOCIAL</u>	<u>NIF</u>	<u>EXPEDIENTE</u>	<u>SUP. PROPUESTA (ha)</u>
DE HARO DE HARO MARIA DEL CARMEN	28416888C	8008797	14,99

<u>PROPUESTA ADMITIDO</u>	<u>SOLICITA PRIMA VOL. SI</u>	<u>PROPUESTA PRIMA VOL. ADMITIDO</u>

**IMPORTE POR ANUALIDAD**

<u>CAMPAÑA</u>	<u>IMPORTE MÁXIMO SUBVENCIONABLE</u>	<u>IMPORTE MEDIO DE TRANSFERENCIA (€/ha)</u>
2015	6.497,27 €	433,44 €
2016	6.497,27 €	433,44 €
2017	6.497,27 €	433,44 €
2018	6.497,27 €	433,44 €
2019	6.497,27 €	433,44 €

**RECINTOS PROPUESTOS**

<u>REF.</u>	<u>REFERENCIA SIGPAC</u>	<u>CULTIVO</u>	<u>DESCRIPCIÓN CULTIVO</u>	<u>S/R</u>	<u>SUP. DEC. ADMIN. (ha)</u>	<u>SUP. PROPUESTA (ha)</u>
2014122	41-095-062-00079-003	81361	ALGODON-INTERCOTT 211	R	3,76	3,76
2014124	41-095-063-00002-002	81268	ALGODON-JUNCAL	R	5,08	5,08
2014125	41-095-063-00061-001	82117	REMOLACHA-SANLUCAR	R	6,15	6,15

**INCIDENCIAS****INCIDENCIA DESCRIPCIÓN**

- 218 La superficie total declarada sobre un mismo recinto en el conjunto de los expedientes, no puede superar la superficie total que el SIGPAC establece para ese recinto.  
Ref:2014122 Recinto:41-095-062-00079-003 Cultivo:81361 ALGODON-INTERCOTT 211 Regadío Suma de superficies declaradas para este recinto por todos los solicitantes (Áreas):1208 Superficie SIGPAC medida para este recinto (Áreas):1208 Exceso de superficie declarada (Hectáreas):0

**RESUMEN CRITERIOS DE PRIORIZACIÓN****10.1.5 Sistemas sostenibles de cultivos agroindustriales****PUNTOS:** 5,00

	<b><u>PUNTOS</u></b>	<b><u>CUMPLE</u></b>
Porcentaje de superficie determinada en Red Natura 2000	0,00	0.0%
Porcentaje de superficie determinada situada en zonas RAMSAR	0,00	0.0%
Porcentaje de superficie determinada en zonas vulnerables a la contaminación por nitratos	4,00	100.0%
Titulares de explotaciones que hayan adquirido el compromiso voluntario de establecimiento de una enmienda natural mediante un cultivo de crucífera para su enterrado en verde	1,00	S



**DETALLE CRITERIOS DE PRIORIZACIÓN****10.1.5 Sistemas sostenibles de cultivos agroindustriales****PUNTOS: 5,00****Porcentaje de superficie determinada en Red Natura 2000****PUNTOS: 0,00 0.0%**

<u>REF.</u>	<u>REFERENCIA SIGPAC</u>	<u>CULTIVO</u>	<u>DESCRIPCIÓN CULTIVO</u>	<u>S/R</u>	<u>SUP.</u> <u>PROPUESTA</u> <u>(ha)</u>	<u>SUP.</u> <u>CUMPLE</u> <u>(ha)</u>
2014122	41-095-062-00079-003	81361	ALGODON-INTERCOTT 211	R	3,76	0,00
2014124	41-095-063-00002-002	81268	ALGODON-JUNCAL	R	5,08	0,00
2014125	41-095-063-00061-001	82117	REMOLACHA-SANLUCAR	R	6,15	0,00

**Porcentaje de superficie determinada situada en zonas RAMSAR****PUNTOS: 0,00 0.0%**

<u>REF.</u>	<u>REFERENCIA SIGPAC</u>	<u>CULTIVO</u>	<u>DESCRIPCIÓN CULTIVO</u>	<u>S/R</u>	<u>SUP.</u> <u>PROPUESTA</u> <u>(ha)</u>	<u>SUP.</u> <u>CUMPLE</u> <u>(ha)</u>
2014122	41-095-062-00079-003	81361	ALGODON-INTERCOTT 211	R	3,76	0,00
2014124	41-095-063-00002-002	81268	ALGODON-JUNCAL	R	5,08	0,00
2014125	41-095-063-00061-001	82117	REMOLACHA-SANLUCAR	R	6,15	0,00

**Porcentaje de superficie determinada en zonas vulnerables a la contaminación por nitratos****PUNTOS: 4,00 100.0%**

<u>REF.</u>	<u>REFERENCIA SIGPAC</u>	<u>CULTIVO</u>	<u>DESCRIPCIÓN CULTIVO</u>	<u>S/R</u>	<u>SUP.</u> <u>PROPUESTA</u> <u>(ha)</u>	<u>SUP.</u> <u>CUMPLE</u> <u>(ha)</u>
2014122	41-095-062-00079-003	81361	ALGODON-INTERCOTT 211	R	3,76	3,76
2014124	41-095-063-00002-002	81268	ALGODON-JUNCAL	R	5,08	5,08
2014125	41-095-063-00061-001	82117	REMOLACHA-SANLUCAR	R	6,15	6,15

**Titulares de explotaciones que hayan adquirido el compromiso voluntario de establecimiento de una enmienda natural mediante un cultivo de crucífera para su enterrado en verde****PUNTOS: 1,00 S**

<b><u>APELLIDOS Y NOMBRE / RAZÓN SOCIAL</u></b>	<b><u>NIF</u></b>	<b><u>EXPEDIENTE</u></b>	<b><u>SUP. PROPUESTA (ha)</u></b>
DE LA CRUZ GANFORNINA BENITA	31671165G	8027540	15,57

<b><u>PROPUESTA</u></b>	<b><u>SOLICITA PRIMA VOL.</u></b>
ADMITIDO	NO

**IMPORTE POR ANUALIDAD**

<u>CAMPAÑA</u>	<u>IMPORTE MÁXIMO SUBVENCIONABLE</u>	<u>IMPORTE MEDIO DE TRANSFERENCIA (€/ha)</u>
2015	4.519,50 €	290,27 €
2016	4.519,50 €	290,27 €
2017	4.519,50 €	290,27 €
2018	4.519,50 €	290,27 €
2019	4.519,50 €	290,27 €

**RECINTOS PROPUESTOS**

<u>REF.</u>	<u>REFERENCIA SIGPAC</u>	<u>CULTIVO</u>	<u>DESCRIPCIÓN CULTIVO</u>	<u>S/R</u>	<u>SUP. DEC. ADMIN. (ha)</u>	<u>SUP. PROPUESTA (ha)</u>
1887669	41-053-003-00061-001	81268	ALGODON-JUNCAL	R	7,13	7,13
1887671	41-053-003-00061-004	82343	REMOLACHA-CICLON	S	3,20	3,20
1887668	41-053-019-00037-003	81268	ALGODON-JUNCAL	R	0,87	0,87
1887674	41-053-019-00037-003	185100	CALABAZA-HORTALIZAS AIRE LIBRE	R	1,96	1,96
1887670	41-053-032-00011-001	82343	REMOLACHA-CICLON	S	2,41	2,41

**RESUMEN CRITERIOS DE PRIORIZACIÓN****10.1.5 Sistemas sostenibles de cultivos agroindustriales****PUNTOS: 4,00**

	<b><u>PUNTOS</u></b>	<b><u>CUMPLE</u></b>
Porcentaje de superficie determinada en Red Natura 2000	0,00	0.0%
Porcentaje de superficie determinada situada en zonas RAMSAR	0,00	0.0%
Porcentaje de superficie determinada en zonas vulnerables a la contaminación por nitratos	4,00	100.0%
Titulares de explotaciones que hayan adquirido el compromiso voluntario de establecimiento de una enmienda natural mediante un cultivo de crucífera para su enterrado en verde	0,00	N





**DETALLE CRITERIOS DE PRIORIZACIÓN****10.1.5 Sistemas sostenibles de cultivos agroindustriales****PUNTOS: 4,00****Porcentaje de superficie determinada en Red Natura 2000****PUNTOS: 0,00 0.0%**

<u>REF.</u>	<u>REFERENCIA SIGPAC</u>	<u>CULTIVO</u>	<u>DESCRIPCIÓN CULTIVO</u>	<u>S/R</u>	<u>SUP.</u>	<u>SUP.</u>
					<u>PROPUESTA</u>	<u>CUMPLE</u>
					(ha)	(ha)
1887669	41-053-003-00061-001	81268	ALGODON-JUNCAL	R	7,13	0,00
1887671	41-053-003-00061-004	82343	REMOLACHA-CICLON	S	3,20	0,00
1887668	41-053-019-00037-003	81268	ALGODON-JUNCAL	R	0,87	0,00
1887674	41-053-019-00037-003	185100	CALABAZA-HORTALIZAS AIRE LIBRE	R	1,96	0,00
1887670	41-053-032-00011-001	82343	REMOLACHA-CICLON	S	2,41	0,00

**Porcentaje de superficie determinada situada en zonas RAMSAR****PUNTOS: 0,00 0.0%**

<u>REF.</u>	<u>REFERENCIA SIGPAC</u>	<u>CULTIVO</u>	<u>DESCRIPCIÓN CULTIVO</u>	<u>S/R</u>	<u>SUP.</u>	<u>SUP.</u>
					<u>PROPUESTA</u>	<u>CUMPLE</u>
					(ha)	(ha)
1887669	41-053-003-00061-001	81268	ALGODON-JUNCAL	R	7,13	0,00
1887671	41-053-003-00061-004	82343	REMOLACHA-CICLON	S	3,20	0,00
1887668	41-053-019-00037-003	81268	ALGODON-JUNCAL	R	0,87	0,00
1887674	41-053-019-00037-003	185100	CALABAZA-HORTALIZAS AIRE LIBRE	R	1,96	0,00
1887670	41-053-032-00011-001	82343	REMOLACHA-CICLON	S	2,41	0,00

**Porcentaje de superficie determinada en zonas vulnerables a la contaminación por nitratos****PUNTOS: 4,00 100.0%**

<u>REF.</u>	<u>REFERENCIA SIGPAC</u>	<u>CULTIVO</u>	<u>DESCRIPCIÓN CULTIVO</u>	<u>S/R</u>	<u>SUP.</u>	<u>SUP.</u>
					<u>PROPUESTA</u>	<u>CUMPLE</u>
					(ha)	(ha)
1887669	41-053-003-00061-001	81268	ALGODON-JUNCAL	R	7,13	7,13
1887671	41-053-003-00061-004	82343	REMOLACHA-CICLON	S	3,20	3,20
1887668	41-053-019-00037-003	81268	ALGODON-JUNCAL	R	0,87	0,87
1887674	41-053-019-00037-003	185100	CALABAZA-HORTALIZAS AIRE LIBRE	R	1,96	1,96
1887670	41-053-032-00011-001	82343	REMOLACHA-CICLON	S	2,41	2,41

**Titulares de explotaciones que hayan adquirido el compromiso voluntario de establecimiento de una enmienda natural mediante un cultivo de crucifera para su enterrado en verde****PUNTOS: 0,00 N**

<u>APELLIDOS Y NOMBRE / RAZÓN SOCIAL</u>	<u>NIF</u>	<u>EXPEDIENTE</u>	<u>SUP. PROPUESTA (ha)</u>
DE LA CRUZ GANFORNINA MARIA CARMEN	34061263B	8026508	8,00

<u>PROPUESTA</u>	<u>SOLICITA PRIMA VOL.</u>	<u>PROPUESTA PRIMA VOL.</u>
ADMITIDO	SI	ADMITIDO

**IMPORTE POR ANUALIDAD**

<u>CAMPAÑA</u>	<u>IMPORTE MÁXIMO SUBVENCIONABLE</u>	<u>IMPORTE MEDIO DE TRANSFERENCIA (€/ha)</u>
2015	3.467,52 €	433,44 €
2016	3.467,52 €	433,44 €
2017	3.467,52 €	433,44 €
2018	3.467,52 €	433,44 €
2019	3.467,52 €	433,44 €

**RECINTOS PROPUESTOS**

<u>REF.</u>	<u>REFERENCIA SIGPAC</u>	<u>CULTIVO</u>	<u>DESCRIPCIÓN CULTIVO</u>	<u>S/R</u>	<u>SUP. DEC. ADMIN. (ha)</u>	<u>SUP. PROPUESTA (ha)</u>
1821351	41-020-002-00040-008	81268	ALGODON-JUNCAL	R	2,81	2,81
1821353	41-020-003-00112-001	81377	ALGODON-ELSA	R	0,53	0,53
1821355	41-020-019-00134-001	81268	ALGODON-JUNCAL	R	4,42	4,42
1821354	41-020-022-00046-001	81268	ALGODON-JUNCAL	R	0,24	0,24

**RESUMEN CRITERIOS DE PRIORIZACIÓN****10.1.5 Sistemas sostenibles de cultivos agroindustriales****PUNTOS: 5,00**

	<u>PUNTOS</u>	<u>CUMPLE</u>
Porcentaje de superficie determinada en Red Natura 2000	0,00	0.0%
Porcentaje de superficie determinada situada en zonas RAMSAR	0,00	0.0%
Porcentaje de superficie determinada en zonas vulnerables a la contaminación por nitratos	4,00	100.0%
Titulares de explotaciones que hayan adquirido el compromiso voluntario de establecimiento de una enmienda natural mediante un cultivo de crucífera para su enterrado en verde	1,00	S



**DETALLE CRITERIOS DE PRIORIZACIÓN****10.1.5 Sistemas sostenibles de cultivos agroindustriales****PUNTOS: 5,00****Porcentaje de superficie determinada en Red Natura 2000****PUNTOS: 0,00 0.0%**

<u>REF.</u>	<u>REFERENCIA SIGPAC</u>	<u>CULTIVO</u>	<u>DESCRIPCIÓN CULTIVO</u>	<u>S/R</u>	<u>SUP.</u>	<u>SUP.</u>
					<u>PROPUESTA</u>	<u>CUMPLE</u>
					(ha)	(ha)
1821351	41-020-002-00040-008	81268	ALGODON-JUNCAL	R	2,81	0,00
1821353	41-020-003-00112-001	81377	ALGODON-ELSA	R	0,53	0,00
1821355	41-020-019-00134-001	81268	ALGODON-JUNCAL	R	4,42	0,00
1821354	41-020-022-00046-001	81268	ALGODON-JUNCAL	R	0,24	0,00

**Porcentaje de superficie determinada situada en zonas RAMSAR****PUNTOS: 0,00 0.0%**

<u>REF.</u>	<u>REFERENCIA SIGPAC</u>	<u>CULTIVO</u>	<u>DESCRIPCIÓN CULTIVO</u>	<u>S/R</u>	<u>SUP.</u>	<u>SUP.</u>
					<u>PROPUESTA</u>	<u>CUMPLE</u>
					(ha)	(ha)
1821351	41-020-002-00040-008	81268	ALGODON-JUNCAL	R	2,81	0,00
1821353	41-020-003-00112-001	81377	ALGODON-ELSA	R	0,53	0,00
1821355	41-020-019-00134-001	81268	ALGODON-JUNCAL	R	4,42	0,00
1821354	41-020-022-00046-001	81268	ALGODON-JUNCAL	R	0,24	0,00

**Porcentaje de superficie determinada en zonas vulnerables a la contaminación por nitratos****PUNTOS: 4,00 100.0%**

<u>REF.</u>	<u>REFERENCIA SIGPAC</u>	<u>CULTIVO</u>	<u>DESCRIPCIÓN CULTIVO</u>	<u>S/R</u>	<u>SUP.</u>	<u>SUP.</u>
					<u>PROPUESTA</u>	<u>CUMPLE</u>
					(ha)	(ha)
1821351	41-020-002-00040-008	81268	ALGODON-JUNCAL	R	2,81	2,81
1821353	41-020-003-00112-001	81377	ALGODON-ELSA	R	0,53	0,53
1821355	41-020-019-00134-001	81268	ALGODON-JUNCAL	R	4,42	4,42
1821354	41-020-022-00046-001	81268	ALGODON-JUNCAL	R	0,24	0,24

**Titulares de explotaciones que hayan adquirido el compromiso voluntario de establecimiento de una enmienda natural mediante un cultivo de crucífera para su enterrado en verde****PUNTOS: 1,00 S**

<b><u>APELLIDOS Y NOMBRE / RAZÓN SOCIAL</u></b>	<b><u>NIF</u></b>	<b><u>EXPEDIENTE</u></b>	<b><u>SUP. PROPUESTA (ha)</u></b>
DE LA CRUZ GARCIA CATALINA	31623684H	8030706	3,13

<b><u>PROPUESTA</u></b>	<b><u>SOLICITA PRIMA VOL.</u></b>
ADMITIDO	NO

**IMPORTE POR ANUALIDAD**

<u>CAMPAÑA</u>	<u>IMPORTE MÁXIMO SUBVENCIONABLE</u>	<u>IMPORTE MEDIO DE TRANSFERENCIA (€/ha)</u>
2015	908,55 €	290,27 €
2016	908,55 €	290,27 €
2017	908,55 €	290,27 €
2018	908,55 €	290,27 €
2019	908,55 €	290,27 €

**RECINTOS PROPUESTOS**

<u>REF.</u>	<u>REFERENCIA SIGPAC</u>	<u>CULTIVO</u>	<u>DESCRIPCIÓN CULTIVO</u>	<u>S/R</u>	<u>SUP. DEC. ADMIN. (ha)</u>	<u>SUP. PROPUESTA (ha)</u>
2131062	41-105-008-00012-001	81268	ALGODON-JUNCAL	R	0,93	0,93
2131061	41-105-008-00012-002	81268	ALGODON-JUNCAL	R	2,20	2,20

**RESUMEN CRITERIOS DE PRIORIZACIÓN****10.1.5 Sistemas sostenibles de cultivos agroindustriales** PUNTOS: 4,00

	<u>PUNTOS</u>	<u>CUMPLE</u>
Porcentaje de superficie determinada en Red Natura 2000	0,00	0.0%
Porcentaje de superficie determinada situada en zonas RAMSAR	0,00	0.0%
Porcentaje de superficie determinada en zonas vulnerables a la contaminación por nitratos	4,00	100.0%
Titulares de explotaciones que hayan adquirido el compromiso voluntario de establecimiento de una enmienda natural mediante un cultivo de crucifera para su enterrado en verde	0,00	N

**DETALLE CRITERIOS DE PRIORIZACIÓN****10.1.5 Sistemas sostenibles de cultivos agroindustriales** PUNTOS: 4,00

<u>REF.</u>	<u>REFERENCIA SIGPAC</u>	<u>CULTIVO</u>	<u>DESCRIPCIÓN CULTIVO</u>	<u>S/R</u>	<u>SUP. PROPUESTA (ha)</u>	<u>SUP. CUMPLE (ha)</u>
2131062	41-105-008-00012-001	81268	ALGODON-JUNCAL	R	0,93	0,00
2131061	41-105-008-00012-002	81268	ALGODON-JUNCAL	R	2,20	0,00

	<u>PUNTOS</u>	<u>SUP. PROPUESTA (ha)</u>	<u>SUP. CUMPLE (ha)</u>
Porcentaje de superficie determinada en Red Natura 2000	0,00	0,00	0.0%
Porcentaje de superficie determinada situada en zonas RAMSAR	0,00	0,00	0.0%
Porcentaje de superficie determinada en zonas vulnerables a la contaminación por nitratos	4,00	4,00	100.0%
Titulares de explotaciones que hayan adquirido el compromiso voluntario de establecimiento de una enmienda natural mediante un cultivo de crucifera para su enterrado en verde	0,00	0,00	N

<u>REF.</u>	<u>REFERENCIA SIGPAC</u>	<u>CULTIVO</u>	<u>DESCRIPCIÓN CULTIVO</u>	<u>S/R</u>	<u>SUP. PROPUESTA (ha)</u>	<u>SUP. CUMPLE (ha)</u>
2131062	41-105-008-00012-001	81268	ALGODON-JUNCAL	R	0,93	0,93
2131061	41-105-008-00012-002	81268	ALGODON-JUNCAL	R	2,20	2,20

<u>APELLIDOS Y NOMBRE / RAZÓN SOCIAL</u>	<u>NIF</u>	<u>EXPEDIENTE</u>	<u>SUP. PROPUESTA (ha)</u>
DE LA CRUZ ROMERO JUAN	27820981C	8015912	4,15

<u>PROPUESTA</u>	<u>SOLICITA PRIMA VOL.</u>
ADMITIDO	NO

IMPORTE POR ANUALIDAD

<u>CAMPAÑA</u>	<u>IMPORTE MÁXIMO SUBVENCIONABLE</u>	<u>IMPORTE MEDIO DE TRANSFERENCIA (€/ha)</u>
2015	1.204,62 €	290,27 €
2016	1.204,62 €	290,27 €
2017	1.204,62 €	290,27 €
2018	1.204,62 €	290,27 €
2019	1.204,62 €	290,27 €

RECINTOS PROPUESTOS

<u>REF.</u>	<u>REFERENCIA SIGPAC</u>	<u>CULTIVO</u>	<u>DESCRIPCIÓN CULTIVO</u>	<u>S/R</u>	<u>SUP. DEC. ADMIN. (ha)</u>	<u>SUP. PROPUESTA (ha)</u>
1718587	41-069-016-00062-001	81268	ALGODON-JUNCAL	R	4,15	4,15

**RESUMEN CRITERIOS DE PRIORIZACIÓN**

<b>10.1.5 Sistemas sostenibles de cultivos agroindustriales</b>	<b>PUNTOS: 4,00</b>
---	---------------------

	<u>PUNTOS</u>	<u>CUMPLE</u>
Porcentaje de superficie determinada en Red Natura 2000	0,00	0.0%
Porcentaje de superficie determinada situada en zonas RAMSAR	0,00	0.0%
Porcentaje de superficie determinada en zonas vulnerables a la contaminación por nitratos	4,00	100.0%
Titulares de explotaciones que hayan adquirido el compromiso voluntario de establecimiento de una enmienda natural mediante un cultivo de crucifera para su enterrado en verde	0,00	N

**DETALLE CRITERIOS DE PRIORIZACIÓN**

<b>10.1.5 Sistemas sostenibles de cultivos agroindustriales</b>	<b>PUNTOS: 4,00</b>
---	---------------------

Porcentaje de superficie determinada en Red Natura 2000	<b>PUNTOS: 0,00</b>	<b>0,00</b>	<b>0.0%</b>			
		<u>SUP. PROPUESTA (ha)</u>	<u>SUP. CUMPLE (ha)</u>			
<u>REF.</u>	<u>REFERENCIA SIGPAC</u>	<u>CULTIVO</u>	<u>DESCRIPCIÓN CULTIVO</u>	<u>S/R</u>		
1718587	41-069-016-00062-001	81268	ALGODON-JUNCAL	R	4,15	0,00
Porcentaje de superficie determinada situada en zonas RAMSAR	<b>PUNTOS: 0,00</b>	<b>0,00</b>	<b>0.0%</b>			
		<u>SUP. PROPUESTA (ha)</u>	<u>SUP. CUMPLE (ha)</u>			
<u>REF.</u>	<u>REFERENCIA SIGPAC</u>	<u>CULTIVO</u>	<u>DESCRIPCIÓN CULTIVO</u>	<u>S/R</u>		
1718587	41-069-016-00062-001	81268	ALGODON-JUNCAL	R	4,15	0,00
Porcentaje de superficie determinada en zonas vulnerables a la contaminación por nitratos	<b>PUNTOS: 4,00</b>	<b>4,15</b>	<b>100.0%</b>			
		<u>SUP. PROPUESTA (ha)</u>	<u>SUP. CUMPLE (ha)</u>			
<u>REF.</u>	<u>REFERENCIA SIGPAC</u>	<u>CULTIVO</u>	<u>DESCRIPCIÓN CULTIVO</u>	<u>S/R</u>		
1718587	41-069-016-00062-001	81268	ALGODON-JUNCAL	R	4,15	4,15
Titulares de explotaciones que hayan adquirido el compromiso voluntario de establecimiento de una enmienda natural mediante un cultivo de crucifera para su enterrado en verde	<b>PUNTOS: 0,00</b>		<b>N</b>			



<u>APELLIDOS Y NOMBRE / RAZÓN SOCIAL</u>	<u>NIF</u>	<u>EXPEDIENTE</u>	<u>SUP. PROPUESTA (ha)</u>
DE LA MATTA RODRIGUEZ MANUEL	28526063Z	8024109	6,56
<u>PROPUESTA ADMITIDO</u>	<u>SOLICITA PRIMA VOL. SI</u>	<u>PROPUESTA PRIMA VOL. ADMITIDO</u>	
<b>IMPORTE POR ANUALIDAD</b>			

<u>CAMPAÑA</u>	<u>IMPORTE MÁXIMO SUBVENCIONABLE</u>	<u>IMPORTE MEDIO DE TRANSFERENCIA (€/ha)</u>
2015	2.843,37 €	433,44 €
2016	2.843,37 €	433,44 €
2017	2.843,37 €	433,44 €
2018	2.843,37 €	433,44 €
2019	2.843,37 €	433,44 €

**RECINTOS PROPUESTOS**

<u>REF.</u>	<u>REFERENCIA SIGPAC</u>	<u>CULTIVO</u>	<u>DESCRIPCIÓN CULTIVO</u>	<u>S/R</u>	<u>SUP. DEC. ADMIN. (ha)</u>	<u>SUP. PROPUESTA (ha)</u>
1676409	41-039-020-00222-001	81320	ALGODON-DP396	R	6,56	6,56

**RESUMEN CRITERIOS DE PRIORIZACIÓN**

<b>10.1.5 Sistemas sostenibles de cultivos agroindustriales</b>	<b>PUNTOS: 5,00</b>	<b>PUNTOS</b>	<b>CUMPLE</b>
Porcentaje de superficie determinada en Red Natura 2000		0,00	0.0%
Porcentaje de superficie determinada situada en zonas RAMSAR		0,00	0.0%
Porcentaje de superficie determinada en zonas vulnerables a la contaminación por nitratos		4,00	100.0%
Titulares de explotaciones que hayan adquirido el compromiso voluntario de establecimiento de una enmienda natural mediante un cultivo de crucifera para su enterrado en verde		1,00	S

**DETALLE CRITERIOS DE PRIORIZACIÓN**

<b>10.1.5 Sistemas sostenibles de cultivos agroindustriales</b>	<b>PUNTOS: 5,00</b>	<b>PUNTOS</b>	<b>CUMPLE</b>			
Porcentaje de superficie determinada en Red Natura 2000		PUNTOS: 0,00	0.0%			
		<u>SUP. PROPUESTA (ha)</u>	<u>SUP. CUMPLE (ha)</u>			
<u>REF.</u>	<u>REFERENCIA SIGPAC</u>	<u>CULTIVO</u>	<u>DESCRIPCIÓN CULTIVO</u>	<u>S/R</u>		
1676409	41-039-020-00222-001	81320	ALGODON-DP396	R	6,56	0,00
Porcentaje de superficie determinada situada en zonas RAMSAR		PUNTOS: 0,00	0.0%			
		<u>SUP. PROPUESTA (ha)</u>	<u>SUP. CUMPLE (ha)</u>			
<u>REF.</u>	<u>REFERENCIA SIGPAC</u>	<u>CULTIVO</u>	<u>DESCRIPCIÓN CULTIVO</u>	<u>S/R</u>		
1676409	41-039-020-00222-001	81320	ALGODON-DP396	R	6,56	0,00
Porcentaje de superficie determinada en zonas vulnerables a la contaminación por nitratos		PUNTOS: 4,00	100.0%			
		<u>SUP. PROPUESTA (ha)</u>	<u>SUP. CUMPLE (ha)</u>			
<u>REF.</u>	<u>REFERENCIA SIGPAC</u>	<u>CULTIVO</u>	<u>DESCRIPCIÓN CULTIVO</u>	<u>S/R</u>		
1676409	41-039-020-00222-001	81320	ALGODON-DP396	R	6,56	6,56
Titulares de explotaciones que hayan adquirido el compromiso voluntario de establecimiento de una enmienda natural mediante un cultivo de crucifera para su enterrado en verde		PUNTOS: 1,00	S			



<u>APELLIDOS Y NOMBRE / RAZÓN SOCIAL</u>	<u>NIF</u>	<u>EXPEDIENTE</u>	<u>SUP. PROPUESTA (ha)</u>
DE LA ROSA GARCIA FRANCISCO	28374455E	8024135	4,76
<u>PROPUESTA ADMITIDO</u>	<u>SOLICITA PRIMA VOL. SI</u>	<u>PROPUESTA PRIMA VOL. ADMITIDO</u>	
<u>IMPORTE POR ANUALIDAD</u>			

<u>CAMPAÑA</u>	<u>IMPORTE MÁXIMO SUBVENCIONABLE</u>	<u>IMPORTE MEDIO DE TRANSFERENCIA (€/ha)</u>
2015	2.063,18 €	433,44 €
2016	2.063,18 €	433,44 €
2017	2.063,18 €	433,44 €
2018	2.063,18 €	433,44 €
2019	2.063,18 €	433,44 €

**RECINTOS PROPUESTOS**

<u>REF.</u>	<u>REFERENCIA SIGPAC</u>	<u>CULTIVO</u>	<u>DESCRIPCIÓN CULTIVO</u>	<u>S/R</u>	<u>SUP. DEC. ADMIN. (ha)</u>	<u>SUP. PROPUESTA (ha)</u>
1941578	41-039-007-00062-002	81320	ALGODON-DP396	R	4,76	4,76

**RESUMEN CRITERIOS DE PRIORIZACIÓN**

<b>10.1.5 Sistemas sostenibles de cultivos agroindustriales</b>	<b>PUNTOS: 5,00</b>	<b>PUNTOS</b>	<b>CUMPLE</b>
Porcentaje de superficie determinada en Red Natura 2000		0,00	0.0%
Porcentaje de superficie determinada situada en zonas RAMSAR		0,00	0.0%
Porcentaje de superficie determinada en zonas vulnerables a la contaminación por nitratos		4,00	100.0%
Titulares de explotaciones que hayan adquirido el compromiso voluntario de establecimiento de una enmienda natural mediante un cultivo de crucifera para su enterrado en verde		1,00	S

**DETALLE CRITERIOS DE PRIORIZACIÓN**

<b>10.1.5 Sistemas sostenibles de cultivos agroindustriales</b>	<b>PUNTOS: 5,00</b>	<b>PUNTOS</b>	<b>CUMPLE</b>				
Porcentaje de superficie determinada en Red Natura 2000		PUNTOS: 0,00	0.0%				
		<u>SUP. PROPUESTA (ha)</u>	<u>SUP. CUMPLE (ha)</u>				
<u>REF.</u>	<u>REFERENCIA SIGPAC</u>	<u>CULTIVO</u>	<u>DESCRIPCIÓN CULTIVO</u>	<u>S/R</u>			
1941578	41-039-007-00062-002	81320	ALGODON-DP396	R		4,76	0,00
Porcentaje de superficie determinada situada en zonas RAMSAR		PUNTOS: 0,00	0.0%				
		<u>SUP. PROPUESTA (ha)</u>	<u>SUP. CUMPLE (ha)</u>				
<u>REF.</u>	<u>REFERENCIA SIGPAC</u>	<u>CULTIVO</u>	<u>DESCRIPCIÓN CULTIVO</u>	<u>S/R</u>			
1941578	41-039-007-00062-002	81320	ALGODON-DP396	R		4,76	0,00
Porcentaje de superficie determinada en zonas vulnerables a la contaminación por nitratos		PUNTOS: 4,00	100.0%				
		<u>SUP. PROPUESTA (ha)</u>	<u>SUP. CUMPLE (ha)</u>				
<u>REF.</u>	<u>REFERENCIA SIGPAC</u>	<u>CULTIVO</u>	<u>DESCRIPCIÓN CULTIVO</u>	<u>S/R</u>			
1941578	41-039-007-00062-002	81320	ALGODON-DP396	R		4,76	4,76
Titulares de explotaciones que hayan adquirido el compromiso voluntario de establecimiento de una enmienda natural mediante un cultivo de crucifera para su enterrado en verde		PUNTOS: 1,00	S				



<b><u>APELLIDOS Y NOMBRE / RAZÓN SOCIAL</u></b>	<b><u>NIF</u></b>	<b><u>EXPEDIENTE</u></b>	<b><u>SUP. PROPUESTA (ha)</u></b>
DE LA ROSA GUIADO PRIMITIVO	80117505H	8030862	2,74
<b><u>PROPUESTA</u></b>	<b><u>SOLICITA PRIMA VOL.</u></b>	<b><u>PROPUESTA PRIMA VOL.</u></b>	
ADMITIDO	SI	ADMITIDO	

**IMPORTE POR ANUALIDAD**

<b><u>CAMPAÑA</u></b>	<b><u>IMPORTE MÁXIMO SUBVENCIONABLE</u></b>	<b><u>IMPORTE MEDIO DE TRANSFERENCIA (€/ha)</u></b>
2015	1.187,63 €	433,44 €
2016	1.187,63 €	433,44 €
2017	1.187,63 €	433,44 €
2018	1.187,63 €	433,44 €
2019	1.187,63 €	433,44 €

**RECINTOS PROPUESTOS**

<b><u>REF.</u></b>	<b><u>REFERENCIA SIGPAC</u></b>	<b><u>CULTIVO</u></b>	<b><u>DESCRIPCIÓN CULTIVO</u></b>	<b><u>S/R</u></b>	<b><u>SUP. DEC. ADMIN. (ha)</u></b>	<b><u>SUP. PROPUESTA (ha)</u></b>
2145449	14-030-005-00066-001	81268	ALGODON-JUNCAL	R	2,35	2,35
2145450	14-030-005-00067-002	81268	ALGODON-JUNCAL	R	0,37	0,37
2145451	14-030-005-00067-003	81268	ALGODON-JUNCAL	R	0,02	0,02

**RESUMEN CRITERIOS DE PRIORIZACIÓN****10.1.5 Sistemas sostenibles de cultivos agroindustriales**

PUNTOS: 5,00

	<b><u>PUNTOS</u></b>	<b><u>CUMPLE</u></b>
Porcentaje de superficie determinada en Red Natura 2000	0,00	0.0%
Porcentaje de superficie determinada situada en zonas RAMSAR	0,00	0.0%
Porcentaje de superficie determinada en zonas vulnerables a la contaminación por nitratos	4,00	100.0%
Titulares de explotaciones que hayan adquirido el compromiso voluntario de establecimiento de una enmienda natural mediante un cultivo de crucífera para su enterrado en verde	1,00	S





**DETALLE CRITERIOS DE PRIORIZACIÓN****10.1.5 Sistemas sostenibles de cultivos agroindustriales****PUNTOS: 5,00****Porcentaje de superficie determinada en Red Natura 2000****PUNTOS: 0,00 0.0%**

<u>REF.</u>	<u>REFERENCIA SIGPAC</u>	<u>CULTIVO</u>	<u>DESCRIPCIÓN CULTIVO</u>	<u>S/R</u>	<u>SUP.</u> <u>PROPUESTA</u> <u>(ha)</u>	<u>SUP.</u> <u>CUMPLE</u> <u>(ha)</u>
2145449	14-030-005-00066-001	81268	ALGODON-JUNCAL	R	2,35	0,00
2145450	14-030-005-00067-002	81268	ALGODON-JUNCAL	R	0,37	0,00
2145451	14-030-005-00067-003	81268	ALGODON-JUNCAL	R	0,02	0,00

**Porcentaje de superficie determinada situada en zonas RAMSAR****PUNTOS: 0,00 0.0%**

<u>REF.</u>	<u>REFERENCIA SIGPAC</u>	<u>CULTIVO</u>	<u>DESCRIPCIÓN CULTIVO</u>	<u>S/R</u>	<u>SUP.</u> <u>PROPUESTA</u> <u>(ha)</u>	<u>SUP.</u> <u>CUMPLE</u> <u>(ha)</u>
2145449	14-030-005-00066-001	81268	ALGODON-JUNCAL	R	2,35	0,00
2145450	14-030-005-00067-002	81268	ALGODON-JUNCAL	R	0,37	0,00
2145451	14-030-005-00067-003	81268	ALGODON-JUNCAL	R	0,02	0,00

**Porcentaje de superficie determinada en zonas vulnerables a la contaminación por nitratos****PUNTOS: 4,00 100.0%**

<u>REF.</u>	<u>REFERENCIA SIGPAC</u>	<u>CULTIVO</u>	<u>DESCRIPCIÓN CULTIVO</u>	<u>S/R</u>	<u>SUP.</u> <u>PROPUESTA</u> <u>(ha)</u>	<u>SUP.</u> <u>CUMPLE</u> <u>(ha)</u>
2145449	14-030-005-00066-001	81268	ALGODON-JUNCAL	R	2,35	2,35
2145450	14-030-005-00067-002	81268	ALGODON-JUNCAL	R	0,37	0,37
2145451	14-030-005-00067-003	81268	ALGODON-JUNCAL	R	0,02	0,02

**Titulares de explotaciones que hayan adquirido el compromiso voluntario de establecimiento de una enmienda natural mediante un cultivo de crucífera para su enterrado en verde****PUNTOS: 1,00 S**

<b><u>APELLIDOS Y NOMBRE / RAZÓN SOCIAL</u></b>	<b><u>NIF</u></b>	<b><u>EXPEDIENTE</u></b>	<b><u>SUP. PROPUESTA (ha)</u></b>
DE LA ROSA LOPEZ FRANCISCO	75660791Z	8018882	14,50

<b><u>PROPUESTA</u></b>	<b><u>SOLICITA PRIMA VOL.</u></b>
ADMITIDO	NO

**IMPORTE POR ANUALIDAD**

<u>CAMPAÑA</u>	<u>IMPORTE MÁXIMO SUBVENCIONABLE</u>	<u>IMPORTE MEDIO DE TRANSFERENCIA (€/ha)</u>
2015	4.208,91 €	290,27 €
2016	4.208,91 €	290,27 €
2017	4.208,91 €	290,27 €
2018	4.208,91 €	290,27 €
2019	4.208,91 €	290,27 €

**RECINTOS PROPUESTOS**

<u>REF.</u>	<u>REFERENCIA SIGPAC</u>	<u>CULTIVO</u>	<u>DESCRIPCIÓN CULTIVO</u>	<u>S/R</u>	<u>SUP. DEC. ADMIN. (ha)</u>	<u>SUP. PROPUESTA (ha)</u>
2019364	14-049-021-00021-001	81015	ALGODON-COKO	R	3,20	3,20
2019365	14-049-021-00043-001	81293	ALGODON-AUREA	R	4,30	4,30
2019363	41-055-035-00013-002	81377	ALGODON-ELSA	R	3,00	3,00
2019366	41-055-035-00014-002	81377	ALGODON-ELSA	R	4,00	4,00

**RESUMEN CRITERIOS DE PRIORIZACIÓN****10.1.5 Sistemas sostenibles de cultivos agroindustriales****PUNTOS: 4,00**

	<b><u>PUNTOS</u></b>	<b><u>CUMPLE</u></b>
Porcentaje de superficie determinada en Red Natura 2000	0,00	0.0%
Porcentaje de superficie determinada situada en zonas RAMSAR	0,00	0.0%
Porcentaje de superficie determinada en zonas vulnerables a la contaminación por nitratos	4,00	100.0%
Titulares de explotaciones que hayan adquirido el compromiso voluntario de establecimiento de una enmienda natural mediante un cultivo de crucífera para su enterrado en verde	0,00	N



**DETALLE CRITERIOS DE PRIORIZACIÓN****10.1.5 Sistemas sostenibles de cultivos agroindustriales****PUNTOS: 4,00****Porcentaje de superficie determinada en Red Natura 2000****PUNTOS: 0,00 0.0%**

<u>REF.</u>	<u>REFERENCIA SIGPAC</u>	<u>CULTIVO DESCRIPCIÓN CULTIVO</u>	<u>S/R</u>	<u>SUP.</u>	<u>SUP.</u>
				<u>PROPUESTA</u>	<u>CUMPLE</u>
				<u>(ha)</u>	<u>(ha)</u>
2019364	14-049-021-00021-001	81015 ALGODON-COKO	R	3,20	0,00
2019365	14-049-021-00043-001	81293 ALGODON-AUREA	R	4,30	0,00
2019363	41-055-035-00013-002	81377 ALGODON-ELSA	R	3,00	0,00
2019366	41-055-035-00014-002	81377 ALGODON-ELSA	R	4,00	0,00

**Porcentaje de superficie determinada situada en zonas RAMSAR****PUNTOS: 0,00 0.0%**

<u>REF.</u>	<u>REFERENCIA SIGPAC</u>	<u>CULTIVO DESCRIPCIÓN CULTIVO</u>	<u>S/R</u>	<u>SUP.</u>	<u>SUP.</u>
				<u>PROPUESTA</u>	<u>CUMPLE</u>
				<u>(ha)</u>	<u>(ha)</u>
2019364	14-049-021-00021-001	81015 ALGODON-COKO	R	3,20	0,00
2019365	14-049-021-00043-001	81293 ALGODON-AUREA	R	4,30	0,00
2019363	41-055-035-00013-002	81377 ALGODON-ELSA	R	3,00	0,00
2019366	41-055-035-00014-002	81377 ALGODON-ELSA	R	4,00	0,00

**Porcentaje de superficie determinada en zonas vulnerables a la contaminación por nitratos****PUNTOS: 4,00 100.0%**

<u>REF.</u>	<u>REFERENCIA SIGPAC</u>	<u>CULTIVO DESCRIPCIÓN CULTIVO</u>	<u>S/R</u>	<u>SUP.</u>	<u>SUP.</u>
				<u>PROPUESTA</u>	<u>CUMPLE</u>
				<u>(ha)</u>	<u>(ha)</u>
2019364	14-049-021-00021-001	81015 ALGODON-COKO	R	3,20	3,20
2019365	14-049-021-00043-001	81293 ALGODON-AUREA	R	4,30	4,30
2019363	41-055-035-00013-002	81377 ALGODON-ELSA	R	3,00	3,00
2019366	41-055-035-00014-002	81377 ALGODON-ELSA	R	4,00	4,00

**Titulares de explotaciones que hayan adquirido el compromiso voluntario de establecimiento de una enmienda natural mediante un cultivo de crucífera para su enterrado en verde****PUNTOS: 0,00 N**

<u>APELLIDOS Y NOMBRE / RAZÓN SOCIAL</u>	<u>NIF</u>	<u>EXPEDIENTE</u>	<u>SUP. PROPUESTA (ha)</u>
DE LA ROSA ONETTI ESTELA	30945928A	8024141	2,56
<u>PROPUESTA ADMITIDO</u>	<u>SOLICITA PRIMA VOL. SI</u>	<u>PROPUESTA PRIMA VOL. ADMITIDO</u>	
<b>IMPORTE POR ANUALIDAD</b>			

<u>CAMPAÑA</u>	<u>IMPORTE MÁXIMO SUBVENCIONABLE</u>	<u>IMPORTE MEDIO DE TRANSFERENCIA (€/ha)</u>
2015	1.109,61 €	433,44 €
2016	1.109,61 €	433,44 €
2017	1.109,61 €	433,44 €
2018	1.109,61 €	433,44 €
2019	1.109,61 €	433,44 €

**RECINTOS PROPUESTOS**

<u>REF.</u>	<u>REFERENCIA SIGPAC</u>	<u>CULTIVO</u>	<u>DESCRIPCIÓN CULTIVO</u>	<u>S/R</u>	<u>SUP. DEC. ADMIN. (ha)</u>	<u>SUP. PROPUESTA (ha)</u>
1941815	41-039-010-00267-001	81320	ALGODON-DP396	R	2,56	2,56

**RESUMEN CRITERIOS DE PRIORIZACIÓN**

<b>10.1.5 Sistemas sostenibles de cultivos agroindustriales</b>	<b>PUNTOS: 5,00</b>	<b>PUNTOS</b>	<b>CUMPLE</b>
Porcentaje de superficie determinada en Red Natura 2000		0,00	0.0%
Porcentaje de superficie determinada situada en zonas RAMSAR		0,00	0.0%
Porcentaje de superficie determinada en zonas vulnerables a la contaminación por nitratos		4,00	100.0%
Titulares de explotaciones que hayan adquirido el compromiso voluntario de establecimiento de una enmienda natural mediante un cultivo de crucífera para su enterrado en verde		1,00	S

**DETALLE CRITERIOS DE PRIORIZACIÓN**

<b>10.1.5 Sistemas sostenibles de cultivos agroindustriales</b>	<b>PUNTOS: 5,00</b>	<b>PUNTOS</b>	<b>CUMPLE</b>				
Porcentaje de superficie determinada en Red Natura 2000		PUNTOS: 0,00	0.0%				
		<u>SUP. PROPUESTA (ha)</u>	<u>SUP. CUMPLE (ha)</u>				
<u>REF.</u>	<u>REFERENCIA SIGPAC</u>	<u>CULTIVO</u>	<u>DESCRIPCIÓN CULTIVO</u>	<u>S/R</u>			
1941815	41-039-010-00267-001	81320	ALGODON-DP396	R		2,56	0,00
Porcentaje de superficie determinada situada en zonas RAMSAR		PUNTOS: 0,00	0.0%				
		<u>SUP. PROPUESTA (ha)</u>	<u>SUP. CUMPLE (ha)</u>				
<u>REF.</u>	<u>REFERENCIA SIGPAC</u>	<u>CULTIVO</u>	<u>DESCRIPCIÓN CULTIVO</u>	<u>S/R</u>			
1941815	41-039-010-00267-001	81320	ALGODON-DP396	R		2,56	0,00
Porcentaje de superficie determinada en zonas vulnerables a la contaminación por nitratos		PUNTOS: 4,00	100.0%				
		<u>SUP. PROPUESTA (ha)</u>	<u>SUP. CUMPLE (ha)</u>				
<u>REF.</u>	<u>REFERENCIA SIGPAC</u>	<u>CULTIVO</u>	<u>DESCRIPCIÓN CULTIVO</u>	<u>S/R</u>			
1941815	41-039-010-00267-001	81320	ALGODON-DP396	R		2,56	2,56
Titulares de explotaciones que hayan adquirido el compromiso voluntario de establecimiento de una enmienda natural mediante un cultivo de crucífera para su enterrado en verde		PUNTOS: 1,00	S				



<u>APELLIDOS Y NOMBRE / RAZÓN SOCIAL</u>	<u>NIF</u>	<u>EXPEDIENTE</u>	<u>SUP. PROPUESTA (ha)</u>
DE LA ROSA ONETTI MARIA DEL CARMEN	14619950T	8024139	2,56
<u>PROPUESTA ADMITIDO</u>	<u>SOLICITA PRIMA VOL. SI</u>	<u>PROPUESTA PRIMA VOL. ADMITIDO</u>	
<u>IMPORTES POR ANUALIDAD</u>			

<u>CAMPAÑA</u>	<u>IMPORTE MÁXIMO SUBVENCIONABLE</u>	<u>IMPORTE MEDIO DE TRANSFERENCIA (€/ha)</u>
2015	1.109,61 €	433,44 €
2016	1.109,61 €	433,44 €
2017	1.109,61 €	433,44 €
2018	1.109,61 €	433,44 €
2019	1.109,61 €	433,44 €

**RECINTOS PROPUESTOS**

<u>REF.</u>	<u>REFERENCIA SIGPAC</u>	<u>CULTIVO</u>	<u>DESCRIPCIÓN CULTIVO</u>	<u>S/R</u>	<u>SUP. DEC. ADMIN. (ha)</u>	<u>SUP. PROPUESTA (ha)</u>
1941368	41-039-010-00267-001	81320	ALGODON-DP396	R	2,56	2,56

**RESUMEN CRITERIOS DE PRIORIZACIÓN**

<b>10.1.5 Sistemas sostenibles de cultivos agroindustriales</b>	<b>PUNTOS: 5,00</b>	<b>PUNTOS</b>	<b>CUMPLE</b>
Porcentaje de superficie determinada en Red Natura 2000		0,00	0.0%
Porcentaje de superficie determinada situada en zonas RAMSAR		0,00	0.0%
Porcentaje de superficie determinada en zonas vulnerables a la contaminación por nitratos		4,00	100.0%
Titulares de explotaciones que hayan adquirido el compromiso voluntario de establecimiento de una enmienda natural mediante un cultivo de crucifera para su enterrado en verde		1,00	S

**DETALLE CRITERIOS DE PRIORIZACIÓN**

<b>10.1.5 Sistemas sostenibles de cultivos agroindustriales</b>	<b>PUNTOS: 5,00</b>	<b>PUNTOS</b>	<b>CUMPLE</b>			
Porcentaje de superficie determinada en Red Natura 2000		PUNTOS: 0,00	0.0%			
		<u>SUP. PROPUESTA (ha)</u>	<u>SUP. CUMPLE (ha)</u>			
<u>REF.</u>	<u>REFERENCIA SIGPAC</u>	<u>CULTIVO</u>	<u>DESCRIPCIÓN CULTIVO</u>	<u>S/R</u>		
1941368	41-039-010-00267-001	81320	ALGODON-DP396	R	2,56	0,00
Porcentaje de superficie determinada situada en zonas RAMSAR		PUNTOS: 0,00	0.0%			
		<u>SUP. PROPUESTA (ha)</u>	<u>SUP. CUMPLE (ha)</u>			
<u>REF.</u>	<u>REFERENCIA SIGPAC</u>	<u>CULTIVO</u>	<u>DESCRIPCIÓN CULTIVO</u>	<u>S/R</u>		
1941368	41-039-010-00267-001	81320	ALGODON-DP396	R	2,56	0,00
Porcentaje de superficie determinada en zonas vulnerables a la contaminación por nitratos		PUNTOS: 4,00	100.0%			
		<u>SUP. PROPUESTA (ha)</u>	<u>SUP. CUMPLE (ha)</u>			
<u>REF.</u>	<u>REFERENCIA SIGPAC</u>	<u>CULTIVO</u>	<u>DESCRIPCIÓN CULTIVO</u>	<u>S/R</u>		
1941368	41-039-010-00267-001	81320	ALGODON-DP396	R	2,56	2,56
Titulares de explotaciones que hayan adquirido el compromiso voluntario de establecimiento de una enmienda natural mediante un cultivo de crucifera para su enterrado en verde		PUNTOS: 1,00	S			



<u>APELLIDOS Y NOMBRE / RAZÓN SOCIAL</u>	<u>NIF</u>	<u>EXPEDIENTE</u>	<u>SUP. PROPUESTA (ha)</u>
DE LA ROSA PIÑA FELIPE	52241236W	8027494	6,53
<u>PROPUESTA ADMITIDO</u>	<u>SOLICITA PRIMA VOL. SI</u>	<u>PROPUESTA PRIMA VOL. ADMITIDO</u>	
<b>IMPORTE POR ANUALIDAD</b>			

<u>CAMPAÑA</u>	<u>IMPORTE MÁXIMO SUBVENCIONABLE</u>	<u>IMPORTE MEDIO DE TRANSFERENCIA (€/ha)</u>
2015	2.830,36 €	433,44 €
2016	2.830,36 €	433,44 €
2017	2.830,36 €	433,44 €
2018	2.830,36 €	433,44 €
2019	2.830,36 €	433,44 €

**RECINTOS PROPUESTOS**

<u>REF.</u>	<u>REFERENCIA SIGPAC</u>	<u>CULTIVO</u>	<u>DESCRIPCIÓN CULTIVO</u>	<u>S/R</u>	<u>SUP. DEC. ADMIN. (ha)</u>	<u>SUP. PROPUESTA (ha)</u>
1884665	41-052-004-00053-002	81314	ALGODON-ALBARIZA	R	6,53	6,53

**RESUMEN CRITERIOS DE PRIORIZACIÓN**

<b>10.1.5 Sistemas sostenibles de cultivos agroindustriales</b>	<b>PUNTOS: 5,00</b>	<b>PUNTOS</b>	<b>CUMPLE</b>
Porcentaje de superficie determinada en Red Natura 2000		0,00	0.0%
Porcentaje de superficie determinada situada en zonas RAMSAR		0,00	0.0%
Porcentaje de superficie determinada en zonas vulnerables a la contaminación por nitratos		4,00	100.0%
Titulares de explotaciones que hayan adquirido el compromiso voluntario de establecimiento de una enmienda natural mediante un cultivo de crucifera para su enterrado en verde		1,00	S

**DETALLE CRITERIOS DE PRIORIZACIÓN**

<b>10.1.5 Sistemas sostenibles de cultivos agroindustriales</b>	<b>PUNTOS: 5,00</b>	<b>PUNTOS</b>	<b>CUMPLE</b>			
Porcentaje de superficie determinada en Red Natura 2000		PUNTOS: 0,00	0.0%			
		<u>SUP. PROPUESTA (ha)</u>	<u>SUP. CUMPLE (ha)</u>			
1884665	41-052-004-00053-002	81314	ALGODON-ALBARIZA	R	6,53	0,00
Porcentaje de superficie determinada situada en zonas RAMSAR		PUNTOS: 0,00	0.0%			
		<u>SUP. PROPUESTA (ha)</u>	<u>SUP. CUMPLE (ha)</u>			
1884665	41-052-004-00053-002	81314	ALGODON-ALBARIZA	R	6,53	0,00
Porcentaje de superficie determinada en zonas vulnerables a la contaminación por nitratos		PUNTOS: 4,00	100.0%			
		<u>SUP. PROPUESTA (ha)</u>	<u>SUP. CUMPLE (ha)</u>			
1884665	41-052-004-00053-002	81314	ALGODON-ALBARIZA	R	6,53	6,53
Titulares de explotaciones que hayan adquirido el compromiso voluntario de establecimiento de una enmienda natural mediante un cultivo de crucifera para su enterrado en verde		PUNTOS: 1,00	S			



<u>APELLIDOS Y NOMBRE / RAZÓN SOCIAL</u>	<u>NIF</u>	<u>EXPEDIENTE</u>	<u>SUP. PROPUESTA (ha)</u>
DE LEYVA CEPEDA FRANCISCO JAVIER	28696128V	8029244	14,88

<u>PROPUESTA INADMITIDO</u>	<u>SOLICITA PRIMA VOL. SI</u>	<u>PROPUESTA PRIMA VOL. INADMITIDO</u>

**IMPORTE POR ANUALIDAD**

<u>CAMPAÑA</u>	<u>IMPORTE MÁXIMO SUBVENCIONABLE</u>	<u>IMPORTE MEDIO DE TRANSFERENCIA (€/ha)</u>
2015	4.319,22 €	290,27 €
2016	4.319,22 €	290,27 €
2017	4.319,22 €	290,27 €
2018	4.319,22 €	290,27 €
2019	4.319,22 €	290,27 €

**RECINTOS PROPUESTOS**

<u>REF.</u>	<u>REFERENCIA SIGPAC</u>	<u>CULTIVO</u>	<u>DESCRIPCIÓN CULTIVO</u>	<u>S/R</u>	<u>SUP. DEC. ADMIN. (ha)</u>	<u>SUP. PROPUESTA (ha)</u>
2013157	41-055-013-00390-001	81263	ALGODON-DP419	R	6,82	6,82
2013154	41-055-029-00010-002	4100	MAIZ-MAIZ CONVENCIONAL	R	8,06	8,06

**INCIDENCIAS****INCIDENCIA DESCRIPCIÓN**

80102 Titular no inscrito en ninguna Agrupación de Producción Integrada del cultivo solicitado.

**RESUMEN CRITERIOS DE PRIORIZACIÓN**

<b>10.1.5 Sistemas sostenibles de cultivos agroindustriales</b>	<b>PUNTOS: 4,00</b>	<u>PUNTOS</u>	<u>CUMPLE</u>
Porcentaje de superficie determinada en Red Natura 2000		0,00	0.0%
Porcentaje de superficie determinada situada en zonas RAMSAR		0,00	0.0%
Porcentaje de superficie determinada en zonas vulnerables a la contaminación por nitratos		4,00	100.0%
Titulares de explotaciones que hayan adquirido el compromiso voluntario de establecimiento de una enmienda natural mediante un cultivo de crucífera para su enterrado en verde		0,00	N



**DETALLE CRITERIOS DE PRIORIZACIÓN****10.1.5 Sistemas sostenibles de cultivos agroindustriales****PUNTOS: 4,00****Porcentaje de superficie determinada en Red Natura 2000****PUNTOS: 0,00 0.0%**

<u>REF.</u>	<u>REFERENCIA SIGPAC</u>	<u>CULTIVO</u>	<u>DESCRIPCIÓN CULTIVO</u>	<u>S/R</u>	<u>SUP.</u>	<u>SUP.</u>
					<u>PROPUESTA</u>	<u>CUMPLE</u>
					(ha)	(ha)
2013157	41-055-013-00390-001	81263	ALGODON-DP419	R	6,82	0,00
2013154	41-055-029-00010-002	4100	MAIZ-MAIZ CONVENCIONAL	R	8,06	0,00

**Porcentaje de superficie determinada situada en zonas RAMSAR****PUNTOS: 0,00 0.0%**

<u>REF.</u>	<u>REFERENCIA SIGPAC</u>	<u>CULTIVO</u>	<u>DESCRIPCIÓN CULTIVO</u>	<u>S/R</u>	<u>SUP.</u>	<u>SUP.</u>
					<u>PROPUESTA</u>	<u>CUMPLE</u>
					(ha)	(ha)
2013157	41-055-013-00390-001	81263	ALGODON-DP419	R	6,82	0,00
2013154	41-055-029-00010-002	4100	MAIZ-MAIZ CONVENCIONAL	R	8,06	0,00

**Porcentaje de superficie determinada en zonas vulnerables a la contaminación por nitratos****PUNTOS: 4,00 100.0%**

<u>REF.</u>	<u>REFERENCIA SIGPAC</u>	<u>CULTIVO</u>	<u>DESCRIPCIÓN CULTIVO</u>	<u>S/R</u>	<u>SUP.</u>	<u>SUP.</u>
					<u>PROPUESTA</u>	<u>CUMPLE</u>
					(ha)	(ha)
2013157	41-055-013-00390-001	81263	ALGODON-DP419	R	6,82	6,82
2013154	41-055-029-00010-002	4100	MAIZ-MAIZ CONVENCIONAL	R	8,06	8,06

**Titulares de explotaciones que hayan adquirido el compromiso voluntario de establecimiento de una enmienda natural mediante un cultivo de crucífera para su enterrado en verde****PUNTOS: 0,00 N**



<u>APELLIDOS Y NOMBRE / RAZÓN SOCIAL</u>	<u>NIF</u>	<u>EXPEDIENTE</u>	<u>SUP. PROPUESTA (ha)</u>
DE LLANO VALENCIA FCO. JAVIER	52668606D	8020010	9,90

<u>PROPUESTA</u>	<u>SOLICITA PRIMA VOL.</u>
ADMITIDO	NO

**IMPORTE POR ANUALIDAD**

<u>CAMPAÑA</u>	<u>IMPORTE MÁXIMO SUBVENCIONABLE</u>	<u>IMPORTE MEDIO DE TRANSFERENCIA (€/ha)</u>
2015	2.873,67 €	290,27 €
2016	2.873,67 €	290,27 €
2017	2.873,67 €	290,27 €
2018	2.873,67 €	290,27 €
2019	2.873,67 €	290,27 €

**RECINTOS PROPUESTOS**

<u>REF.</u>	<u>REFERENCIA SIGPAC</u>	<u>CULTIVO</u>	<u>DESCRIPCIÓN CULTIVO</u>	<u>S/R</u>	<u>SUP. DEC. ADMIN. (ha)</u>	<u>SUP. PROPUESTA (ha)</u>
1792115	41-095-062-00008-001	81268	ALGODON-JUNCAL	R	9,90	9,90

**RESUMEN CRITERIOS DE PRIORIZACIÓN**

<b>10.1.5 Sistemas sostenibles de cultivos agroindustriales</b>	<b>PUNTOS: 4,00</b>	<b>PUNTOS</b>	<b>CUMPLE</b>
Porcentaje de superficie determinada en Red Natura 2000		0,00	0.0%
Porcentaje de superficie determinada situada en zonas RAMSAR		0,00	0.0%
Porcentaje de superficie determinada en zonas vulnerables a la contaminación por nitratos		4,00	100.0%
Titulares de explotaciones que hayan adquirido el compromiso voluntario de establecimiento de una enmienda natural mediante un cultivo de crucifera para su enterrado en verde		0,00	N

**DETALLE CRITERIOS DE PRIORIZACIÓN**

<b>10.1.5 Sistemas sostenibles de cultivos agroindustriales</b>	<b>PUNTOS: 4,00</b>	<b>PUNTOS</b>	<b>CUMPLE</b>			
Porcentaje de superficie determinada en Red Natura 2000		PUNTOS: 0,00	0.0%			
		<u>SUP. PROPUESTA (ha)</u>	<u>SUP. CUMPLE (ha)</u>			
<u>REF.</u>	<u>REFERENCIA SIGPAC</u>	<u>CULTIVO</u>	<u>DESCRIPCIÓN CULTIVO</u>	<u>S/R</u>	9,90	0,00
1792115	41-095-062-00008-001	81268	ALGODON-JUNCAL	R		
Porcentaje de superficie determinada situada en zonas RAMSAR		PUNTOS: 0,00	0.0%			
		<u>SUP. PROPUESTA (ha)</u>	<u>SUP. CUMPLE (ha)</u>			
<u>REF.</u>	<u>REFERENCIA SIGPAC</u>	<u>CULTIVO</u>	<u>DESCRIPCIÓN CULTIVO</u>	<u>S/R</u>	9,90	0,00
1792115	41-095-062-00008-001	81268	ALGODON-JUNCAL	R		
Porcentaje de superficie determinada en zonas vulnerables a la contaminación por nitratos		PUNTOS: 4,00	100.0%			
		<u>SUP. PROPUESTA (ha)</u>	<u>SUP. CUMPLE (ha)</u>			
<u>REF.</u>	<u>REFERENCIA SIGPAC</u>	<u>CULTIVO</u>	<u>DESCRIPCIÓN CULTIVO</u>	<u>S/R</u>	9,90	9,90
1792115	41-095-062-00008-001	81268	ALGODON-JUNCAL	R		
Titulares de explotaciones que hayan adquirido el compromiso voluntario de establecimiento de una enmienda natural mediante un cultivo de crucifera para su enterrado en verde		PUNTOS: 0,00	N			



<b><u>APELLIDOS Y NOMBRE / RAZÓN SOCIAL</u></b>	<b><u>NIF</u></b>	<b><u>EXPEDIENTE</u></b>	<b><u>SUP. PROPUESTA (ha)</u></b>
DE LLANO VALENCIA RAMON MIGUEL	34072626N	8019999	9,90

<b><u>PROPUESTA</u></b>	<b><u>SOLICITA PRIMA VOL.</u></b>
ADMITIDO	NO

**IMPORTE POR ANUALIDAD**

<u>CAMPAÑA</u>	<u>IMPORTE MÁXIMO SUBVENCIONABLE</u>	<u>IMPORTE MEDIO DE TRANSFERENCIA (€/ha)</u>
2015	2.873,67 €	290,27 €
2016	2.873,67 €	290,27 €
2017	2.873,67 €	290,27 €
2018	2.873,67 €	290,27 €
2019	2.873,67 €	290,27 €

**RECINTOS PROPUESTOS**

<u>REF.</u>	<u>REFERENCIA SIGPAC</u>	<u>CULTIVO</u>	<u>DESCRIPCIÓN CULTIVO</u>	<u>S/R</u>	<u>SUP. DEC. ADMIN. (ha)</u>	<u>SUP. PROPUESTA (ha)</u>
1790904	41-069-005-00014-001	81268	ALGODON-JUNCAL	R	9,90	9,90

**RESUMEN CRITERIOS DE PRIORIZACIÓN****10.1.5 Sistemas sostenibles de cultivos agroindustriales** PUNTOS: 4,00

	<u>PUNTOS</u>	<u>CUMPLE</u>
Porcentaje de superficie determinada en Red Natura 2000	0,00	0.0%
Porcentaje de superficie determinada situada en zonas RAMSAR	0,00	0.0%
Porcentaje de superficie determinada en zonas vulnerables a la contaminación por nitratos	4,00	100.0%
Titulares de explotaciones que hayan adquirido el compromiso voluntario de establecimiento de una enmienda natural mediante un cultivo de crucifera para su enterrado en verde	0,00	N

**DETALLE CRITERIOS DE PRIORIZACIÓN****10.1.5 Sistemas sostenibles de cultivos agroindustriales** PUNTOS: 4,00

Porcentaje de superficie determinada en Red Natura 2000	PUNTOS:	0,00	0.0%
	<u>SUP. PROPUESTA (ha)</u>	9,90	<u>SUP. CUMPLE (ha)</u>
			0,00
Porcentaje de superficie determinada situada en zonas RAMSAR	PUNTOS:	0,00	0.0%
	<u>SUP. PROPUESTA (ha)</u>	9,90	<u>SUP. CUMPLE (ha)</u>
			0,00
Porcentaje de superficie determinada en zonas vulnerables a la contaminación por nitratos	PUNTOS:	4,00	100.0%
	<u>SUP. PROPUESTA (ha)</u>	9,90	<u>SUP. CUMPLE (ha)</u>
			9,90
Titulares de explotaciones que hayan adquirido el compromiso voluntario de establecimiento de una enmienda natural mediante un cultivo de crucifera para su enterrado en verde	PUNTOS:	0,00	N



<b><u>APELLIDOS Y NOMBRE / RAZÓN SOCIAL</u></b>	<b><u>NIF</u></b>	<b><u>EXPEDIENTE</u></b>	<b><u>SUP. PROPUESTA (ha)</u></b>
DE PORRES SOLIS MARÍA DE GRACIA AURORA	28321981B	8023345	28,11

<b><u>PROPUESTA</u></b>	<b><u>SOLICITA PRIMA VOL.</u></b>
ADMITIDO	NO

**IMPORTE POR ANUALIDAD**

<u>CAMPAÑA</u>	<u>IMPORTE MÁXIMO SUBVENCIONABLE</u>	<u>IMPORTE MEDIO DE TRANSFERENCIA (€/ha)</u>
2015	8.159,49 €	290,27 €
2016	8.159,49 €	290,27 €
2017	8.159,49 €	290,27 €
2018	8.159,49 €	290,27 €
2019	8.159,49 €	290,27 €

**RECINTOS PROPUESTOS**

<u>REF.</u>	<u>REFERENCIA SIGPAC</u>	<u>CULTIVO</u>	<u>DESCRIPCIÓN CULTIVO</u>	<u>S/R</u>	<u>SUP. DEC. ADMIN. (ha)</u>	<u>SUP. PROPUESTA (ha)</u>
3110699	41-024-010-00118-005	81268	ALGODON-JUNCAL	R	0,06	0,06
3110697	41-024-010-00118-005	81268	ALGODON-JUNCAL	R	1,79	1,79
3110687	41-024-010-00119-007	33266	GIRASOL-ES ARTIC	R	6,47	6,47
3110698	41-024-010-00119-007	81268	ALGODON-JUNCAL	R	19,79	19,79

**RESUMEN CRITERIOS DE PRIORIZACIÓN****10.1.5 Sistemas sostenibles de cultivos agroindustriales****PUNTOS:** 4,00

	<b><u>PUNTOS</u></b>	<b><u>CUMPLE</u></b>
Porcentaje de superficie determinada en Red Natura 2000	0,00	0.0%
Porcentaje de superficie determinada situada en zonas RAMSAR	0,00	0.0%
Porcentaje de superficie determinada en zonas vulnerables a la contaminación por nitratos	4,00	100.0%
Titulares de explotaciones que hayan adquirido el compromiso voluntario de establecimiento de una enmienda natural mediante un cultivo de crucífera para su enterrado en verde	0,00	N



**DETALLE CRITERIOS DE PRIORIZACIÓN****10.1.5 Sistemas sostenibles de cultivos agroindustriales****PUNTOS: 4,00****Porcentaje de superficie determinada en Red Natura 2000****PUNTOS: 0,00 0.0%**

<u>REF.</u>	<u>REFERENCIA SIGPAC</u>	<u>CULTIVO</u>	<u>DESCRIPCIÓN CULTIVO</u>	<u>S/R</u>	<u>SUP.</u>	<u>SUP.</u>
					<u>PROPUESTA</u>	<u>CUMPLE</u>
					(ha)	(ha)
3110699	41-024-010-00118-005	81268	ALGODON-JUNCAL	R	0,06	0,00
3110697	41-024-010-00118-005	81268	ALGODON-JUNCAL	R	1,79	0,00
3110687	41-024-010-00119-007	33266	GIRASOL-ES ARTIC	R	6,47	0,00
3110698	41-024-010-00119-007	81268	ALGODON-JUNCAL	R	19,79	0,00

**Porcentaje de superficie determinada situada en zonas RAMSAR****PUNTOS: 0,00 0.0%**

<u>REF.</u>	<u>REFERENCIA SIGPAC</u>	<u>CULTIVO</u>	<u>DESCRIPCIÓN CULTIVO</u>	<u>S/R</u>	<u>SUP.</u>	<u>SUP.</u>
					<u>PROPUESTA</u>	<u>CUMPLE</u>
					(ha)	(ha)
3110697	41-024-010-00118-005	81268	ALGODON-JUNCAL	R	1,79	0,00
3110699	41-024-010-00118-005	81268	ALGODON-JUNCAL	R	0,06	0,00
3110687	41-024-010-00119-007	33266	GIRASOL-ES ARTIC	R	6,47	0,00
3110698	41-024-010-00119-007	81268	ALGODON-JUNCAL	R	19,79	0,00

**Porcentaje de superficie determinada en zonas vulnerables a la contaminación por nitratos****PUNTOS: 4,00 100.0%**

<u>REF.</u>	<u>REFERENCIA SIGPAC</u>	<u>CULTIVO</u>	<u>DESCRIPCIÓN CULTIVO</u>	<u>S/R</u>	<u>SUP.</u>	<u>SUP.</u>
					<u>PROPUESTA</u>	<u>CUMPLE</u>
					(ha)	(ha)
3110699	41-024-010-00118-005	81268	ALGODON-JUNCAL	R	0,06	0,06
3110697	41-024-010-00118-005	81268	ALGODON-JUNCAL	R	1,79	1,79
3110687	41-024-010-00119-007	33266	GIRASOL-ES ARTIC	R	6,47	6,47
3110698	41-024-010-00119-007	81268	ALGODON-JUNCAL	R	19,79	19,79

**Titulares de explotaciones que hayan adquirido el compromiso voluntario de establecimiento de una enmienda natural mediante un cultivo de crucifera para su enterrado en verde****PUNTOS: 0,00 N**

<b><u>APELLIDOS Y NOMBRE / RAZÓN SOCIAL</u></b>	<b><u>NIF</u></b>	<b><u>EXPEDIENTE</u></b>	<b><u>SUP. PROPUESTA (ha)</u></b>
DEAGRA ANTON S.L.	B91877787	8029930	55,74

<b><u>PROPUESTA</u></b>	<b><u>SOLICITA PRIMA VOL.</u></b>
ADMITIDO	NO

**IMPORTE POR ANUALIDAD**

<u>CAMPAÑA</u>	<u>IMPORTE MÁXIMO SUBVENCIONABLE</u>	<u>IMPORTE MEDIO DE TRANSFERENCIA (€/ha)</u>
2015	14.350,95 €	257,46 €
2016	14.350,95 €	257,46 €
2017	14.350,95 €	257,46 €
2018	14.350,95 €	257,46 €
2019	14.350,95 €	257,46 €

**RECINTOS PROPUESTOS**

<u>REF.</u>	<u>REFERENCIA SIGPAC</u>	<u>CULTIVO</u>	<u>DESCRIPCIÓN CULTIVO</u>	<u>S/R</u>	<u>SUP. DEC. ADMIN. (ha)</u>	<u>SUP. PROPUESTA (ha)</u>
2103492	41-039-067-00089-002	81314	ALGODON-ALBARIZA	R	14,79	14,79
2103493	41-039-067-00089-002	81320	ALGODON-DP396	R	13,63	13,63
2103491	41-039-067-00089-005	81314	ALGODON-ALBARIZA	R	0,23	0,23
2103490	41-039-069-00004-019	81320	ALGODON-DP396	R	27,09	27,09

**RESUMEN CRITERIOS DE PRIORIZACIÓN****10.1.5 Sistemas sostenibles de cultivos agroindustriales****PUNTOS: 4,00**

	<b><u>PUNTOS</u></b>	<b><u>CUMPLE</u></b>
Porcentaje de superficie determinada en Red Natura 2000	0,00	0.0%
Porcentaje de superficie determinada situada en zonas RAMSAR	0,00	0.0%
Porcentaje de superficie determinada en zonas vulnerables a la contaminación por nitratos	4,00	100.0%
Titulares de explotaciones que hayan adquirido el compromiso voluntario de establecimiento de una enmienda natural mediante un cultivo de crucífera para su enterrado en verde	0,00	N



**DETALLE CRITERIOS DE PRIORIZACIÓN****10.1.5 Sistemas sostenibles de cultivos agroindustriales****PUNTOS: 4,00****Porcentaje de superficie determinada en Red Natura 2000****PUNTOS: 0,00 0.0%**

<u>REF.</u>	<u>REFERENCIA SIGPAC</u>	<u>CULTIVO DESCRIPCIÓN CULTIVO</u>	<u>S/R</u>	<u>SUP.</u> <u>PROPUESTA</u> <u>(ha)</u>	<u>SUP.</u> <u>CUMPLE</u> <u>(ha)</u>
2103492	41-039-067-00089-002	81314 ALGODON-ALBARIZA	R	14,79	0,00
2103493	41-039-067-00089-002	81320 ALGODON-DP396	R	13,63	0,00
2103491	41-039-067-00089-005	81314 ALGODON-ALBARIZA	R	0,23	0,00
2103490	41-039-069-00004-019	81320 ALGODON-DP396	R	27,09	0,00

**Porcentaje de superficie determinada situada en zonas RAMSAR****PUNTOS: 0,00 0.0%**

<u>REF.</u>	<u>REFERENCIA SIGPAC</u>	<u>CULTIVO DESCRIPCIÓN CULTIVO</u>	<u>S/R</u>	<u>SUP.</u> <u>PROPUESTA</u> <u>(ha)</u>	<u>SUP.</u> <u>CUMPLE</u> <u>(ha)</u>
2103492	41-039-067-00089-002	81314 ALGODON-ALBARIZA	R	14,79	0,00
2103493	41-039-067-00089-002	81320 ALGODON-DP396	R	13,63	0,00
2103491	41-039-067-00089-005	81314 ALGODON-ALBARIZA	R	0,23	0,00
2103490	41-039-069-00004-019	81320 ALGODON-DP396	R	27,09	0,00

**Porcentaje de superficie determinada en zonas vulnerables a la contaminación por nitratos****PUNTOS: 4,00 100.0%**

<u>REF.</u>	<u>REFERENCIA SIGPAC</u>	<u>CULTIVO DESCRIPCIÓN CULTIVO</u>	<u>S/R</u>	<u>SUP.</u> <u>PROPUESTA</u> <u>(ha)</u>	<u>SUP.</u> <u>CUMPLE</u> <u>(ha)</u>
2103492	41-039-067-00089-002	81314 ALGODON-ALBARIZA	R	14,79	14,79
2103493	41-039-067-00089-002	81320 ALGODON-DP396	R	13,63	13,63
2103491	41-039-067-00089-005	81314 ALGODON-ALBARIZA	R	0,23	0,23
2103490	41-039-069-00004-019	81320 ALGODON-DP396	R	27,09	27,09

**Titulares de explotaciones que hayan adquirido el compromiso voluntario de establecimiento de una enmienda natural mediante un cultivo de crucífera para su enterrado en verde****PUNTOS: 0,00 N**

<u>APELLIDOS Y NOMBRE / RAZÓN SOCIAL</u>	<u>NIF</u>	<u>EXPEDIENTE</u>	<u>SUP. PROPUESTA (ha)</u>
DEHESILLAS OBRAS Y SERVICIOS S.L.	B91553156	8025495	9,90
<u>PROPUESTA ADMITIDO</u>	<u>SOLICITA PRIMA VOL. SI</u>	<u>PROPUESTA PRIMA VOL. ADMITIDO</u>	
<b>IMPORTE POR ANUALIDAD</b>			

<u>CAMPAÑA</u>	<u>IMPORTE MÁXIMO SUBVENCIONABLE</u>	<u>IMPORTE MEDIO DE TRANSFERENCIA (€/ha)</u>
2015	4.291,05 €	433,44 €
2016	4.291,05 €	433,44 €
2017	4.291,05 €	433,44 €
2018	4.291,05 €	433,44 €
2019	4.291,05 €	433,44 €

**RECINTOS PROPUESTOS**

<u>REF.</u>	<u>REFERENCIA SIGPAC</u>	<u>CULTIVO</u>	<u>DESCRIPCIÓN CULTIVO</u>	<u>S/R</u>	<u>SUP. DEC. ADMIN. (ha)</u>	<u>SUP. PROPUESTA (ha)</u>
1758243	41-069-016-00029-002	81363	ALGODON-DP332	R	7,54	7,54
1758244	41-069-016-00030-001	81363	ALGODON-DP332	R	2,36	2,36

**RESUMEN CRITERIOS DE PRIORIZACIÓN**

<b>10.1.5 Sistemas sostenibles de cultivos agroindustriales</b>	<b>PUNTOS: 5,00</b>	<b>PUNTOS</b>	<b>CUMPLE</b>
Porcentaje de superficie determinada en Red Natura 2000		0,00	0.0%
Porcentaje de superficie determinada situada en zonas RAMSAR		0,00	0.0%
Porcentaje de superficie determinada en zonas vulnerables a la contaminación por nitratos		4,00	100.0%
Titulares de explotaciones que hayan adquirido el compromiso voluntario de establecimiento de una enmienda natural mediante un cultivo de crucifera para su enterrado en verde		1,00	S

**DETALLE CRITERIOS DE PRIORIZACIÓN**

<b>10.1.5 Sistemas sostenibles de cultivos agroindustriales</b>	<b>PUNTOS: 5,00</b>	<b>PUNTOS</b>	<b>CUMPLE</b>			
Porcentaje de superficie determinada en Red Natura 2000		PUNTOS: 0,00	0.0%			
		<b>SUP. PROPUESTA (ha)</b>	<b>SUP. CUMPLE (ha)</b>			
<u>REF.</u>	<u>REFERENCIA SIGPAC</u>	<u>CULTIVO</u>	<u>DESCRIPCIÓN CULTIVO</u>	<u>S/R</u>		
1758243	41-069-016-00029-002	81363	ALGODON-DP332	R	7,54	0,00
1758244	41-069-016-00030-001	81363	ALGODON-DP332	R	2,36	0,00
Porcentaje de superficie determinada situada en zonas RAMSAR		PUNTOS: 0,00	0.0%			
		<b>SUP. PROPUESTA (ha)</b>	<b>SUP. CUMPLE (ha)</b>			
<u>REF.</u>	<u>REFERENCIA SIGPAC</u>	<u>CULTIVO</u>	<u>DESCRIPCIÓN CULTIVO</u>	<u>S/R</u>		
1758243	41-069-016-00029-002	81363	ALGODON-DP332	R	7,54	0,00
1758244	41-069-016-00030-001	81363	ALGODON-DP332	R	2,36	0,00
Porcentaje de superficie determinada en zonas vulnerables a la contaminación por nitratos		PUNTOS: 4,00	100.0%			
		<b>SUP. PROPUESTA (ha)</b>	<b>SUP. CUMPLE (ha)</b>			
<u>REF.</u>	<u>REFERENCIA SIGPAC</u>	<u>CULTIVO</u>	<u>DESCRIPCIÓN CULTIVO</u>	<u>S/R</u>		
1758243	41-069-016-00029-002	81363	ALGODON-DP332	R	7,54	7,54
1758244	41-069-016-00030-001	81363	ALGODON-DP332	R	2,36	2,36
Titulares de explotaciones que hayan adquirido el compromiso voluntario de establecimiento de una enmienda natural mediante un cultivo de crucifera para su enterrado en verde		PUNTOS: 1,00	S			

<b><u>APELLIDOS Y NOMBRE / RAZÓN SOCIAL</u></b>	<b><u>NIF</u></b>	<b><u>EXPEDIENTE</u></b>	<b><u>SUP. PROPUESTA (ha)</u></b>
DEL CASTILLO SAENZ ENRIQUE	28514028P	8023786	6,28

<b><u>PROPUESTA</u></b>	<b><u>SOLICITA PRIMA VOL.</u></b>
ADMITIDO	NO

**IMPORTE POR ANUALIDAD**

<u>CAMPAÑA</u>	<u>IMPORTE MÁXIMO SUBVENCIONABLE</u>	<u>IMPORTE MEDIO DE TRANSFERENCIA (€/ha)</u>
2015	1.822,90 €	290,27 €
2016	1.822,90 €	290,27 €
2017	1.822,90 €	290,27 €
2018	1.822,90 €	290,27 €
2019	1.822,90 €	290,27 €

**RECINTOS PROPUESTOS**

<u>REF.</u>	<u>REFERENCIA SIGPAC</u>	<u>CULTIVO</u>	<u>DESCRIPCIÓN CULTIVO</u>	<u>S/R</u>	<u>SUP. DEC. ADMIN. (ha)</u>	<u>SUP. PROPUESTA (ha)</u>
1659387	41-021-005-00042-002	3141	TRIGO DURO-DON RICARDO	R	0,34	0,34
1659388	41-021-005-00043-002	3141	TRIGO DURO-DON RICARDO	R	0,09	0,09
1659389	41-900-004-00004-001	3141	TRIGO DURO-DON RICARDO	R	3,08	3,08
1659390	41-900-004-00005-002	3141	TRIGO DURO-DON RICARDO	R	2,78	2,77

**INCIDENCIAS****INCIDENCIA DESCRIPCIÓN**

219 Superficie declarada sobre un mismo recinto, en un mismo expediente, mayor que la superficie total del recinto SIGPAC.  
Ref:1659390 Recinto:41-900-004-00005-002 Cultivo:3141 TRIGO DURO-DON RICARDO Regadío Suma de superficies declaradas para este recinto por el solicitante (Áreas):278 Superficie SIGPAC total para el recinto (Áreas):277 Exceso de superficie declarada (Hectáreas): 0,01

**RESUMEN CRITERIOS DE PRIORIZACIÓN****10.1.5 Sistemas sostenibles de cultivos agroindustriales****PUNTOS: 4,00**

	<b><u>PUNTOS</u></b>	<b><u>CUMPLE</u></b>
Porcentaje de superficie determinada en Red Natura 2000	0,00	0.0%
Porcentaje de superficie determinada situada en zonas RAMSAR	0,00	0.0%
Porcentaje de superficie determinada en zonas vulnerables a la contaminación por nitratos	4,00	100.0%
Titulares de explotaciones que hayan adquirido el compromiso voluntario de establecimiento de una enmienda natural mediante un cultivo de crucífera para su enterrado en verde	0,00	N





**DETALLE CRITERIOS DE PRIORIZACIÓN****10.1.5 Sistemas sostenibles de cultivos agroindustriales****PUNTOS: 4,00****Porcentaje de superficie determinada en Red Natura 2000****PUNTOS: 0,00 0.0%**

<u>REF.</u>	<u>REFERENCIA SIGPAC</u>	<u>CULTIVO</u>	<u>DESCRIPCIÓN CULTIVO</u>	<u>S/R</u>	<u>SUP.</u> <u>PROPUESTA</u> <u>(ha)</u>	<u>SUP.</u> <u>CUMPLE</u> <u>(ha)</u>
1659387	41-021-005-00042-002	3141	TRIGO DURO-DON RICARDO	R	0,34	0,00
1659388	41-021-005-00043-002	3141	TRIGO DURO-DON RICARDO	R	0,09	0,00
1659389	41-900-004-00004-001	3141	TRIGO DURO-DON RICARDO	R	3,08	0,00
1659390	41-900-004-00005-002	3141	TRIGO DURO-DON RICARDO	R	2,77	0,00

**Porcentaje de superficie determinada situada en zonas RAMSAR****PUNTOS: 0,00 0.0%**

<u>REF.</u>	<u>REFERENCIA SIGPAC</u>	<u>CULTIVO</u>	<u>DESCRIPCIÓN CULTIVO</u>	<u>S/R</u>	<u>SUP.</u> <u>PROPUESTA</u> <u>(ha)</u>	<u>SUP.</u> <u>CUMPLE</u> <u>(ha)</u>
1659387	41-021-005-00042-002	3141	TRIGO DURO-DON RICARDO	R	0,34	0,00
1659388	41-021-005-00043-002	3141	TRIGO DURO-DON RICARDO	R	0,09	0,00
1659389	41-900-004-00004-001	3141	TRIGO DURO-DON RICARDO	R	3,08	0,00
1659390	41-900-004-00005-002	3141	TRIGO DURO-DON RICARDO	R	2,77	0,00

**Porcentaje de superficie determinada en zonas vulnerables a la contaminación por nitratos****PUNTOS: 4,00 100.0%**

<u>REF.</u>	<u>REFERENCIA SIGPAC</u>	<u>CULTIVO</u>	<u>DESCRIPCIÓN CULTIVO</u>	<u>S/R</u>	<u>SUP.</u> <u>PROPUESTA</u> <u>(ha)</u>	<u>SUP.</u> <u>CUMPLE</u> <u>(ha)</u>
1659387	41-021-005-00042-002	3141	TRIGO DURO-DON RICARDO	R	0,34	0,34
1659388	41-021-005-00043-002	3141	TRIGO DURO-DON RICARDO	R	0,09	0,09
1659389	41-900-004-00004-001	3141	TRIGO DURO-DON RICARDO	R	3,08	3,08
1659390	41-900-004-00005-002	3141	TRIGO DURO-DON RICARDO	R	2,77	2,77

**Titulares de explotaciones que hayan adquirido el compromiso voluntario de establecimiento de una enmienda natural mediante un cultivo de crucifera para su enterrado en verde****PUNTOS: 0,00 N**

<u>APELLIDOS Y NOMBRE / RAZÓN SOCIAL</u>	<u>NIF</u>	<u>EXPEDIENTE</u>	<u>SUP. PROPUESTA (ha)</u>
DEL RIO GOMEZ EMILIA	30436150C	8024449	9,17

<u>PROPUESTA</u>	<u>SOLICITA PRIMA VOL.</u>
ADMITIDO	NO

IMPORTE POR ANUALIDAD

<u>CAMPAÑA</u>	<u>IMPORTE MÁXIMO SUBVENCIONABLE</u>	<u>IMPORTE MEDIO DE TRANSFERENCIA (€/ha)</u>
2015	2.661,78 €	290,27 €
2016	2.661,78 €	290,27 €
2017	2.661,78 €	290,27 €
2018	2.661,78 €	290,27 €
2019	2.661,78 €	290,27 €

RECINTOS PROPUESTOS

<u>REF.</u>	<u>REFERENCIA SIGPAC</u>	<u>CULTIVO</u>	<u>DESCRIPCIÓN CULTIVO</u>	<u>S/R</u>	<u>SUP. DEC. ADMIN. (ha)</u>	<u>SUP. PROPUESTA (ha)</u>
1697845	41-095-061-00030-001	82343	REMOLACHA-CICLON	R	9,17	9,17

**RESUMEN CRITERIOS DE PRIORIZACIÓN**

<b>10.1.5 Sistemas sostenibles de cultivos agroindustriales</b>	<b>PUNTOS: 4,00</b>		
<b>Porcentaje de superficie determinada en Red Natura 2000</b>		<b>PUNTOS</b>	<b>CUMPLE</b>
		0,00	0.0%
<b>Porcentaje de superficie determinada situada en zonas RAMSAR</b>		0,00	0.0%
<b>Porcentaje de superficie determinada en zonas vulnerables a la contaminación por nitratos</b>		4,00	100.0%
<b>Titulares de explotaciones que hayan adquirido el compromiso voluntario de establecimiento de una enmienda natural mediante un cultivo de crucifera para su enterrado en verde</b>		0,00	N

**DETALLE CRITERIOS DE PRIORIZACIÓN**

<b>10.1.5 Sistemas sostenibles de cultivos agroindustriales</b>	<b>PUNTOS: 4,00</b>		
<b>Porcentaje de superficie determinada en Red Natura 2000</b>		<b>PUNTOS:</b>	<b>0,00</b>
			<b>0.0%</b>
		<b>SUP. PROPUESTA (ha)</b>	<b>SUP. CUMPLE (ha)</b>
<b>REF.</b>	<b>REFERENCIA SIGPAC</b>	<b>CULTIVO</b>	<b>DESCRIPCIÓN CULTIVO</b>
1697845	41-095-061-00030-001	82343	REMOLACHA-CICLON
		<b>S/R</b>	
		R	
			<b>9,17</b>
			<b>0,00</b>
<b>Porcentaje de superficie determinada situada en zonas RAMSAR</b>		<b>PUNTOS:</b>	<b>0,00</b>
			<b>0.0%</b>
		<b>SUP. PROPUESTA (ha)</b>	<b>SUP. CUMPLE (ha)</b>
<b>REF.</b>	<b>REFERENCIA SIGPAC</b>	<b>CULTIVO</b>	<b>DESCRIPCIÓN CULTIVO</b>
1697845	41-095-061-00030-001	82343	REMOLACHA-CICLON
		<b>S/R</b>	
		R	
			<b>9,17</b>
			<b>0,00</b>
<b>Porcentaje de superficie determinada en zonas vulnerables a la contaminación por nitratos</b>		<b>PUNTOS:</b>	<b>4,00</b>
			<b>100.0%</b>
		<b>SUP. PROPUESTA (ha)</b>	<b>SUP. CUMPLE (ha)</b>
<b>REF.</b>	<b>REFERENCIA SIGPAC</b>	<b>CULTIVO</b>	<b>DESCRIPCIÓN CULTIVO</b>
1697845	41-095-061-00030-001	82343	REMOLACHA-CICLON
		<b>S/R</b>	
		R	
			<b>9,17</b>
			<b>9,17</b>
<b>Titulares de explotaciones que hayan adquirido el compromiso voluntario de establecimiento de una enmienda natural mediante un cultivo de crucifera para su enterrado en verde</b>		<b>PUNTOS:</b>	<b>0,00</b>
			<b>N</b>



<b><u>APELLIDOS Y NOMBRE / RAZÓN SOCIAL</u></b>	<b><u>NIF</u></b>	<b><u>EXPEDIENTE</u></b>	<b><u>SUP. PROPUESTA (ha)</u></b>
DEL RIO SANTOS JOSE IGNACIO	34042316Q	8027443	6,32
<b><u>PROPUESTA</u></b>	<b><u>SOLICITA PRIMA VOL.</u></b>	<b><u>PROPUESTA PRIMA VOL.</u></b>	
ADMITIDO	SI	ADMITIDO	
<b><u>IMPORTE POR ANUALIDAD</u></b>			

<b><u>CAMPAÑA</u></b>	<b><u>IMPORTE MÁXIMO SUBVENCIONABLE</u></b>	<b><u>IMPORTE MEDIO DE TRANSFERENCIA (€/ha)</u></b>
2015	2.739,34 €	433,44 €
2016	2.739,34 €	433,44 €
2017	2.739,34 €	433,44 €
2018	2.739,34 €	433,44 €
2019	2.739,34 €	433,44 €

**RECINTOS PROPUESTOS**

<b><u>REF.</u></b>	<b><u>REFERENCIA SIGPAC</u></b>	<b><u>CULTIVO</u></b>	<b><u>DESCRIPCIÓN CULTIVO</u></b>	<b><u>S/R</u></b>	<b><u>SUP. DEC. ADMIN. (ha)</u></b>	<b><u>SUP. PROPUESTA (ha)</u></b>
2017004	41-055-023-00124-001	81342	ALGODON-ST318	R	2,64	2,64
2017006	41-055-023-00126-001	81342	ALGODON-ST318	R	1,41	1,41
2017005	41-055-023-00127-003	81342	ALGODON-ST318	R	2,27	2,27

**RESUMEN CRITERIOS DE PRIORIZACIÓN****10.1.5 Sistemas sostenibles de cultivos agroindustriales****PUNTOS: 5,00**

	<b><u>PUNTOS</u></b>	<b><u>CUMPLE</u></b>
Porcentaje de superficie determinada en Red Natura 2000	0,00	0.0%
Porcentaje de superficie determinada situada en zonas RAMSAR	0,00	0.0%
Porcentaje de superficie determinada en zonas vulnerables a la contaminación por nitratos	4,00	100.0%
Titulares de explotaciones que hayan adquirido el compromiso voluntario de establecimiento de una enmienda natural mediante un cultivo de crucífera para su enterrado en verde	1,00	S



**DETALLE CRITERIOS DE PRIORIZACIÓN****10.1.5 Sistemas sostenibles de cultivos agroindustriales****PUNTOS: 5,00****Porcentaje de superficie determinada en Red Natura 2000****PUNTOS: 0,00 0.0%**

<u>REF.</u>	<u>REFERENCIA SIGPAC</u>	<u>CULTIVO</u>	<u>DESCRIPCIÓN CULTIVO</u>	<u>S/R</u>	<u>SUP.</u>	<u>SUP.</u>
					<u>PROPUESTA</u>	<u>CUMPLE</u>
					(ha)	(ha)
2017004	41-055-023-00124-001	81342	ALGODON-ST318	R	2,64	0,00
2017006	41-055-023-00126-001	81342	ALGODON-ST318	R	1,41	0,00
2017005	41-055-023-00127-003	81342	ALGODON-ST318	R	2,27	0,00

**Porcentaje de superficie determinada situada en zonas RAMSAR****PUNTOS: 0,00 0.0%**

<u>REF.</u>	<u>REFERENCIA SIGPAC</u>	<u>CULTIVO</u>	<u>DESCRIPCIÓN CULTIVO</u>	<u>S/R</u>	<u>SUP.</u>	<u>SUP.</u>
					<u>PROPUESTA</u>	<u>CUMPLE</u>
					(ha)	(ha)
2017004	41-055-023-00124-001	81342	ALGODON-ST318	R	2,64	0,00
2017006	41-055-023-00126-001	81342	ALGODON-ST318	R	1,41	0,00
2017005	41-055-023-00127-003	81342	ALGODON-ST318	R	2,27	0,00

**Porcentaje de superficie determinada en zonas vulnerables a la contaminación por nitratos****PUNTOS: 4,00 100.0%**

<u>REF.</u>	<u>REFERENCIA SIGPAC</u>	<u>CULTIVO</u>	<u>DESCRIPCIÓN CULTIVO</u>	<u>S/R</u>	<u>SUP.</u>	<u>SUP.</u>
					<u>PROPUESTA</u>	<u>CUMPLE</u>
					(ha)	(ha)
2017004	41-055-023-00124-001	81342	ALGODON-ST318	R	2,64	2,64
2017006	41-055-023-00126-001	81342	ALGODON-ST318	R	1,41	1,41
2017005	41-055-023-00127-003	81342	ALGODON-ST318	R	2,27	2,27

**Titulares de explotaciones que hayan adquirido el compromiso voluntario de establecimiento de una enmienda natural mediante un cultivo de crucífera para su enterrado en verde****PUNTOS: 1,00 S**

<u>APELLIDOS Y NOMBRE / RAZÓN SOCIAL</u>	<u>NIF</u>	<u>EXPEDIENTE</u>	<u>SUP. PROPUESTA (ha)</u>
DEL VALLE CASTAÑO JOSE RAMON	52664143P	8023164	6,16
<u>PROPUESTA ADMITIDO</u>	<u>SOLICITA PRIMA VOL. SI</u>	<u>PROPUESTA PRIMA VOL. ADMITIDO</u>	
<u>IMPORTE POR ANUALIDAD</u>			

<u>CAMPAÑA</u>	<u>IMPORTE MÁXIMO SUBVENCIONABLE</u>	<u>IMPORTE MEDIO DE TRANSFERENCIA (€/ha)</u>
2015	2.669,99 €	433,44 €
2016	2.669,99 €	433,44 €
2017	2.669,99 €	433,44 €
2018	2.669,99 €	433,44 €
2019	2.669,99 €	433,44 €

**RECINTOS PROPUESTOS**

<u>REF.</u>	<u>REFERENCIA SIGPAC</u>	<u>CULTIVO</u>	<u>DESCRIPCIÓN CULTIVO</u>	<u>S/R</u>	<u>SUP. DEC. ADMIN. (ha)</u>	<u>SUP. PROPUESTA (ha)</u>
1618784	41-069-017-00024-001	81268	ALGODON-JUNCAL	R	6,16	6,16

**RESUMEN CRITERIOS DE PRIORIZACIÓN**

<b>10.1.5 Sistemas sostenibles de cultivos agroindustriales</b>	<b>PUNTOS: 5,00</b>	<b>PUNTOS</b>	<b>CUMPLE</b>
Porcentaje de superficie determinada en Red Natura 2000		0,00	0.0%
Porcentaje de superficie determinada situada en zonas RAMSAR		0,00	0.0%
Porcentaje de superficie determinada en zonas vulnerables a la contaminación por nitratos		4,00	100.0%
Titulares de explotaciones que hayan adquirido el compromiso voluntario de establecimiento de una enmienda natural mediante un cultivo de crucifera para su enterrado en verde		1,00	S

**DETALLE CRITERIOS DE PRIORIZACIÓN**

<b>10.1.5 Sistemas sostenibles de cultivos agroindustriales</b>	<b>PUNTOS: 5,00</b>	<b>PUNTOS</b>	<b>CUMPLE</b>			
Porcentaje de superficie determinada en Red Natura 2000		PUNTOS: 0,00	0.0%			
		<u>SUP. PROPUESTA (ha)</u>	<u>SUP. CUMPLE (ha)</u>			
<u>REF.</u>	<u>REFERENCIA SIGPAC</u>	<u>CULTIVO</u>	<u>DESCRIPCIÓN CULTIVO</u>	<u>S/R</u>		
1618784	41-069-017-00024-001	81268	ALGODON-JUNCAL	R	6,16	0,00
Porcentaje de superficie determinada situada en zonas RAMSAR		PUNTOS: 0,00	0.0%			
		<u>SUP. PROPUESTA (ha)</u>	<u>SUP. CUMPLE (ha)</u>			
<u>REF.</u>	<u>REFERENCIA SIGPAC</u>	<u>CULTIVO</u>	<u>DESCRIPCIÓN CULTIVO</u>	<u>S/R</u>		
1618784	41-069-017-00024-001	81268	ALGODON-JUNCAL	R	6,16	0,00
Porcentaje de superficie determinada en zonas vulnerables a la contaminación por nitratos		PUNTOS: 4,00	100.0%			
		<u>SUP. PROPUESTA (ha)</u>	<u>SUP. CUMPLE (ha)</u>			
<u>REF.</u>	<u>REFERENCIA SIGPAC</u>	<u>CULTIVO</u>	<u>DESCRIPCIÓN CULTIVO</u>	<u>S/R</u>		
1618784	41-069-017-00024-001	81268	ALGODON-JUNCAL	R	6,16	6,16
Titulares de explotaciones que hayan adquirido el compromiso voluntario de establecimiento de una enmienda natural mediante un cultivo de crucifera para su enterrado en verde		PUNTOS: 1,00	S			



<u>APELLIDOS Y NOMBRE / RAZÓN SOCIAL</u>	<u>NIF</u>	<u>EXPEDIENTE</u>	<u>SUP. PROPUESTA (ha)</u>
DEL VALLE GONZALEZ CONCEPCION	75345223Y	8023144	9,00

<u>PROPUESTA ADMITIDO</u>	<u>SOLICITA PRIMA VOL. SI</u>	<u>PROPUESTA PRIMA VOL. ADMITIDO</u>
	SI	ADMITIDO

**IMPORTE POR ANUALIDAD**

<u>CAMPAÑA</u>	<u>IMPORTE MÁXIMO SUBVENCIONABLE</u>	<u>IMPORTE MEDIO DE TRANSFERENCIA (€/ha)</u>
2015	3.900,96 €	433,44 €
2016	3.900,96 €	433,44 €
2017	3.900,96 €	433,44 €
2018	3.900,96 €	433,44 €
2019	3.900,96 €	433,44 €

**RECINTOS PROPUESTOS**

<u>REF.</u>	<u>REFERENCIA SIGPAC</u>	<u>CULTIVO</u>	<u>DESCRIPCIÓN CULTIVO</u>	<u>S/R</u>	<u>SUP. DEC. ADMIN. (ha)</u>	<u>SUP. PROPUESTA (ha)</u>
1617450	41-095-063-00062-002	81268	ALGODON-JUNCAL	R	9,00	9,00

**RESUMEN CRITERIOS DE PRIORIZACIÓN**

<b>10.1.5 Sistemas sostenibles de cultivos agroindustriales</b>	<b>PUNTOS: 5,00</b>	<b>PUNTOS</b>	<b>CUMPLE</b>
Porcentaje de superficie determinada en Red Natura 2000		0,00	0.0%
Porcentaje de superficie determinada situada en zonas RAMSAR		0,00	0.0%
Porcentaje de superficie determinada en zonas vulnerables a la contaminación por nitratos		4,00	100.0%
Titulares de explotaciones que hayan adquirido el compromiso voluntario de establecimiento de una enmienda natural mediante un cultivo de crucifera para su enterrado en verde		1,00	S

**DETALLE CRITERIOS DE PRIORIZACIÓN**

<b>10.1.5 Sistemas sostenibles de cultivos agroindustriales</b>	<b>PUNTOS: 5,00</b>	<b>PUNTOS</b>	<b>CUMPLE</b>			
Porcentaje de superficie determinada en Red Natura 2000		PUNTOS: 0,00	0.0%			
		<u>SUP. PROPUESTA (ha)</u>	<u>SUP. CUMPLE (ha)</u>			
<u>REF.</u>	<u>REFERENCIA SIGPAC</u>	<u>CULTIVO</u>	<u>DESCRIPCIÓN CULTIVO</u>	<u>S/R</u>	<u>SUP. PROPUESTA (ha)</u>	<u>SUP. CUMPLE (ha)</u>
1617450	41-095-063-00062-002	81268	ALGODON-JUNCAL	R	9,00	0,00
Porcentaje de superficie determinada situada en zonas RAMSAR		PUNTOS: 0,00	0.0%			
		<u>SUP. PROPUESTA (ha)</u>	<u>SUP. CUMPLE (ha)</u>			
<u>REF.</u>	<u>REFERENCIA SIGPAC</u>	<u>CULTIVO</u>	<u>DESCRIPCIÓN CULTIVO</u>	<u>S/R</u>	<u>SUP. PROPUESTA (ha)</u>	<u>SUP. CUMPLE (ha)</u>
1617450	41-095-063-00062-002	81268	ALGODON-JUNCAL	R	9,00	0,00
Porcentaje de superficie determinada en zonas vulnerables a la contaminación por nitratos		PUNTOS: 4,00	100.0%			
		<u>SUP. PROPUESTA (ha)</u>	<u>SUP. CUMPLE (ha)</u>			
<u>REF.</u>	<u>REFERENCIA SIGPAC</u>	<u>CULTIVO</u>	<u>DESCRIPCIÓN CULTIVO</u>	<u>S/R</u>	<u>SUP. PROPUESTA (ha)</u>	<u>SUP. CUMPLE (ha)</u>
1617450	41-095-063-00062-002	81268	ALGODON-JUNCAL	R	9,00	9,00
Titulares de explotaciones que hayan adquirido el compromiso voluntario de establecimiento de una enmienda natural mediante un cultivo de crucifera para su enterrado en verde		PUNTOS: 1,00	S			



<u>APELLIDOS Y NOMBRE / RAZÓN SOCIAL</u>	<u>NIF</u>	<u>EXPEDIENTE</u>	<u>SUP. PROPUESTA (ha)</u>
DEL VALLE GONZALEZ RAMON	75363734W	8023151	12,02
<u>PROPUESTA ADMITIDO</u>	<u>SOLICITA PRIMA VOL. SI</u>	<u>PROPUESTA PRIMA VOL. ADMITIDO</u>	

**IMPORTE POR ANUALIDAD**

<u>CAMPAÑA</u>	<u>IMPORTE MÁXIMO SUBVENCIONABLE</u>	<u>IMPORTE MEDIO DE TRANSFERENCIA (€/ha)</u>
2015	5.209,95 €	433,44 €
2016	5.209,95 €	433,44 €
2017	5.209,95 €	433,44 €
2018	5.209,95 €	433,44 €
2019	5.209,95 €	433,44 €

**RECINTOS PROPUESTOS**

<u>REF.</u>	<u>REFERENCIA SIGPAC</u>	<u>CULTIVO</u>	<u>DESCRIPCIÓN CULTIVO</u>	<u>S/R</u>	<u>SUP. DEC. ADMIN. (ha)</u>	<u>SUP. PROPUESTA (ha)</u>
1618481	41-095-063-00119-002	81363	ALGODON-DP332	R	12,02	12,02

**RESUMEN CRITERIOS DE PRIORIZACIÓN**

<b>10.1.5 Sistemas sostenibles de cultivos agroindustriales</b>	<b>PUNTOS: 5,00</b>	<b>PUNTOS</b>	<b>CUMPLE</b>
Porcentaje de superficie determinada en Red Natura 2000		0,00	0.0%
Porcentaje de superficie determinada situada en zonas RAMSAR		0,00	0.0%
Porcentaje de superficie determinada en zonas vulnerables a la contaminación por nitratos		4,00	100.0%
Titulares de explotaciones que hayan adquirido el compromiso voluntario de establecimiento de una enmienda natural mediante un cultivo de crucifera para su enterrado en verde		1,00	S

**DETALLE CRITERIOS DE PRIORIZACIÓN**

<b>10.1.5 Sistemas sostenibles de cultivos agroindustriales</b>	<b>PUNTOS: 5,00</b>	<b>PUNTOS</b>	<b>CUMPLE</b>			
Porcentaje de superficie determinada en Red Natura 2000		PUNTOS: 0,00	0.0%			
		<u>SUP. PROPUESTA (ha)</u>	<u>SUP. CUMPLE (ha)</u>			
<u>REF.</u>	<u>REFERENCIA SIGPAC</u>	<u>CULTIVO</u>	<u>DESCRIPCIÓN CULTIVO</u>	<u>S/R</u>		
1618481	41-095-063-00119-002	81363	ALGODON-DP332	R	12,02	0,00
Porcentaje de superficie determinada situada en zonas RAMSAR		PUNTOS: 0,00	0.0%			
		<u>SUP. PROPUESTA (ha)</u>	<u>SUP. CUMPLE (ha)</u>			
<u>REF.</u>	<u>REFERENCIA SIGPAC</u>	<u>CULTIVO</u>	<u>DESCRIPCIÓN CULTIVO</u>	<u>S/R</u>		
1618481	41-095-063-00119-002	81363	ALGODON-DP332	R	12,02	0,00
Porcentaje de superficie determinada en zonas vulnerables a la contaminación por nitratos		PUNTOS: 4,00	100.0%			
		<u>SUP. PROPUESTA (ha)</u>	<u>SUP. CUMPLE (ha)</u>			
<u>REF.</u>	<u>REFERENCIA SIGPAC</u>	<u>CULTIVO</u>	<u>DESCRIPCIÓN CULTIVO</u>	<u>S/R</u>		
1618481	41-095-063-00119-002	81363	ALGODON-DP332	R	12,02	12,02
Titulares de explotaciones que hayan adquirido el compromiso voluntario de establecimiento de una enmienda natural mediante un cultivo de crucifera para su enterrado en verde		PUNTOS: 1,00	S			



<b><u>APELLIDOS Y NOMBRE / RAZÓN SOCIAL</u></b>	<b><u>NIF</u></b>	<b><u>EXPEDIENTE</u></b>	<b><u>SUP. PROPUESTA (ha)</u></b>
DELGADO MACIAS JUAN MANUEL	28458535Z	8030824	9,13

<b><u>PROPUESTA</u></b>	<b><u>SOLICITA PRIMA VOL.</u></b>
ADMITIDO	NO

**IMPORTE POR ANUALIDAD**

<u>CAMPAÑA</u>	<u>IMPORTE MÁXIMO SUBVENCIONABLE</u>	<u>IMPORTE MEDIO DE TRANSFERENCIA (€/ha)</u>
2015	2.650,17 €	290,27 €
2016	2.650,17 €	290,27 €
2017	2.650,17 €	290,27 €
2018	2.650,17 €	290,27 €
2019	2.650,17 €	290,27 €

**RECINTOS PROPUESTOS**

<u>REF.</u>	<u>REFERENCIA SIGPAC</u>	<u>CULTIVO</u>	<u>DESCRIPCIÓN CULTIVO</u>	<u>S/R</u>	<u>SUP. DEC. ADMIN. (ha)</u>	<u>SUP. PROPUESTA (ha)</u>
2142467	41-053-001-00246-001	81377	ALGODON-ELSA	R	6,03	6,03
2142468	41-053-001-00246-001	82222	REMOLACHA-BRAHMS	R	3,10	3,10

**RESUMEN CRITERIOS DE PRIORIZACIÓN****10.1.5 Sistemas sostenibles de cultivos agroindustriales** PUNTOS: 4,00

	<u>PUNTOS</u>	<u>CUMPLE</u>
Porcentaje de superficie determinada en Red Natura 2000	0,00	0.0%
Porcentaje de superficie determinada situada en zonas RAMSAR	0,00	0.0%
Porcentaje de superficie determinada en zonas vulnerables a la contaminación por nitratos	4,00	100.0%
Titulares de explotaciones que hayan adquirido el compromiso voluntario de establecimiento de una enmienda natural mediante un cultivo de crucifera para su enterrado en verde	0,00	N

**DETALLE CRITERIOS DE PRIORIZACIÓN****10.1.5 Sistemas sostenibles de cultivos agroindustriales** PUNTOS: 4,00

<u>REF.</u>	<u>REFERENCIA SIGPAC</u>	<u>CULTIVO</u>	<u>DESCRIPCIÓN CULTIVO</u>	<u>S/R</u>	<u>SUP. PROPUESTA (ha)</u>	<u>SUP. CUMPLE (ha)</u>
2142467	41-053-001-00246-001	81377	ALGODON-ELSA	R	6,03	0,00
2142468	41-053-001-00246-001	82222	REMOLACHA-BRAHMS	R	3,10	0,00

	<u>PUNTOS</u>	<u>SUP. PROPUESTA (ha)</u>	<u>SUP. CUMPLE (ha)</u>
Porcentaje de superficie determinada en Red Natura 2000	0,00	0,00	0.0%
Porcentaje de superficie determinada situada en zonas RAMSAR	0,00	0,00	0.0%
Porcentaje de superficie determinada en zonas vulnerables a la contaminación por nitratos	4,00	3,10	100.0%
Titulares de explotaciones que hayan adquirido el compromiso voluntario de establecimiento de una enmienda natural mediante un cultivo de crucifera para su enterrado en verde	0,00	0,00	N

<u>REF.</u>	<u>REFERENCIA SIGPAC</u>	<u>CULTIVO</u>	<u>DESCRIPCIÓN CULTIVO</u>	<u>S/R</u>	<u>SUP. PROPUESTA (ha)</u>	<u>SUP. CUMPLE (ha)</u>
2142467	41-053-001-00246-001	81377	ALGODON-ELSA	R	6,03	6,03
2142468	41-053-001-00246-001	82222	REMOLACHA-BRAHMS	R	3,10	3,10



<u>APELLIDOS Y NOMBRE / RAZÓN SOCIAL</u>	<u>NIF</u>	<u>EXPEDIENTE</u>	<u>SUP. PROPUESTA (ha)</u>
DELGADO MADRID RAFAELA	75356752N	8024855	3,47
<u>PROPUESTA</u>	<u>SOLICITA PRIMA VOL.</u>	<u>PROPUESTA PRIMA VOL.</u>	
ADMITIDO	SI	ADMITIDO	
<u>IMPORTE POR ANUALIDAD</u>			

<u>CAMPAÑA</u>	<u>IMPORTE MÁXIMO SUBVENCIONABLE</u>	<u>IMPORTE MEDIO DE TRANSFERENCIA (€/ha)</u>
2015	1.504,04 €	433,44 €
2016	1.504,04 €	433,44 €
2017	1.504,04 €	433,44 €
2018	1.504,04 €	433,44 €
2019	1.504,04 €	433,44 €

**RECINTOS PROPUESTOS**

<u>REF.</u>	<u>REFERENCIA SIGPAC</u>	<u>CULTIVO</u>	<u>DESCRIPCIÓN CULTIVO</u>	<u>S/R</u>	<u>SUP. DEC. ADMIN. (ha)</u>	<u>SUP. PROPUESTA (ha)</u>
1715690	41-039-069-00048-008	81320	ALGODON-DP396	R	2,65	2,65
1715693	41-039-069-00048-010	81320	ALGODON-DP396	R	0,69	0,69
1715691	41-039-069-00049-008	81320	ALGODON-DP396	R	0,11	0,11
1715692	41-039-069-00049-010	81320	ALGODON-DP396	R	0,02	0,02

**RESUMEN CRITERIOS DE PRIORIZACIÓN****10.1.5 Sistemas sostenibles de cultivos agroindustriales**

PUNTOS: 5,00

	<u>PUNTOS</u>	<u>CUMPLE</u>
Porcentaje de superficie determinada en Red Natura 2000	0,00	0.0%
Porcentaje de superficie determinada situada en zonas RAMSAR	0,00	0.0%
Porcentaje de superficie determinada en zonas vulnerables a la contaminación por nitratos	4,00	100.0%
Titulares de explotaciones que hayan adquirido el compromiso voluntario de establecimiento de una enmienda natural mediante un cultivo de crucífera para su enterrado en verde	1,00	S



**DETALLE CRITERIOS DE PRIORIZACIÓN****10.1.5 Sistemas sostenibles de cultivos agroindustriales****PUNTOS: 5,00****Porcentaje de superficie determinada en Red Natura 2000****PUNTOS: 0,00 0.0%**

<u>REF.</u>	<u>REFERENCIA SIGPAC</u>	<u>CULTIVO</u>	<u>DESCRIPCIÓN CULTIVO</u>	<u>S/R</u>	<u>SUP.</u> <u>PROPUESTA</u> <u>(ha)</u>	<u>SUP.</u> <u>CUMPLE</u> <u>(ha)</u>
1715690	41-039-069-00048-008	81320	ALGODON-DP396	R	2,65	0,00
1715693	41-039-069-00048-010	81320	ALGODON-DP396	R	0,69	0,00
1715691	41-039-069-00049-008	81320	ALGODON-DP396	R	0,11	0,00
1715692	41-039-069-00049-010	81320	ALGODON-DP396	R	0,02	0,00

**Porcentaje de superficie determinada situada en zonas RAMSAR****PUNTOS: 0,00 0.0%**

<u>REF.</u>	<u>REFERENCIA SIGPAC</u>	<u>CULTIVO</u>	<u>DESCRIPCIÓN CULTIVO</u>	<u>S/R</u>	<u>SUP.</u> <u>PROPUESTA</u> <u>(ha)</u>	<u>SUP.</u> <u>CUMPLE</u> <u>(ha)</u>
1715690	41-039-069-00048-008	81320	ALGODON-DP396	R	2,65	0,00
1715693	41-039-069-00048-010	81320	ALGODON-DP396	R	0,69	0,00
1715691	41-039-069-00049-008	81320	ALGODON-DP396	R	0,11	0,00
1715692	41-039-069-00049-010	81320	ALGODON-DP396	R	0,02	0,00

**Porcentaje de superficie determinada en zonas vulnerables a la contaminación por nitratos****PUNTOS: 4,00 100.0%**

<u>REF.</u>	<u>REFERENCIA SIGPAC</u>	<u>CULTIVO</u>	<u>DESCRIPCIÓN CULTIVO</u>	<u>S/R</u>	<u>SUP.</u> <u>PROPUESTA</u> <u>(ha)</u>	<u>SUP.</u> <u>CUMPLE</u> <u>(ha)</u>
1715690	41-039-069-00048-008	81320	ALGODON-DP396	R	2,65	2,65
1715693	41-039-069-00048-010	81320	ALGODON-DP396	R	0,69	0,69
1715691	41-039-069-00049-008	81320	ALGODON-DP396	R	0,11	0,11
1715692	41-039-069-00049-010	81320	ALGODON-DP396	R	0,02	0,02

**Titulares de explotaciones que hayan adquirido el compromiso voluntario de establecimiento de una enmienda natural mediante un cultivo de crucífera para su enterrado en verde****PUNTOS: 1,00 S**

<b><u>APELLIDOS Y NOMBRE / RAZÓN SOCIAL</u></b>	<b><u>NIF</u></b>	<b><u>EXPEDIENTE</u></b>	<b><u>SUP. PROPUESTA (ha)</u></b>
DELGADO MARQUEZ CB	E41715798	8021331	19,99

<b><u>PROPUESTA</u></b>	<b><u>SOLICITA PRIMA VOL.</u></b>
ADMITIDO	NO

**IMPORTE POR ANUALIDAD**

<u>CAMPAÑA</u>	<u>IMPORTE MÁXIMO SUBVENCIONABLE</u>	<u>IMPORTE MEDIO DE TRANSFERENCIA (€/ha)</u>
2015	5.802,50 €	290,27 €
2016	5.802,50 €	290,27 €
2017	5.802,50 €	290,27 €
2018	5.802,50 €	290,27 €
2019	5.802,50 €	290,27 €

**RECINTOS PROPUESTOS**

<u>REF.</u>	<u>REFERENCIA SIGPAC</u>	<u>CULTIVO</u>	<u>DESCRIPCIÓN CULTIVO</u>	<u>S/R</u>	<u>SUP. DEC. ADMIN. (ha)</u>	<u>SUP. PROPUESTA (ha)</u>
2052757	41-039-035-00012-005	13000	TRITICALE-SIN VARIEDAD	R	1,43	1,43
2052761	41-039-035-00012-005	81190	ALGODON-ALEXANDROS	R	16,15	16,15
2052760	41-039-035-00012-005	81190	ALGODON-ALEXANDROS	R	2,41	2,41

**RESUMEN CRITERIOS DE PRIORIZACIÓN****10.1.5 Sistemas sostenibles de cultivos agroindustriales****PUNTOS: 4,00**

	<b><u>PUNTOS</u></b>	<b><u>CUMPLE</u></b>
Porcentaje de superficie determinada en Red Natura 2000	0,00	0.0%
Porcentaje de superficie determinada situada en zonas RAMSAR	0,00	0.0%
Porcentaje de superficie determinada en zonas vulnerables a la contaminación por nitratos	4,00	100.0%
Titulares de explotaciones que hayan adquirido el compromiso voluntario de establecimiento de una enmienda natural mediante un cultivo de crucífera para su enterrado en verde	0,00	N



**DETALLE CRITERIOS DE PRIORIZACIÓN****10.1.5 Sistemas sostenibles de cultivos agroindustriales****PUNTOS: 4,00****Porcentaje de superficie determinada en Red Natura 2000****PUNTOS: 0,00 0.0%**

<u>REF.</u>	<u>REFERENCIA SIGPAC</u>	<u>CULTIVO</u>	<u>DESCRIPCIÓN CULTIVO</u>	<u>S/R</u>	<u>SUP.</u>	<u>SUP.</u>
					<u>PROPUESTA</u>	<u>CUMPLE</u>
					(ha)	(ha)
2052757	41-039-035-00012-005	13000	TRITICALE-SIN VARIEDAD	R	1,43	0,00
2052761	41-039-035-00012-005	81190	ALGODON-ALEXANDROS	R	16,15	0,00
2052760	41-039-035-00012-005	81190	ALGODON-ALEXANDROS	R	2,41	0,00

**Porcentaje de superficie determinada situada en zonas RAMSAR****PUNTOS: 0,00 0.0%**

<u>REF.</u>	<u>REFERENCIA SIGPAC</u>	<u>CULTIVO</u>	<u>DESCRIPCIÓN CULTIVO</u>	<u>S/R</u>	<u>SUP.</u>	<u>SUP.</u>
					<u>PROPUESTA</u>	<u>CUMPLE</u>
					(ha)	(ha)
2052757	41-039-035-00012-005	13000	TRITICALE-SIN VARIEDAD	R	1,43	0,00
2052760	41-039-035-00012-005	81190	ALGODON-ALEXANDROS	R	2,41	0,00
2052761	41-039-035-00012-005	81190	ALGODON-ALEXANDROS	R	16,15	0,00

**Porcentaje de superficie determinada en zonas vulnerables a la contaminación por nitratos****PUNTOS: 4,00 100.0%**

<u>REF.</u>	<u>REFERENCIA SIGPAC</u>	<u>CULTIVO</u>	<u>DESCRIPCIÓN CULTIVO</u>	<u>S/R</u>	<u>SUP.</u>	<u>SUP.</u>
					<u>PROPUESTA</u>	<u>CUMPLE</u>
					(ha)	(ha)
2052757	41-039-035-00012-005	13000	TRITICALE-SIN VARIEDAD	R	1,43	1,43
2052760	41-039-035-00012-005	81190	ALGODON-ALEXANDROS	R	2,41	2,41
2052761	41-039-035-00012-005	81190	ALGODON-ALEXANDROS	R	16,15	16,15

**Titulares de explotaciones que hayan adquirido el compromiso voluntario de establecimiento de una enmienda natural mediante un cultivo de crucifera para su enterrado en verde****PUNTOS: 0,00 N**

<u>APELLIDOS Y NOMBRE / RAZÓN SOCIAL</u>	<u>NIF</u>	<u>EXPEDIENTE</u>	<u>SUP. PROPUESTA (ha)</u>
DELGADO ROMERO SUSANA	28665358K	8025086	1,00
<u>PROPUESTA ADMITIDO</u>	<u>SOLICITA PRIMA VOL. SI</u>	<u>PROPUESTA PRIMA VOL. ADMITIDO</u>	

**IMPORTE POR ANUALIDAD**

<u>CAMPAÑA</u>	<u>IMPORTE MÁXIMO SUBVENCIONABLE</u>	<u>IMPORTE MEDIO DE TRANSFERENCIA (€/ha)</u>
2015	433,44 €	433,44 €
2016	433,44 €	433,44 €
2017	433,44 €	433,44 €
2018	433,44 €	433,44 €
2019	433,44 €	433,44 €

**RECINTOS PROPUESTOS**

<u>REF.</u>	<u>REFERENCIA SIGPAC</u>	<u>CULTIVO</u>	<u>DESCRIPCIÓN CULTIVO</u>	<u>S/R</u>	<u>SUP. DEC. ADMIN. (ha)</u>	<u>SUP. PROPUESTA (ha)</u>
1731763	41-069-012-00282-005	81190	ALGODON-ALEXANDROS	R	1,00	1,00

**RESUMEN CRITERIOS DE PRIORIZACIÓN**

<b>10.1.5 Sistemas sostenibles de cultivos agroindustriales</b>	<b>PUNTOS: 5,00</b>	<b>PUNTOS</b>	<b>CUMPLE</b>
Porcentaje de superficie determinada en Red Natura 2000		0,00	0.0%
Porcentaje de superficie determinada situada en zonas RAMSAR		0,00	0.0%
Porcentaje de superficie determinada en zonas vulnerables a la contaminación por nitratos		4,00	100.0%
Titulares de explotaciones que hayan adquirido el compromiso voluntario de establecimiento de una enmienda natural mediante un cultivo de crucifera para su enterrado en verde		1,00	S

**DETALLE CRITERIOS DE PRIORIZACIÓN**

<b>10.1.5 Sistemas sostenibles de cultivos agroindustriales</b>	<b>PUNTOS: 5,00</b>	<b>PUNTOS</b>	<b>CUMPLE</b>			
Porcentaje de superficie determinada en Red Natura 2000		PUNTOS: 0,00	0.0%			
		<u>SUP. PROPUESTA (ha)</u>	<u>SUP. CUMPLE (ha)</u>			
<u>REF.</u>	<u>REFERENCIA SIGPAC</u>	<u>CULTIVO</u>	<u>DESCRIPCIÓN CULTIVO</u>	<u>S/R</u>		
1731763	41-069-012-00282-005	81190	ALGODON-ALEXANDROS	R	1,00	0,00
Porcentaje de superficie determinada situada en zonas RAMSAR		PUNTOS: 0,00	0.0%			
		<u>SUP. PROPUESTA (ha)</u>	<u>SUP. CUMPLE (ha)</u>			
<u>REF.</u>	<u>REFERENCIA SIGPAC</u>	<u>CULTIVO</u>	<u>DESCRIPCIÓN CULTIVO</u>	<u>S/R</u>		
1731763	41-069-012-00282-005	81190	ALGODON-ALEXANDROS	R	1,00	0,00
Porcentaje de superficie determinada en zonas vulnerables a la contaminación por nitratos		PUNTOS: 4,00	100.0%			
		<u>SUP. PROPUESTA (ha)</u>	<u>SUP. CUMPLE (ha)</u>			
<u>REF.</u>	<u>REFERENCIA SIGPAC</u>	<u>CULTIVO</u>	<u>DESCRIPCIÓN CULTIVO</u>	<u>S/R</u>		
1731763	41-069-012-00282-005	81190	ALGODON-ALEXANDROS	R	1,00	1,00
Titulares de explotaciones que hayan adquirido el compromiso voluntario de establecimiento de una enmienda natural mediante un cultivo de crucifera para su enterrado en verde		PUNTOS: 1,00	S			



<b><u>APELLIDOS Y NOMBRE / RAZÓN SOCIAL</u></b>	<b><u>NIF</u></b>	<b><u>EXPEDIENTE</u></b>	<b><u>SUP. PROPUESTA (ha)</u></b>
DELGADO RUIZ JESUS	47006907J	8027411	17,85

<b><u>PROPUESTA</u></b>	<b><u>SOLICITA PRIMA VOL.</u></b>
ADMITIDO	NO

**IMPORTE POR ANUALIDAD**

<u>CAMPAÑA</u>	<u>IMPORTE MÁXIMO SUBVENCIONABLE</u>	<u>IMPORTE MEDIO DE TRANSFERENCIA (€/ha)</u>
2015	5.181,32 €	290,27 €
2016	5.181,32 €	290,27 €
2017	5.181,32 €	290,27 €
2018	5.181,32 €	290,27 €
2019	5.181,32 €	290,27 €

**RECINTOS PROPUESTOS**

<u>REF.</u>	<u>REFERENCIA SIGPAC</u>	<u>CULTIVO</u>	<u>DESCRIPCIÓN CULTIVO</u>	<u>S/R</u>	<u>SUP. DEC. ADMIN. (ha)</u>	<u>SUP. PROPUESTA (ha)</u>
1880607	41-053-019-00235-002	82343	REMOLACHA-CICLON	R	6,00	6,00
1880606	41-053-019-00264-001	82343	REMOLACHA-CICLON	R	6,00	6,00
1880605	41-053-019-00274-001	81267	ALGODON-INTERCOTT 195	R	5,85	5,85

**RESUMEN CRITERIOS DE PRIORIZACIÓN****10.1.5 Sistemas sostenibles de cultivos agroindustriales****PUNTOS: 4,00**

	<b><u>PUNTOS</u></b>	<b><u>CUMPLE</u></b>
Porcentaje de superficie determinada en Red Natura 2000	0,00	0.0%
Porcentaje de superficie determinada situada en zonas RAMSAR	0,00	0.0%
Porcentaje de superficie determinada en zonas vulnerables a la contaminación por nitratos	4,00	100.0%
Titulares de explotaciones que hayan adquirido el compromiso voluntario de establecimiento de una enmienda natural mediante un cultivo de crucífera para su enterrado en verde	0,00	N



**DETALLE CRITERIOS DE PRIORIZACIÓN****10.1.5 Sistemas sostenibles de cultivos agroindustriales****PUNTOS: 4,00****Porcentaje de superficie determinada en Red Natura 2000****PUNTOS: 0,00 0.0%**

<u>REF.</u>	<u>REFERENCIA SIGPAC</u>	<u>CULTIVO</u>	<u>DESCRIPCIÓN CULTIVO</u>	<u>S/R</u>	<u>SUP.</u> <u>PROPUESTA</u> <u>(ha)</u>	<u>SUP.</u> <u>CUMPLE</u> <u>(ha)</u>
1880607	41-053-019-00235-002	82343	REMOLACHA-CICLON	R	6,00	0,00
1880606	41-053-019-00264-001	82343	REMOLACHA-CICLON	R	6,00	0,00
1880605	41-053-019-00274-001	81267	ALGODON-INTERCOTT 195	R	5,85	0,00

**Porcentaje de superficie determinada situada en zonas RAMSAR****PUNTOS: 0,00 0.0%**

<u>REF.</u>	<u>REFERENCIA SIGPAC</u>	<u>CULTIVO</u>	<u>DESCRIPCIÓN CULTIVO</u>	<u>S/R</u>	<u>SUP.</u> <u>PROPUESTA</u> <u>(ha)</u>	<u>SUP.</u> <u>CUMPLE</u> <u>(ha)</u>
1880607	41-053-019-00235-002	82343	REMOLACHA-CICLON	R	6,00	0,00
1880606	41-053-019-00264-001	82343	REMOLACHA-CICLON	R	6,00	0,00
1880605	41-053-019-00274-001	81267	ALGODON-INTERCOTT 195	R	5,85	0,00

**Porcentaje de superficie determinada en zonas vulnerables a la contaminación por nitratos****PUNTOS: 4,00 100.0%**

<u>REF.</u>	<u>REFERENCIA SIGPAC</u>	<u>CULTIVO</u>	<u>DESCRIPCIÓN CULTIVO</u>	<u>S/R</u>	<u>SUP.</u> <u>PROPUESTA</u> <u>(ha)</u>	<u>SUP.</u> <u>CUMPLE</u> <u>(ha)</u>
1880607	41-053-019-00235-002	82343	REMOLACHA-CICLON	R	6,00	6,00
1880606	41-053-019-00264-001	82343	REMOLACHA-CICLON	R	6,00	6,00
1880605	41-053-019-00274-001	81267	ALGODON-INTERCOTT 195	R	5,85	5,85

**Titulares de explotaciones que hayan adquirido el compromiso voluntario de establecimiento de una enmienda natural mediante un cultivo de crucifera para su enterrado en verde****PUNTOS: 0,00 N**

<u>APELLIDOS Y NOMBRE / RAZÓN SOCIAL</u>	<u>NIF</u>	<u>EXPEDIENTE</u>	<u>SUP. PROPUESTA (ha)</u>
DELGADO VELA Mª CARMEN	75385878C	8023043	3,86
<u>PROPUESTA ADMITIDO</u>	<u>SOLICITA PRIMA VOL. SI</u>	<u>PROPUESTA PRIMA VOL. ADMITIDO</u>	

**IMPORTE POR ANUALIDAD**

<u>CAMPAÑA</u>	<u>IMPORTE MÁXIMO SUBVENCIONABLE</u>	<u>IMPORTE MEDIO DE TRANSFERENCIA (€/ha)</u>
2015	1.673,08 €	433,44 €
2016	1.673,08 €	433,44 €
2017	1.673,08 €	433,44 €
2018	1.673,08 €	433,44 €
2019	1.673,08 €	433,44 €

**RECINTOS PROPUESTOS**

<u>REF.</u>	<u>REFERENCIA SIGPAC</u>	<u>CULTIVO DESCRIPCIÓN CULTIVO</u>	<u>S/R</u>	<u>SUP. DEC. ADMIN. (ha)</u>	<u>SUP. PROPUESTA (ha)</u>
1879609	41-068-087-00017-004	81038 ALGODON-REINA	S	3,86	3,86

**RESUMEN CRITERIOS DE PRIORIZACIÓN**

<b>10.1.5 Sistemas sostenibles de cultivos agroindustriales</b>	<b>PUNTOS: 5,00</b>	<b>PUNTOS</b>	<b>CUMPLE</b>
Porcentaje de superficie determinada en Red Natura 2000		4,00	100.0%
Porcentaje de superficie determinada situada en zonas RAMSAR		0,00	0.0%
Porcentaje de superficie determinada en zonas vulnerables a la contaminación por nitratos		0,00	0.0%
Titulares de explotaciones que hayan adquirido el compromiso voluntario de establecimiento de una enmienda natural mediante un cultivo de crucífera para su enterrado en verde		1,00	S

**DETALLE CRITERIOS DE PRIORIZACIÓN**

<b>10.1.5 Sistemas sostenibles de cultivos agroindustriales</b>	<b>PUNTOS: 5,00</b>	<b>PUNTOS</b>	<b>CUMPLE</b>
Porcentaje de superficie determinada en Red Natura 2000		PUNTOS: 4,00	100.0%
		<u>SUP. PROPUESTA (ha)</u>	<u>SUP. CUMPLE (ha)</u>
<u>REF.</u>	<u>REFERENCIA SIGPAC</u>	<u>CULTIVO DESCRIPCIÓN CULTIVO</u>	<u>S/R</u>
1879609	41-068-087-00017-004	81038 ALGODON-REINA	S
		3,86	3,86
Porcentaje de superficie determinada situada en zonas RAMSAR		PUNTOS: 0,00	0.0%
		<u>SUP. PROPUESTA (ha)</u>	<u>SUP. CUMPLE (ha)</u>
<u>REF.</u>	<u>REFERENCIA SIGPAC</u>	<u>CULTIVO DESCRIPCIÓN CULTIVO</u>	<u>S/R</u>
1879609	41-068-087-00017-004	81038 ALGODON-REINA	S
		3,86	0,00
Porcentaje de superficie determinada en zonas vulnerables a la contaminación por nitratos		PUNTOS: 0,00	0.0%
		<u>SUP. PROPUESTA (ha)</u>	<u>SUP. CUMPLE (ha)</u>
<u>REF.</u>	<u>REFERENCIA SIGPAC</u>	<u>CULTIVO DESCRIPCIÓN CULTIVO</u>	<u>S/R</u>
1879609	41-068-087-00017-004	81038 ALGODON-REINA	S
		3,86	0,00
Titulares de explotaciones que hayan adquirido el compromiso voluntario de establecimiento de una enmienda natural mediante un cultivo de crucífera para su enterrado en verde		PUNTOS: 1,00	S





<u>APELLIDOS Y NOMBRE / RAZÓN SOCIAL</u>	<u>NIF</u>	<u>EXPEDIENTE</u>	<u>SUP. PROPUESTA (ha)</u>
DELGADO VIDAL JUAN	34061830A	8028750	8,78

<u>PROPUESTA</u>	<u>SOLICITA PRIMA VOL.</u>
ADMITIDO	NO

**IMPORTE POR ANUALIDAD**

<u>CAMPAÑA</u>	<u>IMPORTE MÁXIMO SUBVENCIONABLE</u>	<u>IMPORTE MEDIO DE TRANSFERENCIA (€/ha)</u>
2015	2.548,57 €	290,27 €
2016	2.548,57 €	290,27 €
2017	2.548,57 €	290,27 €
2018	2.548,57 €	290,27 €
2019	2.548,57 €	290,27 €

**RECINTOS PROPUESTOS**

<u>REF.</u>	<u>REFERENCIA SIGPAC</u>	<u>CULTIVO</u>	<u>DESCRIPCIÓN CULTIVO</u>	<u>S/R</u>	<u>SUP. DEC. ADMIN. (ha)</u>	<u>SUP. PROPUESTA (ha)</u>
1973447	41-053-019-00011-001	81268	ALGODON-JUNCAL	R	4,78	4,78
1973448	41-053-019-00011-001	82343	REMOLACHA-CICLON	R	4,00	4,00

**RESUMEN CRITERIOS DE PRIORIZACIÓN****10.1.5 Sistemas sostenibles de cultivos agroindustriales PUNTOS: 4,00**

	<u>PUNTOS</u>	<u>CUMPLE</u>
Porcentaje de superficie determinada en Red Natura 2000	0,00	0.0%
Porcentaje de superficie determinada situada en zonas RAMSAR	0,00	0.0%
Porcentaje de superficie determinada en zonas vulnerables a la contaminación por nitratos	4,00	100.0%
Titulares de explotaciones que hayan adquirido el compromiso voluntario de establecimiento de una enmienda natural mediante un cultivo de crucifera para su enterrado en verde	0,00	N

**DETALLE CRITERIOS DE PRIORIZACIÓN****10.1.5 Sistemas sostenibles de cultivos agroindustriales PUNTOS: 4,00**

<u>REF.</u>	<u>REFERENCIA SIGPAC</u>	<u>CULTIVO</u>	<u>DESCRIPCIÓN CULTIVO</u>	<u>S/R</u>	<u>SUP. PROPUESTA (ha)</u>	<u>SUP. CUMPLE (ha)</u>
1973447	41-053-019-00011-001	81268	ALGODON-JUNCAL	R	4,78	0,00
1973448	41-053-019-00011-001	82343	REMOLACHA-CICLON	R	4,00	0,00

	<u>PUNTOS</u>	<u>SUP. PROPUESTA (ha)</u>	<u>SUP. CUMPLE (ha)</u>
Porcentaje de superficie determinada en Red Natura 2000	0,00	0,00	0.0%
Porcentaje de superficie determinada situada en zonas RAMSAR	0,00	0,00	0.0%
Porcentaje de superficie determinada en zonas vulnerables a la contaminación por nitratos	4,00	4,00	100.0%
Titulares de explotaciones que hayan adquirido el compromiso voluntario de establecimiento de una enmienda natural mediante un cultivo de crucifera para su enterrado en verde	0,00	0,00	N

<u>REF.</u>	<u>REFERENCIA SIGPAC</u>	<u>CULTIVO</u>	<u>DESCRIPCIÓN CULTIVO</u>	<u>S/R</u>	<u>SUP. PROPUESTA (ha)</u>	<u>SUP. CUMPLE (ha)</u>
1973447	41-053-019-00011-001	81268	ALGODON-JUNCAL	R	4,78	4,78
1973448	41-053-019-00011-001	82343	REMOLACHA-CICLON	R	4,00	4,00

<u>APELLIDOS Y NOMBRE / RAZÓN SOCIAL</u>	<u>NIF</u>	<u>EXPEDIENTE</u>	<u>SUP. PROPUESTA (ha)</u>	<u>Nº DE SOCIOS</u>
DIAMANTINO GARCIA S.C.A.	F41879230	8030949	18,54	8

<u>PROPUESTA</u>	<u>SOLICITA PRIMA VOL.</u>
ADMITIDO	NO

**IMPORTE POR ANUALIDAD**

<u>CAMPAÑA</u>	<u>IMPORTE MÁXIMO SUBVENCIONABLE</u>	<u>IMPORTE MEDIO DE TRANSFERENCIA (€/ha)</u>
2015	5.381,61 €	290,27 €
2016	5.381,61 €	290,27 €
2017	5.381,61 €	290,27 €
2018	5.381,61 €	290,27 €
2019	5.381,61 €	290,27 €

**RECINTOS PROPUESTOS**

<u>REF.</u>	<u>REFERENCIA SIGPAC</u>	<u>CULTIVO</u>	<u>DESCRIPCIÓN CULTIVO</u>	<u>S/R</u>	<u>SUP. DEC. ADMIN. (ha)</u>	<u>SUP. PROPUESTA (ha)</u>
2154136	41-053-004-00034-001	81268	ALGODON-JUNCAL	R	7,42	7,42
2154135	41-053-004-00035-005	81361	ALGODON-INTERCOTT 211	R	11,12	11,12

**RESUMEN CRITERIOS DE PRIORIZACIÓN**

<b>10.1.5 Sistemas sostenibles de cultivos agroindustriales</b>	<b>PUNTOS: 4,00</b>	<b>PUNTOS</b>	<b>CUMPLE</b>
Porcentaje de superficie determinada en Red Natura 2000		0,00	0.0%
Porcentaje de superficie determinada situada en zonas RAMSAR		0,00	0.0%
Porcentaje de superficie determinada en zonas vulnerables a la contaminación por nitratos		4,00	100.0%
Titulares de explotaciones que hayan adquirido el compromiso voluntario de establecimiento de una enmienda natural mediante un cultivo de crucifera para su enterrado en verde		0,00	N

**DETALLE CRITERIOS DE PRIORIZACIÓN**

<b>10.1.5 Sistemas sostenibles de cultivos agroindustriales</b>	<b>PUNTOS: 4,00</b>	<b>PUNTOS</b>	<b>CUMPLE</b>			
Porcentaje de superficie determinada en Red Natura 2000		PUNTOS: 0,00	0.0%			
		<u>SUP. PROPUESTA (ha)</u>	<u>SUP. CUMPLE (ha)</u>			
<u>REF.</u>	<u>REFERENCIA SIGPAC</u>	<u>CULTIVO</u>	<u>DESCRIPCIÓN CULTIVO</u>	<u>S/R</u>		
2154136	41-053-004-00034-001	81268	ALGODON-JUNCAL	R	7,42	0,00
2154135	41-053-004-00035-005	81361	ALGODON-INTERCOTT 211	R	11,12	0,00
Porcentaje de superficie determinada situada en zonas RAMSAR		PUNTOS: 0,00	0.0%			
		<u>SUP. PROPUESTA (ha)</u>	<u>SUP. CUMPLE (ha)</u>			
<u>REF.</u>	<u>REFERENCIA SIGPAC</u>	<u>CULTIVO</u>	<u>DESCRIPCIÓN CULTIVO</u>	<u>S/R</u>		
2154136	41-053-004-00034-001	81268	ALGODON-JUNCAL	R	7,42	0,00
2154135	41-053-004-00035-005	81361	ALGODON-INTERCOTT 211	R	11,12	0,00
Porcentaje de superficie determinada en zonas vulnerables a la contaminación por nitratos		PUNTOS: 4,00	100.0%			
		<u>SUP. PROPUESTA (ha)</u>	<u>SUP. CUMPLE (ha)</u>			
<u>REF.</u>	<u>REFERENCIA SIGPAC</u>	<u>CULTIVO</u>	<u>DESCRIPCIÓN CULTIVO</u>	<u>S/R</u>		
2154136	41-053-004-00034-001	81268	ALGODON-JUNCAL	R	7,42	7,42
2154135	41-053-004-00035-005	81361	ALGODON-INTERCOTT 211	R	11,12	11,12
Titulares de explotaciones que hayan adquirido el compromiso voluntario de establecimiento de una enmienda natural mediante un cultivo de crucifera para su enterrado en verde		PUNTOS: 0,00	N			

<u>APELLIDOS Y NOMBRE / RAZÓN SOCIAL</u>	<u>NIF</u>	<u>EXPEDIENTE</u>	<u>SUP. PROPUESTA (ha)</u>
DIANA MARTIN MARIA DE LOS ANGELES	75409214B	8024214	6,01
<u>PROPUESTA ADMITIDO</u>	<u>SOLICITA PRIMA VOL. SI</u>	<u>PROPUESTA PRIMA VOL. ADMITIDO</u>	

**IMPORTE POR ANUALIDAD**

<u>CAMPAÑA</u>	<u>IMPORTE MÁXIMO SUBVENCIONABLE</u>	<u>IMPORTE MEDIO DE TRANSFERENCIA (€/ha)</u>
2015	2.604,97 €	433,44 €
2016	2.604,97 €	433,44 €
2017	2.604,97 €	433,44 €
2018	2.604,97 €	433,44 €
2019	2.604,97 €	433,44 €

**RECINTOS PROPUESTOS**

<u>REF.</u>	<u>REFERENCIA SIGPAC</u>	<u>CULTIVO</u>	<u>DESCRIPCIÓN CULTIVO</u>	<u>S/R</u>	<u>SUP. DEC. ADMIN. (ha)</u>	<u>SUP. PROPUESTA (ha)</u>
1683594	41-095-062-00078-001	82117	REMOLACHA-SANLUCAR	R	3,66	3,66
1683593	41-095-063-00029-001	35001	COLZA-45103	R	2,35	2,35

**RESUMEN CRITERIOS DE PRIORIZACIÓN**

<b>10.1.5 Sistemas sostenibles de cultivos agroindustriales</b>	<b>PUNTOS: 5,00</b>	<b>PUNTOS</b>	<b>CUMPLE</b>
Porcentaje de superficie determinada en Red Natura 2000		0,00	0.0%
Porcentaje de superficie determinada situada en zonas RAMSAR		0,00	0.0%
Porcentaje de superficie determinada en zonas vulnerables a la contaminación por nitratos		4,00	100.0%
Titulares de explotaciones que hayan adquirido el compromiso voluntario de establecimiento de una enmienda natural mediante un cultivo de crucifera para su enterrado en verde		1,00	S

**DETALLE CRITERIOS DE PRIORIZACIÓN**

<b>10.1.5 Sistemas sostenibles de cultivos agroindustriales</b>	<b>PUNTOS: 5,00</b>	<b>PUNTOS</b>	<b>CUMPLE</b>			
Porcentaje de superficie determinada en Red Natura 2000		0,00	0.0%			
		<u>SUP. PROPUESTA (ha)</u>	<u>SUP. CUMPLE (ha)</u>			
<u>REF.</u>	<u>REFERENCIA SIGPAC</u>	<u>CULTIVO</u>	<u>DESCRIPCIÓN CULTIVO</u>	<u>S/R</u>		
1683594	41-095-062-00078-001	82117	REMOLACHA-SANLUCAR	R	3,66	0,00
1683593	41-095-063-00029-001	35001	COLZA-45103	R	2,35	0,00
Porcentaje de superficie determinada situada en zonas RAMSAR		PUNTOS: 0,00	0.0%			
		<u>SUP. PROPUESTA (ha)</u>	<u>SUP. CUMPLE (ha)</u>			
<u>REF.</u>	<u>REFERENCIA SIGPAC</u>	<u>CULTIVO</u>	<u>DESCRIPCIÓN CULTIVO</u>	<u>S/R</u>		
1683594	41-095-062-00078-001	82117	REMOLACHA-SANLUCAR	R	3,66	0,00
1683593	41-095-063-00029-001	35001	COLZA-45103	R	2,35	0,00
Porcentaje de superficie determinada en zonas vulnerables a la contaminación por nitratos		PUNTOS: 4,00	100.0%			
		<u>SUP. PROPUESTA (ha)</u>	<u>SUP. CUMPLE (ha)</u>			
<u>REF.</u>	<u>REFERENCIA SIGPAC</u>	<u>CULTIVO</u>	<u>DESCRIPCIÓN CULTIVO</u>	<u>S/R</u>		
1683594	41-095-062-00078-001	82117	REMOLACHA-SANLUCAR	R	3,66	3,66
1683593	41-095-063-00029-001	35001	COLZA-45103	R	2,35	2,35
Titulares de explotaciones que hayan adquirido el compromiso voluntario de establecimiento de una enmienda natural mediante un cultivo de crucifera para su enterrado en verde		PUNTOS: 1,00	S			

<u>APELLIDOS Y NOMBRE / RAZÓN SOCIAL</u>	<u>NIF</u>	<u>EXPEDIENTE</u>	<u>SUP. PROPUESTA (ha)</u>
DIAZ CASTILLA ANGELES	75381662J	8029305	2,00
<u>PROPUESTA ADMITIDO</u>	<u>SOLICITA PRIMA VOL. SI</u>	<u>PROPUESTA PRIMA VOL. ADMITIDO</u>	
<u>IMPORTE POR ANUALIDAD</u>			

<u>CAMPAÑA</u>	<u>IMPORTE MÁXIMO SUBVENCIONABLE</u>	<u>IMPORTE MEDIO DE TRANSFERENCIA (€/ha)</u>
2015	866,88 €	433,44 €
2016	866,88 €	433,44 €
2017	866,88 €	433,44 €
2018	866,88 €	433,44 €
2019	866,88 €	433,44 €

**RECINTOS PROPUESTOS**

<u>REF.</u>	<u>REFERENCIA SIGPAC</u>	<u>CULTIVO</u>	<u>DESCRIPCIÓN CULTIVO</u>	<u>S/R</u>	<u>SUP. DEC. ADMIN. (ha)</u>	<u>SUP. PROPUESTA (ha)</u>
2016045	41-039-070-00100-029	81343	ALGODON-ST402	R	1,90	1,90
2016046	41-039-070-00101-030	81343	ALGODON-ST402	R	0,10	0,10

**RESUMEN CRITERIOS DE PRIORIZACIÓN**

<b>10.1.5 Sistemas sostenibles de cultivos agroindustriales</b>	<b>PUNTOS: 5,00</b>	<b>PUNTOS</b>	<b>CUMPLE</b>
Porcentaje de superficie determinada en Red Natura 2000		0,00	0.0%
Porcentaje de superficie determinada situada en zonas RAMSAR		0,00	0.0%
Porcentaje de superficie determinada en zonas vulnerables a la contaminación por nitratos		4,00	100.0%
Titulares de explotaciones que hayan adquirido el compromiso voluntario de establecimiento de una enmienda natural mediante un cultivo de crucifera para su enterrado en verde		1,00	S

**DETALLE CRITERIOS DE PRIORIZACIÓN**

<b>10.1.5 Sistemas sostenibles de cultivos agroindustriales</b>	<b>PUNTOS: 5,00</b>	<b>PUNTOS</b>	<b>CUMPLE</b>			
Porcentaje de superficie determinada en Red Natura 2000		PUNTOS: 0,00	0.0%			
		<u>SUP. PROPUESTA (ha)</u>	<u>SUP. CUMPLE (ha)</u>			
<u>REF.</u>	<u>REFERENCIA SIGPAC</u>	<u>CULTIVO</u>	<u>DESCRIPCIÓN CULTIVO</u>	<u>S/R</u>		
2016045	41-039-070-00100-029	81343	ALGODON-ST402	R	1,90	0,00
2016046	41-039-070-00101-030	81343	ALGODON-ST402	R	0,10	0,00
Porcentaje de superficie determinada situada en zonas RAMSAR		PUNTOS: 0,00	0.0%			
		<u>SUP. PROPUESTA (ha)</u>	<u>SUP. CUMPLE (ha)</u>			
<u>REF.</u>	<u>REFERENCIA SIGPAC</u>	<u>CULTIVO</u>	<u>DESCRIPCIÓN CULTIVO</u>	<u>S/R</u>		
2016045	41-039-070-00100-029	81343	ALGODON-ST402	R	1,90	0,00
2016046	41-039-070-00101-030	81343	ALGODON-ST402	R	0,10	0,00
Porcentaje de superficie determinada en zonas vulnerables a la contaminación por nitratos		PUNTOS: 4,00	100.0%			
		<u>SUP. PROPUESTA (ha)</u>	<u>SUP. CUMPLE (ha)</u>			
<u>REF.</u>	<u>REFERENCIA SIGPAC</u>	<u>CULTIVO</u>	<u>DESCRIPCIÓN CULTIVO</u>	<u>S/R</u>		
2016045	41-039-070-00100-029	81343	ALGODON-ST402	R	1,90	1,90
2016046	41-039-070-00101-030	81343	ALGODON-ST402	R	0,10	0,10
Titulares de explotaciones que hayan adquirido el compromiso voluntario de establecimiento de una enmienda natural mediante un cultivo de crucifera para su enterrado en verde		PUNTOS: 1,00	S			

<b><u>APELLIDOS Y NOMBRE / RAZÓN SOCIAL</u></b>	<b><u>NIF</u></b>	<b><u>EXPEDIENTE</u></b>	<b><u>SUP. PROPUESTA (ha)</u></b>
DIAZ CASTILLA RAFAEL	28551579T	8028610	12,78

<b><u>PROPUESTA</u></b>	<b><u>SOLICITA PRIMA VOL.</u></b>	<b><u>PROPUESTA PRIMA VOL.</u></b>
ADMITIDO	SI	ADMITIDO

**IMPORTE POR ANUALIDAD**

<u>CAMPAÑA</u>	<u>IMPORTE MÁXIMO SUBVENCIONABLE</u>	<u>IMPORTE MEDIO DE TRANSFERENCIA (€/ha)</u>
2015	5.539,36 €	433,44 €
2016	5.539,36 €	433,44 €
2017	5.539,36 €	433,44 €
2018	5.539,36 €	433,44 €
2019	5.539,36 €	433,44 €

**RECINTOS PROPUESTOS**

<u>REF.</u>	<u>REFERENCIA SIGPAC</u>	<u>CULTIVO</u>	<u>DESCRIPCIÓN CULTIVO</u>	<u>S/R</u>	<u>SUP. DEC. ADMIN. (ha)</u>	<u>SUP. PROPUESTA (ha)</u>
1961765	41-039-069-00012-008	81343	ALGODON-ST402	R	2,80	2,80
1961763	41-039-069-00012-008	81343	ALGODON-ST402	R	0,12	0,12
1961766	41-039-069-00047-008	81343	ALGODON-ST402	R	9,74	9,74
1961764	41-039-069-00048-008	81343	ALGODON-ST402	R	0,12	0,12

**RESUMEN CRITERIOS DE PRIORIZACIÓN****10.1.5 Sistemas sostenibles de cultivos agroindustriales****PUNTOS: 5,00**

	<b><u>PUNTOS</u></b>	<b><u>CUMPLE</u></b>
Porcentaje de superficie determinada en Red Natura 2000	0,00	0.0%
Porcentaje de superficie determinada situada en zonas RAMSAR	0,00	0.0%
Porcentaje de superficie determinada en zonas vulnerables a la contaminación por nitratos	4,00	100.0%
Titulares de explotaciones que hayan adquirido el compromiso voluntario de establecimiento de una enmienda natural mediante un cultivo de crucífera para su enterrado en verde	1,00	S



**DETALLE CRITERIOS DE PRIORIZACIÓN****10.1.5 Sistemas sostenibles de cultivos agroindustriales****PUNTOS: 5,00****Porcentaje de superficie determinada en Red Natura 2000****PUNTOS: 0,00 0.0%**

<u>REF.</u>	<u>REFERENCIA SIGPAC</u>	<u>CULTIVO DESCRIPCIÓN CULTIVO</u>	<u>S/R</u>	<u>SUP.</u>	<u>SUP.</u>
				<u>PROPUESTA</u>	<u>CUMPLE</u>
				(ha)	(ha)
1961763	41-039-069-00012-008	81343 ALGODON-ST402	R	0,12	0,00
1961765	41-039-069-00012-008	81343 ALGODON-ST402	R	2,80	0,00
1961766	41-039-069-00047-008	81343 ALGODON-ST402	R	9,74	0,00
1961764	41-039-069-00048-008	81343 ALGODON-ST402	R	0,12	0,00

**Porcentaje de superficie determinada situada en zonas RAMSAR****PUNTOS: 0,00 0.0%**

<u>REF.</u>	<u>REFERENCIA SIGPAC</u>	<u>CULTIVO DESCRIPCIÓN CULTIVO</u>	<u>S/R</u>	<u>SUP.</u>	<u>SUP.</u>
				<u>PROPUESTA</u>	<u>CUMPLE</u>
				(ha)	(ha)
1961763	41-039-069-00012-008	81343 ALGODON-ST402	R	0,12	0,00
1961765	41-039-069-00012-008	81343 ALGODON-ST402	R	2,80	0,00
1961766	41-039-069-00047-008	81343 ALGODON-ST402	R	9,74	0,00
1961764	41-039-069-00048-008	81343 ALGODON-ST402	R	0,12	0,00

**Porcentaje de superficie determinada en zonas vulnerables a la contaminación por nitratos****PUNTOS: 4,00 100.0%**

<u>REF.</u>	<u>REFERENCIA SIGPAC</u>	<u>CULTIVO DESCRIPCIÓN CULTIVO</u>	<u>S/R</u>	<u>SUP.</u>	<u>SUP.</u>
				<u>PROPUESTA</u>	<u>CUMPLE</u>
				(ha)	(ha)
1961765	41-039-069-00012-008	81343 ALGODON-ST402	R	2,80	2,80
1961763	41-039-069-00012-008	81343 ALGODON-ST402	R	0,12	0,12
1961766	41-039-069-00047-008	81343 ALGODON-ST402	R	9,74	9,74
1961764	41-039-069-00048-008	81343 ALGODON-ST402	R	0,12	0,12

**Titulares de explotaciones que hayan adquirido el compromiso voluntario de establecimiento de una enmienda natural mediante un cultivo de crucífera para su enterrado en verde****PUNTOS: 1,00 S**

<b><u>APELLIDOS Y NOMBRE / RAZÓN SOCIAL</u></b>	<b><u>NIF</u></b>	<b><u>EXPEDIENTE</u></b>	<b><u>SUP. PROPUESTA (ha)</u></b>
DIAZ FRIAS MARIA TERESA	75416914Y	8024270	5,50
<b><u>PROPUESTA</u></b>	<b><u>SOLICITA PRIMA VOL.</u></b>	<b><u>PROPUESTA PRIMA VOL.</u></b>	
<b>ADMITIDO</b>	<b>SI</b>	<b>ADMITIDO</b>	
<b><u>IMPORTE POR ANUALIDAD</u></b>			

<b><u>CAMPAÑA</u></b>	<b><u>IMPORTE MÁXIMO SUBVENCIONABLE</u></b>	<b><u>IMPORTE MEDIO DE TRANSFERENCIA (€/ha)</u></b>
2015	2.383,91 €	433,44 €
2016	2.383,91 €	433,44 €
2017	2.383,91 €	433,44 €
2018	2.383,91 €	433,44 €
2019	2.383,91 €	433,44 €

**RECINTOS PROPUESTOS**

<b><u>REF.</u></b>	<b><u>REFERENCIA SIGPAC</u></b>	<b><u>CULTIVO</u></b>	<b><u>DESCRIPCIÓN CULTIVO</u></b>	<b><u>S/R</u></b>	<b><u>SUP. DEC. ADMIN. (ha)</u></b>	<b><u>SUP. PROPUESTA (ha)</u></b>
1686675	41-039-069-00044-008	81385	ALGODON-DP377	R	1,70	1,70
1686674	41-039-069-00045-008	81385	ALGODON-DP377	R	0,07	0,07
1686676	41-039-069-00049-008	81385	ALGODON-DP377	R	3,63	3,63
1686677	41-039-069-00049-010	81385	ALGODON-DP377	R	0,10	0,10

**RESUMEN CRITERIOS DE PRIORIZACIÓN****10.1.5 Sistemas sostenibles de cultivos agroindustriales****PUNTOS: 5,00**

	<b><u>PUNTOS</u></b>	<b><u>CUMPLE</u></b>
Porcentaje de superficie determinada en Red Natura 2000	0,00	0.0%
Porcentaje de superficie determinada situada en zonas RAMSAR	0,00	0.0%
Porcentaje de superficie determinada en zonas vulnerables a la contaminación por nitratos	4,00	100.0%
Titulares de explotaciones que hayan adquirido el compromiso voluntario de establecimiento de una enmienda natural mediante un cultivo de crucífera para su enterrado en verde	1,00	S



**DETALLE CRITERIOS DE PRIORIZACIÓN****10.1.5 Sistemas sostenibles de cultivos agroindustriales****PUNTOS: 5,00****Porcentaje de superficie determinada en Red Natura 2000****PUNTOS: 0,00 0.0%**

<u>REF.</u>	<u>REFERENCIA SIGPAC</u>	<u>CULTIVO DESCRIPCIÓN CULTIVO</u>	<u>S/R</u>	<u>SUP.</u>	<u>SUP.</u>
				<u>PROPUESTA</u>	<u>CUMPLE</u>
				(ha)	(ha)
1686675	41-039-069-00044-008	81385 ALGODON-DP377	R	1,70	0,00
1686674	41-039-069-00045-008	81385 ALGODON-DP377	R	0,07	0,00
1686676	41-039-069-00049-008	81385 ALGODON-DP377	R	3,63	0,00
1686677	41-039-069-00049-010	81385 ALGODON-DP377	R	0,10	0,00

**Porcentaje de superficie determinada situada en zonas RAMSAR****PUNTOS: 0,00 0.0%**

<u>REF.</u>	<u>REFERENCIA SIGPAC</u>	<u>CULTIVO DESCRIPCIÓN CULTIVO</u>	<u>S/R</u>	<u>SUP.</u>	<u>SUP.</u>
				<u>PROPUESTA</u>	<u>CUMPLE</u>
				(ha)	(ha)
1686675	41-039-069-00044-008	81385 ALGODON-DP377	R	1,70	0,00
1686674	41-039-069-00045-008	81385 ALGODON-DP377	R	0,07	0,00
1686676	41-039-069-00049-008	81385 ALGODON-DP377	R	3,63	0,00
1686677	41-039-069-00049-010	81385 ALGODON-DP377	R	0,10	0,00

**Porcentaje de superficie determinada en zonas vulnerables a la contaminación por nitratos****PUNTOS: 4,00 100.0%**

<u>REF.</u>	<u>REFERENCIA SIGPAC</u>	<u>CULTIVO DESCRIPCIÓN CULTIVO</u>	<u>S/R</u>	<u>SUP.</u>	<u>SUP.</u>
				<u>PROPUESTA</u>	<u>CUMPLE</u>
				(ha)	(ha)
1686675	41-039-069-00044-008	81385 ALGODON-DP377	R	1,70	1,70
1686674	41-039-069-00045-008	81385 ALGODON-DP377	R	0,07	0,07
1686676	41-039-069-00049-008	81385 ALGODON-DP377	R	3,63	3,63
1686677	41-039-069-00049-010	81385 ALGODON-DP377	R	0,10	0,10

**Titulares de explotaciones que hayan adquirido el compromiso voluntario de establecimiento de una enmienda natural mediante un cultivo de crucífera para su enterrado en verde****PUNTOS: 1,00 S**



<b><u>APELLIDOS Y NOMBRE / RAZÓN SOCIAL</u></b>	<b><u>NIF</u></b>	<b><u>EXPEDIENTE</u></b>	<b><u>SUP. PROPUESTA (ha)</u></b>
DÍAZ GARCÍA MARÍA LUISA	28442757Z	8030745	10,00

<b><u>PROPUESTA</u></b>	<b><u>SOLICITA PRIMA VOL.</u></b>	<b><u>PROPUESTA PRIMA VOL.</u></b>
ADMITIDO	SI	ADMITIDO

**IMPORTE POR ANUALIDAD**

<u>CAMPAÑA</u>	<u>IMPORTE MÁXIMO SUBVENCIONABLE</u>	<u>IMPORTE MEDIO DE TRANSFERENCIA (€/ha)</u>
2015	4.334,40 €	433,44 €
2016	4.334,40 €	433,44 €
2017	4.334,40 €	433,44 €
2018	4.334,40 €	433,44 €
2019	4.334,40 €	433,44 €

**RECINTOS PROPUESTOS**

<u>REF.</u>	<u>REFERENCIA SIGPAC</u>	<u>CULTIVO</u>	<u>DESCRIPCIÓN CULTIVO</u>	<u>S/R</u>	<u>SUP. DEC. ADMIN. (ha)</u>	<u>SUP. PROPUESTA (ha)</u>
2135524	41-020-030-00035-002	4100	MAIZ-MAIZ CONVENCIONAL	R	1,78	1,78
2135527	41-020-030-00036-001	81268	ALGODON-JUNCAL	R	4,72	4,72
2135528	41-020-030-00036-001	82343	REMOLACHA-CICLON	R	3,50	3,50

**RESUMEN CRITERIOS DE PRIORIZACIÓN****10.1.5 Sistemas sostenibles de cultivos agroindustriales****PUNTOS: 5,00**

	<b><u>PUNTOS</u></b>	<b><u>CUMPLE</u></b>
Porcentaje de superficie determinada en Red Natura 2000	0,00	0.0%
Porcentaje de superficie determinada situada en zonas RAMSAR	0,00	0.0%
Porcentaje de superficie determinada en zonas vulnerables a la contaminación por nitratos	4,00	100.0%
Titulares de explotaciones que hayan adquirido el compromiso voluntario de establecimiento de una enmienda natural mediante un cultivo de crucífera para su enterrado en verde	1,00	S



**DETALLE CRITERIOS DE PRIORIZACIÓN****10.1.5 Sistemas sostenibles de cultivos agroindustriales****PUNTOS: 5,00****Porcentaje de superficie determinada en Red Natura 2000****PUNTOS: 0,00 0.0%**

<u>REF.</u>	<u>REFERENCIA SIGPAC</u>	<u>CULTIVO</u>	<u>DESCRIPCIÓN CULTIVO</u>	<u>S/R</u>	<u>SUP.</u> <u>PROPUESTA</u> <u>(ha)</u>	<u>SUP.</u> <u>CÚMPLE</u> <u>(ha)</u>
2135524	41-020-030-00035-002	4100	MAIZ-MAIZ CONVENCIONAL	R	1,78	0,00
2135527	41-020-030-00036-001	81268	ALGODON-JUNCAL	R	4,72	0,00
2135528	41-020-030-00036-001	82343	REMOLACHA-CICLON	R	3,50	0,00

**Porcentaje de superficie determinada situada en zonas RAMSAR****PUNTOS: 0,00 0.0%**

<u>REF.</u>	<u>REFERENCIA SIGPAC</u>	<u>CULTIVO</u>	<u>DESCRIPCIÓN CULTIVO</u>	<u>S/R</u>	<u>SUP.</u> <u>PROPUESTA</u> <u>(ha)</u>	<u>SUP.</u> <u>CÚMPLE</u> <u>(ha)</u>
2135524	41-020-030-00035-002	4100	MAIZ-MAIZ CONVENCIONAL	R	1,78	0,00
2135527	41-020-030-00036-001	81268	ALGODON-JUNCAL	R	4,72	0,00
2135528	41-020-030-00036-001	82343	REMOLACHA-CICLON	R	3,50	0,00

**Porcentaje de superficie determinada en zonas vulnerables a la contaminación por nitratos****PUNTOS: 4,00 100.0%**

<u>REF.</u>	<u>REFERENCIA SIGPAC</u>	<u>CULTIVO</u>	<u>DESCRIPCIÓN CULTIVO</u>	<u>S/R</u>	<u>SUP.</u> <u>PROPUESTA</u> <u>(ha)</u>	<u>SUP.</u> <u>CÚMPLE</u> <u>(ha)</u>
2135524	41-020-030-00035-002	4100	MAIZ-MAIZ CONVENCIONAL	R	1,78	1,78
2135527	41-020-030-00036-001	81268	ALGODON-JUNCAL	R	4,72	4,72
2135528	41-020-030-00036-001	82343	REMOLACHA-CICLON	R	3,50	3,50

**Titulares de explotaciones que hayan adquirido el compromiso voluntario de establecimiento de una enmienda natural mediante un cultivo de crucifera para su enterrado en verde****PUNTOS: 1,00 S**

<b><u>APELLIDOS Y NOMBRE / RAZÓN SOCIAL</u></b>	<b><u>NIF</u></b>	<b><u>EXPEDIENTE</u></b>	<b><u>SUP. PROPUESTA (ha)</u></b>
DIAZ GRANADO CRISTOBAL FRANCISCO	28537401J	8026463	6,00
<b><u>PROPUESTA</u></b>	<b><u>SOLICITA PRIMA VOL.</u></b>	<b><u>PROPUESTA PRIMA VOL.</u></b>	
ADMITIDO	SI	ADMITIDO	

**IMPORTE POR ANUALIDAD**

<b><u>CAMPAÑA</u></b>	<b><u>IMPORTE MÁXIMO SUBVENCIONABLE</u></b>	<b><u>IMPORTE MEDIO DE TRANSFERENCIA (€/ha)</u></b>
2015	2.600,64 €	433,44 €
2016	2.600,64 €	433,44 €
2017	2.600,64 €	433,44 €
2018	2.600,64 €	433,44 €
2019	2.600,64 €	433,44 €

**RECINTOS PROPUESTOS**

<b><u>REF.</u></b>	<b><u>REFERENCIA SIGPAC</u></b>	<b><u>CULTIVO</u></b>	<b><u>DESCRIPCIÓN CULTIVO</u></b>	<b><u>S/R</u></b>	<b><u>SUP. DEC. ADMIN. (ha)</u></b>	<b><u>SUP. PROPUESTA (ha)</u></b>
2209862	41-095-060-00002-001	81361	ALGODON-INTERCOTT 211	R	2,22	2,22
2209864	41-095-060-00002-001	82337	REMOLACHA-CHIPIONA	R	2,01	2,01
2209861	41-095-060-00054-001	81361	ALGODON-INTERCOTT 211	R	1,77	1,77

**RESUMEN CRITERIOS DE PRIORIZACIÓN****10.1.5 Sistemas sostenibles de cultivos agroindustriales****PUNTOS: 5,00**

	<b><u>PUNTOS</u></b>	<b><u>CUMPLE</u></b>
Porcentaje de superficie determinada en Red Natura 2000	0,00	0.0%
Porcentaje de superficie determinada situada en zonas RAMSAR	0,00	0.0%
Porcentaje de superficie determinada en zonas vulnerables a la contaminación por nitratos	4,00	100.0%
Titulares de explotaciones que hayan adquirido el compromiso voluntario de establecimiento de una enmienda natural mediante un cultivo de crucífera para su enterrado en verde	1,00	S



**DETALLE CRITERIOS DE PRIORIZACIÓN****10.1.5 Sistemas sostenibles de cultivos agroindustriales****PUNTOS: 5,00****Porcentaje de superficie determinada en Red Natura 2000****PUNTOS: 0,00 0.0%**

<u>REF.</u>	<u>REFERENCIA SIGPAC</u>	<u>CULTIVO</u>	<u>DESCRIPCIÓN CULTIVO</u>	<u>S/R</u>	<u>SUP.</u> <u>PROPUESTA</u> <u>(ha)</u>	<u>SUP.</u> <u>CÚMPLE</u> <u>(ha)</u>
2209862	41-095-060-00002-001	81361	ALGODON-INTERCOTT 211	R	2,22	0,00
2209864	41-095-060-00002-001	82337	REMOLACHA-CHIPIONA	R	2,01	0,00
2209861	41-095-060-00054-001	81361	ALGODON-INTERCOTT 211	R	1,77	0,00

**Porcentaje de superficie determinada situada en zonas RAMSAR****PUNTOS: 0,00 0.0%**

<u>REF.</u>	<u>REFERENCIA SIGPAC</u>	<u>CULTIVO</u>	<u>DESCRIPCIÓN CULTIVO</u>	<u>S/R</u>	<u>SUP.</u> <u>PROPUESTA</u> <u>(ha)</u>	<u>SUP.</u> <u>CÚMPLE</u> <u>(ha)</u>
2209862	41-095-060-00002-001	81361	ALGODON-INTERCOTT 211	R	2,22	0,00
2209864	41-095-060-00002-001	82337	REMOLACHA-CHIPIONA	R	2,01	0,00
2209861	41-095-060-00054-001	81361	ALGODON-INTERCOTT 211	R	1,77	0,00

**Porcentaje de superficie determinada en zonas vulnerables a la contaminación por nitratos****PUNTOS: 4,00 100.0%**

<u>REF.</u>	<u>REFERENCIA SIGPAC</u>	<u>CULTIVO</u>	<u>DESCRIPCIÓN CULTIVO</u>	<u>S/R</u>	<u>SUP.</u> <u>PROPUESTA</u> <u>(ha)</u>	<u>SUP.</u> <u>CÚMPLE</u> <u>(ha)</u>
2209862	41-095-060-00002-001	81361	ALGODON-INTERCOTT 211	R	2,22	2,22
2209864	41-095-060-00002-001	82337	REMOLACHA-CHIPIONA	R	2,01	2,01
2209861	41-095-060-00054-001	81361	ALGODON-INTERCOTT 211	R	1,77	1,77

**Titulares de explotaciones que hayan adquirido el compromiso voluntario de establecimiento de una enmienda natural mediante un cultivo de crucífera para su enterrado en verde****PUNTOS: 1,00 S**

<u>APELLIDOS Y NOMBRE / RAZÓN SOCIAL</u>	<u>NIF</u>	<u>EXPEDIENTE</u>	<u>SUP. PROPUESTA (ha)</u>
DIAZ MELLADO ANGEL	28378617K	8025408	13,41

<u>PROPUESTA</u>	<u>SOLICITA PRIMA VOL.</u>
INADMITIDO	NO

**IMPORTE POR ANUALIDAD**

<u>CAMPAÑA</u>	<u>IMPORTE MÁXIMO SUBVENCIONABLE</u>	<u>IMPORTE MEDIO DE TRANSFERENCIA (€/ha)</u>
2015	3.892,52 €	290,27 €
2016	3.892,52 €	290,27 €
2017	3.892,52 €	290,27 €
2018	3.892,52 €	290,27 €
2019	3.892,52 €	290,27 €

**RECINTOS PROPUESTOS**

<u>REF.</u>	<u>REFERENCIA SIGPAC</u>	<u>CULTIVO</u>	<u>DESCRIPCIÓN CULTIVO</u>	<u>S/R</u>	<u>SUP. DEC. ADMIN. (ha)</u>	<u>SUP. PROPUESTA (ha)</u>
1751853	41-011-016-00007-003	1000	TRIGO BLANDO-SIN VARIEDAD	R	13,41	13,41

**RESUMEN CRITERIOS DE PRIORIZACIÓN**

<b>10.1.5 Sistemas sostenibles de cultivos agroindustriales</b>	<b>PUNTOS: 0,00</b>
---	---------------------

	<u>PUNTOS</u>	<u>CUMPLE</u>
Porcentaje de superficie determinada en Red Natura 2000	0,00	0.0%
Porcentaje de superficie determinada situada en zonas RAMSAR	0,00	0.0%
Porcentaje de superficie determinada en zonas vulnerables a la contaminación por nitratos	0,00	0.0%
Titulares de explotaciones que hayan adquirido el compromiso voluntario de establecimiento de una enmienda natural mediante un cultivo de crucífera para su enterrado en verde	0,00	N

**DETALLE CRITERIOS DE PRIORIZACIÓN**

<b>10.1.5 Sistemas sostenibles de cultivos agroindustriales</b>	<b>PUNTOS: 0,00</b>
---	---------------------

Porcentaje de superficie determinada en Red Natura 2000	<b>PUNTOS: 0,00</b>	<b>0.0%</b>
	<b>SUP. PROPUESTA (ha)</b>	<b>SUP. CUMPLE (ha)</b>
<u>REF.</u> <u>REFERENCIA SIGPAC</u> <u>CULTIVO</u> <u>DESCRIPCIÓN CULTIVO</u> <u>S/R</u>		
1751853 41-011-016-00007-003 1000 TRIGO BLANDO-SIN VARIEDAD R	13,41	0,00
Porcentaje de superficie determinada situada en zonas RAMSAR	<b>PUNTOS: 0,00</b>	<b>0.0%</b>
	<b>SUP. PROPUESTA (ha)</b>	<b>SUP. CUMPLE (ha)</b>
<u>REF.</u> <u>REFERENCIA SIGPAC</u> <u>CULTIVO</u> <u>DESCRIPCIÓN CULTIVO</u> <u>S/R</u>		
1751853 41-011-016-00007-003 1000 TRIGO BLANDO-SIN VARIEDAD R	13,41	0,00
Porcentaje de superficie determinada en zonas vulnerables a la contaminación por nitratos	<b>PUNTOS: 0,00</b>	<b>0.0%</b>
	<b>SUP. PROPUESTA (ha)</b>	<b>SUP. CUMPLE (ha)</b>
<u>REF.</u> <u>REFERENCIA SIGPAC</u> <u>CULTIVO</u> <u>DESCRIPCIÓN CULTIVO</u> <u>S/R</u>		
1751853 41-011-016-00007-003 1000 TRIGO BLANDO-SIN VARIEDAD R	13,41	0,00
Titulares de explotaciones que hayan adquirido el compromiso voluntario de establecimiento de una enmienda natural mediante un cultivo de crucífera para su enterrado en verde	<b>PUNTOS: 0,00</b>	<b>N</b>



<u>APELLIDOS Y NOMBRE / RAZÓN SOCIAL</u>	<u>NIF</u>	<u>EXPEDIENTE</u>	<u>SUP. PROPUESTA (ha)</u>
DIAZ MORELLO ENGRACIA	80133523M	8022703	9,68
<u>PROPUESTA ADMITIDO</u>	<u>SOLICITA PRIMA VOL. SI</u>	<u>PROPUESTA PRIMA VOL. ADMITIDO</u>	

**IMPORTE POR ANUALIDAD**

<u>CAMPAÑA</u>	<u>IMPORTE MÁXIMO SUBVENCIONABLE</u>	<u>IMPORTE MEDIO DE TRANSFERENCIA (€/ha)</u>
2015	4.195,70 €	433,44 €
2016	4.195,70 €	433,44 €
2017	4.195,70 €	433,44 €
2018	4.195,70 €	433,44 €
2019	4.195,70 €	433,44 €

**RECINTOS PROPUESTOS**

<u>REF.</u>	<u>REFERENCIA SIGPAC</u>	<u>CULTIVO</u>	<u>DESCRIPCIÓN CULTIVO</u>	<u>S/R</u>	<u>SUP. DEC. ADMIN. (ha)</u>	<u>SUP. PROPUESTA (ha)</u>
1589711	41-039-006-00050-002	81320	ALGODON-DP396	R	9,68	9,68

**RESUMEN CRITERIOS DE PRIORIZACIÓN**

<b>10.1.5 Sistemas sostenibles de cultivos agroindustriales</b>	<b>PUNTOS: 5,00</b>	<b>PUNTOS</b>	<b>CUMPLE</b>
Porcentaje de superficie determinada en Red Natura 2000		0,00	0.0%
Porcentaje de superficie determinada situada en zonas RAMSAR		0,00	0.0%
Porcentaje de superficie determinada en zonas vulnerables a la contaminación por nitratos		4,00	100.0%
Titulares de explotaciones que hayan adquirido el compromiso voluntario de establecimiento de una enmienda natural mediante un cultivo de crucifera para su enterrado en verde		1,00	S

**DETALLE CRITERIOS DE PRIORIZACIÓN**

<b>10.1.5 Sistemas sostenibles de cultivos agroindustriales</b>	<b>PUNTOS: 5,00</b>	<b>PUNTOS</b>	<b>CUMPLE</b>
Porcentaje de superficie determinada en Red Natura 2000		PUNTOS: 0,00	0.0%
		<u>SUP. PROPUESTA (ha)</u>	<u>SUP. CUMPLE (ha)</u>
REF. REFERENCIA SIGPAC CULTIVO DESCRIPCIÓN CULTIVO S/R		9,68	0,00
1589711 41-039-006-00050-002 81320 ALGODON-DP396 R			
Porcentaje de superficie determinada situada en zonas RAMSAR		PUNTOS: 0,00	0.0%
		<u>SUP. PROPUESTA (ha)</u>	<u>SUP. CUMPLE (ha)</u>
REF. REFERENCIA SIGPAC CULTIVO DESCRIPCIÓN CULTIVO S/R		9,68	0,00
1589711 41-039-006-00050-002 81320 ALGODON-DP396 R			
Porcentaje de superficie determinada en zonas vulnerables a la contaminación por nitratos		PUNTOS: 4,00	100.0%
		<u>SUP. PROPUESTA (ha)</u>	<u>SUP. CUMPLE (ha)</u>
REF. REFERENCIA SIGPAC CULTIVO DESCRIPCIÓN CULTIVO S/R		9,68	9,68
1589711 41-039-006-00050-002 81320 ALGODON-DP396 R			
Titulares de explotaciones que hayan adquirido el compromiso voluntario de establecimiento de una enmienda natural mediante un cultivo de crucifera para su enterrado en verde		PUNTOS: 1,00	S



<b><u>APELLIDOS Y NOMBRE / RAZÓN SOCIAL</u></b>	<b><u>NIF</u></b>	<b><u>EXPEDIENTE</u></b>	<b><u>SUP. PROPUESTA (ha)</u></b>
DIAZ ROMAN SANTIAGO	28440958D	8024431	5,89

<b><u>PROPUESTA</u></b>	<b><u>SOLICITA PRIMA VOL.</u></b>
ADMITIDO	NO

**IMPORTE POR ANUALIDAD**

<u>CAMPAÑA</u>	<u>IMPORTE MÁXIMO SUBVENCIONABLE</u>	<u>IMPORTE MEDIO DE TRANSFERENCIA (€/ha)</u>
2015	1.709,69 €	290,27 €
2016	1.709,69 €	290,27 €
2017	1.709,69 €	290,27 €
2018	1.709,69 €	290,27 €
2019	1.709,69 €	290,27 €

**RECINTOS PROPUESTOS**

<u>REF.</u>	<u>REFERENCIA SIGPAC</u>	<u>CULTIVO</u>	<u>DESCRIPCIÓN CULTIVO</u>	<u>S/R</u>	<u>SUP. DEC. ADMIN. (ha)</u>	<u>SUP. PROPUESTA (ha)</u>
1696901	41-095-060-00064-001	81361	ALGODON-INTERCOTT 211	R	2,89	2,89
1696902	41-095-061-00072-002	82156	REMOLACHA-BARBATE	R	3,00	3,00

**RESUMEN CRITERIOS DE PRIORIZACIÓN****10.1.5 Sistemas sostenibles de cultivos agroindustriales****PUNTOS: 4,00**

	<b><u>PUNTOS</u></b>	<b><u>CUMPLE</u></b>
Porcentaje de superficie determinada en Red Natura 2000	0,00	0.0%
Porcentaje de superficie determinada situada en zonas RAMSAR	0,00	0.0%
Porcentaje de superficie determinada en zonas vulnerables a la contaminación por nitratos	4,00	100.0%
Titulares de explotaciones que hayan adquirido el compromiso voluntario de establecimiento de una enmienda natural mediante un cultivo de crucifera para su enterrado en verde	0,00	N

**DETALLE CRITERIOS DE PRIORIZACIÓN****10.1.5 Sistemas sostenibles de cultivos agroindustriales****PUNTOS: 4,00**

Porcentaje de superficie determinada en Red Natura 2000	<b>PUNTOS: 0,00</b>	<b>0.0%</b>				
	<b><u>SUP. PROPUESTA (ha)</u></b>	<b><u>SUP. CUMPLE (ha)</u></b>				
<b><u>REF.</u></b>	<b><u>REFERENCIA SIGPAC</u></b>	<b><u>CULTIVO</u></b>	<b><u>DESCRIPCIÓN CULTIVO</u></b>	<b><u>S/R</u></b>	<b><u>SUP. PROPUESTA (ha)</u></b>	<b><u>SUP. CUMPLE (ha)</u></b>
1696901	41-095-060-00064-001	81361	ALGODON-INTERCOTT 211	R	2,89	0,00
1696902	41-095-061-00072-002	82156	REMOLACHA-BARBATE	R	3,00	0,00
Porcentaje de superficie determinada situada en zonas RAMSAR	<b>PUNTOS: 0,00</b>	<b>0.0%</b>				
	<b><u>SUP. PROPUESTA (ha)</u></b>	<b><u>SUP. CUMPLE (ha)</u></b>				
<b><u>REF.</u></b>	<b><u>REFERENCIA SIGPAC</u></b>	<b><u>CULTIVO</u></b>	<b><u>DESCRIPCIÓN CULTIVO</u></b>	<b><u>S/R</u></b>	<b><u>SUP. PROPUESTA (ha)</u></b>	<b><u>SUP. CUMPLE (ha)</u></b>
1696901	41-095-060-00064-001	81361	ALGODON-INTERCOTT 211	R	2,89	0,00
1696902	41-095-061-00072-002	82156	REMOLACHA-BARBATE	R	3,00	0,00
Porcentaje de superficie determinada en zonas vulnerables a la contaminación por nitratos	<b>PUNTOS: 4,00</b>	<b>100.0%</b>				
	<b><u>SUP. PROPUESTA (ha)</u></b>	<b><u>SUP. CUMPLE (ha)</u></b>				
<b><u>REF.</u></b>	<b><u>REFERENCIA SIGPAC</u></b>	<b><u>CULTIVO</u></b>	<b><u>DESCRIPCIÓN CULTIVO</u></b>	<b><u>S/R</u></b>	<b><u>SUP. PROPUESTA (ha)</u></b>	<b><u>SUP. CUMPLE (ha)</u></b>
1696901	41-095-060-00064-001	81361	ALGODON-INTERCOTT 211	R	2,89	2,89
1696902	41-095-061-00072-002	82156	REMOLACHA-BARBATE	R	3,00	3,00
Titulares de explotaciones que hayan adquirido el compromiso voluntario de establecimiento de una enmienda natural mediante un cultivo de crucifera para su enterrado en verde	<b>PUNTOS: 0,00</b>	<b>N</b>				

<u>APELLIDOS Y NOMBRE / RAZÓN SOCIAL</u>	<u>NIF</u>	<u>EXPEDIENTE</u>	<u>SUP. PROPUESTA (ha)</u>
DÍAZ ROMERO S.C.	J91120642	8030722	9,98
<u>PROPUESTA ADMITIDO</u>	<u>SOLICITA PRIMA VOL. SI</u>	<u>PROPUESTA PRIMA VOL. ADMITIDO</u>	
<b>IMPORTE POR ANUALIDAD</b>			

<u>CAMPAÑA</u>	<u>IMPORTE MÁXIMO SUBVENCIONABLE</u>	<u>IMPORTE MEDIO DE TRANSFERENCIA (€/ha)</u>
2015	4.325,73 €	433,44 €
2016	4.325,73 €	433,44 €
2017	4.325,73 €	433,44 €
2018	4.325,73 €	433,44 €
2019	4.325,73 €	433,44 €

**RECINTOS PROPUESTOS**

<u>REF.</u>	<u>REFERENCIA SIGPAC</u>	<u>CULTIVO</u>	<u>DESCRIPCIÓN CULTIVO</u>	<u>S/R</u>	<u>SUP. DEC. ADMIN. (ha)</u>	<u>SUP. PROPUESTA (ha)</u>
3136861	41-053-018-00104-002	81268	ALGODON-JUNCAL	R	5,98	5,98
3136862	41-053-018-00104-002	82726	REMOLACHA-JULIETTA	R	4,00	4,00

**RESUMEN CRITERIOS DE PRIORIZACIÓN**

<b>10.1.5 Sistemas sostenibles de cultivos agroindustriales</b>	<b>PUNTOS: 5,00</b>	<b>PUNTOS</b>	<b>CUMPLE</b>
Porcentaje de superficie determinada en Red Natura 2000		0,00	0.0%
Porcentaje de superficie determinada situada en zonas RAMSAR		0,00	0.0%
Porcentaje de superficie determinada en zonas vulnerables a la contaminación por nitratos		4,00	100.0%
Titulares de explotaciones que hayan adquirido el compromiso voluntario de establecimiento de una enmienda natural mediante un cultivo de crucifera para su enterrado en verde		1,00	S

**DETALLE CRITERIOS DE PRIORIZACIÓN**

<b>10.1.5 Sistemas sostenibles de cultivos agroindustriales</b>	<b>PUNTOS: 5,00</b>	<b>PUNTOS</b>	<b>CUMPLE</b>			
Porcentaje de superficie determinada en Red Natura 2000		PUNTOS: 0,00	0.0%			
		<b>SUP. PROPUESTA (ha)</b>	<b>SUP. CUMPLE (ha)</b>			
<b>REF.</b>	<b>REFERENCIA SIGPAC</b>	<b>CULTIVO</b>	<b>DESCRIPCIÓN CULTIVO</b>	<b>S/R</b>		
3136861	41-053-018-00104-002	81268	ALGODON-JUNCAL	R	5,98	0,00
3136862	41-053-018-00104-002	82726	REMOLACHA-JULIETTA	R	4,00	0,00
Porcentaje de superficie determinada situada en zonas RAMSAR		PUNTOS: 0,00	0.0%			
		<b>SUP. PROPUESTA (ha)</b>	<b>SUP. CUMPLE (ha)</b>			
<b>REF.</b>	<b>REFERENCIA SIGPAC</b>	<b>CULTIVO</b>	<b>DESCRIPCIÓN CULTIVO</b>	<b>S/R</b>		
3136861	41-053-018-00104-002	81268	ALGODON-JUNCAL	R	5,98	0,00
3136862	41-053-018-00104-002	82726	REMOLACHA-JULIETTA	R	4,00	0,00
Porcentaje de superficie determinada en zonas vulnerables a la contaminación por nitratos		PUNTOS: 4,00	100.0%			
		<b>SUP. PROPUESTA (ha)</b>	<b>SUP. CUMPLE (ha)</b>			
<b>REF.</b>	<b>REFERENCIA SIGPAC</b>	<b>CULTIVO</b>	<b>DESCRIPCIÓN CULTIVO</b>	<b>S/R</b>		
3136861	41-053-018-00104-002	81268	ALGODON-JUNCAL	R	5,98	5,98
3136862	41-053-018-00104-002	82726	REMOLACHA-JULIETTA	R	4,00	4,00
Titulares de explotaciones que hayan adquirido el compromiso voluntario de establecimiento de una enmienda natural mediante un cultivo de crucifera para su enterrado en verde		PUNTOS: 1,00	S			



<b><u>APELLIDOS Y NOMBRE / RAZÓN SOCIAL</u></b>	<b><u>NIF</u></b>	<b><u>EXPEDIENTE</u></b>	<b><u>SUP. PROPUESTA (ha)</u></b>
DIEGUEZ SANCHEZ DOLORES	75373804K	8023515	36,09

<b><u>PROPUESTA</u></b>	<b><u>SOLICITA PRIMA VOL.</u></b>
ADMITIDO	NO

**IMPORTE POR ANUALIDAD**

<u>CAMPAÑA</u>	<u>IMPORTE MÁXIMO SUBVENCIONABLE</u>	<u>IMPORTE MEDIO DE TRANSFERENCIA (€/ha)</u>
2015	10.475,84 €	290,27 €
2016	10.475,84 €	290,27 €
2017	10.475,84 €	290,27 €
2018	10.475,84 €	290,27 €
2019	10.475,84 €	290,27 €

**RECINTOS PROPUESTOS**

<u>REF.</u>	<u>REFERENCIA SIGPAC</u>	<u>CULTIVO</u>	<u>DESCRIPCIÓN CULTIVO</u>	<u>S/R</u>	<u>SUP. DEC. ADMIN. (ha)</u>	<u>SUP. PROPUESTA (ha)</u>
1643431	41-095-062-00021-001	81363	ALGODON-DP332	R	11,74	11,74
1643429	41-095-063-00005-001	4100	MAIZ-MAIZ CONVENCIONAL	R	12,43	12,43
1643432	41-095-063-00147-001	82117	REMOLACHA-SANLUCAR	R	11,92	11,92

**RESUMEN CRITERIOS DE PRIORIZACIÓN****10.1.5 Sistemas sostenibles de cultivos agroindustriales****PUNTOS:** 4,00

	<b><u>PUNTOS</u></b>	<b><u>CUMPLE</u></b>
Porcentaje de superficie determinada en Red Natura 2000	0,00	0.0%
Porcentaje de superficie determinada situada en zonas RAMSAR	0,00	0.0%
Porcentaje de superficie determinada en zonas vulnerables a la contaminación por nitratos	4,00	100.0%
Titulares de explotaciones que hayan adquirido el compromiso voluntario de establecimiento de una enmienda natural mediante un cultivo de crucífera para su enterrado en verde	0,00	N



**DETALLE CRITERIOS DE PRIORIZACIÓN****10.1.5 Sistemas sostenibles de cultivos agroindustriales****PUNTOS: 4,00****Porcentaje de superficie determinada en Red Natura 2000****PUNTOS: 0,00 0.0%**

<u>REF.</u>	<u>REFERENCIA SIGPAC</u>	<u>CULTIVO</u>	<u>DESCRIPCIÓN CULTIVO</u>	<u>S/R</u>	<u>SUP.</u> <u>PROPUESTA</u> <u>(ha)</u>	<u>SUP.</u> <u>CÚMPLE</u> <u>(ha)</u>
1643431	41-095-062-00021-001	81363	ALGODON-DP332	R	11,74	0,00
1643429	41-095-063-00005-001	4100	MAIZ-MAIZ CONVENCIONAL	R	12,43	0,00
1643432	41-095-063-00147-001	82117	REMOLACHA-SANLUCAR	R	11,92	0,00

**Porcentaje de superficie determinada situada en zonas RAMSAR****PUNTOS: 0,00 0.0%**

<u>REF.</u>	<u>REFERENCIA SIGPAC</u>	<u>CULTIVO</u>	<u>DESCRIPCIÓN CULTIVO</u>	<u>S/R</u>	<u>SUP.</u> <u>PROPUESTA</u> <u>(ha)</u>	<u>SUP.</u> <u>CÚMPLE</u> <u>(ha)</u>
1643431	41-095-062-00021-001	81363	ALGODON-DP332	R	11,74	0,00
1643429	41-095-063-00005-001	4100	MAIZ-MAIZ CONVENCIONAL	R	12,43	0,00
1643432	41-095-063-00147-001	82117	REMOLACHA-SANLUCAR	R	11,92	0,00

**Porcentaje de superficie determinada en zonas vulnerables a la contaminación por nitratos****PUNTOS: 4,00 100.0%**

<u>REF.</u>	<u>REFERENCIA SIGPAC</u>	<u>CULTIVO</u>	<u>DESCRIPCIÓN CULTIVO</u>	<u>S/R</u>	<u>SUP.</u> <u>PROPUESTA</u> <u>(ha)</u>	<u>SUP.</u> <u>CÚMPLE</u> <u>(ha)</u>
1643431	41-095-062-00021-001	81363	ALGODON-DP332	R	11,74	11,74
1643429	41-095-063-00005-001	4100	MAIZ-MAIZ CONVENCIONAL	R	12,43	12,43
1643432	41-095-063-00147-001	82117	REMOLACHA-SANLUCAR	R	11,92	11,92

**Titulares de explotaciones que hayan adquirido el compromiso voluntario de establecimiento de una enmienda natural mediante un cultivo de crucífera para su enterrado en verde****PUNTOS: 0,00 N**



**DETALLE CRITERIOS DE PRIORIZACIÓN****10.1.5 Sistemas sostenibles de cultivos agroindustriales****PUNTOS: 4,00****Porcentaje de superficie determinada en Red Natura 2000****PUNTOS: 0,00 0.0%**

REF.	REFERENCIA SIGPAC	CULTIVO	DESCRIPCIÓN CULTIVO	S/R	<u>SUP.</u>	<u>SUP.</u>
					<u>PROPUESTA</u>	<u>CUMPLE</u>
					(ha)	(ha)
1949674	41-081-005-00036-002	3000	TRIGO DURO-SIN VARIEDAD	R	3,07	0,00
1949673	41-081-005-00037-002	3000	TRIGO DURO-SIN VARIEDAD	R	10,01	0,00
1949672	41-081-005-00041-002	3000	TRIGO DURO-SIN VARIEDAD	R	6,68	0,00
1949680	41-081-006-00023-003	81268	ALGODON-JUNCAL	R	9,66	0,00
1949682	41-081-006-00024-002	81268	ALGODON-JUNCAL	R	9,62	0,00
1949678	41-081-006-00026-001	33127	GIRASOL-SY BENTO	R	6,28	0,00
1949681	41-081-012-00014-002	81268	ALGODON-JUNCAL	R	2,81	0,00
1949679	41-081-012-00014-004	81268	ALGODON-JUNCAL	R	2,02	0,00
1949695	41-081-012-00018-007	198100	TOMATE PARA TRANSFORMACION-HORTALIZAS AIRE LIBRE	R	16,12	0,00

**Porcentaje de superficie determinada situada en zonas RAMSAR****PUNTOS: 0,00 0.0%**

REF.	REFERENCIA SIGPAC	CULTIVO	DESCRIPCIÓN CULTIVO	S/R	<u>SUP.</u>	<u>SUP.</u>
					<u>PROPUESTA</u>	<u>CUMPLE</u>
					(ha)	(ha)
1949674	41-081-005-00036-002	3000	TRIGO DURO-SIN VARIEDAD	R	3,07	0,00
1949673	41-081-005-00037-002	3000	TRIGO DURO-SIN VARIEDAD	R	10,01	0,00
1949672	41-081-005-00041-002	3000	TRIGO DURO-SIN VARIEDAD	R	6,68	0,00
1949680	41-081-006-00023-003	81268	ALGODON-JUNCAL	R	9,66	0,00
1949682	41-081-006-00024-002	81268	ALGODON-JUNCAL	R	9,62	0,00
1949678	41-081-006-00026-001	33127	GIRASOL-SY BENTO	R	6,28	0,00
1949681	41-081-012-00014-002	81268	ALGODON-JUNCAL	R	2,81	0,00
1949679	41-081-012-00014-004	81268	ALGODON-JUNCAL	R	2,02	0,00
1949695	41-081-012-00018-007	198100	TOMATE PARA TRANSFORMACION-HORTALIZAS AIRE LIBRE	R	16,12	0,00

**Porcentaje de superficie determinada en zonas vulnerables a la contaminación por nitratos****PUNTOS: 4,00 100.0%**

REF.	REFERENCIA SIGPAC	CULTIVO	DESCRIPCIÓN CULTIVO	S/R	<u>SUP.</u>	<u>SUP.</u>
					<u>PROPUESTA</u>	<u>CUMPLE</u>
					(ha)	(ha)
1949674	41-081-005-00036-002	3000	TRIGO DURO-SIN VARIEDAD	R	3,07	3,07
1949673	41-081-005-00037-002	3000	TRIGO DURO-SIN VARIEDAD	R	10,01	10,01
1949672	41-081-005-00041-002	3000	TRIGO DURO-SIN VARIEDAD	R	6,68	6,68
1949680	41-081-006-00023-003	81268	ALGODON-JUNCAL	R	9,66	9,66
1949682	41-081-006-00024-002	81268	ALGODON-JUNCAL	R	9,62	9,62
1949678	41-081-006-00026-001	33127	GIRASOL-SY BENTO	R	6,28	6,28
1949681	41-081-012-00014-002	81268	ALGODON-JUNCAL	R	2,81	2,81
1949679	41-081-012-00014-004	81268	ALGODON-JUNCAL	R	2,02	2,02
1949695	41-081-012-00018-007	198100	TOMATE PARA TRANSFORMACION-HORTALIZAS AIRE LIBRE	R	16,12	16,12

**Titulares de explotaciones que hayan adquirido el compromiso voluntario de establecimiento de una enmienda natural mediante un cultivo de crucífera para su enterrado en verde****PUNTOS: 0,00 N**

<b><u>APELLIDOS Y NOMBRE / RAZÓN SOCIAL</u></b>	<b><u>NIF</u></b>	<b><u>EXPEDIENTE</u></b>	<b><u>SUP. PROPUESTA (ha)</u></b>
DOBLADO BRENES LUCAS	28308869D	8023940	11,96

<b><u>PROPUESTA</u></b>	<b><u>SOLICITA PRIMA VOL.</u></b>
ADMITIDO	NO

**IMPORTE POR ANUALIDAD**

<u>CAMPAÑA</u>	<u>IMPORTE MÁXIMO SUBVENCIONABLE</u>	<u>IMPORTE MEDIO DE TRANSFERENCIA (€/ha)</u>
2015	3.471,63 €	290,27 €
2016	3.471,63 €	290,27 €
2017	3.471,63 €	290,27 €
2018	3.471,63 €	290,27 €
2019	3.471,63 €	290,27 €

**RECINTOS PROPUESTOS**

<u>REF.</u>	<u>REFERENCIA SIGPAC</u>	<u>CULTIVO</u>	<u>DESCRIPCIÓN CULTIVO</u>	<u>S/R</u>	<u>SUP. DEC. ADMIN. (ha)</u>	<u>SUP. PROPUESTA (ha)</u>
1666210	41-053-019-00330-002	81268	ALGODON-JUNCAL	R	8,96	8,96
1666211	41-053-019-00330-002	82343	REMOLACHA-CICLON	R	3,00	3,00

**RESUMEN CRITERIOS DE PRIORIZACIÓN****10.1.5 Sistemas sostenibles de cultivos agroindustriales PUNTOS: 4,00**

	<u>PUNTOS</u>	<u>CUMPLE</u>
Porcentaje de superficie determinada en Red Natura 2000	0,00	0.0%
Porcentaje de superficie determinada situada en zonas RAMSAR	0,00	0.0%
Porcentaje de superficie determinada en zonas vulnerables a la contaminación por nitratos	4,00	100.0%
Titulares de explotaciones que hayan adquirido el compromiso voluntario de establecimiento de una enmienda natural mediante un cultivo de crucifera para su enterrado en verde	0,00	N

**DETALLE CRITERIOS DE PRIORIZACIÓN****10.1.5 Sistemas sostenibles de cultivos agroindustriales PUNTOS: 4,00**

Porcentaje de superficie determinada en Red Natura 2000	PUNTOS: 0,00	0.0%			
	<u>SUP. PROPUESTA (ha)</u>	<u>SUP. CUMPLE (ha)</u>			
<u>REF.</u>	<u>REFERENCIA SIGPAC</u>	<u>CULTIVO DESCRIPCIÓN CULTIVO</u>	<u>S/R</u>		
1666210	41-053-019-00330-002	81268 ALGODON-JUNCAL	R	8,96	0,00
1666211	41-053-019-00330-002	82343 REMOLACHA-CICLON	R	3,00	0,00
Porcentaje de superficie determinada situada en zonas RAMSAR	PUNTOS: 0,00	0.0%			
	<u>SUP. PROPUESTA (ha)</u>	<u>SUP. CUMPLE (ha)</u>			
<u>REF.</u>	<u>REFERENCIA SIGPAC</u>	<u>CULTIVO DESCRIPCIÓN CULTIVO</u>	<u>S/R</u>		
1666210	41-053-019-00330-002	81268 ALGODON-JUNCAL	R	8,96	0,00
1666211	41-053-019-00330-002	82343 REMOLACHA-CICLON	R	3,00	0,00
Porcentaje de superficie determinada en zonas vulnerables a la contaminación por nitratos	PUNTOS: 4,00	100.0%			
	<u>SUP. PROPUESTA (ha)</u>	<u>SUP. CUMPLE (ha)</u>			
<u>REF.</u>	<u>REFERENCIA SIGPAC</u>	<u>CULTIVO DESCRIPCIÓN CULTIVO</u>	<u>S/R</u>		
1666210	41-053-019-00330-002	81268 ALGODON-JUNCAL	R	8,96	8,96
1666211	41-053-019-00330-002	82343 REMOLACHA-CICLON	R	3,00	3,00
Titulares de explotaciones que hayan adquirido el compromiso voluntario de establecimiento de una enmienda natural mediante un cultivo de crucifera para su enterrado en verde	PUNTOS: 0,00	N			

<u>APELLIDOS Y NOMBRE / RAZÓN SOCIAL</u>	<u>NIF</u>	<u>EXPEDIENTE</u>	<u>SUP. PROPUESTA (ha)</u>
DOBLADO PIÑERO BENITO	28547802H	8023324	9,13

<u>PROPUESTA</u>	<u>SOLICITA PRIMA VOL.</u>
ADMITIDO	NO

**IMPORTE POR ANUALIDAD**

<u>CAMPAÑA</u>	<u>IMPORTE MÁXIMO SUBVENCIONABLE</u>	<u>IMPORTE MEDIO DE TRANSFERENCIA (€/ha)</u>
2015	2.650,17 €	290,27 €
2016	2.650,17 €	290,27 €
2017	2.650,17 €	290,27 €
2018	2.650,17 €	290,27 €
2019	2.650,17 €	290,27 €

**RECINTOS PROPUESTOS**

<u>REF.</u>	<u>REFERENCIA SIGPAC</u>	<u>CULTIVO</u>	<u>DESCRIPCIÓN CULTIVO</u>	<u>S/R</u>	<u>SUP. DEC. ADMIN. (ha)</u>	<u>SUP. PROPUESTA (ha)</u>
1632235	41-053-001-00375-001	81268	ALGODON-JUNCAL	R	6,01	6,01
1632236	41-053-001-00375-001	82343	REMOLACHA-CICLON	R	3,12	3,12

**RESUMEN CRITERIOS DE PRIORIZACIÓN****10.1.5 Sistemas sostenibles de cultivos agroindustriales PUNTOS: 4,00**

	<u>PUNTOS</u>	<u>CUMPLE</u>
Porcentaje de superficie determinada en Red Natura 2000	0,00	0.0%
Porcentaje de superficie determinada situada en zonas RAMSAR	0,00	0.0%
Porcentaje de superficie determinada en zonas vulnerables a la contaminación por nitratos	4,00	100.0%
Titulares de explotaciones que hayan adquirido el compromiso voluntario de establecimiento de una enmienda natural mediante un cultivo de crucifera para su enterrado en verde	0,00	N

**DETALLE CRITERIOS DE PRIORIZACIÓN****10.1.5 Sistemas sostenibles de cultivos agroindustriales PUNTOS: 4,00**

Porcentaje de superficie determinada en Red Natura 2000	PUNTOS: 0,00	0.0%			
	<u>SUP. PROPUESTA (ha)</u>	<u>SUP. CUMPLE (ha)</u>			
<u>REF.</u>	<u>REFERENCIA SIGPAC</u>	<u>CULTIVO DESCRIPCIÓN CULTIVO</u>	<u>S/R</u>		
1632235	41-053-001-00375-001	81268 ALGODON-JUNCAL	R	6,01	0,00
1632236	41-053-001-00375-001	82343 REMOLACHA-CICLON	R	3,12	0,00
Porcentaje de superficie determinada situada en zonas RAMSAR	PUNTOS: 0,00	0.0%			
	<u>SUP. PROPUESTA (ha)</u>	<u>SUP. CUMPLE (ha)</u>			
<u>REF.</u>	<u>REFERENCIA SIGPAC</u>	<u>CULTIVO DESCRIPCIÓN CULTIVO</u>	<u>S/R</u>		
1632235	41-053-001-00375-001	81268 ALGODON-JUNCAL	R	6,01	0,00
1632236	41-053-001-00375-001	82343 REMOLACHA-CICLON	R	3,12	0,00
Porcentaje de superficie determinada en zonas vulnerables a la contaminación por nitratos	PUNTOS: 4,00	100.0%			
	<u>SUP. PROPUESTA (ha)</u>	<u>SUP. CUMPLE (ha)</u>			
<u>REF.</u>	<u>REFERENCIA SIGPAC</u>	<u>CULTIVO DESCRIPCIÓN CULTIVO</u>	<u>S/R</u>		
1632235	41-053-001-00375-001	81268 ALGODON-JUNCAL	R	6,01	6,01
1632236	41-053-001-00375-001	82343 REMOLACHA-CICLON	R	3,12	3,12
Titulares de explotaciones que hayan adquirido el compromiso voluntario de establecimiento de una enmienda natural mediante un cultivo de crucifera para su enterrado en verde	PUNTOS: 0,00	N			

<b><u>APELLIDOS Y NOMBRE / RAZÓN SOCIAL</u></b>	<b><u>NIF</u></b>	<b><u>EXPEDIENTE</u></b>	<b><u>SUP. PROPUESTA (ha)</u></b>
DOBLADO ROMANO MARI CARMEN	51659639Y	8027666	8,73
<b><u>PROPUESTA ADMITIDO</u></b>	<b><u>SOLICITA PRIMA VOL. SI</u></b>	<b><u>PROPUESTA PRIMA VOL. ADMITIDO</u></b>	
<b><u>IMPORTE POR ANUALIDAD</u></b>			

<b><u>CAMPAÑA</u></b>	<b><u>IMPORTE MÁXIMO SUBVENCIONABLE</u></b>	<b><u>IMPORTE MEDIO DE TRANSFERENCIA (€/ha)</u></b>
2015	3.783,93 €	433,44 €
2016	3.783,93 €	433,44 €
2017	3.783,93 €	433,44 €
2018	3.783,93 €	433,44 €
2019	3.783,93 €	433,44 €

**RECINTOS PROPUESTOS**

<b><u>REF.</u></b>	<b><u>REFERENCIA SIGPAC</u></b>	<b><u>CULTIVO</u></b>	<b><u>DESCRIPCIÓN CULTIVO</u></b>	<b><u>S/R</u></b>	<b><u>SUP. DEC. ADMIN. (ha)</u></b>	<b><u>SUP. PROPUESTA (ha)</u></b>
1895442	41-069-015-00059-001	81377	ALGODON-ELSA	R	1,42	1,42
1895441	41-069-015-00060-002	81377	ALGODON-ELSA	R	2,00	2,00
1895443	41-095-065-00006-001	81377	ALGODON-ELSA	R	5,31	5,31

**RESUMEN CRITERIOS DE PRIORIZACIÓN****10.1.5 Sistemas sostenibles de cultivos agroindustriales****PUNTOS: 5,00**

	<b><u>PUNTOS</u></b>	<b><u>CUMPLE</u></b>
Porcentaje de superficie determinada en Red Natura 2000	0,00	0.0%
Porcentaje de superficie determinada situada en zonas RAMSAR	0,00	0.0%
Porcentaje de superficie determinada en zonas vulnerables a la contaminación por nitratos	4,00	100.0%
Titulares de explotaciones que hayan adquirido el compromiso voluntario de establecimiento de una enmienda natural mediante un cultivo de crucífera para su enterrado en verde	1,00	S



**DETALLE CRITERIOS DE PRIORIZACIÓN****10.1.5 Sistemas sostenibles de cultivos agroindustriales****PUNTOS: 5,00****Porcentaje de superficie determinada en Red Natura 2000****PUNTOS: 0,00 0.0%**

<u>REF.</u>	<u>REFERENCIA SIGPAC</u>	<u>CULTIVO</u>	<u>DESCRIPCIÓN CULTIVO</u>	<u>S/R</u>	<u>SUP.</u> <u>PROPUESTA</u> <u>(ha)</u>	<u>SUP.</u> <u>CÚMPLE</u> <u>(ha)</u>
1895442	41-069-015-00059-001	81377	ALGODON-ELSA	R	1,42	0,00
1895441	41-069-015-00060-002	81377	ALGODON-ELSA	R	2,00	0,00
1895443	41-095-065-00006-001	81377	ALGODON-ELSA	R	5,31	0,00

**Porcentaje de superficie determinada situada en zonas RAMSAR****PUNTOS: 0,00 0.0%**

<u>REF.</u>	<u>REFERENCIA SIGPAC</u>	<u>CULTIVO</u>	<u>DESCRIPCIÓN CULTIVO</u>	<u>S/R</u>	<u>SUP.</u> <u>PROPUESTA</u> <u>(ha)</u>	<u>SUP.</u> <u>CÚMPLE</u> <u>(ha)</u>
1895442	41-069-015-00059-001	81377	ALGODON-ELSA	R	1,42	0,00
1895441	41-069-015-00060-002	81377	ALGODON-ELSA	R	2,00	0,00
1895443	41-095-065-00006-001	81377	ALGODON-ELSA	R	5,31	0,00

**Porcentaje de superficie determinada en zonas vulnerables a la contaminación por nitratos****PUNTOS: 4,00 100.0%**

<u>REF.</u>	<u>REFERENCIA SIGPAC</u>	<u>CULTIVO</u>	<u>DESCRIPCIÓN CULTIVO</u>	<u>S/R</u>	<u>SUP.</u> <u>PROPUESTA</u> <u>(ha)</u>	<u>SUP.</u> <u>CÚMPLE</u> <u>(ha)</u>
1895442	41-069-015-00059-001	81377	ALGODON-ELSA	R	1,42	1,42
1895441	41-069-015-00060-002	81377	ALGODON-ELSA	R	2,00	2,00
1895443	41-095-065-00006-001	81377	ALGODON-ELSA	R	5,31	5,31

**Titulares de explotaciones que hayan adquirido el compromiso voluntario de establecimiento de una enmienda natural mediante un cultivo de crucífera para su enterrado en verde****PUNTOS: 1,00 S**



<b><u>APELLIDOS Y NOMBRE / RAZÓN SOCIAL</u></b>	<b><u>NIF</u></b>	<b><u>EXPEDIENTE</u></b>	<b><u>SUP. PROPUESTA (ha)</u></b>
DOBLADO VELAZQUEZ DIEGO	34061875W	8025903	8,70

<b><u>PROPUESTA</u></b>	<b><u>SOLICITA PRIMA VOL.</u></b>
ADMITIDO	NO

**IMPORTE POR ANUALIDAD**

<u>CAMPAÑA</u>	<u>IMPORTE MÁXIMO SUBVENCIONABLE</u>	<u>IMPORTE MEDIO DE TRANSFERENCIA (€/ha)</u>
2015	2.525,35 €	290,27 €
2016	2.525,35 €	290,27 €
2017	2.525,35 €	290,27 €
2018	2.525,35 €	290,27 €
2019	2.525,35 €	290,27 €

**RECINTOS PROPUESTOS**

<u>REF.</u>	<u>REFERENCIA SIGPAC</u>	<u>CULTIVO</u>	<u>DESCRIPCIÓN CULTIVO</u>	<u>S/R</u>	<u>SUP. DEC. ADMIN. (ha)</u>	<u>SUP. PROPUESTA (ha)</u>
1787920	41-053-018-00230-001	81361	ALGODON-INTERCOTT 211	R	2,80	2,80
1787921	41-053-018-00230-001	81361	ALGODON-INTERCOTT 211	R	2,90	2,90
1787922	41-053-018-00230-001	82107	REMOLACHA-PORTAL	R	3,00	3,00

**RESUMEN CRITERIOS DE PRIORIZACIÓN****10.1.5 Sistemas sostenibles de cultivos agroindustriales****PUNTOS: 4,00**

	<b><u>PUNTOS</u></b>	<b><u>CUMPLE</u></b>
Porcentaje de superficie determinada en Red Natura 2000	0,00	0.0%
Porcentaje de superficie determinada situada en zonas RAMSAR	0,00	0.0%
Porcentaje de superficie determinada en zonas vulnerables a la contaminación por nitratos	4,00	100.0%
Titulares de explotaciones que hayan adquirido el compromiso voluntario de establecimiento de una enmienda natural mediante un cultivo de crucífera para su enterrado en verde	0,00	N



**DETALLE CRITERIOS DE PRIORIZACIÓN****10.1.5 Sistemas sostenibles de cultivos agroindustriales****PUNTOS: 4,00****Porcentaje de superficie determinada en Red Natura 2000****PUNTOS: 0,00 0.0%**

<u>REF.</u>	<u>REFERENCIA SIGPAC</u>	<u>CULTIVO</u>	<u>DESCRIPCIÓN CULTIVO</u>	<u>S/R</u>	<u>SUP.</u> <u>PROPUESTA</u> <u>(ha)</u>	<u>SUP.</u> <u>CUMPLE</u> <u>(ha)</u>
1787921	41-053-018-00230-001	81361	ALGODON-INTERCOTT 211	R	2,90	0,00
1787920	41-053-018-00230-001	81361	ALGODON-INTERCOTT 211	R	2,80	0,00
1787922	41-053-018-00230-001	82107	REMOLACHA-PORTAL	R	3,00	0,00

**Porcentaje de superficie determinada situada en zonas RAMSAR****PUNTOS: 0,00 0.0%**

<u>REF.</u>	<u>REFERENCIA SIGPAC</u>	<u>CULTIVO</u>	<u>DESCRIPCIÓN CULTIVO</u>	<u>S/R</u>	<u>SUP.</u> <u>PROPUESTA</u> <u>(ha)</u>	<u>SUP.</u> <u>CUMPLE</u> <u>(ha)</u>
1787920	41-053-018-00230-001	81361	ALGODON-INTERCOTT 211	R	2,80	0,00
1787921	41-053-018-00230-001	81361	ALGODON-INTERCOTT 211	R	2,90	0,00
1787922	41-053-018-00230-001	82107	REMOLACHA-PORTAL	R	3,00	0,00

**Porcentaje de superficie determinada en zonas vulnerables a la contaminación por nitratos****PUNTOS: 4,00 100.0%**

<u>REF.</u>	<u>REFERENCIA SIGPAC</u>	<u>CULTIVO</u>	<u>DESCRIPCIÓN CULTIVO</u>	<u>S/R</u>	<u>SUP.</u> <u>PROPUESTA</u> <u>(ha)</u>	<u>SUP.</u> <u>CUMPLE</u> <u>(ha)</u>
1787920	41-053-018-00230-001	81361	ALGODON-INTERCOTT 211	R	2,80	2,80
1787921	41-053-018-00230-001	81361	ALGODON-INTERCOTT 211	R	2,90	2,90
1787922	41-053-018-00230-001	82107	REMOLACHA-PORTAL	R	3,00	3,00

**Titulares de explotaciones que hayan adquirido el compromiso voluntario de establecimiento de una enmienda natural mediante un cultivo de crucífera para su enterrado en verde****PUNTOS: 0,00 N**

<u>APELLIDOS Y NOMBRE / RAZÓN SOCIAL</u>	<u>NIF</u>	<u>EXPEDIENTE</u>	<u>SUP. PROPUESTA (ha)</u>
DOBLAS FERNANDEZ FRANCISCO	75356946E	8024484	3,56
<u>PROPUESTA ADMITIDO</u>	<u>SOLICITA PRIMA VOL. SI</u>	<u>PROPUESTA PRIMA VOL. ADMITIDO</u>	
<b>IMPORTE POR ANUALIDAD</b>			

<u>CAMPAÑA</u>	<u>IMPORTE MÁXIMO SUBVENCIONABLE</u>	<u>IMPORTE MEDIO DE TRANSFERENCIA (€/ha)</u>
2015	1.543,05 €	433,44 €
2016	1.543,05 €	433,44 €
2017	1.543,05 €	433,44 €
2018	1.543,05 €	433,44 €
2019	1.543,05 €	433,44 €

**RECINTOS PROPUESTOS**

<u>REF.</u>	<u>REFERENCIA SIGPAC</u>	<u>CULTIVO</u>	<u>DESCRIPCIÓN CULTIVO</u>	<u>S/R</u>	<u>SUP. DEC. ADMIN. (ha)</u>	<u>SUP. PROPUESTA (ha)</u>
1699103	41-039-062-00143-001	81320	ALGODON-DP396	R	3,56	3,56

**RESUMEN CRITERIOS DE PRIORIZACIÓN**

<b>10.1.5 Sistemas sostenibles de cultivos agroindustriales</b>	<b>PUNTOS: 5,00</b>	<b>PUNTOS</b>	<b>CUMPLE</b>
Porcentaje de superficie determinada en Red Natura 2000		0,00	0.0%
Porcentaje de superficie determinada situada en zonas RAMSAR		0,00	0.0%
Porcentaje de superficie determinada en zonas vulnerables a la contaminación por nitratos		4,00	100.0%
Titulares de explotaciones que hayan adquirido el compromiso voluntario de establecimiento de una enmienda natural mediante un cultivo de crucifera para su enterrado en verde		1,00	S

**DETALLE CRITERIOS DE PRIORIZACIÓN**

<b>10.1.5 Sistemas sostenibles de cultivos agroindustriales</b>	<b>PUNTOS: 5,00</b>	<b>PUNTOS</b>	<b>CUMPLE</b>				
Porcentaje de superficie determinada en Red Natura 2000		PUNTOS: 0,00	0.0%				
		<u>SUP. PROPUESTA (ha)</u>	<u>SUP. CUMPLE (ha)</u>				
<u>REF.</u>	<u>REFERENCIA SIGPAC</u>	<u>CULTIVO</u>	<u>DESCRIPCIÓN CULTIVO</u>	<u>S/R</u>			
1699103	41-039-062-00143-001	81320	ALGODON-DP396	R		3,56	0,00
Porcentaje de superficie determinada situada en zonas RAMSAR		PUNTOS: 0,00	0.0%				
		<u>SUP. PROPUESTA (ha)</u>	<u>SUP. CUMPLE (ha)</u>				
<u>REF.</u>	<u>REFERENCIA SIGPAC</u>	<u>CULTIVO</u>	<u>DESCRIPCIÓN CULTIVO</u>	<u>S/R</u>			
1699103	41-039-062-00143-001	81320	ALGODON-DP396	R		3,56	0,00
Porcentaje de superficie determinada en zonas vulnerables a la contaminación por nitratos		PUNTOS: 4,00	100.0%				
		<u>SUP. PROPUESTA (ha)</u>	<u>SUP. CUMPLE (ha)</u>				
<u>REF.</u>	<u>REFERENCIA SIGPAC</u>	<u>CULTIVO</u>	<u>DESCRIPCIÓN CULTIVO</u>	<u>S/R</u>			
1699103	41-039-062-00143-001	81320	ALGODON-DP396	R		3,56	3,56
Titulares de explotaciones que hayan adquirido el compromiso voluntario de establecimiento de una enmienda natural mediante un cultivo de crucifera para su enterrado en verde		PUNTOS: 1,00	S				



<u>APELLIDOS Y NOMBRE / RAZÓN SOCIAL</u>	<u>NIF</u>	<u>EXPEDIENTE</u>	<u>SUP. PROPUESTA (ha)</u>
DOCTOR MORILLO ASUNCION MANUELA	28469956G	8003227	3,36
<u>PROPUESTA ADMITIDO</u>	<u>SOLICITA PRIMA VOL. SI</u>	<u>PROPUESTA PRIMA VOL. ADMITIDO</u>	
<b>IMPORTE POR ANUALIDAD</b>			

<u>CAMPAÑA</u>	<u>IMPORTE MÁXIMO SUBVENCIONABLE</u>	<u>IMPORTE MEDIO DE TRANSFERENCIA (€/ha)</u>
2015	1.456,36 €	433,44 €
2016	1.456,36 €	433,44 €
2017	1.456,36 €	433,44 €
2018	1.456,36 €	433,44 €
2019	1.456,36 €	433,44 €

**RECINTOS PROPUESTOS**

<u>REF.</u>	<u>REFERENCIA SIGPAC</u>	<u>CULTIVO</u>	<u>DESCRIPCIÓN CULTIVO</u>	<u>S/R</u>	<u>SUP. DEC. ADMIN. (ha)</u>	<u>SUP. PROPUESTA (ha)</u>
1953243	41-005-010-00068-001	81320	ALGODON-DP396	R	3,36	3,36

**RESUMEN CRITERIOS DE PRIORIZACIÓN**

<b>10.1.5 Sistemas sostenibles de cultivos agroindustriales</b>	<b>PUNTOS: 5,00</b>	<b>PUNTOS</b>	<b>CUMPLE</b>
Porcentaje de superficie determinada en Red Natura 2000		0,00	0.0%
Porcentaje de superficie determinada situada en zonas RAMSAR		0,00	0.0%
Porcentaje de superficie determinada en zonas vulnerables a la contaminación por nitratos		4,00	100.0%
Titulares de explotaciones que hayan adquirido el compromiso voluntario de establecimiento de una enmienda natural mediante un cultivo de crucifera para su enterrado en verde		1,00	S

**DETALLE CRITERIOS DE PRIORIZACIÓN**

<b>10.1.5 Sistemas sostenibles de cultivos agroindustriales</b>	<b>PUNTOS: 5,00</b>	<b>PUNTOS</b>	<b>CUMPLE</b>				
Porcentaje de superficie determinada en Red Natura 2000		PUNTOS: 0,00	0.0%				
		<u>SUP. PROPUESTA (ha)</u>	<u>SUP. CUMPLE (ha)</u>				
<u>REF.</u>	<u>REFERENCIA SIGPAC</u>	<u>CULTIVO</u>	<u>DESCRIPCIÓN CULTIVO</u>	<u>S/R</u>			
1953243	41-005-010-00068-001	81320	ALGODON-DP396	R		3,36	0,00
Porcentaje de superficie determinada situada en zonas RAMSAR		PUNTOS: 0,00	0.0%				
		<u>SUP. PROPUESTA (ha)</u>	<u>SUP. CUMPLE (ha)</u>				
<u>REF.</u>	<u>REFERENCIA SIGPAC</u>	<u>CULTIVO</u>	<u>DESCRIPCIÓN CULTIVO</u>	<u>S/R</u>			
1953243	41-005-010-00068-001	81320	ALGODON-DP396	R		3,36	0,00
Porcentaje de superficie determinada en zonas vulnerables a la contaminación por nitratos		PUNTOS: 4,00	100.0%				
		<u>SUP. PROPUESTA (ha)</u>	<u>SUP. CUMPLE (ha)</u>				
<u>REF.</u>	<u>REFERENCIA SIGPAC</u>	<u>CULTIVO</u>	<u>DESCRIPCIÓN CULTIVO</u>	<u>S/R</u>			
1953243	41-005-010-00068-001	81320	ALGODON-DP396	R		3,36	3,36
Titulares de explotaciones que hayan adquirido el compromiso voluntario de establecimiento de una enmienda natural mediante un cultivo de crucifera para su enterrado en verde		PUNTOS: 1,00	S				



<b><u>APELLIDOS Y NOMBRE / RAZÓN SOCIAL</u></b>	<b><u>NIF</u></b>	<b><u>EXPEDIENTE</u></b>	<b><u>SUP. PROPUESTA (ha)</u></b>
DOMINGUEZ AGUILAR LUIS MIGUEL	28502056L	8003643	13,97

<b><u>PROPUESTA</u></b>	<b><u>SOLICITA PRIMA VOL.</u></b>
ADMITIDO	NO

**IMPORTE POR ANUALIDAD**

<u>CAMPAÑA</u>	<u>IMPORTE MÁXIMO SUBVENCIONABLE</u>	<u>IMPORTE MEDIO DE TRANSFERENCIA (€/ha)</u>
2015	4.055,07 €	290,27 €
2016	4.055,07 €	290,27 €
2017	4.055,07 €	290,27 €
2018	4.055,07 €	290,27 €
2019	4.055,07 €	290,27 €

**RECINTOS PROPUESTOS**

<u>REF.</u>	<u>REFERENCIA SIGPAC</u>	<u>CULTIVO</u>	<u>DESCRIPCIÓN CULTIVO</u>	<u>S/R</u>	<u>SUP. DEC. ADMIN. (ha)</u>	<u>SUP. PROPUESTA (ha)</u>
1705987	41-005-006-00146-002	4100	MAIZ-MAIZ CONVENCIONAL	R	3,62	3,62
1705988	41-005-006-00147-001	4100	MAIZ-MAIZ CONVENCIONAL	R	1,25	1,25
1705997	41-005-007-00115-001	81343	ALGODON-ST402	R	6,70	6,70
1705998	41-005-010-00227-001	81343	ALGODON-ST402	R	2,40	2,40

**RESUMEN CRITERIOS DE PRIORIZACIÓN****10.1.5 Sistemas sostenibles de cultivos agroindustriales****PUNTOS: 4,00**

	<b><u>PUNTOS</u></b>	<b><u>CUMPLE</u></b>
Porcentaje de superficie determinada en Red Natura 2000	0,00	0.0%
Porcentaje de superficie determinada situada en zonas RAMSAR	0,00	0.0%
Porcentaje de superficie determinada en zonas vulnerables a la contaminación por nitratos	4,00	100.0%
Titulares de explotaciones que hayan adquirido el compromiso voluntario de establecimiento de una enmienda natural mediante un cultivo de crucífera para su enterrado en verde	0,00	N



**DETALLE CRITERIOS DE PRIORIZACIÓN****10.1.5 Sistemas sostenibles de cultivos agroindustriales****PUNTOS: 4,00****Porcentaje de superficie determinada en Red Natura 2000****PUNTOS: 0,00 0.0%**

<u>REF.</u>	<u>REFERENCIA SIGPAC</u>	<u>CULTIVO</u>	<u>DESCRIPCIÓN CULTIVO</u>	<u>S/R</u>	<u>SUP.</u>	<u>SUP.</u>
					<u>PROPUESTA</u>	<u>CUMPLE</u>
					(ha)	(ha)
1705987	41-005-006-00146-002	4100	MAIZ-MAIZ CONVENCIONAL	R	3,62	0,00
1705988	41-005-006-00147-001	4100	MAIZ-MAIZ CONVENCIONAL	R	1,25	0,00
1705997	41-005-007-00115-001	81343	ALGODON-ST402	R	6,70	0,00
1705998	41-005-010-00227-001	81343	ALGODON-ST402	R	2,40	0,00

**Porcentaje de superficie determinada situada en zonas RAMSAR****PUNTOS: 0,00 0.0%**

<u>REF.</u>	<u>REFERENCIA SIGPAC</u>	<u>CULTIVO</u>	<u>DESCRIPCIÓN CULTIVO</u>	<u>S/R</u>	<u>SUP.</u>	<u>SUP.</u>
					<u>PROPUESTA</u>	<u>CUMPLE</u>
					(ha)	(ha)
1705987	41-005-006-00146-002	4100	MAIZ-MAIZ CONVENCIONAL	R	3,62	0,00
1705988	41-005-006-00147-001	4100	MAIZ-MAIZ CONVENCIONAL	R	1,25	0,00
1705997	41-005-007-00115-001	81343	ALGODON-ST402	R	6,70	0,00
1705998	41-005-010-00227-001	81343	ALGODON-ST402	R	2,40	0,00

**Porcentaje de superficie determinada en zonas vulnerables a la contaminación por nitratos****PUNTOS: 4,00 100.0%**

<u>REF.</u>	<u>REFERENCIA SIGPAC</u>	<u>CULTIVO</u>	<u>DESCRIPCIÓN CULTIVO</u>	<u>S/R</u>	<u>SUP.</u>	<u>SUP.</u>
					<u>PROPUESTA</u>	<u>CUMPLE</u>
					(ha)	(ha)
1705987	41-005-006-00146-002	4100	MAIZ-MAIZ CONVENCIONAL	R	3,62	3,62
1705988	41-005-006-00147-001	4100	MAIZ-MAIZ CONVENCIONAL	R	1,25	1,25
1705997	41-005-007-00115-001	81343	ALGODON-ST402	R	6,70	6,70
1705998	41-005-010-00227-001	81343	ALGODON-ST402	R	2,40	2,40

**Titulares de explotaciones que hayan adquirido el compromiso voluntario de establecimiento de una enmienda natural mediante un cultivo de crucífera para su enterrado en verde****PUNTOS: 0,00 N**

<b><u>APELLIDOS Y NOMBRE / RAZÓN SOCIAL</u></b>	<b><u>NIF</u></b>	<b><u>EXPEDIENTE</u></b>	<b><u>SUP. PROPUESTA (ha)</u></b>
DOMINGUEZ BLANCA MANUEL	28120208V	8024590	7,70

<b><u>PROPUESTA</u></b>	<b><u>SOLICITA PRIMA VOL.</u></b>
ADMITIDO	NO

**IMPORTE POR ANUALIDAD**

<u>CAMPAÑA</u>	<u>IMPORTE MÁXIMO SUBVENCIONABLE</u>	<u>IMPORTE MEDIO DE TRANSFERENCIA (€/ha)</u>
2015	2.235,08 €	290,27 €
2016	2.235,08 €	290,27 €
2017	2.235,08 €	290,27 €
2018	2.235,08 €	290,27 €
2019	2.235,08 €	290,27 €

**RECINTOS PROPUESTOS**

<u>REF.</u>	<u>REFERENCIA SIGPAC</u>	<u>CULTIVO</u>	<u>DESCRIPCIÓN CULTIVO</u>	<u>S/R</u>	<u>SUP. DEC. ADMIN. (ha)</u>	<u>SUP. PROPUESTA (ha)</u>
1703058	41-020-031-00030-001	81361	ALGODON-INTERCOTT 211	R	5,70	5,70
1703059	41-020-031-00055-003	81377	ALGODON-ELSA	R	2,00	2,00

**RESUMEN CRITERIOS DE PRIORIZACIÓN****10.1.5 Sistemas sostenibles de cultivos agroindustriales** PUNTOS: 4,00

	<u>PUNTOS</u>	<u>CUMPLE</u>
Porcentaje de superficie determinada en Red Natura 2000	0,00	0.0%
Porcentaje de superficie determinada situada en zonas RAMSAR	0,00	0.0%
Porcentaje de superficie determinada en zonas vulnerables a la contaminación por nitratos	4,00	100.0%
Titulares de explotaciones que hayan adquirido el compromiso voluntario de establecimiento de una enmienda natural mediante un cultivo de crucífera para su enterrado en verde	0,00	N

**DETALLE CRITERIOS DE PRIORIZACIÓN****10.1.5 Sistemas sostenibles de cultivos agroindustriales** PUNTOS: 4,00

Porcentaje de superficie determinada en Red Natura 2000	PUNTOS:	0,00	0.0%			
		<u>SUP. PROPUESTA (ha)</u>	<u>SUP. CUMPLE (ha)</u>			
<u>REF.</u>	<u>REFERENCIA SIGPAC</u>	<u>CULTIVO</u>	<u>DESCRIPCIÓN CULTIVO</u>	<u>S/R</u>		
1703058	41-020-031-00030-001	81361	ALGODON-INTERCOTT 211	R	5,70	0,00
1703059	41-020-031-00055-003	81377	ALGODON-ELSA	R	2,00	0,00
Porcentaje de superficie determinada situada en zonas RAMSAR	PUNTOS:	0,00	0.0%			
		<u>SUP. PROPUESTA (ha)</u>	<u>SUP. CUMPLE (ha)</u>			
<u>REF.</u>	<u>REFERENCIA SIGPAC</u>	<u>CULTIVO</u>	<u>DESCRIPCIÓN CULTIVO</u>	<u>S/R</u>		
1703058	41-020-031-00030-001	81361	ALGODON-INTERCOTT 211	R	5,70	0,00
1703059	41-020-031-00055-003	81377	ALGODON-ELSA	R	2,00	0,00
Porcentaje de superficie determinada en zonas vulnerables a la contaminación por nitratos	PUNTOS:	4,00	100.0%			
		<u>SUP. PROPUESTA (ha)</u>	<u>SUP. CUMPLE (ha)</u>			
<u>REF.</u>	<u>REFERENCIA SIGPAC</u>	<u>CULTIVO</u>	<u>DESCRIPCIÓN CULTIVO</u>	<u>S/R</u>		
1703058	41-020-031-00030-001	81361	ALGODON-INTERCOTT 211	R	5,70	5,70
1703059	41-020-031-00055-003	81377	ALGODON-ELSA	R	2,00	2,00
Titulares de explotaciones que hayan adquirido el compromiso voluntario de establecimiento de una enmienda natural mediante un cultivo de crucífera para su enterrado en verde	PUNTOS:	0,00	N			

<b><u>APELLIDOS Y NOMBRE / RAZÓN SOCIAL</u></b>	<b><u>NIF</u></b>	<b><u>EXPEDIENTE</u></b>	<b><u>SUP. PROPUESTA (ha)</u></b>
DOMINGUEZ CAMARGO JOSE ANTONIO	28898730N	8024269	9,76

<b><u>PROPUESTA</u></b>	<b><u>SOLICITA PRIMA VOL.</u></b>
ADMITIDO	NO

**IMPORTE POR ANUALIDAD**

<u>CAMPAÑA</u>	<u>IMPORTE MÁXIMO SUBVENCIONABLE</u>	<u>IMPORTE MEDIO DE TRANSFERENCIA (€/ha)</u>
2015	2.833,04 €	290,27 €
2016	2.833,04 €	290,27 €
2017	2.833,04 €	290,27 €
2018	2.833,04 €	290,27 €
2019	2.833,04 €	290,27 €

**RECINTOS PROPUESTOS**

<u>REF.</u>	<u>REFERENCIA SIGPAC</u>	<u>CULTIVO</u>	<u>DESCRIPCIÓN CULTIVO</u>	<u>S/R</u>	<u>SUP. DEC. ADMIN. (ha)</u>	<u>SUP. PROPUESTA (ha)</u>
1687721	41-095-084-00150-002	82329	REMOLACHA-CHARLY	R	5,01	5,01
1687720	41-095-084-00151-001	81361	ALGODON-INTERCOTT 211	R	4,75	4,75

**RESUMEN CRITERIOS DE PRIORIZACIÓN****10.1.5 Sistemas sostenibles de cultivos agroindustriales** PUNTOS: 4,00

	<u>PUNTOS</u>	<u>CUMPLE</u>
Porcentaje de superficie determinada en Red Natura 2000	0,00	0.0%
Porcentaje de superficie determinada situada en zonas RAMSAR	0,00	0.0%
Porcentaje de superficie determinada en zonas vulnerables a la contaminación por nitratos	4,00	100.0%
Titulares de explotaciones que hayan adquirido el compromiso voluntario de establecimiento de una enmienda natural mediante un cultivo de crucifera para su enterrado en verde	0,00	N

**DETALLE CRITERIOS DE PRIORIZACIÓN****10.1.5 Sistemas sostenibles de cultivos agroindustriales** PUNTOS: 4,00

<u>REF.</u>	<u>REFERENCIA SIGPAC</u>	<u>CULTIVO</u>	<u>DESCRIPCIÓN CULTIVO</u>	<u>S/R</u>	<u>SUP. PROPUESTA (ha)</u>	<u>SUP. CUMPLE (ha)</u>
1687721	41-095-084-00150-002	82329	REMOLACHA-CHARLY	R	5,01	0,00
1687720	41-095-084-00151-001	81361	ALGODON-INTERCOTT 211	R	4,75	0,00

	<u>PUNTOS</u>	<u>SUP. PROPUESTA (ha)</u>	<u>SUP. CUMPLE (ha)</u>
Porcentaje de superficie determinada en Red Natura 2000	0,00	0,00	0.0%
Porcentaje de superficie determinada situada en zonas RAMSAR	0,00	0,00	0.0%
Porcentaje de superficie determinada en zonas vulnerables a la contaminación por nitratos	4,00	4,75	100.0%
Titulares de explotaciones que hayan adquirido el compromiso voluntario de establecimiento de una enmienda natural mediante un cultivo de crucifera para su enterrado en verde	0,00	0,00	N



<u>APELLIDOS Y NOMBRE / RAZÓN SOCIAL</u>	<u>NIF</u>	<u>EXPEDIENTE</u>	<u>SUP. PROPUESTA (ha)</u>
DOMINGUEZ CASTILLO MARIA ISABEL	75325642K	8026663	6,64

<u>PROPUESTA</u>	<u>SOLICITA PRIMA VOL.</u>
ADMITIDO	NO

IMPORTE POR ANUALIDAD

<u>CAMPAÑA</u>	<u>IMPORTE MÁXIMO SUBVENCIONABLE</u>	<u>IMPORTE MEDIO DE TRANSFERENCIA (€/ha)</u>
2015	1.927,39 €	290,27 €
2016	1.927,39 €	290,27 €
2017	1.927,39 €	290,27 €
2018	1.927,39 €	290,27 €
2019	1.927,39 €	290,27 €

RECINTOS PROPUESTOS

<u>REF.</u>	<u>REFERENCIA SIGPAC</u>	<u>CULTIVO</u>	<u>DESCRIPCIÓN CULTIVO</u>	<u>S/R</u>	<u>SUP. DEC. ADMIN. (ha)</u>	<u>SUP. PROPUESTA (ha)</u>
1831242	41-069-013-00097-001	81377	ALGODON-ELSA	R	6,64	6,64

**RESUMEN CRITERIOS DE PRIORIZACIÓN**

<b>10.1.5 Sistemas sostenibles de cultivos agroindustriales</b>	<b>PUNTOS: 4,00</b>		
<b>Porcentaje de superficie determinada en Red Natura 2000</b>		<b>PUNTOS</b>	<b>CUMPLE</b>
		0,00	0.0%
<b>Porcentaje de superficie determinada situada en zonas RAMSAR</b>		0,00	0.0%
<b>Porcentaje de superficie determinada en zonas vulnerables a la contaminación por nitratos</b>		4,00	100.0%
<b>Titulares de explotaciones que hayan adquirido el compromiso voluntario de establecimiento de una enmienda natural mediante un cultivo de crucífera para su enterrado en verde</b>		0,00	N

**DETALLE CRITERIOS DE PRIORIZACIÓN**

<b>10.1.5 Sistemas sostenibles de cultivos agroindustriales</b>	<b>PUNTOS: 4,00</b>		
<b>Porcentaje de superficie determinada en Red Natura 2000</b>		<b>PUNTOS:</b>	<b>0,00</b>
			<b>0.0%</b>
		<b>SUP. PROPUESTA (ha)</b>	<b>SUP. CUMPLE (ha)</b>
<b>REF.</b>	<b>REFERENCIA SIGPAC</b>	<b>CULTIVO</b>	<b>DESCRIPCIÓN CULTIVO</b>
1831242	41-069-013-00097-001	81377	ALGODON-ELSA
		<b>S/R</b>	<b>R</b>
			<b>6,64</b>
			<b>0,00</b>
<b>Porcentaje de superficie determinada situada en zonas RAMSAR</b>		<b>PUNTOS:</b>	<b>0,00</b>
			<b>0.0%</b>
		<b>SUP. PROPUESTA (ha)</b>	<b>SUP. CUMPLE (ha)</b>
<b>REF.</b>	<b>REFERENCIA SIGPAC</b>	<b>CULTIVO</b>	<b>DESCRIPCIÓN CULTIVO</b>
1831242	41-069-013-00097-001	81377	ALGODON-ELSA
		<b>S/R</b>	<b>R</b>
			<b>6,64</b>
			<b>0,00</b>
<b>Porcentaje de superficie determinada en zonas vulnerables a la contaminación por nitratos</b>		<b>PUNTOS:</b>	<b>4,00</b>
			<b>100.0%</b>
		<b>SUP. PROPUESTA (ha)</b>	<b>SUP. CUMPLE (ha)</b>
<b>REF.</b>	<b>REFERENCIA SIGPAC</b>	<b>CULTIVO</b>	<b>DESCRIPCIÓN CULTIVO</b>
1831242	41-069-013-00097-001	81377	ALGODON-ELSA
		<b>S/R</b>	<b>R</b>
			<b>6,64</b>
			<b>6,64</b>
<b>Titulares de explotaciones que hayan adquirido el compromiso voluntario de establecimiento de una enmienda natural mediante un cultivo de crucífera para su enterrado en verde</b>		<b>PUNTOS:</b>	<b>0,00</b>
			<b>N</b>



<u>APELLIDOS Y NOMBRE / RAZÓN SOCIAL</u>	<u>NIF</u>	<u>EXPEDIENTE</u>	<u>SUP. PROPUESTA (ha)</u>
DOMINGUEZ GARRIDO JOSE	30030838Z	8027622	7,07
<u>PROPUESTA</u> INADMITIDO	<u>SOLICITA PRIMA VOL.</u> SI	<u>PROPUESTA PRIMA VOL.</u> INADMITIDO	
<u>IMPORTE POR ANUALIDAD</u>			

<u>CAMPAÑA</u>	<u>IMPORTE MÁXIMO SUBVENCIONABLE</u>	<u>IMPORTE MEDIO DE TRANSFERENCIA (€/ha)</u>
2015	2.052,21 €	290,27 €
2016	2.052,21 €	290,27 €
2017	2.052,21 €	290,27 €
2018	2.052,21 €	290,27 €
2019	2.052,21 €	290,27 €

**RECINTOS PROPUESTOS**

<u>REF.</u>	<u>REFERENCIA SIGPAC</u>	<u>CULTIVO</u>	<u>DESCRIPCIÓN CULTIVO</u>	<u>S/R</u>	<u>SUP. DEC. ADMIN. (ha)</u>	<u>SUP. PROPUESTA (ha)</u>
1892279	14-030-017-00029-001	81190	ALGODON-ALEXANDROS	R	0,62	0,62
1892278	14-030-017-00031-001	81190	ALGODON-ALEXANDROS	R	1,18	1,18
1892280	41-039-007-00056-001	81190	ALGODON-ALEXANDROS	R	1,73	1,73
1892281	41-039-007-00068-001	81190	ALGODON-ALEXANDROS	R	2,99	2,99
1892275	41-039-008-00136-001	3981	TRIGO DURO-AVISPA	R	0,55	0,55

**INCIDENCIAS****INCIDENCIA DESCRIPCIÓN**

80102 Titular no inscrito en ninguna Agrupación de Producción Integrada del cultivo solicitado.

**RESUMEN CRITERIOS DE PRIORIZACIÓN**

	<u>PUNTOS</u>	<u>CUMPLE</u>
<b>10.1.5 Sistemas sostenibles de cultivos agroindustriales</b>	<b>PUNTOS: 4,00</b>	
Porcentaje de superficie determinada en Red Natura 2000	0,00	0.0%
Porcentaje de superficie determinada situada en zonas RAMSAR	0,00	0.0%
Porcentaje de superficie determinada en zonas vulnerables a la contaminación por nitratos	4,00	100.0%
Titulares de explotaciones que hayan adquirido el compromiso voluntario de establecimiento de una enmienda natural mediante un cultivo de crucífera para su enterrado en verde	0,00	N



**DETALLE CRITERIOS DE PRIORIZACIÓN****10.1.5 Sistemas sostenibles de cultivos agroindustriales****PUNTOS: 4,00****Porcentaje de superficie determinada en Red Natura 2000****PUNTOS: 0,00 0.0%**

<u>REF.</u>	<u>REFERENCIA SIGPAC</u>	<u>CULTIVO</u>	<u>DESCRIPCIÓN CULTIVO</u>	<u>S/R</u>	<u>SUP.</u>	<u>SUP.</u>
					<u>PROPUESTA</u>	<u>CUMPLE</u>
					(ha)	(ha)
1892279	14-030-017-00029-001	81190	ALGODON-ALEXANDROS	R	0,62	0,00
1892278	14-030-017-00031-001	81190	ALGODON-ALEXANDROS	R	1,18	0,00
1892280	41-039-007-00056-001	81190	ALGODON-ALEXANDROS	R	1,73	0,00
1892281	41-039-007-00068-001	81190	ALGODON-ALEXANDROS	R	2,99	0,00
1892275	41-039-008-00136-001	3981	TRIGO DURO-AVISPA	R	0,55	0,00

**Porcentaje de superficie determinada situada en zonas RAMSAR****PUNTOS: 0,00 0.0%**

<u>REF.</u>	<u>REFERENCIA SIGPAC</u>	<u>CULTIVO</u>	<u>DESCRIPCIÓN CULTIVO</u>	<u>S/R</u>	<u>SUP.</u>	<u>SUP.</u>
					<u>PROPUESTA</u>	<u>CUMPLE</u>
					(ha)	(ha)
1892279	14-030-017-00029-001	81190	ALGODON-ALEXANDROS	R	0,62	0,00
1892278	14-030-017-00031-001	81190	ALGODON-ALEXANDROS	R	1,18	0,00
1892280	41-039-007-00056-001	81190	ALGODON-ALEXANDROS	R	1,73	0,00
1892281	41-039-007-00068-001	81190	ALGODON-ALEXANDROS	R	2,99	0,00
1892275	41-039-008-00136-001	3981	TRIGO DURO-AVISPA	R	0,55	0,00

**Porcentaje de superficie determinada en zonas vulnerables a la contaminación por nitratos****PUNTOS: 4,00 100.0%**

<u>REF.</u>	<u>REFERENCIA SIGPAC</u>	<u>CULTIVO</u>	<u>DESCRIPCIÓN CULTIVO</u>	<u>S/R</u>	<u>SUP.</u>	<u>SUP.</u>
					<u>PROPUESTA</u>	<u>CUMPLE</u>
					(ha)	(ha)
1892279	14-030-017-00029-001	81190	ALGODON-ALEXANDROS	R	0,62	0,62
1892278	14-030-017-00031-001	81190	ALGODON-ALEXANDROS	R	1,18	1,18
1892280	41-039-007-00056-001	81190	ALGODON-ALEXANDROS	R	1,73	1,73
1892281	41-039-007-00068-001	81190	ALGODON-ALEXANDROS	R	2,99	2,99
1892275	41-039-008-00136-001	3981	TRIGO DURO-AVISPA	R	0,55	0,55

**Titulares de explotaciones que hayan adquirido el compromiso voluntario de establecimiento de una enmienda natural mediante un cultivo de crucifera para su enterrado en verde****PUNTOS: 0,00 N**

<b><u>APELLIDOS Y NOMBRE / RAZÓN SOCIAL</u></b>	<b><u>NIF</u></b>	<b><u>EXPEDIENTE</u></b>	<b><u>SUP. PROPUESTA (ha)</u></b>
DOMINGUEZ MUÑOZ ANTONIO	28311478L	8001155	8,88

<b><u>PROPUESTA</u></b>	<b><u>SOLICITA PRIMA VOL.</u></b>
ADMITIDO	NO

**IMPORTE POR ANUALIDAD**

<u>CAMPAÑA</u>	<u>IMPORTE MÁXIMO SUBVENCIONABLE</u>	<u>IMPORTE MEDIO DE TRANSFERENCIA (€/ha)</u>
2015	2.577,60 €	290,27 €
2016	2.577,60 €	290,27 €
2017	2.577,60 €	290,27 €
2018	2.577,60 €	290,27 €
2019	2.577,60 €	290,27 €

**RECINTOS PROPUESTOS**

<u>REF.</u>	<u>REFERENCIA SIGPAC</u>	<u>CULTIVO</u>	<u>DESCRIPCIÓN CULTIVO</u>	<u>S/R</u>	<u>SUP. DEC. ADMIN. (ha)</u>	<u>SUP. PROPUESTA (ha)</u>
2014228	41-005-002-00011-001	81343	ALGODON-ST402	R	0,85	0,85
2014230	41-005-002-00013-002	81343	ALGODON-ST402	R	2,76	2,76
2014229	41-005-002-00014-001	81343	ALGODON-ST402	R	5,27	5,27

**RESUMEN CRITERIOS DE PRIORIZACIÓN****10.1.5 Sistemas sostenibles de cultivos agroindustriales****PUNTOS: 4,00**

	<b><u>PUNTOS</u></b>	<b><u>CUMPLE</u></b>
Porcentaje de superficie determinada en Red Natura 2000	0,00	0.0%
Porcentaje de superficie determinada situada en zonas RAMSAR	0,00	0.0%
Porcentaje de superficie determinada en zonas vulnerables a la contaminación por nitratos	4,00	100.0%
Titulares de explotaciones que hayan adquirido el compromiso voluntario de establecimiento de una enmienda natural mediante un cultivo de crucífera para su enterrado en verde	0,00	N



**DETALLE CRITERIOS DE PRIORIZACIÓN****10.1.5 Sistemas sostenibles de cultivos agroindustriales****PUNTOS: 4,00****Porcentaje de superficie determinada en Red Natura 2000****PUNTOS: 0,00 0.0%**

<u>REF.</u>	<u>REFERENCIA SIGPAC</u>	<u>CULTIVO</u>	<u>DESCRIPCIÓN CULTIVO</u>	<u>S/R</u>	<u>SUP.</u>	<u>SUP.</u>
					<u>PROPUESTA</u>	<u>CUMPLE</u>
					(ha)	(ha)
2014228	41-005-002-00011-001	81343	ALGODON-ST402	R	0,85	0,00
2014230	41-005-002-00013-002	81343	ALGODON-ST402	R	2,76	0,00
2014229	41-005-002-00014-001	81343	ALGODON-ST402	R	5,27	0,00

**Porcentaje de superficie determinada situada en zonas RAMSAR****PUNTOS: 0,00 0.0%**

<u>REF.</u>	<u>REFERENCIA SIGPAC</u>	<u>CULTIVO</u>	<u>DESCRIPCIÓN CULTIVO</u>	<u>S/R</u>	<u>SUP.</u>	<u>SUP.</u>
					<u>PROPUESTA</u>	<u>CUMPLE</u>
					(ha)	(ha)
2014228	41-005-002-00011-001	81343	ALGODON-ST402	R	0,85	0,00
2014230	41-005-002-00013-002	81343	ALGODON-ST402	R	2,76	0,00
2014229	41-005-002-00014-001	81343	ALGODON-ST402	R	5,27	0,00

**Porcentaje de superficie determinada en zonas vulnerables a la contaminación por nitratos****PUNTOS: 4,00 100.0%**

<u>REF.</u>	<u>REFERENCIA SIGPAC</u>	<u>CULTIVO</u>	<u>DESCRIPCIÓN CULTIVO</u>	<u>S/R</u>	<u>SUP.</u>	<u>SUP.</u>
					<u>PROPUESTA</u>	<u>CUMPLE</u>
					(ha)	(ha)
2014228	41-005-002-00011-001	81343	ALGODON-ST402	R	0,85	0,85
2014230	41-005-002-00013-002	81343	ALGODON-ST402	R	2,76	2,76
2014229	41-005-002-00014-001	81343	ALGODON-ST402	R	5,27	5,27

**Titulares de explotaciones que hayan adquirido el compromiso voluntario de establecimiento de una enmienda natural mediante un cultivo de crucífera para su enterrado en verde****PUNTOS: 0,00 N**

<b><u>APELLIDOS Y NOMBRE / RAZÓN SOCIAL</u></b>	<b><u>NIF</u></b>	<b><u>EXPEDIENTE</u></b>	<b><u>SUP. PROPUESTA (ha)</u></b>
DOMINGUEZ RESINA BENJAMIN	30220417G	8003647	10,00

<b><u>PROPUESTA</u></b>	<b><u>SOLICITA PRIMA VOL.</u></b>
ADMITIDO	NO

**IMPORTE POR ANUALIDAD**

<u>CAMPAÑA</u>	<u>IMPORTE MÁXIMO SUBVENCIONABLE</u>	<u>IMPORTE MEDIO DE TRANSFERENCIA (€/ha)</u>
2015	2.902,70 €	290,27 €
2016	2.902,70 €	290,27 €
2017	2.902,70 €	290,27 €
2018	2.902,70 €	290,27 €
2019	2.902,70 €	290,27 €

**RECINTOS PROPUESTOS**

<u>REF.</u>	<u>REFERENCIA SIGPAC</u>	<u>CULTIVO</u>	<u>DESCRIPCIÓN CULTIVO</u>	<u>S/R</u>	<u>SUP. DEC. ADMIN. (ha)</u>	<u>SUP. PROPUESTA (ha)</u>
1740725	41-005-002-00142-001	81249	ALGODON-CARLA	R	4,28	4,28
1740726	41-005-002-00143-001	81249	ALGODON-CARLA	R	2,04	2,04
1740730	41-005-007-00112-001	99000	PATATA-SIN VARIEDAD	R	2,09	2,09
1740728	41-005-007-00124-001	81343	ALGODON-ST402	R	1,48	1,48
1740727	41-019-007-00047-001	81249	ALGODON-CARLA	R	0,11	0,11

**RESUMEN CRITERIOS DE PRIORIZACIÓN****10.1.5 Sistemas sostenibles de cultivos agroindustriales****PUNTOS: 4,00**

	<b><u>PUNTOS</u></b>	<b><u>CUMPLE</u></b>
Porcentaje de superficie determinada en Red Natura 2000	0,00	0.0%
Porcentaje de superficie determinada situada en zonas RAMSAR	0,00	0.0%
Porcentaje de superficie determinada en zonas vulnerables a la contaminación por nitratos	4,00	100.0%
Titulares de explotaciones que hayan adquirido el compromiso voluntario de establecimiento de una enmienda natural mediante un cultivo de crucífera para su enterrado en verde	0,00	N



**DETALLE CRITERIOS DE PRIORIZACIÓN****10.1.5 Sistemas sostenibles de cultivos agroindustriales****PUNTOS: 4,00****Porcentaje de superficie determinada en Red Natura 2000****PUNTOS: 0,00 0.0%**

<u>REF.</u>	<u>REFERENCIA SIGPAC</u>	<u>CULTIVO</u>	<u>DESCRIPCIÓN CULTIVO</u>	<u>S/R</u>	<u>SUP.</u> <u>PROPUESTA</u> <u>(ha)</u>	<u>SUP.</u> <u>CUMPLE</u> <u>(ha)</u>
1740725	41-005-002-00142-001	81249	ALGODON-CARLA	R	4,28	0,00
1740726	41-005-002-00143-001	81249	ALGODON-CARLA	R	2,04	0,00
1740730	41-005-007-00112-001	99000	PATATA-SIN VARIEDAD	R	2,09	0,00
1740728	41-005-007-00124-001	81343	ALGODON-ST402	R	1,48	0,00
1740727	41-019-007-00047-001	81249	ALGODON-CARLA	R	0,11	0,00

**Porcentaje de superficie determinada situada en zonas RAMSAR****PUNTOS: 0,00 0.0%**

<u>REF.</u>	<u>REFERENCIA SIGPAC</u>	<u>CULTIVO</u>	<u>DESCRIPCIÓN CULTIVO</u>	<u>S/R</u>	<u>SUP.</u> <u>PROPUESTA</u> <u>(ha)</u>	<u>SUP.</u> <u>CUMPLE</u> <u>(ha)</u>
1740725	41-005-002-00142-001	81249	ALGODON-CARLA	R	4,28	0,00
1740726	41-005-002-00143-001	81249	ALGODON-CARLA	R	2,04	0,00
1740730	41-005-007-00112-001	99000	PATATA-SIN VARIEDAD	R	2,09	0,00
1740728	41-005-007-00124-001	81343	ALGODON-ST402	R	1,48	0,00
1740727	41-019-007-00047-001	81249	ALGODON-CARLA	R	0,11	0,00

**Porcentaje de superficie determinada en zonas vulnerables a la contaminación por nitratos****PUNTOS: 4,00 100.0%**

<u>REF.</u>	<u>REFERENCIA SIGPAC</u>	<u>CULTIVO</u>	<u>DESCRIPCIÓN CULTIVO</u>	<u>S/R</u>	<u>SUP.</u> <u>PROPUESTA</u> <u>(ha)</u>	<u>SUP.</u> <u>CUMPLE</u> <u>(ha)</u>
1740725	41-005-002-00142-001	81249	ALGODON-CARLA	R	4,28	4,28
1740726	41-005-002-00143-001	81249	ALGODON-CARLA	R	2,04	2,04
1740730	41-005-007-00112-001	99000	PATATA-SIN VARIEDAD	R	2,09	2,09
1740728	41-005-007-00124-001	81343	ALGODON-ST402	R	1,48	1,48
1740727	41-019-007-00047-001	81249	ALGODON-CARLA	R	0,11	0,11

**Titulares de explotaciones que hayan adquirido el compromiso voluntario de establecimiento de una enmienda natural mediante un cultivo de crucifera para su enterrado en verde****PUNTOS: 0,00 N**

<b><u>APELLIDOS Y NOMBRE / RAZÓN SOCIAL</u></b>	<b><u>NIF</u></b>	<b><u>EXPEDIENTE</u></b>	<b><u>SUP. PROPUESTA (ha)</u></b>
DOMINGUEZ RODRIGUEZ LUIS	34071998M	8022729	9,21

<b><u>PROPUESTA</u></b>	<b><u>SOLICITA PRIMA VOL.</u></b>
ADMITIDO	NO

**IMPORTE POR ANUALIDAD**

<u>CAMPAÑA</u>	<u>IMPORTE MÁXIMO SUBVENCIONABLE</u>	<u>IMPORTE MEDIO DE TRANSFERENCIA (€/ha)</u>
2015	2.673,39 €	290,27 €
2016	2.673,39 €	290,27 €
2017	2.673,39 €	290,27 €
2018	2.673,39 €	290,27 €
2019	2.673,39 €	290,27 €

**RECINTOS PROPUESTOS**

<u>REF.</u>	<u>REFERENCIA SIGPAC</u>	<u>CULTIVO</u>	<u>DESCRIPCIÓN CULTIVO</u>	<u>S/R</u>	<u>SUP. DEC. ADMIN. (ha)</u>	<u>SUP. PROPUESTA (ha)</u>
2001274	41-020-030-00043-001	81268	ALGODON-JUNCAL	R	6,81	6,81
2001273	41-020-030-00043-001	81268	ALGODON-JUNCAL	R	2,40	2,40

**RESUMEN CRITERIOS DE PRIORIZACIÓN****10.1.5 Sistemas sostenibles de cultivos agroindustriales** PUNTOS: 4,00

	<u>PUNTOS</u>	<u>CUMPLE</u>
Porcentaje de superficie determinada en Red Natura 2000	0,00	0.0%
Porcentaje de superficie determinada situada en zonas RAMSAR	0,00	0.0%
Porcentaje de superficie determinada en zonas vulnerables a la contaminación por nitratos	4,00	100.0%
Titulares de explotaciones que hayan adquirido el compromiso voluntario de establecimiento de una enmienda natural mediante un cultivo de crucifera para su enterrado en verde	0,00	N

**DETALLE CRITERIOS DE PRIORIZACIÓN****10.1.5 Sistemas sostenibles de cultivos agroindustriales** PUNTOS: 4,00

<u>REF.</u>	<u>REFERENCIA SIGPAC</u>	<u>CULTIVO</u>	<u>DESCRIPCIÓN CULTIVO</u>	<u>S/R</u>	<u>SUP. PROPUESTA (ha)</u>	<u>SUP. CUMPLE (ha)</u>
2001274	41-020-030-00043-001	81268	ALGODON-JUNCAL	R	6,81	0,00
2001273	41-020-030-00043-001	81268	ALGODON-JUNCAL	R	2,40	0,00

	<u>PUNTOS</u>	<u>SUP. PROPUESTA (ha)</u>	<u>SUP. CUMPLE (ha)</u>
Porcentaje de superficie determinada en Red Natura 2000	0,00	0,00	0.0%
Porcentaje de superficie determinada situada en zonas RAMSAR	0,00	2,40	0,00
Porcentaje de superficie determinada en zonas vulnerables a la contaminación por nitratos	4,00	6,81	6,81
Titulares de explotaciones que hayan adquirido el compromiso voluntario de establecimiento de una enmienda natural mediante un cultivo de crucifera para su enterrado en verde	0,00		N



<b><u>APELLIDOS Y NOMBRE / RAZÓN SOCIAL</u></b>	<b><u>NIF</u></b>	<b><u>EXPEDIENTE</u></b>	<b><u>SUP. PROPUESTA (ha)</u></b>
DOMINGUEZ ROMERO BARTOLOME	48882356L	8023612	9,85

<b><u>PROPUESTA</u></b>	<b><u>SOLICITA PRIMA VOL.</u></b>
ADMITIDO	NO

**IMPORTE POR ANUALIDAD**

<u>CAMPAÑA</u>	<u>IMPORTE MÁXIMO SUBVENCIONABLE</u>	<u>IMPORTE MEDIO DE TRANSFERENCIA (€/ha)</u>
2015	2.859,16 €	290,27 €
2016	2.859,16 €	290,27 €
2017	2.859,16 €	290,27 €
2018	2.859,16 €	290,27 €
2019	2.859,16 €	290,27 €

**RECINTOS PROPUESTOS**

<u>REF.</u>	<u>REFERENCIA SIGPAC</u>	<u>CULTIVO</u>	<u>DESCRIPCIÓN CULTIVO</u>	<u>S/R</u>	<u>SUP. DEC. ADMIN. (ha)</u>	<u>SUP. PROPUESTA (ha)</u>
1649264	41-095-084-00036-001	82329	REMOLACHA-CHARLY	R	5,10	5,10
1649262	41-095-084-00040-002	82329	REMOLACHA-CHARLY	R	0,46	0,46
1649263	41-095-084-00149-003	82329	REMOLACHA-CHARLY	R	4,29	4,29

**RESUMEN CRITERIOS DE PRIORIZACIÓN****10.1.5 Sistemas sostenibles de cultivos agroindustriales****PUNTOS: 4,00**

	<b><u>PUNTOS</u></b>	<b><u>CUMPLE</u></b>
Porcentaje de superficie determinada en Red Natura 2000	0,00	0.0%
Porcentaje de superficie determinada situada en zonas RAMSAR	0,00	0.0%
Porcentaje de superficie determinada en zonas vulnerables a la contaminación por nitratos	4,00	100.0%
Titulares de explotaciones que hayan adquirido el compromiso voluntario de establecimiento de una enmienda natural mediante un cultivo de crucífera para su enterrado en verde	0,00	N



**DETALLE CRITERIOS DE PRIORIZACIÓN****10.1.5 Sistemas sostenibles de cultivos agroindustriales****PUNTOS: 4,00****Porcentaje de superficie determinada en Red Natura 2000****PUNTOS: 0,00 0.0%**

<u>REF.</u>	<u>REFERENCIA SIGPAC</u>	<u>CULTIVO</u>	<u>DESCRIPCIÓN CULTIVO</u>	<u>S/R</u>	<u>SUP.</u>	<u>SUP.</u>
					<u>PROPUESTA</u>	<u>CUMPLE</u>
					<u>(ha)</u>	<u>(ha)</u>
1649264	41-095-084-00036-001	82329	REMOLACHA-CHARLY	R	5,10	0,00
1649262	41-095-084-00040-002	82329	REMOLACHA-CHARLY	R	0,46	0,00
1649263	41-095-084-00149-003	82329	REMOLACHA-CHARLY	R	4,29	0,00

**Porcentaje de superficie determinada situada en zonas RAMSAR****PUNTOS: 0,00 0.0%**

<u>REF.</u>	<u>REFERENCIA SIGPAC</u>	<u>CULTIVO</u>	<u>DESCRIPCIÓN CULTIVO</u>	<u>S/R</u>	<u>SUP.</u>	<u>SUP.</u>
					<u>PROPUESTA</u>	<u>CUMPLE</u>
					<u>(ha)</u>	<u>(ha)</u>
1649264	41-095-084-00036-001	82329	REMOLACHA-CHARLY	R	5,10	0,00
1649262	41-095-084-00040-002	82329	REMOLACHA-CHARLY	R	0,46	0,00
1649263	41-095-084-00149-003	82329	REMOLACHA-CHARLY	R	4,29	0,00

**Porcentaje de superficie determinada en zonas vulnerables a la contaminación por nitratos****PUNTOS: 4,00 100.0%**

<u>REF.</u>	<u>REFERENCIA SIGPAC</u>	<u>CULTIVO</u>	<u>DESCRIPCIÓN CULTIVO</u>	<u>S/R</u>	<u>SUP.</u>	<u>SUP.</u>
					<u>PROPUESTA</u>	<u>CUMPLE</u>
					<u>(ha)</u>	<u>(ha)</u>
1649264	41-095-084-00036-001	82329	REMOLACHA-CHARLY	R	5,10	5,10
1649262	41-095-084-00040-002	82329	REMOLACHA-CHARLY	R	0,46	0,46
1649263	41-095-084-00149-003	82329	REMOLACHA-CHARLY	R	4,29	4,29

**Titulares de explotaciones que hayan adquirido el compromiso voluntario de establecimiento de una enmienda natural mediante un cultivo de crucífera para su enterrado en verde****PUNTOS: 0,00 N**

<b><u>APELLIDOS Y NOMBRE / RAZÓN SOCIAL</u></b>	<b><u>NIF</u></b>	<b><u>EXPEDIENTE</u></b>	<b><u>SUP. PROPUESTA (ha)</u></b>
DOMINGUEZ ROMERO FERNANDO	48882370X	8024314	2,20

<b><u>PROPUESTA</u></b>	<b><u>SOLICITA PRIMA VOL.</u></b>
ADMITIDO	NO

**IMPORTE POR ANUALIDAD**

<u>CAMPAÑA</u>	<u>IMPORTE MÁXIMO SUBVENCIONABLE</u>	<u>IMPORTE MEDIO DE TRANSFERENCIA (€/ha)</u>
2015	638,59 €	290,27 €
2016	638,59 €	290,27 €
2017	638,59 €	290,27 €
2018	638,59 €	290,27 €
2019	638,59 €	290,27 €

**RECINTOS PROPUESTOS**

<u>REF.</u>	<u>REFERENCIA SIGPAC</u>	<u>CULTIVO</u>	<u>DESCRIPCIÓN CULTIVO</u>	<u>S/R</u>	<u>SUP. DEC. ADMIN. (ha)</u>	<u>SUP. PROPUESTA (ha)</u>
1691569	41-020-031-00049-001	81361	ALGODON-INTERCOTT 211	R	2,20	2,20

**RESUMEN CRITERIOS DE PRIORIZACIÓN**

<b>10.1.5 Sistemas sostenibles de cultivos agroindustriales</b>	<b>PUNTOS: 4,00</b>
---	---------------------

	<u>PUNTOS</u>	<u>CUMPLE</u>
Porcentaje de superficie determinada en Red Natura 2000	0,00	0.0%
Porcentaje de superficie determinada situada en zonas RAMSAR	0,00	0.0%
Porcentaje de superficie determinada en zonas vulnerables a la contaminación por nitratos	4,00	100.0%
Titulares de explotaciones que hayan adquirido el compromiso voluntario de establecimiento de una enmienda natural mediante un cultivo de crucifera para su enterrado en verde	0,00	N

**DETALLE CRITERIOS DE PRIORIZACIÓN**

<b>10.1.5 Sistemas sostenibles de cultivos agroindustriales</b>	<b>PUNTOS: 4,00</b>
---	---------------------

Porcentaje de superficie determinada en Red Natura 2000	<b>PUNTOS: 0,00</b>	<b>0.0%</b>				
<b>REF.</b>	<b>REFERENCIA SIGPAC</b>	<b>CULTIVO</b>	<b>DESCRIPCIÓN CULTIVO</b>	<b>S/R</b>	<b>SUP. PROPUESTA (ha)</b>	<b>SUP. CUMPLE (ha)</b>
1691569	41-020-031-00049-001	81361	ALGODON-INTERCOTT 211	R	2,20	0,00
Porcentaje de superficie determinada situada en zonas RAMSAR	<b>PUNTOS: 0,00</b>	<b>0.0%</b>				
<b>REF.</b>	<b>REFERENCIA SIGPAC</b>	<b>CULTIVO</b>	<b>DESCRIPCIÓN CULTIVO</b>	<b>S/R</b>	<b>SUP. PROPUESTA (ha)</b>	<b>SUP. CUMPLE (ha)</b>
1691569	41-020-031-00049-001	81361	ALGODON-INTERCOTT 211	R	2,20	0,00
Porcentaje de superficie determinada en zonas vulnerables a la contaminación por nitratos	<b>PUNTOS: 4,00</b>	<b>100.0%</b>				
<b>REF.</b>	<b>REFERENCIA SIGPAC</b>	<b>CULTIVO</b>	<b>DESCRIPCIÓN CULTIVO</b>	<b>S/R</b>	<b>SUP. PROPUESTA (ha)</b>	<b>SUP. CUMPLE (ha)</b>
1691569	41-020-031-00049-001	81361	ALGODON-INTERCOTT 211	R	2,20	2,20
Titulares de explotaciones que hayan adquirido el compromiso voluntario de establecimiento de una enmienda natural mediante un cultivo de crucifera para su enterrado en verde	<b>PUNTOS: 0,00</b>	<b>N</b>				



<b><u>APELLIDOS Y NOMBRE / RAZÓN SOCIAL</u></b>	<b><u>NIF</u></b>	<b><u>EXPEDIENTE</u></b>	<b><u>SUP. PROPUESTA (ha)</u></b>
DOMINGUEZ SIERRA JOSEFA	28130681W	8026466	10,00

<b><u>PROPUESTA</u></b>	<b><u>SOLICITA PRIMA VOL.</u></b>
ADMITIDO	NO

**IMPORTE POR ANUALIDAD**

<u>CAMPAÑA</u>	<u>IMPORTE MÁXIMO SUBVENCIONABLE</u>	<u>IMPORTE MEDIO DE TRANSFERENCIA (€/ha)</u>
2015	2.902,70 €	290,27 €
2016	2.902,70 €	290,27 €
2017	2.902,70 €	290,27 €
2018	2.902,70 €	290,27 €
2019	2.902,70 €	290,27 €

**RECINTOS PROPUESTOS**

<u>REF.</u>	<u>REFERENCIA SIGPAC</u>	<u>CULTIVO</u>	<u>DESCRIPCIÓN CULTIVO</u>	<u>S/R</u>	<u>SUP. DEC. ADMIN. (ha)</u>	<u>SUP. PROPUESTA (ha)</u>
1819371	41-095-084-00134-002	81268	ALGODON-JUNCAL	R	10,00	10,00

**RESUMEN CRITERIOS DE PRIORIZACIÓN**

<b>10.1.5 Sistemas sostenibles de cultivos agroindustriales</b>	<b>PUNTOS: 8,00</b>
---	---------------------

	<u>PUNTOS</u>	<u>CUMPLE</u>
Porcentaje de superficie determinada en Red Natura 2000	4,00	100.0%
Porcentaje de superficie determinada situada en zonas RAMSAR	0,00	0.0%
Porcentaje de superficie determinada en zonas vulnerables a la contaminación por nitratos	4,00	100.0%
Titulares de explotaciones que hayan adquirido el compromiso voluntario de establecimiento de una enmienda natural mediante un cultivo de crucífera para su enterrado en verde	0,00	N

**DETALLE CRITERIOS DE PRIORIZACIÓN**

<b>10.1.5 Sistemas sostenibles de cultivos agroindustriales</b>	<b>PUNTOS: 8,00</b>
---	---------------------

Porcentaje de superficie determinada en Red Natura 2000	<b>PUNTOS: 4,00</b>	100.0%			
	<b><u>SUP. PROPUESTA (ha)</u></b>	<b><u>SUP. CUMPLE (ha)</u></b>			
<b>REF.</b>	<b>REFERENCIA SIGPAC</b>	<b>CULTIVO DESCRIPCIÓN CULTIVO</b>	<b>S/R</b>	<b>10,00</b>	<b>10,00</b>
1819371	41-095-084-00134-002	81268 ALGODON-JUNCAL	R		
Porcentaje de superficie determinada situada en zonas RAMSAR	<b>PUNTOS: 0,00</b>	0.0%			
	<b><u>SUP. PROPUESTA (ha)</u></b>	<b><u>SUP. CUMPLE (ha)</u></b>			
<b>REF.</b>	<b>REFERENCIA SIGPAC</b>	<b>CULTIVO DESCRIPCIÓN CULTIVO</b>	<b>S/R</b>	<b>10,00</b>	<b>0,00</b>
1819371	41-095-084-00134-002	81268 ALGODON-JUNCAL	R		
Porcentaje de superficie determinada en zonas vulnerables a la contaminación por nitratos	<b>PUNTOS: 4,00</b>	100.0%			
	<b><u>SUP. PROPUESTA (ha)</u></b>	<b><u>SUP. CUMPLE (ha)</u></b>			
<b>REF.</b>	<b>REFERENCIA SIGPAC</b>	<b>CULTIVO DESCRIPCIÓN CULTIVO</b>	<b>S/R</b>	<b>10,00</b>	<b>10,00</b>
1819371	41-095-084-00134-002	81268 ALGODON-JUNCAL	R		
Titulares de explotaciones que hayan adquirido el compromiso voluntario de establecimiento de una enmienda natural mediante un cultivo de crucífera para su enterrado en verde	<b>PUNTOS: 0,00</b>	N			



<u>APELLIDOS Y NOMBRE / RAZÓN SOCIAL</u>	<u>NIF</u>	<u>EXPEDIENTE</u>	<u>SUP. PROPUESTA (ha)</u>	<u>Nº DE SOCIOS</u>
DON GASTON, S.C.A.	F91026914	8001696	18,00	3
<u>PROPUESTA</u>	<u>SOLICITA PRIMA VOL.</u>			
ADMITIDO	NO			
<u>IMPORTE POR ANUALIDAD</u>				

<u>CAMPAÑA</u>	<u>IMPORTE MÁXIMO SUBVENCIONABLE</u>	<u>IMPORTE MEDIO DE TRANSFERENCIA (€/ha)</u>
2015	5.224,86 €	290,27 €
2016	5.224,86 €	290,27 €
2017	5.224,86 €	290,27 €
2018	5.224,86 €	290,27 €
2019	5.224,86 €	290,27 €

**RECINTOS PROPUESTOS**

<u>REF.</u>	<u>REFERENCIA SIGPAC</u>	<u>CULTIVO</u>	<u>DESCRIPCIÓN CULTIVO</u>	<u>S/R</u>	<u>SUP. DEC. ADMIN. (ha)</u>	<u>SUP. PROPUESTA (ha)</u>
2014460	41-019-005-00056-002	81241	ALGODON-ST457	R	15,92	15,92
2014459	41-019-006-00033-001	81343	ALGODON-ST402	R	2,08	2,08

**RESUMEN CRITERIOS DE PRIORIZACIÓN**

<b>10.1.5 Sistemas sostenibles de cultivos agroindustriales</b>	<b>PUNTOS: 4,00</b>	<b>PUNTOS</b>	<b>CUMPLE</b>
Porcentaje de superficie determinada en Red Natura 2000		0,00	0.0%
Porcentaje de superficie determinada situada en zonas RAMSAR		0,00	0.0%
Porcentaje de superficie determinada en zonas vulnerables a la contaminación por nitratos		4,00	100.0%
Titulares de explotaciones que hayan adquirido el compromiso voluntario de establecimiento de una enmienda natural mediante un cultivo de crucifera para su enterrado en verde		0,00	N

**DETALLE CRITERIOS DE PRIORIZACIÓN**

<b>10.1.5 Sistemas sostenibles de cultivos agroindustriales</b>	<b>PUNTOS: 4,00</b>	<b>PUNTOS</b>	<b>CUMPLE</b>			
Porcentaje de superficie determinada en Red Natura 2000		PUNTOS: 0,00	0.0%			
		<u>SUP. PROPUESTA (ha)</u>	<u>SUP. CUMPLE (ha)</u>			
<u>REF.</u>	<u>REFERENCIA SIGPAC</u>	<u>CULTIVO</u>	<u>DESCRIPCIÓN CULTIVO</u>	<u>S/R</u>		
2014460	41-019-005-00056-002	81241	ALGODON-ST457	R	15,92	0,00
2014459	41-019-006-00033-001	81343	ALGODON-ST402	R	2,08	0,00
Porcentaje de superficie determinada situada en zonas RAMSAR		PUNTOS: 0,00	0.0%			
		<u>SUP. PROPUESTA (ha)</u>	<u>SUP. CUMPLE (ha)</u>			
<u>REF.</u>	<u>REFERENCIA SIGPAC</u>	<u>CULTIVO</u>	<u>DESCRIPCIÓN CULTIVO</u>	<u>S/R</u>		
2014460	41-019-005-00056-002	81241	ALGODON-ST457	R	15,92	0,00
2014459	41-019-006-00033-001	81343	ALGODON-ST402	R	2,08	0,00
Porcentaje de superficie determinada en zonas vulnerables a la contaminación por nitratos		PUNTOS: 4,00	100.0%			
		<u>SUP. PROPUESTA (ha)</u>	<u>SUP. CUMPLE (ha)</u>			
<u>REF.</u>	<u>REFERENCIA SIGPAC</u>	<u>CULTIVO</u>	<u>DESCRIPCIÓN CULTIVO</u>	<u>S/R</u>		
2014460	41-019-005-00056-002	81241	ALGODON-ST457	R	15,92	15,92
2014459	41-019-006-00033-001	81343	ALGODON-ST402	R	2,08	2,08
Titulares de explotaciones que hayan adquirido el compromiso voluntario de establecimiento de una enmienda natural mediante un cultivo de crucifera para su enterrado en verde		PUNTOS: 0,00	N			

<u>APELLIDOS Y NOMBRE / RAZÓN SOCIAL</u>	<u>NIF</u>	<u>EXPEDIENTE</u>	<u>SUP. PROPUESTA (ha)</u>
DOÑA GOMEZ JOSE	28394207V	8023449	4,00
<u>PROPUESTA ADMITIDO</u>	<u>SOLICITA PRIMA VOL. SI</u>	<u>PROPUESTA PRIMA VOL. ADMITIDO</u>	
<b>IMPORTE POR ANUALIDAD</b>			

<u>CAMPAÑA</u>	<u>IMPORTE MÁXIMO SUBVENCIONABLE</u>	<u>IMPORTE MEDIO DE TRANSFERENCIA (€/ha)</u>
2015	1.733,76 €	433,44 €
2016	1.733,76 €	433,44 €
2017	1.733,76 €	433,44 €
2018	1.733,76 €	433,44 €
2019	1.733,76 €	433,44 €

**RECINTOS PROPUESTOS**

<u>REF.</u>	<u>REFERENCIA SIGPAC</u>	<u>CULTIVO</u>	<u>DESCRIPCIÓN CULTIVO</u>	<u>S/R</u>	<u>SUP. DEC. ADMIN. (ha)</u>	<u>SUP. PROPUESTA (ha)</u>
1639527	41-095-063-00025-001	4100	MAIZ-MAIZ CONVENCIONAL	R	1,61	1,61
1639529	41-095-063-00025-001	81361	ALGODON-INTERCOTT 211	R	2,39	2,39

**RESUMEN CRITERIOS DE PRIORIZACIÓN**

<b>10.1.5 Sistemas sostenibles de cultivos agroindustriales</b>	<b>PUNTOS: 5,00</b>	<b>PUNTOS</b>	<b>CUMPLE</b>
Porcentaje de superficie determinada en Red Natura 2000		0,00	0.0%
Porcentaje de superficie determinada situada en zonas RAMSAR		0,00	0.0%
Porcentaje de superficie determinada en zonas vulnerables a la contaminación por nitratos		4,00	100.0%
Titulares de explotaciones que hayan adquirido el compromiso voluntario de establecimiento de una enmienda natural mediante un cultivo de crucifera para su enterrado en verde		1,00	S

**DETALLE CRITERIOS DE PRIORIZACIÓN**

<b>10.1.5 Sistemas sostenibles de cultivos agroindustriales</b>	<b>PUNTOS: 5,00</b>	<b>PUNTOS</b>	<b>CUMPLE</b>			
Porcentaje de superficie determinada en Red Natura 2000		PUNTOS: 0,00	0.0%			
		<b>SUP. PROPUESTA (ha)</b>	<b>SUP. CUMPLE (ha)</b>			
<u>REF.</u>	<u>REFERENCIA SIGPAC</u>	<u>CULTIVO</u>	<u>DESCRIPCIÓN CULTIVO</u>	<u>S/R</u>		
1639527	41-095-063-00025-001	4100	MAIZ-MAIZ CONVENCIONAL	R	1,61	0,00
1639529	41-095-063-00025-001	81361	ALGODON-INTERCOTT 211	R	2,39	0,00
Porcentaje de superficie determinada situada en zonas RAMSAR		PUNTOS: 0,00	0.0%			
		<b>SUP. PROPUESTA (ha)</b>	<b>SUP. CUMPLE (ha)</b>			
<u>REF.</u>	<u>REFERENCIA SIGPAC</u>	<u>CULTIVO</u>	<u>DESCRIPCIÓN CULTIVO</u>	<u>S/R</u>		
1639527	41-095-063-00025-001	4100	MAIZ-MAIZ CONVENCIONAL	R	1,61	0,00
1639529	41-095-063-00025-001	81361	ALGODON-INTERCOTT 211	R	2,39	0,00
Porcentaje de superficie determinada en zonas vulnerables a la contaminación por nitratos		PUNTOS: 4,00	100.0%			
		<b>SUP. PROPUESTA (ha)</b>	<b>SUP. CUMPLE (ha)</b>			
<u>REF.</u>	<u>REFERENCIA SIGPAC</u>	<u>CULTIVO</u>	<u>DESCRIPCIÓN CULTIVO</u>	<u>S/R</u>		
1639527	41-095-063-00025-001	4100	MAIZ-MAIZ CONVENCIONAL	R	1,61	1,61
1639529	41-095-063-00025-001	81361	ALGODON-INTERCOTT 211	R	2,39	2,39
Titulares de explotaciones que hayan adquirido el compromiso voluntario de establecimiento de una enmienda natural mediante un cultivo de crucifera para su enterrado en verde		PUNTOS: 1,00	S			

<u>APELLIDOS Y NOMBRE / RAZÓN SOCIAL</u>	<u>NIF</u>	<u>EXPEDIENTE</u>	<u>SUP. PROPUESTA (ha)</u>
DOÑA RODRIGUEZ MANUEL	27612250Z	8023445	3,00
<u>PROPUESTA ADMITIDO</u>	<u>SOLICITA PRIMA VOL. SI</u>	<u>PROPUESTA PRIMA VOL. ADMITIDO</u>	
<u>IMPORTE POR ANUALIDAD</u>			

<u>CAMPAÑA</u>	<u>IMPORTE MÁXIMO SUBVENCIONABLE</u>	<u>IMPORTE MEDIO DE TRANSFERENCIA (€/ha)</u>
2015	1.300,32 €	433,44 €
2016	1.300,32 €	433,44 €
2017	1.300,32 €	433,44 €
2018	1.300,32 €	433,44 €
2019	1.300,32 €	433,44 €

**RECINTOS PROPUESTOS**

<u>REF.</u>	<u>REFERENCIA SIGPAC</u>	<u>CULTIVO</u>	<u>DESCRIPCIÓN CULTIVO</u>	<u>S/R</u>	<u>SUP. DEC. ADMIN. (ha)</u>	<u>SUP. PROPUESTA (ha)</u>
1639390	41-095-063-00042-001	33121	GIRASOL-BONASOL	R	1,32	1,32
1639392	41-095-063-00042-001	81361	ALGODON-INTERCOTT 211	R	1,68	1,68

**RESUMEN CRITERIOS DE PRIORIZACIÓN**

<b>10.1.5 Sistemas sostenibles de cultivos agroindustriales</b>	<b>PUNTOS: 5,00</b>	<b>PUNTOS</b>	<b>CUMPLE</b>
Porcentaje de superficie determinada en Red Natura 2000		0,00	0.0%
Porcentaje de superficie determinada situada en zonas RAMSAR		0,00	0.0%
Porcentaje de superficie determinada en zonas vulnerables a la contaminación por nitratos		4,00	100.0%
Titulares de explotaciones que hayan adquirido el compromiso voluntario de establecimiento de una enmienda natural mediante un cultivo de crucifera para su enterrado en verde		1,00	S

**DETALLE CRITERIOS DE PRIORIZACIÓN**

<b>10.1.5 Sistemas sostenibles de cultivos agroindustriales</b>	<b>PUNTOS: 5,00</b>	<b>PUNTOS</b>	<b>CUMPLE</b>			
Porcentaje de superficie determinada en Red Natura 2000		PUNTOS: 0,00	0.0%			
		<b>SUP. PROPUESTA (ha)</b>	<b>SUP. CUMPLE (ha)</b>			
<u>REF.</u>	<u>REFERENCIA SIGPAC</u>	<u>CULTIVO</u>	<u>DESCRIPCIÓN CULTIVO</u>	<u>S/R</u>		
1639390	41-095-063-00042-001	33121	GIRASOL-BONASOL	R	1,32	0,00
1639392	41-095-063-00042-001	81361	ALGODON-INTERCOTT 211	R	1,68	0,00
Porcentaje de superficie determinada situada en zonas RAMSAR		PUNTOS: 0,00	0.0%			
		<b>SUP. PROPUESTA (ha)</b>	<b>SUP. CUMPLE (ha)</b>			
<u>REF.</u>	<u>REFERENCIA SIGPAC</u>	<u>CULTIVO</u>	<u>DESCRIPCIÓN CULTIVO</u>	<u>S/R</u>		
1639390	41-095-063-00042-001	33121	GIRASOL-BONASOL	R	1,32	0,00
1639392	41-095-063-00042-001	81361	ALGODON-INTERCOTT 211	R	1,68	0,00
Porcentaje de superficie determinada en zonas vulnerables a la contaminación por nitratos		PUNTOS: 4,00	100.0%			
		<b>SUP. PROPUESTA (ha)</b>	<b>SUP. CUMPLE (ha)</b>			
<u>REF.</u>	<u>REFERENCIA SIGPAC</u>	<u>CULTIVO</u>	<u>DESCRIPCIÓN CULTIVO</u>	<u>S/R</u>		
1639390	41-095-063-00042-001	33121	GIRASOL-BONASOL	R	1,32	1,32
1639392	41-095-063-00042-001	81361	ALGODON-INTERCOTT 211	R	1,68	1,68
Titulares de explotaciones que hayan adquirido el compromiso voluntario de establecimiento de una enmienda natural mediante un cultivo de crucifera para su enterrado en verde		PUNTOS: 1,00	S			

<b><u>APELLIDOS Y NOMBRE / RAZÓN SOCIAL</u></b>	<b><u>NIF</u></b>	<b><u>EXPEDIENTE</u></b>	<b><u>SUP. PROPUESTA (ha)</u></b>
DORADO ESPINAR MARIA ANGELES	75402149F	8013210	10,00

<b><u>PROPUESTA</u></b>	<b><u>SOLICITA PRIMA VOL.</u></b>
ADMITIDO	NO

**IMPORTE POR ANUALIDAD**

<u>CAMPAÑA</u>	<u>IMPORTE MÁXIMO SUBVENCIONABLE</u>	<u>IMPORTE MEDIO DE TRANSFERENCIA (€/ha)</u>
2015	2.902,70 €	290,27 €
2016	2.902,70 €	290,27 €
2017	2.902,70 €	290,27 €
2018	2.902,70 €	290,27 €
2019	2.902,70 €	290,27 €

**RECINTOS PROPUESTOS**

<u>REF.</u>	<u>REFERENCIA SIGPAC</u>	<u>CULTIVO</u>	<u>DESCRIPCIÓN CULTIVO</u>	<u>S/R</u>	<u>SUP. DEC. ADMIN. (ha)</u>	<u>SUP. PROPUESTA (ha)</u>
1738032	41-069-007-00008-001	81268	ALGODON-JUNCAL	R	2,00	2,00
1738031	41-069-007-00008-001	81268	ALGODON-JUNCAL	R	6,00	6,00
1738033	41-069-007-00008-001	82117	REMOLACHA-SANLUCAR	R	2,00	2,00

**RESUMEN CRITERIOS DE PRIORIZACIÓN****10.1.5 Sistemas sostenibles de cultivos agroindustriales****PUNTOS: 4,00**

	<b><u>PUNTOS</u></b>	<b><u>CUMPLE</u></b>
Porcentaje de superficie determinada en Red Natura 2000	0,00	0.0%
Porcentaje de superficie determinada situada en zonas RAMSAR	0,00	0.0%
Porcentaje de superficie determinada en zonas vulnerables a la contaminación por nitratos	4,00	100.0%
Titulares de explotaciones que hayan adquirido el compromiso voluntario de establecimiento de una enmienda natural mediante un cultivo de crucífera para su enterrado en verde	0,00	N





**DETALLE CRITERIOS DE PRIORIZACIÓN****10.1.5 Sistemas sostenibles de cultivos agroindustriales****PUNTOS: 4,00****Porcentaje de superficie determinada en Red Natura 2000****PUNTOS: 0,00 0.0%**

<u>REF.</u>	<u>REFERENCIA SIGPAC</u>	<u>CULTIVO</u>	<u>DESCRIPCIÓN CULTIVO</u>	<u>S/R</u>	<u>SUP.</u>	<u>SUP.</u>
					<u>PROPUESTA</u>	<u>CUMPLE</u>
					(ha)	(ha)
1738031	41-069-007-00008-001	81268	ALGODON-JUNCAL	R	6,00	0,00
1738032	41-069-007-00008-001	81268	ALGODON-JUNCAL	R	2,00	0,00
1738033	41-069-007-00008-001	82117	REMOLACHA-SANLUCAR	R	2,00	0,00

**Porcentaje de superficie determinada situada en zonas RAMSAR****PUNTOS: 0,00 0.0%**

<u>REF.</u>	<u>REFERENCIA SIGPAC</u>	<u>CULTIVO</u>	<u>DESCRIPCIÓN CULTIVO</u>	<u>S/R</u>	<u>SUP.</u>	<u>SUP.</u>
					<u>PROPUESTA</u>	<u>CUMPLE</u>
					(ha)	(ha)
1738032	41-069-007-00008-001	81268	ALGODON-JUNCAL	R	2,00	0,00
1738031	41-069-007-00008-001	81268	ALGODON-JUNCAL	R	6,00	0,00
1738033	41-069-007-00008-001	82117	REMOLACHA-SANLUCAR	R	2,00	0,00

**Porcentaje de superficie determinada en zonas vulnerables a la contaminación por nitratos****PUNTOS: 4,00 100.0%**

<u>REF.</u>	<u>REFERENCIA SIGPAC</u>	<u>CULTIVO</u>	<u>DESCRIPCIÓN CULTIVO</u>	<u>S/R</u>	<u>SUP.</u>	<u>SUP.</u>
					<u>PROPUESTA</u>	<u>CUMPLE</u>
					(ha)	(ha)
1738031	41-069-007-00008-001	81268	ALGODON-JUNCAL	R	6,00	6,00
1738032	41-069-007-00008-001	81268	ALGODON-JUNCAL	R	2,00	2,00
1738033	41-069-007-00008-001	82117	REMOLACHA-SANLUCAR	R	2,00	2,00

**Titulares de explotaciones que hayan adquirido el compromiso voluntario de establecimiento de una enmienda natural mediante un cultivo de crucífera para su enterrado en verde****PUNTOS: 0,00 N**

<u>APELLIDOS Y NOMBRE / RAZÓN SOCIAL</u>	<u>NIF</u>	<u>EXPEDIENTE</u>	<u>SUP. PROPUESTA (ha)</u>
DORADO GARAMENDI FRANCISCO MANUEL	47506919M	8025547	8,13
<u>PROPUESTA ADMITIDO</u>	<u>SOLICITA PRIMA VOL. SI</u>	<u>PROPUESTA PRIMA VOL. ADMITIDO</u>	
<b>IMPORTE POR ANUALIDAD</b>			

<u>CAMPAÑA</u>	<u>IMPORTE MÁXIMO SUBVENCIONABLE</u>	<u>IMPORTE MEDIO DE TRANSFERENCIA (€/ha)</u>
2015	3.523,87 €	433,44 €
2016	3.523,87 €	433,44 €
2017	3.523,87 €	433,44 €
2018	3.523,87 €	433,44 €
2019	3.523,87 €	433,44 €

**RECINTOS PROPUESTOS**

<u>REF.</u>	<u>REFERENCIA SIGPAC</u>	<u>CULTIVO</u>	<u>DESCRIPCIÓN CULTIVO</u>	<u>S/R</u>	<u>SUP. DEC. ADMIN. (ha)</u>	<u>SUP. PROPUESTA (ha)</u>
1761858	41-034-007-00030-004	81268	ALGODON-JUNCAL	R	6,94	6,94
1761859	41-034-007-00030-005	81268	ALGODON-JUNCAL	R	1,19	1,19

**RESUMEN CRITERIOS DE PRIORIZACIÓN**

<b>10.1.5 Sistemas sostenibles de cultivos agroindustriales</b>	<b>PUNTOS: 5,00</b>	<b>PUNTOS</b>	<b>CUMPLE</b>
Porcentaje de superficie determinada en Red Natura 2000		0,00	0.0%
Porcentaje de superficie determinada situada en zonas RAMSAR		0,00	0.0%
Porcentaje de superficie determinada en zonas vulnerables a la contaminación por nitratos		4,00	100.0%
Titulares de explotaciones que hayan adquirido el compromiso voluntario de establecimiento de una enmienda natural mediante un cultivo de crucifera para su enterrado en verde		1,00	S

**DETALLE CRITERIOS DE PRIORIZACIÓN**

<b>10.1.5 Sistemas sostenibles de cultivos agroindustriales</b>	<b>PUNTOS: 5,00</b>	<b>PUNTOS</b>	<b>CUMPLE</b>			
Porcentaje de superficie determinada en Red Natura 2000		0,00	0.0%			
		<b>SUP. PROPUESTA (ha)</b>	<b>SUP. CUMPLE (ha)</b>			
<b>REF.</b>	<b>REFERENCIA SIGPAC</b>	<b>CULTIVO</b>	<b>DESCRIPCIÓN CULTIVO</b>	<b>S/R</b>		
1761858	41-034-007-00030-004	81268	ALGODON-JUNCAL	R	6,94	0,00
1761859	41-034-007-00030-005	81268	ALGODON-JUNCAL	R	1,19	0,00
Porcentaje de superficie determinada situada en zonas RAMSAR		0,00	0.0%			
		<b>SUP. PROPUESTA (ha)</b>	<b>SUP. CUMPLE (ha)</b>			
<b>REF.</b>	<b>REFERENCIA SIGPAC</b>	<b>CULTIVO</b>	<b>DESCRIPCIÓN CULTIVO</b>	<b>S/R</b>		
1761858	41-034-007-00030-004	81268	ALGODON-JUNCAL	R	6,94	0,00
1761859	41-034-007-00030-005	81268	ALGODON-JUNCAL	R	1,19	0,00
Porcentaje de superficie determinada en zonas vulnerables a la contaminación por nitratos		4,00	100.0%			
		<b>SUP. PROPUESTA (ha)</b>	<b>SUP. CUMPLE (ha)</b>			
<b>REF.</b>	<b>REFERENCIA SIGPAC</b>	<b>CULTIVO</b>	<b>DESCRIPCIÓN CULTIVO</b>	<b>S/R</b>		
1761858	41-034-007-00030-004	81268	ALGODON-JUNCAL	R	6,94	6,94
1761859	41-034-007-00030-005	81268	ALGODON-JUNCAL	R	1,19	1,19
Titulares de explotaciones que hayan adquirido el compromiso voluntario de establecimiento de una enmienda natural mediante un cultivo de crucifera para su enterrado en verde		1,00	S			

<u>APELLIDOS Y NOMBRE / RAZÓN SOCIAL</u>	<u>NIF</u>	<u>EXPEDIENTE</u>	<u>SUP. PROPUESTA (ha)</u>
DORADO GARAMENDI JOSÉ DANIEL	44606014K	8025546	9,71

<u>PROPUESTA</u>	<u>SOLICITA PRIMA VOL.</u>	<u>PROPUESTA PRIMA VOL.</u>
ADMITIDO	SI	ADMITIDO

**IMPORTE POR ANUALIDAD**

<u>CAMPAÑA</u>	<u>IMPORTE MÁXIMO SUBVENCIONABLE</u>	<u>IMPORTE MEDIO DE TRANSFERENCIA (€/ha)</u>
2015	4.208,70 €	433,44 €
2016	4.208,70 €	433,44 €
2017	4.208,70 €	433,44 €
2018	4.208,70 €	433,44 €
2019	4.208,70 €	433,44 €

**RECINTOS PROPUESTOS**

<u>REF.</u>	<u>REFERENCIA SIGPAC</u>	<u>CULTIVO</u>	<u>DESCRIPCIÓN CULTIVO</u>	<u>S/R</u>	<u>SUP. DEC. ADMIN. (ha)</u>	<u>SUP. PROPUESTA (ha)</u>
1761802	41-034-007-00030-004	81268	ALGODON-JUNCAL	R	8,39	8,39
1761803	41-034-007-00030-005	81268	ALGODON-JUNCAL	R	1,32	1,32

**RESUMEN CRITERIOS DE PRIORIZACIÓN**

<b>10.1.5 Sistemas sostenibles de cultivos agroindustriales</b>	<b>PUNTOS: 5,00</b>	<b>PUNTOS</b>	<b>CUMPLE</b>
Porcentaje de superficie determinada en Red Natura 2000		0,00	0.0%
Porcentaje de superficie determinada situada en zonas RAMSAR		0,00	0.0%
Porcentaje de superficie determinada en zonas vulnerables a la contaminación por nitratos		4,00	100.0%
Titulares de explotaciones que hayan adquirido el compromiso voluntario de establecimiento de una enmienda natural mediante un cultivo de crucifera para su enterrado en verde		1,00	S

**DETALLE CRITERIOS DE PRIORIZACIÓN**

<b>10.1.5 Sistemas sostenibles de cultivos agroindustriales</b>	<b>PUNTOS: 5,00</b>	<b>PUNTOS</b>	<b>CUMPLE</b>			
Porcentaje de superficie determinada en Red Natura 2000		PUNTOS: 0,00	0.0%			
		<b>SUP. PROPUESTA (ha)</b>	<b>SUP. CUMPLE (ha)</b>			
<u>REF.</u>	<u>REFERENCIA SIGPAC</u>	<u>CULTIVO</u>	<u>DESCRIPCIÓN CULTIVO</u>	<u>S/R</u>		
1761802	41-034-007-00030-004	81268	ALGODON-JUNCAL	R	8,39	0,00
1761803	41-034-007-00030-005	81268	ALGODON-JUNCAL	R	1,32	0,00
Porcentaje de superficie determinada situada en zonas RAMSAR		PUNTOS: 0,00	0.0%			
		<b>SUP. PROPUESTA (ha)</b>	<b>SUP. CUMPLE (ha)</b>			
<u>REF.</u>	<u>REFERENCIA SIGPAC</u>	<u>CULTIVO</u>	<u>DESCRIPCIÓN CULTIVO</u>	<u>S/R</u>		
1761802	41-034-007-00030-004	81268	ALGODON-JUNCAL	R	8,39	0,00
1761803	41-034-007-00030-005	81268	ALGODON-JUNCAL	R	1,32	0,00
Porcentaje de superficie determinada en zonas vulnerables a la contaminación por nitratos		PUNTOS: 4,00	100.0%			
		<b>SUP. PROPUESTA (ha)</b>	<b>SUP. CUMPLE (ha)</b>			
<u>REF.</u>	<u>REFERENCIA SIGPAC</u>	<u>CULTIVO</u>	<u>DESCRIPCIÓN CULTIVO</u>	<u>S/R</u>		
1761802	41-034-007-00030-004	81268	ALGODON-JUNCAL	R	8,39	8,39
1761803	41-034-007-00030-005	81268	ALGODON-JUNCAL	R	1,32	1,32
Titulares de explotaciones que hayan adquirido el compromiso voluntario de establecimiento de una enmienda natural mediante un cultivo de crucifera para su enterrado en verde		PUNTOS: 1,00	S			

<b><u>APELLIDOS Y NOMBRE / RAZÓN SOCIAL</u></b>	<b><u>NIF</u></b>	<b><u>EXPEDIENTE</u></b>	<b><u>SUP. PROPUESTA (ha)</u></b>
DORADO HUERTA DANIEL	28676110D	8025540	16,75

<b><u>PROPUESTA</u></b>	<b><u>SOLICITA PRIMA VOL.</u></b>
ADMITIDO	NO

**IMPORTE POR ANUALIDAD**

<u>CAMPAÑA</u>	<u>IMPORTE MÁXIMO SUBVENCIONABLE</u>	<u>IMPORTE MEDIO DE TRANSFERENCIA (€/ha)</u>
2015	4.862,02 €	290,27 €
2016	4.862,02 €	290,27 €
2017	4.862,02 €	290,27 €
2018	4.862,02 €	290,27 €
2019	4.862,02 €	290,27 €

**RECINTOS PROPUESTOS**

<u>REF.</u>	<u>REFERENCIA SIGPAC</u>	<u>CULTIVO</u>	<u>DESCRIPCIÓN CULTIVO</u>	<u>S/R</u>	<u>SUP. DEC. ADMIN. (ha)</u>	<u>SUP. PROPUESTA (ha)</u>
1761695	41-069-001-00039-001	81268	ALGODON-JUNCAL	R	5,26	5,26
1761694	41-069-016-00041-001	81363	ALGODON-DP332	R	5,53	5,53
1761696	41-095-063-00131-001	81363	ALGODON-DP332	R	5,96	5,96

**RESUMEN CRITERIOS DE PRIORIZACIÓN****10.1.5 Sistemas sostenibles de cultivos agroindustriales****PUNTOS: 4,00**

	<b><u>PUNTOS</u></b>	<b><u>CUMPLE</u></b>
Porcentaje de superficie determinada en Red Natura 2000	0,00	0.0%
Porcentaje de superficie determinada situada en zonas RAMSAR	0,00	0.0%
Porcentaje de superficie determinada en zonas vulnerables a la contaminación por nitratos	4,00	100.0%
Titulares de explotaciones que hayan adquirido el compromiso voluntario de establecimiento de una enmienda natural mediante un cultivo de crucífera para su enterrado en verde	0,00	N



**DETALLE CRITERIOS DE PRIORIZACIÓN****10.1.5 Sistemas sostenibles de cultivos agroindustriales****PUNTOS: 4,00****Porcentaje de superficie determinada en Red Natura 2000****PUNTOS: 0,00 0.0%**

<u>REF.</u>	<u>REFERENCIA SIGPAC</u>	<u>CULTIVO</u>	<u>DESCRIPCIÓN CULTIVO</u>	<u>S/R</u>	<u>SUP.</u>	<u>SUP.</u>
					<u>PROPUESTA</u>	<u>CUMPLE</u>
					(ha)	(ha)
1761695	41-069-001-00039-001	81268	ALGODON-JUNCAL	R	5,26	0,00
1761694	41-069-016-00041-001	81363	ALGODON-DP332	R	5,53	0,00
1761696	41-095-063-00131-001	81363	ALGODON-DP332	R	5,96	0,00

**Porcentaje de superficie determinada situada en zonas RAMSAR****PUNTOS: 0,00 0.0%**

<u>REF.</u>	<u>REFERENCIA SIGPAC</u>	<u>CULTIVO</u>	<u>DESCRIPCIÓN CULTIVO</u>	<u>S/R</u>	<u>SUP.</u>	<u>SUP.</u>
					<u>PROPUESTA</u>	<u>CUMPLE</u>
					(ha)	(ha)
1761695	41-069-001-00039-001	81268	ALGODON-JUNCAL	R	5,26	0,00
1761694	41-069-016-00041-001	81363	ALGODON-DP332	R	5,53	0,00
1761696	41-095-063-00131-001	81363	ALGODON-DP332	R	5,96	0,00

**Porcentaje de superficie determinada en zonas vulnerables a la contaminación por nitratos****PUNTOS: 4,00 100.0%**

<u>REF.</u>	<u>REFERENCIA SIGPAC</u>	<u>CULTIVO</u>	<u>DESCRIPCIÓN CULTIVO</u>	<u>S/R</u>	<u>SUP.</u>	<u>SUP.</u>
					<u>PROPUESTA</u>	<u>CUMPLE</u>
					(ha)	(ha)
1761695	41-069-001-00039-001	81268	ALGODON-JUNCAL	R	5,26	5,26
1761694	41-069-016-00041-001	81363	ALGODON-DP332	R	5,53	5,53
1761696	41-095-063-00131-001	81363	ALGODON-DP332	R	5,96	5,96

**Titulares de explotaciones que hayan adquirido el compromiso voluntario de establecimiento de una enmienda natural mediante un cultivo de crucífera para su enterrado en verde****PUNTOS: 0,00 N**

<u>APELLIDOS Y NOMBRE / RAZÓN SOCIAL</u>	<u>NIF</u>	<u>EXPEDIENTE</u>	<u>SUP. PROPUESTA (ha)</u>
DORADO LLERA LUIS MIGUEL	77532917D	8024757	3,19
<u>PROPUESTA</u>	<u>SOLICITA PRIMA VOL.</u>	<u>PROPUESTA PRIMA VOL.</u>	
ADMITIDO	SI	ADMITIDO	
<u>IMPORTE POR ANUALIDAD</u>			

<u>CAMPAÑA</u>	<u>IMPORTE MÁXIMO SUBVENCIONABLE</u>	<u>IMPORTE MEDIO DE TRANSFERENCIA (€/ha)</u>
2015	1.382,67 €	433,44 €
2016	1.382,67 €	433,44 €
2017	1.382,67 €	433,44 €
2018	1.382,67 €	433,44 €
2019	1.382,67 €	433,44 €

**RECINTOS PROPUESTOS**

<u>REF.</u>	<u>REFERENCIA SIGPAC</u>	<u>CULTIVO</u>	<u>DESCRIPCIÓN CULTIVO</u>	<u>S/R</u>	<u>SUP. DEC. ADMIN. (ha)</u>	<u>SUP. PROPUESTA (ha)</u>
1709476	41-069-004-00034-001	81363	ALGODON-DP332	R	1,84	1,84
1709477	41-069-004-00035-001	81363	ALGODON-DP332	R	0,30	0,30
1709478	41-069-004-00037-001	81363	ALGODON-DP332	R	1,05	1,05

**RESUMEN CRITERIOS DE PRIORIZACIÓN****10.1.5 Sistemas sostenibles de cultivos agroindustriales****PUNTOS: 5,00**

	<b><u>PUNTOS</u></b>	<b><u>CUMPLE</u></b>
Porcentaje de superficie determinada en Red Natura 2000	0,00	0.0%
Porcentaje de superficie determinada situada en zonas RAMSAR	0,00	0.0%
Porcentaje de superficie determinada en zonas vulnerables a la contaminación por nitratos	4,00	100.0%
Titulares de explotaciones que hayan adquirido el compromiso voluntario de establecimiento de una enmienda natural mediante un cultivo de crucífera para su enterrado en verde	1,00	S



**DETALLE CRITERIOS DE PRIORIZACIÓN****10.1.5 Sistemas sostenibles de cultivos agroindustriales****PUNTOS: 5,00****Porcentaje de superficie determinada en Red Natura 2000****PUNTOS: 0,00 0.0%**

<u>REF.</u>	<u>REFERENCIA SIGPAC</u>	<u>CULTIVO</u>	<u>DESCRIPCIÓN CULTIVO</u>	<u>S/R</u>	<u>SUP.</u>	<u>SUP.</u>
					<u>PROPUESTA</u>	<u>CUMPLE</u>
					(ha)	(ha)
1709476	41-069-004-00034-001	81363	ALGODON-DP332	R	1,84	0,00
1709477	41-069-004-00035-001	81363	ALGODON-DP332	R	0,30	0,00
1709478	41-069-004-00037-001	81363	ALGODON-DP332	R	1,05	0,00

**Porcentaje de superficie determinada situada en zonas RAMSAR****PUNTOS: 0,00 0.0%**

<u>REF.</u>	<u>REFERENCIA SIGPAC</u>	<u>CULTIVO</u>	<u>DESCRIPCIÓN CULTIVO</u>	<u>S/R</u>	<u>SUP.</u>	<u>SUP.</u>
					<u>PROPUESTA</u>	<u>CUMPLE</u>
					(ha)	(ha)
1709476	41-069-004-00034-001	81363	ALGODON-DP332	R	1,84	0,00
1709477	41-069-004-00035-001	81363	ALGODON-DP332	R	0,30	0,00
1709478	41-069-004-00037-001	81363	ALGODON-DP332	R	1,05	0,00

**Porcentaje de superficie determinada en zonas vulnerables a la contaminación por nitratos****PUNTOS: 4,00 100.0%**

<u>REF.</u>	<u>REFERENCIA SIGPAC</u>	<u>CULTIVO</u>	<u>DESCRIPCIÓN CULTIVO</u>	<u>S/R</u>	<u>SUP.</u>	<u>SUP.</u>
					<u>PROPUESTA</u>	<u>CUMPLE</u>
					(ha)	(ha)
1709476	41-069-004-00034-001	81363	ALGODON-DP332	R	1,84	1,84
1709477	41-069-004-00035-001	81363	ALGODON-DP332	R	0,30	0,30
1709478	41-069-004-00037-001	81363	ALGODON-DP332	R	1,05	1,05

**Titulares de explotaciones que hayan adquirido el compromiso voluntario de establecimiento de una enmienda natural mediante un cultivo de crucífera para su enterrado en verde****PUNTOS: 1,00 S**

<u>APELLIDOS Y NOMBRE / RAZÓN SOCIAL</u>	<u>NIF</u>	<u>EXPEDIENTE</u>	<u>SUP. PROPUESTA (ha)</u>
DORADO MOYA RAFAEL	28435763N	8024322	10,57
<u>PROPUESTA ADMITIDO</u>	<u>SOLICITA PRIMA VOL. SI</u>	<u>PROPUESTA PRIMA VOL. ADMITIDO</u>	
<b>IMPORTE POR ANUALIDAD</b>			

<u>CAMPAÑA</u>	<u>IMPORTE MÁXIMO SUBVENCIONABLE</u>	<u>IMPORTE MEDIO DE TRANSFERENCIA (€/ha)</u>
2015	4.581,46 €	433,44 €
2016	4.581,46 €	433,44 €
2017	4.581,46 €	433,44 €
2018	4.581,46 €	433,44 €
2019	4.581,46 €	433,44 €

**RECINTOS PROPUESTOS**

<u>REF.</u>	<u>REFERENCIA SIGPAC</u>	<u>CULTIVO</u>	<u>DESCRIPCIÓN CULTIVO</u>	<u>S/R</u>	<u>SUP. DEC. ADMIN. (ha)</u>	<u>SUP. PROPUESTA (ha)</u>
1690230	41-079-025-00015-002	81377	ALGODON-ELSA	R	10,57	10,57

**RESUMEN CRITERIOS DE PRIORIZACIÓN**

<b>10.1.5 Sistemas sostenibles de cultivos agroindustriales</b>	<b>PUNTOS: 5,00</b>	<b>PUNTOS</b>	<b>CUMPLE</b>
Porcentaje de superficie determinada en Red Natura 2000		0,00	0.0%
Porcentaje de superficie determinada situada en zonas RAMSAR		0,00	0.0%
Porcentaje de superficie determinada en zonas vulnerables a la contaminación por nitratos		4,00	100.0%
Titulares de explotaciones que hayan adquirido el compromiso voluntario de establecimiento de una enmienda natural mediante un cultivo de crucifera para su enterrado en verde		1,00	S

**DETALLE CRITERIOS DE PRIORIZACIÓN**

<b>10.1.5 Sistemas sostenibles de cultivos agroindustriales</b>	<b>PUNTOS: 5,00</b>	<b>PUNTOS</b>	<b>CUMPLE</b>
Porcentaje de superficie determinada en Red Natura 2000		PUNTOS: 0,00	0.0%
		<u>SUP. PROPUESTA (ha)</u>	<u>SUP. CUMPLE (ha)</u>
REF. REFERENCIA SIGPAC CULTIVO DESCRIPCIÓN CULTIVO S/R		10,57	0,00
1690230 41-079-025-00015-002 81377 ALGODON-ELSA R			
Porcentaje de superficie determinada situada en zonas RAMSAR		PUNTOS: 0,00	0.0%
		<u>SUP. PROPUESTA (ha)</u>	<u>SUP. CUMPLE (ha)</u>
REF. REFERENCIA SIGPAC CULTIVO DESCRIPCIÓN CULTIVO S/R		10,57	0,00
1690230 41-079-025-00015-002 81377 ALGODON-ELSA R			
Porcentaje de superficie determinada en zonas vulnerables a la contaminación por nitratos		PUNTOS: 4,00	100.0%
		<u>SUP. PROPUESTA (ha)</u>	<u>SUP. CUMPLE (ha)</u>
REF. REFERENCIA SIGPAC CULTIVO DESCRIPCIÓN CULTIVO S/R		10,57	10,57
1690230 41-079-025-00015-002 81377 ALGODON-ELSA R			
Titulares de explotaciones que hayan adquirido el compromiso voluntario de establecimiento de una enmienda natural mediante un cultivo de crucifera para su enterrado en verde		PUNTOS: 1,00	S





<u>APELLIDOS Y NOMBRE / RAZÓN SOCIAL</u>	<u>NIF</u>	<u>EXPEDIENTE</u>	<u>SUP. PROPUESTA (ha)</u>
DORANTES BELLIDO BENITO	77540249G	8029508	3,00

<u>PROPUESTA</u>	<u>SOLICITA PRIMA VOL.</u>
ADMITIDO	NO

**IMPORTE POR ANUALIDAD**

<u>CAMPAÑA</u>	<u>IMPORTE MÁXIMO SUBVENCIONABLE</u>	<u>IMPORTE MEDIO DE TRANSFERENCIA (€/ha)</u>
2015	870,81 €	290,27 €
2016	870,81 €	290,27 €
2017	870,81 €	290,27 €
2018	870,81 €	290,27 €
2019	870,81 €	290,27 €

**RECINTOS PROPUESTOS**

<u>REF.</u>	<u>REFERENCIA SIGPAC</u>	<u>CULTIVO</u>	<u>DESCRIPCIÓN CULTIVO</u>	<u>S/R</u>	<u>SUP. DEC. ADMIN. (ha)</u>	<u>SUP. PROPUESTA (ha)</u>
2026933	41-053-019-00189-001	222000	QUINOA-SIN VARIEDAD	R	3,00	3,00

**RESUMEN CRITERIOS DE PRIORIZACIÓN**

<b>10.1.5 Sistemas sostenibles de cultivos agroindustriales</b>	<b>PUNTOS: 4,00</b>	<b>PUNTOS</b>	<b>CUMPLE</b>
Porcentaje de superficie determinada en Red Natura 2000		0,00	0.0%
Porcentaje de superficie determinada situada en zonas RAMSAR		0,00	0.0%
Porcentaje de superficie determinada en zonas vulnerables a la contaminación por nitratos		4,00	100.0%
Titulares de explotaciones que hayan adquirido el compromiso voluntario de establecimiento de una enmienda natural mediante un cultivo de crucífera para su enterrado en verde		0,00	N

**DETALLE CRITERIOS DE PRIORIZACIÓN**

<b>10.1.5 Sistemas sostenibles de cultivos agroindustriales</b>	<b>PUNTOS: 4,00</b>	<b>PUNTOS</b>	<b>CUMPLE</b>			
Porcentaje de superficie determinada en Red Natura 2000		PUNTOS: 0,00	0.0%			
		<u>SUP. PROPUESTA (ha)</u>	<u>SUP. CUMPLE (ha)</u>			
<u>REF.</u>	<u>REFERENCIA SIGPAC</u>	<u>CULTIVO</u>	<u>DESCRIPCIÓN CULTIVO</u>	<u>S/R</u>		
2026933	41-053-019-00189-001	222000	QUINOA-SIN VARIEDAD	R	3,00	0,00
Porcentaje de superficie determinada situada en zonas RAMSAR		PUNTOS: 0,00	0.0%			
		<u>SUP. PROPUESTA (ha)</u>	<u>SUP. CUMPLE (ha)</u>			
<u>REF.</u>	<u>REFERENCIA SIGPAC</u>	<u>CULTIVO</u>	<u>DESCRIPCIÓN CULTIVO</u>	<u>S/R</u>		
2026933	41-053-019-00189-001	222000	QUINOA-SIN VARIEDAD	R	3,00	0,00
Porcentaje de superficie determinada en zonas vulnerables a la contaminación por nitratos		PUNTOS: 4,00	100.0%			
		<u>SUP. PROPUESTA (ha)</u>	<u>SUP. CUMPLE (ha)</u>			
<u>REF.</u>	<u>REFERENCIA SIGPAC</u>	<u>CULTIVO</u>	<u>DESCRIPCIÓN CULTIVO</u>	<u>S/R</u>		
2026933	41-053-019-00189-001	222000	QUINOA-SIN VARIEDAD	R	3,00	3,00
Titulares de explotaciones que hayan adquirido el compromiso voluntario de establecimiento de una enmienda natural mediante un cultivo de crucífera para su enterrado en verde		PUNTOS: 0,00	N			



<b><u>APELLIDOS Y NOMBRE / RAZÓN SOCIAL</u></b>	<b><u>NIF</u></b>	<b><u>EXPEDIENTE</u></b>	<b><u>SUP. PROPUESTA (ha)</u></b>
DORANTES JIMENEZ JOSE	28308971L	8030372	8,64

<b><u>PROPUESTA</u></b>	<b><u>SOLICITA PRIMA VOL.</u></b>
ADMITIDO	NO

**IMPORTE POR ANUALIDAD**

<u>CAMPAÑA</u>	<u>IMPORTE MÁXIMO SUBVENCIONABLE</u>	<u>IMPORTE MEDIO DE TRANSFERENCIA (€/ha)</u>
2015	2.507,93 €	290,27 €
2016	2.507,93 €	290,27 €
2017	2.507,93 €	290,27 €
2018	2.507,93 €	290,27 €
2019	2.507,93 €	290,27 €

**RECINTOS PROPUESTOS**

<u>REF.</u>	<u>REFERENCIA SIGPAC</u>	<u>CULTIVO</u>	<u>DESCRIPCIÓN CULTIVO</u>	<u>S/R</u>	<u>SUP. DEC. ADMIN. (ha)</u>	<u>SUP. PROPUESTA (ha)</u>
2097520	41-053-019-00157-002	81268	ALGODON-JUNCAL	R	4,64	4,64
2097521	41-053-019-00157-002	82343	REMOLACHA-CICLON	R	4,00	4,00

**RESUMEN CRITERIOS DE PRIORIZACIÓN****10.1.5 Sistemas sostenibles de cultivos agroindustriales PUNTOS: 4,00**

	<u>PUNTOS</u>	<u>CUMPLE</u>
Porcentaje de superficie determinada en Red Natura 2000	0,00	0.0%
Porcentaje de superficie determinada situada en zonas RAMSAR	0,00	0.0%
Porcentaje de superficie determinada en zonas vulnerables a la contaminación por nitratos	4,00	100.0%
Titulares de explotaciones que hayan adquirido el compromiso voluntario de establecimiento de una enmienda natural mediante un cultivo de crucifera para su enterrado en verde	0,00	N

**DETALLE CRITERIOS DE PRIORIZACIÓN****10.1.5 Sistemas sostenibles de cultivos agroindustriales PUNTOS: 4,00**

Porcentaje de superficie determinada en Red Natura 2000	PUNTOS: 0,00	0.0%			
	<u>SUP. PROPUESTA (ha)</u>	<u>SUP. CUMPLE (ha)</u>			
<u>REF.</u>	<u>REFERENCIA SIGPAC</u>	<u>CULTIVO DESCRIPCIÓN CULTIVO</u>	<u>S/R</u>		
2097520	41-053-019-00157-002	81268 ALGODON-JUNCAL	R	4,64	0,00
2097521	41-053-019-00157-002	82343 REMOLACHA-CICLON	R	4,00	0,00
Porcentaje de superficie determinada situada en zonas RAMSAR	PUNTOS: 0,00	0.0%			
	<u>SUP. PROPUESTA (ha)</u>	<u>SUP. CUMPLE (ha)</u>			
<u>REF.</u>	<u>REFERENCIA SIGPAC</u>	<u>CULTIVO DESCRIPCIÓN CULTIVO</u>	<u>S/R</u>		
2097520	41-053-019-00157-002	81268 ALGODON-JUNCAL	R	4,64	0,00
2097521	41-053-019-00157-002	82343 REMOLACHA-CICLON	R	4,00	0,00
Porcentaje de superficie determinada en zonas vulnerables a la contaminación por nitratos	PUNTOS: 4,00	100.0%			
	<u>SUP. PROPUESTA (ha)</u>	<u>SUP. CUMPLE (ha)</u>			
<u>REF.</u>	<u>REFERENCIA SIGPAC</u>	<u>CULTIVO DESCRIPCIÓN CULTIVO</u>	<u>S/R</u>		
2097520	41-053-019-00157-002	81268 ALGODON-JUNCAL	R	4,64	4,64
2097521	41-053-019-00157-002	82343 REMOLACHA-CICLON	R	4,00	4,00
Titulares de explotaciones que hayan adquirido el compromiso voluntario de establecimiento de una enmienda natural mediante un cultivo de crucifera para su enterrado en verde	PUNTOS: 0,00	N			

<u>APELLIDOS Y NOMBRE / RAZÓN SOCIAL</u>	<u>NIF</u>	<u>EXPEDIENTE</u>	<u>SUP. PROPUESTA (ha)</u>
DORANTES TORRES MIGUELA	28107197R	8020968	6,68

<u>PROPUESTA</u>	<u>SOLICITA PRIMA VOL.</u>
ADMITIDO	NO

**IMPORTE POR ANUALIDAD**

<u>CAMPAÑA</u>	<u>IMPORTE MÁXIMO SUBVENCIONABLE</u>	<u>IMPORTE MEDIO DE TRANSFERENCIA (€/ha)</u>
2015	1.939,00 €	290,27 €
2016	1.939,00 €	290,27 €
2017	1.939,00 €	290,27 €
2018	1.939,00 €	290,27 €
2019	1.939,00 €	290,27 €

**RECINTOS PROPUESTOS**

<u>REF.</u>	<u>REFERENCIA SIGPAC</u>	<u>CULTIVO</u>	<u>DESCRIPCIÓN CULTIVO</u>	<u>S/R</u>	<u>SUP. DEC. ADMIN. (ha)</u>	<u>SUP. PROPUESTA (ha)</u>
1684618	41-069-015-00304-002	81363	ALGODON-DP332	R	6,68	6,68

**RESUMEN CRITERIOS DE PRIORIZACIÓN**

<b>10.1.5 Sistemas sostenibles de cultivos agroindustriales</b>	<b>PUNTOS: 4,00</b>	<b>PUNTOS</b>	<b>CUMPLE</b>
Porcentaje de superficie determinada en Red Natura 2000		0,00	0.0%
Porcentaje de superficie determinada situada en zonas RAMSAR		0,00	0.0%
Porcentaje de superficie determinada en zonas vulnerables a la contaminación por nitratos		4,00	100.0%
Titulares de explotaciones que hayan adquirido el compromiso voluntario de establecimiento de una enmienda natural mediante un cultivo de crucifera para su enterrado en verde		0,00	N

**DETALLE CRITERIOS DE PRIORIZACIÓN**

<b>10.1.5 Sistemas sostenibles de cultivos agroindustriales</b>	<b>PUNTOS: 4,00</b>	<b>PUNTOS</b>	<b>CUMPLE</b>			
Porcentaje de superficie determinada en Red Natura 2000		PUNTOS: 0,00	0.0%			
		<u>SUP. PROPUESTA (ha)</u>	<u>SUP. CUMPLE (ha)</u>			
<u>REF.</u>	<u>REFERENCIA SIGPAC</u>	<u>CULTIVO</u>	<u>DESCRIPCIÓN CULTIVO</u>	<u>S/R</u>		
1684618	41-069-015-00304-002	81363	ALGODON-DP332	R	6,68	0,00
Porcentaje de superficie determinada situada en zonas RAMSAR		PUNTOS: 0,00	0.0%			
		<u>SUP. PROPUESTA (ha)</u>	<u>SUP. CUMPLE (ha)</u>			
<u>REF.</u>	<u>REFERENCIA SIGPAC</u>	<u>CULTIVO</u>	<u>DESCRIPCIÓN CULTIVO</u>	<u>S/R</u>		
1684618	41-069-015-00304-002	81363	ALGODON-DP332	R	6,68	0,00
Porcentaje de superficie determinada en zonas vulnerables a la contaminación por nitratos		PUNTOS: 4,00	100.0%			
		<u>SUP. PROPUESTA (ha)</u>	<u>SUP. CUMPLE (ha)</u>			
<u>REF.</u>	<u>REFERENCIA SIGPAC</u>	<u>CULTIVO</u>	<u>DESCRIPCIÓN CULTIVO</u>	<u>S/R</u>		
1684618	41-069-015-00304-002	81363	ALGODON-DP332	R	6,68	6,68
Titulares de explotaciones que hayan adquirido el compromiso voluntario de establecimiento de una enmienda natural mediante un cultivo de crucifera para su enterrado en verde		PUNTOS: 0,00	N			



<u>APELLIDOS Y NOMBRE / RAZÓN SOCIAL</u>	<u>NIF</u>	<u>EXPEDIENTE</u>	<u>SUP. PROPUESTA (ha)</u>
DOS ANJOS MONTES JESUS	28926145B	8014618	9,90

<u>PROPUESTA ADMITIDO</u>	<u>SOLICITA PRIMA VOL. SI</u>	<u>PROPUESTA PRIMA VOL. ADMITIDO</u>

**IMPORTE POR ANUALIDAD**

<u>CAMPAÑA</u>	<u>IMPORTE MÁXIMO SUBVENCIONABLE</u>	<u>IMPORTE MEDIO DE TRANSFERENCIA (€/ha)</u>
2015	4.291,05 €	433,44 €
2016	4.291,05 €	433,44 €
2017	4.291,05 €	433,44 €
2018	4.291,05 €	433,44 €
2019	4.291,05 €	433,44 €

**RECINTOS PROPUESTOS**

<u>REF.</u>	<u>REFERENCIA SIGPAC</u>	<u>CULTIVO DESCRIPCIÓN CULTIVO</u>	<u>S/R</u>	<u>SUP. DEC. ADMIN. (ha)</u>	<u>SUP. PROPUESTA (ha)</u>
2128895	41-081-006-00019-001	81377 ALGODON-ELSA	R	9,90	9,90

**INCIDENCIAS****INCIDENCIA DESCRIPCIÓN**

- 1 Solicitud cuyo titular se encuentra entre los excluidos.  
Causa de Exclusión:103

**RESUMEN CRITERIOS DE PRIORIZACIÓN**

<b>10.1.5 Sistemas sostenibles de cultivos agroindustriales</b>	<b>PUNTOS: 5,00</b>	<b>PUNTOS</b>	<b>CUMPLE</b>
Porcentaje de superficie determinada en Red Natura 2000		0,00	0.0%
Porcentaje de superficie determinada situada en zonas RAMSAR		0,00	0.0%
Porcentaje de superficie determinada en zonas vulnerables a la contaminación por nitratos		4,00	100.0%
Titulares de explotaciones que hayan adquirido el compromiso voluntario de establecimiento de una enmienda natural mediante un cultivo de crucífera para su enterrado en verde		1,00	S

**DETALLE CRITERIOS DE PRIORIZACIÓN**

<b>10.1.5 Sistemas sostenibles de cultivos agroindustriales</b>	<b>PUNTOS: 5,00</b>	<b>PUNTOS</b>	<b>CUMPLE</b>
Porcentaje de superficie determinada en Red Natura 2000		PUNTOS: 0,00	0.0%
		<u>SUP. PROPUESTA (ha)</u>	<u>SUP. CUMPLE (ha)</u>
<u>REF.</u>	<u>REFERENCIA SIGPAC</u>	<u>CULTIVO DESCRIPCIÓN CULTIVO</u>	<u>S/R</u>
2128895	41-081-006-00019-001	81377 ALGODON-ELSA	R
		9,90	0,00
Porcentaje de superficie determinada situada en zonas RAMSAR		PUNTOS: 0,00	0.0%
		<u>SUP. PROPUESTA (ha)</u>	<u>SUP. CUMPLE (ha)</u>
<u>REF.</u>	<u>REFERENCIA SIGPAC</u>	<u>CULTIVO DESCRIPCIÓN CULTIVO</u>	<u>S/R</u>
2128895	41-081-006-00019-001	81377 ALGODON-ELSA	R
		9,90	0,00
Porcentaje de superficie determinada en zonas vulnerables a la contaminación por nitratos		PUNTOS: 4,00	100.0%
		<u>SUP. PROPUESTA (ha)</u>	<u>SUP. CUMPLE (ha)</u>
<u>REF.</u>	<u>REFERENCIA SIGPAC</u>	<u>CULTIVO DESCRIPCIÓN CULTIVO</u>	<u>S/R</u>
2128895	41-081-006-00019-001	81377 ALGODON-ELSA	R
		9,90	9,90
Titulares de explotaciones que hayan adquirido el compromiso voluntario de establecimiento de una enmienda natural mediante un cultivo de crucífera para su enterrado en verde		PUNTOS: 1,00	S

<b><u>APELLIDOS Y NOMBRE / RAZÓN SOCIAL</u></b>	<b><u>NIF</u></b>	<b><u>EXPEDIENTE</u></b>	<b><u>SUP. PROPUESTA (ha)</u></b>
DOS ANJOS VENANCIO MANUEL	28888129Z	8015095	60,49

<b><u>PROPUESTA</u></b>	<b><u>SOLICITA PRIMA VOL.</u></b>
ADMITIDO	NO

**IMPORTE POR ANUALIDAD**

<u>CAMPAÑA</u>	<u>IMPORTE MÁXIMO SUBVENCIONABLE</u>	<u>IMPORTE MEDIO DE TRANSFERENCIA (€/ha)</u>
2015	15.178,22 €	250,92 €
2016	15.178,22 €	250,92 €
2017	15.178,22 €	250,92 €
2018	15.178,22 €	250,92 €
2019	15.178,22 €	250,92 €

**RECINTOS PROPUESTOS**

<u>REF.</u>	<u>REFERENCIA SIGPAC</u>	<u>CULTIVO</u>	<u>DESCRIPCIÓN CULTIVO</u>	<u>S/R</u>	<u>SUP. DEC. ADMIN. (ha)</u>	<u>SUP. PROPUESTA (ha)</u>
2128733	41-004-007-00025-001	81268	ALGODON-JUNCAL	R	6,88	6,88
2128734	41-004-007-00066-001	81268	ALGODON-JUNCAL	R	2,61	2,61
2128736	41-004-008-00041-001	81268	ALGODON-JUNCAL	R	5,58	5,58
2128735	41-004-008-00041-001	81268	ALGODON-JUNCAL	S	0,55	0,55
2128745	41-004-008-00041-002	81268	ALGODON-JUNCAL	S	1,25	1,25
2128743	41-004-008-00043-001	81268	ALGODON-JUNCAL	R	6,16	6,16
2128744	41-004-008-00048-005	81268	ALGODON-JUNCAL	S	0,51	0,51
2128737	41-004-008-00048-010	81268	ALGODON-JUNCAL	R	0,43	0,43
2128741	41-004-008-00049-001	81268	ALGODON-JUNCAL	R	6,44	6,44
2128738	41-081-006-00019-001	81268	ALGODON-JUNCAL	R	3,10	3,10
2128746	41-081-006-00019-003	81268	ALGODON-JUNCAL	R	0,22	0,22
2128732	41-900-014-00058-001	81268	ALGODON-JUNCAL	R	1,79	1,79
2128731	41-900-014-00059-002	81268	ALGODON-JUNCAL	R	11,61	11,61
2128740	41-900-017-00002-006	81361	ALGODON-INTERCOTT 211	R	5,19	5,19
2128739	41-900-017-00003-002	81361	ALGODON-INTERCOTT 211	R	0,40	0,40
2128742	41-900-017-00004-002	81361	ALGODON-INTERCOTT 211	R	7,77	7,77

**RESUMEN CRITERIOS DE PRIORIZACIÓN****10.1.5 Sistemas sostenibles de cultivos agroindustriales****PUNTOS: 4,00**

	<b><u>PUNTOS</u></b>	<b><u>CUMPLE</u></b>
Porcentaje de superficie determinada en Red Natura 2000	0,00	0.0%
Porcentaje de superficie determinada situada en zonas RAMSAR	0,00	0.0%
Porcentaje de superficie determinada en zonas vulnerables a la contaminación por nitratos	4,00	100.0%
Titulares de explotaciones que hayan adquirido el compromiso voluntario de establecimiento de una enmienda natural mediante un cultivo de crucífera para su enterrado en verde	0,00	N



**DETALLE CRITERIOS DE PRIORIZACIÓN****10.1.5 Sistemas sostenibles de cultivos agroindustriales****PUNTOS: 4,00****Porcentaje de superficie determinada en Red Natura 2000****PUNTOS: 0,00 0,0%**

<u>REF.</u>	<u>REFERENCIA SIGPAC</u>	<u>CULTIVO</u>	<u>DESCRIPCIÓN CULTIVO</u>	<u>S/R</u>	<u>SUP.</u> <u>PROPUESTA</u> <u>(ha)</u>	<u>SUP.</u> <u>CUMPLE</u> <u>(ha)</u>
2128733	41-004-007-00025-001	81268	ALGODON-JUNCAL	R	6,88	0,00
2128734	41-004-007-00066-001	81268	ALGODON-JUNCAL	R	2,61	0,00
2128736	41-004-008-00041-001	81268	ALGODON-JUNCAL	R	5,58	0,00
2128735	41-004-008-00041-001	81268	ALGODON-JUNCAL	S	0,55	0,00
2128745	41-004-008-00041-002	81268	ALGODON-JUNCAL	S	1,25	0,00
2128743	41-004-008-00043-001	81268	ALGODON-JUNCAL	R	6,16	0,00
2128744	41-004-008-00048-005	81268	ALGODON-JUNCAL	S	0,51	0,00
2128737	41-004-008-00048-010	81268	ALGODON-JUNCAL	R	0,43	0,00
2128741	41-004-008-00049-001	81268	ALGODON-JUNCAL	R	6,44	0,00
2128738	41-081-006-00019-001	81268	ALGODON-JUNCAL	R	3,10	0,00
2128746	41-081-006-00019-003	81268	ALGODON-JUNCAL	R	0,22	0,00
2128732	41-900-014-00058-001	81268	ALGODON-JUNCAL	R	1,79	0,00
2128731	41-900-014-00059-002	81268	ALGODON-JUNCAL	R	11,61	0,00
2128740	41-900-017-00002-006	81361	ALGODON-INTERCOTT 211	R	5,19	0,00
2128739	41-900-017-00003-002	81361	ALGODON-INTERCOTT 211	R	0,40	0,00
2128742	41-900-017-00004-002	81361	ALGODON-INTERCOTT 211	R	7,77	0,00

**Porcentaje de superficie determinada situada en zonas RAMSAR****PUNTOS: 0,00 0,0%**

<u>REF.</u>	<u>REFERENCIA SIGPAC</u>	<u>CULTIVO</u>	<u>DESCRIPCIÓN CULTIVO</u>	<u>S/R</u>	<u>SUP.</u> <u>PROPUESTA</u> <u>(ha)</u>	<u>SUP.</u> <u>CUMPLE</u> <u>(ha)</u>
2128733	41-004-007-00025-001	81268	ALGODON-JUNCAL	R	6,88	0,00
2128734	41-004-007-00066-001	81268	ALGODON-JUNCAL	R	2,61	0,00
2128735	41-004-008-00041-001	81268	ALGODON-JUNCAL	S	0,55	0,00
2128736	41-004-008-00041-001	81268	ALGODON-JUNCAL	R	5,58	0,00
2128745	41-004-008-00041-002	81268	ALGODON-JUNCAL	S	1,25	0,00
2128743	41-004-008-00043-001	81268	ALGODON-JUNCAL	R	6,16	0,00
2128744	41-004-008-00048-005	81268	ALGODON-JUNCAL	S	0,51	0,00
2128737	41-004-008-00048-010	81268	ALGODON-JUNCAL	R	0,43	0,00
2128741	41-004-008-00049-001	81268	ALGODON-JUNCAL	R	6,44	0,00
2128738	41-081-006-00019-001	81268	ALGODON-JUNCAL	R	3,10	0,00
2128746	41-081-006-00019-003	81268	ALGODON-JUNCAL	R	0,22	0,00
2128732	41-900-014-00058-001	81268	ALGODON-JUNCAL	R	1,79	0,00
2128731	41-900-014-00059-002	81268	ALGODON-JUNCAL	R	11,61	0,00
2128740	41-900-017-00002-006	81361	ALGODON-INTERCOTT 211	R	5,19	0,00
2128739	41-900-017-00003-002	81361	ALGODON-INTERCOTT 211	R	0,40	0,00
2128742	41-900-017-00004-002	81361	ALGODON-INTERCOTT 211	R	7,77	0,00

**Porcentaje de superficie determinada en zonas vulnerables a la contaminación por nitratos****PUNTOS: 4,00 100,0%**

<u>REF.</u>	<u>REFERENCIA SIGPAC</u>	<u>CULTIVO</u>	<u>DESCRIPCIÓN CULTIVO</u>	<u>S/R</u>	<u>SUP.</u> <u>PROPUESTA</u> <u>(ha)</u>	<u>SUP.</u> <u>CUMPLE</u> <u>(ha)</u>
2128733	41-004-007-00025-001	81268	ALGODON-JUNCAL	R	6,88	6,88
2128734	41-004-007-00066-001	81268	ALGODON-JUNCAL	R	2,61	2,61
2128735	41-004-008-00041-001	81268	ALGODON-JUNCAL	S	0,55	0,55
2128736	41-004-008-00041-001	81268	ALGODON-JUNCAL	R	5,58	5,58
2128745	41-004-008-00041-002	81268	ALGODON-JUNCAL	S	1,25	1,25
2128743	41-004-008-00043-001	81268	ALGODON-JUNCAL	R	6,16	6,16
2128744	41-004-008-00048-005	81268	ALGODON-JUNCAL	S	0,51	0,51
2128737	41-004-008-00048-010	81268	ALGODON-JUNCAL	R	0,43	0,43
2128741	41-004-008-00049-001	81268	ALGODON-JUNCAL	R	6,44	6,44
2128738	41-081-006-00019-001	81268	ALGODON-JUNCAL	R	3,10	3,10

<b>REF.</b>	<b>REFERENCIA SIGPAC</b>	<b>CULTIVO</b>	<b>DESCRIPCIÓN CULTIVO</b>	<b>S/R</b>	<b>SUP. PROPUESTA (ha)</b>	<b>SUP. CUMPLE (ha)</b>
2128746	41-081-006-00019-003	81268	ALGODON-JUNCAL	R	0,22	0,22
2128732	41-900-014-00058-001	81268	ALGODON-JUNCAL	R	1,79	1,79
2128731	41-900-014-00059-002	81268	ALGODON-JUNCAL	R	11,61	11,61
2128740	41-900-017-00002-006	81361	ALGODON-INTERCOTT 211	R	5,19	5,19
2128739	41-900-017-00003-002	81361	ALGODON-INTERCOTT 211	R	0,40	0,40
2128742	41-900-017-00004-002	81361	ALGODON-INTERCOTT 211	R	7,77	7,77

**Titulares de explotaciones que hayan adquirido el compromiso voluntario de establecimiento de una enmienda natural mediante un cultivo de crucifera para su enterrado en verde**

**PUNTOS:** 0,00 N



<b><u>APELLIDOS Y NOMBRE / RAZÓN SOCIAL</u></b>	<b><u>NIF</u></b>	<b><u>EXPEDIENTE</u></b>	<b><u>SUP. PROPUESTA (ha)</u></b>
DOSHIDAL,SL	B41760448	8030535	87,88

<b><u>PROPUESTA</u></b>	<b><u>SOLICITA PRIMA VOL.</u></b>
<b>ADMITIDO</b>	<b>NO</b>

**IMPORTE POR ANUALIDAD**

<b><u>CAMPAÑA</u></b>	<b><u>IMPORTE MÁXIMO SUBVENCIONABLE</u></b>	<b><u>IMPORTE MEDIO DE TRANSFERENCIA (€/ha)</u></b>
2015	19.262,32 €	219,19 €
2016	19.262,32 €	219,19 €
2017	19.262,32 €	219,19 €
2018	19.262,32 €	219,19 €
2019	19.262,32 €	219,19 €

**RECINTOS PROPUESTOS**

<b><u>REF.</u></b>	<b><u>REFERENCIA SIGPAC</u></b>	<b><u>CULTIVO</u></b>	<b><u>DESCRIPCIÓN CULTIVO</u></b>	<b><u>S/R</u></b>	<b><u>SUP. DEC. ADMIN. (ha)</u></b>	<b><u>SUP. PROPUESTA (ha)</u></b>
2122713	41-095-083-00011-001	82117	REMOLACHA-SANLUCAR	R	9,78	9,78
2122707	41-095-083-00011-002	81377	ALGODON-ELSA	R	10,24	10,24
2122709	41-095-083-00011-002	82117	REMOLACHA-SANLUCAR	R	11,09	11,09
2122714	41-095-084-00073-001	82117	REMOLACHA-SANLUCAR	R	6,50	6,50
2122711	41-095-084-00084-002	82117	REMOLACHA-SANLUCAR	R	5,56	5,56
2122710	41-095-084-00085-001	82117	REMOLACHA-SANLUCAR	R	5,94	5,94
2122704	41-095-084-00107-004	81263	ALGODON-DP419	R	5,38	5,38
2122712	41-095-084-00131-002	82117	REMOLACHA-SANLUCAR	R	5,20	5,20
2122705	41-095-084-00133-005	81263	ALGODON-DP419	R	15,33	15,33
2122708	41-095-084-00179-004	81377	ALGODON-ELSA	R	11,74	11,74
2122706	41-095-084-00179-008	81263	ALGODON-DP419	R	1,12	1,12

**RESUMEN CRITERIOS DE PRIORIZACIÓN****10.1.5 Sistemas sostenibles de cultivos agroindustriales****PUNTOS: 4,00**

	<b><u>PUNTOS</u></b>	<b><u>CUMPLE</u></b>
<b>Porcentaje de superficie determinada en Red Natura 2000</b>	0,00	0.0%
<b>Porcentaje de superficie determinada situada en zonas RAMSAR</b>	0,00	0.0%
<b>Porcentaje de superficie determinada en zonas vulnerables a la contaminación por nitratos</b>	4,00	100.0%
<b>Titulares de explotaciones que hayan adquirido el compromiso voluntario de establecimiento de una enmienda natural mediante un cultivo de crucífera para su enterrado en verde</b>	0,00	N





**DETALLE CRITERIOS DE PRIORIZACIÓN****10.1.5 Sistemas sostenibles de cultivos agroindustriales****PUNTOS: 4,00****Porcentaje de superficie determinada en Red Natura 2000****PUNTOS: 0,00 0.0%**

<u>REF.</u>	<u>REFERENCIA SIGPAC</u>	<u>CULTIVO</u>	<u>DESCRIPCIÓN CULTIVO</u>	<u>S/R</u>	<u>SUP.</u>	<u>SUP.</u>
					<u>PROPUESTA</u>	<u>CUMPLE</u>
					<u>(ha)</u>	<u>(ha)</u>
2122713	41-095-083-00011-001	82117	REMOLACHA-SANLUCAR	R	9,78	0,00
2122707	41-095-083-00011-002	81377	ALGODON-ELSA	R	10,24	0,00
2122709	41-095-083-00011-002	82117	REMOLACHA-SANLUCAR	R	11,09	0,00
2122714	41-095-084-00073-001	82117	REMOLACHA-SANLUCAR	R	6,50	0,00
2122711	41-095-084-00084-002	82117	REMOLACHA-SANLUCAR	R	5,56	0,00
2122710	41-095-084-00085-001	82117	REMOLACHA-SANLUCAR	R	5,94	0,00
2122704	41-095-084-00107-004	81263	ALGODON-DP419	R	5,38	0,00
2122712	41-095-084-00131-002	82117	REMOLACHA-SANLUCAR	R	5,20	0,00
2122705	41-095-084-00133-005	81263	ALGODON-DP419	R	15,33	0,00
2122708	41-095-084-00179-004	81377	ALGODON-ELSA	R	11,74	0,00
2122706	41-095-084-00179-008	81263	ALGODON-DP419	R	1,12	0,00

**Porcentaje de superficie determinada situada en zonas RAMSAR****PUNTOS: 0,00 0.0%**

<u>REF.</u>	<u>REFERENCIA SIGPAC</u>	<u>CULTIVO</u>	<u>DESCRIPCIÓN CULTIVO</u>	<u>S/R</u>	<u>SUP.</u>	<u>SUP.</u>
					<u>PROPUESTA</u>	<u>CUMPLE</u>
					<u>(ha)</u>	<u>(ha)</u>
2122713	41-095-083-00011-001	82117	REMOLACHA-SANLUCAR	R	9,78	0,00
2122707	41-095-083-00011-002	81377	ALGODON-ELSA	R	10,24	0,00
2122709	41-095-083-00011-002	82117	REMOLACHA-SANLUCAR	R	11,09	0,00
2122714	41-095-084-00073-001	82117	REMOLACHA-SANLUCAR	R	6,50	0,00
2122711	41-095-084-00084-002	82117	REMOLACHA-SANLUCAR	R	5,56	0,00
2122710	41-095-084-00085-001	82117	REMOLACHA-SANLUCAR	R	5,94	0,00
2122704	41-095-084-00107-004	81263	ALGODON-DP419	R	5,38	0,00
2122712	41-095-084-00131-002	82117	REMOLACHA-SANLUCAR	R	5,20	0,00
2122705	41-095-084-00133-005	81263	ALGODON-DP419	R	15,33	0,00
2122708	41-095-084-00179-004	81377	ALGODON-ELSA	R	11,74	0,00
2122706	41-095-084-00179-008	81263	ALGODON-DP419	R	1,12	0,00

**Porcentaje de superficie determinada en zonas vulnerables a la contaminación por nitratos****PUNTOS: 4,00 100.0%**

<u>REF.</u>	<u>REFERENCIA SIGPAC</u>	<u>CULTIVO</u>	<u>DESCRIPCIÓN CULTIVO</u>	<u>S/R</u>	<u>SUP.</u>	<u>SUP.</u>
					<u>PROPUESTA</u>	<u>CUMPLE</u>
					<u>(ha)</u>	<u>(ha)</u>
2122713	41-095-083-00011-001	82117	REMOLACHA-SANLUCAR	R	9,78	9,78
2122707	41-095-083-00011-002	81377	ALGODON-ELSA	R	10,24	10,24
2122709	41-095-083-00011-002	82117	REMOLACHA-SANLUCAR	R	11,09	11,09
2122714	41-095-084-00073-001	82117	REMOLACHA-SANLUCAR	R	6,50	6,50
2122711	41-095-084-00084-002	82117	REMOLACHA-SANLUCAR	R	5,56	5,56
2122710	41-095-084-00085-001	82117	REMOLACHA-SANLUCAR	R	5,94	5,94
2122704	41-095-084-00107-004	81263	ALGODON-DP419	R	5,38	5,38
2122712	41-095-084-00131-002	82117	REMOLACHA-SANLUCAR	R	5,20	5,20
2122705	41-095-084-00133-005	81263	ALGODON-DP419	R	15,33	15,33
2122708	41-095-084-00179-004	81377	ALGODON-ELSA	R	11,74	11,74
2122706	41-095-084-00179-008	81263	ALGODON-DP419	R	1,12	1,12

**Titulares de explotaciones que hayan adquirido el compromiso voluntario de establecimiento de una enmienda natural mediante un cultivo de crucifera para su enterrado en verde****PUNTOS: 0,00 N**

<u>APELLIDOS Y NOMBRE / RAZÓN SOCIAL</u>	<u>NIF</u>	<u>EXPEDIENTE</u>	<u>SUP. PROPUESTA (ha)</u>
DRENAJES VALDERAS S.L.	B41627068	8027249	9,90
<u>PROPUESTA ADMITIDO</u>	<u>SOLICITA PRIMA VOL. SI</u>	<u>PROPUESTA PRIMA VOL. ADMITIDO</u>	

**IMPORTE POR ANUALIDAD**

<u>CAMPAÑA</u>	<u>IMPORTE MÁXIMO SUBVENCIONABLE</u>	<u>IMPORTE MEDIO DE TRANSFERENCIA (€/ha)</u>
2015	4.291,05 €	433,44 €
2016	4.291,05 €	433,44 €
2017	4.291,05 €	433,44 €
2018	4.291,05 €	433,44 €
2019	4.291,05 €	433,44 €

**RECINTOS PROPUESTOS**

<u>REF.</u>	<u>REFERENCIA SIGPAC</u>	<u>CULTIVO</u>	<u>DESCRIPCIÓN CULTIVO</u>	<u>S/R</u>	<u>SUP. DEC. ADMIN. (ha)</u>	<u>SUP. PROPUESTA (ha)</u>
1872468	41-038-036-00078-001	81268	ALGODON-JUNCAL	R	9,90	9,90

**RESUMEN CRITERIOS DE PRIORIZACIÓN**

<b>10.1.5 Sistemas sostenibles de cultivos agroindustriales</b>	<b>PUNTOS: 5,00</b>	<b>PUNTOS</b>	<b>CUMPLE</b>
Porcentaje de superficie determinada en Red Natura 2000		0,00	0.0%
Porcentaje de superficie determinada situada en zonas RAMSAR		0,00	0.0%
Porcentaje de superficie determinada en zonas vulnerables a la contaminación por nitratos		4,00	100.0%
Titulares de explotaciones que hayan adquirido el compromiso voluntario de establecimiento de una enmienda natural mediante un cultivo de crucífera para su enterrado en verde		1,00	S

**DETALLE CRITERIOS DE PRIORIZACIÓN**

<b>10.1.5 Sistemas sostenibles de cultivos agroindustriales</b>	<b>PUNTOS: 5,00</b>	<b>PUNTOS</b>	<b>CUMPLE</b>			
Porcentaje de superficie determinada en Red Natura 2000		PUNTOS: 0,00	0.0%			
		<u>SUP. PROPUESTA (ha)</u>	<u>SUP. CUMPLE (ha)</u>			
<u>REF.</u>	<u>REFERENCIA SIGPAC</u>	<u>CULTIVO</u>	<u>DESCRIPCIÓN CULTIVO</u>	<u>S/R</u>	<u>SUP. PROPUESTA (ha)</u>	<u>SUP. CUMPLE (ha)</u>
1872468	41-038-036-00078-001	81268	ALGODON-JUNCAL	R	9,90	0,00
Porcentaje de superficie determinada situada en zonas RAMSAR		PUNTOS: 0,00	0.0%			
		<u>SUP. PROPUESTA (ha)</u>	<u>SUP. CUMPLE (ha)</u>			
<u>REF.</u>	<u>REFERENCIA SIGPAC</u>	<u>CULTIVO</u>	<u>DESCRIPCIÓN CULTIVO</u>	<u>S/R</u>	<u>SUP. PROPUESTA (ha)</u>	<u>SUP. CUMPLE (ha)</u>
1872468	41-038-036-00078-001	81268	ALGODON-JUNCAL	R	9,90	0,00
Porcentaje de superficie determinada en zonas vulnerables a la contaminación por nitratos		PUNTOS: 4,00	100.0%			
		<u>SUP. PROPUESTA (ha)</u>	<u>SUP. CUMPLE (ha)</u>			
<u>REF.</u>	<u>REFERENCIA SIGPAC</u>	<u>CULTIVO</u>	<u>DESCRIPCIÓN CULTIVO</u>	<u>S/R</u>	<u>SUP. PROPUESTA (ha)</u>	<u>SUP. CUMPLE (ha)</u>
1872468	41-038-036-00078-001	81268	ALGODON-JUNCAL	R	9,90	9,90
Titulares de explotaciones que hayan adquirido el compromiso voluntario de establecimiento de una enmienda natural mediante un cultivo de crucífera para su enterrado en verde		PUNTOS: 1,00	S			



<u>APELLIDOS Y NOMBRE / RAZÓN SOCIAL</u>	<u>NIF</u>	<u>EXPEDIENTE</u>	<u>SUP. PROPUESTA (ha)</u>
DUARTE PALACIOS JOSE MANUEL	75340123N	8028635	7,02
<u>PROPUESTA ADMITIDO</u>	<u>SOLICITA PRIMA VOL. SI</u>	<u>PROPUESTA PRIMA VOL. ADMITIDO</u>	
<u>IMPORTE POR ANUALIDAD</u>			

<u>CAMPAÑA</u>	<u>IMPORTE MÁXIMO SUBVENCIONABLE</u>	<u>IMPORTE MEDIO DE TRANSFERENCIA (€/ha)</u>
2015	3.042,75 €	433,44 €
2016	3.042,75 €	433,44 €
2017	3.042,75 €	433,44 €
2018	3.042,75 €	433,44 €
2019	3.042,75 €	433,44 €

**RECINTOS PROPUESTOS**

<u>REF.</u>	<u>REFERENCIA SIGPAC</u>	<u>CULTIVO</u>	<u>DESCRIPCIÓN CULTIVO</u>	<u>S/R</u>	<u>SUP. DEC. ADMIN. (ha)</u>	<u>SUP. PROPUESTA (ha)</u>
1963754	41-039-086-00052-003	1000	TRIGO BLANDO-SIN VARIEDAD	R	4,05	4,05
1963767	41-039-086-00053-001	81208	ALGODON-LIDER	R	2,97	2,97

**RESUMEN CRITERIOS DE PRIORIZACIÓN**

<b>10.1.5 Sistemas sostenibles de cultivos agroindustriales</b>	<b>PUNTOS: 5,00</b>	<b>PUNTOS</b>	<b>CUMPLE</b>
Porcentaje de superficie determinada en Red Natura 2000		0,00	0.0%
Porcentaje de superficie determinada situada en zonas RAMSAR		0,00	0.0%
Porcentaje de superficie determinada en zonas vulnerables a la contaminación por nitratos		4,00	100.0%
Titulares de explotaciones que hayan adquirido el compromiso voluntario de establecimiento de una enmienda natural mediante un cultivo de crucifera para su enterrado en verde		1,00	S

**DETALLE CRITERIOS DE PRIORIZACIÓN**

<b>10.1.5 Sistemas sostenibles de cultivos agroindustriales</b>	<b>PUNTOS: 5,00</b>	<b>PUNTOS</b>	<b>CUMPLE</b>			
Porcentaje de superficie determinada en Red Natura 2000		PUNTOS: 0,00	0.0%			
		<b>SUP. PROPUESTA (ha)</b>	<b>SUP. CUMPLE (ha)</b>			
<u>REF.</u>	<u>REFERENCIA SIGPAC</u>	<u>CULTIVO</u>	<u>DESCRIPCIÓN CULTIVO</u>	<u>S/R</u>		
1963754	41-039-086-00052-003	1000	TRIGO BLANDO-SIN VARIEDAD	R	4,05	0,00
1963767	41-039-086-00053-001	81208	ALGODON-LIDER	R	2,97	0,00
Porcentaje de superficie determinada situada en zonas RAMSAR		PUNTOS: 0,00	0.0%			
		<b>SUP. PROPUESTA (ha)</b>	<b>SUP. CUMPLE (ha)</b>			
<u>REF.</u>	<u>REFERENCIA SIGPAC</u>	<u>CULTIVO</u>	<u>DESCRIPCIÓN CULTIVO</u>	<u>S/R</u>		
1963754	41-039-086-00052-003	1000	TRIGO BLANDO-SIN VARIEDAD	R	4,05	0,00
1963767	41-039-086-00053-001	81208	ALGODON-LIDER	R	2,97	0,00
Porcentaje de superficie determinada en zonas vulnerables a la contaminación por nitratos		PUNTOS: 4,00	100.0%			
		<b>SUP. PROPUESTA (ha)</b>	<b>SUP. CUMPLE (ha)</b>			
<u>REF.</u>	<u>REFERENCIA SIGPAC</u>	<u>CULTIVO</u>	<u>DESCRIPCIÓN CULTIVO</u>	<u>S/R</u>		
1963754	41-039-086-00052-003	1000	TRIGO BLANDO-SIN VARIEDAD	R	4,05	4,05
1963767	41-039-086-00053-001	81208	ALGODON-LIDER	R	2,97	2,97
Titulares de explotaciones que hayan adquirido el compromiso voluntario de establecimiento de una enmienda natural mediante un cultivo de crucifera para su enterrado en verde		PUNTOS: 1,00	S			

<u>APELLIDOS Y NOMBRE / RAZÓN SOCIAL</u>	<u>NIF</u>	<u>EXPEDIENTE</u>	<u>SUP. PROPUESTA (ha)</u>
DUARTE PALACIOS MARIA DEL CARMEN	75382020A	8013089	0,99
<u>PROPUESTA ADMITIDO</u>	<u>SOLICITA PRIMA VOL. SI</u>	<u>PROPUESTA PRIMA VOL. ADMITIDO</u>	
<b>IMPORTE POR ANUALIDAD</b>			

<u>CAMPAÑA</u>	<u>IMPORTE MÁXIMO SUBVENCIONABLE</u>	<u>IMPORTE MEDIO DE TRANSFERENCIA (€/ha)</u>
2015	429,11 €	433,44 €
2016	429,11 €	433,44 €
2017	429,11 €	433,44 €
2018	429,11 €	433,44 €
2019	429,11 €	433,44 €

**RECINTOS PROPUESTOS**

<u>REF.</u>	<u>REFERENCIA SIGPAC</u>	<u>CULTIVO</u>	<u>DESCRIPCIÓN CULTIVO</u>	<u>S/R</u>	<u>SUP. DEC. ADMIN. (ha)</u>	<u>SUP. PROPUESTA (ha)</u>
1980814	41-039-083-00092-003	81355	ALGODON-FOKION	R	0,99	0,99

**RESUMEN CRITERIOS DE PRIORIZACIÓN**

<b>10.1.5 Sistemas sostenibles de cultivos agroindustriales</b>	<b>PUNTOS: 1,00</b>	<b>PUNTOS</b>	<b>CUMPLE</b>
Porcentaje de superficie determinada en Red Natura 2000		0,00	0.0%
Porcentaje de superficie determinada situada en zonas RAMSAR		0,00	0.0%
Porcentaje de superficie determinada en zonas vulnerables a la contaminación por nitratos		0,00	0.0%
Titulares de explotaciones que hayan adquirido el compromiso voluntario de establecimiento de una enmienda natural mediante un cultivo de crucifera para su enterrado en verde		1,00	S

**DETALLE CRITERIOS DE PRIORIZACIÓN**

<b>10.1.5 Sistemas sostenibles de cultivos agroindustriales</b>	<b>PUNTOS: 1,00</b>	<b>PUNTOS</b>	<b>CUMPLE</b>			
Porcentaje de superficie determinada en Red Natura 2000		PUNTOS: 0,00	0.0%			
		<u>SUP. PROPUESTA (ha)</u>	<u>SUP. CUMPLE (ha)</u>			
<u>REF.</u>	<u>REFERENCIA SIGPAC</u>	<u>CULTIVO</u>	<u>DESCRIPCIÓN CULTIVO</u>	<u>S/R</u>		
1980814	41-039-083-00092-003	81355	ALGODON-FOKION	R	0,99	0,00
Porcentaje de superficie determinada situada en zonas RAMSAR		PUNTOS: 0,00	0.0%			
		<u>SUP. PROPUESTA (ha)</u>	<u>SUP. CUMPLE (ha)</u>			
<u>REF.</u>	<u>REFERENCIA SIGPAC</u>	<u>CULTIVO</u>	<u>DESCRIPCIÓN CULTIVO</u>	<u>S/R</u>		
1980814	41-039-083-00092-003	81355	ALGODON-FOKION	R	0,99	0,00
Porcentaje de superficie determinada en zonas vulnerables a la contaminación por nitratos		PUNTOS: 0,00	0.0%			
		<u>SUP. PROPUESTA (ha)</u>	<u>SUP. CUMPLE (ha)</u>			
<u>REF.</u>	<u>REFERENCIA SIGPAC</u>	<u>CULTIVO</u>	<u>DESCRIPCIÓN CULTIVO</u>	<u>S/R</u>		
1980814	41-039-083-00092-003	81355	ALGODON-FOKION	R	0,99	0,00
Titulares de explotaciones que hayan adquirido el compromiso voluntario de establecimiento de una enmienda natural mediante un cultivo de crucifera para su enterrado en verde		PUNTOS: 1,00	S			



<u>APELLIDOS Y NOMBRE / RAZÓN SOCIAL</u>	<u>NIF</u>	<u>EXPEDIENTE</u>	<u>SUP. PROPUESTA (ha)</u>
DUGO HERRUZO ANTONIO JESUS	15404635V	8025365	9,76
<u>PROPUESTA ADMITIDO</u>	<u>SOLICITA PRIMA VOL. SI</u>	<u>PROPUESTA PRIMA VOL. ADMITIDO</u>	
<u>IMPORTE POR ANUALIDAD</u>			

<u>CAMPAÑA</u>	<u>IMPORTE MÁXIMO SUBVENCIONABLE</u>	<u>IMPORTE MEDIO DE TRANSFERENCIA (€/ha)</u>
2015	4.230,38 €	433,44 €
2016	4.230,38 €	433,44 €
2017	4.230,38 €	433,44 €
2018	4.230,38 €	433,44 €
2019	4.230,38 €	433,44 €

**RECINTOS PROPUESTOS**

<u>REF.</u>	<u>REFERENCIA SIGPAC</u>	<u>CULTIVO</u>	<u>DESCRIPCIÓN CULTIVO</u>	<u>S/R</u>	<u>SUP. DEC. ADMIN. (ha)</u>	<u>SUP. PROPUESTA (ha)</u>
1749435	14-030-017-00075-002	81314	ALGODON-ALBARIZA	R	0,51	0,51
1749434	14-030-017-00081-001	81314	ALGODON-ALBARIZA	R	0,21	0,21
1749437	41-039-009-00162-001	81320	ALGODON-DP396	R	1,70	1,70
1749436	41-039-020-00077-001	81320	ALGODON-DP396	R	2,16	2,16
1749438	41-039-061-00004-003	81320	ALGODON-DP396	R	3,91	3,91
1749439	41-039-061-00066-002	81320	ALGODON-DP396	R	1,27	1,27

**INCIDENCIAS****INCIDENCIA DESCRIPCIÓN**

- 218 La superficie total declarada sobre un mismo recinto en el conjunto de los expedientes, no puede superar la superficie total que el SIGPAC establece para ese recinto.  
Ref:1749438 Recinto:41-039-061-00004-003 Cultivo:81320 ALGODON-DP396 Regadío Suma de superficies declaradas para este recinto por todos los solicitantes (Áreas):1139 Superficie SIGPAC medida para este recinto (Áreas):1139 Exceso de superficie declarada (Hectáreas):0

**RESUMEN CRITERIOS DE PRIORIZACIÓN****10.1.5 Sistemas sostenibles de cultivos agroindustriales****PUNTOS:** 5,00

	<u>PUNTOS</u>	<u>CUMPLE</u>
Porcentaje de superficie determinada en Red Natura 2000	0,00	0.0%
Porcentaje de superficie determinada situada en zonas RAMSAR	0,00	0.0%
Porcentaje de superficie determinada en zonas vulnerables a la contaminación por nitratos	4,00	100.0%
Titulares de explotaciones que hayan adquirido el compromiso voluntario de establecimiento de una enmienda natural mediante un cultivo de crucífera para su enterrado en verde	1,00	S



**DETALLE CRITERIOS DE PRIORIZACIÓN****10.1.5 Sistemas sostenibles de cultivos agroindustriales****PUNTOS: 5,00****Porcentaje de superficie determinada en Red Natura 2000****PUNTOS: 0,00 0.0%**

<u>REF.</u>	<u>REFERENCIA SIGPAC</u>	<u>CULTIVO</u>	<u>DESCRIPCIÓN CULTIVO</u>	<u>S/R</u>	<u>SUP.</u>	<u>SUP.</u>
					<u>PROPUESTA</u>	<u>CUMPLE</u>
					(ha)	(ha)
1749435	14-030-017-00075-002	81314	ALGODON-ALBARIZA	R	0,51	0,00
1749434	14-030-017-00081-001	81314	ALGODON-ALBARIZA	R	0,21	0,00
1749437	41-039-009-00162-001	81320	ALGODON-DP396	R	1,70	0,00
1749436	41-039-020-00077-001	81320	ALGODON-DP396	R	2,16	0,00
1749438	41-039-061-00004-003	81320	ALGODON-DP396	R	3,91	0,00
1749439	41-039-061-00066-002	81320	ALGODON-DP396	R	1,27	0,00

**Porcentaje de superficie determinada situada en zonas RAMSAR****PUNTOS: 0,00 0.0%**

<u>REF.</u>	<u>REFERENCIA SIGPAC</u>	<u>CULTIVO</u>	<u>DESCRIPCIÓN CULTIVO</u>	<u>S/R</u>	<u>SUP.</u>	<u>SUP.</u>
					<u>PROPUESTA</u>	<u>CUMPLE</u>
					(ha)	(ha)
1749435	14-030-017-00075-002	81314	ALGODON-ALBARIZA	R	0,51	0,00
1749434	14-030-017-00081-001	81314	ALGODON-ALBARIZA	R	0,21	0,00
1749437	41-039-009-00162-001	81320	ALGODON-DP396	R	1,70	0,00
1749436	41-039-020-00077-001	81320	ALGODON-DP396	R	2,16	0,00
1749438	41-039-061-00004-003	81320	ALGODON-DP396	R	3,91	0,00
1749439	41-039-061-00066-002	81320	ALGODON-DP396	R	1,27	0,00

**Porcentaje de superficie determinada en zonas vulnerables a la contaminación por nitratos****PUNTOS: 4,00 100.0%**

<u>REF.</u>	<u>REFERENCIA SIGPAC</u>	<u>CULTIVO</u>	<u>DESCRIPCIÓN CULTIVO</u>	<u>S/R</u>	<u>SUP.</u>	<u>SUP.</u>
					<u>PROPUESTA</u>	<u>CUMPLE</u>
					(ha)	(ha)
1749435	14-030-017-00075-002	81314	ALGODON-ALBARIZA	R	0,51	0,51
1749434	14-030-017-00081-001	81314	ALGODON-ALBARIZA	R	0,21	0,21
1749437	41-039-009-00162-001	81320	ALGODON-DP396	R	1,70	1,70
1749436	41-039-020-00077-001	81320	ALGODON-DP396	R	2,16	2,16
1749438	41-039-061-00004-003	81320	ALGODON-DP396	R	3,91	3,91
1749439	41-039-061-00066-002	81320	ALGODON-DP396	R	1,27	1,27

**Titulares de explotaciones que hayan adquirido el compromiso voluntario de establecimiento de una enmienda natural mediante un cultivo de crucifera para su enterrado en verde****PUNTOS: 1,00 S**

<u>APELLIDOS Y NOMBRE / RAZÓN SOCIAL</u>	<u>NIF</u>	<u>EXPEDIENTE</u>	<u>SUP. PROPUESTA (ha)</u>
DUQUE GOMEZ ENCARNACION	75444571V	8024759	9,18

<u>PROPUESTA ADMITIDO</u>	<u>SOLICITA PRIMA VOL. SI</u>	<u>PROPUESTA PRIMA VOL. ADMITIDO</u>

**IMPORTE POR ANUALIDAD**

<u>CAMPAÑA</u>	<u>IMPORTE MÁXIMO SUBVENCIONABLE</u>	<u>IMPORTE MEDIO DE TRANSFERENCIA (€/ha)</u>
2015	3.978,98 €	433,44 €
2016	3.978,98 €	433,44 €
2017	3.978,98 €	433,44 €
2018	3.978,98 €	433,44 €
2019	3.978,98 €	433,44 €

**RECINTOS PROPUESTOS**

<u>REF.</u>	<u>REFERENCIA SIGPAC</u>	<u>CULTIVO</u>	<u>DESCRIPCIÓN CULTIVO</u>	<u>S/R</u>	<u>SUP. DEC. ADMIN. (ha)</u>	<u>SUP. PROPUESTA (ha)</u>
1709513	41-095-060-00003-001	4100	MAIZ-MAIZ CONVENCIONAL	R	9,18	9,18

**RESUMEN CRITERIOS DE PRIORIZACIÓN**

<b>10.1.5 Sistemas sostenibles de cultivos agroindustriales</b>	<b>PUNTOS: 5,00</b>	<b>PUNTOS</b>	<b>CUMPLE</b>
Porcentaje de superficie determinada en Red Natura 2000		0,00	0.0%
Porcentaje de superficie determinada situada en zonas RAMSAR		0,00	0.0%
Porcentaje de superficie determinada en zonas vulnerables a la contaminación por nitratos		4,00	100.0%
Titulares de explotaciones que hayan adquirido el compromiso voluntario de establecimiento de una enmienda natural mediante un cultivo de crucifera para su enterrado en verde		1,00	S

**DETALLE CRITERIOS DE PRIORIZACIÓN**

<b>10.1.5 Sistemas sostenibles de cultivos agroindustriales</b>	<b>PUNTOS: 5,00</b>	<b>PUNTOS</b>	<b>CUMPLE</b>			
Porcentaje de superficie determinada en Red Natura 2000		PUNTOS: 0,00	0.0%			
		<u>SUP. PROPUESTA (ha)</u>	<u>SUP. CUMPLE (ha)</u>			
<u>REF.</u>	<u>REFERENCIA SIGPAC</u>	<u>CULTIVO</u>	<u>DESCRIPCIÓN CULTIVO</u>	<u>S/R</u>	<u>SUP. PROPUESTA (ha)</u>	<u>SUP. CUMPLE (ha)</u>
1709513	41-095-060-00003-001	4100	MAIZ-MAIZ CONVENCIONAL	R	9,18	0,00
Porcentaje de superficie determinada situada en zonas RAMSAR		PUNTOS: 0,00	0.0%			
		<u>SUP. PROPUESTA (ha)</u>	<u>SUP. CUMPLE (ha)</u>			
<u>REF.</u>	<u>REFERENCIA SIGPAC</u>	<u>CULTIVO</u>	<u>DESCRIPCIÓN CULTIVO</u>	<u>S/R</u>	<u>SUP. PROPUESTA (ha)</u>	<u>SUP. CUMPLE (ha)</u>
1709513	41-095-060-00003-001	4100	MAIZ-MAIZ CONVENCIONAL	R	9,18	0,00
Porcentaje de superficie determinada en zonas vulnerables a la contaminación por nitratos		PUNTOS: 4,00	100.0%			
		<u>SUP. PROPUESTA (ha)</u>	<u>SUP. CUMPLE (ha)</u>			
<u>REF.</u>	<u>REFERENCIA SIGPAC</u>	<u>CULTIVO</u>	<u>DESCRIPCIÓN CULTIVO</u>	<u>S/R</u>	<u>SUP. PROPUESTA (ha)</u>	<u>SUP. CUMPLE (ha)</u>
1709513	41-095-060-00003-001	4100	MAIZ-MAIZ CONVENCIONAL	R	9,18	9,18
Titulares de explotaciones que hayan adquirido el compromiso voluntario de establecimiento de una enmienda natural mediante un cultivo de crucifera para su enterrado en verde		PUNTOS: 1,00	S			



<u>APELLIDOS Y NOMBRE / RAZÓN SOCIAL</u>	<u>NIF</u>	<u>EXPEDIENTE</u>	<u>SUP. PROPUESTA (ha)</u>
DURAN CABALLERO JOSE	25535626Z	8025587	6,13
<u>PROPUESTA ADMITIDO</u>	<u>SOLICITA PRIMA VOL. SI</u>	<u>PROPUESTA PRIMA VOL. ADMITIDO</u>	

**IMPORTE POR ANUALIDAD**

<u>CAMPAÑA</u>	<u>IMPORTE MÁXIMO SUBVENCIONABLE</u>	<u>IMPORTE MEDIO DE TRANSFERENCIA (€/ha)</u>
2015	2.656,99 €	433,44 €
2016	2.656,99 €	433,44 €
2017	2.656,99 €	433,44 €
2018	2.656,99 €	433,44 €
2019	2.656,99 €	433,44 €

**RECINTOS PROPUESTOS**

<u>REF.</u>	<u>REFERENCIA SIGPAC</u>	<u>CULTIVO</u>	<u>DESCRIPCIÓN CULTIVO</u>	<u>S/R</u>	<u>SUP. DEC. ADMIN. (ha)</u>	<u>SUP. PROPUESTA (ha)</u>
1763942	41-095-084-00086-002	81216	ALGODON-CARISMA	R	6,13	6,13

**RESUMEN CRITERIOS DE PRIORIZACIÓN**

<b>10.1.5 Sistemas sostenibles de cultivos agroindustriales</b>	<b>PUNTOS: 5,00</b>	<b>PUNTOS</b>	<b>CUMPLE</b>
Porcentaje de superficie determinada en Red Natura 2000		0,00	0.0%
Porcentaje de superficie determinada situada en zonas RAMSAR		0,00	0.0%
Porcentaje de superficie determinada en zonas vulnerables a la contaminación por nitratos		4,00	100.0%
Titulares de explotaciones que hayan adquirido el compromiso voluntario de establecimiento de una enmienda natural mediante un cultivo de crucífera para su enterrado en verde		1,00	S

**DETALLE CRITERIOS DE PRIORIZACIÓN**

<b>10.1.5 Sistemas sostenibles de cultivos agroindustriales</b>	<b>PUNTOS: 5,00</b>	<b>PUNTOS</b>	<b>CUMPLE</b>
Porcentaje de superficie determinada en Red Natura 2000		PUNTOS: 0,00	0.0%
		<u>SUP. PROPUESTA (ha)</u>	<u>SUP. CUMPLE (ha)</u>
REF. REFERENCIA SIGPAC CULTIVO DESCRIPCIÓN CULTIVO S/R		6,13	0,00
1763942 41-095-084-00086-002 81216 ALGODON-CARISMA R			
Porcentaje de superficie determinada situada en zonas RAMSAR		PUNTOS: 0,00	0.0%
		<u>SUP. PROPUESTA (ha)</u>	<u>SUP. CUMPLE (ha)</u>
REF. REFERENCIA SIGPAC CULTIVO DESCRIPCIÓN CULTIVO S/R		6,13	0,00
1763942 41-095-084-00086-002 81216 ALGODON-CARISMA R			
Porcentaje de superficie determinada en zonas vulnerables a la contaminación por nitratos		PUNTOS: 4,00	100.0%
		<u>SUP. PROPUESTA (ha)</u>	<u>SUP. CUMPLE (ha)</u>
REF. REFERENCIA SIGPAC CULTIVO DESCRIPCIÓN CULTIVO S/R		6,13	6,13
1763942 41-095-084-00086-002 81216 ALGODON-CARISMA R			
Titulares de explotaciones que hayan adquirido el compromiso voluntario de establecimiento de una enmienda natural mediante un cultivo de crucífera para su enterrado en verde		PUNTOS: 1,00	S





<u>APELLIDOS Y NOMBRE / RAZÓN SOCIAL</u>	<u>NIF</u>	<u>EXPEDIENTE</u>	<u>SUP. PROPUESTA (ha)</u>
DURAN CASTILLO ILDEFONSO	75454018B	8026058	12,16

<u>PROPUESTA</u>	<u>SOLICITA PRIMA VOL.</u>
ADMITIDO	NO

IMPORTE POR ANUALIDAD

<u>CAMPAÑA</u>	<u>IMPORTE MÁXIMO SUBVENCIONABLE</u>	<u>IMPORTE MEDIO DE TRANSFERENCIA (€/ha)</u>
2015	3.529,68 €	290,27 €
2016	3.529,68 €	290,27 €
2017	3.529,68 €	290,27 €
2018	3.529,68 €	290,27 €
2019	3.529,68 €	290,27 €

RECINTOS PROPUESTOS

<u>REF.</u>	<u>REFERENCIA SIGPAC</u>	<u>CULTIVO</u>	<u>DESCRIPCIÓN CULTIVO</u>	<u>S/R</u>	<u>SUP. DEC. ADMIN. (ha)</u>	<u>SUP. PROPUESTA (ha)</u>
1795875	41-053-001-00406-003	81268	ALGODON-JUNCAL	R	8,16	8,16
1795876	41-053-001-00406-003	82117	REMOLACHA-SANLUCAR	R	4,00	4,00

RESUMEN CRITERIOS DE PRIORIZACIÓN

<b>10.1.5 Sistemas sostenibles de cultivos agroindustriales</b>	<b>PUNTOS: 4,00</b>		
<b>Porcentaje de superficie determinada en Red Natura 2000</b>		<b>PUNTOS</b>	<b>CUMPLE</b>
		0,00	0.0%
<b>Porcentaje de superficie determinada situada en zonas RAMSAR</b>		0,00	0.0%
<b>Porcentaje de superficie determinada en zonas vulnerables a la contaminación por nitratos</b>		4,00	100.0%
<b>Titulares de explotaciones que hayan adquirido el compromiso voluntario de establecimiento de una enmienda natural mediante un cultivo de crucífera para su enterrado en verde</b>		0,00	N

DETALLE CRITERIOS DE PRIORIZACIÓN

<b>10.1.5 Sistemas sostenibles de cultivos agroindustriales</b>	<b>PUNTOS: 4,00</b>		
<b>Porcentaje de superficie determinada en Red Natura 2000</b>		<b>PUNTOS:</b>	<b>0,00</b>
			<b>0.0%</b>
		<b>SUP. PROPUESTA (ha)</b>	<b>SUP. CUMPLE (ha)</b>
<b>REF.</b>	<b>REFERENCIA SIGPAC</b>	<b>CULTIVO</b>	<b>DESCRIPCIÓN CULTIVO</b>
1795875	41-053-001-00406-003	81268	ALGODON-JUNCAL
1795876	41-053-001-00406-003	82117	REMOLACHA-SANLUCAR
		<b>S/R</b>	
		R	8,16
		R	4,00
<b>Porcentaje de superficie determinada situada en zonas RAMSAR</b>		<b>PUNTOS:</b>	<b>0,00</b>
			<b>0.0%</b>
		<b>SUP. PROPUESTA (ha)</b>	<b>SUP. CUMPLE (ha)</b>
<b>REF.</b>	<b>REFERENCIA SIGPAC</b>	<b>CULTIVO</b>	<b>DESCRIPCIÓN CULTIVO</b>
1795875	41-053-001-00406-003	81268	ALGODON-JUNCAL
1795876	41-053-001-00406-003	82117	REMOLACHA-SANLUCAR
		<b>S/R</b>	
		R	8,16
		R	4,00
<b>Porcentaje de superficie determinada en zonas vulnerables a la contaminación por nitratos</b>		<b>PUNTOS:</b>	<b>4,00</b>
			<b>100.0%</b>
		<b>SUP. PROPUESTA (ha)</b>	<b>SUP. CUMPLE (ha)</b>
<b>REF.</b>	<b>REFERENCIA SIGPAC</b>	<b>CULTIVO</b>	<b>DESCRIPCIÓN CULTIVO</b>
1795875	41-053-001-00406-003	81268	ALGODON-JUNCAL
1795876	41-053-001-00406-003	82117	REMOLACHA-SANLUCAR
		<b>S/R</b>	
		R	8,16
		R	4,00
<b>Titulares de explotaciones que hayan adquirido el compromiso voluntario de establecimiento de una enmienda natural mediante un cultivo de crucífera para su enterrado en verde</b>		<b>PUNTOS:</b>	<b>0,00</b>
			<b>N</b>

<u>APELLIDOS Y NOMBRE / RAZÓN SOCIAL</u>	<u>NIF</u>	<u>EXPEDIENTE</u>	<u>SUP. PROPUESTA (ha)</u>
DURAN LOPEZ JOAQUIN	75372709F	8023914	1,49
<u>PROPUESTA ADMITIDO</u>	<u>SOLICITA PRIMA VOL. SI</u>	<u>PROPUESTA PRIMA VOL. ADMITIDO</u>	
<b>IMPORTE POR ANUALIDAD</b>			

<u>CAMPAÑA</u>	<u>IMPORTE MÁXIMO SUBVENCIONABLE</u>	<u>IMPORTE MEDIO DE TRANSFERENCIA (€/ha)</u>
2015	645,82 €	433,44 €
2016	645,82 €	433,44 €
2017	645,82 €	433,44 €
2018	645,82 €	433,44 €
2019	645,82 €	433,44 €

**RECINTOS PROPUESTOS**

<u>REF.</u>	<u>REFERENCIA SIGPAC</u>	<u>CULTIVO DESCRIPCIÓN CULTIVO</u>	<u>S/R</u>	<u>SUP. DEC. ADMIN. (ha)</u>	<u>SUP. PROPUESTA (ha)</u>
1665813	41-069-005-00038-002	81377 ALGODON-ELSA	R	1,49	1,49

**RESUMEN CRITERIOS DE PRIORIZACIÓN**

<b>10.1.5 Sistemas sostenibles de cultivos agroindustriales</b>	<b>PUNTOS: 5,00</b>	<b>PUNTOS</b>	<b>CUMPLE</b>
Porcentaje de superficie determinada en Red Natura 2000		0,00	0.0%
Porcentaje de superficie determinada situada en zonas RAMSAR		0,00	0.0%
Porcentaje de superficie determinada en zonas vulnerables a la contaminación por nitratos		4,00	100.0%
Titulares de explotaciones que hayan adquirido el compromiso voluntario de establecimiento de una enmienda natural mediante un cultivo de crucifera para su enterrado en verde		1,00	S

**DETALLE CRITERIOS DE PRIORIZACIÓN**

<b>10.1.5 Sistemas sostenibles de cultivos agroindustriales</b>	<b>PUNTOS: 5,00</b>	<b>PUNTOS</b>	<b>CUMPLE</b>
Porcentaje de superficie determinada en Red Natura 2000		PUNTOS: 0,00	0.0%
		<u>SUP. PROPUESTA (ha)</u>	<u>SUP. CUMPLE (ha)</u>
<u>REF.</u>	<u>REFERENCIA SIGPAC</u>	<u>CULTIVO DESCRIPCIÓN CULTIVO</u>	<u>S/R</u>
1665813	41-069-005-00038-002	81377 ALGODON-ELSA	R
		1,49	0,00
Porcentaje de superficie determinada situada en zonas RAMSAR		PUNTOS: 0,00	0.0%
		<u>SUP. PROPUESTA (ha)</u>	<u>SUP. CUMPLE (ha)</u>
<u>REF.</u>	<u>REFERENCIA SIGPAC</u>	<u>CULTIVO DESCRIPCIÓN CULTIVO</u>	<u>S/R</u>
1665813	41-069-005-00038-002	81377 ALGODON-ELSA	R
		1,49	0,00
Porcentaje de superficie determinada en zonas vulnerables a la contaminación por nitratos		PUNTOS: 4,00	100.0%
		<u>SUP. PROPUESTA (ha)</u>	<u>SUP. CUMPLE (ha)</u>
<u>REF.</u>	<u>REFERENCIA SIGPAC</u>	<u>CULTIVO DESCRIPCIÓN CULTIVO</u>	<u>S/R</u>
1665813	41-069-005-00038-002	81377 ALGODON-ELSA	R
		1,49	1,49
Titulares de explotaciones que hayan adquirido el compromiso voluntario de establecimiento de una enmienda natural mediante un cultivo de crucifera para su enterrado en verde		PUNTOS: 1,00	S



<u>APELLIDOS Y NOMBRE / RAZÓN SOCIAL</u>	<u>NIF</u>	<u>EXPEDIENTE</u>	<u>SUP. PROPUESTA (ha)</u>
DURAN RODRIGUEZ FRANCISCA	75370183B	8012853	12,09

<u>PROPUESTA</u>	<u>SOLICITA PRIMA VOL.</u>
ADMITIDO	NO

**IMPORTE POR ANUALIDAD**

<u>CAMPAÑA</u>	<u>IMPORTE MÁXIMO SUBVENCIONABLE</u>	<u>IMPORTE MEDIO DE TRANSFERENCIA (€/ha)</u>
2015	3.509,36 €	290,27 €
2016	3.509,36 €	290,27 €
2017	3.509,36 €	290,27 €
2018	3.509,36 €	290,27 €
2019	3.509,36 €	290,27 €

**RECINTOS PROPUESTOS**

<u>REF.</u>	<u>REFERENCIA SIGPAC</u>	<u>CULTIVO</u>	<u>DESCRIPCIÓN CULTIVO</u>	<u>S/R</u>	<u>SUP. DEC. ADMIN. (ha)</u>	<u>SUP. PROPUESTA (ha)</u>
1711820	41-069-015-00281-001	81320	ALGODON-DP396	R	12,09	12,09

**RESUMEN CRITERIOS DE PRIORIZACIÓN**

<b>10.1.5 Sistemas sostenibles de cultivos agroindustriales</b>	<b>PUNTOS: 4,00</b>	<b>PUNTOS</b>	<b>CUMPLE</b>
Porcentaje de superficie determinada en Red Natura 2000		0,00	0.0%
Porcentaje de superficie determinada situada en zonas RAMSAR		0,00	0.0%
Porcentaje de superficie determinada en zonas vulnerables a la contaminación por nitratos		4,00	100.0%
Titulares de explotaciones que hayan adquirido el compromiso voluntario de establecimiento de una enmienda natural mediante un cultivo de crucifera para su enterrado en verde		0,00	N

**DETALLE CRITERIOS DE PRIORIZACIÓN**

<b>10.1.5 Sistemas sostenibles de cultivos agroindustriales</b>	<b>PUNTOS: 4,00</b>	<b>PUNTOS</b>	<b>CUMPLE</b>			
Porcentaje de superficie determinada en Red Natura 2000		PUNTOS: 0,00	0.0%			
		<u>SUP. PROPUESTA (ha)</u>	<u>SUP. CUMPLE (ha)</u>			
<u>REF.</u>	<u>REFERENCIA SIGPAC</u>	<u>CULTIVO</u>	<u>DESCRIPCIÓN CULTIVO</u>	<u>S/R</u>	<u>SUP. PROPUESTA (ha)</u>	<u>SUP. CUMPLE (ha)</u>
1711820	41-069-015-00281-001	81320	ALGODON-DP396	R	12,09	0,00
Porcentaje de superficie determinada situada en zonas RAMSAR		PUNTOS: 0,00	0.0%			
		<u>SUP. PROPUESTA (ha)</u>	<u>SUP. CUMPLE (ha)</u>			
<u>REF.</u>	<u>REFERENCIA SIGPAC</u>	<u>CULTIVO</u>	<u>DESCRIPCIÓN CULTIVO</u>	<u>S/R</u>	<u>SUP. PROPUESTA (ha)</u>	<u>SUP. CUMPLE (ha)</u>
1711820	41-069-015-00281-001	81320	ALGODON-DP396	R	12,09	0,00
Porcentaje de superficie determinada en zonas vulnerables a la contaminación por nitratos		PUNTOS: 4,00	100.0%			
		<u>SUP. PROPUESTA (ha)</u>	<u>SUP. CUMPLE (ha)</u>			
<u>REF.</u>	<u>REFERENCIA SIGPAC</u>	<u>CULTIVO</u>	<u>DESCRIPCIÓN CULTIVO</u>	<u>S/R</u>	<u>SUP. PROPUESTA (ha)</u>	<u>SUP. CUMPLE (ha)</u>
1711820	41-069-015-00281-001	81320	ALGODON-DP396	R	12,09	12,09
Titulares de explotaciones que hayan adquirido el compromiso voluntario de establecimiento de una enmienda natural mediante un cultivo de crucifera para su enterrado en verde		PUNTOS: 0,00	N			



<b><u>APELLIDOS Y NOMBRE / RAZÓN SOCIAL</u></b>	<b><u>NIF</u></b>	<b><u>EXPEDIENTE</u></b>	<b><u>SUP. PROPUESTA (ha)</u></b>
ECOCAMPO CORONIL, S.L.	B91086280	8027552	16,00

<b><u>PROPUESTA</u></b>	<b><u>SOLICITA PRIMA VOL.</u></b>
INADMITIDO	NO

**IMPORTE POR ANUALIDAD**

<u>CAMPAÑA</u>	<u>IMPORTE MÁXIMO SUBVENCIONABLE</u>	<u>IMPORTE MEDIO DE TRANSFERENCIA (€/ha)</u>
2015	4.644,32 €	290,27 €
2016	4.644,32 €	290,27 €
2017	4.644,32 €	290,27 €
2018	4.644,32 €	290,27 €
2019	4.644,32 €	290,27 €

**RECINTOS PROPUESTOS**

<u>REF.</u>	<u>REFERENCIA SIGPAC</u>	<u>CULTIVO</u>	<u>DESCRIPCIÓN CULTIVO</u>	<u>S/R</u>	<u>SUP. DEC. ADMIN. (ha)</u>	<u>SUP. PROPUESTA (ha)</u>
1888463	41-036-008-00134-001	81320	ALGODON-DP396	R	3,10	3,10
1888465	41-036-008-00134-001	82117	REMOLACHA-SANLUCAR	R	8,00	8,00
1888464	41-036-008-00137-001	81320	ALGODON-DP396	R	4,90	4,90

**RESUMEN CRITERIOS DE PRIORIZACIÓN****10.1.5 Sistemas sostenibles de cultivos agroindustriales****PUNTOS:** 0,00

	<b><u>PUNTOS</u></b>	<b><u>CUMPLE</u></b>
Porcentaje de superficie determinada en Red Natura 2000	0,00	0.0%
Porcentaje de superficie determinada situada en zonas RAMSAR	0,00	0.0%
Porcentaje de superficie determinada en zonas vulnerables a la contaminación por nitratos	0,00	0.0%
Titulares de explotaciones que hayan adquirido el compromiso voluntario de establecimiento de una enmienda natural mediante un cultivo de crucífera para su enterrado en verde	0,00	N



**DETALLE CRITERIOS DE PRIORIZACIÓN****10.1.5 Sistemas sostenibles de cultivos agroindustriales****PUNTOS: 0,00****Porcentaje de superficie determinada en Red Natura 2000****PUNTOS: 0,00 0.0%**

<u>REF.</u>	<u>REFERENCIA SIGPAC</u>	<u>CULTIVO</u>	<u>DESCRIPCIÓN CULTIVO</u>	<u>S/R</u>	<u>SUP.</u>	<u>SUP.</u>
					<u>PROPUESTA</u>	<u>CUMPLE</u>
					(ha)	(ha)
1888463	41-036-008-00134-001	81320	ALGODON-DP396	R	3,10	0,00
1888465	41-036-008-00134-001	82117	REMOLACHA-SANLUCAR	R	8,00	0,00
1888464	41-036-008-00137-001	81320	ALGODON-DP396	R	4,90	0,00

**Porcentaje de superficie determinada situada en zonas RAMSAR****PUNTOS: 0,00 0.0%**

<u>REF.</u>	<u>REFERENCIA SIGPAC</u>	<u>CULTIVO</u>	<u>DESCRIPCIÓN CULTIVO</u>	<u>S/R</u>	<u>SUP.</u>	<u>SUP.</u>
					<u>PROPUESTA</u>	<u>CUMPLE</u>
					(ha)	(ha)
1888463	41-036-008-00134-001	81320	ALGODON-DP396	R	3,10	0,00
1888465	41-036-008-00134-001	82117	REMOLACHA-SANLUCAR	R	8,00	0,00
1888464	41-036-008-00137-001	81320	ALGODON-DP396	R	4,90	0,00

**Porcentaje de superficie determinada en zonas vulnerables a la contaminación por nitratos****PUNTOS: 0,00 0.0%**

<u>REF.</u>	<u>REFERENCIA SIGPAC</u>	<u>CULTIVO</u>	<u>DESCRIPCIÓN CULTIVO</u>	<u>S/R</u>	<u>SUP.</u>	<u>SUP.</u>
					<u>PROPUESTA</u>	<u>CUMPLE</u>
					(ha)	(ha)
1888463	41-036-008-00134-001	81320	ALGODON-DP396	R	3,10	0,00
1888465	41-036-008-00134-001	82117	REMOLACHA-SANLUCAR	R	8,00	0,00
1888464	41-036-008-00137-001	81320	ALGODON-DP396	R	4,90	0,00

**Titulares de explotaciones que hayan adquirido el compromiso voluntario de establecimiento de una enmienda natural mediante un cultivo de crucífera para su enterrado en verde****PUNTOS: 0,00 N**



<u>APELLIDOS Y NOMBRE / RAZÓN SOCIAL</u>	<u>NIF</u>	<u>EXPEDIENTE</u>	<u>SUP. PROPUESTA (ha)</u>
EGEA IZQUIERDO MARIA CARMEN	52236152R	8013097	4,12
<u>PROPUESTA ADMITIDO</u>	<u>SOLICITA PRIMA VOL. SI</u>	<u>PROPUESTA PRIMA VOL. ADMITIDO</u>	
<b>IMPORTE POR ANUALIDAD</b>			

<u>CAMPAÑA</u>	<u>IMPORTE MÁXIMO SUBVENCIONABLE</u>	<u>IMPORTE MEDIO DE TRANSFERENCIA (€/ha)</u>
2015	1.785,77 €	433,44 €
2016	1.785,77 €	433,44 €
2017	1.785,77 €	433,44 €
2018	1.785,77 €	433,44 €
2019	1.785,77 €	433,44 €

**RECINTOS PROPUESTOS**

<u>REF.</u>	<u>REFERENCIA SIGPAC</u>	<u>CULTIVO</u>	<u>DESCRIPCIÓN CULTIVO</u>	<u>S/R</u>	<u>SUP. DEC. ADMIN. (ha)</u>	<u>SUP. PROPUESTA (ha)</u>
1917858	41-095-063-00030-001	81361	ALGODON-INTERCOTT 211	R	4,12	4,12

**RESUMEN CRITERIOS DE PRIORIZACIÓN**

<b>10.1.5 Sistemas sostenibles de cultivos agroindustriales</b>	<b>PUNTOS: 5,00</b>	<b>PUNTOS</b>	<b>CUMPLE</b>
Porcentaje de superficie determinada en Red Natura 2000		0,00	0.0%
Porcentaje de superficie determinada situada en zonas RAMSAR		0,00	0.0%
Porcentaje de superficie determinada en zonas vulnerables a la contaminación por nitratos		4,00	100.0%
Titulares de explotaciones que hayan adquirido el compromiso voluntario de establecimiento de una enmienda natural mediante un cultivo de crucifera para su enterrado en verde		1,00	S

**DETALLE CRITERIOS DE PRIORIZACIÓN**

<b>10.1.5 Sistemas sostenibles de cultivos agroindustriales</b>	<b>PUNTOS: 5,00</b>	<b>PUNTOS</b>	<b>CUMPLE</b>
Porcentaje de superficie determinada en Red Natura 2000		PUNTOS: 0,00	0.0%
		<u>SUP. PROPUESTA (ha)</u>	<u>SUP. CUMPLE (ha)</u>
REF. REFERENCIA SIGPAC CULTIVO DESCRIPCIÓN CULTIVO S/R		4,12	0,00
1917858 41-095-063-00030-001 81361 ALGODON-INTERCOTT 211 R			
Porcentaje de superficie determinada situada en zonas RAMSAR		PUNTOS: 0,00	0.0%
		<u>SUP. PROPUESTA (ha)</u>	<u>SUP. CUMPLE (ha)</u>
REF. REFERENCIA SIGPAC CULTIVO DESCRIPCIÓN CULTIVO S/R		4,12	0,00
1917858 41-095-063-00030-001 81361 ALGODON-INTERCOTT 211 R			
Porcentaje de superficie determinada en zonas vulnerables a la contaminación por nitratos		PUNTOS: 4,00	100.0%
		<u>SUP. PROPUESTA (ha)</u>	<u>SUP. CUMPLE (ha)</u>
REF. REFERENCIA SIGPAC CULTIVO DESCRIPCIÓN CULTIVO S/R		4,12	4,12
1917858 41-095-063-00030-001 81361 ALGODON-INTERCOTT 211 R			
Titulares de explotaciones que hayan adquirido el compromiso voluntario de establecimiento de una enmienda natural mediante un cultivo de crucifera para su enterrado en verde		PUNTOS: 1,00	S



<b><u>APELLIDOS Y NOMBRE / RAZÓN SOCIAL</u></b>	<b><u>NIF</u></b>	<b><u>EXPEDIENTE</u></b>	<b><u>SUP. PROPUESTA (ha)</u></b>
EGREPI S.C.	J91811661	8025105	4,36

<b><u>PROPUESTA</u></b>	<b><u>SOLICITA PRIMA VOL.</u></b>
ADMITIDO	NO

**IMPORTE POR ANUALIDAD**

<u>CAMPAÑA</u>	<u>IMPORTE MÁXIMO SUBVENCIONABLE</u>	<u>IMPORTE MEDIO DE TRANSFERENCIA (€/ha)</u>
2015	1.265,58 €	290,27 €
2016	1.265,58 €	290,27 €
2017	1.265,58 €	290,27 €
2018	1.265,58 €	290,27 €
2019	1.265,58 €	290,27 €

**RECINTOS PROPUESTOS**

<u>REF.</u>	<u>REFERENCIA SIGPAC</u>	<u>CULTIVO</u>	<u>DESCRIPCIÓN CULTIVO</u>	<u>S/R</u>	<u>SUP. DEC. ADMIN. (ha)</u>	<u>SUP. PROPUESTA (ha)</u>
2078709	41-012-019-00090-002	81216	ALGODON-CARISMA	R	2,18	2,18
2078708	41-012-019-00091-002	81216	ALGODON-CARISMA	R	2,18	2,18

**RESUMEN CRITERIOS DE PRIORIZACIÓN****10.1.5 Sistemas sostenibles de cultivos agroindustriales****PUNTOS: 12,00**

	<b><u>PUNTOS</u></b>	<b><u>CUMPLE</u></b>
Porcentaje de superficie determinada en Red Natura 2000	4,00	100.0%
Porcentaje de superficie determinada situada en zonas RAMSAR	4,00	100.0%
Porcentaje de superficie determinada en zonas vulnerables a la contaminación por nitratos	4,00	100.0%
Titulares de explotaciones que hayan adquirido el compromiso voluntario de establecimiento de una enmienda natural mediante un cultivo de crucifera para su enterrado en verde	0,00	N

**DETALLE CRITERIOS DE PRIORIZACIÓN****10.1.5 Sistemas sostenibles de cultivos agroindustriales****PUNTOS: 12,00**

<u>REF.</u>	<u>REFERENCIA SIGPAC</u>	<u>CULTIVO</u>	<u>DESCRIPCIÓN CULTIVO</u>	<u>S/R</u>	<b><u>SUP. PROPUESTA (ha)</u></b>	<b><u>SUP. CUMPLE (ha)</u></b>
2078709	41-012-019-00090-002	81216	ALGODON-CARISMA	R	2,18	2,18
2078708	41-012-019-00091-002	81216	ALGODON-CARISMA	R	2,18	2,18

	<b><u>PUNTOS</u></b>	<b><u>SUP. PROPUESTA (ha)</u></b>	<b><u>SUP. CUMPLE (ha)</u></b>
Porcentaje de superficie determinada en Red Natura 2000	4,00	100.0%	
Porcentaje de superficie determinada situada en zonas RAMSAR	4,00	100.0%	
Porcentaje de superficie determinada en zonas vulnerables a la contaminación por nitratos	4,00	100.0%	
Titulares de explotaciones que hayan adquirido el compromiso voluntario de establecimiento de una enmienda natural mediante un cultivo de crucifera para su enterrado en verde	0,00	N	

<u>REF.</u>	<u>REFERENCIA SIGPAC</u>	<u>CULTIVO</u>	<u>DESCRIPCIÓN CULTIVO</u>	<u>S/R</u>	<b><u>SUP. PROPUESTA (ha)</u></b>	<b><u>SUP. CUMPLE (ha)</u></b>
2078709	41-012-019-00090-002	81216	ALGODON-CARISMA	R	2,18	2,18
2078708	41-012-019-00091-002	81216	ALGODON-CARISMA	R	2,18	2,18



<b><u>APELLIDOS Y NOMBRE / RAZÓN SOCIAL</u></b>	<b><u>NIF</u></b>	<b><u>EXPEDIENTE</u></b>	<b><u>SUP. PROPUESTA (ha)</u></b>
EL CARRIZO, S.C.A.	F90053786	8029610	9,90

<b><u>PROPUESTA ADMITIDO</u></b>	<b><u>SOLICITA PRIMA VOL. SI</u></b>	<b><u>PROPUESTA PRIMA VOL. ADMITIDO</u></b>
----------------------------------	--------------------------------------	---

**IMPORTE POR ANUALIDAD**

<u>CAMPAÑA</u>	<u>IMPORTE MÁXIMO SUBVENCIONABLE</u>	<u>IMPORTE MEDIO DE TRANSFERENCIA (€/ha)</u>
2015	4.291,05 €	433,44 €
2016	4.291,05 €	433,44 €
2017	4.291,05 €	433,44 €
2018	4.291,05 €	433,44 €
2019	4.291,05 €	433,44 €

**RECINTOS PROPUESTOS**

<u>REF.</u>	<u>REFERENCIA SIGPAC</u>	<u>CULTIVO</u>	<u>DESCRIPCIÓN CULTIVO</u>	<u>S/R</u>	<u>SUP. DEC. ADMIN. (ha)</u>	<u>SUP. PROPUESTA (ha)</u>
2032834	41-039-070-00014-002	81363	ALGODON-DP332	R	1,58	1,58
2032832	41-039-070-00014-007	5000	CEBADA-SIN VARIEDAD	R	0,77	0,77
2032836	41-039-070-00014-007	81363	ALGODON-DP332	R	3,01	3,01
2032835	41-039-070-00014-007	81385	ALGODON-DP377	R	4,54	4,54

**RESUMEN CRITERIOS DE PRIORIZACIÓN****10.1.5 Sistemas sostenibles de cultivos agroindustriales****PUNTOS: 5,00**

	<b><u>PUNTOS</u></b>	<b><u>CUMPLE</u></b>
Porcentaje de superficie determinada en Red Natura 2000	0,00	0.0%
Porcentaje de superficie determinada situada en zonas RAMSAR	0,00	0.0%
Porcentaje de superficie determinada en zonas vulnerables a la contaminación por nitratos	4,00	100.0%
Titulares de explotaciones que hayan adquirido el compromiso voluntario de establecimiento de una enmienda natural mediante un cultivo de crucífera para su enterrado en verde	1,00	S



**DETALLE CRITERIOS DE PRIORIZACIÓN****10.1.5 Sistemas sostenibles de cultivos agroindustriales****PUNTOS: 5,00****Porcentaje de superficie determinada en Red Natura 2000****PUNTOS: 0,00 0.0%**

<u>REF.</u>	<u>REFERENCIA SIGPAC</u>	<u>CULTIVO</u>	<u>DESCRIPCIÓN CULTIVO</u>	<u>S/R</u>	<u>SUP.</u> <u>PROPUESTA</u> <u>(ha)</u>	<u>SUP.</u> <u>CUMPLE</u> <u>(ha)</u>
2032834	41-039-070-00014-002	81363	ALGODON-DP332	R	1,58	0,00
2032832	41-039-070-00014-007	5000	CEBADA-SIN VARIEDAD	R	0,77	0,00
2032836	41-039-070-00014-007	81363	ALGODON-DP332	R	3,01	0,00
2032835	41-039-070-00014-007	81385	ALGODON-DP377	R	4,54	0,00

**Porcentaje de superficie determinada situada en zonas RAMSAR****PUNTOS: 0,00 0.0%**

<u>REF.</u>	<u>REFERENCIA SIGPAC</u>	<u>CULTIVO</u>	<u>DESCRIPCIÓN CULTIVO</u>	<u>S/R</u>	<u>SUP.</u> <u>PROPUESTA</u> <u>(ha)</u>	<u>SUP.</u> <u>CUMPLE</u> <u>(ha)</u>
2032834	41-039-070-00014-002	81363	ALGODON-DP332	R	1,58	0,00
2032832	41-039-070-00014-007	5000	CEBADA-SIN VARIEDAD	R	0,77	0,00
2032836	41-039-070-00014-007	81363	ALGODON-DP332	R	3,01	0,00
2032835	41-039-070-00014-007	81385	ALGODON-DP377	R	4,54	0,00

**Porcentaje de superficie determinada en zonas vulnerables a la contaminación por nitratos****PUNTOS: 4,00 100.0%**

<u>REF.</u>	<u>REFERENCIA SIGPAC</u>	<u>CULTIVO</u>	<u>DESCRIPCIÓN CULTIVO</u>	<u>S/R</u>	<u>SUP.</u> <u>PROPUESTA</u> <u>(ha)</u>	<u>SUP.</u> <u>CUMPLE</u> <u>(ha)</u>
2032834	41-039-070-00014-002	81363	ALGODON-DP332	R	1,58	1,58
2032832	41-039-070-00014-007	5000	CEBADA-SIN VARIEDAD	R	0,77	0,77
2032836	41-039-070-00014-007	81363	ALGODON-DP332	R	3,01	3,01
2032835	41-039-070-00014-007	81385	ALGODON-DP377	R	4,54	4,54

**Titulares de explotaciones que hayan adquirido el compromiso voluntario de establecimiento de una enmienda natural mediante un cultivo de crucífera para su enterrado en verde****PUNTOS: 1,00 S**

<u>APELLIDOS Y NOMBRE / RAZÓN SOCIAL</u>	<u>NIF</u>	<u>EXPEDIENTE</u>	<u>SUP. PROPUESTA (ha)</u>
EL CIERVO, S.C.A.	F41260019	8028093	11,05
<u>PROPUESTA ADMITIDO</u>	<u>SOLICITA PRIMA VOL. SI</u>	<u>PROPUESTA PRIMA VOL. ADMITIDO</u>	
<b>IMPORTE POR ANUALIDAD</b>			

<u>CAMPAÑA</u>	<u>IMPORTE MÁXIMO SUBVENCIONABLE</u>	<u>IMPORTE MEDIO DE TRANSFERENCIA (€/ha)</u>
2015	4.789,51 €	433,44 €
2016	4.789,51 €	433,44 €
2017	4.789,51 €	433,44 €
2018	4.789,51 €	433,44 €
2019	4.789,51 €	433,44 €

**RECINTOS PROPUESTOS**

<u>REF.</u>	<u>REFERENCIA SIGPAC</u>	<u>CULTIVO</u>	<u>DESCRIPCIÓN CULTIVO</u>	<u>S/R</u>	<u>SUP. DEC. ADMIN. (ha)</u>	<u>SUP. PROPUESTA (ha)</u>
2073954	41-039-071-00033-012	81312	ALGODON-HELENA	R	11,05	11,05

**RESUMEN CRITERIOS DE PRIORIZACIÓN**

<b>10.1.5 Sistemas sostenibles de cultivos agroindustriales</b>	<b>PUNTOS: 9,00</b>	<b>PUNTOS</b>	<b>CUMPLE</b>
Porcentaje de superficie determinada en Red Natura 2000		4,00	100.0%
Porcentaje de superficie determinada situada en zonas RAMSAR		0,00	0.0%
Porcentaje de superficie determinada en zonas vulnerables a la contaminación por nitratos		4,00	100.0%
Titulares de explotaciones que hayan adquirido el compromiso voluntario de establecimiento de una enmienda natural mediante un cultivo de crucífera para su enterrado en verde		1,00	S

**DETALLE CRITERIOS DE PRIORIZACIÓN**

<b>10.1.5 Sistemas sostenibles de cultivos agroindustriales</b>	<b>PUNTOS: 9,00</b>	<b>PUNTOS</b>	<b>CUMPLE</b>			
Porcentaje de superficie determinada en Red Natura 2000		PUNTOS: 4,00	100.0%			
<u>REF.</u>	<u>REFERENCIA SIGPAC</u>	<u>CULTIVO</u>	<u>DESCRIPCIÓN CULTIVO</u>	<u>S/R</u>	<u>SUP. PROPUESTA (ha)</u>	<u>SUP. CUMPLE (ha)</u>
2073954	41-039-071-00033-012	81312	ALGODON-HELENA	R	11,05	11,05
Porcentaje de superficie determinada situada en zonas RAMSAR		PUNTOS: 0,00	0.0%			
<u>REF.</u>	<u>REFERENCIA SIGPAC</u>	<u>CULTIVO</u>	<u>DESCRIPCIÓN CULTIVO</u>	<u>S/R</u>	<u>SUP. PROPUESTA (ha)</u>	<u>SUP. CUMPLE (ha)</u>
2073954	41-039-071-00033-012	81312	ALGODON-HELENA	R	11,05	0,00
Porcentaje de superficie determinada en zonas vulnerables a la contaminación por nitratos		PUNTOS: 4,00	100.0%			
<u>REF.</u>	<u>REFERENCIA SIGPAC</u>	<u>CULTIVO</u>	<u>DESCRIPCIÓN CULTIVO</u>	<u>S/R</u>	<u>SUP. PROPUESTA (ha)</u>	<u>SUP. CUMPLE (ha)</u>
2073954	41-039-071-00033-012	81312	ALGODON-HELENA	R	11,05	11,05
Titulares de explotaciones que hayan adquirido el compromiso voluntario de establecimiento de una enmienda natural mediante un cultivo de crucífera para su enterrado en verde		PUNTOS: 1,00	S			



<b><u>APELLIDOS Y NOMBRE / RAZÓN SOCIAL</u></b>	<b><u>NIF</u></b>	<b><u>EXPEDIENTE</u></b>	<b><u>SUP. PROPUESTA (ha)</u></b>
EL COPERO S.C.P.	J41591835	8027854	29,18

<b><u>PROPUESTA</u></b>	<b><u>SOLICITA PRIMA VOL.</u></b>
ADMITIDO	NO

**IMPORTE POR ANUALIDAD**

<u>CAMPAÑA</u>	<u>IMPORTE MÁXIMO SUBVENCIONABLE</u>	<u>IMPORTE MEDIO DE TRANSFERENCIA (€/ha)</u>
2015	8.470,08 €	290,27 €
2016	8.470,08 €	290,27 €
2017	8.470,08 €	290,27 €
2018	8.470,08 €	290,27 €
2019	8.470,08 €	290,27 €

**RECINTOS PROPUESTOS**

<u>REF.</u>	<u>REFERENCIA SIGPAC</u>	<u>CULTIVO</u>	<u>DESCRIPCIÓN CULTIVO</u>	<u>S/R</u>	<u>SUP. DEC. ADMIN. (ha)</u>	<u>SUP. PROPUESTA (ha)</u>
1906088	41-038-015-00058-001	81263	ALGODON-DP419	R	11,94	11,94
1906080	41-038-015-00067-001	33400	GIRASOL-FARAON	R	0,18	0,18
1906090	41-038-015-00077-002	81263	ALGODON-DP419	R	5,77	5,77
1906089	41-038-015-00099-001	81263	ALGODON-DP419	R	3,95	3,95
1906081	41-038-015-00103-001	33400	GIRASOL-FARAON	R	0,98	0,98
1906092	41-069-019-00007-002	81263	ALGODON-DP419	R	3,76	3,76
1906091	41-069-019-00007-003	81263	ALGODON-DP419	R	2,60	2,60

**RESUMEN CRITERIOS DE PRIORIZACIÓN****10.1.5 Sistemas sostenibles de cultivos agroindustriales****PUNTOS: 4,00**

	<b><u>PUNTOS</u></b>	<b><u>CUMPLE</u></b>
Porcentaje de superficie determinada en Red Natura 2000	0,00	0.0%
Porcentaje de superficie determinada situada en zonas RAMSAR	0,00	0.0%
Porcentaje de superficie determinada en zonas vulnerables a la contaminación por nitratos	4,00	100.0%
Titulares de explotaciones que hayan adquirido el compromiso voluntario de establecimiento de una enmienda natural mediante un cultivo de crucífera para su enterrado en verde	0,00	N



**DETALLE CRITERIOS DE PRIORIZACIÓN****10.1.5 Sistemas sostenibles de cultivos agroindustriales****PUNTOS: 4,00****Porcentaje de superficie determinada en Red Natura 2000****PUNTOS: 0,00 0.0%**

REF.	REFERENCIA SIGPAC	CULTIVO	DESCRIPCIÓN CULTIVO	S/R	<u>SUP.</u>	<u>SUP.</u>
					<u>PROPUESTA</u>	<u>CUMPLE</u>
					(ha)	(ha)
1906088	41-038-015-00058-001	81263	ALGODON-DP419	R	11,94	0,00
1906080	41-038-015-00067-001	33400	GIRASOL-FARAON	R	0,18	0,00
1906090	41-038-015-00077-002	81263	ALGODON-DP419	R	5,77	0,00
1906089	41-038-015-00099-001	81263	ALGODON-DP419	R	3,95	0,00
1906081	41-038-015-00103-001	33400	GIRASOL-FARAON	R	0,98	0,00
1906092	41-069-019-00007-002	81263	ALGODON-DP419	R	3,76	0,00
1906091	41-069-019-00007-003	81263	ALGODON-DP419	R	2,60	0,00

**Porcentaje de superficie determinada situada en zonas RAMSAR****PUNTOS: 0,00 0.0%**

REF.	REFERENCIA SIGPAC	CULTIVO	DESCRIPCIÓN CULTIVO	S/R	<u>SUP.</u>	<u>SUP.</u>
					<u>PROPUESTA</u>	<u>CUMPLE</u>
					(ha)	(ha)
1906088	41-038-015-00058-001	81263	ALGODON-DP419	R	11,94	0,00
1906080	41-038-015-00067-001	33400	GIRASOL-FARAON	R	0,18	0,00
1906090	41-038-015-00077-002	81263	ALGODON-DP419	R	5,77	0,00
1906089	41-038-015-00099-001	81263	ALGODON-DP419	R	3,95	0,00
1906081	41-038-015-00103-001	33400	GIRASOL-FARAON	R	0,98	0,00
1906092	41-069-019-00007-002	81263	ALGODON-DP419	R	3,76	0,00
1906091	41-069-019-00007-003	81263	ALGODON-DP419	R	2,60	0,00

**Porcentaje de superficie determinada en zonas vulnerables a la contaminación por nitratos****PUNTOS: 4,00 100.0%**

REF.	REFERENCIA SIGPAC	CULTIVO	DESCRIPCIÓN CULTIVO	S/R	<u>SUP.</u>	<u>SUP.</u>
					<u>PROPUESTA</u>	<u>CUMPLE</u>
					(ha)	(ha)
1906088	41-038-015-00058-001	81263	ALGODON-DP419	R	11,94	11,94
1906080	41-038-015-00067-001	33400	GIRASOL-FARAON	R	0,18	0,18
1906090	41-038-015-00077-002	81263	ALGODON-DP419	R	5,77	5,77
1906089	41-038-015-00099-001	81263	ALGODON-DP419	R	3,95	3,95
1906081	41-038-015-00103-001	33400	GIRASOL-FARAON	R	0,98	0,98
1906092	41-069-019-00007-002	81263	ALGODON-DP419	R	3,76	3,76
1906091	41-069-019-00007-003	81263	ALGODON-DP419	R	2,60	2,60

**Titulares de explotaciones que hayan adquirido el compromiso voluntario de establecimiento de una enmienda natural mediante un cultivo de crucifera para su enterrado en verde****PUNTOS: 0,00 N**

<b><u>APELLIDOS Y NOMBRE / RAZÓN SOCIAL</u></b>	<b><u>NIF</u></b>	<b><u>EXPEDIENTE</u></b>	<b><u>SUP. PROPUESTA (ha)</u></b>
EL CORDONCILLO S.C.	J91111237	8024611	67,59

<b><u>PROPUESTA</u></b>	<b><u>SOLICITA PRIMA VOL.</u></b>
INADMITIDO	NO

**IMPORTE POR ANUALIDAD**

<u>CAMPAÑA</u>	<u>IMPORTE MÁXIMO SUBVENCIONABLE</u>	<u>IMPORTE MEDIO DE TRANSFERENCIA (€/ha)</u>
2015	16.414,77 €	242,86 €
2016	16.414,77 €	242,86 €
2017	16.414,77 €	242,86 €
2018	16.414,77 €	242,86 €
2019	16.414,77 €	242,86 €

**RECINTOS PROPUESTOS**

<u>REF.</u>	<u>REFERENCIA SIGPAC</u>	<u>CULTIVO</u>	<u>DESCRIPCIÓN CULTIVO</u>	<u>S/R</u>	<u>SUP. DEC. ADMIN. (ha)</u>	<u>SUP. PROPUESTA (ha)</u>
3113057	41-012-044-00003-003	81263	ALGODON-DP419	S	30,39	30,39
3113058	41-012-044-00003-006	81263	ALGODON-DP419	S	37,20	37,20

**RESUMEN CRITERIOS DE PRIORIZACIÓN****10.1.5 Sistemas sostenibles de cultivos agroindustriales** PUNTOS: 0,00

	<u>PUNTOS</u>	<u>CUMPLE</u>
Porcentaje de superficie determinada en Red Natura 2000	0,00	0.0%
Porcentaje de superficie determinada situada en zonas RAMSAR	0,00	0.0%
Porcentaje de superficie determinada en zonas vulnerables a la contaminación por nitratos	0,00	0.0%
Titulares de explotaciones que hayan adquirido el compromiso voluntario de establecimiento de una enmienda natural mediante un cultivo de crucifera para su enterrado en verde	0,00	N

**DETALLE CRITERIOS DE PRIORIZACIÓN****10.1.5 Sistemas sostenibles de cultivos agroindustriales** PUNTOS: 0,00

<u>REF.</u>	<u>REFERENCIA SIGPAC</u>	<u>CULTIVO</u>	<u>DESCRIPCIÓN CULTIVO</u>	<u>S/R</u>	<u>SUP. PROPUESTA (ha)</u>	<u>SUP. CUMPLE (ha)</u>
3113057	41-012-044-00003-003	81263	ALGODON-DP419	S	30,39	0,00
3113058	41-012-044-00003-006	81263	ALGODON-DP419	S	37,20	0,00

	<u>PUNTOS</u>	<u>SUP. PROPUESTA (ha)</u>	<u>SUP. CUMPLE (ha)</u>
Porcentaje de superficie determinada en Red Natura 2000	0,00	0,00	0.0%
Porcentaje de superficie determinada situada en zonas RAMSAR	0,00	0,00	0.0%
Porcentaje de superficie determinada en zonas vulnerables a la contaminación por nitratos	0,00	0,00	0.0%
Titulares de explotaciones que hayan adquirido el compromiso voluntario de establecimiento de una enmienda natural mediante un cultivo de crucifera para su enterrado en verde	0,00	N	

<b><u>APELLIDOS Y NOMBRE / RAZÓN SOCIAL</u></b>	<b><u>NIF</u></b>	<b><u>EXPEDIENTE</u></b>	<b><u>SUP. PROPUESTA (ha)</u></b>
EL CORZO, C.B.	E91376129	8029689	25,97

<b><u>PROPUESTA</u></b>	<b><u>SOLICITA PRIMA VOL.</u></b>
ADMITIDO	NO

**IMPORTE POR ANUALIDAD**

<u>CAMPAÑA</u>	<u>IMPORTE MÁXIMO SUBVENCIONABLE</u>	<u>IMPORTE MEDIO DE TRANSFERENCIA (€/ha)</u>
2015	7.538,31 €	290,27 €
2016	7.538,31 €	290,27 €
2017	7.538,31 €	290,27 €
2018	7.538,31 €	290,27 €
2019	7.538,31 €	290,27 €

**RECINTOS PROPUESTOS**

<u>REF.</u>	<u>REFERENCIA SIGPAC</u>	<u>CULTIVO</u>	<u>DESCRIPCIÓN CULTIVO</u>	<u>S/R</u>	<u>SUP. DEC. ADMIN. (ha)</u>	<u>SUP. PROPUESTA (ha)</u>
2039014	41-024-063-00048-001	81268	ALGODON-JUNCAL	R	9,92	9,92
2039012	41-024-063-00048-001	81268	ALGODON-JUNCAL	R	0,55	0,55
2039013	41-024-063-00050-001	81268	ALGODON-JUNCAL	R	7,88	7,88
2039008	41-024-066-00003-004	3335	TRIGO DURO-KIKO NICK	R	7,27	7,27
2039009	41-024-066-00003-004	3335	TRIGO DURO-KIKO NICK	R	0,35	0,35

**RESUMEN CRITERIOS DE PRIORIZACIÓN****10.1.5 Sistemas sostenibles de cultivos agroindustriales****PUNTOS: 4,00**

	<b><u>PUNTOS</u></b>	<b><u>CUMPLE</u></b>
Porcentaje de superficie determinada en Red Natura 2000	0,00	0.0%
Porcentaje de superficie determinada situada en zonas RAMSAR	0,00	0.0%
Porcentaje de superficie determinada en zonas vulnerables a la contaminación por nitratos	4,00	100.0%
Titulares de explotaciones que hayan adquirido el compromiso voluntario de establecimiento de una enmienda natural mediante un cultivo de crucífera para su enterrado en verde	0,00	N



**DETALLE CRITERIOS DE PRIORIZACIÓN****10.1.5 Sistemas sostenibles de cultivos agroindustriales****PUNTOS: 4,00****Porcentaje de superficie determinada en Red Natura 2000****PUNTOS: 0,00 0,0%**

<u>REF.</u>	<u>REFERENCIA SIGPAC</u>	<u>CULTIVO</u>	<u>DESCRIPCIÓN CULTIVO</u>	<u>S/R</u>	<u>SUP.</u>	<u>SUP.</u>
					<u>PROPUESTA</u>	<u>CUMPLE</u>
					(ha)	(ha)
2039014	41-024-063-00048-001	81268	ALGODON-JUNCAL	R	9,92	0,00
2039012	41-024-063-00048-001	81268	ALGODON-JUNCAL	R	0,55	0,00
2039013	41-024-063-00050-001	81268	ALGODON-JUNCAL	R	7,88	0,00
2039008	41-024-066-00003-004	3335	TRIGO DURO-KIKO NICK	R	7,27	0,00
2039009	41-024-066-00003-004	3335	TRIGO DURO-KIKO NICK	R	0,35	0,00

**Porcentaje de superficie determinada situada en zonas RAMSAR****PUNTOS: 0,00 0,0%**

<u>REF.</u>	<u>REFERENCIA SIGPAC</u>	<u>CULTIVO</u>	<u>DESCRIPCIÓN CULTIVO</u>	<u>S/R</u>	<u>SUP.</u>	<u>SUP.</u>
					<u>PROPUESTA</u>	<u>CUMPLE</u>
					(ha)	(ha)
2039014	41-024-063-00048-001	81268	ALGODON-JUNCAL	R	9,92	0,00
2039012	41-024-063-00048-001	81268	ALGODON-JUNCAL	R	0,55	0,00
2039013	41-024-063-00050-001	81268	ALGODON-JUNCAL	R	7,88	0,00
2039009	41-024-066-00003-004	3335	TRIGO DURO-KIKO NICK	R	0,35	0,00
2039008	41-024-066-00003-004	3335	TRIGO DURO-KIKO NICK	R	7,27	0,00

**Porcentaje de superficie determinada en zonas vulnerables a la contaminación por nitratos****PUNTOS: 4,00 100,0%**

<u>REF.</u>	<u>REFERENCIA SIGPAC</u>	<u>CULTIVO</u>	<u>DESCRIPCIÓN CULTIVO</u>	<u>S/R</u>	<u>SUP.</u>	<u>SUP.</u>
					<u>PROPUESTA</u>	<u>CUMPLE</u>
					(ha)	(ha)
2039014	41-024-063-00048-001	81268	ALGODON-JUNCAL	R	9,92	9,92
2039012	41-024-063-00048-001	81268	ALGODON-JUNCAL	R	0,55	0,55
2039013	41-024-063-00050-001	81268	ALGODON-JUNCAL	R	7,88	7,88
2039009	41-024-066-00003-004	3335	TRIGO DURO-KIKO NICK	R	0,35	0,35
2039008	41-024-066-00003-004	3335	TRIGO DURO-KIKO NICK	R	7,27	7,27

**Titulares de explotaciones que hayan adquirido el compromiso voluntario de establecimiento de una enmienda natural mediante un cultivo de crucifera para su enterrado en verde****PUNTOS: 0,00 N**



<b><u>APELLIDOS Y NOMBRE / RAZÓN SOCIAL</u></b>	<b><u>NIF</u></b>	<b><u>EXPEDIENTE</u></b>	<b><u>SUP. PROPUESTA (ha)</u></b>
EL LASTON C.B.	E91446351	8028879	74,22

<b><u>PROPUESTA</u></b>	<b><u>SOLICITA PRIMA VOL.</u></b>
ADMITIDO	NO

**IMPORTE POR ANUALIDAD**

<u>CAMPAÑA</u>	<u>IMPORTE MÁXIMO SUBVENCIONABLE</u>	<u>IMPORTE MEDIO DE TRANSFERENCIA (€/ha)</u>
2015	17.570,04 €	236,73 €
2016	17.570,04 €	236,73 €
2017	17.570,04 €	236,73 €
2018	17.570,04 €	236,73 €
2019	17.570,04 €	236,73 €

**RECINTOS PROPUESTOS**

<u>REF.</u>	<u>REFERENCIA SIGPAC</u>	<u>CULTIVO</u>	<u>DESCRIPCIÓN CULTIVO</u>	<u>S/R</u>	<u>SUP. DEC. ADMIN. (ha)</u>	<u>SUP. PROPUESTA (ha)</u>
3129140	41-012-014-00007-060	41015	HABAS-BARACA 1	R	19,21	19,21
3129139	41-012-014-00007-061	41015	HABAS-BARACA 1	R	4,38	4,38
3129168	41-012-015-00004-010	81263	ALGODON-DP419	R	10,68	10,68
3129170	41-012-044-00001-003	81263	ALGODON-DP419	R	1,29	1,29
3129172	41-012-044-00001-003	81263	ALGODON-DP419	R	9,88	9,88
3129169	41-012-044-00001-007	81320	ALGODON-DP396	R	27,75	27,75
3129171	41-012-044-00003-001	81320	ALGODON-DP396	S	1,03	1,03

**RESUMEN CRITERIOS DE PRIORIZACIÓN****10.1.5 Sistemas sostenibles de cultivos agroindustriales****PUNTOS: 2,78**

	<b><u>PUNTOS</u></b>	<b><u>CUMPLE</u></b>
Porcentaje de superficie determinada en Red Natura 2000	1,32	31.78%
Porcentaje de superficie determinada situada en zonas RAMSAR	0,00	0.0%
Porcentaje de superficie determinada en zonas vulnerables a la contaminación por nitratos	1,46	46.17%
Titulares de explotaciones que hayan adquirido el compromiso voluntario de establecimiento de una enmienda natural mediante un cultivo de crucífera para su enterrado en verde	0,00	N



**DETALLE CRITERIOS DE PRIORIZACIÓN****10.1.5 Sistemas sostenibles de cultivos agroindustriales****PUNTOS: 2,78****Porcentaje de superficie determinada en Red Natura 2000****PUNTOS: 1,32 31.78%**

REF.	REFERENCIA SIGPAC	CULTIVO	DESCRIPCIÓN CULTIVO	S/R	<u>SUP.</u>	<u>SUP.</u>
					<u>PROPUESTA</u>	<u>CUMPLE</u>
					(ha)	(ha)
3129140	41-012-014-00007-060	41015	HABAS-BARACA 1	R	19,21	19,21
3129139	41-012-014-00007-061	41015	HABAS-BARACA 1	R	4,38	4,38
3129168	41-012-015-00004-010	81263	ALGODON-DP419	R	10,68	0,00
3129170	41-012-044-00001-003	81263	ALGODON-DP419	R	1,29	0,00
3129172	41-012-044-00001-003	81263	ALGODON-DP419	R	9,88	0,00
3129169	41-012-044-00001-007	81320	ALGODON-DP396	R	27,75	0,00
3129171	41-012-044-00003-001	81320	ALGODON-DP396	S	1,03	0,00

**Porcentaje de superficie determinada situada en zonas RAMSAR****PUNTOS: 0,00 0.0%**

REF.	REFERENCIA SIGPAC	CULTIVO	DESCRIPCIÓN CULTIVO	S/R	<u>SUP.</u>	<u>SUP.</u>
					<u>PROPUESTA</u>	<u>CUMPLE</u>
					(ha)	(ha)
3129140	41-012-014-00007-060	41015	HABAS-BARACA 1	R	19,21	0,00
3129139	41-012-014-00007-061	41015	HABAS-BARACA 1	R	4,38	0,00
3129168	41-012-015-00004-010	81263	ALGODON-DP419	R	10,68	0,00
3129172	41-012-044-00001-003	81263	ALGODON-DP419	R	9,88	0,00
3129170	41-012-044-00001-003	81263	ALGODON-DP419	R	1,29	0,00
3129169	41-012-044-00001-007	81320	ALGODON-DP396	R	27,75	0,00
3129171	41-012-044-00003-001	81320	ALGODON-DP396	S	1,03	0,00

**Porcentaje de superficie determinada en zonas vulnerables a la contaminación por nitratos****PUNTOS: 1,46 46.17%**

REF.	REFERENCIA SIGPAC	CULTIVO	DESCRIPCIÓN CULTIVO	S/R	<u>SUP.</u>	<u>SUP.</u>
					<u>PROPUESTA</u>	<u>CUMPLE</u>
					(ha)	(ha)
3129140	41-012-014-00007-060	41015	HABAS-BARACA 1	R	19,21	19,21
3129139	41-012-014-00007-061	41015	HABAS-BARACA 1	R	4,38	4,38
3129168	41-012-015-00004-010	81263	ALGODON-DP419	R	10,68	10,68
3129172	41-012-044-00001-003	81263	ALGODON-DP419	R	9,88	0,00
3129170	41-012-044-00001-003	81263	ALGODON-DP419	R	1,29	0,00
3129169	41-012-044-00001-007	81320	ALGODON-DP396	R	27,75	0,00
3129171	41-012-044-00003-001	81320	ALGODON-DP396	S	1,03	0,00

**Titulares de explotaciones que hayan adquirido el compromiso voluntario de establecimiento de una enmienda natural mediante un cultivo de crucifera para su enterrado en verde****PUNTOS: 0,00 N**

<b><u>APELLIDOS Y NOMBRE / RAZÓN SOCIAL</u></b>	<b><u>NIF</u></b>	<b><u>EXPEDIENTE</u></b>	<b><u>SUP. PROPUESTA (ha)</u></b>
EL MERINO S.C.	J41897679	8029957	29,49

<b><u>PROPUESTA</u></b>	<b><u>SOLICITA PRIMA VOL.</u></b>
ADMITIDO	NO

**IMPORTE POR ANUALIDAD**

<u>CAMPAÑA</u>	<u>IMPORTE MÁXIMO SUBVENCIONABLE</u>	<u>IMPORTE MEDIO DE TRANSFERENCIA (€/ha)</u>
2015	8.560,06 €	290,27 €
2016	8.560,06 €	290,27 €
2017	8.560,06 €	290,27 €
2018	8.560,06 €	290,27 €
2019	8.560,06 €	290,27 €

**RECINTOS PROPUESTOS**

<u>REF.</u>	<u>REFERENCIA SIGPAC</u>	<u>CULTIVO</u>	<u>DESCRIPCIÓN CULTIVO</u>	<u>S/R</u>	<u>SUP. DEC. ADMIN. (ha)</u>	<u>SUP. PROPUESTA (ha)</u>
2061531	41-053-029-00104-003	81361	ALGODON-INTERCOTT 211	R	18,98	18,98
2061532	41-105-005-00054-001	81377	ALGODON-ELSA	S	0,19	0,19
2061533	41-105-005-00054-004	81377	ALGODON-ELSA	R	4,66	4,66
2061530	41-105-005-00057-001	81377	ALGODON-ELSA	S	5,66	5,66

**RESUMEN CRITERIOS DE PRIORIZACIÓN****10.1.5 Sistemas sostenibles de cultivos agroindustriales****PUNTOS:** 3,64

	<b><u>PUNTOS</u></b>	<b><u>CUMPLE</u></b>
Porcentaje de superficie determinada en Red Natura 2000	0,00	0.0%
Porcentaje de superficie determinada situada en zonas RAMSAR	0,00	0.0%
Porcentaje de superficie determinada en zonas vulnerables a la contaminación por nitratos	3,64	64.36%
Titulares de explotaciones que hayan adquirido el compromiso voluntario de establecimiento de una enmienda natural mediante un cultivo de crucífera para su enterrado en verde	0,00	N



**DETALLE CRITERIOS DE PRIORIZACIÓN****10.1.5 Sistemas sostenibles de cultivos agroindustriales****PUNTOS: 3,64****Porcentaje de superficie determinada en Red Natura 2000****PUNTOS: 0,00 0.0%**

<u>REF.</u>	<u>REFERENCIA SIGPAC</u>	<u>CULTIVO</u>	<u>DESCRIPCIÓN CULTIVO</u>	<u>S/R</u>	<u>SUP.</u> <u>PROPUESTA</u> <u>(ha)</u>	<u>SUP.</u> <u>CUMPLE</u> <u>(ha)</u>
2061531	41-053-029-00104-003	81361	ALGODON-INTERCOTT 211	R	18,98	0,00
2061532	41-105-005-00054-001	81377	ALGODON-ELSA	S	0,19	0,00
2061533	41-105-005-00054-004	81377	ALGODON-ELSA	R	4,66	0,00
2061530	41-105-005-00057-001	81377	ALGODON-ELSA	S	5,66	0,00

**Porcentaje de superficie determinada situada en zonas RAMSAR****PUNTOS: 0,00 0.0%**

<u>REF.</u>	<u>REFERENCIA SIGPAC</u>	<u>CULTIVO</u>	<u>DESCRIPCIÓN CULTIVO</u>	<u>S/R</u>	<u>SUP.</u> <u>PROPUESTA</u> <u>(ha)</u>	<u>SUP.</u> <u>CUMPLE</u> <u>(ha)</u>
2061531	41-053-029-00104-003	81361	ALGODON-INTERCOTT 211	R	18,98	0,00
2061532	41-105-005-00054-001	81377	ALGODON-ELSA	S	0,19	0,00
2061533	41-105-005-00054-004	81377	ALGODON-ELSA	R	4,66	0,00
2061530	41-105-005-00057-001	81377	ALGODON-ELSA	S	5,66	0,00

**Porcentaje de superficie determinada en zonas vulnerables a la contaminación por nitratos****PUNTOS: 3,64 64.36%**

<u>REF.</u>	<u>REFERENCIA SIGPAC</u>	<u>CULTIVO</u>	<u>DESCRIPCIÓN CULTIVO</u>	<u>S/R</u>	<u>SUP.</u> <u>PROPUESTA</u> <u>(ha)</u>	<u>SUP.</u> <u>CUMPLE</u> <u>(ha)</u>
2061531	41-053-029-00104-003	81361	ALGODON-INTERCOTT 211	R	18,98	18,98
2061532	41-105-005-00054-001	81377	ALGODON-ELSA	S	0,19	0,00
2061533	41-105-005-00054-004	81377	ALGODON-ELSA	R	4,66	0,00
2061530	41-105-005-00057-001	81377	ALGODON-ELSA	S	5,66	0,00

**Titulares de explotaciones que hayan adquirido el compromiso voluntario de establecimiento de una enmienda natural mediante un cultivo de crucífera para su enterrado en verde****PUNTOS: 0,00 N**

<b><u>APELLIDOS Y NOMBRE / RAZÓN SOCIAL</u></b>	<b><u>NIF</u></b>	<b><u>EXPEDIENTE</u></b>	<b><u>SUP. PROPUESTA (ha)</u></b>
EL PRIORATO S.L.	B41352964	8028700	62,02

<b><u>PROPUESTA</u></b>	<b><u>SOLICITA PRIMA VOL.</u></b>
ADMITIDO	NO

**IMPORTE POR ANUALIDAD**

<u>CAMPAÑA</u>	<u>IMPORTE MÁXIMO SUBVENCIONABLE</u>	<u>IMPORTE MEDIO DE TRANSFERENCIA (€/ha)</u>
2015	15.445,27 €	249,04 €
2016	15.445,27 €	249,04 €
2017	15.445,27 €	249,04 €
2018	15.445,27 €	249,04 €
2019	15.445,27 €	249,04 €

**RECINTOS PROPUESTOS**

<u>REF.</u>	<u>REFERENCIA SIGPAC</u>	<u>CULTIVO</u>	<u>DESCRIPCIÓN CULTIVO</u>	<u>S/R</u>	<u>SUP. DEC. ADMIN. (ha)</u>	<u>SUP. PROPUESTA (ha)</u>
1968821	41-055-008-00032-001	81342	ALGODON-ST318	R	5,53	5,53
1968822	41-055-008-00033-001	81377	ALGODON-ELSA	R	7,93	7,93
1968824	41-055-008-00033-002	81342	ALGODON-ST318	R	14,32	14,32
1968823	41-055-008-00043-001	81342	ALGODON-ST318	R	7,72	7,72
1968825	41-055-008-00043-002	81377	ALGODON-ELSA	R	10,22	10,22
1968820	41-055-008-00044-002	81342	ALGODON-ST318	R	16,30	16,30

**RESUMEN CRITERIOS DE PRIORIZACIÓN****10.1.5 Sistemas sostenibles de cultivos agroindustriales****PUNTOS: 4,00**

	<b><u>PUNTOS</u></b>	<b><u>CUMPLE</u></b>
Porcentaje de superficie determinada en Red Natura 2000	0,00	0.0%
Porcentaje de superficie determinada situada en zonas RAMSAR	0,00	0.0%
Porcentaje de superficie determinada en zonas vulnerables a la contaminación por nitratos	4,00	100.0%
Titulares de explotaciones que hayan adquirido el compromiso voluntario de establecimiento de una enmienda natural mediante un cultivo de crucífera para su enterrado en verde	0,00	N



**DETALLE CRITERIOS DE PRIORIZACIÓN****10.1.5 Sistemas sostenibles de cultivos agroindustriales****PUNTOS: 4,00****Porcentaje de superficie determinada en Red Natura 2000****PUNTOS: 0,00 0.0%**

<u>REF.</u>	<u>REFERENCIA SIGPAC</u>	<u>CULTIVO</u>	<u>DESCRIPCIÓN CULTIVO</u>	<u>S/R</u>	<u>SUP.</u> <u>PROPUESTA</u> <u>(ha)</u>	<u>SUP.</u> <u>CUMPLE</u> <u>(ha)</u>
1968821	41-055-008-00032-001	81342	ALGODON-ST318	R	5,53	0,00
1968822	41-055-008-00033-001	81377	ALGODON-ELSA	R	7,93	0,00
1968824	41-055-008-00033-002	81342	ALGODON-ST318	R	14,32	0,00
1968823	41-055-008-00043-001	81342	ALGODON-ST318	R	7,72	0,00
1968825	41-055-008-00043-002	81377	ALGODON-ELSA	R	10,22	0,00
1968820	41-055-008-00044-002	81342	ALGODON-ST318	R	16,30	0,00

**Porcentaje de superficie determinada situada en zonas RAMSAR****PUNTOS: 0,00 0.0%**

<u>REF.</u>	<u>REFERENCIA SIGPAC</u>	<u>CULTIVO</u>	<u>DESCRIPCIÓN CULTIVO</u>	<u>S/R</u>	<u>SUP.</u> <u>PROPUESTA</u> <u>(ha)</u>	<u>SUP.</u> <u>CUMPLE</u> <u>(ha)</u>
1968821	41-055-008-00032-001	81342	ALGODON-ST318	R	5,53	0,00
1968822	41-055-008-00033-001	81377	ALGODON-ELSA	R	7,93	0,00
1968824	41-055-008-00033-002	81342	ALGODON-ST318	R	14,32	0,00
1968823	41-055-008-00043-001	81342	ALGODON-ST318	R	7,72	0,00
1968825	41-055-008-00043-002	81377	ALGODON-ELSA	R	10,22	0,00
1968820	41-055-008-00044-002	81342	ALGODON-ST318	R	16,30	0,00

**Porcentaje de superficie determinada en zonas vulnerables a la contaminación por nitratos****PUNTOS: 4,00 100.0%**

<u>REF.</u>	<u>REFERENCIA SIGPAC</u>	<u>CULTIVO</u>	<u>DESCRIPCIÓN CULTIVO</u>	<u>S/R</u>	<u>SUP.</u> <u>PROPUESTA</u> <u>(ha)</u>	<u>SUP.</u> <u>CUMPLE</u> <u>(ha)</u>
1968821	41-055-008-00032-001	81342	ALGODON-ST318	R	5,53	5,53
1968822	41-055-008-00033-001	81377	ALGODON-ELSA	R	7,93	7,93
1968824	41-055-008-00033-002	81342	ALGODON-ST318	R	14,32	14,32
1968823	41-055-008-00043-001	81342	ALGODON-ST318	R	7,72	7,72
1968825	41-055-008-00043-002	81377	ALGODON-ELSA	R	10,22	10,22
1968820	41-055-008-00044-002	81342	ALGODON-ST318	R	16,30	16,30

**Titulares de explotaciones que hayan adquirido el compromiso voluntario de establecimiento de una enmienda natural mediante un cultivo de crucifera para su enterrado en verde****PUNTOS: 0,00 N**

<b><u>APELLIDOS Y NOMBRE / RAZÓN SOCIAL</u></b>	<b><u>NIF</u></b>	<b><u>EXPEDIENTE</u></b>	<b><u>SUP. PROPUESTA (ha)</u></b>
EL SALADO S.C	J41565011	8024601	26,38

<b><u>PROPUESTA</u></b>	<b><u>SOLICITA PRIMA VOL.</u></b>
ADMITIDO	NO

**IMPORTE POR ANUALIDAD**

<b><u>CAMPAÑA</u></b>	<b><u>IMPORTE MÁXIMO SUBVENCIONABLE</u></b>	<b><u>IMPORTE MEDIO DE TRANSFERENCIA (€/ha)</u></b>
2015	7.657,32 €	290,27 €
2016	7.657,32 €	290,27 €
2017	7.657,32 €	290,27 €
2018	7.657,32 €	290,27 €
2019	7.657,32 €	290,27 €

**RECINTOS PROPUESTOS**

<b><u>REF.</u></b>	<b><u>REFERENCIA SIGPAC</u></b>	<b><u>CULTIVO</u></b>	<b><u>DESCRIPCIÓN CULTIVO</u></b>	<b><u>S/R</u></b>	<b><u>SUP. DEC. ADMIN. (ha)</u></b>	<b><u>SUP. PROPUESTA (ha)</u></b>
1955055	41-069-015-00139-001	81190	ALGODON-ALEXANDROS	R	17,15	17,15
1955052	41-069-016-00071-002	33371	GIRASOL-ES TOPIC	R	9,23	9,23

**RESUMEN CRITERIOS DE PRIORIZACIÓN****10.1.5 Sistemas sostenibles de cultivos agroindustriales** PUNTOS: 4,00

	<b><u>PUNTOS</u></b>	<b><u>CUMPLE</u></b>
Porcentaje de superficie determinada en Red Natura 2000	0,00	0.0%
Porcentaje de superficie determinada situada en zonas RAMSAR	0,00	0.0%
Porcentaje de superficie determinada en zonas vulnerables a la contaminación por nitratos	4,00	100.0%
Titulares de explotaciones que hayan adquirido el compromiso voluntario de establecimiento de una enmienda natural mediante un cultivo de crucifera para su enterrado en verde	0,00	N

**DETALLE CRITERIOS DE PRIORIZACIÓN****10.1.5 Sistemas sostenibles de cultivos agroindustriales** PUNTOS: 4,00

<b><u>REF.</u></b>	<b><u>REFERENCIA SIGPAC</u></b>	<b><u>CULTIVO</u></b>	<b><u>DESCRIPCIÓN CULTIVO</u></b>	<b><u>S/R</u></b>	<b><u>SUP. PROPUESTA (ha)</u></b>	<b><u>SUP. CUMPLE (ha)</u></b>	
1955055	41-069-015-00139-001	81190	ALGODON-ALEXANDROS	R	17,15	0,00	
1955052	41-069-016-00071-002	33371	GIRASOL-ES TOPIC	R	9,23	0,00	
<b>Porcentaje de superficie determinada en Red Natura 2000</b>					<b>PUNTOS:</b>	<b>0,00</b>	<b>0.0%</b>
<b>Porcentaje de superficie determinada situada en zonas RAMSAR</b>					<b>PUNTOS:</b>	<b>0,00</b>	<b>0.0%</b>
<b>Porcentaje de superficie determinada en zonas vulnerables a la contaminación por nitratos</b>					<b>PUNTOS:</b>	<b>4,00</b>	<b>100.0%</b>
<b>Titulares de explotaciones que hayan adquirido el compromiso voluntario de establecimiento de una enmienda natural mediante un cultivo de crucifera para su enterrado en verde</b>					<b>PUNTOS:</b>	<b>0,00</b>	<b>N</b>



<u>APELLIDOS Y NOMBRE / RAZÓN SOCIAL</u>	<u>NIF</u>	<u>EXPEDIENTE</u>	<u>SUP. PROPUESTA (ha)</u>
EL SARGENTO S.C.P.	J91149583	8031026	9,64

<u>PROPUESTA ADMITIDO</u>	<u>SOLICITA PRIMA VOL. SI</u>	<u>PROPUESTA PRIMA VOL. ADMITIDO</u>

**IMPORTE POR ANUALIDAD**

<u>CAMPAÑA</u>	<u>IMPORTE MÁXIMO SUBVENCIONABLE</u>	<u>IMPORTE MEDIO DE TRANSFERENCIA (€/ha)</u>
2015	4.178,36 €	433,44 €
2016	4.178,36 €	433,44 €
2017	4.178,36 €	433,44 €
2018	4.178,36 €	433,44 €
2019	4.178,36 €	433,44 €

**RECINTOS PROPUESTOS**

<u>REF.</u>	<u>REFERENCIA SIGPAC</u>	<u>CULTIVO</u>	<u>DESCRIPCIÓN CULTIVO</u>	<u>S/R</u>	<u>SUP. DEC. ADMIN. (ha)</u>	<u>SUP. PROPUESTA (ha)</u>
2169899	41-055-003-00014-002	81263	ALGODON-DP419	R	2,37	2,37
2169900	41-055-013-00333-002	81377	ALGODON-ELSA	R	6,78	6,78
2169901	41-055-013-00333-005	81377	ALGODON-ELSA	R	0,49	0,49

**RESUMEN CRITERIOS DE PRIORIZACIÓN****10.1.5 Sistemas sostenibles de cultivos agroindustriales****PUNTOS: 5,00**

	<b><u>PUNTOS</u></b>	<b><u>CUMPLE</u></b>
Porcentaje de superficie determinada en Red Natura 2000	0,00	0.0%
Porcentaje de superficie determinada situada en zonas RAMSAR	0,00	0.0%
Porcentaje de superficie determinada en zonas vulnerables a la contaminación por nitratos	4,00	100.0%
Titulares de explotaciones que hayan adquirido el compromiso voluntario de establecimiento de una enmienda natural mediante un cultivo de crucífera para su enterrado en verde	1,00	S





**DETALLE CRITERIOS DE PRIORIZACIÓN****10.1.5 Sistemas sostenibles de cultivos agroindustriales****PUNTOS: 5,00****Porcentaje de superficie determinada en Red Natura 2000****PUNTOS: 0,00 0.0%**

<u>REF.</u>	<u>REFERENCIA SIGPAC</u>	<u>CULTIVO</u>	<u>DESCRIPCIÓN CULTIVO</u>	<u>S/R</u>	<u>SUP.</u>	<u>SUP.</u>
					<u>PROPUESTA</u>	<u>CUMPLE</u>
					(ha)	(ha)
2169899	41-055-003-00014-002	81263	ALGODON-DP419	R	2,37	0,00
2169900	41-055-013-00333-002	81377	ALGODON-ELSA	R	6,78	0,00
2169901	41-055-013-00333-005	81377	ALGODON-ELSA	R	0,49	0,00

**Porcentaje de superficie determinada situada en zonas RAMSAR****PUNTOS: 0,00 0.0%**

<u>REF.</u>	<u>REFERENCIA SIGPAC</u>	<u>CULTIVO</u>	<u>DESCRIPCIÓN CULTIVO</u>	<u>S/R</u>	<u>SUP.</u>	<u>SUP.</u>
					<u>PROPUESTA</u>	<u>CUMPLE</u>
					(ha)	(ha)
2169899	41-055-003-00014-002	81263	ALGODON-DP419	R	2,37	0,00
2169900	41-055-013-00333-002	81377	ALGODON-ELSA	R	6,78	0,00
2169901	41-055-013-00333-005	81377	ALGODON-ELSA	R	0,49	0,00

**Porcentaje de superficie determinada en zonas vulnerables a la contaminación por nitratos****PUNTOS: 4,00 100.0%**

<u>REF.</u>	<u>REFERENCIA SIGPAC</u>	<u>CULTIVO</u>	<u>DESCRIPCIÓN CULTIVO</u>	<u>S/R</u>	<u>SUP.</u>	<u>SUP.</u>
					<u>PROPUESTA</u>	<u>CUMPLE</u>
					(ha)	(ha)
2169899	41-055-003-00014-002	81263	ALGODON-DP419	R	2,37	2,37
2169900	41-055-013-00333-002	81377	ALGODON-ELSA	R	6,78	6,78
2169901	41-055-013-00333-005	81377	ALGODON-ELSA	R	0,49	0,49

**Titulares de explotaciones que hayan adquirido el compromiso voluntario de establecimiento de una enmienda natural mediante un cultivo de crucifera para su enterrado en verde****PUNTOS: 1,00 S**

<b><u>APELLIDOS Y NOMBRE / RAZÓN SOCIAL</u></b>	<b><u>NIF</u></b>	<b><u>EXPEDIENTE</u></b>	<b><u>SUP. PROPUESTA (ha)</u></b>
EL TORUÑO C.B.	E41428210	8026799	93,74

<b><u>PROPUESTA</u></b>	<b><u>SOLICITA PRIMA VOL.</u></b>
ADMITIDO	NO

**IMPORTE POR ANUALIDAD**

<u>CAMPAÑA</u>	<u>IMPORTE MÁXIMO SUBVENCIONABLE</u>	<u>IMPORTE MEDIO DE TRANSFERENCIA (€/ha)</u>
2015	19.773,19 €	210,94 €
2016	19.773,19 €	210,94 €
2017	19.773,19 €	210,94 €
2018	19.773,19 €	210,94 €
2019	19.773,19 €	210,94 €

**RECINTOS PROPUESTOS**

<u>REF.</u>	<u>REFERENCIA SIGPAC</u>	<u>CULTIVO</u>	<u>DESCRIPCIÓN CULTIVO</u>	<u>S/R</u>	<u>SUP. DEC. ADMIN. (ha)</u>	<u>SUP. PROPUESTA (ha)</u>
1840135	41-081-002-00008-006	81268	ALGODON-JUNCAL	R	11,47	11,47
1840137	41-081-002-00008-007	81355	ALGODON-FOKION	R	13,17	13,17
1840136	41-081-002-00008-009	81385	ALGODON-DP377	R	12,58	12,58
1840138	41-081-002-00008-010	81268	ALGODON-JUNCAL	R	37,36	37,36
1840139	41-081-002-00008-011	81263	ALGODON-DP419	R	19,16	19,16

**RESUMEN CRITERIOS DE PRIORIZACIÓN****10.1.5 Sistemas sostenibles de cultivos agroindustriales****PUNTOS: 4,00**

	<b><u>PUNTOS</u></b>	<b><u>CUMPLE</u></b>
Porcentaje de superficie determinada en Red Natura 2000	0,00	0.0%
Porcentaje de superficie determinada situada en zonas RAMSAR	0,00	0.0%
Porcentaje de superficie determinada en zonas vulnerables a la contaminación por nitratos	4,00	100.0%
Titulares de explotaciones que hayan adquirido el compromiso voluntario de establecimiento de una enmienda natural mediante un cultivo de crucífera para su enterrado en verde	0,00	N



**DETALLE CRITERIOS DE PRIORIZACIÓN****10.1.5 Sistemas sostenibles de cultivos agroindustriales****PUNTOS: 4,00****Porcentaje de superficie determinada en Red Natura 2000****PUNTOS: 0,00 0.0%**

<u>REF.</u>	<u>REFERENCIA SIGPAC</u>	<u>CULTIVO</u>	<u>DESCRIPCIÓN CULTIVO</u>	<u>S/R</u>	<u>SUP.</u>	<u>SUP.</u>
					<u>PROPUESTA</u>	<u>CUMPLE</u>
					(ha)	(ha)
1840135	41-081-002-00008-006	81268	ALGODON-JUNCAL	R	11,47	0,00
1840137	41-081-002-00008-007	81355	ALGODON-FOKION	R	13,17	0,00
1840136	41-081-002-00008-009	81385	ALGODON-DP377	R	12,58	0,00
1840138	41-081-002-00008-010	81268	ALGODON-JUNCAL	R	37,36	0,00
1840139	41-081-002-00008-011	81263	ALGODON-DP419	R	19,16	0,00

**Porcentaje de superficie determinada situada en zonas RAMSAR****PUNTOS: 0,00 0.0%**

<u>REF.</u>	<u>REFERENCIA SIGPAC</u>	<u>CULTIVO</u>	<u>DESCRIPCIÓN CULTIVO</u>	<u>S/R</u>	<u>SUP.</u>	<u>SUP.</u>
					<u>PROPUESTA</u>	<u>CUMPLE</u>
					(ha)	(ha)
1840135	41-081-002-00008-006	81268	ALGODON-JUNCAL	R	11,47	0,00
1840137	41-081-002-00008-007	81355	ALGODON-FOKION	R	13,17	0,00
1840136	41-081-002-00008-009	81385	ALGODON-DP377	R	12,58	0,00
1840138	41-081-002-00008-010	81268	ALGODON-JUNCAL	R	37,36	0,00
1840139	41-081-002-00008-011	81263	ALGODON-DP419	R	19,16	0,00

**Porcentaje de superficie determinada en zonas vulnerables a la contaminación por nitratos****PUNTOS: 4,00 100.0%**

<u>REF.</u>	<u>REFERENCIA SIGPAC</u>	<u>CULTIVO</u>	<u>DESCRIPCIÓN CULTIVO</u>	<u>S/R</u>	<u>SUP.</u>	<u>SUP.</u>
					<u>PROPUESTA</u>	<u>CUMPLE</u>
					(ha)	(ha)
1840135	41-081-002-00008-006	81268	ALGODON-JUNCAL	R	11,47	11,47
1840137	41-081-002-00008-007	81355	ALGODON-FOKION	R	13,17	13,17
1840136	41-081-002-00008-009	81385	ALGODON-DP377	R	12,58	12,58
1840138	41-081-002-00008-010	81268	ALGODON-JUNCAL	R	37,36	37,36
1840139	41-081-002-00008-011	81263	ALGODON-DP419	R	19,16	19,16

**Titulares de explotaciones que hayan adquirido el compromiso voluntario de establecimiento de una enmienda natural mediante un cultivo de crucifera para su enterrado en verde****PUNTOS: 0,00 N**

<b><u>APELLIDOS Y NOMBRE / RAZÓN SOCIAL</u></b>	<b><u>NIF</u></b>	<b><u>EXPEDIENTE</u></b>	<b><u>SUP. PROPUESTA (ha)</u></b>
EL TRIGUITO, S.L.	B41781683	8014466	25,07

<b><u>PROPUESTA ADMITIDO</u></b>	<b><u>SOLICITA PRIMA VOL. SI</u></b>	<b><u>PROPUESTA PRIMA VOL. INADMITIDO</u></b>
----------------------------------	--------------------------------------	---

**IMPORTE POR ANUALIDAD**

<b><u>CAMPAÑA</u></b>	<b><u>IMPORTE MÁXIMO SUBVENCIONABLE</u></b>	<b><u>IMPORTE MEDIO DE TRANSFERENCIA (€/ha)</u></b>
2015	7.277,07 €	290,27 €
2016	7.277,07 €	290,27 €
2017	7.277,07 €	290,27 €
2018	7.277,07 €	290,27 €
2019	7.277,07 €	290,27 €

**RECINTOS PROPUESTOS**

<b><u>REF.</u></b>	<b><u>REFERENCIA SIGPAC</u></b>	<b><u>CULTIVO</u></b>	<b><u>DESCRIPCIÓN CULTIVO</u></b>	<b><u>S/R</u></b>	<b><u>SUP. DEC. ADMIN. (ha)</u></b>	<b><u>SUP. PROPUESTA (ha)</u></b>
2255624	41-055-003-00052-002	41090	HABAS-PALACIO	R	5,77	5,77
2255625	41-055-003-00053-001	41090	HABAS-PALACIO	R	6,23	6,23
2255627	41-055-008-00020-001	156100	SANDIA-HORTALIZAS AIRE LIBRE	R	4,43	4,43
2255626	41-074-007-00039-001	81342	ALGODON-ST318	R	7,47	7,47
2255620	41-074-007-00044-001	4100	MAIZ-MAIZ CONVENCIONAL	R	1,17	1,17

**INCIDENCIAS****INCIDENCIA DESCRIPCIÓN**

80108 Solicitante del compromiso voluntario de la operación 10.1.5. que supera las 15 ha comprometidas  
Sup. Resuelta:25,07

**RESUMEN CRITERIOS DE PRIORIZACIÓN****10.1.5 Sistemas sostenibles de cultivos agroindustriales****PUNTOS: 4,00**

	<b><u>PUNTOS</u></b>	<b><u>CUMPLE</u></b>
Porcentaje de superficie determinada en Red Natura 2000	0,00	0.0%
Porcentaje de superficie determinada situada en zonas RAMSAR	0,00	0.0%
Porcentaje de superficie determinada en zonas vulnerables a la contaminación por nitratos	4,00	100.0%
Titulares de explotaciones que hayan adquirido el compromiso voluntario de establecimiento de una enmienda natural mediante un cultivo de crucífera para su enterrado en verde	0,00	N



**DETALLE CRITERIOS DE PRIORIZACIÓN****10.1.5 Sistemas sostenibles de cultivos agroindustriales****PUNTOS: 4,00****Porcentaje de superficie determinada en Red Natura 2000****PUNTOS: 0,00 0.0%**

<u>REF.</u>	<u>REFERENCIA SIGPAC</u>	<u>CULTIVO</u>	<u>DESCRIPCIÓN CULTIVO</u>	<u>S/R</u>	<u>SUP.</u>	<u>SUP.</u>
					<u>PROPUESTA</u>	<u>CUMPLE</u>
					(ha)	(ha)
2255624	41-055-003-00052-002	41090	HABAS-PALACIO	R	5,77	0,00
2255625	41-055-003-00053-001	41090	HABAS-PALACIO	R	6,23	0,00
2255627	41-055-008-00020-001	156100	SANDIA-HORTALIZAS AIRE LIBRE	R	4,43	0,00
2255626	41-074-007-00039-001	81342	ALGODON-ST318	R	7,47	0,00
2255620	41-074-007-00044-001	4100	MAIZ-MAIZ CONVENCIONAL	R	1,17	0,00

**Porcentaje de superficie determinada situada en zonas RAMSAR****PUNTOS: 0,00 0.0%**

<u>REF.</u>	<u>REFERENCIA SIGPAC</u>	<u>CULTIVO</u>	<u>DESCRIPCIÓN CULTIVO</u>	<u>S/R</u>	<u>SUP.</u>	<u>SUP.</u>
					<u>PROPUESTA</u>	<u>CUMPLE</u>
					(ha)	(ha)
2255624	41-055-003-00052-002	41090	HABAS-PALACIO	R	5,77	0,00
2255625	41-055-003-00053-001	41090	HABAS-PALACIO	R	6,23	0,00
2255627	41-055-008-00020-001	156100	SANDIA-HORTALIZAS AIRE LIBRE	R	4,43	0,00
2255626	41-074-007-00039-001	81342	ALGODON-ST318	R	7,47	0,00
2255620	41-074-007-00044-001	4100	MAIZ-MAIZ CONVENCIONAL	R	1,17	0,00

**Porcentaje de superficie determinada en zonas vulnerables a la contaminación por nitratos****PUNTOS: 4,00 100.0%**

<u>REF.</u>	<u>REFERENCIA SIGPAC</u>	<u>CULTIVO</u>	<u>DESCRIPCIÓN CULTIVO</u>	<u>S/R</u>	<u>SUP.</u>	<u>SUP.</u>
					<u>PROPUESTA</u>	<u>CUMPLE</u>
					(ha)	(ha)
2255624	41-055-003-00052-002	41090	HABAS-PALACIO	R	5,77	5,77
2255625	41-055-003-00053-001	41090	HABAS-PALACIO	R	6,23	6,23
2255627	41-055-008-00020-001	156100	SANDIA-HORTALIZAS AIRE LIBRE	R	4,43	4,43
2255626	41-074-007-00039-001	81342	ALGODON-ST318	R	7,47	7,47
2255620	41-074-007-00044-001	4100	MAIZ-MAIZ CONVENCIONAL	R	1,17	1,17

**Titulares de explotaciones que hayan adquirido el compromiso voluntario de establecimiento de una enmienda natural mediante un cultivo de crucifera para su enterrado en verde****PUNTOS: 0,00 N**

<u>APELLIDOS Y NOMBRE / RAZÓN SOCIAL</u>	<u>NIF</u>	<u>EXPEDIENTE</u>	<u>SUP. PROPUESTA (ha)</u>
EL VADO DE LAS ESTACAS S.L.	B41929985	8023350	14,22
<u>PROPUESTA ADMITIDO</u>	<u>SOLICITA PRIMA VOL. SI</u>	<u>PROPUESTA PRIMA VOL. ADMITIDO</u>	

**IMPORTE POR ANUALIDAD**

<u>CAMPAÑA</u>	<u>IMPORTE MÁXIMO SUBVENCIONABLE</u>	<u>IMPORTE MEDIO DE TRANSFERENCIA (€/ha)</u>
2015	6.163,52 €	433,44 €
2016	6.163,52 €	433,44 €
2017	6.163,52 €	433,44 €
2018	6.163,52 €	433,44 €
2019	6.163,52 €	433,44 €

**RECINTOS PROPUESTOS**

<u>REF.</u>	<u>REFERENCIA SIGPAC</u>	<u>CULTIVO</u>	<u>DESCRIPCIÓN CULTIVO</u>	<u>S/R</u>	<u>SUP. DEC. ADMIN. (ha)</u>	<u>SUP. PROPUESTA (ha)</u>
1956975	41-005-006-00117-006	81268	ALGODON-JUNCAL	R	14,22	14,22

**RESUMEN CRITERIOS DE PRIORIZACIÓN**

<b>10.1.5 Sistemas sostenibles de cultivos agroindustriales</b>	<b>PUNTOS: 5,00</b>	<b>PUNTOS</b>	<b>CUMPLE</b>
Porcentaje de superficie determinada en Red Natura 2000		0,00	0.0%
Porcentaje de superficie determinada situada en zonas RAMSAR		0,00	0.0%
Porcentaje de superficie determinada en zonas vulnerables a la contaminación por nitratos		4,00	100.0%
Titulares de explotaciones que hayan adquirido el compromiso voluntario de establecimiento de una enmienda natural mediante un cultivo de crucifera para su enterrado en verde		1,00	S

**DETALLE CRITERIOS DE PRIORIZACIÓN**

<b>10.1.5 Sistemas sostenibles de cultivos agroindustriales</b>	<b>PUNTOS: 5,00</b>	<b>PUNTOS</b>	<b>CUMPLE</b>			
Porcentaje de superficie determinada en Red Natura 2000		PUNTOS: 0,00	0.0%			
		<u>SUP. PROPUESTA (ha)</u>	<u>SUP. CUMPLE (ha)</u>			
<u>REF.</u>	<u>REFERENCIA SIGPAC</u>	<u>CULTIVO</u>	<u>DESCRIPCIÓN CULTIVO</u>	<u>S/R</u>	<u>SUP. PROPUESTA (ha)</u>	<u>SUP. CUMPLE (ha)</u>
1956975	41-005-006-00117-006	81268	ALGODON-JUNCAL	R	14,22	0,00
Porcentaje de superficie determinada situada en zonas RAMSAR		PUNTOS: 0,00	0.0%			
		<u>SUP. PROPUESTA (ha)</u>	<u>SUP. CUMPLE (ha)</u>			
<u>REF.</u>	<u>REFERENCIA SIGPAC</u>	<u>CULTIVO</u>	<u>DESCRIPCIÓN CULTIVO</u>	<u>S/R</u>	<u>SUP. PROPUESTA (ha)</u>	<u>SUP. CUMPLE (ha)</u>
1956975	41-005-006-00117-006	81268	ALGODON-JUNCAL	R	14,22	0,00
Porcentaje de superficie determinada en zonas vulnerables a la contaminación por nitratos		PUNTOS: 4,00	100.0%			
		<u>SUP. PROPUESTA (ha)</u>	<u>SUP. CUMPLE (ha)</u>			
<u>REF.</u>	<u>REFERENCIA SIGPAC</u>	<u>CULTIVO</u>	<u>DESCRIPCIÓN CULTIVO</u>	<u>S/R</u>	<u>SUP. PROPUESTA (ha)</u>	<u>SUP. CUMPLE (ha)</u>
1956975	41-005-006-00117-006	81268	ALGODON-JUNCAL	R	14,22	14,22
Titulares de explotaciones que hayan adquirido el compromiso voluntario de establecimiento de una enmienda natural mediante un cultivo de crucifera para su enterrado en verde		PUNTOS: 1,00	S			



<b><u>APELLIDOS Y NOMBRE / RAZÓN SOCIAL</u></b>	<b><u>NIF</u></b>	<b><u>EXPEDIENTE</u></b>	<b><u>SUP. PROPUESTA (ha)</u></b>
ELENA ALCON BENITO	75436395Y	8027400	4,00

<b><u>PROPUESTA</u></b>	<b><u>SOLICITA PRIMA VOL.</u></b>
ADMITIDO	NO

**IMPORTE POR ANUALIDAD**

<u>CAMPAÑA</u>	<u>IMPORTE MÁXIMO SUBVENCIONABLE</u>	<u>IMPORTE MEDIO DE TRANSFERENCIA (€/ha)</u>
2015	1.161,08 €	290,27 €
2016	1.161,08 €	290,27 €
2017	1.161,08 €	290,27 €
2018	1.161,08 €	290,27 €
2019	1.161,08 €	290,27 €

**RECINTOS PROPUESTOS**

<u>REF.</u>	<u>REFERENCIA SIGPAC</u>	<u>CULTIVO</u>	<u>DESCRIPCIÓN CULTIVO</u>	<u>S/R</u>	<u>SUP. DEC. ADMIN. (ha)</u>	<u>SUP. PROPUESTA (ha)</u>
1880321	41-020-001-00118-002	81377	ALGODON-ELSA	R	4,00	4,00

**RESUMEN CRITERIOS DE PRIORIZACIÓN****10.1.5 Sistemas sostenibles de cultivos agroindustriales** PUNTOS: 4,00

	<u>PUNTOS</u>	<u>CUMPLE</u>
Porcentaje de superficie determinada en Red Natura 2000	0,00	0.0%
Porcentaje de superficie determinada situada en zonas RAMSAR	0,00	0.0%
Porcentaje de superficie determinada en zonas vulnerables a la contaminación por nitratos	4,00	100.0%
Titulares de explotaciones que hayan adquirido el compromiso voluntario de establecimiento de una enmienda natural mediante un cultivo de crucifera para su enterrado en verde	0,00	N

**DETALLE CRITERIOS DE PRIORIZACIÓN****10.1.5 Sistemas sostenibles de cultivos agroindustriales** PUNTOS: 4,00

Porcentaje de superficie determinada en Red Natura 2000	PUNTOS:	0,00	0.0%
	<u>SUP. PROPUESTA (ha)</u>	<u>SUP. CUMPLE (ha)</u>	
<u>REF.</u>	<u>REFERENCIA SIGPAC</u>	<u>CULTIVO</u>	<u>DESCRIPCIÓN CULTIVO</u>
1880321	41-020-001-00118-002	81377	ALGODON-ELSA
	<u>S/R</u>		
	R	4,00	0,00
Porcentaje de superficie determinada situada en zonas RAMSAR	PUNTOS:	0,00	0.0%
	<u>SUP. PROPUESTA (ha)</u>	<u>SUP. CUMPLE (ha)</u>	
<u>REF.</u>	<u>REFERENCIA SIGPAC</u>	<u>CULTIVO</u>	<u>DESCRIPCIÓN CULTIVO</u>
1880321	41-020-001-00118-002	81377	ALGODON-ELSA
	<u>S/R</u>		
	R	4,00	0,00
Porcentaje de superficie determinada en zonas vulnerables a la contaminación por nitratos	PUNTOS:	4,00	100.0%
	<u>SUP. PROPUESTA (ha)</u>	<u>SUP. CUMPLE (ha)</u>	
<u>REF.</u>	<u>REFERENCIA SIGPAC</u>	<u>CULTIVO</u>	<u>DESCRIPCIÓN CULTIVO</u>
1880321	41-020-001-00118-002	81377	ALGODON-ELSA
	<u>S/R</u>		
	R	4,00	4,00
Titulares de explotaciones que hayan adquirido el compromiso voluntario de establecimiento de una enmienda natural mediante un cultivo de crucifera para su enterrado en verde	PUNTOS:	0,00	N



<u>APELLIDOS Y NOMBRE / RAZÓN SOCIAL</u>	<u>NIF</u>	<u>EXPEDIENTE</u>	<u>SUP. PROPUESTA (ha)</u>
ELIOFLOR S.L.	B91479089	8029794	9,15
<u>PROPUESTA ADMITIDO</u>	<u>SOLICITA PRIMA VOL. SI</u>	<u>PROPUESTA PRIMA VOL. ADMITIDO</u>	
<u>IMPORTE POR ANUALIDAD</u>			

<u>CAMPAÑA</u>	<u>IMPORTE MÁXIMO SUBVENCIONABLE</u>	<u>IMPORTE MEDIO DE TRANSFERENCIA (€/ha)</u>
2015	3.965,98 €	433,44 €
2016	3.965,98 €	433,44 €
2017	3.965,98 €	433,44 €
2018	3.965,98 €	433,44 €
2019	3.965,98 €	433,44 €

**RECINTOS PROPUESTOS**

<u>REF.</u>	<u>REFERENCIA SIGPAC</u>	<u>CULTIVO</u>	<u>DESCRIPCIÓN CULTIVO</u>	<u>S/R</u>	<u>SUP. DEC. ADMIN. (ha)</u>	<u>SUP. PROPUESTA (ha)</u>
2045822	41-053-038-00027-002	81377	ALGODON-ELSA	R	7,52	7,52
2045823	41-053-038-00038-001	81377	ALGODON-ELSA	R	1,63	1,63

**RESUMEN CRITERIOS DE PRIORIZACIÓN**

<b>10.1.5 Sistemas sostenibles de cultivos agroindustriales</b>	<b>PUNTOS: 5,00</b>	<b>PUNTOS</b>	<b>CUMPLE</b>
Porcentaje de superficie determinada en Red Natura 2000		0,00	0.0%
Porcentaje de superficie determinada situada en zonas RAMSAR		0,00	0.0%
Porcentaje de superficie determinada en zonas vulnerables a la contaminación por nitratos		4,00	100.0%
Titulares de explotaciones que hayan adquirido el compromiso voluntario de establecimiento de una enmienda natural mediante un cultivo de crucifera para su enterrado en verde		1,00	S

**DETALLE CRITERIOS DE PRIORIZACIÓN**

<b>10.1.5 Sistemas sostenibles de cultivos agroindustriales</b>	<b>PUNTOS: 5,00</b>	<b>PUNTOS</b>	<b>CUMPLE</b>			
Porcentaje de superficie determinada en Red Natura 2000		PUNTOS: 0,00	0.0%			
		<u>SUP. PROPUESTA (ha)</u>	<u>SUP. CUMPLE (ha)</u>			
<u>REF.</u>	<u>REFERENCIA SIGPAC</u>	<u>CULTIVO</u>	<u>DESCRIPCIÓN CULTIVO</u>	<u>S/R</u>		
2045822	41-053-038-00027-002	81377	ALGODON-ELSA	R	7,52	0,00
2045823	41-053-038-00038-001	81377	ALGODON-ELSA	R	1,63	0,00
Porcentaje de superficie determinada situada en zonas RAMSAR		PUNTOS: 0,00	0.0%			
		<u>SUP. PROPUESTA (ha)</u>	<u>SUP. CUMPLE (ha)</u>			
<u>REF.</u>	<u>REFERENCIA SIGPAC</u>	<u>CULTIVO</u>	<u>DESCRIPCIÓN CULTIVO</u>	<u>S/R</u>		
2045822	41-053-038-00027-002	81377	ALGODON-ELSA	R	7,52	0,00
2045823	41-053-038-00038-001	81377	ALGODON-ELSA	R	1,63	0,00
Porcentaje de superficie determinada en zonas vulnerables a la contaminación por nitratos		PUNTOS: 4,00	100.0%			
		<u>SUP. PROPUESTA (ha)</u>	<u>SUP. CUMPLE (ha)</u>			
<u>REF.</u>	<u>REFERENCIA SIGPAC</u>	<u>CULTIVO</u>	<u>DESCRIPCIÓN CULTIVO</u>	<u>S/R</u>		
2045822	41-053-038-00027-002	81377	ALGODON-ELSA	R	7,52	7,52
2045823	41-053-038-00038-001	81377	ALGODON-ELSA	R	1,63	1,63
Titulares de explotaciones que hayan adquirido el compromiso voluntario de establecimiento de una enmienda natural mediante un cultivo de crucifera para su enterrado en verde		PUNTOS: 1,00	S			



<b><u>APELLIDOS Y NOMBRE / RAZÓN SOCIAL</u></b>	<b><u>NIF</u></b>	<b><u>EXPEDIENTE</u></b>	<b><u>SUP. PROPUESTA (ha)</u></b>
ENAMORADO GARCIA ANTONIO MANUEL	28697315P	8023153	14,12

<b><u>PROPUESTA</u></b>	<b><u>SOLICITA PRIMA VOL.</u></b>
ADMITIDO	NO

**IMPORTE POR ANUALIDAD**

<u>CAMPAÑA</u>	<u>IMPORTE MÁXIMO SUBVENCIONABLE</u>	<u>IMPORTE MEDIO DE TRANSFERENCIA (€/ha)</u>
2015	4.098,61 €	290,27 €
2016	4.098,61 €	290,27 €
2017	4.098,61 €	290,27 €
2018	4.098,61 €	290,27 €
2019	4.098,61 €	290,27 €

**RECINTOS PROPUESTOS**

<u>REF.</u>	<u>REFERENCIA SIGPAC</u>	<u>CULTIVO</u>	<u>DESCRIPCIÓN CULTIVO</u>	<u>S/R</u>	<u>SUP. DEC. ADMIN. (ha)</u>	<u>SUP. PROPUESTA (ha)</u>
1617979	41-053-019-00180-002	81268	ALGODON-JUNCAL	R	5,97	5,97
1617978	41-053-019-00217-001	81268	ALGODON-JUNCAL	R	4,15	4,15
1617980	41-053-019-00217-001	82343	REMOLACHA-CICLON	R	4,00	4,00

**RESUMEN CRITERIOS DE PRIORIZACIÓN****10.1.5 Sistemas sostenibles de cultivos agroindustriales****PUNTOS: 4,00**

	<b><u>PUNTOS</u></b>	<b><u>CUMPLE</u></b>
Porcentaje de superficie determinada en Red Natura 2000	0,00	0.0%
Porcentaje de superficie determinada situada en zonas RAMSAR	0,00	0.0%
Porcentaje de superficie determinada en zonas vulnerables a la contaminación por nitratos	4,00	100.0%
Titulares de explotaciones que hayan adquirido el compromiso voluntario de establecimiento de una enmienda natural mediante un cultivo de crucífera para su enterrado en verde	0,00	N



**DETALLE CRITERIOS DE PRIORIZACIÓN****10.1.5 Sistemas sostenibles de cultivos agroindustriales****PUNTOS: 4,00****Porcentaje de superficie determinada en Red Natura 2000****PUNTOS: 0,00 0.0%**

<u>REF.</u>	<u>REFERENCIA SIGPAC</u>	<u>CULTIVO</u>	<u>DESCRIPCIÓN CULTIVO</u>	<u>S/R</u>	<u>SUP.</u>	<u>SUP.</u>
					<u>PROPUESTA</u>	<u>CUMPLE</u>
					(ha)	(ha)
1617979	41-053-019-00180-002	81268	ALGODON-JUNCAL	R	5,97	0,00
1617978	41-053-019-00217-001	81268	ALGODON-JUNCAL	R	4,15	0,00
1617980	41-053-019-00217-001	82343	REMOLACHA-CICLON	R	4,00	0,00

**Porcentaje de superficie determinada situada en zonas RAMSAR****PUNTOS: 0,00 0.0%**

<u>REF.</u>	<u>REFERENCIA SIGPAC</u>	<u>CULTIVO</u>	<u>DESCRIPCIÓN CULTIVO</u>	<u>S/R</u>	<u>SUP.</u>	<u>SUP.</u>
					<u>PROPUESTA</u>	<u>CUMPLE</u>
					(ha)	(ha)
1617979	41-053-019-00180-002	81268	ALGODON-JUNCAL	R	5,97	0,00
1617978	41-053-019-00217-001	81268	ALGODON-JUNCAL	R	4,15	0,00
1617980	41-053-019-00217-001	82343	REMOLACHA-CICLON	R	4,00	0,00

**Porcentaje de superficie determinada en zonas vulnerables a la contaminación por nitratos****PUNTOS: 4,00 100.0%**

<u>REF.</u>	<u>REFERENCIA SIGPAC</u>	<u>CULTIVO</u>	<u>DESCRIPCIÓN CULTIVO</u>	<u>S/R</u>	<u>SUP.</u>	<u>SUP.</u>
					<u>PROPUESTA</u>	<u>CUMPLE</u>
					(ha)	(ha)
1617979	41-053-019-00180-002	81268	ALGODON-JUNCAL	R	5,97	5,97
1617978	41-053-019-00217-001	81268	ALGODON-JUNCAL	R	4,15	4,15
1617980	41-053-019-00217-001	82343	REMOLACHA-CICLON	R	4,00	4,00

**Titulares de explotaciones que hayan adquirido el compromiso voluntario de establecimiento de una enmienda natural mediante un cultivo de crucífera para su enterrado en verde****PUNTOS: 0,00 N**

<u>APELLIDOS Y NOMBRE / RAZÓN SOCIAL</u>	<u>NIF</u>	<u>EXPEDIENTE</u>	<u>SUP. PROPUESTA (ha)</u>
ENFESE SOCIEDAD ANONIMA	A41258864	8026100	102,81

<u>PROPUESTA</u>	<u>SOLICITA PRIMA VOL.</u>
ADMITIDO	NO

**IMPORTE POR ANUALIDAD**

<u>CAMPAÑA</u>	<u>IMPORTE MÁXIMO SUBVENCIONABLE</u>	<u>IMPORTE MEDIO DE TRANSFERENCIA (€/ha)</u>
2015	20.562,73 €	200,01 €
2016	20.562,73 €	200,01 €
2017	20.562,73 €	200,01 €
2018	20.562,73 €	200,01 €
2019	20.562,73 €	200,01 €

**RECINTOS PROPUESTOS**

<u>REF.</u>	<u>REFERENCIA SIGPAC</u>	<u>CULTIVO</u>	<u>DESCRIPCIÓN CULTIVO</u>	<u>S/R</u>	<u>SUP. DEC. ADMIN. (ha)</u>	<u>SUP. PROPUESTA (ha)</u>
1798754	14-049-021-00253-002	81342	ALGODON-ST318	R	8,03	8,03
1798751	14-049-023-00056-002	81342	ALGODON-ST318	R	6,39	6,39
1798749	14-049-023-00056-003	81342	ALGODON-ST318	R	38,73	38,73
1798750	41-074-006-00021-004	81263	ALGODON-DP419	R	14,04	14,04
1798753	41-074-006-00021-012	81263	ALGODON-DP419	R	18,21	18,21
1798752	41-074-006-00021-012	81377	ALGODON-ELSA	R	17,41	17,41

**RESUMEN CRITERIOS DE PRIORIZACIÓN****10.1.5 Sistemas sostenibles de cultivos agroindustriales****PUNTOS: 5,14**

	<b><u>PUNTOS</u></b>	<b><u>CUMPLE</u></b>
Porcentaje de superficie determinada en Red Natura 2000	1,14	13.66%
Porcentaje de superficie determinada situada en zonas RAMSAR	0,00	0.0%
Porcentaje de superficie determinada en zonas vulnerables a la contaminación por nitratos	4,00	100.0%
Titulares de explotaciones que hayan adquirido el compromiso voluntario de establecimiento de una enmienda natural mediante un cultivo de crucífera para su enterrado en verde	0,00	N



**DETALLE CRITERIOS DE PRIORIZACIÓN****10.1.5 Sistemas sostenibles de cultivos agroindustriales****PUNTOS: 5,14****Porcentaje de superficie determinada en Red Natura 2000****PUNTOS: 1,14 13.66%**

<u>REF.</u>	<u>REFERENCIA SIGPAC</u>	<u>CULTIVO</u>	<u>DESCRIPCIÓN CULTIVO</u>	<u>S/R</u>	<u>SUP.</u>	<u>SUP.</u>
					<u>PROPUESTA</u>	<u>CUMPLE</u>
					(ha)	(ha)
1798754	14-049-021-00253-002	81342	ALGODON-ST318	R	8,03	0,00
1798751	14-049-023-00056-002	81342	ALGODON-ST318	R	6,39	0,00
1798749	14-049-023-00056-003	81342	ALGODON-ST318	R	38,73	0,00
1798750	41-074-006-00021-004	81263	ALGODON-DP419	R	14,04	14,04
1798753	41-074-006-00021-012	81263	ALGODON-DP419	R	18,21	0,00
1798752	41-074-006-00021-012	81377	ALGODON-ELSA	R	17,41	0,00

**Porcentaje de superficie determinada situada en zonas RAMSAR****PUNTOS: 0,00 0.0%**

<u>REF.</u>	<u>REFERENCIA SIGPAC</u>	<u>CULTIVO</u>	<u>DESCRIPCIÓN CULTIVO</u>	<u>S/R</u>	<u>SUP.</u>	<u>SUP.</u>
					<u>PROPUESTA</u>	<u>CUMPLE</u>
					(ha)	(ha)
1798754	14-049-021-00253-002	81342	ALGODON-ST318	R	8,03	0,00
1798751	14-049-023-00056-002	81342	ALGODON-ST318	R	6,39	0,00
1798749	14-049-023-00056-003	81342	ALGODON-ST318	R	38,73	0,00
1798750	41-074-006-00021-004	81263	ALGODON-DP419	R	14,04	0,00
1798753	41-074-006-00021-012	81263	ALGODON-DP419	R	18,21	0,00
1798752	41-074-006-00021-012	81377	ALGODON-ELSA	R	17,41	0,00

**Porcentaje de superficie determinada en zonas vulnerables a la contaminación por nitratos****PUNTOS: 4,00 100.0%**

<u>REF.</u>	<u>REFERENCIA SIGPAC</u>	<u>CULTIVO</u>	<u>DESCRIPCIÓN CULTIVO</u>	<u>S/R</u>	<u>SUP.</u>	<u>SUP.</u>
					<u>PROPUESTA</u>	<u>CUMPLE</u>
					(ha)	(ha)
1798754	14-049-021-00253-002	81342	ALGODON-ST318	R	8,03	8,03
1798751	14-049-023-00056-002	81342	ALGODON-ST318	R	6,39	6,39
1798749	14-049-023-00056-003	81342	ALGODON-ST318	R	38,73	38,73
1798750	41-074-006-00021-004	81263	ALGODON-DP419	R	14,04	14,04
1798753	41-074-006-00021-012	81263	ALGODON-DP419	R	18,21	18,21
1798752	41-074-006-00021-012	81377	ALGODON-ELSA	R	17,41	17,41

**Titulares de explotaciones que hayan adquirido el compromiso voluntario de establecimiento de una enmienda natural mediante un cultivo de crucifera para su enterrado en verde****PUNTOS: 0,00 N**

<b><u>APELLIDOS Y NOMBRE / RAZÓN SOCIAL</u></b>	<b><u>NIF</u></b>	<b><u>EXPEDIENTE</u></b>	<b><u>SUP. PROPUESTA (ha)</u></b>
ENRIQUEZ VELAZQUEZ FRANCISCO JAVIER	31723571Q	8027889	48,34

<b><u>PROPUESTA</u></b>	<b><u>SOLICITA PRIMA VOL.</u></b>
INADMITIDO	NO

**IMPORTE POR ANUALIDAD**

<u>CAMPAÑA</u>	<u>IMPORTE MÁXIMO SUBVENCIONABLE</u>	<u>IMPORTE MEDIO DE TRANSFERENCIA (€/ha)</u>
2015	13.062,15 €	270,21 €
2016	13.062,15 €	270,21 €
2017	13.062,15 €	270,21 €
2018	13.062,15 €	270,21 €
2019	13.062,15 €	270,21 €

**RECINTOS PROPUESTOS**

<u>REF.</u>	<u>REFERENCIA SIGPAC</u>	<u>CULTIVO</u>	<u>DESCRIPCIÓN CULTIVO</u>	<u>S/R</u>	<u>SUP. DEC. ADMIN. (ha)</u>	<u>SUP. PROPUESTA (ha)</u>
3126067	41-095-054-00071-012	81190	ALGODON-ALEXANDROS	S	0,66	0,66
3126074	41-095-054-00071-012	81190	ALGODON-ALEXANDROS	S	17,76	17,76
3126065	41-095-054-00071-015	81190	ALGODON-ALEXANDROS	S	2,02	2,02
3126069	41-095-054-00071-015	81190	ALGODON-ALEXANDROS	R	5,16	5,16
3126070	41-095-054-00071-019	81190	ALGODON-ALEXANDROS	S	2,95	2,95
3126071	41-095-054-00071-021	81190	ALGODON-ALEXANDROS	S	0,13	0,13
3126075	41-095-054-00071-025	81190	ALGODON-ALEXANDROS	R	5,24	5,24
3126072	41-095-054-00071-025	81190	ALGODON-ALEXANDROS	S	1,86	1,86
3126062	41-095-054-00076-001	81190	ALGODON-ALEXANDROS	S	11,23	11,23
3126076	41-095-054-00076-012	81190	ALGODON-ALEXANDROS	S	0,36	0,36
3126073	41-095-054-00076-013	81190	ALGODON-ALEXANDROS	S	0,64	0,64
3126063	41-095-054-00077-001	81190	ALGODON-ALEXANDROS	S	0,05	0,05
3126064	41-095-054-00080-002	81190	ALGODON-ALEXANDROS	S	0,02	0,02
3126061	41-095-054-00080-015	81190	ALGODON-ALEXANDROS	S	0,05	0,05
3126068	41-095-054-00080-015	81190	ALGODON-ALEXANDROS	R	0,18	0,18
3126066	41-095-054-00089-001	81190	ALGODON-ALEXANDROS	S	0,03	0,03

**RESUMEN CRITERIOS DE PRIORIZACIÓN****10.1.5 Sistemas sostenibles de cultivos agroindustriales****PUNTOS: 0,00**

	<b><u>PUNTOS</u></b>	<b><u>CUMPLE</u></b>
Porcentaje de superficie determinada en Red Natura 2000	0,00	0.0%
Porcentaje de superficie determinada situada en zonas RAMSAR	0,00	0.0%
Porcentaje de superficie determinada en zonas vulnerables a la contaminación por nitratos	0,00	0.0%
Titulares de explotaciones que hayan adquirido el compromiso voluntario de establecimiento de una enmienda natural mediante un cultivo de crucífera para su enterrado en verde	0,00	N



**DETALLE CRITERIOS DE PRIORIZACIÓN****10.1.5 Sistemas sostenibles de cultivos agroindustriales****PUNTOS: 0,00****Porcentaje de superficie determinada en Red Natura 2000****PUNTOS: 0,00 0.0%**

<u>REF.</u>	<u>REFERENCIA SIGPAC</u>	<u>CULTIVO</u>	<u>DESCRIPCIÓN CULTIVO</u>	<u>S/R</u>	<u>SUP.</u> <u>PROPUESTA</u> <u>(ha)</u>	<u>SUP.</u> <u>CUMPLE</u> <u>(ha)</u>
3126074	41-095-054-00071-012	81190	ALGODON-ALEXANDROS	S	17,76	0,00
3126067	41-095-054-00071-012	81190	ALGODON-ALEXANDROS	S	0,66	0,00
3126065	41-095-054-00071-015	81190	ALGODON-ALEXANDROS	S	2,02	0,00
3126069	41-095-054-00071-015	81190	ALGODON-ALEXANDROS	R	5,16	0,00
3126070	41-095-054-00071-019	81190	ALGODON-ALEXANDROS	S	2,95	0,00
3126071	41-095-054-00071-021	81190	ALGODON-ALEXANDROS	S	0,13	0,00
3126072	41-095-054-00071-025	81190	ALGODON-ALEXANDROS	S	1,86	0,00
3126075	41-095-054-00071-025	81190	ALGODON-ALEXANDROS	R	5,24	0,00
3126062	41-095-054-00076-001	81190	ALGODON-ALEXANDROS	S	11,23	0,00
3126076	41-095-054-00076-012	81190	ALGODON-ALEXANDROS	S	0,36	0,00
3126073	41-095-054-00076-013	81190	ALGODON-ALEXANDROS	S	0,64	0,00
3126063	41-095-054-00077-001	81190	ALGODON-ALEXANDROS	S	0,05	0,00
3126064	41-095-054-00080-002	81190	ALGODON-ALEXANDROS	S	0,02	0,00
3126061	41-095-054-00080-015	81190	ALGODON-ALEXANDROS	S	0,05	0,00
3126068	41-095-054-00080-015	81190	ALGODON-ALEXANDROS	R	0,18	0,00
3126066	41-095-054-00089-001	81190	ALGODON-ALEXANDROS	S	0,03	0,00

**Porcentaje de superficie determinada situada en zonas RAMSAR****PUNTOS: 0,00 0.0%**

<u>REF.</u>	<u>REFERENCIA SIGPAC</u>	<u>CULTIVO</u>	<u>DESCRIPCIÓN CULTIVO</u>	<u>S/R</u>	<u>SUP.</u> <u>PROPUESTA</u> <u>(ha)</u>	<u>SUP.</u> <u>CUMPLE</u> <u>(ha)</u>
3126067	41-095-054-00071-012	81190	ALGODON-ALEXANDROS	S	0,66	0,00
3126074	41-095-054-00071-012	81190	ALGODON-ALEXANDROS	S	17,76	0,00
3126069	41-095-054-00071-015	81190	ALGODON-ALEXANDROS	R	5,16	0,00
3126065	41-095-054-00071-015	81190	ALGODON-ALEXANDROS	S	2,02	0,00
3126070	41-095-054-00071-019	81190	ALGODON-ALEXANDROS	S	2,95	0,00
3126071	41-095-054-00071-021	81190	ALGODON-ALEXANDROS	S	0,13	0,00
3126072	41-095-054-00071-025	81190	ALGODON-ALEXANDROS	S	1,86	0,00
3126075	41-095-054-00071-025	81190	ALGODON-ALEXANDROS	R	5,24	0,00
3126062	41-095-054-00076-001	81190	ALGODON-ALEXANDROS	S	11,23	0,00
3126076	41-095-054-00076-012	81190	ALGODON-ALEXANDROS	S	0,36	0,00
3126073	41-095-054-00076-013	81190	ALGODON-ALEXANDROS	S	0,64	0,00
3126063	41-095-054-00077-001	81190	ALGODON-ALEXANDROS	S	0,05	0,00
3126064	41-095-054-00080-002	81190	ALGODON-ALEXANDROS	S	0,02	0,00
3126068	41-095-054-00080-015	81190	ALGODON-ALEXANDROS	R	0,18	0,00
3126061	41-095-054-00080-015	81190	ALGODON-ALEXANDROS	S	0,05	0,00
3126066	41-095-054-00089-001	81190	ALGODON-ALEXANDROS	S	0,03	0,00

**Porcentaje de superficie determinada en zonas vulnerables a la contaminación por nitratos****PUNTOS: 0,00 0.0%**

<u>REF.</u>	<u>REFERENCIA SIGPAC</u>	<u>CULTIVO</u>	<u>DESCRIPCIÓN CULTIVO</u>	<u>S/R</u>	<u>SUP.</u> <u>PROPUESTA</u> <u>(ha)</u>	<u>SUP.</u> <u>CUMPLE</u> <u>(ha)</u>
3126074	41-095-054-00071-012	81190	ALGODON-ALEXANDROS	S	17,76	0,00
3126067	41-095-054-00071-012	81190	ALGODON-ALEXANDROS	S	0,66	0,00
3126069	41-095-054-00071-015	81190	ALGODON-ALEXANDROS	R	5,16	0,00
3126065	41-095-054-00071-015	81190	ALGODON-ALEXANDROS	S	2,02	0,00
3126070	41-095-054-00071-019	81190	ALGODON-ALEXANDROS	S	2,95	0,00
3126071	41-095-054-00071-021	81190	ALGODON-ALEXANDROS	S	0,13	0,00
3126072	41-095-054-00071-025	81190	ALGODON-ALEXANDROS	S	1,86	0,00
3126075	41-095-054-00071-025	81190	ALGODON-ALEXANDROS	R	5,24	0,00
3126062	41-095-054-00076-001	81190	ALGODON-ALEXANDROS	S	11,23	0,00
3126076	41-095-054-00076-012	81190	ALGODON-ALEXANDROS	S	0,36	0,00

<b>REF.</b>	<b>REFERENCIA SIGPAC</b>	<b>CULTIVO</b>	<b>DESCRIPCIÓN CULTIVO</b>	<b>S/R</b>	<b>SUP. PROPUESTA (ha)</b>	<b>SUP. CUMPLE (ha)</b>
3126073	41-095-054-00076-013	81190	ALGODON-ALEXANDROS	S	0,64	0,00
3126063	41-095-054-00077-001	81190	ALGODON-ALEXANDROS	S	0,05	0,00
3126064	41-095-054-00080-002	81190	ALGODON-ALEXANDROS	S	0,02	0,00
3126068	41-095-054-00080-015	81190	ALGODON-ALEXANDROS	R	0,18	0,00
3126061	41-095-054-00080-015	81190	ALGODON-ALEXANDROS	S	0,05	0,00
3126066	41-095-054-00089-001	81190	ALGODON-ALEXANDROS	S	0,03	0,00

**Titulares de explotaciones que hayan adquirido el compromiso voluntario de establecimiento de una enmienda natural mediante un cultivo de crucifera para su enterrado en verde**

**PUNTOS:** 0,00 N



<b><u>APELLIDOS Y NOMBRE / RAZÓN SOCIAL</u></b>	<b><u>NIF</u></b>	<b><u>EXPEDIENTE</u></b>	<b><u>SUP. PROPUESTA (ha)</u></b>
ENTRELE S.A	A91608315	8029515	91,07

<b><u>PROPUESTA</u></b>	<b><u>SOLICITA PRIMA VOL.</u></b>
ADMITIDO	NO

**IMPORTE POR ANUALIDAD**

<u>CAMPAÑA</u>	<u>IMPORTE MÁXIMO SUBVENCIONABLE</u>	<u>IMPORTE MEDIO DE TRANSFERENCIA (€/ha)</u>
2015	19.540,98 €	214,57 €
2016	19.540,98 €	214,57 €
2017	19.540,98 €	214,57 €
2018	19.540,98 €	214,57 €
2019	19.540,98 €	214,57 €

**RECINTOS PROPUESTOS**

<u>REF.</u>	<u>REFERENCIA SIGPAC</u>	<u>CULTIVO</u>	<u>DESCRIPCIÓN CULTIVO</u>	<u>S/R</u>	<u>SUP. DEC. ADMIN. (ha)</u>	<u>SUP. PROPUESTA (ha)</u>
2027429	41-053-017-00104-003	81267	ALGODON-INTERCOTT 195	R	13,00	13,00
2027428	41-053-017-00105-001	81267	ALGODON-INTERCOTT 195	R	2,85	2,85
2027431	41-053-017-00135-001	81267	ALGODON-INTERCOTT 195	R	48,52	48,52
2027430	41-053-017-00136-002	81267	ALGODON-INTERCOTT 195	R	26,70	26,70

**RESUMEN CRITERIOS DE PRIORIZACIÓN****10.1.5 Sistemas sostenibles de cultivos agroindustriales****PUNTOS: 4,00**

	<b><u>PUNTOS</u></b>	<b><u>CUMPLE</u></b>
Porcentaje de superficie determinada en Red Natura 2000	0,00	0.0%
Porcentaje de superficie determinada situada en zonas RAMSAR	0,00	0.0%
Porcentaje de superficie determinada en zonas vulnerables a la contaminación por nitratos	4,00	100.0%
Titulares de explotaciones que hayan adquirido el compromiso voluntario de establecimiento de una enmienda natural mediante un cultivo de crucífera para su enterrado en verde	0,00	N





**DETALLE CRITERIOS DE PRIORIZACIÓN****10.1.5 Sistemas sostenibles de cultivos agroindustriales****PUNTOS: 4,00****Porcentaje de superficie determinada en Red Natura 2000****PUNTOS: 0,00 0.0%**

<u>REF.</u>	<u>REFERENCIA SIGPAC</u>	<u>CULTIVO</u>	<u>DESCRIPCIÓN CULTIVO</u>	<u>S/R</u>	<u>SUP.</u> <u>PROPUESTA</u> <u>(ha)</u>	<u>SUP.</u> <u>CUMPLE</u> <u>(ha)</u>
2027429	41-053-017-00104-003	81267	ALGODON-INTERCOTT 195	R	13,00	0,00
2027428	41-053-017-00105-001	81267	ALGODON-INTERCOTT 195	R	2,85	0,00
2027431	41-053-017-00135-001	81267	ALGODON-INTERCOTT 195	R	48,52	0,00
2027430	41-053-017-00136-002	81267	ALGODON-INTERCOTT 195	R	26,70	0,00

**Porcentaje de superficie determinada situada en zonas RAMSAR****PUNTOS: 0,00 0.0%**

<u>REF.</u>	<u>REFERENCIA SIGPAC</u>	<u>CULTIVO</u>	<u>DESCRIPCIÓN CULTIVO</u>	<u>S/R</u>	<u>SUP.</u> <u>PROPUESTA</u> <u>(ha)</u>	<u>SUP.</u> <u>CUMPLE</u> <u>(ha)</u>
2027429	41-053-017-00104-003	81267	ALGODON-INTERCOTT 195	R	13,00	0,00
2027428	41-053-017-00105-001	81267	ALGODON-INTERCOTT 195	R	2,85	0,00
2027431	41-053-017-00135-001	81267	ALGODON-INTERCOTT 195	R	48,52	0,00
2027430	41-053-017-00136-002	81267	ALGODON-INTERCOTT 195	R	26,70	0,00

**Porcentaje de superficie determinada en zonas vulnerables a la contaminación por nitratos****PUNTOS: 4,00 100.0%**

<u>REF.</u>	<u>REFERENCIA SIGPAC</u>	<u>CULTIVO</u>	<u>DESCRIPCIÓN CULTIVO</u>	<u>S/R</u>	<u>SUP.</u> <u>PROPUESTA</u> <u>(ha)</u>	<u>SUP.</u> <u>CUMPLE</u> <u>(ha)</u>
2027429	41-053-017-00104-003	81267	ALGODON-INTERCOTT 195	R	13,00	13,00
2027428	41-053-017-00105-001	81267	ALGODON-INTERCOTT 195	R	2,85	2,85
2027431	41-053-017-00135-001	81267	ALGODON-INTERCOTT 195	R	48,52	48,52
2027430	41-053-017-00136-002	81267	ALGODON-INTERCOTT 195	R	26,70	26,70

**Titulares de explotaciones que hayan adquirido el compromiso voluntario de establecimiento de una enmienda natural mediante un cultivo de crucifera para su enterrado en verde****PUNTOS: 0,00 N**

<u>APELLIDOS Y NOMBRE / RAZÓN SOCIAL</u>	<u>NIF</u>	<u>EXPEDIENTE</u>	<u>SUP. PROPUESTA (ha)</u>
ESCALERA FERNANDEZ LUISA	28667990P	8024992	1,65

<u>PROPUESTA</u>	<u>SOLICITA PRIMA VOL.</u>
ADMITIDO	NO

**IMPORTE POR ANUALIDAD**

<u>CAMPAÑA</u>	<u>IMPORTE MÁXIMO SUBVENCIONABLE</u>	<u>IMPORTE MEDIO DE TRANSFERENCIA (€/ha)</u>
2015	478,95 €	290,27 €
2016	478,95 €	290,27 €
2017	478,95 €	290,27 €
2018	478,95 €	290,27 €
2019	478,95 €	290,27 €

**RECINTOS PROPUESTOS**

<u>REF.</u>	<u>REFERENCIA SIGPAC</u>	<u>CULTIVO</u>	<u>DESCRIPCIÓN CULTIVO</u>	<u>S/R</u>	<u>SUP. DEC. ADMIN. (ha)</u>	<u>SUP. PROPUESTA (ha)</u>
1725290	41-069-012-00458-001	81268	ALGODON-JUNCAL	R	1,65	1,65

**RESUMEN CRITERIOS DE PRIORIZACIÓN**

<b>10.1.5 Sistemas sostenibles de cultivos agroindustriales</b>	<b>PUNTOS: 4,00</b>	<b>PUNTOS</b>	<b>CUMPLE</b>
Porcentaje de superficie determinada en Red Natura 2000		0,00	0.0%
Porcentaje de superficie determinada situada en zonas RAMSAR		0,00	0.0%
Porcentaje de superficie determinada en zonas vulnerables a la contaminación por nitratos		4,00	100.0%
Titulares de explotaciones que hayan adquirido el compromiso voluntario de establecimiento de una enmienda natural mediante un cultivo de crucifera para su enterrado en verde		0,00	N

**DETALLE CRITERIOS DE PRIORIZACIÓN**

<b>10.1.5 Sistemas sostenibles de cultivos agroindustriales</b>	<b>PUNTOS: 4,00</b>	<b>PUNTOS</b>	<b>CUMPLE</b>			
Porcentaje de superficie determinada en Red Natura 2000		PUNTOS: 0,00	0.0%			
		<u>SUP. PROPUESTA (ha)</u>	<u>SUP. CUMPLE (ha)</u>			
<u>REF.</u>	<u>REFERENCIA SIGPAC</u>	<u>CULTIVO</u>	<u>DESCRIPCIÓN CULTIVO</u>	<u>S/R</u>		
1725290	41-069-012-00458-001	81268	ALGODON-JUNCAL	R	1,65	0,00
Porcentaje de superficie determinada situada en zonas RAMSAR		PUNTOS: 0,00	0.0%			
		<u>SUP. PROPUESTA (ha)</u>	<u>SUP. CUMPLE (ha)</u>			
<u>REF.</u>	<u>REFERENCIA SIGPAC</u>	<u>CULTIVO</u>	<u>DESCRIPCIÓN CULTIVO</u>	<u>S/R</u>		
1725290	41-069-012-00458-001	81268	ALGODON-JUNCAL	R	1,65	0,00
Porcentaje de superficie determinada en zonas vulnerables a la contaminación por nitratos		PUNTOS: 4,00	100.0%			
		<u>SUP. PROPUESTA (ha)</u>	<u>SUP. CUMPLE (ha)</u>			
<u>REF.</u>	<u>REFERENCIA SIGPAC</u>	<u>CULTIVO</u>	<u>DESCRIPCIÓN CULTIVO</u>	<u>S/R</u>		
1725290	41-069-012-00458-001	81268	ALGODON-JUNCAL	R	1,65	1,65
Titulares de explotaciones que hayan adquirido el compromiso voluntario de establecimiento de una enmienda natural mediante un cultivo de crucifera para su enterrado en verde		PUNTOS: 0,00	N			



<u>APELLIDOS Y NOMBRE / RAZÓN SOCIAL</u>	<u>NIF</u>	<u>EXPEDIENTE</u>	<u>SUP. PROPUESTA (ha)</u>
ESCALERA PEREZ MARIA SIERRA	77534249F	8022901	2,00
<u>PROPUESTA ADMITIDO</u>	<u>SOLICITA PRIMA VOL. SI</u>	<u>PROPUESTA PRIMA VOL. ADMITIDO</u>	

**IMPORTE POR ANUALIDAD**

<u>CAMPAÑA</u>	<u>IMPORTE MÁXIMO SUBVENCIONABLE</u>	<u>IMPORTE MEDIO DE TRANSFERENCIA (€/ha)</u>
2015	866,88 €	433,44 €
2016	866,88 €	433,44 €
2017	866,88 €	433,44 €
2018	866,88 €	433,44 €
2019	866,88 €	433,44 €

**RECINTOS PROPUESTOS**

<u>REF.</u>	<u>REFERENCIA SIGPAC</u>	<u>CULTIVO</u>	<u>DESCRIPCIÓN CULTIVO</u>	<u>S/R</u>	<u>SUP. DEC. ADMIN. (ha)</u>	<u>SUP. PROPUESTA (ha)</u>
1602287	41-069-004-00051-001	81151	ALGODON-CELIA	R	2,00	2,00

**RESUMEN CRITERIOS DE PRIORIZACIÓN**

<b>10.1.5 Sistemas sostenibles de cultivos agroindustriales</b>	<b>PUNTOS: 5,00</b>	<b>PUNTOS</b>	<b>CUMPLE</b>
Porcentaje de superficie determinada en Red Natura 2000		0,00	0.0%
Porcentaje de superficie determinada situada en zonas RAMSAR		0,00	0.0%
Porcentaje de superficie determinada en zonas vulnerables a la contaminación por nitratos		4,00	100.0%
Titulares de explotaciones que hayan adquirido el compromiso voluntario de establecimiento de una enmienda natural mediante un cultivo de crucifera para su enterrado en verde		1,00	S

**DETALLE CRITERIOS DE PRIORIZACIÓN**

<b>10.1.5 Sistemas sostenibles de cultivos agroindustriales</b>	<b>PUNTOS: 5,00</b>	<b>PUNTOS</b>	<b>CUMPLE</b>			
Porcentaje de superficie determinada en Red Natura 2000		PUNTOS: 0,00	0.0%			
		<u>SUP. PROPUESTA (ha)</u>	<u>SUP. CUMPLE (ha)</u>			
<u>REF.</u>	<u>REFERENCIA SIGPAC</u>	<u>CULTIVO</u>	<u>DESCRIPCIÓN CULTIVO</u>	<u>S/R</u>	<u>SUP. PROPUESTA (ha)</u>	<u>SUP. CUMPLE (ha)</u>
1602287	41-069-004-00051-001	81151	ALGODON-CELIA	R	2,00	0,00
Porcentaje de superficie determinada situada en zonas RAMSAR		PUNTOS: 0,00	0.0%			
		<u>SUP. PROPUESTA (ha)</u>	<u>SUP. CUMPLE (ha)</u>			
<u>REF.</u>	<u>REFERENCIA SIGPAC</u>	<u>CULTIVO</u>	<u>DESCRIPCIÓN CULTIVO</u>	<u>S/R</u>	<u>SUP. PROPUESTA (ha)</u>	<u>SUP. CUMPLE (ha)</u>
1602287	41-069-004-00051-001	81151	ALGODON-CELIA	R	2,00	0,00
Porcentaje de superficie determinada en zonas vulnerables a la contaminación por nitratos		PUNTOS: 4,00	100.0%			
		<u>SUP. PROPUESTA (ha)</u>	<u>SUP. CUMPLE (ha)</u>			
<u>REF.</u>	<u>REFERENCIA SIGPAC</u>	<u>CULTIVO</u>	<u>DESCRIPCIÓN CULTIVO</u>	<u>S/R</u>	<u>SUP. PROPUESTA (ha)</u>	<u>SUP. CUMPLE (ha)</u>
1602287	41-069-004-00051-001	81151	ALGODON-CELIA	R	2,00	2,00
Titulares de explotaciones que hayan adquirido el compromiso voluntario de establecimiento de una enmienda natural mediante un cultivo de crucifera para su enterrado en verde		PUNTOS: 1,00	S			



<u>APELLIDOS Y NOMBRE / RAZÓN SOCIAL</u>	<u>NIF</u>	<u>EXPEDIENTE</u>	<u>SUP. PROPUESTA (ha)</u>
ESCAMILLA MOLINA ANTONIO	28674336Y	8029445	5,00
<u>PROPUESTA ADMITIDO</u>	<u>SOLICITA PRIMA VOL. SI</u>	<u>PROPUESTA PRIMA VOL. ADMITIDO</u>	
<u>IMPORTE POR ANUALIDAD</u>			

<u>CAMPAÑA</u>	<u>IMPORTE MÁXIMO SUBVENCIONABLE</u>	<u>IMPORTE MEDIO DE TRANSFERENCIA (€/ha)</u>
2015	2.167,20 €	433,44 €
2016	2.167,20 €	433,44 €
2017	2.167,20 €	433,44 €
2018	2.167,20 €	433,44 €
2019	2.167,20 €	433,44 €

**RECINTOS PROPUESTOS**

<u>REF.</u>	<u>REFERENCIA SIGPAC</u>	<u>CULTIVO</u>	<u>DESCRIPCIÓN CULTIVO</u>	<u>S/R</u>	<u>SUP. DEC. ADMIN. (ha)</u>	<u>SUP. PROPUESTA (ha)</u>
2023217	41-095-084-00005-001	81263	ALGODON-DP419	R	5,00	5,00

**RESUMEN CRITERIOS DE PRIORIZACIÓN**

<b>10.1.5 Sistemas sostenibles de cultivos agroindustriales</b>	<b>PUNTOS: 5,00</b>	
	<u>PUNTOS</u>	<u>CUMPLE</u>
Porcentaje de superficie determinada en Red Natura 2000	0,00	0.0%
Porcentaje de superficie determinada situada en zonas RAMSAR	0,00	0.0%
Porcentaje de superficie determinada en zonas vulnerables a la contaminación por nitratos	4,00	100.0%
Titulares de explotaciones que hayan adquirido el compromiso voluntario de establecimiento de una enmienda natural mediante un cultivo de crucifera para su enterrado en verde	1,00	S

**DETALLE CRITERIOS DE PRIORIZACIÓN**

<b>10.1.5 Sistemas sostenibles de cultivos agroindustriales</b>	<b>PUNTOS: 5,00</b>		
	<u>PUNTOS</u>	<u>SUP. PROPUESTA (ha)</u>	<u>SUP. CUMPLE (ha)</u>
Porcentaje de superficie determinada en Red Natura 2000	0,00	0,00	0.0%
		<u>SUP. PROPUESTA (ha)</u>	<u>SUP. CUMPLE (ha)</u>
<u>REF.</u> <u>REFERENCIA SIGPAC</u> <u>CULTIVO</u> <u>DESCRIPCIÓN CULTIVO</u>	<u>S/R</u>		
2023217 41-095-084-00005-001 81263 ALGODON-DP419	R	5,00	0,00
Porcentaje de superficie determinada situada en zonas RAMSAR	0,00	0,00	0.0%
		<u>SUP. PROPUESTA (ha)</u>	<u>SUP. CUMPLE (ha)</u>
<u>REF.</u> <u>REFERENCIA SIGPAC</u> <u>CULTIVO</u> <u>DESCRIPCIÓN CULTIVO</u>	<u>S/R</u>		
2023217 41-095-084-00005-001 81263 ALGODON-DP419	R	5,00	0,00
Porcentaje de superficie determinada en zonas vulnerables a la contaminación por nitratos	4,00	5,00	100.0%
		<u>SUP. PROPUESTA (ha)</u>	<u>SUP. CUMPLE (ha)</u>
<u>REF.</u> <u>REFERENCIA SIGPAC</u> <u>CULTIVO</u> <u>DESCRIPCIÓN CULTIVO</u>	<u>S/R</u>		
2023217 41-095-084-00005-001 81263 ALGODON-DP419	R	5,00	5,00
Titulares de explotaciones que hayan adquirido el compromiso voluntario de establecimiento de una enmienda natural mediante un cultivo de crucifera para su enterrado en verde	1,00		S



<u>APELLIDOS Y NOMBRE / RAZÓN SOCIAL</u>	<u>NIF</u>	<u>EXPEDIENTE</u>	<u>SUP. PROPUESTA (ha)</u>
ESCOBAR LOPEZ JOSE	28382614Q	8029837	3,92
<u>PROPUESTA ADMITIDO</u>	<u>SOLICITA PRIMA VOL. SI</u>	<u>PROPUESTA PRIMA VOL. ADMITIDO</u>	
<b>IMPORTE POR ANUALIDAD</b>			

<u>CAMPAÑA</u>	<u>IMPORTE MÁXIMO SUBVENCIONABLE</u>	<u>IMPORTE MEDIO DE TRANSFERENCIA (€/ha)</u>
2015	1.699,09 €	433,44 €
2016	1.699,09 €	433,44 €
2017	1.699,09 €	433,44 €
2018	1.699,09 €	433,44 €
2019	1.699,09 €	433,44 €

**RECINTOS PROPUESTOS**

<u>REF.</u>	<u>REFERENCIA SIGPAC</u>	<u>CULTIVO</u>	<u>DESCRIPCIÓN CULTIVO</u>	<u>S/R</u>	<u>SUP. DEC. ADMIN. (ha)</u>	<u>SUP. PROPUESTA (ha)</u>
2049810	41-012-018-00005-002	33639	GIRASOL-LG5485	R	3,92	3,92

**RESUMEN CRITERIOS DE PRIORIZACIÓN**

<b>10.1.5 Sistemas sostenibles de cultivos agroindustriales</b>	<b>PUNTOS: 5,00</b>	<b>PUNTOS</b>	<b>CUMPLE</b>
Porcentaje de superficie determinada en Red Natura 2000		0,00	0.0%
Porcentaje de superficie determinada situada en zonas RAMSAR		0,00	0.0%
Porcentaje de superficie determinada en zonas vulnerables a la contaminación por nitratos		4,00	100.0%
Titulares de explotaciones que hayan adquirido el compromiso voluntario de establecimiento de una enmienda natural mediante un cultivo de crucífera para su enterrado en verde		1,00	S

**DETALLE CRITERIOS DE PRIORIZACIÓN**

<b>10.1.5 Sistemas sostenibles de cultivos agroindustriales</b>	<b>PUNTOS: 5,00</b>	<b>PUNTOS</b>	<b>CUMPLE</b>			
Porcentaje de superficie determinada en Red Natura 2000		PUNTOS: 0,00	0.0%			
		<u>SUP. PROPUESTA (ha)</u>	<u>SUP. CUMPLE (ha)</u>			
<u>REF.</u>	<u>REFERENCIA SIGPAC</u>	<u>CULTIVO</u>	<u>DESCRIPCIÓN CULTIVO</u>	<u>S/R</u>	<u>SUP. PROPUESTA (ha)</u>	<u>SUP. CUMPLE (ha)</u>
2049810	41-012-018-00005-002	33639	GIRASOL-LG5485	R	3,92	0,00
Porcentaje de superficie determinada situada en zonas RAMSAR		PUNTOS: 0,00	0.0%			
		<u>SUP. PROPUESTA (ha)</u>	<u>SUP. CUMPLE (ha)</u>			
<u>REF.</u>	<u>REFERENCIA SIGPAC</u>	<u>CULTIVO</u>	<u>DESCRIPCIÓN CULTIVO</u>	<u>S/R</u>	<u>SUP. PROPUESTA (ha)</u>	<u>SUP. CUMPLE (ha)</u>
2049810	41-012-018-00005-002	33639	GIRASOL-LG5485	R	3,92	0,00
Porcentaje de superficie determinada en zonas vulnerables a la contaminación por nitratos		PUNTOS: 4,00	100.0%			
		<u>SUP. PROPUESTA (ha)</u>	<u>SUP. CUMPLE (ha)</u>			
<u>REF.</u>	<u>REFERENCIA SIGPAC</u>	<u>CULTIVO</u>	<u>DESCRIPCIÓN CULTIVO</u>	<u>S/R</u>	<u>SUP. PROPUESTA (ha)</u>	<u>SUP. CUMPLE (ha)</u>
2049810	41-012-018-00005-002	33639	GIRASOL-LG5485	R	3,92	3,92
Titulares de explotaciones que hayan adquirido el compromiso voluntario de establecimiento de una enmienda natural mediante un cultivo de crucífera para su enterrado en verde		PUNTOS: 1,00	S			



<b><u>APELLIDOS Y NOMBRE / RAZÓN SOCIAL</u></b>	<b><u>NIF</u></b>	<b><u>EXPEDIENTE</u></b>	<b><u>SUP. PROPUESTA (ha)</u></b>
ESCUADERO GALANTE ANTONIA	34062769E	8030805	4,32

<b><u>PROPUESTA</u></b>	<b><u>SOLICITA PRIMA VOL.</u></b>
ADMITIDO	NO

**IMPORTE POR ANUALIDAD**

<u>CAMPAÑA</u>	<u>IMPORTE MÁXIMO SUBVENCIONABLE</u>	<u>IMPORTE MEDIO DE TRANSFERENCIA (€/ha)</u>
2015	1.253,97 €	290,27 €
2016	1.253,97 €	290,27 €
2017	1.253,97 €	290,27 €
2018	1.253,97 €	290,27 €
2019	1.253,97 €	290,27 €

**RECINTOS PROPUESTOS**

<u>REF.</u>	<u>REFERENCIA SIGPAC</u>	<u>CULTIVO DESCRIPCIÓN CULTIVO</u>	<u>S/R</u>	<u>SUP. DEC. ADMIN. (ha)</u>	<u>SUP. PROPUESTA (ha)</u>
2141877	41-020-019-00017-002	81216 ALGODON-CARISMA	R	4,32	4,32

**RESUMEN CRITERIOS DE PRIORIZACIÓN**

<b>10.1.5 Sistemas sostenibles de cultivos agroindustriales</b>	<b>PUNTOS: 4,00</b>		
<b>Porcentaje de superficie determinada en Red Natura 2000</b>		<b>PUNTOS</b>	<b>CUMPLE</b>
		0,00	0.0%
<b>Porcentaje de superficie determinada situada en zonas RAMSAR</b>		0,00	0.0%
<b>Porcentaje de superficie determinada en zonas vulnerables a la contaminación por nitratos</b>		4,00	100.0%
<b>Titulares de explotaciones que hayan adquirido el compromiso voluntario de establecimiento de una enmienda natural mediante un cultivo de crucifera para su enterrado en verde</b>		0,00	N

**DETALLE CRITERIOS DE PRIORIZACIÓN**

<b>10.1.5 Sistemas sostenibles de cultivos agroindustriales</b>	<b>PUNTOS: 4,00</b>		
<b>Porcentaje de superficie determinada en Red Natura 2000</b>		<b>PUNTOS:</b>	<b>0,00</b>
			<b>0.0%</b>
		<b>SUP. PROPUESTA (ha)</b>	<b>SUP. CUMPLE (ha)</b>
<b>REF.</b>	<b>REFERENCIA SIGPAC</b>	<b>CULTIVO DESCRIPCIÓN CULTIVO</b>	<b>S/R</b>
2141877	41-020-019-00017-002	81216 ALGODON-CARISMA	R
		4,32	0,00
<b>Porcentaje de superficie determinada situada en zonas RAMSAR</b>		<b>PUNTOS:</b>	<b>0,00</b>
			<b>0.0%</b>
		<b>SUP. PROPUESTA (ha)</b>	<b>SUP. CUMPLE (ha)</b>
<b>REF.</b>	<b>REFERENCIA SIGPAC</b>	<b>CULTIVO DESCRIPCIÓN CULTIVO</b>	<b>S/R</b>
2141877	41-020-019-00017-002	81216 ALGODON-CARISMA	R
		4,32	0,00
<b>Porcentaje de superficie determinada en zonas vulnerables a la contaminación por nitratos</b>		<b>PUNTOS:</b>	<b>4,00</b>
			<b>100.0%</b>
		<b>SUP. PROPUESTA (ha)</b>	<b>SUP. CUMPLE (ha)</b>
<b>REF.</b>	<b>REFERENCIA SIGPAC</b>	<b>CULTIVO DESCRIPCIÓN CULTIVO</b>	<b>S/R</b>
2141877	41-020-019-00017-002	81216 ALGODON-CARISMA	R
		4,32	4,32
<b>Titulares de explotaciones que hayan adquirido el compromiso voluntario de establecimiento de una enmienda natural mediante un cultivo de crucifera para su enterrado en verde</b>		<b>PUNTOS:</b>	<b>0,00</b>
			<b>N</b>



<b><u>APELLIDOS Y NOMBRE / RAZÓN SOCIAL</u></b>	<b><u>NIF</u></b>	<b><u>EXPEDIENTE</u></b>	<b><u>SUP. PROPUESTA (ha)</u></b>
ESPADA REINA CARMEN	28303548R	8024559	19,89

<b><u>PROPUESTA</u></b>	<b><u>SOLICITA PRIMA VOL.</u></b>
ADMITIDO	NO

**IMPORTE POR ANUALIDAD**

<u>CAMPAÑA</u>	<u>IMPORTE MÁXIMO SUBVENCIONABLE</u>	<u>IMPORTE MEDIO DE TRANSFERENCIA (€/ha)</u>
2015	5.773,47 €	290,27 €
2016	5.773,47 €	290,27 €
2017	5.773,47 €	290,27 €
2018	5.773,47 €	290,27 €
2019	5.773,47 €	290,27 €

**RECINTOS PROPUESTOS**

<u>REF.</u>	<u>REFERENCIA SIGPAC</u>	<u>CULTIVO</u>	<u>DESCRIPCIÓN CULTIVO</u>	<u>S/R</u>	<u>SUP. DEC. ADMIN. (ha)</u>	<u>SUP. PROPUESTA (ha)</u>
1701560	41-020-030-00009-001	81268	ALGODON-JUNCAL	R	4,69	4,69
1701561	41-020-030-00022-001	81268	ALGODON-JUNCAL	R	3,10	3,10
1701559	41-020-031-00036-001	81268	ALGODON-JUNCAL	R	12,10	12,10

**RESUMEN CRITERIOS DE PRIORIZACIÓN****10.1.5 Sistemas sostenibles de cultivos agroindustriales****PUNTOS:** 4,00

	<b><u>PUNTOS</u></b>	<b><u>CUMPLE</u></b>
Porcentaje de superficie determinada en Red Natura 2000	0,00	0.0%
Porcentaje de superficie determinada situada en zonas RAMSAR	0,00	0.0%
Porcentaje de superficie determinada en zonas vulnerables a la contaminación por nitratos	4,00	100.0%
Titulares de explotaciones que hayan adquirido el compromiso voluntario de establecimiento de una enmienda natural mediante un cultivo de crucífera para su enterrado en verde	0,00	N



**DETALLE CRITERIOS DE PRIORIZACIÓN****10.1.5 Sistemas sostenibles de cultivos agroindustriales****PUNTOS: 4,00****Porcentaje de superficie determinada en Red Natura 2000****PUNTOS: 0,00 0.0%**

<u>REF.</u>	<u>REFERENCIA SIGPAC</u>	<u>CULTIVO</u>	<u>DESCRIPCIÓN CULTIVO</u>	<u>S/R</u>	<u>SUP.</u>	<u>SUP.</u>
					<u>PROPUESTA</u>	<u>CUMPLE</u>
					(ha)	(ha)
1701560	41-020-030-00009-001	81268	ALGODON-JUNCAL	R	4,69	0,00
1701561	41-020-030-00022-001	81268	ALGODON-JUNCAL	R	3,10	0,00
1701559	41-020-031-00036-001	81268	ALGODON-JUNCAL	R	12,10	0,00

**Porcentaje de superficie determinada situada en zonas RAMSAR****PUNTOS: 0,00 0.0%**

<u>REF.</u>	<u>REFERENCIA SIGPAC</u>	<u>CULTIVO</u>	<u>DESCRIPCIÓN CULTIVO</u>	<u>S/R</u>	<u>SUP.</u>	<u>SUP.</u>
					<u>PROPUESTA</u>	<u>CUMPLE</u>
					(ha)	(ha)
1701560	41-020-030-00009-001	81268	ALGODON-JUNCAL	R	4,69	0,00
1701561	41-020-030-00022-001	81268	ALGODON-JUNCAL	R	3,10	0,00
1701559	41-020-031-00036-001	81268	ALGODON-JUNCAL	R	12,10	0,00

**Porcentaje de superficie determinada en zonas vulnerables a la contaminación por nitratos****PUNTOS: 4,00 100.0%**

<u>REF.</u>	<u>REFERENCIA SIGPAC</u>	<u>CULTIVO</u>	<u>DESCRIPCIÓN CULTIVO</u>	<u>S/R</u>	<u>SUP.</u>	<u>SUP.</u>
					<u>PROPUESTA</u>	<u>CUMPLE</u>
					(ha)	(ha)
1701560	41-020-030-00009-001	81268	ALGODON-JUNCAL	R	4,69	4,69
1701561	41-020-030-00022-001	81268	ALGODON-JUNCAL	R	3,10	3,10
1701559	41-020-031-00036-001	81268	ALGODON-JUNCAL	R	12,10	12,10

**Titulares de explotaciones que hayan adquirido el compromiso voluntario de establecimiento de una enmienda natural mediante un cultivo de crucífera para su enterrado en verde****PUNTOS: 0,00 N**



<u>APELLIDOS Y NOMBRE / RAZÓN SOCIAL</u>	<u>NIF</u>	<u>EXPEDIENTE</u>	<u>SUP. PROPUESTA (ha)</u>
ESPINOLA ROSA, S.C.	J91535518	8027020	8,04
<u>PROPUESTA ADMITIDO</u>	<u>SOLICITA PRIMA VOL. SI</u>	<u>PROPUESTA PRIMA VOL. ADMITIDO</u>	
<b>IMPORTE POR ANUALIDAD</b>			

<u>CAMPAÑA</u>	<u>IMPORTE MÁXIMO SUBVENCIONABLE</u>	<u>IMPORTE MEDIO DE TRANSFERENCIA (€/ha)</u>
2015	3.484,86 €	433,44 €
2016	3.484,86 €	433,44 €
2017	3.484,86 €	433,44 €
2018	3.484,86 €	433,44 €
2019	3.484,86 €	433,44 €

**RECINTOS PROPUESTOS**

<u>REF.</u>	<u>REFERENCIA SIGPAC</u>	<u>CULTIVO</u>	<u>DESCRIPCIÓN CULTIVO</u>	<u>S/R</u>	<u>SUP. DEC. ADMIN. (ha)</u>	<u>SUP. PROPUESTA (ha)</u>
1852641	41-039-070-00007-003	1000	TRIGO BLANDO-SIN VARIEDAD	R	1,74	1,74
1852655	41-039-070-00007-003	81310	ALGODON-AZAHAR	R	6,30	6,30

**RESUMEN CRITERIOS DE PRIORIZACIÓN**

<b>10.1.5 Sistemas sostenibles de cultivos agroindustriales</b>	<b>PUNTOS: 5,00</b>	<b>PUNTOS</b>	<b>CUMPLE</b>
Porcentaje de superficie determinada en Red Natura 2000		0,00	0.0%
Porcentaje de superficie determinada situada en zonas RAMSAR		0,00	0.0%
Porcentaje de superficie determinada en zonas vulnerables a la contaminación por nitratos		4,00	100.0%
Titulares de explotaciones que hayan adquirido el compromiso voluntario de establecimiento de una enmienda natural mediante un cultivo de crucifera para su enterrado en verde		1,00	S

**DETALLE CRITERIOS DE PRIORIZACIÓN**

<b>10.1.5 Sistemas sostenibles de cultivos agroindustriales</b>	<b>PUNTOS: 5,00</b>	<b>PUNTOS</b>	<b>CUMPLE</b>			
Porcentaje de superficie determinada en Red Natura 2000		PUNTOS: 0,00	0.0%			
		<b>SUP. PROPUESTA (ha)</b>	<b>SUP. CUMPLE (ha)</b>			
<b>REF.</b>	<b>REFERENCIA SIGPAC</b>	<b>CULTIVO</b>	<b>DESCRIPCIÓN CULTIVO</b>	<b>S/R</b>		
1852641	41-039-070-00007-003	1000	TRIGO BLANDO-SIN VARIEDAD	R	1,74	0,00
1852655	41-039-070-00007-003	81310	ALGODON-AZAHAR	R	6,30	0,00
Porcentaje de superficie determinada situada en zonas RAMSAR		PUNTOS: 0,00	0.0%			
		<b>SUP. PROPUESTA (ha)</b>	<b>SUP. CUMPLE (ha)</b>			
<b>REF.</b>	<b>REFERENCIA SIGPAC</b>	<b>CULTIVO</b>	<b>DESCRIPCIÓN CULTIVO</b>	<b>S/R</b>		
1852641	41-039-070-00007-003	1000	TRIGO BLANDO-SIN VARIEDAD	R	1,74	0,00
1852655	41-039-070-00007-003	81310	ALGODON-AZAHAR	R	6,30	0,00
Porcentaje de superficie determinada en zonas vulnerables a la contaminación por nitratos		PUNTOS: 4,00	100.0%			
		<b>SUP. PROPUESTA (ha)</b>	<b>SUP. CUMPLE (ha)</b>			
<b>REF.</b>	<b>REFERENCIA SIGPAC</b>	<b>CULTIVO</b>	<b>DESCRIPCIÓN CULTIVO</b>	<b>S/R</b>		
1852641	41-039-070-00007-003	1000	TRIGO BLANDO-SIN VARIEDAD	R	1,74	1,74
1852655	41-039-070-00007-003	81310	ALGODON-AZAHAR	R	6,30	6,30
Titulares de explotaciones que hayan adquirido el compromiso voluntario de establecimiento de una enmienda natural mediante un cultivo de crucifera para su enterrado en verde		PUNTOS: 1,00	S			

<u>APELLIDOS Y NOMBRE / RAZÓN SOCIAL</u>	<u>NIF</u>	<u>EXPEDIENTE</u>	<u>SUP. PROPUESTA (ha)</u>
ESTEVEZ GALVAN MARIA JOSE	48883430N	8025435	4,29
<u>PROPUESTA ADMITIDO</u>	<u>SOLICITA PRIMA VOL. SI</u>	<u>PROPUESTA PRIMA VOL. ADMITIDO</u>	
<b>IMPORTE POR ANUALIDAD</b>			

<u>CAMPAÑA</u>	<u>IMPORTE MÁXIMO SUBVENCIONABLE</u>	<u>IMPORTE MEDIO DE TRANSFERENCIA (€/ha)</u>
2015	1.859,46 €	433,44 €
2016	1.859,46 €	433,44 €
2017	1.859,46 €	433,44 €
2018	1.859,46 €	433,44 €
2019	1.859,46 €	433,44 €

**RECINTOS PROPUESTOS**

<u>REF.</u>	<u>REFERENCIA SIGPAC</u>	<u>CULTIVO</u>	<u>DESCRIPCIÓN CULTIVO</u>	<u>S/R</u>	<u>SUP. DEC. ADMIN. (ha)</u>	<u>SUP. PROPUESTA (ha)</u>
1753080	41-069-004-00052-001	81268	ALGODON-JUNCAL	R	4,29	4,29

**RESUMEN CRITERIOS DE PRIORIZACIÓN**

<b>10.1.5 Sistemas sostenibles de cultivos agroindustriales</b>	<b>PUNTOS: 5,00</b>	<b>PUNTOS</b>	<b>CUMPLE</b>
Porcentaje de superficie determinada en Red Natura 2000		0,00	0.0%
Porcentaje de superficie determinada situada en zonas RAMSAR		0,00	0.0%
Porcentaje de superficie determinada en zonas vulnerables a la contaminación por nitratos		4,00	100.0%
Titulares de explotaciones que hayan adquirido el compromiso voluntario de establecimiento de una enmienda natural mediante un cultivo de crucifera para su enterrado en verde		1,00	S

**DETALLE CRITERIOS DE PRIORIZACIÓN**

<b>10.1.5 Sistemas sostenibles de cultivos agroindustriales</b>	<b>PUNTOS: 5,00</b>	<b>PUNTOS</b>	<b>CUMPLE</b>
Porcentaje de superficie determinada en Red Natura 2000		PUNTOS: 0,00	0.0%
		<u>SUP. PROPUESTA (ha)</u>	<u>SUP. CUMPLE (ha)</u>
REF. REFERENCIA SIGPAC CULTIVO DESCRIPCIÓN CULTIVO S/R		4,29	0,00
1753080 41-069-004-00052-001 81268 ALGODON-JUNCAL R			
Porcentaje de superficie determinada situada en zonas RAMSAR		PUNTOS: 0,00	0.0%
		<u>SUP. PROPUESTA (ha)</u>	<u>SUP. CUMPLE (ha)</u>
REF. REFERENCIA SIGPAC CULTIVO DESCRIPCIÓN CULTIVO S/R		4,29	0,00
1753080 41-069-004-00052-001 81268 ALGODON-JUNCAL R			
Porcentaje de superficie determinada en zonas vulnerables a la contaminación por nitratos		PUNTOS: 4,00	100.0%
		<u>SUP. PROPUESTA (ha)</u>	<u>SUP. CUMPLE (ha)</u>
REF. REFERENCIA SIGPAC CULTIVO DESCRIPCIÓN CULTIVO S/R		4,29	4,29
1753080 41-069-004-00052-001 81268 ALGODON-JUNCAL R			
Titulares de explotaciones que hayan adquirido el compromiso voluntario de establecimiento de una enmienda natural mediante un cultivo de crucifera para su enterrado en verde		PUNTOS: 1,00	S



<u>APELLIDOS Y NOMBRE / RAZÓN SOCIAL</u>	<u>NIF</u>	<u>EXPEDIENTE</u>	<u>SUP. PROPUESTA (ha)</u>
ESTEVEZ MARTIN MARIA	28264675K	8025579	2,50

<u>PROPUESTA ADMITIDO</u>	<u>SOLICITA PRIMA VOL. SI</u>	<u>PROPUESTA PRIMA VOL. ADMITIDO</u>

**IMPORTE POR ANUALIDAD**

<u>CAMPAÑA</u>	<u>IMPORTE MÁXIMO SUBVENCIONABLE</u>	<u>IMPORTE MEDIO DE TRANSFERENCIA (€/ha)</u>
2015	1.083,59 €	433,44 €
2016	1.083,59 €	433,44 €
2017	1.083,59 €	433,44 €
2018	1.083,59 €	433,44 €
2019	1.083,59 €	433,44 €

**RECINTOS PROPUESTOS**

<u>REF.</u>	<u>REFERENCIA SIGPAC</u>	<u>CULTIVO</u>	<u>DESCRIPCIÓN CULTIVO</u>	<u>S/R</u>	<u>SUP. DEC. ADMIN. (ha)</u>	<u>SUP. PROPUESTA (ha)</u>
1763256	41-038-036-00144-001	81377	ALGODON-ELSA	R	2,50	2,50

**RESUMEN CRITERIOS DE PRIORIZACIÓN****10.1.5 Sistemas sostenibles de cultivos agroindustriales** PUNTOS: 5,00

	<u>PUNTOS</u>	<u>CUMPLE</u>
Porcentaje de superficie determinada en Red Natura 2000	0,00	0.0%
Porcentaje de superficie determinada situada en zonas RAMSAR	0,00	0.0%
Porcentaje de superficie determinada en zonas vulnerables a la contaminación por nitratos	4,00	100.0%
Titulares de explotaciones que hayan adquirido el compromiso voluntario de establecimiento de una enmienda natural mediante un cultivo de crucifera para su enterrado en verde	1,00	S

**DETALLE CRITERIOS DE PRIORIZACIÓN****10.1.5 Sistemas sostenibles de cultivos agroindustriales** PUNTOS: 5,00

Porcentaje de superficie determinada en Red Natura 2000	PUNTOS:	0,00	0.0%
	<u>SUP. PROPUESTA (ha)</u>	2,50	<u>SUP. CUMPLE (ha)</u>
			0,00
Porcentaje de superficie determinada situada en zonas RAMSAR	PUNTOS:	0,00	0.0%
	<u>SUP. PROPUESTA (ha)</u>	2,50	<u>SUP. CUMPLE (ha)</u>
			0,00
Porcentaje de superficie determinada en zonas vulnerables a la contaminación por nitratos	PUNTOS:	4,00	100.0%
	<u>SUP. PROPUESTA (ha)</u>	2,50	<u>SUP. CUMPLE (ha)</u>
			2,50
Titulares de explotaciones que hayan adquirido el compromiso voluntario de establecimiento de una enmienda natural mediante un cultivo de crucifera para su enterrado en verde	PUNTOS:	1,00	S



<b><u>APELLIDOS Y NOMBRE / RAZÓN SOCIAL</u></b>	<b><u>NIF</u></b>	<b><u>EXPEDIENTE</u></b>	<b><u>SUP. PROPUESTA (ha)</u></b>
EUROSEMILLAS, S.A.	A14016059	8023259	80,65

<b><u>PROPUESTA</u></b>	<b><u>SOLICITA PRIMA VOL.</u></b>
<b>ADMITIDO</b>	<b>NO</b>

**IMPORTE POR ANUALIDAD**

<u>CAMPAÑA</u>	<u>IMPORTE MÁXIMO SUBVENCIONABLE</u>	<u>IMPORTE MEDIO DE TRANSFERENCIA (€/ha)</u>
2015	18.632,43 €	231,03 €
2016	18.632,43 €	231,03 €
2017	18.632,43 €	231,03 €
2018	18.632,43 €	231,03 €
2019	18.632,43 €	231,03 €

**RECINTOS PROPUESTOS**

<u>REF.</u>	<u>REFERENCIA SIGPAC</u>	<u>CULTIVO</u>	<u>DESCRIPCIÓN CULTIVO</u>	<u>S/R</u>	<u>SUP. DEC. ADMIN. (ha)</u>	<u>SUP. PROPUESTA (ha)</u>
3123940	41-024-005-00059-014	33266	GIRASOL-ES ARTIC	R	2,18	2,18
3123943	41-024-005-00059-024	33266	GIRASOL-ES ARTIC	R	9,21	9,21
3123944	41-024-005-00059-024	33266	GIRASOL-ES ARTIC	R	4,80	4,80
3123961	41-024-006-00111-002	81310	ALGODON-AZAHAR	R	7,39	7,39
3123965	41-024-006-00111-002	81310	ALGODON-AZAHAR	R	7,39	7,39
3123962	41-024-007-00042-003	81312	ALGODON-HELENA	R	0,59	0,59
3123960	41-024-007-00042-004	81312	ALGODON-HELENA	R	4,75	4,75
3123954	41-024-007-00042-008	81310	ALGODON-AZAHAR	R	2,63	2,63
3123956	41-024-007-00042-008	81310	ALGODON-AZAHAR	R	3,46	3,46
3123963	41-024-007-00042-010	81312	ALGODON-HELENA	R	6,27	6,27
3123964	41-024-007-00042-011	81312	ALGODON-HELENA	R	6,71	6,71
3123959	41-024-007-00042-012	81310	ALGODON-AZAHAR	R	6,82	6,82
3123957	41-024-007-00042-013	81310	ALGODON-AZAHAR	R	7,37	7,37
3123958	41-024-007-00042-015	81312	ALGODON-HELENA	R	2,29	2,29
3123955	41-024-007-00042-016	81312	ALGODON-HELENA	R	8,79	8,79

**RESUMEN CRITERIOS DE PRIORIZACIÓN****10.1.5 Sistemas sostenibles de cultivos agroindustriales****PUNTOS: 4,00**

	<b><u>PUNTOS</u></b>	<b><u>CUMPLE</u></b>
<b>Porcentaje de superficie determinada en Red Natura 2000</b>	0,00	0.0%
<b>Porcentaje de superficie determinada situada en zonas RAMSAR</b>	0,00	0.0%
<b>Porcentaje de superficie determinada en zonas vulnerables a la contaminación por nitratos</b>	4,00	100.0%
<b>Titulares de explotaciones que hayan adquirido el compromiso voluntario de establecimiento de una enmienda natural mediante un cultivo de crucifera para su enterrado en verde</b>	0,00	N



**DETALLE CRITERIOS DE PRIORIZACIÓN****10.1.5 Sistemas sostenibles de cultivos agroindustriales****PUNTOS:** 4,00**Porcentaje de superficie determinada en Red Natura 2000****PUNTOS:** 0,00 0.0%

<u>REF.</u>	<u>REFERENCIA SIGPAC</u>	<u>CULTIVO</u>	<u>DESCRIPCIÓN CULTIVO</u>	<u>S/R</u>	<u>SUP.</u>	<u>SUP.</u>
					<u>PROPUESTA</u>	<u>CUMPLE</u>
					<u>(ha)</u>	<u>(ha)</u>
3123940	41-024-005-00059-014	33266	GIRASOL-ES ARTIC	R	2,18	0,00
3123943	41-024-005-00059-024	33266	GIRASOL-ES ARTIC	R	9,21	0,00
3123944	41-024-005-00059-024	33266	GIRASOL-ES ARTIC	R	4,80	0,00
3123961	41-024-006-00111-002	81310	ALGODON-AZAHAR	R	7,39	0,00
3123965	41-024-006-00111-002	81310	ALGODON-AZAHAR	R	7,39	0,00
3123962	41-024-007-00042-003	81312	ALGODON-HELENA	R	0,59	0,00
3123960	41-024-007-00042-004	81312	ALGODON-HELENA	R	4,75	0,00
3123954	41-024-007-00042-008	81310	ALGODON-AZAHAR	R	2,63	0,00
3123956	41-024-007-00042-008	81310	ALGODON-AZAHAR	R	3,46	0,00
3123963	41-024-007-00042-010	81312	ALGODON-HELENA	R	6,27	0,00
3123964	41-024-007-00042-011	81312	ALGODON-HELENA	R	6,71	0,00
3123959	41-024-007-00042-012	81310	ALGODON-AZAHAR	R	6,82	0,00
3123957	41-024-007-00042-013	81310	ALGODON-AZAHAR	R	7,37	0,00
3123958	41-024-007-00042-015	81312	ALGODON-HELENA	R	2,29	0,00
3123955	41-024-007-00042-016	81312	ALGODON-HELENA	R	8,79	0,00

**Porcentaje de superficie determinada situada en zonas RAMSAR****PUNTOS:** 0,00 0.0%

<u>REF.</u>	<u>REFERENCIA SIGPAC</u>	<u>CULTIVO</u>	<u>DESCRIPCIÓN CULTIVO</u>	<u>S/R</u>	<u>SUP.</u>	<u>SUP.</u>
					<u>PROPUESTA</u>	<u>CUMPLE</u>
					<u>(ha)</u>	<u>(ha)</u>
3123940	41-024-005-00059-014	33266	GIRASOL-ES ARTIC	R	2,18	0,00
3123943	41-024-005-00059-024	33266	GIRASOL-ES ARTIC	R	9,21	0,00
3123944	41-024-005-00059-024	33266	GIRASOL-ES ARTIC	R	4,80	0,00
3123965	41-024-006-00111-002	81310	ALGODON-AZAHAR	R	7,39	0,00
3123961	41-024-006-00111-002	81310	ALGODON-AZAHAR	R	7,39	0,00
3123962	41-024-007-00042-003	81312	ALGODON-HELENA	R	0,59	0,00
3123960	41-024-007-00042-004	81312	ALGODON-HELENA	R	4,75	0,00
3123954	41-024-007-00042-008	81310	ALGODON-AZAHAR	R	2,63	0,00
3123956	41-024-007-00042-008	81310	ALGODON-AZAHAR	R	3,46	0,00
3123963	41-024-007-00042-010	81312	ALGODON-HELENA	R	6,27	0,00
3123964	41-024-007-00042-011	81312	ALGODON-HELENA	R	6,71	0,00
3123959	41-024-007-00042-012	81310	ALGODON-AZAHAR	R	6,82	0,00
3123957	41-024-007-00042-013	81310	ALGODON-AZAHAR	R	7,37	0,00
3123958	41-024-007-00042-015	81312	ALGODON-HELENA	R	2,29	0,00
3123955	41-024-007-00042-016	81312	ALGODON-HELENA	R	8,79	0,00

**Porcentaje de superficie determinada en zonas vulnerables a la contaminación por nitratos****PUNTOS:** 4,00 100.0%

<u>REF.</u>	<u>REFERENCIA SIGPAC</u>	<u>CULTIVO</u>	<u>DESCRIPCIÓN CULTIVO</u>	<u>S/R</u>	<u>SUP.</u>	<u>SUP.</u>
					<u>PROPUESTA</u>	<u>CUMPLE</u>
					<u>(ha)</u>	<u>(ha)</u>
3123940	41-024-005-00059-014	33266	GIRASOL-ES ARTIC	R	2,18	2,18
3123943	41-024-005-00059-024	33266	GIRASOL-ES ARTIC	R	9,21	9,21
3123944	41-024-005-00059-024	33266	GIRASOL-ES ARTIC	R	4,80	4,80
3123965	41-024-006-00111-002	81310	ALGODON-AZAHAR	R	7,39	7,39
3123961	41-024-006-00111-002	81310	ALGODON-AZAHAR	R	7,39	7,39
3123962	41-024-007-00042-003	81312	ALGODON-HELENA	R	0,59	0,59
3123960	41-024-007-00042-004	81312	ALGODON-HELENA	R	4,75	4,75
3123956	41-024-007-00042-008	81310	ALGODON-AZAHAR	R	3,46	3,46
3123954	41-024-007-00042-008	81310	ALGODON-AZAHAR	R	2,63	2,63
3123963	41-024-007-00042-010	81312	ALGODON-HELENA	R	6,27	6,27
3123964	41-024-007-00042-011	81312	ALGODON-HELENA	R	6,71	6,71
3123959	41-024-007-00042-012	81310	ALGODON-AZAHAR	R	6,82	6,82

<b>REF.</b>	<b>REFERENCIA SIGPAC</b>	<b>CULTIVO</b>	<b>DESCRIPCIÓN CULTIVO</b>	<b>S/R</b>	<b>SUP. PROPUESTA (ha)</b>	<b>SUP. CUMPLE (ha)</b>
3123957	41-024-007-00042-013	81310	ALGODON-AZAHAR	R	7,37	7,37
3123958	41-024-007-00042-015	81312	ALGODON-HELENA	R	2,29	2,29
3123955	41-024-007-00042-016	81312	ALGODON-HELENA	R	8,79	8,79

**Titulares de explotaciones que hayan adquirido el compromiso voluntario de establecimiento de una enmienda natural mediante un cultivo de crucifera para su enterrado en verde**

**PUNTOS:** 0,00 N



<b><u>APELLIDOS Y NOMBRE / RAZÓN SOCIAL</u></b>	<b><u>NIF</u></b>	<b><u>EXPEDIENTE</u></b>	<b><u>SUP. PROPUESTA (ha)</u></b>
EXP. AGRIC. DE LA RUBIA PUJALES, C.B.	E41142738	8023673	36,93

<b><u>PROPUESTA</u></b>	<b><u>SOLICITA PRIMA VOL.</u></b>	<b><u>PROPUESTA PRIMA VOL.</u></b>
ADMITIDO	SI	INADMITIDO

**IMPORTE POR ANUALIDAD**

<u>CAMPAÑA</u>	<u>IMPORTE MÁXIMO SUBVENCIONABLE</u>	<u>IMPORTE MEDIO DE TRANSFERENCIA (€/ha)</u>
2015	10.719,67 €	290,27 €
2016	10.719,67 €	290,27 €
2017	10.719,67 €	290,27 €
2018	10.719,67 €	290,27 €
2019	10.719,67 €	290,27 €

**RECINTOS PROPUESTOS**

<u>REF.</u>	<u>REFERENCIA SIGPAC</u>	<u>CULTIVO</u>	<u>DESCRIPCIÓN CULTIVO</u>	<u>S/R</u>	<u>SUP. DEC. ADMIN. (ha)</u>	<u>SUP. PROPUESTA (ha)</u>
1651349	41-039-071-00023-001	81320	ALGODON-DP396	R	10,70	10,70
1651348	41-039-071-00026-001	81320	ALGODON-DP396	R	10,62	10,62
1651347	41-039-071-00028-002	81320	ALGODON-DP396	R	10,26	10,26
1651346	41-039-071-00040-001	81190	ALGODON-ALEXANDROS	R	5,35	5,35

**INCIDENCIAS****INCIDENCIA DESCRIPCIÓN**

80108 Solicitante del compromiso voluntario de la operación 10.1.5. que supera las 15 ha comprometidas  
Sup. Resuelta:36,93

**RESUMEN CRITERIOS DE PRIORIZACIÓN****10.1.5 Sistemas sostenibles de cultivos agroindustriales****PUNTOS: 5,14**

	<b><u>PUNTOS</u></b>	<b><u>CUMPLE</u></b>
Porcentaje de superficie determinada en Red Natura 2000	1,14	14.49%
Porcentaje de superficie determinada situada en zonas RAMSAR	0,00	0.0%
Porcentaje de superficie determinada en zonas vulnerables a la contaminación por nitratos	4,00	100.0%
Titulares de explotaciones que hayan adquirido el compromiso voluntario de establecimiento de una enmienda natural mediante un cultivo de crucífera para su enterrado en verde	0,00	N



**DETALLE CRITERIOS DE PRIORIZACIÓN****10.1.5 Sistemas sostenibles de cultivos agroindustriales****PUNTOS: 5,14****Porcentaje de superficie determinada en Red Natura 2000****PUNTOS: 1,14 14.49%**

<u>REF.</u>	<u>REFERENCIA SIGPAC</u>	<u>CULTIVO</u>	<u>DESCRIPCIÓN CULTIVO</u>	<u>S/R</u>	<u>SUP.</u>	<u>SUP.</u>
					<u>PROPUESTA</u>	<u>CUMPLE</u>
					(ha)	(ha)
1651349	41-039-071-00023-001	81320	ALGODON-DP396	R	10,70	0,00
1651348	41-039-071-00026-001	81320	ALGODON-DP396	R	10,62	0,00
1651347	41-039-071-00028-002	81320	ALGODON-DP396	R	10,26	0,00
1651346	41-039-071-00040-001	81190	ALGODON-ALEXANDROS	R	5,35	5,35

**Porcentaje de superficie determinada situada en zonas RAMSAR****PUNTOS: 0,00 0.0%**

<u>REF.</u>	<u>REFERENCIA SIGPAC</u>	<u>CULTIVO</u>	<u>DESCRIPCIÓN CULTIVO</u>	<u>S/R</u>	<u>SUP.</u>	<u>SUP.</u>
					<u>PROPUESTA</u>	<u>CUMPLE</u>
					(ha)	(ha)
1651349	41-039-071-00023-001	81320	ALGODON-DP396	R	10,70	0,00
1651348	41-039-071-00026-001	81320	ALGODON-DP396	R	10,62	0,00
1651347	41-039-071-00028-002	81320	ALGODON-DP396	R	10,26	0,00
1651346	41-039-071-00040-001	81190	ALGODON-ALEXANDROS	R	5,35	0,00

**Porcentaje de superficie determinada en zonas vulnerables a la contaminación por nitratos****PUNTOS: 4,00 100.0%**

<u>REF.</u>	<u>REFERENCIA SIGPAC</u>	<u>CULTIVO</u>	<u>DESCRIPCIÓN CULTIVO</u>	<u>S/R</u>	<u>SUP.</u>	<u>SUP.</u>
					<u>PROPUESTA</u>	<u>CUMPLE</u>
					(ha)	(ha)
1651349	41-039-071-00023-001	81320	ALGODON-DP396	R	10,70	10,70
1651348	41-039-071-00026-001	81320	ALGODON-DP396	R	10,62	10,62
1651347	41-039-071-00028-002	81320	ALGODON-DP396	R	10,26	10,26
1651346	41-039-071-00040-001	81190	ALGODON-ALEXANDROS	R	5,35	5,35

**Titulares de explotaciones que hayan adquirido el compromiso voluntario de establecimiento de una enmienda natural mediante un cultivo de crucifera para su enterrado en verde****PUNTOS: 0,00 N**



<b><u>APELLIDOS Y NOMBRE / RAZÓN SOCIAL</u></b>	<b><u>NIF</u></b>	<b><u>EXPEDIENTE</u></b>	<b><u>SUP. PROPUESTA (ha)</u></b>
EXPL. AGRICOLAS LA HIGUERA, S.L	B90109034	8029542	41,56

<b><u>PROPUESTA</u></b>	<b><u>SOLICITA PRIMA VOL.</u></b>
ADMITIDO	NO

**IMPORTE POR ANUALIDAD**

<u>CAMPAÑA</u>	<u>IMPORTE MÁXIMO SUBVENCIONABLE</u>	<u>IMPORTE MEDIO DE TRANSFERENCIA (€/ha)</u>
2015	11.883,65 €	285,94 €
2016	11.883,65 €	285,94 €
2017	11.883,65 €	285,94 €
2018	11.883,65 €	285,94 €
2019	11.883,65 €	285,94 €

**RECINTOS PROPUESTOS**

<u>REF.</u>	<u>REFERENCIA SIGPAC</u>	<u>CULTIVO</u>	<u>DESCRIPCIÓN CULTIVO</u>	<u>S/R</u>	<u>SUP. DEC. ADMIN. (ha)</u>	<u>SUP. PROPUESTA (ha)</u>
2029318	41-095-085-00064-001	81267	ALGODON-INTERCOTT 195	R	41,56	41,56

**RESUMEN CRITERIOS DE PRIORIZACIÓN**

<b>10.1.5 Sistemas sostenibles de cultivos agroindustriales</b>	<b>PUNTOS: 4,00</b>
---	---------------------

	<u>PUNTOS</u>	<u>CUMPLE</u>
Porcentaje de superficie determinada en Red Natura 2000	0,00	0.0%
Porcentaje de superficie determinada situada en zonas RAMSAR	0,00	0.0%
Porcentaje de superficie determinada en zonas vulnerables a la contaminación por nitratos	4,00	100.0%
Titulares de explotaciones que hayan adquirido el compromiso voluntario de establecimiento de una enmienda natural mediante un cultivo de crucifera para su enterrado en verde	0,00	N

**DETALLE CRITERIOS DE PRIORIZACIÓN**

<b>10.1.5 Sistemas sostenibles de cultivos agroindustriales</b>	<b>PUNTOS: 4,00</b>
---	---------------------

Porcentaje de superficie determinada en Red Natura 2000	<b>PUNTOS: 0,00</b>	<b>0,00</b>	<b>0.0%</b>			
		<b><u>SUP. PROPUESTA (ha)</u></b>	<b><u>SUP. CUMPLE (ha)</u></b>			
<b>REF.</b>	<b>REFERENCIA SIGPAC</b>	<b>CULTIVO</b>	<b>DESCRIPCIÓN CULTIVO</b>	<b>S/R</b>		
2029318	41-095-085-00064-001	81267	ALGODON-INTERCOTT 195	R	41,56	0,00
Porcentaje de superficie determinada situada en zonas RAMSAR	<b>PUNTOS: 0,00</b>	<b>0,00</b>	<b>0.0%</b>			
		<b><u>SUP. PROPUESTA (ha)</u></b>	<b><u>SUP. CUMPLE (ha)</u></b>			
<b>REF.</b>	<b>REFERENCIA SIGPAC</b>	<b>CULTIVO</b>	<b>DESCRIPCIÓN CULTIVO</b>	<b>S/R</b>		
2029318	41-095-085-00064-001	81267	ALGODON-INTERCOTT 195	R	41,56	0,00
Porcentaje de superficie determinada en zonas vulnerables a la contaminación por nitratos	<b>PUNTOS: 4,00</b>	<b>4,00</b>	<b>100.0%</b>			
		<b><u>SUP. PROPUESTA (ha)</u></b>	<b><u>SUP. CUMPLE (ha)</u></b>			
<b>REF.</b>	<b>REFERENCIA SIGPAC</b>	<b>CULTIVO</b>	<b>DESCRIPCIÓN CULTIVO</b>	<b>S/R</b>		
2029318	41-095-085-00064-001	81267	ALGODON-INTERCOTT 195	R	41,56	41,56
Titulares de explotaciones que hayan adquirido el compromiso voluntario de establecimiento de una enmienda natural mediante un cultivo de crucifera para su enterrado en verde	<b>PUNTOS: 0,00</b>	<b>0,00</b>	<b>N</b>			



<b><u>APELLIDOS Y NOMBRE / RAZÓN SOCIAL</u></b>	<b><u>NIF</u></b>	<b><u>EXPEDIENTE</u></b>	<b><u>SUP. PROPUESTA (ha)</u></b>
EXPL.AGRICOLA HNOS. FERNANDEZ MARTIN,SC	J41879198	8025640	44,43

<b><u>PROPUESTA</u></b>	<b><u>SOLICITA PRIMA VOL.</u></b>
ADMITIDO	NO

**IMPORTE POR ANUALIDAD**

<u>CAMPAÑA</u>	<u>IMPORTE MÁXIMO SUBVENCIONABLE</u>	<u>IMPORTE MEDIO DE TRANSFERENCIA (€/ha)</u>
2015	12.382,92 €	278,71 €
2016	12.382,92 €	278,71 €
2017	12.382,92 €	278,71 €
2018	12.382,92 €	278,71 €
2019	12.382,92 €	278,71 €

**RECINTOS PROPUESTOS**

<u>REF.</u>	<u>REFERENCIA SIGPAC</u>	<u>CULTIVO</u>	<u>DESCRIPCIÓN CULTIVO</u>	<u>S/R</u>	<u>SUP. DEC. ADMIN. (ha)</u>	<u>SUP. PROPUESTA (ha)</u>
3122119	41-012-018-00040-002	82107	REMOLACHA-PORTAL	R	2,42	2,42
3122117	41-012-018-00040-003	81320	ALGODON-DP396	R	1,49	1,49
3122097	41-012-018-00040-007	3320	TRIGO DURO-AMILCAR	R	5,07	5,07
3122098	41-012-018-00040-009	3320	TRIGO DURO-AMILCAR	R	18,70	18,70
3122118	41-012-018-00040-009	81320	ALGODON-DP396	R	6,25	6,25
3122120	41-012-018-00040-009	82107	REMOLACHA-PORTAL	R	10,50	10,50

**RESUMEN CRITERIOS DE PRIORIZACIÓN****10.1.5 Sistemas sostenibles de cultivos agroindustriales****PUNTOS: 4,00**

	<b><u>PUNTOS</u></b>	<b><u>CUMPLE</u></b>
Porcentaje de superficie determinada en Red Natura 2000	0,00	0.0%
Porcentaje de superficie determinada situada en zonas RAMSAR	0,00	0.0%
Porcentaje de superficie determinada en zonas vulnerables a la contaminación por nitratos	4,00	100.0%
Titulares de explotaciones que hayan adquirido el compromiso voluntario de establecimiento de una enmienda natural mediante un cultivo de crucífera para su enterrado en verde	0,00	N



**DETALLE CRITERIOS DE PRIORIZACIÓN****10.1.5 Sistemas sostenibles de cultivos agroindustriales****PUNTOS: 4,00****Porcentaje de superficie determinada en Red Natura 2000****PUNTOS: 0,00 0.0%**

<u>REF.</u>	<u>REFERENCIA SIGPAC</u>	<u>CULTIVO</u>	<u>DESCRIPCIÓN CULTIVO</u>	<u>S/R</u>	<u>SUP.</u>	<u>SUP.</u>
					<u>PROPUESTA</u>	<u>CUMPLE</u>
					(ha)	(ha)
3122119	41-012-018-00040-002	82107	REMOLACHA-PORTAL	R	2,42	0,00
3122117	41-012-018-00040-003	81320	ALGODON-DP396	R	1,49	0,00
3122097	41-012-018-00040-007	3320	TRIGO DURO-AMILCAR	R	5,07	0,00
3122098	41-012-018-00040-009	3320	TRIGO DURO-AMILCAR	R	18,70	0,00
3122118	41-012-018-00040-009	81320	ALGODON-DP396	R	6,25	0,00
3122120	41-012-018-00040-009	82107	REMOLACHA-PORTAL	R	10,50	0,00

**Porcentaje de superficie determinada situada en zonas RAMSAR****PUNTOS: 0,00 0.0%**

<u>REF.</u>	<u>REFERENCIA SIGPAC</u>	<u>CULTIVO</u>	<u>DESCRIPCIÓN CULTIVO</u>	<u>S/R</u>	<u>SUP.</u>	<u>SUP.</u>
					<u>PROPUESTA</u>	<u>CUMPLE</u>
					(ha)	(ha)
3122119	41-012-018-00040-002	82107	REMOLACHA-PORTAL	R	2,42	0,00
3122117	41-012-018-00040-003	81320	ALGODON-DP396	R	1,49	0,00
3122097	41-012-018-00040-007	3320	TRIGO DURO-AMILCAR	R	5,07	0,00
3122098	41-012-018-00040-009	3320	TRIGO DURO-AMILCAR	R	18,70	0,00
3122118	41-012-018-00040-009	81320	ALGODON-DP396	R	6,25	0,00
3122120	41-012-018-00040-009	82107	REMOLACHA-PORTAL	R	10,50	0,00

**Porcentaje de superficie determinada en zonas vulnerables a la contaminación por nitratos****PUNTOS: 4,00 100.0%**

<u>REF.</u>	<u>REFERENCIA SIGPAC</u>	<u>CULTIVO</u>	<u>DESCRIPCIÓN CULTIVO</u>	<u>S/R</u>	<u>SUP.</u>	<u>SUP.</u>
					<u>PROPUESTA</u>	<u>CUMPLE</u>
					(ha)	(ha)
3122119	41-012-018-00040-002	82107	REMOLACHA-PORTAL	R	2,42	2,42
3122117	41-012-018-00040-003	81320	ALGODON-DP396	R	1,49	1,49
3122097	41-012-018-00040-007	3320	TRIGO DURO-AMILCAR	R	5,07	5,07
3122098	41-012-018-00040-009	3320	TRIGO DURO-AMILCAR	R	18,70	18,70
3122118	41-012-018-00040-009	81320	ALGODON-DP396	R	6,25	6,25
3122120	41-012-018-00040-009	82107	REMOLACHA-PORTAL	R	10,50	10,50

**Titulares de explotaciones que hayan adquirido el compromiso voluntario de establecimiento de una enmienda natural mediante un cultivo de crucifera para su enterrado en verde****PUNTOS: 0,00 N**

<b><u>APELLIDOS Y NOMBRE / RAZÓN SOCIAL</u></b>	<b><u>NIF</u></b>	<b><u>EXPEDIENTE</u></b>	<b><u>SUP. PROPUESTA (ha)</u></b>
EXPLOTA. AGRICOLAS TORRE DE LA REINA SA	A41048984	8023796	18,42

<b><u>PROPUESTA</u></b>	<b><u>SOLICITA PRIMA VOL.</u></b>
ADMITIDO	NO

**IMPORTE POR ANUALIDAD**

<u>CAMPAÑA</u>	<u>IMPORTE MÁXIMO SUBVENCIONABLE</u>	<u>IMPORTE MEDIO DE TRANSFERENCIA (€/ha)</u>
2015	5.346,77 €	290,27 €
2016	5.346,77 €	290,27 €
2017	5.346,77 €	290,27 €
2018	5.346,77 €	290,27 €
2019	5.346,77 €	290,27 €

**RECINTOS PROPUESTOS**

<u>REF.</u>	<u>REFERENCIA SIGPAC</u>	<u>CULTIVO</u>	<u>DESCRIPCIÓN CULTIVO</u>	<u>S/R</u>	<u>SUP. DEC. ADMIN. (ha)</u>	<u>SUP. PROPUESTA (ha)</u>
1659682	41-021-003-00001-004	3320	TRIGO DURO-AMILCAR	R	9,19	9,19
1659684	41-021-003-00007-001	13000	TRITICALE-SIN VARIEDAD	R	3,86	3,86
1659685	41-021-003-00007-007	13000	TRITICALE-SIN VARIEDAD	R	1,57	1,57
1659683	41-089-005-00001-003	3320	TRIGO DURO-AMILCAR	R	3,80	3,80

**RESUMEN CRITERIOS DE PRIORIZACIÓN****10.1.5 Sistemas sostenibles de cultivos agroindustriales****PUNTOS:** 4,00

	<b><u>PUNTOS</u></b>	<b><u>CUMPLE</u></b>
Porcentaje de superficie determinada en Red Natura 2000	0,00	0.0%
Porcentaje de superficie determinada situada en zonas RAMSAR	0,00	0.0%
Porcentaje de superficie determinada en zonas vulnerables a la contaminación por nitratos	4,00	100.0%
Titulares de explotaciones que hayan adquirido el compromiso voluntario de establecimiento de una enmienda natural mediante un cultivo de crucífera para su enterrado en verde	0,00	N



**DETALLE CRITERIOS DE PRIORIZACIÓN****10.1.5 Sistemas sostenibles de cultivos agroindustriales****PUNTOS: 4,00****Porcentaje de superficie determinada en Red Natura 2000****PUNTOS: 0,00 0.0%**

<u>REF.</u>	<u>REFERENCIA SIGPAC</u>	<u>CULTIVO</u>	<u>DESCRIPCIÓN CULTIVO</u>	<u>S/R</u>	<u>SUP.</u> <u>PROPUESTA</u> <u>(ha)</u>	<u>SUP.</u> <u>CUMPLE</u> <u>(ha)</u>
1659682	41-021-003-00001-004	3320	TRIGO DURO-AMILCAR	R	9,19	0,00
1659684	41-021-003-00007-001	13000	TRITICALE-SIN VARIEDAD	R	3,86	0,00
1659685	41-021-003-00007-007	13000	TRITICALE-SIN VARIEDAD	R	1,57	0,00
1659683	41-089-005-00001-003	3320	TRIGO DURO-AMILCAR	R	3,80	0,00

**Porcentaje de superficie determinada situada en zonas RAMSAR****PUNTOS: 0,00 0.0%**

<u>REF.</u>	<u>REFERENCIA SIGPAC</u>	<u>CULTIVO</u>	<u>DESCRIPCIÓN CULTIVO</u>	<u>S/R</u>	<u>SUP.</u> <u>PROPUESTA</u> <u>(ha)</u>	<u>SUP.</u> <u>CUMPLE</u> <u>(ha)</u>
1659682	41-021-003-00001-004	3320	TRIGO DURO-AMILCAR	R	9,19	0,00
1659684	41-021-003-00007-001	13000	TRITICALE-SIN VARIEDAD	R	3,86	0,00
1659685	41-021-003-00007-007	13000	TRITICALE-SIN VARIEDAD	R	1,57	0,00
1659683	41-089-005-00001-003	3320	TRIGO DURO-AMILCAR	R	3,80	0,00

**Porcentaje de superficie determinada en zonas vulnerables a la contaminación por nitratos****PUNTOS: 4,00 100.0%**

<u>REF.</u>	<u>REFERENCIA SIGPAC</u>	<u>CULTIVO</u>	<u>DESCRIPCIÓN CULTIVO</u>	<u>S/R</u>	<u>SUP.</u> <u>PROPUESTA</u> <u>(ha)</u>	<u>SUP.</u> <u>CUMPLE</u> <u>(ha)</u>
1659682	41-021-003-00001-004	3320	TRIGO DURO-AMILCAR	R	9,19	9,19
1659684	41-021-003-00007-001	13000	TRITICALE-SIN VARIEDAD	R	3,86	3,86
1659685	41-021-003-00007-007	13000	TRITICALE-SIN VARIEDAD	R	1,57	1,57
1659683	41-089-005-00001-003	3320	TRIGO DURO-AMILCAR	R	3,80	3,80

**Titulares de explotaciones que hayan adquirido el compromiso voluntario de establecimiento de una enmienda natural mediante un cultivo de crucífera para su enterrado en verde****PUNTOS: 0,00 N**

<u>APELLIDOS Y NOMBRE / RAZÓN SOCIAL</u>	<u>NIF</u>	<u>EXPEDIENTE</u>	<u>SUP. PROPUESTA (ha)</u>
EXPLOTACION AGRARIA EL RINCON, C.B.	E14220115	8027054	53,47

<u>PROPUESTA INADMITIDO</u>	<u>SOLICITA PRIMA VOL. SI</u>	<u>PROPUESTA PRIMA VOL. INADMITIDO</u>

**IMPORTE POR ANUALIDAD**

<u>CAMPAÑA</u>	<u>IMPORTE MÁXIMO SUBVENCIONABLE</u>	<u>IMPORTE MEDIO DE TRANSFERENCIA (€/ha)</u>
2015	13.956,18 €	261,01 €
2016	13.956,18 €	261,01 €
2017	13.956,18 €	261,01 €
2018	13.956,18 €	261,01 €
2019	13.956,18 €	261,01 €

**RECINTOS PROPUESTOS**

<u>REF.</u>	<u>REFERENCIA SIGPAC</u>	<u>CULTIVO</u>	<u>DESCRIPCIÓN CULTIVO</u>	<u>S/R</u>	<u>SUP. DEC. ADMIN. (ha)</u>	<u>SUP. PROPUESTA (ha)</u>
1979403	41-041-011-00022-001	1000	TRIGO BLANDO-SIN VARIEDAD	R	9,07	9,07
1979407	41-041-011-00022-001	81216	ALGODON-CARISMA	R	13,98	13,98
1979408	41-041-011-00022-001	81216	ALGODON-CARISMA	R	6,59	6,59
1979401	41-041-011-00023-007	1000	TRIGO BLANDO-SIN VARIEDAD	R	14,62	14,62
1979405	41-041-011-00023-007	81216	ALGODON-CARISMA	R	8,82	8,82
1979402	41-041-011-00025-003	1000	TRIGO BLANDO-SIN VARIEDAD	R	0,34	0,34
1979406	41-041-011-00025-003	81216	ALGODON-CARISMA	R	0,05	0,05

**INCIDENCIAS****INCIDENCIA DESCRIPCIÓN**

- 218 La superficie total declarada sobre un mismo recinto en el conjunto de los expedientes, no puede superar la superficie total que el SIGPAC establece para ese recinto.  
Ref:1979401 Recinto:41-041-011-00023-007 Cultivo:1000 TRIGO BLANDO-SIN VARIEDAD Regadío Suma de superficies declaradas para este recinto por todos los solicitantes (Áreas):2805 Superficie SIGPAC medida para este recinto (Áreas):2805 Exceso de superficie declarada (Hectáreas):0  
Ref:1979405 Recinto:41-041-011-00023-007 Cultivo:81216 ALGODON-CARISMA Regadío Suma de superficies declaradas para este recinto por todos los solicitantes (Áreas):2805 Superficie SIGPAC medida para este recinto (Áreas):2805 Exceso de superficie declarada (Hectáreas):0
- 80108 Solicitante del compromiso voluntario de la operación 10.1.5. que supera las 15 ha comprometidas  
Sup. Resuelta:53,47

**RESUMEN CRITERIOS DE PRIORIZACIÓN****10.1.5 Sistemas sostenibles de cultivos agroindustriales****PUNTOS: 0,00**

	<u>PUNTOS</u>	<u>CUMPLE</u>
Porcentaje de superficie determinada en Red Natura 2000	0,00	0.0%
Porcentaje de superficie determinada situada en zonas RAMSAR	0,00	0.0%
Porcentaje de superficie determinada en zonas vulnerables a la contaminación por nitratos	0,00	0.0%
Titulares de explotaciones que hayan adquirido el compromiso voluntario de establecimiento de una enmienda natural mediante un cultivo de crucífera para su enterrado en verde	0,00	N



**DETALLE CRITERIOS DE PRIORIZACIÓN****10.1.5 Sistemas sostenibles de cultivos agroindustriales****PUNTOS: 0,00****Porcentaje de superficie determinada en Red Natura 2000****PUNTOS: 0,00 0.0%**

<u>REF.</u>	<u>REFERENCIA SIGPAC</u>	<u>CULTIVO</u>	<u>DESCRIPCIÓN CULTIVO</u>	<u>S/R</u>	<u>SUP.</u>	<u>SUP.</u>
					<u>PROPUESTA</u>	<u>CUMPLE</u>
					(ha)	(ha)
1979403	41-041-011-00022-001	1000	TRIGO BLANDO-SIN VARIEDAD	R	9,07	0,00
1979407	41-041-011-00022-001	81216	ALGODON-CARISMA	R	13,98	0,00
1979408	41-041-011-00022-001	81216	ALGODON-CARISMA	R	6,59	0,00
1979401	41-041-011-00023-007	1000	TRIGO BLANDO-SIN VARIEDAD	R	14,62	0,00
1979405	41-041-011-00023-007	81216	ALGODON-CARISMA	R	8,82	0,00
1979402	41-041-011-00025-003	1000	TRIGO BLANDO-SIN VARIEDAD	R	0,34	0,00
1979406	41-041-011-00025-003	81216	ALGODON-CARISMA	R	0,05	0,00

**Porcentaje de superficie determinada situada en zonas RAMSAR****PUNTOS: 0,00 0.0%**

<u>REF.</u>	<u>REFERENCIA SIGPAC</u>	<u>CULTIVO</u>	<u>DESCRIPCIÓN CULTIVO</u>	<u>S/R</u>	<u>SUP.</u>	<u>SUP.</u>
					<u>PROPUESTA</u>	<u>CUMPLE</u>
					(ha)	(ha)
1979403	41-041-011-00022-001	1000	TRIGO BLANDO-SIN VARIEDAD	R	9,07	0,00
1979407	41-041-011-00022-001	81216	ALGODON-CARISMA	R	13,98	0,00
1979408	41-041-011-00022-001	81216	ALGODON-CARISMA	R	6,59	0,00
1979401	41-041-011-00023-007	1000	TRIGO BLANDO-SIN VARIEDAD	R	14,62	0,00
1979405	41-041-011-00023-007	81216	ALGODON-CARISMA	R	8,82	0,00
1979402	41-041-011-00025-003	1000	TRIGO BLANDO-SIN VARIEDAD	R	0,34	0,00
1979406	41-041-011-00025-003	81216	ALGODON-CARISMA	R	0,05	0,00

**Porcentaje de superficie determinada en zonas vulnerables a la contaminación por nitratos****PUNTOS: 0,00 0.0%**

<u>REF.</u>	<u>REFERENCIA SIGPAC</u>	<u>CULTIVO</u>	<u>DESCRIPCIÓN CULTIVO</u>	<u>S/R</u>	<u>SUP.</u>	<u>SUP.</u>
					<u>PROPUESTA</u>	<u>CUMPLE</u>
					(ha)	(ha)
1979403	41-041-011-00022-001	1000	TRIGO BLANDO-SIN VARIEDAD	R	9,07	0,00
1979408	41-041-011-00022-001	81216	ALGODON-CARISMA	R	6,59	0,00
1979407	41-041-011-00022-001	81216	ALGODON-CARISMA	R	13,98	0,00
1979401	41-041-011-00023-007	1000	TRIGO BLANDO-SIN VARIEDAD	R	14,62	0,00
1979405	41-041-011-00023-007	81216	ALGODON-CARISMA	R	8,82	0,00
1979402	41-041-011-00025-003	1000	TRIGO BLANDO-SIN VARIEDAD	R	0,34	0,00
1979406	41-041-011-00025-003	81216	ALGODON-CARISMA	R	0,05	0,00

**Titulares de explotaciones que hayan adquirido el compromiso voluntario de establecimiento de una enmienda natural mediante un cultivo de crucifera para su enterrado en verde****PUNTOS: 0,00 N**

<b><u>APELLIDOS Y NOMBRE / RAZÓN SOCIAL</u></b>	<b><u>NIF</u></b>	<b><u>EXPEDIENTE</u></b>	<b><u>SUP. PROPUESTA (ha)</u></b>
EXPLOTACION AGRIC. RECUERDA LOPEZ S.C.	J91324319	8027548	7,21

<b><u>PROPUESTA</u></b>	<b><u>SOLICITA PRIMA VOL.</u></b>
INADMITIDO	NO

**IMPORTE POR ANUALIDAD**

<u>CAMPAÑA</u>	<u>IMPORTE MÁXIMO SUBVENCIONABLE</u>	<u>IMPORTE MEDIO DE TRANSFERENCIA (€/ha)</u>
2015	2.092,85 €	290,27 €
2016	2.092,85 €	290,27 €
2017	2.092,85 €	290,27 €
2018	2.092,85 €	290,27 €
2019	2.092,85 €	290,27 €

**RECINTOS PROPUESTOS**

<u>REF.</u>	<u>REFERENCIA SIGPAC</u>	<u>CULTIVO</u>	<u>DESCRIPCIÓN CULTIVO</u>	<u>S/R</u>	<u>SUP. DEC. ADMIN. (ha)</u>	<u>SUP. PROPUESTA (ha)</u>
1888152	41-011-022-00008-003	81268	ALGODON-JUNCAL	R	7,21	7,21

**RESUMEN CRITERIOS DE PRIORIZACIÓN****10.1.5 Sistemas sostenibles de cultivos agroindustriales** PUNTOS: 0,00

	<u>PUNTOS</u>	<u>CUMPLE</u>
Porcentaje de superficie determinada en Red Natura 2000	0,00	0.0%
Porcentaje de superficie determinada situada en zonas RAMSAR	0,00	0.0%
Porcentaje de superficie determinada en zonas vulnerables a la contaminación por nitratos	0,00	0.0%
Titulares de explotaciones que hayan adquirido el compromiso voluntario de establecimiento de una enmienda natural mediante un cultivo de crucifera para su enterrado en verde	0,00	N

**DETALLE CRITERIOS DE PRIORIZACIÓN****10.1.5 Sistemas sostenibles de cultivos agroindustriales** PUNTOS: 0,00

Porcentaje de superficie determinada en Red Natura 2000	PUNTOS: 0,00	0.0%				
<b><u>REF.</u></b>	<b><u>REFERENCIA SIGPAC</u></b>	<b><u>CULTIVO</u></b>	<b><u>DESCRIPCIÓN CULTIVO</u></b>	<b><u>S/R</u></b>	<b><u>SUP. PROPUESTA (ha)</u></b>	<b><u>SUP. CUMPLE (ha)</u></b>
1888152	41-011-022-00008-003	81268	ALGODON-JUNCAL	R	7,21	0,00
Porcentaje de superficie determinada situada en zonas RAMSAR	PUNTOS: 0,00	0.0%				
<b><u>REF.</u></b>	<b><u>REFERENCIA SIGPAC</u></b>	<b><u>CULTIVO</u></b>	<b><u>DESCRIPCIÓN CULTIVO</u></b>	<b><u>S/R</u></b>	<b><u>SUP. PROPUESTA (ha)</u></b>	<b><u>SUP. CUMPLE (ha)</u></b>
1888152	41-011-022-00008-003	81268	ALGODON-JUNCAL	R	7,21	0,00
Porcentaje de superficie determinada en zonas vulnerables a la contaminación por nitratos	PUNTOS: 0,00	0.0%				
<b><u>REF.</u></b>	<b><u>REFERENCIA SIGPAC</u></b>	<b><u>CULTIVO</u></b>	<b><u>DESCRIPCIÓN CULTIVO</u></b>	<b><u>S/R</u></b>	<b><u>SUP. PROPUESTA (ha)</u></b>	<b><u>SUP. CUMPLE (ha)</u></b>
1888152	41-011-022-00008-003	81268	ALGODON-JUNCAL	R	7,21	0,00
Titulares de explotaciones que hayan adquirido el compromiso voluntario de establecimiento de una enmienda natural mediante un cultivo de crucifera para su enterrado en verde	PUNTOS: 0,00	N				





<u>APELLIDOS Y NOMBRE / RAZÓN SOCIAL</u>	<u>NIF</u>	<u>EXPEDIENTE</u>	<u>SUP. PROPUESTA (ha)</u>
EXPLOTACION AGRICOLA LOS VENEROS S.C.	J91484063	8023040	20,51

<u>PROPUESTA ADMITIDO</u>	<u>SOLICITA PRIMA VOL. SI</u>	<u>PROPUESTA PRIMA VOL. INADMITIDO</u>
---------------------------	-------------------------------	--

**IMPORTE POR ANUALIDAD**

<u>CAMPAÑA</u>	<u>IMPORTE MÁXIMO SUBVENCIONABLE</u>	<u>IMPORTE MEDIO DE TRANSFERENCIA (€/ha)</u>
2015	5.953,44 €	290,27 €
2016	5.953,44 €	290,27 €
2017	5.953,44 €	290,27 €
2018	5.953,44 €	290,27 €
2019	5.953,44 €	290,27 €

**RECINTOS PROPUESTOS**

<u>REF.</u>	<u>REFERENCIA SIGPAC</u>	<u>CULTIVO DESCRIPCIÓN CULTIVO</u>	<u>S/R</u>	<u>SUP. DEC. ADMIN. (ha)</u>	<u>SUP. PROPUESTA (ha)</u>
1880458	41-068-083-00008-001	81163 ALGODON-FOTINI	R	20,51	20,51

**INCIDENCIAS****INCIDENCIA DESCRIPCIÓN**

80108 Solicitante del compromiso voluntario de la operación 10.1.5. que supera las 15 ha comprometidas  
Sup. Resuelta:20,51

**RESUMEN CRITERIOS DE PRIORIZACIÓN**

**10.1.5 Sistemas sostenibles de cultivos agroindustriales** PUNTOS: 4,00

	<u>PUNTOS</u>	<u>CUMPLE</u>
Porcentaje de superficie determinada en Red Natura 2000	4,00	100.0%
Porcentaje de superficie determinada situada en zonas RAMSAR	0,00	0.0%
Porcentaje de superficie determinada en zonas vulnerables a la contaminación por nitratos	0,00	0.0%
Titulares de explotaciones que hayan adquirido el compromiso voluntario de establecimiento de una enmienda natural mediante un cultivo de crucifera para su enterrado en verde	0,00	N

**DETALLE CRITERIOS DE PRIORIZACIÓN**

**10.1.5 Sistemas sostenibles de cultivos agroindustriales** PUNTOS: 4,00

Porcentaje de superficie determinada en Red Natura 2000	PUNTOS:	4,00	100.0%
	<u>SUP. PROPUESTA (ha)</u>	<u>SUP. CUMPLE (ha)</u>	
<u>REF.</u>	<u>REFERENCIA SIGPAC</u>	<u>CULTIVO DESCRIPCIÓN CULTIVO</u>	<u>S/R</u>
1880458	41-068-083-00008-001	81163 ALGODON-FOTINI	R
	20,51	20,51	
Porcentaje de superficie determinada situada en zonas RAMSAR	PUNTOS:	0,00	0.0%
	<u>SUP. PROPUESTA (ha)</u>	<u>SUP. CUMPLE (ha)</u>	
<u>REF.</u>	<u>REFERENCIA SIGPAC</u>	<u>CULTIVO DESCRIPCIÓN CULTIVO</u>	<u>S/R</u>
1880458	41-068-083-00008-001	81163 ALGODON-FOTINI	R
	20,51	0,00	
Porcentaje de superficie determinada en zonas vulnerables a la contaminación por nitratos	PUNTOS:	0,00	0.0%
	<u>SUP. PROPUESTA (ha)</u>	<u>SUP. CUMPLE (ha)</u>	
<u>REF.</u>	<u>REFERENCIA SIGPAC</u>	<u>CULTIVO DESCRIPCIÓN CULTIVO</u>	<u>S/R</u>
1880458	41-068-083-00008-001	81163 ALGODON-FOTINI	R
	20,51	0,00	
Titulares de explotaciones que hayan adquirido el compromiso voluntario de establecimiento de una enmienda natural mediante un cultivo de crucifera para su enterrado en verde	PUNTOS:	0,00	N

<b><u>APELLIDOS Y NOMBRE / RAZÓN SOCIAL</u></b>	<b><u>NIF</u></b>	<b><u>EXPEDIENTE</u></b>	<b><u>SUP. PROPUESTA (ha)</u></b>
EXPLOTACION AGRICOLA POLEY SDAD COOP AND	F91272278	8029639	22,74

<b><u>PROPUESTA</u></b>	<b><u>SOLICITA PRIMA VOL.</u></b>
ADMITIDO	NO

**IMPORTE POR ANUALIDAD**

<u>CAMPAÑA</u>	<u>IMPORTE MÁXIMO SUBVENCIONABLE</u>	<u>IMPORTE MEDIO DE TRANSFERENCIA (€/ha)</u>
2015	6.600,74 €	290,27 €
2016	6.600,74 €	290,27 €
2017	6.600,74 €	290,27 €
2018	6.600,74 €	290,27 €
2019	6.600,74 €	290,27 €

**RECINTOS PROPUESTOS**

<u>REF.</u>	<u>REFERENCIA SIGPAC</u>	<u>CULTIVO</u>	<u>DESCRIPCIÓN CULTIVO</u>	<u>S/R</u>	<u>SUP. DEC. ADMIN. (ha)</u>	<u>SUP. PROPUESTA (ha)</u>
2034792	41-034-011-00418-001	81377	ALGODON-ELSA	R	5,00	5,00
2034791	41-034-011-00418-002	81363	ALGODON-DP332	R	10,19	10,19
2034790	41-038-035-00163-001	81363	ALGODON-DP332	R	3,28	3,28
2034789	41-038-035-00163-002	81363	ALGODON-DP332	R	4,27	4,27

**RESUMEN CRITERIOS DE PRIORIZACIÓN****10.1.5 Sistemas sostenibles de cultivos agroindustriales****PUNTOS: 4,00**

	<b><u>PUNTOS</u></b>	<b><u>CUMPLE</u></b>
Porcentaje de superficie determinada en Red Natura 2000	0,00	0.0%
Porcentaje de superficie determinada situada en zonas RAMSAR	0,00	0.0%
Porcentaje de superficie determinada en zonas vulnerables a la contaminación por nitratos	4,00	100.0%
Titulares de explotaciones que hayan adquirido el compromiso voluntario de establecimiento de una enmienda natural mediante un cultivo de crucífera para su enterrado en verde	0,00	N



**DETALLE CRITERIOS DE PRIORIZACIÓN****10.1.5 Sistemas sostenibles de cultivos agroindustriales****PUNTOS: 4,00****Porcentaje de superficie determinada en Red Natura 2000****PUNTOS: 0,00 0.0%**

<u>REF.</u>	<u>REFERENCIA SIGPAC</u>	<u>CULTIVO DESCRIPCIÓN CULTIVO</u>	<u>S/R</u>	<u>SUP.</u> <u>PROPUESTA</u> <u>(ha)</u>	<u>SUP.</u> <u>CUMPLE</u> <u>(ha)</u>
2034792	41-034-011-00418-001	81377 ALGODON-ELSA	R	5,00	0,00
2034791	41-034-011-00418-002	81363 ALGODON-DP332	R	10,19	0,00
2034790	41-038-035-00163-001	81363 ALGODON-DP332	R	3,28	0,00
2034789	41-038-035-00163-002	81363 ALGODON-DP332	R	4,27	0,00

**Porcentaje de superficie determinada situada en zonas RAMSAR****PUNTOS: 0,00 0.0%**

<u>REF.</u>	<u>REFERENCIA SIGPAC</u>	<u>CULTIVO DESCRIPCIÓN CULTIVO</u>	<u>S/R</u>	<u>SUP.</u> <u>PROPUESTA</u> <u>(ha)</u>	<u>SUP.</u> <u>CUMPLE</u> <u>(ha)</u>
2034792	41-034-011-00418-001	81377 ALGODON-ELSA	R	5,00	0,00
2034791	41-034-011-00418-002	81363 ALGODON-DP332	R	10,19	0,00
2034790	41-038-035-00163-001	81363 ALGODON-DP332	R	3,28	0,00
2034789	41-038-035-00163-002	81363 ALGODON-DP332	R	4,27	0,00

**Porcentaje de superficie determinada en zonas vulnerables a la contaminación por nitratos****PUNTOS: 4,00 100.0%**

<u>REF.</u>	<u>REFERENCIA SIGPAC</u>	<u>CULTIVO DESCRIPCIÓN CULTIVO</u>	<u>S/R</u>	<u>SUP.</u> <u>PROPUESTA</u> <u>(ha)</u>	<u>SUP.</u> <u>CUMPLE</u> <u>(ha)</u>
2034792	41-034-011-00418-001	81377 ALGODON-ELSA	R	5,00	5,00
2034791	41-034-011-00418-002	81363 ALGODON-DP332	R	10,19	10,19
2034790	41-038-035-00163-001	81363 ALGODON-DP332	R	3,28	3,28
2034789	41-038-035-00163-002	81363 ALGODON-DP332	R	4,27	4,27

**Titulares de explotaciones que hayan adquirido el compromiso voluntario de establecimiento de una enmienda natural mediante un cultivo de crucífera para su enterrado en verde****PUNTOS: 0,00 N**

<u>APELLIDOS Y NOMBRE / RAZÓN SOCIAL</u>	<u>NIF</u>	<u>EXPEDIENTE</u>	<u>SUP. PROPUESTA (ha)</u>
Explotación Angorrilla, S.C.	J91261651	8028667	9,30
<u>PROPUESTA ADMITIDO</u>	<u>SOLICITA PRIMA VOL. SI</u>	<u>PROPUESTA PRIMA VOL. ADMITIDO</u>	
<u>IMPORTE POR ANUALIDAD</u>			

<u>CAMPAÑA</u>	<u>IMPORTE MÁXIMO SUBVENCIONABLE</u>	<u>IMPORTE MEDIO DE TRANSFERENCIA (€/ha)</u>
2015	4.030,99 €	433,44 €
2016	4.030,99 €	433,44 €
2017	4.030,99 €	433,44 €
2018	4.030,99 €	433,44 €
2019	4.030,99 €	433,44 €

**RECINTOS PROPUESTOS**

<u>REF.</u>	<u>REFERENCIA SIGPAC</u>	<u>CULTIVO</u>	<u>DESCRIPCIÓN CULTIVO</u>	<u>S/R</u>	<u>SUP. DEC. ADMIN. (ha)</u>	<u>SUP. PROPUESTA (ha)</u>
1966958	41-055-024-00026-002	81190	ALGODON-ALEXANDROS	R	9,30	9,30

**RESUMEN CRITERIOS DE PRIORIZACIÓN**

<b>10.1.5 Sistemas sostenibles de cultivos agroindustriales</b>	<b>PUNTOS: 5,00</b>	<b>PUNTOS</b>	<b>CUMPLE</b>
Porcentaje de superficie determinada en Red Natura 2000		0,00	0.0%
Porcentaje de superficie determinada situada en zonas RAMSAR		0,00	0.0%
Porcentaje de superficie determinada en zonas vulnerables a la contaminación por nitratos		4,00	100.0%
Titulares de explotaciones que hayan adquirido el compromiso voluntario de establecimiento de una enmienda natural mediante un cultivo de crucifera para su enterrado en verde		1,00	S

**DETALLE CRITERIOS DE PRIORIZACIÓN**

<b>10.1.5 Sistemas sostenibles de cultivos agroindustriales</b>	<b>PUNTOS: 5,00</b>	<b>PUNTOS</b>	<b>CUMPLE</b>			
Porcentaje de superficie determinada en Red Natura 2000		PUNTOS: 0,00	0.0%			
		<u>SUP. PROPUESTA (ha)</u>	<u>SUP. CUMPLE (ha)</u>			
<u>REF.</u>	<u>REFERENCIA SIGPAC</u>	<u>CULTIVO</u>	<u>DESCRIPCIÓN CULTIVO</u>	<u>S/R</u>		
1966958	41-055-024-00026-002	81190	ALGODON-ALEXANDROS	R	9,30	0,00
Porcentaje de superficie determinada situada en zonas RAMSAR		PUNTOS: 0,00	0.0%			
		<u>SUP. PROPUESTA (ha)</u>	<u>SUP. CUMPLE (ha)</u>			
<u>REF.</u>	<u>REFERENCIA SIGPAC</u>	<u>CULTIVO</u>	<u>DESCRIPCIÓN CULTIVO</u>	<u>S/R</u>		
1966958	41-055-024-00026-002	81190	ALGODON-ALEXANDROS	R	9,30	0,00
Porcentaje de superficie determinada en zonas vulnerables a la contaminación por nitratos		PUNTOS: 4,00	100.0%			
		<u>SUP. PROPUESTA (ha)</u>	<u>SUP. CUMPLE (ha)</u>			
<u>REF.</u>	<u>REFERENCIA SIGPAC</u>	<u>CULTIVO</u>	<u>DESCRIPCIÓN CULTIVO</u>	<u>S/R</u>		
1966958	41-055-024-00026-002	81190	ALGODON-ALEXANDROS	R	9,30	9,30
Titulares de explotaciones que hayan adquirido el compromiso voluntario de establecimiento de una enmienda natural mediante un cultivo de crucifera para su enterrado en verde		PUNTOS: 1,00	S			



<u>APELLIDOS Y NOMBRE / RAZÓN SOCIAL</u>	<u>NIF</u>	<u>EXPEDIENTE</u>	<u>SUP. PROPUESTA (ha)</u>
EXPLOTACIONES PAVON OSTOS E HIJOS S.L.	B91174649	8024628	28,10

<u>PROPUESTA</u>	<u>SOLICITA PRIMA VOL.</u>
ADMITIDO	NO

IMPORTE POR ANUALIDAD

<u>CAMPAÑA</u>	<u>IMPORTE MÁXIMO SUBVENCIONABLE</u>	<u>IMPORTE MEDIO DE TRANSFERENCIA (€/ha)</u>
2015	8.156,59 €	290,27 €
2016	8.156,59 €	290,27 €
2017	8.156,59 €	290,27 €
2018	8.156,59 €	290,27 €
2019	8.156,59 €	290,27 €

RECINTOS PROPUESTOS

<u>REF.</u>	<u>REFERENCIA SIGPAC</u>	<u>CULTIVO</u>	<u>DESCRIPCIÓN CULTIVO</u>	<u>S/R</u>	<u>SUP. DEC. ADMIN. (ha)</u>	<u>SUP. PROPUESTA (ha)</u>
2187212	41-039-059-00130-002	3981	TRIGO DURO-AVISPA	R	28,10	28,10

**RESUMEN CRITERIOS DE PRIORIZACIÓN**

<b>10.1.5 Sistemas sostenibles de cultivos agroindustriales</b>	<b>PUNTOS: 4,00</b>
---	---------------------

	<u>PUNTOS</u>	<u>CUMPLE</u>
Porcentaje de superficie determinada en Red Natura 2000	0,00	0.0%
Porcentaje de superficie determinada situada en zonas RAMSAR	0,00	0.0%
Porcentaje de superficie determinada en zonas vulnerables a la contaminación por nitratos	4,00	100.0%
Titulares de explotaciones que hayan adquirido el compromiso voluntario de establecimiento de una enmienda natural mediante un cultivo de crucifera para su enterrado en verde	0,00	N

**DETALLE CRITERIOS DE PRIORIZACIÓN**

<b>10.1.5 Sistemas sostenibles de cultivos agroindustriales</b>	<b>PUNTOS: 4,00</b>
---	---------------------

Porcentaje de superficie determinada en Red Natura 2000	<b>PUNTOS: 0,00</b>	<b>0.0%</b>
	<b><u>SUP. PROPUESTA (ha)</u></b>	<b><u>SUP. CUMPLE (ha)</u></b>
<u>REF.</u> <u>REFERENCIA SIGPAC</u> <u>CULTIVO</u> <u>DESCRIPCIÓN CULTIVO</u>	<u>S/R</u>	
2187212 41-039-059-00130-002 3981 TRIGO DURO-AVISPA	R	28,10 0,00
Porcentaje de superficie determinada situada en zonas RAMSAR	<b>PUNTOS: 0,00</b>	<b>0.0%</b>
	<b><u>SUP. PROPUESTA (ha)</u></b>	<b><u>SUP. CUMPLE (ha)</u></b>
<u>REF.</u> <u>REFERENCIA SIGPAC</u> <u>CULTIVO</u> <u>DESCRIPCIÓN CULTIVO</u>	<u>S/R</u>	
2187212 41-039-059-00130-002 3981 TRIGO DURO-AVISPA	R	28,10 0,00
Porcentaje de superficie determinada en zonas vulnerables a la contaminación por nitratos	<b>PUNTOS: 4,00</b>	<b>100.0%</b>
	<b><u>SUP. PROPUESTA (ha)</u></b>	<b><u>SUP. CUMPLE (ha)</u></b>
<u>REF.</u> <u>REFERENCIA SIGPAC</u> <u>CULTIVO</u> <u>DESCRIPCIÓN CULTIVO</u>	<u>S/R</u>	
2187212 41-039-059-00130-002 3981 TRIGO DURO-AVISPA	R	28,10 28,10
Titulares de explotaciones que hayan adquirido el compromiso voluntario de establecimiento de una enmienda natural mediante un cultivo de crucifera para su enterrado en verde	<b>PUNTOS: 0,00</b>	<b>N</b>



<b><u>APELLIDOS Y NOMBRE / RAZÓN SOCIAL</u></b>	<b><u>NIF</u></b>	<b><u>EXPEDIENTE</u></b>	<b><u>SUP. PROPUESTA (ha)</u></b>
EXPLOTACIONES AGRARIAS UTRERA-MARTIA S.L.	B90177965	8029189	30,41

<b><u>PROPUESTA</u></b>	<b><u>SOLICITA PRIMA VOL.</u></b>
ADMITIDO	NO

**IMPORTE POR ANUALIDAD**

<u>CAMPAÑA</u>	<u>IMPORTE MÁXIMO SUBVENCIONABLE</u>	<u>IMPORTE MEDIO DE TRANSFERENCIA (€/ha)</u>
2015	8.827,11 €	290,27 €
2016	8.827,11 €	290,27 €
2017	8.827,11 €	290,27 €
2018	8.827,11 €	290,27 €
2019	8.827,11 €	290,27 €

**RECINTOS PROPUESTOS**

<u>REF.</u>	<u>REFERENCIA SIGPAC</u>	<u>CULTIVO</u>	<u>DESCRIPCIÓN CULTIVO</u>	<u>S/R</u>	<u>SUP. DEC. ADMIN. (ha)</u>	<u>SUP. PROPUESTA (ha)</u>
2008812	41-095-084-00025-001	81363	ALGODON-DP332	S	15,50	15,50
2008813	41-095-084-00025-006	81363	ALGODON-DP332	R	14,91	14,91

**RESUMEN CRITERIOS DE PRIORIZACIÓN****10.1.5 Sistemas sostenibles de cultivos agroindustriales** PUNTOS: 4,00

	<u>PUNTOS</u>	<u>CUMPLE</u>
Porcentaje de superficie determinada en Red Natura 2000	0,00	0.0%
Porcentaje de superficie determinada situada en zonas RAMSAR	0,00	0.0%
Porcentaje de superficie determinada en zonas vulnerables a la contaminación por nitratos	4,00	100.0%
Titulares de explotaciones que hayan adquirido el compromiso voluntario de establecimiento de una enmienda natural mediante un cultivo de crucifera para su enterrado en verde	0,00	N

**DETALLE CRITERIOS DE PRIORIZACIÓN****10.1.5 Sistemas sostenibles de cultivos agroindustriales** PUNTOS: 4,00

Porcentaje de superficie determinada en Red Natura 2000	PUNTOS:	0,00	0.0%			
		<u>SUP. PROPUESTA (ha)</u>	<u>SUP. CUMPLE (ha)</u>			
<b><u>REF.</u></b>	<b><u>REFERENCIA SIGPAC</u></b>	<b><u>CULTIVO</u></b>	<b><u>DESCRIPCIÓN CULTIVO</u></b>	<b><u>S/R</u></b>		
2008812	41-095-084-00025-001	81363	ALGODON-DP332	S	15,50	0,00
2008813	41-095-084-00025-006	81363	ALGODON-DP332	R	14,91	0,00
Porcentaje de superficie determinada situada en zonas RAMSAR	PUNTOS:	0,00	0.0%			
		<u>SUP. PROPUESTA (ha)</u>	<u>SUP. CUMPLE (ha)</u>			
<b><u>REF.</u></b>	<b><u>REFERENCIA SIGPAC</u></b>	<b><u>CULTIVO</u></b>	<b><u>DESCRIPCIÓN CULTIVO</u></b>	<b><u>S/R</u></b>		
2008812	41-095-084-00025-001	81363	ALGODON-DP332	S	15,50	0,00
2008813	41-095-084-00025-006	81363	ALGODON-DP332	R	14,91	0,00
Porcentaje de superficie determinada en zonas vulnerables a la contaminación por nitratos	PUNTOS:	4,00	100.0%			
		<u>SUP. PROPUESTA (ha)</u>	<u>SUP. CUMPLE (ha)</u>			
<b><u>REF.</u></b>	<b><u>REFERENCIA SIGPAC</u></b>	<b><u>CULTIVO</u></b>	<b><u>DESCRIPCIÓN CULTIVO</u></b>	<b><u>S/R</u></b>		
2008812	41-095-084-00025-001	81363	ALGODON-DP332	S	15,50	15,50
2008813	41-095-084-00025-006	81363	ALGODON-DP332	R	14,91	14,91
Titulares de explotaciones que hayan adquirido el compromiso voluntario de establecimiento de una enmienda natural mediante un cultivo de crucifera para su enterrado en verde	PUNTOS:	0,00	N			

<b><u>APELLIDOS Y NOMBRE / RAZÓN SOCIAL</u></b>	<b><u>NIF</u></b>	<b><u>EXPEDIENTE</u></b>	<b><u>SUP. PROPUESTA (ha)</u></b>
EXPLOTACIONES AGRIC. LAS CARBONERAS S.L.	B41759770	8029691	28,60

<b><u>PROPUESTA ADMITIDO</u></b>	<b><u>SOLICITA PRIMA VOL. SI</u></b>	<b><u>PROPUESTA PRIMA VOL. INADMITIDO</u></b>
----------------------------------	--------------------------------------	---

**IMPORTE POR ANUALIDAD**

<u>CAMPAÑA</u>	<u>IMPORTE MÁXIMO SUBVENCIONABLE</u>	<u>IMPORTE MEDIO DE TRANSFERENCIA (€/ha)</u>
2015	8.301,72 €	290,27 €
2016	8.301,72 €	290,27 €
2017	8.301,72 €	290,27 €
2018	8.301,72 €	290,27 €
2019	8.301,72 €	290,27 €

**RECINTOS PROPUESTOS**

<u>REF.</u>	<u>REFERENCIA SIGPAC</u>	<u>CULTIVO</u>	<u>DESCRIPCIÓN CULTIVO</u>	<u>S/R</u>	<u>SUP. DEC. ADMIN. (ha)</u>	<u>SUP. PROPUESTA (ha)</u>
2039254	41-004-023-00039-008	4100	MAIZ-MAIZ CONVENCIONAL	R	4,10	4,10
2039259	41-004-023-00039-008	81263	ALGODON-DP419	R	9,20	9,20
2039255	41-004-023-00039-009	4100	MAIZ-MAIZ CONVENCIONAL	R	0,31	0,31
2039257	41-095-010-00078-002	33639	GIRASOL-LG5485	S	8,45	8,45
2039256	41-095-010-00081-001	33639	GIRASOL-LG5485	S	6,54	6,54

**INCIDENCIAS****INCIDENCIA DESCRIPCIÓN**

80108 Solicitante del compromiso voluntario de la operación 10.1.5. que supera las 15 ha comprometidas  
Sup. Resuelta:28,6

**RESUMEN CRITERIOS DE PRIORIZACIÓN****10.1.5 Sistemas sostenibles de cultivos agroindustriales****PUNTOS: 3,52**

	<b><u>PUNTOS</u></b>	<b><u>CUMPLE</u></b>
Porcentaje de superficie determinada en Red Natura 2000	0,00	0.0%
Porcentaje de superficie determinada situada en zonas RAMSAR	0,00	0.0%
Porcentaje de superficie determinada en zonas vulnerables a la contaminación por nitratos	3,52	52.41%
Titulares de explotaciones que hayan adquirido el compromiso voluntario de establecimiento de una enmienda natural mediante un cultivo de crucífera para su enterrado en verde	0,00	N



**DETALLE CRITERIOS DE PRIORIZACIÓN****10.1.5 Sistemas sostenibles de cultivos agroindustriales****PUNTOS:** 3,52**Porcentaje de superficie determinada en Red Natura 2000****PUNTOS:** 0,00 0.0%

<u>REF.</u>	<u>REFERENCIA SIGPAC</u>	<u>CULTIVO</u>	<u>DESCRIPCIÓN CULTIVO</u>	<u>S/R</u>	<u>SUP.</u>	<u>SUP.</u>
					<u>PROPUESTA</u>	<u>CUMPLE</u>
					(ha)	(ha)
2039254	41-004-023-00039-008	4100	MAIZ-MAIZ CONVENCIONAL	R	4,10	0,00
2039259	41-004-023-00039-008	81263	ALGODON-DP419	R	9,20	0,00
2039255	41-004-023-00039-009	4100	MAIZ-MAIZ CONVENCIONAL	R	0,31	0,00
2039257	41-095-010-00078-002	33639	GIRASOL-LG5485	S	8,45	0,00
2039256	41-095-010-00081-001	33639	GIRASOL-LG5485	S	6,54	0,00

**Porcentaje de superficie determinada situada en zonas RAMSAR****PUNTOS:** 0,00 0.0%

<u>REF.</u>	<u>REFERENCIA SIGPAC</u>	<u>CULTIVO</u>	<u>DESCRIPCIÓN CULTIVO</u>	<u>S/R</u>	<u>SUP.</u>	<u>SUP.</u>
					<u>PROPUESTA</u>	<u>CUMPLE</u>
					(ha)	(ha)
2039254	41-004-023-00039-008	4100	MAIZ-MAIZ CONVENCIONAL	R	4,10	0,00
2039259	41-004-023-00039-008	81263	ALGODON-DP419	R	9,20	0,00
2039255	41-004-023-00039-009	4100	MAIZ-MAIZ CONVENCIONAL	R	0,31	0,00
2039257	41-095-010-00078-002	33639	GIRASOL-LG5485	S	8,45	0,00
2039256	41-095-010-00081-001	33639	GIRASOL-LG5485	S	6,54	0,00

**Porcentaje de superficie determinada en zonas vulnerables a la contaminación por nitratos****PUNTOS:** 3,52 52.41%

<u>REF.</u>	<u>REFERENCIA SIGPAC</u>	<u>CULTIVO</u>	<u>DESCRIPCIÓN CULTIVO</u>	<u>S/R</u>	<u>SUP.</u>	<u>SUP.</u>
					<u>PROPUESTA</u>	<u>CUMPLE</u>
					(ha)	(ha)
2039254	41-004-023-00039-008	4100	MAIZ-MAIZ CONVENCIONAL	R	4,10	0,00
2039259	41-004-023-00039-008	81263	ALGODON-DP419	R	9,20	0,00
2039255	41-004-023-00039-009	4100	MAIZ-MAIZ CONVENCIONAL	R	0,31	0,00
2039257	41-095-010-00078-002	33639	GIRASOL-LG5485	S	8,45	8,45
2039256	41-095-010-00081-001	33639	GIRASOL-LG5485	S	6,54	6,54

**Titulares de explotaciones que hayan adquirido el compromiso voluntario de establecimiento de una enmienda natural mediante un cultivo de crucifera para su enterrado en verde****PUNTOS:** 0,00 N



<b><u>APELLIDOS Y NOMBRE / RAZÓN SOCIAL</u></b>	<b><u>NIF</u></b>	<b><u>EXPEDIENTE</u></b>	<b><u>SUP. PROPUESTA (ha)</u></b>
EXPLOTACIONES AGRICOLAS ALFE S.L	B91246702	8026479	7,25

<b><u>PROPUESTA</u></b>	<b><u>SOLICITA PRIMA VOL.</u></b>
ADMITIDO	NO

**IMPORTE POR ANUALIDAD**

<u>CAMPAÑA</u>	<u>IMPORTE MÁXIMO SUBVENCIONABLE</u>	<u>IMPORTE MEDIO DE TRANSFERENCIA (€/ha)</u>
2015	2.104,46 €	290,27 €
2016	2.104,46 €	290,27 €
2017	2.104,46 €	290,27 €
2018	2.104,46 €	290,27 €
2019	2.104,46 €	290,27 €

**RECINTOS PROPUESTOS**

<u>REF.</u>	<u>REFERENCIA SIGPAC</u>	<u>CULTIVO</u>	<u>DESCRIPCIÓN CULTIVO</u>	<u>S/R</u>	<u>SUP. DEC. ADMIN. (ha)</u>	<u>SUP. PROPUESTA (ha)</u>
1820008	41-020-030-00041-001	81249	ALGODON-CARLA	R	7,25	7,25

**RESUMEN CRITERIOS DE PRIORIZACIÓN**

<b>10.1.5 Sistemas sostenibles de cultivos agroindustriales</b>	<b>PUNTOS: 4,00</b>		
<b>Porcentaje de superficie determinada en Red Natura 2000</b>		<b>PUNTOS</b>	<b>CUMPLE</b>
		0,00	0.0%
<b>Porcentaje de superficie determinada situada en zonas RAMSAR</b>		0,00	0.0%
<b>Porcentaje de superficie determinada en zonas vulnerables a la contaminación por nitratos</b>		4,00	100.0%
<b>Titulares de explotaciones que hayan adquirido el compromiso voluntario de establecimiento de una enmienda natural mediante un cultivo de crucifera para su enterrado en verde</b>		0,00	N

**DETALLE CRITERIOS DE PRIORIZACIÓN**

<b>10.1.5 Sistemas sostenibles de cultivos agroindustriales</b>	<b>PUNTOS: 4,00</b>		
<b>Porcentaje de superficie determinada en Red Natura 2000</b>		<b>PUNTOS:</b>	<b>0,00</b>
			<b>0.0%</b>
		<b>SUP. PROPUESTA (ha)</b>	<b>SUP. CUMPLE (ha)</b>
<b>REF.</b>	<b>REFERENCIA SIGPAC</b>	<b>CULTIVO</b>	<b>DESCRIPCIÓN CULTIVO</b>
1820008	41-020-030-00041-001	81249	ALGODON-CARLA
		<b>S/R</b>	
		R	
			<b>7,25</b>
			<b>0,00</b>
<b>Porcentaje de superficie determinada situada en zonas RAMSAR</b>		<b>PUNTOS:</b>	<b>0,00</b>
			<b>0.0%</b>
		<b>SUP. PROPUESTA (ha)</b>	<b>SUP. CUMPLE (ha)</b>
<b>REF.</b>	<b>REFERENCIA SIGPAC</b>	<b>CULTIVO</b>	<b>DESCRIPCIÓN CULTIVO</b>
1820008	41-020-030-00041-001	81249	ALGODON-CARLA
		<b>S/R</b>	
		R	
			<b>7,25</b>
			<b>0,00</b>
<b>Porcentaje de superficie determinada en zonas vulnerables a la contaminación por nitratos</b>		<b>PUNTOS:</b>	<b>4,00</b>
			<b>100.0%</b>
		<b>SUP. PROPUESTA (ha)</b>	<b>SUP. CUMPLE (ha)</b>
<b>REF.</b>	<b>REFERENCIA SIGPAC</b>	<b>CULTIVO</b>	<b>DESCRIPCIÓN CULTIVO</b>
1820008	41-020-030-00041-001	81249	ALGODON-CARLA
		<b>S/R</b>	
		R	
			<b>7,25</b>
			<b>7,25</b>
<b>Titulares de explotaciones que hayan adquirido el compromiso voluntario de establecimiento de una enmienda natural mediante un cultivo de crucifera para su enterrado en verde</b>		<b>PUNTOS:</b>	<b>0,00</b>
			<b>N</b>



<u>APELLIDOS Y NOMBRE / RAZÓN SOCIAL</u>	<u>NIF</u>	<u>EXPEDIENTE</u>	<u>SUP. PROPUESTA (ha)</u>
EXPLOTACIONES AGRICOLAS ARJONA,S.L	B91294330	8030493	7,76
<u>PROPUESTA ADMITIDO</u>	<u>SOLICITA PRIMA VOL. SI</u>	<u>PROPUESTA PRIMA VOL. ADMITIDO</u>	
<b>IMPORTE POR ANUALIDAD</b>			

<u>CAMPAÑA</u>	<u>IMPORTE MÁXIMO SUBVENCIONABLE</u>	<u>IMPORTE MEDIO DE TRANSFERENCIA (€/ha)</u>
2015	3.363,50 €	433,44 €
2016	3.363,50 €	433,44 €
2017	3.363,50 €	433,44 €
2018	3.363,50 €	433,44 €
2019	3.363,50 €	433,44 €

**RECINTOS PROPUESTOS**

<u>REF.</u>	<u>REFERENCIA SIGPAC</u>	<u>CULTIVO</u>	<u>DESCRIPCIÓN CULTIVO</u>	<u>S/R</u>	<u>SUP. DEC. ADMIN. (ha)</u>	<u>SUP. PROPUESTA (ha)</u>
2131391	41-055-021-00036-001	81249	ALGODON-CARLA	R	7,70	7,70
2131392	41-055-021-00037-008	81249	ALGODON-CARLA	R	0,06	0,06

**RESUMEN CRITERIOS DE PRIORIZACIÓN**

<b>10.1.5 Sistemas sostenibles de cultivos agroindustriales</b>	<b>PUNTOS: 5,00</b>	<b>PUNTOS</b>	<b>CUMPLE</b>
Porcentaje de superficie determinada en Red Natura 2000		0,00	0.0%
Porcentaje de superficie determinada situada en zonas RAMSAR		0,00	0.0%
Porcentaje de superficie determinada en zonas vulnerables a la contaminación por nitratos		4,00	100.0%
Titulares de explotaciones que hayan adquirido el compromiso voluntario de establecimiento de una enmienda natural mediante un cultivo de crucifera para su enterrado en verde		1,00	S

**DETALLE CRITERIOS DE PRIORIZACIÓN**

<b>10.1.5 Sistemas sostenibles de cultivos agroindustriales</b>	<b>PUNTOS: 5,00</b>	<b>PUNTOS</b>	<b>CUMPLE</b>			
Porcentaje de superficie determinada en Red Natura 2000		PUNTOS: 0,00	0.0%			
		<b>SUP. PROPUESTA (ha)</b>	<b>SUP. CUMPLE (ha)</b>			
<b>REF.</b>	<b>REFERENCIA SIGPAC</b>	<b>CULTIVO</b>	<b>DESCRIPCIÓN CULTIVO</b>	<b>S/R</b>		
2131391	41-055-021-00036-001	81249	ALGODON-CARLA	R	7,70	0,00
2131392	41-055-021-00037-008	81249	ALGODON-CARLA	R	0,06	0,00
Porcentaje de superficie determinada situada en zonas RAMSAR		PUNTOS: 0,00	0.0%			
		<b>SUP. PROPUESTA (ha)</b>	<b>SUP. CUMPLE (ha)</b>			
<b>REF.</b>	<b>REFERENCIA SIGPAC</b>	<b>CULTIVO</b>	<b>DESCRIPCIÓN CULTIVO</b>	<b>S/R</b>		
2131391	41-055-021-00036-001	81249	ALGODON-CARLA	R	7,70	0,00
2131392	41-055-021-00037-008	81249	ALGODON-CARLA	R	0,06	0,00
Porcentaje de superficie determinada en zonas vulnerables a la contaminación por nitratos		PUNTOS: 4,00	100.0%			
		<b>SUP. PROPUESTA (ha)</b>	<b>SUP. CUMPLE (ha)</b>			
<b>REF.</b>	<b>REFERENCIA SIGPAC</b>	<b>CULTIVO</b>	<b>DESCRIPCIÓN CULTIVO</b>	<b>S/R</b>		
2131391	41-055-021-00036-001	81249	ALGODON-CARLA	R	7,70	7,70
2131392	41-055-021-00037-008	81249	ALGODON-CARLA	R	0,06	0,06
Titulares de explotaciones que hayan adquirido el compromiso voluntario de establecimiento de una enmienda natural mediante un cultivo de crucifera para su enterrado en verde		PUNTOS: 1,00	S			

<b><u>APELLIDOS Y NOMBRE / RAZÓN SOCIAL</u></b>	<b><u>NIF</u></b>	<b><u>EXPEDIENTE</u></b>	<b><u>SUP. PROPUESTA (ha)</u></b>
EXPLOTACIONES AGRICOLAS CARRASCO SL	B91344150	8027581	59,48

<b><u>PROPUESTA</u></b>	<b><u>SOLICITA PRIMA VOL.</u></b>
ADMITIDO	NO

**IMPORTE POR ANUALIDAD**

<u>CAMPAÑA</u>	<u>IMPORTE MÁXIMO SUBVENCIONABLE</u>	<u>IMPORTE MEDIO DE TRANSFERENCIA (€/ha)</u>
2015	15.004,06 €	252,25 €
2016	15.004,06 €	252,25 €
2017	15.004,06 €	252,25 €
2018	15.004,06 €	252,25 €
2019	15.004,06 €	252,25 €

**RECINTOS PROPUESTOS**

<u>REF.</u>	<u>REFERENCIA SIGPAC</u>	<u>CULTIVO</u>	<u>DESCRIPCIÓN CULTIVO</u>	<u>S/R</u>	<u>SUP. DEC. ADMIN. (ha)</u>	<u>SUP. PROPUESTA (ha)</u>
1889799	41-038-036-00177-002	81268	ALGODON-JUNCAL	R	11,75	11,75
1889802	41-079-025-00020-002	81377	ALGODON-ELSA	R	8,80	8,80
1889800	41-095-084-00020-001	81268	ALGODON-JUNCAL	R	9,45	9,45
1889801	41-095-084-00020-001	81377	ALGODON-ELSA	R	4,96	4,96
1889804	41-095-084-00020-001	82107	REMOLACHA-PORTAL	R	14,53	14,53
1889803	41-095-084-00020-001	82107	REMOLACHA-PORTAL	R	9,99	9,99

**RESUMEN CRITERIOS DE PRIORIZACIÓN****10.1.5 Sistemas sostenibles de cultivos agroindustriales****PUNTOS: 4,00**

	<b><u>PUNTOS</u></b>	<b><u>CUMPLE</u></b>
Porcentaje de superficie determinada en Red Natura 2000	0,00	0.0%
Porcentaje de superficie determinada situada en zonas RAMSAR	0,00	0.0%
Porcentaje de superficie determinada en zonas vulnerables a la contaminación por nitratos	4,00	100.0%
Titulares de explotaciones que hayan adquirido el compromiso voluntario de establecimiento de una enmienda natural mediante un cultivo de crucífera para su enterrado en verde	0,00	N



**DETALLE CRITERIOS DE PRIORIZACIÓN****10.1.5 Sistemas sostenibles de cultivos agroindustriales****PUNTOS: 4,00****Porcentaje de superficie determinada en Red Natura 2000****PUNTOS: 0,00 0.0%**

<u>REF.</u>	<u>REFERENCIA SIGPAC</u>	<u>CULTIVO</u>	<u>DESCRIPCIÓN CULTIVO</u>	<u>S/R</u>	<u>SUP.</u>	<u>SUP.</u>
					<u>PROPUESTA</u>	<u>CUMPLE</u>
					(ha)	(ha)
1889799	41-038-036-00177-002	81268	ALGODON-JUNCAL	R	11,75	0,00
1889802	41-079-025-00020-002	81377	ALGODON-ELSA	R	8,80	0,00
1889800	41-095-084-00020-001	81268	ALGODON-JUNCAL	R	9,45	0,00
1889801	41-095-084-00020-001	81377	ALGODON-ELSA	R	4,96	0,00
1889803	41-095-084-00020-001	82107	REMOLACHA-PORTAL	R	9,99	0,00
1889804	41-095-084-00020-001	82107	REMOLACHA-PORTAL	R	14,53	0,00

**Porcentaje de superficie determinada situada en zonas RAMSAR****PUNTOS: 0,00 0.0%**

<u>REF.</u>	<u>REFERENCIA SIGPAC</u>	<u>CULTIVO</u>	<u>DESCRIPCIÓN CULTIVO</u>	<u>S/R</u>	<u>SUP.</u>	<u>SUP.</u>
					<u>PROPUESTA</u>	<u>CUMPLE</u>
					(ha)	(ha)
1889799	41-038-036-00177-002	81268	ALGODON-JUNCAL	R	11,75	0,00
1889802	41-079-025-00020-002	81377	ALGODON-ELSA	R	8,80	0,00
1889800	41-095-084-00020-001	81268	ALGODON-JUNCAL	R	9,45	0,00
1889801	41-095-084-00020-001	81377	ALGODON-ELSA	R	4,96	0,00
1889804	41-095-084-00020-001	82107	REMOLACHA-PORTAL	R	14,53	0,00
1889803	41-095-084-00020-001	82107	REMOLACHA-PORTAL	R	9,99	0,00

**Porcentaje de superficie determinada en zonas vulnerables a la contaminación por nitratos****PUNTOS: 4,00 100.0%**

<u>REF.</u>	<u>REFERENCIA SIGPAC</u>	<u>CULTIVO</u>	<u>DESCRIPCIÓN CULTIVO</u>	<u>S/R</u>	<u>SUP.</u>	<u>SUP.</u>
					<u>PROPUESTA</u>	<u>CUMPLE</u>
					(ha)	(ha)
1889799	41-038-036-00177-002	81268	ALGODON-JUNCAL	R	11,75	11,75
1889802	41-079-025-00020-002	81377	ALGODON-ELSA	R	8,80	8,80
1889800	41-095-084-00020-001	81268	ALGODON-JUNCAL	R	9,45	9,45
1889801	41-095-084-00020-001	81377	ALGODON-ELSA	R	4,96	4,96
1889803	41-095-084-00020-001	82107	REMOLACHA-PORTAL	R	9,99	9,99
1889804	41-095-084-00020-001	82107	REMOLACHA-PORTAL	R	14,53	14,53

**Titulares de explotaciones que hayan adquirido el compromiso voluntario de establecimiento de una enmienda natural mediante un cultivo de crucifera para su enterrado en verde****PUNTOS: 0,00 N**



<b><u>APELLIDOS Y NOMBRE / RAZÓN SOCIAL</u></b>	<b><u>NIF</u></b>	<b><u>EXPEDIENTE</u></b>	<b><u>SUP. PROPUESTA (ha)</u></b>
EXPLOTACIONES AGRICOLAS EL TRILLO, S.L.	B90056946	8000944	10,20

<b><u>PROPUESTA</u></b>	<b><u>SOLICITA PRIMA VOL.</u></b>
ADMITIDO	NO

**IMPORTE POR ANUALIDAD**

<u>CAMPAÑA</u>	<u>IMPORTE MÁXIMO SUBVENCIONABLE</u>	<u>IMPORTE MEDIO DE TRANSFERENCIA (€/ha)</u>
2015	2.960,75 €	290,27 €
2016	2.960,75 €	290,27 €
2017	2.960,75 €	290,27 €
2018	2.960,75 €	290,27 €
2019	2.960,75 €	290,27 €

**RECINTOS PROPUESTOS**

<u>REF.</u>	<u>REFERENCIA SIGPAC</u>	<u>CULTIVO</u>	<u>DESCRIPCIÓN CULTIVO</u>	<u>S/R</u>	<u>SUP. DEC. ADMIN. (ha)</u>	<u>SUP. PROPUESTA (ha)</u>
2023985	41-005-002-00132-001	81343	ALGODON-ST402	R	5,85	5,85
2023984	41-005-010-00091-002	81200	ALGODON-CAMPO	R	2,19	2,19
2023986	41-005-010-00262-001	81200	ALGODON-CAMPO	R	1,61	1,61
2023987	41-005-010-00353-001	81200	ALGODON-CAMPO	R	0,26	0,26
2023988	41-005-010-00354-001	81200	ALGODON-CAMPO	R	0,29	0,29

**RESUMEN CRITERIOS DE PRIORIZACIÓN****10.1.5 Sistemas sostenibles de cultivos agroindustriales****PUNTOS: 4,00**

	<b><u>PUNTOS</u></b>	<b><u>CUMPLE</u></b>
Porcentaje de superficie determinada en Red Natura 2000	0,00	0.0%
Porcentaje de superficie determinada situada en zonas RAMSAR	0,00	0.0%
Porcentaje de superficie determinada en zonas vulnerables a la contaminación por nitratos	4,00	100.0%
Titulares de explotaciones que hayan adquirido el compromiso voluntario de establecimiento de una enmienda natural mediante un cultivo de crucífera para su enterrado en verde	0,00	N



**DETALLE CRITERIOS DE PRIORIZACIÓN****10.1.5 Sistemas sostenibles de cultivos agroindustriales****PUNTOS: 4,00****Porcentaje de superficie determinada en Red Natura 2000****PUNTOS: 0,00 0.0%**

<u>REF.</u>	<u>REFERENCIA SIGPAC</u>	<u>CULTIVO</u>	<u>DESCRIPCIÓN CULTIVO</u>	<u>S/R</u>	<u>SUP.</u>	<u>SUP.</u>
					<u>PROPUESTA</u>	<u>CUMPLE</u>
					(ha)	(ha)
2023985	41-005-002-00132-001	81343	ALGODON-ST402	R	5,85	0,00
2023984	41-005-010-00091-002	81200	ALGODON-CAMPO	R	2,19	0,00
2023986	41-005-010-00262-001	81200	ALGODON-CAMPO	R	1,61	0,00
2023987	41-005-010-00353-001	81200	ALGODON-CAMPO	R	0,26	0,00
2023988	41-005-010-00354-001	81200	ALGODON-CAMPO	R	0,29	0,00

**Porcentaje de superficie determinada situada en zonas RAMSAR****PUNTOS: 0,00 0.0%**

<u>REF.</u>	<u>REFERENCIA SIGPAC</u>	<u>CULTIVO</u>	<u>DESCRIPCIÓN CULTIVO</u>	<u>S/R</u>	<u>SUP.</u>	<u>SUP.</u>
					<u>PROPUESTA</u>	<u>CUMPLE</u>
					(ha)	(ha)
2023985	41-005-002-00132-001	81343	ALGODON-ST402	R	5,85	0,00
2023984	41-005-010-00091-002	81200	ALGODON-CAMPO	R	2,19	0,00
2023986	41-005-010-00262-001	81200	ALGODON-CAMPO	R	1,61	0,00
2023987	41-005-010-00353-001	81200	ALGODON-CAMPO	R	0,26	0,00
2023988	41-005-010-00354-001	81200	ALGODON-CAMPO	R	0,29	0,00

**Porcentaje de superficie determinada en zonas vulnerables a la contaminación por nitratos****PUNTOS: 4,00 100.0%**

<u>REF.</u>	<u>REFERENCIA SIGPAC</u>	<u>CULTIVO</u>	<u>DESCRIPCIÓN CULTIVO</u>	<u>S/R</u>	<u>SUP.</u>	<u>SUP.</u>
					<u>PROPUESTA</u>	<u>CUMPLE</u>
					(ha)	(ha)
2023985	41-005-002-00132-001	81343	ALGODON-ST402	R	5,85	5,85
2023984	41-005-010-00091-002	81200	ALGODON-CAMPO	R	2,19	2,19
2023986	41-005-010-00262-001	81200	ALGODON-CAMPO	R	1,61	1,61
2023987	41-005-010-00353-001	81200	ALGODON-CAMPO	R	0,26	0,26
2023988	41-005-010-00354-001	81200	ALGODON-CAMPO	R	0,29	0,29

**Titulares de explotaciones que hayan adquirido el compromiso voluntario de establecimiento de una enmienda natural mediante un cultivo de crucifera para su enterrado en verde****PUNTOS: 0,00 N**

<u>APELLIDOS Y NOMBRE / RAZÓN SOCIAL</u>	<u>NIF</u>	<u>EXPEDIENTE</u>	<u>SUP. PROPUESTA (ha)</u>
EXPLOTACIONES AGRICOLAS FRANCO PAVON, S. C.	J91337568	8010485	10,00
<u>PROPUESTA INADMITIDO</u>	<u>SOLICITA PRIMA VOL. SI</u>	<u>PROPUESTA PRIMA VOL. INADMITIDO</u>	
<u>IMPORTE POR ANUALIDAD</u>			

<u>CAMPAÑA</u>	<u>IMPORTE MÁXIMO SUBVENCIONABLE</u>	<u>IMPORTE MEDIO DE TRANSFERENCIA (€/ha)</u>
2015	2.902,70 €	290,27 €
2016	2.902,70 €	290,27 €
2017	2.902,70 €	290,27 €
2018	2.902,70 €	290,27 €
2019	2.902,70 €	290,27 €

**RECINTOS PROPUESTOS**

<u>REF.</u>	<u>REFERENCIA SIGPAC</u>	<u>CULTIVO</u>	<u>DESCRIPCIÓN CULTIVO</u>	<u>S/R</u>	<u>SUP. DEC. ADMIN. (ha)</u>	<u>SUP. PROPUESTA (ha)</u>
1708837	41-039-025-00082-001	81190	ALGODON-ALEXANDROS	R	1,45	1,45
1708834	41-039-025-00090-001	81190	ALGODON-ALEXANDROS	S	0,57	0,57
1708836	41-039-025-00090-002	81190	ALGODON-ALEXANDROS	R	0,07	0,07
1708838	41-039-025-00094-001	81190	ALGODON-ALEXANDROS	S	1,58	1,58
1708827	41-039-033-00272-001	3981	TRIGO DURO-AVISPA	R	0,26	0,26
1708839	41-039-034-00256-016	81190	ALGODON-ALEXANDROS	R	4,43	4,43
1708835	41-039-034-00256-016	81190	ALGODON-ALEXANDROS	S	1,64	1,64

**INCIDENCIAS****INCIDENCIA DESCRIPCIÓN**

- 64 La cuenta bancaria declarada no existe para el CIF/NIF del solicitante en la relación de cuentas bancarias válidas según el O.P.
- 80102 Titular no inscrito en ninguna Agrupación de Producción Integrada del cultivo solicitado.

**RESUMEN CRITERIOS DE PRIORIZACIÓN****10.1.5 Sistemas sostenibles de cultivos agroindustriales****PUNTOS: 1,37**

	<u>PUNTOS</u>	<u>CUMPLE</u>
Porcentaje de superficie determinada en Red Natura 2000	0,00	0.0%
Porcentaje de superficie determinada situada en zonas RAMSAR	0,00	0.0%
Porcentaje de superficie determinada en zonas vulnerables a la contaminación por nitratos	1,37	36.7%
Titulares de explotaciones que hayan adquirido el compromiso voluntario de establecimiento de una enmienda natural mediante un cultivo de crucífera para su enterrado en verde	0,00	N





**DETALLE CRITERIOS DE PRIORIZACIÓN****10.1.5 Sistemas sostenibles de cultivos agroindustriales****PUNTOS: 1,37****Porcentaje de superficie determinada en Red Natura 2000****PUNTOS: 0,00 0.0%**

<u>REF.</u>	<u>REFERENCIA SIGPAC</u>	<u>CULTIVO</u>	<u>DESCRIPCIÓN CULTIVO</u>	<u>S/R</u>	<u>SUP.</u>	<u>SUP.</u>
					<u>PROPUESTA</u>	<u>CUMPLE</u>
					(ha)	(ha)
1708837	41-039-025-00082-001	81190	ALGODON-ALEXANDROS	R	1,45	0,00
1708834	41-039-025-00090-001	81190	ALGODON-ALEXANDROS	S	0,57	0,00
1708836	41-039-025-00090-002	81190	ALGODON-ALEXANDROS	R	0,07	0,00
1708838	41-039-025-00094-001	81190	ALGODON-ALEXANDROS	S	1,58	0,00
1708827	41-039-033-00272-001	3981	TRIGO DURO-AVISPA	R	0,26	0,00
1708835	41-039-034-00256-016	81190	ALGODON-ALEXANDROS	S	1,64	0,00
1708839	41-039-034-00256-016	81190	ALGODON-ALEXANDROS	R	4,43	0,00

**Porcentaje de superficie determinada situada en zonas RAMSAR****PUNTOS: 0,00 0.0%**

<u>REF.</u>	<u>REFERENCIA SIGPAC</u>	<u>CULTIVO</u>	<u>DESCRIPCIÓN CULTIVO</u>	<u>S/R</u>	<u>SUP.</u>	<u>SUP.</u>
					<u>PROPUESTA</u>	<u>CUMPLE</u>
					(ha)	(ha)
1708837	41-039-025-00082-001	81190	ALGODON-ALEXANDROS	R	1,45	0,00
1708834	41-039-025-00090-001	81190	ALGODON-ALEXANDROS	S	0,57	0,00
1708836	41-039-025-00090-002	81190	ALGODON-ALEXANDROS	R	0,07	0,00
1708838	41-039-025-00094-001	81190	ALGODON-ALEXANDROS	S	1,58	0,00
1708827	41-039-033-00272-001	3981	TRIGO DURO-AVISPA	R	0,26	0,00
1708835	41-039-034-00256-016	81190	ALGODON-ALEXANDROS	S	1,64	0,00
1708839	41-039-034-00256-016	81190	ALGODON-ALEXANDROS	R	4,43	0,00

**Porcentaje de superficie determinada en zonas vulnerables a la contaminación por nitratos****PUNTOS: 1,37 36.7%**

<u>REF.</u>	<u>REFERENCIA SIGPAC</u>	<u>CULTIVO</u>	<u>DESCRIPCIÓN CULTIVO</u>	<u>S/R</u>	<u>SUP.</u>	<u>SUP.</u>
					<u>PROPUESTA</u>	<u>CUMPLE</u>
					(ha)	(ha)
1708837	41-039-025-00082-001	81190	ALGODON-ALEXANDROS	R	1,45	1,45
1708834	41-039-025-00090-001	81190	ALGODON-ALEXANDROS	S	0,57	0,57
1708836	41-039-025-00090-002	81190	ALGODON-ALEXANDROS	R	0,07	0,07
1708838	41-039-025-00094-001	81190	ALGODON-ALEXANDROS	S	1,58	1,58
1708827	41-039-033-00272-001	3981	TRIGO DURO-AVISPA	R	0,26	0,00
1708839	41-039-034-00256-016	81190	ALGODON-ALEXANDROS	R	4,43	0,00
1708835	41-039-034-00256-016	81190	ALGODON-ALEXANDROS	S	1,64	0,00

**Titulares de explotaciones que hayan adquirido el compromiso voluntario de establecimiento de una enmienda natural mediante un cultivo de crucifera para su enterrado en verde****PUNTOS: 0,00 N**

<u>APELLIDOS Y NOMBRE / RAZÓN SOCIAL</u>	<u>NIF</u>	<u>EXPEDIENTE</u>	<u>SUP. PROPUESTA (ha)</u>
EXPLOTACIONES AGRICOLAS GUERRERO Y	J41921115	8029666	9,79
<u>PROPUESTA INADMITIDO</u>	<u>SOLICITA PRIMA VOL. SI</u>	<u>PROPUESTA PRIMA VOL. INADMITIDO</u>	
<u>IMPORTE POR ANUALIDAD</u>			

<u>CAMPAÑA</u>	<u>IMPORTE MÁXIMO SUBVENCIONABLE</u>	<u>IMPORTE MEDIO DE TRANSFERENCIA (€/ha)</u>
2015	4.243,37 €	433,44 €
2016	4.243,37 €	433,44 €
2017	4.243,37 €	433,44 €
2018	4.243,37 €	433,44 €
2019	4.243,37 €	433,44 €

**RECINTOS PROPUESTOS**

<u>REF.</u>	<u>REFERENCIA SIGPAC</u>	<u>CULTIVO</u>	<u>DESCRIPCIÓN CULTIVO</u>	<u>S/R</u>	<u>SUP. DEC. ADMIN. (ha)</u>	<u>SUP. PROPUESTA (ha)</u>
2036559	41-039-033-00276-001	81312	ALGODON-HELENA	R	5,85	5,85
2036558	41-039-033-00277-001	81312	ALGODON-HELENA	R	1,97	1,97
2036557	41-039-034-00002-001	81312	ALGODON-HELENA	R	0,96	0,96
2036560	41-039-034-00247-001	81312	ALGODON-HELENA	S	1,01	1,01

**RESUMEN CRITERIOS DE PRIORIZACIÓN****10.1.5 Sistemas sostenibles de cultivos agroindustriales**

PUNTOS: 1,00

	<u>PUNTOS</u>	<u>CUMPLE</u>
Porcentaje de superficie determinada en Red Natura 2000	0,00	0.0%
Porcentaje de superficie determinada situada en zonas RAMSAR	0,00	0.0%
Porcentaje de superficie determinada en zonas vulnerables a la contaminación por nitratos	0,00	0.0%
Titulares de explotaciones que hayan adquirido el compromiso voluntario de establecimiento de una enmienda natural mediante un cultivo de crucífera para su enterrado en verde	1,00	S



**DETALLE CRITERIOS DE PRIORIZACIÓN****10.1.5 Sistemas sostenibles de cultivos agroindustriales****PUNTOS: 1,00****Porcentaje de superficie determinada en Red Natura 2000****PUNTOS: 0,00 0.0%**

<u>REF.</u>	<u>REFERENCIA SIGPAC</u>	<u>CULTIVO</u>	<u>DESCRIPCIÓN CULTIVO</u>	<u>S/R</u>	<u>SUP.</u> <u>PROPUESTA</u> <u>(ha)</u>	<u>SUP.</u> <u>CUMPLE</u> <u>(ha)</u>
2036559	41-039-033-00276-001	81312	ALGODON-HELENA	R	5,85	0,00
2036558	41-039-033-00277-001	81312	ALGODON-HELENA	R	1,97	0,00
2036557	41-039-034-00002-001	81312	ALGODON-HELENA	R	0,96	0,00
2036560	41-039-034-00247-001	81312	ALGODON-HELENA	S	1,01	0,00

**Porcentaje de superficie determinada situada en zonas RAMSAR****PUNTOS: 0,00 0.0%**

<u>REF.</u>	<u>REFERENCIA SIGPAC</u>	<u>CULTIVO</u>	<u>DESCRIPCIÓN CULTIVO</u>	<u>S/R</u>	<u>SUP.</u> <u>PROPUESTA</u> <u>(ha)</u>	<u>SUP.</u> <u>CUMPLE</u> <u>(ha)</u>
2036559	41-039-033-00276-001	81312	ALGODON-HELENA	R	5,85	0,00
2036558	41-039-033-00277-001	81312	ALGODON-HELENA	R	1,97	0,00
2036557	41-039-034-00002-001	81312	ALGODON-HELENA	R	0,96	0,00
2036560	41-039-034-00247-001	81312	ALGODON-HELENA	S	1,01	0,00

**Porcentaje de superficie determinada en zonas vulnerables a la contaminación por nitratos****PUNTOS: 0,00 0.0%**

<u>REF.</u>	<u>REFERENCIA SIGPAC</u>	<u>CULTIVO</u>	<u>DESCRIPCIÓN CULTIVO</u>	<u>S/R</u>	<u>SUP.</u> <u>PROPUESTA</u> <u>(ha)</u>	<u>SUP.</u> <u>CUMPLE</u> <u>(ha)</u>
2036559	41-039-033-00276-001	81312	ALGODON-HELENA	R	5,85	0,00
2036558	41-039-033-00277-001	81312	ALGODON-HELENA	R	1,97	0,00
2036557	41-039-034-00002-001	81312	ALGODON-HELENA	R	0,96	0,00
2036560	41-039-034-00247-001	81312	ALGODON-HELENA	S	1,01	0,00

**Titulares de explotaciones que hayan adquirido el compromiso voluntario de establecimiento de una enmienda natural mediante un cultivo de crucífera para su enterrado en verde****PUNTOS: 1,00 S**

<u>APELLIDOS Y NOMBRE / RAZÓN SOCIAL</u>	<u>NIF</u>	<u>EXPEDIENTE</u>	<u>SUP. PROPUESTA (ha)</u>
EXPLOTACIONES AGRICOLAS ICAN S.L.	B41678202	8024587	2,34

<u>PROPUESTA</u>	<u>SOLICITA PRIMA VOL.</u>
ADMITIDO	NO

IMPORTE POR ANUALIDAD

<u>CAMPAÑA</u>	<u>IMPORTE MÁXIMO SUBVENCIONABLE</u>	<u>IMPORTE MEDIO DE TRANSFERENCIA (€/ha)</u>
2015	679,23 €	290,27 €
2016	679,23 €	290,27 €
2017	679,23 €	290,27 €
2018	679,23 €	290,27 €
2019	679,23 €	290,27 €

RECINTOS PROPUESTOS

<u>REF.</u>	<u>REFERENCIA SIGPAC</u>	<u>CULTIVO</u>	<u>DESCRIPCIÓN CULTIVO</u>	<u>S/R</u>	<u>SUP. DEC. ADMIN. (ha)</u>	<u>SUP. PROPUESTA (ha)</u>
1703031	41-020-023-00001-004	81268	ALGODON-JUNCAL	R	2,34	2,34

**RESUMEN CRITERIOS DE PRIORIZACIÓN**

<b>10.1.5 Sistemas sostenibles de cultivos agroindustriales</b>	<b>PUNTOS: 4,00</b>		
<b>Porcentaje de superficie determinada en Red Natura 2000</b>		<b>PUNTOS</b>	<b>CUMPLE</b>
		0,00	0.0%
<b>Porcentaje de superficie determinada situada en zonas RAMSAR</b>		0,00	0.0%
<b>Porcentaje de superficie determinada en zonas vulnerables a la contaminación por nitratos</b>		4,00	100.0%
<b>Titulares de explotaciones que hayan adquirido el compromiso voluntario de establecimiento de una enmienda natural mediante un cultivo de crucifera para su enterrado en verde</b>		0,00	N

**DETALLE CRITERIOS DE PRIORIZACIÓN**

<b>10.1.5 Sistemas sostenibles de cultivos agroindustriales</b>	<b>PUNTOS: 4,00</b>		
<b>Porcentaje de superficie determinada en Red Natura 2000</b>		<b>PUNTOS:</b>	<b>0,00</b>
			<b>0.0%</b>
		<b>SUP. PROPUESTA (ha)</b>	<b>SUP. CUMPLE (ha)</b>
<b>REF.</b>	<b>REFERENCIA SIGPAC</b>	<b>CULTIVO</b>	<b>DESCRIPCIÓN CULTIVO</b>
1703031	41-020-023-00001-004	81268	ALGODON-JUNCAL
		<b>S/R</b>	
		R	
			<b>2,34</b>
			<b>0,00</b>
<b>Porcentaje de superficie determinada situada en zonas RAMSAR</b>		<b>PUNTOS:</b>	<b>0,00</b>
			<b>0.0%</b>
		<b>SUP. PROPUESTA (ha)</b>	<b>SUP. CUMPLE (ha)</b>
<b>REF.</b>	<b>REFERENCIA SIGPAC</b>	<b>CULTIVO</b>	<b>DESCRIPCIÓN CULTIVO</b>
1703031	41-020-023-00001-004	81268	ALGODON-JUNCAL
		<b>S/R</b>	
		R	
			<b>2,34</b>
			<b>0,00</b>
<b>Porcentaje de superficie determinada en zonas vulnerables a la contaminación por nitratos</b>		<b>PUNTOS:</b>	<b>4,00</b>
			<b>100.0%</b>
		<b>SUP. PROPUESTA (ha)</b>	<b>SUP. CUMPLE (ha)</b>
<b>REF.</b>	<b>REFERENCIA SIGPAC</b>	<b>CULTIVO</b>	<b>DESCRIPCIÓN CULTIVO</b>
1703031	41-020-023-00001-004	81268	ALGODON-JUNCAL
		<b>S/R</b>	
		R	
			<b>2,34</b>
			<b>2,34</b>
<b>Titulares de explotaciones que hayan adquirido el compromiso voluntario de establecimiento de una enmienda natural mediante un cultivo de crucifera para su enterrado en verde</b>		<b>PUNTOS:</b>	<b>0,00</b>
			<b>N</b>



<b><u>APELLIDOS Y NOMBRE / RAZÓN SOCIAL</u></b>	<b><u>NIF</u></b>	<b><u>EXPEDIENTE</u></b>	<b><u>SUP. PROPUESTA (ha)</u></b>
EXPLOTACIONES AGRÍCOLAS LA MEJORADA, S.L	B90036963	8027762	8,12
<b><u>PROPUESTA</u></b>	<b><u>SOLICITA PRIMA VOL.</u></b>	<b><u>PROPUESTA PRIMA VOL.</u></b>	
ADMITIDO	SI	ADMITIDO	

**IMPORTE POR ANUALIDAD**

<b><u>CAMPAÑA</u></b>	<b><u>IMPORTE MÁXIMO SUBVENCIONABLE</u></b>	<b><u>IMPORTE MEDIO DE TRANSFERENCIA (€/ha)</u></b>
2015	3.519,53 €	433,44 €
2016	3.519,53 €	433,44 €
2017	3.519,53 €	433,44 €
2018	3.519,53 €	433,44 €
2019	3.519,53 €	433,44 €

**RECINTOS PROPUESTOS**

<b><u>REF.</u></b>	<b><u>REFERENCIA SIGPAC</u></b>	<b><u>CULTIVO</u></b>	<b><u>DESCRIPCIÓN CULTIVO</u></b>	<b><u>S/R</u></b>	<b><u>SUP. DEC. ADMIN. (ha)</u></b>	<b><u>SUP. PROPUESTA (ha)</u></b>
1899286	41-069-023-00001-001	81268	ALGODON-JUNCAL	R	2,51	2,51
1899287	41-069-023-00001-001	81268	ALGODON-JUNCAL	S	2,58	2,58
1899288	41-069-023-00164-001	81216	ALGODON-CARISMA	S	3,03	3,03

**RESUMEN CRITERIOS DE PRIORIZACIÓN****10.1.5 Sistemas sostenibles de cultivos agroindustriales****PUNTOS: 5,00**

	<b><u>PUNTOS</u></b>	<b><u>CUMPLE</u></b>
Porcentaje de superficie determinada en Red Natura 2000	0,00	0.0%
Porcentaje de superficie determinada situada en zonas RAMSAR	0,00	0.0%
Porcentaje de superficie determinada en zonas vulnerables a la contaminación por nitratos	4,00	100.0%
Titulares de explotaciones que hayan adquirido el compromiso voluntario de establecimiento de una enmienda natural mediante un cultivo de crucífera para su enterrado en verde	1,00	S



**DETALLE CRITERIOS DE PRIORIZACIÓN****10.1.5 Sistemas sostenibles de cultivos agroindustriales****PUNTOS: 5,00****Porcentaje de superficie determinada en Red Natura 2000****PUNTOS: 0,00 0.0%**

<u>REF.</u>	<u>REFERENCIA SIGPAC</u>	<u>CULTIVO</u>	<u>DESCRIPCIÓN CULTIVO</u>	<u>S/R</u>	<u>SUP.</u>	<u>SUP.</u>
					<u>PROPUESTA</u>	<u>CUMPLE</u>
					(ha)	(ha)
1899286	41-069-023-00001-001	81268	ALGODON-JUNCAL	R	2,51	0,00
1899287	41-069-023-00001-001	81268	ALGODON-JUNCAL	S	2,58	0,00
1899288	41-069-023-00164-001	81216	ALGODON-CARISMA	S	3,03	0,00

**Porcentaje de superficie determinada situada en zonas RAMSAR****PUNTOS: 0,00 0.0%**

<u>REF.</u>	<u>REFERENCIA SIGPAC</u>	<u>CULTIVO</u>	<u>DESCRIPCIÓN CULTIVO</u>	<u>S/R</u>	<u>SUP.</u>	<u>SUP.</u>
					<u>PROPUESTA</u>	<u>CUMPLE</u>
					(ha)	(ha)
1899287	41-069-023-00001-001	81268	ALGODON-JUNCAL	S	2,58	0,00
1899286	41-069-023-00001-001	81268	ALGODON-JUNCAL	R	2,51	0,00
1899288	41-069-023-00164-001	81216	ALGODON-CARISMA	S	3,03	0,00

**Porcentaje de superficie determinada en zonas vulnerables a la contaminación por nitratos****PUNTOS: 4,00 100.0%**

<u>REF.</u>	<u>REFERENCIA SIGPAC</u>	<u>CULTIVO</u>	<u>DESCRIPCIÓN CULTIVO</u>	<u>S/R</u>	<u>SUP.</u>	<u>SUP.</u>
					<u>PROPUESTA</u>	<u>CUMPLE</u>
					(ha)	(ha)
1899286	41-069-023-00001-001	81268	ALGODON-JUNCAL	R	2,51	2,51
1899287	41-069-023-00001-001	81268	ALGODON-JUNCAL	S	2,58	2,58
1899288	41-069-023-00164-001	81216	ALGODON-CARISMA	S	3,03	3,03

**Titulares de explotaciones que hayan adquirido el compromiso voluntario de establecimiento de una enmienda natural mediante un cultivo de crucífera para su enterrado en verde****PUNTOS: 1,00 S**

<b><u>APELLIDOS Y NOMBRE / RAZÓN SOCIAL</u></b>	<b><u>NIF</u></b>	<b><u>EXPEDIENTE</u></b>	<b><u>SUP. PROPUESTA (ha)</u></b>
EXPLOTACIONES AGRICOLAS LA PARADA 210 SL	B91778712	8023007	5,34

<b><u>PROPUESTA</u></b>	<b><u>SOLICITA PRIMA VOL.</u></b>
ADMITIDO	NO

**IMPORTE POR ANUALIDAD**

<u>CAMPAÑA</u>	<u>IMPORTE MÁXIMO SUBVENCIONABLE</u>	<u>IMPORTE MEDIO DE TRANSFERENCIA (€/ha)</u>
2015	1.550,04 €	290,27 €
2016	1.550,04 €	290,27 €
2017	1.550,04 €	290,27 €
2018	1.550,04 €	290,27 €
2019	1.550,04 €	290,27 €

**RECINTOS PROPUESTOS**

<u>REF.</u>	<u>REFERENCIA SIGPAC</u>	<u>CULTIVO</u>	<u>DESCRIPCIÓN CULTIVO</u>	<u>S/R</u>	<u>SUP. DEC. ADMIN. (ha)</u>	<u>SUP. PROPUESTA (ha)</u>
1608847	41-095-055-00082-001	81361	ALGODON-INTERCOTT 211	R	3,54	3,54
1608846	41-095-055-00083-001	81361	ALGODON-INTERCOTT 211	R	1,80	1,80

**RESUMEN CRITERIOS DE PRIORIZACIÓN****10.1.5 Sistemas sostenibles de cultivos agroindustriales****PUNTOS: 4,00**

	<b><u>PUNTOS</u></b>	<b><u>CUMPLE</u></b>
Porcentaje de superficie determinada en Red Natura 2000	0,00	0.0%
Porcentaje de superficie determinada situada en zonas RAMSAR	0,00	0.0%
Porcentaje de superficie determinada en zonas vulnerables a la contaminación por nitratos	4,00	100.0%
Titulares de explotaciones que hayan adquirido el compromiso voluntario de establecimiento de una enmienda natural mediante un cultivo de crucifera para su enterrado en verde	0,00	N

**DETALLE CRITERIOS DE PRIORIZACIÓN****10.1.5 Sistemas sostenibles de cultivos agroindustriales****PUNTOS: 4,00**

Porcentaje de superficie determinada en Red Natura 2000	<b>PUNTOS:</b>	0,00	0.0%
	<b><u>SUP. PROPUESTA (ha)</u></b>	<b><u>SUP. CUMPLE (ha)</u></b>	
<b><u>REF.</u></b>	<b><u>REFERENCIA SIGPAC</u></b>	<b><u>CULTIVO</u></b>	<b><u>DESCRIPCIÓN CULTIVO</u></b>
1608847	41-095-055-00082-001	81361	ALGODON-INTERCOTT 211
1608846	41-095-055-00083-001	81361	ALGODON-INTERCOTT 211
	<b><u>S/R</u></b>	<b><u>SUP. PROPUESTA (ha)</u></b>	<b><u>SUP. CUMPLE (ha)</u></b>
	R	3,54	0,00
	R	1,80	0,00
Porcentaje de superficie determinada situada en zonas RAMSAR	<b>PUNTOS:</b>	0,00	0.0%
	<b><u>SUP. PROPUESTA (ha)</u></b>	<b><u>SUP. CUMPLE (ha)</u></b>	
<b><u>REF.</u></b>	<b><u>REFERENCIA SIGPAC</u></b>	<b><u>CULTIVO</u></b>	<b><u>DESCRIPCIÓN CULTIVO</u></b>
1608847	41-095-055-00082-001	81361	ALGODON-INTERCOTT 211
1608846	41-095-055-00083-001	81361	ALGODON-INTERCOTT 211
	<b><u>S/R</u></b>	<b><u>SUP. PROPUESTA (ha)</u></b>	<b><u>SUP. CUMPLE (ha)</u></b>
	R	3,54	0,00
	R	1,80	0,00
Porcentaje de superficie determinada en zonas vulnerables a la contaminación por nitratos	<b>PUNTOS:</b>	4,00	100.0%
	<b><u>SUP. PROPUESTA (ha)</u></b>	<b><u>SUP. CUMPLE (ha)</u></b>	
<b><u>REF.</u></b>	<b><u>REFERENCIA SIGPAC</u></b>	<b><u>CULTIVO</u></b>	<b><u>DESCRIPCIÓN CULTIVO</u></b>
1608847	41-095-055-00082-001	81361	ALGODON-INTERCOTT 211
1608846	41-095-055-00083-001	81361	ALGODON-INTERCOTT 211
	<b><u>S/R</u></b>	<b><u>SUP. PROPUESTA (ha)</u></b>	<b><u>SUP. CUMPLE (ha)</u></b>
	R	3,54	3,54
	R	1,80	1,80
Titulares de explotaciones que hayan adquirido el compromiso voluntario de establecimiento de una enmienda natural mediante un cultivo de crucifera para su enterrado en verde	<b>PUNTOS:</b>	0,00	N

<u>APELLIDOS Y NOMBRE / RAZÓN SOCIAL</u>	<u>NIF</u>	<u>EXPEDIENTE</u>	<u>SUP. PROPUESTA (ha)</u>
EXPLOTACIONES AGRÍCOLAS MARIBAÑEZ, S.L	B41652041	8026293	9,79
<u>PROPUESTA ADMITIDO</u>	<u>SOLICITA PRIMA VOL. SI</u>	<u>PROPUESTA PRIMA VOL. ADMITIDO</u>	
<b>IMPORTE POR ANUALIDAD</b>			

<u>CAMPAÑA</u>	<u>IMPORTE MÁXIMO SUBVENCIONABLE</u>	<u>IMPORTE MEDIO DE TRANSFERENCIA (€/ha)</u>
2015	4.243,37 €	433,44 €
2016	4.243,37 €	433,44 €
2017	4.243,37 €	433,44 €
2018	4.243,37 €	433,44 €
2019	4.243,37 €	433,44 €

**RECINTOS PROPUESTOS**

<u>REF.</u>	<u>REFERENCIA SIGPAC</u>	<u>CULTIVO</u>	<u>DESCRIPCIÓN CULTIVO</u>	<u>S/R</u>	<u>SUP. DEC. ADMIN. (ha)</u>	<u>SUP. PROPUESTA (ha)</u>
1809279	41-069-023-00001-002	81268	ALGODON-JUNCAL	R	6,85	6,85
1809281	41-069-023-00054-001	81268	ALGODON-JUNCAL	R	1,38	1,38
1809280	41-069-023-00164-001	81216	ALGODON-CARISMA	S	1,56	1,56

**RESUMEN CRITERIOS DE PRIORIZACIÓN****10.1.5 Sistemas sostenibles de cultivos agroindustriales**

PUNTOS: 5,00

	<u>PUNTOS</u>	<u>CUMPLE</u>
Porcentaje de superficie determinada en Red Natura 2000	0,00	0.0%
Porcentaje de superficie determinada situada en zonas RAMSAR	0,00	0.0%
Porcentaje de superficie determinada en zonas vulnerables a la contaminación por nitratos	4,00	100.0%
Titulares de explotaciones que hayan adquirido el compromiso voluntario de establecimiento de una enmienda natural mediante un cultivo de crucífera para su enterrado en verde	1,00	S





**DETALLE CRITERIOS DE PRIORIZACIÓN****10.1.5 Sistemas sostenibles de cultivos agroindustriales****PUNTOS: 5,00****Porcentaje de superficie determinada en Red Natura 2000****PUNTOS: 0,00 0.0%**

<u>REF.</u>	<u>REFERENCIA SIGPAC</u>	<u>CULTIVO</u>	<u>DESCRIPCIÓN CULTIVO</u>	<u>S/R</u>	<u>SUP.</u>	<u>SUP.</u>
					<u>PROPUESTA</u>	<u>CUMPLE</u>
					(ha)	(ha)
1809279	41-069-023-00001-002	81268	ALGODON-JUNCAL	R	6,85	0,00
1809281	41-069-023-00054-001	81268	ALGODON-JUNCAL	R	1,38	0,00
1809280	41-069-023-00164-001	81216	ALGODON-CARISMA	S	1,56	0,00

**Porcentaje de superficie determinada situada en zonas RAMSAR****PUNTOS: 0,00 0.0%**

<u>REF.</u>	<u>REFERENCIA SIGPAC</u>	<u>CULTIVO</u>	<u>DESCRIPCIÓN CULTIVO</u>	<u>S/R</u>	<u>SUP.</u>	<u>SUP.</u>
					<u>PROPUESTA</u>	<u>CUMPLE</u>
					(ha)	(ha)
1809279	41-069-023-00001-002	81268	ALGODON-JUNCAL	R	6,85	0,00
1809281	41-069-023-00054-001	81268	ALGODON-JUNCAL	R	1,38	0,00
1809280	41-069-023-00164-001	81216	ALGODON-CARISMA	S	1,56	0,00

**Porcentaje de superficie determinada en zonas vulnerables a la contaminación por nitratos****PUNTOS: 4,00 100.0%**

<u>REF.</u>	<u>REFERENCIA SIGPAC</u>	<u>CULTIVO</u>	<u>DESCRIPCIÓN CULTIVO</u>	<u>S/R</u>	<u>SUP.</u>	<u>SUP.</u>
					<u>PROPUESTA</u>	<u>CUMPLE</u>
					(ha)	(ha)
1809279	41-069-023-00001-002	81268	ALGODON-JUNCAL	R	6,85	6,85
1809281	41-069-023-00054-001	81268	ALGODON-JUNCAL	R	1,38	1,38
1809280	41-069-023-00164-001	81216	ALGODON-CARISMA	S	1,56	1,56

**Titulares de explotaciones que hayan adquirido el compromiso voluntario de establecimiento de una enmienda natural mediante un cultivo de crucífera para su enterrado en verde****PUNTOS: 1,00 S**

<b><u>APELLIDOS Y NOMBRE / RAZÓN SOCIAL</u></b>	<b><u>NIF</u></b>	<b><u>EXPEDIENTE</u></b>	<b><u>SUP. PROPUESTA (ha)</u></b>
EXPLOTACIONES AGRICOLAS MARIN, S.C.	J91015040	8002559	5,97

<b><u>PROPUESTA</u></b>	<b><u>SOLICITA PRIMA VOL.</u></b>
ADMITIDO	NO

**IMPORTE POR ANUALIDAD**

<u>CAMPAÑA</u>	<u>IMPORTE MÁXIMO SUBVENCIONABLE</u>	<u>IMPORTE MEDIO DE TRANSFERENCIA (€/ha)</u>
2015	1.732,91 €	290,27 €
2016	1.732,91 €	290,27 €
2017	1.732,91 €	290,27 €
2018	1.732,91 €	290,27 €
2019	1.732,91 €	290,27 €

**RECINTOS PROPUESTOS**

<u>REF.</u>	<u>REFERENCIA SIGPAC</u>	<u>CULTIVO</u>	<u>DESCRIPCIÓN CULTIVO</u>	<u>S/R</u>	<u>SUP. DEC. ADMIN. (ha)</u>	<u>SUP. PROPUESTA (ha)</u>
1934345	41-053-001-00368-002	33191	GIRASOL-DANIEL	R	1,15	1,15
1934352	41-053-001-00368-002	81377	ALGODON-ELSA	R	4,82	4,82

**RESUMEN CRITERIOS DE PRIORIZACIÓN****10.1.5 Sistemas sostenibles de cultivos agroindustriales** PUNTOS: 4,00

	<u>PUNTOS</u>	<u>CUMPLE</u>
Porcentaje de superficie determinada en Red Natura 2000	0,00	0.0%
Porcentaje de superficie determinada situada en zonas RAMSAR	0,00	0.0%
Porcentaje de superficie determinada en zonas vulnerables a la contaminación por nitratos	4,00	100.0%
Titulares de explotaciones que hayan adquirido el compromiso voluntario de establecimiento de una enmienda natural mediante un cultivo de crucifera para su enterrado en verde	0,00	N

**DETALLE CRITERIOS DE PRIORIZACIÓN****10.1.5 Sistemas sostenibles de cultivos agroindustriales** PUNTOS: 4,00

<u>REF.</u>	<u>REFERENCIA SIGPAC</u>	<u>CULTIVO</u>	<u>DESCRIPCIÓN CULTIVO</u>	<u>S/R</u>	<u>SUP. PROPUESTA (ha)</u>	<u>SUP. CUMPLE (ha)</u>
1934345	41-053-001-00368-002	33191	GIRASOL-DANIEL	R	1,15	0,00
1934352	41-053-001-00368-002	81377	ALGODON-ELSA	R	4,82	0,00

	<u>PUNTOS</u>	<u>SUP. PROPUESTA (ha)</u>	<u>SUP. CUMPLE (ha)</u>
Porcentaje de superficie determinada en Red Natura 2000	0,00	0,00	0.0%
Porcentaje de superficie determinada situada en zonas RAMSAR	0,00	0,00	0.0%
Porcentaje de superficie determinada en zonas vulnerables a la contaminación por nitratos	4,00	4,82	100.0%
Titulares de explotaciones que hayan adquirido el compromiso voluntario de establecimiento de una enmienda natural mediante un cultivo de crucifera para su enterrado en verde	0,00	0,00	N

<u>REF.</u>	<u>REFERENCIA SIGPAC</u>	<u>CULTIVO</u>	<u>DESCRIPCIÓN CULTIVO</u>	<u>S/R</u>	<u>SUP. PROPUESTA (ha)</u>	<u>SUP. CUMPLE (ha)</u>
1934345	41-053-001-00368-002	33191	GIRASOL-DANIEL	R	1,15	1,15
1934352	41-053-001-00368-002	81377	ALGODON-ELSA	R	4,82	4,82

<u>APELLIDOS Y NOMBRE / RAZÓN SOCIAL</u>	<u>NIF</u>	<u>EXPEDIENTE</u>	<u>SUP. PROPUESTA (ha)</u>
EXPLOTACIONES AGRICOLAS MENA SL	B90179409	8023754	9,58
<u>PROPUESTA ADMITIDO</u>	<u>SOLICITA PRIMA VOL. SI</u>	<u>PROPUESTA PRIMA VOL. ADMITIDO</u>	
<u>IMPORTE POR ANUALIDAD</u>			

<u>CAMPAÑA</u>	<u>IMPORTE MÁXIMO SUBVENCIONABLE</u>	<u>IMPORTE MEDIO DE TRANSFERENCIA (€/ha)</u>
2015	4.152,36 €	433,44 €
2016	4.152,36 €	433,44 €
2017	4.152,36 €	433,44 €
2018	4.152,36 €	433,44 €
2019	4.152,36 €	433,44 €

**RECINTOS PROPUESTOS**

<u>REF.</u>	<u>REFERENCIA SIGPAC</u>	<u>CULTIVO</u>	<u>DESCRIPCIÓN CULTIVO</u>	<u>S/R</u>	<u>SUP. DEC. ADMIN. (ha)</u>	<u>SUP. PROPUESTA (ha)</u>
1657748	41-069-013-00067-002	81268	ALGODON-JUNCAL	R	4,98	4,98
1657749	41-069-013-00067-003	81268	ALGODON-JUNCAL	R	4,60	4,60

**RESUMEN CRITERIOS DE PRIORIZACIÓN**

<b>10.1.5 Sistemas sostenibles de cultivos agroindustriales</b>	<b>PUNTOS: 5,00</b>	<b>PUNTOS</b>	<b>CUMPLE</b>
Porcentaje de superficie determinada en Red Natura 2000		0,00	0.0%
Porcentaje de superficie determinada situada en zonas RAMSAR		0,00	0.0%
Porcentaje de superficie determinada en zonas vulnerables a la contaminación por nitratos		4,00	100.0%
Titulares de explotaciones que hayan adquirido el compromiso voluntario de establecimiento de una enmienda natural mediante un cultivo de crucifera para su enterrado en verde		1,00	S

**DETALLE CRITERIOS DE PRIORIZACIÓN**

<b>10.1.5 Sistemas sostenibles de cultivos agroindustriales</b>	<b>PUNTOS: 5,00</b>	<b>PUNTOS</b>	<b>CUMPLE</b>			
Porcentaje de superficie determinada en Red Natura 2000		PUNTOS: 0,00	0.0%			
		<u>SUP. PROPUESTA (ha)</u>	<u>SUP. CUMPLE (ha)</u>			
<u>REF.</u>	<u>REFERENCIA SIGPAC</u>	<u>CULTIVO</u>	<u>DESCRIPCIÓN CULTIVO</u>	<u>S/R</u>		
1657748	41-069-013-00067-002	81268	ALGODON-JUNCAL	R	4,98	0,00
1657749	41-069-013-00067-003	81268	ALGODON-JUNCAL	R	4,60	0,00
Porcentaje de superficie determinada situada en zonas RAMSAR		PUNTOS: 0,00	0.0%			
		<u>SUP. PROPUESTA (ha)</u>	<u>SUP. CUMPLE (ha)</u>			
<u>REF.</u>	<u>REFERENCIA SIGPAC</u>	<u>CULTIVO</u>	<u>DESCRIPCIÓN CULTIVO</u>	<u>S/R</u>		
1657748	41-069-013-00067-002	81268	ALGODON-JUNCAL	R	4,98	0,00
1657749	41-069-013-00067-003	81268	ALGODON-JUNCAL	R	4,60	0,00
Porcentaje de superficie determinada en zonas vulnerables a la contaminación por nitratos		PUNTOS: 4,00	100.0%			
		<u>SUP. PROPUESTA (ha)</u>	<u>SUP. CUMPLE (ha)</u>			
<u>REF.</u>	<u>REFERENCIA SIGPAC</u>	<u>CULTIVO</u>	<u>DESCRIPCIÓN CULTIVO</u>	<u>S/R</u>		
1657748	41-069-013-00067-002	81268	ALGODON-JUNCAL	R	4,98	4,98
1657749	41-069-013-00067-003	81268	ALGODON-JUNCAL	R	4,60	4,60
Titulares de explotaciones que hayan adquirido el compromiso voluntario de establecimiento de una enmienda natural mediante un cultivo de crucifera para su enterrado en verde		PUNTOS: 1,00	S			

<b><u>APELLIDOS Y NOMBRE / RAZÓN SOCIAL</u></b>	<b><u>NIF</u></b>	<b><u>EXPEDIENTE</u></b>	<b><u>SUP. PROPUESTA (ha)</u></b>
EXPLOTACIONES AGRÍCOLAS PUCHAL,S.C.	J91492975	8024724	205,59

<b><u>PROPUESTA</u></b>	<b><u>SOLICITA PRIMA VOL.</u></b>
ADMITIDO	NO

**IMPORTE POR ANUALIDAD**

<u>CAMPAÑA</u>	<u>IMPORTE MÁXIMO SUBVENCIONABLE</u>	<u>IMPORTE MEDIO DE TRANSFERENCIA (€/ha)</u>
2015	29.514,65 €	143,56 €
2016	29.514,65 €	143,56 €
2017	29.514,65 €	143,56 €
2018	29.514,65 €	143,56 €
2019	29.514,65 €	143,56 €

**RECINTOS PROPUESTOS**

<u>REF.</u>	<u>REFERENCIA SIGPAC</u>	<u>CULTIVO</u>	<u>DESCRIPCIÓN CULTIVO</u>	<u>S/R</u>	<u>SUP. DEC. ADMIN. (ha)</u>	<u>SUP. PROPUESTA (ha)</u>
1708142	41-020-002-00031-001	81363	ALGODON-DP332	R	51,54	51,54
1708144	41-020-003-00035-009	81310	ALGODON-AZAHAR	R	24,83	24,83
1708145	41-020-003-00035-009	82202	REMOLACHA-BISON	R	35,40	35,40
1708143	41-020-003-00036-006	81385	ALGODON-DP377	R	30,36	30,36
1708141	41-020-003-00113-001	81320	ALGODON-DP396	R	47,30	47,30
1708146	41-020-021-00002-003	82107	REMOLACHA-PORTAL	R	16,16	16,16

**RESUMEN CRITERIOS DE PRIORIZACIÓN****10.1.5 Sistemas sostenibles de cultivos agroindustriales****PUNTOS: 4,00**

	<b><u>PUNTOS</u></b>	<b><u>CUMPLE</u></b>
Porcentaje de superficie determinada en Red Natura 2000	0,00	0.0%
Porcentaje de superficie determinada situada en zonas RAMSAR	0,00	0.0%
Porcentaje de superficie determinada en zonas vulnerables a la contaminación por nitratos	4,00	100.0%
Titulares de explotaciones que hayan adquirido el compromiso voluntario de establecimiento de una enmienda natural mediante un cultivo de crucífera para su enterrado en verde	0,00	N



**DETALLE CRITERIOS DE PRIORIZACIÓN****10.1.5 Sistemas sostenibles de cultivos agroindustriales****PUNTOS: 4,00****Porcentaje de superficie determinada en Red Natura 2000****PUNTOS: 0,00 0.0%**

<u>REF.</u>	<u>REFERENCIA SIGPAC</u>	<u>CULTIVO</u>	<u>DESCRIPCIÓN CULTIVO</u>	<u>S/R</u>	<u>SUP.</u>	<u>SUP.</u>
					<u>PROPUESTA</u>	<u>CUMPLE</u>
					(ha)	(ha)
1708142	41-020-002-00031-001	81363	ALGODON-DP332	R	51,54	0,00
1708144	41-020-003-00035-009	81310	ALGODON-AZAHAR	R	24,83	0,00
1708145	41-020-003-00035-009	82202	REMOLACHA-BISON	R	35,40	0,00
1708143	41-020-003-00036-006	81385	ALGODON-DP377	R	30,36	0,00
1708141	41-020-003-00113-001	81320	ALGODON-DP396	R	47,30	0,00
1708146	41-020-021-00002-003	82107	REMOLACHA-PORTAL	R	16,16	0,00

**Porcentaje de superficie determinada situada en zonas RAMSAR****PUNTOS: 0,00 0.0%**

<u>REF.</u>	<u>REFERENCIA SIGPAC</u>	<u>CULTIVO</u>	<u>DESCRIPCIÓN CULTIVO</u>	<u>S/R</u>	<u>SUP.</u>	<u>SUP.</u>
					<u>PROPUESTA</u>	<u>CUMPLE</u>
					(ha)	(ha)
1708142	41-020-002-00031-001	81363	ALGODON-DP332	R	51,54	0,00
1708144	41-020-003-00035-009	81310	ALGODON-AZAHAR	R	24,83	0,00
1708145	41-020-003-00035-009	82202	REMOLACHA-BISON	R	35,40	0,00
1708143	41-020-003-00036-006	81385	ALGODON-DP377	R	30,36	0,00
1708141	41-020-003-00113-001	81320	ALGODON-DP396	R	47,30	0,00
1708146	41-020-021-00002-003	82107	REMOLACHA-PORTAL	R	16,16	0,00

**Porcentaje de superficie determinada en zonas vulnerables a la contaminación por nitratos****PUNTOS: 4,00 100.0%**

<u>REF.</u>	<u>REFERENCIA SIGPAC</u>	<u>CULTIVO</u>	<u>DESCRIPCIÓN CULTIVO</u>	<u>S/R</u>	<u>SUP.</u>	<u>SUP.</u>
					<u>PROPUESTA</u>	<u>CUMPLE</u>
					(ha)	(ha)
1708142	41-020-002-00031-001	81363	ALGODON-DP332	R	51,54	51,54
1708144	41-020-003-00035-009	81310	ALGODON-AZAHAR	R	24,83	24,83
1708145	41-020-003-00035-009	82202	REMOLACHA-BISON	R	35,40	35,40
1708143	41-020-003-00036-006	81385	ALGODON-DP377	R	30,36	30,36
1708141	41-020-003-00113-001	81320	ALGODON-DP396	R	47,30	47,30
1708146	41-020-021-00002-003	82107	REMOLACHA-PORTAL	R	16,16	16,16

**Titulares de explotaciones que hayan adquirido el compromiso voluntario de establecimiento de una enmienda natural mediante un cultivo de crucifera para su enterrado en verde****PUNTOS: 0,00 N**

<u>APELLIDOS Y NOMBRE / RAZÓN SOCIAL</u>	<u>NIF</u>	<u>EXPEDIENTE</u>	<u>SUP. PROPUESTA (ha)</u>
EXPLOTACIONES AGRICOLAS SAN BENITO, S.C.	J91700567	8029915	13,60
<u>PROPUESTA ADMITIDO</u>	<u>SOLICITA PRIMA VOL. SI</u>	<u>PROPUESTA PRIMA VOL. ADMITIDO</u>	
<b>IMPORTE POR ANUALIDAD</b>			

<u>CAMPAÑA</u>	<u>IMPORTE MÁXIMO SUBVENCIONABLE</u>	<u>IMPORTE MEDIO DE TRANSFERENCIA (€/ha)</u>
2015	5.894,78 €	433,44 €
2016	5.894,78 €	433,44 €
2017	5.894,78 €	433,44 €
2018	5.894,78 €	433,44 €
2019	5.894,78 €	433,44 €

**RECINTOS PROPUESTOS**

<u>REF.</u>	<u>REFERENCIA SIGPAC</u>	<u>CULTIVO</u>	<u>DESCRIPCIÓN CULTIVO</u>	<u>S/R</u>	<u>SUP. DEC. ADMIN. (ha)</u>	<u>SUP. PROPUESTA (ha)</u>
2059370	41-039-068-00002-005	81320	ALGODON-DP396	R	13,60	13,60

**RESUMEN CRITERIOS DE PRIORIZACIÓN**

<b>10.1.5 Sistemas sostenibles de cultivos agroindustriales</b>	<b>PUNTOS: 5,00</b>	<b>PUNTOS</b>	<b>CUMPLE</b>
Porcentaje de superficie determinada en Red Natura 2000		0,00	0.0%
Porcentaje de superficie determinada situada en zonas RAMSAR		0,00	0.0%
Porcentaje de superficie determinada en zonas vulnerables a la contaminación por nitratos		4,00	100.0%
Titulares de explotaciones que hayan adquirido el compromiso voluntario de establecimiento de una enmienda natural mediante un cultivo de crucifera para su enterrado en verde		1,00	S

**DETALLE CRITERIOS DE PRIORIZACIÓN**

<b>10.1.5 Sistemas sostenibles de cultivos agroindustriales</b>	<b>PUNTOS: 5,00</b>	<b>PUNTOS</b>	<b>CUMPLE</b>				
Porcentaje de superficie determinada en Red Natura 2000		PUNTOS: 0,00	0.0%				
		<u>SUP. PROPUESTA (ha)</u>	<u>SUP. CUMPLE (ha)</u>				
<u>REF.</u>	<u>REFERENCIA SIGPAC</u>	<u>CULTIVO</u>	<u>DESCRIPCIÓN CULTIVO</u>	<u>S/R</u>			
2059370	41-039-068-00002-005	81320	ALGODON-DP396	R		13,60	0,00
Porcentaje de superficie determinada situada en zonas RAMSAR		PUNTOS: 0,00	0.0%				
		<u>SUP. PROPUESTA (ha)</u>	<u>SUP. CUMPLE (ha)</u>				
<u>REF.</u>	<u>REFERENCIA SIGPAC</u>	<u>CULTIVO</u>	<u>DESCRIPCIÓN CULTIVO</u>	<u>S/R</u>			
2059370	41-039-068-00002-005	81320	ALGODON-DP396	R		13,60	0,00
Porcentaje de superficie determinada en zonas vulnerables a la contaminación por nitratos		PUNTOS: 4,00	100.0%				
		<u>SUP. PROPUESTA (ha)</u>	<u>SUP. CUMPLE (ha)</u>				
<u>REF.</u>	<u>REFERENCIA SIGPAC</u>	<u>CULTIVO</u>	<u>DESCRIPCIÓN CULTIVO</u>	<u>S/R</u>			
2059370	41-039-068-00002-005	81320	ALGODON-DP396	R		13,60	13,60
Titulares de explotaciones que hayan adquirido el compromiso voluntario de establecimiento de una enmienda natural mediante un cultivo de crucifera para su enterrado en verde		PUNTOS: 1,00	S				



<b><u>APELLIDOS Y NOMBRE / RAZÓN SOCIAL</u></b>	<b><u>NIF</u></b>	<b><u>EXPEDIENTE</u></b>	<b><u>SUP. PROPUESTA (ha)</u></b>
EXPLOTACIONES AGRICOLAS SANTA BEATRIZ	B91412007	8025095	105,58

<b><u>PROPUESTA</u></b>	<b><u>SOLICITA PRIMA VOL.</u></b>
ADMITIDO	NO

**IMPORTE POR ANUALIDAD**

<u>CAMPAÑA</u>	<u>IMPORTE MÁXIMO SUBVENCIONABLE</u>	<u>IMPORTE MEDIO DE TRANSFERENCIA (€/ha)</u>
2015	20.803,65 €	197,04 €
2016	20.803,65 €	197,04 €
2017	20.803,65 €	197,04 €
2018	20.803,65 €	197,04 €
2019	20.803,65 €	197,04 €

**RECINTOS PROPUESTOS**

<u>REF.</u>	<u>REFERENCIA SIGPAC</u>	<u>CULTIVO</u>	<u>DESCRIPCIÓN CULTIVO</u>	<u>S/R</u>	<u>SUP. DEC. ADMIN. (ha)</u>	<u>SUP. PROPUESTA (ha)</u>
2068872	41-095-055-00024-001	81198	ALGODON-AMAZONA	R	10,00	10,00
2068874	41-095-055-00024-001	82343	REMOLACHA-CICLON	R	22,79	22,79
2068868	41-095-083-00029-001	1000	TRIGO BLANDO-SIN VARIEDAD	R	10,09	10,09
2068873	41-095-083-00029-005	81361	ALGODON-INTERCOTT 211	R	9,20	9,20
2068871	41-095-083-00030-001	81006	ALGODON-INTERCOTT 670	R	10,77	10,77
2068867	41-095-083-00031-002	1000	TRIGO BLANDO-SIN VARIEDAD	R	0,04	0,04
2068866	41-095-083-00037-001	1000	TRIGO BLANDO-SIN VARIEDAD	R	7,19	7,19
2068876	41-095-083-00038-001	82343	REMOLACHA-CICLON	R	4,87	4,87
2068869	41-095-084-00152-002	41001	HABAS-ALBI	R	4,85	4,85
2068870	41-095-084-00152-003	41001	HABAS-ALBI	R	5,80	5,80
2068865	41-095-084-00165-001	1000	TRIGO BLANDO-SIN VARIEDAD	R	19,98	19,98

**RESUMEN CRITERIOS DE PRIORIZACIÓN****10.1.5 Sistemas sostenibles de cultivos agroindustriales****PUNTOS: 5,29**

	<b><u>PUNTOS</u></b>	<b><u>CUMPLE</u></b>
Porcentaje de superficie determinada en Red Natura 2000	1,29	29.01%
Porcentaje de superficie determinada situada en zonas RAMSAR	0,00	0.0%
Porcentaje de superficie determinada en zonas vulnerables a la contaminación por nitratos	4,00	100.0%
Titulares de explotaciones que hayan adquirido el compromiso voluntario de establecimiento de una enmienda natural mediante un cultivo de crucifera para su enterrado en verde	0,00	N



**DETALLE CRITERIOS DE PRIORIZACIÓN****10.1.5 Sistemas sostenibles de cultivos agroindustriales****PUNTOS:** 5,29**Porcentaje de superficie determinada en Red Natura 2000****PUNTOS:** 1,29 29.01%

REF.	REFERENCIA SIGPAC	CULTIVO	DESCRIPCIÓN CULTIVO	S/R	SUP.	SUP.
					PROPUESTA	CUMPLE
					(ha)	(ha)
2068872	41-095-055-00024-001	81198	ALGODON-AMAZONA	R	10,00	0,00
2068874	41-095-055-00024-001	82343	REMOLACHA-CICLON	R	22,79	0,00
2068868	41-095-083-00029-001	1000	TRIGO BLANDO-SIN VARIEDAD	R	10,09	0,00
2068873	41-095-083-00029-005	81361	ALGODON-INTERCOTT 211	R	9,20	0,00
2068871	41-095-083-00030-001	81006	ALGODON-INTERCOTT 670	R	10,77	0,00
2068867	41-095-083-00031-002	1000	TRIGO BLANDO-SIN VARIEDAD	R	0,04	0,00
2068866	41-095-083-00037-001	1000	TRIGO BLANDO-SIN VARIEDAD	R	7,19	0,00
2068876	41-095-083-00038-001	82343	REMOLACHA-CICLON	R	4,87	0,00
2068869	41-095-084-00152-002	41001	HABAS-ALBI	R	4,85	4,85
2068870	41-095-084-00152-003	41001	HABAS-ALBI	R	5,80	5,80
2068865	41-095-084-00165-001	1000	TRIGO BLANDO-SIN VARIEDAD	R	19,98	19,98

**Porcentaje de superficie determinada situada en zonas RAMSAR****PUNTOS:** 0,00 0.0%

REF.	REFERENCIA SIGPAC	CULTIVO	DESCRIPCIÓN CULTIVO	S/R	SUP.	SUP.
					PROPUESTA	CUMPLE
					(ha)	(ha)
2068872	41-095-055-00024-001	81198	ALGODON-AMAZONA	R	10,00	0,00
2068874	41-095-055-00024-001	82343	REMOLACHA-CICLON	R	22,79	0,00
2068868	41-095-083-00029-001	1000	TRIGO BLANDO-SIN VARIEDAD	R	10,09	0,00
2068873	41-095-083-00029-005	81361	ALGODON-INTERCOTT 211	R	9,20	0,00
2068871	41-095-083-00030-001	81006	ALGODON-INTERCOTT 670	R	10,77	0,00
2068867	41-095-083-00031-002	1000	TRIGO BLANDO-SIN VARIEDAD	R	0,04	0,00
2068866	41-095-083-00037-001	1000	TRIGO BLANDO-SIN VARIEDAD	R	7,19	0,00
2068876	41-095-083-00038-001	82343	REMOLACHA-CICLON	R	4,87	0,00
2068869	41-095-084-00152-002	41001	HABAS-ALBI	R	4,85	0,00
2068870	41-095-084-00152-003	41001	HABAS-ALBI	R	5,80	0,00
2068865	41-095-084-00165-001	1000	TRIGO BLANDO-SIN VARIEDAD	R	19,98	0,00

**Porcentaje de superficie determinada en zonas vulnerables a la contaminación por nitratos****PUNTOS:** 4,00 100.0%

REF.	REFERENCIA SIGPAC	CULTIVO	DESCRIPCIÓN CULTIVO	S/R	SUP.	SUP.
					PROPUESTA	CUMPLE
					(ha)	(ha)
2068872	41-095-055-00024-001	81198	ALGODON-AMAZONA	R	10,00	10,00
2068874	41-095-055-00024-001	82343	REMOLACHA-CICLON	R	22,79	22,79
2068868	41-095-083-00029-001	1000	TRIGO BLANDO-SIN VARIEDAD	R	10,09	10,09
2068873	41-095-083-00029-005	81361	ALGODON-INTERCOTT 211	R	9,20	9,20
2068871	41-095-083-00030-001	81006	ALGODON-INTERCOTT 670	R	10,77	10,77
2068867	41-095-083-00031-002	1000	TRIGO BLANDO-SIN VARIEDAD	R	0,04	0,04
2068866	41-095-083-00037-001	1000	TRIGO BLANDO-SIN VARIEDAD	R	7,19	7,19
2068876	41-095-083-00038-001	82343	REMOLACHA-CICLON	R	4,87	4,87
2068869	41-095-084-00152-002	41001	HABAS-ALBI	R	4,85	4,85
2068870	41-095-084-00152-003	41001	HABAS-ALBI	R	5,80	5,80
2068865	41-095-084-00165-001	1000	TRIGO BLANDO-SIN VARIEDAD	R	19,98	19,98

**Titulares de explotaciones que hayan adquirido el compromiso voluntario de establecimiento de una enmienda natural mediante un cultivo de crucifera para su enterrado en verde****PUNTOS:** 0,00 N



<b><u>APELLIDOS Y NOMBRE / RAZÓN SOCIAL</u></b>	<b><u>NIF</u></b>	<b><u>EXPEDIENTE</u></b>	<b><u>SUP. PROPUESTA (ha)</u></b>
EXPLOTACIONES AGRICOLAS VALJIMENO SL	B41865452	8026578	93,10

<b><u>PROPUESTA</u></b>	<b><u>SOLICITA PRIMA VOL.</u></b>
ADMITIDO	NO

**IMPORTE POR ANUALIDAD**

<u>CAMPAÑA</u>	<u>IMPORTE MÁXIMO SUBVENCIONABLE</u>	<u>IMPORTE MEDIO DE TRANSFERENCIA (€/ha)</u>
2015	19.718,04 €	211,79 €
2016	19.718,04 €	211,79 €
2017	19.718,04 €	211,79 €
2018	19.718,04 €	211,79 €
2019	19.718,04 €	211,79 €

**RECINTOS PROPUESTOS**

<u>REF.</u>	<u>REFERENCIA SIGPAC</u>	<u>CULTIVO</u>	<u>DESCRIPCIÓN CULTIVO</u>	<u>S/R</u>	<u>SUP. DEC. ADMIN. (ha)</u>	<u>SUP. PROPUESTA (ha)</u>
1825342	41-024-079-00042-001	1000	TRIGO BLANDO-SIN VARIEDAD	S	0,55	0,55
1825341	41-024-079-00053-002	1000	TRIGO BLANDO-SIN VARIEDAD	S	2,21	2,21
1825353	41-060-003-00005-001	81162	ALGODON-FLORA	R	6,94	6,94
1825361	41-060-003-00022-001	198100	TOMATE PARA TRANSFORMACION-HORTALIZAS AIRE LIBRE	R	3,12	3,12
1825344	41-060-064-00013-001	1000	TRIGO BLANDO-SIN VARIEDAD	S	5,01	5,01
1825350	41-060-065-00001-002	81162	ALGODON-FLORA	R	6,68	6,68
1825356	41-060-065-00001-002	82156	REMOLACHA-BARBATE	R	17,90	17,90
1825355	41-060-065-00001-004	81162	ALGODON-FLORA	R	0,12	0,12
1825351	41-060-065-00013-005	81162	ALGODON-FLORA	R	9,19	9,19
1825343	41-060-065-00016-001	1000	TRIGO BLANDO-SIN VARIEDAD	R	10,67	10,67
1825352	41-060-065-00016-001	81162	ALGODON-FLORA	R	11,00	11,00
1825357	41-060-065-00016-001	82156	REMOLACHA-BARBATE	R	10,00	10,00
1825354	41-060-065-00019-002	81162	ALGODON-FLORA	R	9,71	9,71

**RESUMEN CRITERIOS DE PRIORIZACIÓN****10.1.5 Sistemas sostenibles de cultivos agroindustriales****PUNTOS: 1,03**

	<b><u>PUNTOS</u></b>	<b><u>CUMPLE</u></b>
Porcentaje de superficie determinada en Red Natura 2000	0,00	0.0%
Porcentaje de superficie determinada situada en zonas RAMSAR	0,00	0.0%
Porcentaje de superficie determinada en zonas vulnerables a la contaminación por nitratos	1,03	2.96%
Titulares de explotaciones que hayan adquirido el compromiso voluntario de establecimiento de una enmienda natural mediante un cultivo de crucifera para su enterrado en verde	0,00	N



**DETALLE CRITERIOS DE PRIORIZACIÓN****10.1.5 Sistemas sostenibles de cultivos agroindustriales****PUNTOS:** 1,03**Porcentaje de superficie determinada en Red Natura 2000****PUNTOS:** 0,00 0.0%

REF.	REFERENCIA SIGPAC	CULTIVO	DESCRIPCIÓN CULTIVO	S/R	<u>SUP.</u>	<u>SUP.</u>
					<u>PROPUESTA</u>	<u>CUMPLE</u>
					(ha)	(ha)
1825342	41-024-079-00042-001	1000	TRIGO BLANDO-SIN VARIEDAD	S	0,55	0,00
1825341	41-024-079-00053-002	1000	TRIGO BLANDO-SIN VARIEDAD	S	2,21	0,00
1825353	41-060-003-00005-001	81162	ALGODON-FLORA	R	6,94	0,00
1825361	41-060-003-00022-001	198100	TOMATE PARA TRANSFORMACION-HORTALIZAS AIRE LIBRE	R	3,12	0,00
1825344	41-060-064-00013-001	1000	TRIGO BLANDO-SIN VARIEDAD	S	5,01	0,00
1825350	41-060-065-00001-002	81162	ALGODON-FLORA	R	6,68	0,00
1825356	41-060-065-00001-002	82156	REMOLACHA-BARBATE	R	17,90	0,00
1825355	41-060-065-00001-004	81162	ALGODON-FLORA	R	0,12	0,00
1825351	41-060-065-00013-005	81162	ALGODON-FLORA	R	9,19	0,00
1825343	41-060-065-00016-001	1000	TRIGO BLANDO-SIN VARIEDAD	R	10,67	0,00
1825352	41-060-065-00016-001	81162	ALGODON-FLORA	R	11,00	0,00
1825357	41-060-065-00016-001	82156	REMOLACHA-BARBATE	R	10,00	0,00
1825354	41-060-065-00019-002	81162	ALGODON-FLORA	R	9,71	0,00

**Porcentaje de superficie determinada situada en zonas RAMSAR****PUNTOS:** 0,00 0.0%

REF.	REFERENCIA SIGPAC	CULTIVO	DESCRIPCIÓN CULTIVO	S/R	<u>SUP.</u>	<u>SUP.</u>
					<u>PROPUESTA</u>	<u>CUMPLE</u>
					(ha)	(ha)
1825342	41-024-079-00042-001	1000	TRIGO BLANDO-SIN VARIEDAD	S	0,55	0,00
1825341	41-024-079-00053-002	1000	TRIGO BLANDO-SIN VARIEDAD	S	2,21	0,00
1825353	41-060-003-00005-001	81162	ALGODON-FLORA	R	6,94	0,00
1825361	41-060-003-00022-001	198100	TOMATE PARA TRANSFORMACION-HORTALIZAS AIRE LIBRE	R	3,12	0,00
1825344	41-060-064-00013-001	1000	TRIGO BLANDO-SIN VARIEDAD	S	5,01	0,00
1825350	41-060-065-00001-002	81162	ALGODON-FLORA	R	6,68	0,00
1825356	41-060-065-00001-002	82156	REMOLACHA-BARBATE	R	17,90	0,00
1825355	41-060-065-00001-004	81162	ALGODON-FLORA	R	0,12	0,00
1825351	41-060-065-00013-005	81162	ALGODON-FLORA	R	9,19	0,00
1825343	41-060-065-00016-001	1000	TRIGO BLANDO-SIN VARIEDAD	R	10,67	0,00
1825352	41-060-065-00016-001	81162	ALGODON-FLORA	R	11,00	0,00
1825357	41-060-065-00016-001	82156	REMOLACHA-BARBATE	R	10,00	0,00
1825354	41-060-065-00019-002	81162	ALGODON-FLORA	R	9,71	0,00

**Porcentaje de superficie determinada en zonas vulnerables a la contaminación por nitratos****PUNTOS:** 1,03 2.96%

REF.	REFERENCIA SIGPAC	CULTIVO	DESCRIPCIÓN CULTIVO	S/R	<u>SUP.</u>	<u>SUP.</u>
					<u>PROPUESTA</u>	<u>CUMPLE</u>
					(ha)	(ha)
1825342	41-024-079-00042-001	1000	TRIGO BLANDO-SIN VARIEDAD	S	0,55	0,55
1825341	41-024-079-00053-002	1000	TRIGO BLANDO-SIN VARIEDAD	S	2,21	2,21
1825353	41-060-003-00005-001	81162	ALGODON-FLORA	R	6,94	0,00
1825361	41-060-003-00022-001	198100	TOMATE PARA TRANSFORMACION-HORTALIZAS AIRE LIBRE	R	3,12	0,00
1825344	41-060-064-00013-001	1000	TRIGO BLANDO-SIN VARIEDAD	S	5,01	0,00
1825350	41-060-065-00001-002	81162	ALGODON-FLORA	R	6,68	0,00
1825356	41-060-065-00001-002	82156	REMOLACHA-BARBATE	R	17,90	0,00
1825355	41-060-065-00001-004	81162	ALGODON-FLORA	R	0,12	0,00
1825351	41-060-065-00013-005	81162	ALGODON-FLORA	R	9,19	0,00
1825343	41-060-065-00016-001	1000	TRIGO BLANDO-SIN VARIEDAD	R	10,67	0,00
1825352	41-060-065-00016-001	81162	ALGODON-FLORA	R	11,00	0,00
1825357	41-060-065-00016-001	82156	REMOLACHA-BARBATE	R	10,00	0,00
1825354	41-060-065-00019-002	81162	ALGODON-FLORA	R	9,71	0,00

**Titulares de explotaciones que hayan adquirido el compromiso voluntario de establecimiento de una enmienda****PUNTOS:** 0,00 N

**natural mediante un cultivo de crucífera para su enterrado en verde**



<u>APELLIDOS Y NOMBRE / RAZÓN SOCIAL</u>	<u>NIF</u>	<u>EXPEDIENTE</u>	<u>SUP. PROPUESTA (ha)</u>
EXPLOTACIONES AGRICOLAS VILLAFLORES, S.L.	B41845587	8030160	52,01
<u>PROPUESTA ADMITIDO</u>	<u>SOLICITA PRIMA VOL. SI</u>	<u>PROPUESTA PRIMA VOL. INADMITIDO</u>	

**IMPORTE POR ANUALIDAD**

<u>CAMPAÑA</u>	<u>IMPORTE MÁXIMO SUBVENCIONABLE</u>	<u>IMPORTE MEDIO DE TRANSFERENCIA (€/ha)</u>
2015	13.703,65 €	263,48 €
2016	13.703,65 €	263,48 €
2017	13.703,65 €	263,48 €
2018	13.703,65 €	263,48 €
2019	13.703,65 €	263,48 €

**RECINTOS PROPUESTOS**

<u>REF.</u>	<u>REFERENCIA SIGPAC</u>	<u>CULTIVO</u>	<u>DESCRIPCIÓN CULTIVO</u>	<u>S/R</u>	<u>SUP. DEC. ADMIN. (ha)</u>	<u>SUP. PROPUESTA (ha)</u>
2082569	41-034-005-00009-001	81005	ALGODON-INTERCOTT 701	R	10,06	10,06
2082572	41-034-005-00031-001	81005	ALGODON-INTERCOTT 701	R	2,95	2,95
2082571	41-034-005-00045-007	81005	ALGODON-INTERCOTT 701	R	11,33	11,33
2082574	41-034-005-00045-008	81005	ALGODON-INTERCOTT 701	R	8,61	8,61
2082570	41-034-005-00045-009	81005	ALGODON-INTERCOTT 701	R	6,71	6,71
2082576	41-038-014-09001-027	81216	ALGODON-CARISMA	R	1,83	1,83
2082573	41-038-019-09000-010	81216	ALGODON-CARISMA	S	10,52	10,52

**INCIDENCIAS****INCIDENCIA DESCRIPCIÓN**

80108 Solicitante del compromiso voluntario de la operación 10.1.5. que supera las 15 ha comprometidas  
Sup. Resuelta:52,01

**RESUMEN CRITERIOS DE PRIORIZACIÓN****10.1.5 Sistemas sostenibles de cultivos agroindustriales****PUNTOS: 4,00**

	<u>PUNTOS</u>	<u>CUMPLE</u>
Porcentaje de superficie determinada en Red Natura 2000	0,00	0.0%
Porcentaje de superficie determinada situada en zonas RAMSAR	0,00	0.0%
Porcentaje de superficie determinada en zonas vulnerables a la contaminación por nitratos	4,00	100.0%
Titulares de explotaciones que hayan adquirido el compromiso voluntario de establecimiento de una enmienda natural mediante un cultivo de crucífera para su enterrado en verde	0,00	N



**DETALLE CRITERIOS DE PRIORIZACIÓN****10.1.5 Sistemas sostenibles de cultivos agroindustriales****PUNTOS: 4,00****Porcentaje de superficie determinada en Red Natura 2000****PUNTOS: 0,00 0.0%**

<u>REF.</u>	<u>REFERENCIA SIGPAC</u>	<u>CULTIVO</u>	<u>DESCRIPCIÓN CULTIVO</u>	<u>S/R</u>	<u>SUP.</u> <u>PROPUESTA</u> <u>(ha)</u>	<u>SUP.</u> <u>CUMPLE</u> <u>(ha)</u>
2082569	41-034-005-00009-001	81005	ALGODON-INTERCOTT 701	R	10,06	0,00
2082572	41-034-005-00031-001	81005	ALGODON-INTERCOTT 701	R	2,95	0,00
2082571	41-034-005-00045-007	81005	ALGODON-INTERCOTT 701	R	11,33	0,00
2082574	41-034-005-00045-008	81005	ALGODON-INTERCOTT 701	R	8,61	0,00
2082570	41-034-005-00045-009	81005	ALGODON-INTERCOTT 701	R	6,71	0,00
2082576	41-038-014-09001-027	81216	ALGODON-CARISMA	R	1,83	0,00
2082573	41-038-019-09000-010	81216	ALGODON-CARISMA	S	10,52	0,00

**Porcentaje de superficie determinada situada en zonas RAMSAR****PUNTOS: 0,00 0.0%**

<u>REF.</u>	<u>REFERENCIA SIGPAC</u>	<u>CULTIVO</u>	<u>DESCRIPCIÓN CULTIVO</u>	<u>S/R</u>	<u>SUP.</u> <u>PROPUESTA</u> <u>(ha)</u>	<u>SUP.</u> <u>CUMPLE</u> <u>(ha)</u>
2082569	41-034-005-00009-001	81005	ALGODON-INTERCOTT 701	R	10,06	0,00
2082572	41-034-005-00031-001	81005	ALGODON-INTERCOTT 701	R	2,95	0,00
2082571	41-034-005-00045-007	81005	ALGODON-INTERCOTT 701	R	11,33	0,00
2082574	41-034-005-00045-008	81005	ALGODON-INTERCOTT 701	R	8,61	0,00
2082570	41-034-005-00045-009	81005	ALGODON-INTERCOTT 701	R	6,71	0,00
2082576	41-038-014-09001-027	81216	ALGODON-CARISMA	R	1,83	0,00
2082573	41-038-019-09000-010	81216	ALGODON-CARISMA	S	10,52	0,00

**Porcentaje de superficie determinada en zonas vulnerables a la contaminación por nitratos****PUNTOS: 4,00 100.0%**

<u>REF.</u>	<u>REFERENCIA SIGPAC</u>	<u>CULTIVO</u>	<u>DESCRIPCIÓN CULTIVO</u>	<u>S/R</u>	<u>SUP.</u> <u>PROPUESTA</u> <u>(ha)</u>	<u>SUP.</u> <u>CUMPLE</u> <u>(ha)</u>
2082569	41-034-005-00009-001	81005	ALGODON-INTERCOTT 701	R	10,06	10,06
2082572	41-034-005-00031-001	81005	ALGODON-INTERCOTT 701	R	2,95	2,95
2082571	41-034-005-00045-007	81005	ALGODON-INTERCOTT 701	R	11,33	11,33
2082574	41-034-005-00045-008	81005	ALGODON-INTERCOTT 701	R	8,61	8,61
2082570	41-034-005-00045-009	81005	ALGODON-INTERCOTT 701	R	6,71	6,71
2082576	41-038-014-09001-027	81216	ALGODON-CARISMA	R	1,83	1,83
2082573	41-038-019-09000-010	81216	ALGODON-CARISMA	S	10,52	10,52

**Titulares de explotaciones que hayan adquirido el compromiso voluntario de establecimiento de una enmienda natural mediante un cultivo de crucifera para su enterrado en verde****PUNTOS: 0,00 N**

<u>APELLIDOS Y NOMBRE / RAZÓN SOCIAL</u>	<u>NIF</u>	<u>EXPEDIENTE</u>	<u>SUP. PROPUESTA (ha)</u>
EXPLOTACIONES AGROPECUARIAS ASIA S.L.	B90068719	8030632	1,02

<u>PROPUESTA</u>	<u>SOLICITA PRIMA VOL.</u>
ADMITIDO	NO

IMPORTE POR ANUALIDAD

<u>CAMPAÑA</u>	<u>IMPORTE MÁXIMO SUBVENCIONABLE</u>	<u>IMPORTE MEDIO DE TRANSFERENCIA (€/ha)</u>
2015	296,08 €	290,27 €
2016	296,08 €	290,27 €
2017	296,08 €	290,27 €
2018	296,08 €	290,27 €
2019	296,08 €	290,27 €

RECINTOS PROPUESTOS

<u>REF.</u>	<u>REFERENCIA SIGPAC</u>	<u>CULTIVO</u>	<u>DESCRIPCIÓN CULTIVO</u>	<u>S/R</u>	<u>SUP. DEC. ADMIN. (ha)</u>	<u>SUP. PROPUESTA (ha)</u>
2124818	41-049-005-00075-003	3141	TRIGO DURO-DON RICARDO	R	1,02	1,02

INCIDENCIASINCIDENCIA DESCRIPCIÓN

64 La cuenta bancaria declarada no existe para el CIF/NIF del solicitante en la relación de cuentas bancarias válidas según el O.P.

RESUMEN CRITERIOS DE PRIORIZACIÓN

<b>10.1.5 Sistemas sostenibles de cultivos agroindustriales</b>	<b>PUNTOS: 4,00</b>		
		<u>PUNTOS</u>	<u>CUMPLE</u>
Porcentaje de superficie determinada en Red Natura 2000		0,00	0.0%
Porcentaje de superficie determinada situada en zonas RAMSAR		0,00	0.0%
Porcentaje de superficie determinada en zonas vulnerables a la contaminación por nitratos		4,00	100.0%
Titulares de explotaciones que hayan adquirido el compromiso voluntario de establecimiento de una enmienda natural mediante un cultivo de crucífera para su enterrado en verde		0,00	N

DETALLE CRITERIOS DE PRIORIZACIÓN

<b>10.1.5 Sistemas sostenibles de cultivos agroindustriales</b>	<b>PUNTOS: 4,00</b>					
		<u>PUNTOS</u>	<u>CUMPLE</u>			
Porcentaje de superficie determinada en Red Natura 2000		0,00	0.0%			
		<u>SUP. PROPUESTA (ha)</u>	<u>SUP. CUMPLE (ha)</u>			
<u>REF.</u>	<u>REFERENCIA SIGPAC</u>	<u>CULTIVO</u>	<u>DESCRIPCIÓN CULTIVO</u>	<u>S/R</u>		
2124818	41-049-005-00075-003	3141	TRIGO DURO-DON RICARDO	R	1,02	0,00
Porcentaje de superficie determinada situada en zonas RAMSAR		0,00	0.0%			
		<u>SUP. PROPUESTA (ha)</u>	<u>SUP. CUMPLE (ha)</u>			
<u>REF.</u>	<u>REFERENCIA SIGPAC</u>	<u>CULTIVO</u>	<u>DESCRIPCIÓN CULTIVO</u>	<u>S/R</u>		
2124818	41-049-005-00075-003	3141	TRIGO DURO-DON RICARDO	R	1,02	0,00
Porcentaje de superficie determinada en zonas vulnerables a la contaminación por nitratos		4,00	100.0%			
		<u>SUP. PROPUESTA (ha)</u>	<u>SUP. CUMPLE (ha)</u>			
<u>REF.</u>	<u>REFERENCIA SIGPAC</u>	<u>CULTIVO</u>	<u>DESCRIPCIÓN CULTIVO</u>	<u>S/R</u>		
2124818	41-049-005-00075-003	3141	TRIGO DURO-DON RICARDO	R	1,02	1,02
Titulares de explotaciones que hayan adquirido el compromiso voluntario de establecimiento de una enmienda natural mediante un cultivo de crucífera para su enterrado en verde		0,00	N			

<b><u>APELLIDOS Y NOMBRE / RAZÓN SOCIAL</u></b>	<b><u>NIF</u></b>	<b><u>EXPEDIENTE</u></b>	<b><u>SUP. PROPUESTA (ha)</u></b>
EXPLOTACIONES ALVENTOS S.L.	B85000727	8029687	110,30

<b><u>PROPUESTA</u></b>	<b><u>SOLICITA PRIMA VOL.</u></b>
ADMITIDO	NO

**IMPORTE POR ANUALIDAD**

<u>CAMPAÑA</u>	<u>IMPORTE MÁXIMO SUBVENCIONABLE</u>	<u>IMPORTE MEDIO DE TRANSFERENCIA (€/ha)</u>
2015	21.215,83 €	192,35 €
2016	21.215,83 €	192,35 €
2017	21.215,83 €	192,35 €
2018	21.215,83 €	192,35 €
2019	21.215,83 €	192,35 €

**RECINTOS PROPUESTOS**

<u>REF.</u>	<u>REFERENCIA SIGPAC</u>	<u>CULTIVO</u>	<u>DESCRIPCIÓN CULTIVO</u>	<u>S/R</u>	<u>SUP. DEC. ADMIN. (ha)</u>	<u>SUP. PROPUESTA (ha)</u>
2038845	41-024-017-00007-008	81268	ALGODON-JUNCAL	R	0,34	0,34
2038846	41-024-017-00007-009	81268	ALGODON-JUNCAL	R	23,09	23,09
2038853	41-024-017-00007-011	81268	ALGODON-JUNCAL	R	3,24	3,24
2038847	41-024-017-00023-001	81268	ALGODON-JUNCAL	R	31,55	31,55
2038852	41-024-017-00023-005	81268	ALGODON-JUNCAL	R	7,12	7,12
2038851	41-024-019-00003-025	81268	ALGODON-JUNCAL	R	13,31	13,31
2038848	41-024-019-00003-026	81268	ALGODON-JUNCAL	R	8,65	8,65
2038850	41-024-019-00003-065	81268	ALGODON-JUNCAL	R	7,42	7,42
2038849	41-024-021-00002-013	81268	ALGODON-JUNCAL	R	15,58	15,58

**RESUMEN CRITERIOS DE PRIORIZACIÓN****10.1.5 Sistemas sostenibles de cultivos agroindustriales****PUNTOS: 4,00**

	<b><u>PUNTOS</u></b>	<b><u>CUMPLE</u></b>
Porcentaje de superficie determinada en Red Natura 2000	0,00	0.0%
Porcentaje de superficie determinada situada en zonas RAMSAR	0,00	0.0%
Porcentaje de superficie determinada en zonas vulnerables a la contaminación por nitratos	4,00	100.0%
Titulares de explotaciones que hayan adquirido el compromiso voluntario de establecimiento de una enmienda natural mediante un cultivo de crucífera para su enterrado en verde	0,00	N



**DETALLE CRITERIOS DE PRIORIZACIÓN****10.1.5 Sistemas sostenibles de cultivos agroindustriales****PUNTOS: 4,00****Porcentaje de superficie determinada en Red Natura 2000****PUNTOS: 0,00 0.0%**

<u>REF.</u>	<u>REFERENCIA SIGPAC</u>	<u>CULTIVO DESCRIPCIÓN CULTIVO</u>	<u>S/R</u>	<u>SUP.</u>	<u>SUP.</u>
				<u>PROPUESTA</u>	<u>CUMPLE</u>
				<u>(ha)</u>	<u>(ha)</u>
2038845	41-024-017-00007-008	81268 ALGODON-JUNCAL	R	0,34	0,00
2038846	41-024-017-00007-009	81268 ALGODON-JUNCAL	R	23,09	0,00
2038853	41-024-017-00007-011	81268 ALGODON-JUNCAL	R	3,24	0,00
2038847	41-024-017-00023-001	81268 ALGODON-JUNCAL	R	31,55	0,00
2038852	41-024-017-00023-005	81268 ALGODON-JUNCAL	R	7,12	0,00
2038851	41-024-019-00003-025	81268 ALGODON-JUNCAL	R	13,31	0,00
2038848	41-024-019-00003-026	81268 ALGODON-JUNCAL	R	8,65	0,00
2038850	41-024-019-00003-065	81268 ALGODON-JUNCAL	R	7,42	0,00
2038849	41-024-021-00002-013	81268 ALGODON-JUNCAL	R	15,58	0,00

**Porcentaje de superficie determinada situada en zonas RAMSAR****PUNTOS: 0,00 0.0%**

<u>REF.</u>	<u>REFERENCIA SIGPAC</u>	<u>CULTIVO DESCRIPCIÓN CULTIVO</u>	<u>S/R</u>	<u>SUP.</u>	<u>SUP.</u>
				<u>PROPUESTA</u>	<u>CUMPLE</u>
				<u>(ha)</u>	<u>(ha)</u>
2038845	41-024-017-00007-008	81268 ALGODON-JUNCAL	R	0,34	0,00
2038846	41-024-017-00007-009	81268 ALGODON-JUNCAL	R	23,09	0,00
2038853	41-024-017-00007-011	81268 ALGODON-JUNCAL	R	3,24	0,00
2038847	41-024-017-00023-001	81268 ALGODON-JUNCAL	R	31,55	0,00
2038852	41-024-017-00023-005	81268 ALGODON-JUNCAL	R	7,12	0,00
2038851	41-024-019-00003-025	81268 ALGODON-JUNCAL	R	13,31	0,00
2038848	41-024-019-00003-026	81268 ALGODON-JUNCAL	R	8,65	0,00
2038850	41-024-019-00003-065	81268 ALGODON-JUNCAL	R	7,42	0,00
2038849	41-024-021-00002-013	81268 ALGODON-JUNCAL	R	15,58	0,00

**Porcentaje de superficie determinada en zonas vulnerables a la contaminación por nitratos****PUNTOS: 4,00 100.0%**

<u>REF.</u>	<u>REFERENCIA SIGPAC</u>	<u>CULTIVO DESCRIPCIÓN CULTIVO</u>	<u>S/R</u>	<u>SUP.</u>	<u>SUP.</u>
				<u>PROPUESTA</u>	<u>CUMPLE</u>
				<u>(ha)</u>	<u>(ha)</u>
2038845	41-024-017-00007-008	81268 ALGODON-JUNCAL	R	0,34	0,34
2038846	41-024-017-00007-009	81268 ALGODON-JUNCAL	R	23,09	23,09
2038853	41-024-017-00007-011	81268 ALGODON-JUNCAL	R	3,24	3,24
2038847	41-024-017-00023-001	81268 ALGODON-JUNCAL	R	31,55	31,55
2038852	41-024-017-00023-005	81268 ALGODON-JUNCAL	R	7,12	7,12
2038851	41-024-019-00003-025	81268 ALGODON-JUNCAL	R	13,31	13,31
2038848	41-024-019-00003-026	81268 ALGODON-JUNCAL	R	8,65	8,65
2038850	41-024-019-00003-065	81268 ALGODON-JUNCAL	R	7,42	7,42
2038849	41-024-021-00002-013	81268 ALGODON-JUNCAL	R	15,58	15,58

**Titulares de explotaciones que hayan adquirido el compromiso voluntario de establecimiento de una enmienda natural mediante un cultivo de crucífera para su enterrado en verde****PUNTOS: 0,00 N**



<u>APELLIDOS Y NOMBRE / RAZÓN SOCIAL</u>	<u>NIF</u>	<u>EXPEDIENTE</u>	<u>SUP. PROPUESTA (ha)</u>
EXPLOTACIONES E INVERSIONES FESAN, S.L.U.	B91972539	8031401	7,99
<u>PROPUESTA ADMITIDO</u>	<u>SOLICITA PRIMA VOL. SI</u>	<u>PROPUESTA PRIMA VOL. ADMITIDO</u>	
<b>IMPORTE POR ANUALIDAD</b>			

<u>CAMPAÑA</u>	<u>IMPORTE MÁXIMO SUBVENCIONABLE</u>	<u>IMPORTE MEDIO DE TRANSFERENCIA (€/ha)</u>
2015	3.463,19 €	433,44 €
2016	3.463,19 €	433,44 €
2017	3.463,19 €	433,44 €
2018	3.463,19 €	433,44 €
2019	3.463,19 €	433,44 €

**RECINTOS PROPUESTOS**

<u>REF.</u>	<u>REFERENCIA SIGPAC</u>	<u>CULTIVO</u>	<u>DESCRIPCIÓN CULTIVO</u>	<u>S/R</u>	<u>SUP. DEC. ADMIN. (ha)</u>	<u>SUP. PROPUESTA (ha)</u>
2236643	41-020-032-00022-001	81361	ALGODON-INTERCOTT 211	R	7,99	7,99

**RESUMEN CRITERIOS DE PRIORIZACIÓN**

<b>10.1.5 Sistemas sostenibles de cultivos agroindustriales</b>	<b>PUNTOS: 5,00</b>	<b>PUNTOS</b>	<b>CUMPLE</b>
Porcentaje de superficie determinada en Red Natura 2000		0,00	0.0%
Porcentaje de superficie determinada situada en zonas RAMSAR		0,00	0.0%
Porcentaje de superficie determinada en zonas vulnerables a la contaminación por nitratos		4,00	100.0%
Titulares de explotaciones que hayan adquirido el compromiso voluntario de establecimiento de una enmienda natural mediante un cultivo de crucifera para su enterrado en verde		1,00	S

**DETALLE CRITERIOS DE PRIORIZACIÓN**

<b>10.1.5 Sistemas sostenibles de cultivos agroindustriales</b>	<b>PUNTOS: 5,00</b>	<b>PUNTOS</b>	<b>CUMPLE</b>			
Porcentaje de superficie determinada en Red Natura 2000		PUNTOS: 0,00	0.0%			
		<u>SUP. PROPUESTA (ha)</u>	<u>SUP. CUMPLE (ha)</u>			
<u>REF.</u>	<u>REFERENCIA SIGPAC</u>	<u>CULTIVO</u>	<u>DESCRIPCIÓN CULTIVO</u>	<u>S/R</u>	<u>SUP. PROPUESTA (ha)</u>	<u>SUP. CUMPLE (ha)</u>
2236643	41-020-032-00022-001	81361	ALGODON-INTERCOTT 211	R	7,99	0,00
Porcentaje de superficie determinada situada en zonas RAMSAR		PUNTOS: 0,00	0.0%			
		<u>SUP. PROPUESTA (ha)</u>	<u>SUP. CUMPLE (ha)</u>			
<u>REF.</u>	<u>REFERENCIA SIGPAC</u>	<u>CULTIVO</u>	<u>DESCRIPCIÓN CULTIVO</u>	<u>S/R</u>	<u>SUP. PROPUESTA (ha)</u>	<u>SUP. CUMPLE (ha)</u>
2236643	41-020-032-00022-001	81361	ALGODON-INTERCOTT 211	R	7,99	0,00
Porcentaje de superficie determinada en zonas vulnerables a la contaminación por nitratos		PUNTOS: 4,00	100.0%			
		<u>SUP. PROPUESTA (ha)</u>	<u>SUP. CUMPLE (ha)</u>			
<u>REF.</u>	<u>REFERENCIA SIGPAC</u>	<u>CULTIVO</u>	<u>DESCRIPCIÓN CULTIVO</u>	<u>S/R</u>	<u>SUP. PROPUESTA (ha)</u>	<u>SUP. CUMPLE (ha)</u>
2236643	41-020-032-00022-001	81361	ALGODON-INTERCOTT 211	R	7,99	7,99
Titulares de explotaciones que hayan adquirido el compromiso voluntario de establecimiento de una enmienda natural mediante un cultivo de crucifera para su enterrado en verde		PUNTOS: 1,00	S			



<b><u>APELLIDOS Y NOMBRE / RAZÓN SOCIAL</u></b>	<b><u>NIF</u></b>	<b><u>EXPEDIENTE</u></b>	<b><u>SUP. PROPUESTA (ha)</u></b>
EXPLOTACIONES HERMASA, S.L.	B81205759	8023351	20,22

<b><u>PROPUESTA</u></b>	<b><u>SOLICITA PRIMA VOL.</u></b>
ADMITIDO	NO

**IMPORTE POR ANUALIDAD**

<u>CAMPAÑA</u>	<u>IMPORTE MÁXIMO SUBVENCIONABLE</u>	<u>IMPORTE MEDIO DE TRANSFERENCIA (€/ha)</u>
2015	5.869,26 €	290,27 €
2016	5.869,26 €	290,27 €
2017	5.869,26 €	290,27 €
2018	5.869,26 €	290,27 €
2019	5.869,26 €	290,27 €

**RECINTOS PROPUESTOS**

<u>REF.</u>	<u>REFERENCIA SIGPAC</u>	<u>CULTIVO</u>	<u>DESCRIPCIÓN CULTIVO</u>	<u>S/R</u>	<u>SUP. DEC. ADMIN. (ha)</u>	<u>SUP. PROPUESTA (ha)</u>
1636347	41-039-036-00171-002	81038	ALGODON-REINA	R	20,22	20,22

**RESUMEN CRITERIOS DE PRIORIZACIÓN****10.1.5 Sistemas sostenibles de cultivos agroindustriales** PUNTOS: 4,00

	<u>PUNTOS</u>	<u>CUMPLE</u>
Porcentaje de superficie determinada en Red Natura 2000	0,00	0.0%
Porcentaje de superficie determinada situada en zonas RAMSAR	0,00	0.0%
Porcentaje de superficie determinada en zonas vulnerables a la contaminación por nitratos	4,00	100.0%
Titulares de explotaciones que hayan adquirido el compromiso voluntario de establecimiento de una enmienda natural mediante un cultivo de crucifera para su enterrado en verde	0,00	N

**DETALLE CRITERIOS DE PRIORIZACIÓN****10.1.5 Sistemas sostenibles de cultivos agroindustriales** PUNTOS: 4,00

Porcentaje de superficie determinada en Red Natura 2000	PUNTOS:	0,00	0.0%
	<u>SUP. PROPUESTA (ha)</u>	20,22	<u>SUP. CUMPLE (ha)</u>
			0,00
Porcentaje de superficie determinada situada en zonas RAMSAR	PUNTOS:	0,00	0.0%
	<u>SUP. PROPUESTA (ha)</u>	20,22	<u>SUP. CUMPLE (ha)</u>
			0,00
Porcentaje de superficie determinada en zonas vulnerables a la contaminación por nitratos	PUNTOS:	4,00	100.0%
	<u>SUP. PROPUESTA (ha)</u>	20,22	<u>SUP. CUMPLE (ha)</u>
			20,22
Titulares de explotaciones que hayan adquirido el compromiso voluntario de establecimiento de una enmienda natural mediante un cultivo de crucifera para su enterrado en verde	PUNTOS:	0,00	N



<b><u>APELLIDOS Y NOMBRE / RAZÓN SOCIAL</u></b>	<b><u>NIF</u></b>	<b><u>EXPEDIENTE</u></b>	<b><u>SUP. PROPUESTA (ha)</u></b>
EXPLOTACIONES JULEA,S.L.	B91934588	8028423	9,95

<b><u>PROPUESTA</u></b>	<b><u>SOLICITA PRIMA VOL.</u></b>
ADMITIDO	NO

**IMPORTE POR ANUALIDAD**

<u>CAMPAÑA</u>	<u>IMPORTE MÁXIMO SUBVENCIONABLE</u>	<u>IMPORTE MEDIO DE TRANSFERENCIA (€/ha)</u>
2015	2.888,19 €	290,27 €
2016	2.888,19 €	290,27 €
2017	2.888,19 €	290,27 €
2018	2.888,19 €	290,27 €
2019	2.888,19 €	290,27 €

**RECINTOS PROPUESTOS**

<u>REF.</u>	<u>REFERENCIA SIGPAC</u>	<u>CULTIVO</u>	<u>DESCRIPCIÓN CULTIVO</u>	<u>S/R</u>	<u>SUP. DEC. ADMIN. (ha)</u>	<u>SUP. PROPUESTA (ha)</u>
1946191	41-020-026-00025-003	81216	ALGODON-CARISMA	R	9,95	9,95

**RESUMEN CRITERIOS DE PRIORIZACIÓN**

<b>10.1.5 Sistemas sostenibles de cultivos agroindustriales</b>	<b>PUNTOS: 4,00</b>		
<b>Porcentaje de superficie determinada en Red Natura 2000</b>		<b>PUNTOS</b>	<b>CUMPLE</b>
		0,00	0.0%
<b>Porcentaje de superficie determinada situada en zonas RAMSAR</b>		0,00	0.0%
<b>Porcentaje de superficie determinada en zonas vulnerables a la contaminación por nitratos</b>		4,00	100.0%
<b>Titulares de explotaciones que hayan adquirido el compromiso voluntario de establecimiento de una enmienda natural mediante un cultivo de crucifera para su enterrado en verde</b>		0,00	N

**DETALLE CRITERIOS DE PRIORIZACIÓN**

<b>10.1.5 Sistemas sostenibles de cultivos agroindustriales</b>	<b>PUNTOS: 4,00</b>		
<b>Porcentaje de superficie determinada en Red Natura 2000</b>		<b>PUNTOS:</b>	<b>0,00</b>
			<b>0.0%</b>
		<b>SUP. PROPUESTA (ha)</b>	<b>SUP. CUMPLE (ha)</b>
<b>REF.</b>	<b>REFERENCIA SIGPAC</b>	<b>CULTIVO</b>	<b>DESCRIPCIÓN CULTIVO</b>
1946191	41-020-026-00025-003	81216	ALGODON-CARISMA
		<b>S/R</b>	<b>R</b>
			<b>9,95</b>
			<b>0,00</b>
<b>Porcentaje de superficie determinada situada en zonas RAMSAR</b>		<b>PUNTOS:</b>	<b>0,00</b>
			<b>0.0%</b>
		<b>SUP. PROPUESTA (ha)</b>	<b>SUP. CUMPLE (ha)</b>
<b>REF.</b>	<b>REFERENCIA SIGPAC</b>	<b>CULTIVO</b>	<b>DESCRIPCIÓN CULTIVO</b>
1946191	41-020-026-00025-003	81216	ALGODON-CARISMA
		<b>S/R</b>	<b>R</b>
			<b>9,95</b>
			<b>0,00</b>
<b>Porcentaje de superficie determinada en zonas vulnerables a la contaminación por nitratos</b>		<b>PUNTOS:</b>	<b>4,00</b>
			<b>100.0%</b>
		<b>SUP. PROPUESTA (ha)</b>	<b>SUP. CUMPLE (ha)</b>
<b>REF.</b>	<b>REFERENCIA SIGPAC</b>	<b>CULTIVO</b>	<b>DESCRIPCIÓN CULTIVO</b>
1946191	41-020-026-00025-003	81216	ALGODON-CARISMA
		<b>S/R</b>	<b>R</b>
			<b>9,95</b>
			<b>9,95</b>
<b>Titulares de explotaciones que hayan adquirido el compromiso voluntario de establecimiento de una enmienda natural mediante un cultivo de crucifera para su enterrado en verde</b>		<b>PUNTOS:</b>	<b>0,00</b>
			<b>N</b>



<b><u>APELLIDOS Y NOMBRE / RAZÓN SOCIAL</u></b>	<b><u>NIF</u></b>	<b><u>EXPEDIENTE</u></b>	<b><u>SUP. PROPUESTA (ha)</u></b>
Explotaciones Las Torres, S.C.	J41520685	8029751	10,00

<b><u>PROPUESTA</u></b>	<b><u>SOLICITA PRIMA VOL.</u></b>
ADMITIDO	NO

**IMPORTE POR ANUALIDAD**

<u>CAMPAÑA</u>	<u>IMPORTE MÁXIMO SUBVENCIONABLE</u>	<u>IMPORTE MEDIO DE TRANSFERENCIA (€/ha)</u>
2015	2.902,70 €	290,27 €
2016	2.902,70 €	290,27 €
2017	2.902,70 €	290,27 €
2018	2.902,70 €	290,27 €
2019	2.902,70 €	290,27 €

**RECINTOS PROPUESTOS**

<u>REF.</u>	<u>REFERENCIA SIGPAC</u>	<u>CULTIVO</u>	<u>DESCRIPCIÓN CULTIVO</u>	<u>S/R</u>	<u>SUP. DEC. ADMIN. (ha)</u>	<u>SUP. PROPUESTA (ha)</u>
2042804	41-024-077-00012-004	81180	ALGODON-ROSITA	S	10,00	10,00

**RESUMEN CRITERIOS DE PRIORIZACIÓN****10.1.5 Sistemas sostenibles de cultivos agroindustriales** PUNTOS: 4,00

	<u>PUNTOS</u>	<u>CUMPLE</u>
Porcentaje de superficie determinada en Red Natura 2000	0,00	0.0%
Porcentaje de superficie determinada situada en zonas RAMSAR	0,00	0.0%
Porcentaje de superficie determinada en zonas vulnerables a la contaminación por nitratos	4,00	100.0%
Titulares de explotaciones que hayan adquirido el compromiso voluntario de establecimiento de una enmienda natural mediante un cultivo de crucífera para su enterrado en verde	0,00	N

**DETALLE CRITERIOS DE PRIORIZACIÓN****10.1.5 Sistemas sostenibles de cultivos agroindustriales** PUNTOS: 4,00

Porcentaje de superficie determinada en Red Natura 2000	PUNTOS:	0,00	0.0%
	<u>SUP. PROPUESTA (ha)</u>	<u>SUP. CUMPLE (ha)</u>	
<b>REF.</b> <b>REFERENCIA SIGPAC</b> <b>CULTIVO</b> <b>DESCRIPCIÓN CULTIVO</b>	<b>S/R</b>	<b>SUP. PROPUESTA (ha)</b>	<b>SUP. CUMPLE (ha)</b>
2042804 41-024-077-00012-004 81180 ALGODON-ROSITA	S	10,00	0,00
Porcentaje de superficie determinada situada en zonas RAMSAR	PUNTOS:	0,00	0.0%
	<u>SUP. PROPUESTA (ha)</u>	<u>SUP. CUMPLE (ha)</u>	
<b>REF.</b> <b>REFERENCIA SIGPAC</b> <b>CULTIVO</b> <b>DESCRIPCIÓN CULTIVO</b>	<b>S/R</b>	<b>SUP. PROPUESTA (ha)</b>	<b>SUP. CUMPLE (ha)</b>
2042804 41-024-077-00012-004 81180 ALGODON-ROSITA	S	10,00	0,00
Porcentaje de superficie determinada en zonas vulnerables a la contaminación por nitratos	PUNTOS:	4,00	100.0%
	<u>SUP. PROPUESTA (ha)</u>	<u>SUP. CUMPLE (ha)</u>	
<b>REF.</b> <b>REFERENCIA SIGPAC</b> <b>CULTIVO</b> <b>DESCRIPCIÓN CULTIVO</b>	<b>S/R</b>	<b>SUP. PROPUESTA (ha)</b>	<b>SUP. CUMPLE (ha)</b>
2042804 41-024-077-00012-004 81180 ALGODON-ROSITA	S	10,00	10,00
Titulares de explotaciones que hayan adquirido el compromiso voluntario de establecimiento de una enmienda natural mediante un cultivo de crucífera para su enterrado en verde	PUNTOS:	0,00	N



<b><u>APELLIDOS Y NOMBRE / RAZÓN SOCIAL</u></b>	<b><u>NIF</u></b>	<b><u>EXPEDIENTE</u></b>	<b><u>SUP. PROPUESTA (ha)</u></b>
EXPLOTACIONES LOS POSTES SL	B91987594	8028660	37,55

<b><u>PROPUESTA</u></b>	<b><u>SOLICITA PRIMA VOL.</u></b>
INADMITIDO	NO

**IMPORTE POR ANUALIDAD**

<u>CAMPAÑA</u>	<u>IMPORTE MÁXIMO SUBVENCIONABLE</u>	<u>IMPORTE MEDIO DE TRANSFERENCIA (€/ha)</u>
2015	10.899,64 €	290,27 €
2016	10.899,64 €	290,27 €
2017	10.899,64 €	290,27 €
2018	10.899,64 €	290,27 €
2019	10.899,64 €	290,27 €

**RECINTOS PROPUESTOS**

<u>REF.</u>	<u>REFERENCIA SIGPAC</u>	<u>CULTIVO</u>	<u>DESCRIPCIÓN CULTIVO</u>	<u>S/R</u>	<u>SUP. DEC. ADMIN. (ha)</u>	<u>SUP. PROPUESTA (ha)</u>
1965587	41-038-037-00016-001	81208	ALGODON-LIDER	R	0,38	0,38
1965589	41-038-037-00026-001	81208	ALGODON-LIDER	R	4,42	4,42
1965593	41-038-038-00018-003	81208	ALGODON-LIDER	R	1,86	1,86
1965591	41-038-038-00018-008	81208	ALGODON-LIDER	R	4,00	4,00
1965588	41-038-038-00018-009	81208	ALGODON-LIDER	R	2,70	2,70
1965592	41-038-038-00018-012	81208	ALGODON-LIDER	R	24,09	24,09
1965590	41-038-038-09003-003	81208	ALGODON-LIDER	R	0,10	0,10

**INCIDENCIAS****INCIDENCIA DESCRIPCIÓN**

80102 Titular no inscrito en ninguna Agrupación de Producción Integrada del cultivo solicitado.

**RESUMEN CRITERIOS DE PRIORIZACIÓN****10.1.5 Sistemas sostenibles de cultivos agroindustriales****PUNTOS: 4,00**

	<u>PUNTOS</u>	<u>CUMPLE</u>
Porcentaje de superficie determinada en Red Natura 2000	0,00	0.0%
Porcentaje de superficie determinada situada en zonas RAMSAR	0,00	0.0%
Porcentaje de superficie determinada en zonas vulnerables a la contaminación por nitratos	4,00	100.0%
Titulares de explotaciones que hayan adquirido el compromiso voluntario de establecimiento de una enmienda natural mediante un cultivo de crucífera para su enterrado en verde	0,00	N



**DETALLE CRITERIOS DE PRIORIZACIÓN****10.1.5 Sistemas sostenibles de cultivos agroindustriales****PUNTOS: 4,00****Porcentaje de superficie determinada en Red Natura 2000****PUNTOS: 0,00 0.0%**

REF.	REFERENCIA SIGPAC	CULTIVO	DESCRIPCIÓN CULTIVO	S/R	<u>SUP.</u>	<u>SUP.</u>
					<u>PROPUESTA</u>	<u>CUMPLE</u>
					(ha)	(ha)
1965587	41-038-037-00016-001	81208	ALGODON-LIDER	R	0,38	0,00
1965589	41-038-037-00026-001	81208	ALGODON-LIDER	R	4,42	0,00
1965593	41-038-038-00018-003	81208	ALGODON-LIDER	R	1,86	0,00
1965591	41-038-038-00018-008	81208	ALGODON-LIDER	R	4,00	0,00
1965588	41-038-038-00018-009	81208	ALGODON-LIDER	R	2,70	0,00
1965592	41-038-038-00018-012	81208	ALGODON-LIDER	R	24,09	0,00
1965590	41-038-038-09003-003	81208	ALGODON-LIDER	R	0,10	0,00

**Porcentaje de superficie determinada situada en zonas RAMSAR****PUNTOS: 0,00 0.0%**

REF.	REFERENCIA SIGPAC	CULTIVO	DESCRIPCIÓN CULTIVO	S/R	<u>SUP.</u>	<u>SUP.</u>
					<u>PROPUESTA</u>	<u>CUMPLE</u>
					(ha)	(ha)
1965587	41-038-037-00016-001	81208	ALGODON-LIDER	R	0,38	0,00
1965589	41-038-037-00026-001	81208	ALGODON-LIDER	R	4,42	0,00
1965593	41-038-038-00018-003	81208	ALGODON-LIDER	R	1,86	0,00
1965591	41-038-038-00018-008	81208	ALGODON-LIDER	R	4,00	0,00
1965588	41-038-038-00018-009	81208	ALGODON-LIDER	R	2,70	0,00
1965592	41-038-038-00018-012	81208	ALGODON-LIDER	R	24,09	0,00
1965590	41-038-038-09003-003	81208	ALGODON-LIDER	R	0,10	0,00

**Porcentaje de superficie determinada en zonas vulnerables a la contaminación por nitratos****PUNTOS: 4,00 100.0%**

REF.	REFERENCIA SIGPAC	CULTIVO	DESCRIPCIÓN CULTIVO	S/R	<u>SUP.</u>	<u>SUP.</u>
					<u>PROPUESTA</u>	<u>CUMPLE</u>
					(ha)	(ha)
1965587	41-038-037-00016-001	81208	ALGODON-LIDER	R	0,38	0,38
1965589	41-038-037-00026-001	81208	ALGODON-LIDER	R	4,42	4,42
1965593	41-038-038-00018-003	81208	ALGODON-LIDER	R	1,86	1,86
1965591	41-038-038-00018-008	81208	ALGODON-LIDER	R	4,00	4,00
1965588	41-038-038-00018-009	81208	ALGODON-LIDER	R	2,70	2,70
1965592	41-038-038-00018-012	81208	ALGODON-LIDER	R	24,09	24,09
1965590	41-038-038-09003-003	81208	ALGODON-LIDER	R	0,10	0,10

**Titulares de explotaciones que hayan adquirido el compromiso voluntario de establecimiento de una enmienda natural mediante un cultivo de crucifera para su enterrado en verde****PUNTOS: 0,00 N**

<b><u>APELLIDOS Y NOMBRE / RAZÓN SOCIAL</u></b>	<b><u>NIF</u></b>	<b><u>EXPEDIENTE</u></b>	<b><u>SUP. PROPUESTA (ha)</u></b>
EXPLOTACIONES MAESTRE RUIZ S.C.A.	F41999129	8028526	8,71

<b><u>PROPUESTA ADMITIDO</u></b>	<b><u>SOLICITA PRIMA VOL. SI</u></b>	<b><u>PROPUESTA PRIMA VOL. ADMITIDO</u></b>
----------------------------------	--------------------------------------	---

**IMPORTE POR ANUALIDAD**

<u>CAMPAÑA</u>	<u>IMPORTE MÁXIMO SUBVENCIONABLE</u>	<u>IMPORTE MEDIO DE TRANSFERENCIA (€/ha)</u>
2015	3.775,26 €	433,44 €
2016	3.775,26 €	433,44 €
2017	3.775,26 €	433,44 €
2018	3.775,26 €	433,44 €
2019	3.775,26 €	433,44 €

**RECINTOS PROPUESTOS**

<u>REF.</u>	<u>REFERENCIA SIGPAC</u>	<u>CULTIVO</u>	<u>DESCRIPCIÓN CULTIVO</u>	<u>S/R</u>	<u>SUP. DEC. ADMIN. (ha)</u>	<u>SUP. PROPUESTA (ha)</u>
1954811	41-069-015-00317-001	4100	MAIZ-MAIZ CONVENCIONAL	R	7,23	7,23
1954814	41-095-062-00010-001	81268	ALGODON-JUNCAL	R	1,48	1,48

**RESUMEN CRITERIOS DE PRIORIZACIÓN****10.1.5 Sistemas sostenibles de cultivos agroindustriales PUNTOS: 5,00**

	<u>PUNTOS</u>	<u>CUMPLE</u>
Porcentaje de superficie determinada en Red Natura 2000	0,00	0.0%
Porcentaje de superficie determinada situada en zonas RAMSAR	0,00	0.0%
Porcentaje de superficie determinada en zonas vulnerables a la contaminación por nitratos	4,00	100.0%
Titulares de explotaciones que hayan adquirido el compromiso voluntario de establecimiento de una enmienda natural mediante un cultivo de crucifera para su enterrado en verde	1,00	S

**DETALLE CRITERIOS DE PRIORIZACIÓN****10.1.5 Sistemas sostenibles de cultivos agroindustriales PUNTOS: 5,00**

Porcentaje de superficie determinada en Red Natura 2000	PUNTOS: 0,00	0.0%				
	<u>SUP. PROPUESTA (ha)</u>	<u>SUP. CUMPLE (ha)</u>				
<u>REF.</u>	<u>REFERENCIA SIGPAC</u>	<u>CULTIVO</u>	<u>DESCRIPCIÓN CULTIVO</u>	<u>S/R</u>		
1954811	41-069-015-00317-001	4100	MAIZ-MAIZ CONVENCIONAL	R	7,23	0,00
1954814	41-095-062-00010-001	81268	ALGODON-JUNCAL	R	1,48	0,00
Porcentaje de superficie determinada situada en zonas RAMSAR	PUNTOS: 0,00	0.0%				
	<u>SUP. PROPUESTA (ha)</u>	<u>SUP. CUMPLE (ha)</u>				
<u>REF.</u>	<u>REFERENCIA SIGPAC</u>	<u>CULTIVO</u>	<u>DESCRIPCIÓN CULTIVO</u>	<u>S/R</u>		
1954811	41-069-015-00317-001	4100	MAIZ-MAIZ CONVENCIONAL	R	7,23	0,00
1954814	41-095-062-00010-001	81268	ALGODON-JUNCAL	R	1,48	0,00
Porcentaje de superficie determinada en zonas vulnerables a la contaminación por nitratos	PUNTOS: 4,00	100.0%				
	<u>SUP. PROPUESTA (ha)</u>	<u>SUP. CUMPLE (ha)</u>				
<u>REF.</u>	<u>REFERENCIA SIGPAC</u>	<u>CULTIVO</u>	<u>DESCRIPCIÓN CULTIVO</u>	<u>S/R</u>		
1954811	41-069-015-00317-001	4100	MAIZ-MAIZ CONVENCIONAL	R	7,23	7,23
1954814	41-095-062-00010-001	81268	ALGODON-JUNCAL	R	1,48	1,48
Titulares de explotaciones que hayan adquirido el compromiso voluntario de establecimiento de una enmienda natural mediante un cultivo de crucifera para su enterrado en verde	PUNTOS: 1,00	S				

<b><u>APELLIDOS Y NOMBRE / RAZÓN SOCIAL</u></b>	<b><u>NIF</u></b>	<b><u>EXPEDIENTE</u></b>	<b><u>SUP. PROPUESTA (ha)</u></b>
EXPLOTACIONES MARTIN MORENO SL	B90058157	8029512	22,44

<b><u>PROPUESTA</u></b>	<b><u>SOLICITA PRIMA VOL.</u></b>
ADMITIDO	NO

**IMPORTE POR ANUALIDAD**

<u>CAMPAÑA</u>	<u>IMPORTE MÁXIMO SUBVENCIONABLE</u>	<u>IMPORTE MEDIO DE TRANSFERENCIA (€/ha)</u>
2015	6.513,66 €	290,27 €
2016	6.513,66 €	290,27 €
2017	6.513,66 €	290,27 €
2018	6.513,66 €	290,27 €
2019	6.513,66 €	290,27 €

**RECINTOS PROPUESTOS**

<u>REF.</u>	<u>REFERENCIA SIGPAC</u>	<u>CULTIVO</u>	<u>DESCRIPCIÓN CULTIVO</u>	<u>S/R</u>	<u>SUP. DEC. ADMIN. (ha)</u>	<u>SUP. PROPUESTA (ha)</u>
2027258	41-068-080-00032-001	81314	ALGODON-ALBARIZA	R	11,41	11,41
2027225	41-077-007-00057-002	1000	TRIGO BLANDO-SIN VARIEDAD	S	3,29	3,29
2027260	41-077-007-00057-002	81314	ALGODON-ALBARIZA	R	5,42	5,42
2027256	41-077-007-09005-002	81314	ALGODON-ALBARIZA	S	0,31	0,31
2027255	41-077-008-00020-001	81314	ALGODON-ALBARIZA	S	1,86	1,86
2027257	41-077-008-00022-001	81314	ALGODON-ALBARIZA	S	0,15	0,15

**RESUMEN CRITERIOS DE PRIORIZACIÓN****10.1.5 Sistemas sostenibles de cultivos agroindustriales****PUNTOS: 3,51**

	<b><u>PUNTOS</u></b>	<b><u>CUMPLE</u></b>
Porcentaje de superficie determinada en Red Natura 2000	3,51	50.85%
Porcentaje de superficie determinada situada en zonas RAMSAR	0,00	0.0%
Porcentaje de superficie determinada en zonas vulnerables a la contaminación por nitratos	0,00	0.0%
Titulares de explotaciones que hayan adquirido el compromiso voluntario de establecimiento de una enmienda natural mediante un cultivo de crucífera para su enterrado en verde	0,00	N





**DETALLE CRITERIOS DE PRIORIZACIÓN****10.1.5 Sistemas sostenibles de cultivos agroindustriales****PUNTOS: 3,51****Porcentaje de superficie determinada en Red Natura 2000****PUNTOS: 3,51 50.85%**

<u>REF.</u>	<u>REFERENCIA SIGPAC</u>	<u>CULTIVO</u>	<u>DESCRIPCIÓN CULTIVO</u>	<u>S/R</u>	<u>SUP.</u>	<u>SUP.</u>
					<u>PROPUESTA</u>	<u>CUMPLE</u>
					(ha)	(ha)
2027258	41-068-080-00032-001	81314	ALGODON-ALBARIZA	R	11,41	11,41
2027225	41-077-007-00057-002	1000	TRIGO BLANDO-SIN VARIEDAD	S	3,29	0,00
2027260	41-077-007-00057-002	81314	ALGODON-ALBARIZA	R	5,42	0,00
2027256	41-077-007-09005-002	81314	ALGODON-ALBARIZA	S	0,31	0,00
2027255	41-077-008-00020-001	81314	ALGODON-ALBARIZA	S	1,86	0,00
2027257	41-077-008-00022-001	81314	ALGODON-ALBARIZA	S	0,15	0,00

**Porcentaje de superficie determinada situada en zonas RAMSAR****PUNTOS: 0,00 0.0%**

<u>REF.</u>	<u>REFERENCIA SIGPAC</u>	<u>CULTIVO</u>	<u>DESCRIPCIÓN CULTIVO</u>	<u>S/R</u>	<u>SUP.</u>	<u>SUP.</u>
					<u>PROPUESTA</u>	<u>CUMPLE</u>
					(ha)	(ha)
2027258	41-068-080-00032-001	81314	ALGODON-ALBARIZA	R	11,41	0,00
2027225	41-077-007-00057-002	1000	TRIGO BLANDO-SIN VARIEDAD	S	3,29	0,00
2027260	41-077-007-00057-002	81314	ALGODON-ALBARIZA	R	5,42	0,00
2027256	41-077-007-09005-002	81314	ALGODON-ALBARIZA	S	0,31	0,00
2027255	41-077-008-00020-001	81314	ALGODON-ALBARIZA	S	1,86	0,00
2027257	41-077-008-00022-001	81314	ALGODON-ALBARIZA	S	0,15	0,00

**Porcentaje de superficie determinada en zonas vulnerables a la contaminación por nitratos****PUNTOS: 0,00 0.0%**

<u>REF.</u>	<u>REFERENCIA SIGPAC</u>	<u>CULTIVO</u>	<u>DESCRIPCIÓN CULTIVO</u>	<u>S/R</u>	<u>SUP.</u>	<u>SUP.</u>
					<u>PROPUESTA</u>	<u>CUMPLE</u>
					(ha)	(ha)
2027258	41-068-080-00032-001	81314	ALGODON-ALBARIZA	R	11,41	0,00
2027225	41-077-007-00057-002	1000	TRIGO BLANDO-SIN VARIEDAD	S	3,29	0,00
2027260	41-077-007-00057-002	81314	ALGODON-ALBARIZA	R	5,42	0,00
2027256	41-077-007-09005-002	81314	ALGODON-ALBARIZA	S	0,31	0,00
2027255	41-077-008-00020-001	81314	ALGODON-ALBARIZA	S	1,86	0,00
2027257	41-077-008-00022-001	81314	ALGODON-ALBARIZA	S	0,15	0,00

**Titulares de explotaciones que hayan adquirido el compromiso voluntario de establecimiento de una enmienda natural mediante un cultivo de crucifera para su enterrado en verde****PUNTOS: 0,00 N**

<u>APELLIDOS Y NOMBRE / RAZÓN SOCIAL</u>	<u>NIF</u>	<u>EXPEDIENTE</u>	<u>SUP. PROPUESTA (ha)</u>
EXPLOTACIONES MUÑOZ FALCON E HIJOS SCP	J91812297	8019890	5,21

<u>PROPUESTA ADMITIDO</u>	<u>SOLICITA PRIMA VOL. SI</u>	<u>PROPUESTA PRIMA VOL. ADMITIDO</u>

**IMPORTE POR ANUALIDAD**

<u>CAMPAÑA</u>	<u>IMPORTE MÁXIMO SUBVENCIONABLE</u>	<u>IMPORTE MEDIO DE TRANSFERENCIA (€/ha)</u>
2015	2.258,23 €	433,44 €
2016	2.258,23 €	433,44 €
2017	2.258,23 €	433,44 €
2018	2.258,23 €	433,44 €
2019	2.258,23 €	433,44 €

**RECINTOS PROPUESTOS**

<u>REF.</u>	<u>REFERENCIA SIGPAC</u>	<u>CULTIVO</u>	<u>DESCRIPCIÓN CULTIVO</u>	<u>S/R</u>	<u>SUP. DEC. ADMIN. (ha)</u>	<u>SUP. PROPUESTA (ha)</u>
1602251	41-019-006-00037-001	81343	ALGODON-ST402	R	4,50	4,50
1602250	41-019-006-00069-001	4100	MAIZ-MAIZ CONVENCIONAL	R	0,71	0,71

**RESUMEN CRITERIOS DE PRIORIZACIÓN****10.1.5 Sistemas sostenibles de cultivos agroindustriales PUNTOS: 5,00**

	<u>PUNTOS</u>	<u>CUMPLE</u>
Porcentaje de superficie determinada en Red Natura 2000	0,00	0.0%
Porcentaje de superficie determinada situada en zonas RAMSAR	0,00	0.0%
Porcentaje de superficie determinada en zonas vulnerables a la contaminación por nitratos	4,00	100.0%
Titulares de explotaciones que hayan adquirido el compromiso voluntario de establecimiento de una enmienda natural mediante un cultivo de crucifera para su enterrado en verde	1,00	S

**DETALLE CRITERIOS DE PRIORIZACIÓN****10.1.5 Sistemas sostenibles de cultivos agroindustriales PUNTOS: 5,00**

	<u>PUNTOS</u>	<u>0,00</u>	<u>0.0%</u>
Porcentaje de superficie determinada en Red Natura 2000			
		<u>SUP. PROPUESTA (ha)</u>	<u>SUP. CUMPLE (ha)</u>
<u>REF.</u>	<u>REFERENCIA SIGPAC</u>	<u>CULTIVO</u>	<u>DESCRIPCIÓN CULTIVO</u>
		<u>S/R</u>	
1602251	41-019-006-00037-001	81343	ALGODON-ST402
1602250	41-019-006-00069-001	4100	MAIZ-MAIZ CONVENCIONAL
		4,50	0,00
		0,71	0,00
Porcentaje de superficie determinada situada en zonas RAMSAR			
		<u>SUP. PROPUESTA (ha)</u>	<u>SUP. CUMPLE (ha)</u>
<u>REF.</u>	<u>REFERENCIA SIGPAC</u>	<u>CULTIVO</u>	<u>DESCRIPCIÓN CULTIVO</u>
		<u>S/R</u>	
1602251	41-019-006-00037-001	81343	ALGODON-ST402
1602250	41-019-006-00069-001	4100	MAIZ-MAIZ CONVENCIONAL
		4,50	0,00
		0,71	0,00
Porcentaje de superficie determinada en zonas vulnerables a la contaminación por nitratos			
		<u>SUP. PROPUESTA (ha)</u>	<u>SUP. CUMPLE (ha)</u>
<u>REF.</u>	<u>REFERENCIA SIGPAC</u>	<u>CULTIVO</u>	<u>DESCRIPCIÓN CULTIVO</u>
		<u>S/R</u>	
1602251	41-019-006-00037-001	81343	ALGODON-ST402
1602250	41-019-006-00069-001	4100	MAIZ-MAIZ CONVENCIONAL
		4,50	4,50
		0,71	0,71
Titulares de explotaciones que hayan adquirido el compromiso voluntario de establecimiento de una enmienda natural mediante un cultivo de crucifera para su enterrado en verde			
	<u>PUNTOS:</u>	1,00	S

<b><u>APELLIDOS Y NOMBRE / RAZÓN SOCIAL</u></b>	<b><u>NIF</u></b>	<b><u>EXPEDIENTE</u></b>	<b><u>SUP. PROPUESTA (ha)</u></b>
EXPLOTACIONES Y MECANIZACIONES AGRICOLAS	B41605908	8031114	9,42

<b><u>PROPUESTA</u></b>	<b><u>SOLICITA PRIMA VOL.</u></b>
ADMITIDO	NO

**IMPORTE POR ANUALIDAD**

<u>CAMPAÑA</u>	<u>IMPORTE MÁXIMO SUBVENCIONABLE</u>	<u>IMPORTE MEDIO DE TRANSFERENCIA (€/ha)</u>
2015	2.734,34 €	290,27 €
2016	2.734,34 €	290,27 €
2017	2.734,34 €	290,27 €
2018	2.734,34 €	290,27 €
2019	2.734,34 €	290,27 €

**RECINTOS PROPUESTOS**

<u>REF.</u>	<u>REFERENCIA SIGPAC</u>	<u>CULTIVO</u>	<u>DESCRIPCIÓN CULTIVO</u>	<u>S/R</u>	<u>SUP. DEC. ADMIN. (ha)</u>	<u>SUP. PROPUESTA (ha)</u>
2185099	41-020-032-00012-001	81216	ALGODON-CARISMA	R	2,98	2,98
2185098	41-020-032-00013-001	81216	ALGODON-CARISMA	R	6,44	6,44

**RESUMEN CRITERIOS DE PRIORIZACIÓN****10.1.5 Sistemas sostenibles de cultivos agroindustriales** PUNTOS: 4,00

	<u>PUNTOS</u>	<u>CUMPLE</u>
Porcentaje de superficie determinada en Red Natura 2000	0,00	0.0%
Porcentaje de superficie determinada situada en zonas RAMSAR	0,00	0.0%
Porcentaje de superficie determinada en zonas vulnerables a la contaminación por nitratos	4,00	100.0%
Titulares de explotaciones que hayan adquirido el compromiso voluntario de establecimiento de una enmienda natural mediante un cultivo de crucífera para su enterrado en verde	0,00	N

**DETALLE CRITERIOS DE PRIORIZACIÓN****10.1.5 Sistemas sostenibles de cultivos agroindustriales** PUNTOS: 4,00

<u>REF.</u>	<u>REFERENCIA SIGPAC</u>	<u>CULTIVO</u>	<u>DESCRIPCIÓN CULTIVO</u>	<u>S/R</u>	<u>SUP. PROPUESTA (ha)</u>	<u>SUP. CUMPLE (ha)</u>
2185099	41-020-032-00012-001	81216	ALGODON-CARISMA	R	2,98	0,00
2185098	41-020-032-00013-001	81216	ALGODON-CARISMA	R	6,44	0,00

	<u>PUNTOS</u>	<u>SUP. PROPUESTA (ha)</u>	<u>SUP. CUMPLE (ha)</u>
Porcentaje de superficie determinada en Red Natura 2000	0,00	0,00	0.0%
Porcentaje de superficie determinada situada en zonas RAMSAR	0,00	0,00	0.0%
Porcentaje de superficie determinada en zonas vulnerables a la contaminación por nitratos	4,00	6,44	100.0%
Titulares de explotaciones que hayan adquirido el compromiso voluntario de establecimiento de una enmienda natural mediante un cultivo de crucífera para su enterrado en verde	0,00	0,00	N

<u>REF.</u>	<u>REFERENCIA SIGPAC</u>	<u>CULTIVO</u>	<u>DESCRIPCIÓN CULTIVO</u>	<u>S/R</u>	<u>SUP. PROPUESTA (ha)</u>	<u>SUP. CUMPLE (ha)</u>
2185099	41-020-032-00012-001	81216	ALGODON-CARISMA	R	2,98	2,98
2185098	41-020-032-00013-001	81216	ALGODON-CARISMA	R	6,44	6,44

<b><u>APELLIDOS Y NOMBRE / RAZÓN SOCIAL</u></b>	<b><u>NIF</u></b>	<b><u>EXPEDIENTE</u></b>	<b><u>SUP. PROPUESTA (ha)</u></b>
EXPOSITO GRANADO MARIA DEL CARMEN	48884656L	8024956	18,90

<b><u>PROPUESTA</u></b>	<b><u>SOLICITA PRIMA VOL.</u></b>
ADMITIDO	NO

**IMPORTE POR ANUALIDAD**

<u>CAMPAÑA</u>	<u>IMPORTE MÁXIMO SUBVENCIONABLE</u>	<u>IMPORTE MEDIO DE TRANSFERENCIA (€/ha)</u>
2015	5.486,10 €	290,27 €
2016	5.486,10 €	290,27 €
2017	5.486,10 €	290,27 €
2018	5.486,10 €	290,27 €
2019	5.486,10 €	290,27 €

**RECINTOS PROPUESTOS**

<u>REF.</u>	<u>REFERENCIA SIGPAC</u>	<u>CULTIVO</u>	<u>DESCRIPCIÓN CULTIVO</u>	<u>S/R</u>	<u>SUP. DEC. ADMIN. (ha)</u>	<u>SUP. PROPUESTA (ha)</u>
1723185	41-020-030-00011-001	82726	REMOLACHA-JULIETTA	R	11,70	11,70
1723184	41-020-031-00028-001	81268	ALGODON-JUNCAL	R	7,20	7,20

**RESUMEN CRITERIOS DE PRIORIZACIÓN****10.1.5 Sistemas sostenibles de cultivos agroindustriales** PUNTOS: 4,00

	<u>PUNTOS</u>	<u>CUMPLE</u>
Porcentaje de superficie determinada en Red Natura 2000	0,00	0.0%
Porcentaje de superficie determinada situada en zonas RAMSAR	0,00	0.0%
Porcentaje de superficie determinada en zonas vulnerables a la contaminación por nitratos	4,00	100.0%
Titulares de explotaciones que hayan adquirido el compromiso voluntario de establecimiento de una enmienda natural mediante un cultivo de crucifera para su enterrado en verde	0,00	N

**DETALLE CRITERIOS DE PRIORIZACIÓN****10.1.5 Sistemas sostenibles de cultivos agroindustriales** PUNTOS: 4,00

Porcentaje de superficie determinada en Red Natura 2000	PUNTOS:	0,00	0.0%
		<u>SUP. PROPUESTA (ha)</u>	<u>SUP. CUMPLE (ha)</u>
<b><u>REF.</u></b>	<b><u>REFERENCIA SIGPAC</u></b>	<b><u>CULTIVO</u></b>	<b><u>DESCRIPCIÓN CULTIVO</u></b>
1723185	41-020-030-00011-001	82726	REMOLACHA-JULIETTA
1723184	41-020-031-00028-001	81268	ALGODON-JUNCAL
	<u>S/R</u>		
		11,70	0,00
		7,20	0,00
Porcentaje de superficie determinada situada en zonas RAMSAR	PUNTOS:	0,00	0.0%
		<u>SUP. PROPUESTA (ha)</u>	<u>SUP. CUMPLE (ha)</u>
<b><u>REF.</u></b>	<b><u>REFERENCIA SIGPAC</u></b>	<b><u>CULTIVO</u></b>	<b><u>DESCRIPCIÓN CULTIVO</u></b>
1723185	41-020-030-00011-001	82726	REMOLACHA-JULIETTA
1723184	41-020-031-00028-001	81268	ALGODON-JUNCAL
	<u>S/R</u>		
		11,70	0,00
		7,20	0,00
Porcentaje de superficie determinada en zonas vulnerables a la contaminación por nitratos	PUNTOS:	4,00	100.0%
		<u>SUP. PROPUESTA (ha)</u>	<u>SUP. CUMPLE (ha)</u>
<b><u>REF.</u></b>	<b><u>REFERENCIA SIGPAC</u></b>	<b><u>CULTIVO</u></b>	<b><u>DESCRIPCIÓN CULTIVO</u></b>
1723185	41-020-030-00011-001	82726	REMOLACHA-JULIETTA
1723184	41-020-031-00028-001	81268	ALGODON-JUNCAL
	<u>S/R</u>		
		11,70	11,70
		7,20	7,20
Titulares de explotaciones que hayan adquirido el compromiso voluntario de establecimiento de una enmienda natural mediante un cultivo de crucifera para su enterrado en verde	PUNTOS:	0,00	N

<u>APELLIDOS Y NOMBRE / RAZÓN SOCIAL</u>	<u>NIF</u>	<u>EXPEDIENTE</u>	<u>SUP. PROPUESTA (ha)</u>
EXPOSITO ORIHUELA ANDRES JESUS	48963637H	8026774	8,39
<u>PROPUESTA ADMITIDO</u>	<u>SOLICITA PRIMA VOL. SI</u>	<u>PROPUESTA PRIMA VOL. ADMITIDO</u>	

**IMPORTE POR ANUALIDAD**

<u>CAMPAÑA</u>	<u>IMPORTE MÁXIMO SUBVENCIONABLE</u>	<u>IMPORTE MEDIO DE TRANSFERENCIA (€/ha)</u>
2015	3.636,57 €	433,44 €
2016	3.636,57 €	433,44 €
2017	3.636,57 €	433,44 €
2018	3.636,57 €	433,44 €
2019	3.636,57 €	433,44 €

**RECINTOS PROPUESTOS**

<u>REF.</u>	<u>REFERENCIA SIGPAC</u>	<u>CULTIVO</u>	<u>DESCRIPCIÓN CULTIVO</u>	<u>S/R</u>	<u>SUP. DEC. ADMIN. (ha)</u>	<u>SUP. PROPUESTA (ha)</u>
1837204	41-069-013-00019-001	81336	ALGODON-BETICA	R	7,39	7,39
1837203	41-095-062-00070-001	4100	MAIZ-MAIZ CONVENCIONAL	R	1,00	1,00

**RESUMEN CRITERIOS DE PRIORIZACIÓN**

<b>10.1.5 Sistemas sostenibles de cultivos agroindustriales</b>	<b>PUNTOS: 5,00</b>	<b>PUNTOS</b>	<b>CUMPLE</b>
Porcentaje de superficie determinada en Red Natura 2000		0,00	0.0%
Porcentaje de superficie determinada situada en zonas RAMSAR		0,00	0.0%
Porcentaje de superficie determinada en zonas vulnerables a la contaminación por nitratos		4,00	100.0%
Titulares de explotaciones que hayan adquirido el compromiso voluntario de establecimiento de una enmienda natural mediante un cultivo de crucifera para su enterrado en verde		1,00	S

**DETALLE CRITERIOS DE PRIORIZACIÓN**

<b>10.1.5 Sistemas sostenibles de cultivos agroindustriales</b>	<b>PUNTOS: 5,00</b>	<b>PUNTOS</b>	<b>CUMPLE</b>			
Porcentaje de superficie determinada en Red Natura 2000		PUNTOS: 0,00	0.0%			
		<b>SUP. PROPUESTA (ha)</b>	<b>SUP. CUMPLE (ha)</b>			
<u>REF.</u>	<u>REFERENCIA SIGPAC</u>	<u>CULTIVO</u>	<u>DESCRIPCIÓN CULTIVO</u>	<u>S/R</u>		
1837204	41-069-013-00019-001	81336	ALGODON-BETICA	R	7,39	0,00
1837203	41-095-062-00070-001	4100	MAIZ-MAIZ CONVENCIONAL	R	1,00	0,00
Porcentaje de superficie determinada situada en zonas RAMSAR		PUNTOS: 0,00	0.0%			
		<b>SUP. PROPUESTA (ha)</b>	<b>SUP. CUMPLE (ha)</b>			
<u>REF.</u>	<u>REFERENCIA SIGPAC</u>	<u>CULTIVO</u>	<u>DESCRIPCIÓN CULTIVO</u>	<u>S/R</u>		
1837204	41-069-013-00019-001	81336	ALGODON-BETICA	R	7,39	0,00
1837203	41-095-062-00070-001	4100	MAIZ-MAIZ CONVENCIONAL	R	1,00	0,00
Porcentaje de superficie determinada en zonas vulnerables a la contaminación por nitratos		PUNTOS: 4,00	100.0%			
		<b>SUP. PROPUESTA (ha)</b>	<b>SUP. CUMPLE (ha)</b>			
<u>REF.</u>	<u>REFERENCIA SIGPAC</u>	<u>CULTIVO</u>	<u>DESCRIPCIÓN CULTIVO</u>	<u>S/R</u>		
1837204	41-069-013-00019-001	81336	ALGODON-BETICA	R	7,39	7,39
1837203	41-095-062-00070-001	4100	MAIZ-MAIZ CONVENCIONAL	R	1,00	1,00
Titulares de explotaciones que hayan adquirido el compromiso voluntario de establecimiento de una enmienda natural mediante un cultivo de crucifera para su enterrado en verde		PUNTOS: 1,00	S			

<b><u>APELLIDOS Y NOMBRE / RAZÓN SOCIAL</u></b>	<b><u>NIF</u></b>	<b><u>EXPEDIENTE</u></b>	<b><u>SUP. PROPUESTA (ha)</u></b>
EXPOSITO CARO ANDRES	28447100X	8026759	39,96

<b><u>PROPUESTA</u></b>	<b><u>SOLICITA PRIMA VOL.</u></b>
ADMITIDO	NO

**IMPORTE POR ANUALIDAD**

<u>CAMPAÑA</u>	<u>IMPORTE MÁXIMO SUBVENCIONABLE</u>	<u>IMPORTE MEDIO DE TRANSFERENCIA (€/ha)</u>
2015	11.599,19 €	290,27 €
2016	11.599,19 €	290,27 €
2017	11.599,19 €	290,27 €
2018	11.599,19 €	290,27 €
2019	11.599,19 €	290,27 €

**RECINTOS PROPUESTOS**

<u>REF.</u>	<u>REFERENCIA SIGPAC</u>	<u>CULTIVO</u>	<u>DESCRIPCIÓN CULTIVO</u>	<u>S/R</u>	<u>SUP. DEC. ADMIN. (ha)</u>	<u>SUP. PROPUESTA (ha)</u>
1836410	41-038-015-00127-001	81268	ALGODON-JUNCAL	R	7,34	7,34
1836409	41-069-002-00024-001	81336	ALGODON-BETICA	R	10,25	10,25
1836411	41-069-003-00004-001	82343	REMOLACHA-CICLON	R	6,22	6,22
1836412	41-069-003-00005-002	82343	REMOLACHA-CICLON	R	8,53	8,53
1836408	41-069-013-00018-006	81336	ALGODON-BETICA	R	7,62	7,62

**RESUMEN CRITERIOS DE PRIORIZACIÓN****10.1.5 Sistemas sostenibles de cultivos agroindustriales****PUNTOS: 4,00**

	<b><u>PUNTOS</u></b>	<b><u>CUMPLE</u></b>
Porcentaje de superficie determinada en Red Natura 2000	0,00	0.0%
Porcentaje de superficie determinada situada en zonas RAMSAR	0,00	0.0%
Porcentaje de superficie determinada en zonas vulnerables a la contaminación por nitratos	4,00	100.0%
Titulares de explotaciones que hayan adquirido el compromiso voluntario de establecimiento de una enmienda natural mediante un cultivo de crucífera para su enterrado en verde	0,00	N



**DETALLE CRITERIOS DE PRIORIZACIÓN****10.1.5 Sistemas sostenibles de cultivos agroindustriales****PUNTOS: 4,00****Porcentaje de superficie determinada en Red Natura 2000****PUNTOS: 0,00 0.0%**

<u>REF.</u>	<u>REFERENCIA SIGPAC</u>	<u>CULTIVO</u>	<u>DESCRIPCIÓN CULTIVO</u>	<u>S/R</u>	<u>SUP.</u>	<u>SUP.</u>
					<u>PROPUESTA</u>	<u>CUMPLE</u>
					(ha)	(ha)
1836410	41-038-015-00127-001	81268	ALGODON-JUNCAL	R	7,34	0,00
1836409	41-069-002-00024-001	81336	ALGODON-BETICA	R	10,25	0,00
1836411	41-069-003-00004-001	82343	REMOLACHA-CICLON	R	6,22	0,00
1836412	41-069-003-00005-002	82343	REMOLACHA-CICLON	R	8,53	0,00
1836408	41-069-013-00018-006	81336	ALGODON-BETICA	R	7,62	0,00

**Porcentaje de superficie determinada situada en zonas RAMSAR****PUNTOS: 0,00 0.0%**

<u>REF.</u>	<u>REFERENCIA SIGPAC</u>	<u>CULTIVO</u>	<u>DESCRIPCIÓN CULTIVO</u>	<u>S/R</u>	<u>SUP.</u>	<u>SUP.</u>
					<u>PROPUESTA</u>	<u>CUMPLE</u>
					(ha)	(ha)
1836410	41-038-015-00127-001	81268	ALGODON-JUNCAL	R	7,34	0,00
1836409	41-069-002-00024-001	81336	ALGODON-BETICA	R	10,25	0,00
1836411	41-069-003-00004-001	82343	REMOLACHA-CICLON	R	6,22	0,00
1836412	41-069-003-00005-002	82343	REMOLACHA-CICLON	R	8,53	0,00
1836408	41-069-013-00018-006	81336	ALGODON-BETICA	R	7,62	0,00

**Porcentaje de superficie determinada en zonas vulnerables a la contaminación por nitratos****PUNTOS: 4,00 100.0%**

<u>REF.</u>	<u>REFERENCIA SIGPAC</u>	<u>CULTIVO</u>	<u>DESCRIPCIÓN CULTIVO</u>	<u>S/R</u>	<u>SUP.</u>	<u>SUP.</u>
					<u>PROPUESTA</u>	<u>CUMPLE</u>
					(ha)	(ha)
1836410	41-038-015-00127-001	81268	ALGODON-JUNCAL	R	7,34	7,34
1836409	41-069-002-00024-001	81336	ALGODON-BETICA	R	10,25	10,25
1836411	41-069-003-00004-001	82343	REMOLACHA-CICLON	R	6,22	6,22
1836412	41-069-003-00005-002	82343	REMOLACHA-CICLON	R	8,53	8,53
1836408	41-069-013-00018-006	81336	ALGODON-BETICA	R	7,62	7,62

**Titulares de explotaciones que hayan adquirido el compromiso voluntario de establecimiento de una enmienda natural mediante un cultivo de crucifera para su enterrado en verde****PUNTOS: 0,00 N**

<b><u>APELLIDOS Y NOMBRE / RAZÓN SOCIAL</u></b>	<b><u>NIF</u></b>	<b><u>EXPEDIENTE</u></b>	<b><u>SUP. PROPUESTA (ha)</u></b>
EXPOSITO CARO FRANCISCO	34070832N	8018787	35,41

<b><u>PROPUESTA</u></b>	<b><u>SOLICITA PRIMA VOL.</u></b>
ADMITIDO	NO

**IMPORTE POR ANUALIDAD**

<u>CAMPAÑA</u>	<u>IMPORTE MÁXIMO SUBVENCIONABLE</u>	<u>IMPORTE MEDIO DE TRANSFERENCIA (€/ha)</u>
2015	10.278,46 €	290,27 €
2016	10.278,46 €	290,27 €
2017	10.278,46 €	290,27 €
2018	10.278,46 €	290,27 €
2019	10.278,46 €	290,27 €

**RECINTOS PROPUESTOS**

<u>REF.</u>	<u>REFERENCIA SIGPAC</u>	<u>CULTIVO</u>	<u>DESCRIPCIÓN CULTIVO</u>	<u>S/R</u>	<u>SUP. DEC. ADMIN. (ha)</u>	<u>SUP. PROPUESTA (ha)</u>
1846269	41-053-001-00415-001	82343	REMOLACHA-CICLON	R	8,10	8,10
1846267	41-053-001-00416-002	81268	ALGODON-JUNCAL	R	6,06	6,06
1846268	41-053-001-00440-001	81268	ALGODON-JUNCAL	R	5,42	5,42
1846265	41-069-008-00001-002	81268	ALGODON-JUNCAL	R	5,83	5,83
1846266	41-095-062-00045-002	81268	ALGODON-JUNCAL	R	10,00	10,00

**RESUMEN CRITERIOS DE PRIORIZACIÓN****10.1.5 Sistemas sostenibles de cultivos agroindustriales****PUNTOS: 4,00**

	<b><u>PUNTOS</u></b>	<b><u>CUMPLE</u></b>
Porcentaje de superficie determinada en Red Natura 2000	0,00	0.0%
Porcentaje de superficie determinada situada en zonas RAMSAR	0,00	0.0%
Porcentaje de superficie determinada en zonas vulnerables a la contaminación por nitratos	4,00	100.0%
Titulares de explotaciones que hayan adquirido el compromiso voluntario de establecimiento de una enmienda natural mediante un cultivo de crucífera para su enterrado en verde	0,00	N





**DETALLE CRITERIOS DE PRIORIZACIÓN****10.1.5 Sistemas sostenibles de cultivos agroindustriales****PUNTOS: 4,00****Porcentaje de superficie determinada en Red Natura 2000****PUNTOS: 0,00 0.0%**

<u>REF.</u>	<u>REFERENCIA SIGPAC</u>	<u>CULTIVO DESCRIPCIÓN CULTIVO</u>	<u>S/R</u>	<u>SUP.</u>	<u>SUP.</u>
				<u>PROPUESTA</u>	<u>CUMPLE</u>
				(ha)	(ha)
1846269	41-053-001-00415-001	82343 REMOLACHA-CICLON	R	8,10	0,00
1846267	41-053-001-00416-002	81268 ALGODON-JUNCAL	R	6,06	0,00
1846268	41-053-001-00440-001	81268 ALGODON-JUNCAL	R	5,42	0,00
1846265	41-069-008-00001-002	81268 ALGODON-JUNCAL	R	5,83	0,00
1846266	41-095-062-00045-002	81268 ALGODON-JUNCAL	R	10,00	0,00

**Porcentaje de superficie determinada situada en zonas RAMSAR****PUNTOS: 0,00 0.0%**

<u>REF.</u>	<u>REFERENCIA SIGPAC</u>	<u>CULTIVO DESCRIPCIÓN CULTIVO</u>	<u>S/R</u>	<u>SUP.</u>	<u>SUP.</u>
				<u>PROPUESTA</u>	<u>CUMPLE</u>
				(ha)	(ha)
1846269	41-053-001-00415-001	82343 REMOLACHA-CICLON	R	8,10	0,00
1846267	41-053-001-00416-002	81268 ALGODON-JUNCAL	R	6,06	0,00
1846268	41-053-001-00440-001	81268 ALGODON-JUNCAL	R	5,42	0,00
1846265	41-069-008-00001-002	81268 ALGODON-JUNCAL	R	5,83	0,00
1846266	41-095-062-00045-002	81268 ALGODON-JUNCAL	R	10,00	0,00

**Porcentaje de superficie determinada en zonas vulnerables a la contaminación por nitratos****PUNTOS: 4,00 100.0%**

<u>REF.</u>	<u>REFERENCIA SIGPAC</u>	<u>CULTIVO DESCRIPCIÓN CULTIVO</u>	<u>S/R</u>	<u>SUP.</u>	<u>SUP.</u>
				<u>PROPUESTA</u>	<u>CUMPLE</u>
				(ha)	(ha)
1846269	41-053-001-00415-001	82343 REMOLACHA-CICLON	R	8,10	8,10
1846267	41-053-001-00416-002	81268 ALGODON-JUNCAL	R	6,06	6,06
1846268	41-053-001-00440-001	81268 ALGODON-JUNCAL	R	5,42	5,42
1846265	41-069-008-00001-002	81268 ALGODON-JUNCAL	R	5,83	5,83
1846266	41-095-062-00045-002	81268 ALGODON-JUNCAL	R	10,00	10,00

**Titulares de explotaciones que hayan adquirido el compromiso voluntario de establecimiento de una enmienda natural mediante un cultivo de crucifera para su enterrado en verde****PUNTOS: 0,00 N**

<b><u>APELLIDOS Y NOMBRE / RAZÓN SOCIAL</u></b>	<b><u>NIF</u></b>	<b><u>EXPEDIENTE</u></b>	<b><u>SUP. PROPUESTA (ha)</u></b>
EXPOSITO CARO JOSE	75348733C	8028241	45,02

<b><u>PROPUESTA</u></b>	<b><u>SOLICITA PRIMA VOL.</u></b>
ADMITIDO	NO

**IMPORTE POR ANUALIDAD**

<u>CAMPAÑA</u>	<u>IMPORTE MÁXIMO SUBVENCIONABLE</u>	<u>IMPORTE MEDIO DE TRANSFERENCIA (€/ha)</u>
2015	12.484,51 €	277,31 €
2016	12.484,51 €	277,31 €
2017	12.484,51 €	277,31 €
2018	12.484,51 €	277,31 €
2019	12.484,51 €	277,31 €

**RECINTOS PROPUESTOS**

<u>REF.</u>	<u>REFERENCIA SIGPAC</u>	<u>CULTIVO</u>	<u>DESCRIPCIÓN CULTIVO</u>	<u>S/R</u>	<u>SUP. DEC. ADMIN. (ha)</u>	<u>SUP. PROPUESTA (ha)</u>
1936501	41-020-032-00030-002	81377	ALGODON-ELSA	R	9,69	9,69
1936506	41-038-036-00167-001	82343	REMOLACHA-CICLON	R	6,00	6,00
1936505	41-038-036-00189-005	81268	ALGODON-JUNCAL	R	4,76	4,76
1936502	41-053-001-00352-001	81268	ALGODON-JUNCAL	R	12,24	12,24
1936503	41-069-023-00001-001	81377	ALGODON-ELSA	R	6,36	6,36
1936504	41-095-063-00107-001	81377	ALGODON-ELSA	R	5,97	5,97

**RESUMEN CRITERIOS DE PRIORIZACIÓN****10.1.5 Sistemas sostenibles de cultivos agroindustriales****PUNTOS: 4,00**

	<b><u>PUNTOS</u></b>	<b><u>CUMPLE</u></b>
Porcentaje de superficie determinada en Red Natura 2000	0,00	0.0%
Porcentaje de superficie determinada situada en zonas RAMSAR	0,00	0.0%
Porcentaje de superficie determinada en zonas vulnerables a la contaminación por nitratos	4,00	100.0%
Titulares de explotaciones que hayan adquirido el compromiso voluntario de establecimiento de una enmienda natural mediante un cultivo de crucífera para su enterrado en verde	0,00	N



**DETALLE CRITERIOS DE PRIORIZACIÓN****10.1.5 Sistemas sostenibles de cultivos agroindustriales****PUNTOS: 4,00****Porcentaje de superficie determinada en Red Natura 2000****PUNTOS: 0,00 0.0%**

<u>REF.</u>	<u>REFERENCIA SIGPAC</u>	<u>CULTIVO</u>	<u>DESCRIPCIÓN CULTIVO</u>	<u>S/R</u>	<u>SUP.</u>	<u>SUP.</u>
					<u>PROPUESTA</u>	<u>CUMPLE</u>
					(ha)	(ha)
1936501	41-020-032-00030-002	81377	ALGODON-ELSA	R	9,69	0,00
1936506	41-038-036-00167-001	82343	REMOLACHA-CICLON	R	6,00	0,00
1936505	41-038-036-00189-005	81268	ALGODON-JUNCAL	R	4,76	0,00
1936502	41-053-001-00352-001	81268	ALGODON-JUNCAL	R	12,24	0,00
1936503	41-069-023-00001-001	81377	ALGODON-ELSA	R	6,36	0,00
1936504	41-095-063-00107-001	81377	ALGODON-ELSA	R	5,97	0,00

**Porcentaje de superficie determinada situada en zonas RAMSAR****PUNTOS: 0,00 0.0%**

<u>REF.</u>	<u>REFERENCIA SIGPAC</u>	<u>CULTIVO</u>	<u>DESCRIPCIÓN CULTIVO</u>	<u>S/R</u>	<u>SUP.</u>	<u>SUP.</u>
					<u>PROPUESTA</u>	<u>CUMPLE</u>
					(ha)	(ha)
1936501	41-020-032-00030-002	81377	ALGODON-ELSA	R	9,69	0,00
1936506	41-038-036-00167-001	82343	REMOLACHA-CICLON	R	6,00	0,00
1936505	41-038-036-00189-005	81268	ALGODON-JUNCAL	R	4,76	0,00
1936502	41-053-001-00352-001	81268	ALGODON-JUNCAL	R	12,24	0,00
1936503	41-069-023-00001-001	81377	ALGODON-ELSA	R	6,36	0,00
1936504	41-095-063-00107-001	81377	ALGODON-ELSA	R	5,97	0,00

**Porcentaje de superficie determinada en zonas vulnerables a la contaminación por nitratos****PUNTOS: 4,00 100.0%**

<u>REF.</u>	<u>REFERENCIA SIGPAC</u>	<u>CULTIVO</u>	<u>DESCRIPCIÓN CULTIVO</u>	<u>S/R</u>	<u>SUP.</u>	<u>SUP.</u>
					<u>PROPUESTA</u>	<u>CUMPLE</u>
					(ha)	(ha)
1936501	41-020-032-00030-002	81377	ALGODON-ELSA	R	9,69	9,69
1936506	41-038-036-00167-001	82343	REMOLACHA-CICLON	R	6,00	6,00
1936505	41-038-036-00189-005	81268	ALGODON-JUNCAL	R	4,76	4,76
1936502	41-053-001-00352-001	81268	ALGODON-JUNCAL	R	12,24	12,24
1936503	41-069-023-00001-001	81377	ALGODON-ELSA	R	6,36	6,36
1936504	41-095-063-00107-001	81377	ALGODON-ELSA	R	5,97	5,97

**Titulares de explotaciones que hayan adquirido el compromiso voluntario de establecimiento de una enmienda natural mediante un cultivo de crucifera para su enterrado en verde****PUNTOS: 0,00 N**

<b><u>APELLIDOS Y NOMBRE / RAZÓN SOCIAL</u></b>	<b><u>NIF</u></b>	<b><u>EXPEDIENTE</u></b>	<b><u>SUP. PROPUESTA (ha)</u></b>
EXPOSITO GRANADO JOSE LUIS	48883802Q	8028407	18,80

<b><u>PROPUESTA</u></b>	<b><u>SOLICITA PRIMA VOL.</u></b>
ADMITIDO	NO

**IMPORTE POR ANUALIDAD**

<u>CAMPAÑA</u>	<u>IMPORTE MÁXIMO SUBVENCIONABLE</u>	<u>IMPORTE MEDIO DE TRANSFERENCIA (€/ha)</u>
2015	5.457,08 €	290,27 €
2016	5.457,08 €	290,27 €
2017	5.457,08 €	290,27 €
2018	5.457,08 €	290,27 €
2019	5.457,08 €	290,27 €

**RECINTOS PROPUESTOS**

<u>REF.</u>	<u>REFERENCIA SIGPAC</u>	<u>CULTIVO</u>	<u>DESCRIPCIÓN CULTIVO</u>	<u>S/R</u>	<u>SUP. DEC. ADMIN. (ha)</u>	<u>SUP. PROPUESTA (ha)</u>
1944927	41-020-032-00025-002	82343	REMOLACHA-CICLON	R	8,90	8,90
1944926	41-069-023-00001-001	81377	ALGODON-ELSA	R	7,50	7,50
1944925	41-069-023-00001-002	81377	ALGODON-ELSA	R	2,40	2,40

**RESUMEN CRITERIOS DE PRIORIZACIÓN****10.1.5 Sistemas sostenibles de cultivos agroindustriales****PUNTOS:** 4,00

	<b><u>PUNTOS</u></b>	<b><u>CUMPLE</u></b>
Porcentaje de superficie determinada en Red Natura 2000	0,00	0.0%
Porcentaje de superficie determinada situada en zonas RAMSAR	0,00	0.0%
Porcentaje de superficie determinada en zonas vulnerables a la contaminación por nitratos	4,00	100.0%
Titulares de explotaciones que hayan adquirido el compromiso voluntario de establecimiento de una enmienda natural mediante un cultivo de crucífera para su enterrado en verde	0,00	N



**DETALLE CRITERIOS DE PRIORIZACIÓN****10.1.5 Sistemas sostenibles de cultivos agroindustriales****PUNTOS: 4,00****Porcentaje de superficie determinada en Red Natura 2000****PUNTOS: 0,00 0.0%**

<u>REF.</u>	<u>REFERENCIA SIGPAC</u>	<u>CULTIVO</u>	<u>DESCRIPCIÓN CULTIVO</u>	<u>S/R</u>	<u>SUP.</u>	<u>SUP.</u>
					<u>PROPUESTA</u>	<u>CUMPLE</u>
					(ha)	(ha)
1944927	41-020-032-00025-002	82343	REMOLACHA-CICLON	R	8,90	0,00
1944926	41-069-023-00001-001	81377	ALGODON-ELSA	R	7,50	0,00
1944925	41-069-023-00001-002	81377	ALGODON-ELSA	R	2,40	0,00

**Porcentaje de superficie determinada situada en zonas RAMSAR****PUNTOS: 0,00 0.0%**

<u>REF.</u>	<u>REFERENCIA SIGPAC</u>	<u>CULTIVO</u>	<u>DESCRIPCIÓN CULTIVO</u>	<u>S/R</u>	<u>SUP.</u>	<u>SUP.</u>
					<u>PROPUESTA</u>	<u>CUMPLE</u>
					(ha)	(ha)
1944927	41-020-032-00025-002	82343	REMOLACHA-CICLON	R	8,90	0,00
1944926	41-069-023-00001-001	81377	ALGODON-ELSA	R	7,50	0,00
1944925	41-069-023-00001-002	81377	ALGODON-ELSA	R	2,40	0,00

**Porcentaje de superficie determinada en zonas vulnerables a la contaminación por nitratos****PUNTOS: 4,00 100.0%**

<u>REF.</u>	<u>REFERENCIA SIGPAC</u>	<u>CULTIVO</u>	<u>DESCRIPCIÓN CULTIVO</u>	<u>S/R</u>	<u>SUP.</u>	<u>SUP.</u>
					<u>PROPUESTA</u>	<u>CUMPLE</u>
					(ha)	(ha)
1944927	41-020-032-00025-002	82343	REMOLACHA-CICLON	R	8,90	8,90
1944926	41-069-023-00001-001	81377	ALGODON-ELSA	R	7,50	7,50
1944925	41-069-023-00001-002	81377	ALGODON-ELSA	R	2,40	2,40

**Titulares de explotaciones que hayan adquirido el compromiso voluntario de establecimiento de una enmienda natural mediante un cultivo de crucifera para su enterrado en verde****PUNTOS: 0,00 N**

<u>APELLIDOS Y NOMBRE / RAZÓN SOCIAL</u>	<u>NIF</u>	<u>EXPEDIENTE</u>	<u>SUP. PROPUESTA (ha)</u>
EXPOSITO GRANADO MIGUEL ANGEL	48884658K	8024866	9,88
<u>PROPUESTA ADMITIDO</u>	<u>SOLICITA PRIMA VOL. SI</u>	<u>PROPUESTA PRIMA VOL. ADMITIDO</u>	
<b>IMPORTE POR ANUALIDAD</b>			

<u>CAMPAÑA</u>	<u>IMPORTE MÁXIMO SUBVENCIONABLE</u>	<u>IMPORTE MEDIO DE TRANSFERENCIA (€/ha)</u>
2015	4.282,39 €	433,44 €
2016	4.282,39 €	433,44 €
2017	4.282,39 €	433,44 €
2018	4.282,39 €	433,44 €
2019	4.282,39 €	433,44 €

**RECINTOS PROPUESTOS**

<u>REF.</u>	<u>REFERENCIA SIGPAC</u>	<u>CULTIVO</u>	<u>DESCRIPCIÓN CULTIVO</u>	<u>S/R</u>	<u>SUP. DEC. ADMIN. (ha)</u>	<u>SUP. PROPUESTA (ha)</u>
1716944	41-053-001-00171-001	81363	ALGODON-DP332	R	9,88	9,88

**RESUMEN CRITERIOS DE PRIORIZACIÓN**

<b>10.1.5 Sistemas sostenibles de cultivos agroindustriales</b>	<b>PUNTOS: 5,00</b>	<b>PUNTOS</b>	<b>CUMPLE</b>
Porcentaje de superficie determinada en Red Natura 2000		0,00	0.0%
Porcentaje de superficie determinada situada en zonas RAMSAR		0,00	0.0%
Porcentaje de superficie determinada en zonas vulnerables a la contaminación por nitratos		4,00	100.0%
Titulares de explotaciones que hayan adquirido el compromiso voluntario de establecimiento de una enmienda natural mediante un cultivo de crucifera para su enterrado en verde		1,00	S

**DETALLE CRITERIOS DE PRIORIZACIÓN**

<b>10.1.5 Sistemas sostenibles de cultivos agroindustriales</b>	<b>PUNTOS: 5,00</b>	<b>PUNTOS</b>	<b>CUMPLE</b>
Porcentaje de superficie determinada en Red Natura 2000		PUNTOS: 0,00	0.0%
		<u>SUP. PROPUESTA (ha)</u>	<u>SUP. CUMPLE (ha)</u>
REF. REFERENCIA SIGPAC CULTIVO DESCRIPCIÓN CULTIVO	S/R	9,88	0,00
1716944 41-053-001-00171-001 81363 ALGODON-DP332	R		
Porcentaje de superficie determinada situada en zonas RAMSAR		PUNTOS: 0,00	0.0%
		<u>SUP. PROPUESTA (ha)</u>	<u>SUP. CUMPLE (ha)</u>
REF. REFERENCIA SIGPAC CULTIVO DESCRIPCIÓN CULTIVO	S/R	9,88	0,00
1716944 41-053-001-00171-001 81363 ALGODON-DP332	R		
Porcentaje de superficie determinada en zonas vulnerables a la contaminación por nitratos		PUNTOS: 4,00	100.0%
		<u>SUP. PROPUESTA (ha)</u>	<u>SUP. CUMPLE (ha)</u>
REF. REFERENCIA SIGPAC CULTIVO DESCRIPCIÓN CULTIVO	S/R	9,88	9,88
1716944 41-053-001-00171-001 81363 ALGODON-DP332	R		
Titulares de explotaciones que hayan adquirido el compromiso voluntario de establecimiento de una enmienda natural mediante un cultivo de crucifera para su enterrado en verde		PUNTOS: 1,00	S



<b><u>APELLIDOS Y NOMBRE / RAZÓN SOCIAL</u></b>	<b><u>NIF</u></b>	<b><u>EXPEDIENTE</u></b>	<b><u>SUP. PROPUESTA (ha)</u></b>
EXPOSITO GRANADO ROSARIO	48884657C	8024863	9,84
<b><u>PROPUESTA ADMITIDO</u></b>	<b><u>SOLICITA PRIMA VOL. SI</u></b>	<b><u>PROPUESTA PRIMA VOL. ADMITIDO</u></b>	

**IMPORTE POR ANUALIDAD**

<b><u>CAMPAÑA</u></b>	<b><u>IMPORTE MÁXIMO SUBVENCIONABLE</u></b>	<b><u>IMPORTE MEDIO DE TRANSFERENCIA (€/ha)</u></b>
2015	4.265,05 €	433,44 €
2016	4.265,05 €	433,44 €
2017	4.265,05 €	433,44 €
2018	4.265,05 €	433,44 €
2019	4.265,05 €	433,44 €

**RECINTOS PROPUESTOS**

<b><u>REF.</u></b>	<b><u>REFERENCIA SIGPAC</u></b>	<b><u>CULTIVO</u></b>	<b><u>DESCRIPCIÓN CULTIVO</u></b>	<b><u>S/R</u></b>	<b><u>SUP. DEC. ADMIN. (ha)</u></b>	<b><u>SUP. PROPUESTA (ha)</u></b>
1716536	41-020-002-00017-002	81363	ALGODON-DP332	R	1,66	1,66
1716537	41-069-017-00005-001	81363	ALGODON-DP332	R	4,58	4,58
1716538	41-095-063-00146-001	81363	ALGODON-DP332	R	3,60	3,60

**RESUMEN CRITERIOS DE PRIORIZACIÓN****10.1.5 Sistemas sostenibles de cultivos agroindustriales****PUNTOS: 5,00**

	<b><u>PUNTOS</u></b>	<b><u>CUMPLE</u></b>
Porcentaje de superficie determinada en Red Natura 2000	0,00	0.0%
Porcentaje de superficie determinada situada en zonas RAMSAR	0,00	0.0%
Porcentaje de superficie determinada en zonas vulnerables a la contaminación por nitratos	4,00	100.0%
Titulares de explotaciones que hayan adquirido el compromiso voluntario de establecimiento de una enmienda natural mediante un cultivo de crucífera para su enterrado en verde	1,00	S



**DETALLE CRITERIOS DE PRIORIZACIÓN****10.1.5 Sistemas sostenibles de cultivos agroindustriales****PUNTOS: 5,00****Porcentaje de superficie determinada en Red Natura 2000****PUNTOS: 0,00 0.0%**

<u>REF.</u>	<u>REFERENCIA SIGPAC</u>	<u>CULTIVO</u>	<u>DESCRIPCIÓN CULTIVO</u>	<u>S/R</u>	<u>SUP.</u>	<u>SUP.</u>
					<u>PROPUESTA</u>	<u>CUMPLE</u>
					(ha)	(ha)
1716536	41-020-002-00017-002	81363	ALGODON-DP332	R	1,66	0,00
1716537	41-069-017-00005-001	81363	ALGODON-DP332	R	4,58	0,00
1716538	41-095-063-00146-001	81363	ALGODON-DP332	R	3,60	0,00

**Porcentaje de superficie determinada situada en zonas RAMSAR****PUNTOS: 0,00 0.0%**

<u>REF.</u>	<u>REFERENCIA SIGPAC</u>	<u>CULTIVO</u>	<u>DESCRIPCIÓN CULTIVO</u>	<u>S/R</u>	<u>SUP.</u>	<u>SUP.</u>
					<u>PROPUESTA</u>	<u>CUMPLE</u>
					(ha)	(ha)
1716536	41-020-002-00017-002	81363	ALGODON-DP332	R	1,66	0,00
1716537	41-069-017-00005-001	81363	ALGODON-DP332	R	4,58	0,00
1716538	41-095-063-00146-001	81363	ALGODON-DP332	R	3,60	0,00

**Porcentaje de superficie determinada en zonas vulnerables a la contaminación por nitratos****PUNTOS: 4,00 100.0%**

<u>REF.</u>	<u>REFERENCIA SIGPAC</u>	<u>CULTIVO</u>	<u>DESCRIPCIÓN CULTIVO</u>	<u>S/R</u>	<u>SUP.</u>	<u>SUP.</u>
					<u>PROPUESTA</u>	<u>CUMPLE</u>
					(ha)	(ha)
1716536	41-020-002-00017-002	81363	ALGODON-DP332	R	1,66	1,66
1716537	41-069-017-00005-001	81363	ALGODON-DP332	R	4,58	4,58
1716538	41-095-063-00146-001	81363	ALGODON-DP332	R	3,60	3,60

**Titulares de explotaciones que hayan adquirido el compromiso voluntario de establecimiento de una enmienda natural mediante un cultivo de crucífera para su enterrado en verde****PUNTOS: 1,00 S**



<b><u>APELLIDOS Y NOMBRE / RAZÓN SOCIAL</u></b>	<b><u>NIF</u></b>	<b><u>EXPEDIENTE</u></b>	<b><u>SUP. PROPUESTA (ha)</u></b>
EXPOSITO GRANADOS JOSE CARLOS	34064293M	8023939	9,43

<b><u>PROPUESTA</u></b>	<b><u>SOLICITA PRIMA VOL.</u></b>
ADMITIDO	NO

**IMPORTE POR ANUALIDAD**

<b><u>CAMPAÑA</u></b>	<b><u>IMPORTE MÁXIMO SUBVENCIONABLE</u></b>	<b><u>IMPORTE MEDIO DE TRANSFERENCIA (€/ha)</u></b>
2015	2.737,25 €	290,27 €
2016	2.737,25 €	290,27 €
2017	2.737,25 €	290,27 €
2018	2.737,25 €	290,27 €
2019	2.737,25 €	290,27 €

**RECINTOS PROPUESTOS**

<b><u>REF.</u></b>	<b><u>REFERENCIA SIGPAC</u></b>	<b><u>CULTIVO</u></b>	<b><u>DESCRIPCIÓN CULTIVO</u></b>	<b><u>S/R</u></b>	<b><u>SUP. DEC. ADMIN. (ha)</u></b>	<b><u>SUP. PROPUESTA (ha)</u></b>
1666200	41-053-001-00305-001	81268	ALGODON-JUNCAL	R	3,21	3,21
1666201	41-053-001-00305-001	81268	ALGODON-JUNCAL	R	3,01	3,01
1666202	41-053-001-00305-001	82343	REMOLACHA-CICLON	R	3,21	3,21

**RESUMEN CRITERIOS DE PRIORIZACIÓN****10.1.5 Sistemas sostenibles de cultivos agroindustriales****PUNTOS:** 4,00

	<b><u>PUNTOS</u></b>	<b><u>CUMPLE</u></b>
Porcentaje de superficie determinada en Red Natura 2000	0,00	0.0%
Porcentaje de superficie determinada situada en zonas RAMSAR	0,00	0.0%
Porcentaje de superficie determinada en zonas vulnerables a la contaminación por nitratos	4,00	100.0%
Titulares de explotaciones que hayan adquirido el compromiso voluntario de establecimiento de una enmienda natural mediante un cultivo de crucífera para su enterrado en verde	0,00	N



**DETALLE CRITERIOS DE PRIORIZACIÓN****10.1.5 Sistemas sostenibles de cultivos agroindustriales****PUNTOS: 4,00****Porcentaje de superficie determinada en Red Natura 2000****PUNTOS: 0,00 0.0%**

<u>REF.</u>	<u>REFERENCIA SIGPAC</u>	<u>CULTIVO</u>	<u>DESCRIPCIÓN CULTIVO</u>	<u>S/R</u>	<u>SUP.</u>	<u>SUP.</u>
					<u>PROPUESTA</u>	<u>CUMPLE</u>
					(ha)	(ha)
1666200	41-053-001-00305-001	81268	ALGODON-JUNCAL	R	3,21	0,00
1666201	41-053-001-00305-001	81268	ALGODON-JUNCAL	R	3,01	0,00
1666202	41-053-001-00305-001	82343	REMOLACHA-CICLON	R	3,21	0,00

**Porcentaje de superficie determinada situada en zonas RAMSAR****PUNTOS: 0,00 0.0%**

<u>REF.</u>	<u>REFERENCIA SIGPAC</u>	<u>CULTIVO</u>	<u>DESCRIPCIÓN CULTIVO</u>	<u>S/R</u>	<u>SUP.</u>	<u>SUP.</u>
					<u>PROPUESTA</u>	<u>CUMPLE</u>
					(ha)	(ha)
1666200	41-053-001-00305-001	81268	ALGODON-JUNCAL	R	3,21	0,00
1666201	41-053-001-00305-001	81268	ALGODON-JUNCAL	R	3,01	0,00
1666202	41-053-001-00305-001	82343	REMOLACHA-CICLON	R	3,21	0,00

**Porcentaje de superficie determinada en zonas vulnerables a la contaminación por nitratos****PUNTOS: 4,00 100.0%**

<u>REF.</u>	<u>REFERENCIA SIGPAC</u>	<u>CULTIVO</u>	<u>DESCRIPCIÓN CULTIVO</u>	<u>S/R</u>	<u>SUP.</u>	<u>SUP.</u>
					<u>PROPUESTA</u>	<u>CUMPLE</u>
					(ha)	(ha)
1666200	41-053-001-00305-001	81268	ALGODON-JUNCAL	R	3,21	3,21
1666201	41-053-001-00305-001	81268	ALGODON-JUNCAL	R	3,01	3,01
1666202	41-053-001-00305-001	82343	REMOLACHA-CICLON	R	3,21	3,21

**Titulares de explotaciones que hayan adquirido el compromiso voluntario de establecimiento de una enmienda natural mediante un cultivo de crucífera para su enterrado en verde****PUNTOS: 0,00 N**

<u>APELLIDOS Y NOMBRE / RAZÓN SOCIAL</u>	<u>NIF</u>	<u>EXPEDIENTE</u>	<u>SUP. PROPUESTA (ha)</u>
EXPOSITO MARTINEZ JACINTO	28260089N	8001496	3,09
<u>PROPUESTA ADMITIDO</u>	<u>SOLICITA PRIMA VOL. SI</u>	<u>PROPUESTA PRIMA VOL. ADMITIDO</u>	
<u>IMPORTE POR ANUALIDAD</u>			

<u>CAMPAÑA</u>	<u>IMPORTE MÁXIMO SUBVENCIONABLE</u>	<u>IMPORTE MEDIO DE TRANSFERENCIA (€/ha)</u>
2015	1.339,33 €	433,44 €
2016	1.339,33 €	433,44 €
2017	1.339,33 €	433,44 €
2018	1.339,33 €	433,44 €
2019	1.339,33 €	433,44 €

**RECINTOS PROPUESTOS**

<u>REF.</u>	<u>REFERENCIA SIGPAC</u>	<u>CULTIVO</u>	<u>DESCRIPCIÓN CULTIVO</u>	<u>S/R</u>	<u>SUP. DEC. ADMIN. (ha)</u>	<u>SUP. PROPUESTA (ha)</u>
1602347	41-049-005-00231-001	81204	ALGODON-IDEAL	R	2,99	2,99
1602348	41-049-005-00305-001	81204	ALGODON-IDEAL	R	0,10	0,10

**RESUMEN CRITERIOS DE PRIORIZACIÓN**

<b>10.1.5 Sistemas sostenibles de cultivos agroindustriales</b>	<b>PUNTOS: 5,00</b>	<b>PUNTOS</b>	<b>CUMPLE</b>
Porcentaje de superficie determinada en Red Natura 2000		0,00	0.0%
Porcentaje de superficie determinada situada en zonas RAMSAR		0,00	0.0%
Porcentaje de superficie determinada en zonas vulnerables a la contaminación por nitratos		4,00	100.0%
Titulares de explotaciones que hayan adquirido el compromiso voluntario de establecimiento de una enmienda natural mediante un cultivo de crucifera para su enterrado en verde		1,00	S

**DETALLE CRITERIOS DE PRIORIZACIÓN**

<b>10.1.5 Sistemas sostenibles de cultivos agroindustriales</b>	<b>PUNTOS: 5,00</b>	<b>PUNTOS</b>	<b>CUMPLE</b>			
Porcentaje de superficie determinada en Red Natura 2000		PUNTOS: 0,00	0.0%			
		<b>SUP. PROPUESTA (ha)</b>	<b>SUP. CUMPLE (ha)</b>			
<u>REF.</u>	<u>REFERENCIA SIGPAC</u>	<u>CULTIVO</u>	<u>DESCRIPCIÓN CULTIVO</u>	<u>S/R</u>		
1602347	41-049-005-00231-001	81204	ALGODON-IDEAL	R	2,99	0,00
1602348	41-049-005-00305-001	81204	ALGODON-IDEAL	R	0,10	0,00
Porcentaje de superficie determinada situada en zonas RAMSAR		PUNTOS: 0,00	0.0%			
		<b>SUP. PROPUESTA (ha)</b>	<b>SUP. CUMPLE (ha)</b>			
<u>REF.</u>	<u>REFERENCIA SIGPAC</u>	<u>CULTIVO</u>	<u>DESCRIPCIÓN CULTIVO</u>	<u>S/R</u>		
1602347	41-049-005-00231-001	81204	ALGODON-IDEAL	R	2,99	0,00
1602348	41-049-005-00305-001	81204	ALGODON-IDEAL	R	0,10	0,00
Porcentaje de superficie determinada en zonas vulnerables a la contaminación por nitratos		PUNTOS: 4,00	100.0%			
		<b>SUP. PROPUESTA (ha)</b>	<b>SUP. CUMPLE (ha)</b>			
<u>REF.</u>	<u>REFERENCIA SIGPAC</u>	<u>CULTIVO</u>	<u>DESCRIPCIÓN CULTIVO</u>	<u>S/R</u>		
1602347	41-049-005-00231-001	81204	ALGODON-IDEAL	R	2,99	2,99
1602348	41-049-005-00305-001	81204	ALGODON-IDEAL	R	0,10	0,10
Titulares de explotaciones que hayan adquirido el compromiso voluntario de establecimiento de una enmienda natural mediante un cultivo de crucifera para su enterrado en verde		PUNTOS: 1,00	S			

<b><u>APELLIDOS Y NOMBRE / RAZÓN SOCIAL</u></b>	<b><u>NIF</u></b>	<b><u>EXPEDIENTE</u></b>	<b><u>SUP. PROPUESTA (ha)</u></b>
EXPOSITO MERINO ANTONIO	28399484G	8030272	23,06

<b><u>PROPUESTA</u></b>	<b><u>SOLICITA PRIMA VOL.</u></b>
ADMITIDO	NO

**IMPORTE POR ANUALIDAD**

<u>CAMPAÑA</u>	<u>IMPORTE MÁXIMO SUBVENCIONABLE</u>	<u>IMPORTE MEDIO DE TRANSFERENCIA (€/ha)</u>
2015	6.693,63 €	290,27 €
2016	6.693,63 €	290,27 €
2017	6.693,63 €	290,27 €
2018	6.693,63 €	290,27 €
2019	6.693,63 €	290,27 €

**RECINTOS PROPUESTOS**

<u>REF.</u>	<u>REFERENCIA SIGPAC</u>	<u>CULTIVO</u>	<u>DESCRIPCIÓN CULTIVO</u>	<u>S/R</u>	<u>SUP. DEC. ADMIN. (ha)</u>	<u>SUP. PROPUESTA (ha)</u>
2090613	41-053-018-00065-002	81268	ALGODON-JUNCAL	R	4,08	4,08
2090611	41-053-018-00065-002	81268	ALGODON-JUNCAL	R	4,00	4,00
2090612	41-053-019-00004-002	81268	ALGODON-JUNCAL	R	3,95	3,95
2090616	41-053-019-00004-002	82329	REMOLACHA-CHARLY	R	3,68	3,68
2090615	41-053-019-00004-002	82343	REMOLACHA-CICLON	R	4,35	4,35
2090614	41-053-019-00087-002	82343	REMOLACHA-CICLON	R	3,00	3,00

**RESUMEN CRITERIOS DE PRIORIZACIÓN****10.1.5 Sistemas sostenibles de cultivos agroindustriales****PUNTOS: 4,00**

	<b><u>PUNTOS</u></b>	<b><u>CUMPLE</u></b>
Porcentaje de superficie determinada en Red Natura 2000	0,00	0.0%
Porcentaje de superficie determinada situada en zonas RAMSAR	0,00	0.0%
Porcentaje de superficie determinada en zonas vulnerables a la contaminación por nitratos	4,00	100.0%
Titulares de explotaciones que hayan adquirido el compromiso voluntario de establecimiento de una enmienda natural mediante un cultivo de crucífera para su enterrado en verde	0,00	N



**DETALLE CRITERIOS DE PRIORIZACIÓN****10.1.5 Sistemas sostenibles de cultivos agroindustriales****PUNTOS: 4,00****Porcentaje de superficie determinada en Red Natura 2000****PUNTOS: 0,00 0.0%**

<u>REF.</u>	<u>REFERENCIA SIGPAC</u>	<u>CULTIVO</u>	<u>DESCRIPCIÓN CULTIVO</u>	<u>S/R</u>	<u>SUP.</u>	<u>SUP.</u>
					<u>PROPUESTA</u>	<u>CUMPLE</u>
					(ha)	(ha)
2090611	41-053-018-00065-002	81268	ALGODON-JUNCAL	R	4,00	0,00
2090613	41-053-018-00065-002	81268	ALGODON-JUNCAL	R	4,08	0,00
2090612	41-053-019-00004-002	81268	ALGODON-JUNCAL	R	3,95	0,00
2090616	41-053-019-00004-002	82329	REMOLACHA-CHARLY	R	3,68	0,00
2090615	41-053-019-00004-002	82343	REMOLACHA-CICLON	R	4,35	0,00
2090614	41-053-019-00087-002	82343	REMOLACHA-CICLON	R	3,00	0,00

**Porcentaje de superficie determinada situada en zonas RAMSAR****PUNTOS: 0,00 0.0%**

<u>REF.</u>	<u>REFERENCIA SIGPAC</u>	<u>CULTIVO</u>	<u>DESCRIPCIÓN CULTIVO</u>	<u>S/R</u>	<u>SUP.</u>	<u>SUP.</u>
					<u>PROPUESTA</u>	<u>CUMPLE</u>
					(ha)	(ha)
2090613	41-053-018-00065-002	81268	ALGODON-JUNCAL	R	4,08	0,00
2090611	41-053-018-00065-002	81268	ALGODON-JUNCAL	R	4,00	0,00
2090612	41-053-019-00004-002	81268	ALGODON-JUNCAL	R	3,95	0,00
2090616	41-053-019-00004-002	82329	REMOLACHA-CHARLY	R	3,68	0,00
2090615	41-053-019-00004-002	82343	REMOLACHA-CICLON	R	4,35	0,00
2090614	41-053-019-00087-002	82343	REMOLACHA-CICLON	R	3,00	0,00

**Porcentaje de superficie determinada en zonas vulnerables a la contaminación por nitratos****PUNTOS: 4,00 100.0%**

<u>REF.</u>	<u>REFERENCIA SIGPAC</u>	<u>CULTIVO</u>	<u>DESCRIPCIÓN CULTIVO</u>	<u>S/R</u>	<u>SUP.</u>	<u>SUP.</u>
					<u>PROPUESTA</u>	<u>CUMPLE</u>
					(ha)	(ha)
2090613	41-053-018-00065-002	81268	ALGODON-JUNCAL	R	4,08	4,08
2090611	41-053-018-00065-002	81268	ALGODON-JUNCAL	R	4,00	4,00
2090612	41-053-019-00004-002	81268	ALGODON-JUNCAL	R	3,95	3,95
2090616	41-053-019-00004-002	82329	REMOLACHA-CHARLY	R	3,68	3,68
2090615	41-053-019-00004-002	82343	REMOLACHA-CICLON	R	4,35	4,35
2090614	41-053-019-00087-002	82343	REMOLACHA-CICLON	R	3,00	3,00

**Titulares de explotaciones que hayan adquirido el compromiso voluntario de establecimiento de una enmienda natural mediante un cultivo de crucifera para su enterrado en verde****PUNTOS: 0,00 N**

<u>APELLIDOS Y NOMBRE / RAZÓN SOCIAL</u>	<u>NIF</u>	<u>EXPEDIENTE</u>	<u>SUP. PROPUESTA (ha)</u>
EXPOSITO ORIHUELA ALICIA	48963636V	8026766	5,16
<u>PROPUESTA ADMITIDO</u>	<u>SOLICITA PRIMA VOL. SI</u>	<u>PROPUESTA PRIMA VOL. ADMITIDO</u>	

**IMPORTE POR ANUALIDAD**

<u>CAMPAÑA</u>	<u>IMPORTE MÁXIMO SUBVENCIONABLE</u>	<u>IMPORTE MEDIO DE TRANSFERENCIA (€/ha)</u>
2015	2.236,55 €	433,44 €
2016	2.236,55 €	433,44 €
2017	2.236,55 €	433,44 €
2018	2.236,55 €	433,44 €
2019	2.236,55 €	433,44 €

**RECINTOS PROPUESTOS**

<u>REF.</u>	<u>REFERENCIA SIGPAC</u>	<u>CULTIVO</u>	<u>DESCRIPCIÓN CULTIVO</u>	<u>S/R</u>	<u>SUP. DEC. ADMIN. (ha)</u>	<u>SUP. PROPUESTA (ha)</u>
1836523	41-069-016-00045-001	81268	ALGODON-JUNCAL	R	5,16	5,16

**RESUMEN CRITERIOS DE PRIORIZACIÓN**

<b>10.1.5 Sistemas sostenibles de cultivos agroindustriales</b>	<b>PUNTOS: 5,00</b>	<b>PUNTOS</b>	<b>CUMPLE</b>
Porcentaje de superficie determinada en Red Natura 2000		0,00	0.0%
Porcentaje de superficie determinada situada en zonas RAMSAR		0,00	0.0%
Porcentaje de superficie determinada en zonas vulnerables a la contaminación por nitratos		4,00	100.0%
Titulares de explotaciones que hayan adquirido el compromiso voluntario de establecimiento de una enmienda natural mediante un cultivo de crucifera para su enterrado en verde		1,00	S

**DETALLE CRITERIOS DE PRIORIZACIÓN**

<b>10.1.5 Sistemas sostenibles de cultivos agroindustriales</b>	<b>PUNTOS: 5,00</b>	<b>PUNTOS</b>	<b>CUMPLE</b>			
Porcentaje de superficie determinada en Red Natura 2000		PUNTOS: 0,00	0.0%			
		<u>SUP. PROPUESTA (ha)</u>	<u>SUP. CUMPLE (ha)</u>			
<u>REF.</u>	<u>REFERENCIA SIGPAC</u>	<u>CULTIVO</u>	<u>DESCRIPCIÓN CULTIVO</u>	<u>S/R</u>		
1836523	41-069-016-00045-001	81268	ALGODON-JUNCAL	R	5,16	0,00
Porcentaje de superficie determinada situada en zonas RAMSAR		PUNTOS: 0,00	0.0%			
		<u>SUP. PROPUESTA (ha)</u>	<u>SUP. CUMPLE (ha)</u>			
<u>REF.</u>	<u>REFERENCIA SIGPAC</u>	<u>CULTIVO</u>	<u>DESCRIPCIÓN CULTIVO</u>	<u>S/R</u>		
1836523	41-069-016-00045-001	81268	ALGODON-JUNCAL	R	5,16	0,00
Porcentaje de superficie determinada en zonas vulnerables a la contaminación por nitratos		PUNTOS: 4,00	100.0%			
		<u>SUP. PROPUESTA (ha)</u>	<u>SUP. CUMPLE (ha)</u>			
<u>REF.</u>	<u>REFERENCIA SIGPAC</u>	<u>CULTIVO</u>	<u>DESCRIPCIÓN CULTIVO</u>	<u>S/R</u>		
1836523	41-069-016-00045-001	81268	ALGODON-JUNCAL	R	5,16	5,16
Titulares de explotaciones que hayan adquirido el compromiso voluntario de establecimiento de una enmienda natural mediante un cultivo de crucifera para su enterrado en verde		PUNTOS: 1,00	S			



<u>APELLIDOS Y NOMBRE / RAZÓN SOCIAL</u>	<u>NIF</u>	<u>EXPEDIENTE</u>	<u>SUP. PROPUESTA (ha)</u>
EXPOSITO ORIHUELA NEFTALI	48963638L	8026773	7,44
<u>PROPUESTA ADMITIDO</u>	<u>SOLICITA PRIMA VOL. SI</u>	<u>PROPUESTA PRIMA VOL. ADMITIDO</u>	
<b>IMPORTE POR ANUALIDAD</b>			

<u>CAMPAÑA</u>	<u>IMPORTE MÁXIMO SUBVENCIONABLE</u>	<u>IMPORTE MEDIO DE TRANSFERENCIA (€/ha)</u>
2015	3.224,79 €	433,44 €
2016	3.224,79 €	433,44 €
2017	3.224,79 €	433,44 €
2018	3.224,79 €	433,44 €
2019	3.224,79 €	433,44 €

**RECINTOS PROPUESTOS**

<u>REF.</u>	<u>REFERENCIA SIGPAC</u>	<u>CULTIVO DESCRIPCIÓN CULTIVO</u>	<u>S/R</u>	<u>SUP. DEC. ADMIN. (ha)</u>	<u>SUP. PROPUESTA (ha)</u>
1837181	41-020-001-00035-002	81336 ALGODON-BETICA	R	7,44	7,44

**RESUMEN CRITERIOS DE PRIORIZACIÓN**

<b>10.1.5 Sistemas sostenibles de cultivos agroindustriales</b>	<b>PUNTOS: 5,00</b>	<b>PUNTOS</b>	<b>CUMPLE</b>
Porcentaje de superficie determinada en Red Natura 2000		0,00	0.0%
Porcentaje de superficie determinada situada en zonas RAMSAR		0,00	0.0%
Porcentaje de superficie determinada en zonas vulnerables a la contaminación por nitratos		4,00	100.0%
Titulares de explotaciones que hayan adquirido el compromiso voluntario de establecimiento de una enmienda natural mediante un cultivo de crucifera para su enterrado en verde		1,00	S

**DETALLE CRITERIOS DE PRIORIZACIÓN**

<b>10.1.5 Sistemas sostenibles de cultivos agroindustriales</b>	<b>PUNTOS: 5,00</b>	<b>PUNTOS</b>	<b>CUMPLE</b>		
Porcentaje de superficie determinada en Red Natura 2000		PUNTOS: 0,00	0.0%		
		<u>SUP. PROPUESTA (ha)</u>	<u>SUP. CUMPLE (ha)</u>		
<u>REF.</u>	<u>REFERENCIA SIGPAC</u>	<u>CULTIVO DESCRIPCIÓN CULTIVO</u>	<u>S/R</u>	<u>SUP. PROPUESTA (ha)</u>	<u>SUP. CUMPLE (ha)</u>
1837181	41-020-001-00035-002	81336 ALGODON-BETICA	R	7,44	0,00
Porcentaje de superficie determinada situada en zonas RAMSAR		PUNTOS: 0,00	0.0%		
		<u>SUP. PROPUESTA (ha)</u>	<u>SUP. CUMPLE (ha)</u>		
<u>REF.</u>	<u>REFERENCIA SIGPAC</u>	<u>CULTIVO DESCRIPCIÓN CULTIVO</u>	<u>S/R</u>	<u>SUP. PROPUESTA (ha)</u>	<u>SUP. CUMPLE (ha)</u>
1837181	41-020-001-00035-002	81336 ALGODON-BETICA	R	7,44	0,00
Porcentaje de superficie determinada en zonas vulnerables a la contaminación por nitratos		PUNTOS: 4,00	100.0%		
		<u>SUP. PROPUESTA (ha)</u>	<u>SUP. CUMPLE (ha)</u>		
<u>REF.</u>	<u>REFERENCIA SIGPAC</u>	<u>CULTIVO DESCRIPCIÓN CULTIVO</u>	<u>S/R</u>	<u>SUP. PROPUESTA (ha)</u>	<u>SUP. CUMPLE (ha)</u>
1837181	41-020-001-00035-002	81336 ALGODON-BETICA	R	7,44	7,44
Titulares de explotaciones que hayan adquirido el compromiso voluntario de establecimiento de una enmienda natural mediante un cultivo de crucifera para su enterrado en verde		PUNTOS: 1,00	S		



<b><u>APELLIDOS Y NOMBRE / RAZÓN SOCIAL</u></b>	<b><u>NIF</u></b>	<b><u>EXPEDIENTE</u></b>	<b><u>SUP. PROPUESTA (ha)</u></b>
EXVALGAR S.C.	J41822040	8024557	30,42

<b><u>PROPUESTA</u></b>	<b><u>SOLICITA PRIMA VOL.</u></b>
ADMITIDO	NO

**IMPORTE POR ANUALIDAD**

<b><u>CAMPAÑA</u></b>	<b><u>IMPORTE MÁXIMO SUBVENCIONABLE</u></b>	<b><u>IMPORTE MEDIO DE TRANSFERENCIA (€/ha)</u></b>
2015	8.830,01 €	290,27 €
2016	8.830,01 €	290,27 €
2017	8.830,01 €	290,27 €
2018	8.830,01 €	290,27 €
2019	8.830,01 €	290,27 €

**RECINTOS PROPUESTOS**

<b><u>REF.</u></b>	<b><u>REFERENCIA SIGPAC</u></b>	<b><u>CULTIVO</u></b>	<b><u>DESCRIPCIÓN CULTIVO</u></b>	<b><u>S/R</u></b>	<b><u>SUP. DEC. ADMIN. (ha)</u></b>	<b><u>SUP. PROPUESTA (ha)</u></b>
1984651	41-039-035-00001-002	81355	ALGODON-FOKION	R	8,24	8,24
1984652	41-039-035-00001-015	81385	ALGODON-DP377	R	16,74	16,74
1984653	41-039-035-00001-015	81385	ALGODON-DP377	R	5,44	5,44

**RESUMEN CRITERIOS DE PRIORIZACIÓN****10.1.5 Sistemas sostenibles de cultivos agroindustriales****PUNTOS:** 4,00

	<b><u>PUNTOS</u></b>	<b><u>CUMPLE</u></b>
Porcentaje de superficie determinada en Red Natura 2000	0,00	0.0%
Porcentaje de superficie determinada situada en zonas RAMSAR	0,00	0.0%
Porcentaje de superficie determinada en zonas vulnerables a la contaminación por nitratos	4,00	100.0%
Titulares de explotaciones que hayan adquirido el compromiso voluntario de establecimiento de una enmienda natural mediante un cultivo de crucífera para su enterrado en verde	0,00	N





**DETALLE CRITERIOS DE PRIORIZACIÓN****10.1.5 Sistemas sostenibles de cultivos agroindustriales****PUNTOS: 4,00****Porcentaje de superficie determinada en Red Natura 2000****PUNTOS: 0,00 0.0%**

<u>REF.</u>	<u>REFERENCIA SIGPAC</u>	<u>CULTIVO</u>	<u>DESCRIPCIÓN CULTIVO</u>	<u>S/R</u>	<u>SUP.</u>	<u>SUP.</u>
					<u>PROPUESTA</u>	<u>CUMPLE</u>
					(ha)	(ha)
1984651	41-039-035-00001-002	81355	ALGODON-FOKION	R	8,24	0,00
1984653	41-039-035-00001-015	81385	ALGODON-DP377	R	5,44	0,00
1984652	41-039-035-00001-015	81385	ALGODON-DP377	R	16,74	0,00

**Porcentaje de superficie determinada situada en zonas RAMSAR****PUNTOS: 0,00 0.0%**

<u>REF.</u>	<u>REFERENCIA SIGPAC</u>	<u>CULTIVO</u>	<u>DESCRIPCIÓN CULTIVO</u>	<u>S/R</u>	<u>SUP.</u>	<u>SUP.</u>
					<u>PROPUESTA</u>	<u>CUMPLE</u>
					(ha)	(ha)
1984651	41-039-035-00001-002	81355	ALGODON-FOKION	R	8,24	0,00
1984653	41-039-035-00001-015	81385	ALGODON-DP377	R	5,44	0,00
1984652	41-039-035-00001-015	81385	ALGODON-DP377	R	16,74	0,00

**Porcentaje de superficie determinada en zonas vulnerables a la contaminación por nitratos****PUNTOS: 4,00 100.0%**

<u>REF.</u>	<u>REFERENCIA SIGPAC</u>	<u>CULTIVO</u>	<u>DESCRIPCIÓN CULTIVO</u>	<u>S/R</u>	<u>SUP.</u>	<u>SUP.</u>
					<u>PROPUESTA</u>	<u>CUMPLE</u>
					(ha)	(ha)
1984651	41-039-035-00001-002	81355	ALGODON-FOKION	R	8,24	8,24
1984653	41-039-035-00001-015	81385	ALGODON-DP377	R	5,44	5,44
1984652	41-039-035-00001-015	81385	ALGODON-DP377	R	16,74	16,74

**Titulares de explotaciones que hayan adquirido el compromiso voluntario de establecimiento de una enmienda natural mediante un cultivo de crucífera para su enterrado en verde****PUNTOS: 0,00 N**

<u>APELLIDOS Y NOMBRE / RAZÓN SOCIAL</u>	<u>NIF</u>	<u>EXPEDIENTE</u>	<u>SUP. PROPUESTA (ha)</u>	<u>Nº DE SOCIOS</u>
FADEMAR S.C.A	F41943432	8027080	20,61	5
<u>PROPUESTA</u>	<u>SOLICITA PRIMA VOL.</u>			
ADMITIDO	NO			
<u>IMPORTE POR ANUALIDAD</u>				
	<u>CAMPAÑA</u>	<u>IMPORTE MÁXIMO SUBVENCIONABLE</u>	<u>IMPORTE MEDIO DE TRANSFERENCIA (€/ha)</u>	
	2015	5.982,46 €	290,27 €	
	2016	5.982,46 €	290,27 €	
	2017	5.982,46 €	290,27 €	
	2018	5.982,46 €	290,27 €	
	2019	5.982,46 €	290,27 €	

RECINTOS PROPUESTOS

<u>REF.</u>	<u>REFERENCIA SIGPAC</u>	<u>CULTIVO</u>	<u>DESCRIPCIÓN CULTIVO</u>	<u>S/R</u>	<u>SUP. DEC. ADMIN. (ha)</u>	<u>SUP. PROPUESTA (ha)</u>
1859233	41-020-001-00116-001	81268	ALGODON-JUNCAL	R	4,90	4,90
1859231	41-053-001-00186-001	81268	ALGODON-JUNCAL	R	3,71	3,71
1859230	41-053-018-00072-001	81268	ALGODON-JUNCAL	R	4,20	4,20
1859234	41-053-018-00072-001	198100	TOMATE PARA TRANSFORMACION-HORTALIZAS AIRE LIBRE	R	3,70	3,70
1859232	41-053-018-00182-001	81268	ALGODON-JUNCAL	R	4,10	4,10

**RESUMEN CRITERIOS DE PRIORIZACIÓN****10.1.5 Sistemas sostenibles de cultivos agroindustriales****PUNTOS: 4,00**

	<u>PUNTOS</u>	<u>CUMPLE</u>
Porcentaje de superficie determinada en Red Natura 2000	0,00	0.0%
Porcentaje de superficie determinada situada en zonas RAMSAR	0,00	0.0%
Porcentaje de superficie determinada en zonas vulnerables a la contaminación por nitratos	4,00	100.0%
Titulares de explotaciones que hayan adquirido el compromiso voluntario de establecimiento de una enmienda natural mediante un cultivo de crucífera para su enterrado en verde	0,00	N



**DETALLE CRITERIOS DE PRIORIZACIÓN****10.1.5 Sistemas sostenibles de cultivos agroindustriales****PUNTOS: 4,00****Porcentaje de superficie determinada en Red Natura 2000****PUNTOS: 0,00 0.0%**

<u>REF.</u>	<u>REFERENCIA SIGPAC</u>	<u>CULTIVO</u>	<u>DESCRIPCIÓN CULTIVO</u>	<u>S/R</u>	<u>SUP.</u>	<u>SUP.</u>
					<u>PROPUESTA</u>	<u>CUMPLE</u>
					(ha)	(ha)
1859233	41-020-001-00116-001	81268	ALGODON-JUNCAL	R	4,90	0,00
1859231	41-053-001-00186-001	81268	ALGODON-JUNCAL	R	3,71	0,00
1859230	41-053-018-00072-001	81268	ALGODON-JUNCAL	R	4,20	0,00
1859234	41-053-018-00072-001	198100	TOMATE PARA TRANSFORMACION- HORTALIZAS AIRE LIBRE	R	3,70	0,00
1859232	41-053-018-00182-001	81268	ALGODON-JUNCAL	R	4,10	0,00

**Porcentaje de superficie determinada situada en zonas RAMSAR****PUNTOS: 0,00 0.0%**

<u>REF.</u>	<u>REFERENCIA SIGPAC</u>	<u>CULTIVO</u>	<u>DESCRIPCIÓN CULTIVO</u>	<u>S/R</u>	<u>SUP.</u>	<u>SUP.</u>
					<u>PROPUESTA</u>	<u>CUMPLE</u>
					(ha)	(ha)
1859233	41-020-001-00116-001	81268	ALGODON-JUNCAL	R	4,90	0,00
1859231	41-053-001-00186-001	81268	ALGODON-JUNCAL	R	3,71	0,00
1859230	41-053-018-00072-001	81268	ALGODON-JUNCAL	R	4,20	0,00
1859234	41-053-018-00072-001	198100	TOMATE PARA TRANSFORMACION- HORTALIZAS AIRE LIBRE	R	3,70	0,00
1859232	41-053-018-00182-001	81268	ALGODON-JUNCAL	R	4,10	0,00

**Porcentaje de superficie determinada en zonas vulnerables a la contaminación por nitratos****PUNTOS: 4,00 100.0%**

<u>REF.</u>	<u>REFERENCIA SIGPAC</u>	<u>CULTIVO</u>	<u>DESCRIPCIÓN CULTIVO</u>	<u>S/R</u>	<u>SUP.</u>	<u>SUP.</u>
					<u>PROPUESTA</u>	<u>CUMPLE</u>
					(ha)	(ha)
1859233	41-020-001-00116-001	81268	ALGODON-JUNCAL	R	4,90	4,90
1859231	41-053-001-00186-001	81268	ALGODON-JUNCAL	R	3,71	3,71
1859230	41-053-018-00072-001	81268	ALGODON-JUNCAL	R	4,20	4,20
1859234	41-053-018-00072-001	198100	TOMATE PARA TRANSFORMACION- HORTALIZAS AIRE LIBRE	R	3,70	3,70
1859232	41-053-018-00182-001	81268	ALGODON-JUNCAL	R	4,10	4,10

**Titulares de explotaciones que hayan adquirido el compromiso voluntario de establecimiento de una enmienda natural mediante un cultivo de crucífera para su enterrado en verde****PUNTOS: 0,00 N**

<b><u>APELLIDOS Y NOMBRE / RAZÓN SOCIAL</u></b>	<b><u>NIF</u></b>	<b><u>EXPEDIENTE</u></b>	<b><u>SUP. PROPUESTA (ha)</u></b>
FALCÓN AMUEDO JOSÉ ANTONIO	47503795D	8025485	4,00

<b><u>PROPUESTA</u></b>	<b><u>SOLICITA PRIMA VOL.</u></b>
ADMITIDO	NO

**IMPORTE POR ANUALIDAD**

<u>CAMPAÑA</u>	<u>IMPORTE MÁXIMO SUBVENCIONABLE</u>	<u>IMPORTE MEDIO DE TRANSFERENCIA (€/ha)</u>
2015	1.161,08 €	290,27 €
2016	1.161,08 €	290,27 €
2017	1.161,08 €	290,27 €
2018	1.161,08 €	290,27 €
2019	1.161,08 €	290,27 €

**RECINTOS PROPUESTOS**

<u>REF.</u>	<u>REFERENCIA SIGPAC</u>	<u>CULTIVO</u>	<u>DESCRIPCIÓN CULTIVO</u>	<u>S/R</u>	<u>SUP. DEC. ADMIN. (ha)</u>	<u>SUP. PROPUESTA (ha)</u>
1757975	41-069-019-00041-002	81263	ALGODON-DP419	R	4,00	4,00

**RESUMEN CRITERIOS DE PRIORIZACIÓN****10.1.5 Sistemas sostenibles de cultivos agroindustriales** PUNTOS: 4,00

	<u>PUNTOS</u>	<u>CUMPLE</u>
Porcentaje de superficie determinada en Red Natura 2000	0,00	0.0%
Porcentaje de superficie determinada situada en zonas RAMSAR	0,00	0.0%
Porcentaje de superficie determinada en zonas vulnerables a la contaminación por nitratos	4,00	100.0%
Titulares de explotaciones que hayan adquirido el compromiso voluntario de establecimiento de una enmienda natural mediante un cultivo de crucifera para su enterrado en verde	0,00	N

**DETALLE CRITERIOS DE PRIORIZACIÓN****10.1.5 Sistemas sostenibles de cultivos agroindustriales** PUNTOS: 4,00

Porcentaje de superficie determinada en Red Natura 2000	PUNTOS:	0,00	0.0%
	<u>SUP. PROPUESTA (ha)</u>	4,00	<u>SUP. CUMPLE (ha)</u>
			0,00
Porcentaje de superficie determinada situada en zonas RAMSAR	PUNTOS:	0,00	0.0%
	<u>SUP. PROPUESTA (ha)</u>	4,00	<u>SUP. CUMPLE (ha)</u>
			0,00
Porcentaje de superficie determinada en zonas vulnerables a la contaminación por nitratos	PUNTOS:	4,00	100.0%
	<u>SUP. PROPUESTA (ha)</u>	4,00	<u>SUP. CUMPLE (ha)</u>
			4,00
Titulares de explotaciones que hayan adquirido el compromiso voluntario de establecimiento de una enmienda natural mediante un cultivo de crucifera para su enterrado en verde	PUNTOS:	0,00	N



<b><u>APELLIDOS Y NOMBRE / RAZÓN SOCIAL</u></b>	<b><u>NIF</u></b>	<b><u>EXPEDIENTE</u></b>	<b><u>SUP. PROPUESTA (ha)</u></b>
FALCON CALVO TARSICIO	28440637X	8025332	9,40

<b><u>PROPUESTA</u></b>	<b><u>SOLICITA PRIMA VOL.</u></b>
ADMITIDO	NO

**IMPORTE POR ANUALIDAD**

<u>CAMPAÑA</u>	<u>IMPORTE MÁXIMO SUBVENCIONABLE</u>	<u>IMPORTE MEDIO DE TRANSFERENCIA (€/ha)</u>
2015	2.728,54 €	290,27 €
2016	2.728,54 €	290,27 €
2017	2.728,54 €	290,27 €
2018	2.728,54 €	290,27 €
2019	2.728,54 €	290,27 €

**RECINTOS PROPUESTOS**

<u>REF.</u>	<u>REFERENCIA SIGPAC</u>	<u>CULTIVO</u>	<u>DESCRIPCIÓN CULTIVO</u>	<u>S/R</u>	<u>SUP. DEC. ADMIN. (ha)</u>	<u>SUP. PROPUESTA (ha)</u>
1747728	41-069-012-00265-001	81363	ALGODON-DP332	R	2,80	2,80
1747729	41-069-016-00174-001	81363	ALGODON-DP332	R	2,61	2,61
1747727	41-069-019-00032-003	81363	ALGODON-DP332	R	3,99	3,99

**RESUMEN CRITERIOS DE PRIORIZACIÓN****10.1.5 Sistemas sostenibles de cultivos agroindustriales****PUNTOS: 4,00**

	<b><u>PUNTOS</u></b>	<b><u>CUMPLE</u></b>
Porcentaje de superficie determinada en Red Natura 2000	0,00	0.0%
Porcentaje de superficie determinada situada en zonas RAMSAR	0,00	0.0%
Porcentaje de superficie determinada en zonas vulnerables a la contaminación por nitratos	4,00	100.0%
Titulares de explotaciones que hayan adquirido el compromiso voluntario de establecimiento de una enmienda natural mediante un cultivo de crucífera para su enterrado en verde	0,00	N



**DETALLE CRITERIOS DE PRIORIZACIÓN****10.1.5 Sistemas sostenibles de cultivos agroindustriales****PUNTOS: 4,00****Porcentaje de superficie determinada en Red Natura 2000****PUNTOS: 0,00 0.0%**

<u>REF.</u>	<u>REFERENCIA SIGPAC</u>	<u>CULTIVO</u>	<u>DESCRIPCIÓN CULTIVO</u>	<u>S/R</u>	<u>SUP.</u>	<u>SUP.</u>
					<u>PROPUESTA</u>	<u>CUMPLE</u>
					(ha)	(ha)
1747728	41-069-012-00265-001	81363	ALGODON-DP332	R	2,80	0,00
1747729	41-069-016-00174-001	81363	ALGODON-DP332	R	2,61	0,00
1747727	41-069-019-00032-003	81363	ALGODON-DP332	R	3,99	0,00

**Porcentaje de superficie determinada situada en zonas RAMSAR****PUNTOS: 0,00 0.0%**

<u>REF.</u>	<u>REFERENCIA SIGPAC</u>	<u>CULTIVO</u>	<u>DESCRIPCIÓN CULTIVO</u>	<u>S/R</u>	<u>SUP.</u>	<u>SUP.</u>
					<u>PROPUESTA</u>	<u>CUMPLE</u>
					(ha)	(ha)
1747728	41-069-012-00265-001	81363	ALGODON-DP332	R	2,80	0,00
1747729	41-069-016-00174-001	81363	ALGODON-DP332	R	2,61	0,00
1747727	41-069-019-00032-003	81363	ALGODON-DP332	R	3,99	0,00

**Porcentaje de superficie determinada en zonas vulnerables a la contaminación por nitratos****PUNTOS: 4,00 100.0%**

<u>REF.</u>	<u>REFERENCIA SIGPAC</u>	<u>CULTIVO</u>	<u>DESCRIPCIÓN CULTIVO</u>	<u>S/R</u>	<u>SUP.</u>	<u>SUP.</u>
					<u>PROPUESTA</u>	<u>CUMPLE</u>
					(ha)	(ha)
1747728	41-069-012-00265-001	81363	ALGODON-DP332	R	2,80	2,80
1747729	41-069-016-00174-001	81363	ALGODON-DP332	R	2,61	2,61
1747727	41-069-019-00032-003	81363	ALGODON-DP332	R	3,99	3,99

**Titulares de explotaciones que hayan adquirido el compromiso voluntario de establecimiento de una enmienda natural mediante un cultivo de crucífera para su enterrado en verde****PUNTOS: 0,00 N**

<b><u>APELLIDOS Y NOMBRE / RAZÓN SOCIAL</u></b>	<b><u>NIF</u></b>	<b><u>EXPEDIENTE</u></b>	<b><u>SUP. PROPUESTA (ha)</u></b>
FALCON CASTRO DOLORES	75475323H	8030710	5,30
<b><u>PROPUESTA</u></b>	<b><u>SOLICITA PRIMA VOL.</u></b>	<b><u>PROPUESTA PRIMA VOL.</u></b>	
<b>ADMITIDO</b>	<b>SI</b>	<b>ADMITIDO</b>	

**IMPORTE POR ANUALIDAD**

<b><u>CAMPAÑA</u></b>	<b><u>IMPORTE MÁXIMO SUBVENCIONABLE</u></b>	<b><u>IMPORTE MEDIO DE TRANSFERENCIA (€/ha)</u></b>
2015	2.297,23 €	433,44 €
2016	2.297,23 €	433,44 €
2017	2.297,23 €	433,44 €
2018	2.297,23 €	433,44 €
2019	2.297,23 €	433,44 €

**RECINTOS PROPUESTOS**

<b><u>REF.</u></b>	<b><u>REFERENCIA SIGPAC</u></b>	<b><u>CULTIVO</u></b>	<b><u>DESCRIPCIÓN CULTIVO</u></b>	<b><u>S/R</u></b>	<b><u>SUP. DEC. ADMIN. (ha)</u></b>	<b><u>SUP. PROPUESTA (ha)</u></b>
2131879	41-020-016-00004-001	81268	ALGODON-JUNCAL	R	2,37	2,37
2131880	41-020-016-00011-001	81249	ALGODON-CARLA	R	1,93	1,93
2131881	41-053-002-00042-001	82343	REMOLACHA-CICLON	R	0,55	0,55
2131882	41-053-002-00042-002	82343	REMOLACHA-CICLON	R	0,45	0,45

**RESUMEN CRITERIOS DE PRIORIZACIÓN****10.1.5 Sistemas sostenibles de cultivos agroindustriales****PUNTOS: 5,00**

	<b><u>PUNTOS</u></b>	<b><u>CUMPLE</u></b>
Porcentaje de superficie determinada en Red Natura 2000	0,00	0.0%
Porcentaje de superficie determinada situada en zonas RAMSAR	0,00	0.0%
Porcentaje de superficie determinada en zonas vulnerables a la contaminación por nitratos	4,00	100.0%
Titulares de explotaciones que hayan adquirido el compromiso voluntario de establecimiento de una enmienda natural mediante un cultivo de crucífera para su enterrado en verde	1,00	S



**DETALLE CRITERIOS DE PRIORIZACIÓN****10.1.5 Sistemas sostenibles de cultivos agroindustriales****PUNTOS: 5,00****Porcentaje de superficie determinada en Red Natura 2000****PUNTOS: 0,00 0.0%**

<u>REF.</u>	<u>REFERENCIA SIGPAC</u>	<u>CULTIVO</u>	<u>DESCRIPCIÓN CULTIVO</u>	<u>S/R</u>	<u>SUP.</u> <u>PROPUESTA</u> <u>(ha)</u>	<u>SUP.</u> <u>CUMPLE</u> <u>(ha)</u>
2131879	41-020-016-00004-001	81268	ALGODON-JUNCAL	R	2,37	0,00
2131880	41-020-016-00011-001	81249	ALGODON-CARLA	R	1,93	0,00
2131881	41-053-002-00042-001	82343	REMOLACHA-CICLON	R	0,55	0,00
2131882	41-053-002-00042-002	82343	REMOLACHA-CICLON	R	0,45	0,00

**Porcentaje de superficie determinada situada en zonas RAMSAR****PUNTOS: 0,00 0.0%**

<u>REF.</u>	<u>REFERENCIA SIGPAC</u>	<u>CULTIVO</u>	<u>DESCRIPCIÓN CULTIVO</u>	<u>S/R</u>	<u>SUP.</u> <u>PROPUESTA</u> <u>(ha)</u>	<u>SUP.</u> <u>CUMPLE</u> <u>(ha)</u>
2131879	41-020-016-00004-001	81268	ALGODON-JUNCAL	R	2,37	0,00
2131880	41-020-016-00011-001	81249	ALGODON-CARLA	R	1,93	0,00
2131881	41-053-002-00042-001	82343	REMOLACHA-CICLON	R	0,55	0,00
2131882	41-053-002-00042-002	82343	REMOLACHA-CICLON	R	0,45	0,00

**Porcentaje de superficie determinada en zonas vulnerables a la contaminación por nitratos****PUNTOS: 4,00 100.0%**

<u>REF.</u>	<u>REFERENCIA SIGPAC</u>	<u>CULTIVO</u>	<u>DESCRIPCIÓN CULTIVO</u>	<u>S/R</u>	<u>SUP.</u> <u>PROPUESTA</u> <u>(ha)</u>	<u>SUP.</u> <u>CUMPLE</u> <u>(ha)</u>
2131879	41-020-016-00004-001	81268	ALGODON-JUNCAL	R	2,37	2,37
2131880	41-020-016-00011-001	81249	ALGODON-CARLA	R	1,93	1,93
2131881	41-053-002-00042-001	82343	REMOLACHA-CICLON	R	0,55	0,55
2131882	41-053-002-00042-002	82343	REMOLACHA-CICLON	R	0,45	0,45

**Titulares de explotaciones que hayan adquirido el compromiso voluntario de establecimiento de una enmienda natural mediante un cultivo de crucífera para su enterrado en verde****PUNTOS: 1,00 S**



<u>APELLIDOS Y NOMBRE / RAZÓN SOCIAL</u>	<u>NIF</u>	<u>EXPEDIENTE</u>	<u>SUP. PROPUESTA (ha)</u>
FALCÓN CASTRO MIGUEL	75319689W	8030712	14,30
<u>PROPUESTA ADMITIDO</u>	<u>SOLICITA PRIMA VOL. SI</u>	<u>PROPUESTA PRIMA VOL. ADMITIDO</u>	

**IMPORTE POR ANUALIDAD**

<u>CAMPAÑA</u>	<u>IMPORTE MÁXIMO SUBVENCIONABLE</u>	<u>IMPORTE MEDIO DE TRANSFERENCIA (€/ha)</u>
2015	6.198,19 €	433,44 €
2016	6.198,19 €	433,44 €
2017	6.198,19 €	433,44 €
2018	6.198,19 €	433,44 €
2019	6.198,19 €	433,44 €

**RECINTOS PROPUESTOS**

<u>REF.</u>	<u>REFERENCIA SIGPAC</u>	<u>CULTIVO</u>	<u>DESCRIPCIÓN CULTIVO</u>	<u>S/R</u>	<u>SUP. DEC. ADMIN. (ha)</u>	<u>SUP. PROPUESTA (ha)</u>
2131908	41-020-030-00018-001	81377	ALGODON-ELSA	R	12,30	12,30
2131909	41-053-002-00042-001	82343	REMOLACHA-CICLON	R	2,00	2,00

**RESUMEN CRITERIOS DE PRIORIZACIÓN**

<b>10.1.5 Sistemas sostenibles de cultivos agroindustriales</b>	<b>PUNTOS: 5,00</b>	<b>PUNTOS</b>	<b>CUMPLE</b>
Porcentaje de superficie determinada en Red Natura 2000		0,00	0.0%
Porcentaje de superficie determinada situada en zonas RAMSAR		0,00	0.0%
Porcentaje de superficie determinada en zonas vulnerables a la contaminación por nitratos		4,00	100.0%
Titulares de explotaciones que hayan adquirido el compromiso voluntario de establecimiento de una enmienda natural mediante un cultivo de crucifera para su enterrado en verde		1,00	S

**DETALLE CRITERIOS DE PRIORIZACIÓN**

<b>10.1.5 Sistemas sostenibles de cultivos agroindustriales</b>	<b>PUNTOS: 5,00</b>	<b>PUNTOS</b>	<b>CUMPLE</b>			
Porcentaje de superficie determinada en Red Natura 2000		PUNTOS: 0,00	0.0%			
		<b>SUP. PROPUESTA (ha)</b>	<b>SUP. CUMPLE (ha)</b>			
<b>REF.</b>	<b>REFERENCIA SIGPAC</b>	<b>CULTIVO</b>	<b>DESCRIPCIÓN CULTIVO</b>	<b>S/R</b>		
2131908	41-020-030-00018-001	81377	ALGODON-ELSA	R	12,30	0,00
2131909	41-053-002-00042-001	82343	REMOLACHA-CICLON	R	2,00	0,00
Porcentaje de superficie determinada situada en zonas RAMSAR		PUNTOS: 0,00	0.0%			
		<b>SUP. PROPUESTA (ha)</b>	<b>SUP. CUMPLE (ha)</b>			
<b>REF.</b>	<b>REFERENCIA SIGPAC</b>	<b>CULTIVO</b>	<b>DESCRIPCIÓN CULTIVO</b>	<b>S/R</b>		
2131908	41-020-030-00018-001	81377	ALGODON-ELSA	R	12,30	0,00
2131909	41-053-002-00042-001	82343	REMOLACHA-CICLON	R	2,00	0,00
Porcentaje de superficie determinada en zonas vulnerables a la contaminación por nitratos		PUNTOS: 4,00	100.0%			
		<b>SUP. PROPUESTA (ha)</b>	<b>SUP. CUMPLE (ha)</b>			
<b>REF.</b>	<b>REFERENCIA SIGPAC</b>	<b>CULTIVO</b>	<b>DESCRIPCIÓN CULTIVO</b>	<b>S/R</b>		
2131908	41-020-030-00018-001	81377	ALGODON-ELSA	R	12,30	12,30
2131909	41-053-002-00042-001	82343	REMOLACHA-CICLON	R	2,00	2,00
Titulares de explotaciones que hayan adquirido el compromiso voluntario de establecimiento de una enmienda natural mediante un cultivo de crucifera para su enterrado en verde		PUNTOS: 1,00	S			

<u>APELLIDOS Y NOMBRE / RAZÓN SOCIAL</u>	<u>NIF</u>	<u>EXPEDIENTE</u>	<u>SUP. PROPUESTA (ha)</u>
FALCON DORANTES DIEGO	28107988X	8027500	12,83
<u>PROPUESTA ADMITIDO</u>	<u>SOLICITA PRIMA VOL. SI</u>	<u>PROPUESTA PRIMA VOL. ADMITIDO</u>	
<u>IMPORTE POR ANUALIDAD</u>			

<u>CAMPAÑA</u>	<u>IMPORTE MÁXIMO SUBVENCIONABLE</u>	<u>IMPORTE MEDIO DE TRANSFERENCIA (€/ha)</u>
2015	5.561,03 €	433,44 €
2016	5.561,03 €	433,44 €
2017	5.561,03 €	433,44 €
2018	5.561,03 €	433,44 €
2019	5.561,03 €	433,44 €

RECINTOS PROPUESTOS

<u>REF.</u>	<u>REFERENCIA SIGPAC</u>	<u>CULTIVO</u>	<u>DESCRIPCIÓN CULTIVO</u>	<u>S/R</u>	<u>SUP. DEC. ADMIN. (ha)</u>	<u>SUP. PROPUESTA (ha)</u>
1884874	41-053-004-00012-006	82118	REMOLACHA-SARAMAGO	R	3,33	3,33
1884871	41-053-004-00013-001	81268	ALGODON-JUNCAL	R	1,00	1,00
1884872	41-053-004-00060-003	81268	ALGODON-JUNCAL	R	4,39	4,39
1884873	41-053-004-00060-003	81268	ALGODON-JUNCAL	R	4,11	4,11

**RESUMEN CRITERIOS DE PRIORIZACIÓN****10.1.5 Sistemas sostenibles de cultivos agroindustriales****PUNTOS: 5,00**

	<u>PUNTOS</u>	<u>CUMPLE</u>
Porcentaje de superficie determinada en Red Natura 2000	0,00	0.0%
Porcentaje de superficie determinada situada en zonas RAMSAR	0,00	0.0%
Porcentaje de superficie determinada en zonas vulnerables a la contaminación por nitratos	4,00	100.0%
Titulares de explotaciones que hayan adquirido el compromiso voluntario de establecimiento de una enmienda natural mediante un cultivo de crucífera para su enterrado en verde	1,00	S



**DETALLE CRITERIOS DE PRIORIZACIÓN****10.1.5 Sistemas sostenibles de cultivos agroindustriales****PUNTOS: 5,00****Porcentaje de superficie determinada en Red Natura 2000****PUNTOS: 0,00 0.0%**

<u>REF.</u>	<u>REFERENCIA SIGPAC</u>	<u>CULTIVO</u>	<u>DESCRIPCIÓN CULTIVO</u>	<u>S/R</u>	<u>SUP.</u> <u>PROPUESTA</u> <u>(ha)</u>	<u>SUP.</u> <u>CUMPLE</u> <u>(ha)</u>
1884874	41-053-004-00012-006	82118	REMOLACHA-SARAMAGO	R	3,33	0,00
1884871	41-053-004-00013-001	81268	ALGODON-JUNCAL	R	1,00	0,00
1884873	41-053-004-00060-003	81268	ALGODON-JUNCAL	R	4,11	0,00
1884872	41-053-004-00060-003	81268	ALGODON-JUNCAL	R	4,39	0,00

**Porcentaje de superficie determinada situada en zonas RAMSAR****PUNTOS: 0,00 0.0%**

<u>REF.</u>	<u>REFERENCIA SIGPAC</u>	<u>CULTIVO</u>	<u>DESCRIPCIÓN CULTIVO</u>	<u>S/R</u>	<u>SUP.</u> <u>PROPUESTA</u> <u>(ha)</u>	<u>SUP.</u> <u>CUMPLE</u> <u>(ha)</u>
1884874	41-053-004-00012-006	82118	REMOLACHA-SARAMAGO	R	3,33	0,00
1884871	41-053-004-00013-001	81268	ALGODON-JUNCAL	R	1,00	0,00
1884873	41-053-004-00060-003	81268	ALGODON-JUNCAL	R	4,11	0,00
1884872	41-053-004-00060-003	81268	ALGODON-JUNCAL	R	4,39	0,00

**Porcentaje de superficie determinada en zonas vulnerables a la contaminación por nitratos****PUNTOS: 4,00 100.0%**

<u>REF.</u>	<u>REFERENCIA SIGPAC</u>	<u>CULTIVO</u>	<u>DESCRIPCIÓN CULTIVO</u>	<u>S/R</u>	<u>SUP.</u> <u>PROPUESTA</u> <u>(ha)</u>	<u>SUP.</u> <u>CUMPLE</u> <u>(ha)</u>
1884874	41-053-004-00012-006	82118	REMOLACHA-SARAMAGO	R	3,33	3,33
1884871	41-053-004-00013-001	81268	ALGODON-JUNCAL	R	1,00	1,00
1884873	41-053-004-00060-003	81268	ALGODON-JUNCAL	R	4,11	4,11
1884872	41-053-004-00060-003	81268	ALGODON-JUNCAL	R	4,39	4,39

**Titulares de explotaciones que hayan adquirido el compromiso voluntario de establecimiento de una enmienda natural mediante un cultivo de crucifera para su enterrado en verde****PUNTOS: 1,00 S**

<u>APELLIDOS Y NOMBRE / RAZÓN SOCIAL</u>	<u>NIF</u>	<u>EXPEDIENTE</u>	<u>SUP. PROPUESTA (ha)</u>
FALCON LEON MANUEL	27728864H	8019743	9,93

<u>PROPUESTA</u>	<u>SOLICITA PRIMA VOL.</u>
ADMITIDO	NO

IMPORTE POR ANUALIDAD

<u>CAMPAÑA</u>	<u>IMPORTE MÁXIMO SUBVENCIONABLE</u>	<u>IMPORTE MEDIO DE TRANSFERENCIA (€/ha)</u>
2015	2.882,38 €	290,27 €
2016	2.882,38 €	290,27 €
2017	2.882,38 €	290,27 €
2018	2.882,38 €	290,27 €
2019	2.882,38 €	290,27 €

RECINTOS PROPUESTOS

<u>REF.</u>	<u>REFERENCIA SIGPAC</u>	<u>CULTIVO</u>	<u>DESCRIPCIÓN CULTIVO</u>	<u>S/R</u>	<u>SUP. DEC. ADMIN. (ha)</u>	<u>SUP. PROPUESTA (ha)</u>
1843552	41-095-063-00143-001	81268	ALGODON-JUNCAL	R	9,93	9,93

**RESUMEN CRITERIOS DE PRIORIZACIÓN**

<b>10.1.5 Sistemas sostenibles de cultivos agroindustriales</b>	<b>PUNTOS: 4,00</b>
---	---------------------

	<u>PUNTOS</u>	<u>CUMPLE</u>
Porcentaje de superficie determinada en Red Natura 2000	0,00	0.0%
Porcentaje de superficie determinada situada en zonas RAMSAR	0,00	0.0%
Porcentaje de superficie determinada en zonas vulnerables a la contaminación por nitratos	4,00	100.0%
Titulares de explotaciones que hayan adquirido el compromiso voluntario de establecimiento de una enmienda natural mediante un cultivo de crucífera para su enterrado en verde	0,00	N

**DETALLE CRITERIOS DE PRIORIZACIÓN**

<b>10.1.5 Sistemas sostenibles de cultivos agroindustriales</b>	<b>PUNTOS: 4,00</b>
---	---------------------

Porcentaje de superficie determinada en Red Natura 2000	<b>PUNTOS: 0,00</b>	<b>0.0%</b>				
	<u>SUP. PROPUESTA (ha)</u>	<u>SUP. CUMPLE (ha)</u>				
<u>REF.</u>	<u>REFERENCIA SIGPAC</u>	<u>CULTIVO</u>	<u>DESCRIPCIÓN CULTIVO</u>	<u>S/R</u>	<u>SUP. PROPUESTA (ha)</u>	<u>SUP. CUMPLE (ha)</u>
1843552	41-095-063-00143-001	81268	ALGODON-JUNCAL	R	9,93	0,00
Porcentaje de superficie determinada situada en zonas RAMSAR	<b>PUNTOS: 0,00</b>	<b>0.0%</b>				
	<u>SUP. PROPUESTA (ha)</u>	<u>SUP. CUMPLE (ha)</u>				
<u>REF.</u>	<u>REFERENCIA SIGPAC</u>	<u>CULTIVO</u>	<u>DESCRIPCIÓN CULTIVO</u>	<u>S/R</u>	<u>SUP. PROPUESTA (ha)</u>	<u>SUP. CUMPLE (ha)</u>
1843552	41-095-063-00143-001	81268	ALGODON-JUNCAL	R	9,93	0,00
Porcentaje de superficie determinada en zonas vulnerables a la contaminación por nitratos	<b>PUNTOS: 4,00</b>	<b>100.0%</b>				
	<u>SUP. PROPUESTA (ha)</u>	<u>SUP. CUMPLE (ha)</u>				
<u>REF.</u>	<u>REFERENCIA SIGPAC</u>	<u>CULTIVO</u>	<u>DESCRIPCIÓN CULTIVO</u>	<u>S/R</u>	<u>SUP. PROPUESTA (ha)</u>	<u>SUP. CUMPLE (ha)</u>
1843552	41-095-063-00143-001	81268	ALGODON-JUNCAL	R	9,93	9,93
Titulares de explotaciones que hayan adquirido el compromiso voluntario de establecimiento de una enmienda natural mediante un cultivo de crucífera para su enterrado en verde	<b>PUNTOS: 0,00</b>	<b>N</b>				



<b><u>APELLIDOS Y NOMBRE / RAZÓN SOCIAL</u></b>	<b><u>NIF</u></b>	<b><u>EXPEDIENTE</u></b>	<b><u>SUP. PROPUESTA (ha)</u></b>
FALCON LOPEZ JOSE ANTONIO	34063421F	8025639	18,99

<b><u>PROPUESTA</u></b>	<b><u>SOLICITA PRIMA VOL.</u></b>	<b><u>PROPUESTA PRIMA VOL.</u></b>
<b>ADMITIDO</b>	<b>SI</b>	<b>INADMITIDO</b>

**IMPORTE POR ANUALIDAD**

<b><u>CAMPAÑA</u></b>	<b><u>IMPORTE MÁXIMO SUBVENCIONABLE</u></b>	<b><u>IMPORTE MEDIO DE TRANSFERENCIA (€/ha)</u></b>
2015	5.512,23 €	290,27 €
2016	5.512,23 €	290,27 €
2017	5.512,23 €	290,27 €
2018	5.512,23 €	290,27 €
2019	5.512,23 €	290,27 €

**RECINTOS PROPUESTOS**

<b><u>REF.</u></b>	<b><u>REFERENCIA SIGPAC</u></b>	<b><u>CULTIVO</u></b>	<b><u>DESCRIPCIÓN CULTIVO</u></b>	<b><u>S/R</u></b>	<b><u>SUP. DEC. ADMIN. (ha)</u></b>	<b><u>SUP. PROPUESTA (ha)</u></b>
1771047	41-053-001-00154-002	81268	ALGODON-JUNCAL	R	12,59	12,59
1771048	41-053-001-00156-002	82343	REMOLACHA-CICLON	R	6,40	6,40

**INCIDENCIAS****INCIDENCIA DESCRIPCIÓN**

80108 Solicitante del compromiso voluntario de la operación 10.1.5. que supera las 15 ha comprometidas  
Sup. Resuelta: 18,99

**RESUMEN CRITERIOS DE PRIORIZACIÓN****10.1.5 Sistemas sostenibles de cultivos agroindustriales****PUNTOS: 4,00**

	<b><u>PUNTOS</u></b>	<b><u>CUMPLE</u></b>
Porcentaje de superficie determinada en Red Natura 2000	0,00	0.0%
Porcentaje de superficie determinada situada en zonas RAMSAR	0,00	0.0%
Porcentaje de superficie determinada en zonas vulnerables a la contaminación por nitratos	4,00	100.0%
Titulares de explotaciones que hayan adquirido el compromiso voluntario de establecimiento de una enmienda natural mediante un cultivo de crucífera para su enterrado en verde	0,00	N



**DETALLE CRITERIOS DE PRIORIZACIÓN****10.1.5 Sistemas sostenibles de cultivos agroindustriales****PUNTOS: 4,00****Porcentaje de superficie determinada en Red Natura 2000****PUNTOS: 0,00 0.0%**

<u>REF.</u>	<u>REFERENCIA SIGPAC</u>	<u>CULTIVO</u>	<u>DESCRIPCIÓN CULTIVO</u>	<u>S/R</u>	<u>SUP.</u>	<u>SUP.</u>
					<u>PROPUESTA</u>	<u>CUMPLE</u>
					(ha)	(ha)
1771047	41-053-001-00154-002	81268	ALGODON-JUNCAL	R	12,59	0,00
1771048	41-053-001-00156-002	82343	REMOLACHA-CICLON	R	6,40	0,00

**Porcentaje de superficie determinada situada en zonas RAMSAR****PUNTOS: 0,00 0.0%**

<u>REF.</u>	<u>REFERENCIA SIGPAC</u>	<u>CULTIVO</u>	<u>DESCRIPCIÓN CULTIVO</u>	<u>S/R</u>	<u>SUP.</u>	<u>SUP.</u>
					<u>PROPUESTA</u>	<u>CUMPLE</u>
					(ha)	(ha)
1771047	41-053-001-00154-002	81268	ALGODON-JUNCAL	R	12,59	0,00
1771048	41-053-001-00156-002	82343	REMOLACHA-CICLON	R	6,40	0,00

**Porcentaje de superficie determinada en zonas vulnerables a la contaminación por nitratos****PUNTOS: 4,00 100.0%**

<u>REF.</u>	<u>REFERENCIA SIGPAC</u>	<u>CULTIVO</u>	<u>DESCRIPCIÓN CULTIVO</u>	<u>S/R</u>	<u>SUP.</u>	<u>SUP.</u>
					<u>PROPUESTA</u>	<u>CUMPLE</u>
					(ha)	(ha)
1771047	41-053-001-00154-002	81268	ALGODON-JUNCAL	R	12,59	12,59
1771048	41-053-001-00156-002	82343	REMOLACHA-CICLON	R	6,40	6,40

**Titulares de explotaciones que hayan adquirido el compromiso voluntario de establecimiento de una enmienda natural mediante un cultivo de crucifera para su enterrado en verde****PUNTOS: 0,00 N**

<b><u>APELLIDOS Y NOMBRE / RAZÓN SOCIAL</u></b>	<b><u>NIF</u></b>	<b><u>EXPEDIENTE</u></b>	<b><u>SUP. PROPUESTA (ha)</u></b>
FALCON LOPEZ LUIS MARIA	34061170X	8025632	20,80

<b><u>PROPUESTA</u></b>	<b><u>SOLICITA PRIMA VOL.</u></b>	<b><u>PROPUESTA PRIMA VOL.</u></b>
ADMITIDO	SI	INADMITIDO

**IMPORTE POR ANUALIDAD**

<u>CAMPAÑA</u>	<u>IMPORTE MÁXIMO SUBVENCIONABLE</u>	<u>IMPORTE MEDIO DE TRANSFERENCIA (€/ha)</u>
2015	6.037,62 €	290,27 €
2016	6.037,62 €	290,27 €
2017	6.037,62 €	290,27 €
2018	6.037,62 €	290,27 €
2019	6.037,62 €	290,27 €

**RECINTOS PROPUESTOS**

<u>REF.</u>	<u>REFERENCIA SIGPAC</u>	<u>CULTIVO</u>	<u>DESCRIPCIÓN CULTIVO</u>	<u>S/R</u>	<u>SUP. DEC. ADMIN. (ha)</u>	<u>SUP. PROPUESTA (ha)</u>
1770473	41-053-001-00109-001	81268	ALGODON-JUNCAL	R	4,18	4,18
1770475	41-053-001-00109-001	82118	REMOLACHA-SARAMAGO	R	4,18	4,18
1770474	41-053-001-00145-001	82107	REMOLACHA-PORTAL	R	4,11	4,11
1770472	41-053-001-00157-002	81268	ALGODON-JUNCAL	R	8,33	8,33

**INCIDENCIAS****INCIDENCIA DESCRIPCIÓN**

80108 Solicitante del compromiso voluntario de la operación 10.1.5. que supera las 15 ha comprometidas  
Sup. Resuelta:20,8

**RESUMEN CRITERIOS DE PRIORIZACIÓN****10.1.5 Sistemas sostenibles de cultivos agroindustriales****PUNTOS: 4,00**

	<u>PUNTOS</u>	<u>CUMPLE</u>
Porcentaje de superficie determinada en Red Natura 2000	0,00	0.0%
Porcentaje de superficie determinada situada en zonas RAMSAR	0,00	0.0%
Porcentaje de superficie determinada en zonas vulnerables a la contaminación por nitratos	4,00	100.0%
Titulares de explotaciones que hayan adquirido el compromiso voluntario de establecimiento de una enmienda natural mediante un cultivo de crucífera para su enterrado en verde	0,00	N



**DETALLE CRITERIOS DE PRIORIZACIÓN****10.1.5 Sistemas sostenibles de cultivos agroindustriales****PUNTOS: 4,00****Porcentaje de superficie determinada en Red Natura 2000****PUNTOS: 0,00 0.0%**

<u>REF.</u>	<u>REFERENCIA SIGPAC</u>	<u>CULTIVO</u>	<u>DESCRIPCIÓN CULTIVO</u>	<u>S/R</u>	<u>SUP.</u>	<u>SUP.</u>
					<u>PROPUESTA</u>	<u>CUMPLE</u>
					(ha)	(ha)
1770473	41-053-001-00109-001	81268	ALGODON-JUNCAL	R	4,18	0,00
1770475	41-053-001-00109-001	82118	REMOLACHA-SARAMAGO	R	4,18	0,00
1770474	41-053-001-00145-001	82107	REMOLACHA-PORTAL	R	4,11	0,00
1770472	41-053-001-00157-002	81268	ALGODON-JUNCAL	R	8,33	0,00

**Porcentaje de superficie determinada situada en zonas RAMSAR****PUNTOS: 0,00 0.0%**

<u>REF.</u>	<u>REFERENCIA SIGPAC</u>	<u>CULTIVO</u>	<u>DESCRIPCIÓN CULTIVO</u>	<u>S/R</u>	<u>SUP.</u>	<u>SUP.</u>
					<u>PROPUESTA</u>	<u>CUMPLE</u>
					(ha)	(ha)
1770473	41-053-001-00109-001	81268	ALGODON-JUNCAL	R	4,18	0,00
1770475	41-053-001-00109-001	82118	REMOLACHA-SARAMAGO	R	4,18	0,00
1770474	41-053-001-00145-001	82107	REMOLACHA-PORTAL	R	4,11	0,00
1770472	41-053-001-00157-002	81268	ALGODON-JUNCAL	R	8,33	0,00

**Porcentaje de superficie determinada en zonas vulnerables a la contaminación por nitratos****PUNTOS: 4,00 100.0%**

<u>REF.</u>	<u>REFERENCIA SIGPAC</u>	<u>CULTIVO</u>	<u>DESCRIPCIÓN CULTIVO</u>	<u>S/R</u>	<u>SUP.</u>	<u>SUP.</u>
					<u>PROPUESTA</u>	<u>CUMPLE</u>
					(ha)	(ha)
1770473	41-053-001-00109-001	81268	ALGODON-JUNCAL	R	4,18	4,18
1770475	41-053-001-00109-001	82118	REMOLACHA-SARAMAGO	R	4,18	4,18
1770474	41-053-001-00145-001	82107	REMOLACHA-PORTAL	R	4,11	4,11
1770472	41-053-001-00157-002	81268	ALGODON-JUNCAL	R	8,33	8,33

**Titulares de explotaciones que hayan adquirido el compromiso voluntario de establecimiento de una enmienda natural mediante un cultivo de crucífera para su enterrado en verde****PUNTOS: 0,00 N**



<b><u>APELLIDOS Y NOMBRE / RAZÓN SOCIAL</u></b>	<b><u>NIF</u></b>	<b><u>EXPEDIENTE</u></b>	<b><u>SUP. PROPUESTA (ha)</u></b>
FALCON PINEDA ANTONIO	52288633L	8019764	12,00

<b><u>PROPUESTA</u></b>	<b><u>SOLICITA PRIMA VOL.</u></b>
ADMITIDO	NO

**IMPORTE POR ANUALIDAD**

<u>CAMPAÑA</u>	<u>IMPORTE MÁXIMO SUBVENCIONABLE</u>	<u>IMPORTE MEDIO DE TRANSFERENCIA (€/ha)</u>
2015	3.483,24 €	290,27 €
2016	3.483,24 €	290,27 €
2017	3.483,24 €	290,27 €
2018	3.483,24 €	290,27 €
2019	3.483,24 €	290,27 €

**RECINTOS PROPUESTOS**

<u>REF.</u>	<u>REFERENCIA SIGPAC</u>	<u>CULTIVO</u>	<u>DESCRIPCIÓN CULTIVO</u>	<u>S/R</u>	<u>SUP. DEC. ADMIN. (ha)</u>	<u>SUP. PROPUESTA (ha)</u>
1845038	41-038-036-00054-001	50004	GARBANZOS-GARBANZO DE PEDROSILLO	R	1,25	1,25
1845040	41-038-036-00055-001	81268	ALGODON-JUNCAL	R	10,75	10,75

**RESUMEN CRITERIOS DE PRIORIZACIÓN****10.1.5 Sistemas sostenibles de cultivos agroindustriales** PUNTOS: 4,00

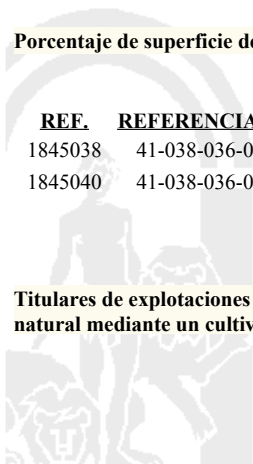
	<u>PUNTOS</u>	<u>CUMPLE</u>
Porcentaje de superficie determinada en Red Natura 2000	0,00	0.0%
Porcentaje de superficie determinada situada en zonas RAMSAR	0,00	0.0%
Porcentaje de superficie determinada en zonas vulnerables a la contaminación por nitratos	4,00	100.0%
Titulares de explotaciones que hayan adquirido el compromiso voluntario de establecimiento de una enmienda natural mediante un cultivo de crucifera para su enterrado en verde	0,00	N

**DETALLE CRITERIOS DE PRIORIZACIÓN****10.1.5 Sistemas sostenibles de cultivos agroindustriales** PUNTOS: 4,00

<u>REF.</u>	<u>REFERENCIA SIGPAC</u>	<u>CULTIVO</u>	<u>DESCRIPCIÓN CULTIVO</u>	<u>S/R</u>	<u>SUP. PROPUESTA (ha)</u>	<u>SUP. CUMPLE (ha)</u>
1845038	41-038-036-00054-001	50004	GARBANZOS-GARBANZO DE PEDROSILLO	R	1,25	0,00
1845040	41-038-036-00055-001	81268	ALGODON-JUNCAL	R	10,75	0,00

	<u>PUNTOS</u>	<u>SUP. PROPUESTA (ha)</u>	<u>SUP. CUMPLE (ha)</u>
Porcentaje de superficie determinada en Red Natura 2000	0,00	0,00	0.0%
Porcentaje de superficie determinada situada en zonas RAMSAR	0,00	0,00	0.0%
Porcentaje de superficie determinada en zonas vulnerables a la contaminación por nitratos	4,00	10,75	100.0%
Titulares de explotaciones que hayan adquirido el compromiso voluntario de establecimiento de una enmienda natural mediante un cultivo de crucifera para su enterrado en verde	0,00	0,00	N



<b><u>APELLIDOS Y NOMBRE / RAZÓN SOCIAL</u></b>	<b><u>NIF</u></b>	<b><u>EXPEDIENTE</u></b>	<b><u>SUP. PROPUESTA (ha)</u></b>
FALCON PINEDA MANUEL	34072786B	8019793	22,00

<b><u>PROPUESTA</u></b>	<b><u>SOLICITA PRIMA VOL.</u></b>
ADMITIDO	NO

**IMPORTE POR ANUALIDAD**

<u>CAMPAÑA</u>	<u>IMPORTE MÁXIMO SUBVENCIONABLE</u>	<u>IMPORTE MEDIO DE TRANSFERENCIA (€/ha)</u>
2015	6.385,94 €	290,27 €
2016	6.385,94 €	290,27 €
2017	6.385,94 €	290,27 €
2018	6.385,94 €	290,27 €
2019	6.385,94 €	290,27 €

**RECINTOS PROPUESTOS**

<u>REF.</u>	<u>REFERENCIA SIGPAC</u>	<u>CULTIVO</u>	<u>DESCRIPCIÓN CULTIVO</u>	<u>S/R</u>	<u>SUP. DEC. ADMIN. (ha)</u>	<u>SUP. PROPUESTA (ha)</u>
1845991	41-038-036-00073-001	33129	GIRASOL-SY KUPAVA	R	1,26	1,26
1845994	41-069-017-00006-002	81268	ALGODON-JUNCAL	R	8,34	8,34
1845995	41-095-063-00136-002	81268	ALGODON-JUNCAL	R	12,40	12,40

**RESUMEN CRITERIOS DE PRIORIZACIÓN****10.1.5 Sistemas sostenibles de cultivos agroindustriales****PUNTOS: 4,00**

	<b><u>PUNTOS</u></b>	<b><u>CUMPLE</u></b>
Porcentaje de superficie determinada en Red Natura 2000	0,00	0.0%
Porcentaje de superficie determinada situada en zonas RAMSAR	0,00	0.0%
Porcentaje de superficie determinada en zonas vulnerables a la contaminación por nitratos	4,00	100.0%
Titulares de explotaciones que hayan adquirido el compromiso voluntario de establecimiento de una enmienda natural mediante un cultivo de crucífera para su enterrado en verde	0,00	N



**DETALLE CRITERIOS DE PRIORIZACIÓN****10.1.5 Sistemas sostenibles de cultivos agroindustriales****PUNTOS: 4,00****Porcentaje de superficie determinada en Red Natura 2000****PUNTOS: 0,00 0.0%**

<u>REF.</u>	<u>REFERENCIA SIGPAC</u>	<u>CULTIVO</u>	<u>DESCRIPCIÓN CULTIVO</u>	<u>S/R</u>	<u>SUP.</u> <u>PROPUESTA</u> <u>(ha)</u>	<u>SUP.</u> <u>CUMPLE</u> <u>(ha)</u>
1845991	41-038-036-00073-001	33129	GIRASOL-SY KUPAVA	R	1,26	0,00
1845994	41-069-017-00006-002	81268	ALGODON-JUNCAL	R	8,34	0,00
1845995	41-095-063-00136-002	81268	ALGODON-JUNCAL	R	12,40	0,00

**Porcentaje de superficie determinada situada en zonas RAMSAR****PUNTOS: 0,00 0.0%**

<u>REF.</u>	<u>REFERENCIA SIGPAC</u>	<u>CULTIVO</u>	<u>DESCRIPCIÓN CULTIVO</u>	<u>S/R</u>	<u>SUP.</u> <u>PROPUESTA</u> <u>(ha)</u>	<u>SUP.</u> <u>CUMPLE</u> <u>(ha)</u>
1845991	41-038-036-00073-001	33129	GIRASOL-SY KUPAVA	R	1,26	0,00
1845994	41-069-017-00006-002	81268	ALGODON-JUNCAL	R	8,34	0,00
1845995	41-095-063-00136-002	81268	ALGODON-JUNCAL	R	12,40	0,00

**Porcentaje de superficie determinada en zonas vulnerables a la contaminación por nitratos****PUNTOS: 4,00 100.0%**

<u>REF.</u>	<u>REFERENCIA SIGPAC</u>	<u>CULTIVO</u>	<u>DESCRIPCIÓN CULTIVO</u>	<u>S/R</u>	<u>SUP.</u> <u>PROPUESTA</u> <u>(ha)</u>	<u>SUP.</u> <u>CUMPLE</u> <u>(ha)</u>
1845991	41-038-036-00073-001	33129	GIRASOL-SY KUPAVA	R	1,26	1,26
1845994	41-069-017-00006-002	81268	ALGODON-JUNCAL	R	8,34	8,34
1845995	41-095-063-00136-002	81268	ALGODON-JUNCAL	R	12,40	12,40

**Titulares de explotaciones que hayan adquirido el compromiso voluntario de establecimiento de una enmienda natural mediante un cultivo de crucífera para su enterrado en verde****PUNTOS: 0,00 N**

<u>APELLIDOS Y NOMBRE / RAZÓN SOCIAL</u>	<u>NIF</u>	<u>EXPEDIENTE</u>	<u>SUP. PROPUESTA (ha)</u>
FALCÓN ROMERO E HIJOS S.C.	J41780610	8030661	44,25

<u>PROPUESTA</u>	<u>SOLICITA PRIMA VOL.</u>
ADMITIDO	NO

**IMPORTE POR ANUALIDAD**

<u>CAMPAÑA</u>	<u>IMPORTE MÁXIMO SUBVENCIONABLE</u>	<u>IMPORTE MEDIO DE TRANSFERENCIA (€/ha)</u>
2015	12.350,99 €	279,12 €
2016	12.350,99 €	279,12 €
2017	12.350,99 €	279,12 €
2018	12.350,99 €	279,12 €
2019	12.350,99 €	279,12 €

**RECINTOS PROPUESTOS**

<u>REF.</u>	<u>REFERENCIA SIGPAC</u>	<u>CULTIVO</u>	<u>DESCRIPCIÓN CULTIVO</u>	<u>S/R</u>	<u>SUP. DEC. ADMIN. (ha)</u>	<u>SUP. PROPUESTA (ha)</u>
2126928	41-053-018-00243-001	81361	ALGODON-INTERCOTT 211	R	5,53	5,53
2126930	41-053-018-00250-002	81268	ALGODON-JUNCAL	R	7,96	7,96
2126929	41-053-018-00251-002	81268	ALGODON-JUNCAL	R	12,11	12,11
2126932	41-053-018-00266-002	81268	ALGODON-JUNCAL	R	6,41	6,41
2126933	41-053-018-00266-002	82726	REMOLACHA-JULIETTA	R	7,80	7,80
2126931	41-053-018-00317-001	81361	ALGODON-INTERCOTT 211	R	4,44	4,44

**RESUMEN CRITERIOS DE PRIORIZACIÓN****10.1.5 Sistemas sostenibles de cultivos agroindustriales****PUNTOS: 4,00**

	<b><u>PUNTOS</u></b>	<b><u>CUMPLE</u></b>
Porcentaje de superficie determinada en Red Natura 2000	0,00	0.0%
Porcentaje de superficie determinada situada en zonas RAMSAR	0,00	0.0%
Porcentaje de superficie determinada en zonas vulnerables a la contaminación por nitratos	4,00	100.0%
Titulares de explotaciones que hayan adquirido el compromiso voluntario de establecimiento de una enmienda natural mediante un cultivo de crucífera para su enterrado en verde	0,00	N



**DETALLE CRITERIOS DE PRIORIZACIÓN****10.1.5 Sistemas sostenibles de cultivos agroindustriales****PUNTOS: 4,00****Porcentaje de superficie determinada en Red Natura 2000****PUNTOS: 0,00 0.0%**

<u>REF.</u>	<u>REFERENCIA SIGPAC</u>	<u>CULTIVO</u>	<u>DESCRIPCIÓN CULTIVO</u>	<u>S/R</u>	<u>SUP.</u> <u>PROPUESTA</u> <u>(ha)</u>	<u>SUP.</u> <u>CUMPLE</u> <u>(ha)</u>
2126928	41-053-018-00243-001	81361	ALGODON-INTERCOTT 211	R	5,53	0,00
2126930	41-053-018-00250-002	81268	ALGODON-JUNCAL	R	7,96	0,00
2126929	41-053-018-00251-002	81268	ALGODON-JUNCAL	R	12,11	0,00
2126932	41-053-018-00266-002	81268	ALGODON-JUNCAL	R	6,41	0,00
2126933	41-053-018-00266-002	82726	REMOLACHA-JULIETTA	R	7,80	0,00
2126931	41-053-018-00317-001	81361	ALGODON-INTERCOTT 211	R	4,44	0,00

**Porcentaje de superficie determinada situada en zonas RAMSAR****PUNTOS: 0,00 0.0%**

<u>REF.</u>	<u>REFERENCIA SIGPAC</u>	<u>CULTIVO</u>	<u>DESCRIPCIÓN CULTIVO</u>	<u>S/R</u>	<u>SUP.</u> <u>PROPUESTA</u> <u>(ha)</u>	<u>SUP.</u> <u>CUMPLE</u> <u>(ha)</u>
2126928	41-053-018-00243-001	81361	ALGODON-INTERCOTT 211	R	5,53	0,00
2126930	41-053-018-00250-002	81268	ALGODON-JUNCAL	R	7,96	0,00
2126929	41-053-018-00251-002	81268	ALGODON-JUNCAL	R	12,11	0,00
2126932	41-053-018-00266-002	81268	ALGODON-JUNCAL	R	6,41	0,00
2126933	41-053-018-00266-002	82726	REMOLACHA-JULIETTA	R	7,80	0,00
2126931	41-053-018-00317-001	81361	ALGODON-INTERCOTT 211	R	4,44	0,00

**Porcentaje de superficie determinada en zonas vulnerables a la contaminación por nitratos****PUNTOS: 4,00 100.0%**

<u>REF.</u>	<u>REFERENCIA SIGPAC</u>	<u>CULTIVO</u>	<u>DESCRIPCIÓN CULTIVO</u>	<u>S/R</u>	<u>SUP.</u> <u>PROPUESTA</u> <u>(ha)</u>	<u>SUP.</u> <u>CUMPLE</u> <u>(ha)</u>
2126928	41-053-018-00243-001	81361	ALGODON-INTERCOTT 211	R	5,53	5,53
2126930	41-053-018-00250-002	81268	ALGODON-JUNCAL	R	7,96	7,96
2126929	41-053-018-00251-002	81268	ALGODON-JUNCAL	R	12,11	12,11
2126932	41-053-018-00266-002	81268	ALGODON-JUNCAL	R	6,41	6,41
2126933	41-053-018-00266-002	82726	REMOLACHA-JULIETTA	R	7,80	7,80
2126931	41-053-018-00317-001	81361	ALGODON-INTERCOTT 211	R	4,44	4,44

**Titulares de explotaciones que hayan adquirido el compromiso voluntario de establecimiento de una enmienda natural mediante un cultivo de crucifera para su enterrado en verde****PUNTOS: 0,00 N**

<b><u>APELLIDOS Y NOMBRE / RAZÓN SOCIAL</u></b>	<b><u>NIF</u></b>	<b><u>EXPEDIENTE</u></b>	<b><u>SUP. PROPUESTA (ha)</u></b>
FALCON ROMERO FRANCISCO	75474860S	8030667	22,50

<b><u>PROPUESTA</u></b>	<b><u>SOLICITA PRIMA VOL.</u></b>
ADMITIDO	NO

**IMPORTE POR ANUALIDAD**

<u>CAMPAÑA</u>	<u>IMPORTE MÁXIMO SUBVENCIONABLE</u>	<u>IMPORTE MEDIO DE TRANSFERENCIA (€/ha)</u>
2015	6.531,07 €	290,27 €
2016	6.531,07 €	290,27 €
2017	6.531,07 €	290,27 €
2018	6.531,07 €	290,27 €
2019	6.531,07 €	290,27 €

**RECINTOS PROPUESTOS**

<u>REF.</u>	<u>REFERENCIA SIGPAC</u>	<u>CULTIVO</u>	<u>DESCRIPCIÓN CULTIVO</u>	<u>S/R</u>	<u>SUP. DEC. ADMIN. (ha)</u>	<u>SUP. PROPUESTA (ha)</u>
2127511	41-053-018-00242-001	81268	ALGODON-JUNCAL	R	5,54	5,54
2127512	41-053-018-00245-003	81268	ALGODON-JUNCAL	R	3,95	3,95
2127514	41-053-018-00245-003	82343	REMOLACHA-CICLON	R	4,00	4,00
2127513	41-053-019-00002-003	82724	REMOLACHA-JULIENNA KWS	R	9,01	9,01

**RESUMEN CRITERIOS DE PRIORIZACIÓN****10.1.5 Sistemas sostenibles de cultivos agroindustriales****PUNTOS: 4,00**

	<b><u>PUNTOS</u></b>	<b><u>CUMPLE</u></b>
Porcentaje de superficie determinada en Red Natura 2000	0,00	0.0%
Porcentaje de superficie determinada situada en zonas RAMSAR	0,00	0.0%
Porcentaje de superficie determinada en zonas vulnerables a la contaminación por nitratos	4,00	100.0%
Titulares de explotaciones que hayan adquirido el compromiso voluntario de establecimiento de una enmienda natural mediante un cultivo de crucífera para su enterrado en verde	0,00	N



**DETALLE CRITERIOS DE PRIORIZACIÓN****10.1.5 Sistemas sostenibles de cultivos agroindustriales****PUNTOS: 4,00****Porcentaje de superficie determinada en Red Natura 2000****PUNTOS: 0,00 0.0%**

<u>REF.</u>	<u>REFERENCIA SIGPAC</u>	<u>CULTIVO</u>	<u>DESCRIPCIÓN CULTIVO</u>	<u>S/R</u>	<u>SUP.</u> <u>PROPUESTA</u> <u>(ha)</u>	<u>SUP.</u> <u>CUMPLE</u> <u>(ha)</u>
2127511	41-053-018-00242-001	81268	ALGODON-JUNCAL	R	5,54	0,00
2127512	41-053-018-00245-003	81268	ALGODON-JUNCAL	R	3,95	0,00
2127514	41-053-018-00245-003	82343	REMOLACHA-CICLON	R	4,00	0,00
2127513	41-053-019-00002-003	82724	REMOLACHA-JULIENNA KWS	R	9,01	0,00

**Porcentaje de superficie determinada situada en zonas RAMSAR****PUNTOS: 0,00 0.0%**

<u>REF.</u>	<u>REFERENCIA SIGPAC</u>	<u>CULTIVO</u>	<u>DESCRIPCIÓN CULTIVO</u>	<u>S/R</u>	<u>SUP.</u> <u>PROPUESTA</u> <u>(ha)</u>	<u>SUP.</u> <u>CUMPLE</u> <u>(ha)</u>
2127511	41-053-018-00242-001	81268	ALGODON-JUNCAL	R	5,54	0,00
2127512	41-053-018-00245-003	81268	ALGODON-JUNCAL	R	3,95	0,00
2127514	41-053-018-00245-003	82343	REMOLACHA-CICLON	R	4,00	0,00
2127513	41-053-019-00002-003	82724	REMOLACHA-JULIENNA KWS	R	9,01	0,00

**Porcentaje de superficie determinada en zonas vulnerables a la contaminación por nitratos****PUNTOS: 4,00 100.0%**

<u>REF.</u>	<u>REFERENCIA SIGPAC</u>	<u>CULTIVO</u>	<u>DESCRIPCIÓN CULTIVO</u>	<u>S/R</u>	<u>SUP.</u> <u>PROPUESTA</u> <u>(ha)</u>	<u>SUP.</u> <u>CUMPLE</u> <u>(ha)</u>
2127511	41-053-018-00242-001	81268	ALGODON-JUNCAL	R	5,54	5,54
2127512	41-053-018-00245-003	81268	ALGODON-JUNCAL	R	3,95	3,95
2127514	41-053-018-00245-003	82343	REMOLACHA-CICLON	R	4,00	4,00
2127513	41-053-019-00002-003	82724	REMOLACHA-JULIENNA KWS	R	9,01	9,01

**Titulares de explotaciones que hayan adquirido el compromiso voluntario de establecimiento de una enmienda natural mediante un cultivo de crucifera para su enterrado en verde****PUNTOS: 0,00 N**

<b><u>APELLIDOS Y NOMBRE / RAZÓN SOCIAL</u></b>	<b><u>NIF</u></b>	<b><u>EXPEDIENTE</u></b>	<b><u>SUP. PROPUESTA (ha)</u></b>
FALCÓN ROMERO VALENTÍN	34064439J	8030543	19,67

<b><u>PROPUESTA</u></b>	<b><u>SOLICITA PRIMA VOL.</u></b>
ADMITIDO	NO

**IMPORTE POR ANUALIDAD**

<u>CAMPAÑA</u>	<u>IMPORTE MÁXIMO SUBVENCIONABLE</u>	<u>IMPORTE MEDIO DE TRANSFERENCIA (€/ha)</u>
2015	5.709,61 €	290,27 €
2016	5.709,61 €	290,27 €
2017	5.709,61 €	290,27 €
2018	5.709,61 €	290,27 €
2019	5.709,61 €	290,27 €

**RECINTOS PROPUESTOS**

<u>REF.</u>	<u>REFERENCIA SIGPAC</u>	<u>CULTIVO</u>	<u>DESCRIPCIÓN CULTIVO</u>	<u>S/R</u>	<u>SUP. DEC. ADMIN. (ha)</u>	<u>SUP. PROPUESTA (ha)</u>
2115357	41-053-019-00154-001	82343	REMOLACHA-CICLON	R	8,00	8,00
2115356	41-053-019-00376-001	81361	ALGODON-INTERCOTT 211	R	11,67	11,67

**RESUMEN CRITERIOS DE PRIORIZACIÓN****10.1.5 Sistemas sostenibles de cultivos agroindustriales**

PUNTOS: 4,00

	<u>PUNTOS</u>	<u>CUMPLE</u>
Porcentaje de superficie determinada en Red Natura 2000	0,00	0.0%
Porcentaje de superficie determinada situada en zonas RAMSAR	0,00	0.0%
Porcentaje de superficie determinada en zonas vulnerables a la contaminación por nitratos	4,00	100.0%
Titulares de explotaciones que hayan adquirido el compromiso voluntario de establecimiento de una enmienda natural mediante un cultivo de crucifera para su enterrado en verde	0,00	N

**DETALLE CRITERIOS DE PRIORIZACIÓN****10.1.5 Sistemas sostenibles de cultivos agroindustriales**

PUNTOS: 4,00

	<u>PUNTOS</u>	<u>0,00</u>	<u>0.0%</u>
Porcentaje de superficie determinada en Red Natura 2000			
	<u>SUP. PROPUESTA (ha)</u>	<u>SUP. CUMPLE (ha)</u>	
<u>REF.</u>	<u>REFERENCIA SIGPAC</u>	<u>CULTIVO</u>	<u>DESCRIPCIÓN CULTIVO</u>
2115357	41-053-019-00154-001	82343	REMOLACHA-CICLON
2115356	41-053-019-00376-001	81361	ALGODON-INTERCOTT 211
	<u>S/R</u>	<u>SUP. PROPUESTA (ha)</u>	<u>SUP. CUMPLE (ha)</u>
	R	8,00	0,00
	R	11,67	0,00
Porcentaje de superficie determinada situada en zonas RAMSAR	PUNTOS:	0,00	0.0%
		<u>SUP. PROPUESTA (ha)</u>	<u>SUP. CUMPLE (ha)</u>
<u>REF.</u>	<u>REFERENCIA SIGPAC</u>	<u>CULTIVO</u>	<u>DESCRIPCIÓN CULTIVO</u>
2115357	41-053-019-00154-001	82343	REMOLACHA-CICLON
2115356	41-053-019-00376-001	81361	ALGODON-INTERCOTT 211
	<u>S/R</u>	<u>SUP. PROPUESTA (ha)</u>	<u>SUP. CUMPLE (ha)</u>
	R	8,00	0,00
	R	11,67	0,00
Porcentaje de superficie determinada en zonas vulnerables a la contaminación por nitratos	PUNTOS:	4,00	100.0%
		<u>SUP. PROPUESTA (ha)</u>	<u>SUP. CUMPLE (ha)</u>
<u>REF.</u>	<u>REFERENCIA SIGPAC</u>	<u>CULTIVO</u>	<u>DESCRIPCIÓN CULTIVO</u>
2115357	41-053-019-00154-001	82343	REMOLACHA-CICLON
2115356	41-053-019-00376-001	81361	ALGODON-INTERCOTT 211
	<u>S/R</u>	<u>SUP. PROPUESTA (ha)</u>	<u>SUP. CUMPLE (ha)</u>
	R	8,00	8,00
	R	11,67	11,67
Titulares de explotaciones que hayan adquirido el compromiso voluntario de establecimiento de una enmienda natural mediante un cultivo de crucifera para su enterrado en verde	PUNTOS:	0,00	N



<b><u>APELLIDOS Y NOMBRE / RAZÓN SOCIAL</u></b>	<b><u>NIF</u></b>	<b><u>EXPEDIENTE</u></b>	<b><u>SUP. PROPUESTA (ha)</u></b>
FALCON RUIZ BENITO	75366740H	8030482	8,92

<b><u>PROPUESTA</u></b>	<b><u>SOLICITA PRIMA VOL.</u></b>
ADMITIDO	NO

**IMPORTE POR ANUALIDAD**

<u>CAMPAÑA</u>	<u>IMPORTE MÁXIMO SUBVENCIÓNABLE</u>	<u>IMPORTE MEDIO DE TRANSFERENCIA (€/ha)</u>
2015	2.589,21 €	290,27 €
2016	2.589,21 €	290,27 €
2017	2.589,21 €	290,27 €
2018	2.589,21 €	290,27 €
2019	2.589,21 €	290,27 €

**RECINTOS PROPUESTOS**

<u>REF.</u>	<u>REFERENCIA SIGPAC</u>	<u>CULTIVO</u>	<u>DESCRIPCIÓN CULTIVO</u>	<u>S/R</u>	<u>SUP. DEC. ADMIN. (ha)</u>	<u>SUP. PROPUESTA (ha)</u>
2105693	41-053-019-00295-002	81268	ALGODON-JUNCAL	R	3,76	3,76
2105692	41-053-019-00295-002	81268	ALGODON-JUNCAL	R	2,00	2,00
2105694	41-053-019-00295-002	82118	REMOLACHA-SARAMAGO	R	3,16	3,16

**RESUMEN CRITERIOS DE PRIORIZACIÓN****10.1.5 Sistemas sostenibles de cultivos agroindustriales****PUNTOS: 4,00**

	<b><u>PUNTOS</u></b>	<b><u>CUMPLE</u></b>
Porcentaje de superficie determinada en Red Natura 2000	0,00	0.0%
Porcentaje de superficie determinada situada en zonas RAMSAR	0,00	0.0%
Porcentaje de superficie determinada en zonas vulnerables a la contaminación por nitratos	4,00	100.0%
Titulares de explotaciones que hayan adquirido el compromiso voluntario de establecimiento de una enmienda natural mediante un cultivo de crucífera para su enterrado en verde	0,00	N



**DETALLE CRITERIOS DE PRIORIZACIÓN****10.1.5 Sistemas sostenibles de cultivos agroindustriales****PUNTOS: 4,00****Porcentaje de superficie determinada en Red Natura 2000****PUNTOS: 0,00 0.0%**

<u>REF.</u>	<u>REFERENCIA SIGPAC</u>	<u>CULTIVO</u>	<u>DESCRIPCIÓN CULTIVO</u>	<u>S/R</u>	<u>SUP.</u>	<u>SUP.</u>
					<u>PROPUESTA</u>	<u>CUMPLE</u>
					(ha)	(ha)
2105693	41-053-019-00295-002	81268	ALGODON-JUNCAL	R	3,76	0,00
2105692	41-053-019-00295-002	81268	ALGODON-JUNCAL	R	2,00	0,00
2105694	41-053-019-00295-002	82118	REMOLACHA-SARAMAGO	R	3,16	0,00

**Porcentaje de superficie determinada situada en zonas RAMSAR****PUNTOS: 0,00 0.0%**

<u>REF.</u>	<u>REFERENCIA SIGPAC</u>	<u>CULTIVO</u>	<u>DESCRIPCIÓN CULTIVO</u>	<u>S/R</u>	<u>SUP.</u>	<u>SUP.</u>
					<u>PROPUESTA</u>	<u>CUMPLE</u>
					(ha)	(ha)
2105692	41-053-019-00295-002	81268	ALGODON-JUNCAL	R	2,00	0,00
2105693	41-053-019-00295-002	81268	ALGODON-JUNCAL	R	3,76	0,00
2105694	41-053-019-00295-002	82118	REMOLACHA-SARAMAGO	R	3,16	0,00

**Porcentaje de superficie determinada en zonas vulnerables a la contaminación por nitratos****PUNTOS: 4,00 100.0%**

<u>REF.</u>	<u>REFERENCIA SIGPAC</u>	<u>CULTIVO</u>	<u>DESCRIPCIÓN CULTIVO</u>	<u>S/R</u>	<u>SUP.</u>	<u>SUP.</u>
					<u>PROPUESTA</u>	<u>CUMPLE</u>
					(ha)	(ha)
2105692	41-053-019-00295-002	81268	ALGODON-JUNCAL	R	2,00	2,00
2105693	41-053-019-00295-002	81268	ALGODON-JUNCAL	R	3,76	3,76
2105694	41-053-019-00295-002	82118	REMOLACHA-SARAMAGO	R	3,16	3,16

**Titulares de explotaciones que hayan adquirido el compromiso voluntario de establecimiento de una enmienda natural mediante un cultivo de crucífera para su enterrado en verde****PUNTOS: 0,00 N**

<b><u>APELLIDOS Y NOMBRE / RAZÓN SOCIAL</u></b>	<b><u>NIF</u></b>	<b><u>EXPEDIENTE</u></b>	<b><u>SUP. PROPUESTA (ha)</u></b>
FAMILIA GONZALEZ LACAL, S.C.	J91973438	8030584	47,00

<b><u>PROPUESTA</u></b>	<b><u>SOLICITA PRIMA VOL.</u></b>
ADMITIDO	NO

**IMPORTE POR ANUALIDAD**

<u>CAMPAÑA</u>	<u>IMPORTE MÁXIMO SUBVENCIONABLE</u>	<u>IMPORTE MEDIO DE TRANSFERENCIA (€/ha)</u>
2015	12.829,93 €	272,98 €
2016	12.829,93 €	272,98 €
2017	12.829,93 €	272,98 €
2018	12.829,93 €	272,98 €
2019	12.829,93 €	272,98 €

**RECINTOS PROPUESTOS**

<u>REF.</u>	<u>REFERENCIA SIGPAC</u>	<u>CULTIVO</u>	<u>DESCRIPCIÓN CULTIVO</u>	<u>S/R</u>	<u>SUP. DEC. ADMIN. (ha)</u>	<u>SUP. PROPUESTA (ha)</u>
2119878	41-055-022-00022-002	1000	TRIGO BLANDO-SIN VARIEDAD	R	3,61	3,61
2119888	41-055-022-00022-002	81289	ALGODON-VIKY	R	15,55	15,55
2119890	41-055-022-00024-003	152100	PIMIENTO-HORTALIZAS AIRE LIBRE	R	0,11	0,11
2119880	41-055-022-00024-004	13000	TRITICALE-SIN VARIEDAD	R	1,21	1,21
2119879	41-055-022-00025-001	13000	TRITICALE-SIN VARIEDAD	R	1,07	1,07
2119889	41-055-022-00027-001	81289	ALGODON-VIKY	R	1,86	1,86
2119881	41-055-022-00028-001	13000	TRITICALE-SIN VARIEDAD	R	19,35	19,35
2119882	41-055-024-00002-002	13000	TRITICALE-SIN VARIEDAD	R	4,24	4,24

**RESUMEN CRITERIOS DE PRIORIZACIÓN****10.1.5 Sistemas sostenibles de cultivos agroindustriales****PUNTOS: 4,00**

	<b><u>PUNTOS</u></b>	<b><u>CUMPLE</u></b>
Porcentaje de superficie determinada en Red Natura 2000	0,00	0.0%
Porcentaje de superficie determinada situada en zonas RAMSAR	0,00	0.0%
Porcentaje de superficie determinada en zonas vulnerables a la contaminación por nitratos	4,00	100.0%
Titulares de explotaciones que hayan adquirido el compromiso voluntario de establecimiento de una enmienda natural mediante un cultivo de crucífera para su enterrado en verde	0,00	N



**DETALLE CRITERIOS DE PRIORIZACIÓN****10.1.5 Sistemas sostenibles de cultivos agroindustriales****PUNTOS: 4,00****Porcentaje de superficie determinada en Red Natura 2000****PUNTOS: 0,00 0,0%**

<u>REF.</u>	<u>REFERENCIA SIGPAC</u>	<u>CULTIVO</u>	<u>DESCRIPCIÓN CULTIVO</u>	<u>S/R</u>	<u>SUP.</u>	<u>SUP.</u>
					<u>PROPUESTA</u>	<u>CUMPLE</u>
					(ha)	(ha)
2119878	41-055-022-00022-002	1000	TRIGO BLANDO-SIN VARIEDAD	R	3,61	0,00
2119888	41-055-022-00022-002	81289	ALGODON-VIKY	R	15,55	0,00
2119890	41-055-022-00024-003	152100	PIMIENTO-HORTALIZAS AIRE LIBRE	R	0,11	0,00
2119880	41-055-022-00024-004	13000	TRITICALE-SIN VARIEDAD	R	1,21	0,00
2119879	41-055-022-00025-001	13000	TRITICALE-SIN VARIEDAD	R	1,07	0,00
2119889	41-055-022-00027-001	81289	ALGODON-VIKY	R	1,86	0,00
2119881	41-055-022-00028-001	13000	TRITICALE-SIN VARIEDAD	R	19,35	0,00
2119882	41-055-024-00002-002	13000	TRITICALE-SIN VARIEDAD	R	4,24	0,00

**Porcentaje de superficie determinada situada en zonas RAMSAR****PUNTOS: 0,00 0,0%**

<u>REF.</u>	<u>REFERENCIA SIGPAC</u>	<u>CULTIVO</u>	<u>DESCRIPCIÓN CULTIVO</u>	<u>S/R</u>	<u>SUP.</u>	<u>SUP.</u>
					<u>PROPUESTA</u>	<u>CUMPLE</u>
					(ha)	(ha)
2119878	41-055-022-00022-002	1000	TRIGO BLANDO-SIN VARIEDAD	R	3,61	0,00
2119888	41-055-022-00022-002	81289	ALGODON-VIKY	R	15,55	0,00
2119890	41-055-022-00024-003	152100	PIMIENTO-HORTALIZAS AIRE LIBRE	R	0,11	0,00
2119880	41-055-022-00024-004	13000	TRITICALE-SIN VARIEDAD	R	1,21	0,00
2119879	41-055-022-00025-001	13000	TRITICALE-SIN VARIEDAD	R	1,07	0,00
2119889	41-055-022-00027-001	81289	ALGODON-VIKY	R	1,86	0,00
2119881	41-055-022-00028-001	13000	TRITICALE-SIN VARIEDAD	R	19,35	0,00
2119882	41-055-024-00002-002	13000	TRITICALE-SIN VARIEDAD	R	4,24	0,00

**Porcentaje de superficie determinada en zonas vulnerables a la contaminación por nitratos****PUNTOS: 4,00 100,0%**

<u>REF.</u>	<u>REFERENCIA SIGPAC</u>	<u>CULTIVO</u>	<u>DESCRIPCIÓN CULTIVO</u>	<u>S/R</u>	<u>SUP.</u>	<u>SUP.</u>
					<u>PROPUESTA</u>	<u>CUMPLE</u>
					(ha)	(ha)
2119878	41-055-022-00022-002	1000	TRIGO BLANDO-SIN VARIEDAD	R	3,61	3,61
2119888	41-055-022-00022-002	81289	ALGODON-VIKY	R	15,55	15,55
2119890	41-055-022-00024-003	152100	PIMIENTO-HORTALIZAS AIRE LIBRE	R	0,11	0,11
2119880	41-055-022-00024-004	13000	TRITICALE-SIN VARIEDAD	R	1,21	1,21
2119879	41-055-022-00025-001	13000	TRITICALE-SIN VARIEDAD	R	1,07	1,07
2119889	41-055-022-00027-001	81289	ALGODON-VIKY	R	1,86	1,86
2119881	41-055-022-00028-001	13000	TRITICALE-SIN VARIEDAD	R	19,35	19,35
2119882	41-055-024-00002-002	13000	TRITICALE-SIN VARIEDAD	R	4,24	4,24

**Titulares de explotaciones que hayan adquirido el compromiso voluntario de establecimiento de una enmienda natural mediante un cultivo de crucifera para su enterrado en verde****PUNTOS: 0,00 N**

<b><u>APELLIDOS Y NOMBRE / RAZÓN SOCIAL</u></b>	<b><u>NIF</u></b>	<b><u>EXPEDIENTE</u></b>	<b><u>SUP. PROPUESTA (ha)</u></b>
FAMILIA ROMERA CASTEJON C.B.	J91702597	8021824	12,06

<b><u>PROPUESTA</u></b>	<b><u>SOLICITA PRIMA VOL.</u></b>
INADMITIDO	NO

**IMPORTE POR ANUALIDAD**

<u>CAMPAÑA</u>	<u>IMPORTE MÁXIMO SUBVENCIONABLE</u>	<u>IMPORTE MEDIO DE TRANSFERENCIA (€/ha)</u>
2015	3.500,66 €	290,27 €
2016	3.500,66 €	290,27 €
2017	3.500,66 €	290,27 €
2018	3.500,66 €	290,27 €
2019	3.500,66 €	290,27 €

**RECINTOS PROPUESTOS**

<u>REF.</u>	<u>REFERENCIA SIGPAC</u>	<u>CULTIVO</u>	<u>DESCRIPCIÓN CULTIVO</u>	<u>S/R</u>	<u>SUP. DEC. ADMIN. (ha)</u>	<u>SUP. PROPUESTA (ha)</u>
1910510	41-011-022-00007-002	81320	ALGODON-DP396	R	12,06	12,06

**RESUMEN CRITERIOS DE PRIORIZACIÓN**

<b>10.1.5 Sistemas sostenibles de cultivos agroindustriales</b>	<b>PUNTOS: 0,00</b>
---	---------------------

	<u>PUNTOS</u>	<u>CUMPLE</u>
Porcentaje de superficie determinada en Red Natura 2000	0,00	0.0%
Porcentaje de superficie determinada situada en zonas RAMSAR	0,00	0.0%
Porcentaje de superficie determinada en zonas vulnerables a la contaminación por nitratos	0,00	0.0%
Titulares de explotaciones que hayan adquirido el compromiso voluntario de establecimiento de una enmienda natural mediante un cultivo de crucifera para su enterrado en verde	0,00	N

**DETALLE CRITERIOS DE PRIORIZACIÓN**

<b>10.1.5 Sistemas sostenibles de cultivos agroindustriales</b>	<b>PUNTOS: 0,00</b>
---	---------------------

Porcentaje de superficie determinada en Red Natura 2000	<b>PUNTOS: 0,00</b>	<b>0,00</b>	<b>0.0%</b>
	<b><u>SUP. PROPUESTA (ha)</u></b>	<b><u>SUP. CUMPLE (ha)</u></b>	
<b><u>REF.</u></b>	<b><u>REFERENCIA SIGPAC</u></b>	<b><u>CULTIVO</u></b>	<b><u>DESCRIPCIÓN CULTIVO</u></b>
1910510	41-011-022-00007-002	81320	ALGODON-DP396
	<b><u>S/R</u></b>	<b><u>SUP. PROPUESTA (ha)</u></b>	<b><u>SUP. CUMPLE (ha)</u></b>
	R	12,06	0,00
Porcentaje de superficie determinada situada en zonas RAMSAR	<b>PUNTOS: 0,00</b>	<b>0,00</b>	<b>0.0%</b>
	<b><u>SUP. PROPUESTA (ha)</u></b>	<b><u>SUP. CUMPLE (ha)</u></b>	
<b><u>REF.</u></b>	<b><u>REFERENCIA SIGPAC</u></b>	<b><u>CULTIVO</u></b>	<b><u>DESCRIPCIÓN CULTIVO</u></b>
1910510	41-011-022-00007-002	81320	ALGODON-DP396
	<b><u>S/R</u></b>	<b><u>SUP. PROPUESTA (ha)</u></b>	<b><u>SUP. CUMPLE (ha)</u></b>
	R	12,06	0,00
Porcentaje de superficie determinada en zonas vulnerables a la contaminación por nitratos	<b>PUNTOS: 0,00</b>	<b>0,00</b>	<b>0.0%</b>
	<b><u>SUP. PROPUESTA (ha)</u></b>	<b><u>SUP. CUMPLE (ha)</u></b>	
<b><u>REF.</u></b>	<b><u>REFERENCIA SIGPAC</u></b>	<b><u>CULTIVO</u></b>	<b><u>DESCRIPCIÓN CULTIVO</u></b>
1910510	41-011-022-00007-002	81320	ALGODON-DP396
	<b><u>S/R</u></b>	<b><u>SUP. PROPUESTA (ha)</u></b>	<b><u>SUP. CUMPLE (ha)</u></b>
	R	12,06	0,00
Titulares de explotaciones que hayan adquirido el compromiso voluntario de establecimiento de una enmienda natural mediante un cultivo de crucifera para su enterrado en verde	<b>PUNTOS: 0,00</b>		<b>N</b>



<b><u>APELLIDOS Y NOMBRE / RAZÓN SOCIAL</u></b>	<b><u>NIF</u></b>	<b><u>EXPEDIENTE</u></b>	<b><u>SUP. PROPUESTA (ha)</u></b>
FARFAN VELAZQUEZ JOSE ANTONIO	28777770D	8022999	9,30
<b><u>PROPUESTA</u></b>	<b><u>SOLICITA PRIMA VOL.</u></b>	<b><u>PROPUESTA PRIMA VOL.</u></b>	
ADMITIDO	SI	ADMITIDO	
<b><u>IMPORTE POR ANUALIDAD</u></b>			

<b><u>CAMPAÑA</u></b>	<b><u>IMPORTE MÁXIMO SUBVENCIONABLE</u></b>	<b><u>IMPORTE MEDIO DE TRANSFERENCIA (€/ha)</u></b>
2015	4.030,99 €	433,44 €
2016	4.030,99 €	433,44 €
2017	4.030,99 €	433,44 €
2018	4.030,99 €	433,44 €
2019	4.030,99 €	433,44 €

**RECINTOS PROPUESTOS**

<b><u>REF.</u></b>	<b><u>REFERENCIA SIGPAC</u></b>	<b><u>CULTIVO</u></b>	<b><u>DESCRIPCIÓN CULTIVO</u></b>	<b><u>S/R</u></b>	<b><u>SUP. DEC. ADMIN. (ha)</u></b>	<b><u>SUP. PROPUESTA (ha)</u></b>
1882711	41-023-012-00196-002	81312	ALGODON-HELENA	R	1,99	1,99
1882710	41-023-013-00028-001	81263	ALGODON-DP419	R	4,72	4,72
1882713	41-023-015-00042-001	81263	ALGODON-DP419	R	0,66	0,66
1882712	41-023-015-00043-001	81263	ALGODON-DP419	R	1,93	1,93

**RESUMEN CRITERIOS DE PRIORIZACIÓN****10.1.5 Sistemas sostenibles de cultivos agroindustriales****PUNTOS: 5,00**

	<b><u>PUNTOS</u></b>	<b><u>CUMPLE</u></b>
Porcentaje de superficie determinada en Red Natura 2000	0,00	0.0%
Porcentaje de superficie determinada situada en zonas RAMSAR	0,00	0.0%
Porcentaje de superficie determinada en zonas vulnerables a la contaminación por nitratos	4,00	100.0%
Titulares de explotaciones que hayan adquirido el compromiso voluntario de establecimiento de una enmienda natural mediante un cultivo de crucífera para su enterrado en verde	1,00	S



**DETALLE CRITERIOS DE PRIORIZACIÓN****10.1.5 Sistemas sostenibles de cultivos agroindustriales****PUNTOS: 5,00****Porcentaje de superficie determinada en Red Natura 2000****PUNTOS: 0,00 0.0%**

<u>REF.</u>	<u>REFERENCIA SIGPAC</u>	<u>CULTIVO DESCRIPCIÓN CULTIVO</u>	<u>S/R</u>	<u>SUP.</u>	<u>SUP.</u>
				<u>PROPUESTA</u>	<u>CUMPLE</u>
				(ha)	(ha)
1882711	41-023-012-00196-002	81312 ALGODON-HELENA	R	1,99	0,00
1882710	41-023-013-00028-001	81263 ALGODON-DP419	R	4,72	0,00
1882713	41-023-015-00042-001	81263 ALGODON-DP419	R	0,66	0,00
1882712	41-023-015-00043-001	81263 ALGODON-DP419	R	1,93	0,00

**Porcentaje de superficie determinada situada en zonas RAMSAR****PUNTOS: 0,00 0.0%**

<u>REF.</u>	<u>REFERENCIA SIGPAC</u>	<u>CULTIVO DESCRIPCIÓN CULTIVO</u>	<u>S/R</u>	<u>SUP.</u>	<u>SUP.</u>
				<u>PROPUESTA</u>	<u>CUMPLE</u>
				(ha)	(ha)
1882711	41-023-012-00196-002	81312 ALGODON-HELENA	R	1,99	0,00
1882710	41-023-013-00028-001	81263 ALGODON-DP419	R	4,72	0,00
1882713	41-023-015-00042-001	81263 ALGODON-DP419	R	0,66	0,00
1882712	41-023-015-00043-001	81263 ALGODON-DP419	R	1,93	0,00

**Porcentaje de superficie determinada en zonas vulnerables a la contaminación por nitratos****PUNTOS: 4,00 100.0%**

<u>REF.</u>	<u>REFERENCIA SIGPAC</u>	<u>CULTIVO DESCRIPCIÓN CULTIVO</u>	<u>S/R</u>	<u>SUP.</u>	<u>SUP.</u>
				<u>PROPUESTA</u>	<u>CUMPLE</u>
				(ha)	(ha)
1882711	41-023-012-00196-002	81312 ALGODON-HELENA	R	1,99	1,99
1882710	41-023-013-00028-001	81263 ALGODON-DP419	R	4,72	4,72
1882713	41-023-015-00042-001	81263 ALGODON-DP419	R	0,66	0,66
1882712	41-023-015-00043-001	81263 ALGODON-DP419	R	1,93	1,93

**Titulares de explotaciones que hayan adquirido el compromiso voluntario de establecimiento de una enmienda natural mediante un cultivo de crucífera para su enterrado en verde****PUNTOS: 1,00 S**

<b><u>APELLIDOS Y NOMBRE / RAZÓN SOCIAL</u></b>	<b><u>NIF</u></b>	<b><u>EXPEDIENTE</u></b>	<b><u>SUP. PROPUESTA (ha)</u></b>
FARMS XXI, S.L.	B91838870	8024516	5,00

<b><u>PROPUESTA</u></b>	<b><u>SOLICITA PRIMA VOL.</u></b>
ADMITIDO	NO

**IMPORTE POR ANUALIDAD**

<u>CAMPAÑA</u>	<u>IMPORTE MÁXIMO SUBVENCIONABLE</u>	<u>IMPORTE MEDIO DE TRANSFERENCIA (€/ha)</u>
2015	1.451,35 €	290,27 €
2016	1.451,35 €	290,27 €
2017	1.451,35 €	290,27 €
2018	1.451,35 €	290,27 €
2019	1.451,35 €	290,27 €

**RECINTOS PROPUESTOS**

<u>REF.</u>	<u>REFERENCIA SIGPAC</u>	<u>CULTIVO</u>	<u>DESCRIPCIÓN CULTIVO</u>	<u>S/R</u>	<u>SUP. DEC. ADMIN. (ha)</u>	<u>SUP. PROPUESTA (ha)</u>
2211392	41-053-001-00324-002	81198	ALGODON-AMAZONA	R	4,00	4,00
2211394	41-095-065-00003-001	81361	ALGODON-INTERCOTT 211	R	1,00	1,00

**RESUMEN CRITERIOS DE PRIORIZACIÓN****10.1.5 Sistemas sostenibles de cultivos agroindustriales** PUNTOS: 4,00

	<u>PUNTOS</u>	<u>CUMPLE</u>
Porcentaje de superficie determinada en Red Natura 2000	0,00	0.0%
Porcentaje de superficie determinada situada en zonas RAMSAR	0,00	0.0%
Porcentaje de superficie determinada en zonas vulnerables a la contaminación por nitratos	4,00	100.0%
Titulares de explotaciones que hayan adquirido el compromiso voluntario de establecimiento de una enmienda natural mediante un cultivo de crucifera para su enterrado en verde	0,00	N

**DETALLE CRITERIOS DE PRIORIZACIÓN****10.1.5 Sistemas sostenibles de cultivos agroindustriales** PUNTOS: 4,00

Porcentaje de superficie determinada en Red Natura 2000	PUNTOS:	0,00	0.0%
	<u>SUP. PROPUESTA (ha)</u>	<u>SUP. CUMPLE (ha)</u>	
<u>REF.</u>	<u>REFERENCIA SIGPAC</u>	<u>CULTIVO</u>	<u>DESCRIPCIÓN CULTIVO</u>
2211392	41-053-001-00324-002	81198	ALGODON-AMAZONA
2211394	41-095-065-00003-001	81361	ALGODON-INTERCOTT 211
	<u>S/R</u>		
		4,00	0,00
		1,00	0,00
Porcentaje de superficie determinada situada en zonas RAMSAR	PUNTOS:	0,00	0.0%
	<u>SUP. PROPUESTA (ha)</u>	<u>SUP. CUMPLE (ha)</u>	
<u>REF.</u>	<u>REFERENCIA SIGPAC</u>	<u>CULTIVO</u>	<u>DESCRIPCIÓN CULTIVO</u>
2211392	41-053-001-00324-002	81198	ALGODON-AMAZONA
2211394	41-095-065-00003-001	81361	ALGODON-INTERCOTT 211
	<u>S/R</u>		
		4,00	0,00
		1,00	0,00
Porcentaje de superficie determinada en zonas vulnerables a la contaminación por nitratos	PUNTOS:	4,00	100.0%
	<u>SUP. PROPUESTA (ha)</u>	<u>SUP. CUMPLE (ha)</u>	
<u>REF.</u>	<u>REFERENCIA SIGPAC</u>	<u>CULTIVO</u>	<u>DESCRIPCIÓN CULTIVO</u>
2211392	41-053-001-00324-002	81198	ALGODON-AMAZONA
2211394	41-095-065-00003-001	81361	ALGODON-INTERCOTT 211
	<u>S/R</u>		
		4,00	4,00
		1,00	1,00
Titulares de explotaciones que hayan adquirido el compromiso voluntario de establecimiento de una enmienda natural mediante un cultivo de crucifera para su enterrado en verde	PUNTOS:	0,00	N



<b><u>APELLIDOS Y NOMBRE / RAZÓN SOCIAL</u></b>	<b><u>NIF</u></b>	<b><u>EXPEDIENTE</u></b>	<b><u>SUP. PROPUESTA (ha)</u></b>
FCO. GUERRERO CASTILLO SL. SOC.UNIPERSON	B41848433	8024924	9,54

<b><u>PROPUESTA</u></b>	<b><u>SOLICITA PRIMA VOL.</u></b>
ADMITIDO	NO

**IMPORTE POR ANUALIDAD**

<u>CAMPAÑA</u>	<u>IMPORTE MÁXIMO SUBVENCIONABLE</u>	<u>IMPORTE MEDIO DE TRANSFERENCIA (€/ha)</u>
2015	2.769,18 €	290,27 €
2016	2.769,18 €	290,27 €
2017	2.769,18 €	290,27 €
2018	2.769,18 €	290,27 €
2019	2.769,18 €	290,27 €

**RECINTOS PROPUESTOS**

<u>REF.</u>	<u>REFERENCIA SIGPAC</u>	<u>CULTIVO</u>	<u>DESCRIPCIÓN CULTIVO</u>	<u>S/R</u>	<u>SUP. DEC. ADMIN. (ha)</u>	<u>SUP. PROPUESTA (ha)</u>
1720376	41-005-009-00072-001	4100	MAIZ-MAIZ CONVENCIONAL	R	4,80	4,80
1720373	41-005-009-00073-001	4100	MAIZ-MAIZ CONVENCIONAL	R	1,68	1,68
1720386	41-005-009-00079-001	81343	ALGODON-ST402	R	0,97	0,97
1720387	41-049-005-00064-001	81343	ALGODON-ST402	R	2,09	2,09

**RESUMEN CRITERIOS DE PRIORIZACIÓN****10.1.5 Sistemas sostenibles de cultivos agroindustriales****PUNTOS: 4,00**

	<b><u>PUNTOS</u></b>	<b><u>CUMPLE</u></b>
Porcentaje de superficie determinada en Red Natura 2000	0,00	0.0%
Porcentaje de superficie determinada situada en zonas RAMSAR	0,00	0.0%
Porcentaje de superficie determinada en zonas vulnerables a la contaminación por nitratos	4,00	100.0%
Titulares de explotaciones que hayan adquirido el compromiso voluntario de establecimiento de una enmienda natural mediante un cultivo de crucífera para su enterrado en verde	0,00	N



**DETALLE CRITERIOS DE PRIORIZACIÓN****10.1.5 Sistemas sostenibles de cultivos agroindustriales****PUNTOS: 4,00****Porcentaje de superficie determinada en Red Natura 2000****PUNTOS: 0,00 0.0%**

<u>REF.</u>	<u>REFERENCIA SIGPAC</u>	<u>CULTIVO</u>	<u>DESCRIPCIÓN CULTIVO</u>	<u>S/R</u>	<u>SUP.</u> <u>PROPUESTA</u> <u>(ha)</u>	<u>SUP.</u> <u>CUMPLE</u> <u>(ha)</u>
1720376	41-005-009-00072-001	4100	MAIZ-MAIZ CONVENCIONAL	R	4,80	0,00
1720373	41-005-009-00073-001	4100	MAIZ-MAIZ CONVENCIONAL	R	1,68	0,00
1720386	41-005-009-00079-001	81343	ALGODON-ST402	R	0,97	0,00
1720387	41-049-005-00064-001	81343	ALGODON-ST402	R	2,09	0,00

**Porcentaje de superficie determinada situada en zonas RAMSAR****PUNTOS: 0,00 0.0%**

<u>REF.</u>	<u>REFERENCIA SIGPAC</u>	<u>CULTIVO</u>	<u>DESCRIPCIÓN CULTIVO</u>	<u>S/R</u>	<u>SUP.</u> <u>PROPUESTA</u> <u>(ha)</u>	<u>SUP.</u> <u>CUMPLE</u> <u>(ha)</u>
1720376	41-005-009-00072-001	4100	MAIZ-MAIZ CONVENCIONAL	R	4,80	0,00
1720373	41-005-009-00073-001	4100	MAIZ-MAIZ CONVENCIONAL	R	1,68	0,00
1720386	41-005-009-00079-001	81343	ALGODON-ST402	R	0,97	0,00
1720387	41-049-005-00064-001	81343	ALGODON-ST402	R	2,09	0,00

**Porcentaje de superficie determinada en zonas vulnerables a la contaminación por nitratos****PUNTOS: 4,00 100.0%**

<u>REF.</u>	<u>REFERENCIA SIGPAC</u>	<u>CULTIVO</u>	<u>DESCRIPCIÓN CULTIVO</u>	<u>S/R</u>	<u>SUP.</u> <u>PROPUESTA</u> <u>(ha)</u>	<u>SUP.</u> <u>CUMPLE</u> <u>(ha)</u>
1720376	41-005-009-00072-001	4100	MAIZ-MAIZ CONVENCIONAL	R	4,80	4,80
1720373	41-005-009-00073-001	4100	MAIZ-MAIZ CONVENCIONAL	R	1,68	1,68
1720386	41-005-009-00079-001	81343	ALGODON-ST402	R	0,97	0,97
1720387	41-049-005-00064-001	81343	ALGODON-ST402	R	2,09	2,09

**Titulares de explotaciones que hayan adquirido el compromiso voluntario de establecimiento de una enmienda natural mediante un cultivo de crucífera para su enterrado en verde****PUNTOS: 0,00 N**

<b><u>APELLIDOS Y NOMBRE / RAZÓN SOCIAL</u></b>	<b><u>NIF</u></b>	<b><u>EXPEDIENTE</u></b>	<b><u>SUP. PROPUESTA (ha)</u></b>
FDEZ.DE MESA Y ALARCON DE LA LASTRA, C.B	E14072193	8025082	61,11

<b><u>PROPUESTA</u></b>	<b><u>SOLICITA PRIMA VOL.</u></b>
INADMITIDO	NO

**IMPORTE POR ANUALIDAD**

<u>CAMPAÑA</u>	<u>IMPORTE MÁXIMO SUBVENCIONABLE</u>	<u>IMPORTE MEDIO DE TRANSFERENCIA (€/ha)</u>
2015	15.288,52 €	250,18 €
2016	15.288,52 €	250,18 €
2017	15.288,52 €	250,18 €
2018	15.288,52 €	250,18 €
2019	15.288,52 €	250,18 €

**RECINTOS PROPUESTOS**

<u>REF.</u>	<u>REFERENCIA SIGPAC</u>	<u>CULTIVO</u>	<u>DESCRIPCIÓN CULTIVO</u>	<u>S/R</u>	<u>SUP. DEC. ADMIN. (ha)</u>	<u>SUP. PROPUESTA (ha)</u>
1984523	41-060-002-00132-001	81314	ALGODON-ALBARIZA	R	9,45	9,45
1984524	41-060-065-00004-002	81314	ALGODON-ALBARIZA	R	34,54	34,54
1984516	41-060-065-00004-004	3320	TRIGO DURO-AMILCAR	R	15,72	15,72
1984520	41-060-065-00045-001	3320	TRIGO DURO-AMILCAR	R	1,40	1,40

**RESUMEN CRITERIOS DE PRIORIZACIÓN****10.1.5 Sistemas sostenibles de cultivos agroindustriales**

PUNTOS: 0,00

	<u>PUNTOS</u>	<u>CUMPLE</u>
Porcentaje de superficie determinada en Red Natura 2000	0,00	0.0%
Porcentaje de superficie determinada situada en zonas RAMSAR	0,00	0.0%
Porcentaje de superficie determinada en zonas vulnerables a la contaminación por nitratos	0,00	0.0%
Titulares de explotaciones que hayan adquirido el compromiso voluntario de establecimiento de una enmienda natural mediante un cultivo de crucífera para su enterrado en verde	0,00	N



**DETALLE CRITERIOS DE PRIORIZACIÓN****10.1.5 Sistemas sostenibles de cultivos agroindustriales****PUNTOS: 0,00****Porcentaje de superficie determinada en Red Natura 2000****PUNTOS: 0,00 0.0%**

<u>REF.</u>	<u>REFERENCIA SIGPAC</u>	<u>CULTIVO</u>	<u>DESCRIPCIÓN CULTIVO</u>	<u>S/R</u>	<u>SUP.</u>	<u>SUP.</u>
					<u>PROPUESTA</u>	<u>CUMPLE</u>
					(ha)	(ha)
1984523	41-060-002-00132-001	81314	ALGODON-ALBARIZA	R	9,45	0,00
1984524	41-060-065-00004-002	81314	ALGODON-ALBARIZA	R	34,54	0,00
1984516	41-060-065-00004-004	3320	TRIGO DURO-AMILCAR	R	15,72	0,00
1984520	41-060-065-00045-001	3320	TRIGO DURO-AMILCAR	R	1,40	0,00

**Porcentaje de superficie determinada situada en zonas RAMSAR****PUNTOS: 0,00 0.0%**

<u>REF.</u>	<u>REFERENCIA SIGPAC</u>	<u>CULTIVO</u>	<u>DESCRIPCIÓN CULTIVO</u>	<u>S/R</u>	<u>SUP.</u>	<u>SUP.</u>
					<u>PROPUESTA</u>	<u>CUMPLE</u>
					(ha)	(ha)
1984523	41-060-002-00132-001	81314	ALGODON-ALBARIZA	R	9,45	0,00
1984524	41-060-065-00004-002	81314	ALGODON-ALBARIZA	R	34,54	0,00
1984516	41-060-065-00004-004	3320	TRIGO DURO-AMILCAR	R	15,72	0,00
1984520	41-060-065-00045-001	3320	TRIGO DURO-AMILCAR	R	1,40	0,00

**Porcentaje de superficie determinada en zonas vulnerables a la contaminación por nitratos****PUNTOS: 0,00 0.0%**

<u>REF.</u>	<u>REFERENCIA SIGPAC</u>	<u>CULTIVO</u>	<u>DESCRIPCIÓN CULTIVO</u>	<u>S/R</u>	<u>SUP.</u>	<u>SUP.</u>
					<u>PROPUESTA</u>	<u>CUMPLE</u>
					(ha)	(ha)
1984523	41-060-002-00132-001	81314	ALGODON-ALBARIZA	R	9,45	0,00
1984524	41-060-065-00004-002	81314	ALGODON-ALBARIZA	R	34,54	0,00
1984516	41-060-065-00004-004	3320	TRIGO DURO-AMILCAR	R	15,72	0,00
1984520	41-060-065-00045-001	3320	TRIGO DURO-AMILCAR	R	1,40	0,00

**Titulares de explotaciones que hayan adquirido el compromiso voluntario de establecimiento de una enmienda natural mediante un cultivo de crucífera para su enterrado en verde****PUNTOS: 0,00 N**

<b><u>APELLIDOS Y NOMBRE / RAZÓN SOCIAL</u></b>	<b><u>NIF</u></b>	<b><u>EXPEDIENTE</u></b>	<b><u>SUP. PROPUESTA (ha)</u></b>
FERNANDEZ BEATO LUCAS	75320808V	8029831	18,12

<b><u>PROPUESTA</u></b>	<b><u>SOLICITA PRIMA VOL.</u></b>
ADMITIDO	NO

**IMPORTE POR ANUALIDAD**

<u>CAMPAÑA</u>	<u>IMPORTE MÁXIMO SUBVENCIONABLE</u>	<u>IMPORTE MEDIO DE TRANSFERENCIA (€/ha)</u>
2015	5.259,69 €	290,27 €
2016	5.259,69 €	290,27 €
2017	5.259,69 €	290,27 €
2018	5.259,69 €	290,27 €
2019	5.259,69 €	290,27 €

**RECINTOS PROPUESTOS**

<u>REF.</u>	<u>REFERENCIA SIGPAC</u>	<u>CULTIVO</u>	<u>DESCRIPCIÓN CULTIVO</u>	<u>S/R</u>	<u>SUP. DEC. ADMIN. (ha)</u>	<u>SUP. PROPUESTA (ha)</u>
2049273	41-020-004-00171-001	81216	ALGODON-CARISMA	R	10,34	10,34
2049272	41-020-004-00176-002	81216	ALGODON-CARISMA	R	2,69	2,69
2049274	41-020-004-00180-002	82107	REMOLACHA-PORTAL	R	0,07	0,07
2049275	41-020-004-00181-002	82107	REMOLACHA-PORTAL	R	2,51	2,51
2049276	41-020-004-00193-001	82107	REMOLACHA-PORTAL	R	2,51	2,51

**RESUMEN CRITERIOS DE PRIORIZACIÓN****10.1.5 Sistemas sostenibles de cultivos agroindustriales****PUNTOS: 4,00**

	<b><u>PUNTOS</u></b>	<b><u>CUMPLE</u></b>
Porcentaje de superficie determinada en Red Natura 2000	0,00	0.0%
Porcentaje de superficie determinada situada en zonas RAMSAR	0,00	0.0%
Porcentaje de superficie determinada en zonas vulnerables a la contaminación por nitratos	4,00	100.0%
Titulares de explotaciones que hayan adquirido el compromiso voluntario de establecimiento de una enmienda natural mediante un cultivo de crucífera para su enterrado en verde	0,00	N



**DETALLE CRITERIOS DE PRIORIZACIÓN****10.1.5 Sistemas sostenibles de cultivos agroindustriales****PUNTOS: 4,00****Porcentaje de superficie determinada en Red Natura 2000****PUNTOS: 0,00 0,0%**

<u>REF.</u>	<u>REFERENCIA SIGPAC</u>	<u>CULTIVO</u>	<u>DESCRIPCIÓN CULTIVO</u>	<u>S/R</u>	<u>SUP.</u>	<u>SUP.</u>
					<u>PROPUESTA</u>	<u>CUMPLE</u>
					(ha)	(ha)
2049273	41-020-004-00171-001	81216	ALGODON-CARISMA	R	10,34	0,00
2049272	41-020-004-00176-002	81216	ALGODON-CARISMA	R	2,69	0,00
2049274	41-020-004-00180-002	82107	REMOLACHA-PORTAL	R	0,07	0,00
2049275	41-020-004-00181-002	82107	REMOLACHA-PORTAL	R	2,51	0,00
2049276	41-020-004-00193-001	82107	REMOLACHA-PORTAL	R	2,51	0,00

**Porcentaje de superficie determinada situada en zonas RAMSAR****PUNTOS: 0,00 0,0%**

<u>REF.</u>	<u>REFERENCIA SIGPAC</u>	<u>CULTIVO</u>	<u>DESCRIPCIÓN CULTIVO</u>	<u>S/R</u>	<u>SUP.</u>	<u>SUP.</u>
					<u>PROPUESTA</u>	<u>CUMPLE</u>
					(ha)	(ha)
2049273	41-020-004-00171-001	81216	ALGODON-CARISMA	R	10,34	0,00
2049272	41-020-004-00176-002	81216	ALGODON-CARISMA	R	2,69	0,00
2049274	41-020-004-00180-002	82107	REMOLACHA-PORTAL	R	0,07	0,00
2049275	41-020-004-00181-002	82107	REMOLACHA-PORTAL	R	2,51	0,00
2049276	41-020-004-00193-001	82107	REMOLACHA-PORTAL	R	2,51	0,00

**Porcentaje de superficie determinada en zonas vulnerables a la contaminación por nitratos****PUNTOS: 4,00 100,0%**

<u>REF.</u>	<u>REFERENCIA SIGPAC</u>	<u>CULTIVO</u>	<u>DESCRIPCIÓN CULTIVO</u>	<u>S/R</u>	<u>SUP.</u>	<u>SUP.</u>
					<u>PROPUESTA</u>	<u>CUMPLE</u>
					(ha)	(ha)
2049273	41-020-004-00171-001	81216	ALGODON-CARISMA	R	10,34	10,34
2049272	41-020-004-00176-002	81216	ALGODON-CARISMA	R	2,69	2,69
2049274	41-020-004-00180-002	82107	REMOLACHA-PORTAL	R	0,07	0,07
2049275	41-020-004-00181-002	82107	REMOLACHA-PORTAL	R	2,51	2,51
2049276	41-020-004-00193-001	82107	REMOLACHA-PORTAL	R	2,51	2,51

**Titulares de explotaciones que hayan adquirido el compromiso voluntario de establecimiento de una enmienda natural mediante un cultivo de crucifera para su enterrado en verde****PUNTOS: 0,00 N**

<b><u>APELLIDOS Y NOMBRE / RAZÓN SOCIAL</u></b>	<b><u>NIF</u></b>	<b><u>EXPEDIENTE</u></b>	<b><u>SUP. PROPUESTA (ha)</u></b>
FERNANDEZ GOMEZ ANTONIO	75331122G	8014413	8,47

<b><u>PROPUESTA</u></b>	<b><u>SOLICITA PRIMA VOL.</u></b>
ADMITIDO	NO

**IMPORTE POR ANUALIDAD**

<u>CAMPAÑA</u>	<u>IMPORTE MÁXIMO SUBVENCIONABLE</u>	<u>IMPORTE MEDIO DE TRANSFERENCIA (€/ha)</u>
2015	2.458,59 €	290,27 €
2016	2.458,59 €	290,27 €
2017	2.458,59 €	290,27 €
2018	2.458,59 €	290,27 €
2019	2.458,59 €	290,27 €

**RECINTOS PROPUESTOS**

<u>REF.</u>	<u>REFERENCIA SIGPAC</u>	<u>CULTIVO</u>	<u>DESCRIPCIÓN CULTIVO</u>	<u>S/R</u>	<u>SUP. DEC. ADMIN. (ha)</u>	<u>SUP. PROPUESTA (ha)</u>
1635560	41-055-007-00052-001	81342	ALGODON-ST318	R	3,44	3,44
1635561	41-055-007-00053-001	81342	ALGODON-ST318	R	5,03	5,03

**RESUMEN CRITERIOS DE PRIORIZACIÓN****10.1.5 Sistemas sostenibles de cultivos agroindustriales** PUNTOS: 4,00

	<u>PUNTOS</u>	<u>CUMPLE</u>
Porcentaje de superficie determinada en Red Natura 2000	0,00	0.0%
Porcentaje de superficie determinada situada en zonas RAMSAR	0,00	0.0%
Porcentaje de superficie determinada en zonas vulnerables a la contaminación por nitratos	4,00	100.0%
Titulares de explotaciones que hayan adquirido el compromiso voluntario de establecimiento de una enmienda natural mediante un cultivo de crucifera para su enterrado en verde	0,00	N

**DETALLE CRITERIOS DE PRIORIZACIÓN****10.1.5 Sistemas sostenibles de cultivos agroindustriales** PUNTOS: 4,00

<u>REF.</u>	<u>REFERENCIA SIGPAC</u>	<u>CULTIVO</u>	<u>DESCRIPCIÓN CULTIVO</u>	<u>S/R</u>	<u>SUP. PROPUESTA (ha)</u>	<u>SUP. CUMPLE (ha)</u>
1635560	41-055-007-00052-001	81342	ALGODON-ST318	R	3,44	0,00
1635561	41-055-007-00053-001	81342	ALGODON-ST318	R	5,03	0,00

	<u>PUNTOS</u>	<u>SUP. PROPUESTA (ha)</u>	<u>SUP. CUMPLE (ha)</u>
Porcentaje de superficie determinada en Red Natura 2000	0,00	0,00	0.0%
Porcentaje de superficie determinada situada en zonas RAMSAR	0,00	0,00	0.0%
Porcentaje de superficie determinada en zonas vulnerables a la contaminación por nitratos	4,00	5,03	100.0%
Titulares de explotaciones que hayan adquirido el compromiso voluntario de establecimiento de una enmienda natural mediante un cultivo de crucifera para su enterrado en verde	0,00	0,00	N

<u>REF.</u>	<u>REFERENCIA SIGPAC</u>	<u>CULTIVO</u>	<u>DESCRIPCIÓN CULTIVO</u>	<u>S/R</u>	<u>SUP. PROPUESTA (ha)</u>	<u>SUP. CUMPLE (ha)</u>
1635560	41-055-007-00052-001	81342	ALGODON-ST318	R	3,44	3,44
1635561	41-055-007-00053-001	81342	ALGODON-ST318	R	5,03	5,03

<u>APELLIDOS Y NOMBRE / RAZÓN SOCIAL</u>	<u>NIF</u>	<u>EXPEDIENTE</u>	<u>SUP. PROPUESTA (ha)</u>
FERNANDEZ AGUILAR ELISA	27835845A	8024046	3,30
<u>PROPUESTA ADMITIDO</u>	<u>SOLICITA PRIMA VOL. SI</u>	<u>PROPUESTA PRIMA VOL. ADMITIDO</u>	
<b>IMPORTE POR ANUALIDAD</b>			

<u>CAMPAÑA</u>	<u>IMPORTE MÁXIMO SUBVENCIONABLE</u>	<u>IMPORTE MEDIO DE TRANSFERENCIA (€/ha)</u>
2015	1.430,35 €	433,44 €
2016	1.430,35 €	433,44 €
2017	1.430,35 €	433,44 €
2018	1.430,35 €	433,44 €
2019	1.430,35 €	433,44 €

**RECINTOS PROPUESTOS**

<u>REF.</u>	<u>REFERENCIA SIGPAC</u>	<u>CULTIVO</u>	<u>DESCRIPCIÓN CULTIVO</u>	<u>S/R</u>	<u>SUP. DEC. ADMIN. (ha)</u>	<u>SUP. PROPUESTA (ha)</u>
1673249	41-095-062-00077-002	33123	GIRASOL-SOFIA	R	3,30	3,30

**RESUMEN CRITERIOS DE PRIORIZACIÓN**

<b>10.1.5 Sistemas sostenibles de cultivos agroindustriales</b>	<b>PUNTOS: 5,00</b>	<b>PUNTOS</b>	<b>CUMPLE</b>
Porcentaje de superficie determinada en Red Natura 2000		0,00	0.0%
Porcentaje de superficie determinada situada en zonas RAMSAR		0,00	0.0%
Porcentaje de superficie determinada en zonas vulnerables a la contaminación por nitratos		4,00	100.0%
Titulares de explotaciones que hayan adquirido el compromiso voluntario de establecimiento de una enmienda natural mediante un cultivo de crucífera para su enterrado en verde		1,00	S

**DETALLE CRITERIOS DE PRIORIZACIÓN**

<b>10.1.5 Sistemas sostenibles de cultivos agroindustriales</b>	<b>PUNTOS: 5,00</b>	<b>PUNTOS</b>	<b>CUMPLE</b>				
Porcentaje de superficie determinada en Red Natura 2000		PUNTOS: 0,00	0.0%				
		<u>SUP. PROPUESTA (ha)</u>	<u>SUP. CUMPLE (ha)</u>				
<u>REF.</u>	<u>REFERENCIA SIGPAC</u>	<u>CULTIVO</u>	<u>DESCRIPCIÓN CULTIVO</u>	<u>S/R</u>			
1673249	41-095-062-00077-002	33123	GIRASOL-SOFIA	R		3,30	0,00
Porcentaje de superficie determinada situada en zonas RAMSAR		PUNTOS: 0,00	0.0%				
		<u>SUP. PROPUESTA (ha)</u>	<u>SUP. CUMPLE (ha)</u>				
<u>REF.</u>	<u>REFERENCIA SIGPAC</u>	<u>CULTIVO</u>	<u>DESCRIPCIÓN CULTIVO</u>	<u>S/R</u>			
1673249	41-095-062-00077-002	33123	GIRASOL-SOFIA	R		3,30	0,00
Porcentaje de superficie determinada en zonas vulnerables a la contaminación por nitratos		PUNTOS: 4,00	100.0%				
		<u>SUP. PROPUESTA (ha)</u>	<u>SUP. CUMPLE (ha)</u>				
<u>REF.</u>	<u>REFERENCIA SIGPAC</u>	<u>CULTIVO</u>	<u>DESCRIPCIÓN CULTIVO</u>	<u>S/R</u>			
1673249	41-095-062-00077-002	33123	GIRASOL-SOFIA	R		3,30	3,30
Titulares de explotaciones que hayan adquirido el compromiso voluntario de establecimiento de una enmienda natural mediante un cultivo de crucífera para su enterrado en verde		PUNTOS: 1,00	S				





<u>APELLIDOS Y NOMBRE / RAZÓN SOCIAL</u>	<u>NIF</u>	<u>EXPEDIENTE</u>	<u>SUP. PROPUESTA (ha)</u>
FERNANDEZ CASTRO MIGUEL	27895919R	8010538	8,00

<u>PROPUESTA</u>	<u>SOLICITA PRIMA VOL.</u>
INADMITIDO	NO

**IMPORTE POR ANUALIDAD**

<u>CAMPAÑA</u>	<u>IMPORTE MÁXIMO SUBVENCIONABLE</u>	<u>IMPORTE MEDIO DE TRANSFERENCIA (€/ha)</u>
2015	2.322,16 €	290,27 €
2016	2.322,16 €	290,27 €
2017	2.322,16 €	290,27 €
2018	2.322,16 €	290,27 €
2019	2.322,16 €	290,27 €

**RECINTOS PROPUESTOS**

<u>REF.</u>	<u>REFERENCIA SIGPAC</u>	<u>CULTIVO</u>	<u>DESCRIPCIÓN CULTIVO</u>	<u>S/R</u>	<u>SUP. DEC. ADMIN. (ha)</u>	<u>SUP. PROPUESTA (ha)</u>
2232373	41-060-062-00039-002	81320	ALGODON-DP396	R	2,39	2,39
2232365	41-060-062-00039-003	1000	TRIGO BLANDO-SIN VARIEDAD	R	0,95	0,95
2232374	41-060-062-00040-003	81363	ALGODON-DP332	R	1,94	1,94
2232375	41-060-062-00040-004	81338	ALGODON-DP399	R	2,72	2,72

**RESUMEN CRITERIOS DE PRIORIZACIÓN****10.1.5 Sistemas sostenibles de cultivos agroindustriales****PUNTOS: 0,00**

	<b><u>PUNTOS</u></b>	<b><u>CUMPLE</u></b>
Porcentaje de superficie determinada en Red Natura 2000	0,00	0.0%
Porcentaje de superficie determinada situada en zonas RAMSAR	0,00	0.0%
Porcentaje de superficie determinada en zonas vulnerables a la contaminación por nitratos	0,00	0.0%
Titulares de explotaciones que hayan adquirido el compromiso voluntario de establecimiento de una enmienda natural mediante un cultivo de crucífera para su enterrado en verde	0,00	N



**DETALLE CRITERIOS DE PRIORIZACIÓN****10.1.5 Sistemas sostenibles de cultivos agroindustriales****PUNTOS: 0,00****Porcentaje de superficie determinada en Red Natura 2000****PUNTOS: 0,00 0.0%**

<u>REF.</u>	<u>REFERENCIA SIGPAC</u>	<u>CULTIVO</u>	<u>DESCRIPCIÓN CULTIVO</u>	<u>S/R</u>	<u>SUP.</u> <u>PROPUESTA</u> <u>(ha)</u>	<u>SUP.</u> <u>CUMPLE</u> <u>(ha)</u>
2232373	41-060-062-00039-002	81320	ALGODON-DP396	R	2,39	0,00
2232365	41-060-062-00039-003	1000	TRIGO BLANDO-SIN VARIEDAD	R	0,95	0,00
2232374	41-060-062-00040-003	81363	ALGODON-DP332	R	1,94	0,00
2232375	41-060-062-00040-004	81338	ALGODON-DP399	R	2,72	0,00

**Porcentaje de superficie determinada situada en zonas RAMSAR****PUNTOS: 0,00 0.0%**

<u>REF.</u>	<u>REFERENCIA SIGPAC</u>	<u>CULTIVO</u>	<u>DESCRIPCIÓN CULTIVO</u>	<u>S/R</u>	<u>SUP.</u> <u>PROPUESTA</u> <u>(ha)</u>	<u>SUP.</u> <u>CUMPLE</u> <u>(ha)</u>
2232373	41-060-062-00039-002	81320	ALGODON-DP396	R	2,39	0,00
2232365	41-060-062-00039-003	1000	TRIGO BLANDO-SIN VARIEDAD	R	0,95	0,00
2232374	41-060-062-00040-003	81363	ALGODON-DP332	R	1,94	0,00
2232375	41-060-062-00040-004	81338	ALGODON-DP399	R	2,72	0,00

**Porcentaje de superficie determinada en zonas vulnerables a la contaminación por nitratos****PUNTOS: 0,00 0.0%**

<u>REF.</u>	<u>REFERENCIA SIGPAC</u>	<u>CULTIVO</u>	<u>DESCRIPCIÓN CULTIVO</u>	<u>S/R</u>	<u>SUP.</u> <u>PROPUESTA</u> <u>(ha)</u>	<u>SUP.</u> <u>CUMPLE</u> <u>(ha)</u>
2232373	41-060-062-00039-002	81320	ALGODON-DP396	R	2,39	0,00
2232365	41-060-062-00039-003	1000	TRIGO BLANDO-SIN VARIEDAD	R	0,95	0,00
2232374	41-060-062-00040-003	81363	ALGODON-DP332	R	1,94	0,00
2232375	41-060-062-00040-004	81338	ALGODON-DP399	R	2,72	0,00

**Titulares de explotaciones que hayan adquirido el compromiso voluntario de establecimiento de una enmienda natural mediante un cultivo de crucífera para su enterrado en verde****PUNTOS: 0,00 N**

<b><u>APELLIDOS Y NOMBRE / RAZÓN SOCIAL</u></b>	<b><u>NIF</u></b>	<b><u>EXPEDIENTE</u></b>	<b><u>SUP. PROPUESTA (ha)</u></b>
FERNANDEZ CAYETANO MARIA MAGDALENA	48955388A	8023936	8,74

<b><u>PROPUESTA</u></b>	<b><u>SOLICITA PRIMA VOL.</u></b>
ADMITIDO	NO

**IMPORTE POR ANUALIDAD**

<u>CAMPAÑA</u>	<u>IMPORTE MÁXIMO SUBVENCIONABLE</u>	<u>IMPORTE MEDIO DE TRANSFERENCIA (€/ha)</u>
2015	2.536,96 €	290,27 €
2016	2.536,96 €	290,27 €
2017	2.536,96 €	290,27 €
2018	2.536,96 €	290,27 €
2019	2.536,96 €	290,27 €

**RECINTOS PROPUESTOS**

<u>REF.</u>	<u>REFERENCIA SIGPAC</u>	<u>CULTIVO</u>	<u>DESCRIPCIÓN CULTIVO</u>	<u>S/R</u>	<u>SUP. DEC. ADMIN. (ha)</u>	<u>SUP. PROPUESTA (ha)</u>
1666175	41-020-001-00051-002	81268	ALGODON-JUNCAL	R	4,74	4,74
1666176	41-020-001-00051-002	82343	REMOLACHA-CICLON	R	4,00	4,00

**RESUMEN CRITERIOS DE PRIORIZACIÓN****10.1.5 Sistemas sostenibles de cultivos agroindustriales** PUNTOS: 4,00

	<u>PUNTOS</u>	<u>CUMPLE</u>
Porcentaje de superficie determinada en Red Natura 2000	0,00	0.0%
Porcentaje de superficie determinada situada en zonas RAMSAR	0,00	0.0%
Porcentaje de superficie determinada en zonas vulnerables a la contaminación por nitratos	4,00	100.0%
Titulares de explotaciones que hayan adquirido el compromiso voluntario de establecimiento de una enmienda natural mediante un cultivo de crucifera para su enterrado en verde	0,00	N

**DETALLE CRITERIOS DE PRIORIZACIÓN****10.1.5 Sistemas sostenibles de cultivos agroindustriales** PUNTOS: 4,00

<u>REF.</u>	<u>REFERENCIA SIGPAC</u>	<u>CULTIVO</u>	<u>DESCRIPCIÓN CULTIVO</u>	<u>S/R</u>	<u>SUP. PROPUESTA (ha)</u>	<u>SUP. CUMPLE (ha)</u>
1666175	41-020-001-00051-002	81268	ALGODON-JUNCAL	R	4,74	0,00
1666176	41-020-001-00051-002	82343	REMOLACHA-CICLON	R	4,00	0,00

	<u>PUNTOS</u>	<u>SUP. PROPUESTA (ha)</u>	<u>SUP. CUMPLE (ha)</u>
Porcentaje de superficie determinada en Red Natura 2000	0,00	0,00	0.0%
Porcentaje de superficie determinada situada en zonas RAMSAR	0,00	0,00	0.0%
Porcentaje de superficie determinada en zonas vulnerables a la contaminación por nitratos	4,00	4,00	100.0%
Titulares de explotaciones que hayan adquirido el compromiso voluntario de establecimiento de una enmienda natural mediante un cultivo de crucifera para su enterrado en verde	0,00	0,00	N

<u>REF.</u>	<u>REFERENCIA SIGPAC</u>	<u>CULTIVO</u>	<u>DESCRIPCIÓN CULTIVO</u>	<u>S/R</u>	<u>SUP. PROPUESTA (ha)</u>	<u>SUP. CUMPLE (ha)</u>
1666175	41-020-001-00051-002	81268	ALGODON-JUNCAL	R	4,74	4,74
1666176	41-020-001-00051-002	82343	REMOLACHA-CICLON	R	4,00	4,00

<b><u>APELLIDOS Y NOMBRE / RAZÓN SOCIAL</u></b>	<b><u>NIF</u></b>	<b><u>EXPEDIENTE</u></b>	<b><u>SUP. PROPUESTA (ha)</u></b>
FERNANDEZ CORONILLA JOSE	28532953G	8020039	8,02

<b><u>PROPUESTA</u></b>	<b><u>SOLICITA PRIMA VOL.</u></b>	<b><u>PROPUESTA PRIMA VOL.</u></b>
INADMITIDO	SI	INADMITIDO

**IMPORTE POR ANUALIDAD**

<b><u>CAMPAÑA</u></b>	<b><u>IMPORTE MÁXIMO SUBVENCIONABLE</u></b>	<b><u>IMPORTE MEDIO DE TRANSFERENCIA (€/ha)</u></b>
2015	3.476,19 €	433,44 €
2016	3.476,19 €	433,44 €
2017	3.476,19 €	433,44 €
2018	3.476,19 €	433,44 €
2019	3.476,19 €	433,44 €

**RECINTOS PROPUESTOS**

<b><u>REF.</u></b>	<b><u>REFERENCIA SIGPAC</u></b>	<b><u>CULTIVO</u></b>	<b><u>DESCRIPCIÓN CULTIVO</u></b>	<b><u>S/R</u></b>	<b><u>SUP. DEC. ADMIN. (ha)</u></b>	<b><u>SUP. PROPUESTA (ha)</u></b>
1541561	41-063-007-00018-001	81361	ALGODON-INTERCOTT 211	R	7,04	7,04
1541562	41-063-007-00019-001	81361	ALGODON-INTERCOTT 211	R	0,98	0,98

**RESUMEN CRITERIOS DE PRIORIZACIÓN****10.1.5 Sistemas sostenibles de cultivos agroindustriales** PUNTOS: 1,00

	<b><u>PUNTOS</u></b>	<b><u>CUMPLE</u></b>
Porcentaje de superficie determinada en Red Natura 2000	0,00	0.0%
Porcentaje de superficie determinada situada en zonas RAMSAR	0,00	0.0%
Porcentaje de superficie determinada en zonas vulnerables a la contaminación por nitratos	0,00	0.0%
Titulares de explotaciones que hayan adquirido el compromiso voluntario de establecimiento de una enmienda natural mediante un cultivo de crucifera para su enterrado en verde	1,00	S

**DETALLE CRITERIOS DE PRIORIZACIÓN****10.1.5 Sistemas sostenibles de cultivos agroindustriales** PUNTOS: 1,00

<b><u>REF.</u></b>	<b><u>REFERENCIA SIGPAC</u></b>	<b><u>CULTIVO</u></b>	<b><u>DESCRIPCIÓN CULTIVO</u></b>	<b><u>S/R</u></b>	<b><u>SUP. PROPUESTA (ha)</u></b>	<b><u>SUP. CUMPLE (ha)</u></b>
1541561	41-063-007-00018-001	81361	ALGODON-INTERCOTT 211	R	7,04	0,00
1541562	41-063-007-00019-001	81361	ALGODON-INTERCOTT 211	R	0,98	0,00

<b><u>REF.</u></b>	<b><u>REFERENCIA SIGPAC</u></b>	<b><u>CULTIVO</u></b>	<b><u>DESCRIPCIÓN CULTIVO</u></b>	<b><u>S/R</u></b>	<b><u>SUP. PROPUESTA (ha)</u></b>	<b><u>SUP. CUMPLE (ha)</u></b>
1541561	41-063-007-00018-001	81361	ALGODON-INTERCOTT 211	R	7,04	0,00
1541562	41-063-007-00019-001	81361	ALGODON-INTERCOTT 211	R	0,98	0,00

	<b><u>PUNTOS</u></b>	<b><u>S</u></b>
Titulares de explotaciones que hayan adquirido el compromiso voluntario de establecimiento de una enmienda natural mediante un cultivo de crucifera para su enterrado en verde	1,00	S

<b><u>APELLIDOS Y NOMBRE / RAZÓN SOCIAL</u></b>	<b><u>NIF</u></b>	<b><u>EXPEDIENTE</u></b>	<b><u>SUP. PROPUESTA (ha)</u></b>
FERNANDEZ DOMINGUEZ MANUEL	77532918X	8023935	10,34

<b><u>PROPUESTA</u></b>	<b><u>SOLICITA PRIMA VOL.</u></b>
ADMITIDO	NO

**IMPORTE POR ANUALIDAD**

<u>CAMPAÑA</u>	<u>IMPORTE MÁXIMO SUBVENCIONABLE</u>	<u>IMPORTE MEDIO DE TRANSFERENCIA (€/ha)</u>
2015	3.001,39 €	290,27 €
2016	3.001,39 €	290,27 €
2017	3.001,39 €	290,27 €
2018	3.001,39 €	290,27 €
2019	3.001,39 €	290,27 €

**RECINTOS PROPUESTOS**

<u>REF.</u>	<u>REFERENCIA SIGPAC</u>	<u>CULTIVO</u>	<u>DESCRIPCIÓN CULTIVO</u>	<u>S/R</u>	<u>SUP. DEC. ADMIN. (ha)</u>	<u>SUP. PROPUESTA (ha)</u>
1666164	41-053-001-00377-002	198100	TOMATE PARA TRANSFORMACION-HORTALIZAS AIRE LIBRE	R	2,54	2,54
1666162	41-053-001-00378-001	82343	REMOLACHA-CICLON	R	3,98	3,98
1666161	41-053-001-00381-001	82343	REMOLACHA-CICLON	R	3,82	3,82

**RESUMEN CRITERIOS DE PRIORIZACIÓN****10.1.5 Sistemas sostenibles de cultivos agroindustriales****PUNTOS: 4,00**

	<u>PUNTOS</u>	<u>CUMPLE</u>
Porcentaje de superficie determinada en Red Natura 2000	0,00	0.0%
Porcentaje de superficie determinada situada en zonas RAMSAR	0,00	0.0%
Porcentaje de superficie determinada en zonas vulnerables a la contaminación por nitratos	4,00	100.0%
Titulares de explotaciones que hayan adquirido el compromiso voluntario de establecimiento de una enmienda natural mediante un cultivo de crucífera para su enterrado en verde	0,00	N



**DETALLE CRITERIOS DE PRIORIZACIÓN****10.1.5 Sistemas sostenibles de cultivos agroindustriales****PUNTOS: 4,00****Porcentaje de superficie determinada en Red Natura 2000****PUNTOS: 0,00 0.0%**

<u>REF.</u>	<u>REFERENCIA SIGPAC</u>	<u>CULTIVO</u>	<u>DESCRIPCIÓN CULTIVO</u>	<u>S/R</u>	<u>SUP.</u>	<u>SUP.</u>
					<u>PROPUESTA</u>	<u>CUMPLE</u>
					<u>(ha)</u>	<u>(ha)</u>
1666164	41-053-001-00377-002	198100	TOMATE PARA TRANSFORMACION-HORTALIZAS AIRE LIBRE	R	2,54	0,00
1666162	41-053-001-00378-001	82343	REMOLACHA-CICLON	R	3,98	0,00
1666161	41-053-001-00381-001	82343	REMOLACHA-CICLON	R	3,82	0,00

**Porcentaje de superficie determinada situada en zonas RAMSAR****PUNTOS: 0,00 0.0%**

<u>REF.</u>	<u>REFERENCIA SIGPAC</u>	<u>CULTIVO</u>	<u>DESCRIPCIÓN CULTIVO</u>	<u>S/R</u>	<u>SUP.</u>	<u>SUP.</u>
					<u>PROPUESTA</u>	<u>CUMPLE</u>
					<u>(ha)</u>	<u>(ha)</u>
1666164	41-053-001-00377-002	198100	TOMATE PARA TRANSFORMACION-HORTALIZAS AIRE LIBRE	R	2,54	0,00
1666162	41-053-001-00378-001	82343	REMOLACHA-CICLON	R	3,98	0,00
1666161	41-053-001-00381-001	82343	REMOLACHA-CICLON	R	3,82	0,00

**Porcentaje de superficie determinada en zonas vulnerables a la contaminación por nitratos****PUNTOS: 4,00 100.0%**

<u>REF.</u>	<u>REFERENCIA SIGPAC</u>	<u>CULTIVO</u>	<u>DESCRIPCIÓN CULTIVO</u>	<u>S/R</u>	<u>SUP.</u>	<u>SUP.</u>
					<u>PROPUESTA</u>	<u>CUMPLE</u>
					<u>(ha)</u>	<u>(ha)</u>
1666164	41-053-001-00377-002	198100	TOMATE PARA TRANSFORMACION-HORTALIZAS AIRE LIBRE	R	2,54	2,54
1666162	41-053-001-00378-001	82343	REMOLACHA-CICLON	R	3,98	3,98
1666161	41-053-001-00381-001	82343	REMOLACHA-CICLON	R	3,82	3,82

**Titulares de explotaciones que hayan adquirido el compromiso voluntario de establecimiento de una enmienda natural mediante un cultivo de crucífera para su enterrado en verde****PUNTOS: 0,00 N**

<b><u>APELLIDOS Y NOMBRE / RAZÓN SOCIAL</u></b>	<b><u>NIF</u></b>	<b><u>EXPEDIENTE</u></b>	<b><u>SUP. PROPUESTA (ha)</u></b>
FERNANDEZ DOVAL JOSE	28457402P	8012245	1,50

<b><u>PROPUESTA</u></b>	<b><u>SOLICITA PRIMA VOL.</u></b>
ADMITIDO	NO

**IMPORTE POR ANUALIDAD**

<u>CAMPAÑA</u>	<u>IMPORTE MÁXIMO SUBVENCIONABLE</u>	<u>IMPORTE MEDIO DE TRANSFERENCIA (€/ha)</u>
2015	435,40 €	290,27 €
2016	435,40 €	290,27 €
2017	435,40 €	290,27 €
2018	435,40 €	290,27 €
2019	435,40 €	290,27 €

**RECINTOS PROPUESTOS**

<u>REF.</u>	<u>REFERENCIA SIGPAC</u>	<u>CULTIVO</u>	<u>DESCRIPCIÓN CULTIVO</u>	<u>S/R</u>	<u>SUP. DEC. ADMIN. (ha)</u>	<u>SUP. PROPUESTA (ha)</u>
1603721	41-019-007-00056-003	81343	ALGODON-ST402	R	1,50	1,50

**RESUMEN CRITERIOS DE PRIORIZACIÓN****10.1.5 Sistemas sostenibles de cultivos agroindustriales** PUNTOS: 4,00

	<u>PUNTOS</u>	<u>CUMPLE</u>
Porcentaje de superficie determinada en Red Natura 2000	0,00	0.0%
Porcentaje de superficie determinada situada en zonas RAMSAR	0,00	0.0%
Porcentaje de superficie determinada en zonas vulnerables a la contaminación por nitratos	4,00	100.0%
Titulares de explotaciones que hayan adquirido el compromiso voluntario de establecimiento de una enmienda natural mediante un cultivo de crucifera para su enterrado en verde	0,00	N

**DETALLE CRITERIOS DE PRIORIZACIÓN****10.1.5 Sistemas sostenibles de cultivos agroindustriales** PUNTOS: 4,00

Porcentaje de superficie determinada en Red Natura 2000	PUNTOS:	0,00	0.0%
	<u>SUP. PROPUESTA (ha)</u>	1,50	<u>SUP. CUMPLE (ha)</u>
			0,00
Porcentaje de superficie determinada situada en zonas RAMSAR	PUNTOS:	0,00	0.0%
	<u>SUP. PROPUESTA (ha)</u>	1,50	<u>SUP. CUMPLE (ha)</u>
			0,00
Porcentaje de superficie determinada en zonas vulnerables a la contaminación por nitratos	PUNTOS:	4,00	100.0%
	<u>SUP. PROPUESTA (ha)</u>	1,50	<u>SUP. CUMPLE (ha)</u>
			1,50
Titulares de explotaciones que hayan adquirido el compromiso voluntario de establecimiento de una enmienda natural mediante un cultivo de crucifera para su enterrado en verde	PUNTOS:	0,00	N



<b><u>APELLIDOS Y NOMBRE / RAZÓN SOCIAL</u></b>	<b><u>NIF</u></b>	<b><u>EXPEDIENTE</u></b>	<b><u>SUP. PROPUESTA (ha)</u></b>
FERNANDEZ FALCON CONCEPCION	75409607J	8025257	5,62

<b><u>PROPUESTA</u></b>	<b><u>SOLICITA PRIMA VOL.</u></b>	<b><u>PROPUESTA PRIMA VOL.</u></b>
ADMITIDO	SI	ADMITIDO

**IMPORTE POR ANUALIDAD**

<b><u>CAMPAÑA</u></b>	<b><u>IMPORTE MÁXIMO SUBVENCIONABLE</u></b>	<b><u>IMPORTE MEDIO DE TRANSFERENCIA (€/ha)</u></b>
2015	2.435,94 €	433,44 €
2016	2.435,94 €	433,44 €
2017	2.435,94 €	433,44 €
2018	2.435,94 €	433,44 €
2019	2.435,94 €	433,44 €

**RECINTOS PROPUESTOS**

<b><u>REF.</u></b>	<b><u>REFERENCIA SIGPAC</u></b>	<b><u>CULTIVO</u></b>	<b><u>DESCRIPCIÓN CULTIVO</u></b>	<b><u>S/R</u></b>	<b><u>SUP. DEC. ADMIN. (ha)</u></b>	<b><u>SUP. PROPUESTA (ha)</u></b>
1742902	41-069-020-00132-002	81268	ALGODON-JUNCAL	R	2,09	2,09
1742903	41-069-020-00134-001	81268	ALGODON-JUNCAL	R	1,50	1,50
1742904	41-069-020-00135-001	81268	ALGODON-JUNCAL	R	1,41	1,41
1742905	41-069-020-00136-001	81268	ALGODON-JUNCAL	R	0,62	0,62

**RESUMEN CRITERIOS DE PRIORIZACIÓN****10.1.5 Sistemas sostenibles de cultivos agroindustriales****PUNTOS: 5,00**

	<b><u>PUNTOS</u></b>	<b><u>CUMPLE</u></b>
Porcentaje de superficie determinada en Red Natura 2000	0,00	0.0%
Porcentaje de superficie determinada situada en zonas RAMSAR	0,00	0.0%
Porcentaje de superficie determinada en zonas vulnerables a la contaminación por nitratos	4,00	100.0%
Titulares de explotaciones que hayan adquirido el compromiso voluntario de establecimiento de una enmienda natural mediante un cultivo de crucífera para su enterrado en verde	1,00	S





**DETALLE CRITERIOS DE PRIORIZACIÓN****10.1.5 Sistemas sostenibles de cultivos agroindustriales****PUNTOS: 5,00****Porcentaje de superficie determinada en Red Natura 2000****PUNTOS: 0,00 0.0%**

<u>REF.</u>	<u>REFERENCIA SIGPAC</u>	<u>CULTIVO</u>	<u>DESCRIPCIÓN CULTIVO</u>	<u>S/R</u>	<u>SUP.</u> <u>PROPUESTA</u> <u>(ha)</u>	<u>SUP.</u> <u>CUMPLE</u> <u>(ha)</u>
1742902	41-069-020-00132-002	81268	ALGODON-JUNCAL	R	2,09	0,00
1742903	41-069-020-00134-001	81268	ALGODON-JUNCAL	R	1,50	0,00
1742904	41-069-020-00135-001	81268	ALGODON-JUNCAL	R	1,41	0,00
1742905	41-069-020-00136-001	81268	ALGODON-JUNCAL	R	0,62	0,00

**Porcentaje de superficie determinada situada en zonas RAMSAR****PUNTOS: 0,00 0.0%**

<u>REF.</u>	<u>REFERENCIA SIGPAC</u>	<u>CULTIVO</u>	<u>DESCRIPCIÓN CULTIVO</u>	<u>S/R</u>	<u>SUP.</u> <u>PROPUESTA</u> <u>(ha)</u>	<u>SUP.</u> <u>CUMPLE</u> <u>(ha)</u>
1742902	41-069-020-00132-002	81268	ALGODON-JUNCAL	R	2,09	0,00
1742903	41-069-020-00134-001	81268	ALGODON-JUNCAL	R	1,50	0,00
1742904	41-069-020-00135-001	81268	ALGODON-JUNCAL	R	1,41	0,00
1742905	41-069-020-00136-001	81268	ALGODON-JUNCAL	R	0,62	0,00

**Porcentaje de superficie determinada en zonas vulnerables a la contaminación por nitratos****PUNTOS: 4,00 100.0%**

<u>REF.</u>	<u>REFERENCIA SIGPAC</u>	<u>CULTIVO</u>	<u>DESCRIPCIÓN CULTIVO</u>	<u>S/R</u>	<u>SUP.</u> <u>PROPUESTA</u> <u>(ha)</u>	<u>SUP.</u> <u>CUMPLE</u> <u>(ha)</u>
1742902	41-069-020-00132-002	81268	ALGODON-JUNCAL	R	2,09	2,09
1742903	41-069-020-00134-001	81268	ALGODON-JUNCAL	R	1,50	1,50
1742904	41-069-020-00135-001	81268	ALGODON-JUNCAL	R	1,41	1,41
1742905	41-069-020-00136-001	81268	ALGODON-JUNCAL	R	0,62	0,62

**Titulares de explotaciones que hayan adquirido el compromiso voluntario de establecimiento de una enmienda natural mediante un cultivo de crucífera para su enterrado en verde****PUNTOS: 1,00 S**

<u>APELLIDOS Y NOMBRE / RAZÓN SOCIAL</u>	<u>NIF</u>	<u>EXPEDIENTE</u>	<u>SUP. PROPUESTA (ha)</u>
FERNANDEZ FALCON MANUEL	28439911C	8030126	3,08
<u>PROPUESTA ADMITIDO</u>	<u>SOLICITA PRIMA VOL. SI</u>	<u>PROPUESTA PRIMA VOL. ADMITIDO</u>	

**IMPORTE POR ANUALIDAD**

<u>CAMPAÑA</u>	<u>IMPORTE MÁXIMO SUBVENCIONABLE</u>	<u>IMPORTE MEDIO DE TRANSFERENCIA (€/ha)</u>
2015	1.334,99 €	433,44 €
2016	1.334,99 €	433,44 €
2017	1.334,99 €	433,44 €
2018	1.334,99 €	433,44 €
2019	1.334,99 €	433,44 €

**RECINTOS PROPUESTOS**

<u>REF.</u>	<u>REFERENCIA SIGPAC</u>	<u>CULTIVO</u>	<u>DESCRIPCIÓN CULTIVO</u>	<u>S/R</u>	<u>SUP. DEC. ADMIN. (ha)</u>	<u>SUP. PROPUESTA (ha)</u>
3133874	41-069-023-00002-002	81377	ALGODON-ELSA	R	3,08	3,08

**RESUMEN CRITERIOS DE PRIORIZACIÓN**

<b>10.1.5 Sistemas sostenibles de cultivos agroindustriales</b>	<b>PUNTOS: 5,00</b>	<b>PUNTOS</b>	<b>CUMPLE</b>
Porcentaje de superficie determinada en Red Natura 2000		0,00	0.0%
Porcentaje de superficie determinada situada en zonas RAMSAR		0,00	0.0%
Porcentaje de superficie determinada en zonas vulnerables a la contaminación por nitratos		4,00	100.0%
Titulares de explotaciones que hayan adquirido el compromiso voluntario de establecimiento de una enmienda natural mediante un cultivo de crucifera para su enterrado en verde		1,00	S

**DETALLE CRITERIOS DE PRIORIZACIÓN**

<b>10.1.5 Sistemas sostenibles de cultivos agroindustriales</b>	<b>PUNTOS: 5,00</b>	<b>PUNTOS</b>	<b>CUMPLE</b>
Porcentaje de superficie determinada en Red Natura 2000		PUNTOS: 0,00	0.0%
		<u>SUP. PROPUESTA (ha)</u>	<u>SUP. CUMPLE (ha)</u>
REF. REFERENCIA SIGPAC CULTIVO DESCRIPCIÓN CULTIVO	S/R		
3133874 41-069-023-00002-002 81377 ALGODON-ELSA	R	3,08	0,00
Porcentaje de superficie determinada situada en zonas RAMSAR		PUNTOS: 0,00	0.0%
		<u>SUP. PROPUESTA (ha)</u>	<u>SUP. CUMPLE (ha)</u>
REF. REFERENCIA SIGPAC CULTIVO DESCRIPCIÓN CULTIVO	S/R		
3133874 41-069-023-00002-002 81377 ALGODON-ELSA	R	3,08	0,00
Porcentaje de superficie determinada en zonas vulnerables a la contaminación por nitratos		PUNTOS: 4,00	100.0%
		<u>SUP. PROPUESTA (ha)</u>	<u>SUP. CUMPLE (ha)</u>
REF. REFERENCIA SIGPAC CULTIVO DESCRIPCIÓN CULTIVO	S/R		
3133874 41-069-023-00002-002 81377 ALGODON-ELSA	R	3,08	3,08
Titulares de explotaciones que hayan adquirido el compromiso voluntario de establecimiento de una enmienda natural mediante un cultivo de crucifera para su enterrado en verde		PUNTOS: 1,00	S



<b><u>APELLIDOS Y NOMBRE / RAZÓN SOCIAL</u></b>	<b><u>NIF</u></b>	<b><u>EXPEDIENTE</u></b>	<b><u>SUP. PROPUESTA (ha)</u></b>
FERNANDEZ FERNANDEZ HORACIA	75317753K	8030329	8,00

<b><u>PROPUESTA</u></b>	<b><u>SOLICITA PRIMA VOL.</u></b>
ADMITIDO	NO

**IMPORTE POR ANUALIDAD**

<u>CAMPAÑA</u>	<u>IMPORTE MÁXIMO SUBVENCIONABLE</u>	<u>IMPORTE MEDIO DE TRANSFERENCIA (€/ha)</u>
2015	2.322,16 €	290,27 €
2016	2.322,16 €	290,27 €
2017	2.322,16 €	290,27 €
2018	2.322,16 €	290,27 €
2019	2.322,16 €	290,27 €

**RECINTOS PROPUESTOS**

<u>REF.</u>	<u>REFERENCIA SIGPAC</u>	<u>CULTIVO</u>	<u>DESCRIPCIÓN CULTIVO</u>	<u>S/R</u>	<u>SUP. DEC. ADMIN. (ha)</u>	<u>SUP. PROPUESTA (ha)</u>
2094053	41-053-001-00208-001	81268	ALGODON-JUNCAL	R	8,00	8,00

**RESUMEN CRITERIOS DE PRIORIZACIÓN****10.1.5 Sistemas sostenibles de cultivos agroindustriales** PUNTOS: 4,00

	<u>PUNTOS</u>	<u>CUMPLE</u>
Porcentaje de superficie determinada en Red Natura 2000	0,00	0.0%
Porcentaje de superficie determinada situada en zonas RAMSAR	0,00	0.0%
Porcentaje de superficie determinada en zonas vulnerables a la contaminación por nitratos	4,00	100.0%
Titulares de explotaciones que hayan adquirido el compromiso voluntario de establecimiento de una enmienda natural mediante un cultivo de crucifera para su enterrado en verde	0,00	N

**DETALLE CRITERIOS DE PRIORIZACIÓN****10.1.5 Sistemas sostenibles de cultivos agroindustriales** PUNTOS: 4,00

Porcentaje de superficie determinada en Red Natura 2000	PUNTOS:	0,00	0.0%
	<u>SUP. PROPUESTA (ha)</u>	8,00	<u>SUP. CUMPLE (ha)</u>
		8,00	0,00
Porcentaje de superficie determinada situada en zonas RAMSAR	PUNTOS:	0,00	0.0%
	<u>SUP. PROPUESTA (ha)</u>	8,00	<u>SUP. CUMPLE (ha)</u>
		8,00	0,00
Porcentaje de superficie determinada en zonas vulnerables a la contaminación por nitratos	PUNTOS:	4,00	100.0%
	<u>SUP. PROPUESTA (ha)</u>	8,00	<u>SUP. CUMPLE (ha)</u>
		8,00	8,00
Titulares de explotaciones que hayan adquirido el compromiso voluntario de establecimiento de una enmienda natural mediante un cultivo de crucifera para su enterrado en verde	PUNTOS:	0,00	N



<u>APELLIDOS Y NOMBRE / RAZÓN SOCIAL</u>	<u>NIF</u>	<u>EXPEDIENTE</u>	<u>SUP. PROPUESTA (ha)</u>
FERNANDEZ FERNANDEZ JOSE MARIA	75437719L	8026740	8,94
<u>PROPUESTA</u> INADMITIDO	<u>SOLICITA PRIMA VOL.</u> SI	<u>PROPUESTA PRIMA VOL.</u> INADMITIDO	
<u>IMPORTE POR ANUALIDAD</u>			

<u>CAMPAÑA</u>	<u>IMPORTE MÁXIMO SUBVENCIONABLE</u>	<u>IMPORTE MEDIO DE TRANSFERENCIA (€/ha)</u>
2015	3.874,95 €	433,44 €
2016	3.874,95 €	433,44 €
2017	3.874,95 €	433,44 €
2018	3.874,95 €	433,44 €
2019	3.874,95 €	433,44 €

**RECINTOS PROPUESTOS**

<u>REF.</u>	<u>REFERENCIA SIGPAC</u>	<u>CULTIVO</u>	<u>DESCRIPCIÓN CULTIVO</u>	<u>S/R</u>	<u>SUP. DEC. ADMIN. (ha)</u>	<u>SUP. PROPUESTA (ha)</u>
1835215	41-039-048-00028-003	81377	ALGODON-ELSA	S	8,94	8,94

**RESUMEN CRITERIOS DE PRIORIZACIÓN**

<b>10.1.5 Sistemas sostenibles de cultivos agroindustriales</b>	<b>PUNTOS: 1,00</b>	<b>PUNTOS</b>	<b>CUMPLE</b>
Porcentaje de superficie determinada en Red Natura 2000		0,00	0.0%
Porcentaje de superficie determinada situada en zonas RAMSAR		0,00	0.0%
Porcentaje de superficie determinada en zonas vulnerables a la contaminación por nitratos		0,00	0.0%
Titulares de explotaciones que hayan adquirido el compromiso voluntario de establecimiento de una enmienda natural mediante un cultivo de crucifera para su enterrado en verde		1,00	S

**DETALLE CRITERIOS DE PRIORIZACIÓN**

<b>10.1.5 Sistemas sostenibles de cultivos agroindustriales</b>	<b>PUNTOS: 1,00</b>	<b>PUNTOS</b>	<b>CUMPLE</b>			
Porcentaje de superficie determinada en Red Natura 2000		PUNTOS: 0,00	0.0%			
<u>REF.</u>	<u>REFERENCIA SIGPAC</u>	<u>CULTIVO</u>	<u>DESCRIPCIÓN CULTIVO</u>	<u>S/R</u>	<u>SUP. PROPUESTA (ha)</u>	<u>SUP. CUMPLE (ha)</u>
1835215	41-039-048-00028-003	81377	ALGODON-ELSA	S	8,94	0,00
Porcentaje de superficie determinada situada en zonas RAMSAR		PUNTOS: 0,00	0.0%			
<u>REF.</u>	<u>REFERENCIA SIGPAC</u>	<u>CULTIVO</u>	<u>DESCRIPCIÓN CULTIVO</u>	<u>S/R</u>	<u>SUP. PROPUESTA (ha)</u>	<u>SUP. CUMPLE (ha)</u>
1835215	41-039-048-00028-003	81377	ALGODON-ELSA	S	8,94	0,00
Porcentaje de superficie determinada en zonas vulnerables a la contaminación por nitratos		PUNTOS: 0,00	0.0%			
<u>REF.</u>	<u>REFERENCIA SIGPAC</u>	<u>CULTIVO</u>	<u>DESCRIPCIÓN CULTIVO</u>	<u>S/R</u>	<u>SUP. PROPUESTA (ha)</u>	<u>SUP. CUMPLE (ha)</u>
1835215	41-039-048-00028-003	81377	ALGODON-ELSA	S	8,94	0,00
Titulares de explotaciones que hayan adquirido el compromiso voluntario de establecimiento de una enmienda natural mediante un cultivo de crucifera para su enterrado en verde		PUNTOS: 1,00	S			



<u>APELLIDOS Y NOMBRE / RAZÓN SOCIAL</u>	<u>NIF</u>	<u>EXPEDIENTE</u>	<u>SUP. PROPUESTA (ha)</u>
FERNANDEZ FERNANDEZ MARIA JOSEFA	52241897L	8026745	8,93
<u>PROPUESTA</u> INADMITIDO	<u>SOLICITA PRIMA VOL.</u> SI	<u>PROPUESTA PRIMA VOL.</u> INADMITIDO	
<u>IMPORTE POR ANUALIDAD</u>			

<u>CAMPAÑA</u>	<u>IMPORTE MÁXIMO SUBVENCIONABLE</u>	<u>IMPORTE MEDIO DE TRANSFERENCIA (€/ha)</u>
2015	3.870,62 €	433,44 €
2016	3.870,62 €	433,44 €
2017	3.870,62 €	433,44 €
2018	3.870,62 €	433,44 €
2019	3.870,62 €	433,44 €

**RECINTOS PROPUESTOS**

<u>REF.</u>	<u>REFERENCIA SIGPAC</u>	<u>CULTIVO</u>	<u>DESCRIPCIÓN CULTIVO</u>	<u>S/R</u>	<u>SUP. DEC. ADMIN. (ha)</u>	<u>SUP. PROPUESTA (ha)</u>
1835944	41-039-048-00028-003	81377	ALGODON-ELSA	S	8,93	8,93

**RESUMEN CRITERIOS DE PRIORIZACIÓN**

<b>10.1.5 Sistemas sostenibles de cultivos agroindustriales</b>	<b>PUNTOS: 1,00</b>	<b>PUNTOS</b>	<b>CUMPLE</b>
Porcentaje de superficie determinada en Red Natura 2000		0,00	0.0%
Porcentaje de superficie determinada situada en zonas RAMSAR		0,00	0.0%
Porcentaje de superficie determinada en zonas vulnerables a la contaminación por nitratos		0,00	0.0%
Titulares de explotaciones que hayan adquirido el compromiso voluntario de establecimiento de una enmienda natural mediante un cultivo de crucifera para su enterrado en verde		1,00	S

**DETALLE CRITERIOS DE PRIORIZACIÓN**

<b>10.1.5 Sistemas sostenibles de cultivos agroindustriales</b>	<b>PUNTOS: 1,00</b>	<b>PUNTOS</b>	<b>CUMPLE</b>			
Porcentaje de superficie determinada en Red Natura 2000		PUNTOS: 0,00	0.0%			
<u>REF.</u>	<u>REFERENCIA SIGPAC</u>	<u>CULTIVO</u>	<u>DESCRIPCIÓN CULTIVO</u>	<u>S/R</u>	<u>SUP. PROPUESTA (ha)</u>	<u>SUP. CUMPLE (ha)</u>
1835944	41-039-048-00028-003	81377	ALGODON-ELSA	S	8,93	0,00
Porcentaje de superficie determinada situada en zonas RAMSAR		PUNTOS: 0,00	0.0%			
<u>REF.</u>	<u>REFERENCIA SIGPAC</u>	<u>CULTIVO</u>	<u>DESCRIPCIÓN CULTIVO</u>	<u>S/R</u>	<u>SUP. PROPUESTA (ha)</u>	<u>SUP. CUMPLE (ha)</u>
1835944	41-039-048-00028-003	81377	ALGODON-ELSA	S	8,93	0,00
Porcentaje de superficie determinada en zonas vulnerables a la contaminación por nitratos		PUNTOS: 0,00	0.0%			
<u>REF.</u>	<u>REFERENCIA SIGPAC</u>	<u>CULTIVO</u>	<u>DESCRIPCIÓN CULTIVO</u>	<u>S/R</u>	<u>SUP. PROPUESTA (ha)</u>	<u>SUP. CUMPLE (ha)</u>
1835944	41-039-048-00028-003	81377	ALGODON-ELSA	S	8,93	0,00
Titulares de explotaciones que hayan adquirido el compromiso voluntario de establecimiento de una enmienda natural mediante un cultivo de crucifera para su enterrado en verde		PUNTOS: 1,00	S			



<b><u>APELLIDOS Y NOMBRE / RAZÓN SOCIAL</u></b>	<b><u>NIF</u></b>	<b><u>EXPEDIENTE</u></b>	<b><u>SUP. PROPUESTA (ha)</u></b>
FERNANDEZ FERNANDEZ PURIFICACION	24071363T	8025237	9,22

<b><u>PROPUESTA</u></b>	<b><u>SOLICITA PRIMA VOL.</u></b>
INADMITIDO	NO

**IMPORTE POR ANUALIDAD**

<u>CAMPAÑA</u>	<u>IMPORTE MÁXIMO SUBVENCIONABLE</u>	<u>IMPORTE MEDIO DE TRANSFERENCIA (€/ha)</u>
2015	2.676,29 €	290,27 €
2016	2.676,29 €	290,27 €
2017	2.676,29 €	290,27 €
2018	2.676,29 €	290,27 €
2019	2.676,29 €	290,27 €

**RECINTOS PROPUESTOS**

<u>REF.</u>	<u>REFERENCIA SIGPAC</u>	<u>CULTIVO</u>	<u>DESCRIPCIÓN CULTIVO</u>	<u>S/R</u>	<u>SUP. DEC. ADMIN. (ha)</u>	<u>SUP. PROPUESTA (ha)</u>
1741321	41-055-013-00286-004	81268	ALGODON-JUNCAL	R	3,24	3,24
1741323	41-074-009-00114-002	81268	ALGODON-JUNCAL	R	0,21	0,21
1741324	41-074-009-00115-002	81268	ALGODON-JUNCAL	R	3,00	3,00
1741322	41-074-009-00123-001	81268	ALGODON-JUNCAL	R	2,77	2,77

**INCIDENCIAS****INCIDENCIA DESCRIPCIÓN**

80102 Titular no inscrito en ninguna Agrupación de Producción Integrada del cultivo solicitado.

**RESUMEN CRITERIOS DE PRIORIZACIÓN****10.1.5 Sistemas sostenibles de cultivos agroindustriales****PUNTOS: 4,00**

	<u>PUNTOS</u>	<u>CUMPLE</u>
Porcentaje de superficie determinada en Red Natura 2000	0,00	0.0%
Porcentaje de superficie determinada situada en zonas RAMSAR	0,00	0.0%
Porcentaje de superficie determinada en zonas vulnerables a la contaminación por nitratos	4,00	100.0%
Titulares de explotaciones que hayan adquirido el compromiso voluntario de establecimiento de una enmienda natural mediante un cultivo de crucífera para su enterrado en verde	0,00	N



**DETALLE CRITERIOS DE PRIORIZACIÓN****10.1.5 Sistemas sostenibles de cultivos agroindustriales****PUNTOS: 4,00****Porcentaje de superficie determinada en Red Natura 2000****PUNTOS: 0,00 0.0%**

<u>REF.</u>	<u>REFERENCIA SIGPAC</u>	<u>CULTIVO</u>	<u>DESCRIPCIÓN CULTIVO</u>	<u>S/R</u>	<u>SUP.</u> <u>PROPUESTA</u> <u>(ha)</u>	<u>SUP.</u> <u>CUMPLE</u> <u>(ha)</u>
1741321	41-055-013-00286-004	81268	ALGODON-JUNCAL	R	3,24	0,00
1741323	41-074-009-00114-002	81268	ALGODON-JUNCAL	R	0,21	0,00
1741324	41-074-009-00115-002	81268	ALGODON-JUNCAL	R	3,00	0,00
1741322	41-074-009-00123-001	81268	ALGODON-JUNCAL	R	2,77	0,00

**Porcentaje de superficie determinada situada en zonas RAMSAR****PUNTOS: 0,00 0.0%**

<u>REF.</u>	<u>REFERENCIA SIGPAC</u>	<u>CULTIVO</u>	<u>DESCRIPCIÓN CULTIVO</u>	<u>S/R</u>	<u>SUP.</u> <u>PROPUESTA</u> <u>(ha)</u>	<u>SUP.</u> <u>CUMPLE</u> <u>(ha)</u>
1741321	41-055-013-00286-004	81268	ALGODON-JUNCAL	R	3,24	0,00
1741323	41-074-009-00114-002	81268	ALGODON-JUNCAL	R	0,21	0,00
1741324	41-074-009-00115-002	81268	ALGODON-JUNCAL	R	3,00	0,00
1741322	41-074-009-00123-001	81268	ALGODON-JUNCAL	R	2,77	0,00

**Porcentaje de superficie determinada en zonas vulnerables a la contaminación por nitratos****PUNTOS: 4,00 100.0%**

<u>REF.</u>	<u>REFERENCIA SIGPAC</u>	<u>CULTIVO</u>	<u>DESCRIPCIÓN CULTIVO</u>	<u>S/R</u>	<u>SUP.</u> <u>PROPUESTA</u> <u>(ha)</u>	<u>SUP.</u> <u>CUMPLE</u> <u>(ha)</u>
1741321	41-055-013-00286-004	81268	ALGODON-JUNCAL	R	3,24	3,24
1741323	41-074-009-00114-002	81268	ALGODON-JUNCAL	R	0,21	0,21
1741324	41-074-009-00115-002	81268	ALGODON-JUNCAL	R	3,00	3,00
1741322	41-074-009-00123-001	81268	ALGODON-JUNCAL	R	2,77	2,77

**Titulares de explotaciones que hayan adquirido el compromiso voluntario de establecimiento de una enmienda natural mediante un cultivo de crucífera para su enterrado en verde****PUNTOS: 0,00 N**

<u>APELLIDOS Y NOMBRE / RAZÓN SOCIAL</u>	<u>NIF</u>	<u>EXPEDIENTE</u>	<u>SUP. PROPUESTA (ha)</u>
FERNANDEZ FLORENCIO ANTONIO	75318154P	8014875	5,99
<u>PROPUESTA ADMITIDO</u>	<u>SOLICITA PRIMA VOL. SI</u>	<u>PROPUESTA PRIMA VOL. ADMITIDO</u>	
<b>IMPORTE POR ANUALIDAD</b>			

<u>CAMPAÑA</u>	<u>IMPORTE MÁXIMO SUBVENCIONABLE</u>	<u>IMPORTE MEDIO DE TRANSFERENCIA (€/ha)</u>
2015	2.596,31 €	433,44 €
2016	2.596,31 €	433,44 €
2017	2.596,31 €	433,44 €
2018	2.596,31 €	433,44 €
2019	2.596,31 €	433,44 €

**RECINTOS PROPUESTOS**

<u>REF.</u>	<u>REFERENCIA SIGPAC</u>	<u>CULTIVO</u>	<u>DESCRIPCIÓN CULTIVO</u>	<u>S/R</u>	<u>SUP. DEC. ADMIN. (ha)</u>	<u>SUP. PROPUESTA (ha)</u>
1609340	41-053-001-00023-001	81268	ALGODON-JUNCAL	R	5,99	5,99

**RESUMEN CRITERIOS DE PRIORIZACIÓN**

<b>10.1.5 Sistemas sostenibles de cultivos agroindustriales</b>	<b>PUNTOS: 5,00</b>	<b>PUNTOS</b>	<b>CUMPLE</b>
Porcentaje de superficie determinada en Red Natura 2000		0,00	0.0%
Porcentaje de superficie determinada situada en zonas RAMSAR		0,00	0.0%
Porcentaje de superficie determinada en zonas vulnerables a la contaminación por nitratos		4,00	100.0%
Titulares de explotaciones que hayan adquirido el compromiso voluntario de establecimiento de una enmienda natural mediante un cultivo de crucifera para su enterrado en verde		1,00	S

**DETALLE CRITERIOS DE PRIORIZACIÓN**

<b>10.1.5 Sistemas sostenibles de cultivos agroindustriales</b>	<b>PUNTOS: 5,00</b>	<b>PUNTOS</b>	<b>CUMPLE</b>			
Porcentaje de superficie determinada en Red Natura 2000		PUNTOS: 0,00	0.0%			
		<u>SUP. PROPUESTA (ha)</u>	<u>SUP. CUMPLE (ha)</u>			
<u>REF.</u>	<u>REFERENCIA SIGPAC</u>	<u>CULTIVO</u>	<u>DESCRIPCIÓN CULTIVO</u>	<u>S/R</u>	<u>SUP. PROPUESTA (ha)</u>	<u>SUP. CUMPLE (ha)</u>
1609340	41-053-001-00023-001	81268	ALGODON-JUNCAL	R	5,99	0,00
Porcentaje de superficie determinada situada en zonas RAMSAR		PUNTOS: 0,00	0.0%			
		<u>SUP. PROPUESTA (ha)</u>	<u>SUP. CUMPLE (ha)</u>			
<u>REF.</u>	<u>REFERENCIA SIGPAC</u>	<u>CULTIVO</u>	<u>DESCRIPCIÓN CULTIVO</u>	<u>S/R</u>	<u>SUP. PROPUESTA (ha)</u>	<u>SUP. CUMPLE (ha)</u>
1609340	41-053-001-00023-001	81268	ALGODON-JUNCAL	R	5,99	0,00
Porcentaje de superficie determinada en zonas vulnerables a la contaminación por nitratos		PUNTOS: 4,00	100.0%			
		<u>SUP. PROPUESTA (ha)</u>	<u>SUP. CUMPLE (ha)</u>			
<u>REF.</u>	<u>REFERENCIA SIGPAC</u>	<u>CULTIVO</u>	<u>DESCRIPCIÓN CULTIVO</u>	<u>S/R</u>	<u>SUP. PROPUESTA (ha)</u>	<u>SUP. CUMPLE (ha)</u>
1609340	41-053-001-00023-001	81268	ALGODON-JUNCAL	R	5,99	5,99
Titulares de explotaciones que hayan adquirido el compromiso voluntario de establecimiento de una enmienda natural mediante un cultivo de crucifera para su enterrado en verde		PUNTOS: 1,00	S			





<u>APELLIDOS Y NOMBRE / RAZÓN SOCIAL</u>	<u>NIF</u>	<u>EXPEDIENTE</u>	<u>SUP. PROPUESTA (ha)</u>
FERNANDEZ GIL LUIS	28371977M	8003150	4,75
<u>PROPUESTA ADMITIDO</u>	<u>SOLICITA PRIMA VOL. SI</u>	<u>PROPUESTA PRIMA VOL. ADMITIDO</u>	

**IMPORTE POR ANUALIDAD**

<u>CAMPAÑA</u>	<u>IMPORTE MÁXIMO SUBVENCIONABLE</u>	<u>IMPORTE MEDIO DE TRANSFERENCIA (€/ha)</u>
2015	2.058,84 €	433,44 €
2016	2.058,84 €	433,44 €
2017	2.058,84 €	433,44 €
2018	2.058,84 €	433,44 €
2019	2.058,84 €	433,44 €

**RECINTOS PROPUESTOS**

<u>REF.</u>	<u>REFERENCIA SIGPAC</u>	<u>CULTIVO</u>	<u>DESCRIPCIÓN CULTIVO</u>	<u>S/R</u>	<u>SUP. DEC. ADMIN. (ha)</u>	<u>SUP. PROPUESTA (ha)</u>
1890585	41-069-015-00029-001	82118	REMOLACHA-SARAMAGO	R	4,75	4,75

**RESUMEN CRITERIOS DE PRIORIZACIÓN**

<b>10.1.5 Sistemas sostenibles de cultivos agroindustriales</b>	<b>PUNTOS: 5,00</b>	<b>PUNTOS</b>	<b>CUMPLE</b>
Porcentaje de superficie determinada en Red Natura 2000		0,00	0.0%
Porcentaje de superficie determinada situada en zonas RAMSAR		0,00	0.0%
Porcentaje de superficie determinada en zonas vulnerables a la contaminación por nitratos		4,00	100.0%
Titulares de explotaciones que hayan adquirido el compromiso voluntario de establecimiento de una enmienda natural mediante un cultivo de crucífera para su enterrado en verde		1,00	S

**DETALLE CRITERIOS DE PRIORIZACIÓN**

<b>10.1.5 Sistemas sostenibles de cultivos agroindustriales</b>	<b>PUNTOS: 5,00</b>	<b>PUNTOS</b>	<b>CUMPLE</b>			
Porcentaje de superficie determinada en Red Natura 2000		PUNTOS: 0,00	0.0%			
		<u>SUP. PROPUESTA (ha)</u>	<u>SUP. CUMPLE (ha)</u>			
<u>REF.</u>	<u>REFERENCIA SIGPAC</u>	<u>CULTIVO</u>	<u>DESCRIPCIÓN CULTIVO</u>	<u>S/R</u>		
1890585	41-069-015-00029-001	82118	REMOLACHA-SARAMAGO	R	4,75	0,00
Porcentaje de superficie determinada situada en zonas RAMSAR		PUNTOS: 0,00	0.0%			
		<u>SUP. PROPUESTA (ha)</u>	<u>SUP. CUMPLE (ha)</u>			
<u>REF.</u>	<u>REFERENCIA SIGPAC</u>	<u>CULTIVO</u>	<u>DESCRIPCIÓN CULTIVO</u>	<u>S/R</u>		
1890585	41-069-015-00029-001	82118	REMOLACHA-SARAMAGO	R	4,75	0,00
Porcentaje de superficie determinada en zonas vulnerables a la contaminación por nitratos		PUNTOS: 4,00	100.0%			
		<u>SUP. PROPUESTA (ha)</u>	<u>SUP. CUMPLE (ha)</u>			
<u>REF.</u>	<u>REFERENCIA SIGPAC</u>	<u>CULTIVO</u>	<u>DESCRIPCIÓN CULTIVO</u>	<u>S/R</u>		
1890585	41-069-015-00029-001	82118	REMOLACHA-SARAMAGO	R	4,75	4,75
Titulares de explotaciones que hayan adquirido el compromiso voluntario de establecimiento de una enmienda natural mediante un cultivo de crucífera para su enterrado en verde		PUNTOS: 1,00	S			



<b><u>APELLIDOS Y NOMBRE / RAZÓN SOCIAL</u></b>	<b><u>NIF</u></b>	<b><u>EXPEDIENTE</u></b>	<b><u>SUP. PROPUESTA (ha)</u></b>
FERNANDEZ GOMEZ ANTONIO	28440948E	8012764	10,77

<b><u>PROPUESTA</u></b>	<b><u>SOLICITA PRIMA VOL.</u></b>
ADMITIDO	NO

**IMPORTE POR ANUALIDAD**

<u>CAMPAÑA</u>	<u>IMPORTE MÁXIMO SUBVENCIONABLE</u>	<u>IMPORTE MEDIO DE TRANSFERENCIA (€/ha)</u>
2015	3.126,21 €	290,27 €
2016	3.126,21 €	290,27 €
2017	3.126,21 €	290,27 €
2018	3.126,21 €	290,27 €
2019	3.126,21 €	290,27 €

**RECINTOS PROPUESTOS**

<u>REF.</u>	<u>REFERENCIA SIGPAC</u>	<u>CULTIVO</u>	<u>DESCRIPCIÓN CULTIVO</u>	<u>S/R</u>	<u>SUP. DEC. ADMIN. (ha)</u>	<u>SUP. PROPUESTA (ha)</u>
1702615	41-069-007-00013-001	81385	ALGODON-DP377	R	5,78	5,78
1702616	41-095-061-00054-002	82117	REMOLACHA-SANLUCAR	R	4,99	4,99

**RESUMEN CRITERIOS DE PRIORIZACIÓN****10.1.5 Sistemas sostenibles de cultivos agroindustriales** PUNTOS: 4,00

	<u>PUNTOS</u>	<u>CUMPLE</u>
Porcentaje de superficie determinada en Red Natura 2000	0,00	0.0%
Porcentaje de superficie determinada situada en zonas RAMSAR	0,00	0.0%
Porcentaje de superficie determinada en zonas vulnerables a la contaminación por nitratos	4,00	100.0%
Titulares de explotaciones que hayan adquirido el compromiso voluntario de establecimiento de una enmienda natural mediante un cultivo de crucifera para su enterrado en verde	0,00	N

**DETALLE CRITERIOS DE PRIORIZACIÓN****10.1.5 Sistemas sostenibles de cultivos agroindustriales** PUNTOS: 4,00

<u>REF.</u>	<u>REFERENCIA SIGPAC</u>	<u>CULTIVO</u>	<u>DESCRIPCIÓN CULTIVO</u>	<u>S/R</u>	<u>SUP. PROPUESTA (ha)</u>	<u>SUP. CUMPLE (ha)</u>
1702615	41-069-007-00013-001	81385	ALGODON-DP377	R	5,78	0,00
1702616	41-095-061-00054-002	82117	REMOLACHA-SANLUCAR	R	4,99	0,00

	<u>PUNTOS</u>	<u>SUP. PROPUESTA (ha)</u>	<u>SUP. CUMPLE (ha)</u>
Porcentaje de superficie determinada en Red Natura 2000	0,00	0,00	0.0%
Porcentaje de superficie determinada situada en zonas RAMSAR	0,00	0,00	0.0%
Porcentaje de superficie determinada en zonas vulnerables a la contaminación por nitratos	4,00	4,99	100.0%
Titulares de explotaciones que hayan adquirido el compromiso voluntario de establecimiento de una enmienda natural mediante un cultivo de crucifera para su enterrado en verde	0,00	0,00	N

<u>REF.</u>	<u>REFERENCIA SIGPAC</u>	<u>CULTIVO</u>	<u>DESCRIPCIÓN CULTIVO</u>	<u>S/R</u>	<u>SUP. PROPUESTA (ha)</u>	<u>SUP. CUMPLE (ha)</u>
1702615	41-069-007-00013-001	81385	ALGODON-DP377	R	5,78	5,78
1702616	41-095-061-00054-002	82117	REMOLACHA-SANLUCAR	R	4,99	4,99

<b><u>APELLIDOS Y NOMBRE / RAZÓN SOCIAL</u></b>	<b><u>NIF</u></b>	<b><u>EXPEDIENTE</u></b>	<b><u>SUP. PROPUESTA (ha)</u></b>
FERNANDEZ GONZALEZ ENCARNACION	48881693T	8029188	10,13

<b><u>PROPUESTA</u></b>	<b><u>SOLICITA PRIMA VOL.</u></b>
ADMITIDO	NO

**IMPORTE POR ANUALIDAD**

<u>CAMPAÑA</u>	<u>IMPORTE MÁXIMO SUBVENCIONABLE</u>	<u>IMPORTE MEDIO DE TRANSFERENCIA (€/ha)</u>
2015	2.940,44 €	290,27 €
2016	2.940,44 €	290,27 €
2017	2.940,44 €	290,27 €
2018	2.940,44 €	290,27 €
2019	2.940,44 €	290,27 €

**RECINTOS PROPUESTOS**

<u>REF.</u>	<u>REFERENCIA SIGPAC</u>	<u>CULTIVO</u>	<u>DESCRIPCIÓN CULTIVO</u>	<u>S/R</u>	<u>SUP. DEC. ADMIN. (ha)</u>	<u>SUP. PROPUESTA (ha)</u>
2008678	41-053-019-00250-001	81268	ALGODON-JUNCAL	R	6,09	6,09
2008679	41-053-019-00250-001	82856	REMOLACHA-MALU	R	4,04	4,04

**RESUMEN CRITERIOS DE PRIORIZACIÓN****10.1.5 Sistemas sostenibles de cultivos agroindustriales** PUNTOS: 4,00

	<u>PUNTOS</u>	<u>CUMPLE</u>
Porcentaje de superficie determinada en Red Natura 2000	0,00	0.0%
Porcentaje de superficie determinada situada en zonas RAMSAR	0,00	0.0%
Porcentaje de superficie determinada en zonas vulnerables a la contaminación por nitratos	4,00	100.0%
Titulares de explotaciones que hayan adquirido el compromiso voluntario de establecimiento de una enmienda natural mediante un cultivo de crucifera para su enterrado en verde	0,00	N

**DETALLE CRITERIOS DE PRIORIZACIÓN****10.1.5 Sistemas sostenibles de cultivos agroindustriales** PUNTOS: 4,00

<u>REF.</u>	<u>REFERENCIA SIGPAC</u>	<u>CULTIVO</u>	<u>DESCRIPCIÓN CULTIVO</u>	<u>S/R</u>	<u>SUP. PROPUESTA (ha)</u>	<u>SUP. CUMPLE (ha)</u>
2008678	41-053-019-00250-001	81268	ALGODON-JUNCAL	R	6,09	0,00
2008679	41-053-019-00250-001	82856	REMOLACHA-MALU	R	4,04	0,00

	<u>PUNTOS</u>	<u>SUP. PROPUESTA (ha)</u>	<u>SUP. CUMPLE (ha)</u>
Porcentaje de superficie determinada en Red Natura 2000	0,00	0,00	0.0%
Porcentaje de superficie determinada situada en zonas RAMSAR	0,00	0,00	0.0%
Porcentaje de superficie determinada en zonas vulnerables a la contaminación por nitratos	4,00	4,04	100.0%
Titulares de explotaciones que hayan adquirido el compromiso voluntario de establecimiento de una enmienda natural mediante un cultivo de crucifera para su enterrado en verde	0,00	0,00	N

<b><u>APELLIDOS Y NOMBRE / RAZÓN SOCIAL</u></b>	<b><u>NIF</u></b>	<b><u>EXPEDIENTE</u></b>	<b><u>SUP. PROPUESTA (ha)</u></b>
FERNANDEZ GONZALEZ LUISA	28865408V	8024526	11,69
<b><u>PROPUESTA</u></b>	<b><u>SOLICITA PRIMA VOL.</u></b>	<b><u>PROPUESTA PRIMA VOL.</u></b>	
<b>ADMITIDO</b>	<b>SI</b>	<b>ADMITIDO</b>	

**IMPORTE POR ANUALIDAD**

<u>CAMPAÑA</u>	<u>IMPORTE MÁXIMO SUBVENCIONABLE</u>	<u>IMPORTE MEDIO DE TRANSFERENCIA (€/ha)</u>
2015	5.066,92 €	433,44 €
2016	5.066,92 €	433,44 €
2017	5.066,92 €	433,44 €
2018	5.066,92 €	433,44 €
2019	5.066,92 €	433,44 €

**RECINTOS PROPUESTOS**

<u>REF.</u>	<u>REFERENCIA SIGPAC</u>	<u>CULTIVO</u>	<u>DESCRIPCIÓN CULTIVO</u>	<u>S/R</u>	<u>SUP. DEC. ADMIN. (ha)</u>	<u>SUP. PROPUESTA (ha)</u>
1700281	41-053-019-00384-002	81268	ALGODON-JUNCAL	R	8,69	8,69
1700282	41-053-019-00384-002	82343	REMOLACHA-CICLON	R	3,00	3,00

**RESUMEN CRITERIOS DE PRIORIZACIÓN****10.1.5 Sistemas sostenibles de cultivos agroindustriales PUNTOS: 5,00**

	<u>PUNTOS</u>	<u>CUMPLE</u>
Porcentaje de superficie determinada en Red Natura 2000	0,00	0.0%
Porcentaje de superficie determinada situada en zonas RAMSAR	0,00	0.0%
Porcentaje de superficie determinada en zonas vulnerables a la contaminación por nitratos	4,00	100.0%
Titulares de explotaciones que hayan adquirido el compromiso voluntario de establecimiento de una enmienda natural mediante un cultivo de crucifera para su enterrado en verde	1,00	S

**DETALLE CRITERIOS DE PRIORIZACIÓN****10.1.5 Sistemas sostenibles de cultivos agroindustriales PUNTOS: 5,00**

Porcentaje de superficie determinada en Red Natura 2000	PUNTOS: 0,00	0.0%			
	<u>SUP. PROPUESTA (ha)</u>	<u>SUP. CUMPLE (ha)</u>			
<u>REF.</u>	<u>REFERENCIA SIGPAC</u>	<u>CULTIVO DESCRIPCIÓN CULTIVO</u>	<u>S/R</u>		
1700281	41-053-019-00384-002	81268 ALGODON-JUNCAL	R	8,69	0,00
1700282	41-053-019-00384-002	82343 REMOLACHA-CICLON	R	3,00	0,00
Porcentaje de superficie determinada situada en zonas RAMSAR	PUNTOS: 0,00	0.0%			
	<u>SUP. PROPUESTA (ha)</u>	<u>SUP. CUMPLE (ha)</u>			
<u>REF.</u>	<u>REFERENCIA SIGPAC</u>	<u>CULTIVO DESCRIPCIÓN CULTIVO</u>	<u>S/R</u>		
1700281	41-053-019-00384-002	81268 ALGODON-JUNCAL	R	8,69	0,00
1700282	41-053-019-00384-002	82343 REMOLACHA-CICLON	R	3,00	0,00
Porcentaje de superficie determinada en zonas vulnerables a la contaminación por nitratos	PUNTOS: 4,00	100.0%			
	<u>SUP. PROPUESTA (ha)</u>	<u>SUP. CUMPLE (ha)</u>			
<u>REF.</u>	<u>REFERENCIA SIGPAC</u>	<u>CULTIVO DESCRIPCIÓN CULTIVO</u>	<u>S/R</u>		
1700281	41-053-019-00384-002	81268 ALGODON-JUNCAL	R	8,69	8,69
1700282	41-053-019-00384-002	82343 REMOLACHA-CICLON	R	3,00	3,00
Titulares de explotaciones que hayan adquirido el compromiso voluntario de establecimiento de una enmienda natural mediante un cultivo de crucifera para su enterrado en verde	PUNTOS: 1,00	S			

<b><u>APELLIDOS Y NOMBRE / RAZÓN SOCIAL</u></b>	<b><u>NIF</u></b>	<b><u>EXPEDIENTE</u></b>	<b><u>SUP. PROPUESTA (ha)</u></b>
FERNANDEZ GONZALEZ MANUEL	28263844H	8018886	4,05

<b><u>PROPUESTA</u></b>	<b><u>SOLICITA PRIMA VOL.</u></b>
ADMITIDO	NO

**IMPORTE POR ANUALIDAD**

<u>CAMPAÑA</u>	<u>IMPORTE MÁXIMO SUBVENCIONABLE</u>	<u>IMPORTE MEDIO DE TRANSFERENCIA (€/ha)</u>
2015	1.175,59 €	290,27 €
2016	1.175,59 €	290,27 €
2017	1.175,59 €	290,27 €
2018	1.175,59 €	290,27 €
2019	1.175,59 €	290,27 €

**RECINTOS PROPUESTOS**

<u>REF.</u>	<u>REFERENCIA SIGPAC</u>	<u>CULTIVO</u>	<u>DESCRIPCIÓN CULTIVO</u>	<u>S/R</u>	<u>SUP. DEC. ADMIN. (ha)</u>	<u>SUP. PROPUESTA (ha)</u>
2061567	41-053-001-00381-001	81363	ALGODON-DP332	R	4,05	4,05

**RESUMEN CRITERIOS DE PRIORIZACIÓN****10.1.5 Sistemas sostenibles de cultivos agroindustriales** PUNTOS: 4,00

	<u>PUNTOS</u>	<u>CUMPLE</u>
Porcentaje de superficie determinada en Red Natura 2000	0,00	0.0%
Porcentaje de superficie determinada situada en zonas RAMSAR	0,00	0.0%
Porcentaje de superficie determinada en zonas vulnerables a la contaminación por nitratos	4,00	100.0%
Titulares de explotaciones que hayan adquirido el compromiso voluntario de establecimiento de una enmienda natural mediante un cultivo de crucifera para su enterrado en verde	0,00	N

**DETALLE CRITERIOS DE PRIORIZACIÓN****10.1.5 Sistemas sostenibles de cultivos agroindustriales** PUNTOS: 4,00

Porcentaje de superficie determinada en Red Natura 2000	PUNTOS:	0,00	0.0%
	<u>SUP. PROPUESTA (ha)</u>	<u>SUP. CUMPLE (ha)</u>	
<u>REF.</u>	<u>REFERENCIA SIGPAC</u>	<u>CULTIVO</u>	<u>DESCRIPCIÓN CULTIVO</u>
2061567	41-053-001-00381-001	81363	ALGODON-DP332
	<u>S/R</u>		
	R	4,05	0,00
Porcentaje de superficie determinada situada en zonas RAMSAR	PUNTOS:	0,00	0.0%
	<u>SUP. PROPUESTA (ha)</u>	<u>SUP. CUMPLE (ha)</u>	
<u>REF.</u>	<u>REFERENCIA SIGPAC</u>	<u>CULTIVO</u>	<u>DESCRIPCIÓN CULTIVO</u>
2061567	41-053-001-00381-001	81363	ALGODON-DP332
	<u>S/R</u>		
	R	4,05	0,00
Porcentaje de superficie determinada en zonas vulnerables a la contaminación por nitratos	PUNTOS:	4,00	100.0%
	<u>SUP. PROPUESTA (ha)</u>	<u>SUP. CUMPLE (ha)</u>	
<u>REF.</u>	<u>REFERENCIA SIGPAC</u>	<u>CULTIVO</u>	<u>DESCRIPCIÓN CULTIVO</u>
2061567	41-053-001-00381-001	81363	ALGODON-DP332
	<u>S/R</u>		
	R	4,05	4,05
Titulares de explotaciones que hayan adquirido el compromiso voluntario de establecimiento de una enmienda natural mediante un cultivo de crucifera para su enterrado en verde	PUNTOS:	0,00	N



<b><u>APELLIDOS Y NOMBRE / RAZÓN SOCIAL</u></b>	<b><u>NIF</u></b>	<b><u>EXPEDIENTE</u></b>	<b><u>SUP. PROPUESTA (ha)</u></b>
FERNANDEZ HERRERA MANUEL	28897755A	8028171	27,60

<b><u>PROPUESTA ADMITIDO</u></b>	<b><u>SOLICITA PRIMA VOL. SI</u></b>	<b><u>PROPUESTA PRIMA VOL. INADMITIDO</u></b>
----------------------------------	--------------------------------------	---

**IMPORTE POR ANUALIDAD**

<u>CAMPAÑA</u>	<u>IMPORTE MÁXIMO SUBVENCIONABLE</u>	<u>IMPORTE MEDIO DE TRANSFERENCIA (€/ha)</u>
2015	8.011,45 €	290,27 €
2016	8.011,45 €	290,27 €
2017	8.011,45 €	290,27 €
2018	8.011,45 €	290,27 €
2019	8.011,45 €	290,27 €

**RECINTOS PROPUESTOS**

<u>REF.</u>	<u>REFERENCIA SIGPAC</u>	<u>CULTIVO</u>	<u>DESCRIPCIÓN CULTIVO</u>	<u>S/R</u>	<u>SUP. DEC. ADMIN. (ha)</u>	<u>SUP. PROPUESTA (ha)</u>
1929090	41-055-011-00061-003	4100	MAIZ-MAIZ CONVENCIONAL	R	5,43	5,43
1929099	41-055-029-00089-001	81263	ALGODON-DP419	R	4,09	4,08
1929098	41-055-029-00092-003	81263	ALGODON-DP419	R	3,16	3,16
1929097	41-055-030-00001-002	81320	ALGODON-DP396	R	3,89	3,89
1929095	41-055-030-00021-001	33591	GIRASOL-LG 53.85	R	7,33	7,33
1929096	41-055-030-00054-001	81320	ALGODON-DP396	R	3,71	3,71

**INCIDENCIAS****INCIDENCIA DESCRIPCIÓN**

- 218 La superficie total declarada sobre un mismo recinto en el conjunto de los expedientes, no puede superar la superficie total que el SIGPAC establece para ese recinto.  
Ref:1929099 Recinto:41-055-029-00089-001 Cultivo:81263 ALGODON-DP419 Regadío Suma de superficies declaradas para este recinto por todos los solicitantes (Áreas):849 Superficie SIGPAC medida para este recinto (Áreas):848 Exceso de superficie declarada (Hectáreas): 0,01
- 80108 Solicitante del compromiso voluntario de la operación 10.1.5. que supera las 15 ha comprometidas  
Sup. Resuelta:27,6

**RESUMEN CRITERIOS DE PRIORIZACIÓN****10.1.5 Sistemas sostenibles de cultivos agroindustriales****PUNTOS: 4,00**

	<b><u>PUNTOS</u></b>	<b><u>CUMPLE</u></b>
Porcentaje de superficie determinada en Red Natura 2000	0,00	0.0%
Porcentaje de superficie determinada situada en zonas RAMSAR	0,00	0.0%
Porcentaje de superficie determinada en zonas vulnerables a la contaminación por nitratos	4,00	100.0%
Titulares de explotaciones que hayan adquirido el compromiso voluntario de establecimiento de una enmienda natural mediante un cultivo de crucífera para su enterrado en verde	0,00	N



**DETALLE CRITERIOS DE PRIORIZACIÓN****10.1.5 Sistemas sostenibles de cultivos agroindustriales****PUNTOS: 4,00****Porcentaje de superficie determinada en Red Natura 2000****PUNTOS: 0,00 0.0%**

<u>REF.</u>	<u>REFERENCIA SIGPAC</u>	<u>CULTIVO</u>	<u>DESCRIPCIÓN CULTIVO</u>	<u>S/R</u>	<u>SUP.</u>	<u>SUP.</u>
					<u>PROPUESTA</u>	<u>CUMPLE</u>
					(ha)	(ha)
1929090	41-055-011-00061-003	4100	MAIZ-MAIZ CONVENCIONAL	R	5,43	0,00
1929099	41-055-029-00089-001	81263	ALGODON-DP419	R	4,08	0,00
1929098	41-055-029-00092-003	81263	ALGODON-DP419	R	3,16	0,00
1929097	41-055-030-00001-002	81320	ALGODON-DP396	R	3,89	0,00
1929095	41-055-030-00021-001	33591	GIRASOL-LG 53.85	R	7,33	0,00
1929096	41-055-030-00054-001	81320	ALGODON-DP396	R	3,71	0,00

**Porcentaje de superficie determinada situada en zonas RAMSAR****PUNTOS: 0,00 0.0%**

<u>REF.</u>	<u>REFERENCIA SIGPAC</u>	<u>CULTIVO</u>	<u>DESCRIPCIÓN CULTIVO</u>	<u>S/R</u>	<u>SUP.</u>	<u>SUP.</u>
					<u>PROPUESTA</u>	<u>CUMPLE</u>
					(ha)	(ha)
1929090	41-055-011-00061-003	4100	MAIZ-MAIZ CONVENCIONAL	R	5,43	0,00
1929099	41-055-029-00089-001	81263	ALGODON-DP419	R	4,08	0,00
1929098	41-055-029-00092-003	81263	ALGODON-DP419	R	3,16	0,00
1929097	41-055-030-00001-002	81320	ALGODON-DP396	R	3,89	0,00
1929095	41-055-030-00021-001	33591	GIRASOL-LG 53.85	R	7,33	0,00
1929096	41-055-030-00054-001	81320	ALGODON-DP396	R	3,71	0,00

**Porcentaje de superficie determinada en zonas vulnerables a la contaminación por nitratos****PUNTOS: 4,00 100.0%**

<u>REF.</u>	<u>REFERENCIA SIGPAC</u>	<u>CULTIVO</u>	<u>DESCRIPCIÓN CULTIVO</u>	<u>S/R</u>	<u>SUP.</u>	<u>SUP.</u>
					<u>PROPUESTA</u>	<u>CUMPLE</u>
					(ha)	(ha)
1929090	41-055-011-00061-003	4100	MAIZ-MAIZ CONVENCIONAL	R	5,43	5,43
1929099	41-055-029-00089-001	81263	ALGODON-DP419	R	4,08	4,08
1929098	41-055-029-00092-003	81263	ALGODON-DP419	R	3,16	3,16
1929097	41-055-030-00001-002	81320	ALGODON-DP396	R	3,89	3,89
1929095	41-055-030-00021-001	33591	GIRASOL-LG 53.85	R	7,33	7,33
1929096	41-055-030-00054-001	81320	ALGODON-DP396	R	3,71	3,71

**Titulares de explotaciones que hayan adquirido el compromiso voluntario de establecimiento de una enmienda natural mediante un cultivo de crucifera para su enterrado en verde****PUNTOS: 0,00 N**

<b><u>APELLIDOS Y NOMBRE / RAZÓN SOCIAL</u></b>	<b><u>NIF</u></b>	<b><u>EXPEDIENTE</u></b>	<b><u>SUP. PROPUESTA (ha)</u></b>
FERNANDEZ HERVAS JOAQUINA	31525254M	8023777	5,37

<b><u>PROPUESTA</u></b>	<b><u>SOLICITA PRIMA VOL.</u></b>
ADMITIDO	NO

**IMPORTE POR ANUALIDAD**

<u>CAMPAÑA</u>	<u>IMPORTE MÁXIMO SUBVENCIONABLE</u>	<u>IMPORTE MEDIO DE TRANSFERENCIA (€/ha)</u>
2015	1.558,75 €	290,27 €
2016	1.558,75 €	290,27 €
2017	1.558,75 €	290,27 €
2018	1.558,75 €	290,27 €
2019	1.558,75 €	290,27 €

**RECINTOS PROPUESTOS**

<u>REF.</u>	<u>REFERENCIA SIGPAC</u>	<u>CULTIVO</u>	<u>DESCRIPCIÓN CULTIVO</u>	<u>S/R</u>	<u>SUP. DEC. ADMIN. (ha)</u>	<u>SUP. PROPUESTA (ha)</u>
1658848	41-020-001-00061-001	81216	ALGODON-CARISMA	R	5,37	5,37

**RESUMEN CRITERIOS DE PRIORIZACIÓN****10.1.5 Sistemas sostenibles de cultivos agroindustriales** PUNTOS: 4,00

	<u>PUNTOS</u>	<u>CUMPLE</u>
Porcentaje de superficie determinada en Red Natura 2000	0,00	0.0%
Porcentaje de superficie determinada situada en zonas RAMSAR	0,00	0.0%
Porcentaje de superficie determinada en zonas vulnerables a la contaminación por nitratos	4,00	100.0%
Titulares de explotaciones que hayan adquirido el compromiso voluntario de establecimiento de una enmienda natural mediante un cultivo de crucifera para su enterrado en verde	0,00	N

**DETALLE CRITERIOS DE PRIORIZACIÓN****10.1.5 Sistemas sostenibles de cultivos agroindustriales** PUNTOS: 4,00

Porcentaje de superficie determinada en Red Natura 2000	PUNTOS:	0,00	0.0%			
	<u>SUP. PROPUESTA (ha)</u>	5,37	<u>SUP. CUMPLE (ha)</u> 0,00			
<b>REF.</b>	<b>REFERENCIA SIGPAC</b>	<b>CULTIVO</b>	<b>DESCRIPCIÓN CULTIVO</b>	<b>S/R</b>		
1658848	41-020-001-00061-001	81216	ALGODON-CARISMA	R		
Porcentaje de superficie determinada situada en zonas RAMSAR	PUNTOS:	0,00	0.0%			
	<u>SUP. PROPUESTA (ha)</u>	5,37	<u>SUP. CUMPLE (ha)</u> 0,00			
<b>REF.</b>	<b>REFERENCIA SIGPAC</b>	<b>CULTIVO</b>	<b>DESCRIPCIÓN CULTIVO</b>	<b>S/R</b>		
1658848	41-020-001-00061-001	81216	ALGODON-CARISMA	R		
Porcentaje de superficie determinada en zonas vulnerables a la contaminación por nitratos	PUNTOS:	4,00	100.0%			
	<u>SUP. PROPUESTA (ha)</u>	5,37	<u>SUP. CUMPLE (ha)</u> 5,37			
<b>REF.</b>	<b>REFERENCIA SIGPAC</b>	<b>CULTIVO</b>	<b>DESCRIPCIÓN CULTIVO</b>	<b>S/R</b>		
1658848	41-020-001-00061-001	81216	ALGODON-CARISMA	R		
Titulares de explotaciones que hayan adquirido el compromiso voluntario de establecimiento de una enmienda natural mediante un cultivo de crucifera para su enterrado en verde	PUNTOS:	0,00	N			





<u>APELLIDOS Y NOMBRE / RAZÓN SOCIAL</u>	<u>NIF</u>	<u>EXPEDIENTE</u>	<u>SUP. PROPUESTA (ha)</u>
FERNANDEZ JIMENEZ JOSE	28283278V	8030913	8,24
<u>PROPUESTA ADMITIDO</u>	<u>SOLICITA PRIMA VOL. SI</u>	<u>PROPUESTA PRIMA VOL. ADMITIDO</u>	
<b>IMPORTE POR ANUALIDAD</b>			

<u>CAMPAÑA</u>	<u>IMPORTE MÁXIMO SUBVENCIONABLE</u>	<u>IMPORTE MEDIO DE TRANSFERENCIA (€/ha)</u>
2015	3.571,54 €	433,44 €
2016	3.571,54 €	433,44 €
2017	3.571,54 €	433,44 €
2018	3.571,54 €	433,44 €
2019	3.571,54 €	433,44 €

**RECINTOS PROPUESTOS**

<u>REF.</u>	<u>REFERENCIA SIGPAC</u>	<u>CULTIVO</u>	<u>DESCRIPCIÓN CULTIVO</u>	<u>S/R</u>	<u>SUP. DEC. ADMIN. (ha)</u>	<u>SUP. PROPUESTA (ha)</u>
2149389	41-053-001-00251-002	81268	ALGODON-JUNCAL	R	4,24	4,24
2149390	41-053-001-00251-002	82107	REMOLACHA-PORTAL	R	4,00	4,00

**RESUMEN CRITERIOS DE PRIORIZACIÓN**

<b>10.1.5 Sistemas sostenibles de cultivos agroindustriales</b>	<b>PUNTOS: 5,00</b>	<b>PUNTOS</b>	<b>CUMPLE</b>
Porcentaje de superficie determinada en Red Natura 2000		0,00	0.0%
Porcentaje de superficie determinada situada en zonas RAMSAR		0,00	0.0%
Porcentaje de superficie determinada en zonas vulnerables a la contaminación por nitratos		4,00	100.0%
Titulares de explotaciones que hayan adquirido el compromiso voluntario de establecimiento de una enmienda natural mediante un cultivo de crucifera para su enterrado en verde		1,00	S

**DETALLE CRITERIOS DE PRIORIZACIÓN**

<b>10.1.5 Sistemas sostenibles de cultivos agroindustriales</b>	<b>PUNTOS: 5,00</b>	<b>PUNTOS</b>	<b>CUMPLE</b>			
Porcentaje de superficie determinada en Red Natura 2000		PUNTOS: 0,00	0.0%			
		<b>SUP. PROPUESTA (ha)</b>	<b>SUP. CUMPLE (ha)</b>			
<b>REF.</b>	<b>REFERENCIA SIGPAC</b>	<b>CULTIVO</b>	<b>DESCRIPCIÓN CULTIVO</b>	<b>S/R</b>		
2149389	41-053-001-00251-002	81268	ALGODON-JUNCAL	R	4,24	0,00
2149390	41-053-001-00251-002	82107	REMOLACHA-PORTAL	R	4,00	0,00
Porcentaje de superficie determinada situada en zonas RAMSAR		PUNTOS: 0,00	0.0%			
		<b>SUP. PROPUESTA (ha)</b>	<b>SUP. CUMPLE (ha)</b>			
<b>REF.</b>	<b>REFERENCIA SIGPAC</b>	<b>CULTIVO</b>	<b>DESCRIPCIÓN CULTIVO</b>	<b>S/R</b>		
2149389	41-053-001-00251-002	81268	ALGODON-JUNCAL	R	4,24	0,00
2149390	41-053-001-00251-002	82107	REMOLACHA-PORTAL	R	4,00	0,00
Porcentaje de superficie determinada en zonas vulnerables a la contaminación por nitratos		PUNTOS: 4,00	100.0%			
		<b>SUP. PROPUESTA (ha)</b>	<b>SUP. CUMPLE (ha)</b>			
<b>REF.</b>	<b>REFERENCIA SIGPAC</b>	<b>CULTIVO</b>	<b>DESCRIPCIÓN CULTIVO</b>	<b>S/R</b>		
2149389	41-053-001-00251-002	81268	ALGODON-JUNCAL	R	4,24	4,24
2149390	41-053-001-00251-002	82107	REMOLACHA-PORTAL	R	4,00	4,00
Titulares de explotaciones que hayan adquirido el compromiso voluntario de establecimiento de una enmienda natural mediante un cultivo de crucifera para su enterrado en verde		PUNTOS: 1,00	S			

<b><u>APELLIDOS Y NOMBRE / RAZÓN SOCIAL</u></b>	<b><u>NIF</u></b>	<b><u>EXPEDIENTE</u></b>	<b><u>SUP. PROPUESTA (ha)</u></b>
FERNANDEZ JIMENEZ MANUEL	28261604D	8029567	19,94

<b><u>PROPUESTA</u></b>	<b><u>SOLICITA PRIMA VOL.</u></b>
ADMITIDO	NO

**IMPORTE POR ANUALIDAD**

<u>CAMPAÑA</u>	<u>IMPORTE MÁXIMO SUBVENCIONABLE</u>	<u>IMPORTE MEDIO DE TRANSFERENCIA (€/ha)</u>
2015	5.787,98 €	290,27 €
2016	5.787,98 €	290,27 €
2017	5.787,98 €	290,27 €
2018	5.787,98 €	290,27 €
2019	5.787,98 €	290,27 €

**RECINTOS PROPUESTOS**

<u>REF.</u>	<u>REFERENCIA SIGPAC</u>	<u>CULTIVO</u>	<u>DESCRIPCIÓN CULTIVO</u>	<u>S/R</u>	<u>SUP. DEC. ADMIN. (ha)</u>	<u>SUP. PROPUESTA (ha)</u>
2226469	41-020-001-00055-002	81268	ALGODON-JUNCAL	R	6,52	6,52
2226468	41-020-001-00060-001	81268	ALGODON-JUNCAL	R	5,42	5,42
2226470	41-020-001-00060-001	82117	REMOLACHA-SANLUCAR	R	8,00	8,00

**RESUMEN CRITERIOS DE PRIORIZACIÓN****10.1.5 Sistemas sostenibles de cultivos agroindustriales****PUNTOS: 4,00**

	<b><u>PUNTOS</u></b>	<b><u>CUMPLE</u></b>
Porcentaje de superficie determinada en Red Natura 2000	0,00	0.0%
Porcentaje de superficie determinada situada en zonas RAMSAR	0,00	0.0%
Porcentaje de superficie determinada en zonas vulnerables a la contaminación por nitratos	4,00	100.0%
Titulares de explotaciones que hayan adquirido el compromiso voluntario de establecimiento de una enmienda natural mediante un cultivo de crucífera para su enterrado en verde	0,00	N



**DETALLE CRITERIOS DE PRIORIZACIÓN****10.1.5 Sistemas sostenibles de cultivos agroindustriales****PUNTOS: 4,00****Porcentaje de superficie determinada en Red Natura 2000****PUNTOS: 0,00 0.0%**

<u>REF.</u>	<u>REFERENCIA SIGPAC</u>	<u>CULTIVO</u>	<u>DESCRIPCIÓN CULTIVO</u>	<u>S/R</u>	<u>SUP.</u> <u>PROPUESTA</u> <u>(ha)</u>	<u>SUP.</u> <u>CUMPLE</u> <u>(ha)</u>
2226469	41-020-001-00055-002	81268	ALGODON-JUNCAL	R	6,52	0,00
2226468	41-020-001-00060-001	81268	ALGODON-JUNCAL	R	5,42	0,00
2226470	41-020-001-00060-001	82117	REMOLACHA-SANLUCAR	R	8,00	0,00

**Porcentaje de superficie determinada situada en zonas RAMSAR****PUNTOS: 0,00 0.0%**

<u>REF.</u>	<u>REFERENCIA SIGPAC</u>	<u>CULTIVO</u>	<u>DESCRIPCIÓN CULTIVO</u>	<u>S/R</u>	<u>SUP.</u> <u>PROPUESTA</u> <u>(ha)</u>	<u>SUP.</u> <u>CUMPLE</u> <u>(ha)</u>
2226469	41-020-001-00055-002	81268	ALGODON-JUNCAL	R	6,52	0,00
2226468	41-020-001-00060-001	81268	ALGODON-JUNCAL	R	5,42	0,00
2226470	41-020-001-00060-001	82117	REMOLACHA-SANLUCAR	R	8,00	0,00

**Porcentaje de superficie determinada en zonas vulnerables a la contaminación por nitratos****PUNTOS: 4,00 100.0%**

<u>REF.</u>	<u>REFERENCIA SIGPAC</u>	<u>CULTIVO</u>	<u>DESCRIPCIÓN CULTIVO</u>	<u>S/R</u>	<u>SUP.</u> <u>PROPUESTA</u> <u>(ha)</u>	<u>SUP.</u> <u>CUMPLE</u> <u>(ha)</u>
2226469	41-020-001-00055-002	81268	ALGODON-JUNCAL	R	6,52	6,52
2226468	41-020-001-00060-001	81268	ALGODON-JUNCAL	R	5,42	5,42
2226470	41-020-001-00060-001	82117	REMOLACHA-SANLUCAR	R	8,00	8,00

**Titulares de explotaciones que hayan adquirido el compromiso voluntario de establecimiento de una enmienda natural mediante un cultivo de crucífera para su enterrado en verde****PUNTOS: 0,00 N**

<u>APELLIDOS Y NOMBRE / RAZÓN SOCIAL</u>	<u>NIF</u>	<u>EXPEDIENTE</u>	<u>SUP. PROPUESTA (ha)</u>
FERNANDEZ LORENTE FERNANDO	52229894E	8004012	8,22

<u>PROPUESTA ADMITIDO</u>	<u>SOLICITA PRIMA VOL. SI</u>	<u>PROPUESTA PRIMA VOL. ADMITIDO</u>

**IMPORTE POR ANUALIDAD**

<u>CAMPAÑA</u>	<u>IMPORTE MÁXIMO SUBVENCIONABLE</u>	<u>IMPORTE MEDIO DE TRANSFERENCIA (€/ha)</u>
2015	3.562,88 €	433,44 €
2016	3.562,88 €	433,44 €
2017	3.562,88 €	433,44 €
2018	3.562,88 €	433,44 €
2019	3.562,88 €	433,44 €

**RECINTOS PROPUESTOS**

<u>REF.</u>	<u>REFERENCIA SIGPAC</u>	<u>CULTIVO</u>	<u>DESCRIPCIÓN CULTIVO</u>	<u>S/R</u>	<u>SUP. DEC. ADMIN. (ha)</u>	<u>SUP. PROPUESTA (ha)</u>
1747299	41-005-009-00152-001	81204	ALGODON-IDEAL	R	4,92	4,92
1747300	41-081-006-00010-001	81268	ALGODON-JUNCAL	R	3,30	3,30

**RESUMEN CRITERIOS DE PRIORIZACIÓN****10.1.5 Sistemas sostenibles de cultivos agroindustriales PUNTOS: 5,00**

	<u>PUNTOS</u>	<u>CUMPLE</u>
Porcentaje de superficie determinada en Red Natura 2000	0,00	0.0%
Porcentaje de superficie determinada situada en zonas RAMSAR	0,00	0.0%
Porcentaje de superficie determinada en zonas vulnerables a la contaminación por nitratos	4,00	100.0%
Titulares de explotaciones que hayan adquirido el compromiso voluntario de establecimiento de una enmienda natural mediante un cultivo de crucifera para su enterrado en verde	1,00	S

**DETALLE CRITERIOS DE PRIORIZACIÓN****10.1.5 Sistemas sostenibles de cultivos agroindustriales PUNTOS: 5,00**

	<u>PUNTOS</u>	<u>0,00</u>	<u>0.0%</u>
Porcentaje de superficie determinada en Red Natura 2000			
	<u>SUP. PROPUESTA (ha)</u>	<u>SUP. CUMPLE (ha)</u>	
<u>REF.</u>	<u>REFERENCIA SIGPAC</u>	<u>CULTIVO</u>	<u>DESCRIPCIÓN CULTIVO</u>
1747299	41-005-009-00152-001	81204	ALGODON-IDEAL
1747300	41-081-006-00010-001	81268	ALGODON-JUNCAL
	<u>S/R</u>	<u>4,92</u>	<u>0,00</u>
	<u>3,30</u>	<u>0,00</u>	
Porcentaje de superficie determinada situada en zonas RAMSAR	<u>PUNTOS:</u>	<u>0,00</u>	<u>0.0%</u>
	<u>SUP. PROPUESTA (ha)</u>	<u>SUP. CUMPLE (ha)</u>	
<u>REF.</u>	<u>REFERENCIA SIGPAC</u>	<u>CULTIVO</u>	<u>DESCRIPCIÓN CULTIVO</u>
1747299	41-005-009-00152-001	81204	ALGODON-IDEAL
1747300	41-081-006-00010-001	81268	ALGODON-JUNCAL
	<u>S/R</u>	<u>4,92</u>	<u>0,00</u>
	<u>3,30</u>	<u>0,00</u>	
Porcentaje de superficie determinada en zonas vulnerables a la contaminación por nitratos	<u>PUNTOS:</u>	<u>4,00</u>	<u>100.0%</u>
	<u>SUP. PROPUESTA (ha)</u>	<u>SUP. CUMPLE (ha)</u>	
<u>REF.</u>	<u>REFERENCIA SIGPAC</u>	<u>CULTIVO</u>	<u>DESCRIPCIÓN CULTIVO</u>
1747299	41-005-009-00152-001	81204	ALGODON-IDEAL
1747300	41-081-006-00010-001	81268	ALGODON-JUNCAL
	<u>S/R</u>	<u>4,92</u>	<u>4,92</u>
	<u>3,30</u>	<u>3,30</u>	
Titulares de explotaciones que hayan adquirido el compromiso voluntario de establecimiento de una enmienda natural mediante un cultivo de crucifera para su enterrado en verde	<u>PUNTOS:</u>	<u>1,00</u>	<u>S</u>

<b><u>APELLIDOS Y NOMBRE / RAZÓN SOCIAL</u></b>	<b><u>NIF</u></b>	<b><u>EXPEDIENTE</u></b>	<b><u>SUP. PROPUESTA (ha)</u></b>
FERNANDEZ LUCAS ANTONIO	75345237C	8024476	31,65

<b><u>PROPUESTA</u></b>	<b><u>SOLICITA PRIMA VOL.</u></b>
ADMITIDO	NO

**IMPORTE POR ANUALIDAD**

<u>CAMPAÑA</u>	<u>IMPORTE MÁXIMO SUBVENCIONABLE</u>	<u>IMPORTE MEDIO DE TRANSFERENCIA (€/ha)</u>
2015	9.187,05 €	290,27 €
2016	9.187,05 €	290,27 €
2017	9.187,05 €	290,27 €
2018	9.187,05 €	290,27 €
2019	9.187,05 €	290,27 €

**RECINTOS PROPUESTOS**

<u>REF.</u>	<u>REFERENCIA SIGPAC</u>	<u>CULTIVO</u>	<u>DESCRIPCIÓN CULTIVO</u>	<u>S/R</u>	<u>SUP. DEC. ADMIN. (ha)</u>	<u>SUP. PROPUESTA (ha)</u>
1698755	41-038-036-00010-011	4100	MAIZ-MAIZ CONVENCIONAL	R	7,91	7,91
1698758	41-038-036-00010-011	81268	ALGODON-JUNCAL	R	7,76	7,76
1698759	41-095-063-00012-002	81268	ALGODON-JUNCAL	R	5,11	5,11
1698761	41-095-063-00050-001	82117	REMOLACHA-SANLUCAR	R	5,37	5,37
1698760	41-095-063-00114-002	82117	REMOLACHA-SANLUCAR	R	5,50	5,50

**RESUMEN CRITERIOS DE PRIORIZACIÓN****10.1.5 Sistemas sostenibles de cultivos agroindustriales****PUNTOS: 7,00**

	<b><u>PUNTOS</u></b>	<b><u>CUMPLE</u></b>
Porcentaje de superficie determinada en Red Natura 2000	1,50	49.51%
Porcentaje de superficie determinada situada en zonas RAMSAR	1,50	49.51%
Porcentaje de superficie determinada en zonas vulnerables a la contaminación por nitratos	4,00	100.0%
Titulares de explotaciones que hayan adquirido el compromiso voluntario de establecimiento de una enmienda natural mediante un cultivo de crucífera para su enterrado en verde	0,00	N



**DETALLE CRITERIOS DE PRIORIZACIÓN****10.1.5 Sistemas sostenibles de cultivos agroindustriales****PUNTOS: 7,00****Porcentaje de superficie determinada en Red Natura 2000****PUNTOS: 1,50 49.51%**

<u>REF.</u>	<u>REFERENCIA SIGPAC</u>	<u>CULTIVO</u>	<u>DESCRIPCIÓN CULTIVO</u>	<u>S/R</u>	<u>SUP.</u>	<u>SUP.</u>
					<u>PROPUESTA</u>	<u>CUMPLE</u>
					(ha)	(ha)
1698755	41-038-036-00010-011	4100	MAIZ-MAIZ CONVENCIONAL	R	7,91	7,91
1698758	41-038-036-00010-011	81268	ALGODON-JUNCAL	R	7,76	7,76
1698759	41-095-063-00012-002	81268	ALGODON-JUNCAL	R	5,11	0,00
1698761	41-095-063-00050-001	82117	REMOLACHA-SANLUCAR	R	5,37	0,00
1698760	41-095-063-00114-002	82117	REMOLACHA-SANLUCAR	R	5,50	0,00

**Porcentaje de superficie determinada situada en zonas RAMSAR****PUNTOS: 1,50 49.51%**

<u>REF.</u>	<u>REFERENCIA SIGPAC</u>	<u>CULTIVO</u>	<u>DESCRIPCIÓN CULTIVO</u>	<u>S/R</u>	<u>SUP.</u>	<u>SUP.</u>
					<u>PROPUESTA</u>	<u>CUMPLE</u>
					(ha)	(ha)
1698755	41-038-036-00010-011	4100	MAIZ-MAIZ CONVENCIONAL	R	7,91	7,91
1698758	41-038-036-00010-011	81268	ALGODON-JUNCAL	R	7,76	7,76
1698759	41-095-063-00012-002	81268	ALGODON-JUNCAL	R	5,11	0,00
1698761	41-095-063-00050-001	82117	REMOLACHA-SANLUCAR	R	5,37	0,00
1698760	41-095-063-00114-002	82117	REMOLACHA-SANLUCAR	R	5,50	0,00

**Porcentaje de superficie determinada en zonas vulnerables a la contaminación por nitratos****PUNTOS: 4,00 100.0%**

<u>REF.</u>	<u>REFERENCIA SIGPAC</u>	<u>CULTIVO</u>	<u>DESCRIPCIÓN CULTIVO</u>	<u>S/R</u>	<u>SUP.</u>	<u>SUP.</u>
					<u>PROPUESTA</u>	<u>CUMPLE</u>
					(ha)	(ha)
1698755	41-038-036-00010-011	4100	MAIZ-MAIZ CONVENCIONAL	R	7,91	7,91
1698758	41-038-036-00010-011	81268	ALGODON-JUNCAL	R	7,76	7,76
1698759	41-095-063-00012-002	81268	ALGODON-JUNCAL	R	5,11	5,11
1698761	41-095-063-00050-001	82117	REMOLACHA-SANLUCAR	R	5,37	5,37
1698760	41-095-063-00114-002	82117	REMOLACHA-SANLUCAR	R	5,50	5,50

**Titulares de explotaciones que hayan adquirido el compromiso voluntario de establecimiento de una enmienda natural mediante un cultivo de crucifera para su enterrado en verde****PUNTOS: 0,00 N**

<b><u>APELLIDOS Y NOMBRE / RAZÓN SOCIAL</u></b>	<b><u>NIF</u></b>	<b><u>EXPEDIENTE</u></b>	<b><u>SUP. PROPUESTA (ha)</u></b>
FERNANDEZ LUCENA JESUS	17473309W	8030199	3,05
<b><u>PROPUESTA ADMITIDO</u></b>	<b><u>SOLICITA PRIMA VOL. SI</u></b>	<b><u>PROPUESTA PRIMA VOL. ADMITIDO</u></b>	
<b><u>IMPORTE POR ANUALIDAD</u></b>			

<b><u>CAMPAÑA</u></b>	<b><u>IMPORTE MÁXIMO SUBVENCIONABLE</u></b>	<b><u>IMPORTE MEDIO DE TRANSFERENCIA (€/ha)</u></b>
2015	1.321,99 €	433,44 €
2016	1.321,99 €	433,44 €
2017	1.321,99 €	433,44 €
2018	1.321,99 €	433,44 €
2019	1.321,99 €	433,44 €

**RECINTOS PROPUESTOS**

<b><u>REF.</u></b>	<b><u>REFERENCIA SIGPAC</u></b>	<b><u>CULTIVO</u></b>	<b><u>DESCRIPCIÓN CULTIVO</u></b>	<b><u>S/R</u></b>	<b><u>SUP. DEC. ADMIN. (ha)</u></b>	<b><u>SUP. PROPUESTA (ha)</u></b>
2256386	41-039-010-00501-002	81038	ALGODON-REINA	S	0,71	0,71
2256383	41-039-010-00501-002	81320	ALGODON-DP396	R	0,19	0,19
2256388	41-039-010-00501-003	81038	ALGODON-REINA	R	0,38	0,38
2256387	41-039-010-00501-003	81038	ALGODON-REINA	S	1,44	1,44
2256385	41-039-010-00501-005	81320	ALGODON-DP396	R	0,27	0,27
2256384	41-039-010-00501-006	81320	ALGODON-DP396	R	0,06	0,06

**RESUMEN CRITERIOS DE PRIORIZACIÓN****10.1.5 Sistemas sostenibles de cultivos agroindustriales****PUNTOS: 5,00**

	<b><u>PUNTOS</u></b>	<b><u>CUMPLE</u></b>
Porcentaje de superficie determinada en Red Natura 2000	0,00	0.0%
Porcentaje de superficie determinada situada en zonas RAMSAR	0,00	0.0%
Porcentaje de superficie determinada en zonas vulnerables a la contaminación por nitratos	4,00	100.0%
Titulares de explotaciones que hayan adquirido el compromiso voluntario de establecimiento de una enmienda natural mediante un cultivo de crucífera para su enterrado en verde	1,00	S



**DETALLE CRITERIOS DE PRIORIZACIÓN****10.1.5 Sistemas sostenibles de cultivos agroindustriales****PUNTOS: 5,00****Porcentaje de superficie determinada en Red Natura 2000****PUNTOS: 0,00 0.0%**

<u>REF.</u>	<u>REFERENCIA SIGPAC</u>	<u>CULTIVO</u>	<u>DESCRIPCIÓN CULTIVO</u>	<u>S/R</u>	<u>SUP.</u>	<u>SUP.</u>
					<u>PROPUESTA</u>	<u>CUMPLE</u>
					(ha)	(ha)
2256386	41-039-010-00501-002	81038	ALGODON-REINA	S	0,71	0,00
2256383	41-039-010-00501-002	81320	ALGODON-DP396	R	0,19	0,00
2256388	41-039-010-00501-003	81038	ALGODON-REINA	R	0,38	0,00
2256387	41-039-010-00501-003	81038	ALGODON-REINA	S	1,44	0,00
2256385	41-039-010-00501-005	81320	ALGODON-DP396	R	0,27	0,00
2256384	41-039-010-00501-006	81320	ALGODON-DP396	R	0,06	0,00

**Porcentaje de superficie determinada situada en zonas RAMSAR****PUNTOS: 0,00 0.0%**

<u>REF.</u>	<u>REFERENCIA SIGPAC</u>	<u>CULTIVO</u>	<u>DESCRIPCIÓN CULTIVO</u>	<u>S/R</u>	<u>SUP.</u>	<u>SUP.</u>
					<u>PROPUESTA</u>	<u>CUMPLE</u>
					(ha)	(ha)
2256386	41-039-010-00501-002	81038	ALGODON-REINA	S	0,71	0,00
2256383	41-039-010-00501-002	81320	ALGODON-DP396	R	0,19	0,00
2256388	41-039-010-00501-003	81038	ALGODON-REINA	R	0,38	0,00
2256387	41-039-010-00501-003	81038	ALGODON-REINA	S	1,44	0,00
2256385	41-039-010-00501-005	81320	ALGODON-DP396	R	0,27	0,00
2256384	41-039-010-00501-006	81320	ALGODON-DP396	R	0,06	0,00

**Porcentaje de superficie determinada en zonas vulnerables a la contaminación por nitratos****PUNTOS: 4,00 100.0%**

<u>REF.</u>	<u>REFERENCIA SIGPAC</u>	<u>CULTIVO</u>	<u>DESCRIPCIÓN CULTIVO</u>	<u>S/R</u>	<u>SUP.</u>	<u>SUP.</u>
					<u>PROPUESTA</u>	<u>CUMPLE</u>
					(ha)	(ha)
2256386	41-039-010-00501-002	81038	ALGODON-REINA	S	0,71	0,71
2256383	41-039-010-00501-002	81320	ALGODON-DP396	R	0,19	0,19
2256387	41-039-010-00501-003	81038	ALGODON-REINA	S	1,44	1,44
2256388	41-039-010-00501-003	81038	ALGODON-REINA	R	0,38	0,38
2256385	41-039-010-00501-005	81320	ALGODON-DP396	R	0,27	0,27
2256384	41-039-010-00501-006	81320	ALGODON-DP396	R	0,06	0,06

**Titulares de explotaciones que hayan adquirido el compromiso voluntario de establecimiento de una enmienda natural mediante un cultivo de crucifera para su enterrado en verde****PUNTOS: 1,00 S**



<u>APELLIDOS Y NOMBRE / RAZÓN SOCIAL</u>	<u>NIF</u>	<u>EXPEDIENTE</u>	<u>SUP. PROPUESTA (ha)</u>
FERNANDEZ MAJARON MIGUEL	28306106Y	8030800	4,05

<u>PROPUESTA</u>	<u>SOLICITA PRIMA VOL.</u>
ADMITIDO	NO

IMPORTE POR ANUALIDAD

<u>CAMPAÑA</u>	<u>IMPORTE MÁXIMO SUBVENCIONABLE</u>	<u>IMPORTE MEDIO DE TRANSFERENCIA (€/ha)</u>
2015	1.175,59 €	290,27 €
2016	1.175,59 €	290,27 €
2017	1.175,59 €	290,27 €
2018	1.175,59 €	290,27 €
2019	1.175,59 €	290,27 €

RECINTOS PROPUESTOS

<u>REF.</u>	<u>REFERENCIA SIGPAC</u>	<u>CULTIVO</u>	<u>DESCRIPCIÓN CULTIVO</u>	<u>S/R</u>	<u>SUP. DEC. ADMIN. (ha)</u>	<u>SUP. PROPUESTA (ha)</u>
2141353	41-053-001-00096-002	81216	ALGODON-CARISMA	R	4,05	4,05

**RESUMEN CRITERIOS DE PRIORIZACIÓN**

<b>10.1.5 Sistemas sostenibles de cultivos agroindustriales</b>	<b>PUNTOS: 4,00</b>
---	---------------------

	<u>PUNTOS</u>	<u>CUMPLE</u>
Porcentaje de superficie determinada en Red Natura 2000	0,00	0.0%
Porcentaje de superficie determinada situada en zonas RAMSAR	0,00	0.0%
Porcentaje de superficie determinada en zonas vulnerables a la contaminación por nitratos	4,00	100.0%
Titulares de explotaciones que hayan adquirido el compromiso voluntario de establecimiento de una enmienda natural mediante un cultivo de crucifera para su enterrado en verde	0,00	N

**DETALLE CRITERIOS DE PRIORIZACIÓN**

<b>10.1.5 Sistemas sostenibles de cultivos agroindustriales</b>	<b>PUNTOS: 4,00</b>
---	---------------------

Porcentaje de superficie determinada en Red Natura 2000	<b>PUNTOS: 0,00</b>	<b>0,00</b>	<b>0.0%</b>			
	<u>SUP. PROPUESTA (ha)</u>	<u>SUP. CUMPLE (ha)</u>				
<u>REF.</u>	<u>REFERENCIA SIGPAC</u>	<u>CULTIVO</u>	<u>DESCRIPCIÓN CULTIVO</u>	<u>S/R</u>	<u>SUP. PROPUESTA (ha)</u>	<u>SUP. CUMPLE (ha)</u>
2141353	41-053-001-00096-002	81216	ALGODON-CARISMA	R	4,05	0,00
Porcentaje de superficie determinada situada en zonas RAMSAR	<b>PUNTOS: 0,00</b>	<b>0,00</b>	<b>0.0%</b>			
	<u>SUP. PROPUESTA (ha)</u>	<u>SUP. CUMPLE (ha)</u>				
<u>REF.</u>	<u>REFERENCIA SIGPAC</u>	<u>CULTIVO</u>	<u>DESCRIPCIÓN CULTIVO</u>	<u>S/R</u>	<u>SUP. PROPUESTA (ha)</u>	<u>SUP. CUMPLE (ha)</u>
2141353	41-053-001-00096-002	81216	ALGODON-CARISMA	R	4,05	0,00
Porcentaje de superficie determinada en zonas vulnerables a la contaminación por nitratos	<b>PUNTOS: 4,00</b>	<b>4,00</b>	<b>100.0%</b>			
	<u>SUP. PROPUESTA (ha)</u>	<u>SUP. CUMPLE (ha)</u>				
<u>REF.</u>	<u>REFERENCIA SIGPAC</u>	<u>CULTIVO</u>	<u>DESCRIPCIÓN CULTIVO</u>	<u>S/R</u>	<u>SUP. PROPUESTA (ha)</u>	<u>SUP. CUMPLE (ha)</u>
2141353	41-053-001-00096-002	81216	ALGODON-CARISMA	R	4,05	4,05
Titulares de explotaciones que hayan adquirido el compromiso voluntario de establecimiento de una enmienda natural mediante un cultivo de crucifera para su enterrado en verde	<b>PUNTOS: 0,00</b>	<b>0,00</b>	<b>N</b>			



<b>APELLIDOS Y NOMBRE / RAZÓN SOCIAL</b>	<b>NIF</b>	<b>EXPEDIENTE</b>	<b>SUP. PROPUESTA (ha)</b>
FERNANDEZ MAÑERO GREGORIO	28408721H	8014510	6,78

<b>PROPUESTA</b>	<b>SOLICITA PRIMA VOL.</b>
ADMITIDO	NO

**IMPORTE POR ANUALIDAD**

<b>CAMPAÑA</b>	<b>IMPORTE MÁXIMO SUBVENCIONABLE</b>	<b>IMPORTE MEDIO DE TRANSFERENCIA (€/ha)</b>
2015	1.968,03 €	290,27 €
2016	1.968,03 €	290,27 €
2017	1.968,03 €	290,27 €
2018	1.968,03 €	290,27 €
2019	1.968,03 €	290,27 €

**RECINTOS PROPUESTOS**

<b>REF.</b>	<b>REFERENCIA SIGPAC</b>	<b>CULTIVO</b>	<b>DESCRIPCIÓN CULTIVO</b>	<b>S/R</b>	<b>SUP. DEC. ADMIN. (ha)</b>	<b>SUP. PROPUESTA (ha)</b>
1908026	41-019-006-00072-001	81343	ALGODON-ST402	R	3,36	3,36
1908027	41-019-007-00044-001	81343	ALGODON-ST402	R	3,42	3,42

**RESUMEN CRITERIOS DE PRIORIZACIÓN****10.1.5 Sistemas sostenibles de cultivos agroindustriales** PUNTOS: 4,00

	<b>PUNTOS</b>	<b>CUMPLE</b>
Porcentaje de superficie determinada en Red Natura 2000	0,00	0.0%
Porcentaje de superficie determinada situada en zonas RAMSAR	0,00	0.0%
Porcentaje de superficie determinada en zonas vulnerables a la contaminación por nitratos	4,00	100.0%
Titulares de explotaciones que hayan adquirido el compromiso voluntario de establecimiento de una enmienda natural mediante un cultivo de crucifera para su enterrado en verde	0,00	N

**DETALLE CRITERIOS DE PRIORIZACIÓN****10.1.5 Sistemas sostenibles de cultivos agroindustriales** PUNTOS: 4,00

<b>REF.</b>	<b>REFERENCIA SIGPAC</b>	<b>CULTIVO</b>	<b>DESCRIPCIÓN CULTIVO</b>	<b>S/R</b>	<b>SUP. PROPUESTA (ha)</b>	<b>SUP. CUMPLE (ha)</b>
1908026	41-019-006-00072-001	81343	ALGODON-ST402	R	3,36	0,00
1908027	41-019-007-00044-001	81343	ALGODON-ST402	R	3,42	0,00

	<b>PUNTOS</b>	<b>SUP. PROPUESTA (ha)</b>	<b>SUP. CUMPLE (ha)</b>
Porcentaje de superficie determinada en Red Natura 2000	0,00	0,00	0.0%
Porcentaje de superficie determinada situada en zonas RAMSAR	0,00	3,36	0,00
Porcentaje de superficie determinada en zonas vulnerables a la contaminación por nitratos	4,00	3,42	100.0%
Titulares de explotaciones que hayan adquirido el compromiso voluntario de establecimiento de una enmienda natural mediante un cultivo de crucifera para su enterrado en verde	0,00	0,00	N

<b>REF.</b>	<b>REFERENCIA SIGPAC</b>	<b>CULTIVO</b>	<b>DESCRIPCIÓN CULTIVO</b>	<b>S/R</b>	<b>SUP. PROPUESTA (ha)</b>	<b>SUP. CUMPLE (ha)</b>
1908026	41-019-006-00072-001	81343	ALGODON-ST402	R	3,36	3,36
1908027	41-019-007-00044-001	81343	ALGODON-ST402	R	3,42	3,42

<u>APELLIDOS Y NOMBRE / RAZÓN SOCIAL</u>	<u>NIF</u>	<u>EXPEDIENTE</u>	<u>SUP. PROPUESTA (ha)</u>
FERNANDEZ MARTIN ANTONIO	28474175Z	8017221	2,36

<u>PROPUESTA</u>	<u>SOLICITA PRIMA VOL.</u>
ADMITIDO	NO

IMPORTE POR ANUALIDAD

<u>CAMPAÑA</u>	<u>IMPORTE MÁXIMO SUBVENCIONABLE</u>	<u>IMPORTE MEDIO DE TRANSFERENCIA (€/ha)</u>
2015	685,04 €	290,27 €
2016	685,04 €	290,27 €
2017	685,04 €	290,27 €
2018	685,04 €	290,27 €
2019	685,04 €	290,27 €

RECINTOS PROPUESTOS

<u>REF.</u>	<u>REFERENCIA SIGPAC</u>	<u>CULTIVO</u>	<u>DESCRIPCIÓN CULTIVO</u>	<u>S/R</u>	<u>SUP. DEC. ADMIN. (ha)</u>	<u>SUP. PROPUESTA (ha)</u>
3104069	41-019-006-00029-001	81204	ALGODON-IDEAL	R	2,36	2,36

**RESUMEN CRITERIOS DE PRIORIZACIÓN**

<b>10.1.5 Sistemas sostenibles de cultivos agroindustriales</b>	<b>PUNTOS: 4,00</b>
---	---------------------

	<u>PUNTOS</u>	<u>CUMPLE</u>
Porcentaje de superficie determinada en Red Natura 2000	0,00	0.0%
Porcentaje de superficie determinada situada en zonas RAMSAR	0,00	0.0%
Porcentaje de superficie determinada en zonas vulnerables a la contaminación por nitratos	4,00	100.0%
Titulares de explotaciones que hayan adquirido el compromiso voluntario de establecimiento de una enmienda natural mediante un cultivo de crucifera para su enterrado en verde	0,00	N

**DETALLE CRITERIOS DE PRIORIZACIÓN**

<b>10.1.5 Sistemas sostenibles de cultivos agroindustriales</b>	<b>PUNTOS: 4,00</b>
---	---------------------

Porcentaje de superficie determinada en Red Natura 2000	<b>PUNTOS: 0,00</b>	<b>0.0%</b>				
	<u>SUP. PROPUESTA (ha)</u>	<u>SUP. CUMPLE (ha)</u>				
<u>REF.</u>	<u>REFERENCIA SIGPAC</u>	<u>CULTIVO</u>	<u>DESCRIPCIÓN CULTIVO</u>	<u>S/R</u>	<u>SUP. PROPUESTA (ha)</u>	<u>SUP. CUMPLE (ha)</u>
3104069	41-019-006-00029-001	81204	ALGODON-IDEAL	R	2,36	0,00
Porcentaje de superficie determinada situada en zonas RAMSAR	<b>PUNTOS: 0,00</b>	<b>0.0%</b>				
	<u>SUP. PROPUESTA (ha)</u>	<u>SUP. CUMPLE (ha)</u>				
<u>REF.</u>	<u>REFERENCIA SIGPAC</u>	<u>CULTIVO</u>	<u>DESCRIPCIÓN CULTIVO</u>	<u>S/R</u>	<u>SUP. PROPUESTA (ha)</u>	<u>SUP. CUMPLE (ha)</u>
3104069	41-019-006-00029-001	81204	ALGODON-IDEAL	R	2,36	0,00
Porcentaje de superficie determinada en zonas vulnerables a la contaminación por nitratos	<b>PUNTOS: 4,00</b>	<b>100.0%</b>				
	<u>SUP. PROPUESTA (ha)</u>	<u>SUP. CUMPLE (ha)</u>				
<u>REF.</u>	<u>REFERENCIA SIGPAC</u>	<u>CULTIVO</u>	<u>DESCRIPCIÓN CULTIVO</u>	<u>S/R</u>	<u>SUP. PROPUESTA (ha)</u>	<u>SUP. CUMPLE (ha)</u>
3104069	41-019-006-00029-001	81204	ALGODON-IDEAL	R	2,36	2,36
Titulares de explotaciones que hayan adquirido el compromiso voluntario de establecimiento de una enmienda natural mediante un cultivo de crucifera para su enterrado en verde	<b>PUNTOS: 0,00</b>	<b>N</b>				



<b><u>APELLIDOS Y NOMBRE / RAZÓN SOCIAL</u></b>	<b><u>NIF</u></b>	<b><u>EXPEDIENTE</u></b>	<b><u>SUP. PROPUESTA (ha)</u></b>
FERNANDEZ MARTIN ANTONIO JOSE	48878147L	8030817	8,10

<b><u>PROPUESTA</u></b>	<b><u>SOLICITA PRIMA VOL.</u></b>
ADMITIDO	NO

**IMPORTE POR ANUALIDAD**

<u>CAMPAÑA</u>	<u>IMPORTE MÁXIMO SUBVENCIONABLE</u>	<u>IMPORTE MEDIO DE TRANSFERENCIA (€/ha)</u>
2015	2.351,19 €	290,27 €
2016	2.351,19 €	290,27 €
2017	2.351,19 €	290,27 €
2018	2.351,19 €	290,27 €
2019	2.351,19 €	290,27 €

**RECINTOS PROPUESTOS**

<u>REF.</u>	<u>REFERENCIA SIGPAC</u>	<u>CULTIVO</u>	<u>DESCRIPCIÓN CULTIVO</u>	<u>S/R</u>	<u>SUP. DEC. ADMIN. (ha)</u>	<u>SUP. PROPUESTA (ha)</u>
2142325	41-053-001-00021-001	81268	ALGODON-JUNCAL	R	8,10	8,10

**RESUMEN CRITERIOS DE PRIORIZACIÓN**

<b>10.1.5 Sistemas sostenibles de cultivos agroindustriales</b>	<b>PUNTOS: 4,00</b>		
<b>Porcentaje de superficie determinada en Red Natura 2000</b>		<b>PUNTOS</b>	<b>CUMPLE</b>
		0,00	0.0%
<b>Porcentaje de superficie determinada situada en zonas RAMSAR</b>		0,00	0.0%
<b>Porcentaje de superficie determinada en zonas vulnerables a la contaminación por nitratos</b>		4,00	100.0%
<b>Titulares de explotaciones que hayan adquirido el compromiso voluntario de establecimiento de una enmienda natural mediante un cultivo de crucifera para su enterrado en verde</b>		0,00	N

**DETALLE CRITERIOS DE PRIORIZACIÓN**

<b>10.1.5 Sistemas sostenibles de cultivos agroindustriales</b>	<b>PUNTOS: 4,00</b>		
<b>Porcentaje de superficie determinada en Red Natura 2000</b>		<b>PUNTOS:</b>	<b>0,00</b>
			<b>0.0%</b>
		<b>SUP. PROPUESTA (ha)</b>	<b>SUP. CUMPLE (ha)</b>
<b>REF.</b>	<b>REFERENCIA SIGPAC</b>	<b>CULTIVO</b>	<b>DESCRIPCIÓN CULTIVO</b>
2142325	41-053-001-00021-001	81268	ALGODON-JUNCAL
		<b>S/R</b>	<b>R</b>
		<b>8,10</b>	<b>0,00</b>
<b>Porcentaje de superficie determinada situada en zonas RAMSAR</b>		<b>PUNTOS:</b>	<b>0,00</b>
			<b>0.0%</b>
		<b>SUP. PROPUESTA (ha)</b>	<b>SUP. CUMPLE (ha)</b>
<b>REF.</b>	<b>REFERENCIA SIGPAC</b>	<b>CULTIVO</b>	<b>DESCRIPCIÓN CULTIVO</b>
2142325	41-053-001-00021-001	81268	ALGODON-JUNCAL
		<b>S/R</b>	<b>R</b>
		<b>8,10</b>	<b>0,00</b>
<b>Porcentaje de superficie determinada en zonas vulnerables a la contaminación por nitratos</b>		<b>PUNTOS:</b>	<b>4,00</b>
			<b>100.0%</b>
		<b>SUP. PROPUESTA (ha)</b>	<b>SUP. CUMPLE (ha)</b>
<b>REF.</b>	<b>REFERENCIA SIGPAC</b>	<b>CULTIVO</b>	<b>DESCRIPCIÓN CULTIVO</b>
2142325	41-053-001-00021-001	81268	ALGODON-JUNCAL
		<b>S/R</b>	<b>R</b>
		<b>8,10</b>	<b>8,10</b>
<b>Titulares de explotaciones que hayan adquirido el compromiso voluntario de establecimiento de una enmienda natural mediante un cultivo de crucifera para su enterrado en verde</b>		<b>PUNTOS:</b>	<b>0,00</b>
			<b>N</b>



<u>APELLIDOS Y NOMBRE / RAZÓN SOCIAL</u>	<u>NIF</u>	<u>EXPEDIENTE</u>	<u>SUP. PROPUESTA (ha)</u>
FERNANDEZ MARTIN MARIA ISABEL	28477850D	8017226	2,29

<u>PROPUESTA</u>	<u>SOLICITA PRIMA VOL.</u>
ADMITIDO	NO

IMPORTE POR ANUALIDAD

<u>CAMPAÑA</u>	<u>IMPORTE MÁXIMO SUBVENCIONABLE</u>	<u>IMPORTE MEDIO DE TRANSFERENCIA (€/ha)</u>
2015	664,72 €	290,27 €
2016	664,72 €	290,27 €
2017	664,72 €	290,27 €
2018	664,72 €	290,27 €
2019	664,72 €	290,27 €

RECINTOS PROPUESTOS

<u>REF.</u>	<u>REFERENCIA SIGPAC</u>	<u>CULTIVO</u>	<u>DESCRIPCIÓN CULTIVO</u>	<u>S/R</u>	<u>SUP. DEC. ADMIN. (ha)</u>	<u>SUP. PROPUESTA (ha)</u>
2128559	41-019-006-00029-001	81204	ALGODON-IDEAL	R	2,29	2,29

**RESUMEN CRITERIOS DE PRIORIZACIÓN**

<b>10.1.5 Sistemas sostenibles de cultivos agroindustriales</b>	<b>PUNTOS: 4,00</b>
---	---------------------

	<u>PUNTOS</u>	<u>CUMPLE</u>
Porcentaje de superficie determinada en Red Natura 2000	0,00	0.0%
Porcentaje de superficie determinada situada en zonas RAMSAR	0,00	0.0%
Porcentaje de superficie determinada en zonas vulnerables a la contaminación por nitratos	4,00	100.0%
Titulares de explotaciones que hayan adquirido el compromiso voluntario de establecimiento de una enmienda natural mediante un cultivo de crucífera para su enterrado en verde	0,00	N

**DETALLE CRITERIOS DE PRIORIZACIÓN**

<b>10.1.5 Sistemas sostenibles de cultivos agroindustriales</b>	<b>PUNTOS: 4,00</b>
---	---------------------

Porcentaje de superficie determinada en Red Natura 2000	<b>PUNTOS: 0,00</b>	<b>0,00</b>	<b>0.0%</b>			
<u>REF.</u>	<u>REFERENCIA SIGPAC</u>	<u>CULTIVO</u>	<u>DESCRIPCIÓN CULTIVO</u>	<u>S/R</u>	<u>SUP. PROPUESTA (ha)</u>	<u>SUP. CUMPLE (ha)</u>
2128559	41-019-006-00029-001	81204	ALGODON-IDEAL	R	2,29	0,00
Porcentaje de superficie determinada situada en zonas RAMSAR	<b>PUNTOS: 0,00</b>	<b>0,00</b>	<b>0.0%</b>			
<u>REF.</u>	<u>REFERENCIA SIGPAC</u>	<u>CULTIVO</u>	<u>DESCRIPCIÓN CULTIVO</u>	<u>S/R</u>	<u>SUP. PROPUESTA (ha)</u>	<u>SUP. CUMPLE (ha)</u>
2128559	41-019-006-00029-001	81204	ALGODON-IDEAL	R	2,29	0,00
Porcentaje de superficie determinada en zonas vulnerables a la contaminación por nitratos	<b>PUNTOS: 4,00</b>	<b>4,00</b>	<b>100.0%</b>			
<u>REF.</u>	<u>REFERENCIA SIGPAC</u>	<u>CULTIVO</u>	<u>DESCRIPCIÓN CULTIVO</u>	<u>S/R</u>	<u>SUP. PROPUESTA (ha)</u>	<u>SUP. CUMPLE (ha)</u>
2128559	41-019-006-00029-001	81204	ALGODON-IDEAL	R	2,29	2,29
Titulares de explotaciones que hayan adquirido el compromiso voluntario de establecimiento de una enmienda natural mediante un cultivo de crucífera para su enterrado en verde	<b>PUNTOS: 0,00</b>	<b>0,00</b>	<b>N</b>			



<b><u>APELLIDOS Y NOMBRE / RAZÓN SOCIAL</u></b>	<b><u>NIF</u></b>	<b><u>EXPEDIENTE</u></b>	<b><u>SUP. PROPUESTA (ha)</u></b>
FERNANDEZ MARTINEZ RAFAEL	28389250M	8029805	33,34

<b><u>PROPUESTA</u></b>	<b><u>SOLICITA PRIMA VOL.</u></b>
ADMITIDO	NO

**IMPORTE POR ANUALIDAD**

<u>CAMPAÑA</u>	<u>IMPORTE MÁXIMO SUBVENCIONABLE</u>	<u>IMPORTE MEDIO DE TRANSFERENCIA (€/ha)</u>
2015	9.677,60 €	290,27 €
2016	9.677,60 €	290,27 €
2017	9.677,60 €	290,27 €
2018	9.677,60 €	290,27 €
2019	9.677,60 €	290,27 €

**RECINTOS PROPUESTOS**

<u>REF.</u>	<u>REFERENCIA SIGPAC</u>	<u>CULTIVO</u>	<u>DESCRIPCIÓN CULTIVO</u>	<u>S/R</u>	<u>SUP. DEC. ADMIN. (ha)</u>	<u>SUP. PROPUESTA (ha)</u>
2047102	41-024-002-00001-002	81216	ALGODON-CARISMA	R	13,08	13,08
2047099	41-024-002-00001-003	1000	TRIGO BLANDO-SIN VARIEDAD	R	3,00	3,00
2047100	41-024-002-00001-004	4100	MAIZ-MAIZ CONVENCIONAL	R	6,23	6,23
2047103	41-024-002-00001-004	81216	ALGODON-CARISMA	R	11,03	11,03

**RESUMEN CRITERIOS DE PRIORIZACIÓN****10.1.5 Sistemas sostenibles de cultivos agroindustriales****PUNTOS: 4,00**

	<b><u>PUNTOS</u></b>	<b><u>CUMPLE</u></b>
Porcentaje de superficie determinada en Red Natura 2000	0,00	0.0%
Porcentaje de superficie determinada situada en zonas RAMSAR	0,00	0.0%
Porcentaje de superficie determinada en zonas vulnerables a la contaminación por nitratos	4,00	100.0%
Titulares de explotaciones que hayan adquirido el compromiso voluntario de establecimiento de una enmienda natural mediante un cultivo de crucífera para su enterrado en verde	0,00	N



**DETALLE CRITERIOS DE PRIORIZACIÓN****10.1.5 Sistemas sostenibles de cultivos agroindustriales****PUNTOS: 4,00****Porcentaje de superficie determinada en Red Natura 2000****PUNTOS: 0,00 0.0%**

<u>REF.</u>	<u>REFERENCIA SIGPAC</u>	<u>CULTIVO</u>	<u>DESCRIPCIÓN CULTIVO</u>	<u>S/R</u>	<u>SUP.</u> <u>PROPUESTA</u> <u>(ha)</u>	<u>SUP.</u> <u>CUMPLE</u> <u>(ha)</u>
2047102	41-024-002-00001-002	81216	ALGODON-CARISMA	R	13,08	0,00
2047099	41-024-002-00001-003	1000	TRIGO BLANDO-SIN VARIEDAD	R	3,00	0,00
2047100	41-024-002-00001-004	4100	MAIZ-MAIZ CONVENCIONAL	R	6,23	0,00
2047103	41-024-002-00001-004	81216	ALGODON-CARISMA	R	11,03	0,00

**Porcentaje de superficie determinada situada en zonas RAMSAR****PUNTOS: 0,00 0.0%**

<u>REF.</u>	<u>REFERENCIA SIGPAC</u>	<u>CULTIVO</u>	<u>DESCRIPCIÓN CULTIVO</u>	<u>S/R</u>	<u>SUP.</u> <u>PROPUESTA</u> <u>(ha)</u>	<u>SUP.</u> <u>CUMPLE</u> <u>(ha)</u>
2047102	41-024-002-00001-002	81216	ALGODON-CARISMA	R	13,08	0,00
2047099	41-024-002-00001-003	1000	TRIGO BLANDO-SIN VARIEDAD	R	3,00	0,00
2047100	41-024-002-00001-004	4100	MAIZ-MAIZ CONVENCIONAL	R	6,23	0,00
2047103	41-024-002-00001-004	81216	ALGODON-CARISMA	R	11,03	0,00

**Porcentaje de superficie determinada en zonas vulnerables a la contaminación por nitratos****PUNTOS: 4,00 100.0%**

<u>REF.</u>	<u>REFERENCIA SIGPAC</u>	<u>CULTIVO</u>	<u>DESCRIPCIÓN CULTIVO</u>	<u>S/R</u>	<u>SUP.</u> <u>PROPUESTA</u> <u>(ha)</u>	<u>SUP.</u> <u>CUMPLE</u> <u>(ha)</u>
2047102	41-024-002-00001-002	81216	ALGODON-CARISMA	R	13,08	13,08
2047099	41-024-002-00001-003	1000	TRIGO BLANDO-SIN VARIEDAD	R	3,00	3,00
2047100	41-024-002-00001-004	4100	MAIZ-MAIZ CONVENCIONAL	R	6,23	6,23
2047103	41-024-002-00001-004	81216	ALGODON-CARISMA	R	11,03	11,03

**Titulares de explotaciones que hayan adquirido el compromiso voluntario de establecimiento de una enmienda natural mediante un cultivo de crucifera para su enterrado en verde****PUNTOS: 0,00 N**

<b><u>APELLIDOS Y NOMBRE / RAZÓN SOCIAL</u></b>	<b><u>NIF</u></b>	<b><u>EXPEDIENTE</u></b>	<b><u>SUP. PROPUESTA (ha)</u></b>
FERNANDEZ MORENO EDUARDO	28863914H	8025103	2,36

<b><u>PROPUESTA</u></b>	<b><u>SOLICITA PRIMA VOL.</u></b>
INADMITIDO	NO

**IMPORTE POR ANUALIDAD**

<u>CAMPAÑA</u>	<u>IMPORTE MÁXIMO SUBVENCIONABLE</u>	<u>IMPORTE MEDIO DE TRANSFERENCIA (€/ha)</u>
2015	685,04 €	290,27 €
2016	685,04 €	290,27 €
2017	685,04 €	290,27 €
2018	685,04 €	290,27 €
2019	685,04 €	290,27 €

**RECINTOS PROPUESTOS**

<u>REF.</u>	<u>REFERENCIA SIGPAC</u>	<u>CULTIVO DESCRIPCIÓN CULTIVO</u>	<u>S/R</u>	<u>SUP. DEC. ADMIN. (ha)</u>	<u>SUP. PROPUESTA (ha)</u>
1733111	41-069-019-00010-003	82117 REMOLACHA-SANLUCAR	R	2,36	2,36

**INCIDENCIAS****INCIDENCIA DESCRIPCIÓN**

80102 Titular no inscrito en ninguna Agrupación de Producción Integrada del cultivo solicitado.

**RESUMEN CRITERIOS DE PRIORIZACIÓN**

<b>10.1.5 Sistemas sostenibles de cultivos agroindustriales</b>	<b>PUNTOS: 4,00</b>		
		<b><u>PUNTOS</u></b>	<b><u>CUMPLE</u></b>
Porcentaje de superficie determinada en Red Natura 2000		0,00	0.0%
Porcentaje de superficie determinada situada en zonas RAMSAR		0,00	0.0%
Porcentaje de superficie determinada en zonas vulnerables a la contaminación por nitratos		4,00	100.0%
Titulares de explotaciones que hayan adquirido el compromiso voluntario de establecimiento de una enmienda natural mediante un cultivo de crucífera para su enterrado en verde		0,00	N

**DETALLE CRITERIOS DE PRIORIZACIÓN**

<b>10.1.5 Sistemas sostenibles de cultivos agroindustriales</b>	<b>PUNTOS: 4,00</b>		
		<b><u>PUNTOS</u></b>	<b><u>CUMPLE</u></b>
Porcentaje de superficie determinada en Red Natura 2000		0,00	0.0%
		<b><u>SUP. PROPUESTA (ha)</u></b>	<b><u>SUP. CUMPLE (ha)</u></b>
<b><u>REF.</u></b>	<b><u>REFERENCIA SIGPAC</u></b>	<b><u>CULTIVO DESCRIPCIÓN CULTIVO</u></b>	<b><u>S/R</u></b>
1733111	41-069-019-00010-003	82117 REMOLACHA-SANLUCAR	R
		2,36	0,00
Porcentaje de superficie determinada situada en zonas RAMSAR		0,00	0.0%
		<b><u>SUP. PROPUESTA (ha)</u></b>	<b><u>SUP. CUMPLE (ha)</u></b>
<b><u>REF.</u></b>	<b><u>REFERENCIA SIGPAC</u></b>	<b><u>CULTIVO DESCRIPCIÓN CULTIVO</u></b>	<b><u>S/R</u></b>
1733111	41-069-019-00010-003	82117 REMOLACHA-SANLUCAR	R
		2,36	0,00
Porcentaje de superficie determinada en zonas vulnerables a la contaminación por nitratos		4,00	100.0%
		<b><u>SUP. PROPUESTA (ha)</u></b>	<b><u>SUP. CUMPLE (ha)</u></b>
<b><u>REF.</u></b>	<b><u>REFERENCIA SIGPAC</u></b>	<b><u>CULTIVO DESCRIPCIÓN CULTIVO</u></b>	<b><u>S/R</u></b>
1733111	41-069-019-00010-003	82117 REMOLACHA-SANLUCAR	R
		2,36	2,36
Titulares de explotaciones que hayan adquirido el compromiso voluntario de establecimiento de una enmienda natural mediante un cultivo de crucífera para su enterrado en verde		0,00	N



<b><u>APELLIDOS Y NOMBRE / RAZÓN SOCIAL</u></b>	<b><u>NIF</u></b>	<b><u>EXPEDIENTE</u></b>	<b><u>SUP. PROPUESTA (ha)</u></b>
FERNANDEZ MUIÑOS ANTONIO	31687591P	8023931	9,89

<b><u>PROPUESTA</u></b>	<b><u>SOLICITA PRIMA VOL.</u></b>
ADMITIDO	NO

**IMPORTE POR ANUALIDAD**

<u>CAMPAÑA</u>	<u>IMPORTE MÁXIMO SUBVENCIONABLE</u>	<u>IMPORTE MEDIO DE TRANSFERENCIA (€/ha)</u>
2015	2.870,77 €	290,27 €
2016	2.870,77 €	290,27 €
2017	2.870,77 €	290,27 €
2018	2.870,77 €	290,27 €
2019	2.870,77 €	290,27 €

**RECINTOS PROPUESTOS**

<u>REF.</u>	<u>REFERENCIA SIGPAC</u>	<u>CULTIVO</u>	<u>DESCRIPCIÓN CULTIVO</u>	<u>S/R</u>	<u>SUP. DEC. ADMIN. (ha)</u>	<u>SUP. PROPUESTA (ha)</u>
1666121	41-053-018-00140-002	81267	ALGODON-INTERCOTT 195	R	4,24	4,23
1666122	41-053-019-00090-001	81268	ALGODON-JUNCAL	R	5,66	5,66

**INCIDENCIAS****INCIDENCIA DESCRIPCIÓN**

219 Superficie declarada sobre un mismo recinto, en un mismo expediente, mayor que la superficie total del recinto SIGPAC.  
Ref:1666121 Recinto:41-053-018-00140-002 Cultivo:81267 ALGODON-INTERCOTT 195 Regadío Suma de superficies declaradas para este recinto por el solicitante (Áreas):1259 Superficie SIGPAC total para el recinto (Áreas):1258 Exceso de superficie declarada (Hectáreas):0,01

**RESUMEN CRITERIOS DE PRIORIZACIÓN****10.1.5 Sistemas sostenibles de cultivos agroindustriales****PUNTOS: 4,00**

	<b><u>PUNTOS</u></b>	<b><u>CUMPLE</u></b>
Porcentaje de superficie determinada en Red Natura 2000	0,00	0.0%
Porcentaje de superficie determinada situada en zonas RAMSAR	0,00	0.0%
Porcentaje de superficie determinada en zonas vulnerables a la contaminación por nitratos	4,00	100.0%
Titulares de explotaciones que hayan adquirido el compromiso voluntario de establecimiento de una enmienda natural mediante un cultivo de crucífera para su enterrado en verde	0,00	N



**DETALLE CRITERIOS DE PRIORIZACIÓN****10.1.5 Sistemas sostenibles de cultivos agroindustriales****PUNTOS: 4,00****Porcentaje de superficie determinada en Red Natura 2000****PUNTOS: 0,00 0.0%**

<u>REF.</u>	<u>REFERENCIA SIGPAC</u>	<u>CULTIVO</u>	<u>DESCRIPCIÓN CULTIVO</u>	<u>S/R</u>	<u>SUP.</u> <u>PROPUESTA</u> <u>(ha)</u>	<u>SUP.</u> <u>CUMPLE</u> <u>(ha)</u>
1666121	41-053-018-00140-002	81267	ALGODON-INTERCOTT 195	R	4,23	0,00
1666122	41-053-019-00090-001	81268	ALGODON-JUNCAL	R	5,66	0,00

**Porcentaje de superficie determinada situada en zonas RAMSAR****PUNTOS: 0,00 0.0%**

<u>REF.</u>	<u>REFERENCIA SIGPAC</u>	<u>CULTIVO</u>	<u>DESCRIPCIÓN CULTIVO</u>	<u>S/R</u>	<u>SUP.</u> <u>PROPUESTA</u> <u>(ha)</u>	<u>SUP.</u> <u>CUMPLE</u> <u>(ha)</u>
1666121	41-053-018-00140-002	81267	ALGODON-INTERCOTT 195	R	4,23	0,00
1666122	41-053-019-00090-001	81268	ALGODON-JUNCAL	R	5,66	0,00

**Porcentaje de superficie determinada en zonas vulnerables a la contaminación por nitratos****PUNTOS: 4,00 100.0%**

<u>REF.</u>	<u>REFERENCIA SIGPAC</u>	<u>CULTIVO</u>	<u>DESCRIPCIÓN CULTIVO</u>	<u>S/R</u>	<u>SUP.</u> <u>PROPUESTA</u> <u>(ha)</u>	<u>SUP.</u> <u>CUMPLE</u> <u>(ha)</u>
1666121	41-053-018-00140-002	81267	ALGODON-INTERCOTT 195	R	4,23	4,23
1666122	41-053-019-00090-001	81268	ALGODON-JUNCAL	R	5,66	5,66

**Titulares de explotaciones que hayan adquirido el compromiso voluntario de establecimiento de una enmienda natural mediante un cultivo de crucifera para su enterrado en verde****PUNTOS: 0,00 N**

<u>APELLIDOS Y NOMBRE / RAZÓN SOCIAL</u>	<u>NIF</u>	<u>EXPEDIENTE</u>	<u>SUP. PROPUESTA (ha)</u>
FERNANDEZ MUÑOZ JESUS	34063383S	8025527	9,84
<u>PROPUESTA ADMITIDO</u>	<u>SOLICITA PRIMA VOL. SI</u>	<u>PROPUESTA PRIMA VOL. ADMITIDO</u>	
<u>IMPORTE POR ANUALIDAD</u>			

<u>CAMPAÑA</u>	<u>IMPORTE MÁXIMO SUBVENCIONABLE</u>	<u>IMPORTE MEDIO DE TRANSFERENCIA (€/ha)</u>
2015	4.265,05 €	433,44 €
2016	4.265,05 €	433,44 €
2017	4.265,05 €	433,44 €
2018	4.265,05 €	433,44 €
2019	4.265,05 €	433,44 €

**RECINTOS PROPUESTOS**

<u>REF.</u>	<u>REFERENCIA SIGPAC</u>	<u>CULTIVO</u>	<u>DESCRIPCIÓN CULTIVO</u>	<u>S/R</u>	<u>SUP. DEC. ADMIN. (ha)</u>	<u>SUP. PROPUESTA (ha)</u>
1871247	41-020-001-00064-003	81268	ALGODON-JUNCAL	R	9,84	9,84

**RESUMEN CRITERIOS DE PRIORIZACIÓN**

<b>10.1.5 Sistemas sostenibles de cultivos agroindustriales</b>	<b>PUNTOS: 5,00</b>	<b>PUNTOS</b>	<b>CUMPLE</b>
Porcentaje de superficie determinada en Red Natura 2000		0,00	0.0%
Porcentaje de superficie determinada situada en zonas RAMSAR		0,00	0.0%
Porcentaje de superficie determinada en zonas vulnerables a la contaminación por nitratos		4,00	100.0%
Titulares de explotaciones que hayan adquirido el compromiso voluntario de establecimiento de una enmienda natural mediante un cultivo de crucífera para su enterrado en verde		1,00	S

**DETALLE CRITERIOS DE PRIORIZACIÓN**

<b>10.1.5 Sistemas sostenibles de cultivos agroindustriales</b>	<b>PUNTOS: 5,00</b>	<b>PUNTOS</b>	<b>CUMPLE</b>				
Porcentaje de superficie determinada en Red Natura 2000		PUNTOS: 0,00	0.0%				
		<u>SUP. PROPUESTA (ha)</u>	<u>SUP. CUMPLE (ha)</u>				
<u>REF.</u>	<u>REFERENCIA SIGPAC</u>	<u>CULTIVO</u>	<u>DESCRIPCIÓN CULTIVO</u>	<u>S/R</u>			
1871247	41-020-001-00064-003	81268	ALGODON-JUNCAL	R		9,84	0,00
Porcentaje de superficie determinada situada en zonas RAMSAR		PUNTOS: 0,00	0.0%				
		<u>SUP. PROPUESTA (ha)</u>	<u>SUP. CUMPLE (ha)</u>				
<u>REF.</u>	<u>REFERENCIA SIGPAC</u>	<u>CULTIVO</u>	<u>DESCRIPCIÓN CULTIVO</u>	<u>S/R</u>			
1871247	41-020-001-00064-003	81268	ALGODON-JUNCAL	R		9,84	0,00
Porcentaje de superficie determinada en zonas vulnerables a la contaminación por nitratos		PUNTOS: 4,00	100.0%				
		<u>SUP. PROPUESTA (ha)</u>	<u>SUP. CUMPLE (ha)</u>				
<u>REF.</u>	<u>REFERENCIA SIGPAC</u>	<u>CULTIVO</u>	<u>DESCRIPCIÓN CULTIVO</u>	<u>S/R</u>			
1871247	41-020-001-00064-003	81268	ALGODON-JUNCAL	R		9,84	9,84
Titulares de explotaciones que hayan adquirido el compromiso voluntario de establecimiento de una enmienda natural mediante un cultivo de crucífera para su enterrado en verde		PUNTOS: 1,00	S				



<u>APELLIDOS Y NOMBRE / RAZÓN SOCIAL</u>	<u>NIF</u>	<u>EXPEDIENTE</u>	<u>SUP. PROPUESTA (ha)</u>
FERNANDEZ NAVARRO JOSE	27653790Q	8025928	3,00
<u>PROPUESTA ADMITIDO</u>	<u>SOLICITA PRIMA VOL. SI</u>	<u>PROPUESTA PRIMA VOL. ADMITIDO</u>	
<b>IMPORTE POR ANUALIDAD</b>			

<u>CAMPAÑA</u>	<u>IMPORTE MÁXIMO SUBVENCIONABLE</u>	<u>IMPORTE MEDIO DE TRANSFERENCIA (€/ha)</u>
2015	1.300,32 €	433,44 €
2016	1.300,32 €	433,44 €
2017	1.300,32 €	433,44 €
2018	1.300,32 €	433,44 €
2019	1.300,32 €	433,44 €

**RECINTOS PROPUESTOS**

<u>REF.</u>	<u>REFERENCIA SIGPAC</u>	<u>CULTIVO</u>	<u>DESCRIPCIÓN CULTIVO</u>	<u>S/R</u>	<u>SUP. DEC. ADMIN. (ha)</u>	<u>SUP. PROPUESTA (ha)</u>
1841944	41-053-001-00171-001	81268	ALGODON-JUNCAL	R	3,00	3,00

**RESUMEN CRITERIOS DE PRIORIZACIÓN**

<b>10.1.5 Sistemas sostenibles de cultivos agroindustriales</b>	<b>PUNTOS: 5,00</b>	<b>PUNTOS</b>	<b>CUMPLE</b>
Porcentaje de superficie determinada en Red Natura 2000		0,00	0.0%
Porcentaje de superficie determinada situada en zonas RAMSAR		0,00	0.0%
Porcentaje de superficie determinada en zonas vulnerables a la contaminación por nitratos		4,00	100.0%
Titulares de explotaciones que hayan adquirido el compromiso voluntario de establecimiento de una enmienda natural mediante un cultivo de crucifera para su enterrado en verde		1,00	S

**DETALLE CRITERIOS DE PRIORIZACIÓN**

<b>10.1.5 Sistemas sostenibles de cultivos agroindustriales</b>	<b>PUNTOS: 5,00</b>	<b>PUNTOS</b>	<b>CUMPLE</b>				
Porcentaje de superficie determinada en Red Natura 2000		PUNTOS: 0,00	0.0%				
		<u>SUP. PROPUESTA (ha)</u>	<u>SUP. CUMPLE (ha)</u>				
<u>REF.</u>	<u>REFERENCIA SIGPAC</u>	<u>CULTIVO</u>	<u>DESCRIPCIÓN CULTIVO</u>	<u>S/R</u>			
1841944	41-053-001-00171-001	81268	ALGODON-JUNCAL	R		3,00	0,00
Porcentaje de superficie determinada situada en zonas RAMSAR		PUNTOS: 0,00	0.0%				
		<u>SUP. PROPUESTA (ha)</u>	<u>SUP. CUMPLE (ha)</u>				
<u>REF.</u>	<u>REFERENCIA SIGPAC</u>	<u>CULTIVO</u>	<u>DESCRIPCIÓN CULTIVO</u>	<u>S/R</u>			
1841944	41-053-001-00171-001	81268	ALGODON-JUNCAL	R		3,00	0,00
Porcentaje de superficie determinada en zonas vulnerables a la contaminación por nitratos		PUNTOS: 4,00	100.0%				
		<u>SUP. PROPUESTA (ha)</u>	<u>SUP. CUMPLE (ha)</u>				
<u>REF.</u>	<u>REFERENCIA SIGPAC</u>	<u>CULTIVO</u>	<u>DESCRIPCIÓN CULTIVO</u>	<u>S/R</u>			
1841944	41-053-001-00171-001	81268	ALGODON-JUNCAL	R		3,00	3,00
Titulares de explotaciones que hayan adquirido el compromiso voluntario de establecimiento de una enmienda natural mediante un cultivo de crucifera para su enterrado en verde		PUNTOS: 1,00	S				



<u>APELLIDOS Y NOMBRE / RAZÓN SOCIAL</u>	<u>NIF</u>	<u>EXPEDIENTE</u>	<u>SUP. PROPUESTA (ha)</u>
FERNANDEZ ORIHUELA DAVID	52222439L	8003924	7,86
<u>PROPUESTA ADMITIDO</u>	<u>SOLICITA PRIMA VOL. SI</u>	<u>PROPUESTA PRIMA VOL. ADMITIDO</u>	
<u>IMPORTE POR ANUALIDAD</u>			

<u>CAMPAÑA</u>	<u>IMPORTE MÁXIMO SUBVENCIONABLE</u>	<u>IMPORTE MEDIO DE TRANSFERENCIA (€/ha)</u>
2015	3.406,84 €	433,44 €
2016	3.406,84 €	433,44 €
2017	3.406,84 €	433,44 €
2018	3.406,84 €	433,44 €
2019	3.406,84 €	433,44 €

RECINTOS PROPUESTOS

<u>REF.</u>	<u>REFERENCIA SIGPAC</u>	<u>CULTIVO</u>	<u>DESCRIPCIÓN CULTIVO</u>	<u>S/R</u>	<u>SUP. DEC. ADMIN. (ha)</u>	<u>SUP. PROPUESTA (ha)</u>
1746978	41-007-001-00007-002	81204	ALGODON-IDEAL	R	0,11	0,11
1746979	41-007-001-00007-003	81204	ALGODON-IDEAL	R	0,59	0,59
1746981	41-007-001-00008-001	81204	ALGODON-IDEAL	R	2,96	2,96
1746980	41-081-006-00008-004	81268	ALGODON-JUNCAL	R	4,20	4,20

**RESUMEN CRITERIOS DE PRIORIZACIÓN****10.1.5 Sistemas sostenibles de cultivos agroindustriales**

PUNTOS: 5,00

	<u>PUNTOS</u>	<u>CUMPLE</u>
Porcentaje de superficie determinada en Red Natura 2000	0,00	0.0%
Porcentaje de superficie determinada situada en zonas RAMSAR	0,00	0.0%
Porcentaje de superficie determinada en zonas vulnerables a la contaminación por nitratos	4,00	100.0%
Titulares de explotaciones que hayan adquirido el compromiso voluntario de establecimiento de una enmienda natural mediante un cultivo de crucífera para su enterrado en verde	1,00	S



**DETALLE CRITERIOS DE PRIORIZACIÓN****10.1.5 Sistemas sostenibles de cultivos agroindustriales****PUNTOS: 5,00****Porcentaje de superficie determinada en Red Natura 2000****PUNTOS: 0,00 0.0%**

<u>REF.</u>	<u>REFERENCIA SIGPAC</u>	<u>CULTIVO DESCRIPCIÓN CULTIVO</u>	<u>S/R</u>	<u>SUP.</u>	<u>SUP.</u>
				<u>PROPUESTA</u>	<u>CUMPLE</u>
				(ha)	(ha)
1746978	41-007-001-00007-002	81204 ALGODON-IDEAL	R	0,11	0,00
1746979	41-007-001-00007-003	81204 ALGODON-IDEAL	R	0,59	0,00
1746981	41-007-001-00008-001	81204 ALGODON-IDEAL	R	2,96	0,00
1746980	41-081-006-00008-004	81268 ALGODON-JUNCAL	R	4,20	0,00

**Porcentaje de superficie determinada situada en zonas RAMSAR****PUNTOS: 0,00 0.0%**

<u>REF.</u>	<u>REFERENCIA SIGPAC</u>	<u>CULTIVO DESCRIPCIÓN CULTIVO</u>	<u>S/R</u>	<u>SUP.</u>	<u>SUP.</u>
				<u>PROPUESTA</u>	<u>CUMPLE</u>
				(ha)	(ha)
1746978	41-007-001-00007-002	81204 ALGODON-IDEAL	R	0,11	0,00
1746979	41-007-001-00007-003	81204 ALGODON-IDEAL	R	0,59	0,00
1746981	41-007-001-00008-001	81204 ALGODON-IDEAL	R	2,96	0,00
1746980	41-081-006-00008-004	81268 ALGODON-JUNCAL	R	4,20	0,00

**Porcentaje de superficie determinada en zonas vulnerables a la contaminación por nitratos****PUNTOS: 4,00 100.0%**

<u>REF.</u>	<u>REFERENCIA SIGPAC</u>	<u>CULTIVO DESCRIPCIÓN CULTIVO</u>	<u>S/R</u>	<u>SUP.</u>	<u>SUP.</u>
				<u>PROPUESTA</u>	<u>CUMPLE</u>
				(ha)	(ha)
1746978	41-007-001-00007-002	81204 ALGODON-IDEAL	R	0,11	0,11
1746979	41-007-001-00007-003	81204 ALGODON-IDEAL	R	0,59	0,59
1746981	41-007-001-00008-001	81204 ALGODON-IDEAL	R	2,96	2,96
1746980	41-081-006-00008-004	81268 ALGODON-JUNCAL	R	4,20	4,20

**Titulares de explotaciones que hayan adquirido el compromiso voluntario de establecimiento de una enmienda natural mediante un cultivo de crucífera para su enterrado en verde****PUNTOS: 1,00 S**

<b><u>APELLIDOS Y NOMBRE / RAZÓN SOCIAL</u></b>	<b><u>NIF</u></b>	<b><u>EXPEDIENTE</u></b>	<b><u>SUP. PROPUESTA (ha)</u></b>
FERNANDEZ PAEZ LUCAS	47006670Y	8031281	14,43

<b><u>PROPUESTA</u></b>	<b><u>SOLICITA PRIMA VOL.</u></b>
ADMITIDO	NO

**IMPORTE POR ANUALIDAD**

<u>CAMPAÑA</u>	<u>IMPORTE MÁXIMO SUBVENCIONABLE</u>	<u>IMPORTE MEDIO DE TRANSFERENCIA (€/ha)</u>
2015	4.188,60 €	290,27 €
2016	4.188,60 €	290,27 €
2017	4.188,60 €	290,27 €
2018	4.188,60 €	290,27 €
2019	4.188,60 €	290,27 €

**RECINTOS PROPUESTOS**

<u>REF.</u>	<u>REFERENCIA SIGPAC</u>	<u>CULTIVO</u>	<u>DESCRIPCIÓN CULTIVO</u>	<u>S/R</u>	<u>SUP. DEC. ADMIN. (ha)</u>	<u>SUP. PROPUESTA (ha)</u>
2212126	41-020-004-00098-003	81320	ALGODON-DP396	R	3,80	3,80
2212127	41-020-004-00109-001	81320	ALGODON-DP396	R	2,73	2,73
2212129	41-020-004-00182-002	81320	ALGODON-DP396	R	7,34	7,34
2212128	41-020-004-00195-001	81320	ALGODON-DP396	R	0,56	0,56

**RESUMEN CRITERIOS DE PRIORIZACIÓN****10.1.5 Sistemas sostenibles de cultivos agroindustriales****PUNTOS: 4,00**

	<b><u>PUNTOS</u></b>	<b><u>CUMPLE</u></b>
Porcentaje de superficie determinada en Red Natura 2000	0,00	0.0%
Porcentaje de superficie determinada situada en zonas RAMSAR	0,00	0.0%
Porcentaje de superficie determinada en zonas vulnerables a la contaminación por nitratos	4,00	100.0%
Titulares de explotaciones que hayan adquirido el compromiso voluntario de establecimiento de una enmienda natural mediante un cultivo de crucífera para su enterrado en verde	0,00	N



**DETALLE CRITERIOS DE PRIORIZACIÓN****10.1.5 Sistemas sostenibles de cultivos agroindustriales****PUNTOS: 4,00****Porcentaje de superficie determinada en Red Natura 2000****PUNTOS: 0,00 0.0%**

<u>REF.</u>	<u>REFERENCIA SIGPAC</u>	<u>CULTIVO</u>	<u>DESCRIPCIÓN CULTIVO</u>	<u>S/R</u>	<u>SUP.</u> <u>PROPUESTA</u> <u>(ha)</u>	<u>SUP.</u> <u>CUMPLE</u> <u>(ha)</u>
2212126	41-020-004-00098-003	81320	ALGODON-DP396	R	3,80	0,00
2212127	41-020-004-00109-001	81320	ALGODON-DP396	R	2,73	0,00
2212129	41-020-004-00182-002	81320	ALGODON-DP396	R	7,34	0,00
2212128	41-020-004-00195-001	81320	ALGODON-DP396	R	0,56	0,00

**Porcentaje de superficie determinada situada en zonas RAMSAR****PUNTOS: 0,00 0.0%**

<u>REF.</u>	<u>REFERENCIA SIGPAC</u>	<u>CULTIVO</u>	<u>DESCRIPCIÓN CULTIVO</u>	<u>S/R</u>	<u>SUP.</u> <u>PROPUESTA</u> <u>(ha)</u>	<u>SUP.</u> <u>CUMPLE</u> <u>(ha)</u>
2212126	41-020-004-00098-003	81320	ALGODON-DP396	R	3,80	0,00
2212127	41-020-004-00109-001	81320	ALGODON-DP396	R	2,73	0,00
2212129	41-020-004-00182-002	81320	ALGODON-DP396	R	7,34	0,00
2212128	41-020-004-00195-001	81320	ALGODON-DP396	R	0,56	0,00

**Porcentaje de superficie determinada en zonas vulnerables a la contaminación por nitratos****PUNTOS: 4,00 100.0%**

<u>REF.</u>	<u>REFERENCIA SIGPAC</u>	<u>CULTIVO</u>	<u>DESCRIPCIÓN CULTIVO</u>	<u>S/R</u>	<u>SUP.</u> <u>PROPUESTA</u> <u>(ha)</u>	<u>SUP.</u> <u>CUMPLE</u> <u>(ha)</u>
2212126	41-020-004-00098-003	81320	ALGODON-DP396	R	3,80	3,80
2212127	41-020-004-00109-001	81320	ALGODON-DP396	R	2,73	2,73
2212129	41-020-004-00182-002	81320	ALGODON-DP396	R	7,34	7,34
2212128	41-020-004-00195-001	81320	ALGODON-DP396	R	0,56	0,56

**Titulares de explotaciones que hayan adquirido el compromiso voluntario de establecimiento de una enmienda natural mediante un cultivo de crucífera para su enterrado en verde****PUNTOS: 0,00 N**



<u>APELLIDOS Y NOMBRE / RAZÓN SOCIAL</u>	<u>NIF</u>	<u>EXPEDIENTE</u>	<u>SUP. PROPUESTA (ha)</u>
FERNANDEZ PALMA ANTONIO	75399989D	8027856	5,09
<u>PROPUESTA ADMITIDO</u>	<u>SOLICITA PRIMA VOL. SI</u>	<u>PROPUESTA PRIMA VOL. ADMITIDO</u>	
<u>IMPORTE POR ANUALIDAD</u>			

<u>CAMPAÑA</u>	<u>IMPORTE MÁXIMO SUBVENCIONABLE</u>	<u>IMPORTE MEDIO DE TRANSFERENCIA (€/ha)</u>
2015	2.206,21 €	433,44 €
2016	2.206,21 €	433,44 €
2017	2.206,21 €	433,44 €
2018	2.206,21 €	433,44 €
2019	2.206,21 €	433,44 €

**RECINTOS PROPUESTOS**

<u>REF.</u>	<u>REFERENCIA SIGPAC</u>	<u>CULTIVO</u>	<u>DESCRIPCIÓN CULTIVO</u>	<u>S/R</u>	<u>SUP. DEC. ADMIN. (ha)</u>	<u>SUP. PROPUESTA (ha)</u>
1906166	41-034-001-00010-002	81263	ALGODON-DP419	R	5,09	5,09

**RESUMEN CRITERIOS DE PRIORIZACIÓN**

<b>10.1.5 Sistemas sostenibles de cultivos agroindustriales</b>	<b>PUNTOS: 5,00</b>	<b>PUNTOS</b>	<b>CUMPLE</b>
Porcentaje de superficie determinada en Red Natura 2000		0,00	0.0%
Porcentaje de superficie determinada situada en zonas RAMSAR		0,00	0.0%
Porcentaje de superficie determinada en zonas vulnerables a la contaminación por nitratos		4,00	100.0%
Titulares de explotaciones que hayan adquirido el compromiso voluntario de establecimiento de una enmienda natural mediante un cultivo de crucifera para su enterrado en verde		1,00	S

**DETALLE CRITERIOS DE PRIORIZACIÓN**

<b>10.1.5 Sistemas sostenibles de cultivos agroindustriales</b>	<b>PUNTOS: 5,00</b>	<b>PUNTOS</b>	<b>CUMPLE</b>			
Porcentaje de superficie determinada en Red Natura 2000		PUNTOS: 0,00	0.0%			
		<u>SUP. PROPUESTA (ha)</u>	<u>SUP. CUMPLE (ha)</u>			
<u>REF.</u>	<u>REFERENCIA SIGPAC</u>	<u>CULTIVO</u>	<u>DESCRIPCIÓN CULTIVO</u>	<u>S/R</u>	<u>SUP. PROPUESTA (ha)</u>	<u>SUP. CUMPLE (ha)</u>
1906166	41-034-001-00010-002	81263	ALGODON-DP419	R	5,09	0,00
Porcentaje de superficie determinada situada en zonas RAMSAR		PUNTOS: 0,00	0.0%			
		<u>SUP. PROPUESTA (ha)</u>	<u>SUP. CUMPLE (ha)</u>			
<u>REF.</u>	<u>REFERENCIA SIGPAC</u>	<u>CULTIVO</u>	<u>DESCRIPCIÓN CULTIVO</u>	<u>S/R</u>	<u>SUP. PROPUESTA (ha)</u>	<u>SUP. CUMPLE (ha)</u>
1906166	41-034-001-00010-002	81263	ALGODON-DP419	R	5,09	0,00
Porcentaje de superficie determinada en zonas vulnerables a la contaminación por nitratos		PUNTOS: 4,00	100.0%			
		<u>SUP. PROPUESTA (ha)</u>	<u>SUP. CUMPLE (ha)</u>			
<u>REF.</u>	<u>REFERENCIA SIGPAC</u>	<u>CULTIVO</u>	<u>DESCRIPCIÓN CULTIVO</u>	<u>S/R</u>	<u>SUP. PROPUESTA (ha)</u>	<u>SUP. CUMPLE (ha)</u>
1906166	41-034-001-00010-002	81263	ALGODON-DP419	R	5,09	5,09
Titulares de explotaciones que hayan adquirido el compromiso voluntario de establecimiento de una enmienda natural mediante un cultivo de crucifera para su enterrado en verde		PUNTOS: 1,00	S			



<u>APELLIDOS Y NOMBRE / RAZÓN SOCIAL</u>	<u>NIF</u>	<u>EXPEDIENTE</u>	<u>SUP. PROPUESTA (ha)</u>
FERNANDEZ PALMA JUAN VICENTE	75404724Y	8027857	7,06
<u>PROPUESTA ADMITIDO</u>	<u>SOLICITA PRIMA VOL. SI</u>	<u>PROPUESTA PRIMA VOL. ADMITIDO</u>	

**IMPORTE POR ANUALIDAD**

<u>CAMPAÑA</u>	<u>IMPORTE MÁXIMO SUBVENCIONABLE</u>	<u>IMPORTE MEDIO DE TRANSFERENCIA (€/ha)</u>
2015	3.060,09 €	433,44 €
2016	3.060,09 €	433,44 €
2017	3.060,09 €	433,44 €
2018	3.060,09 €	433,44 €
2019	3.060,09 €	433,44 €

**RECINTOS PROPUESTOS**

<u>REF.</u>	<u>REFERENCIA SIGPAC</u>	<u>CULTIVO</u>	<u>DESCRIPCIÓN CULTIVO</u>	<u>S/R</u>	<u>SUP. DEC. ADMIN. (ha)</u>	<u>SUP. PROPUESTA (ha)</u>
1906302	41-069-019-00006-001	81263	ALGODON-DP419	R	7,06	7,06

**RESUMEN CRITERIOS DE PRIORIZACIÓN**

<b>10.1.5 Sistemas sostenibles de cultivos agroindustriales</b>	<b>PUNTOS: 5,00</b>	<b>PUNTOS</b>	<b>CUMPLE</b>
Porcentaje de superficie determinada en Red Natura 2000		0,00	0.0%
Porcentaje de superficie determinada situada en zonas RAMSAR		0,00	0.0%
Porcentaje de superficie determinada en zonas vulnerables a la contaminación por nitratos		4,00	100.0%
Titulares de explotaciones que hayan adquirido el compromiso voluntario de establecimiento de una enmienda natural mediante un cultivo de crucifera para su enterrado en verde		1,00	S

**DETALLE CRITERIOS DE PRIORIZACIÓN**

<b>10.1.5 Sistemas sostenibles de cultivos agroindustriales</b>	<b>PUNTOS: 5,00</b>	<b>PUNTOS</b>	<b>CUMPLE</b>			
Porcentaje de superficie determinada en Red Natura 2000		PUNTOS: 0,00	0.0%			
		<u>SUP. PROPUESTA (ha)</u>	<u>SUP. CUMPLE (ha)</u>			
<u>REF.</u>	<u>REFERENCIA SIGPAC</u>	<u>CULTIVO</u>	<u>DESCRIPCIÓN CULTIVO</u>	<u>S/R</u>	<u>SUP. PROPUESTA (ha)</u>	<u>SUP. CUMPLE (ha)</u>
1906302	41-069-019-00006-001	81263	ALGODON-DP419	R	7,06	0,00
Porcentaje de superficie determinada situada en zonas RAMSAR		PUNTOS: 0,00	0.0%			
		<u>SUP. PROPUESTA (ha)</u>	<u>SUP. CUMPLE (ha)</u>			
<u>REF.</u>	<u>REFERENCIA SIGPAC</u>	<u>CULTIVO</u>	<u>DESCRIPCIÓN CULTIVO</u>	<u>S/R</u>	<u>SUP. PROPUESTA (ha)</u>	<u>SUP. CUMPLE (ha)</u>
1906302	41-069-019-00006-001	81263	ALGODON-DP419	R	7,06	0,00
Porcentaje de superficie determinada en zonas vulnerables a la contaminación por nitratos		PUNTOS: 4,00	100.0%			
		<u>SUP. PROPUESTA (ha)</u>	<u>SUP. CUMPLE (ha)</u>			
<u>REF.</u>	<u>REFERENCIA SIGPAC</u>	<u>CULTIVO</u>	<u>DESCRIPCIÓN CULTIVO</u>	<u>S/R</u>	<u>SUP. PROPUESTA (ha)</u>	<u>SUP. CUMPLE (ha)</u>
1906302	41-069-019-00006-001	81263	ALGODON-DP419	R	7,06	7,06
Titulares de explotaciones que hayan adquirido el compromiso voluntario de establecimiento de una enmienda natural mediante un cultivo de crucifera para su enterrado en verde		PUNTOS: 1,00	S			



<u>APELLIDOS Y NOMBRE / RAZÓN SOCIAL</u>	<u>NIF</u>	<u>EXPEDIENTE</u>	<u>SUP. PROPUESTA (ha)</u>
FERNANDEZ PIÑERO DANIEL	75389180X	8022750	10,83
<u>PROPUESTA ADMITIDO</u>	<u>SOLICITA PRIMA VOL. SI</u>	<u>PROPUESTA PRIMA VOL. ADMITIDO</u>	

**IMPORTE POR ANUALIDAD**

<u>CAMPAÑA</u>	<u>IMPORTE MÁXIMO SUBVENCIONABLE</u>	<u>IMPORTE MEDIO DE TRANSFERENCIA (€/ha)</u>
2015	4.694,15 €	433,44 €
2016	4.694,15 €	433,44 €
2017	4.694,15 €	433,44 €
2018	4.694,15 €	433,44 €
2019	4.694,15 €	433,44 €

**RECINTOS PROPUESTOS**

<u>REF.</u>	<u>REFERENCIA SIGPAC</u>	<u>CULTIVO</u>	<u>DESCRIPCIÓN CULTIVO</u>	<u>S/R</u>	<u>SUP. DEC. ADMIN. (ha)</u>	<u>SUP. PROPUESTA (ha)</u>
1592252	41-020-031-00020-001	81314	ALGODON-ALBARIZA	R	4,87	4,87
1592253	41-020-031-00020-001	82726	REMOLACHA-JULIETTA	R	5,96	5,96

**RESUMEN CRITERIOS DE PRIORIZACIÓN**

<b>10.1.5 Sistemas sostenibles de cultivos agroindustriales</b>	<b>PUNTOS: 5,00</b>	<b>PUNTOS</b>	<b>CUMPLE</b>
Porcentaje de superficie determinada en Red Natura 2000		0,00	0.0%
Porcentaje de superficie determinada situada en zonas RAMSAR		0,00	0.0%
Porcentaje de superficie determinada en zonas vulnerables a la contaminación por nitratos		4,00	100.0%
Titulares de explotaciones que hayan adquirido el compromiso voluntario de establecimiento de una enmienda natural mediante un cultivo de crucifera para su enterrado en verde		1,00	S

**DETALLE CRITERIOS DE PRIORIZACIÓN**

<b>10.1.5 Sistemas sostenibles de cultivos agroindustriales</b>	<b>PUNTOS: 5,00</b>	<b>PUNTOS</b>	<b>CUMPLE</b>			
Porcentaje de superficie determinada en Red Natura 2000		PUNTOS: 0,00	0.0%			
		<b>SUP. PROPUESTA (ha)</b>	<b>SUP. CUMPLE (ha)</b>			
<u>REF.</u>	<u>REFERENCIA SIGPAC</u>	<u>CULTIVO</u>	<u>DESCRIPCIÓN CULTIVO</u>	<u>S/R</u>		
1592252	41-020-031-00020-001	81314	ALGODON-ALBARIZA	R	4,87	0,00
1592253	41-020-031-00020-001	82726	REMOLACHA-JULIETTA	R	5,96	0,00
Porcentaje de superficie determinada situada en zonas RAMSAR		PUNTOS: 0,00	0.0%			
		<b>SUP. PROPUESTA (ha)</b>	<b>SUP. CUMPLE (ha)</b>			
<u>REF.</u>	<u>REFERENCIA SIGPAC</u>	<u>CULTIVO</u>	<u>DESCRIPCIÓN CULTIVO</u>	<u>S/R</u>		
1592252	41-020-031-00020-001	81314	ALGODON-ALBARIZA	R	4,87	0,00
1592253	41-020-031-00020-001	82726	REMOLACHA-JULIETTA	R	5,96	0,00
Porcentaje de superficie determinada en zonas vulnerables a la contaminación por nitratos		PUNTOS: 4,00	100.0%			
		<b>SUP. PROPUESTA (ha)</b>	<b>SUP. CUMPLE (ha)</b>			
<u>REF.</u>	<u>REFERENCIA SIGPAC</u>	<u>CULTIVO</u>	<u>DESCRIPCIÓN CULTIVO</u>	<u>S/R</u>		
1592252	41-020-031-00020-001	81314	ALGODON-ALBARIZA	R	4,87	4,87
1592253	41-020-031-00020-001	82726	REMOLACHA-JULIETTA	R	5,96	5,96
Titulares de explotaciones que hayan adquirido el compromiso voluntario de establecimiento de una enmienda natural mediante un cultivo de crucifera para su enterrado en verde		PUNTOS: 1,00	S			

<b><u>APELLIDOS Y NOMBRE / RAZÓN SOCIAL</u></b>	<b><u>NIF</u></b>	<b><u>EXPEDIENTE</u></b>	<b><u>SUP. PROPUESTA (ha)</u></b>
FERNANDEZ RAMIREZ BENITO	28653037M	8023332	9,03

<b><u>PROPUESTA</u></b>	<b><u>SOLICITA PRIMA VOL.</u></b>
ADMITIDO	NO

**IMPORTE POR ANUALIDAD**

<u>CAMPAÑA</u>	<u>IMPORTE MÁXIMO SUBVENCIONABLE</u>	<u>IMPORTE MEDIO DE TRANSFERENCIA (€/ha)</u>
2015	2.621,14 €	290,27 €
2016	2.621,14 €	290,27 €
2017	2.621,14 €	290,27 €
2018	2.621,14 €	290,27 €
2019	2.621,14 €	290,27 €

**RECINTOS PROPUESTOS**

<u>REF.</u>	<u>REFERENCIA SIGPAC</u>	<u>CULTIVO</u>	<u>DESCRIPCIÓN CULTIVO</u>	<u>S/R</u>	<u>SUP. DEC. ADMIN. (ha)</u>	<u>SUP. PROPUESTA (ha)</u>
1632602	41-053-019-00425-001	81268	ALGODON-JUNCAL	R	1,50	1,50
1632603	41-053-019-00425-001	81268	ALGODON-JUNCAL	R	4,53	4,53
1632604	41-053-019-00425-001	82343	REMOLACHA-CICLON	R	3,00	3,00

**RESUMEN CRITERIOS DE PRIORIZACIÓN****10.1.5 Sistemas sostenibles de cultivos agroindustriales****PUNTOS: 4,00**

	<b><u>PUNTOS</u></b>	<b><u>CUMPLE</u></b>
Porcentaje de superficie determinada en Red Natura 2000	0,00	0.0%
Porcentaje de superficie determinada situada en zonas RAMSAR	0,00	0.0%
Porcentaje de superficie determinada en zonas vulnerables a la contaminación por nitratos	4,00	100.0%
Titulares de explotaciones que hayan adquirido el compromiso voluntario de establecimiento de una enmienda natural mediante un cultivo de crucífera para su enterrado en verde	0,00	N



**DETALLE CRITERIOS DE PRIORIZACIÓN****10.1.5 Sistemas sostenibles de cultivos agroindustriales****PUNTOS: 4,00****Porcentaje de superficie determinada en Red Natura 2000****PUNTOS: 0,00 0.0%**

<u>REF.</u>	<u>REFERENCIA SIGPAC</u>	<u>CULTIVO</u>	<u>DESCRIPCIÓN CULTIVO</u>	<u>S/R</u>	<u>SUP.</u> <u>PROPUESTA</u> <u>(ha)</u>	<u>SUP.</u> <u>CUMPLE</u> <u>(ha)</u>
1632602	41-053-019-00425-001	81268	ALGODON-JUNCAL	R	1,50	0,00
1632603	41-053-019-00425-001	81268	ALGODON-JUNCAL	R	4,53	0,00
1632604	41-053-019-00425-001	82343	REMOLACHA-CICLON	R	3,00	0,00

**Porcentaje de superficie determinada situada en zonas RAMSAR****PUNTOS: 0,00 0.0%**

<u>REF.</u>	<u>REFERENCIA SIGPAC</u>	<u>CULTIVO</u>	<u>DESCRIPCIÓN CULTIVO</u>	<u>S/R</u>	<u>SUP.</u> <u>PROPUESTA</u> <u>(ha)</u>	<u>SUP.</u> <u>CUMPLE</u> <u>(ha)</u>
1632603	41-053-019-00425-001	81268	ALGODON-JUNCAL	R	4,53	0,00
1632602	41-053-019-00425-001	81268	ALGODON-JUNCAL	R	1,50	0,00
1632604	41-053-019-00425-001	82343	REMOLACHA-CICLON	R	3,00	0,00

**Porcentaje de superficie determinada en zonas vulnerables a la contaminación por nitratos****PUNTOS: 4,00 100.0%**

<u>REF.</u>	<u>REFERENCIA SIGPAC</u>	<u>CULTIVO</u>	<u>DESCRIPCIÓN CULTIVO</u>	<u>S/R</u>	<u>SUP.</u> <u>PROPUESTA</u> <u>(ha)</u>	<u>SUP.</u> <u>CUMPLE</u> <u>(ha)</u>
1632602	41-053-019-00425-001	81268	ALGODON-JUNCAL	R	1,50	1,50
1632603	41-053-019-00425-001	81268	ALGODON-JUNCAL	R	4,53	4,53
1632604	41-053-019-00425-001	82343	REMOLACHA-CICLON	R	3,00	3,00

**Titulares de explotaciones que hayan adquirido el compromiso voluntario de establecimiento de una enmienda natural mediante un cultivo de crucífera para su enterrado en verde****PUNTOS: 0,00 N**

<u>APELLIDOS Y NOMBRE / RAZÓN SOCIAL</u>	<u>NIF</u>	<u>EXPEDIENTE</u>	<u>SUP. PROPUESTA (ha)</u>
FERNANDEZ RAMOS DOLORES	75373674Y	8020513	5,34
<u>PROPUESTA ADMITIDO</u>	<u>SOLICITA PRIMA VOL. SI</u>	<u>PROPUESTA PRIMA VOL. ADMITIDO</u>	
<u>IMPORTE POR ANUALIDAD</u>			

<u>CAMPAÑA</u>	<u>IMPORTE MÁXIMO SUBVENCIONABLE</u>	<u>IMPORTE MEDIO DE TRANSFERENCIA (€/ha)</u>
2015	2.314,57 €	433,44 €
2016	2.314,57 €	433,44 €
2017	2.314,57 €	433,44 €
2018	2.314,57 €	433,44 €
2019	2.314,57 €	433,44 €

**RECINTOS PROPUESTOS**

<u>REF.</u>	<u>REFERENCIA SIGPAC</u>	<u>CULTIVO</u>	<u>DESCRIPCIÓN CULTIVO</u>	<u>S/R</u>	<u>SUP. DEC. ADMIN. (ha)</u>	<u>SUP. PROPUESTA (ha)</u>
1854196	41-069-005-00010-002	81363	ALGODON-DP332	R	2,36	2,36
1854197	41-069-005-00011-002	81363	ALGODON-DP332	R	1,71	1,71
1854195	41-069-020-00106-001	1000	TRIGO BLANDO-SIN VARIEDAD	R	1,27	1,27

**INCIDENCIAS****INCIDENCIA DESCRIPCIÓN**

- 218 La superficie total declarada sobre un mismo recinto en el conjunto de los expedientes, no puede superar la superficie total que el SIGPAC establece para ese recinto.  
Ref:1854197 Recinto:41-069-005-00011-002 Cultivo:81363 ALGODON-DP332 Regadío Suma de superficies declaradas para este recinto por todos los solicitantes (Áreas):705 Superficie SIGPAC medida para este recinto (Áreas):705 Exceso de superficie declarada (Hectáreas):0

**RESUMEN CRITERIOS DE PRIORIZACIÓN**

<b>10.1.5 Sistemas sostenibles de cultivos agroindustriales</b>	<b>PUNTOS: 5,00</b>	<b>PUNTOS</b>	<b>CUMPLE</b>
Porcentaje de superficie determinada en Red Natura 2000		0,00	0.0%
Porcentaje de superficie determinada situada en zonas RAMSAR		0,00	0.0%
Porcentaje de superficie determinada en zonas vulnerables a la contaminación por nitratos		4,00	100.0%
Titulares de explotaciones que hayan adquirido el compromiso voluntario de establecimiento de una enmienda natural mediante un cultivo de crucífera para su enterrado en verde		1,00	S



**DETALLE CRITERIOS DE PRIORIZACIÓN****10.1.5 Sistemas sostenibles de cultivos agroindustriales****PUNTOS: 5,00****Porcentaje de superficie determinada en Red Natura 2000****PUNTOS: 0,00 0.0%**

<u>REF.</u>	<u>REFERENCIA SIGPAC</u>	<u>CULTIVO</u>	<u>DESCRIPCIÓN CULTIVO</u>	<u>S/R</u>	<u>SUP.</u>	<u>SUP.</u>
					<u>PROPUESTA</u>	<u>CUMPLE</u>
					(ha)	(ha)
1854196	41-069-005-00010-002	81363	ALGODON-DP332	R	2,36	0,00
1854197	41-069-005-00011-002	81363	ALGODON-DP332	R	1,71	0,00
1854195	41-069-020-00106-001	1000	TRIGO BLANDO-SIN VARIEDAD	R	1,27	0,00

**Porcentaje de superficie determinada situada en zonas RAMSAR****PUNTOS: 0,00 0.0%**

<u>REF.</u>	<u>REFERENCIA SIGPAC</u>	<u>CULTIVO</u>	<u>DESCRIPCIÓN CULTIVO</u>	<u>S/R</u>	<u>SUP.</u>	<u>SUP.</u>
					<u>PROPUESTA</u>	<u>CUMPLE</u>
					(ha)	(ha)
1854196	41-069-005-00010-002	81363	ALGODON-DP332	R	2,36	0,00
1854197	41-069-005-00011-002	81363	ALGODON-DP332	R	1,71	0,00
1854195	41-069-020-00106-001	1000	TRIGO BLANDO-SIN VARIEDAD	R	1,27	0,00

**Porcentaje de superficie determinada en zonas vulnerables a la contaminación por nitratos****PUNTOS: 4,00 100.0%**

<u>REF.</u>	<u>REFERENCIA SIGPAC</u>	<u>CULTIVO</u>	<u>DESCRIPCIÓN CULTIVO</u>	<u>S/R</u>	<u>SUP.</u>	<u>SUP.</u>
					<u>PROPUESTA</u>	<u>CUMPLE</u>
					(ha)	(ha)
1854196	41-069-005-00010-002	81363	ALGODON-DP332	R	2,36	2,36
1854197	41-069-005-00011-002	81363	ALGODON-DP332	R	1,71	1,71
1854195	41-069-020-00106-001	1000	TRIGO BLANDO-SIN VARIEDAD	R	1,27	1,27

**Titulares de explotaciones que hayan adquirido el compromiso voluntario de establecimiento de una enmienda natural mediante un cultivo de crucífera para su enterrado en verde****PUNTOS: 1,00 S**

<b><u>APELLIDOS Y NOMBRE / RAZÓN SOCIAL</u></b>	<b><u>NIF</u></b>	<b><u>EXPEDIENTE</u></b>	<b><u>SUP. PROPUESTA (ha)</u></b>
FERNANDEZ RAMOS HERMINIA	75373733L	8020518	6,47
<b><u>PROPUESTA</u></b>	<b><u>SOLICITA PRIMA VOL.</u></b>	<b><u>PROPUESTA PRIMA VOL.</u></b>	
ADMITIDO	SI	ADMITIDO	

**IMPORTE POR ANUALIDAD**

<b><u>CAMPAÑA</u></b>	<b><u>IMPORTE MÁXIMO SUBVENCIONABLE</u></b>	<b><u>IMPORTE MEDIO DE TRANSFERENCIA (€/ha)</u></b>
2015	2.804,36 €	433,44 €
2016	2.804,36 €	433,44 €
2017	2.804,36 €	433,44 €
2018	2.804,36 €	433,44 €
2019	2.804,36 €	433,44 €

**RECINTOS PROPUESTOS**

<b><u>REF.</u></b>	<b><u>REFERENCIA SIGPAC</u></b>	<b><u>CULTIVO</u></b>	<b><u>DESCRIPCIÓN CULTIVO</u></b>	<b><u>S/R</u></b>	<b><u>SUP. DEC. ADMIN. (ha)</u></b>	<b><u>SUP. PROPUESTA (ha)</u></b>
1853655	41-069-004-00042-001	81363	ALGODON-DP332	R	2,29	2,29
1853656	41-069-005-00039-001	81363	ALGODON-DP332	R	2,78	2,78
1853657	41-069-020-00082-001	81363	ALGODON-DP332	R	1,40	1,40

**RESUMEN CRITERIOS DE PRIORIZACIÓN****10.1.5 Sistemas sostenibles de cultivos agroindustriales**

PUNTOS: 5,00

	<b><u>PUNTOS</u></b>	<b><u>CUMPLE</u></b>
Porcentaje de superficie determinada en Red Natura 2000	0,00	0.0%
Porcentaje de superficie determinada situada en zonas RAMSAR	0,00	0.0%
Porcentaje de superficie determinada en zonas vulnerables a la contaminación por nitratos	4,00	100.0%
Titulares de explotaciones que hayan adquirido el compromiso voluntario de establecimiento de una enmienda natural mediante un cultivo de crucífera para su enterrado en verde	1,00	S





**DETALLE CRITERIOS DE PRIORIZACIÓN****10.1.5 Sistemas sostenibles de cultivos agroindustriales****PUNTOS: 5,00****Porcentaje de superficie determinada en Red Natura 2000****PUNTOS: 0,00 0.0%**

<u>REF.</u>	<u>REFERENCIA SIGPAC</u>	<u>CULTIVO</u>	<u>DESCRIPCIÓN CULTIVO</u>	<u>S/R</u>	<u>SUP.</u>	<u>SUP.</u>
					<u>PROPUESTA</u>	<u>CUMPLE</u>
					(ha)	(ha)
1853655	41-069-004-00042-001	81363	ALGODON-DP332	R	2,29	0,00
1853656	41-069-005-00039-001	81363	ALGODON-DP332	R	2,78	0,00
1853657	41-069-020-00082-001	81363	ALGODON-DP332	R	1,40	0,00

**Porcentaje de superficie determinada situada en zonas RAMSAR****PUNTOS: 0,00 0.0%**

<u>REF.</u>	<u>REFERENCIA SIGPAC</u>	<u>CULTIVO</u>	<u>DESCRIPCIÓN CULTIVO</u>	<u>S/R</u>	<u>SUP.</u>	<u>SUP.</u>
					<u>PROPUESTA</u>	<u>CUMPLE</u>
					(ha)	(ha)
1853655	41-069-004-00042-001	81363	ALGODON-DP332	R	2,29	0,00
1853656	41-069-005-00039-001	81363	ALGODON-DP332	R	2,78	0,00
1853657	41-069-020-00082-001	81363	ALGODON-DP332	R	1,40	0,00

**Porcentaje de superficie determinada en zonas vulnerables a la contaminación por nitratos****PUNTOS: 4,00 100.0%**

<u>REF.</u>	<u>REFERENCIA SIGPAC</u>	<u>CULTIVO</u>	<u>DESCRIPCIÓN CULTIVO</u>	<u>S/R</u>	<u>SUP.</u>	<u>SUP.</u>
					<u>PROPUESTA</u>	<u>CUMPLE</u>
					(ha)	(ha)
1853655	41-069-004-00042-001	81363	ALGODON-DP332	R	2,29	2,29
1853656	41-069-005-00039-001	81363	ALGODON-DP332	R	2,78	2,78
1853657	41-069-020-00082-001	81363	ALGODON-DP332	R	1,40	1,40

**Titulares de explotaciones que hayan adquirido el compromiso voluntario de establecimiento de una enmienda natural mediante un cultivo de crucífera para su enterrado en verde****PUNTOS: 1,00 S**

<b><u>APELLIDOS Y NOMBRE / RAZÓN SOCIAL</u></b>	<b><u>NIF</u></b>	<b><u>EXPEDIENTE</u></b>	<b><u>SUP. PROPUESTA (ha)</u></b>
FERNANDEZ RAMOS ROSALIA	75323954N	8028530	5,13
<b><u>PROPUESTA ADMITIDO</u></b>	<b><u>SOLICITA PRIMA VOL. SI</u></b>	<b><u>PROPUESTA PRIMA VOL. ADMITIDO</u></b>	
<b><u>IMPORTE POR ANUALIDAD</u></b>			

<b><u>CAMPAÑA</u></b>	<b><u>IMPORTE MÁXIMO SUBVENCIONABLE</u></b>	<b><u>IMPORTE MEDIO DE TRANSFERENCIA (€/ha)</u></b>
2015	2.223,55 €	433,44 €
2016	2.223,55 €	433,44 €
2017	2.223,55 €	433,44 €
2018	2.223,55 €	433,44 €
2019	2.223,55 €	433,44 €

**RECINTOS PROPUESTOS**

<b><u>REF.</u></b>	<b><u>REFERENCIA SIGPAC</u></b>	<b><u>CULTIVO</u></b>	<b><u>DESCRIPCIÓN CULTIVO</u></b>	<b><u>S/R</u></b>	<b><u>SUP. DEC. ADMIN. (ha)</u></b>	<b><u>SUP. PROPUESTA (ha)</u></b>
2044421	41-069-005-00011-002	81363	ALGODON-DP332	R	3,89	3,89
2044420	41-069-020-00139-001	1000	TRIGO BLANDO-SIN VARIEDAD	R	0,68	0,68
2044422	41-069-020-00330-002	81363	ALGODON-DP332	R	0,56	0,56

**INCIDENCIAS****INCIDENCIA DESCRIPCIÓN**

- 218 La superficie total declarada sobre un mismo recinto en el conjunto de los expedientes, no puede superar la superficie total que el SIGPAC establece para ese recinto.  
Ref:2044421 Recinto:41-069-005-00011-002 Cultivo:81363 ALGODON-DP332 Regadío Suma de superficies declaradas para este recinto por todos los solicitantes (Áreas):705 Superficie SIGPAC medida para este recinto (Áreas):705 Exceso de superficie declarada (Hectáreas):0

**RESUMEN CRITERIOS DE PRIORIZACIÓN****10.1.5 Sistemas sostenibles de cultivos agroindustriales****PUNTOS:** 5,00

	<b><u>PUNTOS</u></b>	<b><u>CUMPLE</u></b>
Porcentaje de superficie determinada en Red Natura 2000	0,00	0.0%
Porcentaje de superficie determinada situada en zonas RAMSAR	0,00	0.0%
Porcentaje de superficie determinada en zonas vulnerables a la contaminación por nitratos	4,00	100.0%
Titulares de explotaciones que hayan adquirido el compromiso voluntario de establecimiento de una enmienda natural mediante un cultivo de crucífera para su enterrado en verde	1,00	S



**DETALLE CRITERIOS DE PRIORIZACIÓN****10.1.5 Sistemas sostenibles de cultivos agroindustriales****PUNTOS: 5,00****Porcentaje de superficie determinada en Red Natura 2000****PUNTOS: 0,00 0.0%**

<u>REF.</u>	<u>REFERENCIA SIGPAC</u>	<u>CULTIVO</u>	<u>DESCRIPCIÓN CULTIVO</u>	<u>S/R</u>	<u>SUP.</u>	<u>SUP.</u>
					<u>PROPUESTA</u>	<u>CÚMPLE</u>
					(ha)	(ha)
2044421	41-069-005-00011-002	81363	ALGODON-DP332	R	3,89	0,00
2044420	41-069-020-00139-001	1000	TRIGO BLANDO-SIN VARIEDAD	R	0,68	0,00
2044422	41-069-020-00330-002	81363	ALGODON-DP332	R	0,56	0,00

**Porcentaje de superficie determinada situada en zonas RAMSAR****PUNTOS: 0,00 0.0%**

<u>REF.</u>	<u>REFERENCIA SIGPAC</u>	<u>CULTIVO</u>	<u>DESCRIPCIÓN CULTIVO</u>	<u>S/R</u>	<u>SUP.</u>	<u>SUP.</u>
					<u>PROPUESTA</u>	<u>CÚMPLE</u>
					(ha)	(ha)
2044421	41-069-005-00011-002	81363	ALGODON-DP332	R	3,89	0,00
2044420	41-069-020-00139-001	1000	TRIGO BLANDO-SIN VARIEDAD	R	0,68	0,00
2044422	41-069-020-00330-002	81363	ALGODON-DP332	R	0,56	0,00

**Porcentaje de superficie determinada en zonas vulnerables a la contaminación por nitratos****PUNTOS: 4,00 100.0%**

<u>REF.</u>	<u>REFERENCIA SIGPAC</u>	<u>CULTIVO</u>	<u>DESCRIPCIÓN CULTIVO</u>	<u>S/R</u>	<u>SUP.</u>	<u>SUP.</u>
					<u>PROPUESTA</u>	<u>CÚMPLE</u>
					(ha)	(ha)
2044421	41-069-005-00011-002	81363	ALGODON-DP332	R	3,89	3,89
2044420	41-069-020-00139-001	1000	TRIGO BLANDO-SIN VARIEDAD	R	0,68	0,68
2044422	41-069-020-00330-002	81363	ALGODON-DP332	R	0,56	0,56

**Titulares de explotaciones que hayan adquirido el compromiso voluntario de establecimiento de una enmienda natural mediante un cultivo de crucífera para su enterrado en verde****PUNTOS: 1,00 S**

<u>APELLIDOS Y NOMBRE / RAZÓN SOCIAL</u>	<u>NIF</u>	<u>EXPEDIENTE</u>	<u>SUP. PROPUESTA (ha)</u>
FERNANDEZ REQUENA JOSE MARIA	28422674X	8002631	9,99
<u>PROPUESTA ADMITIDO</u>	<u>SOLICITA PRIMA VOL. SI</u>	<u>PROPUESTA PRIMA VOL. ADMITIDO</u>	
<u>IMPORTE POR ANUALIDAD</u>			

<u>CAMPAÑA</u>	<u>IMPORTE MÁXIMO SUBVENCIONABLE</u>	<u>IMPORTE MEDIO DE TRANSFERENCIA (€/ha)</u>
2015	4.330,07 €	433,44 €
2016	4.330,07 €	433,44 €
2017	4.330,07 €	433,44 €
2018	4.330,07 €	433,44 €
2019	4.330,07 €	433,44 €

**RECINTOS PROPUESTOS**

<u>REF.</u>	<u>REFERENCIA SIGPAC</u>	<u>CULTIVO</u>	<u>DESCRIPCIÓN CULTIVO</u>	<u>S/R</u>	<u>SUP. DEC. ADMIN. (ha)</u>	<u>SUP. PROPUESTA (ha)</u>
1603820	41-005-002-00134-001	81200	ALGODON-CAMPO	R	4,80	4,80
1603821	41-005-002-00167-001	81200	ALGODON-CAMPO	R	5,19	5,19

**RESUMEN CRITERIOS DE PRIORIZACIÓN**

<b>10.1.5 Sistemas sostenibles de cultivos agroindustriales</b>	<b>PUNTOS: 5,00</b>	<b>PUNTOS</b>	<b>CUMPLE</b>
Porcentaje de superficie determinada en Red Natura 2000		0,00	0.0%
Porcentaje de superficie determinada situada en zonas RAMSAR		0,00	0.0%
Porcentaje de superficie determinada en zonas vulnerables a la contaminación por nitratos		4,00	100.0%
Titulares de explotaciones que hayan adquirido el compromiso voluntario de establecimiento de una enmienda natural mediante un cultivo de crucifera para su enterrado en verde		1,00	S

**DETALLE CRITERIOS DE PRIORIZACIÓN**

<b>10.1.5 Sistemas sostenibles de cultivos agroindustriales</b>	<b>PUNTOS: 5,00</b>	<b>PUNTOS</b>	<b>CUMPLE</b>			
Porcentaje de superficie determinada en Red Natura 2000		PUNTOS: 0,00	0.0%			
		<b>SUP. PROPUESTA (ha)</b>	<b>SUP. CUMPLE (ha)</b>			
<u>REF.</u>	<u>REFERENCIA SIGPAC</u>	<u>CULTIVO</u>	<u>DESCRIPCIÓN CULTIVO</u>	<u>S/R</u>		
1603820	41-005-002-00134-001	81200	ALGODON-CAMPO	R	4,80	0,00
1603821	41-005-002-00167-001	81200	ALGODON-CAMPO	R	5,19	0,00
Porcentaje de superficie determinada situada en zonas RAMSAR		PUNTOS: 0,00	0.0%			
		<b>SUP. PROPUESTA (ha)</b>	<b>SUP. CUMPLE (ha)</b>			
<u>REF.</u>	<u>REFERENCIA SIGPAC</u>	<u>CULTIVO</u>	<u>DESCRIPCIÓN CULTIVO</u>	<u>S/R</u>		
1603820	41-005-002-00134-001	81200	ALGODON-CAMPO	R	4,80	0,00
1603821	41-005-002-00167-001	81200	ALGODON-CAMPO	R	5,19	0,00
Porcentaje de superficie determinada en zonas vulnerables a la contaminación por nitratos		PUNTOS: 4,00	100.0%			
		<b>SUP. PROPUESTA (ha)</b>	<b>SUP. CUMPLE (ha)</b>			
<u>REF.</u>	<u>REFERENCIA SIGPAC</u>	<u>CULTIVO</u>	<u>DESCRIPCIÓN CULTIVO</u>	<u>S/R</u>		
1603820	41-005-002-00134-001	81200	ALGODON-CAMPO	R	4,80	4,80
1603821	41-005-002-00167-001	81200	ALGODON-CAMPO	R	5,19	5,19
Titulares de explotaciones que hayan adquirido el compromiso voluntario de establecimiento de una enmienda natural mediante un cultivo de crucifera para su enterrado en verde		PUNTOS: 1,00	S			

<u>APELLIDOS Y NOMBRE / RAZÓN SOCIAL</u>	<u>NIF</u>	<u>EXPEDIENTE</u>	<u>SUP. PROPUESTA (ha)</u>
FERNANDEZ REYES JUAN	75300572K	8013425	3,22
<u>PROPUESTA ADMITIDO</u>	<u>SOLICITA PRIMA VOL. SI</u>	<u>PROPUESTA PRIMA VOL. ADMITIDO</u>	

**IMPORTE POR ANUALIDAD**

<u>CAMPAÑA</u>	<u>IMPORTE MÁXIMO SUBVENCIONABLE</u>	<u>IMPORTE MEDIO DE TRANSFERENCIA (€/ha)</u>
2015	1.395,68 €	433,44 €
2016	1.395,68 €	433,44 €
2017	1.395,68 €	433,44 €
2018	1.395,68 €	433,44 €
2019	1.395,68 €	433,44 €

**RECINTOS PROPUESTOS**

<u>REF.</u>	<u>REFERENCIA SIGPAC</u>	<u>CULTIVO</u>	<u>DESCRIPCIÓN CULTIVO</u>	<u>S/R</u>	<u>SUP. DEC. ADMIN. (ha)</u>	<u>SUP. PROPUESTA (ha)</u>
1795782	41-039-010-00387-003	81377	ALGODON-ELSA	R	3,22	3,22

**RESUMEN CRITERIOS DE PRIORIZACIÓN**

<b>10.1.5 Sistemas sostenibles de cultivos agroindustriales</b>	<b>PUNTOS: 5,00</b>	<b>PUNTOS</b>	<b>CUMPLE</b>
Porcentaje de superficie determinada en Red Natura 2000		0,00	0.0%
Porcentaje de superficie determinada situada en zonas RAMSAR		0,00	0.0%
Porcentaje de superficie determinada en zonas vulnerables a la contaminación por nitratos		4,00	100.0%
Titulares de explotaciones que hayan adquirido el compromiso voluntario de establecimiento de una enmienda natural mediante un cultivo de crucífera para su enterrado en verde		1,00	S

**DETALLE CRITERIOS DE PRIORIZACIÓN**

<b>10.1.5 Sistemas sostenibles de cultivos agroindustriales</b>	<b>PUNTOS: 5,00</b>	<b>PUNTOS</b>	<b>CUMPLE</b>			
Porcentaje de superficie determinada en Red Natura 2000		PUNTOS: 0,00	0.0%			
		<u>SUP. PROPUESTA (ha)</u>	<u>SUP. CUMPLE (ha)</u>			
<u>REF.</u>	<u>REFERENCIA SIGPAC</u>	<u>CULTIVO</u>	<u>DESCRIPCIÓN CULTIVO</u>	<u>S/R</u>		
1795782	41-039-010-00387-003	81377	ALGODON-ELSA	R	3,22	0,00
Porcentaje de superficie determinada situada en zonas RAMSAR		PUNTOS: 0,00	0.0%			
		<u>SUP. PROPUESTA (ha)</u>	<u>SUP. CUMPLE (ha)</u>			
<u>REF.</u>	<u>REFERENCIA SIGPAC</u>	<u>CULTIVO</u>	<u>DESCRIPCIÓN CULTIVO</u>	<u>S/R</u>		
1795782	41-039-010-00387-003	81377	ALGODON-ELSA	R	3,22	0,00
Porcentaje de superficie determinada en zonas vulnerables a la contaminación por nitratos		PUNTOS: 4,00	100.0%			
		<u>SUP. PROPUESTA (ha)</u>	<u>SUP. CUMPLE (ha)</u>			
<u>REF.</u>	<u>REFERENCIA SIGPAC</u>	<u>CULTIVO</u>	<u>DESCRIPCIÓN CULTIVO</u>	<u>S/R</u>		
1795782	41-039-010-00387-003	81377	ALGODON-ELSA	R	3,22	3,22
Titulares de explotaciones que hayan adquirido el compromiso voluntario de establecimiento de una enmienda natural mediante un cultivo de crucífera para su enterrado en verde		PUNTOS: 1,00	S			



<b><u>APELLIDOS Y NOMBRE / RAZÓN SOCIAL</u></b>	<b><u>NIF</u></b>	<b><u>EXPEDIENTE</u></b>	<b><u>SUP. PROPUESTA (ha)</u></b>
FERNANDEZ REYES MARIA DEL VALLE	75300571C	8029513	9,57
<b><u>PROPUESTA</u></b>	<b><u>SOLICITA PRIMA VOL.</u></b>	<b><u>PROPUESTA PRIMA VOL.</u></b>	
ADMITIDO	SI	ADMITIDO	
<b><u>IMPORTE POR ANUALIDAD</u></b>			

<b><u>CAMPAÑA</u></b>	<b><u>IMPORTE MÁXIMO SUBVENCIONABLE</u></b>	<b><u>IMPORTE MEDIO DE TRANSFERENCIA (€/ha)</u></b>
2015	4.148,02 €	433,44 €
2016	4.148,02 €	433,44 €
2017	4.148,02 €	433,44 €
2018	4.148,02 €	433,44 €
2019	4.148,02 €	433,44 €

**RECINTOS PROPUESTOS**

<b><u>REF.</u></b>	<b><u>REFERENCIA SIGPAC</u></b>	<b><u>CULTIVO</u></b>	<b><u>DESCRIPCIÓN CULTIVO</u></b>	<b><u>S/R</u></b>	<b><u>SUP. DEC. ADMIN. (ha)</u></b>	<b><u>SUP. PROPUESTA (ha)</u></b>
2027366	14-030-017-00124-001	81320	ALGODON-DP396	R	0,96	0,96
2027367	41-039-010-00286-003	81320	ALGODON-DP396	R	3,02	3,02
2027368	41-039-010-00556-002	81320	ALGODON-DP396	R	5,37	5,37
2027369	41-039-010-00556-004	81320	ALGODON-DP396	R	0,22	0,22

**RESUMEN CRITERIOS DE PRIORIZACIÓN****10.1.5 Sistemas sostenibles de cultivos agroindustriales****PUNTOS: 5,00**

	<b><u>PUNTOS</u></b>	<b><u>CUMPLE</u></b>
Porcentaje de superficie determinada en Red Natura 2000	0,00	0.0%
Porcentaje de superficie determinada situada en zonas RAMSAR	0,00	0.0%
Porcentaje de superficie determinada en zonas vulnerables a la contaminación por nitratos	4,00	100.0%
Titulares de explotaciones que hayan adquirido el compromiso voluntario de establecimiento de una enmienda natural mediante un cultivo de crucífera para su enterrado en verde	1,00	S



**DETALLE CRITERIOS DE PRIORIZACIÓN****10.1.5 Sistemas sostenibles de cultivos agroindustriales****PUNTOS: 5,00****Porcentaje de superficie determinada en Red Natura 2000****PUNTOS: 0,00 0.0%**

<u>REF.</u>	<u>REFERENCIA SIGPAC</u>	<u>CULTIVO</u>	<u>DESCRIPCIÓN CULTIVO</u>	<u>S/R</u>	<u>SUP.</u> <u>PROPUESTA</u> <u>(ha)</u>	<u>SUP.</u> <u>CUMPLE</u> <u>(ha)</u>
2027366	14-030-017-00124-001	81320	ALGODON-DP396	R	0,96	0,00
2027367	41-039-010-00286-003	81320	ALGODON-DP396	R	3,02	0,00
2027368	41-039-010-00556-002	81320	ALGODON-DP396	R	5,37	0,00
2027369	41-039-010-00556-004	81320	ALGODON-DP396	R	0,22	0,00

**Porcentaje de superficie determinada situada en zonas RAMSAR****PUNTOS: 0,00 0.0%**

<u>REF.</u>	<u>REFERENCIA SIGPAC</u>	<u>CULTIVO</u>	<u>DESCRIPCIÓN CULTIVO</u>	<u>S/R</u>	<u>SUP.</u> <u>PROPUESTA</u> <u>(ha)</u>	<u>SUP.</u> <u>CUMPLE</u> <u>(ha)</u>
2027366	14-030-017-00124-001	81320	ALGODON-DP396	R	0,96	0,00
2027367	41-039-010-00286-003	81320	ALGODON-DP396	R	3,02	0,00
2027368	41-039-010-00556-002	81320	ALGODON-DP396	R	5,37	0,00
2027369	41-039-010-00556-004	81320	ALGODON-DP396	R	0,22	0,00

**Porcentaje de superficie determinada en zonas vulnerables a la contaminación por nitratos****PUNTOS: 4,00 100.0%**

<u>REF.</u>	<u>REFERENCIA SIGPAC</u>	<u>CULTIVO</u>	<u>DESCRIPCIÓN CULTIVO</u>	<u>S/R</u>	<u>SUP.</u> <u>PROPUESTA</u> <u>(ha)</u>	<u>SUP.</u> <u>CUMPLE</u> <u>(ha)</u>
2027366	14-030-017-00124-001	81320	ALGODON-DP396	R	0,96	0,96
2027367	41-039-010-00286-003	81320	ALGODON-DP396	R	3,02	3,02
2027368	41-039-010-00556-002	81320	ALGODON-DP396	R	5,37	5,37
2027369	41-039-010-00556-004	81320	ALGODON-DP396	R	0,22	0,22

**Titulares de explotaciones que hayan adquirido el compromiso voluntario de establecimiento de una enmienda natural mediante un cultivo de crucífera para su enterrado en verde****PUNTOS: 1,00 S**

<b><u>APELLIDOS Y NOMBRE / RAZÓN SOCIAL</u></b>	<b><u>NIF</u></b>	<b><u>EXPEDIENTE</u></b>	<b><u>SUP. PROPUESTA (ha)</u></b>
FERNANDEZ RODRIGUEZ SERAFIN	7535596Y	8022819	10,00

<b><u>PROPUESTA</u></b>	<b><u>SOLICITA PRIMA VOL.</u></b>	<b><u>PROPUESTA PRIMA VOL.</u></b>
ADMITIDO	SI	ADMITIDO

**IMPORTE POR ANUALIDAD**

<b><u>CAMPAÑA</u></b>	<b><u>IMPORTE MÁXIMO SUBVENCIONABLE</u></b>	<b><u>IMPORTE MEDIO DE TRANSFERENCIA (€/ha)</u></b>
2015	4.334,40 €	433,44 €
2016	4.334,40 €	433,44 €
2017	4.334,40 €	433,44 €
2018	4.334,40 €	433,44 €
2019	4.334,40 €	433,44 €

**RECINTOS PROPUESTOS**

<b><u>REF.</u></b>	<b><u>REFERENCIA SIGPAC</u></b>	<b><u>CULTIVO</u></b>	<b><u>DESCRIPCIÓN CULTIVO</u></b>	<b><u>S/R</u></b>	<b><u>SUP. DEC. ADMIN. (ha)</u></b>	<b><u>SUP. PROPUESTA (ha)</u></b>
2093706	14-033-013-00053-001	3023	TRIGO DURO-DON NORMAN	R	0,55	0,55
2093720	41-039-021-00109-003	81320	ALGODON-DP396	R	2,54	2,54
2093722	41-039-061-00036-001	81320	ALGODON-DP396	R	4,62	4,62
2093721	41-039-061-00055-001	81320	ALGODON-DP396	R	2,29	2,29

**RESUMEN CRITERIOS DE PRIORIZACIÓN****10.1.5 Sistemas sostenibles de cultivos agroindustriales****PUNTOS: 5,00**

	<b><u>PUNTOS</u></b>	<b><u>CUMPLE</u></b>
Porcentaje de superficie determinada en Red Natura 2000	0,00	0.0%
Porcentaje de superficie determinada situada en zonas RAMSAR	0,00	0.0%
Porcentaje de superficie determinada en zonas vulnerables a la contaminación por nitratos	4,00	100.0%
Titulares de explotaciones que hayan adquirido el compromiso voluntario de establecimiento de una enmienda natural mediante un cultivo de crucífera para su enterrado en verde	1,00	S





**DETALLE CRITERIOS DE PRIORIZACIÓN****10.1.5 Sistemas sostenibles de cultivos agroindustriales****PUNTOS: 5,00****Porcentaje de superficie determinada en Red Natura 2000****PUNTOS: 0,00 0.0%**

<u>REF.</u>	<u>REFERENCIA SIGPAC</u>	<u>CULTIVO</u>	<u>DESCRIPCIÓN CULTIVO</u>	<u>S/R</u>	<u>SUP.</u> <u>PROPUESTA</u> <u>(ha)</u>	<u>SUP.</u> <u>CUMPLE</u> <u>(ha)</u>
2093706	14-033-013-00053-001	3023	TRIGO DURO-DON NORMAN	R	0,55	0,00
2093720	41-039-021-00109-003	81320	ALGODON-DP396	R	2,54	0,00
2093722	41-039-061-00036-001	81320	ALGODON-DP396	R	4,62	0,00
2093721	41-039-061-00055-001	81320	ALGODON-DP396	R	2,29	0,00

**Porcentaje de superficie determinada situada en zonas RAMSAR****PUNTOS: 0,00 0.0%**

<u>REF.</u>	<u>REFERENCIA SIGPAC</u>	<u>CULTIVO</u>	<u>DESCRIPCIÓN CULTIVO</u>	<u>S/R</u>	<u>SUP.</u> <u>PROPUESTA</u> <u>(ha)</u>	<u>SUP.</u> <u>CUMPLE</u> <u>(ha)</u>
2093706	14-033-013-00053-001	3023	TRIGO DURO-DON NORMAN	R	0,55	0,00
2093720	41-039-021-00109-003	81320	ALGODON-DP396	R	2,54	0,00
2093722	41-039-061-00036-001	81320	ALGODON-DP396	R	4,62	0,00
2093721	41-039-061-00055-001	81320	ALGODON-DP396	R	2,29	0,00

**Porcentaje de superficie determinada en zonas vulnerables a la contaminación por nitratos****PUNTOS: 4,00 100.0%**

<u>REF.</u>	<u>REFERENCIA SIGPAC</u>	<u>CULTIVO</u>	<u>DESCRIPCIÓN CULTIVO</u>	<u>S/R</u>	<u>SUP.</u> <u>PROPUESTA</u> <u>(ha)</u>	<u>SUP.</u> <u>CUMPLE</u> <u>(ha)</u>
2093706	14-033-013-00053-001	3023	TRIGO DURO-DON NORMAN	R	0,55	0,55
2093720	41-039-021-00109-003	81320	ALGODON-DP396	R	2,54	2,54
2093722	41-039-061-00036-001	81320	ALGODON-DP396	R	4,62	4,62
2093721	41-039-061-00055-001	81320	ALGODON-DP396	R	2,29	2,29

**Titulares de explotaciones que hayan adquirido el compromiso voluntario de establecimiento de una enmienda natural mediante un cultivo de crucífera para su enterrado en verde****PUNTOS: 1,00 S**

<b><u>APELLIDOS Y NOMBRE / RAZÓN SOCIAL</u></b>	<b><u>NIF</u></b>	<b><u>EXPEDIENTE</u></b>	<b><u>SUP. PROPUESTA (ha)</u></b>
FERNANDEZ ROSA ALFONSO	30407733P	8027596	4,10

<b><u>PROPUESTA</u></b>	<b><u>SOLICITA PRIMA VOL.</u></b>
ADMITIDO	NO

**IMPORTE POR ANUALIDAD**

<u>CAMPAÑA</u>	<u>IMPORTE MÁXIMO SUBVENCIONABLE</u>	<u>IMPORTE MEDIO DE TRANSFERENCIA (€/ha)</u>
2015	1.190,11 €	290,27 €
2016	1.190,11 €	290,27 €
2017	1.190,11 €	290,27 €
2018	1.190,11 €	290,27 €
2019	1.190,11 €	290,27 €

**RECINTOS PROPUESTOS**

<u>REF.</u>	<u>REFERENCIA SIGPAC</u>	<u>CULTIVO</u>	<u>DESCRIPCIÓN CULTIVO</u>	<u>S/R</u>	<u>SUP. DEC. ADMIN. (ha)</u>	<u>SUP. PROPUESTA (ha)</u>
1890458	41-039-062-00140-001	81320	ALGODON-DP396	R	4,10	4,10

**RESUMEN CRITERIOS DE PRIORIZACIÓN**

<b>10.1.5 Sistemas sostenibles de cultivos agroindustriales</b>	<b>PUNTOS: 4,00</b>
---	---------------------

	<u>PUNTOS</u>	<u>CUMPLE</u>
Porcentaje de superficie determinada en Red Natura 2000	0,00	0.0%
Porcentaje de superficie determinada situada en zonas RAMSAR	0,00	0.0%
Porcentaje de superficie determinada en zonas vulnerables a la contaminación por nitratos	4,00	100.0%
Titulares de explotaciones que hayan adquirido el compromiso voluntario de establecimiento de una enmienda natural mediante un cultivo de crucífera para su enterrado en verde	0,00	N

**DETALLE CRITERIOS DE PRIORIZACIÓN**

<b>10.1.5 Sistemas sostenibles de cultivos agroindustriales</b>	<b>PUNTOS: 4,00</b>
---	---------------------

Porcentaje de superficie determinada en Red Natura 2000	<b>PUNTOS: 0,00</b>	<b>0.0%</b>
	<b><u>SUP. PROPUESTA (ha)</u></b>	<b><u>SUP. CUMPLE (ha)</u></b>
<b><u>REF.</u></b> <b><u>REFERENCIA SIGPAC</u></b> <b><u>CULTIVO</u></b> <b><u>DESCRIPCIÓN CULTIVO</u></b>	<b><u>S/R</u></b>	
1890458 41-039-062-00140-001 81320 ALGODON-DP396	R	4,10 0,00
Porcentaje de superficie determinada situada en zonas RAMSAR	<b>PUNTOS: 0,00</b>	<b>0.0%</b>
	<b><u>SUP. PROPUESTA (ha)</u></b>	<b><u>SUP. CUMPLE (ha)</u></b>
<b><u>REF.</u></b> <b><u>REFERENCIA SIGPAC</u></b> <b><u>CULTIVO</u></b> <b><u>DESCRIPCIÓN CULTIVO</u></b>	<b><u>S/R</u></b>	
1890458 41-039-062-00140-001 81320 ALGODON-DP396	R	4,10 0,00
Porcentaje de superficie determinada en zonas vulnerables a la contaminación por nitratos	<b>PUNTOS: 4,00</b>	<b>100.0%</b>
	<b><u>SUP. PROPUESTA (ha)</u></b>	<b><u>SUP. CUMPLE (ha)</u></b>
<b><u>REF.</u></b> <b><u>REFERENCIA SIGPAC</u></b> <b><u>CULTIVO</u></b> <b><u>DESCRIPCIÓN CULTIVO</u></b>	<b><u>S/R</u></b>	
1890458 41-039-062-00140-001 81320 ALGODON-DP396	R	4,10 4,10
Titulares de explotaciones que hayan adquirido el compromiso voluntario de establecimiento de una enmienda natural mediante un cultivo de crucífera para su enterrado en verde	<b>PUNTOS: 0,00</b>	<b>N</b>



<b><u>APELLIDOS Y NOMBRE / RAZÓN SOCIAL</u></b>	<b><u>NIF</u></b>	<b><u>EXPEDIENTE</u></b>	<b><u>SUP. PROPUESTA (ha)</u></b>
FERNÁNDEZ RUBIO MARÍA JOSÉ	52241082D	8031046	42,72

<b><u>PROPUESTA</u></b>	<b><u>SOLICITA PRIMA VOL.</u></b>
ADMITIDO	NO

**IMPORTE POR ANUALIDAD**

<u>CAMPAÑA</u>	<u>IMPORTE MÁXIMO SUBVENCIONABLE</u>	<u>IMPORTE MEDIO DE TRANSFERENCIA (€/ha)</u>
2015	12.083,94 €	282,86 €
2016	12.083,94 €	282,86 €
2017	12.083,94 €	282,86 €
2018	12.083,94 €	282,86 €
2019	12.083,94 €	282,86 €

**RECINTOS PROPUESTOS**

<u>REF.</u>	<u>REFERENCIA SIGPAC</u>	<u>CULTIVO</u>	<u>DESCRIPCIÓN CULTIVO</u>	<u>S/R</u>	<u>SUP. DEC. ADMIN. (ha)</u>	<u>SUP. PROPUESTA (ha)</u>
2171316	41-053-001-00037-001	81336	ALGODON-BETICA	R	6,14	6,14
2171313	41-053-001-00054-001	81336	ALGODON-BETICA	R	5,46	5,46
2171315	41-053-001-00090-002	81336	ALGODON-BETICA	R	10,83	10,83
2171317	41-053-001-00344-002	82329	REMOLACHA-CHARLY	R	5,65	5,65
2171314	41-053-003-00137-001	81336	ALGODON-BETICA	R	14,64	14,64

**RESUMEN CRITERIOS DE PRIORIZACIÓN****10.1.5 Sistemas sostenibles de cultivos agroindustriales****PUNTOS: 4,00**

	<b><u>PUNTOS</u></b>	<b><u>CUMPLE</u></b>
Porcentaje de superficie determinada en Red Natura 2000	0,00	0.0%
Porcentaje de superficie determinada situada en zonas RAMSAR	0,00	0.0%
Porcentaje de superficie determinada en zonas vulnerables a la contaminación por nitratos	4,00	100.0%
Titulares de explotaciones que hayan adquirido el compromiso voluntario de establecimiento de una enmienda natural mediante un cultivo de crucífera para su enterrado en verde	0,00	N



**DETALLE CRITERIOS DE PRIORIZACIÓN****10.1.5 Sistemas sostenibles de cultivos agroindustriales****PUNTOS: 4,00****Porcentaje de superficie determinada en Red Natura 2000****PUNTOS: 0,00 0.0%**

<u>REF.</u>	<u>REFERENCIA SIGPAC</u>	<u>CULTIVO</u>	<u>DESCRIPCIÓN CULTIVO</u>	<u>S/R</u>	<u>SUP.</u>	<u>SUP.</u>
					<u>PROPUESTA</u>	<u>CUMPLE</u>
					<u>(ha)</u>	<u>(ha)</u>
2171316	41-053-001-00037-001	81336	ALGODON-BETICA	R	6,14	0,00
2171313	41-053-001-00054-001	81336	ALGODON-BETICA	R	5,46	0,00
2171315	41-053-001-00090-002	81336	ALGODON-BETICA	R	10,83	0,00
2171317	41-053-001-00344-002	82329	REMOLACHA-CHARLY	R	5,65	0,00
2171314	41-053-003-00137-001	81336	ALGODON-BETICA	R	14,64	0,00

**Porcentaje de superficie determinada situada en zonas RAMSAR****PUNTOS: 0,00 0.0%**

<u>REF.</u>	<u>REFERENCIA SIGPAC</u>	<u>CULTIVO</u>	<u>DESCRIPCIÓN CULTIVO</u>	<u>S/R</u>	<u>SUP.</u>	<u>SUP.</u>
					<u>PROPUESTA</u>	<u>CUMPLE</u>
					<u>(ha)</u>	<u>(ha)</u>
2171316	41-053-001-00037-001	81336	ALGODON-BETICA	R	6,14	0,00
2171313	41-053-001-00054-001	81336	ALGODON-BETICA	R	5,46	0,00
2171315	41-053-001-00090-002	81336	ALGODON-BETICA	R	10,83	0,00
2171317	41-053-001-00344-002	82329	REMOLACHA-CHARLY	R	5,65	0,00
2171314	41-053-003-00137-001	81336	ALGODON-BETICA	R	14,64	0,00

**Porcentaje de superficie determinada en zonas vulnerables a la contaminación por nitratos****PUNTOS: 4,00 100.0%**

<u>REF.</u>	<u>REFERENCIA SIGPAC</u>	<u>CULTIVO</u>	<u>DESCRIPCIÓN CULTIVO</u>	<u>S/R</u>	<u>SUP.</u>	<u>SUP.</u>
					<u>PROPUESTA</u>	<u>CUMPLE</u>
					<u>(ha)</u>	<u>(ha)</u>
2171316	41-053-001-00037-001	81336	ALGODON-BETICA	R	6,14	6,14
2171313	41-053-001-00054-001	81336	ALGODON-BETICA	R	5,46	5,46
2171315	41-053-001-00090-002	81336	ALGODON-BETICA	R	10,83	10,83
2171317	41-053-001-00344-002	82329	REMOLACHA-CHARLY	R	5,65	5,65
2171314	41-053-003-00137-001	81336	ALGODON-BETICA	R	14,64	14,64

**Titulares de explotaciones que hayan adquirido el compromiso voluntario de establecimiento de una enmienda natural mediante un cultivo de crucifera para su enterrado en verde****PUNTOS: 0,00 N**

<b><u>APELLIDOS Y NOMBRE / RAZÓN SOCIAL</u></b>	<b><u>NIF</u></b>	<b><u>EXPEDIENTE</u></b>	<b><u>SUP. PROPUESTA (ha)</u></b>
FERNANDEZ RUIZ ANTONIO	31526742K	8028162	5,85

<b><u>PROPUESTA</u></b>	<b><u>SOLICITA PRIMA VOL.</u></b>
ADMITIDO	NO

**IMPORTE POR ANUALIDAD**

<u>CAMPAÑA</u>	<u>IMPORTE MÁXIMO SUBVENCIONABLE</u>	<u>IMPORTE MEDIO DE TRANSFERENCIA (€/ha)</u>
2015	1.698,08 €	290,27 €
2016	1.698,08 €	290,27 €
2017	1.698,08 €	290,27 €
2018	1.698,08 €	290,27 €
2019	1.698,08 €	290,27 €

**RECINTOS PROPUESTOS**

<u>REF.</u>	<u>REFERENCIA SIGPAC</u>	<u>CULTIVO</u>	<u>DESCRIPCIÓN CULTIVO</u>	<u>S/R</u>	<u>SUP. DEC. ADMIN. (ha)</u>	<u>SUP. PROPUESTA (ha)</u>
1985223	41-053-019-00309-002	81268	ALGODON-JUNCAL	R	5,85	5,85

**RESUMEN CRITERIOS DE PRIORIZACIÓN**

<b>10.1.5 Sistemas sostenibles de cultivos agroindustriales</b>	<b>PUNTOS: 4,00</b>		
<b>Porcentaje de superficie determinada en Red Natura 2000</b>		<b>PUNTOS</b>	<b>CUMPLE</b>
		0,00	0.0%
<b>Porcentaje de superficie determinada situada en zonas RAMSAR</b>		0,00	0.0%
<b>Porcentaje de superficie determinada en zonas vulnerables a la contaminación por nitratos</b>		4,00	100.0%
<b>Titulares de explotaciones que hayan adquirido el compromiso voluntario de establecimiento de una enmienda natural mediante un cultivo de crucifera para su enterrado en verde</b>		0,00	N

**DETALLE CRITERIOS DE PRIORIZACIÓN**

<b>10.1.5 Sistemas sostenibles de cultivos agroindustriales</b>	<b>PUNTOS: 4,00</b>		
<b>Porcentaje de superficie determinada en Red Natura 2000</b>		<b>PUNTOS:</b>	<b>0,00</b>
			<b>0.0%</b>
		<b>SUP. PROPUESTA (ha)</b>	<b>SUP. CUMPLE (ha)</b>
<b>REF.</b>	<b>REFERENCIA SIGPAC</b>	<b>CULTIVO</b>	<b>DESCRIPCIÓN CULTIVO</b>
1985223	41-053-019-00309-002	81268	ALGODON-JUNCAL
		<b>S/R</b>	<b>R</b>
			<b>5,85</b>
			<b>0,00</b>
<b>Porcentaje de superficie determinada situada en zonas RAMSAR</b>		<b>PUNTOS:</b>	<b>0,00</b>
			<b>0.0%</b>
		<b>SUP. PROPUESTA (ha)</b>	<b>SUP. CUMPLE (ha)</b>
<b>REF.</b>	<b>REFERENCIA SIGPAC</b>	<b>CULTIVO</b>	<b>DESCRIPCIÓN CULTIVO</b>
1985223	41-053-019-00309-002	81268	ALGODON-JUNCAL
		<b>S/R</b>	<b>R</b>
			<b>5,85</b>
			<b>0,00</b>
<b>Porcentaje de superficie determinada en zonas vulnerables a la contaminación por nitratos</b>		<b>PUNTOS:</b>	<b>4,00</b>
			<b>100.0%</b>
		<b>SUP. PROPUESTA (ha)</b>	<b>SUP. CUMPLE (ha)</b>
<b>REF.</b>	<b>REFERENCIA SIGPAC</b>	<b>CULTIVO</b>	<b>DESCRIPCIÓN CULTIVO</b>
1985223	41-053-019-00309-002	81268	ALGODON-JUNCAL
		<b>S/R</b>	<b>R</b>
			<b>5,85</b>
			<b>5,85</b>
<b>Titulares de explotaciones que hayan adquirido el compromiso voluntario de establecimiento de una enmienda natural mediante un cultivo de crucifera para su enterrado en verde</b>		<b>PUNTOS:</b>	<b>0,00</b>
			<b>N</b>



<u>APELLIDOS Y NOMBRE / RAZÓN SOCIAL</u>	<u>NIF</u>	<u>EXPEDIENTE</u>	<u>SUP. PROPUESTA (ha)</u>
FERNANDEZ SANTAELLA MARIA CARMEN	52274037M	8024646	5,16
<u>PROPUESTA ADMITIDO</u>	<u>SOLICITA PRIMA VOL. SI</u>	<u>PROPUESTA PRIMA VOL. ADMITIDO</u>	
<b>IMPORTE POR ANUALIDAD</b>			

<u>CAMPAÑA</u>	<u>IMPORTE MÁXIMO SUBVENCIONABLE</u>	<u>IMPORTE MEDIO DE TRANSFERENCIA (€/ha)</u>
2015	2.236,55 €	433,44 €
2016	2.236,55 €	433,44 €
2017	2.236,55 €	433,44 €
2018	2.236,55 €	433,44 €
2019	2.236,55 €	433,44 €

**RECINTOS PROPUESTOS**

<u>REF.</u>	<u>REFERENCIA SIGPAC</u>	<u>CULTIVO</u>	<u>DESCRIPCIÓN CULTIVO</u>	<u>S/R</u>	<u>SUP. DEC. ADMIN. (ha)</u>	<u>SUP. PROPUESTA (ha)</u>
1704806	41-095-084-00045-002	81268	ALGODON-JUNCAL	R	5,16	5,16

**RESUMEN CRITERIOS DE PRIORIZACIÓN**

<b>10.1.5 Sistemas sostenibles de cultivos agroindustriales</b>	<b>PUNTOS: 5,00</b>	<b>PUNTOS</b>	<b>CUMPLE</b>
Porcentaje de superficie determinada en Red Natura 2000		0,00	0.0%
Porcentaje de superficie determinada situada en zonas RAMSAR		0,00	0.0%
Porcentaje de superficie determinada en zonas vulnerables a la contaminación por nitratos		4,00	100.0%
Titulares de explotaciones que hayan adquirido el compromiso voluntario de establecimiento de una enmienda natural mediante un cultivo de crucifera para su enterrado en verde		1,00	S

**DETALLE CRITERIOS DE PRIORIZACIÓN**

<b>10.1.5 Sistemas sostenibles de cultivos agroindustriales</b>	<b>PUNTOS: 5,00</b>	<b>PUNTOS</b>	<b>CUMPLE</b>			
Porcentaje de superficie determinada en Red Natura 2000		PUNTOS: 0,00	0.0%			
		<u>SUP. PROPUESTA (ha)</u>	<u>SUP. CUMPLE (ha)</u>			
<u>REF.</u>	<u>REFERENCIA SIGPAC</u>	<u>CULTIVO</u>	<u>DESCRIPCIÓN CULTIVO</u>	<u>S/R</u>		
1704806	41-095-084-00045-002	81268	ALGODON-JUNCAL	R	5,16	0,00
Porcentaje de superficie determinada situada en zonas RAMSAR		PUNTOS: 0,00	0.0%			
		<u>SUP. PROPUESTA (ha)</u>	<u>SUP. CUMPLE (ha)</u>			
<u>REF.</u>	<u>REFERENCIA SIGPAC</u>	<u>CULTIVO</u>	<u>DESCRIPCIÓN CULTIVO</u>	<u>S/R</u>		
1704806	41-095-084-00045-002	81268	ALGODON-JUNCAL	R	5,16	0,00
Porcentaje de superficie determinada en zonas vulnerables a la contaminación por nitratos		PUNTOS: 4,00	100.0%			
		<u>SUP. PROPUESTA (ha)</u>	<u>SUP. CUMPLE (ha)</u>			
<u>REF.</u>	<u>REFERENCIA SIGPAC</u>	<u>CULTIVO</u>	<u>DESCRIPCIÓN CULTIVO</u>	<u>S/R</u>		
1704806	41-095-084-00045-002	81268	ALGODON-JUNCAL	R	5,16	5,16
Titulares de explotaciones que hayan adquirido el compromiso voluntario de establecimiento de una enmienda natural mediante un cultivo de crucifera para su enterrado en verde		PUNTOS: 1,00	S			



<u>APELLIDOS Y NOMBRE / RAZÓN SOCIAL</u>	<u>NIF</u>	<u>EXPEDIENTE</u>	<u>SUP. PROPUESTA (ha)</u>
FERNANDEZ SOLIS JOSE ADOLFO	28909827T	8028496	3,78

<u>PROPUESTA</u>	<u>SOLICITA PRIMA VOL.</u>	<u>PROPUESTA PRIMA VOL.</u>
ADMITIDO	SI	ADMITIDO

**IMPORTE POR ANUALIDAD**

<u>CAMPAÑA</u>	<u>IMPORTE MÁXIMO SUBVENCIONABLE</u>	<u>IMPORTE MEDIO DE TRANSFERENCIA (€/ha)</u>
2015	1.638,40 €	433,44 €
2016	1.638,40 €	433,44 €
2017	1.638,40 €	433,44 €
2018	1.638,40 €	433,44 €
2019	1.638,40 €	433,44 €

**RECINTOS PROPUESTOS**

<u>REF.</u>	<u>REFERENCIA SIGPAC</u>	<u>CULTIVO</u>	<u>DESCRIPCIÓN CULTIVO</u>	<u>S/R</u>	<u>SUP. DEC. ADMIN. (ha)</u>	<u>SUP. PROPUESTA (ha)</u>
2010950	41-019-002-00078-001	81038	ALGODON-REINA	R	3,78	3,78

**RESUMEN CRITERIOS DE PRIORIZACIÓN**

<b>10.1.5 Sistemas sostenibles de cultivos agroindustriales</b>	<b>PUNTOS: 1,00</b>	<b>PUNTOS</b>	<b>CUMPLE</b>
Porcentaje de superficie determinada en Red Natura 2000		0,00	0.0%
Porcentaje de superficie determinada situada en zonas RAMSAR		0,00	0.0%
Porcentaje de superficie determinada en zonas vulnerables a la contaminación por nitratos		0,00	0.0%
Titulares de explotaciones que hayan adquirido el compromiso voluntario de establecimiento de una enmienda natural mediante un cultivo de crucifera para su enterrado en verde		1,00	S

**DETALLE CRITERIOS DE PRIORIZACIÓN**

<b>10.1.5 Sistemas sostenibles de cultivos agroindustriales</b>	<b>PUNTOS: 1,00</b>	<b>PUNTOS</b>	<b>CUMPLE</b>			
Porcentaje de superficie determinada en Red Natura 2000		PUNTOS: 0,00	0.0%			
		<u>SUP. PROPUESTA (ha)</u>	<u>SUP. CUMPLE (ha)</u>			
<u>REF.</u>	<u>REFERENCIA SIGPAC</u>	<u>CULTIVO</u>	<u>DESCRIPCIÓN CULTIVO</u>	<u>S/R</u>		
2010950	41-019-002-00078-001	81038	ALGODON-REINA	R	3,78	0,00
Porcentaje de superficie determinada situada en zonas RAMSAR		PUNTOS: 0,00	0.0%			
		<u>SUP. PROPUESTA (ha)</u>	<u>SUP. CUMPLE (ha)</u>			
<u>REF.</u>	<u>REFERENCIA SIGPAC</u>	<u>CULTIVO</u>	<u>DESCRIPCIÓN CULTIVO</u>	<u>S/R</u>		
2010950	41-019-002-00078-001	81038	ALGODON-REINA	R	3,78	0,00
Porcentaje de superficie determinada en zonas vulnerables a la contaminación por nitratos		PUNTOS: 0,00	0.0%			
		<u>SUP. PROPUESTA (ha)</u>	<u>SUP. CUMPLE (ha)</u>			
<u>REF.</u>	<u>REFERENCIA SIGPAC</u>	<u>CULTIVO</u>	<u>DESCRIPCIÓN CULTIVO</u>	<u>S/R</u>		
2010950	41-019-002-00078-001	81038	ALGODON-REINA	R	3,78	0,00
Titulares de explotaciones que hayan adquirido el compromiso voluntario de establecimiento de una enmienda natural mediante un cultivo de crucifera para su enterrado en verde		PUNTOS: 1,00	S			



<b><u>APELLIDOS Y NOMBRE / RAZÓN SOCIAL</u></b>	<b><u>NIF</u></b>	<b><u>EXPEDIENTE</u></b>	<b><u>SUP. PROPUESTA (ha)</u></b>
FERNANDEZ TORRES JOSEFA	28536087X	8014135	4,15

<b><u>PROPUESTA</u></b>	<b><u>SOLICITA PRIMA VOL.</u></b>
INADMITIDO	NO

**IMPORTE POR ANUALIDAD**

<u>CAMPAÑA</u>	<u>IMPORTE MÁXIMO SUBVENCIONABLE</u>	<u>IMPORTE MEDIO DE TRANSFERENCIA (€/ha)</u>
2015	1.204,62 €	290,27 €
2016	1.204,62 €	290,27 €
2017	1.204,62 €	290,27 €
2018	1.204,62 €	290,27 €
2019	1.204,62 €	290,27 €

**RECINTOS PROPUESTOS**

<u>REF.</u>	<u>REFERENCIA SIGPAC</u>	<u>CULTIVO</u>	<u>DESCRIPCIÓN CULTIVO</u>	<u>S/R</u>	<u>SUP. DEC. ADMIN. (ha)</u>	<u>SUP. PROPUESTA (ha)</u>
1868525	41-019-002-00044-001	1000	TRIGO BLANDO-SIN VARIEDAD	R	2,08	2,08
1868530	41-019-002-00044-001	81312	ALGODON-HELENA	R	2,07	2,07

**RESUMEN CRITERIOS DE PRIORIZACIÓN****10.1.5 Sistemas sostenibles de cultivos agroindustriales** PUNTOS: 0,00

	<u>PUNTOS</u>	<u>CUMPLE</u>
Porcentaje de superficie determinada en Red Natura 2000	0,00	0.0%
Porcentaje de superficie determinada situada en zonas RAMSAR	0,00	0.0%
Porcentaje de superficie determinada en zonas vulnerables a la contaminación por nitratos	0,00	0.0%
Titulares de explotaciones que hayan adquirido el compromiso voluntario de establecimiento de una enmienda natural mediante un cultivo de crucifera para su enterrado en verde	0,00	N

**DETALLE CRITERIOS DE PRIORIZACIÓN****10.1.5 Sistemas sostenibles de cultivos agroindustriales** PUNTOS: 0,00

<u>REF.</u>	<u>REFERENCIA SIGPAC</u>	<u>CULTIVO</u>	<u>DESCRIPCIÓN CULTIVO</u>	<u>S/R</u>	<u>SUP. PROPUESTA (ha)</u>	<u>SUP. CUMPLE (ha)</u>
1868525	41-019-002-00044-001	1000	TRIGO BLANDO-SIN VARIEDAD	R	2,08	0,00
1868530	41-019-002-00044-001	81312	ALGODON-HELENA	R	2,07	0,00

	<u>PUNTOS</u>	<u>SUP. PROPUESTA (ha)</u>	<u>SUP. CUMPLE (ha)</u>
Porcentaje de superficie determinada en Red Natura 2000	0,00	0,00	0.0%
Porcentaje de superficie determinada situada en zonas RAMSAR	0,00	0,00	0.0%
Porcentaje de superficie determinada en zonas vulnerables a la contaminación por nitratos	0,00	0,00	0.0%
Titulares de explotaciones que hayan adquirido el compromiso voluntario de establecimiento de una enmienda natural mediante un cultivo de crucifera para su enterrado en verde	0,00	0,00	N



<u>APELLIDOS Y NOMBRE / RAZÓN SOCIAL</u>	<u>NIF</u>	<u>EXPEDIENTE</u>	<u>SUP. PROPUESTA (ha)</u>	<u>Nº DE SOCIOS</u>
FERPAL S.A.T.	F91249821	8027853	33,11	4

PROPUESTA  
ADMITIDO

SOLICITA PRIMA VOL.  
NO

IMPORTE POR ANUALIDAD

<u>CAMPAÑA</u>	<u>IMPORTE MÁXIMO SUBVENCIONABLE</u>	<u>IMPORTE MEDIO DE TRANSFERENCIA (€/ha)</u>
2015	9.610,84 €	290,27 €
2016	9.610,84 €	290,27 €
2017	9.610,84 €	290,27 €
2018	9.610,84 €	290,27 €
2019	9.610,84 €	290,27 €

RECINTOS PROPUESTOS

<u>REF.</u>	<u>REFERENCIA SIGPAC</u>	<u>CULTIVO</u>	<u>DESCRIPCIÓN CULTIVO</u>	<u>S/R</u>	<u>SUP. DEC. ADMIN. (ha)</u>	<u>SUP. PROPUESTA (ha)</u>
1906031	41-034-002-00001-001	33004	GIRASOL-8H288CLDM	R	4,96	4,96
1906032	41-034-002-00003-001	33004	GIRASOL-8H288CLDM	R	4,86	4,86
1906033	41-038-015-00040-001	33004	GIRASOL-8H288CLDM	R	3,15	3,15
1906043	41-038-015-00040-001	81263	ALGODON-DP419	R	2,00	2,00
1906042	41-038-015-00099-001	81263	ALGODON-DP419	R	4,27	4,27
1906034	41-038-015-00103-001	33004	GIRASOL-8H288CLDM	R	2,61	2,61
1906044	41-069-019-00008-002	81263	ALGODON-DP419	R	1,10	1,10
1906045	41-069-019-00009-001	81263	ALGODON-DP419	R	10,16	10,16

**RESUMEN CRITERIOS DE PRIORIZACIÓN****10.1.5 Sistemas sostenibles de cultivos agroindustriales****PUNTOS: 4,00**

	<u>PUNTOS</u>	<u>CUMPLE</u>
Porcentaje de superficie determinada en Red Natura 2000	0,00	0.0%
Porcentaje de superficie determinada situada en zonas RAMSAR	0,00	0.0%
Porcentaje de superficie determinada en zonas vulnerables a la contaminación por nitratos	4,00	100.0%
Titulares de explotaciones que hayan adquirido el compromiso voluntario de establecimiento de una enmienda natural mediante un cultivo de crucífera para su enterrado en verde	0,00	N



**DETALLE CRITERIOS DE PRIORIZACIÓN****10.1.5 Sistemas sostenibles de cultivos agroindustriales****PUNTOS: 4,00****Porcentaje de superficie determinada en Red Natura 2000****PUNTOS: 0,00 0.0%**

<u>REF.</u>	<u>REFERENCIA SIGPAC</u>	<u>CULTIVO</u>	<u>DESCRIPCIÓN CULTIVO</u>	<u>S/R</u>	<u>SUP.</u>	<u>SUP.</u>
					<u>PROPUESTA</u>	<u>CUMPLE</u>
					(ha)	(ha)
1906031	41-034-002-00001-001	33004	GIRASOL-8H288CLDM	R	4,96	0,00
1906032	41-034-002-00003-001	33004	GIRASOL-8H288CLDM	R	4,86	0,00
1906033	41-038-015-00040-001	33004	GIRASOL-8H288CLDM	R	3,15	0,00
1906043	41-038-015-00040-001	81263	ALGODON-DP419	R	2,00	0,00
1906042	41-038-015-00099-001	81263	ALGODON-DP419	R	4,27	0,00
1906034	41-038-015-00103-001	33004	GIRASOL-8H288CLDM	R	2,61	0,00
1906044	41-069-019-00008-002	81263	ALGODON-DP419	R	1,10	0,00
1906045	41-069-019-00009-001	81263	ALGODON-DP419	R	10,16	0,00

**Porcentaje de superficie determinada situada en zonas RAMSAR****PUNTOS: 0,00 0.0%**

<u>REF.</u>	<u>REFERENCIA SIGPAC</u>	<u>CULTIVO</u>	<u>DESCRIPCIÓN CULTIVO</u>	<u>S/R</u>	<u>SUP.</u>	<u>SUP.</u>
					<u>PROPUESTA</u>	<u>CUMPLE</u>
					(ha)	(ha)
1906031	41-034-002-00001-001	33004	GIRASOL-8H288CLDM	R	4,96	0,00
1906032	41-034-002-00003-001	33004	GIRASOL-8H288CLDM	R	4,86	0,00
1906033	41-038-015-00040-001	33004	GIRASOL-8H288CLDM	R	3,15	0,00
1906043	41-038-015-00040-001	81263	ALGODON-DP419	R	2,00	0,00
1906042	41-038-015-00099-001	81263	ALGODON-DP419	R	4,27	0,00
1906034	41-038-015-00103-001	33004	GIRASOL-8H288CLDM	R	2,61	0,00
1906044	41-069-019-00008-002	81263	ALGODON-DP419	R	1,10	0,00
1906045	41-069-019-00009-001	81263	ALGODON-DP419	R	10,16	0,00

**Porcentaje de superficie determinada en zonas vulnerables a la contaminación por nitratos****PUNTOS: 4,00 100.0%**

<u>REF.</u>	<u>REFERENCIA SIGPAC</u>	<u>CULTIVO</u>	<u>DESCRIPCIÓN CULTIVO</u>	<u>S/R</u>	<u>SUP.</u>	<u>SUP.</u>
					<u>PROPUESTA</u>	<u>CUMPLE</u>
					(ha)	(ha)
1906031	41-034-002-00001-001	33004	GIRASOL-8H288CLDM	R	4,96	4,96
1906032	41-034-002-00003-001	33004	GIRASOL-8H288CLDM	R	4,86	4,86
1906033	41-038-015-00040-001	33004	GIRASOL-8H288CLDM	R	3,15	3,15
1906043	41-038-015-00040-001	81263	ALGODON-DP419	R	2,00	2,00
1906042	41-038-015-00099-001	81263	ALGODON-DP419	R	4,27	4,27
1906034	41-038-015-00103-001	33004	GIRASOL-8H288CLDM	R	2,61	2,61
1906044	41-069-019-00008-002	81263	ALGODON-DP419	R	1,10	1,10
1906045	41-069-019-00009-001	81263	ALGODON-DP419	R	10,16	10,16

**Titulares de explotaciones que hayan adquirido el compromiso voluntario de establecimiento de una enmienda natural mediante un cultivo de crucifera para su enterrado en verde****PUNTOS: 0,00 N**

<b><u>APELLIDOS Y NOMBRE / RAZÓN SOCIAL</u></b>	<b><u>NIF</u></b>	<b><u>EXPEDIENTE</u></b>	<b><u>SUP. PROPUESTA (ha)</u></b>
FERREIRA PORTILLO MIGUEL	77534573D	8030328	11,00

<b><u>PROPUESTA</u></b>	<b><u>SOLICITA PRIMA VOL.</u></b>
ADMITIDO	NO

**IMPORTE POR ANUALIDAD**

<u>CAMPAÑA</u>	<u>IMPORTE MÁXIMO SUBVENCIONABLE</u>	<u>IMPORTE MEDIO DE TRANSFERENCIA (€/ha)</u>
2015	3.192,97 €	290,27 €
2016	3.192,97 €	290,27 €
2017	3.192,97 €	290,27 €
2018	3.192,97 €	290,27 €
2019	3.192,97 €	290,27 €

**RECINTOS PROPUESTOS**

<u>REF.</u>	<u>REFERENCIA SIGPAC</u>	<u>CULTIVO</u>	<u>DESCRIPCIÓN CULTIVO</u>	<u>S/R</u>	<u>SUP. DEC. ADMIN. (ha)</u>	<u>SUP. PROPUESTA (ha)</u>
2093751	41-053-018-00240-002	81268	ALGODON-JUNCAL	R	7,00	7,00
2093752	41-053-018-00240-002	82329	REMOLACHA-CHARLY	R	4,00	4,00

**RESUMEN CRITERIOS DE PRIORIZACIÓN****10.1.5 Sistemas sostenibles de cultivos agroindustriales** PUNTOS: 4,00

	<u>PUNTOS</u>	<u>CUMPLE</u>
Porcentaje de superficie determinada en Red Natura 2000	0,00	0.0%
Porcentaje de superficie determinada situada en zonas RAMSAR	0,00	0.0%
Porcentaje de superficie determinada en zonas vulnerables a la contaminación por nitratos	4,00	100.0%
Titulares de explotaciones que hayan adquirido el compromiso voluntario de establecimiento de una enmienda natural mediante un cultivo de crucifera para su enterrado en verde	0,00	N

**DETALLE CRITERIOS DE PRIORIZACIÓN****10.1.5 Sistemas sostenibles de cultivos agroindustriales** PUNTOS: 4,00

<u>REF.</u>	<u>REFERENCIA SIGPAC</u>	<u>CULTIVO</u>	<u>DESCRIPCIÓN CULTIVO</u>	<u>S/R</u>	<u>SUP. PROPUESTA (ha)</u>	<u>SUP. CUMPLE (ha)</u>
2093751	41-053-018-00240-002	81268	ALGODON-JUNCAL	R	7,00	0,00
2093752	41-053-018-00240-002	82329	REMOLACHA-CHARLY	R	4,00	0,00

	<u>PUNTOS</u>	<u>SUP. PROPUESTA (ha)</u>	<u>SUP. CUMPLE (ha)</u>
Porcentaje de superficie determinada en Red Natura 2000	0,00	0,00	0.0%
Porcentaje de superficie determinada situada en zonas RAMSAR	0,00	0,00	0.0%
Porcentaje de superficie determinada en zonas vulnerables a la contaminación por nitratos	4,00	4,00	100.0%
Titulares de explotaciones que hayan adquirido el compromiso voluntario de establecimiento de una enmienda natural mediante un cultivo de crucifera para su enterrado en verde	0,00	0,00	N



<b><u>APELLIDOS Y NOMBRE / RAZÓN SOCIAL</u></b>	<b><u>NIF</u></b>	<b><u>EXPEDIENTE</u></b>	<b><u>SUP. PROPUESTA (ha)</u></b>
FERREIRA RUIZ ANTONIO	34060503X	8030479	55,76

<b><u>PROPUESTA</u></b>	<b><u>SOLICITA PRIMA VOL.</u></b>
ADMITIDO	NO

**IMPORTE POR ANUALIDAD**

<u>CAMPAÑA</u>	<u>IMPORTE MÁXIMO SUBVENCIONABLE</u>	<u>IMPORTE MEDIO DE TRANSFERENCIA (€/ha)</u>
2015	14.356,75 €	257,47 €
2016	14.356,75 €	257,47 €
2017	14.356,75 €	257,47 €
2018	14.356,75 €	257,47 €
2019	14.356,75 €	257,47 €

**RECINTOS PROPUESTOS**

<u>REF.</u>	<u>REFERENCIA SIGPAC</u>	<u>CULTIVO</u>	<u>DESCRIPCIÓN CULTIVO</u>	<u>S/R</u>	<u>SUP. DEC. ADMIN. (ha)</u>	<u>SUP. PROPUESTA (ha)</u>
2105597	41-053-002-00330-006	81343	ALGODON-ST402	R	11,13	11,13
2105601	41-053-002-00330-006	222000	QUINOA-SIN VARIEDAD	R	6,15	6,15
2105594	41-053-002-00390-001	81343	ALGODON-ST402	R	0,88	0,88
2105592	41-053-019-00080-002	81343	ALGODON-ST402	R	4,04	4,04
2105585	41-053-019-00081-001	4100	MAIZ-MAIZ CONVENCIONAL	R	4,04	4,04
2105593	41-053-019-00081-001	81343	ALGODON-ST402	R	4,04	4,04
2105595	41-053-019-00224-002	81343	ALGODON-ST402	R	12,73	12,73
2105596	41-053-019-00225-002	81343	ALGODON-ST402	R	12,75	12,75

**RESUMEN CRITERIOS DE PRIORIZACIÓN****10.1.5 Sistemas sostenibles de cultivos agroindustriales****PUNTOS: 4,00**

	<b><u>PUNTOS</u></b>	<b><u>CUMPLE</u></b>
Porcentaje de superficie determinada en Red Natura 2000	0,00	0.0%
Porcentaje de superficie determinada situada en zonas RAMSAR	0,00	0.0%
Porcentaje de superficie determinada en zonas vulnerables a la contaminación por nitratos	4,00	100.0%
Titulares de explotaciones que hayan adquirido el compromiso voluntario de establecimiento de una enmienda natural mediante un cultivo de crucífera para su enterrado en verde	0,00	N



**DETALLE CRITERIOS DE PRIORIZACIÓN****10.1.5 Sistemas sostenibles de cultivos agroindustriales****PUNTOS: 4,00****Porcentaje de superficie determinada en Red Natura 2000****PUNTOS: 0,00 0,0%**

REF.	REFERENCIA SIGPAC	CULTIVO	DESCRIPCIÓN CULTIVO	S/R	<u>SUP.</u>	<u>SUP.</u>
					<u>PROPUESTA</u>	<u>CUMPLE</u>
					(ha)	(ha)
2105597	41-053-002-00330-006	81343	ALGODON-ST402	R	11,13	0,00
2105601	41-053-002-00330-006	222000	QUINOA-SIN VARIEDAD	R	6,15	0,00
2105594	41-053-002-00390-001	81343	ALGODON-ST402	R	0,88	0,00
2105592	41-053-019-00080-002	81343	ALGODON-ST402	R	4,04	0,00
2105585	41-053-019-00081-001	4100	MAIZ-MAIZ CONVENCIONAL	R	4,04	0,00
2105593	41-053-019-00081-001	81343	ALGODON-ST402	R	4,04	0,00
2105595	41-053-019-00224-002	81343	ALGODON-ST402	R	12,73	0,00
2105596	41-053-019-00225-002	81343	ALGODON-ST402	R	12,75	0,00

**Porcentaje de superficie determinada situada en zonas RAMSAR****PUNTOS: 0,00 0,0%**

REF.	REFERENCIA SIGPAC	CULTIVO	DESCRIPCIÓN CULTIVO	S/R	<u>SUP.</u>	<u>SUP.</u>
					<u>PROPUESTA</u>	<u>CUMPLE</u>
					(ha)	(ha)
2105597	41-053-002-00330-006	81343	ALGODON-ST402	R	11,13	0,00
2105601	41-053-002-00330-006	222000	QUINOA-SIN VARIEDAD	R	6,15	0,00
2105594	41-053-002-00390-001	81343	ALGODON-ST402	R	0,88	0,00
2105592	41-053-019-00080-002	81343	ALGODON-ST402	R	4,04	0,00
2105585	41-053-019-00081-001	4100	MAIZ-MAIZ CONVENCIONAL	R	4,04	0,00
2105593	41-053-019-00081-001	81343	ALGODON-ST402	R	4,04	0,00
2105595	41-053-019-00224-002	81343	ALGODON-ST402	R	12,73	0,00
2105596	41-053-019-00225-002	81343	ALGODON-ST402	R	12,75	0,00

**Porcentaje de superficie determinada en zonas vulnerables a la contaminación por nitratos****PUNTOS: 4,00 100,0%**

REF.	REFERENCIA SIGPAC	CULTIVO	DESCRIPCIÓN CULTIVO	S/R	<u>SUP.</u>	<u>SUP.</u>
					<u>PROPUESTA</u>	<u>CUMPLE</u>
					(ha)	(ha)
2105597	41-053-002-00330-006	81343	ALGODON-ST402	R	11,13	11,13
2105601	41-053-002-00330-006	222000	QUINOA-SIN VARIEDAD	R	6,15	6,15
2105594	41-053-002-00390-001	81343	ALGODON-ST402	R	0,88	0,88
2105592	41-053-019-00080-002	81343	ALGODON-ST402	R	4,04	4,04
2105585	41-053-019-00081-001	4100	MAIZ-MAIZ CONVENCIONAL	R	4,04	4,04
2105593	41-053-019-00081-001	81343	ALGODON-ST402	R	4,04	4,04
2105595	41-053-019-00224-002	81343	ALGODON-ST402	R	12,73	12,73
2105596	41-053-019-00225-002	81343	ALGODON-ST402	R	12,75	12,75

**Titulares de explotaciones que hayan adquirido el compromiso voluntario de establecimiento de una enmienda natural mediante un cultivo de crucifera para su enterrado en verde****PUNTOS: 0,00 N**

<b><u>APELLIDOS Y NOMBRE / RAZÓN SOCIAL</u></b>	<b><u>NIF</u></b>	<b><u>EXPEDIENTE</u></b>	<b><u>SUP. PROPUESTA (ha)</u></b>
FERREIRA RUIZ FRANCISCO	28852738C	8030564	60,42

<b><u>PROPUESTA</u></b>	<b><u>SOLICITA PRIMA VOL.</u></b>
ADMITIDO	NO

**IMPORTE POR ANUALIDAD**

<u>CAMPAÑA</u>	<u>IMPORTE MÁXIMO SUBVENCIONABLE</u>	<u>IMPORTE MEDIO DE TRANSFERENCIA (€/ha)</u>
2015	15.166,61 €	251,02 €
2016	15.166,61 €	251,02 €
2017	15.166,61 €	251,02 €
2018	15.166,61 €	251,02 €
2019	15.166,61 €	251,02 €

**RECINTOS PROPUESTOS**

<u>REF.</u>	<u>REFERENCIA SIGPAC</u>	<u>CULTIVO</u>	<u>DESCRIPCIÓN CULTIVO</u>	<u>S/R</u>	<u>SUP. DEC. ADMIN. (ha)</u>	<u>SUP. PROPUESTA (ha)</u>
2116784	41-053-002-00329-003	81343	ALGODON-ST402	R	5,97	5,97
2116789	41-053-002-00329-003	222000	QUINOA-SIN VARIEDAD	R	0,80	0,80
2116781	41-053-002-00373-001	81343	ALGODON-ST402	R	5,18	5,18
2116782	41-053-002-00377-001	81343	ALGODON-ST402	R	6,15	6,15
2116783	41-053-002-00399-003	81343	ALGODON-ST402	R	11,32	11,32
2116780	41-053-019-00169-002	81343	ALGODON-ST402	R	12,38	12,38
2116785	41-053-019-00234-001	81343	ALGODON-ST402	R	6,07	6,07
2116792	41-053-019-00284-003	222000	QUINOA-SIN VARIEDAD	R	12,55	12,55

**RESUMEN CRITERIOS DE PRIORIZACIÓN****10.1.5 Sistemas sostenibles de cultivos agroindustriales****PUNTOS: 4,00**

	<b><u>PUNTOS</u></b>	<b><u>CUMPLE</u></b>
Porcentaje de superficie determinada en Red Natura 2000	0,00	0.0%
Porcentaje de superficie determinada situada en zonas RAMSAR	0,00	0.0%
Porcentaje de superficie determinada en zonas vulnerables a la contaminación por nitratos	4,00	100.0%
Titulares de explotaciones que hayan adquirido el compromiso voluntario de establecimiento de una enmienda natural mediante un cultivo de crucífera para su enterrado en verde	0,00	N



**DETALLE CRITERIOS DE PRIORIZACIÓN****10.1.5 Sistemas sostenibles de cultivos agroindustriales****PUNTOS: 4,00****Porcentaje de superficie determinada en Red Natura 2000****PUNTOS: 0,00 0,0%**

<u>REF.</u>	<u>REFERENCIA SIGPAC</u>	<u>CULTIVO</u>	<u>DESCRIPCIÓN CULTIVO</u>	<u>S/R</u>	<u>SUP.</u>	<u>SUP.</u>
					<u>PROPUESTA</u>	<u>CUMPLE</u>
					(ha)	(ha)
2116784	41-053-002-00329-003	81343	ALGODON-ST402	R	5,97	0,00
2116789	41-053-002-00329-003	222000	QUINOA-SIN VARIEDAD	R	0,80	0,00
2116781	41-053-002-00373-001	81343	ALGODON-ST402	R	5,18	0,00
2116782	41-053-002-00377-001	81343	ALGODON-ST402	R	6,15	0,00
2116783	41-053-002-00399-003	81343	ALGODON-ST402	R	11,32	0,00
2116780	41-053-019-00169-002	81343	ALGODON-ST402	R	12,38	0,00
2116785	41-053-019-00234-001	81343	ALGODON-ST402	R	6,07	0,00
2116792	41-053-019-00284-003	222000	QUINOA-SIN VARIEDAD	R	12,55	0,00

**Porcentaje de superficie determinada situada en zonas RAMSAR****PUNTOS: 0,00 0,0%**

<u>REF.</u>	<u>REFERENCIA SIGPAC</u>	<u>CULTIVO</u>	<u>DESCRIPCIÓN CULTIVO</u>	<u>S/R</u>	<u>SUP.</u>	<u>SUP.</u>
					<u>PROPUESTA</u>	<u>CUMPLE</u>
					(ha)	(ha)
2116784	41-053-002-00329-003	81343	ALGODON-ST402	R	5,97	0,00
2116789	41-053-002-00329-003	222000	QUINOA-SIN VARIEDAD	R	0,80	0,00
2116781	41-053-002-00373-001	81343	ALGODON-ST402	R	5,18	0,00
2116782	41-053-002-00377-001	81343	ALGODON-ST402	R	6,15	0,00
2116783	41-053-002-00399-003	81343	ALGODON-ST402	R	11,32	0,00
2116780	41-053-019-00169-002	81343	ALGODON-ST402	R	12,38	0,00
2116785	41-053-019-00234-001	81343	ALGODON-ST402	R	6,07	0,00
2116792	41-053-019-00284-003	222000	QUINOA-SIN VARIEDAD	R	12,55	0,00

**Porcentaje de superficie determinada en zonas vulnerables a la contaminación por nitratos****PUNTOS: 4,00 100,0%**

<u>REF.</u>	<u>REFERENCIA SIGPAC</u>	<u>CULTIVO</u>	<u>DESCRIPCIÓN CULTIVO</u>	<u>S/R</u>	<u>SUP.</u>	<u>SUP.</u>
					<u>PROPUESTA</u>	<u>CUMPLE</u>
					(ha)	(ha)
2116784	41-053-002-00329-003	81343	ALGODON-ST402	R	5,97	5,97
2116789	41-053-002-00329-003	222000	QUINOA-SIN VARIEDAD	R	0,80	0,80
2116781	41-053-002-00373-001	81343	ALGODON-ST402	R	5,18	5,18
2116782	41-053-002-00377-001	81343	ALGODON-ST402	R	6,15	6,15
2116783	41-053-002-00399-003	81343	ALGODON-ST402	R	11,32	11,32
2116780	41-053-019-00169-002	81343	ALGODON-ST402	R	12,38	12,38
2116785	41-053-019-00234-001	81343	ALGODON-ST402	R	6,07	6,07
2116792	41-053-019-00284-003	222000	QUINOA-SIN VARIEDAD	R	12,55	12,55

**Titulares de explotaciones que hayan adquirido el compromiso voluntario de establecimiento de una enmienda natural mediante un cultivo de crucifera para su enterrado en verde****PUNTOS: 0,00 N**

<b><u>APELLIDOS Y NOMBRE / RAZÓN SOCIAL</u></b>	<b><u>NIF</u></b>	<b><u>EXPEDIENTE</u></b>	<b><u>SUP. PROPUESTA (ha)</u></b>
FERREIRA RUIZ INMACULADA	31671281M	8030597	13,95
<b><u>PROPUESTA</u></b>	<b><u>SOLICITA PRIMA VOL.</u></b>	<b><u>PROPUESTA PRIMA VOL.</u></b>	
ADMITIDO	SI	ADMITIDO	
<b><u>IMPORTE POR ANUALIDAD</u></b>			

<b><u>CAMPAÑA</u></b>	<b><u>IMPORTE MÁXIMO SUBVENCIONABLE</u></b>	<b><u>IMPORTE MEDIO DE TRANSFERENCIA (€/ha)</u></b>
2015	6.046,49 €	433,44 €
2016	6.046,49 €	433,44 €
2017	6.046,49 €	433,44 €
2018	6.046,49 €	433,44 €
2019	6.046,49 €	433,44 €

**RECINTOS PROPUESTOS**

<b><u>REF.</u></b>	<b><u>REFERENCIA SIGPAC</u></b>	<b><u>CULTIVO</u></b>	<b><u>DESCRIPCIÓN CULTIVO</u></b>	<b><u>S/R</u></b>	<b><u>SUP. DEC. ADMIN. (ha)</u></b>	<b><u>SUP. PROPUESTA (ha)</u></b>
2152683	41-053-019-00278-002	81268	ALGODON-JUNCAL	R	6,00	6,00
2152682	41-053-019-00328-001	40000	GUISANTES-SIN VARIEDAD	R	1,99	1,99
2152684	41-053-019-00328-001	81268	ALGODON-JUNCAL	R	4,09	4,09
2152685	41-053-019-00328-001	198100	TOMATE PARA TRANSFORMACION-HORTALIZAS AIRE LIBRE	R	1,87	1,87

**RESUMEN CRITERIOS DE PRIORIZACIÓN****10.1.5 Sistemas sostenibles de cultivos agroindustriales****PUNTOS:** 5,00

	<b><u>PUNTOS</u></b>	<b><u>CUMPLE</u></b>
Porcentaje de superficie determinada en Red Natura 2000	0,00	0.0%
Porcentaje de superficie determinada situada en zonas RAMSAR	0,00	0.0%
Porcentaje de superficie determinada en zonas vulnerables a la contaminación por nitratos	4,00	100.0%
Titulares de explotaciones que hayan adquirido el compromiso voluntario de establecimiento de una enmienda natural mediante un cultivo de crucífera para su enterrado en verde	1,00	S





**DETALLE CRITERIOS DE PRIORIZACIÓN****10.1.5 Sistemas sostenibles de cultivos agroindustriales****PUNTOS: 5,00****Porcentaje de superficie determinada en Red Natura 2000****PUNTOS: 0,00 0.0%**

<u>REF.</u>	<u>REFERENCIA SIGPAC</u>	<u>CULTIVO</u>	<u>DESCRIPCIÓN CULTIVO</u>	<u>S/R</u>	<u>SUP.</u> <u>PROPUESTA</u> <u>(ha)</u>	<u>SUP.</u> <u>CUMPLE</u> <u>(ha)</u>
2152683	41-053-019-00278-002	81268	ALGODON-JUNCAL	R	6,00	0,00
2152682	41-053-019-00328-001	40000	GUISANTES-SIN VARIEDAD	R	1,99	0,00
2152684	41-053-019-00328-001	81268	ALGODON-JUNCAL	R	4,09	0,00
2152685	41-053-019-00328-001	198100	TOMATE PARA TRANSFORMACION-HORTALIZAS AIRE LIBRE	R	1,87	0,00

**Porcentaje de superficie determinada situada en zonas RAMSAR****PUNTOS: 0,00 0.0%**

<u>REF.</u>	<u>REFERENCIA SIGPAC</u>	<u>CULTIVO</u>	<u>DESCRIPCIÓN CULTIVO</u>	<u>S/R</u>	<u>SUP.</u> <u>PROPUESTA</u> <u>(ha)</u>	<u>SUP.</u> <u>CUMPLE</u> <u>(ha)</u>
2152683	41-053-019-00278-002	81268	ALGODON-JUNCAL	R	6,00	0,00
2152682	41-053-019-00328-001	40000	GUISANTES-SIN VARIEDAD	R	1,99	0,00
2152684	41-053-019-00328-001	81268	ALGODON-JUNCAL	R	4,09	0,00
2152685	41-053-019-00328-001	198100	TOMATE PARA TRANSFORMACION-HORTALIZAS AIRE LIBRE	R	1,87	0,00

**Porcentaje de superficie determinada en zonas vulnerables a la contaminación por nitratos****PUNTOS: 4,00 100.0%**

<u>REF.</u>	<u>REFERENCIA SIGPAC</u>	<u>CULTIVO</u>	<u>DESCRIPCIÓN CULTIVO</u>	<u>S/R</u>	<u>SUP.</u> <u>PROPUESTA</u> <u>(ha)</u>	<u>SUP.</u> <u>CUMPLE</u> <u>(ha)</u>
2152683	41-053-019-00278-002	81268	ALGODON-JUNCAL	R	6,00	6,00
2152682	41-053-019-00328-001	40000	GUISANTES-SIN VARIEDAD	R	1,99	1,99
2152684	41-053-019-00328-001	81268	ALGODON-JUNCAL	R	4,09	4,09
2152685	41-053-019-00328-001	198100	TOMATE PARA TRANSFORMACION-HORTALIZAS AIRE LIBRE	R	1,87	1,87

**Titulares de explotaciones que hayan adquirido el compromiso voluntario de establecimiento de una enmienda natural mediante un cultivo de crucífera para su enterrado en verde****PUNTOS: 1,00 S**

<b><u>APELLIDOS Y NOMBRE / RAZÓN SOCIAL</u></b>	<b><u>NIF</u></b>	<b><u>EXPEDIENTE</u></b>	<b><u>SUP. PROPUESTA (ha)</u></b>
FERREIRA RUIZ ISABEL MARIA	77534527D	8030539	14,95
<b><u>PROPUESTA</u></b>	<b><u>SOLICITA PRIMA VOL.</u></b>	<b><u>PROPUESTA PRIMA VOL.</u></b>	
ADMITIDO	SI	ADMITIDO	
<b><u>IMPORTE POR ANUALIDAD</u></b>			

<b><u>CAMPAÑA</u></b>	<b><u>IMPORTE MÁXIMO SUBVENCIONABLE</u></b>	<b><u>IMPORTE MEDIO DE TRANSFERENCIA (€/ha)</u></b>
2015	6.479,93 €	433,44 €
2016	6.479,93 €	433,44 €
2017	6.479,93 €	433,44 €
2018	6.479,93 €	433,44 €
2019	6.479,93 €	433,44 €

**RECINTOS PROPUESTOS**

<b><u>REF.</u></b>	<b><u>REFERENCIA SIGPAC</u></b>	<b><u>CULTIVO</u></b>	<b><u>DESCRIPCIÓN CULTIVO</u></b>	<b><u>S/R</u></b>	<b><u>SUP. DEC. ADMIN. (ha)</u></b>	<b><u>SUP. PROPUESTA (ha)</u></b>
2152314	41-053-019-00141-003	81249	ALGODON-CARLA	R	4,15	4,15
2152316	41-053-019-00141-003	82856	REMOLACHA-MALU	R	4,00	4,00
2152313	41-053-019-00179-004	40000	GUISANTES-SIN VARIEDAD	R	1,00	1,00
2152315	41-053-019-00179-004	81249	ALGODON-CARLA	R	5,80	5,80

**RESUMEN CRITERIOS DE PRIORIZACIÓN****10.1.5 Sistemas sostenibles de cultivos agroindustriales**

PUNTOS: 5,00

	<b><u>PUNTOS</u></b>	<b><u>CUMPLE</u></b>
Porcentaje de superficie determinada en Red Natura 2000	0,00	0.0%
Porcentaje de superficie determinada situada en zonas RAMSAR	0,00	0.0%
Porcentaje de superficie determinada en zonas vulnerables a la contaminación por nitratos	4,00	100.0%
Titulares de explotaciones que hayan adquirido el compromiso voluntario de establecimiento de una enmienda natural mediante un cultivo de crucífera para su enterrado en verde	1,00	S



**DETALLE CRITERIOS DE PRIORIZACIÓN****10.1.5 Sistemas sostenibles de cultivos agroindustriales****PUNTOS: 5,00****Porcentaje de superficie determinada en Red Natura 2000****PUNTOS: 0,00 0.0%**

<u>REF.</u>	<u>REFERENCIA SIGPAC</u>	<u>CULTIVO</u>	<u>DESCRIPCIÓN CULTIVO</u>	<u>S/R</u>	<u>SUP.</u>	<u>SUP.</u>
					<u>PROPUESTA</u>	<u>CUMPLE</u>
					(ha)	(ha)
2152314	41-053-019-00141-003	81249	ALGODON-CARLA	R	4,15	0,00
2152316	41-053-019-00141-003	82856	REMOLACHA-MALU	R	4,00	0,00
2152313	41-053-019-00179-004	40000	GUISANTES-SIN VARIEDAD	R	1,00	0,00
2152315	41-053-019-00179-004	81249	ALGODON-CARLA	R	5,80	0,00

**Porcentaje de superficie determinada situada en zonas RAMSAR****PUNTOS: 0,00 0.0%**

<u>REF.</u>	<u>REFERENCIA SIGPAC</u>	<u>CULTIVO</u>	<u>DESCRIPCIÓN CULTIVO</u>	<u>S/R</u>	<u>SUP.</u>	<u>SUP.</u>
					<u>PROPUESTA</u>	<u>CUMPLE</u>
					(ha)	(ha)
2152314	41-053-019-00141-003	81249	ALGODON-CARLA	R	4,15	0,00
2152316	41-053-019-00141-003	82856	REMOLACHA-MALU	R	4,00	0,00
2152313	41-053-019-00179-004	40000	GUISANTES-SIN VARIEDAD	R	1,00	0,00
2152315	41-053-019-00179-004	81249	ALGODON-CARLA	R	5,80	0,00

**Porcentaje de superficie determinada en zonas vulnerables a la contaminación por nitratos****PUNTOS: 4,00 100.0%**

<u>REF.</u>	<u>REFERENCIA SIGPAC</u>	<u>CULTIVO</u>	<u>DESCRIPCIÓN CULTIVO</u>	<u>S/R</u>	<u>SUP.</u>	<u>SUP.</u>
					<u>PROPUESTA</u>	<u>CUMPLE</u>
					(ha)	(ha)
2152314	41-053-019-00141-003	81249	ALGODON-CARLA	R	4,15	4,15
2152316	41-053-019-00141-003	82856	REMOLACHA-MALU	R	4,00	4,00
2152313	41-053-019-00179-004	40000	GUISANTES-SIN VARIEDAD	R	1,00	1,00
2152315	41-053-019-00179-004	81249	ALGODON-CARLA	R	5,80	5,80

**Titulares de explotaciones que hayan adquirido el compromiso voluntario de establecimiento de una enmienda natural mediante un cultivo de crucífera para su enterrado en verde****PUNTOS: 1,00 S**

<u>APELLIDOS Y NOMBRE / RAZÓN SOCIAL</u>	<u>NIF</u>	<u>EXPEDIENTE</u>	<u>SUP. PROPUESTA (ha)</u>
FERREIRA RUIZ JUANA	34064173T	8030560	12,50
<u>PROPUESTA ADMITIDO</u>	<u>SOLICITA PRIMA VOL. SI</u>	<u>PROPUESTA PRIMA VOL. ADMITIDO</u>	
<u>IMPORTE POR ANUALIDAD</u>			

<u>CAMPAÑA</u>	<u>IMPORTE MÁXIMO SUBVENCIONABLE</u>	<u>IMPORTE MEDIO DE TRANSFERENCIA (€/ha)</u>
2015	5.418,00 €	433,44 €
2016	5.418,00 €	433,44 €
2017	5.418,00 €	433,44 €
2018	5.418,00 €	433,44 €
2019	5.418,00 €	433,44 €

**RECINTOS PROPUESTOS**

<u>REF.</u>	<u>REFERENCIA SIGPAC</u>	<u>CULTIVO</u>	<u>DESCRIPCIÓN CULTIVO</u>	<u>S/R</u>	<u>SUP. DEC. ADMIN. (ha)</u>	<u>SUP. PROPUESTA (ha)</u>
2116376	41-053-019-00143-001	81249	ALGODON-CARLA	R	8,00	8,00
2116377	41-053-019-00206-003	81216	ALGODON-CARISMA	R	4,50	4,50

**RESUMEN CRITERIOS DE PRIORIZACIÓN**

<b>10.1.5 Sistemas sostenibles de cultivos agroindustriales</b>	<b>PUNTOS: 5,00</b>	<b>PUNTOS</b>	<b>CUMPLE</b>
Porcentaje de superficie determinada en Red Natura 2000		0,00	0.0%
Porcentaje de superficie determinada situada en zonas RAMSAR		0,00	0.0%
Porcentaje de superficie determinada en zonas vulnerables a la contaminación por nitratos		4,00	100.0%
Titulares de explotaciones que hayan adquirido el compromiso voluntario de establecimiento de una enmienda natural mediante un cultivo de crucifera para su enterrado en verde		1,00	S

**DETALLE CRITERIOS DE PRIORIZACIÓN**

<b>10.1.5 Sistemas sostenibles de cultivos agroindustriales</b>	<b>PUNTOS: 5,00</b>	<b>PUNTOS</b>	<b>CUMPLE</b>			
Porcentaje de superficie determinada en Red Natura 2000		PUNTOS: 0,00	0.0%			
		<b>SUP. PROPUESTA (ha)</b>	<b>SUP. CUMPLE (ha)</b>			
<u>REF.</u>	<u>REFERENCIA SIGPAC</u>	<u>CULTIVO</u>	<u>DESCRIPCIÓN CULTIVO</u>	<u>S/R</u>		
2116376	41-053-019-00143-001	81249	ALGODON-CARLA	R	8,00	0,00
2116377	41-053-019-00206-003	81216	ALGODON-CARISMA	R	4,50	0,00
Porcentaje de superficie determinada situada en zonas RAMSAR		PUNTOS: 0,00	0.0%			
		<b>SUP. PROPUESTA (ha)</b>	<b>SUP. CUMPLE (ha)</b>			
<u>REF.</u>	<u>REFERENCIA SIGPAC</u>	<u>CULTIVO</u>	<u>DESCRIPCIÓN CULTIVO</u>	<u>S/R</u>		
2116376	41-053-019-00143-001	81249	ALGODON-CARLA	R	8,00	0,00
2116377	41-053-019-00206-003	81216	ALGODON-CARISMA	R	4,50	0,00
Porcentaje de superficie determinada en zonas vulnerables a la contaminación por nitratos		PUNTOS: 4,00	100.0%			
		<b>SUP. PROPUESTA (ha)</b>	<b>SUP. CUMPLE (ha)</b>			
<u>REF.</u>	<u>REFERENCIA SIGPAC</u>	<u>CULTIVO</u>	<u>DESCRIPCIÓN CULTIVO</u>	<u>S/R</u>		
2116376	41-053-019-00143-001	81249	ALGODON-CARLA	R	8,00	8,00
2116377	41-053-019-00206-003	81216	ALGODON-CARISMA	R	4,50	4,50
Titulares de explotaciones que hayan adquirido el compromiso voluntario de establecimiento de una enmienda natural mediante un cultivo de crucifera para su enterrado en verde		PUNTOS: 1,00	S			

<b><u>APELLIDOS Y NOMBRE / RAZÓN SOCIAL</u></b>	<b><u>NIF</u></b>	<b><u>EXPEDIENTE</u></b>	<b><u>SUP. PROPUESTA (ha)</u></b>
ferreira ruiz maria de las mercedes	45655791D	8027866	11,93

<b><u>PROPUESTA</u></b>	<b><u>SOLICITA PRIMA VOL.</u></b>	<b><u>PROPUESTA PRIMA VOL.</u></b>
ADMITIDO	SI	ADMITIDO

**IMPORTE POR ANUALIDAD**

<u>CAMPAÑA</u>	<u>IMPORTE MÁXIMO SUBVENCIONABLE</u>	<u>IMPORTE MEDIO DE TRANSFERENCIA (€/ha)</u>
2015	5.170,94 €	433,44 €
2016	5.170,94 €	433,44 €
2017	5.170,94 €	433,44 €
2018	5.170,94 €	433,44 €
2019	5.170,94 €	433,44 €

**RECINTOS PROPUESTOS**

<u>REF.</u>	<u>REFERENCIA SIGPAC</u>	<u>CULTIVO</u>	<u>DESCRIPCIÓN CULTIVO</u>	<u>S/R</u>	<u>SUP. DEC. ADMIN. (ha)</u>	<u>SUP. PROPUESTA (ha)</u>
1907032	41-053-019-00147-002	81361	ALGODON-INTERCOTT 211	R	8,90	8,90
1907033	41-053-019-00147-002	198100	TOMATE PARA TRANSFORMACION-HORTALIZAS AIRE LIBRE	R	3,03	3,03

**RESUMEN CRITERIOS DE PRIORIZACIÓN****10.1.5 Sistemas sostenibles de cultivos agroindustriales** PUNTOS: 5,00

	<u>PUNTOS</u>	<u>CUMPLE</u>
Porcentaje de superficie determinada en Red Natura 2000	0,00	0.0%
Porcentaje de superficie determinada situada en zonas RAMSAR	0,00	0.0%
Porcentaje de superficie determinada en zonas vulnerables a la contaminación por nitratos	4,00	100.0%
Titulares de explotaciones que hayan adquirido el compromiso voluntario de establecimiento de una enmienda natural mediante un cultivo de crucífera para su enterrado en verde	1,00	S

**DETALLE CRITERIOS DE PRIORIZACIÓN****10.1.5 Sistemas sostenibles de cultivos agroindustriales** PUNTOS: 5,00

	<u>PUNTOS</u>	<u>0,00</u>	<u>0.0%</u>
Porcentaje de superficie determinada en Red Natura 2000			
	<u>SUP. PROPUESTA (ha)</u>	<u>SUP. CUMPLE (ha)</u>	
<b><u>REF.</u></b>	<b><u>REFERENCIA SIGPAC</u></b>	<b><u>CULTIVO</u></b>	<b><u>DESCRIPCIÓN CULTIVO</u></b>
		<b><u>S/R</u></b>	
1907032	41-053-019-00147-002	81361	ALGODON-INTERCOTT 211
		R	8,90
1907033	41-053-019-00147-002	198100	TOMATE PARA TRANSFORMACION-HORTALIZAS AIRE LIBRE
		R	3,03
			0,00
			0,00
Porcentaje de superficie determinada situada en zonas RAMSAR			
	<u>SUP. PROPUESTA (ha)</u>	<u>SUP. CUMPLE (ha)</u>	
<b><u>REF.</u></b>	<b><u>REFERENCIA SIGPAC</u></b>	<b><u>CULTIVO</u></b>	<b><u>DESCRIPCIÓN CULTIVO</u></b>
		<b><u>S/R</u></b>	
1907032	41-053-019-00147-002	81361	ALGODON-INTERCOTT 211
		R	8,90
1907033	41-053-019-00147-002	198100	TOMATE PARA TRANSFORMACION-HORTALIZAS AIRE LIBRE
		R	3,03
			0,00
			0,00
Porcentaje de superficie determinada en zonas vulnerables a la contaminación por nitratos			
	<u>SUP. PROPUESTA (ha)</u>	<u>SUP. CUMPLE (ha)</u>	
<b><u>REF.</u></b>	<b><u>REFERENCIA SIGPAC</u></b>	<b><u>CULTIVO</u></b>	<b><u>DESCRIPCIÓN CULTIVO</u></b>
		<b><u>S/R</u></b>	
1907032	41-053-019-00147-002	81361	ALGODON-INTERCOTT 211
		R	8,90
1907033	41-053-019-00147-002	198100	TOMATE PARA TRANSFORMACION-HORTALIZAS AIRE LIBRE
		R	3,03
			8,90
			3,03
Titulares de explotaciones que hayan adquirido el compromiso voluntario de establecimiento de una enmienda natural mediante un cultivo de crucífera para su enterrado en verde			
	<u>PUNTOS</u>	<u>1,00</u>	<u>S</u>

<b><u>APELLIDOS Y NOMBRE / RAZÓN SOCIAL</u></b>	<b><u>NIF</u></b>	<b><u>EXPEDIENTE</u></b>	<b><u>SUP. PROPUESTA (ha)</u></b>
FERRERA GONZALEZ ELOY	52237677P	8016448	9,56

<b><u>PROPUESTA</u></b>	<b><u>SOLICITA PRIMA VOL.</u></b>
ADMITIDO	NO

**IMPORTE POR ANUALIDAD**

<u>CAMPAÑA</u>	<u>IMPORTE MÁXIMO SUBVENCIONABLE</u>	<u>IMPORTE MEDIO DE TRANSFERENCIA (€/ha)</u>
2015	2.774,98 €	290,27 €
2016	2.774,98 €	290,27 €
2017	2.774,98 €	290,27 €
2018	2.774,98 €	290,27 €
2019	2.774,98 €	290,27 €

**RECINTOS PROPUESTOS**

<u>REF.</u>	<u>REFERENCIA SIGPAC</u>	<u>CULTIVO</u>	<u>DESCRIPCIÓN CULTIVO</u>	<u>S/R</u>	<u>SUP. DEC. ADMIN. (ha)</u>	<u>SUP. PROPUESTA (ha)</u>
1700496	41-069-006-00020-001	81268	ALGODON-JUNCAL	R	1,35	1,35
1700497	41-095-062-00018-001	81268	ALGODON-JUNCAL	R	8,21	8,21

**RESUMEN CRITERIOS DE PRIORIZACIÓN****10.1.5 Sistemas sostenibles de cultivos agroindustriales** PUNTOS: 4,00

	<u>PUNTOS</u>	<u>CUMPLE</u>
Porcentaje de superficie determinada en Red Natura 2000	0,00	0.0%
Porcentaje de superficie determinada situada en zonas RAMSAR	0,00	0.0%
Porcentaje de superficie determinada en zonas vulnerables a la contaminación por nitratos	4,00	100.0%
Titulares de explotaciones que hayan adquirido el compromiso voluntario de establecimiento de una enmienda natural mediante un cultivo de crucifera para su enterrado en verde	0,00	N

**DETALLE CRITERIOS DE PRIORIZACIÓN****10.1.5 Sistemas sostenibles de cultivos agroindustriales** PUNTOS: 4,00

<u>REF.</u>	<u>REFERENCIA SIGPAC</u>	<u>CULTIVO</u>	<u>DESCRIPCIÓN CULTIVO</u>	<u>S/R</u>	<u>SUP. PROPUESTA (ha)</u>	<u>SUP. CUMPLE (ha)</u>
1700496	41-069-006-00020-001	81268	ALGODON-JUNCAL	R	1,35	0,00
1700497	41-095-062-00018-001	81268	ALGODON-JUNCAL	R	8,21	0,00

	<u>PUNTOS</u>	<u>SUP. PROPUESTA (ha)</u>	<u>SUP. CUMPLE (ha)</u>
Porcentaje de superficie determinada en Red Natura 2000	0,00	0,00	0.0%
Porcentaje de superficie determinada situada en zonas RAMSAR	0,00	0,00	0.0%
Porcentaje de superficie determinada en zonas vulnerables a la contaminación por nitratos	4,00	8,21	100.0%
Titulares de explotaciones que hayan adquirido el compromiso voluntario de establecimiento de una enmienda natural mediante un cultivo de crucifera para su enterrado en verde	0,00	0,00	N

<u>REF.</u>	<u>REFERENCIA SIGPAC</u>	<u>CULTIVO</u>	<u>DESCRIPCIÓN CULTIVO</u>	<u>S/R</u>	<u>SUP. PROPUESTA (ha)</u>	<u>SUP. CUMPLE (ha)</u>
1700496	41-069-006-00020-001	81268	ALGODON-JUNCAL	R	1,35	1,35
1700497	41-095-062-00018-001	81268	ALGODON-JUNCAL	R	8,21	8,21

<b><u>APELLIDOS Y NOMBRE / RAZÓN SOCIAL</u></b>	<b><u>NIF</u></b>	<b><u>EXPEDIENTE</u></b>	<b><u>SUP. PROPUESTA (ha)</u></b>
FERRERA RODRIGUEZ MANUEL	28432461E	8028850	9,99

<b><u>PROPUESTA</u></b>	<b><u>SOLICITA PRIMA VOL.</u></b>
ADMITIDO	NO

**IMPORTE POR ANUALIDAD**

<u>CAMPAÑA</u>	<u>IMPORTE MÁXIMO SUBVENCIONABLE</u>	<u>IMPORTE MEDIO DE TRANSFERENCIA (€/ha)</u>
2015	2.899,80 €	290,27 €
2016	2.899,80 €	290,27 €
2017	2.899,80 €	290,27 €
2018	2.899,80 €	290,27 €
2019	2.899,80 €	290,27 €

**RECINTOS PROPUESTOS**

<u>REF.</u>	<u>REFERENCIA SIGPAC</u>	<u>CULTIVO</u>	<u>DESCRIPCIÓN CULTIVO</u>	<u>S/R</u>	<u>SUP. DEC. ADMIN. (ha)</u>	<u>SUP. PROPUESTA (ha)</u>
1984420	41-020-003-00033-001	33639	GIRASOL-LG5485	R	3,27	3,27
1984422	41-020-004-00140-001	81263	ALGODON-DP419	R	6,72	6,72

**RESUMEN CRITERIOS DE PRIORIZACIÓN****10.1.5 Sistemas sostenibles de cultivos agroindustriales PUNTOS: 4,00**

	<u>PUNTOS</u>	<u>CUMPLE</u>
Porcentaje de superficie determinada en Red Natura 2000	0,00	0.0%
Porcentaje de superficie determinada situada en zonas RAMSAR	0,00	0.0%
Porcentaje de superficie determinada en zonas vulnerables a la contaminación por nitratos	4,00	100.0%
Titulares de explotaciones que hayan adquirido el compromiso voluntario de establecimiento de una enmienda natural mediante un cultivo de crucifera para su enterrado en verde	0,00	N

**DETALLE CRITERIOS DE PRIORIZACIÓN****10.1.5 Sistemas sostenibles de cultivos agroindustriales PUNTOS: 4,00**

<u>REF.</u>	<u>REFERENCIA SIGPAC</u>	<u>CULTIVO</u>	<u>DESCRIPCIÓN CULTIVO</u>	<u>S/R</u>	<u>SUP. PROPUESTA (ha)</u>	<u>SUP. CUMPLE (ha)</u>
1984420	41-020-003-00033-001	33639	GIRASOL-LG5485	R	3,27	0,00
1984422	41-020-004-00140-001	81263	ALGODON-DP419	R	6,72	0,00

	<u>PUNTOS</u>	<u>SUP. PROPUESTA (ha)</u>	<u>SUP. CUMPLE (ha)</u>
Porcentaje de superficie determinada en Red Natura 2000	0,00	0,00	0.0%
Porcentaje de superficie determinada situada en zonas RAMSAR	0,00	0,00	0.0%
Porcentaje de superficie determinada en zonas vulnerables a la contaminación por nitratos	4,00	6,72	100.0%
Titulares de explotaciones que hayan adquirido el compromiso voluntario de establecimiento de una enmienda natural mediante un cultivo de crucifera para su enterrado en verde	0,00	0,00	N

<u>REF.</u>	<u>REFERENCIA SIGPAC</u>	<u>CULTIVO</u>	<u>DESCRIPCIÓN CULTIVO</u>	<u>S/R</u>	<u>SUP. PROPUESTA (ha)</u>	<u>SUP. CUMPLE (ha)</u>
1984420	41-020-003-00033-001	33639	GIRASOL-LG5485	R	3,27	3,27
1984422	41-020-004-00140-001	81263	ALGODON-DP419	R	6,72	6,72

<b><u>APELLIDOS Y NOMBRE / RAZÓN SOCIAL</u></b>	<b><u>NIF</u></b>	<b><u>EXPEDIENTE</u></b>	<b><u>SUP. PROPUESTA (ha)</u></b>
FERRETE LOPEZ ANA	34071571S	8030796	31,51

<b><u>PROPUESTA</u></b>	<b><u>SOLICITA PRIMA VOL.</u></b>
ADMITIDO	NO

**IMPORTE POR ANUALIDAD**

<u>CAMPAÑA</u>	<u>IMPORTE MÁXIMO SUBVENCIONABLE</u>	<u>IMPORTE MEDIO DE TRANSFERENCIA (€/ha)</u>
2015	9.146,41 €	290,27 €
2016	9.146,41 €	290,27 €
2017	9.146,41 €	290,27 €
2018	9.146,41 €	290,27 €
2019	9.146,41 €	290,27 €

**RECINTOS PROPUESTOS**

<u>REF.</u>	<u>REFERENCIA SIGPAC</u>	<u>CULTIVO</u>	<u>DESCRIPCIÓN CULTIVO</u>	<u>S/R</u>	<u>SUP. DEC. ADMIN. (ha)</u>	<u>SUP. PROPUESTA (ha)</u>
2141229	41-020-002-00012-001	81263	ALGODON-DP419	R	8,80	8,80
2141231	41-020-002-00020-002	82117	REMOLACHA-SANLUCAR	R	13,10	13,10
2141230	41-020-021-00012-002	81263	ALGODON-DP419	R	9,61	9,61

**RESUMEN CRITERIOS DE PRIORIZACIÓN****10.1.5 Sistemas sostenibles de cultivos agroindustriales****PUNTOS: 4,00**

	<b><u>PUNTOS</u></b>	<b><u>CUMPLE</u></b>
Porcentaje de superficie determinada en Red Natura 2000	0,00	0.0%
Porcentaje de superficie determinada situada en zonas RAMSAR	0,00	0.0%
Porcentaje de superficie determinada en zonas vulnerables a la contaminación por nitratos	4,00	100.0%
Titulares de explotaciones que hayan adquirido el compromiso voluntario de establecimiento de una enmienda natural mediante un cultivo de crucífera para su enterrado en verde	0,00	N





**DETALLE CRITERIOS DE PRIORIZACIÓN****10.1.5 Sistemas sostenibles de cultivos agroindustriales****PUNTOS: 4,00****Porcentaje de superficie determinada en Red Natura 2000****PUNTOS: 0,00 0.0%**

<u>REF.</u>	<u>REFERENCIA SIGPAC</u>	<u>CULTIVO</u>	<u>DESCRIPCIÓN CULTIVO</u>	<u>S/R</u>	<u>SUP.</u>	<u>SUP.</u>
					<u>PROPUESTA</u>	<u>CUMPLE</u>
					(ha)	(ha)
2141229	41-020-002-00012-001	81263	ALGODON-DP419	R	8,80	0,00
2141231	41-020-002-00020-002	82117	REMOLACHA-SANLUCAR	R	13,10	0,00
2141230	41-020-021-00012-002	81263	ALGODON-DP419	R	9,61	0,00

**Porcentaje de superficie determinada situada en zonas RAMSAR****PUNTOS: 0,00 0.0%**

<u>REF.</u>	<u>REFERENCIA SIGPAC</u>	<u>CULTIVO</u>	<u>DESCRIPCIÓN CULTIVO</u>	<u>S/R</u>	<u>SUP.</u>	<u>SUP.</u>
					<u>PROPUESTA</u>	<u>CUMPLE</u>
					(ha)	(ha)
2141229	41-020-002-00012-001	81263	ALGODON-DP419	R	8,80	0,00
2141231	41-020-002-00020-002	82117	REMOLACHA-SANLUCAR	R	13,10	0,00
2141230	41-020-021-00012-002	81263	ALGODON-DP419	R	9,61	0,00

**Porcentaje de superficie determinada en zonas vulnerables a la contaminación por nitratos****PUNTOS: 4,00 100.0%**

<u>REF.</u>	<u>REFERENCIA SIGPAC</u>	<u>CULTIVO</u>	<u>DESCRIPCIÓN CULTIVO</u>	<u>S/R</u>	<u>SUP.</u>	<u>SUP.</u>
					<u>PROPUESTA</u>	<u>CUMPLE</u>
					(ha)	(ha)
2141229	41-020-002-00012-001	81263	ALGODON-DP419	R	8,80	8,80
2141231	41-020-002-00020-002	82117	REMOLACHA-SANLUCAR	R	13,10	13,10
2141230	41-020-021-00012-002	81263	ALGODON-DP419	R	9,61	9,61

**Titulares de explotaciones que hayan adquirido el compromiso voluntario de establecimiento de una enmienda natural mediante un cultivo de crucífera para su enterrado en verde****PUNTOS: 0,00 N**

<u>APELLIDOS Y NOMBRE / RAZÓN SOCIAL</u>	<u>NIF</u>	<u>EXPEDIENTE</u>	<u>SUP. PROPUESTA (ha)</u>
FERTILIZANTES ORGANICOS MELGUIZO S.L.	B41595505	8029487	6,62
<u>PROPUESTA ADMITIDO</u>	<u>SOLICITA PRIMA VOL. SI</u>	<u>PROPUESTA PRIMA VOL. ADMITIDO</u>	
<b>IMPORTE POR ANUALIDAD</b>			

<u>CAMPAÑA</u>	<u>IMPORTE MÁXIMO SUBVENCIONABLE</u>	<u>IMPORTE MEDIO DE TRANSFERENCIA (€/ha)</u>
2015	2.869,38 €	433,44 €
2016	2.869,38 €	433,44 €
2017	2.869,38 €	433,44 €
2018	2.869,38 €	433,44 €
2019	2.869,38 €	433,44 €

**RECINTOS PROPUESTOS**

<u>REF.</u>	<u>REFERENCIA SIGPAC</u>	<u>CULTIVO</u>	<u>DESCRIPCIÓN CULTIVO</u>	<u>S/R</u>	<u>SUP. DEC. ADMIN. (ha)</u>	<u>SUP. PROPUESTA (ha)</u>
2030347	41-069-017-00001-001	81268	ALGODON-JUNCAL	R	4,72	4,72
2030346	41-095-063-00140-002	81268	ALGODON-JUNCAL	R	1,90	1,90

**RESUMEN CRITERIOS DE PRIORIZACIÓN**

<b>10.1.5 Sistemas sostenibles de cultivos agroindustriales</b>	<b>PUNTOS: 5,00</b>	<b>PUNTOS</b>	<b>CUMPLE</b>
Porcentaje de superficie determinada en Red Natura 2000		0,00	0.0%
Porcentaje de superficie determinada situada en zonas RAMSAR		0,00	0.0%
Porcentaje de superficie determinada en zonas vulnerables a la contaminación por nitratos		4,00	100.0%
Titulares de explotaciones que hayan adquirido el compromiso voluntario de establecimiento de una enmienda natural mediante un cultivo de crucifera para su enterrado en verde		1,00	S

**DETALLE CRITERIOS DE PRIORIZACIÓN**

<b>10.1.5 Sistemas sostenibles de cultivos agroindustriales</b>	<b>PUNTOS: 5,00</b>	<b>PUNTOS</b>	<b>CUMPLE</b>			
Porcentaje de superficie determinada en Red Natura 2000		PUNTOS: 0,00	0.0%			
		<b>SUP. PROPUESTA (ha)</b>	<b>SUP. CUMPLE (ha)</b>			
<u>REF.</u>	<u>REFERENCIA SIGPAC</u>	<u>CULTIVO</u>	<u>DESCRIPCIÓN CULTIVO</u>	<u>S/R</u>		
2030347	41-069-017-00001-001	81268	ALGODON-JUNCAL	R	4,72	0,00
2030346	41-095-063-00140-002	81268	ALGODON-JUNCAL	R	1,90	0,00
Porcentaje de superficie determinada situada en zonas RAMSAR		PUNTOS: 0,00	0.0%			
		<b>SUP. PROPUESTA (ha)</b>	<b>SUP. CUMPLE (ha)</b>			
<u>REF.</u>	<u>REFERENCIA SIGPAC</u>	<u>CULTIVO</u>	<u>DESCRIPCIÓN CULTIVO</u>	<u>S/R</u>		
2030347	41-069-017-00001-001	81268	ALGODON-JUNCAL	R	4,72	0,00
2030346	41-095-063-00140-002	81268	ALGODON-JUNCAL	R	1,90	0,00
Porcentaje de superficie determinada en zonas vulnerables a la contaminación por nitratos		PUNTOS: 4,00	100.0%			
		<b>SUP. PROPUESTA (ha)</b>	<b>SUP. CUMPLE (ha)</b>			
<u>REF.</u>	<u>REFERENCIA SIGPAC</u>	<u>CULTIVO</u>	<u>DESCRIPCIÓN CULTIVO</u>	<u>S/R</u>		
2030347	41-069-017-00001-001	81268	ALGODON-JUNCAL	R	4,72	4,72
2030346	41-095-063-00140-002	81268	ALGODON-JUNCAL	R	1,90	1,90
Titulares de explotaciones que hayan adquirido el compromiso voluntario de establecimiento de una enmienda natural mediante un cultivo de crucifera para su enterrado en verde		PUNTOS: 1,00	S			

<b><u>APELLIDOS Y NOMBRE / RAZÓN SOCIAL</u></b>	<b><u>NIF</u></b>	<b><u>EXPEDIENTE</u></b>	<b><u>SUP. PROPUESTA (ha)</u></b>
FINCA DE TERCIA S.L.	B91410381	8023811	35,79

<b><u>PROPUESTA</u></b>	<b><u>SOLICITA PRIMA VOL.</u></b>
ADMITIDO	NO

**IMPORTE POR ANUALIDAD**

<u>CAMPAÑA</u>	<u>IMPORTE MÁXIMO SUBVENCIONABLE</u>	<u>IMPORTE MEDIO DE TRANSFERENCIA (€/ha)</u>
2015	10.388,76 €	290,27 €
2016	10.388,76 €	290,27 €
2017	10.388,76 €	290,27 €
2018	10.388,76 €	290,27 €
2019	10.388,76 €	290,27 €

**RECINTOS PROPUESTOS**

<u>REF.</u>	<u>REFERENCIA SIGPAC</u>	<u>CULTIVO</u>	<u>DESCRIPCIÓN CULTIVO</u>	<u>S/R</u>	<u>SUP. DEC. ADMIN. (ha)</u>	<u>SUP. PROPUESTA (ha)</u>
1660321	41-900-008-00057-003	3320	TRIGO DURO-AMILCAR	R	7,38	7,38
1660323	41-900-009-00004-002	3320	TRIGO DURO-AMILCAR	R	3,90	3,90
1660329	41-900-009-00005-002	81268	ALGODON-JUNCAL	R	8,07	8,07
1660330	41-900-009-00007-002	81268	ALGODON-JUNCAL	R	6,60	6,60
1660333	41-900-009-00012-003	81268	ALGODON-JUNCAL	R	7,55	7,55
1660332	41-900-009-00039-001	81268	ALGODON-JUNCAL	R	1,63	1,63
1660331	41-900-009-00040-005	81268	ALGODON-JUNCAL	R	0,66	0,66

**RESUMEN CRITERIOS DE PRIORIZACIÓN****10.1.5 Sistemas sostenibles de cultivos agroindustriales****PUNTOS: 4,00**

	<b><u>PUNTOS</u></b>	<b><u>CUMPLE</u></b>
Porcentaje de superficie determinada en Red Natura 2000	0,00	0.0%
Porcentaje de superficie determinada situada en zonas RAMSAR	0,00	0.0%
Porcentaje de superficie determinada en zonas vulnerables a la contaminación por nitratos	4,00	100.0%
Titulares de explotaciones que hayan adquirido el compromiso voluntario de establecimiento de una enmienda natural mediante un cultivo de crucífera para su enterrado en verde	0,00	N



**DETALLE CRITERIOS DE PRIORIZACIÓN****10.1.5 Sistemas sostenibles de cultivos agroindustriales****PUNTOS: 4,00****Porcentaje de superficie determinada en Red Natura 2000****PUNTOS: 0,00 0.0%**

<u>REF.</u>	<u>REFERENCIA SIGPAC</u>	<u>CULTIVO</u>	<u>DESCRIPCIÓN CULTIVO</u>	<u>S/R</u>	<u>SUP.</u>	<u>SUP.</u>
					<u>PROPUESTA</u>	<u>CUMPLE</u>
					(ha)	(ha)
1660321	41-900-008-00057-003	3320	TRIGO DURO-AMILCAR	R	7,38	0,00
1660323	41-900-009-00004-002	3320	TRIGO DURO-AMILCAR	R	3,90	0,00
1660329	41-900-009-00005-002	81268	ALGODON-JUNCAL	R	8,07	0,00
1660330	41-900-009-00007-002	81268	ALGODON-JUNCAL	R	6,60	0,00
1660333	41-900-009-00012-003	81268	ALGODON-JUNCAL	R	7,55	0,00
1660332	41-900-009-00039-001	81268	ALGODON-JUNCAL	R	1,63	0,00
1660331	41-900-009-00040-005	81268	ALGODON-JUNCAL	R	0,66	0,00

**Porcentaje de superficie determinada situada en zonas RAMSAR****PUNTOS: 0,00 0.0%**

<u>REF.</u>	<u>REFERENCIA SIGPAC</u>	<u>CULTIVO</u>	<u>DESCRIPCIÓN CULTIVO</u>	<u>S/R</u>	<u>SUP.</u>	<u>SUP.</u>
					<u>PROPUESTA</u>	<u>CUMPLE</u>
					(ha)	(ha)
1660321	41-900-008-00057-003	3320	TRIGO DURO-AMILCAR	R	7,38	0,00
1660323	41-900-009-00004-002	3320	TRIGO DURO-AMILCAR	R	3,90	0,00
1660329	41-900-009-00005-002	81268	ALGODON-JUNCAL	R	8,07	0,00
1660330	41-900-009-00007-002	81268	ALGODON-JUNCAL	R	6,60	0,00
1660333	41-900-009-00012-003	81268	ALGODON-JUNCAL	R	7,55	0,00
1660332	41-900-009-00039-001	81268	ALGODON-JUNCAL	R	1,63	0,00
1660331	41-900-009-00040-005	81268	ALGODON-JUNCAL	R	0,66	0,00

**Porcentaje de superficie determinada en zonas vulnerables a la contaminación por nitratos****PUNTOS: 4,00 100.0%**

<u>REF.</u>	<u>REFERENCIA SIGPAC</u>	<u>CULTIVO</u>	<u>DESCRIPCIÓN CULTIVO</u>	<u>S/R</u>	<u>SUP.</u>	<u>SUP.</u>
					<u>PROPUESTA</u>	<u>CUMPLE</u>
					(ha)	(ha)
1660321	41-900-008-00057-003	3320	TRIGO DURO-AMILCAR	R	7,38	7,38
1660323	41-900-009-00004-002	3320	TRIGO DURO-AMILCAR	R	3,90	3,90
1660329	41-900-009-00005-002	81268	ALGODON-JUNCAL	R	8,07	8,07
1660330	41-900-009-00007-002	81268	ALGODON-JUNCAL	R	6,60	6,60
1660333	41-900-009-00012-003	81268	ALGODON-JUNCAL	R	7,55	7,55
1660332	41-900-009-00039-001	81268	ALGODON-JUNCAL	R	1,63	1,63
1660331	41-900-009-00040-005	81268	ALGODON-JUNCAL	R	0,66	0,66

**Titulares de explotaciones que hayan adquirido el compromiso voluntario de establecimiento de una enmienda natural mediante un cultivo de crucifera para su enterrado en verde****PUNTOS: 0,00 N**

<b><u>APELLIDOS Y NOMBRE / RAZÓN SOCIAL</u></b>	<b><u>NIF</u></b>	<b><u>EXPEDIENTE</u></b>	<b><u>SUP. PROPUESTA (ha)</u></b>
FINCA LA GITANA SA	A78619640	8022352	60,95

<b><u>PROPUESTA</u></b>	<b><u>SOLICITA PRIMA VOL.</u></b>	<b><u>PROPUESTA PRIMA VOL.</u></b>
ADMITIDO	SI	INADMITIDO

**IMPORTE POR ANUALIDAD**

<u>CAMPAÑA</u>	<u>IMPORTE MÁXIMO SUBVENCIONABLE</u>	<u>IMPORTE MEDIO DE TRANSFERENCIA (€/ha)</u>
2015	15.259,49 €	250,36 €
2016	15.259,49 €	250,36 €
2017	15.259,49 €	250,36 €
2018	15.259,49 €	250,36 €
2019	15.259,49 €	250,36 €

**RECINTOS PROPUESTOS**

<u>REF.</u>	<u>REFERENCIA SIGPAC</u>	<u>CULTIVO</u>	<u>DESCRIPCIÓN CULTIVO</u>	<u>S/R</u>	<u>SUP. DEC. ADMIN. (ha)</u>	<u>SUP. PROPUESTA (ha)</u>
3125002	41-055-024-00003-002	81268	ALGODON-JUNCAL	R	16,33	16,33
3125006	41-055-024-00003-002	169100	AJO-HORTALIZAS AIRE LIBRE	R	24,97	24,97
3125001	41-055-025-00002-001	81268	ALGODON-JUNCAL	R	13,48	13,48
3124995	41-055-025-00002-002	33133	GIRASOL-TRANSOL	R	6,17	6,17

**INCIDENCIAS****INCIDENCIA DESCRIPCIÓN**

80108 Solicitante del compromiso voluntario de la operación 10.1.5. que supera las 15 ha comprometidas  
Sup. Resuelta:60,95

**RESUMEN CRITERIOS DE PRIORIZACIÓN****10.1.5 Sistemas sostenibles de cultivos agroindustriales****PUNTOS: 4,00**

	<b><u>PUNTOS</u></b>	<b><u>CUMPLE</u></b>
Porcentaje de superficie determinada en Red Natura 2000	0,00	0.0%
Porcentaje de superficie determinada situada en zonas RAMSAR	0,00	0.0%
Porcentaje de superficie determinada en zonas vulnerables a la contaminación por nitratos	4,00	100.0%
Titulares de explotaciones que hayan adquirido el compromiso voluntario de establecimiento de una enmienda natural mediante un cultivo de crucífera para su enterrado en verde	0,00	N



**DETALLE CRITERIOS DE PRIORIZACIÓN****10.1.5 Sistemas sostenibles de cultivos agroindustriales****PUNTOS: 4,00****Porcentaje de superficie determinada en Red Natura 2000****PUNTOS: 0,00 0.0%**

<u>REF.</u>	<u>REFERENCIA SIGPAC</u>	<u>CULTIVO</u>	<u>DESCRIPCIÓN CULTIVO</u>	<u>S/R</u>	<u>SUP.</u> <u>PROPUESTA</u> <u>(ha)</u>	<u>SUP.</u> <u>CUMPLE</u> <u>(ha)</u>
3125002	41-055-024-00003-002	81268	ALGODON-JUNCAL	R	16,33	0,00
3125006	41-055-024-00003-002	169100	AJO-HORTALIZAS AIRE LIBRE	R	24,97	0,00
3125001	41-055-025-00002-001	81268	ALGODON-JUNCAL	R	13,48	0,00
3124995	41-055-025-00002-002	33133	GIRASOL-TRANSOL	R	6,17	0,00

**Porcentaje de superficie determinada situada en zonas RAMSAR****PUNTOS: 0,00 0.0%**

<u>REF.</u>	<u>REFERENCIA SIGPAC</u>	<u>CULTIVO</u>	<u>DESCRIPCIÓN CULTIVO</u>	<u>S/R</u>	<u>SUP.</u> <u>PROPUESTA</u> <u>(ha)</u>	<u>SUP.</u> <u>CUMPLE</u> <u>(ha)</u>
3125002	41-055-024-00003-002	81268	ALGODON-JUNCAL	R	16,33	0,00
3125006	41-055-024-00003-002	169100	AJO-HORTALIZAS AIRE LIBRE	R	24,97	0,00
3125001	41-055-025-00002-001	81268	ALGODON-JUNCAL	R	13,48	0,00
3124995	41-055-025-00002-002	33133	GIRASOL-TRANSOL	R	6,17	0,00

**Porcentaje de superficie determinada en zonas vulnerables a la contaminación por nitratos****PUNTOS: 4,00 100.0%**

<u>REF.</u>	<u>REFERENCIA SIGPAC</u>	<u>CULTIVO</u>	<u>DESCRIPCIÓN CULTIVO</u>	<u>S/R</u>	<u>SUP.</u> <u>PROPUESTA</u> <u>(ha)</u>	<u>SUP.</u> <u>CUMPLE</u> <u>(ha)</u>
3125002	41-055-024-00003-002	81268	ALGODON-JUNCAL	R	16,33	16,33
3125006	41-055-024-00003-002	169100	AJO-HORTALIZAS AIRE LIBRE	R	24,97	24,97
3125001	41-055-025-00002-001	81268	ALGODON-JUNCAL	R	13,48	13,48
3124995	41-055-025-00002-002	33133	GIRASOL-TRANSOL	R	6,17	6,17

**Titulares de explotaciones que hayan adquirido el compromiso voluntario de establecimiento de una enmienda natural mediante un cultivo de crucifera para su enterrado en verde****PUNTOS: 0,00 N**

**APELLIDOS Y NOMBRE / RAZÓN SOCIAL** **NIF** **EXPEDIENTE** **SUP. PROPUESTA (ha)**  
FINCA LOS SANTOS, S.A. A41393372 8027686 41,16

**PROPUESTA** **SOLICITA PRIMA VOL.**  
**ADMITIDO** **NO**

**IMPORTE POR ANUALIDAD**

<u>CAMPAÑA</u>	<u>IMPORTE MÁXIMO SUBVENCIONABLE</u>	<u>IMPORTE MEDIO DE TRANSFERENCIA (€/ha)</u>
2015	11.813,99 €	287,03 €
2016	11.813,99 €	287,03 €
2017	11.813,99 €	287,03 €
2018	11.813,99 €	287,03 €
2019	11.813,99 €	287,03 €

**RECINTOS PROPUESTOS**

<u>REF.</u>	<u>REFERENCIA SIGPAC</u>	<u>CULTIVO</u>	<u>DESCRIPCIÓN CULTIVO</u>	<u>S/R</u>	<u>SUP. DEC. ADMIN. (ha)</u>	<u>SUP. PROPUESTA (ha)</u>
1896775	41-024-010-00003-004	81268	ALGODON-JUNCAL	R	17,52	17,52
1896774	41-024-010-00003-005	81268	ALGODON-JUNCAL	R	23,64	23,64

**RESUMEN CRITERIOS DE PRIORIZACIÓN****10.1.5 Sistemas sostenibles de cultivos agroindustriales** PUNTOS: 4,00

	<u>PUNTOS</u>	<u>CUMPLE</u>
Porcentaje de superficie determinada en Red Natura 2000	0,00	0.0%
Porcentaje de superficie determinada situada en zonas RAMSAR	0,00	0.0%
Porcentaje de superficie determinada en zonas vulnerables a la contaminación por nitratos	4,00	100.0%
Titulares de explotaciones que hayan adquirido el compromiso voluntario de establecimiento de una enmienda natural mediante un cultivo de crucifera para su enterrado en verde	0,00	N

**DETALLE CRITERIOS DE PRIORIZACIÓN****10.1.5 Sistemas sostenibles de cultivos agroindustriales** PUNTOS: 4,00

<u>REF.</u>	<u>REFERENCIA SIGPAC</u>	<u>CULTIVO</u>	<u>DESCRIPCIÓN CULTIVO</u>	<u>S/R</u>	<u>SUP. PROPUESTA (ha)</u>	<u>SUP. CUMPLE (ha)</u>
1896775	41-024-010-00003-004	81268	ALGODON-JUNCAL	R	17,52	0,00
1896774	41-024-010-00003-005	81268	ALGODON-JUNCAL	R	23,64	0,00

	<u>PUNTOS</u>	<u>SUP. PROPUESTA (ha)</u>	<u>SUP. CUMPLE (ha)</u>
Porcentaje de superficie determinada en Red Natura 2000	0,00	0,00	0.0%
Porcentaje de superficie determinada situada en zonas RAMSAR	0,00	0,00	0.0%
Porcentaje de superficie determinada en zonas vulnerables a la contaminación por nitratos	4,00	23,64	100.0%
Titulares de explotaciones que hayan adquirido el compromiso voluntario de establecimiento de una enmienda natural mediante un cultivo de crucifera para su enterrado en verde	0,00	0,00	N

<b><u>APELLIDOS Y NOMBRE / RAZÓN SOCIAL</u></b>	<b><u>NIF</u></b>	<b><u>EXPEDIENTE</u></b>	<b><u>SUP. PROPUESTA (ha)</u></b>
FINCA MALPARTIDA S.C.A.	F41196411	8029883	11,89

<b><u>PROPUESTA</u></b>	<b><u>SOLICITA PRIMA VOL.</u></b>
ADMITIDO	NO

**IMPORTE POR ANUALIDAD**

<u>CAMPAÑA</u>	<u>IMPORTE MÁXIMO SUBVENCIONABLE</u>	<u>IMPORTE MEDIO DE TRANSFERENCIA (€/ha)</u>
2015	3.451,31 €	290,27 €
2016	3.451,31 €	290,27 €
2017	3.451,31 €	290,27 €
2018	3.451,31 €	290,27 €
2019	3.451,31 €	290,27 €

**RECINTOS PROPUESTOS**

<u>REF.</u>	<u>REFERENCIA SIGPAC</u>	<u>CULTIVO</u>	<u>DESCRIPCIÓN CULTIVO</u>	<u>S/R</u>	<u>SUP. DEC. ADMIN. (ha)</u>	<u>SUP. PROPUESTA (ha)</u>
2053892	41-095-063-00139-001	81006	ALGODON-INTERCOTT 670	R	11,89	11,89

**RESUMEN CRITERIOS DE PRIORIZACIÓN**

<b>10.1.5 Sistemas sostenibles de cultivos agroindustriales</b>	<b>PUNTOS: 4,00</b>		
<b>Porcentaje de superficie determinada en Red Natura 2000</b>		<b>PUNTOS</b>	<b>CUMPLE</b>
		0,00	0.0%
<b>Porcentaje de superficie determinada situada en zonas RAMSAR</b>		0,00	0.0%
<b>Porcentaje de superficie determinada en zonas vulnerables a la contaminación por nitratos</b>		4,00	100.0%
<b>Titulares de explotaciones que hayan adquirido el compromiso voluntario de establecimiento de una enmienda natural mediante un cultivo de crucífera para su enterrado en verde</b>		0,00	N

**DETALLE CRITERIOS DE PRIORIZACIÓN**

<b>10.1.5 Sistemas sostenibles de cultivos agroindustriales</b>	<b>PUNTOS: 4,00</b>		
<b>Porcentaje de superficie determinada en Red Natura 2000</b>		<b>PUNTOS:</b>	<b>0,00</b>
			<b>0.0%</b>
		<b>SUP. PROPUESTA (ha)</b>	<b>SUP. CUMPLE (ha)</b>
<b>REF.</b>	<b>REFERENCIA SIGPAC</b>	<b>CULTIVO</b>	<b>DESCRIPCIÓN CULTIVO</b>
2053892	41-095-063-00139-001	81006	ALGODON-INTERCOTT 670
		<b>S/R</b>	
		R	
			<b>11,89</b>
			<b>0,00</b>
<b>Porcentaje de superficie determinada situada en zonas RAMSAR</b>		<b>PUNTOS:</b>	<b>0,00</b>
			<b>0.0%</b>
		<b>SUP. PROPUESTA (ha)</b>	<b>SUP. CUMPLE (ha)</b>
<b>REF.</b>	<b>REFERENCIA SIGPAC</b>	<b>CULTIVO</b>	<b>DESCRIPCIÓN CULTIVO</b>
2053892	41-095-063-00139-001	81006	ALGODON-INTERCOTT 670
		<b>S/R</b>	
		R	
			<b>11,89</b>
			<b>0,00</b>
<b>Porcentaje de superficie determinada en zonas vulnerables a la contaminación por nitratos</b>		<b>PUNTOS:</b>	<b>4,00</b>
			<b>100.0%</b>
		<b>SUP. PROPUESTA (ha)</b>	<b>SUP. CUMPLE (ha)</b>
<b>REF.</b>	<b>REFERENCIA SIGPAC</b>	<b>CULTIVO</b>	<b>DESCRIPCIÓN CULTIVO</b>
2053892	41-095-063-00139-001	81006	ALGODON-INTERCOTT 670
		<b>S/R</b>	
		R	
			<b>11,89</b>
			<b>11,89</b>
<b>Titulares de explotaciones que hayan adquirido el compromiso voluntario de establecimiento de una enmienda natural mediante un cultivo de crucífera para su enterrado en verde</b>		<b>PUNTOS:</b>	<b>0,00</b>
			<b>N</b>





<b><u>APELLIDOS Y NOMBRE / RAZÓN SOCIAL</u></b>	<b><u>NIF</u></b>	<b><u>EXPEDIENTE</u></b>	<b><u>SUP. PROPUESTA (ha)</u></b>
FINCA RUSTICA LA ATALAYA, S.L.U.	B91708370	8025295	50,45

<b><u>PROPUESTA</u></b>	<b><u>SOLICITA PRIMA VOL.</u></b>
ADMITIDO	NO

**IMPORTE POR ANUALIDAD**

<u>CAMPAÑA</u>	<u>IMPORTE MÁXIMO SUBVENCIONABLE</u>	<u>IMPORTE MEDIO DE TRANSFERENCIA (€/ha)</u>
2015	13.430,79 €	266,22 €
2016	13.430,79 €	266,22 €
2017	13.430,79 €	266,22 €
2018	13.430,79 €	266,22 €
2019	13.430,79 €	266,22 €

**RECINTOS PROPUESTOS**

<u>REF.</u>	<u>REFERENCIA SIGPAC</u>	<u>CULTIVO</u>	<u>DESCRIPCIÓN CULTIVO</u>	<u>S/R</u>	<u>SUP. DEC. ADMIN. (ha)</u>	<u>SUP. PROPUESTA (ha)</u>
3114951	41-024-067-00018-008	81289	ALGODON-VIKY	S	14,58	14,58
3114952	41-024-067-00018-019	81289	ALGODON-VIKY	S	0,17	0,17
3114953	41-024-067-09001-003	81289	ALGODON-VIKY	S	0,09	0,09
3114954	41-024-068-00003-009	81289	ALGODON-VIKY	R	8,17	8,17
3114956	41-024-068-00003-019	81289	ALGODON-VIKY	S	4,19	4,19
3114957	41-024-068-00003-019	81355	ALGODON-FOKION	R	11,68	11,68
3114955	41-024-070-00017-001	81038	ALGODON-REINA	R	11,57	11,57

**RESUMEN CRITERIOS DE PRIORIZACIÓN****10.1.5 Sistemas sostenibles de cultivos agroindustriales****PUNTOS: 4,00**

	<b><u>PUNTOS</u></b>	<b><u>CUMPLE</u></b>
Porcentaje de superficie determinada en Red Natura 2000	0,00	0.0%
Porcentaje de superficie determinada situada en zonas RAMSAR	0,00	0.0%
Porcentaje de superficie determinada en zonas vulnerables a la contaminación por nitratos	4,00	100.0%
Titulares de explotaciones que hayan adquirido el compromiso voluntario de establecimiento de una enmienda natural mediante un cultivo de crucífera para su enterrado en verde	0,00	N



**DETALLE CRITERIOS DE PRIORIZACIÓN****10.1.5 Sistemas sostenibles de cultivos agroindustriales****PUNTOS: 4,00****Porcentaje de superficie determinada en Red Natura 2000****PUNTOS: 0,00 0.0%**

REF.	REFERENCIA SIGPAC	CULTIVO	DESCRIPCIÓN CULTIVO	S/R	<u>SUP.</u>	<u>SUP.</u>
					<u>PROPUESTA</u>	<u>CUMPLE</u>
					(ha)	(ha)
3114951	41-024-067-00018-008	81289	ALGODON-VIKY	S	14,58	0,00
3114952	41-024-067-00018-019	81289	ALGODON-VIKY	S	0,17	0,00
3114953	41-024-067-09001-003	81289	ALGODON-VIKY	S	0,09	0,00
3114954	41-024-068-00003-009	81289	ALGODON-VIKY	R	8,17	0,00
3114956	41-024-068-00003-019	81289	ALGODON-VIKY	S	4,19	0,00
3114957	41-024-068-00003-019	81355	ALGODON-FOKION	R	11,68	0,00
3114955	41-024-070-00017-001	81038	ALGODON-REINA	R	11,57	0,00

**Porcentaje de superficie determinada situada en zonas RAMSAR****PUNTOS: 0,00 0.0%**

REF.	REFERENCIA SIGPAC	CULTIVO	DESCRIPCIÓN CULTIVO	S/R	<u>SUP.</u>	<u>SUP.</u>
					<u>PROPUESTA</u>	<u>CUMPLE</u>
					(ha)	(ha)
3114951	41-024-067-00018-008	81289	ALGODON-VIKY	S	14,58	0,00
3114952	41-024-067-00018-019	81289	ALGODON-VIKY	S	0,17	0,00
3114953	41-024-067-09001-003	81289	ALGODON-VIKY	S	0,09	0,00
3114954	41-024-068-00003-009	81289	ALGODON-VIKY	R	8,17	0,00
3114956	41-024-068-00003-019	81289	ALGODON-VIKY	S	4,19	0,00
3114957	41-024-068-00003-019	81355	ALGODON-FOKION	R	11,68	0,00
3114955	41-024-070-00017-001	81038	ALGODON-REINA	R	11,57	0,00

**Porcentaje de superficie determinada en zonas vulnerables a la contaminación por nitratos****PUNTOS: 4,00 100.0%**

REF.	REFERENCIA SIGPAC	CULTIVO	DESCRIPCIÓN CULTIVO	S/R	<u>SUP.</u>	<u>SUP.</u>
					<u>PROPUESTA</u>	<u>CUMPLE</u>
					(ha)	(ha)
3114951	41-024-067-00018-008	81289	ALGODON-VIKY	S	14,58	14,58
3114952	41-024-067-00018-019	81289	ALGODON-VIKY	S	0,17	0,17
3114953	41-024-067-09001-003	81289	ALGODON-VIKY	S	0,09	0,09
3114954	41-024-068-00003-009	81289	ALGODON-VIKY	R	8,17	8,17
3114956	41-024-068-00003-019	81289	ALGODON-VIKY	S	4,19	4,19
3114957	41-024-068-00003-019	81355	ALGODON-FOKION	R	11,68	11,68
3114955	41-024-070-00017-001	81038	ALGODON-REINA	R	11,57	11,57

**Titulares de explotaciones que hayan adquirido el compromiso voluntario de establecimiento de una enmienda natural mediante un cultivo de crucifera para su enterrado en verde****PUNTOS: 0,00 N**

<u>APELLIDOS Y NOMBRE / RAZÓN SOCIAL</u>	<u>NIF</u>	<u>EXPEDIENTE</u>	<u>SUP. PROPUESTA (ha)</u>
FITOSFUENTE S.L.	B14625008	8029686	9,98
<u>PROPUESTA ADMITIDO</u>	<u>SOLICITA PRIMA VOL. SI</u>	<u>PROPUESTA PRIMA VOL. ADMITIDO</u>	

**IMPORTE POR ANUALIDAD**

<u>CAMPAÑA</u>	<u>IMPORTE MÁXIMO SUBVENCIONABLE</u>	<u>IMPORTE MEDIO DE TRANSFERENCIA (€/ha)</u>
2015	4.325,73 €	433,44 €
2016	4.325,73 €	433,44 €
2017	4.325,73 €	433,44 €
2018	4.325,73 €	433,44 €
2019	4.325,73 €	433,44 €

**RECINTOS PROPUESTOS**

<u>REF.</u>	<u>REFERENCIA SIGPAC</u>	<u>CULTIVO</u>	<u>DESCRIPCIÓN CULTIVO</u>	<u>S/R</u>	<u>SUP. DEC. ADMIN. (ha)</u>	<u>SUP. PROPUESTA (ha)</u>
2038766	14-030-004-00194-001	81361	ALGODON-INTERCOTT 211	R	4,47	4,47
2038767	14-030-004-00224-001	81216	ALGODON-CARISMA	R	3,37	3,37
2038768	14-030-004-00232-001	81216	ALGODON-CARISMA	R	2,14	2,14

**RESUMEN CRITERIOS DE PRIORIZACIÓN****10.1.5 Sistemas sostenibles de cultivos agroindustriales**

PUNTOS: 5,00

	<u>PUNTOS</u>	<u>CUMPLE</u>
Porcentaje de superficie determinada en Red Natura 2000	0,00	0.0%
Porcentaje de superficie determinada situada en zonas RAMSAR	0,00	0.0%
Porcentaje de superficie determinada en zonas vulnerables a la contaminación por nitratos	4,00	100.0%
Titulares de explotaciones que hayan adquirido el compromiso voluntario de establecimiento de una enmienda natural mediante un cultivo de crucífera para su enterrado en verde	1,00	S



**DETALLE CRITERIOS DE PRIORIZACIÓN****10.1.5 Sistemas sostenibles de cultivos agroindustriales****PUNTOS: 5,00****Porcentaje de superficie determinada en Red Natura 2000****PUNTOS: 0,00 0.0%**

<u>REF.</u>	<u>REFERENCIA SIGPAC</u>	<u>CULTIVO</u>	<u>DESCRIPCIÓN CULTIVO</u>	<u>S/R</u>	<u>SUP.</u>	<u>SUP.</u>
					<u>PROPUESTA</u>	<u>CUMPLE</u>
					(ha)	(ha)
2038766	14-030-004-00194-001	81361	ALGODON-INTERCOTT 211	R	4,47	0,00
2038767	14-030-004-00224-001	81216	ALGODON-CARISMA	R	3,37	0,00
2038768	14-030-004-00232-001	81216	ALGODON-CARISMA	R	2,14	0,00

**Porcentaje de superficie determinada situada en zonas RAMSAR****PUNTOS: 0,00 0.0%**

<u>REF.</u>	<u>REFERENCIA SIGPAC</u>	<u>CULTIVO</u>	<u>DESCRIPCIÓN CULTIVO</u>	<u>S/R</u>	<u>SUP.</u>	<u>SUP.</u>
					<u>PROPUESTA</u>	<u>CUMPLE</u>
					(ha)	(ha)
2038766	14-030-004-00194-001	81361	ALGODON-INTERCOTT 211	R	4,47	0,00
2038767	14-030-004-00224-001	81216	ALGODON-CARISMA	R	3,37	0,00
2038768	14-030-004-00232-001	81216	ALGODON-CARISMA	R	2,14	0,00

**Porcentaje de superficie determinada en zonas vulnerables a la contaminación por nitratos****PUNTOS: 4,00 100.0%**

<u>REF.</u>	<u>REFERENCIA SIGPAC</u>	<u>CULTIVO</u>	<u>DESCRIPCIÓN CULTIVO</u>	<u>S/R</u>	<u>SUP.</u>	<u>SUP.</u>
					<u>PROPUESTA</u>	<u>CUMPLE</u>
					(ha)	(ha)
2038766	14-030-004-00194-001	81361	ALGODON-INTERCOTT 211	R	4,47	4,47
2038767	14-030-004-00224-001	81216	ALGODON-CARISMA	R	3,37	3,37
2038768	14-030-004-00232-001	81216	ALGODON-CARISMA	R	2,14	2,14

**Titulares de explotaciones que hayan adquirido el compromiso voluntario de establecimiento de una enmienda natural mediante un cultivo de crucífera para su enterrado en verde****PUNTOS: 1,00 S**

<b>APELLIDOS Y NOMBRE / RAZÓN SOCIAL</b>	<b>NIF</b>	<b>EXPEDIENTE</b>	<b>SUP. PROPUESTA (ha)</b>
FLORENCIO RAMOS MARIA TERESA	28472387C	8002761	6,80

<b>PROPUESTA</b>	<b>SOLICITA PRIMA VOL.</b>
ADMITIDO	NO

**IMPORTE POR ANUALIDAD**

<b>CAMPAÑA</b>	<b>IMPORTE MÁXIMO SUBVENCIONABLE</b>	<b>IMPORTE MEDIO DE TRANSFERENCIA (€/ha)</b>
2015	1.973,84 €	290,27 €
2016	1.973,84 €	290,27 €
2017	1.973,84 €	290,27 €
2018	1.973,84 €	290,27 €
2019	1.973,84 €	290,27 €

**RECINTOS PROPUESTOS**

<b>REF.</b>	<b>REFERENCIA SIGPAC</b>	<b>CULTIVO</b>	<b>DESCRIPCIÓN CULTIVO</b>	<b>S/R</b>	<b>SUP. DEC. ADMIN. (ha)</b>	<b>SUP. PROPUESTA (ha)</b>
1706270	41-049-011-00055-002	81268	ALGODON-JUNCAL	R	1,78	1,78
1706271	41-049-011-00055-002	81268	ALGODON-JUNCAL	R	5,02	5,02

**RESUMEN CRITERIOS DE PRIORIZACIÓN****10.1.5 Sistemas sostenibles de cultivos agroindustriales** PUNTOS: 4,00

	<b>PUNTOS</b>	<b>CUMPLE</b>
Porcentaje de superficie determinada en Red Natura 2000	0,00	0.0%
Porcentaje de superficie determinada situada en zonas RAMSAR	0,00	0.0%
Porcentaje de superficie determinada en zonas vulnerables a la contaminación por nitratos	4,00	100.0%
Titulares de explotaciones que hayan adquirido el compromiso voluntario de establecimiento de una enmienda natural mediante un cultivo de crucifera para su enterrado en verde	0,00	N

**DETALLE CRITERIOS DE PRIORIZACIÓN****10.1.5 Sistemas sostenibles de cultivos agroindustriales** PUNTOS: 4,00

<b>REF.</b>	<b>REFERENCIA SIGPAC</b>	<b>CULTIVO</b>	<b>DESCRIPCIÓN CULTIVO</b>	<b>S/R</b>	<b>SUP. PROPUESTA (ha)</b>	<b>SUP. CUMPLE (ha)</b>
1706270	41-049-011-00055-002	81268	ALGODON-JUNCAL	R	1,78	0,00
1706271	41-049-011-00055-002	81268	ALGODON-JUNCAL	R	5,02	0,00

	<b>PUNTOS</b>	<b>SUP. PROPUESTA (ha)</b>	<b>SUP. CUMPLE (ha)</b>
Porcentaje de superficie determinada en Red Natura 2000	0,00	0,00	0.0%
Porcentaje de superficie determinada situada en zonas RAMSAR	0,00	0,00	0.0%
Porcentaje de superficie determinada en zonas vulnerables a la contaminación por nitratos	4,00	4,00	100.0%
Titulares de explotaciones que hayan adquirido el compromiso voluntario de establecimiento de una enmienda natural mediante un cultivo de crucifera para su enterrado en verde	0,00	0,00	N

<b>REF.</b>	<b>REFERENCIA SIGPAC</b>	<b>CULTIVO</b>	<b>DESCRIPCIÓN CULTIVO</b>	<b>S/R</b>	<b>SUP. PROPUESTA (ha)</b>	<b>SUP. CUMPLE (ha)</b>
1706270	41-049-011-00055-002	81268	ALGODON-JUNCAL	R	1,78	1,78
1706271	41-049-011-00055-002	81268	ALGODON-JUNCAL	R	5,02	5,02

<b><u>APELLIDOS Y NOMBRE / RAZÓN SOCIAL</u></b>	<b><u>NIF</u></b>	<b><u>EXPEDIENTE</u></b>	<b><u>SUP. PROPUESTA (ha)</u></b>
FLORES MUÑOZ SOLEDAD	75442568S	8022598	4,56

<b><u>PROPUESTA</u></b>	<b><u>SOLICITA PRIMA VOL.</u></b>
INADMITIDO	NO

**IMPORTE POR ANUALIDAD**

<u>CAMPAÑA</u>	<u>IMPORTE MÁXIMO SUBVENCIONABLE</u>	<u>IMPORTE MEDIO DE TRANSFERENCIA (€/ha)</u>
2015	1.323,63 €	290,27 €
2016	1.323,63 €	290,27 €
2017	1.323,63 €	290,27 €
2018	1.323,63 €	290,27 €
2019	1.323,63 €	290,27 €

**RECINTOS PROPUESTOS**

<u>REF.</u>	<u>REFERENCIA SIGPAC</u>	<u>CULTIVO</u>	<u>DESCRIPCIÓN CULTIVO</u>	<u>S/R</u>	<u>SUP. DEC. ADMIN. (ha)</u>	<u>SUP. PROPUESTA (ha)</u>
1580167	41-095-060-00103-001	81377	ALGODON-ELSA	R	4,56	4,56

**INCIDENCIAS****INCIDENCIA DESCRIPCIÓN**

80102 Titular no inscrito en ninguna Agrupación de Producción Integrada del cultivo solicitado.

**RESUMEN CRITERIOS DE PRIORIZACIÓN**

<b>10.1.5 Sistemas sostenibles de cultivos agroindustriales</b>	<b>PUNTOS: 4,00</b>		
		<b><u>PUNTOS</u></b>	<b><u>CUMPLE</u></b>
Porcentaje de superficie determinada en Red Natura 2000		0,00	0.0%
Porcentaje de superficie determinada situada en zonas RAMSAR		0,00	0.0%
Porcentaje de superficie determinada en zonas vulnerables a la contaminación por nitratos		4,00	100.0%
Titulares de explotaciones que hayan adquirido el compromiso voluntario de establecimiento de una enmienda natural mediante un cultivo de crucífera para su enterrado en verde		0,00	N

**DETALLE CRITERIOS DE PRIORIZACIÓN**

<b>10.1.5 Sistemas sostenibles de cultivos agroindustriales</b>	<b>PUNTOS: 4,00</b>		
		<b><u>SUP. PROPUESTA (ha)</u></b>	<b><u>SUP. CUMPLE (ha)</u></b>
Porcentaje de superficie determinada en Red Natura 2000	<b>PUNTOS: 0,00</b>	0,00	0.0%
		<b><u>SUP. PROPUESTA (ha)</u></b>	<b><u>SUP. CUMPLE (ha)</u></b>
<b><u>REF.</u></b> <b><u>REFERENCIA SIGPAC</u></b> <b><u>CULTIVO</u></b> <b><u>DESCRIPCIÓN CULTIVO</u></b>	<b><u>S/R</u></b>		
1580167 41-095-060-00103-001 81377 ALGODON-ELSA	R	4,56	0,00
Porcentaje de superficie determinada situada en zonas RAMSAR	<b>PUNTOS: 0,00</b>	0,00	0.0%
		<b><u>SUP. PROPUESTA (ha)</u></b>	<b><u>SUP. CUMPLE (ha)</u></b>
<b><u>REF.</u></b> <b><u>REFERENCIA SIGPAC</u></b> <b><u>CULTIVO</u></b> <b><u>DESCRIPCIÓN CULTIVO</u></b>	<b><u>S/R</u></b>		
1580167 41-095-060-00103-001 81377 ALGODON-ELSA	R	4,56	0,00
Porcentaje de superficie determinada en zonas vulnerables a la contaminación por nitratos	<b>PUNTOS: 4,00</b>	4,00	100.0%
		<b><u>SUP. PROPUESTA (ha)</u></b>	<b><u>SUP. CUMPLE (ha)</u></b>
<b><u>REF.</u></b> <b><u>REFERENCIA SIGPAC</u></b> <b><u>CULTIVO</u></b> <b><u>DESCRIPCIÓN CULTIVO</u></b>	<b><u>S/R</u></b>		
1580167 41-095-060-00103-001 81377 ALGODON-ELSA	R	4,56	4,56
Titulares de explotaciones que hayan adquirido el compromiso voluntario de establecimiento de una enmienda natural mediante un cultivo de crucífera para su enterrado en verde	<b>PUNTOS: 0,00</b>	0,00	N

<u>APELLIDOS Y NOMBRE / RAZÓN SOCIAL</u>	<u>NIF</u>	<u>EXPEDIENTE</u>	<u>SUP. PROPUESTA (ha)</u>
FRAGA NOGUEIRA MARIA DE LOS DOLORES	75370504X	8012788	4,00

<u>PROPUESTA</u>	<u>SOLICITA PRIMA VOL.</u>	<u>PROPUESTA PRIMA VOL.</u>
INADMITIDO	SI	INADMITIDO

**IMPORTE POR ANUALIDAD**

<u>CAMPAÑA</u>	<u>IMPORTE MÁXIMO SUBVENCIONABLE</u>	<u>IMPORTE MEDIO DE TRANSFERENCIA (€/ha)</u>
2015	1.161,08 €	290,27 €
2016	1.161,08 €	290,27 €
2017	1.161,08 €	290,27 €
2018	1.161,08 €	290,27 €
2019	1.161,08 €	290,27 €

**RECINTOS PROPUESTOS**

<u>REF.</u>	<u>REFERENCIA SIGPAC</u>	<u>CULTIVO</u>	<u>DESCRIPCIÓN CULTIVO</u>	<u>S/R</u>	<u>SUP. DEC. ADMIN. (ha)</u>	<u>SUP. PROPUESTA (ha)</u>
1921140	41-095-084-00035-001	4100	MAIZ-MAIZ CONVENCIONAL	R	4,00	4,00

**INCIDENCIAS****INCIDENCIA DESCRIPCIÓN**

80102 Titular no inscrito en ninguna Agrupación de Producción Integrada del cultivo solicitado.

**RESUMEN CRITERIOS DE PRIORIZACIÓN**

<b>10.1.5 Sistemas sostenibles de cultivos agroindustriales</b>	<b>PUNTOS: 4,00</b>	<b>PUNTOS</b>	<b>CUMPLE</b>
Porcentaje de superficie determinada en Red Natura 2000		0,00	0.0%
Porcentaje de superficie determinada situada en zonas RAMSAR		0,00	0.0%
Porcentaje de superficie determinada en zonas vulnerables a la contaminación por nitratos		4,00	100.0%
Titulares de explotaciones que hayan adquirido el compromiso voluntario de establecimiento de una enmienda natural mediante un cultivo de crucífera para su enterrado en verde		0,00	N

**DETALLE CRITERIOS DE PRIORIZACIÓN**

<b>10.1.5 Sistemas sostenibles de cultivos agroindustriales</b>	<b>PUNTOS: 4,00</b>	<b>PUNTOS</b>	<b>CUMPLE</b>			
Porcentaje de superficie determinada en Red Natura 2000		PUNTOS: 0,00	0.0%			
		<u>SUP. PROPUESTA (ha)</u>	<u>SUP. CUMPLE (ha)</u>			
<u>REF.</u>	<u>REFERENCIA SIGPAC</u>	<u>CULTIVO</u>	<u>DESCRIPCIÓN CULTIVO</u>	<u>S/R</u>		
1921140	41-095-084-00035-001	4100	MAIZ-MAIZ CONVENCIONAL	R	4,00	0,00
Porcentaje de superficie determinada situada en zonas RAMSAR		PUNTOS: 0,00	0.0%			
		<u>SUP. PROPUESTA (ha)</u>	<u>SUP. CUMPLE (ha)</u>			
<u>REF.</u>	<u>REFERENCIA SIGPAC</u>	<u>CULTIVO</u>	<u>DESCRIPCIÓN CULTIVO</u>	<u>S/R</u>		
1921140	41-095-084-00035-001	4100	MAIZ-MAIZ CONVENCIONAL	R	4,00	0,00
Porcentaje de superficie determinada en zonas vulnerables a la contaminación por nitratos		PUNTOS: 4,00	100.0%			
		<u>SUP. PROPUESTA (ha)</u>	<u>SUP. CUMPLE (ha)</u>			
<u>REF.</u>	<u>REFERENCIA SIGPAC</u>	<u>CULTIVO</u>	<u>DESCRIPCIÓN CULTIVO</u>	<u>S/R</u>		
1921140	41-095-084-00035-001	4100	MAIZ-MAIZ CONVENCIONAL	R	4,00	4,00
Titulares de explotaciones que hayan adquirido el compromiso voluntario de establecimiento de una enmienda natural mediante un cultivo de crucífera para su enterrado en verde		PUNTOS: 0,00	N			

<u>APELLIDOS Y NOMBRE / RAZÓN SOCIAL</u>	<u>NIF</u>	<u>EXPEDIENTE</u>	<u>SUP. PROPUESTA (ha)</u>
FRESCO VILLARREAL JOSE	77800088N	8019278	2,91
<u>PROPUESTA ADMITIDO</u>	<u>SOLICITA PRIMA VOL. SI</u>	<u>PROPUESTA PRIMA VOL. ADMITIDO</u>	
<u>IMPORTE POR ANUALIDAD</u>			

<u>CAMPAÑA</u>	<u>IMPORTE MÁXIMO SUBVENCIONABLE</u>	<u>IMPORTE MEDIO DE TRANSFERENCIA (€/ha)</u>
2015	1.261,31 €	433,44 €
2016	1.261,31 €	433,44 €
2017	1.261,31 €	433,44 €
2018	1.261,31 €	433,44 €
2019	1.261,31 €	433,44 €

**RECINTOS PROPUESTOS**

<u>REF.</u>	<u>REFERENCIA SIGPAC</u>	<u>CULTIVO</u>	<u>DESCRIPCIÓN CULTIVO</u>	<u>S/R</u>	<u>SUP. DEC. ADMIN. (ha)</u>	<u>SUP. PROPUESTA (ha)</u>
2014615	41-101-004-00170-001	81343	ALGODON-ST402	R	1,04	1,04
2014614	41-101-004-00174-001	81343	ALGODON-ST402	R	1,87	1,87

**RESUMEN CRITERIOS DE PRIORIZACIÓN**

<b>10.1.5 Sistemas sostenibles de cultivos agroindustriales</b>	<b>PUNTOS: 5,00</b>	<b>PUNTOS</b>	<b>CUMPLE</b>
Porcentaje de superficie determinada en Red Natura 2000		0,00	0.0%
Porcentaje de superficie determinada situada en zonas RAMSAR		0,00	0.0%
Porcentaje de superficie determinada en zonas vulnerables a la contaminación por nitratos		4,00	100.0%
Titulares de explotaciones que hayan adquirido el compromiso voluntario de establecimiento de una enmienda natural mediante un cultivo de crucifera para su enterrado en verde		1,00	S

**DETALLE CRITERIOS DE PRIORIZACIÓN**

<b>10.1.5 Sistemas sostenibles de cultivos agroindustriales</b>	<b>PUNTOS: 5,00</b>	<b>PUNTOS</b>	<b>CUMPLE</b>			
Porcentaje de superficie determinada en Red Natura 2000		PUNTOS: 0,00	0.0%			
		<b>SUP. PROPUESTA (ha)</b>	<b>SUP. CUMPLE (ha)</b>			
<u>REF.</u>	<u>REFERENCIA SIGPAC</u>	<u>CULTIVO</u>	<u>DESCRIPCIÓN CULTIVO</u>	<u>S/R</u>		
2014615	41-101-004-00170-001	81343	ALGODON-ST402	R	1,04	0,00
2014614	41-101-004-00174-001	81343	ALGODON-ST402	R	1,87	0,00
Porcentaje de superficie determinada situada en zonas RAMSAR		PUNTOS: 0,00	0.0%			
		<b>SUP. PROPUESTA (ha)</b>	<b>SUP. CUMPLE (ha)</b>			
<u>REF.</u>	<u>REFERENCIA SIGPAC</u>	<u>CULTIVO</u>	<u>DESCRIPCIÓN CULTIVO</u>	<u>S/R</u>		
2014615	41-101-004-00170-001	81343	ALGODON-ST402	R	1,04	0,00
2014614	41-101-004-00174-001	81343	ALGODON-ST402	R	1,87	0,00
Porcentaje de superficie determinada en zonas vulnerables a la contaminación por nitratos		PUNTOS: 4,00	100.0%			
		<b>SUP. PROPUESTA (ha)</b>	<b>SUP. CUMPLE (ha)</b>			
<u>REF.</u>	<u>REFERENCIA SIGPAC</u>	<u>CULTIVO</u>	<u>DESCRIPCIÓN CULTIVO</u>	<u>S/R</u>		
2014615	41-101-004-00170-001	81343	ALGODON-ST402	R	1,04	1,04
2014614	41-101-004-00174-001	81343	ALGODON-ST402	R	1,87	1,87
Titulares de explotaciones que hayan adquirido el compromiso voluntario de establecimiento de una enmienda natural mediante un cultivo de crucifera para su enterrado en verde		PUNTOS: 1,00	S			



<u>APELLIDOS Y NOMBRE / RAZÓN SOCIAL</u>	<u>NIF</u>	<u>EXPEDIENTE</u>	<u>SUP. PROPUESTA (ha)</u>
FRIA HOYO ANTONIO	27735780B	8024858	5,60
<u>PROPUESTA ADMITIDO</u>	<u>SOLICITA PRIMA VOL. SI</u>	<u>PROPUESTA PRIMA VOL. ADMITIDO</u>	
<b>IMPORTE POR ANUALIDAD</b>			

<u>CAMPAÑA</u>	<u>IMPORTE MÁXIMO SUBVENCIONABLE</u>	<u>IMPORTE MEDIO DE TRANSFERENCIA (€/ha)</u>
2015	2.427,26 €	433,44 €
2016	2.427,26 €	433,44 €
2017	2.427,26 €	433,44 €
2018	2.427,26 €	433,44 €
2019	2.427,26 €	433,44 €

**RECINTOS PROPUESTOS**

<u>REF.</u>	<u>REFERENCIA SIGPAC</u>	<u>CULTIVO</u>	<u>DESCRIPCIÓN CULTIVO</u>	<u>S/R</u>	<u>SUP. DEC. ADMIN. (ha)</u>	<u>SUP. PROPUESTA (ha)</u>
1716185	41-039-069-00017-001	81263	ALGODON-DP419	R	4,69	4,69
1716186	41-039-069-00044-008	81263	ALGODON-DP419	R	0,91	0,91

**RESUMEN CRITERIOS DE PRIORIZACIÓN**

<b>10.1.5 Sistemas sostenibles de cultivos agroindustriales</b>	<b>PUNTOS: 5,00</b>	<b>PUNTOS</b>	<b>CUMPLE</b>
Porcentaje de superficie determinada en Red Natura 2000		0,00	0.0%
Porcentaje de superficie determinada situada en zonas RAMSAR		0,00	0.0%
Porcentaje de superficie determinada en zonas vulnerables a la contaminación por nitratos		4,00	100.0%
Titulares de explotaciones que hayan adquirido el compromiso voluntario de establecimiento de una enmienda natural mediante un cultivo de crucifera para su enterrado en verde		1,00	S

**DETALLE CRITERIOS DE PRIORIZACIÓN**

<b>10.1.5 Sistemas sostenibles de cultivos agroindustriales</b>	<b>PUNTOS: 5,00</b>	<b>PUNTOS</b>	<b>CUMPLE</b>			
Porcentaje de superficie determinada en Red Natura 2000		PUNTOS: 0,00	0.0%			
		<b>SUP. PROPUESTA (ha)</b>	<b>SUP. CUMPLE (ha)</b>			
<u>REF.</u>	<u>REFERENCIA SIGPAC</u>	<u>CULTIVO</u>	<u>DESCRIPCIÓN CULTIVO</u>	<u>S/R</u>		
1716185	41-039-069-00017-001	81263	ALGODON-DP419	R	4,69	0,00
1716186	41-039-069-00044-008	81263	ALGODON-DP419	R	0,91	0,00
Porcentaje de superficie determinada situada en zonas RAMSAR		PUNTOS: 0,00	0.0%			
		<b>SUP. PROPUESTA (ha)</b>	<b>SUP. CUMPLE (ha)</b>			
<u>REF.</u>	<u>REFERENCIA SIGPAC</u>	<u>CULTIVO</u>	<u>DESCRIPCIÓN CULTIVO</u>	<u>S/R</u>		
1716185	41-039-069-00017-001	81263	ALGODON-DP419	R	4,69	0,00
1716186	41-039-069-00044-008	81263	ALGODON-DP419	R	0,91	0,00
Porcentaje de superficie determinada en zonas vulnerables a la contaminación por nitratos		PUNTOS: 4,00	100.0%			
		<b>SUP. PROPUESTA (ha)</b>	<b>SUP. CUMPLE (ha)</b>			
<u>REF.</u>	<u>REFERENCIA SIGPAC</u>	<u>CULTIVO</u>	<u>DESCRIPCIÓN CULTIVO</u>	<u>S/R</u>		
1716185	41-039-069-00017-001	81263	ALGODON-DP419	R	4,69	4,69
1716186	41-039-069-00044-008	81263	ALGODON-DP419	R	0,91	0,91
Titulares de explotaciones que hayan adquirido el compromiso voluntario de establecimiento de una enmienda natural mediante un cultivo de crucifera para su enterrado en verde		PUNTOS: 1,00	S			

<b><u>APELLIDOS Y NOMBRE / RAZÓN SOCIAL</u></b>	<b><u>NIF</u></b>	<b><u>EXPEDIENTE</u></b>	<b><u>SUP. PROPUESTA (ha)</u></b>
FRIAS DELGADO JOSE LUIS	75391789C	8024865	5,85

<b><u>PROPUESTA</u></b>	<b><u>SOLICITA PRIMA VOL.</u></b>	<b><u>PROPUESTA PRIMA VOL.</u></b>
<b>ADMITIDO</b>	<b>SI</b>	<b>ADMITIDO</b>

**IMPORTE POR ANUALIDAD**

<u>CAMPAÑA</u>	<u>IMPORTE MÁXIMO SUBVENCIONABLE</u>	<u>IMPORTE MEDIO DE TRANSFERENCIA (€/ha)</u>
2015	2.535,62 €	433,44 €
2016	2.535,62 €	433,44 €
2017	2.535,62 €	433,44 €
2018	2.535,62 €	433,44 €
2019	2.535,62 €	433,44 €

**RECINTOS PROPUESTOS**

<u>REF.</u>	<u>REFERENCIA SIGPAC</u>	<u>CULTIVO</u>	<u>DESCRIPCIÓN CULTIVO</u>	<u>S/R</u>	<u>SUP. DEC. ADMIN. (ha)</u>	<u>SUP. PROPUESTA (ha)</u>
1716886	41-039-069-00048-008	81263	ALGODON-DP419	R	5,67	5,67
1716887	41-039-069-00049-008	81263	ALGODON-DP419	R	0,18	0,18

**RESUMEN CRITERIOS DE PRIORIZACIÓN****10.1.5 Sistemas sostenibles de cultivos agroindustriales** PUNTOS: 5,00

	<u>PUNTOS</u>	<u>CUMPLE</u>
Porcentaje de superficie determinada en Red Natura 2000	0,00	0.0%
Porcentaje de superficie determinada situada en zonas RAMSAR	0,00	0.0%
Porcentaje de superficie determinada en zonas vulnerables a la contaminación por nitratos	4,00	100.0%
Titulares de explotaciones que hayan adquirido el compromiso voluntario de establecimiento de una enmienda natural mediante un cultivo de crucifera para su enterrado en verde	1,00	S

**DETALLE CRITERIOS DE PRIORIZACIÓN****10.1.5 Sistemas sostenibles de cultivos agroindustriales** PUNTOS: 5,00

<u>REF.</u>	<u>REFERENCIA SIGPAC</u>	<u>CULTIVO</u>	<u>DESCRIPCIÓN CULTIVO</u>	<u>S/R</u>	<u>SUP. PROPUESTA (ha)</u>	<u>SUP. CUMPLE (ha)</u>
1716886	41-039-069-00048-008	81263	ALGODON-DP419	R	5,67	0,00
1716887	41-039-069-00049-008	81263	ALGODON-DP419	R	0,18	0,00

	<u>PUNTOS</u>	<u>SUP. PROPUESTA (ha)</u>	<u>SUP. CUMPLE (ha)</u>
Porcentaje de superficie determinada en Red Natura 2000	0,00	0,00	0.0%
Porcentaje de superficie determinada situada en zonas RAMSAR	0,00	0,18	0.0%
Porcentaje de superficie determinada en zonas vulnerables a la contaminación por nitratos	4,00	0,18	100.0%
Titulares de explotaciones que hayan adquirido el compromiso voluntario de establecimiento de una enmienda natural mediante un cultivo de crucifera para su enterrado en verde	1,00	S	S

<u>APELLIDOS Y NOMBRE / RAZÓN SOCIAL</u>	<u>NIF</u>	<u>EXPEDIENTE</u>	<u>SUP. PROPUESTA (ha)</u>
FRIAS HOYO ISIDRO	75458646Q	8024882	9,51
<u>PROPUESTA ADMITIDO</u>	<u>SOLICITA PRIMA VOL. SI</u>	<u>PROPUESTA PRIMA VOL. ADMITIDO</u>	
<b>IMPORTE POR ANUALIDAD</b>			

<u>CAMPAÑA</u>	<u>IMPORTE MÁXIMO SUBVENCIONABLE</u>	<u>IMPORTE MEDIO DE TRANSFERENCIA (€/ha)</u>
2015	4.122,02 €	433,44 €
2016	4.122,02 €	433,44 €
2017	4.122,02 €	433,44 €
2018	4.122,02 €	433,44 €
2019	4.122,02 €	433,44 €

**RECINTOS PROPUESTOS**

<u>REF.</u>	<u>REFERENCIA SIGPAC</u>	<u>CULTIVO</u>	<u>DESCRIPCIÓN CULTIVO</u>	<u>S/R</u>	<u>SUP. DEC. ADMIN. (ha)</u>	<u>SUP. PROPUESTA (ha)</u>
1717864	41-039-069-00017-001	81263	ALGODON-DP419	R	9,51	9,51

**RESUMEN CRITERIOS DE PRIORIZACIÓN**

<b>10.1.5 Sistemas sostenibles de cultivos agroindustriales</b>	<b>PUNTOS: 5,00</b>	<b>PUNTOS</b>	<b>CUMPLE</b>
Porcentaje de superficie determinada en Red Natura 2000		0,00	0.0%
Porcentaje de superficie determinada situada en zonas RAMSAR		0,00	0.0%
Porcentaje de superficie determinada en zonas vulnerables a la contaminación por nitratos		4,00	100.0%
Titulares de explotaciones que hayan adquirido el compromiso voluntario de establecimiento de una enmienda natural mediante un cultivo de crucífera para su enterrado en verde		1,00	S

**DETALLE CRITERIOS DE PRIORIZACIÓN**

<b>10.1.5 Sistemas sostenibles de cultivos agroindustriales</b>	<b>PUNTOS: 5,00</b>	<b>PUNTOS</b>	<b>CUMPLE</b>			
Porcentaje de superficie determinada en Red Natura 2000		PUNTOS: 0,00	0.0%			
		<u>SUP. PROPUESTA (ha)</u>	<u>SUP. CUMPLE (ha)</u>			
<u>REF.</u>	<u>REFERENCIA SIGPAC</u>	<u>CULTIVO</u>	<u>DESCRIPCIÓN CULTIVO</u>	<u>S/R</u>		
1717864	41-039-069-00017-001	81263	ALGODON-DP419	R	9,51	0,00
Porcentaje de superficie determinada situada en zonas RAMSAR		PUNTOS: 0,00	0.0%			
		<u>SUP. PROPUESTA (ha)</u>	<u>SUP. CUMPLE (ha)</u>			
<u>REF.</u>	<u>REFERENCIA SIGPAC</u>	<u>CULTIVO</u>	<u>DESCRIPCIÓN CULTIVO</u>	<u>S/R</u>		
1717864	41-039-069-00017-001	81263	ALGODON-DP419	R	9,51	0,00
Porcentaje de superficie determinada en zonas vulnerables a la contaminación por nitratos		PUNTOS: 4,00	100.0%			
		<u>SUP. PROPUESTA (ha)</u>	<u>SUP. CUMPLE (ha)</u>			
<u>REF.</u>	<u>REFERENCIA SIGPAC</u>	<u>CULTIVO</u>	<u>DESCRIPCIÓN CULTIVO</u>	<u>S/R</u>		
1717864	41-039-069-00017-001	81263	ALGODON-DP419	R	9,51	9,51
Titulares de explotaciones que hayan adquirido el compromiso voluntario de establecimiento de una enmienda natural mediante un cultivo de crucífera para su enterrado en verde		PUNTOS: 1,00	S			



<u>APELLIDOS Y NOMBRE / RAZÓN SOCIAL</u>	<u>NIF</u>	<u>EXPEDIENTE</u>	<u>SUP. PROPUESTA (ha)</u>
FRÍAS HOYO ROSARIO	75355355H	8024892	7,89
<u>PROPUESTA ADMITIDO</u>	<u>SOLICITA PRIMA VOL. SI</u>	<u>PROPUESTA PRIMA VOL. ADMITIDO</u>	
<u>IMPORTE POR ANUALIDAD</u>			

<u>CAMPAÑA</u>	<u>IMPORTE MÁXIMO SUBVENCIONABLE</u>	<u>IMPORTE MEDIO DE TRANSFERENCIA (€/ha)</u>
2015	3.419,84 €	433,44 €
2016	3.419,84 €	433,44 €
2017	3.419,84 €	433,44 €
2018	3.419,84 €	433,44 €
2019	3.419,84 €	433,44 €

**RECINTOS PROPUESTOS**

<u>REF.</u>	<u>REFERENCIA SIGPAC</u>	<u>CULTIVO</u>	<u>DESCRIPCIÓN CULTIVO</u>	<u>S/R</u>	<u>SUP. DEC. ADMIN. (ha)</u>	<u>SUP. PROPUESTA (ha)</u>
1718604	41-039-069-00042-015	81320	ALGODON-DP396	R	7,89	7,89

**RESUMEN CRITERIOS DE PRIORIZACIÓN**

<b>10.1.5 Sistemas sostenibles de cultivos agroindustriales</b>	<b>PUNTOS: 5,00</b>	<b>PUNTOS</b>	<b>CUMPLE</b>
Porcentaje de superficie determinada en Red Natura 2000		0,00	0.0%
Porcentaje de superficie determinada situada en zonas RAMSAR		0,00	0.0%
Porcentaje de superficie determinada en zonas vulnerables a la contaminación por nitratos		4,00	100.0%
Titulares de explotaciones que hayan adquirido el compromiso voluntario de establecimiento de una enmienda natural mediante un cultivo de crucífera para su enterrado en verde		1,00	S

**DETALLE CRITERIOS DE PRIORIZACIÓN**

<b>10.1.5 Sistemas sostenibles de cultivos agroindustriales</b>	<b>PUNTOS: 5,00</b>	<b>PUNTOS</b>	<b>CUMPLE</b>			
Porcentaje de superficie determinada en Red Natura 2000		PUNTOS: 0,00	0.0%			
		<u>SUP. PROPUESTA (ha)</u>	<u>SUP. CUMPLE (ha)</u>			
<u>REF.</u>	<u>REFERENCIA SIGPAC</u>	<u>CULTIVO</u>	<u>DESCRIPCIÓN CULTIVO</u>	<u>S/R</u>		
1718604	41-039-069-00042-015	81320	ALGODON-DP396	R	7,89	0,00
Porcentaje de superficie determinada situada en zonas RAMSAR		PUNTOS: 0,00	0.0%			
		<u>SUP. PROPUESTA (ha)</u>	<u>SUP. CUMPLE (ha)</u>			
<u>REF.</u>	<u>REFERENCIA SIGPAC</u>	<u>CULTIVO</u>	<u>DESCRIPCIÓN CULTIVO</u>	<u>S/R</u>		
1718604	41-039-069-00042-015	81320	ALGODON-DP396	R	7,89	0,00
Porcentaje de superficie determinada en zonas vulnerables a la contaminación por nitratos		PUNTOS: 4,00	100.0%			
		<u>SUP. PROPUESTA (ha)</u>	<u>SUP. CUMPLE (ha)</u>			
<u>REF.</u>	<u>REFERENCIA SIGPAC</u>	<u>CULTIVO</u>	<u>DESCRIPCIÓN CULTIVO</u>	<u>S/R</u>		
1718604	41-039-069-00042-015	81320	ALGODON-DP396	R	7,89	7,89
Titulares de explotaciones que hayan adquirido el compromiso voluntario de establecimiento de una enmienda natural mediante un cultivo de crucífera para su enterrado en verde		PUNTOS: 1,00	S			



<b><u>APELLIDOS Y NOMBRE / RAZÓN SOCIAL</u></b>	<b><u>NIF</u></b>	<b><u>EXPEDIENTE</u></b>	<b><u>SUP. PROPUESTA (ha)</u></b>
FUENTE ALAMILLO S.C.A.	F41097288	8029042	82,75

<b><u>PROPUESTA</u></b>	<b><u>SOLICITA PRIMA VOL.</u></b>
ADMITIDO	NO

**IMPORTE POR ANUALIDAD**

<u>CAMPAÑA</u>	<u>IMPORTE MÁXIMO SUBVENCIONABLE</u>	<u>IMPORTE MEDIO DE TRANSFERENCIA (€/ha)</u>
2015	18.818,20 €	227,41 €
2016	18.818,20 €	227,41 €
2017	18.818,20 €	227,41 €
2018	18.818,20 €	227,41 €
2019	18.818,20 €	227,41 €

**RECINTOS PROPUESTOS**

<u>REF.</u>	<u>REFERENCIA SIGPAC</u>	<u>CULTIVO</u>	<u>DESCRIPCIÓN CULTIVO</u>	<u>S/R</u>	<u>SUP. DEC. ADMIN. (ha)</u>	<u>SUP. PROPUESTA (ha)</u>
2019859	41-020-017-00025-001	81268	ALGODON-JUNCAL	R	14,31	14,31
2019855	41-020-017-00025-001	81268	ALGODON-JUNCAL	R	4,71	4,71
2019857	41-020-017-00025-006	81268	ALGODON-JUNCAL	R	14,30	14,30
2019861	41-020-017-00025-006	82329	REMOLACHA-CHARLY	R	23,30	23,30
2019860	41-020-017-00037-003	82118	REMOLACHA-SARAMAGO	R	7,00	7,00
2019858	41-020-019-00030-002	81268	ALGODON-JUNCAL	R	2,13	2,13
2019856	41-020-019-00145-001	81268	ALGODON-JUNCAL	R	17,00	17,00

**RESUMEN CRITERIOS DE PRIORIZACIÓN****10.1.5 Sistemas sostenibles de cultivos agroindustriales****PUNTOS: 4,00**

	<b><u>PUNTOS</u></b>	<b><u>CUMPLE</u></b>
Porcentaje de superficie determinada en Red Natura 2000	0,00	0.0%
Porcentaje de superficie determinada situada en zonas RAMSAR	0,00	0.0%
Porcentaje de superficie determinada en zonas vulnerables a la contaminación por nitratos	4,00	100.0%
Titulares de explotaciones que hayan adquirido el compromiso voluntario de establecimiento de una enmienda natural mediante un cultivo de crucífera para su enterrado en verde	0,00	N



**DETALLE CRITERIOS DE PRIORIZACIÓN****10.1.5 Sistemas sostenibles de cultivos agroindustriales****PUNTOS: 4,00****Porcentaje de superficie determinada en Red Natura 2000****PUNTOS: 0,00 0.0%**

REF.	REFERENCIA SIGPAC	CULTIVO	DESCRIPCIÓN CULTIVO	S/R	<u>SUP.</u>	<u>SUP.</u>
					<u>PROPUESTA</u>	<u>CUMPLE</u>
					(ha)	(ha)
2019855	41-020-017-00025-001	81268	ALGODON-JUNCAL	R	4,71	0,00
2019859	41-020-017-00025-001	81268	ALGODON-JUNCAL	R	14,31	0,00
2019857	41-020-017-00025-006	81268	ALGODON-JUNCAL	R	14,30	0,00
2019861	41-020-017-00025-006	82329	REMOLACHA-CHARLY	R	23,30	0,00
2019860	41-020-017-00037-003	82118	REMOLACHA-SARAMAGO	R	7,00	0,00
2019858	41-020-019-00030-002	81268	ALGODON-JUNCAL	R	2,13	0,00
2019856	41-020-019-00145-001	81268	ALGODON-JUNCAL	R	17,00	0,00

**Porcentaje de superficie determinada situada en zonas RAMSAR****PUNTOS: 0,00 0.0%**

REF.	REFERENCIA SIGPAC	CULTIVO	DESCRIPCIÓN CULTIVO	S/R	<u>SUP.</u>	<u>SUP.</u>
					<u>PROPUESTA</u>	<u>CUMPLE</u>
					(ha)	(ha)
2019855	41-020-017-00025-001	81268	ALGODON-JUNCAL	R	4,71	0,00
2019859	41-020-017-00025-001	81268	ALGODON-JUNCAL	R	14,31	0,00
2019857	41-020-017-00025-006	81268	ALGODON-JUNCAL	R	14,30	0,00
2019861	41-020-017-00025-006	82329	REMOLACHA-CHARLY	R	23,30	0,00
2019860	41-020-017-00037-003	82118	REMOLACHA-SARAMAGO	R	7,00	0,00
2019858	41-020-019-00030-002	81268	ALGODON-JUNCAL	R	2,13	0,00
2019856	41-020-019-00145-001	81268	ALGODON-JUNCAL	R	17,00	0,00

**Porcentaje de superficie determinada en zonas vulnerables a la contaminación por nitratos****PUNTOS: 4,00 100.0%**

REF.	REFERENCIA SIGPAC	CULTIVO	DESCRIPCIÓN CULTIVO	S/R	<u>SUP.</u>	<u>SUP.</u>
					<u>PROPUESTA</u>	<u>CUMPLE</u>
					(ha)	(ha)
2019859	41-020-017-00025-001	81268	ALGODON-JUNCAL	R	14,31	14,31
2019855	41-020-017-00025-001	81268	ALGODON-JUNCAL	R	4,71	4,71
2019857	41-020-017-00025-006	81268	ALGODON-JUNCAL	R	14,30	14,30
2019861	41-020-017-00025-006	82329	REMOLACHA-CHARLY	R	23,30	23,30
2019860	41-020-017-00037-003	82118	REMOLACHA-SARAMAGO	R	7,00	7,00
2019858	41-020-019-00030-002	81268	ALGODON-JUNCAL	R	2,13	2,13
2019856	41-020-019-00145-001	81268	ALGODON-JUNCAL	R	17,00	17,00

**Titulares de explotaciones que hayan adquirido el compromiso voluntario de establecimiento de una enmienda natural mediante un cultivo de crucifera para su enterrado en verde****PUNTOS: 0,00 N**

<b><u>APELLIDOS Y NOMBRE / RAZÓN SOCIAL</u></b>	<b><u>NIF</u></b>	<b><u>EXPEDIENTE</u></b>	<b><u>SUP. PROPUESTA (ha)</u></b>
FUENTE MARQUEZ S.C	J91082453	8027378	20,15

<b><u>PROPUESTA</u></b>	<b><u>SOLICITA PRIMA VOL.</u></b>
ADMITIDO	NO

**IMPORTE POR ANUALIDAD**

<u>CAMPAÑA</u>	<u>IMPORTE MÁXIMO SUBVENCIONABLE</u>	<u>IMPORTE MEDIO DE TRANSFERENCIA (€/ha)</u>
2015	5.848,94 €	290,27 €
2016	5.848,94 €	290,27 €
2017	5.848,94 €	290,27 €
2018	5.848,94 €	290,27 €
2019	5.848,94 €	290,27 €

**RECINTOS PROPUESTOS**

<u>REF.</u>	<u>REFERENCIA SIGPAC</u>	<u>CULTIVO</u>	<u>DESCRIPCIÓN CULTIVO</u>	<u>S/R</u>	<u>SUP. DEC. ADMIN. (ha)</u>	<u>SUP. PROPUESTA (ha)</u>
1879572	41-053-018-00139-001	81268	ALGODON-JUNCAL	R	4,28	4,28
1879574	41-053-018-00139-001	82343	REMOLACHA-CICLON	R	4,00	4,00
1879571	41-053-019-00020-002	81268	ALGODON-JUNCAL	R	4,00	4,00
1879570	41-053-019-00040-004	81268	ALGODON-JUNCAL	R	3,87	3,87
1879573	41-053-019-00040-004	82343	REMOLACHA-CICLON	R	4,00	4,00

**RESUMEN CRITERIOS DE PRIORIZACIÓN****10.1.5 Sistemas sostenibles de cultivos agroindustriales****PUNTOS: 4,00**

	<b><u>PUNTOS</u></b>	<b><u>CUMPLE</u></b>
Porcentaje de superficie determinada en Red Natura 2000	0,00	0.0%
Porcentaje de superficie determinada situada en zonas RAMSAR	0,00	0.0%
Porcentaje de superficie determinada en zonas vulnerables a la contaminación por nitratos	4,00	100.0%
Titulares de explotaciones que hayan adquirido el compromiso voluntario de establecimiento de una enmienda natural mediante un cultivo de crucífera para su enterrado en verde	0,00	N



**DETALLE CRITERIOS DE PRIORIZACIÓN****10.1.5 Sistemas sostenibles de cultivos agroindustriales****PUNTOS: 4,00****Porcentaje de superficie determinada en Red Natura 2000****PUNTOS: 0,00 0.0%**

<u>REF.</u>	<u>REFERENCIA SIGPAC</u>	<u>CULTIVO</u>	<u>DESCRIPCIÓN CULTIVO</u>	<u>S/R</u>	<u>SUP.</u>	<u>SUP.</u>
					<u>PROPUESTA</u>	<u>CUMPLE</u>
					(ha)	(ha)
1879572	41-053-018-00139-001	81268	ALGODON-JUNCAL	R	4,28	0,00
1879574	41-053-018-00139-001	82343	REMOLACHA-CICLON	R	4,00	0,00
1879571	41-053-019-00020-002	81268	ALGODON-JUNCAL	R	4,00	0,00
1879570	41-053-019-00040-004	81268	ALGODON-JUNCAL	R	3,87	0,00
1879573	41-053-019-00040-004	82343	REMOLACHA-CICLON	R	4,00	0,00

**Porcentaje de superficie determinada situada en zonas RAMSAR****PUNTOS: 0,00 0.0%**

<u>REF.</u>	<u>REFERENCIA SIGPAC</u>	<u>CULTIVO</u>	<u>DESCRIPCIÓN CULTIVO</u>	<u>S/R</u>	<u>SUP.</u>	<u>SUP.</u>
					<u>PROPUESTA</u>	<u>CUMPLE</u>
					(ha)	(ha)
1879572	41-053-018-00139-001	81268	ALGODON-JUNCAL	R	4,28	0,00
1879574	41-053-018-00139-001	82343	REMOLACHA-CICLON	R	4,00	0,00
1879571	41-053-019-00020-002	81268	ALGODON-JUNCAL	R	4,00	0,00
1879570	41-053-019-00040-004	81268	ALGODON-JUNCAL	R	3,87	0,00
1879573	41-053-019-00040-004	82343	REMOLACHA-CICLON	R	4,00	0,00

**Porcentaje de superficie determinada en zonas vulnerables a la contaminación por nitratos****PUNTOS: 4,00 100.0%**

<u>REF.</u>	<u>REFERENCIA SIGPAC</u>	<u>CULTIVO</u>	<u>DESCRIPCIÓN CULTIVO</u>	<u>S/R</u>	<u>SUP.</u>	<u>SUP.</u>
					<u>PROPUESTA</u>	<u>CUMPLE</u>
					(ha)	(ha)
1879572	41-053-018-00139-001	81268	ALGODON-JUNCAL	R	4,28	4,28
1879574	41-053-018-00139-001	82343	REMOLACHA-CICLON	R	4,00	4,00
1879571	41-053-019-00020-002	81268	ALGODON-JUNCAL	R	4,00	4,00
1879570	41-053-019-00040-004	81268	ALGODON-JUNCAL	R	3,87	3,87
1879573	41-053-019-00040-004	82343	REMOLACHA-CICLON	R	4,00	4,00

**Titulares de explotaciones que hayan adquirido el compromiso voluntario de establecimiento de una enmienda natural mediante un cultivo de crucifera para su enterrado en verde****PUNTOS: 0,00 N**



<b><u>APELLIDOS Y NOMBRE / RAZÓN SOCIAL</u></b>	<b><u>NIF</u></b>	<b><u>EXPEDIENTE</u></b>	<b><u>SUP. PROPUESTA (ha)</u></b>
FUENTES BENITEZ MILAGROSA	75366834C	8027588	16,39

<b><u>PROPUESTA</u></b>	<b><u>SOLICITA PRIMA VOL.</u></b>
ADMITIDO	NO

**IMPORTE POR ANUALIDAD**

<u>CAMPAÑA</u>	<u>IMPORTE MÁXIMO SUBVENCIONABLE</u>	<u>IMPORTE MEDIO DE TRANSFERENCIA (€/ha)</u>
2015	4.757,53 €	290,27 €
2016	4.757,53 €	290,27 €
2017	4.757,53 €	290,27 €
2018	4.757,53 €	290,27 €
2019	4.757,53 €	290,27 €

**RECINTOS PROPUESTOS**

<u>REF.</u>	<u>REFERENCIA SIGPAC</u>	<u>CULTIVO</u>	<u>DESCRIPCIÓN CULTIVO</u>	<u>S/R</u>	<u>SUP. DEC. ADMIN. (ha)</u>	<u>SUP. PROPUESTA (ha)</u>
1890169	41-053-001-00309-001	82343	REMOLACHA-CICLON	R	4,06	4,06
1890167	41-053-001-00392-001	81268	ALGODON-JUNCAL	R	4,04	4,04
1890168	41-053-001-00392-001	82343	REMOLACHA-CICLON	R	4,15	4,15
1890170	41-053-001-00400-001	82343	REMOLACHA-CICLON	R	4,14	4,14

**RESUMEN CRITERIOS DE PRIORIZACIÓN****10.1.5 Sistemas sostenibles de cultivos agroindustriales****PUNTOS: 4,00**

	<b><u>PUNTOS</u></b>	<b><u>CUMPLE</u></b>
Porcentaje de superficie determinada en Red Natura 2000	0,00	0.0%
Porcentaje de superficie determinada situada en zonas RAMSAR	0,00	0.0%
Porcentaje de superficie determinada en zonas vulnerables a la contaminación por nitratos	4,00	100.0%
Titulares de explotaciones que hayan adquirido el compromiso voluntario de establecimiento de una enmienda natural mediante un cultivo de crucífera para su enterrado en verde	0,00	N



**DETALLE CRITERIOS DE PRIORIZACIÓN****10.1.5 Sistemas sostenibles de cultivos agroindustriales****PUNTOS: 4,00****Porcentaje de superficie determinada en Red Natura 2000****PUNTOS: 0,00 0.0%**

<u>REF.</u>	<u>REFERENCIA SIGPAC</u>	<u>CULTIVO</u>	<u>DESCRIPCIÓN CULTIVO</u>	<u>S/R</u>	<u>SUP.</u>	<u>SUP.</u>
					<u>PROPUESTA</u>	<u>CUMPLE</u>
					(ha)	(ha)
1890169	41-053-001-00309-001	82343	REMOLACHA-CICLON	R	4,06	0,00
1890167	41-053-001-00392-001	81268	ALGODON-JUNCAL	R	4,04	0,00
1890168	41-053-001-00392-001	82343	REMOLACHA-CICLON	R	4,15	0,00
1890170	41-053-001-00400-001	82343	REMOLACHA-CICLON	R	4,14	0,00

**Porcentaje de superficie determinada situada en zonas RAMSAR****PUNTOS: 0,00 0.0%**

<u>REF.</u>	<u>REFERENCIA SIGPAC</u>	<u>CULTIVO</u>	<u>DESCRIPCIÓN CULTIVO</u>	<u>S/R</u>	<u>SUP.</u>	<u>SUP.</u>
					<u>PROPUESTA</u>	<u>CUMPLE</u>
					(ha)	(ha)
1890169	41-053-001-00309-001	82343	REMOLACHA-CICLON	R	4,06	0,00
1890167	41-053-001-00392-001	81268	ALGODON-JUNCAL	R	4,04	0,00
1890168	41-053-001-00392-001	82343	REMOLACHA-CICLON	R	4,15	0,00
1890170	41-053-001-00400-001	82343	REMOLACHA-CICLON	R	4,14	0,00

**Porcentaje de superficie determinada en zonas vulnerables a la contaminación por nitratos****PUNTOS: 4,00 100.0%**

<u>REF.</u>	<u>REFERENCIA SIGPAC</u>	<u>CULTIVO</u>	<u>DESCRIPCIÓN CULTIVO</u>	<u>S/R</u>	<u>SUP.</u>	<u>SUP.</u>
					<u>PROPUESTA</u>	<u>CUMPLE</u>
					(ha)	(ha)
1890169	41-053-001-00309-001	82343	REMOLACHA-CICLON	R	4,06	4,06
1890167	41-053-001-00392-001	81268	ALGODON-JUNCAL	R	4,04	4,04
1890168	41-053-001-00392-001	82343	REMOLACHA-CICLON	R	4,15	4,15
1890170	41-053-001-00400-001	82343	REMOLACHA-CICLON	R	4,14	4,14

**Titulares de explotaciones que hayan adquirido el compromiso voluntario de establecimiento de una enmienda natural mediante un cultivo de crucífera para su enterrado en verde****PUNTOS: 0,00 N**

<b><u>APELLIDOS Y NOMBRE / RAZÓN SOCIAL</u></b>	<b><u>NIF</u></b>	<b><u>EXPEDIENTE</u></b>	<b><u>SUP. PROPUESTA (ha)</u></b>
FUENTES CORDERO JOSE	75399763J	8023044	10,30

<b><u>PROPUESTA</u></b>	<b><u>SOLICITA PRIMA VOL.</u></b>
ADMITIDO	NO

**IMPORTE POR ANUALIDAD**

<u>CAMPAÑA</u>	<u>IMPORTE MÁXIMO SUBVENCIONABLE</u>	<u>IMPORTE MEDIO DE TRANSFERENCIA (€/ha)</u>
2015	2.989,78 €	290,27 €
2016	2.989,78 €	290,27 €
2017	2.989,78 €	290,27 €
2018	2.989,78 €	290,27 €
2019	2.989,78 €	290,27 €

**RECINTOS PROPUESTOS**

<u>REF.</u>	<u>REFERENCIA SIGPAC</u>	<u>CULTIVO</u>	<u>DESCRIPCIÓN CULTIVO</u>	<u>S/R</u>	<u>SUP. DEC. ADMIN. (ha)</u>	<u>SUP. PROPUESTA (ha)</u>
1611950	41-053-019-00062-003	81268	ALGODON-JUNCAL	R	6,90	6,90
1611951	41-053-019-00062-003	82343	REMOLACHA-CICLON	R	3,40	3,40

**RESUMEN CRITERIOS DE PRIORIZACIÓN****10.1.5 Sistemas sostenibles de cultivos agroindustriales** PUNTOS: 4,00

	<u>PUNTOS</u>	<u>CUMPLE</u>
Porcentaje de superficie determinada en Red Natura 2000	0,00	0.0%
Porcentaje de superficie determinada situada en zonas RAMSAR	0,00	0.0%
Porcentaje de superficie determinada en zonas vulnerables a la contaminación por nitratos	4,00	100.0%
Titulares de explotaciones que hayan adquirido el compromiso voluntario de establecimiento de una enmienda natural mediante un cultivo de crucifera para su enterrado en verde	0,00	N

**DETALLE CRITERIOS DE PRIORIZACIÓN****10.1.5 Sistemas sostenibles de cultivos agroindustriales** PUNTOS: 4,00

Porcentaje de superficie determinada en Red Natura 2000	PUNTOS:	0,00	0.0%			
		<u>SUP. PROPUESTA (ha)</u>	<u>SUP. CUMPLE (ha)</u>			
<u>REF.</u>	<u>REFERENCIA SIGPAC</u>	<u>CULTIVO</u>	<u>DESCRIPCIÓN CULTIVO</u>	<u>S/R</u>		
1611950	41-053-019-00062-003	81268	ALGODON-JUNCAL	R	6,90	0,00
1611951	41-053-019-00062-003	82343	REMOLACHA-CICLON	R	3,40	0,00
Porcentaje de superficie determinada situada en zonas RAMSAR	PUNTOS:	0,00	0.0%			
		<u>SUP. PROPUESTA (ha)</u>	<u>SUP. CUMPLE (ha)</u>			
<u>REF.</u>	<u>REFERENCIA SIGPAC</u>	<u>CULTIVO</u>	<u>DESCRIPCIÓN CULTIVO</u>	<u>S/R</u>		
1611950	41-053-019-00062-003	81268	ALGODON-JUNCAL	R	6,90	0,00
1611951	41-053-019-00062-003	82343	REMOLACHA-CICLON	R	3,40	0,00
Porcentaje de superficie determinada en zonas vulnerables a la contaminación por nitratos	PUNTOS:	4,00	100.0%			
		<u>SUP. PROPUESTA (ha)</u>	<u>SUP. CUMPLE (ha)</u>			
<u>REF.</u>	<u>REFERENCIA SIGPAC</u>	<u>CULTIVO</u>	<u>DESCRIPCIÓN CULTIVO</u>	<u>S/R</u>		
1611950	41-053-019-00062-003	81268	ALGODON-JUNCAL	R	6,90	6,90
1611951	41-053-019-00062-003	82343	REMOLACHA-CICLON	R	3,40	3,40
Titulares de explotaciones que hayan adquirido el compromiso voluntario de establecimiento de una enmienda natural mediante un cultivo de crucifera para su enterrado en verde	PUNTOS:	0,00	N			

<u>APELLIDOS Y NOMBRE / RAZÓN SOCIAL</u>	<u>NIF</u>	<u>EXPEDIENTE</u>	<u>SUP. PROPUESTA (ha)</u>
FUENTES DELGADO FRANCISCA	34019501V	8023310	7,16
<u>PROPUESTA ADMITIDO</u>	<u>SOLICITA PRIMA VOL. SI</u>	<u>PROPUESTA PRIMA VOL. ADMITIDO</u>	
<u>IMPORTE POR ANUALIDAD</u>			

<u>CAMPAÑA</u>	<u>IMPORTE MÁXIMO SUBVENCIONABLE</u>	<u>IMPORTE MEDIO DE TRANSFERENCIA (€/ha)</u>
2015	3.103,43 €	433,44 €
2016	3.103,43 €	433,44 €
2017	3.103,43 €	433,44 €
2018	3.103,43 €	433,44 €
2019	3.103,43 €	433,44 €

**RECINTOS PROPUESTOS**

<u>REF.</u>	<u>REFERENCIA SIGPAC</u>	<u>CULTIVO</u>	<u>DESCRIPCIÓN CULTIVO</u>	<u>S/R</u>	<u>SUP. DEC. ADMIN. (ha)</u>	<u>SUP. PROPUESTA (ha)</u>
1631137	41-020-030-00012-002	81268	ALGODON-JUNCAL	R	7,16	7,16

**RESUMEN CRITERIOS DE PRIORIZACIÓN**

<b>10.1.5 Sistemas sostenibles de cultivos agroindustriales</b>	<b>PUNTOS: 5,00</b>	<b>PUNTOS</b>	<b>CUMPLE</b>
Porcentaje de superficie determinada en Red Natura 2000		0,00	0.0%
Porcentaje de superficie determinada situada en zonas RAMSAR		0,00	0.0%
Porcentaje de superficie determinada en zonas vulnerables a la contaminación por nitratos		4,00	100.0%
Titulares de explotaciones que hayan adquirido el compromiso voluntario de establecimiento de una enmienda natural mediante un cultivo de crucifera para su enterrado en verde		1,00	S

**DETALLE CRITERIOS DE PRIORIZACIÓN**

<b>10.1.5 Sistemas sostenibles de cultivos agroindustriales</b>	<b>PUNTOS: 5,00</b>	<b>PUNTOS</b>	<b>CUMPLE</b>
Porcentaje de superficie determinada en Red Natura 2000		PUNTOS: 0,00	0.0%
		<u>SUP. PROPUESTA (ha)</u>	<u>SUP. CUMPLE (ha)</u>
REF. REFERENCIA SIGPAC CULTIVO DESCRIPCIÓN CULTIVO S/R		7,16	0,00
1631137 41-020-030-00012-002 81268 ALGODON-JUNCAL R			
Porcentaje de superficie determinada situada en zonas RAMSAR		PUNTOS: 0,00	0.0%
		<u>SUP. PROPUESTA (ha)</u>	<u>SUP. CUMPLE (ha)</u>
REF. REFERENCIA SIGPAC CULTIVO DESCRIPCIÓN CULTIVO S/R		7,16	0,00
1631137 41-020-030-00012-002 81268 ALGODON-JUNCAL R			
Porcentaje de superficie determinada en zonas vulnerables a la contaminación por nitratos		PUNTOS: 4,00	100.0%
		<u>SUP. PROPUESTA (ha)</u>	<u>SUP. CUMPLE (ha)</u>
REF. REFERENCIA SIGPAC CULTIVO DESCRIPCIÓN CULTIVO S/R		7,16	7,16
1631137 41-020-030-00012-002 81268 ALGODON-JUNCAL R			
Titulares de explotaciones que hayan adquirido el compromiso voluntario de establecimiento de una enmienda natural mediante un cultivo de crucifera para su enterrado en verde		PUNTOS: 1,00	S



<b><u>APELLIDOS Y NOMBRE / RAZÓN SOCIAL</u></b>	<b><u>NIF</u></b>	<b><u>EXPEDIENTE</u></b>	<b><u>SUP. PROPUESTA (ha)</u></b>
FUENTES GARCIA JUAN CARLOS	34063786G	8025918	16,09

<b><u>PROPUESTA</u></b>	<b><u>SOLICITA PRIMA VOL.</u></b>	<b><u>PROPUESTA PRIMA VOL.</u></b>
ADMITIDO	SI	INADMITIDO

**IMPORTE POR ANUALIDAD**

<u>CAMPAÑA</u>	<u>IMPORTE MÁXIMO SUBVENCIONABLE</u>	<u>IMPORTE MEDIO DE TRANSFERENCIA (€/ha)</u>
2015	4.670,44 €	290,27 €
2016	4.670,44 €	290,27 €
2017	4.670,44 €	290,27 €
2018	4.670,44 €	290,27 €
2019	4.670,44 €	290,27 €

**RECINTOS PROPUESTOS**

<u>REF.</u>	<u>REFERENCIA SIGPAC</u>	<u>CULTIVO</u>	<u>DESCRIPCIÓN CULTIVO</u>	<u>S/R</u>	<u>SUP. DEC. ADMIN. (ha)</u>	<u>SUP. PROPUESTA (ha)</u>
1786603	41-053-019-00183-002	81268	ALGODON-JUNCAL	R	4,00	4,00
1786604	41-053-019-00183-002	82343	REMOLACHA-CICLON	R	3,95	3,95
1786602	41-053-019-00207-002	81268	ALGODON-JUNCAL	R	4,14	4,14
1786605	41-053-019-00207-002	82343	REMOLACHA-CICLON	R	4,00	4,00

**INCIDENCIAS****INCIDENCIA DESCRIPCIÓN**

80108 Solicitante del compromiso voluntario de la operación 10.1.5. que supera las 15 ha comprometidas  
Sup. Resuelta:16,09

**RESUMEN CRITERIOS DE PRIORIZACIÓN****10.1.5 Sistemas sostenibles de cultivos agroindustriales****PUNTOS: 4,00**

	<u>PUNTOS</u>	<u>CUMPLE</u>
Porcentaje de superficie determinada en Red Natura 2000	0,00	0.0%
Porcentaje de superficie determinada situada en zonas RAMSAR	0,00	0.0%
Porcentaje de superficie determinada en zonas vulnerables a la contaminación por nitratos	4,00	100.0%
Titulares de explotaciones que hayan adquirido el compromiso voluntario de establecimiento de una enmienda natural mediante un cultivo de crucífera para su enterrado en verde	0,00	N



**DETALLE CRITERIOS DE PRIORIZACIÓN****10.1.5 Sistemas sostenibles de cultivos agroindustriales****PUNTOS: 4,00****Porcentaje de superficie determinada en Red Natura 2000****PUNTOS: 0,00 0.0%**

<u>REF.</u>	<u>REFERENCIA SIGPAC</u>	<u>CULTIVO</u>	<u>DESCRIPCIÓN CULTIVO</u>	<u>S/R</u>	<u>SUP.</u>	<u>SUP.</u>
					<u>PROPUESTA</u>	<u>CUMPLE</u>
					(ha)	(ha)
1786603	41-053-019-00183-002	81268	ALGODON-JUNCAL	R	4,00	0,00
1786604	41-053-019-00183-002	82343	REMOLACHA-CICLON	R	3,95	0,00
1786602	41-053-019-00207-002	81268	ALGODON-JUNCAL	R	4,14	0,00
1786605	41-053-019-00207-002	82343	REMOLACHA-CICLON	R	4,00	0,00

**Porcentaje de superficie determinada situada en zonas RAMSAR****PUNTOS: 0,00 0.0%**

<u>REF.</u>	<u>REFERENCIA SIGPAC</u>	<u>CULTIVO</u>	<u>DESCRIPCIÓN CULTIVO</u>	<u>S/R</u>	<u>SUP.</u>	<u>SUP.</u>
					<u>PROPUESTA</u>	<u>CUMPLE</u>
					(ha)	(ha)
1786603	41-053-019-00183-002	81268	ALGODON-JUNCAL	R	4,00	0,00
1786604	41-053-019-00183-002	82343	REMOLACHA-CICLON	R	3,95	0,00
1786602	41-053-019-00207-002	81268	ALGODON-JUNCAL	R	4,14	0,00
1786605	41-053-019-00207-002	82343	REMOLACHA-CICLON	R	4,00	0,00

**Porcentaje de superficie determinada en zonas vulnerables a la contaminación por nitratos****PUNTOS: 4,00 100.0%**

<u>REF.</u>	<u>REFERENCIA SIGPAC</u>	<u>CULTIVO</u>	<u>DESCRIPCIÓN CULTIVO</u>	<u>S/R</u>	<u>SUP.</u>	<u>SUP.</u>
					<u>PROPUESTA</u>	<u>CUMPLE</u>
					(ha)	(ha)
1786603	41-053-019-00183-002	81268	ALGODON-JUNCAL	R	4,00	4,00
1786604	41-053-019-00183-002	82343	REMOLACHA-CICLON	R	3,95	3,95
1786602	41-053-019-00207-002	81268	ALGODON-JUNCAL	R	4,14	4,14
1786605	41-053-019-00207-002	82343	REMOLACHA-CICLON	R	4,00	4,00

**Titulares de explotaciones que hayan adquirido el compromiso voluntario de establecimiento de una enmienda natural mediante un cultivo de crucifera para su enterrado en verde****PUNTOS: 0,00 N**

<b><u>APELLIDOS Y NOMBRE / RAZÓN SOCIAL</u></b>	<b><u>NIF</u></b>	<b><u>EXPEDIENTE</u></b>	<b><u>SUP. PROPUESTA (ha)</u></b>
FUENTES MUÑOZ BENITO	75444290N	8020433	6,75

<b><u>PROPUESTA</u></b>	<b><u>SOLICITA PRIMA VOL.</u></b>
ADMITIDO	NO

**IMPORTE POR ANUALIDAD**

<u>CAMPAÑA</u>	<u>IMPORTE MÁXIMO SUBVENCIONABLE</u>	<u>IMPORTE MEDIO DE TRANSFERENCIA (€/ha)</u>
2015	1.959,32 €	290,27 €
2016	1.959,32 €	290,27 €
2017	1.959,32 €	290,27 €
2018	1.959,32 €	290,27 €
2019	1.959,32 €	290,27 €

**RECINTOS PROPUESTOS**

<u>REF.</u>	<u>REFERENCIA SIGPAC</u>	<u>CULTIVO</u>	<u>DESCRIPCIÓN CULTIVO</u>	<u>S/R</u>	<u>SUP. DEC. ADMIN. (ha)</u>	<u>SUP. PROPUESTA (ha)</u>
1608183	41-053-019-00172-001	81268	ALGODON-JUNCAL	R	2,75	2,75
1608184	41-053-019-00172-001	82343	REMOLACHA-CICLON	R	4,00	4,00

**RESUMEN CRITERIOS DE PRIORIZACIÓN****10.1.5 Sistemas sostenibles de cultivos agroindustriales** PUNTOS: 4,00

	<u>PUNTOS</u>	<u>CUMPLE</u>
Porcentaje de superficie determinada en Red Natura 2000	0,00	0.0%
Porcentaje de superficie determinada situada en zonas RAMSAR	0,00	0.0%
Porcentaje de superficie determinada en zonas vulnerables a la contaminación por nitratos	4,00	100.0%
Titulares de explotaciones que hayan adquirido el compromiso voluntario de establecimiento de una enmienda natural mediante un cultivo de crucifera para su enterrado en verde	0,00	N

**DETALLE CRITERIOS DE PRIORIZACIÓN****10.1.5 Sistemas sostenibles de cultivos agroindustriales** PUNTOS: 4,00

<u>REF.</u>	<u>REFERENCIA SIGPAC</u>	<u>CULTIVO</u>	<u>DESCRIPCIÓN CULTIVO</u>	<u>S/R</u>	<u>SUP. PROPUESTA (ha)</u>	<u>SUP. CUMPLE (ha)</u>
1608183	41-053-019-00172-001	81268	ALGODON-JUNCAL	R	2,75	0,00
1608184	41-053-019-00172-001	82343	REMOLACHA-CICLON	R	4,00	0,00

	<u>PUNTOS</u>	<u>SUP. PROPUESTA (ha)</u>	<u>SUP. CUMPLE (ha)</u>
Porcentaje de superficie determinada en Red Natura 2000	0,00	0,00	0.0%
Porcentaje de superficie determinada situada en zonas RAMSAR	0,00	0,00	0.0%
Porcentaje de superficie determinada en zonas vulnerables a la contaminación por nitratos	4,00	4,00	100.0%
Titulares de explotaciones que hayan adquirido el compromiso voluntario de establecimiento de una enmienda natural mediante un cultivo de crucifera para su enterrado en verde	0,00	0,00	N

<u>REF.</u>	<u>REFERENCIA SIGPAC</u>	<u>CULTIVO</u>	<u>DESCRIPCIÓN CULTIVO</u>	<u>S/R</u>	<u>SUP. PROPUESTA (ha)</u>	<u>SUP. CUMPLE (ha)</u>
1608183	41-053-019-00172-001	81268	ALGODON-JUNCAL	R	2,75	2,75
1608184	41-053-019-00172-001	82343	REMOLACHA-CICLON	R	4,00	4,00

<u>APELLIDOS Y NOMBRE / RAZÓN SOCIAL</u>	<u>NIF</u>	<u>EXPEDIENTE</u>	<u>SUP. PROPUESTA (ha)</u>
FUNES ORGAZ VICTOR MANUEL	47201679K	8026059	9,95
<u>PROPUESTA ADMITIDO</u>	<u>SOLICITA PRIMA VOL. SI</u>	<u>PROPUESTA PRIMA VOL. ADMITIDO</u>	

**IMPORTE POR ANUALIDAD**

<u>CAMPAÑA</u>	<u>IMPORTE MÁXIMO SUBVENCIONABLE</u>	<u>IMPORTE MEDIO DE TRANSFERENCIA (€/ha)</u>
2015	4.312,73 €	433,44 €
2016	4.312,73 €	433,44 €
2017	4.312,73 €	433,44 €
2018	4.312,73 €	433,44 €
2019	4.312,73 €	433,44 €

**RECINTOS PROPUESTOS**

<u>REF.</u>	<u>REFERENCIA SIGPAC</u>	<u>CULTIVO</u>	<u>DESCRIPCIÓN CULTIVO</u>	<u>S/R</u>	<u>SUP. DEC. ADMIN. (ha)</u>	<u>SUP. PROPUESTA (ha)</u>
2195138	41-055-007-00050-001	81377	ALGODON-ELSA	R	3,60	3,60
2195137	41-055-007-00084-001	81377	ALGODON-ELSA	R	6,35	6,35

**RESUMEN CRITERIOS DE PRIORIZACIÓN****10.1.5 Sistemas sostenibles de cultivos agroindustriales**

PUNTOS: 5,00

	<u>PUNTOS</u>	<u>CUMPLE</u>
Porcentaje de superficie determinada en Red Natura 2000	0,00	0.0%
Porcentaje de superficie determinada situada en zonas RAMSAR	0,00	0.0%
Porcentaje de superficie determinada en zonas vulnerables a la contaminación por nitratos	4,00	100.0%
Titulares de explotaciones que hayan adquirido el compromiso voluntario de establecimiento de una enmienda natural mediante un cultivo de crucifera para su enterrado en verde	1,00	S

**DETALLE CRITERIOS DE PRIORIZACIÓN****10.1.5 Sistemas sostenibles de cultivos agroindustriales**

PUNTOS: 5,00

	<u>PUNTOS</u>	<u>0,00</u>	<u>0.0%</u>
Porcentaje de superficie determinada en Red Natura 2000			
		<u>SUP. PROPUESTA (ha)</u>	<u>SUP. CUMPLE (ha)</u>
<u>REF.</u>	<u>REFERENCIA SIGPAC</u>	<u>CULTIVO</u>	<u>DESCRIPCIÓN CULTIVO</u>
		<u>S/R</u>	
2195138	41-055-007-00050-001	81377	ALGODON-ELSA
		R	3,60
2195137	41-055-007-00084-001	81377	ALGODON-ELSA
		R	6,35
			0,00
			0,00
Porcentaje de superficie determinada situada en zonas RAMSAR			
		<u>SUP. PROPUESTA (ha)</u>	<u>SUP. CUMPLE (ha)</u>
<u>REF.</u>	<u>REFERENCIA SIGPAC</u>	<u>CULTIVO</u>	<u>DESCRIPCIÓN CULTIVO</u>
		<u>S/R</u>	
2195138	41-055-007-00050-001	81377	ALGODON-ELSA
		R	3,60
2195137	41-055-007-00084-001	81377	ALGODON-ELSA
		R	6,35
			0,00
			0,00
Porcentaje de superficie determinada en zonas vulnerables a la contaminación por nitratos			
		<u>SUP. PROPUESTA (ha)</u>	<u>SUP. CUMPLE (ha)</u>
<u>REF.</u>	<u>REFERENCIA SIGPAC</u>	<u>CULTIVO</u>	<u>DESCRIPCIÓN CULTIVO</u>
		<u>S/R</u>	
2195138	41-055-007-00050-001	81377	ALGODON-ELSA
		R	3,60
2195137	41-055-007-00084-001	81377	ALGODON-ELSA
		R	6,35
			3,60
			6,35
Titulares de explotaciones que hayan adquirido el compromiso voluntario de establecimiento de una enmienda natural mediante un cultivo de crucifera para su enterrado en verde			
		<u>PUNTOS</u>	<u>S</u>
		1,00	S



<b><u>APELLIDOS Y NOMBRE / RAZÓN SOCIAL</u></b>	<b><u>NIF</u></b>	<b><u>EXPEDIENTE</u></b>	<b><u>SUP. PROPUESTA (ha)</u></b>
GA. LO., S.C.	J41560806	8028665	19,47

<b><u>PROPUESTA</u></b>	<b><u>SOLICITA PRIMA VOL.</u></b>
ADMITIDO	NO

**IMPORTE POR ANUALIDAD**

<u>CAMPAÑA</u>	<u>IMPORTE MÁXIMO SUBVENCIONABLE</u>	<u>IMPORTE MEDIO DE TRANSFERENCIA (€/ha)</u>
2015	5.651,56 €	290,27 €
2016	5.651,56 €	290,27 €
2017	5.651,56 €	290,27 €
2018	5.651,56 €	290,27 €
2019	5.651,56 €	290,27 €

**RECINTOS PROPUESTOS**

<u>REF.</u>	<u>REFERENCIA SIGPAC</u>	<u>CULTIVO</u>	<u>DESCRIPCIÓN CULTIVO</u>	<u>S/R</u>	<u>SUP. DEC. ADMIN. (ha)</u>	<u>SUP. PROPUESTA (ha)</u>
1966766	41-024-006-00004-002	81268	ALGODON-JUNCAL	R	1,30	1,30
1966763	41-024-006-00007-003	81268	ALGODON-JUNCAL	R	6,96	6,96
1966764	41-024-006-00008-004	81268	ALGODON-JUNCAL	R	6,46	6,46
1966765	41-024-006-00023-002	81310	ALGODON-AZAHAR	R	4,75	4,75

**RESUMEN CRITERIOS DE PRIORIZACIÓN****10.1.5 Sistemas sostenibles de cultivos agroindustriales****PUNTOS: 4,00**

	<b><u>PUNTOS</u></b>	<b><u>CUMPLE</u></b>
Porcentaje de superficie determinada en Red Natura 2000	0,00	0.0%
Porcentaje de superficie determinada situada en zonas RAMSAR	0,00	0.0%
Porcentaje de superficie determinada en zonas vulnerables a la contaminación por nitratos	4,00	100.0%
Titulares de explotaciones que hayan adquirido el compromiso voluntario de establecimiento de una enmienda natural mediante un cultivo de crucífera para su enterrado en verde	0,00	N



**DETALLE CRITERIOS DE PRIORIZACIÓN****10.1.5 Sistemas sostenibles de cultivos agroindustriales****PUNTOS: 4,00****Porcentaje de superficie determinada en Red Natura 2000****PUNTOS: 0,00 0.0%**

<u>REF.</u>	<u>REFERENCIA SIGPAC</u>	<u>CULTIVO</u>	<u>DESCRIPCIÓN CULTIVO</u>	<u>S/R</u>	<u>SUP.</u>	<u>SUP.</u>
					<u>PROPUESTA</u>	<u>CUMPLE</u>
					<u>(ha)</u>	<u>(ha)</u>
1966766	41-024-006-00004-002	81268	ALGODON-JUNCAL	R	1,30	0,00
1966763	41-024-006-00007-003	81268	ALGODON-JUNCAL	R	6,96	0,00
1966764	41-024-006-00008-004	81268	ALGODON-JUNCAL	R	6,46	0,00
1966765	41-024-006-00023-002	81310	ALGODON-AZAHAR	R	4,75	0,00

**Porcentaje de superficie determinada situada en zonas RAMSAR****PUNTOS: 0,00 0.0%**

<u>REF.</u>	<u>REFERENCIA SIGPAC</u>	<u>CULTIVO</u>	<u>DESCRIPCIÓN CULTIVO</u>	<u>S/R</u>	<u>SUP.</u>	<u>SUP.</u>
					<u>PROPUESTA</u>	<u>CUMPLE</u>
					<u>(ha)</u>	<u>(ha)</u>
1966766	41-024-006-00004-002	81268	ALGODON-JUNCAL	R	1,30	0,00
1966763	41-024-006-00007-003	81268	ALGODON-JUNCAL	R	6,96	0,00
1966764	41-024-006-00008-004	81268	ALGODON-JUNCAL	R	6,46	0,00
1966765	41-024-006-00023-002	81310	ALGODON-AZAHAR	R	4,75	0,00

**Porcentaje de superficie determinada en zonas vulnerables a la contaminación por nitratos****PUNTOS: 4,00 100.0%**

<u>REF.</u>	<u>REFERENCIA SIGPAC</u>	<u>CULTIVO</u>	<u>DESCRIPCIÓN CULTIVO</u>	<u>S/R</u>	<u>SUP.</u>	<u>SUP.</u>
					<u>PROPUESTA</u>	<u>CUMPLE</u>
					<u>(ha)</u>	<u>(ha)</u>
1966766	41-024-006-00004-002	81268	ALGODON-JUNCAL	R	1,30	1,30
1966763	41-024-006-00007-003	81268	ALGODON-JUNCAL	R	6,96	6,96
1966764	41-024-006-00008-004	81268	ALGODON-JUNCAL	R	6,46	6,46
1966765	41-024-006-00023-002	81310	ALGODON-AZAHAR	R	4,75	4,75

**Titulares de explotaciones que hayan adquirido el compromiso voluntario de establecimiento de una enmienda natural mediante un cultivo de crucífera para su enterrado en verde****PUNTOS: 0,00 N**

**APELLIDOS Y NOMBRE / RAZÓN SOCIAL** **NIF** **EXPEDIENTE** **SUP. PROPUESTA (ha)**  
GAGO ALCALA ANTONIO 34041780D 8029741 10,00

**PROPUESTA** **SOLICITA PRIMA VOL.**  
**ADMITIDO** **NO**

**IMPORTE POR ANUALIDAD**

CAMPAÑA	IMPORTE MÁXIMO SUBVENCIONABLE	IMPORTE MEDIO DE TRANSFERENCIA (€/ha)
2015	2.902,70 €	290,27 €
2016	2.902,70 €	290,27 €
2017	2.902,70 €	290,27 €
2018	2.902,70 €	290,27 €
2019	2.902,70 €	290,27 €

**RECINTOS PROPUESTOS**

REF.	REFERENCIA SIGPAC	CULTIVO	DESCRIPCIÓN CULTIVO	S/R	SUP. DEC. ADMIN. (ha)	SUP. PROPUESTA (ha)
2042120	41-024-022-00005-001	81263	ALGODON-DP419	R	7,42	7,42
2042121	41-024-042-00011-003	81268	ALGODON-JUNCAL	R	2,58	2,58

**RESUMEN CRITERIOS DE PRIORIZACIÓN**

**10.1.5 Sistemas sostenibles de cultivos agroindustriales** PUNTOS: 4,00

	PUNTOS	CUMPLE
Porcentaje de superficie determinada en Red Natura 2000	0,00	0.0%
Porcentaje de superficie determinada situada en zonas RAMSAR	0,00	0.0%
Porcentaje de superficie determinada en zonas vulnerables a la contaminación por nitratos	4,00	100.0%
Titulares de explotaciones que hayan adquirido el compromiso voluntario de establecimiento de una enmienda natural mediante un cultivo de crucifera para su enterrado en verde	0,00	N

**DETALLE CRITERIOS DE PRIORIZACIÓN**

**10.1.5 Sistemas sostenibles de cultivos agroindustriales** PUNTOS: 4,00

REF.	REFERENCIA SIGPAC	CULTIVO	DESCRIPCIÓN CULTIVO	S/R	SUP. PROPUESTA (ha)	SUP. CUMPLE (ha)	
2042120	41-024-022-00005-001	81263	ALGODON-DP419	R	7,42	0,00	
2042121	41-024-042-00011-003	81268	ALGODON-JUNCAL	R	2,58	0,00	
<b>Porcentaje de superficie determinada en Red Natura 2000</b>					<b>PUNTOS:</b>	<b>0,00</b>	<b>0.0%</b>
<b>Porcentaje de superficie determinada situada en zonas RAMSAR</b>					<b>PUNTOS:</b>	<b>0,00</b>	<b>0.0%</b>
<b>Porcentaje de superficie determinada en zonas vulnerables a la contaminación por nitratos</b>					<b>PUNTOS:</b>	<b>4,00</b>	<b>100.0%</b>
<b>Titulares de explotaciones que hayan adquirido el compromiso voluntario de establecimiento de una enmienda natural mediante un cultivo de crucifera para su enterrado en verde</b>					<b>PUNTOS:</b>	<b>0,00</b>	<b>N</b>

<b><u>APELLIDOS Y NOMBRE / RAZÓN SOCIAL</u></b>	<b><u>NIF</u></b>	<b><u>EXPEDIENTE</u></b>	<b><u>SUP. PROPUESTA (ha)</u></b>
GAGO ALCALA JOSE MARIA	28729095W	8029752	10,00

<b><u>PROPUESTA</u></b>	<b><u>SOLICITA PRIMA VOL.</u></b>
ADMITIDO	NO

**IMPORTE POR ANUALIDAD**

<u>CAMPAÑA</u>	<u>IMPORTE MÁXIMO SUBVENCIONABLE</u>	<u>IMPORTE MEDIO DE TRANSFERENCIA (€/ha)</u>
2015	2.902,70 €	290,27 €
2016	2.902,70 €	290,27 €
2017	2.902,70 €	290,27 €
2018	2.902,70 €	290,27 €
2019	2.902,70 €	290,27 €

**RECINTOS PROPUESTOS**

<u>REF.</u>	<u>REFERENCIA SIGPAC</u>	<u>CULTIVO</u>	<u>DESCRIPCIÓN CULTIVO</u>	<u>S/R</u>	<u>SUP. DEC. ADMIN. (ha)</u>	<u>SUP. PROPUESTA (ha)</u>
2042962	41-024-042-00011-002	81268	ALGODON-JUNCAL	R	5,42	5,42
2042960	41-024-042-00011-003	81268	ALGODON-JUNCAL	R	3,02	3,02
2042961	41-024-077-00012-004	81180	ALGODON-ROSITA	S	1,56	1,56

**RESUMEN CRITERIOS DE PRIORIZACIÓN****10.1.5 Sistemas sostenibles de cultivos agroindustriales****PUNTOS:** 4,00

	<b><u>PUNTOS</u></b>	<b><u>CUMPLE</u></b>
Porcentaje de superficie determinada en Red Natura 2000	0,00	0.0%
Porcentaje de superficie determinada situada en zonas RAMSAR	0,00	0.0%
Porcentaje de superficie determinada en zonas vulnerables a la contaminación por nitratos	4,00	100.0%
Titulares de explotaciones que hayan adquirido el compromiso voluntario de establecimiento de una enmienda natural mediante un cultivo de crucífera para su enterrado en verde	0,00	N



**DETALLE CRITERIOS DE PRIORIZACIÓN****10.1.5 Sistemas sostenibles de cultivos agroindustriales****PUNTOS: 4,00****Porcentaje de superficie determinada en Red Natura 2000****PUNTOS: 0,00 0.0%**

<u>REF.</u>	<u>REFERENCIA SIGPAC</u>	<u>CULTIVO</u>	<u>DESCRIPCIÓN CULTIVO</u>	<u>S/R</u>	<u>SUP.</u>	<u>SUP.</u>
					<u>PROPUESTA</u>	<u>CUMPLE</u>
					(ha)	(ha)
2042962	41-024-042-00011-002	81268	ALGODON-JUNCAL	R	5,42	0,00
2042960	41-024-042-00011-003	81268	ALGODON-JUNCAL	R	3,02	0,00
2042961	41-024-077-00012-004	81180	ALGODON-ROSITA	S	1,56	0,00

**Porcentaje de superficie determinada situada en zonas RAMSAR****PUNTOS: 0,00 0.0%**

<u>REF.</u>	<u>REFERENCIA SIGPAC</u>	<u>CULTIVO</u>	<u>DESCRIPCIÓN CULTIVO</u>	<u>S/R</u>	<u>SUP.</u>	<u>SUP.</u>
					<u>PROPUESTA</u>	<u>CUMPLE</u>
					(ha)	(ha)
2042962	41-024-042-00011-002	81268	ALGODON-JUNCAL	R	5,42	0,00
2042960	41-024-042-00011-003	81268	ALGODON-JUNCAL	R	3,02	0,00
2042961	41-024-077-00012-004	81180	ALGODON-ROSITA	S	1,56	0,00

**Porcentaje de superficie determinada en zonas vulnerables a la contaminación por nitratos****PUNTOS: 4,00 100.0%**

<u>REF.</u>	<u>REFERENCIA SIGPAC</u>	<u>CULTIVO</u>	<u>DESCRIPCIÓN CULTIVO</u>	<u>S/R</u>	<u>SUP.</u>	<u>SUP.</u>
					<u>PROPUESTA</u>	<u>CUMPLE</u>
					(ha)	(ha)
2042962	41-024-042-00011-002	81268	ALGODON-JUNCAL	R	5,42	5,42
2042960	41-024-042-00011-003	81268	ALGODON-JUNCAL	R	3,02	3,02
2042961	41-024-077-00012-004	81180	ALGODON-ROSITA	S	1,56	1,56

**Titulares de explotaciones que hayan adquirido el compromiso voluntario de establecimiento de una enmienda natural mediante un cultivo de crucifera para su enterrado en verde****PUNTOS: 0,00 N**

<b><u>APELLIDOS Y NOMBRE / RAZÓN SOCIAL</u></b>	<b><u>NIF</u></b>	<b><u>EXPEDIENTE</u></b>	<b><u>SUP. PROPUESTA (ha)</u></b>
GAGO FERNANDEZ EMILIO	28666308M	8030727	18,21

<b><u>PROPUESTA</u></b>	<b><u>SOLICITA PRIMA VOL.</u></b>
ADMITIDO	NO

**IMPORTE POR ANUALIDAD**

<u>CAMPAÑA</u>	<u>IMPORTE MÁXIMO SUBVENCIONABLE</u>	<u>IMPORTE MEDIO DE TRANSFERENCIA (€/ha)</u>
2015	5.285,82 €	290,27 €
2016	5.285,82 €	290,27 €
2017	5.285,82 €	290,27 €
2018	5.285,82 €	290,27 €
2019	5.285,82 €	290,27 €

**RECINTOS PROPUESTOS**

<u>REF.</u>	<u>REFERENCIA SIGPAC</u>	<u>CULTIVO</u>	<u>DESCRIPCIÓN CULTIVO</u>	<u>S/R</u>	<u>SUP. DEC. ADMIN. (ha)</u>	<u>SUP. PROPUESTA (ha)</u>
2133043	41-024-006-00005-001	81268	ALGODON-JUNCAL	R	2,07	2,07
2133042	41-024-012-00341-001	33133	GIRASOL-TRANSOL	S	4,95	4,95
2133038	41-024-012-00341-002	1000	TRIGO BLANDO-SIN VARIEDAD	S	8,11	8,11
2133044	41-024-042-00011-003	81268	ALGODON-JUNCAL	R	3,08	3,08

**INCIDENCIAS****INCIDENCIA DESCRIPCIÓN**

80106 Cultivo, variedad, regimen y/o uso del recinto SIGPAC no compatible con la operación (anexo III.I, Orden 26 mayo 2015)  
Ref:2133041 Recinto:41-024-012-00341-001 Cultivo:24901 BARBECHO SIN PRODUCCION-SIN CUBIERTA VEGETAL Secano  
Uso:TA

**RESUMEN CRITERIOS DE PRIORIZACIÓN****10.1.5 Sistemas sostenibles de cultivos agroindustriales****PUNTOS: 4,00**

	<u>PUNTOS</u>	<u>CUMPLE</u>
Porcentaje de superficie determinada en Red Natura 2000	0,00	0.0%
Porcentaje de superficie determinada situada en zonas RAMSAR	0,00	0.0%
Porcentaje de superficie determinada en zonas vulnerables a la contaminación por nitratos	4,00	100.0%
Titulares de explotaciones que hayan adquirido el compromiso voluntario de establecimiento de una enmienda natural mediante un cultivo de crucífera para su enterrado en verde	0,00	N



**DETALLE CRITERIOS DE PRIORIZACIÓN****10.1.5 Sistemas sostenibles de cultivos agroindustriales****PUNTOS: 4,00****Porcentaje de superficie determinada en Red Natura 2000****PUNTOS: 0,00 0.0%**

<u>REF.</u>	<u>REFERENCIA SIGPAC</u>	<u>CULTIVO</u>	<u>DESCRIPCIÓN CULTIVO</u>	<u>S/R</u>	<u>SUP.</u>	<u>SUP.</u>
					<u>PROPUESTA</u>	<u>CUMPLE</u>
					(ha)	(ha)
2133043	41-024-006-00005-001	81268	ALGODON-JUNCAL	R	2,07	0,00
2133042	41-024-012-00341-001	33133	GIRASOL-TRANSOL	S	4,95	0,00
2133038	41-024-012-00341-002	1000	TRIGO BLANDO-SIN VARIEDAD	S	8,11	0,00
2133044	41-024-042-00011-003	81268	ALGODON-JUNCAL	R	3,08	0,00

**Porcentaje de superficie determinada situada en zonas RAMSAR****PUNTOS: 0,00 0.0%**

<u>REF.</u>	<u>REFERENCIA SIGPAC</u>	<u>CULTIVO</u>	<u>DESCRIPCIÓN CULTIVO</u>	<u>S/R</u>	<u>SUP.</u>	<u>SUP.</u>
					<u>PROPUESTA</u>	<u>CUMPLE</u>
					(ha)	(ha)
2133043	41-024-006-00005-001	81268	ALGODON-JUNCAL	R	2,07	0,00
2133042	41-024-012-00341-001	33133	GIRASOL-TRANSOL	S	4,95	0,00
2133038	41-024-012-00341-002	1000	TRIGO BLANDO-SIN VARIEDAD	S	8,11	0,00
2133044	41-024-042-00011-003	81268	ALGODON-JUNCAL	R	3,08	0,00

**Porcentaje de superficie determinada en zonas vulnerables a la contaminación por nitratos****PUNTOS: 4,00 100.0%**

<u>REF.</u>	<u>REFERENCIA SIGPAC</u>	<u>CULTIVO</u>	<u>DESCRIPCIÓN CULTIVO</u>	<u>S/R</u>	<u>SUP.</u>	<u>SUP.</u>
					<u>PROPUESTA</u>	<u>CUMPLE</u>
					(ha)	(ha)
2133043	41-024-006-00005-001	81268	ALGODON-JUNCAL	R	2,07	2,07
2133042	41-024-012-00341-001	33133	GIRASOL-TRANSOL	S	4,95	4,95
2133038	41-024-012-00341-002	1000	TRIGO BLANDO-SIN VARIEDAD	S	8,11	8,11
2133044	41-024-042-00011-003	81268	ALGODON-JUNCAL	R	3,08	3,08

**Titulares de explotaciones que hayan adquirido el compromiso voluntario de establecimiento de una enmienda natural mediante un cultivo de crucífera para su enterrado en verde****PUNTOS: 0,00 N**

<b><u>APELLIDOS Y NOMBRE / RAZÓN SOCIAL</u></b>	<b><u>NIF</u></b>	<b><u>EXPEDIENTE</u></b>	<b><u>SUP. PROPUESTA (ha)</u></b>
GAGO LOPEZ ANTONIO	75375154Z	8028655	9,65

<b><u>PROPUESTA</u></b>	<b><u>SOLICITA PRIMA VOL.</u></b>	<b><u>PROPUESTA PRIMA VOL.</u></b>
ADMITIDO	SI	ADMITIDO

**IMPORTE POR ANUALIDAD**

<u>CAMPAÑA</u>	<u>IMPORTE MÁXIMO SUBVENCIONABLE</u>	<u>IMPORTE MEDIO DE TRANSFERENCIA (€/ha)</u>
2015	4.182,70 €	433,44 €
2016	4.182,70 €	433,44 €
2017	4.182,70 €	433,44 €
2018	4.182,70 €	433,44 €
2019	4.182,70 €	433,44 €

**RECINTOS PROPUESTOS**

<u>REF.</u>	<u>REFERENCIA SIGPAC</u>	<u>CULTIVO</u>	<u>DESCRIPCIÓN CULTIVO</u>	<u>S/R</u>	<u>SUP. DEC. ADMIN. (ha)</u>	<u>SUP. PROPUESTA (ha)</u>
1967474	41-024-049-00008-001	81268	ALGODON-JUNCAL	R	1,58	1,58
1967473	41-055-024-00021-002	81361	ALGODON-INTERCOTT 211	R	8,07	8,07

**RESUMEN CRITERIOS DE PRIORIZACIÓN****10.1.5 Sistemas sostenibles de cultivos agroindustriales** PUNTOS: 5,00

	<u>PUNTOS</u>	<u>CUMPLE</u>
Porcentaje de superficie determinada en Red Natura 2000	0,00	0.0%
Porcentaje de superficie determinada situada en zonas RAMSAR	0,00	0.0%
Porcentaje de superficie determinada en zonas vulnerables a la contaminación por nitratos	4,00	100.0%
Titulares de explotaciones que hayan adquirido el compromiso voluntario de establecimiento de una enmienda natural mediante un cultivo de crucifera para su enterrado en verde	1,00	S

**DETALLE CRITERIOS DE PRIORIZACIÓN****10.1.5 Sistemas sostenibles de cultivos agroindustriales** PUNTOS: 5,00

	<u>PUNTOS</u>	<u>0,00</u>	<u>0.0%</u>
Porcentaje de superficie determinada en Red Natura 2000	PUNTOS:	0,00	0.0%
		<u>SUP. PROPUESTA (ha)</u>	<u>SUP. CUMPLE (ha)</u>
<b><u>REF.</u></b>	<b><u>REFERENCIA SIGPAC</u></b>	<b><u>CULTIVO</u></b>	<b><u>DESCRIPCIÓN CULTIVO</u></b>
1967474	41-024-049-00008-001	81268	ALGODON-JUNCAL
1967473	41-055-024-00021-002	81361	ALGODON-INTERCOTT 211
		<u>S/R</u>	
		1,58	0,00
		8,07	0,00
Porcentaje de superficie determinada situada en zonas RAMSAR	PUNTOS:	0,00	0.0%
		<u>SUP. PROPUESTA (ha)</u>	<u>SUP. CUMPLE (ha)</u>
<b><u>REF.</u></b>	<b><u>REFERENCIA SIGPAC</u></b>	<b><u>CULTIVO</u></b>	<b><u>DESCRIPCIÓN CULTIVO</u></b>
1967474	41-024-049-00008-001	81268	ALGODON-JUNCAL
1967473	41-055-024-00021-002	81361	ALGODON-INTERCOTT 211
		<u>S/R</u>	
		1,58	0,00
		8,07	0,00
Porcentaje de superficie determinada en zonas vulnerables a la contaminación por nitratos	PUNTOS:	4,00	100.0%
		<u>SUP. PROPUESTA (ha)</u>	<u>SUP. CUMPLE (ha)</u>
<b><u>REF.</u></b>	<b><u>REFERENCIA SIGPAC</u></b>	<b><u>CULTIVO</u></b>	<b><u>DESCRIPCIÓN CULTIVO</u></b>
1967474	41-024-049-00008-001	81268	ALGODON-JUNCAL
1967473	41-055-024-00021-002	81361	ALGODON-INTERCOTT 211
		<u>S/R</u>	
		1,58	1,58
		8,07	8,07
Titulares de explotaciones que hayan adquirido el compromiso voluntario de establecimiento de una enmienda natural mediante un cultivo de crucifera para su enterrado en verde	PUNTOS:	1,00	S



<b><u>APELLIDOS Y NOMBRE / RAZÓN SOCIAL</u></b>	<b><u>NIF</u></b>	<b><u>EXPEDIENTE</u></b>	<b><u>SUP. PROPUESTA (ha)</u></b>
GAGO LOPEZ FRANCISCO	28534223D	8028672	9,88

<b><u>PROPUESTA</u></b>	<b><u>SOLICITA PRIMA VOL.</u></b>	<b><u>PROPUESTA PRIMA VOL.</u></b>
<b>ADMITIDO</b>	<b>SI</b>	<b>ADMITIDO</b>

**IMPORTE POR ANUALIDAD**

<b><u>CAMPAÑA</u></b>	<b><u>IMPORTE MÁXIMO SUBVENCIONABLE</u></b>	<b><u>IMPORTE MEDIO DE TRANSFERENCIA (€/ha)</u></b>
2015	4.282,39 €	433,44 €
2016	4.282,39 €	433,44 €
2017	4.282,39 €	433,44 €
2018	4.282,39 €	433,44 €
2019	4.282,39 €	433,44 €

**RECINTOS PROPUESTOS**

<b><u>REF.</u></b>	<b><u>REFERENCIA SIGPAC</u></b>	<b><u>CULTIVO</u></b>	<b><u>DESCRIPCIÓN CULTIVO</u></b>	<b><u>S/R</u></b>	<b><u>SUP. DEC. ADMIN. (ha)</u></b>	<b><u>SUP. PROPUESTA (ha)</u></b>
1967229	41-024-049-00008-001	81268	ALGODON-JUNCAL	R	6,00	6,00
1967228	41-055-024-00026-003	81190	ALGODON-ALEXANDROS	R	3,88	3,88

**RESUMEN CRITERIOS DE PRIORIZACIÓN****10.1.5 Sistemas sostenibles de cultivos agroindustriales** PUNTOS: 5,00

	<b><u>PUNTOS</u></b>	<b><u>CUMPLE</u></b>
Porcentaje de superficie determinada en Red Natura 2000	0,00	0.0%
Porcentaje de superficie determinada situada en zonas RAMSAR	0,00	0.0%
Porcentaje de superficie determinada en zonas vulnerables a la contaminación por nitratos	4,00	100.0%
Titulares de explotaciones que hayan adquirido el compromiso voluntario de establecimiento de una enmienda natural mediante un cultivo de crucifera para su enterrado en verde	1,00	S

**DETALLE CRITERIOS DE PRIORIZACIÓN****10.1.5 Sistemas sostenibles de cultivos agroindustriales** PUNTOS: 5,00

<b><u>REF.</u></b>	<b><u>REFERENCIA SIGPAC</u></b>	<b><u>CULTIVO</u></b>	<b><u>DESCRIPCIÓN CULTIVO</u></b>	<b><u>S/R</u></b>	<b><u>SUP. PROPUESTA (ha)</u></b>	<b><u>SUP. CUMPLE (ha)</u></b>
1967229	41-024-049-00008-001	81268	ALGODON-JUNCAL	R	6,00	0,00
1967228	41-055-024-00026-003	81190	ALGODON-ALEXANDROS	R	3,88	0,00

	<b><u>PUNTOS</u></b>	<b><u>SUP. PROPUESTA (ha)</u></b>	<b><u>SUP. CUMPLE (ha)</u></b>
Porcentaje de superficie determinada en Red Natura 2000	0,00	0,00	0.0%
Porcentaje de superficie determinada situada en zonas RAMSAR	0,00	0,00	0.0%
Porcentaje de superficie determinada en zonas vulnerables a la contaminación por nitratos	4,00	3,88	100.0%
Titulares de explotaciones que hayan adquirido el compromiso voluntario de establecimiento de una enmienda natural mediante un cultivo de crucifera para su enterrado en verde	1,00	S	

<b><u>REF.</u></b>	<b><u>REFERENCIA SIGPAC</u></b>	<b><u>CULTIVO</u></b>	<b><u>DESCRIPCIÓN CULTIVO</u></b>	<b><u>S/R</u></b>	<b><u>SUP. PROPUESTA (ha)</u></b>	<b><u>SUP. CUMPLE (ha)</u></b>
1967229	41-024-049-00008-001	81268	ALGODON-JUNCAL	R	6,00	6,00
1967228	41-055-024-00026-003	81190	ALGODON-ALEXANDROS	R	3,88	3,88

<u>APELLIDOS Y NOMBRE / RAZÓN SOCIAL</u>	<u>NIF</u>	<u>EXPEDIENTE</u>	<u>SUP. PROPUESTA (ha)</u>
GAGO LOPEZ JOSE MARIA	75411338L	8028666	9,92
<u>PROPUESTA ADMITIDO</u>	<u>SOLICITA PRIMA VOL. SI</u>	<u>PROPUESTA PRIMA VOL. ADMITIDO</u>	
<u>IMPORTE POR ANUALIDAD</u>			

<u>CAMPAÑA</u>	<u>IMPORTE MÁXIMO SUBVENCIONABLE</u>	<u>IMPORTE MEDIO DE TRANSFERENCIA (€/ha)</u>
2015	4.299,73 €	433,44 €
2016	4.299,73 €	433,44 €
2017	4.299,73 €	433,44 €
2018	4.299,73 €	433,44 €
2019	4.299,73 €	433,44 €

**RECINTOS PROPUESTOS**

<u>REF.</u>	<u>REFERENCIA SIGPAC</u>	<u>CULTIVO</u>	<u>DESCRIPCIÓN CULTIVO</u>	<u>S/R</u>	<u>SUP. DEC. ADMIN. (ha)</u>	<u>SUP. PROPUESTA (ha)</u>
1966836	41-024-006-00004-001	81268	ALGODON-JUNCAL	R	7,33	7,33
1966837	41-024-006-00004-002	81268	ALGODON-JUNCAL	R	2,59	2,59

**RESUMEN CRITERIOS DE PRIORIZACIÓN**

<b>10.1.5 Sistemas sostenibles de cultivos agroindustriales</b>	<b>PUNTOS: 5,00</b>	<b>PUNTOS</b>	<b>CUMPLE</b>
Porcentaje de superficie determinada en Red Natura 2000		0,00	0.0%
Porcentaje de superficie determinada situada en zonas RAMSAR		0,00	0.0%
Porcentaje de superficie determinada en zonas vulnerables a la contaminación por nitratos		4,00	100.0%
Titulares de explotaciones que hayan adquirido el compromiso voluntario de establecimiento de una enmienda natural mediante un cultivo de crucifera para su enterrado en verde		1,00	S

**DETALLE CRITERIOS DE PRIORIZACIÓN**

<b>10.1.5 Sistemas sostenibles de cultivos agroindustriales</b>	<b>PUNTOS: 5,00</b>	<b>PUNTOS</b>	<b>CUMPLE</b>			
Porcentaje de superficie determinada en Red Natura 2000		PUNTOS: 0,00	0.0%			
		<b>SUP. PROPUESTA (ha)</b>	<b>SUP. CUMPLE (ha)</b>			
<u>REF.</u>	<u>REFERENCIA SIGPAC</u>	<u>CULTIVO</u>	<u>DESCRIPCIÓN CULTIVO</u>	<u>S/R</u>		
1966836	41-024-006-00004-001	81268	ALGODON-JUNCAL	R	7,33	0,00
1966837	41-024-006-00004-002	81268	ALGODON-JUNCAL	R	2,59	0,00
Porcentaje de superficie determinada situada en zonas RAMSAR		PUNTOS: 0,00	0.0%			
		<b>SUP. PROPUESTA (ha)</b>	<b>SUP. CUMPLE (ha)</b>			
<u>REF.</u>	<u>REFERENCIA SIGPAC</u>	<u>CULTIVO</u>	<u>DESCRIPCIÓN CULTIVO</u>	<u>S/R</u>		
1966836	41-024-006-00004-001	81268	ALGODON-JUNCAL	R	7,33	0,00
1966837	41-024-006-00004-002	81268	ALGODON-JUNCAL	R	2,59	0,00
Porcentaje de superficie determinada en zonas vulnerables a la contaminación por nitratos		PUNTOS: 4,00	100.0%			
		<b>SUP. PROPUESTA (ha)</b>	<b>SUP. CUMPLE (ha)</b>			
<u>REF.</u>	<u>REFERENCIA SIGPAC</u>	<u>CULTIVO</u>	<u>DESCRIPCIÓN CULTIVO</u>	<u>S/R</u>		
1966836	41-024-006-00004-001	81268	ALGODON-JUNCAL	R	7,33	7,33
1966837	41-024-006-00004-002	81268	ALGODON-JUNCAL	R	2,59	2,59
Titulares de explotaciones que hayan adquirido el compromiso voluntario de establecimiento de una enmienda natural mediante un cultivo de crucifera para su enterrado en verde		PUNTOS: 1,00	S			

<u>APELLIDOS Y NOMBRE / RAZÓN SOCIAL</u>	<u>NIF</u>	<u>EXPEDIENTE</u>	<u>SUP. PROPUESTA (ha)</u>
GAGO LOPEZ JUAN CARLOS	28912666X	8028669	9,90
<u>PROPUESTA ADMITIDO</u>	<u>SOLICITA PRIMA VOL. SI</u>	<u>PROPUESTA PRIMA VOL. ADMITIDO</u>	
<b>IMPORTE POR ANUALIDAD</b>			

<u>CAMPAÑA</u>	<u>IMPORTE MÁXIMO SUBVENCIONABLE</u>	<u>IMPORTE MEDIO DE TRANSFERENCIA (€/ha)</u>
2015	4.291,05 €	433,44 €
2016	4.291,05 €	433,44 €
2017	4.291,05 €	433,44 €
2018	4.291,05 €	433,44 €
2019	4.291,05 €	433,44 €

**RECINTOS PROPUESTOS**

<u>REF.</u>	<u>REFERENCIA SIGPAC</u>	<u>CULTIVO</u>	<u>DESCRIPCIÓN CULTIVO</u>	<u>S/R</u>	<u>SUP. DEC. ADMIN. (ha)</u>	<u>SUP. PROPUESTA (ha)</u>
1967116	41-055-024-00026-003	81190	ALGODON-ALEXANDROS	R	9,90	9,90

**RESUMEN CRITERIOS DE PRIORIZACIÓN**

<b>10.1.5 Sistemas sostenibles de cultivos agroindustriales</b>	<b>PUNTOS: 5,00</b>	<b>PUNTOS</b>	<b>CUMPLE</b>
Porcentaje de superficie determinada en Red Natura 2000		0,00	0.0%
Porcentaje de superficie determinada situada en zonas RAMSAR		0,00	0.0%
Porcentaje de superficie determinada en zonas vulnerables a la contaminación por nitratos		4,00	100.0%
Titulares de explotaciones que hayan adquirido el compromiso voluntario de establecimiento de una enmienda natural mediante un cultivo de crucifera para su enterrado en verde		1,00	S

**DETALLE CRITERIOS DE PRIORIZACIÓN**

<b>10.1.5 Sistemas sostenibles de cultivos agroindustriales</b>	<b>PUNTOS: 5,00</b>	<b>PUNTOS</b>	<b>CUMPLE</b>			
Porcentaje de superficie determinada en Red Natura 2000		0,00	0.0%			
		<u>SUP. PROPUESTA (ha)</u>	<u>SUP. CUMPLE (ha)</u>			
<u>REF.</u>	<u>REFERENCIA SIGPAC</u>	<u>CULTIVO</u>	<u>DESCRIPCIÓN CULTIVO</u>	<u>S/R</u>	<u>SUP. PROPUESTA (ha)</u>	<u>SUP. CUMPLE (ha)</u>
1967116	41-055-024-00026-003	81190	ALGODON-ALEXANDROS	R	9,90	0,00
Porcentaje de superficie determinada situada en zonas RAMSAR		0,00	0.0%			
		<u>SUP. PROPUESTA (ha)</u>	<u>SUP. CUMPLE (ha)</u>			
<u>REF.</u>	<u>REFERENCIA SIGPAC</u>	<u>CULTIVO</u>	<u>DESCRIPCIÓN CULTIVO</u>	<u>S/R</u>	<u>SUP. PROPUESTA (ha)</u>	<u>SUP. CUMPLE (ha)</u>
1967116	41-055-024-00026-003	81190	ALGODON-ALEXANDROS	R	9,90	0,00
Porcentaje de superficie determinada en zonas vulnerables a la contaminación por nitratos		4,00	100.0%			
		<u>SUP. PROPUESTA (ha)</u>	<u>SUP. CUMPLE (ha)</u>			
<u>REF.</u>	<u>REFERENCIA SIGPAC</u>	<u>CULTIVO</u>	<u>DESCRIPCIÓN CULTIVO</u>	<u>S/R</u>	<u>SUP. PROPUESTA (ha)</u>	<u>SUP. CUMPLE (ha)</u>
1967116	41-055-024-00026-003	81190	ALGODON-ALEXANDROS	R	9,90	9,90
Titulares de explotaciones que hayan adquirido el compromiso voluntario de establecimiento de una enmienda natural mediante un cultivo de crucifera para su enterrado en verde		1,00	S			



<b><u>APELLIDOS Y NOMBRE / RAZÓN SOCIAL</u></b>	<b><u>NIF</u></b>	<b><u>EXPEDIENTE</u></b>	<b><u>SUP. PROPUESTA (ha)</u></b>
GAGO LOPEZ PEDRO	34042199Z	8028663	8,58

<b><u>PROPUESTA ADMITIDO</u></b>	<b><u>SOLICITA PRIMA VOL. SI</u></b>	<b><u>PROPUESTA PRIMA VOL. ADMITIDO</u></b>
----------------------------------	--------------------------------------	---

**IMPORTE POR ANUALIDAD**

<u>CAMPAÑA</u>	<u>IMPORTE MÁXIMO SUBVENCIONABLE</u>	<u>IMPORTE MEDIO DE TRANSFERENCIA (€/ha)</u>
2015	3.718,92 €	433,44 €
2016	3.718,92 €	433,44 €
2017	3.718,92 €	433,44 €
2018	3.718,92 €	433,44 €
2019	3.718,92 €	433,44 €

**RECINTOS PROPUESTOS**

<u>REF.</u>	<u>REFERENCIA SIGPAC</u>	<u>CULTIVO</u>	<u>DESCRIPCIÓN CULTIVO</u>	<u>S/R</u>	<u>SUP. DEC. ADMIN. (ha)</u>	<u>SUP. PROPUESTA (ha)</u>
1966616	41-024-040-00007-001	81268	ALGODON-JUNCAL	R	3,87	3,87
1966614	41-024-040-00007-002	81268	ALGODON-JUNCAL	S	2,23	2,23
1966615	41-024-040-00007-004	81268	ALGODON-JUNCAL	R	2,48	2,48

**INCIDENCIAS****INCIDENCIA DESCRIPCIÓN**

218 La superficie total declarada sobre un mismo recinto en el conjunto de los expedientes, no puede superar la superficie total que el SIGPAC establece para ese recinto.  
Ref:1966614 Recinto:41-024-040-00007-002 Cultivo:81268 ALGODON-JUNCAL Secano Suma de superficies declaradas para este recinto por todos los solicitantes (Áreas):1105 Superficie SIGPAC medida para este recinto (Áreas):1105 Exceso de superficie declarada (Hectáreas):0

**RESUMEN CRITERIOS DE PRIORIZACIÓN****10.1.5 Sistemas sostenibles de cultivos agroindustriales****PUNTOS: 5,00**

	<b><u>PUNTOS</u></b>	<b><u>CUMPLE</u></b>
Porcentaje de superficie determinada en Red Natura 2000	0,00	0.0%
Porcentaje de superficie determinada situada en zonas RAMSAR	0,00	0.0%
Porcentaje de superficie determinada en zonas vulnerables a la contaminación por nitratos	4,00	100.0%
Titulares de explotaciones que hayan adquirido el compromiso voluntario de establecimiento de una enmienda natural mediante un cultivo de crucífera para su enterrado en verde	1,00	S



**DETALLE CRITERIOS DE PRIORIZACIÓN****10.1.5 Sistemas sostenibles de cultivos agroindustriales****PUNTOS: 5,00****Porcentaje de superficie determinada en Red Natura 2000****PUNTOS: 0,00 0.0%**

<u>REF.</u>	<u>REFERENCIA SIGPAC</u>	<u>CULTIVO</u>	<u>DESCRIPCIÓN CULTIVO</u>	<u>S/R</u>	<u>SUP.</u>	<u>SUP.</u>
					<u>PROPUESTA</u>	<u>CUMPLE</u>
					(ha)	(ha)
1966616	41-024-040-00007-001	81268	ALGODON-JUNCAL	R	3,87	0,00
1966614	41-024-040-00007-002	81268	ALGODON-JUNCAL	S	2,23	0,00
1966615	41-024-040-00007-004	81268	ALGODON-JUNCAL	R	2,48	0,00

**Porcentaje de superficie determinada situada en zonas RAMSAR****PUNTOS: 0,00 0.0%**

<u>REF.</u>	<u>REFERENCIA SIGPAC</u>	<u>CULTIVO</u>	<u>DESCRIPCIÓN CULTIVO</u>	<u>S/R</u>	<u>SUP.</u>	<u>SUP.</u>
					<u>PROPUESTA</u>	<u>CUMPLE</u>
					(ha)	(ha)
1966616	41-024-040-00007-001	81268	ALGODON-JUNCAL	R	3,87	0,00
1966614	41-024-040-00007-002	81268	ALGODON-JUNCAL	S	2,23	0,00
1966615	41-024-040-00007-004	81268	ALGODON-JUNCAL	R	2,48	0,00

**Porcentaje de superficie determinada en zonas vulnerables a la contaminación por nitratos****PUNTOS: 4,00 100.0%**

<u>REF.</u>	<u>REFERENCIA SIGPAC</u>	<u>CULTIVO</u>	<u>DESCRIPCIÓN CULTIVO</u>	<u>S/R</u>	<u>SUP.</u>	<u>SUP.</u>
					<u>PROPUESTA</u>	<u>CUMPLE</u>
					(ha)	(ha)
1966616	41-024-040-00007-001	81268	ALGODON-JUNCAL	R	3,87	3,87
1966614	41-024-040-00007-002	81268	ALGODON-JUNCAL	S	2,23	2,23
1966615	41-024-040-00007-004	81268	ALGODON-JUNCAL	R	2,48	2,48

**Titulares de explotaciones que hayan adquirido el compromiso voluntario de establecimiento de una enmienda natural mediante un cultivo de crucífera para su enterrado en verde****PUNTOS: 1,00 S**

<b><u>APELLIDOS Y NOMBRE / RAZÓN SOCIAL</u></b>	<b><u>NIF</u></b>	<b><u>EXPEDIENTE</u></b>	<b><u>SUP. PROPUESTA (ha)</u></b>
GAGO PEDRERA EMILIO	28102159T	8029427	5,30

<b><u>PROPUESTA</u></b>	<b><u>SOLICITA PRIMA VOL.</u></b>
ADMITIDO	NO

**IMPORTE POR ANUALIDAD**

<u>CAMPAÑA</u>	<u>IMPORTE MÁXIMO SUBVENCIONABLE</u>	<u>IMPORTE MEDIO DE TRANSFERENCIA (€/ha)</u>
2015	1.538,43 €	290,27 €
2016	1.538,43 €	290,27 €
2017	1.538,43 €	290,27 €
2018	1.538,43 €	290,27 €
2019	1.538,43 €	290,27 €

**RECINTOS PROPUESTOS**

<u>REF.</u>	<u>REFERENCIA SIGPAC</u>	<u>CULTIVO</u>	<u>DESCRIPCIÓN CULTIVO</u>	<u>S/R</u>	<u>SUP. DEC. ADMIN. (ha)</u>	<u>SUP. PROPUESTA (ha)</u>
2041063	41-024-010-00115-001	81268	ALGODON-JUNCAL	R	5,30	5,30

**RESUMEN CRITERIOS DE PRIORIZACIÓN**

<b>10.1.5 Sistemas sostenibles de cultivos agroindustriales</b>	<b>PUNTOS: 4,00</b>		
<b>Porcentaje de superficie determinada en Red Natura 2000</b>	<b>PUNTOS: 0,00</b>	<b>CUMPLE 0.0%</b>	
<b>Porcentaje de superficie determinada situada en zonas RAMSAR</b>	<b>PUNTOS: 0,00</b>	<b>CUMPLE 0.0%</b>	
<b>Porcentaje de superficie determinada en zonas vulnerables a la contaminación por nitratos</b>	<b>PUNTOS: 4,00</b>	<b>CUMPLE 100.0%</b>	
<b>Titulares de explotaciones que hayan adquirido el compromiso voluntario de establecimiento de una enmienda natural mediante un cultivo de crucifera para su enterrado en verde</b>	<b>PUNTOS: 0,00</b>	<b>CUMPLE N</b>	

**DETALLE CRITERIOS DE PRIORIZACIÓN**

<b>10.1.5 Sistemas sostenibles de cultivos agroindustriales</b>	<b>PUNTOS: 4,00</b>		
<b>Porcentaje de superficie determinada en Red Natura 2000</b>	<b>PUNTOS: 0,00</b>	<b>CUMPLE 0.0%</b>	
<b>Porcentaje de superficie determinada situada en zonas RAMSAR</b>	<b>PUNTOS: 0,00</b>	<b>CUMPLE 0.0%</b>	
<b>Porcentaje de superficie determinada en zonas vulnerables a la contaminación por nitratos</b>	<b>PUNTOS: 4,00</b>	<b>CUMPLE 100.0%</b>	
<b>Titulares de explotaciones que hayan adquirido el compromiso voluntario de establecimiento de una enmienda natural mediante un cultivo de crucifera para su enterrado en verde</b>	<b>PUNTOS: 0,00</b>	<b>CUMPLE N</b>	

<u>REF.</u>	<u>REFERENCIA SIGPAC</u>	<u>CULTIVO</u>	<u>DESCRIPCIÓN CULTIVO</u>	<u>S/R</u>	<u>SUP. PROPUESTA (ha)</u>	<u>SUP. CUMPLE (ha)</u>
2041063	41-024-010-00115-001	81268	ALGODON-JUNCAL	R	5,30	0,00

<u>REF.</u>	<u>REFERENCIA SIGPAC</u>	<u>CULTIVO</u>	<u>DESCRIPCIÓN CULTIVO</u>	<u>S/R</u>	<u>SUP. PROPUESTA (ha)</u>	<u>SUP. CUMPLE (ha)</u>
2041063	41-024-010-00115-001	81268	ALGODON-JUNCAL	R	5,30	0,00

<u>REF.</u>	<u>REFERENCIA SIGPAC</u>	<u>CULTIVO</u>	<u>DESCRIPCIÓN CULTIVO</u>	<u>S/R</u>	<u>SUP. PROPUESTA (ha)</u>	<u>SUP. CUMPLE (ha)</u>
2041063	41-024-010-00115-001	81268	ALGODON-JUNCAL	R	5,30	5,30



<b><u>APELLIDOS Y NOMBRE / RAZÓN SOCIAL</u></b>	<b><u>NIF</u></b>	<b><u>EXPEDIENTE</u></b>	<b><u>SUP. PROPUESTA (ha)</u></b>
GALAN MARTIN, SOCIEDAD CIVIL	J41867037	8026602	41,01

<b><u>PROPUESTA</u></b>	<b><u>SOLICITA PRIMA VOL.</u></b>
ADMITIDO	NO

**IMPORTE POR ANUALIDAD**

<u>CAMPAÑA</u>	<u>IMPORTE MÁXIMO SUBVENCIONABLE</u>	<u>IMPORTE MEDIO DE TRANSFERENCIA (€/ha)</u>
2015	11.787,86 €	287,44 €
2016	11.787,86 €	287,44 €
2017	11.787,86 €	287,44 €
2018	11.787,86 €	287,44 €
2019	11.787,86 €	287,44 €

**RECINTOS PROPUESTOS**

<u>REF.</u>	<u>REFERENCIA SIGPAC</u>	<u>CULTIVO</u>	<u>DESCRIPCIÓN CULTIVO</u>	<u>S/R</u>	<u>SUP. DEC. ADMIN. (ha)</u>	<u>SUP. PROPUESTA (ha)</u>
2219878	41-020-002-00024-002	82156	REMOLACHA-BARBATE	R	11,80	11,80
2219876	41-020-021-00008-002	81320	ALGODON-DP396	R	7,16	7,16
2219875	41-020-021-00024-002	81263	ALGODON-DP419	R	10,77	10,77
2219877	41-095-060-00060-001	81263	ALGODON-DP419	R	11,28	11,28

**RESUMEN CRITERIOS DE PRIORIZACIÓN****10.1.5 Sistemas sostenibles de cultivos agroindustriales****PUNTOS: 4,00**

	<b><u>PUNTOS</u></b>	<b><u>CUMPLE</u></b>
Porcentaje de superficie determinada en Red Natura 2000	0,00	0.0%
Porcentaje de superficie determinada situada en zonas RAMSAR	0,00	0.0%
Porcentaje de superficie determinada en zonas vulnerables a la contaminación por nitratos	4,00	100.0%
Titulares de explotaciones que hayan adquirido el compromiso voluntario de establecimiento de una enmienda natural mediante un cultivo de crucífera para su enterrado en verde	0,00	N



**DETALLE CRITERIOS DE PRIORIZACIÓN****10.1.5 Sistemas sostenibles de cultivos agroindustriales****PUNTOS: 4,00****Porcentaje de superficie determinada en Red Natura 2000****PUNTOS: 0,00 0.0%**

<u>REF.</u>	<u>REFERENCIA SIGPAC</u>	<u>CULTIVO</u>	<u>DESCRIPCIÓN CULTIVO</u>	<u>S/R</u>	<u>SUP.</u> <u>PROPUESTA</u> <u>(ha)</u>	<u>SUP.</u> <u>CUMPLE</u> <u>(ha)</u>
2219878	41-020-002-00024-002	82156	REMOLACHA-BARBATE	R	11,80	0,00
2219876	41-020-021-00008-002	81320	ALGODON-DP396	R	7,16	0,00
2219875	41-020-021-00024-002	81263	ALGODON-DP419	R	10,77	0,00
2219877	41-095-060-00060-001	81263	ALGODON-DP419	R	11,28	0,00

**Porcentaje de superficie determinada situada en zonas RAMSAR****PUNTOS: 0,00 0.0%**

<u>REF.</u>	<u>REFERENCIA SIGPAC</u>	<u>CULTIVO</u>	<u>DESCRIPCIÓN CULTIVO</u>	<u>S/R</u>	<u>SUP.</u> <u>PROPUESTA</u> <u>(ha)</u>	<u>SUP.</u> <u>CUMPLE</u> <u>(ha)</u>
2219878	41-020-002-00024-002	82156	REMOLACHA-BARBATE	R	11,80	0,00
2219876	41-020-021-00008-002	81320	ALGODON-DP396	R	7,16	0,00
2219875	41-020-021-00024-002	81263	ALGODON-DP419	R	10,77	0,00
2219877	41-095-060-00060-001	81263	ALGODON-DP419	R	11,28	0,00

**Porcentaje de superficie determinada en zonas vulnerables a la contaminación por nitratos****PUNTOS: 4,00 100.0%**

<u>REF.</u>	<u>REFERENCIA SIGPAC</u>	<u>CULTIVO</u>	<u>DESCRIPCIÓN CULTIVO</u>	<u>S/R</u>	<u>SUP.</u> <u>PROPUESTA</u> <u>(ha)</u>	<u>SUP.</u> <u>CUMPLE</u> <u>(ha)</u>
2219878	41-020-002-00024-002	82156	REMOLACHA-BARBATE	R	11,80	11,80
2219876	41-020-021-00008-002	81320	ALGODON-DP396	R	7,16	7,16
2219875	41-020-021-00024-002	81263	ALGODON-DP419	R	10,77	10,77
2219877	41-095-060-00060-001	81263	ALGODON-DP419	R	11,28	11,28

**Titulares de explotaciones que hayan adquirido el compromiso voluntario de establecimiento de una enmienda natural mediante un cultivo de crucifera para su enterrado en verde****PUNTOS: 0,00 N**



<u>APELLIDOS Y NOMBRE / RAZÓN SOCIAL</u>	<u>NIF</u>	<u>EXPEDIENTE</u>	<u>SUP. PROPUESTA (ha)</u>
GALINDO BARBA JUAN	28533660K	8025318	4,00
<u>PROPUESTA ADMITIDO</u>	<u>SOLICITA PRIMA VOL. SI</u>	<u>PROPUESTA PRIMA VOL. ADMITIDO</u>	

**IMPORTE POR ANUALIDAD**

<u>CAMPAÑA</u>	<u>IMPORTE MÁXIMO SUBVENCIONABLE</u>	<u>IMPORTE MEDIO DE TRANSFERENCIA (€/ha)</u>
2015	1.733,76 €	433,44 €
2016	1.733,76 €	433,44 €
2017	1.733,76 €	433,44 €
2018	1.733,76 €	433,44 €
2019	1.733,76 €	433,44 €

**RECINTOS PROPUESTOS**

<u>REF.</u>	<u>REFERENCIA SIGPAC</u>	<u>CULTIVO</u>	<u>DESCRIPCIÓN CULTIVO</u>	<u>S/R</u>	<u>SUP. DEC. ADMIN. (ha)</u>	<u>SUP. PROPUESTA (ha)</u>
1747102	41-069-019-00041-002	81363	ALGODON-DP332	R	4,00	4,00

**RESUMEN CRITERIOS DE PRIORIZACIÓN**

<b>10.1.5 Sistemas sostenibles de cultivos agroindustriales</b>	<b>PUNTOS: 5,00</b>	<b>PUNTOS</b>	<b>CUMPLE</b>
Porcentaje de superficie determinada en Red Natura 2000		0,00	0.0%
Porcentaje de superficie determinada situada en zonas RAMSAR		0,00	0.0%
Porcentaje de superficie determinada en zonas vulnerables a la contaminación por nitratos		4,00	100.0%
Titulares de explotaciones que hayan adquirido el compromiso voluntario de establecimiento de una enmienda natural mediante un cultivo de crucífera para su enterrado en verde		1,00	S

**DETALLE CRITERIOS DE PRIORIZACIÓN**

<b>10.1.5 Sistemas sostenibles de cultivos agroindustriales</b>	<b>PUNTOS: 5,00</b>	<b>PUNTOS</b>	<b>CUMPLE</b>				
Porcentaje de superficie determinada en Red Natura 2000		PUNTOS: 0,00	0.0%				
		<u>SUP. PROPUESTA (ha)</u>	<u>SUP. CUMPLE (ha)</u>				
<u>REF.</u>	<u>REFERENCIA SIGPAC</u>	<u>CULTIVO</u>	<u>DESCRIPCIÓN CULTIVO</u>	<u>S/R</u>			
1747102	41-069-019-00041-002	81363	ALGODON-DP332	R		4,00	0,00
Porcentaje de superficie determinada situada en zonas RAMSAR		PUNTOS: 0,00	0.0%				
		<u>SUP. PROPUESTA (ha)</u>	<u>SUP. CUMPLE (ha)</u>				
<u>REF.</u>	<u>REFERENCIA SIGPAC</u>	<u>CULTIVO</u>	<u>DESCRIPCIÓN CULTIVO</u>	<u>S/R</u>			
1747102	41-069-019-00041-002	81363	ALGODON-DP332	R		4,00	0,00
Porcentaje de superficie determinada en zonas vulnerables a la contaminación por nitratos		PUNTOS: 4,00	100.0%				
		<u>SUP. PROPUESTA (ha)</u>	<u>SUP. CUMPLE (ha)</u>				
<u>REF.</u>	<u>REFERENCIA SIGPAC</u>	<u>CULTIVO</u>	<u>DESCRIPCIÓN CULTIVO</u>	<u>S/R</u>			
1747102	41-069-019-00041-002	81363	ALGODON-DP332	R		4,00	4,00
Titulares de explotaciones que hayan adquirido el compromiso voluntario de establecimiento de una enmienda natural mediante un cultivo de crucífera para su enterrado en verde		PUNTOS: 1,00	S				



<b><u>APELLIDOS Y NOMBRE / RAZÓN SOCIAL</u></b>	<b><u>NIF</u></b>	<b><u>EXPEDIENTE</u></b>	<b><u>SUP. PROPUESTA (ha)</u></b>
GALINDO CASILLA FRANCISCO	75326981A	8024339	5,33

<b><u>PROPUESTA</u></b>	<b><u>SOLICITA PRIMA VOL.</u></b>
INADMITIDO	NO

**IMPORTE POR ANUALIDAD**

<u>CAMPAÑA</u>	<u>IMPORTE MÁXIMO SUBVENCIONABLE</u>	<u>IMPORTE MEDIO DE TRANSFERENCIA (€/ha)</u>
2015	1.547,14 €	290,27 €
2016	1.547,14 €	290,27 €
2017	1.547,14 €	290,27 €
2018	1.547,14 €	290,27 €
2019	1.547,14 €	290,27 €

**RECINTOS PROPUESTOS**

<u>REF.</u>	<u>REFERENCIA SIGPAC</u>	<u>CULTIVO</u>	<u>DESCRIPCIÓN CULTIVO</u>	<u>S/R</u>	<u>SUP. DEC. ADMIN. (ha)</u>	<u>SUP. PROPUESTA (ha)</u>
1691580	41-095-084-00112-001	1000	TRIGO BLANDO-SIN VARIEDAD	R	5,33	5,33

**INCIDENCIAS****INCIDENCIA DESCRIPCIÓN**

80102 Titular no inscrito en ninguna Agrupación de Producción Integrada del cultivo solicitado.

**RESUMEN CRITERIOS DE PRIORIZACIÓN****10.1.5 Sistemas sostenibles de cultivos agroindustriales****PUNTOS: 4,00**

	<u>PUNTOS</u>	<u>CUMPLE</u>
Porcentaje de superficie determinada en Red Natura 2000	0,00	0.0%
Porcentaje de superficie determinada situada en zonas RAMSAR	0,00	0.0%
Porcentaje de superficie determinada en zonas vulnerables a la contaminación por nitratos	4,00	100.0%
Titulares de explotaciones que hayan adquirido el compromiso voluntario de establecimiento de una enmienda natural mediante un cultivo de crucífera para su enterrado en verde	0,00	N

**DETALLE CRITERIOS DE PRIORIZACIÓN****10.1.5 Sistemas sostenibles de cultivos agroindustriales****PUNTOS: 4,00**

	<u>PUNTOS:</u>	<u>0,00</u>	<u>0.0%</u>
Porcentaje de superficie determinada en Red Natura 2000			
	<u>SUP. PROPUESTA (ha)</u>	<u>SUP. CUMPLE (ha)</u>	
<u>REF.</u>	<u>REFERENCIA SIGPAC</u>	<u>CULTIVO</u>	<u>DESCRIPCIÓN CULTIVO</u>
1691580	41-095-084-00112-001	1000	TRIGO BLANDO-SIN VARIEDAD
	<u>S/R</u>	<u>5,33</u>	<u>0,00</u>
Porcentaje de superficie determinada situada en zonas RAMSAR	<u>PUNTOS:</u>	<u>0,00</u>	<u>0.0%</u>
	<u>SUP. PROPUESTA (ha)</u>	<u>SUP. CUMPLE (ha)</u>	
<u>REF.</u>	<u>REFERENCIA SIGPAC</u>	<u>CULTIVO</u>	<u>DESCRIPCIÓN CULTIVO</u>
1691580	41-095-084-00112-001	1000	TRIGO BLANDO-SIN VARIEDAD
	<u>S/R</u>	<u>5,33</u>	<u>0,00</u>
Porcentaje de superficie determinada en zonas vulnerables a la contaminación por nitratos	<u>PUNTOS:</u>	<u>4,00</u>	<u>100.0%</u>
	<u>SUP. PROPUESTA (ha)</u>	<u>SUP. CUMPLE (ha)</u>	
<u>REF.</u>	<u>REFERENCIA SIGPAC</u>	<u>CULTIVO</u>	<u>DESCRIPCIÓN CULTIVO</u>
1691580	41-095-084-00112-001	1000	TRIGO BLANDO-SIN VARIEDAD
	<u>S/R</u>	<u>5,33</u>	<u>5,33</u>
Titulares de explotaciones que hayan adquirido el compromiso voluntario de establecimiento de una enmienda natural mediante un cultivo de crucífera para su enterrado en verde	<u>PUNTOS:</u>	<u>0,00</u>	<u>N</u>

<u>APELLIDOS Y NOMBRE / RAZÓN SOCIAL</u>	<u>NIF</u>	<u>EXPEDIENTE</u>	<u>SUP. PROPUESTA (ha)</u>
GALINDO CASILLA PEDRO	28266813C	8028371	9,20

<u>PROPUESTA</u>	<u>SOLICITA PRIMA VOL.</u>
ADMITIDO	NO

**IMPORTE POR ANUALIDAD**

<u>CAMPAÑA</u>	<u>IMPORTE MÁXIMO SUBVENCIÓNABLE</u>	<u>IMPORTE MEDIO DE TRANSFERENCIA (€/ha)</u>
2015	2.670,48 €	290,27 €
2016	2.670,48 €	290,27 €
2017	2.670,48 €	290,27 €
2018	2.670,48 €	290,27 €
2019	2.670,48 €	290,27 €

**RECINTOS PROPUESTOS**

<u>REF.</u>	<u>REFERENCIA SIGPAC</u>	<u>CULTIVO</u>	<u>DESCRIPCIÓN CULTIVO</u>	<u>S/R</u>	<u>SUP. DEC. ADMIN. (ha)</u>	<u>SUP. PROPUESTA (ha)</u>
1942033	41-069-012-00170-002	81377	ALGODON-ELSA	R	0,48	0,48
1942034	41-069-012-00260-001	81377	ALGODON-ELSA	R	1,78	1,78
1942036	41-069-012-00263-001	81377	ALGODON-ELSA	R	6,94	6,94

**RESUMEN CRITERIOS DE PRIORIZACIÓN****10.1.5 Sistemas sostenibles de cultivos agroindustriales****PUNTOS: 4,00**

	<b><u>PUNTOS</u></b>	<b><u>CUMPLE</u></b>
Porcentaje de superficie determinada en Red Natura 2000	0,00	0.0%
Porcentaje de superficie determinada situada en zonas RAMSAR	0,00	0.0%
Porcentaje de superficie determinada en zonas vulnerables a la contaminación por nitratos	4,00	100.0%
Titulares de explotaciones que hayan adquirido el compromiso voluntario de establecimiento de una enmienda natural mediante un cultivo de crucífera para su enterrado en verde	0,00	N



**DETALLE CRITERIOS DE PRIORIZACIÓN****10.1.5 Sistemas sostenibles de cultivos agroindustriales****PUNTOS: 4,00****Porcentaje de superficie determinada en Red Natura 2000****PUNTOS: 0,00 0.0%**

<u>REF.</u>	<u>REFERENCIA SIGPAC</u>	<u>CULTIVO</u>	<u>DESCRIPCIÓN CULTIVO</u>	<u>S/R</u>	<u>SUP.</u>	<u>SUP.</u>
					<u>PROPUESTA</u>	<u>CUMPLE</u>
					(ha)	(ha)
1942033	41-069-012-00170-002	81377	ALGODON-ELSA	R	0,48	0,00
1942034	41-069-012-00260-001	81377	ALGODON-ELSA	R	1,78	0,00
1942036	41-069-012-00263-001	81377	ALGODON-ELSA	R	6,94	0,00

**Porcentaje de superficie determinada situada en zonas RAMSAR****PUNTOS: 0,00 0.0%**

<u>REF.</u>	<u>REFERENCIA SIGPAC</u>	<u>CULTIVO</u>	<u>DESCRIPCIÓN CULTIVO</u>	<u>S/R</u>	<u>SUP.</u>	<u>SUP.</u>
					<u>PROPUESTA</u>	<u>CUMPLE</u>
					(ha)	(ha)
1942033	41-069-012-00170-002	81377	ALGODON-ELSA	R	0,48	0,00
1942034	41-069-012-00260-001	81377	ALGODON-ELSA	R	1,78	0,00
1942036	41-069-012-00263-001	81377	ALGODON-ELSA	R	6,94	0,00

**Porcentaje de superficie determinada en zonas vulnerables a la contaminación por nitratos****PUNTOS: 4,00 100.0%**

<u>REF.</u>	<u>REFERENCIA SIGPAC</u>	<u>CULTIVO</u>	<u>DESCRIPCIÓN CULTIVO</u>	<u>S/R</u>	<u>SUP.</u>	<u>SUP.</u>
					<u>PROPUESTA</u>	<u>CUMPLE</u>
					(ha)	(ha)
1942033	41-069-012-00170-002	81377	ALGODON-ELSA	R	0,48	0,48
1942034	41-069-012-00260-001	81377	ALGODON-ELSA	R	1,78	1,78
1942036	41-069-012-00263-001	81377	ALGODON-ELSA	R	6,94	6,94

**Titulares de explotaciones que hayan adquirido el compromiso voluntario de establecimiento de una enmienda natural mediante un cultivo de crucífera para su enterrado en verde****PUNTOS: 0,00 N**

<b><u>APELLIDOS Y NOMBRE / RAZÓN SOCIAL</u></b>	<b><u>NIF</u></b>	<b><u>EXPEDIENTE</u></b>	<b><u>SUP. PROPUESTA (ha)</u></b>
GALINDO PAEZ YENEL	47509254V	8030894	11,60
<b><u>PROPUESTA</u></b>	<b><u>SOLICITA PRIMA VOL.</u></b>	<b><u>PROPUESTA PRIMA VOL.</u></b>	
<b>ADMITIDO</b>	<b>SI</b>	<b>ADMITIDO</b>	
<b><u>IMPORTE POR ANUALIDAD</u></b>			

<b><u>CAMPAÑA</u></b>	<b><u>IMPORTE MÁXIMO SUBVENCIONABLE</u></b>	<b><u>IMPORTE MEDIO DE TRANSFERENCIA (€/ha)</u></b>
2015	5.027,90 €	433,44 €
2016	5.027,90 €	433,44 €
2017	5.027,90 €	433,44 €
2018	5.027,90 €	433,44 €
2019	5.027,90 €	433,44 €

**RECINTOS PROPUESTOS**

<b><u>REF.</u></b>	<b><u>REFERENCIA SIGPAC</u></b>	<b><u>CULTIVO</u></b>	<b><u>DESCRIPCIÓN CULTIVO</u></b>	<b><u>S/R</u></b>	<b><u>SUP. DEC. ADMIN. (ha)</u></b>	<b><u>SUP. PROPUESTA (ha)</u></b>
2147384	41-038-036-00076-001	81268	ALGODON-JUNCAL	R	1,80	1,80
2147385	41-038-036-00076-001	81268	ALGODON-JUNCAL	R	5,80	5,80
2147386	41-038-036-00076-001	82117	REMOLACHA-SANLUCAR	R	4,00	4,00

**RESUMEN CRITERIOS DE PRIORIZACIÓN****10.1.5 Sistemas sostenibles de cultivos agroindustriales****PUNTOS: 5,00**

	<b><u>PUNTOS</u></b>	<b><u>CUMPLE</u></b>
Porcentaje de superficie determinada en Red Natura 2000	0,00	0.0%
Porcentaje de superficie determinada situada en zonas RAMSAR	0,00	0.0%
Porcentaje de superficie determinada en zonas vulnerables a la contaminación por nitratos	4,00	100.0%
Titulares de explotaciones que hayan adquirido el compromiso voluntario de establecimiento de una enmienda natural mediante un cultivo de crucífera para su enterrado en verde	1,00	S



**DETALLE CRITERIOS DE PRIORIZACIÓN****10.1.5 Sistemas sostenibles de cultivos agroindustriales****PUNTOS: 5,00****Porcentaje de superficie determinada en Red Natura 2000****PUNTOS: 0,00 0.0%**

<u>REF.</u>	<u>REFERENCIA SIGPAC</u>	<u>CULTIVO</u>	<u>DESCRIPCIÓN CULTIVO</u>	<u>S/R</u>	<u>SUP.</u>	<u>SUP.</u>
					<u>PROPUESTA</u>	<u>CUMPLE</u>
					(ha)	(ha)
2147384	41-038-036-00076-001	81268	ALGODON-JUNCAL	R	1,80	0,00
2147385	41-038-036-00076-001	81268	ALGODON-JUNCAL	R	5,80	0,00
2147386	41-038-036-00076-001	82117	REMOLACHA-SANLUCAR	R	4,00	0,00

**Porcentaje de superficie determinada situada en zonas RAMSAR****PUNTOS: 0,00 0.0%**

<u>REF.</u>	<u>REFERENCIA SIGPAC</u>	<u>CULTIVO</u>	<u>DESCRIPCIÓN CULTIVO</u>	<u>S/R</u>	<u>SUP.</u>	<u>SUP.</u>
					<u>PROPUESTA</u>	<u>CUMPLE</u>
					(ha)	(ha)
2147385	41-038-036-00076-001	81268	ALGODON-JUNCAL	R	5,80	0,00
2147384	41-038-036-00076-001	81268	ALGODON-JUNCAL	R	1,80	0,00
2147386	41-038-036-00076-001	82117	REMOLACHA-SANLUCAR	R	4,00	0,00

**Porcentaje de superficie determinada en zonas vulnerables a la contaminación por nitratos****PUNTOS: 4,00 100.0%**

<u>REF.</u>	<u>REFERENCIA SIGPAC</u>	<u>CULTIVO</u>	<u>DESCRIPCIÓN CULTIVO</u>	<u>S/R</u>	<u>SUP.</u>	<u>SUP.</u>
					<u>PROPUESTA</u>	<u>CUMPLE</u>
					(ha)	(ha)
2147385	41-038-036-00076-001	81268	ALGODON-JUNCAL	R	5,80	5,80
2147384	41-038-036-00076-001	81268	ALGODON-JUNCAL	R	1,80	1,80
2147386	41-038-036-00076-001	82117	REMOLACHA-SANLUCAR	R	4,00	4,00

**Titulares de explotaciones que hayan adquirido el compromiso voluntario de establecimiento de una enmienda natural mediante un cultivo de crucífera para su enterrado en verde****PUNTOS: 1,00 S**

<b><u>APELLIDOS Y NOMBRE / RAZÓN SOCIAL</u></b>	<b><u>NIF</u></b>	<b><u>EXPEDIENTE</u></b>	<b><u>SUP. PROPUESTA (ha)</u></b>
GALINDO RUIZ JUAN	27855097G	8027541	15,19

<b><u>PROPUESTA</u></b>	<b><u>SOLICITA PRIMA VOL.</u></b>
ADMITIDO	NO

**IMPORTE POR ANUALIDAD**

<u>CAMPAÑA</u>	<u>IMPORTE MÁXIMO SUBVENCIONABLE</u>	<u>IMPORTE MEDIO DE TRANSFERENCIA (€/ha)</u>
2015	4.409,20 €	290,27 €
2016	4.409,20 €	290,27 €
2017	4.409,20 €	290,27 €
2018	4.409,20 €	290,27 €
2019	4.409,20 €	290,27 €

**RECINTOS PROPUESTOS**

<u>REF.</u>	<u>REFERENCIA SIGPAC</u>	<u>CULTIVO</u>	<u>DESCRIPCIÓN CULTIVO</u>	<u>S/R</u>	<u>SUP. DEC. ADMIN. (ha)</u>	<u>SUP. PROPUESTA (ha)</u>
1887681	41-005-003-00026-001	81200	ALGODON-CAMPO	R	3,29	3,29
1887682	41-005-003-00027-001	81200	ALGODON-CAMPO	R	4,65	4,65
1887680	41-005-010-00254-002	81343	ALGODON-ST402	R	7,25	7,25

**RESUMEN CRITERIOS DE PRIORIZACIÓN****10.1.5 Sistemas sostenibles de cultivos agroindustriales****PUNTOS: 4,00**

	<b><u>PUNTOS</u></b>	<b><u>CUMPLE</u></b>
Porcentaje de superficie determinada en Red Natura 2000	0,00	0.0%
Porcentaje de superficie determinada situada en zonas RAMSAR	0,00	0.0%
Porcentaje de superficie determinada en zonas vulnerables a la contaminación por nitratos	4,00	100.0%
Titulares de explotaciones que hayan adquirido el compromiso voluntario de establecimiento de una enmienda natural mediante un cultivo de crucífera para su enterrado en verde	0,00	N



**DETALLE CRITERIOS DE PRIORIZACIÓN****10.1.5 Sistemas sostenibles de cultivos agroindustriales****PUNTOS: 4,00****Porcentaje de superficie determinada en Red Natura 2000****PUNTOS: 0,00 0.0%**

<u>REF.</u>	<u>REFERENCIA SIGPAC</u>	<u>CULTIVO</u>	<u>DESCRIPCIÓN CULTIVO</u>	<u>S/R</u>	<u>SUP.</u>	<u>SUP.</u>
					<u>PROPUESTA</u>	<u>CUMPLE</u>
					(ha)	(ha)
1887681	41-005-003-00026-001	81200	ALGODON-CAMPO	R	3,29	0,00
1887682	41-005-003-00027-001	81200	ALGODON-CAMPO	R	4,65	0,00
1887680	41-005-010-00254-002	81343	ALGODON-ST402	R	7,25	0,00

**Porcentaje de superficie determinada situada en zonas RAMSAR****PUNTOS: 0,00 0.0%**

<u>REF.</u>	<u>REFERENCIA SIGPAC</u>	<u>CULTIVO</u>	<u>DESCRIPCIÓN CULTIVO</u>	<u>S/R</u>	<u>SUP.</u>	<u>SUP.</u>
					<u>PROPUESTA</u>	<u>CUMPLE</u>
					(ha)	(ha)
1887681	41-005-003-00026-001	81200	ALGODON-CAMPO	R	3,29	0,00
1887682	41-005-003-00027-001	81200	ALGODON-CAMPO	R	4,65	0,00
1887680	41-005-010-00254-002	81343	ALGODON-ST402	R	7,25	0,00

**Porcentaje de superficie determinada en zonas vulnerables a la contaminación por nitratos****PUNTOS: 4,00 100.0%**

<u>REF.</u>	<u>REFERENCIA SIGPAC</u>	<u>CULTIVO</u>	<u>DESCRIPCIÓN CULTIVO</u>	<u>S/R</u>	<u>SUP.</u>	<u>SUP.</u>
					<u>PROPUESTA</u>	<u>CUMPLE</u>
					(ha)	(ha)
1887681	41-005-003-00026-001	81200	ALGODON-CAMPO	R	3,29	3,29
1887682	41-005-003-00027-001	81200	ALGODON-CAMPO	R	4,65	4,65
1887680	41-005-010-00254-002	81343	ALGODON-ST402	R	7,25	7,25

**Titulares de explotaciones que hayan adquirido el compromiso voluntario de establecimiento de una enmienda natural mediante un cultivo de crucífera para su enterrado en verde****PUNTOS: 0,00 N**



<b><u>APELLIDOS Y NOMBRE / RAZÓN SOCIAL</u></b>	<b><u>NIF</u></b>	<b><u>EXPEDIENTE</u></b>	<b><u>SUP. PROPUESTA (ha)</u></b>
GALLARDO AYALA S. C.	J41812082	8017465	46,04

<b><u>PROPUESTA</u></b>	<b><u>SOLICITA PRIMA VOL.</u></b>
ADMITIDO	NO

**IMPORTE POR ANUALIDAD**

<u>CAMPAÑA</u>	<u>IMPORTE MÁXIMO SUBVENCIONABLE</u>	<u>IMPORTE MEDIO DE TRANSFERENCIA (€/ha)</u>
2015	12.661,58 €	275,01 €
2016	12.661,58 €	275,01 €
2017	12.661,58 €	275,01 €
2018	12.661,58 €	275,01 €
2019	12.661,58 €	275,01 €

**RECINTOS PROPUESTOS**

<u>REF.</u>	<u>REFERENCIA SIGPAC</u>	<u>CULTIVO</u>	<u>DESCRIPCIÓN CULTIVO</u>	<u>S/R</u>	<u>SUP. DEC. ADMIN. (ha)</u>	<u>SUP. PROPUESTA (ha)</u>
1740319	41-020-001-00047-001	82343	REMOLACHA-CICLON	R	14,61	14,61
1740321	41-069-015-00300-001	82337	REMOLACHA-CHIPIONA	R	3,94	3,94
1740320	41-069-015-00301-001	82117	REMOLACHA-SANLUCAR	R	3,94	3,94
1740318	41-095-062-00005-002	81216	ALGODON-CARISMA	R	5,85	5,85
1740323	41-095-062-00044-002	198100	TOMATE PARA TRANSFORMACION-HORTALIZAS AIRE LIBRE	R	5,85	5,85
1740317	41-095-087-00025-001	81268	ALGODON-JUNCAL	R	11,85	11,85

**RESUMEN CRITERIOS DE PRIORIZACIÓN****10.1.5 Sistemas sostenibles de cultivos agroindustriales****PUNTOS: 4,00**

	<u>PUNTOS</u>	<u>CUMPLE</u>
Porcentaje de superficie determinada en Red Natura 2000	0,00	0.0%
Porcentaje de superficie determinada situada en zonas RAMSAR	0,00	0.0%
Porcentaje de superficie determinada en zonas vulnerables a la contaminación por nitratos	4,00	100.0%
Titulares de explotaciones que hayan adquirido el compromiso voluntario de establecimiento de una enmienda natural mediante un cultivo de crucífera para su enterrado en verde	0,00	N



**DETALLE CRITERIOS DE PRIORIZACIÓN****10.1.5 Sistemas sostenibles de cultivos agroindustriales****PUNTOS: 4,00****Porcentaje de superficie determinada en Red Natura 2000****PUNTOS: 0,00 0.0%**

<u>REF.</u>	<u>REFERENCIA SIGPAC</u>	<u>CULTIVO</u>	<u>DESCRIPCIÓN CULTIVO</u>	<u>S/R</u>	<u>SUP.</u>	<u>SUP.</u>
					<u>PROPUESTA</u>	<u>CUMPLE</u>
					(ha)	(ha)
1740319	41-020-001-00047-001	82343	REMOLACHA-CICLON	R	14,61	0,00
1740321	41-069-015-00300-001	82337	REMOLACHA-CHIPIONA	R	3,94	0,00
1740320	41-069-015-00301-001	82117	REMOLACHA-SANLUCAR	R	3,94	0,00
1740318	41-095-062-00005-002	81216	ALGODON-CARISMA	R	5,85	0,00
1740323	41-095-062-00044-002	198100	TOMATE PARA TRANSFORMACION- HORTALIZAS AIRE LIBRE	R	5,85	0,00
1740317	41-095-087-00025-001	81268	ALGODON-JUNCAL	R	11,85	0,00

**Porcentaje de superficie determinada situada en zonas RAMSAR****PUNTOS: 0,00 0.0%**

<u>REF.</u>	<u>REFERENCIA SIGPAC</u>	<u>CULTIVO</u>	<u>DESCRIPCIÓN CULTIVO</u>	<u>S/R</u>	<u>SUP.</u>	<u>SUP.</u>
					<u>PROPUESTA</u>	<u>CUMPLE</u>
					(ha)	(ha)
1740319	41-020-001-00047-001	82343	REMOLACHA-CICLON	R	14,61	0,00
1740321	41-069-015-00300-001	82337	REMOLACHA-CHIPIONA	R	3,94	0,00
1740320	41-069-015-00301-001	82117	REMOLACHA-SANLUCAR	R	3,94	0,00
1740318	41-095-062-00005-002	81216	ALGODON-CARISMA	R	5,85	0,00
1740323	41-095-062-00044-002	198100	TOMATE PARA TRANSFORMACION- HORTALIZAS AIRE LIBRE	R	5,85	0,00
1740317	41-095-087-00025-001	81268	ALGODON-JUNCAL	R	11,85	0,00

**Porcentaje de superficie determinada en zonas vulnerables a la contaminación por nitratos****PUNTOS: 4,00 100.0%**

<u>REF.</u>	<u>REFERENCIA SIGPAC</u>	<u>CULTIVO</u>	<u>DESCRIPCIÓN CULTIVO</u>	<u>S/R</u>	<u>SUP.</u>	<u>SUP.</u>
					<u>PROPUESTA</u>	<u>CUMPLE</u>
					(ha)	(ha)
1740319	41-020-001-00047-001	82343	REMOLACHA-CICLON	R	14,61	14,61
1740321	41-069-015-00300-001	82337	REMOLACHA-CHIPIONA	R	3,94	3,94
1740320	41-069-015-00301-001	82117	REMOLACHA-SANLUCAR	R	3,94	3,94
1740318	41-095-062-00005-002	81216	ALGODON-CARISMA	R	5,85	5,85
1740323	41-095-062-00044-002	198100	TOMATE PARA TRANSFORMACION- HORTALIZAS AIRE LIBRE	R	5,85	5,85
1740317	41-095-087-00025-001	81268	ALGODON-JUNCAL	R	11,85	11,85

**Titulares de explotaciones que hayan adquirido el compromiso voluntario de establecimiento de una enmienda natural mediante un cultivo de crucífera para su enterrado en verde****PUNTOS: 0,00 N**

<b><u>APELLIDOS Y NOMBRE / RAZÓN SOCIAL</u></b>	<b><u>NIF</u></b>	<b><u>EXPEDIENTE</u></b>	<b><u>SUP. PROPUESTA (ha)</u></b>
GALLARDO NUÑEZ ISIDORO	28329870B	8018881	25,63

<b><u>PROPUESTA</u></b>	<b><u>SOLICITA PRIMA VOL.</u></b>
ADMITIDO	NO

**IMPORTE POR ANUALIDAD**

<u>CAMPAÑA</u>	<u>IMPORTE MÁXIMO SUBVENCIONABLE</u>	<u>IMPORTE MEDIO DE TRANSFERENCIA (€/ha)</u>
2015	7.439,62 €	290,27 €
2016	7.439,62 €	290,27 €
2017	7.439,62 €	290,27 €
2018	7.439,62 €	290,27 €
2019	7.439,62 €	290,27 €

**RECINTOS PROPUESTOS**

<u>REF.</u>	<u>REFERENCIA SIGPAC</u>	<u>CULTIVO</u>	<u>DESCRIPCIÓN CULTIVO</u>	<u>S/R</u>	<u>SUP. DEC. ADMIN. (ha)</u>	<u>SUP. PROPUESTA (ha)</u>
1740547	41-069-015-00296-001	82337	REMOLACHA-CHIPIONA	R	2,24	2,24
1740548	41-095-062-00035-002	82337	REMOLACHA-CHIPIONA	R	12,02	12,02
1740546	41-095-062-00060-001	81385	ALGODON-DP377	R	11,37	11,37

**RESUMEN CRITERIOS DE PRIORIZACIÓN****10.1.5 Sistemas sostenibles de cultivos agroindustriales****PUNTOS: 4,00**

	<b><u>PUNTOS</u></b>	<b><u>CUMPLE</u></b>
Porcentaje de superficie determinada en Red Natura 2000	0,00	0.0%
Porcentaje de superficie determinada situada en zonas RAMSAR	0,00	0.0%
Porcentaje de superficie determinada en zonas vulnerables a la contaminación por nitratos	4,00	100.0%
Titulares de explotaciones que hayan adquirido el compromiso voluntario de establecimiento de una enmienda natural mediante un cultivo de crucífera para su enterrado en verde	0,00	N



**DETALLE CRITERIOS DE PRIORIZACIÓN****10.1.5 Sistemas sostenibles de cultivos agroindustriales****PUNTOS: 4,00****Porcentaje de superficie determinada en Red Natura 2000****PUNTOS: 0,00 0.0%**

<u>REF.</u>	<u>REFERENCIA SIGPAC</u>	<u>CULTIVO</u>	<u>DESCRIPCIÓN CULTIVO</u>	<u>S/R</u>	<u>SUP.</u> <u>PROPUESTA</u> <u>(ha)</u>	<u>SUP.</u> <u>CUMPLE</u> <u>(ha)</u>
1740547	41-069-015-00296-001	82337	REMOLACHA-CHIPIONA	R	2,24	0,00
1740548	41-095-062-00035-002	82337	REMOLACHA-CHIPIONA	R	12,02	0,00
1740546	41-095-062-00060-001	81385	ALGODON-DP377	R	11,37	0,00

**Porcentaje de superficie determinada situada en zonas RAMSAR****PUNTOS: 0,00 0.0%**

<u>REF.</u>	<u>REFERENCIA SIGPAC</u>	<u>CULTIVO</u>	<u>DESCRIPCIÓN CULTIVO</u>	<u>S/R</u>	<u>SUP.</u> <u>PROPUESTA</u> <u>(ha)</u>	<u>SUP.</u> <u>CUMPLE</u> <u>(ha)</u>
1740547	41-069-015-00296-001	82337	REMOLACHA-CHIPIONA	R	2,24	0,00
1740548	41-095-062-00035-002	82337	REMOLACHA-CHIPIONA	R	12,02	0,00
1740546	41-095-062-00060-001	81385	ALGODON-DP377	R	11,37	0,00

**Porcentaje de superficie determinada en zonas vulnerables a la contaminación por nitratos****PUNTOS: 4,00 100.0%**

<u>REF.</u>	<u>REFERENCIA SIGPAC</u>	<u>CULTIVO</u>	<u>DESCRIPCIÓN CULTIVO</u>	<u>S/R</u>	<u>SUP.</u> <u>PROPUESTA</u> <u>(ha)</u>	<u>SUP.</u> <u>CUMPLE</u> <u>(ha)</u>
1740547	41-069-015-00296-001	82337	REMOLACHA-CHIPIONA	R	2,24	2,24
1740548	41-095-062-00035-002	82337	REMOLACHA-CHIPIONA	R	12,02	12,02
1740546	41-095-062-00060-001	81385	ALGODON-DP377	R	11,37	11,37

**Titulares de explotaciones que hayan adquirido el compromiso voluntario de establecimiento de una enmienda natural mediante un cultivo de crucífera para su enterrado en verde****PUNTOS: 0,00 N**

<u>APELLIDOS Y NOMBRE / RAZÓN SOCIAL</u>	<u>NIF</u>	<u>EXPEDIENTE</u>	<u>SUP. PROPUESTA (ha)</u>
GALLEGO CAMACHO MARIA VIOLETA	48879283M	8027589	3,29
<u>PROPUESTA ADMITIDO</u>	<u>SOLICITA PRIMA VOL. SI</u>	<u>PROPUESTA PRIMA VOL. ADMITIDO</u>	
<b>IMPORTE POR ANUALIDAD</b>			

<u>CAMPAÑA</u>	<u>IMPORTE MÁXIMO SUBVENCIONABLE</u>	<u>IMPORTE MEDIO DE TRANSFERENCIA (€/ha)</u>
2015	1.426,02 €	433,44 €
2016	1.426,02 €	433,44 €
2017	1.426,02 €	433,44 €
2018	1.426,02 €	433,44 €
2019	1.426,02 €	433,44 €

**RECINTOS PROPUESTOS**

<u>REF.</u>	<u>REFERENCIA SIGPAC</u>	<u>CULTIVO</u>	<u>DESCRIPCIÓN CULTIVO</u>	<u>S/R</u>	<u>SUP. DEC. ADMIN. (ha)</u>	<u>SUP. PROPUESTA (ha)</u>
1890213	41-069-019-00032-003	81268	ALGODON-JUNCAL	R	3,29	3,29

**RESUMEN CRITERIOS DE PRIORIZACIÓN**

<b>10.1.5 Sistemas sostenibles de cultivos agroindustriales</b>	<b>PUNTOS: 5,00</b>	<b>PUNTOS</b>	<b>CUMPLE</b>
Porcentaje de superficie determinada en Red Natura 2000		0,00	0.0%
Porcentaje de superficie determinada situada en zonas RAMSAR		0,00	0.0%
Porcentaje de superficie determinada en zonas vulnerables a la contaminación por nitratos		4,00	100.0%
Titulares de explotaciones que hayan adquirido el compromiso voluntario de establecimiento de una enmienda natural mediante un cultivo de crucifera para su enterrado en verde		1,00	S

**DETALLE CRITERIOS DE PRIORIZACIÓN**

<b>10.1.5 Sistemas sostenibles de cultivos agroindustriales</b>	<b>PUNTOS: 5,00</b>	<b>PUNTOS</b>	<b>CUMPLE</b>			
Porcentaje de superficie determinada en Red Natura 2000		PUNTOS: 0,00	0.0%			
		<u>SUP. PROPUESTA (ha)</u>	<u>SUP. CUMPLE (ha)</u>			
<u>REF.</u>	<u>REFERENCIA SIGPAC</u>	<u>CULTIVO</u>	<u>DESCRIPCIÓN CULTIVO</u>	<u>S/R</u>	<u>SUP. PROPUESTA (ha)</u>	<u>SUP. CUMPLE (ha)</u>
1890213	41-069-019-00032-003	81268	ALGODON-JUNCAL	R	3,29	0,00
Porcentaje de superficie determinada situada en zonas RAMSAR		PUNTOS: 0,00	0.0%			
		<u>SUP. PROPUESTA (ha)</u>	<u>SUP. CUMPLE (ha)</u>			
<u>REF.</u>	<u>REFERENCIA SIGPAC</u>	<u>CULTIVO</u>	<u>DESCRIPCIÓN CULTIVO</u>	<u>S/R</u>	<u>SUP. PROPUESTA (ha)</u>	<u>SUP. CUMPLE (ha)</u>
1890213	41-069-019-00032-003	81268	ALGODON-JUNCAL	R	3,29	0,00
Porcentaje de superficie determinada en zonas vulnerables a la contaminación por nitratos		PUNTOS: 4,00	100.0%			
		<u>SUP. PROPUESTA (ha)</u>	<u>SUP. CUMPLE (ha)</u>			
<u>REF.</u>	<u>REFERENCIA SIGPAC</u>	<u>CULTIVO</u>	<u>DESCRIPCIÓN CULTIVO</u>	<u>S/R</u>	<u>SUP. PROPUESTA (ha)</u>	<u>SUP. CUMPLE (ha)</u>
1890213	41-069-019-00032-003	81268	ALGODON-JUNCAL	R	3,29	3,29
Titulares de explotaciones que hayan adquirido el compromiso voluntario de establecimiento de una enmienda natural mediante un cultivo de crucifera para su enterrado en verde		PUNTOS: 1,00	S			



<u>APELLIDOS Y NOMBRE / RAZÓN SOCIAL</u>	<u>NIF</u>	<u>EXPEDIENTE</u>	<u>SUP. PROPUESTA (ha)</u>
GALLEGO GARCÍA CONSOLACIÓN	44957531Y	8019594	4,00
<u>PROPUESTA ADMITIDO</u>	<u>SOLICITA PRIMA VOL. SI</u>	<u>PROPUESTA PRIMA VOL. ADMITIDO</u>	
<u>IMPORTE POR ANUALIDAD</u>			

<u>CAMPAÑA</u>	<u>IMPORTE MÁXIMO SUBVENCIONABLE</u>	<u>IMPORTE MEDIO DE TRANSFERENCIA (€/ha)</u>
2015	1.733,76 €	433,44 €
2016	1.733,76 €	433,44 €
2017	1.733,76 €	433,44 €
2018	1.733,76 €	433,44 €
2019	1.733,76 €	433,44 €

**RECINTOS PROPUESTOS**

<u>REF.</u>	<u>REFERENCIA SIGPAC</u>	<u>CULTIVO</u>	<u>DESCRIPCIÓN CULTIVO</u>	<u>S/R</u>	<u>SUP. DEC. ADMIN. (ha)</u>	<u>SUP. PROPUESTA (ha)</u>
1547877	41-095-003-00234-002	81268	ALGODON-JUNCAL	R	4,00	4,00

**RESUMEN CRITERIOS DE PRIORIZACIÓN**

<b>10.1.5 Sistemas sostenibles de cultivos agroindustriales</b>	<b>PUNTOS: 5,00</b>	<b>PUNTOS</b>	<b>CUMPLE</b>
Porcentaje de superficie determinada en Red Natura 2000		0,00	0.0%
Porcentaje de superficie determinada situada en zonas RAMSAR		0,00	0.0%
Porcentaje de superficie determinada en zonas vulnerables a la contaminación por nitratos		4,00	100.0%
Titulares de explotaciones que hayan adquirido el compromiso voluntario de establecimiento de una enmienda natural mediante un cultivo de crucifera para su enterrado en verde		1,00	S

**DETALLE CRITERIOS DE PRIORIZACIÓN**

<b>10.1.5 Sistemas sostenibles de cultivos agroindustriales</b>	<b>PUNTOS: 5,00</b>	<b>PUNTOS</b>	<b>CUMPLE</b>			
Porcentaje de superficie determinada en Red Natura 2000		PUNTOS: 0,00	0.0%			
		<u>SUP. PROPUESTA (ha)</u>	<u>SUP. CUMPLE (ha)</u>			
<u>REF.</u>	<u>REFERENCIA SIGPAC</u>	<u>CULTIVO</u>	<u>DESCRIPCIÓN CULTIVO</u>	<u>S/R</u>		
1547877	41-095-003-00234-002	81268	ALGODON-JUNCAL	R	4,00	0,00
Porcentaje de superficie determinada situada en zonas RAMSAR		PUNTOS: 0,00	0.0%			
		<u>SUP. PROPUESTA (ha)</u>	<u>SUP. CUMPLE (ha)</u>			
<u>REF.</u>	<u>REFERENCIA SIGPAC</u>	<u>CULTIVO</u>	<u>DESCRIPCIÓN CULTIVO</u>	<u>S/R</u>		
1547877	41-095-003-00234-002	81268	ALGODON-JUNCAL	R	4,00	0,00
Porcentaje de superficie determinada en zonas vulnerables a la contaminación por nitratos		PUNTOS: 4,00	100.0%			
		<u>SUP. PROPUESTA (ha)</u>	<u>SUP. CUMPLE (ha)</u>			
<u>REF.</u>	<u>REFERENCIA SIGPAC</u>	<u>CULTIVO</u>	<u>DESCRIPCIÓN CULTIVO</u>	<u>S/R</u>		
1547877	41-095-003-00234-002	81268	ALGODON-JUNCAL	R	4,00	4,00
Titulares de explotaciones que hayan adquirido el compromiso voluntario de establecimiento de una enmienda natural mediante un cultivo de crucifera para su enterrado en verde		PUNTOS: 1,00	S			



<b><u>APELLIDOS Y NOMBRE / RAZÓN SOCIAL</u></b>	<b><u>NIF</u></b>	<b><u>EXPEDIENTE</u></b>	<b><u>SUP. PROPUESTA (ha)</u></b>
GALLEGO GOMEZ JOSE	28541761A	8030809	12,10

<b><u>PROPUESTA</u></b>	<b><u>SOLICITA PRIMA VOL.</u></b>
ADMITIDO	NO

**IMPORTE POR ANUALIDAD**

<u>CAMPAÑA</u>	<u>IMPORTE MÁXIMO SUBVENCIONABLE</u>	<u>IMPORTE MEDIO DE TRANSFERENCIA (€/ha)</u>
2015	3.512,27 €	290,27 €
2016	3.512,27 €	290,27 €
2017	3.512,27 €	290,27 €
2018	3.512,27 €	290,27 €
2019	3.512,27 €	290,27 €

**RECINTOS PROPUESTOS**

<u>REF.</u>	<u>REFERENCIA SIGPAC</u>	<u>CULTIVO</u>	<u>DESCRIPCIÓN CULTIVO</u>	<u>S/R</u>	<u>SUP. DEC. ADMIN. (ha)</u>	<u>SUP. PROPUESTA (ha)</u>
2142140	41-053-019-00271-002	81377	ALGODON-ELSA	R	8,10	8,10
2142141	41-053-019-00271-002	82856	REMOLACHA-MALU	R	4,00	4,00

**RESUMEN CRITERIOS DE PRIORIZACIÓN****10.1.5 Sistemas sostenibles de cultivos agroindustriales** PUNTOS: 4,00

	<u>PUNTOS</u>	<u>CUMPLE</u>
Porcentaje de superficie determinada en Red Natura 2000	0,00	0.0%
Porcentaje de superficie determinada situada en zonas RAMSAR	0,00	0.0%
Porcentaje de superficie determinada en zonas vulnerables a la contaminación por nitratos	4,00	100.0%
Titulares de explotaciones que hayan adquirido el compromiso voluntario de establecimiento de una enmienda natural mediante un cultivo de crucifera para su enterrado en verde	0,00	N

**DETALLE CRITERIOS DE PRIORIZACIÓN****10.1.5 Sistemas sostenibles de cultivos agroindustriales** PUNTOS: 4,00

<u>REF.</u>	<u>REFERENCIA SIGPAC</u>	<u>CULTIVO</u>	<u>DESCRIPCIÓN CULTIVO</u>	<u>S/R</u>	<u>SUP. PROPUESTA (ha)</u>	<u>SUP. CUMPLE (ha)</u>
2142140	41-053-019-00271-002	81377	ALGODON-ELSA	R	8,10	0,00
2142141	41-053-019-00271-002	82856	REMOLACHA-MALU	R	4,00	0,00

	<u>PUNTOS</u>	<u>SUP. PROPUESTA (ha)</u>	<u>SUP. CUMPLE (ha)</u>
Porcentaje de superficie determinada en Red Natura 2000	0,00	0,00	0.0%
Porcentaje de superficie determinada situada en zonas RAMSAR	0,00	0,00	0.0%
Porcentaje de superficie determinada en zonas vulnerables a la contaminación por nitratos	4,00	4,00	100.0%
Titulares de explotaciones que hayan adquirido el compromiso voluntario de establecimiento de una enmienda natural mediante un cultivo de crucifera para su enterrado en verde	0,00	0,00	N

<u>REF.</u>	<u>REFERENCIA SIGPAC</u>	<u>CULTIVO</u>	<u>DESCRIPCIÓN CULTIVO</u>	<u>S/R</u>	<u>SUP. PROPUESTA (ha)</u>	<u>SUP. CUMPLE (ha)</u>
2142140	41-053-019-00271-002	81377	ALGODON-ELSA	R	8,10	8,10
2142141	41-053-019-00271-002	82856	REMOLACHA-MALU	R	4,00	4,00

<u>APELLIDOS Y NOMBRE / RAZÓN SOCIAL</u>	<u>NIF</u>	<u>EXPEDIENTE</u>	<u>SUP. PROPUESTA (ha)</u>
GALVAN AYALA ENRIQUE	75434575A	8029715	12,97
<u>PROPUESTA ADMITIDO</u>	<u>SOLICITA PRIMA VOL. SI</u>	<u>PROPUESTA PRIMA VOL. ADMITIDO</u>	
<u>IMPORTE POR ANUALIDAD</u>			

<u>CAMPAÑA</u>	<u>IMPORTE MÁXIMO SUBVENCIONABLE</u>	<u>IMPORTE MEDIO DE TRANSFERENCIA (€/ha)</u>
2015	5.621,71 €	433,44 €
2016	5.621,71 €	433,44 €
2017	5.621,71 €	433,44 €
2018	5.621,71 €	433,44 €
2019	5.621,71 €	433,44 €

**RECINTOS PROPUESTOS**

<u>REF.</u>	<u>REFERENCIA SIGPAC</u>	<u>CULTIVO</u>	<u>DESCRIPCIÓN CULTIVO</u>	<u>S/R</u>	<u>SUP. DEC. ADMIN. (ha)</u>	<u>SUP. PROPUESTA (ha)</u>
2041164	41-038-036-00153-001	81268	ALGODON-JUNCAL	R	12,97	12,97

**RESUMEN CRITERIOS DE PRIORIZACIÓN**

<b>10.1.5 Sistemas sostenibles de cultivos agroindustriales</b>	<b>PUNTOS: 5,00</b>	<b>PUNTOS</b>	<b>CUMPLE</b>
Porcentaje de superficie determinada en Red Natura 2000		0,00	0.0%
Porcentaje de superficie determinada situada en zonas RAMSAR		0,00	0.0%
Porcentaje de superficie determinada en zonas vulnerables a la contaminación por nitratos		4,00	100.0%
Titulares de explotaciones que hayan adquirido el compromiso voluntario de establecimiento de una enmienda natural mediante un cultivo de crucífera para su enterrado en verde		1,00	S

**DETALLE CRITERIOS DE PRIORIZACIÓN**

<b>10.1.5 Sistemas sostenibles de cultivos agroindustriales</b>	<b>PUNTOS: 5,00</b>	<b>PUNTOS</b>	<b>CUMPLE</b>			
Porcentaje de superficie determinada en Red Natura 2000		PUNTOS: 0,00	0.0%			
		<u>SUP. PROPUESTA (ha)</u>	<u>SUP. CUMPLE (ha)</u>			
<u>REF.</u>	<u>REFERENCIA SIGPAC</u>	<u>CULTIVO</u>	<u>DESCRIPCIÓN CULTIVO</u>	<u>S/R</u>	<u>SUP. PROPUESTA (ha)</u>	<u>SUP. CUMPLE (ha)</u>
2041164	41-038-036-00153-001	81268	ALGODON-JUNCAL	R	12,97	0,00
Porcentaje de superficie determinada situada en zonas RAMSAR		PUNTOS: 0,00	0.0%			
		<u>SUP. PROPUESTA (ha)</u>	<u>SUP. CUMPLE (ha)</u>			
<u>REF.</u>	<u>REFERENCIA SIGPAC</u>	<u>CULTIVO</u>	<u>DESCRIPCIÓN CULTIVO</u>	<u>S/R</u>	<u>SUP. PROPUESTA (ha)</u>	<u>SUP. CUMPLE (ha)</u>
2041164	41-038-036-00153-001	81268	ALGODON-JUNCAL	R	12,97	0,00
Porcentaje de superficie determinada en zonas vulnerables a la contaminación por nitratos		PUNTOS: 4,00	100.0%			
		<u>SUP. PROPUESTA (ha)</u>	<u>SUP. CUMPLE (ha)</u>			
<u>REF.</u>	<u>REFERENCIA SIGPAC</u>	<u>CULTIVO</u>	<u>DESCRIPCIÓN CULTIVO</u>	<u>S/R</u>	<u>SUP. PROPUESTA (ha)</u>	<u>SUP. CUMPLE (ha)</u>
2041164	41-038-036-00153-001	81268	ALGODON-JUNCAL	R	12,97	12,97
Titulares de explotaciones que hayan adquirido el compromiso voluntario de establecimiento de una enmienda natural mediante un cultivo de crucífera para su enterrado en verde		PUNTOS: 1,00	S			





<b><u>APELLIDOS Y NOMBRE / RAZÓN SOCIAL</u></b>	<b><u>NIF</u></b>	<b><u>EXPEDIENTE</u></b>	<b><u>SUP. PROPUESTA (ha)</u></b>
GALVEZ BAENA MANUEL	75344327F	8027965	11,24
<b><u>PROPUESTA</u></b>	<b><u>SOLICITA PRIMA VOL.</u></b>	<b><u>PROPUESTA PRIMA VOL.</u></b>	
<b>ADMITIDO</b>	<b>SI</b>	<b>ADMITIDO</b>	

**IMPORTE POR ANUALIDAD**

<b><u>CAMPAÑA</u></b>	<b><u>IMPORTE MÁXIMO SUBVENCIONABLE</u></b>	<b><u>IMPORTE MEDIO DE TRANSFERENCIA (€/ha)</u></b>
2015	4.871,86 €	433,44 €
2016	4.871,86 €	433,44 €
2017	4.871,86 €	433,44 €
2018	4.871,86 €	433,44 €
2019	4.871,86 €	433,44 €

**RECINTOS PROPUESTOS**

<b><u>REF.</u></b>	<b><u>REFERENCIA SIGPAC</u></b>	<b><u>CULTIVO</u></b>	<b><u>DESCRIPCIÓN CULTIVO</u></b>	<b><u>S/R</u></b>	<b><u>SUP. DEC. ADMIN. (ha)</u></b>	<b><u>SUP. PROPUESTA (ha)</u></b>
1984811	41-039-032-00068-001	81312	ALGODON-HELENA	R	1,16	1,16
1984809	41-039-032-00070-001	4100	MAIZ-MAIZ CONVENCIONAL	R	1,66	1,66
1984810	41-039-032-00191-001	81312	ALGODON-HELENA	R	0,47	0,47
1984812	41-039-032-00192-002	81312	ALGODON-HELENA	R	0,12	0,12
1984813	41-039-035-00043-002	81038	ALGODON-REINA	R	7,83	7,83

**RESUMEN CRITERIOS DE PRIORIZACIÓN****10.1.5 Sistemas sostenibles de cultivos agroindustriales****PUNTOS: 4,70**

	<b><u>PUNTOS</u></b>	<b><u>CUMPLE</u></b>
Porcentaje de superficie determinada en Red Natura 2000	0,00	0.0%
Porcentaje de superficie determinada situada en zonas RAMSAR	0,00	0.0%
Porcentaje de superficie determinada en zonas vulnerables a la contaminación por nitratos	3,70	69.66%
Titulares de explotaciones que hayan adquirido el compromiso voluntario de establecimiento de una enmienda natural mediante un cultivo de crucifera para su enterrado en verde	1,00	S



**DETALLE CRITERIOS DE PRIORIZACIÓN****10.1.5 Sistemas sostenibles de cultivos agroindustriales****PUNTOS: 4,70****Porcentaje de superficie determinada en Red Natura 2000****PUNTOS: 0,00 0.0%**

<u>REF.</u>	<u>REFERENCIA SIGPAC</u>	<u>CULTIVO</u>	<u>DESCRIPCIÓN CULTIVO</u>	<u>S/R</u>	<u>SUP.</u>	<u>SUP.</u>
					<u>PROPUESTA</u>	<u>CUMPLE</u>
					(ha)	(ha)
1984811	41-039-032-00068-001	81312	ALGODON-HELENA	R	1,16	0,00
1984809	41-039-032-00070-001	4100	MAIZ-MAIZ CONVENCIONAL	R	1,66	0,00
1984810	41-039-032-00191-001	81312	ALGODON-HELENA	R	0,47	0,00
1984812	41-039-032-00192-002	81312	ALGODON-HELENA	R	0,12	0,00
1984813	41-039-035-00043-002	81038	ALGODON-REINA	R	7,83	0,00

**Porcentaje de superficie determinada situada en zonas RAMSAR****PUNTOS: 0,00 0.0%**

<u>REF.</u>	<u>REFERENCIA SIGPAC</u>	<u>CULTIVO</u>	<u>DESCRIPCIÓN CULTIVO</u>	<u>S/R</u>	<u>SUP.</u>	<u>SUP.</u>
					<u>PROPUESTA</u>	<u>CUMPLE</u>
					(ha)	(ha)
1984811	41-039-032-00068-001	81312	ALGODON-HELENA	R	1,16	0,00
1984809	41-039-032-00070-001	4100	MAIZ-MAIZ CONVENCIONAL	R	1,66	0,00
1984810	41-039-032-00191-001	81312	ALGODON-HELENA	R	0,47	0,00
1984812	41-039-032-00192-002	81312	ALGODON-HELENA	R	0,12	0,00
1984813	41-039-035-00043-002	81038	ALGODON-REINA	R	7,83	0,00

**Porcentaje de superficie determinada en zonas vulnerables a la contaminación por nitratos****PUNTOS: 3,70 69.66%**

<u>REF.</u>	<u>REFERENCIA SIGPAC</u>	<u>CULTIVO</u>	<u>DESCRIPCIÓN CULTIVO</u>	<u>S/R</u>	<u>SUP.</u>	<u>SUP.</u>
					<u>PROPUESTA</u>	<u>CUMPLE</u>
					(ha)	(ha)
1984811	41-039-032-00068-001	81312	ALGODON-HELENA	R	1,16	0,00
1984809	41-039-032-00070-001	4100	MAIZ-MAIZ CONVENCIONAL	R	1,66	0,00
1984810	41-039-032-00191-001	81312	ALGODON-HELENA	R	0,47	0,00
1984812	41-039-032-00192-002	81312	ALGODON-HELENA	R	0,12	0,00
1984813	41-039-035-00043-002	81038	ALGODON-REINA	R	7,83	7,83

**Titulares de explotaciones que hayan adquirido el compromiso voluntario de establecimiento de una enmienda natural mediante un cultivo de crucifera para su enterrado en verde****PUNTOS: 1,00 S**

**APELLIDOS Y NOMBRE / RAZÓN SOCIAL** GALVEZ BAENA REMEDIOS      **NIF** 75387739H      **EXPEDIENTE** 8023326      **SUP. PROPUESTA (ha)** 1,62

**PROPUESTA** INADMITIDO      **SOLICITA PRIMA VOL.** NO

**IMPORTE POR ANUALIDAD**

<u>CAMPAÑA</u>	<u>IMPORTE MÁXIMO SUBVENCIONABLE</u>	<u>IMPORTE MEDIO DE TRANSFERENCIA (€/ha)</u>
2015	470,24 €	290,27 €
2016	470,24 €	290,27 €
2017	470,24 €	290,27 €
2018	470,24 €	290,27 €
2019	470,24 €	290,27 €

**RECINTOS PROPUESTOS**

<u>REF.</u>	<u>REFERENCIA SIGPAC</u>	<u>CULTIVO</u>	<u>DESCRIPCIÓN CULTIVO</u>	<u>S/R</u>	<u>SUP. DEC. ADMIN. (ha)</u>	<u>SUP. PROPUESTA (ha)</u>
2277250	41-039-032-00067-002	81038	ALGODON-REINA	R	0,87	0,87
2277251	41-039-032-00167-001	81038	ALGODON-REINA	R	0,75	0,75

**RESUMEN CRITERIOS DE PRIORIZACIÓN**

**10.1.5 Sistemas sostenibles de cultivos agroindustriales** PUNTOS: 0,00

	<u>PUNTOS</u>	<u>CUMPLE</u>
Porcentaje de superficie determinada en Red Natura 2000	0,00	0.0%
Porcentaje de superficie determinada situada en zonas RAMSAR	0,00	0.0%
Porcentaje de superficie determinada en zonas vulnerables a la contaminación por nitratos	0,00	0.0%
Titulares de explotaciones que hayan adquirido el compromiso voluntario de establecimiento de una enmienda natural mediante un cultivo de crucifera para su enterrado en verde	0,00	N

**DETALLE CRITERIOS DE PRIORIZACIÓN**

**10.1.5 Sistemas sostenibles de cultivos agroindustriales** PUNTOS: 0,00

<u>REF.</u>	<u>REFERENCIA SIGPAC</u>	<u>CULTIVO</u>	<u>DESCRIPCIÓN CULTIVO</u>	<u>S/R</u>	<u>SUP. PROPUESTA (ha)</u>	<u>SUP. CUMPLE (ha)</u>
2277250	41-039-032-00067-002	81038	ALGODON-REINA	R	0,87	0,00
2277251	41-039-032-00167-001	81038	ALGODON-REINA	R	0,75	0,00

	<u>PUNTOS</u>	<u>SUP. PROPUESTA (ha)</u>	<u>SUP. CUMPLE (ha)</u>
Porcentaje de superficie determinada en Red Natura 2000	0,00	0,00	0.0%
Porcentaje de superficie determinada situada en zonas RAMSAR	0,00	0,87	0.0%
Porcentaje de superficie determinada en zonas vulnerables a la contaminación por nitratos	0,00	0,75	0.0%
Titulares de explotaciones que hayan adquirido el compromiso voluntario de establecimiento de una enmienda natural mediante un cultivo de crucifera para su enterrado en verde	0,00		N

<b><u>APELLIDOS Y NOMBRE / RAZÓN SOCIAL</u></b>	<b><u>NIF</u></b>	<b><u>EXPEDIENTE</u></b>	<b><u>SUP. PROPUESTA (ha)</u></b>
GALVEZ CANO MANUEL	52569464C	8028807	16,67

<b><u>PROPUESTA ADMITIDO</u></b>	<b><u>SOLICITA PRIMA VOL. SI</u></b>	<b><u>PROPUESTA PRIMA VOL. INADMITIDO</u></b>
----------------------------------	--------------------------------------	---

**IMPORTE POR ANUALIDAD**

<u>CAMPAÑA</u>	<u>IMPORTE MÁXIMO SUBVENCIONABLE</u>	<u>IMPORTE MEDIO DE TRANSFERENCIA (€/ha)</u>
2015	4.838,80 €	290,27 €
2016	4.838,80 €	290,27 €
2017	4.838,80 €	290,27 €
2018	4.838,80 €	290,27 €
2019	4.838,80 €	290,27 €

**RECINTOS PROPUESTOS**

<u>REF.</u>	<u>REFERENCIA SIGPAC</u>	<u>CULTIVO</u>	<u>DESCRIPCIÓN CULTIVO</u>	<u>S/R</u>	<u>SUP. DEC. ADMIN. (ha)</u>	<u>SUP. PROPUESTA (ha)</u>
1978664	41-039-032-00071-001	1000	TRIGO BLANDO-SIN VARIEDAD	R	0,61	0,61
1978665	41-039-032-00193-002	1000	TRIGO BLANDO-SIN VARIEDAD	R	0,33	0,33
1978667	41-039-032-00194-001	1000	TRIGO BLANDO-SIN VARIEDAD	R	0,73	0,73
1978666	41-039-032-00195-001	1000	TRIGO BLANDO-SIN VARIEDAD	R	0,60	0,60
1978668	41-039-032-00197-002	1000	TRIGO BLANDO-SIN VARIEDAD	R	0,43	0,43
1978670	41-039-033-00103-001	4100	MAIZ-MAIZ CONVENCIONAL	R	2,64	2,64
1978677	41-039-033-00103-001	185100	CALABAZA-HORTALIZAS AIRE LIBRE	R	1,98	1,98
1978674	41-039-035-00044-007	81216	ALGODON-CARISMA	R	9,35	9,35

**INCIDENCIAS****INCIDENCIA DESCRIPCIÓN**

80108 Solicitante del compromiso voluntario de la operación 10.1.5. que supera las 15 ha comprometidas  
Sup. Resuelta:16,67

**RESUMEN CRITERIOS DE PRIORIZACIÓN****10.1.5 Sistemas sostenibles de cultivos agroindustriales****PUNTOS: 3,56**

	<b><u>PUNTOS</u></b>	<b><u>CUMPLE</u></b>
Porcentaje de superficie determinada en Red Natura 2000	0,00	0.0%
Porcentaje de superficie determinada situada en zonas RAMSAR	0,00	0.0%
Porcentaje de superficie determinada en zonas vulnerables a la contaminación por nitratos	3,56	56.09%
Titulares de explotaciones que hayan adquirido el compromiso voluntario de establecimiento de una enmienda natural mediante un cultivo de crucífera para su enterrado en verde	0,00	N



**DETALLE CRITERIOS DE PRIORIZACIÓN****10.1.5 Sistemas sostenibles de cultivos agroindustriales****PUNTOS: 3,56****Porcentaje de superficie determinada en Red Natura 2000****PUNTOS: 0,00 0.0%**

<u>REF.</u>	<u>REFERENCIA SIGPAC</u>	<u>CULTIVO</u>	<u>DESCRIPCIÓN CULTIVO</u>	<u>S/R</u>	<u>SUP.</u>	<u>SUP.</u>
					<u>PROPUESTA</u>	<u>CUMPLE</u>
					(ha)	(ha)
1978664	41-039-032-00071-001	1000	TRIGO BLANDO-SIN VARIEDAD	R	0,61	0,00
1978665	41-039-032-00193-002	1000	TRIGO BLANDO-SIN VARIEDAD	R	0,33	0,00
1978667	41-039-032-00194-001	1000	TRIGO BLANDO-SIN VARIEDAD	R	0,73	0,00
1978666	41-039-032-00195-001	1000	TRIGO BLANDO-SIN VARIEDAD	R	0,60	0,00
1978668	41-039-032-00197-002	1000	TRIGO BLANDO-SIN VARIEDAD	R	0,43	0,00
1978670	41-039-033-00103-001	4100	MAIZ-MAIZ CONVENCIONAL	R	2,64	0,00
1978677	41-039-033-00103-001	185100	CALABAZA-HORTALIZAS AIRE LIBRE	R	1,98	0,00
1978674	41-039-035-00044-007	81216	ALGODON-CARISMA	R	9,35	0,00

**Porcentaje de superficie determinada situada en zonas RAMSAR****PUNTOS: 0,00 0.0%**

<u>REF.</u>	<u>REFERENCIA SIGPAC</u>	<u>CULTIVO</u>	<u>DESCRIPCIÓN CULTIVO</u>	<u>S/R</u>	<u>SUP.</u>	<u>SUP.</u>
					<u>PROPUESTA</u>	<u>CUMPLE</u>
					(ha)	(ha)
1978664	41-039-032-00071-001	1000	TRIGO BLANDO-SIN VARIEDAD	R	0,61	0,00
1978665	41-039-032-00193-002	1000	TRIGO BLANDO-SIN VARIEDAD	R	0,33	0,00
1978667	41-039-032-00194-001	1000	TRIGO BLANDO-SIN VARIEDAD	R	0,73	0,00
1978666	41-039-032-00195-001	1000	TRIGO BLANDO-SIN VARIEDAD	R	0,60	0,00
1978668	41-039-032-00197-002	1000	TRIGO BLANDO-SIN VARIEDAD	R	0,43	0,00
1978670	41-039-033-00103-001	4100	MAIZ-MAIZ CONVENCIONAL	R	2,64	0,00
1978677	41-039-033-00103-001	185100	CALABAZA-HORTALIZAS AIRE LIBRE	R	1,98	0,00
1978674	41-039-035-00044-007	81216	ALGODON-CARISMA	R	9,35	0,00

**Porcentaje de superficie determinada en zonas vulnerables a la contaminación por nitratos****PUNTOS: 3,56 56.09%**

<u>REF.</u>	<u>REFERENCIA SIGPAC</u>	<u>CULTIVO</u>	<u>DESCRIPCIÓN CULTIVO</u>	<u>S/R</u>	<u>SUP.</u>	<u>SUP.</u>
					<u>PROPUESTA</u>	<u>CUMPLE</u>
					(ha)	(ha)
1978664	41-039-032-00071-001	1000	TRIGO BLANDO-SIN VARIEDAD	R	0,61	0,00
1978665	41-039-032-00193-002	1000	TRIGO BLANDO-SIN VARIEDAD	R	0,33	0,00
1978667	41-039-032-00194-001	1000	TRIGO BLANDO-SIN VARIEDAD	R	0,73	0,00
1978666	41-039-032-00195-001	1000	TRIGO BLANDO-SIN VARIEDAD	R	0,60	0,00
1978668	41-039-032-00197-002	1000	TRIGO BLANDO-SIN VARIEDAD	R	0,43	0,00
1978670	41-039-033-00103-001	4100	MAIZ-MAIZ CONVENCIONAL	R	2,64	0,00
1978677	41-039-033-00103-001	185100	CALABAZA-HORTALIZAS AIRE LIBRE	R	1,98	0,00
1978674	41-039-035-00044-007	81216	ALGODON-CARISMA	R	9,35	9,35

**Titulares de explotaciones que hayan adquirido el compromiso voluntario de establecimiento de una enmienda natural mediante un cultivo de crucifera para su enterrado en verde****PUNTOS: 0,00 N**

<u>APELLIDOS Y NOMBRE / RAZÓN SOCIAL</u>	<u>NIF</u>	<u>EXPEDIENTE</u>	<u>SUP. PROPUESTA (ha)</u>
GALVEZ CARO ANGEL	27696255T	8008039	4,74

<u>PROPUESTA</u>	<u>SOLICITA PRIMA VOL.</u>
INADMITIDO	NO

**IMPORTE POR ANUALIDAD**

<u>CAMPAÑA</u>	<u>IMPORTE MÁXIMO SUBVENCIONABLE</u>	<u>IMPORTE MEDIO DE TRANSFERENCIA (€/ha)</u>
2015	1.375,88 €	290,27 €
2016	1.375,88 €	290,27 €
2017	1.375,88 €	290,27 €
2018	1.375,88 €	290,27 €
2019	1.375,88 €	290,27 €

**RECINTOS PROPUESTOS**

<u>REF.</u>	<u>REFERENCIA SIGPAC</u>	<u>CULTIVO</u>	<u>DESCRIPCIÓN CULTIVO</u>	<u>S/R</u>	<u>SUP. DEC. ADMIN. (ha)</u>	<u>SUP. PROPUESTA (ha)</u>
2214004	41-095-061-00043-001	4100	MAIZ-MAIZ CONVENCIONAL	R	4,74	4,74

**INCIDENCIAS****INCIDENCIA DESCRIPCIÓN**

80102 Titular no inscrito en ninguna Agrupación de Producción Integrada del cultivo solicitado.

**RESUMEN CRITERIOS DE PRIORIZACIÓN**

<b>10.1.5 Sistemas sostenibles de cultivos agroindustriales</b>	<b>PUNTOS: 4,00</b>	<u>PUNTOS</u>	<u>CUMPLE</u>
Porcentaje de superficie determinada en Red Natura 2000		0,00	0.0%
Porcentaje de superficie determinada situada en zonas RAMSAR		0,00	0.0%
Porcentaje de superficie determinada en zonas vulnerables a la contaminación por nitratos		4,00	100.0%
Titulares de explotaciones que hayan adquirido el compromiso voluntario de establecimiento de una enmienda natural mediante un cultivo de crucífera para su enterrado en verde		0,00	N

**DETALLE CRITERIOS DE PRIORIZACIÓN**

<b>10.1.5 Sistemas sostenibles de cultivos agroindustriales</b>	<b>PUNTOS: 4,00</b>	<u>SUP. PROPUESTA (ha)</u>	<u>SUP. CUMPLE (ha)</u>
Porcentaje de superficie determinada en Red Natura 2000	<b>PUNTOS: 0,00</b>	0,00	0.0%
<u>REF.</u> <u>REFERENCIA SIGPAC</u> <u>CULTIVO</u> <u>DESCRIPCIÓN CULTIVO</u> <u>S/R</u>			
2214004 41-095-061-00043-001 4100 MAIZ-MAIZ CONVENCIONAL R		4,74	0,00
Porcentaje de superficie determinada situada en zonas RAMSAR	<b>PUNTOS: 0,00</b>	0,00	0.0%
<u>REF.</u> <u>REFERENCIA SIGPAC</u> <u>CULTIVO</u> <u>DESCRIPCIÓN CULTIVO</u> <u>S/R</u>			
2214004 41-095-061-00043-001 4100 MAIZ-MAIZ CONVENCIONAL R		4,74	0,00
Porcentaje de superficie determinada en zonas vulnerables a la contaminación por nitratos	<b>PUNTOS: 4,00</b>	4,00	100.0%
<u>REF.</u> <u>REFERENCIA SIGPAC</u> <u>CULTIVO</u> <u>DESCRIPCIÓN CULTIVO</u> <u>S/R</u>			
2214004 41-095-061-00043-001 4100 MAIZ-MAIZ CONVENCIONAL R		4,74	4,74
Titulares de explotaciones que hayan adquirido el compromiso voluntario de establecimiento de una enmienda natural mediante un cultivo de crucífera para su enterrado en verde	<b>PUNTOS: 0,00</b>	0,00	N

<u>APELLIDOS Y NOMBRE / RAZÓN SOCIAL</u>	<u>NIF</u>	<u>EXPEDIENTE</u>	<u>SUP. PROPUESTA (ha)</u>
GALVEZ FERNANDEZ ANGELES	27859104D	8024599	3,36

<u>PROPUESTA</u>	<u>SOLICITA PRIMA VOL.</u>
ADMITIDO	NO

**IMPORTE POR ANUALIDAD**

<u>CAMPAÑA</u>	<u>IMPORTE MÁXIMO SUBVENCIONABLE</u>	<u>IMPORTE MEDIO DE TRANSFERENCIA (€/ha)</u>
2015	975,31 €	290,27 €
2016	975,31 €	290,27 €
2017	975,31 €	290,27 €
2018	975,31 €	290,27 €
2019	975,31 €	290,27 €

**RECINTOS PROPUESTOS**

<u>REF.</u>	<u>REFERENCIA SIGPAC</u>	<u>CULTIVO</u>	<u>DESCRIPCIÓN CULTIVO</u>	<u>S/R</u>	<u>SUP. DEC. ADMIN. (ha)</u>	<u>SUP. PROPUESTA (ha)</u>
1703303	41-095-060-00071-003	81361	ALGODON-INTERCOTT 211	R	3,36	3,36

**RESUMEN CRITERIOS DE PRIORIZACIÓN**

<b>10.1.5 Sistemas sostenibles de cultivos agroindustriales</b>	<b>PUNTOS: 4,00</b>	<b>PUNTOS</b>	<b>CUMPLE</b>
Porcentaje de superficie determinada en Red Natura 2000		0,00	0.0%
Porcentaje de superficie determinada situada en zonas RAMSAR		0,00	0.0%
Porcentaje de superficie determinada en zonas vulnerables a la contaminación por nitratos		4,00	100.0%
Titulares de explotaciones que hayan adquirido el compromiso voluntario de establecimiento de una enmienda natural mediante un cultivo de crucífera para su enterrado en verde		0,00	N

**DETALLE CRITERIOS DE PRIORIZACIÓN**

<b>10.1.5 Sistemas sostenibles de cultivos agroindustriales</b>	<b>PUNTOS: 4,00</b>	<b>PUNTOS</b>	<b>CUMPLE</b>			
Porcentaje de superficie determinada en Red Natura 2000		PUNTOS: 0,00	0.0%			
		<u>SUP. PROPUESTA (ha)</u>	<u>SUP. CUMPLE (ha)</u>			
<u>REF.</u>	<u>REFERENCIA SIGPAC</u>	<u>CULTIVO</u>	<u>DESCRIPCIÓN CULTIVO</u>	<u>S/R</u>		
1703303	41-095-060-00071-003	81361	ALGODON-INTERCOTT 211	R	3,36	0,00
Porcentaje de superficie determinada situada en zonas RAMSAR		PUNTOS: 0,00	0.0%			
		<u>SUP. PROPUESTA (ha)</u>	<u>SUP. CUMPLE (ha)</u>			
<u>REF.</u>	<u>REFERENCIA SIGPAC</u>	<u>CULTIVO</u>	<u>DESCRIPCIÓN CULTIVO</u>	<u>S/R</u>		
1703303	41-095-060-00071-003	81361	ALGODON-INTERCOTT 211	R	3,36	0,00
Porcentaje de superficie determinada en zonas vulnerables a la contaminación por nitratos		PUNTOS: 4,00	100.0%			
		<u>SUP. PROPUESTA (ha)</u>	<u>SUP. CUMPLE (ha)</u>			
<u>REF.</u>	<u>REFERENCIA SIGPAC</u>	<u>CULTIVO</u>	<u>DESCRIPCIÓN CULTIVO</u>	<u>S/R</u>		
1703303	41-095-060-00071-003	81361	ALGODON-INTERCOTT 211	R	3,36	3,36
Titulares de explotaciones que hayan adquirido el compromiso voluntario de establecimiento de una enmienda natural mediante un cultivo de crucífera para su enterrado en verde		PUNTOS: 0,00	N			



<b><u>APELLIDOS Y NOMBRE / RAZÓN SOCIAL</u></b>	<b><u>NIF</u></b>	<b><u>EXPEDIENTE</u></b>	<b><u>SUP. PROPUESTA (ha)</u></b>
GALVEZ FERNANDEZ MANUEL	28415418E	8028336	9,84

<b><u>PROPUESTA</u></b>	<b><u>SOLICITA PRIMA VOL.</u></b>
ADMITIDO	NO

**IMPORTE POR ANUALIDAD**

<u>CAMPAÑA</u>	<u>IMPORTE MÁXIMO SUBVENCIONABLE</u>	<u>IMPORTE MEDIO DE TRANSFERENCIA (€/ha)</u>
2015	2.856,26 €	290,27 €
2016	2.856,26 €	290,27 €
2017	2.856,26 €	290,27 €
2018	2.856,26 €	290,27 €
2019	2.856,26 €	290,27 €

**RECINTOS PROPUESTOS**

<u>REF.</u>	<u>REFERENCIA SIGPAC</u>	<u>CULTIVO</u>	<u>DESCRIPCIÓN CULTIVO</u>	<u>S/R</u>	<u>SUP. DEC. ADMIN. (ha)</u>	<u>SUP. PROPUESTA (ha)</u>
1940104	41-020-031-00053-001	81377	ALGODON-ELSA	R	9,84	9,84

**RESUMEN CRITERIOS DE PRIORIZACIÓN**

<b>10.1.5 Sistemas sostenibles de cultivos agroindustriales</b>	<b>PUNTOS: 4,00</b>		
<b>Porcentaje de superficie determinada en Red Natura 2000</b>		<b>PUNTOS</b>	<b>CUMPLE</b>
		0,00	0.0%
<b>Porcentaje de superficie determinada situada en zonas RAMSAR</b>		0,00	0.0%
<b>Porcentaje de superficie determinada en zonas vulnerables a la contaminación por nitratos</b>		4,00	100.0%
<b>Titulares de explotaciones que hayan adquirido el compromiso voluntario de establecimiento de una enmienda natural mediante un cultivo de crucifera para su enterrado en verde</b>		0,00	N

**DETALLE CRITERIOS DE PRIORIZACIÓN**

<b>10.1.5 Sistemas sostenibles de cultivos agroindustriales</b>	<b>PUNTOS: 4,00</b>		
<b>Porcentaje de superficie determinada en Red Natura 2000</b>		<b>PUNTOS:</b>	<b>0,00</b>
			<b>0.0%</b>
		<b>SUP. PROPUESTA (ha)</b>	<b>SUP. CUMPLE (ha)</b>
<b>REF.</b>	<b>REFERENCIA SIGPAC</b>	<b>CULTIVO</b>	<b>DESCRIPCIÓN CULTIVO</b>
1940104	41-020-031-00053-001	81377	ALGODON-ELSA
		<b>S/R</b>	<b>R</b>
			<b>9,84</b>
			<b>0,00</b>
<b>Porcentaje de superficie determinada situada en zonas RAMSAR</b>		<b>PUNTOS:</b>	<b>0,00</b>
			<b>0.0%</b>
		<b>SUP. PROPUESTA (ha)</b>	<b>SUP. CUMPLE (ha)</b>
<b>REF.</b>	<b>REFERENCIA SIGPAC</b>	<b>CULTIVO</b>	<b>DESCRIPCIÓN CULTIVO</b>
1940104	41-020-031-00053-001	81377	ALGODON-ELSA
		<b>S/R</b>	<b>R</b>
			<b>9,84</b>
			<b>0,00</b>
<b>Porcentaje de superficie determinada en zonas vulnerables a la contaminación por nitratos</b>		<b>PUNTOS:</b>	<b>4,00</b>
			<b>100.0%</b>
		<b>SUP. PROPUESTA (ha)</b>	<b>SUP. CUMPLE (ha)</b>
<b>REF.</b>	<b>REFERENCIA SIGPAC</b>	<b>CULTIVO</b>	<b>DESCRIPCIÓN CULTIVO</b>
1940104	41-020-031-00053-001	81377	ALGODON-ELSA
		<b>S/R</b>	<b>R</b>
			<b>9,84</b>
			<b>9,84</b>
<b>Titulares de explotaciones que hayan adquirido el compromiso voluntario de establecimiento de una enmienda natural mediante un cultivo de crucifera para su enterrado en verde</b>		<b>PUNTOS:</b>	<b>0,00</b>
			<b>N</b>





<b><u>APELLIDOS Y NOMBRE / RAZÓN SOCIAL</u></b>	<b><u>NIF</u></b>	<b><u>EXPEDIENTE</u></b>	<b><u>SUP. PROPUESTA (ha)</u></b>
GALVEZ GALVEZ ANTONIO	80111916H	8004974	2,90

<b><u>PROPUESTA</u></b>	<b><u>SOLICITA PRIMA VOL.</u></b>
INADMITIDO	NO

**IMPORTE POR ANUALIDAD**

<u>CAMPAÑA</u>	<u>IMPORTE MÁXIMO SUBVENCIONABLE</u>	<u>IMPORTE MEDIO DE TRANSFERENCIA (€/ha)</u>
2015	841,78 €	290,27 €
2016	841,78 €	290,27 €
2017	841,78 €	290,27 €
2018	841,78 €	290,27 €
2019	841,78 €	290,27 €

**RECINTOS PROPUESTOS**

<u>REF.</u>	<u>REFERENCIA SIGPAC</u>	<u>CULTIVO</u>	<u>DESCRIPCIÓN CULTIVO</u>	<u>S/R</u>	<u>SUP. DEC. ADMIN. (ha)</u>	<u>SUP. PROPUESTA (ha)</u>
2074643	41-039-032-00116-002	81216	ALGODON-CARISMA	R	1,49	1,49
2074644	41-039-032-00178-001	81216	ALGODON-CARISMA	R	1,41	1,41

**RESUMEN CRITERIOS DE PRIORIZACIÓN****10.1.5 Sistemas sostenibles de cultivos agroindustriales**

PUNTOS: 0,00

	<u>PUNTOS</u>	<u>CUMPLE</u>
Porcentaje de superficie determinada en Red Natura 2000	0,00	0.0%
Porcentaje de superficie determinada situada en zonas RAMSAR	0,00	0.0%
Porcentaje de superficie determinada en zonas vulnerables a la contaminación por nitratos	0,00	0.0%
Titulares de explotaciones que hayan adquirido el compromiso voluntario de establecimiento de una enmienda natural mediante un cultivo de crucifera para su enterrado en verde	0,00	N

**DETALLE CRITERIOS DE PRIORIZACIÓN****10.1.5 Sistemas sostenibles de cultivos agroindustriales**

PUNTOS: 0,00

<u>REF.</u>	<u>REFERENCIA SIGPAC</u>	<u>CULTIVO</u>	<u>DESCRIPCIÓN CULTIVO</u>	<u>S/R</u>	<u>SUP. PROPUESTA (ha)</u>	<u>SUP. CUMPLE (ha)</u>
2074643	41-039-032-00116-002	81216	ALGODON-CARISMA	R	1,49	0,00
2074644	41-039-032-00178-001	81216	ALGODON-CARISMA	R	1,41	0,00

	<u>PUNTOS</u>	<u>SUP. PROPUESTA (ha)</u>	<u>SUP. CUMPLE (ha)</u>
Porcentaje de superficie determinada en Red Natura 2000	0,00	0,00	0.0%
Porcentaje de superficie determinada situada en zonas RAMSAR	0,00	0,00	0.0%
Porcentaje de superficie determinada en zonas vulnerables a la contaminación por nitratos	0,00	0,00	0.0%
Titulares de explotaciones que hayan adquirido el compromiso voluntario de establecimiento de una enmienda natural mediante un cultivo de crucifera para su enterrado en verde	0,00	0,00	N



<b><u>APELLIDOS Y NOMBRE / RAZÓN SOCIAL</u></b>	<b><u>NIF</u></b>	<b><u>EXPEDIENTE</u></b>	<b><u>SUP. PROPUESTA (ha)</u></b>
GALVEZ GALVEZ FRANCISCO	75274430F	8026124	7,59

<b><u>PROPUESTA</u></b>	<b><u>SOLICITA PRIMA VOL.</u></b>
INADMITIDO	NO

**IMPORTE POR ANUALIDAD**

<u>CAMPAÑA</u>	<u>IMPORTE MÁXIMO SUBVENCIONABLE</u>	<u>IMPORTE MEDIO DE TRANSFERENCIA (€/ha)</u>
2015	2.203,15 €	290,27 €
2016	2.203,15 €	290,27 €
2017	2.203,15 €	290,27 €
2018	2.203,15 €	290,27 €
2019	2.203,15 €	290,27 €

**RECINTOS PROPUESTOS**

<u>REF.</u>	<u>REFERENCIA SIGPAC</u>	<u>CULTIVO</u>	<u>DESCRIPCIÓN CULTIVO</u>	<u>S/R</u>	<u>SUP. DEC. ADMIN. (ha)</u>	<u>SUP. PROPUESTA (ha)</u>
1799899	41-039-032-00054-002	81216	ALGODON-CARISMA	R	4,65	4,65
1799900	41-039-033-00207-001	81216	ALGODON-CARISMA	R	2,94	2,94

**RESUMEN CRITERIOS DE PRIORIZACIÓN****10.1.5 Sistemas sostenibles de cultivos agroindustriales** PUNTOS: 0,00

	<u>PUNTOS</u>	<u>CUMPLE</u>
Porcentaje de superficie determinada en Red Natura 2000	0,00	0.0%
Porcentaje de superficie determinada situada en zonas RAMSAR	0,00	0.0%
Porcentaje de superficie determinada en zonas vulnerables a la contaminación por nitratos	0,00	0.0%
Titulares de explotaciones que hayan adquirido el compromiso voluntario de establecimiento de una enmienda natural mediante un cultivo de crucifera para su enterrado en verde	0,00	N

**DETALLE CRITERIOS DE PRIORIZACIÓN****10.1.5 Sistemas sostenibles de cultivos agroindustriales** PUNTOS: 0,00

<u>REF.</u>	<u>REFERENCIA SIGPAC</u>	<u>CULTIVO</u>	<u>DESCRIPCIÓN CULTIVO</u>	<u>S/R</u>	<u>SUP. PROPUESTA (ha)</u>	<u>SUP. CUMPLE (ha)</u>
1799899	41-039-032-00054-002	81216	ALGODON-CARISMA	R	4,65	0,00
1799900	41-039-033-00207-001	81216	ALGODON-CARISMA	R	2,94	0,00

	<u>PUNTOS</u>	<u>SUP. PROPUESTA (ha)</u>	<u>SUP. CUMPLE (ha)</u>
Porcentaje de superficie determinada en Red Natura 2000	0,00	0,00	0.0%
Porcentaje de superficie determinada situada en zonas RAMSAR	0,00	0,00	0.0%
Porcentaje de superficie determinada en zonas vulnerables a la contaminación por nitratos	0,00	0,00	0.0%
Titulares de explotaciones que hayan adquirido el compromiso voluntario de establecimiento de una enmienda natural mediante un cultivo de crucifera para su enterrado en verde	0,00	0,00	N

<b><u>APELLIDOS Y NOMBRE / RAZÓN SOCIAL</u></b>	<b><u>NIF</u></b>	<b><u>EXPEDIENTE</u></b>	<b><u>SUP. PROPUESTA (ha)</u></b>
GALVEZ GALVEZ JUAN	30069678F	8023142	0,94

<b><u>PROPUESTA</u></b>	<b><u>SOLICITA PRIMA VOL.</u></b>
INADMITIDO	NO

**IMPORTE POR ANUALIDAD**

<u>CAMPAÑA</u>	<u>IMPORTE MÁXIMO SUBVENCIONABLE</u>	<u>IMPORTE MEDIO DE TRANSFERENCIA (€/ha)</u>
2015	272,85 €	290,27 €
2016	272,85 €	290,27 €
2017	272,85 €	290,27 €
2018	272,85 €	290,27 €
2019	272,85 €	290,27 €

**RECINTOS PROPUESTOS**

<u>REF.</u>	<u>REFERENCIA SIGPAC</u>	<u>CULTIVO</u>	<u>DESCRIPCIÓN CULTIVO</u>	<u>S/R</u>	<u>SUP. DEC. ADMIN. (ha)</u>	<u>SUP. PROPUESTA (ha)</u>
1859285	41-039-032-00149-001	81216	ALGODON-CARISMA	R	0,94	0,94

**RESUMEN CRITERIOS DE PRIORIZACIÓN****10.1.5 Sistemas sostenibles de cultivos agroindustriales** PUNTOS: 0,00

	<u>PUNTOS</u>	<u>CUMPLE</u>
Porcentaje de superficie determinada en Red Natura 2000	0,00	0.0%
Porcentaje de superficie determinada situada en zonas RAMSAR	0,00	0.0%
Porcentaje de superficie determinada en zonas vulnerables a la contaminación por nitratos	0,00	0.0%
Titulares de explotaciones que hayan adquirido el compromiso voluntario de establecimiento de una enmienda natural mediante un cultivo de crucífera para su enterrado en verde	0,00	N

**DETALLE CRITERIOS DE PRIORIZACIÓN****10.1.5 Sistemas sostenibles de cultivos agroindustriales** PUNTOS: 0,00

<u>REF.</u>	<u>REFERENCIA SIGPAC</u>	<u>CULTIVO</u>	<u>DESCRIPCIÓN CULTIVO</u>	<u>S/R</u>	<u>SUP. PROPUESTA (ha)</u>	<u>SUP. CUMPLE (ha)</u>
1859285	41-039-032-00149-001	81216	ALGODON-CARISMA	R	0,94	0,00

<u>REF.</u>	<u>REFERENCIA SIGPAC</u>	<u>CULTIVO</u>	<u>DESCRIPCIÓN CULTIVO</u>	<u>S/R</u>	<u>SUP. PROPUESTA (ha)</u>	<u>SUP. CUMPLE (ha)</u>
1859285	41-039-032-00149-001	81216	ALGODON-CARISMA	R	0,94	0,00

<u>REF.</u>	<u>REFERENCIA SIGPAC</u>	<u>CULTIVO</u>	<u>DESCRIPCIÓN CULTIVO</u>	<u>S/R</u>	<u>SUP. PROPUESTA (ha)</u>	<u>SUP. CUMPLE (ha)</u>
1859285	41-039-032-00149-001	81216	ALGODON-CARISMA	R	0,94	0,00

Titulares de explotaciones que hayan adquirido el compromiso voluntario de establecimiento de una enmienda natural mediante un cultivo de crucífera para su enterrado en verde	PUNTOS: 0,00	N
--	--------------	---



<u>APELLIDOS Y NOMBRE / RAZÓN SOCIAL</u>	<u>NIF</u>	<u>EXPEDIENTE</u>	<u>SUP. PROPUESTA (ha)</u>
GALVEZ GALVEZ RAFAEL	28435580J	8027890	189,01

<u>PROPUESTA</u>	<u>SOLICITA PRIMA VOL.</u>
ADMITIDO	NO

**IMPORTE POR ANUALIDAD**

<u>CAMPAÑA</u>	<u>IMPORTE MÁXIMO SUBVENCIONABLE</u>	<u>IMPORTE MEDIO DE TRANSFERENCIA (€/ha)</u>
2015	28.069,11 €	148,51 €
2016	28.069,11 €	148,51 €
2017	28.069,11 €	148,51 €
2018	28.069,11 €	148,51 €
2019	28.069,11 €	148,51 €

**RECINTOS PROPUESTOS**

<u>REF.</u>	<u>REFERENCIA SIGPAC</u>	<u>CULTIVO</u>	<u>DESCRIPCIÓN CULTIVO</u>	<u>S/R</u>	<u>SUP. DEC. ADMIN. (ha)</u>	<u>SUP. PROPUESTA (ha)</u>
3126126	14-056-030-00051-001	81336	ALGODON-BETICA	R	2,01	2,01
3126127	14-056-030-00052-001	81336	ALGODON-BETICA	R	0,83	0,83
3126130	14-056-030-00056-001	81336	ALGODON-BETICA	R	2,75	2,75
3126129	14-056-030-00057-001	81336	ALGODON-BETICA	R	8,49	8,49
3126128	14-056-030-00058-001	81336	ALGODON-BETICA	R	4,74	4,74
3126132	14-056-030-00061-002	81336	ALGODON-BETICA	R	0,60	0,60
3126131	14-056-030-00062-002	81336	ALGODON-BETICA	R	1,17	1,17
3126136	14-056-031-00060-011	81336	ALGODON-BETICA	R	12,19	12,19
3126155	41-039-031-00016-002	81336	ALGODON-BETICA	R	38,67	38,67
3126137	41-039-032-00055-001	81216	ALGODON-CARISMA	R	2,01	2,01
3126138	41-039-032-00056-001	81216	ALGODON-CARISMA	R	4,55	4,55
3126139	41-039-032-00061-001	81216	ALGODON-CARISMA	R	5,91	5,91
3126144	41-039-032-00063-002	81015	ALGODON-COKO	R	1,87	1,87
3126143	41-039-032-00066-001	81015	ALGODON-COKO	R	1,30	1,30
3126146	41-039-032-00144-003	81015	ALGODON-COKO	R	1,12	1,12
3126145	41-039-032-00208-001	81015	ALGODON-COKO	R	1,10	1,10
3126147	41-039-032-00208-002	81015	ALGODON-COKO	R	0,08	0,08
3126151	41-039-032-00235-001	81216	ALGODON-CARISMA	R	0,58	0,58
3126150	41-039-032-00236-001	81216	ALGODON-CARISMA	R	0,59	0,59
3126153	41-039-033-00136-001	81216	ALGODON-CARISMA	R	5,29	5,29
3126125	41-039-033-00214-002	81216	ALGODON-CARISMA	R	13,96	13,96
3126140	41-039-033-00248-001	81216	ALGODON-CARISMA	R	0,97	0,97
3126141	41-039-033-00249-001	81216	ALGODON-CARISMA	R	0,89	0,89
3126142	41-039-033-00250-002	81216	ALGODON-CARISMA	R	0,91	0,91
3126152	41-039-033-00251-001	81216	ALGODON-CARISMA	R	0,43	0,43
3126148	41-050-004-00143-002	81216	ALGODON-CARISMA	R	7,21	7,21
3126149	41-050-004-00143-003	81216	ALGODON-CARISMA	R	1,79	1,79
3126133	41-050-012-00038-005	81216	ALGODON-CARISMA	R	33,26	33,26
3126135	41-050-012-00076-005	81216	ALGODON-CARISMA	R	23,65	23,65
3126134	41-050-012-00081-004	81216	ALGODON-CARISMA	R	6,96	6,96
3126154	41-050-013-00025-003	81216	ALGODON-CARISMA	R	3,13	3,13

**RESUMEN CRITERIOS DE PRIORIZACIÓN****10.1.5 Sistemas sostenibles de cultivos agroindustriales**

PUNTOS: 1,24

	<u>PUNTOS</u>	<u>CUMPLE</u>
Porcentaje de superficie determinada en Red Natura 2000	0,00	0.0%
Porcentaje de superficie determinada situada en zonas RAMSAR	0,00	0.0%
Porcentaje de superficie determinada en zonas vulnerables a la contaminación por nitratos	1,24	23.76%
Titulares de explotaciones que hayan adquirido el compromiso voluntario de establecimiento de una enmienda natural mediante un cultivo de crucífera para su enterrado en verde	0,00	N

**DETALLE CRITERIOS DE PRIORIZACIÓN****10.1.5 Sistemas sostenibles de cultivos agroindustriales****PUNTOS:** 1,24**Porcentaje de superficie determinada en Red Natura 2000****PUNTOS:** 0,00 0.0%

<u>REF.</u>	<u>REFERENCIA SIGPAC</u>	<u>CULTIVO</u>	<u>DESCRIPCIÓN CULTIVO</u>	<u>S/R</u>	<u>SUP.</u> <u>PROPUESTA</u> <u>(ha)</u>	<u>SUP.</u> <u>CUMPLE</u> <u>(ha)</u>
3126126	14-056-030-00051-001	81336	ALGODON-BETICA	R	2,01	0,00
3126127	14-056-030-00052-001	81336	ALGODON-BETICA	R	0,83	0,00
3126130	14-056-030-00056-001	81336	ALGODON-BETICA	R	2,75	0,00
3126129	14-056-030-00057-001	81336	ALGODON-BETICA	R	8,49	0,00
3126128	14-056-030-00058-001	81336	ALGODON-BETICA	R	4,74	0,00
3126132	14-056-030-00061-002	81336	ALGODON-BETICA	R	0,60	0,00
3126131	14-056-030-00062-002	81336	ALGODON-BETICA	R	1,17	0,00
3126136	14-056-031-00060-011	81336	ALGODON-BETICA	R	12,19	0,00
3126155	41-039-031-00016-002	81336	ALGODON-BETICA	R	38,67	0,00
3126137	41-039-032-00055-001	81216	ALGODON-CARISMA	R	2,01	0,00
3126138	41-039-032-00056-001	81216	ALGODON-CARISMA	R	4,55	0,00
3126139	41-039-032-00061-001	81216	ALGODON-CARISMA	R	5,91	0,00
3126144	41-039-032-00063-002	81015	ALGODON-COKO	R	1,87	0,00
3126143	41-039-032-00066-001	81015	ALGODON-COKO	R	1,30	0,00
3126146	41-039-032-00144-003	81015	ALGODON-COKO	R	1,12	0,00
3126145	41-039-032-00208-001	81015	ALGODON-COKO	R	1,10	0,00
3126147	41-039-032-00208-002	81015	ALGODON-COKO	R	0,08	0,00
3126151	41-039-032-00235-001	81216	ALGODON-CARISMA	R	0,58	0,00
3126150	41-039-032-00236-001	81216	ALGODON-CARISMA	R	0,59	0,00
3126153	41-039-033-00136-001	81216	ALGODON-CARISMA	R	5,29	0,00
3126125	41-039-033-00214-002	81216	ALGODON-CARISMA	R	13,96	0,00
3126140	41-039-033-00248-001	81216	ALGODON-CARISMA	R	0,97	0,00
3126141	41-039-033-00249-001	81216	ALGODON-CARISMA	R	0,89	0,00
3126142	41-039-033-00250-002	81216	ALGODON-CARISMA	R	0,91	0,00
3126152	41-039-033-00251-001	81216	ALGODON-CARISMA	R	0,43	0,00
3126148	41-050-004-00143-002	81216	ALGODON-CARISMA	R	7,21	0,00
3126149	41-050-004-00143-003	81216	ALGODON-CARISMA	R	1,79	0,00
3126133	41-050-012-00038-005	81216	ALGODON-CARISMA	R	33,26	0,00
3126135	41-050-012-00076-005	81216	ALGODON-CARISMA	R	23,65	0,00
3126134	41-050-012-00081-004	81216	ALGODON-CARISMA	R	6,96	0,00
3126154	41-050-013-00025-003	81216	ALGODON-CARISMA	R	3,13	0,00

**Porcentaje de superficie determinada situada en zonas RAMSAR****PUNTOS:** 0,00 0.0%

<u>REF.</u>	<u>REFERENCIA SIGPAC</u>	<u>CULTIVO</u>	<u>DESCRIPCIÓN CULTIVO</u>	<u>S/R</u>	<u>SUP.</u> <u>PROPUESTA</u> <u>(ha)</u>	<u>SUP.</u> <u>CUMPLE</u> <u>(ha)</u>
3126126	14-056-030-00051-001	81336	ALGODON-BETICA	R	2,01	0,00
3126127	14-056-030-00052-001	81336	ALGODON-BETICA	R	0,83	0,00
3126130	14-056-030-00056-001	81336	ALGODON-BETICA	R	2,75	0,00
3126129	14-056-030-00057-001	81336	ALGODON-BETICA	R	8,49	0,00
3126128	14-056-030-00058-001	81336	ALGODON-BETICA	R	4,74	0,00
3126132	14-056-030-00061-002	81336	ALGODON-BETICA	R	0,60	0,00
3126131	14-056-030-00062-002	81336	ALGODON-BETICA	R	1,17	0,00
3126136	14-056-031-00060-011	81336	ALGODON-BETICA	R	12,19	0,00
3126155	41-039-031-00016-002	81336	ALGODON-BETICA	R	38,67	0,00
3126137	41-039-032-00055-001	81216	ALGODON-CARISMA	R	2,01	0,00
3126138	41-039-032-00056-001	81216	ALGODON-CARISMA	R	4,55	0,00
3126139	41-039-032-00061-001	81216	ALGODON-CARISMA	R	5,91	0,00
3126144	41-039-032-00063-002	81015	ALGODON-COKO	R	1,87	0,00
3126143	41-039-032-00066-001	81015	ALGODON-COKO	R	1,30	0,00
3126146	41-039-032-00144-003	81015	ALGODON-COKO	R	1,12	0,00
3126145	41-039-032-00208-001	81015	ALGODON-COKO	R	1,10	0,00
3126147	41-039-032-00208-002	81015	ALGODON-COKO	R	0,08	0,00

<u>REF.</u>	<u>REFERENCIA SIGPAC</u>	<u>CULTIVO</u>	<u>DESCRIPCIÓN CULTIVO</u>	<u>S/R</u>	<u>SUP.</u> <u>PROPUESTA</u> <u>(ha)</u>	<u>SUP.</u> <u>CUMPLE</u> <u>(ha)</u>
3126151	41-039-032-00235-001	81216	ALGODON-CARISMA	R	0,58	0,00
3126150	41-039-032-00236-001	81216	ALGODON-CARISMA	R	0,59	0,00
3126153	41-039-033-00136-001	81216	ALGODON-CARISMA	R	5,29	0,00
3126125	41-039-033-00214-002	81216	ALGODON-CARISMA	R	13,96	0,00
3126140	41-039-033-00248-001	81216	ALGODON-CARISMA	R	0,97	0,00
3126141	41-039-033-00249-001	81216	ALGODON-CARISMA	R	0,89	0,00
3126142	41-039-033-00250-002	81216	ALGODON-CARISMA	R	0,91	0,00
3126152	41-039-033-00251-001	81216	ALGODON-CARISMA	R	0,43	0,00
3126148	41-050-004-00143-002	81216	ALGODON-CARISMA	R	7,21	0,00
3126149	41-050-004-00143-003	81216	ALGODON-CARISMA	R	1,79	0,00
3126133	41-050-012-00038-005	81216	ALGODON-CARISMA	R	33,26	0,00
3126135	41-050-012-00076-005	81216	ALGODON-CARISMA	R	23,65	0,00
3126134	41-050-012-00081-004	81216	ALGODON-CARISMA	R	6,96	0,00
3126154	41-050-013-00025-003	81216	ALGODON-CARISMA	R	3,13	0,00

**Porcentaje de superficie determinada en zonas vulnerables a la contaminación por nitratos****PUNTOS:** 1,24 23.76%

<u>REF.</u>	<u>REFERENCIA SIGPAC</u>	<u>CULTIVO</u>	<u>DESCRIPCIÓN CULTIVO</u>	<u>S/R</u>	<u>SUP.</u> <u>PROPUESTA</u> <u>(ha)</u>	<u>SUP.</u> <u>CUMPLE</u> <u>(ha)</u>
3126126	14-056-030-00051-001	81336	ALGODON-BETICA	R	2,01	2,01
3126127	14-056-030-00052-001	81336	ALGODON-BETICA	R	0,83	0,83
3126130	14-056-030-00056-001	81336	ALGODON-BETICA	R	2,75	2,75
3126129	14-056-030-00057-001	81336	ALGODON-BETICA	R	8,49	8,49
3126128	14-056-030-00058-001	81336	ALGODON-BETICA	R	4,74	4,74
3126132	14-056-030-00061-002	81336	ALGODON-BETICA	R	0,60	0,60
3126131	14-056-030-00062-002	81336	ALGODON-BETICA	R	1,17	1,17
3126136	14-056-031-00060-011	81336	ALGODON-BETICA	R	12,19	12,19
3126155	41-039-031-00016-002	81336	ALGODON-BETICA	R	38,67	0,00
3126137	41-039-032-00055-001	81216	ALGODON-CARISMA	R	2,01	0,00
3126138	41-039-032-00056-001	81216	ALGODON-CARISMA	R	4,55	0,00
3126139	41-039-032-00061-001	81216	ALGODON-CARISMA	R	5,91	0,00
3126144	41-039-032-00063-002	81015	ALGODON-COKO	R	1,87	0,00
3126143	41-039-032-00066-001	81015	ALGODON-COKO	R	1,30	0,00
3126146	41-039-032-00144-003	81015	ALGODON-COKO	R	1,12	0,00
3126145	41-039-032-00208-001	81015	ALGODON-COKO	R	1,10	0,00
3126147	41-039-032-00208-002	81015	ALGODON-COKO	R	0,08	0,00
3126151	41-039-032-00235-001	81216	ALGODON-CARISMA	R	0,58	0,00
3126150	41-039-032-00236-001	81216	ALGODON-CARISMA	R	0,59	0,00
3126153	41-039-033-00136-001	81216	ALGODON-CARISMA	R	5,29	0,00
3126125	41-039-033-00214-002	81216	ALGODON-CARISMA	R	13,96	0,00
3126140	41-039-033-00248-001	81216	ALGODON-CARISMA	R	0,97	0,00
3126141	41-039-033-00249-001	81216	ALGODON-CARISMA	R	0,89	0,00
3126142	41-039-033-00250-002	81216	ALGODON-CARISMA	R	0,91	0,00
3126152	41-039-033-00251-001	81216	ALGODON-CARISMA	R	0,43	0,00
3126148	41-050-004-00143-002	81216	ALGODON-CARISMA	R	7,21	7,21
3126149	41-050-004-00143-003	81216	ALGODON-CARISMA	R	1,79	1,79
3126133	41-050-012-00038-005	81216	ALGODON-CARISMA	R	33,26	0,00
3126135	41-050-012-00076-005	81216	ALGODON-CARISMA	R	23,65	0,00
3126134	41-050-012-00081-004	81216	ALGODON-CARISMA	R	6,96	0,00
3126154	41-050-013-00025-003	81216	ALGODON-CARISMA	R	3,13	3,13

**Titulares de explotaciones que hayan adquirido el compromiso voluntario de establecimiento de una enmienda natural mediante un cultivo de crucifera para su enterrado en verde****PUNTOS:** 0,00 N

<b><u>APELLIDOS Y NOMBRE / RAZÓN SOCIAL</u></b>	<b><u>NIF</u></b>	<b><u>EXPEDIENTE</u></b>	<b><u>SUP. PROPUESTA (ha)</u></b>
GALVEZ GALVEZ SOLEDAD	52240236Z	8026907	4,92
<b><u>PROPUESTA</u></b>	<b><u>SOLICITA PRIMA VOL.</u></b>	<b><u>PROPUESTA PRIMA VOL.</u></b>	
<b>ADMITIDO</b>	<b>SI</b>	<b>ADMITIDO</b>	
<b><u>IMPORTE POR ANUALIDAD</u></b>			

<b><u>CAMPAÑA</u></b>	<b><u>IMPORTE MÁXIMO SUBVENCIÓNABLE</u></b>	<b><u>IMPORTE MEDIO DE TRANSFERENCIA (€/ha)</u></b>
2015	2.132,53 €	433,44 €
2016	2.132,53 €	433,44 €
2017	2.132,53 €	433,44 €
2018	2.132,53 €	433,44 €
2019	2.132,53 €	433,44 €

**RECINTOS PROPUESTOS**

<b><u>REF.</u></b>	<b><u>REFERENCIA SIGPAC</u></b>	<b><u>CULTIVO</u></b>	<b><u>DESCRIPCIÓN CULTIVO</u></b>	<b><u>S/R</u></b>	<b><u>SUP. DEC. ADMIN. (ha)</u></b>	<b><u>SUP. PROPUESTA (ha)</u></b>
2034839	41-050-004-00054-001	81216	ALGODON-CARISMA	R	1,39	1,39
2034838	41-050-004-00058-001	81216	ALGODON-CARISMA	R	0,63	0,63
2034840	41-050-005-00135-001	81216	ALGODON-CARISMA	R	2,90	2,90

**RESUMEN CRITERIOS DE PRIORIZACIÓN****10.1.5 Sistemas sostenibles de cultivos agroindustriales****PUNTOS: 5,00**

	<b><u>PUNTOS</u></b>	<b><u>CUMPLE</u></b>
Porcentaje de superficie determinada en Red Natura 2000	0,00	0.0%
Porcentaje de superficie determinada situada en zonas RAMSAR	0,00	0.0%
Porcentaje de superficie determinada en zonas vulnerables a la contaminación por nitratos	4,00	100.0%
Titulares de explotaciones que hayan adquirido el compromiso voluntario de establecimiento de una enmienda natural mediante un cultivo de crucífera para su enterrado en verde	1,00	S



**DETALLE CRITERIOS DE PRIORIZACIÓN****10.1.5 Sistemas sostenibles de cultivos agroindustriales****PUNTOS: 5,00****Porcentaje de superficie determinada en Red Natura 2000****PUNTOS: 0,00 0.0%**

<u>REF.</u>	<u>REFERENCIA SIGPAC</u>	<u>CULTIVO</u>	<u>DESCRIPCIÓN CULTIVO</u>	<u>S/R</u>	<u>SUP.</u>	<u>SUP.</u>
					<u>PROPUESTA</u>	<u>CUMPLE</u>
					(ha)	(ha)
2034839	41-050-004-00054-001	81216	ALGODON-CARISMA	R	1,39	0,00
2034838	41-050-004-00058-001	81216	ALGODON-CARISMA	R	0,63	0,00
2034840	41-050-005-00135-001	81216	ALGODON-CARISMA	R	2,90	0,00

**Porcentaje de superficie determinada situada en zonas RAMSAR****PUNTOS: 0,00 0.0%**

<u>REF.</u>	<u>REFERENCIA SIGPAC</u>	<u>CULTIVO</u>	<u>DESCRIPCIÓN CULTIVO</u>	<u>S/R</u>	<u>SUP.</u>	<u>SUP.</u>
					<u>PROPUESTA</u>	<u>CUMPLE</u>
					(ha)	(ha)
2034839	41-050-004-00054-001	81216	ALGODON-CARISMA	R	1,39	0,00
2034838	41-050-004-00058-001	81216	ALGODON-CARISMA	R	0,63	0,00
2034840	41-050-005-00135-001	81216	ALGODON-CARISMA	R	2,90	0,00

**Porcentaje de superficie determinada en zonas vulnerables a la contaminación por nitratos****PUNTOS: 4,00 100.0%**

<u>REF.</u>	<u>REFERENCIA SIGPAC</u>	<u>CULTIVO</u>	<u>DESCRIPCIÓN CULTIVO</u>	<u>S/R</u>	<u>SUP.</u>	<u>SUP.</u>
					<u>PROPUESTA</u>	<u>CUMPLE</u>
					(ha)	(ha)
2034839	41-050-004-00054-001	81216	ALGODON-CARISMA	R	1,39	1,39
2034838	41-050-004-00058-001	81216	ALGODON-CARISMA	R	0,63	0,63
2034840	41-050-005-00135-001	81216	ALGODON-CARISMA	R	2,90	2,90

**Titulares de explotaciones que hayan adquirido el compromiso voluntario de establecimiento de una enmienda natural mediante un cultivo de crucífera para su enterrado en verde****PUNTOS: 1,00 S**



<b><u>APELLIDOS Y NOMBRE / RAZÓN SOCIAL</u></b>	<b><u>NIF</u></b>	<b><u>EXPEDIENTE</u></b>	<b><u>SUP. PROPUESTA (ha)</u></b>
GALVEZ LIÑAN ENCARNACION	75368006L	8005402	8,68

<b><u>PROPUESTA</u></b>	<b><u>SOLICITA PRIMA VOL.</u></b>
ADMITIDO	NO

**IMPORTE POR ANUALIDAD**

<u>CAMPAÑA</u>	<u>IMPORTE MÁXIMO SUBVENCIONABLE</u>	<u>IMPORTE MEDIO DE TRANSFERENCIA (€/ha)</u>
2015	2.519,54 €	290,27 €
2016	2.519,54 €	290,27 €
2017	2.519,54 €	290,27 €
2018	2.519,54 €	290,27 €
2019	2.519,54 €	290,27 €

**RECINTOS PROPUESTOS**

<u>REF.</u>	<u>REFERENCIA SIGPAC</u>	<u>CULTIVO</u>	<u>DESCRIPCIÓN CULTIVO</u>	<u>S/R</u>	<u>SUP. DEC. ADMIN. (ha)</u>	<u>SUP. PROPUESTA (ha)</u>
2014685	41-049-004-00014-001	81268	ALGODON-JUNCAL	R	2,43	2,43
2014687	41-049-005-00027-001	81268	ALGODON-JUNCAL	R	3,42	3,42
2014686	41-049-005-00061-001	81268	ALGODON-JUNCAL	R	2,83	2,83

**RESUMEN CRITERIOS DE PRIORIZACIÓN****10.1.5 Sistemas sostenibles de cultivos agroindustriales****PUNTOS:** 4,00

	<b><u>PUNTOS</u></b>	<b><u>CUMPLE</u></b>
Porcentaje de superficie determinada en Red Natura 2000	0,00	0.0%
Porcentaje de superficie determinada situada en zonas RAMSAR	0,00	0.0%
Porcentaje de superficie determinada en zonas vulnerables a la contaminación por nitratos	4,00	100.0%
Titulares de explotaciones que hayan adquirido el compromiso voluntario de establecimiento de una enmienda natural mediante un cultivo de crucífera para su enterrado en verde	0,00	N



**DETALLE CRITERIOS DE PRIORIZACIÓN****10.1.5 Sistemas sostenibles de cultivos agroindustriales****PUNTOS: 4,00****Porcentaje de superficie determinada en Red Natura 2000****PUNTOS: 0,00 0.0%**

<u>REF.</u>	<u>REFERENCIA SIGPAC</u>	<u>CULTIVO</u>	<u>DESCRIPCIÓN CULTIVO</u>	<u>S/R</u>	<u>SUP.</u> <u>PROPUESTA</u> <u>(ha)</u>	<u>SUP.</u> <u>CUMPLE</u> <u>(ha)</u>
2014685	41-049-004-00014-001	81268	ALGODON-JUNCAL	R	2,43	0,00
2014687	41-049-005-00027-001	81268	ALGODON-JUNCAL	R	3,42	0,00
2014686	41-049-005-00061-001	81268	ALGODON-JUNCAL	R	2,83	0,00

**Porcentaje de superficie determinada situada en zonas RAMSAR****PUNTOS: 0,00 0.0%**

<u>REF.</u>	<u>REFERENCIA SIGPAC</u>	<u>CULTIVO</u>	<u>DESCRIPCIÓN CULTIVO</u>	<u>S/R</u>	<u>SUP.</u> <u>PROPUESTA</u> <u>(ha)</u>	<u>SUP.</u> <u>CUMPLE</u> <u>(ha)</u>
2014685	41-049-004-00014-001	81268	ALGODON-JUNCAL	R	2,43	0,00
2014687	41-049-005-00027-001	81268	ALGODON-JUNCAL	R	3,42	0,00
2014686	41-049-005-00061-001	81268	ALGODON-JUNCAL	R	2,83	0,00

**Porcentaje de superficie determinada en zonas vulnerables a la contaminación por nitratos****PUNTOS: 4,00 100.0%**

<u>REF.</u>	<u>REFERENCIA SIGPAC</u>	<u>CULTIVO</u>	<u>DESCRIPCIÓN CULTIVO</u>	<u>S/R</u>	<u>SUP.</u> <u>PROPUESTA</u> <u>(ha)</u>	<u>SUP.</u> <u>CUMPLE</u> <u>(ha)</u>
2014685	41-049-004-00014-001	81268	ALGODON-JUNCAL	R	2,43	2,43
2014687	41-049-005-00027-001	81268	ALGODON-JUNCAL	R	3,42	3,42
2014686	41-049-005-00061-001	81268	ALGODON-JUNCAL	R	2,83	2,83

**Titulares de explotaciones que hayan adquirido el compromiso voluntario de establecimiento de una enmienda natural mediante un cultivo de crucífera para su enterrado en verde****PUNTOS: 0,00 N**

<u>APELLIDOS Y NOMBRE / RAZÓN SOCIAL</u>	<u>NIF</u>	<u>EXPEDIENTE</u>	<u>SUP. PROPUESTA (ha)</u>
GALVEZ LUNA MATIAS	75416976E	8029524	12,03
<u>PROPUESTA</u> INADMITIDO	<u>SOLICITA PRIMA VOL.</u> SI	<u>PROPUESTA PRIMA VOL.</u> INADMITIDO	
<u>IMPORTE POR ANUALIDAD</u>			

<u>CAMPAÑA</u>	<u>IMPORTE MÁXIMO SUBVENCIONABLE</u>	<u>IMPORTE MEDIO DE TRANSFERENCIA (€/ha)</u>
2015	5.214,29 €	433,44 €
2016	5.214,29 €	433,44 €
2017	5.214,29 €	433,44 €
2018	5.214,29 €	433,44 €
2019	5.214,29 €	433,44 €

**RECINTOS PROPUESTOS**

<u>REF.</u>	<u>REFERENCIA SIGPAC</u>	<u>CULTIVO</u>	<u>DESCRIPCIÓN CULTIVO</u>	<u>S/R</u>	<u>SUP. DEC. ADMIN. (ha)</u>	<u>SUP. PROPUESTA (ha)</u>
2028344	41-039-033-00009-001	81216	ALGODON-CARISMA	R	5,20	5,20
2028346	41-039-033-00009-001	99000	PATATA-SIN VARIEDAD	R	3,18	3,18
2028345	41-039-033-00012-002	81216	ALGODON-CARISMA	R	3,65	3,65

**RESUMEN CRITERIOS DE PRIORIZACIÓN****10.1.5 Sistemas sostenibles de cultivos agroindustriales**

PUNTOS: 1,00

	<u>PUNTOS</u>	<u>CUMPLE</u>
Porcentaje de superficie determinada en Red Natura 2000	0,00	0.0%
Porcentaje de superficie determinada situada en zonas RAMSAR	0,00	0.0%
Porcentaje de superficie determinada en zonas vulnerables a la contaminación por nitratos	0,00	0.0%
Titulares de explotaciones que hayan adquirido el compromiso voluntario de establecimiento de una enmienda natural mediante un cultivo de crucífera para su enterrado en verde	1,00	S



**DETALLE CRITERIOS DE PRIORIZACIÓN****10.1.5 Sistemas sostenibles de cultivos agroindustriales****PUNTOS: 1,00****Porcentaje de superficie determinada en Red Natura 2000****PUNTOS: 0,00 0.0%**

<u>REF.</u>	<u>REFERENCIA SIGPAC</u>	<u>CULTIVO</u>	<u>DESCRIPCIÓN CULTIVO</u>	<u>S/R</u>	<u>SUP.</u>	<u>SUP.</u>
					<u>PROPUESTA</u>	<u>CUMPLE</u>
					(ha)	(ha)
2028344	41-039-033-00009-001	81216	ALGODON-CARISMA	R	5,20	0,00
2028346	41-039-033-00009-001	99000	PATATA-SIN VARIEDAD	R	3,18	0,00
2028345	41-039-033-00012-002	81216	ALGODON-CARISMA	R	3,65	0,00

**Porcentaje de superficie determinada situada en zonas RAMSAR****PUNTOS: 0,00 0.0%**

<u>REF.</u>	<u>REFERENCIA SIGPAC</u>	<u>CULTIVO</u>	<u>DESCRIPCIÓN CULTIVO</u>	<u>S/R</u>	<u>SUP.</u>	<u>SUP.</u>
					<u>PROPUESTA</u>	<u>CUMPLE</u>
					(ha)	(ha)
2028344	41-039-033-00009-001	81216	ALGODON-CARISMA	R	5,20	0,00
2028346	41-039-033-00009-001	99000	PATATA-SIN VARIEDAD	R	3,18	0,00
2028345	41-039-033-00012-002	81216	ALGODON-CARISMA	R	3,65	0,00

**Porcentaje de superficie determinada en zonas vulnerables a la contaminación por nitratos****PUNTOS: 0,00 0.0%**

<u>REF.</u>	<u>REFERENCIA SIGPAC</u>	<u>CULTIVO</u>	<u>DESCRIPCIÓN CULTIVO</u>	<u>S/R</u>	<u>SUP.</u>	<u>SUP.</u>
					<u>PROPUESTA</u>	<u>CUMPLE</u>
					(ha)	(ha)
2028344	41-039-033-00009-001	81216	ALGODON-CARISMA	R	5,20	0,00
2028346	41-039-033-00009-001	99000	PATATA-SIN VARIEDAD	R	3,18	0,00
2028345	41-039-033-00012-002	81216	ALGODON-CARISMA	R	3,65	0,00

**Titulares de explotaciones que hayan adquirido el compromiso voluntario de establecimiento de una enmienda natural mediante un cultivo de crucífera para su enterrado en verde****PUNTOS: 1,00 S**



**DETALLE CRITERIOS DE PRIORIZACIÓN****10.1.5 Sistemas sostenibles de cultivos agroindustriales****PUNTOS: 0,00****Porcentaje de superficie determinada en Red Natura 2000****PUNTOS: 0,00 0.0%**

<u>REF.</u>	<u>REFERENCIA SIGPAC</u>	<u>CULTIVO</u>	<u>DESCRIPCIÓN CULTIVO</u>	<u>S/R</u>	<u>SUP.</u>	<u>SUP.</u>
					<u>PROPUESTA</u>	<u>CUMPLE</u>
					<u>(ha)</u>	<u>(ha)</u>
1936234	41-039-032-00109-001	81263	ALGODON-DP419	R	0,44	0,00
1936233	41-039-032-00155-005	81263	ALGODON-DP419	R	1,20	0,00
1936228	41-039-032-00180-001	81190	ALGODON-ALEXANDROS	R	1,14	0,00
1936236	41-039-033-00092-001	81263	ALGODON-DP419	R	6,31	0,00
1936235	41-039-033-00188-002	81190	ALGODON-ALEXANDROS	R	2,42	0,00
1936232	41-039-033-00206-001	81190	ALGODON-ALEXANDROS	R	2,94	0,00
1936229	41-039-033-00242-002	81190	ALGODON-ALEXANDROS	R	0,65	0,00
1936231	41-039-033-00243-001	81190	ALGODON-ALEXANDROS	R	0,66	0,00
1936230	41-039-033-00244-001	81190	ALGODON-ALEXANDROS	R	0,86	0,00

**Porcentaje de superficie determinada situada en zonas RAMSAR****PUNTOS: 0,00 0.0%**

<u>REF.</u>	<u>REFERENCIA SIGPAC</u>	<u>CULTIVO</u>	<u>DESCRIPCIÓN CULTIVO</u>	<u>S/R</u>	<u>SUP.</u>	<u>SUP.</u>
					<u>PROPUESTA</u>	<u>CUMPLE</u>
					<u>(ha)</u>	<u>(ha)</u>
1936234	41-039-032-00109-001	81263	ALGODON-DP419	R	0,44	0,00
1936233	41-039-032-00155-005	81263	ALGODON-DP419	R	1,20	0,00
1936228	41-039-032-00180-001	81190	ALGODON-ALEXANDROS	R	1,14	0,00
1936236	41-039-033-00092-001	81263	ALGODON-DP419	R	6,31	0,00
1936235	41-039-033-00188-002	81190	ALGODON-ALEXANDROS	R	2,42	0,00
1936232	41-039-033-00206-001	81190	ALGODON-ALEXANDROS	R	2,94	0,00
1936229	41-039-033-00242-002	81190	ALGODON-ALEXANDROS	R	0,65	0,00
1936231	41-039-033-00243-001	81190	ALGODON-ALEXANDROS	R	0,66	0,00
1936230	41-039-033-00244-001	81190	ALGODON-ALEXANDROS	R	0,86	0,00

**Porcentaje de superficie determinada en zonas vulnerables a la contaminación por nitratos****PUNTOS: 0,00 0.0%**

<u>REF.</u>	<u>REFERENCIA SIGPAC</u>	<u>CULTIVO</u>	<u>DESCRIPCIÓN CULTIVO</u>	<u>S/R</u>	<u>SUP.</u>	<u>SUP.</u>
					<u>PROPUESTA</u>	<u>CUMPLE</u>
					<u>(ha)</u>	<u>(ha)</u>
1936234	41-039-032-00109-001	81263	ALGODON-DP419	R	0,44	0,00
1936233	41-039-032-00155-005	81263	ALGODON-DP419	R	1,20	0,00
1936228	41-039-032-00180-001	81190	ALGODON-ALEXANDROS	R	1,14	0,00
1936236	41-039-033-00092-001	81263	ALGODON-DP419	R	6,31	0,00
1936235	41-039-033-00188-002	81190	ALGODON-ALEXANDROS	R	2,42	0,00
1936232	41-039-033-00206-001	81190	ALGODON-ALEXANDROS	R	2,94	0,00
1936229	41-039-033-00242-002	81190	ALGODON-ALEXANDROS	R	0,65	0,00
1936231	41-039-033-00243-001	81190	ALGODON-ALEXANDROS	R	0,66	0,00
1936230	41-039-033-00244-001	81190	ALGODON-ALEXANDROS	R	0,86	0,00

**Titulares de explotaciones que hayan adquirido el compromiso voluntario de establecimiento de una enmienda natural mediante un cultivo de crucifera para su enterrado en verde****PUNTOS: 0,00 N**

<u>APELLIDOS Y NOMBRE / RAZÓN SOCIAL</u>	<u>NIF</u>	<u>EXPEDIENTE</u>	<u>SUP. PROPUESTA (ha)</u>
GALVEZ LUQUE ESTEBAN	27794574V	8012127	10,00
<u>PROPUESTA</u>	<u>SOLICITA PRIMA VOL.</u>	<u>PROPUESTA PRIMA VOL.</u>	
ADMITIDO	SI	ADMITIDO	

**IMPORTE POR ANUALIDAD**

<u>CAMPAÑA</u>	<u>IMPORTE MÁXIMO SUBVENCIONABLE</u>	<u>IMPORTE MEDIO DE TRANSFERENCIA (€/ha)</u>
2015	4.334,40 €	433,44 €
2016	4.334,40 €	433,44 €
2017	4.334,40 €	433,44 €
2018	4.334,40 €	433,44 €
2019	4.334,40 €	433,44 €

**RECINTOS PROPUESTOS**

<u>REF.</u>	<u>REFERENCIA SIGPAC</u>	<u>CULTIVO</u>	<u>DESCRIPCIÓN CULTIVO</u>	<u>S/R</u>	<u>SUP. DEC. ADMIN. (ha)</u>	<u>SUP. PROPUESTA (ha)</u>
2099003	41-039-059-00132-001	3141	TRIGO DURO-DON RICARDO	R	3,17	3,17
2099008	41-039-059-00135-002	3141	TRIGO DURO-DON RICARDO	R	5,33	5,33
2099004	41-039-059-00321-004	3141	TRIGO DURO-DON RICARDO	R	1,50	1,50

**RESUMEN CRITERIOS DE PRIORIZACIÓN****10.1.5 Sistemas sostenibles de cultivos agroindustriales**

PUNTOS: 5,00

	<u>PUNTOS</u>	<u>CUMPLE</u>
Porcentaje de superficie determinada en Red Natura 2000	0,00	0.0%
Porcentaje de superficie determinada situada en zonas RAMSAR	0,00	0.0%
Porcentaje de superficie determinada en zonas vulnerables a la contaminación por nitratos	4,00	100.0%
Titulares de explotaciones que hayan adquirido el compromiso voluntario de establecimiento de una enmienda natural mediante un cultivo de crucífera para su enterrado en verde	1,00	S



**DETALLE CRITERIOS DE PRIORIZACIÓN****10.1.5 Sistemas sostenibles de cultivos agroindustriales****PUNTOS: 5,00****Porcentaje de superficie determinada en Red Natura 2000****PUNTOS: 0,00 0.0%**

<u>REF.</u>	<u>REFERENCIA SIGPAC</u>	<u>CULTIVO</u>	<u>DESCRIPCIÓN CULTIVO</u>	<u>S/R</u>	<u>SUP.</u> <u>PROPUESTA</u> <u>(ha)</u>	<u>SUP.</u> <u>CÚMPLE</u> <u>(ha)</u>
2099003	41-039-059-00132-001	3141	TRIGO DURO-DON RICARDO	R	3,17	0,00
2099008	41-039-059-00135-002	3141	TRIGO DURO-DON RICARDO	R	5,33	0,00
2099004	41-039-059-00321-004	3141	TRIGO DURO-DON RICARDO	R	1,50	0,00

**Porcentaje de superficie determinada situada en zonas RAMSAR****PUNTOS: 0,00 0.0%**

<u>REF.</u>	<u>REFERENCIA SIGPAC</u>	<u>CULTIVO</u>	<u>DESCRIPCIÓN CULTIVO</u>	<u>S/R</u>	<u>SUP.</u> <u>PROPUESTA</u> <u>(ha)</u>	<u>SUP.</u> <u>CÚMPLE</u> <u>(ha)</u>
2099003	41-039-059-00132-001	3141	TRIGO DURO-DON RICARDO	R	3,17	0,00
2099008	41-039-059-00135-002	3141	TRIGO DURO-DON RICARDO	R	5,33	0,00
2099004	41-039-059-00321-004	3141	TRIGO DURO-DON RICARDO	R	1,50	0,00

**Porcentaje de superficie determinada en zonas vulnerables a la contaminación por nitratos****PUNTOS: 4,00 100.0%**

<u>REF.</u>	<u>REFERENCIA SIGPAC</u>	<u>CULTIVO</u>	<u>DESCRIPCIÓN CULTIVO</u>	<u>S/R</u>	<u>SUP.</u> <u>PROPUESTA</u> <u>(ha)</u>	<u>SUP.</u> <u>CÚMPLE</u> <u>(ha)</u>
2099003	41-039-059-00132-001	3141	TRIGO DURO-DON RICARDO	R	3,17	3,17
2099008	41-039-059-00135-002	3141	TRIGO DURO-DON RICARDO	R	5,33	5,33
2099004	41-039-059-00321-004	3141	TRIGO DURO-DON RICARDO	R	1,50	1,50

**Titulares de explotaciones que hayan adquirido el compromiso voluntario de establecimiento de una enmienda natural mediante un cultivo de crucífera para su enterrado en verde****PUNTOS: 1,00 S**



<u>APELLIDOS Y NOMBRE / RAZÓN SOCIAL</u>	<u>NIF</u>	<u>EXPEDIENTE</u>	<u>SUP. PROPUESTA (ha)</u>
GALVEZ LUQUE MARCELINO	75300432L	8007165	10,52
<u>PROPUESTA ADMITIDO</u>	<u>SOLICITA PRIMA VOL. SI</u>	<u>PROPUESTA PRIMA VOL. ADMITIDO</u>	
<u>IMPORTE POR ANUALIDAD</u>			

<u>CAMPAÑA</u>	<u>IMPORTE MÁXIMO SUBVENCIONABLE</u>	<u>IMPORTE MEDIO DE TRANSFERENCIA (€/ha)</u>
2015	4.559,79 €	433,44 €
2016	4.559,79 €	433,44 €
2017	4.559,79 €	433,44 €
2018	4.559,79 €	433,44 €
2019	4.559,79 €	433,44 €

**RECINTOS PROPUESTOS**

<u>REF.</u>	<u>REFERENCIA SIGPAC</u>	<u>CULTIVO</u>	<u>DESCRIPCIÓN CULTIVO</u>	<u>S/R</u>	<u>SUP. DEC. ADMIN. (ha)</u>	<u>SUP. PROPUESTA (ha)</u>
1789901	41-039-059-00264-001	1000	TRIGO BLANDO-SIN VARIEDAD	R	9,11	9,11
1789902	41-039-059-00322-001	1000	TRIGO BLANDO-SIN VARIEDAD	R	1,41	1,41

**RESUMEN CRITERIOS DE PRIORIZACIÓN**

<b>10.1.5 Sistemas sostenibles de cultivos agroindustriales</b>	<b>PUNTOS: 5,00</b>	<b>PUNTOS</b>	<b>CUMPLE</b>
Porcentaje de superficie determinada en Red Natura 2000		0,00	0.0%
Porcentaje de superficie determinada situada en zonas RAMSAR		0,00	0.0%
Porcentaje de superficie determinada en zonas vulnerables a la contaminación por nitratos		4,00	100.0%
Titulares de explotaciones que hayan adquirido el compromiso voluntario de establecimiento de una enmienda natural mediante un cultivo de crucifera para su enterrado en verde		1,00	S

**DETALLE CRITERIOS DE PRIORIZACIÓN**

<b>10.1.5 Sistemas sostenibles de cultivos agroindustriales</b>	<b>PUNTOS: 5,00</b>	<b>PUNTOS</b>	<b>CUMPLE</b>			
Porcentaje de superficie determinada en Red Natura 2000		PUNTOS: 0,00	0.0%			
		<b>SUP. PROPUESTA (ha)</b>	<b>SUP. CUMPLE (ha)</b>			
<b>REF.</b>	<b>REFERENCIA SIGPAC</b>	<b>CULTIVO</b>	<b>DESCRIPCIÓN CULTIVO</b>	<b>S/R</b>		
1789901	41-039-059-00264-001	1000	TRIGO BLANDO-SIN VARIEDAD	R	9,11	0,00
1789902	41-039-059-00322-001	1000	TRIGO BLANDO-SIN VARIEDAD	R	1,41	0,00
Porcentaje de superficie determinada situada en zonas RAMSAR		PUNTOS: 0,00	0.0%			
		<b>SUP. PROPUESTA (ha)</b>	<b>SUP. CUMPLE (ha)</b>			
<b>REF.</b>	<b>REFERENCIA SIGPAC</b>	<b>CULTIVO</b>	<b>DESCRIPCIÓN CULTIVO</b>	<b>S/R</b>		
1789901	41-039-059-00264-001	1000	TRIGO BLANDO-SIN VARIEDAD	R	9,11	0,00
1789902	41-039-059-00322-001	1000	TRIGO BLANDO-SIN VARIEDAD	R	1,41	0,00
Porcentaje de superficie determinada en zonas vulnerables a la contaminación por nitratos		PUNTOS: 4,00	100.0%			
		<b>SUP. PROPUESTA (ha)</b>	<b>SUP. CUMPLE (ha)</b>			
<b>REF.</b>	<b>REFERENCIA SIGPAC</b>	<b>CULTIVO</b>	<b>DESCRIPCIÓN CULTIVO</b>	<b>S/R</b>		
1789901	41-039-059-00264-001	1000	TRIGO BLANDO-SIN VARIEDAD	R	9,11	9,11
1789902	41-039-059-00322-001	1000	TRIGO BLANDO-SIN VARIEDAD	R	1,41	1,41
Titulares de explotaciones que hayan adquirido el compromiso voluntario de establecimiento de una enmienda natural mediante un cultivo de crucifera para su enterrado en verde		PUNTOS: 1,00	S			

<u>APELLIDOS Y NOMBRE / RAZÓN SOCIAL</u>	<u>NIF</u>	<u>EXPEDIENTE</u>	<u>SUP. PROPUESTA (ha)</u>
GALVEZ MARIN CARMEN	27783617P	8023711	4,00
<u>PROPUESTA ADMITIDO</u>	<u>SOLICITA PRIMA VOL. SI</u>	<u>PROPUESTA PRIMA VOL. ADMITIDO</u>	
<b>IMPORTE POR ANUALIDAD</b>			

<u>CAMPAÑA</u>	<u>IMPORTE MÁXIMO SUBVENCIONABLE</u>	<u>IMPORTE MEDIO DE TRANSFERENCIA (€/ha)</u>
2015	1.733,76 €	433,44 €
2016	1.733,76 €	433,44 €
2017	1.733,76 €	433,44 €
2018	1.733,76 €	433,44 €
2019	1.733,76 €	433,44 €

**RECINTOS PROPUESTOS**

<u>REF.</u>	<u>REFERENCIA SIGPAC</u>	<u>CULTIVO DESCRIPCIÓN CULTIVO</u>	<u>S/R</u>	<u>SUP. DEC. ADMIN. (ha)</u>	<u>SUP. PROPUESTA (ha)</u>
1654242	41-095-084-00002-004	81377 ALGODON-ELSA	R	4,00	4,00

**RESUMEN CRITERIOS DE PRIORIZACIÓN**

<b>10.1.5 Sistemas sostenibles de cultivos agroindustriales</b>	<b>PUNTOS: 5,00</b>	<b>PUNTOS</b>	<b>CUMPLE</b>
Porcentaje de superficie determinada en Red Natura 2000		0,00	0.0%
Porcentaje de superficie determinada situada en zonas RAMSAR		0,00	0.0%
Porcentaje de superficie determinada en zonas vulnerables a la contaminación por nitratos		4,00	100.0%
Titulares de explotaciones que hayan adquirido el compromiso voluntario de establecimiento de una enmienda natural mediante un cultivo de crucifera para su enterrado en verde		1,00	S

**DETALLE CRITERIOS DE PRIORIZACIÓN**

<b>10.1.5 Sistemas sostenibles de cultivos agroindustriales</b>	<b>PUNTOS: 5,00</b>	<b>PUNTOS</b>	<b>CUMPLE</b>
Porcentaje de superficie determinada en Red Natura 2000		PUNTOS: 0,00	0.0%
		<u>SUP. PROPUESTA (ha)</u>	<u>SUP. CUMPLE (ha)</u>
<u>REF.</u>	<u>REFERENCIA SIGPAC</u>	<u>CULTIVO DESCRIPCIÓN CULTIVO</u>	<u>S/R</u>
1654242	41-095-084-00002-004	81377 ALGODON-ELSA	R
		4,00	0,00
Porcentaje de superficie determinada situada en zonas RAMSAR		PUNTOS: 0,00	0.0%
		<u>SUP. PROPUESTA (ha)</u>	<u>SUP. CUMPLE (ha)</u>
<u>REF.</u>	<u>REFERENCIA SIGPAC</u>	<u>CULTIVO DESCRIPCIÓN CULTIVO</u>	<u>S/R</u>
1654242	41-095-084-00002-004	81377 ALGODON-ELSA	R
		4,00	0,00
Porcentaje de superficie determinada en zonas vulnerables a la contaminación por nitratos		PUNTOS: 4,00	100.0%
		<u>SUP. PROPUESTA (ha)</u>	<u>SUP. CUMPLE (ha)</u>
<u>REF.</u>	<u>REFERENCIA SIGPAC</u>	<u>CULTIVO DESCRIPCIÓN CULTIVO</u>	<u>S/R</u>
1654242	41-095-084-00002-004	81377 ALGODON-ELSA	R
		4,00	4,00
Titulares de explotaciones que hayan adquirido el compromiso voluntario de establecimiento de una enmienda natural mediante un cultivo de crucifera para su enterrado en verde		PUNTOS: 1,00	S



<u>APELLIDOS Y NOMBRE / RAZÓN SOCIAL</u>	<u>NIF</u>	<u>EXPEDIENTE</u>	<u>SUP. PROPUESTA (ha)</u>
GALVEZ SANCHEZ DOLORES	27601042F	8022617	4,82
<u>PROPUESTA ADMITIDO</u>	<u>SOLICITA PRIMA VOL. SI</u>	<u>PROPUESTA PRIMA VOL. ADMITIDO</u>	
<u>IMPORTE POR ANUALIDAD</u>			

<u>CAMPAÑA</u>	<u>IMPORTE MÁXIMO SUBVENCIONABLE</u>	<u>IMPORTE MEDIO DE TRANSFERENCIA (€/ha)</u>
2015	2.089,18 €	433,44 €
2016	2.089,18 €	433,44 €
2017	2.089,18 €	433,44 €
2018	2.089,18 €	433,44 €
2019	2.089,18 €	433,44 €

**RECINTOS PROPUESTOS**

<u>REF.</u>	<u>REFERENCIA SIGPAC</u>	<u>CULTIVO</u>	<u>DESCRIPCIÓN CULTIVO</u>	<u>S/R</u>	<u>SUP. DEC. ADMIN. (ha)</u>	<u>SUP. PROPUESTA (ha)</u>
1644640	41-039-033-00301-001	81180	ALGODON-ROSITA	R	4,64	4,64
1644641	41-039-033-00301-004	81180	ALGODON-ROSITA	R	0,18	0,18

**RESUMEN CRITERIOS DE PRIORIZACIÓN**

<b>10.1.5 Sistemas sostenibles de cultivos agroindustriales</b>	<b>PUNTOS: 1,00</b>	<b>PUNTOS</b>	<b>CUMPLE</b>
Porcentaje de superficie determinada en Red Natura 2000		0,00	0.0%
Porcentaje de superficie determinada situada en zonas RAMSAR		0,00	0.0%
Porcentaje de superficie determinada en zonas vulnerables a la contaminación por nitratos		0,00	0.0%
Titulares de explotaciones que hayan adquirido el compromiso voluntario de establecimiento de una enmienda natural mediante un cultivo de crucifera para su enterrado en verde		1,00	S

**DETALLE CRITERIOS DE PRIORIZACIÓN**

<b>10.1.5 Sistemas sostenibles de cultivos agroindustriales</b>	<b>PUNTOS: 1,00</b>	<b>PUNTOS</b>	<b>CUMPLE</b>			
Porcentaje de superficie determinada en Red Natura 2000		0,00	0.0%			
		<b>SUP. PROPUESTA (ha)</b>	<b>SUP. CUMPLE (ha)</b>			
<u>REF.</u>	<u>REFERENCIA SIGPAC</u>	<u>CULTIVO</u>	<u>DESCRIPCIÓN CULTIVO</u>	<u>S/R</u>		
1644640	41-039-033-00301-001	81180	ALGODON-ROSITA	R	4,64	0,00
1644641	41-039-033-00301-004	81180	ALGODON-ROSITA	R	0,18	0,00
Porcentaje de superficie determinada situada en zonas RAMSAR		0,00	0.0%			
		<b>SUP. PROPUESTA (ha)</b>	<b>SUP. CUMPLE (ha)</b>			
<u>REF.</u>	<u>REFERENCIA SIGPAC</u>	<u>CULTIVO</u>	<u>DESCRIPCIÓN CULTIVO</u>	<u>S/R</u>		
1644640	41-039-033-00301-001	81180	ALGODON-ROSITA	R	4,64	0,00
1644641	41-039-033-00301-004	81180	ALGODON-ROSITA	R	0,18	0,00
Porcentaje de superficie determinada en zonas vulnerables a la contaminación por nitratos		0,00	0.0%			
		<b>SUP. PROPUESTA (ha)</b>	<b>SUP. CUMPLE (ha)</b>			
<u>REF.</u>	<u>REFERENCIA SIGPAC</u>	<u>CULTIVO</u>	<u>DESCRIPCIÓN CULTIVO</u>	<u>S/R</u>		
1644640	41-039-033-00301-001	81180	ALGODON-ROSITA	R	4,64	0,00
1644641	41-039-033-00301-004	81180	ALGODON-ROSITA	R	0,18	0,00
Titulares de explotaciones que hayan adquirido el compromiso voluntario de establecimiento de una enmienda natural mediante un cultivo de crucifera para su enterrado en verde		1,00	S			

<b><u>APELLIDOS Y NOMBRE / RAZÓN SOCIAL</u></b>	<b><u>NIF</u></b>	<b><u>EXPEDIENTE</u></b>	<b><u>SUP. PROPUESTA (ha)</u></b>
GAMA GRANADO MARÍA JESÚS	75387576Q	8005551	15,00
<b><u>PROPUESTA</u></b>	<b><u>SOLICITA PRIMA VOL.</u></b>	<b><u>PROPUESTA PRIMA VOL.</u></b>	
<b>INADMITIDO</b>	<b>SI</b>	<b>INADMITIDO</b>	
<b><u>IMPORTE POR ANUALIDAD</u></b>			

<b><u>CAMPAÑA</u></b>	<b><u>IMPORTE MÁXIMO SUBVENCIONABLE</u></b>	<b><u>IMPORTE MEDIO DE TRANSFERENCIA (€/ha)</u></b>
2015	6.501,60 €	433,44 €
2016	6.501,60 €	433,44 €
2017	6.501,60 €	433,44 €
2018	6.501,60 €	433,44 €
2019	6.501,60 €	433,44 €

**RECINTOS PROPUESTOS**

<b><u>REF.</u></b>	<b><u>REFERENCIA SIGPAC</u></b>	<b><u>CULTIVO</u></b>	<b><u>DESCRIPCIÓN CULTIVO</u></b>	<b><u>S/R</u></b>	<b><u>SUP. DEC. ADMIN. (ha)</u></b>	<b><u>SUP. PROPUESTA (ha)</u></b>
1838196	41-061-001-00011-002	81018	ALGODON-CREMA-111	R	5,80	5,80
1838194	41-061-001-00013-001	13000	TRITICALE-SIN VARIEDAD	S	9,00	9,00
1838197	41-061-001-00013-004	81018	ALGODON-CREMA-111	R	0,20	0,20

**RESUMEN CRITERIOS DE PRIORIZACIÓN****10.1.5 Sistemas sostenibles de cultivos agroindustriales****PUNTOS: 1,00**

	<b><u>PUNTOS</u></b>	<b><u>CUMPLE</u></b>
<b>Porcentaje de superficie determinada en Red Natura 2000</b>	0,00	0.0%
<b>Porcentaje de superficie determinada situada en zonas RAMSAR</b>	0,00	0.0%
<b>Porcentaje de superficie determinada en zonas vulnerables a la contaminación por nitratos</b>	0,00	0.0%
<b>Titulares de explotaciones que hayan adquirido el compromiso voluntario de establecimiento de una enmienda natural mediante un cultivo de crucífera para su enterrado en verde</b>	1,00	S



**DETALLE CRITERIOS DE PRIORIZACIÓN****10.1.5 Sistemas sostenibles de cultivos agroindustriales****PUNTOS: 1,00****Porcentaje de superficie determinada en Red Natura 2000****PUNTOS: 0,00 0.0%**

<u>REF.</u>	<u>REFERENCIA SIGPAC</u>	<u>CULTIVO</u>	<u>DESCRIPCIÓN CULTIVO</u>	<u>S/R</u>	<u>SUP.</u>	<u>SUP.</u>
					<u>PROPUESTA</u>	<u>CUMPLE</u>
					(ha)	(ha)
1838196	41-061-001-00011-002	81018	ALGODON-CREMA-111	R	5,80	0,00
1838194	41-061-001-00013-001	13000	TRITICALE-SIN VARIEDAD	S	9,00	0,00
1838197	41-061-001-00013-004	81018	ALGODON-CREMA-111	R	0,20	0,00

**Porcentaje de superficie determinada situada en zonas RAMSAR****PUNTOS: 0,00 0.0%**

<u>REF.</u>	<u>REFERENCIA SIGPAC</u>	<u>CULTIVO</u>	<u>DESCRIPCIÓN CULTIVO</u>	<u>S/R</u>	<u>SUP.</u>	<u>SUP.</u>
					<u>PROPUESTA</u>	<u>CUMPLE</u>
					(ha)	(ha)
1838196	41-061-001-00011-002	81018	ALGODON-CREMA-111	R	5,80	0,00
1838194	41-061-001-00013-001	13000	TRITICALE-SIN VARIEDAD	S	9,00	0,00
1838197	41-061-001-00013-004	81018	ALGODON-CREMA-111	R	0,20	0,00

**Porcentaje de superficie determinada en zonas vulnerables a la contaminación por nitratos****PUNTOS: 0,00 0.0%**

<u>REF.</u>	<u>REFERENCIA SIGPAC</u>	<u>CULTIVO</u>	<u>DESCRIPCIÓN CULTIVO</u>	<u>S/R</u>	<u>SUP.</u>	<u>SUP.</u>
					<u>PROPUESTA</u>	<u>CUMPLE</u>
					(ha)	(ha)
1838196	41-061-001-00011-002	81018	ALGODON-CREMA-111	R	5,80	0,00
1838194	41-061-001-00013-001	13000	TRITICALE-SIN VARIEDAD	S	9,00	0,00
1838197	41-061-001-00013-004	81018	ALGODON-CREMA-111	R	0,20	0,00

**Titulares de explotaciones que hayan adquirido el compromiso voluntario de establecimiento de una enmienda natural mediante un cultivo de crucífera para su enterrado en verde****PUNTOS: 1,00 S**

<u>APELLIDOS Y NOMBRE / RAZÓN SOCIAL</u>	<u>NIF</u>	<u>EXPEDIENTE</u>	<u>SUP. PROPUESTA (ha)</u>
GAMERO CARO MERCEDES	75448040J	8028753	8,80

<u>PROPUESTA</u>	<u>SOLICITA PRIMA VOL.</u>
ADMITIDO	NO

IMPORTE POR ANUALIDAD

<u>CAMPAÑA</u>	<u>IMPORTE MÁXIMO SUBVENCIONABLE</u>	<u>IMPORTE MEDIO DE TRANSFERENCIA (€/ha)</u>
2015	2.554,38 €	290,27 €
2016	2.554,38 €	290,27 €
2017	2.554,38 €	290,27 €
2018	2.554,38 €	290,27 €
2019	2.554,38 €	290,27 €

RECINTOS PROPUESTOS

<u>REF.</u>	<u>REFERENCIA SIGPAC</u>	<u>CULTIVO</u>	<u>DESCRIPCIÓN CULTIVO</u>	<u>S/R</u>	<u>SUP. DEC. ADMIN. (ha)</u>	<u>SUP. PROPUESTA (ha)</u>
1973644	41-053-019-00010-002	81268	ALGODON-JUNCAL	R	5,08	5,08
1973645	41-053-019-00010-002	82118	REMOLACHA-SARAMAGO	R	3,72	3,72

RESUMEN CRITERIOS DE PRIORIZACIÓN

<b>10.1.5 Sistemas sostenibles de cultivos agroindustriales</b>	<b>PUNTOS: 4,00</b>
---	---------------------

	<u>PUNTOS</u>	<u>CUMPLE</u>
Porcentaje de superficie determinada en Red Natura 2000	0,00	0.0%
Porcentaje de superficie determinada situada en zonas RAMSAR	0,00	0.0%
Porcentaje de superficie determinada en zonas vulnerables a la contaminación por nitratos	4,00	100.0%
Titulares de explotaciones que hayan adquirido el compromiso voluntario de establecimiento de una enmienda natural mediante un cultivo de crucífera para su enterrado en verde	0,00	N

DETALLE CRITERIOS DE PRIORIZACIÓN

<b>10.1.5 Sistemas sostenibles de cultivos agroindustriales</b>	<b>PUNTOS: 4,00</b>
---	---------------------

<u>REF.</u>	<u>REFERENCIA SIGPAC</u>	<u>CULTIVO</u>	<u>DESCRIPCIÓN CULTIVO</u>	<u>S/R</u>	<u>SUP. PROPUESTA (ha)</u>	<u>SUP. CUMPLE (ha)</u>
1973644	41-053-019-00010-002	81268	ALGODON-JUNCAL	R	5,08	0,00
1973645	41-053-019-00010-002	82118	REMOLACHA-SARAMAGO	R	3,72	0,00

Porcentaje de superficie determinada situada en zonas RAMSAR	<b>PUNTOS: 0,00</b>	<b>0.0%</b>
--	---------------------	-------------

<u>REF.</u>	<u>REFERENCIA SIGPAC</u>	<u>CULTIVO</u>	<u>DESCRIPCIÓN CULTIVO</u>	<u>S/R</u>	<u>SUP. PROPUESTA (ha)</u>	<u>SUP. CUMPLE (ha)</u>
1973644	41-053-019-00010-002	81268	ALGODON-JUNCAL	R	5,08	0,00
1973645	41-053-019-00010-002	82118	REMOLACHA-SARAMAGO	R	3,72	0,00

Porcentaje de superficie determinada en zonas vulnerables a la contaminación por nitratos	<b>PUNTOS: 4,00</b>	<b>100.0%</b>
---	---------------------	---------------

<u>REF.</u>	<u>REFERENCIA SIGPAC</u>	<u>CULTIVO</u>	<u>DESCRIPCIÓN CULTIVO</u>	<u>S/R</u>	<u>SUP. PROPUESTA (ha)</u>	<u>SUP. CUMPLE (ha)</u>
1973644	41-053-019-00010-002	81268	ALGODON-JUNCAL	R	5,08	5,08
1973645	41-053-019-00010-002	82118	REMOLACHA-SARAMAGO	R	3,72	3,72

Titulares de explotaciones que hayan adquirido el compromiso voluntario de establecimiento de una enmienda natural mediante un cultivo de crucífera para su enterrado en verde	<b>PUNTOS: 0,00</b>	<b>N</b>
--	---------------------	----------

<b><u>APELLIDOS Y NOMBRE / RAZÓN SOCIAL</u></b>	<b><u>NIF</u></b>	<b><u>EXPEDIENTE</u></b>	<b><u>SUP. PROPUESTA (ha)</u></b>
GAMEZ NAVARRO MARIA	47507265Y	8026442	9,73

<b><u>PROPUESTA</u></b>	<b><u>SOLICITA PRIMA VOL.</u></b>
ADMITIDO	NO

**IMPORTE POR ANUALIDAD**

<u>CAMPAÑA</u>	<u>IMPORTE MÁXIMO SUBVENCIONABLE</u>	<u>IMPORTE MEDIO DE TRANSFERENCIA (€/ha)</u>
2015	2.824,33 €	290,27 €
2016	2.824,33 €	290,27 €
2017	2.824,33 €	290,27 €
2018	2.824,33 €	290,27 €
2019	2.824,33 €	290,27 €

**RECINTOS PROPUESTOS**

<u>REF.</u>	<u>REFERENCIA SIGPAC</u>	<u>CULTIVO</u>	<u>DESCRIPCIÓN CULTIVO</u>	<u>S/R</u>	<u>SUP. DEC. ADMIN. (ha)</u>	<u>SUP. PROPUESTA (ha)</u>
1817948	41-095-060-00022-001	81361	ALGODON-INTERCOTT 211	R	4,31	4,31
1817949	41-095-060-00108-001	81361	ALGODON-INTERCOTT 211	R	5,42	5,42

**RESUMEN CRITERIOS DE PRIORIZACIÓN****10.1.5 Sistemas sostenibles de cultivos agroindustriales** PUNTOS: 4,00

	<u>PUNTOS</u>	<u>CUMPLE</u>
Porcentaje de superficie determinada en Red Natura 2000	0,00	0.0%
Porcentaje de superficie determinada situada en zonas RAMSAR	0,00	0.0%
Porcentaje de superficie determinada en zonas vulnerables a la contaminación por nitratos	4,00	100.0%
Titulares de explotaciones que hayan adquirido el compromiso voluntario de establecimiento de una enmienda natural mediante un cultivo de crucífera para su enterrado en verde	0,00	N

**DETALLE CRITERIOS DE PRIORIZACIÓN****10.1.5 Sistemas sostenibles de cultivos agroindustriales** PUNTOS: 4,00

	<u>PUNTOS</u>	<u>0,00</u>	<u>0.0%</u>			
Porcentaje de superficie determinada en Red Natura 2000	PUNTOS:	0,00	0.0%			
		<u>SUP. PROPUESTA (ha)</u>	<u>SUP. CUMPLE (ha)</u>			
<u>REF.</u>	<u>REFERENCIA SIGPAC</u>	<u>CULTIVO</u>	<u>DESCRIPCIÓN CULTIVO</u>	<u>S/R</u>		
1817948	41-095-060-00022-001	81361	ALGODON-INTERCOTT 211	R	4,31	0,00
1817949	41-095-060-00108-001	81361	ALGODON-INTERCOTT 211	R	5,42	0,00
Porcentaje de superficie determinada situada en zonas RAMSAR	PUNTOS:	0,00	0.0%			
		<u>SUP. PROPUESTA (ha)</u>	<u>SUP. CUMPLE (ha)</u>			
<u>REF.</u>	<u>REFERENCIA SIGPAC</u>	<u>CULTIVO</u>	<u>DESCRIPCIÓN CULTIVO</u>	<u>S/R</u>		
1817948	41-095-060-00022-001	81361	ALGODON-INTERCOTT 211	R	4,31	0,00
1817949	41-095-060-00108-001	81361	ALGODON-INTERCOTT 211	R	5,42	0,00
Porcentaje de superficie determinada en zonas vulnerables a la contaminación por nitratos	PUNTOS:	4,00	100.0%			
		<u>SUP. PROPUESTA (ha)</u>	<u>SUP. CUMPLE (ha)</u>			
<u>REF.</u>	<u>REFERENCIA SIGPAC</u>	<u>CULTIVO</u>	<u>DESCRIPCIÓN CULTIVO</u>	<u>S/R</u>		
1817948	41-095-060-00022-001	81361	ALGODON-INTERCOTT 211	R	4,31	4,31
1817949	41-095-060-00108-001	81361	ALGODON-INTERCOTT 211	R	5,42	5,42
Titulares de explotaciones que hayan adquirido el compromiso voluntario de establecimiento de una enmienda natural mediante un cultivo de crucífera para su enterrado en verde	PUNTOS:	0,00	N			

<b><u>APELLIDOS Y NOMBRE / RAZÓN SOCIAL</u></b>	<b><u>NIF</u></b>	<b><u>EXPEDIENTE</u></b>	<b><u>SUP. PROPUESTA (ha)</u></b>
GAMEZ SANCHEZ ANTONIA	31601265R	8030484	12,34

<b><u>PROPUESTA</u></b>	<b><u>SOLICITA PRIMA VOL.</u></b>
ADMITIDO	NO

**IMPORTE POR ANUALIDAD**

<u>CAMPAÑA</u>	<u>IMPORTE MÁXIMO SUBVENCIONABLE</u>	<u>IMPORTE MEDIO DE TRANSFERENCIA (€/ha)</u>
2015	3.581,93 €	290,27 €
2016	3.581,93 €	290,27 €
2017	3.581,93 €	290,27 €
2018	3.581,93 €	290,27 €
2019	3.581,93 €	290,27 €

**RECINTOS PROPUESTOS**

<u>REF.</u>	<u>REFERENCIA SIGPAC</u>	<u>CULTIVO</u>	<u>DESCRIPCIÓN CULTIVO</u>	<u>S/R</u>	<u>SUP. DEC. ADMIN. (ha)</u>	<u>SUP. PROPUESTA (ha)</u>
2105771	41-053-018-00126-001	81361	ALGODON-INTERCOTT 211	R	8,34	8,34
2105772	41-053-018-00126-001	82343	REMOLACHA-CICLON	R	4,00	4,00

**RESUMEN CRITERIOS DE PRIORIZACIÓN****10.1.5 Sistemas sostenibles de cultivos agroindustriales** PUNTOS: 4,00

	<u>PUNTOS</u>	<u>CUMPLE</u>
Porcentaje de superficie determinada en Red Natura 2000	0,00	0.0%
Porcentaje de superficie determinada situada en zonas RAMSAR	0,00	0.0%
Porcentaje de superficie determinada en zonas vulnerables a la contaminación por nitratos	4,00	100.0%
Titulares de explotaciones que hayan adquirido el compromiso voluntario de establecimiento de una enmienda natural mediante un cultivo de crucifera para su enterrado en verde	0,00	N

**DETALLE CRITERIOS DE PRIORIZACIÓN****10.1.5 Sistemas sostenibles de cultivos agroindustriales** PUNTOS: 4,00

	<u>PUNTOS</u>	<u>0,00</u>	<u>0.0%</u>
Porcentaje de superficie determinada en Red Natura 2000	PUNTOS:	0,00	0.0%
		<u>SUP. PROPUESTA (ha)</u>	<u>SUP. CUMPLE (ha)</u>
<b><u>REF.</u></b>	<b><u>REFERENCIA SIGPAC</u></b>	<b><u>CULTIVO</u></b>	<b><u>DESCRIPCIÓN CULTIVO</u></b>
2105771	41-053-018-00126-001	81361	ALGODON-INTERCOTT 211
2105772	41-053-018-00126-001	82343	REMOLACHA-CICLON
		<u>S/R</u>	
		8,34	0,00
		4,00	0,00
Porcentaje de superficie determinada situada en zonas RAMSAR	PUNTOS:	0,00	0.0%
		<u>SUP. PROPUESTA (ha)</u>	<u>SUP. CUMPLE (ha)</u>
<b><u>REF.</u></b>	<b><u>REFERENCIA SIGPAC</u></b>	<b><u>CULTIVO</u></b>	<b><u>DESCRIPCIÓN CULTIVO</u></b>
2105771	41-053-018-00126-001	81361	ALGODON-INTERCOTT 211
2105772	41-053-018-00126-001	82343	REMOLACHA-CICLON
		<u>S/R</u>	
		8,34	0,00
		4,00	0,00
Porcentaje de superficie determinada en zonas vulnerables a la contaminación por nitratos	PUNTOS:	4,00	100.0%
		<u>SUP. PROPUESTA (ha)</u>	<u>SUP. CUMPLE (ha)</u>
<b><u>REF.</u></b>	<b><u>REFERENCIA SIGPAC</u></b>	<b><u>CULTIVO</u></b>	<b><u>DESCRIPCIÓN CULTIVO</u></b>
2105771	41-053-018-00126-001	81361	ALGODON-INTERCOTT 211
2105772	41-053-018-00126-001	82343	REMOLACHA-CICLON
		<u>S/R</u>	
		8,34	8,34
		4,00	4,00
Titulares de explotaciones que hayan adquirido el compromiso voluntario de establecimiento de una enmienda natural mediante un cultivo de crucifera para su enterrado en verde	PUNTOS:	0,00	N



<b><u>APELLIDOS Y NOMBRE / RAZÓN SOCIAL</u></b>	<b><u>NIF</u></b>	<b><u>EXPEDIENTE</u></b>	<b><u>SUP. PROPUESTA (ha)</u></b>
GANDULLO VIDAL MARIA ANGELES	75445434Y	8027408	12,14

<b><u>PROPUESTA</u></b>	<b><u>SOLICITA PRIMA VOL.</u></b>	<b><u>PROPUESTA PRIMA VOL.</u></b>
<b>ADMITIDO</b>	<b>SI</b>	<b>ADMITIDO</b>

**IMPORTE POR ANUALIDAD**

<b><u>CAMPAÑA</u></b>	<b><u>IMPORTE MÁXIMO SUBVENCIONABLE</u></b>	<b><u>IMPORTE MEDIO DE TRANSFERENCIA (€/ha)</u></b>
2015	5.261,96 €	433,44 €
2016	5.261,96 €	433,44 €
2017	5.261,96 €	433,44 €
2018	5.261,96 €	433,44 €
2019	5.261,96 €	433,44 €

**RECINTOS PROPUESTOS**

<b><u>REF.</u></b>	<b><u>REFERENCIA SIGPAC</u></b>	<b><u>CULTIVO</u></b>	<b><u>DESCRIPCIÓN CULTIVO</u></b>	<b><u>S/R</u></b>	<b><u>SUP. DEC. ADMIN. (ha)</u></b>	<b><u>SUP. PROPUESTA (ha)</u></b>
1880556	41-053-001-00394-002	81267	ALGODON-INTERCOTT 195	R	9,00	9,00
1880557	41-053-001-00394-002	82343	REMOLACHA-CICLON	R	3,14	3,14

**RESUMEN CRITERIOS DE PRIORIZACIÓN****10.1.5 Sistemas sostenibles de cultivos agroindustriales** PUNTOS: 5,00

	<b><u>PUNTOS</u></b>	<b><u>CUMPLE</u></b>
Porcentaje de superficie determinada en Red Natura 2000	0,00	0.0%
Porcentaje de superficie determinada situada en zonas RAMSAR	0,00	0.0%
Porcentaje de superficie determinada en zonas vulnerables a la contaminación por nitratos	4,00	100.0%
Titulares de explotaciones que hayan adquirido el compromiso voluntario de establecimiento de una enmienda natural mediante un cultivo de crucifera para su enterrado en verde	1,00	S

**DETALLE CRITERIOS DE PRIORIZACIÓN****10.1.5 Sistemas sostenibles de cultivos agroindustriales** PUNTOS: 5,00

Porcentaje de superficie determinada en Red Natura 2000	PUNTOS:	0,00	0.0%			
		<b><u>SUP. PROPUESTA (ha)</u></b>	<b><u>SUP. CUMPLE (ha)</u></b>			
<b><u>REF.</u></b>	<b><u>REFERENCIA SIGPAC</u></b>	<b><u>CULTIVO</u></b>	<b><u>DESCRIPCIÓN CULTIVO</u></b>	<b><u>S/R</u></b>		
1880556	41-053-001-00394-002	81267	ALGODON-INTERCOTT 195	R	9,00	0,00
1880557	41-053-001-00394-002	82343	REMOLACHA-CICLON	R	3,14	0,00
Porcentaje de superficie determinada situada en zonas RAMSAR	PUNTOS:	0,00	0.0%			
		<b><u>SUP. PROPUESTA (ha)</u></b>	<b><u>SUP. CUMPLE (ha)</u></b>			
<b><u>REF.</u></b>	<b><u>REFERENCIA SIGPAC</u></b>	<b><u>CULTIVO</u></b>	<b><u>DESCRIPCIÓN CULTIVO</u></b>	<b><u>S/R</u></b>		
1880556	41-053-001-00394-002	81267	ALGODON-INTERCOTT 195	R	9,00	0,00
1880557	41-053-001-00394-002	82343	REMOLACHA-CICLON	R	3,14	0,00
Porcentaje de superficie determinada en zonas vulnerables a la contaminación por nitratos	PUNTOS:	4,00	100.0%			
		<b><u>SUP. PROPUESTA (ha)</u></b>	<b><u>SUP. CUMPLE (ha)</u></b>			
<b><u>REF.</u></b>	<b><u>REFERENCIA SIGPAC</u></b>	<b><u>CULTIVO</u></b>	<b><u>DESCRIPCIÓN CULTIVO</u></b>	<b><u>S/R</u></b>		
1880556	41-053-001-00394-002	81267	ALGODON-INTERCOTT 195	R	9,00	9,00
1880557	41-053-001-00394-002	82343	REMOLACHA-CICLON	R	3,14	3,14
Titulares de explotaciones que hayan adquirido el compromiso voluntario de establecimiento de una enmienda natural mediante un cultivo de crucifera para su enterrado en verde	PUNTOS:	1,00	S			

<u>APELLIDOS Y NOMBRE / RAZÓN SOCIAL</u>	<u>NIF</u>	<u>EXPEDIENTE</u>	<u>SUP. PROPUESTA (ha)</u>
GANDULLO VIDAL ROCÍO	79193916V	8026854	9,80

<u>PROPUESTA</u>	<u>SOLICITA PRIMA VOL.</u>
ADMITIDO	NO

**IMPORTE POR ANUALIDAD**

<u>CAMPAÑA</u>	<u>IMPORTE MÁXIMO SUBVENCIONABLE</u>	<u>IMPORTE MEDIO DE TRANSFERENCIA (€/ha)</u>
2015	2.844,65 €	290,27 €
2016	2.844,65 €	290,27 €
2017	2.844,65 €	290,27 €
2018	2.844,65 €	290,27 €
2019	2.844,65 €	290,27 €

**RECINTOS PROPUESTOS**

<u>REF.</u>	<u>REFERENCIA SIGPAC</u>	<u>CULTIVO</u>	<u>DESCRIPCIÓN CULTIVO</u>	<u>S/R</u>	<u>SUP. DEC. ADMIN. (ha)</u>	<u>SUP. PROPUESTA (ha)</u>
1843002	41-053-018-00112-001	81361	ALGODON-INTERCOTT 211	R	2,85	2,85
1843004	41-053-018-00112-001	81361	ALGODON-INTERCOTT 211	R	2,05	2,05
1843003	41-053-018-00113-001	81361	ALGODON-INTERCOTT 211	R	2,85	2,85
1843005	41-053-018-00113-001	81361	ALGODON-INTERCOTT 211	R	2,05	2,05

**RESUMEN CRITERIOS DE PRIORIZACIÓN****10.1.5 Sistemas sostenibles de cultivos agroindustriales****PUNTOS: 4,00**

	<b><u>PUNTOS</u></b>	<b><u>CUMPLE</u></b>
Porcentaje de superficie determinada en Red Natura 2000	0,00	0.0%
Porcentaje de superficie determinada situada en zonas RAMSAR	0,00	0.0%
Porcentaje de superficie determinada en zonas vulnerables a la contaminación por nitratos	4,00	100.0%
Titulares de explotaciones que hayan adquirido el compromiso voluntario de establecimiento de una enmienda natural mediante un cultivo de crucífera para su enterrado en verde	0,00	N



**DETALLE CRITERIOS DE PRIORIZACIÓN****10.1.5 Sistemas sostenibles de cultivos agroindustriales****PUNTOS: 4,00****Porcentaje de superficie determinada en Red Natura 2000****PUNTOS: 0,00 0.0%**

<u>REF.</u>	<u>REFERENCIA SIGPAC</u>	<u>CULTIVO</u>	<u>DESCRIPCIÓN CULTIVO</u>	<u>S/R</u>	<u>SUP.</u> <u>PROPUESTA</u> <u>(ha)</u>	<u>SUP.</u> <u>CUMPLE</u> <u>(ha)</u>
1843004	41-053-018-00112-001	81361	ALGODON-INTERCOTT 211	R	2,05	0,00
1843002	41-053-018-00112-001	81361	ALGODON-INTERCOTT 211	R	2,85	0,00
1843005	41-053-018-00113-001	81361	ALGODON-INTERCOTT 211	R	2,05	0,00
1843003	41-053-018-00113-001	81361	ALGODON-INTERCOTT 211	R	2,85	0,00

**Porcentaje de superficie determinada situada en zonas RAMSAR****PUNTOS: 0,00 0.0%**

<u>REF.</u>	<u>REFERENCIA SIGPAC</u>	<u>CULTIVO</u>	<u>DESCRIPCIÓN CULTIVO</u>	<u>S/R</u>	<u>SUP.</u> <u>PROPUESTA</u> <u>(ha)</u>	<u>SUP.</u> <u>CUMPLE</u> <u>(ha)</u>
1843004	41-053-018-00112-001	81361	ALGODON-INTERCOTT 211	R	2,05	0,00
1843002	41-053-018-00112-001	81361	ALGODON-INTERCOTT 211	R	2,85	0,00
1843005	41-053-018-00113-001	81361	ALGODON-INTERCOTT 211	R	2,05	0,00
1843003	41-053-018-00113-001	81361	ALGODON-INTERCOTT 211	R	2,85	0,00

**Porcentaje de superficie determinada en zonas vulnerables a la contaminación por nitratos****PUNTOS: 4,00 100.0%**

<u>REF.</u>	<u>REFERENCIA SIGPAC</u>	<u>CULTIVO</u>	<u>DESCRIPCIÓN CULTIVO</u>	<u>S/R</u>	<u>SUP.</u> <u>PROPUESTA</u> <u>(ha)</u>	<u>SUP.</u> <u>CUMPLE</u> <u>(ha)</u>
1843004	41-053-018-00112-001	81361	ALGODON-INTERCOTT 211	R	2,05	2,05
1843002	41-053-018-00112-001	81361	ALGODON-INTERCOTT 211	R	2,85	2,85
1843005	41-053-018-00113-001	81361	ALGODON-INTERCOTT 211	R	2,05	2,05
1843003	41-053-018-00113-001	81361	ALGODON-INTERCOTT 211	R	2,85	2,85

**Titulares de explotaciones que hayan adquirido el compromiso voluntario de establecimiento de una enmienda natural mediante un cultivo de crucífera para su enterrado en verde****PUNTOS: 0,00 N**

<u>APELLIDOS Y NOMBRE / RAZÓN SOCIAL</u>	<u>NIF</u>	<u>EXPEDIENTE</u>	<u>SUP. PROPUESTA (ha)</u>
GANFORNINA CORDERO JOSE	75436428Q	8029441	8,17
<u>PROPUESTA ADMITIDO</u>	<u>SOLICITA PRIMA VOL. SI</u>	<u>PROPUESTA PRIMA VOL. ADMITIDO</u>	
<b>IMPORTE POR ANUALIDAD</b>			

<u>CAMPAÑA</u>	<u>IMPORTE MÁXIMO SUBVENCIONABLE</u>	<u>IMPORTE MEDIO DE TRANSFERENCIA (€/ha)</u>
2015	3.541,21 €	433,44 €
2016	3.541,21 €	433,44 €
2017	3.541,21 €	433,44 €
2018	3.541,21 €	433,44 €
2019	3.541,21 €	433,44 €

**RECINTOS PROPUESTOS**

<u>REF.</u>	<u>REFERENCIA SIGPAC</u>	<u>CULTIVO</u>	<u>DESCRIPCIÓN CULTIVO</u>	<u>S/R</u>	<u>SUP. DEC. ADMIN. (ha)</u>	<u>SUP. PROPUESTA (ha)</u>
2106050	41-053-001-00230-002	81268	ALGODON-JUNCAL	R	6,17	6,17
2106051	41-053-001-00230-002	82329	REMOLACHA-CHARLY	R	2,00	2,00

**RESUMEN CRITERIOS DE PRIORIZACIÓN**

<b>10.1.5 Sistemas sostenibles de cultivos agroindustriales</b>	<b>PUNTOS: 5,00</b>	<b>PUNTOS</b>	<b>CUMPLE</b>
Porcentaje de superficie determinada en Red Natura 2000		0,00	0.0%
Porcentaje de superficie determinada situada en zonas RAMSAR		0,00	0.0%
Porcentaje de superficie determinada en zonas vulnerables a la contaminación por nitratos		4,00	100.0%
Titulares de explotaciones que hayan adquirido el compromiso voluntario de establecimiento de una enmienda natural mediante un cultivo de crucifera para su enterrado en verde		1,00	S

**DETALLE CRITERIOS DE PRIORIZACIÓN**

<b>10.1.5 Sistemas sostenibles de cultivos agroindustriales</b>	<b>PUNTOS: 5,00</b>	<b>PUNTOS</b>	<b>CUMPLE</b>			
Porcentaje de superficie determinada en Red Natura 2000		PUNTOS: 0,00	0.0%			
		<b>SUP. PROPUESTA (ha)</b>	<b>SUP. CUMPLE (ha)</b>			
<u>REF.</u>	<u>REFERENCIA SIGPAC</u>	<u>CULTIVO</u>	<u>DESCRIPCIÓN CULTIVO</u>	<u>S/R</u>		
2106050	41-053-001-00230-002	81268	ALGODON-JUNCAL	R	6,17	0,00
2106051	41-053-001-00230-002	82329	REMOLACHA-CHARLY	R	2,00	0,00
Porcentaje de superficie determinada situada en zonas RAMSAR		PUNTOS: 0,00	0.0%			
		<b>SUP. PROPUESTA (ha)</b>	<b>SUP. CUMPLE (ha)</b>			
<u>REF.</u>	<u>REFERENCIA SIGPAC</u>	<u>CULTIVO</u>	<u>DESCRIPCIÓN CULTIVO</u>	<u>S/R</u>		
2106050	41-053-001-00230-002	81268	ALGODON-JUNCAL	R	6,17	0,00
2106051	41-053-001-00230-002	82329	REMOLACHA-CHARLY	R	2,00	0,00
Porcentaje de superficie determinada en zonas vulnerables a la contaminación por nitratos		PUNTOS: 4,00	100.0%			
		<b>SUP. PROPUESTA (ha)</b>	<b>SUP. CUMPLE (ha)</b>			
<u>REF.</u>	<u>REFERENCIA SIGPAC</u>	<u>CULTIVO</u>	<u>DESCRIPCIÓN CULTIVO</u>	<u>S/R</u>		
2106050	41-053-001-00230-002	81268	ALGODON-JUNCAL	R	6,17	6,17
2106051	41-053-001-00230-002	82329	REMOLACHA-CHARLY	R	2,00	2,00
Titulares de explotaciones que hayan adquirido el compromiso voluntario de establecimiento de una enmienda natural mediante un cultivo de crucifera para su enterrado en verde		PUNTOS: 1,00	S			

<u>APELLIDOS Y NOMBRE / RAZÓN SOCIAL</u>	<u>NIF</u>	<u>EXPEDIENTE</u>	<u>SUP. PROPUESTA (ha)</u>
GANFORNINA ROMERO ELOY	75348577W	8030439	4,39

<u>PROPUESTA</u>	<u>SOLICITA PRIMA VOL.</u>
ADMITIDO	NO

**IMPORTE POR ANUALIDAD**

<u>CAMPAÑA</u>	<u>IMPORTE MÁXIMO SUBVENCIONABLE</u>	<u>IMPORTE MEDIO DE TRANSFERENCIA (€/ha)</u>
2015	1.274,29 €	290,27 €
2016	1.274,29 €	290,27 €
2017	1.274,29 €	290,27 €
2018	1.274,29 €	290,27 €
2019	1.274,29 €	290,27 €

**RECINTOS PROPUESTOS**

<u>REF.</u>	<u>REFERENCIA SIGPAC</u>	<u>CULTIVO</u>	<u>DESCRIPCIÓN CULTIVO</u>	<u>S/R</u>	<u>SUP. DEC. ADMIN. (ha)</u>	<u>SUP. PROPUESTA (ha)</u>
2103509	41-053-001-00357-003	81268	ALGODON-JUNCAL	R	4,39	4,39

**RESUMEN CRITERIOS DE PRIORIZACIÓN**

<b>10.1.5 Sistemas sostenibles de cultivos agroindustriales</b>	<b>PUNTOS: 4,00</b>	<b>PUNTOS</b>	<b>CUMPLE</b>
Porcentaje de superficie determinada en Red Natura 2000		0,00	0.0%
Porcentaje de superficie determinada situada en zonas RAMSAR		0,00	0.0%
Porcentaje de superficie determinada en zonas vulnerables a la contaminación por nitratos		4,00	100.0%
Titulares de explotaciones que hayan adquirido el compromiso voluntario de establecimiento de una enmienda natural mediante un cultivo de crucifera para su enterrado en verde		0,00	N

**DETALLE CRITERIOS DE PRIORIZACIÓN**

<b>10.1.5 Sistemas sostenibles de cultivos agroindustriales</b>	<b>PUNTOS: 4,00</b>	<b>PUNTOS</b>	<b>CUMPLE</b>			
Porcentaje de superficie determinada en Red Natura 2000		PUNTOS: 0,00	0.0%			
		<u>SUP. PROPUESTA (ha)</u>	<u>SUP. CUMPLE (ha)</u>			
<u>REF.</u>	<u>REFERENCIA SIGPAC</u>	<u>CULTIVO</u>	<u>DESCRIPCIÓN CULTIVO</u>	<u>S/R</u>	<u>SUP. PROPUESTA (ha)</u>	<u>SUP. CUMPLE (ha)</u>
2103509	41-053-001-00357-003	81268	ALGODON-JUNCAL	R	4,39	0,00
Porcentaje de superficie determinada situada en zonas RAMSAR		PUNTOS: 0,00	0.0%			
		<u>SUP. PROPUESTA (ha)</u>	<u>SUP. CUMPLE (ha)</u>			
<u>REF.</u>	<u>REFERENCIA SIGPAC</u>	<u>CULTIVO</u>	<u>DESCRIPCIÓN CULTIVO</u>	<u>S/R</u>	<u>SUP. PROPUESTA (ha)</u>	<u>SUP. CUMPLE (ha)</u>
2103509	41-053-001-00357-003	81268	ALGODON-JUNCAL	R	4,39	0,00
Porcentaje de superficie determinada en zonas vulnerables a la contaminación por nitratos		PUNTOS: 4,00	100.0%			
		<u>SUP. PROPUESTA (ha)</u>	<u>SUP. CUMPLE (ha)</u>			
<u>REF.</u>	<u>REFERENCIA SIGPAC</u>	<u>CULTIVO</u>	<u>DESCRIPCIÓN CULTIVO</u>	<u>S/R</u>	<u>SUP. PROPUESTA (ha)</u>	<u>SUP. CUMPLE (ha)</u>
2103509	41-053-001-00357-003	81268	ALGODON-JUNCAL	R	4,39	4,39
Titulares de explotaciones que hayan adquirido el compromiso voluntario de establecimiento de una enmienda natural mediante un cultivo de crucifera para su enterrado en verde		PUNTOS: 0,00	N			



<b><u>APELLIDOS Y NOMBRE / RAZÓN SOCIAL</u></b>	<b><u>NIF</u></b>	<b><u>EXPEDIENTE</u></b>	<b><u>SUP. PROPUESTA (ha)</u></b>
GANFORNINA VELA MANUEL	52336777R	8029183	8,35

<b><u>PROPUESTA</u></b>	<b><u>SOLICITA PRIMA VOL.</u></b>
ADMITIDO	NO

**IMPORTE POR ANUALIDAD**

<u>CAMPAÑA</u>	<u>IMPORTE MÁXIMO SUBVENCIONABLE</u>	<u>IMPORTE MEDIO DE TRANSFERENCIA (€/ha)</u>
2015	2.423,75 €	290,27 €
2016	2.423,75 €	290,27 €
2017	2.423,75 €	290,27 €
2018	2.423,75 €	290,27 €
2019	2.423,75 €	290,27 €

**RECINTOS PROPUESTOS**

<u>REF.</u>	<u>REFERENCIA SIGPAC</u>	<u>CULTIVO</u>	<u>DESCRIPCIÓN CULTIVO</u>	<u>S/R</u>	<u>SUP. DEC. ADMIN. (ha)</u>	<u>SUP. PROPUESTA (ha)</u>
2007783	41-053-001-00126-001	81361	ALGODON-INTERCOTT 211	R	6,00	6,00
2007789	41-053-001-00126-001	198100	TOMATE PARA TRANSFORMACION-HORTALIZAS AIRE LIBRE	R	2,35	2,35

**RESUMEN CRITERIOS DE PRIORIZACIÓN**

<b>10.1.5 Sistemas sostenibles de cultivos agroindustriales</b>	<b>PUNTOS: 4,00</b>
---	---------------------

	<u>PUNTOS</u>	<u>CUMPLE</u>
Porcentaje de superficie determinada en Red Natura 2000	0,00	0.0%
Porcentaje de superficie determinada situada en zonas RAMSAR	0,00	0.0%
Porcentaje de superficie determinada en zonas vulnerables a la contaminación por nitratos	4,00	100.0%
Titulares de explotaciones que hayan adquirido el compromiso voluntario de establecimiento de una enmienda natural mediante un cultivo de crucífera para su enterrado en verde	0,00	N

**DETALLE CRITERIOS DE PRIORIZACIÓN**

<b>10.1.5 Sistemas sostenibles de cultivos agroindustriales</b>	<b>PUNTOS: 4,00</b>
---	---------------------

<u>REF.</u>	<u>REFERENCIA SIGPAC</u>	<u>CULTIVO</u>	<u>DESCRIPCIÓN CULTIVO</u>	<u>S/R</u>	<u>SUP. PROPUESTA (ha)</u>	<u>SUP. CUMPLE (ha)</u>
2007783	41-053-001-00126-001	81361	ALGODON-INTERCOTT 211	R	6,00	0,00
2007789	41-053-001-00126-001	198100	TOMATE PARA TRANSFORMACION-HORTALIZAS AIRE LIBRE	R	2,35	0,00

	<u>PUNTOS</u>	<u>SUP. PROPUESTA (ha)</u>	<u>SUP. CUMPLE (ha)</u>
Porcentaje de superficie determinada situada en zonas RAMSAR	0,00	0,00	0.0%
Porcentaje de superficie determinada en zonas vulnerables a la contaminación por nitratos	4,00	6,00	0,00
Titulares de explotaciones que hayan adquirido el compromiso voluntario de establecimiento de una enmienda natural mediante un cultivo de crucífera para su enterrado en verde	0,00	2,35	0,00

	<u>PUNTOS</u>	<u>SUP. PROPUESTA (ha)</u>	<u>SUP. CUMPLE (ha)</u>
Porcentaje de superficie determinada en zonas vulnerables a la contaminación por nitratos	4,00	6,00	6,00
Titulares de explotaciones que hayan adquirido el compromiso voluntario de establecimiento de una enmienda natural mediante un cultivo de crucífera para su enterrado en verde	0,00	2,35	2,35

Titulares de explotaciones que hayan adquirido el compromiso voluntario de establecimiento de una enmienda natural mediante un cultivo de crucífera para su enterrado en verde	PUNTOS: 0,00	N
--	--------------	---

<b><u>APELLIDOS Y NOMBRE / RAZÓN SOCIAL</u></b>	<b><u>NIF</u></b>	<b><u>EXPEDIENTE</u></b>	<b><u>SUP. PROPUESTA (ha)</u></b>
GARAMENDI ARROYO MANUEL	28303023M	8014611	13,53

<b><u>PROPUESTA</u></b>	<b><u>SOLICITA PRIMA VOL.</u></b>
ADMITIDO	NO

**IMPORTE POR ANUALIDAD**

<u>CAMPAÑA</u>	<u>IMPORTE MÁXIMO SUBVENCIONABLE</u>	<u>IMPORTE MEDIO DE TRANSFERENCIA (€/ha)</u>
2015	3.927,35 €	290,27 €
2016	3.927,35 €	290,27 €
2017	3.927,35 €	290,27 €
2018	3.927,35 €	290,27 €
2019	3.927,35 €	290,27 €

**RECINTOS PROPUESTOS**

<u>REF.</u>	<u>REFERENCIA SIGPAC</u>	<u>CULTIVO</u>	<u>DESCRIPCIÓN CULTIVO</u>	<u>S/R</u>	<u>SUP. DEC. ADMIN. (ha)</u>	<u>SUP. PROPUESTA (ha)</u>
1737970	41-038-036-00010-008	198100	TOMATE PARA TRANSFORMACION-HORTALIZAS AIRE LIBRE	R	2,23	2,23
1737969	41-069-007-00004-001	81268	ALGODON-JUNCAL	R	11,30	11,30

**RESUMEN CRITERIOS DE PRIORIZACIÓN****10.1.5 Sistemas sostenibles de cultivos agroindustriales** PUNTOS: 6,32

	<u>PUNTOS</u>	<u>CUMPLE</u>
Porcentaje de superficie determinada en Red Natura 2000	1,16	16.48%
Porcentaje de superficie determinada situada en zonas RAMSAR	1,16	16.48%
Porcentaje de superficie determinada en zonas vulnerables a la contaminación por nitratos	4,00	100.0%
Titulares de explotaciones que hayan adquirido el compromiso voluntario de establecimiento de una enmienda natural mediante un cultivo de crucífera para su enterrado en verde	0,00	N

**DETALLE CRITERIOS DE PRIORIZACIÓN****10.1.5 Sistemas sostenibles de cultivos agroindustriales** PUNTOS: 6,32

	<u>PUNTOS</u>	<u>CUMPLE</u>				
Porcentaje de superficie determinada en Red Natura 2000	1,16	16.48%				
	<u>SUP. PROPUESTA (ha)</u>	<u>SUP. CUMPLE (ha)</u>				
<b><u>REF.</u></b>	<b><u>REFERENCIA SIGPAC</u></b>	<b><u>CULTIVO</u></b>	<b><u>DESCRIPCIÓN CULTIVO</u></b>	<b><u>S/R</u></b>	<b><u>SUP. PROPUESTA (ha)</u></b>	<b><u>SUP. CUMPLE (ha)</u></b>
1737970	41-038-036-00010-008	198100	TOMATE PARA TRANSFORMACION-HORTALIZAS AIRE LIBRE	R	2,23	2,23
1737969	41-069-007-00004-001	81268	ALGODON-JUNCAL	R	11,30	0,00
Porcentaje de superficie determinada situada en zonas RAMSAR	1,16	16.48%				
	<u>SUP. PROPUESTA (ha)</u>	<u>SUP. CUMPLE (ha)</u>				
<b><u>REF.</u></b>	<b><u>REFERENCIA SIGPAC</u></b>	<b><u>CULTIVO</u></b>	<b><u>DESCRIPCIÓN CULTIVO</u></b>	<b><u>S/R</u></b>	<b><u>SUP. PROPUESTA (ha)</u></b>	<b><u>SUP. CUMPLE (ha)</u></b>
1737970	41-038-036-00010-008	198100	TOMATE PARA TRANSFORMACION-HORTALIZAS AIRE LIBRE	R	2,23	2,23
1737969	41-069-007-00004-001	81268	ALGODON-JUNCAL	R	11,30	0,00
Porcentaje de superficie determinada en zonas vulnerables a la contaminación por nitratos	4,00	100.0%				
	<u>SUP. PROPUESTA (ha)</u>	<u>SUP. CUMPLE (ha)</u>				
<b><u>REF.</u></b>	<b><u>REFERENCIA SIGPAC</u></b>	<b><u>CULTIVO</u></b>	<b><u>DESCRIPCIÓN CULTIVO</u></b>	<b><u>S/R</u></b>	<b><u>SUP. PROPUESTA (ha)</u></b>	<b><u>SUP. CUMPLE (ha)</u></b>
1737970	41-038-036-00010-008	198100	TOMATE PARA TRANSFORMACION-HORTALIZAS AIRE LIBRE	R	2,23	2,23
1737969	41-069-007-00004-001	81268	ALGODON-JUNCAL	R	11,30	11,30
Titulares de explotaciones que hayan adquirido el compromiso voluntario de establecimiento de una enmienda natural mediante un cultivo de crucífera para su enterrado en verde	0,00	N				

<u>APELLIDOS Y NOMBRE / RAZÓN SOCIAL</u>	<u>NIF</u>	<u>EXPEDIENTE</u>	<u>SUP. PROPUESTA (ha)</u>
GARAMENDI ARROYO MARIANO	75320300S	8018632	3,93

<u>PROPUESTA</u>	<u>SOLICITA PRIMA VOL.</u>
ADMITIDO	NO

**IMPORTE POR ANUALIDAD**

<u>CAMPAÑA</u>	<u>IMPORTE MÁXIMO SUBVENCIONABLE</u>	<u>IMPORTE MEDIO DE TRANSFERENCIA (€/ha)</u>
2015	1.140,76 €	290,27 €
2016	1.140,76 €	290,27 €
2017	1.140,76 €	290,27 €
2018	1.140,76 €	290,27 €
2019	1.140,76 €	290,27 €

**RECINTOS PROPUESTOS**

<u>REF.</u>	<u>REFERENCIA SIGPAC</u>	<u>CULTIVO</u>	<u>DESCRIPCIÓN CULTIVO</u>	<u>S/R</u>	<u>SUP. DEC. ADMIN. (ha)</u>	<u>SUP. PROPUESTA (ha)</u>
1799514	41-038-036-00010-006	81268	ALGODON-JUNCAL	R	3,93	3,93

**RESUMEN CRITERIOS DE PRIORIZACIÓN**

<b>10.1.5 Sistemas sostenibles de cultivos agroindustriales</b>	<b>PUNTOS: 12,00</b>	<b>PUNTOS</b>	<b>CUMPLE</b>
Porcentaje de superficie determinada en Red Natura 2000		4,00	100.0%
Porcentaje de superficie determinada situada en zonas RAMSAR		4,00	100.0%
Porcentaje de superficie determinada en zonas vulnerables a la contaminación por nitratos		4,00	100.0%
Titulares de explotaciones que hayan adquirido el compromiso voluntario de establecimiento de una enmienda natural mediante un cultivo de crucífera para su enterrado en verde		0,00	N

**DETALLE CRITERIOS DE PRIORIZACIÓN**

<b>10.1.5 Sistemas sostenibles de cultivos agroindustriales</b>	<b>PUNTOS: 12,00</b>	<b>PUNTOS</b>	<b>SUP. PROPUESTA (ha)</b>	<b>SUP. CUMPLE (ha)</b>
Porcentaje de superficie determinada en Red Natura 2000		4,00	3,93	3,93
Porcentaje de superficie determinada situada en zonas RAMSAR		4,00	3,93	3,93
Porcentaje de superficie determinada en zonas vulnerables a la contaminación por nitratos		4,00	3,93	3,93
Titulares de explotaciones que hayan adquirido el compromiso voluntario de establecimiento de una enmienda natural mediante un cultivo de crucífera para su enterrado en verde		0,00		N

<u>REF.</u>	<u>REFERENCIA SIGPAC</u>	<u>CULTIVO</u>	<u>DESCRIPCIÓN CULTIVO</u>	<u>S/R</u>	<u>SUP. PROPUESTA (ha)</u>	<u>SUP. CUMPLE (ha)</u>
1799514	41-038-036-00010-006	81268	ALGODON-JUNCAL	R	3,93	3,93

Titulares de explotaciones que hayan adquirido el compromiso voluntario de establecimiento de una enmienda natural mediante un cultivo de crucífera para su enterrado en verde	PUNTOS: 0,00	N
--	--------------	---

<u>REF.</u>	<u>REFERENCIA SIGPAC</u>	<u>CULTIVO</u>	<u>DESCRIPCIÓN CULTIVO</u>	<u>S/R</u>	<u>SUP. PROPUESTA (ha)</u>	<u>SUP. CUMPLE (ha)</u>
1799514	41-038-036-00010-006	81268	ALGODON-JUNCAL	R	3,93	3,93

Titulares de explotaciones que hayan adquirido el compromiso voluntario de establecimiento de una enmienda natural mediante un cultivo de crucífera para su enterrado en verde	PUNTOS: 0,00	N
--	--------------	---



<u>APELLIDOS Y NOMBRE / RAZÓN SOCIAL</u>	<u>NIF</u>	<u>EXPEDIENTE</u>	<u>SUP. PROPUESTA (ha)</u>
GARAMENDI ARROYO ROSARIO	75320373L	8017603	7,82

<u>PROPUESTA</u>	<u>SOLICITA PRIMA VOL.</u>
ADMITIDO	NO

**IMPORTE POR ANUALIDAD**

<u>CAMPAÑA</u>	<u>IMPORTE MÁXIMO SUBVENCIONABLE</u>	<u>IMPORTE MEDIO DE TRANSFERENCIA (€/ha)</u>
2015	2.269,91 €	290,27 €
2016	2.269,91 €	290,27 €
2017	2.269,91 €	290,27 €
2018	2.269,91 €	290,27 €
2019	2.269,91 €	290,27 €

**RECINTOS PROPUESTOS**

<u>REF.</u>	<u>REFERENCIA SIGPAC</u>	<u>CULTIVO</u>	<u>DESCRIPCIÓN CULTIVO</u>	<u>S/R</u>	<u>SUP. DEC. ADMIN. (ha)</u>	<u>SUP. PROPUESTA (ha)</u>
1844713	41-038-036-00010-011	81268	ALGODON-JUNCAL	R	1,82	1,82
1844714	41-038-036-00010-011	82117	REMOLACHA-SANLUCAR	R	4,00	4,00
1844715	41-038-036-00010-011	198100	TOMATE PARA TRANSFORMACION-HORTALIZAS AIRE LIBRE	R	2,00	2,00

**RESUMEN CRITERIOS DE PRIORIZACIÓN****10.1.5 Sistemas sostenibles de cultivos agroindustriales****PUNTOS:** 12,00

	<u>PUNTOS</u>	<u>CUMPLE</u>
Porcentaje de superficie determinada en Red Natura 2000	4,00	100.0%
Porcentaje de superficie determinada situada en zonas RAMSAR	4,00	100.0%
Porcentaje de superficie determinada en zonas vulnerables a la contaminación por nitratos	4,00	100.0%
Titulares de explotaciones que hayan adquirido el compromiso voluntario de establecimiento de una enmienda natural mediante un cultivo de crucífera para su enterrado en verde	0,00	N



**DETALLE CRITERIOS DE PRIORIZACIÓN****10.1.5 Sistemas sostenibles de cultivos agroindustriales****PUNTOS: 12,00****Porcentaje de superficie determinada en Red Natura 2000****PUNTOS: 4,00 100.0%**

<u>REF.</u>	<u>REFERENCIA SIGPAC</u>	<u>CULTIVO</u>	<u>DESCRIPCIÓN CULTIVO</u>	<u>S/R</u>	<u>SUP.</u>	<u>SUP.</u>
					<u>PROPUESTA</u>	<u>CUMPLE</u>
					(ha)	(ha)
1844713	41-038-036-00010-011	81268	ALGODON-JUNCAL	R	1,82	1,82
1844714	41-038-036-00010-011	82117	REMOLACHA-SANLUCAR	R	4,00	4,00
1844715	41-038-036-00010-011	198100	TOMATE PARA TRANSFORMACION-HORTALIZAS AIRE LIBRE	R	2,00	2,00

**Porcentaje de superficie determinada situada en zonas RAMSAR****PUNTOS: 4,00 100.0%**

<u>REF.</u>	<u>REFERENCIA SIGPAC</u>	<u>CULTIVO</u>	<u>DESCRIPCIÓN CULTIVO</u>	<u>S/R</u>	<u>SUP.</u>	<u>SUP.</u>
					<u>PROPUESTA</u>	<u>CUMPLE</u>
					(ha)	(ha)
1844713	41-038-036-00010-011	81268	ALGODON-JUNCAL	R	1,82	1,82
1844714	41-038-036-00010-011	82117	REMOLACHA-SANLUCAR	R	4,00	4,00
1844715	41-038-036-00010-011	198100	TOMATE PARA TRANSFORMACION-HORTALIZAS AIRE LIBRE	R	2,00	2,00

**Porcentaje de superficie determinada en zonas vulnerables a la contaminación por nitratos****PUNTOS: 4,00 100.0%**

<u>REF.</u>	<u>REFERENCIA SIGPAC</u>	<u>CULTIVO</u>	<u>DESCRIPCIÓN CULTIVO</u>	<u>S/R</u>	<u>SUP.</u>	<u>SUP.</u>
					<u>PROPUESTA</u>	<u>CUMPLE</u>
					(ha)	(ha)
1844713	41-038-036-00010-011	81268	ALGODON-JUNCAL	R	1,82	1,82
1844714	41-038-036-00010-011	82117	REMOLACHA-SANLUCAR	R	4,00	4,00
1844715	41-038-036-00010-011	198100	TOMATE PARA TRANSFORMACION-HORTALIZAS AIRE LIBRE	R	2,00	2,00

**Titulares de explotaciones que hayan adquirido el compromiso voluntario de establecimiento de una enmienda natural mediante un cultivo de crucífera para su enterrado en verde****PUNTOS: 0,00 N**

<b><u>APELLIDOS Y NOMBRE / RAZÓN SOCIAL</u></b>	<b><u>NIF</u></b>	<b><u>EXPEDIENTE</u></b>	<b><u>SUP. PROPUESTA (ha)</u></b>
GARAMENDI GARCIA GUMERSINDA	28544367X	8015585	6,04

<b><u>PROPUESTA</u></b>	<b><u>SOLICITA PRIMA VOL.</u></b>
ADMITIDO	NO

**IMPORTE POR ANUALIDAD**

<u>CAMPAÑA</u>	<u>IMPORTE MÁXIMO SUBVENCIONABLE</u>	<u>IMPORTE MEDIO DE TRANSFERENCIA (€/ha)</u>
2015	1.753,23 €	290,27 €
2016	1.753,23 €	290,27 €
2017	1.753,23 €	290,27 €
2018	1.753,23 €	290,27 €
2019	1.753,23 €	290,27 €

**RECINTOS PROPUESTOS**

<u>REF.</u>	<u>REFERENCIA SIGPAC</u>	<u>CULTIVO</u>	<u>DESCRIPCIÓN CULTIVO</u>	<u>S/R</u>	<u>SUP. DEC. ADMIN. (ha)</u>	<u>SUP. PROPUESTA (ha)</u>
1698765	41-095-063-00130-001	81385	ALGODON-DP377	R	6,04	6,04

**RESUMEN CRITERIOS DE PRIORIZACIÓN**

<b>10.1.5 Sistemas sostenibles de cultivos agroindustriales</b>	<b>PUNTOS: 4,00</b>
---	---------------------

	<u>PUNTOS</u>	<u>CUMPLE</u>
Porcentaje de superficie determinada en Red Natura 2000	0,00	0.0%
Porcentaje de superficie determinada situada en zonas RAMSAR	0,00	0.0%
Porcentaje de superficie determinada en zonas vulnerables a la contaminación por nitratos	4,00	100.0%
Titulares de explotaciones que hayan adquirido el compromiso voluntario de establecimiento de una enmienda natural mediante un cultivo de crucifera para su enterrado en verde	0,00	N

**DETALLE CRITERIOS DE PRIORIZACIÓN**

<b>10.1.5 Sistemas sostenibles de cultivos agroindustriales</b>	<b>PUNTOS: 4,00</b>
---	---------------------

Porcentaje de superficie determinada en Red Natura 2000	<b>PUNTOS: 0,00</b>	<b>0,00</b>	<b>0.0%</b>			
<b><u>REF.</u></b>	<b><u>REFERENCIA SIGPAC</u></b>	<b><u>CULTIVO</u></b>	<b><u>DESCRIPCIÓN CULTIVO</u></b>	<b><u>S/R</u></b>	<b><u>SUP. PROPUESTA (ha)</u></b>	<b><u>SUP. CUMPLE (ha)</u></b>
1698765	41-095-063-00130-001	81385	ALGODON-DP377	R	6,04	0,00
Porcentaje de superficie determinada situada en zonas RAMSAR	<b>PUNTOS: 0,00</b>	<b>0,00</b>	<b>0.0%</b>			
<b><u>REF.</u></b>	<b><u>REFERENCIA SIGPAC</u></b>	<b><u>CULTIVO</u></b>	<b><u>DESCRIPCIÓN CULTIVO</u></b>	<b><u>S/R</u></b>	<b><u>SUP. PROPUESTA (ha)</u></b>	<b><u>SUP. CUMPLE (ha)</u></b>
1698765	41-095-063-00130-001	81385	ALGODON-DP377	R	6,04	0,00
Porcentaje de superficie determinada en zonas vulnerables a la contaminación por nitratos	<b>PUNTOS: 4,00</b>	<b>4,00</b>	<b>100.0%</b>			
<b><u>REF.</u></b>	<b><u>REFERENCIA SIGPAC</u></b>	<b><u>CULTIVO</u></b>	<b><u>DESCRIPCIÓN CULTIVO</u></b>	<b><u>S/R</u></b>	<b><u>SUP. PROPUESTA (ha)</u></b>	<b><u>SUP. CUMPLE (ha)</u></b>
1698765	41-095-063-00130-001	81385	ALGODON-DP377	R	6,04	6,04
Titulares de explotaciones que hayan adquirido el compromiso voluntario de establecimiento de una enmienda natural mediante un cultivo de crucifera para su enterrado en verde	<b>PUNTOS: 0,00</b>	<b>0,00</b>	<b>N</b>			



<u>APELLIDOS Y NOMBRE / RAZÓN SOCIAL</u>	<u>NIF</u>	<u>EXPEDIENTE</u>	<u>SUP. PROPUESTA (ha)</u>
GARAMENDI GARCIA HULIBERTO	28510688A	8001166	1,67
<u>PROPUESTA ADMITIDO</u>	<u>SOLICITA PRIMA VOL. SI</u>	<u>PROPUESTA PRIMA VOL. ADMITIDO</u>	
<b>IMPORTE POR ANUALIDAD</b>			

<u>CAMPAÑA</u>	<u>IMPORTE MÁXIMO SUBVENCIONABLE</u>	<u>IMPORTE MEDIO DE TRANSFERENCIA (€/ha)</u>
2015	723,84 €	433,44 €
2016	723,84 €	433,44 €
2017	723,84 €	433,44 €
2018	723,84 €	433,44 €
2019	723,84 €	433,44 €

**RECINTOS PROPUESTOS**

<u>REF.</u>	<u>REFERENCIA SIGPAC</u>	<u>CULTIVO</u>	<u>DESCRIPCIÓN CULTIVO</u>	<u>S/R</u>	<u>SUP. DEC. ADMIN. (ha)</u>	<u>SUP. PROPUESTA (ha)</u>
1941576	41-069-015-00068-001	81268	ALGODON-JUNCAL	R	1,67	1,67

**RESUMEN CRITERIOS DE PRIORIZACIÓN**

<b>10.1.5 Sistemas sostenibles de cultivos agroindustriales</b>	<b>PUNTOS: 5,00</b>	<b>PUNTOS</b>	<b>CUMPLE</b>
Porcentaje de superficie determinada en Red Natura 2000		0,00	0.0%
Porcentaje de superficie determinada situada en zonas RAMSAR		0,00	0.0%
Porcentaje de superficie determinada en zonas vulnerables a la contaminación por nitratos		4,00	100.0%
Titulares de explotaciones que hayan adquirido el compromiso voluntario de establecimiento de una enmienda natural mediante un cultivo de crucifera para su enterrado en verde		1,00	S

**DETALLE CRITERIOS DE PRIORIZACIÓN**

<b>10.1.5 Sistemas sostenibles de cultivos agroindustriales</b>	<b>PUNTOS: 5,00</b>	<b>PUNTOS</b>	<b>CUMPLE</b>			
Porcentaje de superficie determinada en Red Natura 2000		PUNTOS: 0,00	0.0%			
		<u>SUP. PROPUESTA (ha)</u>	<u>SUP. CUMPLE (ha)</u>			
<u>REF.</u>	<u>REFERENCIA SIGPAC</u>	<u>CULTIVO</u>	<u>DESCRIPCIÓN CULTIVO</u>	<u>S/R</u>		
1941576	41-069-015-00068-001	81268	ALGODON-JUNCAL	R	1,67	0,00
Porcentaje de superficie determinada situada en zonas RAMSAR		PUNTOS: 0,00	0.0%			
		<u>SUP. PROPUESTA (ha)</u>	<u>SUP. CUMPLE (ha)</u>			
<u>REF.</u>	<u>REFERENCIA SIGPAC</u>	<u>CULTIVO</u>	<u>DESCRIPCIÓN CULTIVO</u>	<u>S/R</u>		
1941576	41-069-015-00068-001	81268	ALGODON-JUNCAL	R	1,67	0,00
Porcentaje de superficie determinada en zonas vulnerables a la contaminación por nitratos		PUNTOS: 4,00	100.0%			
		<u>SUP. PROPUESTA (ha)</u>	<u>SUP. CUMPLE (ha)</u>			
<u>REF.</u>	<u>REFERENCIA SIGPAC</u>	<u>CULTIVO</u>	<u>DESCRIPCIÓN CULTIVO</u>	<u>S/R</u>		
1941576	41-069-015-00068-001	81268	ALGODON-JUNCAL	R	1,67	1,67
Titulares de explotaciones que hayan adquirido el compromiso voluntario de establecimiento de una enmienda natural mediante un cultivo de crucifera para su enterrado en verde		PUNTOS: 1,00	S			



<u>APELLIDOS Y NOMBRE / RAZÓN SOCIAL</u>	<u>NIF</u>	<u>EXPEDIENTE</u>	<u>SUP. PROPUESTA (ha)</u>
GARAMENDI GARCIA MARIA LOURDES	28864859C	8025545	10,92

<u>PROPUESTA</u>	<u>SOLICITA PRIMA VOL.</u>	<u>PROPUESTA PRIMA VOL.</u>
ADMITIDO	SI	ADMITIDO

**IMPORTE POR ANUALIDAD**

<u>CAMPAÑA</u>	<u>IMPORTE MÁXIMO SUBVENCIONABLE</u>	<u>IMPORTE MEDIO DE TRANSFERENCIA (€/ha)</u>
2015	4.733,17 €	433,44 €
2016	4.733,17 €	433,44 €
2017	4.733,17 €	433,44 €
2018	4.733,17 €	433,44 €
2019	4.733,17 €	433,44 €

**RECINTOS PROPUESTOS**

<u>REF.</u>	<u>REFERENCIA SIGPAC</u>	<u>CULTIVO</u>	<u>DESCRIPCIÓN CULTIVO</u>	<u>S/R</u>	<u>SUP. DEC. ADMIN. (ha)</u>	<u>SUP. PROPUESTA (ha)</u>
1761764	41-069-006-00032-001	81268	ALGODON-JUNCAL	R	0,69	0,69
1761765	41-069-006-00033-001	81268	ALGODON-JUNCAL	R	2,00	2,00
1761763	41-069-006-00034-001	81268	ALGODON-JUNCAL	R	1,78	1,78
1761766	41-069-008-00017-001	81268	ALGODON-JUNCAL	R	6,45	6,45

**RESUMEN CRITERIOS DE PRIORIZACIÓN****10.1.5 Sistemas sostenibles de cultivos agroindustriales****PUNTOS: 5,00**

	<u>PUNTOS</u>	<u>CUMPLE</u>
Porcentaje de superficie determinada en Red Natura 2000	0,00	0.0%
Porcentaje de superficie determinada situada en zonas RAMSAR	0,00	0.0%
Porcentaje de superficie determinada en zonas vulnerables a la contaminación por nitratos	4,00	100.0%
Titulares de explotaciones que hayan adquirido el compromiso voluntario de establecimiento de una enmienda natural mediante un cultivo de crucífera para su enterrado en verde	1,00	S



**DETALLE CRITERIOS DE PRIORIZACIÓN****10.1.5 Sistemas sostenibles de cultivos agroindustriales****PUNTOS: 5,00****Porcentaje de superficie determinada en Red Natura 2000****PUNTOS: 0,00 0.0%**

<u>REF.</u>	<u>REFERENCIA SIGPAC</u>	<u>CULTIVO</u>	<u>DESCRIPCIÓN CULTIVO</u>	<u>S/R</u>	<u>SUP.</u>	<u>SUP.</u>
					<u>PROPUESTA</u>	<u>CUMPLE</u>
					(ha)	(ha)
1761764	41-069-006-00032-001	81268	ALGODON-JUNCAL	R	0,69	0,00
1761765	41-069-006-00033-001	81268	ALGODON-JUNCAL	R	2,00	0,00
1761763	41-069-006-00034-001	81268	ALGODON-JUNCAL	R	1,78	0,00
1761766	41-069-008-00017-001	81268	ALGODON-JUNCAL	R	6,45	0,00

**Porcentaje de superficie determinada situada en zonas RAMSAR****PUNTOS: 0,00 0.0%**

<u>REF.</u>	<u>REFERENCIA SIGPAC</u>	<u>CULTIVO</u>	<u>DESCRIPCIÓN CULTIVO</u>	<u>S/R</u>	<u>SUP.</u>	<u>SUP.</u>
					<u>PROPUESTA</u>	<u>CUMPLE</u>
					(ha)	(ha)
1761764	41-069-006-00032-001	81268	ALGODON-JUNCAL	R	0,69	0,00
1761765	41-069-006-00033-001	81268	ALGODON-JUNCAL	R	2,00	0,00
1761763	41-069-006-00034-001	81268	ALGODON-JUNCAL	R	1,78	0,00
1761766	41-069-008-00017-001	81268	ALGODON-JUNCAL	R	6,45	0,00

**Porcentaje de superficie determinada en zonas vulnerables a la contaminación por nitratos****PUNTOS: 4,00 100.0%**

<u>REF.</u>	<u>REFERENCIA SIGPAC</u>	<u>CULTIVO</u>	<u>DESCRIPCIÓN CULTIVO</u>	<u>S/R</u>	<u>SUP.</u>	<u>SUP.</u>
					<u>PROPUESTA</u>	<u>CUMPLE</u>
					(ha)	(ha)
1761764	41-069-006-00032-001	81268	ALGODON-JUNCAL	R	0,69	0,69
1761765	41-069-006-00033-001	81268	ALGODON-JUNCAL	R	2,00	2,00
1761763	41-069-006-00034-001	81268	ALGODON-JUNCAL	R	1,78	1,78
1761766	41-069-008-00017-001	81268	ALGODON-JUNCAL	R	6,45	6,45

**Titulares de explotaciones que hayan adquirido el compromiso voluntario de establecimiento de una enmienda natural mediante un cultivo de crucífera para su enterrado en verde****PUNTOS: 1,00 S**

<b><u>APELLIDOS Y NOMBRE / RAZÓN SOCIAL</u></b>	<b><u>NIF</u></b>	<b><u>EXPEDIENTE</u></b>	<b><u>SUP. PROPUESTA (ha)</u></b>
GARAMENDI REYES RAQUEL	48882747L	8030672	15,00

<b><u>PROPUESTA</u></b>	<b><u>SOLICITA PRIMA VOL.</u></b>
ADMITIDO	NO

**IMPORTE POR ANUALIDAD**

<u>CAMPAÑA</u>	<u>IMPORTE MÁXIMO SUBVENCIONABLE</u>	<u>IMPORTE MEDIO DE TRANSFERENCIA (€/ha)</u>
2015	4.354,05 €	290,27 €
2016	4.354,05 €	290,27 €
2017	4.354,05 €	290,27 €
2018	4.354,05 €	290,27 €
2019	4.354,05 €	290,27 €

**RECINTOS PROPUESTOS**

<u>REF.</u>	<u>REFERENCIA SIGPAC</u>	<u>CULTIVO</u>	<u>DESCRIPCIÓN CULTIVO</u>	<u>S/R</u>	<u>SUP. DEC. ADMIN. (ha)</u>	<u>SUP. PROPUESTA (ha)</u>
2127813	41-020-019-00021-001	81336	ALGODON-BETICA	R	6,80	6,80
2127815	41-020-032-00051-005	81336	ALGODON-BETICA	R	8,20	8,20

**RESUMEN CRITERIOS DE PRIORIZACIÓN****10.1.5 Sistemas sostenibles de cultivos agroindustriales** PUNTOS: 4,00

	<u>PUNTOS</u>	<u>CUMPLE</u>
Porcentaje de superficie determinada en Red Natura 2000	0,00	0.0%
Porcentaje de superficie determinada situada en zonas RAMSAR	0,00	0.0%
Porcentaje de superficie determinada en zonas vulnerables a la contaminación por nitratos	4,00	100.0%
Titulares de explotaciones que hayan adquirido el compromiso voluntario de establecimiento de una enmienda natural mediante un cultivo de crucifera para su enterrado en verde	0,00	N

**DETALLE CRITERIOS DE PRIORIZACIÓN****10.1.5 Sistemas sostenibles de cultivos agroindustriales** PUNTOS: 4,00

<u>REF.</u>	<u>REFERENCIA SIGPAC</u>	<u>CULTIVO</u>	<u>DESCRIPCIÓN CULTIVO</u>	<u>S/R</u>	<u>SUP. PROPUESTA (ha)</u>	<u>SUP. CUMPLE (ha)</u>
2127813	41-020-019-00021-001	81336	ALGODON-BETICA	R	6,80	0,00
2127815	41-020-032-00051-005	81336	ALGODON-BETICA	R	8,20	0,00

	<u>PUNTOS</u>	<u>SUP. PROPUESTA (ha)</u>	<u>SUP. CUMPLE (ha)</u>
Porcentaje de superficie determinada en Red Natura 2000	0,00	0,00	0.0%
Porcentaje de superficie determinada situada en zonas RAMSAR	0,00	0,00	0.0%
Porcentaje de superficie determinada en zonas vulnerables a la contaminación por nitratos	4,00	8,20	100.0%
Titulares de explotaciones que hayan adquirido el compromiso voluntario de establecimiento de una enmienda natural mediante un cultivo de crucifera para su enterrado en verde	0,00	0,00	N

<u>REF.</u>	<u>REFERENCIA SIGPAC</u>	<u>CULTIVO</u>	<u>DESCRIPCIÓN CULTIVO</u>	<u>S/R</u>	<u>SUP. PROPUESTA (ha)</u>	<u>SUP. CUMPLE (ha)</u>
2127813	41-020-019-00021-001	81336	ALGODON-BETICA	R	6,80	6,80
2127815	41-020-032-00051-005	81336	ALGODON-BETICA	R	8,20	8,20

<b><u>APELLIDOS Y NOMBRE / RAZÓN SOCIAL</u></b>	<b><u>NIF</u></b>	<b><u>EXPEDIENTE</u></b>	<b><u>SUP. PROPUESTA (ha)</u></b>
GARCIA GONZÁLEZ ANTONIO	28531143B	8030887	9,87
<b><u>PROPUESTA</u></b>	<b><u>SOLICITA PRIMA VOL.</u></b>	<b><u>PROPUESTA PRIMA VOL.</u></b>	
ADMITIDO	SI	ADMITIDO	

**IMPORTE POR ANUALIDAD**

<b><u>CAMPAÑA</u></b>	<b><u>IMPORTE MÁXIMO SUBVENCIONABLE</u></b>	<b><u>IMPORTE MEDIO DE TRANSFERENCIA (€/ha)</u></b>
2015	4.278,05 €	433,44 €
2016	4.278,05 €	433,44 €
2017	4.278,05 €	433,44 €
2018	4.278,05 €	433,44 €
2019	4.278,05 €	433,44 €

**RECINTOS PROPUESTOS**

<b><u>REF.</u></b>	<b><u>REFERENCIA SIGPAC</u></b>	<b><u>CULTIVO</u></b>	<b><u>DESCRIPCIÓN CULTIVO</u></b>	<b><u>S/R</u></b>	<b><u>SUP. DEC. ADMIN. (ha)</u></b>	<b><u>SUP. PROPUESTA (ha)</u></b>
2147176	41-069-012-00289-001	81363	ALGODON-DP332	R	2,18	2,18
2147177	41-069-013-00051-002	81216	ALGODON-CARISMA	R	1,98	1,98
2147175	41-069-013-00091-001	81363	ALGODON-DP332	R	5,71	5,71

**RESUMEN CRITERIOS DE PRIORIZACIÓN****10.1.5 Sistemas sostenibles de cultivos agroindustriales****PUNTOS: 5,00**

	<b><u>PUNTOS</u></b>	<b><u>CUMPLE</u></b>
Porcentaje de superficie determinada en Red Natura 2000	0,00	0.0%
Porcentaje de superficie determinada situada en zonas RAMSAR	0,00	0.0%
Porcentaje de superficie determinada en zonas vulnerables a la contaminación por nitratos	4,00	100.0%
Titulares de explotaciones que hayan adquirido el compromiso voluntario de establecimiento de una enmienda natural mediante un cultivo de crucífera para su enterrado en verde	1,00	S





**DETALLE CRITERIOS DE PRIORIZACIÓN****10.1.5 Sistemas sostenibles de cultivos agroindustriales****PUNTOS: 5,00****Porcentaje de superficie determinada en Red Natura 2000****PUNTOS: 0,00 0.0%**

<u>REF.</u>	<u>REFERENCIA SIGPAC</u>	<u>CULTIVO</u>	<u>DESCRIPCIÓN CULTIVO</u>	<u>S/R</u>	<u>SUP.</u>	<u>SUP.</u>
					<u>PROPUESTA</u>	<u>CUMPLE</u>
					(ha)	(ha)
2147176	41-069-012-00289-001	81363	ALGODON-DP332	R	2,18	0,00
2147177	41-069-013-00051-002	81216	ALGODON-CARISMA	R	1,98	0,00
2147175	41-069-013-00091-001	81363	ALGODON-DP332	R	5,71	0,00

**Porcentaje de superficie determinada situada en zonas RAMSAR****PUNTOS: 0,00 0.0%**

<u>REF.</u>	<u>REFERENCIA SIGPAC</u>	<u>CULTIVO</u>	<u>DESCRIPCIÓN CULTIVO</u>	<u>S/R</u>	<u>SUP.</u>	<u>SUP.</u>
					<u>PROPUESTA</u>	<u>CUMPLE</u>
					(ha)	(ha)
2147176	41-069-012-00289-001	81363	ALGODON-DP332	R	2,18	0,00
2147177	41-069-013-00051-002	81216	ALGODON-CARISMA	R	1,98	0,00
2147175	41-069-013-00091-001	81363	ALGODON-DP332	R	5,71	0,00

**Porcentaje de superficie determinada en zonas vulnerables a la contaminación por nitratos****PUNTOS: 4,00 100.0%**

<u>REF.</u>	<u>REFERENCIA SIGPAC</u>	<u>CULTIVO</u>	<u>DESCRIPCIÓN CULTIVO</u>	<u>S/R</u>	<u>SUP.</u>	<u>SUP.</u>
					<u>PROPUESTA</u>	<u>CUMPLE</u>
					(ha)	(ha)
2147176	41-069-012-00289-001	81363	ALGODON-DP332	R	2,18	2,18
2147177	41-069-013-00051-002	81216	ALGODON-CARISMA	R	1,98	1,98
2147175	41-069-013-00091-001	81363	ALGODON-DP332	R	5,71	5,71

**Titulares de explotaciones que hayan adquirido el compromiso voluntario de establecimiento de una enmienda natural mediante un cultivo de crucífera para su enterrado en verde****PUNTOS: 1,00 S**

<b><u>APELLIDOS Y NOMBRE / RAZÓN SOCIAL</u></b>	<b><u>NIF</u></b>	<b><u>EXPEDIENTE</u></b>	<b><u>SUP. PROPUESTA (ha)</u></b>
GARCIA ROMERO ANTONIO JESUS	31715870C	8030001	10,00

<b><u>PROPUESTA</u></b>	<b><u>SOLICITA PRIMA VOL.</u></b>
ADMITIDO	NO

**IMPORTE POR ANUALIDAD**

<u>CAMPAÑA</u>	<u>IMPORTE MÁXIMO SUBVENCIONABLE</u>	<u>IMPORTE MEDIO DE TRANSFERENCIA (€/ha)</u>
2015	2.902,70 €	290,27 €
2016	2.902,70 €	290,27 €
2017	2.902,70 €	290,27 €
2018	2.902,70 €	290,27 €
2019	2.902,70 €	290,27 €

**RECINTOS PROPUESTOS**

<u>REF.</u>	<u>REFERENCIA SIGPAC</u>	<u>CULTIVO</u>	<u>DESCRIPCIÓN CULTIVO</u>	<u>S/R</u>	<u>SUP. DEC. ADMIN. (ha)</u>	<u>SUP. PROPUESTA (ha)</u>
2065349	41-053-001-00283-001	4100	MAIZ-MAIZ CONVENCIONAL	R	4,00	4,00
2065350	41-053-001-00283-001	81268	ALGODON-JUNCAL	R	3,44	3,44
2065352	41-053-001-00283-001	198100	TOMATE PARA TRANSFORMACION-HORTALIZAS AIRE LIBRE	R	2,56	2,56

**RESUMEN CRITERIOS DE PRIORIZACIÓN****10.1.5 Sistemas sostenibles de cultivos agroindustriales****PUNTOS: 4,00**

	<b><u>PUNTOS</u></b>	<b><u>CUMPLE</u></b>
Porcentaje de superficie determinada en Red Natura 2000	0,00	0.0%
Porcentaje de superficie determinada situada en zonas RAMSAR	0,00	0.0%
Porcentaje de superficie determinada en zonas vulnerables a la contaminación por nitratos	4,00	100.0%
Titulares de explotaciones que hayan adquirido el compromiso voluntario de establecimiento de una enmienda natural mediante un cultivo de crucífera para su enterrado en verde	0,00	N



**DETALLE CRITERIOS DE PRIORIZACIÓN****10.1.5 Sistemas sostenibles de cultivos agroindustriales****PUNTOS: 4,00****Porcentaje de superficie determinada en Red Natura 2000****PUNTOS: 0,00 0.0%**

<u>REF.</u>	<u>REFERENCIA SIGPAC</u>	<u>CULTIVO</u>	<u>DESCRIPCIÓN CULTIVO</u>	<u>S/R</u>	<u>SUP.</u>	<u>SUP.</u>
					<u>PROPUESTA</u>	<u>CUMPLE</u>
					(ha)	(ha)
2065349	41-053-001-00283-001	4100	MAIZ-MAIZ CONVENCIONAL	R	4,00	0,00
2065350	41-053-001-00283-001	81268	ALGODON-JUNCAL	R	3,44	0,00
2065352	41-053-001-00283-001	198100	TOMATE PARA TRANSFORMACION-HORTALIZAS AIRE LIBRE	R	2,56	0,00

**Porcentaje de superficie determinada situada en zonas RAMSAR****PUNTOS: 0,00 0.0%**

<u>REF.</u>	<u>REFERENCIA SIGPAC</u>	<u>CULTIVO</u>	<u>DESCRIPCIÓN CULTIVO</u>	<u>S/R</u>	<u>SUP.</u>	<u>SUP.</u>
					<u>PROPUESTA</u>	<u>CUMPLE</u>
					(ha)	(ha)
2065349	41-053-001-00283-001	4100	MAIZ-MAIZ CONVENCIONAL	R	4,00	0,00
2065350	41-053-001-00283-001	81268	ALGODON-JUNCAL	R	3,44	0,00
2065352	41-053-001-00283-001	198100	TOMATE PARA TRANSFORMACION-HORTALIZAS AIRE LIBRE	R	2,56	0,00

**Porcentaje de superficie determinada en zonas vulnerables a la contaminación por nitratos****PUNTOS: 4,00 100.0%**

<u>REF.</u>	<u>REFERENCIA SIGPAC</u>	<u>CULTIVO</u>	<u>DESCRIPCIÓN CULTIVO</u>	<u>S/R</u>	<u>SUP.</u>	<u>SUP.</u>
					<u>PROPUESTA</u>	<u>CUMPLE</u>
					(ha)	(ha)
2065349	41-053-001-00283-001	4100	MAIZ-MAIZ CONVENCIONAL	R	4,00	4,00
2065350	41-053-001-00283-001	81268	ALGODON-JUNCAL	R	3,44	3,44
2065352	41-053-001-00283-001	198100	TOMATE PARA TRANSFORMACION-HORTALIZAS AIRE LIBRE	R	2,56	2,56

**Titulares de explotaciones que hayan adquirido el compromiso voluntario de establecimiento de una enmienda natural mediante un cultivo de crucífera para su enterrado en verde****PUNTOS: 0,00 N**

<b><u>APELLIDOS Y NOMBRE / RAZÓN SOCIAL</u></b>	<b><u>NIF</u></b>	<b><u>EXPEDIENTE</u></b>	<b><u>SUP. PROPUESTA (ha)</u></b>
GARCIA ALVAREZ ANA	27272232M	8003111	11,76
<b><u>PROPUESTA</u></b>	<b><u>SOLICITA PRIMA VOL.</u></b>	<b><u>PROPUESTA PRIMA VOL.</u></b>	
<b>ADMITIDO</b>	<b>SI</b>	<b>ADMITIDO</b>	
<b><u>IMPORTE POR ANUALIDAD</u></b>			

<b><u>CAMPAÑA</u></b>	<b><u>IMPORTE MÁXIMO SUBVENCIONABLE</u></b>	<b><u>IMPORTE MEDIO DE TRANSFERENCIA (€/ha)</u></b>
2015	5.097,26 €	433,44 €
2016	5.097,26 €	433,44 €
2017	5.097,26 €	433,44 €
2018	5.097,26 €	433,44 €
2019	5.097,26 €	433,44 €

**RECINTOS PROPUESTOS**

<b><u>REF.</u></b>	<b><u>REFERENCIA SIGPAC</u></b>	<b><u>CULTIVO</u></b>	<b><u>DESCRIPCIÓN CULTIVO</u></b>	<b><u>S/R</u></b>	<b><u>SUP. DEC. ADMIN. (ha)</u></b>	<b><u>SUP. PROPUESTA (ha)</u></b>
2060246	41-038-036-00166-001	81190	ALGODON-ALEXANDROS	R	5,75	5,75
2060247	41-038-036-00166-001	81190	ALGODON-ALEXANDROS	R	3,01	3,01
2060248	41-038-036-00166-001	82117	REMOLACHA-SANLUCAR	R	3,00	3,00

**RESUMEN CRITERIOS DE PRIORIZACIÓN****10.1.5 Sistemas sostenibles de cultivos agroindustriales****PUNTOS: 5,00**

	<b><u>PUNTOS</u></b>	<b><u>CUMPLE</u></b>
Porcentaje de superficie determinada en Red Natura 2000	0,00	0.0%
Porcentaje de superficie determinada situada en zonas RAMSAR	0,00	0.0%
Porcentaje de superficie determinada en zonas vulnerables a la contaminación por nitratos	4,00	100.0%
Titulares de explotaciones que hayan adquirido el compromiso voluntario de establecimiento de una enmienda natural mediante un cultivo de crucífera para su enterrado en verde	1,00	S



**DETALLE CRITERIOS DE PRIORIZACIÓN****10.1.5 Sistemas sostenibles de cultivos agroindustriales****PUNTOS: 5,00****Porcentaje de superficie determinada en Red Natura 2000****PUNTOS: 0,00 0.0%**

<u>REF.</u>	<u>REFERENCIA SIGPAC</u>	<u>CULTIVO</u>	<u>DESCRIPCIÓN CULTIVO</u>	<u>S/R</u>	<u>SUP.</u> <u>PROPUESTA</u> <u>(ha)</u>	<u>SUP.</u> <u>CÚMPLE</u> <u>(ha)</u>
2060247	41-038-036-00166-001	81190	ALGODON-ALEXANDROS	R	3,01	0,00
2060246	41-038-036-00166-001	81190	ALGODON-ALEXANDROS	R	5,75	0,00
2060248	41-038-036-00166-001	82117	REMOLACHA-SANLUCAR	R	3,00	0,00

**Porcentaje de superficie determinada situada en zonas RAMSAR****PUNTOS: 0,00 0.0%**

<u>REF.</u>	<u>REFERENCIA SIGPAC</u>	<u>CULTIVO</u>	<u>DESCRIPCIÓN CULTIVO</u>	<u>S/R</u>	<u>SUP.</u> <u>PROPUESTA</u> <u>(ha)</u>	<u>SUP.</u> <u>CÚMPLE</u> <u>(ha)</u>
2060246	41-038-036-00166-001	81190	ALGODON-ALEXANDROS	R	5,75	0,00
2060247	41-038-036-00166-001	81190	ALGODON-ALEXANDROS	R	3,01	0,00
2060248	41-038-036-00166-001	82117	REMOLACHA-SANLUCAR	R	3,00	0,00

**Porcentaje de superficie determinada en zonas vulnerables a la contaminación por nitratos****PUNTOS: 4,00 100.0%**

<u>REF.</u>	<u>REFERENCIA SIGPAC</u>	<u>CULTIVO</u>	<u>DESCRIPCIÓN CULTIVO</u>	<u>S/R</u>	<u>SUP.</u> <u>PROPUESTA</u> <u>(ha)</u>	<u>SUP.</u> <u>CÚMPLE</u> <u>(ha)</u>
2060247	41-038-036-00166-001	81190	ALGODON-ALEXANDROS	R	3,01	3,01
2060246	41-038-036-00166-001	81190	ALGODON-ALEXANDROS	R	5,75	5,75
2060248	41-038-036-00166-001	82117	REMOLACHA-SANLUCAR	R	3,00	3,00

**Titulares de explotaciones que hayan adquirido el compromiso voluntario de establecimiento de una enmienda natural mediante un cultivo de crucífera para su enterrado en verde****PUNTOS: 1,00 S**

<b><u>APELLIDOS Y NOMBRE / RAZÓN SOCIAL</u></b>	<b><u>NIF</u></b>	<b><u>EXPEDIENTE</u></b>	<b><u>SUP. PROPUESTA (ha)</u></b>
GARCÍA ÁLVAREZ ANTONIO	75475860A	8026710	2,79

<b><u>PROPUESTA</u></b>	<b><u>SOLICITA PRIMA VOL.</u></b>
ADMITIDO	NO

**IMPORTE POR ANUALIDAD**

<u>CAMPAÑA</u>	<u>IMPORTE MÁXIMO SUBVENCIONABLE</u>	<u>IMPORTE MEDIO DE TRANSFERENCIA (€/ha)</u>
2015	809,85 €	290,27 €
2016	809,85 €	290,27 €
2017	809,85 €	290,27 €
2018	809,85 €	290,27 €
2019	809,85 €	290,27 €

**RECINTOS PROPUESTOS**

<u>REF.</u>	<u>REFERENCIA SIGPAC</u>	<u>CULTIVO</u>	<u>DESCRIPCIÓN CULTIVO</u>	<u>S/R</u>	<u>SUP. DEC. ADMIN. (ha)</u>	<u>SUP. PROPUESTA (ha)</u>
1927599	41-020-019-00110-001	81208	ALGODON-LIDER	R	1,55	1,55
1927600	41-020-019-00118-001	81208	ALGODON-LIDER	R	0,58	0,58
1927601	41-020-019-00135-001	81208	ALGODON-LIDER	R	0,66	0,66

**RESUMEN CRITERIOS DE PRIORIZACIÓN****10.1.5 Sistemas sostenibles de cultivos agroindustriales****PUNTOS: 4,00**

	<b><u>PUNTOS</u></b>	<b><u>CUMPLE</u></b>
Porcentaje de superficie determinada en Red Natura 2000	0,00	0.0%
Porcentaje de superficie determinada situada en zonas RAMSAR	0,00	0.0%
Porcentaje de superficie determinada en zonas vulnerables a la contaminación por nitratos	4,00	100.0%
Titulares de explotaciones que hayan adquirido el compromiso voluntario de establecimiento de una enmienda natural mediante un cultivo de crucífera para su enterrado en verde	0,00	N



**DETALLE CRITERIOS DE PRIORIZACIÓN****10.1.5 Sistemas sostenibles de cultivos agroindustriales****PUNTOS: 4,00****Porcentaje de superficie determinada en Red Natura 2000****PUNTOS: 0,00 0.0%**

<u>REF.</u>	<u>REFERENCIA SIGPAC</u>	<u>CULTIVO</u>	<u>DESCRIPCIÓN CULTIVO</u>	<u>S/R</u>	<u>SUP.</u>	<u>SUP.</u>
					<u>PROPUESTA</u>	<u>CUMPLE</u>
					(ha)	(ha)
1927599	41-020-019-00110-001	81208	ALGODON-LIDER	R	1,55	0,00
1927600	41-020-019-00118-001	81208	ALGODON-LIDER	R	0,58	0,00
1927601	41-020-019-00135-001	81208	ALGODON-LIDER	R	0,66	0,00

**Porcentaje de superficie determinada situada en zonas RAMSAR****PUNTOS: 0,00 0.0%**

<u>REF.</u>	<u>REFERENCIA SIGPAC</u>	<u>CULTIVO</u>	<u>DESCRIPCIÓN CULTIVO</u>	<u>S/R</u>	<u>SUP.</u>	<u>SUP.</u>
					<u>PROPUESTA</u>	<u>CUMPLE</u>
					(ha)	(ha)
1927599	41-020-019-00110-001	81208	ALGODON-LIDER	R	1,55	0,00
1927600	41-020-019-00118-001	81208	ALGODON-LIDER	R	0,58	0,00
1927601	41-020-019-00135-001	81208	ALGODON-LIDER	R	0,66	0,00

**Porcentaje de superficie determinada en zonas vulnerables a la contaminación por nitratos****PUNTOS: 4,00 100.0%**

<u>REF.</u>	<u>REFERENCIA SIGPAC</u>	<u>CULTIVO</u>	<u>DESCRIPCIÓN CULTIVO</u>	<u>S/R</u>	<u>SUP.</u>	<u>SUP.</u>
					<u>PROPUESTA</u>	<u>CUMPLE</u>
					(ha)	(ha)
1927599	41-020-019-00110-001	81208	ALGODON-LIDER	R	1,55	1,55
1927600	41-020-019-00118-001	81208	ALGODON-LIDER	R	0,58	0,58
1927601	41-020-019-00135-001	81208	ALGODON-LIDER	R	0,66	0,66

**Titulares de explotaciones que hayan adquirido el compromiso voluntario de establecimiento de una enmienda natural mediante un cultivo de crucífera para su enterrado en verde****PUNTOS: 0,00 N**

<u>APELLIDOS Y NOMBRE / RAZÓN SOCIAL</u>	<u>NIF</u>	<u>EXPEDIENTE</u>	<u>SUP. PROPUESTA (ha)</u>
GARCIA BARRENA GERARDO	28503569Z	8019102	5,15

<u>PROPUESTA</u>	<u>SOLICITA PRIMA VOL.</u>
ADMITIDO	NO

**IMPORTE POR ANUALIDAD**

<u>CAMPAÑA</u>	<u>IMPORTE MÁXIMO SUBVENCIONABLE</u>	<u>IMPORTE MEDIO DE TRANSFERENCIA (€/ha)</u>
2015	1.494,89 €	290,27 €
2016	1.494,89 €	290,27 €
2017	1.494,89 €	290,27 €
2018	1.494,89 €	290,27 €
2019	1.494,89 €	290,27 €

**RECINTOS PROPUESTOS**

<u>REF.</u>	<u>REFERENCIA SIGPAC</u>	<u>CULTIVO</u>	<u>DESCRIPCIÓN CULTIVO</u>	<u>S/R</u>	<u>SUP. DEC. ADMIN. (ha)</u>	<u>SUP. PROPUESTA (ha)</u>
1713191	41-069-016-00050-001	82117	REMOLACHA-SANLUCAR	R	5,15	5,15

**RESUMEN CRITERIOS DE PRIORIZACIÓN**

<b>10.1.5 Sistemas sostenibles de cultivos agroindustriales</b>	<b>PUNTOS: 4,00</b>	<b>PUNTOS</b>	<b>CUMPLE</b>
Porcentaje de superficie determinada en Red Natura 2000		0,00	0.0%
Porcentaje de superficie determinada situada en zonas RAMSAR		0,00	0.0%
Porcentaje de superficie determinada en zonas vulnerables a la contaminación por nitratos		4,00	100.0%
Titulares de explotaciones que hayan adquirido el compromiso voluntario de establecimiento de una enmienda natural mediante un cultivo de crucífera para su enterrado en verde		0,00	N

**DETALLE CRITERIOS DE PRIORIZACIÓN**

<b>10.1.5 Sistemas sostenibles de cultivos agroindustriales</b>	<b>PUNTOS: 4,00</b>	<b>PUNTOS</b>	<b>CUMPLE</b>			
Porcentaje de superficie determinada en Red Natura 2000		PUNTOS: 0,00	0.0%			
		<u>SUP. PROPUESTA (ha)</u>	<u>SUP. CUMPLE (ha)</u>			
<u>REF.</u>	<u>REFERENCIA SIGPAC</u>	<u>CULTIVO</u>	<u>DESCRIPCIÓN CULTIVO</u>	<u>S/R</u>		
1713191	41-069-016-00050-001	82117	REMOLACHA-SANLUCAR	R	5,15	0,00
Porcentaje de superficie determinada situada en zonas RAMSAR		PUNTOS: 0,00	0.0%			
		<u>SUP. PROPUESTA (ha)</u>	<u>SUP. CUMPLE (ha)</u>			
<u>REF.</u>	<u>REFERENCIA SIGPAC</u>	<u>CULTIVO</u>	<u>DESCRIPCIÓN CULTIVO</u>	<u>S/R</u>		
1713191	41-069-016-00050-001	82117	REMOLACHA-SANLUCAR	R	5,15	0,00
Porcentaje de superficie determinada en zonas vulnerables a la contaminación por nitratos		PUNTOS: 4,00	100.0%			
		<u>SUP. PROPUESTA (ha)</u>	<u>SUP. CUMPLE (ha)</u>			
<u>REF.</u>	<u>REFERENCIA SIGPAC</u>	<u>CULTIVO</u>	<u>DESCRIPCIÓN CULTIVO</u>	<u>S/R</u>		
1713191	41-069-016-00050-001	82117	REMOLACHA-SANLUCAR	R	5,15	5,15
Titulares de explotaciones que hayan adquirido el compromiso voluntario de establecimiento de una enmienda natural mediante un cultivo de crucífera para su enterrado en verde		PUNTOS: 0,00	N			





<b><u>APELLIDOS Y NOMBRE / RAZÓN SOCIAL</u></b>	<b><u>NIF</u></b>	<b><u>EXPEDIENTE</u></b>	<b><u>SUP. PROPUESTA (ha)</u></b>
GARCIA BOCANEGRA MARIA TERESA	75419183K	8029184	14,97

<b><u>PROPUESTA</u></b>	<b><u>SOLICITA PRIMA VOL.</u></b>
ADMITIDO	NO

**IMPORTE POR ANUALIDAD**

<u>CAMPAÑA</u>	<u>IMPORTE MÁXIMO SUBVENCIONABLE</u>	<u>IMPORTE MEDIO DE TRANSFERENCIA (€/ha)</u>
2015	4.345,34 €	290,27 €
2016	4.345,34 €	290,27 €
2017	4.345,34 €	290,27 €
2018	4.345,34 €	290,27 €
2019	4.345,34 €	290,27 €

**RECINTOS PROPUESTOS**

<u>REF.</u>	<u>REFERENCIA SIGPAC</u>	<u>CULTIVO</u>	<u>DESCRIPCIÓN CULTIVO</u>	<u>S/R</u>	<u>SUP. DEC. ADMIN. (ha)</u>	<u>SUP. PROPUESTA (ha)</u>
2007843	41-020-031-00060-001	81320	ALGODON-DP396	R	6,21	6,21
2007844	41-020-031-00062-001	82107	REMOLACHA-PORTAL	R	8,76	8,76

**RESUMEN CRITERIOS DE PRIORIZACIÓN****10.1.5 Sistemas sostenibles de cultivos agroindustriales** PUNTOS: 4,00

	<u>PUNTOS</u>	<u>CUMPLE</u>
Porcentaje de superficie determinada en Red Natura 2000	0,00	0.0%
Porcentaje de superficie determinada situada en zonas RAMSAR	0,00	0.0%
Porcentaje de superficie determinada en zonas vulnerables a la contaminación por nitratos	4,00	100.0%
Titulares de explotaciones que hayan adquirido el compromiso voluntario de establecimiento de una enmienda natural mediante un cultivo de crucifera para su enterrado en verde	0,00	N

**DETALLE CRITERIOS DE PRIORIZACIÓN****10.1.5 Sistemas sostenibles de cultivos agroindustriales** PUNTOS: 4,00

<u>REF.</u>	<u>REFERENCIA SIGPAC</u>	<u>CULTIVO</u>	<u>DESCRIPCIÓN CULTIVO</u>	<u>S/R</u>	<u>SUP. PROPUESTA (ha)</u>	<u>SUP. CUMPLE (ha)</u>
2007843	41-020-031-00060-001	81320	ALGODON-DP396	R	6,21	0,00
2007844	41-020-031-00062-001	82107	REMOLACHA-PORTAL	R	8,76	0,00

	<u>PUNTOS</u>	<u>SUP. PROPUESTA (ha)</u>	<u>SUP. CUMPLE (ha)</u>
Porcentaje de superficie determinada en Red Natura 2000	0,00	0,00	0.0%
Porcentaje de superficie determinada situada en zonas RAMSAR	0,00	0,00	0.0%
Porcentaje de superficie determinada en zonas vulnerables a la contaminación por nitratos	4,00	8,76	100.0%
Titulares de explotaciones que hayan adquirido el compromiso voluntario de establecimiento de una enmienda natural mediante un cultivo de crucifera para su enterrado en verde	0,00	0,00	N

<u>REF.</u>	<u>REFERENCIA SIGPAC</u>	<u>CULTIVO</u>	<u>DESCRIPCIÓN CULTIVO</u>	<u>S/R</u>	<u>SUP. PROPUESTA (ha)</u>	<u>SUP. CUMPLE (ha)</u>
2007843	41-020-031-00060-001	81320	ALGODON-DP396	R	6,21	6,21
2007844	41-020-031-00062-001	82107	REMOLACHA-PORTAL	R	8,76	8,76

<u>APELLIDOS Y NOMBRE / RAZÓN SOCIAL</u>	<u>NIF</u>	<u>EXPEDIENTE</u>	<u>SUP. PROPUESTA (ha)</u>
GARCIA BREVAL OLGA	28821838D	8005244	10,00

<u>PROPUESTA</u>	<u>SOLICITA PRIMA VOL.</u>
ADMITIDO	NO

**IMPORTE POR ANUALIDAD**

<u>CAMPAÑA</u>	<u>IMPORTE MÁXIMO SUBVENCIONABLE</u>	<u>IMPORTE MEDIO DE TRANSFERENCIA (€/ha)</u>
2015	2.902,70 €	290,27 €
2016	2.902,70 €	290,27 €
2017	2.902,70 €	290,27 €
2018	2.902,70 €	290,27 €
2019	2.902,70 €	290,27 €

**RECINTOS PROPUESTOS**

<u>REF.</u>	<u>REFERENCIA SIGPAC</u>	<u>CULTIVO</u>	<u>DESCRIPCIÓN CULTIVO</u>	<u>S/R</u>	<u>SUP. DEC. ADMIN. (ha)</u>	<u>SUP. PROPUESTA (ha)</u>
2015678	41-081-015-00019-001	1000	TRIGO BLANDO-SIN VARIEDAD	R	10,00	10,00

**RESUMEN CRITERIOS DE PRIORIZACIÓN**

<b>10.1.5 Sistemas sostenibles de cultivos agroindustriales</b>	<b>PUNTOS: 4,00</b>	<b>PUNTOS</b>	<b>CUMPLE</b>
Porcentaje de superficie determinada en Red Natura 2000		0,00	0.0%
Porcentaje de superficie determinada situada en zonas RAMSAR		0,00	0.0%
Porcentaje de superficie determinada en zonas vulnerables a la contaminación por nitratos		4,00	100.0%
Titulares de explotaciones que hayan adquirido el compromiso voluntario de establecimiento de una enmienda natural mediante un cultivo de crucífera para su enterrado en verde		0,00	N

**DETALLE CRITERIOS DE PRIORIZACIÓN**

<b>10.1.5 Sistemas sostenibles de cultivos agroindustriales</b>	<b>PUNTOS: 4,00</b>	<b>PUNTOS</b>	<b>CUMPLE</b>			
Porcentaje de superficie determinada en Red Natura 2000		PUNTOS: 0,00	0.0%			
		<u>SUP. PROPUESTA (ha)</u>	<u>SUP. CUMPLE (ha)</u>			
<u>REF.</u>	<u>REFERENCIA SIGPAC</u>	<u>CULTIVO</u>	<u>DESCRIPCIÓN CULTIVO</u>	<u>S/R</u>		
2015678	41-081-015-00019-001	1000	TRIGO BLANDO-SIN VARIEDAD	R	10,00	0,00
Porcentaje de superficie determinada situada en zonas RAMSAR		PUNTOS: 0,00	0.0%			
		<u>SUP. PROPUESTA (ha)</u>	<u>SUP. CUMPLE (ha)</u>			
<u>REF.</u>	<u>REFERENCIA SIGPAC</u>	<u>CULTIVO</u>	<u>DESCRIPCIÓN CULTIVO</u>	<u>S/R</u>		
2015678	41-081-015-00019-001	1000	TRIGO BLANDO-SIN VARIEDAD	R	10,00	0,00
Porcentaje de superficie determinada en zonas vulnerables a la contaminación por nitratos		PUNTOS: 4,00	100.0%			
		<u>SUP. PROPUESTA (ha)</u>	<u>SUP. CUMPLE (ha)</u>			
<u>REF.</u>	<u>REFERENCIA SIGPAC</u>	<u>CULTIVO</u>	<u>DESCRIPCIÓN CULTIVO</u>	<u>S/R</u>		
2015678	41-081-015-00019-001	1000	TRIGO BLANDO-SIN VARIEDAD	R	10,00	10,00
Titulares de explotaciones que hayan adquirido el compromiso voluntario de establecimiento de una enmienda natural mediante un cultivo de crucífera para su enterrado en verde		PUNTOS: 0,00	N			



<u>APELLIDOS Y NOMBRE / RAZÓN SOCIAL</u>	<u>NIF</u>	<u>EXPEDIENTE</u>	<u>SUP. PROPUESTA (ha)</u>
GARCÍA BUENO EUSEBIO	31563545R	8023918	2,82

<u>PROPUESTA</u>	<u>SOLICITA PRIMA VOL.</u>
ADMITIDO	NO

IMPORTE POR ANUALIDAD

<u>CAMPAÑA</u>	<u>IMPORTE MÁXIMO SUBVENCIONABLE</u>	<u>IMPORTE MEDIO DE TRANSFERENCIA (€/ha)</u>
2015	818,56 €	290,27 €
2016	818,56 €	290,27 €
2017	818,56 €	290,27 €
2018	818,56 €	290,27 €
2019	818,56 €	290,27 €

RECINTOS PROPUESTOS

<u>REF.</u>	<u>REFERENCIA SIGPAC</u>	<u>CULTIVO</u>	<u>DESCRIPCIÓN CULTIVO</u>	<u>S/R</u>	<u>SUP. DEC. ADMIN. (ha)</u>	<u>SUP. PROPUESTA (ha)</u>
1665861	41-053-003-00007-001	81268	ALGODON-JUNCAL	R	2,82	2,82

**RESUMEN CRITERIOS DE PRIORIZACIÓN**

<b>10.1.5 Sistemas sostenibles de cultivos agroindustriales</b>	<b>PUNTOS: 4,00</b>
---	---------------------

	<u>PUNTOS</u>	<u>CUMPLE</u>
Porcentaje de superficie determinada en Red Natura 2000	0,00	0.0%
Porcentaje de superficie determinada situada en zonas RAMSAR	0,00	0.0%
Porcentaje de superficie determinada en zonas vulnerables a la contaminación por nitratos	4,00	100.0%
Titulares de explotaciones que hayan adquirido el compromiso voluntario de establecimiento de una enmienda natural mediante un cultivo de crucifera para su enterrado en verde	0,00	N

**DETALLE CRITERIOS DE PRIORIZACIÓN**

<b>10.1.5 Sistemas sostenibles de cultivos agroindustriales</b>	<b>PUNTOS: 4,00</b>
---	---------------------

Porcentaje de superficie determinada en Red Natura 2000	<b>PUNTOS: 0,00</b>	<b>0.0%</b>				
	<u>SUP. PROPUESTA (ha)</u>	<u>SUP. CUMPLE (ha)</u>				
<u>REF.</u>	<u>REFERENCIA SIGPAC</u>	<u>CULTIVO</u>	<u>DESCRIPCIÓN CULTIVO</u>	<u>S/R</u>	<u>SUP. PROPUESTA (ha)</u>	<u>SUP. CUMPLE (ha)</u>
1665861	41-053-003-00007-001	81268	ALGODON-JUNCAL	R	2,82	0,00
Porcentaje de superficie determinada situada en zonas RAMSAR	<b>PUNTOS: 0,00</b>	<b>0.0%</b>				
	<u>SUP. PROPUESTA (ha)</u>	<u>SUP. CUMPLE (ha)</u>				
<u>REF.</u>	<u>REFERENCIA SIGPAC</u>	<u>CULTIVO</u>	<u>DESCRIPCIÓN CULTIVO</u>	<u>S/R</u>	<u>SUP. PROPUESTA (ha)</u>	<u>SUP. CUMPLE (ha)</u>
1665861	41-053-003-00007-001	81268	ALGODON-JUNCAL	R	2,82	0,00
Porcentaje de superficie determinada en zonas vulnerables a la contaminación por nitratos	<b>PUNTOS: 4,00</b>	<b>100.0%</b>				
	<u>SUP. PROPUESTA (ha)</u>	<u>SUP. CUMPLE (ha)</u>				
<u>REF.</u>	<u>REFERENCIA SIGPAC</u>	<u>CULTIVO</u>	<u>DESCRIPCIÓN CULTIVO</u>	<u>S/R</u>	<u>SUP. PROPUESTA (ha)</u>	<u>SUP. CUMPLE (ha)</u>
1665861	41-053-003-00007-001	81268	ALGODON-JUNCAL	R	2,82	2,82
Titulares de explotaciones que hayan adquirido el compromiso voluntario de establecimiento de una enmienda natural mediante un cultivo de crucifera para su enterrado en verde	<b>PUNTOS: 0,00</b>	<b>N</b>				



<b><u>APELLIDOS Y NOMBRE / RAZÓN SOCIAL</u></b>	<b><u>NIF</u></b>	<b><u>EXPEDIENTE</u></b>	<b><u>SUP. PROPUESTA (ha)</u></b>
GARCIA BUENO JESUS	75317624F	8027068	4,58

<b><u>PROPUESTA</u></b>	<b><u>SOLICITA PRIMA VOL.</u></b>
ADMITIDO	NO

**IMPORTE POR ANUALIDAD**

<u>CAMPAÑA</u>	<u>IMPORTE MÁXIMO SUBVENCIONABLE</u>	<u>IMPORTE MEDIO DE TRANSFERENCIA (€/ha)</u>
2015	1.329,44 €	290,27 €
2016	1.329,44 €	290,27 €
2017	1.329,44 €	290,27 €
2018	1.329,44 €	290,27 €
2019	1.329,44 €	290,27 €

**RECINTOS PROPUESTOS**

<u>REF.</u>	<u>REFERENCIA SIGPAC</u>	<u>CULTIVO</u>	<u>DESCRIPCIÓN CULTIVO</u>	<u>S/R</u>	<u>SUP. DEC. ADMIN. (ha)</u>	<u>SUP. PROPUESTA (ha)</u>
1857930	41-053-021-00182-001	81268	ALGODON-JUNCAL	R	4,58	4,58

**RESUMEN CRITERIOS DE PRIORIZACIÓN****10.1.5 Sistemas sostenibles de cultivos agroindustriales** PUNTOS: 4,00

	<u>PUNTOS</u>	<u>CUMPLE</u>
Porcentaje de superficie determinada en Red Natura 2000	0,00	0.0%
Porcentaje de superficie determinada situada en zonas RAMSAR	0,00	0.0%
Porcentaje de superficie determinada en zonas vulnerables a la contaminación por nitratos	4,00	100.0%
Titulares de explotaciones que hayan adquirido el compromiso voluntario de establecimiento de una enmienda natural mediante un cultivo de crucifera para su enterrado en verde	0,00	N

**DETALLE CRITERIOS DE PRIORIZACIÓN****10.1.5 Sistemas sostenibles de cultivos agroindustriales** PUNTOS: 4,00

Porcentaje de superficie determinada en Red Natura 2000	PUNTOS:	0,00	0.0%
	<u>SUP. PROPUESTA (ha)</u>	<u>SUP. CUMPLE (ha)</u>	
<u>REF.</u>	<u>REFERENCIA SIGPAC</u>	<u>CULTIVO</u>	<u>DESCRIPCIÓN CULTIVO</u>
1857930	41-053-021-00182-001	81268	ALGODON-JUNCAL
	<u>S/R</u>		
	R	4,58	0,00
Porcentaje de superficie determinada situada en zonas RAMSAR	PUNTOS:	0,00	0.0%
	<u>SUP. PROPUESTA (ha)</u>	<u>SUP. CUMPLE (ha)</u>	
<u>REF.</u>	<u>REFERENCIA SIGPAC</u>	<u>CULTIVO</u>	<u>DESCRIPCIÓN CULTIVO</u>
1857930	41-053-021-00182-001	81268	ALGODON-JUNCAL
	<u>S/R</u>		
	R	4,58	0,00
Porcentaje de superficie determinada en zonas vulnerables a la contaminación por nitratos	PUNTOS:	4,00	100.0%
	<u>SUP. PROPUESTA (ha)</u>	<u>SUP. CUMPLE (ha)</u>	
<u>REF.</u>	<u>REFERENCIA SIGPAC</u>	<u>CULTIVO</u>	<u>DESCRIPCIÓN CULTIVO</u>
1857930	41-053-021-00182-001	81268	ALGODON-JUNCAL
	<u>S/R</u>		
	R	4,58	4,58
Titulares de explotaciones que hayan adquirido el compromiso voluntario de establecimiento de una enmienda natural mediante un cultivo de crucifera para su enterrado en verde	PUNTOS:	0,00	N



<b><u>APELLIDOS Y NOMBRE / RAZÓN SOCIAL</u></b>	<b><u>NIF</u></b>	<b><u>EXPEDIENTE</u></b>	<b><u>SUP. PROPUESTA (ha)</u></b>
GARCIA BUENO JOSE ANTONIO	28309596T	8029414	8,05

<b><u>PROPUESTA</u></b>	<b><u>SOLICITA PRIMA VOL.</u></b>
ADMITIDO	NO

**IMPORTE POR ANUALIDAD**

<u>CAMPAÑA</u>	<u>IMPORTE MÁXIMO SUBVENCIONABLE</u>	<u>IMPORTE MEDIO DE TRANSFERENCIA (€/ha)</u>
2015	2.336,67 €	290,27 €
2016	2.336,67 €	290,27 €
2017	2.336,67 €	290,27 €
2018	2.336,67 €	290,27 €
2019	2.336,67 €	290,27 €

**RECINTOS PROPUESTOS**

<u>REF.</u>	<u>REFERENCIA SIGPAC</u>	<u>CULTIVO</u>	<u>DESCRIPCIÓN CULTIVO</u>	<u>S/R</u>	<u>SUP. DEC. ADMIN. (ha)</u>	<u>SUP. PROPUESTA (ha)</u>
2021297	41-053-002-00267-001	81268	ALGODON-JUNCAL	R	1,20	1,20
2021296	41-053-003-00003-001	81268	ALGODON-JUNCAL	R	0,95	0,95
2021295	41-053-019-00215-003	81268	ALGODON-JUNCAL	R	3,00	3,00
2021294	41-053-021-00175-001	81268	ALGODON-JUNCAL	R	2,90	2,90

**RESUMEN CRITERIOS DE PRIORIZACIÓN****10.1.5 Sistemas sostenibles de cultivos agroindustriales****PUNTOS: 4,00**

	<b><u>PUNTOS</u></b>	<b><u>CUMPLE</u></b>
Porcentaje de superficie determinada en Red Natura 2000	0,00	0.0%
Porcentaje de superficie determinada situada en zonas RAMSAR	0,00	0.0%
Porcentaje de superficie determinada en zonas vulnerables a la contaminación por nitratos	4,00	100.0%
Titulares de explotaciones que hayan adquirido el compromiso voluntario de establecimiento de una enmienda natural mediante un cultivo de crucífera para su enterrado en verde	0,00	N



**DETALLE CRITERIOS DE PRIORIZACIÓN****10.1.5 Sistemas sostenibles de cultivos agroindustriales****PUNTOS: 4,00****Porcentaje de superficie determinada en Red Natura 2000****PUNTOS: 0,00 0.0%**

<u>REF.</u>	<u>REFERENCIA SIGPAC</u>	<u>CULTIVO</u>	<u>DESCRIPCIÓN CULTIVO</u>	<u>S/R</u>	<u>SUP.</u> <u>PROPUESTA</u> <u>(ha)</u>	<u>SUP.</u> <u>CUMPLE</u> <u>(ha)</u>
2021297	41-053-002-00267-001	81268	ALGODON-JUNCAL	R	1,20	0,00
2021296	41-053-003-00003-001	81268	ALGODON-JUNCAL	R	0,95	0,00
2021295	41-053-019-00215-003	81268	ALGODON-JUNCAL	R	3,00	0,00
2021294	41-053-021-00175-001	81268	ALGODON-JUNCAL	R	2,90	0,00

**Porcentaje de superficie determinada situada en zonas RAMSAR****PUNTOS: 0,00 0.0%**

<u>REF.</u>	<u>REFERENCIA SIGPAC</u>	<u>CULTIVO</u>	<u>DESCRIPCIÓN CULTIVO</u>	<u>S/R</u>	<u>SUP.</u> <u>PROPUESTA</u> <u>(ha)</u>	<u>SUP.</u> <u>CUMPLE</u> <u>(ha)</u>
2021297	41-053-002-00267-001	81268	ALGODON-JUNCAL	R	1,20	0,00
2021296	41-053-003-00003-001	81268	ALGODON-JUNCAL	R	0,95	0,00
2021295	41-053-019-00215-003	81268	ALGODON-JUNCAL	R	3,00	0,00
2021294	41-053-021-00175-001	81268	ALGODON-JUNCAL	R	2,90	0,00

**Porcentaje de superficie determinada en zonas vulnerables a la contaminación por nitratos****PUNTOS: 4,00 100.0%**

<u>REF.</u>	<u>REFERENCIA SIGPAC</u>	<u>CULTIVO</u>	<u>DESCRIPCIÓN CULTIVO</u>	<u>S/R</u>	<u>SUP.</u> <u>PROPUESTA</u> <u>(ha)</u>	<u>SUP.</u> <u>CUMPLE</u> <u>(ha)</u>
2021297	41-053-002-00267-001	81268	ALGODON-JUNCAL	R	1,20	1,20
2021296	41-053-003-00003-001	81268	ALGODON-JUNCAL	R	0,95	0,95
2021295	41-053-019-00215-003	81268	ALGODON-JUNCAL	R	3,00	3,00
2021294	41-053-021-00175-001	81268	ALGODON-JUNCAL	R	2,90	2,90

**Titulares de explotaciones que hayan adquirido el compromiso voluntario de establecimiento de una enmienda natural mediante un cultivo de crucífera para su enterrado en verde****PUNTOS: 0,00 N**

<b><u>APELLIDOS Y NOMBRE / RAZÓN SOCIAL</u></b>	<b><u>NIF</u></b>	<b><u>EXPEDIENTE</u></b>	<b><u>SUP. PROPUESTA (ha)</u></b>
GARCIA CALVO CARMELO	47012464G	8028418	1,32

<b><u>PROPUESTA</u></b>	<b><u>SOLICITA PRIMA VOL.</u></b>
ADMITIDO	NO

**IMPORTE POR ANUALIDAD**

<u>CAMPAÑA</u>	<u>IMPORTE MÁXIMO SUBVENCIONABLE</u>	<u>IMPORTE MEDIO DE TRANSFERENCIA (€/ha)</u>
2015	383,16 €	290,27 €
2016	383,16 €	290,27 €
2017	383,16 €	290,27 €
2018	383,16 €	290,27 €
2019	383,16 €	290,27 €

**RECINTOS PROPUESTOS**

<u>REF.</u>	<u>REFERENCIA SIGPAC</u>	<u>CULTIVO</u>	<u>DESCRIPCIÓN CULTIVO</u>	<u>S/R</u>	<u>SUP. DEC. ADMIN. (ha)</u>	<u>SUP. PROPUESTA (ha)</u>
1945917	41-053-023-00141-001	1000	TRIGO BLANDO-SIN VARIEDAD	S	0,48	0,48
1945916	41-053-023-00142-001	1000	TRIGO BLANDO-SIN VARIEDAD	S	0,51	0,51
1945915	41-053-023-00143-001	1000	TRIGO BLANDO-SIN VARIEDAD	S	0,33	0,33

**RESUMEN CRITERIOS DE PRIORIZACIÓN****10.1.5 Sistemas sostenibles de cultivos agroindustriales****PUNTOS: 4,00**

	<b><u>PUNTOS</u></b>	<b><u>CUMPLE</u></b>
Porcentaje de superficie determinada en Red Natura 2000	0,00	0.0%
Porcentaje de superficie determinada situada en zonas RAMSAR	0,00	0.0%
Porcentaje de superficie determinada en zonas vulnerables a la contaminación por nitratos	4,00	100.0%
Titulares de explotaciones que hayan adquirido el compromiso voluntario de establecimiento de una enmienda natural mediante un cultivo de crucífera para su enterrado en verde	0,00	N



**DETALLE CRITERIOS DE PRIORIZACIÓN****10.1.5 Sistemas sostenibles de cultivos agroindustriales****PUNTOS: 4,00****Porcentaje de superficie determinada en Red Natura 2000****PUNTOS: 0,00 0.0%**

<u>REF.</u>	<u>REFERENCIA SIGPAC</u>	<u>CULTIVO</u>	<u>DESCRIPCIÓN CULTIVO</u>	<u>S/R</u>	<u>SUP.</u>	<u>SUP.</u>
					<u>PROPUESTA</u>	<u>CÚMPLE</u>
					(ha)	(ha)
1945917	41-053-023-00141-001	1000	TRIGO BLANDO-SIN VARIEDAD	S	0,48	0,00
1945916	41-053-023-00142-001	1000	TRIGO BLANDO-SIN VARIEDAD	S	0,51	0,00
1945915	41-053-023-00143-001	1000	TRIGO BLANDO-SIN VARIEDAD	S	0,33	0,00

**Porcentaje de superficie determinada situada en zonas RAMSAR****PUNTOS: 0,00 0.0%**

<u>REF.</u>	<u>REFERENCIA SIGPAC</u>	<u>CULTIVO</u>	<u>DESCRIPCIÓN CULTIVO</u>	<u>S/R</u>	<u>SUP.</u>	<u>SUP.</u>
					<u>PROPUESTA</u>	<u>CÚMPLE</u>
					(ha)	(ha)
1945917	41-053-023-00141-001	1000	TRIGO BLANDO-SIN VARIEDAD	S	0,48	0,00
1945916	41-053-023-00142-001	1000	TRIGO BLANDO-SIN VARIEDAD	S	0,51	0,00
1945915	41-053-023-00143-001	1000	TRIGO BLANDO-SIN VARIEDAD	S	0,33	0,00

**Porcentaje de superficie determinada en zonas vulnerables a la contaminación por nitratos****PUNTOS: 4,00 100.0%**

<u>REF.</u>	<u>REFERENCIA SIGPAC</u>	<u>CULTIVO</u>	<u>DESCRIPCIÓN CULTIVO</u>	<u>S/R</u>	<u>SUP.</u>	<u>SUP.</u>
					<u>PROPUESTA</u>	<u>CÚMPLE</u>
					(ha)	(ha)
1945917	41-053-023-00141-001	1000	TRIGO BLANDO-SIN VARIEDAD	S	0,48	0,48
1945916	41-053-023-00142-001	1000	TRIGO BLANDO-SIN VARIEDAD	S	0,51	0,51
1945915	41-053-023-00143-001	1000	TRIGO BLANDO-SIN VARIEDAD	S	0,33	0,33

**Titulares de explotaciones que hayan adquirido el compromiso voluntario de establecimiento de una enmienda natural mediante un cultivo de crucífera para su enterrado en verde****PUNTOS: 0,00 N**



<b><u>APELLIDOS Y NOMBRE / RAZÓN SOCIAL</u></b>	<b><u>NIF</u></b>	<b><u>EXPEDIENTE</u></b>	<b><u>SUP. PROPUESTA (ha)</u></b>
GARCIA CALVO DOLORES	28114187E	8028927	30,36

<b><u>PROPUESTA</u></b>	<b><u>SOLICITA PRIMA VOL.</u></b>
ADMITIDO	NO

**IMPORTE POR ANUALIDAD**

<u>CAMPAÑA</u>	<u>IMPORTE MÁXIMO SUBVENCIONABLE</u>	<u>IMPORTE MEDIO DE TRANSFERENCIA (€/ha)</u>
2015	8.812,60 €	290,27 €
2016	8.812,60 €	290,27 €
2017	8.812,60 €	290,27 €
2018	8.812,60 €	290,27 €
2019	8.812,60 €	290,27 €

**RECINTOS PROPUESTOS**

<u>REF.</u>	<u>REFERENCIA SIGPAC</u>	<u>CULTIVO</u>	<u>DESCRIPCIÓN CULTIVO</u>	<u>S/R</u>	<u>SUP. DEC. ADMIN. (ha)</u>	<u>SUP. PROPUESTA (ha)</u>
1988036	41-053-001-00094-002	81249	ALGODON-CARLA	R	4,05	4,05
1988037	41-053-001-00094-002	82343	REMOLACHA-CICLON	R	3,51	3,51
1988032	41-053-001-00203-001	81249	ALGODON-CARLA	R	4,22	4,22
1988038	41-053-001-00203-001	82343	REMOLACHA-CICLON	R	4,20	4,20
1988033	41-053-019-00073-001	81249	ALGODON-CARLA	R	4,10	4,10
1988039	41-053-019-00073-001	82343	REMOLACHA-CICLON	R	4,20	4,20
1988034	41-053-019-00416-002	81249	ALGODON-CARLA	R	3,65	3,65
1988035	41-053-038-00123-002	81249	ALGODON-CARLA	R	2,43	2,43

**RESUMEN CRITERIOS DE PRIORIZACIÓN****10.1.5 Sistemas sostenibles de cultivos agroindustriales****PUNTOS: 4,00**

	<b><u>PUNTOS</u></b>	<b><u>CUMPLE</u></b>
Porcentaje de superficie determinada en Red Natura 2000	0,00	0.0%
Porcentaje de superficie determinada situada en zonas RAMSAR	0,00	0.0%
Porcentaje de superficie determinada en zonas vulnerables a la contaminación por nitratos	4,00	100.0%
Titulares de explotaciones que hayan adquirido el compromiso voluntario de establecimiento de una enmienda natural mediante un cultivo de crucífera para su enterrado en verde	0,00	N



**DETALLE CRITERIOS DE PRIORIZACIÓN****10.1.5 Sistemas sostenibles de cultivos agroindustriales****PUNTOS: 4,00****Porcentaje de superficie determinada en Red Natura 2000****PUNTOS: 0,00 0.0%**

REF.	REFERENCIA SIGPAC	CULTIVO	DESCRIPCIÓN CULTIVO	S/R	<u>SUP.</u>	<u>SUP.</u>
					<u>PROPUESTA</u>	<u>CUMPLE</u>
					(ha)	(ha)
1988036	41-053-001-00094-002	81249	ALGODON-CARLA	R	4,05	0,00
1988037	41-053-001-00094-002	82343	REMOLACHA-CICLON	R	3,51	0,00
1988032	41-053-001-00203-001	81249	ALGODON-CARLA	R	4,22	0,00
1988038	41-053-001-00203-001	82343	REMOLACHA-CICLON	R	4,20	0,00
1988033	41-053-019-00073-001	81249	ALGODON-CARLA	R	4,10	0,00
1988039	41-053-019-00073-001	82343	REMOLACHA-CICLON	R	4,20	0,00
1988034	41-053-019-00416-002	81249	ALGODON-CARLA	R	3,65	0,00
1988035	41-053-038-00123-002	81249	ALGODON-CARLA	R	2,43	0,00

**Porcentaje de superficie determinada situada en zonas RAMSAR****PUNTOS: 0,00 0.0%**

REF.	REFERENCIA SIGPAC	CULTIVO	DESCRIPCIÓN CULTIVO	S/R	<u>SUP.</u>	<u>SUP.</u>
					<u>PROPUESTA</u>	<u>CUMPLE</u>
					(ha)	(ha)
1988036	41-053-001-00094-002	81249	ALGODON-CARLA	R	4,05	0,00
1988037	41-053-001-00094-002	82343	REMOLACHA-CICLON	R	3,51	0,00
1988032	41-053-001-00203-001	81249	ALGODON-CARLA	R	4,22	0,00
1988038	41-053-001-00203-001	82343	REMOLACHA-CICLON	R	4,20	0,00
1988033	41-053-019-00073-001	81249	ALGODON-CARLA	R	4,10	0,00
1988039	41-053-019-00073-001	82343	REMOLACHA-CICLON	R	4,20	0,00
1988034	41-053-019-00416-002	81249	ALGODON-CARLA	R	3,65	0,00
1988035	41-053-038-00123-002	81249	ALGODON-CARLA	R	2,43	0,00

**Porcentaje de superficie determinada en zonas vulnerables a la contaminación por nitratos****PUNTOS: 4,00 100.0%**

REF.	REFERENCIA SIGPAC	CULTIVO	DESCRIPCIÓN CULTIVO	S/R	<u>SUP.</u>	<u>SUP.</u>
					<u>PROPUESTA</u>	<u>CUMPLE</u>
					(ha)	(ha)
1988036	41-053-001-00094-002	81249	ALGODON-CARLA	R	4,05	4,05
1988037	41-053-001-00094-002	82343	REMOLACHA-CICLON	R	3,51	3,51
1988032	41-053-001-00203-001	81249	ALGODON-CARLA	R	4,22	4,22
1988038	41-053-001-00203-001	82343	REMOLACHA-CICLON	R	4,20	4,20
1988033	41-053-019-00073-001	81249	ALGODON-CARLA	R	4,10	4,10
1988039	41-053-019-00073-001	82343	REMOLACHA-CICLON	R	4,20	4,20
1988034	41-053-019-00416-002	81249	ALGODON-CARLA	R	3,65	3,65
1988035	41-053-038-00123-002	81249	ALGODON-CARLA	R	2,43	2,43

**Titulares de explotaciones que hayan adquirido el compromiso voluntario de establecimiento de una enmienda natural mediante un cultivo de crucifera para su enterrado en verde****PUNTOS: 0,00 N**

<b><u>APELLIDOS Y NOMBRE / RAZÓN SOCIAL</u></b>	<b><u>NIF</u></b>	<b><u>EXPEDIENTE</u></b>	<b><u>SUP. PROPUESTA (ha)</u></b>
GARCIA CALVO MARIA JOSEFA	31542017R	8030405	7,80

<b><u>PROPUESTA</u></b>	<b><u>SOLICITA PRIMA VOL.</u></b>
ADMITIDO	NO

**IMPORTE POR ANUALIDAD**

<u>CAMPAÑA</u>	<u>IMPORTE MÁXIMO SUBVENCIONABLE</u>	<u>IMPORTE MEDIO DE TRANSFERENCIA (€/ha)</u>
2015	2.264,11 €	290,27 €
2016	2.264,11 €	290,27 €
2017	2.264,11 €	290,27 €
2018	2.264,11 €	290,27 €
2019	2.264,11 €	290,27 €

**RECINTOS PROPUESTOS**

<u>REF.</u>	<u>REFERENCIA SIGPAC</u>	<u>CULTIVO</u>	<u>DESCRIPCIÓN CULTIVO</u>	<u>S/R</u>	<u>SUP. DEC. ADMIN. (ha)</u>	<u>SUP. PROPUESTA (ha)</u>
2100521	41-053-019-00059-003	81268	ALGODON-JUNCAL	R	3,20	3,20
2100522	41-053-019-00059-003	81268	ALGODON-JUNCAL	R	1,51	1,51
2100523	41-053-019-00059-003	82343	REMOLACHA-CICLON	R	3,09	3,09

**RESUMEN CRITERIOS DE PRIORIZACIÓN****10.1.5 Sistemas sostenibles de cultivos agroindustriales****PUNTOS:** 4,00

	<b><u>PUNTOS</u></b>	<b><u>CUMPLE</u></b>
Porcentaje de superficie determinada en Red Natura 2000	0,00	0.0%
Porcentaje de superficie determinada situada en zonas RAMSAR	0,00	0.0%
Porcentaje de superficie determinada en zonas vulnerables a la contaminación por nitratos	4,00	100.0%
Titulares de explotaciones que hayan adquirido el compromiso voluntario de establecimiento de una enmienda natural mediante un cultivo de crucífera para su enterrado en verde	0,00	N



**DETALLE CRITERIOS DE PRIORIZACIÓN****10.1.5 Sistemas sostenibles de cultivos agroindustriales****PUNTOS: 4,00****Porcentaje de superficie determinada en Red Natura 2000****PUNTOS: 0,00 0.0%**

<u>REF.</u>	<u>REFERENCIA SIGPAC</u>	<u>CULTIVO</u>	<u>DESCRIPCIÓN CULTIVO</u>	<u>S/R</u>	<u>SUP.</u> <u>PROPUESTA</u> <u>(ha)</u>	<u>SUP.</u> <u>CUMPLE</u> <u>(ha)</u>
2100521	41-053-019-00059-003	81268	ALGODON-JUNCAL	R	3,20	0,00
2100522	41-053-019-00059-003	81268	ALGODON-JUNCAL	R	1,51	0,00
2100523	41-053-019-00059-003	82343	REMOLACHA-CICLON	R	3,09	0,00

**Porcentaje de superficie determinada situada en zonas RAMSAR****PUNTOS: 0,00 0.0%**

<u>REF.</u>	<u>REFERENCIA SIGPAC</u>	<u>CULTIVO</u>	<u>DESCRIPCIÓN CULTIVO</u>	<u>S/R</u>	<u>SUP.</u> <u>PROPUESTA</u> <u>(ha)</u>	<u>SUP.</u> <u>CUMPLE</u> <u>(ha)</u>
2100521	41-053-019-00059-003	81268	ALGODON-JUNCAL	R	3,20	0,00
2100522	41-053-019-00059-003	81268	ALGODON-JUNCAL	R	1,51	0,00
2100523	41-053-019-00059-003	82343	REMOLACHA-CICLON	R	3,09	0,00

**Porcentaje de superficie determinada en zonas vulnerables a la contaminación por nitratos****PUNTOS: 4,00 100.0%**

<u>REF.</u>	<u>REFERENCIA SIGPAC</u>	<u>CULTIVO</u>	<u>DESCRIPCIÓN CULTIVO</u>	<u>S/R</u>	<u>SUP.</u> <u>PROPUESTA</u> <u>(ha)</u>	<u>SUP.</u> <u>CUMPLE</u> <u>(ha)</u>
2100521	41-053-019-00059-003	81268	ALGODON-JUNCAL	R	3,20	3,20
2100522	41-053-019-00059-003	81268	ALGODON-JUNCAL	R	1,51	1,51
2100523	41-053-019-00059-003	82343	REMOLACHA-CICLON	R	3,09	3,09

**Titulares de explotaciones que hayan adquirido el compromiso voluntario de establecimiento de una enmienda natural mediante un cultivo de crucífera para su enterrado en verde****PUNTOS: 0,00 N**

<b><u>APELLIDOS Y NOMBRE / RAZÓN SOCIAL</u></b>	<b><u>NIF</u></b>	<b><u>EXPEDIENTE</u></b>	<b><u>SUP. PROPUESTA (ha)</u></b>
GARCIA CARRANZA TERNERO PEDRO LUIS	27813941H	8003126	39,32

<b><u>PROPUESTA</u></b>	<b><u>SOLICITA PRIMA VOL.</u></b>
ADMITIDO	NO

**IMPORTE POR ANUALIDAD**

<u>CAMPAÑA</u>	<u>IMPORTE MÁXIMO SUBVENCIONABLE</u>	<u>IMPORTE MEDIO DE TRANSFERENCIA (€/ha)</u>
2015	11.413,42 €	290,27 €
2016	11.413,42 €	290,27 €
2017	11.413,42 €	290,27 €
2018	11.413,42 €	290,27 €
2019	11.413,42 €	290,27 €

**RECINTOS PROPUESTOS**

<u>REF.</u>	<u>REFERENCIA SIGPAC</u>	<u>CULTIVO</u>	<u>DESCRIPCIÓN CULTIVO</u>	<u>S/R</u>	<u>SUP. DEC. ADMIN. (ha)</u>	<u>SUP. PROPUESTA (ha)</u>
1904369	41-012-024-00011-003	81268	ALGODON-JUNCAL	R	14,32	14,32
1904370	41-012-024-00011-003	198100	TOMATE PARA TRANSFORMACION-HORTALIZAS AIRE LIBRE	R	25,00	25,00

**RESUMEN CRITERIOS DE PRIORIZACIÓN****10.1.5 Sistemas sostenibles de cultivos agroindustriales** PUNTOS: 4,00

	<u>PUNTOS</u>	<u>CUMPLE</u>
Porcentaje de superficie determinada en Red Natura 2000	0,00	0.0%
Porcentaje de superficie determinada situada en zonas RAMSAR	0,00	0.0%
Porcentaje de superficie determinada en zonas vulnerables a la contaminación por nitratos	4,00	100.0%
Titulares de explotaciones que hayan adquirido el compromiso voluntario de establecimiento de una enmienda natural mediante un cultivo de crucífera para su enterrado en verde	0,00	N

**DETALLE CRITERIOS DE PRIORIZACIÓN****10.1.5 Sistemas sostenibles de cultivos agroindustriales** PUNTOS: 4,00

	<u>PUNTOS</u>	<u>CUMPLE</u>
Porcentaje de superficie determinada en Red Natura 2000	0,00	0.0%
	<u>SUP. PROPUESTA (ha)</u>	<u>SUP. CUMPLE (ha)</u>
<b><u>REF.</u></b> <b><u>REFERENCIA SIGPAC</u></b> <b><u>CULTIVO</u></b> <b><u>DESCRIPCIÓN CULTIVO</u></b>	<b><u>S/R</u></b>	
1904369 41-012-024-00011-003 81268 ALGODON-JUNCAL	R	14,32 0,00
1904370 41-012-024-00011-003 198100 TOMATE PARA TRANSFORMACION-HORTALIZAS AIRE LIBRE	R	25,00 0,00
Porcentaje de superficie determinada situada en zonas RAMSAR	PUNTOS: 0,00	0.0%
	<u>SUP. PROPUESTA (ha)</u>	<u>SUP. CUMPLE (ha)</u>
<b><u>REF.</u></b> <b><u>REFERENCIA SIGPAC</u></b> <b><u>CULTIVO</u></b> <b><u>DESCRIPCIÓN CULTIVO</u></b>	<b><u>S/R</u></b>	
1904369 41-012-024-00011-003 81268 ALGODON-JUNCAL	R	14,32 0,00
1904370 41-012-024-00011-003 198100 TOMATE PARA TRANSFORMACION-HORTALIZAS AIRE LIBRE	R	25,00 0,00
Porcentaje de superficie determinada en zonas vulnerables a la contaminación por nitratos	PUNTOS: 4,00	100.0%
	<u>SUP. PROPUESTA (ha)</u>	<u>SUP. CUMPLE (ha)</u>
<b><u>REF.</u></b> <b><u>REFERENCIA SIGPAC</u></b> <b><u>CULTIVO</u></b> <b><u>DESCRIPCIÓN CULTIVO</u></b>	<b><u>S/R</u></b>	
1904369 41-012-024-00011-003 81268 ALGODON-JUNCAL	R	14,32 14,32
1904370 41-012-024-00011-003 198100 TOMATE PARA TRANSFORMACION-HORTALIZAS AIRE LIBRE	R	25,00 25,00
Titulares de explotaciones que hayan adquirido el compromiso voluntario de establecimiento de una enmienda natural mediante un cultivo de crucífera para su enterrado en verde	PUNTOS: 0,00	N

<b>APELLIDOS Y NOMBRE / RAZÓN SOCIAL</b>	<b>NIF</b>	<b>EXPEDIENTE</b>	<b>SUP. PROPUESTA (ha)</b>
GARCÍA CASTAÑO FRANCISCO JAVIER	47504522T	8029611	13,88

<b>PROPUESTA</b>	<b>SOLICITA PRIMA VOL.</b>
ADMITIDO	NO

**IMPORTE POR ANUALIDAD**

<b>CAMPAÑA</b>	<b>IMPORTE MÁXIMO SUBVENCIONABLE</b>	<b>IMPORTE MEDIO DE TRANSFERENCIA (€/ha)</b>
2015	4.028,95 €	290,27 €
2016	4.028,95 €	290,27 €
2017	4.028,95 €	290,27 €
2018	4.028,95 €	290,27 €
2019	4.028,95 €	290,27 €

**RECINTOS PROPUESTOS**

<b>REF.</b>	<b>REFERENCIA SIGPAC</b>	<b>CULTIVO</b>	<b>DESCRIPCIÓN CULTIVO</b>	<b>S/R</b>	<b>SUP. DEC. ADMIN. (ha)</b>	<b>SUP. PROPUESTA (ha)</b>
2032921	41-095-063-00006-001	81363	ALGODON-DP332	R	10,00	10,00
2032922	41-095-063-00007-003	82117	REMOLACHA-SANLUCAR	R	3,88	3,88

**RESUMEN CRITERIOS DE PRIORIZACIÓN****10.1.5 Sistemas sostenibles de cultivos agroindustriales** PUNTOS: 4,00

	<b>PUNTOS</b>	<b>CUMPLE</b>
Porcentaje de superficie determinada en Red Natura 2000	0,00	0.0%
Porcentaje de superficie determinada situada en zonas RAMSAR	0,00	0.0%
Porcentaje de superficie determinada en zonas vulnerables a la contaminación por nitratos	4,00	100.0%
Titulares de explotaciones que hayan adquirido el compromiso voluntario de establecimiento de una enmienda natural mediante un cultivo de crucifera para su enterrado en verde	0,00	N

**DETALLE CRITERIOS DE PRIORIZACIÓN****10.1.5 Sistemas sostenibles de cultivos agroindustriales** PUNTOS: 4,00

<b>REF.</b>	<b>REFERENCIA SIGPAC</b>	<b>CULTIVO</b>	<b>DESCRIPCIÓN CULTIVO</b>	<b>S/R</b>	<b>SUP. PROPUESTA (ha)</b>	<b>SUP. CUMPLE (ha)</b>
2032921	41-095-063-00006-001	81363	ALGODON-DP332	R	10,00	0,00
2032922	41-095-063-00007-003	82117	REMOLACHA-SANLUCAR	R	3,88	0,00

	<b>PUNTOS</b>	<b>SUP. PROPUESTA (ha)</b>	<b>SUP. CUMPLE (ha)</b>
Porcentaje de superficie determinada en Red Natura 2000	0,00	0,00	0.0%
Porcentaje de superficie determinada situada en zonas RAMSAR	0,00	0,00	0.0%
Porcentaje de superficie determinada en zonas vulnerables a la contaminación por nitratos	4,00	3,88	100.0%
Titulares de explotaciones que hayan adquirido el compromiso voluntario de establecimiento de una enmienda natural mediante un cultivo de crucifera para su enterrado en verde	0,00	0,00	N

<b>REF.</b>	<b>REFERENCIA SIGPAC</b>	<b>CULTIVO</b>	<b>DESCRIPCIÓN CULTIVO</b>	<b>S/R</b>	<b>SUP. PROPUESTA (ha)</b>	<b>SUP. CUMPLE (ha)</b>
2032921	41-095-063-00006-001	81363	ALGODON-DP332	R	10,00	10,00
2032922	41-095-063-00007-003	82117	REMOLACHA-SANLUCAR	R	3,88	3,88

<b><u>APELLIDOS Y NOMBRE / RAZÓN SOCIAL</u></b>	<b><u>NIF</u></b>	<b><u>EXPEDIENTE</u></b>	<b><u>SUP. PROPUESTA (ha)</u></b>
GARCIA CORDERO JOSE MANUEL	48884101Q	8010737	9,84

<b><u>PROPUESTA</u></b>	<b><u>SOLICITA PRIMA VOL.</u></b>
ADMITIDO	NO

**IMPORTE POR ANUALIDAD**

<u>CAMPAÑA</u>	<u>IMPORTE MÁXIMO SUBVENCIONABLE</u>	<u>IMPORTE MEDIO DE TRANSFERENCIA (€/ha)</u>
2015	2.856,26 €	290,27 €
2016	2.856,26 €	290,27 €
2017	2.856,26 €	290,27 €
2018	2.856,26 €	290,27 €
2019	2.856,26 €	290,27 €

**RECINTOS PROPUESTOS**

<u>REF.</u>	<u>REFERENCIA SIGPAC</u>	<u>CULTIVO</u>	<u>DESCRIPCIÓN CULTIVO</u>	<u>S/R</u>	<u>SUP. DEC. ADMIN. (ha)</u>	<u>SUP. PROPUESTA (ha)</u>
1890907	41-069-015-00079-001	81268	ALGODON-JUNCAL	R	9,84	9,84

**RESUMEN CRITERIOS DE PRIORIZACIÓN****10.1.5 Sistemas sostenibles de cultivos agroindustriales** PUNTOS: 4,00

	<u>PUNTOS</u>	<u>CUMPLE</u>
Porcentaje de superficie determinada en Red Natura 2000	0,00	0.0%
Porcentaje de superficie determinada situada en zonas RAMSAR	0,00	0.0%
Porcentaje de superficie determinada en zonas vulnerables a la contaminación por nitratos	4,00	100.0%
Titulares de explotaciones que hayan adquirido el compromiso voluntario de establecimiento de una enmienda natural mediante un cultivo de crucifera para su enterrado en verde	0,00	N

**DETALLE CRITERIOS DE PRIORIZACIÓN****10.1.5 Sistemas sostenibles de cultivos agroindustriales** PUNTOS: 4,00

Porcentaje de superficie determinada en Red Natura 2000	PUNTOS:	0,00	0.0%			
	<u>SUP. PROPUESTA (ha)</u>	9,84	<u>SUP. CUMPLE (ha)</u> 0,00			
<b>REF.</b>	<b>REFERENCIA SIGPAC</b>	<b>CULTIVO</b>	<b>DESCRIPCIÓN CULTIVO</b>	<b>S/R</b>	<b>SUP. PROPUESTA (ha)</b>	<b>SUP. CUMPLE (ha)</b>
1890907	41-069-015-00079-001	81268	ALGODON-JUNCAL	R	9,84	0,00
Porcentaje de superficie determinada situada en zonas RAMSAR	PUNTOS:	0,00	0.0%			
	<u>SUP. PROPUESTA (ha)</u>	9,84	<u>SUP. CUMPLE (ha)</u> 0,00			
<b>REF.</b>	<b>REFERENCIA SIGPAC</b>	<b>CULTIVO</b>	<b>DESCRIPCIÓN CULTIVO</b>	<b>S/R</b>	<b>SUP. PROPUESTA (ha)</b>	<b>SUP. CUMPLE (ha)</b>
1890907	41-069-015-00079-001	81268	ALGODON-JUNCAL	R	9,84	0,00
Porcentaje de superficie determinada en zonas vulnerables a la contaminación por nitratos	PUNTOS:	4,00	100.0%			
	<u>SUP. PROPUESTA (ha)</u>	9,84	<u>SUP. CUMPLE (ha)</u> 9,84			
<b>REF.</b>	<b>REFERENCIA SIGPAC</b>	<b>CULTIVO</b>	<b>DESCRIPCIÓN CULTIVO</b>	<b>S/R</b>	<b>SUP. PROPUESTA (ha)</b>	<b>SUP. CUMPLE (ha)</b>
1890907	41-069-015-00079-001	81268	ALGODON-JUNCAL	R	9,84	9,84
Titulares de explotaciones que hayan adquirido el compromiso voluntario de establecimiento de una enmienda natural mediante un cultivo de crucifera para su enterrado en verde	PUNTOS:	0,00	N			



<b><u>APELLIDOS Y NOMBRE / RAZÓN SOCIAL</u></b>	<b><u>NIF</u></b>	<b><u>EXPEDIENTE</u></b>	<b><u>SUP. PROPUESTA (ha)</u></b>
GARCIA CORDERO MARIA CARMEN	47506220L	8014053	3,97

<b><u>PROPUESTA</u></b>	<b><u>SOLICITA PRIMA VOL.</u></b>
ADMITIDO	NO

**IMPORTE POR ANUALIDAD**

<u>CAMPAÑA</u>	<u>IMPORTE MÁXIMO SUBVENCIONABLE</u>	<u>IMPORTE MEDIO DE TRANSFERENCIA (€/ha)</u>
2015	1.152,37 €	290,27 €
2016	1.152,37 €	290,27 €
2017	1.152,37 €	290,27 €
2018	1.152,37 €	290,27 €
2019	1.152,37 €	290,27 €

**RECINTOS PROPUESTOS**

<u>REF.</u>	<u>REFERENCIA SIGPAC</u>	<u>CULTIVO</u>	<u>DESCRIPCIÓN CULTIVO</u>	<u>S/R</u>	<u>SUP. DEC. ADMIN. (ha)</u>	<u>SUP. PROPUESTA (ha)</u>
1738113	41-069-008-00005-001	81268	ALGODON-JUNCAL	R	3,97	3,97

**RESUMEN CRITERIOS DE PRIORIZACIÓN**

<b>10.1.5 Sistemas sostenibles de cultivos agroindustriales</b>	<b>PUNTOS: 4,00</b>		
<b>Porcentaje de superficie determinada en Red Natura 2000</b>		<b>PUNTOS</b>	<b>CUMPLE</b>
		0,00	0.0%
<b>Porcentaje de superficie determinada situada en zonas RAMSAR</b>		0,00	0.0%
<b>Porcentaje de superficie determinada en zonas vulnerables a la contaminación por nitratos</b>		4,00	100.0%
<b>Titulares de explotaciones que hayan adquirido el compromiso voluntario de establecimiento de una enmienda natural mediante un cultivo de crucifera para su enterrado en verde</b>		0,00	N

**DETALLE CRITERIOS DE PRIORIZACIÓN**

<b>10.1.5 Sistemas sostenibles de cultivos agroindustriales</b>	<b>PUNTOS: 4,00</b>		
<b>Porcentaje de superficie determinada en Red Natura 2000</b>		<b>PUNTOS:</b>	<b>0,00</b>
			<b>0.0%</b>
		<b>SUP. PROPUESTA (ha)</b>	<b>SUP. CUMPLE (ha)</b>
<b>REF.</b>	<b>REFERENCIA SIGPAC</b>	<b>CULTIVO</b>	<b>DESCRIPCIÓN CULTIVO</b>
1738113	41-069-008-00005-001	81268	ALGODON-JUNCAL
		<b>S/R</b>	
		R	
			<b>3,97</b>
			<b>0,00</b>
<b>Porcentaje de superficie determinada situada en zonas RAMSAR</b>		<b>PUNTOS:</b>	<b>0,00</b>
			<b>0.0%</b>
		<b>SUP. PROPUESTA (ha)</b>	<b>SUP. CUMPLE (ha)</b>
<b>REF.</b>	<b>REFERENCIA SIGPAC</b>	<b>CULTIVO</b>	<b>DESCRIPCIÓN CULTIVO</b>
1738113	41-069-008-00005-001	81268	ALGODON-JUNCAL
		<b>S/R</b>	
		R	
			<b>3,97</b>
			<b>0,00</b>
<b>Porcentaje de superficie determinada en zonas vulnerables a la contaminación por nitratos</b>		<b>PUNTOS:</b>	<b>4,00</b>
			<b>100.0%</b>
		<b>SUP. PROPUESTA (ha)</b>	<b>SUP. CUMPLE (ha)</b>
<b>REF.</b>	<b>REFERENCIA SIGPAC</b>	<b>CULTIVO</b>	<b>DESCRIPCIÓN CULTIVO</b>
1738113	41-069-008-00005-001	81268	ALGODON-JUNCAL
		<b>S/R</b>	
		R	
			<b>3,97</b>
			<b>3,97</b>
<b>Titulares de explotaciones que hayan adquirido el compromiso voluntario de establecimiento de una enmienda natural mediante un cultivo de crucifera para su enterrado en verde</b>		<b>PUNTOS:</b>	<b>0,00</b>
			<b>N</b>





<u>APELLIDOS Y NOMBRE / RAZÓN SOCIAL</u>	<u>NIF</u>	<u>EXPEDIENTE</u>	<u>SUP. PROPUESTA (ha)</u>
GARCIA DANA MERCEDES	28380194B	8028947	9,00

<u>PROPUESTA</u>	<u>SOLICITA PRIMA VOL.</u>	<u>PROPUESTA PRIMA VOL.</u>
ADMITIDO	SI	ADMITIDO

**IMPORTE POR ANUALIDAD**

<u>CAMPAÑA</u>	<u>IMPORTE MÁXIMO SUBVENCIONABLE</u>	<u>IMPORTE MEDIO DE TRANSFERENCIA (€/ha)</u>
2015	3.900,96 €	433,44 €
2016	3.900,96 €	433,44 €
2017	3.900,96 €	433,44 €
2018	3.900,96 €	433,44 €
2019	3.900,96 €	433,44 €

**RECINTOS PROPUESTOS**

<u>REF.</u>	<u>REFERENCIA SIGPAC</u>	<u>CULTIVO</u>	<u>DESCRIPCIÓN CULTIVO</u>	<u>S/R</u>	<u>SUP. DEC. ADMIN. (ha)</u>	<u>SUP. PROPUESTA (ha)</u>
1989419	41-055-028-00056-003	3141	TRIGO DURO-DON RICARDO	R	9,00	9,00

**RESUMEN CRITERIOS DE PRIORIZACIÓN**

<b>10.1.5 Sistemas sostenibles de cultivos agroindustriales</b>	<b>PUNTOS: 5,00</b>	<b>PUNTOS</b>	<b>CUMPLE</b>
Porcentaje de superficie determinada en Red Natura 2000		0,00	0.0%
Porcentaje de superficie determinada situada en zonas RAMSAR		0,00	0.0%
Porcentaje de superficie determinada en zonas vulnerables a la contaminación por nitratos		4,00	100.0%
Titulares de explotaciones que hayan adquirido el compromiso voluntario de establecimiento de una enmienda natural mediante un cultivo de crucifera para su enterrado en verde		1,00	S

**DETALLE CRITERIOS DE PRIORIZACIÓN**

<b>10.1.5 Sistemas sostenibles de cultivos agroindustriales</b>	<b>PUNTOS: 5,00</b>	<b>PUNTOS</b>	<b>CUMPLE</b>			
Porcentaje de superficie determinada en Red Natura 2000		PUNTOS: 0,00	0.0%			
		<u>SUP. PROPUESTA (ha)</u>	<u>SUP. CUMPLE (ha)</u>			
<u>REF.</u>	<u>REFERENCIA SIGPAC</u>	<u>CULTIVO</u>	<u>DESCRIPCIÓN CULTIVO</u>	<u>S/R</u>		
1989419	41-055-028-00056-003	3141	TRIGO DURO-DON RICARDO	R	9,00	0,00
Porcentaje de superficie determinada situada en zonas RAMSAR		PUNTOS: 0,00	0.0%			
		<u>SUP. PROPUESTA (ha)</u>	<u>SUP. CUMPLE (ha)</u>			
<u>REF.</u>	<u>REFERENCIA SIGPAC</u>	<u>CULTIVO</u>	<u>DESCRIPCIÓN CULTIVO</u>	<u>S/R</u>		
1989419	41-055-028-00056-003	3141	TRIGO DURO-DON RICARDO	R	9,00	0,00
Porcentaje de superficie determinada en zonas vulnerables a la contaminación por nitratos		PUNTOS: 4,00	100.0%			
		<u>SUP. PROPUESTA (ha)</u>	<u>SUP. CUMPLE (ha)</u>			
<u>REF.</u>	<u>REFERENCIA SIGPAC</u>	<u>CULTIVO</u>	<u>DESCRIPCIÓN CULTIVO</u>	<u>S/R</u>		
1989419	41-055-028-00056-003	3141	TRIGO DURO-DON RICARDO	R	9,00	9,00
Titulares de explotaciones que hayan adquirido el compromiso voluntario de establecimiento de una enmienda natural mediante un cultivo de crucifera para su enterrado en verde		PUNTOS: 1,00	S			



<b><u>APELLIDOS Y NOMBRE / RAZÓN SOCIAL</u></b>	<b><u>NIF</u></b>	<b><u>EXPEDIENTE</u></b>	<b><u>SUP. PROPUESTA (ha)</u></b>
GARCIA DE LA VEGA SIGÜENZA JOSE	28308412N	8028533	2,07

<b><u>PROPUESTA</u></b>	<b><u>SOLICITA PRIMA VOL.</u></b>
INADMITIDO	NO

**IMPORTE POR ANUALIDAD**

<u>CAMPAÑA</u>	<u>IMPORTE MÁXIMO SUBVENCIONABLE</u>	<u>IMPORTE MEDIO DE TRANSFERENCIA (€/ha)</u>
2015	600,86 €	290,27 €
2016	600,86 €	290,27 €
2017	600,86 €	290,27 €
2018	600,86 €	290,27 €
2019	600,86 €	290,27 €

**RECINTOS PROPUESTOS**

<u>REF.</u>	<u>REFERENCIA SIGPAC</u>	<u>CULTIVO</u>	<u>DESCRIPCIÓN CULTIVO</u>	<u>S/R</u>	<u>SUP. DEC. ADMIN. (ha)</u>	<u>SUP. PROPUESTA (ha)</u>
1955958	41-036-003-00079-004	81363	ALGODON-DP332	R	2,07	2,07

**RESUMEN CRITERIOS DE PRIORIZACIÓN****10.1.5 Sistemas sostenibles de cultivos agroindustriales** PUNTOS: 0,00

	<u>PUNTOS</u>	<u>CUMPLE</u>
Porcentaje de superficie determinada en Red Natura 2000	0,00	0.0%
Porcentaje de superficie determinada situada en zonas RAMSAR	0,00	0.0%
Porcentaje de superficie determinada en zonas vulnerables a la contaminación por nitratos	0,00	0.0%
Titulares de explotaciones que hayan adquirido el compromiso voluntario de establecimiento de una enmienda natural mediante un cultivo de crucifera para su enterrado en verde	0,00	N

**DETALLE CRITERIOS DE PRIORIZACIÓN****10.1.5 Sistemas sostenibles de cultivos agroindustriales** PUNTOS: 0,00

Porcentaje de superficie determinada en Red Natura 2000	PUNTOS:	0,00	0.0%			
	<u>SUP. PROPUESTA (ha)</u>	2,07	<u>SUP. CUMPLE (ha)</u> 0,00			
<b>REF.</b>	<b>REFERENCIA SIGPAC</b>	<b>CULTIVO</b>	<b>DESCRIPCIÓN CULTIVO</b>	<b>S/R</b>	<b>SUP. PROPUESTA (ha)</b>	<b>SUP. CUMPLE (ha)</b>
1955958	41-036-003-00079-004	81363	ALGODON-DP332	R	2,07	0,00
Porcentaje de superficie determinada situada en zonas RAMSAR	PUNTOS:	0,00	0.0%			
	<u>SUP. PROPUESTA (ha)</u>	2,07	<u>SUP. CUMPLE (ha)</u> 0,00			
<b>REF.</b>	<b>REFERENCIA SIGPAC</b>	<b>CULTIVO</b>	<b>DESCRIPCIÓN CULTIVO</b>	<b>S/R</b>	<b>SUP. PROPUESTA (ha)</b>	<b>SUP. CUMPLE (ha)</b>
1955958	41-036-003-00079-004	81363	ALGODON-DP332	R	2,07	0,00
Porcentaje de superficie determinada en zonas vulnerables a la contaminación por nitratos	PUNTOS:	0,00	0.0%			
	<u>SUP. PROPUESTA (ha)</u>	2,07	<u>SUP. CUMPLE (ha)</u> 0,00			
<b>REF.</b>	<b>REFERENCIA SIGPAC</b>	<b>CULTIVO</b>	<b>DESCRIPCIÓN CULTIVO</b>	<b>S/R</b>	<b>SUP. PROPUESTA (ha)</b>	<b>SUP. CUMPLE (ha)</b>
1955958	41-036-003-00079-004	81363	ALGODON-DP332	R	2,07	0,00
Titulares de explotaciones que hayan adquirido el compromiso voluntario de establecimiento de una enmienda natural mediante un cultivo de crucifera para su enterrado en verde	PUNTOS:	0,00	N			



<u>APELLIDOS Y NOMBRE / RAZÓN SOCIAL</u>	<u>NIF</u>	<u>EXPEDIENTE</u>	<u>SUP. PROPUESTA (ha)</u>
GARCIA DIAZ JOSEFA	28282152H	8029297	1,61
<u>PROPUESTA ADMITIDO</u>	<u>SOLICITA PRIMA VOL. SI</u>	<u>PROPUESTA PRIMA VOL. ADMITIDO</u>	
<b>IMPORTE POR ANUALIDAD</b>			

<u>CAMPAÑA</u>	<u>IMPORTE MÁXIMO SUBVENCIONABLE</u>	<u>IMPORTE MEDIO DE TRANSFERENCIA (€/ha)</u>
2015	697,83 €	433,43 €
2016	697,83 €	433,43 €
2017	697,83 €	433,43 €
2018	697,83 €	433,43 €
2019	697,83 €	433,43 €

**RECINTOS PROPUESTOS**

<u>REF.</u>	<u>REFERENCIA SIGPAC</u>	<u>CULTIVO</u>	<u>DESCRIPCIÓN CULTIVO</u>	<u>S/R</u>	<u>SUP. DEC. ADMIN. (ha)</u>	<u>SUP. PROPUESTA (ha)</u>
2015760	41-020-024-00029-002	81377	ALGODON-ELSA	R	1,61	1,61

**RESUMEN CRITERIOS DE PRIORIZACIÓN**

<b>10.1.5 Sistemas sostenibles de cultivos agroindustriales</b>	<b>PUNTOS: 5,00</b>	<b>PUNTOS</b>	<b>CUMPLE</b>
Porcentaje de superficie determinada en Red Natura 2000		0,00	0.0%
Porcentaje de superficie determinada situada en zonas RAMSAR		0,00	0.0%
Porcentaje de superficie determinada en zonas vulnerables a la contaminación por nitratos		4,00	100.0%
Titulares de explotaciones que hayan adquirido el compromiso voluntario de establecimiento de una enmienda natural mediante un cultivo de crucifera para su enterrado en verde		1,00	S

**DETALLE CRITERIOS DE PRIORIZACIÓN**

<b>10.1.5 Sistemas sostenibles de cultivos agroindustriales</b>	<b>PUNTOS: 5,00</b>	<b>PUNTOS</b>	<b>CUMPLE</b>
Porcentaje de superficie determinada en Red Natura 2000		PUNTOS: 0,00	0.0%
		<u>SUP. PROPUESTA (ha)</u>	<u>SUP. CUMPLE (ha)</u>
REF. REFERENCIA SIGPAC CULTIVO DESCRIPCIÓN CULTIVO	S/R	1,61	0,00
2015760 41-020-024-00029-002 81377 ALGODON-ELSA	R		
Porcentaje de superficie determinada situada en zonas RAMSAR		PUNTOS: 0,00	0.0%
		<u>SUP. PROPUESTA (ha)</u>	<u>SUP. CUMPLE (ha)</u>
REF. REFERENCIA SIGPAC CULTIVO DESCRIPCIÓN CULTIVO	S/R	1,61	0,00
2015760 41-020-024-00029-002 81377 ALGODON-ELSA	R		
Porcentaje de superficie determinada en zonas vulnerables a la contaminación por nitratos		PUNTOS: 4,00	100.0%
		<u>SUP. PROPUESTA (ha)</u>	<u>SUP. CUMPLE (ha)</u>
REF. REFERENCIA SIGPAC CULTIVO DESCRIPCIÓN CULTIVO	S/R	1,61	1,61
2015760 41-020-024-00029-002 81377 ALGODON-ELSA	R		
Titulares de explotaciones que hayan adquirido el compromiso voluntario de establecimiento de una enmienda natural mediante un cultivo de crucifera para su enterrado en verde		PUNTOS: 1,00	S



<u>APELLIDOS Y NOMBRE / RAZÓN SOCIAL</u>	<u>NIF</u>	<u>EXPEDIENTE</u>	<u>SUP. PROPUESTA (ha)</u>
GARCIA DIAZ MANUEL	28423877V	8026558	6,71
<u>PROPUESTA ADMITIDO</u>	<u>SOLICITA PRIMA VOL. SI</u>	<u>PROPUESTA PRIMA VOL. ADMITIDO</u>	
<u>IMPORTE POR ANUALIDAD</u>			

<u>CAMPAÑA</u>	<u>IMPORTE MÁXIMO SUBVENCIONABLE</u>	<u>IMPORTE MEDIO DE TRANSFERENCIA (€/ha)</u>
2015	2.908,38 €	433,44 €
2016	2.908,38 €	433,44 €
2017	2.908,38 €	433,44 €
2018	2.908,38 €	433,44 €
2019	2.908,38 €	433,44 €

**RECINTOS PROPUESTOS**

<u>REF.</u>	<u>REFERENCIA SIGPAC</u>	<u>CULTIVO</u>	<u>DESCRIPCIÓN CULTIVO</u>	<u>S/R</u>	<u>SUP. DEC. ADMIN. (ha)</u>	<u>SUP. PROPUESTA (ha)</u>
1824004	41-069-009-00047-002	81377	ALGODON-ELSA	R	1,23	1,23
1824005	41-069-012-00051-002	81377	ALGODON-ELSA	R	1,38	1,38
1824007	41-069-012-00053-001	81377	ALGODON-ELSA	R	0,27	0,27
1824006	41-069-012-00054-001	81377	ALGODON-ELSA	R	0,73	0,73
1824011	41-069-012-00248-001	81377	ALGODON-ELSA	R	0,34	0,34
1824010	41-069-012-00249-001	81377	ALGODON-ELSA	R	1,08	1,08
1824009	41-069-012-00250-001	81377	ALGODON-ELSA	R	1,05	1,05
1824012	41-069-012-00251-001	81377	ALGODON-ELSA	R	0,38	0,38
1824008	41-069-012-00492-001	81377	ALGODON-ELSA	R	0,25	0,25

**RESUMEN CRITERIOS DE PRIORIZACIÓN****10.1.5 Sistemas sostenibles de cultivos agroindustriales**

PUNTOS: 5,00

	<u>PUNTOS</u>	<u>CUMPLE</u>
Porcentaje de superficie determinada en Red Natura 2000	0,00	0.0%
Porcentaje de superficie determinada situada en zonas RAMSAR	0,00	0.0%
Porcentaje de superficie determinada en zonas vulnerables a la contaminación por nitratos	4,00	100.0%
Titulares de explotaciones que hayan adquirido el compromiso voluntario de establecimiento de una enmienda natural mediante un cultivo de crucífera para su enterrado en verde	1,00	S



**DETALLE CRITERIOS DE PRIORIZACIÓN****10.1.5 Sistemas sostenibles de cultivos agroindustriales****PUNTOS: 5,00****Porcentaje de superficie determinada en Red Natura 2000****PUNTOS: 0,00 0,0%**

<u>REF.</u>	<u>REFERENCIA SIGPAC</u>	<u>CULTIVO DESCRIPCIÓN CULTIVO</u>	<u>S/R</u>	<u>SUP.</u>	<u>SUP.</u>
				<u>PROPUESTA</u>	<u>CUMPLE</u>
				<u>(ha)</u>	<u>(ha)</u>
1824004	41-069-009-00047-002	81377 ALGODON-ELSA	R	1,23	0,00
1824005	41-069-012-00051-002	81377 ALGODON-ELSA	R	1,38	0,00
1824007	41-069-012-00053-001	81377 ALGODON-ELSA	R	0,27	0,00
1824006	41-069-012-00054-001	81377 ALGODON-ELSA	R	0,73	0,00
1824011	41-069-012-00248-001	81377 ALGODON-ELSA	R	0,34	0,00
1824010	41-069-012-00249-001	81377 ALGODON-ELSA	R	1,08	0,00
1824009	41-069-012-00250-001	81377 ALGODON-ELSA	R	1,05	0,00
1824012	41-069-012-00251-001	81377 ALGODON-ELSA	R	0,38	0,00
1824008	41-069-012-00492-001	81377 ALGODON-ELSA	R	0,25	0,00

**Porcentaje de superficie determinada situada en zonas RAMSAR****PUNTOS: 0,00 0,0%**

<u>REF.</u>	<u>REFERENCIA SIGPAC</u>	<u>CULTIVO DESCRIPCIÓN CULTIVO</u>	<u>S/R</u>	<u>SUP.</u>	<u>SUP.</u>
				<u>PROPUESTA</u>	<u>CUMPLE</u>
				<u>(ha)</u>	<u>(ha)</u>
1824004	41-069-009-00047-002	81377 ALGODON-ELSA	R	1,23	0,00
1824005	41-069-012-00051-002	81377 ALGODON-ELSA	R	1,38	0,00
1824007	41-069-012-00053-001	81377 ALGODON-ELSA	R	0,27	0,00
1824006	41-069-012-00054-001	81377 ALGODON-ELSA	R	0,73	0,00
1824011	41-069-012-00248-001	81377 ALGODON-ELSA	R	0,34	0,00
1824010	41-069-012-00249-001	81377 ALGODON-ELSA	R	1,08	0,00
1824009	41-069-012-00250-001	81377 ALGODON-ELSA	R	1,05	0,00
1824012	41-069-012-00251-001	81377 ALGODON-ELSA	R	0,38	0,00
1824008	41-069-012-00492-001	81377 ALGODON-ELSA	R	0,25	0,00

**Porcentaje de superficie determinada en zonas vulnerables a la contaminación por nitratos****PUNTOS: 4,00 100,0%**

<u>REF.</u>	<u>REFERENCIA SIGPAC</u>	<u>CULTIVO DESCRIPCIÓN CULTIVO</u>	<u>S/R</u>	<u>SUP.</u>	<u>SUP.</u>
				<u>PROPUESTA</u>	<u>CUMPLE</u>
				<u>(ha)</u>	<u>(ha)</u>
1824004	41-069-009-00047-002	81377 ALGODON-ELSA	R	1,23	1,23
1824005	41-069-012-00051-002	81377 ALGODON-ELSA	R	1,38	1,38
1824007	41-069-012-00053-001	81377 ALGODON-ELSA	R	0,27	0,27
1824006	41-069-012-00054-001	81377 ALGODON-ELSA	R	0,73	0,73
1824011	41-069-012-00248-001	81377 ALGODON-ELSA	R	0,34	0,34
1824010	41-069-012-00249-001	81377 ALGODON-ELSA	R	1,08	1,08
1824009	41-069-012-00250-001	81377 ALGODON-ELSA	R	1,05	1,05
1824012	41-069-012-00251-001	81377 ALGODON-ELSA	R	0,38	0,38
1824008	41-069-012-00492-001	81377 ALGODON-ELSA	R	0,25	0,25

**Titulares de explotaciones que hayan adquirido el compromiso voluntario de establecimiento de una enmienda natural mediante un cultivo de crucífera para su enterrado en verde****PUNTOS: 1,00 S**

<b><u>APELLIDOS Y NOMBRE / RAZÓN SOCIAL</u></b>	<b><u>NIF</u></b>	<b><u>EXPEDIENTE</u></b>	<b><u>SUP. PROPUESTA (ha)</u></b>
GARCIA DIAZ MANUELA	34070599D	8030822	9,93

<b><u>PROPUESTA</u></b>	<b><u>SOLICITA PRIMA VOL.</u></b>
ADMITIDO	NO

**IMPORTE POR ANUALIDAD**

<u>CAMPAÑA</u>	<u>IMPORTE MÁXIMO SUBVENCIONABLE</u>	<u>IMPORTE MEDIO DE TRANSFERENCIA (€/ha)</u>
2015	2.882,38 €	290,27 €
2016	2.882,38 €	290,27 €
2017	2.882,38 €	290,27 €
2018	2.882,38 €	290,27 €
2019	2.882,38 €	290,27 €

**RECINTOS PROPUESTOS**

<u>REF.</u>	<u>REFERENCIA SIGPAC</u>	<u>CULTIVO</u>	<u>DESCRIPCIÓN CULTIVO</u>	<u>S/R</u>	<u>SUP. DEC. ADMIN. (ha)</u>	<u>SUP. PROPUESTA (ha)</u>
2142346	41-020-001-00046-001	81268	ALGODON-JUNCAL	R	4,93	4,93
2142347	41-020-001-00046-001	82329	REMOLACHA-CHARLY	R	5,00	5,00

**RESUMEN CRITERIOS DE PRIORIZACIÓN****10.1.5 Sistemas sostenibles de cultivos agroindustriales** PUNTOS: 4,00

	<u>PUNTOS</u>	<u>CUMPLE</u>
Porcentaje de superficie determinada en Red Natura 2000	0,00	0.0%
Porcentaje de superficie determinada situada en zonas RAMSAR	0,00	0.0%
Porcentaje de superficie determinada en zonas vulnerables a la contaminación por nitratos	4,00	100.0%
Titulares de explotaciones que hayan adquirido el compromiso voluntario de establecimiento de una enmienda natural mediante un cultivo de crucifera para su enterrado en verde	0,00	N

**DETALLE CRITERIOS DE PRIORIZACIÓN****10.1.5 Sistemas sostenibles de cultivos agroindustriales** PUNTOS: 4,00

<u>REF.</u>	<u>REFERENCIA SIGPAC</u>	<u>CULTIVO</u>	<u>DESCRIPCIÓN CULTIVO</u>	<u>S/R</u>	<u>SUP. PROPUESTA (ha)</u>	<u>SUP. CUMPLE (ha)</u>
2142346	41-020-001-00046-001	81268	ALGODON-JUNCAL	R	4,93	0,00
2142347	41-020-001-00046-001	82329	REMOLACHA-CHARLY	R	5,00	0,00

	<u>PUNTOS</u>	<u>SUP. PROPUESTA (ha)</u>	<u>SUP. CUMPLE (ha)</u>
Porcentaje de superficie determinada en Red Natura 2000	0,00	0,00	0.0%
Porcentaje de superficie determinada situada en zonas RAMSAR	0,00	0,00	0.0%
Porcentaje de superficie determinada en zonas vulnerables a la contaminación por nitratos	4,00	4,00	100.0%
Titulares de explotaciones que hayan adquirido el compromiso voluntario de establecimiento de una enmienda natural mediante un cultivo de crucifera para su enterrado en verde	0,00	0,00	N

<u>APELLIDOS Y NOMBRE / RAZÓN SOCIAL</u>	<u>NIF</u>	<u>EXPEDIENTE</u>	<u>SUP. PROPUESTA (ha)</u>
GARCIA DIAZ PEDRO	28261420D	8029310	6,19
<u>PROPUESTA ADMITIDO</u>	<u>SOLICITA PRIMA VOL. SI</u>	<u>PROPUESTA PRIMA VOL. ADMITIDO</u>	

**IMPORTE POR ANUALIDAD**

<u>CAMPAÑA</u>	<u>IMPORTE MÁXIMO SUBVENCIONABLE</u>	<u>IMPORTE MEDIO DE TRANSFERENCIA (€/ha)</u>
2015	2.682,99 €	433,44 €
2016	2.682,99 €	433,44 €
2017	2.682,99 €	433,44 €
2018	2.682,99 €	433,44 €
2019	2.682,99 €	433,44 €

**RECINTOS PROPUESTOS**

<u>REF.</u>	<u>REFERENCIA SIGPAC</u>	<u>CULTIVO</u>	<u>DESCRIPCIÓN CULTIVO</u>	<u>S/R</u>	<u>SUP. DEC. ADMIN. (ha)</u>	<u>SUP. PROPUESTA (ha)</u>
2016162	41-020-003-00007-002	81377	ALGODON-ELSA	R	0,55	0,55
2016163	41-020-004-00116-005	81377	ALGODON-ELSA	R	4,97	4,97
2016164	41-020-004-00117-002	81377	ALGODON-ELSA	R	0,67	0,67

**RESUMEN CRITERIOS DE PRIORIZACIÓN****10.1.5 Sistemas sostenibles de cultivos agroindustriales**

PUNTOS: 5,00

	<u>PUNTOS</u>	<u>CUMPLE</u>
Porcentaje de superficie determinada en Red Natura 2000	0,00	0.0%
Porcentaje de superficie determinada situada en zonas RAMSAR	0,00	0.0%
Porcentaje de superficie determinada en zonas vulnerables a la contaminación por nitratos	4,00	100.0%
Titulares de explotaciones que hayan adquirido el compromiso voluntario de establecimiento de una enmienda natural mediante un cultivo de crucífera para su enterrado en verde	1,00	S



**DETALLE CRITERIOS DE PRIORIZACIÓN****10.1.5 Sistemas sostenibles de cultivos agroindustriales****PUNTOS: 5,00****Porcentaje de superficie determinada en Red Natura 2000****PUNTOS: 0,00 0.0%**

<u>REF.</u>	<u>REFERENCIA SIGPAC</u>	<u>CULTIVO</u>	<u>DESCRIPCIÓN CULTIVO</u>	<u>S/R</u>	<u>SUP.</u> <u>PROPUESTA</u> <u>(ha)</u>	<u>SUP.</u> <u>CUMPLE</u> <u>(ha)</u>
2016162	41-020-003-00007-002	81377	ALGODON-ELSA	R	0,55	0,00
2016163	41-020-004-00116-005	81377	ALGODON-ELSA	R	4,97	0,00
2016164	41-020-004-00117-002	81377	ALGODON-ELSA	R	0,67	0,00

**Porcentaje de superficie determinada situada en zonas RAMSAR****PUNTOS: 0,00 0.0%**

<u>REF.</u>	<u>REFERENCIA SIGPAC</u>	<u>CULTIVO</u>	<u>DESCRIPCIÓN CULTIVO</u>	<u>S/R</u>	<u>SUP.</u> <u>PROPUESTA</u> <u>(ha)</u>	<u>SUP.</u> <u>CUMPLE</u> <u>(ha)</u>
2016162	41-020-003-00007-002	81377	ALGODON-ELSA	R	0,55	0,00
2016163	41-020-004-00116-005	81377	ALGODON-ELSA	R	4,97	0,00
2016164	41-020-004-00117-002	81377	ALGODON-ELSA	R	0,67	0,00

**Porcentaje de superficie determinada en zonas vulnerables a la contaminación por nitratos****PUNTOS: 4,00 100.0%**

<u>REF.</u>	<u>REFERENCIA SIGPAC</u>	<u>CULTIVO</u>	<u>DESCRIPCIÓN CULTIVO</u>	<u>S/R</u>	<u>SUP.</u> <u>PROPUESTA</u> <u>(ha)</u>	<u>SUP.</u> <u>CUMPLE</u> <u>(ha)</u>
2016162	41-020-003-00007-002	81377	ALGODON-ELSA	R	0,55	0,55
2016163	41-020-004-00116-005	81377	ALGODON-ELSA	R	4,97	4,97
2016164	41-020-004-00117-002	81377	ALGODON-ELSA	R	0,67	0,67

**Titulares de explotaciones que hayan adquirido el compromiso voluntario de establecimiento de una enmienda natural mediante un cultivo de crucífera para su enterrado en verde****PUNTOS: 1,00 S**



<b><u>APELLIDOS Y NOMBRE / RAZÓN SOCIAL</u></b>	<b><u>NIF</u></b>	<b><u>EXPEDIENTE</u></b>	<b><u>SUP. PROPUESTA (ha)</u></b>
GARCIA DURAN VICTORIANO	28448892P	8023977	19,52

<b><u>PROPUESTA</u></b>	<b><u>SOLICITA PRIMA VOL.</u></b>
ADMITIDO	NO

**IMPORTE POR ANUALIDAD**

<u>CAMPAÑA</u>	<u>IMPORTE MÁXIMO SUBVENCIONABLE</u>	<u>IMPORTE MEDIO DE TRANSFERENCIA (€/ha)</u>
2015	5.666,07 €	290,27 €
2016	5.666,07 €	290,27 €
2017	5.666,07 €	290,27 €
2018	5.666,07 €	290,27 €
2019	5.666,07 €	290,27 €

**RECINTOS PROPUESTOS**

<u>REF.</u>	<u>REFERENCIA SIGPAC</u>	<u>CULTIVO</u>	<u>DESCRIPCIÓN CULTIVO</u>	<u>S/R</u>	<u>SUP. DEC. ADMIN. (ha)</u>	<u>SUP. PROPUESTA (ha)</u>
1668212	41-053-001-00221-002	81268	ALGODON-JUNCAL	R	8,29	8,29
1668213	41-053-001-00221-002	82343	REMOLACHA-CICLON	R	4,09	4,09
1668211	41-053-001-00222-002	81268	ALGODON-JUNCAL	R	3,02	3,02
1668214	41-053-001-00222-002	82343	REMOLACHA-CICLON	R	4,12	4,12

**RESUMEN CRITERIOS DE PRIORIZACIÓN****10.1.5 Sistemas sostenibles de cultivos agroindustriales****PUNTOS:** 4,00

	<b><u>PUNTOS</u></b>	<b><u>CUMPLE</u></b>
Porcentaje de superficie determinada en Red Natura 2000	0,00	0.0%
Porcentaje de superficie determinada situada en zonas RAMSAR	0,00	0.0%
Porcentaje de superficie determinada en zonas vulnerables a la contaminación por nitratos	4,00	100.0%
Titulares de explotaciones que hayan adquirido el compromiso voluntario de establecimiento de una enmienda natural mediante un cultivo de crucífera para su enterrado en verde	0,00	N



**DETALLE CRITERIOS DE PRIORIZACIÓN****10.1.5 Sistemas sostenibles de cultivos agroindustriales****PUNTOS: 4,00****Porcentaje de superficie determinada en Red Natura 2000****PUNTOS: 0,00 0.0%**

<u>REF.</u>	<u>REFERENCIA SIGPAC</u>	<u>CULTIVO</u>	<u>DESCRIPCIÓN CULTIVO</u>	<u>S/R</u>	<u>SUP.</u>	<u>SUP.</u>
					<u>PROPUESTA</u>	<u>CUMPLE</u>
					(ha)	(ha)
1668212	41-053-001-00221-002	81268	ALGODON-JUNCAL	R	8,29	0,00
1668213	41-053-001-00221-002	82343	REMOLACHA-CICLON	R	4,09	0,00
1668211	41-053-001-00222-002	81268	ALGODON-JUNCAL	R	3,02	0,00
1668214	41-053-001-00222-002	82343	REMOLACHA-CICLON	R	4,12	0,00

**Porcentaje de superficie determinada situada en zonas RAMSAR****PUNTOS: 0,00 0.0%**

<u>REF.</u>	<u>REFERENCIA SIGPAC</u>	<u>CULTIVO</u>	<u>DESCRIPCIÓN CULTIVO</u>	<u>S/R</u>	<u>SUP.</u>	<u>SUP.</u>
					<u>PROPUESTA</u>	<u>CUMPLE</u>
					(ha)	(ha)
1668212	41-053-001-00221-002	81268	ALGODON-JUNCAL	R	8,29	0,00
1668213	41-053-001-00221-002	82343	REMOLACHA-CICLON	R	4,09	0,00
1668211	41-053-001-00222-002	81268	ALGODON-JUNCAL	R	3,02	0,00
1668214	41-053-001-00222-002	82343	REMOLACHA-CICLON	R	4,12	0,00

**Porcentaje de superficie determinada en zonas vulnerables a la contaminación por nitratos****PUNTOS: 4,00 100.0%**

<u>REF.</u>	<u>REFERENCIA SIGPAC</u>	<u>CULTIVO</u>	<u>DESCRIPCIÓN CULTIVO</u>	<u>S/R</u>	<u>SUP.</u>	<u>SUP.</u>
					<u>PROPUESTA</u>	<u>CUMPLE</u>
					(ha)	(ha)
1668212	41-053-001-00221-002	81268	ALGODON-JUNCAL	R	8,29	8,29
1668213	41-053-001-00221-002	82343	REMOLACHA-CICLON	R	4,09	4,09
1668211	41-053-001-00222-002	81268	ALGODON-JUNCAL	R	3,02	3,02
1668214	41-053-001-00222-002	82343	REMOLACHA-CICLON	R	4,12	4,12

**Titulares de explotaciones que hayan adquirido el compromiso voluntario de establecimiento de una enmienda natural mediante un cultivo de crucífera para su enterrado en verde****PUNTOS: 0,00 N**

<b><u>APELLIDOS Y NOMBRE / RAZÓN SOCIAL</u></b>	<b><u>NIF</u></b>	<b><u>EXPEDIENTE</u></b>	<b><u>SUP. PROPUESTA (ha)</u></b>
GARCIA FALDER JOSE	75668497S	8023268	9,85
<b><u>PROPUESTA ADMITIDO</u></b>	<b><u>SOLICITA PRIMA VOL. SI</u></b>	<b><u>PROPUESTA PRIMA VOL. ADMITIDO</u></b>	
<b><u>IMPORTE POR ANUALIDAD</u></b>			

<b><u>CAMPAÑA</u></b>	<b><u>IMPORTE MÁXIMO SUBVENCIONABLE</u></b>	<b><u>IMPORTE MEDIO DE TRANSFERENCIA (€/ha)</u></b>
2015	4.269,38 €	433,44 €
2016	4.269,38 €	433,44 €
2017	4.269,38 €	433,44 €
2018	4.269,38 €	433,44 €
2019	4.269,38 €	433,44 €

**RECINTOS PROPUESTOS**

<b><u>REF.</u></b>	<b><u>REFERENCIA SIGPAC</u></b>	<b><u>CULTIVO</u></b>	<b><u>DESCRIPCIÓN CULTIVO</u></b>	<b><u>S/R</u></b>	<b><u>SUP. DEC. ADMIN. (ha)</u></b>	<b><u>SUP. PROPUESTA (ha)</u></b>
1628363	14-030-003-00083-001	81314	ALGODON-ALBARIZA	R	1,04	1,04
1628359	14-030-003-00170-001	1000	TRIGO BLANDO-SIN VARIEDAD	R	2,62	2,62
1628364	14-030-003-00172-001	81314	ALGODON-ALBARIZA	R	0,05	0,05
1628365	14-030-004-00093-001	81314	ALGODON-ALBARIZA	R	2,20	2,20
1628367	14-030-004-00096-001	81314	ALGODON-ALBARIZA	R	1,10	1,10
1628366	41-039-011-00005-004	81314	ALGODON-ALBARIZA	R	2,84	2,84

**RESUMEN CRITERIOS DE PRIORIZACIÓN****10.1.5 Sistemas sostenibles de cultivos agroindustriales****PUNTOS: 5,00**

	<b><u>PUNTOS</u></b>	<b><u>CUMPLE</u></b>
Porcentaje de superficie determinada en Red Natura 2000	0,00	0.0%
Porcentaje de superficie determinada situada en zonas RAMSAR	0,00	0.0%
Porcentaje de superficie determinada en zonas vulnerables a la contaminación por nitratos	4,00	100.0%
Titulares de explotaciones que hayan adquirido el compromiso voluntario de establecimiento de una enmienda natural mediante un cultivo de crucífera para su enterrado en verde	1,00	S



**DETALLE CRITERIOS DE PRIORIZACIÓN****10.1.5 Sistemas sostenibles de cultivos agroindustriales****PUNTOS: 5,00****Porcentaje de superficie determinada en Red Natura 2000****PUNTOS: 0,00 0.0%**

<u>REF.</u>	<u>REFERENCIA SIGPAC</u>	<u>CULTIVO</u>	<u>DESCRIPCIÓN CULTIVO</u>	<u>S/R</u>	<u>SUP.</u>	<u>SUP.</u>
					<u>PROPUESTA</u>	<u>CUMPLE</u>
					(ha)	(ha)
1628363	14-030-003-00083-001	81314	ALGODON-ALBARIZA	R	1,04	0,00
1628359	14-030-003-00170-001	1000	TRIGO BLANDO-SIN VARIEDAD	R	2,62	0,00
1628364	14-030-003-00172-001	81314	ALGODON-ALBARIZA	R	0,05	0,00
1628365	14-030-004-00093-001	81314	ALGODON-ALBARIZA	R	2,20	0,00
1628367	14-030-004-00096-001	81314	ALGODON-ALBARIZA	R	1,10	0,00
1628366	41-039-011-00005-004	81314	ALGODON-ALBARIZA	R	2,84	0,00

**Porcentaje de superficie determinada situada en zonas RAMSAR****PUNTOS: 0,00 0.0%**

<u>REF.</u>	<u>REFERENCIA SIGPAC</u>	<u>CULTIVO</u>	<u>DESCRIPCIÓN CULTIVO</u>	<u>S/R</u>	<u>SUP.</u>	<u>SUP.</u>
					<u>PROPUESTA</u>	<u>CUMPLE</u>
					(ha)	(ha)
1628363	14-030-003-00083-001	81314	ALGODON-ALBARIZA	R	1,04	0,00
1628359	14-030-003-00170-001	1000	TRIGO BLANDO-SIN VARIEDAD	R	2,62	0,00
1628364	14-030-003-00172-001	81314	ALGODON-ALBARIZA	R	0,05	0,00
1628365	14-030-004-00093-001	81314	ALGODON-ALBARIZA	R	2,20	0,00
1628367	14-030-004-00096-001	81314	ALGODON-ALBARIZA	R	1,10	0,00
1628366	41-039-011-00005-004	81314	ALGODON-ALBARIZA	R	2,84	0,00

**Porcentaje de superficie determinada en zonas vulnerables a la contaminación por nitratos****PUNTOS: 4,00 100.0%**

<u>REF.</u>	<u>REFERENCIA SIGPAC</u>	<u>CULTIVO</u>	<u>DESCRIPCIÓN CULTIVO</u>	<u>S/R</u>	<u>SUP.</u>	<u>SUP.</u>
					<u>PROPUESTA</u>	<u>CUMPLE</u>
					(ha)	(ha)
1628363	14-030-003-00083-001	81314	ALGODON-ALBARIZA	R	1,04	1,04
1628359	14-030-003-00170-001	1000	TRIGO BLANDO-SIN VARIEDAD	R	2,62	2,62
1628364	14-030-003-00172-001	81314	ALGODON-ALBARIZA	R	0,05	0,05
1628365	14-030-004-00093-001	81314	ALGODON-ALBARIZA	R	2,20	2,20
1628367	14-030-004-00096-001	81314	ALGODON-ALBARIZA	R	1,10	1,10
1628366	41-039-011-00005-004	81314	ALGODON-ALBARIZA	R	2,84	2,84

**Titulares de explotaciones que hayan adquirido el compromiso voluntario de establecimiento de una enmienda natural mediante un cultivo de crucifera para su enterrado en verde****PUNTOS: 1,00 S**

<b><u>APELLIDOS Y NOMBRE / RAZÓN SOCIAL</u></b>	<b><u>NIF</u></b>	<b><u>EXPEDIENTE</u></b>	<b><u>SUP. PROPUESTA (ha)</u></b>
GARCIA FERNANDEZ CARMEN	75434727V	8026937	8,66

<b><u>PROPUESTA</u></b>	<b><u>SOLICITA PRIMA VOL.</u></b>
ADMITIDO	NO

**IMPORTE POR ANUALIDAD**

<u>CAMPAÑA</u>	<u>IMPORTE MÁXIMO SUBVENCIONABLE</u>	<u>IMPORTE MEDIO DE TRANSFERENCIA (€/ha)</u>
2015	2.513,74 €	290,27 €
2016	2.513,74 €	290,27 €
2017	2.513,74 €	290,27 €
2018	2.513,74 €	290,27 €
2019	2.513,74 €	290,27 €

**RECINTOS PROPUESTOS**

<u>REF.</u>	<u>REFERENCIA SIGPAC</u>	<u>CULTIVO</u>	<u>DESCRIPCIÓN CULTIVO</u>	<u>S/R</u>	<u>SUP. DEC. ADMIN. (ha)</u>	<u>SUP. PROPUESTA (ha)</u>
1986184	41-053-019-00066-003	81249	ALGODON-CARLA	R	4,72	4,72
1986185	41-053-019-00066-003	81249	ALGODON-CARLA	R	3,94	3,94

**RESUMEN CRITERIOS DE PRIORIZACIÓN****10.1.5 Sistemas sostenibles de cultivos agroindustriales** PUNTOS: 4,00

	<u>PUNTOS</u>	<u>CUMPLE</u>
Porcentaje de superficie determinada en Red Natura 2000	0,00	0.0%
Porcentaje de superficie determinada situada en zonas RAMSAR	0,00	0.0%
Porcentaje de superficie determinada en zonas vulnerables a la contaminación por nitratos	4,00	100.0%
Titulares de explotaciones que hayan adquirido el compromiso voluntario de establecimiento de una enmienda natural mediante un cultivo de crucifera para su enterrado en verde	0,00	N

**DETALLE CRITERIOS DE PRIORIZACIÓN****10.1.5 Sistemas sostenibles de cultivos agroindustriales** PUNTOS: 4,00

<u>REF.</u>	<u>REFERENCIA SIGPAC</u>	<u>CULTIVO</u>	<u>DESCRIPCIÓN CULTIVO</u>	<u>S/R</u>	<u>SUP. PROPUESTA (ha)</u>	<u>SUP. CUMPLE (ha)</u>
1986185	41-053-019-00066-003	81249	ALGODON-CARLA	R	3,94	0,00
1986184	41-053-019-00066-003	81249	ALGODON-CARLA	R	4,72	0,00

	<u>PUNTOS</u>	<u>SUP. PROPUESTA (ha)</u>	<u>SUP. CUMPLE (ha)</u>
Porcentaje de superficie determinada en Red Natura 2000	0,00	0,00	0.0%
Porcentaje de superficie determinada situada en zonas RAMSAR	0,00	0,00	0.0%
Porcentaje de superficie determinada en zonas vulnerables a la contaminación por nitratos	4,00	4,72	100.0%
Titulares de explotaciones que hayan adquirido el compromiso voluntario de establecimiento de una enmienda natural mediante un cultivo de crucifera para su enterrado en verde	0,00	0,00	N

<b><u>APELLIDOS Y NOMBRE / RAZÓN SOCIAL</u></b>	<b><u>NIF</u></b>	<b><u>EXPEDIENTE</u></b>	<b><u>SUP. PROPUESTA (ha)</u></b>
GARCIA GALVEZ ALVARO	27854662Y	8027240	9,24

<b><u>PROPUESTA</u></b>	<b><u>SOLICITA PRIMA VOL.</u></b>	<b><u>PROPUESTA PRIMA VOL.</u></b>
<b>ADMITIDO</b>	<b>SI</b>	<b>ADMITIDO</b>

**IMPORTE POR ANUALIDAD**

<u>CAMPAÑA</u>	<u>IMPORTE MÁXIMO SUBVENCIONABLE</u>	<u>IMPORTE MEDIO DE TRANSFERENCIA (€/ha)</u>
2015	4.004,98 €	433,44 €
2016	4.004,98 €	433,44 €
2017	4.004,98 €	433,44 €
2018	4.004,98 €	433,44 €
2019	4.004,98 €	433,44 €

**RECINTOS PROPUESTOS**

<u>REF.</u>	<u>REFERENCIA SIGPAC</u>	<u>CULTIVO</u>	<u>DESCRIPCIÓN CULTIVO</u>	<u>S/R</u>	<u>SUP. DEC. ADMIN. (ha)</u>	<u>SUP. PROPUESTA (ha)</u>
1871808	41-020-004-00101-001	81249	ALGODON-CARLA	R	4,74	4,74
1871807	41-020-004-00102-001	81249	ALGODON-CARLA	R	4,50	4,50

**RESUMEN CRITERIOS DE PRIORIZACIÓN****10.1.5 Sistemas sostenibles de cultivos agroindustriales** PUNTOS: 5,00

	<u>PUNTOS</u>	<u>CUMPLE</u>
Porcentaje de superficie determinada en Red Natura 2000	0,00	0.0%
Porcentaje de superficie determinada situada en zonas RAMSAR	0,00	0.0%
Porcentaje de superficie determinada en zonas vulnerables a la contaminación por nitratos	4,00	100.0%
Titulares de explotaciones que hayan adquirido el compromiso voluntario de establecimiento de una enmienda natural mediante un cultivo de crucifera para su enterrado en verde	1,00	S

**DETALLE CRITERIOS DE PRIORIZACIÓN****10.1.5 Sistemas sostenibles de cultivos agroindustriales** PUNTOS: 5,00

Porcentaje de superficie determinada en Red Natura 2000	PUNTOS:	0,00	0.0%
		<u>SUP. PROPUESTA (ha)</u>	<u>SUP. CUMPLE (ha)</u>
<b><u>REF.</u></b>	<b><u>REFERENCIA SIGPAC</u></b>	<b><u>CULTIVO</u></b>	<b><u>DESCRIPCIÓN CULTIVO</u></b>
1871808	41-020-004-00101-001	81249	ALGODON-CARLA
1871807	41-020-004-00102-001	81249	ALGODON-CARLA
		<u>S/R</u>	
		4,74	0,00
		4,50	0,00
Porcentaje de superficie determinada situada en zonas RAMSAR	PUNTOS:	0,00	0.0%
		<u>SUP. PROPUESTA (ha)</u>	<u>SUP. CUMPLE (ha)</u>
<b><u>REF.</u></b>	<b><u>REFERENCIA SIGPAC</u></b>	<b><u>CULTIVO</u></b>	<b><u>DESCRIPCIÓN CULTIVO</u></b>
1871808	41-020-004-00101-001	81249	ALGODON-CARLA
1871807	41-020-004-00102-001	81249	ALGODON-CARLA
		<u>S/R</u>	
		4,74	0,00
		4,50	0,00
Porcentaje de superficie determinada en zonas vulnerables a la contaminación por nitratos	PUNTOS:	4,00	100.0%
		<u>SUP. PROPUESTA (ha)</u>	<u>SUP. CUMPLE (ha)</u>
<b><u>REF.</u></b>	<b><u>REFERENCIA SIGPAC</u></b>	<b><u>CULTIVO</u></b>	<b><u>DESCRIPCIÓN CULTIVO</u></b>
1871808	41-020-004-00101-001	81249	ALGODON-CARLA
1871807	41-020-004-00102-001	81249	ALGODON-CARLA
		<u>S/R</u>	
		4,74	4,74
		4,50	4,50
Titulares de explotaciones que hayan adquirido el compromiso voluntario de establecimiento de una enmienda natural mediante un cultivo de crucifera para su enterrado en verde	PUNTOS:	1,00	S

<u>APELLIDOS Y NOMBRE / RAZÓN SOCIAL</u>	<u>NIF</u>	<u>EXPEDIENTE</u>	<u>SUP. PROPUESTA (ha)</u>
GARCIA GARCIA BENITO	75399513Q	8029711	6,99
<u>PROPUESTA ADMITIDO</u>	<u>SOLICITA PRIMA VOL. SI</u>	<u>PROPUESTA PRIMA VOL. ADMITIDO</u>	

**IMPORTE POR ANUALIDAD**

<u>CAMPAÑA</u>	<u>IMPORTE MÁXIMO SUBVENCIONABLE</u>	<u>IMPORTE MEDIO DE TRANSFERENCIA (€/ha)</u>
2015	3.029,75 €	433,44 €
2016	3.029,75 €	433,44 €
2017	3.029,75 €	433,44 €
2018	3.029,75 €	433,44 €
2019	3.029,75 €	433,44 €

**RECINTOS PROPUESTOS**

<u>REF.</u>	<u>REFERENCIA SIGPAC</u>	<u>CULTIVO</u>	<u>DESCRIPCIÓN CULTIVO</u>	<u>S/R</u>	<u>SUP. DEC. ADMIN. (ha)</u>	<u>SUP. PROPUESTA (ha)</u>
2040957	41-095-065-00023-004	81216	ALGODON-CARISMA	S	6,99	6,99

**RESUMEN CRITERIOS DE PRIORIZACIÓN**

<b>10.1.5 Sistemas sostenibles de cultivos agroindustriales</b>	<b>PUNTOS: 5,00</b>	<b>PUNTOS</b>	<b>CUMPLE</b>
Porcentaje de superficie determinada en Red Natura 2000		0,00	0.0%
Porcentaje de superficie determinada situada en zonas RAMSAR		0,00	0.0%
Porcentaje de superficie determinada en zonas vulnerables a la contaminación por nitratos		4,00	100.0%
Titulares de explotaciones que hayan adquirido el compromiso voluntario de establecimiento de una enmienda natural mediante un cultivo de crucifera para su enterrado en verde		1,00	S

**DETALLE CRITERIOS DE PRIORIZACIÓN**

<b>10.1.5 Sistemas sostenibles de cultivos agroindustriales</b>	<b>PUNTOS: 5,00</b>	<b>PUNTOS</b>	<b>CUMPLE</b>			
Porcentaje de superficie determinada en Red Natura 2000		PUNTOS: 0,00	0.0%			
		<u>SUP. PROPUESTA (ha)</u>	<u>SUP. CUMPLE (ha)</u>			
<u>REF.</u>	<u>REFERENCIA SIGPAC</u>	<u>CULTIVO</u>	<u>DESCRIPCIÓN CULTIVO</u>	<u>S/R</u>		
2040957	41-095-065-00023-004	81216	ALGODON-CARISMA	S	6,99	0,00
Porcentaje de superficie determinada situada en zonas RAMSAR		PUNTOS: 0,00	0.0%			
		<u>SUP. PROPUESTA (ha)</u>	<u>SUP. CUMPLE (ha)</u>			
<u>REF.</u>	<u>REFERENCIA SIGPAC</u>	<u>CULTIVO</u>	<u>DESCRIPCIÓN CULTIVO</u>	<u>S/R</u>		
2040957	41-095-065-00023-004	81216	ALGODON-CARISMA	S	6,99	0,00
Porcentaje de superficie determinada en zonas vulnerables a la contaminación por nitratos		PUNTOS: 4,00	100.0%			
		<u>SUP. PROPUESTA (ha)</u>	<u>SUP. CUMPLE (ha)</u>			
<u>REF.</u>	<u>REFERENCIA SIGPAC</u>	<u>CULTIVO</u>	<u>DESCRIPCIÓN CULTIVO</u>	<u>S/R</u>		
2040957	41-095-065-00023-004	81216	ALGODON-CARISMA	S	6,99	6,99
Titulares de explotaciones que hayan adquirido el compromiso voluntario de establecimiento de una enmienda natural mediante un cultivo de crucifera para su enterrado en verde		PUNTOS: 1,00	S			



<b><u>APELLIDOS Y NOMBRE / RAZÓN SOCIAL</u></b>	<b><u>NIF</u></b>	<b><u>EXPEDIENTE</u></b>	<b><u>SUP. PROPUESTA (ha)</u></b>
GARCIA GARCIA DIEGO	79194246W	8029454	1,00

<b><u>PROPUESTA</u></b>	<b><u>SOLICITA PRIMA VOL.</u></b>
ADMITIDO	NO

**IMPORTE POR ANUALIDAD**

<u>CAMPAÑA</u>	<u>IMPORTE MÁXIMO SUBVENCIONABLE</u>	<u>IMPORTE MEDIO DE TRANSFERENCIA (€/ha)</u>
2015	290,27 €	290,27 €
2016	290,27 €	290,27 €
2017	290,27 €	290,27 €
2018	290,27 €	290,27 €
2019	290,27 €	290,27 €

**RECINTOS PROPUESTOS**

<u>REF.</u>	<u>REFERENCIA SIGPAC</u>	<u>CULTIVO</u>	<u>DESCRIPCIÓN CULTIVO</u>	<u>S/R</u>	<u>SUP. DEC. ADMIN. (ha)</u>	<u>SUP. PROPUESTA (ha)</u>
2023754	41-053-019-00215-003	81268	ALGODON-JUNCAL	R	1,00	1,00

**RESUMEN CRITERIOS DE PRIORIZACIÓN****10.1.5 Sistemas sostenibles de cultivos agroindustriales** PUNTOS: 4,00

	<u>PUNTOS</u>	<u>CUMPLE</u>
Porcentaje de superficie determinada en Red Natura 2000	0,00	0.0%
Porcentaje de superficie determinada situada en zonas RAMSAR	0,00	0.0%
Porcentaje de superficie determinada en zonas vulnerables a la contaminación por nitratos	4,00	100.0%
Titulares de explotaciones que hayan adquirido el compromiso voluntario de establecimiento de una enmienda natural mediante un cultivo de crucifera para su enterrado en verde	0,00	N

**DETALLE CRITERIOS DE PRIORIZACIÓN****10.1.5 Sistemas sostenibles de cultivos agroindustriales** PUNTOS: 4,00

Porcentaje de superficie determinada en Red Natura 2000	PUNTOS:	0,00	0.0%
	<u>SUP. PROPUESTA (ha)</u>	1,00	<u>SUP. CUMPLE (ha)</u> 0,00
<b>REF.</b> <b>REFERENCIA SIGPAC</b> <b>CULTIVO</b> <b>DESCRIPCIÓN CULTIVO</b>	<b>S/R</b>		
2023754 41-053-019-00215-003 81268 ALGODON-JUNCAL	R	1,00	0,00
Porcentaje de superficie determinada situada en zonas RAMSAR	PUNTOS:	0,00	0.0%
	<u>SUP. PROPUESTA (ha)</u>	1,00	<u>SUP. CUMPLE (ha)</u> 0,00
<b>REF.</b> <b>REFERENCIA SIGPAC</b> <b>CULTIVO</b> <b>DESCRIPCIÓN CULTIVO</b>	<b>S/R</b>		
2023754 41-053-019-00215-003 81268 ALGODON-JUNCAL	R	1,00	0,00
Porcentaje de superficie determinada en zonas vulnerables a la contaminación por nitratos	PUNTOS:	4,00	100.0%
	<u>SUP. PROPUESTA (ha)</u>	1,00	<u>SUP. CUMPLE (ha)</u> 1,00
<b>REF.</b> <b>REFERENCIA SIGPAC</b> <b>CULTIVO</b> <b>DESCRIPCIÓN CULTIVO</b>	<b>S/R</b>		
2023754 41-053-019-00215-003 81268 ALGODON-JUNCAL	R	1,00	1,00
Titulares de explotaciones que hayan adquirido el compromiso voluntario de establecimiento de una enmienda natural mediante un cultivo de crucifera para su enterrado en verde	PUNTOS:	0,00	N





<b><u>APELLIDOS Y NOMBRE / RAZÓN SOCIAL</u></b>	<b><u>NIF</u></b>	<b><u>EXPEDIENTE</u></b>	<b><u>SUP. PROPUESTA (ha)</u></b>
GARCIA GARCIA FRANCISCO	27897439A	8029662	9,35

<b><u>PROPUESTA</u></b>	<b><u>SOLICITA PRIMA VOL.</u></b>
ADMITIDO	NO

**IMPORTE POR ANUALIDAD**

<u>CAMPAÑA</u>	<u>IMPORTE MÁXIMO SUBVENCIONABLE</u>	<u>IMPORTE MEDIO DE TRANSFERENCIA (€/ha)</u>
2015	2.714,02 €	290,27 €
2016	2.714,02 €	290,27 €
2017	2.714,02 €	290,27 €
2018	2.714,02 €	290,27 €
2019	2.714,02 €	290,27 €

**RECINTOS PROPUESTOS**

<u>REF.</u>	<u>REFERENCIA SIGPAC</u>	<u>CULTIVO</u>	<u>DESCRIPCIÓN CULTIVO</u>	<u>S/R</u>	<u>SUP. DEC. ADMIN. (ha)</u>	<u>SUP. PROPUESTA (ha)</u>
2171973	41-095-063-00006-001	81363	ALGODON-DP332	R	2,10	2,10
2171974	41-095-063-00018-001	81006	ALGODON-INTERCOTT 670	R	7,25	7,25

**RESUMEN CRITERIOS DE PRIORIZACIÓN****10.1.5 Sistemas sostenibles de cultivos agroindustriales** PUNTOS: 4,00

	<u>PUNTOS</u>	<u>CUMPLE</u>
Porcentaje de superficie determinada en Red Natura 2000	0,00	0.0%
Porcentaje de superficie determinada situada en zonas RAMSAR	0,00	0.0%
Porcentaje de superficie determinada en zonas vulnerables a la contaminación por nitratos	4,00	100.0%
Titulares de explotaciones que hayan adquirido el compromiso voluntario de establecimiento de una enmienda natural mediante un cultivo de crucifera para su enterrado en verde	0,00	N

**DETALLE CRITERIOS DE PRIORIZACIÓN****10.1.5 Sistemas sostenibles de cultivos agroindustriales** PUNTOS: 4,00

<u>REF.</u>	<u>REFERENCIA SIGPAC</u>	<u>CULTIVO</u>	<u>DESCRIPCIÓN CULTIVO</u>	<u>S/R</u>	<u>SUP. PROPUESTA (ha)</u>	<u>SUP. CUMPLE (ha)</u>
2171973	41-095-063-00006-001	81363	ALGODON-DP332	R	2,10	0,00
2171974	41-095-063-00018-001	81006	ALGODON-INTERCOTT 670	R	7,25	0,00

	<u>PUNTOS</u>	<u>SUP. PROPUESTA (ha)</u>	<u>SUP. CUMPLE (ha)</u>
Porcentaje de superficie determinada en Red Natura 2000	0,00	0,00	0.0%
Porcentaje de superficie determinada situada en zonas RAMSAR	0,00	0,00	0.0%
Porcentaje de superficie determinada en zonas vulnerables a la contaminación por nitratos	4,00	7,25	100.0%
Titulares de explotaciones que hayan adquirido el compromiso voluntario de establecimiento de una enmienda natural mediante un cultivo de crucifera para su enterrado en verde	0,00	0,00	N

<u>REF.</u>	<u>REFERENCIA SIGPAC</u>	<u>CULTIVO</u>	<u>DESCRIPCIÓN CULTIVO</u>	<u>S/R</u>	<u>SUP. PROPUESTA (ha)</u>	<u>SUP. CUMPLE (ha)</u>
2171973	41-095-063-00006-001	81363	ALGODON-DP332	R	2,10	2,10
2171974	41-095-063-00018-001	81006	ALGODON-INTERCOTT 670	R	7,25	7,25

<u>APELLIDOS Y NOMBRE / RAZÓN SOCIAL</u>	<u>NIF</u>	<u>EXPEDIENTE</u>	<u>SUP. PROPUESTA (ha)</u>
GARCIA GARCIA JOSE	27892587G	8026176	7,45
<u>PROPUESTA ADMITIDO</u>	<u>SOLICITA PRIMA VOL. SI</u>	<u>PROPUESTA PRIMA VOL. ADMITIDO</u>	

**IMPORTE POR ANUALIDAD**

<u>CAMPAÑA</u>	<u>IMPORTE MÁXIMO SUBVENCIONABLE</u>	<u>IMPORTE MEDIO DE TRANSFERENCIA (€/ha)</u>
2015	3.229,13 €	433,44 €
2016	3.229,13 €	433,44 €
2017	3.229,13 €	433,44 €
2018	3.229,13 €	433,44 €
2019	3.229,13 €	433,44 €

**RECINTOS PROPUESTOS**

<u>REF.</u>	<u>REFERENCIA SIGPAC</u>	<u>CULTIVO</u>	<u>DESCRIPCIÓN CULTIVO</u>	<u>S/R</u>	<u>SUP. DEC. ADMIN. (ha)</u>	<u>SUP. PROPUESTA (ha)</u>
2218576	41-095-063-00020-002	1000	TRIGO BLANDO-SIN VARIEDAD	R	3,70	3,70
2218579	41-095-063-00020-002	81361	ALGODON-INTERCOTT 211	R	3,75	3,75

**RESUMEN CRITERIOS DE PRIORIZACIÓN****10.1.5 Sistemas sostenibles de cultivos agroindustriales**

PUNTOS: 5,00

	<u>PUNTOS</u>	<u>CUMPLE</u>
Porcentaje de superficie determinada en Red Natura 2000	0,00	0.0%
Porcentaje de superficie determinada situada en zonas RAMSAR	0,00	0.0%
Porcentaje de superficie determinada en zonas vulnerables a la contaminación por nitratos	4,00	100.0%
Titulares de explotaciones que hayan adquirido el compromiso voluntario de establecimiento de una enmienda natural mediante un cultivo de crucifera para su enterrado en verde	1,00	S

**DETALLE CRITERIOS DE PRIORIZACIÓN****10.1.5 Sistemas sostenibles de cultivos agroindustriales**

PUNTOS: 5,00

	<u>PUNTOS</u>	<u>0,00</u>	<u>0.0%</u>			
Porcentaje de superficie determinada en Red Natura 2000	PUNTOS:	0,00	0.0%			
		<u>SUP. PROPUESTA (ha)</u>	<u>SUP. CUMPLE (ha)</u>			
<u>REF.</u>	<u>REFERENCIA SIGPAC</u>	<u>CULTIVO</u>	<u>DESCRIPCIÓN CULTIVO</u>	<u>S/R</u>		
2218576	41-095-063-00020-002	1000	TRIGO BLANDO-SIN VARIEDAD	R	3,70	0,00
2218579	41-095-063-00020-002	81361	ALGODON-INTERCOTT 211	R	3,75	0,00
Porcentaje de superficie determinada situada en zonas RAMSAR	PUNTOS:	0,00	0.0%			
		<u>SUP. PROPUESTA (ha)</u>	<u>SUP. CUMPLE (ha)</u>			
<u>REF.</u>	<u>REFERENCIA SIGPAC</u>	<u>CULTIVO</u>	<u>DESCRIPCIÓN CULTIVO</u>	<u>S/R</u>		
2218576	41-095-063-00020-002	1000	TRIGO BLANDO-SIN VARIEDAD	R	3,70	0,00
2218579	41-095-063-00020-002	81361	ALGODON-INTERCOTT 211	R	3,75	0,00
Porcentaje de superficie determinada en zonas vulnerables a la contaminación por nitratos	PUNTOS:	4,00	100.0%			
		<u>SUP. PROPUESTA (ha)</u>	<u>SUP. CUMPLE (ha)</u>			
<u>REF.</u>	<u>REFERENCIA SIGPAC</u>	<u>CULTIVO</u>	<u>DESCRIPCIÓN CULTIVO</u>	<u>S/R</u>		
2218576	41-095-063-00020-002	1000	TRIGO BLANDO-SIN VARIEDAD	R	3,70	3,70
2218579	41-095-063-00020-002	81361	ALGODON-INTERCOTT 211	R	3,75	3,75
Titulares de explotaciones que hayan adquirido el compromiso voluntario de establecimiento de una enmienda natural mediante un cultivo de crucifera para su enterrado en verde	PUNTOS:	1,00	S			

<b><u>APELLIDOS Y NOMBRE / RAZÓN SOCIAL</u></b>	<b><u>NIF</u></b>	<b><u>EXPEDIENTE</u></b>	<b><u>SUP. PROPUESTA (ha)</u></b>
GARCIA GARCIA JOSE ANTONIO	75445231X	8027402	14,47

<b><u>PROPUESTA</u></b>	<b><u>SOLICITA PRIMA VOL.</u></b>
ADMITIDO	NO

**IMPORTE POR ANUALIDAD**

<u>CAMPAÑA</u>	<u>IMPORTE MÁXIMO SUBVENCIONABLE</u>	<u>IMPORTE MEDIO DE TRANSFERENCIA (€/ha)</u>
2015	4.200,21 €	290,27 €
2016	4.200,21 €	290,27 €
2017	4.200,21 €	290,27 €
2018	4.200,21 €	290,27 €
2019	4.200,21 €	290,27 €

**RECINTOS PROPUESTOS**

<u>REF.</u>	<u>REFERENCIA SIGPAC</u>	<u>CULTIVO</u>	<u>DESCRIPCIÓN CULTIVO</u>	<u>S/R</u>	<u>SUP. DEC. ADMIN. (ha)</u>	<u>SUP. PROPUESTA (ha)</u>
1880362	41-053-019-00021-003	81268	ALGODON-JUNCAL	R	2,66	2,66
1880364	41-053-019-00021-003	82726	REMOLACHA-JULIETTA	R	4,00	4,00
1880361	41-053-019-00316-002	81268	ALGODON-JUNCAL	R	4,01	4,01
1880363	41-053-019-00316-002	82726	REMOLACHA-JULIETTA	R	3,80	3,80

**RESUMEN CRITERIOS DE PRIORIZACIÓN****10.1.5 Sistemas sostenibles de cultivos agroindustriales****PUNTOS: 4,00**

	<b><u>PUNTOS</u></b>	<b><u>CUMPLE</u></b>
Porcentaje de superficie determinada en Red Natura 2000	0,00	0.0%
Porcentaje de superficie determinada situada en zonas RAMSAR	0,00	0.0%
Porcentaje de superficie determinada en zonas vulnerables a la contaminación por nitratos	4,00	100.0%
Titulares de explotaciones que hayan adquirido el compromiso voluntario de establecimiento de una enmienda natural mediante un cultivo de crucífera para su enterrado en verde	0,00	N



**DETALLE CRITERIOS DE PRIORIZACIÓN****10.1.5 Sistemas sostenibles de cultivos agroindustriales****PUNTOS: 4,00****Porcentaje de superficie determinada en Red Natura 2000****PUNTOS: 0,00 0.0%**

<u>REF.</u>	<u>REFERENCIA SIGPAC</u>	<u>CULTIVO</u>	<u>DESCRIPCIÓN CULTIVO</u>	<u>S/R</u>	<u>SUP.</u>	<u>SUP.</u>
					<u>PROPUESTA</u>	<u>CUMPLE</u>
					(ha)	(ha)
1880362	41-053-019-00021-003	81268	ALGODON-JUNCAL	R	2,66	0,00
1880364	41-053-019-00021-003	82726	REMOLACHA-JULIETTA	R	4,00	0,00
1880361	41-053-019-00316-002	81268	ALGODON-JUNCAL	R	4,01	0,00
1880363	41-053-019-00316-002	82726	REMOLACHA-JULIETTA	R	3,80	0,00

**Porcentaje de superficie determinada situada en zonas RAMSAR****PUNTOS: 0,00 0.0%**

<u>REF.</u>	<u>REFERENCIA SIGPAC</u>	<u>CULTIVO</u>	<u>DESCRIPCIÓN CULTIVO</u>	<u>S/R</u>	<u>SUP.</u>	<u>SUP.</u>
					<u>PROPUESTA</u>	<u>CUMPLE</u>
					(ha)	(ha)
1880362	41-053-019-00021-003	81268	ALGODON-JUNCAL	R	2,66	0,00
1880364	41-053-019-00021-003	82726	REMOLACHA-JULIETTA	R	4,00	0,00
1880361	41-053-019-00316-002	81268	ALGODON-JUNCAL	R	4,01	0,00
1880363	41-053-019-00316-002	82726	REMOLACHA-JULIETTA	R	3,80	0,00

**Porcentaje de superficie determinada en zonas vulnerables a la contaminación por nitratos****PUNTOS: 4,00 100.0%**

<u>REF.</u>	<u>REFERENCIA SIGPAC</u>	<u>CULTIVO</u>	<u>DESCRIPCIÓN CULTIVO</u>	<u>S/R</u>	<u>SUP.</u>	<u>SUP.</u>
					<u>PROPUESTA</u>	<u>CUMPLE</u>
					(ha)	(ha)
1880362	41-053-019-00021-003	81268	ALGODON-JUNCAL	R	2,66	2,66
1880364	41-053-019-00021-003	82726	REMOLACHA-JULIETTA	R	4,00	4,00
1880361	41-053-019-00316-002	81268	ALGODON-JUNCAL	R	4,01	4,01
1880363	41-053-019-00316-002	82726	REMOLACHA-JULIETTA	R	3,80	3,80

**Titulares de explotaciones que hayan adquirido el compromiso voluntario de establecimiento de una enmienda natural mediante un cultivo de crucífera para su enterrado en verde****PUNTOS: 0,00 N**

<u>APELLIDOS Y NOMBRE / RAZÓN SOCIAL</u>	<u>NIF</u>	<u>EXPEDIENTE</u>	<u>SUP. PROPUESTA (ha)</u>
GARCIA GARCIA MARINA	27275570P	8025586	9,80
<u>PROPUESTA ADMITIDO</u>	<u>SOLICITA PRIMA VOL. SI</u>	<u>PROPUESTA PRIMA VOL. ADMITIDO</u>	

**IMPORTE POR ANUALIDAD**

<u>CAMPAÑA</u>	<u>IMPORTE MÁXIMO SUBVENCIONABLE</u>	<u>IMPORTE MEDIO DE TRANSFERENCIA (€/ha)</u>
2015	4.247,72 €	433,44 €
2016	4.247,72 €	433,44 €
2017	4.247,72 €	433,44 €
2018	4.247,72 €	433,44 €
2019	4.247,72 €	433,44 €

**RECINTOS PROPUESTOS**

<u>REF.</u>	<u>REFERENCIA SIGPAC</u>	<u>CULTIVO</u>	<u>DESCRIPCIÓN CULTIVO</u>	<u>S/R</u>	<u>SUP. DEC. ADMIN. (ha)</u>	<u>SUP. PROPUESTA (ha)</u>
1763864	41-020-002-00009-001	81361	ALGODON-INTERCOTT 211	R	9,80	9,80

**RESUMEN CRITERIOS DE PRIORIZACIÓN**

<b>10.1.5 Sistemas sostenibles de cultivos agroindustriales</b>	<b>PUNTOS: 5,00</b>	<b>PUNTOS</b>	<b>CUMPLE</b>
Porcentaje de superficie determinada en Red Natura 2000		0,00	0.0%
Porcentaje de superficie determinada situada en zonas RAMSAR		0,00	0.0%
Porcentaje de superficie determinada en zonas vulnerables a la contaminación por nitratos		4,00	100.0%
Titulares de explotaciones que hayan adquirido el compromiso voluntario de establecimiento de una enmienda natural mediante un cultivo de crucifera para su enterrado en verde		1,00	S

**DETALLE CRITERIOS DE PRIORIZACIÓN**

<b>10.1.5 Sistemas sostenibles de cultivos agroindustriales</b>	<b>PUNTOS: 5,00</b>	<b>PUNTOS</b>	<b>CUMPLE</b>				
Porcentaje de superficie determinada en Red Natura 2000		PUNTOS: 0,00	0.0%				
		<u>SUP. PROPUESTA (ha)</u>	<u>SUP. CUMPLE (ha)</u>				
<u>REF.</u>	<u>REFERENCIA SIGPAC</u>	<u>CULTIVO</u>	<u>DESCRIPCIÓN CULTIVO</u>	<u>S/R</u>			
1763864	41-020-002-00009-001	81361	ALGODON-INTERCOTT 211	R		9,80	0,00
Porcentaje de superficie determinada situada en zonas RAMSAR		PUNTOS: 0,00	0.0%				
		<u>SUP. PROPUESTA (ha)</u>	<u>SUP. CUMPLE (ha)</u>				
<u>REF.</u>	<u>REFERENCIA SIGPAC</u>	<u>CULTIVO</u>	<u>DESCRIPCIÓN CULTIVO</u>	<u>S/R</u>			
1763864	41-020-002-00009-001	81361	ALGODON-INTERCOTT 211	R		9,80	0,00
Porcentaje de superficie determinada en zonas vulnerables a la contaminación por nitratos		PUNTOS: 4,00	100.0%				
		<u>SUP. PROPUESTA (ha)</u>	<u>SUP. CUMPLE (ha)</u>				
<u>REF.</u>	<u>REFERENCIA SIGPAC</u>	<u>CULTIVO</u>	<u>DESCRIPCIÓN CULTIVO</u>	<u>S/R</u>			
1763864	41-020-002-00009-001	81361	ALGODON-INTERCOTT 211	R		9,80	9,80
Titulares de explotaciones que hayan adquirido el compromiso voluntario de establecimiento de una enmienda natural mediante un cultivo de crucifera para su enterrado en verde		PUNTOS: 1,00	S				



<u>APELLIDOS Y NOMBRE / RAZÓN SOCIAL</u>	<u>NIF</u>	<u>EXPEDIENTE</u>	<u>SUP. PROPUESTA (ha)</u>
GARCIA GARCIA MIGUEL ANGEL	28927571B	8025571	0,85
<u>PROPUESTA ADMITIDO</u>	<u>SOLICITA PRIMA VOL. SI</u>	<u>PROPUESTA PRIMA VOL. ADMITIDO</u>	
<u>IMPORTE POR ANUALIDAD</u>			

<u>CAMPAÑA</u>	<u>IMPORTE MÁXIMO SUBVENCIONABLE</u>	<u>IMPORTE MEDIO DE TRANSFERENCIA (€/ha)</u>
2015	368,42 €	433,44 €
2016	368,42 €	433,44 €
2017	368,42 €	433,44 €
2018	368,42 €	433,44 €
2019	368,42 €	433,44 €

**RECINTOS PROPUESTOS**

<u>REF.</u>	<u>REFERENCIA SIGPAC</u>	<u>CULTIVO</u>	<u>DESCRIPCIÓN CULTIVO</u>	<u>S/R</u>	<u>SUP. DEC. ADMIN. (ha)</u>	<u>SUP. PROPUESTA (ha)</u>
1762924	41-020-002-00009-001	81361	ALGODON-INTERCOTT 211	R	0,85	0,85

**RESUMEN CRITERIOS DE PRIORIZACIÓN**

<b>10.1.5 Sistemas sostenibles de cultivos agroindustriales</b>	<b>PUNTOS: 5,00</b>	<b>PUNTOS</b>	<b>CUMPLE</b>
Porcentaje de superficie determinada en Red Natura 2000		0,00	0.0%
Porcentaje de superficie determinada situada en zonas RAMSAR		0,00	0.0%
Porcentaje de superficie determinada en zonas vulnerables a la contaminación por nitratos		4,00	100.0%
Titulares de explotaciones que hayan adquirido el compromiso voluntario de establecimiento de una enmienda natural mediante un cultivo de crucifera para su enterrado en verde		1,00	S

**DETALLE CRITERIOS DE PRIORIZACIÓN**

<b>10.1.5 Sistemas sostenibles de cultivos agroindustriales</b>	<b>PUNTOS: 5,00</b>	<b>PUNTOS</b>	<b>CUMPLE</b>			
Porcentaje de superficie determinada en Red Natura 2000		PUNTOS: 0,00	0.0%			
		<u>SUP. PROPUESTA (ha)</u>	<u>SUP. CUMPLE (ha)</u>			
<u>REF.</u>	<u>REFERENCIA SIGPAC</u>	<u>CULTIVO</u>	<u>DESCRIPCIÓN CULTIVO</u>	<u>S/R</u>		
1762924	41-020-002-00009-001	81361	ALGODON-INTERCOTT 211	R	0,85	0,00
Porcentaje de superficie determinada situada en zonas RAMSAR		PUNTOS: 0,00	0.0%			
		<u>SUP. PROPUESTA (ha)</u>	<u>SUP. CUMPLE (ha)</u>			
<u>REF.</u>	<u>REFERENCIA SIGPAC</u>	<u>CULTIVO</u>	<u>DESCRIPCIÓN CULTIVO</u>	<u>S/R</u>		
1762924	41-020-002-00009-001	81361	ALGODON-INTERCOTT 211	R	0,85	0,00
Porcentaje de superficie determinada en zonas vulnerables a la contaminación por nitratos		PUNTOS: 4,00	100.0%			
		<u>SUP. PROPUESTA (ha)</u>	<u>SUP. CUMPLE (ha)</u>			
<u>REF.</u>	<u>REFERENCIA SIGPAC</u>	<u>CULTIVO</u>	<u>DESCRIPCIÓN CULTIVO</u>	<u>S/R</u>		
1762924	41-020-002-00009-001	81361	ALGODON-INTERCOTT 211	R	0,85	0,85
Titulares de explotaciones que hayan adquirido el compromiso voluntario de establecimiento de una enmienda natural mediante un cultivo de crucifera para su enterrado en verde		PUNTOS: 1,00	S			



<b><u>APELLIDOS Y NOMBRE / RAZÓN SOCIAL</u></b>	<b><u>NIF</u></b>	<b><u>EXPEDIENTE</u></b>	<b><u>SUP. PROPUESTA (ha)</u></b>
GARCIA GOMEZ ANDRES	27898376C	8002259	9,00

<b><u>PROPUESTA</u></b>	<b><u>SOLICITA PRIMA VOL.</u></b>
ADMITIDO	NO

**IMPORTE POR ANUALIDAD**

<u>CAMPAÑA</u>	<u>IMPORTE MÁXIMO SUBVENCIONABLE</u>	<u>IMPORTE MEDIO DE TRANSFERENCIA (€/ha)</u>
2015	2.612,43 €	290,27 €
2016	2.612,43 €	290,27 €
2017	2.612,43 €	290,27 €
2018	2.612,43 €	290,27 €
2019	2.612,43 €	290,27 €

**RECINTOS PROPUESTOS**

<u>REF.</u>	<u>REFERENCIA SIGPAC</u>	<u>CULTIVO</u>	<u>DESCRIPCIÓN CULTIVO</u>	<u>S/R</u>	<u>SUP. DEC. ADMIN. (ha)</u>	<u>SUP. PROPUESTA (ha)</u>
1603943	41-005-002-00136-001	81343	ALGODON-ST402	R	4,37	4,37
1603944	41-005-003-00035-001	81343	ALGODON-ST402	R	4,63	4,63

**RESUMEN CRITERIOS DE PRIORIZACIÓN****10.1.5 Sistemas sostenibles de cultivos agroindustriales** PUNTOS: 4,00

	<u>PUNTOS</u>	<u>CUMPLE</u>
Porcentaje de superficie determinada en Red Natura 2000	0,00	0.0%
Porcentaje de superficie determinada situada en zonas RAMSAR	0,00	0.0%
Porcentaje de superficie determinada en zonas vulnerables a la contaminación por nitratos	4,00	100.0%
Titulares de explotaciones que hayan adquirido el compromiso voluntario de establecimiento de una enmienda natural mediante un cultivo de crucifera para su enterrado en verde	0,00	N

**DETALLE CRITERIOS DE PRIORIZACIÓN****10.1.5 Sistemas sostenibles de cultivos agroindustriales** PUNTOS: 4,00

<u>REF.</u>	<u>REFERENCIA SIGPAC</u>	<u>CULTIVO</u>	<u>DESCRIPCIÓN CULTIVO</u>	<u>S/R</u>	<u>SUP. PROPUESTA (ha)</u>	<u>SUP. CUMPLE (ha)</u>
1603943	41-005-002-00136-001	81343	ALGODON-ST402	R	4,37	0,00
1603944	41-005-003-00035-001	81343	ALGODON-ST402	R	4,63	0,00

	<u>PUNTOS</u>	<u>SUP. PROPUESTA (ha)</u>	<u>SUP. CUMPLE (ha)</u>
Porcentaje de superficie determinada en Red Natura 2000	0,00	0,00	0.0%
Porcentaje de superficie determinada situada en zonas RAMSAR	0,00	4,37	0,00
Porcentaje de superficie determinada en zonas vulnerables a la contaminación por nitratos	4,00	4,63	4,63
Titulares de explotaciones que hayan adquirido el compromiso voluntario de establecimiento de una enmienda natural mediante un cultivo de crucifera para su enterrado en verde	0,00		N

<b><u>APELLIDOS Y NOMBRE / RAZÓN SOCIAL</u></b>	<b><u>NIF</u></b>	<b><u>EXPEDIENTE</u></b>	<b><u>SUP. PROPUESTA (ha)</u></b>
GARCIA GONZALEZ ANTONIO	47007998T	8031041	5,77

<b><u>PROPUESTA</u></b>	<b><u>SOLICITA PRIMA VOL.</u></b>
ADMITIDO	NO

**IMPORTE POR ANUALIDAD**

<u>CAMPAÑA</u>	<u>IMPORTE MÁXIMO SUBVENCIONABLE</u>	<u>IMPORTE MEDIO DE TRANSFERENCIA (€/ha)</u>
2015	1.674,86 €	290,27 €
2016	1.674,86 €	290,27 €
2017	1.674,86 €	290,27 €
2018	1.674,86 €	290,27 €
2019	1.674,86 €	290,27 €

**RECINTOS PROPUESTOS**

<u>REF.</u>	<u>REFERENCIA SIGPAC</u>	<u>CULTIVO</u>	<u>DESCRIPCIÓN CULTIVO</u>	<u>S/R</u>	<u>SUP. DEC. ADMIN. (ha)</u>	<u>SUP. PROPUESTA (ha)</u>
2170623	41-053-001-00190-001	81361	ALGODON-INTERCOTT 211	R	5,77	5,77

**RESUMEN CRITERIOS DE PRIORIZACIÓN**

<b>10.1.5 Sistemas sostenibles de cultivos agroindustriales</b>	<b>PUNTOS: 4,00</b>	<b>PUNTOS</b>	<b>CUMPLE</b>
Porcentaje de superficie determinada en Red Natura 2000		0,00	0.0%
Porcentaje de superficie determinada situada en zonas RAMSAR		0,00	0.0%
Porcentaje de superficie determinada en zonas vulnerables a la contaminación por nitratos		4,00	100.0%
Titulares de explotaciones que hayan adquirido el compromiso voluntario de establecimiento de una enmienda natural mediante un cultivo de crucifera para su enterrado en verde		0,00	N

**DETALLE CRITERIOS DE PRIORIZACIÓN**

<b>10.1.5 Sistemas sostenibles de cultivos agroindustriales</b>	<b>PUNTOS: 4,00</b>	<b>PUNTOS</b>	<b>CUMPLE</b>			
Porcentaje de superficie determinada en Red Natura 2000		PUNTOS: 0,00	0.0%			
		<b><u>SUP. PROPUESTA (ha)</u></b>	<b><u>SUP. CUMPLE (ha)</u></b>			
<b>REF.</b>	<b>REFERENCIA SIGPAC</b>	<b>CULTIVO</b>	<b>DESCRIPCIÓN CULTIVO</b>	<b>S/R</b>	<b>SUP. PROPUESTA (ha)</b>	<b>SUP. CUMPLE (ha)</b>
2170623	41-053-001-00190-001	81361	ALGODON-INTERCOTT 211	R	5,77	0,00
Porcentaje de superficie determinada situada en zonas RAMSAR		PUNTOS: 0,00	0.0%			
		<b><u>SUP. PROPUESTA (ha)</u></b>	<b><u>SUP. CUMPLE (ha)</u></b>			
<b>REF.</b>	<b>REFERENCIA SIGPAC</b>	<b>CULTIVO</b>	<b>DESCRIPCIÓN CULTIVO</b>	<b>S/R</b>	<b>SUP. PROPUESTA (ha)</b>	<b>SUP. CUMPLE (ha)</b>
2170623	41-053-001-00190-001	81361	ALGODON-INTERCOTT 211	R	5,77	0,00
Porcentaje de superficie determinada en zonas vulnerables a la contaminación por nitratos		PUNTOS: 4,00	100.0%			
		<b><u>SUP. PROPUESTA (ha)</u></b>	<b><u>SUP. CUMPLE (ha)</u></b>			
<b>REF.</b>	<b>REFERENCIA SIGPAC</b>	<b>CULTIVO</b>	<b>DESCRIPCIÓN CULTIVO</b>	<b>S/R</b>	<b>SUP. PROPUESTA (ha)</b>	<b>SUP. CUMPLE (ha)</b>
2170623	41-053-001-00190-001	81361	ALGODON-INTERCOTT 211	R	5,77	5,77
Titulares de explotaciones que hayan adquirido el compromiso voluntario de establecimiento de una enmienda natural mediante un cultivo de crucifera para su enterrado en verde		PUNTOS: 0,00	N			





<b><u>APELLIDOS Y NOMBRE / RAZÓN SOCIAL</u></b>	<b><u>NIF</u></b>	<b><u>EXPEDIENTE</u></b>	<b><u>SUP. PROPUESTA (ha)</u></b>
GARCIA GONZALEZ EDUARDO	34060376K	8023928	19,43

<b><u>PROPUESTA</u></b>	<b><u>SOLICITA PRIMA VOL.</u></b>
ADMITIDO	NO

**IMPORTE POR ANUALIDAD**

<u>CAMPAÑA</u>	<u>IMPORTE MÁXIMO SUBVENCIONABLE</u>	<u>IMPORTE MEDIO DE TRANSFERENCIA (€/ha)</u>
2015	5.639,95 €	290,27 €
2016	5.639,95 €	290,27 €
2017	5.639,95 €	290,27 €
2018	5.639,95 €	290,27 €
2019	5.639,95 €	290,27 €

**RECINTOS PROPUESTOS**

<u>REF.</u>	<u>REFERENCIA SIGPAC</u>	<u>CULTIVO</u>	<u>DESCRIPCIÓN CULTIVO</u>	<u>S/R</u>	<u>SUP. DEC. ADMIN. (ha)</u>	<u>SUP. PROPUESTA (ha)</u>
1666047	41-053-019-00298-002	81377	ALGODON-ELSA	R	3,96	3,96
1666049	41-053-019-00298-002	82343	REMOLACHA-CICLON	R	3,96	3,96
1666048	41-053-019-00299-003	81377	ALGODON-ELSA	R	3,84	3,84
1666057	41-053-019-00299-003	198100	TOMATE PARA TRANSFORMACION-HORTALIZAS AIRE LIBRE	R	3,94	3,94
1666050	41-053-019-00305-001	82343	REMOLACHA-CICLON	R	3,73	3,73

**RESUMEN CRITERIOS DE PRIORIZACIÓN****10.1.5 Sistemas sostenibles de cultivos agroindustriales****PUNTOS: 4,00**

	<b><u>PUNTOS</u></b>	<b><u>CUMPLE</u></b>
Porcentaje de superficie determinada en Red Natura 2000	0,00	0.0%
Porcentaje de superficie determinada situada en zonas RAMSAR	0,00	0.0%
Porcentaje de superficie determinada en zonas vulnerables a la contaminación por nitratos	4,00	100.0%
Titulares de explotaciones que hayan adquirido el compromiso voluntario de establecimiento de una enmienda natural mediante un cultivo de crucífera para su enterrado en verde	0,00	N



**DETALLE CRITERIOS DE PRIORIZACIÓN****10.1.5 Sistemas sostenibles de cultivos agroindustriales****PUNTOS: 4,00****Porcentaje de superficie determinada en Red Natura 2000****PUNTOS: 0,00 0.0%**

<u>REF.</u>	<u>REFERENCIA SIGPAC</u>	<u>CULTIVO</u>	<u>DESCRIPCIÓN CULTIVO</u>	<u>S/R</u>	<u>SUP.</u>	<u>SUP.</u>
					<u>PROPUESTA</u>	<u>CUMPLE</u>
					(ha)	(ha)
1666047	41-053-019-00298-002	81377	ALGODON-ELSA	R	3,96	0,00
1666049	41-053-019-00298-002	82343	REMOLACHA-CICLON	R	3,96	0,00
1666048	41-053-019-00299-003	81377	ALGODON-ELSA	R	3,84	0,00
1666057	41-053-019-00299-003	198100	TOMATE PARA TRANSFORMACION- HORTALIZAS AIRE LIBRE	R	3,94	0,00
1666050	41-053-019-00305-001	82343	REMOLACHA-CICLON	R	3,73	0,00

**Porcentaje de superficie determinada situada en zonas RAMSAR****PUNTOS: 0,00 0.0%**

<u>REF.</u>	<u>REFERENCIA SIGPAC</u>	<u>CULTIVO</u>	<u>DESCRIPCIÓN CULTIVO</u>	<u>S/R</u>	<u>SUP.</u>	<u>SUP.</u>
					<u>PROPUESTA</u>	<u>CUMPLE</u>
					(ha)	(ha)
1666047	41-053-019-00298-002	81377	ALGODON-ELSA	R	3,96	0,00
1666049	41-053-019-00298-002	82343	REMOLACHA-CICLON	R	3,96	0,00
1666048	41-053-019-00299-003	81377	ALGODON-ELSA	R	3,84	0,00
1666057	41-053-019-00299-003	198100	TOMATE PARA TRANSFORMACION- HORTALIZAS AIRE LIBRE	R	3,94	0,00
1666050	41-053-019-00305-001	82343	REMOLACHA-CICLON	R	3,73	0,00

**Porcentaje de superficie determinada en zonas vulnerables a la contaminación por nitratos****PUNTOS: 4,00 100.0%**

<u>REF.</u>	<u>REFERENCIA SIGPAC</u>	<u>CULTIVO</u>	<u>DESCRIPCIÓN CULTIVO</u>	<u>S/R</u>	<u>SUP.</u>	<u>SUP.</u>
					<u>PROPUESTA</u>	<u>CUMPLE</u>
					(ha)	(ha)
1666047	41-053-019-00298-002	81377	ALGODON-ELSA	R	3,96	3,96
1666049	41-053-019-00298-002	82343	REMOLACHA-CICLON	R	3,96	3,96
1666048	41-053-019-00299-003	81377	ALGODON-ELSA	R	3,84	3,84
1666057	41-053-019-00299-003	198100	TOMATE PARA TRANSFORMACION- HORTALIZAS AIRE LIBRE	R	3,94	3,94
1666050	41-053-019-00305-001	82343	REMOLACHA-CICLON	R	3,73	3,73

**Titulares de explotaciones que hayan adquirido el compromiso voluntario de establecimiento de una enmienda natural mediante un cultivo de crucífera para su enterrado en verde****PUNTOS: 0,00 N**

<b><u>APELLIDOS Y NOMBRE / RAZÓN SOCIAL</u></b>	<b><u>NIF</u></b>	<b><u>EXPEDIENTE</u></b>	<b><u>SUP. PROPUESTA (ha)</u></b>
GARCIA GONZALEZ EDUARDO	52336942M	8027405	17,09

<b><u>PROPUESTA</u></b>	<b><u>SOLICITA PRIMA VOL.</u></b>
ADMITIDO	NO

**IMPORTE POR ANUALIDAD**

<u>CAMPAÑA</u>	<u>IMPORTE MÁXIMO SUBVENCIONABLE</u>	<u>IMPORTE MEDIO DE TRANSFERENCIA (€/ha)</u>
2015	4.960,71 €	290,27 €
2016	4.960,71 €	290,27 €
2017	4.960,71 €	290,27 €
2018	4.960,71 €	290,27 €
2019	4.960,71 €	290,27 €

**RECINTOS PROPUESTOS**

<u>REF.</u>	<u>REFERENCIA SIGPAC</u>	<u>CULTIVO</u>	<u>DESCRIPCIÓN CULTIVO</u>	<u>S/R</u>	<u>SUP. DEC. ADMIN. (ha)</u>	<u>SUP. PROPUESTA (ha)</u>
2126615	41-053-001-00287-002	81263	ALGODON-DP419	R	5,60	5,60
2126617	41-053-001-00287-002	82343	REMOLACHA-CICLON	R	5,56	5,56
2126616	41-053-001-00291-002	81263	ALGODON-DP419	R	5,93	5,93

**RESUMEN CRITERIOS DE PRIORIZACIÓN****10.1.5 Sistemas sostenibles de cultivos agroindustriales****PUNTOS: 4,00**

	<b><u>PUNTOS</u></b>	<b><u>CUMPLE</u></b>
Porcentaje de superficie determinada en Red Natura 2000	0,00	0.0%
Porcentaje de superficie determinada situada en zonas RAMSAR	0,00	0.0%
Porcentaje de superficie determinada en zonas vulnerables a la contaminación por nitratos	4,00	100.0%
Titulares de explotaciones que hayan adquirido el compromiso voluntario de establecimiento de una enmienda natural mediante un cultivo de crucífera para su enterrado en verde	0,00	N



**DETALLE CRITERIOS DE PRIORIZACIÓN****10.1.5 Sistemas sostenibles de cultivos agroindustriales****PUNTOS: 4,00****Porcentaje de superficie determinada en Red Natura 2000****PUNTOS: 0,00 0.0%**

<u>REF.</u>	<u>REFERENCIA SIGPAC</u>	<u>CULTIVO</u>	<u>DESCRIPCIÓN CULTIVO</u>	<u>S/R</u>	<u>SUP.</u>	<u>SUP.</u>
					<u>PROPUESTA</u>	<u>CUMPLE</u>
					(ha)	(ha)
2126615	41-053-001-00287-002	81263	ALGODON-DP419	R	5,60	0,00
2126617	41-053-001-00287-002	82343	REMOLACHA-CICLON	R	5,56	0,00
2126616	41-053-001-00291-002	81263	ALGODON-DP419	R	5,93	0,00

**Porcentaje de superficie determinada situada en zonas RAMSAR****PUNTOS: 0,00 0.0%**

<u>REF.</u>	<u>REFERENCIA SIGPAC</u>	<u>CULTIVO</u>	<u>DESCRIPCIÓN CULTIVO</u>	<u>S/R</u>	<u>SUP.</u>	<u>SUP.</u>
					<u>PROPUESTA</u>	<u>CUMPLE</u>
					(ha)	(ha)
2126615	41-053-001-00287-002	81263	ALGODON-DP419	R	5,60	0,00
2126617	41-053-001-00287-002	82343	REMOLACHA-CICLON	R	5,56	0,00
2126616	41-053-001-00291-002	81263	ALGODON-DP419	R	5,93	0,00

**Porcentaje de superficie determinada en zonas vulnerables a la contaminación por nitratos****PUNTOS: 4,00 100.0%**

<u>REF.</u>	<u>REFERENCIA SIGPAC</u>	<u>CULTIVO</u>	<u>DESCRIPCIÓN CULTIVO</u>	<u>S/R</u>	<u>SUP.</u>	<u>SUP.</u>
					<u>PROPUESTA</u>	<u>CUMPLE</u>
					(ha)	(ha)
2126615	41-053-001-00287-002	81263	ALGODON-DP419	R	5,60	5,60
2126617	41-053-001-00287-002	82343	REMOLACHA-CICLON	R	5,56	5,56
2126616	41-053-001-00291-002	81263	ALGODON-DP419	R	5,93	5,93

**Titulares de explotaciones que hayan adquirido el compromiso voluntario de establecimiento de una enmienda natural mediante un cultivo de crucifera para su enterrado en verde****PUNTOS: 0,00 N**

<b><u>APELLIDOS Y NOMBRE / RAZÓN SOCIAL</u></b>	<b><u>NIF</u></b>	<b><u>EXPEDIENTE</u></b>	<b><u>SUP. PROPUESTA (ha)</u></b>
GARCIA GONZALEZ EVA	47007761Q	8031043	10,00

<b><u>PROPUESTA</u></b>	<b><u>SOLICITA PRIMA VOL.</u></b>
ADMITIDO	NO

**IMPORTE POR ANUALIDAD**

<u>CAMPAÑA</u>	<u>IMPORTE MÁXIMO SUBVENCIONABLE</u>	<u>IMPORTE MEDIO DE TRANSFERENCIA (€/ha)</u>
2015	2.902,70 €	290,27 €
2016	2.902,70 €	290,27 €
2017	2.902,70 €	290,27 €
2018	2.902,70 €	290,27 €
2019	2.902,70 €	290,27 €

**RECINTOS PROPUESTOS**

<u>REF.</u>	<u>REFERENCIA SIGPAC</u>	<u>CULTIVO</u>	<u>DESCRIPCIÓN CULTIVO</u>	<u>S/R</u>	<u>SUP. DEC. ADMIN. (ha)</u>	<u>SUP. PROPUESTA (ha)</u>
2170795	41-053-019-00349-002	81361	ALGODON-INTERCOTT 211	R	10,00	10,00

**RESUMEN CRITERIOS DE PRIORIZACIÓN**

<b>10.1.5 Sistemas sostenibles de cultivos agroindustriales</b>	<b>PUNTOS: 4,00</b>
---	---------------------

	<u>PUNTOS</u>	<u>CUMPLE</u>
Porcentaje de superficie determinada en Red Natura 2000	0,00	0.0%
Porcentaje de superficie determinada situada en zonas RAMSAR	0,00	0.0%
Porcentaje de superficie determinada en zonas vulnerables a la contaminación por nitratos	4,00	100.0%
Titulares de explotaciones que hayan adquirido el compromiso voluntario de establecimiento de una enmienda natural mediante un cultivo de crucifera para su enterrado en verde	0,00	N

**DETALLE CRITERIOS DE PRIORIZACIÓN**

<b>10.1.5 Sistemas sostenibles de cultivos agroindustriales</b>	<b>PUNTOS: 4,00</b>
---	---------------------

Porcentaje de superficie determinada en Red Natura 2000	<b>PUNTOS: 0,00</b>	<b>0.0%</b>				
<b><u>REF.</u></b>	<b><u>REFERENCIA SIGPAC</u></b>	<b><u>CULTIVO</u></b>	<b><u>DESCRIPCIÓN CULTIVO</u></b>	<b><u>S/R</u></b>	<b><u>SUP. PROPUESTA (ha)</u></b>	<b><u>SUP. CUMPLE (ha)</u></b>
2170795	41-053-019-00349-002	81361	ALGODON-INTERCOTT 211	R	10,00	0,00
Porcentaje de superficie determinada situada en zonas RAMSAR	<b>PUNTOS: 0,00</b>	<b>0.0%</b>				
<b><u>REF.</u></b>	<b><u>REFERENCIA SIGPAC</u></b>	<b><u>CULTIVO</u></b>	<b><u>DESCRIPCIÓN CULTIVO</u></b>	<b><u>S/R</u></b>	<b><u>SUP. PROPUESTA (ha)</u></b>	<b><u>SUP. CUMPLE (ha)</u></b>
2170795	41-053-019-00349-002	81361	ALGODON-INTERCOTT 211	R	10,00	0,00
Porcentaje de superficie determinada en zonas vulnerables a la contaminación por nitratos	<b>PUNTOS: 4,00</b>	<b>100.0%</b>				
<b><u>REF.</u></b>	<b><u>REFERENCIA SIGPAC</u></b>	<b><u>CULTIVO</u></b>	<b><u>DESCRIPCIÓN CULTIVO</u></b>	<b><u>S/R</u></b>	<b><u>SUP. PROPUESTA (ha)</u></b>	<b><u>SUP. CUMPLE (ha)</u></b>
2170795	41-053-019-00349-002	81361	ALGODON-INTERCOTT 211	R	10,00	10,00
Titulares de explotaciones que hayan adquirido el compromiso voluntario de establecimiento de una enmienda natural mediante un cultivo de crucifera para su enterrado en verde	<b>PUNTOS: 0,00</b>	<b>N</b>				



<b><u>APELLIDOS Y NOMBRE / RAZÓN SOCIAL</u></b>	<b><u>NIF</u></b>	<b><u>EXPEDIENTE</u></b>	<b><u>SUP. PROPUESTA (ha)</u></b>
GARCIA GONZALEZ FRANCISCO	47007997E	8031039	6,58

<b><u>PROPUESTA</u></b>	<b><u>SOLICITA PRIMA VOL.</u></b>
ADMITIDO	NO

**IMPORTE POR ANUALIDAD**

<u>CAMPAÑA</u>	<u>IMPORTE MÁXIMO SUBVENCIONABLE</u>	<u>IMPORTE MEDIO DE TRANSFERENCIA (€/ha)</u>
2015	1.909,98 €	290,27 €
2016	1.909,98 €	290,27 €
2017	1.909,98 €	290,27 €
2018	1.909,98 €	290,27 €
2019	1.909,98 €	290,27 €

**RECINTOS PROPUESTOS**

<u>REF.</u>	<u>REFERENCIA SIGPAC</u>	<u>CULTIVO</u>	<u>DESCRIPCIÓN CULTIVO</u>	<u>S/R</u>	<u>SUP. DEC. ADMIN. (ha)</u>	<u>SUP. PROPUESTA (ha)</u>
2170552	41-053-001-00312-002	81361	ALGODON-INTERCOTT 211	R	6,58	6,58

**RESUMEN CRITERIOS DE PRIORIZACIÓN**

<b>10.1.5 Sistemas sostenibles de cultivos agroindustriales</b>	<b>PUNTOS: 4,00</b>		
<b>Porcentaje de superficie determinada en Red Natura 2000</b>		<b>PUNTOS</b>	<b>CUMPLE</b>
		0,00	0.0%
<b>Porcentaje de superficie determinada situada en zonas RAMSAR</b>		0,00	0.0%
<b>Porcentaje de superficie determinada en zonas vulnerables a la contaminación por nitratos</b>		4,00	100.0%
<b>Titulares de explotaciones que hayan adquirido el compromiso voluntario de establecimiento de una enmienda natural mediante un cultivo de crucifera para su enterrado en verde</b>		0,00	N

**DETALLE CRITERIOS DE PRIORIZACIÓN**

<b>10.1.5 Sistemas sostenibles de cultivos agroindustriales</b>	<b>PUNTOS: 4,00</b>		
<b>Porcentaje de superficie determinada en Red Natura 2000</b>		<b>PUNTOS:</b>	<b>0,00</b>
			<b>0.0%</b>
		<b>SUP. PROPUESTA (ha)</b>	<b>SUP. CUMPLE (ha)</b>
<b>REF.</b>	<b>REFERENCIA SIGPAC</b>	<b>CULTIVO</b>	<b>DESCRIPCIÓN CULTIVO</b>
2170552	41-053-001-00312-002	81361	ALGODON-INTERCOTT 211
		<b>S/R</b>	
		R	
			<b>6,58</b>
			<b>0,00</b>
<b>Porcentaje de superficie determinada situada en zonas RAMSAR</b>		<b>PUNTOS:</b>	<b>0,00</b>
			<b>0.0%</b>
		<b>SUP. PROPUESTA (ha)</b>	<b>SUP. CUMPLE (ha)</b>
<b>REF.</b>	<b>REFERENCIA SIGPAC</b>	<b>CULTIVO</b>	<b>DESCRIPCIÓN CULTIVO</b>
2170552	41-053-001-00312-002	81361	ALGODON-INTERCOTT 211
		<b>S/R</b>	
		R	
			<b>6,58</b>
			<b>0,00</b>
<b>Porcentaje de superficie determinada en zonas vulnerables a la contaminación por nitratos</b>		<b>PUNTOS:</b>	<b>4,00</b>
			<b>100.0%</b>
		<b>SUP. PROPUESTA (ha)</b>	<b>SUP. CUMPLE (ha)</b>
<b>REF.</b>	<b>REFERENCIA SIGPAC</b>	<b>CULTIVO</b>	<b>DESCRIPCIÓN CULTIVO</b>
2170552	41-053-001-00312-002	81361	ALGODON-INTERCOTT 211
		<b>S/R</b>	
		R	
			<b>6,58</b>
			<b>6,58</b>
<b>Titulares de explotaciones que hayan adquirido el compromiso voluntario de establecimiento de una enmienda natural mediante un cultivo de crucifera para su enterrado en verde</b>		<b>PUNTOS:</b>	<b>0,00</b>
			<b>N</b>



<u>APELLIDOS Y NOMBRE / RAZÓN SOCIAL</u>	<u>NIF</u>	<u>EXPEDIENTE</u>	<u>SUP. PROPUESTA (ha)</u>
GARCIA GONZALEZ JOSE ANTONIO	47004688W	8030890	3,26

<u>PROPUESTA</u>	<u>SOLICITA PRIMA VOL.</u>	<u>PROPUESTA PRIMA VOL.</u>
ADMITIDO	SI	ADMITIDO

**IMPORTE POR ANUALIDAD**

<u>CAMPAÑA</u>	<u>IMPORTE MÁXIMO SUBVENCIONABLE</u>	<u>IMPORTE MEDIO DE TRANSFERENCIA (€/ha)</u>
2015	1.413,01 €	433,44 €
2016	1.413,01 €	433,44 €
2017	1.413,01 €	433,44 €
2018	1.413,01 €	433,44 €
2019	1.413,01 €	433,44 €

**RECINTOS PROPUESTOS**

<u>REF.</u>	<u>REFERENCIA SIGPAC</u>	<u>CULTIVO</u>	<u>DESCRIPCIÓN CULTIVO</u>	<u>S/R</u>	<u>SUP. DEC. ADMIN. (ha)</u>	<u>SUP. PROPUESTA (ha)</u>
2147313	41-069-012-00289-001	81216	ALGODON-CARISMA	R	2,69	2,69
2147314	41-069-013-00051-002	81216	ALGODON-CARISMA	R	0,57	0,57

**RESUMEN CRITERIOS DE PRIORIZACIÓN**

<b>10.1.5 Sistemas sostenibles de cultivos agroindustriales</b>	<b>PUNTOS: 5,00</b>	<b>PUNTOS</b>	<b>CUMPLE</b>
Porcentaje de superficie determinada en Red Natura 2000		0,00	0.0%
Porcentaje de superficie determinada situada en zonas RAMSAR		0,00	0.0%
Porcentaje de superficie determinada en zonas vulnerables a la contaminación por nitratos		4,00	100.0%
Titulares de explotaciones que hayan adquirido el compromiso voluntario de establecimiento de una enmienda natural mediante un cultivo de crucifera para su enterrado en verde		1,00	S

**DETALLE CRITERIOS DE PRIORIZACIÓN**

<b>10.1.5 Sistemas sostenibles de cultivos agroindustriales</b>	<b>PUNTOS: 5,00</b>	<b>PUNTOS</b>	<b>CUMPLE</b>			
Porcentaje de superficie determinada en Red Natura 2000		PUNTOS: 0,00	0.0%			
		<u>SUP. PROPUESTA (ha)</u>	<u>SUP. CUMPLE (ha)</u>			
<u>REF.</u>	<u>REFERENCIA SIGPAC</u>	<u>CULTIVO</u>	<u>DESCRIPCIÓN CULTIVO</u>	<u>S/R</u>		
2147313	41-069-012-00289-001	81216	ALGODON-CARISMA	R	2,69	0,00
2147314	41-069-013-00051-002	81216	ALGODON-CARISMA	R	0,57	0,00
Porcentaje de superficie determinada situada en zonas RAMSAR		PUNTOS: 0,00	0.0%			
		<u>SUP. PROPUESTA (ha)</u>	<u>SUP. CUMPLE (ha)</u>			
<u>REF.</u>	<u>REFERENCIA SIGPAC</u>	<u>CULTIVO</u>	<u>DESCRIPCIÓN CULTIVO</u>	<u>S/R</u>		
2147313	41-069-012-00289-001	81216	ALGODON-CARISMA	R	2,69	0,00
2147314	41-069-013-00051-002	81216	ALGODON-CARISMA	R	0,57	0,00
Porcentaje de superficie determinada en zonas vulnerables a la contaminación por nitratos		PUNTOS: 4,00	100.0%			
		<u>SUP. PROPUESTA (ha)</u>	<u>SUP. CUMPLE (ha)</u>			
<u>REF.</u>	<u>REFERENCIA SIGPAC</u>	<u>CULTIVO</u>	<u>DESCRIPCIÓN CULTIVO</u>	<u>S/R</u>		
2147313	41-069-012-00289-001	81216	ALGODON-CARISMA	R	2,69	2,69
2147314	41-069-013-00051-002	81216	ALGODON-CARISMA	R	0,57	0,57
Titulares de explotaciones que hayan adquirido el compromiso voluntario de establecimiento de una enmienda natural mediante un cultivo de crucifera para su enterrado en verde		PUNTOS: 1,00	S			

<b><u>APELLIDOS Y NOMBRE / RAZÓN SOCIAL</u></b>	<b><u>NIF</u></b>	<b><u>EXPEDIENTE</u></b>	<b><u>SUP. PROPUESTA (ha)</u></b>
GARCIA GONZALEZ ROSA	47342182V	8030339	11,99

<b><u>PROPUESTA</u></b>	<b><u>SOLICITA PRIMA VOL.</u></b>	<b><u>PROPUESTA PRIMA VOL.</u></b>
<b>ADMITIDO</b>	<b>SI</b>	<b>ADMITIDO</b>

**IMPORTE POR ANUALIDAD**

<b><u>CAMPAÑA</u></b>	<b><u>IMPORTE MÁXIMO SUBVENCIONABLE</u></b>	<b><u>IMPORTE MEDIO DE TRANSFERENCIA (€/ha)</u></b>
2015	5.196,95 €	433,44 €
2016	5.196,95 €	433,44 €
2017	5.196,95 €	433,44 €
2018	5.196,95 €	433,44 €
2019	5.196,95 €	433,44 €

**RECINTOS PROPUESTOS**

<b><u>REF.</u></b>	<b><u>REFERENCIA SIGPAC</u></b>	<b><u>CULTIVO</u></b>	<b><u>DESCRIPCIÓN CULTIVO</u></b>	<b><u>S/R</u></b>	<b><u>SUP. DEC. ADMIN. (ha)</u></b>	<b><u>SUP. PROPUESTA (ha)</u></b>
2094629	41-053-001-00292-001	81263	ALGODON-DP419	R	5,99	5,99
2094630	41-053-018-00109-002	81263	ALGODON-DP419	R	6,00	6,00

**RESUMEN CRITERIOS DE PRIORIZACIÓN****10.1.5 Sistemas sostenibles de cultivos agroindustriales** PUNTOS: 5,00

	<b><u>PUNTOS</u></b>	<b><u>CUMPLE</u></b>
Porcentaje de superficie determinada en Red Natura 2000	0,00	0.0%
Porcentaje de superficie determinada situada en zonas RAMSAR	0,00	0.0%
Porcentaje de superficie determinada en zonas vulnerables a la contaminación por nitratos	4,00	100.0%
Titulares de explotaciones que hayan adquirido el compromiso voluntario de establecimiento de una enmienda natural mediante un cultivo de crucifera para su enterrado en verde	1,00	S

**DETALLE CRITERIOS DE PRIORIZACIÓN****10.1.5 Sistemas sostenibles de cultivos agroindustriales** PUNTOS: 5,00

Porcentaje de superficie determinada en Red Natura 2000	PUNTOS:	0,00	0.0%
	<b><u>SUP. PROPUESTA (ha)</u></b>	<b><u>SUP. CUMPLE (ha)</u></b>	
<b><u>REF.</u></b>	<b><u>REFERENCIA SIGPAC</u></b>	<b><u>CULTIVO</u></b>	<b><u>DESCRIPCIÓN CULTIVO</u></b>
2094629	41-053-001-00292-001	81263	ALGODON-DP419
2094630	41-053-018-00109-002	81263	ALGODON-DP419
	<b><u>S/R</u></b>	<b><u>SUP. PROPUESTA (ha)</u></b>	<b><u>SUP. CUMPLE (ha)</u></b>
	R	5,99	0,00
	R	6,00	0,00
Porcentaje de superficie determinada situada en zonas RAMSAR	PUNTOS:	0,00	0.0%
	<b><u>SUP. PROPUESTA (ha)</u></b>	<b><u>SUP. CUMPLE (ha)</u></b>	
<b><u>REF.</u></b>	<b><u>REFERENCIA SIGPAC</u></b>	<b><u>CULTIVO</u></b>	<b><u>DESCRIPCIÓN CULTIVO</u></b>
2094629	41-053-001-00292-001	81263	ALGODON-DP419
2094630	41-053-018-00109-002	81263	ALGODON-DP419
	<b><u>S/R</u></b>	<b><u>SUP. PROPUESTA (ha)</u></b>	<b><u>SUP. CUMPLE (ha)</u></b>
	R	5,99	0,00
	R	6,00	0,00
Porcentaje de superficie determinada en zonas vulnerables a la contaminación por nitratos	PUNTOS:	4,00	100.0%
	<b><u>SUP. PROPUESTA (ha)</u></b>	<b><u>SUP. CUMPLE (ha)</u></b>	
<b><u>REF.</u></b>	<b><u>REFERENCIA SIGPAC</u></b>	<b><u>CULTIVO</u></b>	<b><u>DESCRIPCIÓN CULTIVO</u></b>
2094629	41-053-001-00292-001	81263	ALGODON-DP419
2094630	41-053-018-00109-002	81263	ALGODON-DP419
	<b><u>S/R</u></b>	<b><u>SUP. PROPUESTA (ha)</u></b>	<b><u>SUP. CUMPLE (ha)</u></b>
	R	5,99	5,99
	R	6,00	6,00
Titulares de explotaciones que hayan adquirido el compromiso voluntario de establecimiento de una enmienda natural mediante un cultivo de crucifera para su enterrado en verde	PUNTOS:	1,00	S



<u>APELLIDOS Y NOMBRE / RAZÓN SOCIAL</u>	<u>NIF</u>	<u>EXPEDIENTE</u>	<u>SUP. PROPUESTA (ha)</u>
GARCIA GUERRERO AURELIO	52240084T	8023698	8,04
<u>PROPUESTA ADMITIDO</u>	<u>SOLICITA PRIMA VOL. SI</u>	<u>PROPUESTA PRIMA VOL. ADMITIDO</u>	

**IMPORTE POR ANUALIDAD**

<u>CAMPAÑA</u>	<u>IMPORTE MÁXIMO SUBVENCIONABLE</u>	<u>IMPORTE MEDIO DE TRANSFERENCIA (€/ha)</u>
2015	3.484,86 €	433,44 €
2016	3.484,86 €	433,44 €
2017	3.484,86 €	433,44 €
2018	3.484,86 €	433,44 €
2019	3.484,86 €	433,44 €

**RECINTOS PROPUESTOS**

<u>REF.</u>	<u>REFERENCIA SIGPAC</u>	<u>CULTIVO</u>	<u>DESCRIPCIÓN CULTIVO</u>	<u>S/R</u>	<u>SUP. DEC. ADMIN. (ha)</u>	<u>SUP. PROPUESTA (ha)</u>
1652782	41-039-010-00257-001	81314	ALGODON-ALBARIZA	R	2,70	2,70
1652780	41-039-010-00274-001	81314	ALGODON-ALBARIZA	R	1,97	1,97
1652781	41-039-061-00043-001	81377	ALGODON-ELSA	R	3,37	3,37

**RESUMEN CRITERIOS DE PRIORIZACIÓN****10.1.5 Sistemas sostenibles de cultivos agroindustriales**

PUNTOS: 5,00

	<u>PUNTOS</u>	<u>CUMPLE</u>
Porcentaje de superficie determinada en Red Natura 2000	0,00	0.0%
Porcentaje de superficie determinada situada en zonas RAMSAR	0,00	0.0%
Porcentaje de superficie determinada en zonas vulnerables a la contaminación por nitratos	4,00	100.0%
Titulares de explotaciones que hayan adquirido el compromiso voluntario de establecimiento de una enmienda natural mediante un cultivo de crucífera para su enterrado en verde	1,00	S



**DETALLE CRITERIOS DE PRIORIZACIÓN****10.1.5 Sistemas sostenibles de cultivos agroindustriales****PUNTOS: 5,00****Porcentaje de superficie determinada en Red Natura 2000****PUNTOS: 0,00 0.0%**

<u>REF.</u>	<u>REFERENCIA SIGPAC</u>	<u>CULTIVO</u>	<u>DESCRIPCIÓN CULTIVO</u>	<u>S/R</u>	<u>SUP.</u> <u>PROPUESTA</u> <u>(ha)</u>	<u>SUP.</u> <u>CUMPLE</u> <u>(ha)</u>
1652782	41-039-010-00257-001	81314	ALGODON-ALBARIZA	R	2,70	0,00
1652780	41-039-010-00274-001	81314	ALGODON-ALBARIZA	R	1,97	0,00
1652781	41-039-061-00043-001	81377	ALGODON-ELSA	R	3,37	0,00

**Porcentaje de superficie determinada situada en zonas RAMSAR****PUNTOS: 0,00 0.0%**

<u>REF.</u>	<u>REFERENCIA SIGPAC</u>	<u>CULTIVO</u>	<u>DESCRIPCIÓN CULTIVO</u>	<u>S/R</u>	<u>SUP.</u> <u>PROPUESTA</u> <u>(ha)</u>	<u>SUP.</u> <u>CUMPLE</u> <u>(ha)</u>
1652782	41-039-010-00257-001	81314	ALGODON-ALBARIZA	R	2,70	0,00
1652780	41-039-010-00274-001	81314	ALGODON-ALBARIZA	R	1,97	0,00
1652781	41-039-061-00043-001	81377	ALGODON-ELSA	R	3,37	0,00

**Porcentaje de superficie determinada en zonas vulnerables a la contaminación por nitratos****PUNTOS: 4,00 100.0%**

<u>REF.</u>	<u>REFERENCIA SIGPAC</u>	<u>CULTIVO</u>	<u>DESCRIPCIÓN CULTIVO</u>	<u>S/R</u>	<u>SUP.</u> <u>PROPUESTA</u> <u>(ha)</u>	<u>SUP.</u> <u>CUMPLE</u> <u>(ha)</u>
1652782	41-039-010-00257-001	81314	ALGODON-ALBARIZA	R	2,70	2,70
1652780	41-039-010-00274-001	81314	ALGODON-ALBARIZA	R	1,97	1,97
1652781	41-039-061-00043-001	81377	ALGODON-ELSA	R	3,37	3,37

**Titulares de explotaciones que hayan adquirido el compromiso voluntario de establecimiento de una enmienda natural mediante un cultivo de crucífera para su enterrado en verde****PUNTOS: 1,00 S**

<u>APELLIDOS Y NOMBRE / RAZÓN SOCIAL</u>	<u>NIF</u>	<u>EXPEDIENTE</u>	<u>SUP. PROPUESTA (ha)</u>
GARCIA GUERRERO JUAN	28433618Y	8025526	8,10
<u>PROPUESTA ADMITIDO</u>	<u>SOLICITA PRIMA VOL. SI</u>	<u>PROPUESTA PRIMA VOL. ADMITIDO</u>	

**IMPORTE POR ANUALIDAD**

<u>CAMPAÑA</u>	<u>IMPORTE MÁXIMO SUBVENCIONABLE</u>	<u>IMPORTE MEDIO DE TRANSFERENCIA (€/ha)</u>
2015	3.510,87 €	433,44 €
2016	3.510,87 €	433,44 €
2017	3.510,87 €	433,44 €
2018	3.510,87 €	433,44 €
2019	3.510,87 €	433,44 €

**RECINTOS PROPUESTOS**

<u>REF.</u>	<u>REFERENCIA SIGPAC</u>	<u>CULTIVO</u>	<u>DESCRIPCIÓN CULTIVO</u>	<u>S/R</u>	<u>SUP. DEC. ADMIN. (ha)</u>	<u>SUP. PROPUESTA (ha)</u>
1760832	41-095-063-00037-002	81268	ALGODON-JUNCAL	R	4,09	4,09
1760833	41-095-063-00037-002	198100	TOMATE PARA TRANSFORMACION-HORTALIZAS AIRE LIBRE	R	4,01	4,01

**RESUMEN CRITERIOS DE PRIORIZACIÓN**

<b>10.1.5 Sistemas sostenibles de cultivos agroindustriales</b>	<b>PUNTOS: 5,00</b>	<b>PUNTOS</b>	<b>CUMPLE</b>
Porcentaje de superficie determinada en Red Natura 2000		0,00	0.0%
Porcentaje de superficie determinada situada en zonas RAMSAR		0,00	0.0%
Porcentaje de superficie determinada en zonas vulnerables a la contaminación por nitratos		4,00	100.0%
Titulares de explotaciones que hayan adquirido el compromiso voluntario de establecimiento de una enmienda natural mediante un cultivo de crucífera para su enterrado en verde		1,00	S

**DETALLE CRITERIOS DE PRIORIZACIÓN**

<b>10.1.5 Sistemas sostenibles de cultivos agroindustriales</b>	<b>PUNTOS: 5,00</b>	<b>PUNTOS</b>	<b>CUMPLE</b>			
Porcentaje de superficie determinada en Red Natura 2000		0,00	0.0%			
		<b>SUP. PROPUESTA (ha)</b>	<b>SUP. CUMPLE (ha)</b>			
<b>REF.</b>	<b>REFERENCIA SIGPAC</b>	<b>CULTIVO</b>	<b>DESCRIPCIÓN CULTIVO</b>	<b>S/R</b>		
1760832	41-095-063-00037-002	81268	ALGODON-JUNCAL	R	4,09	0,00
1760833	41-095-063-00037-002	198100	TOMATE PARA TRANSFORMACION-HORTALIZAS AIRE LIBRE	R	4,01	0,00
Porcentaje de superficie determinada situada en zonas RAMSAR		0,00	0.0%			
		<b>SUP. PROPUESTA (ha)</b>	<b>SUP. CUMPLE (ha)</b>			
<b>REF.</b>	<b>REFERENCIA SIGPAC</b>	<b>CULTIVO</b>	<b>DESCRIPCIÓN CULTIVO</b>	<b>S/R</b>		
1760832	41-095-063-00037-002	81268	ALGODON-JUNCAL	R	4,09	0,00
1760833	41-095-063-00037-002	198100	TOMATE PARA TRANSFORMACION-HORTALIZAS AIRE LIBRE	R	4,01	0,00
Porcentaje de superficie determinada en zonas vulnerables a la contaminación por nitratos		4,00	100.0%			
		<b>SUP. PROPUESTA (ha)</b>	<b>SUP. CUMPLE (ha)</b>			
<b>REF.</b>	<b>REFERENCIA SIGPAC</b>	<b>CULTIVO</b>	<b>DESCRIPCIÓN CULTIVO</b>	<b>S/R</b>		
1760832	41-095-063-00037-002	81268	ALGODON-JUNCAL	R	4,09	4,09
1760833	41-095-063-00037-002	198100	TOMATE PARA TRANSFORMACION-HORTALIZAS AIRE LIBRE	R	4,01	4,01
Titulares de explotaciones que hayan adquirido el compromiso voluntario de establecimiento de una enmienda natural mediante un cultivo de crucífera para su enterrado en verde		1,00	S			

<b><u>APELLIDOS Y NOMBRE / RAZÓN SOCIAL</u></b>	<b><u>NIF</u></b>	<b><u>EXPEDIENTE</u></b>	<b><u>SUP. PROPUESTA (ha)</u></b>
GARCIA GUERRERO MARISOL	30444766B	8025223	10,00

<b><u>PROPUESTA</u></b>	<b><u>SOLICITA PRIMA VOL.</u></b>
ADMITIDO	NO

**IMPORTE POR ANUALIDAD**

<u>CAMPAÑA</u>	<u>IMPORTE MÁXIMO SUBVENCIONABLE</u>	<u>IMPORTE MEDIO DE TRANSFERENCIA (€/ha)</u>
2015	2.902,70 €	290,27 €
2016	2.902,70 €	290,27 €
2017	2.902,70 €	290,27 €
2018	2.902,70 €	290,27 €
2019	2.902,70 €	290,27 €

**RECINTOS PROPUESTOS**

<u>REF.</u>	<u>REFERENCIA SIGPAC</u>	<u>CULTIVO</u>	<u>DESCRIPCIÓN CULTIVO</u>	<u>S/R</u>	<u>SUP. DEC. ADMIN. (ha)</u>	<u>SUP. PROPUESTA (ha)</u>
1740677	41-039-009-00197-001	81015	ALGODON-COKO	R	3,31	3,31
1740678	41-039-009-00197-002	81015	ALGODON-COKO	R	2,78	2,78
1740679	41-039-010-00449-001	81015	ALGODON-COKO	R	2,66	2,66
1740672	41-039-010-00468-001	3320	TRIGO DURO-AMILCAR	R	1,25	1,25

**RESUMEN CRITERIOS DE PRIORIZACIÓN****10.1.5 Sistemas sostenibles de cultivos agroindustriales****PUNTOS: 4,00**

	<b><u>PUNTOS</u></b>	<b><u>CUMPLE</u></b>
Porcentaje de superficie determinada en Red Natura 2000	0,00	0.0%
Porcentaje de superficie determinada situada en zonas RAMSAR	0,00	0.0%
Porcentaje de superficie determinada en zonas vulnerables a la contaminación por nitratos	4,00	100.0%
Titulares de explotaciones que hayan adquirido el compromiso voluntario de establecimiento de una enmienda natural mediante un cultivo de crucífera para su enterrado en verde	0,00	N



**DETALLE CRITERIOS DE PRIORIZACIÓN****10.1.5 Sistemas sostenibles de cultivos agroindustriales****PUNTOS: 4,00****Porcentaje de superficie determinada en Red Natura 2000****PUNTOS: 0,00 0.0%**

<u>REF.</u>	<u>REFERENCIA SIGPAC</u>	<u>CULTIVO</u>	<u>DESCRIPCIÓN CULTIVO</u>	<u>S/R</u>	<u>SUP.</u>	<u>SUP.</u>
					<u>PROPUESTA</u>	<u>CUMPLE</u>
					(ha)	(ha)
1740677	41-039-009-00197-001	81015	ALGODON-COKO	R	3,31	0,00
1740678	41-039-009-00197-002	81015	ALGODON-COKO	R	2,78	0,00
1740679	41-039-010-00449-001	81015	ALGODON-COKO	R	2,66	0,00
1740672	41-039-010-00468-001	3320	TRIGO DURO-AMILCAR	R	1,25	0,00

**Porcentaje de superficie determinada situada en zonas RAMSAR****PUNTOS: 0,00 0.0%**

<u>REF.</u>	<u>REFERENCIA SIGPAC</u>	<u>CULTIVO</u>	<u>DESCRIPCIÓN CULTIVO</u>	<u>S/R</u>	<u>SUP.</u>	<u>SUP.</u>
					<u>PROPUESTA</u>	<u>CUMPLE</u>
					(ha)	(ha)
1740677	41-039-009-00197-001	81015	ALGODON-COKO	R	3,31	0,00
1740678	41-039-009-00197-002	81015	ALGODON-COKO	R	2,78	0,00
1740679	41-039-010-00449-001	81015	ALGODON-COKO	R	2,66	0,00
1740672	41-039-010-00468-001	3320	TRIGO DURO-AMILCAR	R	1,25	0,00

**Porcentaje de superficie determinada en zonas vulnerables a la contaminación por nitratos****PUNTOS: 4,00 100.0%**

<u>REF.</u>	<u>REFERENCIA SIGPAC</u>	<u>CULTIVO</u>	<u>DESCRIPCIÓN CULTIVO</u>	<u>S/R</u>	<u>SUP.</u>	<u>SUP.</u>
					<u>PROPUESTA</u>	<u>CUMPLE</u>
					(ha)	(ha)
1740677	41-039-009-00197-001	81015	ALGODON-COKO	R	3,31	3,31
1740678	41-039-009-00197-002	81015	ALGODON-COKO	R	2,78	2,78
1740679	41-039-010-00449-001	81015	ALGODON-COKO	R	2,66	2,66
1740672	41-039-010-00468-001	3320	TRIGO DURO-AMILCAR	R	1,25	1,25

**Titulares de explotaciones que hayan adquirido el compromiso voluntario de establecimiento de una enmienda natural mediante un cultivo de crucifera para su enterrado en verde****PUNTOS: 0,00 N**

<u>APELLIDOS Y NOMBRE / RAZÓN SOCIAL</u>	<u>NIF</u>	<u>EXPEDIENTE</u>	<u>SUP. PROPUESTA (ha)</u>
GARCIA JARANA BENITO	28432788G	8024031	9,13
<u>PROPUESTA ADMITIDO</u>	<u>SOLICITA PRIMA VOL. SI</u>	<u>PROPUESTA PRIMA VOL. ADMITIDO</u>	
<u>IMPORTE POR ANUALIDAD</u>			

<u>CAMPAÑA</u>	<u>IMPORTE MÁXIMO SUBVENCIONABLE</u>	<u>IMPORTE MEDIO DE TRANSFERENCIA (€/ha)</u>
2015	3.957,31 €	433,44 €
2016	3.957,31 €	433,44 €
2017	3.957,31 €	433,44 €
2018	3.957,31 €	433,44 €
2019	3.957,31 €	433,44 €

**RECINTOS PROPUESTOS**

<u>REF.</u>	<u>REFERENCIA SIGPAC</u>	<u>CULTIVO</u>	<u>DESCRIPCIÓN CULTIVO</u>	<u>S/R</u>	<u>SUP. DEC. ADMIN. (ha)</u>	<u>SUP. PROPUESTA (ha)</u>
1672237	41-069-015-00034-002	81268	ALGODON-JUNCAL	R	2,76	2,76
1672238	41-069-015-00035-002	81268	ALGODON-JUNCAL	R	6,37	6,37

**RESUMEN CRITERIOS DE PRIORIZACIÓN**

<b>10.1.5 Sistemas sostenibles de cultivos agroindustriales</b>	<b>PUNTOS: 5,00</b>	<b>PUNTOS</b>	<b>CUMPLE</b>
Porcentaje de superficie determinada en Red Natura 2000		0,00	0.0%
Porcentaje de superficie determinada situada en zonas RAMSAR		0,00	0.0%
Porcentaje de superficie determinada en zonas vulnerables a la contaminación por nitratos		4,00	100.0%
Titulares de explotaciones que hayan adquirido el compromiso voluntario de establecimiento de una enmienda natural mediante un cultivo de crucifera para su enterrado en verde		1,00	S

**DETALLE CRITERIOS DE PRIORIZACIÓN**

<b>10.1.5 Sistemas sostenibles de cultivos agroindustriales</b>	<b>PUNTOS: 5,00</b>	<b>PUNTOS</b>	<b>CUMPLE</b>			
Porcentaje de superficie determinada en Red Natura 2000		PUNTOS: 0,00	0.0%			
		<b>SUP. PROPUESTA (ha)</b>	<b>SUP. CUMPLE (ha)</b>			
<u>REF.</u>	<u>REFERENCIA SIGPAC</u>	<u>CULTIVO</u>	<u>DESCRIPCIÓN CULTIVO</u>	<u>S/R</u>		
1672237	41-069-015-00034-002	81268	ALGODON-JUNCAL	R	2,76	0,00
1672238	41-069-015-00035-002	81268	ALGODON-JUNCAL	R	6,37	0,00
Porcentaje de superficie determinada situada en zonas RAMSAR		PUNTOS: 0,00	0.0%			
		<b>SUP. PROPUESTA (ha)</b>	<b>SUP. CUMPLE (ha)</b>			
<u>REF.</u>	<u>REFERENCIA SIGPAC</u>	<u>CULTIVO</u>	<u>DESCRIPCIÓN CULTIVO</u>	<u>S/R</u>		
1672237	41-069-015-00034-002	81268	ALGODON-JUNCAL	R	2,76	0,00
1672238	41-069-015-00035-002	81268	ALGODON-JUNCAL	R	6,37	0,00
Porcentaje de superficie determinada en zonas vulnerables a la contaminación por nitratos		PUNTOS: 4,00	100.0%			
		<b>SUP. PROPUESTA (ha)</b>	<b>SUP. CUMPLE (ha)</b>			
<u>REF.</u>	<u>REFERENCIA SIGPAC</u>	<u>CULTIVO</u>	<u>DESCRIPCIÓN CULTIVO</u>	<u>S/R</u>		
1672237	41-069-015-00034-002	81268	ALGODON-JUNCAL	R	2,76	2,76
1672238	41-069-015-00035-002	81268	ALGODON-JUNCAL	R	6,37	6,37
Titulares de explotaciones que hayan adquirido el compromiso voluntario de establecimiento de una enmienda natural mediante un cultivo de crucifera para su enterrado en verde		PUNTOS: 1,00	S			

<u>APELLIDOS Y NOMBRE / RAZÓN SOCIAL</u>	<u>NIF</u>	<u>EXPEDIENTE</u>	<u>SUP. PROPUESTA (ha)</u>
GARCIA JIMENEZ DAVID	75434740F	8023348	2,99

<u>PROPUESTA</u>	<u>SOLICITA PRIMA VOL.</u>
ADMITIDO	NO

IMPORTE POR ANUALIDAD

<u>CAMPAÑA</u>	<u>IMPORTE MÁXIMO SUBVENCIONABLE</u>	<u>IMPORTE MEDIO DE TRANSFERENCIA (€/ha)</u>
2015	867,91 €	290,27 €
2016	867,91 €	290,27 €
2017	867,91 €	290,27 €
2018	867,91 €	290,27 €
2019	867,91 €	290,27 €

RECINTOS PROPUESTOS

<u>REF.</u>	<u>REFERENCIA SIGPAC</u>	<u>CULTIVO</u>	<u>DESCRIPCIÓN CULTIVO</u>	<u>S/R</u>	<u>SUP. DEC. ADMIN. (ha)</u>	<u>SUP. PROPUESTA (ha)</u>
1633994	41-053-019-00111-003	81268	ALGODON-JUNCAL	R	2,99	2,99

**RESUMEN CRITERIOS DE PRIORIZACIÓN**

<b>10.1.5 Sistemas sostenibles de cultivos agroindustriales</b>	<b>PUNTOS: 4,00</b>
---	---------------------

	<u>PUNTOS</u>	<u>CUMPLE</u>
Porcentaje de superficie determinada en Red Natura 2000	0,00	0.0%
Porcentaje de superficie determinada situada en zonas RAMSAR	0,00	0.0%
Porcentaje de superficie determinada en zonas vulnerables a la contaminación por nitratos	4,00	100.0%
Titulares de explotaciones que hayan adquirido el compromiso voluntario de establecimiento de una enmienda natural mediante un cultivo de crucifera para su enterrado en verde	0,00	N

**DETALLE CRITERIOS DE PRIORIZACIÓN**

<b>10.1.5 Sistemas sostenibles de cultivos agroindustriales</b>	<b>PUNTOS: 4,00</b>
---	---------------------

Porcentaje de superficie determinada en Red Natura 2000	<b>PUNTOS: 0,00</b>	<b>0.0%</b>				
	<u>SUP. PROPUESTA (ha)</u>	<u>SUP. CUMPLE (ha)</u>				
<u>REF.</u>	<u>REFERENCIA SIGPAC</u>	<u>CULTIVO</u>	<u>DESCRIPCIÓN CULTIVO</u>	<u>S/R</u>	<u>SUP. PROPUESTA (ha)</u>	<u>SUP. CUMPLE (ha)</u>
1633994	41-053-019-00111-003	81268	ALGODON-JUNCAL	R	2,99	0,00
Porcentaje de superficie determinada situada en zonas RAMSAR	<b>PUNTOS: 0,00</b>	<b>0.0%</b>				
	<u>SUP. PROPUESTA (ha)</u>	<u>SUP. CUMPLE (ha)</u>				
<u>REF.</u>	<u>REFERENCIA SIGPAC</u>	<u>CULTIVO</u>	<u>DESCRIPCIÓN CULTIVO</u>	<u>S/R</u>	<u>SUP. PROPUESTA (ha)</u>	<u>SUP. CUMPLE (ha)</u>
1633994	41-053-019-00111-003	81268	ALGODON-JUNCAL	R	2,99	0,00
Porcentaje de superficie determinada en zonas vulnerables a la contaminación por nitratos	<b>PUNTOS: 4,00</b>	<b>100.0%</b>				
	<u>SUP. PROPUESTA (ha)</u>	<u>SUP. CUMPLE (ha)</u>				
<u>REF.</u>	<u>REFERENCIA SIGPAC</u>	<u>CULTIVO</u>	<u>DESCRIPCIÓN CULTIVO</u>	<u>S/R</u>	<u>SUP. PROPUESTA (ha)</u>	<u>SUP. CUMPLE (ha)</u>
1633994	41-053-019-00111-003	81268	ALGODON-JUNCAL	R	2,99	2,99
Titulares de explotaciones que hayan adquirido el compromiso voluntario de establecimiento de una enmienda natural mediante un cultivo de crucifera para su enterrado en verde	<b>PUNTOS: 0,00</b>	<b>N</b>				



<u>APELLIDOS Y NOMBRE / RAZÓN SOCIAL</u>	<u>NIF</u>	<u>EXPEDIENTE</u>	<u>SUP. PROPUESTA (ha)</u>
GARCIA JIMENEZ SEBASTIAN	27718406W	8025319	1,20
<u>PROPUESTA ADMITIDO</u>	<u>SOLICITA PRIMA VOL. SI</u>	<u>PROPUESTA PRIMA VOL. ADMITIDO</u>	

**IMPORTE POR ANUALIDAD**

<u>CAMPAÑA</u>	<u>IMPORTE MÁXIMO SUBVENCIONABLE</u>	<u>IMPORTE MEDIO DE TRANSFERENCIA (€/ha)</u>
2015	520,12 €	433,43 €
2016	520,12 €	433,43 €
2017	520,12 €	433,43 €
2018	520,12 €	433,43 €
2019	520,12 €	433,43 €

**RECINTOS PROPUESTOS**

<u>REF.</u>	<u>REFERENCIA SIGPAC</u>	<u>CULTIVO</u>	<u>DESCRIPCIÓN CULTIVO</u>	<u>S/R</u>	<u>SUP. DEC. ADMIN. (ha)</u>	<u>SUP. PROPUESTA (ha)</u>
1747141	41-069-004-00018-001	81268	ALGODON-JUNCAL	R	1,20	1,20

**RESUMEN CRITERIOS DE PRIORIZACIÓN**

<b>10.1.5 Sistemas sostenibles de cultivos agroindustriales</b>	<b>PUNTOS: 5,00</b>	<b>PUNTOS</b>	<b>CUMPLE</b>
Porcentaje de superficie determinada en Red Natura 2000		0,00	0.0%
Porcentaje de superficie determinada situada en zonas RAMSAR		0,00	0.0%
Porcentaje de superficie determinada en zonas vulnerables a la contaminación por nitratos		4,00	100.0%
Titulares de explotaciones que hayan adquirido el compromiso voluntario de establecimiento de una enmienda natural mediante un cultivo de crucifera para su enterrado en verde		1,00	S

**DETALLE CRITERIOS DE PRIORIZACIÓN**

<b>10.1.5 Sistemas sostenibles de cultivos agroindustriales</b>	<b>PUNTOS: 5,00</b>	<b>PUNTOS</b>	<b>SUP. PROPUESTA (ha)</b>	<b>SUP. CUMPLE (ha)</b>
Porcentaje de superficie determinada en Red Natura 2000		0,00	0,00	0,00
Porcentaje de superficie determinada situada en zonas RAMSAR		0,00	1,20	0,00
Porcentaje de superficie determinada en zonas vulnerables a la contaminación por nitratos		4,00	1,20	1,20
Titulares de explotaciones que hayan adquirido el compromiso voluntario de establecimiento de una enmienda natural mediante un cultivo de crucifera para su enterrado en verde		1,00		S

<u>REF.</u>	<u>REFERENCIA SIGPAC</u>	<u>CULTIVO</u>	<u>DESCRIPCIÓN CULTIVO</u>	<u>S/R</u>	<u>SUP. PROPUESTA (ha)</u>	<u>SUP. CUMPLE (ha)</u>
1747141	41-069-004-00018-001	81268	ALGODON-JUNCAL	R	1,20	0,00

<u>REF.</u>	<u>REFERENCIA SIGPAC</u>	<u>CULTIVO</u>	<u>DESCRIPCIÓN CULTIVO</u>	<u>S/R</u>	<u>SUP. PROPUESTA (ha)</u>	<u>SUP. CUMPLE (ha)</u>
1747141	41-069-004-00018-001	81268	ALGODON-JUNCAL	R	1,20	1,20

<u>REF.</u>	<u>REFERENCIA SIGPAC</u>	<u>CULTIVO</u>	<u>DESCRIPCIÓN CULTIVO</u>	<u>S/R</u>	<u>SUP. PROPUESTA (ha)</u>	<u>SUP. CUMPLE (ha)</u>
1747141	41-069-004-00018-001	81268	ALGODON-JUNCAL	R	1,20	1,20

<u>REF.</u>	<u>REFERENCIA SIGPAC</u>	<u>CULTIVO</u>	<u>DESCRIPCIÓN CULTIVO</u>	<u>S/R</u>	<u>SUP. PROPUESTA (ha)</u>	<u>SUP. CUMPLE (ha)</u>
1747141	41-069-004-00018-001	81268	ALGODON-JUNCAL	R	1,20	1,20

<u>REF.</u>	<u>REFERENCIA SIGPAC</u>	<u>CULTIVO</u>	<u>DESCRIPCIÓN CULTIVO</u>	<u>S/R</u>	<u>SUP. PROPUESTA (ha)</u>	<u>SUP. CUMPLE (ha)</u>
1747141	41-069-004-00018-001	81268	ALGODON-JUNCAL	R	1,20	1,20



<b><u>APELLIDOS Y NOMBRE / RAZÓN SOCIAL</u></b>	<b><u>NIF</u></b>	<b><u>EXPEDIENTE</u></b>	<b><u>SUP. PROPUESTA (ha)</u></b>
GARCIA LLORENTE SOFIA	28607003V	8023314	28,95

<b><u>PROPUESTA</u></b>	<b><u>SOLICITA PRIMA VOL.</u></b>
INADMITIDO	NO

**IMPORTE POR ANUALIDAD**

<u>CAMPAÑA</u>	<u>IMPORTE MÁXIMO SUBVENCIONABLE</u>	<u>IMPORTE MEDIO DE TRANSFERENCIA (€/ha)</u>
2015	8.403,32 €	290,27 €
2016	8.403,32 €	290,27 €
2017	8.403,32 €	290,27 €
2018	8.403,32 €	290,27 €
2019	8.403,32 €	290,27 €

**RECINTOS PROPUESTOS**

<u>REF.</u>	<u>REFERENCIA SIGPAC</u>	<u>CULTIVO</u>	<u>DESCRIPCIÓN CULTIVO</u>	<u>S/R</u>	<u>SUP. DEC. ADMIN. (ha)</u>	<u>SUP. PROPUESTA (ha)</u>
1631576	41-039-031-00025-001	3141	TRIGO DURO-DON RICARDO	R	14,78	14,78
1631577	41-039-031-00025-002	3141	TRIGO DURO-DON RICARDO	R	14,17	14,17

**RESUMEN CRITERIOS DE PRIORIZACIÓN****10.1.5 Sistemas sostenibles de cultivos agroindustriales** PUNTOS: 0,00

	<u>PUNTOS</u>	<u>CUMPLE</u>
Porcentaje de superficie determinada en Red Natura 2000	0,00	0.0%
Porcentaje de superficie determinada situada en zonas RAMSAR	0,00	0.0%
Porcentaje de superficie determinada en zonas vulnerables a la contaminación por nitratos	0,00	0.0%
Titulares de explotaciones que hayan adquirido el compromiso voluntario de establecimiento de una enmienda natural mediante un cultivo de crucifera para su enterrado en verde	0,00	N

**DETALLE CRITERIOS DE PRIORIZACIÓN****10.1.5 Sistemas sostenibles de cultivos agroindustriales** PUNTOS: 0,00

<u>REF.</u>	<u>REFERENCIA SIGPAC</u>	<u>CULTIVO</u>	<u>DESCRIPCIÓN CULTIVO</u>	<u>S/R</u>	<u>SUP. PROPUESTA (ha)</u>	<u>SUP. CUMPLE (ha)</u>
1631576	41-039-031-00025-001	3141	TRIGO DURO-DON RICARDO	R	14,78	0,00
1631577	41-039-031-00025-002	3141	TRIGO DURO-DON RICARDO	R	14,17	0,00

	<u>PUNTOS</u>	<u>SUP. PROPUESTA (ha)</u>	<u>SUP. CUMPLE (ha)</u>
Porcentaje de superficie determinada en Red Natura 2000	0,00	0,00	0.0%
Porcentaje de superficie determinada situada en zonas RAMSAR	0,00	14,78	0,00
Porcentaje de superficie determinada en zonas vulnerables a la contaminación por nitratos	0,00	14,17	0,00
Titulares de explotaciones que hayan adquirido el compromiso voluntario de establecimiento de una enmienda natural mediante un cultivo de crucifera para su enterrado en verde	0,00		N

<u>APELLIDOS Y NOMBRE / RAZÓN SOCIAL</u>	<u>NIF</u>	<u>EXPEDIENTE</u>	<u>SUP. PROPUESTA (ha)</u>
GARCIA LOPEZ ANTONIO	75348499Q	8021997	3,07

<u>PROPUESTA</u>	<u>SOLICITA PRIMA VOL.</u>
ADMITIDO	NO

**IMPORTE POR ANUALIDAD**

<u>CAMPAÑA</u>	<u>IMPORTE MÁXIMO SUBVENCIONABLE</u>	<u>IMPORTE MEDIO DE TRANSFERENCIA (€/ha)</u>
2015	891,13 €	290,27 €
2016	891,13 €	290,27 €
2017	891,13 €	290,27 €
2018	891,13 €	290,27 €
2019	891,13 €	290,27 €

**RECINTOS PROPUESTOS**

<u>REF.</u>	<u>REFERENCIA SIGPAC</u>	<u>CULTIVO</u>	<u>DESCRIPCIÓN CULTIVO</u>	<u>S/R</u>	<u>SUP. DEC. ADMIN. (ha)</u>	<u>SUP. PROPUESTA (ha)</u>
1739387	41-069-017-00023-002	81363	ALGODON-DP332	R	3,07	3,07

**RESUMEN CRITERIOS DE PRIORIZACIÓN**

<b>10.1.5 Sistemas sostenibles de cultivos agroindustriales</b>	<b>PUNTOS: 4,00</b>	<b>PUNTOS</b>	<b>CUMPLE</b>
Porcentaje de superficie determinada en Red Natura 2000		0,00	0.0%
Porcentaje de superficie determinada situada en zonas RAMSAR		0,00	0.0%
Porcentaje de superficie determinada en zonas vulnerables a la contaminación por nitratos		4,00	100.0%
Titulares de explotaciones que hayan adquirido el compromiso voluntario de establecimiento de una enmienda natural mediante un cultivo de crucifera para su enterrado en verde		0,00	N

**DETALLE CRITERIOS DE PRIORIZACIÓN**

<b>10.1.5 Sistemas sostenibles de cultivos agroindustriales</b>	<b>PUNTOS: 4,00</b>	<b>PUNTOS</b>	<b>CUMPLE</b>			
Porcentaje de superficie determinada en Red Natura 2000		PUNTOS: 0,00	0.0%			
		<u>SUP. PROPUESTA (ha)</u>	<u>SUP. CUMPLE (ha)</u>			
<u>REF.</u>	<u>REFERENCIA SIGPAC</u>	<u>CULTIVO</u>	<u>DESCRIPCIÓN CULTIVO</u>	<u>S/R</u>		
1739387	41-069-017-00023-002	81363	ALGODON-DP332	R	3,07	0,00
Porcentaje de superficie determinada situada en zonas RAMSAR		PUNTOS: 0,00	0.0%			
		<u>SUP. PROPUESTA (ha)</u>	<u>SUP. CUMPLE (ha)</u>			
<u>REF.</u>	<u>REFERENCIA SIGPAC</u>	<u>CULTIVO</u>	<u>DESCRIPCIÓN CULTIVO</u>	<u>S/R</u>		
1739387	41-069-017-00023-002	81363	ALGODON-DP332	R	3,07	0,00
Porcentaje de superficie determinada en zonas vulnerables a la contaminación por nitratos		PUNTOS: 4,00	100.0%			
		<u>SUP. PROPUESTA (ha)</u>	<u>SUP. CUMPLE (ha)</u>			
<u>REF.</u>	<u>REFERENCIA SIGPAC</u>	<u>CULTIVO</u>	<u>DESCRIPCIÓN CULTIVO</u>	<u>S/R</u>		
1739387	41-069-017-00023-002	81363	ALGODON-DP332	R	3,07	3,07
Titulares de explotaciones que hayan adquirido el compromiso voluntario de establecimiento de una enmienda natural mediante un cultivo de crucifera para su enterrado en verde		PUNTOS: 0,00	N			



<b><u>APELLIDOS Y NOMBRE / RAZÓN SOCIAL</u></b>	<b><u>NIF</u></b>	<b><u>EXPEDIENTE</u></b>	<b><u>SUP. PROPUESTA (ha)</u></b>
GARCIA LOPEZ FRANCISCA	75321187M	8003584	11,94

<b><u>PROPUESTA</u></b>	<b><u>SOLICITA PRIMA VOL.</u></b>	<b><u>PROPUESTA PRIMA VOL.</u></b>
<b>ADMITIDO</b>	<b>SI</b>	<b>ADMITIDO</b>

**IMPORTE POR ANUALIDAD**

<u>CAMPAÑA</u>	<u>IMPORTE MÁXIMO SUBVENCIONABLE</u>	<u>IMPORTE MEDIO DE TRANSFERENCIA (€/ha)</u>
2015	5.175,27 €	433,44 €
2016	5.175,27 €	433,44 €
2017	5.175,27 €	433,44 €
2018	5.175,27 €	433,44 €
2019	5.175,27 €	433,44 €

**RECINTOS PROPUESTOS**

<u>REF.</u>	<u>REFERENCIA SIGPAC</u>	<u>CULTIVO</u>	<u>DESCRIPCIÓN CULTIVO</u>	<u>S/R</u>	<u>SUP. DEC. ADMIN. (ha)</u>	<u>SUP. PROPUESTA (ha)</u>
2008310	41-053-001-00380-001	81268	ALGODON-JUNCAL	R	7,94	7,94
2008311	41-053-001-00380-001	82343	REMOLACHA-CICLON	R	4,00	4,00

**RESUMEN CRITERIOS DE PRIORIZACIÓN****10.1.5 Sistemas sostenibles de cultivos agroindustriales PUNTOS: 5,00**

	<u>PUNTOS</u>	<u>CUMPLE</u>
Porcentaje de superficie determinada en Red Natura 2000	0,00	0.0%
Porcentaje de superficie determinada situada en zonas RAMSAR	0,00	0.0%
Porcentaje de superficie determinada en zonas vulnerables a la contaminación por nitratos	4,00	100.0%
Titulares de explotaciones que hayan adquirido el compromiso voluntario de establecimiento de una enmienda natural mediante un cultivo de crucifera para su enterrado en verde	1,00	S

**DETALLE CRITERIOS DE PRIORIZACIÓN****10.1.5 Sistemas sostenibles de cultivos agroindustriales PUNTOS: 5,00**

Porcentaje de superficie determinada en Red Natura 2000	PUNTOS: 0,00	0.0%				
	<u>SUP. PROPUESTA (ha)</u>	<u>SUP. CUMPLE (ha)</u>				
<u>REF.</u>	<u>REFERENCIA SIGPAC</u>	<u>CULTIVO</u>	<u>DESCRIPCIÓN CULTIVO</u>	<u>S/R</u>		
2008310	41-053-001-00380-001	81268	ALGODON-JUNCAL	R	7,94	0,00
2008311	41-053-001-00380-001	82343	REMOLACHA-CICLON	R	4,00	0,00
Porcentaje de superficie determinada situada en zonas RAMSAR	PUNTOS: 0,00	0.0%				
	<u>SUP. PROPUESTA (ha)</u>	<u>SUP. CUMPLE (ha)</u>				
<u>REF.</u>	<u>REFERENCIA SIGPAC</u>	<u>CULTIVO</u>	<u>DESCRIPCIÓN CULTIVO</u>	<u>S/R</u>		
2008310	41-053-001-00380-001	81268	ALGODON-JUNCAL	R	7,94	0,00
2008311	41-053-001-00380-001	82343	REMOLACHA-CICLON	R	4,00	0,00
Porcentaje de superficie determinada en zonas vulnerables a la contaminación por nitratos	PUNTOS: 4,00	100.0%				
	<u>SUP. PROPUESTA (ha)</u>	<u>SUP. CUMPLE (ha)</u>				
<u>REF.</u>	<u>REFERENCIA SIGPAC</u>	<u>CULTIVO</u>	<u>DESCRIPCIÓN CULTIVO</u>	<u>S/R</u>		
2008310	41-053-001-00380-001	81268	ALGODON-JUNCAL	R	7,94	7,94
2008311	41-053-001-00380-001	82343	REMOLACHA-CICLON	R	4,00	4,00
Titulares de explotaciones que hayan adquirido el compromiso voluntario de establecimiento de una enmienda natural mediante un cultivo de crucifera para su enterrado en verde	PUNTOS: 1,00	S				

<b><u>APELLIDOS Y NOMBRE / RAZÓN SOCIAL</u></b>	<b><u>NIF</u></b>	<b><u>EXPEDIENTE</u></b>	<b><u>SUP. PROPUESTA (ha)</u></b>
GARCIA LOPEZ JUAN	75474686W	8021998	3,07

<b><u>PROPUESTA</u></b>	<b><u>SOLICITA PRIMA VOL.</u></b>
ADMITIDO	NO

**IMPORTE POR ANUALIDAD**

<u>CAMPAÑA</u>	<u>IMPORTE MÁXIMO SUBVENCIONABLE</u>	<u>IMPORTE MEDIO DE TRANSFERENCIA (€/ha)</u>
2015	891,13 €	290,27 €
2016	891,13 €	290,27 €
2017	891,13 €	290,27 €
2018	891,13 €	290,27 €
2019	891,13 €	290,27 €

**RECINTOS PROPUESTOS**

<u>REF.</u>	<u>REFERENCIA SIGPAC</u>	<u>CULTIVO</u>	<u>DESCRIPCIÓN CULTIVO</u>	<u>S/R</u>	<u>SUP. DEC. ADMIN. (ha)</u>	<u>SUP. PROPUESTA (ha)</u>
1739074	41-069-017-00023-002	81363	ALGODON-DP332	R	0,55	0,55
1739075	41-095-062-00065-001	81363	ALGODON-DP332	R	2,52	2,52

**RESUMEN CRITERIOS DE PRIORIZACIÓN****10.1.5 Sistemas sostenibles de cultivos agroindustriales** PUNTOS: 4,00

	<u>PUNTOS</u>	<u>CUMPLE</u>
Porcentaje de superficie determinada en Red Natura 2000	0,00	0.0%
Porcentaje de superficie determinada situada en zonas RAMSAR	0,00	0.0%
Porcentaje de superficie determinada en zonas vulnerables a la contaminación por nitratos	4,00	100.0%
Titulares de explotaciones que hayan adquirido el compromiso voluntario de establecimiento de una enmienda natural mediante un cultivo de crucifera para su enterrado en verde	0,00	N

**DETALLE CRITERIOS DE PRIORIZACIÓN****10.1.5 Sistemas sostenibles de cultivos agroindustriales** PUNTOS: 4,00

Porcentaje de superficie determinada en Red Natura 2000	PUNTOS:	0,00	0.0%			
		<u>SUP. PROPUESTA (ha)</u>	<u>SUP. CUMPLE (ha)</u>			
<u>REF.</u>	<u>REFERENCIA SIGPAC</u>	<u>CULTIVO</u>	<u>DESCRIPCIÓN CULTIVO</u>	<u>S/R</u>		
1739074	41-069-017-00023-002	81363	ALGODON-DP332	R	0,55	0,00
1739075	41-095-062-00065-001	81363	ALGODON-DP332	R	2,52	0,00
Porcentaje de superficie determinada situada en zonas RAMSAR	PUNTOS:	0,00	0.0%			
		<u>SUP. PROPUESTA (ha)</u>	<u>SUP. CUMPLE (ha)</u>			
<u>REF.</u>	<u>REFERENCIA SIGPAC</u>	<u>CULTIVO</u>	<u>DESCRIPCIÓN CULTIVO</u>	<u>S/R</u>		
1739074	41-069-017-00023-002	81363	ALGODON-DP332	R	0,55	0,00
1739075	41-095-062-00065-001	81363	ALGODON-DP332	R	2,52	0,00
Porcentaje de superficie determinada en zonas vulnerables a la contaminación por nitratos	PUNTOS:	4,00	100.0%			
		<u>SUP. PROPUESTA (ha)</u>	<u>SUP. CUMPLE (ha)</u>			
<u>REF.</u>	<u>REFERENCIA SIGPAC</u>	<u>CULTIVO</u>	<u>DESCRIPCIÓN CULTIVO</u>	<u>S/R</u>		
1739074	41-069-017-00023-002	81363	ALGODON-DP332	R	0,55	0,55
1739075	41-095-062-00065-001	81363	ALGODON-DP332	R	2,52	2,52
Titulares de explotaciones que hayan adquirido el compromiso voluntario de establecimiento de una enmienda natural mediante un cultivo de crucifera para su enterrado en verde	PUNTOS:	0,00	N			

<b>APELLIDOS Y NOMBRE / RAZÓN SOCIAL</b>	<b>NIF</b>	<b>EXPEDIENTE</b>	<b>SUP. PROPUESTA (ha)</b>
GARCIA LOPEZ MARIA CASTILLO	28851271W	8015893	7,07

<b>PROPUESTA</b>	<b>SOLICITA PRIMA VOL.</b>
ADMITIDO	NO

**IMPORTE POR ANUALIDAD**

<b>CAMPAÑA</b>	<b>IMPORTE MÁXIMO SUBVENCIONABLE</b>	<b>IMPORTE MEDIO DE TRANSFERENCIA (€/ha)</b>
2015	2.052,21 €	290,27 €
2016	2.052,21 €	290,27 €
2017	2.052,21 €	290,27 €
2018	2.052,21 €	290,27 €
2019	2.052,21 €	290,27 €

**RECINTOS PROPUESTOS**

<b>REF.</b>	<b>REFERENCIA SIGPAC</b>	<b>CULTIVO</b>	<b>DESCRIPCIÓN CULTIVO</b>	<b>S/R</b>	<b>SUP. DEC. ADMIN. (ha)</b>	<b>SUP. PROPUESTA (ha)</b>
1665830	41-069-008-00016-001	81268	ALGODON-JUNCAL	R	2,98	2,98
1665831	41-069-017-00023-002	81268	ALGODON-JUNCAL	R	4,09	4,09

**RESUMEN CRITERIOS DE PRIORIZACIÓN****10.1.5 Sistemas sostenibles de cultivos agroindustriales****PUNTOS: 4,00**

	<b>PUNTOS</b>	<b>CUMPLE</b>
Porcentaje de superficie determinada en Red Natura 2000	0,00	0.0%
Porcentaje de superficie determinada situada en zonas RAMSAR	0,00	0.0%
Porcentaje de superficie determinada en zonas vulnerables a la contaminación por nitratos	4,00	100.0%
Titulares de explotaciones que hayan adquirido el compromiso voluntario de establecimiento de una enmienda natural mediante un cultivo de crucifera para su enterrado en verde	0,00	N

**DETALLE CRITERIOS DE PRIORIZACIÓN****10.1.5 Sistemas sostenibles de cultivos agroindustriales****PUNTOS: 4,00**

<b>REF.</b>	<b>REFERENCIA SIGPAC</b>	<b>CULTIVO</b>	<b>DESCRIPCIÓN CULTIVO</b>	<b>S/R</b>	<b>SUP. PROPUESTA (ha)</b>	<b>SUP. CUMPLE (ha)</b>
1665830	41-069-008-00016-001	81268	ALGODON-JUNCAL	R	2,98	0,00
1665831	41-069-017-00023-002	81268	ALGODON-JUNCAL	R	4,09	0,00

	<b>PUNTOS</b>	<b>SUP. PROPUESTA (ha)</b>	<b>SUP. CUMPLE (ha)</b>
Porcentaje de superficie determinada en Red Natura 2000	0,00	0,00	0.0%
Porcentaje de superficie determinada situada en zonas RAMSAR	0,00	0,00	0.0%
Porcentaje de superficie determinada en zonas vulnerables a la contaminación por nitratos	4,00	4,00	100.0%
Titulares de explotaciones que hayan adquirido el compromiso voluntario de establecimiento de una enmienda natural mediante un cultivo de crucifera para su enterrado en verde	0,00	0,00	N

<b>REF.</b>	<b>REFERENCIA SIGPAC</b>	<b>CULTIVO</b>	<b>DESCRIPCIÓN CULTIVO</b>	<b>S/R</b>	<b>SUP. PROPUESTA (ha)</b>	<b>SUP. CUMPLE (ha)</b>
1665830	41-069-008-00016-001	81268	ALGODON-JUNCAL	R	2,98	2,98
1665831	41-069-017-00023-002	81268	ALGODON-JUNCAL	R	4,09	4,09

<b><u>APELLIDOS Y NOMBRE / RAZÓN SOCIAL</u></b>	<b><u>NIF</u></b>	<b><u>EXPEDIENTE</u></b>	<b><u>SUP. PROPUESTA (ha)</u></b>
GARCIA LOPEZ MARIA LUISA	31619799C	8014616	6,05

<b><u>PROPUESTA</u></b>	<b><u>SOLICITA PRIMA VOL.</u></b>
ADMITIDO	NO

**IMPORTE POR ANUALIDAD**

<u>CAMPAÑA</u>	<u>IMPORTE MÁXIMO SUBVENCIONABLE</u>	<u>IMPORTE MEDIO DE TRANSFERENCIA (€/ha)</u>
2015	1.756,13 €	290,27 €
2016	1.756,13 €	290,27 €
2017	1.756,13 €	290,27 €
2018	1.756,13 €	290,27 €
2019	1.756,13 €	290,27 €

**RECINTOS PROPUESTOS**

<u>REF.</u>	<u>REFERENCIA SIGPAC</u>	<u>CULTIVO</u>	<u>DESCRIPCIÓN CULTIVO</u>	<u>S/R</u>	<u>SUP. DEC. ADMIN. (ha)</u>	<u>SUP. PROPUESTA (ha)</u>
1870199	41-095-062-00067-002	81268	ALGODON-JUNCAL	R	6,05	6,05

**RESUMEN CRITERIOS DE PRIORIZACIÓN**

<b>10.1.5 Sistemas sostenibles de cultivos agroindustriales</b>	<b>PUNTOS: 4,00</b>		
<b>Porcentaje de superficie determinada en Red Natura 2000</b>		<b>PUNTOS</b>	<b>CUMPLE</b>
		0,00	0.0%
<b>Porcentaje de superficie determinada situada en zonas RAMSAR</b>		0,00	0.0%
<b>Porcentaje de superficie determinada en zonas vulnerables a la contaminación por nitratos</b>		4,00	100.0%
<b>Titulares de explotaciones que hayan adquirido el compromiso voluntario de establecimiento de una enmienda natural mediante un cultivo de crucifera para su enterrado en verde</b>		0,00	N

**DETALLE CRITERIOS DE PRIORIZACIÓN**

<b>10.1.5 Sistemas sostenibles de cultivos agroindustriales</b>	<b>PUNTOS: 4,00</b>		
<b>Porcentaje de superficie determinada en Red Natura 2000</b>		<b>PUNTOS:</b>	<b>0,00</b>
			<b>0.0%</b>
		<b>SUP. PROPUESTA (ha)</b>	<b>SUP. CUMPLE (ha)</b>
<b>REF.</b>	<b>REFERENCIA SIGPAC</b>	<b>CULTIVO</b>	<b>DESCRIPCIÓN CULTIVO</b>
1870199	41-095-062-00067-002	81268	ALGODON-JUNCAL
		<b>S/R</b>	
		R	
			<b>6,05</b>
			<b>0,00</b>
<b>Porcentaje de superficie determinada situada en zonas RAMSAR</b>		<b>PUNTOS:</b>	<b>0,00</b>
			<b>0.0%</b>
		<b>SUP. PROPUESTA (ha)</b>	<b>SUP. CUMPLE (ha)</b>
<b>REF.</b>	<b>REFERENCIA SIGPAC</b>	<b>CULTIVO</b>	<b>DESCRIPCIÓN CULTIVO</b>
1870199	41-095-062-00067-002	81268	ALGODON-JUNCAL
		<b>S/R</b>	
		R	
			<b>6,05</b>
			<b>0,00</b>
<b>Porcentaje de superficie determinada en zonas vulnerables a la contaminación por nitratos</b>		<b>PUNTOS:</b>	<b>4,00</b>
			<b>100.0%</b>
		<b>SUP. PROPUESTA (ha)</b>	<b>SUP. CUMPLE (ha)</b>
<b>REF.</b>	<b>REFERENCIA SIGPAC</b>	<b>CULTIVO</b>	<b>DESCRIPCIÓN CULTIVO</b>
1870199	41-095-062-00067-002	81268	ALGODON-JUNCAL
		<b>S/R</b>	
		R	
			<b>6,05</b>
			<b>6,05</b>
<b>Titulares de explotaciones que hayan adquirido el compromiso voluntario de establecimiento de una enmienda natural mediante un cultivo de crucifera para su enterrado en verde</b>		<b>PUNTOS:</b>	<b>0,00</b>
			<b>N</b>



<b><u>APELLIDOS Y NOMBRE / RAZÓN SOCIAL</u></b>	<b><u>NIF</u></b>	<b><u>EXPEDIENTE</u></b>	<b><u>SUP. PROPUESTA (ha)</u></b>
GARCIA LOPEZ MIGUEL ANGEL	28495978J	8007502	9,06

<b><u>PROPUESTA</u></b>	<b><u>SOLICITA PRIMA VOL.</u></b>
ADMITIDO	NO

**IMPORTE POR ANUALIDAD**

<u>CAMPAÑA</u>	<u>IMPORTE MÁXIMO SUBVENCIONABLE</u>	<u>IMPORTE MEDIO DE TRANSFERENCIA (€/ha)</u>
2015	2.629,85 €	290,27 €
2016	2.629,85 €	290,27 €
2017	2.629,85 €	290,27 €
2018	2.629,85 €	290,27 €
2019	2.629,85 €	290,27 €

**RECINTOS PROPUESTOS**

<u>REF.</u>	<u>REFERENCIA SIGPAC</u>	<u>CULTIVO</u>	<u>DESCRIPCIÓN CULTIVO</u>	<u>S/R</u>	<u>SUP. DEC. ADMIN. (ha)</u>	<u>SUP. PROPUESTA (ha)</u>
1741087	41-005-003-00012-002	81263	ALGODON-DP419	R	5,18	5,18
1741088	41-005-003-00013-003	81263	ALGODON-DP419	R	3,88	3,88

**RESUMEN CRITERIOS DE PRIORIZACIÓN****10.1.5 Sistemas sostenibles de cultivos agroindustriales PUNTOS: 4,00**

	<u>PUNTOS</u>	<u>CUMPLE</u>
Porcentaje de superficie determinada en Red Natura 2000	0,00	0.0%
Porcentaje de superficie determinada situada en zonas RAMSAR	0,00	0.0%
Porcentaje de superficie determinada en zonas vulnerables a la contaminación por nitratos	4,00	100.0%
Titulares de explotaciones que hayan adquirido el compromiso voluntario de establecimiento de una enmienda natural mediante un cultivo de crucifera para su enterrado en verde	0,00	N

**DETALLE CRITERIOS DE PRIORIZACIÓN****10.1.5 Sistemas sostenibles de cultivos agroindustriales PUNTOS: 4,00**

<u>REF.</u>	<u>REFERENCIA SIGPAC</u>	<u>CULTIVO</u>	<u>DESCRIPCIÓN CULTIVO</u>	<u>S/R</u>	<u>SUP. PROPUESTA (ha)</u>	<u>SUP. CUMPLE (ha)</u>
1741087	41-005-003-00012-002	81263	ALGODON-DP419	R	5,18	0,00
1741088	41-005-003-00013-003	81263	ALGODON-DP419	R	3,88	0,00

	<u>PUNTOS</u>	<u>SUP. PROPUESTA (ha)</u>	<u>SUP. CUMPLE (ha)</u>
Porcentaje de superficie determinada en Red Natura 2000	0,00	0,00	0.0%
Porcentaje de superficie determinada situada en zonas RAMSAR	0,00	0,00	0.0%
Porcentaje de superficie determinada en zonas vulnerables a la contaminación por nitratos	4,00	4,00	100.0%
Titulares de explotaciones que hayan adquirido el compromiso voluntario de establecimiento de una enmienda natural mediante un cultivo de crucifera para su enterrado en verde	0,00	0,00	N

<u>REF.</u>	<u>REFERENCIA SIGPAC</u>	<u>CULTIVO</u>	<u>DESCRIPCIÓN CULTIVO</u>	<u>S/R</u>	<u>SUP. PROPUESTA (ha)</u>	<u>SUP. CUMPLE (ha)</u>
1741087	41-005-003-00012-002	81263	ALGODON-DP419	R	5,18	5,18
1741088	41-005-003-00013-003	81263	ALGODON-DP419	R	3,88	3,88

<u>APELLIDOS Y NOMBRE / RAZÓN SOCIAL</u>	<u>NIF</u>	<u>EXPEDIENTE</u>	<u>SUP. PROPUESTA (ha)</u>
GARCIA LUQUE MANUEL	27778681V	8010761	1,91
<u>PROPUESTA ADMITIDO</u>	<u>SOLICITA PRIMA VOL. SI</u>	<u>PROPUESTA PRIMA VOL. ADMITIDO</u>	

**IMPORTE POR ANUALIDAD**

<u>CAMPAÑA</u>	<u>IMPORTE MÁXIMO SUBVENCIONABLE</u>	<u>IMPORTE MEDIO DE TRANSFERENCIA (€/ha)</u>
2015	827,87 €	433,44 €
2016	827,87 €	433,44 €
2017	827,87 €	433,44 €
2018	827,87 €	433,44 €
2019	827,87 €	433,44 €

**RECINTOS PROPUESTOS**

<u>REF.</u>	<u>REFERENCIA SIGPAC</u>	<u>CULTIVO</u>	<u>DESCRIPCIÓN CULTIVO</u>	<u>S/R</u>	<u>SUP. DEC. ADMIN. (ha)</u>	<u>SUP. PROPUESTA (ha)</u>
1855940	41-095-003-00253-002	81216	ALGODON-CARISMA	R	1,91	1,91

**RESUMEN CRITERIOS DE PRIORIZACIÓN**

<b>10.1.5 Sistemas sostenibles de cultivos agroindustriales</b>	<b>PUNTOS: 5,00</b>	<b>PUNTOS</b>	<b>CUMPLE</b>
Porcentaje de superficie determinada en Red Natura 2000		0,00	0.0%
Porcentaje de superficie determinada situada en zonas RAMSAR		0,00	0.0%
Porcentaje de superficie determinada en zonas vulnerables a la contaminación por nitratos		4,00	100.0%
Titulares de explotaciones que hayan adquirido el compromiso voluntario de establecimiento de una enmienda natural mediante un cultivo de crucífera para su enterrado en verde		1,00	S

**DETALLE CRITERIOS DE PRIORIZACIÓN**

<b>10.1.5 Sistemas sostenibles de cultivos agroindustriales</b>	<b>PUNTOS: 5,00</b>	<b>PUNTOS</b>	<b>CUMPLE</b>
Porcentaje de superficie determinada en Red Natura 2000		PUNTOS: 0,00	0.0%
		<u>SUP. PROPUESTA (ha)</u>	<u>SUP. CUMPLE (ha)</u>
REF. REFERENCIA SIGPAC CULTIVO DESCRIPCIÓN CULTIVO S/R		1,91	0,00
1855940 41-095-003-00253-002 81216 ALGODON-CARISMA R			
Porcentaje de superficie determinada situada en zonas RAMSAR		PUNTOS: 0,00	0.0%
		<u>SUP. PROPUESTA (ha)</u>	<u>SUP. CUMPLE (ha)</u>
REF. REFERENCIA SIGPAC CULTIVO DESCRIPCIÓN CULTIVO S/R		1,91	0,00
1855940 41-095-003-00253-002 81216 ALGODON-CARISMA R			
Porcentaje de superficie determinada en zonas vulnerables a la contaminación por nitratos		PUNTOS: 4,00	100.0%
		<u>SUP. PROPUESTA (ha)</u>	<u>SUP. CUMPLE (ha)</u>
REF. REFERENCIA SIGPAC CULTIVO DESCRIPCIÓN CULTIVO S/R		1,91	1,91
1855940 41-095-003-00253-002 81216 ALGODON-CARISMA R			
Titulares de explotaciones que hayan adquirido el compromiso voluntario de establecimiento de una enmienda natural mediante un cultivo de crucífera para su enterrado en verde		PUNTOS: 1,00	S







<u>APELLIDOS Y NOMBRE / RAZÓN SOCIAL</u>	<u>NIF</u>	<u>EXPEDIENTE</u>	<u>SUP. PROPUESTA (ha)</u>
GARCIA MARIN JUAN	28144038L	8028959	6,32

<u>PROPUESTA</u>	<u>SOLICITA PRIMA VOL.</u>
ADMITIDO	NO

IMPORTE POR ANUALIDAD

<u>CAMPAÑA</u>	<u>IMPORTE MÁXIMO SUBVENCIONABLE</u>	<u>IMPORTE MEDIO DE TRANSFERENCIA (€/ha)</u>
2015	1.834,51 €	290,27 €
2016	1.834,51 €	290,27 €
2017	1.834,51 €	290,27 €
2018	1.834,51 €	290,27 €
2019	1.834,51 €	290,27 €

RECINTOS PROPUESTOS

<u>REF.</u>	<u>REFERENCIA SIGPAC</u>	<u>CULTIVO</u>	<u>DESCRIPCIÓN CULTIVO</u>	<u>S/R</u>	<u>SUP. DEC. ADMIN. (ha)</u>	<u>SUP. PROPUESTA (ha)</u>
2123415	41-053-001-00025-001	81377	ALGODON-ELSA	R	6,32	6,32

**RESUMEN CRITERIOS DE PRIORIZACIÓN**

<b>10.1.5 Sistemas sostenibles de cultivos agroindustriales</b>	<b>PUNTOS: 4,00</b>		
		<b>PUNTOS</b>	<b>CUMPLE</b>
Porcentaje de superficie determinada en Red Natura 2000		0,00	0.0%
Porcentaje de superficie determinada situada en zonas RAMSAR		0,00	0.0%
Porcentaje de superficie determinada en zonas vulnerables a la contaminación por nitratos		4,00	100.0%
Titulares de explotaciones que hayan adquirido el compromiso voluntario de establecimiento de una enmienda natural mediante un cultivo de crucifera para su enterrado en verde		0,00	N

**DETALLE CRITERIOS DE PRIORIZACIÓN**

<b>10.1.5 Sistemas sostenibles de cultivos agroindustriales</b>	<b>PUNTOS: 4,00</b>					
		<b>PUNTOS</b>	<b>CUMPLE</b>			
Porcentaje de superficie determinada en Red Natura 2000		0,00	0.0%			
		<b>SUP. PROPUESTA (ha)</b>	<b>SUP. CUMPLE (ha)</b>			
<u>REF.</u>	<u>REFERENCIA SIGPAC</u>	<u>CULTIVO</u>	<u>DESCRIPCIÓN CULTIVO</u>	<u>S/R</u>	<u>SUP. PROPUESTA (ha)</u>	<u>SUP. CUMPLE (ha)</u>
2123415	41-053-001-00025-001	81377	ALGODON-ELSA	R	6,32	0,00
Porcentaje de superficie determinada situada en zonas RAMSAR		0,00	0.0%			
		<b>SUP. PROPUESTA (ha)</b>	<b>SUP. CUMPLE (ha)</b>			
<u>REF.</u>	<u>REFERENCIA SIGPAC</u>	<u>CULTIVO</u>	<u>DESCRIPCIÓN CULTIVO</u>	<u>S/R</u>	<u>SUP. PROPUESTA (ha)</u>	<u>SUP. CUMPLE (ha)</u>
2123415	41-053-001-00025-001	81377	ALGODON-ELSA	R	6,32	0,00
Porcentaje de superficie determinada en zonas vulnerables a la contaminación por nitratos		4,00	100.0%			
		<b>SUP. PROPUESTA (ha)</b>	<b>SUP. CUMPLE (ha)</b>			
<u>REF.</u>	<u>REFERENCIA SIGPAC</u>	<u>CULTIVO</u>	<u>DESCRIPCIÓN CULTIVO</u>	<u>S/R</u>	<u>SUP. PROPUESTA (ha)</u>	<u>SUP. CUMPLE (ha)</u>
2123415	41-053-001-00025-001	81377	ALGODON-ELSA	R	6,32	6,32
Titulares de explotaciones que hayan adquirido el compromiso voluntario de establecimiento de una enmienda natural mediante un cultivo de crucifera para su enterrado en verde		0,00	N			



<b>APELLIDOS Y NOMBRE / RAZÓN SOCIAL</b>	<b>NIF</b>	<b>EXPEDIENTE</b>	<b>SUP. PROPUESTA (ha)</b>
GARCIA MARTIN FRANCISCO	27278860D	8017759	6,30

<b>PROPUESTA</b>	<b>SOLICITA PRIMA VOL.</b>
ADMITIDO	NO

**IMPORTE POR ANUALIDAD**

<b>CAMPAÑA</b>	<b>IMPORTE MÁXIMO SUBVENCIONABLE</b>	<b>IMPORTE MEDIO DE TRANSFERENCIA (€/ha)</b>
2015	1.828,70 €	290,27 €
2016	1.828,70 €	290,27 €
2017	1.828,70 €	290,27 €
2018	1.828,70 €	290,27 €
2019	1.828,70 €	290,27 €

**RECINTOS PROPUESTOS**

<b>REF.</b>	<b>REFERENCIA SIGPAC</b>	<b>CULTIVO</b>	<b>DESCRIPCIÓN CULTIVO</b>	<b>S/R</b>	<b>SUP. DEC. ADMIN. (ha)</b>	<b>SUP. PROPUESTA (ha)</b>
1648311	41-049-005-00057-001	4100	MAIZ-MAIZ CONVENCIONAL	R	1,39	1,39
1648316	41-049-005-00057-001	81263	ALGODON-DP419	R	4,91	4,91

**RESUMEN CRITERIOS DE PRIORIZACIÓN**

<b>10.1.5 Sistemas sostenibles de cultivos agroindustriales</b>	<b>PUNTOS:</b> 4,00		
<b>Porcentaje de superficie determinada en Red Natura 2000</b>		<b>PUNTOS</b>	<b>CUMPLE</b>
		0,00	0.0%
<b>Porcentaje de superficie determinada situada en zonas RAMSAR</b>		0,00	0.0%
<b>Porcentaje de superficie determinada en zonas vulnerables a la contaminación por nitratos</b>		4,00	100.0%
<b>Titulares de explotaciones que hayan adquirido el compromiso voluntario de establecimiento de una enmienda natural mediante un cultivo de crucifera para su enterrado en verde</b>		0,00	N

**DETALLE CRITERIOS DE PRIORIZACIÓN**

<b>10.1.5 Sistemas sostenibles de cultivos agroindustriales</b>	<b>PUNTOS:</b> 4,00					
<b>Porcentaje de superficie determinada en Red Natura 2000</b>		<b>PUNTOS:</b> 0,00	<b>0.0%</b>			
		<b>SUP. PROPUESTA (ha)</b>	<b>SUP. CUMPLE (ha)</b>			
<b>REF.</b>	<b>REFERENCIA SIGPAC</b>	<b>CULTIVO</b>	<b>DESCRIPCIÓN CULTIVO</b>	<b>S/R</b>		
1648311	41-049-005-00057-001	4100	MAIZ-MAIZ CONVENCIONAL	R	1,39	0,00
1648316	41-049-005-00057-001	81263	ALGODON-DP419	R	4,91	0,00
<b>Porcentaje de superficie determinada situada en zonas RAMSAR</b>		<b>PUNTOS:</b> 0,00	<b>0.0%</b>			
		<b>SUP. PROPUESTA (ha)</b>	<b>SUP. CUMPLE (ha)</b>			
<b>REF.</b>	<b>REFERENCIA SIGPAC</b>	<b>CULTIVO</b>	<b>DESCRIPCIÓN CULTIVO</b>	<b>S/R</b>		
1648311	41-049-005-00057-001	4100	MAIZ-MAIZ CONVENCIONAL	R	1,39	0,00
1648316	41-049-005-00057-001	81263	ALGODON-DP419	R	4,91	0,00
<b>Porcentaje de superficie determinada en zonas vulnerables a la contaminación por nitratos</b>		<b>PUNTOS:</b> 4,00	<b>100.0%</b>			
		<b>SUP. PROPUESTA (ha)</b>	<b>SUP. CUMPLE (ha)</b>			
<b>REF.</b>	<b>REFERENCIA SIGPAC</b>	<b>CULTIVO</b>	<b>DESCRIPCIÓN CULTIVO</b>	<b>S/R</b>		
1648311	41-049-005-00057-001	4100	MAIZ-MAIZ CONVENCIONAL	R	1,39	1,39
1648316	41-049-005-00057-001	81263	ALGODON-DP419	R	4,91	4,91
<b>Titulares de explotaciones que hayan adquirido el compromiso voluntario de establecimiento de una enmienda natural mediante un cultivo de crucifera para su enterrado en verde</b>		<b>PUNTOS:</b> 0,00	<b>N</b>			

<b><u>APELLIDOS Y NOMBRE / RAZÓN SOCIAL</u></b>	<b><u>NIF</u></b>	<b><u>EXPEDIENTE</u></b>	<b><u>SUP. PROPUESTA (ha)</u></b>
GARCÍA MORENO SEGUNDA	27834468Y	8008709	10,00

<b><u>PROPUESTA</u></b>	<b><u>SOLICITA PRIMA VOL.</u></b>
ADMITIDO	NO

**IMPORTE POR ANUALIDAD**

<u>CAMPAÑA</u>	<u>IMPORTE MÁXIMO SUBVENCIONABLE</u>	<u>IMPORTE MEDIO DE TRANSFERENCIA (€/ha)</u>
2015	2.902,70 €	290,27 €
2016	2.902,70 €	290,27 €
2017	2.902,70 €	290,27 €
2018	2.902,70 €	290,27 €
2019	2.902,70 €	290,27 €

**RECINTOS PROPUESTOS**

<u>REF.</u>	<u>REFERENCIA SIGPAC</u>	<u>CULTIVO</u>	<u>DESCRIPCIÓN CULTIVO</u>	<u>S/R</u>	<u>SUP. DEC. ADMIN. (ha)</u>	<u>SUP. PROPUESTA (ha)</u>
1905858	41-069-008-00003-002	81363	ALGODON-DP332	R	4,21	4,21
1905859	41-095-063-00144-001	81268	ALGODON-JUNCAL	R	2,29	2,29
1905854	41-095-063-00149-001	4100	MAIZ-MAIZ CONVENCIONAL	R	3,50	3,50

**RESUMEN CRITERIOS DE PRIORIZACIÓN****10.1.5 Sistemas sostenibles de cultivos agroindustriales****PUNTOS: 4,00**

	<b><u>PUNTOS</u></b>	<b><u>CUMPLE</u></b>
Porcentaje de superficie determinada en Red Natura 2000	0,00	0.0%
Porcentaje de superficie determinada situada en zonas RAMSAR	0,00	0.0%
Porcentaje de superficie determinada en zonas vulnerables a la contaminación por nitratos	4,00	100.0%
Titulares de explotaciones que hayan adquirido el compromiso voluntario de establecimiento de una enmienda natural mediante un cultivo de crucífera para su enterrado en verde	0,00	N



**DETALLE CRITERIOS DE PRIORIZACIÓN****10.1.5 Sistemas sostenibles de cultivos agroindustriales****PUNTOS: 4,00****Porcentaje de superficie determinada en Red Natura 2000****PUNTOS: 0,00 0.0%**

<u>REF.</u>	<u>REFERENCIA SIGPAC</u>	<u>CULTIVO</u>	<u>DESCRIPCIÓN CULTIVO</u>	<u>S/R</u>	<u>SUP.</u>	<u>SUP.</u>
					<u>PROPUESTA</u>	<u>CUMPLE</u>
					(ha)	(ha)
1905858	41-069-008-00003-002	81363	ALGODON-DP332	R	4,21	0,00
1905859	41-095-063-00144-001	81268	ALGODON-JUNCAL	R	2,29	0,00
1905854	41-095-063-00149-001	4100	MAIZ-MAIZ CONVENCIONAL	R	3,50	0,00

**Porcentaje de superficie determinada situada en zonas RAMSAR****PUNTOS: 0,00 0.0%**

<u>REF.</u>	<u>REFERENCIA SIGPAC</u>	<u>CULTIVO</u>	<u>DESCRIPCIÓN CULTIVO</u>	<u>S/R</u>	<u>SUP.</u>	<u>SUP.</u>
					<u>PROPUESTA</u>	<u>CUMPLE</u>
					(ha)	(ha)
1905858	41-069-008-00003-002	81363	ALGODON-DP332	R	4,21	0,00
1905859	41-095-063-00144-001	81268	ALGODON-JUNCAL	R	2,29	0,00
1905854	41-095-063-00149-001	4100	MAIZ-MAIZ CONVENCIONAL	R	3,50	0,00

**Porcentaje de superficie determinada en zonas vulnerables a la contaminación por nitratos****PUNTOS: 4,00 100.0%**

<u>REF.</u>	<u>REFERENCIA SIGPAC</u>	<u>CULTIVO</u>	<u>DESCRIPCIÓN CULTIVO</u>	<u>S/R</u>	<u>SUP.</u>	<u>SUP.</u>
					<u>PROPUESTA</u>	<u>CUMPLE</u>
					(ha)	(ha)
1905858	41-069-008-00003-002	81363	ALGODON-DP332	R	4,21	4,21
1905859	41-095-063-00144-001	81268	ALGODON-JUNCAL	R	2,29	2,29
1905854	41-095-063-00149-001	4100	MAIZ-MAIZ CONVENCIONAL	R	3,50	3,50

**Titulares de explotaciones que hayan adquirido el compromiso voluntario de establecimiento de una enmienda natural mediante un cultivo de crucífera para su enterrado en verde****PUNTOS: 0,00 N**

<b><u>APELLIDOS Y NOMBRE / RAZÓN SOCIAL</u></b>	<b><u>NIF</u></b>	<b><u>EXPEDIENTE</u></b>	<b><u>SUP. PROPUESTA (ha)</u></b>
GARCIA MUÑOZ ANTONIO	34062267A	8023933	8,90

<b><u>PROPUESTA</u></b>	<b><u>SOLICITA PRIMA VOL.</u></b>
ADMITIDO	NO

**IMPORTE POR ANUALIDAD**

<u>CAMPAÑA</u>	<u>IMPORTE MÁXIMO SUBVENCIONABLE</u>	<u>IMPORTE MEDIO DE TRANSFERENCIA (€/ha)</u>
2015	2.583,40 €	290,27 €
2016	2.583,40 €	290,27 €
2017	2.583,40 €	290,27 €
2018	2.583,40 €	290,27 €
2019	2.583,40 €	290,27 €

**RECINTOS PROPUESTOS**

<u>REF.</u>	<u>REFERENCIA SIGPAC</u>	<u>CULTIVO</u>	<u>DESCRIPCIÓN CULTIVO</u>	<u>S/R</u>	<u>SUP. DEC. ADMIN. (ha)</u>	<u>SUP. PROPUESTA (ha)</u>
1984695	41-053-019-00071-001	81268	ALGODON-JUNCAL	R	3,65	3,65
1984694	41-053-019-00071-001	81268	ALGODON-JUNCAL	R	2,25	2,25
1984693	41-053-019-00071-001	81268	ALGODON-JUNCAL	R	1,00	1,00
1984696	41-053-019-00071-001	82343	REMOLACHA-CICLON	R	2,00	2,00

**RESUMEN CRITERIOS DE PRIORIZACIÓN****10.1.5 Sistemas sostenibles de cultivos agroindustriales****PUNTOS:** 4,00

	<b><u>PUNTOS</u></b>	<b><u>CUMPLE</u></b>
Porcentaje de superficie determinada en Red Natura 2000	0,00	0.0%
Porcentaje de superficie determinada situada en zonas RAMSAR	0,00	0.0%
Porcentaje de superficie determinada en zonas vulnerables a la contaminación por nitratos	4,00	100.0%
Titulares de explotaciones que hayan adquirido el compromiso voluntario de establecimiento de una enmienda natural mediante un cultivo de crucífera para su enterrado en verde	0,00	N



**DETALLE CRITERIOS DE PRIORIZACIÓN****10.1.5 Sistemas sostenibles de cultivos agroindustriales****PUNTOS: 4,00****Porcentaje de superficie determinada en Red Natura 2000****PUNTOS: 0,00 0.0%**

<u>REF.</u>	<u>REFERENCIA SIGPAC</u>	<u>CULTIVO</u>	<u>DESCRIPCIÓN CULTIVO</u>	<u>S/R</u>	<u>SUP.</u>	<u>SUP.</u>
					<u>PROPUESTA</u>	<u>CUMPLE</u>
					(ha)	(ha)
1984693	41-053-019-00071-001	81268	ALGODON-JUNCAL	R	1,00	0,00
1984694	41-053-019-00071-001	81268	ALGODON-JUNCAL	R	2,25	0,00
1984695	41-053-019-00071-001	81268	ALGODON-JUNCAL	R	3,65	0,00
1984696	41-053-019-00071-001	82343	REMOLACHA-CICLON	R	2,00	0,00

**Porcentaje de superficie determinada situada en zonas RAMSAR****PUNTOS: 0,00 0.0%**

<u>REF.</u>	<u>REFERENCIA SIGPAC</u>	<u>CULTIVO</u>	<u>DESCRIPCIÓN CULTIVO</u>	<u>S/R</u>	<u>SUP.</u>	<u>SUP.</u>
					<u>PROPUESTA</u>	<u>CUMPLE</u>
					(ha)	(ha)
1984693	41-053-019-00071-001	81268	ALGODON-JUNCAL	R	1,00	0,00
1984695	41-053-019-00071-001	81268	ALGODON-JUNCAL	R	3,65	0,00
1984694	41-053-019-00071-001	81268	ALGODON-JUNCAL	R	2,25	0,00
1984696	41-053-019-00071-001	82343	REMOLACHA-CICLON	R	2,00	0,00

**Porcentaje de superficie determinada en zonas vulnerables a la contaminación por nitratos****PUNTOS: 4,00 100.0%**

<u>REF.</u>	<u>REFERENCIA SIGPAC</u>	<u>CULTIVO</u>	<u>DESCRIPCIÓN CULTIVO</u>	<u>S/R</u>	<u>SUP.</u>	<u>SUP.</u>
					<u>PROPUESTA</u>	<u>CUMPLE</u>
					(ha)	(ha)
1984693	41-053-019-00071-001	81268	ALGODON-JUNCAL	R	1,00	1,00
1984694	41-053-019-00071-001	81268	ALGODON-JUNCAL	R	2,25	2,25
1984695	41-053-019-00071-001	81268	ALGODON-JUNCAL	R	3,65	3,65
1984696	41-053-019-00071-001	82343	REMOLACHA-CICLON	R	2,00	2,00

**Titulares de explotaciones que hayan adquirido el compromiso voluntario de establecimiento de una enmienda natural mediante un cultivo de crucifera para su enterrado en verde****PUNTOS: 0,00 N**

<b>APELLIDOS Y NOMBRE / RAZÓN SOCIAL</b>	<b>NIF</b>	<b>EXPEDIENTE</b>	<b>SUP. PROPUESTA (ha)</b>
GARCIA MUÑOZ FRANCISCO JAVIER	48955855X	8022009	9,67

<b>PROPUESTA</b>	<b>SOLICITA PRIMA VOL.</b>
ADMITIDO	NO

**IMPORTE POR ANUALIDAD**

<b>CAMPAÑA</b>	<b>IMPORTE MÁXIMO SUBVENCIONABLE</b>	<b>IMPORTE MEDIO DE TRANSFERENCIA (€/ha)</b>
2015	2.806,91 €	290,27 €
2016	2.806,91 €	290,27 €
2017	2.806,91 €	290,27 €
2018	2.806,91 €	290,27 €
2019	2.806,91 €	290,27 €

**RECINTOS PROPUESTOS**

<b>REF.</b>	<b>REFERENCIA SIGPAC</b>	<b>CULTIVO</b>	<b>DESCRIPCIÓN CULTIVO</b>	<b>S/R</b>	<b>SUP. DEC. ADMIN. (ha)</b>	<b>SUP. PROPUESTA (ha)</b>
1739164	41-020-031-00042-001	81268	ALGODON-JUNCAL	R	8,34	8,34
1739165	41-095-087-00073-001	81268	ALGODON-JUNCAL	R	1,33	1,33

**RESUMEN CRITERIOS DE PRIORIZACIÓN****10.1.5 Sistemas sostenibles de cultivos agroindustriales** PUNTOS: 4,00

	<b>PUNTOS</b>	<b>CUMPLE</b>
Porcentaje de superficie determinada en Red Natura 2000	0,00	0.0%
Porcentaje de superficie determinada situada en zonas RAMSAR	0,00	0.0%
Porcentaje de superficie determinada en zonas vulnerables a la contaminación por nitratos	4,00	100.0%
Titulares de explotaciones que hayan adquirido el compromiso voluntario de establecimiento de una enmienda natural mediante un cultivo de crucifera para su enterrado en verde	0,00	N

**DETALLE CRITERIOS DE PRIORIZACIÓN****10.1.5 Sistemas sostenibles de cultivos agroindustriales** PUNTOS: 4,00

<b>REF.</b>	<b>REFERENCIA SIGPAC</b>	<b>CULTIVO</b>	<b>DESCRIPCIÓN CULTIVO</b>	<b>S/R</b>	<b>SUP. PROPUESTA (ha)</b>	<b>SUP. CUMPLE (ha)</b>
1739164	41-020-031-00042-001	81268	ALGODON-JUNCAL	R	8,34	0,00
1739165	41-095-087-00073-001	81268	ALGODON-JUNCAL	R	1,33	0,00

	<b>PUNTOS</b>	<b>SUP. PROPUESTA (ha)</b>	<b>SUP. CUMPLE (ha)</b>
Porcentaje de superficie determinada en Red Natura 2000	0,00	0,00	0.0%
Porcentaje de superficie determinada situada en zonas RAMSAR	0,00	0,00	0.0%
Porcentaje de superficie determinada en zonas vulnerables a la contaminación por nitratos	4,00	1,33	100.0%
Titulares de explotaciones que hayan adquirido el compromiso voluntario de establecimiento de una enmienda natural mediante un cultivo de crucifera para su enterrado en verde	0,00	0,00	N

<b>REF.</b>	<b>REFERENCIA SIGPAC</b>	<b>CULTIVO</b>	<b>DESCRIPCIÓN CULTIVO</b>	<b>S/R</b>	<b>SUP. PROPUESTA (ha)</b>	<b>SUP. CUMPLE (ha)</b>
1739164	41-020-031-00042-001	81268	ALGODON-JUNCAL	R	8,34	8,34
1739165	41-095-087-00073-001	81268	ALGODON-JUNCAL	R	1,33	1,33



<b><u>APELLIDOS Y NOMBRE / RAZÓN SOCIAL</u></b>	<b><u>NIF</u></b>	<b><u>EXPEDIENTE</u></b>	<b><u>SUP. PROPUESTA (ha)</u></b>
GARCIA MUÑOZ JUANA	28682441S	8024311	13,85

<b><u>PROPUESTA</u></b>	<b><u>SOLICITA PRIMA VOL.</u></b>
ADMITIDO	NO

**IMPORTE POR ANUALIDAD**

<u>CAMPAÑA</u>	<u>IMPORTE MÁXIMO SUBVENCIONABLE</u>	<u>IMPORTE MEDIO DE TRANSFERENCIA (€/ha)</u>
2015	4.020,24 €	290,27 €
2016	4.020,24 €	290,27 €
2017	4.020,24 €	290,27 €
2018	4.020,24 €	290,27 €
2019	4.020,24 €	290,27 €

**RECINTOS PROPUESTOS**

<u>REF.</u>	<u>REFERENCIA SIGPAC</u>	<u>CULTIVO</u>	<u>DESCRIPCIÓN CULTIVO</u>	<u>S/R</u>	<u>SUP. DEC. ADMIN. (ha)</u>	<u>SUP. PROPUESTA (ha)</u>
1689730	41-053-001-00387-001	82343	REMOLACHA-CICLON	R	7,92	7,92
1689729	41-053-001-00388-002	81268	ALGODON-JUNCAL	R	5,93	5,93

**RESUMEN CRITERIOS DE PRIORIZACIÓN****10.1.5 Sistemas sostenibles de cultivos agroindustriales** PUNTOS: 4,00

	<u>PUNTOS</u>	<u>CUMPLE</u>
Porcentaje de superficie determinada en Red Natura 2000	0,00	0.0%
Porcentaje de superficie determinada situada en zonas RAMSAR	0,00	0.0%
Porcentaje de superficie determinada en zonas vulnerables a la contaminación por nitratos	4,00	100.0%
Titulares de explotaciones que hayan adquirido el compromiso voluntario de establecimiento de una enmienda natural mediante un cultivo de crucífera para su enterrado en verde	0,00	N

**DETALLE CRITERIOS DE PRIORIZACIÓN****10.1.5 Sistemas sostenibles de cultivos agroindustriales** PUNTOS: 4,00

<u>REF.</u>	<u>REFERENCIA SIGPAC</u>	<u>CULTIVO</u>	<u>DESCRIPCIÓN CULTIVO</u>	<u>S/R</u>	<u>SUP. PROPUESTA (ha)</u>	<u>SUP. CUMPLE (ha)</u>
1689730	41-053-001-00387-001	82343	REMOLACHA-CICLON	R	7,92	0,00
1689729	41-053-001-00388-002	81268	ALGODON-JUNCAL	R	5,93	0,00

	<u>PUNTOS</u>	<u>SUP. PROPUESTA (ha)</u>	<u>SUP. CUMPLE (ha)</u>
Porcentaje de superficie determinada en Red Natura 2000	0,00	0,00	0.0%
Porcentaje de superficie determinada situada en zonas RAMSAR	0,00	0,00	0.0%
Porcentaje de superficie determinada en zonas vulnerables a la contaminación por nitratos	4,00	4,00	100.0%
Titulares de explotaciones que hayan adquirido el compromiso voluntario de establecimiento de una enmienda natural mediante un cultivo de crucífera para su enterrado en verde	0,00	0,00	N

<u>REF.</u>	<u>REFERENCIA SIGPAC</u>	<u>CULTIVO</u>	<u>DESCRIPCIÓN CULTIVO</u>	<u>S/R</u>	<u>SUP. PROPUESTA (ha)</u>	<u>SUP. CUMPLE (ha)</u>
1689730	41-053-001-00387-001	82343	REMOLACHA-CICLON	R	7,92	7,92
1689729	41-053-001-00388-002	81268	ALGODON-JUNCAL	R	5,93	5,93

<b><u>APELLIDOS Y NOMBRE / RAZÓN SOCIAL</u></b>	<b><u>NIF</u></b>	<b><u>EXPEDIENTE</u></b>	<b><u>SUP. PROPUESTA (ha)</u></b>
GARCIA NAVARRO EMILIO	22853626K	8025493	22,73

<b><u>PROPUESTA</u></b>	<b><u>SOLICITA PRIMA VOL.</u></b>
ADMITIDO	NO

**IMPORTE POR ANUALIDAD**

<u>CAMPAÑA</u>	<u>IMPORTE MÁXIMO SUBVENCIONABLE</u>	<u>IMPORTE MEDIO DE TRANSFERENCIA (€/ha)</u>
2015	6.597,84 €	290,27 €
2016	6.597,84 €	290,27 €
2017	6.597,84 €	290,27 €
2018	6.597,84 €	290,27 €
2019	6.597,84 €	290,27 €

**RECINTOS PROPUESTOS**

<u>REF.</u>	<u>REFERENCIA SIGPAC</u>	<u>CULTIVO</u>	<u>DESCRIPCIÓN CULTIVO</u>	<u>S/R</u>	<u>SUP. DEC. ADMIN. (ha)</u>	<u>SUP. PROPUESTA (ha)</u>
1758206	41-069-015-00038-001	81363	ALGODON-DP332	R	4,79	4,79
1758205	41-069-015-00038-001	81363	ALGODON-DP332	R	5,11	5,11
1758207	41-069-016-00036-001	82117	REMOLACHA-SANLUCAR	R	12,83	12,83

**RESUMEN CRITERIOS DE PRIORIZACIÓN****10.1.5 Sistemas sostenibles de cultivos agroindustriales****PUNTOS: 4,00**

	<b><u>PUNTOS</u></b>	<b><u>CUMPLE</u></b>
Porcentaje de superficie determinada en Red Natura 2000	0,00	0.0%
Porcentaje de superficie determinada situada en zonas RAMSAR	0,00	0.0%
Porcentaje de superficie determinada en zonas vulnerables a la contaminación por nitratos	4,00	100.0%
Titulares de explotaciones que hayan adquirido el compromiso voluntario de establecimiento de una enmienda natural mediante un cultivo de crucífera para su enterrado en verde	0,00	N



**DETALLE CRITERIOS DE PRIORIZACIÓN****10.1.5 Sistemas sostenibles de cultivos agroindustriales****PUNTOS: 4,00****Porcentaje de superficie determinada en Red Natura 2000****PUNTOS: 0,00 0.0%**

<u>REF.</u>	<u>REFERENCIA SIGPAC</u>	<u>CULTIVO</u>	<u>DESCRIPCIÓN CULTIVO</u>	<u>S/R</u>	<u>SUP.</u>	<u>SUP.</u>
					<u>PROPUESTA</u>	<u>CUMPLE</u>
					(ha)	(ha)
1758206	41-069-015-00038-001	81363	ALGODON-DP332	R	4,79	0,00
1758205	41-069-015-00038-001	81363	ALGODON-DP332	R	5,11	0,00
1758207	41-069-016-00036-001	82117	REMOLACHA-SANLUCAR	R	12,83	0,00

**Porcentaje de superficie determinada situada en zonas RAMSAR****PUNTOS: 0,00 0.0%**

<u>REF.</u>	<u>REFERENCIA SIGPAC</u>	<u>CULTIVO</u>	<u>DESCRIPCIÓN CULTIVO</u>	<u>S/R</u>	<u>SUP.</u>	<u>SUP.</u>
					<u>PROPUESTA</u>	<u>CUMPLE</u>
					(ha)	(ha)
1758205	41-069-015-00038-001	81363	ALGODON-DP332	R	5,11	0,00
1758206	41-069-015-00038-001	81363	ALGODON-DP332	R	4,79	0,00
1758207	41-069-016-00036-001	82117	REMOLACHA-SANLUCAR	R	12,83	0,00

**Porcentaje de superficie determinada en zonas vulnerables a la contaminación por nitratos****PUNTOS: 4,00 100.0%**

<u>REF.</u>	<u>REFERENCIA SIGPAC</u>	<u>CULTIVO</u>	<u>DESCRIPCIÓN CULTIVO</u>	<u>S/R</u>	<u>SUP.</u>	<u>SUP.</u>
					<u>PROPUESTA</u>	<u>CUMPLE</u>
					(ha)	(ha)
1758205	41-069-015-00038-001	81363	ALGODON-DP332	R	5,11	5,11
1758206	41-069-015-00038-001	81363	ALGODON-DP332	R	4,79	4,79
1758207	41-069-016-00036-001	82117	REMOLACHA-SANLUCAR	R	12,83	12,83

**Titulares de explotaciones que hayan adquirido el compromiso voluntario de establecimiento de una enmienda natural mediante un cultivo de crucífera para su enterrado en verde****PUNTOS: 0,00 N**

<b><u>APELLIDOS Y NOMBRE / RAZÓN SOCIAL</u></b>	<b><u>NIF</u></b>	<b><u>EXPEDIENTE</u></b>	<b><u>SUP. PROPUESTA (ha)</u></b>
GARCIA ORTEGA CONSOLACION	75446111Q	8027440	8,47
<b><u>PROPUESTA</u></b>	<b><u>SOLICITA PRIMA VOL.</u></b>	<b><u>PROPUESTA PRIMA VOL.</u></b>	
<b>ADMITIDO</b>	<b>SI</b>	<b>ADMITIDO</b>	
<b><u>IMPORTE POR ANUALIDAD</u></b>			

<b><u>CAMPAÑA</u></b>	<b><u>IMPORTE MÁXIMO SUBVENCIONABLE</u></b>	<b><u>IMPORTE MEDIO DE TRANSFERENCIA (€/ha)</u></b>
2015	3.671,24 €	433,44 €
2016	3.671,24 €	433,44 €
2017	3.671,24 €	433,44 €
2018	3.671,24 €	433,44 €
2019	3.671,24 €	433,44 €

**RECINTOS PROPUESTOS**

<b><u>REF.</u></b>	<b><u>REFERENCIA SIGPAC</u></b>	<b><u>CULTIVO</u></b>	<b><u>DESCRIPCIÓN CULTIVO</u></b>	<b><u>S/R</u></b>	<b><u>SUP. DEC. ADMIN. (ha)</u></b>	<b><u>SUP. PROPUESTA (ha)</u></b>
1881975	41-095-083-00051-003	81190	ALGODON-ALEXANDROS	R	3,51	3,51
1881977	41-095-083-00051-003	81377	ALGODON-ELSA	R	1,91	1,91
1881976	41-095-083-00051-003	81377	ALGODON-ELSA	R	3,05	3,05

**RESUMEN CRITERIOS DE PRIORIZACIÓN****10.1.5 Sistemas sostenibles de cultivos agroindustriales****PUNTOS: 5,00**

	<b><u>PUNTOS</u></b>	<b><u>CUMPLE</u></b>
<b>Porcentaje de superficie determinada en Red Natura 2000</b>	0,00	0.0%
<b>Porcentaje de superficie determinada situada en zonas RAMSAR</b>	0,00	0.0%
<b>Porcentaje de superficie determinada en zonas vulnerables a la contaminación por nitratos</b>	4,00	100.0%
<b>Titulares de explotaciones que hayan adquirido el compromiso voluntario de establecimiento de una enmienda natural mediante un cultivo de crucífera para su enterrado en verde</b>	1,00	S



**DETALLE CRITERIOS DE PRIORIZACIÓN****10.1.5 Sistemas sostenibles de cultivos agroindustriales****PUNTOS: 5,00****Porcentaje de superficie determinada en Red Natura 2000****PUNTOS: 0,00 0.0%**

<u>REF.</u>	<u>REFERENCIA SIGPAC</u>	<u>CULTIVO</u>	<u>DESCRIPCIÓN CULTIVO</u>	<u>S/R</u>	<u>SUP.</u>	<u>SUP.</u>
					<u>PROPUESTA</u>	<u>CUMPLE</u>
					(ha)	(ha)
1881975	41-095-083-00051-003	81190	ALGODON-ALEXANDROS	R	3,51	0,00
1881977	41-095-083-00051-003	81377	ALGODON-ELSA	R	1,91	0,00
1881976	41-095-083-00051-003	81377	ALGODON-ELSA	R	3,05	0,00

**Porcentaje de superficie determinada situada en zonas RAMSAR****PUNTOS: 0,00 0.0%**

<u>REF.</u>	<u>REFERENCIA SIGPAC</u>	<u>CULTIVO</u>	<u>DESCRIPCIÓN CULTIVO</u>	<u>S/R</u>	<u>SUP.</u>	<u>SUP.</u>
					<u>PROPUESTA</u>	<u>CUMPLE</u>
					(ha)	(ha)
1881975	41-095-083-00051-003	81190	ALGODON-ALEXANDROS	R	3,51	0,00
1881977	41-095-083-00051-003	81377	ALGODON-ELSA	R	1,91	0,00
1881976	41-095-083-00051-003	81377	ALGODON-ELSA	R	3,05	0,00

**Porcentaje de superficie determinada en zonas vulnerables a la contaminación por nitratos****PUNTOS: 4,00 100.0%**

<u>REF.</u>	<u>REFERENCIA SIGPAC</u>	<u>CULTIVO</u>	<u>DESCRIPCIÓN CULTIVO</u>	<u>S/R</u>	<u>SUP.</u>	<u>SUP.</u>
					<u>PROPUESTA</u>	<u>CUMPLE</u>
					(ha)	(ha)
1881975	41-095-083-00051-003	81190	ALGODON-ALEXANDROS	R	3,51	3,51
1881976	41-095-083-00051-003	81377	ALGODON-ELSA	R	3,05	3,05
1881977	41-095-083-00051-003	81377	ALGODON-ELSA	R	1,91	1,91

**Titulares de explotaciones que hayan adquirido el compromiso voluntario de establecimiento de una enmienda natural mediante un cultivo de crucífera para su enterrado en verde****PUNTOS: 1,00 S**

<b><u>APELLIDOS Y NOMBRE / RAZÓN SOCIAL</u></b>	<b><u>NIF</u></b>	<b><u>EXPEDIENTE</u></b>	<b><u>SUP. PROPUESTA (ha)</u></b>
GARCIA PAEZ, S.C.	J91478933	8023905	5,00

<b><u>PROPUESTA</u></b>	<b><u>SOLICITA PRIMA VOL.</u></b>
ADMITIDO	NO

**IMPORTE POR ANUALIDAD**

<u>CAMPAÑA</u>	<u>IMPORTE MÁXIMO SUBVENCIONABLE</u>	<u>IMPORTE MEDIO DE TRANSFERENCIA (€/ha)</u>
2015	1.451,35 €	290,27 €
2016	1.451,35 €	290,27 €
2017	1.451,35 €	290,27 €
2018	1.451,35 €	290,27 €
2019	1.451,35 €	290,27 €

**RECINTOS PROPUESTOS**

<u>REF.</u>	<u>REFERENCIA SIGPAC</u>	<u>CULTIVO</u>	<u>DESCRIPCIÓN CULTIVO</u>	<u>S/R</u>	<u>SUP. DEC. ADMIN. (ha)</u>	<u>SUP. PROPUESTA (ha)</u>
1665714	41-020-004-00100-002	81320	ALGODON-DP396	R	2,50	2,50
1665715	41-020-004-00179-001	81320	ALGODON-DP396	R	2,50	2,50

**RESUMEN CRITERIOS DE PRIORIZACIÓN****10.1.5 Sistemas sostenibles de cultivos agroindustriales** PUNTOS: 4,00

	<u>PUNTOS</u>	<u>CUMPLE</u>
Porcentaje de superficie determinada en Red Natura 2000	0,00	0.0%
Porcentaje de superficie determinada situada en zonas RAMSAR	0,00	0.0%
Porcentaje de superficie determinada en zonas vulnerables a la contaminación por nitratos	4,00	100.0%
Titulares de explotaciones que hayan adquirido el compromiso voluntario de establecimiento de una enmienda natural mediante un cultivo de crucifera para su enterrado en verde	0,00	N

**DETALLE CRITERIOS DE PRIORIZACIÓN****10.1.5 Sistemas sostenibles de cultivos agroindustriales** PUNTOS: 4,00

Porcentaje de superficie determinada en Red Natura 2000	PUNTOS:	0,00	0.0%			
		<u>SUP. PROPUESTA (ha)</u>	<u>SUP. CUMPLE (ha)</u>			
<u>REF.</u>	<u>REFERENCIA SIGPAC</u>	<u>CULTIVO</u>	<u>DESCRIPCIÓN CULTIVO</u>	<u>S/R</u>		
1665714	41-020-004-00100-002	81320	ALGODON-DP396	R	2,50	0,00
1665715	41-020-004-00179-001	81320	ALGODON-DP396	R	2,50	0,00
Porcentaje de superficie determinada situada en zonas RAMSAR	PUNTOS:	0,00	0.0%			
		<u>SUP. PROPUESTA (ha)</u>	<u>SUP. CUMPLE (ha)</u>			
<u>REF.</u>	<u>REFERENCIA SIGPAC</u>	<u>CULTIVO</u>	<u>DESCRIPCIÓN CULTIVO</u>	<u>S/R</u>		
1665714	41-020-004-00100-002	81320	ALGODON-DP396	R	2,50	0,00
1665715	41-020-004-00179-001	81320	ALGODON-DP396	R	2,50	0,00
Porcentaje de superficie determinada en zonas vulnerables a la contaminación por nitratos	PUNTOS:	4,00	100.0%			
		<u>SUP. PROPUESTA (ha)</u>	<u>SUP. CUMPLE (ha)</u>			
<u>REF.</u>	<u>REFERENCIA SIGPAC</u>	<u>CULTIVO</u>	<u>DESCRIPCIÓN CULTIVO</u>	<u>S/R</u>		
1665714	41-020-004-00100-002	81320	ALGODON-DP396	R	2,50	2,50
1665715	41-020-004-00179-001	81320	ALGODON-DP396	R	2,50	2,50
Titulares de explotaciones que hayan adquirido el compromiso voluntario de establecimiento de una enmienda natural mediante un cultivo de crucifera para su enterrado en verde	PUNTOS:	0,00	N			

<u>APELLIDOS Y NOMBRE / RAZÓN SOCIAL</u>	<u>NIF</u>	<u>EXPEDIENTE</u>	<u>SUP. PROPUESTA (ha)</u>
GARCIA PALACIOS MANUEL	52249808H	8026130	5,66
<u>PROPUESTA ADMITIDO</u>	<u>SOLICITA PRIMA VOL. SI</u>	<u>PROPUESTA PRIMA VOL. ADMITIDO</u>	
<u>IMPORTE POR ANUALIDAD</u>			

<u>CAMPAÑA</u>	<u>IMPORTE MÁXIMO SUBVENCIONABLE</u>	<u>IMPORTE MEDIO DE TRANSFERENCIA (€/ha)</u>
2015	2.453,27 €	433,44 €
2016	2.453,27 €	433,44 €
2017	2.453,27 €	433,44 €
2018	2.453,27 €	433,44 €
2019	2.453,27 €	433,44 €

**RECINTOS PROPUESTOS**

<u>REF.</u>	<u>REFERENCIA SIGPAC</u>	<u>CULTIVO</u>	<u>DESCRIPCIÓN CULTIVO</u>	<u>S/R</u>	<u>SUP. DEC. ADMIN. (ha)</u>	<u>SUP. PROPUESTA (ha)</u>
1800170	41-039-035-00039-004	81320	ALGODON-DP396	R	5,66	5,66

**RESUMEN CRITERIOS DE PRIORIZACIÓN**

<b>10.1.5 Sistemas sostenibles de cultivos agroindustriales</b>	<b>PUNTOS: 5,00</b>	<b>PUNTOS</b>	<b>CUMPLE</b>
Porcentaje de superficie determinada en Red Natura 2000		0,00	0.0%
Porcentaje de superficie determinada situada en zonas RAMSAR		0,00	0.0%
Porcentaje de superficie determinada en zonas vulnerables a la contaminación por nitratos		4,00	100.0%
Titulares de explotaciones que hayan adquirido el compromiso voluntario de establecimiento de una enmienda natural mediante un cultivo de crucífera para su enterrado en verde		1,00	S

**DETALLE CRITERIOS DE PRIORIZACIÓN**

<b>10.1.5 Sistemas sostenibles de cultivos agroindustriales</b>	<b>PUNTOS: 5,00</b>	<b>PUNTOS</b>	<b>CUMPLE</b>			
Porcentaje de superficie determinada en Red Natura 2000		PUNTOS: 0,00	0.0%			
		<u>SUP. PROPUESTA (ha)</u>	<u>SUP. CUMPLE (ha)</u>			
<u>REF.</u>	<u>REFERENCIA SIGPAC</u>	<u>CULTIVO</u>	<u>DESCRIPCIÓN CULTIVO</u>	<u>S/R</u>		
1800170	41-039-035-00039-004	81320	ALGODON-DP396	R	5,66	0,00
Porcentaje de superficie determinada situada en zonas RAMSAR		PUNTOS: 0,00	0.0%			
		<u>SUP. PROPUESTA (ha)</u>	<u>SUP. CUMPLE (ha)</u>			
<u>REF.</u>	<u>REFERENCIA SIGPAC</u>	<u>CULTIVO</u>	<u>DESCRIPCIÓN CULTIVO</u>	<u>S/R</u>		
1800170	41-039-035-00039-004	81320	ALGODON-DP396	R	5,66	0,00
Porcentaje de superficie determinada en zonas vulnerables a la contaminación por nitratos		PUNTOS: 4,00	100.0%			
		<u>SUP. PROPUESTA (ha)</u>	<u>SUP. CUMPLE (ha)</u>			
<u>REF.</u>	<u>REFERENCIA SIGPAC</u>	<u>CULTIVO</u>	<u>DESCRIPCIÓN CULTIVO</u>	<u>S/R</u>		
1800170	41-039-035-00039-004	81320	ALGODON-DP396	R	5,66	5,66
Titulares de explotaciones que hayan adquirido el compromiso voluntario de establecimiento de una enmienda natural mediante un cultivo de crucífera para su enterrado en verde		PUNTOS: 1,00	S			



<u>APELLIDOS Y NOMBRE / RAZÓN SOCIAL</u>	<u>NIF</u>	<u>EXPEDIENTE</u>	<u>SUP. PROPUESTA (ha)</u>
GARCIA PEINADO ANTONIO	27291895A	8012382	2,00

<u>PROPUESTA</u>	<u>SOLICITA PRIMA VOL.</u>
ADMITIDO	NO

IMPORTE POR ANUALIDAD

<u>CAMPAÑA</u>	<u>IMPORTE MÁXIMO SUBVENCIONABLE</u>	<u>IMPORTE MEDIO DE TRANSFERENCIA (€/ha)</u>
2015	580,54 €	290,27 €
2016	580,54 €	290,27 €
2017	580,54 €	290,27 €
2018	580,54 €	290,27 €
2019	580,54 €	290,27 €

RECINTOS PROPUESTOS

<u>REF.</u>	<u>REFERENCIA SIGPAC</u>	<u>CULTIVO</u>	<u>DESCRIPCIÓN CULTIVO</u>	<u>S/R</u>	<u>SUP. DEC. ADMIN. (ha)</u>	<u>SUP. PROPUESTA (ha)</u>
1696586	41-069-008-00005-001	81268	ALGODON-JUNCAL	R	2,00	2,00

**RESUMEN CRITERIOS DE PRIORIZACIÓN**

<b>10.1.5 Sistemas sostenibles de cultivos agroindustriales</b>	<b>PUNTOS: 4,00</b>
---	---------------------

	<u>PUNTOS</u>	<u>CUMPLE</u>
Porcentaje de superficie determinada en Red Natura 2000	0,00	0.0%
Porcentaje de superficie determinada situada en zonas RAMSAR	0,00	0.0%
Porcentaje de superficie determinada en zonas vulnerables a la contaminación por nitratos	4,00	100.0%
Titulares de explotaciones que hayan adquirido el compromiso voluntario de establecimiento de una enmienda natural mediante un cultivo de crucifera para su enterrado en verde	0,00	N

**DETALLE CRITERIOS DE PRIORIZACIÓN**

<b>10.1.5 Sistemas sostenibles de cultivos agroindustriales</b>	<b>PUNTOS: 4,00</b>
---	---------------------

Porcentaje de superficie determinada en Red Natura 2000	<b>PUNTOS: 0,00</b>	<b>0.0%</b>				
	<u>SUP. PROPUESTA (ha)</u>	<u>SUP. CUMPLE (ha)</u>				
<u>REF.</u>	<u>REFERENCIA SIGPAC</u>	<u>CULTIVO</u>	<u>DESCRIPCIÓN CULTIVO</u>	<u>S/R</u>	<u>SUP. PROPUESTA (ha)</u>	<u>SUP. CUMPLE (ha)</u>
1696586	41-069-008-00005-001	81268	ALGODON-JUNCAL	R	2,00	0,00
Porcentaje de superficie determinada situada en zonas RAMSAR	<b>PUNTOS: 0,00</b>	<b>0.0%</b>				
	<u>SUP. PROPUESTA (ha)</u>	<u>SUP. CUMPLE (ha)</u>				
<u>REF.</u>	<u>REFERENCIA SIGPAC</u>	<u>CULTIVO</u>	<u>DESCRIPCIÓN CULTIVO</u>	<u>S/R</u>	<u>SUP. PROPUESTA (ha)</u>	<u>SUP. CUMPLE (ha)</u>
1696586	41-069-008-00005-001	81268	ALGODON-JUNCAL	R	2,00	0,00
Porcentaje de superficie determinada en zonas vulnerables a la contaminación por nitratos	<b>PUNTOS: 4,00</b>	<b>100.0%</b>				
	<u>SUP. PROPUESTA (ha)</u>	<u>SUP. CUMPLE (ha)</u>				
<u>REF.</u>	<u>REFERENCIA SIGPAC</u>	<u>CULTIVO</u>	<u>DESCRIPCIÓN CULTIVO</u>	<u>S/R</u>	<u>SUP. PROPUESTA (ha)</u>	<u>SUP. CUMPLE (ha)</u>
1696586	41-069-008-00005-001	81268	ALGODON-JUNCAL	R	2,00	2,00
Titulares de explotaciones que hayan adquirido el compromiso voluntario de establecimiento de una enmienda natural mediante un cultivo de crucifera para su enterrado en verde	<b>PUNTOS: 0,00</b>	<b>N</b>				





<u>APELLIDOS Y NOMBRE / RAZÓN SOCIAL</u>	<u>NIF</u>	<u>EXPEDIENTE</u>	<u>SUP. PROPUESTA (ha)</u>
GARCIA PEINADO DOLORES	27289249W	8012396	3,97

<u>PROPUESTA</u>	<u>SOLICITA PRIMA VOL.</u>
ADMITIDO	NO

**IMPORTE POR ANUALIDAD**

<u>CAMPAÑA</u>	<u>IMPORTE MÁXIMO SUBVENCIONABLE</u>	<u>IMPORTE MEDIO DE TRANSFERENCIA (€/ha)</u>
2015	1.152,37 €	290,27 €
2016	1.152,37 €	290,27 €
2017	1.152,37 €	290,27 €
2018	1.152,37 €	290,27 €
2019	1.152,37 €	290,27 €

**RECINTOS PROPUESTOS**

<u>REF.</u>	<u>REFERENCIA SIGPAC</u>	<u>CULTIVO</u>	<u>DESCRIPCIÓN CULTIVO</u>	<u>S/R</u>	<u>SUP. DEC. ADMIN. (ha)</u>	<u>SUP. PROPUESTA (ha)</u>
1700712	41-069-008-00005-001	4100	MAIZ-MAIZ CONVENCIONAL	R	3,97	3,97

**RESUMEN CRITERIOS DE PRIORIZACIÓN**

<b>10.1.5 Sistemas sostenibles de cultivos agroindustriales</b>	<b>PUNTOS: 4,00</b>	<b>PUNTOS</b>	<b>CUMPLE</b>
Porcentaje de superficie determinada en Red Natura 2000		0,00	0.0%
Porcentaje de superficie determinada situada en zonas RAMSAR		0,00	0.0%
Porcentaje de superficie determinada en zonas vulnerables a la contaminación por nitratos		4,00	100.0%
Titulares de explotaciones que hayan adquirido el compromiso voluntario de establecimiento de una enmienda natural mediante un cultivo de crucífera para su enterrado en verde		0,00	N

**DETALLE CRITERIOS DE PRIORIZACIÓN**

<b>10.1.5 Sistemas sostenibles de cultivos agroindustriales</b>	<b>PUNTOS: 4,00</b>	<b>PUNTOS</b>	<b>CUMPLE</b>			
Porcentaje de superficie determinada en Red Natura 2000		PUNTOS: 0,00	0.0%			
		<u>SUP. PROPUESTA (ha)</u>	<u>SUP. CUMPLE (ha)</u>			
<u>REF.</u>	<u>REFERENCIA SIGPAC</u>	<u>CULTIVO</u>	<u>DESCRIPCIÓN CULTIVO</u>	<u>S/R</u>		
1700712	41-069-008-00005-001	4100	MAIZ-MAIZ CONVENCIONAL	R	3,97	0,00
Porcentaje de superficie determinada situada en zonas RAMSAR		PUNTOS: 0,00	0.0%			
		<u>SUP. PROPUESTA (ha)</u>	<u>SUP. CUMPLE (ha)</u>			
<u>REF.</u>	<u>REFERENCIA SIGPAC</u>	<u>CULTIVO</u>	<u>DESCRIPCIÓN CULTIVO</u>	<u>S/R</u>		
1700712	41-069-008-00005-001	4100	MAIZ-MAIZ CONVENCIONAL	R	3,97	0,00
Porcentaje de superficie determinada en zonas vulnerables a la contaminación por nitratos		PUNTOS: 4,00	100.0%			
		<u>SUP. PROPUESTA (ha)</u>	<u>SUP. CUMPLE (ha)</u>			
<u>REF.</u>	<u>REFERENCIA SIGPAC</u>	<u>CULTIVO</u>	<u>DESCRIPCIÓN CULTIVO</u>	<u>S/R</u>		
1700712	41-069-008-00005-001	4100	MAIZ-MAIZ CONVENCIONAL	R	3,97	3,97
Titulares de explotaciones que hayan adquirido el compromiso voluntario de establecimiento de una enmienda natural mediante un cultivo de crucífera para su enterrado en verde		PUNTOS: 0,00	N			



<u>APELLIDOS Y NOMBRE / RAZÓN SOCIAL</u>	<u>NIF</u>	<u>EXPEDIENTE</u>	<u>SUP. PROPUESTA (ha)</u>
GARCIA PEREZ MANUEL	28680584K	8027413	3,00
<u>PROPUESTA ADMITIDO</u>	<u>SOLICITA PRIMA VOL. SI</u>	<u>PROPUESTA PRIMA VOL. ADMITIDO</u>	

**IMPORTE POR ANUALIDAD**

<u>CAMPAÑA</u>	<u>IMPORTE MÁXIMO SUBVENCIONABLE</u>	<u>IMPORTE MEDIO DE TRANSFERENCIA (€/ha)</u>
2015	1.300,32 €	433,44 €
2016	1.300,32 €	433,44 €
2017	1.300,32 €	433,44 €
2018	1.300,32 €	433,44 €
2019	1.300,32 €	433,44 €

**RECINTOS PROPUESTOS**

<u>REF.</u>	<u>REFERENCIA SIGPAC</u>	<u>CULTIVO DESCRIPCIÓN CULTIVO</u>	<u>S/R</u>	<u>SUP. DEC. ADMIN. (ha)</u>	<u>SUP. PROPUESTA (ha)</u>
1882164	41-038-036-00004-003	81377 ALGODON-ELSA	R	3,00	3,00

**RESUMEN CRITERIOS DE PRIORIZACIÓN**

<b>10.1.5 Sistemas sostenibles de cultivos agroindustriales</b>	<b>PUNTOS: 5,00</b>	<b>PUNTOS</b>	<b>CUMPLE</b>
Porcentaje de superficie determinada en Red Natura 2000		0,00	0.0%
Porcentaje de superficie determinada situada en zonas RAMSAR		0,00	0.0%
Porcentaje de superficie determinada en zonas vulnerables a la contaminación por nitratos		4,00	100.0%
Titulares de explotaciones que hayan adquirido el compromiso voluntario de establecimiento de una enmienda natural mediante un cultivo de crucifera para su enterrado en verde		1,00	S

**DETALLE CRITERIOS DE PRIORIZACIÓN**

<b>10.1.5 Sistemas sostenibles de cultivos agroindustriales</b>	<b>PUNTOS: 5,00</b>	<b>PUNTOS</b>	<b>CUMPLE</b>		
Porcentaje de superficie determinada en Red Natura 2000		PUNTOS: 0,00	0.0%		
		<u>SUP. PROPUESTA (ha)</u>	<u>SUP. CUMPLE (ha)</u>		
1882164	41-038-036-00004-003	81377 ALGODON-ELSA	R	3,00	0,00
Porcentaje de superficie determinada situada en zonas RAMSAR		PUNTOS: 0,00	0.0%		
		<u>SUP. PROPUESTA (ha)</u>	<u>SUP. CUMPLE (ha)</u>		
1882164	41-038-036-00004-003	81377 ALGODON-ELSA	R	3,00	0,00
Porcentaje de superficie determinada en zonas vulnerables a la contaminación por nitratos		PUNTOS: 4,00	100.0%		
		<u>SUP. PROPUESTA (ha)</u>	<u>SUP. CUMPLE (ha)</u>		
1882164	41-038-036-00004-003	81377 ALGODON-ELSA	R	3,00	3,00
Titulares de explotaciones que hayan adquirido el compromiso voluntario de establecimiento de una enmienda natural mediante un cultivo de crucifera para su enterrado en verde		PUNTOS: 1,00	S		



<b><u>APELLIDOS Y NOMBRE / RAZÓN SOCIAL</u></b>	<b><u>NIF</u></b>	<b><u>EXPEDIENTE</u></b>	<b><u>SUP. PROPUESTA (ha)</u></b>
GARCÍA PORRAS JOSEFA	31627330F	8029773	6,49

<b><u>PROPUESTA</u></b>	<b><u>SOLICITA PRIMA VOL.</u></b>
ADMITIDO	NO

**IMPORTE POR ANUALIDAD**

<u>CAMPAÑA</u>	<u>IMPORTE MÁXIMO SUBVENCIONABLE</u>	<u>IMPORTE MEDIO DE TRANSFERENCIA (€/ha)</u>
2015	1.883,85 €	290,27 €
2016	1.883,85 €	290,27 €
2017	1.883,85 €	290,27 €
2018	1.883,85 €	290,27 €
2019	1.883,85 €	290,27 €

**RECINTOS PROPUESTOS**

<u>REF.</u>	<u>REFERENCIA SIGPAC</u>	<u>CULTIVO</u>	<u>DESCRIPCIÓN CULTIVO</u>	<u>S/R</u>	<u>SUP. DEC. ADMIN. (ha)</u>	<u>SUP. PROPUESTA (ha)</u>
2044603	41-053-019-00034-001	82343	REMOLACHA-CICLON	R	4,00	4,00
2044604	41-053-019-00293-002	82343	REMOLACHA-CICLON	R	2,49	2,49

**RESUMEN CRITERIOS DE PRIORIZACIÓN****10.1.5 Sistemas sostenibles de cultivos agroindustriales** PUNTOS: 4,00

	<u>PUNTOS</u>	<u>CUMPLE</u>
Porcentaje de superficie determinada en Red Natura 2000	0,00	0.0%
Porcentaje de superficie determinada situada en zonas RAMSAR	0,00	0.0%
Porcentaje de superficie determinada en zonas vulnerables a la contaminación por nitratos	4,00	100.0%
Titulares de explotaciones que hayan adquirido el compromiso voluntario de establecimiento de una enmienda natural mediante un cultivo de crucifera para su enterrado en verde	0,00	N

**DETALLE CRITERIOS DE PRIORIZACIÓN****10.1.5 Sistemas sostenibles de cultivos agroindustriales** PUNTOS: 4,00

<u>REF.</u>	<u>REFERENCIA SIGPAC</u>	<u>CULTIVO</u>	<u>DESCRIPCIÓN CULTIVO</u>	<u>S/R</u>	<u>SUP. PROPUESTA (ha)</u>	<u>SUP. CUMPLE (ha)</u>
2044603	41-053-019-00034-001	82343	REMOLACHA-CICLON	R	4,00	0,00
2044604	41-053-019-00293-002	82343	REMOLACHA-CICLON	R	2,49	0,00

	<u>PUNTOS</u>	<u>SUP. PROPUESTA (ha)</u>	<u>SUP. CUMPLE (ha)</u>
Porcentaje de superficie determinada en Red Natura 2000	0,00	0,00	0.0%
Porcentaje de superficie determinada situada en zonas RAMSAR	0,00	0,00	0.0%
Porcentaje de superficie determinada en zonas vulnerables a la contaminación por nitratos	4,00	4,00	100.0%
Titulares de explotaciones que hayan adquirido el compromiso voluntario de establecimiento de una enmienda natural mediante un cultivo de crucifera para su enterrado en verde	0,00	0,00	N

<u>REF.</u>	<u>REFERENCIA SIGPAC</u>	<u>CULTIVO</u>	<u>DESCRIPCIÓN CULTIVO</u>	<u>S/R</u>	<u>SUP. PROPUESTA (ha)</u>	<u>SUP. CUMPLE (ha)</u>
2044603	41-053-019-00034-001	82343	REMOLACHA-CICLON	R	4,00	4,00
2044604	41-053-019-00293-002	82343	REMOLACHA-CICLON	R	2,49	2,49

<u>APELLIDOS Y NOMBRE / RAZÓN SOCIAL</u>	<u>NIF</u>	<u>EXPEDIENTE</u>	<u>SUP. PROPUESTA (ha)</u>
GARCIA POZO BENITO	75430234D	8022536	1,00

<u>PROPUESTA</u>	<u>SOLICITA PRIMA VOL.</u>
ADMITIDO	NO

IMPORTE POR ANUALIDAD

<u>CAMPAÑA</u>	<u>IMPORTE MÁXIMO SUBVENCIONABLE</u>	<u>IMPORTE MEDIO DE TRANSFERENCIA (€/ha)</u>
2015	290,27 €	290,27 €
2016	290,27 €	290,27 €
2017	290,27 €	290,27 €
2018	290,27 €	290,27 €
2019	290,27 €	290,27 €

RECINTOS PROPUESTOS

<u>REF.</u>	<u>REFERENCIA SIGPAC</u>	<u>CULTIVO</u>	<u>DESCRIPCIÓN CULTIVO</u>	<u>S/R</u>	<u>SUP. DEC. ADMIN. (ha)</u>	<u>SUP. PROPUESTA (ha)</u>
1575993	41-053-018-00015-002	82118	REMOLACHA-SARAMAGO	R	1,00	1,00

**RESUMEN CRITERIOS DE PRIORIZACIÓN**

<b>10.1.5 Sistemas sostenibles de cultivos agroindustriales</b>	<b>PUNTOS: 4,00</b>	<b>PUNTOS</b>	<b>CUMPLE</b>
Porcentaje de superficie determinada en Red Natura 2000		0,00	0.0%
Porcentaje de superficie determinada situada en zonas RAMSAR		0,00	0.0%
Porcentaje de superficie determinada en zonas vulnerables a la contaminación por nitratos		4,00	100.0%
Titulares de explotaciones que hayan adquirido el compromiso voluntario de establecimiento de una enmienda natural mediante un cultivo de crucífera para su enterrado en verde		0,00	N

**DETALLE CRITERIOS DE PRIORIZACIÓN**

<b>10.1.5 Sistemas sostenibles de cultivos agroindustriales</b>	<b>PUNTOS: 4,00</b>	<b>PUNTOS</b>	<b>CUMPLE</b>			
Porcentaje de superficie determinada en Red Natura 2000		PUNTOS: 0,00	0.0%			
		<u>SUP. PROPUESTA (ha)</u>	<u>SUP. CUMPLE (ha)</u>			
<u>REF.</u>	<u>REFERENCIA SIGPAC</u>	<u>CULTIVO</u>	<u>DESCRIPCIÓN CULTIVO</u>	<u>S/R</u>	<u>SUP. PROPUESTA (ha)</u>	<u>SUP. CUMPLE (ha)</u>
1575993	41-053-018-00015-002	82118	REMOLACHA-SARAMAGO	R	1,00	0,00
Porcentaje de superficie determinada situada en zonas RAMSAR		PUNTOS: 0,00	0.0%			
		<u>SUP. PROPUESTA (ha)</u>	<u>SUP. CUMPLE (ha)</u>			
<u>REF.</u>	<u>REFERENCIA SIGPAC</u>	<u>CULTIVO</u>	<u>DESCRIPCIÓN CULTIVO</u>	<u>S/R</u>	<u>SUP. PROPUESTA (ha)</u>	<u>SUP. CUMPLE (ha)</u>
1575993	41-053-018-00015-002	82118	REMOLACHA-SARAMAGO	R	1,00	0,00
Porcentaje de superficie determinada en zonas vulnerables a la contaminación por nitratos		PUNTOS: 4,00	100.0%			
		<u>SUP. PROPUESTA (ha)</u>	<u>SUP. CUMPLE (ha)</u>			
<u>REF.</u>	<u>REFERENCIA SIGPAC</u>	<u>CULTIVO</u>	<u>DESCRIPCIÓN CULTIVO</u>	<u>S/R</u>	<u>SUP. PROPUESTA (ha)</u>	<u>SUP. CUMPLE (ha)</u>
1575993	41-053-018-00015-002	82118	REMOLACHA-SARAMAGO	R	1,00	1,00
Titulares de explotaciones que hayan adquirido el compromiso voluntario de establecimiento de una enmienda natural mediante un cultivo de crucífera para su enterrado en verde		PUNTOS: 0,00	N			



<b><u>APELLIDOS Y NOMBRE / RAZÓN SOCIAL</u></b>	<b><u>NIF</u></b>	<b><u>EXPEDIENTE</u></b>	<b><u>SUP. PROPUESTA (ha)</u></b>
GARCIA QUIROS ANTONIA	75393503D	8023414	10,48

<b><u>PROPUESTA</u></b>	<b><u>SOLICITA PRIMA VOL.</u></b>
ADMITIDO	NO

**IMPORTE POR ANUALIDAD**

<u>CAMPAÑA</u>	<u>IMPORTE MÁXIMO SUBVENCIONABLE</u>	<u>IMPORTE MEDIO DE TRANSFERENCIA (€/ha)</u>
2015	3.042,03 €	290,27 €
2016	3.042,03 €	290,27 €
2017	3.042,03 €	290,27 €
2018	3.042,03 €	290,27 €
2019	3.042,03 €	290,27 €

**RECINTOS PROPUESTOS**

<u>REF.</u>	<u>REFERENCIA SIGPAC</u>	<u>CULTIVO</u>	<u>DESCRIPCIÓN CULTIVO</u>	<u>S/R</u>	<u>SUP. DEC. ADMIN. (ha)</u>	<u>SUP. PROPUESTA (ha)</u>
2136848	41-055-007-00019-001	81377	ALGODON-ELSA	R	4,94	4,94
2136847	41-055-007-00051-001	81377	ALGODON-ELSA	R	1,95	1,95
2136845	41-055-011-00154-002	4100	MAIZ-MAIZ CONVENCIONAL	R	0,74	0,74
2136846	41-055-013-00042-002	33126	GIRASOL-BOSFORA	R	2,85	2,85

**RESUMEN CRITERIOS DE PRIORIZACIÓN****10.1.5 Sistemas sostenibles de cultivos agroindustriales****PUNTOS: 4,00**

	<b><u>PUNTOS</u></b>	<b><u>CUMPLE</u></b>
Porcentaje de superficie determinada en Red Natura 2000	0,00	0.0%
Porcentaje de superficie determinada situada en zonas RAMSAR	0,00	0.0%
Porcentaje de superficie determinada en zonas vulnerables a la contaminación por nitratos	4,00	100.0%
Titulares de explotaciones que hayan adquirido el compromiso voluntario de establecimiento de una enmienda natural mediante un cultivo de crucífera para su enterrado en verde	0,00	N



**DETALLE CRITERIOS DE PRIORIZACIÓN****10.1.5 Sistemas sostenibles de cultivos agroindustriales****PUNTOS: 4,00****Porcentaje de superficie determinada en Red Natura 2000****PUNTOS: 0,00 0.0%**

<u>REF.</u>	<u>REFERENCIA SIGPAC</u>	<u>CULTIVO</u>	<u>DESCRIPCIÓN CULTIVO</u>	<u>S/R</u>	<u>SUP.</u>	<u>SUP.</u>
					<u>PROPUESTA</u>	<u>CUMPLE</u>
					(ha)	(ha)
2136848	41-055-007-00019-001	81377	ALGODON-ELSA	R	4,94	0,00
2136847	41-055-007-00051-001	81377	ALGODON-ELSA	R	1,95	0,00
2136845	41-055-011-00154-002	4100	MAIZ-MAIZ CONVENCIONAL	R	0,74	0,00
2136846	41-055-013-00042-002	33126	GIRASOL-BOSFORA	R	2,85	0,00

**Porcentaje de superficie determinada situada en zonas RAMSAR****PUNTOS: 0,00 0.0%**

<u>REF.</u>	<u>REFERENCIA SIGPAC</u>	<u>CULTIVO</u>	<u>DESCRIPCIÓN CULTIVO</u>	<u>S/R</u>	<u>SUP.</u>	<u>SUP.</u>
					<u>PROPUESTA</u>	<u>CUMPLE</u>
					(ha)	(ha)
2136848	41-055-007-00019-001	81377	ALGODON-ELSA	R	4,94	0,00
2136847	41-055-007-00051-001	81377	ALGODON-ELSA	R	1,95	0,00
2136845	41-055-011-00154-002	4100	MAIZ-MAIZ CONVENCIONAL	R	0,74	0,00
2136846	41-055-013-00042-002	33126	GIRASOL-BOSFORA	R	2,85	0,00

**Porcentaje de superficie determinada en zonas vulnerables a la contaminación por nitratos****PUNTOS: 4,00 100.0%**

<u>REF.</u>	<u>REFERENCIA SIGPAC</u>	<u>CULTIVO</u>	<u>DESCRIPCIÓN CULTIVO</u>	<u>S/R</u>	<u>SUP.</u>	<u>SUP.</u>
					<u>PROPUESTA</u>	<u>CUMPLE</u>
					(ha)	(ha)
2136848	41-055-007-00019-001	81377	ALGODON-ELSA	R	4,94	4,94
2136847	41-055-007-00051-001	81377	ALGODON-ELSA	R	1,95	1,95
2136845	41-055-011-00154-002	4100	MAIZ-MAIZ CONVENCIONAL	R	0,74	0,74
2136846	41-055-013-00042-002	33126	GIRASOL-BOSFORA	R	2,85	2,85

**Titulares de explotaciones que hayan adquirido el compromiso voluntario de establecimiento de una enmienda natural mediante un cultivo de crucífera para su enterrado en verde****PUNTOS: 0,00 N**

<u>APELLIDOS Y NOMBRE / RAZÓN SOCIAL</u>	<u>NIF</u>	<u>EXPEDIENTE</u>	<u>SUP. PROPUESTA (ha)</u>
GARCIA RANDADO BENITO	75433978G	8023358	8,09
<u>PROPUESTA ADMITIDO</u>	<u>SOLICITA PRIMA VOL. SI</u>	<u>PROPUESTA PRIMA VOL. ADMITIDO</u>	

**IMPORTE POR ANUALIDAD**

<u>CAMPAÑA</u>	<u>IMPORTE MÁXIMO SUBVENCIONABLE</u>	<u>IMPORTE MEDIO DE TRANSFERENCIA (€/ha)</u>
2015	3.506,53 €	433,44 €
2016	3.506,53 €	433,44 €
2017	3.506,53 €	433,44 €
2018	3.506,53 €	433,44 €
2019	3.506,53 €	433,44 €

**RECINTOS PROPUESTOS**

<u>REF.</u>	<u>REFERENCIA SIGPAC</u>	<u>CULTIVO</u>	<u>DESCRIPCIÓN CULTIVO</u>	<u>S/R</u>	<u>SUP. DEC. ADMIN. (ha)</u>	<u>SUP. PROPUESTA (ha)</u>
1634526	41-053-001-00144-001	81268	ALGODON-JUNCAL	R	8,09	8,09

**RESUMEN CRITERIOS DE PRIORIZACIÓN**

<b>10.1.5 Sistemas sostenibles de cultivos agroindustriales</b>	<b>PUNTOS: 5,00</b>	<b>PUNTOS</b>	<b>CUMPLE</b>
Porcentaje de superficie determinada en Red Natura 2000		0,00	0.0%
Porcentaje de superficie determinada situada en zonas RAMSAR		0,00	0.0%
Porcentaje de superficie determinada en zonas vulnerables a la contaminación por nitratos		4,00	100.0%
Titulares de explotaciones que hayan adquirido el compromiso voluntario de establecimiento de una enmienda natural mediante un cultivo de crucifera para su enterrado en verde		1,00	S

**DETALLE CRITERIOS DE PRIORIZACIÓN**

<b>10.1.5 Sistemas sostenibles de cultivos agroindustriales</b>	<b>PUNTOS: 5,00</b>	<b>PUNTOS</b>	<b>CUMPLE</b>			
Porcentaje de superficie determinada en Red Natura 2000		PUNTOS: 0,00	0.0%			
		<u>SUP. PROPUESTA (ha)</u>	<u>SUP. CUMPLE (ha)</u>			
<u>REF.</u>	<u>REFERENCIA SIGPAC</u>	<u>CULTIVO</u>	<u>DESCRIPCIÓN CULTIVO</u>	<u>S/R</u>		
1634526	41-053-001-00144-001	81268	ALGODON-JUNCAL	R	8,09	0,00
Porcentaje de superficie determinada situada en zonas RAMSAR		PUNTOS: 0,00	0.0%			
		<u>SUP. PROPUESTA (ha)</u>	<u>SUP. CUMPLE (ha)</u>			
<u>REF.</u>	<u>REFERENCIA SIGPAC</u>	<u>CULTIVO</u>	<u>DESCRIPCIÓN CULTIVO</u>	<u>S/R</u>		
1634526	41-053-001-00144-001	81268	ALGODON-JUNCAL	R	8,09	0,00
Porcentaje de superficie determinada en zonas vulnerables a la contaminación por nitratos		PUNTOS: 4,00	100.0%			
		<u>SUP. PROPUESTA (ha)</u>	<u>SUP. CUMPLE (ha)</u>			
<u>REF.</u>	<u>REFERENCIA SIGPAC</u>	<u>CULTIVO</u>	<u>DESCRIPCIÓN CULTIVO</u>	<u>S/R</u>		
1634526	41-053-001-00144-001	81268	ALGODON-JUNCAL	R	8,09	8,09
Titulares de explotaciones que hayan adquirido el compromiso voluntario de establecimiento de una enmienda natural mediante un cultivo de crucifera para su enterrado en verde		PUNTOS: 1,00	S			



<u>APELLIDOS Y NOMBRE / RAZÓN SOCIAL</u>	<u>NIF</u>	<u>EXPEDIENTE</u>	<u>SUP. PROPUESTA (ha)</u>
GARCIA REGADERA MARIA DE LA O	30439260W	8020541	4,98
<u>PROPUESTA</u> ADMITIDO	<u>SOLICITA PRIMA VOL.</u> SI	<u>PROPUESTA PRIMA VOL.</u> ADMITIDO	

**IMPORTE POR ANUALIDAD**

<u>CAMPAÑA</u>	<u>IMPORTE MÁXIMO SUBVENCIÓNABLE</u>	<u>IMPORTE MEDIO DE TRANSFERENCIA (€/ha)</u>
2015	2.158,53 €	433,44 €
2016	2.158,53 €	433,44 €
2017	2.158,53 €	433,44 €
2018	2.158,53 €	433,44 €
2019	2.158,53 €	433,44 €

**RECINTOS PROPUESTOS**

<u>REF.</u>	<u>REFERENCIA SIGPAC</u>	<u>CULTIVO</u>	<u>DESCRIPCIÓN CULTIVO</u>	<u>S/R</u>	<u>SUP. DEC. ADMIN. (ha)</u>	<u>SUP. PROPUESTA (ha)</u>
2053912	41-012-019-00125-002	81263	ALGODON-DP419	R	2,24	2,24
2053911	41-012-019-00126-001	81263	ALGODON-DP419	R	2,24	2,24
2053913	41-012-038-00125-002	81263	ALGODON-DP419	R	0,50	0,50

**RESUMEN CRITERIOS DE PRIORIZACIÓN****10.1.5 Sistemas sostenibles de cultivos agroindustriales**

PUNTOS: 12,70

	<u>PUNTOS</u>	<u>CUMPLE</u>
Porcentaje de superficie determinada en Red Natura 2000	3,90	89.96%
Porcentaje de superficie determinada situada en zonas RAMSAR	3,90	89.96%
Porcentaje de superficie determinada en zonas vulnerables a la contaminación por nitratos	3,90	89.96%
Titulares de explotaciones que hayan adquirido el compromiso voluntario de establecimiento de una enmienda natural mediante un cultivo de crucífera para su enterrado en verde	1,00	S





**DETALLE CRITERIOS DE PRIORIZACIÓN****10.1.5 Sistemas sostenibles de cultivos agroindustriales****PUNTOS:** 12,70**Porcentaje de superficie determinada en Red Natura 2000****PUNTOS:** 3,90 89.96%

<u>REF.</u>	<u>REFERENCIA SIGPAC</u>	<u>CULTIVO</u>	<u>DESCRIPCIÓN CULTIVO</u>	<u>S/R</u>	<u>SUP.</u> <u>PROPUESTA</u> <u>(ha)</u>	<u>SUP.</u> <u>CUMPLE</u> <u>(ha)</u>
2053912	41-012-019-00125-002	81263	ALGODON-DP419	R	2,24	2,24
2053911	41-012-019-00126-001	81263	ALGODON-DP419	R	2,24	2,24
2053913	41-012-038-00125-002	81263	ALGODON-DP419	R	0,50	0,00

**Porcentaje de superficie determinada situada en zonas RAMSAR****PUNTOS:** 3,90 89.96%

<u>REF.</u>	<u>REFERENCIA SIGPAC</u>	<u>CULTIVO</u>	<u>DESCRIPCIÓN CULTIVO</u>	<u>S/R</u>	<u>SUP.</u> <u>PROPUESTA</u> <u>(ha)</u>	<u>SUP.</u> <u>CUMPLE</u> <u>(ha)</u>
2053912	41-012-019-00125-002	81263	ALGODON-DP419	R	2,24	2,24
2053911	41-012-019-00126-001	81263	ALGODON-DP419	R	2,24	2,24
2053913	41-012-038-00125-002	81263	ALGODON-DP419	R	0,50	0,00

**Porcentaje de superficie determinada en zonas vulnerables a la contaminación por nitratos****PUNTOS:** 3,90 89.96%

<u>REF.</u>	<u>REFERENCIA SIGPAC</u>	<u>CULTIVO</u>	<u>DESCRIPCIÓN CULTIVO</u>	<u>S/R</u>	<u>SUP.</u> <u>PROPUESTA</u> <u>(ha)</u>	<u>SUP.</u> <u>CUMPLE</u> <u>(ha)</u>
2053912	41-012-019-00125-002	81263	ALGODON-DP419	R	2,24	2,24
2053911	41-012-019-00126-001	81263	ALGODON-DP419	R	2,24	2,24
2053913	41-012-038-00125-002	81263	ALGODON-DP419	R	0,50	0,00

**Titulares de explotaciones que hayan adquirido el compromiso voluntario de establecimiento de una enmienda natural mediante un cultivo de crucífera para su enterrado en verde****PUNTOS:** 1,00 S

<b><u>APELLIDOS Y NOMBRE / RAZÓN SOCIAL</u></b>	<b><u>NIF</u></b>	<b><u>EXPEDIENTE</u></b>	<b><u>SUP. PROPUESTA (ha)</u></b>
GARCIA REYES RODRIGO	52243036P	8028638	23,00

<b><u>PROPUESTA</u></b>	<b><u>SOLICITA PRIMA VOL.</u></b>
ADMITIDO	NO

**IMPORTE POR ANUALIDAD**

<u>CAMPAÑA</u>	<u>IMPORTE MÁXIMO SUBVENCIONABLE</u>	<u>IMPORTE MEDIO DE TRANSFERENCIA (€/ha)</u>
2015	6.676,21 €	290,27 €
2016	6.676,21 €	290,27 €
2017	6.676,21 €	290,27 €
2018	6.676,21 €	290,27 €
2019	6.676,21 €	290,27 €

**RECINTOS PROPUESTOS**

<u>REF.</u>	<u>REFERENCIA SIGPAC</u>	<u>CULTIVO</u>	<u>DESCRIPCIÓN CULTIVO</u>	<u>S/R</u>	<u>SUP. DEC. ADMIN. (ha)</u>	<u>SUP. PROPUESTA (ha)</u>
1963901	41-039-010-00415-002	81320	ALGODON-DP396	R	0,46	0,46
1963905	41-039-010-00433-002	81320	ALGODON-DP396	R	2,11	2,11
1963904	41-039-010-00455-001	81320	ALGODON-DP396	R	0,10	0,10
1963902	41-039-010-00632-001	81320	ALGODON-DP396	R	15,25	15,25
1963899	41-039-061-00008-001	1000	TRIGO BLANDO-SIN VARIEDAD	R	5,08	5,08

**INCIDENCIAS****INCIDENCIA DESCRIPCIÓN**

80106 Cultivo, variedad, regimen y/o uso del recinto SIGPAC no compatible con la operación (anexo III.I, Orden 26 mayo 2015)  
Ref:1963903 Recinto:41-039-010-09024-001 Cultivo:81320 ALGODON-DP396 Regadio Uso:CA

**RESUMEN CRITERIOS DE PRIORIZACIÓN****10.1.5 Sistemas sostenibles de cultivos agroindustriales****PUNTOS: 4,00**

	<b><u>PUNTOS</u></b>	<b><u>CUMPLE</u></b>
Porcentaje de superficie determinada en Red Natura 2000	0,00	0.0%
Porcentaje de superficie determinada situada en zonas RAMSAR	0,00	0.0%
Porcentaje de superficie determinada en zonas vulnerables a la contaminación por nitratos	4,00	100.0%
Titulares de explotaciones que hayan adquirido el compromiso voluntario de establecimiento de una enmienda natural mediante un cultivo de crucífera para su enterrado en verde	0,00	N



**DETALLE CRITERIOS DE PRIORIZACIÓN****10.1.5 Sistemas sostenibles de cultivos agroindustriales****PUNTOS: 4,00****Porcentaje de superficie determinada en Red Natura 2000****PUNTOS: 0,00 0.0%**

<u>REF.</u>	<u>REFERENCIA SIGPAC</u>	<u>CULTIVO</u>	<u>DESCRIPCIÓN CULTIVO</u>	<u>S/R</u>	<u>SUP.</u>	<u>SUP.</u>
					<u>PROPUESTA</u>	<u>CUMPLE</u>
					(ha)	(ha)
1963901	41-039-010-00415-002	81320	ALGODON-DP396	R	0,46	0,00
1963905	41-039-010-00433-002	81320	ALGODON-DP396	R	2,11	0,00
1963904	41-039-010-00455-001	81320	ALGODON-DP396	R	0,10	0,00
1963902	41-039-010-00632-001	81320	ALGODON-DP396	R	15,25	0,00
1963899	41-039-061-00008-001	1000	TRIGO BLANDO-SIN VARIEDAD	R	5,08	0,00

**Porcentaje de superficie determinada situada en zonas RAMSAR****PUNTOS: 0,00 0.0%**

<u>REF.</u>	<u>REFERENCIA SIGPAC</u>	<u>CULTIVO</u>	<u>DESCRIPCIÓN CULTIVO</u>	<u>S/R</u>	<u>SUP.</u>	<u>SUP.</u>
					<u>PROPUESTA</u>	<u>CUMPLE</u>
					(ha)	(ha)
1963901	41-039-010-00415-002	81320	ALGODON-DP396	R	0,46	0,00
1963905	41-039-010-00433-002	81320	ALGODON-DP396	R	2,11	0,00
1963904	41-039-010-00455-001	81320	ALGODON-DP396	R	0,10	0,00
1963902	41-039-010-00632-001	81320	ALGODON-DP396	R	15,25	0,00
1963899	41-039-061-00008-001	1000	TRIGO BLANDO-SIN VARIEDAD	R	5,08	0,00

**Porcentaje de superficie determinada en zonas vulnerables a la contaminación por nitratos****PUNTOS: 4,00 100.0%**

<u>REF.</u>	<u>REFERENCIA SIGPAC</u>	<u>CULTIVO</u>	<u>DESCRIPCIÓN CULTIVO</u>	<u>S/R</u>	<u>SUP.</u>	<u>SUP.</u>
					<u>PROPUESTA</u>	<u>CUMPLE</u>
					(ha)	(ha)
1963901	41-039-010-00415-002	81320	ALGODON-DP396	R	0,46	0,46
1963905	41-039-010-00433-002	81320	ALGODON-DP396	R	2,11	2,11
1963904	41-039-010-00455-001	81320	ALGODON-DP396	R	0,10	0,10
1963902	41-039-010-00632-001	81320	ALGODON-DP396	R	15,25	15,25
1963899	41-039-061-00008-001	1000	TRIGO BLANDO-SIN VARIEDAD	R	5,08	5,08

**Titulares de explotaciones que hayan adquirido el compromiso voluntario de establecimiento de una enmienda natural mediante un cultivo de crucifera para su enterrado en verde****PUNTOS: 0,00 N**

<u>APELLIDOS Y NOMBRE / RAZÓN SOCIAL</u>	<u>NIF</u>	<u>EXPEDIENTE</u>	<u>SUP. PROPUESTA (ha)</u>
GARCIA RINCON JOSE MARIA	47003812T	8023789	5,67
<u>PROPUESTA ADMITIDO</u>	<u>SOLICITA PRIMA VOL. SI</u>	<u>PROPUESTA PRIMA VOL. ADMITIDO</u>	
<u>IMPORTE POR ANUALIDAD</u>			

<u>CAMPAÑA</u>	<u>IMPORTE MÁXIMO SUBVENCIONABLE</u>	<u>IMPORTE MEDIO DE TRANSFERENCIA (€/ha)</u>
2015	2.457,60 €	433,44 €
2016	2.457,60 €	433,44 €
2017	2.457,60 €	433,44 €
2018	2.457,60 €	433,44 €
2019	2.457,60 €	433,44 €

**RECINTOS PROPUESTOS**

<u>REF.</u>	<u>REFERENCIA SIGPAC</u>	<u>CULTIVO</u>	<u>DESCRIPCIÓN CULTIVO</u>	<u>S/R</u>	<u>SUP. DEC. ADMIN. (ha)</u>	<u>SUP. PROPUESTA (ha)</u>
1659498	41-069-013-00009-001	81377	ALGODON-ELSA	R	1,97	1,97
1659499	41-069-013-00090-001	82399	REMOLACHA-DANICIA KWS	R	3,70	3,70

**RESUMEN CRITERIOS DE PRIORIZACIÓN**

<b>10.1.5 Sistemas sostenibles de cultivos agroindustriales</b>	<b>PUNTOS: 5,00</b>	<b>PUNTOS</b>	<b>CUMPLE</b>
Porcentaje de superficie determinada en Red Natura 2000		0,00	0.0%
Porcentaje de superficie determinada situada en zonas RAMSAR		0,00	0.0%
Porcentaje de superficie determinada en zonas vulnerables a la contaminación por nitratos		4,00	100.0%
Titulares de explotaciones que hayan adquirido el compromiso voluntario de establecimiento de una enmienda natural mediante un cultivo de crucifera para su enterrado en verde		1,00	S

**DETALLE CRITERIOS DE PRIORIZACIÓN**

<b>10.1.5 Sistemas sostenibles de cultivos agroindustriales</b>	<b>PUNTOS: 5,00</b>	<b>PUNTOS</b>	<b>CUMPLE</b>			
Porcentaje de superficie determinada en Red Natura 2000		PUNTOS: 0,00	0.0%			
		<b>SUP. PROPUESTA (ha)</b>	<b>SUP. CUMPLE (ha)</b>			
<u>REF.</u>	<u>REFERENCIA SIGPAC</u>	<u>CULTIVO</u>	<u>DESCRIPCIÓN CULTIVO</u>	<u>S/R</u>		
1659498	41-069-013-00009-001	81377	ALGODON-ELSA	R	1,97	0,00
1659499	41-069-013-00090-001	82399	REMOLACHA-DANICIA KWS	R	3,70	0,00
Porcentaje de superficie determinada situada en zonas RAMSAR		PUNTOS: 0,00	0.0%			
		<b>SUP. PROPUESTA (ha)</b>	<b>SUP. CUMPLE (ha)</b>			
<u>REF.</u>	<u>REFERENCIA SIGPAC</u>	<u>CULTIVO</u>	<u>DESCRIPCIÓN CULTIVO</u>	<u>S/R</u>		
1659498	41-069-013-00009-001	81377	ALGODON-ELSA	R	1,97	0,00
1659499	41-069-013-00090-001	82399	REMOLACHA-DANICIA KWS	R	3,70	0,00
Porcentaje de superficie determinada en zonas vulnerables a la contaminación por nitratos		PUNTOS: 4,00	100.0%			
		<b>SUP. PROPUESTA (ha)</b>	<b>SUP. CUMPLE (ha)</b>			
<u>REF.</u>	<u>REFERENCIA SIGPAC</u>	<u>CULTIVO</u>	<u>DESCRIPCIÓN CULTIVO</u>	<u>S/R</u>		
1659498	41-069-013-00009-001	81377	ALGODON-ELSA	R	1,97	1,97
1659499	41-069-013-00090-001	82399	REMOLACHA-DANICIA KWS	R	3,70	3,70
Titulares de explotaciones que hayan adquirido el compromiso voluntario de establecimiento de una enmienda natural mediante un cultivo de crucifera para su enterrado en verde		PUNTOS: 1,00	S			

<b><u>APELLIDOS Y NOMBRE / RAZÓN SOCIAL</u></b>	<b><u>NIF</u></b>	<b><u>EXPEDIENTE</u></b>	<b><u>SUP. PROPUESTA (ha)</u></b>
GARCIA RUEDA JOSE ANTONIO	52271553M	8026611	21,24

<b><u>PROPUESTA</u></b>	<b><u>SOLICITA PRIMA VOL.</u></b>
ADMITIDO	NO

**IMPORTE POR ANUALIDAD**

<u>CAMPAÑA</u>	<u>IMPORTE MÁXIMO SUBVENCIONABLE</u>	<u>IMPORTE MEDIO DE TRANSFERENCIA (€/ha)</u>
2015	6.165,33 €	290,27 €
2016	6.165,33 €	290,27 €
2017	6.165,33 €	290,27 €
2018	6.165,33 €	290,27 €
2019	6.165,33 €	290,27 €

**RECINTOS PROPUESTOS**

<u>REF.</u>	<u>REFERENCIA SIGPAC</u>	<u>CULTIVO</u>	<u>DESCRIPCIÓN CULTIVO</u>	<u>S/R</u>	<u>SUP. DEC. ADMIN. (ha)</u>	<u>SUP. PROPUESTA (ha)</u>
1827216	41-095-055-00042-004	82856	REMOLACHA-MALU	R	7,00	7,00
1827213	41-095-083-00027-001	81361	ALGODON-INTERCOTT 211	R	2,13	2,13
1827215	41-095-083-00027-001	82856	REMOLACHA-MALU	R	2,15	2,15
1827214	41-095-083-00027-001	82856	REMOLACHA-MALU	R	2,85	2,85
1827212	41-095-083-00027-004	81361	ALGODON-INTERCOTT 211	R	7,11	7,11

**RESUMEN CRITERIOS DE PRIORIZACIÓN****10.1.5 Sistemas sostenibles de cultivos agroindustriales****PUNTOS: 4,00**

	<b><u>PUNTOS</u></b>	<b><u>CUMPLE</u></b>
Porcentaje de superficie determinada en Red Natura 2000	0,00	0.0%
Porcentaje de superficie determinada situada en zonas RAMSAR	0,00	0.0%
Porcentaje de superficie determinada en zonas vulnerables a la contaminación por nitratos	4,00	100.0%
Titulares de explotaciones que hayan adquirido el compromiso voluntario de establecimiento de una enmienda natural mediante un cultivo de crucífera para su enterrado en verde	0,00	N



**DETALLE CRITERIOS DE PRIORIZACIÓN****10.1.5 Sistemas sostenibles de cultivos agroindustriales****PUNTOS: 4,00****Porcentaje de superficie determinada en Red Natura 2000****PUNTOS: 0,00 0.0%**

<u>REF.</u>	<u>REFERENCIA SIGPAC</u>	<u>CULTIVO</u>	<u>DESCRIPCIÓN CULTIVO</u>	<u>S/R</u>	<u>SUP.</u>	<u>SUP.</u>
					<u>PROPUESTA</u>	<u>CUMPLE</u>
					(ha)	(ha)
1827216	41-095-055-00042-004	82856	REMOLACHA-MALU	R	7,00	0,00
1827213	41-095-083-00027-001	81361	ALGODON-INTERCOTT 211	R	2,13	0,00
1827215	41-095-083-00027-001	82856	REMOLACHA-MALU	R	2,15	0,00
1827214	41-095-083-00027-001	82856	REMOLACHA-MALU	R	2,85	0,00
1827212	41-095-083-00027-004	81361	ALGODON-INTERCOTT 211	R	7,11	0,00

**Porcentaje de superficie determinada situada en zonas RAMSAR****PUNTOS: 0,00 0.0%**

<u>REF.</u>	<u>REFERENCIA SIGPAC</u>	<u>CULTIVO</u>	<u>DESCRIPCIÓN CULTIVO</u>	<u>S/R</u>	<u>SUP.</u>	<u>SUP.</u>
					<u>PROPUESTA</u>	<u>CUMPLE</u>
					(ha)	(ha)
1827216	41-095-055-00042-004	82856	REMOLACHA-MALU	R	7,00	0,00
1827213	41-095-083-00027-001	81361	ALGODON-INTERCOTT 211	R	2,13	0,00
1827215	41-095-083-00027-001	82856	REMOLACHA-MALU	R	2,15	0,00
1827214	41-095-083-00027-001	82856	REMOLACHA-MALU	R	2,85	0,00
1827212	41-095-083-00027-004	81361	ALGODON-INTERCOTT 211	R	7,11	0,00

**Porcentaje de superficie determinada en zonas vulnerables a la contaminación por nitratos****PUNTOS: 4,00 100.0%**

<u>REF.</u>	<u>REFERENCIA SIGPAC</u>	<u>CULTIVO</u>	<u>DESCRIPCIÓN CULTIVO</u>	<u>S/R</u>	<u>SUP.</u>	<u>SUP.</u>
					<u>PROPUESTA</u>	<u>CUMPLE</u>
					(ha)	(ha)
1827216	41-095-055-00042-004	82856	REMOLACHA-MALU	R	7,00	7,00
1827213	41-095-083-00027-001	81361	ALGODON-INTERCOTT 211	R	2,13	2,13
1827214	41-095-083-00027-001	82856	REMOLACHA-MALU	R	2,85	2,85
1827215	41-095-083-00027-001	82856	REMOLACHA-MALU	R	2,15	2,15
1827212	41-095-083-00027-004	81361	ALGODON-INTERCOTT 211	R	7,11	7,11

**Titulares de explotaciones que hayan adquirido el compromiso voluntario de establecimiento de una enmienda natural mediante un cultivo de crucifera para su enterrado en verde****PUNTOS: 0,00 N**

<b><u>APELLIDOS Y NOMBRE / RAZÓN SOCIAL</u></b>	<b><u>NIF</u></b>	<b><u>EXPEDIENTE</u></b>	<b><u>SUP. PROPUESTA (ha)</u></b>
GARCIA SANCHEZ ALONSO	28663882V	8020722	8,10

<b><u>PROPUESTA ADMITIDO</u></b>	<b><u>SOLICITA PRIMA VOL. SI</u></b>	<b><u>PROPUESTA PRIMA VOL. ADMITIDO</u></b>
----------------------------------	--------------------------------------	---

**IMPORTE POR ANUALIDAD**

<u>CAMPAÑA</u>	<u>IMPORTE MÁXIMO SUBVENCIONABLE</u>	<u>IMPORTE MEDIO DE TRANSFERENCIA (€/ha)</u>
2015	3.510,87 €	433,44 €
2016	3.510,87 €	433,44 €
2017	3.510,87 €	433,44 €
2018	3.510,87 €	433,44 €
2019	3.510,87 €	433,44 €

**RECINTOS PROPUESTOS**

<u>REF.</u>	<u>REFERENCIA SIGPAC</u>	<u>CULTIVO</u>	<u>DESCRIPCIÓN CULTIVO</u>	<u>S/R</u>	<u>SUP. DEC. ADMIN. (ha)</u>	<u>SUP. PROPUESTA (ha)</u>
1971191	41-095-060-00094-001	81361	ALGODON-INTERCOTT 211	R	5,10	5,10
1971192	41-095-061-00060-001	82117	REMOLACHA-SANLUCAR	R	3,00	3,00

**INCIDENCIAS****INCIDENCIA DESCRIPCIÓN**

218 La superficie total declarada sobre un mismo recinto en el conjunto de los expedientes, no puede superar la superficie total que el SIGPAC establece para ese recinto.  
Ref:1971191 Recinto:41-095-060-00094-001 Cultivo:81361 ALGODON-INTERCOTT 211 Regadío Suma de superficies declaradas para este recinto por todos los solicitantes (Áreas):970 Superficie SIGPAC medida para este recinto (Áreas):970 Exceso de superficie declarada (Hectáreas):0

**RESUMEN CRITERIOS DE PRIORIZACIÓN****10.1.5 Sistemas sostenibles de cultivos agroindustriales****PUNTOS: 5,00**

	<b><u>PUNTOS</u></b>	<b><u>CUMPLE</u></b>
Porcentaje de superficie determinada en Red Natura 2000	0,00	0.0%
Porcentaje de superficie determinada situada en zonas RAMSAR	0,00	0.0%
Porcentaje de superficie determinada en zonas vulnerables a la contaminación por nitratos	4,00	100.0%
Titulares de explotaciones que hayan adquirido el compromiso voluntario de establecimiento de una enmienda natural mediante un cultivo de crucífera para su enterrado en verde	1,00	S



**DETALLE CRITERIOS DE PRIORIZACIÓN****10.1.5 Sistemas sostenibles de cultivos agroindustriales****PUNTOS: 5,00****Porcentaje de superficie determinada en Red Natura 2000****PUNTOS: 0,00 0.0%**

<u>REF.</u>	<u>REFERENCIA SIGPAC</u>	<u>CULTIVO</u>	<u>DESCRIPCIÓN CULTIVO</u>	<u>S/R</u>	<u>SUP.</u> <u>PROPUESTA</u> <u>(ha)</u>	<u>SUP.</u> <u>CUMPLE</u> <u>(ha)</u>
1971191	41-095-060-00094-001	81361	ALGODON-INTERCOTT 211	R	5,10	0,00
1971192	41-095-061-00060-001	82117	REMOLACHA-SANLUCAR	R	3,00	0,00

**Porcentaje de superficie determinada situada en zonas RAMSAR****PUNTOS: 0,00 0.0%**

<u>REF.</u>	<u>REFERENCIA SIGPAC</u>	<u>CULTIVO</u>	<u>DESCRIPCIÓN CULTIVO</u>	<u>S/R</u>	<u>SUP.</u> <u>PROPUESTA</u> <u>(ha)</u>	<u>SUP.</u> <u>CUMPLE</u> <u>(ha)</u>
1971191	41-095-060-00094-001	81361	ALGODON-INTERCOTT 211	R	5,10	0,00
1971192	41-095-061-00060-001	82117	REMOLACHA-SANLUCAR	R	3,00	0,00

**Porcentaje de superficie determinada en zonas vulnerables a la contaminación por nitratos****PUNTOS: 4,00 100.0%**

<u>REF.</u>	<u>REFERENCIA SIGPAC</u>	<u>CULTIVO</u>	<u>DESCRIPCIÓN CULTIVO</u>	<u>S/R</u>	<u>SUP.</u> <u>PROPUESTA</u> <u>(ha)</u>	<u>SUP.</u> <u>CUMPLE</u> <u>(ha)</u>
1971191	41-095-060-00094-001	81361	ALGODON-INTERCOTT 211	R	5,10	5,10
1971192	41-095-061-00060-001	82117	REMOLACHA-SANLUCAR	R	3,00	3,00

**Titulares de explotaciones que hayan adquirido el compromiso voluntario de establecimiento de una enmienda natural mediante un cultivo de crucífera para su enterrado en verde****PUNTOS: 1,00 S**



<u>APELLIDOS Y NOMBRE / RAZÓN SOCIAL</u>	<u>NIF</u>	<u>EXPEDIENTE</u>	<u>SUP. PROPUESTA (ha)</u>
GARCIA SANCHEZ CARMEN	30507131T	8028517	9,56
<u>PROPUESTA</u> ADMITIDO	<u>SOLICITA PRIMA VOL.</u> SI	<u>PROPUESTA PRIMA VOL.</u> ADMITIDO	

**IMPORTE POR ANUALIDAD**

<u>CAMPAÑA</u>	<u>IMPORTE MÁXIMO SUBVENCIONABLE</u>	<u>IMPORTE MEDIO DE TRANSFERENCIA (€/ha)</u>
2015	4.143,69 €	433,44 €
2016	4.143,69 €	433,44 €
2017	4.143,69 €	433,44 €
2018	4.143,69 €	433,44 €
2019	4.143,69 €	433,44 €

**RECINTOS PROPUESTOS**

<u>REF.</u>	<u>REFERENCIA SIGPAC</u>	<u>CULTIVO</u>	<u>DESCRIPCIÓN CULTIVO</u>	<u>S/R</u>	<u>SUP. DEC. ADMIN. (ha)</u>	<u>SUP. PROPUESTA (ha)</u>
2072864	41-039-007-00010-002	81216	ALGODON-CARISMA	R	7,40	7,40
2072865	41-039-007-00010-002	81216	ALGODON-CARISMA	R	0,95	0,95
2072863	41-039-007-00010-009	81216	ALGODON-CARISMA	R	1,21	1,21

**RESUMEN CRITERIOS DE PRIORIZACIÓN****10.1.5 Sistemas sostenibles de cultivos agroindustriales**

PUNTOS: 5,00

	<u>PUNTOS</u>	<u>CUMPLE</u>
Porcentaje de superficie determinada en Red Natura 2000	0,00	0.0%
Porcentaje de superficie determinada situada en zonas RAMSAR	0,00	0.0%
Porcentaje de superficie determinada en zonas vulnerables a la contaminación por nitratos	4,00	100.0%
Titulares de explotaciones que hayan adquirido el compromiso voluntario de establecimiento de una enmienda natural mediante un cultivo de crucífera para su enterrado en verde	1,00	S



**DETALLE CRITERIOS DE PRIORIZACIÓN****10.1.5 Sistemas sostenibles de cultivos agroindustriales****PUNTOS: 5,00****Porcentaje de superficie determinada en Red Natura 2000****PUNTOS: 0,00 0.0%**

<u>REF.</u>	<u>REFERENCIA SIGPAC</u>	<u>CULTIVO</u>	<u>DESCRIPCIÓN CULTIVO</u>	<u>S/R</u>	<u>SUP.</u>	<u>SUP.</u>
					<u>PROPUESTA</u>	<u>CUMPLE</u>
					(ha)	(ha)
2072865	41-039-007-00010-002	81216	ALGODON-CARISMA	R	0,95	0,00
2072864	41-039-007-00010-002	81216	ALGODON-CARISMA	R	7,40	0,00
2072863	41-039-007-00010-009	81216	ALGODON-CARISMA	R	1,21	0,00

**Porcentaje de superficie determinada situada en zonas RAMSAR****PUNTOS: 0,00 0.0%**

<u>REF.</u>	<u>REFERENCIA SIGPAC</u>	<u>CULTIVO</u>	<u>DESCRIPCIÓN CULTIVO</u>	<u>S/R</u>	<u>SUP.</u>	<u>SUP.</u>
					<u>PROPUESTA</u>	<u>CUMPLE</u>
					(ha)	(ha)
2072865	41-039-007-00010-002	81216	ALGODON-CARISMA	R	0,95	0,00
2072864	41-039-007-00010-002	81216	ALGODON-CARISMA	R	7,40	0,00
2072863	41-039-007-00010-009	81216	ALGODON-CARISMA	R	1,21	0,00

**Porcentaje de superficie determinada en zonas vulnerables a la contaminación por nitratos****PUNTOS: 4,00 100.0%**

<u>REF.</u>	<u>REFERENCIA SIGPAC</u>	<u>CULTIVO</u>	<u>DESCRIPCIÓN CULTIVO</u>	<u>S/R</u>	<u>SUP.</u>	<u>SUP.</u>
					<u>PROPUESTA</u>	<u>CUMPLE</u>
					(ha)	(ha)
2072864	41-039-007-00010-002	81216	ALGODON-CARISMA	R	7,40	7,40
2072865	41-039-007-00010-002	81216	ALGODON-CARISMA	R	0,95	0,95
2072863	41-039-007-00010-009	81216	ALGODON-CARISMA	R	1,21	1,21

**Titulares de explotaciones que hayan adquirido el compromiso voluntario de establecimiento de una enmienda natural mediante un cultivo de crucífera para su enterrado en verde****PUNTOS: 1,00 S**

<b><u>APELLIDOS Y NOMBRE / RAZÓN SOCIAL</u></b>	<b><u>NIF</u></b>	<b><u>EXPEDIENTE</u></b>	<b><u>SUP. PROPUESTA (ha)</u></b>
GARCIA SANCHEZ JESUS MARIA	75784945Z	8030060	3,65

<b><u>PROPUESTA</u></b>	<b><u>SOLICITA PRIMA VOL.</u></b>	<b><u>PROPUESTA PRIMA VOL.</u></b>
ADMITIDO	SI	ADMITIDO

**IMPORTE POR ANUALIDAD**

<u>CAMPAÑA</u>	<u>IMPORTE MÁXIMO SUBVENCIONABLE</u>	<u>IMPORTE MEDIO DE TRANSFERENCIA (€/ha)</u>
2015	1.582,06 €	433,44 €
2016	1.582,06 €	433,44 €
2017	1.582,06 €	433,44 €
2018	1.582,06 €	433,44 €
2019	1.582,06 €	433,44 €

**RECINTOS PROPUESTOS**

<u>REF.</u>	<u>REFERENCIA SIGPAC</u>	<u>CULTIVO</u>	<u>DESCRIPCIÓN CULTIVO</u>	<u>S/R</u>	<u>SUP. DEC. ADMIN. (ha)</u>	<u>SUP. PROPUESTA (ha)</u>
2071065	41-053-005-00189-001	81263	ALGODON-DP419	R	0,02	0,02
2071066	41-053-005-00190-001	81263	ALGODON-DP419	R	2,83	2,83
2071069	41-053-005-00190-004	81263	ALGODON-DP419	R	0,71	0,71
2071068	41-053-005-00191-003	81263	ALGODON-DP419	S	0,09	0,09

**INCIDENCIAS****INCIDENCIA DESCRIPCIÓN**

80106 Cultivo, variedad, regimen y/o uso del recinto SIGPAC no compatible con la operación (anexo III.I, Orden 26 mayo 2015)  
Ref:2071067 Recinto:41-053-005-00191-002 Cultivo:81263 ALGODON-DP419 Regadio Uso:FS

**RESUMEN CRITERIOS DE PRIORIZACIÓN****10.1.5 Sistemas sostenibles de cultivos agroindustriales****PUNTOS: 5,00**

	<b><u>PUNTOS</u></b>	<b><u>CUMPLE</u></b>
Porcentaje de superficie determinada en Red Natura 2000	0,00	0.0%
Porcentaje de superficie determinada situada en zonas RAMSAR	0,00	0.0%
Porcentaje de superficie determinada en zonas vulnerables a la contaminación por nitratos	4,00	100.0%
Titulares de explotaciones que hayan adquirido el compromiso voluntario de establecimiento de una enmienda natural mediante un cultivo de crucífera para su enterrado en verde	1,00	S



**DETALLE CRITERIOS DE PRIORIZACIÓN****10.1.5 Sistemas sostenibles de cultivos agroindustriales****PUNTOS: 5,00****Porcentaje de superficie determinada en Red Natura 2000****PUNTOS: 0,00 0.0%**

<u>REF.</u>	<u>REFERENCIA SIGPAC</u>	<u>CULTIVO DESCRIPCIÓN CULTIVO</u>	<u>S/R</u>	<u>SUP.</u>	<u>SUP.</u>
				<u>PROPUESTA</u>	<u>CUMPLE</u>
				<u>(ha)</u>	<u>(ha)</u>
2071065	41-053-005-00189-001	81263 ALGODON-DP419	R	0,02	0,00
2071066	41-053-005-00190-001	81263 ALGODON-DP419	R	2,83	0,00
2071069	41-053-005-00190-004	81263 ALGODON-DP419	R	0,71	0,00
2071068	41-053-005-00191-003	81263 ALGODON-DP419	S	0,09	0,00

**Porcentaje de superficie determinada situada en zonas RAMSAR****PUNTOS: 0,00 0.0%**

<u>REF.</u>	<u>REFERENCIA SIGPAC</u>	<u>CULTIVO DESCRIPCIÓN CULTIVO</u>	<u>S/R</u>	<u>SUP.</u>	<u>SUP.</u>
				<u>PROPUESTA</u>	<u>CUMPLE</u>
				<u>(ha)</u>	<u>(ha)</u>
2071065	41-053-005-00189-001	81263 ALGODON-DP419	R	0,02	0,00
2071066	41-053-005-00190-001	81263 ALGODON-DP419	R	2,83	0,00
2071069	41-053-005-00190-004	81263 ALGODON-DP419	R	0,71	0,00
2071068	41-053-005-00191-003	81263 ALGODON-DP419	S	0,09	0,00

**Porcentaje de superficie determinada en zonas vulnerables a la contaminación por nitratos****PUNTOS: 4,00 100.0%**

<u>REF.</u>	<u>REFERENCIA SIGPAC</u>	<u>CULTIVO DESCRIPCIÓN CULTIVO</u>	<u>S/R</u>	<u>SUP.</u>	<u>SUP.</u>
				<u>PROPUESTA</u>	<u>CUMPLE</u>
				<u>(ha)</u>	<u>(ha)</u>
2071065	41-053-005-00189-001	81263 ALGODON-DP419	R	0,02	0,02
2071066	41-053-005-00190-001	81263 ALGODON-DP419	R	2,83	2,83
2071069	41-053-005-00190-004	81263 ALGODON-DP419	R	0,71	0,71
2071068	41-053-005-00191-003	81263 ALGODON-DP419	S	0,09	0,09

**Titulares de explotaciones que hayan adquirido el compromiso voluntario de establecimiento de una enmienda natural mediante un cultivo de crucífera para su enterrado en verde****PUNTOS: 1,00 S**

<u>APELLIDOS Y NOMBRE / RAZÓN SOCIAL</u>	<u>NIF</u>	<u>EXPEDIENTE</u>	<u>SUP. PROPUESTA (ha)</u>
GARCIA SANCHEZ JUAN	28468150S	8027578	9,35
<u>PROPUESTA ADMITIDO</u>	<u>SOLICITA PRIMA VOL. SI</u>	<u>PROPUESTA PRIMA VOL. ADMITIDO</u>	

**IMPORTE POR ANUALIDAD**

<u>CAMPAÑA</u>	<u>IMPORTE MÁXIMO SUBVENCIONABLE</u>	<u>IMPORTE MEDIO DE TRANSFERENCIA (€/ha)</u>
2015	4.052,66 €	433,44 €
2016	4.052,66 €	433,44 €
2017	4.052,66 €	433,44 €
2018	4.052,66 €	433,44 €
2019	4.052,66 €	433,44 €

**RECINTOS PROPUESTOS**

<u>REF.</u>	<u>REFERENCIA SIGPAC</u>	<u>CULTIVO</u>	<u>DESCRIPCIÓN CULTIVO</u>	<u>S/R</u>	<u>SUP. DEC. ADMIN. (ha)</u>	<u>SUP. PROPUESTA (ha)</u>
1889746	41-081-015-00027-001	81216	ALGODON-CARISMA	R	3,94	3,94
1889745	41-900-014-00033-002	81268	ALGODON-JUNCAL	R	4,31	4,31
1889744	41-900-014-00040-001	81268	ALGODON-JUNCAL	R	1,10	1,10

**RESUMEN CRITERIOS DE PRIORIZACIÓN****10.1.5 Sistemas sostenibles de cultivos agroindustriales**

PUNTOS: 5,00

	<u>PUNTOS</u>	<u>CUMPLE</u>
Porcentaje de superficie determinada en Red Natura 2000	0,00	0.0%
Porcentaje de superficie determinada situada en zonas RAMSAR	0,00	0.0%
Porcentaje de superficie determinada en zonas vulnerables a la contaminación por nitratos	4,00	100.0%
Titulares de explotaciones que hayan adquirido el compromiso voluntario de establecimiento de una enmienda natural mediante un cultivo de crucífera para su enterrado en verde	1,00	S



**DETALLE CRITERIOS DE PRIORIZACIÓN****10.1.5 Sistemas sostenibles de cultivos agroindustriales****PUNTOS: 5,00****Porcentaje de superficie determinada en Red Natura 2000****PUNTOS: 0,00 0.0%**

<u>REF.</u>	<u>REFERENCIA SIGPAC</u>	<u>CULTIVO</u>	<u>DESCRIPCIÓN CULTIVO</u>	<u>S/R</u>	<u>SUP.</u>	<u>SUP.</u>
					<u>PROPUESTA</u>	<u>CUMPLE</u>
					(ha)	(ha)
1889746	41-081-015-00027-001	81216	ALGODON-CARISMA	R	3,94	0,00
1889745	41-900-014-00033-002	81268	ALGODON-JUNCAL	R	4,31	0,00
1889744	41-900-014-00040-001	81268	ALGODON-JUNCAL	R	1,10	0,00

**Porcentaje de superficie determinada situada en zonas RAMSAR****PUNTOS: 0,00 0.0%**

<u>REF.</u>	<u>REFERENCIA SIGPAC</u>	<u>CULTIVO</u>	<u>DESCRIPCIÓN CULTIVO</u>	<u>S/R</u>	<u>SUP.</u>	<u>SUP.</u>
					<u>PROPUESTA</u>	<u>CUMPLE</u>
					(ha)	(ha)
1889746	41-081-015-00027-001	81216	ALGODON-CARISMA	R	3,94	0,00
1889745	41-900-014-00033-002	81268	ALGODON-JUNCAL	R	4,31	0,00
1889744	41-900-014-00040-001	81268	ALGODON-JUNCAL	R	1,10	0,00

**Porcentaje de superficie determinada en zonas vulnerables a la contaminación por nitratos****PUNTOS: 4,00 100.0%**

<u>REF.</u>	<u>REFERENCIA SIGPAC</u>	<u>CULTIVO</u>	<u>DESCRIPCIÓN CULTIVO</u>	<u>S/R</u>	<u>SUP.</u>	<u>SUP.</u>
					<u>PROPUESTA</u>	<u>CUMPLE</u>
					(ha)	(ha)
1889746	41-081-015-00027-001	81216	ALGODON-CARISMA	R	3,94	3,94
1889745	41-900-014-00033-002	81268	ALGODON-JUNCAL	R	4,31	4,31
1889744	41-900-014-00040-001	81268	ALGODON-JUNCAL	R	1,10	1,10

**Titulares de explotaciones que hayan adquirido el compromiso voluntario de establecimiento de una enmienda natural mediante un cultivo de crucífera para su enterrado en verde****PUNTOS: 1,00 S**

<u>APELLIDOS Y NOMBRE / RAZÓN SOCIAL</u>	<u>NIF</u>	<u>EXPEDIENTE</u>	<u>SUP. PROPUESTA (ha)</u>
GARCIA SANCHEZ JUAN CARLOS	34070793L	8026171	7,69
<u>PROPUESTA ADMITIDO</u>	<u>SOLICITA PRIMA VOL. SI</u>	<u>PROPUESTA PRIMA VOL. ADMITIDO</u>	
<u>IMPORTE POR ANUALIDAD</u>			

<u>CAMPAÑA</u>	<u>IMPORTE MÁXIMO SUBVENCIONABLE</u>	<u>IMPORTE MEDIO DE TRANSFERENCIA (€/ha)</u>
2015	3.333,16 €	433,44 €
2016	3.333,16 €	433,44 €
2017	3.333,16 €	433,44 €
2018	3.333,16 €	433,44 €
2019	3.333,16 €	433,44 €

**RECINTOS PROPUESTOS**

<u>REF.</u>	<u>REFERENCIA SIGPAC</u>	<u>CULTIVO</u>	<u>DESCRIPCIÓN CULTIVO</u>	<u>S/R</u>	<u>SUP. DEC. ADMIN. (ha)</u>	<u>SUP. PROPUESTA (ha)</u>
1802567	41-069-006-00001-001	81263	ALGODON-DP419	R	1,44	1,44
1802568	41-069-006-00001-001	81263	ALGODON-DP419	R	6,25	6,25

**RESUMEN CRITERIOS DE PRIORIZACIÓN**

<b>10.1.5 Sistemas sostenibles de cultivos agroindustriales</b>	<b>PUNTOS: 5,00</b>	<b>PUNTOS</b>	<b>CUMPLE</b>
Porcentaje de superficie determinada en Red Natura 2000		0,00	0.0%
Porcentaje de superficie determinada situada en zonas RAMSAR		0,00	0.0%
Porcentaje de superficie determinada en zonas vulnerables a la contaminación por nitratos		4,00	100.0%
Titulares de explotaciones que hayan adquirido el compromiso voluntario de establecimiento de una enmienda natural mediante un cultivo de crucifera para su enterrado en verde		1,00	S

**DETALLE CRITERIOS DE PRIORIZACIÓN**

<b>10.1.5 Sistemas sostenibles de cultivos agroindustriales</b>	<b>PUNTOS: 5,00</b>	<b>PUNTOS</b>	<b>CUMPLE</b>			
Porcentaje de superficie determinada en Red Natura 2000		PUNTOS: 0,00	0.0%			
		<b>SUP. PROPUESTA (ha)</b>	<b>SUP. CUMPLE (ha)</b>			
<u>REF.</u>	<u>REFERENCIA SIGPAC</u>	<u>CULTIVO</u>	<u>DESCRIPCIÓN CULTIVO</u>	<u>S/R</u>		
1802568	41-069-006-00001-001	81263	ALGODON-DP419	R	6,25	0,00
1802567	41-069-006-00001-001	81263	ALGODON-DP419	R	1,44	0,00
Porcentaje de superficie determinada situada en zonas RAMSAR		PUNTOS: 0,00	0.0%			
		<b>SUP. PROPUESTA (ha)</b>	<b>SUP. CUMPLE (ha)</b>			
<u>REF.</u>	<u>REFERENCIA SIGPAC</u>	<u>CULTIVO</u>	<u>DESCRIPCIÓN CULTIVO</u>	<u>S/R</u>		
1802568	41-069-006-00001-001	81263	ALGODON-DP419	R	6,25	0,00
1802567	41-069-006-00001-001	81263	ALGODON-DP419	R	1,44	0,00
Porcentaje de superficie determinada en zonas vulnerables a la contaminación por nitratos		PUNTOS: 4,00	100.0%			
		<b>SUP. PROPUESTA (ha)</b>	<b>SUP. CUMPLE (ha)</b>			
<u>REF.</u>	<u>REFERENCIA SIGPAC</u>	<u>CULTIVO</u>	<u>DESCRIPCIÓN CULTIVO</u>	<u>S/R</u>		
1802567	41-069-006-00001-001	81263	ALGODON-DP419	R	1,44	1,44
1802568	41-069-006-00001-001	81263	ALGODON-DP419	R	6,25	6,25
Titulares de explotaciones que hayan adquirido el compromiso voluntario de establecimiento de una enmienda natural mediante un cultivo de crucifera para su enterrado en verde		PUNTOS: 1,00	S			

<u>APELLIDOS Y NOMBRE / RAZÓN SOCIAL</u>	<u>NIF</u>	<u>EXPEDIENTE</u>	<u>SUP. PROPUESTA (ha)</u>
GARCIA SANCHEZ TERESA	28654825E	8026624	6,53

<u>PROPUESTA</u>	<u>SOLICITA PRIMA VOL.</u>
ADMITIDO	NO

IMPORTE POR ANUALIDAD

<u>CAMPAÑA</u>	<u>IMPORTE MÁXIMO SUBVENCIONABLE</u>	<u>IMPORTE MEDIO DE TRANSFERENCIA (€/ha)</u>
2015	1.895,46 €	290,27 €
2016	1.895,46 €	290,27 €
2017	1.895,46 €	290,27 €
2018	1.895,46 €	290,27 €
2019	1.895,46 €	290,27 €

RECINTOS PROPUESTOS

<u>REF.</u>	<u>REFERENCIA SIGPAC</u>	<u>CULTIVO</u>	<u>DESCRIPCIÓN CULTIVO</u>	<u>S/R</u>	<u>SUP. DEC. ADMIN. (ha)</u>	<u>SUP. PROPUESTA (ha)</u>
1827868	41-020-004-00096-003	81377	ALGODON-ELSA	R	6,53	6,53

**RESUMEN CRITERIOS DE PRIORIZACIÓN**

<b>10.1.5 Sistemas sostenibles de cultivos agroindustriales</b>	<b>PUNTOS: 4,00</b>		
<b>Porcentaje de superficie determinada en Red Natura 2000</b>		<b>PUNTOS</b>	<b>CUMPLE</b>
		0,00	0.0%
<b>Porcentaje de superficie determinada situada en zonas RAMSAR</b>		0,00	0.0%
<b>Porcentaje de superficie determinada en zonas vulnerables a la contaminación por nitratos</b>		4,00	100.0%
<b>Titulares de explotaciones que hayan adquirido el compromiso voluntario de establecimiento de una enmienda natural mediante un cultivo de crucifera para su enterrado en verde</b>		0,00	N

**DETALLE CRITERIOS DE PRIORIZACIÓN**

<b>10.1.5 Sistemas sostenibles de cultivos agroindustriales</b>	<b>PUNTOS: 4,00</b>		
<b>Porcentaje de superficie determinada en Red Natura 2000</b>		<b>PUNTOS:</b>	<b>0,00</b>
			<b>0.0%</b>
		<b>SUP. PROPUESTA (ha)</b>	<b>SUP. CUMPLE (ha)</b>
<b>REF.</b>	<b>REFERENCIA SIGPAC</b>	<b>CULTIVO</b>	<b>DESCRIPCIÓN CULTIVO</b>
1827868	41-020-004-00096-003	81377	ALGODON-ELSA
		<b>S/R</b>	
		R	
			<b>6,53</b>
			<b>0,00</b>
<b>Porcentaje de superficie determinada situada en zonas RAMSAR</b>		<b>PUNTOS:</b>	<b>0,00</b>
			<b>0.0%</b>
		<b>SUP. PROPUESTA (ha)</b>	<b>SUP. CUMPLE (ha)</b>
<b>REF.</b>	<b>REFERENCIA SIGPAC</b>	<b>CULTIVO</b>	<b>DESCRIPCIÓN CULTIVO</b>
1827868	41-020-004-00096-003	81377	ALGODON-ELSA
		<b>S/R</b>	
		R	
			<b>6,53</b>
			<b>0,00</b>
<b>Porcentaje de superficie determinada en zonas vulnerables a la contaminación por nitratos</b>		<b>PUNTOS:</b>	<b>4,00</b>
			<b>100.0%</b>
		<b>SUP. PROPUESTA (ha)</b>	<b>SUP. CUMPLE (ha)</b>
<b>REF.</b>	<b>REFERENCIA SIGPAC</b>	<b>CULTIVO</b>	<b>DESCRIPCIÓN CULTIVO</b>
1827868	41-020-004-00096-003	81377	ALGODON-ELSA
		<b>S/R</b>	
		R	
			<b>6,53</b>
			<b>6,53</b>
<b>Titulares de explotaciones que hayan adquirido el compromiso voluntario de establecimiento de una enmienda natural mediante un cultivo de crucifera para su enterrado en verde</b>		<b>PUNTOS:</b>	<b>0,00</b>
			<b>N</b>





<b><u>APELLIDOS Y NOMBRE / RAZÓN SOCIAL</u></b>	<b><u>NIF</u></b>	<b><u>EXPEDIENTE</u></b>	<b><u>SUP. PROPUESTA (ha)</u></b>
GARCIA SANTOS DIEGO	28411646E	8012992	6,00

<b><u>PROPUESTA</u></b>	<b><u>SOLICITA PRIMA VOL.</u></b>
ADMITIDO	NO

**IMPORTE POR ANUALIDAD**

<u>CAMPAÑA</u>	<u>IMPORTE MÁXIMO SUBVENCIONABLE</u>	<u>IMPORTE MEDIO DE TRANSFERENCIA (€/ha)</u>
2015	1.741,62 €	290,27 €
2016	1.741,62 €	290,27 €
2017	1.741,62 €	290,27 €
2018	1.741,62 €	290,27 €
2019	1.741,62 €	290,27 €

**RECINTOS PROPUESTOS**

<u>REF.</u>	<u>REFERENCIA SIGPAC</u>	<u>CULTIVO</u>	<u>DESCRIPCIÓN CULTIVO</u>	<u>S/R</u>	<u>SUP. DEC. ADMIN. (ha)</u>	<u>SUP. PROPUESTA (ha)</u>
1843694	41-095-062-00024-002	81268	ALGODON-JUNCAL	R	6,00	6,00

**RESUMEN CRITERIOS DE PRIORIZACIÓN**

<b>10.1.5 Sistemas sostenibles de cultivos agroindustriales</b>	<b>PUNTOS: 4,00</b>		
<b>Porcentaje de superficie determinada en Red Natura 2000</b>		<b>PUNTOS</b>	<b>CUMPLE</b>
		0,00	0.0%
<b>Porcentaje de superficie determinada situada en zonas RAMSAR</b>		0,00	0.0%
<b>Porcentaje de superficie determinada en zonas vulnerables a la contaminación por nitratos</b>		4,00	100.0%
<b>Titulares de explotaciones que hayan adquirido el compromiso voluntario de establecimiento de una enmienda natural mediante un cultivo de crucifera para su enterrado en verde</b>		0,00	N

**DETALLE CRITERIOS DE PRIORIZACIÓN**

<b>10.1.5 Sistemas sostenibles de cultivos agroindustriales</b>	<b>PUNTOS: 4,00</b>		
<b>Porcentaje de superficie determinada en Red Natura 2000</b>		<b>PUNTOS:</b>	<b>0,00</b>
			<b>0.0%</b>
		<b>SUP. PROPUESTA (ha)</b>	<b>SUP. CUMPLE (ha)</b>
<b>REF.</b>	<b>REFERENCIA SIGPAC</b>	<b>CULTIVO</b>	<b>DESCRIPCIÓN CULTIVO</b>
1843694	41-095-062-00024-002	81268	ALGODON-JUNCAL
		<b>S/R</b>	
		R	
			<b>6,00</b>
			<b>0,00</b>
<b>Porcentaje de superficie determinada situada en zonas RAMSAR</b>		<b>PUNTOS:</b>	<b>0,00</b>
			<b>0.0%</b>
		<b>SUP. PROPUESTA (ha)</b>	<b>SUP. CUMPLE (ha)</b>
<b>REF.</b>	<b>REFERENCIA SIGPAC</b>	<b>CULTIVO</b>	<b>DESCRIPCIÓN CULTIVO</b>
1843694	41-095-062-00024-002	81268	ALGODON-JUNCAL
		<b>S/R</b>	
		R	
			<b>6,00</b>
			<b>0,00</b>
<b>Porcentaje de superficie determinada en zonas vulnerables a la contaminación por nitratos</b>		<b>PUNTOS:</b>	<b>4,00</b>
			<b>100.0%</b>
		<b>SUP. PROPUESTA (ha)</b>	<b>SUP. CUMPLE (ha)</b>
<b>REF.</b>	<b>REFERENCIA SIGPAC</b>	<b>CULTIVO</b>	<b>DESCRIPCIÓN CULTIVO</b>
1843694	41-095-062-00024-002	81268	ALGODON-JUNCAL
		<b>S/R</b>	
		R	
			<b>6,00</b>
			<b>6,00</b>
<b>Titulares de explotaciones que hayan adquirido el compromiso voluntario de establecimiento de una enmienda natural mediante un cultivo de crucifera para su enterrado en verde</b>		<b>PUNTOS:</b>	<b>0,00</b>
			<b>N</b>



<u>APELLIDOS Y NOMBRE / RAZÓN SOCIAL</u>	<u>NIF</u>	<u>EXPEDIENTE</u>	<u>SUP. PROPUESTA (ha)</u>
GARCIA SANTOS JUAN ANTONIO	28519860K	8014323	6,25

<u>PROPUESTA</u>	<u>SOLICITA PRIMA VOL.</u>
ADMITIDO	NO

**IMPORTE POR ANUALIDAD**

<u>CAMPAÑA</u>	<u>IMPORTE MÁXIMO SUBVENCIONABLE</u>	<u>IMPORTE MEDIO DE TRANSFERENCIA (€/ha)</u>
2015	1.814,19 €	290,27 €
2016	1.814,19 €	290,27 €
2017	1.814,19 €	290,27 €
2018	1.814,19 €	290,27 €
2019	1.814,19 €	290,27 €

**RECINTOS PROPUESTOS**

<u>REF.</u>	<u>REFERENCIA SIGPAC</u>	<u>CULTIVO</u>	<u>DESCRIPCIÓN CULTIVO</u>	<u>S/R</u>	<u>SUP. DEC. ADMIN. (ha)</u>	<u>SUP. PROPUESTA (ha)</u>
1844689	41-095-062-00040-002	82117	REMOLACHA-SANLUCAR	R	6,25	6,25

**RESUMEN CRITERIOS DE PRIORIZACIÓN**

<b>10.1.5 Sistemas sostenibles de cultivos agroindustriales</b>	<b>PUNTOS: 4,00</b>	<b>PUNTOS</b>	<b>CUMPLE</b>
Porcentaje de superficie determinada en Red Natura 2000		0,00	0.0%
Porcentaje de superficie determinada situada en zonas RAMSAR		0,00	0.0%
Porcentaje de superficie determinada en zonas vulnerables a la contaminación por nitratos		4,00	100.0%
Titulares de explotaciones que hayan adquirido el compromiso voluntario de establecimiento de una enmienda natural mediante un cultivo de crucífera para su enterrado en verde		0,00	N

**DETALLE CRITERIOS DE PRIORIZACIÓN**

<b>10.1.5 Sistemas sostenibles de cultivos agroindustriales</b>	<b>PUNTOS: 4,00</b>	<b>PUNTOS</b>	<b>CUMPLE</b>			
Porcentaje de superficie determinada en Red Natura 2000		PUNTOS: 0,00	0.0%			
		<u>SUP. PROPUESTA (ha)</u>	<u>SUP. CUMPLE (ha)</u>			
<u>REF.</u>	<u>REFERENCIA SIGPAC</u>	<u>CULTIVO</u>	<u>DESCRIPCIÓN CULTIVO</u>	<u>S/R</u>		
1844689	41-095-062-00040-002	82117	REMOLACHA-SANLUCAR	R	6,25	0,00
Porcentaje de superficie determinada situada en zonas RAMSAR		PUNTOS: 0,00	0.0%			
		<u>SUP. PROPUESTA (ha)</u>	<u>SUP. CUMPLE (ha)</u>			
<u>REF.</u>	<u>REFERENCIA SIGPAC</u>	<u>CULTIVO</u>	<u>DESCRIPCIÓN CULTIVO</u>	<u>S/R</u>		
1844689	41-095-062-00040-002	82117	REMOLACHA-SANLUCAR	R	6,25	0,00
Porcentaje de superficie determinada en zonas vulnerables a la contaminación por nitratos		PUNTOS: 4,00	100.0%			
		<u>SUP. PROPUESTA (ha)</u>	<u>SUP. CUMPLE (ha)</u>			
<u>REF.</u>	<u>REFERENCIA SIGPAC</u>	<u>CULTIVO</u>	<u>DESCRIPCIÓN CULTIVO</u>	<u>S/R</u>		
1844689	41-095-062-00040-002	82117	REMOLACHA-SANLUCAR	R	6,25	6,25
Titulares de explotaciones que hayan adquirido el compromiso voluntario de establecimiento de una enmienda natural mediante un cultivo de crucífera para su enterrado en verde		PUNTOS: 0,00	N			



<b><u>APELLIDOS Y NOMBRE / RAZÓN SOCIAL</u></b>	<b><u>NIF</u></b>	<b><u>EXPEDIENTE</u></b>	<b><u>SUP. PROPUESTA (ha)</u></b>
GARCIA TEJERO ANTONIO	79210669A	8030853	14,48

<b><u>PROPUESTA</u></b>	<b><u>SOLICITA PRIMA VOL.</u></b>
ADMITIDO	NO

**IMPORTE POR ANUALIDAD**

<u>CAMPAÑA</u>	<u>IMPORTE MÁXIMO SUBVENCIONABLE</u>	<u>IMPORTE MEDIO DE TRANSFERENCIA (€/ha)</u>
2015	4.203,11 €	290,27 €
2016	4.203,11 €	290,27 €
2017	4.203,11 €	290,27 €
2018	4.203,11 €	290,27 €
2019	4.203,11 €	290,27 €

**RECINTOS PROPUESTOS**

<u>REF.</u>	<u>REFERENCIA SIGPAC</u>	<u>CULTIVO</u>	<u>DESCRIPCIÓN CULTIVO</u>	<u>S/R</u>	<u>SUP. DEC. ADMIN. (ha)</u>	<u>SUP. PROPUESTA (ha)</u>
2144818	41-053-005-00054-002	81268	ALGODON-JUNCAL	S	0,99	0,99
2144819	41-053-024-00045-001	81268	ALGODON-JUNCAL	S	1,50	1,50
2144821	41-053-024-00045-001	82343	REMOLACHA-CICLON	S	0,12	0,12
2144822	41-053-024-00045-002	82343	REMOLACHA-CICLON	S	0,02	0,02
2144823	41-053-024-00045-003	82343	REMOLACHA-CICLON	S	1,36	1,36
2144820	41-053-024-00048-003	81268	ALGODON-JUNCAL	R	2,00	2,00
2144827	41-053-024-00048-003	82343	REMOLACHA-CICLON	R	0,07	0,07
2144825	41-053-024-00048-004	82343	REMOLACHA-CICLON	R	0,67	0,67
2144828	41-053-024-00048-004	82343	REMOLACHA-CICLON	S	0,70	0,70
2144826	41-053-024-00048-005	82343	REMOLACHA-CICLON	R	0,85	0,85
2144824	41-053-027-00130-001	82343	REMOLACHA-CICLON	S	6,20	6,20

**RESUMEN CRITERIOS DE PRIORIZACIÓN****10.1.5 Sistemas sostenibles de cultivos agroindustriales****PUNTOS:** 3,59

	<b><u>PUNTOS</u></b>	<b><u>CUMPLE</u></b>
Porcentaje de superficie determinada en Red Natura 2000	0,00	0.0%
Porcentaje de superficie determinada situada en zonas RAMSAR	0,00	0.0%
Porcentaje de superficie determinada en zonas vulnerables a la contaminación por nitratos	3,59	59.12%
Titulares de explotaciones que hayan adquirido el compromiso voluntario de establecimiento de una enmienda natural mediante un cultivo de crucífera para su enterrado en verde	0,00	N



**DETALLE CRITERIOS DE PRIORIZACIÓN****10.1.5 Sistemas sostenibles de cultivos agroindustriales****PUNTOS:** 3,59**Porcentaje de superficie determinada en Red Natura 2000****PUNTOS:** 0,00 0.0%

REF.	REFERENCIA SIGPAC	CULTIVO	DESCRIPCIÓN CULTIVO	S/R	<u>SUP.</u>	<u>SUP.</u>
					<u>PROPUESTA</u>	<u>CUMPLE</u>
					(ha)	(ha)
2144818	41-053-005-00054-002	81268	ALGODON-JUNCAL	S	0,99	0,00
2144819	41-053-024-00045-001	81268	ALGODON-JUNCAL	S	1,50	0,00
2144821	41-053-024-00045-001	82343	REMOLACHA-CICLON	S	0,12	0,00
2144822	41-053-024-00045-002	82343	REMOLACHA-CICLON	S	0,02	0,00
2144823	41-053-024-00045-003	82343	REMOLACHA-CICLON	S	1,36	0,00
2144820	41-053-024-00048-003	81268	ALGODON-JUNCAL	R	2,00	0,00
2144827	41-053-024-00048-003	82343	REMOLACHA-CICLON	R	0,07	0,00
2144828	41-053-024-00048-004	82343	REMOLACHA-CICLON	S	0,70	0,00
2144825	41-053-024-00048-004	82343	REMOLACHA-CICLON	R	0,67	0,00
2144826	41-053-024-00048-005	82343	REMOLACHA-CICLON	R	0,85	0,00
2144824	41-053-027-00130-001	82343	REMOLACHA-CICLON	S	6,20	0,00

**Porcentaje de superficie determinada situada en zonas RAMSAR****PUNTOS:** 0,00 0.0%

REF.	REFERENCIA SIGPAC	CULTIVO	DESCRIPCIÓN CULTIVO	S/R	<u>SUP.</u>	<u>SUP.</u>
					<u>PROPUESTA</u>	<u>CUMPLE</u>
					(ha)	(ha)
2144818	41-053-005-00054-002	81268	ALGODON-JUNCAL	S	0,99	0,00
2144819	41-053-024-00045-001	81268	ALGODON-JUNCAL	S	1,50	0,00
2144821	41-053-024-00045-001	82343	REMOLACHA-CICLON	S	0,12	0,00
2144822	41-053-024-00045-002	82343	REMOLACHA-CICLON	S	0,02	0,00
2144823	41-053-024-00045-003	82343	REMOLACHA-CICLON	S	1,36	0,00
2144820	41-053-024-00048-003	81268	ALGODON-JUNCAL	R	2,00	0,00
2144827	41-053-024-00048-003	82343	REMOLACHA-CICLON	R	0,07	0,00
2144825	41-053-024-00048-004	82343	REMOLACHA-CICLON	R	0,67	0,00
2144828	41-053-024-00048-004	82343	REMOLACHA-CICLON	S	0,70	0,00
2144826	41-053-024-00048-005	82343	REMOLACHA-CICLON	R	0,85	0,00
2144824	41-053-027-00130-001	82343	REMOLACHA-CICLON	S	6,20	0,00

**Porcentaje de superficie determinada en zonas vulnerables a la contaminación por nitratos****PUNTOS:** 3,59 59.12%

REF.	REFERENCIA SIGPAC	CULTIVO	DESCRIPCIÓN CULTIVO	S/R	<u>SUP.</u>	<u>SUP.</u>
					<u>PROPUESTA</u>	<u>CUMPLE</u>
					(ha)	(ha)
2144818	41-053-005-00054-002	81268	ALGODON-JUNCAL	S	0,99	0,99
2144819	41-053-024-00045-001	81268	ALGODON-JUNCAL	S	1,50	0,00
2144821	41-053-024-00045-001	82343	REMOLACHA-CICLON	S	0,12	0,00
2144822	41-053-024-00045-002	82343	REMOLACHA-CICLON	S	0,02	0,00
2144823	41-053-024-00045-003	82343	REMOLACHA-CICLON	S	1,36	0,00
2144820	41-053-024-00048-003	81268	ALGODON-JUNCAL	R	2,00	0,00
2144827	41-053-024-00048-003	82343	REMOLACHA-CICLON	R	0,07	0,00
2144828	41-053-024-00048-004	82343	REMOLACHA-CICLON	S	0,70	0,70
2144825	41-053-024-00048-004	82343	REMOLACHA-CICLON	R	0,67	0,67
2144826	41-053-024-00048-005	82343	REMOLACHA-CICLON	R	0,85	0,00
2144824	41-053-027-00130-001	82343	REMOLACHA-CICLON	S	6,20	6,20

**Titulares de explotaciones que hayan adquirido el compromiso voluntario de establecimiento de una enmienda natural mediante un cultivo de crucifera para su enterrado en verde****PUNTOS:** 0,00 N

<b><u>APELLIDOS Y NOMBRE / RAZÓN SOCIAL</u></b>	<b><u>NIF</u></b>	<b><u>EXPEDIENTE</u></b>	<b><u>SUP. PROPUESTA (ha)</u></b>
GARCIA TORRES BELEN	27835504F	8013267	8,73

<b><u>PROPUESTA</u></b>	<b><u>SOLICITA PRIMA VOL.</u></b>
ADMITIDO	NO

**IMPORTE POR ANUALIDAD**

<u>CAMPAÑA</u>	<u>IMPORTE MÁXIMO SUBVENCIONABLE</u>	<u>IMPORTE MEDIO DE TRANSFERENCIA (€/ha)</u>
2015	2.534,06 €	290,27 €
2016	2.534,06 €	290,27 €
2017	2.534,06 €	290,27 €
2018	2.534,06 €	290,27 €
2019	2.534,06 €	290,27 €

**RECINTOS PROPUESTOS**

<u>REF.</u>	<u>REFERENCIA SIGPAC</u>	<u>CULTIVO</u>	<u>DESCRIPCIÓN CULTIVO</u>	<u>S/R</u>	<u>SUP. DEC. ADMIN. (ha)</u>	<u>SUP. PROPUESTA (ha)</u>
1649321	41-005-004-00021-002	81363	ALGODON-DP332	R	2,07	2,07
1649318	41-019-005-00052-001	4100	MAIZ-MAIZ CONVENCIONAL	R	2,06	2,06
1649322	41-019-005-00052-001	81363	ALGODON-DP332	R	4,60	4,60

**RESUMEN CRITERIOS DE PRIORIZACIÓN****10.1.5 Sistemas sostenibles de cultivos agroindustriales****PUNTOS:** 4,00

	<b><u>PUNTOS</u></b>	<b><u>CUMPLE</u></b>
Porcentaje de superficie determinada en Red Natura 2000	0,00	0.0%
Porcentaje de superficie determinada situada en zonas RAMSAR	0,00	0.0%
Porcentaje de superficie determinada en zonas vulnerables a la contaminación por nitratos	4,00	100.0%
Titulares de explotaciones que hayan adquirido el compromiso voluntario de establecimiento de una enmienda natural mediante un cultivo de crucífera para su enterrado en verde	0,00	N



**DETALLE CRITERIOS DE PRIORIZACIÓN****10.1.5 Sistemas sostenibles de cultivos agroindustriales****PUNTOS: 4,00****Porcentaje de superficie determinada en Red Natura 2000****PUNTOS: 0,00 0.0%**

<u>REF.</u>	<u>REFERENCIA SIGPAC</u>	<u>CULTIVO</u>	<u>DESCRIPCIÓN CULTIVO</u>	<u>S/R</u>	<u>SUP.</u>	<u>SUP.</u>
					<u>PROPUESTA</u>	<u>CUMPLE</u>
					(ha)	(ha)
1649321	41-005-004-00021-002	81363	ALGODON-DP332	R	2,07	0,00
1649318	41-019-005-00052-001	4100	MAIZ-MAIZ CONVENCIONAL	R	2,06	0,00
1649322	41-019-005-00052-001	81363	ALGODON-DP332	R	4,60	0,00

**Porcentaje de superficie determinada situada en zonas RAMSAR****PUNTOS: 0,00 0.0%**

<u>REF.</u>	<u>REFERENCIA SIGPAC</u>	<u>CULTIVO</u>	<u>DESCRIPCIÓN CULTIVO</u>	<u>S/R</u>	<u>SUP.</u>	<u>SUP.</u>
					<u>PROPUESTA</u>	<u>CUMPLE</u>
					(ha)	(ha)
1649321	41-005-004-00021-002	81363	ALGODON-DP332	R	2,07	0,00
1649318	41-019-005-00052-001	4100	MAIZ-MAIZ CONVENCIONAL	R	2,06	0,00
1649322	41-019-005-00052-001	81363	ALGODON-DP332	R	4,60	0,00

**Porcentaje de superficie determinada en zonas vulnerables a la contaminación por nitratos****PUNTOS: 4,00 100.0%**

<u>REF.</u>	<u>REFERENCIA SIGPAC</u>	<u>CULTIVO</u>	<u>DESCRIPCIÓN CULTIVO</u>	<u>S/R</u>	<u>SUP.</u>	<u>SUP.</u>
					<u>PROPUESTA</u>	<u>CUMPLE</u>
					(ha)	(ha)
1649321	41-005-004-00021-002	81363	ALGODON-DP332	R	2,07	2,07
1649318	41-019-005-00052-001	4100	MAIZ-MAIZ CONVENCIONAL	R	2,06	2,06
1649322	41-019-005-00052-001	81363	ALGODON-DP332	R	4,60	4,60

**Titulares de explotaciones que hayan adquirido el compromiso voluntario de establecimiento de una enmienda natural mediante un cultivo de crucífera para su enterrado en verde****PUNTOS: 0,00 N**

<b><u>APELLIDOS Y NOMBRE / RAZÓN SOCIAL</u></b>	<b><u>NIF</u></b>	<b><u>EXPEDIENTE</u></b>	<b><u>SUP. PROPUESTA (ha)</u></b>
GARCIA VALVERDE JOSE LUIS	75393656R	8026298	11,10

<b><u>PROPUESTA</u></b>	<b><u>SOLICITA PRIMA VOL.</u></b>
ADMITIDO	NO

**IMPORTE POR ANUALIDAD**

<u>CAMPAÑA</u>	<u>IMPORTE MÁXIMO SUBVENCIONABLE</u>	<u>IMPORTE MEDIO DE TRANSFERENCIA (€/ha)</u>
2015	3.222,00 €	290,27 €
2016	3.222,00 €	290,27 €
2017	3.222,00 €	290,27 €
2018	3.222,00 €	290,27 €
2019	3.222,00 €	290,27 €

**RECINTOS PROPUESTOS**

<u>REF.</u>	<u>REFERENCIA SIGPAC</u>	<u>CULTIVO</u>	<u>DESCRIPCIÓN CULTIVO</u>	<u>S/R</u>	<u>SUP. DEC. ADMIN. (ha)</u>	<u>SUP. PROPUESTA (ha)</u>
1809466	41-055-028-00013-001	81320	ALGODON-DP396	R	5,84	5,84
1809467	41-055-029-00117-003	81263	ALGODON-DP419	R	2,48	2,48
1809468	41-055-029-00118-001	81263	ALGODON-DP419	R	2,78	2,78

**RESUMEN CRITERIOS DE PRIORIZACIÓN****10.1.5 Sistemas sostenibles de cultivos agroindustriales****PUNTOS: 4,00**

	<b><u>PUNTOS</u></b>	<b><u>CUMPLE</u></b>
Porcentaje de superficie determinada en Red Natura 2000	0,00	0.0%
Porcentaje de superficie determinada situada en zonas RAMSAR	0,00	0.0%
Porcentaje de superficie determinada en zonas vulnerables a la contaminación por nitratos	4,00	100.0%
Titulares de explotaciones que hayan adquirido el compromiso voluntario de establecimiento de una enmienda natural mediante un cultivo de crucífera para su enterrado en verde	0,00	N



**DETALLE CRITERIOS DE PRIORIZACIÓN****10.1.5 Sistemas sostenibles de cultivos agroindustriales****PUNTOS: 4,00****Porcentaje de superficie determinada en Red Natura 2000****PUNTOS: 0,00 0.0%**

<u>REF.</u>	<u>REFERENCIA SIGPAC</u>	<u>CULTIVO</u>	<u>DESCRIPCIÓN CULTIVO</u>	<u>S/R</u>	<u>SUP.</u> <u>PROPUESTA</u> <u>(ha)</u>	<u>SUP.</u> <u>CUMPLE</u> <u>(ha)</u>
1809466	41-055-028-00013-001	81320	ALGODON-DP396	R	5,84	0,00
1809467	41-055-029-00117-003	81263	ALGODON-DP419	R	2,48	0,00
1809468	41-055-029-00118-001	81263	ALGODON-DP419	R	2,78	0,00

**Porcentaje de superficie determinada situada en zonas RAMSAR****PUNTOS: 0,00 0.0%**

<u>REF.</u>	<u>REFERENCIA SIGPAC</u>	<u>CULTIVO</u>	<u>DESCRIPCIÓN CULTIVO</u>	<u>S/R</u>	<u>SUP.</u> <u>PROPUESTA</u> <u>(ha)</u>	<u>SUP.</u> <u>CUMPLE</u> <u>(ha)</u>
1809466	41-055-028-00013-001	81320	ALGODON-DP396	R	5,84	0,00
1809467	41-055-029-00117-003	81263	ALGODON-DP419	R	2,48	0,00
1809468	41-055-029-00118-001	81263	ALGODON-DP419	R	2,78	0,00

**Porcentaje de superficie determinada en zonas vulnerables a la contaminación por nitratos****PUNTOS: 4,00 100.0%**

<u>REF.</u>	<u>REFERENCIA SIGPAC</u>	<u>CULTIVO</u>	<u>DESCRIPCIÓN CULTIVO</u>	<u>S/R</u>	<u>SUP.</u> <u>PROPUESTA</u> <u>(ha)</u>	<u>SUP.</u> <u>CUMPLE</u> <u>(ha)</u>
1809466	41-055-028-00013-001	81320	ALGODON-DP396	R	5,84	5,84
1809467	41-055-029-00117-003	81263	ALGODON-DP419	R	2,48	2,48
1809468	41-055-029-00118-001	81263	ALGODON-DP419	R	2,78	2,78

**Titulares de explotaciones que hayan adquirido el compromiso voluntario de establecimiento de una enmienda natural mediante un cultivo de crucífera para su enterrado en verde****PUNTOS: 0,00 N**



<u>APELLIDOS Y NOMBRE / RAZÓN SOCIAL</u>	<u>NIF</u>	<u>EXPEDIENTE</u>	<u>SUP. PROPUESTA (ha)</u>
GARCIA VAQUERO DOMINGUEZ LAUREANO	28435734Y	8012005	6,49

<u>PROPUESTA</u>	<u>SOLICITA PRIMA VOL.</u>	<u>PROPUESTA PRIMA VOL.</u>
ADMITIDO	SI	ADMITIDO

**IMPORTE POR ANUALIDAD**

<u>CAMPAÑA</u>	<u>IMPORTE MÁXIMO SUBVENCIONABLE</u>	<u>IMPORTE MEDIO DE TRANSFERENCIA (€/ha)</u>
2015	2.813,02 €	433,44 €
2016	2.813,02 €	433,44 €
2017	2.813,02 €	433,44 €
2018	2.813,02 €	433,44 €
2019	2.813,02 €	433,44 €

**RECINTOS PROPUESTOS**

<u>REF.</u>	<u>REFERENCIA SIGPAC</u>	<u>CULTIVO</u>	<u>DESCRIPCIÓN CULTIVO</u>	<u>S/R</u>	<u>SUP. DEC. ADMIN. (ha)</u>	<u>SUP. PROPUESTA (ha)</u>
2015580	41-005-010-00151-001	81241	ALGODON-ST457	R	5,35	5,35
2015582	41-005-010-00194-001	81241	ALGODON-ST457	R	0,57	0,57
2015581	41-005-010-00195-001	81241	ALGODON-ST457	R	0,57	0,57

**RESUMEN CRITERIOS DE PRIORIZACIÓN****10.1.5 Sistemas sostenibles de cultivos agroindustriales**

PUNTOS: 5,00

	<u>PUNTOS</u>	<u>CUMPLE</u>
Porcentaje de superficie determinada en Red Natura 2000	0,00	0.0%
Porcentaje de superficie determinada situada en zonas RAMSAR	0,00	0.0%
Porcentaje de superficie determinada en zonas vulnerables a la contaminación por nitratos	4,00	100.0%
Titulares de explotaciones que hayan adquirido el compromiso voluntario de establecimiento de una enmienda natural mediante un cultivo de crucífera para su enterrado en verde	1,00	S



**DETALLE CRITERIOS DE PRIORIZACIÓN****10.1.5 Sistemas sostenibles de cultivos agroindustriales****PUNTOS: 5,00****Porcentaje de superficie determinada en Red Natura 2000****PUNTOS: 0,00 0.0%**

<u>REF.</u>	<u>REFERENCIA SIGPAC</u>	<u>CULTIVO</u>	<u>DESCRIPCIÓN CULTIVO</u>	<u>S/R</u>	<u>SUP.</u>	<u>SUP.</u>
					<u>PROPUESTA</u>	<u>CUMPLE</u>
					(ha)	(ha)
2015580	41-005-010-00151-001	81241	ALGODON-ST457	R	5,35	0,00
2015582	41-005-010-00194-001	81241	ALGODON-ST457	R	0,57	0,00
2015581	41-005-010-00195-001	81241	ALGODON-ST457	R	0,57	0,00

**Porcentaje de superficie determinada situada en zonas RAMSAR****PUNTOS: 0,00 0.0%**

<u>REF.</u>	<u>REFERENCIA SIGPAC</u>	<u>CULTIVO</u>	<u>DESCRIPCIÓN CULTIVO</u>	<u>S/R</u>	<u>SUP.</u>	<u>SUP.</u>
					<u>PROPUESTA</u>	<u>CUMPLE</u>
					(ha)	(ha)
2015580	41-005-010-00151-001	81241	ALGODON-ST457	R	5,35	0,00
2015582	41-005-010-00194-001	81241	ALGODON-ST457	R	0,57	0,00
2015581	41-005-010-00195-001	81241	ALGODON-ST457	R	0,57	0,00

**Porcentaje de superficie determinada en zonas vulnerables a la contaminación por nitratos****PUNTOS: 4,00 100.0%**

<u>REF.</u>	<u>REFERENCIA SIGPAC</u>	<u>CULTIVO</u>	<u>DESCRIPCIÓN CULTIVO</u>	<u>S/R</u>	<u>SUP.</u>	<u>SUP.</u>
					<u>PROPUESTA</u>	<u>CUMPLE</u>
					(ha)	(ha)
2015580	41-005-010-00151-001	81241	ALGODON-ST457	R	5,35	5,35
2015582	41-005-010-00194-001	81241	ALGODON-ST457	R	0,57	0,57
2015581	41-005-010-00195-001	81241	ALGODON-ST457	R	0,57	0,57

**Titulares de explotaciones que hayan adquirido el compromiso voluntario de establecimiento de una enmienda natural mediante un cultivo de crucífera para su enterrado en verde****PUNTOS: 1,00 S**

<b><u>APELLIDOS Y NOMBRE / RAZÓN SOCIAL</u></b>	<b><u>NIF</u></b>	<b><u>EXPEDIENTE</u></b>	<b><u>SUP. PROPUESTA (ha)</u></b>
GARCIA VEGA JOSE	28309413R	8023577	12,28

<b><u>PROPUESTA</u></b>	<b><u>SOLICITA PRIMA VOL.</u></b>
ADMITIDO	NO

**IMPORTE POR ANUALIDAD**

<u>CAMPAÑA</u>	<u>IMPORTE MÁXIMO SUBVENCIONABLE</u>	<u>IMPORTE MEDIO DE TRANSFERENCIA (€/ha)</u>
2015	3.564,52 €	290,27 €
2016	3.564,52 €	290,27 €
2017	3.564,52 €	290,27 €
2018	3.564,52 €	290,27 €
2019	3.564,52 €	290,27 €

**RECINTOS PROPUESTOS**

<u>REF.</u>	<u>REFERENCIA SIGPAC</u>	<u>CULTIVO</u>	<u>DESCRIPCIÓN CULTIVO</u>	<u>S/R</u>	<u>SUP. DEC. ADMIN. (ha)</u>	<u>SUP. PROPUESTA (ha)</u>
1647873	41-053-018-00089-003	81377	ALGODON-ELSA	R	8,22	8,22
1647874	41-053-018-00089-003	82117	REMOLACHA-SANLUCAR	R	4,06	4,06

**RESUMEN CRITERIOS DE PRIORIZACIÓN****10.1.5 Sistemas sostenibles de cultivos agroindustriales** PUNTOS: 4,00

	<u>PUNTOS</u>	<u>CUMPLE</u>
Porcentaje de superficie determinada en Red Natura 2000	0,00	0.0%
Porcentaje de superficie determinada situada en zonas RAMSAR	0,00	0.0%
Porcentaje de superficie determinada en zonas vulnerables a la contaminación por nitratos	4,00	100.0%
Titulares de explotaciones que hayan adquirido el compromiso voluntario de establecimiento de una enmienda natural mediante un cultivo de crucifera para su enterrado en verde	0,00	N

**DETALLE CRITERIOS DE PRIORIZACIÓN****10.1.5 Sistemas sostenibles de cultivos agroindustriales** PUNTOS: 4,00

Porcentaje de superficie determinada en Red Natura 2000	PUNTOS:	0,00	0.0%
		<u>SUP. PROPUESTA (ha)</u>	<u>SUP. CUMPLE (ha)</u>
<b><u>REF.</u></b>	<b><u>REFERENCIA SIGPAC</u></b>	<b><u>CULTIVO</u></b>	<b><u>DESCRIPCIÓN CULTIVO</u></b>
1647873	41-053-018-00089-003	81377	ALGODON-ELSA
1647874	41-053-018-00089-003	82117	REMOLACHA-SANLUCAR
		<u>S/R</u>	
		8,22	0,00
		4,06	0,00
Porcentaje de superficie determinada situada en zonas RAMSAR	PUNTOS:	0,00	0.0%
		<u>SUP. PROPUESTA (ha)</u>	<u>SUP. CUMPLE (ha)</u>
<b><u>REF.</u></b>	<b><u>REFERENCIA SIGPAC</u></b>	<b><u>CULTIVO</u></b>	<b><u>DESCRIPCIÓN CULTIVO</u></b>
1647873	41-053-018-00089-003	81377	ALGODON-ELSA
1647874	41-053-018-00089-003	82117	REMOLACHA-SANLUCAR
		<u>S/R</u>	
		8,22	0,00
		4,06	0,00
Porcentaje de superficie determinada en zonas vulnerables a la contaminación por nitratos	PUNTOS:	4,00	100.0%
		<u>SUP. PROPUESTA (ha)</u>	<u>SUP. CUMPLE (ha)</u>
<b><u>REF.</u></b>	<b><u>REFERENCIA SIGPAC</u></b>	<b><u>CULTIVO</u></b>	<b><u>DESCRIPCIÓN CULTIVO</u></b>
1647873	41-053-018-00089-003	81377	ALGODON-ELSA
1647874	41-053-018-00089-003	82117	REMOLACHA-SANLUCAR
		<u>S/R</u>	
		8,22	8,22
		4,06	4,06
Titulares de explotaciones que hayan adquirido el compromiso voluntario de establecimiento de una enmienda natural mediante un cultivo de crucifera para su enterrado en verde	PUNTOS:	0,00	N

<b><u>APELLIDOS Y NOMBRE / RAZÓN SOCIAL</u></b>	<b><u>NIF</u></b>	<b><u>EXPEDIENTE</u></b>	<b><u>SUP. PROPUESTA (ha)</u></b>
GARCIA VELAZQUEZ FRANCISCO JOSE	28922567K	8029029	14,60

<b><u>PROPUESTA</u></b>	<b><u>SOLICITA PRIMA VOL.</u></b>
ADMITIDO	NO

**IMPORTE POR ANUALIDAD**

<u>CAMPAÑA</u>	<u>IMPORTE MÁXIMO SUBVENCIONABLE</u>	<u>IMPORTE MEDIO DE TRANSFERENCIA (€/ha)</u>
2015	4.237,94 €	290,27 €
2016	4.237,94 €	290,27 €
2017	4.237,94 €	290,27 €
2018	4.237,94 €	290,27 €
2019	4.237,94 €	290,27 €

**RECINTOS PROPUESTOS**

<u>REF.</u>	<u>REFERENCIA SIGPAC</u>	<u>CULTIVO</u>	<u>DESCRIPCIÓN CULTIVO</u>	<u>S/R</u>	<u>SUP. DEC. ADMIN. (ha)</u>	<u>SUP. PROPUESTA (ha)</u>
2157459	41-053-002-00093-001	1000	TRIGO BLANDO-SIN VARIEDAD	S	2,96	2,96
2157473	41-053-019-00009-002	81263	ALGODON-DP419	R	3,57	3,57
2157474	41-053-019-00009-002	82343	REMOLACHA-CICLON	R	4,07	4,07
2157475	41-053-019-00009-002	198100	TOMATE PARA TRANSFORMACION-HORTALIZAS AIRE LIBRE	R	4,00	4,00

**INCIDENCIAS****INCIDENCIA DESCRIPCIÓN**

218 La superficie total declarada sobre un mismo recinto en el conjunto de los expedientes, no puede superar la superficie total que el SIGPAC establece para ese recinto.  
Ref:2157459 Recinto:41-053-002-00093-001 Cultivo:1000 TRIGO BLANDO-SIN VARIEDAD Secano Suma de superficies declaradas para este recinto por todos los solicitantes (Áreas):297 Superficie SIGPAC medida para este recinto (Áreas):297 Exceso de superficie declarada (Hectáreas):0

**RESUMEN CRITERIOS DE PRIORIZACIÓN****10.1.5 Sistemas sostenibles de cultivos agroindustriales****PUNTOS: 4,00**

	<b><u>PUNTOS</u></b>	<b><u>CUMPLE</u></b>
Porcentaje de superficie determinada en Red Natura 2000	0,00	0.0%
Porcentaje de superficie determinada situada en zonas RAMSAR	0,00	0.0%
Porcentaje de superficie determinada en zonas vulnerables a la contaminación por nitratos	4,00	100.0%
Titulares de explotaciones que hayan adquirido el compromiso voluntario de establecimiento de una enmienda natural mediante un cultivo de crucífera para su enterrado en verde	0,00	N



**DETALLE CRITERIOS DE PRIORIZACIÓN****10.1.5 Sistemas sostenibles de cultivos agroindustriales****PUNTOS: 4,00****Porcentaje de superficie determinada en Red Natura 2000****PUNTOS: 0,00 0.0%**

<u>REF.</u>	<u>REFERENCIA SIGPAC</u>	<u>CULTIVO</u>	<u>DESCRIPCIÓN CULTIVO</u>	<u>S/R</u>	<u>SUP.</u> <u>PROPUESTA</u> <u>(ha)</u>	<u>SUP.</u> <u>CUMPLE</u> <u>(ha)</u>
2157459	41-053-002-00093-001	1000	TRIGO BLANDO-SIN VARIEDAD	S	2,96	0,00
2157473	41-053-019-00009-002	81263	ALGODON-DP419	R	3,57	0,00
2157474	41-053-019-00009-002	82343	REMOLACHA-CICLON	R	4,07	0,00
2157475	41-053-019-00009-002	198100	TOMATE PARA TRANSFORMACION-HORTALIZAS AIRE LIBRE	R	4,00	0,00

**Porcentaje de superficie determinada situada en zonas RAMSAR****PUNTOS: 0,00 0.0%**

<u>REF.</u>	<u>REFERENCIA SIGPAC</u>	<u>CULTIVO</u>	<u>DESCRIPCIÓN CULTIVO</u>	<u>S/R</u>	<u>SUP.</u> <u>PROPUESTA</u> <u>(ha)</u>	<u>SUP.</u> <u>CUMPLE</u> <u>(ha)</u>
2157459	41-053-002-00093-001	1000	TRIGO BLANDO-SIN VARIEDAD	S	2,96	0,00
2157473	41-053-019-00009-002	81263	ALGODON-DP419	R	3,57	0,00
2157474	41-053-019-00009-002	82343	REMOLACHA-CICLON	R	4,07	0,00
2157475	41-053-019-00009-002	198100	TOMATE PARA TRANSFORMACION-HORTALIZAS AIRE LIBRE	R	4,00	0,00

**Porcentaje de superficie determinada en zonas vulnerables a la contaminación por nitratos****PUNTOS: 4,00 100.0%**

<u>REF.</u>	<u>REFERENCIA SIGPAC</u>	<u>CULTIVO</u>	<u>DESCRIPCIÓN CULTIVO</u>	<u>S/R</u>	<u>SUP.</u> <u>PROPUESTA</u> <u>(ha)</u>	<u>SUP.</u> <u>CUMPLE</u> <u>(ha)</u>
2157459	41-053-002-00093-001	1000	TRIGO BLANDO-SIN VARIEDAD	S	2,96	2,96
2157473	41-053-019-00009-002	81263	ALGODON-DP419	R	3,57	3,57
2157474	41-053-019-00009-002	82343	REMOLACHA-CICLON	R	4,07	4,07
2157475	41-053-019-00009-002	198100	TOMATE PARA TRANSFORMACION-HORTALIZAS AIRE LIBRE	R	4,00	4,00

**Titulares de explotaciones que hayan adquirido el compromiso voluntario de establecimiento de una enmienda natural mediante un cultivo de crucífera para su enterrado en verde****PUNTOS: 0,00 N**

<b><u>APELLIDOS Y NOMBRE / RAZÓN SOCIAL</u></b>	<b><u>NIF</u></b>	<b><u>EXPEDIENTE</u></b>	<b><u>SUP. PROPUESTA (ha)</u></b>
GARRIDO BEATO JUAN JOSE	79194794K	8024403	3,00

<b><u>PROPUESTA</u></b>	<b><u>SOLICITA PRIMA VOL.</u></b>
ADMITIDO	NO

**IMPORTE POR ANUALIDAD**

<u>CAMPAÑA</u>	<u>IMPORTE MÁXIMO SUBVENCIONABLE</u>	<u>IMPORTE MEDIO DE TRANSFERENCIA (€/ha)</u>
2015	870,81 €	290,27 €
2016	870,81 €	290,27 €
2017	870,81 €	290,27 €
2018	870,81 €	290,27 €
2019	870,81 €	290,27 €

**RECINTOS PROPUESTOS**

<u>REF.</u>	<u>REFERENCIA SIGPAC</u>	<u>CULTIVO</u>	<u>DESCRIPCIÓN CULTIVO</u>	<u>S/R</u>	<u>SUP. DEC. ADMIN. (ha)</u>	<u>SUP. PROPUESTA (ha)</u>
1695738	41-053-001-00314-001	3981	TRIGO DURO-AVISPA	R	1,00	1,00
1695740	41-053-001-00314-001	81268	ALGODON-JUNCAL	R	2,00	2,00

**RESUMEN CRITERIOS DE PRIORIZACIÓN****10.1.5 Sistemas sostenibles de cultivos agroindustriales** PUNTOS: 4,00

	<u>PUNTOS</u>	<u>CUMPLE</u>
Porcentaje de superficie determinada en Red Natura 2000	0,00	0.0%
Porcentaje de superficie determinada situada en zonas RAMSAR	0,00	0.0%
Porcentaje de superficie determinada en zonas vulnerables a la contaminación por nitratos	4,00	100.0%
Titulares de explotaciones que hayan adquirido el compromiso voluntario de establecimiento de una enmienda natural mediante un cultivo de crucifera para su enterrado en verde	0,00	N

**DETALLE CRITERIOS DE PRIORIZACIÓN****10.1.5 Sistemas sostenibles de cultivos agroindustriales** PUNTOS: 4,00

<u>REF.</u>	<u>REFERENCIA SIGPAC</u>	<u>CULTIVO</u>	<u>DESCRIPCIÓN CULTIVO</u>	<u>S/R</u>	<u>SUP. PROPUESTA (ha)</u>	<u>SUP. CUMPLE (ha)</u>
1695738	41-053-001-00314-001	3981	TRIGO DURO-AVISPA	R	1,00	0,00
1695740	41-053-001-00314-001	81268	ALGODON-JUNCAL	R	2,00	0,00

	<u>PUNTOS</u>	<u>SUP. PROPUESTA (ha)</u>	<u>SUP. CUMPLE (ha)</u>
Porcentaje de superficie determinada en Red Natura 2000	0,00	0,00	0.0%
Porcentaje de superficie determinada situada en zonas RAMSAR	0,00	0,00	0.0%
Porcentaje de superficie determinada en zonas vulnerables a la contaminación por nitratos	4,00	4,00	100.0%
Titulares de explotaciones que hayan adquirido el compromiso voluntario de establecimiento de una enmienda natural mediante un cultivo de crucifera para su enterrado en verde	0,00	0,00	N

<u>REF.</u>	<u>REFERENCIA SIGPAC</u>	<u>CULTIVO</u>	<u>DESCRIPCIÓN CULTIVO</u>	<u>S/R</u>	<u>SUP. PROPUESTA (ha)</u>	<u>SUP. CUMPLE (ha)</u>
1695738	41-053-001-00314-001	3981	TRIGO DURO-AVISPA	R	1,00	1,00
1695740	41-053-001-00314-001	81268	ALGODON-JUNCAL	R	2,00	2,00

<u>APELLIDOS Y NOMBRE / RAZÓN SOCIAL</u>	<u>NIF</u>	<u>EXPEDIENTE</u>	<u>SUP. PROPUESTA (ha)</u>
GARRIDO DIAZ PURIFICACIÓN	27711826T	8023735	5,82
<u>PROPUESTA ADMITIDO</u>	<u>SOLICITA PRIMA VOL. SI</u>	<u>PROPUESTA PRIMA VOL. ADMITIDO</u>	
<u>IMPORTE POR ANUALIDAD</u>			

<u>CAMPAÑA</u>	<u>IMPORTE MÁXIMO SUBVENCIONABLE</u>	<u>IMPORTE MEDIO DE TRANSFERENCIA (€/ha)</u>
2015	2.522,62 €	433,44 €
2016	2.522,62 €	433,44 €
2017	2.522,62 €	433,44 €
2018	2.522,62 €	433,44 €
2019	2.522,62 €	433,44 €

**RECINTOS PROPUESTOS**

<u>REF.</u>	<u>REFERENCIA SIGPAC</u>	<u>CULTIVO</u>	<u>DESCRIPCIÓN CULTIVO</u>	<u>S/R</u>	<u>SUP. DEC. ADMIN. (ha)</u>	<u>SUP. PROPUESTA (ha)</u>
1656545	41-095-063-00063-002	81361	ALGODON-INTERCOTT 211	R	5,82	5,82

**RESUMEN CRITERIOS DE PRIORIZACIÓN**

<b>10.1.5 Sistemas sostenibles de cultivos agroindustriales</b>	<b>PUNTOS: 5,00</b>	<b>PUNTOS</b>	<b>CUMPLE</b>
Porcentaje de superficie determinada en Red Natura 2000		0,00	0.0%
Porcentaje de superficie determinada situada en zonas RAMSAR		0,00	0.0%
Porcentaje de superficie determinada en zonas vulnerables a la contaminación por nitratos		4,00	100.0%
Titulares de explotaciones que hayan adquirido el compromiso voluntario de establecimiento de una enmienda natural mediante un cultivo de crucifera para su enterrado en verde		1,00	S

**DETALLE CRITERIOS DE PRIORIZACIÓN**

<b>10.1.5 Sistemas sostenibles de cultivos agroindustriales</b>	<b>PUNTOS: 5,00</b>	<b>PUNTOS</b>	<b>CUMPLE</b>			
Porcentaje de superficie determinada en Red Natura 2000		PUNTOS: 0,00	0.0%			
		<u>SUP. PROPUESTA (ha)</u>	<u>SUP. CUMPLE (ha)</u>			
<u>REF.</u>	<u>REFERENCIA SIGPAC</u>	<u>CULTIVO</u>	<u>DESCRIPCIÓN CULTIVO</u>	<u>S/R</u>		
1656545	41-095-063-00063-002	81361	ALGODON-INTERCOTT 211	R	5,82	0,00
Porcentaje de superficie determinada situada en zonas RAMSAR		PUNTOS: 0,00	0.0%			
		<u>SUP. PROPUESTA (ha)</u>	<u>SUP. CUMPLE (ha)</u>			
<u>REF.</u>	<u>REFERENCIA SIGPAC</u>	<u>CULTIVO</u>	<u>DESCRIPCIÓN CULTIVO</u>	<u>S/R</u>		
1656545	41-095-063-00063-002	81361	ALGODON-INTERCOTT 211	R	5,82	0,00
Porcentaje de superficie determinada en zonas vulnerables a la contaminación por nitratos		PUNTOS: 4,00	100.0%			
		<u>SUP. PROPUESTA (ha)</u>	<u>SUP. CUMPLE (ha)</u>			
<u>REF.</u>	<u>REFERENCIA SIGPAC</u>	<u>CULTIVO</u>	<u>DESCRIPCIÓN CULTIVO</u>	<u>S/R</u>		
1656545	41-095-063-00063-002	81361	ALGODON-INTERCOTT 211	R	5,82	5,82
Titulares de explotaciones que hayan adquirido el compromiso voluntario de establecimiento de una enmienda natural mediante un cultivo de crucifera para su enterrado en verde		PUNTOS: 1,00	S			



<b><u>APELLIDOS Y NOMBRE / RAZÓN SOCIAL</u></b>	<b><u>NIF</u></b>	<b><u>EXPEDIENTE</u></b>	<b><u>SUP. PROPUESTA (ha)</u></b>
GARZON PERSA FELIX	27278027G	8020084	13,69

<b><u>PROPUESTA</u></b>	<b><u>SOLICITA PRIMA VOL.</u></b>
ADMITIDO	NO

**IMPORTE POR ANUALIDAD**

<u>CAMPAÑA</u>	<u>IMPORTE MÁXIMO SUBVENCIONABLE</u>	<u>IMPORTE MEDIO DE TRANSFERENCIA (€/ha)</u>
2015	3.973,80 €	290,27 €
2016	3.973,80 €	290,27 €
2017	3.973,80 €	290,27 €
2018	3.973,80 €	290,27 €
2019	3.973,80 €	290,27 €

**RECINTOS PROPUESTOS**

<u>REF.</u>	<u>REFERENCIA SIGPAC</u>	<u>CULTIVO</u>	<u>DESCRIPCIÓN CULTIVO</u>	<u>S/R</u>	<u>SUP. DEC. ADMIN. (ha)</u>	<u>SUP. PROPUESTA (ha)</u>
1738776	41-020-002-00008-002	81268	ALGODON-JUNCAL	R	9,56	9,56
1738777	41-095-062-00054-002	82361	REMOLACHA-CONIL	R	4,13	4,13

**RESUMEN CRITERIOS DE PRIORIZACIÓN****10.1.5 Sistemas sostenibles de cultivos agroindustriales** PUNTOS: 4,00

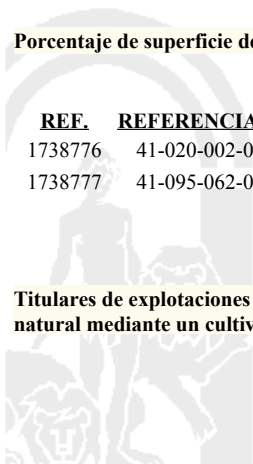
	<u>PUNTOS</u>	<u>CUMPLE</u>
Porcentaje de superficie determinada en Red Natura 2000	0,00	0.0%
Porcentaje de superficie determinada situada en zonas RAMSAR	0,00	0.0%
Porcentaje de superficie determinada en zonas vulnerables a la contaminación por nitratos	4,00	100.0%
Titulares de explotaciones que hayan adquirido el compromiso voluntario de establecimiento de una enmienda natural mediante un cultivo de crucifera para su enterrado en verde	0,00	N

**DETALLE CRITERIOS DE PRIORIZACIÓN****10.1.5 Sistemas sostenibles de cultivos agroindustriales** PUNTOS: 4,00

<u>REF.</u>	<u>REFERENCIA SIGPAC</u>	<u>CULTIVO</u>	<u>DESCRIPCIÓN CULTIVO</u>	<u>S/R</u>	<u>SUP. PROPUESTA (ha)</u>	<u>SUP. CUMPLE (ha)</u>
1738776	41-020-002-00008-002	81268	ALGODON-JUNCAL	R	9,56	0,00
1738777	41-095-062-00054-002	82361	REMOLACHA-CONIL	R	4,13	0,00

	<u>PUNTOS</u>	<u>SUP. PROPUESTA (ha)</u>	<u>SUP. CUMPLE (ha)</u>
Porcentaje de superficie determinada en Red Natura 2000	0,00	0,00	0.0%
Porcentaje de superficie determinada situada en zonas RAMSAR	0,00	0,00	0.0%
Porcentaje de superficie determinada en zonas vulnerables a la contaminación por nitratos	4,00	4,13	100.0%
Titulares de explotaciones que hayan adquirido el compromiso voluntario de establecimiento de una enmienda natural mediante un cultivo de crucifera para su enterrado en verde	0,00	0,00	N





<u>APELLIDOS Y NOMBRE / RAZÓN SOCIAL</u>	<u>NIF</u>	<u>EXPEDIENTE</u>	<u>SUP. PROPUESTA (ha)</u>
GARZON RUIZ JOSE FELIX	45806686R	8015387	2,36

<u>PROPUESTA</u>	<u>SOLICITA PRIMA VOL.</u>
ADMITIDO	NO

IMPORTE POR ANUALIDAD

<u>CAMPAÑA</u>	<u>IMPORTE MÁXIMO SUBVENCIONABLE</u>	<u>IMPORTE MEDIO DE TRANSFERENCIA (€/ha)</u>
2015	685,04 €	290,27 €
2016	685,04 €	290,27 €
2017	685,04 €	290,27 €
2018	685,04 €	290,27 €
2019	685,04 €	290,27 €

RECINTOS PROPUESTOS

<u>REF.</u>	<u>REFERENCIA SIGPAC</u>	<u>CULTIVO</u>	<u>DESCRIPCIÓN CULTIVO</u>	<u>S/R</u>	<u>SUP. DEC. ADMIN. (ha)</u>	<u>SUP. PROPUESTA (ha)</u>
1738965	41-020-002-00008-002	81377	ALGODON-ELSA	R	2,36	2,36

**RESUMEN CRITERIOS DE PRIORIZACIÓN**

<b>10.1.5 Sistemas sostenibles de cultivos agroindustriales</b>	<b>PUNTOS: 4,00</b>
---	---------------------

	<u>PUNTOS</u>	<u>CUMPLE</u>
Porcentaje de superficie determinada en Red Natura 2000	0,00	0.0%
Porcentaje de superficie determinada situada en zonas RAMSAR	0,00	0.0%
Porcentaje de superficie determinada en zonas vulnerables a la contaminación por nitratos	4,00	100.0%
Titulares de explotaciones que hayan adquirido el compromiso voluntario de establecimiento de una enmienda natural mediante un cultivo de crucífera para su enterrado en verde	0,00	N

**DETALLE CRITERIOS DE PRIORIZACIÓN**

<b>10.1.5 Sistemas sostenibles de cultivos agroindustriales</b>	<b>PUNTOS: 4,00</b>
---	---------------------

Porcentaje de superficie determinada en Red Natura 2000	<b>PUNTOS: 0,00</b>	<b>0.0%</b>				
	<u>SUP. PROPUESTA (ha)</u>	<u>SUP. CUMPLE (ha)</u>				
<u>REF.</u>	<u>REFERENCIA SIGPAC</u>	<u>CULTIVO</u>	<u>DESCRIPCIÓN CULTIVO</u>	<u>S/R</u>	<u>SUP. PROPUESTA (ha)</u>	<u>SUP. CUMPLE (ha)</u>
1738965	41-020-002-00008-002	81377	ALGODON-ELSA	R	2,36	0,00
Porcentaje de superficie determinada situada en zonas RAMSAR	<b>PUNTOS: 0,00</b>	<b>0.0%</b>				
	<u>SUP. PROPUESTA (ha)</u>	<u>SUP. CUMPLE (ha)</u>				
<u>REF.</u>	<u>REFERENCIA SIGPAC</u>	<u>CULTIVO</u>	<u>DESCRIPCIÓN CULTIVO</u>	<u>S/R</u>	<u>SUP. PROPUESTA (ha)</u>	<u>SUP. CUMPLE (ha)</u>
1738965	41-020-002-00008-002	81377	ALGODON-ELSA	R	2,36	0,00
Porcentaje de superficie determinada en zonas vulnerables a la contaminación por nitratos	<b>PUNTOS: 4,00</b>	<b>100.0%</b>				
	<u>SUP. PROPUESTA (ha)</u>	<u>SUP. CUMPLE (ha)</u>				
<u>REF.</u>	<u>REFERENCIA SIGPAC</u>	<u>CULTIVO</u>	<u>DESCRIPCIÓN CULTIVO</u>	<u>S/R</u>	<u>SUP. PROPUESTA (ha)</u>	<u>SUP. CUMPLE (ha)</u>
1738965	41-020-002-00008-002	81377	ALGODON-ELSA	R	2,36	2,36
Titulares de explotaciones que hayan adquirido el compromiso voluntario de establecimiento de una enmienda natural mediante un cultivo de crucífera para su enterrado en verde	<b>PUNTOS: 0,00</b>	<b>N</b>				



<u>APELLIDOS Y NOMBRE / RAZÓN SOCIAL</u>	<u>NIF</u>	<u>EXPEDIENTE</u>	<u>SUP. PROPUESTA (ha)</u>
GAVIRA FERNANDEZ JUAN DIEGO	77532969S	8030897	2,07
<u>PROPUESTA ADMITIDO</u>	<u>SOLICITA PRIMA VOL. SI</u>	<u>PROPUESTA PRIMA VOL. ADMITIDO</u>	

**IMPORTE POR ANUALIDAD**

<u>CAMPAÑA</u>	<u>IMPORTE MÁXIMO SUBVENCIONABLE</u>	<u>IMPORTE MEDIO DE TRANSFERENCIA (€/ha)</u>
2015	897,22 €	433,44 €
2016	897,22 €	433,44 €
2017	897,22 €	433,44 €
2018	897,22 €	433,44 €
2019	897,22 €	433,44 €

**RECINTOS PROPUESTOS**

<u>REF.</u>	<u>REFERENCIA SIGPAC</u>	<u>CULTIVO</u>	<u>DESCRIPCIÓN CULTIVO</u>	<u>S/R</u>	<u>SUP. DEC. ADMIN. (ha)</u>	<u>SUP. PROPUESTA (ha)</u>
2147432	41-038-036-00118-001	81216	ALGODON-CARISMA	R	2,07	2,07

**RESUMEN CRITERIOS DE PRIORIZACIÓN**

<b>10.1.5 Sistemas sostenibles de cultivos agroindustriales</b>	<b>PUNTOS: 5,00</b>	<b>PUNTOS</b>	<b>CUMPLE</b>
Porcentaje de superficie determinada en Red Natura 2000		0,00	0.0%
Porcentaje de superficie determinada situada en zonas RAMSAR		0,00	0.0%
Porcentaje de superficie determinada en zonas vulnerables a la contaminación por nitratos		4,00	100.0%
Titulares de explotaciones que hayan adquirido el compromiso voluntario de establecimiento de una enmienda natural mediante un cultivo de crucifera para su enterrado en verde		1,00	S

**DETALLE CRITERIOS DE PRIORIZACIÓN**

<b>10.1.5 Sistemas sostenibles de cultivos agroindustriales</b>	<b>PUNTOS: 5,00</b>	<b>PUNTOS</b>	<b>CUMPLE</b>			
Porcentaje de superficie determinada en Red Natura 2000		PUNTOS: 0,00	0.0%			
		<u>SUP. PROPUESTA (ha)</u>	<u>SUP. CUMPLE (ha)</u>			
<u>REF.</u>	<u>REFERENCIA SIGPAC</u>	<u>CULTIVO</u>	<u>DESCRIPCIÓN CULTIVO</u>	<u>S/R</u>		
2147432	41-038-036-00118-001	81216	ALGODON-CARISMA	R	2,07	0,00
Porcentaje de superficie determinada situada en zonas RAMSAR		PUNTOS: 0,00	0.0%			
		<u>SUP. PROPUESTA (ha)</u>	<u>SUP. CUMPLE (ha)</u>			
<u>REF.</u>	<u>REFERENCIA SIGPAC</u>	<u>CULTIVO</u>	<u>DESCRIPCIÓN CULTIVO</u>	<u>S/R</u>		
2147432	41-038-036-00118-001	81216	ALGODON-CARISMA	R	2,07	0,00
Porcentaje de superficie determinada en zonas vulnerables a la contaminación por nitratos		PUNTOS: 4,00	100.0%			
		<u>SUP. PROPUESTA (ha)</u>	<u>SUP. CUMPLE (ha)</u>			
<u>REF.</u>	<u>REFERENCIA SIGPAC</u>	<u>CULTIVO</u>	<u>DESCRIPCIÓN CULTIVO</u>	<u>S/R</u>		
2147432	41-038-036-00118-001	81216	ALGODON-CARISMA	R	2,07	2,07
Titulares de explotaciones que hayan adquirido el compromiso voluntario de establecimiento de una enmienda natural mediante un cultivo de crucifera para su enterrado en verde		PUNTOS: 1,00	S			



<u>APELLIDOS Y NOMBRE / RAZÓN SOCIAL</u>	<u>NIF</u>	<u>EXPEDIENTE</u>	<u>SUP. PROPUESTA (ha)</u>
GAVIRA GOMEZ JUAN	28263144P	8025525	8,11
<u>PROPUESTA ADMITIDO</u>	<u>SOLICITA PRIMA VOL. SI</u>	<u>PROPUESTA PRIMA VOL. ADMITIDO</u>	
<u>IMPORTE POR ANUALIDAD</u>			

<u>CAMPAÑA</u>	<u>IMPORTE MÁXIMO SUBVENCIONABLE</u>	<u>IMPORTE MEDIO DE TRANSFERENCIA (€/ha)</u>
2015	3.515,20 €	433,44 €
2016	3.515,20 €	433,44 €
2017	3.515,20 €	433,44 €
2018	3.515,20 €	433,44 €
2019	3.515,20 €	433,44 €

**RECINTOS PROPUESTOS**

<u>REF.</u>	<u>REFERENCIA SIGPAC</u>	<u>CULTIVO</u>	<u>DESCRIPCIÓN CULTIVO</u>	<u>S/R</u>	<u>SUP. DEC. ADMIN. (ha)</u>	<u>SUP. PROPUESTA (ha)</u>
1760815	41-053-001-00337-001	81361	ALGODON-INTERCOTT 211	R	4,11	4,11
1760816	41-053-001-00337-001	82343	REMOLACHA-CICLON	R	4,00	4,00

**RESUMEN CRITERIOS DE PRIORIZACIÓN**

<b>10.1.5 Sistemas sostenibles de cultivos agroindustriales</b>	<b>PUNTOS: 5,00</b>	<b>PUNTOS</b>	<b>CUMPLE</b>
Porcentaje de superficie determinada en Red Natura 2000		0,00	0.0%
Porcentaje de superficie determinada situada en zonas RAMSAR		0,00	0.0%
Porcentaje de superficie determinada en zonas vulnerables a la contaminación por nitratos		4,00	100.0%
Titulares de explotaciones que hayan adquirido el compromiso voluntario de establecimiento de una enmienda natural mediante un cultivo de crucifera para su enterrado en verde		1,00	S

**DETALLE CRITERIOS DE PRIORIZACIÓN**

<b>10.1.5 Sistemas sostenibles de cultivos agroindustriales</b>	<b>PUNTOS: 5,00</b>	<b>PUNTOS</b>	<b>CUMPLE</b>			
Porcentaje de superficie determinada en Red Natura 2000		PUNTOS: 0,00	0.0%			
		<u>SUP. PROPUESTA (ha)</u>	<u>SUP. CUMPLE (ha)</u>			
<u>REF.</u>	<u>REFERENCIA SIGPAC</u>	<u>CULTIVO</u>	<u>DESCRIPCIÓN CULTIVO</u>	<u>S/R</u>		
1760815	41-053-001-00337-001	81361	ALGODON-INTERCOTT 211	R	4,11	0,00
1760816	41-053-001-00337-001	82343	REMOLACHA-CICLON	R	4,00	0,00
Porcentaje de superficie determinada situada en zonas RAMSAR		PUNTOS: 0,00	0.0%			
		<u>SUP. PROPUESTA (ha)</u>	<u>SUP. CUMPLE (ha)</u>			
<u>REF.</u>	<u>REFERENCIA SIGPAC</u>	<u>CULTIVO</u>	<u>DESCRIPCIÓN CULTIVO</u>	<u>S/R</u>		
1760815	41-053-001-00337-001	81361	ALGODON-INTERCOTT 211	R	4,11	0,00
1760816	41-053-001-00337-001	82343	REMOLACHA-CICLON	R	4,00	0,00
Porcentaje de superficie determinada en zonas vulnerables a la contaminación por nitratos		PUNTOS: 4,00	100.0%			
		<u>SUP. PROPUESTA (ha)</u>	<u>SUP. CUMPLE (ha)</u>			
<u>REF.</u>	<u>REFERENCIA SIGPAC</u>	<u>CULTIVO</u>	<u>DESCRIPCIÓN CULTIVO</u>	<u>S/R</u>		
1760815	41-053-001-00337-001	81361	ALGODON-INTERCOTT 211	R	4,11	4,11
1760816	41-053-001-00337-001	82343	REMOLACHA-CICLON	R	4,00	4,00
Titulares de explotaciones que hayan adquirido el compromiso voluntario de establecimiento de una enmienda natural mediante un cultivo de crucifera para su enterrado en verde		PUNTOS: 1,00	S			

<u>APELLIDOS Y NOMBRE / RAZÓN SOCIAL</u>	<u>NIF</u>	<u>EXPEDIENTE</u>	<u>SUP. PROPUESTA (ha)</u>
GAVIRA MAESTRE MANUEL	28417337D	8025578	6,99
<u>PROPUESTA ADMITIDO</u>	<u>SOLICITA PRIMA VOL. SI</u>	<u>PROPUESTA PRIMA VOL. ADMITIDO</u>	
<u>IMPORTE POR ANUALIDAD</u>			

<u>CAMPAÑA</u>	<u>IMPORTE MÁXIMO SUBVENCIONABLE</u>	<u>IMPORTE MEDIO DE TRANSFERENCIA (€/ha)</u>
2015	3.029,75 €	433,44 €
2016	3.029,75 €	433,44 €
2017	3.029,75 €	433,44 €
2018	3.029,75 €	433,44 €
2019	3.029,75 €	433,44 €

**RECINTOS PROPUESTOS**

<u>REF.</u>	<u>REFERENCIA SIGPAC</u>	<u>CULTIVO</u>	<u>DESCRIPCIÓN CULTIVO</u>	<u>S/R</u>	<u>SUP. DEC. ADMIN. (ha)</u>	<u>SUP. PROPUESTA (ha)</u>
1763203	41-038-036-00098-013	81268	ALGODON-JUNCAL	R	1,49	1,49
1763204	41-038-036-00098-013	81268	ALGODON-JUNCAL	R	5,50	5,50

**RESUMEN CRITERIOS DE PRIORIZACIÓN****10.1.5 Sistemas sostenibles de cultivos agroindustriales**

PUNTOS: 13,00

	<u>PUNTOS</u>	<u>CUMPLE</u>
Porcentaje de superficie determinada en Red Natura 2000	4,00	100.0%
Porcentaje de superficie determinada situada en zonas RAMSAR	4,00	100.0%
Porcentaje de superficie determinada en zonas vulnerables a la contaminación por nitratos	4,00	100.0%
Titulares de explotaciones que hayan adquirido el compromiso voluntario de establecimiento de una enmienda natural mediante un cultivo de crucifera para su enterrado en verde	1,00	S

**DETALLE CRITERIOS DE PRIORIZACIÓN****10.1.5 Sistemas sostenibles de cultivos agroindustriales**

PUNTOS: 13,00

<u>REF.</u>	<u>REFERENCIA SIGPAC</u>	<u>CULTIVO</u>	<u>DESCRIPCIÓN CULTIVO</u>	<u>S/R</u>	<u>SUP. PROPUESTA (ha)</u>	<u>SUP. CUMPLE (ha)</u>	
1763204	41-038-036-00098-013	81268	ALGODON-JUNCAL	R	5,50	5,50	
1763203	41-038-036-00098-013	81268	ALGODON-JUNCAL	R	1,49	1,49	
Porcentaje de superficie determinada en Red Natura 2000					PUNTOS:	4,00	100.0%
Porcentaje de superficie determinada situada en zonas RAMSAR					PUNTOS:	4,00	100.0%
Porcentaje de superficie determinada en zonas vulnerables a la contaminación por nitratos					PUNTOS:	4,00	100.0%
Titulares de explotaciones que hayan adquirido el compromiso voluntario de establecimiento de una enmienda natural mediante un cultivo de crucifera para su enterrado en verde					PUNTOS:	1,00	S

<u>APELLIDOS Y NOMBRE / RAZÓN SOCIAL</u>	<u>NIF</u>	<u>EXPEDIENTE</u>	<u>SUP. PROPUESTA (ha)</u>
GAVIRA SALMERON REMEDIOS	28541864Z	8020274	8,56

<u>PROPUESTA</u>	<u>SOLICITA PRIMA VOL.</u>	<u>PROPUESTA PRIMA VOL.</u>
ADMITIDO	SI	ADMITIDO

**IMPORTE POR ANUALIDAD**

<u>CAMPAÑA</u>	<u>IMPORTE MÁXIMO SUBVENCIONABLE</u>	<u>IMPORTE MEDIO DE TRANSFERENCIA (€/ha)</u>
2015	3.710,25 €	433,44 €
2016	3.710,25 €	433,44 €
2017	3.710,25 €	433,44 €
2018	3.710,25 €	433,44 €
2019	3.710,25 €	433,44 €

**RECINTOS PROPUESTOS**

<u>REF.</u>	<u>REFERENCIA SIGPAC</u>	<u>CULTIVO</u>	<u>DESCRIPCIÓN CULTIVO</u>	<u>S/R</u>	<u>SUP. DEC. ADMIN. (ha)</u>	<u>SUP. PROPUESTA (ha)</u>
1970996	41-069-013-00007-001	1000	TRIGO BLANDO-SIN VARIEDAD	R	3,53	3,53
1970998	41-069-013-00008-002	1000	TRIGO BLANDO-SIN VARIEDAD	R	1,78	1,78
1970997	41-069-013-00141-001	1000	TRIGO BLANDO-SIN VARIEDAD	R	3,25	3,25

**RESUMEN CRITERIOS DE PRIORIZACIÓN****10.1.5 Sistemas sostenibles de cultivos agroindustriales****PUNTOS: 5,00**

	<b><u>PUNTOS</u></b>	<b><u>CUMPLE</u></b>
Porcentaje de superficie determinada en Red Natura 2000	0,00	0.0%
Porcentaje de superficie determinada situada en zonas RAMSAR	0,00	0.0%
Porcentaje de superficie determinada en zonas vulnerables a la contaminación por nitratos	4,00	100.0%
Titulares de explotaciones que hayan adquirido el compromiso voluntario de establecimiento de una enmienda natural mediante un cultivo de crucífera para su enterrado en verde	1,00	S



**DETALLE CRITERIOS DE PRIORIZACIÓN****10.1.5 Sistemas sostenibles de cultivos agroindustriales****PUNTOS: 5,00****Porcentaje de superficie determinada en Red Natura 2000****PUNTOS: 0,00 0.0%**

<u>REF.</u>	<u>REFERENCIA SIGPAC</u>	<u>CULTIVO</u>	<u>DESCRIPCIÓN CULTIVO</u>	<u>S/R</u>	<u>SUP.</u> <u>PROPUESTA</u> <u>(ha)</u>	<u>SUP.</u> <u>CÚMPLE</u> <u>(ha)</u>
1970996	41-069-013-00007-001	1000	TRIGO BLANDO-SIN VARIEDAD	R	3,53	0,00
1970998	41-069-013-00008-002	1000	TRIGO BLANDO-SIN VARIEDAD	R	1,78	0,00
1970997	41-069-013-00141-001	1000	TRIGO BLANDO-SIN VARIEDAD	R	3,25	0,00

**Porcentaje de superficie determinada situada en zonas RAMSAR****PUNTOS: 0,00 0.0%**

<u>REF.</u>	<u>REFERENCIA SIGPAC</u>	<u>CULTIVO</u>	<u>DESCRIPCIÓN CULTIVO</u>	<u>S/R</u>	<u>SUP.</u> <u>PROPUESTA</u> <u>(ha)</u>	<u>SUP.</u> <u>CÚMPLE</u> <u>(ha)</u>
1970996	41-069-013-00007-001	1000	TRIGO BLANDO-SIN VARIEDAD	R	3,53	0,00
1970998	41-069-013-00008-002	1000	TRIGO BLANDO-SIN VARIEDAD	R	1,78	0,00
1970997	41-069-013-00141-001	1000	TRIGO BLANDO-SIN VARIEDAD	R	3,25	0,00

**Porcentaje de superficie determinada en zonas vulnerables a la contaminación por nitratos****PUNTOS: 4,00 100.0%**

<u>REF.</u>	<u>REFERENCIA SIGPAC</u>	<u>CULTIVO</u>	<u>DESCRIPCIÓN CULTIVO</u>	<u>S/R</u>	<u>SUP.</u> <u>PROPUESTA</u> <u>(ha)</u>	<u>SUP.</u> <u>CÚMPLE</u> <u>(ha)</u>
1970996	41-069-013-00007-001	1000	TRIGO BLANDO-SIN VARIEDAD	R	3,53	3,53
1970998	41-069-013-00008-002	1000	TRIGO BLANDO-SIN VARIEDAD	R	1,78	1,78
1970997	41-069-013-00141-001	1000	TRIGO BLANDO-SIN VARIEDAD	R	3,25	3,25

**Titulares de explotaciones que hayan adquirido el compromiso voluntario de establecimiento de una enmienda natural mediante un cultivo de crucífera para su enterrado en verde****PUNTOS: 1,00 S**

<b>APELLIDOS Y NOMBRE / RAZÓN SOCIAL</b>	<b>NIF</b>	<b>EXPEDIENTE</b>	<b>SUP. PROPUESTA (ha)</b>
GEMES CONDE JESUS MARIA	47335405W	8030020	11,77

<b>PROPUESTA</b>	<b>SOLICITA PRIMA VOL.</b>
ADMITIDO	NO

**IMPORTE POR ANUALIDAD**

<b>CAMPAÑA</b>	<b>IMPORTE MÁXIMO SUBVENCIONABLE</b>	<b>IMPORTE MEDIO DE TRANSFERENCIA (€/ha)</b>
2015	3.416,48 €	290,27 €
2016	3.416,48 €	290,27 €
2017	3.416,48 €	290,27 €
2018	3.416,48 €	290,27 €
2019	3.416,48 €	290,27 €

**RECINTOS PROPUESTOS**

<b>REF.</b>	<b>REFERENCIA SIGPAC</b>	<b>CULTIVO</b>	<b>DESCRIPCIÓN CULTIVO</b>	<b>S/R</b>	<b>SUP. DEC. ADMIN. (ha)</b>	<b>SUP. PROPUESTA (ha)</b>
2067012	41-053-019-00005-002	81268	ALGODON-JUNCAL	R	8,77	8,77
2067013	41-053-019-00005-002	82343	REMOLACHA-CICLON	R	3,00	3,00

**RESUMEN CRITERIOS DE PRIORIZACIÓN****10.1.5 Sistemas sostenibles de cultivos agroindustriales** PUNTOS: 4,00

	<b>PUNTOS</b>	<b>CUMPLE</b>
Porcentaje de superficie determinada en Red Natura 2000	0,00	0.0%
Porcentaje de superficie determinada situada en zonas RAMSAR	0,00	0.0%
Porcentaje de superficie determinada en zonas vulnerables a la contaminación por nitratos	4,00	100.0%
Titulares de explotaciones que hayan adquirido el compromiso voluntario de establecimiento de una enmienda natural mediante un cultivo de crucífera para su enterrado en verde	0,00	N

**DETALLE CRITERIOS DE PRIORIZACIÓN****10.1.5 Sistemas sostenibles de cultivos agroindustriales** PUNTOS: 4,00

<b>REF.</b>	<b>REFERENCIA SIGPAC</b>	<b>CULTIVO</b>	<b>DESCRIPCIÓN CULTIVO</b>	<b>S/R</b>	<b>SUP. PROPUESTA (ha)</b>	<b>SUP. CUMPLE (ha)</b>
2067012	41-053-019-00005-002	81268	ALGODON-JUNCAL	R	8,77	0,00
2067013	41-053-019-00005-002	82343	REMOLACHA-CICLON	R	3,00	0,00

	<b>PUNTOS</b>	<b>SUP. PROPUESTA (ha)</b>	<b>SUP. CUMPLE (ha)</b>
Porcentaje de superficie determinada en Red Natura 2000	0,00	0,00	0.0%
Porcentaje de superficie determinada situada en zonas RAMSAR	0,00	0,00	0.0%
Porcentaje de superficie determinada en zonas vulnerables a la contaminación por nitratos	4,00	3,00	100.0%
Titulares de explotaciones que hayan adquirido el compromiso voluntario de establecimiento de una enmienda natural mediante un cultivo de crucífera para su enterrado en verde	0,00	0,00	N

<b><u>APELLIDOS Y NOMBRE / RAZÓN SOCIAL</u></b>	<b><u>NIF</u></b>	<b><u>EXPEDIENTE</u></b>	<b><u>SUP. PROPUESTA (ha)</u></b>
GESAGRO S.L.	B14441109	8024351	86,14

<b><u>PROPUESTA</u></b>	<b><u>SOLICITA PRIMA VOL.</u></b>
INADMITIDO	NO

**IMPORTE POR ANUALIDAD**

<b><u>CAMPAÑA</u></b>	<b><u>IMPORTE MÁXIMO SUBVENCIONABLE</u></b>	<b><u>IMPORTE MEDIO DE TRANSFERENCIA (€/ha)</u></b>
2015	19.111,38 €	221,86 €
2016	19.111,38 €	221,86 €
2017	19.111,38 €	221,86 €
2018	19.111,38 €	221,86 €
2019	19.111,38 €	221,86 €

**RECINTOS PROPUESTOS**

<b><u>REF.</u></b>	<b><u>REFERENCIA SIGPAC</u></b>	<b><u>CULTIVO</u></b>	<b><u>DESCRIPCIÓN CULTIVO</u></b>	<b><u>S/R</u></b>	<b><u>SUP. DEC. ADMIN. (ha)</u></b>	<b><u>SUP. PROPUESTA (ha)</u></b>
1692302	41-039-031-00004-004	81293	ALGODON-AUREA	R	18,89	18,89
1692301	41-039-031-00004-018	81320	ALGODON-DP396	R	26,28	26,28
1692299	41-039-031-00004-019	81320	ALGODON-DP396	R	22,70	22,70
1692300	41-039-031-00004-020	81320	ALGODON-DP396	R	18,27	18,27

**RESUMEN CRITERIOS DE PRIORIZACIÓN****10.1.5 Sistemas sostenibles de cultivos agroindustriales****PUNTOS:** 0,00

	<b><u>PUNTOS</u></b>	<b><u>CUMPLE</u></b>
Porcentaje de superficie determinada en Red Natura 2000	0,00	0.0%
Porcentaje de superficie determinada situada en zonas RAMSAR	0,00	0.0%
Porcentaje de superficie determinada en zonas vulnerables a la contaminación por nitratos	0,00	0.0%
Titulares de explotaciones que hayan adquirido el compromiso voluntario de establecimiento de una enmienda natural mediante un cultivo de crucífera para su enterrado en verde	0,00	N





**DETALLE CRITERIOS DE PRIORIZACIÓN****10.1.5 Sistemas sostenibles de cultivos agroindustriales****PUNTOS: 0,00****Porcentaje de superficie determinada en Red Natura 2000****PUNTOS: 0,00 0.0%**

<u>REF.</u>	<u>REFERENCIA SIGPAC</u>	<u>CULTIVO DESCRIPCIÓN CULTIVO</u>	<u>S/R</u>	<u>SUP.</u>	<u>SUP.</u>
				<u>PROPUESTA</u>	<u>CUMPLE</u>
				(ha)	(ha)
1692302	41-039-031-00004-004	81293 ALGODON-AUREA	R	18,89	0,00
1692301	41-039-031-00004-018	81320 ALGODON-DP396	R	26,28	0,00
1692299	41-039-031-00004-019	81320 ALGODON-DP396	R	22,70	0,00
1692300	41-039-031-00004-020	81320 ALGODON-DP396	R	18,27	0,00

**Porcentaje de superficie determinada situada en zonas RAMSAR****PUNTOS: 0,00 0.0%**

<u>REF.</u>	<u>REFERENCIA SIGPAC</u>	<u>CULTIVO DESCRIPCIÓN CULTIVO</u>	<u>S/R</u>	<u>SUP.</u>	<u>SUP.</u>
				<u>PROPUESTA</u>	<u>CUMPLE</u>
				(ha)	(ha)
1692302	41-039-031-00004-004	81293 ALGODON-AUREA	R	18,89	0,00
1692301	41-039-031-00004-018	81320 ALGODON-DP396	R	26,28	0,00
1692299	41-039-031-00004-019	81320 ALGODON-DP396	R	22,70	0,00
1692300	41-039-031-00004-020	81320 ALGODON-DP396	R	18,27	0,00

**Porcentaje de superficie determinada en zonas vulnerables a la contaminación por nitratos****PUNTOS: 0,00 0.0%**

<u>REF.</u>	<u>REFERENCIA SIGPAC</u>	<u>CULTIVO DESCRIPCIÓN CULTIVO</u>	<u>S/R</u>	<u>SUP.</u>	<u>SUP.</u>
				<u>PROPUESTA</u>	<u>CUMPLE</u>
				(ha)	(ha)
1692302	41-039-031-00004-004	81293 ALGODON-AUREA	R	18,89	0,00
1692301	41-039-031-00004-018	81320 ALGODON-DP396	R	26,28	0,00
1692299	41-039-031-00004-019	81320 ALGODON-DP396	R	22,70	0,00
1692300	41-039-031-00004-020	81320 ALGODON-DP396	R	18,27	0,00

**Titulares de explotaciones que hayan adquirido el compromiso voluntario de establecimiento de una enmienda natural mediante un cultivo de crucífera para su enterrado en verde****PUNTOS: 0,00 N**

<u>APELLIDOS Y NOMBRE / RAZÓN SOCIAL</u>	<u>NIF</u>	<u>EXPEDIENTE</u>	<u>SUP. PROPUESTA (ha)</u>
GESGALOR 96 SL	B91804732	8031298	14,90
<u>PROPUESTA INADMITIDO</u>	<u>SOLICITA PRIMA VOL. SI</u>	<u>PROPUESTA PRIMA VOL. INADMITIDO</u>	
<u>IMPORTE POR ANUALIDAD</u>			

<u>CAMPAÑA</u>	<u>IMPORTE MÁXIMO SUBVENCIONABLE</u>	<u>IMPORTE MEDIO DE TRANSFERENCIA (€/ha)</u>
2015	6.458,25 €	433,44 €
2016	6.458,25 €	433,44 €
2017	6.458,25 €	433,44 €
2018	6.458,25 €	433,44 €
2019	6.458,25 €	433,44 €

**RECINTOS PROPUESTOS**

<u>REF.</u>	<u>REFERENCIA SIGPAC</u>	<u>CULTIVO</u>	<u>DESCRIPCIÓN CULTIVO</u>	<u>S/R</u>	<u>SUP. DEC. ADMIN. (ha)</u>	<u>SUP. PROPUESTA (ha)</u>
2214389	41-012-037-00001-017	81355	ALGODON-FOKION	S	14,90	14,90

**RESUMEN CRITERIOS DE PRIORIZACIÓN**

<b>10.1.5 Sistemas sostenibles de cultivos agroindustriales</b>	<b>PUNTOS: 1,00</b>	<b>PUNTOS</b>	<b>CUMPLE</b>
Porcentaje de superficie determinada en Red Natura 2000		0,00	0.0%
Porcentaje de superficie determinada situada en zonas RAMSAR		0,00	0.0%
Porcentaje de superficie determinada en zonas vulnerables a la contaminación por nitratos		0,00	0.0%
Titulares de explotaciones que hayan adquirido el compromiso voluntario de establecimiento de una enmienda natural mediante un cultivo de crucifera para su enterrado en verde		1,00	S

**DETALLE CRITERIOS DE PRIORIZACIÓN**

<b>10.1.5 Sistemas sostenibles de cultivos agroindustriales</b>	<b>PUNTOS: 1,00</b>	<b>PUNTOS</b>	<b>CUMPLE</b>			
Porcentaje de superficie determinada en Red Natura 2000		PUNTOS: 0,00	0.0%			
<u>REF.</u>	<u>REFERENCIA SIGPAC</u>	<u>CULTIVO</u>	<u>DESCRIPCIÓN CULTIVO</u>	<u>S/R</u>	<u>SUP. PROPUESTA (ha)</u>	<u>SUP. CUMPLE (ha)</u>
2214389	41-012-037-00001-017	81355	ALGODON-FOKION	S	14,90	0,00
Porcentaje de superficie determinada situada en zonas RAMSAR		PUNTOS: 0,00	0.0%			
<u>REF.</u>	<u>REFERENCIA SIGPAC</u>	<u>CULTIVO</u>	<u>DESCRIPCIÓN CULTIVO</u>	<u>S/R</u>	<u>SUP. PROPUESTA (ha)</u>	<u>SUP. CUMPLE (ha)</u>
2214389	41-012-037-00001-017	81355	ALGODON-FOKION	S	14,90	0,00
Porcentaje de superficie determinada en zonas vulnerables a la contaminación por nitratos		PUNTOS: 0,00	0.0%			
<u>REF.</u>	<u>REFERENCIA SIGPAC</u>	<u>CULTIVO</u>	<u>DESCRIPCIÓN CULTIVO</u>	<u>S/R</u>	<u>SUP. PROPUESTA (ha)</u>	<u>SUP. CUMPLE (ha)</u>
2214389	41-012-037-00001-017	81355	ALGODON-FOKION	S	14,90	0,00
Titulares de explotaciones que hayan adquirido el compromiso voluntario de establecimiento de una enmienda natural mediante un cultivo de crucifera para su enterrado en verde		PUNTOS: 1,00	S			



<b>APELLIDOS Y NOMBRE / RAZÓN SOCIAL</b>	<b>NIF</b>	<b>EXPEDIENTE</b>	<b>SUP. PROPUESTA (ha)</b>
GIL BARRERA ANTONIO	75470707W	8024060	13,84

<b>PROPUESTA</b>	<b>SOLICITA PRIMA VOL.</b>
ADMITIDO	NO

**IMPORTE POR ANUALIDAD**

<b>CAMPAÑA</b>	<b>IMPORTE MÁXIMO SUBVENCIONABLE</b>	<b>IMPORTE MEDIO DE TRANSFERENCIA (€/ha)</b>
2015	4.017,34 €	290,27 €
2016	4.017,34 €	290,27 €
2017	4.017,34 €	290,27 €
2018	4.017,34 €	290,27 €
2019	4.017,34 €	290,27 €

**RECINTOS PROPUESTOS**

<b>REF.</b>	<b>REFERENCIA SIGPAC</b>	<b>CULTIVO</b>	<b>DESCRIPCIÓN CULTIVO</b>	<b>S/R</b>	<b>SUP. DEC. ADMIN. (ha)</b>	<b>SUP. PROPUESTA (ha)</b>
1673960	41-020-030-00046-001	81377	ALGODON-ELSA	R	6,35	6,35
1673959	41-020-030-00050-002	81377	ALGODON-ELSA	R	7,49	7,49

**RESUMEN CRITERIOS DE PRIORIZACIÓN**

<b>10.1.5 Sistemas sostenibles de cultivos agroindustriales</b>	<b>PUNTOS: 4,00</b>	<b>PUNTOS</b>	<b>CUMPLE</b>
Porcentaje de superficie determinada en Red Natura 2000		0,00	0.0%
Porcentaje de superficie determinada situada en zonas RAMSAR		0,00	0.0%
Porcentaje de superficie determinada en zonas vulnerables a la contaminación por nitratos		4,00	100.0%
Titulares de explotaciones que hayan adquirido el compromiso voluntario de establecimiento de una enmienda natural mediante un cultivo de crucífera para su enterrado en verde		0,00	N

**DETALLE CRITERIOS DE PRIORIZACIÓN**

<b>10.1.5 Sistemas sostenibles de cultivos agroindustriales</b>	<b>PUNTOS: 4,00</b>	<b>PUNTOS</b>	<b>CUMPLE</b>			
Porcentaje de superficie determinada en Red Natura 2000		PUNTOS: 0,00	0.0%			
		<b>SUP. PROPUESTA (ha)</b>	<b>SUP. CUMPLE (ha)</b>			
<b>REF.</b>	<b>REFERENCIA SIGPAC</b>	<b>CULTIVO</b>	<b>DESCRIPCIÓN CULTIVO</b>	<b>S/R</b>		
1673960	41-020-030-00046-001	81377	ALGODON-ELSA	R	6,35	0,00
1673959	41-020-030-00050-002	81377	ALGODON-ELSA	R	7,49	0,00
Porcentaje de superficie determinada situada en zonas RAMSAR		PUNTOS: 0,00	0.0%			
		<b>SUP. PROPUESTA (ha)</b>	<b>SUP. CUMPLE (ha)</b>			
<b>REF.</b>	<b>REFERENCIA SIGPAC</b>	<b>CULTIVO</b>	<b>DESCRIPCIÓN CULTIVO</b>	<b>S/R</b>		
1673960	41-020-030-00046-001	81377	ALGODON-ELSA	R	6,35	0,00
1673959	41-020-030-00050-002	81377	ALGODON-ELSA	R	7,49	0,00
Porcentaje de superficie determinada en zonas vulnerables a la contaminación por nitratos		PUNTOS: 4,00	100.0%			
		<b>SUP. PROPUESTA (ha)</b>	<b>SUP. CUMPLE (ha)</b>			
<b>REF.</b>	<b>REFERENCIA SIGPAC</b>	<b>CULTIVO</b>	<b>DESCRIPCIÓN CULTIVO</b>	<b>S/R</b>		
1673960	41-020-030-00046-001	81377	ALGODON-ELSA	R	6,35	6,35
1673959	41-020-030-00050-002	81377	ALGODON-ELSA	R	7,49	7,49
Titulares de explotaciones que hayan adquirido el compromiso voluntario de establecimiento de una enmienda natural mediante un cultivo de crucífera para su enterrado en verde		PUNTOS: 0,00	N			

<b><u>APELLIDOS Y NOMBRE / RAZÓN SOCIAL</u></b>	<b><u>NIF</u></b>	<b><u>EXPEDIENTE</u></b>	<b><u>SUP. PROPUESTA (ha)</u></b>
GIL BARRERA FRANCISCO JOSE	75419175J	8026477	40,50

<b><u>PROPUESTA</u></b>	<b><u>SOLICITA PRIMA VOL.</u></b>
ADMITIDO	NO

**IMPORTE POR ANUALIDAD**

<u>CAMPAÑA</u>	<u>IMPORTE MÁXIMO SUBVENCIONABLE</u>	<u>IMPORTE MEDIO DE TRANSFERENCIA (€/ha)</u>
2015	11.697,88 €	288,84 €
2016	11.697,88 €	288,84 €
2017	11.697,88 €	288,84 €
2018	11.697,88 €	288,84 €
2019	11.697,88 €	288,84 €

**RECINTOS PROPUESTOS**

<u>REF.</u>	<u>REFERENCIA SIGPAC</u>	<u>CULTIVO</u>	<u>DESCRIPCIÓN CULTIVO</u>	<u>S/R</u>	<u>SUP. DEC. ADMIN. (ha)</u>	<u>SUP. PROPUESTA (ha)</u>
1819865	41-020-016-00033-002	81268	ALGODON-JUNCAL	R	2,89	2,89
1819866	41-020-016-00046-001	81268	ALGODON-JUNCAL	R	21,09	21,09
1819864	41-020-032-00052-002	81268	ALGODON-JUNCAL	R	4,60	4,60
1819867	41-020-032-00053-002	81268	ALGODON-JUNCAL	R	11,92	11,92

**RESUMEN CRITERIOS DE PRIORIZACIÓN****10.1.5 Sistemas sostenibles de cultivos agroindustriales****PUNTOS: 4,00**

	<b><u>PUNTOS</u></b>	<b><u>CUMPLE</u></b>
Porcentaje de superficie determinada en Red Natura 2000	0,00	0.0%
Porcentaje de superficie determinada situada en zonas RAMSAR	0,00	0.0%
Porcentaje de superficie determinada en zonas vulnerables a la contaminación por nitratos	4,00	100.0%
Titulares de explotaciones que hayan adquirido el compromiso voluntario de establecimiento de una enmienda natural mediante un cultivo de crucífera para su enterrado en verde	0,00	N



**DETALLE CRITERIOS DE PRIORIZACIÓN****10.1.5 Sistemas sostenibles de cultivos agroindustriales****PUNTOS: 4,00****Porcentaje de superficie determinada en Red Natura 2000****PUNTOS: 0,00 0.0%**

<u>REF.</u>	<u>REFERENCIA SIGPAC</u>	<u>CULTIVO</u>	<u>DESCRIPCIÓN CULTIVO</u>	<u>S/R</u>	<u>SUP.</u> <u>PROPUESTA</u> <u>(ha)</u>	<u>SUP.</u> <u>CUMPLE</u> <u>(ha)</u>
1819865	41-020-016-00033-002	81268	ALGODON-JUNCAL	R	2,89	0,00
1819866	41-020-016-00046-001	81268	ALGODON-JUNCAL	R	21,09	0,00
1819864	41-020-032-00052-002	81268	ALGODON-JUNCAL	R	4,60	0,00
1819867	41-020-032-00053-002	81268	ALGODON-JUNCAL	R	11,92	0,00

**Porcentaje de superficie determinada situada en zonas RAMSAR****PUNTOS: 0,00 0.0%**

<u>REF.</u>	<u>REFERENCIA SIGPAC</u>	<u>CULTIVO</u>	<u>DESCRIPCIÓN CULTIVO</u>	<u>S/R</u>	<u>SUP.</u> <u>PROPUESTA</u> <u>(ha)</u>	<u>SUP.</u> <u>CUMPLE</u> <u>(ha)</u>
1819865	41-020-016-00033-002	81268	ALGODON-JUNCAL	R	2,89	0,00
1819866	41-020-016-00046-001	81268	ALGODON-JUNCAL	R	21,09	0,00
1819864	41-020-032-00052-002	81268	ALGODON-JUNCAL	R	4,60	0,00
1819867	41-020-032-00053-002	81268	ALGODON-JUNCAL	R	11,92	0,00

**Porcentaje de superficie determinada en zonas vulnerables a la contaminación por nitratos****PUNTOS: 4,00 100.0%**

<u>REF.</u>	<u>REFERENCIA SIGPAC</u>	<u>CULTIVO</u>	<u>DESCRIPCIÓN CULTIVO</u>	<u>S/R</u>	<u>SUP.</u> <u>PROPUESTA</u> <u>(ha)</u>	<u>SUP.</u> <u>CUMPLE</u> <u>(ha)</u>
1819865	41-020-016-00033-002	81268	ALGODON-JUNCAL	R	2,89	2,89
1819866	41-020-016-00046-001	81268	ALGODON-JUNCAL	R	21,09	21,09
1819864	41-020-032-00052-002	81268	ALGODON-JUNCAL	R	4,60	4,60
1819867	41-020-032-00053-002	81268	ALGODON-JUNCAL	R	11,92	11,92

**Titulares de explotaciones que hayan adquirido el compromiso voluntario de establecimiento de una enmienda natural mediante un cultivo de crucifera para su enterrado en verde****PUNTOS: 0,00 N**

<u>APELLIDOS Y NOMBRE / RAZÓN SOCIAL</u>	<u>NIF</u>	<u>EXPEDIENTE</u>	<u>SUP. PROPUESTA (ha)</u>
GIL DEL CAÑO ANGEL	28222770E	8028003	9,90
<u>PROPUESTA ADMITIDO</u>	<u>SOLICITA PRIMA VOL. SI</u>	<u>PROPUESTA PRIMA VOL. ADMITIDO</u>	

**IMPORTE POR ANUALIDAD**

<u>CAMPAÑA</u>	<u>IMPORTE MÁXIMO SUBVENCIONABLE</u>	<u>IMPORTE MEDIO DE TRANSFERENCIA (€/ha)</u>
2015	4.291,05 €	433,44 €
2016	4.291,05 €	433,44 €
2017	4.291,05 €	433,44 €
2018	4.291,05 €	433,44 €
2019	4.291,05 €	433,44 €

**RECINTOS PROPUESTOS**

<u>REF.</u>	<u>REFERENCIA SIGPAC</u>	<u>CULTIVO</u>	<u>DESCRIPCIÓN CULTIVO</u>	<u>S/R</u>	<u>SUP. DEC. ADMIN. (ha)</u>	<u>SUP. PROPUESTA (ha)</u>
1918344	41-095-067-00053-003	81268	ALGODON-JUNCAL	R	9,90	9,90

**RESUMEN CRITERIOS DE PRIORIZACIÓN**

<b>10.1.5 Sistemas sostenibles de cultivos agroindustriales</b>	<b>PUNTOS: 5,00</b>	<b>PUNTOS</b>	<b>CUMPLE</b>
Porcentaje de superficie determinada en Red Natura 2000		0,00	0.0%
Porcentaje de superficie determinada situada en zonas RAMSAR		0,00	0.0%
Porcentaje de superficie determinada en zonas vulnerables a la contaminación por nitratos		4,00	100.0%
Titulares de explotaciones que hayan adquirido el compromiso voluntario de establecimiento de una enmienda natural mediante un cultivo de crucífera para su enterrado en verde		1,00	S

**DETALLE CRITERIOS DE PRIORIZACIÓN**

<b>10.1.5 Sistemas sostenibles de cultivos agroindustriales</b>	<b>PUNTOS: 5,00</b>	<b>PUNTOS</b>	<b>CUMPLE</b>			
Porcentaje de superficie determinada en Red Natura 2000		PUNTOS: 0,00	0.0%			
		<u>SUP. PROPUESTA (ha)</u>	<u>SUP. CUMPLE (ha)</u>			
<u>REF.</u>	<u>REFERENCIA SIGPAC</u>	<u>CULTIVO</u>	<u>DESCRIPCIÓN CULTIVO</u>	<u>S/R</u>	<u>SUP. PROPUESTA (ha)</u>	<u>SUP. CUMPLE (ha)</u>
1918344	41-095-067-00053-003	81268	ALGODON-JUNCAL	R	9,90	0,00
Porcentaje de superficie determinada situada en zonas RAMSAR		PUNTOS: 0,00	0.0%			
		<u>SUP. PROPUESTA (ha)</u>	<u>SUP. CUMPLE (ha)</u>			
<u>REF.</u>	<u>REFERENCIA SIGPAC</u>	<u>CULTIVO</u>	<u>DESCRIPCIÓN CULTIVO</u>	<u>S/R</u>	<u>SUP. PROPUESTA (ha)</u>	<u>SUP. CUMPLE (ha)</u>
1918344	41-095-067-00053-003	81268	ALGODON-JUNCAL	R	9,90	0,00
Porcentaje de superficie determinada en zonas vulnerables a la contaminación por nitratos		PUNTOS: 4,00	100.0%			
		<u>SUP. PROPUESTA (ha)</u>	<u>SUP. CUMPLE (ha)</u>			
<u>REF.</u>	<u>REFERENCIA SIGPAC</u>	<u>CULTIVO</u>	<u>DESCRIPCIÓN CULTIVO</u>	<u>S/R</u>	<u>SUP. PROPUESTA (ha)</u>	<u>SUP. CUMPLE (ha)</u>
1918344	41-095-067-00053-003	81268	ALGODON-JUNCAL	R	9,90	9,90
Titulares de explotaciones que hayan adquirido el compromiso voluntario de establecimiento de una enmienda natural mediante un cultivo de crucífera para su enterrado en verde		PUNTOS: 1,00	S			



<u>APELLIDOS Y NOMBRE / RAZÓN SOCIAL</u>	<u>NIF</u>	<u>EXPEDIENTE</u>	<u>SUP. PROPUESTA (ha)</u>
GIL HINOJO FERMIN	38982269Y	8022759	6,14
<u>PROPUESTA ADMITIDO</u>	<u>SOLICITA PRIMA VOL. SI</u>	<u>PROPUESTA PRIMA VOL. ADMITIDO</u>	
<b>IMPORTE POR ANUALIDAD</b>			

<u>CAMPAÑA</u>	<u>IMPORTE MÁXIMO SUBVENCIONABLE</u>	<u>IMPORTE MEDIO DE TRANSFERENCIA (€/ha)</u>
2015	2.661,32 €	433,44 €
2016	2.661,32 €	433,44 €
2017	2.661,32 €	433,44 €
2018	2.661,32 €	433,44 €
2019	2.661,32 €	433,44 €

**RECINTOS PROPUESTOS**

<u>REF.</u>	<u>REFERENCIA SIGPAC</u>	<u>CULTIVO</u>	<u>DESCRIPCIÓN CULTIVO</u>	<u>S/R</u>	<u>SUP. DEC. ADMIN. (ha)</u>	<u>SUP. PROPUESTA (ha)</u>
1923229	41-095-063-00009-001	81268	ALGODON-JUNCAL	R	6,14	6,14

**RESUMEN CRITERIOS DE PRIORIZACIÓN**

<b>10.1.5 Sistemas sostenibles de cultivos agroindustriales</b>	<b>PUNTOS: 5,00</b>	<b>PUNTOS</b>	<b>CUMPLE</b>
Porcentaje de superficie determinada en Red Natura 2000		0,00	0.0%
Porcentaje de superficie determinada situada en zonas RAMSAR		0,00	0.0%
Porcentaje de superficie determinada en zonas vulnerables a la contaminación por nitratos		4,00	100.0%
Titulares de explotaciones que hayan adquirido el compromiso voluntario de establecimiento de una enmienda natural mediante un cultivo de crucifera para su enterrado en verde		1,00	S

**DETALLE CRITERIOS DE PRIORIZACIÓN**

<b>10.1.5 Sistemas sostenibles de cultivos agroindustriales</b>	<b>PUNTOS: 5,00</b>	<b>PUNTOS</b>	<b>CUMPLE</b>			
Porcentaje de superficie determinada en Red Natura 2000		PUNTOS: 0,00	0.0%			
		<u>SUP. PROPUESTA (ha)</u>	<u>SUP. CUMPLE (ha)</u>			
<u>REF.</u>	<u>REFERENCIA SIGPAC</u>	<u>CULTIVO</u>	<u>DESCRIPCIÓN CULTIVO</u>	<u>S/R</u>		
1923229	41-095-063-00009-001	81268	ALGODON-JUNCAL	R	6,14	0,00
Porcentaje de superficie determinada situada en zonas RAMSAR		PUNTOS: 0,00	0.0%			
		<u>SUP. PROPUESTA (ha)</u>	<u>SUP. CUMPLE (ha)</u>			
<u>REF.</u>	<u>REFERENCIA SIGPAC</u>	<u>CULTIVO</u>	<u>DESCRIPCIÓN CULTIVO</u>	<u>S/R</u>		
1923229	41-095-063-00009-001	81268	ALGODON-JUNCAL	R	6,14	0,00
Porcentaje de superficie determinada en zonas vulnerables a la contaminación por nitratos		PUNTOS: 4,00	100.0%			
		<u>SUP. PROPUESTA (ha)</u>	<u>SUP. CUMPLE (ha)</u>			
<u>REF.</u>	<u>REFERENCIA SIGPAC</u>	<u>CULTIVO</u>	<u>DESCRIPCIÓN CULTIVO</u>	<u>S/R</u>		
1923229	41-095-063-00009-001	81268	ALGODON-JUNCAL	R	6,14	6,14
Titulares de explotaciones que hayan adquirido el compromiso voluntario de establecimiento de una enmienda natural mediante un cultivo de crucifera para su enterrado en verde		PUNTOS: 1,00	S			



<u>APELLIDOS Y NOMBRE / RAZÓN SOCIAL</u>	<u>NIF</u>	<u>EXPEDIENTE</u>	<u>SUP. PROPUESTA (ha)</u>
GIL NAVARRO PEDRO JESÚS	44953401Q	8025427	9,60
<u>PROPUESTA</u>	<u>SOLICITA PRIMA VOL.</u>	<u>PROPUESTA PRIMA VOL.</u>	
ADMITIDO	SI	ADMITIDO	

**IMPORTE POR ANUALIDAD**

<u>CAMPAÑA</u>	<u>IMPORTE MÁXIMO SUBVENCIONABLE</u>	<u>IMPORTE MEDIO DE TRANSFERENCIA (€/ha)</u>
2015	4.161,02 €	433,44 €
2016	4.161,02 €	433,44 €
2017	4.161,02 €	433,44 €
2018	4.161,02 €	433,44 €
2019	4.161,02 €	433,44 €

**RECINTOS PROPUESTOS**

<u>REF.</u>	<u>REFERENCIA SIGPAC</u>	<u>CULTIVO</u>	<u>DESCRIPCIÓN CULTIVO</u>	<u>S/R</u>	<u>SUP. DEC. ADMIN. (ha)</u>	<u>SUP. PROPUESTA (ha)</u>
1752642	41-020-031-00019-001	4100	MAIZ-MAIZ CONVENCIONAL	R	0,60	0,60
1752643	41-020-031-00019-001	81268	ALGODON-JUNCAL	R	6,00	6,00
1752644	41-020-031-00033-001	82107	REMOLACHA-PORTAL	R	3,00	3,00

**RESUMEN CRITERIOS DE PRIORIZACIÓN****10.1.5 Sistemas sostenibles de cultivos agroindustriales**

PUNTOS: 5,00

	<u>PUNTOS</u>	<u>CUMPLE</u>
Porcentaje de superficie determinada en Red Natura 2000	0,00	0.0%
Porcentaje de superficie determinada situada en zonas RAMSAR	0,00	0.0%
Porcentaje de superficie determinada en zonas vulnerables a la contaminación por nitratos	4,00	100.0%
Titulares de explotaciones que hayan adquirido el compromiso voluntario de establecimiento de una enmienda natural mediante un cultivo de crucífera para su enterrado en verde	1,00	S





**DETALLE CRITERIOS DE PRIORIZACIÓN****10.1.5 Sistemas sostenibles de cultivos agroindustriales****PUNTOS: 5,00****Porcentaje de superficie determinada en Red Natura 2000****PUNTOS: 0,00 0.0%**

<u>REF.</u>	<u>REFERENCIA SIGPAC</u>	<u>CULTIVO</u>	<u>DESCRIPCIÓN CULTIVO</u>	<u>S/R</u>	<u>SUP.</u>	<u>SUP.</u>
					<u>PROPUESTA</u>	<u>CUMPLE</u>
					<u>(ha)</u>	<u>(ha)</u>
1752642	41-020-031-00019-001	4100	MAIZ-MAIZ CONVENCIONAL	R	0,60	0,00
1752643	41-020-031-00019-001	81268	ALGODON-JUNCAL	R	6,00	0,00
1752644	41-020-031-00033-001	82107	REMOLACHA-PORTAL	R	3,00	0,00

**Porcentaje de superficie determinada situada en zonas RAMSAR****PUNTOS: 0,00 0.0%**

<u>REF.</u>	<u>REFERENCIA SIGPAC</u>	<u>CULTIVO</u>	<u>DESCRIPCIÓN CULTIVO</u>	<u>S/R</u>	<u>SUP.</u>	<u>SUP.</u>
					<u>PROPUESTA</u>	<u>CUMPLE</u>
					<u>(ha)</u>	<u>(ha)</u>
1752642	41-020-031-00019-001	4100	MAIZ-MAIZ CONVENCIONAL	R	0,60	0,00
1752643	41-020-031-00019-001	81268	ALGODON-JUNCAL	R	6,00	0,00
1752644	41-020-031-00033-001	82107	REMOLACHA-PORTAL	R	3,00	0,00

**Porcentaje de superficie determinada en zonas vulnerables a la contaminación por nitratos****PUNTOS: 4,00 100.0%**

<u>REF.</u>	<u>REFERENCIA SIGPAC</u>	<u>CULTIVO</u>	<u>DESCRIPCIÓN CULTIVO</u>	<u>S/R</u>	<u>SUP.</u>	<u>SUP.</u>
					<u>PROPUESTA</u>	<u>CUMPLE</u>
					<u>(ha)</u>	<u>(ha)</u>
1752642	41-020-031-00019-001	4100	MAIZ-MAIZ CONVENCIONAL	R	0,60	0,60
1752643	41-020-031-00019-001	81268	ALGODON-JUNCAL	R	6,00	6,00
1752644	41-020-031-00033-001	82107	REMOLACHA-PORTAL	R	3,00	3,00

**Titulares de explotaciones que hayan adquirido el compromiso voluntario de establecimiento de una enmienda natural mediante un cultivo de crucífera para su enterrado en verde****PUNTOS: 1,00 S**

<b><u>APELLIDOS Y NOMBRE / RAZÓN SOCIAL</u></b>	<b><u>NIF</u></b>	<b><u>EXPEDIENTE</u></b>	<b><u>SUP. PROPUESTA (ha)</u></b>
GIL NUÑEZ ANTONIO	47006363K	8028441	3,88

<b><u>PROPUESTA</u></b>	<b><u>SOLICITA PRIMA VOL.</u></b>
ADMITIDO	NO

**IMPORTE POR ANUALIDAD**

<u>CAMPAÑA</u>	<u>IMPORTE MÁXIMO SUBVENCIONABLE</u>	<u>IMPORTE MEDIO DE TRANSFERENCIA (€/ha)</u>
2015	1.126,25 €	290,27 €
2016	1.126,25 €	290,27 €
2017	1.126,25 €	290,27 €
2018	1.126,25 €	290,27 €
2019	1.126,25 €	290,27 €

**RECINTOS PROPUESTOS**

<u>REF.</u>	<u>REFERENCIA SIGPAC</u>	<u>CULTIVO</u>	<u>DESCRIPCIÓN CULTIVO</u>	<u>S/R</u>	<u>SUP. DEC. ADMIN. (ha)</u>	<u>SUP. PROPUESTA (ha)</u>
1947663	41-053-018-00241-002	81190	ALGODON-ALEXANDROS	R	3,88	3,88

**RESUMEN CRITERIOS DE PRIORIZACIÓN**

<b>10.1.5 Sistemas sostenibles de cultivos agroindustriales</b>	<b>PUNTOS: 4,00</b>		
<b>Porcentaje de superficie determinada en Red Natura 2000</b>		<b>PUNTOS</b>	<b>CUMPLE</b>
		0,00	0.0%
<b>Porcentaje de superficie determinada situada en zonas RAMSAR</b>		0,00	0.0%
<b>Porcentaje de superficie determinada en zonas vulnerables a la contaminación por nitratos</b>		4,00	100.0%
<b>Titulares de explotaciones que hayan adquirido el compromiso voluntario de establecimiento de una enmienda natural mediante un cultivo de crucífera para su enterrado en verde</b>		0,00	N

**DETALLE CRITERIOS DE PRIORIZACIÓN**

<b>10.1.5 Sistemas sostenibles de cultivos agroindustriales</b>	<b>PUNTOS: 4,00</b>		
<b>Porcentaje de superficie determinada en Red Natura 2000</b>		<b>PUNTOS:</b>	<b>0,00</b>
			<b>0.0%</b>
		<b>SUP. PROPUESTA (ha)</b>	<b>SUP. CUMPLE (ha)</b>
<b>REF.</b>	<b>REFERENCIA SIGPAC</b>	<b>CULTIVO</b>	<b>DESCRIPCIÓN CULTIVO</b>
1947663	41-053-018-00241-002	81190	ALGODON-ALEXANDROS
		<b>S/R</b>	
		R	
			<b>3,88</b>
			<b>0,00</b>
<b>Porcentaje de superficie determinada situada en zonas RAMSAR</b>		<b>PUNTOS:</b>	<b>0,00</b>
			<b>0.0%</b>
		<b>SUP. PROPUESTA (ha)</b>	<b>SUP. CUMPLE (ha)</b>
<b>REF.</b>	<b>REFERENCIA SIGPAC</b>	<b>CULTIVO</b>	<b>DESCRIPCIÓN CULTIVO</b>
1947663	41-053-018-00241-002	81190	ALGODON-ALEXANDROS
		<b>S/R</b>	
		R	
			<b>3,88</b>
			<b>0,00</b>
<b>Porcentaje de superficie determinada en zonas vulnerables a la contaminación por nitratos</b>		<b>PUNTOS:</b>	<b>4,00</b>
			<b>100.0%</b>
		<b>SUP. PROPUESTA (ha)</b>	<b>SUP. CUMPLE (ha)</b>
<b>REF.</b>	<b>REFERENCIA SIGPAC</b>	<b>CULTIVO</b>	<b>DESCRIPCIÓN CULTIVO</b>
1947663	41-053-018-00241-002	81190	ALGODON-ALEXANDROS
		<b>S/R</b>	
		R	
			<b>3,88</b>
			<b>3,88</b>
<b>Titulares de explotaciones que hayan adquirido el compromiso voluntario de establecimiento de una enmienda natural mediante un cultivo de crucífera para su enterrado en verde</b>		<b>PUNTOS:</b>	<b>0,00</b>
			<b>N</b>



<b><u>APELLIDOS Y NOMBRE / RAZÓN SOCIAL</u></b>	<b><u>NIF</u></b>	<b><u>EXPEDIENTE</u></b>	<b><u>SUP. PROPUESTA (ha)</u></b>
GIL NUÑEZ JUAN PEDRO	47009746T	8028432	3,74

<b><u>PROPUESTA</u></b>	<b><u>SOLICITA PRIMA VOL.</u></b>
ADMITIDO	NO

**IMPORTE POR ANUALIDAD**

<u>CAMPAÑA</u>	<u>IMPORTE MÁXIMO SUBVENCIONABLE</u>	<u>IMPORTE MEDIO DE TRANSFERENCIA (€/ha)</u>
2015	1.085,61 €	290,27 €
2016	1.085,61 €	290,27 €
2017	1.085,61 €	290,27 €
2018	1.085,61 €	290,27 €
2019	1.085,61 €	290,27 €

**RECINTOS PROPUESTOS**

<u>REF.</u>	<u>REFERENCIA SIGPAC</u>	<u>CULTIVO</u>	<u>DESCRIPCIÓN CULTIVO</u>	<u>S/R</u>	<u>SUP. DEC. ADMIN. (ha)</u>	<u>SUP. PROPUESTA (ha)</u>
1947110	41-053-018-00199-002	81190	ALGODON-ALEXANDROS	R	3,74	3,74

**RESUMEN CRITERIOS DE PRIORIZACIÓN**

<b>10.1.5 Sistemas sostenibles de cultivos agroindustriales</b>	<b>PUNTOS: 4,00</b>		
<b>Porcentaje de superficie determinada en Red Natura 2000</b>		<b>PUNTOS</b>	<b>CUMPLE</b>
		0,00	0.0%
<b>Porcentaje de superficie determinada situada en zonas RAMSAR</b>		0,00	0.0%
<b>Porcentaje de superficie determinada en zonas vulnerables a la contaminación por nitratos</b>		4,00	100.0%
<b>Titulares de explotaciones que hayan adquirido el compromiso voluntario de establecimiento de una enmienda natural mediante un cultivo de crucífera para su enterrado en verde</b>		0,00	N

**DETALLE CRITERIOS DE PRIORIZACIÓN**

<b>10.1.5 Sistemas sostenibles de cultivos agroindustriales</b>	<b>PUNTOS: 4,00</b>		
<b>Porcentaje de superficie determinada en Red Natura 2000</b>		<b>PUNTOS:</b>	<b>0,00</b>
			<b>0.0%</b>
		<b>SUP. PROPUESTA (ha)</b>	<b>SUP. CUMPLE (ha)</b>
<b>REF.</b>	<b>REFERENCIA SIGPAC</b>	<b>CULTIVO</b>	<b>DESCRIPCIÓN CULTIVO</b>
1947110	41-053-018-00199-002	81190	ALGODON-ALEXANDROS
		<b>S/R</b>	
		R	
			<b>3,74</b>
			<b>0,00</b>
<b>Porcentaje de superficie determinada situada en zonas RAMSAR</b>		<b>PUNTOS:</b>	<b>0,00</b>
			<b>0.0%</b>
		<b>SUP. PROPUESTA (ha)</b>	<b>SUP. CUMPLE (ha)</b>
<b>REF.</b>	<b>REFERENCIA SIGPAC</b>	<b>CULTIVO</b>	<b>DESCRIPCIÓN CULTIVO</b>
1947110	41-053-018-00199-002	81190	ALGODON-ALEXANDROS
		<b>S/R</b>	
		R	
			<b>3,74</b>
			<b>0,00</b>
<b>Porcentaje de superficie determinada en zonas vulnerables a la contaminación por nitratos</b>		<b>PUNTOS:</b>	<b>4,00</b>
			<b>100.0%</b>
		<b>SUP. PROPUESTA (ha)</b>	<b>SUP. CUMPLE (ha)</b>
<b>REF.</b>	<b>REFERENCIA SIGPAC</b>	<b>CULTIVO</b>	<b>DESCRIPCIÓN CULTIVO</b>
1947110	41-053-018-00199-002	81190	ALGODON-ALEXANDROS
		<b>S/R</b>	
		R	
			<b>3,74</b>
			<b>3,74</b>
<b>Titulares de explotaciones que hayan adquirido el compromiso voluntario de establecimiento de una enmienda natural mediante un cultivo de crucífera para su enterrado en verde</b>		<b>PUNTOS:</b>	<b>0,00</b>
			<b>N</b>



<u>APELLIDOS Y NOMBRE / RAZÓN SOCIAL</u>	<u>NIF</u>	<u>EXPEDIENTE</u>	<u>SUP. PROPUESTA (ha)</u>
GIL VIDAL ANTONIO JESUS	47012463A	8030084	6,81

<u>PROPUESTA</u>	<u>SOLICITA PRIMA VOL.</u>
ADMITIDO	NO

**IMPORTE POR ANUALIDAD**

<u>CAMPAÑA</u>	<u>IMPORTE MÁXIMO SUBVENCIONABLE</u>	<u>IMPORTE MEDIO DE TRANSFERENCIA (€/ha)</u>
2015	1.976,74 €	290,27 €
2016	1.976,74 €	290,27 €
2017	1.976,74 €	290,27 €
2018	1.976,74 €	290,27 €
2019	1.976,74 €	290,27 €

**RECINTOS PROPUESTOS**

<u>REF.</u>	<u>REFERENCIA SIGPAC</u>	<u>CULTIVO</u>	<u>DESCRIPCIÓN CULTIVO</u>	<u>S/R</u>	<u>SUP. DEC. ADMIN. (ha)</u>	<u>SUP. PROPUESTA (ha)</u>
2072861	41-053-019-00057-003	81268	ALGODON-JUNCAL	R	6,81	6,81

**RESUMEN CRITERIOS DE PRIORIZACIÓN**

<b>10.1.5 Sistemas sostenibles de cultivos agroindustriales</b>	<b>PUNTOS: 4,00</b>	<b>PUNTOS</b>	<b>CUMPLE</b>
Porcentaje de superficie determinada en Red Natura 2000		0,00	0.0%
Porcentaje de superficie determinada situada en zonas RAMSAR		0,00	0.0%
Porcentaje de superficie determinada en zonas vulnerables a la contaminación por nitratos		4,00	100.0%
Titulares de explotaciones que hayan adquirido el compromiso voluntario de establecimiento de una enmienda natural mediante un cultivo de crucífera para su enterrado en verde		0,00	N

**DETALLE CRITERIOS DE PRIORIZACIÓN**

<b>10.1.5 Sistemas sostenibles de cultivos agroindustriales</b>	<b>PUNTOS: 4,00</b>	<b>PUNTOS</b>	<b>CUMPLE</b>			
Porcentaje de superficie determinada en Red Natura 2000		PUNTOS: 0,00	0.0%			
		<u>SUP. PROPUESTA (ha)</u>	<u>SUP. CUMPLE (ha)</u>			
<u>REF.</u>	<u>REFERENCIA SIGPAC</u>	<u>CULTIVO</u>	<u>DESCRIPCIÓN CULTIVO</u>	<u>S/R</u>		
2072861	41-053-019-00057-003	81268	ALGODON-JUNCAL	R	6,81	0,00
Porcentaje de superficie determinada situada en zonas RAMSAR		PUNTOS: 0,00	0.0%			
		<u>SUP. PROPUESTA (ha)</u>	<u>SUP. CUMPLE (ha)</u>			
<u>REF.</u>	<u>REFERENCIA SIGPAC</u>	<u>CULTIVO</u>	<u>DESCRIPCIÓN CULTIVO</u>	<u>S/R</u>		
2072861	41-053-019-00057-003	81268	ALGODON-JUNCAL	R	6,81	0,00
Porcentaje de superficie determinada en zonas vulnerables a la contaminación por nitratos		PUNTOS: 4,00	100.0%			
		<u>SUP. PROPUESTA (ha)</u>	<u>SUP. CUMPLE (ha)</u>			
<u>REF.</u>	<u>REFERENCIA SIGPAC</u>	<u>CULTIVO</u>	<u>DESCRIPCIÓN CULTIVO</u>	<u>S/R</u>		
2072861	41-053-019-00057-003	81268	ALGODON-JUNCAL	R	6,81	6,81
Titulares de explotaciones que hayan adquirido el compromiso voluntario de establecimiento de una enmienda natural mediante un cultivo de crucífera para su enterrado en verde		PUNTOS: 0,00	N			



<b><u>APELLIDOS Y NOMBRE / RAZÓN SOCIAL</u></b>	<b><u>NIF</u></b>	<b><u>EXPEDIENTE</u></b>	<b><u>SUP. PROPUESTA (ha)</u></b>
GIL VIDAL FRANCISCO	34064487S	8030158	6,96

<b><u>PROPUESTA</u></b>	<b><u>SOLICITA PRIMA VOL.</u></b>
ADMITIDO	NO

**IMPORTE POR ANUALIDAD**

<u>CAMPAÑA</u>	<u>IMPORTE MÁXIMO SUBVENCIONABLE</u>	<u>IMPORTE MEDIO DE TRANSFERENCIA (€/ha)</u>
2015	2.020,28 €	290,27 €
2016	2.020,28 €	290,27 €
2017	2.020,28 €	290,27 €
2018	2.020,28 €	290,27 €
2019	2.020,28 €	290,27 €

**RECINTOS PROPUESTOS**

<u>REF.</u>	<u>REFERENCIA SIGPAC</u>	<u>CULTIVO</u>	<u>DESCRIPCIÓN CULTIVO</u>	<u>S/R</u>	<u>SUP. DEC. ADMIN. (ha)</u>	<u>SUP. PROPUESTA (ha)</u>
2081585	41-053-019-00054-003	81268	ALGODON-JUNCAL	R	2,90	2,90
2081586	41-053-019-00142-003	81268	ALGODON-JUNCAL	R	4,06	4,06

**RESUMEN CRITERIOS DE PRIORIZACIÓN****10.1.5 Sistemas sostenibles de cultivos agroindustriales** PUNTOS: 4,00

	<u>PUNTOS</u>	<u>CUMPLE</u>
Porcentaje de superficie determinada en Red Natura 2000	0,00	0.0%
Porcentaje de superficie determinada situada en zonas RAMSAR	0,00	0.0%
Porcentaje de superficie determinada en zonas vulnerables a la contaminación por nitratos	4,00	100.0%
Titulares de explotaciones que hayan adquirido el compromiso voluntario de establecimiento de una enmienda natural mediante un cultivo de crucifera para su enterrado en verde	0,00	N

**DETALLE CRITERIOS DE PRIORIZACIÓN****10.1.5 Sistemas sostenibles de cultivos agroindustriales** PUNTOS: 4,00

<u>REF.</u>	<u>REFERENCIA SIGPAC</u>	<u>CULTIVO</u>	<u>DESCRIPCIÓN CULTIVO</u>	<u>S/R</u>	<u>SUP. PROPUESTA (ha)</u>	<u>SUP. CUMPLE (ha)</u>
2081585	41-053-019-00054-003	81268	ALGODON-JUNCAL	R	2,90	0,00
2081586	41-053-019-00142-003	81268	ALGODON-JUNCAL	R	4,06	0,00

	<u>PUNTOS</u>	<u>SUP. PROPUESTA (ha)</u>	<u>SUP. CUMPLE (ha)</u>
Porcentaje de superficie determinada en Red Natura 2000	0,00	0,00	0.0%
Porcentaje de superficie determinada situada en zonas RAMSAR	0,00	0,00	0.0%
Porcentaje de superficie determinada en zonas vulnerables a la contaminación por nitratos	4,00	4,06	100.0%
Titulares de explotaciones que hayan adquirido el compromiso voluntario de establecimiento de una enmienda natural mediante un cultivo de crucifera para su enterrado en verde	0,00	0,00	N

<u>REF.</u>	<u>REFERENCIA SIGPAC</u>	<u>CULTIVO</u>	<u>DESCRIPCIÓN CULTIVO</u>	<u>S/R</u>	<u>SUP. PROPUESTA (ha)</u>	<u>SUP. CUMPLE (ha)</u>
2081585	41-053-019-00054-003	81268	ALGODON-JUNCAL	R	2,90	2,90
2081586	41-053-019-00142-003	81268	ALGODON-JUNCAL	R	4,06	4,06

<b><u>APELLIDOS Y NOMBRE / RAZÓN SOCIAL</u></b>	<b><u>NIF</u></b>	<b><u>EXPEDIENTE</u></b>	<b><u>SUP. PROPUESTA (ha)</u></b>
GIMBER ROSA FRANCISCO	30418180J	8024347	7,20

<b><u>PROPUESTA</u></b>	<b><u>SOLICITA PRIMA VOL.</u></b>
ADMITIDO	NO

**IMPORTE POR ANUALIDAD**

<u>CAMPAÑA</u>	<u>IMPORTE MÁXIMO SUBVENCIONABLE</u>	<u>IMPORTE MEDIO DE TRANSFERENCIA (€/ha)</u>
2015	2.089,94 €	290,27 €
2016	2.089,94 €	290,27 €
2017	2.089,94 €	290,27 €
2018	2.089,94 €	290,27 €
2019	2.089,94 €	290,27 €

**RECINTOS PROPUESTOS**

<u>REF.</u>	<u>REFERENCIA SIGPAC</u>	<u>CULTIVO</u>	<u>DESCRIPCIÓN CULTIVO</u>	<u>S/R</u>	<u>SUP. DEC. ADMIN. (ha)</u>	<u>SUP. PROPUESTA (ha)</u>
1692095	41-039-070-00007-003	5000	CEBADA-SIN VARIEDAD	S	1,90	1,90
1692097	41-039-070-00007-003	81249	ALGODON-CARLA	R	5,30	5,30

**RESUMEN CRITERIOS DE PRIORIZACIÓN****10.1.5 Sistemas sostenibles de cultivos agroindustriales** PUNTOS: 4,00

	<u>PUNTOS</u>	<u>CUMPLE</u>
Porcentaje de superficie determinada en Red Natura 2000	0,00	0.0%
Porcentaje de superficie determinada situada en zonas RAMSAR	0,00	0.0%
Porcentaje de superficie determinada en zonas vulnerables a la contaminación por nitratos	4,00	100.0%
Titulares de explotaciones que hayan adquirido el compromiso voluntario de establecimiento de una enmienda natural mediante un cultivo de crucifera para su enterrado en verde	0,00	N

**DETALLE CRITERIOS DE PRIORIZACIÓN****10.1.5 Sistemas sostenibles de cultivos agroindustriales** PUNTOS: 4,00

Porcentaje de superficie determinada en Red Natura 2000	PUNTOS:	0,00	0.0%
	<u>SUP. PROPUESTA (ha)</u>	<u>SUP. CUMPLE (ha)</u>	
<u>REF.</u>	<u>REFERENCIA SIGPAC</u>	<u>CULTIVO</u>	<u>DESCRIPCIÓN CULTIVO</u>
1692095	41-039-070-00007-003	5000	CEBADA-SIN VARIEDAD
1692097	41-039-070-00007-003	81249	ALGODON-CARLA
	<u>S/R</u>		
		1,90	0,00
		5,30	0,00
Porcentaje de superficie determinada situada en zonas RAMSAR	PUNTOS:	0,00	0.0%
	<u>SUP. PROPUESTA (ha)</u>	<u>SUP. CUMPLE (ha)</u>	
<u>REF.</u>	<u>REFERENCIA SIGPAC</u>	<u>CULTIVO</u>	<u>DESCRIPCIÓN CULTIVO</u>
1692095	41-039-070-00007-003	5000	CEBADA-SIN VARIEDAD
1692097	41-039-070-00007-003	81249	ALGODON-CARLA
	<u>S/R</u>		
		1,90	0,00
		5,30	0,00
Porcentaje de superficie determinada en zonas vulnerables a la contaminación por nitratos	PUNTOS:	4,00	100.0%
	<u>SUP. PROPUESTA (ha)</u>	<u>SUP. CUMPLE (ha)</u>	
<u>REF.</u>	<u>REFERENCIA SIGPAC</u>	<u>CULTIVO</u>	<u>DESCRIPCIÓN CULTIVO</u>
1692095	41-039-070-00007-003	5000	CEBADA-SIN VARIEDAD
1692097	41-039-070-00007-003	81249	ALGODON-CARLA
	<u>S/R</u>		
		1,90	1,90
		5,30	5,30
Titulares de explotaciones que hayan adquirido el compromiso voluntario de establecimiento de una enmienda natural mediante un cultivo de crucifera para su enterrado en verde	PUNTOS:	0,00	N

<b><u>APELLIDOS Y NOMBRE / RAZÓN SOCIAL</u></b>	<b><u>NIF</u></b>	<b><u>EXPEDIENTE</u></b>	<b><u>SUP. PROPUESTA (ha)</u></b>
GIRALDES FERNANDEZ JOSE LUIS	34070602N	8023240	20,08

<b><u>PROPUESTA</u></b>	<b><u>SOLICITA PRIMA VOL.</u></b>
ADMITIDO	NO

**IMPORTE POR ANUALIDAD**

<u>CAMPAÑA</u>	<u>IMPORTE MÁXIMO SUBVENCIONABLE</u>	<u>IMPORTE MEDIO DE TRANSFERENCIA (€/ha)</u>
2015	5.828,62 €	290,27 €
2016	5.828,62 €	290,27 €
2017	5.828,62 €	290,27 €
2018	5.828,62 €	290,27 €
2019	5.828,62 €	290,27 €

**RECINTOS PROPUESTOS**

<u>REF.</u>	<u>REFERENCIA SIGPAC</u>	<u>CULTIVO</u>	<u>DESCRIPCIÓN CULTIVO</u>	<u>S/R</u>	<u>SUP. DEC. ADMIN. (ha)</u>	<u>SUP. PROPUESTA (ha)</u>
1625270	41-079-045-00009-002	81363	ALGODON-DP332	R	0,97	0,97
1625269	41-095-063-00004-002	81363	ALGODON-DP332	R	7,17	7,17
1625271	41-095-063-00111-001	81363	ALGODON-DP332	R	11,94	11,94

**RESUMEN CRITERIOS DE PRIORIZACIÓN****10.1.5 Sistemas sostenibles de cultivos agroindustriales****PUNTOS: 6,82**

	<b><u>PUNTOS</u></b>	<b><u>CUMPLE</u></b>
Porcentaje de superficie determinada en Red Natura 2000	1,41	40.54%
Porcentaje de superficie determinada situada en zonas RAMSAR	1,41	40.54%
Porcentaje de superficie determinada en zonas vulnerables a la contaminación por nitratos	4,00	100.0%
Titulares de explotaciones que hayan adquirido el compromiso voluntario de establecimiento de una enmienda natural mediante un cultivo de crucífera para su enterrado en verde	0,00	N



**DETALLE CRITERIOS DE PRIORIZACIÓN****10.1.5 Sistemas sostenibles de cultivos agroindustriales****PUNTOS: 6,82****Porcentaje de superficie determinada en Red Natura 2000****PUNTOS: 1,41 40.54%**

<u>REF.</u>	<u>REFERENCIA SIGPAC</u>	<u>CULTIVO</u>	<u>DESCRIPCIÓN CULTIVO</u>	<u>S/R</u>	<u>SUP.</u> <u>PROPUESTA</u> <u>(ha)</u>	<u>SUP.</u> <u>CUMPLE</u> <u>(ha)</u>
1625270	41-079-045-00009-002	81363	ALGODON-DP332	R	0,97	0,97
1625269	41-095-063-00004-002	81363	ALGODON-DP332	R	7,17	7,17
1625271	41-095-063-00111-001	81363	ALGODON-DP332	R	11,94	0,00

**Porcentaje de superficie determinada situada en zonas RAMSAR****PUNTOS: 1,41 40.54%**

<u>REF.</u>	<u>REFERENCIA SIGPAC</u>	<u>CULTIVO</u>	<u>DESCRIPCIÓN CULTIVO</u>	<u>S/R</u>	<u>SUP.</u> <u>PROPUESTA</u> <u>(ha)</u>	<u>SUP.</u> <u>CUMPLE</u> <u>(ha)</u>
1625270	41-079-045-00009-002	81363	ALGODON-DP332	R	0,97	0,97
1625269	41-095-063-00004-002	81363	ALGODON-DP332	R	7,17	7,17
1625271	41-095-063-00111-001	81363	ALGODON-DP332	R	11,94	0,00

**Porcentaje de superficie determinada en zonas vulnerables a la contaminación por nitratos****PUNTOS: 4,00 100.0%**

<u>REF.</u>	<u>REFERENCIA SIGPAC</u>	<u>CULTIVO</u>	<u>DESCRIPCIÓN CULTIVO</u>	<u>S/R</u>	<u>SUP.</u> <u>PROPUESTA</u> <u>(ha)</u>	<u>SUP.</u> <u>CUMPLE</u> <u>(ha)</u>
1625270	41-079-045-00009-002	81363	ALGODON-DP332	R	0,97	0,97
1625269	41-095-063-00004-002	81363	ALGODON-DP332	R	7,17	7,17
1625271	41-095-063-00111-001	81363	ALGODON-DP332	R	11,94	11,94

**Titulares de explotaciones que hayan adquirido el compromiso voluntario de establecimiento de una enmienda natural mediante un cultivo de crucifera para su enterrado en verde****PUNTOS: 0,00 N**



<u>APELLIDOS Y NOMBRE / RAZÓN SOCIAL</u>	<u>NIF</u>	<u>EXPEDIENTE</u>	<u>SUP. PROPUESTA (ha)</u>
GIRALDEZ DEIRO LUIS MARIA	28375782S	8025941	9,99

<u>PROPUESTA</u>	<u>SOLICITA PRIMA VOL.</u>
ADMITIDO	NO

**IMPORTE POR ANUALIDAD**

<u>CAMPAÑA</u>	<u>IMPORTE MÁXIMO SUBVENCIONABLE</u>	<u>IMPORTE MEDIO DE TRANSFERENCIA (€/ha)</u>
2015	2.899,80 €	290,27 €
2016	2.899,80 €	290,27 €
2017	2.899,80 €	290,27 €
2018	2.899,80 €	290,27 €
2019	2.899,80 €	290,27 €

**RECINTOS PROPUESTOS**

<u>REF.</u>	<u>REFERENCIA SIGPAC</u>	<u>CULTIVO</u>	<u>DESCRIPCIÓN CULTIVO</u>	<u>S/R</u>	<u>SUP. DEC. ADMIN. (ha)</u>	<u>SUP. PROPUESTA (ha)</u>
1788089	41-069-022-00003-016	81263	ALGODON-DP419	R	9,99	9,99

**RESUMEN CRITERIOS DE PRIORIZACIÓN****10.1.5 Sistemas sostenibles de cultivos agroindustriales** PUNTOS: 4,00

	<u>PUNTOS</u>	<u>CUMPLE</u>
Porcentaje de superficie determinada en Red Natura 2000	0,00	0.0%
Porcentaje de superficie determinada situada en zonas RAMSAR	0,00	0.0%
Porcentaje de superficie determinada en zonas vulnerables a la contaminación por nitratos	4,00	100.0%
Titulares de explotaciones que hayan adquirido el compromiso voluntario de establecimiento de una enmienda natural mediante un cultivo de crucifera para su enterrado en verde	0,00	N

**DETALLE CRITERIOS DE PRIORIZACIÓN****10.1.5 Sistemas sostenibles de cultivos agroindustriales** PUNTOS: 4,00

Porcentaje de superficie determinada en Red Natura 2000	PUNTOS:	0,00	0.0%
	<u>SUP. PROPUESTA (ha)</u>	9,99	<u>SUP. CUMPLE (ha)</u>
			0,00
Porcentaje de superficie determinada situada en zonas RAMSAR	PUNTOS:	0,00	0.0%
	<u>SUP. PROPUESTA (ha)</u>	9,99	<u>SUP. CUMPLE (ha)</u>
			0,00
Porcentaje de superficie determinada en zonas vulnerables a la contaminación por nitratos	PUNTOS:	4,00	100.0%
	<u>SUP. PROPUESTA (ha)</u>	9,99	<u>SUP. CUMPLE (ha)</u>
			9,99
Titulares de explotaciones que hayan adquirido el compromiso voluntario de establecimiento de una enmienda natural mediante un cultivo de crucifera para su enterrado en verde	PUNTOS:	0,00	N



<b><u>APELLIDOS Y NOMBRE / RAZÓN SOCIAL</u></b>	<b><u>NIF</u></b>	<b><u>EXPEDIENTE</u></b>	<b><u>SUP. PROPUESTA (ha)</u></b>
GIRALDEZ DEIRO MARIA DE LA ESPERANZA	28375781Z	8025939	9,91

<b><u>PROPUESTA</u></b>	<b><u>SOLICITA PRIMA VOL.</u></b>
ADMITIDO	NO

**IMPORTE POR ANUALIDAD**

<u>CAMPAÑA</u>	<u>IMPORTE MÁXIMO SUBVENCIONABLE</u>	<u>IMPORTE MEDIO DE TRANSFERENCIA (€/ha)</u>
2015	2.876,58 €	290,27 €
2016	2.876,58 €	290,27 €
2017	2.876,58 €	290,27 €
2018	2.876,58 €	290,27 €
2019	2.876,58 €	290,27 €

**RECINTOS PROPUESTOS**

<u>REF.</u>	<u>REFERENCIA SIGPAC</u>	<u>CULTIVO</u>	<u>DESCRIPCIÓN CULTIVO</u>	<u>S/R</u>	<u>SUP. DEC. ADMIN. (ha)</u>	<u>SUP. PROPUESTA (ha)</u>
1787955	41-069-022-00003-016	81263	ALGODON-DP419	R	9,91	9,91

**RESUMEN CRITERIOS DE PRIORIZACIÓN**

<b>10.1.5 Sistemas sostenibles de cultivos agroindustriales</b>	<b>PUNTOS: 4,00</b>		
<b>Porcentaje de superficie determinada en Red Natura 2000</b>		<b>PUNTOS</b>	<b>CUMPLE</b>
		0,00	0.0%
<b>Porcentaje de superficie determinada situada en zonas RAMSAR</b>		0,00	0.0%
<b>Porcentaje de superficie determinada en zonas vulnerables a la contaminación por nitratos</b>		4,00	100.0%
<b>Titulares de explotaciones que hayan adquirido el compromiso voluntario de establecimiento de una enmienda natural mediante un cultivo de crucifera para su enterrado en verde</b>		0,00	N

**DETALLE CRITERIOS DE PRIORIZACIÓN**

<b>10.1.5 Sistemas sostenibles de cultivos agroindustriales</b>	<b>PUNTOS: 4,00</b>		
<b>Porcentaje de superficie determinada en Red Natura 2000</b>		<b>PUNTOS:</b>	<b>0,00</b>
			<b>0.0%</b>
		<b>SUP. PROPUESTA (ha)</b>	<b>SUP. CUMPLE (ha)</b>
<b>REF.</b>	<b>REFERENCIA SIGPAC</b>	<b>CULTIVO</b>	<b>DESCRIPCIÓN CULTIVO</b>
1787955	41-069-022-00003-016	81263	ALGODON-DP419
		<b>S/R</b>	
		R	
			<b>9,91</b>
			<b>0,00</b>
<b>Porcentaje de superficie determinada situada en zonas RAMSAR</b>		<b>PUNTOS:</b>	<b>0,00</b>
			<b>0.0%</b>
		<b>SUP. PROPUESTA (ha)</b>	<b>SUP. CUMPLE (ha)</b>
<b>REF.</b>	<b>REFERENCIA SIGPAC</b>	<b>CULTIVO</b>	<b>DESCRIPCIÓN CULTIVO</b>
1787955	41-069-022-00003-016	81263	ALGODON-DP419
		<b>S/R</b>	
		R	
			<b>9,91</b>
			<b>0,00</b>
<b>Porcentaje de superficie determinada en zonas vulnerables a la contaminación por nitratos</b>		<b>PUNTOS:</b>	<b>4,00</b>
			<b>100.0%</b>
		<b>SUP. PROPUESTA (ha)</b>	<b>SUP. CUMPLE (ha)</b>
<b>REF.</b>	<b>REFERENCIA SIGPAC</b>	<b>CULTIVO</b>	<b>DESCRIPCIÓN CULTIVO</b>
1787955	41-069-022-00003-016	81263	ALGODON-DP419
		<b>S/R</b>	
		R	
			<b>9,91</b>
			<b>9,91</b>
<b>Titulares de explotaciones que hayan adquirido el compromiso voluntario de establecimiento de una enmienda natural mediante un cultivo de crucifera para su enterrado en verde</b>		<b>PUNTOS:</b>	<b>0,00</b>
			<b>N</b>



<b>APELLIDOS Y NOMBRE / RAZÓN SOCIAL</b>	<b>NIF</b>	<b>EXPEDIENTE</b>	<b>SUP. PROPUESTA (ha)</b>
GIRALDEZ DEIRO MARIA DEL CARMEN	75326392N	8025944	9,91

<b>PROPUESTA</b>	<b>SOLICITA PRIMA VOL.</b>
ADMITIDO	NO

**IMPORTE POR ANUALIDAD**

<b>CAMPAÑA</b>	<b>IMPORTE MÁXIMO SUBVENCIONABLE</b>	<b>IMPORTE MEDIO DE TRANSFERENCIA (€/ha)</b>
2015	2.876,58 €	290,27 €
2016	2.876,58 €	290,27 €
2017	2.876,58 €	290,27 €
2018	2.876,58 €	290,27 €
2019	2.876,58 €	290,27 €

**RECINTOS PROPUESTOS**

<b>REF.</b>	<b>REFERENCIA SIGPAC</b>	<b>CULTIVO</b>	<b>DESCRIPCIÓN CULTIVO</b>	<b>S/R</b>	<b>SUP. DEC. ADMIN. (ha)</b>	<b>SUP. PROPUESTA (ha)</b>
1788109	41-069-022-00003-015	81263	ALGODON-DP419	R	4,97	4,97
1788110	41-069-022-00003-016	81263	ALGODON-DP419	R	4,94	4,94

**RESUMEN CRITERIOS DE PRIORIZACIÓN****10.1.5 Sistemas sostenibles de cultivos agroindustriales** PUNTOS: 4,00

	<b>PUNTOS</b>	<b>CUMPLE</b>
Porcentaje de superficie determinada en Red Natura 2000	0,00	0.0%
Porcentaje de superficie determinada situada en zonas RAMSAR	0,00	0.0%
Porcentaje de superficie determinada en zonas vulnerables a la contaminación por nitratos	4,00	100.0%
Titulares de explotaciones que hayan adquirido el compromiso voluntario de establecimiento de una enmienda natural mediante un cultivo de crucifera para su enterrado en verde	0,00	N

**DETALLE CRITERIOS DE PRIORIZACIÓN****10.1.5 Sistemas sostenibles de cultivos agroindustriales** PUNTOS: 4,00

<b>REF.</b>	<b>REFERENCIA SIGPAC</b>	<b>CULTIVO</b>	<b>DESCRIPCIÓN CULTIVO</b>	<b>S/R</b>	<b>SUP. PROPUESTA (ha)</b>	<b>SUP. CUMPLE (ha)</b>
1788109	41-069-022-00003-015	81263	ALGODON-DP419	R	4,97	0,00
1788110	41-069-022-00003-016	81263	ALGODON-DP419	R	4,94	0,00

	<b>PUNTOS</b>	<b>SUP. PROPUESTA (ha)</b>	<b>SUP. CUMPLE (ha)</b>
Porcentaje de superficie determinada en Red Natura 2000	0,00	0,00	0.0%
Porcentaje de superficie determinada situada en zonas RAMSAR	0,00	0,00	0.0%
Porcentaje de superficie determinada en zonas vulnerables a la contaminación por nitratos	4,00	4,00	100.0%
Titulares de explotaciones que hayan adquirido el compromiso voluntario de establecimiento de una enmienda natural mediante un cultivo de crucifera para su enterrado en verde	0,00	0,00	N

<b>REF.</b>	<b>REFERENCIA SIGPAC</b>	<b>CULTIVO</b>	<b>DESCRIPCIÓN CULTIVO</b>	<b>S/R</b>	<b>SUP. PROPUESTA (ha)</b>	<b>SUP. CUMPLE (ha)</b>
1788109	41-069-022-00003-015	81263	ALGODON-DP419	R	4,97	4,97
1788110	41-069-022-00003-016	81263	ALGODON-DP419	R	4,94	4,94

<u>APELLIDOS Y NOMBRE / RAZÓN SOCIAL</u>	<u>NIF</u>	<u>EXPEDIENTE</u>	<u>SUP. PROPUESTA (ha)</u>
GIRALDEZ PEREZ DOLORES	52286110A	8030783	8,23

<u>PROPUESTA</u>	<u>SOLICITA PRIMA VOL.</u>
ADMITIDO	NO

**IMPORTE POR ANUALIDAD**

<u>CAMPAÑA</u>	<u>IMPORTE MÁXIMO SUBVENCIONABLE</u>	<u>IMPORTE MEDIO DE TRANSFERENCIA (€/ha)</u>
2015	2.388,92 €	290,27 €
2016	2.388,92 €	290,27 €
2017	2.388,92 €	290,27 €
2018	2.388,92 €	290,27 €
2019	2.388,92 €	290,27 €

**RECINTOS PROPUESTOS**

<u>REF.</u>	<u>REFERENCIA SIGPAC</u>	<u>CULTIVO</u>	<u>DESCRIPCIÓN CULTIVO</u>	<u>S/R</u>	<u>SUP. DEC. ADMIN. (ha)</u>	<u>SUP. PROPUESTA (ha)</u>
2221048	41-053-001-00128-001	81216	ALGODON-CARISMA	R	8,23	8,23

**RESUMEN CRITERIOS DE PRIORIZACIÓN**

<b>10.1.5 Sistemas sostenibles de cultivos agroindustriales</b>	<b>PUNTOS: 4,00</b>	<b>PUNTOS</b>	<b>CUMPLE</b>
Porcentaje de superficie determinada en Red Natura 2000		0,00	0.0%
Porcentaje de superficie determinada situada en zonas RAMSAR		0,00	0.0%
Porcentaje de superficie determinada en zonas vulnerables a la contaminación por nitratos		4,00	100.0%
Titulares de explotaciones que hayan adquirido el compromiso voluntario de establecimiento de una enmienda natural mediante un cultivo de crucífera para su enterrado en verde		0,00	N

**DETALLE CRITERIOS DE PRIORIZACIÓN**

<b>10.1.5 Sistemas sostenibles de cultivos agroindustriales</b>	<b>PUNTOS: 4,00</b>	<b>PUNTOS</b>	<b>CUMPLE</b>			
Porcentaje de superficie determinada en Red Natura 2000		PUNTOS: 0,00	0.0%			
		<u>SUP. PROPUESTA (ha)</u>	<u>SUP. CUMPLE (ha)</u>			
<u>REF.</u>	<u>REFERENCIA SIGPAC</u>	<u>CULTIVO</u>	<u>DESCRIPCIÓN CULTIVO</u>	<u>S/R</u>	<u>SUP. PROPUESTA (ha)</u>	<u>SUP. CUMPLE (ha)</u>
2221048	41-053-001-00128-001	81216	ALGODON-CARISMA	R	8,23	0,00
Porcentaje de superficie determinada situada en zonas RAMSAR		PUNTOS: 0,00	0.0%			
		<u>SUP. PROPUESTA (ha)</u>	<u>SUP. CUMPLE (ha)</u>			
<u>REF.</u>	<u>REFERENCIA SIGPAC</u>	<u>CULTIVO</u>	<u>DESCRIPCIÓN CULTIVO</u>	<u>S/R</u>	<u>SUP. PROPUESTA (ha)</u>	<u>SUP. CUMPLE (ha)</u>
2221048	41-053-001-00128-001	81216	ALGODON-CARISMA	R	8,23	0,00
Porcentaje de superficie determinada en zonas vulnerables a la contaminación por nitratos		PUNTOS: 4,00	100.0%			
		<u>SUP. PROPUESTA (ha)</u>	<u>SUP. CUMPLE (ha)</u>			
<u>REF.</u>	<u>REFERENCIA SIGPAC</u>	<u>CULTIVO</u>	<u>DESCRIPCIÓN CULTIVO</u>	<u>S/R</u>	<u>SUP. PROPUESTA (ha)</u>	<u>SUP. CUMPLE (ha)</u>
2221048	41-053-001-00128-001	81216	ALGODON-CARISMA	R	8,23	8,23
Titulares de explotaciones que hayan adquirido el compromiso voluntario de establecimiento de una enmienda natural mediante un cultivo de crucífera para su enterrado en verde		PUNTOS: 0,00	N			



<b><u>APELLIDOS Y NOMBRE / RAZÓN SOCIAL</u></b>	<b><u>NIF</u></b>	<b><u>EXPEDIENTE</u></b>	<b><u>SUP. PROPUESTA (ha)</u></b>
GIRALDO MATA GIL	75631837V	8008953	31,05

<b><u>PROPUESTA</u></b>	<b><u>SOLICITA PRIMA VOL.</u></b>
ADMITIDO	NO

**IMPORTE POR ANUALIDAD**

<u>CAMPAÑA</u>	<u>IMPORTE MÁXIMO SUBVENCIONABLE</u>	<u>IMPORTE MEDIO DE TRANSFERENCIA (€/ha)</u>
2015	9.012,88 €	290,27 €
2016	9.012,88 €	290,27 €
2017	9.012,88 €	290,27 €
2018	9.012,88 €	290,27 €
2019	9.012,88 €	290,27 €

**RECINTOS PROPUESTOS**

<u>REF.</u>	<u>REFERENCIA SIGPAC</u>	<u>CULTIVO</u>	<u>DESCRIPCIÓN CULTIVO</u>	<u>S/R</u>	<u>SUP. DEC. ADMIN. (ha)</u>	<u>SUP. PROPUESTA (ha)</u>
1919162	41-020-021-00079-001	81377	ALGODON-ELSA	R	3,60	3,60
1919163	41-020-021-00079-001	82343	REMOLACHA-CICLON	R	14,45	14,45
1919160	41-020-021-00143-001	81377	ALGODON-ELSA	R	12,83	12,83
1919161	41-020-021-00143-002	81377	ALGODON-ELSA	R	0,17	0,17

**RESUMEN CRITERIOS DE PRIORIZACIÓN****10.1.5 Sistemas sostenibles de cultivos agroindustriales****PUNTOS: 4,00**

	<b><u>PUNTOS</u></b>	<b><u>CUMPLE</u></b>
Porcentaje de superficie determinada en Red Natura 2000	0,00	0.0%
Porcentaje de superficie determinada situada en zonas RAMSAR	0,00	0.0%
Porcentaje de superficie determinada en zonas vulnerables a la contaminación por nitratos	4,00	100.0%
Titulares de explotaciones que hayan adquirido el compromiso voluntario de establecimiento de una enmienda natural mediante un cultivo de crucífera para su enterrado en verde	0,00	N



**DETALLE CRITERIOS DE PRIORIZACIÓN****10.1.5 Sistemas sostenibles de cultivos agroindustriales****PUNTOS: 4,00****Porcentaje de superficie determinada en Red Natura 2000****PUNTOS: 0,00 0.0%**

<u>REF.</u>	<u>REFERENCIA SIGPAC</u>	<u>CULTIVO</u>	<u>DESCRIPCIÓN CULTIVO</u>	<u>S/R</u>	<u>SUP.</u> <u>PROPUESTA</u> <u>(ha)</u>	<u>SUP.</u> <u>CUMPLE</u> <u>(ha)</u>
1919162	41-020-021-00079-001	81377	ALGODON-ELSA	R	3,60	0,00
1919163	41-020-021-00079-001	82343	REMOLACHA-CICLON	R	14,45	0,00
1919160	41-020-021-00143-001	81377	ALGODON-ELSA	R	12,83	0,00
1919161	41-020-021-00143-002	81377	ALGODON-ELSA	R	0,17	0,00

**Porcentaje de superficie determinada situada en zonas RAMSAR****PUNTOS: 0,00 0.0%**

<u>REF.</u>	<u>REFERENCIA SIGPAC</u>	<u>CULTIVO</u>	<u>DESCRIPCIÓN CULTIVO</u>	<u>S/R</u>	<u>SUP.</u> <u>PROPUESTA</u> <u>(ha)</u>	<u>SUP.</u> <u>CUMPLE</u> <u>(ha)</u>
1919162	41-020-021-00079-001	81377	ALGODON-ELSA	R	3,60	0,00
1919163	41-020-021-00079-001	82343	REMOLACHA-CICLON	R	14,45	0,00
1919160	41-020-021-00143-001	81377	ALGODON-ELSA	R	12,83	0,00
1919161	41-020-021-00143-002	81377	ALGODON-ELSA	R	0,17	0,00

**Porcentaje de superficie determinada en zonas vulnerables a la contaminación por nitratos****PUNTOS: 4,00 100.0%**

<u>REF.</u>	<u>REFERENCIA SIGPAC</u>	<u>CULTIVO</u>	<u>DESCRIPCIÓN CULTIVO</u>	<u>S/R</u>	<u>SUP.</u> <u>PROPUESTA</u> <u>(ha)</u>	<u>SUP.</u> <u>CUMPLE</u> <u>(ha)</u>
1919162	41-020-021-00079-001	81377	ALGODON-ELSA	R	3,60	3,60
1919163	41-020-021-00079-001	82343	REMOLACHA-CICLON	R	14,45	14,45
1919160	41-020-021-00143-001	81377	ALGODON-ELSA	R	12,83	12,83
1919161	41-020-021-00143-002	81377	ALGODON-ELSA	R	0,17	0,17

**Titulares de explotaciones que hayan adquirido el compromiso voluntario de establecimiento de una enmienda natural mediante un cultivo de crucífera para su enterrado en verde****PUNTOS: 0,00 N**

<b><u>APELLIDOS Y NOMBRE / RAZÓN SOCIAL</u></b>	<b><u>NIF</u></b>	<b><u>EXPEDIENTE</u></b>	<b><u>SUP. PROPUESTA (ha)</u></b>
GIRALDO MATA JUAN	30416161H	8008869	6,37

<b><u>PROPUESTA</u></b>	<b><u>SOLICITA PRIMA VOL.</u></b>
ADMITIDO	NO

**IMPORTE POR ANUALIDAD**

<u>CAMPAÑA</u>	<u>IMPORTE MÁXIMO SUBVENCIONABLE</u>	<u>IMPORTE MEDIO DE TRANSFERENCIA (€/ha)</u>
2015	1.849,02 €	290,27 €
2016	1.849,02 €	290,27 €
2017	1.849,02 €	290,27 €
2018	1.849,02 €	290,27 €
2019	1.849,02 €	290,27 €

**RECINTOS PROPUESTOS**

<u>REF.</u>	<u>REFERENCIA SIGPAC</u>	<u>CULTIVO</u>	<u>DESCRIPCIÓN CULTIVO</u>	<u>S/R</u>	<u>SUP. DEC. ADMIN. (ha)</u>	<u>SUP. PROPUESTA (ha)</u>
2126850	41-020-021-00079-002	81377	ALGODON-ELSA	R	6,37	6,37

**RESUMEN CRITERIOS DE PRIORIZACIÓN**

<b>10.1.5 Sistemas sostenibles de cultivos agroindustriales</b>	<b>PUNTOS: 4,00</b>		
<b>Porcentaje de superficie determinada en Red Natura 2000</b>		<b>PUNTOS</b>	<b>CUMPLE</b>
		0,00	0.0%
<b>Porcentaje de superficie determinada situada en zonas RAMSAR</b>		0,00	0.0%
<b>Porcentaje de superficie determinada en zonas vulnerables a la contaminación por nitratos</b>		4,00	100.0%
<b>Titulares de explotaciones que hayan adquirido el compromiso voluntario de establecimiento de una enmienda natural mediante un cultivo de crucifera para su enterrado en verde</b>		0,00	N

**DETALLE CRITERIOS DE PRIORIZACIÓN**

<b>10.1.5 Sistemas sostenibles de cultivos agroindustriales</b>	<b>PUNTOS: 4,00</b>		
<b>Porcentaje de superficie determinada en Red Natura 2000</b>		<b>PUNTOS:</b>	<b>0,00</b>
			<b>0.0%</b>
		<b>SUP. PROPUESTA (ha)</b>	<b>SUP. CUMPLE (ha)</b>
<b>REF.</b>	<b>REFERENCIA SIGPAC</b>	<b>CULTIVO</b>	<b>DESCRIPCIÓN CULTIVO</b>
2126850	41-020-021-00079-002	81377	ALGODON-ELSA
		<b>S/R</b>	
		R	
			<b>6,37</b>
			<b>0,00</b>
<b>Porcentaje de superficie determinada situada en zonas RAMSAR</b>		<b>PUNTOS:</b>	<b>0,00</b>
			<b>0.0%</b>
		<b>SUP. PROPUESTA (ha)</b>	<b>SUP. CUMPLE (ha)</b>
<b>REF.</b>	<b>REFERENCIA SIGPAC</b>	<b>CULTIVO</b>	<b>DESCRIPCIÓN CULTIVO</b>
2126850	41-020-021-00079-002	81377	ALGODON-ELSA
		<b>S/R</b>	
		R	
			<b>6,37</b>
			<b>0,00</b>
<b>Porcentaje de superficie determinada en zonas vulnerables a la contaminación por nitratos</b>		<b>PUNTOS:</b>	<b>4,00</b>
			<b>100.0%</b>
		<b>SUP. PROPUESTA (ha)</b>	<b>SUP. CUMPLE (ha)</b>
<b>REF.</b>	<b>REFERENCIA SIGPAC</b>	<b>CULTIVO</b>	<b>DESCRIPCIÓN CULTIVO</b>
2126850	41-020-021-00079-002	81377	ALGODON-ELSA
		<b>S/R</b>	
		R	
			<b>6,37</b>
			<b>6,37</b>
<b>Titulares de explotaciones que hayan adquirido el compromiso voluntario de establecimiento de una enmienda natural mediante un cultivo de crucifera para su enterrado en verde</b>		<b>PUNTOS:</b>	<b>0,00</b>
			<b>N</b>



<b><u>APELLIDOS Y NOMBRE / RAZÓN SOCIAL</u></b>	<b><u>NIF</u></b>	<b><u>EXPEDIENTE</u></b>	<b><u>SUP. PROPUESTA (ha)</u></b>
GOAC S. A.	A79004735	8025971	7,51

<b><u>PROPUESTA</u></b>	<b><u>SOLICITA PRIMA VOL.</u></b>
ADMITIDO	NO

**IMPORTE POR ANUALIDAD**

<u>CAMPAÑA</u>	<u>IMPORTE MÁXIMO SUBVENCIONABLE</u>	<u>IMPORTE MEDIO DE TRANSFERENCIA (€/ha)</u>
2015	2.179,93 €	290,27 €
2016	2.179,93 €	290,27 €
2017	2.179,93 €	290,27 €
2018	2.179,93 €	290,27 €
2019	2.179,93 €	290,27 €

**RECINTOS PROPUESTOS**

<u>REF.</u>	<u>REFERENCIA SIGPAC</u>	<u>CULTIVO</u>	<u>DESCRIPCIÓN CULTIVO</u>	<u>S/R</u>	<u>SUP. DEC. ADMIN. (ha)</u>	<u>SUP. PROPUESTA (ha)</u>
1790036	41-099-011-00078-002	4100	MAIZ-MAIZ CONVENCIONAL	R	7,51	7,51

**RESUMEN CRITERIOS DE PRIORIZACIÓN**

<b>10.1.5 Sistemas sostenibles de cultivos agroindustriales</b>	<b>PUNTOS: 4,00</b>	<b><u>PUNTOS</u></b>	<b><u>CUMPLE</u></b>
Porcentaje de superficie determinada en Red Natura 2000		0,00	0.0%
Porcentaje de superficie determinada situada en zonas RAMSAR		0,00	0.0%
Porcentaje de superficie determinada en zonas vulnerables a la contaminación por nitratos		4,00	100.0%
Titulares de explotaciones que hayan adquirido el compromiso voluntario de establecimiento de una enmienda natural mediante un cultivo de crucífera para su enterrado en verde		0,00	N

**DETALLE CRITERIOS DE PRIORIZACIÓN**

<b>10.1.5 Sistemas sostenibles de cultivos agroindustriales</b>	<b>PUNTOS: 4,00</b>	<b><u>PUNTOS</u></b>	<b><u>CUMPLE</u></b>			
Porcentaje de superficie determinada en Red Natura 2000		PUNTOS: 0,00	0.0%			
<b>REF.</b>	<b><u>REFERENCIA SIGPAC</u></b>	<b><u>CULTIVO</u></b>	<b><u>DESCRIPCIÓN CULTIVO</u></b>	<b><u>S/R</u></b>	<b><u>SUP. PROPUESTA (ha)</u></b>	<b><u>SUP. CUMPLE (ha)</u></b>
1790036	41-099-011-00078-002	4100	MAIZ-MAIZ CONVENCIONAL	R	7,51	0,00
Porcentaje de superficie determinada situada en zonas RAMSAR		PUNTOS: 0,00	0.0%			
<b>REF.</b>	<b><u>REFERENCIA SIGPAC</u></b>	<b><u>CULTIVO</u></b>	<b><u>DESCRIPCIÓN CULTIVO</u></b>	<b><u>S/R</u></b>	<b><u>SUP. PROPUESTA (ha)</u></b>	<b><u>SUP. CUMPLE (ha)</u></b>
1790036	41-099-011-00078-002	4100	MAIZ-MAIZ CONVENCIONAL	R	7,51	0,00
Porcentaje de superficie determinada en zonas vulnerables a la contaminación por nitratos		PUNTOS: 4,00	100.0%			
<b>REF.</b>	<b><u>REFERENCIA SIGPAC</u></b>	<b><u>CULTIVO</u></b>	<b><u>DESCRIPCIÓN CULTIVO</u></b>	<b><u>S/R</u></b>	<b><u>SUP. PROPUESTA (ha)</u></b>	<b><u>SUP. CUMPLE (ha)</u></b>
1790036	41-099-011-00078-002	4100	MAIZ-MAIZ CONVENCIONAL	R	7,51	7,51
Titulares de explotaciones que hayan adquirido el compromiso voluntario de establecimiento de una enmienda natural mediante un cultivo de crucífera para su enterrado en verde		PUNTOS: 0,00	N			





<b><u>APELLIDOS Y NOMBRE / RAZÓN SOCIAL</u></b>	<b><u>NIF</u></b>	<b><u>EXPEDIENTE</u></b>	<b><u>SUP. PROPUESTA (ha)</u></b>
GOMEZ ALONSO JOSE	28898792M	8019293	9,70

<b><u>PROPUESTA</u></b>	<b><u>SOLICITA PRIMA VOL.</u></b>
ADMITIDO	NO

**IMPORTE POR ANUALIDAD**

<b><u>CAMPAÑA</u></b>	<b><u>IMPORTE MÁXIMO SUBVENCIONABLE</u></b>	<b><u>IMPORTE MEDIO DE TRANSFERENCIA (€/ha)</u></b>
2015	2.815,62 €	290,27 €
2016	2.815,62 €	290,27 €
2017	2.815,62 €	290,27 €
2018	2.815,62 €	290,27 €
2019	2.815,62 €	290,27 €

**RECINTOS PROPUESTOS**

<b><u>REF.</u></b>	<b><u>REFERENCIA SIGPAC</u></b>	<b><u>CULTIVO</u></b>	<b><u>DESCRIPCIÓN CULTIVO</u></b>	<b><u>S/R</u></b>	<b><u>SUP. DEC. ADMIN. (ha)</u></b>	<b><u>SUP. PROPUESTA (ha)</u></b>
1950032	41-023-013-00055-001	4100	MAIZ-MAIZ CONVENCIONAL	R	0,61	0,61
1950038	41-023-013-00072-001	4100	MAIZ-MAIZ CONVENCIONAL	R	0,52	0,52
1950039	41-023-014-00042-001	4100	MAIZ-MAIZ CONVENCIONAL	R	1,04	1,04
1950044	41-023-014-00050-001	81263	ALGODON-DP419	R	0,49	0,49
1950037	41-023-014-00144-001	4100	MAIZ-MAIZ CONVENCIONAL	R	0,94	0,94
1950035	41-023-014-00145-001	4100	MAIZ-MAIZ CONVENCIONAL	R	1,02	1,02
1950040	41-023-016-00016-001	81263	ALGODON-DP419	R	0,97	0,97
1950045	41-023-016-00017-001	81263	ALGODON-DP419	R	0,87	0,87
1950043	41-023-016-00083-002	81263	ALGODON-DP419	R	0,12	0,12
1950042	41-023-016-00085-001	81263	ALGODON-DP419	R	0,93	0,93
1950041	41-099-013-00215-002	81263	ALGODON-DP419	R	1,75	1,75
1950034	41-099-013-00226-001	4100	MAIZ-MAIZ CONVENCIONAL	R	0,23	0,23
1950036	41-099-013-00227-001	4100	MAIZ-MAIZ CONVENCIONAL	R	0,21	0,21

**RESUMEN CRITERIOS DE PRIORIZACIÓN****10.1.5 Sistemas sostenibles de cultivos agroindustriales****PUNTOS: 4,00**

	<b><u>PUNTOS</u></b>	<b><u>CUMPLE</u></b>
Porcentaje de superficie determinada en Red Natura 2000	0,00	0.0%
Porcentaje de superficie determinada situada en zonas RAMSAR	0,00	0.0%
Porcentaje de superficie determinada en zonas vulnerables a la contaminación por nitratos	4,00	100.0%
Titulares de explotaciones que hayan adquirido el compromiso voluntario de establecimiento de una enmienda natural mediante un cultivo de crucifera para su enterrado en verde	0,00	N



**DETALLE CRITERIOS DE PRIORIZACIÓN****10.1.5 Sistemas sostenibles de cultivos agroindustriales****PUNTOS:** 4,00**Porcentaje de superficie determinada en Red Natura 2000****PUNTOS:** 0,00 0.0%

REF.	REFERENCIA SIGPAC	CULTIVO	DESCRIPCIÓN CULTIVO	S/R	<u>SUP.</u>	<u>SUP.</u>
					<u>PROPUESTA</u>	<u>CUMPLE</u>
					(ha)	(ha)
1950032	41-023-013-00055-001	4100	MAIZ-MAIZ CONVENCIONAL	R	0,61	0,00
1950038	41-023-013-00072-001	4100	MAIZ-MAIZ CONVENCIONAL	R	0,52	0,00
1950039	41-023-014-00042-001	4100	MAIZ-MAIZ CONVENCIONAL	R	1,04	0,00
1950044	41-023-014-00050-001	81263	ALGODON-DP419	R	0,49	0,00
1950037	41-023-014-00144-001	4100	MAIZ-MAIZ CONVENCIONAL	R	0,94	0,00
1950035	41-023-014-00145-001	4100	MAIZ-MAIZ CONVENCIONAL	R	1,02	0,00
1950040	41-023-016-00016-001	81263	ALGODON-DP419	R	0,97	0,00
1950045	41-023-016-00017-001	81263	ALGODON-DP419	R	0,87	0,00
1950043	41-023-016-00083-002	81263	ALGODON-DP419	R	0,12	0,00
1950042	41-023-016-00085-001	81263	ALGODON-DP419	R	0,93	0,00
1950041	41-099-013-00215-002	81263	ALGODON-DP419	R	1,75	0,00
1950034	41-099-013-00226-001	4100	MAIZ-MAIZ CONVENCIONAL	R	0,23	0,00
1950036	41-099-013-00227-001	4100	MAIZ-MAIZ CONVENCIONAL	R	0,21	0,00

**Porcentaje de superficie determinada situada en zonas RAMSAR****PUNTOS:** 0,00 0.0%

REF.	REFERENCIA SIGPAC	CULTIVO	DESCRIPCIÓN CULTIVO	S/R	<u>SUP.</u>	<u>SUP.</u>
					<u>PROPUESTA</u>	<u>CUMPLE</u>
					(ha)	(ha)
1950032	41-023-013-00055-001	4100	MAIZ-MAIZ CONVENCIONAL	R	0,61	0,00
1950038	41-023-013-00072-001	4100	MAIZ-MAIZ CONVENCIONAL	R	0,52	0,00
1950039	41-023-014-00042-001	4100	MAIZ-MAIZ CONVENCIONAL	R	1,04	0,00
1950044	41-023-014-00050-001	81263	ALGODON-DP419	R	0,49	0,00
1950037	41-023-014-00144-001	4100	MAIZ-MAIZ CONVENCIONAL	R	0,94	0,00
1950035	41-023-014-00145-001	4100	MAIZ-MAIZ CONVENCIONAL	R	1,02	0,00
1950040	41-023-016-00016-001	81263	ALGODON-DP419	R	0,97	0,00
1950045	41-023-016-00017-001	81263	ALGODON-DP419	R	0,87	0,00
1950043	41-023-016-00083-002	81263	ALGODON-DP419	R	0,12	0,00
1950042	41-023-016-00085-001	81263	ALGODON-DP419	R	0,93	0,00
1950041	41-099-013-00215-002	81263	ALGODON-DP419	R	1,75	0,00
1950034	41-099-013-00226-001	4100	MAIZ-MAIZ CONVENCIONAL	R	0,23	0,00
1950036	41-099-013-00227-001	4100	MAIZ-MAIZ CONVENCIONAL	R	0,21	0,00

**Porcentaje de superficie determinada en zonas vulnerables a la contaminación por nitratos****PUNTOS:** 4,00 100.0%

REF.	REFERENCIA SIGPAC	CULTIVO	DESCRIPCIÓN CULTIVO	S/R	<u>SUP.</u>	<u>SUP.</u>
					<u>PROPUESTA</u>	<u>CUMPLE</u>
					(ha)	(ha)
1950032	41-023-013-00055-001	4100	MAIZ-MAIZ CONVENCIONAL	R	0,61	0,61
1950038	41-023-013-00072-001	4100	MAIZ-MAIZ CONVENCIONAL	R	0,52	0,52
1950039	41-023-014-00042-001	4100	MAIZ-MAIZ CONVENCIONAL	R	1,04	1,04
1950044	41-023-014-00050-001	81263	ALGODON-DP419	R	0,49	0,49
1950037	41-023-014-00144-001	4100	MAIZ-MAIZ CONVENCIONAL	R	0,94	0,94
1950035	41-023-014-00145-001	4100	MAIZ-MAIZ CONVENCIONAL	R	1,02	1,02
1950040	41-023-016-00016-001	81263	ALGODON-DP419	R	0,97	0,97
1950045	41-023-016-00017-001	81263	ALGODON-DP419	R	0,87	0,87
1950043	41-023-016-00083-002	81263	ALGODON-DP419	R	0,12	0,12
1950042	41-023-016-00085-001	81263	ALGODON-DP419	R	0,93	0,93
1950041	41-099-013-00215-002	81263	ALGODON-DP419	R	1,75	1,75
1950034	41-099-013-00226-001	4100	MAIZ-MAIZ CONVENCIONAL	R	0,23	0,23
1950036	41-099-013-00227-001	4100	MAIZ-MAIZ CONVENCIONAL	R	0,21	0,21

**Titulares de explotaciones que hayan adquirido el compromiso voluntario de establecimiento de una enmienda natural mediante un cultivo de crucifera para su enterrado en verde****PUNTOS:** 0,00 N

<b><u>APELLIDOS Y NOMBRE / RAZÓN SOCIAL</u></b>	<b><u>NIF</u></b>	<b><u>EXPEDIENTE</u></b>	<b><u>SUP. PROPUESTA (ha)</u></b>
GOMEZ BORJA JOSE CARLOS	47510584J	8013997	9,85

<b><u>PROPUESTA</u></b>	<b><u>SOLICITA PRIMA VOL.</u></b>
ADMITIDO	NO

**IMPORTE POR ANUALIDAD**

<u>CAMPAÑA</u>	<u>IMPORTE MÁXIMO SUBVENCIONABLE</u>	<u>IMPORTE MEDIO DE TRANSFERENCIA (€/ha)</u>
2015	2.859,16 €	290,27 €
2016	2.859,16 €	290,27 €
2017	2.859,16 €	290,27 €
2018	2.859,16 €	290,27 €
2019	2.859,16 €	290,27 €

**RECINTOS PROPUESTOS**

<u>REF.</u>	<u>REFERENCIA SIGPAC</u>	<u>CULTIVO</u>	<u>DESCRIPCIÓN CULTIVO</u>	<u>S/R</u>	<u>SUP. DEC. ADMIN. (ha)</u>	<u>SUP. PROPUESTA (ha)</u>
1604007	41-005-009-00017-001	81241	ALGODON-ST457	R	0,22	0,22
1604009	41-005-009-00018-001	81241	ALGODON-ST457	R	0,64	0,64
1604012	41-005-009-00171-001	81241	ALGODON-ST457	R	0,51	0,51
1604006	41-005-009-00174-001	81241	ALGODON-ST457	R	1,45	1,45
1604008	41-005-009-00174-002	81241	ALGODON-ST457	R	0,53	0,53
1604005	41-005-009-00207-001	81241	ALGODON-ST457	R	0,91	0,91
1604014	41-005-010-00175-001	81241	ALGODON-ST457	R	2,88	2,88
1604013	41-005-010-00176-001	81241	ALGODON-ST457	R	0,93	0,93
1604015	41-005-010-00356-001	81241	ALGODON-ST457	R	0,63	0,63
1604011	41-005-010-00357-002	81241	ALGODON-ST457	R	0,13	0,13
1604010	41-005-010-00358-002	81241	ALGODON-ST457	R	0,13	0,13
1604016	41-005-010-00359-001	81241	ALGODON-ST457	R	0,89	0,89

**RESUMEN CRITERIOS DE PRIORIZACIÓN****10.1.5 Sistemas sostenibles de cultivos agroindustriales****PUNTOS: 4,00**

	<b><u>PUNTOS</u></b>	<b><u>CUMPLE</u></b>
Porcentaje de superficie determinada en Red Natura 2000	0,00	0.0%
Porcentaje de superficie determinada situada en zonas RAMSAR	0,00	0.0%
Porcentaje de superficie determinada en zonas vulnerables a la contaminación por nitratos	4,00	100.0%
Titulares de explotaciones que hayan adquirido el compromiso voluntario de establecimiento de una enmienda natural mediante un cultivo de crucífera para su enterrado en verde	0,00	N



**DETALLE CRITERIOS DE PRIORIZACIÓN****10.1.5 Sistemas sostenibles de cultivos agroindustriales****PUNTOS: 4,00****Porcentaje de superficie determinada en Red Natura 2000****PUNTOS: 0,00 0.0%**

REF.	REFERENCIA SIGPAC	CULTIVO	DESCRIPCIÓN CULTIVO	S/R	SUP.	SUP.
					PROPUESTA	CUMPLE
					(ha)	(ha)
1604007	41-005-009-00017-001	81241	ALGODON-ST457	R	0,22	0,00
1604009	41-005-009-00018-001	81241	ALGODON-ST457	R	0,64	0,00
1604012	41-005-009-00171-001	81241	ALGODON-ST457	R	0,51	0,00
1604006	41-005-009-00174-001	81241	ALGODON-ST457	R	1,45	0,00
1604008	41-005-009-00174-002	81241	ALGODON-ST457	R	0,53	0,00
1604005	41-005-009-00207-001	81241	ALGODON-ST457	R	0,91	0,00
1604014	41-005-010-00175-001	81241	ALGODON-ST457	R	2,88	0,00
1604013	41-005-010-00176-001	81241	ALGODON-ST457	R	0,93	0,00
1604015	41-005-010-00356-001	81241	ALGODON-ST457	R	0,63	0,00
1604011	41-005-010-00357-002	81241	ALGODON-ST457	R	0,13	0,00
1604010	41-005-010-00358-002	81241	ALGODON-ST457	R	0,13	0,00
1604016	41-005-010-00359-001	81241	ALGODON-ST457	R	0,89	0,00

**Porcentaje de superficie determinada situada en zonas RAMSAR****PUNTOS: 0,00 0.0%**

REF.	REFERENCIA SIGPAC	CULTIVO	DESCRIPCIÓN CULTIVO	S/R	SUP.	SUP.
					PROPUESTA	CUMPLE
					(ha)	(ha)
1604007	41-005-009-00017-001	81241	ALGODON-ST457	R	0,22	0,00
1604009	41-005-009-00018-001	81241	ALGODON-ST457	R	0,64	0,00
1604012	41-005-009-00171-001	81241	ALGODON-ST457	R	0,51	0,00
1604006	41-005-009-00174-001	81241	ALGODON-ST457	R	1,45	0,00
1604008	41-005-009-00174-002	81241	ALGODON-ST457	R	0,53	0,00
1604005	41-005-009-00207-001	81241	ALGODON-ST457	R	0,91	0,00
1604014	41-005-010-00175-001	81241	ALGODON-ST457	R	2,88	0,00
1604013	41-005-010-00176-001	81241	ALGODON-ST457	R	0,93	0,00
1604015	41-005-010-00356-001	81241	ALGODON-ST457	R	0,63	0,00
1604011	41-005-010-00357-002	81241	ALGODON-ST457	R	0,13	0,00
1604010	41-005-010-00358-002	81241	ALGODON-ST457	R	0,13	0,00
1604016	41-005-010-00359-001	81241	ALGODON-ST457	R	0,89	0,00

**Porcentaje de superficie determinada en zonas vulnerables a la contaminación por nitratos****PUNTOS: 4,00 100.0%**

REF.	REFERENCIA SIGPAC	CULTIVO	DESCRIPCIÓN CULTIVO	S/R	SUP.	SUP.
					PROPUESTA	CUMPLE
					(ha)	(ha)
1604007	41-005-009-00017-001	81241	ALGODON-ST457	R	0,22	0,22
1604009	41-005-009-00018-001	81241	ALGODON-ST457	R	0,64	0,64
1604012	41-005-009-00171-001	81241	ALGODON-ST457	R	0,51	0,51
1604006	41-005-009-00174-001	81241	ALGODON-ST457	R	1,45	1,45
1604008	41-005-009-00174-002	81241	ALGODON-ST457	R	0,53	0,53
1604005	41-005-009-00207-001	81241	ALGODON-ST457	R	0,91	0,91
1604014	41-005-010-00175-001	81241	ALGODON-ST457	R	2,88	2,88
1604013	41-005-010-00176-001	81241	ALGODON-ST457	R	0,93	0,93
1604015	41-005-010-00356-001	81241	ALGODON-ST457	R	0,63	0,63
1604011	41-005-010-00357-002	81241	ALGODON-ST457	R	0,13	0,13
1604010	41-005-010-00358-002	81241	ALGODON-ST457	R	0,13	0,13
1604016	41-005-010-00359-001	81241	ALGODON-ST457	R	0,89	0,89

**Titulares de explotaciones que hayan adquirido el compromiso voluntario de establecimiento de una enmienda natural mediante un cultivo de crucifera para su enterrado en verde****PUNTOS: 0,00 N**

<b><u>APELLIDOS Y NOMBRE / RAZÓN SOCIAL</u></b>	<b><u>NIF</u></b>	<b><u>EXPEDIENTE</u></b>	<b><u>SUP. PROPUESTA (ha)</u></b>
GOMEZ BUTRON JOSE MARIA	52261286L	8028688	42,18

<b><u>PROPUESTA</u></b>	<b><u>SOLICITA PRIMA VOL.</u></b>
ADMITIDO	NO

**IMPORTE POR ANUALIDAD**

<b><u>CAMPAÑA</u></b>	<b><u>IMPORTE MÁXIMO SUBVENCIONABLE</u></b>	<b><u>IMPORTE MEDIO DE TRANSFERENCIA (€/ha)</u></b>
2015	11.991,05 €	284,28 €
2016	11.991,05 €	284,28 €
2017	11.991,05 €	284,28 €
2018	11.991,05 €	284,28 €
2019	11.991,05 €	284,28 €

**RECINTOS PROPUESTOS**

<b><u>REF.</u></b>	<b><u>REFERENCIA SIGPAC</u></b>	<b><u>CULTIVO</u></b>	<b><u>DESCRIPCIÓN CULTIVO</u></b>	<b><u>S/R</u></b>	<b><u>SUP. DEC. ADMIN. (ha)</u></b>	<b><u>SUP. PROPUESTA (ha)</u></b>
1968428	41-024-010-00003-002	81268	ALGODON-JUNCAL	R	17,35	17,35
1968430	41-024-010-00003-003	81268	ALGODON-JUNCAL	R	17,43	17,43
1968429	41-024-010-00003-008	81268	ALGODON-JUNCAL	R	7,40	7,40

**RESUMEN CRITERIOS DE PRIORIZACIÓN****10.1.5 Sistemas sostenibles de cultivos agroindustriales****PUNTOS:** 4,00

	<b><u>PUNTOS</u></b>	<b><u>CUMPLE</u></b>
Porcentaje de superficie determinada en Red Natura 2000	0,00	0.0%
Porcentaje de superficie determinada situada en zonas RAMSAR	0,00	0.0%
Porcentaje de superficie determinada en zonas vulnerables a la contaminación por nitratos	4,00	100.0%
Titulares de explotaciones que hayan adquirido el compromiso voluntario de establecimiento de una enmienda natural mediante un cultivo de crucífera para su enterrado en verde	0,00	N



**DETALLE CRITERIOS DE PRIORIZACIÓN****10.1.5 Sistemas sostenibles de cultivos agroindustriales****PUNTOS: 4,00****Porcentaje de superficie determinada en Red Natura 2000****PUNTOS: 0,00 0.0%**

<u>REF.</u>	<u>REFERENCIA SIGPAC</u>	<u>CULTIVO</u>	<u>DESCRIPCIÓN CULTIVO</u>	<u>S/R</u>	<u>SUP.</u>	<u>SUP.</u>
					<u>PROPUESTA</u>	<u>CUMPLE</u>
					(ha)	(ha)
1968428	41-024-010-00003-002	81268	ALGODON-JUNCAL	R	17,35	0,00
1968430	41-024-010-00003-003	81268	ALGODON-JUNCAL	R	17,43	0,00
1968429	41-024-010-00003-008	81268	ALGODON-JUNCAL	R	7,40	0,00

**Porcentaje de superficie determinada situada en zonas RAMSAR****PUNTOS: 0,00 0.0%**

<u>REF.</u>	<u>REFERENCIA SIGPAC</u>	<u>CULTIVO</u>	<u>DESCRIPCIÓN CULTIVO</u>	<u>S/R</u>	<u>SUP.</u>	<u>SUP.</u>
					<u>PROPUESTA</u>	<u>CUMPLE</u>
					(ha)	(ha)
1968428	41-024-010-00003-002	81268	ALGODON-JUNCAL	R	17,35	0,00
1968430	41-024-010-00003-003	81268	ALGODON-JUNCAL	R	17,43	0,00
1968429	41-024-010-00003-008	81268	ALGODON-JUNCAL	R	7,40	0,00

**Porcentaje de superficie determinada en zonas vulnerables a la contaminación por nitratos****PUNTOS: 4,00 100.0%**

<u>REF.</u>	<u>REFERENCIA SIGPAC</u>	<u>CULTIVO</u>	<u>DESCRIPCIÓN CULTIVO</u>	<u>S/R</u>	<u>SUP.</u>	<u>SUP.</u>
					<u>PROPUESTA</u>	<u>CUMPLE</u>
					(ha)	(ha)
1968428	41-024-010-00003-002	81268	ALGODON-JUNCAL	R	17,35	17,35
1968430	41-024-010-00003-003	81268	ALGODON-JUNCAL	R	17,43	17,43
1968429	41-024-010-00003-008	81268	ALGODON-JUNCAL	R	7,40	7,40

**Titulares de explotaciones que hayan adquirido el compromiso voluntario de establecimiento de una enmienda natural mediante un cultivo de crucifera para su enterrado en verde****PUNTOS: 0,00 N**

<u>APELLIDOS Y NOMBRE / RAZÓN SOCIAL</u>	<u>NIF</u>	<u>EXPEDIENTE</u>	<u>SUP. PROPUESTA (ha)</u>
GOMEZ CABEZA ANTONIO	28463503Z	8025974	6,19

<u>PROPUESTA</u>	<u>SOLICITA PRIMA VOL.</u>
ADMITIDO	NO

IMPORTE POR ANUALIDAD

<u>CAMPAÑA</u>	<u>IMPORTE MÁXIMO SUBVENCIONABLE</u>	<u>IMPORTE MEDIO DE TRANSFERENCIA (€/ha)</u>
2015	1.796,77 €	290,27 €
2016	1.796,77 €	290,27 €
2017	1.796,77 €	290,27 €
2018	1.796,77 €	290,27 €
2019	1.796,77 €	290,27 €

RECINTOS PROPUESTOS

<u>REF.</u>	<u>REFERENCIA SIGPAC</u>	<u>CULTIVO</u>	<u>DESCRIPCIÓN CULTIVO</u>	<u>S/R</u>	<u>SUP. DEC. ADMIN. (ha)</u>	<u>SUP. PROPUESTA (ha)</u>
1790127	41-095-063-00060-001	81263	ALGODON-DP419	R	6,19	6,19

**RESUMEN CRITERIOS DE PRIORIZACIÓN**

<b>10.1.5 Sistemas sostenibles de cultivos agroindustriales</b>	<b>PUNTOS: 4,00</b>		
<b>Porcentaje de superficie determinada en Red Natura 2000</b>		<b>PUNTOS</b>	<b>CUMPLE</b>
		0,00	0.0%
<b>Porcentaje de superficie determinada situada en zonas RAMSAR</b>		0,00	0.0%
<b>Porcentaje de superficie determinada en zonas vulnerables a la contaminación por nitratos</b>		4,00	100.0%
<b>Titulares de explotaciones que hayan adquirido el compromiso voluntario de establecimiento de una enmienda natural mediante un cultivo de crucifera para su enterrado en verde</b>		0,00	N

**DETALLE CRITERIOS DE PRIORIZACIÓN**

<b>10.1.5 Sistemas sostenibles de cultivos agroindustriales</b>	<b>PUNTOS: 4,00</b>		
<b>Porcentaje de superficie determinada en Red Natura 2000</b>		<b>PUNTOS:</b>	<b>0,00</b>
			<b>0.0%</b>
		<b>SUP. PROPUESTA (ha)</b>	<b>SUP. CUMPLE (ha)</b>
<b>REF.</b>	<b>REFERENCIA SIGPAC</b>	<b>CULTIVO</b>	<b>DESCRIPCIÓN CULTIVO</b>
1790127	41-095-063-00060-001	81263	ALGODON-DP419
		<b>S/R</b>	
		R	
			<b>6,19</b>
			<b>0,00</b>
<b>Porcentaje de superficie determinada situada en zonas RAMSAR</b>		<b>PUNTOS:</b>	<b>0,00</b>
			<b>0.0%</b>
		<b>SUP. PROPUESTA (ha)</b>	<b>SUP. CUMPLE (ha)</b>
<b>REF.</b>	<b>REFERENCIA SIGPAC</b>	<b>CULTIVO</b>	<b>DESCRIPCIÓN CULTIVO</b>
1790127	41-095-063-00060-001	81263	ALGODON-DP419
		<b>S/R</b>	
		R	
			<b>6,19</b>
			<b>0,00</b>
<b>Porcentaje de superficie determinada en zonas vulnerables a la contaminación por nitratos</b>		<b>PUNTOS:</b>	<b>4,00</b>
			<b>100.0%</b>
		<b>SUP. PROPUESTA (ha)</b>	<b>SUP. CUMPLE (ha)</b>
<b>REF.</b>	<b>REFERENCIA SIGPAC</b>	<b>CULTIVO</b>	<b>DESCRIPCIÓN CULTIVO</b>
1790127	41-095-063-00060-001	81263	ALGODON-DP419
		<b>S/R</b>	
		R	
			<b>6,19</b>
			<b>6,19</b>
<b>Titulares de explotaciones que hayan adquirido el compromiso voluntario de establecimiento de una enmienda natural mediante un cultivo de crucifera para su enterrado en verde</b>		<b>PUNTOS:</b>	<b>0,00</b>
			<b>N</b>



<u>APELLIDOS Y NOMBRE / RAZÓN SOCIAL</u>	<u>NIF</u>	<u>EXPEDIENTE</u>	<u>SUP. PROPUESTA (ha)</u>
GOMEZ CABEZAS JOAQUIN	75321117G	8030819	9,98
<u>PROPUESTA ADMITIDO</u>	<u>SOLICITA PRIMA VOL. SI</u>	<u>PROPUESTA PRIMA VOL. ADMITIDO</u>	

**IMPORTE POR ANUALIDAD**

<u>CAMPAÑA</u>	<u>IMPORTE MÁXIMO SUBVENCIONABLE</u>	<u>IMPORTE MEDIO DE TRANSFERENCIA (€/ha)</u>
2015	4.325,73 €	433,44 €
2016	4.325,73 €	433,44 €
2017	4.325,73 €	433,44 €
2018	4.325,73 €	433,44 €
2019	4.325,73 €	433,44 €

**RECINTOS PROPUESTOS**

<u>REF.</u>	<u>REFERENCIA SIGPAC</u>	<u>CULTIVO</u>	<u>DESCRIPCIÓN CULTIVO</u>	<u>S/R</u>	<u>SUP. DEC. ADMIN. (ha)</u>	<u>SUP. PROPUESTA (ha)</u>
2142335	41-020-002-00013-001	81377	ALGODON-ELSA	R	9,98	9,98

**RESUMEN CRITERIOS DE PRIORIZACIÓN**

<b>10.1.5 Sistemas sostenibles de cultivos agroindustriales</b>	<b>PUNTOS: 5,00</b>	<b>PUNTOS</b>	<b>CUMPLE</b>
Porcentaje de superficie determinada en Red Natura 2000		0,00	0.0%
Porcentaje de superficie determinada situada en zonas RAMSAR		0,00	0.0%
Porcentaje de superficie determinada en zonas vulnerables a la contaminación por nitratos		4,00	100.0%
Titulares de explotaciones que hayan adquirido el compromiso voluntario de establecimiento de una enmienda natural mediante un cultivo de crucifera para su enterrado en verde		1,00	S

**DETALLE CRITERIOS DE PRIORIZACIÓN**

<b>10.1.5 Sistemas sostenibles de cultivos agroindustriales</b>	<b>PUNTOS: 5,00</b>	<b>PUNTOS</b>	<b>CUMPLE</b>
Porcentaje de superficie determinada en Red Natura 2000		PUNTOS: 0,00	0.0%
		<u>SUP. PROPUESTA (ha)</u>	<u>SUP. CUMPLE (ha)</u>
REF. REFERENCIA SIGPAC CULTIVO DESCRIPCIÓN CULTIVO	S/R	9,98	0,00
2142335 41-020-002-00013-001 81377 ALGODON-ELSA	R		
Porcentaje de superficie determinada situada en zonas RAMSAR		PUNTOS: 0,00	0.0%
		<u>SUP. PROPUESTA (ha)</u>	<u>SUP. CUMPLE (ha)</u>
REF. REFERENCIA SIGPAC CULTIVO DESCRIPCIÓN CULTIVO	S/R	9,98	0,00
2142335 41-020-002-00013-001 81377 ALGODON-ELSA	R		
Porcentaje de superficie determinada en zonas vulnerables a la contaminación por nitratos		PUNTOS: 4,00	100.0%
		<u>SUP. PROPUESTA (ha)</u>	<u>SUP. CUMPLE (ha)</u>
REF. REFERENCIA SIGPAC CULTIVO DESCRIPCIÓN CULTIVO	S/R	9,98	9,98
2142335 41-020-002-00013-001 81377 ALGODON-ELSA	R		
Titulares de explotaciones que hayan adquirido el compromiso voluntario de establecimiento de una enmienda natural mediante un cultivo de crucifera para su enterrado en verde		PUNTOS: 1,00	S





**APELLIDOS Y NOMBRE / RAZÓN SOCIAL** **NIF** **EXPEDIENTE** **SUP. PROPUESTA (ha)**  
GOMEZ CABRERA JOSE LUIS 27281653L 8030572 15,95

**PROPUESTA** **SOLICITA PRIMA VOL.**  
**INADMITIDO** **NO**

**IMPORTE POR ANUALIDAD**

<u>CAMPAÑA</u>	<u>IMPORTE MÁXIMO SUBVENCIONABLE</u>	<u>IMPORTE MEDIO DE TRANSFERENCIA (€/ha)</u>
2015	4.629,81 €	290,27 €
2016	4.629,81 €	290,27 €
2017	4.629,81 €	290,27 €
2018	4.629,81 €	290,27 €
2019	4.629,81 €	290,27 €

**RECINTOS PROPUESTOS**

<u>REF.</u>	<u>REFERENCIA SIGPAC</u>	<u>CULTIVO</u>	<u>DESCRIPCIÓN CULTIVO</u>	<u>S/R</u>	<u>SUP. DEC. ADMIN. (ha)</u>	<u>SUP. PROPUESTA (ha)</u>
3136310	41-019-008-00001-001	81343	ALGODON-ST402	R	1,54	1,54
3136309	41-019-008-00001-005	81343	ALGODON-ST402	R	4,89	4,89
3136308	41-019-008-00001-006	81343	ALGODON-ST402	R	9,52	9,52

**RESUMEN CRITERIOS DE PRIORIZACIÓN****10.1.5 Sistemas sostenibles de cultivos agroindustriales****PUNTOS:** 0,00

	<b><u>PUNTOS</u></b>	<b><u>CUMPLE</u></b>
Porcentaje de superficie determinada en Red Natura 2000	0,00	0.0%
Porcentaje de superficie determinada situada en zonas RAMSAR	0,00	0.0%
Porcentaje de superficie determinada en zonas vulnerables a la contaminación por nitratos	0,00	0.0%
Titulares de explotaciones que hayan adquirido el compromiso voluntario de establecimiento de una enmienda natural mediante un cultivo de crucífera para su enterrado en verde	0,00	N



**DETALLE CRITERIOS DE PRIORIZACIÓN****10.1.5 Sistemas sostenibles de cultivos agroindustriales****PUNTOS: 0,00****Porcentaje de superficie determinada en Red Natura 2000****PUNTOS: 0,00 0.0%**

<u>REF.</u>	<u>REFERENCIA SIGPAC</u>	<u>CULTIVO</u>	<u>DESCRIPCIÓN CULTIVO</u>	<u>S/R</u>	<u>SUP.</u>	<u>SUP.</u>
					<u>PROPUESTA</u>	<u>CUMPLE</u>
					(ha)	(ha)
3136310	41-019-008-00001-001	81343	ALGODON-ST402	R	1,54	0,00
3136309	41-019-008-00001-005	81343	ALGODON-ST402	R	4,89	0,00
3136308	41-019-008-00001-006	81343	ALGODON-ST402	R	9,52	0,00

**Porcentaje de superficie determinada situada en zonas RAMSAR****PUNTOS: 0,00 0.0%**

<u>REF.</u>	<u>REFERENCIA SIGPAC</u>	<u>CULTIVO</u>	<u>DESCRIPCIÓN CULTIVO</u>	<u>S/R</u>	<u>SUP.</u>	<u>SUP.</u>
					<u>PROPUESTA</u>	<u>CUMPLE</u>
					(ha)	(ha)
3136310	41-019-008-00001-001	81343	ALGODON-ST402	R	1,54	0,00
3136309	41-019-008-00001-005	81343	ALGODON-ST402	R	4,89	0,00
3136308	41-019-008-00001-006	81343	ALGODON-ST402	R	9,52	0,00

**Porcentaje de superficie determinada en zonas vulnerables a la contaminación por nitratos****PUNTOS: 0,00 0.0%**

<u>REF.</u>	<u>REFERENCIA SIGPAC</u>	<u>CULTIVO</u>	<u>DESCRIPCIÓN CULTIVO</u>	<u>S/R</u>	<u>SUP.</u>	<u>SUP.</u>
					<u>PROPUESTA</u>	<u>CUMPLE</u>
					(ha)	(ha)
3136310	41-019-008-00001-001	81343	ALGODON-ST402	R	1,54	0,00
3136309	41-019-008-00001-005	81343	ALGODON-ST402	R	4,89	0,00
3136308	41-019-008-00001-006	81343	ALGODON-ST402	R	9,52	0,00

**Titulares de explotaciones que hayan adquirido el compromiso voluntario de establecimiento de una enmienda natural mediante un cultivo de crucífera para su enterrado en verde****PUNTOS: 0,00 N**

<u>APELLIDOS Y NOMBRE / RAZÓN SOCIAL</u>	<u>NIF</u>	<u>EXPEDIENTE</u>	<u>SUP. PROPUESTA (ha)</u>
GOMEZ DORANTES JUAN	28109360W	8030554	7,54

<u>PROPUESTA ADMITIDO</u>	<u>SOLICITA PRIMA VOL. SI</u>	<u>PROPUESTA PRIMA VOL. ADMITIDO</u>

**IMPORTE POR ANUALIDAD**

<u>CAMPAÑA</u>	<u>IMPORTE MÁXIMO SUBVENCIONABLE</u>	<u>IMPORTE MEDIO DE TRANSFERENCIA (€/ha)</u>
2015	3.268,14 €	433,44 €
2016	3.268,14 €	433,44 €
2017	3.268,14 €	433,44 €
2018	3.268,14 €	433,44 €
2019	3.268,14 €	433,44 €

**RECINTOS PROPUESTOS**

<u>REF.</u>	<u>REFERENCIA SIGPAC</u>	<u>CULTIVO</u>	<u>DESCRIPCIÓN CULTIVO</u>	<u>S/R</u>	<u>SUP. DEC. ADMIN. (ha)</u>	<u>SUP. PROPUESTA (ha)</u>
2115919	41-020-017-00003-001	81377	ALGODON-ELSA	R	3,71	3,71
2115920	41-020-017-00004-001	81361	ALGODON-INTERCOTT 211	R	3,83	3,83

**RESUMEN CRITERIOS DE PRIORIZACIÓN****10.1.5 Sistemas sostenibles de cultivos agroindustriales PUNTOS: 5,00**

	<u>PUNTOS</u>	<u>CUMPLE</u>
Porcentaje de superficie determinada en Red Natura 2000	0,00	0.0%
Porcentaje de superficie determinada situada en zonas RAMSAR	0,00	0.0%
Porcentaje de superficie determinada en zonas vulnerables a la contaminación por nitratos	4,00	100.0%
Titulares de explotaciones que hayan adquirido el compromiso voluntario de establecimiento de una enmienda natural mediante un cultivo de crucifera para su enterrado en verde	1,00	S

**DETALLE CRITERIOS DE PRIORIZACIÓN****10.1.5 Sistemas sostenibles de cultivos agroindustriales PUNTOS: 5,00**

	<u>PUNTOS</u>	<u>0,00</u>	<u>0.0%</u>
Porcentaje de superficie determinada en Red Natura 2000			
		<u>SUP. PROPUESTA (ha)</u>	<u>SUP. CUMPLE (ha)</u>
<u>REF.</u>	<u>REFERENCIA SIGPAC</u>	<u>CULTIVO</u>	<u>DESCRIPCIÓN CULTIVO</u>
		<u>S/R</u>	
2115919	41-020-017-00003-001	81377	ALGODON-ELSA
		R	3,71
2115920	41-020-017-00004-001	81361	ALGODON-INTERCOTT 211
		R	3,83
			0,00
Porcentaje de superficie determinada situada en zonas RAMSAR			
		<u>SUP. PROPUESTA (ha)</u>	<u>SUP. CUMPLE (ha)</u>
<u>REF.</u>	<u>REFERENCIA SIGPAC</u>	<u>CULTIVO</u>	<u>DESCRIPCIÓN CULTIVO</u>
		<u>S/R</u>	
2115919	41-020-017-00003-001	81377	ALGODON-ELSA
		R	3,71
2115920	41-020-017-00004-001	81361	ALGODON-INTERCOTT 211
		R	3,83
			0,00
Porcentaje de superficie determinada en zonas vulnerables a la contaminación por nitratos			
		<u>SUP. PROPUESTA (ha)</u>	<u>SUP. CUMPLE (ha)</u>
<u>REF.</u>	<u>REFERENCIA SIGPAC</u>	<u>CULTIVO</u>	<u>DESCRIPCIÓN CULTIVO</u>
		<u>S/R</u>	
2115919	41-020-017-00003-001	81377	ALGODON-ELSA
		R	3,71
2115920	41-020-017-00004-001	81361	ALGODON-INTERCOTT 211
		R	3,83
			3,83
Titulares de explotaciones que hayan adquirido el compromiso voluntario de establecimiento de una enmienda natural mediante un cultivo de crucifera para su enterrado en verde			
	<u>PUNTOS:</u>	<u>1,00</u>	<u>S</u>

<b><u>APELLIDOS Y NOMBRE / RAZÓN SOCIAL</u></b>	<b><u>NIF</u></b>	<b><u>EXPEDIENTE</u></b>	<b><u>SUP. PROPUESTA (ha)</u></b>
GOMEZ DURAN, S.C.	J41795113	8030195	14,99
<b><u>PROPUESTA ADMITIDO</u></b>	<b><u>SOLICITA PRIMA VOL. SI</u></b>	<b><u>PROPUESTA PRIMA VOL. ADMITIDO</u></b>	
<b><u>IMPORTE POR ANUALIDAD</u></b>			

<b><u>CAMPAÑA</u></b>	<b><u>IMPORTE MÁXIMO SUBVENCIONABLE</u></b>	<b><u>IMPORTE MEDIO DE TRANSFERENCIA (€/ha)</u></b>
2015	6.497,27 €	433,44 €
2016	6.497,27 €	433,44 €
2017	6.497,27 €	433,44 €
2018	6.497,27 €	433,44 €
2019	6.497,27 €	433,44 €

**RECINTOS PROPUESTOS**

<b><u>REF.</u></b>	<b><u>REFERENCIA SIGPAC</u></b>	<b><u>CULTIVO</u></b>	<b><u>DESCRIPCIÓN CULTIVO</u></b>	<b><u>S/R</u></b>	<b><u>SUP. DEC. ADMIN. (ha)</u></b>	<b><u>SUP. PROPUESTA (ha)</u></b>
2083534	41-020-017-00045-001	81377	ALGODON-ELSA	R	4,63	4,63
2083536	41-020-023-00075-001	81268	ALGODON-JUNCAL	R	0,88	0,88
2083537	41-020-032-00009-001	81216	ALGODON-CARISMA	R	4,44	4,44
2083540	41-020-032-00009-001	82222	REMOLACHA-BRAHMS	R	5,04	5,04

**RESUMEN CRITERIOS DE PRIORIZACIÓN****10.1.5 Sistemas sostenibles de cultivos agroindustriales****PUNTOS: 5,00**

	<b><u>PUNTOS</u></b>	<b><u>CUMPLE</u></b>
Porcentaje de superficie determinada en Red Natura 2000	0,00	0.0%
Porcentaje de superficie determinada situada en zonas RAMSAR	0,00	0.0%
Porcentaje de superficie determinada en zonas vulnerables a la contaminación por nitratos	4,00	100.0%
Titulares de explotaciones que hayan adquirido el compromiso voluntario de establecimiento de una enmienda natural mediante un cultivo de crucífera para su enterrado en verde	1,00	S



**DETALLE CRITERIOS DE PRIORIZACIÓN****10.1.5 Sistemas sostenibles de cultivos agroindustriales****PUNTOS: 5,00****Porcentaje de superficie determinada en Red Natura 2000****PUNTOS: 0,00 0.0%**

<u>REF.</u>	<u>REFERENCIA SIGPAC</u>	<u>CULTIVO</u>	<u>DESCRIPCIÓN CULTIVO</u>	<u>S/R</u>	<u>SUP.</u> <u>PROPUESTA</u> <u>(ha)</u>	<u>SUP.</u> <u>CUMPLE</u> <u>(ha)</u>
2083534	41-020-017-00045-001	81377	ALGODON-ELSA	R	4,63	0,00
2083536	41-020-023-00075-001	81268	ALGODON-JUNCAL	R	0,88	0,00
2083537	41-020-032-00009-001	81216	ALGODON-CARISMA	R	4,44	0,00
2083540	41-020-032-00009-001	82222	REMOLACHA-BRAHMS	R	5,04	0,00

**Porcentaje de superficie determinada situada en zonas RAMSAR****PUNTOS: 0,00 0.0%**

<u>REF.</u>	<u>REFERENCIA SIGPAC</u>	<u>CULTIVO</u>	<u>DESCRIPCIÓN CULTIVO</u>	<u>S/R</u>	<u>SUP.</u> <u>PROPUESTA</u> <u>(ha)</u>	<u>SUP.</u> <u>CUMPLE</u> <u>(ha)</u>
2083534	41-020-017-00045-001	81377	ALGODON-ELSA	R	4,63	0,00
2083536	41-020-023-00075-001	81268	ALGODON-JUNCAL	R	0,88	0,00
2083537	41-020-032-00009-001	81216	ALGODON-CARISMA	R	4,44	0,00
2083540	41-020-032-00009-001	82222	REMOLACHA-BRAHMS	R	5,04	0,00

**Porcentaje de superficie determinada en zonas vulnerables a la contaminación por nitratos****PUNTOS: 4,00 100.0%**

<u>REF.</u>	<u>REFERENCIA SIGPAC</u>	<u>CULTIVO</u>	<u>DESCRIPCIÓN CULTIVO</u>	<u>S/R</u>	<u>SUP.</u> <u>PROPUESTA</u> <u>(ha)</u>	<u>SUP.</u> <u>CUMPLE</u> <u>(ha)</u>
2083534	41-020-017-00045-001	81377	ALGODON-ELSA	R	4,63	4,63
2083536	41-020-023-00075-001	81268	ALGODON-JUNCAL	R	0,88	0,88
2083537	41-020-032-00009-001	81216	ALGODON-CARISMA	R	4,44	4,44
2083540	41-020-032-00009-001	82222	REMOLACHA-BRAHMS	R	5,04	5,04

**Titulares de explotaciones que hayan adquirido el compromiso voluntario de establecimiento de una enmienda natural mediante un cultivo de crucífera para su enterrado en verde****PUNTOS: 1,00 S**

<u>APELLIDOS Y NOMBRE / RAZÓN SOCIAL</u>	<u>NIF</u>	<u>EXPEDIENTE</u>	<u>SUP. PROPUESTA (ha)</u>
GOMEZ GARCIA ANGELES	75325540B	8026795	2,46

<u>PROPUESTA ADMITIDO</u>	<u>SOLICITA PRIMA VOL.</u>	<u>PROPUESTA PRIMA VOL.</u>
ADMITIDO	SI	ADMITIDO

**IMPORTE POR ANUALIDAD**

<u>CAMPAÑA</u>	<u>IMPORTE MÁXIMO SUBVENCIONABLE</u>	<u>IMPORTE MEDIO DE TRANSFERENCIA (€/ha)</u>
2015	1.066,26 €	433,44 €
2016	1.066,26 €	433,44 €
2017	1.066,26 €	433,44 €
2018	1.066,26 €	433,44 €
2019	1.066,26 €	433,44 €

**RECINTOS PROPUESTOS**

<u>REF.</u>	<u>REFERENCIA SIGPAC</u>	<u>CULTIVO</u>	<u>DESCRIPCIÓN CULTIVO</u>	<u>S/R</u>	<u>SUP. DEC. ADMIN. (ha)</u>	<u>SUP. PROPUESTA (ha)</u>
1839768	41-095-062-00062-003	81268	ALGODON-JUNCAL	R	2,46	2,46

**RESUMEN CRITERIOS DE PRIORIZACIÓN****10.1.5 Sistemas sostenibles de cultivos agroindustriales** PUNTOS: 5,00

	<u>PUNTOS</u>	<u>CUMPLE</u>
Porcentaje de superficie determinada en Red Natura 2000	0,00	0.0%
Porcentaje de superficie determinada situada en zonas RAMSAR	0,00	0.0%
Porcentaje de superficie determinada en zonas vulnerables a la contaminación por nitratos	4,00	100.0%
Titulares de explotaciones que hayan adquirido el compromiso voluntario de establecimiento de una enmienda natural mediante un cultivo de crucifera para su enterrado en verde	1,00	S

**DETALLE CRITERIOS DE PRIORIZACIÓN****10.1.5 Sistemas sostenibles de cultivos agroindustriales** PUNTOS: 5,00

Porcentaje de superficie determinada en Red Natura 2000	PUNTOS:	0,00	0.0%
	<u>SUP. PROPUESTA (ha)</u>	2,46	<u>SUP. CUMPLE (ha)</u>
		2,46	0,00
Porcentaje de superficie determinada situada en zonas RAMSAR	PUNTOS:	0,00	0.0%
	<u>SUP. PROPUESTA (ha)</u>	2,46	<u>SUP. CUMPLE (ha)</u>
		2,46	0,00
Porcentaje de superficie determinada en zonas vulnerables a la contaminación por nitratos	PUNTOS:	4,00	100.0%
	<u>SUP. PROPUESTA (ha)</u>	2,46	<u>SUP. CUMPLE (ha)</u>
		2,46	2,46
Titulares de explotaciones que hayan adquirido el compromiso voluntario de establecimiento de una enmienda natural mediante un cultivo de crucifera para su enterrado en verde	PUNTOS:	1,00	S



<b><u>APELLIDOS Y NOMBRE / RAZÓN SOCIAL</u></b>	<b><u>NIF</u></b>	<b><u>EXPEDIENTE</u></b>	<b><u>SUP. PROPUESTA (ha)</u></b>
GOMEZ GARCIA ANTONIO	75301012R	8030291	13,07

<b><u>PROPUESTA</u></b>	<b><u>SOLICITA PRIMA VOL.</u></b>	<b><u>PROPUESTA PRIMA VOL.</u></b>
ADMITIDO	SI	ADMITIDO

**IMPORTE POR ANUALIDAD**

<u>CAMPAÑA</u>	<u>IMPORTE MÁXIMO SUBVENCIONABLE</u>	<u>IMPORTE MEDIO DE TRANSFERENCIA (€/ha)</u>
2015	5.665,06 €	433,44 €
2016	5.665,06 €	433,44 €
2017	5.665,06 €	433,44 €
2018	5.665,06 €	433,44 €
2019	5.665,06 €	433,44 €

**RECINTOS PROPUESTOS**

<u>REF.</u>	<u>REFERENCIA SIGPAC</u>	<u>CULTIVO</u>	<u>DESCRIPCIÓN CULTIVO</u>	<u>S/R</u>	<u>SUP. DEC. ADMIN. (ha)</u>	<u>SUP. PROPUESTA (ha)</u>
3134902	41-039-034-00015-001	81038	ALGODON-REINA	R	3,17	3,17
3134901	41-039-035-00027-001	81038	ALGODON-REINA	R	5,41	5,41
3134900	41-039-035-00029-003	81038	ALGODON-REINA	R	4,49	4,49

**RESUMEN CRITERIOS DE PRIORIZACIÓN****10.1.5 Sistemas sostenibles de cultivos agroindustriales****PUNTOS: 5,00**

	<b><u>PUNTOS</u></b>	<b><u>CUMPLE</u></b>
Porcentaje de superficie determinada en Red Natura 2000	0,00	0.0%
Porcentaje de superficie determinada situada en zonas RAMSAR	0,00	0.0%
Porcentaje de superficie determinada en zonas vulnerables a la contaminación por nitratos	4,00	100.0%
Titulares de explotaciones que hayan adquirido el compromiso voluntario de establecimiento de una enmienda natural mediante un cultivo de crucífera para su enterrado en verde	1,00	S



**DETALLE CRITERIOS DE PRIORIZACIÓN****10.1.5 Sistemas sostenibles de cultivos agroindustriales****PUNTOS: 5,00****Porcentaje de superficie determinada en Red Natura 2000****PUNTOS: 0,00 0.0%**

<u>REF.</u>	<u>REFERENCIA SIGPAC</u>	<u>CULTIVO</u>	<u>DESCRIPCIÓN CULTIVO</u>	<u>S/R</u>	<u>SUP.</u>	<u>SUP.</u>
					<u>PROPUESTA</u>	<u>CUMPLE</u>
					(ha)	(ha)
3134902	41-039-034-00015-001	81038	ALGODON-REINA	R	3,17	0,00
3134901	41-039-035-00027-001	81038	ALGODON-REINA	R	5,41	0,00
3134900	41-039-035-00029-003	81038	ALGODON-REINA	R	4,49	0,00

**Porcentaje de superficie determinada situada en zonas RAMSAR****PUNTOS: 0,00 0.0%**

<u>REF.</u>	<u>REFERENCIA SIGPAC</u>	<u>CULTIVO</u>	<u>DESCRIPCIÓN CULTIVO</u>	<u>S/R</u>	<u>SUP.</u>	<u>SUP.</u>
					<u>PROPUESTA</u>	<u>CUMPLE</u>
					(ha)	(ha)
3134902	41-039-034-00015-001	81038	ALGODON-REINA	R	3,17	0,00
3134901	41-039-035-00027-001	81038	ALGODON-REINA	R	5,41	0,00
3134900	41-039-035-00029-003	81038	ALGODON-REINA	R	4,49	0,00

**Porcentaje de superficie determinada en zonas vulnerables a la contaminación por nitratos****PUNTOS: 4,00 100.0%**

<u>REF.</u>	<u>REFERENCIA SIGPAC</u>	<u>CULTIVO</u>	<u>DESCRIPCIÓN CULTIVO</u>	<u>S/R</u>	<u>SUP.</u>	<u>SUP.</u>
					<u>PROPUESTA</u>	<u>CUMPLE</u>
					(ha)	(ha)
3134902	41-039-034-00015-001	81038	ALGODON-REINA	R	3,17	3,17
3134901	41-039-035-00027-001	81038	ALGODON-REINA	R	5,41	5,41
3134900	41-039-035-00029-003	81038	ALGODON-REINA	R	4,49	4,49

**Titulares de explotaciones que hayan adquirido el compromiso voluntario de establecimiento de una enmienda natural mediante un cultivo de crucífera para su enterrado en verde****PUNTOS: 1,00 S**



<b><u>APELLIDOS Y NOMBRE / RAZÓN SOCIAL</u></b>	<b><u>NIF</u></b>	<b><u>EXPEDIENTE</u></b>	<b><u>SUP. PROPUESTA (ha)</u></b>
GOMEZ GARCIA MARGARITA	75401920P	8026372	5,76

<b><u>PROPUESTA</u></b>	<b><u>SOLICITA PRIMA VOL.</u></b>
ADMITIDO	NO

**IMPORTE POR ANUALIDAD**

<u>CAMPAÑA</u>	<u>IMPORTE MÁXIMO SUBVENCIONABLE</u>	<u>IMPORTE MEDIO DE TRANSFERENCIA (€/ha)</u>
2015	1.671,96 €	290,27 €
2016	1.671,96 €	290,27 €
2017	1.671,96 €	290,27 €
2018	1.671,96 €	290,27 €
2019	1.671,96 €	290,27 €

**RECINTOS PROPUESTOS**

<u>REF.</u>	<u>REFERENCIA SIGPAC</u>	<u>CULTIVO</u>	<u>DESCRIPCIÓN CULTIVO</u>	<u>S/R</u>	<u>SUP. DEC. ADMIN. (ha)</u>	<u>SUP. PROPUESTA (ha)</u>
1815469	41-020-031-00079-001	82107	REMOLACHA-PORTAL	R	3,00	3,00
1815468	41-095-061-00062-001	81216	ALGODON-CARISMA	R	2,76	2,76

**RESUMEN CRITERIOS DE PRIORIZACIÓN****10.1.5 Sistemas sostenibles de cultivos agroindustriales** PUNTOS: 4,00

	<u>PUNTOS</u>	<u>CUMPLE</u>
Porcentaje de superficie determinada en Red Natura 2000	0,00	0.0%
Porcentaje de superficie determinada situada en zonas RAMSAR	0,00	0.0%
Porcentaje de superficie determinada en zonas vulnerables a la contaminación por nitratos	4,00	100.0%
Titulares de explotaciones que hayan adquirido el compromiso voluntario de establecimiento de una enmienda natural mediante un cultivo de crucifera para su enterrado en verde	0,00	N

**DETALLE CRITERIOS DE PRIORIZACIÓN****10.1.5 Sistemas sostenibles de cultivos agroindustriales** PUNTOS: 4,00

<u>REF.</u>	<u>REFERENCIA SIGPAC</u>	<u>CULTIVO</u>	<u>DESCRIPCIÓN CULTIVO</u>	<u>S/R</u>	<u>SUP. PROPUESTA (ha)</u>	<u>SUP. CUMPLE (ha)</u>
1815469	41-020-031-00079-001	82107	REMOLACHA-PORTAL	R	3,00	0,00
1815468	41-095-061-00062-001	81216	ALGODON-CARISMA	R	2,76	0,00

	<u>PUNTOS</u>	<u>SUP. PROPUESTA (ha)</u>	<u>SUP. CUMPLE (ha)</u>
Porcentaje de superficie determinada en Red Natura 2000	0,00	0,00	0.0%
Porcentaje de superficie determinada situada en zonas RAMSAR	0,00	0,00	0.0%
Porcentaje de superficie determinada en zonas vulnerables a la contaminación por nitratos	4,00	4,00	100.0%
Titulares de explotaciones que hayan adquirido el compromiso voluntario de establecimiento de una enmienda natural mediante un cultivo de crucifera para su enterrado en verde	0,00	0,00	N

<u>REF.</u>	<u>REFERENCIA SIGPAC</u>	<u>CULTIVO</u>	<u>DESCRIPCIÓN CULTIVO</u>	<u>S/R</u>	<u>SUP. PROPUESTA (ha)</u>	<u>SUP. CUMPLE (ha)</u>
1815469	41-020-031-00079-001	82107	REMOLACHA-PORTAL	R	3,00	3,00
1815468	41-095-061-00062-001	81216	ALGODON-CARISMA	R	2,76	2,76

<b><u>APELLIDOS Y NOMBRE / RAZÓN SOCIAL</u></b>	<b><u>NIF</u></b>	<b><u>EXPEDIENTE</u></b>	<b><u>SUP. PROPUESTA (ha)</u></b>
GOMEZ GARCIA-COURTOY MARIA GRACIA	30522908E	8024280	12,20

<b><u>PROPUESTA</u></b>	<b><u>SOLICITA PRIMA VOL.</u></b>
ADMITIDO	NO

**IMPORTE POR ANUALIDAD**

<u>CAMPAÑA</u>	<u>IMPORTE MÁXIMO SUBVENCIONABLE</u>	<u>IMPORTE MEDIO DE TRANSFERENCIA (€/ha)</u>
2015	3.541,29 €	290,27 €
2016	3.541,29 €	290,27 €
2017	3.541,29 €	290,27 €
2018	3.541,29 €	290,27 €
2019	3.541,29 €	290,27 €

**RECINTOS PROPUESTOS**

<u>REF.</u>	<u>REFERENCIA SIGPAC</u>	<u>CULTIVO</u>	<u>DESCRIPCIÓN CULTIVO</u>	<u>S/R</u>	<u>SUP. DEC. ADMIN. (ha)</u>	<u>SUP. PROPUESTA (ha)</u>
3112462	41-024-015-00004-006	81208	ALGODON-LIDER	S	9,60	9,60
3112463	41-024-015-00004-006	81208	ALGODON-LIDER	S	2,60	2,60

**RESUMEN CRITERIOS DE PRIORIZACIÓN****10.1.5 Sistemas sostenibles de cultivos agroindustriales** PUNTOS: 4,00

	<u>PUNTOS</u>	<u>CUMPLE</u>
Porcentaje de superficie determinada en Red Natura 2000	0,00	0.0%
Porcentaje de superficie determinada situada en zonas RAMSAR	0,00	0.0%
Porcentaje de superficie determinada en zonas vulnerables a la contaminación por nitratos	4,00	100.0%
Titulares de explotaciones que hayan adquirido el compromiso voluntario de establecimiento de una enmienda natural mediante un cultivo de crucifera para su enterrado en verde	0,00	N

**DETALLE CRITERIOS DE PRIORIZACIÓN****10.1.5 Sistemas sostenibles de cultivos agroindustriales** PUNTOS: 4,00

<u>REF.</u>	<u>REFERENCIA SIGPAC</u>	<u>CULTIVO</u>	<u>DESCRIPCIÓN CULTIVO</u>	<u>S/R</u>	<u>SUP. PROPUESTA (ha)</u>	<u>SUP. CUMPLE (ha)</u>
3112463	41-024-015-00004-006	81208	ALGODON-LIDER	S	2,60	0,00
3112462	41-024-015-00004-006	81208	ALGODON-LIDER	S	9,60	0,00

	<u>PUNTOS</u>	<u>SUP. PROPUESTA (ha)</u>	<u>SUP. CUMPLE (ha)</u>
Porcentaje de superficie determinada en Red Natura 2000	0,00	0,00	0.0%
Porcentaje de superficie determinada situada en zonas RAMSAR	0,00	0,00	0.0%
Porcentaje de superficie determinada en zonas vulnerables a la contaminación por nitratos	4,00	9,60	100.0%
Titulares de explotaciones que hayan adquirido el compromiso voluntario de establecimiento de una enmienda natural mediante un cultivo de crucifera para su enterrado en verde	0,00	0,00	N

<u>REF.</u>	<u>REFERENCIA SIGPAC</u>	<u>CULTIVO</u>	<u>DESCRIPCIÓN CULTIVO</u>	<u>S/R</u>	<u>SUP. PROPUESTA (ha)</u>	<u>SUP. CUMPLE (ha)</u>
3112462	41-024-015-00004-006	81208	ALGODON-LIDER	S	9,60	9,60
3112463	41-024-015-00004-006	81208	ALGODON-LIDER	S	2,60	2,60

<u>APELLIDOS Y NOMBRE / RAZÓN SOCIAL</u>	<u>NIF</u>	<u>EXPEDIENTE</u>	<u>SUP. PROPUESTA (ha)</u>
GOMEZ GOMEZ RAFAEL	75416983Y	8028620	2,59
<u>PROPUESTA ADMITIDO</u>	<u>SOLICITA PRIMA VOL. SI</u>	<u>PROPUESTA PRIMA VOL. ADMITIDO</u>	

**IMPORTE POR ANUALIDAD**

<u>CAMPAÑA</u>	<u>IMPORTE MÁXIMO SUBVENCIONABLE</u>	<u>IMPORTE MEDIO DE TRANSFERENCIA (€/ha)</u>
2015	1.122,61 €	433,44 €
2016	1.122,61 €	433,44 €
2017	1.122,61 €	433,44 €
2018	1.122,61 €	433,44 €
2019	1.122,61 €	433,44 €

**RECINTOS PROPUESTOS**

<u>REF.</u>	<u>REFERENCIA SIGPAC</u>	<u>CULTIVO</u>	<u>DESCRIPCIÓN CULTIVO</u>	<u>S/R</u>	<u>SUP. DEC. ADMIN. (ha)</u>	<u>SUP. PROPUESTA (ha)</u>
1962710	41-039-022-00034-001	81385	ALGODON-DP377	R	2,58	2,58
1962711	41-039-022-00099-001	81385	ALGODON-DP377	R	0,01	0,01

**RESUMEN CRITERIOS DE PRIORIZACIÓN**

<b>10.1.5 Sistemas sostenibles de cultivos agroindustriales</b>	<b>PUNTOS: 5,00</b>	<b>PUNTOS</b>	<b>CUMPLE</b>
Porcentaje de superficie determinada en Red Natura 2000		0,00	0.0%
Porcentaje de superficie determinada situada en zonas RAMSAR		0,00	0.0%
Porcentaje de superficie determinada en zonas vulnerables a la contaminación por nitratos		4,00	100.0%
Titulares de explotaciones que hayan adquirido el compromiso voluntario de establecimiento de una enmienda natural mediante un cultivo de crucifera para su enterrado en verde		1,00	S

**DETALLE CRITERIOS DE PRIORIZACIÓN**

<b>10.1.5 Sistemas sostenibles de cultivos agroindustriales</b>	<b>PUNTOS: 5,00</b>	<b>PUNTOS</b>	<b>CUMPLE</b>			
Porcentaje de superficie determinada en Red Natura 2000		PUNTOS: 0,00	0.0%			
		<u>SUP. PROPUESTA (ha)</u>	<u>SUP. CUMPLE (ha)</u>			
<u>REF.</u>	<u>REFERENCIA SIGPAC</u>	<u>CULTIVO</u>	<u>DESCRIPCIÓN CULTIVO</u>	<u>S/R</u>		
1962710	41-039-022-00034-001	81385	ALGODON-DP377	R	2,58	0,00
1962711	41-039-022-00099-001	81385	ALGODON-DP377	R	0,01	0,00
Porcentaje de superficie determinada situada en zonas RAMSAR		PUNTOS: 0,00	0.0%			
		<u>SUP. PROPUESTA (ha)</u>	<u>SUP. CUMPLE (ha)</u>			
<u>REF.</u>	<u>REFERENCIA SIGPAC</u>	<u>CULTIVO</u>	<u>DESCRIPCIÓN CULTIVO</u>	<u>S/R</u>		
1962710	41-039-022-00034-001	81385	ALGODON-DP377	R	2,58	0,00
1962711	41-039-022-00099-001	81385	ALGODON-DP377	R	0,01	0,00
Porcentaje de superficie determinada en zonas vulnerables a la contaminación por nitratos		PUNTOS: 4,00	100.0%			
		<u>SUP. PROPUESTA (ha)</u>	<u>SUP. CUMPLE (ha)</u>			
<u>REF.</u>	<u>REFERENCIA SIGPAC</u>	<u>CULTIVO</u>	<u>DESCRIPCIÓN CULTIVO</u>	<u>S/R</u>		
1962710	41-039-022-00034-001	81385	ALGODON-DP377	R	2,58	2,58
1962711	41-039-022-00099-001	81385	ALGODON-DP377	R	0,01	0,01
Titulares de explotaciones que hayan adquirido el compromiso voluntario de establecimiento de una enmienda natural mediante un cultivo de crucifera para su enterrado en verde		PUNTOS: 1,00	S			

<b><u>APELLIDOS Y NOMBRE / RAZÓN SOCIAL</u></b>	<b><u>NIF</u></b>	<b><u>EXPEDIENTE</u></b>	<b><u>SUP. PROPUESTA (ha)</u></b>
GOMEZ GONZALEZ JOSE ANTONIO	34062050Q	8023578	5,97

<b><u>PROPUESTA</u></b>	<b><u>SOLICITA PRIMA VOL.</u></b>
ADMITIDO	NO

**IMPORTE POR ANUALIDAD**

<u>CAMPAÑA</u>	<u>IMPORTE MÁXIMO SUBVENCIONABLE</u>	<u>IMPORTE MEDIO DE TRANSFERENCIA (€/ha)</u>
2015	1.732,91 €	290,27 €
2016	1.732,91 €	290,27 €
2017	1.732,91 €	290,27 €
2018	1.732,91 €	290,27 €
2019	1.732,91 €	290,27 €

**RECINTOS PROPUESTOS**

<u>REF.</u>	<u>REFERENCIA SIGPAC</u>	<u>CULTIVO</u>	<u>DESCRIPCIÓN CULTIVO</u>	<u>S/R</u>	<u>SUP. DEC. ADMIN. (ha)</u>	<u>SUP. PROPUESTA (ha)</u>
1647957	41-053-001-00284-001	81198	ALGODON-AMAZONA	R	2,82	2,82
1647958	41-053-001-00332-001	82343	REMOLACHA-CICLON	R	3,15	3,15

**RESUMEN CRITERIOS DE PRIORIZACIÓN****10.1.5 Sistemas sostenibles de cultivos agroindustriales** PUNTOS: 4,00

	<u>PUNTOS</u>	<u>CUMPLE</u>
Porcentaje de superficie determinada en Red Natura 2000	0,00	0.0%
Porcentaje de superficie determinada situada en zonas RAMSAR	0,00	0.0%
Porcentaje de superficie determinada en zonas vulnerables a la contaminación por nitratos	4,00	100.0%
Titulares de explotaciones que hayan adquirido el compromiso voluntario de establecimiento de una enmienda natural mediante un cultivo de crucifera para su enterrado en verde	0,00	N

**DETALLE CRITERIOS DE PRIORIZACIÓN****10.1.5 Sistemas sostenibles de cultivos agroindustriales** PUNTOS: 4,00

Porcentaje de superficie determinada en Red Natura 2000	PUNTOS:	0,00	0.0%
		<u>SUP. PROPUESTA (ha)</u>	<u>SUP. CUMPLE (ha)</u>
<b><u>REF.</u></b>	<b><u>REFERENCIA SIGPAC</u></b>	<b><u>CULTIVO</u></b>	<b><u>DESCRIPCIÓN CULTIVO</u></b>
1647957	41-053-001-00284-001	81198	ALGODON-AMAZONA
1647958	41-053-001-00332-001	82343	REMOLACHA-CICLON
		<u>S/R</u>	
		2,82	0,00
		3,15	0,00
Porcentaje de superficie determinada situada en zonas RAMSAR	PUNTOS:	0,00	0.0%
		<u>SUP. PROPUESTA (ha)</u>	<u>SUP. CUMPLE (ha)</u>
<b><u>REF.</u></b>	<b><u>REFERENCIA SIGPAC</u></b>	<b><u>CULTIVO</u></b>	<b><u>DESCRIPCIÓN CULTIVO</u></b>
1647957	41-053-001-00284-001	81198	ALGODON-AMAZONA
1647958	41-053-001-00332-001	82343	REMOLACHA-CICLON
		<u>S/R</u>	
		2,82	0,00
		3,15	0,00
Porcentaje de superficie determinada en zonas vulnerables a la contaminación por nitratos	PUNTOS:	4,00	100.0%
		<u>SUP. PROPUESTA (ha)</u>	<u>SUP. CUMPLE (ha)</u>
<b><u>REF.</u></b>	<b><u>REFERENCIA SIGPAC</u></b>	<b><u>CULTIVO</u></b>	<b><u>DESCRIPCIÓN CULTIVO</u></b>
1647957	41-053-001-00284-001	81198	ALGODON-AMAZONA
1647958	41-053-001-00332-001	82343	REMOLACHA-CICLON
		<u>S/R</u>	
		2,82	2,82
		3,15	3,15
Titulares de explotaciones que hayan adquirido el compromiso voluntario de establecimiento de una enmienda natural mediante un cultivo de crucifera para su enterrado en verde	PUNTOS:	0,00	N

<u>APELLIDOS Y NOMBRE / RAZÓN SOCIAL</u>	<u>NIF</u>	<u>EXPEDIENTE</u>	<u>SUP. PROPUESTA (ha)</u>
GOMEZ MADUEÑO FERNANDO	28423389N	8027746	9,01
<u>PROPUESTA ADMITIDO</u>	<u>SOLICITA PRIMA VOL. SI</u>	<u>PROPUESTA PRIMA VOL. ADMITIDO</u>	

**IMPORTE POR ANUALIDAD**

<u>CAMPAÑA</u>	<u>IMPORTE MÁXIMO SUBVENCIONABLE</u>	<u>IMPORTE MEDIO DE TRANSFERENCIA (€/ha)</u>
2015	3.905,29 €	433,44 €
2016	3.905,29 €	433,44 €
2017	3.905,29 €	433,44 €
2018	3.905,29 €	433,44 €
2019	3.905,29 €	433,44 €

**RECINTOS PROPUESTOS**

<u>REF.</u>	<u>REFERENCIA SIGPAC</u>	<u>CULTIVO</u>	<u>DESCRIPCIÓN CULTIVO</u>	<u>S/R</u>	<u>SUP. DEC. ADMIN. (ha)</u>	<u>SUP. PROPUESTA (ha)</u>
1898827	41-038-035-00073-001	1000	TRIGO BLANDO-SIN VARIEDAD	R	9,01	9,01

**RESUMEN CRITERIOS DE PRIORIZACIÓN**

<b>10.1.5 Sistemas sostenibles de cultivos agroindustriales</b>	<b>PUNTOS: 5,00</b>	<b>PUNTOS</b>	<b>CUMPLE</b>
Porcentaje de superficie determinada en Red Natura 2000		0,00	0.0%
Porcentaje de superficie determinada situada en zonas RAMSAR		0,00	0.0%
Porcentaje de superficie determinada en zonas vulnerables a la contaminación por nitratos		4,00	100.0%
Titulares de explotaciones que hayan adquirido el compromiso voluntario de establecimiento de una enmienda natural mediante un cultivo de crucifera para su enterrado en verde		1,00	S

**DETALLE CRITERIOS DE PRIORIZACIÓN**

<b>10.1.5 Sistemas sostenibles de cultivos agroindustriales</b>	<b>PUNTOS: 5,00</b>	<b>PUNTOS</b>	<b>CUMPLE</b>
Porcentaje de superficie determinada en Red Natura 2000		PUNTOS: 0,00	0.0%
		<u>SUP. PROPUESTA (ha)</u>	<u>SUP. CUMPLE (ha)</u>
REF. REFERENCIA SIGPAC CULTIVO DESCRIPCIÓN CULTIVO S/R		9,01	0,00
1898827 41-038-035-00073-001 1000 TRIGO BLANDO-SIN VARIEDAD R			
Porcentaje de superficie determinada situada en zonas RAMSAR		PUNTOS: 0,00	0.0%
		<u>SUP. PROPUESTA (ha)</u>	<u>SUP. CUMPLE (ha)</u>
REF. REFERENCIA SIGPAC CULTIVO DESCRIPCIÓN CULTIVO S/R		9,01	0,00
1898827 41-038-035-00073-001 1000 TRIGO BLANDO-SIN VARIEDAD R			
Porcentaje de superficie determinada en zonas vulnerables a la contaminación por nitratos		PUNTOS: 4,00	100.0%
		<u>SUP. PROPUESTA (ha)</u>	<u>SUP. CUMPLE (ha)</u>
REF. REFERENCIA SIGPAC CULTIVO DESCRIPCIÓN CULTIVO S/R		9,01	9,01
1898827 41-038-035-00073-001 1000 TRIGO BLANDO-SIN VARIEDAD R			
Titulares de explotaciones que hayan adquirido el compromiso voluntario de establecimiento de una enmienda natural mediante un cultivo de crucifera para su enterrado en verde		PUNTOS: 1,00	S



<b><u>APELLIDOS Y NOMBRE / RAZÓN SOCIAL</u></b>	<b><u>NIF</u></b>	<b><u>EXPEDIENTE</u></b>	<b><u>SUP. PROPUESTA (ha)</u></b>
GOMEZ MARTIN MIGUEL ANGEL	75415600A	8026347	13,00

<b><u>PROPUESTA</u></b>	<b><u>SOLICITA PRIMA VOL.</u></b>
INADMITIDO	NO

**IMPORTE POR ANUALIDAD**

<u>CAMPAÑA</u>	<u>IMPORTE MÁXIMO SUBVENCIONABLE</u>	<u>IMPORTE MEDIO DE TRANSFERENCIA (€/ha)</u>
2015	3.773,51 €	290,27 €
2016	3.773,51 €	290,27 €
2017	3.773,51 €	290,27 €
2018	3.773,51 €	290,27 €
2019	3.773,51 €	290,27 €

**RECINTOS PROPUESTOS**

<u>REF.</u>	<u>REFERENCIA SIGPAC</u>	<u>CULTIVO</u>	<u>DESCRIPCIÓN CULTIVO</u>	<u>S/R</u>	<u>SUP. DEC. ADMIN. (ha)</u>	<u>SUP. PROPUESTA (ha)</u>
1813514	41-039-031-00024-012	81320	ALGODON-DP396	R	11,87	11,87
1813509	41-039-031-00024-015	3981	TRIGO DURO-AVISPA	R	1,13	1,13

**RESUMEN CRITERIOS DE PRIORIZACIÓN****10.1.5 Sistemas sostenibles de cultivos agroindustriales** PUNTOS: 0,00

	<u>PUNTOS</u>	<u>CUMPLE</u>
Porcentaje de superficie determinada en Red Natura 2000	0,00	0.0%
Porcentaje de superficie determinada situada en zonas RAMSAR	0,00	0.0%
Porcentaje de superficie determinada en zonas vulnerables a la contaminación por nitratos	0,00	0.0%
Titulares de explotaciones que hayan adquirido el compromiso voluntario de establecimiento de una enmienda natural mediante un cultivo de crucifera para su enterrado en verde	0,00	N

**DETALLE CRITERIOS DE PRIORIZACIÓN****10.1.5 Sistemas sostenibles de cultivos agroindustriales** PUNTOS: 0,00

<u>REF.</u>	<u>REFERENCIA SIGPAC</u>	<u>CULTIVO</u>	<u>DESCRIPCIÓN CULTIVO</u>	<u>S/R</u>	<u>SUP. PROPUESTA (ha)</u>	<u>SUP. CUMPLE (ha)</u>
1813514	41-039-031-00024-012	81320	ALGODON-DP396	R	11,87	0,00
1813509	41-039-031-00024-015	3981	TRIGO DURO-AVISPA	R	1,13	0,00

	<u>PUNTOS</u>	<u>SUP. PROPUESTA (ha)</u>	<u>SUP. CUMPLE (ha)</u>
Porcentaje de superficie determinada en Red Natura 2000	0,00	0,00	0.0%
Porcentaje de superficie determinada situada en zonas RAMSAR	0,00	11,87	0,00
Porcentaje de superficie determinada en zonas vulnerables a la contaminación por nitratos	0,00	1,13	0,00
Titulares de explotaciones que hayan adquirido el compromiso voluntario de establecimiento de una enmienda natural mediante un cultivo de crucifera para su enterrado en verde	0,00		N

<b><u>APELLIDOS Y NOMBRE / RAZÓN SOCIAL</u></b>	<b><u>NIF</u></b>	<b><u>EXPEDIENTE</u></b>	<b><u>SUP. PROPUESTA (ha)</u></b>
GOMEZ MORENO GUADALUPE	52271390A	8028042	9,20

<b><u>PROPUESTA</u></b>	<b><u>SOLICITA PRIMA VOL.</u></b>
ADMITIDO	NO

**IMPORTE POR ANUALIDAD**

<u>CAMPAÑA</u>	<u>IMPORTE MÁXIMO SUBVENCIONABLE</u>	<u>IMPORTE MEDIO DE TRANSFERENCIA (€/ha)</u>
2015	2.670,48 €	290,27 €
2016	2.670,48 €	290,27 €
2017	2.670,48 €	290,27 €
2018	2.670,48 €	290,27 €
2019	2.670,48 €	290,27 €

**RECINTOS PROPUESTOS**

<u>REF.</u>	<u>REFERENCIA SIGPAC</u>	<u>CULTIVO</u>	<u>DESCRIPCIÓN CULTIVO</u>	<u>S/R</u>	<u>SUP. DEC. ADMIN. (ha)</u>	<u>SUP. PROPUESTA (ha)</u>
2020283	41-095-073-00001-001	81268	ALGODON-JUNCAL	R	7,12	7,12
2020282	41-095-073-00008-001	81268	ALGODON-JUNCAL	R	2,08	2,08

**RESUMEN CRITERIOS DE PRIORIZACIÓN****10.1.5 Sistemas sostenibles de cultivos agroindustriales** PUNTOS: 4,00

	<u>PUNTOS</u>	<u>CUMPLE</u>
Porcentaje de superficie determinada en Red Natura 2000	0,00	0.0%
Porcentaje de superficie determinada situada en zonas RAMSAR	0,00	0.0%
Porcentaje de superficie determinada en zonas vulnerables a la contaminación por nitratos	4,00	100.0%
Titulares de explotaciones que hayan adquirido el compromiso voluntario de establecimiento de una enmienda natural mediante un cultivo de crucifera para su enterrado en verde	0,00	N

**DETALLE CRITERIOS DE PRIORIZACIÓN****10.1.5 Sistemas sostenibles de cultivos agroindustriales** PUNTOS: 4,00

<u>REF.</u>	<u>REFERENCIA SIGPAC</u>	<u>CULTIVO</u>	<u>DESCRIPCIÓN CULTIVO</u>	<u>S/R</u>	<u>SUP. PROPUESTA (ha)</u>	<u>SUP. CUMPLE (ha)</u>
2020283	41-095-073-00001-001	81268	ALGODON-JUNCAL	R	7,12	0,00
2020282	41-095-073-00008-001	81268	ALGODON-JUNCAL	R	2,08	0,00

	<u>PUNTOS</u>	<u>SUP. PROPUESTA (ha)</u>	<u>SUP. CUMPLE (ha)</u>
Porcentaje de superficie determinada en Red Natura 2000	0,00	0,00	0.0%
Porcentaje de superficie determinada situada en zonas RAMSAR	0,00	0,00	0.0%
Porcentaje de superficie determinada en zonas vulnerables a la contaminación por nitratos	4,00	2,08	100.0%
Titulares de explotaciones que hayan adquirido el compromiso voluntario de establecimiento de una enmienda natural mediante un cultivo de crucifera para su enterrado en verde	0,00	0,00	N

<u>REF.</u>	<u>REFERENCIA SIGPAC</u>	<u>CULTIVO</u>	<u>DESCRIPCIÓN CULTIVO</u>	<u>S/R</u>	<u>SUP. PROPUESTA (ha)</u>	<u>SUP. CUMPLE (ha)</u>
2020283	41-095-073-00001-001	81268	ALGODON-JUNCAL	R	7,12	7,12
2020282	41-095-073-00008-001	81268	ALGODON-JUNCAL	R	2,08	2,08

<u>APELLIDOS Y NOMBRE / RAZÓN SOCIAL</u>	<u>NIF</u>	<u>EXPEDIENTE</u>	<u>SUP. PROPUESTA (ha)</u>
GOMEZ MORILLA CARMEN	28265537D	8004011	9,20
<u>PROPUESTA ADMITIDO</u>	<u>SOLICITA PRIMA VOL. SI</u>	<u>PROPUESTA PRIMA VOL. ADMITIDO</u>	

**IMPORTE POR ANUALIDAD**

<u>CAMPAÑA</u>	<u>IMPORTE MÁXIMO SUBVENCIONABLE</u>	<u>IMPORTE MEDIO DE TRANSFERENCIA (€/ha)</u>
2015	3.987,64 €	433,44 €
2016	3.987,64 €	433,44 €
2017	3.987,64 €	433,44 €
2018	3.987,64 €	433,44 €
2019	3.987,64 €	433,44 €

**RECINTOS PROPUESTOS**

<u>REF.</u>	<u>REFERENCIA SIGPAC</u>	<u>CULTIVO</u>	<u>DESCRIPCIÓN CULTIVO</u>	<u>S/R</u>	<u>SUP. DEC. ADMIN. (ha)</u>	<u>SUP. PROPUESTA (ha)</u>
1941363	41-095-003-00294-001	33491	GIRASOL-HISPALIS	R	1,96	1,96
1941364	41-095-003-00306-002	33491	GIRASOL-HISPALIS	R	2,29	2,29
1941365	41-095-069-00016-001	81190	ALGODON-ALEXANDROS	R	4,95	4,95

**RESUMEN CRITERIOS DE PRIORIZACIÓN****10.1.5 Sistemas sostenibles de cultivos agroindustriales**

PUNTOS: 5,00

	<u>PUNTOS</u>	<u>CUMPLE</u>
Porcentaje de superficie determinada en Red Natura 2000	0,00	0.0%
Porcentaje de superficie determinada situada en zonas RAMSAR	0,00	0.0%
Porcentaje de superficie determinada en zonas vulnerables a la contaminación por nitratos	4,00	100.0%
Titulares de explotaciones que hayan adquirido el compromiso voluntario de establecimiento de una enmienda natural mediante un cultivo de crucífera para su enterrado en verde	1,00	S





**DETALLE CRITERIOS DE PRIORIZACIÓN****10.1.5 Sistemas sostenibles de cultivos agroindustriales****PUNTOS: 5,00****Porcentaje de superficie determinada en Red Natura 2000****PUNTOS: 0,00 0.0%**

<u>REF.</u>	<u>REFERENCIA SIGPAC</u>	<u>CULTIVO</u>	<u>DESCRIPCIÓN CULTIVO</u>	<u>S/R</u>	<u>SUP.</u> <u>PROPUESTA</u> <u>(ha)</u>	<u>SUP.</u> <u>CUMPLE</u> <u>(ha)</u>
1941363	41-095-003-00294-001	33491	GIRASOL-HISPALIS	R	1,96	0,00
1941364	41-095-003-00306-002	33491	GIRASOL-HISPALIS	R	2,29	0,00
1941365	41-095-069-00016-001	81190	ALGODON-ALEXANDROS	R	4,95	0,00

**Porcentaje de superficie determinada situada en zonas RAMSAR****PUNTOS: 0,00 0.0%**

<u>REF.</u>	<u>REFERENCIA SIGPAC</u>	<u>CULTIVO</u>	<u>DESCRIPCIÓN CULTIVO</u>	<u>S/R</u>	<u>SUP.</u> <u>PROPUESTA</u> <u>(ha)</u>	<u>SUP.</u> <u>CUMPLE</u> <u>(ha)</u>
1941363	41-095-003-00294-001	33491	GIRASOL-HISPALIS	R	1,96	0,00
1941364	41-095-003-00306-002	33491	GIRASOL-HISPALIS	R	2,29	0,00
1941365	41-095-069-00016-001	81190	ALGODON-ALEXANDROS	R	4,95	0,00

**Porcentaje de superficie determinada en zonas vulnerables a la contaminación por nitratos****PUNTOS: 4,00 100.0%**

<u>REF.</u>	<u>REFERENCIA SIGPAC</u>	<u>CULTIVO</u>	<u>DESCRIPCIÓN CULTIVO</u>	<u>S/R</u>	<u>SUP.</u> <u>PROPUESTA</u> <u>(ha)</u>	<u>SUP.</u> <u>CUMPLE</u> <u>(ha)</u>
1941363	41-095-003-00294-001	33491	GIRASOL-HISPALIS	R	1,96	1,96
1941364	41-095-003-00306-002	33491	GIRASOL-HISPALIS	R	2,29	2,29
1941365	41-095-069-00016-001	81190	ALGODON-ALEXANDROS	R	4,95	4,95

**Titulares de explotaciones que hayan adquirido el compromiso voluntario de establecimiento de una enmienda natural mediante un cultivo de crucífera para su enterrado en verde****PUNTOS: 1,00 S**

<b><u>APELLIDOS Y NOMBRE / RAZÓN SOCIAL</u></b>	<b><u>NIF</u></b>	<b><u>EXPEDIENTE</u></b>	<b><u>SUP. PROPUESTA (ha)</u></b>
GOMEZ MUÑOZ JUAN	31664958F	8030876	13,35

<b><u>PROPUESTA</u></b>	<b><u>SOLICITA PRIMA VOL.</u></b>	<b><u>PROPUESTA PRIMA VOL.</u></b>
<b>ADMITIDO</b>	<b>SI</b>	<b>ADMITIDO</b>

**IMPORTE POR ANUALIDAD**

<b><u>CAMPAÑA</u></b>	<b><u>IMPORTE MÁXIMO SUBVENCIONABLE</u></b>	<b><u>IMPORTE MEDIO DE TRANSFERENCIA (€/ha)</u></b>
2015	5.786,42 €	433,44 €
2016	5.786,42 €	433,44 €
2017	5.786,42 €	433,44 €
2018	5.786,42 €	433,44 €
2019	5.786,42 €	433,44 €

**RECINTOS PROPUESTOS**

<b><u>REF.</u></b>	<b><u>REFERENCIA SIGPAC</u></b>	<b><u>CULTIVO</u></b>	<b><u>DESCRIPCIÓN CULTIVO</u></b>	<b><u>S/R</u></b>	<b><u>SUP. DEC. ADMIN. (ha)</u></b>	<b><u>SUP. PROPUESTA (ha)</u></b>
2146355	41-053-002-00343-004	81377	ALGODON-ELSA	R	3,27	3,27
2146358	41-053-002-00343-004	82343	REMOLACHA-CICLON	R	4,06	4,06
2146356	41-053-019-00221-003	81361	ALGODON-INTERCOTT 211	R	4,02	4,02
2146357	41-053-019-00221-003	82343	REMOLACHA-CICLON	R	2,00	2,00

**RESUMEN CRITERIOS DE PRIORIZACIÓN****10.1.5 Sistemas sostenibles de cultivos agroindustriales****PUNTOS: 5,00**

	<b><u>PUNTOS</u></b>	<b><u>CUMPLE</u></b>
Porcentaje de superficie determinada en Red Natura 2000	0,00	0.0%
Porcentaje de superficie determinada situada en zonas RAMSAR	0,00	0.0%
Porcentaje de superficie determinada en zonas vulnerables a la contaminación por nitratos	4,00	100.0%
Titulares de explotaciones que hayan adquirido el compromiso voluntario de establecimiento de una enmienda natural mediante un cultivo de crucífera para su enterrado en verde	1,00	S



**DETALLE CRITERIOS DE PRIORIZACIÓN****10.1.5 Sistemas sostenibles de cultivos agroindustriales****PUNTOS: 5,00****Porcentaje de superficie determinada en Red Natura 2000****PUNTOS: 0,00 0.0%**

<u>REF.</u>	<u>REFERENCIA SIGPAC</u>	<u>CULTIVO</u>	<u>DESCRIPCIÓN CULTIVO</u>	<u>S/R</u>	<u>SUP.</u> <u>PROPUESTA</u> <u>(ha)</u>	<u>SUP.</u> <u>CUMPLE</u> <u>(ha)</u>
2146355	41-053-002-00343-004	81377	ALGODON-ELSA	R	3,27	0,00
2146358	41-053-002-00343-004	82343	REMOLACHA-CICLON	R	4,06	0,00
2146356	41-053-019-00221-003	81361	ALGODON-INTERCOTT 211	R	4,02	0,00
2146357	41-053-019-00221-003	82343	REMOLACHA-CICLON	R	2,00	0,00

**Porcentaje de superficie determinada situada en zonas RAMSAR****PUNTOS: 0,00 0.0%**

<u>REF.</u>	<u>REFERENCIA SIGPAC</u>	<u>CULTIVO</u>	<u>DESCRIPCIÓN CULTIVO</u>	<u>S/R</u>	<u>SUP.</u> <u>PROPUESTA</u> <u>(ha)</u>	<u>SUP.</u> <u>CUMPLE</u> <u>(ha)</u>
2146355	41-053-002-00343-004	81377	ALGODON-ELSA	R	3,27	0,00
2146358	41-053-002-00343-004	82343	REMOLACHA-CICLON	R	4,06	0,00
2146356	41-053-019-00221-003	81361	ALGODON-INTERCOTT 211	R	4,02	0,00
2146357	41-053-019-00221-003	82343	REMOLACHA-CICLON	R	2,00	0,00

**Porcentaje de superficie determinada en zonas vulnerables a la contaminación por nitratos****PUNTOS: 4,00 100.0%**

<u>REF.</u>	<u>REFERENCIA SIGPAC</u>	<u>CULTIVO</u>	<u>DESCRIPCIÓN CULTIVO</u>	<u>S/R</u>	<u>SUP.</u> <u>PROPUESTA</u> <u>(ha)</u>	<u>SUP.</u> <u>CUMPLE</u> <u>(ha)</u>
2146355	41-053-002-00343-004	81377	ALGODON-ELSA	R	3,27	3,27
2146358	41-053-002-00343-004	82343	REMOLACHA-CICLON	R	4,06	4,06
2146356	41-053-019-00221-003	81361	ALGODON-INTERCOTT 211	R	4,02	4,02
2146357	41-053-019-00221-003	82343	REMOLACHA-CICLON	R	2,00	2,00

**Titulares de explotaciones que hayan adquirido el compromiso voluntario de establecimiento de una enmienda natural mediante un cultivo de crucifera para su enterrado en verde****PUNTOS: 1,00 S**

<b><u>APELLIDOS Y NOMBRE / RAZÓN SOCIAL</u></b>	<b><u>NIF</u></b>	<b><u>EXPEDIENTE</u></b>	<b><u>SUP. PROPUESTA (ha)</u></b>
GOMEZ PIÑERO FRANCISCO	47009049Q	8025963	14,58

<b><u>PROPUESTA</u></b>	<b><u>SOLICITA PRIMA VOL.</u></b>
ADMITIDO	NO

**IMPORTE POR ANUALIDAD**

<u>CAMPAÑA</u>	<u>IMPORTE MÁXIMO SUBVENCIONABLE</u>	<u>IMPORTE MEDIO DE TRANSFERENCIA (€/ha)</u>
2015	4.232,14 €	290,27 €
2016	4.232,14 €	290,27 €
2017	4.232,14 €	290,27 €
2018	4.232,14 €	290,27 €
2019	4.232,14 €	290,27 €

**RECINTOS PROPUESTOS**

<u>REF.</u>	<u>REFERENCIA SIGPAC</u>	<u>CULTIVO</u>	<u>DESCRIPCIÓN CULTIVO</u>	<u>S/R</u>	<u>SUP. DEC. ADMIN. (ha)</u>	<u>SUP. PROPUESTA (ha)</u>
1789745	41-053-001-00239-002	81268	ALGODON-JUNCAL	R	2,50	2,50
1789746	41-053-001-00239-002	81268	ALGODON-JUNCAL	R	2,18	2,18
1789749	41-053-001-00239-002	82107	REMOLACHA-PORTAL	R	3,50	3,50
1789744	41-053-001-00240-002	81268	ALGODON-JUNCAL	R	2,50	2,50
1789748	41-053-001-00240-002	82107	REMOLACHA-PORTAL	R	1,80	1,80
1789747	41-053-002-00238-003	81268	ALGODON-JUNCAL	R	2,10	2,10

**RESUMEN CRITERIOS DE PRIORIZACIÓN****10.1.5 Sistemas sostenibles de cultivos agroindustriales****PUNTOS: 4,00**

	<b><u>PUNTOS</u></b>	<b><u>CUMPLE</u></b>
Porcentaje de superficie determinada en Red Natura 2000	0,00	0.0%
Porcentaje de superficie determinada situada en zonas RAMSAR	0,00	0.0%
Porcentaje de superficie determinada en zonas vulnerables a la contaminación por nitratos	4,00	100.0%
Titulares de explotaciones que hayan adquirido el compromiso voluntario de establecimiento de una enmienda natural mediante un cultivo de crucífera para su enterrado en verde	0,00	N



**DETALLE CRITERIOS DE PRIORIZACIÓN****10.1.5 Sistemas sostenibles de cultivos agroindustriales****PUNTOS: 4,00****Porcentaje de superficie determinada en Red Natura 2000****PUNTOS: 0,00 0.0%**

<u>REF.</u>	<u>REFERENCIA SIGPAC</u>	<u>CULTIVO</u>	<u>DESCRIPCIÓN CULTIVO</u>	<u>S/R</u>	<u>SUP.</u>	<u>SUP.</u>
					<u>PROPUESTA</u>	<u>CUMPLE</u>
					(ha)	(ha)
1789745	41-053-001-00239-002	81268	ALGODON-JUNCAL	R	2,50	0,00
1789746	41-053-001-00239-002	81268	ALGODON-JUNCAL	R	2,18	0,00
1789749	41-053-001-00239-002	82107	REMOLACHA-PORTAL	R	3,50	0,00
1789744	41-053-001-00240-002	81268	ALGODON-JUNCAL	R	2,50	0,00
1789748	41-053-001-00240-002	82107	REMOLACHA-PORTAL	R	1,80	0,00
1789747	41-053-002-00238-003	81268	ALGODON-JUNCAL	R	2,10	0,00

**Porcentaje de superficie determinada situada en zonas RAMSAR****PUNTOS: 0,00 0.0%**

<u>REF.</u>	<u>REFERENCIA SIGPAC</u>	<u>CULTIVO</u>	<u>DESCRIPCIÓN CULTIVO</u>	<u>S/R</u>	<u>SUP.</u>	<u>SUP.</u>
					<u>PROPUESTA</u>	<u>CUMPLE</u>
					(ha)	(ha)
1789746	41-053-001-00239-002	81268	ALGODON-JUNCAL	R	2,18	0,00
1789745	41-053-001-00239-002	81268	ALGODON-JUNCAL	R	2,50	0,00
1789749	41-053-001-00239-002	82107	REMOLACHA-PORTAL	R	3,50	0,00
1789744	41-053-001-00240-002	81268	ALGODON-JUNCAL	R	2,50	0,00
1789748	41-053-001-00240-002	82107	REMOLACHA-PORTAL	R	1,80	0,00
1789747	41-053-002-00238-003	81268	ALGODON-JUNCAL	R	2,10	0,00

**Porcentaje de superficie determinada en zonas vulnerables a la contaminación por nitratos****PUNTOS: 4,00 100.0%**

<u>REF.</u>	<u>REFERENCIA SIGPAC</u>	<u>CULTIVO</u>	<u>DESCRIPCIÓN CULTIVO</u>	<u>S/R</u>	<u>SUP.</u>	<u>SUP.</u>
					<u>PROPUESTA</u>	<u>CUMPLE</u>
					(ha)	(ha)
1789745	41-053-001-00239-002	81268	ALGODON-JUNCAL	R	2,50	2,50
1789746	41-053-001-00239-002	81268	ALGODON-JUNCAL	R	2,18	2,18
1789749	41-053-001-00239-002	82107	REMOLACHA-PORTAL	R	3,50	3,50
1789744	41-053-001-00240-002	81268	ALGODON-JUNCAL	R	2,50	2,50
1789748	41-053-001-00240-002	82107	REMOLACHA-PORTAL	R	1,80	1,80
1789747	41-053-002-00238-003	81268	ALGODON-JUNCAL	R	2,10	2,10

**Titulares de explotaciones que hayan adquirido el compromiso voluntario de establecimiento de una enmienda natural mediante un cultivo de crucifera para su enterrado en verde****PUNTOS: 0,00 N**

<b><u>APELLIDOS Y NOMBRE / RAZÓN SOCIAL</u></b>	<b><u>NIF</u></b>	<b><u>EXPEDIENTE</u></b>	<b><u>SUP. PROPUESTA (ha)</u></b>
GOMEZ PIÑERO PEDRO	47014240D	8025961	12,35

<b><u>PROPUESTA</u></b>	<b><u>SOLICITA PRIMA VOL.</u></b>
ADMITIDO	NO

**IMPORTE POR ANUALIDAD**

<u>CAMPAÑA</u>	<u>IMPORTE MÁXIMO SUBVENCIONABLE</u>	<u>IMPORTE MEDIO DE TRANSFERENCIA (€/ha)</u>
2015	3.584,83 €	290,27 €
2016	3.584,83 €	290,27 €
2017	3.584,83 €	290,27 €
2018	3.584,83 €	290,27 €
2019	3.584,83 €	290,27 €

**RECINTOS PROPUESTOS**

<u>REF.</u>	<u>REFERENCIA SIGPAC</u>	<u>CULTIVO</u>	<u>DESCRIPCIÓN CULTIVO</u>	<u>S/R</u>	<u>SUP. DEC. ADMIN. (ha)</u>	<u>SUP. PROPUESTA (ha)</u>
2093800	41-053-001-00240-002	81268	ALGODON-JUNCAL	R	2,20	2,20
2093802	41-053-001-00240-002	82343	REMOLACHA-CICLON	R	1,70	1,70
2093801	41-053-001-00299-002	81268	ALGODON-JUNCAL	R	6,37	6,37
2093803	41-053-001-00299-002	82343	REMOLACHA-CICLON	R	2,08	2,08

**RESUMEN CRITERIOS DE PRIORIZACIÓN****10.1.5 Sistemas sostenibles de cultivos agroindustriales****PUNTOS: 4,00**

	<b><u>PUNTOS</u></b>	<b><u>CUMPLE</u></b>
Porcentaje de superficie determinada en Red Natura 2000	0,00	0.0%
Porcentaje de superficie determinada situada en zonas RAMSAR	0,00	0.0%
Porcentaje de superficie determinada en zonas vulnerables a la contaminación por nitratos	4,00	100.0%
Titulares de explotaciones que hayan adquirido el compromiso voluntario de establecimiento de una enmienda natural mediante un cultivo de crucífera para su enterrado en verde	0,00	N



**DETALLE CRITERIOS DE PRIORIZACIÓN****10.1.5 Sistemas sostenibles de cultivos agroindustriales****PUNTOS: 4,00****Porcentaje de superficie determinada en Red Natura 2000****PUNTOS: 0,00 0.0%**

<u>REF.</u>	<u>REFERENCIA SIGPAC</u>	<u>CULTIVO</u>	<u>DESCRIPCIÓN CULTIVO</u>	<u>S/R</u>	<u>SUP.</u>	<u>SUP.</u>
					<u>PROPUESTA</u>	<u>CUMPLE</u>
					(ha)	(ha)
2093800	41-053-001-00240-002	81268	ALGODON-JUNCAL	R	2,20	0,00
2093802	41-053-001-00240-002	82343	REMOLACHA-CICLON	R	1,70	0,00
2093801	41-053-001-00299-002	81268	ALGODON-JUNCAL	R	6,37	0,00
2093803	41-053-001-00299-002	82343	REMOLACHA-CICLON	R	2,08	0,00

**Porcentaje de superficie determinada situada en zonas RAMSAR****PUNTOS: 0,00 0.0%**

<u>REF.</u>	<u>REFERENCIA SIGPAC</u>	<u>CULTIVO</u>	<u>DESCRIPCIÓN CULTIVO</u>	<u>S/R</u>	<u>SUP.</u>	<u>SUP.</u>
					<u>PROPUESTA</u>	<u>CUMPLE</u>
					(ha)	(ha)
2093800	41-053-001-00240-002	81268	ALGODON-JUNCAL	R	2,20	0,00
2093802	41-053-001-00240-002	82343	REMOLACHA-CICLON	R	1,70	0,00
2093801	41-053-001-00299-002	81268	ALGODON-JUNCAL	R	6,37	0,00
2093803	41-053-001-00299-002	82343	REMOLACHA-CICLON	R	2,08	0,00

**Porcentaje de superficie determinada en zonas vulnerables a la contaminación por nitratos****PUNTOS: 4,00 100.0%**

<u>REF.</u>	<u>REFERENCIA SIGPAC</u>	<u>CULTIVO</u>	<u>DESCRIPCIÓN CULTIVO</u>	<u>S/R</u>	<u>SUP.</u>	<u>SUP.</u>
					<u>PROPUESTA</u>	<u>CUMPLE</u>
					(ha)	(ha)
2093800	41-053-001-00240-002	81268	ALGODON-JUNCAL	R	2,20	2,20
2093802	41-053-001-00240-002	82343	REMOLACHA-CICLON	R	1,70	1,70
2093801	41-053-001-00299-002	81268	ALGODON-JUNCAL	R	6,37	6,37
2093803	41-053-001-00299-002	82343	REMOLACHA-CICLON	R	2,08	2,08

**Titulares de explotaciones que hayan adquirido el compromiso voluntario de establecimiento de una enmienda natural mediante un cultivo de crucífera para su enterrado en verde****PUNTOS: 0,00 N**

<u>APELLIDOS Y NOMBRE / RAZÓN SOCIAL</u>	<u>NIF</u>	<u>EXPEDIENTE</u>	<u>SUP. PROPUESTA (ha)</u>
GOMEZ RODRIGUEZ JUANA	75369701N	8025305	9,38
<u>PROPUESTA ADMITIDO</u>	<u>SOLICITA PRIMA VOL. SI</u>	<u>PROPUESTA PRIMA VOL. ADMITIDO</u>	

**IMPORTE POR ANUALIDAD**

<u>CAMPAÑA</u>	<u>IMPORTE MÁXIMO SUBVENCIONABLE</u>	<u>IMPORTE MEDIO DE TRANSFERENCIA (€/ha)</u>
2015	4.065,66 €	433,44 €
2016	4.065,66 €	433,44 €
2017	4.065,66 €	433,44 €
2018	4.065,66 €	433,44 €
2019	4.065,66 €	433,44 €

**RECINTOS PROPUESTOS**

<u>REF.</u>	<u>REFERENCIA SIGPAC</u>	<u>CULTIVO</u>	<u>DESCRIPCIÓN CULTIVO</u>	<u>S/R</u>	<u>SUP. DEC. ADMIN. (ha)</u>	<u>SUP. PROPUESTA (ha)</u>
1745950	41-020-017-00034-001	81320	ALGODON-DP396	R	4,13	4,13
1745949	41-020-019-00061-001	81320	ALGODON-DP396	R	5,25	5,25

**RESUMEN CRITERIOS DE PRIORIZACIÓN**

<b>10.1.5 Sistemas sostenibles de cultivos agroindustriales</b>	<b>PUNTOS: 5,00</b>	<b>PUNTOS</b>	<b>CUMPLE</b>
Porcentaje de superficie determinada en Red Natura 2000		0,00	0.0%
Porcentaje de superficie determinada situada en zonas RAMSAR		0,00	0.0%
Porcentaje de superficie determinada en zonas vulnerables a la contaminación por nitratos		4,00	100.0%
Titulares de explotaciones que hayan adquirido el compromiso voluntario de establecimiento de una enmienda natural mediante un cultivo de crucifera para su enterrado en verde		1,00	S

**DETALLE CRITERIOS DE PRIORIZACIÓN**

<b>10.1.5 Sistemas sostenibles de cultivos agroindustriales</b>	<b>PUNTOS: 5,00</b>	<b>PUNTOS</b>	<b>CUMPLE</b>			
Porcentaje de superficie determinada en Red Natura 2000		PUNTOS: 0,00	0.0%			
		<u>SUP. PROPUESTA (ha)</u>	<u>SUP. CUMPLE (ha)</u>			
<u>REF.</u>	<u>REFERENCIA SIGPAC</u>	<u>CULTIVO</u>	<u>DESCRIPCIÓN CULTIVO</u>	<u>S/R</u>		
1745950	41-020-017-00034-001	81320	ALGODON-DP396	R	4,13	0,00
1745949	41-020-019-00061-001	81320	ALGODON-DP396	R	5,25	0,00
Porcentaje de superficie determinada situada en zonas RAMSAR		PUNTOS: 0,00	0.0%			
		<u>SUP. PROPUESTA (ha)</u>	<u>SUP. CUMPLE (ha)</u>			
<u>REF.</u>	<u>REFERENCIA SIGPAC</u>	<u>CULTIVO</u>	<u>DESCRIPCIÓN CULTIVO</u>	<u>S/R</u>		
1745950	41-020-017-00034-001	81320	ALGODON-DP396	R	4,13	0,00
1745949	41-020-019-00061-001	81320	ALGODON-DP396	R	5,25	0,00
Porcentaje de superficie determinada en zonas vulnerables a la contaminación por nitratos		PUNTOS: 4,00	100.0%			
		<u>SUP. PROPUESTA (ha)</u>	<u>SUP. CUMPLE (ha)</u>			
<u>REF.</u>	<u>REFERENCIA SIGPAC</u>	<u>CULTIVO</u>	<u>DESCRIPCIÓN CULTIVO</u>	<u>S/R</u>		
1745950	41-020-017-00034-001	81320	ALGODON-DP396	R	4,13	4,13
1745949	41-020-019-00061-001	81320	ALGODON-DP396	R	5,25	5,25
Titulares de explotaciones que hayan adquirido el compromiso voluntario de establecimiento de una enmienda natural mediante un cultivo de crucifera para su enterrado en verde		PUNTOS: 1,00	S			



<u>APELLIDOS Y NOMBRE / RAZÓN SOCIAL</u>	<u>NIF</u>	<u>EXPEDIENTE</u>	<u>SUP. PROPUESTA (ha)</u>
GOMEZ ROSA ANTONIO	52245068Q	8028002	2,79

<u>PROPUESTA</u>	<u>SOLICITA PRIMA VOL.</u>	<u>PROPUESTA PRIMA VOL.</u>
INADMITIDO	SI	INADMITIDO

**IMPORTE POR ANUALIDAD**

<u>CAMPAÑA</u>	<u>IMPORTE MÁXIMO SUBVENCIONABLE</u>	<u>IMPORTE MEDIO DE TRANSFERENCIA (€/ha)</u>
2015	809,85 €	290,27 €
2016	809,85 €	290,27 €
2017	809,85 €	290,27 €
2018	809,85 €	290,27 €
2019	809,85 €	290,27 €

**RECINTOS PROPUESTOS**

<u>REF.</u>	<u>REFERENCIA SIGPAC</u>	<u>CULTIVO</u>	<u>DESCRIPCIÓN CULTIVO</u>	<u>S/R</u>	<u>SUP. DEC. ADMIN. (ha)</u>	<u>SUP. PROPUESTA (ha)</u>
1918337	41-039-025-00072-003	81320	ALGODON-DP396	R	2,79	2,79

**INCIDENCIAS****INCIDENCIA DESCRIPCIÓN**

80102 Titular no inscrito en ninguna Agrupación de Producción Integrada del cultivo solicitado.

**RESUMEN CRITERIOS DE PRIORIZACIÓN**

<b>10.1.5 Sistemas sostenibles de cultivos agroindustriales</b>	<b>PUNTOS: 4,00</b>	<u>PUNTOS</u>	<u>CUMPLE</u>
Porcentaje de superficie determinada en Red Natura 2000		0,00	0.0%
Porcentaje de superficie determinada situada en zonas RAMSAR		0,00	0.0%
Porcentaje de superficie determinada en zonas vulnerables a la contaminación por nitratos		4,00	100.0%
Titulares de explotaciones que hayan adquirido el compromiso voluntario de establecimiento de una enmienda natural mediante un cultivo de crucífera para su enterrado en verde		0,00	N

**DETALLE CRITERIOS DE PRIORIZACIÓN**

<b>10.1.5 Sistemas sostenibles de cultivos agroindustriales</b>	<b>PUNTOS: 4,00</b>	<u>SUP. PROPUESTA (ha)</u>	<u>SUP. CUMPLE (ha)</u>
Porcentaje de superficie determinada en Red Natura 2000	PUNTOS: 0,00	0,00	0.0%
<b>REF.</b> <b>REFERENCIA SIGPAC</b> <b>CULTIVO</b> <b>DESCRIPCIÓN CULTIVO</b>	<b>S/R</b>	<b>SUP. PROPUESTA (ha)</b>	<b>SUP. CUMPLE (ha)</b>
1918337 41-039-025-00072-003 81320 ALGODON-DP396	R	2,79	0,00
Porcentaje de superficie determinada situada en zonas RAMSAR	PUNTOS: 0,00	0,00	0.0%
<b>REF.</b> <b>REFERENCIA SIGPAC</b> <b>CULTIVO</b> <b>DESCRIPCIÓN CULTIVO</b>	<b>S/R</b>	<b>SUP. PROPUESTA (ha)</b>	<b>SUP. CUMPLE (ha)</b>
1918337 41-039-025-00072-003 81320 ALGODON-DP396	R	2,79	0,00
Porcentaje de superficie determinada en zonas vulnerables a la contaminación por nitratos	PUNTOS: 4,00	4,00	100.0%
<b>REF.</b> <b>REFERENCIA SIGPAC</b> <b>CULTIVO</b> <b>DESCRIPCIÓN CULTIVO</b>	<b>S/R</b>	<b>SUP. PROPUESTA (ha)</b>	<b>SUP. CUMPLE (ha)</b>
1918337 41-039-025-00072-003 81320 ALGODON-DP396	R	2,79	2,79
Titulares de explotaciones que hayan adquirido el compromiso voluntario de establecimiento de una enmienda natural mediante un cultivo de crucífera para su enterrado en verde	PUNTOS: 0,00	0,00	N

<b><u>APELLIDOS Y NOMBRE / RAZÓN SOCIAL</u></b>	<b><u>NIF</u></b>	<b><u>EXPEDIENTE</u></b>	<b><u>SUP. PROPUESTA (ha)</u></b>
GOMEZ SANCHEZ DOLORES	28108737T	8030361	16,69

<b><u>PROPUESTA</u></b>	<b><u>SOLICITA PRIMA VOL.</u></b>
ADMITIDO	NO

**IMPORTE POR ANUALIDAD**

<u>CAMPAÑA</u>	<u>IMPORTE MÁXIMO SUBVENCIONABLE</u>	<u>IMPORTE MEDIO DE TRANSFERENCIA (€/ha)</u>
2015	4.844,61 €	290,27 €
2016	4.844,61 €	290,27 €
2017	4.844,61 €	290,27 €
2018	4.844,61 €	290,27 €
2019	4.844,61 €	290,27 €

**RECINTOS PROPUESTOS**

<u>REF.</u>	<u>REFERENCIA SIGPAC</u>	<u>CULTIVO</u>	<u>DESCRIPCIÓN CULTIVO</u>	<u>S/R</u>	<u>SUP. DEC. ADMIN. (ha)</u>	<u>SUP. PROPUESTA (ha)</u>
3135086	41-053-002-00053-001	81268	ALGODON-JUNCAL	R	8,02	8,02
3135085	41-053-002-00236-001	81268	ALGODON-JUNCAL	R	8,67	8,67

**RESUMEN CRITERIOS DE PRIORIZACIÓN****10.1.5 Sistemas sostenibles de cultivos agroindustriales** PUNTOS: 4,00

	<u>PUNTOS</u>	<u>CUMPLE</u>
Porcentaje de superficie determinada en Red Natura 2000	0,00	0.0%
Porcentaje de superficie determinada situada en zonas RAMSAR	0,00	0.0%
Porcentaje de superficie determinada en zonas vulnerables a la contaminación por nitratos	4,00	100.0%
Titulares de explotaciones que hayan adquirido el compromiso voluntario de establecimiento de una enmienda natural mediante un cultivo de crucifera para su enterrado en verde	0,00	N

**DETALLE CRITERIOS DE PRIORIZACIÓN****10.1.5 Sistemas sostenibles de cultivos agroindustriales** PUNTOS: 4,00

<u>REF.</u>	<u>REFERENCIA SIGPAC</u>	<u>CULTIVO</u>	<u>DESCRIPCIÓN CULTIVO</u>	<u>S/R</u>	<u>SUP. PROPUESTA (ha)</u>	<u>SUP. CUMPLE (ha)</u>
3135086	41-053-002-00053-001	81268	ALGODON-JUNCAL	R	8,02	0,00
3135085	41-053-002-00236-001	81268	ALGODON-JUNCAL	R	8,67	0,00

	<u>PUNTOS</u>	<u>SUP. PROPUESTA (ha)</u>	<u>SUP. CUMPLE (ha)</u>
Porcentaje de superficie determinada en Red Natura 2000	0,00	0,00	0.0%
Porcentaje de superficie determinada situada en zonas RAMSAR	0,00	8,02	0,00
Porcentaje de superficie determinada en zonas vulnerables a la contaminación por nitratos	4,00	8,67	8,67
Titulares de explotaciones que hayan adquirido el compromiso voluntario de establecimiento de una enmienda natural mediante un cultivo de crucifera para su enterrado en verde	0,00	0,00	N

<b><u>APELLIDOS Y NOMBRE / RAZÓN SOCIAL</u></b>	<b><u>NIF</u></b>	<b><u>EXPEDIENTE</u></b>	<b><u>SUP. PROPUESTA (ha)</u></b>
GOMEZ SEGURA JOSE	28346171M	8017584	7,36

<b><u>PROPUESTA</u></b>	<b><u>SOLICITA PRIMA VOL.</u></b>
ADMITIDO	NO

**IMPORTE POR ANUALIDAD**

<u>CAMPAÑA</u>	<u>IMPORTE MÁXIMO SUBVENCIONABLE</u>	<u>IMPORTE MEDIO DE TRANSFERENCIA (€/ha)</u>
2015	2.136,39 €	290,27 €
2016	2.136,39 €	290,27 €
2017	2.136,39 €	290,27 €
2018	2.136,39 €	290,27 €
2019	2.136,39 €	290,27 €

**RECINTOS PROPUESTOS**

<u>REF.</u>	<u>REFERENCIA SIGPAC</u>	<u>CULTIVO</u>	<u>DESCRIPCIÓN CULTIVO</u>	<u>S/R</u>	<u>SUP. DEC. ADMIN. (ha)</u>	<u>SUP. PROPUESTA (ha)</u>
1739742	41-095-062-00006-001	81268	ALGODON-JUNCAL	R	5,36	5,36
1739743	41-095-087-00169-009	81268	ALGODON-JUNCAL	R	2,00	2,00

**RESUMEN CRITERIOS DE PRIORIZACIÓN****10.1.5 Sistemas sostenibles de cultivos agroindustriales** PUNTOS: 4,00

	<u>PUNTOS</u>	<u>CUMPLE</u>
Porcentaje de superficie determinada en Red Natura 2000	0,00	0.0%
Porcentaje de superficie determinada situada en zonas RAMSAR	0,00	0.0%
Porcentaje de superficie determinada en zonas vulnerables a la contaminación por nitratos	4,00	100.0%
Titulares de explotaciones que hayan adquirido el compromiso voluntario de establecimiento de una enmienda natural mediante un cultivo de crucífera para su enterrado en verde	0,00	N

**DETALLE CRITERIOS DE PRIORIZACIÓN****10.1.5 Sistemas sostenibles de cultivos agroindustriales** PUNTOS: 4,00

<u>REF.</u>	<u>REFERENCIA SIGPAC</u>	<u>CULTIVO</u>	<u>DESCRIPCIÓN CULTIVO</u>	<u>S/R</u>	<u>SUP. PROPUESTA (ha)</u>	<u>SUP. CUMPLE (ha)</u>
1739742	41-095-062-00006-001	81268	ALGODON-JUNCAL	R	5,36	0,00
1739743	41-095-087-00169-009	81268	ALGODON-JUNCAL	R	2,00	0,00

	<u>PUNTOS</u>	<u>SUP. PROPUESTA (ha)</u>	<u>SUP. CUMPLE (ha)</u>
Porcentaje de superficie determinada en Red Natura 2000	0,00	0,00	0.0%
Porcentaje de superficie determinada situada en zonas RAMSAR	0,00	0,00	0.0%
Porcentaje de superficie determinada en zonas vulnerables a la contaminación por nitratos	4,00	4,00	100.0%
Titulares de explotaciones que hayan adquirido el compromiso voluntario de establecimiento de una enmienda natural mediante un cultivo de crucífera para su enterrado en verde	0,00	0,00	N

<u>REF.</u>	<u>REFERENCIA SIGPAC</u>	<u>CULTIVO</u>	<u>DESCRIPCIÓN CULTIVO</u>	<u>S/R</u>	<u>SUP. PROPUESTA (ha)</u>	<u>SUP. CUMPLE (ha)</u>
1739742	41-095-062-00006-001	81268	ALGODON-JUNCAL	R	5,36	5,36
1739743	41-095-087-00169-009	81268	ALGODON-JUNCAL	R	2,00	2,00

<u>APELLIDOS Y NOMBRE / RAZÓN SOCIAL</u>	<u>NIF</u>	<u>EXPEDIENTE</u>	<u>SUP. PROPUESTA (ha)</u>
GOMEZ URBANO MARIA MERCEDES	30492759A	8030228	9,98

<u>PROPUESTA</u>	<u>SOLICITA PRIMA VOL.</u>
INADMITIDO	NO

**IMPORTE POR ANUALIDAD**

<u>CAMPAÑA</u>	<u>IMPORTE MÁXIMO SUBVENCIONABLE</u>	<u>IMPORTE MEDIO DE TRANSFERENCIA (€/ha)</u>
2015	2.896,89 €	290,27 €
2016	2.896,89 €	290,27 €
2017	2.896,89 €	290,27 €
2018	2.896,89 €	290,27 €
2019	2.896,89 €	290,27 €

**RECINTOS PROPUESTOS**

<u>REF.</u>	<u>REFERENCIA SIGPAC</u>	<u>CULTIVO</u>	<u>DESCRIPCIÓN CULTIVO</u>	<u>S/R</u>	<u>SUP. DEC. ADMIN. (ha)</u>	<u>SUP. PROPUESTA (ha)</u>
2085453	41-041-011-00021-001	81216	ALGODON-CARISMA	R	9,98	9,98

**INCIDENCIAS****INCIDENCIA DESCRIPCIÓN**

218	La superficie total declarada sobre un mismo recinto en el conjunto de los expedientes, no puede superar la superficie total que el SIGPAC establece para ese recinto. Ref:2085453 Recinto:41-041-011-00021-001 Cultivo:81216 ALGODON-CARISMA Regadío Suma de superficies declaradas para este recinto por todos los solicitantes (Áreas):2976 Superficie SIGPAC medida para este recinto (Áreas):2977 Exceso de superficie declarada (Hectáreas):-,01
-----	---

**RESUMEN CRITERIOS DE PRIORIZACIÓN****10.1.5 Sistemas sostenibles de cultivos agroindustriales**

PUNTOS: 0,00

	<u>PUNTOS</u>	<u>CUMPLE</u>
Porcentaje de superficie determinada en Red Natura 2000	0,00	0.0%
Porcentaje de superficie determinada situada en zonas RAMSAR	0,00	0.0%
Porcentaje de superficie determinada en zonas vulnerables a la contaminación por nitratos	0,00	0.0%
Titulares de explotaciones que hayan adquirido el compromiso voluntario de establecimiento de una enmienda natural mediante un cultivo de crucifera para su enterrado en verde	0,00	N

**DETALLE CRITERIOS DE PRIORIZACIÓN****10.1.5 Sistemas sostenibles de cultivos agroindustriales**

PUNTOS: 0,00

Porcentaje de superficie determinada en Red Natura 2000	PUNTOS: 0,00	0.0%				
	<u>SUP. PROPUESTA (ha)</u>	<u>SUP. CUMPLE (ha)</u>				
<u>REF.</u>	<u>REFERENCIA SIGPAC</u>	<u>CULTIVO</u>	<u>DESCRIPCIÓN CULTIVO</u>	<u>S/R</u>		
2085453	41-041-011-00021-001	81216	ALGODON-CARISMA	R	9,98	0,00
Porcentaje de superficie determinada situada en zonas RAMSAR	PUNTOS: 0,00	0.0%				
	<u>SUP. PROPUESTA (ha)</u>	<u>SUP. CUMPLE (ha)</u>				
<u>REF.</u>	<u>REFERENCIA SIGPAC</u>	<u>CULTIVO</u>	<u>DESCRIPCIÓN CULTIVO</u>	<u>S/R</u>		
2085453	41-041-011-00021-001	81216	ALGODON-CARISMA	R	9,98	0,00
Porcentaje de superficie determinada en zonas vulnerables a la contaminación por nitratos	PUNTOS: 0,00	0.0%				
	<u>SUP. PROPUESTA (ha)</u>	<u>SUP. CUMPLE (ha)</u>				
<u>REF.</u>	<u>REFERENCIA SIGPAC</u>	<u>CULTIVO</u>	<u>DESCRIPCIÓN CULTIVO</u>	<u>S/R</u>		
2085453	41-041-011-00021-001	81216	ALGODON-CARISMA	R	9,98	0,00
Titulares de explotaciones que hayan adquirido el compromiso voluntario de establecimiento de una enmienda natural mediante un cultivo de crucifera para su enterrado en verde	PUNTOS: 0,00	N				

<b><u>APELLIDOS Y NOMBRE / RAZÓN SOCIAL</u></b>	<b><u>NIF</u></b>	<b><u>EXPEDIENTE</u></b>	<b><u>SUP. PROPUESTA (ha)</u></b>
GOMEZ UTRERA FERMIN	34074929S	8027274	7,67

<b><u>PROPUESTA INADMITIDO</u></b>	<b><u>SOLICITA PRIMA VOL. SI</u></b>	<b><u>PROPUESTA PRIMA VOL. INADMITIDO</u></b>
------------------------------------	--------------------------------------	---

**IMPORTE POR ANUALIDAD**

<u>CAMPAÑA</u>	<u>IMPORTE MÁXIMO SUBVENCIONABLE</u>	<u>IMPORTE MEDIO DE TRANSFERENCIA (€/ha)</u>
2015	3.324,48 €	433,44 €
2016	3.324,48 €	433,44 €
2017	3.324,48 €	433,44 €
2018	3.324,48 €	433,44 €
2019	3.324,48 €	433,44 €

**RECINTOS PROPUESTOS**

<u>REF.</u>	<u>REFERENCIA SIGPAC</u>	<u>CULTIVO</u>	<u>DESCRIPCIÓN CULTIVO</u>	<u>S/R</u>	<u>SUP. DEC. ADMIN. (ha)</u>	<u>SUP. PROPUESTA (ha)</u>
1873654	41-063-007-00005-002	81006	ALGODON-INTERCOTT 670	R	5,98	5,98
1873653	41-063-007-00005-002	81006	ALGODON-INTERCOTT 670	S	1,69	1,69

**RESUMEN CRITERIOS DE PRIORIZACIÓN****10.1.5 Sistemas sostenibles de cultivos agroindustriales** PUNTOS: 1,00

	<u>PUNTOS</u>	<u>CUMPLE</u>
Porcentaje de superficie determinada en Red Natura 2000	0,00	0.0%
Porcentaje de superficie determinada situada en zonas RAMSAR	0,00	0.0%
Porcentaje de superficie determinada en zonas vulnerables a la contaminación por nitratos	0,00	0.0%
Titulares de explotaciones que hayan adquirido el compromiso voluntario de establecimiento de una enmienda natural mediante un cultivo de crucifera para su enterrado en verde	1,00	S

**DETALLE CRITERIOS DE PRIORIZACIÓN****10.1.5 Sistemas sostenibles de cultivos agroindustriales** PUNTOS: 1,00

	<u>PUNTOS</u>	<u>0,00</u>	<u>0.0%</u>			
Porcentaje de superficie determinada en Red Natura 2000	PUNTOS:	0,00	0.0%			
		<u>SUP. PROPUESTA (ha)</u>	<u>SUP. CUMPLE (ha)</u>			
<u>REF.</u>	<u>REFERENCIA SIGPAC</u>	<u>CULTIVO</u>	<u>DESCRIPCIÓN CULTIVO</u>	<u>S/R</u>		
1873653	41-063-007-00005-002	81006	ALGODON-INTERCOTT 670	S	1,69	0,00
1873654	41-063-007-00005-002	81006	ALGODON-INTERCOTT 670	R	5,98	0,00
Porcentaje de superficie determinada situada en zonas RAMSAR	PUNTOS:	0,00	0.0%			
		<u>SUP. PROPUESTA (ha)</u>	<u>SUP. CUMPLE (ha)</u>			
<u>REF.</u>	<u>REFERENCIA SIGPAC</u>	<u>CULTIVO</u>	<u>DESCRIPCIÓN CULTIVO</u>	<u>S/R</u>		
1873653	41-063-007-00005-002	81006	ALGODON-INTERCOTT 670	S	1,69	0,00
1873654	41-063-007-00005-002	81006	ALGODON-INTERCOTT 670	R	5,98	0,00
Porcentaje de superficie determinada en zonas vulnerables a la contaminación por nitratos	PUNTOS:	0,00	0.0%			
		<u>SUP. PROPUESTA (ha)</u>	<u>SUP. CUMPLE (ha)</u>			
<u>REF.</u>	<u>REFERENCIA SIGPAC</u>	<u>CULTIVO</u>	<u>DESCRIPCIÓN CULTIVO</u>	<u>S/R</u>		
1873654	41-063-007-00005-002	81006	ALGODON-INTERCOTT 670	R	5,98	0,00
1873653	41-063-007-00005-002	81006	ALGODON-INTERCOTT 670	S	1,69	0,00
Titulares de explotaciones que hayan adquirido el compromiso voluntario de establecimiento de una enmienda natural mediante un cultivo de crucifera para su enterrado en verde	PUNTOS:	1,00	S			

<b><u>APELLIDOS Y NOMBRE / RAZÓN SOCIAL</u></b>	<b><u>NIF</u></b>	<b><u>EXPEDIENTE</u></b>	<b><u>SUP. PROPUESTA (ha)</u></b>
GONZALEZ BAREA JUAN	75372041Y	8025423	9,77

<b><u>PROPUESTA</u></b>	<b><u>SOLICITA PRIMA VOL.</u></b>
ADMITIDO	NO

**IMPORTE POR ANUALIDAD**

<u>CAMPAÑA</u>	<u>IMPORTE MÁXIMO SUBVENCIONABLE</u>	<u>IMPORTE MEDIO DE TRANSFERENCIA (€/ha)</u>
2015	2.835,94 €	290,27 €
2016	2.835,94 €	290,27 €
2017	2.835,94 €	290,27 €
2018	2.835,94 €	290,27 €
2019	2.835,94 €	290,27 €

**RECINTOS PROPUESTOS**

<u>REF.</u>	<u>REFERENCIA SIGPAC</u>	<u>CULTIVO</u>	<u>DESCRIPCIÓN CULTIVO</u>	<u>S/R</u>	<u>SUP. DEC. ADMIN. (ha)</u>	<u>SUP. PROPUESTA (ha)</u>
1752584	41-069-004-00028-001	81268	ALGODON-JUNCAL	R	2,26	2,26
1752582	41-069-016-00034-001	81268	ALGODON-JUNCAL	R	3,51	3,51
1752583	41-069-016-00159-001	81268	ALGODON-JUNCAL	R	4,00	4,00

**RESUMEN CRITERIOS DE PRIORIZACIÓN****10.1.5 Sistemas sostenibles de cultivos agroindustriales****PUNTOS: 4,00**

	<b><u>PUNTOS</u></b>	<b><u>CUMPLE</u></b>
Porcentaje de superficie determinada en Red Natura 2000	0,00	0.0%
Porcentaje de superficie determinada situada en zonas RAMSAR	0,00	0.0%
Porcentaje de superficie determinada en zonas vulnerables a la contaminación por nitratos	4,00	100.0%
Titulares de explotaciones que hayan adquirido el compromiso voluntario de establecimiento de una enmienda natural mediante un cultivo de crucífera para su enterrado en verde	0,00	N



**DETALLE CRITERIOS DE PRIORIZACIÓN****10.1.5 Sistemas sostenibles de cultivos agroindustriales****PUNTOS: 4,00****Porcentaje de superficie determinada en Red Natura 2000****PUNTOS: 0,00 0.0%**

<u>REF.</u>	<u>REFERENCIA SIGPAC</u>	<u>CULTIVO</u>	<u>DESCRIPCIÓN CULTIVO</u>	<u>S/R</u>	<u>SUP.</u>	<u>SUP.</u>
					<u>PROPUESTA</u>	<u>CUMPLE</u>
					(ha)	(ha)
1752584	41-069-004-00028-001	81268	ALGODON-JUNCAL	R	2,26	0,00
1752582	41-069-016-00034-001	81268	ALGODON-JUNCAL	R	3,51	0,00
1752583	41-069-016-00159-001	81268	ALGODON-JUNCAL	R	4,00	0,00

**Porcentaje de superficie determinada situada en zonas RAMSAR****PUNTOS: 0,00 0.0%**

<u>REF.</u>	<u>REFERENCIA SIGPAC</u>	<u>CULTIVO</u>	<u>DESCRIPCIÓN CULTIVO</u>	<u>S/R</u>	<u>SUP.</u>	<u>SUP.</u>
					<u>PROPUESTA</u>	<u>CUMPLE</u>
					(ha)	(ha)
1752584	41-069-004-00028-001	81268	ALGODON-JUNCAL	R	2,26	0,00
1752582	41-069-016-00034-001	81268	ALGODON-JUNCAL	R	3,51	0,00
1752583	41-069-016-00159-001	81268	ALGODON-JUNCAL	R	4,00	0,00

**Porcentaje de superficie determinada en zonas vulnerables a la contaminación por nitratos****PUNTOS: 4,00 100.0%**

<u>REF.</u>	<u>REFERENCIA SIGPAC</u>	<u>CULTIVO</u>	<u>DESCRIPCIÓN CULTIVO</u>	<u>S/R</u>	<u>SUP.</u>	<u>SUP.</u>
					<u>PROPUESTA</u>	<u>CUMPLE</u>
					(ha)	(ha)
1752584	41-069-004-00028-001	81268	ALGODON-JUNCAL	R	2,26	2,26
1752582	41-069-016-00034-001	81268	ALGODON-JUNCAL	R	3,51	3,51
1752583	41-069-016-00159-001	81268	ALGODON-JUNCAL	R	4,00	4,00

**Titulares de explotaciones que hayan adquirido el compromiso voluntario de establecimiento de una enmienda natural mediante un cultivo de crucífera para su enterrado en verde****PUNTOS: 0,00 N**

<u>APELLIDOS Y NOMBRE / RAZÓN SOCIAL</u>	<u>NIF</u>	<u>EXPEDIENTE</u>	<u>SUP. PROPUESTA (ha)</u>
GONZALEZ DURAN ESPERANZA	28401926P	8022458	4,66

<u>PROPUESTA ADMITIDO</u>	<u>SOLICITA PRIMA VOL. SI</u>	<u>PROPUESTA PRIMA VOL. ADMITIDO</u>

**IMPORTE POR ANUALIDAD**

<u>CAMPAÑA</u>	<u>IMPORTE MÁXIMO SUBVENCIONABLE</u>	<u>IMPORTE MEDIO DE TRANSFERENCIA (€/ha)</u>
2015	2.019,83 €	433,44 €
2016	2.019,83 €	433,44 €
2017	2.019,83 €	433,44 €
2018	2.019,83 €	433,44 €
2019	2.019,83 €	433,44 €

**RECINTOS PROPUESTOS**

<u>REF.</u>	<u>REFERENCIA SIGPAC</u>	<u>CULTIVO</u>	<u>DESCRIPCIÓN CULTIVO</u>	<u>S/R</u>	<u>SUP. DEC. ADMIN. (ha)</u>	<u>SUP. PROPUESTA (ha)</u>
1572700	41-069-004-00002-001	81314	ALGODON-ALBARIZA	R	3,86	3,86
1572701	41-069-016-00174-001	81314	ALGODON-ALBARIZA	R	0,80	0,80

**RESUMEN CRITERIOS DE PRIORIZACIÓN****10.1.5 Sistemas sostenibles de cultivos agroindustriales PUNTOS: 5,00**

	<u>PUNTOS</u>	<u>CUMPLE</u>
Porcentaje de superficie determinada en Red Natura 2000	0,00	0.0%
Porcentaje de superficie determinada situada en zonas RAMSAR	0,00	0.0%
Porcentaje de superficie determinada en zonas vulnerables a la contaminación por nitratos	4,00	100.0%
Titulares de explotaciones que hayan adquirido el compromiso voluntario de establecimiento de una enmienda natural mediante un cultivo de crucifera para su enterrado en verde	1,00	S

**DETALLE CRITERIOS DE PRIORIZACIÓN****10.1.5 Sistemas sostenibles de cultivos agroindustriales PUNTOS: 5,00**

	<u>PUNTOS</u>	<u>0,00</u>	<u>0.0%</u>
Porcentaje de superficie determinada en Red Natura 2000			
		<u>SUP. PROPUESTA (ha)</u>	<u>SUP. CUMPLE (ha)</u>
<u>REF.</u>	<u>REFERENCIA SIGPAC</u>	<u>CULTIVO</u>	<u>DESCRIPCIÓN CULTIVO</u>
		<u>S/R</u>	
1572700	41-069-004-00002-001	81314	ALGODON-ALBARIZA
		R	3,86
1572701	41-069-016-00174-001	81314	ALGODON-ALBARIZA
		R	0,80
Porcentaje de superficie determinada situada en zonas RAMSAR			
		<u>SUP. PROPUESTA (ha)</u>	<u>SUP. CUMPLE (ha)</u>
<u>REF.</u>	<u>REFERENCIA SIGPAC</u>	<u>CULTIVO</u>	<u>DESCRIPCIÓN CULTIVO</u>
		<u>S/R</u>	
1572700	41-069-004-00002-001	81314	ALGODON-ALBARIZA
		R	3,86
1572701	41-069-016-00174-001	81314	ALGODON-ALBARIZA
		R	0,80
Porcentaje de superficie determinada en zonas vulnerables a la contaminación por nitratos			
		<u>SUP. PROPUESTA (ha)</u>	<u>SUP. CUMPLE (ha)</u>
<u>REF.</u>	<u>REFERENCIA SIGPAC</u>	<u>CULTIVO</u>	<u>DESCRIPCIÓN CULTIVO</u>
		<u>S/R</u>	
1572700	41-069-004-00002-001	81314	ALGODON-ALBARIZA
		R	3,86
1572701	41-069-016-00174-001	81314	ALGODON-ALBARIZA
		R	0,80
Titulares de explotaciones que hayan adquirido el compromiso voluntario de establecimiento de una enmienda natural mediante un cultivo de crucifera para su enterrado en verde			
	<u>PUNTOS:</u>	<u>1,00</u>	<u>S</u>



<u>APELLIDOS Y NOMBRE / RAZÓN SOCIAL</u>	<u>NIF</u>	<u>EXPEDIENTE</u>	<u>SUP. PROPUESTA (ha)</u>
GONZALEZ ACOSTA MANUEL	28390218F	8029942	5,74

<u>PROPUESTA</u>	<u>SOLICITA PRIMA VOL.</u>
ADMITIDO	NO

**IMPORTE POR ANUALIDAD**

<u>CAMPAÑA</u>	<u>IMPORTE MÁXIMO SUBVENCIONABLE</u>	<u>IMPORTE MEDIO DE TRANSFERENCIA (€/ha)</u>
2015	1.666,15 €	290,27 €
2016	1.666,15 €	290,27 €
2017	1.666,15 €	290,27 €
2018	1.666,15 €	290,27 €
2019	1.666,15 €	290,27 €

**RECINTOS PROPUESTOS**

<u>REF.</u>	<u>REFERENCIA SIGPAC</u>	<u>CULTIVO</u>	<u>DESCRIPCIÓN CULTIVO</u>	<u>S/R</u>	<u>SUP. DEC. ADMIN. (ha)</u>	<u>SUP. PROPUESTA (ha)</u>
2060258	41-069-012-00288-001	81268	ALGODON-JUNCAL	R	5,74	5,74

**RESUMEN CRITERIOS DE PRIORIZACIÓN**

<b>10.1.5 Sistemas sostenibles de cultivos agroindustriales</b>	<b>PUNTOS: 4,00</b>	<b>PUNTOS</b>	<b>CUMPLE</b>
Porcentaje de superficie determinada en Red Natura 2000		0,00	0.0%
Porcentaje de superficie determinada situada en zonas RAMSAR		0,00	0.0%
Porcentaje de superficie determinada en zonas vulnerables a la contaminación por nitratos		4,00	100.0%
Titulares de explotaciones que hayan adquirido el compromiso voluntario de establecimiento de una enmienda natural mediante un cultivo de crucifera para su enterrado en verde		0,00	N

**DETALLE CRITERIOS DE PRIORIZACIÓN**

<b>10.1.5 Sistemas sostenibles de cultivos agroindustriales</b>	<b>PUNTOS: 4,00</b>	<b>PUNTOS</b>	<b>CUMPLE</b>			
Porcentaje de superficie determinada en Red Natura 2000		PUNTOS: 0,00	0.0%			
		<u>SUP. PROPUESTA (ha)</u>	<u>SUP. CUMPLE (ha)</u>			
<u>REF.</u>	<u>REFERENCIA SIGPAC</u>	<u>CULTIVO</u>	<u>DESCRIPCIÓN CULTIVO</u>	<u>S/R</u>		
2060258	41-069-012-00288-001	81268	ALGODON-JUNCAL	R	5,74	0,00
Porcentaje de superficie determinada situada en zonas RAMSAR		PUNTOS: 0,00	0.0%			
		<u>SUP. PROPUESTA (ha)</u>	<u>SUP. CUMPLE (ha)</u>			
<u>REF.</u>	<u>REFERENCIA SIGPAC</u>	<u>CULTIVO</u>	<u>DESCRIPCIÓN CULTIVO</u>	<u>S/R</u>		
2060258	41-069-012-00288-001	81268	ALGODON-JUNCAL	R	5,74	0,00
Porcentaje de superficie determinada en zonas vulnerables a la contaminación por nitratos		PUNTOS: 4,00	100.0%			
		<u>SUP. PROPUESTA (ha)</u>	<u>SUP. CUMPLE (ha)</u>			
<u>REF.</u>	<u>REFERENCIA SIGPAC</u>	<u>CULTIVO</u>	<u>DESCRIPCIÓN CULTIVO</u>	<u>S/R</u>		
2060258	41-069-012-00288-001	81268	ALGODON-JUNCAL	R	5,74	5,74
Titulares de explotaciones que hayan adquirido el compromiso voluntario de establecimiento de una enmienda natural mediante un cultivo de crucifera para su enterrado en verde		PUNTOS: 0,00	N			



<b><u>APELLIDOS Y NOMBRE / RAZÓN SOCIAL</u></b>	<b><u>NIF</u></b>	<b><u>EXPEDIENTE</u></b>	<b><u>SUP. PROPUESTA (ha)</u></b>
GONZALEZ ALFARO ANTONIO	34056017D	8030054	4,13

<b><u>PROPUESTA</u></b>	<b><u>SOLICITA PRIMA VOL.</u></b>
ADMITIDO	NO

**IMPORTE POR ANUALIDAD**

<u>CAMPAÑA</u>	<u>IMPORTE MÁXIMO SUBVENCIONABLE</u>	<u>IMPORTE MEDIO DE TRANSFERENCIA (€/ha)</u>
2015	1.198,82 €	290,27 €
2016	1.198,82 €	290,27 €
2017	1.198,82 €	290,27 €
2018	1.198,82 €	290,27 €
2019	1.198,82 €	290,27 €

**RECINTOS PROPUESTOS**

<u>REF.</u>	<u>REFERENCIA SIGPAC</u>	<u>CULTIVO</u>	<u>DESCRIPCIÓN CULTIVO</u>	<u>S/R</u>	<u>SUP. DEC. ADMIN. (ha)</u>	<u>SUP. PROPUESTA (ha)</u>
2070099	41-034-001-00031-002	81263	ALGODON-DP419	R	1,68	1,68
2070100	41-034-001-00041-001	81263	ALGODON-DP419	R	0,86	0,86
2070101	41-034-005-00021-001	81263	ALGODON-DP419	R	1,59	1,59

**RESUMEN CRITERIOS DE PRIORIZACIÓN****10.1.5 Sistemas sostenibles de cultivos agroindustriales****PUNTOS: 4,00**

	<b><u>PUNTOS</u></b>	<b><u>CUMPLE</u></b>
Porcentaje de superficie determinada en Red Natura 2000	0,00	0.0%
Porcentaje de superficie determinada situada en zonas RAMSAR	0,00	0.0%
Porcentaje de superficie determinada en zonas vulnerables a la contaminación por nitratos	4,00	100.0%
Titulares de explotaciones que hayan adquirido el compromiso voluntario de establecimiento de una enmienda natural mediante un cultivo de crucífera para su enterrado en verde	0,00	N



**DETALLE CRITERIOS DE PRIORIZACIÓN****10.1.5 Sistemas sostenibles de cultivos agroindustriales****PUNTOS: 4,00****Porcentaje de superficie determinada en Red Natura 2000****PUNTOS: 0,00 0.0%**

<u>REF.</u>	<u>REFERENCIA SIGPAC</u>	<u>CULTIVO</u>	<u>DESCRIPCIÓN CULTIVO</u>	<u>S/R</u>	<u>SUP.</u>	<u>SUP.</u>
					<u>PROPUESTA</u>	<u>CUMPLE</u>
					(ha)	(ha)
2070099	41-034-001-00031-002	81263	ALGODON-DP419	R	1,68	0,00
2070100	41-034-001-00041-001	81263	ALGODON-DP419	R	0,86	0,00
2070101	41-034-005-00021-001	81263	ALGODON-DP419	R	1,59	0,00

**Porcentaje de superficie determinada situada en zonas RAMSAR****PUNTOS: 0,00 0.0%**

<u>REF.</u>	<u>REFERENCIA SIGPAC</u>	<u>CULTIVO</u>	<u>DESCRIPCIÓN CULTIVO</u>	<u>S/R</u>	<u>SUP.</u>	<u>SUP.</u>
					<u>PROPUESTA</u>	<u>CUMPLE</u>
					(ha)	(ha)
2070099	41-034-001-00031-002	81263	ALGODON-DP419	R	1,68	0,00
2070100	41-034-001-00041-001	81263	ALGODON-DP419	R	0,86	0,00
2070101	41-034-005-00021-001	81263	ALGODON-DP419	R	1,59	0,00

**Porcentaje de superficie determinada en zonas vulnerables a la contaminación por nitratos****PUNTOS: 4,00 100.0%**

<u>REF.</u>	<u>REFERENCIA SIGPAC</u>	<u>CULTIVO</u>	<u>DESCRIPCIÓN CULTIVO</u>	<u>S/R</u>	<u>SUP.</u>	<u>SUP.</u>
					<u>PROPUESTA</u>	<u>CUMPLE</u>
					(ha)	(ha)
2070099	41-034-001-00031-002	81263	ALGODON-DP419	R	1,68	1,68
2070100	41-034-001-00041-001	81263	ALGODON-DP419	R	0,86	0,86
2070101	41-034-005-00021-001	81263	ALGODON-DP419	R	1,59	1,59

**Titulares de explotaciones que hayan adquirido el compromiso voluntario de establecimiento de una enmienda natural mediante un cultivo de crucifera para su enterrado en verde****PUNTOS: 0,00 N**

<b><u>APELLIDOS Y NOMBRE / RAZÓN SOCIAL</u></b>	<b><u>NIF</u></b>	<b><u>EXPEDIENTE</u></b>	<b><u>SUP. PROPUESTA (ha)</u></b>
GONZALEZ ARRIAZA JOSE MANUEL	31703690F	8024298	18,68

<b><u>PROPUESTA</u></b>	<b><u>SOLICITA PRIMA VOL.</u></b>
ADMITIDO	NO

**IMPORTE POR ANUALIDAD**

<u>CAMPAÑA</u>	<u>IMPORTE MÁXIMO SUBVENCIONABLE</u>	<u>IMPORTE MEDIO DE TRANSFERENCIA (€/ha)</u>
2015	5.422,24 €	290,27 €
2016	5.422,24 €	290,27 €
2017	5.422,24 €	290,27 €
2018	5.422,24 €	290,27 €
2019	5.422,24 €	290,27 €

**RECINTOS PROPUESTOS**

<u>REF.</u>	<u>REFERENCIA SIGPAC</u>	<u>CULTIVO</u>	<u>DESCRIPCIÓN CULTIVO</u>	<u>S/R</u>	<u>SUP. DEC. ADMIN. (ha)</u>	<u>SUP. PROPUESTA (ha)</u>
2005330	41-053-001-00248-002	82107	REMOLACHA-PORTAL	R	6,00	6,00
2005328	41-053-001-00249-001	41001	HABAS-ALBI	R	2,08	2,08
2005329	41-053-001-00249-001	81268	ALGODON-JUNCAL	R	8,60	8,60
2005331	41-053-001-00249-001	82107	REMOLACHA-PORTAL	R	2,00	2,00

**RESUMEN CRITERIOS DE PRIORIZACIÓN****10.1.5 Sistemas sostenibles de cultivos agroindustriales****PUNTOS: 4,00**

	<b><u>PUNTOS</u></b>	<b><u>CUMPLE</u></b>
Porcentaje de superficie determinada en Red Natura 2000	0,00	0.0%
Porcentaje de superficie determinada situada en zonas RAMSAR	0,00	0.0%
Porcentaje de superficie determinada en zonas vulnerables a la contaminación por nitratos	4,00	100.0%
Titulares de explotaciones que hayan adquirido el compromiso voluntario de establecimiento de una enmienda natural mediante un cultivo de crucífera para su enterrado en verde	0,00	N



**DETALLE CRITERIOS DE PRIORIZACIÓN****10.1.5 Sistemas sostenibles de cultivos agroindustriales****PUNTOS: 4,00****Porcentaje de superficie determinada en Red Natura 2000****PUNTOS: 0,00 0.0%**

<u>REF.</u>	<u>REFERENCIA SIGPAC</u>	<u>CULTIVO</u>	<u>DESCRIPCIÓN CULTIVO</u>	<u>S/R</u>	<u>SUP.</u> <u>PROPUESTA</u> <u>(ha)</u>	<u>SUP.</u> <u>CUMPLE</u> <u>(ha)</u>
2005330	41-053-001-00248-002	82107	REMOLACHA-PORTAL	R	6,00	0,00
2005328	41-053-001-00249-001	41001	HABAS-ALBI	R	2,08	0,00
2005329	41-053-001-00249-001	81268	ALGODON-JUNCAL	R	8,60	0,00
2005331	41-053-001-00249-001	82107	REMOLACHA-PORTAL	R	2,00	0,00

**Porcentaje de superficie determinada situada en zonas RAMSAR****PUNTOS: 0,00 0.0%**

<u>REF.</u>	<u>REFERENCIA SIGPAC</u>	<u>CULTIVO</u>	<u>DESCRIPCIÓN CULTIVO</u>	<u>S/R</u>	<u>SUP.</u> <u>PROPUESTA</u> <u>(ha)</u>	<u>SUP.</u> <u>CUMPLE</u> <u>(ha)</u>
2005330	41-053-001-00248-002	82107	REMOLACHA-PORTAL	R	6,00	0,00
2005328	41-053-001-00249-001	41001	HABAS-ALBI	R	2,08	0,00
2005329	41-053-001-00249-001	81268	ALGODON-JUNCAL	R	8,60	0,00
2005331	41-053-001-00249-001	82107	REMOLACHA-PORTAL	R	2,00	0,00

**Porcentaje de superficie determinada en zonas vulnerables a la contaminación por nitratos****PUNTOS: 4,00 100.0%**

<u>REF.</u>	<u>REFERENCIA SIGPAC</u>	<u>CULTIVO</u>	<u>DESCRIPCIÓN CULTIVO</u>	<u>S/R</u>	<u>SUP.</u> <u>PROPUESTA</u> <u>(ha)</u>	<u>SUP.</u> <u>CUMPLE</u> <u>(ha)</u>
2005330	41-053-001-00248-002	82107	REMOLACHA-PORTAL	R	6,00	6,00
2005328	41-053-001-00249-001	41001	HABAS-ALBI	R	2,08	2,08
2005329	41-053-001-00249-001	81268	ALGODON-JUNCAL	R	8,60	8,60
2005331	41-053-001-00249-001	82107	REMOLACHA-PORTAL	R	2,00	2,00

**Titulares de explotaciones que hayan adquirido el compromiso voluntario de establecimiento de una enmienda natural mediante un cultivo de crucifera para su enterrado en verde****PUNTOS: 0,00 N**

<u>APELLIDOS Y NOMBRE / RAZÓN SOCIAL</u>	<u>NIF</u>	<u>EXPEDIENTE</u>	<u>SUP. PROPUESTA (ha)</u>
GONZALEZ AYALA JOSE JOAQUIN	47512045W	8024778	9,85
<u>PROPUESTA ADMITIDO</u>	<u>SOLICITA PRIMA VOL. SI</u>	<u>PROPUESTA PRIMA VOL. ADMITIDO</u>	
<b>IMPORTE POR ANUALIDAD</b>			

<u>CAMPAÑA</u>	<u>IMPORTE MÁXIMO SUBVENCIONABLE</u>	<u>IMPORTE MEDIO DE TRANSFERENCIA (€/ha)</u>
2015	4.269,38 €	433,44 €
2016	4.269,38 €	433,44 €
2017	4.269,38 €	433,44 €
2018	4.269,38 €	433,44 €
2019	4.269,38 €	433,44 €

**RECINTOS PROPUESTOS**

<u>REF.</u>	<u>REFERENCIA SIGPAC</u>	<u>CULTIVO</u>	<u>DESCRIPCIÓN CULTIVO</u>	<u>S/R</u>	<u>SUP. DEC. ADMIN. (ha)</u>	<u>SUP. PROPUESTA (ha)</u>
1710496	41-095-067-00049-003	81363	ALGODON-DP332	R	9,85	9,85

**RESUMEN CRITERIOS DE PRIORIZACIÓN**

<b>10.1.5 Sistemas sostenibles de cultivos agroindustriales</b>	<b>PUNTOS: 5,00</b>	<b>PUNTOS</b>	<b>CUMPLE</b>
Porcentaje de superficie determinada en Red Natura 2000		0,00	0.0%
Porcentaje de superficie determinada situada en zonas RAMSAR		0,00	0.0%
Porcentaje de superficie determinada en zonas vulnerables a la contaminación por nitratos		4,00	100.0%
Titulares de explotaciones que hayan adquirido el compromiso voluntario de establecimiento de una enmienda natural mediante un cultivo de crucifera para su enterrado en verde		1,00	S

**DETALLE CRITERIOS DE PRIORIZACIÓN**

<b>10.1.5 Sistemas sostenibles de cultivos agroindustriales</b>	<b>PUNTOS: 5,00</b>	<b>PUNTOS</b>	<b>CUMPLE</b>
Porcentaje de superficie determinada en Red Natura 2000		PUNTOS: 0,00	0.0%
		<u>SUP. PROPUESTA (ha)</u>	<u>SUP. CUMPLE (ha)</u>
REF. REFERENCIA SIGPAC CULTIVO DESCRIPCIÓN CULTIVO S/R		9,85	0,00
1710496 41-095-067-00049-003 81363 ALGODON-DP332 R			
Porcentaje de superficie determinada situada en zonas RAMSAR		PUNTOS: 0,00	0.0%
		<u>SUP. PROPUESTA (ha)</u>	<u>SUP. CUMPLE (ha)</u>
REF. REFERENCIA SIGPAC CULTIVO DESCRIPCIÓN CULTIVO S/R		9,85	0,00
1710496 41-095-067-00049-003 81363 ALGODON-DP332 R			
Porcentaje de superficie determinada en zonas vulnerables a la contaminación por nitratos		PUNTOS: 4,00	100.0%
		<u>SUP. PROPUESTA (ha)</u>	<u>SUP. CUMPLE (ha)</u>
REF. REFERENCIA SIGPAC CULTIVO DESCRIPCIÓN CULTIVO S/R		9,85	9,85
1710496 41-095-067-00049-003 81363 ALGODON-DP332 R			
Titulares de explotaciones que hayan adquirido el compromiso voluntario de establecimiento de una enmienda natural mediante un cultivo de crucifera para su enterrado en verde		PUNTOS: 1,00	S



<b><u>APELLIDOS Y NOMBRE / RAZÓN SOCIAL</u></b>	<b><u>NIF</u></b>	<b><u>EXPEDIENTE</u></b>	<b><u>SUP. PROPUESTA (ha)</u></b>
GONZALEZ BECERRA JUAN	28120517G	8023576	8,28

<b><u>PROPUESTA</u></b>	<b><u>SOLICITA PRIMA VOL.</u></b>
ADMITIDO	NO

**IMPORTE POR ANUALIDAD**

<u>CAMPAÑA</u>	<u>IMPORTE MÁXIMO SUBVENCIONABLE</u>	<u>IMPORTE MEDIO DE TRANSFERENCIA (€/ha)</u>
2015	2.403,44 €	290,27 €
2016	2.403,44 €	290,27 €
2017	2.403,44 €	290,27 €
2018	2.403,44 €	290,27 €
2019	2.403,44 €	290,27 €

**RECINTOS PROPUESTOS**

<u>REF.</u>	<u>REFERENCIA SIGPAC</u>	<u>CULTIVO</u>	<u>DESCRIPCIÓN CULTIVO</u>	<u>S/R</u>	<u>SUP. DEC. ADMIN. (ha)</u>	<u>SUP. PROPUESTA (ha)</u>
1647842	41-053-018-00018-002	81268	ALGODON-JUNCAL	R	6,28	6,28
1647843	41-053-018-00018-002	82138	REMOLACHA-VEJER	R	2,00	2,00

**RESUMEN CRITERIOS DE PRIORIZACIÓN****10.1.5 Sistemas sostenibles de cultivos agroindustriales** PUNTOS: 4,00

	<u>PUNTOS</u>	<u>CUMPLE</u>
Porcentaje de superficie determinada en Red Natura 2000	0,00	0.0%
Porcentaje de superficie determinada situada en zonas RAMSAR	0,00	0.0%
Porcentaje de superficie determinada en zonas vulnerables a la contaminación por nitratos	4,00	100.0%
Titulares de explotaciones que hayan adquirido el compromiso voluntario de establecimiento de una enmienda natural mediante un cultivo de crucifera para su enterrado en verde	0,00	N

**DETALLE CRITERIOS DE PRIORIZACIÓN****10.1.5 Sistemas sostenibles de cultivos agroindustriales** PUNTOS: 4,00

<u>REF.</u>	<u>REFERENCIA SIGPAC</u>	<u>CULTIVO</u>	<u>DESCRIPCIÓN CULTIVO</u>	<u>S/R</u>	<u>SUP. PROPUESTA (ha)</u>	<u>SUP. CUMPLE (ha)</u>
1647842	41-053-018-00018-002	81268	ALGODON-JUNCAL	R	6,28	0,00
1647843	41-053-018-00018-002	82138	REMOLACHA-VEJER	R	2,00	0,00

	<u>PUNTOS</u>	<u>SUP. PROPUESTA (ha)</u>	<u>SUP. CUMPLE (ha)</u>
Porcentaje de superficie determinada en Red Natura 2000	0,00	0,00	0.0%
Porcentaje de superficie determinada situada en zonas RAMSAR	0,00	0,00	0.0%
Porcentaje de superficie determinada en zonas vulnerables a la contaminación por nitratos	4,00	4,00	100.0%
Titulares de explotaciones que hayan adquirido el compromiso voluntario de establecimiento de una enmienda natural mediante un cultivo de crucifera para su enterrado en verde	0,00	0,00	N

<u>REF.</u>	<u>REFERENCIA SIGPAC</u>	<u>CULTIVO</u>	<u>DESCRIPCIÓN CULTIVO</u>	<u>S/R</u>	<u>SUP. PROPUESTA (ha)</u>	<u>SUP. CUMPLE (ha)</u>
1647842	41-053-018-00018-002	81268	ALGODON-JUNCAL	R	6,28	6,28
1647843	41-053-018-00018-002	82138	REMOLACHA-VEJER	R	2,00	2,00

<b>APELLIDOS Y NOMBRE / RAZÓN SOCIAL</b>	<b>NIF</b>	<b>EXPEDIENTE</b>	<b>SUP. PROPUESTA (ha)</b>
GONZALEZ BOHORQUEZ JOAQUIN	52271186Y	8029251	16,00

<b>PROPUESTA</b>	<b>SOLICITA PRIMA VOL.</b>
ADMITIDO	NO

**IMPORTE POR ANUALIDAD**

<b>CAMPAÑA</b>	<b>IMPORTE MÁXIMO SUBVENCIONABLE</b>	<b>IMPORTE MEDIO DE TRANSFERENCIA (€/ha)</b>
2015	4.644,32 €	290,27 €
2016	4.644,32 €	290,27 €
2017	4.644,32 €	290,27 €
2018	4.644,32 €	290,27 €
2019	4.644,32 €	290,27 €

**RECINTOS PROPUESTOS**

<b>REF.</b>	<b>REFERENCIA SIGPAC</b>	<b>CULTIVO</b>	<b>DESCRIPCIÓN CULTIVO</b>	<b>S/R</b>	<b>SUP. DEC. ADMIN. (ha)</b>	<b>SUP. PROPUESTA (ha)</b>
2013664	41-095-084-00012-002	81361	ALGODON-INTERCOTT 211	R	12,64	12,64
2013665	41-095-084-00012-002	81363	ALGODON-DP332	R	3,36	3,36

**RESUMEN CRITERIOS DE PRIORIZACIÓN****10.1.5 Sistemas sostenibles de cultivos agroindustriales** PUNTOS: 4,00

	<b>PUNTOS</b>	<b>CUMPLE</b>
Porcentaje de superficie determinada en Red Natura 2000	0,00	0.0%
Porcentaje de superficie determinada situada en zonas RAMSAR	0,00	0.0%
Porcentaje de superficie determinada en zonas vulnerables a la contaminación por nitratos	4,00	100.0%
Titulares de explotaciones que hayan adquirido el compromiso voluntario de establecimiento de una enmienda natural mediante un cultivo de crucifera para su enterrado en verde	0,00	N

**DETALLE CRITERIOS DE PRIORIZACIÓN****10.1.5 Sistemas sostenibles de cultivos agroindustriales** PUNTOS: 4,00

<b>REF.</b>	<b>REFERENCIA SIGPAC</b>	<b>CULTIVO</b>	<b>DESCRIPCIÓN CULTIVO</b>	<b>S/R</b>	<b>SUP. PROPUESTA (ha)</b>	<b>SUP. CUMPLE (ha)</b>
2013664	41-095-084-00012-002	81361	ALGODON-INTERCOTT 211	R	12,64	0,00
2013665	41-095-084-00012-002	81363	ALGODON-DP332	R	3,36	0,00

	<b>PUNTOS</b>	<b>CUMPLE</b>
Porcentaje de superficie determinada en Red Natura 2000	0,00	0.0%
Porcentaje de superficie determinada situada en zonas RAMSAR	0,00	0.0%
Porcentaje de superficie determinada en zonas vulnerables a la contaminación por nitratos	4,00	100.0%
Titulares de explotaciones que hayan adquirido el compromiso voluntario de establecimiento de una enmienda natural mediante un cultivo de crucifera para su enterrado en verde	0,00	N

<b>REF.</b>	<b>REFERENCIA SIGPAC</b>	<b>CULTIVO</b>	<b>DESCRIPCIÓN CULTIVO</b>	<b>S/R</b>	<b>SUP. PROPUESTA (ha)</b>	<b>SUP. CUMPLE (ha)</b>
2013664	41-095-084-00012-002	81361	ALGODON-INTERCOTT 211	R	12,64	12,64
2013665	41-095-084-00012-002	81363	ALGODON-DP332	R	3,36	3,36



<b><u>APELLIDOS Y NOMBRE / RAZÓN SOCIAL</u></b>	<b><u>NIF</u></b>	<b><u>EXPEDIENTE</u></b>	<b><u>SUP. PROPUESTA (ha)</u></b>
GONZALEZ CAMPOS ROSA MARIA	75443522A	8016443	9,37

<b><u>PROPUESTA</u></b>	<b><u>SOLICITA PRIMA VOL.</u></b>
ADMITIDO	NO

**IMPORTE POR ANUALIDAD**

<u>CAMPAÑA</u>	<u>IMPORTE MÁXIMO SUBVENCIONABLE</u>	<u>IMPORTE MEDIO DE TRANSFERENCIA (€/ha)</u>
2015	2.719,83 €	290,27 €
2016	2.719,83 €	290,27 €
2017	2.719,83 €	290,27 €
2018	2.719,83 €	290,27 €
2019	2.719,83 €	290,27 €

**RECINTOS PROPUESTOS**

<u>REF.</u>	<u>REFERENCIA SIGPAC</u>	<u>CULTIVO</u>	<u>DESCRIPCIÓN CULTIVO</u>	<u>S/R</u>	<u>SUP. DEC. ADMIN. (ha)</u>	<u>SUP. PROPUESTA (ha)</u>
1701062	41-069-006-00019-001	81268	ALGODON-JUNCAL	R	4,12	4,12
1701063	41-069-006-00021-001	81268	ALGODON-JUNCAL	R	5,25	5,25

**RESUMEN CRITERIOS DE PRIORIZACIÓN****10.1.5 Sistemas sostenibles de cultivos agroindustriales** PUNTOS: 4,00

	<u>PUNTOS</u>	<u>CUMPLE</u>
Porcentaje de superficie determinada en Red Natura 2000	0,00	0.0%
Porcentaje de superficie determinada situada en zonas RAMSAR	0,00	0.0%
Porcentaje de superficie determinada en zonas vulnerables a la contaminación por nitratos	4,00	100.0%
Titulares de explotaciones que hayan adquirido el compromiso voluntario de establecimiento de una enmienda natural mediante un cultivo de crucifera para su enterrado en verde	0,00	N

**DETALLE CRITERIOS DE PRIORIZACIÓN****10.1.5 Sistemas sostenibles de cultivos agroindustriales** PUNTOS: 4,00

<u>REF.</u>	<u>REFERENCIA SIGPAC</u>	<u>CULTIVO</u>	<u>DESCRIPCIÓN CULTIVO</u>	<u>S/R</u>	<u>SUP. PROPUESTA (ha)</u>	<u>SUP. CUMPLE (ha)</u>
1701062	41-069-006-00019-001	81268	ALGODON-JUNCAL	R	4,12	0,00
1701063	41-069-006-00021-001	81268	ALGODON-JUNCAL	R	5,25	0,00

	<u>PUNTOS</u>	<u>SUP. PROPUESTA (ha)</u>	<u>SUP. CUMPLE (ha)</u>
Porcentaje de superficie determinada en Red Natura 2000	0,00	0,00	0.0%
Porcentaje de superficie determinada situada en zonas RAMSAR	0,00	0,00	0.0%
Porcentaje de superficie determinada en zonas vulnerables a la contaminación por nitratos	4,00	4,00	100.0%
Titulares de explotaciones que hayan adquirido el compromiso voluntario de establecimiento de una enmienda natural mediante un cultivo de crucifera para su enterrado en verde	0,00	0,00	N

<u>REF.</u>	<u>REFERENCIA SIGPAC</u>	<u>CULTIVO</u>	<u>DESCRIPCIÓN CULTIVO</u>	<u>S/R</u>	<u>SUP. PROPUESTA (ha)</u>	<u>SUP. CUMPLE (ha)</u>
1701062	41-069-006-00019-001	81268	ALGODON-JUNCAL	R	4,12	4,12
1701063	41-069-006-00021-001	81268	ALGODON-JUNCAL	R	5,25	5,25

<u>APELLIDOS Y NOMBRE / RAZÓN SOCIAL</u>	<u>NIF</u>	<u>EXPEDIENTE</u>	<u>SUP. PROPUESTA (ha)</u>
GONZALEZ CORTES ANTONIO	28700624M	8025818	9,20

<u>PROPUESTA</u>	<u>SOLICITA PRIMA VOL.</u>
ADMITIDO	NO

**IMPORTE POR ANUALIDAD**

<u>CAMPAÑA</u>	<u>IMPORTE MÁXIMO SUBVENCIONABLE</u>	<u>IMPORTE MEDIO DE TRANSFERENCIA (€/ha)</u>
2015	2.670,48 €	290,27 €
2016	2.670,48 €	290,27 €
2017	2.670,48 €	290,27 €
2018	2.670,48 €	290,27 €
2019	2.670,48 €	290,27 €

**RECINTOS PROPUESTOS**

<u>REF.</u>	<u>REFERENCIA SIGPAC</u>	<u>CULTIVO</u>	<u>DESCRIPCIÓN CULTIVO</u>	<u>S/R</u>	<u>SUP. DEC. ADMIN. (ha)</u>	<u>SUP. PROPUESTA (ha)</u>
1781227	41-020-003-00100-002	81263	ALGODON-DP419	R	1,13	1,13
1781229	41-020-004-00047-001	81263	ALGODON-DP419	R	1,31	1,31
1781228	41-020-020-00022-002	81263	ALGODON-DP419	R	6,76	6,76

**RESUMEN CRITERIOS DE PRIORIZACIÓN****10.1.5 Sistemas sostenibles de cultivos agroindustriales****PUNTOS:** 4,00

	<b><u>PUNTOS</u></b>	<b><u>CUMPLE</u></b>
Porcentaje de superficie determinada en Red Natura 2000	0,00	0.0%
Porcentaje de superficie determinada situada en zonas RAMSAR	0,00	0.0%
Porcentaje de superficie determinada en zonas vulnerables a la contaminación por nitratos	4,00	100.0%
Titulares de explotaciones que hayan adquirido el compromiso voluntario de establecimiento de una enmienda natural mediante un cultivo de crucífera para su enterrado en verde	0,00	N



**DETALLE CRITERIOS DE PRIORIZACIÓN****10.1.5 Sistemas sostenibles de cultivos agroindustriales****PUNTOS: 4,00****Porcentaje de superficie determinada en Red Natura 2000****PUNTOS: 0,00 0.0%**

<u>REF.</u>	<u>REFERENCIA SIGPAC</u>	<u>CULTIVO</u>	<u>DESCRIPCIÓN CULTIVO</u>	<u>S/R</u>	<u>SUP.</u>	<u>SUP.</u>
					<u>PROPUESTA</u>	<u>CUMPLE</u>
					(ha)	(ha)
1781227	41-020-003-00100-002	81263	ALGODON-DP419	R	1,13	0,00
1781229	41-020-004-00047-001	81263	ALGODON-DP419	R	1,31	0,00
1781228	41-020-020-00022-002	81263	ALGODON-DP419	R	6,76	0,00

**Porcentaje de superficie determinada situada en zonas RAMSAR****PUNTOS: 0,00 0.0%**

<u>REF.</u>	<u>REFERENCIA SIGPAC</u>	<u>CULTIVO</u>	<u>DESCRIPCIÓN CULTIVO</u>	<u>S/R</u>	<u>SUP.</u>	<u>SUP.</u>
					<u>PROPUESTA</u>	<u>CUMPLE</u>
					(ha)	(ha)
1781227	41-020-003-00100-002	81263	ALGODON-DP419	R	1,13	0,00
1781229	41-020-004-00047-001	81263	ALGODON-DP419	R	1,31	0,00
1781228	41-020-020-00022-002	81263	ALGODON-DP419	R	6,76	0,00

**Porcentaje de superficie determinada en zonas vulnerables a la contaminación por nitratos****PUNTOS: 4,00 100.0%**

<u>REF.</u>	<u>REFERENCIA SIGPAC</u>	<u>CULTIVO</u>	<u>DESCRIPCIÓN CULTIVO</u>	<u>S/R</u>	<u>SUP.</u>	<u>SUP.</u>
					<u>PROPUESTA</u>	<u>CUMPLE</u>
					(ha)	(ha)
1781227	41-020-003-00100-002	81263	ALGODON-DP419	R	1,13	1,13
1781229	41-020-004-00047-001	81263	ALGODON-DP419	R	1,31	1,31
1781228	41-020-020-00022-002	81263	ALGODON-DP419	R	6,76	6,76

**Titulares de explotaciones que hayan adquirido el compromiso voluntario de establecimiento de una enmienda natural mediante un cultivo de crucífera para su enterrado en verde****PUNTOS: 0,00 N**

<u>APELLIDOS Y NOMBRE / RAZÓN SOCIAL</u>	<u>NIF</u>	<u>EXPEDIENTE</u>	<u>SUP. PROPUESTA (ha)</u>
GONZALEZ CORTES JUANA	28428871C	8026360	2,54
<u>PROPUESTA ADMITIDO</u>	<u>SOLICITA PRIMA VOL. SI</u>	<u>PROPUESTA PRIMA VOL. ADMITIDO</u>	
<u>IMPORTE POR ANUALIDAD</u>			

<u>CAMPAÑA</u>	<u>IMPORTE MÁXIMO SUBVENCIONABLE</u>	<u>IMPORTE MEDIO DE TRANSFERENCIA (€/ha)</u>
2015	1.100,94 €	433,44 €
2016	1.100,94 €	433,44 €
2017	1.100,94 €	433,44 €
2018	1.100,94 €	433,44 €
2019	1.100,94 €	433,44 €

**RECINTOS PROPUESTOS**

<u>REF.</u>	<u>REFERENCIA SIGPAC</u>	<u>CULTIVO</u>	<u>DESCRIPCIÓN CULTIVO</u>	<u>S/R</u>	<u>SUP. DEC. ADMIN. (ha)</u>	<u>SUP. PROPUESTA (ha)</u>
1814874	41-020-004-00075-002	81216	ALGODON-CARISMA	R	2,54	2,54

**RESUMEN CRITERIOS DE PRIORIZACIÓN**

<b>10.1.5 Sistemas sostenibles de cultivos agroindustriales</b>	<b>PUNTOS: 5,00</b>	<b>PUNTOS</b>	<b>CUMPLE</b>
Porcentaje de superficie determinada en Red Natura 2000		0,00	0.0%
Porcentaje de superficie determinada situada en zonas RAMSAR		0,00	0.0%
Porcentaje de superficie determinada en zonas vulnerables a la contaminación por nitratos		4,00	100.0%
Titulares de explotaciones que hayan adquirido el compromiso voluntario de establecimiento de una enmienda natural mediante un cultivo de crucifera para su enterrado en verde		1,00	S

**DETALLE CRITERIOS DE PRIORIZACIÓN**

<b>10.1.5 Sistemas sostenibles de cultivos agroindustriales</b>	<b>PUNTOS: 5,00</b>	<b>PUNTOS</b>	<b>CUMPLE</b>			
Porcentaje de superficie determinada en Red Natura 2000		PUNTOS: 0,00	0.0%			
		<u>SUP. PROPUESTA (ha)</u>	<u>SUP. CUMPLE (ha)</u>			
<u>REF.</u>	<u>REFERENCIA SIGPAC</u>	<u>CULTIVO</u>	<u>DESCRIPCIÓN CULTIVO</u>	<u>S/R</u>		
1814874	41-020-004-00075-002	81216	ALGODON-CARISMA	R	2,54	0,00
Porcentaje de superficie determinada situada en zonas RAMSAR		PUNTOS: 0,00	0.0%			
		<u>SUP. PROPUESTA (ha)</u>	<u>SUP. CUMPLE (ha)</u>			
<u>REF.</u>	<u>REFERENCIA SIGPAC</u>	<u>CULTIVO</u>	<u>DESCRIPCIÓN CULTIVO</u>	<u>S/R</u>		
1814874	41-020-004-00075-002	81216	ALGODON-CARISMA	R	2,54	0,00
Porcentaje de superficie determinada en zonas vulnerables a la contaminación por nitratos		PUNTOS: 4,00	100.0%			
		<u>SUP. PROPUESTA (ha)</u>	<u>SUP. CUMPLE (ha)</u>			
<u>REF.</u>	<u>REFERENCIA SIGPAC</u>	<u>CULTIVO</u>	<u>DESCRIPCIÓN CULTIVO</u>	<u>S/R</u>		
1814874	41-020-004-00075-002	81216	ALGODON-CARISMA	R	2,54	2,54
Titulares de explotaciones que hayan adquirido el compromiso voluntario de establecimiento de una enmienda natural mediante un cultivo de crucifera para su enterrado en verde		PUNTOS: 1,00	S			



<b><u>APELLIDOS Y NOMBRE / RAZÓN SOCIAL</u></b>	<b><u>NIF</u></b>	<b><u>EXPEDIENTE</u></b>	<b><u>SUP. PROPUESTA (ha)</u></b>
GONZALEZ COTRINO DOMINGO	28264996C	8027637	24,81

<b><u>PROPUESTA</u></b>	<b><u>SOLICITA PRIMA VOL.</u></b>	<b><u>PROPUESTA PRIMA VOL.</u></b>
<b>ADMITIDO</b>	<b>SI</b>	<b>INADMITIDO</b>

**IMPORTE POR ANUALIDAD**

<b><u>CAMPAÑA</u></b>	<b><u>IMPORTE MÁXIMO SUBVENCIONABLE</u></b>	<b><u>IMPORTE MEDIO DE TRANSFERENCIA (€/ha)</u></b>
2015	7.201,60 €	290,27 €
2016	7.201,60 €	290,27 €
2017	7.201,60 €	290,27 €
2018	7.201,60 €	290,27 €
2019	7.201,60 €	290,27 €

**RECINTOS PROPUESTOS**

<b><u>REF.</u></b>	<b><u>REFERENCIA SIGPAC</u></b>	<b><u>CULTIVO</u></b>	<b><u>DESCRIPCIÓN CULTIVO</u></b>	<b><u>S/R</u></b>	<b><u>SUP. DEC. ADMIN. (ha)</u></b>	<b><u>SUP. PROPUESTA (ha)</u></b>
1893466	41-095-003-00249-001	33946	GIRASOL-OLIMPIA	R	3,78	3,78
1893473	41-095-003-00254-002	81216	ALGODON-CARISMA	R	1,77	1,77
1893471	41-095-003-00255-001	81216	ALGODON-CARISMA	S	1,86	1,86
1893467	41-095-003-00264-001	33946	GIRASOL-OLIMPIA	R	1,82	1,82
1893474	41-095-003-00284-001	81216	ALGODON-CARISMA	R	1,87	1,87
1893476	41-095-003-00287-002	81216	ALGODON-CARISMA	R	3,66	3,66
1893472	41-095-003-00295-001	81216	ALGODON-CARISMA	R	2,15	2,15
1893475	41-095-003-00295-002	81216	ALGODON-CARISMA	R	2,28	2,28
1893468	41-095-003-00298-001	33946	GIRASOL-OLIMPIA	R	5,62	5,62

**INCIDENCIAS****INCIDENCIA DESCRIPCIÓN**

80108 Solicitante del compromiso voluntario de la operación 10.1.5. que supera las 15 ha comprometidas  
Sup. Resuelta:24,81

**RESUMEN CRITERIOS DE PRIORIZACIÓN****10.1.5 Sistemas sostenibles de cultivos agroindustriales****PUNTOS: 4,00**

	<b><u>PUNTOS</u></b>	<b><u>CUMPLE</u></b>
Porcentaje de superficie determinada en Red Natura 2000	0,00	0.0%
Porcentaje de superficie determinada situada en zonas RAMSAR	0,00	0.0%
Porcentaje de superficie determinada en zonas vulnerables a la contaminación por nitratos	4,00	100.0%
Titulares de explotaciones que hayan adquirido el compromiso voluntario de establecimiento de una enmienda natural mediante un cultivo de crucífera para su enterrado en verde	0,00	N



**DETALLE CRITERIOS DE PRIORIZACIÓN****10.1.5 Sistemas sostenibles de cultivos agroindustriales****PUNTOS: 4,00****Porcentaje de superficie determinada en Red Natura 2000****PUNTOS: 0,00 0.0%**

REF.	REFERENCIA SIGPAC	CULTIVO	DESCRIPCIÓN CULTIVO	S/R	<u>SUP.</u>	<u>SUP.</u>
					<u>PROPUESTA</u>	<u>CUMPLE</u>
					(ha)	(ha)
1893466	41-095-003-00249-001	33946	GIRASOL-OLIMPIA	R	3,78	0,00
1893473	41-095-003-00254-002	81216	ALGODON-CARISMA	R	1,77	0,00
1893471	41-095-003-00255-001	81216	ALGODON-CARISMA	S	1,86	0,00
1893467	41-095-003-00264-001	33946	GIRASOL-OLIMPIA	R	1,82	0,00
1893474	41-095-003-00284-001	81216	ALGODON-CARISMA	R	1,87	0,00
1893476	41-095-003-00287-002	81216	ALGODON-CARISMA	R	3,66	0,00
1893472	41-095-003-00295-001	81216	ALGODON-CARISMA	R	2,15	0,00
1893475	41-095-003-00295-002	81216	ALGODON-CARISMA	R	2,28	0,00
1893468	41-095-003-00298-001	33946	GIRASOL-OLIMPIA	R	5,62	0,00

**Porcentaje de superficie determinada situada en zonas RAMSAR****PUNTOS: 0,00 0.0%**

REF.	REFERENCIA SIGPAC	CULTIVO	DESCRIPCIÓN CULTIVO	S/R	<u>SUP.</u>	<u>SUP.</u>
					<u>PROPUESTA</u>	<u>CUMPLE</u>
					(ha)	(ha)
1893466	41-095-003-00249-001	33946	GIRASOL-OLIMPIA	R	3,78	0,00
1893473	41-095-003-00254-002	81216	ALGODON-CARISMA	R	1,77	0,00
1893471	41-095-003-00255-001	81216	ALGODON-CARISMA	S	1,86	0,00
1893467	41-095-003-00264-001	33946	GIRASOL-OLIMPIA	R	1,82	0,00
1893474	41-095-003-00284-001	81216	ALGODON-CARISMA	R	1,87	0,00
1893476	41-095-003-00287-002	81216	ALGODON-CARISMA	R	3,66	0,00
1893472	41-095-003-00295-001	81216	ALGODON-CARISMA	R	2,15	0,00
1893475	41-095-003-00295-002	81216	ALGODON-CARISMA	R	2,28	0,00
1893468	41-095-003-00298-001	33946	GIRASOL-OLIMPIA	R	5,62	0,00

**Porcentaje de superficie determinada en zonas vulnerables a la contaminación por nitratos****PUNTOS: 4,00 100.0%**

REF.	REFERENCIA SIGPAC	CULTIVO	DESCRIPCIÓN CULTIVO	S/R	<u>SUP.</u>	<u>SUP.</u>
					<u>PROPUESTA</u>	<u>CUMPLE</u>
					(ha)	(ha)
1893466	41-095-003-00249-001	33946	GIRASOL-OLIMPIA	R	3,78	3,78
1893473	41-095-003-00254-002	81216	ALGODON-CARISMA	R	1,77	1,77
1893471	41-095-003-00255-001	81216	ALGODON-CARISMA	S	1,86	1,86
1893467	41-095-003-00264-001	33946	GIRASOL-OLIMPIA	R	1,82	1,82
1893474	41-095-003-00284-001	81216	ALGODON-CARISMA	R	1,87	1,87
1893476	41-095-003-00287-002	81216	ALGODON-CARISMA	R	3,66	3,66
1893472	41-095-003-00295-001	81216	ALGODON-CARISMA	R	2,15	2,15
1893475	41-095-003-00295-002	81216	ALGODON-CARISMA	R	2,28	2,28
1893468	41-095-003-00298-001	33946	GIRASOL-OLIMPIA	R	5,62	5,62

**Titulares de explotaciones que hayan adquirido el compromiso voluntario de establecimiento de una enmienda natural mediante un cultivo de crucífera para su enterrado en verde****PUNTOS: 0,00 N**

<b><u>APELLIDOS Y NOMBRE / RAZÓN SOCIAL</u></b>	<b><u>NIF</u></b>	<b><u>EXPEDIENTE</u></b>	<b><u>SUP. PROPUESTA (ha)</u></b>
GONZALEZ DEL CORRAL MARTIN PABLO	28669990F	8028568	51,35

<b><u>PROPUESTA</u></b>	<b><u>SOLICITA PRIMA VOL.</u></b>
ADMITIDO	NO

**IMPORTE POR ANUALIDAD**

<u>CAMPAÑA</u>	<u>IMPORTE MÁXIMO SUBVENCIONABLE</u>	<u>IMPORTE MEDIO DE TRANSFERENCIA (€/ha)</u>
2015	13.587,54 €	264,61 €
2016	13.587,54 €	264,61 €
2017	13.587,54 €	264,61 €
2018	13.587,54 €	264,61 €
2019	13.587,54 €	264,61 €

**RECINTOS PROPUESTOS**

<u>REF.</u>	<u>REFERENCIA SIGPAC</u>	<u>CULTIVO</u>	<u>DESCRIPCIÓN CULTIVO</u>	<u>S/R</u>	<u>SUP. DEC. ADMIN. (ha)</u>	<u>SUP. PROPUESTA (ha)</u>
1957647	41-039-007-00025-006	3981	TRIGO DURO-AVISPA	R	11,72	11,72
1957650	41-039-007-00025-006	81320	ALGODON-DP396	R	39,63	39,63

**RESUMEN CRITERIOS DE PRIORIZACIÓN****10.1.5 Sistemas sostenibles de cultivos agroindustriales** PUNTOS: 4,00

	<u>PUNTOS</u>	<u>CUMPLE</u>
Porcentaje de superficie determinada en Red Natura 2000	0,00	0.0%
Porcentaje de superficie determinada situada en zonas RAMSAR	0,00	0.0%
Porcentaje de superficie determinada en zonas vulnerables a la contaminación por nitratos	4,00	100.0%
Titulares de explotaciones que hayan adquirido el compromiso voluntario de establecimiento de una enmienda natural mediante un cultivo de crucífera para su enterrado en verde	0,00	N

**DETALLE CRITERIOS DE PRIORIZACIÓN****10.1.5 Sistemas sostenibles de cultivos agroindustriales** PUNTOS: 4,00

<u>REF.</u>	<u>REFERENCIA SIGPAC</u>	<u>CULTIVO</u>	<u>DESCRIPCIÓN CULTIVO</u>	<u>S/R</u>	<u>SUP. PROPUESTA (ha)</u>	<u>SUP. CUMPLE (ha)</u>
1957647	41-039-007-00025-006	3981	TRIGO DURO-AVISPA	R	11,72	0,00
1957650	41-039-007-00025-006	81320	ALGODON-DP396	R	39,63	0,00

	<u>PUNTOS</u>	<u>SUP. PROPUESTA (ha)</u>	<u>SUP. CUMPLE (ha)</u>
Porcentaje de superficie determinada en Red Natura 2000	0,00	0,00	0.0%
Porcentaje de superficie determinada situada en zonas RAMSAR	0,00	0,00	0.0%
Porcentaje de superficie determinada en zonas vulnerables a la contaminación por nitratos	4,00	39,63	100.0%
Titulares de explotaciones que hayan adquirido el compromiso voluntario de establecimiento de una enmienda natural mediante un cultivo de crucífera para su enterrado en verde	0,00	0,00	N

<u>REF.</u>	<u>REFERENCIA SIGPAC</u>	<u>CULTIVO</u>	<u>DESCRIPCIÓN CULTIVO</u>	<u>S/R</u>	<u>SUP. PROPUESTA (ha)</u>	<u>SUP. CUMPLE (ha)</u>
1957647	41-039-007-00025-006	3981	TRIGO DURO-AVISPA	R	11,72	11,72
1957650	41-039-007-00025-006	81320	ALGODON-DP396	R	39,63	39,63

<b><u>APELLIDOS Y NOMBRE / RAZÓN SOCIAL</u></b>	<b><u>NIF</u></b>	<b><u>EXPEDIENTE</u></b>	<b><u>SUP. PROPUESTA (ha)</u></b>
GONZALEZ DEL CORRAL, S.C.	J91270231	8026203	29,85

<b><u>PROPUESTA</u></b>	<b><u>SOLICITA PRIMA VOL.</u></b>
ADMITIDO	NO

**IMPORTE POR ANUALIDAD**

<u>CAMPAÑA</u>	<u>IMPORTE MÁXIMO SUBVENCIONABLE</u>	<u>IMPORTE MEDIO DE TRANSFERENCIA (€/ha)</u>
2015	8.664,56 €	290,27 €
2016	8.664,56 €	290,27 €
2017	8.664,56 €	290,27 €
2018	8.664,56 €	290,27 €
2019	8.664,56 €	290,27 €

**RECINTOS PROPUESTOS**

<u>REF.</u>	<u>REFERENCIA SIGPAC</u>	<u>CULTIVO</u>	<u>DESCRIPCIÓN CULTIVO</u>	<u>S/R</u>	<u>SUP. DEC. ADMIN. (ha)</u>	<u>SUP. PROPUESTA (ha)</u>
1804731	41-039-062-00001-011	81377	ALGODON-ELSA	R	14,50	14,50
1804730	41-039-062-00001-013	81377	ALGODON-ELSA	R	15,35	15,35

**RESUMEN CRITERIOS DE PRIORIZACIÓN****10.1.5 Sistemas sostenibles de cultivos agroindustriales** PUNTOS: 4,00

	<u>PUNTOS</u>	<u>CUMPLE</u>
Porcentaje de superficie determinada en Red Natura 2000	0,00	0.0%
Porcentaje de superficie determinada situada en zonas RAMSAR	0,00	0.0%
Porcentaje de superficie determinada en zonas vulnerables a la contaminación por nitratos	4,00	100.0%
Titulares de explotaciones que hayan adquirido el compromiso voluntario de establecimiento de una enmienda natural mediante un cultivo de crucífera para su enterrado en verde	0,00	N

**DETALLE CRITERIOS DE PRIORIZACIÓN****10.1.5 Sistemas sostenibles de cultivos agroindustriales** PUNTOS: 4,00

<u>REF.</u>	<u>REFERENCIA SIGPAC</u>	<u>CULTIVO</u>	<u>DESCRIPCIÓN CULTIVO</u>	<u>S/R</u>	<u>SUP. PROPUESTA (ha)</u>	<u>SUP. CUMPLE (ha)</u>
1804731	41-039-062-00001-011	81377	ALGODON-ELSA	R	14,50	0,00
1804730	41-039-062-00001-013	81377	ALGODON-ELSA	R	15,35	0,00

	<u>PUNTOS</u>	<u>SUP. PROPUESTA (ha)</u>	<u>SUP. CUMPLE (ha)</u>
Porcentaje de superficie determinada en Red Natura 2000	0,00	0,00	0.0%
Porcentaje de superficie determinada situada en zonas RAMSAR	0,00	0,00	0.0%
Porcentaje de superficie determinada en zonas vulnerables a la contaminación por nitratos	4,00	15,35	100.0%
Titulares de explotaciones que hayan adquirido el compromiso voluntario de establecimiento de una enmienda natural mediante un cultivo de crucífera para su enterrado en verde	0,00	0,00	N

<u>REF.</u>	<u>REFERENCIA SIGPAC</u>	<u>CULTIVO</u>	<u>DESCRIPCIÓN CULTIVO</u>	<u>S/R</u>	<u>SUP. PROPUESTA (ha)</u>	<u>SUP. CUMPLE (ha)</u>
1804731	41-039-062-00001-011	81377	ALGODON-ELSA	R	14,50	14,50
1804730	41-039-062-00001-013	81377	ALGODON-ELSA	R	15,35	15,35



<u>APELLIDOS Y NOMBRE / RAZÓN SOCIAL</u>	<u>NIF</u>	<u>EXPEDIENTE</u>	<u>SUP. PROPUESTA (ha)</u>
GONZALEZ DIAZ FRANCISCO DANIEL	47505977Y	8025479	3,32
<u>PROPUESTA ADMITIDO</u>	<u>SOLICITA PRIMA VOL. SI</u>	<u>PROPUESTA PRIMA VOL. ADMITIDO</u>	

**IMPORTE POR ANUALIDAD**

<u>CAMPAÑA</u>	<u>IMPORTE MÁXIMO SUBVENCIONABLE</u>	<u>IMPORTE MEDIO DE TRANSFERENCIA (€/ha)</u>
2015	1.439,02 €	433,44 €
2016	1.439,02 €	433,44 €
2017	1.439,02 €	433,44 €
2018	1.439,02 €	433,44 €
2019	1.439,02 €	433,44 €

**RECINTOS PROPUESTOS**

<u>REF.</u>	<u>REFERENCIA SIGPAC</u>	<u>CULTIVO</u>	<u>DESCRIPCIÓN CULTIVO</u>	<u>S/R</u>	<u>SUP. DEC. ADMIN. (ha)</u>	<u>SUP. PROPUESTA (ha)</u>
1757419	41-079-026-00008-003	81216	ALGODON-CARISMA	S	3,32	3,32

**RESUMEN CRITERIOS DE PRIORIZACIÓN**

<b>10.1.5 Sistemas sostenibles de cultivos agroindustriales</b>	<b>PUNTOS: 13,00</b>	<b>PUNTOS</b>	<b>CUMPLE</b>
Porcentaje de superficie determinada en Red Natura 2000		4,00	100.0%
Porcentaje de superficie determinada situada en zonas RAMSAR		4,00	100.0%
Porcentaje de superficie determinada en zonas vulnerables a la contaminación por nitratos		4,00	100.0%
Titulares de explotaciones que hayan adquirido el compromiso voluntario de establecimiento de una enmienda natural mediante un cultivo de crucifera para su enterrado en verde		1,00	S

**DETALLE CRITERIOS DE PRIORIZACIÓN**

<b>10.1.5 Sistemas sostenibles de cultivos agroindustriales</b>	<b>PUNTOS: 13,00</b>	<b>PUNTOS</b>	<b>CUMPLE</b>			
Porcentaje de superficie determinada en Red Natura 2000		PUNTOS: 4,00	100.0%			
		<u>SUP. PROPUESTA (ha)</u>	<u>SUP. CUMPLE (ha)</u>			
<u>REF.</u>	<u>REFERENCIA SIGPAC</u>	<u>CULTIVO</u>	<u>DESCRIPCIÓN CULTIVO</u>	<u>S/R</u>		
1757419	41-079-026-00008-003	81216	ALGODON-CARISMA	S	3,32	3,32
Porcentaje de superficie determinada situada en zonas RAMSAR		PUNTOS: 4,00	100.0%			
		<u>SUP. PROPUESTA (ha)</u>	<u>SUP. CUMPLE (ha)</u>			
<u>REF.</u>	<u>REFERENCIA SIGPAC</u>	<u>CULTIVO</u>	<u>DESCRIPCIÓN CULTIVO</u>	<u>S/R</u>		
1757419	41-079-026-00008-003	81216	ALGODON-CARISMA	S	3,32	3,32
Porcentaje de superficie determinada en zonas vulnerables a la contaminación por nitratos		PUNTOS: 4,00	100.0%			
		<u>SUP. PROPUESTA (ha)</u>	<u>SUP. CUMPLE (ha)</u>			
<u>REF.</u>	<u>REFERENCIA SIGPAC</u>	<u>CULTIVO</u>	<u>DESCRIPCIÓN CULTIVO</u>	<u>S/R</u>		
1757419	41-079-026-00008-003	81216	ALGODON-CARISMA	S	3,32	3,32
Titulares de explotaciones que hayan adquirido el compromiso voluntario de establecimiento de una enmienda natural mediante un cultivo de crucifera para su enterrado en verde		PUNTOS: 1,00	S			



<u>APELLIDOS Y NOMBRE / RAZÓN SOCIAL</u>	<u>NIF</u>	<u>EXPEDIENTE</u>	<u>SUP. PROPUESTA (ha)</u>
GONZALEZ DURAN JOSEFA	75322676E	8025533	9,46
<u>PROPUESTA ADMITIDO</u>	<u>SOLICITA PRIMA VOL. SI</u>	<u>PROPUESTA PRIMA VOL. ADMITIDO</u>	

**IMPORTE POR ANUALIDAD**

<u>CAMPAÑA</u>	<u>IMPORTE MÁXIMO SUBVENCIONABLE</u>	<u>IMPORTE MEDIO DE TRANSFERENCIA (€/ha)</u>
2015	4.100,34 €	433,44 €
2016	4.100,34 €	433,44 €
2017	4.100,34 €	433,44 €
2018	4.100,34 €	433,44 €
2019	4.100,34 €	433,44 €

**RECINTOS PROPUESTOS**

<u>REF.</u>	<u>REFERENCIA SIGPAC</u>	<u>CULTIVO</u>	<u>DESCRIPCIÓN CULTIVO</u>	<u>S/R</u>	<u>SUP. DEC. ADMIN. (ha)</u>	<u>SUP. PROPUESTA (ha)</u>
1761231	41-069-015-00061-001	81268	ALGODON-JUNCAL	R	9,46	9,46

**RESUMEN CRITERIOS DE PRIORIZACIÓN**

<b>10.1.5 Sistemas sostenibles de cultivos agroindustriales</b>	<b>PUNTOS: 5,00</b>	<b>PUNTOS</b>	<b>CUMPLE</b>
Porcentaje de superficie determinada en Red Natura 2000		0,00	0.0%
Porcentaje de superficie determinada situada en zonas RAMSAR		0,00	0.0%
Porcentaje de superficie determinada en zonas vulnerables a la contaminación por nitratos		4,00	100.0%
Titulares de explotaciones que hayan adquirido el compromiso voluntario de establecimiento de una enmienda natural mediante un cultivo de crucifera para su enterrado en verde		1,00	S

**DETALLE CRITERIOS DE PRIORIZACIÓN**

<b>10.1.5 Sistemas sostenibles de cultivos agroindustriales</b>	<b>PUNTOS: 5,00</b>	<b>PUNTOS</b>	<b>CUMPLE</b>
Porcentaje de superficie determinada en Red Natura 2000		PUNTOS: 0,00	0.0%
		<u>SUP. PROPUESTA (ha)</u>	<u>SUP. CUMPLE (ha)</u>
REF. REFERENCIA SIGPAC CULTIVO DESCRIPCIÓN CULTIVO S/R		9,46	0,00
1761231 41-069-015-00061-001 81268 ALGODON-JUNCAL R			
Porcentaje de superficie determinada situada en zonas RAMSAR		PUNTOS: 0,00	0.0%
		<u>SUP. PROPUESTA (ha)</u>	<u>SUP. CUMPLE (ha)</u>
REF. REFERENCIA SIGPAC CULTIVO DESCRIPCIÓN CULTIVO S/R		9,46	0,00
1761231 41-069-015-00061-001 81268 ALGODON-JUNCAL R			
Porcentaje de superficie determinada en zonas vulnerables a la contaminación por nitratos		PUNTOS: 4,00	100.0%
		<u>SUP. PROPUESTA (ha)</u>	<u>SUP. CUMPLE (ha)</u>
REF. REFERENCIA SIGPAC CULTIVO DESCRIPCIÓN CULTIVO S/R		9,46	9,46
1761231 41-069-015-00061-001 81268 ALGODON-JUNCAL R			
Titulares de explotaciones que hayan adquirido el compromiso voluntario de establecimiento de una enmienda natural mediante un cultivo de crucifera para su enterrado en verde		PUNTOS: 1,00	S



<b><u>APELLIDOS Y NOMBRE / RAZÓN SOCIAL</u></b>	<b><u>NIF</u></b>	<b><u>EXPEDIENTE</u></b>	<b><u>SUP. PROPUESTA (ha)</u></b>
GONZALEZ FERNANDEZ JUAN	34061937H	8028898	8,71

<b><u>PROPUESTA</u></b>	<b><u>SOLICITA PRIMA VOL.</u></b>
ADMITIDO	NO

**IMPORTE POR ANUALIDAD**

<u>CAMPAÑA</u>	<u>IMPORTE MÁXIMO SUBVENCIONABLE</u>	<u>IMPORTE MEDIO DE TRANSFERENCIA (€/ha)</u>
2015	2.528,25 €	290,27 €
2016	2.528,25 €	290,27 €
2017	2.528,25 €	290,27 €
2018	2.528,25 €	290,27 €
2019	2.528,25 €	290,27 €

**RECINTOS PROPUESTOS**

<u>REF.</u>	<u>REFERENCIA SIGPAC</u>	<u>CULTIVO</u>	<u>DESCRIPCIÓN CULTIVO</u>	<u>S/R</u>	<u>SUP. DEC. ADMIN. (ha)</u>	<u>SUP. PROPUESTA (ha)</u>
2032369	41-020-004-00115-002	81363	ALGODON-DP332	R	0,83	0,83
2032370	41-053-019-00218-001	81320	ALGODON-DP396	R	4,50	4,50
2032371	41-053-019-00218-001	82138	REMOLACHA-VEJER	R	3,38	3,38

**RESUMEN CRITERIOS DE PRIORIZACIÓN****10.1.5 Sistemas sostenibles de cultivos agroindustriales****PUNTOS: 4,00**

	<b><u>PUNTOS</u></b>	<b><u>CUMPLE</u></b>
Porcentaje de superficie determinada en Red Natura 2000	0,00	0.0%
Porcentaje de superficie determinada situada en zonas RAMSAR	0,00	0.0%
Porcentaje de superficie determinada en zonas vulnerables a la contaminación por nitratos	4,00	100.0%
Titulares de explotaciones que hayan adquirido el compromiso voluntario de establecimiento de una enmienda natural mediante un cultivo de crucífera para su enterrado en verde	0,00	N



**DETALLE CRITERIOS DE PRIORIZACIÓN****10.1.5 Sistemas sostenibles de cultivos agroindustriales****PUNTOS: 4,00****Porcentaje de superficie determinada en Red Natura 2000****PUNTOS: 0,00 0.0%**

<u>REF.</u>	<u>REFERENCIA SIGPAC</u>	<u>CULTIVO</u>	<u>DESCRIPCIÓN CULTIVO</u>	<u>S/R</u>	<u>SUP.</u>	<u>SUP.</u>
					<u>PROPUESTA</u>	<u>CUMPLE</u>
					(ha)	(ha)
2032369	41-020-004-00115-002	81363	ALGODON-DP332	R	0,83	0,00
2032370	41-053-019-00218-001	81320	ALGODON-DP396	R	4,50	0,00
2032371	41-053-019-00218-001	82138	REMOLACHA-VEJER	R	3,38	0,00

**Porcentaje de superficie determinada situada en zonas RAMSAR****PUNTOS: 0,00 0.0%**

<u>REF.</u>	<u>REFERENCIA SIGPAC</u>	<u>CULTIVO</u>	<u>DESCRIPCIÓN CULTIVO</u>	<u>S/R</u>	<u>SUP.</u>	<u>SUP.</u>
					<u>PROPUESTA</u>	<u>CUMPLE</u>
					(ha)	(ha)
2032369	41-020-004-00115-002	81363	ALGODON-DP332	R	0,83	0,00
2032370	41-053-019-00218-001	81320	ALGODON-DP396	R	4,50	0,00
2032371	41-053-019-00218-001	82138	REMOLACHA-VEJER	R	3,38	0,00

**Porcentaje de superficie determinada en zonas vulnerables a la contaminación por nitratos****PUNTOS: 4,00 100.0%**

<u>REF.</u>	<u>REFERENCIA SIGPAC</u>	<u>CULTIVO</u>	<u>DESCRIPCIÓN CULTIVO</u>	<u>S/R</u>	<u>SUP.</u>	<u>SUP.</u>
					<u>PROPUESTA</u>	<u>CUMPLE</u>
					(ha)	(ha)
2032369	41-020-004-00115-002	81363	ALGODON-DP332	R	0,83	0,83
2032370	41-053-019-00218-001	81320	ALGODON-DP396	R	4,50	4,50
2032371	41-053-019-00218-001	82138	REMOLACHA-VEJER	R	3,38	3,38

**Titulares de explotaciones que hayan adquirido el compromiso voluntario de establecimiento de una enmienda natural mediante un cultivo de crucífera para su enterrado en verde****PUNTOS: 0,00 N**

<b><u>APELLIDOS Y NOMBRE / RAZÓN SOCIAL</u></b>	<b><u>NIF</u></b>	<b><u>EXPEDIENTE</u></b>	<b><u>SUP. PROPUESTA (ha)</u></b>
GONZALEZ FUENTES MARIA CARMEN	75399787Z	8030591	26,24

<b><u>PROPUESTA</u></b>	<b><u>SOLICITA PRIMA VOL.</u></b>
ADMITIDO	NO

**IMPORTE POR ANUALIDAD**

<u>CAMPAÑA</u>	<u>IMPORTE MÁXIMO SUBVENCIONABLE</u>	<u>IMPORTE MEDIO DE TRANSFERENCIA (€/ha)</u>
2015	7.616,68 €	290,27 €
2016	7.616,68 €	290,27 €
2017	7.616,68 €	290,27 €
2018	7.616,68 €	290,27 €
2019	7.616,68 €	290,27 €

**RECINTOS PROPUESTOS**

<u>REF.</u>	<u>REFERENCIA SIGPAC</u>	<u>CULTIVO</u>	<u>DESCRIPCIÓN CULTIVO</u>	<u>S/R</u>	<u>SUP. DEC. ADMIN. (ha)</u>	<u>SUP. PROPUESTA (ha)</u>
2152557	41-034-011-00354-001	198100	TOMATE PARA TRANSFORMACION-HORTALIZAS AIRE LIBRE	R	5,00	5,00
2152556	41-053-002-00398-003	81343	ALGODON-ST402	R	6,47	6,47
2152558	41-053-004-00049-003	222000	QUINOA-SIN VARIEDAD	S	2,33	2,33
2152555	41-053-019-00223-003	81343	ALGODON-ST402	R	12,44	12,44

**RESUMEN CRITERIOS DE PRIORIZACIÓN****10.1.5 Sistemas sostenibles de cultivos agroindustriales****PUNTOS: 4,00**

	<u>PUNTOS</u>	<u>CUMPLE</u>
Porcentaje de superficie determinada en Red Natura 2000	0,00	0.0%
Porcentaje de superficie determinada situada en zonas RAMSAR	0,00	0.0%
Porcentaje de superficie determinada en zonas vulnerables a la contaminación por nitratos	4,00	100.0%
Titulares de explotaciones que hayan adquirido el compromiso voluntario de establecimiento de una enmienda natural mediante un cultivo de crucífera para su enterrado en verde	0,00	N



**DETALLE CRITERIOS DE PRIORIZACIÓN****10.1.5 Sistemas sostenibles de cultivos agroindustriales****PUNTOS: 4,00****Porcentaje de superficie determinada en Red Natura 2000****PUNTOS: 0,00 0.0%**

<u>REF.</u>	<u>REFERENCIA SIGPAC</u>	<u>CULTIVO</u>	<u>DESCRIPCIÓN CULTIVO</u>	<u>S/R</u>	<u>SUP. PROPUESTA (ha)</u>	<u>SUP. CUMPLE (ha)</u>
2152557	41-034-011-00354-001	198100	TOMATE PARA TRANSFORMACION-HORTALIZAS AIRE LIBRE	R	5,00	0,00
2152556	41-053-002-00398-003	81343	ALGODON-ST402	R	6,47	0,00
2152558	41-053-004-00049-003	222000	QUINOA-SIN VARIEDAD	S	2,33	0,00
2152555	41-053-019-00223-003	81343	ALGODON-ST402	R	12,44	0,00

**Porcentaje de superficie determinada situada en zonas RAMSAR****PUNTOS: 0,00 0.0%**

<u>REF.</u>	<u>REFERENCIA SIGPAC</u>	<u>CULTIVO</u>	<u>DESCRIPCIÓN CULTIVO</u>	<u>S/R</u>	<u>SUP. PROPUESTA (ha)</u>	<u>SUP. CUMPLE (ha)</u>
2152557	41-034-011-00354-001	198100	TOMATE PARA TRANSFORMACION-HORTALIZAS AIRE LIBRE	R	5,00	0,00
2152556	41-053-002-00398-003	81343	ALGODON-ST402	R	6,47	0,00
2152558	41-053-004-00049-003	222000	QUINOA-SIN VARIEDAD	S	2,33	0,00
2152555	41-053-019-00223-003	81343	ALGODON-ST402	R	12,44	0,00

**Porcentaje de superficie determinada en zonas vulnerables a la contaminación por nitratos****PUNTOS: 4,00 100.0%**

<u>REF.</u>	<u>REFERENCIA SIGPAC</u>	<u>CULTIVO</u>	<u>DESCRIPCIÓN CULTIVO</u>	<u>S/R</u>	<u>SUP. PROPUESTA (ha)</u>	<u>SUP. CUMPLE (ha)</u>
2152557	41-034-011-00354-001	198100	TOMATE PARA TRANSFORMACION-HORTALIZAS AIRE LIBRE	R	5,00	5,00
2152556	41-053-002-00398-003	81343	ALGODON-ST402	R	6,47	6,47
2152558	41-053-004-00049-003	222000	QUINOA-SIN VARIEDAD	S	2,33	2,33
2152555	41-053-019-00223-003	81343	ALGODON-ST402	R	12,44	12,44

**Titulares de explotaciones que hayan adquirido el compromiso voluntario de establecimiento de una enmienda natural mediante un cultivo de crucifera para su enterrado en verde****PUNTOS: 0,00 N**

<b>APELLIDOS Y NOMBRE / RAZÓN SOCIAL</b>	<b>NIF</b>	<b>EXPEDIENTE</b>	<b>SUP. PROPUESTA (ha)</b>
GONZÁLEZ FUENTES ROSA MARÍA	34063135C	8023584	11,80

<b>PROPUESTA ADMITIDO</b>	<b>SOLICITA PRIMA VOL. SI</b>	<b>PROPUESTA PRIMA VOL. ADMITIDO</b>
---------------------------	-------------------------------	--------------------------------------

**IMPORTE POR ANUALIDAD**

<b>CAMPAÑA</b>	<b>IMPORTE MÁXIMO SUBVENCIONABLE</b>	<b>IMPORTE MEDIO DE TRANSFERENCIA (€/ha)</b>
2015	5.114,60 €	433,44 €
2016	5.114,60 €	433,44 €
2017	5.114,60 €	433,44 €
2018	5.114,60 €	433,44 €
2019	5.114,60 €	433,44 €

**RECINTOS PROPUESTOS**

<b>REF.</b>	<b>REFERENCIA SIGPAC</b>	<b>CULTIVO</b>	<b>DESCRIPCIÓN CULTIVO</b>	<b>S/R</b>	<b>SUP. DEC. ADMIN. (ha)</b>	<b>SUP. PROPUESTA (ha)</b>
1648105	41-053-001-00212-001	81268	ALGODON-JUNCAL	R	5,90	5,90
1648106	41-053-001-00212-001	82118	REMOLACHA-SARAMAGO	R	5,90	5,90

**RESUMEN CRITERIOS DE PRIORIZACIÓN****10.1.5 Sistemas sostenibles de cultivos agroindustriales** PUNTOS: 5,00

	<b>PUNTOS</b>	<b>CUMPLE</b>
Porcentaje de superficie determinada en Red Natura 2000	0,00	0.0%
Porcentaje de superficie determinada situada en zonas RAMSAR	0,00	0.0%
Porcentaje de superficie determinada en zonas vulnerables a la contaminación por nitratos	4,00	100.0%
Titulares de explotaciones que hayan adquirido el compromiso voluntario de establecimiento de una enmienda natural mediante un cultivo de crucifera para su enterrado en verde	1,00	S

**DETALLE CRITERIOS DE PRIORIZACIÓN****10.1.5 Sistemas sostenibles de cultivos agroindustriales** PUNTOS: 5,00

Porcentaje de superficie determinada en Red Natura 2000	PUNTOS:	0,00	0.0%			
		<b>SUP. PROPUESTA (ha)</b>	<b>SUP. CUMPLE (ha)</b>			
<b>REF.</b>	<b>REFERENCIA SIGPAC</b>	<b>CULTIVO</b>	<b>DESCRIPCIÓN CULTIVO</b>	<b>S/R</b>		
1648105	41-053-001-00212-001	81268	ALGODON-JUNCAL	R	5,90	0,00
1648106	41-053-001-00212-001	82118	REMOLACHA-SARAMAGO	R	5,90	0,00
Porcentaje de superficie determinada situada en zonas RAMSAR	PUNTOS:	0,00	0.0%			
		<b>SUP. PROPUESTA (ha)</b>	<b>SUP. CUMPLE (ha)</b>			
<b>REF.</b>	<b>REFERENCIA SIGPAC</b>	<b>CULTIVO</b>	<b>DESCRIPCIÓN CULTIVO</b>	<b>S/R</b>		
1648105	41-053-001-00212-001	81268	ALGODON-JUNCAL	R	5,90	0,00
1648106	41-053-001-00212-001	82118	REMOLACHA-SARAMAGO	R	5,90	0,00
Porcentaje de superficie determinada en zonas vulnerables a la contaminación por nitratos	PUNTOS:	4,00	100.0%			
		<b>SUP. PROPUESTA (ha)</b>	<b>SUP. CUMPLE (ha)</b>			
<b>REF.</b>	<b>REFERENCIA SIGPAC</b>	<b>CULTIVO</b>	<b>DESCRIPCIÓN CULTIVO</b>	<b>S/R</b>		
1648105	41-053-001-00212-001	81268	ALGODON-JUNCAL	R	5,90	5,90
1648106	41-053-001-00212-001	82118	REMOLACHA-SARAMAGO	R	5,90	5,90
Titulares de explotaciones que hayan adquirido el compromiso voluntario de establecimiento de una enmienda natural mediante un cultivo de crucifera para su enterrado en verde	PUNTOS:	1,00	S			

<b><u>APELLIDOS Y NOMBRE / RAZÓN SOCIAL</u></b>	<b><u>NIF</u></b>	<b><u>EXPEDIENTE</u></b>	<b><u>SUP. PROPUESTA (ha)</u></b>
GONZALEZ GARCIA DOLORES	75401359E	8031158	11,96

<b><u>PROPUESTA</u></b>	<b><u>SOLICITA PRIMA VOL.</u></b>
ADMITIDO	NO

**IMPORTE POR ANUALIDAD**

<u>CAMPAÑA</u>	<u>IMPORTE MÁXIMO SUBVENCIONABLE</u>	<u>IMPORTE MEDIO DE TRANSFERENCIA (€/ha)</u>
2015	3.471,63 €	290,27 €
2016	3.471,63 €	290,27 €
2017	3.471,63 €	290,27 €
2018	3.471,63 €	290,27 €
2019	3.471,63 €	290,27 €

**RECINTOS PROPUESTOS**

<u>REF.</u>	<u>REFERENCIA SIGPAC</u>	<u>CULTIVO</u>	<u>DESCRIPCIÓN CULTIVO</u>	<u>S/R</u>	<u>SUP. DEC. ADMIN. (ha)</u>	<u>SUP. PROPUESTA (ha)</u>
2193452	41-053-019-00348-001	81361	ALGODON-INTERCOTT 211	R	11,96	11,96

**RESUMEN CRITERIOS DE PRIORIZACIÓN****10.1.5 Sistemas sostenibles de cultivos agroindustriales** PUNTOS: 4,00

	<u>PUNTOS</u>	<u>CUMPLE</u>
Porcentaje de superficie determinada en Red Natura 2000	0,00	0.0%
Porcentaje de superficie determinada situada en zonas RAMSAR	0,00	0.0%
Porcentaje de superficie determinada en zonas vulnerables a la contaminación por nitratos	4,00	100.0%
Titulares de explotaciones que hayan adquirido el compromiso voluntario de establecimiento de una enmienda natural mediante un cultivo de crucifera para su enterrado en verde	0,00	N

**DETALLE CRITERIOS DE PRIORIZACIÓN****10.1.5 Sistemas sostenibles de cultivos agroindustriales** PUNTOS: 4,00

Porcentaje de superficie determinada en Red Natura 2000	PUNTOS:	0,00	0.0%
	<u>SUP. PROPUESTA (ha)</u>	<u>SUP. CUMPLE (ha)</u>	
<u>REF.</u>	<u>REFERENCIA SIGPAC</u>	<u>CULTIVO</u>	<u>DESCRIPCIÓN CULTIVO</u>
2193452	41-053-019-00348-001	81361	ALGODON-INTERCOTT 211
	<u>S/R</u>		
	R	11,96	0,00
Porcentaje de superficie determinada situada en zonas RAMSAR	PUNTOS:	0,00	0.0%
	<u>SUP. PROPUESTA (ha)</u>	<u>SUP. CUMPLE (ha)</u>	
<u>REF.</u>	<u>REFERENCIA SIGPAC</u>	<u>CULTIVO</u>	<u>DESCRIPCIÓN CULTIVO</u>
2193452	41-053-019-00348-001	81361	ALGODON-INTERCOTT 211
	<u>S/R</u>		
	R	11,96	0,00
Porcentaje de superficie determinada en zonas vulnerables a la contaminación por nitratos	PUNTOS:	4,00	100.0%
	<u>SUP. PROPUESTA (ha)</u>	<u>SUP. CUMPLE (ha)</u>	
<u>REF.</u>	<u>REFERENCIA SIGPAC</u>	<u>CULTIVO</u>	<u>DESCRIPCIÓN CULTIVO</u>
2193452	41-053-019-00348-001	81361	ALGODON-INTERCOTT 211
	<u>S/R</u>		
	R	11,96	11,96
Titulares de explotaciones que hayan adquirido el compromiso voluntario de establecimiento de una enmienda natural mediante un cultivo de crucifera para su enterrado en verde	PUNTOS:	0,00	N





<u>APELLIDOS Y NOMBRE / RAZÓN SOCIAL</u>	<u>NIF</u>	<u>EXPEDIENTE</u>	<u>SUP. PROPUESTA (ha)</u>
GONZALEZ GARCIA JOSE	75322677T	8025478	6,65
<u>PROPUESTA ADMITIDO</u>	<u>SOLICITA PRIMA VOL. SI</u>	<u>PROPUESTA PRIMA VOL. ADMITIDO</u>	

**IMPORTE POR ANUALIDAD**

<u>CAMPAÑA</u>	<u>IMPORTE MÁXIMO SUBVENCIONABLE</u>	<u>IMPORTE MEDIO DE TRANSFERENCIA (€/ha)</u>
2015	2.882,38 €	433,44 €
2016	2.882,38 €	433,44 €
2017	2.882,38 €	433,44 €
2018	2.882,38 €	433,44 €
2019	2.882,38 €	433,44 €

**RECINTOS PROPUESTOS**

<u>REF.</u>	<u>REFERENCIA SIGPAC</u>	<u>CULTIVO</u>	<u>DESCRIPCIÓN CULTIVO</u>	<u>S/R</u>	<u>SUP. DEC. ADMIN. (ha)</u>	<u>SUP. PROPUESTA (ha)</u>
1757375	41-079-026-00008-003	81216	ALGODON-CARISMA	S	6,65	6,65

**RESUMEN CRITERIOS DE PRIORIZACIÓN**

<b>10.1.5 Sistemas sostenibles de cultivos agroindustriales</b>	<b>PUNTOS: 13,00</b>	<b>PUNTOS</b>	<b>CUMPLE</b>
Porcentaje de superficie determinada en Red Natura 2000		4,00	100.0%
Porcentaje de superficie determinada situada en zonas RAMSAR		4,00	100.0%
Porcentaje de superficie determinada en zonas vulnerables a la contaminación por nitratos		4,00	100.0%
Titulares de explotaciones que hayan adquirido el compromiso voluntario de establecimiento de una enmienda natural mediante un cultivo de crucífera para su enterrado en verde		1,00	S

**DETALLE CRITERIOS DE PRIORIZACIÓN**

<b>10.1.5 Sistemas sostenibles de cultivos agroindustriales</b>	<b>PUNTOS: 13,00</b>	<b>PUNTOS</b>	<b>CUMPLE</b>			
Porcentaje de superficie determinada en Red Natura 2000		PUNTOS: 4,00	100.0%			
		<u>SUP. PROPUESTA (ha)</u>	<u>SUP. CUMPLE (ha)</u>			
<u>REF.</u>	<u>REFERENCIA SIGPAC</u>	<u>CULTIVO</u>	<u>DESCRIPCIÓN CULTIVO</u>	<u>S/R</u>		
1757375	41-079-026-00008-003	81216	ALGODON-CARISMA	S	6,65	6,65
Porcentaje de superficie determinada situada en zonas RAMSAR		PUNTOS: 4,00	100.0%			
		<u>SUP. PROPUESTA (ha)</u>	<u>SUP. CUMPLE (ha)</u>			
<u>REF.</u>	<u>REFERENCIA SIGPAC</u>	<u>CULTIVO</u>	<u>DESCRIPCIÓN CULTIVO</u>	<u>S/R</u>		
1757375	41-079-026-00008-003	81216	ALGODON-CARISMA	S	6,65	6,65
Porcentaje de superficie determinada en zonas vulnerables a la contaminación por nitratos		PUNTOS: 4,00	100.0%			
		<u>SUP. PROPUESTA (ha)</u>	<u>SUP. CUMPLE (ha)</u>			
<u>REF.</u>	<u>REFERENCIA SIGPAC</u>	<u>CULTIVO</u>	<u>DESCRIPCIÓN CULTIVO</u>	<u>S/R</u>		
1757375	41-079-026-00008-003	81216	ALGODON-CARISMA	S	6,65	6,65
Titulares de explotaciones que hayan adquirido el compromiso voluntario de establecimiento de una enmienda natural mediante un cultivo de crucífera para su enterrado en verde		PUNTOS: 1,00	S			



<b><u>APELLIDOS Y NOMBRE / RAZÓN SOCIAL</u></b>	<b><u>NIF</u></b>	<b><u>EXPEDIENTE</u></b>	<b><u>SUP. PROPUESTA (ha)</u></b>
GONZALEZ GIL ANTONIO MIGUEL	75431962N	8023590	20,88

<b><u>PROPUESTA</u></b>	<b><u>SOLICITA PRIMA VOL.</u></b>
ADMITIDO	NO

**IMPORTE POR ANUALIDAD**

<u>CAMPAÑA</u>	<u>IMPORTE MÁXIMO SUBVENCIONABLE</u>	<u>IMPORTE MEDIO DE TRANSFERENCIA (€/ha)</u>
2015	6.060,84 €	290,27 €
2016	6.060,84 €	290,27 €
2017	6.060,84 €	290,27 €
2018	6.060,84 €	290,27 €
2019	6.060,84 €	290,27 €

**RECINTOS PROPUESTOS**

<u>REF.</u>	<u>REFERENCIA SIGPAC</u>	<u>CULTIVO</u>	<u>DESCRIPCIÓN CULTIVO</u>	<u>S/R</u>	<u>SUP. DEC. ADMIN. (ha)</u>	<u>SUP. PROPUESTA (ha)</u>
1648328	41-053-018-00173-002	81268	ALGODON-JUNCAL	R	4,20	4,20
1648327	41-053-018-00173-002	81268	ALGODON-JUNCAL	R	4,14	4,14
1648329	41-053-018-00179-001	81268	ALGODON-JUNCAL	R	4,36	4,36
1648331	41-053-018-00179-001	82343	REMOLACHA-CICLON	R	4,10	4,10
1648330	41-053-018-00181-002	82343	REMOLACHA-CICLON	R	4,08	4,08

**RESUMEN CRITERIOS DE PRIORIZACIÓN****10.1.5 Sistemas sostenibles de cultivos agroindustriales****PUNTOS: 4,00**

	<b><u>PUNTOS</u></b>	<b><u>CUMPLE</u></b>
Porcentaje de superficie determinada en Red Natura 2000	0,00	0.0%
Porcentaje de superficie determinada situada en zonas RAMSAR	0,00	0.0%
Porcentaje de superficie determinada en zonas vulnerables a la contaminación por nitratos	4,00	100.0%
Titulares de explotaciones que hayan adquirido el compromiso voluntario de establecimiento de una enmienda natural mediante un cultivo de crucífera para su enterrado en verde	0,00	N



**DETALLE CRITERIOS DE PRIORIZACIÓN****10.1.5 Sistemas sostenibles de cultivos agroindustriales****PUNTOS: 4,00****Porcentaje de superficie determinada en Red Natura 2000****PUNTOS: 0,00 0.0%**

<u>REF.</u>	<u>REFERENCIA SIGPAC</u>	<u>CULTIVO</u>	<u>DESCRIPCIÓN CULTIVO</u>	<u>S/R</u>	<u>SUP.</u>	<u>SUP.</u>
					<u>PROPUESTA</u>	<u>CUMPLE</u>
					(ha)	(ha)
1648328	41-053-018-00173-002	81268	ALGODON-JUNCAL	R	4,20	0,00
1648327	41-053-018-00173-002	81268	ALGODON-JUNCAL	R	4,14	0,00
1648329	41-053-018-00179-001	81268	ALGODON-JUNCAL	R	4,36	0,00
1648331	41-053-018-00179-001	82343	REMOLACHA-CICLON	R	4,10	0,00
1648330	41-053-018-00181-002	82343	REMOLACHA-CICLON	R	4,08	0,00

**Porcentaje de superficie determinada situada en zonas RAMSAR****PUNTOS: 0,00 0.0%**

<u>REF.</u>	<u>REFERENCIA SIGPAC</u>	<u>CULTIVO</u>	<u>DESCRIPCIÓN CULTIVO</u>	<u>S/R</u>	<u>SUP.</u>	<u>SUP.</u>
					<u>PROPUESTA</u>	<u>CUMPLE</u>
					(ha)	(ha)
1648328	41-053-018-00173-002	81268	ALGODON-JUNCAL	R	4,20	0,00
1648327	41-053-018-00173-002	81268	ALGODON-JUNCAL	R	4,14	0,00
1648329	41-053-018-00179-001	81268	ALGODON-JUNCAL	R	4,36	0,00
1648331	41-053-018-00179-001	82343	REMOLACHA-CICLON	R	4,10	0,00
1648330	41-053-018-00181-002	82343	REMOLACHA-CICLON	R	4,08	0,00

**Porcentaje de superficie determinada en zonas vulnerables a la contaminación por nitratos****PUNTOS: 4,00 100.0%**

<u>REF.</u>	<u>REFERENCIA SIGPAC</u>	<u>CULTIVO</u>	<u>DESCRIPCIÓN CULTIVO</u>	<u>S/R</u>	<u>SUP.</u>	<u>SUP.</u>
					<u>PROPUESTA</u>	<u>CUMPLE</u>
					(ha)	(ha)
1648328	41-053-018-00173-002	81268	ALGODON-JUNCAL	R	4,20	4,20
1648327	41-053-018-00173-002	81268	ALGODON-JUNCAL	R	4,14	4,14
1648329	41-053-018-00179-001	81268	ALGODON-JUNCAL	R	4,36	4,36
1648331	41-053-018-00179-001	82343	REMOLACHA-CICLON	R	4,10	4,10
1648330	41-053-018-00181-002	82343	REMOLACHA-CICLON	R	4,08	4,08

**Titulares de explotaciones que hayan adquirido el compromiso voluntario de establecimiento de una enmienda natural mediante un cultivo de crucifera para su enterrado en verde****PUNTOS: 0,00 N**

<b><u>APELLIDOS Y NOMBRE / RAZÓN SOCIAL</u></b>	<b><u>NIF</u></b>	<b><u>EXPEDIENTE</u></b>	<b><u>SUP. PROPUESTA (ha)</u></b>
GONZALEZ GIL JUAN	75415287N	8023582	16,04

<b><u>PROPUESTA</u></b>	<b><u>SOLICITA PRIMA VOL.</u></b>
ADMITIDO	NO

**IMPORTE POR ANUALIDAD**

<u>CAMPAÑA</u>	<u>IMPORTE MÁXIMO SUBVENCIONABLE</u>	<u>IMPORTE MEDIO DE TRANSFERENCIA (€/ha)</u>
2015	4.655,93 €	290,27 €
2016	4.655,93 €	290,27 €
2017	4.655,93 €	290,27 €
2018	4.655,93 €	290,27 €
2019	4.655,93 €	290,27 €

**RECINTOS PROPUESTOS**

<u>REF.</u>	<u>REFERENCIA SIGPAC</u>	<u>CULTIVO</u>	<u>DESCRIPCIÓN CULTIVO</u>	<u>S/R</u>	<u>SUP. DEC. ADMIN. (ha)</u>	<u>SUP. PROPUESTA (ha)</u>
1727586	41-053-018-00171-001	81268	ALGODON-JUNCAL	R	2,10	2,10
1727588	41-053-018-00171-001	82118	REMOLACHA-SARAMAGO	R	4,08	4,08
1727589	41-053-018-00174-003	82343	REMOLACHA-CICLON	R	4,00	4,00
1727587	41-053-019-00386-001	81268	ALGODON-JUNCAL	R	5,86	5,86

**RESUMEN CRITERIOS DE PRIORIZACIÓN****10.1.5 Sistemas sostenibles de cultivos agroindustriales****PUNTOS: 4,00**

	<b><u>PUNTOS</u></b>	<b><u>CUMPLE</u></b>
Porcentaje de superficie determinada en Red Natura 2000	0,00	0.0%
Porcentaje de superficie determinada situada en zonas RAMSAR	0,00	0.0%
Porcentaje de superficie determinada en zonas vulnerables a la contaminación por nitratos	4,00	100.0%
Titulares de explotaciones que hayan adquirido el compromiso voluntario de establecimiento de una enmienda natural mediante un cultivo de crucífera para su enterrado en verde	0,00	N



**DETALLE CRITERIOS DE PRIORIZACIÓN****10.1.5 Sistemas sostenibles de cultivos agroindustriales****PUNTOS: 4,00****Porcentaje de superficie determinada en Red Natura 2000****PUNTOS: 0,00 0.0%**

<u>REF.</u>	<u>REFERENCIA SIGPAC</u>	<u>CULTIVO</u>	<u>DESCRIPCIÓN CULTIVO</u>	<u>S/R</u>	<u>SUP.</u>	<u>SUP.</u>
					<u>PROPUESTA</u>	<u>CUMPLE</u>
					(ha)	(ha)
1727586	41-053-018-00171-001	81268	ALGODON-JUNCAL	R	2,10	0,00
1727588	41-053-018-00171-001	82118	REMOLACHA-SARAMAGO	R	4,08	0,00
1727589	41-053-018-00174-003	82343	REMOLACHA-CICLON	R	4,00	0,00
1727587	41-053-019-00386-001	81268	ALGODON-JUNCAL	R	5,86	0,00

**Porcentaje de superficie determinada situada en zonas RAMSAR****PUNTOS: 0,00 0.0%**

<u>REF.</u>	<u>REFERENCIA SIGPAC</u>	<u>CULTIVO</u>	<u>DESCRIPCIÓN CULTIVO</u>	<u>S/R</u>	<u>SUP.</u>	<u>SUP.</u>
					<u>PROPUESTA</u>	<u>CUMPLE</u>
					(ha)	(ha)
1727586	41-053-018-00171-001	81268	ALGODON-JUNCAL	R	2,10	0,00
1727588	41-053-018-00171-001	82118	REMOLACHA-SARAMAGO	R	4,08	0,00
1727589	41-053-018-00174-003	82343	REMOLACHA-CICLON	R	4,00	0,00
1727587	41-053-019-00386-001	81268	ALGODON-JUNCAL	R	5,86	0,00

**Porcentaje de superficie determinada en zonas vulnerables a la contaminación por nitratos****PUNTOS: 4,00 100.0%**

<u>REF.</u>	<u>REFERENCIA SIGPAC</u>	<u>CULTIVO</u>	<u>DESCRIPCIÓN CULTIVO</u>	<u>S/R</u>	<u>SUP.</u>	<u>SUP.</u>
					<u>PROPUESTA</u>	<u>CUMPLE</u>
					(ha)	(ha)
1727586	41-053-018-00171-001	81268	ALGODON-JUNCAL	R	2,10	2,10
1727588	41-053-018-00171-001	82118	REMOLACHA-SARAMAGO	R	4,08	4,08
1727589	41-053-018-00174-003	82343	REMOLACHA-CICLON	R	4,00	4,00
1727587	41-053-019-00386-001	81268	ALGODON-JUNCAL	R	5,86	5,86

**Titulares de explotaciones que hayan adquirido el compromiso voluntario de establecimiento de una enmienda natural mediante un cultivo de crucifera para su enterrado en verde****PUNTOS: 0,00 N**

<u>APELLIDOS Y NOMBRE / RAZÓN SOCIAL</u>	<u>NIF</u>	<u>EXPEDIENTE</u>	<u>SUP. PROPUESTA (ha)</u>
GONZALEZ GOMEZ FRANCISCO	75413265Z	8025234	2,13
<u>PROPUESTA ADMITIDO</u>	<u>SOLICITA PRIMA VOL. SI</u>	<u>PROPUESTA PRIMA VOL. ADMITIDO</u>	
<b>IMPORTE POR ANUALIDAD</b>			

<u>CAMPAÑA</u>	<u>IMPORTE MÁXIMO SUBVENCIONABLE</u>	<u>IMPORTE MEDIO DE TRANSFERENCIA (€/ha)</u>
2015	923,23 €	433,44 €
2016	923,23 €	433,44 €
2017	923,23 €	433,44 €
2018	923,23 €	433,44 €
2019	923,23 €	433,44 €

**RECINTOS PROPUESTOS**

<u>REF.</u>	<u>REFERENCIA SIGPAC</u>	<u>CULTIVO</u>	<u>DESCRIPCIÓN CULTIVO</u>	<u>S/R</u>	<u>SUP. DEC. ADMIN. (ha)</u>	<u>SUP. PROPUESTA (ha)</u>
2003921	41-060-009-00069-004	81050	ALGODON-THEKA	S	2,13	2,13

**RESUMEN CRITERIOS DE PRIORIZACIÓN**

<b>10.1.5 Sistemas sostenibles de cultivos agroindustriales</b>	<b>PUNTOS: 1,00</b>	<b>PUNTOS</b>	<b>CUMPLE</b>
Porcentaje de superficie determinada en Red Natura 2000		0,00	0.0%
Porcentaje de superficie determinada situada en zonas RAMSAR		0,00	0.0%
Porcentaje de superficie determinada en zonas vulnerables a la contaminación por nitratos		0,00	0.0%
Titulares de explotaciones que hayan adquirido el compromiso voluntario de establecimiento de una enmienda natural mediante un cultivo de crucifera para su enterrado en verde		1,00	S

**DETALLE CRITERIOS DE PRIORIZACIÓN**

<b>10.1.5 Sistemas sostenibles de cultivos agroindustriales</b>	<b>PUNTOS: 1,00</b>	<b>PUNTOS</b>	<b>CUMPLE</b>			
Porcentaje de superficie determinada en Red Natura 2000		PUNTOS: 0,00	0.0%			
		<u>SUP. PROPUESTA (ha)</u>	<u>SUP. CUMPLE (ha)</u>			
<u>REF.</u>	<u>REFERENCIA SIGPAC</u>	<u>CULTIVO</u>	<u>DESCRIPCIÓN CULTIVO</u>	<u>S/R</u>		
2003921	41-060-009-00069-004	81050	ALGODON-THEKA	S	2,13	0,00
Porcentaje de superficie determinada situada en zonas RAMSAR		PUNTOS: 0,00	0.0%			
		<u>SUP. PROPUESTA (ha)</u>	<u>SUP. CUMPLE (ha)</u>			
<u>REF.</u>	<u>REFERENCIA SIGPAC</u>	<u>CULTIVO</u>	<u>DESCRIPCIÓN CULTIVO</u>	<u>S/R</u>		
2003921	41-060-009-00069-004	81050	ALGODON-THEKA	S	2,13	0,00
Porcentaje de superficie determinada en zonas vulnerables a la contaminación por nitratos		PUNTOS: 0,00	0.0%			
		<u>SUP. PROPUESTA (ha)</u>	<u>SUP. CUMPLE (ha)</u>			
<u>REF.</u>	<u>REFERENCIA SIGPAC</u>	<u>CULTIVO</u>	<u>DESCRIPCIÓN CULTIVO</u>	<u>S/R</u>		
2003921	41-060-009-00069-004	81050	ALGODON-THEKA	S	2,13	0,00
Titulares de explotaciones que hayan adquirido el compromiso voluntario de establecimiento de una enmienda natural mediante un cultivo de crucifera para su enterrado en verde		PUNTOS: 1,00	S			



<b><u>APELLIDOS Y NOMBRE / RAZÓN SOCIAL</u></b>	<b><u>NIF</u></b>	<b><u>EXPEDIENTE</u></b>	<b><u>SUP. PROPUESTA (ha)</u></b>
GONZALEZ GOMEZ FRANCISCO	52237573L	8025079	1,08

<b><u>PROPUESTA</u></b>	<b><u>SOLICITA PRIMA VOL.</u></b>
ADMITIDO	NO

**IMPORTE POR ANUALIDAD**

<u>CAMPAÑA</u>	<u>IMPORTE MÁXIMO SUBVENCIONABLE</u>	<u>IMPORTE MEDIO DE TRANSFERENCIA (€/ha)</u>
2015	313,49 €	290,27 €
2016	313,49 €	290,27 €
2017	313,49 €	290,27 €
2018	313,49 €	290,27 €
2019	313,49 €	290,27 €

**RECINTOS PROPUESTOS**

<u>REF.</u>	<u>REFERENCIA SIGPAC</u>	<u>CULTIVO</u>	<u>DESCRIPCIÓN CULTIVO</u>	<u>S/R</u>	<u>SUP. DEC. ADMIN. (ha)</u>	<u>SUP. PROPUESTA (ha)</u>
1731032	41-069-004-00043-001	82117	REMOLACHA-SANLUCAR	R	1,08	1,08

**RESUMEN CRITERIOS DE PRIORIZACIÓN****10.1.5 Sistemas sostenibles de cultivos agroindustriales** PUNTOS: 4,00

	<u>PUNTOS</u>	<u>CUMPLE</u>
Porcentaje de superficie determinada en Red Natura 2000	0,00	0.0%
Porcentaje de superficie determinada situada en zonas RAMSAR	0,00	0.0%
Porcentaje de superficie determinada en zonas vulnerables a la contaminación por nitratos	4,00	100.0%
Titulares de explotaciones que hayan adquirido el compromiso voluntario de establecimiento de una enmienda natural mediante un cultivo de crucifera para su enterrado en verde	0,00	N

**DETALLE CRITERIOS DE PRIORIZACIÓN****10.1.5 Sistemas sostenibles de cultivos agroindustriales** PUNTOS: 4,00

Porcentaje de superficie determinada en Red Natura 2000	PUNTOS:	0,00	0.0%
	<u>SUP. PROPUESTA (ha)</u>	<u>SUP. CUMPLE (ha)</u>	
<u>REF.</u> <u>REFERENCIA SIGPAC</u> <u>CULTIVO</u> <u>DESCRIPCIÓN CULTIVO</u>	<u>S/R</u>	<u>SUP. PROPUESTA (ha)</u>	<u>SUP. CUMPLE (ha)</u>
1731032 41-069-004-00043-001 82117 REMOLACHA-SANLUCAR	R	1,08	0,00
Porcentaje de superficie determinada situada en zonas RAMSAR	PUNTOS:	0,00	0.0%
	<u>SUP. PROPUESTA (ha)</u>	<u>SUP. CUMPLE (ha)</u>	
<u>REF.</u> <u>REFERENCIA SIGPAC</u> <u>CULTIVO</u> <u>DESCRIPCIÓN CULTIVO</u>	<u>S/R</u>	<u>SUP. PROPUESTA (ha)</u>	<u>SUP. CUMPLE (ha)</u>
1731032 41-069-004-00043-001 82117 REMOLACHA-SANLUCAR	R	1,08	0,00
Porcentaje de superficie determinada en zonas vulnerables a la contaminación por nitratos	PUNTOS:	4,00	100.0%
	<u>SUP. PROPUESTA (ha)</u>	<u>SUP. CUMPLE (ha)</u>	
<u>REF.</u> <u>REFERENCIA SIGPAC</u> <u>CULTIVO</u> <u>DESCRIPCIÓN CULTIVO</u>	<u>S/R</u>	<u>SUP. PROPUESTA (ha)</u>	<u>SUP. CUMPLE (ha)</u>
1731032 41-069-004-00043-001 82117 REMOLACHA-SANLUCAR	R	1,08	1,08
Titulares de explotaciones que hayan adquirido el compromiso voluntario de establecimiento de una enmienda natural mediante un cultivo de crucifera para su enterrado en verde	PUNTOS:	0,00	N



<b><u>APELLIDOS Y NOMBRE / RAZÓN SOCIAL</u></b>	<b><u>NIF</u></b>	<b><u>EXPEDIENTE</u></b>	<b><u>SUP. PROPUESTA (ha)</u></b>
GONZALEZ GOMEZ ROSARIO	28264976T	8030803	8,99

<b><u>PROPUESTA</u></b>	<b><u>SOLICITA PRIMA VOL.</u></b>
ADMITIDO	NO

**IMPORTE POR ANUALIDAD**

<b><u>CAMPAÑA</u></b>	<b><u>IMPORTE MÁXIMO SUBVENCIONABLE</u></b>	<b><u>IMPORTE MEDIO DE TRANSFERENCIA (€/ha)</u></b>
2015	2.609,53 €	290,27 €
2016	2.609,53 €	290,27 €
2017	2.609,53 €	290,27 €
2018	2.609,53 €	290,27 €
2019	2.609,53 €	290,27 €

**RECINTOS PROPUESTOS**

<b><u>REF.</u></b>	<b><u>REFERENCIA SIGPAC</u></b>	<b><u>CULTIVO</u></b>	<b><u>DESCRIPCIÓN CULTIVO</u></b>	<b><u>S/R</u></b>	<b><u>SUP. DEC. ADMIN. (ha)</u></b>	<b><u>SUP. PROPUESTA (ha)</u></b>
2141633	41-053-018-00151-002	81268	ALGODON-JUNCAL	R	6,19	6,19
2141634	41-053-018-00151-002	82107	REMOLACHA-PORTAL	R	2,80	2,80

**INCIDENCIAS****INCIDENCIA DESCRIPCIÓN**

7129	Solicitante de Sistemas Sostenibles que no indica en el impreso INFO_ADICIONAL-Reverso la agrupación de Producción Integrada a la que pertenece.
------	--

**RESUMEN CRITERIOS DE PRIORIZACIÓN****10.1.5 Sistemas sostenibles de cultivos agroindustriales****PUNTOS: 4,00**

	<b><u>PUNTOS</u></b>	<b><u>CUMPLE</u></b>
Porcentaje de superficie determinada en Red Natura 2000	0,00	0.0%
Porcentaje de superficie determinada situada en zonas RAMSAR	0,00	0.0%
Porcentaje de superficie determinada en zonas vulnerables a la contaminación por nitratos	4,00	100.0%
Titulares de explotaciones que hayan adquirido el compromiso voluntario de establecimiento de una enmienda natural mediante un cultivo de crucífera para su enterrado en verde	0,00	N





**DETALLE CRITERIOS DE PRIORIZACIÓN****10.1.5 Sistemas sostenibles de cultivos agroindustriales****PUNTOS: 4,00****Porcentaje de superficie determinada en Red Natura 2000****PUNTOS: 0,00 0.0%**

<u>REF.</u>	<u>REFERENCIA SIGPAC</u>	<u>CULTIVO</u>	<u>DESCRIPCIÓN CULTIVO</u>	<u>S/R</u>	<u>SUP.</u> <u>PROPUESTA</u> <u>(ha)</u>	<u>SUP.</u> <u>CUMPLE</u> <u>(ha)</u>
2141633	41-053-018-00151-002	81268	ALGODON-JUNCAL	R	6,19	0,00
2141634	41-053-018-00151-002	82107	REMOLACHA-PORTAL	R	2,80	0,00

**Porcentaje de superficie determinada situada en zonas RAMSAR****PUNTOS: 0,00 0.0%**

<u>REF.</u>	<u>REFERENCIA SIGPAC</u>	<u>CULTIVO</u>	<u>DESCRIPCIÓN CULTIVO</u>	<u>S/R</u>	<u>SUP.</u> <u>PROPUESTA</u> <u>(ha)</u>	<u>SUP.</u> <u>CUMPLE</u> <u>(ha)</u>
2141633	41-053-018-00151-002	81268	ALGODON-JUNCAL	R	6,19	0,00
2141634	41-053-018-00151-002	82107	REMOLACHA-PORTAL	R	2,80	0,00

**Porcentaje de superficie determinada en zonas vulnerables a la contaminación por nitratos****PUNTOS: 4,00 100.0%**

<u>REF.</u>	<u>REFERENCIA SIGPAC</u>	<u>CULTIVO</u>	<u>DESCRIPCIÓN CULTIVO</u>	<u>S/R</u>	<u>SUP.</u> <u>PROPUESTA</u> <u>(ha)</u>	<u>SUP.</u> <u>CUMPLE</u> <u>(ha)</u>
2141633	41-053-018-00151-002	81268	ALGODON-JUNCAL	R	6,19	6,19
2141634	41-053-018-00151-002	82107	REMOLACHA-PORTAL	R	2,80	2,80

**Titulares de explotaciones que hayan adquirido el compromiso voluntario de establecimiento de una enmienda natural mediante un cultivo de crucifera para su enterrado en verde****PUNTOS: 0,00 N**

<b>APELLIDOS Y NOMBRE / RAZÓN SOCIAL</b>	<b>NIF</b>	<b>EXPEDIENTE</b>	<b>SUP. PROPUESTA (ha)</b>
GONZALEZ GONZALEZ TEODORO	28425348Q	8025424	24,60

<b>PROPUESTA</b>	<b>SOLICITA PRIMA VOL.</b>
ADMITIDO	NO

**IMPORTE POR ANUALIDAD**

<b>CAMPAÑA</b>	<b>IMPORTE MÁXIMO SUBVENCIONABLE</b>	<b>IMPORTE MEDIO DE TRANSFERENCIA (€/ha)</b>
2015	7.140,64 €	290,27 €
2016	7.140,64 €	290,27 €
2017	7.140,64 €	290,27 €
2018	7.140,64 €	290,27 €
2019	7.140,64 €	290,27 €

**RECINTOS PROPUESTOS**

<b>REF.</b>	<b>REFERENCIA SIGPAC</b>	<b>CULTIVO</b>	<b>DESCRIPCIÓN CULTIVO</b>	<b>S/R</b>	<b>SUP. DEC. ADMIN. (ha)</b>	<b>SUP. PROPUESTA (ha)</b>
1752623	41-020-031-00022-002	81268	ALGODON-JUNCAL	R	12,63	12,63
1752624	41-020-031-00023-005	81216	ALGODON-CARISMA	R	11,97	11,97

**RESUMEN CRITERIOS DE PRIORIZACIÓN****10.1.5 Sistemas sostenibles de cultivos agroindustriales** PUNTOS: 4,00

	<b>PUNTOS</b>	<b>CUMPLE</b>
Porcentaje de superficie determinada en Red Natura 2000	0,00	0.0%
Porcentaje de superficie determinada situada en zonas RAMSAR	0,00	0.0%
Porcentaje de superficie determinada en zonas vulnerables a la contaminación por nitratos	4,00	100.0%
Titulares de explotaciones que hayan adquirido el compromiso voluntario de establecimiento de una enmienda natural mediante un cultivo de crucifera para su enterrado en verde	0,00	N

**DETALLE CRITERIOS DE PRIORIZACIÓN****10.1.5 Sistemas sostenibles de cultivos agroindustriales** PUNTOS: 4,00

<b>REF.</b>	<b>REFERENCIA SIGPAC</b>	<b>CULTIVO</b>	<b>DESCRIPCIÓN CULTIVO</b>	<b>S/R</b>	<b>SUP. PROPUESTA (ha)</b>	<b>SUP. CUMPLE (ha)</b>
1752623	41-020-031-00022-002	81268	ALGODON-JUNCAL	R	12,63	0,00
1752624	41-020-031-00023-005	81216	ALGODON-CARISMA	R	11,97	0,00

	<b>PUNTOS</b>	<b>SUP. PROPUESTA (ha)</b>	<b>SUP. CUMPLE (ha)</b>
Porcentaje de superficie determinada en Red Natura 2000	0,00	0,00	0.0%
Porcentaje de superficie determinada situada en zonas RAMSAR	0,00	0,00	0.0%
Porcentaje de superficie determinada en zonas vulnerables a la contaminación por nitratos	4,00	11,97	100.0%
Titulares de explotaciones que hayan adquirido el compromiso voluntario de establecimiento de una enmienda natural mediante un cultivo de crucifera para su enterrado en verde	0,00	0,00	N

<b>REF.</b>	<b>REFERENCIA SIGPAC</b>	<b>CULTIVO</b>	<b>DESCRIPCIÓN CULTIVO</b>	<b>S/R</b>	<b>SUP. PROPUESTA (ha)</b>	<b>SUP. CUMPLE (ha)</b>
1752623	41-020-031-00022-002	81268	ALGODON-JUNCAL	R	12,63	12,63
1752624	41-020-031-00023-005	81216	ALGODON-CARISMA	R	11,97	11,97

<b><u>APELLIDOS Y NOMBRE / RAZÓN SOCIAL</u></b>	<b><u>NIF</u></b>	<b><u>EXPEDIENTE</u></b>	<b><u>SUP. PROPUESTA (ha)</u></b>
GONZALEZ GRANADO ANTONIA LUISA	75475011M	8030303	8,00

<b><u>PROPUESTA</u></b>	<b><u>SOLICITA PRIMA VOL.</u></b>
ADMITIDO	NO

**IMPORTE POR ANUALIDAD**

<u>CAMPAÑA</u>	<u>IMPORTE MÁXIMO SUBVENCIONABLE</u>	<u>IMPORTE MEDIO DE TRANSFERENCIA (€/ha)</u>
2015	2.322,16 €	290,27 €
2016	2.322,16 €	290,27 €
2017	2.322,16 €	290,27 €
2018	2.322,16 €	290,27 €
2019	2.322,16 €	290,27 €

**RECINTOS PROPUESTOS**

<u>REF.</u>	<u>REFERENCIA SIGPAC</u>	<u>CULTIVO</u>	<u>DESCRIPCIÓN CULTIVO</u>	<u>S/R</u>	<u>SUP. DEC. ADMIN. (ha)</u>	<u>SUP. PROPUESTA (ha)</u>
2092348	41-053-019-00322-001	81268	ALGODON-JUNCAL	R	4,00	4,00
2092349	41-053-019-00322-001	82343	REMOLACHA-CICLON	R	4,00	4,00

**RESUMEN CRITERIOS DE PRIORIZACIÓN****10.1.5 Sistemas sostenibles de cultivos agroindustriales** PUNTOS: 4,00

	<u>PUNTOS</u>	<u>CUMPLE</u>
Porcentaje de superficie determinada en Red Natura 2000	0,00	0.0%
Porcentaje de superficie determinada situada en zonas RAMSAR	0,00	0.0%
Porcentaje de superficie determinada en zonas vulnerables a la contaminación por nitratos	4,00	100.0%
Titulares de explotaciones que hayan adquirido el compromiso voluntario de establecimiento de una enmienda natural mediante un cultivo de crucifera para su enterrado en verde	0,00	N

**DETALLE CRITERIOS DE PRIORIZACIÓN****10.1.5 Sistemas sostenibles de cultivos agroindustriales** PUNTOS: 4,00

Porcentaje de superficie determinada en Red Natura 2000	PUNTOS:	0,00	0.0%
	<u>SUP. PROPUESTA (ha)</u>	<u>SUP. CUMPLE (ha)</u>	
<u>REF.</u>	<u>REFERENCIA SIGPAC</u>	<u>CULTIVO</u>	<u>DESCRIPCIÓN CULTIVO</u>
2092348	41-053-019-00322-001	81268	ALGODON-JUNCAL
2092349	41-053-019-00322-001	82343	REMOLACHA-CICLON
	<u>S/R</u>		
	4,00	4,00	0,00
Porcentaje de superficie determinada situada en zonas RAMSAR	PUNTOS:	0,00	0.0%
	<u>SUP. PROPUESTA (ha)</u>	<u>SUP. CUMPLE (ha)</u>	
<u>REF.</u>	<u>REFERENCIA SIGPAC</u>	<u>CULTIVO</u>	<u>DESCRIPCIÓN CULTIVO</u>
2092348	41-053-019-00322-001	81268	ALGODON-JUNCAL
2092349	41-053-019-00322-001	82343	REMOLACHA-CICLON
	<u>S/R</u>		
	4,00	4,00	0,00
Porcentaje de superficie determinada en zonas vulnerables a la contaminación por nitratos	PUNTOS:	4,00	100.0%
	<u>SUP. PROPUESTA (ha)</u>	<u>SUP. CUMPLE (ha)</u>	
<u>REF.</u>	<u>REFERENCIA SIGPAC</u>	<u>CULTIVO</u>	<u>DESCRIPCIÓN CULTIVO</u>
2092348	41-053-019-00322-001	81268	ALGODON-JUNCAL
2092349	41-053-019-00322-001	82343	REMOLACHA-CICLON
	<u>S/R</u>		
	4,00	4,00	4,00
Titulares de explotaciones que hayan adquirido el compromiso voluntario de establecimiento de una enmienda natural mediante un cultivo de crucifera para su enterrado en verde	PUNTOS:	0,00	N

<b><u>APELLIDOS Y NOMBRE / RAZÓN SOCIAL</u></b>	<b><u>NIF</u></b>	<b><u>EXPEDIENTE</u></b>	<b><u>SUP. PROPUESTA (ha)</u></b>
GONZALEZ HERRERA MIGUEL	31695065F	8027383	7,00

<b><u>PROPUESTA</u></b>	<b><u>SOLICITA PRIMA VOL.</u></b>
ADMITIDO	NO

**IMPORTE POR ANUALIDAD**

<u>CAMPAÑA</u>	<u>IMPORTE MÁXIMO SUBVENCIONABLE</u>	<u>IMPORTE MEDIO DE TRANSFERENCIA (€/ha)</u>
2015	2.031,89 €	290,27 €
2016	2.031,89 €	290,27 €
2017	2.031,89 €	290,27 €
2018	2.031,89 €	290,27 €
2019	2.031,89 €	290,27 €

**RECINTOS PROPUESTOS**

<u>REF.</u>	<u>REFERENCIA SIGPAC</u>	<u>CULTIVO</u>	<u>DESCRIPCIÓN CULTIVO</u>	<u>S/R</u>	<u>SUP. DEC. ADMIN. (ha)</u>	<u>SUP. PROPUESTA (ha)</u>
1879801	41-053-001-00439-001	81268	ALGODON-JUNCAL	R	2,00	2,00
1879802	41-053-001-00439-001	81268	ALGODON-JUNCAL	R	3,00	3,00
1879803	41-053-001-00439-001	82343	REMOLACHA-CICLON	R	2,00	2,00

**RESUMEN CRITERIOS DE PRIORIZACIÓN****10.1.5 Sistemas sostenibles de cultivos agroindustriales****PUNTOS: 4,00**

	<b><u>PUNTOS</u></b>	<b><u>CUMPLE</u></b>
Porcentaje de superficie determinada en Red Natura 2000	0,00	0.0%
Porcentaje de superficie determinada situada en zonas RAMSAR	0,00	0.0%
Porcentaje de superficie determinada en zonas vulnerables a la contaminación por nitratos	4,00	100.0%
Titulares de explotaciones que hayan adquirido el compromiso voluntario de establecimiento de una enmienda natural mediante un cultivo de crucífera para su enterrado en verde	0,00	N



**DETALLE CRITERIOS DE PRIORIZACIÓN****10.1.5 Sistemas sostenibles de cultivos agroindustriales****PUNTOS: 4,00****Porcentaje de superficie determinada en Red Natura 2000****PUNTOS: 0,00 0.0%**

<u>REF.</u>	<u>REFERENCIA SIGPAC</u>	<u>CULTIVO</u>	<u>DESCRIPCIÓN CULTIVO</u>	<u>S/R</u>	<u>SUP.</u> <u>PROPUESTA</u> <u>(ha)</u>	<u>SUP.</u> <u>CUMPLE</u> <u>(ha)</u>
1879801	41-053-001-00439-001	81268	ALGODON-JUNCAL	R	2,00	0,00
1879802	41-053-001-00439-001	81268	ALGODON-JUNCAL	R	3,00	0,00
1879803	41-053-001-00439-001	82343	REMOLACHA-CICLON	R	2,00	0,00

**Porcentaje de superficie determinada situada en zonas RAMSAR****PUNTOS: 0,00 0.0%**

<u>REF.</u>	<u>REFERENCIA SIGPAC</u>	<u>CULTIVO</u>	<u>DESCRIPCIÓN CULTIVO</u>	<u>S/R</u>	<u>SUP.</u> <u>PROPUESTA</u> <u>(ha)</u>	<u>SUP.</u> <u>CUMPLE</u> <u>(ha)</u>
1879801	41-053-001-00439-001	81268	ALGODON-JUNCAL	R	2,00	0,00
1879802	41-053-001-00439-001	81268	ALGODON-JUNCAL	R	3,00	0,00
1879803	41-053-001-00439-001	82343	REMOLACHA-CICLON	R	2,00	0,00

**Porcentaje de superficie determinada en zonas vulnerables a la contaminación por nitratos****PUNTOS: 4,00 100.0%**

<u>REF.</u>	<u>REFERENCIA SIGPAC</u>	<u>CULTIVO</u>	<u>DESCRIPCIÓN CULTIVO</u>	<u>S/R</u>	<u>SUP.</u> <u>PROPUESTA</u> <u>(ha)</u>	<u>SUP.</u> <u>CUMPLE</u> <u>(ha)</u>
1879801	41-053-001-00439-001	81268	ALGODON-JUNCAL	R	2,00	2,00
1879802	41-053-001-00439-001	81268	ALGODON-JUNCAL	R	3,00	3,00
1879803	41-053-001-00439-001	82343	REMOLACHA-CICLON	R	2,00	2,00

**Titulares de explotaciones que hayan adquirido el compromiso voluntario de establecimiento de una enmienda natural mediante un cultivo de crucifera para su enterrado en verde****PUNTOS: 0,00 N**

<b><u>APELLIDOS Y NOMBRE / RAZÓN SOCIAL</u></b>	<b><u>NIF</u></b>	<b><u>EXPEDIENTE</u></b>	<b><u>SUP. PROPUESTA (ha)</u></b>
GONZALEZ LARA MANUEL	28424843V	8026871	2,66

<b><u>PROPUESTA</u></b>	<b><u>SOLICITA PRIMA VOL.</u></b>
ADMITIDO	NO

**IMPORTE POR ANUALIDAD**

<u>CAMPAÑA</u>	<u>IMPORTE MÁXIMO SUBVENCIONABLE</u>	<u>IMPORTE MEDIO DE TRANSFERENCIA (€/ha)</u>
2015	772,12 €	290,27 €
2016	772,12 €	290,27 €
2017	772,12 €	290,27 €
2018	772,12 €	290,27 €
2019	772,12 €	290,27 €

**RECINTOS PROPUESTOS**

<u>REF.</u>	<u>REFERENCIA SIGPAC</u>	<u>CULTIVO</u>	<u>DESCRIPCIÓN CULTIVO</u>	<u>S/R</u>	<u>SUP. DEC. ADMIN. (ha)</u>	<u>SUP. PROPUESTA (ha)</u>
1844158	41-069-016-00167-001	81377	ALGODON-ELSA	R	1,41	1,41
1844157	41-069-016-00168-001	81377	ALGODON-ELSA	R	1,25	1,25

**RESUMEN CRITERIOS DE PRIORIZACIÓN****10.1.5 Sistemas sostenibles de cultivos agroindustriales** PUNTOS: 4,00

	<u>PUNTOS</u>	<u>CUMPLE</u>
Porcentaje de superficie determinada en Red Natura 2000	0,00	0.0%
Porcentaje de superficie determinada situada en zonas RAMSAR	0,00	0.0%
Porcentaje de superficie determinada en zonas vulnerables a la contaminación por nitratos	4,00	100.0%
Titulares de explotaciones que hayan adquirido el compromiso voluntario de establecimiento de una enmienda natural mediante un cultivo de crucifera para su enterrado en verde	0,00	N

**DETALLE CRITERIOS DE PRIORIZACIÓN****10.1.5 Sistemas sostenibles de cultivos agroindustriales** PUNTOS: 4,00

<u>REF.</u>	<u>REFERENCIA SIGPAC</u>	<u>CULTIVO</u>	<u>DESCRIPCIÓN CULTIVO</u>	<u>S/R</u>	<u>SUP. PROPUESTA (ha)</u>	<u>SUP. CUMPLE (ha)</u>
1844158	41-069-016-00167-001	81377	ALGODON-ELSA	R	1,41	0,00
1844157	41-069-016-00168-001	81377	ALGODON-ELSA	R	1,25	0,00

	<u>PUNTOS</u>	<u>SUP. PROPUESTA (ha)</u>	<u>SUP. CUMPLE (ha)</u>
Porcentaje de superficie determinada en Red Natura 2000	0,00	0,00	0.0%
Porcentaje de superficie determinada situada en zonas RAMSAR	0,00	1,41	0,00
Porcentaje de superficie determinada en zonas vulnerables a la contaminación por nitratos	4,00	1,25	100.0%
Titulares de explotaciones que hayan adquirido el compromiso voluntario de establecimiento de una enmienda natural mediante un cultivo de crucifera para su enterrado en verde	0,00	1,41	N

<u>REF.</u>	<u>REFERENCIA SIGPAC</u>	<u>CULTIVO</u>	<u>DESCRIPCIÓN CULTIVO</u>	<u>S/R</u>	<u>SUP. PROPUESTA (ha)</u>	<u>SUP. CUMPLE (ha)</u>
1844158	41-069-016-00167-001	81377	ALGODON-ELSA	R	1,41	1,41
1844157	41-069-016-00168-001	81377	ALGODON-ELSA	R	1,25	1,25

<b><u>APELLIDOS Y NOMBRE / RAZÓN SOCIAL</u></b>	<b><u>NIF</u></b>	<b><u>EXPEDIENTE</u></b>	<b><u>SUP. PROPUESTA (ha)</u></b>
GONZALEZ LOPEZ ANTONIO JOSE	47009757B	8031128	3,58

<b><u>PROPUESTA ADMITIDO</u></b>	<b><u>SOLICITA PRIMA VOL. SI</u></b>	<b><u>PROPUESTA PRIMA VOL. ADMITIDO</u></b>
----------------------------------	--------------------------------------	---

**IMPORTE POR ANUALIDAD**

<u>CAMPAÑA</u>	<u>IMPORTE MÁXIMO SUBVENCIONABLE</u>	<u>IMPORTE MEDIO DE TRANSFERENCIA (€/ha)</u>
2015	1.551,72 €	433,44 €
2016	1.551,72 €	433,44 €
2017	1.551,72 €	433,44 €
2018	1.551,72 €	433,44 €
2019	1.551,72 €	433,44 €

**RECINTOS PROPUESTOS**

<u>REF.</u>	<u>REFERENCIA SIGPAC</u>	<u>CULTIVO</u>	<u>DESCRIPCIÓN CULTIVO</u>	<u>S/R</u>	<u>SUP. DEC. ADMIN. (ha)</u>	<u>SUP. PROPUESTA (ha)</u>
2188363	41-053-002-00348-001	81361	ALGODON-INTERCOTT 211	R	1,53	1,53
2188364	41-053-004-00056-001	81268	ALGODON-JUNCAL	R	2,05	2,05

**INCIDENCIAS****INCIDENCIA DESCRIPCIÓN**

218 La superficie total declarada sobre un mismo recinto en el conjunto de los expedientes, no puede superar la superficie total que el SIGPAC establece para ese recinto.  
Ref:2188364 Recinto:41-053-004-00056-001 Cultivo:81268 ALGODON-JUNCAL Regadío Suma de superficies declaradas para este recinto por todos los solicitantes (Áreas):705 Superficie SIGPAC medida para este recinto (Áreas):706 Exceso de superficie declarada (Hectáreas):-,01

**RESUMEN CRITERIOS DE PRIORIZACIÓN****10.1.5 Sistemas sostenibles de cultivos agroindustriales****PUNTOS: 5,00**

	<b><u>PUNTOS</u></b>	<b><u>CUMPLE</u></b>
Porcentaje de superficie determinada en Red Natura 2000	0,00	0.0%
Porcentaje de superficie determinada situada en zonas RAMSAR	0,00	0.0%
Porcentaje de superficie determinada en zonas vulnerables a la contaminación por nitratos	4,00	100.0%
Titulares de explotaciones que hayan adquirido el compromiso voluntario de establecimiento de una enmienda natural mediante un cultivo de crucífera para su enterrado en verde	1,00	S



**DETALLE CRITERIOS DE PRIORIZACIÓN****10.1.5 Sistemas sostenibles de cultivos agroindustriales****PUNTOS: 5,00****Porcentaje de superficie determinada en Red Natura 2000****PUNTOS: 0,00 0.0%**

<u>REF.</u>	<u>REFERENCIA SIGPAC</u>	<u>CULTIVO</u>	<u>DESCRIPCIÓN CULTIVO</u>	<u>S/R</u>	<u>SUP.</u> <u>PROPUESTA</u> <u>(ha)</u>	<u>SUP.</u> <u>CUMPLE</u> <u>(ha)</u>
2188363	41-053-002-00348-001	81361	ALGODON-INTERCOTT 211	R	1,53	0,00
2188364	41-053-004-00056-001	81268	ALGODON-JUNCAL	R	2,05	0,00

**Porcentaje de superficie determinada situada en zonas RAMSAR****PUNTOS: 0,00 0.0%**

<u>REF.</u>	<u>REFERENCIA SIGPAC</u>	<u>CULTIVO</u>	<u>DESCRIPCIÓN CULTIVO</u>	<u>S/R</u>	<u>SUP.</u> <u>PROPUESTA</u> <u>(ha)</u>	<u>SUP.</u> <u>CUMPLE</u> <u>(ha)</u>
2188363	41-053-002-00348-001	81361	ALGODON-INTERCOTT 211	R	1,53	0,00
2188364	41-053-004-00056-001	81268	ALGODON-JUNCAL	R	2,05	0,00

**Porcentaje de superficie determinada en zonas vulnerables a la contaminación por nitratos****PUNTOS: 4,00 100.0%**

<u>REF.</u>	<u>REFERENCIA SIGPAC</u>	<u>CULTIVO</u>	<u>DESCRIPCIÓN CULTIVO</u>	<u>S/R</u>	<u>SUP.</u> <u>PROPUESTA</u> <u>(ha)</u>	<u>SUP.</u> <u>CUMPLE</u> <u>(ha)</u>
2188363	41-053-002-00348-001	81361	ALGODON-INTERCOTT 211	R	1,53	1,53
2188364	41-053-004-00056-001	81268	ALGODON-JUNCAL	R	2,05	2,05

**Titulares de explotaciones que hayan adquirido el compromiso voluntario de establecimiento de una enmienda natural mediante un cultivo de crucífera para su enterrado en verde****PUNTOS: 1,00 S**



<u>APELLIDOS Y NOMBRE / RAZÓN SOCIAL</u>	<u>NIF</u>	<u>EXPEDIENTE</u>	<u>SUP. PROPUESTA (ha)</u>
GONZALEZ LOPEZ IVAN	47009758N	8030298	4,10
<u>PROPUESTA ADMITIDO</u>	<u>SOLICITA PRIMA VOL. SI</u>	<u>PROPUESTA PRIMA VOL. ADMITIDO</u>	
<u>IMPORTE POR ANUALIDAD</u>			

<u>CAMPAÑA</u>	<u>IMPORTE MÁXIMO SUBVENCIONABLE</u>	<u>IMPORTE MEDIO DE TRANSFERENCIA (€/ha)</u>
2015	1.777,11 €	433,44 €
2016	1.777,11 €	433,44 €
2017	1.777,11 €	433,44 €
2018	1.777,11 €	433,44 €
2019	1.777,11 €	433,44 €

**RECINTOS PROPUESTOS**

<u>REF.</u>	<u>REFERENCIA SIGPAC</u>	<u>CULTIVO</u>	<u>DESCRIPCIÓN CULTIVO</u>	<u>S/R</u>	<u>SUP. DEC. ADMIN. (ha)</u>	<u>SUP. PROPUESTA (ha)</u>
2092161	41-053-001-00335-001	81361	ALGODON-INTERCOTT 211	R	4,10	4,10

**RESUMEN CRITERIOS DE PRIORIZACIÓN**

<b>10.1.5 Sistemas sostenibles de cultivos agroindustriales</b>	<b>PUNTOS: 5,00</b>	
	<u>PUNTOS</u>	<u>CUMPLE</u>
Porcentaje de superficie determinada en Red Natura 2000	0,00	0.0%
Porcentaje de superficie determinada situada en zonas RAMSAR	0,00	0.0%
Porcentaje de superficie determinada en zonas vulnerables a la contaminación por nitratos	4,00	100.0%
Titulares de explotaciones que hayan adquirido el compromiso voluntario de establecimiento de una enmienda natural mediante un cultivo de crucifera para su enterrado en verde	1,00	S

**DETALLE CRITERIOS DE PRIORIZACIÓN**

<b>10.1.5 Sistemas sostenibles de cultivos agroindustriales</b>	<b>PUNTOS: 5,00</b>		
	<u>PUNTOS</u>	<u>SUP. PROPUESTA (ha)</u>	<u>SUP. CUMPLE (ha)</u>
Porcentaje de superficie determinada en Red Natura 2000	0,00	0,00	0,00
		<u>SUP. PROPUESTA (ha)</u>	<u>SUP. CUMPLE (ha)</u>
<u>REF.</u> <u>REFERENCIA SIGPAC</u> <u>CULTIVO</u> <u>DESCRIPCIÓN CULTIVO</u>	<u>S/R</u>		
2092161 41-053-001-00335-001 81361 ALGODON-INTERCOTT 211	R	4,10	0,00
Porcentaje de superficie determinada situada en zonas RAMSAR	0,00	0,00	0,00
		<u>SUP. PROPUESTA (ha)</u>	<u>SUP. CUMPLE (ha)</u>
<u>REF.</u> <u>REFERENCIA SIGPAC</u> <u>CULTIVO</u> <u>DESCRIPCIÓN CULTIVO</u>	<u>S/R</u>		
2092161 41-053-001-00335-001 81361 ALGODON-INTERCOTT 211	R	4,10	0,00
Porcentaje de superficie determinada en zonas vulnerables a la contaminación por nitratos	4,00	4,10	4,10
		<u>SUP. PROPUESTA (ha)</u>	<u>SUP. CUMPLE (ha)</u>
<u>REF.</u> <u>REFERENCIA SIGPAC</u> <u>CULTIVO</u> <u>DESCRIPCIÓN CULTIVO</u>	<u>S/R</u>		
2092161 41-053-001-00335-001 81361 ALGODON-INTERCOTT 211	R	4,10	4,10
Titulares de explotaciones que hayan adquirido el compromiso voluntario de establecimiento de una enmienda natural mediante un cultivo de crucifera para su enterrado en verde	1,00		S



<b><u>APELLIDOS Y NOMBRE / RAZÓN SOCIAL</u></b>	<b><u>NIF</u></b>	<b><u>EXPEDIENTE</u></b>	<b><u>SUP. PROPUESTA (ha)</u></b>
GONZALEZ LOPEZ JOSE	75443977K	8023596	3,76

<b><u>PROPUESTA</u></b>	<b><u>SOLICITA PRIMA VOL.</u></b>
ADMITIDO	NO

**IMPORTE POR ANUALIDAD**

<u>CAMPAÑA</u>	<u>IMPORTE MÁXIMO SUBVENCIONABLE</u>	<u>IMPORTE MEDIO DE TRANSFERENCIA (€/ha)</u>
2015	1.091,42 €	290,27 €
2016	1.091,42 €	290,27 €
2017	1.091,42 €	290,27 €
2018	1.091,42 €	290,27 €
2019	1.091,42 €	290,27 €

**RECINTOS PROPUESTOS**

<u>REF.</u>	<u>REFERENCIA SIGPAC</u>	<u>CULTIVO</u>	<u>DESCRIPCIÓN CULTIVO</u>	<u>S/R</u>	<u>SUP. DEC. ADMIN. (ha)</u>	<u>SUP. PROPUESTA (ha)</u>
1648574	41-053-018-00059-003	81268	ALGODON-JUNCAL	R	3,76	3,76

**RESUMEN CRITERIOS DE PRIORIZACIÓN**

<b>10.1.5 Sistemas sostenibles de cultivos agroindustriales</b>	<b>PUNTOS: 4,00</b>		
<b>Porcentaje de superficie determinada en Red Natura 2000</b>		<b>PUNTOS</b>	<b>CUMPLE</b>
		0,00	0.0%
<b>Porcentaje de superficie determinada situada en zonas RAMSAR</b>		0,00	0.0%
<b>Porcentaje de superficie determinada en zonas vulnerables a la contaminación por nitratos</b>		4,00	100.0%
<b>Titulares de explotaciones que hayan adquirido el compromiso voluntario de establecimiento de una enmienda natural mediante un cultivo de crucífera para su enterrado en verde</b>		0,00	N

**DETALLE CRITERIOS DE PRIORIZACIÓN**

<b>10.1.5 Sistemas sostenibles de cultivos agroindustriales</b>	<b>PUNTOS: 4,00</b>		
<b>Porcentaje de superficie determinada en Red Natura 2000</b>		<b>PUNTOS:</b>	<b>0,00</b>
			<b>0.0%</b>
		<b>SUP. PROPUESTA (ha)</b>	<b>SUP. CUMPLE (ha)</b>
<b>REF.</b>	<b>REFERENCIA SIGPAC</b>	<b>CULTIVO</b>	<b>DESCRIPCIÓN CULTIVO</b>
1648574	41-053-018-00059-003	81268	ALGODON-JUNCAL
		<b>S/R</b>	
		R	
			<b>3,76</b>
			<b>0,00</b>
<b>Porcentaje de superficie determinada situada en zonas RAMSAR</b>		<b>PUNTOS:</b>	<b>0,00</b>
			<b>0.0%</b>
		<b>SUP. PROPUESTA (ha)</b>	<b>SUP. CUMPLE (ha)</b>
<b>REF.</b>	<b>REFERENCIA SIGPAC</b>	<b>CULTIVO</b>	<b>DESCRIPCIÓN CULTIVO</b>
1648574	41-053-018-00059-003	81268	ALGODON-JUNCAL
		<b>S/R</b>	
		R	
			<b>3,76</b>
			<b>0,00</b>
<b>Porcentaje de superficie determinada en zonas vulnerables a la contaminación por nitratos</b>		<b>PUNTOS:</b>	<b>4,00</b>
			<b>100.0%</b>
		<b>SUP. PROPUESTA (ha)</b>	<b>SUP. CUMPLE (ha)</b>
<b>REF.</b>	<b>REFERENCIA SIGPAC</b>	<b>CULTIVO</b>	<b>DESCRIPCIÓN CULTIVO</b>
1648574	41-053-018-00059-003	81268	ALGODON-JUNCAL
		<b>S/R</b>	
		R	
			<b>3,76</b>
			<b>3,76</b>
<b>Titulares de explotaciones que hayan adquirido el compromiso voluntario de establecimiento de una enmienda natural mediante un cultivo de crucífera para su enterrado en verde</b>		<b>PUNTOS:</b>	<b>0,00</b>
			<b>N</b>



<b><u>APELLIDOS Y NOMBRE / RAZÓN SOCIAL</u></b>	<b><u>NIF</u></b>	<b><u>EXPEDIENTE</u></b>	<b><u>SUP. PROPUESTA (ha)</u></b>
GONZALEZ LOPEZ MARIA JOSE	34057229W	8027236	4,93

<b><u>PROPUESTA</u></b>	<b><u>SOLICITA PRIMA VOL.</u></b>
ADMITIDO	NO

**IMPORTE POR ANUALIDAD**

<u>CAMPAÑA</u>	<u>IMPORTE MÁXIMO SUBVENCIONABLE</u>	<u>IMPORTE MEDIO DE TRANSFERENCIA (€/ha)</u>
2015	1.431,03 €	290,27 €
2016	1.431,03 €	290,27 €
2017	1.431,03 €	290,27 €
2018	1.431,03 €	290,27 €
2019	1.431,03 €	290,27 €

**RECINTOS PROPUESTOS**

<u>REF.</u>	<u>REFERENCIA SIGPAC</u>	<u>CULTIVO</u>	<u>DESCRIPCIÓN CULTIVO</u>	<u>S/R</u>	<u>SUP. DEC. ADMIN. (ha)</u>	<u>SUP. PROPUESTA (ha)</u>
1871323	41-034-001-00005-003	81263	ALGODON-DP419	R	3,04	3,03
1871322	41-034-005-00021-001	81263	ALGODON-DP419	R	1,90	1,90

**INCIDENCIAS****INCIDENCIA DESCRIPCIÓN**

218 La superficie total declarada sobre un mismo recinto en el conjunto de los expedientes, no puede superar la superficie total que el SIGPAC establece para ese recinto.  
Ref:1871323 Recinto:41-034-001-00005-003 Cultivo:81263 ALGODON-DP419 Regadío Suma de superficies declaradas para este recinto por todos los solicitantes (Áreas):389 Superficie SIGPAC medida para este recinto (Áreas):388 Exceso de superficie declarada (Hectáreas): 0,01

**RESUMEN CRITERIOS DE PRIORIZACIÓN****10.1.5 Sistemas sostenibles de cultivos agroindustriales****PUNTOS: 4,00**

	<b><u>PUNTOS</u></b>	<b><u>CUMPLE</u></b>
Porcentaje de superficie determinada en Red Natura 2000	0,00	0.0%
Porcentaje de superficie determinada situada en zonas RAMSAR	0,00	0.0%
Porcentaje de superficie determinada en zonas vulnerables a la contaminación por nitratos	4,00	100.0%
Titulares de explotaciones que hayan adquirido el compromiso voluntario de establecimiento de una enmienda natural mediante un cultivo de crucífera para su enterrado en verde	0,00	N



**DETALLE CRITERIOS DE PRIORIZACIÓN****10.1.5 Sistemas sostenibles de cultivos agroindustriales****PUNTOS: 4,00****Porcentaje de superficie determinada en Red Natura 2000****PUNTOS: 0,00 0.0%**

<u>REF.</u>	<u>REFERENCIA SIGPAC</u>	<u>CULTIVO</u>	<u>DESCRIPCIÓN CULTIVO</u>	<u>S/R</u>	<u>SUP.</u> <u>PROPUESTA</u> <u>(ha)</u>	<u>SUP.</u> <u>CUMPLE</u> <u>(ha)</u>
1871323	41-034-001-00005-003	81263	ALGODON-DP419	R	3,03	0,00
1871322	41-034-005-00021-001	81263	ALGODON-DP419	R	1,90	0,00

**Porcentaje de superficie determinada situada en zonas RAMSAR****PUNTOS: 0,00 0.0%**

<u>REF.</u>	<u>REFERENCIA SIGPAC</u>	<u>CULTIVO</u>	<u>DESCRIPCIÓN CULTIVO</u>	<u>S/R</u>	<u>SUP.</u> <u>PROPUESTA</u> <u>(ha)</u>	<u>SUP.</u> <u>CUMPLE</u> <u>(ha)</u>
1871323	41-034-001-00005-003	81263	ALGODON-DP419	R	3,03	0,00
1871322	41-034-005-00021-001	81263	ALGODON-DP419	R	1,90	0,00

**Porcentaje de superficie determinada en zonas vulnerables a la contaminación por nitratos****PUNTOS: 4,00 100.0%**

<u>REF.</u>	<u>REFERENCIA SIGPAC</u>	<u>CULTIVO</u>	<u>DESCRIPCIÓN CULTIVO</u>	<u>S/R</u>	<u>SUP.</u> <u>PROPUESTA</u> <u>(ha)</u>	<u>SUP.</u> <u>CUMPLE</u> <u>(ha)</u>
1871323	41-034-001-00005-003	81263	ALGODON-DP419	R	3,03	3,03
1871322	41-034-005-00021-001	81263	ALGODON-DP419	R	1,90	1,90

**Titulares de explotaciones que hayan adquirido el compromiso voluntario de establecimiento de una enmienda natural mediante un cultivo de crucífera para su enterrado en verde****PUNTOS: 0,00 N**

<b><u>APELLIDOS Y NOMBRE / RAZÓN SOCIAL</u></b>	<b><u>NIF</u></b>	<b><u>EXPEDIENTE</u></b>	<b><u>SUP. PROPUESTA (ha)</u></b>
GONZALEZ LOPEZ S.C	J41903576	8027612	19,92

<b><u>PROPUESTA</u></b>	<b><u>SOLICITA PRIMA VOL.</u></b>
ADMITIDO	NO

**IMPORTE POR ANUALIDAD**

<u>CAMPAÑA</u>	<u>IMPORTE MÁXIMO SUBVENCIONABLE</u>	<u>IMPORTE MEDIO DE TRANSFERENCIA (€/ha)</u>
2015	5.782,18 €	290,27 €
2016	5.782,18 €	290,27 €
2017	5.782,18 €	290,27 €
2018	5.782,18 €	290,27 €
2019	5.782,18 €	290,27 €

**RECINTOS PROPUESTOS**

<u>REF.</u>	<u>REFERENCIA SIGPAC</u>	<u>CULTIVO</u>	<u>DESCRIPCIÓN CULTIVO</u>	<u>S/R</u>	<u>SUP. DEC. ADMIN. (ha)</u>	<u>SUP. PROPUESTA (ha)</u>
1891592	41-099-013-00130-001	81363	ALGODON-DP332	R	10,80	10,80
1891594	41-099-013-00202-001	81263	ALGODON-DP419	R	7,29	7,29
1891593	41-099-013-00202-001	81363	ALGODON-DP332	R	1,83	1,83

**RESUMEN CRITERIOS DE PRIORIZACIÓN****10.1.5 Sistemas sostenibles de cultivos agroindustriales****PUNTOS: 4,00**

	<b><u>PUNTOS</u></b>	<b><u>CUMPLE</u></b>
Porcentaje de superficie determinada en Red Natura 2000	0,00	0.0%
Porcentaje de superficie determinada situada en zonas RAMSAR	0,00	0.0%
Porcentaje de superficie determinada en zonas vulnerables a la contaminación por nitratos	4,00	100.0%
Titulares de explotaciones que hayan adquirido el compromiso voluntario de establecimiento de una enmienda natural mediante un cultivo de crucífera para su enterrado en verde	0,00	N



**DETALLE CRITERIOS DE PRIORIZACIÓN****10.1.5 Sistemas sostenibles de cultivos agroindustriales****PUNTOS: 4,00****Porcentaje de superficie determinada en Red Natura 2000****PUNTOS: 0,00 0.0%**

<u>REF.</u>	<u>REFERENCIA SIGPAC</u>	<u>CULTIVO</u>	<u>DESCRIPCIÓN CULTIVO</u>	<u>S/R</u>	<u>SUP.</u>	<u>SUP.</u>
					<u>PROPUESTA</u>	<u>CUMPLE</u>
					(ha)	(ha)
1891592	41-099-013-00130-001	81363	ALGODON-DP332	R	10,80	0,00
1891594	41-099-013-00202-001	81263	ALGODON-DP419	R	7,29	0,00
1891593	41-099-013-00202-001	81363	ALGODON-DP332	R	1,83	0,00

**Porcentaje de superficie determinada situada en zonas RAMSAR****PUNTOS: 0,00 0.0%**

<u>REF.</u>	<u>REFERENCIA SIGPAC</u>	<u>CULTIVO</u>	<u>DESCRIPCIÓN CULTIVO</u>	<u>S/R</u>	<u>SUP.</u>	<u>SUP.</u>
					<u>PROPUESTA</u>	<u>CUMPLE</u>
					(ha)	(ha)
1891592	41-099-013-00130-001	81363	ALGODON-DP332	R	10,80	0,00
1891594	41-099-013-00202-001	81263	ALGODON-DP419	R	7,29	0,00
1891593	41-099-013-00202-001	81363	ALGODON-DP332	R	1,83	0,00

**Porcentaje de superficie determinada en zonas vulnerables a la contaminación por nitratos****PUNTOS: 4,00 100.0%**

<u>REF.</u>	<u>REFERENCIA SIGPAC</u>	<u>CULTIVO</u>	<u>DESCRIPCIÓN CULTIVO</u>	<u>S/R</u>	<u>SUP.</u>	<u>SUP.</u>
					<u>PROPUESTA</u>	<u>CUMPLE</u>
					(ha)	(ha)
1891592	41-099-013-00130-001	81363	ALGODON-DP332	R	10,80	10,80
1891594	41-099-013-00202-001	81263	ALGODON-DP419	R	7,29	7,29
1891593	41-099-013-00202-001	81363	ALGODON-DP332	R	1,83	1,83

**Titulares de explotaciones que hayan adquirido el compromiso voluntario de establecimiento de una enmienda natural mediante un cultivo de crucífera para su enterrado en verde****PUNTOS: 0,00 N**

<b><u>APELLIDOS Y NOMBRE / RAZÓN SOCIAL</u></b>	<b><u>NIF</u></b>	<b><u>EXPEDIENTE</u></b>	<b><u>SUP. PROPUESTA (ha)</u></b>
GONZALEZ LUPIAÑEZ ELENA	75278288R	8026056	8,58

<b><u>PROPUESTA</u></b>	<b><u>SOLICITA PRIMA VOL.</u></b>	<b><u>PROPUESTA PRIMA VOL.</u></b>
<b>ADMITIDO</b>	<b>SI</b>	<b>ADMITIDO</b>

**IMPORTE POR ANUALIDAD**

<u>CAMPAÑA</u>	<u>IMPORTE MÁXIMO SUBVENCIONABLE</u>	<u>IMPORTE MEDIO DE TRANSFERENCIA (€/ha)</u>
2015	3.718,92 €	433,44 €
2016	3.718,92 €	433,44 €
2017	3.718,92 €	433,44 €
2018	3.718,92 €	433,44 €
2019	3.718,92 €	433,44 €

**RECINTOS PROPUESTOS**

<u>REF.</u>	<u>REFERENCIA SIGPAC</u>	<u>CULTIVO</u>	<u>DESCRIPCIÓN CULTIVO</u>	<u>S/R</u>	<u>SUP. DEC. ADMIN. (ha)</u>	<u>SUP. PROPUESTA (ha)</u>
1879458	41-052-004-00054-001	81038	ALGODON-REINA	R	3,95	3,95
1879459	41-052-004-00054-001	81355	ALGODON-FOKION	S	4,63	4,63

**RESUMEN CRITERIOS DE PRIORIZACIÓN****10.1.5 Sistemas sostenibles de cultivos agroindustriales** PUNTOS: 9,00

	<u>PUNTOS</u>	<u>CUMPLE</u>
Porcentaje de superficie determinada en Red Natura 2000	4,00	100.0%
Porcentaje de superficie determinada situada en zonas RAMSAR	0,00	0.0%
Porcentaje de superficie determinada en zonas vulnerables a la contaminación por nitratos	4,00	100.0%
Titulares de explotaciones que hayan adquirido el compromiso voluntario de establecimiento de una enmienda natural mediante un cultivo de crucifera para su enterrado en verde	1,00	S

**DETALLE CRITERIOS DE PRIORIZACIÓN****10.1.5 Sistemas sostenibles de cultivos agroindustriales** PUNTOS: 9,00

Porcentaje de superficie determinada en Red Natura 2000	PUNTOS:	4,00	100.0%			
		<u>SUP. PROPUESTA (ha)</u>	<u>SUP. CUMPLE (ha)</u>			
<u>REF.</u>	<u>REFERENCIA SIGPAC</u>	<u>CULTIVO</u>	<u>DESCRIPCIÓN CULTIVO</u>	<u>S/R</u>		
1879458	41-052-004-00054-001	81038	ALGODON-REINA	R	3,95	3,95
1879459	41-052-004-00054-001	81355	ALGODON-FOKION	S	4,63	4,63
Porcentaje de superficie determinada situada en zonas RAMSAR	PUNTOS:	0,00	0.0%			
		<u>SUP. PROPUESTA (ha)</u>	<u>SUP. CUMPLE (ha)</u>			
<u>REF.</u>	<u>REFERENCIA SIGPAC</u>	<u>CULTIVO</u>	<u>DESCRIPCIÓN CULTIVO</u>	<u>S/R</u>		
1879458	41-052-004-00054-001	81038	ALGODON-REINA	R	3,95	0,00
1879459	41-052-004-00054-001	81355	ALGODON-FOKION	S	4,63	0,00
Porcentaje de superficie determinada en zonas vulnerables a la contaminación por nitratos	PUNTOS:	4,00	100.0%			
		<u>SUP. PROPUESTA (ha)</u>	<u>SUP. CUMPLE (ha)</u>			
<u>REF.</u>	<u>REFERENCIA SIGPAC</u>	<u>CULTIVO</u>	<u>DESCRIPCIÓN CULTIVO</u>	<u>S/R</u>		
1879458	41-052-004-00054-001	81038	ALGODON-REINA	R	3,95	3,95
1879459	41-052-004-00054-001	81355	ALGODON-FOKION	S	4,63	4,63
Titulares de explotaciones que hayan adquirido el compromiso voluntario de establecimiento de una enmienda natural mediante un cultivo de crucifera para su enterrado en verde	PUNTOS:	1,00	S			

<b>APELLIDOS Y NOMBRE / RAZÓN SOCIAL</b>	<b>NIF</b>	<b>EXPEDIENTE</b>	<b>SUP. PROPUESTA (ha)</b>
GONZALEZ MACIAS JOSE MIGUEL	75444280W	8023598	9,00

<b>PROPUESTA</b>	<b>SOLICITA PRIMA VOL.</b>
ADMITIDO	NO

**IMPORTE POR ANUALIDAD**

<b>CAMPAÑA</b>	<b>IMPORTE MÁXIMO SUBVENCIONABLE</b>	<b>IMPORTE MEDIO DE TRANSFERENCIA (€/ha)</b>
2015	2.612,43 €	290,27 €
2016	2.612,43 €	290,27 €
2017	2.612,43 €	290,27 €
2018	2.612,43 €	290,27 €
2019	2.612,43 €	290,27 €

**RECINTOS PROPUESTOS**

<b>REF.</b>	<b>REFERENCIA SIGPAC</b>	<b>CULTIVO</b>	<b>DESCRIPCIÓN CULTIVO</b>	<b>S/R</b>	<b>SUP. DEC. ADMIN. (ha)</b>	<b>SUP. PROPUESTA (ha)</b>
1648692	41-053-019-00364-003	81268	ALGODON-JUNCAL	R	6,00	6,00
1648693	41-053-019-00364-003	82329	REMOLACHA-CHARLY	R	3,00	3,00

**RESUMEN CRITERIOS DE PRIORIZACIÓN****10.1.5 Sistemas sostenibles de cultivos agroindustriales** PUNTOS: 4,00

	<b>PUNTOS</b>	<b>CUMPLE</b>
Porcentaje de superficie determinada en Red Natura 2000	0,00	0.0%
Porcentaje de superficie determinada situada en zonas RAMSAR	0,00	0.0%
Porcentaje de superficie determinada en zonas vulnerables a la contaminación por nitratos	4,00	100.0%
Titulares de explotaciones que hayan adquirido el compromiso voluntario de establecimiento de una enmienda natural mediante un cultivo de crucifera para su enterrado en verde	0,00	N

**DETALLE CRITERIOS DE PRIORIZACIÓN****10.1.5 Sistemas sostenibles de cultivos agroindustriales** PUNTOS: 4,00

<b>REF.</b>	<b>REFERENCIA SIGPAC</b>	<b>CULTIVO</b>	<b>DESCRIPCIÓN CULTIVO</b>	<b>S/R</b>	<b>SUP. PROPUESTA (ha)</b>	<b>SUP. CUMPLE (ha)</b>
1648692	41-053-019-00364-003	81268	ALGODON-JUNCAL	R	6,00	0,00
1648693	41-053-019-00364-003	82329	REMOLACHA-CHARLY	R	3,00	0,00

	<b>PUNTOS</b>	<b>CUMPLE</b>
Porcentaje de superficie determinada en Red Natura 2000	0,00	0.0%
Porcentaje de superficie determinada situada en zonas RAMSAR	0,00	0.0%
Porcentaje de superficie determinada en zonas vulnerables a la contaminación por nitratos	4,00	100.0%
Titulares de explotaciones que hayan adquirido el compromiso voluntario de establecimiento de una enmienda natural mediante un cultivo de crucifera para su enterrado en verde	0,00	N

<b>REF.</b>	<b>REFERENCIA SIGPAC</b>	<b>CULTIVO</b>	<b>DESCRIPCIÓN CULTIVO</b>	<b>S/R</b>	<b>SUP. PROPUESTA (ha)</b>	<b>SUP. CUMPLE (ha)</b>
1648692	41-053-019-00364-003	81268	ALGODON-JUNCAL	R	6,00	6,00
1648693	41-053-019-00364-003	82329	REMOLACHA-CHARLY	R	3,00	3,00



<b><u>APELLIDOS Y NOMBRE / RAZÓN SOCIAL</u></b>	<b><u>NIF</u></b>	<b><u>EXPEDIENTE</u></b>	<b><u>SUP. PROPUESTA (ha)</u></b>
GONZALEZ MARRUFO JOSE	75348717G	8030877	0,90

<b><u>PROPUESTA</u></b>	<b><u>SOLICITA PRIMA VOL.</u></b>
ADMITIDO	NO

**IMPORTE POR ANUALIDAD**

<u>CAMPAÑA</u>	<u>IMPORTE MÁXIMO SUBVENCIONABLE</u>	<u>IMPORTE MEDIO DE TRANSFERENCIA (€/ha)</u>
2015	261,24 €	290,27 €
2016	261,24 €	290,27 €
2017	261,24 €	290,27 €
2018	261,24 €	290,27 €
2019	261,24 €	290,27 €

**RECINTOS PROPUESTOS**

<u>REF.</u>	<u>REFERENCIA SIGPAC</u>	<u>CULTIVO</u>	<u>DESCRIPCIÓN CULTIVO</u>	<u>S/R</u>	<u>SUP. DEC. ADMIN. (ha)</u>	<u>SUP. PROPUESTA (ha)</u>
2146384	41-053-003-00015-001	81268	ALGODON-JUNCAL	R	0,90	0,90

**RESUMEN CRITERIOS DE PRIORIZACIÓN****10.1.5 Sistemas sostenibles de cultivos agroindustriales** PUNTOS: 4,00

	<u>PUNTOS</u>	<u>CUMPLE</u>
Porcentaje de superficie determinada en Red Natura 2000	0,00	0.0%
Porcentaje de superficie determinada situada en zonas RAMSAR	0,00	0.0%
Porcentaje de superficie determinada en zonas vulnerables a la contaminación por nitratos	4,00	100.0%
Titulares de explotaciones que hayan adquirido el compromiso voluntario de establecimiento de una enmienda natural mediante un cultivo de crucifera para su enterrado en verde	0,00	N

**DETALLE CRITERIOS DE PRIORIZACIÓN****10.1.5 Sistemas sostenibles de cultivos agroindustriales** PUNTOS: 4,00

Porcentaje de superficie determinada en Red Natura 2000	PUNTOS:	0,00	0.0%
	<u>SUP. PROPUESTA (ha)</u>	0,90	<u>SUP. CUMPLE (ha)</u>
		0,90	0,00
	<u>S/R</u>	R	
Porcentaje de superficie determinada situada en zonas RAMSAR	PUNTOS:	0,00	0.0%
	<u>SUP. PROPUESTA (ha)</u>	0,90	<u>SUP. CUMPLE (ha)</u>
		0,90	0,00
	<u>S/R</u>	R	
Porcentaje de superficie determinada en zonas vulnerables a la contaminación por nitratos	PUNTOS:	4,00	100.0%
	<u>SUP. PROPUESTA (ha)</u>	0,90	<u>SUP. CUMPLE (ha)</u>
		0,90	0,90
	<u>S/R</u>	R	
Titulares de explotaciones que hayan adquirido el compromiso voluntario de establecimiento de una enmienda natural mediante un cultivo de crucifera para su enterrado en verde	PUNTOS:	0,00	N



<u>APELLIDOS Y NOMBRE / RAZÓN SOCIAL</u>	<u>NIF</u>	<u>EXPEDIENTE</u>	<u>SUP. PROPUESTA (ha)</u>
GONZALEZ MARTIN ANTONIO	34054279L	8026506	4,11
<u>PROPUESTA</u>	<u>SOLICITA PRIMA VOL.</u>	<u>PROPUESTA PRIMA VOL.</u>	
ADMITIDO	SI	ADMITIDO	

**IMPORTE POR ANUALIDAD**

<u>CAMPAÑA</u>	<u>IMPORTE MÁXIMO SUBVENCIONABLE</u>	<u>IMPORTE MEDIO DE TRANSFERENCIA (€/ha)</u>
2015	1.781,44 €	433,44 €
2016	1.781,44 €	433,44 €
2017	1.781,44 €	433,44 €
2018	1.781,44 €	433,44 €
2019	1.781,44 €	433,44 €

**RECINTOS PROPUESTOS**

<u>REF.</u>	<u>REFERENCIA SIGPAC</u>	<u>CULTIVO</u>	<u>DESCRIPCIÓN CULTIVO</u>	<u>S/R</u>	<u>SUP. DEC. ADMIN. (ha)</u>	<u>SUP. PROPUESTA (ha)</u>
1906768	41-038-015-00069-001	81263	ALGODON-DP419	R	2,30	2,30
1906769	41-038-015-00069-003	81263	ALGODON-DP419	R	0,69	0,69
1906770	41-038-015-00115-001	81263	ALGODON-DP419	R	1,12	1,12

**RESUMEN CRITERIOS DE PRIORIZACIÓN****10.1.5 Sistemas sostenibles de cultivos agroindustriales**

PUNTOS: 5,00

	<u>PUNTOS</u>	<u>CUMPLE</u>
Porcentaje de superficie determinada en Red Natura 2000	0,00	0.0%
Porcentaje de superficie determinada situada en zonas RAMSAR	0,00	0.0%
Porcentaje de superficie determinada en zonas vulnerables a la contaminación por nitratos	4,00	100.0%
Titulares de explotaciones que hayan adquirido el compromiso voluntario de establecimiento de una enmienda natural mediante un cultivo de crucífera para su enterrado en verde	1,00	S



**DETALLE CRITERIOS DE PRIORIZACIÓN****10.1.5 Sistemas sostenibles de cultivos agroindustriales****PUNTOS: 5,00****Porcentaje de superficie determinada en Red Natura 2000****PUNTOS: 0,00 0.0%**

<u>REF.</u>	<u>REFERENCIA SIGPAC</u>	<u>CULTIVO</u>	<u>DESCRIPCIÓN CULTIVO</u>	<u>S/R</u>	<u>SUP.</u> <u>PROPUESTA</u> <u>(ha)</u>	<u>SUP.</u> <u>CÚMPLE</u> <u>(ha)</u>
1906768	41-038-015-00069-001	81263	ALGODON-DP419	R	2,30	0,00
1906769	41-038-015-00069-003	81263	ALGODON-DP419	R	0,69	0,00
1906770	41-038-015-00115-001	81263	ALGODON-DP419	R	1,12	0,00

**Porcentaje de superficie determinada situada en zonas RAMSAR****PUNTOS: 0,00 0.0%**

<u>REF.</u>	<u>REFERENCIA SIGPAC</u>	<u>CULTIVO</u>	<u>DESCRIPCIÓN CULTIVO</u>	<u>S/R</u>	<u>SUP.</u> <u>PROPUESTA</u> <u>(ha)</u>	<u>SUP.</u> <u>CÚMPLE</u> <u>(ha)</u>
1906768	41-038-015-00069-001	81263	ALGODON-DP419	R	2,30	0,00
1906769	41-038-015-00069-003	81263	ALGODON-DP419	R	0,69	0,00
1906770	41-038-015-00115-001	81263	ALGODON-DP419	R	1,12	0,00

**Porcentaje de superficie determinada en zonas vulnerables a la contaminación por nitratos****PUNTOS: 4,00 100.0%**

<u>REF.</u>	<u>REFERENCIA SIGPAC</u>	<u>CULTIVO</u>	<u>DESCRIPCIÓN CULTIVO</u>	<u>S/R</u>	<u>SUP.</u> <u>PROPUESTA</u> <u>(ha)</u>	<u>SUP.</u> <u>CÚMPLE</u> <u>(ha)</u>
1906768	41-038-015-00069-001	81263	ALGODON-DP419	R	2,30	2,30
1906769	41-038-015-00069-003	81263	ALGODON-DP419	R	0,69	0,69
1906770	41-038-015-00115-001	81263	ALGODON-DP419	R	1,12	1,12

**Titulares de explotaciones que hayan adquirido el compromiso voluntario de establecimiento de una enmienda natural mediante un cultivo de crucífera para su enterrado en verde****PUNTOS: 1,00 S**

<u>APELLIDOS Y NOMBRE / RAZÓN SOCIAL</u>	<u>NIF</u>	<u>EXPEDIENTE</u>	<u>SUP. PROPUESTA (ha)</u>
GONZALEZ MAYO JOSE	75323857F	8028347	5,82
<u>PROPUESTA ADMITIDO</u>	<u>SOLICITA PRIMA VOL. SI</u>	<u>PROPUESTA PRIMA VOL. ADMITIDO</u>	

**IMPORTE POR ANUALIDAD**

<u>CAMPAÑA</u>	<u>IMPORTE MÁXIMO SUBVENCIONABLE</u>	<u>IMPORTE MEDIO DE TRANSFERENCIA (€/ha)</u>
2015	2.522,62 €	433,44 €
2016	2.522,62 €	433,44 €
2017	2.522,62 €	433,44 €
2018	2.522,62 €	433,44 €
2019	2.522,62 €	433,44 €

**RECINTOS PROPUESTOS**

<u>REF.</u>	<u>REFERENCIA SIGPAC</u>	<u>CULTIVO</u>	<u>DESCRIPCIÓN CULTIVO</u>	<u>S/R</u>	<u>SUP. DEC. ADMIN. (ha)</u>	<u>SUP. PROPUESTA (ha)</u>
1940545	41-038-036-00159-001	81377	ALGODON-ELSA	R	5,82	5,82

**RESUMEN CRITERIOS DE PRIORIZACIÓN**

<b>10.1.5 Sistemas sostenibles de cultivos agroindustriales</b>	<b>PUNTOS: 5,00</b>	<b>PUNTOS</b>	<b>CUMPLE</b>
Porcentaje de superficie determinada en Red Natura 2000		0,00	0.0%
Porcentaje de superficie determinada situada en zonas RAMSAR		0,00	0.0%
Porcentaje de superficie determinada en zonas vulnerables a la contaminación por nitratos		4,00	100.0%
Titulares de explotaciones que hayan adquirido el compromiso voluntario de establecimiento de una enmienda natural mediante un cultivo de crucífera para su enterrado en verde		1,00	S

**DETALLE CRITERIOS DE PRIORIZACIÓN**

<b>10.1.5 Sistemas sostenibles de cultivos agroindustriales</b>	<b>PUNTOS: 5,00</b>	<b>PUNTOS</b>	<b>CUMPLE</b>			
Porcentaje de superficie determinada en Red Natura 2000		PUNTOS: 0,00	0.0%			
		<u>SUP. PROPUESTA (ha)</u>	<u>SUP. CUMPLE (ha)</u>			
<u>REF.</u>	<u>REFERENCIA SIGPAC</u>	<u>CULTIVO</u>	<u>DESCRIPCIÓN CULTIVO</u>	<u>S/R</u>		
1940545	41-038-036-00159-001	81377	ALGODON-ELSA	R	5,82	0,00
Porcentaje de superficie determinada situada en zonas RAMSAR		PUNTOS: 0,00	0.0%			
		<u>SUP. PROPUESTA (ha)</u>	<u>SUP. CUMPLE (ha)</u>			
<u>REF.</u>	<u>REFERENCIA SIGPAC</u>	<u>CULTIVO</u>	<u>DESCRIPCIÓN CULTIVO</u>	<u>S/R</u>		
1940545	41-038-036-00159-001	81377	ALGODON-ELSA	R	5,82	0,00
Porcentaje de superficie determinada en zonas vulnerables a la contaminación por nitratos		PUNTOS: 4,00	100.0%			
		<u>SUP. PROPUESTA (ha)</u>	<u>SUP. CUMPLE (ha)</u>			
<u>REF.</u>	<u>REFERENCIA SIGPAC</u>	<u>CULTIVO</u>	<u>DESCRIPCIÓN CULTIVO</u>	<u>S/R</u>		
1940545	41-038-036-00159-001	81377	ALGODON-ELSA	R	5,82	5,82
Titulares de explotaciones que hayan adquirido el compromiso voluntario de establecimiento de una enmienda natural mediante un cultivo de crucífera para su enterrado en verde		PUNTOS: 1,00	S			



<u>APELLIDOS Y NOMBRE / RAZÓN SOCIAL</u>	<u>NIF</u>	<u>EXPEDIENTE</u>	<u>SUP. PROPUESTA (ha)</u>
GONZALEZ MOLINA MANUEL	75407142D	8017294	2,98

<u>PROPUESTA</u>	<u>SOLICITA PRIMA VOL.</u>
ADMITIDO	NO

IMPORTE POR ANUALIDAD

<u>CAMPAÑA</u>	<u>IMPORTE MÁXIMO SUBVENCIONABLE</u>	<u>IMPORTE MEDIO DE TRANSFERENCIA (€/ha)</u>
2015	865,00 €	290,27 €
2016	865,00 €	290,27 €
2017	865,00 €	290,27 €
2018	865,00 €	290,27 €
2019	865,00 €	290,27 €

RECINTOS PROPUESTOS

<u>REF.</u>	<u>REFERENCIA SIGPAC</u>	<u>CULTIVO</u>	<u>DESCRIPCIÓN CULTIVO</u>	<u>S/R</u>	<u>SUP. DEC. ADMIN. (ha)</u>	<u>SUP. PROPUESTA (ha)</u>
1644813	41-069-008-00016-001	81268	ALGODON-JUNCAL	R	2,98	2,98

**RESUMEN CRITERIOS DE PRIORIZACIÓN**

<b>10.1.5 Sistemas sostenibles de cultivos agroindustriales</b>	<b>PUNTOS: 4,00</b>
---	---------------------

	<u>PUNTOS</u>	<u>CUMPLE</u>
Porcentaje de superficie determinada en Red Natura 2000	0,00	0.0%
Porcentaje de superficie determinada situada en zonas RAMSAR	0,00	0.0%
Porcentaje de superficie determinada en zonas vulnerables a la contaminación por nitratos	4,00	100.0%
Titulares de explotaciones que hayan adquirido el compromiso voluntario de establecimiento de una enmienda natural mediante un cultivo de crucífera para su enterrado en verde	0,00	N

**DETALLE CRITERIOS DE PRIORIZACIÓN**

<b>10.1.5 Sistemas sostenibles de cultivos agroindustriales</b>	<b>PUNTOS: 4,00</b>
---	---------------------

Porcentaje de superficie determinada en Red Natura 2000	<b>PUNTOS: 0,00</b>	<b>0,00</b>	<b>0.0%</b>			
		<u>SUP. PROPUESTA (ha)</u>	<u>SUP. CUMPLE (ha)</u>			
<u>REF.</u>	<u>REFERENCIA SIGPAC</u>	<u>CULTIVO</u>	<u>DESCRIPCIÓN CULTIVO</u>	<u>S/R</u>		
1644813	41-069-008-00016-001	81268	ALGODON-JUNCAL	R	2,98	0,00
Porcentaje de superficie determinada situada en zonas RAMSAR	<b>PUNTOS: 0,00</b>	<b>0,00</b>	<b>0.0%</b>			
		<u>SUP. PROPUESTA (ha)</u>	<u>SUP. CUMPLE (ha)</u>			
<u>REF.</u>	<u>REFERENCIA SIGPAC</u>	<u>CULTIVO</u>	<u>DESCRIPCIÓN CULTIVO</u>	<u>S/R</u>		
1644813	41-069-008-00016-001	81268	ALGODON-JUNCAL	R	2,98	0,00
Porcentaje de superficie determinada en zonas vulnerables a la contaminación por nitratos	<b>PUNTOS: 4,00</b>	<b>4,00</b>	<b>100.0%</b>			
		<u>SUP. PROPUESTA (ha)</u>	<u>SUP. CUMPLE (ha)</u>			
<u>REF.</u>	<u>REFERENCIA SIGPAC</u>	<u>CULTIVO</u>	<u>DESCRIPCIÓN CULTIVO</u>	<u>S/R</u>		
1644813	41-069-008-00016-001	81268	ALGODON-JUNCAL	R	2,98	2,98
Titulares de explotaciones que hayan adquirido el compromiso voluntario de establecimiento de una enmienda natural mediante un cultivo de crucífera para su enterrado en verde	<b>PUNTOS: 0,00</b>	<b>0,00</b>	<b>N</b>			



<u>APELLIDOS Y NOMBRE / RAZÓN SOCIAL</u>	<u>NIF</u>	<u>EXPEDIENTE</u>	<u>SUP. PROPUESTA (ha)</u>
GONZALEZ MORENO JUAN RAMON	75323832M	8024779	6,42
<u>PROPUESTA ADMITIDO</u>	<u>SOLICITA PRIMA VOL. SI</u>	<u>PROPUESTA PRIMA VOL. ADMITIDO</u>	

**IMPORTE POR ANUALIDAD**

<u>CAMPAÑA</u>	<u>IMPORTE MÁXIMO SUBVENCIONABLE</u>	<u>IMPORTE MEDIO DE TRANSFERENCIA (€/ha)</u>
2015	2.782,68 €	433,44 €
2016	2.782,68 €	433,44 €
2017	2.782,68 €	433,44 €
2018	2.782,68 €	433,44 €
2019	2.782,68 €	433,44 €

**RECINTOS PROPUESTOS**

<u>REF.</u>	<u>REFERENCIA SIGPAC</u>	<u>CULTIVO</u>	<u>DESCRIPCIÓN CULTIVO</u>	<u>S/R</u>	<u>SUP. DEC. ADMIN. (ha)</u>	<u>SUP. PROPUESTA (ha)</u>
1710607	41-069-006-00027-001	81377	ALGODON-ELSA	R	6,42	6,42

**RESUMEN CRITERIOS DE PRIORIZACIÓN**

<b>10.1.5 Sistemas sostenibles de cultivos agroindustriales</b>	<b>PUNTOS: 5,00</b>	<b>PUNTOS</b>	<b>CUMPLE</b>
Porcentaje de superficie determinada en Red Natura 2000		0,00	0.0%
Porcentaje de superficie determinada situada en zonas RAMSAR		0,00	0.0%
Porcentaje de superficie determinada en zonas vulnerables a la contaminación por nitratos		4,00	100.0%
Titulares de explotaciones que hayan adquirido el compromiso voluntario de establecimiento de una enmienda natural mediante un cultivo de crucifera para su enterrado en verde		1,00	S

**DETALLE CRITERIOS DE PRIORIZACIÓN**

<b>10.1.5 Sistemas sostenibles de cultivos agroindustriales</b>	<b>PUNTOS: 5,00</b>	<b>PUNTOS</b>	<b>SUP. PROPUESTA (ha)</b>	<b>SUP. CUMPLE (ha)</b>
Porcentaje de superficie determinada en Red Natura 2000		0,00	0,00	0,00
			<b>SUP. PROPUESTA (ha)</b>	<b>SUP. CUMPLE (ha)</b>
<u>REF.</u>	<u>REFERENCIA SIGPAC</u>	<u>CULTIVO</u>	<u>DESCRIPCIÓN CULTIVO</u>	<u>S/R</u>
1710607	41-069-006-00027-001	81377	ALGODON-ELSA	R
			6,42	0,00
Porcentaje de superficie determinada situada en zonas RAMSAR		0,00	0,00	0,00
			<b>SUP. PROPUESTA (ha)</b>	<b>SUP. CUMPLE (ha)</b>
<u>REF.</u>	<u>REFERENCIA SIGPAC</u>	<u>CULTIVO</u>	<u>DESCRIPCIÓN CULTIVO</u>	<u>S/R</u>
1710607	41-069-006-00027-001	81377	ALGODON-ELSA	R
			6,42	0,00
Porcentaje de superficie determinada en zonas vulnerables a la contaminación por nitratos		4,00	6,42	6,42
			<b>SUP. PROPUESTA (ha)</b>	<b>SUP. CUMPLE (ha)</b>
<u>REF.</u>	<u>REFERENCIA SIGPAC</u>	<u>CULTIVO</u>	<u>DESCRIPCIÓN CULTIVO</u>	<u>S/R</u>
1710607	41-069-006-00027-001	81377	ALGODON-ELSA	R
			6,42	6,42
Titulares de explotaciones que hayan adquirido el compromiso voluntario de establecimiento de una enmienda natural mediante un cultivo de crucifera para su enterrado en verde		1,00		S



<b><u>APELLIDOS Y NOMBRE / RAZÓN SOCIAL</u></b>	<b><u>NIF</u></b>	<b><u>EXPEDIENTE</u></b>	<b><u>SUP. PROPUESTA (ha)</u></b>
GONZALEZ MORENO MATILDE	27718515L	8024777	7,55
<b><u>PROPUESTA</u></b>	<b><u>SOLICITA PRIMA VOL.</u></b>	<b><u>PROPUESTA PRIMA VOL.</u></b>	
<b>ADMITIDO</b>	<b>SI</b>	<b>ADMITIDO</b>	

**IMPORTE POR ANUALIDAD**

<b><u>CAMPAÑA</u></b>	<b><u>IMPORTE MÁXIMO SUBVENCIONABLE</u></b>	<b><u>IMPORTE MEDIO DE TRANSFERENCIA (€/ha)</u></b>
2015	3.272,47 €	433,44 €
2016	3.272,47 €	433,44 €
2017	3.272,47 €	433,44 €
2018	3.272,47 €	433,44 €
2019	3.272,47 €	433,44 €

**RECINTOS PROPUESTOS**

<b><u>REF.</u></b>	<b><u>REFERENCIA SIGPAC</u></b>	<b><u>CULTIVO</u></b>	<b><u>DESCRIPCIÓN CULTIVO</u></b>	<b><u>S/R</u></b>	<b><u>SUP. DEC. ADMIN. (ha)</u></b>	<b><u>SUP. PROPUESTA (ha)</u></b>
1710398	41-069-006-00007-001	81363	ALGODON-DP332	R	1,45	1,45
1710399	41-069-023-00060-001	81363	ALGODON-DP332	R	2,92	2,92
1710400	41-069-023-00061-001	81363	ALGODON-DP332	R	1,76	1,76
1710401	41-069-023-00209-001	81363	ALGODON-DP332	R	1,24	1,24
1710402	41-069-023-00210-001	81363	ALGODON-DP332	R	0,18	0,18

**RESUMEN CRITERIOS DE PRIORIZACIÓN****10.1.5 Sistemas sostenibles de cultivos agroindustriales****PUNTOS: 5,00**

	<b><u>PUNTOS</u></b>	<b><u>CUMPLE</u></b>
<b>Porcentaje de superficie determinada en Red Natura 2000</b>	0,00	0.0%
<b>Porcentaje de superficie determinada situada en zonas RAMSAR</b>	0,00	0.0%
<b>Porcentaje de superficie determinada en zonas vulnerables a la contaminación por nitratos</b>	4,00	100.0%
<b>Titulares de explotaciones que hayan adquirido el compromiso voluntario de establecimiento de una enmienda natural mediante un cultivo de crucífera para su enterrado en verde</b>	1,00	S



**DETALLE CRITERIOS DE PRIORIZACIÓN****10.1.5 Sistemas sostenibles de cultivos agroindustriales****PUNTOS: 5,00****Porcentaje de superficie determinada en Red Natura 2000****PUNTOS: 0,00 0.0%**

<u>REF.</u>	<u>REFERENCIA SIGPAC</u>	<u>CULTIVO</u>	<u>DESCRIPCIÓN CULTIVO</u>	<u>S/R</u>	<u>SUP.</u>	<u>SUP.</u>
					<u>PROPUESTA</u>	<u>CUMPLE</u>
					(ha)	(ha)
1710398	41-069-006-00007-001	81363	ALGODON-DP332	R	1,45	0,00
1710399	41-069-023-00060-001	81363	ALGODON-DP332	R	2,92	0,00
1710400	41-069-023-00061-001	81363	ALGODON-DP332	R	1,76	0,00
1710401	41-069-023-00209-001	81363	ALGODON-DP332	R	1,24	0,00
1710402	41-069-023-00210-001	81363	ALGODON-DP332	R	0,18	0,00

**Porcentaje de superficie determinada situada en zonas RAMSAR****PUNTOS: 0,00 0.0%**

<u>REF.</u>	<u>REFERENCIA SIGPAC</u>	<u>CULTIVO</u>	<u>DESCRIPCIÓN CULTIVO</u>	<u>S/R</u>	<u>SUP.</u>	<u>SUP.</u>
					<u>PROPUESTA</u>	<u>CUMPLE</u>
					(ha)	(ha)
1710398	41-069-006-00007-001	81363	ALGODON-DP332	R	1,45	0,00
1710399	41-069-023-00060-001	81363	ALGODON-DP332	R	2,92	0,00
1710400	41-069-023-00061-001	81363	ALGODON-DP332	R	1,76	0,00
1710401	41-069-023-00209-001	81363	ALGODON-DP332	R	1,24	0,00
1710402	41-069-023-00210-001	81363	ALGODON-DP332	R	0,18	0,00

**Porcentaje de superficie determinada en zonas vulnerables a la contaminación por nitratos****PUNTOS: 4,00 100.0%**

<u>REF.</u>	<u>REFERENCIA SIGPAC</u>	<u>CULTIVO</u>	<u>DESCRIPCIÓN CULTIVO</u>	<u>S/R</u>	<u>SUP.</u>	<u>SUP.</u>
					<u>PROPUESTA</u>	<u>CUMPLE</u>
					(ha)	(ha)
1710398	41-069-006-00007-001	81363	ALGODON-DP332	R	1,45	1,45
1710399	41-069-023-00060-001	81363	ALGODON-DP332	R	2,92	2,92
1710400	41-069-023-00061-001	81363	ALGODON-DP332	R	1,76	1,76
1710401	41-069-023-00209-001	81363	ALGODON-DP332	R	1,24	1,24
1710402	41-069-023-00210-001	81363	ALGODON-DP332	R	0,18	0,18

**Titulares de explotaciones que hayan adquirido el compromiso voluntario de establecimiento de una enmienda natural mediante un cultivo de crucifera para su enterrado en verde****PUNTOS: 1,00 S**



<u>APELLIDOS Y NOMBRE / RAZÓN SOCIAL</u>	<u>NIF</u>	<u>EXPEDIENTE</u>	<u>SUP. PROPUESTA (ha)</u>
GONZALEZ MORENO VICENTE	27718500G	8024776	9,86
<u>PROPUESTA ADMITIDO</u>	<u>SOLICITA PRIMA VOL. SI</u>	<u>PROPUESTA PRIMA VOL. ADMITIDO</u>	
<b>IMPORTE POR ANUALIDAD</b>			

<u>CAMPAÑA</u>	<u>IMPORTE MÁXIMO SUBVENCIONABLE</u>	<u>IMPORTE MEDIO DE TRANSFERENCIA (€/ha)</u>
2015	4.273,72 €	433,44 €
2016	4.273,72 €	433,44 €
2017	4.273,72 €	433,44 €
2018	4.273,72 €	433,44 €
2019	4.273,72 €	433,44 €

**RECINTOS PROPUESTOS**

<u>REF.</u>	<u>REFERENCIA SIGPAC</u>	<u>CULTIVO</u>	<u>DESCRIPCIÓN CULTIVO</u>	<u>S/R</u>	<u>SUP. DEC. ADMIN. (ha)</u>	<u>SUP. PROPUESTA (ha)</u>
1710267	41-069-006-00007-001	81363	ALGODON-DP332	R	9,86	9,86

**RESUMEN CRITERIOS DE PRIORIZACIÓN**

<b>10.1.5 Sistemas sostenibles de cultivos agroindustriales</b>	<b>PUNTOS: 5,00</b>	<b>PUNTOS</b>	<b>CUMPLE</b>
Porcentaje de superficie determinada en Red Natura 2000		0,00	0.0%
Porcentaje de superficie determinada situada en zonas RAMSAR		0,00	0.0%
Porcentaje de superficie determinada en zonas vulnerables a la contaminación por nitratos		4,00	100.0%
Titulares de explotaciones que hayan adquirido el compromiso voluntario de establecimiento de una enmienda natural mediante un cultivo de crucifera para su enterrado en verde		1,00	S

**DETALLE CRITERIOS DE PRIORIZACIÓN**

<b>10.1.5 Sistemas sostenibles de cultivos agroindustriales</b>	<b>PUNTOS: 5,00</b>	<b>PUNTOS</b>	<b>CUMPLE</b>			
Porcentaje de superficie determinada en Red Natura 2000		PUNTOS: 0,00	0.0%			
		<u>SUP. PROPUESTA (ha)</u>	<u>SUP. CUMPLE (ha)</u>			
<u>REF.</u>	<u>REFERENCIA SIGPAC</u>	<u>CULTIVO</u>	<u>DESCRIPCIÓN CULTIVO</u>	<u>S/R</u>	<u>SUP. PROPUESTA (ha)</u>	<u>SUP. CUMPLE (ha)</u>
1710267	41-069-006-00007-001	81363	ALGODON-DP332	R	9,86	0,00
Porcentaje de superficie determinada situada en zonas RAMSAR		PUNTOS: 0,00	0.0%			
		<u>SUP. PROPUESTA (ha)</u>	<u>SUP. CUMPLE (ha)</u>			
<u>REF.</u>	<u>REFERENCIA SIGPAC</u>	<u>CULTIVO</u>	<u>DESCRIPCIÓN CULTIVO</u>	<u>S/R</u>	<u>SUP. PROPUESTA (ha)</u>	<u>SUP. CUMPLE (ha)</u>
1710267	41-069-006-00007-001	81363	ALGODON-DP332	R	9,86	0,00
Porcentaje de superficie determinada en zonas vulnerables a la contaminación por nitratos		PUNTOS: 4,00	100.0%			
		<u>SUP. PROPUESTA (ha)</u>	<u>SUP. CUMPLE (ha)</u>			
<u>REF.</u>	<u>REFERENCIA SIGPAC</u>	<u>CULTIVO</u>	<u>DESCRIPCIÓN CULTIVO</u>	<u>S/R</u>	<u>SUP. PROPUESTA (ha)</u>	<u>SUP. CUMPLE (ha)</u>
1710267	41-069-006-00007-001	81363	ALGODON-DP332	R	9,86	9,86
Titulares de explotaciones que hayan adquirido el compromiso voluntario de establecimiento de una enmienda natural mediante un cultivo de crucifera para su enterrado en verde		PUNTOS: 1,00	S			



<b><u>APELLIDOS Y NOMBRE / RAZÓN SOCIAL</u></b>	<b><u>NIF</u></b>	<b><u>EXPEDIENTE</u></b>	<b><u>SUP. PROPUESTA (ha)</u></b>
GONZALEZ MUÑOZ ANTONIO	28114321H	8023924	9,84

<b><u>PROPUESTA</u></b>	<b><u>SOLICITA PRIMA VOL.</u></b>
ADMITIDO	NO

**IMPORTE POR ANUALIDAD**

<u>CAMPAÑA</u>	<u>IMPORTE MÁXIMO SUBVENCIONABLE</u>	<u>IMPORTE MEDIO DE TRANSFERENCIA (€/ha)</u>
2015	2.856,26 €	290,27 €
2016	2.856,26 €	290,27 €
2017	2.856,26 €	290,27 €
2018	2.856,26 €	290,27 €
2019	2.856,26 €	290,27 €

**RECINTOS PROPUESTOS**

<u>REF.</u>	<u>REFERENCIA SIGPAC</u>	<u>CULTIVO</u>	<u>DESCRIPCIÓN CULTIVO</u>	<u>S/R</u>	<u>SUP. DEC. ADMIN. (ha)</u>	<u>SUP. PROPUESTA (ha)</u>
1665976	41-053-019-00083-003	81268	ALGODON-JUNCAL	R	3,19	3,19
1665977	41-053-019-00083-003	82343	REMOLACHA-CICLON	R	3,00	3,00
1665975	41-053-019-00105-001	81268	ALGODON-JUNCAL	R	3,65	3,65

**RESUMEN CRITERIOS DE PRIORIZACIÓN****10.1.5 Sistemas sostenibles de cultivos agroindustriales****PUNTOS: 4,00**

	<b><u>PUNTOS</u></b>	<b><u>CUMPLE</u></b>
Porcentaje de superficie determinada en Red Natura 2000	0,00	0.0%
Porcentaje de superficie determinada situada en zonas RAMSAR	0,00	0.0%
Porcentaje de superficie determinada en zonas vulnerables a la contaminación por nitratos	4,00	100.0%
Titulares de explotaciones que hayan adquirido el compromiso voluntario de establecimiento de una enmienda natural mediante un cultivo de crucífera para su enterrado en verde	0,00	N



**DETALLE CRITERIOS DE PRIORIZACIÓN****10.1.5 Sistemas sostenibles de cultivos agroindustriales****PUNTOS: 4,00****Porcentaje de superficie determinada en Red Natura 2000****PUNTOS: 0,00 0.0%**

<u>REF.</u>	<u>REFERENCIA SIGPAC</u>	<u>CULTIVO</u>	<u>DESCRIPCIÓN CULTIVO</u>	<u>S/R</u>	<u>SUP.</u>	<u>SUP.</u>
					<u>PROPUESTA</u>	<u>CUMPLE</u>
					(ha)	(ha)
1665976	41-053-019-00083-003	81268	ALGODON-JUNCAL	R	3,19	0,00
1665977	41-053-019-00083-003	82343	REMOLACHA-CICLON	R	3,00	0,00
1665975	41-053-019-00105-001	81268	ALGODON-JUNCAL	R	3,65	0,00

**Porcentaje de superficie determinada situada en zonas RAMSAR****PUNTOS: 0,00 0.0%**

<u>REF.</u>	<u>REFERENCIA SIGPAC</u>	<u>CULTIVO</u>	<u>DESCRIPCIÓN CULTIVO</u>	<u>S/R</u>	<u>SUP.</u>	<u>SUP.</u>
					<u>PROPUESTA</u>	<u>CUMPLE</u>
					(ha)	(ha)
1665976	41-053-019-00083-003	81268	ALGODON-JUNCAL	R	3,19	0,00
1665977	41-053-019-00083-003	82343	REMOLACHA-CICLON	R	3,00	0,00
1665975	41-053-019-00105-001	81268	ALGODON-JUNCAL	R	3,65	0,00

**Porcentaje de superficie determinada en zonas vulnerables a la contaminación por nitratos****PUNTOS: 4,00 100.0%**

<u>REF.</u>	<u>REFERENCIA SIGPAC</u>	<u>CULTIVO</u>	<u>DESCRIPCIÓN CULTIVO</u>	<u>S/R</u>	<u>SUP.</u>	<u>SUP.</u>
					<u>PROPUESTA</u>	<u>CUMPLE</u>
					(ha)	(ha)
1665976	41-053-019-00083-003	81268	ALGODON-JUNCAL	R	3,19	3,19
1665977	41-053-019-00083-003	82343	REMOLACHA-CICLON	R	3,00	3,00
1665975	41-053-019-00105-001	81268	ALGODON-JUNCAL	R	3,65	3,65

**Titulares de explotaciones que hayan adquirido el compromiso voluntario de establecimiento de una enmienda natural mediante un cultivo de crucífera para su enterrado en verde****PUNTOS: 0,00 N**

<u>APELLIDOS Y NOMBRE / RAZÓN SOCIAL</u>	<u>NIF</u>	<u>EXPEDIENTE</u>	<u>SUP. PROPUESTA (ha)</u>
GONZALEZ PARDILLO JOSE MANUEL	75375883F	8011692	10,00

<u>PROPUESTA ADMITIDO</u>	<u>SOLICITA PRIMA VOL. SI</u>	<u>PROPUESTA PRIMA VOL. ADMITIDO</u>

**IMPORTE POR ANUALIDAD**

<u>CAMPAÑA</u>	<u>IMPORTE MÁXIMO SUBVENCIONABLE</u>	<u>IMPORTE MEDIO DE TRANSFERENCIA (€/ha)</u>
2015	4.334,40 €	433,44 €
2016	4.334,40 €	433,44 €
2017	4.334,40 €	433,44 €
2018	4.334,40 €	433,44 €
2019	4.334,40 €	433,44 €

**RECINTOS PROPUESTOS**

<u>REF.</u>	<u>REFERENCIA SIGPAC</u>	<u>CULTIVO</u>	<u>DESCRIPCIÓN CULTIVO</u>	<u>S/R</u>	<u>SUP. DEC. ADMIN. (ha)</u>	<u>SUP. PROPUESTA (ha)</u>
1869952	41-039-062-00097-002	81343	ALGODON-ST402	R	4,80	4,80
1869951	41-039-062-00097-003	1000	TRIGO BLANDO-SIN VARIEDAD	R	5,20	5,20

**RESUMEN CRITERIOS DE PRIORIZACIÓN**

<b>10.1.5 Sistemas sostenibles de cultivos agroindustriales</b>	<b>PUNTOS: 5,00</b>	<b>PUNTOS</b>	<b>CUMPLE</b>
Porcentaje de superficie determinada en Red Natura 2000		0,00	0.0%
Porcentaje de superficie determinada situada en zonas RAMSAR		0,00	0.0%
Porcentaje de superficie determinada en zonas vulnerables a la contaminación por nitratos		4,00	100.0%
Titulares de explotaciones que hayan adquirido el compromiso voluntario de establecimiento de una enmienda natural mediante un cultivo de crucifera para su enterrado en verde		1,00	S

**DETALLE CRITERIOS DE PRIORIZACIÓN**

<b>10.1.5 Sistemas sostenibles de cultivos agroindustriales</b>	<b>PUNTOS: 5,00</b>	<b>PUNTOS</b>	<b>CUMPLE</b>			
Porcentaje de superficie determinada en Red Natura 2000		PUNTOS: 0,00	0.0%			
		<b>SUP. PROPUESTA (ha)</b>	<b>SUP. CUMPLE (ha)</b>			
<u>REF.</u>	<u>REFERENCIA SIGPAC</u>	<u>CULTIVO</u>	<u>DESCRIPCIÓN CULTIVO</u>	<u>S/R</u>		
1869952	41-039-062-00097-002	81343	ALGODON-ST402	R	4,80	0,00
1869951	41-039-062-00097-003	1000	TRIGO BLANDO-SIN VARIEDAD	R	5,20	0,00
Porcentaje de superficie determinada situada en zonas RAMSAR		PUNTOS: 0,00	0.0%			
		<b>SUP. PROPUESTA (ha)</b>	<b>SUP. CUMPLE (ha)</b>			
<u>REF.</u>	<u>REFERENCIA SIGPAC</u>	<u>CULTIVO</u>	<u>DESCRIPCIÓN CULTIVO</u>	<u>S/R</u>		
1869952	41-039-062-00097-002	81343	ALGODON-ST402	R	4,80	0,00
1869951	41-039-062-00097-003	1000	TRIGO BLANDO-SIN VARIEDAD	R	5,20	0,00
Porcentaje de superficie determinada en zonas vulnerables a la contaminación por nitratos		PUNTOS: 4,00	100.0%			
		<b>SUP. PROPUESTA (ha)</b>	<b>SUP. CUMPLE (ha)</b>			
<u>REF.</u>	<u>REFERENCIA SIGPAC</u>	<u>CULTIVO</u>	<u>DESCRIPCIÓN CULTIVO</u>	<u>S/R</u>		
1869952	41-039-062-00097-002	81343	ALGODON-ST402	R	4,80	4,80
1869951	41-039-062-00097-003	1000	TRIGO BLANDO-SIN VARIEDAD	R	5,20	5,20
Titulares de explotaciones que hayan adquirido el compromiso voluntario de establecimiento de una enmienda natural mediante un cultivo de crucifera para su enterrado en verde		PUNTOS: 1,00	S			

<b><u>APELLIDOS Y NOMBRE / RAZÓN SOCIAL</u></b>	<b><u>NIF</u></b>	<b><u>EXPEDIENTE</u></b>	<b><u>SUP. PROPUESTA (ha)</u></b>
GONZALEZ PEÑA MANUEL ENRIQUE	34055409E	8029973	8,12

<b><u>PROPUESTA</u></b>	<b><u>SOLICITA PRIMA VOL.</u></b>
ADMITIDO	NO

**IMPORTE POR ANUALIDAD**

<u>CAMPAÑA</u>	<u>IMPORTE MÁXIMO SUBVENCIONABLE</u>	<u>IMPORTE MEDIO DE TRANSFERENCIA (€/ha)</u>
2015	2.356,99 €	290,27 €
2016	2.356,99 €	290,27 €
2017	2.356,99 €	290,27 €
2018	2.356,99 €	290,27 €
2019	2.356,99 €	290,27 €

**RECINTOS PROPUESTOS**

<u>REF.</u>	<u>REFERENCIA SIGPAC</u>	<u>CULTIVO</u>	<u>DESCRIPCIÓN CULTIVO</u>	<u>S/R</u>	<u>SUP. DEC. ADMIN. (ha)</u>	<u>SUP. PROPUESTA (ha)</u>
2065985	41-034-001-00005-003	81263	ALGODON-DP419	R	0,35	0,34
2065988	41-038-015-00065-002	81263	ALGODON-DP419	R	0,60	0,60
2065986	41-038-015-00065-003	81263	ALGODON-DP419	R	5,53	5,53
2065987	41-038-015-00066-002	81263	ALGODON-DP419	R	0,01	0,01
2065983	41-038-015-00116-001	81263	ALGODON-DP419	R	0,01	0,00
2065984	41-038-015-00117-001	81263	ALGODON-DP419	R	0,85	0,85
2065989	41-900-034-00003-002	81263	ALGODON-DP419	R	0,79	0,79

**INCIDENCIAS****INCIDENCIA DESCRIPCIÓN**

218 La superficie total declarada sobre un mismo recinto en el conjunto de los expedientes, no puede superar la superficie total que el SIGPAC establece para ese recinto.  
Ref:2065985 Recinto:41-034-001-00005-003 Cultivo:81263 ALGODON-DP419 Regadío Suma de superficies declaradas para este recinto por todos los solicitantes (Áreas):389 Superficie SIGPAC medida para este recinto (Áreas):388 Exceso de superficie declarada (Hectáreas): 0,01  
Ref:2065983 Recinto:41-038-015-00116-001 Cultivo:81263 ALGODON-DP419 Regadío Suma de superficies declaradas para este recinto por todos los solicitantes (Áreas):163 Superficie SIGPAC medida para este recinto (Áreas):162 Exceso de superficie declarada (Hectáreas): 0,01

**RESUMEN CRITERIOS DE PRIORIZACIÓN****10.1.5 Sistemas sostenibles de cultivos agroindustriales****PUNTOS: 4,00**

	<b><u>PUNTOS</u></b>	<b><u>CUMPLE</u></b>
Porcentaje de superficie determinada en Red Natura 2000	0,00	0.0%
Porcentaje de superficie determinada situada en zonas RAMSAR	0,00	0.0%
Porcentaje de superficie determinada en zonas vulnerables a la contaminación por nitratos	4,00	100.0%
Titulares de explotaciones que hayan adquirido el compromiso voluntario de establecimiento de una enmienda natural mediante un cultivo de crucífera para su enterrado en verde	0,00	N



**DETALLE CRITERIOS DE PRIORIZACIÓN****10.1.5 Sistemas sostenibles de cultivos agroindustriales****PUNTOS: 4,00****Porcentaje de superficie determinada en Red Natura 2000****PUNTOS: 0,00 0.0%**

REF.	REFERENCIA SIGPAC	CULTIVO	DESCRIPCIÓN CULTIVO	S/R	<u>SUP.</u>	<u>SUP.</u>
					<u>PROPUESTA</u>	<u>CUMPLE</u>
					(ha)	(ha)
2065985	41-034-001-00005-003	81263	ALGODON-DP419	R	0,34	0,00
2065988	41-038-015-00065-002	81263	ALGODON-DP419	R	0,60	0,00
2065986	41-038-015-00065-003	81263	ALGODON-DP419	R	5,53	0,00
2065987	41-038-015-00066-002	81263	ALGODON-DP419	R	0,01	0,00
2065983	41-038-015-00116-001	81263	ALGODON-DP419	R	0,00	0,00
2065984	41-038-015-00117-001	81263	ALGODON-DP419	R	0,85	0,00
2065989	41-900-034-00003-002	81263	ALGODON-DP419	R	0,79	0,00

**Porcentaje de superficie determinada situada en zonas RAMSAR****PUNTOS: 0,00 0.0%**

REF.	REFERENCIA SIGPAC	CULTIVO	DESCRIPCIÓN CULTIVO	S/R	<u>SUP.</u>	<u>SUP.</u>
					<u>PROPUESTA</u>	<u>CUMPLE</u>
					(ha)	(ha)
2065985	41-034-001-00005-003	81263	ALGODON-DP419	R	0,34	0,00
2065988	41-038-015-00065-002	81263	ALGODON-DP419	R	0,60	0,00
2065986	41-038-015-00065-003	81263	ALGODON-DP419	R	5,53	0,00
2065987	41-038-015-00066-002	81263	ALGODON-DP419	R	0,01	0,00
2065983	41-038-015-00116-001	81263	ALGODON-DP419	R	0,00	0,00
2065984	41-038-015-00117-001	81263	ALGODON-DP419	R	0,85	0,00
2065989	41-900-034-00003-002	81263	ALGODON-DP419	R	0,79	0,00

**Porcentaje de superficie determinada en zonas vulnerables a la contaminación por nitratos****PUNTOS: 4,00 100.0%**

REF.	REFERENCIA SIGPAC	CULTIVO	DESCRIPCIÓN CULTIVO	S/R	<u>SUP.</u>	<u>SUP.</u>
					<u>PROPUESTA</u>	<u>CUMPLE</u>
					(ha)	(ha)
2065985	41-034-001-00005-003	81263	ALGODON-DP419	R	0,34	0,34
2065988	41-038-015-00065-002	81263	ALGODON-DP419	R	0,60	0,60
2065986	41-038-015-00065-003	81263	ALGODON-DP419	R	5,53	5,53
2065987	41-038-015-00066-002	81263	ALGODON-DP419	R	0,01	0,01
2065983	41-038-015-00116-001	81263	ALGODON-DP419	R	0,00	0,00
2065984	41-038-015-00117-001	81263	ALGODON-DP419	R	0,85	0,85
2065989	41-900-034-00003-002	81263	ALGODON-DP419	R	0,79	0,79

**Titulares de explotaciones que hayan adquirido el compromiso voluntario de establecimiento de una enmienda natural mediante un cultivo de crucifera para su enterrado en verde****PUNTOS: 0,00 N**

<b><u>APELLIDOS Y NOMBRE / RAZÓN SOCIAL</u></b>	<b><u>NIF</u></b>	<b><u>EXPEDIENTE</u></b>	<b><u>SUP. PROPUESTA (ha)</u></b>
GONZÁLEZ PÉREZ AURORA	75361887H	8006987	45,31

<b><u>PROPUESTA ADMITIDO</u></b>	<b><u>SOLICITA PRIMA VOL. SI</u></b>	<b><u>PROPUESTA PRIMA VOL. INADMITIDO</u></b>
----------------------------------	--------------------------------------	---

**IMPORTE POR ANUALIDAD**

<b><u>CAMPAÑA</u></b>	<b><u>IMPORTE MÁXIMO SUBVENCIONABLE</u></b>	<b><u>IMPORTE MEDIO DE TRANSFERENCIA (€/ha)</u></b>
2015	12.536,76 €	276,69 €
2016	12.536,76 €	276,69 €
2017	12.536,76 €	276,69 €
2018	12.536,76 €	276,69 €
2019	12.536,76 €	276,69 €

**RECINTOS PROPUESTOS**

<b><u>REF.</u></b>	<b><u>REFERENCIA SIGPAC</u></b>	<b><u>CULTIVO</u></b>	<b><u>DESCRIPCIÓN CULTIVO</u></b>	<b><u>S/R</u></b>	<b><u>SUP. DEC. ADMIN. (ha)</u></b>	<b><u>SUP. PROPUESTA (ha)</u></b>
1979439	41-068-082-00011-002	3799	TRIGO DURO-EURODURO	S	37,49	37,49
1979455	41-068-082-00011-002	50000	GARBANZOS-SIN VARIEDAD	S	7,82	7,82

**INCIDENCIAS****INCIDENCIA DESCRIPCIÓN**

80108 Solicitante del compromiso voluntario de la operación 10.1.5. que supera las 15 ha comprometidas  
Sup. Resuelta:45,31

**RESUMEN CRITERIOS DE PRIORIZACIÓN****10.1.5 Sistemas sostenibles de cultivos agroindustriales****PUNTOS: 4,00**

	<b><u>PUNTOS</u></b>	<b><u>CUMPLE</u></b>
Porcentaje de superficie determinada en Red Natura 2000	4,00	100.0%
Porcentaje de superficie determinada situada en zonas RAMSAR	0,00	0.0%
Porcentaje de superficie determinada en zonas vulnerables a la contaminación por nitratos	0,00	0.0%
Titulares de explotaciones que hayan adquirido el compromiso voluntario de establecimiento de una enmienda natural mediante un cultivo de crucífera para su enterrado en verde	0,00	N



**DETALLE CRITERIOS DE PRIORIZACIÓN****10.1.5 Sistemas sostenibles de cultivos agroindustriales****PUNTOS: 4,00****Porcentaje de superficie determinada en Red Natura 2000****PUNTOS: 4,00 100.0%**

<u>REF.</u>	<u>REFERENCIA SIGPAC</u>	<u>CULTIVO</u>	<u>DESCRIPCIÓN CULTIVO</u>	<u>S/R</u>	<u>SUP.</u>	<u>SUP.</u>
					<u>PROPUESTA</u>	<u>CUMPLE</u>
					(ha)	(ha)
1979439	41-068-082-00011-002	3799	TRIGO DURO-EURODURO	S	37,49	37,49
1979455	41-068-082-00011-002	50000	GARBANZOS-SIN VARIEDAD	S	7,82	7,82

**Porcentaje de superficie determinada situada en zonas RAMSAR****PUNTOS: 0,00 0.0%**

<u>REF.</u>	<u>REFERENCIA SIGPAC</u>	<u>CULTIVO</u>	<u>DESCRIPCIÓN CULTIVO</u>	<u>S/R</u>	<u>SUP.</u>	<u>SUP.</u>
					<u>PROPUESTA</u>	<u>CUMPLE</u>
					(ha)	(ha)
1979439	41-068-082-00011-002	3799	TRIGO DURO-EURODURO	S	37,49	0,00
1979455	41-068-082-00011-002	50000	GARBANZOS-SIN VARIEDAD	S	7,82	0,00

**Porcentaje de superficie determinada en zonas vulnerables a la contaminación por nitratos****PUNTOS: 0,00 0.0%**

<u>REF.</u>	<u>REFERENCIA SIGPAC</u>	<u>CULTIVO</u>	<u>DESCRIPCIÓN CULTIVO</u>	<u>S/R</u>	<u>SUP.</u>	<u>SUP.</u>
					<u>PROPUESTA</u>	<u>CUMPLE</u>
					(ha)	(ha)
1979439	41-068-082-00011-002	3799	TRIGO DURO-EURODURO	S	37,49	0,00
1979455	41-068-082-00011-002	50000	GARBANZOS-SIN VARIEDAD	S	7,82	0,00

**Titulares de explotaciones que hayan adquirido el compromiso voluntario de establecimiento de una enmienda natural mediante un cultivo de crucifera para su enterrado en verde****PUNTOS: 0,00 N**



<u>APELLIDOS Y NOMBRE / RAZÓN SOCIAL</u>	<u>NIF</u>	<u>EXPEDIENTE</u>	<u>SUP. PROPUESTA (ha)</u>
GONZALEZ PINEDA ANA	28440979F	8000892	5,14

<u>PROPUESTA</u>	<u>SOLICITA PRIMA VOL.</u>
INADMITIDO	NO

IMPORTE POR ANUALIDAD

<u>CAMPAÑA</u>	<u>IMPORTE MÁXIMO SUBVENCIONABLE</u>	<u>IMPORTE MEDIO DE TRANSFERENCIA (€/ha)</u>
2015	1.491,99 €	290,27 €
2016	1.491,99 €	290,27 €
2017	1.491,99 €	290,27 €
2018	1.491,99 €	290,27 €
2019	1.491,99 €	290,27 €

RECINTOS PROPUESTOS

<u>REF.</u>	<u>REFERENCIA SIGPAC</u>	<u>CULTIVO</u>	<u>DESCRIPCIÓN CULTIVO</u>	<u>S/R</u>	<u>SUP. DEC. ADMIN. (ha)</u>	<u>SUP. PROPUESTA (ha)</u>
2255181	41-055-030-00004-001	3981	TRIGO DURO-AVISPA	R	5,14	5,14

INCIDENCIASINCIDENCIA DESCRIPCIÓN

80102 Titular no inscrito en ninguna Agrupación de Producción Integrada del cultivo solicitado.

**RESUMEN CRITERIOS DE PRIORIZACIÓN****10.1.5 Sistemas sostenibles de cultivos agroindustriales**

PUNTOS: 4,00

	<u>PUNTOS</u>	<u>CUMPLE</u>
Porcentaje de superficie determinada en Red Natura 2000	0,00	0.0%
Porcentaje de superficie determinada situada en zonas RAMSAR	0,00	0.0%
Porcentaje de superficie determinada en zonas vulnerables a la contaminación por nitratos	4,00	100.0%
Titulares de explotaciones que hayan adquirido el compromiso voluntario de establecimiento de una enmienda natural mediante un cultivo de crucífera para su enterrado en verde	0,00	N

**DETALLE CRITERIOS DE PRIORIZACIÓN****10.1.5 Sistemas sostenibles de cultivos agroindustriales**

PUNTOS: 4,00

	<u>PUNTOS</u>	<u>CUMPLE</u>
Porcentaje de superficie determinada en Red Natura 2000	0,00	0.0%
	<u>SUP. PROPUESTA (ha)</u>	<u>SUP. CUMPLE (ha)</u>
<u>REF.</u> <u>REFERENCIA SIGPAC</u> <u>CULTIVO</u> <u>DESCRIPCIÓN CULTIVO</u> <u>S/R</u>		
2255181 41-055-030-00004-001 3981 TRIGO DURO-AVISPA R	5,14	0,00
Porcentaje de superficie determinada situada en zonas RAMSAR	0,00	0.0%
	<u>SUP. PROPUESTA (ha)</u>	<u>SUP. CUMPLE (ha)</u>
<u>REF.</u> <u>REFERENCIA SIGPAC</u> <u>CULTIVO</u> <u>DESCRIPCIÓN CULTIVO</u> <u>S/R</u>		
2255181 41-055-030-00004-001 3981 TRIGO DURO-AVISPA R	5,14	0,00
Porcentaje de superficie determinada en zonas vulnerables a la contaminación por nitratos	4,00	100.0%
	<u>SUP. PROPUESTA (ha)</u>	<u>SUP. CUMPLE (ha)</u>
<u>REF.</u> <u>REFERENCIA SIGPAC</u> <u>CULTIVO</u> <u>DESCRIPCIÓN CULTIVO</u> <u>S/R</u>		
2255181 41-055-030-00004-001 3981 TRIGO DURO-AVISPA R	5,14	5,14
Titulares de explotaciones que hayan adquirido el compromiso voluntario de establecimiento de una enmienda natural mediante un cultivo de crucífera para su enterrado en verde	0,00	N

<u>APELLIDOS Y NOMBRE / RAZÓN SOCIAL</u>	<u>NIF</u>	<u>EXPEDIENTE</u>	<u>SUP. PROPUESTA (ha)</u>
GONZÁLEZ PLATA JUAN ANTONIO	27312534B	8030747	6,35
<u>PROPUESTA ADMITIDO</u>	<u>SOLICITA PRIMA VOL. SI</u>	<u>PROPUESTA PRIMA VOL. ADMITIDO</u>	
<b>IMPORTE POR ANUALIDAD</b>			

<u>CAMPAÑA</u>	<u>IMPORTE MÁXIMO SUBVENCIONABLE</u>	<u>IMPORTE MEDIO DE TRANSFERENCIA (€/ha)</u>
2015	2.752,34 €	433,44 €
2016	2.752,34 €	433,44 €
2017	2.752,34 €	433,44 €
2018	2.752,34 €	433,44 €
2019	2.752,34 €	433,44 €

**RECINTOS PROPUESTOS**

<u>REF.</u>	<u>REFERENCIA SIGPAC</u>	<u>CULTIVO</u>	<u>DESCRIPCIÓN CULTIVO</u>	<u>S/R</u>	<u>SUP. DEC. ADMIN. (ha)</u>	<u>SUP. PROPUESTA (ha)</u>
2135653	41-020-030-00029-001	81268	ALGODON-JUNCAL	R	6,35	6,35

**RESUMEN CRITERIOS DE PRIORIZACIÓN**

<b>10.1.5 Sistemas sostenibles de cultivos agroindustriales</b>	<b>PUNTOS: 5,00</b>	<b>PUNTOS</b>	<b>CUMPLE</b>
Porcentaje de superficie determinada en Red Natura 2000		0,00	0.0%
Porcentaje de superficie determinada situada en zonas RAMSAR		0,00	0.0%
Porcentaje de superficie determinada en zonas vulnerables a la contaminación por nitratos		4,00	100.0%
Titulares de explotaciones que hayan adquirido el compromiso voluntario de establecimiento de una enmienda natural mediante un cultivo de crucifera para su enterrado en verde		1,00	S

**DETALLE CRITERIOS DE PRIORIZACIÓN**

<b>10.1.5 Sistemas sostenibles de cultivos agroindustriales</b>	<b>PUNTOS: 5,00</b>	<b>PUNTOS</b>	<b>CUMPLE</b>			
Porcentaje de superficie determinada en Red Natura 2000		PUNTOS: 0,00	0.0%			
		<u>SUP. PROPUESTA (ha)</u>	<u>SUP. CUMPLE (ha)</u>			
<u>REF.</u>	<u>REFERENCIA SIGPAC</u>	<u>CULTIVO</u>	<u>DESCRIPCIÓN CULTIVO</u>	<u>S/R</u>		
2135653	41-020-030-00029-001	81268	ALGODON-JUNCAL	R	6,35	0,00
Porcentaje de superficie determinada situada en zonas RAMSAR		PUNTOS: 0,00	0.0%			
		<u>SUP. PROPUESTA (ha)</u>	<u>SUP. CUMPLE (ha)</u>			
<u>REF.</u>	<u>REFERENCIA SIGPAC</u>	<u>CULTIVO</u>	<u>DESCRIPCIÓN CULTIVO</u>	<u>S/R</u>		
2135653	41-020-030-00029-001	81268	ALGODON-JUNCAL	R	6,35	0,00
Porcentaje de superficie determinada en zonas vulnerables a la contaminación por nitratos		PUNTOS: 4,00	100.0%			
		<u>SUP. PROPUESTA (ha)</u>	<u>SUP. CUMPLE (ha)</u>			
<u>REF.</u>	<u>REFERENCIA SIGPAC</u>	<u>CULTIVO</u>	<u>DESCRIPCIÓN CULTIVO</u>	<u>S/R</u>		
2135653	41-020-030-00029-001	81268	ALGODON-JUNCAL	R	6,35	6,35
Titulares de explotaciones que hayan adquirido el compromiso voluntario de establecimiento de una enmienda natural mediante un cultivo de crucifera para su enterrado en verde		PUNTOS: 1,00	S			



<b><u>APELLIDOS Y NOMBRE / RAZÓN SOCIAL</u></b>	<b><u>NIF</u></b>	<b><u>EXPEDIENTE</u></b>	<b><u>SUP. PROPUESTA (ha)</u></b>
GONZALEZ QUINTERO MARIA	28541680Z	8001707	5,03

<b><u>PROPUESTA</u></b>	<b><u>SOLICITA PRIMA VOL.</u></b>
ADMITIDO	NO

**IMPORTE POR ANUALIDAD**

<u>CAMPAÑA</u>	<u>IMPORTE MÁXIMO SUBVENCIONABLE</u>	<u>IMPORTE MEDIO DE TRANSFERENCIA (€/ha)</u>
2015	1.460,06 €	290,27 €
2016	1.460,06 €	290,27 €
2017	1.460,06 €	290,27 €
2018	1.460,06 €	290,27 €
2019	1.460,06 €	290,27 €

**RECINTOS PROPUESTOS**

<u>REF.</u>	<u>REFERENCIA SIGPAC</u>	<u>CULTIVO</u>	<u>DESCRIPCIÓN CULTIVO</u>	<u>S/R</u>	<u>SUP. DEC. ADMIN. (ha)</u>	<u>SUP. PROPUESTA (ha)</u>
1648564	41-019-006-00034-001	81310	ALGODON-AZAHAR	R	5,03	5,03

**RESUMEN CRITERIOS DE PRIORIZACIÓN****10.1.5 Sistemas sostenibles de cultivos agroindustriales** PUNTOS: 4,00

	<u>PUNTOS</u>	<u>CUMPLE</u>
Porcentaje de superficie determinada en Red Natura 2000	0,00	0.0%
Porcentaje de superficie determinada situada en zonas RAMSAR	0,00	0.0%
Porcentaje de superficie determinada en zonas vulnerables a la contaminación por nitratos	4,00	100.0%
Titulares de explotaciones que hayan adquirido el compromiso voluntario de establecimiento de una enmienda natural mediante un cultivo de crucifera para su enterrado en verde	0,00	N

**DETALLE CRITERIOS DE PRIORIZACIÓN****10.1.5 Sistemas sostenibles de cultivos agroindustriales** PUNTOS: 4,00

Porcentaje de superficie determinada en Red Natura 2000	PUNTOS:	0,00	0.0%
	<u>SUP. PROPUESTA (ha)</u>	<u>SUP. CUMPLE (ha)</u>	
<u>REF.</u>	<u>REFERENCIA SIGPAC</u>	<u>CULTIVO</u>	<u>DESCRIPCIÓN CULTIVO</u>
1648564	41-019-006-00034-001	81310	ALGODON-AZAHAR
	<u>S/R</u>		
	R	5,03	0,00
Porcentaje de superficie determinada situada en zonas RAMSAR	PUNTOS:	0,00	0.0%
	<u>SUP. PROPUESTA (ha)</u>	<u>SUP. CUMPLE (ha)</u>	
<u>REF.</u>	<u>REFERENCIA SIGPAC</u>	<u>CULTIVO</u>	<u>DESCRIPCIÓN CULTIVO</u>
1648564	41-019-006-00034-001	81310	ALGODON-AZAHAR
	<u>S/R</u>		
	R	5,03	0,00
Porcentaje de superficie determinada en zonas vulnerables a la contaminación por nitratos	PUNTOS:	4,00	100.0%
	<u>SUP. PROPUESTA (ha)</u>	<u>SUP. CUMPLE (ha)</u>	
<u>REF.</u>	<u>REFERENCIA SIGPAC</u>	<u>CULTIVO</u>	<u>DESCRIPCIÓN CULTIVO</u>
1648564	41-019-006-00034-001	81310	ALGODON-AZAHAR
	<u>S/R</u>		
	R	5,03	5,03
Titulares de explotaciones que hayan adquirido el compromiso voluntario de establecimiento de una enmienda natural mediante un cultivo de crucifera para su enterrado en verde	PUNTOS:	0,00	N



<b><u>APELLIDOS Y NOMBRE / RAZÓN SOCIAL</u></b>	<b><u>NIF</u></b>	<b><u>EXPEDIENTE</u></b>	<b><u>SUP. PROPUESTA (ha)</u></b>
GONZALEZ REINOSO JUAN JOSÉ	28178478M	8028873	7,84

<b><u>PROPUESTA ADMITIDO</u></b>	<b><u>SOLICITA PRIMA VOL. SI</u></b>	<b><u>PROPUESTA PRIMA VOL. ADMITIDO</u></b>
----------------------------------	--------------------------------------	---

**IMPORTE POR ANUALIDAD**

<u>CAMPAÑA</u>	<u>IMPORTE MÁXIMO SUBVENCIONABLE</u>	<u>IMPORTE MEDIO DE TRANSFERENCIA (€/ha)</u>
2015	3.398,17 €	433,44 €
2016	3.398,17 €	433,44 €
2017	3.398,17 €	433,44 €
2018	3.398,17 €	433,44 €
2019	3.398,17 €	433,44 €

**RECINTOS PROPUESTOS**

<u>REF.</u>	<u>REFERENCIA SIGPAC</u>	<u>CULTIVO</u>	<u>DESCRIPCIÓN CULTIVO</u>	<u>S/R</u>	<u>SUP. DEC. ADMIN. (ha)</u>	<u>SUP. PROPUESTA (ha)</u>
2061831	41-034-001-00005-003	81263	ALGODON-DP419	R	0,50	0,49
2061830	41-034-005-00014-001	3747	TRIGO DURO-TARANTO	R	0,87	0,87
2061828	41-034-005-00021-001	3747	TRIGO DURO-TARANTO	R	0,55	0,55
2061829	41-038-015-00065-002	3747	TRIGO DURO-TARANTO	R	0,64	0,64
2061827	41-038-015-00065-003	3747	TRIGO DURO-TARANTO	R	5,29	5,29

**INCIDENCIAS****INCIDENCIA DESCRIPCIÓN**

218 La superficie total declarada sobre un mismo recinto en el conjunto de los expedientes, no puede superar la superficie total que el SIGPAC establece para ese recinto.  
Ref:2061831 Recinto:41-034-001-00005-003 Cultivo:81263 ALGODON-DP419 Regadío Suma de superficies declaradas para este recinto por todos los solicitantes (Áreas):389 Superficie SIGPAC medida para este recinto (Áreas):388 Exceso de superficie declarada (Hectáreas): 0,01

**RESUMEN CRITERIOS DE PRIORIZACIÓN****10.1.5 Sistemas sostenibles de cultivos agroindustriales****PUNTOS: 5,00**

	<b><u>PUNTOS</u></b>	<b><u>CUMPLE</u></b>
Porcentaje de superficie determinada en Red Natura 2000	0,00	0.0%
Porcentaje de superficie determinada situada en zonas RAMSAR	0,00	0.0%
Porcentaje de superficie determinada en zonas vulnerables a la contaminación por nitratos	4,00	100.0%
Titulares de explotaciones que hayan adquirido el compromiso voluntario de establecimiento de una enmienda natural mediante un cultivo de crucífera para su enterrado en verde	1,00	S



**DETALLE CRITERIOS DE PRIORIZACIÓN****10.1.5 Sistemas sostenibles de cultivos agroindustriales****PUNTOS: 5,00****Porcentaje de superficie determinada en Red Natura 2000****PUNTOS: 0,00 0.0%**

<u>REF.</u>	<u>REFERENCIA SIGPAC</u>	<u>CULTIVO</u>	<u>DESCRIPCIÓN CULTIVO</u>	<u>S/R</u>	<u>SUP.</u>	<u>SUP.</u>
					<u>PROPUESTA</u>	<u>CUMPLE</u>
					<u>(ha)</u>	<u>(ha)</u>
2061831	41-034-001-00005-003	81263	ALGODON-DP419	R	0,49	0,00
2061830	41-034-005-00014-001	3747	TRIGO DURO-TARANTO	R	0,87	0,00
2061828	41-034-005-00021-001	3747	TRIGO DURO-TARANTO	R	0,55	0,00
2061829	41-038-015-00065-002	3747	TRIGO DURO-TARANTO	R	0,64	0,00
2061827	41-038-015-00065-003	3747	TRIGO DURO-TARANTO	R	5,29	0,00

**Porcentaje de superficie determinada situada en zonas RAMSAR****PUNTOS: 0,00 0.0%**

<u>REF.</u>	<u>REFERENCIA SIGPAC</u>	<u>CULTIVO</u>	<u>DESCRIPCIÓN CULTIVO</u>	<u>S/R</u>	<u>SUP.</u>	<u>SUP.</u>
					<u>PROPUESTA</u>	<u>CUMPLE</u>
					<u>(ha)</u>	<u>(ha)</u>
2061831	41-034-001-00005-003	81263	ALGODON-DP419	R	0,49	0,00
2061830	41-034-005-00014-001	3747	TRIGO DURO-TARANTO	R	0,87	0,00
2061828	41-034-005-00021-001	3747	TRIGO DURO-TARANTO	R	0,55	0,00
2061829	41-038-015-00065-002	3747	TRIGO DURO-TARANTO	R	0,64	0,00
2061827	41-038-015-00065-003	3747	TRIGO DURO-TARANTO	R	5,29	0,00

**Porcentaje de superficie determinada en zonas vulnerables a la contaminación por nitratos****PUNTOS: 4,00 100.0%**

<u>REF.</u>	<u>REFERENCIA SIGPAC</u>	<u>CULTIVO</u>	<u>DESCRIPCIÓN CULTIVO</u>	<u>S/R</u>	<u>SUP.</u>	<u>SUP.</u>
					<u>PROPUESTA</u>	<u>CUMPLE</u>
					<u>(ha)</u>	<u>(ha)</u>
2061831	41-034-001-00005-003	81263	ALGODON-DP419	R	0,49	0,49
2061830	41-034-005-00014-001	3747	TRIGO DURO-TARANTO	R	0,87	0,87
2061828	41-034-005-00021-001	3747	TRIGO DURO-TARANTO	R	0,55	0,55
2061829	41-038-015-00065-002	3747	TRIGO DURO-TARANTO	R	0,64	0,64
2061827	41-038-015-00065-003	3747	TRIGO DURO-TARANTO	R	5,29	5,29

**Titulares de explotaciones que hayan adquirido el compromiso voluntario de establecimiento de una enmienda natural mediante un cultivo de crucifera para su enterrado en verde****PUNTOS: 1,00 S**

<b><u>APELLIDOS Y NOMBRE / RAZÓN SOCIAL</u></b>	<b><u>NIF</u></b>	<b><u>EXPEDIENTE</u></b>	<b><u>SUP. PROPUESTA (ha)</u></b>
GONZALEZ ROMERO ANTONIO	75478211P	8031067	11,98

<b><u>PROPUESTA</u></b>	<b><u>SOLICITA PRIMA VOL.</u></b>
ADMITIDO	NO

**IMPORTE POR ANUALIDAD**

<u>CAMPAÑA</u>	<u>IMPORTE MÁXIMO SUBVENCIÓNABLE</u>	<u>IMPORTE MEDIO DE TRANSFERENCIA (€/ha)</u>
2015	3.477,43 €	290,27 €
2016	3.477,43 €	290,27 €
2017	3.477,43 €	290,27 €
2018	3.477,43 €	290,27 €
2019	3.477,43 €	290,27 €

**RECINTOS PROPUESTOS**

<u>REF.</u>	<u>REFERENCIA SIGPAC</u>	<u>CULTIVO</u>	<u>DESCRIPCIÓN CULTIVO</u>	<u>S/R</u>	<u>SUP. DEC. ADMIN. (ha)</u>	<u>SUP. PROPUESTA (ha)</u>
2172365	41-053-001-00034-001	81268	ALGODON-JUNCAL	R	4,00	4,00
2172364	41-053-001-00034-001	81268	ALGODON-JUNCAL	R	3,98	3,98
2172366	41-053-001-00034-001	82343	REMOLACHA-CICLON	R	4,00	4,00

**RESUMEN CRITERIOS DE PRIORIZACIÓN****10.1.5 Sistemas sostenibles de cultivos agroindustriales****PUNTOS: 4,00**

	<b><u>PUNTOS</u></b>	<b><u>CUMPLE</u></b>
Porcentaje de superficie determinada en Red Natura 2000	0,00	0.0%
Porcentaje de superficie determinada situada en zonas RAMSAR	0,00	0.0%
Porcentaje de superficie determinada en zonas vulnerables a la contaminación por nitratos	4,00	100.0%
Titulares de explotaciones que hayan adquirido el compromiso voluntario de establecimiento de una enmienda natural mediante un cultivo de crucífera para su enterrado en verde	0,00	N



**DETALLE CRITERIOS DE PRIORIZACIÓN****10.1.5 Sistemas sostenibles de cultivos agroindustriales****PUNTOS: 4,00****Porcentaje de superficie determinada en Red Natura 2000****PUNTOS: 0,00 0.0%**

<u>REF.</u>	<u>REFERENCIA SIGPAC</u>	<u>CULTIVO</u>	<u>DESCRIPCIÓN CULTIVO</u>	<u>S/R</u>	<u>SUP.</u> <u>PROPUESTA</u> <u>(ha)</u>	<u>SUP.</u> <u>CUMPLE</u> <u>(ha)</u>
2172365	41-053-001-00034-001	81268	ALGODON-JUNCAL	R	4,00	0,00
2172364	41-053-001-00034-001	81268	ALGODON-JUNCAL	R	3,98	0,00
2172366	41-053-001-00034-001	82343	REMOLACHA-CICLON	R	4,00	0,00

**Porcentaje de superficie determinada situada en zonas RAMSAR****PUNTOS: 0,00 0.0%**

<u>REF.</u>	<u>REFERENCIA SIGPAC</u>	<u>CULTIVO</u>	<u>DESCRIPCIÓN CULTIVO</u>	<u>S/R</u>	<u>SUP.</u> <u>PROPUESTA</u> <u>(ha)</u>	<u>SUP.</u> <u>CUMPLE</u> <u>(ha)</u>
2172365	41-053-001-00034-001	81268	ALGODON-JUNCAL	R	4,00	0,00
2172364	41-053-001-00034-001	81268	ALGODON-JUNCAL	R	3,98	0,00
2172366	41-053-001-00034-001	82343	REMOLACHA-CICLON	R	4,00	0,00

**Porcentaje de superficie determinada en zonas vulnerables a la contaminación por nitratos****PUNTOS: 4,00 100.0%**

<u>REF.</u>	<u>REFERENCIA SIGPAC</u>	<u>CULTIVO</u>	<u>DESCRIPCIÓN CULTIVO</u>	<u>S/R</u>	<u>SUP.</u> <u>PROPUESTA</u> <u>(ha)</u>	<u>SUP.</u> <u>CUMPLE</u> <u>(ha)</u>
2172364	41-053-001-00034-001	81268	ALGODON-JUNCAL	R	3,98	3,98
2172365	41-053-001-00034-001	81268	ALGODON-JUNCAL	R	4,00	4,00
2172366	41-053-001-00034-001	82343	REMOLACHA-CICLON	R	4,00	4,00

**Titulares de explotaciones que hayan adquirido el compromiso voluntario de establecimiento de una enmienda natural mediante un cultivo de crucífera para su enterrado en verde****PUNTOS: 0,00 N**

<u>APELLIDOS Y NOMBRE / RAZÓN SOCIAL</u>	<u>NIF</u>	<u>EXPEDIENTE</u>	<u>SUP. PROPUESTA (ha)</u>
GONZALEZ ROMERO JOSE	27802927K	8030088	3,09
<u>PROPUESTA ADMITIDO</u>	<u>SOLICITA PRIMA VOL. SI</u>	<u>PROPUESTA PRIMA VOL. ADMITIDO</u>	

**IMPORTE POR ANUALIDAD**

<u>CAMPAÑA</u>	<u>IMPORTE MÁXIMO SUBVENCIONABLE</u>	<u>IMPORTE MEDIO DE TRANSFERENCIA (€/ha)</u>
2015	1.339,33 €	433,44 €
2016	1.339,33 €	433,44 €
2017	1.339,33 €	433,44 €
2018	1.339,33 €	433,44 €
2019	1.339,33 €	433,44 €

**RECINTOS PROPUESTOS**

<u>REF.</u>	<u>REFERENCIA SIGPAC</u>	<u>CULTIVO</u>	<u>DESCRIPCIÓN CULTIVO</u>	<u>S/R</u>	<u>SUP. DEC. ADMIN. (ha)</u>	<u>SUP. PROPUESTA (ha)</u>
2073346	41-038-036-00180-003	4100	MAIZ-MAIZ CONVENCIONAL	R	3,09	3,09

**RESUMEN CRITERIOS DE PRIORIZACIÓN**

<b>10.1.5 Sistemas sostenibles de cultivos agroindustriales</b>	<b>PUNTOS: 5,00</b>	<b>PUNTOS</b>	<b>CUMPLE</b>
Porcentaje de superficie determinada en Red Natura 2000		0,00	0.0%
Porcentaje de superficie determinada situada en zonas RAMSAR		0,00	0.0%
Porcentaje de superficie determinada en zonas vulnerables a la contaminación por nitratos		4,00	100.0%
Titulares de explotaciones que hayan adquirido el compromiso voluntario de establecimiento de una enmienda natural mediante un cultivo de crucífera para su enterrado en verde		1,00	S

**DETALLE CRITERIOS DE PRIORIZACIÓN**

<b>10.1.5 Sistemas sostenibles de cultivos agroindustriales</b>	<b>PUNTOS: 5,00</b>	<b>PUNTOS</b>	<b>CUMPLE</b>			
Porcentaje de superficie determinada en Red Natura 2000		PUNTOS: 0,00	0.0%			
		<u>SUP. PROPUESTA (ha)</u>	<u>SUP. CUMPLE (ha)</u>			
<u>REF.</u>	<u>REFERENCIA SIGPAC</u>	<u>CULTIVO</u>	<u>DESCRIPCIÓN CULTIVO</u>	<u>S/R</u>		
2073346	41-038-036-00180-003	4100	MAIZ-MAIZ CONVENCIONAL	R	3,09	0,00
Porcentaje de superficie determinada situada en zonas RAMSAR		PUNTOS: 0,00	0.0%			
		<u>SUP. PROPUESTA (ha)</u>	<u>SUP. CUMPLE (ha)</u>			
<u>REF.</u>	<u>REFERENCIA SIGPAC</u>	<u>CULTIVO</u>	<u>DESCRIPCIÓN CULTIVO</u>	<u>S/R</u>		
2073346	41-038-036-00180-003	4100	MAIZ-MAIZ CONVENCIONAL	R	3,09	0,00
Porcentaje de superficie determinada en zonas vulnerables a la contaminación por nitratos		PUNTOS: 4,00	100.0%			
		<u>SUP. PROPUESTA (ha)</u>	<u>SUP. CUMPLE (ha)</u>			
<u>REF.</u>	<u>REFERENCIA SIGPAC</u>	<u>CULTIVO</u>	<u>DESCRIPCIÓN CULTIVO</u>	<u>S/R</u>		
2073346	41-038-036-00180-003	4100	MAIZ-MAIZ CONVENCIONAL	R	3,09	3,09
Titulares de explotaciones que hayan adquirido el compromiso voluntario de establecimiento de una enmienda natural mediante un cultivo de crucífera para su enterrado en verde		PUNTOS: 1,00	S			





<b><u>APELLIDOS Y NOMBRE / RAZÓN SOCIAL</u></b>	<b><u>NIF</u></b>	<b><u>EXPEDIENTE</u></b>	<b><u>SUP. PROPUESTA (ha)</u></b>
GONZALEZ RUIZ CONCEPCION	34063379B	8023051	6,03

<b><u>PROPUESTA</u></b>	<b><u>SOLICITA PRIMA VOL.</u></b>
ADMITIDO	NO

**IMPORTE POR ANUALIDAD**

<u>CAMPAÑA</u>	<u>IMPORTE MÁXIMO SUBVENCIONABLE</u>	<u>IMPORTE MEDIO DE TRANSFERENCIA (€/ha)</u>
2015	1.750,33 €	290,27 €
2016	1.750,33 €	290,27 €
2017	1.750,33 €	290,27 €
2018	1.750,33 €	290,27 €
2019	1.750,33 €	290,27 €

**RECINTOS PROPUESTOS**

<u>REF.</u>	<u>REFERENCIA SIGPAC</u>	<u>CULTIVO</u>	<u>DESCRIPCIÓN CULTIVO</u>	<u>S/R</u>	<u>SUP. DEC. ADMIN. (ha)</u>	<u>SUP. PROPUESTA (ha)</u>
1612370	41-053-019-00093-002	81268	ALGODON-JUNCAL	R	6,03	6,03

**RESUMEN CRITERIOS DE PRIORIZACIÓN**

<b>10.1.5 Sistemas sostenibles de cultivos agroindustriales</b>	<b>PUNTOS: 4,00</b>		
<b>Porcentaje de superficie determinada en Red Natura 2000</b>		<b>PUNTOS</b>	<b>CUMPLE</b>
		0,00	0.0%
<b>Porcentaje de superficie determinada situada en zonas RAMSAR</b>		0,00	0.0%
<b>Porcentaje de superficie determinada en zonas vulnerables a la contaminación por nitratos</b>		4,00	100.0%
<b>Titulares de explotaciones que hayan adquirido el compromiso voluntario de establecimiento de una enmienda natural mediante un cultivo de crucifera para su enterrado en verde</b>		0,00	N

**DETALLE CRITERIOS DE PRIORIZACIÓN**

<b>10.1.5 Sistemas sostenibles de cultivos agroindustriales</b>	<b>PUNTOS: 4,00</b>		
<b>Porcentaje de superficie determinada en Red Natura 2000</b>		<b>PUNTOS:</b>	<b>0,00</b>
			<b>0.0%</b>
		<b>SUP. PROPUESTA (ha)</b>	<b>SUP. CUMPLE (ha)</b>
<b>REF.</b>	<b>REFERENCIA SIGPAC</b>	<b>CULTIVO</b>	<b>DESCRIPCIÓN CULTIVO</b>
1612370	41-053-019-00093-002	81268	ALGODON-JUNCAL
		<b>S/R</b>	
		R	
			<b>6,03</b>
			<b>0,00</b>
<b>Porcentaje de superficie determinada situada en zonas RAMSAR</b>		<b>PUNTOS:</b>	<b>0,00</b>
			<b>0.0%</b>
		<b>SUP. PROPUESTA (ha)</b>	<b>SUP. CUMPLE (ha)</b>
<b>REF.</b>	<b>REFERENCIA SIGPAC</b>	<b>CULTIVO</b>	<b>DESCRIPCIÓN CULTIVO</b>
1612370	41-053-019-00093-002	81268	ALGODON-JUNCAL
		<b>S/R</b>	
		R	
			<b>6,03</b>
			<b>0,00</b>
<b>Porcentaje de superficie determinada en zonas vulnerables a la contaminación por nitratos</b>		<b>PUNTOS:</b>	<b>4,00</b>
			<b>100.0%</b>
		<b>SUP. PROPUESTA (ha)</b>	<b>SUP. CUMPLE (ha)</b>
<b>REF.</b>	<b>REFERENCIA SIGPAC</b>	<b>CULTIVO</b>	<b>DESCRIPCIÓN CULTIVO</b>
1612370	41-053-019-00093-002	81268	ALGODON-JUNCAL
		<b>S/R</b>	
		R	
			<b>6,03</b>
			<b>6,03</b>
<b>Titulares de explotaciones que hayan adquirido el compromiso voluntario de establecimiento de una enmienda natural mediante un cultivo de crucifera para su enterrado en verde</b>		<b>PUNTOS:</b>	<b>0,00</b>
			<b>N</b>



<u>APELLIDOS Y NOMBRE / RAZÓN SOCIAL</u>	<u>NIF</u>	<u>EXPEDIENTE</u>	<u>SUP. PROPUESTA (ha)</u>
GONZALEZ SALMERON JUAN	27858113F	8030072	3,81

<u>PROPUESTA</u>	<u>SOLICITA PRIMA VOL.</u>
ADMITIDO	NO

IMPORTE POR ANUALIDAD

<u>CAMPAÑA</u>	<u>IMPORTE MÁXIMO SUBVENCIONABLE</u>	<u>IMPORTE MEDIO DE TRANSFERENCIA (€/ha)</u>
2015	1.105,93 €	290,27 €
2016	1.105,93 €	290,27 €
2017	1.105,93 €	290,27 €
2018	1.105,93 €	290,27 €
2019	1.105,93 €	290,27 €

RECINTOS PROPUESTOS

<u>REF.</u>	<u>REFERENCIA SIGPAC</u>	<u>CULTIVO</u>	<u>DESCRIPCIÓN CULTIVO</u>	<u>S/R</u>	<u>SUP. DEC. ADMIN. (ha)</u>	<u>SUP. PROPUESTA (ha)</u>
2072049	41-069-019-00001-003	81377	ALGODON-ELSA	R	3,81	3,81

**RESUMEN CRITERIOS DE PRIORIZACIÓN**

<b>10.1.5 Sistemas sostenibles de cultivos agroindustriales</b>	<b>PUNTOS: 4,00</b>
---	---------------------

	<u>PUNTOS</u>	<u>CUMPLE</u>
Porcentaje de superficie determinada en Red Natura 2000	0,00	0.0%
Porcentaje de superficie determinada situada en zonas RAMSAR	0,00	0.0%
Porcentaje de superficie determinada en zonas vulnerables a la contaminación por nitratos	4,00	100.0%
Titulares de explotaciones que hayan adquirido el compromiso voluntario de establecimiento de una enmienda natural mediante un cultivo de crucifera para su enterrado en verde	0,00	N

**DETALLE CRITERIOS DE PRIORIZACIÓN**

<b>10.1.5 Sistemas sostenibles de cultivos agroindustriales</b>	<b>PUNTOS: 4,00</b>
---	---------------------

Porcentaje de superficie determinada en Red Natura 2000	<b>PUNTOS: 0,00</b>	<b>0.0%</b>				
	<u>SUP. PROPUESTA (ha)</u>	<u>SUP. CUMPLE (ha)</u>				
<u>REF.</u>	<u>REFERENCIA SIGPAC</u>	<u>CULTIVO</u>	<u>DESCRIPCIÓN CULTIVO</u>	<u>S/R</u>	<u>SUP. PROPUESTA (ha)</u>	<u>SUP. CUMPLE (ha)</u>
2072049	41-069-019-00001-003	81377	ALGODON-ELSA	R	3,81	0,00
Porcentaje de superficie determinada situada en zonas RAMSAR	<b>PUNTOS: 0,00</b>	<b>0.0%</b>				
	<u>SUP. PROPUESTA (ha)</u>	<u>SUP. CUMPLE (ha)</u>				
<u>REF.</u>	<u>REFERENCIA SIGPAC</u>	<u>CULTIVO</u>	<u>DESCRIPCIÓN CULTIVO</u>	<u>S/R</u>	<u>SUP. PROPUESTA (ha)</u>	<u>SUP. CUMPLE (ha)</u>
2072049	41-069-019-00001-003	81377	ALGODON-ELSA	R	3,81	0,00
Porcentaje de superficie determinada en zonas vulnerables a la contaminación por nitratos	<b>PUNTOS: 4,00</b>	<b>100.0%</b>				
	<u>SUP. PROPUESTA (ha)</u>	<u>SUP. CUMPLE (ha)</u>				
<u>REF.</u>	<u>REFERENCIA SIGPAC</u>	<u>CULTIVO</u>	<u>DESCRIPCIÓN CULTIVO</u>	<u>S/R</u>	<u>SUP. PROPUESTA (ha)</u>	<u>SUP. CUMPLE (ha)</u>
2072049	41-069-019-00001-003	81377	ALGODON-ELSA	R	3,81	3,81
Titulares de explotaciones que hayan adquirido el compromiso voluntario de establecimiento de una enmienda natural mediante un cultivo de crucifera para su enterrado en verde	<b>PUNTOS: 0,00</b>	<b>N</b>				



<b><u>APELLIDOS Y NOMBRE / RAZÓN SOCIAL</u></b>	<b><u>NIF</u></b>	<b><u>EXPEDIENTE</u></b>	<b><u>SUP. PROPUESTA (ha)</u></b>
GONZALEZ SANCHEZ SEBASTIAN	75436036S	8030487	10,57

<b><u>PROPUESTA</u></b>	<b><u>SOLICITA PRIMA VOL.</u></b>
ADMITIDO	NO

**IMPORTE POR ANUALIDAD**

<u>CAMPAÑA</u>	<u>IMPORTE MÁXIMO SUBVENCIONABLE</u>	<u>IMPORTE MEDIO DE TRANSFERENCIA (€/ha)</u>
2015	3.068,15 €	290,27 €
2016	3.068,15 €	290,27 €
2017	3.068,15 €	290,27 €
2018	3.068,15 €	290,27 €
2019	3.068,15 €	290,27 €

**RECINTOS PROPUESTOS**

<u>REF.</u>	<u>REFERENCIA SIGPAC</u>	<u>CULTIVO</u>	<u>DESCRIPCIÓN CULTIVO</u>	<u>S/R</u>	<u>SUP. DEC. ADMIN. (ha)</u>	<u>SUP. PROPUESTA (ha)</u>
2105997	41-053-001-00103-001	81268	ALGODON-JUNCAL	R	6,47	6,47
2105998	41-053-001-00103-001	82343	REMOLACHA-CICLON	R	4,10	4,10

**RESUMEN CRITERIOS DE PRIORIZACIÓN****10.1.5 Sistemas sostenibles de cultivos agroindustriales** PUNTOS: 4,00

	<u>PUNTOS</u>	<u>CUMPLE</u>
Porcentaje de superficie determinada en Red Natura 2000	0,00	0.0%
Porcentaje de superficie determinada situada en zonas RAMSAR	0,00	0.0%
Porcentaje de superficie determinada en zonas vulnerables a la contaminación por nitratos	4,00	100.0%
Titulares de explotaciones que hayan adquirido el compromiso voluntario de establecimiento de una enmienda natural mediante un cultivo de crucifera para su enterrado en verde	0,00	N

**DETALLE CRITERIOS DE PRIORIZACIÓN****10.1.5 Sistemas sostenibles de cultivos agroindustriales** PUNTOS: 4,00

<u>REF.</u>	<u>REFERENCIA SIGPAC</u>	<u>CULTIVO</u>	<u>DESCRIPCIÓN CULTIVO</u>	<u>S/R</u>	<u>SUP. PROPUESTA (ha)</u>	<u>SUP. CUMPLE (ha)</u>
2105997	41-053-001-00103-001	81268	ALGODON-JUNCAL	R	6,47	0,00
2105998	41-053-001-00103-001	82343	REMOLACHA-CICLON	R	4,10	0,00

	<u>PUNTOS</u>	<u>SUP. PROPUESTA (ha)</u>	<u>SUP. CUMPLE (ha)</u>
Porcentaje de superficie determinada en Red Natura 2000	0,00	0,00	0.0%
Porcentaje de superficie determinada situada en zonas RAMSAR	0,00	0,00	0.0%
Porcentaje de superficie determinada en zonas vulnerables a la contaminación por nitratos	4,00	4,10	100.0%
Titulares de explotaciones que hayan adquirido el compromiso voluntario de establecimiento de una enmienda natural mediante un cultivo de crucifera para su enterrado en verde	0,00	0,00	N

<u>REF.</u>	<u>REFERENCIA SIGPAC</u>	<u>CULTIVO</u>	<u>DESCRIPCIÓN CULTIVO</u>	<u>S/R</u>	<u>SUP. PROPUESTA (ha)</u>	<u>SUP. CUMPLE (ha)</u>
2105997	41-053-001-00103-001	81268	ALGODON-JUNCAL	R	6,47	6,47
2105998	41-053-001-00103-001	82343	REMOLACHA-CICLON	R	4,10	4,10

<b><u>APELLIDOS Y NOMBRE / RAZÓN SOCIAL</u></b>	<b><u>NIF</u></b>	<b><u>EXPEDIENTE</u></b>	<b><u>SUP. PROPUESTA (ha)</u></b>
GONZALEZ Y GIL S.C	J91349134	8024530	16,92

<b><u>PROPUESTA</u></b>	<b><u>SOLICITA PRIMA VOL.</u></b>
ADMITIDO	NO

**IMPORTE POR ANUALIDAD**

<u>CAMPAÑA</u>	<u>IMPORTE MÁXIMO SUBVENCIONABLE</u>	<u>IMPORTE MEDIO DE TRANSFERENCIA (€/ha)</u>
2015	4.911,37 €	290,27 €
2016	4.911,37 €	290,27 €
2017	4.911,37 €	290,27 €
2018	4.911,37 €	290,27 €
2019	4.911,37 €	290,27 €

**RECINTOS PROPUESTOS**

<u>REF.</u>	<u>REFERENCIA SIGPAC</u>	<u>CULTIVO</u>	<u>DESCRIPCIÓN CULTIVO</u>	<u>S/R</u>	<u>SUP. DEC. ADMIN. (ha)</u>	<u>SUP. PROPUESTA (ha)</u>
1727875	41-053-018-00052-002	81268	ALGODON-JUNCAL	R	4,10	4,10
1727877	41-053-018-00052-002	82329	REMOLACHA-CHARLY	R	4,15	4,15
1727876	41-053-018-00179-001	81268	ALGODON-JUNCAL	R	0,63	0,63
1727871	41-053-018-00192-001	1000	TRIGO BLANDO-SIN VARIEDAD	R	4,04	4,04
1727878	41-053-018-00192-001	82329	REMOLACHA-CHARLY	R	4,00	4,00

**RESUMEN CRITERIOS DE PRIORIZACIÓN****10.1.5 Sistemas sostenibles de cultivos agroindustriales****PUNTOS: 4,00**

	<b><u>PUNTOS</u></b>	<b><u>CUMPLE</u></b>
Porcentaje de superficie determinada en Red Natura 2000	0,00	0.0%
Porcentaje de superficie determinada situada en zonas RAMSAR	0,00	0.0%
Porcentaje de superficie determinada en zonas vulnerables a la contaminación por nitratos	4,00	100.0%
Titulares de explotaciones que hayan adquirido el compromiso voluntario de establecimiento de una enmienda natural mediante un cultivo de crucífera para su enterrado en verde	0,00	N



**DETALLE CRITERIOS DE PRIORIZACIÓN****10.1.5 Sistemas sostenibles de cultivos agroindustriales****PUNTOS: 4,00****Porcentaje de superficie determinada en Red Natura 2000****PUNTOS: 0,00 0.0%**

<u>REF.</u>	<u>REFERENCIA SIGPAC</u>	<u>CULTIVO</u>	<u>DESCRIPCIÓN CULTIVO</u>	<u>S/R</u>	<u>SUP.</u>	<u>SUP.</u>
					<u>PROPUESTA</u>	<u>CUMPLE</u>
					(ha)	(ha)
1727875	41-053-018-00052-002	81268	ALGODON-JUNCAL	R	4,10	0,00
1727877	41-053-018-00052-002	82329	REMOLACHA-CHARLY	R	4,15	0,00
1727876	41-053-018-00179-001	81268	ALGODON-JUNCAL	R	0,63	0,00
1727871	41-053-018-00192-001	1000	TRIGO BLANDO-SIN VARIEDAD	R	4,04	0,00
1727878	41-053-018-00192-001	82329	REMOLACHA-CHARLY	R	4,00	0,00

**Porcentaje de superficie determinada situada en zonas RAMSAR****PUNTOS: 0,00 0.0%**

<u>REF.</u>	<u>REFERENCIA SIGPAC</u>	<u>CULTIVO</u>	<u>DESCRIPCIÓN CULTIVO</u>	<u>S/R</u>	<u>SUP.</u>	<u>SUP.</u>
					<u>PROPUESTA</u>	<u>CUMPLE</u>
					(ha)	(ha)
1727875	41-053-018-00052-002	81268	ALGODON-JUNCAL	R	4,10	0,00
1727877	41-053-018-00052-002	82329	REMOLACHA-CHARLY	R	4,15	0,00
1727876	41-053-018-00179-001	81268	ALGODON-JUNCAL	R	0,63	0,00
1727871	41-053-018-00192-001	1000	TRIGO BLANDO-SIN VARIEDAD	R	4,04	0,00
1727878	41-053-018-00192-001	82329	REMOLACHA-CHARLY	R	4,00	0,00

**Porcentaje de superficie determinada en zonas vulnerables a la contaminación por nitratos****PUNTOS: 4,00 100.0%**

<u>REF.</u>	<u>REFERENCIA SIGPAC</u>	<u>CULTIVO</u>	<u>DESCRIPCIÓN CULTIVO</u>	<u>S/R</u>	<u>SUP.</u>	<u>SUP.</u>
					<u>PROPUESTA</u>	<u>CUMPLE</u>
					(ha)	(ha)
1727875	41-053-018-00052-002	81268	ALGODON-JUNCAL	R	4,10	4,10
1727877	41-053-018-00052-002	82329	REMOLACHA-CHARLY	R	4,15	4,15
1727876	41-053-018-00179-001	81268	ALGODON-JUNCAL	R	0,63	0,63
1727871	41-053-018-00192-001	1000	TRIGO BLANDO-SIN VARIEDAD	R	4,04	4,04
1727878	41-053-018-00192-001	82329	REMOLACHA-CHARLY	R	4,00	4,00

**Titulares de explotaciones que hayan adquirido el compromiso voluntario de establecimiento de una enmienda natural mediante un cultivo de crucifera para su enterrado en verde****PUNTOS: 0,00 N**

<b><u>APELLIDOS Y NOMBRE / RAZÓN SOCIAL</u></b>	<b><u>NIF</u></b>	<b><u>EXPEDIENTE</u></b>	<b><u>SUP. PROPUESTA (ha)</u></b>
GONZALEZ ZAMORA ANTONIO	28116056M	8029499	9,56

<b><u>PROPUESTA</u></b>	<b><u>SOLICITA PRIMA VOL.</u></b>
ADMITIDO	NO

**IMPORTE POR ANUALIDAD**

<u>CAMPAÑA</u>	<u>IMPORTE MÁXIMO SUBVENCIONABLE</u>	<u>IMPORTE MEDIO DE TRANSFERENCIA (€/ha)</u>
2015	2.774,98 €	290,27 €
2016	2.774,98 €	290,27 €
2017	2.774,98 €	290,27 €
2018	2.774,98 €	290,27 €
2019	2.774,98 €	290,27 €

**RECINTOS PROPUESTOS**

<u>REF.</u>	<u>REFERENCIA SIGPAC</u>	<u>CULTIVO</u>	<u>DESCRIPCIÓN CULTIVO</u>	<u>S/R</u>	<u>SUP. DEC. ADMIN. (ha)</u>	<u>SUP. PROPUESTA (ha)</u>
2026400	41-053-019-00192-001	81268	ALGODON-JUNCAL	R	3,91	3,91
2026401	41-105-008-00167-003	81363	ALGODON-DP332	R	5,65	5,65

**RESUMEN CRITERIOS DE PRIORIZACIÓN****10.1.5 Sistemas sostenibles de cultivos agroindustriales** PUNTOS: 4,00

	<u>PUNTOS</u>	<u>CUMPLE</u>
Porcentaje de superficie determinada en Red Natura 2000	0,00	0.0%
Porcentaje de superficie determinada situada en zonas RAMSAR	0,00	0.0%
Porcentaje de superficie determinada en zonas vulnerables a la contaminación por nitratos	4,00	100.0%
Titulares de explotaciones que hayan adquirido el compromiso voluntario de establecimiento de una enmienda natural mediante un cultivo de crucífera para su enterrado en verde	0,00	N

**DETALLE CRITERIOS DE PRIORIZACIÓN****10.1.5 Sistemas sostenibles de cultivos agroindustriales** PUNTOS: 4,00

<u>REF.</u>	<u>REFERENCIA SIGPAC</u>	<u>CULTIVO</u>	<u>DESCRIPCIÓN CULTIVO</u>	<u>S/R</u>	<u>SUP. PROPUESTA (ha)</u>	<u>SUP. CUMPLE (ha)</u>
2026400	41-053-019-00192-001	81268	ALGODON-JUNCAL	R	3,91	0,00
2026401	41-105-008-00167-003	81363	ALGODON-DP332	R	5,65	0,00

	<u>PUNTOS</u>	<u>SUP. PROPUESTA (ha)</u>	<u>SUP. CUMPLE (ha)</u>
Porcentaje de superficie determinada en Red Natura 2000	0,00	0,00	0.0%
Porcentaje de superficie determinada situada en zonas RAMSAR	0,00	0,00	0.0%
Porcentaje de superficie determinada en zonas vulnerables a la contaminación por nitratos	4,00	4,00	100.0%
Titulares de explotaciones que hayan adquirido el compromiso voluntario de establecimiento de una enmienda natural mediante un cultivo de crucífera para su enterrado en verde	0,00	0,00	N

<u>REF.</u>	<u>REFERENCIA SIGPAC</u>	<u>CULTIVO</u>	<u>DESCRIPCIÓN CULTIVO</u>	<u>S/R</u>	<u>SUP. PROPUESTA (ha)</u>	<u>SUP. CUMPLE (ha)</u>
2026400	41-053-019-00192-001	81268	ALGODON-JUNCAL	R	3,91	3,91
2026401	41-105-008-00167-003	81363	ALGODON-DP332	R	5,65	5,65

<u>APELLIDOS Y NOMBRE / RAZÓN SOCIAL</u>	<u>NIF</u>	<u>EXPEDIENTE</u>	<u>SUP. PROPUESTA (ha)</u>
GONZALVEZ RODRIGUEZ FEDERICO	28456250Y	8019640	1,61

<u>PROPUESTA ADMITIDO</u>	<u>SOLICITA PRIMA VOL. SI</u>	<u>PROPUESTA PRIMA VOL. ADMITIDO</u>

**IMPORTE POR ANUALIDAD**

<u>CAMPAÑA</u>	<u>IMPORTE MÁXIMO SUBVENCIONABLE</u>	<u>IMPORTE MEDIO DE TRANSFERENCIA (€/ha)</u>
2015	697,83 €	433,43 €
2016	697,83 €	433,43 €
2017	697,83 €	433,43 €
2018	697,83 €	433,43 €
2019	697,83 €	433,43 €

**RECINTOS PROPUESTOS**

<u>REF.</u>	<u>REFERENCIA SIGPAC</u>	<u>CULTIVO</u>	<u>DESCRIPCIÓN CULTIVO</u>	<u>S/R</u>	<u>SUP. DEC. ADMIN. (ha)</u>	<u>SUP. PROPUESTA (ha)</u>
1900690	41-038-015-00116-001	81263	ALGODON-DP419	R	1,62	1,61

**INCIDENCIAS****INCIDENCIA DESCRIPCIÓN**

- 218 La superficie total declarada sobre un mismo recinto en el conjunto de los expedientes, no puede superar la superficie total que el SIGPAC establece para ese recinto.  
Ref:1900690 Recinto:41-038-015-00116-001 Cultivo:81263 ALGODON-DP419 Regadío Suma de superficies declaradas para este recinto por todos los solicitantes (Áreas):163 Superficie SIGPAC medida para este recinto (Áreas):162 Exceso de superficie declarada (Hectáreas): 0,01

**RESUMEN CRITERIOS DE PRIORIZACIÓN**

<b>10.1.5 Sistemas sostenibles de cultivos agroindustriales</b>	<b>PUNTOS: 5,00</b>	<b>PUNTOS</b>	<b>CUMPLE</b>
Porcentaje de superficie determinada en Red Natura 2000		0,00	0.0%
Porcentaje de superficie determinada situada en zonas RAMSAR		0,00	0.0%
Porcentaje de superficie determinada en zonas vulnerables a la contaminación por nitratos		4,00	100.0%
Titulares de explotaciones que hayan adquirido el compromiso voluntario de establecimiento de una enmienda natural mediante un cultivo de crucifera para su enterrado en verde		1,00	S

**DETALLE CRITERIOS DE PRIORIZACIÓN**

<b>10.1.5 Sistemas sostenibles de cultivos agroindustriales</b>	<b>PUNTOS: 5,00</b>	<b>PUNTOS</b>	<b>CUMPLE</b>			
Porcentaje de superficie determinada en Red Natura 2000		PUNTOS: 0,00	0.0%			
		<u>SUP. PROPUESTA (ha)</u>	<u>SUP. CUMPLE (ha)</u>			
<u>REF.</u>	<u>REFERENCIA SIGPAC</u>	<u>CULTIVO</u>	<u>DESCRIPCIÓN CULTIVO</u>	<u>S/R</u>		
1900690	41-038-015-00116-001	81263	ALGODON-DP419	R	1,61	0,00
Porcentaje de superficie determinada situada en zonas RAMSAR		PUNTOS: 0,00	0.0%			
		<u>SUP. PROPUESTA (ha)</u>	<u>SUP. CUMPLE (ha)</u>			
<u>REF.</u>	<u>REFERENCIA SIGPAC</u>	<u>CULTIVO</u>	<u>DESCRIPCIÓN CULTIVO</u>	<u>S/R</u>		
1900690	41-038-015-00116-001	81263	ALGODON-DP419	R	1,61	0,00
Porcentaje de superficie determinada en zonas vulnerables a la contaminación por nitratos		PUNTOS: 4,00	100.0%			
		<u>SUP. PROPUESTA (ha)</u>	<u>SUP. CUMPLE (ha)</u>			
<u>REF.</u>	<u>REFERENCIA SIGPAC</u>	<u>CULTIVO</u>	<u>DESCRIPCIÓN CULTIVO</u>	<u>S/R</u>		
1900690	41-038-015-00116-001	81263	ALGODON-DP419	R	1,61	1,61
Titulares de explotaciones que hayan adquirido el compromiso voluntario de establecimiento de una enmienda natural mediante un cultivo de crucifera para su enterrado en verde		PUNTOS: 1,00	S			

<b><u>APELLIDOS Y NOMBRE / RAZÓN SOCIAL</u></b>	<b><u>NIF</u></b>	<b><u>EXPEDIENTE</u></b>	<b><u>SUP. PROPUESTA (ha)</u></b>
GORDO ALFONSO FELIPE	28474781E	8020238	7,95

<b><u>PROPUESTA</u></b>	<b><u>SOLICITA PRIMA VOL.</u></b>
ADMITIDO	NO

**IMPORTE POR ANUALIDAD**

<u>CAMPAÑA</u>	<u>IMPORTE MÁXIMO SUBVENCIONABLE</u>	<u>IMPORTE MEDIO DE TRANSFERENCIA (€/ha)</u>
2015	2.307,65 €	290,27 €
2016	2.307,65 €	290,27 €
2017	2.307,65 €	290,27 €
2018	2.307,65 €	290,27 €
2019	2.307,65 €	290,27 €

**RECINTOS PROPUESTOS**

<u>REF.</u>	<u>REFERENCIA SIGPAC</u>	<u>CULTIVO</u>	<u>DESCRIPCIÓN CULTIVO</u>	<u>S/R</u>	<u>SUP. DEC. ADMIN. (ha)</u>	<u>SUP. PROPUESTA (ha)</u>
1692294	41-053-001-00160-001	82998	REMOLACHA-ORBITE	R	3,04	3,04
1692293	41-069-015-00078-001	81377	ALGODON-ELSA	R	4,91	4,91

**RESUMEN CRITERIOS DE PRIORIZACIÓN****10.1.5 Sistemas sostenibles de cultivos agroindustriales** PUNTOS: 4,00

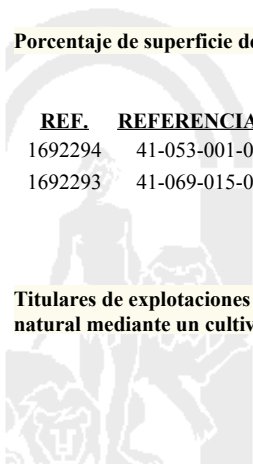
	<u>PUNTOS</u>	<u>CUMPLE</u>
Porcentaje de superficie determinada en Red Natura 2000	0,00	0.0%
Porcentaje de superficie determinada situada en zonas RAMSAR	0,00	0.0%
Porcentaje de superficie determinada en zonas vulnerables a la contaminación por nitratos	4,00	100.0%
Titulares de explotaciones que hayan adquirido el compromiso voluntario de establecimiento de una enmienda natural mediante un cultivo de crucifera para su enterrado en verde	0,00	N

**DETALLE CRITERIOS DE PRIORIZACIÓN****10.1.5 Sistemas sostenibles de cultivos agroindustriales** PUNTOS: 4,00

<u>REF.</u>	<u>REFERENCIA SIGPAC</u>	<u>CULTIVO</u>	<u>DESCRIPCIÓN CULTIVO</u>	<u>S/R</u>	<u>SUP. PROPUESTA (ha)</u>	<u>SUP. CUMPLE (ha)</u>
1692294	41-053-001-00160-001	82998	REMOLACHA-ORBITE	R	3,04	0,00
1692293	41-069-015-00078-001	81377	ALGODON-ELSA	R	4,91	0,00

	<u>PUNTOS</u>	<u>SUP. PROPUESTA (ha)</u>	<u>SUP. CUMPLE (ha)</u>
Porcentaje de superficie determinada en Red Natura 2000	0,00	0,00	0.0%
Porcentaje de superficie determinada situada en zonas RAMSAR	0,00	0,00	0.0%
Porcentaje de superficie determinada en zonas vulnerables a la contaminación por nitratos	4,00	4,91	100.0%
Titulares de explotaciones que hayan adquirido el compromiso voluntario de establecimiento de una enmienda natural mediante un cultivo de crucifera para su enterrado en verde	0,00	0,00	N





<b><u>APELLIDOS Y NOMBRE / RAZÓN SOCIAL</u></b>	<b><u>NIF</u></b>	<b><u>EXPEDIENTE</u></b>	<b><u>SUP. PROPUESTA (ha)</u></b>
GORETE TITULARIDAD COMPARTIDA DE	E90134370	8008292	9,25
<b><u>PROPUESTA</u></b>	<b><u>SOLICITA PRIMA VOL.</u></b>	<b><u>PROPUESTA PRIMA VOL.</u></b>	
<b>ADMITIDO</b>	<b>SI</b>	<b>ADMITIDO</b>	
<b><u>IMPORTE POR ANUALIDAD</u></b>			

<b><u>CAMPAÑA</u></b>	<b><u>IMPORTE MÁXIMO SUBVENCIONABLE</u></b>	<b><u>IMPORTE MEDIO DE TRANSFERENCIA (€/ha)</u></b>
2015	4.009,32 €	433,44 €
2016	4.009,32 €	433,44 €
2017	4.009,32 €	433,44 €
2018	4.009,32 €	433,44 €
2019	4.009,32 €	433,44 €

**RECINTOS PROPUESTOS**

<b><u>REF.</u></b>	<b><u>REFERENCIA SIGPAC</u></b>	<b><u>CULTIVO</u></b>	<b><u>DESCRIPCIÓN CULTIVO</u></b>	<b><u>S/R</u></b>	<b><u>SUP. DEC. ADMIN. (ha)</u></b>	<b><u>SUP. PROPUESTA (ha)</u></b>
1604120	41-049-005-00081-001	81263	ALGODON-DP419	R	5,52	5,52
1604121	41-049-007-00019-001	81263	ALGODON-DP419	R	1,89	1,89
1604122	41-049-007-00020-001	81263	ALGODON-DP419	R	1,84	1,84

**RESUMEN CRITERIOS DE PRIORIZACIÓN****10.1.5 Sistemas sostenibles de cultivos agroindustriales****PUNTOS: 5,00**

	<b><u>PUNTOS</u></b>	<b><u>CUMPLE</u></b>
<b>Porcentaje de superficie determinada en Red Natura 2000</b>	0,00	0.0%
<b>Porcentaje de superficie determinada situada en zonas RAMSAR</b>	0,00	0.0%
<b>Porcentaje de superficie determinada en zonas vulnerables a la contaminación por nitratos</b>	4,00	100.0%
<b>Titulares de explotaciones que hayan adquirido el compromiso voluntario de establecimiento de una enmienda natural mediante un cultivo de crucífera para su enterrado en verde</b>	1,00	S



**DETALLE CRITERIOS DE PRIORIZACIÓN****10.1.5 Sistemas sostenibles de cultivos agroindustriales****PUNTOS: 5,00****Porcentaje de superficie determinada en Red Natura 2000****PUNTOS: 0,00 0.0%**

<u>REF.</u>	<u>REFERENCIA SIGPAC</u>	<u>CULTIVO</u>	<u>DESCRIPCIÓN CULTIVO</u>	<u>S/R</u>	<u>SUP.</u>	<u>SUP.</u>
					<u>PROPUESTA</u>	<u>CUMPLE</u>
					(ha)	(ha)
1604120	41-049-005-00081-001	81263	ALGODON-DP419	R	5,52	0,00
1604121	41-049-007-00019-001	81263	ALGODON-DP419	R	1,89	0,00
1604122	41-049-007-00020-001	81263	ALGODON-DP419	R	1,84	0,00

**Porcentaje de superficie determinada situada en zonas RAMSAR****PUNTOS: 0,00 0.0%**

<u>REF.</u>	<u>REFERENCIA SIGPAC</u>	<u>CULTIVO</u>	<u>DESCRIPCIÓN CULTIVO</u>	<u>S/R</u>	<u>SUP.</u>	<u>SUP.</u>
					<u>PROPUESTA</u>	<u>CUMPLE</u>
					(ha)	(ha)
1604120	41-049-005-00081-001	81263	ALGODON-DP419	R	5,52	0,00
1604121	41-049-007-00019-001	81263	ALGODON-DP419	R	1,89	0,00
1604122	41-049-007-00020-001	81263	ALGODON-DP419	R	1,84	0,00

**Porcentaje de superficie determinada en zonas vulnerables a la contaminación por nitratos****PUNTOS: 4,00 100.0%**

<u>REF.</u>	<u>REFERENCIA SIGPAC</u>	<u>CULTIVO</u>	<u>DESCRIPCIÓN CULTIVO</u>	<u>S/R</u>	<u>SUP.</u>	<u>SUP.</u>
					<u>PROPUESTA</u>	<u>CUMPLE</u>
					(ha)	(ha)
1604120	41-049-005-00081-001	81263	ALGODON-DP419	R	5,52	5,52
1604121	41-049-007-00019-001	81263	ALGODON-DP419	R	1,89	1,89
1604122	41-049-007-00020-001	81263	ALGODON-DP419	R	1,84	1,84

**Titulares de explotaciones que hayan adquirido el compromiso voluntario de establecimiento de una enmienda natural mediante un cultivo de crucífera para su enterrado en verde****PUNTOS: 1,00 S**

<u>APELLIDOS Y NOMBRE / RAZÓN SOCIAL</u>	<u>NIF</u>	<u>EXPEDIENTE</u>	<u>SUP. PROPUESTA (ha)</u>
GRACIA MORENO ISABEL	75335362N	8030163	8,82
<u>PROPUESTA ADMITIDO</u>	<u>SOLICITA PRIMA VOL. SI</u>	<u>PROPUESTA PRIMA VOL. ADMITIDO</u>	

**IMPORTE POR ANUALIDAD**

<u>CAMPAÑA</u>	<u>IMPORTE MÁXIMO SUBVENCIONABLE</u>	<u>IMPORTE MEDIO DE TRANSFERENCIA (€/ha)</u>
2015	3.822,94 €	433,44 €
2016	3.822,94 €	433,44 €
2017	3.822,94 €	433,44 €
2018	3.822,94 €	433,44 €
2019	3.822,94 €	433,44 €

**RECINTOS PROPUESTOS**

<u>REF.</u>	<u>REFERENCIA SIGPAC</u>	<u>CULTIVO</u>	<u>DESCRIPCIÓN CULTIVO</u>	<u>S/R</u>	<u>SUP. DEC. ADMIN. (ha)</u>	<u>SUP. PROPUESTA (ha)</u>
2219863	41-053-001-00422-003	4100	MAIZ-MAIZ CONVENCIONAL	R	4,02	4,02
2219864	41-053-001-00422-003	82343	REMOLACHA-CICLON	R	4,80	4,80

**RESUMEN CRITERIOS DE PRIORIZACIÓN**

<b>10.1.5 Sistemas sostenibles de cultivos agroindustriales</b>	<b>PUNTOS: 5,00</b>	<b>PUNTOS</b>	<b>CUMPLE</b>
Porcentaje de superficie determinada en Red Natura 2000		0,00	0.0%
Porcentaje de superficie determinada situada en zonas RAMSAR		0,00	0.0%
Porcentaje de superficie determinada en zonas vulnerables a la contaminación por nitratos		4,00	100.0%
Titulares de explotaciones que hayan adquirido el compromiso voluntario de establecimiento de una enmienda natural mediante un cultivo de crucifera para su enterrado en verde		1,00	S

**DETALLE CRITERIOS DE PRIORIZACIÓN**

<b>10.1.5 Sistemas sostenibles de cultivos agroindustriales</b>	<b>PUNTOS: 5,00</b>	<b>PUNTOS</b>	<b>CUMPLE</b>			
Porcentaje de superficie determinada en Red Natura 2000		PUNTOS: 0,00	0.0%			
		<u>SUP. PROPUESTA (ha)</u>	<u>SUP. CUMPLE (ha)</u>			
<u>REF.</u>	<u>REFERENCIA SIGPAC</u>	<u>CULTIVO</u>	<u>DESCRIPCIÓN CULTIVO</u>	<u>S/R</u>		
2219863	41-053-001-00422-003	4100	MAIZ-MAIZ CONVENCIONAL	R	4,02	0,00
2219864	41-053-001-00422-003	82343	REMOLACHA-CICLON	R	4,80	0,00
Porcentaje de superficie determinada situada en zonas RAMSAR		PUNTOS: 0,00	0.0%			
		<u>SUP. PROPUESTA (ha)</u>	<u>SUP. CUMPLE (ha)</u>			
<u>REF.</u>	<u>REFERENCIA SIGPAC</u>	<u>CULTIVO</u>	<u>DESCRIPCIÓN CULTIVO</u>	<u>S/R</u>		
2219863	41-053-001-00422-003	4100	MAIZ-MAIZ CONVENCIONAL	R	4,02	0,00
2219864	41-053-001-00422-003	82343	REMOLACHA-CICLON	R	4,80	0,00
Porcentaje de superficie determinada en zonas vulnerables a la contaminación por nitratos		PUNTOS: 4,00	100.0%			
		<u>SUP. PROPUESTA (ha)</u>	<u>SUP. CUMPLE (ha)</u>			
<u>REF.</u>	<u>REFERENCIA SIGPAC</u>	<u>CULTIVO</u>	<u>DESCRIPCIÓN CULTIVO</u>	<u>S/R</u>		
2219863	41-053-001-00422-003	4100	MAIZ-MAIZ CONVENCIONAL	R	4,02	4,02
2219864	41-053-001-00422-003	82343	REMOLACHA-CICLON	R	4,80	4,80
Titulares de explotaciones que hayan adquirido el compromiso voluntario de establecimiento de una enmienda natural mediante un cultivo de crucifera para su enterrado en verde		PUNTOS: 1,00	S			

<b><u>APELLIDOS Y NOMBRE / RAZÓN SOCIAL</u></b>	<b><u>NIF</u></b>	<b><u>EXPEDIENTE</u></b>	<b><u>SUP. PROPUESTA (ha)</u></b>
GRACIA REAL, S.L.	B41164757	8013166	59,12

<b><u>PROPUESTA</u></b>	<b><u>SOLICITA PRIMA VOL.</u></b>
ADMITIDO	NO

**IMPORTE POR ANUALIDAD**

<u>CAMPAÑA</u>	<u>IMPORTE MÁXIMO SUBVENCIONABLE</u>	<u>IMPORTE MEDIO DE TRANSFERENCIA (€/ha)</u>
2015	14.940,20 €	252,71 €
2016	14.940,20 €	252,71 €
2017	14.940,20 €	252,71 €
2018	14.940,20 €	252,71 €
2019	14.940,20 €	252,71 €

**RECINTOS PROPUESTOS**

<u>REF.</u>	<u>REFERENCIA SIGPAC</u>	<u>CULTIVO</u>	<u>DESCRIPCIÓN CULTIVO</u>	<u>S/R</u>	<u>SUP. DEC. ADMIN. (ha)</u>	<u>SUP. PROPUESTA (ha)</u>
1759973	41-024-011-00011-001	81263	ALGODON-DP419	R	1,07	1,07
1759977	41-024-011-00011-003	81310	ALGODON-AZAHAR	R	2,42	2,42
1759976	41-024-011-00011-005	81263	ALGODON-DP419	R	11,00	11,00
1759975	41-024-011-00011-005	81263	ALGODON-DP419	R	0,09	0,09
1759978	41-024-011-00011-006	81312	ALGODON-HELENA	R	6,67	6,67
1759979	41-024-011-00011-023	81263	ALGODON-DP419	R	22,79	22,79
1759974	41-055-023-00166-004	81310	ALGODON-AZAHAR	R	14,50	14,50
1759980	41-099-012-00043-002	81263	ALGODON-DP419	R	0,58	0,58

**RESUMEN CRITERIOS DE PRIORIZACIÓN****10.1.5 Sistemas sostenibles de cultivos agroindustriales****PUNTOS: 4,00**

	<b><u>PUNTOS</u></b>	<b><u>CUMPLE</u></b>
Porcentaje de superficie determinada en Red Natura 2000	0,00	0.0%
Porcentaje de superficie determinada situada en zonas RAMSAR	0,00	0.0%
Porcentaje de superficie determinada en zonas vulnerables a la contaminación por nitratos	4,00	100.0%
Titulares de explotaciones que hayan adquirido el compromiso voluntario de establecimiento de una enmienda natural mediante un cultivo de crucífera para su enterrado en verde	0,00	N



**DETALLE CRITERIOS DE PRIORIZACIÓN****10.1.5 Sistemas sostenibles de cultivos agroindustriales****PUNTOS: 4,00****Porcentaje de superficie determinada en Red Natura 2000****PUNTOS: 0,00 0.0%**

<u>REF.</u>	<u>REFERENCIA SIGPAC</u>	<u>CULTIVO</u>	<u>DESCRIPCIÓN CULTIVO</u>	<u>S/R</u>	<u>SUP.</u>	<u>SUP.</u>
					<u>PROPUESTA</u>	<u>CUMPLE</u>
					(ha)	(ha)
1759973	41-024-011-00011-001	81263	ALGODON-DP419	R	1,07	0,00
1759977	41-024-011-00011-003	81310	ALGODON-AZAHAR	R	2,42	0,00
1759975	41-024-011-00011-005	81263	ALGODON-DP419	R	0,09	0,00
1759976	41-024-011-00011-005	81263	ALGODON-DP419	R	11,00	0,00
1759978	41-024-011-00011-006	81312	ALGODON-HELENA	R	6,67	0,00
1759979	41-024-011-00011-023	81263	ALGODON-DP419	R	22,79	0,00
1759974	41-055-023-00166-004	81310	ALGODON-AZAHAR	R	14,50	0,00
1759980	41-099-012-00043-002	81263	ALGODON-DP419	R	0,58	0,00

**Porcentaje de superficie determinada situada en zonas RAMSAR****PUNTOS: 0,00 0.0%**

<u>REF.</u>	<u>REFERENCIA SIGPAC</u>	<u>CULTIVO</u>	<u>DESCRIPCIÓN CULTIVO</u>	<u>S/R</u>	<u>SUP.</u>	<u>SUP.</u>
					<u>PROPUESTA</u>	<u>CUMPLE</u>
					(ha)	(ha)
1759973	41-024-011-00011-001	81263	ALGODON-DP419	R	1,07	0,00
1759977	41-024-011-00011-003	81310	ALGODON-AZAHAR	R	2,42	0,00
1759976	41-024-011-00011-005	81263	ALGODON-DP419	R	11,00	0,00
1759975	41-024-011-00011-005	81263	ALGODON-DP419	R	0,09	0,00
1759978	41-024-011-00011-006	81312	ALGODON-HELENA	R	6,67	0,00
1759979	41-024-011-00011-023	81263	ALGODON-DP419	R	22,79	0,00
1759974	41-055-023-00166-004	81310	ALGODON-AZAHAR	R	14,50	0,00
1759980	41-099-012-00043-002	81263	ALGODON-DP419	R	0,58	0,00

**Porcentaje de superficie determinada en zonas vulnerables a la contaminación por nitratos****PUNTOS: 4,00 100.0%**

<u>REF.</u>	<u>REFERENCIA SIGPAC</u>	<u>CULTIVO</u>	<u>DESCRIPCIÓN CULTIVO</u>	<u>S/R</u>	<u>SUP.</u>	<u>SUP.</u>
					<u>PROPUESTA</u>	<u>CUMPLE</u>
					(ha)	(ha)
1759973	41-024-011-00011-001	81263	ALGODON-DP419	R	1,07	1,07
1759977	41-024-011-00011-003	81310	ALGODON-AZAHAR	R	2,42	2,42
1759976	41-024-011-00011-005	81263	ALGODON-DP419	R	11,00	11,00
1759975	41-024-011-00011-005	81263	ALGODON-DP419	R	0,09	0,09
1759978	41-024-011-00011-006	81312	ALGODON-HELENA	R	6,67	6,67
1759979	41-024-011-00011-023	81263	ALGODON-DP419	R	22,79	22,79
1759974	41-055-023-00166-004	81310	ALGODON-AZAHAR	R	14,50	14,50
1759980	41-099-012-00043-002	81263	ALGODON-DP419	R	0,58	0,58

**Titulares de explotaciones que hayan adquirido el compromiso voluntario de establecimiento de una enmienda natural mediante un cultivo de crucífera para su enterrado en verde****PUNTOS: 0,00 N**

<u>APELLIDOS Y NOMBRE / RAZÓN SOCIAL</u>	<u>NIF</u>	<u>EXPEDIENTE</u>	<u>SUP. PROPUESTA (ha)</u>
GRANADO ARTEAGA MARIA DOLORES	52242228M	8029176	4,95
<u>PROPUESTA ADMITIDO</u>	<u>SOLICITA PRIMA VOL. SI</u>	<u>PROPUESTA PRIMA VOL. ADMITIDO</u>	
<b>IMPORTE POR ANUALIDAD</b>			

<u>CAMPAÑA</u>	<u>IMPORTE MÁXIMO SUBVENCIONABLE</u>	<u>IMPORTE MEDIO DE TRANSFERENCIA (€/ha)</u>
2015	2.145,53 €	433,44 €
2016	2.145,53 €	433,44 €
2017	2.145,53 €	433,44 €
2018	2.145,53 €	433,44 €
2019	2.145,53 €	433,44 €

**RECINTOS PROPUESTOS**

<u>REF.</u>	<u>REFERENCIA SIGPAC</u>	<u>CULTIVO</u>	<u>DESCRIPCIÓN CULTIVO</u>	<u>S/R</u>	<u>SUP. DEC. ADMIN. (ha)</u>	<u>SUP. PROPUESTA (ha)</u>
2007312	41-039-033-00186-001	81216	ALGODON-CARISMA	R	4,95	4,95

**RESUMEN CRITERIOS DE PRIORIZACIÓN**

<b>10.1.5 Sistemas sostenibles de cultivos agroindustriales</b>	<b>PUNTOS: 1,00</b>	<b>PUNTOS</b>	<b>CUMPLE</b>
Porcentaje de superficie determinada en Red Natura 2000		0,00	0.0%
Porcentaje de superficie determinada situada en zonas RAMSAR		0,00	0.0%
Porcentaje de superficie determinada en zonas vulnerables a la contaminación por nitratos		0,00	0.0%
Titulares de explotaciones que hayan adquirido el compromiso voluntario de establecimiento de una enmienda natural mediante un cultivo de crucifera para su enterrado en verde		1,00	S

**DETALLE CRITERIOS DE PRIORIZACIÓN**

<b>10.1.5 Sistemas sostenibles de cultivos agroindustriales</b>	<b>PUNTOS: 1,00</b>	<b>PUNTOS</b>	<b>CUMPLE</b>			
Porcentaje de superficie determinada en Red Natura 2000		PUNTOS: 0,00	0.0%			
		<u>SUP. PROPUESTA (ha)</u>	<u>SUP. CUMPLE (ha)</u>			
<u>REF.</u>	<u>REFERENCIA SIGPAC</u>	<u>CULTIVO</u>	<u>DESCRIPCIÓN CULTIVO</u>	<u>S/R</u>		
2007312	41-039-033-00186-001	81216	ALGODON-CARISMA	R	4,95	0,00
Porcentaje de superficie determinada situada en zonas RAMSAR		PUNTOS: 0,00	0.0%			
		<u>SUP. PROPUESTA (ha)</u>	<u>SUP. CUMPLE (ha)</u>			
<u>REF.</u>	<u>REFERENCIA SIGPAC</u>	<u>CULTIVO</u>	<u>DESCRIPCIÓN CULTIVO</u>	<u>S/R</u>		
2007312	41-039-033-00186-001	81216	ALGODON-CARISMA	R	4,95	0,00
Porcentaje de superficie determinada en zonas vulnerables a la contaminación por nitratos		PUNTOS: 0,00	0.0%			
		<u>SUP. PROPUESTA (ha)</u>	<u>SUP. CUMPLE (ha)</u>			
<u>REF.</u>	<u>REFERENCIA SIGPAC</u>	<u>CULTIVO</u>	<u>DESCRIPCIÓN CULTIVO</u>	<u>S/R</u>		
2007312	41-039-033-00186-001	81216	ALGODON-CARISMA	R	4,95	0,00
Titulares de explotaciones que hayan adquirido el compromiso voluntario de establecimiento de una enmienda natural mediante un cultivo de crucifera para su enterrado en verde		PUNTOS: 1,00	S			



<u>APELLIDOS Y NOMBRE / RAZÓN SOCIAL</u>	<u>NIF</u>	<u>EXPEDIENTE</u>	<u>SUP. PROPUESTA (ha)</u>
GRANADO CORDERO JOSE	28855617R	8030806	9,60

<u>PROPUESTA</u>	<u>SOLICITA PRIMA VOL.</u>
ADMITIDO	NO

**IMPORTE POR ANUALIDAD**

<u>CAMPAÑA</u>	<u>IMPORTE MÁXIMO SUBVENCIONABLE</u>	<u>IMPORTE MEDIO DE TRANSFERENCIA (€/ha)</u>
2015	2.786,59 €	290,27 €
2016	2.786,59 €	290,27 €
2017	2.786,59 €	290,27 €
2018	2.786,59 €	290,27 €
2019	2.786,59 €	290,27 €

**RECINTOS PROPUESTOS**

<u>REF.</u>	<u>REFERENCIA SIGPAC</u>	<u>CULTIVO</u>	<u>DESCRIPCIÓN CULTIVO</u>	<u>S/R</u>	<u>SUP. DEC. ADMIN. (ha)</u>	<u>SUP. PROPUESTA (ha)</u>
2141887	41-020-030-00003-001	81268	ALGODON-JUNCAL	R	9,60	9,60

**RESUMEN CRITERIOS DE PRIORIZACIÓN**

<b>10.1.5 Sistemas sostenibles de cultivos agroindustriales</b>	<b>PUNTOS: 4,00</b>	<b>PUNTOS</b>	<b>CUMPLE</b>
Porcentaje de superficie determinada en Red Natura 2000		0,00	0.0%
Porcentaje de superficie determinada situada en zonas RAMSAR		0,00	0.0%
Porcentaje de superficie determinada en zonas vulnerables a la contaminación por nitratos		4,00	100.0%
Titulares de explotaciones que hayan adquirido el compromiso voluntario de establecimiento de una enmienda natural mediante un cultivo de crucifera para su enterrado en verde		0,00	N

**DETALLE CRITERIOS DE PRIORIZACIÓN**

<b>10.1.5 Sistemas sostenibles de cultivos agroindustriales</b>	<b>PUNTOS: 4,00</b>	<b>PUNTOS</b>	<b>CUMPLE</b>			
Porcentaje de superficie determinada en Red Natura 2000		PUNTOS: 0,00	0.0%			
		<u>SUP. PROPUESTA (ha)</u>	<u>SUP. CUMPLE (ha)</u>			
<u>REF.</u>	<u>REFERENCIA SIGPAC</u>	<u>CULTIVO</u>	<u>DESCRIPCIÓN CULTIVO</u>	<u>S/R</u>	<u>SUP. PROPUESTA (ha)</u>	<u>SUP. CUMPLE (ha)</u>
2141887	41-020-030-00003-001	81268	ALGODON-JUNCAL	R	9,60	0,00
Porcentaje de superficie determinada situada en zonas RAMSAR		PUNTOS: 0,00	0.0%			
		<u>SUP. PROPUESTA (ha)</u>	<u>SUP. CUMPLE (ha)</u>			
<u>REF.</u>	<u>REFERENCIA SIGPAC</u>	<u>CULTIVO</u>	<u>DESCRIPCIÓN CULTIVO</u>	<u>S/R</u>	<u>SUP. PROPUESTA (ha)</u>	<u>SUP. CUMPLE (ha)</u>
2141887	41-020-030-00003-001	81268	ALGODON-JUNCAL	R	9,60	0,00
Porcentaje de superficie determinada en zonas vulnerables a la contaminación por nitratos		PUNTOS: 4,00	100.0%			
		<u>SUP. PROPUESTA (ha)</u>	<u>SUP. CUMPLE (ha)</u>			
<u>REF.</u>	<u>REFERENCIA SIGPAC</u>	<u>CULTIVO</u>	<u>DESCRIPCIÓN CULTIVO</u>	<u>S/R</u>	<u>SUP. PROPUESTA (ha)</u>	<u>SUP. CUMPLE (ha)</u>
2141887	41-020-030-00003-001	81268	ALGODON-JUNCAL	R	9,60	9,60
Titulares de explotaciones que hayan adquirido el compromiso voluntario de establecimiento de una enmienda natural mediante un cultivo de crucifera para su enterrado en verde		PUNTOS: 0,00	N			



<u>APELLIDOS Y NOMBRE / RAZÓN SOCIAL</u>	<u>NIF</u>	<u>EXPEDIENTE</u>	<u>SUP. PROPUESTA (ha)</u>
GRANADO EXPOSITO MARIA DEL CASTILLO	75438497S	8026053	22,29

<u>PROPUESTA</u>	<u>SOLICITA PRIMA VOL.</u>
ADMITIDO	NO

**IMPORTE POR ANUALIDAD**

<u>CAMPAÑA</u>	<u>IMPORTE MÁXIMO SUBVENCIONABLE</u>	<u>IMPORTE MEDIO DE TRANSFERENCIA (€/ha)</u>
2015	6.470,12 €	290,27 €
2016	6.470,12 €	290,27 €
2017	6.470,12 €	290,27 €
2018	6.470,12 €	290,27 €
2019	6.470,12 €	290,27 €

**RECINTOS PROPUESTOS**

<u>REF.</u>	<u>REFERENCIA SIGPAC</u>	<u>CULTIVO</u>	<u>DESCRIPCIÓN CULTIVO</u>	<u>S/R</u>	<u>SUP. DEC. ADMIN. (ha)</u>	<u>SUP. PROPUESTA (ha)</u>
1795533	41-053-018-00220-002	82343	REMOLACHA-CICLON	R	5,00	5,00
1795530	41-053-018-00263-002	81268	ALGODON-JUNCAL	R	5,92	5,92
1795532	41-053-018-00263-002	82343	REMOLACHA-CICLON	R	5,69	5,69
1795531	41-053-019-00382-001	81268	ALGODON-JUNCAL	R	5,68	5,68

**RESUMEN CRITERIOS DE PRIORIZACIÓN****10.1.5 Sistemas sostenibles de cultivos agroindustriales****PUNTOS: 4,00**

	<u>PUNTOS</u>	<u>CUMPLE</u>
Porcentaje de superficie determinada en Red Natura 2000	0,00	0.0%
Porcentaje de superficie determinada situada en zonas RAMSAR	0,00	0.0%
Porcentaje de superficie determinada en zonas vulnerables a la contaminación por nitratos	4,00	100.0%
Titulares de explotaciones que hayan adquirido el compromiso voluntario de establecimiento de una enmienda natural mediante un cultivo de crucífera para su enterrado en verde	0,00	N





**DETALLE CRITERIOS DE PRIORIZACIÓN****10.1.5 Sistemas sostenibles de cultivos agroindustriales****PUNTOS: 4,00****Porcentaje de superficie determinada en Red Natura 2000****PUNTOS: 0,00 0.0%**

<u>REF.</u>	<u>REFERENCIA SIGPAC</u>	<u>CULTIVO</u>	<u>DESCRIPCIÓN CULTIVO</u>	<u>S/R</u>	<u>SUP.</u> <u>PROPUESTA</u> <u>(ha)</u>	<u>SUP.</u> <u>CUMPLE</u> <u>(ha)</u>
1795533	41-053-018-00220-002	82343	REMOLACHA-CICLON	R	5,00	0,00
1795530	41-053-018-00263-002	81268	ALGODON-JUNCAL	R	5,92	0,00
1795532	41-053-018-00263-002	82343	REMOLACHA-CICLON	R	5,69	0,00
1795531	41-053-019-00382-001	81268	ALGODON-JUNCAL	R	5,68	0,00

**Porcentaje de superficie determinada situada en zonas RAMSAR****PUNTOS: 0,00 0.0%**

<u>REF.</u>	<u>REFERENCIA SIGPAC</u>	<u>CULTIVO</u>	<u>DESCRIPCIÓN CULTIVO</u>	<u>S/R</u>	<u>SUP.</u> <u>PROPUESTA</u> <u>(ha)</u>	<u>SUP.</u> <u>CUMPLE</u> <u>(ha)</u>
1795533	41-053-018-00220-002	82343	REMOLACHA-CICLON	R	5,00	0,00
1795530	41-053-018-00263-002	81268	ALGODON-JUNCAL	R	5,92	0,00
1795532	41-053-018-00263-002	82343	REMOLACHA-CICLON	R	5,69	0,00
1795531	41-053-019-00382-001	81268	ALGODON-JUNCAL	R	5,68	0,00

**Porcentaje de superficie determinada en zonas vulnerables a la contaminación por nitratos****PUNTOS: 4,00 100.0%**

<u>REF.</u>	<u>REFERENCIA SIGPAC</u>	<u>CULTIVO</u>	<u>DESCRIPCIÓN CULTIVO</u>	<u>S/R</u>	<u>SUP.</u> <u>PROPUESTA</u> <u>(ha)</u>	<u>SUP.</u> <u>CUMPLE</u> <u>(ha)</u>
1795533	41-053-018-00220-002	82343	REMOLACHA-CICLON	R	5,00	5,00
1795530	41-053-018-00263-002	81268	ALGODON-JUNCAL	R	5,92	5,92
1795532	41-053-018-00263-002	82343	REMOLACHA-CICLON	R	5,69	5,69
1795531	41-053-019-00382-001	81268	ALGODON-JUNCAL	R	5,68	5,68

**Titulares de explotaciones que hayan adquirido el compromiso voluntario de establecimiento de una enmienda natural mediante un cultivo de crucifera para su enterrado en verde****PUNTOS: 0,00 N**

<b><u>APELLIDOS Y NOMBRE / RAZÓN SOCIAL</u></b>	<b><u>NIF</u></b>	<b><u>EXPEDIENTE</u></b>	<b><u>SUP. PROPUESTA (ha)</u></b>
GRANADO GARCIA LUISA	77533946A	8023599	11,99

<b><u>PROPUESTA</u></b>	<b><u>SOLICITA PRIMA VOL.</u></b>
ADMITIDO	NO

**IMPORTE POR ANUALIDAD**

<u>CAMPAÑA</u>	<u>IMPORTE MÁXIMO SUBVENCIONABLE</u>	<u>IMPORTE MEDIO DE TRANSFERENCIA (€/ha)</u>
2015	3.480,34 €	290,27 €
2016	3.480,34 €	290,27 €
2017	3.480,34 €	290,27 €
2018	3.480,34 €	290,27 €
2019	3.480,34 €	290,27 €

**RECINTOS PROPUESTOS**

<u>REF.</u>	<u>REFERENCIA SIGPAC</u>	<u>CULTIVO</u>	<u>DESCRIPCIÓN CULTIVO</u>	<u>S/R</u>	<u>SUP. DEC. ADMIN. (ha)</u>	<u>SUP. PROPUESTA (ha)</u>
2102231	41-053-019-00103-002	81216	ALGODON-CARISMA	R	5,99	5,99
2102232	41-053-019-00103-002	82343	REMOLACHA-CICLON	R	6,00	6,00

**RESUMEN CRITERIOS DE PRIORIZACIÓN****10.1.5 Sistemas sostenibles de cultivos agroindustriales** PUNTOS: 4,00

	<u>PUNTOS</u>	<u>CUMPLE</u>
Porcentaje de superficie determinada en Red Natura 2000	0,00	0.0%
Porcentaje de superficie determinada situada en zonas RAMSAR	0,00	0.0%
Porcentaje de superficie determinada en zonas vulnerables a la contaminación por nitratos	4,00	100.0%
Titulares de explotaciones que hayan adquirido el compromiso voluntario de establecimiento de una enmienda natural mediante un cultivo de crucifera para su enterrado en verde	0,00	N

**DETALLE CRITERIOS DE PRIORIZACIÓN****10.1.5 Sistemas sostenibles de cultivos agroindustriales** PUNTOS: 4,00

<u>REF.</u>	<u>REFERENCIA SIGPAC</u>	<u>CULTIVO</u>	<u>DESCRIPCIÓN CULTIVO</u>	<u>S/R</u>	<u>SUP. PROPUESTA (ha)</u>	<u>SUP. CUMPLE (ha)</u>
2102231	41-053-019-00103-002	81216	ALGODON-CARISMA	R	5,99	0,00
2102232	41-053-019-00103-002	82343	REMOLACHA-CICLON	R	6,00	0,00

	<u>PUNTOS</u>	<u>SUP. PROPUESTA (ha)</u>	<u>SUP. CUMPLE (ha)</u>
Porcentaje de superficie determinada en Red Natura 2000	0,00	0,00	0.0%
Porcentaje de superficie determinada situada en zonas RAMSAR	0,00	0,00	0.0%
Porcentaje de superficie determinada en zonas vulnerables a la contaminación por nitratos	4,00	6,00	100.0%
Titulares de explotaciones que hayan adquirido el compromiso voluntario de establecimiento de una enmienda natural mediante un cultivo de crucifera para su enterrado en verde	0,00	0,00	N

<u>REF.</u>	<u>REFERENCIA SIGPAC</u>	<u>CULTIVO</u>	<u>DESCRIPCIÓN CULTIVO</u>	<u>S/R</u>	<u>SUP. PROPUESTA (ha)</u>	<u>SUP. CUMPLE (ha)</u>
2102231	41-053-019-00103-002	81216	ALGODON-CARISMA	R	5,99	5,99
2102232	41-053-019-00103-002	82343	REMOLACHA-CICLON	R	6,00	6,00

<u>APELLIDOS Y NOMBRE / RAZÓN SOCIAL</u>	<u>NIF</u>	<u>EXPEDIENTE</u>	<u>SUP. PROPUESTA (ha)</u>
GRANADO PEREZ JESUS	34064049Z	8028430	6,21

<u>PROPUESTA</u>	<u>SOLICITA PRIMA VOL.</u>
ADMITIDO	NO

IMPORTE POR ANUALIDAD

<u>CAMPAÑA</u>	<u>IMPORTE MÁXIMO SUBVENCIONABLE</u>	<u>IMPORTE MEDIO DE TRANSFERENCIA (€/ha)</u>
2015	1.802,58 €	290,27 €
2016	1.802,58 €	290,27 €
2017	1.802,58 €	290,27 €
2018	1.802,58 €	290,27 €
2019	1.802,58 €	290,27 €

RECINTOS PROPUESTOS

<u>REF.</u>	<u>REFERENCIA SIGPAC</u>	<u>CULTIVO</u>	<u>DESCRIPCIÓN CULTIVO</u>	<u>S/R</u>	<u>SUP. DEC. ADMIN. (ha)</u>	<u>SUP. PROPUESTA (ha)</u>
1946876	41-053-001-00361-002	81268	ALGODON-JUNCAL	R	6,21	6,21

**RESUMEN CRITERIOS DE PRIORIZACIÓN**

<b>10.1.5 Sistemas sostenibles de cultivos agroindustriales</b>	<b>PUNTOS: 4,00</b>
---	---------------------

	<u>PUNTOS</u>	<u>CUMPLE</u>
Porcentaje de superficie determinada en Red Natura 2000	0,00	0.0%
Porcentaje de superficie determinada situada en zonas RAMSAR	0,00	0.0%
Porcentaje de superficie determinada en zonas vulnerables a la contaminación por nitratos	4,00	100.0%
Titulares de explotaciones que hayan adquirido el compromiso voluntario de establecimiento de una enmienda natural mediante un cultivo de crucifera para su enterrado en verde	0,00	N

**DETALLE CRITERIOS DE PRIORIZACIÓN**

<b>10.1.5 Sistemas sostenibles de cultivos agroindustriales</b>	<b>PUNTOS: 4,00</b>
---	---------------------

Porcentaje de superficie determinada en Red Natura 2000	<b>PUNTOS: 0,00</b>	<b>0.0%</b>				
<u>REF.</u>	<u>REFERENCIA SIGPAC</u>	<u>CULTIVO</u>	<u>DESCRIPCIÓN CULTIVO</u>	<u>S/R</u>	<u>SUP. PROPUESTA (ha)</u>	<u>SUP. CUMPLE (ha)</u>
1946876	41-053-001-00361-002	81268	ALGODON-JUNCAL	R	6,21	0,00
Porcentaje de superficie determinada situada en zonas RAMSAR	<b>PUNTOS: 0,00</b>	<b>0.0%</b>				
<u>REF.</u>	<u>REFERENCIA SIGPAC</u>	<u>CULTIVO</u>	<u>DESCRIPCIÓN CULTIVO</u>	<u>S/R</u>	<u>SUP. PROPUESTA (ha)</u>	<u>SUP. CUMPLE (ha)</u>
1946876	41-053-001-00361-002	81268	ALGODON-JUNCAL	R	6,21	0,00
Porcentaje de superficie determinada en zonas vulnerables a la contaminación por nitratos	<b>PUNTOS: 4,00</b>	<b>100.0%</b>				
<u>REF.</u>	<u>REFERENCIA SIGPAC</u>	<u>CULTIVO</u>	<u>DESCRIPCIÓN CULTIVO</u>	<u>S/R</u>	<u>SUP. PROPUESTA (ha)</u>	<u>SUP. CUMPLE (ha)</u>
1946876	41-053-001-00361-002	81268	ALGODON-JUNCAL	R	6,21	6,21
Titulares de explotaciones que hayan adquirido el compromiso voluntario de establecimiento de una enmienda natural mediante un cultivo de crucifera para su enterrado en verde	<b>PUNTOS: 0,00</b>	<b>N</b>				



<b><u>APELLIDOS Y NOMBRE / RAZÓN SOCIAL</u></b>	<b><u>NIF</u></b>	<b><u>EXPEDIENTE</u></b>	<b><u>SUP. PROPUESTA (ha)</u></b>
GRANADO RUIZ ROCIO	52287629G	8025548	5,04

<b><u>PROPUESTA</u></b>	<b><u>SOLICITA PRIMA VOL.</u></b>
ADMITIDO	NO

**IMPORTE POR ANUALIDAD**

<u>CAMPAÑA</u>	<u>IMPORTE MÁXIMO SUBVENCIONABLE</u>	<u>IMPORTE MEDIO DE TRANSFERENCIA (€/ha)</u>
2015	1.462,96 €	290,27 €
2016	1.462,96 €	290,27 €
2017	1.462,96 €	290,27 €
2018	1.462,96 €	290,27 €
2019	1.462,96 €	290,27 €

**RECINTOS PROPUESTOS**

<u>REF.</u>	<u>REFERENCIA SIGPAC</u>	<u>CULTIVO</u>	<u>DESCRIPCIÓN CULTIVO</u>	<u>S/R</u>	<u>SUP. DEC. ADMIN. (ha)</u>	<u>SUP. PROPUESTA (ha)</u>
1762184	41-053-018-00200-002	81268	ALGODON-JUNCAL	R	2,58	2,58
1762183	41-053-018-00200-002	81268	ALGODON-JUNCAL	R	2,46	2,46

**RESUMEN CRITERIOS DE PRIORIZACIÓN****10.1.5 Sistemas sostenibles de cultivos agroindustriales** PUNTOS: 4,00

	<u>PUNTOS</u>	<u>CUMPLE</u>
Porcentaje de superficie determinada en Red Natura 2000	0,00	0.0%
Porcentaje de superficie determinada situada en zonas RAMSAR	0,00	0.0%
Porcentaje de superficie determinada en zonas vulnerables a la contaminación por nitratos	4,00	100.0%
Titulares de explotaciones que hayan adquirido el compromiso voluntario de establecimiento de una enmienda natural mediante un cultivo de crucifera para su enterrado en verde	0,00	N

**DETALLE CRITERIOS DE PRIORIZACIÓN****10.1.5 Sistemas sostenibles de cultivos agroindustriales** PUNTOS: 4,00

<u>REF.</u>	<u>REFERENCIA SIGPAC</u>	<u>CULTIVO</u>	<u>DESCRIPCIÓN CULTIVO</u>	<u>S/R</u>	<u>SUP. PROPUESTA (ha)</u>	<u>SUP. CUMPLE (ha)</u>
1762183	41-053-018-00200-002	81268	ALGODON-JUNCAL	R	2,46	0,00
1762184	41-053-018-00200-002	81268	ALGODON-JUNCAL	R	2,58	0,00

	<u>PUNTOS</u>	<u>SUP. PROPUESTA (ha)</u>	<u>SUP. CUMPLE (ha)</u>
Porcentaje de superficie determinada en Red Natura 2000	0,00	0,00	0.0%
Porcentaje de superficie determinada situada en zonas RAMSAR	0,00	0,00	0.0%
Porcentaje de superficie determinada en zonas vulnerables a la contaminación por nitratos	4,00	2,58	100.0%
Titulares de explotaciones que hayan adquirido el compromiso voluntario de establecimiento de una enmienda natural mediante un cultivo de crucifera para su enterrado en verde	0,00	0,00	N

<u>REF.</u>	<u>REFERENCIA SIGPAC</u>	<u>CULTIVO</u>	<u>DESCRIPCIÓN CULTIVO</u>	<u>S/R</u>	<u>SUP. PROPUESTA (ha)</u>	<u>SUP. CUMPLE (ha)</u>
1762183	41-053-018-00200-002	81268	ALGODON-JUNCAL	R	2,46	2,46
1762184	41-053-018-00200-002	81268	ALGODON-JUNCAL	R	2,58	2,58

<b><u>APELLIDOS Y NOMBRE / RAZÓN SOCIAL</u></b>	<b><u>NIF</u></b>	<b><u>EXPEDIENTE</u></b>	<b><u>SUP. PROPUESTA (ha)</u></b>
GRANADO SANCHEZ ROSARIO	75317744N	8024991	15,57

<b><u>PROPUESTA</u></b>	<b><u>SOLICITA PRIMA VOL.</u></b>
ADMITIDO	NO

**IMPORTE POR ANUALIDAD**

<u>CAMPAÑA</u>	<u>IMPORTE MÁXIMO SUBVENCIONABLE</u>	<u>IMPORTE MEDIO DE TRANSFERENCIA (€/ha)</u>
2015	4.519,50 €	290,27 €
2016	4.519,50 €	290,27 €
2017	4.519,50 €	290,27 €
2018	4.519,50 €	290,27 €
2019	4.519,50 €	290,27 €

**RECINTOS PROPUESTOS**

<u>REF.</u>	<u>REFERENCIA SIGPAC</u>	<u>CULTIVO</u>	<u>DESCRIPCIÓN CULTIVO</u>	<u>S/R</u>	<u>SUP. DEC. ADMIN. (ha)</u>	<u>SUP. PROPUESTA (ha)</u>
1725280	41-020-002-00017-002	81377	ALGODON-ELSA	R	9,57	9,57
1725281	41-053-001-00338-001	82726	REMOLACHA-JULIETTA	R	6,00	6,00

**RESUMEN CRITERIOS DE PRIORIZACIÓN****10.1.5 Sistemas sostenibles de cultivos agroindustriales** PUNTOS: 4,00

	<u>PUNTOS</u>	<u>CUMPLE</u>
Porcentaje de superficie determinada en Red Natura 2000	0,00	0.0%
Porcentaje de superficie determinada situada en zonas RAMSAR	0,00	0.0%
Porcentaje de superficie determinada en zonas vulnerables a la contaminación por nitratos	4,00	100.0%
Titulares de explotaciones que hayan adquirido el compromiso voluntario de establecimiento de una enmienda natural mediante un cultivo de crucífera para su enterrado en verde	0,00	N

**DETALLE CRITERIOS DE PRIORIZACIÓN****10.1.5 Sistemas sostenibles de cultivos agroindustriales** PUNTOS: 4,00

<u>REF.</u>	<u>REFERENCIA SIGPAC</u>	<u>CULTIVO</u>	<u>DESCRIPCIÓN CULTIVO</u>	<u>S/R</u>	<u>SUP. PROPUESTA (ha)</u>	<u>SUP. CUMPLE (ha)</u>
1725280	41-020-002-00017-002	81377	ALGODON-ELSA	R	9,57	0,00
1725281	41-053-001-00338-001	82726	REMOLACHA-JULIETTA	R	6,00	0,00

	<u>PUNTOS</u>	<u>SUP. PROPUESTA (ha)</u>	<u>SUP. CUMPLE (ha)</u>
Porcentaje de superficie determinada en Red Natura 2000	0,00	0,00	0.0%
Porcentaje de superficie determinada situada en zonas RAMSAR	0,00	0,00	0.0%
Porcentaje de superficie determinada en zonas vulnerables a la contaminación por nitratos	4,00	6,00	100.0%
Titulares de explotaciones que hayan adquirido el compromiso voluntario de establecimiento de una enmienda natural mediante un cultivo de crucífera para su enterrado en verde	0,00	0,00	N

<u>REF.</u>	<u>REFERENCIA SIGPAC</u>	<u>CULTIVO</u>	<u>DESCRIPCIÓN CULTIVO</u>	<u>S/R</u>	<u>SUP. PROPUESTA (ha)</u>	<u>SUP. CUMPLE (ha)</u>
1725280	41-020-002-00017-002	81377	ALGODON-ELSA	R	9,57	9,57
1725281	41-053-001-00338-001	82726	REMOLACHA-JULIETTA	R	6,00	6,00

<u>APELLIDOS Y NOMBRE / RAZÓN SOCIAL</u>	<u>NIF</u>	<u>EXPEDIENTE</u>	<u>SUP. PROPUESTA (ha)</u>
GRANADO SILVA MANUELA	28562770J	8027151	5,71
<u>PROPUESTA ADMITIDO</u>	<u>SOLICITA PRIMA VOL. SI</u>	<u>PROPUESTA PRIMA VOL. ADMITIDO</u>	
<u>IMPORTE POR ANUALIDAD</u>			

<u>CAMPAÑA</u>	<u>IMPORTE MÁXIMO SUBVENCIONABLE</u>	<u>IMPORTE MEDIO DE TRANSFERENCIA (€/ha)</u>
2015	2.474,94 €	433,44 €
2016	2.474,94 €	433,44 €
2017	2.474,94 €	433,44 €
2018	2.474,94 €	433,44 €
2019	2.474,94 €	433,44 €

**RECINTOS PROPUESTOS**

<u>REF.</u>	<u>REFERENCIA SIGPAC</u>	<u>CULTIVO</u>	<u>DESCRIPCIÓN CULTIVO</u>	<u>S/R</u>	<u>SUP. DEC. ADMIN. (ha)</u>	<u>SUP. PROPUESTA (ha)</u>
1865694	41-053-002-00359-001	82343	REMOLACHA-CICLON	R	5,71	5,71

**RESUMEN CRITERIOS DE PRIORIZACIÓN**

<b>10.1.5 Sistemas sostenibles de cultivos agroindustriales</b>	<b>PUNTOS: 5,00</b>	<b>PUNTOS</b>	<b>CUMPLE</b>
Porcentaje de superficie determinada en Red Natura 2000		0,00	0.0%
Porcentaje de superficie determinada situada en zonas RAMSAR		0,00	0.0%
Porcentaje de superficie determinada en zonas vulnerables a la contaminación por nitratos		4,00	100.0%
Titulares de explotaciones que hayan adquirido el compromiso voluntario de establecimiento de una enmienda natural mediante un cultivo de crucífera para su enterrado en verde		1,00	S

**DETALLE CRITERIOS DE PRIORIZACIÓN**

<b>10.1.5 Sistemas sostenibles de cultivos agroindustriales</b>	<b>PUNTOS: 5,00</b>	<b>PUNTOS</b>	<b>CUMPLE</b>
Porcentaje de superficie determinada en Red Natura 2000		PUNTOS: 0,00	0.0%
		<u>SUP. PROPUESTA (ha)</u>	<u>SUP. CUMPLE (ha)</u>
REF. REFERENCIA SIGPAC CULTIVO DESCRIPCIÓN CULTIVO S/R		5,71	0,00
1865694 41-053-002-00359-001 82343 REMOLACHA-CICLON R			
Porcentaje de superficie determinada situada en zonas RAMSAR		PUNTOS: 0,00	0.0%
		<u>SUP. PROPUESTA (ha)</u>	<u>SUP. CUMPLE (ha)</u>
REF. REFERENCIA SIGPAC CULTIVO DESCRIPCIÓN CULTIVO S/R		5,71	0,00
1865694 41-053-002-00359-001 82343 REMOLACHA-CICLON R			
Porcentaje de superficie determinada en zonas vulnerables a la contaminación por nitratos		PUNTOS: 4,00	100.0%
		<u>SUP. PROPUESTA (ha)</u>	<u>SUP. CUMPLE (ha)</u>
REF. REFERENCIA SIGPAC CULTIVO DESCRIPCIÓN CULTIVO S/R		5,71	5,71
1865694 41-053-002-00359-001 82343 REMOLACHA-CICLON R			
Titulares de explotaciones que hayan adquirido el compromiso voluntario de establecimiento de una enmienda natural mediante un cultivo de crucífera para su enterrado en verde		PUNTOS: 1,00	S



<b><u>APELLIDOS Y NOMBRE / RAZÓN SOCIAL</u></b>	<b><u>NIF</u></b>	<b><u>EXPEDIENTE</u></b>	<b><u>SUP. PROPUESTA (ha)</u></b>
GRANADOS LUQUE ANTONIO	52240724L	8029422	13,64
<b><u>PROPUESTA</u></b>	<b><u>SOLICITA PRIMA VOL.</u></b>	<b><u>PROPUESTA PRIMA VOL.</u></b>	
<b>ADMITIDO</b>	<b>SI</b>	<b>ADMITIDO</b>	
<b><u>IMPORTE POR ANUALIDAD</u></b>			

<b><u>CAMPAÑA</u></b>	<b><u>IMPORTE MÁXIMO SUBVENCIONABLE</u></b>	<b><u>IMPORTE MEDIO DE TRANSFERENCIA (€/ha)</u></b>
2015	5.912,12 €	433,44 €
2016	5.912,12 €	433,44 €
2017	5.912,12 €	433,44 €
2018	5.912,12 €	433,44 €
2019	5.912,12 €	433,44 €

**RECINTOS PROPUESTOS**

<b><u>REF.</u></b>	<b><u>REFERENCIA SIGPAC</u></b>	<b><u>CULTIVO</u></b>	<b><u>DESCRIPCIÓN CULTIVO</u></b>	<b><u>S/R</u></b>	<b><u>SUP. DEC. ADMIN. (ha)</u></b>	<b><u>SUP. PROPUESTA (ha)</u></b>
2090386	41-039-035-00019-008	3320	TRIGO DURO-AMILCAR	R	1,20	1,20
2090395	41-039-035-00058-003	81320	ALGODON-DP396	R	5,68	5,68
2090382	41-039-035-00068-001	1000	TRIGO BLANDO-SIN VARIEDAD	R	1,06	1,06
2090383	41-039-035-00574-001	1000	TRIGO BLANDO-SIN VARIEDAD	R	1,20	1,20
2090381	41-039-035-00579-002	1000	TRIGO BLANDO-SIN VARIEDAD	R	1,61	1,61
2090385	41-039-035-00595-002	3320	TRIGO DURO-AMILCAR	R	2,89	2,89

**RESUMEN CRITERIOS DE PRIORIZACIÓN****10.1.5 Sistemas sostenibles de cultivos agroindustriales****PUNTOS: 5,00**

	<b><u>PUNTOS</u></b>	<b><u>CUMPLE</u></b>
Porcentaje de superficie determinada en Red Natura 2000	0,00	0.0%
Porcentaje de superficie determinada situada en zonas RAMSAR	0,00	0.0%
Porcentaje de superficie determinada en zonas vulnerables a la contaminación por nitratos	4,00	100.0%
Titulares de explotaciones que hayan adquirido el compromiso voluntario de establecimiento de una enmienda natural mediante un cultivo de crucífera para su enterrado en verde	1,00	S



**DETALLE CRITERIOS DE PRIORIZACIÓN****10.1.5 Sistemas sostenibles de cultivos agroindustriales****PUNTOS: 5,00****Porcentaje de superficie determinada en Red Natura 2000****PUNTOS: 0,00 0.0%**

<u>REF.</u>	<u>REFERENCIA SIGPAC</u>	<u>CULTIVO</u>	<u>DESCRIPCIÓN CULTIVO</u>	<u>S/R</u>	<u>SUP.</u>	<u>SUP.</u>
					<u>PROPUESTA</u>	<u>CUMPLE</u>
					(ha)	(ha)
2090386	41-039-035-00019-008	3320	TRIGO DURO-AMILCAR	R	1,20	0,00
2090395	41-039-035-00058-003	81320	ALGODON-DP396	R	5,68	0,00
2090382	41-039-035-00068-001	1000	TRIGO BLANDO-SIN VARIEDAD	R	1,06	0,00
2090383	41-039-035-00574-001	1000	TRIGO BLANDO-SIN VARIEDAD	R	1,20	0,00
2090381	41-039-035-00579-002	1000	TRIGO BLANDO-SIN VARIEDAD	R	1,61	0,00
2090385	41-039-035-00595-002	3320	TRIGO DURO-AMILCAR	R	2,89	0,00

**Porcentaje de superficie determinada situada en zonas RAMSAR****PUNTOS: 0,00 0.0%**

<u>REF.</u>	<u>REFERENCIA SIGPAC</u>	<u>CULTIVO</u>	<u>DESCRIPCIÓN CULTIVO</u>	<u>S/R</u>	<u>SUP.</u>	<u>SUP.</u>
					<u>PROPUESTA</u>	<u>CUMPLE</u>
					(ha)	(ha)
2090386	41-039-035-00019-008	3320	TRIGO DURO-AMILCAR	R	1,20	0,00
2090395	41-039-035-00058-003	81320	ALGODON-DP396	R	5,68	0,00
2090382	41-039-035-00068-001	1000	TRIGO BLANDO-SIN VARIEDAD	R	1,06	0,00
2090383	41-039-035-00574-001	1000	TRIGO BLANDO-SIN VARIEDAD	R	1,20	0,00
2090381	41-039-035-00579-002	1000	TRIGO BLANDO-SIN VARIEDAD	R	1,61	0,00
2090385	41-039-035-00595-002	3320	TRIGO DURO-AMILCAR	R	2,89	0,00

**Porcentaje de superficie determinada en zonas vulnerables a la contaminación por nitratos****PUNTOS: 4,00 100.0%**

<u>REF.</u>	<u>REFERENCIA SIGPAC</u>	<u>CULTIVO</u>	<u>DESCRIPCIÓN CULTIVO</u>	<u>S/R</u>	<u>SUP.</u>	<u>SUP.</u>
					<u>PROPUESTA</u>	<u>CUMPLE</u>
					(ha)	(ha)
2090386	41-039-035-00019-008	3320	TRIGO DURO-AMILCAR	R	1,20	1,20
2090395	41-039-035-00058-003	81320	ALGODON-DP396	R	5,68	5,68
2090382	41-039-035-00068-001	1000	TRIGO BLANDO-SIN VARIEDAD	R	1,06	1,06
2090383	41-039-035-00574-001	1000	TRIGO BLANDO-SIN VARIEDAD	R	1,20	1,20
2090381	41-039-035-00579-002	1000	TRIGO BLANDO-SIN VARIEDAD	R	1,61	1,61
2090385	41-039-035-00595-002	3320	TRIGO DURO-AMILCAR	R	2,89	2,89

**Titulares de explotaciones que hayan adquirido el compromiso voluntario de establecimiento de una enmienda natural mediante un cultivo de crucifera para su enterrado en verde****PUNTOS: 1,00 S**



<b>APELLIDOS Y NOMBRE / RAZÓN SOCIAL</b>	<b>NIF</b>	<b>EXPEDIENTE</b>	<b>SUP. PROPUESTA (ha)</b>
GRANADOS LUQUE JOSE MIGUEL	52247104M	8029312	21,09

<b>PROPUESTA</b>	<b>SOLICITA PRIMA VOL.</b>
ADMITIDO	NO

**IMPORTE POR ANUALIDAD**

<b>CAMPAÑA</b>	<b>IMPORTE MÁXIMO SUBVENCIONABLE</b>	<b>IMPORTE MEDIO DE TRANSFERENCIA (€/ha)</b>
2015	6.121,79 €	290,27 €
2016	6.121,79 €	290,27 €
2017	6.121,79 €	290,27 €
2018	6.121,79 €	290,27 €
2019	6.121,79 €	290,27 €

**RECINTOS PROPUESTOS**

<b>REF.</b>	<b>REFERENCIA SIGPAC</b>	<b>CULTIVO</b>	<b>DESCRIPCIÓN CULTIVO</b>	<b>S/R</b>	<b>SUP. DEC. ADMIN. (ha)</b>	<b>SUP. PROPUESTA (ha)</b>
2016196	41-039-035-00030-001	3799	TRIGO DURO-EURODURO	R	9,67	9,67
2016201	41-039-035-00030-001	81320	ALGODON-DP396	R	11,42	11,42

**RESUMEN CRITERIOS DE PRIORIZACIÓN**

<b>10.1.5 Sistemas sostenibles de cultivos agroindustriales</b>	<b>PUNTOS: 4,00</b>		
<b>Porcentaje de superficie determinada en Red Natura 2000</b>		<b>PUNTOS</b>	<b>CUMPLE</b>
		0,00	0.0%
<b>Porcentaje de superficie determinada situada en zonas RAMSAR</b>		0,00	0.0%
<b>Porcentaje de superficie determinada en zonas vulnerables a la contaminación por nitratos</b>		4,00	100.0%
<b>Titulares de explotaciones que hayan adquirido el compromiso voluntario de establecimiento de una enmienda natural mediante un cultivo de crucifera para su enterrado en verde</b>		0,00	N

**DETALLE CRITERIOS DE PRIORIZACIÓN**

<b>10.1.5 Sistemas sostenibles de cultivos agroindustriales</b>	<b>PUNTOS: 4,00</b>		
<b>Porcentaje de superficie determinada en Red Natura 2000</b>		<b>PUNTOS:</b>	<b>0,00</b>
			<b>0.0%</b>
		<b>SUP. PROPUESTA (ha)</b>	<b>SUP. CUMPLE (ha)</b>
<b>REF.</b>	<b>REFERENCIA SIGPAC</b>	<b>CULTIVO</b>	<b>DESCRIPCIÓN CULTIVO</b>
2016196	41-039-035-00030-001	3799	TRIGO DURO-EURODURO
2016201	41-039-035-00030-001	81320	ALGODON-DP396
		<b>S/R</b>	
		R	9,67
		R	11,42
<b>Porcentaje de superficie determinada situada en zonas RAMSAR</b>		<b>PUNTOS:</b>	<b>0,00</b>
			<b>0.0%</b>
		<b>SUP. PROPUESTA (ha)</b>	<b>SUP. CUMPLE (ha)</b>
<b>REF.</b>	<b>REFERENCIA SIGPAC</b>	<b>CULTIVO</b>	<b>DESCRIPCIÓN CULTIVO</b>
2016196	41-039-035-00030-001	3799	TRIGO DURO-EURODURO
2016201	41-039-035-00030-001	81320	ALGODON-DP396
		<b>S/R</b>	
		R	9,67
		R	11,42
<b>Porcentaje de superficie determinada en zonas vulnerables a la contaminación por nitratos</b>		<b>PUNTOS:</b>	<b>4,00</b>
			<b>100.0%</b>
		<b>SUP. PROPUESTA (ha)</b>	<b>SUP. CUMPLE (ha)</b>
<b>REF.</b>	<b>REFERENCIA SIGPAC</b>	<b>CULTIVO</b>	<b>DESCRIPCIÓN CULTIVO</b>
2016196	41-039-035-00030-001	3799	TRIGO DURO-EURODURO
2016201	41-039-035-00030-001	81320	ALGODON-DP396
		<b>S/R</b>	
		R	9,67
		R	11,42
<b>Titulares de explotaciones que hayan adquirido el compromiso voluntario de establecimiento de una enmienda natural mediante un cultivo de crucifera para su enterrado en verde</b>		<b>PUNTOS:</b>	<b>0,00</b>
			<b>N</b>

<b><u>APELLIDOS Y NOMBRE / RAZÓN SOCIAL</u></b>	<b><u>NIF</u></b>	<b><u>EXPEDIENTE</u></b>	<b><u>SUP. PROPUESTA (ha)</u></b>
GRANADOS LUQUE MARIA ASUNCION	75429584A	8028470	6,85

<b><u>PROPUESTA</u></b>	<b><u>SOLICITA PRIMA VOL.</u></b>
ADMITIDO	NO

**IMPORTE POR ANUALIDAD**

<u>CAMPAÑA</u>	<u>IMPORTE MÁXIMO SUBVENCIÓNABLE</u>	<u>IMPORTE MEDIO DE TRANSFERENCIA (€/ha)</u>
2015	1.988,35 €	290,27 €
2016	1.988,35 €	290,27 €
2017	1.988,35 €	290,27 €
2018	1.988,35 €	290,27 €
2019	1.988,35 €	290,27 €

**RECINTOS PROPUESTOS**

<u>REF.</u>	<u>REFERENCIA SIGPAC</u>	<u>CULTIVO</u>	<u>DESCRIPCIÓN CULTIVO</u>	<u>S/R</u>	<u>SUP. DEC. ADMIN. (ha)</u>	<u>SUP. PROPUESTA (ha)</u>
2019258	41-039-035-00030-001	81038	ALGODON-REINA	R	2,39	2,39
2019257	41-039-035-00594-001	81038	ALGODON-REINA	R	3,19	3,19
2019259	41-039-035-00597-001	81038	ALGODON-REINA	R	1,27	1,27

**RESUMEN CRITERIOS DE PRIORIZACIÓN****10.1.5 Sistemas sostenibles de cultivos agroindustriales****PUNTOS: 4,00**

	<b><u>PUNTOS</u></b>	<b><u>CUMPLE</u></b>
Porcentaje de superficie determinada en Red Natura 2000	0,00	0.0%
Porcentaje de superficie determinada situada en zonas RAMSAR	0,00	0.0%
Porcentaje de superficie determinada en zonas vulnerables a la contaminación por nitratos	4,00	100.0%
Titulares de explotaciones que hayan adquirido el compromiso voluntario de establecimiento de una enmienda natural mediante un cultivo de crucífera para su enterrado en verde	0,00	N



**DETALLE CRITERIOS DE PRIORIZACIÓN****10.1.5 Sistemas sostenibles de cultivos agroindustriales****PUNTOS: 4,00****Porcentaje de superficie determinada en Red Natura 2000****PUNTOS: 0,00 0.0%**

<u>REF.</u>	<u>REFERENCIA SIGPAC</u>	<u>CULTIVO</u>	<u>DESCRIPCIÓN CULTIVO</u>	<u>S/R</u>	<u>SUP.</u>	<u>SUP.</u>
					<u>PROPUESTA</u>	<u>CUMPLE</u>
					(ha)	(ha)
2019258	41-039-035-00030-001	81038	ALGODON-REINA	R	2,39	0,00
2019257	41-039-035-00594-001	81038	ALGODON-REINA	R	3,19	0,00
2019259	41-039-035-00597-001	81038	ALGODON-REINA	R	1,27	0,00

**Porcentaje de superficie determinada situada en zonas RAMSAR****PUNTOS: 0,00 0.0%**

<u>REF.</u>	<u>REFERENCIA SIGPAC</u>	<u>CULTIVO</u>	<u>DESCRIPCIÓN CULTIVO</u>	<u>S/R</u>	<u>SUP.</u>	<u>SUP.</u>
					<u>PROPUESTA</u>	<u>CUMPLE</u>
					(ha)	(ha)
2019258	41-039-035-00030-001	81038	ALGODON-REINA	R	2,39	0,00
2019257	41-039-035-00594-001	81038	ALGODON-REINA	R	3,19	0,00
2019259	41-039-035-00597-001	81038	ALGODON-REINA	R	1,27	0,00

**Porcentaje de superficie determinada en zonas vulnerables a la contaminación por nitratos****PUNTOS: 4,00 100.0%**

<u>REF.</u>	<u>REFERENCIA SIGPAC</u>	<u>CULTIVO</u>	<u>DESCRIPCIÓN CULTIVO</u>	<u>S/R</u>	<u>SUP.</u>	<u>SUP.</u>
					<u>PROPUESTA</u>	<u>CUMPLE</u>
					(ha)	(ha)
2019258	41-039-035-00030-001	81038	ALGODON-REINA	R	2,39	2,39
2019257	41-039-035-00594-001	81038	ALGODON-REINA	R	3,19	3,19
2019259	41-039-035-00597-001	81038	ALGODON-REINA	R	1,27	1,27

**Titulares de explotaciones que hayan adquirido el compromiso voluntario de establecimiento de una enmienda natural mediante un cultivo de crucífera para su enterrado en verde****PUNTOS: 0,00 N**

<u>APELLIDOS Y NOMBRE / RAZÓN SOCIAL</u>	<u>NIF</u>	<u>EXPEDIENTE</u>	<u>SUP. PROPUESTA (ha)</u>
GRANADOS MENA JUANA	34070947N	8022456	6,60

<u>PROPUESTA</u>	<u>SOLICITA PRIMA VOL.</u>
ADMITIDO	NO

IMPORTE POR ANUALIDAD

<u>CAMPAÑA</u>	<u>IMPORTE MÁXIMO SUBVENCIONABLE</u>	<u>IMPORTE MEDIO DE TRANSFERENCIA (€/ha)</u>
2015	1.915,78 €	290,27 €
2016	1.915,78 €	290,27 €
2017	1.915,78 €	290,27 €
2018	1.915,78 €	290,27 €
2019	1.915,78 €	290,27 €

RECINTOS PROPUESTOS

<u>REF.</u>	<u>REFERENCIA SIGPAC</u>	<u>CULTIVO</u>	<u>DESCRIPCIÓN CULTIVO</u>	<u>S/R</u>	<u>SUP. DEC. ADMIN. (ha)</u>	<u>SUP. PROPUESTA (ha)</u>
1572388	41-020-001-00049-001	82343	REMOLACHA-CICLON	R	6,60	6,60

**RESUMEN CRITERIOS DE PRIORIZACIÓN**

<b>10.1.5 Sistemas sostenibles de cultivos agroindustriales</b>	<b>PUNTOS: 4,00</b>
---	---------------------

	<u>PUNTOS</u>	<u>CUMPLE</u>
Porcentaje de superficie determinada en Red Natura 2000	0,00	0.0%
Porcentaje de superficie determinada situada en zonas RAMSAR	0,00	0.0%
Porcentaje de superficie determinada en zonas vulnerables a la contaminación por nitratos	4,00	100.0%
Titulares de explotaciones que hayan adquirido el compromiso voluntario de establecimiento de una enmienda natural mediante un cultivo de crucifera para su enterrado en verde	0,00	N

**DETALLE CRITERIOS DE PRIORIZACIÓN**

<b>10.1.5 Sistemas sostenibles de cultivos agroindustriales</b>	<b>PUNTOS: 4,00</b>
---	---------------------

Porcentaje de superficie determinada en Red Natura 2000	<b>PUNTOS: 0,00</b>	<b>0.0%</b>				
	<u>SUP. PROPUESTA (ha)</u>	<u>SUP. CUMPLE (ha)</u>				
<u>REF.</u>	<u>REFERENCIA SIGPAC</u>	<u>CULTIVO</u>	<u>DESCRIPCIÓN CULTIVO</u>	<u>S/R</u>	<u>SUP. PROPUESTA (ha)</u>	<u>SUP. CUMPLE (ha)</u>
1572388	41-020-001-00049-001	82343	REMOLACHA-CICLON	R	6,60	0,00
Porcentaje de superficie determinada situada en zonas RAMSAR	<b>PUNTOS: 0,00</b>	<b>0.0%</b>				
	<u>SUP. PROPUESTA (ha)</u>	<u>SUP. CUMPLE (ha)</u>				
<u>REF.</u>	<u>REFERENCIA SIGPAC</u>	<u>CULTIVO</u>	<u>DESCRIPCIÓN CULTIVO</u>	<u>S/R</u>	<u>SUP. PROPUESTA (ha)</u>	<u>SUP. CUMPLE (ha)</u>
1572388	41-020-001-00049-001	82343	REMOLACHA-CICLON	R	6,60	0,00
Porcentaje de superficie determinada en zonas vulnerables a la contaminación por nitratos	<b>PUNTOS: 4,00</b>	<b>100.0%</b>				
	<u>SUP. PROPUESTA (ha)</u>	<u>SUP. CUMPLE (ha)</u>				
<u>REF.</u>	<u>REFERENCIA SIGPAC</u>	<u>CULTIVO</u>	<u>DESCRIPCIÓN CULTIVO</u>	<u>S/R</u>	<u>SUP. PROPUESTA (ha)</u>	<u>SUP. CUMPLE (ha)</u>
1572388	41-020-001-00049-001	82343	REMOLACHA-CICLON	R	6,60	6,60
Titulares de explotaciones que hayan adquirido el compromiso voluntario de establecimiento de una enmienda natural mediante un cultivo de crucifera para su enterrado en verde	<b>PUNTOS: 0,00</b>	<b>N</b>				



<b><u>APELLIDOS Y NOMBRE / RAZÓN SOCIAL</u></b>	<b><u>NIF</u></b>	<b><u>EXPEDIENTE</u></b>	<b><u>SUP. PROPUESTA (ha)</u></b>
GRUPO LORA, C.B.	E86172673	8027507	76,48

<b><u>PROPUESTA</u></b>	<b><u>SOLICITA PRIMA VOL.</u></b>
ADMITIDO	NO

**IMPORTE POR ANUALIDAD**

<u>CAMPAÑA</u>	<u>IMPORTE MÁXIMO SUBVENCIONABLE</u>	<u>IMPORTE MEDIO DE TRANSFERENCIA (€/ha)</u>
2015	17.964,81 €	234,90 €
2016	17.964,81 €	234,90 €
2017	17.964,81 €	234,90 €
2018	17.964,81 €	234,90 €
2019	17.964,81 €	234,90 €

**RECINTOS PROPUESTOS**

<u>REF.</u>	<u>REFERENCIA SIGPAC</u>	<u>CULTIVO</u>	<u>DESCRIPCIÓN CULTIVO</u>	<u>S/R</u>	<u>SUP. DEC. ADMIN. (ha)</u>	<u>SUP. PROPUESTA (ha)</u>
1885681	41-053-011-00011-005	81268	ALGODON-JUNCAL	S	7,12	7,12
1885680	41-053-011-00011-031	81268	ALGODON-JUNCAL	S	3,37	3,37
1885683	41-053-011-00013-002	81268	ALGODON-JUNCAL	R	39,73	39,73
1885679	41-053-011-00013-003	81268	ALGODON-JUNCAL	S	15,92	15,92
1885682	41-105-007-00043-003	81268	ALGODON-JUNCAL	S	10,34	10,34

**RESUMEN CRITERIOS DE PRIORIZACIÓN****10.1.5 Sistemas sostenibles de cultivos agroindustriales****PUNTOS: 4,00**

	<b><u>PUNTOS</u></b>	<b><u>CUMPLE</u></b>
Porcentaje de superficie determinada en Red Natura 2000	0,00	0.0%
Porcentaje de superficie determinada situada en zonas RAMSAR	0,00	0.0%
Porcentaje de superficie determinada en zonas vulnerables a la contaminación por nitratos	4,00	100.0%
Titulares de explotaciones que hayan adquirido el compromiso voluntario de establecimiento de una enmienda natural mediante un cultivo de crucífera para su enterrado en verde	0,00	N



**DETALLE CRITERIOS DE PRIORIZACIÓN****10.1.5 Sistemas sostenibles de cultivos agroindustriales****PUNTOS: 4,00****Porcentaje de superficie determinada en Red Natura 2000****PUNTOS: 0,00 0.0%**

<u>REF.</u>	<u>REFERENCIA SIGPAC</u>	<u>CULTIVO DESCRIPCIÓN CULTIVO</u>	<u>S/R</u>	<u>SUP.</u>	<u>SUP.</u>
				<u>PROPUESTA</u>	<u>CUMPLE</u>
				(ha)	(ha)
1885681	41-053-011-00011-005	81268 ALGODON-JUNCAL	S	7,12	0,00
1885680	41-053-011-00011-031	81268 ALGODON-JUNCAL	S	3,37	0,00
1885683	41-053-011-00013-002	81268 ALGODON-JUNCAL	R	39,73	0,00
1885679	41-053-011-00013-003	81268 ALGODON-JUNCAL	S	15,92	0,00
1885682	41-105-007-00043-003	81268 ALGODON-JUNCAL	S	10,34	0,00

**Porcentaje de superficie determinada situada en zonas RAMSAR****PUNTOS: 0,00 0.0%**

<u>REF.</u>	<u>REFERENCIA SIGPAC</u>	<u>CULTIVO DESCRIPCIÓN CULTIVO</u>	<u>S/R</u>	<u>SUP.</u>	<u>SUP.</u>
				<u>PROPUESTA</u>	<u>CUMPLE</u>
				(ha)	(ha)
1885681	41-053-011-00011-005	81268 ALGODON-JUNCAL	S	7,12	0,00
1885680	41-053-011-00011-031	81268 ALGODON-JUNCAL	S	3,37	0,00
1885683	41-053-011-00013-002	81268 ALGODON-JUNCAL	R	39,73	0,00
1885679	41-053-011-00013-003	81268 ALGODON-JUNCAL	S	15,92	0,00
1885682	41-105-007-00043-003	81268 ALGODON-JUNCAL	S	10,34	0,00

**Porcentaje de superficie determinada en zonas vulnerables a la contaminación por nitratos****PUNTOS: 4,00 100.0%**

<u>REF.</u>	<u>REFERENCIA SIGPAC</u>	<u>CULTIVO DESCRIPCIÓN CULTIVO</u>	<u>S/R</u>	<u>SUP.</u>	<u>SUP.</u>
				<u>PROPUESTA</u>	<u>CUMPLE</u>
				(ha)	(ha)
1885681	41-053-011-00011-005	81268 ALGODON-JUNCAL	S	7,12	7,12
1885680	41-053-011-00011-031	81268 ALGODON-JUNCAL	S	3,37	3,37
1885683	41-053-011-00013-002	81268 ALGODON-JUNCAL	R	39,73	39,73
1885679	41-053-011-00013-003	81268 ALGODON-JUNCAL	S	15,92	15,92
1885682	41-105-007-00043-003	81268 ALGODON-JUNCAL	S	10,34	10,34

**Titulares de explotaciones que hayan adquirido el compromiso voluntario de establecimiento de una enmienda natural mediante un cultivo de crucifera para su enterrado en verde****PUNTOS: 0,00 N**

<b><u>APELLIDOS Y NOMBRE / RAZÓN SOCIAL</u></b>	<b><u>NIF</u></b>	<b><u>EXPEDIENTE</u></b>	<b><u>SUP. PROPUESTA (ha)</u></b>
GUADALUPE TERNERO Y HERMANAS CB	E41826769	8023356	41,49

<b><u>PROPUESTA</u></b>	<b><u>SOLICITA PRIMA VOL.</u></b>
ADMITIDO	NO

**IMPORTE POR ANUALIDAD**

<u>CAMPAÑA</u>	<u>IMPORTE MÁXIMO SUBVENCIONABLE</u>	<u>IMPORTE MEDIO DE TRANSFERENCIA (€/ha)</u>
2015	11.869,14 €	286,07 €
2016	11.869,14 €	286,07 €
2017	11.869,14 €	286,07 €
2018	11.869,14 €	286,07 €
2019	11.869,14 €	286,07 €

**RECINTOS PROPUESTOS**

<u>REF.</u>	<u>REFERENCIA SIGPAC</u>	<u>CULTIVO</u>	<u>DESCRIPCIÓN CULTIVO</u>	<u>S/R</u>	<u>SUP. DEC. ADMIN. (ha)</u>	<u>SUP. PROPUESTA (ha)</u>
1634407	41-049-007-00033-003	81263	ALGODON-DP419	R	19,02	19,02
1634406	41-049-007-00033-004	81263	ALGODON-DP419	R	22,47	22,47

**RESUMEN CRITERIOS DE PRIORIZACIÓN****10.1.5 Sistemas sostenibles de cultivos agroindustriales** PUNTOS: 4,00

	<u>PUNTOS</u>	<u>CUMPLE</u>
Porcentaje de superficie determinada en Red Natura 2000	0,00	0.0%
Porcentaje de superficie determinada situada en zonas RAMSAR	0,00	0.0%
Porcentaje de superficie determinada en zonas vulnerables a la contaminación por nitratos	4,00	100.0%
Titulares de explotaciones que hayan adquirido el compromiso voluntario de establecimiento de una enmienda natural mediante un cultivo de crucifera para su enterrado en verde	0,00	N

**DETALLE CRITERIOS DE PRIORIZACIÓN****10.1.5 Sistemas sostenibles de cultivos agroindustriales** PUNTOS: 4,00

<u>REF.</u>	<u>REFERENCIA SIGPAC</u>	<u>CULTIVO</u>	<u>DESCRIPCIÓN CULTIVO</u>	<u>S/R</u>	<u>SUP. PROPUESTA (ha)</u>	<u>SUP. CUMPLE (ha)</u>
1634407	41-049-007-00033-003	81263	ALGODON-DP419	R	19,02	0,00
1634406	41-049-007-00033-004	81263	ALGODON-DP419	R	22,47	0,00

	<u>PUNTOS</u>	<u>SUP. PROPUESTA (ha)</u>	<u>SUP. CUMPLE (ha)</u>
Porcentaje de superficie determinada en Red Natura 2000	0,00	0,00	0.0%
Porcentaje de superficie determinada situada en zonas RAMSAR	0,00	0,00	0.0%
Porcentaje de superficie determinada en zonas vulnerables a la contaminación por nitratos	4,00	22,47	22,47
Titulares de explotaciones que hayan adquirido el compromiso voluntario de establecimiento de una enmienda natural mediante un cultivo de crucifera para su enterrado en verde	0,00	0,00	N

<u>REF.</u>	<u>REFERENCIA SIGPAC</u>	<u>CULTIVO</u>	<u>DESCRIPCIÓN CULTIVO</u>	<u>S/R</u>	<u>SUP. PROPUESTA (ha)</u>	<u>SUP. CUMPLE (ha)</u>
1634407	41-049-007-00033-003	81263	ALGODON-DP419	R	19,02	19,02
1634406	41-049-007-00033-004	81263	ALGODON-DP419	R	22,47	22,47

<b><u>APELLIDOS Y NOMBRE / RAZÓN SOCIAL</u></b>	<b><u>NIF</u></b>	<b><u>EXPEDIENTE</u></b>	<b><u>SUP. PROPUESTA (ha)</u></b>
GUAFAL AGRICOLA,S.C.	J41697186	8026797	23,31

<b><u>PROPUESTA</u></b>	<b><u>SOLICITA PRIMA VOL.</u></b>
ADMITIDO	NO

**IMPORTE POR ANUALIDAD**

<u>CAMPAÑA</u>	<u>IMPORTE MÁXIMO SUBVENCIONABLE</u>	<u>IMPORTE MEDIO DE TRANSFERENCIA (€/ha)</u>
2015	6.766,19 €	290,27 €
2016	6.766,19 €	290,27 €
2017	6.766,19 €	290,27 €
2018	6.766,19 €	290,27 €
2019	6.766,19 €	290,27 €

**RECINTOS PROPUESTOS**

<u>REF.</u>	<u>REFERENCIA SIGPAC</u>	<u>CULTIVO</u>	<u>DESCRIPCIÓN CULTIVO</u>	<u>S/R</u>	<u>SUP. DEC. ADMIN. (ha)</u>	<u>SUP. PROPUESTA (ha)</u>
1839935	41-081-015-00071-002	81268	ALGODON-JUNCAL	R	0,44	0,44
1839937	41-900-013-00142-002	81268	ALGODON-JUNCAL	R	10,84	10,84
1839936	41-900-013-00142-003	81268	ALGODON-JUNCAL	R	9,59	9,59
1839934	41-900-013-00168-001	81268	ALGODON-JUNCAL	R	2,44	2,44

**RESUMEN CRITERIOS DE PRIORIZACIÓN****10.1.5 Sistemas sostenibles de cultivos agroindustriales****PUNTOS: 4,00**

	<b><u>PUNTOS</u></b>	<b><u>CUMPLE</u></b>
Porcentaje de superficie determinada en Red Natura 2000	0,00	0.0%
Porcentaje de superficie determinada situada en zonas RAMSAR	0,00	0.0%
Porcentaje de superficie determinada en zonas vulnerables a la contaminación por nitratos	4,00	100.0%
Titulares de explotaciones que hayan adquirido el compromiso voluntario de establecimiento de una enmienda natural mediante un cultivo de crucífera para su enterrado en verde	0,00	N





**DETALLE CRITERIOS DE PRIORIZACIÓN****10.1.5 Sistemas sostenibles de cultivos agroindustriales****PUNTOS: 4,00****Porcentaje de superficie determinada en Red Natura 2000****PUNTOS: 0,00 0.0%**

<u>REF.</u>	<u>REFERENCIA SIGPAC</u>	<u>CULTIVO</u>	<u>DESCRIPCIÓN CULTIVO</u>	<u>S/R</u>	<u>SUP.</u>	<u>SUP.</u>
					<u>PROPUESTA</u>	<u>CUMPLE</u>
					(ha)	(ha)
1839935	41-081-015-00071-002	81268	ALGODON-JUNCAL	R	0,44	0,00
1839937	41-900-013-00142-002	81268	ALGODON-JUNCAL	R	10,84	0,00
1839936	41-900-013-00142-003	81268	ALGODON-JUNCAL	R	9,59	0,00
1839934	41-900-013-00168-001	81268	ALGODON-JUNCAL	R	2,44	0,00

**Porcentaje de superficie determinada situada en zonas RAMSAR****PUNTOS: 0,00 0.0%**

<u>REF.</u>	<u>REFERENCIA SIGPAC</u>	<u>CULTIVO</u>	<u>DESCRIPCIÓN CULTIVO</u>	<u>S/R</u>	<u>SUP.</u>	<u>SUP.</u>
					<u>PROPUESTA</u>	<u>CUMPLE</u>
					(ha)	(ha)
1839935	41-081-015-00071-002	81268	ALGODON-JUNCAL	R	0,44	0,00
1839937	41-900-013-00142-002	81268	ALGODON-JUNCAL	R	10,84	0,00
1839936	41-900-013-00142-003	81268	ALGODON-JUNCAL	R	9,59	0,00
1839934	41-900-013-00168-001	81268	ALGODON-JUNCAL	R	2,44	0,00

**Porcentaje de superficie determinada en zonas vulnerables a la contaminación por nitratos****PUNTOS: 4,00 100.0%**

<u>REF.</u>	<u>REFERENCIA SIGPAC</u>	<u>CULTIVO</u>	<u>DESCRIPCIÓN CULTIVO</u>	<u>S/R</u>	<u>SUP.</u>	<u>SUP.</u>
					<u>PROPUESTA</u>	<u>CUMPLE</u>
					(ha)	(ha)
1839935	41-081-015-00071-002	81268	ALGODON-JUNCAL	R	0,44	0,44
1839937	41-900-013-00142-002	81268	ALGODON-JUNCAL	R	10,84	10,84
1839936	41-900-013-00142-003	81268	ALGODON-JUNCAL	R	9,59	9,59
1839934	41-900-013-00168-001	81268	ALGODON-JUNCAL	R	2,44	2,44

**Titulares de explotaciones que hayan adquirido el compromiso voluntario de establecimiento de una enmienda natural mediante un cultivo de crucífera para su enterrado en verde****PUNTOS: 0,00 N**

<b><u>APELLIDOS Y NOMBRE / RAZÓN SOCIAL</u></b>	<b><u>NIF</u></b>	<b><u>EXPEDIENTE</u></b>	<b><u>SUP. PROPUESTA (ha)</u></b>
GUARDIOLA DOMINGUEZ JAIME	28232813Z	8027831	90,00

<b><u>PROPUESTA</u></b>	<b><u>SOLICITA PRIMA VOL.</u></b>
ADMITIDO	NO

**IMPORTE POR ANUALIDAD**

<u>CAMPAÑA</u>	<u>IMPORTE MÁXIMO SUBVENCIONABLE</u>	<u>IMPORTE MEDIO DE TRANSFERENCIA (€/ha)</u>
2015	19.448,09 €	216,09 €
2016	19.448,09 €	216,09 €
2017	19.448,09 €	216,09 €
2018	19.448,09 €	216,09 €
2019	19.448,09 €	216,09 €

**RECINTOS PROPUESTOS**

<u>REF.</u>	<u>REFERENCIA SIGPAC</u>	<u>CULTIVO</u>	<u>DESCRIPCIÓN CULTIVO</u>	<u>S/R</u>	<u>SUP. DEC. ADMIN. (ha)</u>	<u>SUP. PROPUESTA (ha)</u>
1904222	41-095-085-00059-001	81216	ALGODON-CARISMA	R	0,60	0,60
1904225	41-095-085-00060-003	81268	ALGODON-JUNCAL	R	8,44	8,44
1904219	41-095-085-00060-012	81314	ALGODON-ALBARIZA	R	19,81	19,81
1904223	41-095-085-00060-014	81268	ALGODON-JUNCAL	S	40,36	40,36
1904226	41-095-085-00060-014	81268	ALGODON-JUNCAL	R	20,79	20,79

**RESUMEN CRITERIOS DE PRIORIZACIÓN****10.1.5 Sistemas sostenibles de cultivos agroindustriales****PUNTOS: 4,00**

	<b><u>PUNTOS</u></b>	<b><u>CUMPLE</u></b>
Porcentaje de superficie determinada en Red Natura 2000	0,00	0.0%
Porcentaje de superficie determinada situada en zonas RAMSAR	0,00	0.0%
Porcentaje de superficie determinada en zonas vulnerables a la contaminación por nitratos	4,00	100.0%
Titulares de explotaciones que hayan adquirido el compromiso voluntario de establecimiento de una enmienda natural mediante un cultivo de crucífera para su enterrado en verde	0,00	N



**DETALLE CRITERIOS DE PRIORIZACIÓN****10.1.5 Sistemas sostenibles de cultivos agroindustriales****PUNTOS: 4,00****Porcentaje de superficie determinada en Red Natura 2000****PUNTOS: 0,00 0.0%**

<u>REF.</u>	<u>REFERENCIA SIGPAC</u>	<u>CULTIVO</u>	<u>DESCRIPCIÓN CULTIVO</u>	<u>S/R</u>	<u>SUP.</u>	<u>SUP.</u>
					<u>PROPUESTA</u>	<u>CUMPLE</u>
					(ha)	(ha)
1904222	41-095-085-00059-001	81216	ALGODON-CARISMA	R	0,60	0,00
1904225	41-095-085-00060-003	81268	ALGODON-JUNCAL	R	8,44	0,00
1904219	41-095-085-00060-012	81314	ALGODON-ALBARIZA	R	19,81	0,00
1904226	41-095-085-00060-014	81268	ALGODON-JUNCAL	R	20,79	0,00
1904223	41-095-085-00060-014	81268	ALGODON-JUNCAL	S	40,36	0,00

**Porcentaje de superficie determinada situada en zonas RAMSAR****PUNTOS: 0,00 0.0%**

<u>REF.</u>	<u>REFERENCIA SIGPAC</u>	<u>CULTIVO</u>	<u>DESCRIPCIÓN CULTIVO</u>	<u>S/R</u>	<u>SUP.</u>	<u>SUP.</u>
					<u>PROPUESTA</u>	<u>CUMPLE</u>
					(ha)	(ha)
1904222	41-095-085-00059-001	81216	ALGODON-CARISMA	R	0,60	0,00
1904225	41-095-085-00060-003	81268	ALGODON-JUNCAL	R	8,44	0,00
1904219	41-095-085-00060-012	81314	ALGODON-ALBARIZA	R	19,81	0,00
1904226	41-095-085-00060-014	81268	ALGODON-JUNCAL	R	20,79	0,00
1904223	41-095-085-00060-014	81268	ALGODON-JUNCAL	S	40,36	0,00

**Porcentaje de superficie determinada en zonas vulnerables a la contaminación por nitratos****PUNTOS: 4,00 100.0%**

<u>REF.</u>	<u>REFERENCIA SIGPAC</u>	<u>CULTIVO</u>	<u>DESCRIPCIÓN CULTIVO</u>	<u>S/R</u>	<u>SUP.</u>	<u>SUP.</u>
					<u>PROPUESTA</u>	<u>CUMPLE</u>
					(ha)	(ha)
1904222	41-095-085-00059-001	81216	ALGODON-CARISMA	R	0,60	0,60
1904225	41-095-085-00060-003	81268	ALGODON-JUNCAL	R	8,44	8,44
1904219	41-095-085-00060-012	81314	ALGODON-ALBARIZA	R	19,81	19,81
1904223	41-095-085-00060-014	81268	ALGODON-JUNCAL	S	40,36	40,36
1904226	41-095-085-00060-014	81268	ALGODON-JUNCAL	R	20,79	20,79

**Titulares de explotaciones que hayan adquirido el compromiso voluntario de establecimiento de una enmienda natural mediante un cultivo de crucifera para su enterrado en verde****PUNTOS: 0,00 N**

<b><u>APELLIDOS Y NOMBRE / RAZÓN SOCIAL</u></b>	<b><u>NIF</u></b>	<b><u>EXPEDIENTE</u></b>	<b><u>SUP. PROPUESTA (ha)</u></b>
GUARDIOLA DOMINGUEZ LUIS	27824512D	8027835	60,00

<b><u>PROPUESTA</u></b>	<b><u>SOLICITA PRIMA VOL.</u></b>
ADMITIDO	NO

**IMPORTE POR ANUALIDAD**

<u>CAMPAÑA</u>	<u>IMPORTE MÁXIMO SUBVENCIONABLE</u>	<u>IMPORTE MEDIO DE TRANSFERENCIA (€/ha)</u>
2015	15.094,04 €	251,57 €
2016	15.094,04 €	251,57 €
2017	15.094,04 €	251,57 €
2018	15.094,04 €	251,57 €
2019	15.094,04 €	251,57 €

**RECINTOS PROPUESTOS**

<u>REF.</u>	<u>REFERENCIA SIGPAC</u>	<u>CULTIVO</u>	<u>DESCRIPCIÓN CULTIVO</u>	<u>S/R</u>	<u>SUP. DEC. ADMIN. (ha)</u>	<u>SUP. PROPUESTA (ha)</u>
1904402	41-095-085-00067-001	81314	ALGODON-ALBARIZA	R	11,22	11,22
1904401	41-095-086-00068-006	81363	ALGODON-DP332	R	26,59	26,59
1904384	41-095-086-00068-010	3599	TRIGO DURO-ITALO	R	10,25	10,25
1904403	41-095-086-00068-010	81314	ALGODON-ALBARIZA	R	11,94	11,94

**RESUMEN CRITERIOS DE PRIORIZACIÓN****10.1.5 Sistemas sostenibles de cultivos agroindustriales****PUNTOS: 4,00**

	<b><u>PUNTOS</u></b>	<b><u>CUMPLE</u></b>
Porcentaje de superficie determinada en Red Natura 2000	0,00	0.0%
Porcentaje de superficie determinada situada en zonas RAMSAR	0,00	0.0%
Porcentaje de superficie determinada en zonas vulnerables a la contaminación por nitratos	4,00	100.0%
Titulares de explotaciones que hayan adquirido el compromiso voluntario de establecimiento de una enmienda natural mediante un cultivo de crucífera para su enterrado en verde	0,00	N



**DETALLE CRITERIOS DE PRIORIZACIÓN****10.1.5 Sistemas sostenibles de cultivos agroindustriales****PUNTOS: 4,00****Porcentaje de superficie determinada en Red Natura 2000****PUNTOS: 0,00 0.0%**

<u>REF.</u>	<u>REFERENCIA SIGPAC</u>	<u>CULTIVO</u>	<u>DESCRIPCIÓN CULTIVO</u>	<u>S/R</u>	<u>SUP.</u> <u>PROPUESTA</u> <u>(ha)</u>	<u>SUP.</u> <u>CUMPLE</u> <u>(ha)</u>
1904402	41-095-085-00067-001	81314	ALGODON-ALBARIZA	R	11,22	0,00
1904401	41-095-086-00068-006	81363	ALGODON-DP332	R	26,59	0,00
1904384	41-095-086-00068-010	3599	TRIGO DURO-ITALO	R	10,25	0,00
1904403	41-095-086-00068-010	81314	ALGODON-ALBARIZA	R	11,94	0,00

**Porcentaje de superficie determinada situada en zonas RAMSAR****PUNTOS: 0,00 0.0%**

<u>REF.</u>	<u>REFERENCIA SIGPAC</u>	<u>CULTIVO</u>	<u>DESCRIPCIÓN CULTIVO</u>	<u>S/R</u>	<u>SUP.</u> <u>PROPUESTA</u> <u>(ha)</u>	<u>SUP.</u> <u>CUMPLE</u> <u>(ha)</u>
1904402	41-095-085-00067-001	81314	ALGODON-ALBARIZA	R	11,22	0,00
1904401	41-095-086-00068-006	81363	ALGODON-DP332	R	26,59	0,00
1904384	41-095-086-00068-010	3599	TRIGO DURO-ITALO	R	10,25	0,00
1904403	41-095-086-00068-010	81314	ALGODON-ALBARIZA	R	11,94	0,00

**Porcentaje de superficie determinada en zonas vulnerables a la contaminación por nitratos****PUNTOS: 4,00 100.0%**

<u>REF.</u>	<u>REFERENCIA SIGPAC</u>	<u>CULTIVO</u>	<u>DESCRIPCIÓN CULTIVO</u>	<u>S/R</u>	<u>SUP.</u> <u>PROPUESTA</u> <u>(ha)</u>	<u>SUP.</u> <u>CUMPLE</u> <u>(ha)</u>
1904402	41-095-085-00067-001	81314	ALGODON-ALBARIZA	R	11,22	11,22
1904401	41-095-086-00068-006	81363	ALGODON-DP332	R	26,59	26,59
1904384	41-095-086-00068-010	3599	TRIGO DURO-ITALO	R	10,25	10,25
1904403	41-095-086-00068-010	81314	ALGODON-ALBARIZA	R	11,94	11,94

**Titulares de explotaciones que hayan adquirido el compromiso voluntario de establecimiento de una enmienda natural mediante un cultivo de crucífera para su enterrado en verde****PUNTOS: 0,00 N**

<b><u>APELLIDOS Y NOMBRE / RAZÓN SOCIAL</u></b>	<b><u>NIF</u></b>	<b><u>EXPEDIENTE</u></b>	<b><u>SUP. PROPUESTA (ha)</u></b>
GUARDIOLA DOMINGUEZ MARIA CATALINA	28380809M	8027830	90,00

<b><u>PROPUESTA</u></b>	<b><u>SOLICITA PRIMA VOL.</u></b>
ADMITIDO	NO

**IMPORTE POR ANUALIDAD**

<u>CAMPAÑA</u>	<u>IMPORTE MÁXIMO SUBVENCIONABLE</u>	<u>IMPORTE MEDIO DE TRANSFERENCIA (€/ha)</u>
2015	19.448,09 €	216,09 €
2016	19.448,09 €	216,09 €
2017	19.448,09 €	216,09 €
2018	19.448,09 €	216,09 €
2019	19.448,09 €	216,09 €

**RECINTOS PROPUESTOS**

<u>REF.</u>	<u>REFERENCIA SIGPAC</u>	<u>CULTIVO</u>	<u>DESCRIPCIÓN CULTIVO</u>	<u>S/R</u>	<u>SUP. DEC. ADMIN. (ha)</u>	<u>SUP. PROPUESTA (ha)</u>
1904128	41-095-082-00001-002	81377	ALGODON-ELSA	R	26,92	26,92
1904127	41-095-085-00062-005	81363	ALGODON-DP332	S	11,29	11,29
1904129	41-095-085-00062-007	81268	ALGODON-JUNCAL	R	51,79	51,79

**RESUMEN CRITERIOS DE PRIORIZACIÓN****10.1.5 Sistemas sostenibles de cultivos agroindustriales****PUNTOS: 3,70**

	<b><u>PUNTOS</u></b>	<b><u>CUMPLE</u></b>
Porcentaje de superficie determinada en Red Natura 2000	0,00	0.0%
Porcentaje de superficie determinada situada en zonas RAMSAR	0,00	0.0%
Porcentaje de superficie determinada en zonas vulnerables a la contaminación por nitratos	3,70	70.09%
Titulares de explotaciones que hayan adquirido el compromiso voluntario de establecimiento de una enmienda natural mediante un cultivo de crucífera para su enterrado en verde	0,00	N



**DETALLE CRITERIOS DE PRIORIZACIÓN****10.1.5 Sistemas sostenibles de cultivos agroindustriales****PUNTOS: 3,70****Porcentaje de superficie determinada en Red Natura 2000****PUNTOS: 0,00 0.0%**

<u>REF.</u>	<u>REFERENCIA SIGPAC</u>	<u>CULTIVO</u>	<u>DESCRIPCIÓN CULTIVO</u>	<u>S/R</u>	<u>SUP.</u>	<u>SUP.</u>
					<u>PROPUESTA</u>	<u>CUMPLE</u>
					(ha)	(ha)
1904128	41-095-082-00001-002	81377	ALGODON-ELSA	R	26,92	0,00
1904127	41-095-085-00062-005	81363	ALGODON-DP332	S	11,29	0,00
1904129	41-095-085-00062-007	81268	ALGODON-JUNCAL	R	51,79	0,00

**Porcentaje de superficie determinada situada en zonas RAMSAR****PUNTOS: 0,00 0.0%**

<u>REF.</u>	<u>REFERENCIA SIGPAC</u>	<u>CULTIVO</u>	<u>DESCRIPCIÓN CULTIVO</u>	<u>S/R</u>	<u>SUP.</u>	<u>SUP.</u>
					<u>PROPUESTA</u>	<u>CUMPLE</u>
					(ha)	(ha)
1904128	41-095-082-00001-002	81377	ALGODON-ELSA	R	26,92	0,00
1904127	41-095-085-00062-005	81363	ALGODON-DP332	S	11,29	0,00
1904129	41-095-085-00062-007	81268	ALGODON-JUNCAL	R	51,79	0,00

**Porcentaje de superficie determinada en zonas vulnerables a la contaminación por nitratos****PUNTOS: 3,70 70.09%**

<u>REF.</u>	<u>REFERENCIA SIGPAC</u>	<u>CULTIVO</u>	<u>DESCRIPCIÓN CULTIVO</u>	<u>S/R</u>	<u>SUP.</u>	<u>SUP.</u>
					<u>PROPUESTA</u>	<u>CUMPLE</u>
					(ha)	(ha)
1904128	41-095-082-00001-002	81377	ALGODON-ELSA	R	26,92	0,00
1904127	41-095-085-00062-005	81363	ALGODON-DP332	S	11,29	11,29
1904129	41-095-085-00062-007	81268	ALGODON-JUNCAL	R	51,79	51,79

**Titulares de explotaciones que hayan adquirido el compromiso voluntario de establecimiento de una enmienda natural mediante un cultivo de crucifera para su enterrado en verde****PUNTOS: 0,00 N**

<b><u>APELLIDOS Y NOMBRE / RAZÓN SOCIAL</u></b>	<b><u>NIF</u></b>	<b><u>EXPEDIENTE</u></b>	<b><u>SUP. PROPUESTA (ha)</u></b>
GUARDIOLA DOMINGUEZ MARIA CONCEPCION	27539636B	8027838	50,00

<b><u>PROPUESTA</u></b>	<b><u>SOLICITA PRIMA VOL.</u></b>
ADMITIDO	NO

**IMPORTE POR ANUALIDAD**

<u>CAMPAÑA</u>	<u>IMPORTE MÁXIMO SUBVENCIONABLE</u>	<u>IMPORTE MEDIO DE TRANSFERENCIA (€/ha)</u>
2015	13.352,42 €	267,05 €
2016	13.352,42 €	267,05 €
2017	13.352,42 €	267,05 €
2018	13.352,42 €	267,05 €
2019	13.352,42 €	267,05 €

**RECINTOS PROPUESTOS**

<u>REF.</u>	<u>REFERENCIA SIGPAC</u>	<u>CULTIVO</u>	<u>DESCRIPCIÓN CULTIVO</u>	<u>S/R</u>	<u>SUP. DEC. ADMIN. (ha)</u>	<u>SUP. PROPUESTA (ha)</u>
3125860	41-095-085-00065-002	81314	ALGODON-ALBARIZA	R	11,29	11,29
3125858	41-095-085-00065-003	81314	ALGODON-ALBARIZA	R	9,05	9,05
3125856	41-095-086-00126-001	81268	ALGODON-JUNCAL	R	20,64	20,64
3125857	41-095-086-00126-003	81310	ALGODON-AZAHAR	R	9,02	9,02

**RESUMEN CRITERIOS DE PRIORIZACIÓN****10.1.5 Sistemas sostenibles de cultivos agroindustriales****PUNTOS: 4,00**

	<b><u>PUNTOS</u></b>	<b><u>CUMPLE</u></b>
Porcentaje de superficie determinada en Red Natura 2000	0,00	0.0%
Porcentaje de superficie determinada situada en zonas RAMSAR	0,00	0.0%
Porcentaje de superficie determinada en zonas vulnerables a la contaminación por nitratos	4,00	100.0%
Titulares de explotaciones que hayan adquirido el compromiso voluntario de establecimiento de una enmienda natural mediante un cultivo de crucífera para su enterrado en verde	0,00	N





**DETALLE CRITERIOS DE PRIORIZACIÓN****10.1.5 Sistemas sostenibles de cultivos agroindustriales****PUNTOS: 4,00****Porcentaje de superficie determinada en Red Natura 2000****PUNTOS: 0,00 0.0%**

<u>REF.</u>	<u>REFERENCIA SIGPAC</u>	<u>CULTIVO DESCRIPCIÓN CULTIVO</u>	<u>S/R</u>	<u>SUP.</u> <u>PROPUESTA</u> <u>(ha)</u>	<u>SUP.</u> <u>CUMPLE</u> <u>(ha)</u>
3125860	41-095-085-00065-002	81314 ALGODON-ALBARIZA	R	11,29	0,00
3125858	41-095-085-00065-003	81314 ALGODON-ALBARIZA	R	9,05	0,00
3125856	41-095-086-00126-001	81268 ALGODON-JUNCAL	R	20,64	0,00
3125857	41-095-086-00126-003	81310 ALGODON-AZAHAR	R	9,02	0,00

**Porcentaje de superficie determinada situada en zonas RAMSAR****PUNTOS: 0,00 0.0%**

<u>REF.</u>	<u>REFERENCIA SIGPAC</u>	<u>CULTIVO DESCRIPCIÓN CULTIVO</u>	<u>S/R</u>	<u>SUP.</u> <u>PROPUESTA</u> <u>(ha)</u>	<u>SUP.</u> <u>CUMPLE</u> <u>(ha)</u>
3125860	41-095-085-00065-002	81314 ALGODON-ALBARIZA	R	11,29	0,00
3125858	41-095-085-00065-003	81314 ALGODON-ALBARIZA	R	9,05	0,00
3125856	41-095-086-00126-001	81268 ALGODON-JUNCAL	R	20,64	0,00
3125857	41-095-086-00126-003	81310 ALGODON-AZAHAR	R	9,02	0,00

**Porcentaje de superficie determinada en zonas vulnerables a la contaminación por nitratos****PUNTOS: 4,00 100.0%**

<u>REF.</u>	<u>REFERENCIA SIGPAC</u>	<u>CULTIVO DESCRIPCIÓN CULTIVO</u>	<u>S/R</u>	<u>SUP.</u> <u>PROPUESTA</u> <u>(ha)</u>	<u>SUP.</u> <u>CUMPLE</u> <u>(ha)</u>
3125860	41-095-085-00065-002	81314 ALGODON-ALBARIZA	R	11,29	11,29
3125858	41-095-085-00065-003	81314 ALGODON-ALBARIZA	R	9,05	9,05
3125856	41-095-086-00126-001	81268 ALGODON-JUNCAL	R	20,64	20,64
3125857	41-095-086-00126-003	81310 ALGODON-AZAHAR	R	9,02	9,02

**Titulares de explotaciones que hayan adquirido el compromiso voluntario de establecimiento de una enmienda natural mediante un cultivo de crucífera para su enterrado en verde****PUNTOS: 0,00 N**

<u>APELLIDOS Y NOMBRE / RAZÓN SOCIAL</u>	<u>NIF</u>	<u>EXPEDIENTE</u>	<u>SUP. PROPUESTA (ha)</u>
GUARNIDO NIETO DOLORES	28560212P	8030497	6,73
<u>PROPUESTA ADMITIDO</u>	<u>SOLICITA PRIMA VOL. SI</u>	<u>PROPUESTA PRIMA VOL. ADMITIDO</u>	

**IMPORTE POR ANUALIDAD**

<u>CAMPAÑA</u>	<u>IMPORTE MÁXIMO SUBVENCIONABLE</u>	<u>IMPORTE MEDIO DE TRANSFERENCIA (€/ha)</u>
2015	2.917,05 €	433,44 €
2016	2.917,05 €	433,44 €
2017	2.917,05 €	433,44 €
2018	2.917,05 €	433,44 €
2019	2.917,05 €	433,44 €

**RECINTOS PROPUESTOS**

<u>REF.</u>	<u>REFERENCIA SIGPAC</u>	<u>CULTIVO</u>	<u>DESCRIPCIÓN CULTIVO</u>	<u>S/R</u>	<u>SUP. DEC. ADMIN. (ha)</u>	<u>SUP. PROPUESTA (ha)</u>
2107981	41-034-001-00016-002	81263	ALGODON-DP419	R	0,47	0,47
2107980	41-034-001-00038-002	81263	ALGODON-DP419	R	6,26	6,26

**RESUMEN CRITERIOS DE PRIORIZACIÓN****10.1.5 Sistemas sostenibles de cultivos agroindustriales**

PUNTOS: 5,00

	<u>PUNTOS</u>	<u>CUMPLE</u>
Porcentaje de superficie determinada en Red Natura 2000	0,00	0.0%
Porcentaje de superficie determinada situada en zonas RAMSAR	0,00	0.0%
Porcentaje de superficie determinada en zonas vulnerables a la contaminación por nitratos	4,00	100.0%
Titulares de explotaciones que hayan adquirido el compromiso voluntario de establecimiento de una enmienda natural mediante un cultivo de crucifera para su enterrado en verde	1,00	S

**DETALLE CRITERIOS DE PRIORIZACIÓN****10.1.5 Sistemas sostenibles de cultivos agroindustriales**

PUNTOS: 5,00

	<u>PUNTOS</u>	<u>0,00</u>	<u>0.0%</u>
Porcentaje de superficie determinada en Red Natura 2000			
	<u>SUP. PROPUESTA (ha)</u>	<u>SUP. CUMPLE (ha)</u>	
<u>REF.</u>	<u>REFERENCIA SIGPAC</u>	<u>CULTIVO</u>	<u>DESCRIPCIÓN CULTIVO</u>
2107981	41-034-001-00016-002	81263	ALGODON-DP419
2107980	41-034-001-00038-002	81263	ALGODON-DP419
	<u>S/R</u>	<u>0,47</u>	<u>0,00</u>
	<u>6,26</u>	<u>0,00</u>	
Porcentaje de superficie determinada situada en zonas RAMSAR	<u>PUNTOS:</u>	<u>0,00</u>	<u>0.0%</u>
	<u>SUP. PROPUESTA (ha)</u>	<u>SUP. CUMPLE (ha)</u>	
<u>REF.</u>	<u>REFERENCIA SIGPAC</u>	<u>CULTIVO</u>	<u>DESCRIPCIÓN CULTIVO</u>
2107981	41-034-001-00016-002	81263	ALGODON-DP419
2107980	41-034-001-00038-002	81263	ALGODON-DP419
	<u>S/R</u>	<u>0,47</u>	<u>0,00</u>
	<u>6,26</u>	<u>0,00</u>	
Porcentaje de superficie determinada en zonas vulnerables a la contaminación por nitratos	<u>PUNTOS:</u>	<u>4,00</u>	<u>100.0%</u>
	<u>SUP. PROPUESTA (ha)</u>	<u>SUP. CUMPLE (ha)</u>	
<u>REF.</u>	<u>REFERENCIA SIGPAC</u>	<u>CULTIVO</u>	<u>DESCRIPCIÓN CULTIVO</u>
2107981	41-034-001-00016-002	81263	ALGODON-DP419
2107980	41-034-001-00038-002	81263	ALGODON-DP419
	<u>S/R</u>	<u>0,47</u>	<u>0,47</u>
	<u>6,26</u>	<u>6,26</u>	
Titulares de explotaciones que hayan adquirido el compromiso voluntario de establecimiento de una enmienda natural mediante un cultivo de crucifera para su enterrado en verde	<u>PUNTOS:</u>	<u>1,00</u>	<u>S</u>

<u>APELLIDOS Y NOMBRE / RAZÓN SOCIAL</u>	<u>NIF</u>	<u>EXPEDIENTE</u>	<u>SUP. PROPUESTA (ha)</u>
GUERRA SEGURA JUAN	28377980M	8026160	0,00

<u>PROPUESTA INADMITIDO</u>	<u>SOLICITA PRIMA VOL. SI</u>	<u>PROPUESTA PRIMA VOL. INADMITIDO</u>

**IMPORTE POR ANUALIDAD**

<u>CAMPAÑA</u>	<u>IMPORTE MÁXIMO SUBVENCIONABLE</u>	<u>IMPORTE MEDIO DE TRANSFERENCIA (€/ha)</u>
2015	0,00 €	0,00 €
2016	0,00 €	0,00 €
2017	0,00 €	0,00 €
2018	0,00 €	0,00 €
2019	0,00 €	0,00 €

**RECINTOS PROPUESTOS**

<u>REF.</u>	<u>REFERENCIA SIGPAC</u>	<u>CULTIVO</u>	<u>DESCRIPCIÓN CULTIVO</u>	<u>S/R</u>	<u>SUP. DEC. ADMIN. (ha)</u>	<u>SUP. PROPUESTA (ha)</u>
1801578	41-038-014-00007-043	81216	ALGODON-CARISMA	S	3,76	0,00
1801579	41-038-019-00020-029	81216	ALGODON-CARISMA	S	5,45	0,00

**INCIDENCIAS****INCIDENCIA DESCRIPCIÓN**

218 La superficie total declarada sobre un mismo recinto en el conjunto de los expedientes, no puede superar la superficie total que el SIGPAC establece para ese recinto.  
Ref:1801578 Recinto:41-038-014-00007-043 Cultivo:81216 ALGODON-CARISMA Secano Suma de superficies declaradas para este recinto por todos los solicitantes (Áreas):770 Superficie SIGPAC medida para este recinto (Áreas):394 Exceso de superficie declarada (Hectáreas):3,76  
Ref:1801579 Recinto:41-038-019-00020-029 Cultivo:81216 ALGODON-CARISMA Secano Suma de superficies declaradas para este recinto por todos los solicitantes (Áreas):2610 Superficie SIGPAC medida para este recinto (Áreas):1305 Exceso de superficie declarada (Hectáreas):13,05

**RESUMEN CRITERIOS DE PRIORIZACIÓN****10.1.5 Sistemas sostenibles de cultivos agroindustriales****PUNTOS: 0,00**

	<b><u>PUNTOS</u></b>	<b><u>CUMPLE</u></b>
Porcentaje de superficie determinada en Red Natura 2000	0,00	0.0%
Porcentaje de superficie determinada situada en zonas RAMSAR	0,00	0.0%
Porcentaje de superficie determinada en zonas vulnerables a la contaminación por nitratos	0,00	0.0%
Titulares de explotaciones que hayan adquirido el compromiso voluntario de establecimiento de una enmienda natural mediante un cultivo de crucífera para su enterrado en verde	0,00	N



**DETALLE CRITERIOS DE PRIORIZACIÓN****10.1.5 Sistemas sostenibles de cultivos agroindustriales****PUNTOS: 0,00****Porcentaje de superficie determinada en Red Natura 2000****PUNTOS: 0,00 0.0%**

<u>REF.</u>	<u>REFERENCIA SIGPAC</u>	<u>CULTIVO</u>	<u>DESCRIPCIÓN CULTIVO</u>	<u>S/R</u>	<u>SUP.</u>	<u>SUP.</u>
					<u>PROPUESTA</u>	<u>CUMPLE</u>
					<u>(ha)</u>	<u>(ha)</u>
1801578	41-038-014-00007-043	81216	ALGODON-CARISMA	S	0,00	0,00
1801579	41-038-019-00020-029	81216	ALGODON-CARISMA	S	0,00	0,00

**Porcentaje de superficie determinada situada en zonas RAMSAR****PUNTOS: 0,00 0.0%**

<u>REF.</u>	<u>REFERENCIA SIGPAC</u>	<u>CULTIVO</u>	<u>DESCRIPCIÓN CULTIVO</u>	<u>S/R</u>	<u>SUP.</u>	<u>SUP.</u>
					<u>PROPUESTA</u>	<u>CUMPLE</u>
					<u>(ha)</u>	<u>(ha)</u>
1801578	41-038-014-00007-043	81216	ALGODON-CARISMA	S	0,00	0,00
1801579	41-038-019-00020-029	81216	ALGODON-CARISMA	S	0,00	0,00

**Porcentaje de superficie determinada en zonas vulnerables a la contaminación por nitratos****PUNTOS: 0,00 0.0%**

<u>REF.</u>	<u>REFERENCIA SIGPAC</u>	<u>CULTIVO</u>	<u>DESCRIPCIÓN CULTIVO</u>	<u>S/R</u>	<u>SUP.</u>	<u>SUP.</u>
					<u>PROPUESTA</u>	<u>CUMPLE</u>
					<u>(ha)</u>	<u>(ha)</u>
1801578	41-038-014-00007-043	81216	ALGODON-CARISMA	S	0,00	0,00
1801579	41-038-019-00020-029	81216	ALGODON-CARISMA	S	0,00	0,00

**Titulares de explotaciones que hayan adquirido el compromiso voluntario de establecimiento de una enmienda natural mediante un cultivo de crucífera para su enterrado en verde****PUNTOS: 0,00 N**

<b><u>APELLIDOS Y NOMBRE / RAZÓN SOCIAL</u></b>	<b><u>NIF</u></b>	<b><u>EXPEDIENTE</u></b>	<b><u>SUP. PROPUESTA (ha)</u></b>
GUERRERO BENITEZ LUCIANO	75399746L	8025329	9,94

<b><u>PROPUESTA</u></b>	<b><u>SOLICITA PRIMA VOL.</u></b>
ADMITIDO	NO

**IMPORTE POR ANUALIDAD**

<u>CAMPAÑA</u>	<u>IMPORTE MÁXIMO SUBVENCIONABLE</u>	<u>IMPORTE MEDIO DE TRANSFERENCIA (€/ha)</u>
2015	2.885,28 €	290,27 €
2016	2.885,28 €	290,27 €
2017	2.885,28 €	290,27 €
2018	2.885,28 €	290,27 €
2019	2.885,28 €	290,27 €

**RECINTOS PROPUESTOS**

<u>REF.</u>	<u>REFERENCIA SIGPAC</u>	<u>CULTIVO</u>	<u>DESCRIPCIÓN CULTIVO</u>	<u>S/R</u>	<u>SUP. DEC. ADMIN. (ha)</u>	<u>SUP. PROPUESTA (ha)</u>
1747703	41-053-018-00017-001	81268	ALGODON-JUNCAL	R	2,00	2,00
1747704	41-053-018-00017-001	81268	ALGODON-JUNCAL	R	5,94	5,94
1747705	41-053-018-00017-001	82343	REMOLACHA-CICLON	R	2,00	2,00

**RESUMEN CRITERIOS DE PRIORIZACIÓN****10.1.5 Sistemas sostenibles de cultivos agroindustriales****PUNTOS: 4,00**

	<b><u>PUNTOS</u></b>	<b><u>CUMPLE</u></b>
Porcentaje de superficie determinada en Red Natura 2000	0,00	0.0%
Porcentaje de superficie determinada situada en zonas RAMSAR	0,00	0.0%
Porcentaje de superficie determinada en zonas vulnerables a la contaminación por nitratos	4,00	100.0%
Titulares de explotaciones que hayan adquirido el compromiso voluntario de establecimiento de una enmienda natural mediante un cultivo de crucífera para su enterrado en verde	0,00	N



**DETALLE CRITERIOS DE PRIORIZACIÓN****10.1.5 Sistemas sostenibles de cultivos agroindustriales****PUNTOS: 4,00****Porcentaje de superficie determinada en Red Natura 2000****PUNTOS: 0,00 0.0%**

<u>REF.</u>	<u>REFERENCIA SIGPAC</u>	<u>CULTIVO</u>	<u>DESCRIPCIÓN CULTIVO</u>	<u>S/R</u>	<u>SUP.</u> <u>PROPUESTA</u> <u>(ha)</u>	<u>SUP.</u> <u>CUMPLE</u> <u>(ha)</u>
1747704	41-053-018-00017-001	81268	ALGODON-JUNCAL	R	5,94	0,00
1747703	41-053-018-00017-001	81268	ALGODON-JUNCAL	R	2,00	0,00
1747705	41-053-018-00017-001	82343	REMOLACHA-CICLON	R	2,00	0,00

**Porcentaje de superficie determinada situada en zonas RAMSAR****PUNTOS: 0,00 0.0%**

<u>REF.</u>	<u>REFERENCIA SIGPAC</u>	<u>CULTIVO</u>	<u>DESCRIPCIÓN CULTIVO</u>	<u>S/R</u>	<u>SUP.</u> <u>PROPUESTA</u> <u>(ha)</u>	<u>SUP.</u> <u>CUMPLE</u> <u>(ha)</u>
1747703	41-053-018-00017-001	81268	ALGODON-JUNCAL	R	2,00	0,00
1747704	41-053-018-00017-001	81268	ALGODON-JUNCAL	R	5,94	0,00
1747705	41-053-018-00017-001	82343	REMOLACHA-CICLON	R	2,00	0,00

**Porcentaje de superficie determinada en zonas vulnerables a la contaminación por nitratos****PUNTOS: 4,00 100.0%**

<u>REF.</u>	<u>REFERENCIA SIGPAC</u>	<u>CULTIVO</u>	<u>DESCRIPCIÓN CULTIVO</u>	<u>S/R</u>	<u>SUP.</u> <u>PROPUESTA</u> <u>(ha)</u>	<u>SUP.</u> <u>CUMPLE</u> <u>(ha)</u>
1747703	41-053-018-00017-001	81268	ALGODON-JUNCAL	R	2,00	2,00
1747704	41-053-018-00017-001	81268	ALGODON-JUNCAL	R	5,94	5,94
1747705	41-053-018-00017-001	82343	REMOLACHA-CICLON	R	2,00	2,00

**Titulares de explotaciones que hayan adquirido el compromiso voluntario de establecimiento de una enmienda natural mediante un cultivo de crucífera para su enterrado en verde****PUNTOS: 0,00 N**

<b><u>APELLIDOS Y NOMBRE / RAZÓN SOCIAL</u></b>	<b><u>NIF</u></b>	<b><u>EXPEDIENTE</u></b>	<b><u>SUP. PROPUESTA (ha)</u></b>
GUERRERO BORREGO PASTORA	75340977S	8024462	6,80

<b><u>PROPUESTA</u></b>	<b><u>SOLICITA PRIMA VOL.</u></b>	<b><u>PROPUESTA PRIMA VOL.</u></b>
INADMITIDO	SI	INADMITIDO

**IMPORTE POR ANUALIDAD**

<b><u>CAMPAÑA</u></b>	<b><u>IMPORTE MÁXIMO SUBVENCIONABLE</u></b>	<b><u>IMPORTE MEDIO DE TRANSFERENCIA (€/ha)</u></b>
2015	2.947,40 €	433,44 €
2016	2.947,40 €	433,44 €
2017	2.947,40 €	433,44 €
2018	2.947,40 €	433,44 €
2019	2.947,40 €	433,44 €

**RECINTOS PROPUESTOS**

<b><u>REF.</u></b>	<b><u>REFERENCIA SIGPAC</u></b>	<b><u>CULTIVO</u></b>	<b><u>DESCRIPCIÓN CULTIVO</u></b>	<b><u>S/R</u></b>	<b><u>SUP. DEC. ADMIN. (ha)</u></b>	<b><u>SUP. PROPUESTA (ha)</u></b>
1699468	41-039-033-00277-001	1000	TRIGO BLANDO-SIN VARIEDAD	R	3,80	3,80
1699469	41-039-033-00278-001	1000	TRIGO BLANDO-SIN VARIEDAD	R	3,00	3,00

**RESUMEN CRITERIOS DE PRIORIZACIÓN****10.1.5 Sistemas sostenibles de cultivos agroindustriales** PUNTOS: 1,00

	<b><u>PUNTOS</u></b>	<b><u>CUMPLE</u></b>
Porcentaje de superficie determinada en Red Natura 2000	0,00	0.0%
Porcentaje de superficie determinada situada en zonas RAMSAR	0,00	0.0%
Porcentaje de superficie determinada en zonas vulnerables a la contaminación por nitratos	0,00	0.0%
Titulares de explotaciones que hayan adquirido el compromiso voluntario de establecimiento de una enmienda natural mediante un cultivo de crucifera para su enterrado en verde	1,00	S

**DETALLE CRITERIOS DE PRIORIZACIÓN****10.1.5 Sistemas sostenibles de cultivos agroindustriales** PUNTOS: 1,00

Porcentaje de superficie determinada en Red Natura 2000	PUNTOS:	0,00	0.0%
	<b><u>SUP. PROPUESTA (ha)</u></b>	<b><u>SUP. CUMPLE (ha)</u></b>	
<b><u>REF.</u></b>	<b><u>REFERENCIA SIGPAC</u></b>	<b><u>CULTIVO</u></b>	<b><u>DESCRIPCIÓN CULTIVO</u></b>
1699468	41-039-033-00277-001	1000	TRIGO BLANDO-SIN VARIEDAD
1699469	41-039-033-00278-001	1000	TRIGO BLANDO-SIN VARIEDAD
	<b><u>S/R</u></b>	<b><u>SUP. PROPUESTA (ha)</u></b>	<b><u>SUP. CUMPLE (ha)</u></b>
	R	3,80	0,00
	R	3,00	0,00
Porcentaje de superficie determinada situada en zonas RAMSAR	PUNTOS:	0,00	0.0%
	<b><u>SUP. PROPUESTA (ha)</u></b>	<b><u>SUP. CUMPLE (ha)</u></b>	
<b><u>REF.</u></b>	<b><u>REFERENCIA SIGPAC</u></b>	<b><u>CULTIVO</u></b>	<b><u>DESCRIPCIÓN CULTIVO</u></b>
1699468	41-039-033-00277-001	1000	TRIGO BLANDO-SIN VARIEDAD
1699469	41-039-033-00278-001	1000	TRIGO BLANDO-SIN VARIEDAD
	<b><u>S/R</u></b>	<b><u>SUP. PROPUESTA (ha)</u></b>	<b><u>SUP. CUMPLE (ha)</u></b>
	R	3,80	0,00
	R	3,00	0,00
Porcentaje de superficie determinada en zonas vulnerables a la contaminación por nitratos	PUNTOS:	0,00	0.0%
	<b><u>SUP. PROPUESTA (ha)</u></b>	<b><u>SUP. CUMPLE (ha)</u></b>	
<b><u>REF.</u></b>	<b><u>REFERENCIA SIGPAC</u></b>	<b><u>CULTIVO</u></b>	<b><u>DESCRIPCIÓN CULTIVO</u></b>
1699468	41-039-033-00277-001	1000	TRIGO BLANDO-SIN VARIEDAD
1699469	41-039-033-00278-001	1000	TRIGO BLANDO-SIN VARIEDAD
	<b><u>S/R</u></b>	<b><u>SUP. PROPUESTA (ha)</u></b>	<b><u>SUP. CUMPLE (ha)</u></b>
	R	3,80	0,00
	R	3,00	0,00
Titulares de explotaciones que hayan adquirido el compromiso voluntario de establecimiento de una enmienda natural mediante un cultivo de crucifera para su enterrado en verde	PUNTOS:	1,00	S

<b><u>APELLIDOS Y NOMBRE / RAZÓN SOCIAL</u></b>	<b><u>NIF</u></b>	<b><u>EXPEDIENTE</u></b>	<b><u>SUP. PROPUESTA (ha)</u></b>
GUERRERO GAGO MANUEL	30033947H	8025230	9,20

<b><u>PROPUESTA</u></b>	<b><u>SOLICITA PRIMA VOL.</u></b>
ADMITIDO	NO

**IMPORTE POR ANUALIDAD**

<u>CAMPAÑA</u>	<u>IMPORTE MÁXIMO SUBVENCIONABLE</u>	<u>IMPORTE MEDIO DE TRANSFERENCIA (€/ha)</u>
2015	2.670,48 €	290,27 €
2016	2.670,48 €	290,27 €
2017	2.670,48 €	290,27 €
2018	2.670,48 €	290,27 €
2019	2.670,48 €	290,27 €

**RECINTOS PROPUESTOS**

<u>REF.</u>	<u>REFERENCIA SIGPAC</u>	<u>CULTIVO</u>	<u>DESCRIPCIÓN CULTIVO</u>	<u>S/R</u>	<u>SUP. DEC. ADMIN. (ha)</u>	<u>SUP. PROPUESTA (ha)</u>
1740923	41-039-010-00463-002	81320	ALGODON-DP396	R	0,45	0,45
1740922	41-039-010-00464-001	81320	ALGODON-DP396	R	1,76	1,76
1740918	41-039-010-00465-001	3320	TRIGO DURO-AMILCAR	R	2,37	2,37
1740920	41-039-010-00474-002	81320	ALGODON-DP396	R	2,23	2,23
1740921	41-039-010-00492-001	81320	ALGODON-DP396	R	2,39	2,39

**RESUMEN CRITERIOS DE PRIORIZACIÓN****10.1.5 Sistemas sostenibles de cultivos agroindustriales****PUNTOS: 4,00**

	<b><u>PUNTOS</u></b>	<b><u>CUMPLE</u></b>
Porcentaje de superficie determinada en Red Natura 2000	0,00	0.0%
Porcentaje de superficie determinada situada en zonas RAMSAR	0,00	0.0%
Porcentaje de superficie determinada en zonas vulnerables a la contaminación por nitratos	4,00	100.0%
Titulares de explotaciones que hayan adquirido el compromiso voluntario de establecimiento de una enmienda natural mediante un cultivo de crucífera para su enterrado en verde	0,00	N





**DETALLE CRITERIOS DE PRIORIZACIÓN****10.1.5 Sistemas sostenibles de cultivos agroindustriales****PUNTOS: 4,00****Porcentaje de superficie determinada en Red Natura 2000****PUNTOS: 0,00 0.0%**

<u>REF.</u>	<u>REFERENCIA SIGPAC</u>	<u>CULTIVO</u>	<u>DESCRIPCIÓN CULTIVO</u>	<u>S/R</u>	<u>SUP.</u>	<u>SUP.</u>
					<u>PROPUESTA</u>	<u>CUMPLE</u>
					(ha)	(ha)
1740923	41-039-010-00463-002	81320	ALGODON-DP396	R	0,45	0,00
1740922	41-039-010-00464-001	81320	ALGODON-DP396	R	1,76	0,00
1740918	41-039-010-00465-001	3320	TRIGO DURO-AMILCAR	R	2,37	0,00
1740920	41-039-010-00474-002	81320	ALGODON-DP396	R	2,23	0,00
1740921	41-039-010-00492-001	81320	ALGODON-DP396	R	2,39	0,00

**Porcentaje de superficie determinada situada en zonas RAMSAR****PUNTOS: 0,00 0.0%**

<u>REF.</u>	<u>REFERENCIA SIGPAC</u>	<u>CULTIVO</u>	<u>DESCRIPCIÓN CULTIVO</u>	<u>S/R</u>	<u>SUP.</u>	<u>SUP.</u>
					<u>PROPUESTA</u>	<u>CUMPLE</u>
					(ha)	(ha)
1740923	41-039-010-00463-002	81320	ALGODON-DP396	R	0,45	0,00
1740922	41-039-010-00464-001	81320	ALGODON-DP396	R	1,76	0,00
1740918	41-039-010-00465-001	3320	TRIGO DURO-AMILCAR	R	2,37	0,00
1740920	41-039-010-00474-002	81320	ALGODON-DP396	R	2,23	0,00
1740921	41-039-010-00492-001	81320	ALGODON-DP396	R	2,39	0,00

**Porcentaje de superficie determinada en zonas vulnerables a la contaminación por nitratos****PUNTOS: 4,00 100.0%**

<u>REF.</u>	<u>REFERENCIA SIGPAC</u>	<u>CULTIVO</u>	<u>DESCRIPCIÓN CULTIVO</u>	<u>S/R</u>	<u>SUP.</u>	<u>SUP.</u>
					<u>PROPUESTA</u>	<u>CUMPLE</u>
					(ha)	(ha)
1740923	41-039-010-00463-002	81320	ALGODON-DP396	R	0,45	0,45
1740922	41-039-010-00464-001	81320	ALGODON-DP396	R	1,76	1,76
1740918	41-039-010-00465-001	3320	TRIGO DURO-AMILCAR	R	2,37	2,37
1740920	41-039-010-00474-002	81320	ALGODON-DP396	R	2,23	2,23
1740921	41-039-010-00492-001	81320	ALGODON-DP396	R	2,39	2,39

**Titulares de explotaciones que hayan adquirido el compromiso voluntario de establecimiento de una enmienda natural mediante un cultivo de crucifera para su enterrado en verde****PUNTOS: 0,00 N**

<u>APELLIDOS Y NOMBRE / RAZÓN SOCIAL</u>	<u>NIF</u>	<u>EXPEDIENTE</u>	<u>SUP. PROPUESTA (ha)</u>
GUERRERO GONZALEZ DOLORES	75434728H	8025442	8,59
<u>PROPUESTA ADMITIDO</u>	<u>SOLICITA PRIMA VOL. SI</u>	<u>PROPUESTA PRIMA VOL. ADMITIDO</u>	
<b>IMPORTE POR ANUALIDAD</b>			

<u>CAMPAÑA</u>	<u>IMPORTE MÁXIMO SUBVENCIONABLE</u>	<u>IMPORTE MEDIO DE TRANSFERENCIA (€/ha)</u>
2015	3.723,25 €	433,44 €
2016	3.723,25 €	433,44 €
2017	3.723,25 €	433,44 €
2018	3.723,25 €	433,44 €
2019	3.723,25 €	433,44 €

**RECINTOS PROPUESTOS**

<u>REF.</u>	<u>REFERENCIA SIGPAC</u>	<u>CULTIVO</u>	<u>DESCRIPCIÓN CULTIVO</u>	<u>S/R</u>	<u>SUP. DEC. ADMIN. (ha)</u>	<u>SUP. PROPUESTA (ha)</u>
1753254	41-053-018-00093-002	81268	ALGODON-JUNCAL	R	8,59	8,59

**RESUMEN CRITERIOS DE PRIORIZACIÓN**

<b>10.1.5 Sistemas sostenibles de cultivos agroindustriales</b>	<b>PUNTOS: 5,00</b>	<b>PUNTOS</b>	<b>CUMPLE</b>
Porcentaje de superficie determinada en Red Natura 2000		0,00	0.0%
Porcentaje de superficie determinada situada en zonas RAMSAR		0,00	0.0%
Porcentaje de superficie determinada en zonas vulnerables a la contaminación por nitratos		4,00	100.0%
Titulares de explotaciones que hayan adquirido el compromiso voluntario de establecimiento de una enmienda natural mediante un cultivo de crucifera para su enterrado en verde		1,00	S

**DETALLE CRITERIOS DE PRIORIZACIÓN**

<b>10.1.5 Sistemas sostenibles de cultivos agroindustriales</b>	<b>PUNTOS: 5,00</b>	<b>PUNTOS</b>	<b>CUMPLE</b>
Porcentaje de superficie determinada en Red Natura 2000		PUNTOS: 0,00	0.0%
		<u>SUP. PROPUESTA (ha)</u>	<u>SUP. CUMPLE (ha)</u>
REF. REFERENCIA SIGPAC CULTIVO DESCRIPCIÓN CULTIVO S/R		8,59	0,00
1753254 41-053-018-00093-002 81268 ALGODON-JUNCAL R			
Porcentaje de superficie determinada situada en zonas RAMSAR		PUNTOS: 0,00	0.0%
		<u>SUP. PROPUESTA (ha)</u>	<u>SUP. CUMPLE (ha)</u>
REF. REFERENCIA SIGPAC CULTIVO DESCRIPCIÓN CULTIVO S/R		8,59	0,00
1753254 41-053-018-00093-002 81268 ALGODON-JUNCAL R			
Porcentaje de superficie determinada en zonas vulnerables a la contaminación por nitratos		PUNTOS: 4,00	100.0%
		<u>SUP. PROPUESTA (ha)</u>	<u>SUP. CUMPLE (ha)</u>
REF. REFERENCIA SIGPAC CULTIVO DESCRIPCIÓN CULTIVO S/R		8,59	8,59
1753254 41-053-018-00093-002 81268 ALGODON-JUNCAL R			
Titulares de explotaciones que hayan adquirido el compromiso voluntario de establecimiento de una enmienda natural mediante un cultivo de crucifera para su enterrado en verde		PUNTOS: 1,00	S



<u>APELLIDOS Y NOMBRE / RAZÓN SOCIAL</u>	<u>NIF</u>	<u>EXPEDIENTE</u>	<u>SUP. PROPUESTA (ha)</u>
GUERRERO JARANA ANTONIA	75436017L	8023602	2,92

<u>PROPUESTA</u>	<u>SOLICITA PRIMA VOL.</u>
ADMITIDO	NO

IMPORTE POR ANUALIDAD

<u>CAMPAÑA</u>	<u>IMPORTE MÁXIMO SUBVENCIONABLE</u>	<u>IMPORTE MEDIO DE TRANSFERENCIA (€/ha)</u>
2015	847,59 €	290,27 €
2016	847,59 €	290,27 €
2017	847,59 €	290,27 €
2018	847,59 €	290,27 €
2019	847,59 €	290,27 €

RECINTOS PROPUESTOS

<u>REF.</u>	<u>REFERENCIA SIGPAC</u>	<u>CULTIVO</u>	<u>DESCRIPCIÓN CULTIVO</u>	<u>S/R</u>	<u>SUP. DEC. ADMIN. (ha)</u>	<u>SUP. PROPUESTA (ha)</u>
1649001	41-053-018-00213-002	81268	ALGODON-JUNCAL	R	2,92	2,92

**RESUMEN CRITERIOS DE PRIORIZACIÓN**

<b>10.1.5 Sistemas sostenibles de cultivos agroindustriales</b>	<b>PUNTOS: 4,00</b>
---	---------------------

	<u>PUNTOS</u>	<u>CUMPLE</u>
Porcentaje de superficie determinada en Red Natura 2000	0,00	0.0%
Porcentaje de superficie determinada situada en zonas RAMSAR	0,00	0.0%
Porcentaje de superficie determinada en zonas vulnerables a la contaminación por nitratos	4,00	100.0%
Titulares de explotaciones que hayan adquirido el compromiso voluntario de establecimiento de una enmienda natural mediante un cultivo de crucifera para su enterrado en verde	0,00	N

**DETALLE CRITERIOS DE PRIORIZACIÓN**

<b>10.1.5 Sistemas sostenibles de cultivos agroindustriales</b>	<b>PUNTOS: 4,00</b>
---	---------------------

Porcentaje de superficie determinada en Red Natura 2000	<b>PUNTOS: 0,00</b>	<b>0.0%</b>				
	<u>SUP. PROPUESTA (ha)</u>	<u>SUP. CUMPLE (ha)</u>				
<u>REF.</u>	<u>REFERENCIA SIGPAC</u>	<u>CULTIVO</u>	<u>DESCRIPCIÓN CULTIVO</u>	<u>S/R</u>	<u>SUP. PROPUESTA (ha)</u>	<u>SUP. CUMPLE (ha)</u>
1649001	41-053-018-00213-002	81268	ALGODON-JUNCAL	R	2,92	0,00
Porcentaje de superficie determinada situada en zonas RAMSAR	<b>PUNTOS: 0,00</b>	<b>0.0%</b>				
	<u>SUP. PROPUESTA (ha)</u>	<u>SUP. CUMPLE (ha)</u>				
<u>REF.</u>	<u>REFERENCIA SIGPAC</u>	<u>CULTIVO</u>	<u>DESCRIPCIÓN CULTIVO</u>	<u>S/R</u>	<u>SUP. PROPUESTA (ha)</u>	<u>SUP. CUMPLE (ha)</u>
1649001	41-053-018-00213-002	81268	ALGODON-JUNCAL	R	2,92	0,00
Porcentaje de superficie determinada en zonas vulnerables a la contaminación por nitratos	<b>PUNTOS: 4,00</b>	<b>100.0%</b>				
	<u>SUP. PROPUESTA (ha)</u>	<u>SUP. CUMPLE (ha)</u>				
<u>REF.</u>	<u>REFERENCIA SIGPAC</u>	<u>CULTIVO</u>	<u>DESCRIPCIÓN CULTIVO</u>	<u>S/R</u>	<u>SUP. PROPUESTA (ha)</u>	<u>SUP. CUMPLE (ha)</u>
1649001	41-053-018-00213-002	81268	ALGODON-JUNCAL	R	2,92	2,92
Titulares de explotaciones que hayan adquirido el compromiso voluntario de establecimiento de una enmienda natural mediante un cultivo de crucifera para su enterrado en verde	<b>PUNTOS: 0,00</b>	<b>N</b>				



<u>APELLIDOS Y NOMBRE / RAZÓN SOCIAL</u>	<u>NIF</u>	<u>EXPEDIENTE</u>	<u>SUP. PROPUESTA (ha)</u>
GUERRERO JARANA MARIA DEL CARMEN	31673416R	8023608	2,92

<u>PROPUESTA</u>	<u>SOLICITA PRIMA VOL.</u>
ADMITIDO	NO

IMPORTE POR ANUALIDAD

<u>CAMPAÑA</u>	<u>IMPORTE MÁXIMO SUBVENCIONABLE</u>	<u>IMPORTE MEDIO DE TRANSFERENCIA (€/ha)</u>
2015	847,59 €	290,27 €
2016	847,59 €	290,27 €
2017	847,59 €	290,27 €
2018	847,59 €	290,27 €
2019	847,59 €	290,27 €

RECINTOS PROPUESTOS

<u>REF.</u>	<u>REFERENCIA SIGPAC</u>	<u>CULTIVO</u>	<u>DESCRIPCIÓN CULTIVO</u>	<u>S/R</u>	<u>SUP. DEC. ADMIN. (ha)</u>	<u>SUP. PROPUESTA (ha)</u>
1649184	41-053-018-00213-002	81268	ALGODON-JUNCAL	R	2,92	2,92

**RESUMEN CRITERIOS DE PRIORIZACIÓN**

<b>10.1.5 Sistemas sostenibles de cultivos agroindustriales</b>	<b>PUNTOS: 4,00</b>
---	---------------------

	<u>PUNTOS</u>	<u>CUMPLE</u>
Porcentaje de superficie determinada en Red Natura 2000	0,00	0.0%
Porcentaje de superficie determinada situada en zonas RAMSAR	0,00	0.0%
Porcentaje de superficie determinada en zonas vulnerables a la contaminación por nitratos	4,00	100.0%
Titulares de explotaciones que hayan adquirido el compromiso voluntario de establecimiento de una enmienda natural mediante un cultivo de crucifera para su enterrado en verde	0,00	N

**DETALLE CRITERIOS DE PRIORIZACIÓN**

<b>10.1.5 Sistemas sostenibles de cultivos agroindustriales</b>	<b>PUNTOS: 4,00</b>
---	---------------------

Porcentaje de superficie determinada en Red Natura 2000	<b>PUNTOS: 0,00</b>	<b>0.0%</b>
	<b><u>SUP. PROPUESTA (ha)</u></b>	<b><u>SUP. CUMPLE (ha)</u></b>
<u>REF.</u> <u>REFERENCIA SIGPAC</u> <u>CULTIVO</u> <u>DESCRIPCIÓN CULTIVO</u>	<u>S/R</u>	
1649184 41-053-018-00213-002 81268 ALGODON-JUNCAL	R	2,92 0,00
Porcentaje de superficie determinada situada en zonas RAMSAR	<b>PUNTOS: 0,00</b>	<b>0.0%</b>
	<b><u>SUP. PROPUESTA (ha)</u></b>	<b><u>SUP. CUMPLE (ha)</u></b>
<u>REF.</u> <u>REFERENCIA SIGPAC</u> <u>CULTIVO</u> <u>DESCRIPCIÓN CULTIVO</u>	<u>S/R</u>	
1649184 41-053-018-00213-002 81268 ALGODON-JUNCAL	R	2,92 0,00
Porcentaje de superficie determinada en zonas vulnerables a la contaminación por nitratos	<b>PUNTOS: 4,00</b>	<b>100.0%</b>
	<b><u>SUP. PROPUESTA (ha)</u></b>	<b><u>SUP. CUMPLE (ha)</u></b>
<u>REF.</u> <u>REFERENCIA SIGPAC</u> <u>CULTIVO</u> <u>DESCRIPCIÓN CULTIVO</u>	<u>S/R</u>	
1649184 41-053-018-00213-002 81268 ALGODON-JUNCAL	R	2,92 2,92
Titulares de explotaciones que hayan adquirido el compromiso voluntario de establecimiento de una enmienda natural mediante un cultivo de crucifera para su enterrado en verde	<b>PUNTOS: 0,00</b>	<b>N</b>



<u>APELLIDOS Y NOMBRE / RAZÓN SOCIAL</u>	<u>NIF</u>	<u>EXPEDIENTE</u>	<u>SUP. PROPUESTA (ha)</u>
GUERRERO JARANA MARIA DEL ROCIO	48875302A	8023615	2,92

<u>PROPUESTA</u>	<u>SOLICITA PRIMA VOL.</u>
ADMITIDO	NO

IMPORTE POR ANUALIDAD

<u>CAMPAÑA</u>	<u>IMPORTE MÁXIMO SUBVENCIONABLE</u>	<u>IMPORTE MEDIO DE TRANSFERENCIA (€/ha)</u>
2015	847,59 €	290,27 €
2016	847,59 €	290,27 €
2017	847,59 €	290,27 €
2018	847,59 €	290,27 €
2019	847,59 €	290,27 €

RECINTOS PROPUESTOS

<u>REF.</u>	<u>REFERENCIA SIGPAC</u>	<u>CULTIVO</u>	<u>DESCRIPCIÓN CULTIVO</u>	<u>S/R</u>	<u>SUP. DEC. ADMIN. (ha)</u>	<u>SUP. PROPUESTA (ha)</u>
1649316	41-053-018-00213-002	81268	ALGODON-JUNCAL	R	2,92	2,92

**RESUMEN CRITERIOS DE PRIORIZACIÓN**

<b>10.1.5 Sistemas sostenibles de cultivos agroindustriales</b>	<b>PUNTOS: 4,00</b>
---	---------------------

	<u>PUNTOS</u>	<u>CUMPLE</u>
Porcentaje de superficie determinada en Red Natura 2000	0,00	0.0%
Porcentaje de superficie determinada situada en zonas RAMSAR	0,00	0.0%
Porcentaje de superficie determinada en zonas vulnerables a la contaminación por nitratos	4,00	100.0%
Titulares de explotaciones que hayan adquirido el compromiso voluntario de establecimiento de una enmienda natural mediante un cultivo de crucifera para su enterrado en verde	0,00	N

**DETALLE CRITERIOS DE PRIORIZACIÓN**

<b>10.1.5 Sistemas sostenibles de cultivos agroindustriales</b>	<b>PUNTOS: 4,00</b>
---	---------------------

Porcentaje de superficie determinada en Red Natura 2000	<b>PUNTOS: 0,00</b>	<b>0.0%</b>				
	<u>SUP. PROPUESTA (ha)</u>	<u>SUP. CUMPLE (ha)</u>				
<u>REF.</u>	<u>REFERENCIA SIGPAC</u>	<u>CULTIVO</u>	<u>DESCRIPCIÓN CULTIVO</u>	<u>S/R</u>	<u>SUP. PROPUESTA (ha)</u>	<u>SUP. CUMPLE (ha)</u>
1649316	41-053-018-00213-002	81268	ALGODON-JUNCAL	R	2,92	0,00
Porcentaje de superficie determinada situada en zonas RAMSAR	<b>PUNTOS: 0,00</b>	<b>0.0%</b>				
	<u>SUP. PROPUESTA (ha)</u>	<u>SUP. CUMPLE (ha)</u>				
<u>REF.</u>	<u>REFERENCIA SIGPAC</u>	<u>CULTIVO</u>	<u>DESCRIPCIÓN CULTIVO</u>	<u>S/R</u>	<u>SUP. PROPUESTA (ha)</u>	<u>SUP. CUMPLE (ha)</u>
1649316	41-053-018-00213-002	81268	ALGODON-JUNCAL	R	2,92	0,00
Porcentaje de superficie determinada en zonas vulnerables a la contaminación por nitratos	<b>PUNTOS: 4,00</b>	<b>100.0%</b>				
	<u>SUP. PROPUESTA (ha)</u>	<u>SUP. CUMPLE (ha)</u>				
<u>REF.</u>	<u>REFERENCIA SIGPAC</u>	<u>CULTIVO</u>	<u>DESCRIPCIÓN CULTIVO</u>	<u>S/R</u>	<u>SUP. PROPUESTA (ha)</u>	<u>SUP. CUMPLE (ha)</u>
1649316	41-053-018-00213-002	81268	ALGODON-JUNCAL	R	2,92	2,92
Titulares de explotaciones que hayan adquirido el compromiso voluntario de establecimiento de una enmienda natural mediante un cultivo de crucifera para su enterrado en verde	<b>PUNTOS: 0,00</b>	<b>N</b>				



<u>APELLIDOS Y NOMBRE / RAZÓN SOCIAL</u>	<u>NIF</u>	<u>EXPEDIENTE</u>	<u>SUP. PROPUESTA (ha)</u>
GUERRERO LOPEZ MERCEDES	75411088E	8019599	1,90
<u>PROPUESTA ADMITIDO</u>	<u>SOLICITA PRIMA VOL. SI</u>	<u>PROPUESTA PRIMA VOL. ADMITIDO</u>	
<u>IMPORTE POR ANUALIDAD</u>			

<u>CAMPAÑA</u>	<u>IMPORTE MÁXIMO SUBVENCIONABLE</u>	<u>IMPORTE MEDIO DE TRANSFERENCIA (€/ha)</u>
2015	823,53 €	433,44 €
2016	823,53 €	433,44 €
2017	823,53 €	433,44 €
2018	823,53 €	433,44 €
2019	823,53 €	433,44 €

**RECINTOS PROPUESTOS**

<u>REF.</u>	<u>REFERENCIA SIGPAC</u>	<u>CULTIVO</u>	<u>DESCRIPCIÓN CULTIVO</u>	<u>S/R</u>	<u>SUP. DEC. ADMIN. (ha)</u>	<u>SUP. PROPUESTA (ha)</u>
2015814	41-081-025-00010-001	81374	ALGODON-ST405	R	1,90	1,90

**RESUMEN CRITERIOS DE PRIORIZACIÓN**

<b>10.1.5 Sistemas sostenibles de cultivos agroindustriales</b>	<b>PUNTOS: 5,00</b>	<b>PUNTOS</b>	<b>CUMPLE</b>
Porcentaje de superficie determinada en Red Natura 2000		0,00	0.0%
Porcentaje de superficie determinada situada en zonas RAMSAR		0,00	0.0%
Porcentaje de superficie determinada en zonas vulnerables a la contaminación por nitratos		4,00	100.0%
Titulares de explotaciones que hayan adquirido el compromiso voluntario de establecimiento de una enmienda natural mediante un cultivo de crucifera para su enterrado en verde		1,00	S

**DETALLE CRITERIOS DE PRIORIZACIÓN**

<b>10.1.5 Sistemas sostenibles de cultivos agroindustriales</b>	<b>PUNTOS: 5,00</b>	<b>PUNTOS</b>	<b>CUMPLE</b>			
Porcentaje de superficie determinada en Red Natura 2000		PUNTOS: 0,00	0.0%			
		<u>SUP. PROPUESTA (ha)</u>	<u>SUP. CUMPLE (ha)</u>			
<u>REF.</u>	<u>REFERENCIA SIGPAC</u>	<u>CULTIVO</u>	<u>DESCRIPCIÓN CULTIVO</u>	<u>S/R</u>	<u>SUP. PROPUESTA (ha)</u>	<u>SUP. CUMPLE (ha)</u>
2015814	41-081-025-00010-001	81374	ALGODON-ST405	R	1,90	0,00
Porcentaje de superficie determinada situada en zonas RAMSAR		PUNTOS: 0,00	0.0%			
		<u>SUP. PROPUESTA (ha)</u>	<u>SUP. CUMPLE (ha)</u>			
<u>REF.</u>	<u>REFERENCIA SIGPAC</u>	<u>CULTIVO</u>	<u>DESCRIPCIÓN CULTIVO</u>	<u>S/R</u>	<u>SUP. PROPUESTA (ha)</u>	<u>SUP. CUMPLE (ha)</u>
2015814	41-081-025-00010-001	81374	ALGODON-ST405	R	1,90	0,00
Porcentaje de superficie determinada en zonas vulnerables a la contaminación por nitratos		PUNTOS: 4,00	100.0%			
		<u>SUP. PROPUESTA (ha)</u>	<u>SUP. CUMPLE (ha)</u>			
<u>REF.</u>	<u>REFERENCIA SIGPAC</u>	<u>CULTIVO</u>	<u>DESCRIPCIÓN CULTIVO</u>	<u>S/R</u>	<u>SUP. PROPUESTA (ha)</u>	<u>SUP. CUMPLE (ha)</u>
2015814	41-081-025-00010-001	81374	ALGODON-ST405	R	1,90	1,90
Titulares de explotaciones que hayan adquirido el compromiso voluntario de establecimiento de una enmienda natural mediante un cultivo de crucifera para su enterrado en verde		PUNTOS: 1,00	S			



<u>APELLIDOS Y NOMBRE / RAZÓN SOCIAL</u>	<u>NIF</u>	<u>EXPEDIENTE</u>	<u>SUP. PROPUESTA (ha)</u>
GUERRERO MOLERO GRACIA	75381288F	8024962	5,80
<u>PROPUESTA ADMITIDO</u>	<u>SOLICITA PRIMA VOL. SI</u>	<u>PROPUESTA PRIMA VOL. ADMITIDO</u>	

**IMPORTE POR ANUALIDAD**

<u>CAMPAÑA</u>	<u>IMPORTE MÁXIMO SUBVENCIONABLE</u>	<u>IMPORTE MEDIO DE TRANSFERENCIA (€/ha)</u>
2015	2.513,96 €	433,44 €
2016	2.513,96 €	433,44 €
2017	2.513,96 €	433,44 €
2018	2.513,96 €	433,44 €
2019	2.513,96 €	433,44 €

**RECINTOS PROPUESTOS**

<u>REF.</u>	<u>REFERENCIA SIGPAC</u>	<u>CULTIVO</u>	<u>DESCRIPCIÓN CULTIVO</u>	<u>S/R</u>	<u>SUP. DEC. ADMIN. (ha)</u>	<u>SUP. PROPUESTA (ha)</u>
1723478	41-039-033-00277-001	81263	ALGODON-DP419	R	0,43	0,43
1723479	41-039-033-00278-001	81263	ALGODON-DP419	R	2,89	2,89
1723481	41-039-033-00284-001	81263	ALGODON-DP419	R	1,28	1,28
1723480	41-039-033-00319-001	81263	ALGODON-DP419	R	1,20	1,20

**RESUMEN CRITERIOS DE PRIORIZACIÓN****10.1.5 Sistemas sostenibles de cultivos agroindustriales**

PUNTOS: 1,00

	<u>PUNTOS</u>	<u>CUMPLE</u>
Porcentaje de superficie determinada en Red Natura 2000	0,00	0.0%
Porcentaje de superficie determinada situada en zonas RAMSAR	0,00	0.0%
Porcentaje de superficie determinada en zonas vulnerables a la contaminación por nitratos	0,00	0.0%
Titulares de explotaciones que hayan adquirido el compromiso voluntario de establecimiento de una enmienda natural mediante un cultivo de crucífera para su enterrado en verde	1,00	S



**DETALLE CRITERIOS DE PRIORIZACIÓN****10.1.5 Sistemas sostenibles de cultivos agroindustriales****PUNTOS: 1,00****Porcentaje de superficie determinada en Red Natura 2000****PUNTOS: 0,00 0.0%**

<u>REF.</u>	<u>REFERENCIA SIGPAC</u>	<u>CULTIVO</u>	<u>DESCRIPCIÓN CULTIVO</u>	<u>S/R</u>	<u>SUP.</u> <u>PROPUESTA</u> <u>(ha)</u>	<u>SUP.</u> <u>CUMPLE</u> <u>(ha)</u>
1723478	41-039-033-00277-001	81263	ALGODON-DP419	R	0,43	0,00
1723479	41-039-033-00278-001	81263	ALGODON-DP419	R	2,89	0,00
1723481	41-039-033-00284-001	81263	ALGODON-DP419	R	1,28	0,00
1723480	41-039-033-00319-001	81263	ALGODON-DP419	R	1,20	0,00

**Porcentaje de superficie determinada situada en zonas RAMSAR****PUNTOS: 0,00 0.0%**

<u>REF.</u>	<u>REFERENCIA SIGPAC</u>	<u>CULTIVO</u>	<u>DESCRIPCIÓN CULTIVO</u>	<u>S/R</u>	<u>SUP.</u> <u>PROPUESTA</u> <u>(ha)</u>	<u>SUP.</u> <u>CUMPLE</u> <u>(ha)</u>
1723478	41-039-033-00277-001	81263	ALGODON-DP419	R	0,43	0,00
1723479	41-039-033-00278-001	81263	ALGODON-DP419	R	2,89	0,00
1723481	41-039-033-00284-001	81263	ALGODON-DP419	R	1,28	0,00
1723480	41-039-033-00319-001	81263	ALGODON-DP419	R	1,20	0,00

**Porcentaje de superficie determinada en zonas vulnerables a la contaminación por nitratos****PUNTOS: 0,00 0.0%**

<u>REF.</u>	<u>REFERENCIA SIGPAC</u>	<u>CULTIVO</u>	<u>DESCRIPCIÓN CULTIVO</u>	<u>S/R</u>	<u>SUP.</u> <u>PROPUESTA</u> <u>(ha)</u>	<u>SUP.</u> <u>CUMPLE</u> <u>(ha)</u>
1723478	41-039-033-00277-001	81263	ALGODON-DP419	R	0,43	0,00
1723479	41-039-033-00278-001	81263	ALGODON-DP419	R	2,89	0,00
1723481	41-039-033-00284-001	81263	ALGODON-DP419	R	1,28	0,00
1723480	41-039-033-00319-001	81263	ALGODON-DP419	R	1,20	0,00

**Titulares de explotaciones que hayan adquirido el compromiso voluntario de establecimiento de una enmienda natural mediante un cultivo de crucifera para su enterrado en verde****PUNTOS: 1,00 S**



<b><u>APELLIDOS Y NOMBRE / RAZÓN SOCIAL</u></b>	<b><u>NIF</u></b>	<b><u>EXPEDIENTE</u></b>	<b><u>SUP. PROPUESTA (ha)</u></b>
GUERRERO ONETTI MANUEL	30059731L	8024279	16,12

<b><u>PROPUESTA</u></b>	<b><u>SOLICITA PRIMA VOL.</u></b>
ADMITIDO	NO

**IMPORTE POR ANUALIDAD**

<u>CAMPAÑA</u>	<u>IMPORTE MÁXIMO SUBVENCIONABLE</u>	<u>IMPORTE MEDIO DE TRANSFERENCIA (€/ha)</u>
2015	4.679,15 €	290,27 €
2016	4.679,15 €	290,27 €
2017	4.679,15 €	290,27 €
2018	4.679,15 €	290,27 €
2019	4.679,15 €	290,27 €

**RECINTOS PROPUESTOS**

<u>REF.</u>	<u>REFERENCIA SIGPAC</u>	<u>CULTIVO</u>	<u>DESCRIPCIÓN CULTIVO</u>	<u>S/R</u>	<u>SUP. DEC. ADMIN. (ha)</u>	<u>SUP. PROPUESTA (ha)</u>
1687306	14-030-018-00054-002	81314	ALGODON-ALBARIZA	R	1,93	1,93
1687304	14-030-018-00055-003	81314	ALGODON-ALBARIZA	R	3,74	3,74
1687305	14-030-018-00101-001	81314	ALGODON-ALBARIZA	R	1,03	1,03
1687299	41-039-010-00462-001	3320	TRIGO DURO-AMILCAR	R	4,83	4,83
1687303	41-039-010-00469-002	81314	ALGODON-ALBARIZA	R	4,59	4,59

**RESUMEN CRITERIOS DE PRIORIZACIÓN****10.1.5 Sistemas sostenibles de cultivos agroindustriales****PUNTOS: 4,00**

	<b><u>PUNTOS</u></b>	<b><u>CUMPLE</u></b>
Porcentaje de superficie determinada en Red Natura 2000	0,00	0.0%
Porcentaje de superficie determinada situada en zonas RAMSAR	0,00	0.0%
Porcentaje de superficie determinada en zonas vulnerables a la contaminación por nitratos	4,00	100.0%
Titulares de explotaciones que hayan adquirido el compromiso voluntario de establecimiento de una enmienda natural mediante un cultivo de crucífera para su enterrado en verde	0,00	N



**DETALLE CRITERIOS DE PRIORIZACIÓN****10.1.5 Sistemas sostenibles de cultivos agroindustriales****PUNTOS: 4,00****Porcentaje de superficie determinada en Red Natura 2000****PUNTOS: 0,00 0.0%**

<u>REF.</u>	<u>REFERENCIA SIGPAC</u>	<u>CULTIVO</u>	<u>DESCRIPCIÓN CULTIVO</u>	<u>S/R</u>	<u>SUP.</u>	<u>SUP.</u>
					<u>PROPUESTA</u>	<u>CUMPLE</u>
					(ha)	(ha)
1687306	14-030-018-00054-002	81314	ALGODON-ALBARIZA	R	1,93	0,00
1687304	14-030-018-00055-003	81314	ALGODON-ALBARIZA	R	3,74	0,00
1687305	14-030-018-00101-001	81314	ALGODON-ALBARIZA	R	1,03	0,00
1687299	41-039-010-00462-001	3320	TRIGO DURO-AMILCAR	R	4,83	0,00
1687303	41-039-010-00469-002	81314	ALGODON-ALBARIZA	R	4,59	0,00

**Porcentaje de superficie determinada situada en zonas RAMSAR****PUNTOS: 0,00 0.0%**

<u>REF.</u>	<u>REFERENCIA SIGPAC</u>	<u>CULTIVO</u>	<u>DESCRIPCIÓN CULTIVO</u>	<u>S/R</u>	<u>SUP.</u>	<u>SUP.</u>
					<u>PROPUESTA</u>	<u>CUMPLE</u>
					(ha)	(ha)
1687306	14-030-018-00054-002	81314	ALGODON-ALBARIZA	R	1,93	0,00
1687304	14-030-018-00055-003	81314	ALGODON-ALBARIZA	R	3,74	0,00
1687305	14-030-018-00101-001	81314	ALGODON-ALBARIZA	R	1,03	0,00
1687299	41-039-010-00462-001	3320	TRIGO DURO-AMILCAR	R	4,83	0,00
1687303	41-039-010-00469-002	81314	ALGODON-ALBARIZA	R	4,59	0,00

**Porcentaje de superficie determinada en zonas vulnerables a la contaminación por nitratos****PUNTOS: 4,00 100.0%**

<u>REF.</u>	<u>REFERENCIA SIGPAC</u>	<u>CULTIVO</u>	<u>DESCRIPCIÓN CULTIVO</u>	<u>S/R</u>	<u>SUP.</u>	<u>SUP.</u>
					<u>PROPUESTA</u>	<u>CUMPLE</u>
					(ha)	(ha)
1687306	14-030-018-00054-002	81314	ALGODON-ALBARIZA	R	1,93	1,93
1687304	14-030-018-00055-003	81314	ALGODON-ALBARIZA	R	3,74	3,74
1687305	14-030-018-00101-001	81314	ALGODON-ALBARIZA	R	1,03	1,03
1687299	41-039-010-00462-001	3320	TRIGO DURO-AMILCAR	R	4,83	4,83
1687303	41-039-010-00469-002	81314	ALGODON-ALBARIZA	R	4,59	4,59

**Titulares de explotaciones que hayan adquirido el compromiso voluntario de establecimiento de una enmienda natural mediante un cultivo de crucifera para su enterrado en verde****PUNTOS: 0,00 N**

<u>APELLIDOS Y NOMBRE / RAZÓN SOCIAL</u>	<u>NIF</u>	<u>EXPEDIENTE</u>	<u>SUP. PROPUESTA (ha)</u>
GUERRERO RUBIALES ROSARIO	25574103N	8030808	10,21
<u>PROPUESTA ADMITIDO</u>	<u>SOLICITA PRIMA VOL. SI</u>	<u>PROPUESTA PRIMA VOL. ADMITIDO</u>	
<b>IMPORTE POR ANUALIDAD</b>			

<u>CAMPAÑA</u>	<u>IMPORTE MÁXIMO SUBVENCIONABLE</u>	<u>IMPORTE MEDIO DE TRANSFERENCIA (€/ha)</u>
2015	4.425,43 €	433,44 €
2016	4.425,43 €	433,44 €
2017	4.425,43 €	433,44 €
2018	4.425,43 €	433,44 €
2019	4.425,43 €	433,44 €

**RECINTOS PROPUESTOS**

<u>REF.</u>	<u>REFERENCIA SIGPAC</u>	<u>CULTIVO</u>	<u>DESCRIPCIÓN CULTIVO</u>	<u>S/R</u>	<u>SUP. DEC. ADMIN. (ha)</u>	<u>SUP. PROPUESTA (ha)</u>
2141955	41-020-032-00021-003	81268	ALGODON-JUNCAL	R	7,21	7,21
2141956	41-020-032-00021-003	82856	REMOLACHA-MALU	R	3,00	3,00

**RESUMEN CRITERIOS DE PRIORIZACIÓN**

<b>10.1.5 Sistemas sostenibles de cultivos agroindustriales</b>	<b>PUNTOS: 5,00</b>	<b>PUNTOS</b>	<b>CUMPLE</b>
Porcentaje de superficie determinada en Red Natura 2000		0,00	0.0%
Porcentaje de superficie determinada situada en zonas RAMSAR		0,00	0.0%
Porcentaje de superficie determinada en zonas vulnerables a la contaminación por nitratos		4,00	100.0%
Titulares de explotaciones que hayan adquirido el compromiso voluntario de establecimiento de una enmienda natural mediante un cultivo de crucifera para su enterrado en verde		1,00	S

**DETALLE CRITERIOS DE PRIORIZACIÓN**

<b>10.1.5 Sistemas sostenibles de cultivos agroindustriales</b>	<b>PUNTOS: 5,00</b>	<b>PUNTOS</b>	<b>CUMPLE</b>			
Porcentaje de superficie determinada en Red Natura 2000		PUNTOS: 0,00	0.0%			
		<b>SUP. PROPUESTA (ha)</b>	<b>SUP. CUMPLE (ha)</b>			
<b>REF.</b>	<b>REFERENCIA SIGPAC</b>	<b>CULTIVO</b>	<b>DESCRIPCIÓN CULTIVO</b>	<b>S/R</b>		
2141955	41-020-032-00021-003	81268	ALGODON-JUNCAL	R	7,21	0,00
2141956	41-020-032-00021-003	82856	REMOLACHA-MALU	R	3,00	0,00
Porcentaje de superficie determinada situada en zonas RAMSAR		PUNTOS: 0,00	0.0%			
		<b>SUP. PROPUESTA (ha)</b>	<b>SUP. CUMPLE (ha)</b>			
<b>REF.</b>	<b>REFERENCIA SIGPAC</b>	<b>CULTIVO</b>	<b>DESCRIPCIÓN CULTIVO</b>	<b>S/R</b>		
2141955	41-020-032-00021-003	81268	ALGODON-JUNCAL	R	7,21	0,00
2141956	41-020-032-00021-003	82856	REMOLACHA-MALU	R	3,00	0,00
Porcentaje de superficie determinada en zonas vulnerables a la contaminación por nitratos		PUNTOS: 4,00	100.0%			
		<b>SUP. PROPUESTA (ha)</b>	<b>SUP. CUMPLE (ha)</b>			
<b>REF.</b>	<b>REFERENCIA SIGPAC</b>	<b>CULTIVO</b>	<b>DESCRIPCIÓN CULTIVO</b>	<b>S/R</b>		
2141955	41-020-032-00021-003	81268	ALGODON-JUNCAL	R	7,21	7,21
2141956	41-020-032-00021-003	82856	REMOLACHA-MALU	R	3,00	3,00
Titulares de explotaciones que hayan adquirido el compromiso voluntario de establecimiento de una enmienda natural mediante un cultivo de crucifera para su enterrado en verde		PUNTOS: 1,00	S			

<u>APELLIDOS Y NOMBRE / RAZÓN SOCIAL</u>	<u>NIF</u>	<u>EXPEDIENTE</u>	<u>SUP. PROPUESTA (ha)</u>
GUERRERO SILVA JUAN BENITO	75399338W	8027129	3,00

<u>PROPUESTA</u>	<u>SOLICITA PRIMA VOL.</u>
ADMITIDO	NO

IMPORTE POR ANUALIDAD

<u>CAMPAÑA</u>	<u>IMPORTE MÁXIMO SUBVENCIONABLE</u>	<u>IMPORTE MEDIO DE TRANSFERENCIA (€/ha)</u>
2015	870,81 €	290,27 €
2016	870,81 €	290,27 €
2017	870,81 €	290,27 €
2018	870,81 €	290,27 €
2019	870,81 €	290,27 €

RECINTOS PROPUESTOS

<u>REF.</u>	<u>REFERENCIA SIGPAC</u>	<u>CULTIVO</u>	<u>DESCRIPCIÓN CULTIVO</u>	<u>S/R</u>	<u>SUP. DEC. ADMIN. (ha)</u>	<u>SUP. PROPUESTA (ha)</u>
1863932	41-053-019-00008-001	82726	REMOLACHA-JULIETTA	R	3,00	3,00

**RESUMEN CRITERIOS DE PRIORIZACIÓN**

<b>10.1.5 Sistemas sostenibles de cultivos agroindustriales</b>	<b>PUNTOS: 4,00</b>
---	---------------------

	<u>PUNTOS</u>	<u>CUMPLE</u>
Porcentaje de superficie determinada en Red Natura 2000	0,00	0.0%
Porcentaje de superficie determinada situada en zonas RAMSAR	0,00	0.0%
Porcentaje de superficie determinada en zonas vulnerables a la contaminación por nitratos	4,00	100.0%
Titulares de explotaciones que hayan adquirido el compromiso voluntario de establecimiento de una enmienda natural mediante un cultivo de crucifera para su enterrado en verde	0,00	N

**DETALLE CRITERIOS DE PRIORIZACIÓN**

<b>10.1.5 Sistemas sostenibles de cultivos agroindustriales</b>	<b>PUNTOS: 4,00</b>
---	---------------------

Porcentaje de superficie determinada en Red Natura 2000	<b>PUNTOS: 0,00</b>	<b>0.0%</b>				
<u>REF.</u>	<u>REFERENCIA SIGPAC</u>	<u>CULTIVO</u>	<u>DESCRIPCIÓN CULTIVO</u>	<u>S/R</u>	<u>SUP. PROPUESTA (ha)</u>	<u>SUP. CUMPLE (ha)</u>
1863932	41-053-019-00008-001	82726	REMOLACHA-JULIETTA	R	3,00	0,00
Porcentaje de superficie determinada situada en zonas RAMSAR	<b>PUNTOS: 0,00</b>	<b>0.0%</b>				
<u>REF.</u>	<u>REFERENCIA SIGPAC</u>	<u>CULTIVO</u>	<u>DESCRIPCIÓN CULTIVO</u>	<u>S/R</u>	<u>SUP. PROPUESTA (ha)</u>	<u>SUP. CUMPLE (ha)</u>
1863932	41-053-019-00008-001	82726	REMOLACHA-JULIETTA	R	3,00	0,00
Porcentaje de superficie determinada en zonas vulnerables a la contaminación por nitratos	<b>PUNTOS: 4,00</b>	<b>100.0%</b>				
<u>REF.</u>	<u>REFERENCIA SIGPAC</u>	<u>CULTIVO</u>	<u>DESCRIPCIÓN CULTIVO</u>	<u>S/R</u>	<u>SUP. PROPUESTA (ha)</u>	<u>SUP. CUMPLE (ha)</u>
1863932	41-053-019-00008-001	82726	REMOLACHA-JULIETTA	R	3,00	3,00
Titulares de explotaciones que hayan adquirido el compromiso voluntario de establecimiento de una enmienda natural mediante un cultivo de crucifera para su enterrado en verde	<b>PUNTOS: 0,00</b>	<b>N</b>				



<u>APELLIDOS Y NOMBRE / RAZÓN SOCIAL</u>	<u>NIF</u>	<u>EXPEDIENTE</u>	<u>SUP. PROPUESTA (ha)</u>
GUERRERO VALIENTE DOLORES	28563544M	8024147	9,37
<u>PROPUESTA ADMITIDO</u>	<u>SOLICITA PRIMA VOL. SI</u>	<u>PROPUESTA PRIMA VOL. ADMITIDO</u>	

**IMPORTE POR ANUALIDAD**

<u>CAMPAÑA</u>	<u>IMPORTE MÁXIMO SUBVENCIONABLE</u>	<u>IMPORTE MEDIO DE TRANSFERENCIA (€/ha)</u>
2015	4.061,33 €	433,44 €
2016	4.061,33 €	433,44 €
2017	4.061,33 €	433,44 €
2018	4.061,33 €	433,44 €
2019	4.061,33 €	433,44 €

**RECINTOS PROPUESTOS**

<u>REF.</u>	<u>REFERENCIA SIGPAC</u>	<u>CULTIVO</u>	<u>DESCRIPCIÓN CULTIVO</u>	<u>S/R</u>	<u>SUP. DEC. ADMIN. (ha)</u>	<u>SUP. PROPUESTA (ha)</u>
1679595	41-095-063-00038-002	81361	ALGODON-INTERCOTT 211	R	6,28	6,28
1679594	41-095-063-00038-002	81361	ALGODON-INTERCOTT 211	R	3,09	3,09

**RESUMEN CRITERIOS DE PRIORIZACIÓN**

<b>10.1.5 Sistemas sostenibles de cultivos agroindustriales</b>	<b>PUNTOS: 5,00</b>	<b>PUNTOS</b>	<b>CUMPLE</b>
Porcentaje de superficie determinada en Red Natura 2000		0,00	0.0%
Porcentaje de superficie determinada situada en zonas RAMSAR		0,00	0.0%
Porcentaje de superficie determinada en zonas vulnerables a la contaminación por nitratos		4,00	100.0%
Titulares de explotaciones que hayan adquirido el compromiso voluntario de establecimiento de una enmienda natural mediante un cultivo de crucifera para su enterrado en verde		1,00	S

**DETALLE CRITERIOS DE PRIORIZACIÓN**

<b>10.1.5 Sistemas sostenibles de cultivos agroindustriales</b>	<b>PUNTOS: 5,00</b>	<b>PUNTOS</b>	<b>CUMPLE</b>			
Porcentaje de superficie determinada en Red Natura 2000		0,00	0.0%			
		<b>SUP. PROPUESTA (ha)</b>	<b>SUP. CUMPLE (ha)</b>			
<u>REF.</u>	<u>REFERENCIA SIGPAC</u>	<u>CULTIVO</u>	<u>DESCRIPCIÓN CULTIVO</u>	<u>S/R</u>		
1679595	41-095-063-00038-002	81361	ALGODON-INTERCOTT 211	R	6,28	0,00
1679594	41-095-063-00038-002	81361	ALGODON-INTERCOTT 211	R	3,09	0,00
Porcentaje de superficie determinada situada en zonas RAMSAR		0,00	0.0%			
		<b>SUP. PROPUESTA (ha)</b>	<b>SUP. CUMPLE (ha)</b>			
<u>REF.</u>	<u>REFERENCIA SIGPAC</u>	<u>CULTIVO</u>	<u>DESCRIPCIÓN CULTIVO</u>	<u>S/R</u>		
1679595	41-095-063-00038-002	81361	ALGODON-INTERCOTT 211	R	6,28	0,00
1679594	41-095-063-00038-002	81361	ALGODON-INTERCOTT 211	R	3,09	0,00
Porcentaje de superficie determinada en zonas vulnerables a la contaminación por nitratos		4,00	100.0%			
		<b>SUP. PROPUESTA (ha)</b>	<b>SUP. CUMPLE (ha)</b>			
<u>REF.</u>	<u>REFERENCIA SIGPAC</u>	<u>CULTIVO</u>	<u>DESCRIPCIÓN CULTIVO</u>	<u>S/R</u>		
1679594	41-095-063-00038-002	81361	ALGODON-INTERCOTT 211	R	3,09	3,09
1679595	41-095-063-00038-002	81361	ALGODON-INTERCOTT 211	R	6,28	6,28
Titulares de explotaciones que hayan adquirido el compromiso voluntario de establecimiento de una enmienda natural mediante un cultivo de crucifera para su enterrado en verde		1,00	S			

<u>APELLIDOS Y NOMBRE / RAZÓN SOCIAL</u>	<u>NIF</u>	<u>EXPEDIENTE</u>	<u>SUP. PROPUESTA (ha)</u>
GUISADO GARCIA JERONIMO	28262628K	8030834	9,00

<u>PROPUESTA</u>	<u>SOLICITA PRIMA VOL.</u>
ADMITIDO	NO

**IMPORTE POR ANUALIDAD**

<u>CAMPAÑA</u>	<u>IMPORTE MÁXIMO SUBVENCIONABLE</u>	<u>IMPORTE MEDIO DE TRANSFERENCIA (€/ha)</u>
2015	2.612,43 €	290,27 €
2016	2.612,43 €	290,27 €
2017	2.612,43 €	290,27 €
2018	2.612,43 €	290,27 €
2019	2.612,43 €	290,27 €

**RECINTOS PROPUESTOS**

<u>REF.</u>	<u>REFERENCIA SIGPAC</u>	<u>CULTIVO</u>	<u>DESCRIPCIÓN CULTIVO</u>	<u>S/R</u>	<u>SUP. DEC. ADMIN. (ha)</u>	<u>SUP. PROPUESTA (ha)</u>
2142657	41-053-001-00220-002	81377	ALGODON-ELSA	R	9,00	9,00

**RESUMEN CRITERIOS DE PRIORIZACIÓN**

<b>10.1.5 Sistemas sostenibles de cultivos agroindustriales</b>	<b>PUNTOS: 4,00</b>	<b>PUNTOS</b>	<b>CUMPLE</b>
Porcentaje de superficie determinada en Red Natura 2000		0,00	0.0%
Porcentaje de superficie determinada situada en zonas RAMSAR		0,00	0.0%
Porcentaje de superficie determinada en zonas vulnerables a la contaminación por nitratos		4,00	100.0%
Titulares de explotaciones que hayan adquirido el compromiso voluntario de establecimiento de una enmienda natural mediante un cultivo de crucifera para su enterrado en verde		0,00	N

**DETALLE CRITERIOS DE PRIORIZACIÓN**

<b>10.1.5 Sistemas sostenibles de cultivos agroindustriales</b>	<b>PUNTOS: 4,00</b>	<b>PUNTOS</b>	<b>CUMPLE</b>			
Porcentaje de superficie determinada en Red Natura 2000		PUNTOS: 0,00	0.0%			
		<u>SUP. PROPUESTA (ha)</u>	<u>SUP. CUMPLE (ha)</u>			
<u>REF.</u>	<u>REFERENCIA SIGPAC</u>	<u>CULTIVO</u>	<u>DESCRIPCIÓN CULTIVO</u>	<u>S/R</u>		
2142657	41-053-001-00220-002	81377	ALGODON-ELSA	R	9,00	0,00
Porcentaje de superficie determinada situada en zonas RAMSAR		PUNTOS: 0,00	0.0%			
		<u>SUP. PROPUESTA (ha)</u>	<u>SUP. CUMPLE (ha)</u>			
<u>REF.</u>	<u>REFERENCIA SIGPAC</u>	<u>CULTIVO</u>	<u>DESCRIPCIÓN CULTIVO</u>	<u>S/R</u>		
2142657	41-053-001-00220-002	81377	ALGODON-ELSA	R	9,00	0,00
Porcentaje de superficie determinada en zonas vulnerables a la contaminación por nitratos		PUNTOS: 4,00	100.0%			
		<u>SUP. PROPUESTA (ha)</u>	<u>SUP. CUMPLE (ha)</u>			
<u>REF.</u>	<u>REFERENCIA SIGPAC</u>	<u>CULTIVO</u>	<u>DESCRIPCIÓN CULTIVO</u>	<u>S/R</u>		
2142657	41-053-001-00220-002	81377	ALGODON-ELSA	R	9,00	9,00
Titulares de explotaciones que hayan adquirido el compromiso voluntario de establecimiento de una enmienda natural mediante un cultivo de crucifera para su enterrado en verde		PUNTOS: 0,00	N			



<b><u>APELLIDOS Y NOMBRE / RAZÓN SOCIAL</u></b>	<b><u>NIF</u></b>	<b><u>EXPEDIENTE</u></b>	<b><u>SUP. PROPUESTA (ha)</u></b>
GUISADO GOMEZ ANA MARIA	75401335K	8028771	6,00

<b><u>PROPUESTA</u></b>	<b><u>SOLICITA PRIMA VOL.</u></b>
ADMITIDO	NO

**IMPORTE POR ANUALIDAD**

<u>CAMPAÑA</u>	<u>IMPORTE MÁXIMO SUBVENCIONABLE</u>	<u>IMPORTE MEDIO DE TRANSFERENCIA (€/ha)</u>
2015	1.741,62 €	290,27 €
2016	1.741,62 €	290,27 €
2017	1.741,62 €	290,27 €
2018	1.741,62 €	290,27 €
2019	1.741,62 €	290,27 €

**RECINTOS PROPUESTOS**

<u>REF.</u>	<u>REFERENCIA SIGPAC</u>	<u>CULTIVO</u>	<u>DESCRIPCIÓN CULTIVO</u>	<u>S/R</u>	<u>SUP. DEC. ADMIN. (ha)</u>	<u>SUP. PROPUESTA (ha)</u>
1974680	41-020-005-00050-002	81216	ALGODON-CARISMA	R	6,00	6,00

**RESUMEN CRITERIOS DE PRIORIZACIÓN**

<b>10.1.5 Sistemas sostenibles de cultivos agroindustriales</b>	<b>PUNTOS: 4,00</b>		
<b>Porcentaje de superficie determinada en Red Natura 2000</b>		<b>PUNTOS</b>	<b>CUMPLE</b>
		0,00	0.0%
<b>Porcentaje de superficie determinada situada en zonas RAMSAR</b>		0,00	0.0%
<b>Porcentaje de superficie determinada en zonas vulnerables a la contaminación por nitratos</b>		4,00	100.0%
<b>Titulares de explotaciones que hayan adquirido el compromiso voluntario de establecimiento de una enmienda natural mediante un cultivo de crucifera para su enterrado en verde</b>		0,00	N

**DETALLE CRITERIOS DE PRIORIZACIÓN**

<b>10.1.5 Sistemas sostenibles de cultivos agroindustriales</b>	<b>PUNTOS: 4,00</b>		
<b>Porcentaje de superficie determinada en Red Natura 2000</b>		<b>PUNTOS:</b>	<b>0,00</b>
			<b>0.0%</b>
		<b>SUP. PROPUESTA (ha)</b>	<b>SUP. CUMPLE (ha)</b>
<b>REF.</b>	<b>REFERENCIA SIGPAC</b>	<b>CULTIVO</b>	<b>DESCRIPCIÓN CULTIVO</b>
1974680	41-020-005-00050-002	81216	ALGODON-CARISMA
		<b>S/R</b>	
		R	
			<b>6,00</b>
			<b>0,00</b>
<b>Porcentaje de superficie determinada situada en zonas RAMSAR</b>		<b>PUNTOS:</b>	<b>0,00</b>
			<b>0.0%</b>
		<b>SUP. PROPUESTA (ha)</b>	<b>SUP. CUMPLE (ha)</b>
<b>REF.</b>	<b>REFERENCIA SIGPAC</b>	<b>CULTIVO</b>	<b>DESCRIPCIÓN CULTIVO</b>
1974680	41-020-005-00050-002	81216	ALGODON-CARISMA
		<b>S/R</b>	
		R	
			<b>6,00</b>
			<b>0,00</b>
<b>Porcentaje de superficie determinada en zonas vulnerables a la contaminación por nitratos</b>		<b>PUNTOS:</b>	<b>4,00</b>
			<b>100.0%</b>
		<b>SUP. PROPUESTA (ha)</b>	<b>SUP. CUMPLE (ha)</b>
<b>REF.</b>	<b>REFERENCIA SIGPAC</b>	<b>CULTIVO</b>	<b>DESCRIPCIÓN CULTIVO</b>
1974680	41-020-005-00050-002	81216	ALGODON-CARISMA
		<b>S/R</b>	
		R	
			<b>6,00</b>
			<b>6,00</b>
<b>Titulares de explotaciones que hayan adquirido el compromiso voluntario de establecimiento de una enmienda natural mediante un cultivo de crucifera para su enterrado en verde</b>		<b>PUNTOS:</b>	<b>0,00</b>
			<b>N</b>



<u>APELLIDOS Y NOMBRE / RAZÓN SOCIAL</u>	<u>NIF</u>	<u>EXPEDIENTE</u>	<u>SUP. PROPUESTA (ha)</u>
GUISADO, S.C.	J91180836	8028637	7,65
<u>PROPUESTA ADMITIDO</u>	<u>SOLICITA PRIMA VOL. SI</u>	<u>PROPUESTA PRIMA VOL. ADMITIDO</u>	

**IMPORTE POR ANUALIDAD**

<u>CAMPAÑA</u>	<u>IMPORTE MÁXIMO SUBVENCIONABLE</u>	<u>IMPORTE MEDIO DE TRANSFERENCIA (€/ha)</u>
2015	3.315,82 €	433,44 €
2016	3.315,82 €	433,44 €
2017	3.315,82 €	433,44 €
2018	3.315,82 €	433,44 €
2019	3.315,82 €	433,44 €

**RECINTOS PROPUESTOS**

<u>REF.</u>	<u>REFERENCIA SIGPAC</u>	<u>CULTIVO</u>	<u>DESCRIPCIÓN CULTIVO</u>	<u>S/R</u>	<u>SUP. DEC. ADMIN. (ha)</u>	<u>SUP. PROPUESTA (ha)</u>
1963865	41-095-087-00037-001	10000	MIJO-SIN VARIEDAD	R	7,65	7,65

**RESUMEN CRITERIOS DE PRIORIZACIÓN**

<b>10.1.5 Sistemas sostenibles de cultivos agroindustriales</b>	<b>PUNTOS: 5,00</b>	<b>PUNTOS</b>	<b>CUMPLE</b>
Porcentaje de superficie determinada en Red Natura 2000		0,00	0.0%
Porcentaje de superficie determinada situada en zonas RAMSAR		0,00	0.0%
Porcentaje de superficie determinada en zonas vulnerables a la contaminación por nitratos		4,00	100.0%
Titulares de explotaciones que hayan adquirido el compromiso voluntario de establecimiento de una enmienda natural mediante un cultivo de crucifera para su enterrado en verde		1,00	S

**DETALLE CRITERIOS DE PRIORIZACIÓN**

<b>10.1.5 Sistemas sostenibles de cultivos agroindustriales</b>	<b>PUNTOS: 5,00</b>	<b>PUNTOS</b>	<b>CUMPLE</b>			
Porcentaje de superficie determinada en Red Natura 2000		PUNTOS: 0,00	0.0%			
		<u>SUP. PROPUESTA (ha)</u>	<u>SUP. CUMPLE (ha)</u>			
<u>REF.</u>	<u>REFERENCIA SIGPAC</u>	<u>CULTIVO</u>	<u>DESCRIPCIÓN CULTIVO</u>	<u>S/R</u>	<u>SUP. PROPUESTA (ha)</u>	<u>SUP. CUMPLE (ha)</u>
1963865	41-095-087-00037-001	10000	MIJO-SIN VARIEDAD	R	7,65	0,00
Porcentaje de superficie determinada situada en zonas RAMSAR		PUNTOS: 0,00	0.0%			
		<u>SUP. PROPUESTA (ha)</u>	<u>SUP. CUMPLE (ha)</u>			
<u>REF.</u>	<u>REFERENCIA SIGPAC</u>	<u>CULTIVO</u>	<u>DESCRIPCIÓN CULTIVO</u>	<u>S/R</u>	<u>SUP. PROPUESTA (ha)</u>	<u>SUP. CUMPLE (ha)</u>
1963865	41-095-087-00037-001	10000	MIJO-SIN VARIEDAD	R	7,65	0,00
Porcentaje de superficie determinada en zonas vulnerables a la contaminación por nitratos		PUNTOS: 4,00	100.0%			
		<u>SUP. PROPUESTA (ha)</u>	<u>SUP. CUMPLE (ha)</u>			
<u>REF.</u>	<u>REFERENCIA SIGPAC</u>	<u>CULTIVO</u>	<u>DESCRIPCIÓN CULTIVO</u>	<u>S/R</u>	<u>SUP. PROPUESTA (ha)</u>	<u>SUP. CUMPLE (ha)</u>
1963865	41-095-087-00037-001	10000	MIJO-SIN VARIEDAD	R	7,65	7,65
Titulares de explotaciones que hayan adquirido el compromiso voluntario de establecimiento de una enmienda natural mediante un cultivo de crucifera para su enterrado en verde		PUNTOS: 1,00	S			





<u>APELLIDOS Y NOMBRE / RAZÓN SOCIAL</u>	<u>NIF</u>	<u>EXPEDIENTE</u>	<u>SUP. PROPUESTA (ha)</u>
GUISASOLA FERRARI JOSEFA	75404938J	8019767	9,69
<u>PROPUESTA ADMITIDO</u>	<u>SOLICITA PRIMA VOL. SI</u>	<u>PROPUESTA PRIMA VOL. ADMITIDO</u>	
<u>IMPORTE POR ANUALIDAD</u>			

<u>CAMPAÑA</u>	<u>IMPORTE MÁXIMO SUBVENCIONABLE</u>	<u>IMPORTE MEDIO DE TRANSFERENCIA (€/ha)</u>
2015	4.200,04 €	433,44 €
2016	4.200,04 €	433,44 €
2017	4.200,04 €	433,44 €
2018	4.200,04 €	433,44 €
2019	4.200,04 €	433,44 €

**RECINTOS PROPUESTOS**

<u>REF.</u>	<u>REFERENCIA SIGPAC</u>	<u>CULTIVO</u>	<u>DESCRIPCIÓN CULTIVO</u>	<u>S/R</u>	<u>SUP. DEC. ADMIN. (ha)</u>	<u>SUP. PROPUESTA (ha)</u>
2066511	41-038-015-00059-004	81216	ALGODON-CARISMA	R	0,88	0,88
2066510	41-038-015-00059-004	81216	ALGODON-CARISMA	R	8,81	8,81

**RESUMEN CRITERIOS DE PRIORIZACIÓN**

<b>10.1.5 Sistemas sostenibles de cultivos agroindustriales</b>	<b>PUNTOS: 5,00</b>	<b>PUNTOS</b>	<b>CUMPLE</b>
Porcentaje de superficie determinada en Red Natura 2000		0,00	0.0%
Porcentaje de superficie determinada situada en zonas RAMSAR		0,00	0.0%
Porcentaje de superficie determinada en zonas vulnerables a la contaminación por nitratos		4,00	100.0%
Titulares de explotaciones que hayan adquirido el compromiso voluntario de establecimiento de una enmienda natural mediante un cultivo de crucifera para su enterrado en verde		1,00	S

**DETALLE CRITERIOS DE PRIORIZACIÓN**

<b>10.1.5 Sistemas sostenibles de cultivos agroindustriales</b>	<b>PUNTOS: 5,00</b>	<b>PUNTOS</b>	<b>CUMPLE</b>			
Porcentaje de superficie determinada en Red Natura 2000		PUNTOS: 0,00	0.0%			
		<u>SUP. PROPUESTA (ha)</u>	<u>SUP. CUMPLE (ha)</u>			
<u>REF.</u>	<u>REFERENCIA SIGPAC</u>	<u>CULTIVO</u>	<u>DESCRIPCIÓN CULTIVO</u>	<u>S/R</u>		
2066511	41-038-015-00059-004	81216	ALGODON-CARISMA	R	0,88	0,00
2066510	41-038-015-00059-004	81216	ALGODON-CARISMA	R	8,81	0,00
Porcentaje de superficie determinada situada en zonas RAMSAR		PUNTOS: 0,00	0.0%			
		<u>SUP. PROPUESTA (ha)</u>	<u>SUP. CUMPLE (ha)</u>			
<u>REF.</u>	<u>REFERENCIA SIGPAC</u>	<u>CULTIVO</u>	<u>DESCRIPCIÓN CULTIVO</u>	<u>S/R</u>		
2066510	41-038-015-00059-004	81216	ALGODON-CARISMA	R	8,81	0,00
2066511	41-038-015-00059-004	81216	ALGODON-CARISMA	R	0,88	0,00
Porcentaje de superficie determinada en zonas vulnerables a la contaminación por nitratos		PUNTOS: 4,00	100.0%			
		<u>SUP. PROPUESTA (ha)</u>	<u>SUP. CUMPLE (ha)</u>			
<u>REF.</u>	<u>REFERENCIA SIGPAC</u>	<u>CULTIVO</u>	<u>DESCRIPCIÓN CULTIVO</u>	<u>S/R</u>		
2066510	41-038-015-00059-004	81216	ALGODON-CARISMA	R	8,81	8,81
2066511	41-038-015-00059-004	81216	ALGODON-CARISMA	R	0,88	0,88
Titulares de explotaciones que hayan adquirido el compromiso voluntario de establecimiento de una enmienda natural mediante un cultivo de crucifera para su enterrado en verde		PUNTOS: 1,00	S			

<u>APELLIDOS Y NOMBRE / RAZÓN SOCIAL</u>	<u>NIF</u>	<u>EXPEDIENTE</u>	<u>SUP. PROPUESTA (ha)</u>
GUTIERREZ BEATO JUAN BARTOLOME	52289261A	8026515	9,52
<u>PROPUESTA ADMITIDO</u>	<u>SOLICITA PRIMA VOL. SI</u>	<u>PROPUESTA PRIMA VOL. ADMITIDO</u>	

**IMPORTE POR ANUALIDAD**

<u>CAMPAÑA</u>	<u>IMPORTE MÁXIMO SUBVENCIONABLE</u>	<u>IMPORTE MEDIO DE TRANSFERENCIA (€/ha)</u>
2015	4.126,35 €	433,44 €
2016	4.126,35 €	433,44 €
2017	4.126,35 €	433,44 €
2018	4.126,35 €	433,44 €
2019	4.126,35 €	433,44 €

**RECINTOS PROPUESTOS**

<u>REF.</u>	<u>REFERENCIA SIGPAC</u>	<u>CULTIVO</u>	<u>DESCRIPCIÓN CULTIVO</u>	<u>S/R</u>	<u>SUP. DEC. ADMIN. (ha)</u>	<u>SUP. PROPUESTA (ha)</u>
1821576	41-020-021-00015-002	81361	ALGODON-INTERCOTT 211	R	5,83	5,83
1821577	41-020-021-00018-001	81361	ALGODON-INTERCOTT 211	R	3,69	3,69

**RESUMEN CRITERIOS DE PRIORIZACIÓN****10.1.5 Sistemas sostenibles de cultivos agroindustriales**

PUNTOS: 5,00

	<u>PUNTOS</u>	<u>CUMPLE</u>
Porcentaje de superficie determinada en Red Natura 2000	0,00	0.0%
Porcentaje de superficie determinada situada en zonas RAMSAR	0,00	0.0%
Porcentaje de superficie determinada en zonas vulnerables a la contaminación por nitratos	4,00	100.0%
Titulares de explotaciones que hayan adquirido el compromiso voluntario de establecimiento de una enmienda natural mediante un cultivo de crucifera para su enterrado en verde	1,00	S

**DETALLE CRITERIOS DE PRIORIZACIÓN****10.1.5 Sistemas sostenibles de cultivos agroindustriales**

PUNTOS: 5,00

	<u>PUNTOS</u>	<u>0,00</u>	<u>0.0%</u>
Porcentaje de superficie determinada en Red Natura 2000			
		<u>SUP. PROPUESTA (ha)</u>	<u>SUP. CUMPLE (ha)</u>
<u>REF.</u>	<u>REFERENCIA SIGPAC</u>	<u>CULTIVO</u>	<u>DESCRIPCIÓN CULTIVO</u>
1821576	41-020-021-00015-002	81361	ALGODON-INTERCOTT 211
1821577	41-020-021-00018-001	81361	ALGODON-INTERCOTT 211
		<u>S/R</u>	
		5,83	0,00
		3,69	0,00
Porcentaje de superficie determinada situada en zonas RAMSAR			
		<u>SUP. PROPUESTA (ha)</u>	<u>SUP. CUMPLE (ha)</u>
<u>REF.</u>	<u>REFERENCIA SIGPAC</u>	<u>CULTIVO</u>	<u>DESCRIPCIÓN CULTIVO</u>
1821576	41-020-021-00015-002	81361	ALGODON-INTERCOTT 211
1821577	41-020-021-00018-001	81361	ALGODON-INTERCOTT 211
		<u>S/R</u>	
		5,83	0,00
		3,69	0,00
Porcentaje de superficie determinada en zonas vulnerables a la contaminación por nitratos			
		<u>SUP. PROPUESTA (ha)</u>	<u>SUP. CUMPLE (ha)</u>
<u>REF.</u>	<u>REFERENCIA SIGPAC</u>	<u>CULTIVO</u>	<u>DESCRIPCIÓN CULTIVO</u>
1821576	41-020-021-00015-002	81361	ALGODON-INTERCOTT 211
1821577	41-020-021-00018-001	81361	ALGODON-INTERCOTT 211
		<u>S/R</u>	
		5,83	5,83
		3,69	3,69
Titulares de explotaciones que hayan adquirido el compromiso voluntario de establecimiento de una enmienda natural mediante un cultivo de crucifera para su enterrado en verde			
		<u>SUP. PROPUESTA (ha)</u>	<u>SUP. CUMPLE (ha)</u>
		1,00	S

<b><u>APELLIDOS Y NOMBRE / RAZÓN SOCIAL</u></b>	<b><u>NIF</u></b>	<b><u>EXPEDIENTE</u></b>	<b><u>SUP. PROPUESTA (ha)</u></b>
GUTIERREZ BEATO UBALDO	79210876A	8031256	16,87

<b><u>PROPUESTA ADMITIDO</u></b>	<b><u>SOLICITA PRIMA VOL. SI</u></b>	<b><u>PROPUESTA PRIMA VOL. INADMITIDO</u></b>
----------------------------------	--------------------------------------	---

**IMPORTE POR ANUALIDAD**

<u>CAMPAÑA</u>	<u>IMPORTE MÁXIMO SUBVENCIONABLE</u>	<u>IMPORTE MEDIO DE TRANSFERENCIA (€/ha)</u>
2015	4.896,85 €	290,27 €
2016	4.896,85 €	290,27 €
2017	4.896,85 €	290,27 €
2018	4.896,85 €	290,27 €
2019	4.896,85 €	290,27 €

**RECINTOS PROPUESTOS**

<u>REF.</u>	<u>REFERENCIA SIGPAC</u>	<u>CULTIVO</u>	<u>DESCRIPCIÓN CULTIVO</u>	<u>S/R</u>	<u>SUP. DEC. ADMIN. (ha)</u>	<u>SUP. PROPUESTA (ha)</u>
2227192	41-020-002-00035-001	81361	ALGODON-INTERCOTT 211	R	0,91	0,91
2227191	41-020-002-00036-001	81361	ALGODON-INTERCOTT 211	R	1,02	1,02
2227196	41-020-003-00075-003	81361	ALGODON-INTERCOTT 211	R	0,52	0,52
2227197	41-020-003-00076-003	81361	ALGODON-INTERCOTT 211	R	0,78	0,78
2227194	41-020-003-00077-003	81361	ALGODON-INTERCOTT 211	R	0,71	0,71
2227193	41-020-003-00078-001	81361	ALGODON-INTERCOTT 211	R	0,81	0,81
2227195	41-020-003-00079-002	81361	ALGODON-INTERCOTT 211	R	0,33	0,33
2227198	41-020-003-00086-002	81361	ALGODON-INTERCOTT 211	R	1,26	1,26
2227199	41-020-003-00096-001	81361	ALGODON-INTERCOTT 211	R	1,00	1,00
2227200	41-020-004-00005-001	82117	REMOLACHA-SANLUCAR	R	5,13	5,13
2227189	41-095-060-00039-002	4100	MAIZ-MAIZ CONVENCIONAL	R	4,40	4,40

**INCIDENCIAS****INCIDENCIA DESCRIPCIÓN**

80108 Solicitante del compromiso voluntario de la operación 10.1.5. que supera las 15 ha comprometidas  
Sup. Resuelta:16,87

**RESUMEN CRITERIOS DE PRIORIZACIÓN****10.1.5 Sistemas sostenibles de cultivos agroindustriales****PUNTOS: 4,00**

	<b><u>PUNTOS</u></b>	<b><u>CUMPLE</u></b>
Porcentaje de superficie determinada en Red Natura 2000	0,00	0.0%
Porcentaje de superficie determinada situada en zonas RAMSAR	0,00	0.0%
Porcentaje de superficie determinada en zonas vulnerables a la contaminación por nitratos	4,00	100.0%
Titulares de explotaciones que hayan adquirido el compromiso voluntario de establecimiento de una enmienda natural mediante un cultivo de crucífera para su enterrado en verde	0,00	N



**DETALLE CRITERIOS DE PRIORIZACIÓN****10.1.5 Sistemas sostenibles de cultivos agroindustriales****PUNTOS:** 4,00**Porcentaje de superficie determinada en Red Natura 2000****PUNTOS:** 0,00 0,0%

REF.	REFERENCIA SIGPAC	CULTIVO	DESCRIPCIÓN CULTIVO	S/R	SUP.	SUP.
					PROPUESTA	CUMPLE
					(ha)	(ha)
2227192	41-020-002-00035-001	81361	ALGODON-INTERCOTT 211	R	0,91	0,00
2227191	41-020-002-00036-001	81361	ALGODON-INTERCOTT 211	R	1,02	0,00
2227196	41-020-003-00075-003	81361	ALGODON-INTERCOTT 211	R	0,52	0,00
2227197	41-020-003-00076-003	81361	ALGODON-INTERCOTT 211	R	0,78	0,00
2227194	41-020-003-00077-003	81361	ALGODON-INTERCOTT 211	R	0,71	0,00
2227193	41-020-003-00078-001	81361	ALGODON-INTERCOTT 211	R	0,81	0,00
2227195	41-020-003-00079-002	81361	ALGODON-INTERCOTT 211	R	0,33	0,00
2227198	41-020-003-00086-002	81361	ALGODON-INTERCOTT 211	R	1,26	0,00
2227199	41-020-003-00096-001	81361	ALGODON-INTERCOTT 211	R	1,00	0,00
2227200	41-020-004-00005-001	82117	REMOLACHA-SANLUCAR	R	5,13	0,00
2227189	41-095-060-00039-002	4100	MAIZ-MAIZ CONVENCIONAL	R	4,40	0,00

**Porcentaje de superficie determinada situada en zonas RAMSAR****PUNTOS:** 0,00 0,0%

REF.	REFERENCIA SIGPAC	CULTIVO	DESCRIPCIÓN CULTIVO	S/R	SUP.	SUP.
					PROPUESTA	CUMPLE
					(ha)	(ha)
2227192	41-020-002-00035-001	81361	ALGODON-INTERCOTT 211	R	0,91	0,00
2227191	41-020-002-00036-001	81361	ALGODON-INTERCOTT 211	R	1,02	0,00
2227196	41-020-003-00075-003	81361	ALGODON-INTERCOTT 211	R	0,52	0,00
2227197	41-020-003-00076-003	81361	ALGODON-INTERCOTT 211	R	0,78	0,00
2227194	41-020-003-00077-003	81361	ALGODON-INTERCOTT 211	R	0,71	0,00
2227193	41-020-003-00078-001	81361	ALGODON-INTERCOTT 211	R	0,81	0,00
2227195	41-020-003-00079-002	81361	ALGODON-INTERCOTT 211	R	0,33	0,00
2227198	41-020-003-00086-002	81361	ALGODON-INTERCOTT 211	R	1,26	0,00
2227199	41-020-003-00096-001	81361	ALGODON-INTERCOTT 211	R	1,00	0,00
2227200	41-020-004-00005-001	82117	REMOLACHA-SANLUCAR	R	5,13	0,00
2227189	41-095-060-00039-002	4100	MAIZ-MAIZ CONVENCIONAL	R	4,40	0,00

**Porcentaje de superficie determinada en zonas vulnerables a la contaminación por nitratos****PUNTOS:** 4,00 100,0%

REF.	REFERENCIA SIGPAC	CULTIVO	DESCRIPCIÓN CULTIVO	S/R	SUP.	SUP.
					PROPUESTA	CUMPLE
					(ha)	(ha)
2227192	41-020-002-00035-001	81361	ALGODON-INTERCOTT 211	R	0,91	0,91
2227191	41-020-002-00036-001	81361	ALGODON-INTERCOTT 211	R	1,02	1,02
2227196	41-020-003-00075-003	81361	ALGODON-INTERCOTT 211	R	0,52	0,52
2227197	41-020-003-00076-003	81361	ALGODON-INTERCOTT 211	R	0,78	0,78
2227194	41-020-003-00077-003	81361	ALGODON-INTERCOTT 211	R	0,71	0,71
2227193	41-020-003-00078-001	81361	ALGODON-INTERCOTT 211	R	0,81	0,81
2227195	41-020-003-00079-002	81361	ALGODON-INTERCOTT 211	R	0,33	0,33
2227198	41-020-003-00086-002	81361	ALGODON-INTERCOTT 211	R	1,26	1,26
2227199	41-020-003-00096-001	81361	ALGODON-INTERCOTT 211	R	1,00	1,00
2227200	41-020-004-00005-001	82117	REMOLACHA-SANLUCAR	R	5,13	5,13
2227189	41-095-060-00039-002	4100	MAIZ-MAIZ CONVENCIONAL	R	4,40	4,40

**Titulares de explotaciones que hayan adquirido el compromiso voluntario de establecimiento de una enmienda natural mediante un cultivo de crucifera para su enterrado en verde****PUNTOS:** 0,00 N

<u>APELLIDOS Y NOMBRE / RAZÓN SOCIAL</u>	<u>NIF</u>	<u>EXPEDIENTE</u>	<u>SUP. PROPUESTA (ha)</u>
GUTIERREZ CARRASCO FRANCISCO	28861263N	8026475	4,13
<u>PROPUESTA ADMITIDO</u>	<u>SOLICITA PRIMA VOL. SI</u>	<u>PROPUESTA PRIMA VOL. ADMITIDO</u>	
<b>IMPORTE POR ANUALIDAD</b>			

<u>CAMPAÑA</u>	<u>IMPORTE MÁXIMO SUBVENCIONABLE</u>	<u>IMPORTE MEDIO DE TRANSFERENCIA (€/ha)</u>
2015	1.790,11 €	433,44 €
2016	1.790,11 €	433,44 €
2017	1.790,11 €	433,44 €
2018	1.790,11 €	433,44 €
2019	1.790,11 €	433,44 €

**RECINTOS PROPUESTOS**

<u>REF.</u>	<u>REFERENCIA SIGPAC</u>	<u>CULTIVO</u>	<u>DESCRIPCIÓN CULTIVO</u>	<u>S/R</u>	<u>SUP. DEC. ADMIN. (ha)</u>	<u>SUP. PROPUESTA (ha)</u>
1819613	41-095-061-00056-001	82117	REMOLACHA-SANLUCAR	R	4,13	4,13

**RESUMEN CRITERIOS DE PRIORIZACIÓN**

<b>10.1.5 Sistemas sostenibles de cultivos agroindustriales</b>	<b>PUNTOS: 5,00</b>	<b>PUNTOS</b>	<b>CUMPLE</b>
Porcentaje de superficie determinada en Red Natura 2000		0,00	0.0%
Porcentaje de superficie determinada situada en zonas RAMSAR		0,00	0.0%
Porcentaje de superficie determinada en zonas vulnerables a la contaminación por nitratos		4,00	100.0%
Titulares de explotaciones que hayan adquirido el compromiso voluntario de establecimiento de una enmienda natural mediante un cultivo de crucifera para su enterrado en verde		1,00	S

**DETALLE CRITERIOS DE PRIORIZACIÓN**

<b>10.1.5 Sistemas sostenibles de cultivos agroindustriales</b>	<b>PUNTOS: 5,00</b>	<b>PUNTOS</b>	<b>CUMPLE</b>			
Porcentaje de superficie determinada en Red Natura 2000		PUNTOS: 0,00	0.0%			
		<u>SUP. PROPUESTA (ha)</u>	<u>SUP. CUMPLE (ha)</u>			
<u>REF.</u>	<u>REFERENCIA SIGPAC</u>	<u>CULTIVO</u>	<u>DESCRIPCIÓN CULTIVO</u>	<u>S/R</u>	<u>SUP. PROPUESTA (ha)</u>	<u>SUP. CUMPLE (ha)</u>
1819613	41-095-061-00056-001	82117	REMOLACHA-SANLUCAR	R	4,13	0,00
Porcentaje de superficie determinada situada en zonas RAMSAR		PUNTOS: 0,00	0.0%			
		<u>SUP. PROPUESTA (ha)</u>	<u>SUP. CUMPLE (ha)</u>			
<u>REF.</u>	<u>REFERENCIA SIGPAC</u>	<u>CULTIVO</u>	<u>DESCRIPCIÓN CULTIVO</u>	<u>S/R</u>	<u>SUP. PROPUESTA (ha)</u>	<u>SUP. CUMPLE (ha)</u>
1819613	41-095-061-00056-001	82117	REMOLACHA-SANLUCAR	R	4,13	0,00
Porcentaje de superficie determinada en zonas vulnerables a la contaminación por nitratos		PUNTOS: 4,00	100.0%			
		<u>SUP. PROPUESTA (ha)</u>	<u>SUP. CUMPLE (ha)</u>			
<u>REF.</u>	<u>REFERENCIA SIGPAC</u>	<u>CULTIVO</u>	<u>DESCRIPCIÓN CULTIVO</u>	<u>S/R</u>	<u>SUP. PROPUESTA (ha)</u>	<u>SUP. CUMPLE (ha)</u>
1819613	41-095-061-00056-001	82117	REMOLACHA-SANLUCAR	R	4,13	4,13
Titulares de explotaciones que hayan adquirido el compromiso voluntario de establecimiento de una enmienda natural mediante un cultivo de crucifera para su enterrado en verde		PUNTOS: 1,00	S			



<b><u>APELLIDOS Y NOMBRE / RAZÓN SOCIAL</u></b>	<b><u>NIF</u></b>	<b><u>EXPEDIENTE</u></b>	<b><u>SUP. PROPUESTA (ha)</u></b>
GUTIERREZ CARRASCO JOSE MARIA	28495203C	8028278	8,71

<b><u>PROPUESTA</u></b>	<b><u>SOLICITA PRIMA VOL.</u></b>
ADMITIDO	NO

**IMPORTE POR ANUALIDAD**

<u>CAMPAÑA</u>	<u>IMPORTE MÁXIMO SUBVENCIONABLE</u>	<u>IMPORTE MEDIO DE TRANSFERENCIA (€/ha)</u>
2015	2.528,25 €	290,27 €
2016	2.528,25 €	290,27 €
2017	2.528,25 €	290,27 €
2018	2.528,25 €	290,27 €
2019	2.528,25 €	290,27 €

**RECINTOS PROPUESTOS**

<u>REF.</u>	<u>REFERENCIA SIGPAC</u>	<u>CULTIVO</u>	<u>DESCRIPCIÓN CULTIVO</u>	<u>S/R</u>	<u>SUP. DEC. ADMIN. (ha)</u>	<u>SUP. PROPUESTA (ha)</u>
1936200	41-095-060-00066-001	81361	ALGODON-INTERCOTT 211	R	8,71	8,71

**RESUMEN CRITERIOS DE PRIORIZACIÓN**

<b>10.1.5 Sistemas sostenibles de cultivos agroindustriales</b>	<b>PUNTOS: 4,00</b>
---	---------------------

	<u>PUNTOS</u>	<u>CUMPLE</u>
Porcentaje de superficie determinada en Red Natura 2000	0,00	0.0%
Porcentaje de superficie determinada situada en zonas RAMSAR	0,00	0.0%
Porcentaje de superficie determinada en zonas vulnerables a la contaminación por nitratos	4,00	100.0%
Titulares de explotaciones que hayan adquirido el compromiso voluntario de establecimiento de una enmienda natural mediante un cultivo de crucifera para su enterrado en verde	0,00	N

**DETALLE CRITERIOS DE PRIORIZACIÓN**

<b>10.1.5 Sistemas sostenibles de cultivos agroindustriales</b>	<b>PUNTOS: 4,00</b>
---	---------------------

Porcentaje de superficie determinada en Red Natura 2000	<b>PUNTOS: 0,00</b>	<b>0.0%</b>				
<b>REF.</b>	<b>REFERENCIA SIGPAC</b>	<b>CULTIVO</b>	<b>DESCRIPCIÓN CULTIVO</b>	<b>S/R</b>	<b>SUP. PROPUESTA (ha)</b>	<b>SUP. CUMPLE (ha)</b>
1936200	41-095-060-00066-001	81361	ALGODON-INTERCOTT 211	R	8,71	0,00
Porcentaje de superficie determinada situada en zonas RAMSAR	<b>PUNTOS: 0,00</b>	<b>0.0%</b>				
<b>REF.</b>	<b>REFERENCIA SIGPAC</b>	<b>CULTIVO</b>	<b>DESCRIPCIÓN CULTIVO</b>	<b>S/R</b>	<b>SUP. PROPUESTA (ha)</b>	<b>SUP. CUMPLE (ha)</b>
1936200	41-095-060-00066-001	81361	ALGODON-INTERCOTT 211	R	8,71	0,00
Porcentaje de superficie determinada en zonas vulnerables a la contaminación por nitratos	<b>PUNTOS: 4,00</b>	<b>100.0%</b>				
<b>REF.</b>	<b>REFERENCIA SIGPAC</b>	<b>CULTIVO</b>	<b>DESCRIPCIÓN CULTIVO</b>	<b>S/R</b>	<b>SUP. PROPUESTA (ha)</b>	<b>SUP. CUMPLE (ha)</b>
1936200	41-095-060-00066-001	81361	ALGODON-INTERCOTT 211	R	8,71	8,71
Titulares de explotaciones que hayan adquirido el compromiso voluntario de establecimiento de una enmienda natural mediante un cultivo de crucifera para su enterrado en verde	<b>PUNTOS: 0,00</b>	<b>N</b>				



<u>APELLIDOS Y NOMBRE / RAZÓN SOCIAL</u>	<u>NIF</u>	<u>EXPEDIENTE</u>	<u>SUP. PROPUESTA (ha)</u>
GUTIERREZ CASTRO FRANCISCA	75848705H	8014987	6,93

<u>PROPUESTA</u>	<u>SOLICITA PRIMA VOL.</u>
ADMITIDO	NO

IMPORTE POR ANUALIDAD

<u>CAMPAÑA</u>	<u>IMPORTE MÁXIMO SUBVENCIONABLE</u>	<u>IMPORTE MEDIO DE TRANSFERENCIA (€/ha)</u>
2015	2.011,57 €	290,27 €
2016	2.011,57 €	290,27 €
2017	2.011,57 €	290,27 €
2018	2.011,57 €	290,27 €
2019	2.011,57 €	290,27 €

RECINTOS PROPUESTOS

<u>REF.</u>	<u>REFERENCIA SIGPAC</u>	<u>CULTIVO</u>	<u>DESCRIPCIÓN CULTIVO</u>	<u>S/R</u>	<u>SUP. DEC. ADMIN. (ha)</u>	<u>SUP. PROPUESTA (ha)</u>
1721441	41-069-006-00003-001	81268	ALGODON-JUNCAL	R	6,93	6,93

**RESUMEN CRITERIOS DE PRIORIZACIÓN**

<b>10.1.5 Sistemas sostenibles de cultivos agroindustriales</b>	<b>PUNTOS: 4,00</b>
---	---------------------

	<u>PUNTOS</u>	<u>CUMPLE</u>
Porcentaje de superficie determinada en Red Natura 2000	0,00	0.0%
Porcentaje de superficie determinada situada en zonas RAMSAR	0,00	0.0%
Porcentaje de superficie determinada en zonas vulnerables a la contaminación por nitratos	4,00	100.0%
Titulares de explotaciones que hayan adquirido el compromiso voluntario de establecimiento de una enmienda natural mediante un cultivo de crucifera para su enterrado en verde	0,00	N

**DETALLE CRITERIOS DE PRIORIZACIÓN**

<b>10.1.5 Sistemas sostenibles de cultivos agroindustriales</b>	<b>PUNTOS: 4,00</b>
---	---------------------

Porcentaje de superficie determinada en Red Natura 2000	<b>PUNTOS: 0,00</b>	<b>0.0%</b>				
	<u>SUP. PROPUESTA (ha)</u>	<u>SUP. CUMPLE (ha)</u>				
<u>REF.</u>	<u>REFERENCIA SIGPAC</u>	<u>CULTIVO</u>	<u>DESCRIPCIÓN CULTIVO</u>	<u>S/R</u>	<u>SUP. PROPUESTA (ha)</u>	<u>SUP. CUMPLE (ha)</u>
1721441	41-069-006-00003-001	81268	ALGODON-JUNCAL	R	6,93	0,00
Porcentaje de superficie determinada situada en zonas RAMSAR	<b>PUNTOS: 0,00</b>	<b>0.0%</b>				
	<u>SUP. PROPUESTA (ha)</u>	<u>SUP. CUMPLE (ha)</u>				
<u>REF.</u>	<u>REFERENCIA SIGPAC</u>	<u>CULTIVO</u>	<u>DESCRIPCIÓN CULTIVO</u>	<u>S/R</u>	<u>SUP. PROPUESTA (ha)</u>	<u>SUP. CUMPLE (ha)</u>
1721441	41-069-006-00003-001	81268	ALGODON-JUNCAL	R	6,93	0,00
Porcentaje de superficie determinada en zonas vulnerables a la contaminación por nitratos	<b>PUNTOS: 4,00</b>	<b>100.0%</b>				
	<u>SUP. PROPUESTA (ha)</u>	<u>SUP. CUMPLE (ha)</u>				
<u>REF.</u>	<u>REFERENCIA SIGPAC</u>	<u>CULTIVO</u>	<u>DESCRIPCIÓN CULTIVO</u>	<u>S/R</u>	<u>SUP. PROPUESTA (ha)</u>	<u>SUP. CUMPLE (ha)</u>
1721441	41-069-006-00003-001	81268	ALGODON-JUNCAL	R	6,93	6,93
Titulares de explotaciones que hayan adquirido el compromiso voluntario de establecimiento de una enmienda natural mediante un cultivo de crucifera para su enterrado en verde	<b>PUNTOS: 0,00</b>	<b>N</b>				



<u>APELLIDOS Y NOMBRE / RAZÓN SOCIAL</u>	<u>NIF</u>	<u>EXPEDIENTE</u>	<u>SUP. PROPUESTA (ha)</u>
GUTIERREZ GRANADO FRANCISCA	28111088M	8030004	7,96

<u>PROPUESTA</u>	<u>SOLICITA PRIMA VOL.</u>
ADMITIDO	NO

IMPORTE POR ANUALIDAD

<u>CAMPAÑA</u>	<u>IMPORTE MÁXIMO SUBVENCIONABLE</u>	<u>IMPORTE MEDIO DE TRANSFERENCIA (€/ha)</u>
2015	2.310,55 €	290,27 €
2016	2.310,55 €	290,27 €
2017	2.310,55 €	290,27 €
2018	2.310,55 €	290,27 €
2019	2.310,55 €	290,27 €

RECINTOS PROPUESTOS

<u>REF.</u>	<u>REFERENCIA SIGPAC</u>	<u>CULTIVO</u>	<u>DESCRIPCIÓN CULTIVO</u>	<u>S/R</u>	<u>SUP. DEC. ADMIN. (ha)</u>	<u>SUP. PROPUESTA (ha)</u>
2065515	41-053-019-00267-001	81268	ALGODON-JUNCAL	R	7,96	7,96

**RESUMEN CRITERIOS DE PRIORIZACIÓN**

<b>10.1.5 Sistemas sostenibles de cultivos agroindustriales</b>	<b>PUNTOS: 4,00</b>		
<b>Porcentaje de superficie determinada en Red Natura 2000</b>		<b>PUNTOS</b>	<b>CUMPLE</b>
		0,00	0.0%
<b>Porcentaje de superficie determinada situada en zonas RAMSAR</b>		0,00	0.0%
<b>Porcentaje de superficie determinada en zonas vulnerables a la contaminación por nitratos</b>		4,00	100.0%
<b>Titulares de explotaciones que hayan adquirido el compromiso voluntario de establecimiento de una enmienda natural mediante un cultivo de crucifera para su enterrado en verde</b>		0,00	N

**DETALLE CRITERIOS DE PRIORIZACIÓN**

<b>10.1.5 Sistemas sostenibles de cultivos agroindustriales</b>	<b>PUNTOS: 4,00</b>		
<b>Porcentaje de superficie determinada en Red Natura 2000</b>		<b>PUNTOS:</b>	<b>0,00</b>
			<b>0.0%</b>
		<b>SUP. PROPUESTA (ha)</b>	<b>SUP. CUMPLE (ha)</b>
<b>REF.</b>	<b>REFERENCIA SIGPAC</b>	<b>CULTIVO</b>	<b>DESCRIPCIÓN CULTIVO</b>
2065515	41-053-019-00267-001	81268	ALGODON-JUNCAL
		<b>S/R</b>	
		R	
			<b>7,96</b>
			<b>0,00</b>
<b>Porcentaje de superficie determinada situada en zonas RAMSAR</b>		<b>PUNTOS:</b>	<b>0,00</b>
			<b>0.0%</b>
		<b>SUP. PROPUESTA (ha)</b>	<b>SUP. CUMPLE (ha)</b>
<b>REF.</b>	<b>REFERENCIA SIGPAC</b>	<b>CULTIVO</b>	<b>DESCRIPCIÓN CULTIVO</b>
2065515	41-053-019-00267-001	81268	ALGODON-JUNCAL
		<b>S/R</b>	
		R	
			<b>7,96</b>
			<b>0,00</b>
<b>Porcentaje de superficie determinada en zonas vulnerables a la contaminación por nitratos</b>		<b>PUNTOS:</b>	<b>4,00</b>
			<b>100.0%</b>
		<b>SUP. PROPUESTA (ha)</b>	<b>SUP. CUMPLE (ha)</b>
<b>REF.</b>	<b>REFERENCIA SIGPAC</b>	<b>CULTIVO</b>	<b>DESCRIPCIÓN CULTIVO</b>
2065515	41-053-019-00267-001	81268	ALGODON-JUNCAL
		<b>S/R</b>	
		R	
			<b>7,96</b>
			<b>7,96</b>
<b>Titulares de explotaciones que hayan adquirido el compromiso voluntario de establecimiento de una enmienda natural mediante un cultivo de crucifera para su enterrado en verde</b>		<b>PUNTOS:</b>	<b>0,00</b>
			<b>N</b>





<u>APELLIDOS Y NOMBRE / RAZÓN SOCIAL</u>	<u>NIF</u>	<u>EXPEDIENTE</u>	<u>SUP. PROPUESTA (ha)</u>
GUTIERREZ HERNANDEZ BLAS	75443406W	8013130	5,66

<u>PROPUESTA</u>	<u>SOLICITA PRIMA VOL.</u>
ADMITIDO	NO

IMPORTE POR ANUALIDAD

<u>CAMPAÑA</u>	<u>IMPORTE MÁXIMO SUBVENCIONABLE</u>	<u>IMPORTE MEDIO DE TRANSFERENCIA (€/ha)</u>
2015	1.642,93 €	290,27 €
2016	1.642,93 €	290,27 €
2017	1.642,93 €	290,27 €
2018	1.642,93 €	290,27 €
2019	1.642,93 €	290,27 €

RECINTOS PROPUESTOS

<u>REF.</u>	<u>REFERENCIA SIGPAC</u>	<u>CULTIVO</u>	<u>DESCRIPCIÓN CULTIVO</u>	<u>S/R</u>	<u>SUP. DEC. ADMIN. (ha)</u>	<u>SUP. PROPUESTA (ha)</u>
1583207	41-020-004-00040-001	81006	ALGODON-INTERCOTT 670	R	5,66	5,66

**RESUMEN CRITERIOS DE PRIORIZACIÓN**

<b>10.1.5 Sistemas sostenibles de cultivos agroindustriales</b>	<b>PUNTOS: 4,00</b>
---	---------------------

	<u>PUNTOS</u>	<u>CUMPLE</u>
Porcentaje de superficie determinada en Red Natura 2000	0,00	0.0%
Porcentaje de superficie determinada situada en zonas RAMSAR	0,00	0.0%
Porcentaje de superficie determinada en zonas vulnerables a la contaminación por nitratos	4,00	100.0%
Titulares de explotaciones que hayan adquirido el compromiso voluntario de establecimiento de una enmienda natural mediante un cultivo de crucifera para su enterrado en verde	0,00	N

**DETALLE CRITERIOS DE PRIORIZACIÓN**

<b>10.1.5 Sistemas sostenibles de cultivos agroindustriales</b>	<b>PUNTOS: 4,00</b>
---	---------------------

Porcentaje de superficie determinada en Red Natura 2000	<b>PUNTOS: 0,00</b>	<b>0.0%</b>
	<b><u>SUP. PROPUESTA (ha)</u></b>	<b><u>SUP. CUMPLE (ha)</u></b>
<u>REF.</u> <u>REFERENCIA SIGPAC</u> <u>CULTIVO</u> <u>DESCRIPCIÓN CULTIVO</u>	<u>S/R</u>	
1583207 41-020-004-00040-001 81006 ALGODON-INTERCOTT 670	R	5,66 0,00
Porcentaje de superficie determinada situada en zonas RAMSAR	<b>PUNTOS: 0,00</b>	<b>0.0%</b>
	<b><u>SUP. PROPUESTA (ha)</u></b>	<b><u>SUP. CUMPLE (ha)</u></b>
<u>REF.</u> <u>REFERENCIA SIGPAC</u> <u>CULTIVO</u> <u>DESCRIPCIÓN CULTIVO</u>	<u>S/R</u>	
1583207 41-020-004-00040-001 81006 ALGODON-INTERCOTT 670	R	5,66 0,00
Porcentaje de superficie determinada en zonas vulnerables a la contaminación por nitratos	<b>PUNTOS: 4,00</b>	<b>100.0%</b>
	<b><u>SUP. PROPUESTA (ha)</u></b>	<b><u>SUP. CUMPLE (ha)</u></b>
<u>REF.</u> <u>REFERENCIA SIGPAC</u> <u>CULTIVO</u> <u>DESCRIPCIÓN CULTIVO</u>	<u>S/R</u>	
1583207 41-020-004-00040-001 81006 ALGODON-INTERCOTT 670	R	5,66 5,66
Titulares de explotaciones que hayan adquirido el compromiso voluntario de establecimiento de una enmienda natural mediante un cultivo de crucifera para su enterrado en verde	<b>PUNTOS: 0,00</b>	<b>N</b>



<b><u>APELLIDOS Y NOMBRE / RAZÓN SOCIAL</u></b>	<b><u>NIF</u></b>	<b><u>EXPEDIENTE</u></b>	<b><u>SUP. PROPUESTA (ha)</u></b>
GUTIERREZ HERNANDEZ MARIA JOSE	47010999B	8013105	11,57

<b><u>PROPUESTA</u></b>	<b><u>SOLICITA PRIMA VOL.</u></b>
ADMITIDO	NO

**IMPORTE POR ANUALIDAD**

<u>CAMPAÑA</u>	<u>IMPORTE MÁXIMO SUBVENCIONABLE</u>	<u>IMPORTE MEDIO DE TRANSFERENCIA (€/ha)</u>
2015	3.358,42 €	290,27 €
2016	3.358,42 €	290,27 €
2017	3.358,42 €	290,27 €
2018	3.358,42 €	290,27 €
2019	3.358,42 €	290,27 €

**RECINTOS PROPUESTOS**

<u>REF.</u>	<u>REFERENCIA SIGPAC</u>	<u>CULTIVO</u>	<u>DESCRIPCIÓN CULTIVO</u>	<u>S/R</u>	<u>SUP. DEC. ADMIN. (ha)</u>	<u>SUP. PROPUESTA (ha)</u>
1583742	41-020-005-00027-002	81006	ALGODON-INTERCOTT 670	R	11,57	11,57

**RESUMEN CRITERIOS DE PRIORIZACIÓN****10.1.5 Sistemas sostenibles de cultivos agroindustriales** PUNTOS: 4,00

	<u>PUNTOS</u>	<u>CUMPLE</u>
Porcentaje de superficie determinada en Red Natura 2000	0,00	0.0%
Porcentaje de superficie determinada situada en zonas RAMSAR	0,00	0.0%
Porcentaje de superficie determinada en zonas vulnerables a la contaminación por nitratos	4,00	100.0%
Titulares de explotaciones que hayan adquirido el compromiso voluntario de establecimiento de una enmienda natural mediante un cultivo de crucifera para su enterrado en verde	0,00	N

**DETALLE CRITERIOS DE PRIORIZACIÓN****10.1.5 Sistemas sostenibles de cultivos agroindustriales** PUNTOS: 4,00

Porcentaje de superficie determinada en Red Natura 2000	PUNTOS:	0,00	0.0%
	<u>SUP. PROPUESTA (ha)</u>	11,57	<u>SUP. CUMPLE (ha)</u>
			0,00
Porcentaje de superficie determinada situada en zonas RAMSAR	PUNTOS:	0,00	0.0%
	<u>SUP. PROPUESTA (ha)</u>	11,57	<u>SUP. CUMPLE (ha)</u>
			0,00
Porcentaje de superficie determinada en zonas vulnerables a la contaminación por nitratos	PUNTOS:	4,00	100.0%
	<u>SUP. PROPUESTA (ha)</u>	11,57	<u>SUP. CUMPLE (ha)</u>
			11,57
Titulares de explotaciones que hayan adquirido el compromiso voluntario de establecimiento de una enmienda natural mediante un cultivo de crucifera para su enterrado en verde	PUNTOS:	0,00	N

<u>REF.</u>	<u>REFERENCIA SIGPAC</u>	<u>CULTIVO</u>	<u>DESCRIPCIÓN CULTIVO</u>	<u>S/R</u>	<u>SUP. PROPUESTA (ha)</u>	<u>SUP. CUMPLE (ha)</u>
1583742	41-020-005-00027-002	81006	ALGODON-INTERCOTT 670	R	11,57	11,57

Titulares de explotaciones que hayan adquirido el compromiso voluntario de establecimiento de una enmienda natural mediante un cultivo de crucifera para su enterrado en verde	PUNTOS:	0,00	N
--	---------	------	---

<b><u>APELLIDOS Y NOMBRE / RAZÓN SOCIAL</u></b>	<b><u>NIF</u></b>	<b><u>EXPEDIENTE</u></b>	<b><u>SUP. PROPUESTA (ha)</u></b>
GUTIERREZ NUÑEZ INES	28529943F	8022019	4,39

<b><u>PROPUESTA</u></b>	<b><u>SOLICITA PRIMA VOL.</u></b>
ADMITIDO	NO

**IMPORTE POR ANUALIDAD**

<u>CAMPAÑA</u>	<u>IMPORTE MÁXIMO SUBVENCIONABLE</u>	<u>IMPORTE MEDIO DE TRANSFERENCIA (€/ha)</u>
2015	1.274,29 €	290,27 €
2016	1.274,29 €	290,27 €
2017	1.274,29 €	290,27 €
2018	1.274,29 €	290,27 €
2019	1.274,29 €	290,27 €

**RECINTOS PROPUESTOS**

<u>REF.</u>	<u>REFERENCIA SIGPAC</u>	<u>CULTIVO</u>	<u>DESCRIPCIÓN CULTIVO</u>	<u>S/R</u>	<u>SUP. DEC. ADMIN. (ha)</u>	<u>SUP. PROPUESTA (ha)</u>
2260040	41-020-021-00083-005	81190	ALGODON-ALEXANDROS	R	4,39	4,39

**RESUMEN CRITERIOS DE PRIORIZACIÓN**

<b>10.1.5 Sistemas sostenibles de cultivos agroindustriales</b>	<b>PUNTOS: 4,00</b>	<b>PUNTOS</b>	<b>CUMPLE</b>
Porcentaje de superficie determinada en Red Natura 2000		0,00	0.0%
Porcentaje de superficie determinada situada en zonas RAMSAR		0,00	0.0%
Porcentaje de superficie determinada en zonas vulnerables a la contaminación por nitratos		4,00	100.0%
Titulares de explotaciones que hayan adquirido el compromiso voluntario de establecimiento de una enmienda natural mediante un cultivo de crucífera para su enterrado en verde		0,00	N

**DETALLE CRITERIOS DE PRIORIZACIÓN**

<b>10.1.5 Sistemas sostenibles de cultivos agroindustriales</b>	<b>PUNTOS: 4,00</b>	<b>PUNTOS</b>	<b>CUMPLE</b>			
Porcentaje de superficie determinada en Red Natura 2000		PUNTOS: 0,00	0.0%			
		<b><u>SUP. PROPUESTA (ha)</u></b>	<b><u>SUP. CUMPLE (ha)</u></b>			
<b>REF.</b>	<b>REFERENCIA SIGPAC</b>	<b>CULTIVO</b>	<b>DESCRIPCIÓN CULTIVO</b>	<b>S/R</b>		
2260040	41-020-021-00083-005	81190	ALGODON-ALEXANDROS	R	4,39	0,00
Porcentaje de superficie determinada situada en zonas RAMSAR		PUNTOS: 0,00	0.0%			
		<b><u>SUP. PROPUESTA (ha)</u></b>	<b><u>SUP. CUMPLE (ha)</u></b>			
<b>REF.</b>	<b>REFERENCIA SIGPAC</b>	<b>CULTIVO</b>	<b>DESCRIPCIÓN CULTIVO</b>	<b>S/R</b>		
2260040	41-020-021-00083-005	81190	ALGODON-ALEXANDROS	R	4,39	0,00
Porcentaje de superficie determinada en zonas vulnerables a la contaminación por nitratos		PUNTOS: 4,00	100.0%			
		<b><u>SUP. PROPUESTA (ha)</u></b>	<b><u>SUP. CUMPLE (ha)</u></b>			
<b>REF.</b>	<b>REFERENCIA SIGPAC</b>	<b>CULTIVO</b>	<b>DESCRIPCIÓN CULTIVO</b>	<b>S/R</b>		
2260040	41-020-021-00083-005	81190	ALGODON-ALEXANDROS	R	4,39	4,39
Titulares de explotaciones que hayan adquirido el compromiso voluntario de establecimiento de una enmienda natural mediante un cultivo de crucífera para su enterrado en verde		PUNTOS: 0,00	N			



<u>APELLIDOS Y NOMBRE / RAZÓN SOCIAL</u>	<u>NIF</u>	<u>EXPEDIENTE</u>	<u>SUP. PROPUESTA (ha)</u>
GUTIERREZ ORDOÑEZ MARIA	75371948M	8026925	9,63
<u>PROPUESTA ADMITIDO</u>	<u>SOLICITA PRIMA VOL. SI</u>	<u>PROPUESTA PRIMA VOL. ADMITIDO</u>	
<b>IMPORTE POR ANUALIDAD</b>			

<u>CAMPAÑA</u>	<u>IMPORTE MÁXIMO SUBVENCIONABLE</u>	<u>IMPORTE MEDIO DE TRANSFERENCIA (€/ha)</u>
2015	4.174,03 €	433,44 €
2016	4.174,03 €	433,44 €
2017	4.174,03 €	433,44 €
2018	4.174,03 €	433,44 €
2019	4.174,03 €	433,44 €

**RECINTOS PROPUESTOS**

<u>REF.</u>	<u>REFERENCIA SIGPAC</u>	<u>CULTIVO</u>	<u>DESCRIPCIÓN CULTIVO</u>	<u>S/R</u>	<u>SUP. DEC. ADMIN. (ha)</u>	<u>SUP. PROPUESTA (ha)</u>
1846802	41-020-021-00022-003	81216	ALGODON-CARISMA	R	9,63	9,63

**RESUMEN CRITERIOS DE PRIORIZACIÓN**

<b>10.1.5 Sistemas sostenibles de cultivos agroindustriales</b>	<b>PUNTOS: 5,00</b>	<b>PUNTOS</b>	<b>CUMPLE</b>
Porcentaje de superficie determinada en Red Natura 2000		0,00	0.0%
Porcentaje de superficie determinada situada en zonas RAMSAR		0,00	0.0%
Porcentaje de superficie determinada en zonas vulnerables a la contaminación por nitratos		4,00	100.0%
Titulares de explotaciones que hayan adquirido el compromiso voluntario de establecimiento de una enmienda natural mediante un cultivo de crucifera para su enterrado en verde		1,00	S

**DETALLE CRITERIOS DE PRIORIZACIÓN**

<b>10.1.5 Sistemas sostenibles de cultivos agroindustriales</b>	<b>PUNTOS: 5,00</b>	<b>PUNTOS</b>	<b>CUMPLE</b>			
Porcentaje de superficie determinada en Red Natura 2000		PUNTOS: 0,00	0.0%			
		<u>SUP. PROPUESTA (ha)</u>	<u>SUP. CUMPLE (ha)</u>			
1846802	41-020-021-00022-003	81216	ALGODON-CARISMA	R	9,63	0,00
Porcentaje de superficie determinada situada en zonas RAMSAR		PUNTOS: 0,00	0.0%			
		<u>SUP. PROPUESTA (ha)</u>	<u>SUP. CUMPLE (ha)</u>			
1846802	41-020-021-00022-003	81216	ALGODON-CARISMA	R	9,63	0,00
Porcentaje de superficie determinada en zonas vulnerables a la contaminación por nitratos		PUNTOS: 4,00	100.0%			
		<u>SUP. PROPUESTA (ha)</u>	<u>SUP. CUMPLE (ha)</u>			
1846802	41-020-021-00022-003	81216	ALGODON-CARISMA	R	9,63	9,63
Titulares de explotaciones que hayan adquirido el compromiso voluntario de establecimiento de una enmienda natural mediante un cultivo de crucifera para su enterrado en verde		PUNTOS: 1,00	S			



<b><u>APELLIDOS Y NOMBRE / RAZÓN SOCIAL</u></b>	<b><u>NIF</u></b>	<b><u>EXPEDIENTE</u></b>	<b><u>SUP. PROPUESTA (ha)</u></b>
GUTIERREZ ROMERO, SDAD. CIVIL	J41887464	8019646	9,56

<b><u>PROPUESTA</u></b>	<b><u>SOLICITA PRIMA VOL.</u></b>
ADMITIDO	NO

**IMPORTE POR ANUALIDAD**

<b><u>CAMPAÑA</u></b>	<b><u>IMPORTE MÁXIMO SUBVENCIONABLE</u></b>	<b><u>IMPORTE MEDIO DE TRANSFERENCIA (€/ha)</u></b>
2015	2.774,98 €	290,27 €
2016	2.774,98 €	290,27 €
2017	2.774,98 €	290,27 €
2018	2.774,98 €	290,27 €
2019	2.774,98 €	290,27 €

**RECINTOS PROPUESTOS**

<b><u>REF.</u></b>	<b><u>REFERENCIA SIGPAC</u></b>	<b><u>CULTIVO</u></b>	<b><u>DESCRIPCIÓN CULTIVO</u></b>	<b><u>S/R</u></b>	<b><u>SUP. DEC. ADMIN. (ha)</u></b>	<b><u>SUP. PROPUESTA (ha)</u></b>
1984934	41-034-007-00022-001	81216	ALGODON-CARISMA	R	6,27	6,27
1984932	41-034-007-00023-001	81216	ALGODON-CARISMA	R	2,39	2,39
1984933	41-034-007-00024-001	81216	ALGODON-CARISMA	R	0,90	0,90

**RESUMEN CRITERIOS DE PRIORIZACIÓN****10.1.5 Sistemas sostenibles de cultivos agroindustriales****PUNTOS: 4,00**

	<b><u>PUNTOS</u></b>	<b><u>CUMPLE</u></b>
Porcentaje de superficie determinada en Red Natura 2000	0,00	0.0%
Porcentaje de superficie determinada situada en zonas RAMSAR	0,00	0.0%
Porcentaje de superficie determinada en zonas vulnerables a la contaminación por nitratos	4,00	100.0%
Titulares de explotaciones que hayan adquirido el compromiso voluntario de establecimiento de una enmienda natural mediante un cultivo de crucífera para su enterrado en verde	0,00	N



**DETALLE CRITERIOS DE PRIORIZACIÓN****10.1.5 Sistemas sostenibles de cultivos agroindustriales****PUNTOS: 4,00****Porcentaje de superficie determinada en Red Natura 2000****PUNTOS: 0,00 0.0%**

<u>REF.</u>	<u>REFERENCIA SIGPAC</u>	<u>CULTIVO</u>	<u>DESCRIPCIÓN CULTIVO</u>	<u>S/R</u>	<u>SUP.</u>	<u>SUP.</u>
					<u>PROPUESTA</u>	<u>CUMPLE</u>
					(ha)	(ha)
1984934	41-034-007-00022-001	81216	ALGODON-CARISMA	R	6,27	0,00
1984932	41-034-007-00023-001	81216	ALGODON-CARISMA	R	2,39	0,00
1984933	41-034-007-00024-001	81216	ALGODON-CARISMA	R	0,90	0,00

**Porcentaje de superficie determinada situada en zonas RAMSAR****PUNTOS: 0,00 0.0%**

<u>REF.</u>	<u>REFERENCIA SIGPAC</u>	<u>CULTIVO</u>	<u>DESCRIPCIÓN CULTIVO</u>	<u>S/R</u>	<u>SUP.</u>	<u>SUP.</u>
					<u>PROPUESTA</u>	<u>CUMPLE</u>
					(ha)	(ha)
1984934	41-034-007-00022-001	81216	ALGODON-CARISMA	R	6,27	0,00
1984932	41-034-007-00023-001	81216	ALGODON-CARISMA	R	2,39	0,00
1984933	41-034-007-00024-001	81216	ALGODON-CARISMA	R	0,90	0,00

**Porcentaje de superficie determinada en zonas vulnerables a la contaminación por nitratos****PUNTOS: 4,00 100.0%**

<u>REF.</u>	<u>REFERENCIA SIGPAC</u>	<u>CULTIVO</u>	<u>DESCRIPCIÓN CULTIVO</u>	<u>S/R</u>	<u>SUP.</u>	<u>SUP.</u>
					<u>PROPUESTA</u>	<u>CUMPLE</u>
					(ha)	(ha)
1984934	41-034-007-00022-001	81216	ALGODON-CARISMA	R	6,27	6,27
1984932	41-034-007-00023-001	81216	ALGODON-CARISMA	R	2,39	2,39
1984933	41-034-007-00024-001	81216	ALGODON-CARISMA	R	0,90	0,90

**Titulares de explotaciones que hayan adquirido el compromiso voluntario de establecimiento de una enmienda natural mediante un cultivo de crucífera para su enterrado en verde****PUNTOS: 0,00 N**

<b><u>APELLIDOS Y NOMBRE / RAZÓN SOCIAL</u></b>	<b><u>NIF</u></b>	<b><u>EXPEDIENTE</u></b>	<b><u>SUP. PROPUESTA (ha)</u></b>
GUTIERREZ RUEDA ROSA MARIA	28783763E	8027390	4,29

<b><u>PROPUESTA</u></b>	<b><u>SOLICITA PRIMA VOL.</u></b>
ADMITIDO	NO

**IMPORTE POR ANUALIDAD**

<u>CAMPAÑA</u>	<u>IMPORTE MÁXIMO SUBVENCIONABLE</u>	<u>IMPORTE MEDIO DE TRANSFERENCIA (€/ha)</u>
2015	1.245,26 €	290,27 €
2016	1.245,26 €	290,27 €
2017	1.245,26 €	290,27 €
2018	1.245,26 €	290,27 €
2019	1.245,26 €	290,27 €

**RECINTOS PROPUESTOS**

<u>REF.</u>	<u>REFERENCIA SIGPAC</u>	<u>CULTIVO</u>	<u>DESCRIPCIÓN CULTIVO</u>	<u>S/R</u>	<u>SUP. DEC. ADMIN. (ha)</u>	<u>SUP. PROPUESTA (ha)</u>
1880072	41-020-001-00148-002	81268	ALGODON-JUNCAL	R	4,29	4,29

**RESUMEN CRITERIOS DE PRIORIZACIÓN****10.1.5 Sistemas sostenibles de cultivos agroindustriales** PUNTOS: 4,00

	<u>PUNTOS</u>	<u>CUMPLE</u>
Porcentaje de superficie determinada en Red Natura 2000	0,00	0.0%
Porcentaje de superficie determinada situada en zonas RAMSAR	0,00	0.0%
Porcentaje de superficie determinada en zonas vulnerables a la contaminación por nitratos	4,00	100.0%
Titulares de explotaciones que hayan adquirido el compromiso voluntario de establecimiento de una enmienda natural mediante un cultivo de crucifera para su enterrado en verde	0,00	N

**DETALLE CRITERIOS DE PRIORIZACIÓN****10.1.5 Sistemas sostenibles de cultivos agroindustriales** PUNTOS: 4,00

Porcentaje de superficie determinada en Red Natura 2000	PUNTOS:	0,00	0.0%			
	<u>SUP. PROPUESTA (ha)</u>	4,29	<u>SUP. CUMPLE (ha)</u> 0,00			
<b>REF.</b>	<b>REFERENCIA SIGPAC</b>	<b>CULTIVO</b>	<b>DESCRIPCIÓN CULTIVO</b>	<b>S/R</b>	<b>SUP. PROPUESTA (ha)</b>	<b>SUP. CUMPLE (ha)</b>
1880072	41-020-001-00148-002	81268	ALGODON-JUNCAL	R	4,29	0,00
Porcentaje de superficie determinada situada en zonas RAMSAR	PUNTOS:	0,00	0.0%			
	<u>SUP. PROPUESTA (ha)</u>	4,29	<u>SUP. CUMPLE (ha)</u> 0,00			
<b>REF.</b>	<b>REFERENCIA SIGPAC</b>	<b>CULTIVO</b>	<b>DESCRIPCIÓN CULTIVO</b>	<b>S/R</b>	<b>SUP. PROPUESTA (ha)</b>	<b>SUP. CUMPLE (ha)</b>
1880072	41-020-001-00148-002	81268	ALGODON-JUNCAL	R	4,29	0,00
Porcentaje de superficie determinada en zonas vulnerables a la contaminación por nitratos	PUNTOS:	4,00	100.0%			
	<u>SUP. PROPUESTA (ha)</u>	4,29	<u>SUP. CUMPLE (ha)</u> 4,29			
<b>REF.</b>	<b>REFERENCIA SIGPAC</b>	<b>CULTIVO</b>	<b>DESCRIPCIÓN CULTIVO</b>	<b>S/R</b>	<b>SUP. PROPUESTA (ha)</b>	<b>SUP. CUMPLE (ha)</b>
1880072	41-020-001-00148-002	81268	ALGODON-JUNCAL	R	4,29	4,29
Titulares de explotaciones que hayan adquirido el compromiso voluntario de establecimiento de una enmienda natural mediante un cultivo de crucifera para su enterrado en verde	PUNTOS:	0,00	N			



<b><u>APELLIDOS Y NOMBRE / RAZÓN SOCIAL</u></b>	<b><u>NIF</u></b>	<b><u>EXPEDIENTE</u></b>	<b><u>SUP. PROPUESTA (ha)</u></b>
GUTIÉRREZ RUÍZ GONZALO	47008739M	8028538	4,36

<b><u>PROPUESTA</u></b>	<b><u>SOLICITA PRIMA VOL.</u></b>
ADMITIDO	NO

**IMPORTE POR ANUALIDAD**

<u>CAMPAÑA</u>	<u>IMPORTE MÁXIMO SUBVENCIONABLE</u>	<u>IMPORTE MEDIO DE TRANSFERENCIA (€/ha)</u>
2015	1.265,58 €	290,27 €
2016	1.265,58 €	290,27 €
2017	1.265,58 €	290,27 €
2018	1.265,58 €	290,27 €
2019	1.265,58 €	290,27 €

**RECINTOS PROPUESTOS**

<u>REF.</u>	<u>REFERENCIA SIGPAC</u>	<u>CULTIVO</u>	<u>DESCRIPCIÓN CULTIVO</u>	<u>S/R</u>	<u>SUP. DEC. ADMIN. (ha)</u>	<u>SUP. PROPUESTA (ha)</u>
1956089	41-053-018-00198-002	81268	ALGODON-JUNCAL	R	2,00	2,00
1956091	41-053-018-00198-002	82343	REMOLACHA-CICLON	R	1,36	1,36
1956090	41-053-018-00198-002	82343	REMOLACHA-CICLON	R	1,00	1,00

**RESUMEN CRITERIOS DE PRIORIZACIÓN****10.1.5 Sistemas sostenibles de cultivos agroindustriales****PUNTOS: 4,00**

	<b><u>PUNTOS</u></b>	<b><u>CUMPLE</u></b>
Porcentaje de superficie determinada en Red Natura 2000	0,00	0.0%
Porcentaje de superficie determinada situada en zonas RAMSAR	0,00	0.0%
Porcentaje de superficie determinada en zonas vulnerables a la contaminación por nitratos	4,00	100.0%
Titulares de explotaciones que hayan adquirido el compromiso voluntario de establecimiento de una enmienda natural mediante un cultivo de crucífera para su enterrado en verde	0,00	N





**DETALLE CRITERIOS DE PRIORIZACIÓN****10.1.5 Sistemas sostenibles de cultivos agroindustriales****PUNTOS: 4,00****Porcentaje de superficie determinada en Red Natura 2000****PUNTOS: 0,00 0.0%**

<u>REF.</u>	<u>REFERENCIA SIGPAC</u>	<u>CULTIVO</u>	<u>DESCRIPCIÓN CULTIVO</u>	<u>S/R</u>	<u>SUP.</u>	<u>SUP.</u>
					<u>PROPUESTA</u>	<u>CUMPLE</u>
					(ha)	(ha)
1956089	41-053-018-00198-002	81268	ALGODON-JUNCAL	R	2,00	0,00
1956090	41-053-018-00198-002	82343	REMOLACHA-CICLON	R	1,00	0,00
1956091	41-053-018-00198-002	82343	REMOLACHA-CICLON	R	1,36	0,00

**Porcentaje de superficie determinada situada en zonas RAMSAR****PUNTOS: 0,00 0.0%**

<u>REF.</u>	<u>REFERENCIA SIGPAC</u>	<u>CULTIVO</u>	<u>DESCRIPCIÓN CULTIVO</u>	<u>S/R</u>	<u>SUP.</u>	<u>SUP.</u>
					<u>PROPUESTA</u>	<u>CUMPLE</u>
					(ha)	(ha)
1956089	41-053-018-00198-002	81268	ALGODON-JUNCAL	R	2,00	0,00
1956091	41-053-018-00198-002	82343	REMOLACHA-CICLON	R	1,36	0,00
1956090	41-053-018-00198-002	82343	REMOLACHA-CICLON	R	1,00	0,00

**Porcentaje de superficie determinada en zonas vulnerables a la contaminación por nitratos****PUNTOS: 4,00 100.0%**

<u>REF.</u>	<u>REFERENCIA SIGPAC</u>	<u>CULTIVO</u>	<u>DESCRIPCIÓN CULTIVO</u>	<u>S/R</u>	<u>SUP.</u>	<u>SUP.</u>
					<u>PROPUESTA</u>	<u>CUMPLE</u>
					(ha)	(ha)
1956089	41-053-018-00198-002	81268	ALGODON-JUNCAL	R	2,00	2,00
1956090	41-053-018-00198-002	82343	REMOLACHA-CICLON	R	1,00	1,00
1956091	41-053-018-00198-002	82343	REMOLACHA-CICLON	R	1,36	1,36

**Titulares de explotaciones que hayan adquirido el compromiso voluntario de establecimiento de una enmienda natural mediante un cultivo de crucífera para su enterrado en verde****PUNTOS: 0,00 N**

<b><u>APELLIDOS Y NOMBRE / RAZÓN SOCIAL</u></b>	<b><u>NIF</u></b>	<b><u>EXPEDIENTE</u></b>	<b><u>SUP. PROPUESTA (ha)</u></b>
GUTIERREZ TORRES BENITO	34062472R	8023621	21,05

<b><u>PROPUESTA</u></b>	<b><u>SOLICITA PRIMA VOL.</u></b>
ADMITIDO	NO

**IMPORTE POR ANUALIDAD**

<u>CAMPAÑA</u>	<u>IMPORTE MÁXIMO SUBVENCIONABLE</u>	<u>IMPORTE MEDIO DE TRANSFERENCIA (€/ha)</u>
2015	6.110,18 €	290,27 €
2016	6.110,18 €	290,27 €
2017	6.110,18 €	290,27 €
2018	6.110,18 €	290,27 €
2019	6.110,18 €	290,27 €

**RECINTOS PROPUESTOS**

<u>REF.</u>	<u>REFERENCIA SIGPAC</u>	<u>CULTIVO</u>	<u>DESCRIPCIÓN CULTIVO</u>	<u>S/R</u>	<u>SUP. DEC. ADMIN. (ha)</u>	<u>SUP. PROPUESTA (ha)</u>
1649497	41-053-019-00306-003	81268	ALGODON-JUNCAL	R	7,48	7,48
1649499	41-053-019-00306-003	82343	REMOLACHA-CICLON	R	3,10	3,10
1649495	41-053-019-00378-002	81268	ALGODON-JUNCAL	R	2,19	2,19
1649496	41-053-019-00378-002	81268	ALGODON-JUNCAL	R	3,00	3,00
1649494	41-053-019-00379-003	81268	ALGODON-JUNCAL	R	2,20	2,20
1649498	41-053-019-00379-003	81268	ALGODON-JUNCAL	R	3,08	3,08

**RESUMEN CRITERIOS DE PRIORIZACIÓN****10.1.5 Sistemas sostenibles de cultivos agroindustriales****PUNTOS: 4,00**

	<b><u>PUNTOS</u></b>	<b><u>CUMPLE</u></b>
Porcentaje de superficie determinada en Red Natura 2000	0,00	0.0%
Porcentaje de superficie determinada situada en zonas RAMSAR	0,00	0.0%
Porcentaje de superficie determinada en zonas vulnerables a la contaminación por nitratos	4,00	100.0%
Titulares de explotaciones que hayan adquirido el compromiso voluntario de establecimiento de una enmienda natural mediante un cultivo de crucífera para su enterrado en verde	0,00	N



**DETALLE CRITERIOS DE PRIORIZACIÓN****10.1.5 Sistemas sostenibles de cultivos agroindustriales****PUNTOS: 4,00****Porcentaje de superficie determinada en Red Natura 2000****PUNTOS: 0,00 0.0%**

<u>REF.</u>	<u>REFERENCIA SIGPAC</u>	<u>CULTIVO</u>	<u>DESCRIPCIÓN CULTIVO</u>	<u>S/R</u>	<u>SUP.</u>	<u>SUP.</u>
					<u>PROPUESTA</u>	<u>CUMPLE</u>
					(ha)	(ha)
1649497	41-053-019-00306-003	81268	ALGODON-JUNCAL	R	7,48	0,00
1649499	41-053-019-00306-003	82343	REMOLACHA-CICLON	R	3,10	0,00
1649495	41-053-019-00378-002	81268	ALGODON-JUNCAL	R	2,19	0,00
1649496	41-053-019-00378-002	81268	ALGODON-JUNCAL	R	3,00	0,00
1649494	41-053-019-00379-003	81268	ALGODON-JUNCAL	R	2,20	0,00
1649498	41-053-019-00379-003	81268	ALGODON-JUNCAL	R	3,08	0,00

**Porcentaje de superficie determinada situada en zonas RAMSAR****PUNTOS: 0,00 0.0%**

<u>REF.</u>	<u>REFERENCIA SIGPAC</u>	<u>CULTIVO</u>	<u>DESCRIPCIÓN CULTIVO</u>	<u>S/R</u>	<u>SUP.</u>	<u>SUP.</u>
					<u>PROPUESTA</u>	<u>CUMPLE</u>
					(ha)	(ha)
1649497	41-053-019-00306-003	81268	ALGODON-JUNCAL	R	7,48	0,00
1649499	41-053-019-00306-003	82343	REMOLACHA-CICLON	R	3,10	0,00
1649495	41-053-019-00378-002	81268	ALGODON-JUNCAL	R	2,19	0,00
1649496	41-053-019-00378-002	81268	ALGODON-JUNCAL	R	3,00	0,00
1649498	41-053-019-00379-003	81268	ALGODON-JUNCAL	R	3,08	0,00
1649494	41-053-019-00379-003	81268	ALGODON-JUNCAL	R	2,20	0,00

**Porcentaje de superficie determinada en zonas vulnerables a la contaminación por nitratos****PUNTOS: 4,00 100.0%**

<u>REF.</u>	<u>REFERENCIA SIGPAC</u>	<u>CULTIVO</u>	<u>DESCRIPCIÓN CULTIVO</u>	<u>S/R</u>	<u>SUP.</u>	<u>SUP.</u>
					<u>PROPUESTA</u>	<u>CUMPLE</u>
					(ha)	(ha)
1649497	41-053-019-00306-003	81268	ALGODON-JUNCAL	R	7,48	7,48
1649499	41-053-019-00306-003	82343	REMOLACHA-CICLON	R	3,10	3,10
1649495	41-053-019-00378-002	81268	ALGODON-JUNCAL	R	2,19	2,19
1649496	41-053-019-00378-002	81268	ALGODON-JUNCAL	R	3,00	3,00
1649498	41-053-019-00379-003	81268	ALGODON-JUNCAL	R	3,08	3,08
1649494	41-053-019-00379-003	81268	ALGODON-JUNCAL	R	2,20	2,20

**Titulares de explotaciones que hayan adquirido el compromiso voluntario de establecimiento de una enmienda natural mediante un cultivo de crucifera para su enterrado en verde****PUNTOS: 0,00 N**

<u>APELLIDOS Y NOMBRE / RAZÓN SOCIAL</u>	<u>NIF</u>	<u>EXPEDIENTE</u>	<u>SUP. PROPUESTA (ha)</u>
GUTIERREZ URBINA JULIAN	75353486N	8018147	7,00

<u>PROPUESTA</u>	<u>SOLICITA PRIMA VOL.</u>	<u>PROPUESTA PRIMA VOL.</u>
INADMITIDO	SI	INADMITIDO

**IMPORTE POR ANUALIDAD**

<u>CAMPAÑA</u>	<u>IMPORTE MÁXIMO SUBVENCIONABLE</u>	<u>IMPORTE MEDIO DE TRANSFERENCIA (€/ha)</u>
2015	3.034,08 €	433,44 €
2016	3.034,08 €	433,44 €
2017	3.034,08 €	433,44 €
2018	3.034,08 €	433,44 €
2019	3.034,08 €	433,44 €

**RECINTOS PROPUESTOS**

<u>REF.</u>	<u>REFERENCIA SIGPAC</u>	<u>CULTIVO</u>	<u>DESCRIPCIÓN CULTIVO</u>	<u>S/R</u>	<u>SUP. DEC. ADMIN. (ha)</u>	<u>SUP. PROPUESTA (ha)</u>
2244827	41-060-002-00078-001	1000	TRIGO BLANDO-SIN VARIEDAD	R	7,00	7,00

**RESUMEN CRITERIOS DE PRIORIZACIÓN****10.1.5 Sistemas sostenibles de cultivos agroindustriales** PUNTOS: 1,00

	<u>PUNTOS</u>	<u>CUMPLE</u>
Porcentaje de superficie determinada en Red Natura 2000	0,00	0.0%
Porcentaje de superficie determinada situada en zonas RAMSAR	0,00	0.0%
Porcentaje de superficie determinada en zonas vulnerables a la contaminación por nitratos	0,00	0.0%
Titulares de explotaciones que hayan adquirido el compromiso voluntario de establecimiento de una enmienda natural mediante un cultivo de crucífera para su enterrado en verde	1,00	S

**DETALLE CRITERIOS DE PRIORIZACIÓN****10.1.5 Sistemas sostenibles de cultivos agroindustriales** PUNTOS: 1,00

<u>REF.</u>	<u>REFERENCIA SIGPAC</u>	<u>CULTIVO</u>	<u>DESCRIPCIÓN CULTIVO</u>	<u>S/R</u>	<u>SUP. PROPUESTA (ha)</u>	<u>SUP. CUMPLE (ha)</u>
2244827	41-060-002-00078-001	1000	TRIGO BLANDO-SIN VARIEDAD	R	7,00	0,00

<u>REF.</u>	<u>REFERENCIA SIGPAC</u>	<u>CULTIVO</u>	<u>DESCRIPCIÓN CULTIVO</u>	<u>S/R</u>	<u>SUP. PROPUESTA (ha)</u>	<u>SUP. CUMPLE (ha)</u>
2244827	41-060-002-00078-001	1000	TRIGO BLANDO-SIN VARIEDAD	R	7,00	0,00

<u>REF.</u>	<u>REFERENCIA SIGPAC</u>	<u>CULTIVO</u>	<u>DESCRIPCIÓN CULTIVO</u>	<u>S/R</u>	<u>SUP. PROPUESTA (ha)</u>	<u>SUP. CUMPLE (ha)</u>
2244827	41-060-002-00078-001	1000	TRIGO BLANDO-SIN VARIEDAD	R	7,00	0,00

Titulares de explotaciones que hayan adquirido el compromiso voluntario de establecimiento de una enmienda natural mediante un cultivo de crucífera para su enterrado en verde	PUNTOS: 1,00	S
--	--------------	---



<b><u>APELLIDOS Y NOMBRE / RAZÓN SOCIAL</u></b>	<b><u>NIF</u></b>	<b><u>EXPEDIENTE</u></b>	<b><u>SUP. PROPUESTA (ha)</u></b>
GUTOR SC	J91346809	8024928	5,80

<b><u>PROPUESTA</u></b>	<b><u>SOLICITA PRIMA VOL.</u></b>
ADMITIDO	NO

**IMPORTE POR ANUALIDAD**

<u>CAMPAÑA</u>	<u>IMPORTE MÁXIMO SUBVENCIONABLE</u>	<u>IMPORTE MEDIO DE TRANSFERENCIA (€/ha)</u>
2015	1.683,57 €	290,27 €
2016	1.683,57 €	290,27 €
2017	1.683,57 €	290,27 €
2018	1.683,57 €	290,27 €
2019	1.683,57 €	290,27 €

**RECINTOS PROPUESTOS**

<u>REF.</u>	<u>REFERENCIA SIGPAC</u>	<u>CULTIVO</u>	<u>DESCRIPCIÓN CULTIVO</u>	<u>S/R</u>	<u>SUP. DEC. ADMIN. (ha)</u>	<u>SUP. PROPUESTA (ha)</u>
1720456	41-034-003-00041-001	3747	TRIGO DURO-TARANTO	R	1,19	1,19
1720468	41-034-005-00022-001	81263	ALGODON-DP419	R	4,61	4,61

**RESUMEN CRITERIOS DE PRIORIZACIÓN****10.1.5 Sistemas sostenibles de cultivos agroindustriales PUNTOS: 4,00**

	<u>PUNTOS</u>	<u>CUMPLE</u>
Porcentaje de superficie determinada en Red Natura 2000	0,00	0.0%
Porcentaje de superficie determinada situada en zonas RAMSAR	0,00	0.0%
Porcentaje de superficie determinada en zonas vulnerables a la contaminación por nitratos	4,00	100.0%
Titulares de explotaciones que hayan adquirido el compromiso voluntario de establecimiento de una enmienda natural mediante un cultivo de crucifera para su enterrado en verde	0,00	N

**DETALLE CRITERIOS DE PRIORIZACIÓN****10.1.5 Sistemas sostenibles de cultivos agroindustriales PUNTOS: 4,00**

<u>REF.</u>	<u>REFERENCIA SIGPAC</u>	<u>CULTIVO</u>	<u>DESCRIPCIÓN CULTIVO</u>	<u>S/R</u>	<u>SUP. PROPUESTA (ha)</u>	<u>SUP. CUMPLE (ha)</u>
1720456	41-034-003-00041-001	3747	TRIGO DURO-TARANTO	R	1,19	0,00
1720468	41-034-005-00022-001	81263	ALGODON-DP419	R	4,61	0,00

	<u>PUNTOS</u>	<u>SUP. PROPUESTA (ha)</u>	<u>SUP. CUMPLE (ha)</u>
Porcentaje de superficie determinada en Red Natura 2000	0,00	0,00	0.0%
Porcentaje de superficie determinada situada en zonas RAMSAR	0,00	0,00	0.0%
Porcentaje de superficie determinada en zonas vulnerables a la contaminación por nitratos	4,00	4,61	100.0%
Titulares de explotaciones que hayan adquirido el compromiso voluntario de establecimiento de una enmienda natural mediante un cultivo de crucifera para su enterrado en verde	0,00	0,00	N

<u>REF.</u>	<u>REFERENCIA SIGPAC</u>	<u>CULTIVO</u>	<u>DESCRIPCIÓN CULTIVO</u>	<u>S/R</u>	<u>SUP. PROPUESTA (ha)</u>	<u>SUP. CUMPLE (ha)</u>
1720456	41-034-003-00041-001	3747	TRIGO DURO-TARANTO	R	1,19	1,19
1720468	41-034-005-00022-001	81263	ALGODON-DP419	R	4,61	4,61

<b><u>APELLIDOS Y NOMBRE / RAZÓN SOCIAL</u></b>	<b><u>NIF</u></b>	<b><u>EXPEDIENTE</u></b>	<b><u>SUP. PROPUESTA (ha)</u></b>
GUTREUS S. L.	B41106238	8030520	84,88

<b><u>PROPUESTA</u></b>	<b><u>SOLICITA PRIMA VOL.</u></b>
ADMITIDO	NO

**IMPORTES POR ANUALIDAD**

<u>CAMPAÑA</u>	<u>IMPORTE MÁXIMO SUBVENCIONABLE</u>	<u>IMPORTE MEDIO DE TRANSFERENCIA (€/ha)</u>
2015	19.001,07 €	223,86 €
2016	19.001,07 €	223,86 €
2017	19.001,07 €	223,86 €
2018	19.001,07 €	223,86 €
2019	19.001,07 €	223,86 €

**RECINTOS PROPUESTOS**

<u>REF.</u>	<u>REFERENCIA SIGPAC</u>	<u>CULTIVO</u>	<u>DESCRIPCIÓN CULTIVO</u>	<u>S/R</u>	<u>SUP. DEC. ADMIN. (ha)</u>	<u>SUP. PROPUESTA (ha)</u>
2113496	41-038-036-00265-003	33900	GIRASOL-NOVA	R	12,83	12,83
2113500	41-038-036-00265-004	33900	GIRASOL-NOVA	R	5,17	5,17
2113490	41-038-036-00265-005	4100	MAIZ-MAIZ CONVENCIONAL	R	4,49	4,49
2113498	41-038-036-00265-005	33900	GIRASOL-NOVA	R	6,06	6,06
2113491	41-038-036-00265-006	4100	MAIZ-MAIZ CONVENCIONAL	R	25,80	25,80
2113489	41-038-036-00265-007	4100	MAIZ-MAIZ CONVENCIONAL	R	9,88	9,88
2113499	41-038-036-00265-007	33900	GIRASOL-NOVA	R	4,26	4,26
2113497	41-038-036-00265-012	33900	GIRASOL-NOVA	R	6,65	6,65
2113501	41-038-036-00265-012	81268	ALGODON-JUNCAL	R	9,74	9,74

**RESUMEN CRITERIOS DE PRIORIZACIÓN****10.1.5 Sistemas sostenibles de cultivos agroindustriales****PUNTOS: 4,00**

	<b><u>PUNTOS</u></b>	<b><u>CUMPLE</u></b>
Porcentaje de superficie determinada en Red Natura 2000	0,00	0.0%
Porcentaje de superficie determinada situada en zonas RAMSAR	0,00	0.0%
Porcentaje de superficie determinada en zonas vulnerables a la contaminación por nitratos	4,00	100.0%
Titulares de explotaciones que hayan adquirido el compromiso voluntario de establecimiento de una enmienda natural mediante un cultivo de crucífera para su enterrado en verde	0,00	N



**DETALLE CRITERIOS DE PRIORIZACIÓN****10.1.5 Sistemas sostenibles de cultivos agroindustriales****PUNTOS: 4,00****Porcentaje de superficie determinada en Red Natura 2000****PUNTOS: 0,00 0.0%**

REF.	REFERENCIA SIGPAC	CULTIVO	DESCRIPCIÓN CULTIVO	S/R	SUP.	SUP.
					PROPUESTA	CUMPLE
					(ha)	(ha)
2113496	41-038-036-00265-003	33900	GIRASOL-NOVA	R	12,83	0,00
2113500	41-038-036-00265-004	33900	GIRASOL-NOVA	R	5,17	0,00
2113490	41-038-036-00265-005	4100	MAIZ-MAIZ CONVENCIONAL	R	4,49	0,00
2113498	41-038-036-00265-005	33900	GIRASOL-NOVA	R	6,06	0,00
2113491	41-038-036-00265-006	4100	MAIZ-MAIZ CONVENCIONAL	R	25,80	0,00
2113489	41-038-036-00265-007	4100	MAIZ-MAIZ CONVENCIONAL	R	9,88	0,00
2113499	41-038-036-00265-007	33900	GIRASOL-NOVA	R	4,26	0,00
2113497	41-038-036-00265-012	33900	GIRASOL-NOVA	R	6,65	0,00
2113501	41-038-036-00265-012	81268	ALGODON-JUNCAL	R	9,74	0,00

**Porcentaje de superficie determinada situada en zonas RAMSAR****PUNTOS: 0,00 0.0%**

REF.	REFERENCIA SIGPAC	CULTIVO	DESCRIPCIÓN CULTIVO	S/R	SUP.	SUP.
					PROPUESTA	CUMPLE
					(ha)	(ha)
2113496	41-038-036-00265-003	33900	GIRASOL-NOVA	R	12,83	0,00
2113500	41-038-036-00265-004	33900	GIRASOL-NOVA	R	5,17	0,00
2113490	41-038-036-00265-005	4100	MAIZ-MAIZ CONVENCIONAL	R	4,49	0,00
2113498	41-038-036-00265-005	33900	GIRASOL-NOVA	R	6,06	0,00
2113491	41-038-036-00265-006	4100	MAIZ-MAIZ CONVENCIONAL	R	25,80	0,00
2113489	41-038-036-00265-007	4100	MAIZ-MAIZ CONVENCIONAL	R	9,88	0,00
2113499	41-038-036-00265-007	33900	GIRASOL-NOVA	R	4,26	0,00
2113497	41-038-036-00265-012	33900	GIRASOL-NOVA	R	6,65	0,00
2113501	41-038-036-00265-012	81268	ALGODON-JUNCAL	R	9,74	0,00

**Porcentaje de superficie determinada en zonas vulnerables a la contaminación por nitratos****PUNTOS: 4,00 100.0%**

REF.	REFERENCIA SIGPAC	CULTIVO	DESCRIPCIÓN CULTIVO	S/R	SUP.	SUP.
					PROPUESTA	CUMPLE
					(ha)	(ha)
2113496	41-038-036-00265-003	33900	GIRASOL-NOVA	R	12,83	12,83
2113500	41-038-036-00265-004	33900	GIRASOL-NOVA	R	5,17	5,17
2113490	41-038-036-00265-005	4100	MAIZ-MAIZ CONVENCIONAL	R	4,49	4,49
2113498	41-038-036-00265-005	33900	GIRASOL-NOVA	R	6,06	6,06
2113491	41-038-036-00265-006	4100	MAIZ-MAIZ CONVENCIONAL	R	25,80	25,80
2113489	41-038-036-00265-007	4100	MAIZ-MAIZ CONVENCIONAL	R	9,88	9,88
2113499	41-038-036-00265-007	33900	GIRASOL-NOVA	R	4,26	4,26
2113497	41-038-036-00265-012	33900	GIRASOL-NOVA	R	6,65	6,65
2113501	41-038-036-00265-012	81268	ALGODON-JUNCAL	R	9,74	9,74

**Titulares de explotaciones que hayan adquirido el compromiso voluntario de establecimiento de una enmienda natural mediante un cultivo de crucífera para su enterrado en verde****PUNTOS: 0,00 N**

<b><u>APELLIDOS Y NOMBRE / RAZÓN SOCIAL</u></b>	<b><u>NIF</u></b>	<b><u>EXPEDIENTE</u></b>	<b><u>SUP. PROPUESTA (ha)</u></b>
GUZMAN GUIASADO MAGDALENA	28117368Y	8028788	105,71

<b><u>PROPUESTA</u></b>	<b><u>SOLICITA PRIMA VOL.</u></b>
ADMITIDO	NO

**IMPORTE POR ANUALIDAD**

<u>CAMPAÑA</u>	<u>IMPORTE MÁXIMO SUBVENCIONABLE</u>	<u>IMPORTE MEDIO DE TRANSFERENCIA (€/ha)</u>
2015	20.815,26 €	196,91 €
2016	20.815,26 €	196,91 €
2017	20.815,26 €	196,91 €
2018	20.815,26 €	196,91 €
2019	20.815,26 €	196,91 €

**RECINTOS PROPUESTOS**

<u>REF.</u>	<u>REFERENCIA SIGPAC</u>	<u>CULTIVO</u>	<u>DESCRIPCIÓN CULTIVO</u>	<u>S/R</u>	<u>SUP. DEC. ADMIN. (ha)</u>	<u>SUP. PROPUESTA (ha)</u>
1976371	41-020-016-00034-003	81363	ALGODON-DP332	R	4,20	4,20
1976379	41-020-016-00038-001	81363	ALGODON-DP332	R	1,22	1,22
1976378	41-020-016-00040-001	81363	ALGODON-DP332	R	1,08	1,08
1976377	41-020-016-00041-001	81363	ALGODON-DP332	R	0,63	0,63
1976375	41-020-016-00042-001	81363	ALGODON-DP332	R	1,07	1,07
1976376	41-020-016-00043-001	81363	ALGODON-DP332	R	4,68	4,68
1976380	41-020-016-00118-002	81363	ALGODON-DP332	R	15,56	15,56
1976372	41-020-017-00062-008	81263	ALGODON-DP419	R	18,66	18,66
1976373	41-020-017-00063-002	81263	ALGODON-DP419	R	5,33	5,33
1976374	41-020-019-00051-001	81268	ALGODON-JUNCAL	R	9,09	9,09
1976368	41-020-019-00057-001	81363	ALGODON-DP332	R	1,58	1,58
1976369	41-020-019-00058-001	81363	ALGODON-DP332	R	2,87	2,87
1976367	41-020-019-00059-002	81363	ALGODON-DP332	R	1,33	1,33
1976381	41-020-019-00060-001	82117	REMOLACHA-SANLUCAR	R	23,26	23,26
1976370	41-020-019-00075-001	81263	ALGODON-DP419	R	2,67	2,67
1976366	41-020-019-00148-001	81363	ALGODON-DP332	R	5,20	5,20
1976362	41-020-019-00167-001	33133	GIRASOL-TRANSOL	R	3,68	3,68
1976365	41-020-023-00034-001	81216	ALGODON-CARISMA	R	3,60	3,60

**RESUMEN CRITERIOS DE PRIORIZACIÓN****10.1.5 Sistemas sostenibles de cultivos agroindustriales****PUNTOS: 4,00**

	<b><u>PUNTOS</u></b>	<b><u>CUMPLE</u></b>
Porcentaje de superficie determinada en Red Natura 2000	0,00	0.0%
Porcentaje de superficie determinada situada en zonas RAMSAR	0,00	0.0%
Porcentaje de superficie determinada en zonas vulnerables a la contaminación por nitratos	4,00	100.0%
Titulares de explotaciones que hayan adquirido el compromiso voluntario de establecimiento de una enmienda natural mediante un cultivo de crucífera para su enterrado en verde	0,00	N





**DETALLE CRITERIOS DE PRIORIZACIÓN****10.1.5 Sistemas sostenibles de cultivos agroindustriales****PUNTOS: 4,00****Porcentaje de superficie determinada en Red Natura 2000****PUNTOS: 0,00 0.0%**

<u>REF.</u>	<u>REFERENCIA SIGPAC</u>	<u>CULTIVO</u>	<u>DESCRIPCIÓN CULTIVO</u>	<u>S/R</u>	<u>SUP.</u> <u>PROPUESTA</u> <u>(ha)</u>	<u>SUP.</u> <u>CUMPLE</u> <u>(ha)</u>
1976371	41-020-016-00034-003	81363	ALGODON-DP332	R	4,20	0,00
1976379	41-020-016-00038-001	81363	ALGODON-DP332	R	1,22	0,00
1976378	41-020-016-00040-001	81363	ALGODON-DP332	R	1,08	0,00
1976377	41-020-016-00041-001	81363	ALGODON-DP332	R	0,63	0,00
1976375	41-020-016-00042-001	81363	ALGODON-DP332	R	1,07	0,00
1976376	41-020-016-00043-001	81363	ALGODON-DP332	R	4,68	0,00
1976380	41-020-016-00118-002	81363	ALGODON-DP332	R	15,56	0,00
1976372	41-020-017-00062-008	81263	ALGODON-DP419	R	18,66	0,00
1976373	41-020-017-00063-002	81263	ALGODON-DP419	R	5,33	0,00
1976374	41-020-019-00051-001	81268	ALGODON-JUNCAL	R	9,09	0,00
1976368	41-020-019-00057-001	81363	ALGODON-DP332	R	1,58	0,00
1976369	41-020-019-00058-001	81363	ALGODON-DP332	R	2,87	0,00
1976367	41-020-019-00059-002	81363	ALGODON-DP332	R	1,33	0,00
1976381	41-020-019-00060-001	82117	REMOLACHA-SANLUCAR	R	23,26	0,00
1976370	41-020-019-00075-001	81263	ALGODON-DP419	R	2,67	0,00
1976366	41-020-019-00148-001	81363	ALGODON-DP332	R	5,20	0,00
1976362	41-020-019-00167-001	33133	GIRASOL-TRANSOL	R	3,68	0,00
1976365	41-020-023-00034-001	81216	ALGODON-CARISMA	R	3,60	0,00

**Porcentaje de superficie determinada situada en zonas RAMSAR****PUNTOS: 0,00 0.0%**

<u>REF.</u>	<u>REFERENCIA SIGPAC</u>	<u>CULTIVO</u>	<u>DESCRIPCIÓN CULTIVO</u>	<u>S/R</u>	<u>SUP.</u> <u>PROPUESTA</u> <u>(ha)</u>	<u>SUP.</u> <u>CUMPLE</u> <u>(ha)</u>
1976371	41-020-016-00034-003	81363	ALGODON-DP332	R	4,20	0,00
1976379	41-020-016-00038-001	81363	ALGODON-DP332	R	1,22	0,00
1976378	41-020-016-00040-001	81363	ALGODON-DP332	R	1,08	0,00
1976377	41-020-016-00041-001	81363	ALGODON-DP332	R	0,63	0,00
1976375	41-020-016-00042-001	81363	ALGODON-DP332	R	1,07	0,00
1976376	41-020-016-00043-001	81363	ALGODON-DP332	R	4,68	0,00
1976380	41-020-016-00118-002	81363	ALGODON-DP332	R	15,56	0,00
1976372	41-020-017-00062-008	81263	ALGODON-DP419	R	18,66	0,00
1976373	41-020-017-00063-002	81263	ALGODON-DP419	R	5,33	0,00
1976374	41-020-019-00051-001	81268	ALGODON-JUNCAL	R	9,09	0,00
1976368	41-020-019-00057-001	81363	ALGODON-DP332	R	1,58	0,00
1976369	41-020-019-00058-001	81363	ALGODON-DP332	R	2,87	0,00
1976367	41-020-019-00059-002	81363	ALGODON-DP332	R	1,33	0,00
1976381	41-020-019-00060-001	82117	REMOLACHA-SANLUCAR	R	23,26	0,00
1976370	41-020-019-00075-001	81263	ALGODON-DP419	R	2,67	0,00
1976366	41-020-019-00148-001	81363	ALGODON-DP332	R	5,20	0,00
1976362	41-020-019-00167-001	33133	GIRASOL-TRANSOL	R	3,68	0,00
1976365	41-020-023-00034-001	81216	ALGODON-CARISMA	R	3,60	0,00

**Porcentaje de superficie determinada en zonas vulnerables a la contaminación por nitratos****PUNTOS: 4,00 100.0%**

<u>REF.</u>	<u>REFERENCIA SIGPAC</u>	<u>CULTIVO</u>	<u>DESCRIPCIÓN CULTIVO</u>	<u>S/R</u>	<u>SUP.</u> <u>PROPUESTA</u> <u>(ha)</u>	<u>SUP.</u> <u>CUMPLE</u> <u>(ha)</u>
1976371	41-020-016-00034-003	81363	ALGODON-DP332	R	4,20	4,20
1976379	41-020-016-00038-001	81363	ALGODON-DP332	R	1,22	1,22
1976378	41-020-016-00040-001	81363	ALGODON-DP332	R	1,08	1,08
1976377	41-020-016-00041-001	81363	ALGODON-DP332	R	0,63	0,63
1976375	41-020-016-00042-001	81363	ALGODON-DP332	R	1,07	1,07
1976376	41-020-016-00043-001	81363	ALGODON-DP332	R	4,68	4,68

<b>REF.</b>	<b>REFERENCIA SIGPAC</b>	<b>CULTIVO</b>	<b>DESCRIPCIÓN CULTIVO</b>	<b>S/R</b>	<b>SUP. PROPUESTA (ha)</b>	<b>SUP. CUMPLE (ha)</b>
1976380	41-020-016-00118-002	81363	ALGODON-DP332	R	15,56	15,56
1976372	41-020-017-00062-008	81263	ALGODON-DP419	R	18,66	18,66
1976373	41-020-017-00063-002	81263	ALGODON-DP419	R	5,33	5,33
1976374	41-020-019-00051-001	81268	ALGODON-JUNCAL	R	9,09	9,09
1976368	41-020-019-00057-001	81363	ALGODON-DP332	R	1,58	1,58
1976369	41-020-019-00058-001	81363	ALGODON-DP332	R	2,87	2,87
1976367	41-020-019-00059-002	81363	ALGODON-DP332	R	1,33	1,33
1976381	41-020-019-00060-001	82117	REMOLACHA-SANLUCAR	R	23,26	23,26
1976370	41-020-019-00075-001	81263	ALGODON-DP419	R	2,67	2,67
1976366	41-020-019-00148-001	81363	ALGODON-DP332	R	5,20	5,20
1976362	41-020-019-00167-001	33133	GIRASOL-TRANSOL	R	3,68	3,68
1976365	41-020-023-00034-001	81216	ALGODON-CARISMA	R	3,60	3,60

**Titulares de explotaciones que hayan adquirido el compromiso voluntario de establecimiento de una enmienda natural mediante un cultivo de crucífera para su enterrado en verde**

**PUNTOS:** 0,00 N



<b><u>APELLIDOS Y NOMBRE / RAZÓN SOCIAL</u></b>	<b><u>NIF</u></b>	<b><u>EXPEDIENTE</u></b>	<b><u>SUP. PROPUESTA (ha)</u></b>
GUZMAN SANCHEZ BARRANCO MARIA DOLORES	34060557H	8022823	12,51

<b><u>PROPUESTA</u></b>	<b><u>SOLICITA PRIMA VOL.</u></b>
ADMITIDO	NO

**IMPORTE POR ANUALIDAD**

<u>CAMPAÑA</u>	<u>IMPORTE MÁXIMO SUBVENCIONABLE</u>	<u>IMPORTE MEDIO DE TRANSFERENCIA (€/ha)</u>
2015	3.631,28 €	290,27 €
2016	3.631,28 €	290,27 €
2017	3.631,28 €	290,27 €
2018	3.631,28 €	290,27 €
2019	3.631,28 €	290,27 €

**RECINTOS PROPUESTOS**

<u>REF.</u>	<u>REFERENCIA SIGPAC</u>	<u>CULTIVO</u>	<u>DESCRIPCIÓN CULTIVO</u>	<u>S/R</u>	<u>SUP. DEC. ADMIN. (ha)</u>	<u>SUP. PROPUESTA (ha)</u>
1596925	41-053-001-00209-001	81268	ALGODON-JUNCAL	R	12,51	12,51

**RESUMEN CRITERIOS DE PRIORIZACIÓN**

<b>10.1.5 Sistemas sostenibles de cultivos agroindustriales</b>	<b>PUNTOS: 4,00</b>
---	---------------------

	<u>PUNTOS</u>	<u>CUMPLE</u>
Porcentaje de superficie determinada en Red Natura 2000	0,00	0.0%
Porcentaje de superficie determinada situada en zonas RAMSAR	0,00	0.0%
Porcentaje de superficie determinada en zonas vulnerables a la contaminación por nitratos	4,00	100.0%
Titulares de explotaciones que hayan adquirido el compromiso voluntario de establecimiento de una enmienda natural mediante un cultivo de crucifera para su enterrado en verde	0,00	N

**DETALLE CRITERIOS DE PRIORIZACIÓN**

<b>10.1.5 Sistemas sostenibles de cultivos agroindustriales</b>	<b>PUNTOS: 4,00</b>
---	---------------------

Porcentaje de superficie determinada en Red Natura 2000	<b>PUNTOS: 0,00</b>	<b>0.0%</b>			
	<b><u>SUP. PROPUESTA (ha)</u></b>	<b><u>SUP. CUMPLE (ha)</u></b>			
<b>REF.</b>	<b>REFERENCIA SIGPAC</b>	<b>CULTIVO DESCRIPCIÓN CULTIVO</b>	<b>S/R</b>	<b>12,51</b>	<b>0,00</b>
1596925	41-053-001-00209-001	81268 ALGODON-JUNCAL	R		
Porcentaje de superficie determinada situada en zonas RAMSAR	<b>PUNTOS: 0,00</b>	<b>0.0%</b>			
	<b><u>SUP. PROPUESTA (ha)</u></b>	<b><u>SUP. CUMPLE (ha)</u></b>			
<b>REF.</b>	<b>REFERENCIA SIGPAC</b>	<b>CULTIVO DESCRIPCIÓN CULTIVO</b>	<b>S/R</b>	<b>12,51</b>	<b>0,00</b>
1596925	41-053-001-00209-001	81268 ALGODON-JUNCAL	R		
Porcentaje de superficie determinada en zonas vulnerables a la contaminación por nitratos	<b>PUNTOS: 4,00</b>	<b>100.0%</b>			
	<b><u>SUP. PROPUESTA (ha)</u></b>	<b><u>SUP. CUMPLE (ha)</u></b>			
<b>REF.</b>	<b>REFERENCIA SIGPAC</b>	<b>CULTIVO DESCRIPCIÓN CULTIVO</b>	<b>S/R</b>	<b>12,51</b>	<b>12,51</b>
1596925	41-053-001-00209-001	81268 ALGODON-JUNCAL	R		
Titulares de explotaciones que hayan adquirido el compromiso voluntario de establecimiento de una enmienda natural mediante un cultivo de crucifera para su enterrado en verde	<b>PUNTOS: 0,00</b>	<b>N</b>			



<b><u>APELLIDOS Y NOMBRE / RAZÓN SOCIAL</u></b>	<b><u>NIF</u></b>	<b><u>EXPEDIENTE</u></b>	<b><u>SUP. PROPUESTA (ha)</u></b>
HACIENDA DE ZAFRA S.L	B91719112	8029242	22,04

<b><u>PROPUESTA</u></b>	<b><u>SOLICITA PRIMA VOL.</u></b>
ADMITIDO	NO

**IMPORTE POR ANUALIDAD**

<u>CAMPAÑA</u>	<u>IMPORTE MÁXIMO SUBVENCIONABLE</u>	<u>IMPORTE MEDIO DE TRANSFERENCIA (€/ha)</u>
2015	6.397,55 €	290,27 €
2016	6.397,55 €	290,27 €
2017	6.397,55 €	290,27 €
2018	6.397,55 €	290,27 €
2019	6.397,55 €	290,27 €

**RECINTOS PROPUESTOS**

<u>REF.</u>	<u>REFERENCIA SIGPAC</u>	<u>CULTIVO</u>	<u>DESCRIPCIÓN CULTIVO</u>	<u>S/R</u>	<u>SUP. DEC. ADMIN. (ha)</u>	<u>SUP. PROPUESTA (ha)</u>
3131274	11-032-008-00001-002	82107	REMOLACHA-PORTAL	R	16,73	16,73
3131275	11-032-008-00002-001	82107	REMOLACHA-PORTAL	S	5,31	5,31

**RESUMEN CRITERIOS DE PRIORIZACIÓN****10.1.5 Sistemas sostenibles de cultivos agroindustriales** PUNTOS: 4,00

	<u>PUNTOS</u>	<u>CUMPLE</u>
Porcentaje de superficie determinada en Red Natura 2000	0,00	0.0%
Porcentaje de superficie determinada situada en zonas RAMSAR	0,00	0.0%
Porcentaje de superficie determinada en zonas vulnerables a la contaminación por nitratos	4,00	100.0%
Titulares de explotaciones que hayan adquirido el compromiso voluntario de establecimiento de una enmienda natural mediante un cultivo de crucifera para su enterrado en verde	0,00	N

**DETALLE CRITERIOS DE PRIORIZACIÓN****10.1.5 Sistemas sostenibles de cultivos agroindustriales** PUNTOS: 4,00

Porcentaje de superficie determinada en Red Natura 2000	PUNTOS:	0,00	0.0%
	<u>SUP. PROPUESTA (ha)</u>	<u>SUP. CUMPLE (ha)</u>	
<u>REF.</u>	<u>REFERENCIA SIGPAC</u>	<u>CULTIVO</u>	<u>DESCRIPCIÓN CULTIVO</u>
3131274	11-032-008-00001-002	82107	REMOLACHA-PORTAL
3131275	11-032-008-00002-001	82107	REMOLACHA-PORTAL
	<u>S/R</u>		
		16,73	0,00
		5,31	0,00
Porcentaje de superficie determinada situada en zonas RAMSAR	PUNTOS:	0,00	0.0%
	<u>SUP. PROPUESTA (ha)</u>	<u>SUP. CUMPLE (ha)</u>	
<u>REF.</u>	<u>REFERENCIA SIGPAC</u>	<u>CULTIVO</u>	<u>DESCRIPCIÓN CULTIVO</u>
3131274	11-032-008-00001-002	82107	REMOLACHA-PORTAL
3131275	11-032-008-00002-001	82107	REMOLACHA-PORTAL
	<u>S/R</u>		
		16,73	0,00
		5,31	0,00
Porcentaje de superficie determinada en zonas vulnerables a la contaminación por nitratos	PUNTOS:	4,00	100.0%
	<u>SUP. PROPUESTA (ha)</u>	<u>SUP. CUMPLE (ha)</u>	
<u>REF.</u>	<u>REFERENCIA SIGPAC</u>	<u>CULTIVO</u>	<u>DESCRIPCIÓN CULTIVO</u>
3131274	11-032-008-00001-002	82107	REMOLACHA-PORTAL
3131275	11-032-008-00002-001	82107	REMOLACHA-PORTAL
	<u>S/R</u>		
		16,73	16,73
		5,31	5,31
Titulares de explotaciones que hayan adquirido el compromiso voluntario de establecimiento de una enmienda natural mediante un cultivo de crucifera para su enterrado en verde	PUNTOS:	0,00	N

<b><u>APELLIDOS Y NOMBRE / RAZÓN SOCIAL</u></b>	<b><u>NIF</u></b>	<b><u>EXPEDIENTE</u></b>	<b><u>SUP. PROPUESTA (ha)</u></b>
HACIENDA EL LETRADO, S.L.	B41225251	8027205	177,98

<b><u>PROPUESTA</u></b>	<b><u>SOLICITA PRIMA VOL.</u></b>
<b>ADMITIDO</b>	<b>NO</b>

**IMPORTE POR ANUALIDAD**

<u>CAMPAÑA</u>	<u>IMPORTE MÁXIMO SUBVENCIONABLE</u>	<u>IMPORTE MEDIO DE TRANSFERENCIA (€/ha)</u>
2015	27.108,32 €	152,31 €
2016	27.108,32 €	152,31 €
2017	27.108,32 €	152,31 €
2018	27.108,32 €	152,31 €
2019	27.108,32 €	152,31 €

**RECINTOS PROPUESTOS**

<u>REF.</u>	<u>REFERENCIA SIGPAC</u>	<u>CULTIVO</u>	<u>DESCRIPCIÓN CULTIVO</u>	<u>S/R</u>	<u>SUP. DEC. ADMIN. (ha)</u>	<u>SUP. PROPUESTA (ha)</u>
1868606	41-020-004-00077-001	81151	ALGODON-CELIA	R	27,00	27,00
1868601	41-020-004-00084-006	81216	ALGODON-CARISMA	R	8,50	8,50
1868610	41-020-004-00084-006	81377	ALGODON-ELSA	R	5,41	5,41
1868603	41-020-004-00084-006	81377	ALGODON-ELSA	R	4,65	4,65
1868602	41-020-004-00164-001	81377	ALGODON-ELSA	R	3,58	3,58
1868608	41-020-004-00167-003	81249	ALGODON-CARLA	R	21,43	21,43
1868611	41-024-018-00097-001	81249	ALGODON-CARLA	R	10,00	10,00
1868607	41-024-018-00097-001	81314	ALGODON-ALBARIZA	R	7,41	7,41
1868604	41-024-018-00097-001	81336	ALGODON-BETICA	R	20,00	20,00
1868609	41-024-018-00097-001	81377	ALGODON-ELSA	R	5,00	5,00
1868605	41-024-018-00097-001	81377	ALGODON-ELSA	R	65,00	65,00

**RESUMEN CRITERIOS DE PRIORIZACIÓN****10.1.5 Sistemas sostenibles de cultivos agroindustriales****PUNTOS: 4,00**

	<b>PUNTOS</b>	<b>CUMPLE</b>
Porcentaje de superficie determinada en Red Natura 2000	0,00	0.0%
Porcentaje de superficie determinada situada en zonas RAMSAR	0,00	0.0%
Porcentaje de superficie determinada en zonas vulnerables a la contaminación por nitratos	4,00	100.0%
Titulares de explotaciones que hayan adquirido el compromiso voluntario de establecimiento de una enmienda natural mediante un cultivo de crucifera para su enterrado en verde	0,00	N



**DETALLE CRITERIOS DE PRIORIZACIÓN****10.1.5 Sistemas sostenibles de cultivos agroindustriales****PUNTOS: 4,00****Porcentaje de superficie determinada en Red Natura 2000****PUNTOS: 0,00 0.0%**

REF.	REFERENCIA SIGPAC	CULTIVO	DESCRIPCIÓN CULTIVO	S/R	<u>SUP.</u>	<u>SUP.</u>
					<u>PROPUESTA</u>	<u>CUMPLE</u>
					(ha)	(ha)
1868606	41-020-004-00077-001	81151	ALGODON-CELIA	R	27,00	0,00
1868601	41-020-004-00084-006	81216	ALGODON-CARISMA	R	8,50	0,00
1868603	41-020-004-00084-006	81377	ALGODON-ELSA	R	4,65	0,00
1868610	41-020-004-00084-006	81377	ALGODON-ELSA	R	5,41	0,00
1868602	41-020-004-00164-001	81377	ALGODON-ELSA	R	3,58	0,00
1868608	41-020-004-00167-003	81249	ALGODON-CARLA	R	21,43	0,00
1868611	41-024-018-00097-001	81249	ALGODON-CARLA	R	10,00	0,00
1868607	41-024-018-00097-001	81314	ALGODON-ALBARIZA	R	7,41	0,00
1868604	41-024-018-00097-001	81336	ALGODON-BETICA	R	20,00	0,00
1868605	41-024-018-00097-001	81377	ALGODON-ELSA	R	65,00	0,00
1868609	41-024-018-00097-001	81377	ALGODON-ELSA	R	5,00	0,00

**Porcentaje de superficie determinada situada en zonas RAMSAR****PUNTOS: 0,00 0.0%**

REF.	REFERENCIA SIGPAC	CULTIVO	DESCRIPCIÓN CULTIVO	S/R	<u>SUP.</u>	<u>SUP.</u>
					<u>PROPUESTA</u>	<u>CUMPLE</u>
					(ha)	(ha)
1868606	41-020-004-00077-001	81151	ALGODON-CELIA	R	27,00	0,00
1868601	41-020-004-00084-006	81216	ALGODON-CARISMA	R	8,50	0,00
1868610	41-020-004-00084-006	81377	ALGODON-ELSA	R	5,41	0,00
1868603	41-020-004-00084-006	81377	ALGODON-ELSA	R	4,65	0,00
1868602	41-020-004-00164-001	81377	ALGODON-ELSA	R	3,58	0,00
1868608	41-020-004-00167-003	81249	ALGODON-CARLA	R	21,43	0,00
1868611	41-024-018-00097-001	81249	ALGODON-CARLA	R	10,00	0,00
1868607	41-024-018-00097-001	81314	ALGODON-ALBARIZA	R	7,41	0,00
1868604	41-024-018-00097-001	81336	ALGODON-BETICA	R	20,00	0,00
1868609	41-024-018-00097-001	81377	ALGODON-ELSA	R	5,00	0,00
1868605	41-024-018-00097-001	81377	ALGODON-ELSA	R	65,00	0,00

**Porcentaje de superficie determinada en zonas vulnerables a la contaminación por nitratos****PUNTOS: 4,00 100.0%**

REF.	REFERENCIA SIGPAC	CULTIVO	DESCRIPCIÓN CULTIVO	S/R	<u>SUP.</u>	<u>SUP.</u>
					<u>PROPUESTA</u>	<u>CUMPLE</u>
					(ha)	(ha)
1868606	41-020-004-00077-001	81151	ALGODON-CELIA	R	27,00	27,00
1868601	41-020-004-00084-006	81216	ALGODON-CARISMA	R	8,50	8,50
1868603	41-020-004-00084-006	81377	ALGODON-ELSA	R	4,65	4,65
1868610	41-020-004-00084-006	81377	ALGODON-ELSA	R	5,41	5,41
1868602	41-020-004-00164-001	81377	ALGODON-ELSA	R	3,58	3,58
1868608	41-020-004-00167-003	81249	ALGODON-CARLA	R	21,43	21,43
1868611	41-024-018-00097-001	81249	ALGODON-CARLA	R	10,00	10,00
1868607	41-024-018-00097-001	81314	ALGODON-ALBARIZA	R	7,41	7,41
1868604	41-024-018-00097-001	81336	ALGODON-BETICA	R	20,00	20,00
1868609	41-024-018-00097-001	81377	ALGODON-ELSA	R	5,00	5,00
1868605	41-024-018-00097-001	81377	ALGODON-ELSA	R	65,00	65,00

**Titulares de explotaciones que hayan adquirido el compromiso voluntario de establecimiento de una enmienda natural mediante un cultivo de crucifera para su enterrado en verde****PUNTOS: 0,00 N**

<b><u>APELLIDOS Y NOMBRE / RAZÓN SOCIAL</u></b>	<b><u>NIF</u></b>	<b><u>EXPEDIENTE</u></b>	<b><u>SUP. PROPUESTA (ha)</u></b>
HACIENDA NUEVA SAN JOSE, S.L.	B91016337	8010727	59,29

<b><u>PROPUESTA</u></b>	<b><u>SOLICITA PRIMA VOL.</u></b>
ADMITIDO	NO

**IMPORTE POR ANUALIDAD**

<u>CAMPAÑA</u>	<u>IMPORTE MÁXIMO SUBVENCIONABLE</u>	<u>IMPORTE MEDIO DE TRANSFERENCIA (€/ha)</u>
2015	14.969,22 €	252,47 €
2016	14.969,22 €	252,47 €
2017	14.969,22 €	252,47 €
2018	14.969,22 €	252,47 €
2019	14.969,22 €	252,47 €

**RECINTOS PROPUESTOS**

<u>REF.</u>	<u>REFERENCIA SIGPAC</u>	<u>CULTIVO</u>	<u>DESCRIPCIÓN CULTIVO</u>	<u>S/R</u>	<u>SUP. DEC. ADMIN. (ha)</u>	<u>SUP. PROPUESTA (ha)</u>
2057290	41-024-010-00005-002	81004	ALGODON-ARMADA	R	16,70	16,70
2057286	41-024-010-00005-023	81004	ALGODON-ARMADA	R	2,48	2,48
2057288	41-024-010-00005-024	81004	ALGODON-ARMADA	R	9,11	9,11
2057287	41-024-010-00005-030	81004	ALGODON-ARMADA	R	25,76	25,76
2057289	41-024-010-00005-035	81004	ALGODON-ARMADA	R	5,24	5,24

**RESUMEN CRITERIOS DE PRIORIZACIÓN****10.1.5 Sistemas sostenibles de cultivos agroindustriales****PUNTOS: 4,00**

	<b><u>PUNTOS</u></b>	<b><u>CUMPLE</u></b>
Porcentaje de superficie determinada en Red Natura 2000	0,00	0.0%
Porcentaje de superficie determinada situada en zonas RAMSAR	0,00	0.0%
Porcentaje de superficie determinada en zonas vulnerables a la contaminación por nitratos	4,00	100.0%
Titulares de explotaciones que hayan adquirido el compromiso voluntario de establecimiento de una enmienda natural mediante un cultivo de crucífera para su enterrado en verde	0,00	N



**DETALLE CRITERIOS DE PRIORIZACIÓN****10.1.5 Sistemas sostenibles de cultivos agroindustriales****PUNTOS: 4,00****Porcentaje de superficie determinada en Red Natura 2000****PUNTOS: 0,00 0.0%**

<u>REF.</u>	<u>REFERENCIA SIGPAC</u>	<u>CULTIVO</u>	<u>DESCRIPCIÓN CULTIVO</u>	<u>S/R</u>	<u>SUP.</u>	<u>SUP.</u>
					<u>PROPUESTA</u>	<u>CUMPLE</u>
					(ha)	(ha)
2057290	41-024-010-00005-002	81004	ALGODON-ARMADA	R	16,70	0,00
2057286	41-024-010-00005-023	81004	ALGODON-ARMADA	R	2,48	0,00
2057288	41-024-010-00005-024	81004	ALGODON-ARMADA	R	9,11	0,00
2057287	41-024-010-00005-030	81004	ALGODON-ARMADA	R	25,76	0,00
2057289	41-024-010-00005-035	81004	ALGODON-ARMADA	R	5,24	0,00

**Porcentaje de superficie determinada situada en zonas RAMSAR****PUNTOS: 0,00 0.0%**

<u>REF.</u>	<u>REFERENCIA SIGPAC</u>	<u>CULTIVO</u>	<u>DESCRIPCIÓN CULTIVO</u>	<u>S/R</u>	<u>SUP.</u>	<u>SUP.</u>
					<u>PROPUESTA</u>	<u>CUMPLE</u>
					(ha)	(ha)
2057290	41-024-010-00005-002	81004	ALGODON-ARMADA	R	16,70	0,00
2057286	41-024-010-00005-023	81004	ALGODON-ARMADA	R	2,48	0,00
2057288	41-024-010-00005-024	81004	ALGODON-ARMADA	R	9,11	0,00
2057287	41-024-010-00005-030	81004	ALGODON-ARMADA	R	25,76	0,00
2057289	41-024-010-00005-035	81004	ALGODON-ARMADA	R	5,24	0,00

**Porcentaje de superficie determinada en zonas vulnerables a la contaminación por nitratos****PUNTOS: 4,00 100.0%**

<u>REF.</u>	<u>REFERENCIA SIGPAC</u>	<u>CULTIVO</u>	<u>DESCRIPCIÓN CULTIVO</u>	<u>S/R</u>	<u>SUP.</u>	<u>SUP.</u>
					<u>PROPUESTA</u>	<u>CUMPLE</u>
					(ha)	(ha)
2057290	41-024-010-00005-002	81004	ALGODON-ARMADA	R	16,70	16,70
2057286	41-024-010-00005-023	81004	ALGODON-ARMADA	R	2,48	2,48
2057288	41-024-010-00005-024	81004	ALGODON-ARMADA	R	9,11	9,11
2057287	41-024-010-00005-030	81004	ALGODON-ARMADA	R	25,76	25,76
2057289	41-024-010-00005-035	81004	ALGODON-ARMADA	R	5,24	5,24

**Titulares de explotaciones que hayan adquirido el compromiso voluntario de establecimiento de una enmienda natural mediante un cultivo de crucifera para su enterrado en verde****PUNTOS: 0,00 N**



<b><u>APELLIDOS Y NOMBRE / RAZÓN SOCIAL</u></b>	<b><u>NIF</u></b>	<b><u>EXPEDIENTE</u></b>	<b><u>SUP. PROPUESTA (ha)</u></b>
HACIENDA QUINTANILLA S.L.	B41744152	8028855	24,37

<b><u>PROPUESTA</u></b>	<b><u>SOLICITA PRIMA VOL.</u></b>
ADMITIDO	NO

**IMPORTE POR ANUALIDAD**

<u>CAMPAÑA</u>	<u>IMPORTE MÁXIMO SUBVENCIONABLE</u>	<u>IMPORTE MEDIO DE TRANSFERENCIA (€/ha)</u>
2015	7.073,88 €	290,27 €
2016	7.073,88 €	290,27 €
2017	7.073,88 €	290,27 €
2018	7.073,88 €	290,27 €
2019	7.073,88 €	290,27 €

**RECINTOS PROPUESTOS**

<u>REF.</u>	<u>REFERENCIA SIGPAC</u>	<u>CULTIVO</u>	<u>DESCRIPCIÓN CULTIVO</u>	<u>S/R</u>	<u>SUP. DEC. ADMIN. (ha)</u>	<u>SUP. PROPUESTA (ha)</u>
2077105	41-024-065-00016-002	81320	ALGODON-DP396	R	7,40	7,40
2077109	41-024-065-00016-002	99000	PATATA-SIN VARIEDAD	R	11,01	11,01
2077104	41-024-065-00016-004	81320	ALGODON-DP396	R	5,96	5,96

**RESUMEN CRITERIOS DE PRIORIZACIÓN****10.1.5 Sistemas sostenibles de cultivos agroindustriales****PUNTOS: 4,00**

	<b><u>PUNTOS</u></b>	<b><u>CUMPLE</u></b>
Porcentaje de superficie determinada en Red Natura 2000	0,00	0.0%
Porcentaje de superficie determinada situada en zonas RAMSAR	0,00	0.0%
Porcentaje de superficie determinada en zonas vulnerables a la contaminación por nitratos	4,00	100.0%
Titulares de explotaciones que hayan adquirido el compromiso voluntario de establecimiento de una enmienda natural mediante un cultivo de crucífera para su enterrado en verde	0,00	N



**DETALLE CRITERIOS DE PRIORIZACIÓN****10.1.5 Sistemas sostenibles de cultivos agroindustriales****PUNTOS: 4,00****Porcentaje de superficie determinada en Red Natura 2000****PUNTOS: 0,00 0.0%**

<u>REF.</u>	<u>REFERENCIA SIGPAC</u>	<u>CULTIVO</u>	<u>DESCRIPCIÓN CULTIVO</u>	<u>S/R</u>	<u>SUP.</u>	<u>SUP.</u>
					<u>PROPUESTA</u>	<u>CUMPLE</u>
					(ha)	(ha)
2077105	41-024-065-00016-002	81320	ALGODON-DP396	R	7,40	0,00
2077109	41-024-065-00016-002	99000	PATATA-SIN VARIEDAD	R	11,01	0,00
2077104	41-024-065-00016-004	81320	ALGODON-DP396	R	5,96	0,00

**Porcentaje de superficie determinada situada en zonas RAMSAR****PUNTOS: 0,00 0.0%**

<u>REF.</u>	<u>REFERENCIA SIGPAC</u>	<u>CULTIVO</u>	<u>DESCRIPCIÓN CULTIVO</u>	<u>S/R</u>	<u>SUP.</u>	<u>SUP.</u>
					<u>PROPUESTA</u>	<u>CUMPLE</u>
					(ha)	(ha)
2077105	41-024-065-00016-002	81320	ALGODON-DP396	R	7,40	0,00
2077109	41-024-065-00016-002	99000	PATATA-SIN VARIEDAD	R	11,01	0,00
2077104	41-024-065-00016-004	81320	ALGODON-DP396	R	5,96	0,00

**Porcentaje de superficie determinada en zonas vulnerables a la contaminación por nitratos****PUNTOS: 4,00 100.0%**

<u>REF.</u>	<u>REFERENCIA SIGPAC</u>	<u>CULTIVO</u>	<u>DESCRIPCIÓN CULTIVO</u>	<u>S/R</u>	<u>SUP.</u>	<u>SUP.</u>
					<u>PROPUESTA</u>	<u>CUMPLE</u>
					(ha)	(ha)
2077105	41-024-065-00016-002	81320	ALGODON-DP396	R	7,40	7,40
2077109	41-024-065-00016-002	99000	PATATA-SIN VARIEDAD	R	11,01	11,01
2077104	41-024-065-00016-004	81320	ALGODON-DP396	R	5,96	5,96

**Titulares de explotaciones que hayan adquirido el compromiso voluntario de establecimiento de una enmienda natural mediante un cultivo de crucifera para su enterrado en verde****PUNTOS: 0,00 N**

<u>APELLIDOS Y NOMBRE / RAZÓN SOCIAL</u>	<u>NIF</u>	<u>EXPEDIENTE</u>	<u>SUP. PROPUESTA (ha)</u>
HALCON BELLIDO JOSE DAMIAN	75433992H	8031120	15,10

<u>PROPUESTA</u>	<u>SOLICITA PRIMA VOL.</u>
ADMITIDO	NO

IMPORTE POR ANUALIDAD

<u>CAMPAÑA</u>	<u>IMPORTE MÁXIMO SUBVENCIONABLE</u>	<u>IMPORTE MEDIO DE TRANSFERENCIA (€/ha)</u>
2015	4.383,08 €	290,27 €
2016	4.383,08 €	290,27 €
2017	4.383,08 €	290,27 €
2018	4.383,08 €	290,27 €
2019	4.383,08 €	290,27 €

RECINTOS PROPUESTOS

<u>REF.</u>	<u>REFERENCIA SIGPAC</u>	<u>CULTIVO</u>	<u>DESCRIPCIÓN CULTIVO</u>	<u>S/R</u>	<u>SUP. DEC. ADMIN. (ha)</u>	<u>SUP. PROPUESTA (ha)</u>
2186740	41-053-018-00332-001	222000	QUINOA-SIN VARIEDAD	R	15,10	15,10

**RESUMEN CRITERIOS DE PRIORIZACIÓN**

<b>10.1.5 Sistemas sostenibles de cultivos agroindustriales</b>	<b>PUNTOS: 4,00</b>
---	---------------------

	<u>PUNTOS</u>	<u>CUMPLE</u>
Porcentaje de superficie determinada en Red Natura 2000	0,00	0.0%
Porcentaje de superficie determinada situada en zonas RAMSAR	0,00	0.0%
Porcentaje de superficie determinada en zonas vulnerables a la contaminación por nitratos	4,00	100.0%
Titulares de explotaciones que hayan adquirido el compromiso voluntario de establecimiento de una enmienda natural mediante un cultivo de crucifera para su enterrado en verde	0,00	N

**DETALLE CRITERIOS DE PRIORIZACIÓN**

<b>10.1.5 Sistemas sostenibles de cultivos agroindustriales</b>	<b>PUNTOS: 4,00</b>
---	---------------------

Porcentaje de superficie determinada en Red Natura 2000	<b>PUNTOS: 0,00</b>	<b>0.0%</b>				
<u>REF.</u>	<u>REFERENCIA SIGPAC</u>	<u>CULTIVO</u>	<u>DESCRIPCIÓN CULTIVO</u>	<u>S/R</u>	<u>SUP. PROPUESTA (ha)</u>	<u>SUP. CUMPLE (ha)</u>
2186740	41-053-018-00332-001	222000	QUINOA-SIN VARIEDAD	R	15,10	0,00
Porcentaje de superficie determinada situada en zonas RAMSAR	<b>PUNTOS: 0,00</b>	<b>0.0%</b>				
<u>REF.</u>	<u>REFERENCIA SIGPAC</u>	<u>CULTIVO</u>	<u>DESCRIPCIÓN CULTIVO</u>	<u>S/R</u>	<u>SUP. PROPUESTA (ha)</u>	<u>SUP. CUMPLE (ha)</u>
2186740	41-053-018-00332-001	222000	QUINOA-SIN VARIEDAD	R	15,10	0,00
Porcentaje de superficie determinada en zonas vulnerables a la contaminación por nitratos	<b>PUNTOS: 4,00</b>	<b>100.0%</b>				
<u>REF.</u>	<u>REFERENCIA SIGPAC</u>	<u>CULTIVO</u>	<u>DESCRIPCIÓN CULTIVO</u>	<u>S/R</u>	<u>SUP. PROPUESTA (ha)</u>	<u>SUP. CUMPLE (ha)</u>
2186740	41-053-018-00332-001	222000	QUINOA-SIN VARIEDAD	R	15,10	15,10
Titulares de explotaciones que hayan adquirido el compromiso voluntario de establecimiento de una enmienda natural mediante un cultivo de crucifera para su enterrado en verde	<b>PUNTOS: 0,00</b>	<b>N</b>				



<b><u>APELLIDOS Y NOMBRE / RAZÓN SOCIAL</u></b>	<b><u>NIF</u></b>	<b><u>EXPEDIENTE</u></b>	<b><u>SUP. PROPUESTA (ha)</u></b>
HALCON ROMERO ANTONIO MIGUEL	75433980Y	8025649	7,82

<b><u>PROPUESTA</u></b>	<b><u>SOLICITA PRIMA VOL.</u></b>
ADMITIDO	NO

**IMPORTE POR ANUALIDAD**

<u>CAMPAÑA</u>	<u>IMPORTE MÁXIMO SUBVENCIONABLE</u>	<u>IMPORTE MEDIO DE TRANSFERENCIA (€/ha)</u>
2015	2.269,91 €	290,27 €
2016	2.269,91 €	290,27 €
2017	2.269,91 €	290,27 €
2018	2.269,91 €	290,27 €
2019	2.269,91 €	290,27 €

**RECINTOS PROPUESTOS**

<u>REF.</u>	<u>REFERENCIA SIGPAC</u>	<u>CULTIVO</u>	<u>DESCRIPCIÓN CULTIVO</u>	<u>S/R</u>	<u>SUP. DEC. ADMIN. (ha)</u>	<u>SUP. PROPUESTA (ha)</u>
1772806	41-053-001-00280-002	81268	ALGODON-JUNCAL	R	3,87	3,87
1772808	41-053-001-00280-002	82343	REMOLACHA-CICLON	R	2,00	2,00
1772807	41-053-024-00103-001	81268	ALGODON-JUNCAL	S	1,95	1,95

**RESUMEN CRITERIOS DE PRIORIZACIÓN****10.1.5 Sistemas sostenibles de cultivos agroindustriales****PUNTOS: 3,75**

	<b><u>PUNTOS</u></b>	<b><u>CUMPLE</u></b>
Porcentaje de superficie determinada en Red Natura 2000	0,00	0.0%
Porcentaje de superficie determinada situada en zonas RAMSAR	0,00	0.0%
Porcentaje de superficie determinada en zonas vulnerables a la contaminación por nitratos	3,75	75.06%
Titulares de explotaciones que hayan adquirido el compromiso voluntario de establecimiento de una enmienda natural mediante un cultivo de crucífera para su enterrado en verde	0,00	N



**DETALLE CRITERIOS DE PRIORIZACIÓN****10.1.5 Sistemas sostenibles de cultivos agroindustriales****PUNTOS: 3,75****Porcentaje de superficie determinada en Red Natura 2000****PUNTOS: 0,00 0.0%**

<u>REF.</u>	<u>REFERENCIA SIGPAC</u>	<u>CULTIVO</u>	<u>DESCRIPCIÓN CULTIVO</u>	<u>S/R</u>	<u>SUP.</u>	<u>SUP.</u>
					<u>PROPUESTA</u>	<u>CUMPLE</u>
					(ha)	(ha)
1772806	41-053-001-00280-002	81268	ALGODON-JUNCAL	R	3,87	0,00
1772808	41-053-001-00280-002	82343	REMOLACHA-CICLON	R	2,00	0,00
1772807	41-053-024-00103-001	81268	ALGODON-JUNCAL	S	1,95	0,00

**Porcentaje de superficie determinada situada en zonas RAMSAR****PUNTOS: 0,00 0.0%**

<u>REF.</u>	<u>REFERENCIA SIGPAC</u>	<u>CULTIVO</u>	<u>DESCRIPCIÓN CULTIVO</u>	<u>S/R</u>	<u>SUP.</u>	<u>SUP.</u>
					<u>PROPUESTA</u>	<u>CUMPLE</u>
					(ha)	(ha)
1772806	41-053-001-00280-002	81268	ALGODON-JUNCAL	R	3,87	0,00
1772808	41-053-001-00280-002	82343	REMOLACHA-CICLON	R	2,00	0,00
1772807	41-053-024-00103-001	81268	ALGODON-JUNCAL	S	1,95	0,00

**Porcentaje de superficie determinada en zonas vulnerables a la contaminación por nitratos****PUNTOS: 3,75 75.06%**

<u>REF.</u>	<u>REFERENCIA SIGPAC</u>	<u>CULTIVO</u>	<u>DESCRIPCIÓN CULTIVO</u>	<u>S/R</u>	<u>SUP.</u>	<u>SUP.</u>
					<u>PROPUESTA</u>	<u>CUMPLE</u>
					(ha)	(ha)
1772806	41-053-001-00280-002	81268	ALGODON-JUNCAL	R	3,87	3,87
1772808	41-053-001-00280-002	82343	REMOLACHA-CICLON	R	2,00	2,00
1772807	41-053-024-00103-001	81268	ALGODON-JUNCAL	S	1,95	0,00

**Titulares de explotaciones que hayan adquirido el compromiso voluntario de establecimiento de una enmienda natural mediante un cultivo de crucífera para su enterrado en verde****PUNTOS: 0,00 N**

<b><u>APELLIDOS Y NOMBRE / RAZÓN SOCIAL</u></b>	<b><u>NIF</u></b>	<b><u>EXPEDIENTE</u></b>	<b><u>SUP. PROPUESTA (ha)</u></b>
HALCON ROMERO CRISTOBAL	34060762Q	8026218	7,87

<b><u>PROPUESTA</u></b>	<b><u>SOLICITA PRIMA VOL.</u></b>
ADMITIDO	NO

**IMPORTE POR ANUALIDAD**

<u>CAMPAÑA</u>	<u>IMPORTE MÁXIMO SUBVENCIONABLE</u>	<u>IMPORTE MEDIO DE TRANSFERENCIA (€/ha)</u>
2015	2.284,42 €	290,27 €
2016	2.284,42 €	290,27 €
2017	2.284,42 €	290,27 €
2018	2.284,42 €	290,27 €
2019	2.284,42 €	290,27 €

**RECINTOS PROPUESTOS**

<u>REF.</u>	<u>REFERENCIA SIGPAC</u>	<u>CULTIVO</u>	<u>DESCRIPCIÓN CULTIVO</u>	<u>S/R</u>	<u>SUP. DEC. ADMIN. (ha)</u>	<u>SUP. PROPUESTA (ha)</u>
1805257	41-053-001-00280-002	81268	ALGODON-JUNCAL	R	3,87	3,87
1805259	41-053-001-00280-002	82343	REMOLACHA-CICLON	R	2,00	2,00
1805258	41-053-024-00102-001	81268	ALGODON-JUNCAL	R	2,00	2,00

**RESUMEN CRITERIOS DE PRIORIZACIÓN****10.1.5 Sistemas sostenibles de cultivos agroindustriales****PUNTOS: 3,75**

	<b><u>PUNTOS</u></b>	<b><u>CUMPLE</u></b>
Porcentaje de superficie determinada en Red Natura 2000	0,00	0.0%
Porcentaje de superficie determinada situada en zonas RAMSAR	0,00	0.0%
Porcentaje de superficie determinada en zonas vulnerables a la contaminación por nitratos	3,75	74.59%
Titulares de explotaciones que hayan adquirido el compromiso voluntario de establecimiento de una enmienda natural mediante un cultivo de crucífera para su enterrado en verde	0,00	N



**DETALLE CRITERIOS DE PRIORIZACIÓN****10.1.5 Sistemas sostenibles de cultivos agroindustriales****PUNTOS: 3,75****Porcentaje de superficie determinada en Red Natura 2000****PUNTOS: 0,00 0.0%**

<u>REF.</u>	<u>REFERENCIA SIGPAC</u>	<u>CULTIVO</u>	<u>DESCRIPCIÓN CULTIVO</u>	<u>S/R</u>	<u>SUP.</u>	<u>SUP.</u>
					<u>PROPUESTA</u>	<u>CUMPLE</u>
					(ha)	(ha)
1805257	41-053-001-00280-002	81268	ALGODON-JUNCAL	R	3,87	0,00
1805259	41-053-001-00280-002	82343	REMOLACHA-CICLON	R	2,00	0,00
1805258	41-053-024-00102-001	81268	ALGODON-JUNCAL	R	2,00	0,00

**Porcentaje de superficie determinada situada en zonas RAMSAR****PUNTOS: 0,00 0.0%**

<u>REF.</u>	<u>REFERENCIA SIGPAC</u>	<u>CULTIVO</u>	<u>DESCRIPCIÓN CULTIVO</u>	<u>S/R</u>	<u>SUP.</u>	<u>SUP.</u>
					<u>PROPUESTA</u>	<u>CUMPLE</u>
					(ha)	(ha)
1805257	41-053-001-00280-002	81268	ALGODON-JUNCAL	R	3,87	0,00
1805259	41-053-001-00280-002	82343	REMOLACHA-CICLON	R	2,00	0,00
1805258	41-053-024-00102-001	81268	ALGODON-JUNCAL	R	2,00	0,00

**Porcentaje de superficie determinada en zonas vulnerables a la contaminación por nitratos****PUNTOS: 3,75 74.59%**

<u>REF.</u>	<u>REFERENCIA SIGPAC</u>	<u>CULTIVO</u>	<u>DESCRIPCIÓN CULTIVO</u>	<u>S/R</u>	<u>SUP.</u>	<u>SUP.</u>
					<u>PROPUESTA</u>	<u>CUMPLE</u>
					(ha)	(ha)
1805257	41-053-001-00280-002	81268	ALGODON-JUNCAL	R	3,87	3,87
1805259	41-053-001-00280-002	82343	REMOLACHA-CICLON	R	2,00	2,00
1805258	41-053-024-00102-001	81268	ALGODON-JUNCAL	R	2,00	0,00

**Titulares de explotaciones que hayan adquirido el compromiso voluntario de establecimiento de una enmienda natural mediante un cultivo de crucífera para su enterrado en verde****PUNTOS: 0,00 N**

<b><u>APELLIDOS Y NOMBRE / RAZÓN SOCIAL</u></b>	<b><u>NIF</u></b>	<b><u>EXPEDIENTE</u></b>	<b><u>SUP. PROPUESTA (ha)</u></b>
HARO ALDANA ANTONIO	27835271G	8024088	9,07

<b><u>PROPUESTA</u></b>	<b><u>SOLICITA PRIMA VOL.</u></b>
ADMITIDO	NO

**IMPORTE POR ANUALIDAD**

<u>CAMPAÑA</u>	<u>IMPORTE MÁXIMO SUBVENCIONABLE</u>	<u>IMPORTE MEDIO DE TRANSFERENCIA (€/ha)</u>
2015	2.632,75 €	290,27 €
2016	2.632,75 €	290,27 €
2017	2.632,75 €	290,27 €
2018	2.632,75 €	290,27 €
2019	2.632,75 €	290,27 €

**RECINTOS PROPUESTOS**

<u>REF.</u>	<u>REFERENCIA SIGPAC</u>	<u>CULTIVO</u>	<u>DESCRIPCIÓN CULTIVO</u>	<u>S/R</u>	<u>SUP. DEC. ADMIN. (ha)</u>	<u>SUP. PROPUESTA (ha)</u>
1675079	41-005-004-00152-001	81363	ALGODON-DP332	R	6,00	6,00
1675078	41-101-004-00186-001	81200	ALGODON-CAMPO	R	2,68	2,68
1675080	41-101-004-00187-001	81200	ALGODON-CAMPO	R	0,39	0,39

**RESUMEN CRITERIOS DE PRIORIZACIÓN****10.1.5 Sistemas sostenibles de cultivos agroindustriales****PUNTOS: 4,00**

	<b><u>PUNTOS</u></b>	<b><u>CUMPLE</u></b>
Porcentaje de superficie determinada en Red Natura 2000	0,00	0.0%
Porcentaje de superficie determinada situada en zonas RAMSAR	0,00	0.0%
Porcentaje de superficie determinada en zonas vulnerables a la contaminación por nitratos	4,00	100.0%
Titulares de explotaciones que hayan adquirido el compromiso voluntario de establecimiento de una enmienda natural mediante un cultivo de crucífera para su enterrado en verde	0,00	N





**DETALLE CRITERIOS DE PRIORIZACIÓN****10.1.5 Sistemas sostenibles de cultivos agroindustriales****PUNTOS: 4,00****Porcentaje de superficie determinada en Red Natura 2000****PUNTOS: 0,00 0.0%**

<u>REF.</u>	<u>REFERENCIA SIGPAC</u>	<u>CULTIVO</u>	<u>DESCRIPCIÓN CULTIVO</u>	<u>S/R</u>	<u>SUP.</u>	<u>SUP.</u>
					<u>PROPUESTA</u>	<u>CUMPLE</u>
					(ha)	(ha)
1675079	41-005-004-00152-001	81363	ALGODON-DP332	R	6,00	0,00
1675078	41-101-004-00186-001	81200	ALGODON-CAMPO	R	2,68	0,00
1675080	41-101-004-00187-001	81200	ALGODON-CAMPO	R	0,39	0,00

**Porcentaje de superficie determinada situada en zonas RAMSAR****PUNTOS: 0,00 0.0%**

<u>REF.</u>	<u>REFERENCIA SIGPAC</u>	<u>CULTIVO</u>	<u>DESCRIPCIÓN CULTIVO</u>	<u>S/R</u>	<u>SUP.</u>	<u>SUP.</u>
					<u>PROPUESTA</u>	<u>CUMPLE</u>
					(ha)	(ha)
1675079	41-005-004-00152-001	81363	ALGODON-DP332	R	6,00	0,00
1675078	41-101-004-00186-001	81200	ALGODON-CAMPO	R	2,68	0,00
1675080	41-101-004-00187-001	81200	ALGODON-CAMPO	R	0,39	0,00

**Porcentaje de superficie determinada en zonas vulnerables a la contaminación por nitratos****PUNTOS: 4,00 100.0%**

<u>REF.</u>	<u>REFERENCIA SIGPAC</u>	<u>CULTIVO</u>	<u>DESCRIPCIÓN CULTIVO</u>	<u>S/R</u>	<u>SUP.</u>	<u>SUP.</u>
					<u>PROPUESTA</u>	<u>CUMPLE</u>
					(ha)	(ha)
1675079	41-005-004-00152-001	81363	ALGODON-DP332	R	6,00	6,00
1675078	41-101-004-00186-001	81200	ALGODON-CAMPO	R	2,68	2,68
1675080	41-101-004-00187-001	81200	ALGODON-CAMPO	R	0,39	0,39

**Titulares de explotaciones que hayan adquirido el compromiso voluntario de establecimiento de una enmienda natural mediante un cultivo de crucífera para su enterrado en verde****PUNTOS: 0,00 N**

<u>APELLIDOS Y NOMBRE / RAZÓN SOCIAL</u>	<u>NIF</u>	<u>EXPEDIENTE</u>	<u>SUP. PROPUESTA (ha)</u>
HARO VALDERRAMA JOSE	75408756J	8022639	5,47
<u>PROPUESTA</u>	<u>SOLICITA PRIMA VOL.</u>	<u>PROPUESTA PRIMA VOL.</u>	
ADMITIDO	SI	ADMITIDO	

**IMPORTE POR ANUALIDAD**

<u>CAMPAÑA</u>	<u>IMPORTE MÁXIMO SUBVENCIONABLE</u>	<u>IMPORTE MEDIO DE TRANSFERENCIA (€/ha)</u>
2015	2.370,92 €	433,44 €
2016	2.370,92 €	433,44 €
2017	2.370,92 €	433,44 €
2018	2.370,92 €	433,44 €
2019	2.370,92 €	433,44 €

**RECINTOS PROPUESTOS**

<u>REF.</u>	<u>REFERENCIA SIGPAC</u>	<u>CULTIVO</u>	<u>DESCRIPCIÓN CULTIVO</u>	<u>S/R</u>	<u>SUP. DEC. ADMIN. (ha)</u>	<u>SUP. PROPUESTA (ha)</u>
1702307	41-095-062-00043-001	81268	ALGODON-JUNCAL	R	1,56	1,56
1702309	41-095-062-00043-001	81268	ALGODON-JUNCAL	R	1,91	1,91
1702308	41-095-062-00043-001	81268	ALGODON-JUNCAL	R	2,00	2,00

**RESUMEN CRITERIOS DE PRIORIZACIÓN****10.1.5 Sistemas sostenibles de cultivos agroindustriales**

PUNTOS: 5,00

	<u>PUNTOS</u>	<u>CUMPLE</u>
Porcentaje de superficie determinada en Red Natura 2000	0,00	0.0%
Porcentaje de superficie determinada situada en zonas RAMSAR	0,00	0.0%
Porcentaje de superficie determinada en zonas vulnerables a la contaminación por nitratos	4,00	100.0%
Titulares de explotaciones que hayan adquirido el compromiso voluntario de establecimiento de una enmienda natural mediante un cultivo de crucífera para su enterrado en verde	1,00	S



**DETALLE CRITERIOS DE PRIORIZACIÓN****10.1.5 Sistemas sostenibles de cultivos agroindustriales****PUNTOS: 5,00****Porcentaje de superficie determinada en Red Natura 2000****PUNTOS: 0,00 0.0%**

<u>REF.</u>	<u>REFERENCIA SIGPAC</u>	<u>CULTIVO</u>	<u>DESCRIPCIÓN CULTIVO</u>	<u>S/R</u>	<u>SUP.</u>	<u>SUP.</u>
					<u>PROPUESTA</u>	<u>CUMPLE</u>
					(ha)	(ha)
1702309	41-095-062-00043-001	81268	ALGODON-JUNCAL	R	1,91	0,00
1702307	41-095-062-00043-001	81268	ALGODON-JUNCAL	R	1,56	0,00
1702308	41-095-062-00043-001	81268	ALGODON-JUNCAL	R	2,00	0,00

**Porcentaje de superficie determinada situada en zonas RAMSAR****PUNTOS: 0,00 0.0%**

<u>REF.</u>	<u>REFERENCIA SIGPAC</u>	<u>CULTIVO</u>	<u>DESCRIPCIÓN CULTIVO</u>	<u>S/R</u>	<u>SUP.</u>	<u>SUP.</u>
					<u>PROPUESTA</u>	<u>CUMPLE</u>
					(ha)	(ha)
1702308	41-095-062-00043-001	81268	ALGODON-JUNCAL	R	2,00	0,00
1702307	41-095-062-00043-001	81268	ALGODON-JUNCAL	R	1,56	0,00
1702309	41-095-062-00043-001	81268	ALGODON-JUNCAL	R	1,91	0,00

**Porcentaje de superficie determinada en zonas vulnerables a la contaminación por nitratos****PUNTOS: 4,00 100.0%**

<u>REF.</u>	<u>REFERENCIA SIGPAC</u>	<u>CULTIVO</u>	<u>DESCRIPCIÓN CULTIVO</u>	<u>S/R</u>	<u>SUP.</u>	<u>SUP.</u>
					<u>PROPUESTA</u>	<u>CUMPLE</u>
					(ha)	(ha)
1702309	41-095-062-00043-001	81268	ALGODON-JUNCAL	R	1,91	1,91
1702308	41-095-062-00043-001	81268	ALGODON-JUNCAL	R	2,00	2,00
1702307	41-095-062-00043-001	81268	ALGODON-JUNCAL	R	1,56	1,56

**Titulares de explotaciones que hayan adquirido el compromiso voluntario de establecimiento de una enmienda natural mediante un cultivo de crucífera para su enterrado en verde****PUNTOS: 1,00 S**

<b><u>APELLIDOS Y NOMBRE / RAZÓN SOCIAL</u></b>	<b><u>NIF</u></b>	<b><u>EXPEDIENTE</u></b>	<b><u>SUP. PROPUESTA (ha)</u></b>
HARO VALDERRAMA MARIA ANGELES	75408757Z	8019683	7,90
<b><u>PROPUESTA</u></b>	<b><u>SOLICITA PRIMA VOL.</u></b>	<b><u>PROPUESTA PRIMA VOL.</u></b>	
<b>ADMITIDO</b>	<b>SI</b>	<b>ADMITIDO</b>	
<b><u>IMPORTE POR ANUALIDAD</u></b>			

<b><u>CAMPAÑA</u></b>	<b><u>IMPORTE MÁXIMO SUBVENCIONABLE</u></b>	<b><u>IMPORTE MEDIO DE TRANSFERENCIA (€/ha)</u></b>
2015	3.424,17 €	433,44 €
2016	3.424,17 €	433,44 €
2017	3.424,17 €	433,44 €
2018	3.424,17 €	433,44 €
2019	3.424,17 €	433,44 €

**RECINTOS PROPUESTOS**

<b><u>REF.</u></b>	<b><u>REFERENCIA SIGPAC</u></b>	<b><u>CULTIVO</u></b>	<b><u>DESCRIPCIÓN CULTIVO</u></b>	<b><u>S/R</u></b>	<b><u>SUP. DEC. ADMIN. (ha)</u></b>	<b><u>SUP. PROPUESTA (ha)</u></b>
1970925	41-095-062-00043-001	81377	ALGODON-ELSA	R	1,90	1,90
1970924	41-095-062-00043-001	81377	ALGODON-ELSA	R	4,00	4,00
1970926	41-095-062-00059-001	81377	ALGODON-ELSA	R	2,00	2,00

**RESUMEN CRITERIOS DE PRIORIZACIÓN****10.1.5 Sistemas sostenibles de cultivos agroindustriales****PUNTOS: 5,00**

	<b><u>PUNTOS</u></b>	<b><u>CUMPLE</u></b>
Porcentaje de superficie determinada en Red Natura 2000	0,00	0.0%
Porcentaje de superficie determinada situada en zonas RAMSAR	0,00	0.0%
Porcentaje de superficie determinada en zonas vulnerables a la contaminación por nitratos	4,00	100.0%
Titulares de explotaciones que hayan adquirido el compromiso voluntario de establecimiento de una enmienda natural mediante un cultivo de crucífera para su enterrado en verde	1,00	S



**DETALLE CRITERIOS DE PRIORIZACIÓN****10.1.5 Sistemas sostenibles de cultivos agroindustriales****PUNTOS: 5,00****Porcentaje de superficie determinada en Red Natura 2000****PUNTOS: 0,00 0.0%**

<u>REF.</u>	<u>REFERENCIA SIGPAC</u>	<u>CULTIVO</u>	<u>DESCRIPCIÓN CULTIVO</u>	<u>S/R</u>	<u>SUP.</u>	<u>SUP.</u>
					<u>PROPUESTA</u>	<u>CUMPLE</u>
					<u>(ha)</u>	<u>(ha)</u>
1970924	41-095-062-00043-001	81377	ALGODON-ELSA	R	4,00	0,00
1970925	41-095-062-00043-001	81377	ALGODON-ELSA	R	1,90	0,00
1970926	41-095-062-00059-001	81377	ALGODON-ELSA	R	2,00	0,00

**Porcentaje de superficie determinada situada en zonas RAMSAR****PUNTOS: 0,00 0.0%**

<u>REF.</u>	<u>REFERENCIA SIGPAC</u>	<u>CULTIVO</u>	<u>DESCRIPCIÓN CULTIVO</u>	<u>S/R</u>	<u>SUP.</u>	<u>SUP.</u>
					<u>PROPUESTA</u>	<u>CUMPLE</u>
					<u>(ha)</u>	<u>(ha)</u>
1970924	41-095-062-00043-001	81377	ALGODON-ELSA	R	4,00	0,00
1970925	41-095-062-00043-001	81377	ALGODON-ELSA	R	1,90	0,00
1970926	41-095-062-00059-001	81377	ALGODON-ELSA	R	2,00	0,00

**Porcentaje de superficie determinada en zonas vulnerables a la contaminación por nitratos****PUNTOS: 4,00 100.0%**

<u>REF.</u>	<u>REFERENCIA SIGPAC</u>	<u>CULTIVO</u>	<u>DESCRIPCIÓN CULTIVO</u>	<u>S/R</u>	<u>SUP.</u>	<u>SUP.</u>
					<u>PROPUESTA</u>	<u>CUMPLE</u>
					<u>(ha)</u>	<u>(ha)</u>
1970924	41-095-062-00043-001	81377	ALGODON-ELSA	R	4,00	4,00
1970925	41-095-062-00043-001	81377	ALGODON-ELSA	R	1,90	1,90
1970926	41-095-062-00059-001	81377	ALGODON-ELSA	R	2,00	2,00

**Titulares de explotaciones que hayan adquirido el compromiso voluntario de establecimiento de una enmienda natural mediante un cultivo de crucífera para su enterrado en verde****PUNTOS: 1,00 S**

**APELLIDOS Y NOMBRE / RAZÓN SOCIAL** **NIF** **EXPEDIENTE** **SUP. PROPUESTA (ha)**  
 HDROS. MANUEL CAMPOS CAMPOS,C.B. E41219700 8029071 84,48

**PROPUESTA** **SOLICITA PRIMA VOL.**  
**ADMITIDO** **NO**

**IMPORTE POR ANUALIDAD**

<u>CAMPAÑA</u>	<u>IMPORTE MÁXIMO SUBVENCIONABLE</u>	<u>IMPORTE MEDIO DE TRANSFERENCIA (€/ha)</u>
2015	18.966,24 €	224,51 €
2016	18.966,24 €	224,51 €
2017	18.966,24 €	224,51 €
2018	18.966,24 €	224,51 €
2019	18.966,24 €	224,51 €

**RECINTOS PROPUESTOS**

<u>REF.</u>	<u>REFERENCIA SIGPAC</u>	<u>CULTIVO</u>	<u>DESCRIPCIÓN CULTIVO</u>	<u>S/R</u>	<u>SUP. DEC. ADMIN. (ha)</u>	<u>SUP. PROPUESTA (ha)</u>
2000017	41-034-005-00045-004	81268	ALGODON-JUNCAL	R	20,00	20,00
2000013	41-034-007-00029-001	81268	ALGODON-JUNCAL	R	12,43	12,43
2000014	41-034-007-00033-002	81268	ALGODON-JUNCAL	R	0,16	0,16
2000020	41-034-007-00034-002	82361	REMOLACHA-CONIL	R	5,00	5,00
2000012	41-034-007-00034-005	81268	ALGODON-JUNCAL	R	0,05	0,05
2000011	41-034-007-00053-001	81268	ALGODON-JUNCAL	R	4,89	4,89
2000016	41-034-011-00380-003	81263	ALGODON-DP419	R	13,56	13,56
2000018	41-034-011-00425-004	82156	REMOLACHA-BARBATE	R	9,00	9,00
2000019	41-034-011-00425-005	82361	REMOLACHA-CONIL	R	8,61	8,61
2000015	41-034-011-00425-006	81263	ALGODON-DP419	R	10,78	10,78

**RESUMEN CRITERIOS DE PRIORIZACIÓN****10.1.5 Sistemas sostenibles de cultivos agroindustriales****PUNTOS:** 4,00

	<b><u>PUNTOS</u></b>	<b><u>CUMPLE</u></b>
<b>Porcentaje de superficie determinada en Red Natura 2000</b>	0,00	0.0%
<b>Porcentaje de superficie determinada situada en zonas RAMSAR</b>	0,00	0.0%
<b>Porcentaje de superficie determinada en zonas vulnerables a la contaminación por nitratos</b>	4,00	100.0%
<b>Titulares de explotaciones que hayan adquirido el compromiso voluntario de establecimiento de una enmienda natural mediante un cultivo de crucífera para su enterrado en verde</b>	0,00	N



**DETALLE CRITERIOS DE PRIORIZACIÓN****10.1.5 Sistemas sostenibles de cultivos agroindustriales****PUNTOS: 4,00****Porcentaje de superficie determinada en Red Natura 2000****PUNTOS: 0,00 0.0%**

REF.	REFERENCIA SIGPAC	CULTIVO	DESCRIPCIÓN CULTIVO	S/R	SUP.	SUP.
					PROPUESTA	CUMPLE
					(ha)	(ha)
2000017	41-034-005-00045-004	81268	ALGODON-JUNCAL	R	20,00	0,00
2000013	41-034-007-00029-001	81268	ALGODON-JUNCAL	R	12,43	0,00
2000014	41-034-007-00033-002	81268	ALGODON-JUNCAL	R	0,16	0,00
2000020	41-034-007-00034-002	82361	REMOLACHA-CONIL	R	5,00	0,00
2000012	41-034-007-00034-005	81268	ALGODON-JUNCAL	R	0,05	0,00
2000011	41-034-007-00053-001	81268	ALGODON-JUNCAL	R	4,89	0,00
2000016	41-034-011-00380-003	81263	ALGODON-DP419	R	13,56	0,00
2000018	41-034-011-00425-004	82156	REMOLACHA-BARBATE	R	9,00	0,00
2000019	41-034-011-00425-005	82361	REMOLACHA-CONIL	R	8,61	0,00
2000015	41-034-011-00425-006	81263	ALGODON-DP419	R	10,78	0,00

**Porcentaje de superficie determinada situada en zonas RAMSAR****PUNTOS: 0,00 0.0%**

REF.	REFERENCIA SIGPAC	CULTIVO	DESCRIPCIÓN CULTIVO	S/R	SUP.	SUP.
					PROPUESTA	CUMPLE
					(ha)	(ha)
2000017	41-034-005-00045-004	81268	ALGODON-JUNCAL	R	20,00	0,00
2000013	41-034-007-00029-001	81268	ALGODON-JUNCAL	R	12,43	0,00
2000014	41-034-007-00033-002	81268	ALGODON-JUNCAL	R	0,16	0,00
2000020	41-034-007-00034-002	82361	REMOLACHA-CONIL	R	5,00	0,00
2000012	41-034-007-00034-005	81268	ALGODON-JUNCAL	R	0,05	0,00
2000011	41-034-007-00053-001	81268	ALGODON-JUNCAL	R	4,89	0,00
2000016	41-034-011-00380-003	81263	ALGODON-DP419	R	13,56	0,00
2000018	41-034-011-00425-004	82156	REMOLACHA-BARBATE	R	9,00	0,00
2000019	41-034-011-00425-005	82361	REMOLACHA-CONIL	R	8,61	0,00
2000015	41-034-011-00425-006	81263	ALGODON-DP419	R	10,78	0,00

**Porcentaje de superficie determinada en zonas vulnerables a la contaminación por nitratos****PUNTOS: 4,00 100.0%**

REF.	REFERENCIA SIGPAC	CULTIVO	DESCRIPCIÓN CULTIVO	S/R	SUP.	SUP.
					PROPUESTA	CUMPLE
					(ha)	(ha)
2000017	41-034-005-00045-004	81268	ALGODON-JUNCAL	R	20,00	20,00
2000013	41-034-007-00029-001	81268	ALGODON-JUNCAL	R	12,43	12,43
2000014	41-034-007-00033-002	81268	ALGODON-JUNCAL	R	0,16	0,16
2000020	41-034-007-00034-002	82361	REMOLACHA-CONIL	R	5,00	5,00
2000012	41-034-007-00034-005	81268	ALGODON-JUNCAL	R	0,05	0,05
2000011	41-034-007-00053-001	81268	ALGODON-JUNCAL	R	4,89	4,89
2000016	41-034-011-00380-003	81263	ALGODON-DP419	R	13,56	13,56
2000018	41-034-011-00425-004	82156	REMOLACHA-BARBATE	R	9,00	9,00
2000019	41-034-011-00425-005	82361	REMOLACHA-CONIL	R	8,61	8,61
2000015	41-034-011-00425-006	81263	ALGODON-DP419	R	10,78	10,78

**Titulares de explotaciones que hayan adquirido el compromiso voluntario de establecimiento de una enmienda natural mediante un cultivo de crucifera para su enterrado en verde****PUNTOS: 0,00 N**

<b><u>APELLIDOS Y NOMBRE / RAZÓN SOCIAL</u></b>	<b><u>NIF</u></b>	<b><u>EXPEDIENTE</u></b>	<b><u>SUP. PROPUESTA (ha)</u></b>
HDROS. ROSARIO DELGADO RODRIGUEZ, C.B	E90000118	8024457	9,57

<b><u>PROPUESTA</u></b>	<b><u>SOLICITA PRIMA VOL.</u></b>
ADMITIDO	NO

**IMPORTE POR ANUALIDAD**

<u>CAMPAÑA</u>	<u>IMPORTE MÁXIMO SUBVENCIONABLE</u>	<u>IMPORTE MEDIO DE TRANSFERENCIA (€/ha)</u>
2015	2.777,88 €	290,27 €
2016	2.777,88 €	290,27 €
2017	2.777,88 €	290,27 €
2018	2.777,88 €	290,27 €
2019	2.777,88 €	290,27 €

**RECINTOS PROPUESTOS**

<u>REF.</u>	<u>REFERENCIA SIGPAC</u>	<u>CULTIVO</u>	<u>DESCRIPCIÓN CULTIVO</u>	<u>S/R</u>	<u>SUP. DEC. ADMIN. (ha)</u>	<u>SUP. PROPUESTA (ha)</u>
1698215	41-053-019-00068-003	81268	ALGODON-JUNCAL	R	6,57	6,57
1698216	41-053-019-00068-003	82343	REMOLACHA-CICLON	R	3,00	3,00

**RESUMEN CRITERIOS DE PRIORIZACIÓN****10.1.5 Sistemas sostenibles de cultivos agroindustriales** PUNTOS: 4,00

	<u>PUNTOS</u>	<u>CUMPLE</u>
Porcentaje de superficie determinada en Red Natura 2000	0,00	0.0%
Porcentaje de superficie determinada situada en zonas RAMSAR	0,00	0.0%
Porcentaje de superficie determinada en zonas vulnerables a la contaminación por nitratos	4,00	100.0%
Titulares de explotaciones que hayan adquirido el compromiso voluntario de establecimiento de una enmienda natural mediante un cultivo de crucifera para su enterrado en verde	0,00	N

**DETALLE CRITERIOS DE PRIORIZACIÓN****10.1.5 Sistemas sostenibles de cultivos agroindustriales** PUNTOS: 4,00

Porcentaje de superficie determinada en Red Natura 2000	PUNTOS:	0,00	0.0%			
		<u>SUP. PROPUESTA (ha)</u>	<u>SUP. CUMPLE (ha)</u>			
<u>REF.</u>	<u>REFERENCIA SIGPAC</u>	<u>CULTIVO</u>	<u>DESCRIPCIÓN CULTIVO</u>	<u>S/R</u>		
1698215	41-053-019-00068-003	81268	ALGODON-JUNCAL	R	6,57	0,00
1698216	41-053-019-00068-003	82343	REMOLACHA-CICLON	R	3,00	0,00
Porcentaje de superficie determinada situada en zonas RAMSAR	PUNTOS:	0,00	0.0%			
		<u>SUP. PROPUESTA (ha)</u>	<u>SUP. CUMPLE (ha)</u>			
<u>REF.</u>	<u>REFERENCIA SIGPAC</u>	<u>CULTIVO</u>	<u>DESCRIPCIÓN CULTIVO</u>	<u>S/R</u>		
1698215	41-053-019-00068-003	81268	ALGODON-JUNCAL	R	6,57	0,00
1698216	41-053-019-00068-003	82343	REMOLACHA-CICLON	R	3,00	0,00
Porcentaje de superficie determinada en zonas vulnerables a la contaminación por nitratos	PUNTOS:	4,00	100.0%			
		<u>SUP. PROPUESTA (ha)</u>	<u>SUP. CUMPLE (ha)</u>			
<u>REF.</u>	<u>REFERENCIA SIGPAC</u>	<u>CULTIVO</u>	<u>DESCRIPCIÓN CULTIVO</u>	<u>S/R</u>		
1698215	41-053-019-00068-003	81268	ALGODON-JUNCAL	R	6,57	6,57
1698216	41-053-019-00068-003	82343	REMOLACHA-CICLON	R	3,00	3,00
Titulares de explotaciones que hayan adquirido el compromiso voluntario de establecimiento de una enmienda natural mediante un cultivo de crucifera para su enterrado en verde	PUNTOS:	0,00	N			



<u>APELLIDOS Y NOMBRE / RAZÓN SOCIAL</u>	<u>NIF</u>	<u>EXPEDIENTE</u>	<u>SUP. PROPUESTA (ha)</u>
HENS PISTON MANUEL	30545663F	8025244	9,77
<u>PROPUESTA ADMITIDO</u>	<u>SOLICITA PRIMA VOL. SI</u>	<u>PROPUESTA PRIMA VOL. ADMITIDO</u>	
<u>IMPORTE POR ANUALIDAD</u>			

<u>CAMPAÑA</u>	<u>IMPORTE MÁXIMO SUBVENCIONABLE</u>	<u>IMPORTE MEDIO DE TRANSFERENCIA (€/ha)</u>
2015	4.234,71 €	433,44 €
2016	4.234,71 €	433,44 €
2017	4.234,71 €	433,44 €
2018	4.234,71 €	433,44 €
2019	4.234,71 €	433,44 €

**RECINTOS PROPUESTOS**

<u>REF.</u>	<u>REFERENCIA SIGPAC</u>	<u>CULTIVO</u>	<u>DESCRIPCIÓN CULTIVO</u>	<u>S/R</u>	<u>SUP. DEC. ADMIN. (ha)</u>	<u>SUP. PROPUESTA (ha)</u>
1741862	41-039-062-00030-001	81320	ALGODON-DP396	R	2,93	2,93
1741861	41-039-062-00031-001	81320	ALGODON-DP396	R	6,84	6,84

**RESUMEN CRITERIOS DE PRIORIZACIÓN**

<b>10.1.5 Sistemas sostenibles de cultivos agroindustriales</b>	<b>PUNTOS: 5,00</b>	<b>PUNTOS</b>	<b>CUMPLE</b>
Porcentaje de superficie determinada en Red Natura 2000		0,00	0.0%
Porcentaje de superficie determinada situada en zonas RAMSAR		0,00	0.0%
Porcentaje de superficie determinada en zonas vulnerables a la contaminación por nitratos		4,00	100.0%
Titulares de explotaciones que hayan adquirido el compromiso voluntario de establecimiento de una enmienda natural mediante un cultivo de crucifera para su enterrado en verde		1,00	S

**DETALLE CRITERIOS DE PRIORIZACIÓN**

<b>10.1.5 Sistemas sostenibles de cultivos agroindustriales</b>	<b>PUNTOS: 5,00</b>	<b>PUNTOS</b>	<b>CUMPLE</b>			
Porcentaje de superficie determinada en Red Natura 2000		PUNTOS: 0,00	0.0%			
		<u>SUP. PROPUESTA (ha)</u>	<u>SUP. CUMPLE (ha)</u>			
<u>REF.</u>	<u>REFERENCIA SIGPAC</u>	<u>CULTIVO</u>	<u>DESCRIPCIÓN CULTIVO</u>	<u>S/R</u>		
1741862	41-039-062-00030-001	81320	ALGODON-DP396	R	2,93	0,00
1741861	41-039-062-00031-001	81320	ALGODON-DP396	R	6,84	0,00
Porcentaje de superficie determinada situada en zonas RAMSAR		PUNTOS: 0,00	0.0%			
		<u>SUP. PROPUESTA (ha)</u>	<u>SUP. CUMPLE (ha)</u>			
<u>REF.</u>	<u>REFERENCIA SIGPAC</u>	<u>CULTIVO</u>	<u>DESCRIPCIÓN CULTIVO</u>	<u>S/R</u>		
1741862	41-039-062-00030-001	81320	ALGODON-DP396	R	2,93	0,00
1741861	41-039-062-00031-001	81320	ALGODON-DP396	R	6,84	0,00
Porcentaje de superficie determinada en zonas vulnerables a la contaminación por nitratos		PUNTOS: 4,00	100.0%			
		<u>SUP. PROPUESTA (ha)</u>	<u>SUP. CUMPLE (ha)</u>			
<u>REF.</u>	<u>REFERENCIA SIGPAC</u>	<u>CULTIVO</u>	<u>DESCRIPCIÓN CULTIVO</u>	<u>S/R</u>		
1741862	41-039-062-00030-001	81320	ALGODON-DP396	R	2,93	2,93
1741861	41-039-062-00031-001	81320	ALGODON-DP396	R	6,84	6,84
Titulares de explotaciones que hayan adquirido el compromiso voluntario de establecimiento de una enmienda natural mediante un cultivo de crucifera para su enterrado en verde		PUNTOS: 1,00	S			

<u>APELLIDOS Y NOMBRE / RAZÓN SOCIAL</u>	<u>NIF</u>	<u>EXPEDIENTE</u>	<u>SUP. PROPUESTA (ha)</u>
HENS REYES JOSE MARIA	29992059J	8024458	48,47

<u>PROPUESTA</u>	<u>SOLICITA PRIMA VOL.</u>
ADMITIDO	NO

**IMPORTE POR ANUALIDAD**

<u>CAMPAÑA</u>	<u>IMPORTE MÁXIMO SUBVENCIONABLE</u>	<u>IMPORTE MEDIO DE TRANSFERENCIA (€/ha)</u>
2015	13.085,37 €	269,97 €
2016	13.085,37 €	269,97 €
2017	13.085,37 €	269,97 €
2018	13.085,37 €	269,97 €
2019	13.085,37 €	269,97 €

**RECINTOS PROPUESTOS**

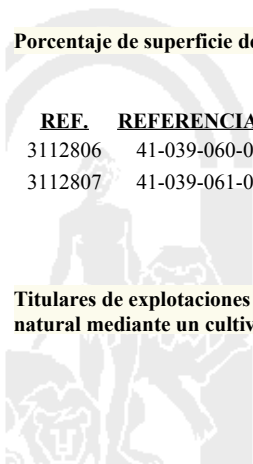
<u>REF.</u>	<u>REFERENCIA SIGPAC</u>	<u>CULTIVO</u>	<u>DESCRIPCIÓN CULTIVO</u>	<u>S/R</u>	<u>SUP. DEC. ADMIN. (ha)</u>	<u>SUP. PROPUESTA (ha)</u>
3112806	41-039-060-00009-001	81320	ALGODON-DP396	R	19,09	19,09
3112807	41-039-061-00021-002	81314	ALGODON-ALBARIZA	R	29,38	29,38

**RESUMEN CRITERIOS DE PRIORIZACIÓN****10.1.5 Sistemas sostenibles de cultivos agroindustriales PUNTOS: 4,00**

	<u>PUNTOS</u>	<u>CUMPLE</u>
Porcentaje de superficie determinada en Red Natura 2000	0,00	0.0%
Porcentaje de superficie determinada situada en zonas RAMSAR	0,00	0.0%
Porcentaje de superficie determinada en zonas vulnerables a la contaminación por nitratos	4,00	100.0%
Titulares de explotaciones que hayan adquirido el compromiso voluntario de establecimiento de una enmienda natural mediante un cultivo de crucifera para su enterrado en verde	0,00	N

**DETALLE CRITERIOS DE PRIORIZACIÓN****10.1.5 Sistemas sostenibles de cultivos agroindustriales PUNTOS: 4,00**

<u>REF.</u>	<u>REFERENCIA SIGPAC</u>	<u>CULTIVO</u>	<u>DESCRIPCIÓN CULTIVO</u>	<u>S/R</u>	<u>SUP. PROPUESTA (ha)</u>	<u>SUP. CUMPLE (ha)</u>	
3112806	41-039-060-00009-001	81320	ALGODON-DP396	R	19,09	0,00	
3112807	41-039-061-00021-002	81314	ALGODON-ALBARIZA	R	29,38	0,00	
<b>Porcentaje de superficie determinada en Red Natura 2000</b>					<b>PUNTOS:</b>	<b>0,00</b>	<b>0.0%</b>
<b>Porcentaje de superficie determinada situada en zonas RAMSAR</b>					<b>PUNTOS:</b>	<b>0,00</b>	<b>0.0%</b>
<b>Porcentaje de superficie determinada en zonas vulnerables a la contaminación por nitratos</b>					<b>PUNTOS:</b>	<b>4,00</b>	<b>100.0%</b>
<b>Titulares de explotaciones que hayan adquirido el compromiso voluntario de establecimiento de una enmienda natural mediante un cultivo de crucifera para su enterrado en verde</b>					<b>PUNTOS:</b>	<b>0,00</b>	<b>N</b>



<u>APELLIDOS Y NOMBRE / RAZÓN SOCIAL</u>	<u>NIF</u>	<u>EXPEDIENTE</u>	<u>SUP. PROPUESTA (ha)</u>	<u>Nº DE SOCIOS</u>
HERALZA S.C.A.	F41436544	8028559	26,62	4
<u>PROPUESTA</u>	<u>SOLICITA PRIMA VOL.</u>			
ADMITIDO	NO			
<u>IMPORTE POR ANUALIDAD</u>				
	<u>CAMPAÑA</u>	<u>IMPORTE MÁXIMO SUBVENCIONABLE</u>	<u>IMPORTE MEDIO DE TRANSFERENCIA (€/ha)</u>	
	2015	7.726,99 €	290,27 €	
	2016	7.726,99 €	290,27 €	
	2017	7.726,99 €	290,27 €	
	2018	7.726,99 €	290,27 €	
	2019	7.726,99 €	290,27 €	

RECINTOS PROPUESTOS

<u>REF.</u>	<u>REFERENCIA SIGPAC</u>	<u>CULTIVO</u>	<u>DESCRIPCIÓN CULTIVO</u>	<u>S/R</u>	<u>SUP. DEC. ADMIN. (ha)</u>	<u>SUP. PROPUESTA (ha)</u>
1957037	41-053-002-00347-001	81268	ALGODON-JUNCAL	R	1,52	1,52
1957039	41-053-002-00353-001	81268	ALGODON-JUNCAL	R	4,49	4,49
1957018	41-053-003-00010-001	1000	TRIGO BLANDO-SIN VARIEDAD	R	0,09	0,09
1957019	41-053-003-00011-001	1000	TRIGO BLANDO-SIN VARIEDAD	R	1,50	1,50
1957042	41-053-003-00075-001	82726	REMOLACHA-JULIETTA	R	2,92	2,92
1957038	41-053-019-00273-002	81268	ALGODON-JUNCAL	R	8,11	8,11
1957041	41-053-019-00273-002	82343	REMOLACHA-CICLON	R	4,05	4,05
1957040	41-053-019-00282-002	81268	ALGODON-JUNCAL	R	3,94	3,94

**RESUMEN CRITERIOS DE PRIORIZACIÓN****10.1.5 Sistemas sostenibles de cultivos agroindustriales****PUNTOS: 4,00**

	<u>PUNTOS</u>	<u>CUMPLE</u>
Porcentaje de superficie determinada en Red Natura 2000	0,00	0.0%
Porcentaje de superficie determinada situada en zonas RAMSAR	0,00	0.0%
Porcentaje de superficie determinada en zonas vulnerables a la contaminación por nitratos	4,00	100.0%
Titulares de explotaciones que hayan adquirido el compromiso voluntario de establecimiento de una enmienda natural mediante un cultivo de crucífera para su enterrado en verde	0,00	N



**DETALLE CRITERIOS DE PRIORIZACIÓN****10.1.5 Sistemas sostenibles de cultivos agroindustriales****PUNTOS: 4,00****Porcentaje de superficie determinada en Red Natura 2000****PUNTOS: 0,00 0.0%**

REF.	REFERENCIA SIGPAC	CULTIVO	DESCRIPCIÓN CULTIVO	S/R	<u>SUP.</u>	<u>SUP.</u>
					<u>PROPUESTA</u> (ha)	<u>CÚMPLE</u> (ha)
1957037	41-053-002-00347-001	81268	ALGODON-JUNCAL	R	1,52	0,00
1957039	41-053-002-00353-001	81268	ALGODON-JUNCAL	R	4,49	0,00
1957018	41-053-003-00010-001	1000	TRIGO BLANDO-SIN VARIEDAD	R	0,09	0,00
1957019	41-053-003-00011-001	1000	TRIGO BLANDO-SIN VARIEDAD	R	1,50	0,00
1957042	41-053-003-00075-001	82726	REMOLACHA-JULIETTA	R	2,92	0,00
1957038	41-053-019-00273-002	81268	ALGODON-JUNCAL	R	8,11	0,00
1957041	41-053-019-00273-002	82343	REMOLACHA-CICLON	R	4,05	0,00
1957040	41-053-019-00282-002	81268	ALGODON-JUNCAL	R	3,94	0,00

**Porcentaje de superficie determinada situada en zonas RAMSAR****PUNTOS: 0,00 0.0%**

REF.	REFERENCIA SIGPAC	CULTIVO	DESCRIPCIÓN CULTIVO	S/R	<u>SUP.</u>	<u>SUP.</u>
					<u>PROPUESTA</u> (ha)	<u>CÚMPLE</u> (ha)
1957037	41-053-002-00347-001	81268	ALGODON-JUNCAL	R	1,52	0,00
1957039	41-053-002-00353-001	81268	ALGODON-JUNCAL	R	4,49	0,00
1957018	41-053-003-00010-001	1000	TRIGO BLANDO-SIN VARIEDAD	R	0,09	0,00
1957019	41-053-003-00011-001	1000	TRIGO BLANDO-SIN VARIEDAD	R	1,50	0,00
1957042	41-053-003-00075-001	82726	REMOLACHA-JULIETTA	R	2,92	0,00
1957038	41-053-019-00273-002	81268	ALGODON-JUNCAL	R	8,11	0,00
1957041	41-053-019-00273-002	82343	REMOLACHA-CICLON	R	4,05	0,00
1957040	41-053-019-00282-002	81268	ALGODON-JUNCAL	R	3,94	0,00

**Porcentaje de superficie determinada en zonas vulnerables a la contaminación por nitratos****PUNTOS: 4,00 100.0%**

REF.	REFERENCIA SIGPAC	CULTIVO	DESCRIPCIÓN CULTIVO	S/R	<u>SUP.</u>	<u>SUP.</u>
					<u>PROPUESTA</u> (ha)	<u>CÚMPLE</u> (ha)
1957037	41-053-002-00347-001	81268	ALGODON-JUNCAL	R	1,52	1,52
1957039	41-053-002-00353-001	81268	ALGODON-JUNCAL	R	4,49	4,49
1957018	41-053-003-00010-001	1000	TRIGO BLANDO-SIN VARIEDAD	R	0,09	0,09
1957019	41-053-003-00011-001	1000	TRIGO BLANDO-SIN VARIEDAD	R	1,50	1,50
1957042	41-053-003-00075-001	82726	REMOLACHA-JULIETTA	R	2,92	2,92
1957038	41-053-019-00273-002	81268	ALGODON-JUNCAL	R	8,11	8,11
1957041	41-053-019-00273-002	82343	REMOLACHA-CICLON	R	4,05	4,05
1957040	41-053-019-00282-002	81268	ALGODON-JUNCAL	R	3,94	3,94

**Titulares de explotaciones que hayan adquirido el compromiso voluntario de establecimiento de una enmienda natural mediante un cultivo de crucifera para su enterrado en verde****PUNTOS: 0,00 N**

<b><u>APELLIDOS Y NOMBRE / RAZÓN SOCIAL</u></b>	<b><u>NIF</u></b>	<b><u>EXPEDIENTE</u></b>	<b><u>SUP. PROPUESTA (ha)</u></b>
HERBAS IBAÑEZ MARIA DOLORES	28542013W	8024101	2,71

<b><u>PROPUESTA</u></b>	<b><u>SOLICITA PRIMA VOL.</u></b>
ADMITIDO	NO

**IMPORTE POR ANUALIDAD**

<u>CAMPAÑA</u>	<u>IMPORTE MÁXIMO SUBVENCIONABLE</u>	<u>IMPORTE MEDIO DE TRANSFERENCIA (€/ha)</u>
2015	786,63 €	290,27 €
2016	786,63 €	290,27 €
2017	786,63 €	290,27 €
2018	786,63 €	290,27 €
2019	786,63 €	290,27 €

**RECINTOS PROPUESTOS**

<u>REF.</u>	<u>REFERENCIA SIGPAC</u>	<u>CULTIVO</u>	<u>DESCRIPCIÓN CULTIVO</u>	<u>S/R</u>	<u>SUP. DEC. ADMIN. (ha)</u>	<u>SUP. PROPUESTA (ha)</u>
1675923	41-095-084-00104-001	81268	ALGODON-JUNCAL	R	2,71	2,71

**RESUMEN CRITERIOS DE PRIORIZACIÓN**

<b>10.1.5 Sistemas sostenibles de cultivos agroindustriales</b>	<b>PUNTOS: 4,00</b>		
<b>Porcentaje de superficie determinada en Red Natura 2000</b>		<b>PUNTOS</b>	<b>CUMPLE</b>
		0,00	0.0%
<b>Porcentaje de superficie determinada situada en zonas RAMSAR</b>		0,00	0.0%
<b>Porcentaje de superficie determinada en zonas vulnerables a la contaminación por nitratos</b>		4,00	100.0%
<b>Titulares de explotaciones que hayan adquirido el compromiso voluntario de establecimiento de una enmienda natural mediante un cultivo de crucifera para su enterrado en verde</b>		0,00	N

**DETALLE CRITERIOS DE PRIORIZACIÓN**

<b>10.1.5 Sistemas sostenibles de cultivos agroindustriales</b>	<b>PUNTOS: 4,00</b>		
<b>Porcentaje de superficie determinada en Red Natura 2000</b>		<b>PUNTOS:</b>	<b>0,00</b>
			<b>0.0%</b>
		<b>SUP. PROPUESTA (ha)</b>	<b>SUP. CUMPLE (ha)</b>
<b>REF.</b>	<b>REFERENCIA SIGPAC</b>	<b>CULTIVO</b>	<b>DESCRIPCIÓN CULTIVO</b>
1675923	41-095-084-00104-001	81268	ALGODON-JUNCAL
		<b>S/R</b>	<b>R</b>
			<b>2,71</b>
			<b>0,00</b>
<b>Porcentaje de superficie determinada situada en zonas RAMSAR</b>		<b>PUNTOS:</b>	<b>0,00</b>
			<b>0.0%</b>
		<b>SUP. PROPUESTA (ha)</b>	<b>SUP. CUMPLE (ha)</b>
<b>REF.</b>	<b>REFERENCIA SIGPAC</b>	<b>CULTIVO</b>	<b>DESCRIPCIÓN CULTIVO</b>
1675923	41-095-084-00104-001	81268	ALGODON-JUNCAL
		<b>S/R</b>	<b>R</b>
			<b>2,71</b>
			<b>0,00</b>
<b>Porcentaje de superficie determinada en zonas vulnerables a la contaminación por nitratos</b>		<b>PUNTOS:</b>	<b>4,00</b>
			<b>100.0%</b>
		<b>SUP. PROPUESTA (ha)</b>	<b>SUP. CUMPLE (ha)</b>
<b>REF.</b>	<b>REFERENCIA SIGPAC</b>	<b>CULTIVO</b>	<b>DESCRIPCIÓN CULTIVO</b>
1675923	41-095-084-00104-001	81268	ALGODON-JUNCAL
		<b>S/R</b>	<b>R</b>
			<b>2,71</b>
			<b>2,71</b>
<b>Titulares de explotaciones que hayan adquirido el compromiso voluntario de establecimiento de una enmienda natural mediante un cultivo de crucifera para su enterrado en verde</b>		<b>PUNTOS:</b>	<b>0,00</b>
			<b>N</b>



<b><u>APELLIDOS Y NOMBRE / RAZÓN SOCIAL</u></b>	<b><u>NIF</u></b>	<b><u>EXPEDIENTE</u></b>	<b><u>SUP. PROPUESTA (ha)</u></b>
HEREDIA RODAS BONIFACIO	29894562J	8023113	8,47

<b><u>PROPUESTA</u></b>	<b><u>SOLICITA PRIMA VOL.</u></b>
ADMITIDO	NO

**IMPORTE POR ANUALIDAD**

<u>CAMPAÑA</u>	<u>IMPORTE MÁXIMO SUBVENCIONABLE</u>	<u>IMPORTE MEDIO DE TRANSFERENCIA (€/ha)</u>
2015	2.458,59 €	290,27 €
2016	2.458,59 €	290,27 €
2017	2.458,59 €	290,27 €
2018	2.458,59 €	290,27 €
2019	2.458,59 €	290,27 €

**RECINTOS PROPUESTOS**

<u>REF.</u>	<u>REFERENCIA SIGPAC</u>	<u>CULTIVO</u>	<u>DESCRIPCIÓN CULTIVO</u>	<u>S/R</u>	<u>SUP. DEC. ADMIN. (ha)</u>	<u>SUP. PROPUESTA (ha)</u>
1615425	41-053-018-00136-002	81268	ALGODON-JUNCAL	R	4,87	4,87
1615424	41-053-018-00136-002	81268	ALGODON-JUNCAL	R	1,60	1,60
1615426	41-053-018-00136-002	82343	REMOLACHA-CICLON	R	2,00	2,00

**RESUMEN CRITERIOS DE PRIORIZACIÓN****10.1.5 Sistemas sostenibles de cultivos agroindustriales****PUNTOS:** 4,00

	<b><u>PUNTOS</u></b>	<b><u>CUMPLE</u></b>
Porcentaje de superficie determinada en Red Natura 2000	0,00	0.0%
Porcentaje de superficie determinada situada en zonas RAMSAR	0,00	0.0%
Porcentaje de superficie determinada en zonas vulnerables a la contaminación por nitratos	4,00	100.0%
Titulares de explotaciones que hayan adquirido el compromiso voluntario de establecimiento de una enmienda natural mediante un cultivo de crucífera para su enterrado en verde	0,00	N



**DETALLE CRITERIOS DE PRIORIZACIÓN****10.1.5 Sistemas sostenibles de cultivos agroindustriales****PUNTOS: 4,00****Porcentaje de superficie determinada en Red Natura 2000****PUNTOS: 0,00 0.0%**

<u>REF.</u>	<u>REFERENCIA SIGPAC</u>	<u>CULTIVO</u>	<u>DESCRIPCIÓN CULTIVO</u>	<u>S/R</u>	<u>SUP.</u>	<u>SUP.</u>
					<u>PROPUESTA</u>	<u>CUMPLE</u>
					<u>(ha)</u>	<u>(ha)</u>
1615425	41-053-018-00136-002	81268	ALGODON-JUNCAL	R	4,87	0,00
1615424	41-053-018-00136-002	81268	ALGODON-JUNCAL	R	1,60	0,00
1615426	41-053-018-00136-002	82343	REMOLACHA-CICLON	R	2,00	0,00

**Porcentaje de superficie determinada situada en zonas RAMSAR****PUNTOS: 0,00 0.0%**

<u>REF.</u>	<u>REFERENCIA SIGPAC</u>	<u>CULTIVO</u>	<u>DESCRIPCIÓN CULTIVO</u>	<u>S/R</u>	<u>SUP.</u>	<u>SUP.</u>
					<u>PROPUESTA</u>	<u>CUMPLE</u>
					<u>(ha)</u>	<u>(ha)</u>
1615424	41-053-018-00136-002	81268	ALGODON-JUNCAL	R	1,60	0,00
1615425	41-053-018-00136-002	81268	ALGODON-JUNCAL	R	4,87	0,00
1615426	41-053-018-00136-002	82343	REMOLACHA-CICLON	R	2,00	0,00

**Porcentaje de superficie determinada en zonas vulnerables a la contaminación por nitratos****PUNTOS: 4,00 100.0%**

<u>REF.</u>	<u>REFERENCIA SIGPAC</u>	<u>CULTIVO</u>	<u>DESCRIPCIÓN CULTIVO</u>	<u>S/R</u>	<u>SUP.</u>	<u>SUP.</u>
					<u>PROPUESTA</u>	<u>CUMPLE</u>
					<u>(ha)</u>	<u>(ha)</u>
1615424	41-053-018-00136-002	81268	ALGODON-JUNCAL	R	1,60	1,60
1615425	41-053-018-00136-002	81268	ALGODON-JUNCAL	R	4,87	4,87
1615426	41-053-018-00136-002	82343	REMOLACHA-CICLON	R	2,00	2,00

**Titulares de explotaciones que hayan adquirido el compromiso voluntario de establecimiento de una enmienda natural mediante un cultivo de crucífera para su enterrado en verde****PUNTOS: 0,00 N**

<b><u>APELLIDOS Y NOMBRE / RAZÓN SOCIAL</u></b>	<b><u>NIF</u></b>	<b><u>EXPEDIENTE</u></b>	<b><u>SUP. PROPUESTA (ha)</u></b>
HERENCIA YACENTE DE D.JERONIMO GUARDIOLA	E90204397	8027826	45,00

<b><u>PROPUESTA</u></b>	<b><u>SOLICITA PRIMA VOL.</u></b>
ADMITIDO	NO

**IMPORTE POR ANUALIDAD**

<u>CAMPAÑA</u>	<u>IMPORTE MÁXIMO SUBVENCIONABLE</u>	<u>IMPORTE MEDIO DE TRANSFERENCIA (€/ha)</u>
2015	12.481,61 €	277,37 €
2016	12.481,61 €	277,37 €
2017	12.481,61 €	277,37 €
2018	12.481,61 €	277,37 €
2019	12.481,61 €	277,37 €

**RECINTOS PROPUESTOS**

<u>REF.</u>	<u>REFERENCIA SIGPAC</u>	<u>CULTIVO</u>	<u>DESCRIPCIÓN CULTIVO</u>	<u>S/R</u>	<u>SUP. DEC. ADMIN. (ha)</u>	<u>SUP. PROPUESTA (ha)</u>
1903827	41-095-027-00029-005	3599	TRIGO DURO-ITALO	S	5,88	5,88
1903839	41-095-086-00072-003	81314	ALGODON-ALBARIZA	R	12,59	12,59
1903830	41-095-086-00072-004	33126	GIRASOL-BOSFORA	R	4,55	4,55
1903832	41-095-086-00072-005	33126	GIRASOL-BOSFORA	R	8,30	8,30
1903840	41-095-086-00072-006	81363	ALGODON-DP332	R	13,68	13,68

**RESUMEN CRITERIOS DE PRIORIZACIÓN****10.1.5 Sistemas sostenibles de cultivos agroindustriales****PUNTOS: 3,87**

	<b><u>PUNTOS</u></b>	<b><u>CUMPLE</u></b>
Porcentaje de superficie determinada en Red Natura 2000	0,00	0.0%
Porcentaje de superficie determinada situada en zonas RAMSAR	0,00	0.0%
Porcentaje de superficie determinada en zonas vulnerables a la contaminación por nitratos	3,87	86.93%
Titulares de explotaciones que hayan adquirido el compromiso voluntario de establecimiento de una enmienda natural mediante un cultivo de crucífera para su enterrado en verde	0,00	N





**DETALLE CRITERIOS DE PRIORIZACIÓN****10.1.5 Sistemas sostenibles de cultivos agroindustriales****PUNTOS: 3,87****Porcentaje de superficie determinada en Red Natura 2000****PUNTOS: 0,00 0.0%**

<u>REF.</u>	<u>REFERENCIA SIGPAC</u>	<u>CULTIVO</u>	<u>DESCRIPCIÓN CULTIVO</u>	<u>S/R</u>	<u>SUP.</u>	<u>SUP.</u>
					<u>PROPUESTA</u>	<u>CUMPLE</u>
					(ha)	(ha)
1903827	41-095-027-00029-005	3599	TRIGO DURO-ITALO	S	5,88	0,00
1903839	41-095-086-00072-003	81314	ALGODON-ALBARIZA	R	12,59	0,00
1903830	41-095-086-00072-004	33126	GIRASOL-BOSFORA	R	4,55	0,00
1903832	41-095-086-00072-005	33126	GIRASOL-BOSFORA	R	8,30	0,00
1903840	41-095-086-00072-006	81363	ALGODON-DP332	R	13,68	0,00

**Porcentaje de superficie determinada situada en zonas RAMSAR****PUNTOS: 0,00 0.0%**

<u>REF.</u>	<u>REFERENCIA SIGPAC</u>	<u>CULTIVO</u>	<u>DESCRIPCIÓN CULTIVO</u>	<u>S/R</u>	<u>SUP.</u>	<u>SUP.</u>
					<u>PROPUESTA</u>	<u>CUMPLE</u>
					(ha)	(ha)
1903827	41-095-027-00029-005	3599	TRIGO DURO-ITALO	S	5,88	0,00
1903839	41-095-086-00072-003	81314	ALGODON-ALBARIZA	R	12,59	0,00
1903830	41-095-086-00072-004	33126	GIRASOL-BOSFORA	R	4,55	0,00
1903832	41-095-086-00072-005	33126	GIRASOL-BOSFORA	R	8,30	0,00
1903840	41-095-086-00072-006	81363	ALGODON-DP332	R	13,68	0,00

**Porcentaje de superficie determinada en zonas vulnerables a la contaminación por nitratos****PUNTOS: 3,87 86.93%**

<u>REF.</u>	<u>REFERENCIA SIGPAC</u>	<u>CULTIVO</u>	<u>DESCRIPCIÓN CULTIVO</u>	<u>S/R</u>	<u>SUP.</u>	<u>SUP.</u>
					<u>PROPUESTA</u>	<u>CUMPLE</u>
					(ha)	(ha)
1903827	41-095-027-00029-005	3599	TRIGO DURO-ITALO	S	5,88	0,00
1903839	41-095-086-00072-003	81314	ALGODON-ALBARIZA	R	12,59	12,59
1903830	41-095-086-00072-004	33126	GIRASOL-BOSFORA	R	4,55	4,55
1903832	41-095-086-00072-005	33126	GIRASOL-BOSFORA	R	8,30	8,30
1903840	41-095-086-00072-006	81363	ALGODON-DP332	R	13,68	13,68

**Titulares de explotaciones que hayan adquirido el compromiso voluntario de establecimiento de una enmienda natural mediante un cultivo de crucifera para su enterrado en verde****PUNTOS: 0,00 N**

<b><u>APELLIDOS Y NOMBRE / RAZÓN SOCIAL</u></b>	<b><u>NIF</u></b>	<b><u>EXPEDIENTE</u></b>	<b><u>SUP. PROPUESTA (ha)</u></b>
HERENCIA YACENTE MARIA SAINZ DE LA MAZA	V91751529	8025028	54,43

<b><u>PROPUESTA</u></b>	<b><u>SOLICITA PRIMA VOL.</u></b>
ADMITIDO	NO

**IMPORTE POR ANUALIDAD**

<b><u>CAMPAÑA</u></b>	<b><u>IMPORTE MÁXIMO SUBVENCIONABLE</u></b>	<b><u>IMPORTE MEDIO DE TRANSFERENCIA (€/ha)</u></b>
2015	14.124,54 €	259,50 €
2016	14.124,54 €	259,50 €
2017	14.124,54 €	259,50 €
2018	14.124,54 €	259,50 €
2019	14.124,54 €	259,50 €

**RECINTOS PROPUESTOS**

<b><u>REF.</u></b>	<b><u>REFERENCIA SIGPAC</u></b>	<b><u>CULTIVO</u></b>	<b><u>DESCRIPCIÓN CULTIVO</u></b>	<b><u>S/R</u></b>	<b><u>SUP. DEC. ADMIN. (ha)</u></b>	<b><u>SUP. PROPUESTA (ha)</u></b>
3113998	41-024-032-00005-002	1000	TRIGO BLANDO-SIN VARIEDAD	S	11,79	11,79
3114018	41-024-032-00014-001	81268	ALGODON-JUNCAL	S	8,69	8,69
3114024	41-024-032-00014-001	198100	TOMATE PARA TRANSFORMACION-HORTALIZAS AIRE LIBRE	S	14,36	14,36
3114010	41-024-037-00019-001	33021	GIRASOL-AITANA	S	4,88	4,88
3114020	41-024-037-00019-014	81268	ALGODON-JUNCAL	R	7,12	7,12
3114019	41-024-037-00019-034	81268	ALGODON-JUNCAL	R	7,59	7,59

**RESUMEN CRITERIOS DE PRIORIZACIÓN****10.1.5 Sistemas sostenibles de cultivos agroindustriales****PUNTOS: 1,36**

	<b><u>PUNTOS</u></b>	<b><u>CUMPLE</u></b>
Porcentaje de superficie determinada en Red Natura 2000	0,00	0.0%
Porcentaje de superficie determinada situada en zonas RAMSAR	0,00	0.0%
Porcentaje de superficie determinada en zonas vulnerables a la contaminación por nitratos	1,36	35.99%
Titulares de explotaciones que hayan adquirido el compromiso voluntario de establecimiento de una enmienda natural mediante un cultivo de crucífera para su enterrado en verde	0,00	N



**DETALLE CRITERIOS DE PRIORIZACIÓN****10.1.5 Sistemas sostenibles de cultivos agroindustriales****PUNTOS: 1,36****Porcentaje de superficie determinada en Red Natura 2000****PUNTOS: 0,00 0.0%**

<u>REF.</u>	<u>REFERENCIA SIGPAC</u>	<u>CULTIVO</u>	<u>DESCRIPCIÓN CULTIVO</u>	<u>S/R</u>	<u>SUP.</u>	<u>SUP.</u>
					<u>PROPUESTA</u>	<u>CUMPLE</u>
					(ha)	(ha)
3113998	41-024-032-00005-002	1000	TRIGO BLANDO-SIN VARIEDAD	S	11,79	0,00
3114018	41-024-032-00014-001	81268	ALGODON-JUNCAL	S	8,69	0,00
3114024	41-024-032-00014-001	198100	TOMATE PARA TRANSFORMACION-HORTALIZAS AIRE LIBRE	S	14,36	0,00
3114010	41-024-037-00019-001	33021	GIRASOL-AITANA	S	4,88	0,00
3114020	41-024-037-00019-014	81268	ALGODON-JUNCAL	R	7,12	0,00
3114019	41-024-037-00019-034	81268	ALGODON-JUNCAL	R	7,59	0,00

**Porcentaje de superficie determinada situada en zonas RAMSAR****PUNTOS: 0,00 0.0%**

<u>REF.</u>	<u>REFERENCIA SIGPAC</u>	<u>CULTIVO</u>	<u>DESCRIPCIÓN CULTIVO</u>	<u>S/R</u>	<u>SUP.</u>	<u>SUP.</u>
					<u>PROPUESTA</u>	<u>CUMPLE</u>
					(ha)	(ha)
3113998	41-024-032-00005-002	1000	TRIGO BLANDO-SIN VARIEDAD	S	11,79	0,00
3114018	41-024-032-00014-001	81268	ALGODON-JUNCAL	S	8,69	0,00
3114024	41-024-032-00014-001	198100	TOMATE PARA TRANSFORMACION-HORTALIZAS AIRE LIBRE	S	14,36	0,00
3114010	41-024-037-00019-001	33021	GIRASOL-AITANA	S	4,88	0,00
3114020	41-024-037-00019-014	81268	ALGODON-JUNCAL	R	7,12	0,00
3114019	41-024-037-00019-034	81268	ALGODON-JUNCAL	R	7,59	0,00

**Porcentaje de superficie determinada en zonas vulnerables a la contaminación por nitratos****PUNTOS: 1,36 35.99%**

<u>REF.</u>	<u>REFERENCIA SIGPAC</u>	<u>CULTIVO</u>	<u>DESCRIPCIÓN CULTIVO</u>	<u>S/R</u>	<u>SUP.</u>	<u>SUP.</u>
					<u>PROPUESTA</u>	<u>CUMPLE</u>
					(ha)	(ha)
3113998	41-024-032-00005-002	1000	TRIGO BLANDO-SIN VARIEDAD	S	11,79	0,00
3114018	41-024-032-00014-001	81268	ALGODON-JUNCAL	S	8,69	0,00
3114024	41-024-032-00014-001	198100	TOMATE PARA TRANSFORMACION-HORTALIZAS AIRE LIBRE	S	14,36	0,00
3114010	41-024-037-00019-001	33021	GIRASOL-AITANA	S	4,88	4,88
3114020	41-024-037-00019-014	81268	ALGODON-JUNCAL	R	7,12	7,12
3114019	41-024-037-00019-034	81268	ALGODON-JUNCAL	R	7,59	7,59

**Titulares de explotaciones que hayan adquirido el compromiso voluntario de establecimiento de una enmienda natural mediante un cultivo de crucífera para su enterrado en verde****PUNTOS: 0,00 N**

<b><u>APELLIDOS Y NOMBRE / RAZÓN SOCIAL</u></b>	<b><u>NIF</u></b>	<b><u>EXPEDIENTE</u></b>	<b><u>SUP. PROPUESTA (ha)</u></b>
HERGAL, S.C.	J91115907	8029740	79,71

<b><u>PROPUESTA</u></b>	<b><u>SOLICITA PRIMA VOL.</u></b>
ADMITIDO	NO

**IMPORTE POR ANUALIDAD**

<u>CAMPAÑA</u>	<u>IMPORTE MÁXIMO SUBVENCIONABLE</u>	<u>IMPORTE MEDIO DE TRANSFERENCIA (€/ha)</u>
2015	18.527,93 €	232,44 €
2016	18.527,93 €	232,44 €
2017	18.527,93 €	232,44 €
2018	18.527,93 €	232,44 €
2019	18.527,93 €	232,44 €

**RECINTOS PROPUESTOS**

<u>REF.</u>	<u>REFERENCIA SIGPAC</u>	<u>CULTIVO</u>	<u>DESCRIPCIÓN CULTIVO</u>	<u>S/R</u>	<u>SUP. DEC. ADMIN. (ha)</u>	<u>SUP. PROPUESTA (ha)</u>
2042059	41-024-010-00112-002	81363	ALGODON-DP332	R	3,18	3,18
2042065	41-024-010-00112-003	81268	ALGODON-JUNCAL	R	8,32	8,32
2042063	41-024-022-00003-001	81180	ALGODON-ROSITA	S	8,08	8,08
2042062	41-024-022-00005-001	81180	ALGODON-ROSITA	S	5,63	5,63
2042060	41-024-070-00011-001	81050	ALGODON-THEKA	S	7,95	7,95
2042061	41-024-077-00012-004	81050	ALGODON-THEKA	S	43,66	43,66
2042064	41-024-088-00095-002	81180	ALGODON-ROSITA	R	2,89	2,89

**RESUMEN CRITERIOS DE PRIORIZACIÓN****10.1.5 Sistemas sostenibles de cultivos agroindustriales****PUNTOS: 4,00**

	<b><u>PUNTOS</u></b>	<b><u>CUMPLE</u></b>
Porcentaje de superficie determinada en Red Natura 2000	0,00	0.0%
Porcentaje de superficie determinada situada en zonas RAMSAR	0,00	0.0%
Porcentaje de superficie determinada en zonas vulnerables a la contaminación por nitratos	4,00	100.0%
Titulares de explotaciones que hayan adquirido el compromiso voluntario de establecimiento de una enmienda natural mediante un cultivo de crucífera para su enterrado en verde	0,00	N



**DETALLE CRITERIOS DE PRIORIZACIÓN****10.1.5 Sistemas sostenibles de cultivos agroindustriales****PUNTOS: 4,00****Porcentaje de superficie determinada en Red Natura 2000****PUNTOS: 0,00 0.0%**

REF.	REFERENCIA SIGPAC	CULTIVO	DESCRIPCIÓN CULTIVO	S/R	<u>SUP.</u>	<u>SUP.</u>
					<u>PROPUESTA</u>	<u>CUMPLE</u>
					(ha)	(ha)
2042059	41-024-010-00112-002	81363	ALGODON-DP332	R	3,18	0,00
2042065	41-024-010-00112-003	81268	ALGODON-JUNCAL	R	8,32	0,00
2042063	41-024-022-00003-001	81180	ALGODON-ROSITA	S	8,08	0,00
2042062	41-024-022-00005-001	81180	ALGODON-ROSITA	S	5,63	0,00
2042060	41-024-070-00011-001	81050	ALGODON-THEKA	S	7,95	0,00
2042061	41-024-077-00012-004	81050	ALGODON-THEKA	S	43,66	0,00
2042064	41-024-088-00095-002	81180	ALGODON-ROSITA	R	2,89	0,00

**Porcentaje de superficie determinada situada en zonas RAMSAR****PUNTOS: 0,00 0.0%**

REF.	REFERENCIA SIGPAC	CULTIVO	DESCRIPCIÓN CULTIVO	S/R	<u>SUP.</u>	<u>SUP.</u>
					<u>PROPUESTA</u>	<u>CUMPLE</u>
					(ha)	(ha)
2042059	41-024-010-00112-002	81363	ALGODON-DP332	R	3,18	0,00
2042065	41-024-010-00112-003	81268	ALGODON-JUNCAL	R	8,32	0,00
2042063	41-024-022-00003-001	81180	ALGODON-ROSITA	S	8,08	0,00
2042062	41-024-022-00005-001	81180	ALGODON-ROSITA	S	5,63	0,00
2042060	41-024-070-00011-001	81050	ALGODON-THEKA	S	7,95	0,00
2042061	41-024-077-00012-004	81050	ALGODON-THEKA	S	43,66	0,00
2042064	41-024-088-00095-002	81180	ALGODON-ROSITA	R	2,89	0,00

**Porcentaje de superficie determinada en zonas vulnerables a la contaminación por nitratos****PUNTOS: 4,00 100.0%**

REF.	REFERENCIA SIGPAC	CULTIVO	DESCRIPCIÓN CULTIVO	S/R	<u>SUP.</u>	<u>SUP.</u>
					<u>PROPUESTA</u>	<u>CUMPLE</u>
					(ha)	(ha)
2042059	41-024-010-00112-002	81363	ALGODON-DP332	R	3,18	3,18
2042065	41-024-010-00112-003	81268	ALGODON-JUNCAL	R	8,32	8,32
2042063	41-024-022-00003-001	81180	ALGODON-ROSITA	S	8,08	8,08
2042062	41-024-022-00005-001	81180	ALGODON-ROSITA	S	5,63	5,63
2042060	41-024-070-00011-001	81050	ALGODON-THEKA	S	7,95	7,95
2042061	41-024-077-00012-004	81050	ALGODON-THEKA	S	43,66	43,66
2042064	41-024-088-00095-002	81180	ALGODON-ROSITA	R	2,89	2,89

**Titulares de explotaciones que hayan adquirido el compromiso voluntario de establecimiento de una enmienda natural mediante un cultivo de crucifera para su enterrado en verde****PUNTOS: 0,00 N**

<u>APELLIDOS Y NOMBRE / RAZÓN SOCIAL</u>	<u>NIF</u>	<u>EXPEDIENTE</u>	<u>SUP. PROPUESTA (ha)</u>
HERMANAS GOMEZ MATARIN, SC	J90126087	8027403	7,09

<u>PROPUESTA</u>	<u>SOLICITA PRIMA VOL.</u>
ADMITIDO	NO

IMPORTE POR ANUALIDAD

<u>CAMPAÑA</u>	<u>IMPORTE MÁXIMO SUBVENCIONABLE</u>	<u>IMPORTE MEDIO DE TRANSFERENCIA (€/ha)</u>
2015	2.058,01 €	290,27 €
2016	2.058,01 €	290,27 €
2017	2.058,01 €	290,27 €
2018	2.058,01 €	290,27 €
2019	2.058,01 €	290,27 €

RECINTOS PROPUESTOS

<u>REF.</u>	<u>REFERENCIA SIGPAC</u>	<u>CULTIVO</u>	<u>DESCRIPCIÓN CULTIVO</u>	<u>S/R</u>	<u>SUP. DEC. ADMIN. (ha)</u>	<u>SUP. PROPUESTA (ha)</u>
1880368	41-039-070-00007-003	81190	ALGODON-ALEXANDROS	R	7,09	7,09

**RESUMEN CRITERIOS DE PRIORIZACIÓN**

<b>10.1.5 Sistemas sostenibles de cultivos agroindustriales</b>	<b>PUNTOS: 4,00</b>		
<b>Porcentaje de superficie determinada en Red Natura 2000</b>		<b>PUNTOS</b>	<b>CUMPLE</b>
		0,00	0.0%
<b>Porcentaje de superficie determinada situada en zonas RAMSAR</b>		0,00	0.0%
<b>Porcentaje de superficie determinada en zonas vulnerables a la contaminación por nitratos</b>		4,00	100.0%
<b>Titulares de explotaciones que hayan adquirido el compromiso voluntario de establecimiento de una enmienda natural mediante un cultivo de crucifera para su enterrado en verde</b>		0,00	N

**DETALLE CRITERIOS DE PRIORIZACIÓN**

<b>10.1.5 Sistemas sostenibles de cultivos agroindustriales</b>	<b>PUNTOS: 4,00</b>		
<b>Porcentaje de superficie determinada en Red Natura 2000</b>		<b>PUNTOS:</b>	<b>0,00</b>
			<b>0.0%</b>
		<b>SUP. PROPUESTA (ha)</b>	<b>SUP. CUMPLE (ha)</b>
<b>REF.</b>	<b>REFERENCIA SIGPAC</b>	<b>CULTIVO</b>	<b>DESCRIPCIÓN CULTIVO</b>
1880368	41-039-070-00007-003	81190	ALGODON-ALEXANDROS
		<b>S/R</b>	
		R	
			<b>7,09</b>
			<b>0,00</b>
<b>Porcentaje de superficie determinada situada en zonas RAMSAR</b>		<b>PUNTOS:</b>	<b>0,00</b>
			<b>0.0%</b>
		<b>SUP. PROPUESTA (ha)</b>	<b>SUP. CUMPLE (ha)</b>
<b>REF.</b>	<b>REFERENCIA SIGPAC</b>	<b>CULTIVO</b>	<b>DESCRIPCIÓN CULTIVO</b>
1880368	41-039-070-00007-003	81190	ALGODON-ALEXANDROS
		<b>S/R</b>	
		R	
			<b>7,09</b>
			<b>0,00</b>
<b>Porcentaje de superficie determinada en zonas vulnerables a la contaminación por nitratos</b>		<b>PUNTOS:</b>	<b>4,00</b>
			<b>100.0%</b>
		<b>SUP. PROPUESTA (ha)</b>	<b>SUP. CUMPLE (ha)</b>
<b>REF.</b>	<b>REFERENCIA SIGPAC</b>	<b>CULTIVO</b>	<b>DESCRIPCIÓN CULTIVO</b>
1880368	41-039-070-00007-003	81190	ALGODON-ALEXANDROS
		<b>S/R</b>	
		R	
			<b>7,09</b>
			<b>7,09</b>
<b>Titulares de explotaciones que hayan adquirido el compromiso voluntario de establecimiento de una enmienda natural mediante un cultivo de crucifera para su enterrado en verde</b>		<b>PUNTOS:</b>	<b>0,00</b>
			<b>N</b>



<b><u>APELLIDOS Y NOMBRE / RAZÓN SOCIAL</u></b>	<b><u>NIF</u></b>	<b><u>EXPEDIENTE</u></b>	<b><u>SUP. PROPUESTA (ha)</u></b>
HERMANAS GUTIERREZ ALFARO C. B.	E41538083	8023402	9,92

<b><u>PROPUESTA</u></b>	<b><u>SOLICITA PRIMA VOL.</u></b>
ADMITIDO	NO

**IMPORTE POR ANUALIDAD**

<u>CAMPAÑA</u>	<u>IMPORTE MÁXIMO SUBVENCIONABLE</u>	<u>IMPORTE MEDIO DE TRANSFERENCIA (€/ha)</u>
2015	2.879,48 €	290,27 €
2016	2.879,48 €	290,27 €
2017	2.879,48 €	290,27 €
2018	2.879,48 €	290,27 €
2019	2.879,48 €	290,27 €

**RECINTOS PROPUESTOS**

<u>REF.</u>	<u>REFERENCIA SIGPAC</u>	<u>CULTIVO</u>	<u>DESCRIPCIÓN CULTIVO</u>	<u>S/R</u>	<u>SUP. DEC. ADMIN. (ha)</u>	<u>SUP. PROPUESTA (ha)</u>
1636826	41-095-061-00093-002	81268	ALGODON-JUNCAL	R	2,99	2,99
1636827	41-095-061-00095-002	81208	ALGODON-LIDER	R	6,93	6,93

**RESUMEN CRITERIOS DE PRIORIZACIÓN****10.1.5 Sistemas sostenibles de cultivos agroindustriales** PUNTOS: 4,00

	<u>PUNTOS</u>	<u>CUMPLE</u>
Porcentaje de superficie determinada en Red Natura 2000	0,00	0.0%
Porcentaje de superficie determinada situada en zonas RAMSAR	0,00	0.0%
Porcentaje de superficie determinada en zonas vulnerables a la contaminación por nitratos	4,00	100.0%
Titulares de explotaciones que hayan adquirido el compromiso voluntario de establecimiento de una enmienda natural mediante un cultivo de crucifera para su enterrado en verde	0,00	N

**DETALLE CRITERIOS DE PRIORIZACIÓN****10.1.5 Sistemas sostenibles de cultivos agroindustriales** PUNTOS: 4,00

<u>REF.</u>	<u>REFERENCIA SIGPAC</u>	<u>CULTIVO</u>	<u>DESCRIPCIÓN CULTIVO</u>	<u>S/R</u>	<u>SUP. PROPUESTA (ha)</u>	<u>SUP. CUMPLE (ha)</u>
1636826	41-095-061-00093-002	81268	ALGODON-JUNCAL	R	2,99	0,00
1636827	41-095-061-00095-002	81208	ALGODON-LIDER	R	6,93	0,00

	<u>PUNTOS</u>	<u>SUP. PROPUESTA (ha)</u>	<u>SUP. CUMPLE (ha)</u>
Porcentaje de superficie determinada en Red Natura 2000	0,00	0,00	0.0%
Porcentaje de superficie determinada situada en zonas RAMSAR	0,00	0,00	0.0%
Porcentaje de superficie determinada en zonas vulnerables a la contaminación por nitratos	4,00	6,93	100.0%
Titulares de explotaciones que hayan adquirido el compromiso voluntario de establecimiento de una enmienda natural mediante un cultivo de crucifera para su enterrado en verde	0,00	0,00	N

<u>REF.</u>	<u>REFERENCIA SIGPAC</u>	<u>CULTIVO</u>	<u>DESCRIPCIÓN CULTIVO</u>	<u>S/R</u>	<u>SUP. PROPUESTA (ha)</u>	<u>SUP. CUMPLE (ha)</u>
1636826	41-095-061-00093-002	81268	ALGODON-JUNCAL	R	2,99	2,99
1636827	41-095-061-00095-002	81208	ALGODON-LIDER	R	6,93	6,93

<u>APELLIDOS Y NOMBRE / RAZÓN SOCIAL</u>	<u>NIF</u>	<u>EXPEDIENTE</u>	<u>SUP. PROPUESTA (ha)</u>
HERMANAS MORO GALVEZ, C.B.	E91347732	8024916	10,00
<u>PROPUESTA</u> INADMITIDO	<u>SOLICITA PRIMA VOL.</u> SI	<u>PROPUESTA PRIMA VOL.</u> INADMITIDO	
<u>IMPORTE POR ANUALIDAD</u>			

<u>CAMPAÑA</u>	<u>IMPORTE MÁXIMO SUBVENCIONABLE</u>	<u>IMPORTE MEDIO DE TRANSFERENCIA (€/ha)</u>
2015	4.334,40 €	433,44 €
2016	4.334,40 €	433,44 €
2017	4.334,40 €	433,44 €
2018	4.334,40 €	433,44 €
2019	4.334,40 €	433,44 €

**RECINTOS PROPUESTOS**

<u>REF.</u>	<u>REFERENCIA SIGPAC</u>	<u>CULTIVO</u>	<u>DESCRIPCIÓN CULTIVO</u>	<u>S/R</u>	<u>SUP. DEC. ADMIN. (ha)</u>	<u>SUP. PROPUESTA (ha)</u>
1719787	41-039-033-00007-001	81312	ALGODON-HELENA	R	10,00	10,00

**RESUMEN CRITERIOS DE PRIORIZACIÓN**

<b>10.1.5 Sistemas sostenibles de cultivos agroindustriales</b>	<b>PUNTOS: 1,00</b>	
	<b>PUNTOS</b>	<b>CUMPLE</b>
Porcentaje de superficie determinada en Red Natura 2000	0,00	0.0%
Porcentaje de superficie determinada situada en zonas RAMSAR	0,00	0.0%
Porcentaje de superficie determinada en zonas vulnerables a la contaminación por nitratos	0,00	0.0%
Titulares de explotaciones que hayan adquirido el compromiso voluntario de establecimiento de una enmienda natural mediante un cultivo de crucifera para su enterrado en verde	1,00	S

**DETALLE CRITERIOS DE PRIORIZACIÓN**

<b>10.1.5 Sistemas sostenibles de cultivos agroindustriales</b>	<b>PUNTOS: 1,00</b>		
	<b>PUNTOS</b>	<b>SUP. PROPUESTA (ha)</b>	<b>SUP. CUMPLE (ha)</b>
Porcentaje de superficie determinada en Red Natura 2000	0,00	0,00	0,00
<u>REF.</u>	<u>REFERENCIA SIGPAC</u>	<u>CULTIVO</u>	<u>DESCRIPCIÓN CULTIVO</u>
1719787	41-039-033-00007-001	81312	ALGODON-HELENA
<u>S/R</u>		<u>SUP. PROPUESTA (ha)</u>	<u>SUP. CUMPLE (ha)</u>
R		10,00	0,00
Porcentaje de superficie determinada situada en zonas RAMSAR	0,00	0,00	0,00
<u>REF.</u>	<u>REFERENCIA SIGPAC</u>	<u>CULTIVO</u>	<u>DESCRIPCIÓN CULTIVO</u>
1719787	41-039-033-00007-001	81312	ALGODON-HELENA
<u>S/R</u>		<u>SUP. PROPUESTA (ha)</u>	<u>SUP. CUMPLE (ha)</u>
R		10,00	0,00
Porcentaje de superficie determinada en zonas vulnerables a la contaminación por nitratos	0,00	0,00	0,00
<u>REF.</u>	<u>REFERENCIA SIGPAC</u>	<u>CULTIVO</u>	<u>DESCRIPCIÓN CULTIVO</u>
1719787	41-039-033-00007-001	81312	ALGODON-HELENA
<u>S/R</u>		<u>SUP. PROPUESTA (ha)</u>	<u>SUP. CUMPLE (ha)</u>
R		10,00	0,00
Titulares de explotaciones que hayan adquirido el compromiso voluntario de establecimiento de una enmienda natural mediante un cultivo de crucifera para su enterrado en verde	1,00		S





<b><u>APELLIDOS Y NOMBRE / RAZÓN SOCIAL</u></b>	<b><u>NIF</u></b>	<b><u>EXPEDIENTE</u></b>	<b><u>SUP. PROPUESTA (ha)</u></b>
HERMANOS ALARCON DE LA LASTRA ROMERO SC	J41435405	8026582	4,00

<b><u>PROPUESTA</u></b>	<b><u>SOLICITA PRIMA VOL.</u></b>
INADMITIDO	NO

**IMPORTE POR ANUALIDAD**

<b><u>CAMPAÑA</u></b>	<b><u>IMPORTE MÁXIMO SUBVENCIONABLE</u></b>	<b><u>IMPORTE MEDIO DE TRANSFERENCIA (€/ha)</u></b>
2015	1.161,08 €	290,27 €
2016	1.161,08 €	290,27 €
2017	1.161,08 €	290,27 €
2018	1.161,08 €	290,27 €
2019	1.161,08 €	290,27 €

**RECINTOS PROPUESTOS**

<b><u>REF.</u></b>	<b><u>REFERENCIA SIGPAC</u></b>	<b><u>CULTIVO DESCRIPCIÓN CULTIVO</u></b>	<b><u>S/R</u></b>	<b><u>SUP. DEC. ADMIN. (ha)</u></b>	<b><u>SUP. PROPUESTA (ha)</u></b>
1825497	41-060-003-00005-001	81162 ALGODON-FLORA	R	4,00	4,00

**RESUMEN CRITERIOS DE PRIORIZACIÓN****10.1.5 Sistemas sostenibles de cultivos agroindustriales PUNTOS: 0,00**

	<b><u>PUNTOS</u></b>	<b><u>CUMPLE</u></b>
Porcentaje de superficie determinada en Red Natura 2000	0,00	0.0%
Porcentaje de superficie determinada situada en zonas RAMSAR	0,00	0.0%
Porcentaje de superficie determinada en zonas vulnerables a la contaminación por nitratos	0,00	0.0%
Titulares de explotaciones que hayan adquirido el compromiso voluntario de establecimiento de una enmienda natural mediante un cultivo de crucifera para su enterrado en verde	0,00	N

**DETALLE CRITERIOS DE PRIORIZACIÓN****10.1.5 Sistemas sostenibles de cultivos agroindustriales PUNTOS: 0,00**

Porcentaje de superficie determinada en Red Natura 2000	<b>PUNTOS:</b>	0,00	0.0%
	<b><u>SUP. PROPUESTA (ha)</u></b>	<b><u>SUP. CUMPLE (ha)</u></b>	
<b><u>REF.</u></b>	<b><u>REFERENCIA SIGPAC</u></b>	<b><u>CULTIVO DESCRIPCIÓN CULTIVO</u></b>	<b><u>S/R</u></b>
1825497	41-060-003-00005-001	81162 ALGODON-FLORA	R
	4,00	0,00	
Porcentaje de superficie determinada situada en zonas RAMSAR	<b>PUNTOS:</b>	0,00	0.0%
	<b><u>SUP. PROPUESTA (ha)</u></b>	<b><u>SUP. CUMPLE (ha)</u></b>	
<b><u>REF.</u></b>	<b><u>REFERENCIA SIGPAC</u></b>	<b><u>CULTIVO DESCRIPCIÓN CULTIVO</u></b>	<b><u>S/R</u></b>
1825497	41-060-003-00005-001	81162 ALGODON-FLORA	R
	4,00	0,00	
Porcentaje de superficie determinada en zonas vulnerables a la contaminación por nitratos	<b>PUNTOS:</b>	0,00	0.0%
	<b><u>SUP. PROPUESTA (ha)</u></b>	<b><u>SUP. CUMPLE (ha)</u></b>	
<b><u>REF.</u></b>	<b><u>REFERENCIA SIGPAC</u></b>	<b><u>CULTIVO DESCRIPCIÓN CULTIVO</u></b>	<b><u>S/R</u></b>
1825497	41-060-003-00005-001	81162 ALGODON-FLORA	R
	4,00	0,00	
Titulares de explotaciones que hayan adquirido el compromiso voluntario de establecimiento de una enmienda natural mediante un cultivo de crucifera para su enterrado en verde	<b>PUNTOS:</b>	0,00	N



<b><u>APELLIDOS Y NOMBRE / RAZÓN SOCIAL</u></b>	<b><u>NIF</u></b>	<b><u>EXPEDIENTE</u></b>	<b><u>SUP. PROPUESTA (ha)</u></b>
HERMANOS AVELLANEDA, S.C.	J91025908	8025636	11,50

<b><u>PROPUESTA</u></b>	<b><u>SOLICITA PRIMA VOL.</u></b>
ADMITIDO	NO

**IMPORTE POR ANUALIDAD**

<u>CAMPAÑA</u>	<u>IMPORTE MÁXIMO SUBVENCIONABLE</u>	<u>IMPORTE MEDIO DE TRANSFERENCIA (€/ha)</u>
2015	3.338,10 €	290,27 €
2016	3.338,10 €	290,27 €
2017	3.338,10 €	290,27 €
2018	3.338,10 €	290,27 €
2019	3.338,10 €	290,27 €

**RECINTOS PROPUESTOS**

<u>REF.</u>	<u>REFERENCIA SIGPAC</u>	<u>CULTIVO</u>	<u>DESCRIPCIÓN CULTIVO</u>	<u>S/R</u>	<u>SUP. DEC. ADMIN. (ha)</u>	<u>SUP. PROPUESTA (ha)</u>
1770605	41-053-018-00187-001	81268	ALGODON-JUNCAL	R	3,50	3,50
1770606	41-053-018-00187-001	81268	ALGODON-JUNCAL	R	4,00	4,00
1770607	41-053-018-00187-001	82343	REMOLACHA-CICLON	R	4,00	4,00

**RESUMEN CRITERIOS DE PRIORIZACIÓN****10.1.5 Sistemas sostenibles de cultivos agroindustriales****PUNTOS:** 4,00

	<b><u>PUNTOS</u></b>	<b><u>CUMPLE</u></b>
Porcentaje de superficie determinada en Red Natura 2000	0,00	0.0%
Porcentaje de superficie determinada situada en zonas RAMSAR	0,00	0.0%
Porcentaje de superficie determinada en zonas vulnerables a la contaminación por nitratos	4,00	100.0%
Titulares de explotaciones que hayan adquirido el compromiso voluntario de establecimiento de una enmienda natural mediante un cultivo de crucífera para su enterrado en verde	0,00	N



**DETALLE CRITERIOS DE PRIORIZACIÓN****10.1.5 Sistemas sostenibles de cultivos agroindustriales****PUNTOS: 4,00****Porcentaje de superficie determinada en Red Natura 2000****PUNTOS: 0,00 0.0%**

<u>REF.</u>	<u>REFERENCIA SIGPAC</u>	<u>CULTIVO</u>	<u>DESCRIPCIÓN CULTIVO</u>	<u>S/R</u>	<u>SUP.</u> <u>PROPUESTA</u> <u>(ha)</u>	<u>SUP.</u> <u>CUMPLE</u> <u>(ha)</u>
1770605	41-053-018-00187-001	81268	ALGODON-JUNCAL	R	3,50	0,00
1770606	41-053-018-00187-001	81268	ALGODON-JUNCAL	R	4,00	0,00
1770607	41-053-018-00187-001	82343	REMOLACHA-CICLON	R	4,00	0,00

**Porcentaje de superficie determinada situada en zonas RAMSAR****PUNTOS: 0,00 0.0%**

<u>REF.</u>	<u>REFERENCIA SIGPAC</u>	<u>CULTIVO</u>	<u>DESCRIPCIÓN CULTIVO</u>	<u>S/R</u>	<u>SUP.</u> <u>PROPUESTA</u> <u>(ha)</u>	<u>SUP.</u> <u>CUMPLE</u> <u>(ha)</u>
1770605	41-053-018-00187-001	81268	ALGODON-JUNCAL	R	3,50	0,00
1770606	41-053-018-00187-001	81268	ALGODON-JUNCAL	R	4,00	0,00
1770607	41-053-018-00187-001	82343	REMOLACHA-CICLON	R	4,00	0,00

**Porcentaje de superficie determinada en zonas vulnerables a la contaminación por nitratos****PUNTOS: 4,00 100.0%**

<u>REF.</u>	<u>REFERENCIA SIGPAC</u>	<u>CULTIVO</u>	<u>DESCRIPCIÓN CULTIVO</u>	<u>S/R</u>	<u>SUP.</u> <u>PROPUESTA</u> <u>(ha)</u>	<u>SUP.</u> <u>CUMPLE</u> <u>(ha)</u>
1770606	41-053-018-00187-001	81268	ALGODON-JUNCAL	R	4,00	4,00
1770605	41-053-018-00187-001	81268	ALGODON-JUNCAL	R	3,50	3,50
1770607	41-053-018-00187-001	82343	REMOLACHA-CICLON	R	4,00	4,00

**Titulares de explotaciones que hayan adquirido el compromiso voluntario de establecimiento de una enmienda natural mediante un cultivo de crucífera para su enterrado en verde****PUNTOS: 0,00 N**

<b><u>APELLIDOS Y NOMBRE / RAZÓN SOCIAL</u></b>	<b><u>NIF</u></b>	<b><u>EXPEDIENTE</u></b>	<b><u>SUP. PROPUESTA (ha)</u></b>
HERMANOS BAILE S.C.	J41833419	8024604	19,11

<b><u>PROPUESTA</u></b>	<b><u>SOLICITA PRIMA VOL.</u></b>
ADMITIDO	NO

**IMPORTE POR ANUALIDAD**

<u>CAMPAÑA</u>	<u>IMPORTE MÁXIMO SUBVENCIÓNABLE</u>	<u>IMPORTE MEDIO DE TRANSFERENCIA (€/ha)</u>
2015	5.547,06 €	290,27 €
2016	5.547,06 €	290,27 €
2017	5.547,06 €	290,27 €
2018	5.547,06 €	290,27 €
2019	5.547,06 €	290,27 €

**RECINTOS PROPUESTOS**

<u>REF.</u>	<u>REFERENCIA SIGPAC</u>	<u>CULTIVO</u>	<u>DESCRIPCIÓN CULTIVO</u>	<u>S/R</u>	<u>SUP. DEC. ADMIN. (ha)</u>	<u>SUP. PROPUESTA (ha)</u>
1703468	41-023-012-00166-002	81268	ALGODON-JUNCAL	R	6,15	6,15
1703470	41-092-002-00011-002	81268	ALGODON-JUNCAL	R	3,49	3,49
1703469	41-092-002-00012-001	81268	ALGODON-JUNCAL	R	9,47	9,47

**RESUMEN CRITERIOS DE PRIORIZACIÓN****10.1.5 Sistemas sostenibles de cultivos agroindustriales****PUNTOS: 4,00**

	<b><u>PUNTOS</u></b>	<b><u>CUMPLE</u></b>
Porcentaje de superficie determinada en Red Natura 2000	0,00	0.0%
Porcentaje de superficie determinada situada en zonas RAMSAR	0,00	0.0%
Porcentaje de superficie determinada en zonas vulnerables a la contaminación por nitratos	4,00	100.0%
Titulares de explotaciones que hayan adquirido el compromiso voluntario de establecimiento de una enmienda natural mediante un cultivo de crucífera para su enterrado en verde	0,00	N



**DETALLE CRITERIOS DE PRIORIZACIÓN****10.1.5 Sistemas sostenibles de cultivos agroindustriales****PUNTOS: 4,00****Porcentaje de superficie determinada en Red Natura 2000****PUNTOS: 0,00 0.0%**

<u>REF.</u>	<u>REFERENCIA SIGPAC</u>	<u>CULTIVO</u>	<u>DESCRIPCIÓN CULTIVO</u>	<u>S/R</u>	<u>SUP.</u>	<u>SUP.</u>
					<u>PROPUESTA</u>	<u>CUMPLE</u>
					(ha)	(ha)
1703468	41-023-012-00166-002	81268	ALGODON-JUNCAL	R	6,15	0,00
1703470	41-092-002-00011-002	81268	ALGODON-JUNCAL	R	3,49	0,00
1703469	41-092-002-00012-001	81268	ALGODON-JUNCAL	R	9,47	0,00

**Porcentaje de superficie determinada situada en zonas RAMSAR****PUNTOS: 0,00 0.0%**

<u>REF.</u>	<u>REFERENCIA SIGPAC</u>	<u>CULTIVO</u>	<u>DESCRIPCIÓN CULTIVO</u>	<u>S/R</u>	<u>SUP.</u>	<u>SUP.</u>
					<u>PROPUESTA</u>	<u>CUMPLE</u>
					(ha)	(ha)
1703468	41-023-012-00166-002	81268	ALGODON-JUNCAL	R	6,15	0,00
1703470	41-092-002-00011-002	81268	ALGODON-JUNCAL	R	3,49	0,00
1703469	41-092-002-00012-001	81268	ALGODON-JUNCAL	R	9,47	0,00

**Porcentaje de superficie determinada en zonas vulnerables a la contaminación por nitratos****PUNTOS: 4,00 100.0%**

<u>REF.</u>	<u>REFERENCIA SIGPAC</u>	<u>CULTIVO</u>	<u>DESCRIPCIÓN CULTIVO</u>	<u>S/R</u>	<u>SUP.</u>	<u>SUP.</u>
					<u>PROPUESTA</u>	<u>CUMPLE</u>
					(ha)	(ha)
1703468	41-023-012-00166-002	81268	ALGODON-JUNCAL	R	6,15	6,15
1703470	41-092-002-00011-002	81268	ALGODON-JUNCAL	R	3,49	3,49
1703469	41-092-002-00012-001	81268	ALGODON-JUNCAL	R	9,47	9,47

**Titulares de explotaciones que hayan adquirido el compromiso voluntario de establecimiento de una enmienda natural mediante un cultivo de crucífera para su enterrado en verde****PUNTOS: 0,00 N**

<b><u>APELLIDOS Y NOMBRE / RAZÓN SOCIAL</u></b>	<b><u>NIF</u></b>	<b><u>EXPEDIENTE</u></b>	<b><u>SUP. PROPUESTA (ha)</u></b>
HERMANOS CANSINO GALANTE S.C	J41951310	8031221	28,81

<b><u>PROPUESTA</u></b>	<b><u>SOLICITA PRIMA VOL.</u></b>
ADMITIDO	NO

**IMPORTE POR ANUALIDAD**

<u>CAMPAÑA</u>	<u>IMPORTE MÁXIMO SUBVENCIONABLE</u>	<u>IMPORTE MEDIO DE TRANSFERENCIA (€/ha)</u>
2015	8.362,68 €	290,27 €
2016	8.362,68 €	290,27 €
2017	8.362,68 €	290,27 €
2018	8.362,68 €	290,27 €
2019	8.362,68 €	290,27 €

**RECINTOS PROPUESTOS**

<u>REF.</u>	<u>REFERENCIA SIGPAC</u>	<u>CULTIVO</u>	<u>DESCRIPCIÓN CULTIVO</u>	<u>S/R</u>	<u>SUP. DEC. ADMIN. (ha)</u>	<u>SUP. PROPUESTA (ha)</u>
2203459	41-020-021-00081-001	81377	ALGODON-ELSA	R	5,00	5,00
2203460	41-020-021-00082-007	81377	ALGODON-ELSA	R	4,04	4,04
2203449	41-020-022-00031-003	81363	ALGODON-DP332	R	3,11	3,11
2203451	41-020-022-00033-001	81363	ALGODON-DP332	R	2,54	2,54
2203453	41-020-022-00048-001	81363	ALGODON-DP332	R	0,27	0,27
2203455	41-020-022-00049-002	81363	ALGODON-DP332	R	1,69	1,69
2203454	41-020-022-00049-003	81363	ALGODON-DP332	R	1,87	1,87
2203448	41-020-022-00071-007	81363	ALGODON-DP332	R	0,32	0,32
2203452	41-020-022-09006-003	81363	ALGODON-DP332	R	0,21	0,21
2203450	41-020-022-09006-007	81363	ALGODON-DP332	R	0,08	0,08
2203457	41-020-025-00018-001	81377	ALGODON-ELSA	R	4,61	4,61
2203456	41-020-025-00024-005	81377	ALGODON-ELSA	R	1,94	1,94
2203458	41-020-025-00024-006	81377	ALGODON-ELSA	R	3,13	3,13

**RESUMEN CRITERIOS DE PRIORIZACIÓN****10.1.5 Sistemas sostenibles de cultivos agroindustriales****PUNTOS: 4,00**

	<b><u>PUNTOS</u></b>	<b><u>CUMPLE</u></b>
Porcentaje de superficie determinada en Red Natura 2000	0,00	0.0%
Porcentaje de superficie determinada situada en zonas RAMSAR	0,00	0.0%
Porcentaje de superficie determinada en zonas vulnerables a la contaminación por nitratos	4,00	100.0%
Titulares de explotaciones que hayan adquirido el compromiso voluntario de establecimiento de una enmienda natural mediante un cultivo de crucifera para su enterrado en verde	0,00	N



**DETALLE CRITERIOS DE PRIORIZACIÓN****10.1.5 Sistemas sostenibles de cultivos agroindustriales****PUNTOS: 4,00****Porcentaje de superficie determinada en Red Natura 2000****PUNTOS: 0,00 0.0%**

REF.	REFERENCIA SIGPAC	CULTIVO	DESCRIPCIÓN CULTIVO	S/R	SUP.	SUP.
					PROPUESTA	CUMPLE
					(ha)	(ha)
2203459	41-020-021-00081-001	81377	ALGODON-ELSA	R	5,00	0,00
2203460	41-020-021-00082-007	81377	ALGODON-ELSA	R	4,04	0,00
2203449	41-020-022-00031-003	81363	ALGODON-DP332	R	3,11	0,00
2203451	41-020-022-00033-001	81363	ALGODON-DP332	R	2,54	0,00
2203453	41-020-022-00048-001	81363	ALGODON-DP332	R	0,27	0,00
2203455	41-020-022-00049-002	81363	ALGODON-DP332	R	1,69	0,00
2203454	41-020-022-00049-003	81363	ALGODON-DP332	R	1,87	0,00
2203448	41-020-022-00071-007	81363	ALGODON-DP332	R	0,32	0,00
2203452	41-020-022-09006-003	81363	ALGODON-DP332	R	0,21	0,00
2203450	41-020-022-09006-007	81363	ALGODON-DP332	R	0,08	0,00
2203457	41-020-025-00018-001	81377	ALGODON-ELSA	R	4,61	0,00
2203456	41-020-025-00024-005	81377	ALGODON-ELSA	R	1,94	0,00
2203458	41-020-025-00024-006	81377	ALGODON-ELSA	R	3,13	0,00

**Porcentaje de superficie determinada situada en zonas RAMSAR****PUNTOS: 0,00 0.0%**

REF.	REFERENCIA SIGPAC	CULTIVO	DESCRIPCIÓN CULTIVO	S/R	SUP.	SUP.
					PROPUESTA	CUMPLE
					(ha)	(ha)
2203459	41-020-021-00081-001	81377	ALGODON-ELSA	R	5,00	0,00
2203460	41-020-021-00082-007	81377	ALGODON-ELSA	R	4,04	0,00
2203449	41-020-022-00031-003	81363	ALGODON-DP332	R	3,11	0,00
2203451	41-020-022-00033-001	81363	ALGODON-DP332	R	2,54	0,00
2203453	41-020-022-00048-001	81363	ALGODON-DP332	R	0,27	0,00
2203455	41-020-022-00049-002	81363	ALGODON-DP332	R	1,69	0,00
2203454	41-020-022-00049-003	81363	ALGODON-DP332	R	1,87	0,00
2203448	41-020-022-00071-007	81363	ALGODON-DP332	R	0,32	0,00
2203452	41-020-022-09006-003	81363	ALGODON-DP332	R	0,21	0,00
2203450	41-020-022-09006-007	81363	ALGODON-DP332	R	0,08	0,00
2203457	41-020-025-00018-001	81377	ALGODON-ELSA	R	4,61	0,00
2203456	41-020-025-00024-005	81377	ALGODON-ELSA	R	1,94	0,00
2203458	41-020-025-00024-006	81377	ALGODON-ELSA	R	3,13	0,00

**Porcentaje de superficie determinada en zonas vulnerables a la contaminación por nitratos****PUNTOS: 4,00 100.0%**

REF.	REFERENCIA SIGPAC	CULTIVO	DESCRIPCIÓN CULTIVO	S/R	SUP.	SUP.
					PROPUESTA	CUMPLE
					(ha)	(ha)
2203459	41-020-021-00081-001	81377	ALGODON-ELSA	R	5,00	5,00
2203460	41-020-021-00082-007	81377	ALGODON-ELSA	R	4,04	4,04
2203449	41-020-022-00031-003	81363	ALGODON-DP332	R	3,11	3,11
2203451	41-020-022-00033-001	81363	ALGODON-DP332	R	2,54	2,54
2203453	41-020-022-00048-001	81363	ALGODON-DP332	R	0,27	0,27
2203455	41-020-022-00049-002	81363	ALGODON-DP332	R	1,69	1,69
2203454	41-020-022-00049-003	81363	ALGODON-DP332	R	1,87	1,87
2203448	41-020-022-00071-007	81363	ALGODON-DP332	R	0,32	0,32
2203452	41-020-022-09006-003	81363	ALGODON-DP332	R	0,21	0,21
2203450	41-020-022-09006-007	81363	ALGODON-DP332	R	0,08	0,08
2203457	41-020-025-00018-001	81377	ALGODON-ELSA	R	4,61	4,61
2203456	41-020-025-00024-005	81377	ALGODON-ELSA	R	1,94	1,94
2203458	41-020-025-00024-006	81377	ALGODON-ELSA	R	3,13	3,13

**Titulares de explotaciones que hayan adquirido el compromiso voluntario de establecimiento de una enmienda natural mediante un cultivo de crucifera para su enterrado en verde****PUNTOS: 0,00 N**

<b><u>APELLIDOS Y NOMBRE / RAZÓN SOCIAL</u></b>	<b><u>NIF</u></b>	<b><u>EXPEDIENTE</u></b>	<b><u>SUP. PROPUESTA (ha)</u></b>
HERMANOS CANTERO, S.C.	J91601120	8028310	37,93

<b><u>PROPUESTA</u></b>	<b><u>SOLICITA PRIMA VOL.</u></b>
ADMITIDO	NO

**IMPORTE POR ANUALIDAD**

<u>CAMPAÑA</u>	<u>IMPORTE MÁXIMO SUBVENCIONABLE</u>	<u>IMPORTE MEDIO DE TRANSFERENCIA (€/ha)</u>
2015	11.009,94 €	290,27 €
2016	11.009,94 €	290,27 €
2017	11.009,94 €	290,27 €
2018	11.009,94 €	290,27 €
2019	11.009,94 €	290,27 €

**RECINTOS PROPUESTOS**

<u>REF.</u>	<u>REFERENCIA SIGPAC</u>	<u>CULTIVO</u>	<u>DESCRIPCIÓN CULTIVO</u>	<u>S/R</u>	<u>SUP. DEC. ADMIN. (ha)</u>	<u>SUP. PROPUESTA (ha)</u>
1938159	41-020-031-00003-001	81363	ALGODON-DP332	R	12,06	12,06
1938160	41-020-031-00005-001	81363	ALGODON-DP332	R	12,01	12,01
1938163	41-020-031-00024-001	82117	REMOLACHA-SANLUCAR	R	5,11	5,11
1938161	41-069-015-00118-001	82903	REMOLACHA-MILLENIA KWS	R	4,47	4,47
1938162	41-095-061-00033-001	82903	REMOLACHA-MILLENIA KWS	R	4,28	4,28

**RESUMEN CRITERIOS DE PRIORIZACIÓN****10.1.5 Sistemas sostenibles de cultivos agroindustriales****PUNTOS: 4,00**

	<b><u>PUNTOS</u></b>	<b><u>CUMPLE</u></b>
Porcentaje de superficie determinada en Red Natura 2000	0,00	0.0%
Porcentaje de superficie determinada situada en zonas RAMSAR	0,00	0.0%
Porcentaje de superficie determinada en zonas vulnerables a la contaminación por nitratos	4,00	100.0%
Titulares de explotaciones que hayan adquirido el compromiso voluntario de establecimiento de una enmienda natural mediante un cultivo de crucífera para su enterrado en verde	0,00	N





**DETALLE CRITERIOS DE PRIORIZACIÓN****10.1.5 Sistemas sostenibles de cultivos agroindustriales****PUNTOS: 4,00****Porcentaje de superficie determinada en Red Natura 2000****PUNTOS: 0,00 0.0%**

<u>REF.</u>	<u>REFERENCIA SIGPAC</u>	<u>CULTIVO</u>	<u>DESCRIPCIÓN CULTIVO</u>	<u>S/R</u>	<u>SUP.</u>	<u>SUP.</u>
					<u>PROPUESTA</u>	<u>CUMPLE</u>
					(ha)	(ha)
1938159	41-020-031-00003-001	81363	ALGODON-DP332	R	12,06	0,00
1938160	41-020-031-00005-001	81363	ALGODON-DP332	R	12,01	0,00
1938163	41-020-031-00024-001	82117	REMOLACHA-SANLUCAR	R	5,11	0,00
1938161	41-069-015-00118-001	82903	REMOLACHA-MILLENIA KWS	R	4,47	0,00
1938162	41-095-061-00033-001	82903	REMOLACHA-MILLENIA KWS	R	4,28	0,00

**Porcentaje de superficie determinada situada en zonas RAMSAR****PUNTOS: 0,00 0.0%**

<u>REF.</u>	<u>REFERENCIA SIGPAC</u>	<u>CULTIVO</u>	<u>DESCRIPCIÓN CULTIVO</u>	<u>S/R</u>	<u>SUP.</u>	<u>SUP.</u>
					<u>PROPUESTA</u>	<u>CUMPLE</u>
					(ha)	(ha)
1938159	41-020-031-00003-001	81363	ALGODON-DP332	R	12,06	0,00
1938160	41-020-031-00005-001	81363	ALGODON-DP332	R	12,01	0,00
1938163	41-020-031-00024-001	82117	REMOLACHA-SANLUCAR	R	5,11	0,00
1938161	41-069-015-00118-001	82903	REMOLACHA-MILLENIA KWS	R	4,47	0,00
1938162	41-095-061-00033-001	82903	REMOLACHA-MILLENIA KWS	R	4,28	0,00

**Porcentaje de superficie determinada en zonas vulnerables a la contaminación por nitratos****PUNTOS: 4,00 100.0%**

<u>REF.</u>	<u>REFERENCIA SIGPAC</u>	<u>CULTIVO</u>	<u>DESCRIPCIÓN CULTIVO</u>	<u>S/R</u>	<u>SUP.</u>	<u>SUP.</u>
					<u>PROPUESTA</u>	<u>CUMPLE</u>
					(ha)	(ha)
1938159	41-020-031-00003-001	81363	ALGODON-DP332	R	12,06	12,06
1938160	41-020-031-00005-001	81363	ALGODON-DP332	R	12,01	12,01
1938163	41-020-031-00024-001	82117	REMOLACHA-SANLUCAR	R	5,11	5,11
1938161	41-069-015-00118-001	82903	REMOLACHA-MILLENIA KWS	R	4,47	4,47
1938162	41-095-061-00033-001	82903	REMOLACHA-MILLENIA KWS	R	4,28	4,28

**Titulares de explotaciones que hayan adquirido el compromiso voluntario de establecimiento de una enmienda natural mediante un cultivo de crucifera para su enterrado en verde****PUNTOS: 0,00 N**

<u>APELLIDOS Y NOMBRE / RAZÓN SOCIAL</u>	<u>NIF</u>	<u>EXPEDIENTE</u>	<u>SUP. PROPUESTA (ha)</u>
HERMANOS CASARES RODRIGUEZ, C.B.	E41191388	8024871	11,20
<u>PROPUESTA ADMITIDO</u>	<u>SOLICITA PRIMA VOL. SI</u>	<u>PROPUESTA PRIMA VOL. ADMITIDO</u>	
<b>IMPORTE POR ANUALIDAD</b>			

<u>CAMPAÑA</u>	<u>IMPORTE MÁXIMO SUBVENCIONABLE</u>	<u>IMPORTE MEDIO DE TRANSFERENCIA (€/ha)</u>
2015	4.854,52 €	433,44 €
2016	4.854,52 €	433,44 €
2017	4.854,52 €	433,44 €
2018	4.854,52 €	433,44 €
2019	4.854,52 €	433,44 €

**RECINTOS PROPUESTOS**

<u>REF.</u>	<u>REFERENCIA SIGPAC</u>	<u>CULTIVO</u>	<u>DESCRIPCIÓN CULTIVO</u>	<u>S/R</u>	<u>SUP. DEC. ADMIN. (ha)</u>	<u>SUP. PROPUESTA (ha)</u>
2048147	41-024-054-00035-001	81268	ALGODON-JUNCAL	R	7,18	7,18
2048148	41-024-054-00035-001	81268	ALGODON-JUNCAL	R	4,02	4,02

**RESUMEN CRITERIOS DE PRIORIZACIÓN**

<b>10.1.5 Sistemas sostenibles de cultivos agroindustriales</b>	<b>PUNTOS: 5,00</b>	<b>PUNTOS</b>	<b>CUMPLE</b>
Porcentaje de superficie determinada en Red Natura 2000		0,00	0.0%
Porcentaje de superficie determinada situada en zonas RAMSAR		0,00	0.0%
Porcentaje de superficie determinada en zonas vulnerables a la contaminación por nitratos		4,00	100.0%
Titulares de explotaciones que hayan adquirido el compromiso voluntario de establecimiento de una enmienda natural mediante un cultivo de crucifera para su enterrado en verde		1,00	S

**DETALLE CRITERIOS DE PRIORIZACIÓN**

<b>10.1.5 Sistemas sostenibles de cultivos agroindustriales</b>	<b>PUNTOS: 5,00</b>	<b>PUNTOS</b>	<b>CUMPLE</b>			
Porcentaje de superficie determinada en Red Natura 2000		PUNTOS: 0,00	0.0%			
		<b>SUP. PROPUESTA (ha)</b>	<b>SUP. CUMPLE (ha)</b>			
<u>REF.</u>	<u>REFERENCIA SIGPAC</u>	<u>CULTIVO</u>	<u>DESCRIPCIÓN CULTIVO</u>	<u>S/R</u>		
2048148	41-024-054-00035-001	81268	ALGODON-JUNCAL	R	4,02	0,00
2048147	41-024-054-00035-001	81268	ALGODON-JUNCAL	R	7,18	0,00
Porcentaje de superficie determinada situada en zonas RAMSAR		PUNTOS: 0,00	0.0%			
		<b>SUP. PROPUESTA (ha)</b>	<b>SUP. CUMPLE (ha)</b>			
<u>REF.</u>	<u>REFERENCIA SIGPAC</u>	<u>CULTIVO</u>	<u>DESCRIPCIÓN CULTIVO</u>	<u>S/R</u>		
2048148	41-024-054-00035-001	81268	ALGODON-JUNCAL	R	4,02	0,00
2048147	41-024-054-00035-001	81268	ALGODON-JUNCAL	R	7,18	0,00
Porcentaje de superficie determinada en zonas vulnerables a la contaminación por nitratos		PUNTOS: 4,00	100.0%			
		<b>SUP. PROPUESTA (ha)</b>	<b>SUP. CUMPLE (ha)</b>			
<u>REF.</u>	<u>REFERENCIA SIGPAC</u>	<u>CULTIVO</u>	<u>DESCRIPCIÓN CULTIVO</u>	<u>S/R</u>		
2048148	41-024-054-00035-001	81268	ALGODON-JUNCAL	R	4,02	4,02
2048147	41-024-054-00035-001	81268	ALGODON-JUNCAL	R	7,18	7,18
Titulares de explotaciones que hayan adquirido el compromiso voluntario de establecimiento de una enmienda natural mediante un cultivo de crucifera para su enterrado en verde		PUNTOS: 1,00	S			

<b><u>APELLIDOS Y NOMBRE / RAZÓN SOCIAL</u></b>	<b><u>NIF</u></b>	<b><u>EXPEDIENTE</u></b>	<b><u>SUP. PROPUESTA (ha)</u></b>
HERMANOS CONRADI PACHECO C.B.	E41958885	8004081	45,68

<b><u>PROPUESTA</u></b>	<b><u>SOLICITA PRIMA VOL.</u></b>	<b><u>PROPUESTA PRIMA VOL.</u></b>
ADMITIDO	SI	INADMITIDO

**IMPORTE POR ANUALIDAD**

<u>CAMPAÑA</u>	<u>IMPORTE MÁXIMO SUBVENCIONABLE</u>	<u>IMPORTE MEDIO DE TRANSFERENCIA (€/ha)</u>
2015	12.600,62 €	275,85 €
2016	12.600,62 €	275,85 €
2017	12.600,62 €	275,85 €
2018	12.600,62 €	275,85 €
2019	12.600,62 €	275,85 €

**RECINTOS PROPUESTOS**

<u>REF.</u>	<u>REFERENCIA SIGPAC</u>	<u>CULTIVO</u>	<u>DESCRIPCIÓN CULTIVO</u>	<u>S/R</u>	<u>SUP. DEC. ADMIN. (ha)</u>	<u>SUP. PROPUESTA (ha)</u>
1651208	41-024-018-00002-001	4100	MAIZ-MAIZ CONVENCIONAL	R	19,52	19,52
1651209	41-024-018-00002-003	4100	MAIZ-MAIZ CONVENCIONAL	R	4,67	4,67
1651216	41-024-018-00055-001	81268	ALGODON-JUNCAL	R	4,82	4,82
1651215	41-024-018-00108-003	81268	ALGODON-JUNCAL	R	16,67	16,67

**INCIDENCIAS****INCIDENCIA DESCRIPCIÓN**

80108 Solicitante del compromiso voluntario de la operación 10.1.5. que supera las 15 ha comprometidas  
Sup. Resuelta:45,68

**RESUMEN CRITERIOS DE PRIORIZACIÓN****10.1.5 Sistemas sostenibles de cultivos agroindustriales****PUNTOS: 4,00**

	<b><u>PUNTOS</u></b>	<b><u>CUMPLE</u></b>
Porcentaje de superficie determinada en Red Natura 2000	0,00	0.0%
Porcentaje de superficie determinada situada en zonas RAMSAR	0,00	0.0%
Porcentaje de superficie determinada en zonas vulnerables a la contaminación por nitratos	4,00	100.0%
Titulares de explotaciones que hayan adquirido el compromiso voluntario de establecimiento de una enmienda natural mediante un cultivo de crucífera para su enterrado en verde	0,00	N



**DETALLE CRITERIOS DE PRIORIZACIÓN****10.1.5 Sistemas sostenibles de cultivos agroindustriales****PUNTOS: 4,00****Porcentaje de superficie determinada en Red Natura 2000****PUNTOS: 0,00 0.0%**

<u>REF.</u>	<u>REFERENCIA SIGPAC</u>	<u>CULTIVO</u>	<u>DESCRIPCIÓN CULTIVO</u>	<u>S/R</u>	<u>SUP.</u> <u>PROPUESTA</u> <u>(ha)</u>	<u>SUP.</u> <u>CUMPLE</u> <u>(ha)</u>
1651208	41-024-018-00002-001	4100	MAIZ-MAIZ CONVENCIONAL	R	19,52	0,00
1651209	41-024-018-00002-003	4100	MAIZ-MAIZ CONVENCIONAL	R	4,67	0,00
1651216	41-024-018-00055-001	81268	ALGODON-JUNCAL	R	4,82	0,00
1651215	41-024-018-00108-003	81268	ALGODON-JUNCAL	R	16,67	0,00

**Porcentaje de superficie determinada situada en zonas RAMSAR****PUNTOS: 0,00 0.0%**

<u>REF.</u>	<u>REFERENCIA SIGPAC</u>	<u>CULTIVO</u>	<u>DESCRIPCIÓN CULTIVO</u>	<u>S/R</u>	<u>SUP.</u> <u>PROPUESTA</u> <u>(ha)</u>	<u>SUP.</u> <u>CUMPLE</u> <u>(ha)</u>
1651208	41-024-018-00002-001	4100	MAIZ-MAIZ CONVENCIONAL	R	19,52	0,00
1651209	41-024-018-00002-003	4100	MAIZ-MAIZ CONVENCIONAL	R	4,67	0,00
1651216	41-024-018-00055-001	81268	ALGODON-JUNCAL	R	4,82	0,00
1651215	41-024-018-00108-003	81268	ALGODON-JUNCAL	R	16,67	0,00

**Porcentaje de superficie determinada en zonas vulnerables a la contaminación por nitratos****PUNTOS: 4,00 100.0%**

<u>REF.</u>	<u>REFERENCIA SIGPAC</u>	<u>CULTIVO</u>	<u>DESCRIPCIÓN CULTIVO</u>	<u>S/R</u>	<u>SUP.</u> <u>PROPUESTA</u> <u>(ha)</u>	<u>SUP.</u> <u>CUMPLE</u> <u>(ha)</u>
1651208	41-024-018-00002-001	4100	MAIZ-MAIZ CONVENCIONAL	R	19,52	19,52
1651209	41-024-018-00002-003	4100	MAIZ-MAIZ CONVENCIONAL	R	4,67	4,67
1651216	41-024-018-00055-001	81268	ALGODON-JUNCAL	R	4,82	4,82
1651215	41-024-018-00108-003	81268	ALGODON-JUNCAL	R	16,67	16,67

**Titulares de explotaciones que hayan adquirido el compromiso voluntario de establecimiento de una enmienda natural mediante un cultivo de crucifera para su enterrado en verde****PUNTOS: 0,00 N**

<b><u>APELLIDOS Y NOMBRE / RAZÓN SOCIAL</u></b>	<b><u>NIF</u></b>	<b><u>EXPEDIENTE</u></b>	<b><u>SUP. PROPUESTA (ha)</u></b>
HERMANOS CORRAL S.C.	J41888819	8023389	19,00

<b><u>PROPUESTA</u></b>	<b><u>SOLICITA PRIMA VOL.</u></b>
ADMITIDO	NO

**IMPORTE POR ANUALIDAD**

<u>CAMPAÑA</u>	<u>IMPORTE MÁXIMO SUBVENCIONABLE</u>	<u>IMPORTE MEDIO DE TRANSFERENCIA (€/ha)</u>
2015	5.515,13 €	290,27 €
2016	5.515,13 €	290,27 €
2017	5.515,13 €	290,27 €
2018	5.515,13 €	290,27 €
2019	5.515,13 €	290,27 €

**RECINTOS PROPUESTOS**

<u>REF.</u>	<u>REFERENCIA SIGPAC</u>	<u>CULTIVO</u>	<u>DESCRIPCIÓN CULTIVO</u>	<u>S/R</u>	<u>SUP. DEC. ADMIN. (ha)</u>	<u>SUP. PROPUESTA (ha)</u>
1636281	41-099-011-00067-001	81190	ALGODON-ALEXANDROS	R	5,95	5,95
1636280	41-099-011-00084-001	81363	ALGODON-DP332	R	7,94	7,94
1636279	41-099-011-00085-001	81216	ALGODON-CARISMA	R	5,11	5,11

**RESUMEN CRITERIOS DE PRIORIZACIÓN****10.1.5 Sistemas sostenibles de cultivos agroindustriales****PUNTOS: 4,00**

	<b><u>PUNTOS</u></b>	<b><u>CUMPLE</u></b>
Porcentaje de superficie determinada en Red Natura 2000	0,00	0.0%
Porcentaje de superficie determinada situada en zonas RAMSAR	0,00	0.0%
Porcentaje de superficie determinada en zonas vulnerables a la contaminación por nitratos	4,00	100.0%
Titulares de explotaciones que hayan adquirido el compromiso voluntario de establecimiento de una enmienda natural mediante un cultivo de crucífera para su enterrado en verde	0,00	N



**DETALLE CRITERIOS DE PRIORIZACIÓN****10.1.5 Sistemas sostenibles de cultivos agroindustriales****PUNTOS: 4,00****Porcentaje de superficie determinada en Red Natura 2000****PUNTOS: 0,00 0.0%**

<u>REF.</u>	<u>REFERENCIA SIGPAC</u>	<u>CULTIVO</u>	<u>DESCRIPCIÓN CULTIVO</u>	<u>S/R</u>	<u>SUP.</u>	<u>SUP.</u>
					<u>PROPUESTA</u>	<u>CUMPLE</u>
					(ha)	(ha)
1636281	41-099-011-00067-001	81190	ALGODON-ALEXANDROS	R	5,95	0,00
1636280	41-099-011-00084-001	81363	ALGODON-DP332	R	7,94	0,00
1636279	41-099-011-00085-001	81216	ALGODON-CARISMA	R	5,11	0,00

**Porcentaje de superficie determinada situada en zonas RAMSAR****PUNTOS: 0,00 0.0%**

<u>REF.</u>	<u>REFERENCIA SIGPAC</u>	<u>CULTIVO</u>	<u>DESCRIPCIÓN CULTIVO</u>	<u>S/R</u>	<u>SUP.</u>	<u>SUP.</u>
					<u>PROPUESTA</u>	<u>CUMPLE</u>
					(ha)	(ha)
1636281	41-099-011-00067-001	81190	ALGODON-ALEXANDROS	R	5,95	0,00
1636280	41-099-011-00084-001	81363	ALGODON-DP332	R	7,94	0,00
1636279	41-099-011-00085-001	81216	ALGODON-CARISMA	R	5,11	0,00

**Porcentaje de superficie determinada en zonas vulnerables a la contaminación por nitratos****PUNTOS: 4,00 100.0%**

<u>REF.</u>	<u>REFERENCIA SIGPAC</u>	<u>CULTIVO</u>	<u>DESCRIPCIÓN CULTIVO</u>	<u>S/R</u>	<u>SUP.</u>	<u>SUP.</u>
					<u>PROPUESTA</u>	<u>CUMPLE</u>
					(ha)	(ha)
1636281	41-099-011-00067-001	81190	ALGODON-ALEXANDROS	R	5,95	5,95
1636280	41-099-011-00084-001	81363	ALGODON-DP332	R	7,94	7,94
1636279	41-099-011-00085-001	81216	ALGODON-CARISMA	R	5,11	5,11

**Titulares de explotaciones que hayan adquirido el compromiso voluntario de establecimiento de una enmienda natural mediante un cultivo de crucífera para su enterrado en verde****PUNTOS: 0,00 N**

<u>APELLIDOS Y NOMBRE / RAZÓN SOCIAL</u>	<u>NIF</u>	<u>EXPEDIENTE</u>	<u>SUP. PROPUESTA (ha)</u>
HERMANOS EXPOSITO S.C.	J90032111	8024948	7,53

<u>PROPUESTA ADMITIDO</u>	<u>SOLICITA PRIMA VOL. SI</u>	<u>PROPUESTA PRIMA VOL. ADMITIDO</u>

**IMPORTE POR ANUALIDAD**

<u>CAMPAÑA</u>	<u>IMPORTE MÁXIMO SUBVENCIONABLE</u>	<u>IMPORTE MEDIO DE TRANSFERENCIA (€/ha)</u>
2015	3.263,80 €	433,44 €
2016	3.263,80 €	433,44 €
2017	3.263,80 €	433,44 €
2018	3.263,80 €	433,44 €
2019	3.263,80 €	433,44 €

**RECINTOS PROPUESTOS**

<u>REF.</u>	<u>REFERENCIA SIGPAC</u>	<u>CULTIVO</u>	<u>DESCRIPCIÓN CULTIVO</u>	<u>S/R</u>	<u>SUP. DEC. ADMIN. (ha)</u>	<u>SUP. PROPUESTA (ha)</u>
1722261	41-038-036-00187-005	81268	ALGODON-JUNCAL	R	7,53	7,53

**RESUMEN CRITERIOS DE PRIORIZACIÓN**

<b>10.1.5 Sistemas sostenibles de cultivos agroindustriales</b>	<b>PUNTOS: 5,00</b>	<b>PUNTOS</b>	<b>CUMPLE</b>
Porcentaje de superficie determinada en Red Natura 2000		0,00	0.0%
Porcentaje de superficie determinada situada en zonas RAMSAR		0,00	0.0%
Porcentaje de superficie determinada en zonas vulnerables a la contaminación por nitratos		4,00	100.0%
Titulares de explotaciones que hayan adquirido el compromiso voluntario de establecimiento de una enmienda natural mediante un cultivo de crucífera para su enterrado en verde		1,00	S

**DETALLE CRITERIOS DE PRIORIZACIÓN**

<b>10.1.5 Sistemas sostenibles de cultivos agroindustriales</b>	<b>PUNTOS: 5,00</b>	<b>PUNTOS</b>	<b>CUMPLE</b>			
Porcentaje de superficie determinada en Red Natura 2000		PUNTOS: 0,00	0.0%			
		<u>SUP. PROPUESTA (ha)</u>	<u>SUP. CUMPLE (ha)</u>			
<u>REF.</u>	<u>REFERENCIA SIGPAC</u>	<u>CULTIVO</u>	<u>DESCRIPCIÓN CULTIVO</u>	<u>S/R</u>	<u>SUP. PROPUESTA (ha)</u>	<u>SUP. CUMPLE (ha)</u>
1722261	41-038-036-00187-005	81268	ALGODON-JUNCAL	R	7,53	0,00
Porcentaje de superficie determinada situada en zonas RAMSAR		PUNTOS: 0,00	0.0%			
		<u>SUP. PROPUESTA (ha)</u>	<u>SUP. CUMPLE (ha)</u>			
<u>REF.</u>	<u>REFERENCIA SIGPAC</u>	<u>CULTIVO</u>	<u>DESCRIPCIÓN CULTIVO</u>	<u>S/R</u>	<u>SUP. PROPUESTA (ha)</u>	<u>SUP. CUMPLE (ha)</u>
1722261	41-038-036-00187-005	81268	ALGODON-JUNCAL	R	7,53	0,00
Porcentaje de superficie determinada en zonas vulnerables a la contaminación por nitratos		PUNTOS: 4,00	100.0%			
		<u>SUP. PROPUESTA (ha)</u>	<u>SUP. CUMPLE (ha)</u>			
<u>REF.</u>	<u>REFERENCIA SIGPAC</u>	<u>CULTIVO</u>	<u>DESCRIPCIÓN CULTIVO</u>	<u>S/R</u>	<u>SUP. PROPUESTA (ha)</u>	<u>SUP. CUMPLE (ha)</u>
1722261	41-038-036-00187-005	81268	ALGODON-JUNCAL	R	7,53	7,53
Titulares de explotaciones que hayan adquirido el compromiso voluntario de establecimiento de una enmienda natural mediante un cultivo de crucífera para su enterrado en verde		PUNTOS: 1,00	S			



<b><u>APELLIDOS Y NOMBRE / RAZÓN SOCIAL</u></b>	<b><u>NIF</u></b>	<b><u>EXPEDIENTE</u></b>	<b><u>SUP. PROPUESTA (ha)</u></b>
HERMANOS FERNANDEZ GARCIA S.C.	J41853847	8027222	34,03

<b><u>PROPUESTA</u></b>	<b><u>SOLICITA PRIMA VOL.</u></b>
ADMITIDO	NO

**IMPORTE POR ANUALIDAD**

<u>CAMPAÑA</u>	<u>IMPORTE MÁXIMO SUBVENCIONABLE</u>	<u>IMPORTE MEDIO DE TRANSFERENCIA (€/ha)</u>
2015	9.877,89 €	290,27 €
2016	9.877,89 €	290,27 €
2017	9.877,89 €	290,27 €
2018	9.877,89 €	290,27 €
2019	9.877,89 €	290,27 €

**RECINTOS PROPUESTOS**

<u>REF.</u>	<u>REFERENCIA SIGPAC</u>	<u>CULTIVO</u>	<u>DESCRIPCIÓN CULTIVO</u>	<u>S/R</u>	<u>SUP. DEC. ADMIN. (ha)</u>	<u>SUP. PROPUESTA (ha)</u>
1870166	41-020-019-00001-006	81377	ALGODON-ELSA	R	1,49	1,49
1870167	41-020-019-00002-004	81377	ALGODON-ELSA	R	10,94	10,94
1870168	41-020-019-00179-003	81377	ALGODON-ELSA	R	7,94	7,94
1870169	41-020-020-00002-005	81377	ALGODON-ELSA	R	13,66	13,66

**RESUMEN CRITERIOS DE PRIORIZACIÓN****10.1.5 Sistemas sostenibles de cultivos agroindustriales****PUNTOS:** 4,00

	<b><u>PUNTOS</u></b>	<b><u>CUMPLE</u></b>
Porcentaje de superficie determinada en Red Natura 2000	0,00	0.0%
Porcentaje de superficie determinada situada en zonas RAMSAR	0,00	0.0%
Porcentaje de superficie determinada en zonas vulnerables a la contaminación por nitratos	4,00	100.0%
Titulares de explotaciones que hayan adquirido el compromiso voluntario de establecimiento de una enmienda natural mediante un cultivo de crucífera para su enterrado en verde	0,00	N





**DETALLE CRITERIOS DE PRIORIZACIÓN****10.1.5 Sistemas sostenibles de cultivos agroindustriales****PUNTOS: 4,00****Porcentaje de superficie determinada en Red Natura 2000****PUNTOS: 0,00 0.0%**

<u>REF.</u>	<u>REFERENCIA SIGPAC</u>	<u>CULTIVO DESCRIPCIÓN CULTIVO</u>	<u>S/R</u>	<u>SUP.</u>	<u>SUP.</u>
				<u>PROPUESTA</u>	<u>CUMPLE</u>
				(ha)	(ha)
1870166	41-020-019-00001-006	81377 ALGODON-ELSA	R	1,49	0,00
1870167	41-020-019-00002-004	81377 ALGODON-ELSA	R	10,94	0,00
1870168	41-020-019-00179-003	81377 ALGODON-ELSA	R	7,94	0,00
1870169	41-020-020-00002-005	81377 ALGODON-ELSA	R	13,66	0,00

**Porcentaje de superficie determinada situada en zonas RAMSAR****PUNTOS: 0,00 0.0%**

<u>REF.</u>	<u>REFERENCIA SIGPAC</u>	<u>CULTIVO DESCRIPCIÓN CULTIVO</u>	<u>S/R</u>	<u>SUP.</u>	<u>SUP.</u>
				<u>PROPUESTA</u>	<u>CUMPLE</u>
				(ha)	(ha)
1870166	41-020-019-00001-006	81377 ALGODON-ELSA	R	1,49	0,00
1870167	41-020-019-00002-004	81377 ALGODON-ELSA	R	10,94	0,00
1870168	41-020-019-00179-003	81377 ALGODON-ELSA	R	7,94	0,00
1870169	41-020-020-00002-005	81377 ALGODON-ELSA	R	13,66	0,00

**Porcentaje de superficie determinada en zonas vulnerables a la contaminación por nitratos****PUNTOS: 4,00 100.0%**

<u>REF.</u>	<u>REFERENCIA SIGPAC</u>	<u>CULTIVO DESCRIPCIÓN CULTIVO</u>	<u>S/R</u>	<u>SUP.</u>	<u>SUP.</u>
				<u>PROPUESTA</u>	<u>CUMPLE</u>
				(ha)	(ha)
1870166	41-020-019-00001-006	81377 ALGODON-ELSA	R	1,49	1,49
1870167	41-020-019-00002-004	81377 ALGODON-ELSA	R	10,94	10,94
1870168	41-020-019-00179-003	81377 ALGODON-ELSA	R	7,94	7,94
1870169	41-020-020-00002-005	81377 ALGODON-ELSA	R	13,66	13,66

**Titulares de explotaciones que hayan adquirido el compromiso voluntario de establecimiento de una enmienda natural mediante un cultivo de crucífera para su enterrado en verde****PUNTOS: 0,00 N**

<b><u>APELLIDOS Y NOMBRE / RAZÓN SOCIAL</u></b>	<b><u>NIF</u></b>	<b><u>EXPEDIENTE</u></b>	<b><u>SUP. PROPUESTA (ha)</u></b>
HERMANOS GRANADO S.C.	J90032103	8027525	8,37

<b><u>PROPUESTA ADMITIDO</u></b>	<b><u>SOLICITA PRIMA VOL. SI</u></b>	<b><u>PROPUESTA PRIMA VOL. ADMITIDO</u></b>
----------------------------------	--------------------------------------	---

**IMPORTE POR ANUALIDAD**

<u>CAMPAÑA</u>	<u>IMPORTE MÁXIMO SUBVENCIONABLE</u>	<u>IMPORTE MEDIO DE TRANSFERENCIA (€/ha)</u>
2015	3.627,89 €	433,44 €
2016	3.627,89 €	433,44 €
2017	3.627,89 €	433,44 €
2018	3.627,89 €	433,44 €
2019	3.627,89 €	433,44 €

**RECINTOS PROPUESTOS**

<u>REF.</u>	<u>REFERENCIA SIGPAC</u>	<u>CULTIVO</u>	<u>DESCRIPCIÓN CULTIVO</u>	<u>S/R</u>	<u>SUP. DEC. ADMIN. (ha)</u>	<u>SUP. PROPUESTA (ha)</u>
1887172	41-069-001-00003-001	81268	ALGODON-JUNCAL	R	4,77	4,77
1887173	41-069-023-00001-002	81377	ALGODON-ELSA	R	3,60	3,60

**RESUMEN CRITERIOS DE PRIORIZACIÓN****10.1.5 Sistemas sostenibles de cultivos agroindustriales** PUNTOS: 5,00

	<u>PUNTOS</u>	<u>CUMPLE</u>
Porcentaje de superficie determinada en Red Natura 2000	0,00	0.0%
Porcentaje de superficie determinada situada en zonas RAMSAR	0,00	0.0%
Porcentaje de superficie determinada en zonas vulnerables a la contaminación por nitratos	4,00	100.0%
Titulares de explotaciones que hayan adquirido el compromiso voluntario de establecimiento de una enmienda natural mediante un cultivo de crucifera para su enterrado en verde	1,00	S

**DETALLE CRITERIOS DE PRIORIZACIÓN****10.1.5 Sistemas sostenibles de cultivos agroindustriales** PUNTOS: 5,00

Porcentaje de superficie determinada en Red Natura 2000	PUNTOS:	0,00	0.0%
	<u>SUP. PROPUESTA (ha)</u>	<u>SUP. CUMPLE (ha)</u>	
<u>REF.</u>	<u>REFERENCIA SIGPAC</u>	<u>CULTIVO</u>	<u>DESCRIPCIÓN CULTIVO</u>
1887172	41-069-001-00003-001	81268	ALGODON-JUNCAL
1887173	41-069-023-00001-002	81377	ALGODON-ELSA
	<u>S/R</u>		
	4,77	0,00	
	3,60	0,00	
Porcentaje de superficie determinada situada en zonas RAMSAR	PUNTOS:	0,00	0.0%
	<u>SUP. PROPUESTA (ha)</u>	<u>SUP. CUMPLE (ha)</u>	
<u>REF.</u>	<u>REFERENCIA SIGPAC</u>	<u>CULTIVO</u>	<u>DESCRIPCIÓN CULTIVO</u>
1887172	41-069-001-00003-001	81268	ALGODON-JUNCAL
1887173	41-069-023-00001-002	81377	ALGODON-ELSA
	<u>S/R</u>		
	4,77	0,00	
	3,60	0,00	
Porcentaje de superficie determinada en zonas vulnerables a la contaminación por nitratos	PUNTOS:	4,00	100.0%
	<u>SUP. PROPUESTA (ha)</u>	<u>SUP. CUMPLE (ha)</u>	
<u>REF.</u>	<u>REFERENCIA SIGPAC</u>	<u>CULTIVO</u>	<u>DESCRIPCIÓN CULTIVO</u>
1887172	41-069-001-00003-001	81268	ALGODON-JUNCAL
1887173	41-069-023-00001-002	81377	ALGODON-ELSA
	<u>S/R</u>		
	4,77	4,77	
	3,60	3,60	
Titulares de explotaciones que hayan adquirido el compromiso voluntario de establecimiento de una enmienda natural mediante un cultivo de crucifera para su enterrado en verde	PUNTOS:	1,00	S

<u>APELLIDOS Y NOMBRE / RAZÓN SOCIAL</u>	<u>NIF</u>	<u>EXPEDIENTE</u>	<u>SUP. PROPUESTA (ha)</u>
HERMANOS GRANDES MORA-FIGUEROA C.B.	E11864980	8022740	18,19

<u>PROPUESTA</u>	<u>SOLICITA PRIMA VOL.</u>
INADMITIDO	NO

**IMPORTE POR ANUALIDAD**

<u>CAMPAÑA</u>	<u>IMPORTE MÁXIMO SUBVENCIÓNABLE</u>	<u>IMPORTE MEDIO DE TRANSFERENCIA (€/ha)</u>
2015	5.280,01 €	290,27 €
2016	5.280,01 €	290,27 €
2017	5.280,01 €	290,27 €
2018	5.280,01 €	290,27 €
2019	5.280,01 €	290,27 €

**RECINTOS PROPUESTOS**

<u>REF.</u>	<u>REFERENCIA SIGPAC</u>	<u>CULTIVO</u>	<u>DESCRIPCIÓN CULTIVO</u>	<u>S/R</u>	<u>SUP. DEC. ADMIN. (ha)</u>	<u>SUP. PROPUESTA (ha)</u>
1809118	41-020-004-00093-003	81363	ALGODON-DP332	R	11,86	11,86
1809119	41-020-005-00049-004	81363	ALGODON-DP332	R	6,33	6,33

**INCIDENCIAS****INCIDENCIA DESCRIPCIÓN**

80102 Titular no inscrito en ninguna Agrupación de Producción Integrada del cultivo solicitado.

**RESUMEN CRITERIOS DE PRIORIZACIÓN****10.1.5 Sistemas sostenibles de cultivos agroindustriales****PUNTOS: 4,00**

	<u>PUNTOS</u>	<u>CUMPLE</u>
Porcentaje de superficie determinada en Red Natura 2000	0,00	0.0%
Porcentaje de superficie determinada situada en zonas RAMSAR	0,00	0.0%
Porcentaje de superficie determinada en zonas vulnerables a la contaminación por nitratos	4,00	100.0%
Titulares de explotaciones que hayan adquirido el compromiso voluntario de establecimiento de una enmienda natural mediante un cultivo de crucífera para su enterrado en verde	0,00	N



**DETALLE CRITERIOS DE PRIORIZACIÓN****10.1.5 Sistemas sostenibles de cultivos agroindustriales****PUNTOS: 4,00****Porcentaje de superficie determinada en Red Natura 2000****PUNTOS: 0,00 0.0%**

<u>REF.</u>	<u>REFERENCIA SIGPAC</u>	<u>CULTIVO</u>	<u>DESCRIPCIÓN CULTIVO</u>	<u>S/R</u>	<u>SUP.</u>	<u>SUP.</u>
					<u>PROPUESTA</u>	<u>CUMPLE</u>
					<u>(ha)</u>	<u>(ha)</u>
1809118	41-020-004-00093-003	81363	ALGODON-DP332	R	11,86	0,00
1809119	41-020-005-00049-004	81363	ALGODON-DP332	R	6,33	0,00

**Porcentaje de superficie determinada situada en zonas RAMSAR****PUNTOS: 0,00 0.0%**

<u>REF.</u>	<u>REFERENCIA SIGPAC</u>	<u>CULTIVO</u>	<u>DESCRIPCIÓN CULTIVO</u>	<u>S/R</u>	<u>SUP.</u>	<u>SUP.</u>
					<u>PROPUESTA</u>	<u>CUMPLE</u>
					<u>(ha)</u>	<u>(ha)</u>
1809118	41-020-004-00093-003	81363	ALGODON-DP332	R	11,86	0,00
1809119	41-020-005-00049-004	81363	ALGODON-DP332	R	6,33	0,00

**Porcentaje de superficie determinada en zonas vulnerables a la contaminación por nitratos****PUNTOS: 4,00 100.0%**

<u>REF.</u>	<u>REFERENCIA SIGPAC</u>	<u>CULTIVO</u>	<u>DESCRIPCIÓN CULTIVO</u>	<u>S/R</u>	<u>SUP.</u>	<u>SUP.</u>
					<u>PROPUESTA</u>	<u>CUMPLE</u>
					<u>(ha)</u>	<u>(ha)</u>
1809118	41-020-004-00093-003	81363	ALGODON-DP332	R	11,86	11,86
1809119	41-020-005-00049-004	81363	ALGODON-DP332	R	6,33	6,33

**Titulares de explotaciones que hayan adquirido el compromiso voluntario de establecimiento de una enmienda natural mediante un cultivo de crucifera para su enterrado en verde****PUNTOS: 0,00 N**

<u>APELLIDOS Y NOMBRE / RAZÓN SOCIAL</u>	<u>NIF</u>	<u>EXPEDIENTE</u>	<u>SUP. PROPUESTA (ha)</u>
HERMANOS JARANA GARCIA SC	J91400994	8030147	4,71
<u>PROPUESTA ADMITIDO</u>	<u>SOLICITA PRIMA VOL. SI</u>	<u>PROPUESTA PRIMA VOL. ADMITIDO</u>	
<u>IMPORTE POR ANUALIDAD</u>			

<u>CAMPAÑA</u>	<u>IMPORTE MÁXIMO SUBVENCIONABLE</u>	<u>IMPORTE MEDIO DE TRANSFERENCIA (€/ha)</u>
2015	2.041,50 €	433,44 €
2016	2.041,50 €	433,44 €
2017	2.041,50 €	433,44 €
2018	2.041,50 €	433,44 €
2019	2.041,50 €	433,44 €

**RECINTOS PROPUESTOS**

<u>REF.</u>	<u>REFERENCIA SIGPAC</u>	<u>CULTIVO</u>	<u>DESCRIPCIÓN CULTIVO</u>	<u>S/R</u>	<u>SUP. DEC. ADMIN. (ha)</u>	<u>SUP. PROPUESTA (ha)</u>
2080479	41-069-015-00036-001	81377	ALGODON-ELSA	R	4,71	4,71

**RESUMEN CRITERIOS DE PRIORIZACIÓN**

<b>10.1.5 Sistemas sostenibles de cultivos agroindustriales</b>	<b>PUNTOS: 5,00</b>	<b>PUNTOS</b>	<b>CUMPLE</b>
Porcentaje de superficie determinada en Red Natura 2000		0,00	0.0%
Porcentaje de superficie determinada situada en zonas RAMSAR		0,00	0.0%
Porcentaje de superficie determinada en zonas vulnerables a la contaminación por nitratos		4,00	100.0%
Titulares de explotaciones que hayan adquirido el compromiso voluntario de establecimiento de una enmienda natural mediante un cultivo de crucifera para su enterrado en verde		1,00	S

**DETALLE CRITERIOS DE PRIORIZACIÓN**

<b>10.1.5 Sistemas sostenibles de cultivos agroindustriales</b>	<b>PUNTOS: 5,00</b>	<b>PUNTOS</b>	<b>CUMPLE</b>			
Porcentaje de superficie determinada en Red Natura 2000		PUNTOS: 0,00	0.0%			
		<u>SUP. PROPUESTA (ha)</u>	<u>SUP. CUMPLE (ha)</u>			
<u>REF.</u>	<u>REFERENCIA SIGPAC</u>	<u>CULTIVO</u>	<u>DESCRIPCIÓN CULTIVO</u>	<u>S/R</u>		
2080479	41-069-015-00036-001	81377	ALGODON-ELSA	R	4,71	0,00
Porcentaje de superficie determinada situada en zonas RAMSAR		PUNTOS: 0,00	0.0%			
		<u>SUP. PROPUESTA (ha)</u>	<u>SUP. CUMPLE (ha)</u>			
<u>REF.</u>	<u>REFERENCIA SIGPAC</u>	<u>CULTIVO</u>	<u>DESCRIPCIÓN CULTIVO</u>	<u>S/R</u>		
2080479	41-069-015-00036-001	81377	ALGODON-ELSA	R	4,71	0,00
Porcentaje de superficie determinada en zonas vulnerables a la contaminación por nitratos		PUNTOS: 4,00	100.0%			
		<u>SUP. PROPUESTA (ha)</u>	<u>SUP. CUMPLE (ha)</u>			
<u>REF.</u>	<u>REFERENCIA SIGPAC</u>	<u>CULTIVO</u>	<u>DESCRIPCIÓN CULTIVO</u>	<u>S/R</u>		
2080479	41-069-015-00036-001	81377	ALGODON-ELSA	R	4,71	4,71
Titulares de explotaciones que hayan adquirido el compromiso voluntario de establecimiento de una enmienda natural mediante un cultivo de crucifera para su enterrado en verde		PUNTOS: 1,00	S			



<u>APELLIDOS Y NOMBRE / RAZÓN SOCIAL</u>	<u>NIF</u>	<u>EXPEDIENTE</u>	<u>SUP. PROPUESTA (ha)</u>
HERMANOS MARTIN ZAFRA,S.C.	J41964578	8024445	14,65
<u>PROPUESTA ADMITIDO</u>	<u>SOLICITA PRIMA VOL. SI</u>	<u>PROPUESTA PRIMA VOL. ADMITIDO</u>	
<u>IMPORTE POR ANUALIDAD</u>			

<u>CAMPAÑA</u>	<u>IMPORTE MÁXIMO SUBVENCIONABLE</u>	<u>IMPORTE MEDIO DE TRANSFERENCIA (€/ha)</u>
2015	6.349,90 €	433,44 €
2016	6.349,90 €	433,44 €
2017	6.349,90 €	433,44 €
2018	6.349,90 €	433,44 €
2019	6.349,90 €	433,44 €

**RECINTOS PROPUESTOS**

<u>REF.</u>	<u>REFERENCIA SIGPAC</u>	<u>CULTIVO DESCRIPCIÓN CULTIVO</u>	<u>S/R</u>	<u>SUP. DEC. ADMIN. (ha)</u>	<u>SUP. PROPUESTA (ha)</u>
2090303	41-039-005-00013-004	81249 ALGODON-CARLA	R	14,65	14,65

**RESUMEN CRITERIOS DE PRIORIZACIÓN**

<b>10.1.5 Sistemas sostenibles de cultivos agroindustriales</b>	<b>PUNTOS: 5,00</b>	<b>PUNTOS</b>	<b>CUMPLE</b>
Porcentaje de superficie determinada en Red Natura 2000		0,00	0.0%
Porcentaje de superficie determinada situada en zonas RAMSAR		0,00	0.0%
Porcentaje de superficie determinada en zonas vulnerables a la contaminación por nitratos		4,00	100.0%
Titulares de explotaciones que hayan adquirido el compromiso voluntario de establecimiento de una enmienda natural mediante un cultivo de crucifera para su enterrado en verde		1,00	S

**DETALLE CRITERIOS DE PRIORIZACIÓN**

<b>10.1.5 Sistemas sostenibles de cultivos agroindustriales</b>	<b>PUNTOS: 5,00</b>	<b>PUNTOS</b>	<b>CUMPLE</b>
Porcentaje de superficie determinada en Red Natura 2000		PUNTOS: 0,00	0.0%
		<u>SUP. PROPUESTA (ha)</u>	<u>SUP. CUMPLE (ha)</u>
<u>REF.</u>	<u>REFERENCIA SIGPAC</u>	<u>CULTIVO DESCRIPCIÓN CULTIVO</u>	<u>S/R</u>
2090303	41-039-005-00013-004	81249 ALGODON-CARLA	R
		14,65	0,00
Porcentaje de superficie determinada situada en zonas RAMSAR		PUNTOS: 0,00	0.0%
		<u>SUP. PROPUESTA (ha)</u>	<u>SUP. CUMPLE (ha)</u>
<u>REF.</u>	<u>REFERENCIA SIGPAC</u>	<u>CULTIVO DESCRIPCIÓN CULTIVO</u>	<u>S/R</u>
2090303	41-039-005-00013-004	81249 ALGODON-CARLA	R
		14,65	0,00
Porcentaje de superficie determinada en zonas vulnerables a la contaminación por nitratos		PUNTOS: 4,00	100.0%
		<u>SUP. PROPUESTA (ha)</u>	<u>SUP. CUMPLE (ha)</u>
<u>REF.</u>	<u>REFERENCIA SIGPAC</u>	<u>CULTIVO DESCRIPCIÓN CULTIVO</u>	<u>S/R</u>
2090303	41-039-005-00013-004	81249 ALGODON-CARLA	R
		14,65	14,65
Titulares de explotaciones que hayan adquirido el compromiso voluntario de establecimiento de una enmienda natural mediante un cultivo de crucifera para su enterrado en verde		PUNTOS: 1,00	S



<b><u>APELLIDOS Y NOMBRE / RAZÓN SOCIAL</u></b>	<b><u>NIF</u></b>	<b><u>EXPEDIENTE</u></b>	<b><u>SUP. PROPUESTA (ha)</u></b>
HERMANOS MARTINEZ S.C.	J41832387	8029064	41,31

<b><u>PROPUESTA</u></b>	<b><u>SOLICITA PRIMA VOL.</u></b>
ADMITIDO	NO

**IMPORTE POR ANUALIDAD**

<u>CAMPAÑA</u>	<u>IMPORTE MÁXIMO SUBVENCIONABLE</u>	<u>IMPORTE MEDIO DE TRANSFERENCIA (€/ha)</u>
2015	11.840,11 €	286,62 €
2016	11.840,11 €	286,62 €
2017	11.840,11 €	286,62 €
2018	11.840,11 €	286,62 €
2019	11.840,11 €	286,62 €

**RECINTOS PROPUESTOS**

<u>REF.</u>	<u>REFERENCIA SIGPAC</u>	<u>CULTIVO</u>	<u>DESCRIPCIÓN CULTIVO</u>	<u>S/R</u>	<u>SUP. DEC. ADMIN. (ha)</u>	<u>SUP. PROPUESTA (ha)</u>
1999614	41-020-031-00041-001	81377	ALGODON-ELSA	R	12,22	12,22
1999618	41-020-032-00058-003	82117	REMOLACHA-SANLUCAR	R	5,00	5,00
1999615	41-053-001-00042-001	81268	ALGODON-JUNCAL	R	12,21	12,21
1999616	41-053-001-00319-001	81268	ALGODON-JUNCAL	R	6,44	6,44
1999617	41-095-062-00057-002	82117	REMOLACHA-SANLUCAR	R	5,44	5,44

**RESUMEN CRITERIOS DE PRIORIZACIÓN****10.1.5 Sistemas sostenibles de cultivos agroindustriales****PUNTOS: 4,00**

	<b><u>PUNTOS</u></b>	<b><u>CUMPLE</u></b>
Porcentaje de superficie determinada en Red Natura 2000	0,00	0.0%
Porcentaje de superficie determinada situada en zonas RAMSAR	0,00	0.0%
Porcentaje de superficie determinada en zonas vulnerables a la contaminación por nitratos	4,00	100.0%
Titulares de explotaciones que hayan adquirido el compromiso voluntario de establecimiento de una enmienda natural mediante un cultivo de crucifera para su enterrado en verde	0,00	N



**DETALLE CRITERIOS DE PRIORIZACIÓN****10.1.5 Sistemas sostenibles de cultivos agroindustriales****PUNTOS: 4,00****Porcentaje de superficie determinada en Red Natura 2000****PUNTOS: 0,00 0.0%**

<u>REF.</u>	<u>REFERENCIA SIGPAC</u>	<u>CULTIVO</u>	<u>DESCRIPCIÓN CULTIVO</u>	<u>S/R</u>	<u>SUP.</u>	<u>SUP.</u>
					<u>PROPUESTA</u>	<u>CUMPLE</u>
					(ha)	(ha)
1999614	41-020-031-00041-001	81377	ALGODON-ELSA	R	12,22	0,00
1999618	41-020-032-00058-003	82117	REMOLACHA-SANLUCAR	R	5,00	0,00
1999615	41-053-001-00042-001	81268	ALGODON-JUNCAL	R	12,21	0,00
1999616	41-053-001-00319-001	81268	ALGODON-JUNCAL	R	6,44	0,00
1999617	41-095-062-00057-002	82117	REMOLACHA-SANLUCAR	R	5,44	0,00

**Porcentaje de superficie determinada situada en zonas RAMSAR****PUNTOS: 0,00 0.0%**

<u>REF.</u>	<u>REFERENCIA SIGPAC</u>	<u>CULTIVO</u>	<u>DESCRIPCIÓN CULTIVO</u>	<u>S/R</u>	<u>SUP.</u>	<u>SUP.</u>
					<u>PROPUESTA</u>	<u>CUMPLE</u>
					(ha)	(ha)
1999614	41-020-031-00041-001	81377	ALGODON-ELSA	R	12,22	0,00
1999618	41-020-032-00058-003	82117	REMOLACHA-SANLUCAR	R	5,00	0,00
1999615	41-053-001-00042-001	81268	ALGODON-JUNCAL	R	12,21	0,00
1999616	41-053-001-00319-001	81268	ALGODON-JUNCAL	R	6,44	0,00
1999617	41-095-062-00057-002	82117	REMOLACHA-SANLUCAR	R	5,44	0,00

**Porcentaje de superficie determinada en zonas vulnerables a la contaminación por nitratos****PUNTOS: 4,00 100.0%**

<u>REF.</u>	<u>REFERENCIA SIGPAC</u>	<u>CULTIVO</u>	<u>DESCRIPCIÓN CULTIVO</u>	<u>S/R</u>	<u>SUP.</u>	<u>SUP.</u>
					<u>PROPUESTA</u>	<u>CUMPLE</u>
					(ha)	(ha)
1999614	41-020-031-00041-001	81377	ALGODON-ELSA	R	12,22	12,22
1999618	41-020-032-00058-003	82117	REMOLACHA-SANLUCAR	R	5,00	5,00
1999615	41-053-001-00042-001	81268	ALGODON-JUNCAL	R	12,21	12,21
1999616	41-053-001-00319-001	81268	ALGODON-JUNCAL	R	6,44	6,44
1999617	41-095-062-00057-002	82117	REMOLACHA-SANLUCAR	R	5,44	5,44

**Titulares de explotaciones que hayan adquirido el compromiso voluntario de establecimiento de una enmienda natural mediante un cultivo de crucifera para su enterrado en verde****PUNTOS: 0,00 N**



<b><u>APELLIDOS Y NOMBRE / RAZÓN SOCIAL</u></b>	<b><u>NIF</u></b>	<b><u>EXPEDIENTE</u></b>	<b><u>SUP. PROPUESTA (ha)</u></b>
HERMANOS MIRANDA S. C.	J91094177	8015680	8,54

<b><u>PROPUESTA</u></b>	<b><u>SOLICITA PRIMA VOL.</u></b>
ADMITIDO	NO

**IMPORTE POR ANUALIDAD**

<u>CAMPAÑA</u>	<u>IMPORTE MÁXIMO SUBVENCIONABLE</u>	<u>IMPORTE MEDIO DE TRANSFERENCIA (€/ha)</u>
2015	2.478,91 €	290,27 €
2016	2.478,91 €	290,27 €
2017	2.478,91 €	290,27 €
2018	2.478,91 €	290,27 €
2019	2.478,91 €	290,27 €

**RECINTOS PROPUESTOS**

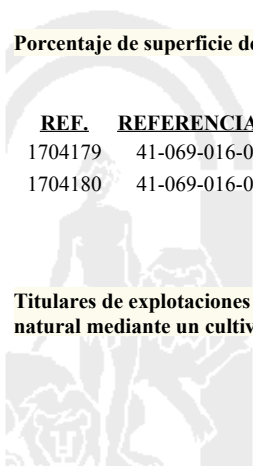
<u>REF.</u>	<u>REFERENCIA SIGPAC</u>	<u>CULTIVO</u>	<u>DESCRIPCIÓN CULTIVO</u>	<u>S/R</u>	<u>SUP. DEC. ADMIN. (ha)</u>	<u>SUP. PROPUESTA (ha)</u>
1704179	41-069-016-00055-001	81268	ALGODON-JUNCAL	R	3,00	3,00
1704180	41-069-016-00055-001	81268	ALGODON-JUNCAL	R	5,54	5,54

**RESUMEN CRITERIOS DE PRIORIZACIÓN****10.1.5 Sistemas sostenibles de cultivos agroindustriales PUNTOS: 4,00**

	<u>PUNTOS</u>	<u>CUMPLE</u>
Porcentaje de superficie determinada en Red Natura 2000	0,00	0.0%
Porcentaje de superficie determinada situada en zonas RAMSAR	0,00	0.0%
Porcentaje de superficie determinada en zonas vulnerables a la contaminación por nitratos	4,00	100.0%
Titulares de explotaciones que hayan adquirido el compromiso voluntario de establecimiento de una enmienda natural mediante un cultivo de crucifera para su enterrado en verde	0,00	N

**DETALLE CRITERIOS DE PRIORIZACIÓN****10.1.5 Sistemas sostenibles de cultivos agroindustriales PUNTOS: 4,00**

<u>REF.</u>	<u>REFERENCIA SIGPAC</u>	<u>CULTIVO</u>	<u>DESCRIPCIÓN CULTIVO</u>	<u>S/R</u>	<u>SUP. PROPUESTA (ha)</u>	<u>SUP. CUMPLE (ha)</u>
1704179	41-069-016-00055-001	81268	ALGODON-JUNCAL	R	3,00	0,00
1704180	41-069-016-00055-001	81268	ALGODON-JUNCAL	R	5,54	0,00
Porcentaje de superficie determinada en Red Natura 2000					PUNTOS: 0,00	0.0%
Porcentaje de superficie determinada situada en zonas RAMSAR					PUNTOS: 0,00	0.0%
Porcentaje de superficie determinada en zonas vulnerables a la contaminación por nitratos					PUNTOS: 4,00	100.0%
Titulares de explotaciones que hayan adquirido el compromiso voluntario de establecimiento de una enmienda natural mediante un cultivo de crucifera para su enterrado en verde					PUNTOS: 0,00	N



<b><u>APELLIDOS Y NOMBRE / RAZÓN SOCIAL</u></b>	<b><u>NIF</u></b>	<b><u>EXPEDIENTE</u></b>	<b><u>SUP. PROPUESTA (ha)</u></b>
HERMANOS NUÑEZ, S.C.	J91211128	8019710	19,70

<b><u>PROPUESTA</u></b>	<b><u>SOLICITA PRIMA VOL.</u></b>
ADMITIDO	NO

**IMPORTE POR ANUALIDAD**

<u>CAMPAÑA</u>	<u>IMPORTE MÁXIMO SUBVENCIONABLE</u>	<u>IMPORTE MEDIO DE TRANSFERENCIA (€/ha)</u>
2015	5.718,32 €	290,27 €
2016	5.718,32 €	290,27 €
2017	5.718,32 €	290,27 €
2018	5.718,32 €	290,27 €
2019	5.718,32 €	290,27 €

**RECINTOS PROPUESTOS**

<u>REF.</u>	<u>REFERENCIA SIGPAC</u>	<u>CULTIVO</u>	<u>DESCRIPCIÓN CULTIVO</u>	<u>S/R</u>	<u>SUP. DEC. ADMIN. (ha)</u>	<u>SUP. PROPUESTA (ha)</u>
1741838	41-069-015-00080-001	82337	REMOLACHA-CHIPIONA	R	9,91	9,91
1741837	41-069-015-00097-001	81377	ALGODON-ELSA	R	4,94	4,94
1741836	41-069-015-00097-001	81377	ALGODON-ELSA	R	2,85	2,85
1741839	41-069-015-00097-001	82337	REMOLACHA-CHIPIONA	R	2,00	2,00

**RESUMEN CRITERIOS DE PRIORIZACIÓN****10.1.5 Sistemas sostenibles de cultivos agroindustriales****PUNTOS: 4,00**

	<b><u>PUNTOS</u></b>	<b><u>CUMPLE</u></b>
Porcentaje de superficie determinada en Red Natura 2000	0,00	0.0%
Porcentaje de superficie determinada situada en zonas RAMSAR	0,00	0.0%
Porcentaje de superficie determinada en zonas vulnerables a la contaminación por nitratos	4,00	100.0%
Titulares de explotaciones que hayan adquirido el compromiso voluntario de establecimiento de una enmienda natural mediante un cultivo de crucífera para su enterrado en verde	0,00	N



**DETALLE CRITERIOS DE PRIORIZACIÓN****10.1.5 Sistemas sostenibles de cultivos agroindustriales****PUNTOS: 4,00****Porcentaje de superficie determinada en Red Natura 2000****PUNTOS: 0,00 0.0%**

<u>REF.</u>	<u>REFERENCIA SIGPAC</u>	<u>CULTIVO</u>	<u>DESCRIPCIÓN CULTIVO</u>	<u>S/R</u>	<u>SUP.</u>	<u>SUP.</u>
					<u>PROPUESTA</u>	<u>CUMPLE</u>
					(ha)	(ha)
1741838	41-069-015-00080-001	82337	REMOLACHA-CHIPIONA	R	9,91	0,00
1741837	41-069-015-00097-001	81377	ALGODON-ELSA	R	4,94	0,00
1741836	41-069-015-00097-001	81377	ALGODON-ELSA	R	2,85	0,00
1741839	41-069-015-00097-001	82337	REMOLACHA-CHIPIONA	R	2,00	0,00

**Porcentaje de superficie determinada situada en zonas RAMSAR****PUNTOS: 0,00 0.0%**

<u>REF.</u>	<u>REFERENCIA SIGPAC</u>	<u>CULTIVO</u>	<u>DESCRIPCIÓN CULTIVO</u>	<u>S/R</u>	<u>SUP.</u>	<u>SUP.</u>
					<u>PROPUESTA</u>	<u>CUMPLE</u>
					(ha)	(ha)
1741838	41-069-015-00080-001	82337	REMOLACHA-CHIPIONA	R	9,91	0,00
1741837	41-069-015-00097-001	81377	ALGODON-ELSA	R	4,94	0,00
1741836	41-069-015-00097-001	81377	ALGODON-ELSA	R	2,85	0,00
1741839	41-069-015-00097-001	82337	REMOLACHA-CHIPIONA	R	2,00	0,00

**Porcentaje de superficie determinada en zonas vulnerables a la contaminación por nitratos****PUNTOS: 4,00 100.0%**

<u>REF.</u>	<u>REFERENCIA SIGPAC</u>	<u>CULTIVO</u>	<u>DESCRIPCIÓN CULTIVO</u>	<u>S/R</u>	<u>SUP.</u>	<u>SUP.</u>
					<u>PROPUESTA</u>	<u>CUMPLE</u>
					(ha)	(ha)
1741838	41-069-015-00080-001	82337	REMOLACHA-CHIPIONA	R	9,91	9,91
1741837	41-069-015-00097-001	81377	ALGODON-ELSA	R	4,94	4,94
1741836	41-069-015-00097-001	81377	ALGODON-ELSA	R	2,85	2,85
1741839	41-069-015-00097-001	82337	REMOLACHA-CHIPIONA	R	2,00	2,00

**Titulares de explotaciones que hayan adquirido el compromiso voluntario de establecimiento de una enmienda natural mediante un cultivo de crucífera para su enterrado en verde****PUNTOS: 0,00 N**

<b><u>APELLIDOS Y NOMBRE / RAZÓN SOCIAL</u></b>	<b><u>NIF</u></b>	<b><u>EXPEDIENTE</u></b>	<b><u>SUP. PROPUESTA (ha)</u></b>
HERMANOS PISTON GUERRERO SC	J14939664	8022817	8,80

<b><u>PROPUESTA</u></b>	<b><u>SOLICITA PRIMA VOL.</u></b>
ADMITIDO	NO

**IMPORTE POR ANUALIDAD**

<u>CAMPAÑA</u>	<u>IMPORTE MÁXIMO SUBVENCIONABLE</u>	<u>IMPORTE MEDIO DE TRANSFERENCIA (€/ha)</u>
2015	2.554,38 €	290,27 €
2016	2.554,38 €	290,27 €
2017	2.554,38 €	290,27 €
2018	2.554,38 €	290,27 €
2019	2.554,38 €	290,27 €

**RECINTOS PROPUESTOS**

<u>REF.</u>	<u>REFERENCIA SIGPAC</u>	<u>CULTIVO</u>	<u>DESCRIPCIÓN CULTIVO</u>	<u>S/R</u>	<u>SUP. DEC. ADMIN. (ha)</u>	<u>SUP. PROPUESTA (ha)</u>
1740298	14-030-019-00031-001	81320	ALGODON-DP396	R	0,82	0,82
1740299	14-030-019-00031-008	81320	ALGODON-DP396	R	2,09	2,09
1740295	41-039-062-00100-003	4100	MAIZ-MAIZ CONVENCIONAL	R	1,76	1,76
1740297	41-039-062-00100-003	81320	ALGODON-DP396	R	4,13	4,13

**RESUMEN CRITERIOS DE PRIORIZACIÓN****10.1.5 Sistemas sostenibles de cultivos agroindustriales****PUNTOS: 4,00**

	<b><u>PUNTOS</u></b>	<b><u>CUMPLE</u></b>
Porcentaje de superficie determinada en Red Natura 2000	0,00	0.0%
Porcentaje de superficie determinada situada en zonas RAMSAR	0,00	0.0%
Porcentaje de superficie determinada en zonas vulnerables a la contaminación por nitratos	4,00	100.0%
Titulares de explotaciones que hayan adquirido el compromiso voluntario de establecimiento de una enmienda natural mediante un cultivo de crucífera para su enterrado en verde	0,00	N



**DETALLE CRITERIOS DE PRIORIZACIÓN****10.1.5 Sistemas sostenibles de cultivos agroindustriales****PUNTOS: 4,00****Porcentaje de superficie determinada en Red Natura 2000****PUNTOS: 0,00 0.0%**

<u>REF.</u>	<u>REFERENCIA SIGPAC</u>	<u>CULTIVO</u>	<u>DESCRIPCIÓN CULTIVO</u>	<u>S/R</u>	<u>SUP.</u> <u>PROPUESTA</u> <u>(ha)</u>	<u>SUP.</u> <u>CUMPLE</u> <u>(ha)</u>
1740298	14-030-019-00031-001	81320	ALGODON-DP396	R	0,82	0,00
1740299	14-030-019-00031-008	81320	ALGODON-DP396	R	2,09	0,00
1740295	41-039-062-00100-003	4100	MAIZ-MAIZ CONVENCIONAL	R	1,76	0,00
1740297	41-039-062-00100-003	81320	ALGODON-DP396	R	4,13	0,00

**Porcentaje de superficie determinada situada en zonas RAMSAR****PUNTOS: 0,00 0.0%**

<u>REF.</u>	<u>REFERENCIA SIGPAC</u>	<u>CULTIVO</u>	<u>DESCRIPCIÓN CULTIVO</u>	<u>S/R</u>	<u>SUP.</u> <u>PROPUESTA</u> <u>(ha)</u>	<u>SUP.</u> <u>CUMPLE</u> <u>(ha)</u>
1740298	14-030-019-00031-001	81320	ALGODON-DP396	R	0,82	0,00
1740299	14-030-019-00031-008	81320	ALGODON-DP396	R	2,09	0,00
1740295	41-039-062-00100-003	4100	MAIZ-MAIZ CONVENCIONAL	R	1,76	0,00
1740297	41-039-062-00100-003	81320	ALGODON-DP396	R	4,13	0,00

**Porcentaje de superficie determinada en zonas vulnerables a la contaminación por nitratos****PUNTOS: 4,00 100.0%**

<u>REF.</u>	<u>REFERENCIA SIGPAC</u>	<u>CULTIVO</u>	<u>DESCRIPCIÓN CULTIVO</u>	<u>S/R</u>	<u>SUP.</u> <u>PROPUESTA</u> <u>(ha)</u>	<u>SUP.</u> <u>CUMPLE</u> <u>(ha)</u>
1740298	14-030-019-00031-001	81320	ALGODON-DP396	R	0,82	0,82
1740299	14-030-019-00031-008	81320	ALGODON-DP396	R	2,09	2,09
1740295	41-039-062-00100-003	4100	MAIZ-MAIZ CONVENCIONAL	R	1,76	1,76
1740297	41-039-062-00100-003	81320	ALGODON-DP396	R	4,13	4,13

**Titulares de explotaciones que hayan adquirido el compromiso voluntario de establecimiento de una enmienda natural mediante un cultivo de crucífera para su enterrado en verde****PUNTOS: 0,00 N**

<b><u>APELLIDOS Y NOMBRE / RAZÓN SOCIAL</u></b>	<b><u>NIF</u></b>	<b><u>EXPEDIENTE</u></b>	<b><u>SUP. PROPUESTA (ha)</u></b>
HERMANOS ROMERO LOPEZ SC	J41379462	8031200	60,23

<b><u>PROPUESTA</u></b>	<b><u>SOLICITA PRIMA VOL.</u></b>
ADMITIDO	NO

**IMPORTE POR ANUALIDAD**

<u>CAMPAÑA</u>	<u>IMPORTE MÁXIMO SUBVENCIONABLE</u>	<u>IMPORTE MEDIO DE TRANSFERENCIA (€/ha)</u>
2015	15.134,68 €	251,28 €
2016	15.134,68 €	251,28 €
2017	15.134,68 €	251,28 €
2018	15.134,68 €	251,28 €
2019	15.134,68 €	251,28 €

**RECINTOS PROPUESTOS**

<u>REF.</u>	<u>REFERENCIA SIGPAC</u>	<u>CULTIVO</u>	<u>DESCRIPCIÓN CULTIVO</u>	<u>S/R</u>	<u>SUP. DEC. ADMIN. (ha)</u>	<u>SUP. PROPUESTA (ha)</u>
2200532	41-053-001-00200-002	82107	REMOLACHA-PORTAL	R	4,26	4,26
2200515	41-053-018-00143-002	81361	ALGODON-INTERCOTT 211	R	4,00	4,00
2200533	41-053-018-00143-002	82118	REMOLACHA-SARAMAGO	R	4,00	4,00
2200540	41-053-018-00144-001	82118	REMOLACHA-SARAMAGO	R	4,00	4,00
2200512	41-053-018-00170-002	81361	ALGODON-INTERCOTT 211	R	2,00	2,00
2200529	41-053-018-00170-002	82107	REMOLACHA-PORTAL	R	4,07	4,07
2200516	41-053-019-00135-001	81268	ALGODON-JUNCAL	R	4,00	4,00
2200530	41-053-019-00135-001	82343	REMOLACHA-CICLON	R	2,17	2,17
2200513	41-053-019-00230-001	81361	ALGODON-INTERCOTT 211	R	4,58	4,58
2200528	41-053-019-00230-001	82118	REMOLACHA-SARAMAGO	R	4,00	4,00
2200517	41-053-019-00231-003	81268	ALGODON-JUNCAL	R	4,00	4,00
2200526	41-053-019-00231-003	82118	REMOLACHA-SARAMAGO	R	2,00	2,00
2200527	41-053-019-00231-003	82118	REMOLACHA-SARAMAGO	R	4,00	4,00
2200518	41-053-019-00275-001	81361	ALGODON-INTERCOTT 211	R	8,13	8,13
2200536	41-053-019-00275-001	82343	REMOLACHA-CICLON	R	3,99	3,99
2200535	41-053-021-00107-001	82118	REMOLACHA-SARAMAGO	S	0,61	0,61
2200537	41-053-021-00108-001	82118	REMOLACHA-SARAMAGO	R	0,42	0,42

**RESUMEN CRITERIOS DE PRIORIZACIÓN****10.1.5 Sistemas sostenibles de cultivos agroindustriales****PUNTOS: 4,00**

	<b><u>PUNTOS</u></b>	<b><u>CUMPLE</u></b>
<b>Porcentaje de superficie determinada en Red Natura 2000</b>	0,00	0.0%
<b>Porcentaje de superficie determinada situada en zonas RAMSAR</b>	0,00	0.0%
<b>Porcentaje de superficie determinada en zonas vulnerables a la contaminación por nitratos</b>	4,00	100.0%
<b>Titulares de explotaciones que hayan adquirido el compromiso voluntario de establecimiento de una enmienda natural mediante un cultivo de crucifera para su enterrado en verde</b>	0,00	N



**DETALLE CRITERIOS DE PRIORIZACIÓN****10.1.5 Sistemas sostenibles de cultivos agroindustriales****PUNTOS: 4,00****Porcentaje de superficie determinada en Red Natura 2000****PUNTOS: 0,00 0,0%**

<u>REF.</u>	<u>REFERENCIA SIGPAC</u>	<u>CULTIVO</u>	<u>DESCRIPCIÓN CULTIVO</u>	<u>S/R</u>	<u>SUP.</u>	<u>SUP.</u>
					<u>PROPUESTA</u>	<u>CUMPLE</u>
					<u>(ha)</u>	<u>(ha)</u>
2200532	41-053-001-00200-002	82107	REMOLACHA-PORTAL	R	4,26	0,00
2200515	41-053-018-00143-002	81361	ALGODON-INTERCOTT 211	R	4,00	0,00
2200533	41-053-018-00143-002	82118	REMOLACHA-SARAMAGO	R	4,00	0,00
2200540	41-053-018-00144-001	82118	REMOLACHA-SARAMAGO	R	4,00	0,00
2200512	41-053-018-00170-002	81361	ALGODON-INTERCOTT 211	R	2,00	0,00
2200529	41-053-018-00170-002	82107	REMOLACHA-PORTAL	R	4,07	0,00
2200516	41-053-019-00135-001	81268	ALGODON-JUNCAL	R	4,00	0,00
2200530	41-053-019-00135-001	82343	REMOLACHA-CICLON	R	2,17	0,00
2200513	41-053-019-00230-001	81361	ALGODON-INTERCOTT 211	R	4,58	0,00
2200528	41-053-019-00230-001	82118	REMOLACHA-SARAMAGO	R	4,00	0,00
2200517	41-053-019-00231-003	81268	ALGODON-JUNCAL	R	4,00	0,00
2200527	41-053-019-00231-003	82118	REMOLACHA-SARAMAGO	R	4,00	0,00
2200526	41-053-019-00231-003	82118	REMOLACHA-SARAMAGO	R	2,00	0,00
2200518	41-053-019-00275-001	81361	ALGODON-INTERCOTT 211	R	8,13	0,00
2200536	41-053-019-00275-001	82343	REMOLACHA-CICLON	R	3,99	0,00
2200535	41-053-021-00107-001	82118	REMOLACHA-SARAMAGO	S	0,61	0,00
2200537	41-053-021-00108-001	82118	REMOLACHA-SARAMAGO	R	0,42	0,00

**Porcentaje de superficie determinada situada en zonas RAMSAR****PUNTOS: 0,00 0,0%**

<u>REF.</u>	<u>REFERENCIA SIGPAC</u>	<u>CULTIVO</u>	<u>DESCRIPCIÓN CULTIVO</u>	<u>S/R</u>	<u>SUP.</u>	<u>SUP.</u>
					<u>PROPUESTA</u>	<u>CUMPLE</u>
					<u>(ha)</u>	<u>(ha)</u>
2200532	41-053-001-00200-002	82107	REMOLACHA-PORTAL	R	4,26	0,00
2200515	41-053-018-00143-002	81361	ALGODON-INTERCOTT 211	R	4,00	0,00
2200533	41-053-018-00143-002	82118	REMOLACHA-SARAMAGO	R	4,00	0,00
2200540	41-053-018-00144-001	82118	REMOLACHA-SARAMAGO	R	4,00	0,00
2200512	41-053-018-00170-002	81361	ALGODON-INTERCOTT 211	R	2,00	0,00
2200529	41-053-018-00170-002	82107	REMOLACHA-PORTAL	R	4,07	0,00
2200516	41-053-019-00135-001	81268	ALGODON-JUNCAL	R	4,00	0,00
2200530	41-053-019-00135-001	82343	REMOLACHA-CICLON	R	2,17	0,00
2200513	41-053-019-00230-001	81361	ALGODON-INTERCOTT 211	R	4,58	0,00
2200528	41-053-019-00230-001	82118	REMOLACHA-SARAMAGO	R	4,00	0,00
2200517	41-053-019-00231-003	81268	ALGODON-JUNCAL	R	4,00	0,00
2200526	41-053-019-00231-003	82118	REMOLACHA-SARAMAGO	R	2,00	0,00
2200527	41-053-019-00231-003	82118	REMOLACHA-SARAMAGO	R	4,00	0,00
2200518	41-053-019-00275-001	81361	ALGODON-INTERCOTT 211	R	8,13	0,00
2200536	41-053-019-00275-001	82343	REMOLACHA-CICLON	R	3,99	0,00
2200535	41-053-021-00107-001	82118	REMOLACHA-SARAMAGO	S	0,61	0,00
2200537	41-053-021-00108-001	82118	REMOLACHA-SARAMAGO	R	0,42	0,00

**Porcentaje de superficie determinada en zonas vulnerables a la contaminación por nitratos****PUNTOS: 4,00 100,0%**

<u>REF.</u>	<u>REFERENCIA SIGPAC</u>	<u>CULTIVO</u>	<u>DESCRIPCIÓN CULTIVO</u>	<u>S/R</u>	<u>SUP.</u>	<u>SUP.</u>
					<u>PROPUESTA</u>	<u>CUMPLE</u>
					<u>(ha)</u>	<u>(ha)</u>
2200532	41-053-001-00200-002	82107	REMOLACHA-PORTAL	R	4,26	4,26
2200515	41-053-018-00143-002	81361	ALGODON-INTERCOTT 211	R	4,00	4,00
2200533	41-053-018-00143-002	82118	REMOLACHA-SARAMAGO	R	4,00	4,00
2200540	41-053-018-00144-001	82118	REMOLACHA-SARAMAGO	R	4,00	4,00
2200512	41-053-018-00170-002	81361	ALGODON-INTERCOTT 211	R	2,00	2,00
2200529	41-053-018-00170-002	82107	REMOLACHA-PORTAL	R	4,07	4,07
2200516	41-053-019-00135-001	81268	ALGODON-JUNCAL	R	4,00	4,00
2200530	41-053-019-00135-001	82343	REMOLACHA-CICLON	R	2,17	2,17

<b>REF.</b>	<b>REFERENCIA SIGPAC</b>	<b>CULTIVO</b>	<b>DESCRIPCIÓN CULTIVO</b>	<b>S/R</b>	<b>SUP. PROPUESTA (ha)</b>	<b>SUP. CUMPLE (ha)</b>
2200513	41-053-019-00230-001	81361	ALGODON-INTERCOTT 211	R	4,58	4,58
2200528	41-053-019-00230-001	82118	REMOLACHA-SARAMAGO	R	4,00	4,00
2200517	41-053-019-00231-003	81268	ALGODON-JUNCAL	R	4,00	4,00
2200527	41-053-019-00231-003	82118	REMOLACHA-SARAMAGO	R	4,00	4,00
2200526	41-053-019-00231-003	82118	REMOLACHA-SARAMAGO	R	2,00	2,00
2200518	41-053-019-00275-001	81361	ALGODON-INTERCOTT 211	R	8,13	8,13
2200536	41-053-019-00275-001	82343	REMOLACHA-CICLON	R	3,99	3,99
2200535	41-053-021-00107-001	82118	REMOLACHA-SARAMAGO	S	0,61	0,61
2200537	41-053-021-00108-001	82118	REMOLACHA-SARAMAGO	R	0,42	0,42

**Titulares de explotaciones que hayan adquirido el compromiso voluntario de establecimiento de una enmienda natural mediante un cultivo de crucifera para su enterrado en verde**

**PUNTOS:** 0,00 N





<u>APELLIDOS Y NOMBRE / RAZÓN SOCIAL</u>	<u>NIF</u>	<u>EXPEDIENTE</u>	<u>SUP. PROPUESTA (ha)</u>
HERMANOS ROMERO SOSA, SCP	J41255092	8026198	9,98
<u>PROPUESTA</u> ADMITIDO	<u>SOLICITA PRIMA VOL.</u> SI	<u>PROPUESTA PRIMA VOL.</u> ADMITIDO	

**IMPORTE POR ANUALIDAD**

<u>CAMPAÑA</u>	<u>IMPORTE MÁXIMO SUBVENCIONABLE</u>	<u>IMPORTE MEDIO DE TRANSFERENCIA (€/ha)</u>
2015	4.325,73 €	433,44 €
2016	4.325,73 €	433,44 €
2017	4.325,73 €	433,44 €
2018	4.325,73 €	433,44 €
2019	4.325,73 €	433,44 €

**RECINTOS PROPUESTOS**

<u>REF.</u>	<u>REFERENCIA SIGPAC</u>	<u>CULTIVO</u>	<u>DESCRIPCIÓN CULTIVO</u>	<u>S/R</u>	<u>SUP. DEC. ADMIN. (ha)</u>	<u>SUP. PROPUESTA (ha)</u>
1805363	41-034-004-00001-001	81263	ALGODON-DP419	R	7,76	7,76
1805364	41-034-004-00002-001	81263	ALGODON-DP419	R	1,26	1,26
1805362	41-034-004-00003-001	81263	ALGODON-DP419	R	0,96	0,96

**RESUMEN CRITERIOS DE PRIORIZACIÓN****10.1.5 Sistemas sostenibles de cultivos agroindustriales**

PUNTOS: 5,00

	<u>PUNTOS</u>	<u>CUMPLE</u>
Porcentaje de superficie determinada en Red Natura 2000	0,00	0.0%
Porcentaje de superficie determinada situada en zonas RAMSAR	0,00	0.0%
Porcentaje de superficie determinada en zonas vulnerables a la contaminación por nitratos	4,00	100.0%
Titulares de explotaciones que hayan adquirido el compromiso voluntario de establecimiento de una enmienda natural mediante un cultivo de crucífera para su enterrado en verde	1,00	S



**DETALLE CRITERIOS DE PRIORIZACIÓN****10.1.5 Sistemas sostenibles de cultivos agroindustriales****PUNTOS: 5,00****Porcentaje de superficie determinada en Red Natura 2000****PUNTOS: 0,00 0.0%**

<u>REF.</u>	<u>REFERENCIA SIGPAC</u>	<u>CULTIVO</u>	<u>DESCRIPCIÓN CULTIVO</u>	<u>S/R</u>	<u>SUP.</u>	<u>SUP.</u>
					<u>PROPUESTA</u>	<u>CUMPLE</u>
					(ha)	(ha)
1805363	41-034-004-00001-001	81263	ALGODON-DP419	R	7,76	0,00
1805364	41-034-004-00002-001	81263	ALGODON-DP419	R	1,26	0,00
1805362	41-034-004-00003-001	81263	ALGODON-DP419	R	0,96	0,00

**Porcentaje de superficie determinada situada en zonas RAMSAR****PUNTOS: 0,00 0.0%**

<u>REF.</u>	<u>REFERENCIA SIGPAC</u>	<u>CULTIVO</u>	<u>DESCRIPCIÓN CULTIVO</u>	<u>S/R</u>	<u>SUP.</u>	<u>SUP.</u>
					<u>PROPUESTA</u>	<u>CUMPLE</u>
					(ha)	(ha)
1805363	41-034-004-00001-001	81263	ALGODON-DP419	R	7,76	0,00
1805364	41-034-004-00002-001	81263	ALGODON-DP419	R	1,26	0,00
1805362	41-034-004-00003-001	81263	ALGODON-DP419	R	0,96	0,00

**Porcentaje de superficie determinada en zonas vulnerables a la contaminación por nitratos****PUNTOS: 4,00 100.0%**

<u>REF.</u>	<u>REFERENCIA SIGPAC</u>	<u>CULTIVO</u>	<u>DESCRIPCIÓN CULTIVO</u>	<u>S/R</u>	<u>SUP.</u>	<u>SUP.</u>
					<u>PROPUESTA</u>	<u>CUMPLE</u>
					(ha)	(ha)
1805363	41-034-004-00001-001	81263	ALGODON-DP419	R	7,76	7,76
1805364	41-034-004-00002-001	81263	ALGODON-DP419	R	1,26	1,26
1805362	41-034-004-00003-001	81263	ALGODON-DP419	R	0,96	0,96

**Titulares de explotaciones que hayan adquirido el compromiso voluntario de establecimiento de una enmienda natural mediante un cultivo de crucífera para su enterrado en verde****PUNTOS: 1,00 S**

<b><u>APELLIDOS Y NOMBRE / RAZÓN SOCIAL</u></b>	<b><u>NIF</u></b>	<b><u>EXPEDIENTE</u></b>	<b><u>SUP. PROPUESTA (ha)</u></b>
HERMANOS ROSA RODRIGUEZ, S.C.	J91261214	8026655	7,87

<b><u>PROPUESTA</u></b>	<b><u>SOLICITA PRIMA VOL.</u></b>	<b><u>PROPUESTA PRIMA VOL.</u></b>
<b>ADMITIDO</b>	<b>SI</b>	<b>ADMITIDO</b>

**IMPORTE POR ANUALIDAD**

<u>CAMPAÑA</u>	<u>IMPORTE MÁXIMO SUBVENCIONABLE</u>	<u>IMPORTE MEDIO DE TRANSFERENCIA (€/ha)</u>
2015	3.411,17 €	433,44 €
2016	3.411,17 €	433,44 €
2017	3.411,17 €	433,44 €
2018	3.411,17 €	433,44 €
2019	3.411,17 €	433,44 €

**RECINTOS PROPUESTOS**

<u>REF.</u>	<u>REFERENCIA SIGPAC</u>	<u>CULTIVO</u>	<u>DESCRIPCIÓN CULTIVO</u>	<u>S/R</u>	<u>SUP. DEC. ADMIN. (ha)</u>	<u>SUP. PROPUESTA (ha)</u>
2187258	41-039-062-00095-001	81343	ALGODON-ST402	R	2,48	2,48
2187259	41-039-062-00095-002	81343	ALGODON-ST402	R	5,39	5,39

**RESUMEN CRITERIOS DE PRIORIZACIÓN****10.1.5 Sistemas sostenibles de cultivos agroindustriales** PUNTOS: 5,00

	<u>PUNTOS</u>	<u>CUMPLE</u>
Porcentaje de superficie determinada en Red Natura 2000	0,00	0.0%
Porcentaje de superficie determinada situada en zonas RAMSAR	0,00	0.0%
Porcentaje de superficie determinada en zonas vulnerables a la contaminación por nitratos	4,00	100.0%
Titulares de explotaciones que hayan adquirido el compromiso voluntario de establecimiento de una enmienda natural mediante un cultivo de crucifera para su enterrado en verde	1,00	S

**DETALLE CRITERIOS DE PRIORIZACIÓN****10.1.5 Sistemas sostenibles de cultivos agroindustriales** PUNTOS: 5,00

Porcentaje de superficie determinada en Red Natura 2000	PUNTOS:	0,00	0.0%			
		<u>SUP. PROPUESTA (ha)</u>	<u>SUP. CUMPLE (ha)</u>			
<b>REF.</b>	<b>REFERENCIA SIGPAC</b>	<b>CULTIVO</b>	<b>DESCRIPCIÓN CULTIVO</b>	<b>S/R</b>		
2187258	41-039-062-00095-001	81343	ALGODON-ST402	R	2,48	0,00
2187259	41-039-062-00095-002	81343	ALGODON-ST402	R	5,39	0,00
Porcentaje de superficie determinada situada en zonas RAMSAR	PUNTOS:	0,00	0.0%			
		<u>SUP. PROPUESTA (ha)</u>	<u>SUP. CUMPLE (ha)</u>			
<b>REF.</b>	<b>REFERENCIA SIGPAC</b>	<b>CULTIVO</b>	<b>DESCRIPCIÓN CULTIVO</b>	<b>S/R</b>		
2187258	41-039-062-00095-001	81343	ALGODON-ST402	R	2,48	0,00
2187259	41-039-062-00095-002	81343	ALGODON-ST402	R	5,39	0,00
Porcentaje de superficie determinada en zonas vulnerables a la contaminación por nitratos	PUNTOS:	4,00	100.0%			
		<u>SUP. PROPUESTA (ha)</u>	<u>SUP. CUMPLE (ha)</u>			
<b>REF.</b>	<b>REFERENCIA SIGPAC</b>	<b>CULTIVO</b>	<b>DESCRIPCIÓN CULTIVO</b>	<b>S/R</b>		
2187258	41-039-062-00095-001	81343	ALGODON-ST402	R	2,48	2,48
2187259	41-039-062-00095-002	81343	ALGODON-ST402	R	5,39	5,39
Titulares de explotaciones que hayan adquirido el compromiso voluntario de establecimiento de una enmienda natural mediante un cultivo de crucifera para su enterrado en verde	PUNTOS:	1,00	S			

<u>APELLIDOS Y NOMBRE / RAZÓN SOCIAL</u>	<u>NIF</u>	<u>EXPEDIENTE</u>	<u>SUP. PROPUESTA (ha)</u>
HERMANOS RUBIO CONTRERAS SOCIEDAD CIVIL	J41547175	8023061	12,96

<u>PROPUESTA ADMITIDO</u>	<u>SOLICITA PRIMA VOL. SI</u>	<u>PROPUESTA PRIMA VOL. ADMITIDO</u>

**IMPORTE POR ANUALIDAD**

<u>CAMPAÑA</u>	<u>IMPORTE MÁXIMO SUBVENCIONABLE</u>	<u>IMPORTE MEDIO DE TRANSFERENCIA (€/ha)</u>
2015	5.617,38 €	433,44 €
2016	5.617,38 €	433,44 €
2017	5.617,38 €	433,44 €
2018	5.617,38 €	433,44 €
2019	5.617,38 €	433,44 €

**RECINTOS PROPUESTOS**

<u>REF.</u>	<u>REFERENCIA SIGPAC</u>	<u>CULTIVO</u>	<u>DESCRIPCIÓN CULTIVO</u>	<u>S/R</u>	<u>SUP. DEC. ADMIN. (ha)</u>	<u>SUP. PROPUESTA (ha)</u>
1612958	41-012-019-00212-001	81263	ALGODON-DP419	R	12,96	12,96

**RESUMEN CRITERIOS DE PRIORIZACIÓN**

<b>10.1.5 Sistemas sostenibles de cultivos agroindustriales</b>	<b>PUNTOS: 5,00</b>	<b>PUNTOS</b>	<b>CUMPLE</b>
Porcentaje de superficie determinada en Red Natura 2000		0,00	0.0%
Porcentaje de superficie determinada situada en zonas RAMSAR		0,00	0.0%
Porcentaje de superficie determinada en zonas vulnerables a la contaminación por nitratos		4,00	100.0%
Titulares de explotaciones que hayan adquirido el compromiso voluntario de establecimiento de una enmienda natural mediante un cultivo de crucifera para su enterrado en verde		1,00	S

**DETALLE CRITERIOS DE PRIORIZACIÓN**

<b>10.1.5 Sistemas sostenibles de cultivos agroindustriales</b>	<b>PUNTOS: 5,00</b>	<b>PUNTOS</b>	<b>CUMPLE</b>
Porcentaje de superficie determinada en Red Natura 2000		PUNTOS: 0,00	0.0%
		<u>SUP. PROPUESTA (ha)</u>	<u>SUP. CUMPLE (ha)</u>
REF. REFERENCIA SIGPAC CULTIVO DESCRIPCIÓN CULTIVO	S/R	12,96	0,00
1612958 41-012-019-00212-001 81263 ALGODON-DP419	R		
Porcentaje de superficie determinada situada en zonas RAMSAR		PUNTOS: 0,00	0.0%
		<u>SUP. PROPUESTA (ha)</u>	<u>SUP. CUMPLE (ha)</u>
REF. REFERENCIA SIGPAC CULTIVO DESCRIPCIÓN CULTIVO	S/R	12,96	0,00
1612958 41-012-019-00212-001 81263 ALGODON-DP419	R		
Porcentaje de superficie determinada en zonas vulnerables a la contaminación por nitratos		PUNTOS: 4,00	100.0%
		<u>SUP. PROPUESTA (ha)</u>	<u>SUP. CUMPLE (ha)</u>
REF. REFERENCIA SIGPAC CULTIVO DESCRIPCIÓN CULTIVO	S/R	12,96	12,96
1612958 41-012-019-00212-001 81263 ALGODON-DP419	R		
Titulares de explotaciones que hayan adquirido el compromiso voluntario de establecimiento de una enmienda natural mediante un cultivo de crucifera para su enterrado en verde		PUNTOS: 1,00	S



<u>APELLIDOS Y NOMBRE / RAZÓN SOCIAL</u>	<u>NIF</u>	<u>EXPEDIENTE</u>	<u>SUP. PROPUESTA (ha)</u>
HERMANOS RUIZ LUGO SC	J90057217	8028247	8,61

<u>PROPUESTA</u>	<u>SOLICITA PRIMA VOL.</u>
ADMITIDO	NO

**IMPORTE POR ANUALIDAD**

<u>CAMPAÑA</u>	<u>IMPORTE MÁXIMO SUBVENCIONABLE</u>	<u>IMPORTE MEDIO DE TRANSFERENCIA (€/ha)</u>
2015	2.499,22 €	290,27 €
2016	2.499,22 €	290,27 €
2017	2.499,22 €	290,27 €
2018	2.499,22 €	290,27 €
2019	2.499,22 €	290,27 €

**RECINTOS PROPUESTOS**

<u>REF.</u>	<u>REFERENCIA SIGPAC</u>	<u>CULTIVO</u>	<u>DESCRIPCIÓN CULTIVO</u>	<u>S/R</u>	<u>SUP. DEC. ADMIN. (ha)</u>	<u>SUP. PROPUESTA (ha)</u>
1980789	41-020-003-00050-001	81268	ALGODON-JUNCAL	R	1,89	1,89
1980788	41-020-003-00068-001	81268	ALGODON-JUNCAL	R	0,37	0,37
1980792	41-020-003-00068-002	81268	ALGODON-JUNCAL	R	1,47	1,47
1980786	41-020-003-00074-002	81268	ALGODON-JUNCAL	R	0,84	0,84
1980790	41-020-021-00073-002	81268	ALGODON-JUNCAL	R	3,20	3,20
1980791	41-020-021-00129-001	81268	ALGODON-JUNCAL	R	0,44	0,44
1980787	41-020-021-00133-001	81268	ALGODON-JUNCAL	R	0,40	0,40

**RESUMEN CRITERIOS DE PRIORIZACIÓN****10.1.5 Sistemas sostenibles de cultivos agroindustriales**

PUNTOS: 4,00

	<u>PUNTOS</u>	<u>CUMPLE</u>
Porcentaje de superficie determinada en Red Natura 2000	0,00	0.0%
Porcentaje de superficie determinada situada en zonas RAMSAR	0,00	0.0%
Porcentaje de superficie determinada en zonas vulnerables a la contaminación por nitratos	4,00	100.0%
Titulares de explotaciones que hayan adquirido el compromiso voluntario de establecimiento de una enmienda natural mediante un cultivo de crucífera para su enterrado en verde	0,00	N



**DETALLE CRITERIOS DE PRIORIZACIÓN****10.1.5 Sistemas sostenibles de cultivos agroindustriales****PUNTOS: 4,00****Porcentaje de superficie determinada en Red Natura 2000****PUNTOS: 0,00 0.0%**

REF.	REFERENCIA SIGPAC	CULTIVO	DESCRIPCIÓN CULTIVO	S/R	<u>SUP.</u>	<u>SUP.</u>
					<u>PROPUESTA</u>	<u>CUMPLE</u>
					(ha)	(ha)
1980789	41-020-003-00050-001	81268	ALGODON-JUNCAL	R	1,89	0,00
1980788	41-020-003-00068-001	81268	ALGODON-JUNCAL	R	0,37	0,00
1980792	41-020-003-00068-002	81268	ALGODON-JUNCAL	R	1,47	0,00
1980786	41-020-003-00074-002	81268	ALGODON-JUNCAL	R	0,84	0,00
1980790	41-020-021-00073-002	81268	ALGODON-JUNCAL	R	3,20	0,00
1980791	41-020-021-00129-001	81268	ALGODON-JUNCAL	R	0,44	0,00
1980787	41-020-021-00133-001	81268	ALGODON-JUNCAL	R	0,40	0,00

**Porcentaje de superficie determinada situada en zonas RAMSAR****PUNTOS: 0,00 0.0%**

REF.	REFERENCIA SIGPAC	CULTIVO	DESCRIPCIÓN CULTIVO	S/R	<u>SUP.</u>	<u>SUP.</u>
					<u>PROPUESTA</u>	<u>CUMPLE</u>
					(ha)	(ha)
1980789	41-020-003-00050-001	81268	ALGODON-JUNCAL	R	1,89	0,00
1980788	41-020-003-00068-001	81268	ALGODON-JUNCAL	R	0,37	0,00
1980792	41-020-003-00068-002	81268	ALGODON-JUNCAL	R	1,47	0,00
1980786	41-020-003-00074-002	81268	ALGODON-JUNCAL	R	0,84	0,00
1980790	41-020-021-00073-002	81268	ALGODON-JUNCAL	R	3,20	0,00
1980791	41-020-021-00129-001	81268	ALGODON-JUNCAL	R	0,44	0,00
1980787	41-020-021-00133-001	81268	ALGODON-JUNCAL	R	0,40	0,00

**Porcentaje de superficie determinada en zonas vulnerables a la contaminación por nitratos****PUNTOS: 4,00 100.0%**

REF.	REFERENCIA SIGPAC	CULTIVO	DESCRIPCIÓN CULTIVO	S/R	<u>SUP.</u>	<u>SUP.</u>
					<u>PROPUESTA</u>	<u>CUMPLE</u>
					(ha)	(ha)
1980789	41-020-003-00050-001	81268	ALGODON-JUNCAL	R	1,89	1,89
1980788	41-020-003-00068-001	81268	ALGODON-JUNCAL	R	0,37	0,37
1980792	41-020-003-00068-002	81268	ALGODON-JUNCAL	R	1,47	1,47
1980786	41-020-003-00074-002	81268	ALGODON-JUNCAL	R	0,84	0,84
1980790	41-020-021-00073-002	81268	ALGODON-JUNCAL	R	3,20	3,20
1980791	41-020-021-00129-001	81268	ALGODON-JUNCAL	R	0,44	0,44
1980787	41-020-021-00133-001	81268	ALGODON-JUNCAL	R	0,40	0,40

**Titulares de explotaciones que hayan adquirido el compromiso voluntario de establecimiento de una enmienda natural mediante un cultivo de crucifera para su enterrado en verde****PUNTOS: 0,00 N**

<b><u>APELLIDOS Y NOMBRE / RAZÓN SOCIAL</u></b>	<b><u>NIF</u></b>	<b><u>EXPEDIENTE</u></b>	<b><u>SUP. PROPUESTA (ha)</u></b>
HERMIDA PACHECO ANTONIA	28118217G	8025836	9,99

<b><u>PROPUESTA</u></b>	<b><u>SOLICITA PRIMA VOL.</u></b>
ADMITIDO	NO

**IMPORTE POR ANUALIDAD**

<u>CAMPAÑA</u>	<u>IMPORTE MÁXIMO SUBVENCIONABLE</u>	<u>IMPORTE MEDIO DE TRANSFERENCIA (€/ha)</u>
2015	2.899,80 €	290,27 €
2016	2.899,80 €	290,27 €
2017	2.899,80 €	290,27 €
2018	2.899,80 €	290,27 €
2019	2.899,80 €	290,27 €

**RECINTOS PROPUESTOS**

<u>REF.</u>	<u>REFERENCIA SIGPAC</u>	<u>CULTIVO</u>	<u>DESCRIPCIÓN CULTIVO</u>	<u>S/R</u>	<u>SUP. DEC. ADMIN. (ha)</u>	<u>SUP. PROPUESTA (ha)</u>
1781755	41-020-004-00015-001	81363	ALGODON-DP332	R	1,51	1,51
1781764	41-020-019-00078-001	81363	ALGODON-DP332	R	1,60	1,60
1781763	41-020-019-00090-002	81363	ALGODON-DP332	R	1,15	1,15
1781762	41-020-019-00121-001	81363	ALGODON-DP332	R	0,83	0,83
1781758	41-020-019-00124-001	81361	ALGODON-INTERCOTT 211	R	2,10	2,10
1781756	41-020-019-00125-001	81361	ALGODON-INTERCOTT 211	R	0,48	0,48
1781757	41-020-019-00126-001	81361	ALGODON-INTERCOTT 211	R	0,61	0,61
1781761	41-020-023-00053-002	81363	ALGODON-DP332	R	0,64	0,64
1781759	41-020-024-00009-002	81363	ALGODON-DP332	R	0,62	0,62
1781760	41-020-024-00039-001	81363	ALGODON-DP332	R	0,45	0,45

**RESUMEN CRITERIOS DE PRIORIZACIÓN****10.1.5 Sistemas sostenibles de cultivos agroindustriales****PUNTOS: 4,00**

	<b><u>PUNTOS</u></b>	<b><u>CUMPLE</u></b>
Porcentaje de superficie determinada en Red Natura 2000	0,00	0.0%
Porcentaje de superficie determinada situada en zonas RAMSAR	0,00	0.0%
Porcentaje de superficie determinada en zonas vulnerables a la contaminación por nitratos	4,00	100.0%
Titulares de explotaciones que hayan adquirido el compromiso voluntario de establecimiento de una enmienda natural mediante un cultivo de crucífera para su enterrado en verde	0,00	N



**DETALLE CRITERIOS DE PRIORIZACIÓN****10.1.5 Sistemas sostenibles de cultivos agroindustriales****PUNTOS: 4,00****Porcentaje de superficie determinada en Red Natura 2000****PUNTOS: 0,00 0.0%**

<u>REF.</u>	<u>REFERENCIA SIGPAC</u>	<u>CULTIVO</u>	<u>DESCRIPCIÓN CULTIVO</u>	<u>S/R</u>	<u>SUP.</u> <u>PROPUESTA</u> <u>(ha)</u>	<u>SUP.</u> <u>CÚMPLE</u> <u>(ha)</u>
1781755	41-020-004-00015-001	81363	ALGODON-DP332	R	1,51	0,00
1781764	41-020-019-00078-001	81363	ALGODON-DP332	R	1,60	0,00
1781763	41-020-019-00090-002	81363	ALGODON-DP332	R	1,15	0,00
1781762	41-020-019-00121-001	81363	ALGODON-DP332	R	0,83	0,00
1781758	41-020-019-00124-001	81361	ALGODON-INTERCOTT 211	R	2,10	0,00
1781756	41-020-019-00125-001	81361	ALGODON-INTERCOTT 211	R	0,48	0,00
1781757	41-020-019-00126-001	81361	ALGODON-INTERCOTT 211	R	0,61	0,00
1781761	41-020-023-00053-002	81363	ALGODON-DP332	R	0,64	0,00
1781759	41-020-024-00009-002	81363	ALGODON-DP332	R	0,62	0,00
1781760	41-020-024-00039-001	81363	ALGODON-DP332	R	0,45	0,00

**Porcentaje de superficie determinada situada en zonas RAMSAR****PUNTOS: 0,00 0.0%**

<u>REF.</u>	<u>REFERENCIA SIGPAC</u>	<u>CULTIVO</u>	<u>DESCRIPCIÓN CULTIVO</u>	<u>S/R</u>	<u>SUP.</u> <u>PROPUESTA</u> <u>(ha)</u>	<u>SUP.</u> <u>CÚMPLE</u> <u>(ha)</u>
1781755	41-020-004-00015-001	81363	ALGODON-DP332	R	1,51	0,00
1781764	41-020-019-00078-001	81363	ALGODON-DP332	R	1,60	0,00
1781763	41-020-019-00090-002	81363	ALGODON-DP332	R	1,15	0,00
1781762	41-020-019-00121-001	81363	ALGODON-DP332	R	0,83	0,00
1781758	41-020-019-00124-001	81361	ALGODON-INTERCOTT 211	R	2,10	0,00
1781756	41-020-019-00125-001	81361	ALGODON-INTERCOTT 211	R	0,48	0,00
1781757	41-020-019-00126-001	81361	ALGODON-INTERCOTT 211	R	0,61	0,00
1781761	41-020-023-00053-002	81363	ALGODON-DP332	R	0,64	0,00
1781759	41-020-024-00009-002	81363	ALGODON-DP332	R	0,62	0,00
1781760	41-020-024-00039-001	81363	ALGODON-DP332	R	0,45	0,00

**Porcentaje de superficie determinada en zonas vulnerables a la contaminación por nitratos****PUNTOS: 4,00 100.0%**

<u>REF.</u>	<u>REFERENCIA SIGPAC</u>	<u>CULTIVO</u>	<u>DESCRIPCIÓN CULTIVO</u>	<u>S/R</u>	<u>SUP.</u> <u>PROPUESTA</u> <u>(ha)</u>	<u>SUP.</u> <u>CÚMPLE</u> <u>(ha)</u>
1781755	41-020-004-00015-001	81363	ALGODON-DP332	R	1,51	1,51
1781764	41-020-019-00078-001	81363	ALGODON-DP332	R	1,60	1,60
1781763	41-020-019-00090-002	81363	ALGODON-DP332	R	1,15	1,15
1781762	41-020-019-00121-001	81363	ALGODON-DP332	R	0,83	0,83
1781758	41-020-019-00124-001	81361	ALGODON-INTERCOTT 211	R	2,10	2,10
1781756	41-020-019-00125-001	81361	ALGODON-INTERCOTT 211	R	0,48	0,48
1781757	41-020-019-00126-001	81361	ALGODON-INTERCOTT 211	R	0,61	0,61
1781761	41-020-023-00053-002	81363	ALGODON-DP332	R	0,64	0,64
1781759	41-020-024-00009-002	81363	ALGODON-DP332	R	0,62	0,62
1781760	41-020-024-00039-001	81363	ALGODON-DP332	R	0,45	0,45

**Titulares de explotaciones que hayan adquirido el compromiso voluntario de establecimiento de una enmienda natural mediante un cultivo de crucifera para su enterrado en verde****PUNTOS: 0,00 N**



<u>APELLIDOS Y NOMBRE / RAZÓN SOCIAL</u>	<u>NIF</u>	<u>EXPEDIENTE</u>	<u>SUP. PROPUESTA (ha)</u>
HERMOSILLA MACIAS SANTOS	28742679Q	8022651	8,52

<u>PROPUESTA</u>	<u>SOLICITA PRIMA VOL.</u>
ADMITIDO	NO

IMPORTE POR ANUALIDAD

<u>CAMPAÑA</u>	<u>IMPORTE MÁXIMO SUBVENCIONABLE</u>	<u>IMPORTE MEDIO DE TRANSFERENCIA (€/ha)</u>
2015	2.473,10 €	290,27 €
2016	2.473,10 €	290,27 €
2017	2.473,10 €	290,27 €
2018	2.473,10 €	290,27 €
2019	2.473,10 €	290,27 €

RECINTOS PROPUESTOS

<u>REF.</u>	<u>REFERENCIA SIGPAC</u>	<u>CULTIVO</u>	<u>DESCRIPCIÓN CULTIVO</u>	<u>S/R</u>	<u>SUP. DEC. ADMIN. (ha)</u>	<u>SUP. PROPUESTA (ha)</u>
1584478	41-024-005-00061-001	81355	ALGODON-FOKION	R	8,52	8,52

**RESUMEN CRITERIOS DE PRIORIZACIÓN****10.1.5 Sistemas sostenibles de cultivos agroindustriales** PUNTOS: 4,00

	<u>PUNTOS</u>	<u>CUMPLE</u>
Porcentaje de superficie determinada en Red Natura 2000	0,00	0.0%
Porcentaje de superficie determinada situada en zonas RAMSAR	0,00	0.0%
Porcentaje de superficie determinada en zonas vulnerables a la contaminación por nitratos	4,00	100.0%
Titulares de explotaciones que hayan adquirido el compromiso voluntario de establecimiento de una enmienda natural mediante un cultivo de crucifera para su enterrado en verde	0,00	N

**DETALLE CRITERIOS DE PRIORIZACIÓN****10.1.5 Sistemas sostenibles de cultivos agroindustriales** PUNTOS: 4,00

<u>REF.</u>	<u>REFERENCIA SIGPAC</u>	<u>CULTIVO</u>	<u>DESCRIPCIÓN CULTIVO</u>	<u>S/R</u>	<u>SUP. PROPUESTA (ha)</u>	<u>SUP. CUMPLE (ha)</u>
1584478	41-024-005-00061-001	81355	ALGODON-FOKION	R	8,52	0,00

<u>REF.</u>	<u>REFERENCIA SIGPAC</u>	<u>CULTIVO</u>	<u>DESCRIPCIÓN CULTIVO</u>	<u>S/R</u>	<u>SUP. PROPUESTA (ha)</u>	<u>SUP. CUMPLE (ha)</u>
1584478	41-024-005-00061-001	81355	ALGODON-FOKION	R	8,52	0,00

<u>REF.</u>	<u>REFERENCIA SIGPAC</u>	<u>CULTIVO</u>	<u>DESCRIPCIÓN CULTIVO</u>	<u>S/R</u>	<u>SUP. PROPUESTA (ha)</u>	<u>SUP. CUMPLE (ha)</u>
1584478	41-024-005-00061-001	81355	ALGODON-FOKION	R	8,52	8,52

Titulares de explotaciones que hayan adquirido el compromiso voluntario de establecimiento de una enmienda natural mediante un cultivo de crucifera para su enterrado en verde	PUNTOS:	0,00	N
--	---------	------	---





<b><u>APELLIDOS Y NOMBRE / RAZÓN SOCIAL</u></b>	<b><u>NIF</u></b>	<b><u>EXPEDIENTE</u></b>	<b><u>SUP. PROPUESTA (ha)</u></b>
HERNANDEZ MADERO DOLORES	75371900A	8026471	7,21

<b><u>PROPUESTA</u></b>	<b><u>SOLICITA PRIMA VOL.</u></b>
ADMITIDO	NO

**IMPORTE POR ANUALIDAD**

<u>CAMPAÑA</u>	<u>IMPORTE MÁXIMO SUBVENCIONABLE</u>	<u>IMPORTE MEDIO DE TRANSFERENCIA (€/ha)</u>
2015	2.092,85 €	290,27 €
2016	2.092,85 €	290,27 €
2017	2.092,85 €	290,27 €
2018	2.092,85 €	290,27 €
2019	2.092,85 €	290,27 €

**RECINTOS PROPUESTOS**

<u>REF.</u>	<u>REFERENCIA SIGPAC</u>	<u>CULTIVO</u>	<u>DESCRIPCIÓN CULTIVO</u>	<u>S/R</u>	<u>SUP. DEC. ADMIN. (ha)</u>	<u>SUP. PROPUESTA (ha)</u>
1819556	41-095-084-00074-001	81268	ALGODON-JUNCAL	R	7,21	7,21

**RESUMEN CRITERIOS DE PRIORIZACIÓN****10.1.5 Sistemas sostenibles de cultivos agroindustriales** PUNTOS: 4,00

	<u>PUNTOS</u>	<u>CUMPLE</u>
Porcentaje de superficie determinada en Red Natura 2000	0,00	0.0%
Porcentaje de superficie determinada situada en zonas RAMSAR	0,00	0.0%
Porcentaje de superficie determinada en zonas vulnerables a la contaminación por nitratos	4,00	100.0%
Titulares de explotaciones que hayan adquirido el compromiso voluntario de establecimiento de una enmienda natural mediante un cultivo de crucifera para su enterrado en verde	0,00	N

**DETALLE CRITERIOS DE PRIORIZACIÓN****10.1.5 Sistemas sostenibles de cultivos agroindustriales** PUNTOS: 4,00

Porcentaje de superficie determinada en Red Natura 2000	PUNTOS:	0,00	0.0%
	<u>SUP. PROPUESTA (ha)</u>	<u>SUP. CUMPLE (ha)</u>	
<u>REF.</u>	<u>REFERENCIA SIGPAC</u>	<u>CULTIVO</u>	<u>DESCRIPCIÓN CULTIVO</u>
1819556	41-095-084-00074-001	81268	ALGODON-JUNCAL
	<u>S/R</u>		
	R	7,21	0,00
Porcentaje de superficie determinada situada en zonas RAMSAR	PUNTOS:	0,00	0.0%
	<u>SUP. PROPUESTA (ha)</u>	<u>SUP. CUMPLE (ha)</u>	
<u>REF.</u>	<u>REFERENCIA SIGPAC</u>	<u>CULTIVO</u>	<u>DESCRIPCIÓN CULTIVO</u>
1819556	41-095-084-00074-001	81268	ALGODON-JUNCAL
	<u>S/R</u>		
	R	7,21	0,00
Porcentaje de superficie determinada en zonas vulnerables a la contaminación por nitratos	PUNTOS:	4,00	100.0%
	<u>SUP. PROPUESTA (ha)</u>	<u>SUP. CUMPLE (ha)</u>	
<u>REF.</u>	<u>REFERENCIA SIGPAC</u>	<u>CULTIVO</u>	<u>DESCRIPCIÓN CULTIVO</u>
1819556	41-095-084-00074-001	81268	ALGODON-JUNCAL
	<u>S/R</u>		
	R	7,21	7,21
Titulares de explotaciones que hayan adquirido el compromiso voluntario de establecimiento de una enmienda natural mediante un cultivo de crucifera para su enterrado en verde	PUNTOS:	0,00	N



<b><u>APELLIDOS Y NOMBRE / RAZÓN SOCIAL</u></b>	<b><u>NIF</u></b>	<b><u>EXPEDIENTE</u></b>	<b><u>SUP. PROPUESTA (ha)</u></b>
HERNANDEZ REALES ANASTASIA	75454105Y	8023961	12,80

<b><u>PROPUESTA</u></b>	<b><u>SOLICITA PRIMA VOL.</u></b>
ADMITIDO	NO

**IMPORTE POR ANUALIDAD**

<u>CAMPAÑA</u>	<u>IMPORTE MÁXIMO SUBVENCIONABLE</u>	<u>IMPORTE MEDIO DE TRANSFERENCIA (€/ha)</u>
2015	3.715,46 €	290,27 €
2016	3.715,46 €	290,27 €
2017	3.715,46 €	290,27 €
2018	3.715,46 €	290,27 €
2019	3.715,46 €	290,27 €

**RECINTOS PROPUESTOS**

<u>REF.</u>	<u>REFERENCIA SIGPAC</u>	<u>CULTIVO</u>	<u>DESCRIPCIÓN CULTIVO</u>	<u>S/R</u>	<u>SUP. DEC. ADMIN. (ha)</u>	<u>SUP. PROPUESTA (ha)</u>
2135531	41-055-007-00031-001	81377	ALGODON-ELSA	R	1,68	1,68
2135529	41-055-010-00029-001	3141	TRIGO DURO-DON RICARDO	R	3,86	3,86
2135530	41-055-010-00029-004	3141	TRIGO DURO-DON RICARDO	R	1,50	1,50
2135532	41-055-010-00030-001	81377	ALGODON-ELSA	R	5,76	5,76

**RESUMEN CRITERIOS DE PRIORIZACIÓN****10.1.5 Sistemas sostenibles de cultivos agroindustriales****PUNTOS:** 4,00

	<b><u>PUNTOS</u></b>	<b><u>CUMPLE</u></b>
Porcentaje de superficie determinada en Red Natura 2000	0,00	0.0%
Porcentaje de superficie determinada situada en zonas RAMSAR	0,00	0.0%
Porcentaje de superficie determinada en zonas vulnerables a la contaminación por nitratos	4,00	100.0%
Titulares de explotaciones que hayan adquirido el compromiso voluntario de establecimiento de una enmienda natural mediante un cultivo de crucífera para su enterrado en verde	0,00	N



**DETALLE CRITERIOS DE PRIORIZACIÓN****10.1.5 Sistemas sostenibles de cultivos agroindustriales****PUNTOS: 4,00****Porcentaje de superficie determinada en Red Natura 2000****PUNTOS: 0,00 0.0%**

<u>REF.</u>	<u>REFERENCIA SIGPAC</u>	<u>CULTIVO</u>	<u>DESCRIPCIÓN CULTIVO</u>	<u>S/R</u>	<u>SUP.</u> <u>PROPUESTA</u> <u>(ha)</u>	<u>SUP.</u> <u>CUMPLE</u> <u>(ha)</u>
2135531	41-055-007-00031-001	81377	ALGODON-ELSA	R	1,68	0,00
2135529	41-055-010-00029-001	3141	TRIGO DURO-DON RICARDO	R	3,86	0,00
2135530	41-055-010-00029-004	3141	TRIGO DURO-DON RICARDO	R	1,50	0,00
2135532	41-055-010-00030-001	81377	ALGODON-ELSA	R	5,76	0,00

**Porcentaje de superficie determinada situada en zonas RAMSAR****PUNTOS: 0,00 0.0%**

<u>REF.</u>	<u>REFERENCIA SIGPAC</u>	<u>CULTIVO</u>	<u>DESCRIPCIÓN CULTIVO</u>	<u>S/R</u>	<u>SUP.</u> <u>PROPUESTA</u> <u>(ha)</u>	<u>SUP.</u> <u>CUMPLE</u> <u>(ha)</u>
2135531	41-055-007-00031-001	81377	ALGODON-ELSA	R	1,68	0,00
2135529	41-055-010-00029-001	3141	TRIGO DURO-DON RICARDO	R	3,86	0,00
2135530	41-055-010-00029-004	3141	TRIGO DURO-DON RICARDO	R	1,50	0,00
2135532	41-055-010-00030-001	81377	ALGODON-ELSA	R	5,76	0,00

**Porcentaje de superficie determinada en zonas vulnerables a la contaminación por nitratos****PUNTOS: 4,00 100.0%**

<u>REF.</u>	<u>REFERENCIA SIGPAC</u>	<u>CULTIVO</u>	<u>DESCRIPCIÓN CULTIVO</u>	<u>S/R</u>	<u>SUP.</u> <u>PROPUESTA</u> <u>(ha)</u>	<u>SUP.</u> <u>CUMPLE</u> <u>(ha)</u>
2135531	41-055-007-00031-001	81377	ALGODON-ELSA	R	1,68	1,68
2135529	41-055-010-00029-001	3141	TRIGO DURO-DON RICARDO	R	3,86	3,86
2135530	41-055-010-00029-004	3141	TRIGO DURO-DON RICARDO	R	1,50	1,50
2135532	41-055-010-00030-001	81377	ALGODON-ELSA	R	5,76	5,76

**Titulares de explotaciones que hayan adquirido el compromiso voluntario de establecimiento de una enmienda natural mediante un cultivo de crucífera para su enterrado en verde****PUNTOS: 0,00 N**

<b><u>APELLIDOS Y NOMBRE / RAZÓN SOCIAL</u></b>	<b><u>NIF</u></b>	<b><u>EXPEDIENTE</u></b>	<b><u>SUP. PROPUESTA (ha)</u></b>
HERNANDEZ REALES MANUELA	75307448C	8023951	14,43

<b><u>PROPUESTA</u></b>	<b><u>SOLICITA PRIMA VOL.</u></b>
ADMITIDO	NO

**IMPORTE POR ANUALIDAD**

<u>CAMPAÑA</u>	<u>IMPORTE MÁXIMO SUBVENCIONABLE</u>	<u>IMPORTE MEDIO DE TRANSFERENCIA (€/ha)</u>
2015	4.188,60 €	290,27 €
2016	4.188,60 €	290,27 €
2017	4.188,60 €	290,27 €
2018	4.188,60 €	290,27 €
2019	4.188,60 €	290,27 €

**RECINTOS PROPUESTOS**

<u>REF.</u>	<u>REFERENCIA SIGPAC</u>	<u>CULTIVO</u>	<u>DESCRIPCIÓN CULTIVO</u>	<u>S/R</u>	<u>SUP. DEC. ADMIN. (ha)</u>	<u>SUP. PROPUESTA (ha)</u>
2136946	41-055-007-00029-001	81377	ALGODON-ELSA	R	3,44	3,44
2136947	41-055-007-00030-001	81377	ALGODON-ELSA	R	1,74	1,74
2136943	41-055-010-00032-001	4100	MAIZ-MAIZ CONVENCIONAL	R	4,02	4,02
2136948	41-055-010-00032-001	81377	ALGODON-ELSA	R	5,23	5,23

**RESUMEN CRITERIOS DE PRIORIZACIÓN****10.1.5 Sistemas sostenibles de cultivos agroindustriales****PUNTOS: 4,00**

	<b><u>PUNTOS</u></b>	<b><u>CUMPLE</u></b>
Porcentaje de superficie determinada en Red Natura 2000	0,00	0.0%
Porcentaje de superficie determinada situada en zonas RAMSAR	0,00	0.0%
Porcentaje de superficie determinada en zonas vulnerables a la contaminación por nitratos	4,00	100.0%
Titulares de explotaciones que hayan adquirido el compromiso voluntario de establecimiento de una enmienda natural mediante un cultivo de crucífera para su enterrado en verde	0,00	N



**DETALLE CRITERIOS DE PRIORIZACIÓN****10.1.5 Sistemas sostenibles de cultivos agroindustriales****PUNTOS: 4,00****Porcentaje de superficie determinada en Red Natura 2000****PUNTOS: 0,00 0.0%**

<u>REF.</u>	<u>REFERENCIA SIGPAC</u>	<u>CULTIVO</u>	<u>DESCRIPCIÓN CULTIVO</u>	<u>S/R</u>	<u>SUP.</u> <u>PROPUESTA</u> <u>(ha)</u>	<u>SUP.</u> <u>CUMPLE</u> <u>(ha)</u>
2136946	41-055-007-00029-001	81377	ALGODON-ELSA	R	3,44	0,00
2136947	41-055-007-00030-001	81377	ALGODON-ELSA	R	1,74	0,00
2136943	41-055-010-00032-001	4100	MAIZ-MAIZ CONVENCIONAL	R	4,02	0,00
2136948	41-055-010-00032-001	81377	ALGODON-ELSA	R	5,23	0,00

**Porcentaje de superficie determinada situada en zonas RAMSAR****PUNTOS: 0,00 0.0%**

<u>REF.</u>	<u>REFERENCIA SIGPAC</u>	<u>CULTIVO</u>	<u>DESCRIPCIÓN CULTIVO</u>	<u>S/R</u>	<u>SUP.</u> <u>PROPUESTA</u> <u>(ha)</u>	<u>SUP.</u> <u>CUMPLE</u> <u>(ha)</u>
2136946	41-055-007-00029-001	81377	ALGODON-ELSA	R	3,44	0,00
2136947	41-055-007-00030-001	81377	ALGODON-ELSA	R	1,74	0,00
2136943	41-055-010-00032-001	4100	MAIZ-MAIZ CONVENCIONAL	R	4,02	0,00
2136948	41-055-010-00032-001	81377	ALGODON-ELSA	R	5,23	0,00

**Porcentaje de superficie determinada en zonas vulnerables a la contaminación por nitratos****PUNTOS: 4,00 100.0%**

<u>REF.</u>	<u>REFERENCIA SIGPAC</u>	<u>CULTIVO</u>	<u>DESCRIPCIÓN CULTIVO</u>	<u>S/R</u>	<u>SUP.</u> <u>PROPUESTA</u> <u>(ha)</u>	<u>SUP.</u> <u>CUMPLE</u> <u>(ha)</u>
2136946	41-055-007-00029-001	81377	ALGODON-ELSA	R	3,44	3,44
2136947	41-055-007-00030-001	81377	ALGODON-ELSA	R	1,74	1,74
2136943	41-055-010-00032-001	4100	MAIZ-MAIZ CONVENCIONAL	R	4,02	4,02
2136948	41-055-010-00032-001	81377	ALGODON-ELSA	R	5,23	5,23

**Titulares de explotaciones que hayan adquirido el compromiso voluntario de establecimiento de una enmienda natural mediante un cultivo de crucífera para su enterrado en verde****PUNTOS: 0,00 N**

<b><u>APELLIDOS Y NOMBRE / RAZÓN SOCIAL</u></b>	<b><u>NIF</u></b>	<b><u>EXPEDIENTE</u></b>	<b><u>SUP. PROPUESTA (ha)</u></b>
HEROBER,S.L.	B41640715	8030441	9,95

<b><u>PROPUESTA</u></b>	<b><u>SOLICITA PRIMA VOL.</u></b>
ADMITIDO	NO

**IMPORTE POR ANUALIDAD**

<u>CAMPAÑA</u>	<u>IMPORTE MÁXIMO SUBVENCIONABLE</u>	<u>IMPORTE MEDIO DE TRANSFERENCIA (€/ha)</u>
2015	2.888,19 €	290,27 €
2016	2.888,19 €	290,27 €
2017	2.888,19 €	290,27 €
2018	2.888,19 €	290,27 €
2019	2.888,19 €	290,27 €

**RECINTOS PROPUESTOS**

<u>REF.</u>	<u>REFERENCIA SIGPAC</u>	<u>CULTIVO</u>	<u>DESCRIPCIÓN CULTIVO</u>	<u>S/R</u>	<u>SUP. DEC. ADMIN. (ha)</u>	<u>SUP. PROPUESTA (ha)</u>
2103574	41-020-026-00026-002	81216	ALGODON-CARISMA	R	9,95	9,95

**RESUMEN CRITERIOS DE PRIORIZACIÓN**

<b>10.1.5 Sistemas sostenibles de cultivos agroindustriales</b>	<b>PUNTOS: 4,00</b>		
<b>Porcentaje de superficie determinada en Red Natura 2000</b>		<b>PUNTOS</b>	<b>CUMPLE</b>
		0,00	0.0%
<b>Porcentaje de superficie determinada situada en zonas RAMSAR</b>		0,00	0.0%
<b>Porcentaje de superficie determinada en zonas vulnerables a la contaminación por nitratos</b>		4,00	100.0%
<b>Titulares de explotaciones que hayan adquirido el compromiso voluntario de establecimiento de una enmienda natural mediante un cultivo de crucífera para su enterrado en verde</b>		0,00	N

**DETALLE CRITERIOS DE PRIORIZACIÓN**

<b>10.1.5 Sistemas sostenibles de cultivos agroindustriales</b>	<b>PUNTOS: 4,00</b>		
<b>Porcentaje de superficie determinada en Red Natura 2000</b>		<b>PUNTOS:</b>	<b>0,00</b>
			<b>0.0%</b>
		<b>SUP. PROPUESTA (ha)</b>	<b>SUP. CUMPLE (ha)</b>
<b>REF.</b>	<b>REFERENCIA SIGPAC</b>	<b>CULTIVO</b>	<b>DESCRIPCIÓN CULTIVO</b>
2103574	41-020-026-00026-002	81216	ALGODON-CARISMA
		<b>S/R</b>	
		R	
			<b>9,95</b>
			<b>0,00</b>
<b>Porcentaje de superficie determinada situada en zonas RAMSAR</b>		<b>PUNTOS:</b>	<b>0,00</b>
			<b>0.0%</b>
		<b>SUP. PROPUESTA (ha)</b>	<b>SUP. CUMPLE (ha)</b>
<b>REF.</b>	<b>REFERENCIA SIGPAC</b>	<b>CULTIVO</b>	<b>DESCRIPCIÓN CULTIVO</b>
2103574	41-020-026-00026-002	81216	ALGODON-CARISMA
		<b>S/R</b>	
		R	
			<b>9,95</b>
			<b>0,00</b>
<b>Porcentaje de superficie determinada en zonas vulnerables a la contaminación por nitratos</b>		<b>PUNTOS:</b>	<b>4,00</b>
			<b>100.0%</b>
		<b>SUP. PROPUESTA (ha)</b>	<b>SUP. CUMPLE (ha)</b>
<b>REF.</b>	<b>REFERENCIA SIGPAC</b>	<b>CULTIVO</b>	<b>DESCRIPCIÓN CULTIVO</b>
2103574	41-020-026-00026-002	81216	ALGODON-CARISMA
		<b>S/R</b>	
		R	
			<b>9,95</b>
			<b>9,95</b>
<b>Titulares de explotaciones que hayan adquirido el compromiso voluntario de establecimiento de una enmienda natural mediante un cultivo de crucífera para su enterrado en verde</b>		<b>PUNTOS:</b>	<b>0,00</b>
			<b>N</b>





<u>APELLIDOS Y NOMBRE / RAZÓN SOCIAL</u>	<u>NIF</u>	<u>EXPEDIENTE</u>	<u>SUP. PROPUESTA (ha)</u>
HERRERA BERSABE DOLORES	75381160V	8024963	5,58
<u>PROPUESTA ADMITIDO</u>	<u>SOLICITA PRIMA VOL. SI</u>	<u>PROPUESTA PRIMA VOL. ADMITIDO</u>	
<b>IMPORTES POR ANUALIDAD</b>			

<u>CAMPAÑA</u>	<u>IMPORTE MÁXIMO SUBVENCIONABLE</u>	<u>IMPORTE MEDIO DE TRANSFERENCIA (€/ha)</u>
2015	2.418,60 €	433,44 €
2016	2.418,60 €	433,44 €
2017	2.418,60 €	433,44 €
2018	2.418,60 €	433,44 €
2019	2.418,60 €	433,44 €

**RECINTOS PROPUESTOS**

<u>REF.</u>	<u>REFERENCIA SIGPAC</u>	<u>CULTIVO DESCRIPCIÓN CULTIVO</u>	<u>S/R</u>	<u>SUP. DEC. ADMIN. (ha)</u>	<u>SUP. PROPUESTA (ha)</u>
1811927	41-039-059-00049-002	81038 ALGODON-REINA	R	5,58	5,58

**RESUMEN CRITERIOS DE PRIORIZACIÓN**

<b>10.1.5 Sistemas sostenibles de cultivos agroindustriales</b>	<b>PUNTOS: 5,00</b>	<b>PUNTOS</b>	<b>CUMPLE</b>
Porcentaje de superficie determinada en Red Natura 2000		0,00	0.0%
Porcentaje de superficie determinada situada en zonas RAMSAR		0,00	0.0%
Porcentaje de superficie determinada en zonas vulnerables a la contaminación por nitratos		4,00	100.0%
Titulares de explotaciones que hayan adquirido el compromiso voluntario de establecimiento de una enmienda natural mediante un cultivo de crucifera para su enterrado en verde		1,00	S

**DETALLE CRITERIOS DE PRIORIZACIÓN**

<b>10.1.5 Sistemas sostenibles de cultivos agroindustriales</b>	<b>PUNTOS: 5,00</b>	<b>PUNTOS</b>	<b>CUMPLE</b>
Porcentaje de superficie determinada en Red Natura 2000		PUNTOS: 0,00	0.0%
		<u>SUP. PROPUESTA (ha)</u>	<u>SUP. CUMPLE (ha)</u>
<u>REF.</u>	<u>REFERENCIA SIGPAC</u>	<u>CULTIVO DESCRIPCIÓN CULTIVO</u>	<u>S/R</u>
1811927	41-039-059-00049-002	81038 ALGODON-REINA	R
		5,58	0,00
Porcentaje de superficie determinada situada en zonas RAMSAR		PUNTOS: 0,00	0.0%
		<u>SUP. PROPUESTA (ha)</u>	<u>SUP. CUMPLE (ha)</u>
<u>REF.</u>	<u>REFERENCIA SIGPAC</u>	<u>CULTIVO DESCRIPCIÓN CULTIVO</u>	<u>S/R</u>
1811927	41-039-059-00049-002	81038 ALGODON-REINA	R
		5,58	0,00
Porcentaje de superficie determinada en zonas vulnerables a la contaminación por nitratos		PUNTOS: 4,00	100.0%
		<u>SUP. PROPUESTA (ha)</u>	<u>SUP. CUMPLE (ha)</u>
<u>REF.</u>	<u>REFERENCIA SIGPAC</u>	<u>CULTIVO DESCRIPCIÓN CULTIVO</u>	<u>S/R</u>
1811927	41-039-059-00049-002	81038 ALGODON-REINA	R
		5,58	5,58
Titulares de explotaciones que hayan adquirido el compromiso voluntario de establecimiento de una enmienda natural mediante un cultivo de crucifera para su enterrado en verde		PUNTOS: 1,00	S



<u>APELLIDOS Y NOMBRE / RAZÓN SOCIAL</u>	<u>NIF</u>	<u>EXPEDIENTE</u>	<u>SUP. PROPUESTA (ha)</u>
HERRERA GARCÍA JOSÉ	75401663G	8030829	9,95

<u>PROPUESTA</u>	<u>SOLICITA PRIMA VOL.</u>
ADMITIDO	NO

IMPORTE POR ANUALIDAD

<u>CAMPAÑA</u>	<u>IMPORTE MÁXIMO SUBVENCIONABLE</u>	<u>IMPORTE MEDIO DE TRANSFERENCIA (€/ha)</u>
2015	2.888,19 €	290,27 €
2016	2.888,19 €	290,27 €
2017	2.888,19 €	290,27 €
2018	2.888,19 €	290,27 €
2019	2.888,19 €	290,27 €

RECINTOS PROPUESTOS

<u>REF.</u>	<u>REFERENCIA SIGPAC</u>	<u>CULTIVO DESCRIPCIÓN CULTIVO</u>	<u>S/R</u>	<u>SUP. DEC. ADMIN. (ha)</u>	<u>SUP. PROPUESTA (ha)</u>
2142637	41-020-032-00042-002	81314 ALGODON-ALBARIZA	R	9,95	9,95

**RESUMEN CRITERIOS DE PRIORIZACIÓN**

<b>10.1.5 Sistemas sostenibles de cultivos agroindustriales</b>	<b>PUNTOS: 4,00</b>		
		<b>PUNTOS</b>	<b>CUMPLE</b>
Porcentaje de superficie determinada en Red Natura 2000		0,00	0.0%
Porcentaje de superficie determinada situada en zonas RAMSAR		0,00	0.0%
Porcentaje de superficie determinada en zonas vulnerables a la contaminación por nitratos		4,00	100.0%
Titulares de explotaciones que hayan adquirido el compromiso voluntario de establecimiento de una enmienda natural mediante un cultivo de crucifera para su enterrado en verde		0,00	N

**DETALLE CRITERIOS DE PRIORIZACIÓN**

<b>10.1.5 Sistemas sostenibles de cultivos agroindustriales</b>	<b>PUNTOS: 4,00</b>				
		<b>PUNTOS</b>	<b>CUMPLE</b>		
Porcentaje de superficie determinada en Red Natura 2000		0,00	0.0%		
		<b>SUP. PROPUESTA (ha)</b>	<b>SUP. CUMPLE (ha)</b>		
<u>REF.</u>	<u>REFERENCIA SIGPAC</u>	<u>CULTIVO DESCRIPCIÓN CULTIVO</u>	<u>S/R</u>	<u>SUP. PROPUESTA (ha)</u>	<u>SUP. CUMPLE (ha)</u>
2142637	41-020-032-00042-002	81314 ALGODON-ALBARIZA	R	9,95	0,00
Porcentaje de superficie determinada situada en zonas RAMSAR		PUNTOS: 0,00	0.0%		
		<b>SUP. PROPUESTA (ha)</b>	<b>SUP. CUMPLE (ha)</b>		
<u>REF.</u>	<u>REFERENCIA SIGPAC</u>	<u>CULTIVO DESCRIPCIÓN CULTIVO</u>	<u>S/R</u>	<u>SUP. PROPUESTA (ha)</u>	<u>SUP. CUMPLE (ha)</u>
2142637	41-020-032-00042-002	81314 ALGODON-ALBARIZA	R	9,95	0,00
Porcentaje de superficie determinada en zonas vulnerables a la contaminación por nitratos		PUNTOS: 4,00	100.0%		
		<b>SUP. PROPUESTA (ha)</b>	<b>SUP. CUMPLE (ha)</b>		
<u>REF.</u>	<u>REFERENCIA SIGPAC</u>	<u>CULTIVO DESCRIPCIÓN CULTIVO</u>	<u>S/R</u>	<u>SUP. PROPUESTA (ha)</u>	<u>SUP. CUMPLE (ha)</u>
2142637	41-020-032-00042-002	81314 ALGODON-ALBARIZA	R	9,95	9,95
Titulares de explotaciones que hayan adquirido el compromiso voluntario de establecimiento de una enmienda natural mediante un cultivo de crucifera para su enterrado en verde		PUNTOS: 0,00	N		



<b><u>APELLIDOS Y NOMBRE / RAZÓN SOCIAL</u></b>	<b><u>NIF</u></b>	<b><u>EXPEDIENTE</u></b>	<b><u>SUP. PROPUESTA (ha)</u></b>
HERRERA GARCIA JOSE LUIS	75399463N	8007596	2,68

<b><u>PROPUESTA</u></b>	<b><u>SOLICITA PRIMA VOL.</u></b>
ADMITIDO	NO

**IMPORTE POR ANUALIDAD**

<u>CAMPAÑA</u>	<u>IMPORTE MÁXIMO SUBVENCIONABLE</u>	<u>IMPORTE MEDIO DE TRANSFERENCIA (€/ha)</u>
2015	777,92 €	290,27 €
2016	777,92 €	290,27 €
2017	777,92 €	290,27 €
2018	777,92 €	290,27 €
2019	777,92 €	290,27 €

**RECINTOS PROPUESTOS**

<u>REF.</u>	<u>REFERENCIA SIGPAC</u>	<u>CULTIVO</u>	<u>DESCRIPCIÓN CULTIVO</u>	<u>S/R</u>	<u>SUP. DEC. ADMIN. (ha)</u>	<u>SUP. PROPUESTA (ha)</u>
1851254	41-053-021-00183-001	81268	ALGODON-JUNCAL	R	1,49	1,49
1851253	41-053-021-00184-001	81268	ALGODON-JUNCAL	R	1,19	1,19

**RESUMEN CRITERIOS DE PRIORIZACIÓN****10.1.5 Sistemas sostenibles de cultivos agroindustriales** PUNTOS: 4,00

	<u>PUNTOS</u>	<u>CUMPLE</u>
Porcentaje de superficie determinada en Red Natura 2000	0,00	0.0%
Porcentaje de superficie determinada situada en zonas RAMSAR	0,00	0.0%
Porcentaje de superficie determinada en zonas vulnerables a la contaminación por nitratos	4,00	100.0%
Titulares de explotaciones que hayan adquirido el compromiso voluntario de establecimiento de una enmienda natural mediante un cultivo de crucífera para su enterrado en verde	0,00	N

**DETALLE CRITERIOS DE PRIORIZACIÓN****10.1.5 Sistemas sostenibles de cultivos agroindustriales** PUNTOS: 4,00

<u>REF.</u>	<u>REFERENCIA SIGPAC</u>	<u>CULTIVO</u>	<u>DESCRIPCIÓN CULTIVO</u>	<u>S/R</u>	<u>SUP. PROPUESTA (ha)</u>	<u>SUP. CUMPLE (ha)</u>
1851254	41-053-021-00183-001	81268	ALGODON-JUNCAL	R	1,49	0,00
1851253	41-053-021-00184-001	81268	ALGODON-JUNCAL	R	1,19	0,00

	<u>PUNTOS</u>	<u>SUP. PROPUESTA (ha)</u>	<u>SUP. CUMPLE (ha)</u>
Porcentaje de superficie determinada en Red Natura 2000	0,00	0,00	0.0%
Porcentaje de superficie determinada situada en zonas RAMSAR	0,00	1,49	0.0%
Porcentaje de superficie determinada en zonas vulnerables a la contaminación por nitratos	4,00	1,19	100.0%
Titulares de explotaciones que hayan adquirido el compromiso voluntario de establecimiento de una enmienda natural mediante un cultivo de crucífera para su enterrado en verde	0,00		N

<u>APELLIDOS Y NOMBRE / RAZÓN SOCIAL</u>	<u>NIF</u>	<u>EXPEDIENTE</u>	<u>SUP. PROPUESTA (ha)</u>
HERRERA GARCIA MARIA INMACULADA	34061051Y	8007602	0,75

<u>PROPUESTA</u>	<u>SOLICITA PRIMA VOL.</u>
ADMITIDO	NO

IMPORTE POR ANUALIDAD

<u>CAMPAÑA</u>	<u>IMPORTE MÁXIMO SUBVENCIONABLE</u>	<u>IMPORTE MEDIO DE TRANSFERENCIA (€/ha)</u>
2015	217,70 €	290,27 €
2016	217,70 €	290,27 €
2017	217,70 €	290,27 €
2018	217,70 €	290,27 €
2019	217,70 €	290,27 €

RECINTOS PROPUESTOS

<u>REF.</u>	<u>REFERENCIA SIGPAC</u>	<u>CULTIVO</u>	<u>DESCRIPCIÓN CULTIVO</u>	<u>S/R</u>	<u>SUP. DEC. ADMIN. (ha)</u>	<u>SUP. PROPUESTA (ha)</u>
1851101	41-053-021-00183-001	81268	ALGODON-JUNCAL	R	0,75	0,75

**RESUMEN CRITERIOS DE PRIORIZACIÓN****10.1.5 Sistemas sostenibles de cultivos agroindustriales PUNTOS: 4,00**

	<u>PUNTOS</u>	<u>CUMPLE</u>
Porcentaje de superficie determinada en Red Natura 2000	0,00	0.0%
Porcentaje de superficie determinada situada en zonas RAMSAR	0,00	0.0%
Porcentaje de superficie determinada en zonas vulnerables a la contaminación por nitratos	4,00	100.0%
Titulares de explotaciones que hayan adquirido el compromiso voluntario de establecimiento de una enmienda natural mediante un cultivo de crucifera para su enterrado en verde	0,00	N

**DETALLE CRITERIOS DE PRIORIZACIÓN****10.1.5 Sistemas sostenibles de cultivos agroindustriales PUNTOS: 4,00**

Porcentaje de superficie determinada en Red Natura 2000	PUNTOS: 0,00	0.0%				
<u>REF.</u>	<u>REFERENCIA SIGPAC</u>	<u>CULTIVO</u>	<u>DESCRIPCIÓN CULTIVO</u>	<u>S/R</u>	<u>SUP. PROPUESTA (ha)</u>	<u>SUP. CUMPLE (ha)</u>
1851101	41-053-021-00183-001	81268	ALGODON-JUNCAL	R	0,75	0,00
Porcentaje de superficie determinada situada en zonas RAMSAR	PUNTOS: 0,00	0.0%				
<u>REF.</u>	<u>REFERENCIA SIGPAC</u>	<u>CULTIVO</u>	<u>DESCRIPCIÓN CULTIVO</u>	<u>S/R</u>	<u>SUP. PROPUESTA (ha)</u>	<u>SUP. CUMPLE (ha)</u>
1851101	41-053-021-00183-001	81268	ALGODON-JUNCAL	R	0,75	0,00
Porcentaje de superficie determinada en zonas vulnerables a la contaminación por nitratos	PUNTOS: 4,00	100.0%				
<u>REF.</u>	<u>REFERENCIA SIGPAC</u>	<u>CULTIVO</u>	<u>DESCRIPCIÓN CULTIVO</u>	<u>S/R</u>	<u>SUP. PROPUESTA (ha)</u>	<u>SUP. CUMPLE (ha)</u>
1851101	41-053-021-00183-001	81268	ALGODON-JUNCAL	R	0,75	0,75
Titulares de explotaciones que hayan adquirido el compromiso voluntario de establecimiento de una enmienda natural mediante un cultivo de crucifera para su enterrado en verde	PUNTOS: 0,00	N				



<b><u>APELLIDOS Y NOMBRE / RAZÓN SOCIAL</u></b>	<b><u>NIF</u></b>	<b><u>EXPEDIENTE</u></b>	<b><u>SUP. PROPUESTA (ha)</u></b>
HERRERA MARTINEZ JACOBO	31362166X	8023629	6,96

<b><u>PROPUESTA</u></b>	<b><u>SOLICITA PRIMA VOL.</u></b>
ADMITIDO	NO

**IMPORTE POR ANUALIDAD**

<u>CAMPAÑA</u>	<u>IMPORTE MÁXIMO SUBVENCIONABLE</u>	<u>IMPORTE MEDIO DE TRANSFERENCIA (€/ha)</u>
2015	2.020,28 €	290,27 €
2016	2.020,28 €	290,27 €
2017	2.020,28 €	290,27 €
2018	2.020,28 €	290,27 €
2019	2.020,28 €	290,27 €

**RECINTOS PROPUESTOS**

<u>REF.</u>	<u>REFERENCIA SIGPAC</u>	<u>CULTIVO</u>	<u>DESCRIPCIÓN CULTIVO</u>	<u>S/R</u>	<u>SUP. DEC. ADMIN. (ha)</u>	<u>SUP. PROPUESTA (ha)</u>
1649570	41-053-019-00161-002	81268	ALGODON-JUNCAL	R	3,96	3,96
1649571	41-053-019-00161-002	82343	REMOLACHA-CICLON	R	3,00	3,00

**RESUMEN CRITERIOS DE PRIORIZACIÓN****10.1.5 Sistemas sostenibles de cultivos agroindustriales** PUNTOS: 4,00

	<u>PUNTOS</u>	<u>CUMPLE</u>
Porcentaje de superficie determinada en Red Natura 2000	0,00	0.0%
Porcentaje de superficie determinada situada en zonas RAMSAR	0,00	0.0%
Porcentaje de superficie determinada en zonas vulnerables a la contaminación por nitratos	4,00	100.0%
Titulares de explotaciones que hayan adquirido el compromiso voluntario de establecimiento de una enmienda natural mediante un cultivo de crucífera para su enterrado en verde	0,00	N

**DETALLE CRITERIOS DE PRIORIZACIÓN****10.1.5 Sistemas sostenibles de cultivos agroindustriales** PUNTOS: 4,00

Porcentaje de superficie determinada en Red Natura 2000	PUNTOS:	0,00	0.0%
	<u>SUP. PROPUESTA (ha)</u>	<u>SUP. CUMPLE (ha)</u>	
<u>REF.</u>	<u>REFERENCIA SIGPAC</u>	<u>CULTIVO</u>	<u>DESCRIPCIÓN CULTIVO</u>
1649570	41-053-019-00161-002	81268	ALGODON-JUNCAL
1649571	41-053-019-00161-002	82343	REMOLACHA-CICLON
	<u>S/R</u>		
		3,96	0,00
		3,00	0,00
Porcentaje de superficie determinada situada en zonas RAMSAR	PUNTOS:	0,00	0.0%
	<u>SUP. PROPUESTA (ha)</u>	<u>SUP. CUMPLE (ha)</u>	
<u>REF.</u>	<u>REFERENCIA SIGPAC</u>	<u>CULTIVO</u>	<u>DESCRIPCIÓN CULTIVO</u>
1649570	41-053-019-00161-002	81268	ALGODON-JUNCAL
1649571	41-053-019-00161-002	82343	REMOLACHA-CICLON
	<u>S/R</u>		
		3,96	0,00
		3,00	0,00
Porcentaje de superficie determinada en zonas vulnerables a la contaminación por nitratos	PUNTOS:	4,00	100.0%
	<u>SUP. PROPUESTA (ha)</u>	<u>SUP. CUMPLE (ha)</u>	
<u>REF.</u>	<u>REFERENCIA SIGPAC</u>	<u>CULTIVO</u>	<u>DESCRIPCIÓN CULTIVO</u>
1649570	41-053-019-00161-002	81268	ALGODON-JUNCAL
1649571	41-053-019-00161-002	82343	REMOLACHA-CICLON
	<u>S/R</u>		
		3,96	3,96
		3,00	3,00
Titulares de explotaciones que hayan adquirido el compromiso voluntario de establecimiento de una enmienda natural mediante un cultivo de crucífera para su enterrado en verde	PUNTOS:	0,00	N

<u>APELLIDOS Y NOMBRE / RAZÓN SOCIAL</u>	<u>NIF</u>	<u>EXPEDIENTE</u>	<u>SUP. PROPUESTA (ha)</u>
HERRERA MILLAN CATALINA	75326910R	8024652	8,40

<u>PROPUESTA</u>	<u>SOLICITA PRIMA VOL.</u>
ADMITIDO	NO

**IMPORTE POR ANUALIDAD**

<u>CAMPAÑA</u>	<u>IMPORTE MÁXIMO SUBVENCIONABLE</u>	<u>IMPORTE MEDIO DE TRANSFERENCIA (€/ha)</u>
2015	2.438,27 €	290,27 €
2016	2.438,27 €	290,27 €
2017	2.438,27 €	290,27 €
2018	2.438,27 €	290,27 €
2019	2.438,27 €	290,27 €

**RECINTOS PROPUESTOS**

<u>REF.</u>	<u>REFERENCIA SIGPAC</u>	<u>CULTIVO</u>	<u>DESCRIPCIÓN CULTIVO</u>	<u>S/R</u>	<u>SUP. DEC. ADMIN. (ha)</u>	<u>SUP. PROPUESTA (ha)</u>
1704924	41-069-015-00125-001	81361	ALGODON-INTERCOTT 211	R	8,40	8,40

**RESUMEN CRITERIOS DE PRIORIZACIÓN**

<b>10.1.5 Sistemas sostenibles de cultivos agroindustriales</b>	<b>PUNTOS: 4,00</b>	<b>PUNTOS</b>	<b>CUMPLE</b>
Porcentaje de superficie determinada en Red Natura 2000		0,00	0.0%
Porcentaje de superficie determinada situada en zonas RAMSAR		0,00	0.0%
Porcentaje de superficie determinada en zonas vulnerables a la contaminación por nitratos		4,00	100.0%
Titulares de explotaciones que hayan adquirido el compromiso voluntario de establecimiento de una enmienda natural mediante un cultivo de crucifera para su enterrado en verde		0,00	N

**DETALLE CRITERIOS DE PRIORIZACIÓN**

<b>10.1.5 Sistemas sostenibles de cultivos agroindustriales</b>	<b>PUNTOS: 4,00</b>	<b>PUNTOS</b>	<b>CUMPLE</b>			
Porcentaje de superficie determinada en Red Natura 2000		PUNTOS: 0,00	0.0%			
		<u>SUP. PROPUESTA (ha)</u>	<u>SUP. CUMPLE (ha)</u>			
<u>REF.</u>	<u>REFERENCIA SIGPAC</u>	<u>CULTIVO</u>	<u>DESCRIPCIÓN CULTIVO</u>	<u>S/R</u>		
1704924	41-069-015-00125-001	81361	ALGODON-INTERCOTT 211	R	8,40	0,00
Porcentaje de superficie determinada situada en zonas RAMSAR		PUNTOS: 0,00	0.0%			
		<u>SUP. PROPUESTA (ha)</u>	<u>SUP. CUMPLE (ha)</u>			
<u>REF.</u>	<u>REFERENCIA SIGPAC</u>	<u>CULTIVO</u>	<u>DESCRIPCIÓN CULTIVO</u>	<u>S/R</u>		
1704924	41-069-015-00125-001	81361	ALGODON-INTERCOTT 211	R	8,40	0,00
Porcentaje de superficie determinada en zonas vulnerables a la contaminación por nitratos		PUNTOS: 4,00	100.0%			
		<u>SUP. PROPUESTA (ha)</u>	<u>SUP. CUMPLE (ha)</u>			
<u>REF.</u>	<u>REFERENCIA SIGPAC</u>	<u>CULTIVO</u>	<u>DESCRIPCIÓN CULTIVO</u>	<u>S/R</u>		
1704924	41-069-015-00125-001	81361	ALGODON-INTERCOTT 211	R	8,40	8,40
Titulares de explotaciones que hayan adquirido el compromiso voluntario de establecimiento de una enmienda natural mediante un cultivo de crucifera para su enterrado en verde		PUNTOS: 0,00	N			



<u>APELLIDOS Y NOMBRE / RAZÓN SOCIAL</u>	<u>NIF</u>	<u>EXPEDIENTE</u>	<u>SUP. PROPUESTA (ha)</u>
HERRERA PEÑA FRANCISCO	30433276K	8027992	9,62
<u>PROPUESTA INADMITIDO</u>	<u>SOLICITA PRIMA VOL. SI</u>	<u>PROPUESTA PRIMA VOL. INADMITIDO</u>	
<u>IMPORTE POR ANUALIDAD</u>			

<u>CAMPAÑA</u>	<u>IMPORTE MÁXIMO SUBVENCIONABLE</u>	<u>IMPORTE MEDIO DE TRANSFERENCIA (€/ha)</u>
2015	4.169,70 €	433,44 €
2016	4.169,70 €	433,44 €
2017	4.169,70 €	433,44 €
2018	4.169,70 €	433,44 €
2019	4.169,70 €	433,44 €

**RECINTOS PROPUESTOS**

<u>REF.</u>	<u>REFERENCIA SIGPAC</u>	<u>CULTIVO</u>	<u>DESCRIPCIÓN CULTIVO</u>	<u>S/R</u>	<u>SUP. DEC. ADMIN. (ha)</u>	<u>SUP. PROPUESTA (ha)</u>
1916687	41-039-033-00009-001	81216	ALGODON-CARISMA	R	9,62	9,62

**RESUMEN CRITERIOS DE PRIORIZACIÓN**

<b>10.1.5 Sistemas sostenibles de cultivos agroindustriales</b>	<b>PUNTOS: 1,00</b>	<b>PUNTOS</b>	<b>CUMPLE</b>
Porcentaje de superficie determinada en Red Natura 2000		0,00	0.0%
Porcentaje de superficie determinada situada en zonas RAMSAR		0,00	0.0%
Porcentaje de superficie determinada en zonas vulnerables a la contaminación por nitratos		0,00	0.0%
Titulares de explotaciones que hayan adquirido el compromiso voluntario de establecimiento de una enmienda natural mediante un cultivo de crucifera para su enterrado en verde		1,00	S

**DETALLE CRITERIOS DE PRIORIZACIÓN**

<b>10.1.5 Sistemas sostenibles de cultivos agroindustriales</b>	<b>PUNTOS: 1,00</b>	<b>PUNTOS</b>	<b>CUMPLE</b>			
Porcentaje de superficie determinada en Red Natura 2000		PUNTOS: 0,00	0.0%			
<u>REF.</u>	<u>REFERENCIA SIGPAC</u>	<u>CULTIVO</u>	<u>DESCRIPCIÓN CULTIVO</u>	<u>S/R</u>	<u>SUP. PROPUESTA (ha)</u>	<u>SUP. CUMPLE (ha)</u>
1916687	41-039-033-00009-001	81216	ALGODON-CARISMA	R	9,62	0,00
Porcentaje de superficie determinada situada en zonas RAMSAR		PUNTOS: 0,00	0.0%			
<u>REF.</u>	<u>REFERENCIA SIGPAC</u>	<u>CULTIVO</u>	<u>DESCRIPCIÓN CULTIVO</u>	<u>S/R</u>	<u>SUP. PROPUESTA (ha)</u>	<u>SUP. CUMPLE (ha)</u>
1916687	41-039-033-00009-001	81216	ALGODON-CARISMA	R	9,62	0,00
Porcentaje de superficie determinada en zonas vulnerables a la contaminación por nitratos		PUNTOS: 0,00	0.0%			
<u>REF.</u>	<u>REFERENCIA SIGPAC</u>	<u>CULTIVO</u>	<u>DESCRIPCIÓN CULTIVO</u>	<u>S/R</u>	<u>SUP. PROPUESTA (ha)</u>	<u>SUP. CUMPLE (ha)</u>
1916687	41-039-033-00009-001	81216	ALGODON-CARISMA	R	9,62	0,00
Titulares de explotaciones que hayan adquirido el compromiso voluntario de establecimiento de una enmienda natural mediante un cultivo de crucifera para su enterrado en verde		PUNTOS: 1,00	S			



<b><u>APELLIDOS Y NOMBRE / RAZÓN SOCIAL</u></b>	<b><u>NIF</u></b>	<b><u>EXPEDIENTE</u></b>	<b><u>SUP. PROPUESTA (ha)</u></b>
HERRERA PEÑA JOSE	28673200C	8028997	13,57
<b><u>PROPUESTA INADMITIDO</u></b>	<b><u>SOLICITA PRIMA VOL. SI</u></b>	<b><u>PROPUESTA PRIMA VOL. INADMITIDO</u></b>	
<b><u>IMPORTE POR ANUALIDAD</u></b>			

<b><u>CAMPAÑA</u></b>	<b><u>IMPORTE MÁXIMO SUBVENCIONABLE</u></b>	<b><u>IMPORTE MEDIO DE TRANSFERENCIA (€/ha)</u></b>
2015	5.881,78 €	433,44 €
2016	5.881,78 €	433,44 €
2017	5.881,78 €	433,44 €
2018	5.881,78 €	433,44 €
2019	5.881,78 €	433,44 €

**RECINTOS PROPUESTOS**

<b><u>REF.</u></b>	<b><u>REFERENCIA SIGPAC</u></b>	<b><u>CULTIVO</u></b>	<b><u>DESCRIPCIÓN CULTIVO</u></b>	<b><u>S/R</u></b>	<b><u>SUP. DEC. ADMIN. (ha)</u></b>	<b><u>SUP. PROPUESTA (ha)</u></b>
2006950	41-039-033-00009-001	81216	ALGODON-CARISMA	R	9,62	9,62
2006954	41-039-033-00012-002	81216	ALGODON-CARISMA	R	0,41	0,41
2006953	41-039-033-00012-002	81216	ALGODON-CARISMA	R	0,44	0,44
2006952	41-039-033-00012-002	81216	ALGODON-CARISMA	R	1,63	1,63
2006949	41-039-033-00012-002	81216	ALGODON-CARISMA	R	0,31	0,31
2006951	41-039-033-00012-002	81216	ALGODON-CARISMA	R	1,16	1,16

**RESUMEN CRITERIOS DE PRIORIZACIÓN****10.1.5 Sistemas sostenibles de cultivos agroindustriales****PUNTOS: 1,00**

	<b><u>PUNTOS</u></b>	<b><u>CUMPLE</u></b>
Porcentaje de superficie determinada en Red Natura 2000	0,00	0.0%
Porcentaje de superficie determinada situada en zonas RAMSAR	0,00	0.0%
Porcentaje de superficie determinada en zonas vulnerables a la contaminación por nitratos	0,00	0.0%
Titulares de explotaciones que hayan adquirido el compromiso voluntario de establecimiento de una enmienda natural mediante un cultivo de crucífera para su enterrado en verde	1,00	S





**DETALLE CRITERIOS DE PRIORIZACIÓN****10.1.5 Sistemas sostenibles de cultivos agroindustriales****PUNTOS: 1,00****Porcentaje de superficie determinada en Red Natura 2000****PUNTOS: 0,00 0.0%**

<u>REF.</u>	<u>REFERENCIA SIGPAC</u>	<u>CULTIVO</u>	<u>DESCRIPCIÓN CULTIVO</u>	<u>S/R</u>	<u>SUP.</u>	<u>SUP.</u>
					<u>PROPUESTA</u>	<u>CUMPLE</u>
					(ha)	(ha)
2006950	41-039-033-00009-001	81216	ALGODON-CARISMA	R	9,62	0,00
2006954	41-039-033-00012-002	81216	ALGODON-CARISMA	R	0,41	0,00
2006949	41-039-033-00012-002	81216	ALGODON-CARISMA	R	0,31	0,00
2006951	41-039-033-00012-002	81216	ALGODON-CARISMA	R	1,16	0,00
2006952	41-039-033-00012-002	81216	ALGODON-CARISMA	R	1,63	0,00
2006953	41-039-033-00012-002	81216	ALGODON-CARISMA	R	0,44	0,00

**Porcentaje de superficie determinada situada en zonas RAMSAR****PUNTOS: 0,00 0.0%**

<u>REF.</u>	<u>REFERENCIA SIGPAC</u>	<u>CULTIVO</u>	<u>DESCRIPCIÓN CULTIVO</u>	<u>S/R</u>	<u>SUP.</u>	<u>SUP.</u>
					<u>PROPUESTA</u>	<u>CUMPLE</u>
					(ha)	(ha)
2006950	41-039-033-00009-001	81216	ALGODON-CARISMA	R	9,62	0,00
2006954	41-039-033-00012-002	81216	ALGODON-CARISMA	R	0,41	0,00
2006953	41-039-033-00012-002	81216	ALGODON-CARISMA	R	0,44	0,00
2006951	41-039-033-00012-002	81216	ALGODON-CARISMA	R	1,16	0,00
2006952	41-039-033-00012-002	81216	ALGODON-CARISMA	R	1,63	0,00
2006949	41-039-033-00012-002	81216	ALGODON-CARISMA	R	0,31	0,00

**Porcentaje de superficie determinada en zonas vulnerables a la contaminación por nitratos****PUNTOS: 0,00 0.0%**

<u>REF.</u>	<u>REFERENCIA SIGPAC</u>	<u>CULTIVO</u>	<u>DESCRIPCIÓN CULTIVO</u>	<u>S/R</u>	<u>SUP.</u>	<u>SUP.</u>
					<u>PROPUESTA</u>	<u>CUMPLE</u>
					(ha)	(ha)
2006950	41-039-033-00009-001	81216	ALGODON-CARISMA	R	9,62	0,00
2006949	41-039-033-00012-002	81216	ALGODON-CARISMA	R	0,31	0,00
2006954	41-039-033-00012-002	81216	ALGODON-CARISMA	R	0,41	0,00
2006952	41-039-033-00012-002	81216	ALGODON-CARISMA	R	1,63	0,00
2006951	41-039-033-00012-002	81216	ALGODON-CARISMA	R	1,16	0,00
2006953	41-039-033-00012-002	81216	ALGODON-CARISMA	R	0,44	0,00

**Titulares de explotaciones que hayan adquirido el compromiso voluntario de establecimiento de una enmienda natural mediante un cultivo de crucifera para su enterrado en verde****PUNTOS: 1,00 S**

<b><u>APELLIDOS Y NOMBRE / RAZÓN SOCIAL</u></b>	<b><u>NIF</u></b>	<b><u>EXPEDIENTE</u></b>	<b><u>SUP. PROPUESTA (ha)</u></b>
HERRERA SANCHEZ E HIJO S.C	J41635277	8026228	22,59

<b><u>PROPUESTA</u></b>	<b><u>SOLICITA PRIMA VOL.</u></b>
ADMITIDO	NO

**IMPORTE POR ANUALIDAD**

<u>CAMPAÑA</u>	<u>IMPORTE MÁXIMO SUBVENCIONABLE</u>	<u>IMPORTE MEDIO DE TRANSFERENCIA (€/ha)</u>
2015	6.557,20 €	290,27 €
2016	6.557,20 €	290,27 €
2017	6.557,20 €	290,27 €
2018	6.557,20 €	290,27 €
2019	6.557,20 €	290,27 €

**RECINTOS PROPUESTOS**

<u>REF.</u>	<u>REFERENCIA SIGPAC</u>	<u>CULTIVO</u>	<u>DESCRIPCIÓN CULTIVO</u>	<u>S/R</u>	<u>SUP. DEC. ADMIN. (ha)</u>	<u>SUP. PROPUESTA (ha)</u>
1805853	41-053-018-00092-002	4100	MAIZ-MAIZ CONVENCIONAL	R	6,00	6,00
1805864	41-053-018-00092-002	198100	TOMATE PARA TRANSFORMACION-HORTALIZAS AIRE LIBRE	R	6,02	6,02
1805862	41-053-019-00187-002	81268	ALGODON-JUNCAL	R	5,79	5,79
1805865	41-053-019-00187-002	198100	TOMATE PARA TRANSFORMACION-HORTALIZAS AIRE LIBRE	R	4,78	4,78

**RESUMEN CRITERIOS DE PRIORIZACIÓN****10.1.5 Sistemas sostenibles de cultivos agroindustriales****PUNTOS: 4,00**

	<u>PUNTOS</u>	<u>CUMPLE</u>
Porcentaje de superficie determinada en Red Natura 2000	0,00	0.0%
Porcentaje de superficie determinada situada en zonas RAMSAR	0,00	0.0%
Porcentaje de superficie determinada en zonas vulnerables a la contaminación por nitratos	4,00	100.0%
Titulares de explotaciones que hayan adquirido el compromiso voluntario de establecimiento de una enmienda natural mediante un cultivo de crucífera para su enterrado en verde	0,00	N



**DETALLE CRITERIOS DE PRIORIZACIÓN****10.1.5 Sistemas sostenibles de cultivos agroindustriales****PUNTOS: 4,00****Porcentaje de superficie determinada en Red Natura 2000****PUNTOS: 0,00 0.0%**

<u>REF.</u>	<u>REFERENCIA SIGPAC</u>	<u>CULTIVO</u>	<u>DESCRIPCIÓN CULTIVO</u>	<u>S/R</u>	<u>SUP.</u>	<u>SUP.</u>
					<u>PROPUESTA</u>	<u>CUMPLE</u>
					(ha)	(ha)
1805853	41-053-018-00092-002	4100	MAIZ-MAIZ CONVENCIONAL	R	6,00	0,00
1805864	41-053-018-00092-002	198100	TOMATE PARA TRANSFORMACION-HORTALIZAS AIRE LIBRE	R	6,02	0,00
1805862	41-053-019-00187-002	81268	ALGODON-JUNCAL	R	5,79	0,00
1805865	41-053-019-00187-002	198100	TOMATE PARA TRANSFORMACION-HORTALIZAS AIRE LIBRE	R	4,78	0,00

**Porcentaje de superficie determinada situada en zonas RAMSAR****PUNTOS: 0,00 0.0%**

<u>REF.</u>	<u>REFERENCIA SIGPAC</u>	<u>CULTIVO</u>	<u>DESCRIPCIÓN CULTIVO</u>	<u>S/R</u>	<u>SUP.</u>	<u>SUP.</u>
					<u>PROPUESTA</u>	<u>CUMPLE</u>
					(ha)	(ha)
1805853	41-053-018-00092-002	4100	MAIZ-MAIZ CONVENCIONAL	R	6,00	0,00
1805864	41-053-018-00092-002	198100	TOMATE PARA TRANSFORMACION-HORTALIZAS AIRE LIBRE	R	6,02	0,00
1805862	41-053-019-00187-002	81268	ALGODON-JUNCAL	R	5,79	0,00
1805865	41-053-019-00187-002	198100	TOMATE PARA TRANSFORMACION-HORTALIZAS AIRE LIBRE	R	4,78	0,00

**Porcentaje de superficie determinada en zonas vulnerables a la contaminación por nitratos****PUNTOS: 4,00 100.0%**

<u>REF.</u>	<u>REFERENCIA SIGPAC</u>	<u>CULTIVO</u>	<u>DESCRIPCIÓN CULTIVO</u>	<u>S/R</u>	<u>SUP.</u>	<u>SUP.</u>
					<u>PROPUESTA</u>	<u>CUMPLE</u>
					(ha)	(ha)
1805853	41-053-018-00092-002	4100	MAIZ-MAIZ CONVENCIONAL	R	6,00	6,00
1805864	41-053-018-00092-002	198100	TOMATE PARA TRANSFORMACION-HORTALIZAS AIRE LIBRE	R	6,02	6,02
1805862	41-053-019-00187-002	81268	ALGODON-JUNCAL	R	5,79	5,79
1805865	41-053-019-00187-002	198100	TOMATE PARA TRANSFORMACION-HORTALIZAS AIRE LIBRE	R	4,78	4,78

**Titulares de explotaciones que hayan adquirido el compromiso voluntario de establecimiento de una enmienda natural mediante un cultivo de crucifera para su enterrado en verde****PUNTOS: 0,00 N**

<u>APELLIDOS Y NOMBRE / RAZÓN SOCIAL</u>	<u>NIF</u>	<u>EXPEDIENTE</u>	<u>SUP. PROPUESTA (ha)</u>
HERRERA TEJERO MIGUEL ANGEL	75433985B	8023637	2,00

<u>PROPUESTA</u>	<u>SOLICITA PRIMA VOL.</u>
ADMITIDO	NO

IMPORTE POR ANUALIDAD

<u>CAMPAÑA</u>	<u>IMPORTE MÁXIMO SUBVENCIONABLE</u>	<u>IMPORTE MEDIO DE TRANSFERENCIA (€/ha)</u>
2015	580,54 €	290,27 €
2016	580,54 €	290,27 €
2017	580,54 €	290,27 €
2018	580,54 €	290,27 €
2019	580,54 €	290,27 €

RECINTOS PROPUESTOS

<u>REF.</u>	<u>REFERENCIA SIGPAC</u>	<u>CULTIVO</u>	<u>DESCRIPCIÓN CULTIVO</u>	<u>S/R</u>	<u>SUP. DEC. ADMIN. (ha)</u>	<u>SUP. PROPUESTA (ha)</u>
1649716	41-053-019-00161-002	81268	ALGODON-JUNCAL	R	2,00	2,00

**RESUMEN CRITERIOS DE PRIORIZACIÓN****10.1.5 Sistemas sostenibles de cultivos agroindustriales** PUNTOS: 4,00

	<u>PUNTOS</u>	<u>CUMPLE</u>
Porcentaje de superficie determinada en Red Natura 2000	0,00	0.0%
Porcentaje de superficie determinada situada en zonas RAMSAR	0,00	0.0%
Porcentaje de superficie determinada en zonas vulnerables a la contaminación por nitratos	4,00	100.0%
Titulares de explotaciones que hayan adquirido el compromiso voluntario de establecimiento de una enmienda natural mediante un cultivo de crucifera para su enterrado en verde	0,00	N

**DETALLE CRITERIOS DE PRIORIZACIÓN****10.1.5 Sistemas sostenibles de cultivos agroindustriales** PUNTOS: 4,00

Porcentaje de superficie determinada en Red Natura 2000	PUNTOS:	0,00	0.0%
	<u>SUP. PROPUESTA (ha)</u>	2,00	<u>SUP. CUMPLE (ha)</u>
		2,00	0,00
Porcentaje de superficie determinada situada en zonas RAMSAR	PUNTOS:	0,00	0.0%
	<u>SUP. PROPUESTA (ha)</u>	2,00	<u>SUP. CUMPLE (ha)</u>
		2,00	0,00
Porcentaje de superficie determinada en zonas vulnerables a la contaminación por nitratos	PUNTOS:	4,00	100.0%
	<u>SUP. PROPUESTA (ha)</u>	2,00	<u>SUP. CUMPLE (ha)</u>
		2,00	2,00
Titulares de explotaciones que hayan adquirido el compromiso voluntario de establecimiento de una enmienda natural mediante un cultivo de crucifera para su enterrado en verde	PUNTOS:	0,00	N



<b><u>APELLIDOS Y NOMBRE / RAZÓN SOCIAL</u></b>	<b><u>NIF</u></b>	<b><u>EXPEDIENTE</u></b>	<b><u>SUP. PROPUESTA (ha)</u></b>
HERRERO FERNANDEZ DE CORDOVA FERNANDO	30504442W	8027084	132,41

<b><u>PROPUESTA</u></b>	<b><u>SOLICITA PRIMA VOL.</u></b>
ADMITIDO	NO

**IMPORTE POR ANUALIDAD**

<u>CAMPAÑA</u>	<u>IMPORTE MÁXIMO SUBVENCIONABLE</u>	<u>IMPORTE MEDIO DE TRANSFERENCIA (€/ha)</u>
2015	23.140,32 €	174,76 €
2016	23.140,32 €	174,76 €
2017	23.140,32 €	174,76 €
2018	23.140,32 €	174,76 €
2019	23.140,32 €	174,76 €

**RECINTOS PROPUESTOS**

<u>REF.</u>	<u>REFERENCIA SIGPAC</u>	<u>CULTIVO</u>	<u>DESCRIPCIÓN CULTIVO</u>	<u>S/R</u>	<u>SUP. DEC. ADMIN. (ha)</u>	<u>SUP. PROPUESTA (ha)</u>
1859819	14-036-045-00054-001	81314	ALGODON-ALBARIZA	R	3,81	3,81
1859820	14-036-045-00055-001	81314	ALGODON-ALBARIZA	R	0,43	0,43
1859821	14-036-045-00076-001	81314	ALGODON-ALBARIZA	R	4,49	4,49
1859805	14-036-046-00059-002	4100	MAIZ-MAIZ CONVENCIONAL	R	7,40	7,40
1859807	14-036-046-00061-001	4100	MAIZ-MAIZ CONVENCIONAL	R	20,86	20,86
1859822	14-036-046-00070-001	81314	ALGODON-ALBARIZA	R	4,49	4,49
1859824	14-036-046-00076-001	81314	ALGODON-ALBARIZA	R	5,43	5,43
1859823	23-049-021-00010-001	81314	ALGODON-ALBARIZA	R	46,14	46,14
1859799	41-055-004-00007-001	3335	TRIGO DURO-KIKO NICK	R	15,77	15,77
1859798	41-055-011-00067-003	3335	TRIGO DURO-KIKO NICK	R	23,59	23,59

**RESUMEN CRITERIOS DE PRIORIZACIÓN****10.1.5 Sistemas sostenibles de cultivos agroindustriales****PUNTOS: 4,00**

	<b><u>PUNTOS</u></b>	<b><u>CUMPLE</u></b>
Porcentaje de superficie determinada en Red Natura 2000	0,00	0.0%
Porcentaje de superficie determinada situada en zonas RAMSAR	0,00	0.0%
Porcentaje de superficie determinada en zonas vulnerables a la contaminación por nitratos	4,00	100.0%
Titulares de explotaciones que hayan adquirido el compromiso voluntario de establecimiento de una enmienda natural mediante un cultivo de crucífera para su enterrado en verde	0,00	N



**DETALLE CRITERIOS DE PRIORIZACIÓN****10.1.5 Sistemas sostenibles de cultivos agroindustriales****PUNTOS: 4,00****Porcentaje de superficie determinada en Red Natura 2000****PUNTOS: 0,00 0.0%**

REF.	REFERENCIA SIGPAC	CULTIVO	DESCRIPCIÓN CULTIVO	S/R	<u>SUP.</u>	<u>SUP.</u>
					<u>PROPUESTA</u>	<u>CÚMPLE</u>
					(ha)	(ha)
1859819	14-036-045-00054-001	81314	ALGODON-ALBARIZA	R	3,81	0,00
1859820	14-036-045-00055-001	81314	ALGODON-ALBARIZA	R	0,43	0,00
1859821	14-036-045-00076-001	81314	ALGODON-ALBARIZA	R	4,49	0,00
1859805	14-036-046-00059-002	4100	MAIZ-MAIZ CONVENCIONAL	R	7,40	0,00
1859807	14-036-046-00061-001	4100	MAIZ-MAIZ CONVENCIONAL	R	20,86	0,00
1859822	14-036-046-00070-001	81314	ALGODON-ALBARIZA	R	4,49	0,00
1859824	14-036-046-00076-001	81314	ALGODON-ALBARIZA	R	5,43	0,00
1859823	23-049-021-00010-001	81314	ALGODON-ALBARIZA	R	46,14	0,00
1859799	41-055-004-00007-001	3335	TRIGO DURO-KIKO NICK	R	15,77	0,00
1859798	41-055-011-00067-003	3335	TRIGO DURO-KIKO NICK	R	23,59	0,00

**Porcentaje de superficie determinada situada en zonas RAMSAR****PUNTOS: 0,00 0.0%**

REF.	REFERENCIA SIGPAC	CULTIVO	DESCRIPCIÓN CULTIVO	S/R	<u>SUP.</u>	<u>SUP.</u>
					<u>PROPUESTA</u>	<u>CÚMPLE</u>
					(ha)	(ha)
1859819	14-036-045-00054-001	81314	ALGODON-ALBARIZA	R	3,81	0,00
1859820	14-036-045-00055-001	81314	ALGODON-ALBARIZA	R	0,43	0,00
1859821	14-036-045-00076-001	81314	ALGODON-ALBARIZA	R	4,49	0,00
1859805	14-036-046-00059-002	4100	MAIZ-MAIZ CONVENCIONAL	R	7,40	0,00
1859807	14-036-046-00061-001	4100	MAIZ-MAIZ CONVENCIONAL	R	20,86	0,00
1859822	14-036-046-00070-001	81314	ALGODON-ALBARIZA	R	4,49	0,00
1859824	14-036-046-00076-001	81314	ALGODON-ALBARIZA	R	5,43	0,00
1859823	23-049-021-00010-001	81314	ALGODON-ALBARIZA	R	46,14	0,00
1859799	41-055-004-00007-001	3335	TRIGO DURO-KIKO NICK	R	15,77	0,00
1859798	41-055-011-00067-003	3335	TRIGO DURO-KIKO NICK	R	23,59	0,00

**Porcentaje de superficie determinada en zonas vulnerables a la contaminación por nitratos****PUNTOS: 4,00 100.0%**

REF.	REFERENCIA SIGPAC	CULTIVO	DESCRIPCIÓN CULTIVO	S/R	<u>SUP.</u>	<u>SUP.</u>
					<u>PROPUESTA</u>	<u>CÚMPLE</u>
					(ha)	(ha)
1859819	14-036-045-00054-001	81314	ALGODON-ALBARIZA	R	3,81	3,81
1859820	14-036-045-00055-001	81314	ALGODON-ALBARIZA	R	0,43	0,43
1859821	14-036-045-00076-001	81314	ALGODON-ALBARIZA	R	4,49	4,49
1859805	14-036-046-00059-002	4100	MAIZ-MAIZ CONVENCIONAL	R	7,40	7,40
1859807	14-036-046-00061-001	4100	MAIZ-MAIZ CONVENCIONAL	R	20,86	20,86
1859822	14-036-046-00070-001	81314	ALGODON-ALBARIZA	R	4,49	4,49
1859824	14-036-046-00076-001	81314	ALGODON-ALBARIZA	R	5,43	5,43
1859823	23-049-021-00010-001	81314	ALGODON-ALBARIZA	R	46,14	46,14
1859799	41-055-004-00007-001	3335	TRIGO DURO-KIKO NICK	R	15,77	15,77
1859798	41-055-011-00067-003	3335	TRIGO DURO-KIKO NICK	R	23,59	23,59

**Titulares de explotaciones que hayan adquirido el compromiso voluntario de establecimiento de una enmienda natural mediante un cultivo de crucifera para su enterrado en verde****PUNTOS: 0,00 N**

<u>APELLIDOS Y NOMBRE / RAZÓN SOCIAL</u>	<u>NIF</u>	<u>EXPEDIENTE</u>	<u>SUP. PROPUESTA (ha)</u>
HERRUZO GAGO MONTAÑA	80117459H	8026028	5,55
<u>PROPUESTA ADMITIDO</u>	<u>SOLICITA PRIMA VOL. SI</u>	<u>PROPUESTA PRIMA VOL. ADMITIDO</u>	
<u>IMPORTE POR ANUALIDAD</u>			

<u>CAMPAÑA</u>	<u>IMPORTE MÁXIMO SUBVENCIONABLE</u>	<u>IMPORTE MEDIO DE TRANSFERENCIA (€/ha)</u>
2015	2.405,59 €	433,44 €
2016	2.405,59 €	433,44 €
2017	2.405,59 €	433,44 €
2018	2.405,59 €	433,44 €
2019	2.405,59 €	433,44 €

**RECINTOS PROPUESTOS**

<u>REF.</u>	<u>REFERENCIA SIGPAC</u>	<u>CULTIVO</u>	<u>DESCRIPCIÓN CULTIVO</u>	<u>S/R</u>	<u>SUP. DEC. ADMIN. (ha)</u>	<u>SUP. PROPUESTA (ha)</u>
1794170	41-039-020-00229-001	81320	ALGODON-DP396	R	5,55	5,55

**RESUMEN CRITERIOS DE PRIORIZACIÓN**

<b>10.1.5 Sistemas sostenibles de cultivos agroindustriales</b>	<b>PUNTOS: 5,00</b>	<b>PUNTOS</b>	<b>CUMPLE</b>
Porcentaje de superficie determinada en Red Natura 2000		0,00	0.0%
Porcentaje de superficie determinada situada en zonas RAMSAR		0,00	0.0%
Porcentaje de superficie determinada en zonas vulnerables a la contaminación por nitratos		4,00	100.0%
Titulares de explotaciones que hayan adquirido el compromiso voluntario de establecimiento de una enmienda natural mediante un cultivo de crucifera para su enterrado en verde		1,00	S

**DETALLE CRITERIOS DE PRIORIZACIÓN**

<b>10.1.5 Sistemas sostenibles de cultivos agroindustriales</b>	<b>PUNTOS: 5,00</b>	<b>PUNTOS</b>	<b>CUMPLE</b>			
Porcentaje de superficie determinada en Red Natura 2000		PUNTOS: 0,00	0.0%			
		<u>SUP. PROPUESTA (ha)</u>	<u>SUP. CUMPLE (ha)</u>			
<u>REF.</u>	<u>REFERENCIA SIGPAC</u>	<u>CULTIVO</u>	<u>DESCRIPCIÓN CULTIVO</u>	<u>S/R</u>		
1794170	41-039-020-00229-001	81320	ALGODON-DP396	R	5,55	0,00
Porcentaje de superficie determinada situada en zonas RAMSAR		PUNTOS: 0,00	0.0%			
		<u>SUP. PROPUESTA (ha)</u>	<u>SUP. CUMPLE (ha)</u>			
<u>REF.</u>	<u>REFERENCIA SIGPAC</u>	<u>CULTIVO</u>	<u>DESCRIPCIÓN CULTIVO</u>	<u>S/R</u>		
1794170	41-039-020-00229-001	81320	ALGODON-DP396	R	5,55	0,00
Porcentaje de superficie determinada en zonas vulnerables a la contaminación por nitratos		PUNTOS: 4,00	100.0%			
		<u>SUP. PROPUESTA (ha)</u>	<u>SUP. CUMPLE (ha)</u>			
<u>REF.</u>	<u>REFERENCIA SIGPAC</u>	<u>CULTIVO</u>	<u>DESCRIPCIÓN CULTIVO</u>	<u>S/R</u>		
1794170	41-039-020-00229-001	81320	ALGODON-DP396	R	5,55	5,55
Titulares de explotaciones que hayan adquirido el compromiso voluntario de establecimiento de una enmienda natural mediante un cultivo de crucifera para su enterrado en verde		PUNTOS: 1,00	S			



<b><u>APELLIDOS Y NOMBRE / RAZÓN SOCIAL</u></b>	<b><u>NIF</u></b>	<b><u>EXPEDIENTE</u></b>	<b><u>SUP. PROPUESTA (ha)</u></b>
HERRUZO GONZALEZ FRANCISCO	52241528H	8026260	8,86
<b><u>PROPUESTA ADMITIDO</u></b>	<b><u>SOLICITA PRIMA VOL. SI</u></b>	<b><u>PROPUESTA PRIMA VOL. ADMITIDO</u></b>	

**IMPORTE POR ANUALIDAD**

<b><u>CAMPAÑA</u></b>	<b><u>IMPORTE MÁXIMO SUBVENCIONABLE</u></b>	<b><u>IMPORTE MEDIO DE TRANSFERENCIA (€/ha)</u></b>
2015	3.840,28 €	433,44 €
2016	3.840,28 €	433,44 €
2017	3.840,28 €	433,44 €
2018	3.840,28 €	433,44 €
2019	3.840,28 €	433,44 €

**RECINTOS PROPUESTOS**

<b><u>REF.</u></b>	<b><u>REFERENCIA SIGPAC</u></b>	<b><u>CULTIVO</u></b>	<b><u>DESCRIPCIÓN CULTIVO</u></b>	<b><u>S/R</u></b>	<b><u>SUP. DEC. ADMIN. (ha)</u></b>	<b><u>SUP. PROPUESTA (ha)</u></b>
1807529	14-030-017-00075-002	81320	ALGODON-DP396	R	1,36	1,36
1807530	14-030-017-00077-001	81314	ALGODON-ALBARIZA	R	0,85	0,85
1807532	41-039-020-00281-001	81320	ALGODON-DP396	R	1,26	1,26
1807533	41-039-020-00288-001	81320	ALGODON-DP396	R	2,14	2,14
1807531	41-039-061-00004-003	81320	ALGODON-DP396	R	3,25	3,25

**INCIDENCIAS****INCIDENCIA DESCRIPCIÓN**

- 218 La superficie total declarada sobre un mismo recinto en el conjunto de los expedientes, no puede superar la superficie total que el SIGPAC establece para ese recinto.  
Ref:1807531 Recinto:41-039-061-00004-003 Cultivo:81320 ALGODON-DP396 Regadío Suma de superficies declaradas para este recinto por todos los solicitantes (Áreas):1139 Superficie SIGPAC medida para este recinto (Áreas):1139 Exceso de superficie declarada (Hectáreas):0

**RESUMEN CRITERIOS DE PRIORIZACIÓN****10.1.5 Sistemas sostenibles de cultivos agroindustriales****PUNTOS: 5,00**

	<b><u>PUNTOS</u></b>	<b><u>CUMPLE</u></b>
Porcentaje de superficie determinada en Red Natura 2000	0,00	0.0%
Porcentaje de superficie determinada situada en zonas RAMSAR	0,00	0.0%
Porcentaje de superficie determinada en zonas vulnerables a la contaminación por nitratos	4,00	100.0%
Titulares de explotaciones que hayan adquirido el compromiso voluntario de establecimiento de una enmienda natural mediante un cultivo de crucífera para su enterrado en verde	1,00	S





**DETALLE CRITERIOS DE PRIORIZACIÓN****10.1.5 Sistemas sostenibles de cultivos agroindustriales****PUNTOS: 5,00****Porcentaje de superficie determinada en Red Natura 2000****PUNTOS: 0,00 0.0%**

<u>REF.</u>	<u>REFERENCIA SIGPAC</u>	<u>CULTIVO</u>	<u>DESCRIPCIÓN CULTIVO</u>	<u>S/R</u>	<u>SUP.</u>	<u>SUP.</u>
					<u>PROPUESTA</u>	<u>CUMPLE</u>
					(ha)	(ha)
1807529	14-030-017-00075-002	81320	ALGODON-DP396	R	1,36	0,00
1807530	14-030-017-00077-001	81314	ALGODON-ALBARIZA	R	0,85	0,00
1807532	41-039-020-00281-001	81320	ALGODON-DP396	R	1,26	0,00
1807533	41-039-020-00288-001	81320	ALGODON-DP396	R	2,14	0,00
1807531	41-039-061-00004-003	81320	ALGODON-DP396	R	3,25	0,00

**Porcentaje de superficie determinada situada en zonas RAMSAR****PUNTOS: 0,00 0.0%**

<u>REF.</u>	<u>REFERENCIA SIGPAC</u>	<u>CULTIVO</u>	<u>DESCRIPCIÓN CULTIVO</u>	<u>S/R</u>	<u>SUP.</u>	<u>SUP.</u>
					<u>PROPUESTA</u>	<u>CUMPLE</u>
					(ha)	(ha)
1807529	14-030-017-00075-002	81320	ALGODON-DP396	R	1,36	0,00
1807530	14-030-017-00077-001	81314	ALGODON-ALBARIZA	R	0,85	0,00
1807532	41-039-020-00281-001	81320	ALGODON-DP396	R	1,26	0,00
1807533	41-039-020-00288-001	81320	ALGODON-DP396	R	2,14	0,00
1807531	41-039-061-00004-003	81320	ALGODON-DP396	R	3,25	0,00

**Porcentaje de superficie determinada en zonas vulnerables a la contaminación por nitratos****PUNTOS: 4,00 100.0%**

<u>REF.</u>	<u>REFERENCIA SIGPAC</u>	<u>CULTIVO</u>	<u>DESCRIPCIÓN CULTIVO</u>	<u>S/R</u>	<u>SUP.</u>	<u>SUP.</u>
					<u>PROPUESTA</u>	<u>CUMPLE</u>
					(ha)	(ha)
1807529	14-030-017-00075-002	81320	ALGODON-DP396	R	1,36	1,36
1807530	14-030-017-00077-001	81314	ALGODON-ALBARIZA	R	0,85	0,85
1807532	41-039-020-00281-001	81320	ALGODON-DP396	R	1,26	1,26
1807533	41-039-020-00288-001	81320	ALGODON-DP396	R	2,14	2,14
1807531	41-039-061-00004-003	81320	ALGODON-DP396	R	3,25	3,25

**Titulares de explotaciones que hayan adquirido el compromiso voluntario de establecimiento de una enmienda natural mediante un cultivo de crucifera para su enterrado en verde****PUNTOS: 1,00 S**

<u>APELLIDOS Y NOMBRE / RAZÓN SOCIAL</u>	<u>NIF</u>	<u>EXPEDIENTE</u>	<u>SUP. PROPUESTA (ha)</u>
HERRUZO GONZALEZ MARIA DEL CARMEN	52244039E	8024844	5,11

<u>PROPUESTA ADMITIDO</u>	<u>SOLICITA PRIMA VOL. SI</u>	<u>PROPUESTA PRIMA VOL. ADMITIDO</u>

**IMPORTE POR ANUALIDAD**

<u>CAMPAÑA</u>	<u>IMPORTE MÁXIMO SUBVENCIONABLE</u>	<u>IMPORTE MEDIO DE TRANSFERENCIA (€/ha)</u>
2015	2.214,88 €	433,44 €
2016	2.214,88 €	433,44 €
2017	2.214,88 €	433,44 €
2018	2.214,88 €	433,44 €
2019	2.214,88 €	433,44 €

**RECINTOS PROPUESTOS**

<u>REF.</u>	<u>REFERENCIA SIGPAC</u>	<u>CULTIVO</u>	<u>DESCRIPCIÓN CULTIVO</u>	<u>S/R</u>	<u>SUP. DEC. ADMIN. (ha)</u>	<u>SUP. PROPUESTA (ha)</u>
1715232	41-039-020-00281-001	81320	ALGODON-DP396	R	0,88	0,88
1715231	41-039-061-00004-003	81320	ALGODON-DP396	R	4,23	4,23

**INCIDENCIAS****INCIDENCIA DESCRIPCIÓN**

218 La superficie total declarada sobre un mismo recinto en el conjunto de los expedientes, no puede superar la superficie total que el SIGPAC establece para ese recinto.  
Ref:1715231 Recinto:41-039-061-00004-003 Cultivo:81320 ALGODON-DP396 Regadío Suma de superficies declaradas para este recinto por todos los solicitantes (Áreas):1139 Superficie SIGPAC medida para este recinto (Áreas):1139 Exceso de superficie declarada (Hectáreas):0

**RESUMEN CRITERIOS DE PRIORIZACIÓN****10.1.5 Sistemas sostenibles de cultivos agroindustriales****PUNTOS: 5,00**

	<u>PUNTOS</u>	<u>CUMPLE</u>
Porcentaje de superficie determinada en Red Natura 2000	0,00	0.0%
Porcentaje de superficie determinada situada en zonas RAMSAR	0,00	0.0%
Porcentaje de superficie determinada en zonas vulnerables a la contaminación por nitratos	4,00	100.0%
Titulares de explotaciones que hayan adquirido el compromiso voluntario de establecimiento de una enmienda natural mediante un cultivo de crucífera para su enterrado en verde	1,00	S



**DETALLE CRITERIOS DE PRIORIZACIÓN****10.1.5 Sistemas sostenibles de cultivos agroindustriales****PUNTOS: 5,00****Porcentaje de superficie determinada en Red Natura 2000****PUNTOS: 0,00 0.0%**

<u>REF.</u>	<u>REFERENCIA SIGPAC</u>	<u>CULTIVO</u>	<u>DESCRIPCIÓN CULTIVO</u>	<u>S/R</u>	<u>SUP.</u> <u>PROPUESTA</u> <u>(ha)</u>	<u>SUP.</u> <u>CUMPLE</u> <u>(ha)</u>
1715232	41-039-020-00281-001	81320	ALGODON-DP396	R	0,88	0,00
1715231	41-039-061-00004-003	81320	ALGODON-DP396	R	4,23	0,00

**Porcentaje de superficie determinada situada en zonas RAMSAR****PUNTOS: 0,00 0.0%**

<u>REF.</u>	<u>REFERENCIA SIGPAC</u>	<u>CULTIVO</u>	<u>DESCRIPCIÓN CULTIVO</u>	<u>S/R</u>	<u>SUP.</u> <u>PROPUESTA</u> <u>(ha)</u>	<u>SUP.</u> <u>CUMPLE</u> <u>(ha)</u>
1715232	41-039-020-00281-001	81320	ALGODON-DP396	R	0,88	0,00
1715231	41-039-061-00004-003	81320	ALGODON-DP396	R	4,23	0,00

**Porcentaje de superficie determinada en zonas vulnerables a la contaminación por nitratos****PUNTOS: 4,00 100.0%**

<u>REF.</u>	<u>REFERENCIA SIGPAC</u>	<u>CULTIVO</u>	<u>DESCRIPCIÓN CULTIVO</u>	<u>S/R</u>	<u>SUP.</u> <u>PROPUESTA</u> <u>(ha)</u>	<u>SUP.</u> <u>CUMPLE</u> <u>(ha)</u>
1715232	41-039-020-00281-001	81320	ALGODON-DP396	R	0,88	0,88
1715231	41-039-061-00004-003	81320	ALGODON-DP396	R	4,23	4,23

**Titulares de explotaciones que hayan adquirido el compromiso voluntario de establecimiento de una enmienda natural mediante un cultivo de crucífera para su enterrado en verde****PUNTOS: 1,00 S**

<b><u>APELLIDOS Y NOMBRE / RAZÓN SOCIAL</u></b>	<b><u>NIF</u></b>	<b><u>EXPEDIENTE</u></b>	<b><u>SUP. PROPUESTA (ha)</u></b>
HIDALGO ALE JORGE MANUEL	34039469K	8030602	3,68

<b><u>PROPUESTA</u></b>	<b><u>SOLICITA PRIMA VOL.</u></b>
ADMITIDO	NO

**IMPORTE POR ANUALIDAD**

<u>CAMPAÑA</u>	<u>IMPORTE MÁXIMO SUBVENCIONABLE</u>	<u>IMPORTE MEDIO DE TRANSFERENCIA (€/ha)</u>
2015	1.068,19 €	290,27 €
2016	1.068,19 €	290,27 €
2017	1.068,19 €	290,27 €
2018	1.068,19 €	290,27 €
2019	1.068,19 €	290,27 €

**RECINTOS PROPUESTOS**

<u>REF.</u>	<u>REFERENCIA SIGPAC</u>	<u>CULTIVO</u>	<u>DESCRIPCIÓN CULTIVO</u>	<u>S/R</u>	<u>SUP. DEC. ADMIN. (ha)</u>	<u>SUP. PROPUESTA (ha)</u>
2122100	41-095-055-00004-006	81263	ALGODON-DP419	R	3,68	3,68

**RESUMEN CRITERIOS DE PRIORIZACIÓN**

<b>10.1.5 Sistemas sostenibles de cultivos agroindustriales</b>	<b>PUNTOS: 4,00</b>		
<b>Porcentaje de superficie determinada en Red Natura 2000</b>		<b>PUNTOS</b>	<b>CUMPLE</b>
		0,00	0.0%
<b>Porcentaje de superficie determinada situada en zonas RAMSAR</b>		0,00	0.0%
<b>Porcentaje de superficie determinada en zonas vulnerables a la contaminación por nitratos</b>		4,00	100.0%
<b>Titulares de explotaciones que hayan adquirido el compromiso voluntario de establecimiento de una enmienda natural mediante un cultivo de crucifera para su enterrado en verde</b>		0,00	N

**DETALLE CRITERIOS DE PRIORIZACIÓN**

<b>10.1.5 Sistemas sostenibles de cultivos agroindustriales</b>	<b>PUNTOS: 4,00</b>		
<b>Porcentaje de superficie determinada en Red Natura 2000</b>		<b>PUNTOS:</b>	<b>0,00</b>
			<b>0.0%</b>
		<b>SUP. PROPUESTA (ha)</b>	<b>SUP. CUMPLE (ha)</b>
<b>REF.</b>	<b>REFERENCIA SIGPAC</b>	<b>CULTIVO</b>	<b>DESCRIPCIÓN CULTIVO</b>
2122100	41-095-055-00004-006	81263	ALGODON-DP419
		<b>S/R</b>	<b>R</b>
			<b>3,68</b>
			<b>0,00</b>
<b>Porcentaje de superficie determinada situada en zonas RAMSAR</b>		<b>PUNTOS:</b>	<b>0,00</b>
			<b>0.0%</b>
		<b>SUP. PROPUESTA (ha)</b>	<b>SUP. CUMPLE (ha)</b>
<b>REF.</b>	<b>REFERENCIA SIGPAC</b>	<b>CULTIVO</b>	<b>DESCRIPCIÓN CULTIVO</b>
2122100	41-095-055-00004-006	81263	ALGODON-DP419
		<b>S/R</b>	<b>R</b>
			<b>3,68</b>
			<b>0,00</b>
<b>Porcentaje de superficie determinada en zonas vulnerables a la contaminación por nitratos</b>		<b>PUNTOS:</b>	<b>4,00</b>
			<b>100.0%</b>
		<b>SUP. PROPUESTA (ha)</b>	<b>SUP. CUMPLE (ha)</b>
<b>REF.</b>	<b>REFERENCIA SIGPAC</b>	<b>CULTIVO</b>	<b>DESCRIPCIÓN CULTIVO</b>
2122100	41-095-055-00004-006	81263	ALGODON-DP419
		<b>S/R</b>	<b>R</b>
			<b>3,68</b>
			<b>3,68</b>
<b>Titulares de explotaciones que hayan adquirido el compromiso voluntario de establecimiento de una enmienda natural mediante un cultivo de crucifera para su enterrado en verde</b>		<b>PUNTOS:</b>	<b>0,00</b>
			<b>N</b>



<b><u>APELLIDOS Y NOMBRE / RAZÓN SOCIAL</u></b>	<b><u>NIF</u></b>	<b><u>EXPEDIENTE</u></b>	<b><u>SUP. PROPUESTA (ha)</u></b>
HIDALGO ALGARIN ANTONIO	75385134N	8026505	13,17

<b><u>PROPUESTA</u></b>	<b><u>SOLICITA PRIMA VOL.</u></b>
INADMITIDO	NO

**IMPORTE POR ANUALIDAD**

<u>CAMPAÑA</u>	<u>IMPORTE MÁXIMO SUBVENCIONABLE</u>	<u>IMPORTE MEDIO DE TRANSFERENCIA (€/ha)</u>
2015	3.822,86 €	290,27 €
2016	3.822,86 €	290,27 €
2017	3.822,86 €	290,27 €
2018	3.822,86 €	290,27 €
2019	3.822,86 €	290,27 €

**RECINTOS PROPUESTOS**

<u>REF.</u>	<u>REFERENCIA SIGPAC</u>	<u>CULTIVO</u>	<u>DESCRIPCIÓN CULTIVO</u>	<u>S/R</u>	<u>SUP. DEC. ADMIN. (ha)</u>	<u>SUP. PROPUESTA (ha)</u>
1821238	41-036-008-00129-002	33266	GIRASOL-ES ARTIC	R	5,74	5,74
1821244	41-036-008-00129-002	81363	ALGODON-DP332	R	7,43	7,43

**RESUMEN CRITERIOS DE PRIORIZACIÓN****10.1.5 Sistemas sostenibles de cultivos agroindustriales** PUNTOS: 0,00

	<u>PUNTOS</u>	<u>CUMPLE</u>
Porcentaje de superficie determinada en Red Natura 2000	0,00	0.0%
Porcentaje de superficie determinada situada en zonas RAMSAR	0,00	0.0%
Porcentaje de superficie determinada en zonas vulnerables a la contaminación por nitratos	0,00	0.0%
Titulares de explotaciones que hayan adquirido el compromiso voluntario de establecimiento de una enmienda natural mediante un cultivo de crucifera para su enterrado en verde	0,00	N

**DETALLE CRITERIOS DE PRIORIZACIÓN****10.1.5 Sistemas sostenibles de cultivos agroindustriales** PUNTOS: 0,00

<u>REF.</u>	<u>REFERENCIA SIGPAC</u>	<u>CULTIVO</u>	<u>DESCRIPCIÓN CULTIVO</u>	<u>S/R</u>	<u>SUP. PROPUESTA (ha)</u>	<u>SUP. CUMPLE (ha)</u>
1821238	41-036-008-00129-002	33266	GIRASOL-ES ARTIC	R	5,74	0,00
1821244	41-036-008-00129-002	81363	ALGODON-DP332	R	7,43	0,00

	<u>PUNTOS</u>	<u>SUP. PROPUESTA (ha)</u>	<u>SUP. CUMPLE (ha)</u>
Porcentaje de superficie determinada en Red Natura 2000	0,00	0,00	0.0%
Porcentaje de superficie determinada situada en zonas RAMSAR	0,00	0,00	0.0%
Porcentaje de superficie determinada en zonas vulnerables a la contaminación por nitratos	0,00	0,00	0.0%
Titulares de explotaciones que hayan adquirido el compromiso voluntario de establecimiento de una enmienda natural mediante un cultivo de crucifera para su enterrado en verde	0,00	0,00	N

<u>APELLIDOS Y NOMBRE / RAZÓN SOCIAL</u>	<u>NIF</u>	<u>EXPEDIENTE</u>	<u>SUP. PROPUESTA (ha)</u>
HIDALGO CAMPOS ANGELES	28542865A	8024875	9,25

<u>PROPUESTA</u>	<u>SOLICITA PRIMA VOL.</u>
ADMITIDO	NO

IMPORTE POR ANUALIDAD

<u>CAMPAÑA</u>	<u>IMPORTE MÁXIMO SUBVENCIONABLE</u>	<u>IMPORTE MEDIO DE TRANSFERENCIA (€/ha)</u>
2015	2.685,00 €	290,27 €
2016	2.685,00 €	290,27 €
2017	2.685,00 €	290,27 €
2018	2.685,00 €	290,27 €
2019	2.685,00 €	290,27 €

RECINTOS PROPUESTOS

<u>REF.</u>	<u>REFERENCIA SIGPAC</u>	<u>CULTIVO</u>	<u>DESCRIPCIÓN CULTIVO</u>	<u>S/R</u>	<u>SUP. DEC. ADMIN. (ha)</u>	<u>SUP. PROPUESTA (ha)</u>
1717537	41-020-032-00045-001	81268	ALGODON-JUNCAL	R	9,25	9,25

**RESUMEN CRITERIOS DE PRIORIZACIÓN**

<b>10.1.5 Sistemas sostenibles de cultivos agroindustriales</b>	<b>PUNTOS: 4,00</b>
---	---------------------

	<u>PUNTOS</u>	<u>CUMPLE</u>
Porcentaje de superficie determinada en Red Natura 2000	0,00	0.0%
Porcentaje de superficie determinada situada en zonas RAMSAR	0,00	0.0%
Porcentaje de superficie determinada en zonas vulnerables a la contaminación por nitratos	4,00	100.0%
Titulares de explotaciones que hayan adquirido el compromiso voluntario de establecimiento de una enmienda natural mediante un cultivo de crucifera para su enterrado en verde	0,00	N

**DETALLE CRITERIOS DE PRIORIZACIÓN**

<b>10.1.5 Sistemas sostenibles de cultivos agroindustriales</b>	<b>PUNTOS: 4,00</b>
---	---------------------

Porcentaje de superficie determinada en Red Natura 2000	<b>PUNTOS: 0,00</b>	<b>0,00</b>	<b>0.0%</b>			
<u>REF.</u>	<u>REFERENCIA SIGPAC</u>	<u>CULTIVO</u>	<u>DESCRIPCIÓN CULTIVO</u>	<u>S/R</u>	<u>SUP. PROPUESTA (ha)</u>	<u>SUP. CUMPLE (ha)</u>
1717537	41-020-032-00045-001	81268	ALGODON-JUNCAL	R	9,25	0,00
Porcentaje de superficie determinada situada en zonas RAMSAR	<b>PUNTOS: 0,00</b>	<b>0,00</b>	<b>0.0%</b>			
<u>REF.</u>	<u>REFERENCIA SIGPAC</u>	<u>CULTIVO</u>	<u>DESCRIPCIÓN CULTIVO</u>	<u>S/R</u>	<u>SUP. PROPUESTA (ha)</u>	<u>SUP. CUMPLE (ha)</u>
1717537	41-020-032-00045-001	81268	ALGODON-JUNCAL	R	9,25	0,00
Porcentaje de superficie determinada en zonas vulnerables a la contaminación por nitratos	<b>PUNTOS: 4,00</b>	<b>4,00</b>	<b>100.0%</b>			
<u>REF.</u>	<u>REFERENCIA SIGPAC</u>	<u>CULTIVO</u>	<u>DESCRIPCIÓN CULTIVO</u>	<u>S/R</u>	<u>SUP. PROPUESTA (ha)</u>	<u>SUP. CUMPLE (ha)</u>
1717537	41-020-032-00045-001	81268	ALGODON-JUNCAL	R	9,25	9,25
Titulares de explotaciones que hayan adquirido el compromiso voluntario de establecimiento de una enmienda natural mediante un cultivo de crucifera para su enterrado en verde	<b>PUNTOS: 0,00</b>	<b>0,00</b>	<b>N</b>			



<b><u>APELLIDOS Y NOMBRE / RAZÓN SOCIAL</u></b>	<b><u>NIF</u></b>	<b><u>EXPEDIENTE</u></b>	<b><u>SUP. PROPUESTA (ha)</u></b>
HIDALGO CAMPOS JOSE ANTONIO	28434723F	8017413	9,33

<b><u>PROPUESTA</u></b>	<b><u>SOLICITA PRIMA VOL.</u></b>
ADMITIDO	NO

**IMPORTE POR ANUALIDAD**

<u>CAMPAÑA</u>	<u>IMPORTE MÁXIMO SUBVENCIONABLE</u>	<u>IMPORTE MEDIO DE TRANSFERENCIA (€/ha)</u>
2015	2.708,22 €	290,27 €
2016	2.708,22 €	290,27 €
2017	2.708,22 €	290,27 €
2018	2.708,22 €	290,27 €
2019	2.708,22 €	290,27 €

**RECINTOS PROPUESTOS**

<u>REF.</u>	<u>REFERENCIA SIGPAC</u>	<u>CULTIVO</u>	<u>DESCRIPCIÓN CULTIVO</u>	<u>S/R</u>	<u>SUP. DEC. ADMIN. (ha)</u>	<u>SUP. PROPUESTA (ha)</u>
2211466	41-020-032-00045-001	81216	ALGODON-CARISMA	R	0,99	0,99
2211468	41-053-001-00256-002	81216	ALGODON-CARISMA	R	2,91	2,91
2211467	41-053-001-00256-004	81216	ALGODON-CARISMA	R	5,43	5,43

**RESUMEN CRITERIOS DE PRIORIZACIÓN****10.1.5 Sistemas sostenibles de cultivos agroindustriales****PUNTOS: 4,00**

	<b><u>PUNTOS</u></b>	<b><u>CUMPLE</u></b>
Porcentaje de superficie determinada en Red Natura 2000	0,00	0.0%
Porcentaje de superficie determinada situada en zonas RAMSAR	0,00	0.0%
Porcentaje de superficie determinada en zonas vulnerables a la contaminación por nitratos	4,00	100.0%
Titulares de explotaciones que hayan adquirido el compromiso voluntario de establecimiento de una enmienda natural mediante un cultivo de crucífera para su enterrado en verde	0,00	N



**DETALLE CRITERIOS DE PRIORIZACIÓN****10.1.5 Sistemas sostenibles de cultivos agroindustriales****PUNTOS: 4,00****Porcentaje de superficie determinada en Red Natura 2000****PUNTOS: 0,00 0.0%**

<u>REF.</u>	<u>REFERENCIA SIGPAC</u>	<u>CULTIVO</u>	<u>DESCRIPCIÓN CULTIVO</u>	<u>S/R</u>	<u>SUP.</u>	<u>SUP.</u>
					<u>PROPUESTA</u>	<u>CUMPLE</u>
					(ha)	(ha)
2211466	41-020-032-00045-001	81216	ALGODON-CARISMA	R	0,99	0,00
2211468	41-053-001-00256-002	81216	ALGODON-CARISMA	R	2,91	0,00
2211467	41-053-001-00256-004	81216	ALGODON-CARISMA	R	5,43	0,00

**Porcentaje de superficie determinada situada en zonas RAMSAR****PUNTOS: 0,00 0.0%**

<u>REF.</u>	<u>REFERENCIA SIGPAC</u>	<u>CULTIVO</u>	<u>DESCRIPCIÓN CULTIVO</u>	<u>S/R</u>	<u>SUP.</u>	<u>SUP.</u>
					<u>PROPUESTA</u>	<u>CUMPLE</u>
					(ha)	(ha)
2211466	41-020-032-00045-001	81216	ALGODON-CARISMA	R	0,99	0,00
2211468	41-053-001-00256-002	81216	ALGODON-CARISMA	R	2,91	0,00
2211467	41-053-001-00256-004	81216	ALGODON-CARISMA	R	5,43	0,00

**Porcentaje de superficie determinada en zonas vulnerables a la contaminación por nitratos****PUNTOS: 4,00 100.0%**

<u>REF.</u>	<u>REFERENCIA SIGPAC</u>	<u>CULTIVO</u>	<u>DESCRIPCIÓN CULTIVO</u>	<u>S/R</u>	<u>SUP.</u>	<u>SUP.</u>
					<u>PROPUESTA</u>	<u>CUMPLE</u>
					(ha)	(ha)
2211466	41-020-032-00045-001	81216	ALGODON-CARISMA	R	0,99	0,99
2211468	41-053-001-00256-002	81216	ALGODON-CARISMA	R	2,91	2,91
2211467	41-053-001-00256-004	81216	ALGODON-CARISMA	R	5,43	5,43

**Titulares de explotaciones que hayan adquirido el compromiso voluntario de establecimiento de una enmienda natural mediante un cultivo de crucífera para su enterrado en verde****PUNTOS: 0,00 N**



<u>APELLIDOS Y NOMBRE / RAZÓN SOCIAL</u>	<u>NIF</u>	<u>EXPEDIENTE</u>	<u>SUP. PROPUESTA (ha)</u>
HIDALGO CAMPOS MARIA	28434724P	8023742	3,59

<u>PROPUESTA</u>	<u>SOLICITA PRIMA VOL.</u>
ADMITIDO	NO

**IMPORTE POR ANUALIDAD**

<u>CAMPAÑA</u>	<u>IMPORTE MÁXIMO SUBVENCIONABLE</u>	<u>IMPORTE MEDIO DE TRANSFERENCIA (€/ha)</u>
2015	1.042,07 €	290,27 €
2016	1.042,07 €	290,27 €
2017	1.042,07 €	290,27 €
2018	1.042,07 €	290,27 €
2019	1.042,07 €	290,27 €

**RECINTOS PROPUESTOS**

<u>REF.</u>	<u>REFERENCIA SIGPAC</u>	<u>CULTIVO</u>	<u>DESCRIPCIÓN CULTIVO</u>	<u>S/R</u>	<u>SUP. DEC. ADMIN. (ha)</u>	<u>SUP. PROPUESTA (ha)</u>
1657145	41-069-013-00066-003	81268	ALGODON-JUNCAL	R	3,59	3,59

**RESUMEN CRITERIOS DE PRIORIZACIÓN**

<b>10.1.5 Sistemas sostenibles de cultivos agroindustriales</b>	<b>PUNTOS: 4,00</b>	<b>PUNTOS</b>	<b>CUMPLE</b>
Porcentaje de superficie determinada en Red Natura 2000		0,00	0.0%
Porcentaje de superficie determinada situada en zonas RAMSAR		0,00	0.0%
Porcentaje de superficie determinada en zonas vulnerables a la contaminación por nitratos		4,00	100.0%
Titulares de explotaciones que hayan adquirido el compromiso voluntario de establecimiento de una enmienda natural mediante un cultivo de crucifera para su enterrado en verde		0,00	N

**DETALLE CRITERIOS DE PRIORIZACIÓN**

<b>10.1.5 Sistemas sostenibles de cultivos agroindustriales</b>	<b>PUNTOS: 4,00</b>	<b>PUNTOS</b>	<b>CUMPLE</b>			
Porcentaje de superficie determinada en Red Natura 2000		PUNTOS: 0,00	0.0%			
		<u>SUP. PROPUESTA (ha)</u>	<u>SUP. CUMPLE (ha)</u>			
<u>REF.</u>	<u>REFERENCIA SIGPAC</u>	<u>CULTIVO</u>	<u>DESCRIPCIÓN CULTIVO</u>	<u>S/R</u>		
1657145	41-069-013-00066-003	81268	ALGODON-JUNCAL	R	3,59	0,00
Porcentaje de superficie determinada situada en zonas RAMSAR		PUNTOS: 0,00	0.0%			
		<u>SUP. PROPUESTA (ha)</u>	<u>SUP. CUMPLE (ha)</u>			
<u>REF.</u>	<u>REFERENCIA SIGPAC</u>	<u>CULTIVO</u>	<u>DESCRIPCIÓN CULTIVO</u>	<u>S/R</u>		
1657145	41-069-013-00066-003	81268	ALGODON-JUNCAL	R	3,59	0,00
Porcentaje de superficie determinada en zonas vulnerables a la contaminación por nitratos		PUNTOS: 4,00	100.0%			
		<u>SUP. PROPUESTA (ha)</u>	<u>SUP. CUMPLE (ha)</u>			
<u>REF.</u>	<u>REFERENCIA SIGPAC</u>	<u>CULTIVO</u>	<u>DESCRIPCIÓN CULTIVO</u>	<u>S/R</u>		
1657145	41-069-013-00066-003	81268	ALGODON-JUNCAL	R	3,59	3,59
Titulares de explotaciones que hayan adquirido el compromiso voluntario de establecimiento de una enmienda natural mediante un cultivo de crucifera para su enterrado en verde		PUNTOS: 0,00	N			



<b><u>APELLIDOS Y NOMBRE / RAZÓN SOCIAL</u></b>	<b><u>NIF</u></b>	<b><u>EXPEDIENTE</u></b>	<b><u>SUP. PROPUESTA (ha)</u></b>
HIDALGO DEL VALLE JUAN	75477570B	8030607	35,61

<b><u>PROPUESTA</u></b>	<b><u>SOLICITA PRIMA VOL.</u></b>
ADMITIDO	NO

**IMPORTE POR ANUALIDAD**

<u>CAMPAÑA</u>	<u>IMPORTE MÁXIMO SUBVENCIONABLE</u>	<u>IMPORTE MEDIO DE TRANSFERENCIA (€/ha)</u>
2015	10.336,51 €	290,27 €
2016	10.336,51 €	290,27 €
2017	10.336,51 €	290,27 €
2018	10.336,51 €	290,27 €
2019	10.336,51 €	290,27 €

**RECINTOS PROPUESTOS**

<u>REF.</u>	<u>REFERENCIA SIGPAC</u>	<u>CULTIVO</u>	<u>DESCRIPCIÓN CULTIVO</u>	<u>S/R</u>	<u>SUP. DEC. ADMIN. (ha)</u>	<u>SUP. PROPUESTA (ha)</u>
2122864	41-095-055-00004-009	81263	ALGODON-DP419	R	6,17	6,17
2122866	41-095-084-00113-001	82117	REMOLACHA-SANLUCAR	R	5,79	5,79
2122867	41-095-084-00114-001	82117	REMOLACHA-SANLUCAR	R	6,66	6,66
2122865	41-095-084-00132-001	81263	ALGODON-DP419	R	16,99	16,99

**RESUMEN CRITERIOS DE PRIORIZACIÓN****10.1.5 Sistemas sostenibles de cultivos agroindustriales****PUNTOS: 4,00**

	<b><u>PUNTOS</u></b>	<b><u>CUMPLE</u></b>
Porcentaje de superficie determinada en Red Natura 2000	0,00	0.0%
Porcentaje de superficie determinada situada en zonas RAMSAR	0,00	0.0%
Porcentaje de superficie determinada en zonas vulnerables a la contaminación por nitratos	4,00	100.0%
Titulares de explotaciones que hayan adquirido el compromiso voluntario de establecimiento de una enmienda natural mediante un cultivo de crucífera para su enterrado en verde	0,00	N



**DETALLE CRITERIOS DE PRIORIZACIÓN****10.1.5 Sistemas sostenibles de cultivos agroindustriales****PUNTOS: 4,00****Porcentaje de superficie determinada en Red Natura 2000****PUNTOS: 0,00 0.0%**

<u>REF.</u>	<u>REFERENCIA SIGPAC</u>	<u>CULTIVO</u>	<u>DESCRIPCIÓN CULTIVO</u>	<u>S/R</u>	<u>SUP.</u> <u>PROPUESTA</u> <u>(ha)</u>	<u>SUP.</u> <u>CUMPLE</u> <u>(ha)</u>
2122864	41-095-055-00004-009	81263	ALGODON-DP419	R	6,17	0,00
2122866	41-095-084-00113-001	82117	REMOLACHA-SANLUCAR	R	5,79	0,00
2122867	41-095-084-00114-001	82117	REMOLACHA-SANLUCAR	R	6,66	0,00
2122865	41-095-084-00132-001	81263	ALGODON-DP419	R	16,99	0,00

**Porcentaje de superficie determinada situada en zonas RAMSAR****PUNTOS: 0,00 0.0%**

<u>REF.</u>	<u>REFERENCIA SIGPAC</u>	<u>CULTIVO</u>	<u>DESCRIPCIÓN CULTIVO</u>	<u>S/R</u>	<u>SUP.</u> <u>PROPUESTA</u> <u>(ha)</u>	<u>SUP.</u> <u>CUMPLE</u> <u>(ha)</u>
2122864	41-095-055-00004-009	81263	ALGODON-DP419	R	6,17	0,00
2122866	41-095-084-00113-001	82117	REMOLACHA-SANLUCAR	R	5,79	0,00
2122867	41-095-084-00114-001	82117	REMOLACHA-SANLUCAR	R	6,66	0,00
2122865	41-095-084-00132-001	81263	ALGODON-DP419	R	16,99	0,00

**Porcentaje de superficie determinada en zonas vulnerables a la contaminación por nitratos****PUNTOS: 4,00 100.0%**

<u>REF.</u>	<u>REFERENCIA SIGPAC</u>	<u>CULTIVO</u>	<u>DESCRIPCIÓN CULTIVO</u>	<u>S/R</u>	<u>SUP.</u> <u>PROPUESTA</u> <u>(ha)</u>	<u>SUP.</u> <u>CUMPLE</u> <u>(ha)</u>
2122864	41-095-055-00004-009	81263	ALGODON-DP419	R	6,17	6,17
2122866	41-095-084-00113-001	82117	REMOLACHA-SANLUCAR	R	5,79	5,79
2122867	41-095-084-00114-001	82117	REMOLACHA-SANLUCAR	R	6,66	6,66
2122865	41-095-084-00132-001	81263	ALGODON-DP419	R	16,99	16,99

**Titulares de explotaciones que hayan adquirido el compromiso voluntario de establecimiento de una enmienda natural mediante un cultivo de crucífera para su enterrado en verde****PUNTOS: 0,00 N**

<b><u>APELLIDOS Y NOMBRE / RAZÓN SOCIAL</u></b>	<b><u>NIF</u></b>	<b><u>EXPEDIENTE</u></b>	<b><u>SUP. PROPUESTA (ha)</u></b>
HIDALGO JIMENEZ FRANCISCO	31608334D	8030382	8,81
<b><u>PROPUESTA</u></b>	<b><u>SOLICITA PRIMA VOL.</u></b>	<b><u>PROPUESTA PRIMA VOL.</u></b>	
ADMITIDO	SI	ADMITIDO	

**IMPORTE POR ANUALIDAD**

<b><u>CAMPAÑA</u></b>	<b><u>IMPORTE MÁXIMO SUBVENCIONABLE</u></b>	<b><u>IMPORTE MEDIO DE TRANSFERENCIA (€/ha)</u></b>
2015	3.818,61 €	433,44 €
2016	3.818,61 €	433,44 €
2017	3.818,61 €	433,44 €
2018	3.818,61 €	433,44 €
2019	3.818,61 €	433,44 €

**RECINTOS PROPUESTOS**

<b><u>REF.</u></b>	<b><u>REFERENCIA SIGPAC</u></b>	<b><u>CULTIVO</u></b>	<b><u>DESCRIPCIÓN CULTIVO</u></b>	<b><u>S/R</u></b>	<b><u>SUP. DEC. ADMIN. (ha)</u></b>	<b><u>SUP. PROPUESTA (ha)</u></b>
2098591	41-020-002-00027-003	81268	ALGODON-JUNCAL	R	4,23	4,23
2098592	41-020-002-00028-002	81268	ALGODON-JUNCAL	R	3,35	3,35
2098593	41-020-002-00029-002	81268	ALGODON-JUNCAL	R	1,23	1,23

**RESUMEN CRITERIOS DE PRIORIZACIÓN****10.1.5 Sistemas sostenibles de cultivos agroindustriales****PUNTOS: 5,00**

	<b><u>PUNTOS</u></b>	<b><u>CUMPLE</u></b>
Porcentaje de superficie determinada en Red Natura 2000	0,00	0.0%
Porcentaje de superficie determinada situada en zonas RAMSAR	0,00	0.0%
Porcentaje de superficie determinada en zonas vulnerables a la contaminación por nitratos	4,00	100.0%
Titulares de explotaciones que hayan adquirido el compromiso voluntario de establecimiento de una enmienda natural mediante un cultivo de crucífera para su enterrado en verde	1,00	S



**DETALLE CRITERIOS DE PRIORIZACIÓN****10.1.5 Sistemas sostenibles de cultivos agroindustriales****PUNTOS: 5,00****Porcentaje de superficie determinada en Red Natura 2000****PUNTOS: 0,00 0.0%**

<u>REF.</u>	<u>REFERENCIA SIGPAC</u>	<u>CULTIVO</u>	<u>DESCRIPCIÓN CULTIVO</u>	<u>S/R</u>	<u>SUP.</u>	<u>SUP.</u>
					<u>PROPUESTA</u>	<u>CUMPLE</u>
					(ha)	(ha)
2098591	41-020-002-00027-003	81268	ALGODON-JUNCAL	R	4,23	0,00
2098592	41-020-002-00028-002	81268	ALGODON-JUNCAL	R	3,35	0,00
2098593	41-020-002-00029-002	81268	ALGODON-JUNCAL	R	1,23	0,00

**Porcentaje de superficie determinada situada en zonas RAMSAR****PUNTOS: 0,00 0.0%**

<u>REF.</u>	<u>REFERENCIA SIGPAC</u>	<u>CULTIVO</u>	<u>DESCRIPCIÓN CULTIVO</u>	<u>S/R</u>	<u>SUP.</u>	<u>SUP.</u>
					<u>PROPUESTA</u>	<u>CUMPLE</u>
					(ha)	(ha)
2098591	41-020-002-00027-003	81268	ALGODON-JUNCAL	R	4,23	0,00
2098592	41-020-002-00028-002	81268	ALGODON-JUNCAL	R	3,35	0,00
2098593	41-020-002-00029-002	81268	ALGODON-JUNCAL	R	1,23	0,00

**Porcentaje de superficie determinada en zonas vulnerables a la contaminación por nitratos****PUNTOS: 4,00 100.0%**

<u>REF.</u>	<u>REFERENCIA SIGPAC</u>	<u>CULTIVO</u>	<u>DESCRIPCIÓN CULTIVO</u>	<u>S/R</u>	<u>SUP.</u>	<u>SUP.</u>
					<u>PROPUESTA</u>	<u>CUMPLE</u>
					(ha)	(ha)
2098591	41-020-002-00027-003	81268	ALGODON-JUNCAL	R	4,23	4,23
2098592	41-020-002-00028-002	81268	ALGODON-JUNCAL	R	3,35	3,35
2098593	41-020-002-00029-002	81268	ALGODON-JUNCAL	R	1,23	1,23

**Titulares de explotaciones que hayan adquirido el compromiso voluntario de establecimiento de una enmienda natural mediante un cultivo de crucifera para su enterrado en verde****PUNTOS: 1,00 S**

<u>APELLIDOS Y NOMBRE / RAZÓN SOCIAL</u>	<u>NIF</u>	<u>EXPEDIENTE</u>	<u>SUP. PROPUESTA (ha)</u>
HIDALGO MAESTRE RAFAEL	75408040X	8009081	9,99
<u>PROPUESTA ADMITIDO</u>	<u>SOLICITA PRIMA VOL. SI</u>	<u>PROPUESTA PRIMA VOL. ADMITIDO</u>	
<b>IMPORTE POR ANUALIDAD</b>			

<u>CAMPAÑA</u>	<u>IMPORTE MÁXIMO SUBVENCIONABLE</u>	<u>IMPORTE MEDIO DE TRANSFERENCIA (€/ha)</u>
2015	4.330,07 €	433,44 €
2016	4.330,07 €	433,44 €
2017	4.330,07 €	433,44 €
2018	4.330,07 €	433,44 €
2019	4.330,07 €	433,44 €

**RECINTOS PROPUESTOS**

<u>REF.</u>	<u>REFERENCIA SIGPAC</u>	<u>CULTIVO</u>	<u>DESCRIPCIÓN CULTIVO</u>	<u>S/R</u>	<u>SUP. DEC. ADMIN. (ha)</u>	<u>SUP. PROPUESTA (ha)</u>
1956987	41-034-011-00413-002	81363	ALGODON-DP332	R	9,99	9,99

**RESUMEN CRITERIOS DE PRIORIZACIÓN**

<b>10.1.5 Sistemas sostenibles de cultivos agroindustriales</b>	<b>PUNTOS: 5,00</b>	<b>PUNTOS</b>	<b>CUMPLE</b>
Porcentaje de superficie determinada en Red Natura 2000		0,00	0.0%
Porcentaje de superficie determinada situada en zonas RAMSAR		0,00	0.0%
Porcentaje de superficie determinada en zonas vulnerables a la contaminación por nitratos		4,00	100.0%
Titulares de explotaciones que hayan adquirido el compromiso voluntario de establecimiento de una enmienda natural mediante un cultivo de crucifera para su enterrado en verde		1,00	S

**DETALLE CRITERIOS DE PRIORIZACIÓN**

<b>10.1.5 Sistemas sostenibles de cultivos agroindustriales</b>	<b>PUNTOS: 5,00</b>	<b>PUNTOS</b>	<b>CUMPLE</b>			
Porcentaje de superficie determinada en Red Natura 2000		PUNTOS: 0,00	0.0%			
		<u>SUP. PROPUESTA (ha)</u>	<u>SUP. CUMPLE (ha)</u>			
<u>REF.</u>	<u>REFERENCIA SIGPAC</u>	<u>CULTIVO</u>	<u>DESCRIPCIÓN CULTIVO</u>	<u>S/R</u>	<u>SUP. PROPUESTA (ha)</u>	<u>SUP. CUMPLE (ha)</u>
1956987	41-034-011-00413-002	81363	ALGODON-DP332	R	9,99	0,00
Porcentaje de superficie determinada situada en zonas RAMSAR		PUNTOS: 0,00	0.0%			
		<u>SUP. PROPUESTA (ha)</u>	<u>SUP. CUMPLE (ha)</u>			
<u>REF.</u>	<u>REFERENCIA SIGPAC</u>	<u>CULTIVO</u>	<u>DESCRIPCIÓN CULTIVO</u>	<u>S/R</u>	<u>SUP. PROPUESTA (ha)</u>	<u>SUP. CUMPLE (ha)</u>
1956987	41-034-011-00413-002	81363	ALGODON-DP332	R	9,99	0,00
Porcentaje de superficie determinada en zonas vulnerables a la contaminación por nitratos		PUNTOS: 4,00	100.0%			
		<u>SUP. PROPUESTA (ha)</u>	<u>SUP. CUMPLE (ha)</u>			
<u>REF.</u>	<u>REFERENCIA SIGPAC</u>	<u>CULTIVO</u>	<u>DESCRIPCIÓN CULTIVO</u>	<u>S/R</u>	<u>SUP. PROPUESTA (ha)</u>	<u>SUP. CUMPLE (ha)</u>
1956987	41-034-011-00413-002	81363	ALGODON-DP332	R	9,99	9,99
Titulares de explotaciones que hayan adquirido el compromiso voluntario de establecimiento de una enmienda natural mediante un cultivo de crucifera para su enterrado en verde		PUNTOS: 1,00	S			



<b><u>APELLIDOS Y NOMBRE / RAZÓN SOCIAL</u></b>	<b><u>NIF</u></b>	<b><u>EXPEDIENTE</u></b>	<b><u>SUP. PROPUESTA (ha)</u></b>
HIDALGO MAESTRE, S.C.A.	F41248261	8009075	40,01

<b><u>PROPUESTA</u></b>	<b><u>SOLICITA PRIMA VOL.</u></b>
ADMITIDO	NO

**IMPORTE POR ANUALIDAD**

<u>CAMPAÑA</u>	<u>IMPORTE MÁXIMO SUBVENCIONABLE</u>	<u>IMPORTE MEDIO DE TRANSFERENCIA (€/ha)</u>
2015	11.613,70 €	290,27 €
2016	11.613,70 €	290,27 €
2017	11.613,70 €	290,27 €
2018	11.613,70 €	290,27 €
2019	11.613,70 €	290,27 €

**RECINTOS PROPUESTOS**

<u>REF.</u>	<u>REFERENCIA SIGPAC</u>	<u>CULTIVO</u>	<u>DESCRIPCIÓN CULTIVO</u>	<u>S/R</u>	<u>SUP. DEC. ADMIN. (ha)</u>	<u>SUP. PROPUESTA (ha)</u>
1943841	41-034-011-00413-002	81268	ALGODON-JUNCAL	R	7,84	7,84
1943836	41-034-011-00421-001	4100	MAIZ-MAIZ CONVENCIONAL	R	2,00	2,00
1943837	41-034-011-00422-001	4100	MAIZ-MAIZ CONVENCIONAL	R	3,00	3,00
1943839	41-034-011-00422-001	33128	GIRASOL-SY DAMASCO	R	1,73	1,73
1943842	41-038-036-00152-002	81361	ALGODON-INTERCOTT 211	R	13,28	13,28
1943843	41-079-025-00010-002	81268	ALGODON-JUNCAL	R	12,16	12,16

**RESUMEN CRITERIOS DE PRIORIZACIÓN****10.1.5 Sistemas sostenibles de cultivos agroindustriales****PUNTOS: 4,00**

	<b><u>PUNTOS</u></b>	<b><u>CUMPLE</u></b>
Porcentaje de superficie determinada en Red Natura 2000	0,00	0.0%
Porcentaje de superficie determinada situada en zonas RAMSAR	0,00	0.0%
Porcentaje de superficie determinada en zonas vulnerables a la contaminación por nitratos	4,00	100.0%
Titulares de explotaciones que hayan adquirido el compromiso voluntario de establecimiento de una enmienda natural mediante un cultivo de crucífera para su enterrado en verde	0,00	N



**DETALLE CRITERIOS DE PRIORIZACIÓN****10.1.5 Sistemas sostenibles de cultivos agroindustriales****PUNTOS: 4,00****Porcentaje de superficie determinada en Red Natura 2000****PUNTOS: 0,00 0.0%**

<u>REF.</u>	<u>REFERENCIA SIGPAC</u>	<u>CULTIVO</u>	<u>DESCRIPCIÓN CULTIVO</u>	<u>S/R</u>	<u>SUP.</u>	<u>SUP.</u>
					<u>PROPUESTA</u>	<u>CUMPLE</u>
					(ha)	(ha)
1943841	41-034-011-00413-002	81268	ALGODON-JUNCAL	R	7,84	0,00
1943836	41-034-011-00421-001	4100	MAIZ-MAIZ CONVENCIONAL	R	2,00	0,00
1943837	41-034-011-00422-001	4100	MAIZ-MAIZ CONVENCIONAL	R	3,00	0,00
1943839	41-034-011-00422-001	33128	GIRASOL-SY DAMASCO	R	1,73	0,00
1943842	41-038-036-00152-002	81361	ALGODON-INTERCOTT 211	R	13,28	0,00
1943843	41-079-025-00010-002	81268	ALGODON-JUNCAL	R	12,16	0,00

**Porcentaje de superficie determinada situada en zonas RAMSAR****PUNTOS: 0,00 0.0%**

<u>REF.</u>	<u>REFERENCIA SIGPAC</u>	<u>CULTIVO</u>	<u>DESCRIPCIÓN CULTIVO</u>	<u>S/R</u>	<u>SUP.</u>	<u>SUP.</u>
					<u>PROPUESTA</u>	<u>CUMPLE</u>
					(ha)	(ha)
1943841	41-034-011-00413-002	81268	ALGODON-JUNCAL	R	7,84	0,00
1943836	41-034-011-00421-001	4100	MAIZ-MAIZ CONVENCIONAL	R	2,00	0,00
1943837	41-034-011-00422-001	4100	MAIZ-MAIZ CONVENCIONAL	R	3,00	0,00
1943839	41-034-011-00422-001	33128	GIRASOL-SY DAMASCO	R	1,73	0,00
1943842	41-038-036-00152-002	81361	ALGODON-INTERCOTT 211	R	13,28	0,00
1943843	41-079-025-00010-002	81268	ALGODON-JUNCAL	R	12,16	0,00

**Porcentaje de superficie determinada en zonas vulnerables a la contaminación por nitratos****PUNTOS: 4,00 100.0%**

<u>REF.</u>	<u>REFERENCIA SIGPAC</u>	<u>CULTIVO</u>	<u>DESCRIPCIÓN CULTIVO</u>	<u>S/R</u>	<u>SUP.</u>	<u>SUP.</u>
					<u>PROPUESTA</u>	<u>CUMPLE</u>
					(ha)	(ha)
1943841	41-034-011-00413-002	81268	ALGODON-JUNCAL	R	7,84	7,84
1943836	41-034-011-00421-001	4100	MAIZ-MAIZ CONVENCIONAL	R	2,00	2,00
1943837	41-034-011-00422-001	4100	MAIZ-MAIZ CONVENCIONAL	R	3,00	3,00
1943839	41-034-011-00422-001	33128	GIRASOL-SY DAMASCO	R	1,73	1,73
1943842	41-038-036-00152-002	81361	ALGODON-INTERCOTT 211	R	13,28	13,28
1943843	41-079-025-00010-002	81268	ALGODON-JUNCAL	R	12,16	12,16

**Titulares de explotaciones que hayan adquirido el compromiso voluntario de establecimiento de una enmienda natural mediante un cultivo de crucifera para su enterrado en verde****PUNTOS: 0,00 N**



<b><u>APELLIDOS Y NOMBRE / RAZÓN SOCIAL</u></b>	<b><u>NIF</u></b>	<b><u>EXPEDIENTE</u></b>	<b><u>SUP. PROPUESTA (ha)</u></b>
HIDALGO PEREIRA JUAN ANTONIO	48882854B	8024644	10,50
<b><u>PROPUESTA</u></b>	<b><u>SOLICITA PRIMA VOL.</u></b>	<b><u>PROPUESTA PRIMA VOL.</u></b>	
<b>ADMITIDO</b>	<b>SI</b>	<b>ADMITIDO</b>	
<b><u>IMPORTE POR ANUALIDAD</u></b>			

<b><u>CAMPAÑA</u></b>	<b><u>IMPORTE MÁXIMO SUBVENCIONABLE</u></b>	<b><u>IMPORTE MEDIO DE TRANSFERENCIA (€/ha)</u></b>
2015	4.551,12 €	433,44 €
2016	4.551,12 €	433,44 €
2017	4.551,12 €	433,44 €
2018	4.551,12 €	433,44 €
2019	4.551,12 €	433,44 €

**RECINTOS PROPUESTOS**

<b><u>REF.</u></b>	<b><u>REFERENCIA SIGPAC</u></b>	<b><u>CULTIVO</u></b>	<b><u>DESCRIPCIÓN CULTIVO</u></b>	<b><u>S/R</u></b>	<b><u>SUP. DEC. ADMIN. (ha)</u></b>	<b><u>SUP. PROPUESTA (ha)</u></b>
1826846	41-069-015-00117-002	82117	REMOLACHA-SANLUCAR	R	0,29	0,29
1826844	41-095-060-00095-002	81361	ALGODON-INTERCOTT 211	R	5,24	5,24
1826845	41-095-061-00034-001	81361	ALGODON-INTERCOTT 211	R	4,09	4,09
1826847	41-095-061-00034-001	82117	REMOLACHA-SANLUCAR	R	0,88	0,88

**RESUMEN CRITERIOS DE PRIORIZACIÓN****10.1.5 Sistemas sostenibles de cultivos agroindustriales****PUNTOS: 5,00**

	<b><u>PUNTOS</u></b>	<b><u>CUMPLE</u></b>
<b>Porcentaje de superficie determinada en Red Natura 2000</b>	0,00	0.0%
<b>Porcentaje de superficie determinada situada en zonas RAMSAR</b>	0,00	0.0%
<b>Porcentaje de superficie determinada en zonas vulnerables a la contaminación por nitratos</b>	4,00	100.0%
<b>Titulares de explotaciones que hayan adquirido el compromiso voluntario de establecimiento de una enmienda natural mediante un cultivo de crucífera para su enterrado en verde</b>	1,00	S



**DETALLE CRITERIOS DE PRIORIZACIÓN****10.1.5 Sistemas sostenibles de cultivos agroindustriales****PUNTOS: 5,00****Porcentaje de superficie determinada en Red Natura 2000****PUNTOS: 0,00 0.0%**

<u>REF.</u>	<u>REFERENCIA SIGPAC</u>	<u>CULTIVO</u>	<u>DESCRIPCIÓN CULTIVO</u>	<u>S/R</u>	<u>SUP.</u> <u>PROPUESTA</u> <u>(ha)</u>	<u>SUP.</u> <u>CUMPLE</u> <u>(ha)</u>
1826846	41-069-015-00117-002	82117	REMOLACHA-SANLUCAR	R	0,29	0,00
1826844	41-095-060-00095-002	81361	ALGODON-INTERCOTT 211	R	5,24	0,00
1826845	41-095-061-00034-001	81361	ALGODON-INTERCOTT 211	R	4,09	0,00
1826847	41-095-061-00034-001	82117	REMOLACHA-SANLUCAR	R	0,88	0,00

**Porcentaje de superficie determinada situada en zonas RAMSAR****PUNTOS: 0,00 0.0%**

<u>REF.</u>	<u>REFERENCIA SIGPAC</u>	<u>CULTIVO</u>	<u>DESCRIPCIÓN CULTIVO</u>	<u>S/R</u>	<u>SUP.</u> <u>PROPUESTA</u> <u>(ha)</u>	<u>SUP.</u> <u>CUMPLE</u> <u>(ha)</u>
1826846	41-069-015-00117-002	82117	REMOLACHA-SANLUCAR	R	0,29	0,00
1826844	41-095-060-00095-002	81361	ALGODON-INTERCOTT 211	R	5,24	0,00
1826845	41-095-061-00034-001	81361	ALGODON-INTERCOTT 211	R	4,09	0,00
1826847	41-095-061-00034-001	82117	REMOLACHA-SANLUCAR	R	0,88	0,00

**Porcentaje de superficie determinada en zonas vulnerables a la contaminación por nitratos****PUNTOS: 4,00 100.0%**

<u>REF.</u>	<u>REFERENCIA SIGPAC</u>	<u>CULTIVO</u>	<u>DESCRIPCIÓN CULTIVO</u>	<u>S/R</u>	<u>SUP.</u> <u>PROPUESTA</u> <u>(ha)</u>	<u>SUP.</u> <u>CUMPLE</u> <u>(ha)</u>
1826846	41-069-015-00117-002	82117	REMOLACHA-SANLUCAR	R	0,29	0,29
1826844	41-095-060-00095-002	81361	ALGODON-INTERCOTT 211	R	5,24	5,24
1826845	41-095-061-00034-001	81361	ALGODON-INTERCOTT 211	R	4,09	4,09
1826847	41-095-061-00034-001	82117	REMOLACHA-SANLUCAR	R	0,88	0,88

**Titulares de explotaciones que hayan adquirido el compromiso voluntario de establecimiento de una enmienda natural mediante un cultivo de crucifera para su enterrado en verde****PUNTOS: 1,00 S**

<u>APELLIDOS Y NOMBRE / RAZÓN SOCIAL</u>	<u>NIF</u>	<u>EXPEDIENTE</u>	<u>SUP. PROPUESTA (ha)</u>
HIDALGO REINA ROCIO	47002470S	8008506	5,73
<u>PROPUESTA ADMITIDO</u>	<u>SOLICITA PRIMA VOL. SI</u>	<u>PROPUESTA PRIMA VOL. ADMITIDO</u>	
<b>IMPORTE POR ANUALIDAD</b>			

<u>CAMPAÑA</u>	<u>IMPORTE MÁXIMO SUBVENCIONABLE</u>	<u>IMPORTE MEDIO DE TRANSFERENCIA (€/ha)</u>
2015	2.483,61 €	433,44 €
2016	2.483,61 €	433,44 €
2017	2.483,61 €	433,44 €
2018	2.483,61 €	433,44 €
2019	2.483,61 €	433,44 €

**RECINTOS PROPUESTOS**

<u>REF.</u>	<u>REFERENCIA SIGPAC</u>	<u>CULTIVO</u>	<u>DESCRIPCIÓN CULTIVO</u>	<u>S/R</u>	<u>SUP. DEC. ADMIN. (ha)</u>	<u>SUP. PROPUESTA (ha)</u>
2015968	41-005-009-00070-001	81343	ALGODON-ST402	R	5,73	5,73

**RESUMEN CRITERIOS DE PRIORIZACIÓN**

<b>10.1.5 Sistemas sostenibles de cultivos agroindustriales</b>	<b>PUNTOS: 5,00</b>	<b>PUNTOS</b>	<b>CUMPLE</b>
Porcentaje de superficie determinada en Red Natura 2000		0,00	0.0%
Porcentaje de superficie determinada situada en zonas RAMSAR		0,00	0.0%
Porcentaje de superficie determinada en zonas vulnerables a la contaminación por nitratos		4,00	100.0%
Titulares de explotaciones que hayan adquirido el compromiso voluntario de establecimiento de una enmienda natural mediante un cultivo de crucifera para su enterrado en verde		1,00	S

**DETALLE CRITERIOS DE PRIORIZACIÓN**

<b>10.1.5 Sistemas sostenibles de cultivos agroindustriales</b>	<b>PUNTOS: 5,00</b>	<b>PUNTOS</b>	<b>CUMPLE</b>			
Porcentaje de superficie determinada en Red Natura 2000		PUNTOS: 0,00	0.0%			
		<u>SUP. PROPUESTA (ha)</u>	<u>SUP. CUMPLE (ha)</u>			
<u>REF.</u>	<u>REFERENCIA SIGPAC</u>	<u>CULTIVO</u>	<u>DESCRIPCIÓN CULTIVO</u>	<u>S/R</u>	<u>SUP. PROPUESTA (ha)</u>	<u>SUP. CUMPLE (ha)</u>
2015968	41-005-009-00070-001	81343	ALGODON-ST402	R	5,73	0,00
Porcentaje de superficie determinada situada en zonas RAMSAR		PUNTOS: 0,00	0.0%			
		<u>SUP. PROPUESTA (ha)</u>	<u>SUP. CUMPLE (ha)</u>			
<u>REF.</u>	<u>REFERENCIA SIGPAC</u>	<u>CULTIVO</u>	<u>DESCRIPCIÓN CULTIVO</u>	<u>S/R</u>	<u>SUP. PROPUESTA (ha)</u>	<u>SUP. CUMPLE (ha)</u>
2015968	41-005-009-00070-001	81343	ALGODON-ST402	R	5,73	0,00
Porcentaje de superficie determinada en zonas vulnerables a la contaminación por nitratos		PUNTOS: 4,00	100.0%			
		<u>SUP. PROPUESTA (ha)</u>	<u>SUP. CUMPLE (ha)</u>			
<u>REF.</u>	<u>REFERENCIA SIGPAC</u>	<u>CULTIVO</u>	<u>DESCRIPCIÓN CULTIVO</u>	<u>S/R</u>	<u>SUP. PROPUESTA (ha)</u>	<u>SUP. CUMPLE (ha)</u>
2015968	41-005-009-00070-001	81343	ALGODON-ST402	R	5,73	5,73
Titulares de explotaciones que hayan adquirido el compromiso voluntario de establecimiento de una enmienda natural mediante un cultivo de crucifera para su enterrado en verde		PUNTOS: 1,00	S			



<b><u>APELLIDOS Y NOMBRE / RAZÓN SOCIAL</u></b>	<b><u>NIF</u></b>	<b><u>EXPEDIENTE</u></b>	<b><u>SUP. PROPUESTA (ha)</u></b>
HIDALGO TEJERO MARIA DOLORES	75439762S	8024058	13,01

<b><u>PROPUESTA</u></b>	<b><u>SOLICITA PRIMA VOL.</u></b>
ADMITIDO	NO

**IMPORTE POR ANUALIDAD**

<u>CAMPAÑA</u>	<u>IMPORTE MÁXIMO SUBVENCIONABLE</u>	<u>IMPORTE MEDIO DE TRANSFERENCIA (€/ha)</u>
2015	3.776,41 €	290,27 €
2016	3.776,41 €	290,27 €
2017	3.776,41 €	290,27 €
2018	3.776,41 €	290,27 €
2019	3.776,41 €	290,27 €

**RECINTOS PROPUESTOS**

<u>REF.</u>	<u>REFERENCIA SIGPAC</u>	<u>CULTIVO</u>	<u>DESCRIPCIÓN CULTIVO</u>	<u>S/R</u>	<u>SUP. DEC. ADMIN. (ha)</u>	<u>SUP. PROPUESTA (ha)</u>
1673846	41-095-062-00011-001	81216	ALGODON-CARISMA	R	4,01	4,01
1673845	41-095-062-00011-001	81216	ALGODON-CARISMA	R	5,00	5,00
1673847	41-095-062-00011-001	82117	REMOLACHA-SANLUCAR	R	4,00	4,00

**RESUMEN CRITERIOS DE PRIORIZACIÓN****10.1.5 Sistemas sostenibles de cultivos agroindustriales****PUNTOS: 4,00**

	<b><u>PUNTOS</u></b>	<b><u>CUMPLE</u></b>
Porcentaje de superficie determinada en Red Natura 2000	0,00	0.0%
Porcentaje de superficie determinada situada en zonas RAMSAR	0,00	0.0%
Porcentaje de superficie determinada en zonas vulnerables a la contaminación por nitratos	4,00	100.0%
Titulares de explotaciones que hayan adquirido el compromiso voluntario de establecimiento de una enmienda natural mediante un cultivo de crucífera para su enterrado en verde	0,00	N



**DETALLE CRITERIOS DE PRIORIZACIÓN****10.1.5 Sistemas sostenibles de cultivos agroindustriales****PUNTOS: 4,00****Porcentaje de superficie determinada en Red Natura 2000****PUNTOS: 0,00 0.0%**

<u>REF.</u>	<u>REFERENCIA SIGPAC</u>	<u>CULTIVO</u>	<u>DESCRIPCIÓN CULTIVO</u>	<u>S/R</u>	<u>SUP.</u>	<u>SUP.</u>
					<u>PROPUESTA</u>	<u>CUMPLE</u>
					(ha)	(ha)
1673846	41-095-062-00011-001	81216	ALGODON-CARISMA	R	4,01	0,00
1673845	41-095-062-00011-001	81216	ALGODON-CARISMA	R	5,00	0,00
1673847	41-095-062-00011-001	82117	REMOLACHA-SANLUCAR	R	4,00	0,00

**Porcentaje de superficie determinada situada en zonas RAMSAR****PUNTOS: 0,00 0.0%**

<u>REF.</u>	<u>REFERENCIA SIGPAC</u>	<u>CULTIVO</u>	<u>DESCRIPCIÓN CULTIVO</u>	<u>S/R</u>	<u>SUP.</u>	<u>SUP.</u>
					<u>PROPUESTA</u>	<u>CUMPLE</u>
					(ha)	(ha)
1673846	41-095-062-00011-001	81216	ALGODON-CARISMA	R	4,01	0,00
1673845	41-095-062-00011-001	81216	ALGODON-CARISMA	R	5,00	0,00
1673847	41-095-062-00011-001	82117	REMOLACHA-SANLUCAR	R	4,00	0,00

**Porcentaje de superficie determinada en zonas vulnerables a la contaminación por nitratos****PUNTOS: 4,00 100.0%**

<u>REF.</u>	<u>REFERENCIA SIGPAC</u>	<u>CULTIVO</u>	<u>DESCRIPCIÓN CULTIVO</u>	<u>S/R</u>	<u>SUP.</u>	<u>SUP.</u>
					<u>PROPUESTA</u>	<u>CUMPLE</u>
					(ha)	(ha)
1673846	41-095-062-00011-001	81216	ALGODON-CARISMA	R	4,01	4,01
1673845	41-095-062-00011-001	81216	ALGODON-CARISMA	R	5,00	5,00
1673847	41-095-062-00011-001	82117	REMOLACHA-SANLUCAR	R	4,00	4,00

**Titulares de explotaciones que hayan adquirido el compromiso voluntario de establecimiento de una enmienda natural mediante un cultivo de crucífera para su enterrado en verde****PUNTOS: 0,00 N**

<b><u>APELLIDOS Y NOMBRE / RAZÓN SOCIAL</u></b>	<b><u>NIF</u></b>	<b><u>EXPEDIENTE</u></b>	<b><u>SUP. PROPUESTA (ha)</u></b>
HIDALGO TORRE MARIA JOSEFA	28357598R	8028182	12,66

<b><u>PROPUESTA</u></b>	<b><u>SOLICITA PRIMA VOL.</u></b>
ADMITIDO	NO

**IMPORTE POR ANUALIDAD**

<u>CAMPAÑA</u>	<u>IMPORTE MÁXIMO SUBVENCIONABLE</u>	<u>IMPORTE MEDIO DE TRANSFERENCIA (€/ha)</u>
2015	3.674,82 €	290,27 €
2016	3.674,82 €	290,27 €
2017	3.674,82 €	290,27 €
2018	3.674,82 €	290,27 €
2019	3.674,82 €	290,27 €

**RECINTOS PROPUESTOS**

<u>REF.</u>	<u>REFERENCIA SIGPAC</u>	<u>CULTIVO</u>	<u>DESCRIPCIÓN CULTIVO</u>	<u>S/R</u>	<u>SUP. DEC. ADMIN. (ha)</u>	<u>SUP. PROPUESTA (ha)</u>
2045175	41-005-005-00068-001	33102	GIRASOL-P64LL62	R	10,61	10,61
2045176	41-023-012-00062-001	81312	ALGODON-HELENA	R	2,05	2,05

**RESUMEN CRITERIOS DE PRIORIZACIÓN****10.1.5 Sistemas sostenibles de cultivos agroindustriales** PUNTOS: 4,00

	<u>PUNTOS</u>	<u>CUMPLE</u>
Porcentaje de superficie determinada en Red Natura 2000	0,00	0.0%
Porcentaje de superficie determinada situada en zonas RAMSAR	0,00	0.0%
Porcentaje de superficie determinada en zonas vulnerables a la contaminación por nitratos	4,00	100.0%
Titulares de explotaciones que hayan adquirido el compromiso voluntario de establecimiento de una enmienda natural mediante un cultivo de crucifera para su enterrado en verde	0,00	N

**DETALLE CRITERIOS DE PRIORIZACIÓN****10.1.5 Sistemas sostenibles de cultivos agroindustriales** PUNTOS: 4,00

Porcentaje de superficie determinada en Red Natura 2000	PUNTOS:	0,00	0.0%
	<u>SUP. PROPUESTA (ha)</u>	<u>SUP. CUMPLE (ha)</u>	
<u>REF.</u>	<u>REFERENCIA SIGPAC</u>	<u>CULTIVO</u>	<u>DESCRIPCIÓN CULTIVO</u>
2045175	41-005-005-00068-001	33102	GIRASOL-P64LL62
2045176	41-023-012-00062-001	81312	ALGODON-HELENA
	<u>S/R</u>		
		10,61	0,00
		2,05	0,00
Porcentaje de superficie determinada situada en zonas RAMSAR	PUNTOS:	0,00	0.0%
	<u>SUP. PROPUESTA (ha)</u>	<u>SUP. CUMPLE (ha)</u>	
<u>REF.</u>	<u>REFERENCIA SIGPAC</u>	<u>CULTIVO</u>	<u>DESCRIPCIÓN CULTIVO</u>
2045175	41-005-005-00068-001	33102	GIRASOL-P64LL62
2045176	41-023-012-00062-001	81312	ALGODON-HELENA
	<u>S/R</u>		
		10,61	0,00
		2,05	0,00
Porcentaje de superficie determinada en zonas vulnerables a la contaminación por nitratos	PUNTOS:	4,00	100.0%
	<u>SUP. PROPUESTA (ha)</u>	<u>SUP. CUMPLE (ha)</u>	
<u>REF.</u>	<u>REFERENCIA SIGPAC</u>	<u>CULTIVO</u>	<u>DESCRIPCIÓN CULTIVO</u>
2045175	41-005-005-00068-001	33102	GIRASOL-P64LL62
2045176	41-023-012-00062-001	81312	ALGODON-HELENA
	<u>S/R</u>		
		10,61	10,61
		2,05	2,05
Titulares de explotaciones que hayan adquirido el compromiso voluntario de establecimiento de una enmienda natural mediante un cultivo de crucifera para su enterrado en verde	PUNTOS:	0,00	N

<b><u>APELLIDOS Y NOMBRE / RAZÓN SOCIAL</u></b>	<b><u>NIF</u></b>	<b><u>EXPEDIENTE</u></b>	<b><u>SUP. PROPUESTA (ha)</u></b>
HIERBABUENA, S.C.A.	F41261488	8028250	10,00
<b><u>PROPUESTA ADMITIDO</u></b>	<b><u>SOLICITA PRIMA VOL. SI</u></b>	<b><u>PROPUESTA PRIMA VOL. ADMITIDO</u></b>	
<b><u>IMPORTE POR ANUALIDAD</u></b>			

<b><u>CAMPAÑA</u></b>	<b><u>IMPORTE MÁXIMO SUBVENCIONABLE</u></b>	<b><u>IMPORTE MEDIO DE TRANSFERENCIA (€/ha)</u></b>
2015	4.334,40 €	433,44 €
2016	4.334,40 €	433,44 €
2017	4.334,40 €	433,44 €
2018	4.334,40 €	433,44 €
2019	4.334,40 €	433,44 €

**RECINTOS PROPUESTOS**

<b><u>REF.</u></b>	<b><u>REFERENCIA SIGPAC</u></b>	<b><u>CULTIVO DESCRIPCIÓN CULTIVO</u></b>	<b><u>S/R</u></b>	<b><u>SUP. DEC. ADMIN. (ha)</u></b>	<b><u>SUP. PROPUESTA (ha)</u></b>
1934021	41-039-071-00033-012	81312 ALGODON-HELENA	R	10,00	10,00

**RESUMEN CRITERIOS DE PRIORIZACIÓN**

<b>10.1.5 Sistemas sostenibles de cultivos agroindustriales</b>	<b>PUNTOS: 9,00</b>		
<b>Porcentaje de superficie determinada en Red Natura 2000</b>		<b>PUNTOS</b>	<b>CUMPLE</b>
		4,00	100.0%
<b>Porcentaje de superficie determinada situada en zonas RAMSAR</b>		0,00	0.0%
<b>Porcentaje de superficie determinada en zonas vulnerables a la contaminación por nitratos</b>		4,00	100.0%
<b>Titulares de explotaciones que hayan adquirido el compromiso voluntario de establecimiento de una enmienda natural mediante un cultivo de crucifera para su enterrado en verde</b>		1,00	S

**DETALLE CRITERIOS DE PRIORIZACIÓN**

<b>10.1.5 Sistemas sostenibles de cultivos agroindustriales</b>	<b>PUNTOS: 9,00</b>		
<b>Porcentaje de superficie determinada en Red Natura 2000</b>		<b>PUNTOS:</b>	<b>4,00</b>
			<b>100.0%</b>
		<b>SUP. PROPUESTA (ha)</b>	<b>SUP. CUMPLE (ha)</b>
<b>REF.</b>	<b>REFERENCIA SIGPAC</b>	<b>CULTIVO DESCRIPCIÓN CULTIVO</b>	<b>S/R</b>
1934021	41-039-071-00033-012	81312 ALGODON-HELENA	R
		10,00	10,00
<b>Porcentaje de superficie determinada situada en zonas RAMSAR</b>		<b>PUNTOS:</b>	<b>0,00</b>
			<b>0.0%</b>
		<b>SUP. PROPUESTA (ha)</b>	<b>SUP. CUMPLE (ha)</b>
<b>REF.</b>	<b>REFERENCIA SIGPAC</b>	<b>CULTIVO DESCRIPCIÓN CULTIVO</b>	<b>S/R</b>
1934021	41-039-071-00033-012	81312 ALGODON-HELENA	R
		10,00	0,00
<b>Porcentaje de superficie determinada en zonas vulnerables a la contaminación por nitratos</b>		<b>PUNTOS:</b>	<b>4,00</b>
			<b>100.0%</b>
		<b>SUP. PROPUESTA (ha)</b>	<b>SUP. CUMPLE (ha)</b>
<b>REF.</b>	<b>REFERENCIA SIGPAC</b>	<b>CULTIVO DESCRIPCIÓN CULTIVO</b>	<b>S/R</b>
1934021	41-039-071-00033-012	81312 ALGODON-HELENA	R
		10,00	10,00
<b>Titulares de explotaciones que hayan adquirido el compromiso voluntario de establecimiento de una enmienda natural mediante un cultivo de crucifera para su enterrado en verde</b>		<b>PUNTOS:</b>	<b>1,00</b>
			<b>S</b>



<b><u>APELLIDOS Y NOMBRE / RAZÓN SOCIAL</u></b>	<b><u>NIF</u></b>	<b><u>EXPEDIENTE</u></b>	<b><u>SUP. PROPUESTA (ha)</u></b>
HIJOS DE ROSA SAINZ DE LA MAZA TOBIA CB	E90127069	8025166	52,58

<b><u>PROPUESTA</u></b>	<b><u>SOLICITA PRIMA VOL.</u></b>
ADMITIDO	NO

**IMPORTE POR ANUALIDAD**

<u>CAMPAÑA</u>	<u>IMPORTE MÁXIMO SUBVENCIONABLE</u>	<u>IMPORTE MEDIO DE TRANSFERENCIA (€/ha)</u>
2015	13.802,34 €	262,50 €
2016	13.802,34 €	262,50 €
2017	13.802,34 €	262,50 €
2018	13.802,34 €	262,50 €
2019	13.802,34 €	262,50 €

**RECINTOS PROPUESTOS**

<u>REF.</u>	<u>REFERENCIA SIGPAC</u>	<u>CULTIVO</u>	<u>DESCRIPCIÓN CULTIVO</u>	<u>S/R</u>	<u>SUP. DEC. ADMIN. (ha)</u>	<u>SUP. PROPUESTA (ha)</u>
1737363	41-024-008-00005-001	81268	ALGODON-JUNCAL	R	15,99	15,99
1737366	41-024-008-00005-002	81268	ALGODON-JUNCAL	R	14,07	14,07
1737365	41-024-008-00005-004	81268	ALGODON-JUNCAL	R	4,44	4,44
1737364	41-024-008-00005-006	81268	ALGODON-JUNCAL	R	12,11	12,11
1737367	41-024-008-00005-007	81268	ALGODON-JUNCAL	R	5,97	5,97

**RESUMEN CRITERIOS DE PRIORIZACIÓN****10.1.5 Sistemas sostenibles de cultivos agroindustriales****PUNTOS: 4,00**

	<b><u>PUNTOS</u></b>	<b><u>CUMPLE</u></b>
Porcentaje de superficie determinada en Red Natura 2000	0,00	0.0%
Porcentaje de superficie determinada situada en zonas RAMSAR	0,00	0.0%
Porcentaje de superficie determinada en zonas vulnerables a la contaminación por nitratos	4,00	100.0%
Titulares de explotaciones que hayan adquirido el compromiso voluntario de establecimiento de una enmienda natural mediante un cultivo de crucífera para su enterrado en verde	0,00	N





**DETALLE CRITERIOS DE PRIORIZACIÓN****10.1.5 Sistemas sostenibles de cultivos agroindustriales****PUNTOS: 4,00****Porcentaje de superficie determinada en Red Natura 2000****PUNTOS: 0,00 0.0%**

<u>REF.</u>	<u>REFERENCIA SIGPAC</u>	<u>CULTIVO</u>	<u>DESCRIPCIÓN CULTIVO</u>	<u>S/R</u>	<u>SUP.</u>	<u>SUP.</u>
					<u>PROPUESTA</u>	<u>CUMPLE</u>
					(ha)	(ha)
1737363	41-024-008-00005-001	81268	ALGODON-JUNCAL	R	15,99	0,00
1737366	41-024-008-00005-002	81268	ALGODON-JUNCAL	R	14,07	0,00
1737365	41-024-008-00005-004	81268	ALGODON-JUNCAL	R	4,44	0,00
1737364	41-024-008-00005-006	81268	ALGODON-JUNCAL	R	12,11	0,00
1737367	41-024-008-00005-007	81268	ALGODON-JUNCAL	R	5,97	0,00

**Porcentaje de superficie determinada situada en zonas RAMSAR****PUNTOS: 0,00 0.0%**

<u>REF.</u>	<u>REFERENCIA SIGPAC</u>	<u>CULTIVO</u>	<u>DESCRIPCIÓN CULTIVO</u>	<u>S/R</u>	<u>SUP.</u>	<u>SUP.</u>
					<u>PROPUESTA</u>	<u>CUMPLE</u>
					(ha)	(ha)
1737363	41-024-008-00005-001	81268	ALGODON-JUNCAL	R	15,99	0,00
1737366	41-024-008-00005-002	81268	ALGODON-JUNCAL	R	14,07	0,00
1737365	41-024-008-00005-004	81268	ALGODON-JUNCAL	R	4,44	0,00
1737364	41-024-008-00005-006	81268	ALGODON-JUNCAL	R	12,11	0,00
1737367	41-024-008-00005-007	81268	ALGODON-JUNCAL	R	5,97	0,00

**Porcentaje de superficie determinada en zonas vulnerables a la contaminación por nitratos****PUNTOS: 4,00 100.0%**

<u>REF.</u>	<u>REFERENCIA SIGPAC</u>	<u>CULTIVO</u>	<u>DESCRIPCIÓN CULTIVO</u>	<u>S/R</u>	<u>SUP.</u>	<u>SUP.</u>
					<u>PROPUESTA</u>	<u>CUMPLE</u>
					(ha)	(ha)
1737363	41-024-008-00005-001	81268	ALGODON-JUNCAL	R	15,99	15,99
1737366	41-024-008-00005-002	81268	ALGODON-JUNCAL	R	14,07	14,07
1737365	41-024-008-00005-004	81268	ALGODON-JUNCAL	R	4,44	4,44
1737364	41-024-008-00005-006	81268	ALGODON-JUNCAL	R	12,11	12,11
1737367	41-024-008-00005-007	81268	ALGODON-JUNCAL	R	5,97	5,97

**Titulares de explotaciones que hayan adquirido el compromiso voluntario de establecimiento de una enmienda natural mediante un cultivo de crucifera para su enterrado en verde****PUNTOS: 0,00 N**

<b><u>APELLIDOS Y NOMBRE / RAZÓN SOCIAL</u></b>	<b><u>NIF</u></b>	<b><u>EXPEDIENTE</u></b>	<b><u>SUP. PROPUESTA (ha)</u></b>
HNOS. CABALLERO OLIVERA, C.B.	E41397928	8023736	75,68

<b><u>PROPUESTA</u></b>	<b><u>SOLICITA PRIMA VOL.</u></b>
INADMITIDO	NO

**IMPORTE POR ANUALIDAD**

<u>CAMPAÑA</u>	<u>IMPORTE MÁXIMO SUBVENCIONABLE</u>	<u>IMPORTE MEDIO DE TRANSFERENCIA (€/ha)</u>
2015	17.825,48 €	235,54 €
2016	17.825,48 €	235,54 €
2017	17.825,48 €	235,54 €
2018	17.825,48 €	235,54 €
2019	17.825,48 €	235,54 €

**RECINTOS PROPUESTOS**

<u>REF.</u>	<u>REFERENCIA SIGPAC</u>	<u>CULTIVO</u>	<u>DESCRIPCIÓN CULTIVO</u>	<u>S/R</u>	<u>SUP. DEC. ADMIN. (ha)</u>	<u>SUP. PROPUESTA (ha)</u>
1656608	41-087-038-00008-001	81314	ALGODON-ALBARIZA	R	65,69	65,69
1656579	41-087-038-00009-001	3320	TRIGO DURO-AMILCAR	R	9,99	9,99

**RESUMEN CRITERIOS DE PRIORIZACIÓN****10.1.5 Sistemas sostenibles de cultivos agroindustriales** PUNTOS: 0,00

	<u>PUNTOS</u>	<u>CUMPLE</u>
Porcentaje de superficie determinada en Red Natura 2000	0,00	0.0%
Porcentaje de superficie determinada situada en zonas RAMSAR	0,00	0.0%
Porcentaje de superficie determinada en zonas vulnerables a la contaminación por nitratos	0,00	0.0%
Titulares de explotaciones que hayan adquirido el compromiso voluntario de establecimiento de una enmienda natural mediante un cultivo de crucifera para su enterrado en verde	0,00	N

**DETALLE CRITERIOS DE PRIORIZACIÓN****10.1.5 Sistemas sostenibles de cultivos agroindustriales** PUNTOS: 0,00

<u>REF.</u>	<u>REFERENCIA SIGPAC</u>	<u>CULTIVO</u>	<u>DESCRIPCIÓN CULTIVO</u>	<u>S/R</u>	<u>SUP. PROPUESTA (ha)</u>	<u>SUP. CUMPLE (ha)</u>
1656608	41-087-038-00008-001	81314	ALGODON-ALBARIZA	R	65,69	0,00
1656579	41-087-038-00009-001	3320	TRIGO DURO-AMILCAR	R	9,99	0,00

	<u>PUNTOS</u>	<u>SUP. PROPUESTA (ha)</u>	<u>SUP. CUMPLE (ha)</u>
Porcentaje de superficie determinada en Red Natura 2000	0,00	0,00	0.0%
Porcentaje de superficie determinada situada en zonas RAMSAR	0,00	0,00	0.0%
Porcentaje de superficie determinada en zonas vulnerables a la contaminación por nitratos	0,00	0,00	0.0%
Titulares de explotaciones que hayan adquirido el compromiso voluntario de establecimiento de una enmienda natural mediante un cultivo de crucifera para su enterrado en verde	0,00	0,00	N

<b><u>APELLIDOS Y NOMBRE / RAZÓN SOCIAL</u></b>	<b><u>NIF</u></b>	<b><u>EXPEDIENTE</u></b>	<b><u>SUP. PROPUESTA (ha)</u></b>
HNOS. CAVA CEPEDA S.C.	J41405556	8030428	25,45

<b><u>PROPUESTA</u></b>	<b><u>SOLICITA PRIMA VOL.</u></b>
ADMITIDO	NO

**IMPORTE POR ANUALIDAD**

<u>CAMPAÑA</u>	<u>IMPORTE MÁXIMO SUBVENCIONABLE</u>	<u>IMPORTE MEDIO DE TRANSFERENCIA (€/ha)</u>
2015	7.387,37 €	290,27 €
2016	7.387,37 €	290,27 €
2017	7.387,37 €	290,27 €
2018	7.387,37 €	290,27 €
2019	7.387,37 €	290,27 €

**RECINTOS PROPUESTOS**

<u>REF.</u>	<u>REFERENCIA SIGPAC</u>	<u>CULTIVO</u>	<u>DESCRIPCIÓN CULTIVO</u>	<u>S/R</u>	<u>SUP. DEC. ADMIN. (ha)</u>	<u>SUP. PROPUESTA (ha)</u>
3137980	41-055-023-00017-002	4100	MAIZ-MAIZ CONVENCIONAL	R	7,47	7,47
3137995	41-055-023-00093-001	81268	ALGODON-JUNCAL	R	2,75	2,75
3137994	41-055-023-00097-001	81268	ALGODON-JUNCAL	R	10,99	10,99
3137979	41-055-023-00113-001	4100	MAIZ-MAIZ CONVENCIONAL	R	4,24	4,24

**RESUMEN CRITERIOS DE PRIORIZACIÓN****10.1.5 Sistemas sostenibles de cultivos agroindustriales****PUNTOS: 4,00**

	<b><u>PUNTOS</u></b>	<b><u>CUMPLE</u></b>
Porcentaje de superficie determinada en Red Natura 2000	0,00	0.0%
Porcentaje de superficie determinada situada en zonas RAMSAR	0,00	0.0%
Porcentaje de superficie determinada en zonas vulnerables a la contaminación por nitratos	4,00	100.0%
Titulares de explotaciones que hayan adquirido el compromiso voluntario de establecimiento de una enmienda natural mediante un cultivo de crucífera para su enterrado en verde	0,00	N



**DETALLE CRITERIOS DE PRIORIZACIÓN****10.1.5 Sistemas sostenibles de cultivos agroindustriales****PUNTOS: 4,00****Porcentaje de superficie determinada en Red Natura 2000****PUNTOS: 0,00 0.0%**

<u>REF.</u>	<u>REFERENCIA SIGPAC</u>	<u>CULTIVO</u>	<u>DESCRIPCIÓN CULTIVO</u>	<u>S/R</u>	<u>SUP.</u> <u>PROPUESTA</u> <u>(ha)</u>	<u>SUP.</u> <u>CUMPLE</u> <u>(ha)</u>
3137980	41-055-023-00017-002	4100	MAIZ-MAIZ CONVENCIONAL	R	7,47	0,00
3137995	41-055-023-00093-001	81268	ALGODON-JUNCAL	R	2,75	0,00
3137994	41-055-023-00097-001	81268	ALGODON-JUNCAL	R	10,99	0,00
3137979	41-055-023-00113-001	4100	MAIZ-MAIZ CONVENCIONAL	R	4,24	0,00

**Porcentaje de superficie determinada situada en zonas RAMSAR****PUNTOS: 0,00 0.0%**

<u>REF.</u>	<u>REFERENCIA SIGPAC</u>	<u>CULTIVO</u>	<u>DESCRIPCIÓN CULTIVO</u>	<u>S/R</u>	<u>SUP.</u> <u>PROPUESTA</u> <u>(ha)</u>	<u>SUP.</u> <u>CUMPLE</u> <u>(ha)</u>
3137980	41-055-023-00017-002	4100	MAIZ-MAIZ CONVENCIONAL	R	7,47	0,00
3137995	41-055-023-00093-001	81268	ALGODON-JUNCAL	R	2,75	0,00
3137994	41-055-023-00097-001	81268	ALGODON-JUNCAL	R	10,99	0,00
3137979	41-055-023-00113-001	4100	MAIZ-MAIZ CONVENCIONAL	R	4,24	0,00

**Porcentaje de superficie determinada en zonas vulnerables a la contaminación por nitratos****PUNTOS: 4,00 100.0%**

<u>REF.</u>	<u>REFERENCIA SIGPAC</u>	<u>CULTIVO</u>	<u>DESCRIPCIÓN CULTIVO</u>	<u>S/R</u>	<u>SUP.</u> <u>PROPUESTA</u> <u>(ha)</u>	<u>SUP.</u> <u>CUMPLE</u> <u>(ha)</u>
3137980	41-055-023-00017-002	4100	MAIZ-MAIZ CONVENCIONAL	R	7,47	7,47
3137995	41-055-023-00093-001	81268	ALGODON-JUNCAL	R	2,75	2,75
3137994	41-055-023-00097-001	81268	ALGODON-JUNCAL	R	10,99	10,99
3137979	41-055-023-00113-001	4100	MAIZ-MAIZ CONVENCIONAL	R	4,24	4,24

**Titulares de explotaciones que hayan adquirido el compromiso voluntario de establecimiento de una enmienda natural mediante un cultivo de crucífera para su enterrado en verde****PUNTOS: 0,00 N**

<b><u>APELLIDOS Y NOMBRE / RAZÓN SOCIAL</u></b>	<b><u>NIF</u></b>	<b><u>EXPEDIENTE</u></b>	<b><u>SUP. PROPUESTA (ha)</u></b>
HNOS. CORREA DORADOR S.C.A.	F91095687	8019436	13,40

<b><u>PROPUESTA</u></b>	<b><u>SOLICITA PRIMA VOL.</u></b>
ADMITIDO	NO

**IMPORTE POR ANUALIDAD**

<u>CAMPAÑA</u>	<u>IMPORTE MÁXIMO SUBVENCIONABLE</u>	<u>IMPORTE MEDIO DE TRANSFERENCIA (€/ha)</u>
2015	3.889,62 €	290,27 €
2016	3.889,62 €	290,27 €
2017	3.889,62 €	290,27 €
2018	3.889,62 €	290,27 €
2019	3.889,62 €	290,27 €

**RECINTOS PROPUESTOS**

<u>REF.</u>	<u>REFERENCIA SIGPAC</u>	<u>CULTIVO</u>	<u>DESCRIPCIÓN CULTIVO</u>	<u>S/R</u>	<u>SUP. DEC. ADMIN. (ha)</u>	<u>SUP. PROPUESTA (ha)</u>
2019621	41-005-003-00139-003	33711	GIRASOL-LG5648CL	R	2,57	2,57
2019622	41-005-010-00066-001	81343	ALGODON-ST402	R	1,08	1,08
2019623	41-005-010-00067-001	81343	ALGODON-ST402	R	0,59	0,59
2019626	41-005-010-00069-001	81204	ALGODON-IDEAL	R	1,00	1,00
2019625	41-005-010-00070-001	81204	ALGODON-IDEAL	R	2,20	2,20
2019628	41-005-010-00309-001	81343	ALGODON-ST402	R	2,85	2,85
2019613	41-005-010-00383-001	4100	MAIZ-MAIZ CONVENCIONAL	R	1,49	1,49
2019627	41-005-010-00409-001	81204	ALGODON-IDEAL	R	1,03	1,03
2019624	41-005-010-00423-001	81343	ALGODON-ST402	R	0,59	0,59

**RESUMEN CRITERIOS DE PRIORIZACIÓN****10.1.5 Sistemas sostenibles de cultivos agroindustriales****PUNTOS: 4,00**

	<b><u>PUNTOS</u></b>	<b><u>CUMPLE</u></b>
Porcentaje de superficie determinada en Red Natura 2000	0,00	0.0%
Porcentaje de superficie determinada situada en zonas RAMSAR	0,00	0.0%
Porcentaje de superficie determinada en zonas vulnerables a la contaminación por nitratos	4,00	100.0%
Titulares de explotaciones que hayan adquirido el compromiso voluntario de establecimiento de una enmienda natural mediante un cultivo de crucífera para su enterrado en verde	0,00	N



**DETALLE CRITERIOS DE PRIORIZACIÓN****10.1.5 Sistemas sostenibles de cultivos agroindustriales****PUNTOS: 4,00****Porcentaje de superficie determinada en Red Natura 2000****PUNTOS: 0,00 0.0%**

<u>REF.</u>	<u>REFERENCIA SIGPAC</u>	<u>CULTIVO</u>	<u>DESCRIPCIÓN CULTIVO</u>	<u>S/R</u>	<u>SUP.</u>	<u>SUP.</u>
					<u>PROPUESTA</u>	<u>CUMPLE</u>
					(ha)	(ha)
2019621	41-005-003-00139-003	33711	GIRASOL-LG5648CL	R	2,57	0,00
2019622	41-005-010-00066-001	81343	ALGODON-ST402	R	1,08	0,00
2019623	41-005-010-00067-001	81343	ALGODON-ST402	R	0,59	0,00
2019626	41-005-010-00069-001	81204	ALGODON-IDEAL	R	1,00	0,00
2019625	41-005-010-00070-001	81204	ALGODON-IDEAL	R	2,20	0,00
2019628	41-005-010-00309-001	81343	ALGODON-ST402	R	2,85	0,00
2019613	41-005-010-00383-001	4100	MAIZ-MAIZ CONVENCIONAL	R	1,49	0,00
2019627	41-005-010-00409-001	81204	ALGODON-IDEAL	R	1,03	0,00
2019624	41-005-010-00423-001	81343	ALGODON-ST402	R	0,59	0,00

**Porcentaje de superficie determinada situada en zonas RAMSAR****PUNTOS: 0,00 0.0%**

<u>REF.</u>	<u>REFERENCIA SIGPAC</u>	<u>CULTIVO</u>	<u>DESCRIPCIÓN CULTIVO</u>	<u>S/R</u>	<u>SUP.</u>	<u>SUP.</u>
					<u>PROPUESTA</u>	<u>CUMPLE</u>
					(ha)	(ha)
2019621	41-005-003-00139-003	33711	GIRASOL-LG5648CL	R	2,57	0,00
2019622	41-005-010-00066-001	81343	ALGODON-ST402	R	1,08	0,00
2019623	41-005-010-00067-001	81343	ALGODON-ST402	R	0,59	0,00
2019626	41-005-010-00069-001	81204	ALGODON-IDEAL	R	1,00	0,00
2019625	41-005-010-00070-001	81204	ALGODON-IDEAL	R	2,20	0,00
2019628	41-005-010-00309-001	81343	ALGODON-ST402	R	2,85	0,00
2019613	41-005-010-00383-001	4100	MAIZ-MAIZ CONVENCIONAL	R	1,49	0,00
2019627	41-005-010-00409-001	81204	ALGODON-IDEAL	R	1,03	0,00
2019624	41-005-010-00423-001	81343	ALGODON-ST402	R	0,59	0,00

**Porcentaje de superficie determinada en zonas vulnerables a la contaminación por nitratos****PUNTOS: 4,00 100.0%**

<u>REF.</u>	<u>REFERENCIA SIGPAC</u>	<u>CULTIVO</u>	<u>DESCRIPCIÓN CULTIVO</u>	<u>S/R</u>	<u>SUP.</u>	<u>SUP.</u>
					<u>PROPUESTA</u>	<u>CUMPLE</u>
					(ha)	(ha)
2019621	41-005-003-00139-003	33711	GIRASOL-LG5648CL	R	2,57	2,57
2019622	41-005-010-00066-001	81343	ALGODON-ST402	R	1,08	1,08
2019623	41-005-010-00067-001	81343	ALGODON-ST402	R	0,59	0,59
2019626	41-005-010-00069-001	81204	ALGODON-IDEAL	R	1,00	1,00
2019625	41-005-010-00070-001	81204	ALGODON-IDEAL	R	2,20	2,20
2019628	41-005-010-00309-001	81343	ALGODON-ST402	R	2,85	2,85
2019613	41-005-010-00383-001	4100	MAIZ-MAIZ CONVENCIONAL	R	1,49	1,49
2019627	41-005-010-00409-001	81204	ALGODON-IDEAL	R	1,03	1,03
2019624	41-005-010-00423-001	81343	ALGODON-ST402	R	0,59	0,59

**Titulares de explotaciones que hayan adquirido el compromiso voluntario de establecimiento de una enmienda natural mediante un cultivo de crucífera para su enterrado en verde****PUNTOS: 0,00 N**

<u>APELLIDOS Y NOMBRE / RAZÓN SOCIAL</u>	<u>NIF</u>	<u>EXPEDIENTE</u>	<u>SUP. PROPUESTA (ha)</u>	<u>Nº DE SOCIOS</u>
HNOS. FERNANDEZ LUCENA,SCA	F91046086	8029632	7,28	3
<u>PROPUESTA</u>	<u>SOLICITA PRIMA VOL.</u>			
ADMITIDO	NO			

**IMPORTE POR ANUALIDAD**

<u>CAMPAÑA</u>	<u>IMPORTE MÁXIMO SUBVENCIONABLE</u>	<u>IMPORTE MEDIO DE TRANSFERENCIA (€/ha)</u>
2015	2.113,17 €	290,27 €
2016	2.113,17 €	290,27 €
2017	2.113,17 €	290,27 €
2018	2.113,17 €	290,27 €
2019	2.113,17 €	290,27 €

**RECINTOS PROPUESTOS**

<u>REF.</u>	<u>REFERENCIA SIGPAC</u>	<u>CULTIVO</u>	<u>DESCRIPCIÓN CULTIVO</u>	<u>S/R</u>	<u>SUP. DEC. ADMIN. (ha)</u>	<u>SUP. PROPUESTA (ha)</u>
2034331	41-020-023-00011-001	81363	ALGODON-DP332	R	7,28	7,28

**RESUMEN CRITERIOS DE PRIORIZACIÓN**

<b>10.1.5 Sistemas sostenibles de cultivos agroindustriales</b>	<b>PUNTOS: 4,00</b>	<b>PUNTOS</b>	<b>CUMPLE</b>
Porcentaje de superficie determinada en Red Natura 2000		0,00	0.0%
Porcentaje de superficie determinada situada en zonas RAMSAR		0,00	0.0%
Porcentaje de superficie determinada en zonas vulnerables a la contaminación por nitratos		4,00	100.0%
Titulares de explotaciones que hayan adquirido el compromiso voluntario de establecimiento de una enmienda natural mediante un cultivo de crucifera para su enterrado en verde		0,00	N

**DETALLE CRITERIOS DE PRIORIZACIÓN**

<b>10.1.5 Sistemas sostenibles de cultivos agroindustriales</b>	<b>PUNTOS: 4,00</b>	<b>PUNTOS</b>	<b>CUMPLE</b>			
Porcentaje de superficie determinada en Red Natura 2000		PUNTOS: 0,00	0.0%			
		<u>SUP. PROPUESTA (ha)</u>	<u>SUP. CUMPLE (ha)</u>			
<u>REF.</u>	<u>REFERENCIA SIGPAC</u>	<u>CULTIVO</u>	<u>DESCRIPCIÓN CULTIVO</u>	<u>S/R</u>	<u>SUP. PROPUESTA (ha)</u>	<u>SUP. CUMPLE (ha)</u>
2034331	41-020-023-00011-001	81363	ALGODON-DP332	R	7,28	0,00
Porcentaje de superficie determinada situada en zonas RAMSAR		PUNTOS: 0,00	0.0%			
		<u>SUP. PROPUESTA (ha)</u>	<u>SUP. CUMPLE (ha)</u>			
<u>REF.</u>	<u>REFERENCIA SIGPAC</u>	<u>CULTIVO</u>	<u>DESCRIPCIÓN CULTIVO</u>	<u>S/R</u>	<u>SUP. PROPUESTA (ha)</u>	<u>SUP. CUMPLE (ha)</u>
2034331	41-020-023-00011-001	81363	ALGODON-DP332	R	7,28	0,00
Porcentaje de superficie determinada en zonas vulnerables a la contaminación por nitratos		PUNTOS: 4,00	100.0%			
		<u>SUP. PROPUESTA (ha)</u>	<u>SUP. CUMPLE (ha)</u>			
<u>REF.</u>	<u>REFERENCIA SIGPAC</u>	<u>CULTIVO</u>	<u>DESCRIPCIÓN CULTIVO</u>	<u>S/R</u>	<u>SUP. PROPUESTA (ha)</u>	<u>SUP. CUMPLE (ha)</u>
2034331	41-020-023-00011-001	81363	ALGODON-DP332	R	7,28	7,28
Titulares de explotaciones que hayan adquirido el compromiso voluntario de establecimiento de una enmienda natural mediante un cultivo de crucifera para su enterrado en verde		PUNTOS: 0,00	N			



<b><u>APELLIDOS Y NOMBRE / RAZÓN SOCIAL</u></b>	<b><u>NIF</u></b>	<b><u>EXPEDIENTE</u></b>	<b><u>SUP. PROPUESTA (ha)</u></b>
HNOS. GARCÍA SALGUERO, S.C.	J41816158	8031241	12,04

<b><u>PROPUESTA</u></b>	<b><u>SOLICITA PRIMA VOL.</u></b>	<b><u>PROPUESTA PRIMA VOL.</u></b>
ADMITIDO	SI	ADMITIDO

**IMPORTE POR ANUALIDAD**

<u>CAMPAÑA</u>	<u>IMPORTE MÁXIMO SUBVENCIÓNABLE</u>	<u>IMPORTE MEDIO DE TRANSFERENCIA (€/ha)</u>
2015	5.218,62 €	433,44 €
2016	5.218,62 €	433,44 €
2017	5.218,62 €	433,44 €
2018	5.218,62 €	433,44 €
2019	5.218,62 €	433,44 €

**RECINTOS PROPUESTOS**

<u>REF.</u>	<u>REFERENCIA SIGPAC</u>	<u>CULTIVO</u>	<u>DESCRIPCIÓN CULTIVO</u>	<u>S/R</u>	<u>SUP. DEC. ADMIN. (ha)</u>	<u>SUP. PROPUESTA (ha)</u>
2205540	41-053-015-00170-001	81268	ALGODON-JUNCAL	S	0,56	0,56
2205542	41-053-015-00171-001	81268	ALGODON-JUNCAL	S	8,75	8,75
2205541	41-053-015-00172-002	81268	ALGODON-JUNCAL	S	2,73	2,73

**RESUMEN CRITERIOS DE PRIORIZACIÓN****10.1.5 Sistemas sostenibles de cultivos agroindustriales****PUNTOS: 5,00**

	<b><u>PUNTOS</u></b>	<b><u>CUMPLE</u></b>
Porcentaje de superficie determinada en Red Natura 2000	0,00	0.0%
Porcentaje de superficie determinada situada en zonas RAMSAR	0,00	0.0%
Porcentaje de superficie determinada en zonas vulnerables a la contaminación por nitratos	4,00	100.0%
Titulares de explotaciones que hayan adquirido el compromiso voluntario de establecimiento de una enmienda natural mediante un cultivo de crucifera para su enterrado en verde	1,00	S





**DETALLE CRITERIOS DE PRIORIZACIÓN****10.1.5 Sistemas sostenibles de cultivos agroindustriales****PUNTOS: 5,00****Porcentaje de superficie determinada en Red Natura 2000****PUNTOS: 0,00 0.0%**

<u>REF.</u>	<u>REFERENCIA SIGPAC</u>	<u>CULTIVO</u>	<u>DESCRIPCIÓN CULTIVO</u>	<u>S/R</u>	<u>SUP.</u> <u>PROPUESTA</u> <u>(ha)</u>	<u>SUP.</u> <u>CÚMPLE</u> <u>(ha)</u>
2205540	41-053-015-00170-001	81268	ALGODON-JUNCAL	S	0,56	0,00
2205542	41-053-015-00171-001	81268	ALGODON-JUNCAL	S	8,75	0,00
2205541	41-053-015-00172-002	81268	ALGODON-JUNCAL	S	2,73	0,00

**Porcentaje de superficie determinada situada en zonas RAMSAR****PUNTOS: 0,00 0.0%**

<u>REF.</u>	<u>REFERENCIA SIGPAC</u>	<u>CULTIVO</u>	<u>DESCRIPCIÓN CULTIVO</u>	<u>S/R</u>	<u>SUP.</u> <u>PROPUESTA</u> <u>(ha)</u>	<u>SUP.</u> <u>CÚMPLE</u> <u>(ha)</u>
2205540	41-053-015-00170-001	81268	ALGODON-JUNCAL	S	0,56	0,00
2205542	41-053-015-00171-001	81268	ALGODON-JUNCAL	S	8,75	0,00
2205541	41-053-015-00172-002	81268	ALGODON-JUNCAL	S	2,73	0,00

**Porcentaje de superficie determinada en zonas vulnerables a la contaminación por nitratos****PUNTOS: 4,00 100.0%**

<u>REF.</u>	<u>REFERENCIA SIGPAC</u>	<u>CULTIVO</u>	<u>DESCRIPCIÓN CULTIVO</u>	<u>S/R</u>	<u>SUP.</u> <u>PROPUESTA</u> <u>(ha)</u>	<u>SUP.</u> <u>CÚMPLE</u> <u>(ha)</u>
2205540	41-053-015-00170-001	81268	ALGODON-JUNCAL	S	0,56	0,56
2205542	41-053-015-00171-001	81268	ALGODON-JUNCAL	S	8,75	8,75
2205541	41-053-015-00172-002	81268	ALGODON-JUNCAL	S	2,73	2,73

**Titulares de explotaciones que hayan adquirido el compromiso voluntario de establecimiento de una enmienda natural mediante un cultivo de crucífera para su enterrado en verde****PUNTOS: 1,00 S**

<b><u>APELLIDOS Y NOMBRE / RAZÓN SOCIAL</u></b>	<b><u>NIF</u></b>	<b><u>EXPEDIENTE</u></b>	<b><u>SUP. PROPUESTA (ha)</u></b>
HNOS GOMEZ MATEOS SC	J91178921	8028790	3,26

**PROPUESTA**  
INADMITIDO

**SOLICITA PRIMA VOL.**  
NO

**IMPORTE POR ANUALIDAD**

<u>CAMPAÑA</u>	<u>IMPORTE MÁXIMO SUBVENCIONABLE</u>	<u>IMPORTE MEDIO DE TRANSFERENCIA (€/ha)</u>
2015	946,28 €	290,27 €
2016	946,28 €	290,27 €
2017	946,28 €	290,27 €
2018	946,28 €	290,27 €
2019	946,28 €	290,27 €

**RECINTOS PROPUESTOS**

<u>REF.</u>	<u>REFERENCIA SIGPAC</u>	<u>CULTIVO</u>	<u>DESCRIPCIÓN CULTIVO</u>	<u>S/R</u>	<u>SUP. DEC. ADMIN. (ha)</u>	<u>SUP. PROPUESTA (ha)</u>
1976844	41-036-008-00001-001	81320	ALGODON-DP396	R	1,07	1,07
1976845	41-036-008-00079-001	81320	ALGODON-DP396	R	2,19	2,19

**RESUMEN CRITERIOS DE PRIORIZACIÓN**

**10.1.5 Sistemas sostenibles de cultivos agroindustriales** PUNTOS: 0,00

	<u>PUNTOS</u>	<u>CUMPLE</u>
Porcentaje de superficie determinada en Red Natura 2000	0,00	0.0%
Porcentaje de superficie determinada situada en zonas RAMSAR	0,00	0.0%
Porcentaje de superficie determinada en zonas vulnerables a la contaminación por nitratos	0,00	0.0%
Titulares de explotaciones que hayan adquirido el compromiso voluntario de establecimiento de una enmienda natural mediante un cultivo de crucifera para su enterrado en verde	0,00	N

**DETALLE CRITERIOS DE PRIORIZACIÓN**

**10.1.5 Sistemas sostenibles de cultivos agroindustriales** PUNTOS: 0,00

<u>REF.</u>	<u>REFERENCIA SIGPAC</u>	<u>CULTIVO</u>	<u>DESCRIPCIÓN CULTIVO</u>	<u>S/R</u>	<u>SUP. PROPUESTA (ha)</u>	<u>SUP. CUMPLE (ha)</u>
1976844	41-036-008-00001-001	81320	ALGODON-DP396	R	1,07	0,00
1976845	41-036-008-00079-001	81320	ALGODON-DP396	R	2,19	0,00

	<u>PUNTOS</u>	<u>SUP. PROPUESTA (ha)</u>	<u>SUP. CUMPLE (ha)</u>
Porcentaje de superficie determinada en Red Natura 2000	0,00	0,00	0.0%
Porcentaje de superficie determinada situada en zonas RAMSAR	0,00	0,00	0.0%
Porcentaje de superficie determinada en zonas vulnerables a la contaminación por nitratos	0,00	0,00	0.0%
Titulares de explotaciones que hayan adquirido el compromiso voluntario de establecimiento de una enmienda natural mediante un cultivo de crucifera para su enterrado en verde	0,00	N	

<b><u>APELLIDOS Y NOMBRE / RAZÓN SOCIAL</u></b>	<b><u>NIF</u></b>	<b><u>EXPEDIENTE</u></b>	<b><u>SUP. PROPUESTA (ha)</u></b>
HNOS GUTIERREZ CASTILLA S.C.	J91449116	8025060	4,84

<b><u>PROPUESTA</u></b>	<b><u>SOLICITA PRIMA VOL.</u></b>
ADMITIDO	NO

**IMPORTE POR ANUALIDAD**

<u>CAMPAÑA</u>	<u>IMPORTE MÁXIMO SUBVENCIONABLE</u>	<u>IMPORTE MEDIO DE TRANSFERENCIA (€/ha)</u>
2015	1.404,91 €	290,27 €
2016	1.404,91 €	290,27 €
2017	1.404,91 €	290,27 €
2018	1.404,91 €	290,27 €
2019	1.404,91 €	290,27 €

**RECINTOS PROPUESTOS**

<u>REF.</u>	<u>REFERENCIA SIGPAC</u>	<u>CULTIVO</u>	<u>DESCRIPCIÓN CULTIVO</u>	<u>S/R</u>	<u>SUP. DEC. ADMIN. (ha)</u>	<u>SUP. PROPUESTA (ha)</u>
1730170	41-034-002-00023-001	33120	GIRASOL-SANAY MR	R	4,84	4,84

**RESUMEN CRITERIOS DE PRIORIZACIÓN****10.1.5 Sistemas sostenibles de cultivos agroindustriales** PUNTOS: 4,00

	<u>PUNTOS</u>	<u>CUMPLE</u>
Porcentaje de superficie determinada en Red Natura 2000	0,00	0.0%
Porcentaje de superficie determinada situada en zonas RAMSAR	0,00	0.0%
Porcentaje de superficie determinada en zonas vulnerables a la contaminación por nitratos	4,00	100.0%
Titulares de explotaciones que hayan adquirido el compromiso voluntario de establecimiento de una enmienda natural mediante un cultivo de crucifera para su enterrado en verde	0,00	N

**DETALLE CRITERIOS DE PRIORIZACIÓN****10.1.5 Sistemas sostenibles de cultivos agroindustriales** PUNTOS: 4,00

Porcentaje de superficie determinada en Red Natura 2000	PUNTOS: 0,00	0.0%				
	<u>SUP. PROPUESTA (ha)</u>	<u>SUP. CUMPLE (ha)</u>				
<u>REF.</u>	<u>REFERENCIA SIGPAC</u>	<u>CULTIVO</u>	<u>DESCRIPCIÓN CULTIVO</u>	<u>S/R</u>	<u>SUP. PROPUESTA (ha)</u>	<u>SUP. CUMPLE (ha)</u>
1730170	41-034-002-00023-001	33120	GIRASOL-SANAY MR	R	4,84	0,00
Porcentaje de superficie determinada situada en zonas RAMSAR	PUNTOS: 0,00	0.0%				
	<u>SUP. PROPUESTA (ha)</u>	<u>SUP. CUMPLE (ha)</u>				
<u>REF.</u>	<u>REFERENCIA SIGPAC</u>	<u>CULTIVO</u>	<u>DESCRIPCIÓN CULTIVO</u>	<u>S/R</u>	<u>SUP. PROPUESTA (ha)</u>	<u>SUP. CUMPLE (ha)</u>
1730170	41-034-002-00023-001	33120	GIRASOL-SANAY MR	R	4,84	0,00
Porcentaje de superficie determinada en zonas vulnerables a la contaminación por nitratos	PUNTOS: 4,00	100.0%				
	<u>SUP. PROPUESTA (ha)</u>	<u>SUP. CUMPLE (ha)</u>				
<u>REF.</u>	<u>REFERENCIA SIGPAC</u>	<u>CULTIVO</u>	<u>DESCRIPCIÓN CULTIVO</u>	<u>S/R</u>	<u>SUP. PROPUESTA (ha)</u>	<u>SUP. CUMPLE (ha)</u>
1730170	41-034-002-00023-001	33120	GIRASOL-SANAY MR	R	4,84	4,84
Titulares de explotaciones que hayan adquirido el compromiso voluntario de establecimiento de una enmienda natural mediante un cultivo de crucifera para su enterrado en verde	PUNTOS: 0,00	N				



<b><u>APELLIDOS Y NOMBRE / RAZÓN SOCIAL</u></b>	<b><u>NIF</u></b>	<b><u>EXPEDIENTE</u></b>	<b><u>SUP. PROPUESTA (ha)</u></b>
HNOS. LOPEZ LAGUNA, C.B.	E14104962	8025210	121,10

<b><u>PROPUESTA</u></b>	<b><u>SOLICITA PRIMA VOL.</u></b>
ADMITIDO	NO

**IMPORTE POR ANUALIDAD**

<u>CAMPAÑA</u>	<u>IMPORTE MÁXIMO SUBVENCIÓNABLE</u>	<u>IMPORTE MEDIO DE TRANSFERENCIA (€/ha)</u>
2015	22.156,31 €	182,96 €
2016	22.156,31 €	182,96 €
2017	22.156,31 €	182,96 €
2018	22.156,31 €	182,96 €
2019	22.156,31 €	182,96 €

**RECINTOS PROPUESTOS**

<u>REF.</u>	<u>REFERENCIA SIGPAC</u>	<u>CULTIVO</u>	<u>DESCRIPCIÓN CULTIVO</u>	<u>S/R</u>	<u>SUP. DEC. ADMIN. (ha)</u>	<u>SUP. PROPUESTA (ha)</u>
1739272	23-006-004-00457-001	81355	ALGODON-FOKION	R	20,66	20,66
1739271	23-006-004-00457-001	81355	ALGODON-FOKION	R	1,59	1,59
1739269	23-006-004-00457-008	81355	ALGODON-FOKION	R	7,76	7,76
1739266	23-006-004-00457-010	81355	ALGODON-FOKION	R	1,38	1,38
1739265	23-006-004-00457-011	81355	ALGODON-FOKION	R	0,05	0,05
1739270	23-006-004-00463-003	81355	ALGODON-FOKION	R	52,49	52,49
1739268	41-041-011-00013-017	81355	ALGODON-FOKION	R	37,17	37,17

**INCIDENCIAS****INCIDENCIA DESCRIPCIÓN**

80106 Cultivo, variedad, regimen y/o uso del recinto SIGPAC no compatible con la operación (anexo III.I, Orden 26 mayo 2015)  
Ref:1739267 Recinto:23-006-004-00463-004 Cultivo:81355 ALGODON-FOKION Regadío Uso:AG

**RESUMEN CRITERIOS DE PRIORIZACIÓN****10.1.5 Sistemas sostenibles de cultivos agroindustriales****PUNTOS: 3,69**

	<b><u>PUNTOS</u></b>	<b><u>CUMPLE</u></b>
Porcentaje de superficie determinada en Red Natura 2000	0,00	0.0%
Porcentaje de superficie determinada situada en zonas RAMSAR	0,00	0.0%
Porcentaje de superficie determinada en zonas vulnerables a la contaminación por nitratos	3,69	69.31%
Titulares de explotaciones que hayan adquirido el compromiso voluntario de establecimiento de una enmienda natural mediante un cultivo de crucifera para su enterrado en verde	0,00	N



**DETALLE CRITERIOS DE PRIORIZACIÓN****10.1.5 Sistemas sostenibles de cultivos agroindustriales****PUNTOS:** 3,69**Porcentaje de superficie determinada en Red Natura 2000****PUNTOS:** 0,00 0.0%

<u>REF.</u>	<u>REFERENCIA SIGPAC</u>	<u>CULTIVO</u>	<u>DESCRIPCIÓN CULTIVO</u>	<u>S/R</u>	<u>SUP.</u> <u>PROPUESTA</u> <u>(ha)</u>	<u>SUP.</u> <u>CUMPLE</u> <u>(ha)</u>
1739271	23-006-004-00457-001	81355	ALGODON-FOKION	R	1,59	0,00
1739272	23-006-004-00457-001	81355	ALGODON-FOKION	R	20,66	0,00
1739269	23-006-004-00457-008	81355	ALGODON-FOKION	R	7,76	0,00
1739266	23-006-004-00457-010	81355	ALGODON-FOKION	R	1,38	0,00
1739265	23-006-004-00457-011	81355	ALGODON-FOKION	R	0,05	0,00
1739270	23-006-004-00463-003	81355	ALGODON-FOKION	R	52,49	0,00
1739268	41-041-011-00013-017	81355	ALGODON-FOKION	R	37,17	0,00

**Porcentaje de superficie determinada situada en zonas RAMSAR****PUNTOS:** 0,00 0.0%

<u>REF.</u>	<u>REFERENCIA SIGPAC</u>	<u>CULTIVO</u>	<u>DESCRIPCIÓN CULTIVO</u>	<u>S/R</u>	<u>SUP.</u> <u>PROPUESTA</u> <u>(ha)</u>	<u>SUP.</u> <u>CUMPLE</u> <u>(ha)</u>
1739272	23-006-004-00457-001	81355	ALGODON-FOKION	R	20,66	0,00
1739271	23-006-004-00457-001	81355	ALGODON-FOKION	R	1,59	0,00
1739269	23-006-004-00457-008	81355	ALGODON-FOKION	R	7,76	0,00
1739266	23-006-004-00457-010	81355	ALGODON-FOKION	R	1,38	0,00
1739265	23-006-004-00457-011	81355	ALGODON-FOKION	R	0,05	0,00
1739270	23-006-004-00463-003	81355	ALGODON-FOKION	R	52,49	0,00
1739268	41-041-011-00013-017	81355	ALGODON-FOKION	R	37,17	0,00

**Porcentaje de superficie determinada en zonas vulnerables a la contaminación por nitratos****PUNTOS:** 3,69 69.31%

<u>REF.</u>	<u>REFERENCIA SIGPAC</u>	<u>CULTIVO</u>	<u>DESCRIPCIÓN CULTIVO</u>	<u>S/R</u>	<u>SUP.</u> <u>PROPUESTA</u> <u>(ha)</u>	<u>SUP.</u> <u>CUMPLE</u> <u>(ha)</u>
1739272	23-006-004-00457-001	81355	ALGODON-FOKION	R	20,66	20,66
1739271	23-006-004-00457-001	81355	ALGODON-FOKION	R	1,59	1,59
1739269	23-006-004-00457-008	81355	ALGODON-FOKION	R	7,76	7,76
1739266	23-006-004-00457-010	81355	ALGODON-FOKION	R	1,38	1,38
1739265	23-006-004-00457-011	81355	ALGODON-FOKION	R	0,05	0,05
1739270	23-006-004-00463-003	81355	ALGODON-FOKION	R	52,49	52,49
1739268	41-041-011-00013-017	81355	ALGODON-FOKION	R	37,17	0,00

**Titulares de explotaciones que hayan adquirido el compromiso voluntario de establecimiento de una enmienda natural mediante un cultivo de crucifera para su enterrado en verde****PUNTOS:** 0,00 N

<b><u>APELLIDOS Y NOMBRE / RAZÓN SOCIAL</u></b>	<b><u>NIF</u></b>	<b><u>EXPEDIENTE</u></b>	<b><u>SUP. PROPUESTA (ha)</u></b>
HNOS. PALACIOS, S.C.	J41785692	8024568	8,29
<b><u>PROPUESTA ADMITIDO</u></b>	<b><u>SOLICITA PRIMA VOL. SI</u></b>	<b><u>PROPUESTA PRIMA VOL. ADMITIDO</u></b>	
<b><u>IMPORTE POR ANUALIDAD</u></b>			

<b><u>CAMPAÑA</u></b>	<b><u>IMPORTE MÁXIMO SUBVENCIONABLE</u></b>	<b><u>IMPORTE MEDIO DE TRANSFERENCIA (€/ha)</u></b>
2015	3.593,22 €	433,44 €
2016	3.593,22 €	433,44 €
2017	3.593,22 €	433,44 €
2018	3.593,22 €	433,44 €
2019	3.593,22 €	433,44 €

**RECINTOS PROPUESTOS**

<b><u>REF.</u></b>	<b><u>REFERENCIA SIGPAC</u></b>	<b><u>CULTIVO</u></b>	<b><u>DESCRIPCIÓN CULTIVO</u></b>	<b><u>S/R</u></b>	<b><u>SUP. DEC. ADMIN. (ha)</u></b>	<b><u>SUP. PROPUESTA (ha)</u></b>
1824639	41-095-061-00037-001	81361	ALGODON-INTERCOTT 211	R	4,29	4,29
1824640	41-095-061-00037-001	82337	REMOLACHA-CHIPIONA	R	4,00	4,00

**RESUMEN CRITERIOS DE PRIORIZACIÓN**

<b>10.1.5 Sistemas sostenibles de cultivos agroindustriales</b>	<b>PUNTOS: 5,00</b>	<b>PUNTOS</b>	<b>CUMPLE</b>
Porcentaje de superficie determinada en Red Natura 2000		0,00	0.0%
Porcentaje de superficie determinada situada en zonas RAMSAR		0,00	0.0%
Porcentaje de superficie determinada en zonas vulnerables a la contaminación por nitratos		4,00	100.0%
Titulares de explotaciones que hayan adquirido el compromiso voluntario de establecimiento de una enmienda natural mediante un cultivo de crucifera para su enterrado en verde		1,00	S

**DETALLE CRITERIOS DE PRIORIZACIÓN**

<b>10.1.5 Sistemas sostenibles de cultivos agroindustriales</b>	<b>PUNTOS: 5,00</b>	<b>SUP. PROPUESTA (ha)</b>	<b>SUP. CUMPLE (ha)</b>			
Porcentaje de superficie determinada en Red Natura 2000	PUNTOS: 0,00	0,00	0.0%			
<b>REF.</b>	<b>REFERENCIA SIGPAC</b>	<b>CULTIVO</b>	<b>DESCRIPCIÓN CULTIVO</b>	<b>S/R</b>	<b>SUP. PROPUESTA (ha)</b>	<b>SUP. CUMPLE (ha)</b>
1824639	41-095-061-00037-001	81361	ALGODON-INTERCOTT 211	R	4,29	0,00
1824640	41-095-061-00037-001	82337	REMOLACHA-CHIPIONA	R	4,00	0,00
Porcentaje de superficie determinada situada en zonas RAMSAR	PUNTOS: 0,00	0,00	0.0%			
<b>REF.</b>	<b>REFERENCIA SIGPAC</b>	<b>CULTIVO</b>	<b>DESCRIPCIÓN CULTIVO</b>	<b>S/R</b>	<b>SUP. PROPUESTA (ha)</b>	<b>SUP. CUMPLE (ha)</b>
1824639	41-095-061-00037-001	81361	ALGODON-INTERCOTT 211	R	4,29	0,00
1824640	41-095-061-00037-001	82337	REMOLACHA-CHIPIONA	R	4,00	0,00
Porcentaje de superficie determinada en zonas vulnerables a la contaminación por nitratos	PUNTOS: 4,00	4,00	100.0%			
<b>REF.</b>	<b>REFERENCIA SIGPAC</b>	<b>CULTIVO</b>	<b>DESCRIPCIÓN CULTIVO</b>	<b>S/R</b>	<b>SUP. PROPUESTA (ha)</b>	<b>SUP. CUMPLE (ha)</b>
1824639	41-095-061-00037-001	81361	ALGODON-INTERCOTT 211	R	4,29	4,29
1824640	41-095-061-00037-001	82337	REMOLACHA-CHIPIONA	R	4,00	4,00
Titulares de explotaciones que hayan adquirido el compromiso voluntario de establecimiento de una enmienda natural mediante un cultivo de crucifera para su enterrado en verde	PUNTOS: 1,00	1,00	S			

<b><u>APELLIDOS Y NOMBRE / RAZÓN SOCIAL</u></b>	<b><u>NIF</u></b>	<b><u>EXPEDIENTE</u></b>	<b><u>SUP. PROPUESTA (ha)</u></b>
HNOS. PEÑA MURILLO,S.L.	B41194952	8016523	31,14

<b><u>PROPUESTA</u></b>	<b><u>SOLICITA PRIMA VOL.</u></b>
ADMITIDO	NO

**IMPORTE POR ANUALIDAD**

<u>CAMPAÑA</u>	<u>IMPORTE MÁXIMO SUBVENCIONABLE</u>	<u>IMPORTE MEDIO DE TRANSFERENCIA (€/ha)</u>
2015	9.039,01 €	290,27 €
2016	9.039,01 €	290,27 €
2017	9.039,01 €	290,27 €
2018	9.039,01 €	290,27 €
2019	9.039,01 €	290,27 €

**RECINTOS PROPUESTOS**

<u>REF.</u>	<u>REFERENCIA SIGPAC</u>	<u>CULTIVO</u>	<u>DESCRIPCIÓN CULTIVO</u>	<u>S/R</u>	<u>SUP. DEC. ADMIN. (ha)</u>	<u>SUP. PROPUESTA (ha)</u>
1969335	41-034-004-00005-001	33000	GIRASOL-SIN VARIEDAD	R	14,44	14,44
1969352	41-034-005-00030-001	81263	ALGODON-DP419	R	4,84	4,84
1969354	41-034-007-00016-002	81263	ALGODON-DP419	R	8,83	8,83
1969353	41-034-007-00025-001	81263	ALGODON-DP419	R	3,03	3,03

**RESUMEN CRITERIOS DE PRIORIZACIÓN****10.1.5 Sistemas sostenibles de cultivos agroindustriales****PUNTOS: 4,00**

	<b><u>PUNTOS</u></b>	<b><u>CUMPLE</u></b>
Porcentaje de superficie determinada en Red Natura 2000	0,00	0.0%
Porcentaje de superficie determinada situada en zonas RAMSAR	0,00	0.0%
Porcentaje de superficie determinada en zonas vulnerables a la contaminación por nitratos	4,00	100.0%
Titulares de explotaciones que hayan adquirido el compromiso voluntario de establecimiento de una enmienda natural mediante un cultivo de crucífera para su enterrado en verde	0,00	N



**DETALLE CRITERIOS DE PRIORIZACIÓN****10.1.5 Sistemas sostenibles de cultivos agroindustriales****PUNTOS: 4,00****Porcentaje de superficie determinada en Red Natura 2000****PUNTOS: 0,00 0.0%**

<u>REF.</u>	<u>REFERENCIA SIGPAC</u>	<u>CULTIVO</u>	<u>DESCRIPCIÓN CULTIVO</u>	<u>S/R</u>	<u>SUP.</u> <u>PROPUESTA</u> <u>(ha)</u>	<u>SUP.</u> <u>CUMPLE</u> <u>(ha)</u>
1969335	41-034-004-00005-001	33000	GIRASOL-SIN VARIEDAD	R	14,44	0,00
1969352	41-034-005-00030-001	81263	ALGODON-DP419	R	4,84	0,00
1969354	41-034-007-00016-002	81263	ALGODON-DP419	R	8,83	0,00
1969353	41-034-007-00025-001	81263	ALGODON-DP419	R	3,03	0,00

**Porcentaje de superficie determinada situada en zonas RAMSAR****PUNTOS: 0,00 0.0%**

<u>REF.</u>	<u>REFERENCIA SIGPAC</u>	<u>CULTIVO</u>	<u>DESCRIPCIÓN CULTIVO</u>	<u>S/R</u>	<u>SUP.</u> <u>PROPUESTA</u> <u>(ha)</u>	<u>SUP.</u> <u>CUMPLE</u> <u>(ha)</u>
1969335	41-034-004-00005-001	33000	GIRASOL-SIN VARIEDAD	R	14,44	0,00
1969352	41-034-005-00030-001	81263	ALGODON-DP419	R	4,84	0,00
1969354	41-034-007-00016-002	81263	ALGODON-DP419	R	8,83	0,00
1969353	41-034-007-00025-001	81263	ALGODON-DP419	R	3,03	0,00

**Porcentaje de superficie determinada en zonas vulnerables a la contaminación por nitratos****PUNTOS: 4,00 100.0%**

<u>REF.</u>	<u>REFERENCIA SIGPAC</u>	<u>CULTIVO</u>	<u>DESCRIPCIÓN CULTIVO</u>	<u>S/R</u>	<u>SUP.</u> <u>PROPUESTA</u> <u>(ha)</u>	<u>SUP.</u> <u>CUMPLE</u> <u>(ha)</u>
1969335	41-034-004-00005-001	33000	GIRASOL-SIN VARIEDAD	R	14,44	14,44
1969352	41-034-005-00030-001	81263	ALGODON-DP419	R	4,84	4,84
1969354	41-034-007-00016-002	81263	ALGODON-DP419	R	8,83	8,83
1969353	41-034-007-00025-001	81263	ALGODON-DP419	R	3,03	3,03

**Titulares de explotaciones que hayan adquirido el compromiso voluntario de establecimiento de una enmienda natural mediante un cultivo de crucífera para su enterrado en verde****PUNTOS: 0,00 N**



<b><u>APELLIDOS Y NOMBRE / RAZÓN SOCIAL</u></b>	<b><u>NIF</u></b>	<b><u>EXPEDIENTE</u></b>	<b><u>SUP. PROPUESTA (ha)</u></b>
HNOS. PEÑA ORTEGA, C.B.	E41185232	8024804	55,14

<b><u>PROPUESTA</u></b>	<b><u>SOLICITA PRIMA VOL.</u></b>
ADMITIDO	NO

**IMPORTE POR ANUALIDAD**

<u>CAMPAÑA</u>	<u>IMPORTE MÁXIMO SUBVENCIONABLE</u>	<u>IMPORTE MEDIO DE TRANSFERENCIA (€/ha)</u>
2015	14.246,45 €	258,37 €
2016	14.246,45 €	258,37 €
2017	14.246,45 €	258,37 €
2018	14.246,45 €	258,37 €
2019	14.246,45 €	258,37 €

**RECINTOS PROPUESTOS**

<u>REF.</u>	<u>REFERENCIA SIGPAC</u>	<u>CULTIVO</u>	<u>DESCRIPCIÓN CULTIVO</u>	<u>S/R</u>	<u>SUP. DEC. ADMIN. (ha)</u>	<u>SUP. PROPUESTA (ha)</u>
3113460	41-079-008-00064-002	33345	GIRASOL-ES PETUNIA	R	2,48	2,48
3113486	41-079-009-00009-001	81263	ALGODON-DP419	R	21,27	21,27
3113466	41-079-009-00011-005	33345	GIRASOL-ES PETUNIA	R	5,63	5,63
3113484	41-079-009-00035-001	81377	ALGODON-ELSA	R	2,12	2,12
3113485	41-079-009-00037-002	81263	ALGODON-DP419	R	19,76	19,76
3113487	41-079-009-00039-001	81377	ALGODON-ELSA	R	3,88	3,88

**RESUMEN CRITERIOS DE PRIORIZACIÓN****10.1.5 Sistemas sostenibles de cultivos agroindustriales****PUNTOS: 4,00**

	<b><u>PUNTOS</u></b>	<b><u>CUMPLE</u></b>
Porcentaje de superficie determinada en Red Natura 2000	0,00	0.0%
Porcentaje de superficie determinada situada en zonas RAMSAR	0,00	0.0%
Porcentaje de superficie determinada en zonas vulnerables a la contaminación por nitratos	4,00	100.0%
Titulares de explotaciones que hayan adquirido el compromiso voluntario de establecimiento de una enmienda natural mediante un cultivo de crucífera para su enterrado en verde	0,00	N



**DETALLE CRITERIOS DE PRIORIZACIÓN****10.1.5 Sistemas sostenibles de cultivos agroindustriales****PUNTOS: 4,00****Porcentaje de superficie determinada en Red Natura 2000****PUNTOS: 0,00 0.0%**

<u>REF.</u>	<u>REFERENCIA SIGPAC</u>	<u>CULTIVO</u>	<u>DESCRIPCIÓN CULTIVO</u>	<u>S/R</u>	<u>SUP.</u>	<u>SUP.</u>
					<u>PROPUESTA</u>	<u>CUMPLE</u>
					(ha)	(ha)
3113460	41-079-008-00064-002	33345	GIRASOL-ES PETUNIA	R	2,48	0,00
3113486	41-079-009-00009-001	81263	ALGODON-DP419	R	21,27	0,00
3113466	41-079-009-00011-005	33345	GIRASOL-ES PETUNIA	R	5,63	0,00
3113484	41-079-009-00035-001	81377	ALGODON-ELSA	R	2,12	0,00
3113485	41-079-009-00037-002	81263	ALGODON-DP419	R	19,76	0,00
3113487	41-079-009-00039-001	81377	ALGODON-ELSA	R	3,88	0,00

**Porcentaje de superficie determinada situada en zonas RAMSAR****PUNTOS: 0,00 0.0%**

<u>REF.</u>	<u>REFERENCIA SIGPAC</u>	<u>CULTIVO</u>	<u>DESCRIPCIÓN CULTIVO</u>	<u>S/R</u>	<u>SUP.</u>	<u>SUP.</u>
					<u>PROPUESTA</u>	<u>CUMPLE</u>
					(ha)	(ha)
3113460	41-079-008-00064-002	33345	GIRASOL-ES PETUNIA	R	2,48	0,00
3113486	41-079-009-00009-001	81263	ALGODON-DP419	R	21,27	0,00
3113466	41-079-009-00011-005	33345	GIRASOL-ES PETUNIA	R	5,63	0,00
3113484	41-079-009-00035-001	81377	ALGODON-ELSA	R	2,12	0,00
3113485	41-079-009-00037-002	81263	ALGODON-DP419	R	19,76	0,00
3113487	41-079-009-00039-001	81377	ALGODON-ELSA	R	3,88	0,00

**Porcentaje de superficie determinada en zonas vulnerables a la contaminación por nitratos****PUNTOS: 4,00 100.0%**

<u>REF.</u>	<u>REFERENCIA SIGPAC</u>	<u>CULTIVO</u>	<u>DESCRIPCIÓN CULTIVO</u>	<u>S/R</u>	<u>SUP.</u>	<u>SUP.</u>
					<u>PROPUESTA</u>	<u>CUMPLE</u>
					(ha)	(ha)
3113460	41-079-008-00064-002	33345	GIRASOL-ES PETUNIA	R	2,48	2,48
3113486	41-079-009-00009-001	81263	ALGODON-DP419	R	21,27	21,27
3113466	41-079-009-00011-005	33345	GIRASOL-ES PETUNIA	R	5,63	5,63
3113484	41-079-009-00035-001	81377	ALGODON-ELSA	R	2,12	2,12
3113485	41-079-009-00037-002	81263	ALGODON-DP419	R	19,76	19,76
3113487	41-079-009-00039-001	81377	ALGODON-ELSA	R	3,88	3,88

**Titulares de explotaciones que hayan adquirido el compromiso voluntario de establecimiento de una enmienda natural mediante un cultivo de crucifera para su enterrado en verde****PUNTOS: 0,00 N**

<u>APELLIDOS Y NOMBRE / RAZÓN SOCIAL</u>	<u>NIF</u>	<u>EXPEDIENTE</u>	<u>SUP. PROPUESTA (ha)</u>
HNOS PEREZ COLLADO, S.C.	J41507146	8028942	22,85
<u>PROPUESTA ADMITIDO</u>	<u>SOLICITA PRIMA VOL. SI</u>	<u>PROPUESTA PRIMA VOL. INADMITIDO</u>	
<u>IMPORTE POR ANUALIDAD</u>			

<u>CAMPAÑA</u>	<u>IMPORTE MÁXIMO SUBVENCIONABLE</u>	<u>IMPORTE MEDIO DE TRANSFERENCIA (€/ha)</u>
2015	6.632,67 €	290,27 €
2016	6.632,67 €	290,27 €
2017	6.632,67 €	290,27 €
2018	6.632,67 €	290,27 €
2019	6.632,67 €	290,27 €

**RECINTOS PROPUESTOS**

<u>REF.</u>	<u>REFERENCIA SIGPAC</u>	<u>CULTIVO</u>	<u>DESCRIPCIÓN CULTIVO</u>	<u>S/R</u>	<u>SUP. DEC. ADMIN. (ha)</u>	<u>SUP. PROPUESTA (ha)</u>
1988878	41-055-028-00039-002	81377	ALGODON-ELSA	R	2,40	2,40
1988870	41-055-030-00027-001	4100	MAIZ-MAIZ CONVENCIONAL	R	2,64	2,64
1988869	41-055-030-00028-002	4100	MAIZ-MAIZ CONVENCIONAL	R	1,67	1,67
1988868	41-055-030-00029-003	4100	MAIZ-MAIZ CONVENCIONAL	R	1,73	1,73
1988879	41-055-030-00029-003	81263	ALGODON-DP419	R	5,71	5,71
1988880	41-055-030-00031-002	81263	ALGODON-DP419	R	6,71	6,71
1988872	41-055-030-00041-001	4100	MAIZ-MAIZ CONVENCIONAL	R	1,99	1,99

**INCIDENCIAS****INCIDENCIA DESCRIPCIÓN**

- 80106 Cultivo, variedad, regimen y/o uso del recinto SIGPAC no compatible con la operación (anexo III.I, Orden 26 mayo 2015)  
Ref:1988871 Recinto:41-055-030-00026-003 Cultivo:4100 MAIZ-MAIZ CONVENCIONAL Regadío Uso:OV
- 80108 Solicitante del compromiso voluntario de la operación 10.1.5. que supera las 15 ha comprometidas  
Sup. Resuelta:22,85

**RESUMEN CRITERIOS DE PRIORIZACIÓN****10.1.5 Sistemas sostenibles de cultivos agroindustriales****PUNTOS:** 4,00

	<u>PUNTOS</u>	<u>CUMPLE</u>
Porcentaje de superficie determinada en Red Natura 2000	0,00	0.0%
Porcentaje de superficie determinada situada en zonas RAMSAR	0,00	0.0%
Porcentaje de superficie determinada en zonas vulnerables a la contaminación por nitratos	4,00	100.0%
Titulares de explotaciones que hayan adquirido el compromiso voluntario de establecimiento de una enmienda natural mediante un cultivo de crucífera para su enterrado en verde	0,00	N



**DETALLE CRITERIOS DE PRIORIZACIÓN****10.1.5 Sistemas sostenibles de cultivos agroindustriales****PUNTOS: 4,00****Porcentaje de superficie determinada en Red Natura 2000****PUNTOS: 0,00 0.0%**

REF.	REFERENCIA SIGPAC	CULTIVO	DESCRIPCIÓN CULTIVO	S/R	<u>SUP.</u>	<u>SUP.</u>
					<u>PROPUESTA</u>	<u>CUMPLE</u>
					(ha)	(ha)
1988878	41-055-028-00039-002	81377	ALGODON-ELSA	R	2,40	0,00
1988870	41-055-030-00027-001	4100	MAIZ-MAIZ CONVENCIONAL	R	2,64	0,00
1988869	41-055-030-00028-002	4100	MAIZ-MAIZ CONVENCIONAL	R	1,67	0,00
1988868	41-055-030-00029-003	4100	MAIZ-MAIZ CONVENCIONAL	R	1,73	0,00
1988879	41-055-030-00029-003	81263	ALGODON-DP419	R	5,71	0,00
1988880	41-055-030-00031-002	81263	ALGODON-DP419	R	6,71	0,00
1988872	41-055-030-00041-001	4100	MAIZ-MAIZ CONVENCIONAL	R	1,99	0,00

**Porcentaje de superficie determinada situada en zonas RAMSAR****PUNTOS: 0,00 0.0%**

REF.	REFERENCIA SIGPAC	CULTIVO	DESCRIPCIÓN CULTIVO	S/R	<u>SUP.</u>	<u>SUP.</u>
					<u>PROPUESTA</u>	<u>CUMPLE</u>
					(ha)	(ha)
1988878	41-055-028-00039-002	81377	ALGODON-ELSA	R	2,40	0,00
1988870	41-055-030-00027-001	4100	MAIZ-MAIZ CONVENCIONAL	R	2,64	0,00
1988869	41-055-030-00028-002	4100	MAIZ-MAIZ CONVENCIONAL	R	1,67	0,00
1988868	41-055-030-00029-003	4100	MAIZ-MAIZ CONVENCIONAL	R	1,73	0,00
1988879	41-055-030-00029-003	81263	ALGODON-DP419	R	5,71	0,00
1988880	41-055-030-00031-002	81263	ALGODON-DP419	R	6,71	0,00
1988872	41-055-030-00041-001	4100	MAIZ-MAIZ CONVENCIONAL	R	1,99	0,00

**Porcentaje de superficie determinada en zonas vulnerables a la contaminación por nitratos****PUNTOS: 4,00 100.0%**

REF.	REFERENCIA SIGPAC	CULTIVO	DESCRIPCIÓN CULTIVO	S/R	<u>SUP.</u>	<u>SUP.</u>
					<u>PROPUESTA</u>	<u>CUMPLE</u>
					(ha)	(ha)
1988878	41-055-028-00039-002	81377	ALGODON-ELSA	R	2,40	2,40
1988870	41-055-030-00027-001	4100	MAIZ-MAIZ CONVENCIONAL	R	2,64	2,64
1988869	41-055-030-00028-002	4100	MAIZ-MAIZ CONVENCIONAL	R	1,67	1,67
1988868	41-055-030-00029-003	4100	MAIZ-MAIZ CONVENCIONAL	R	1,73	1,73
1988879	41-055-030-00029-003	81263	ALGODON-DP419	R	5,71	5,71
1988880	41-055-030-00031-002	81263	ALGODON-DP419	R	6,71	6,71
1988872	41-055-030-00041-001	4100	MAIZ-MAIZ CONVENCIONAL	R	1,99	1,99

**Titulares de explotaciones que hayan adquirido el compromiso voluntario de establecimiento de una enmienda natural mediante un cultivo de crucifera para su enterrado en verde****PUNTOS: 0,00 N**

<u>APELLIDOS Y NOMBRE / RAZÓN SOCIAL</u>	<u>NIF</u>	<u>EXPEDIENTE</u>	<u>SUP. PROPUESTA (ha)</u>
HNOS. RODRIGUEZ ALBALAT, S.C.	J41834219	8022581	3,07
<u>PROPUESTA ADMITIDO</u>	<u>SOLICITA PRIMA VOL. SI</u>	<u>PROPUESTA PRIMA VOL. ADMITIDO</u>	
<u>IMPORTE POR ANUALIDAD</u>			

<u>CAMPAÑA</u>	<u>IMPORTE MÁXIMO SUBVENCIONABLE</u>	<u>IMPORTE MEDIO DE TRANSFERENCIA (€/ha)</u>
2015	1.330,66 €	433,44 €
2016	1.330,66 €	433,44 €
2017	1.330,66 €	433,44 €
2018	1.330,66 €	433,44 €
2019	1.330,66 €	433,44 €

**RECINTOS PROPUESTOS**

<u>REF.</u>	<u>REFERENCIA SIGPAC</u>	<u>CULTIVO</u>	<u>DESCRIPCIÓN CULTIVO</u>	<u>S/R</u>	<u>SUP. DEC. ADMIN. (ha)</u>	<u>SUP. PROPUESTA (ha)</u>
1635087	14-030-019-00035-001	81320	ALGODON-DP396	R	0,58	0,58
1635089	14-030-019-00037-001	81320	ALGODON-DP396	R	0,14	0,14
1635086	41-039-021-00064-001	81320	ALGODON-DP396	R	1,06	1,06
1635088	41-039-021-00065-002	81320	ALGODON-DP396	R	1,29	1,29

**RESUMEN CRITERIOS DE PRIORIZACIÓN****10.1.5 Sistemas sostenibles de cultivos agroindustriales**

PUNTOS: 5,00

	<u>PUNTOS</u>	<u>CUMPLE</u>
Porcentaje de superficie determinada en Red Natura 2000	0,00	0.0%
Porcentaje de superficie determinada situada en zonas RAMSAR	0,00	0.0%
Porcentaje de superficie determinada en zonas vulnerables a la contaminación por nitratos	4,00	100.0%
Titulares de explotaciones que hayan adquirido el compromiso voluntario de establecimiento de una enmienda natural mediante un cultivo de crucífera para su enterrado en verde	1,00	S



**DETALLE CRITERIOS DE PRIORIZACIÓN****10.1.5 Sistemas sostenibles de cultivos agroindustriales****PUNTOS: 5,00****Porcentaje de superficie determinada en Red Natura 2000****PUNTOS: 0,00 0.0%**

<u>REF.</u>	<u>REFERENCIA SIGPAC</u>	<u>CULTIVO</u>	<u>DESCRIPCIÓN CULTIVO</u>	<u>S/R</u>	<u>SUP.</u>	<u>SUP.</u>
					<u>PROPUESTA</u>	<u>CUMPLE</u>
					(ha)	(ha)
1635087	14-030-019-00035-001	81320	ALGODON-DP396	R	0,58	0,00
1635089	14-030-019-00037-001	81320	ALGODON-DP396	R	0,14	0,00
1635086	41-039-021-00064-001	81320	ALGODON-DP396	R	1,06	0,00
1635088	41-039-021-00065-002	81320	ALGODON-DP396	R	1,29	0,00

**Porcentaje de superficie determinada situada en zonas RAMSAR****PUNTOS: 0,00 0.0%**

<u>REF.</u>	<u>REFERENCIA SIGPAC</u>	<u>CULTIVO</u>	<u>DESCRIPCIÓN CULTIVO</u>	<u>S/R</u>	<u>SUP.</u>	<u>SUP.</u>
					<u>PROPUESTA</u>	<u>CUMPLE</u>
					(ha)	(ha)
1635087	14-030-019-00035-001	81320	ALGODON-DP396	R	0,58	0,00
1635089	14-030-019-00037-001	81320	ALGODON-DP396	R	0,14	0,00
1635086	41-039-021-00064-001	81320	ALGODON-DP396	R	1,06	0,00
1635088	41-039-021-00065-002	81320	ALGODON-DP396	R	1,29	0,00

**Porcentaje de superficie determinada en zonas vulnerables a la contaminación por nitratos****PUNTOS: 4,00 100.0%**

<u>REF.</u>	<u>REFERENCIA SIGPAC</u>	<u>CULTIVO</u>	<u>DESCRIPCIÓN CULTIVO</u>	<u>S/R</u>	<u>SUP.</u>	<u>SUP.</u>
					<u>PROPUESTA</u>	<u>CUMPLE</u>
					(ha)	(ha)
1635087	14-030-019-00035-001	81320	ALGODON-DP396	R	0,58	0,58
1635089	14-030-019-00037-001	81320	ALGODON-DP396	R	0,14	0,14
1635086	41-039-021-00064-001	81320	ALGODON-DP396	R	1,06	1,06
1635088	41-039-021-00065-002	81320	ALGODON-DP396	R	1,29	1,29

**Titulares de explotaciones que hayan adquirido el compromiso voluntario de establecimiento de una enmienda natural mediante un cultivo de crucifera para su enterrado en verde****PUNTOS: 1,00 S**

<b><u>APELLIDOS Y NOMBRE / RAZÓN SOCIAL</u></b>	<b><u>NIF</u></b>	<b><u>EXPEDIENTE</u></b>	<b><u>SUP. PROPUESTA (ha)</u></b>
HNOS. SANCHEZ LORA, S.C.	J91298794	8018407	8,35

<b><u>PROPUESTA</u></b>	<b><u>SOLICITA PRIMA VOL.</u></b>
ADMITIDO	NO

**IMPORTE POR ANUALIDAD**

<u>CAMPAÑA</u>	<u>IMPORTE MÁXIMO SUBVENCIONABLE</u>	<u>IMPORTE MEDIO DE TRANSFERENCIA (€/ha)</u>
2015	2.423,75 €	290,27 €
2016	2.423,75 €	290,27 €
2017	2.423,75 €	290,27 €
2018	2.423,75 €	290,27 €
2019	2.423,75 €	290,27 €

**RECINTOS PROPUESTOS**

<u>REF.</u>	<u>REFERENCIA SIGPAC</u>	<u>CULTIVO</u>	<u>DESCRIPCIÓN CULTIVO</u>	<u>S/R</u>	<u>SUP. DEC. ADMIN. (ha)</u>	<u>SUP. PROPUESTA (ha)</u>
1711507	41-095-062-00061-002	81268	ALGODON-JUNCAL	R	0,95	0,95
1711508	41-095-062-00061-002	81268	ALGODON-JUNCAL	R	7,40	7,40

**RESUMEN CRITERIOS DE PRIORIZACIÓN****10.1.5 Sistemas sostenibles de cultivos agroindustriales** PUNTOS: 4,00

	<u>PUNTOS</u>	<u>CUMPLE</u>
Porcentaje de superficie determinada en Red Natura 2000	0,00	0.0%
Porcentaje de superficie determinada situada en zonas RAMSAR	0,00	0.0%
Porcentaje de superficie determinada en zonas vulnerables a la contaminación por nitratos	4,00	100.0%
Titulares de explotaciones que hayan adquirido el compromiso voluntario de establecimiento de una enmienda natural mediante un cultivo de crucifera para su enterrado en verde	0,00	N

**DETALLE CRITERIOS DE PRIORIZACIÓN****10.1.5 Sistemas sostenibles de cultivos agroindustriales** PUNTOS: 4,00

<u>REF.</u>	<u>REFERENCIA SIGPAC</u>	<u>CULTIVO</u>	<u>DESCRIPCIÓN CULTIVO</u>	<u>S/R</u>	<u>SUP. PROPUESTA (ha)</u>	<u>SUP. CUMPLE (ha)</u>
1711507	41-095-062-00061-002	81268	ALGODON-JUNCAL	R	0,95	0,00
1711508	41-095-062-00061-002	81268	ALGODON-JUNCAL	R	7,40	0,00

	<u>PUNTOS</u>	<u>SUP. PROPUESTA (ha)</u>	<u>SUP. CUMPLE (ha)</u>
Porcentaje de superficie determinada en Red Natura 2000	0,00	0,00	0.0%
Porcentaje de superficie determinada situada en zonas RAMSAR	0,00	0,00	0.0%
Porcentaje de superficie determinada en zonas vulnerables a la contaminación por nitratos	4,00	7,40	100.0%
Titulares de explotaciones que hayan adquirido el compromiso voluntario de establecimiento de una enmienda natural mediante un cultivo de crucifera para su enterrado en verde	0,00	0,00	N

<b><u>APELLIDOS Y NOMBRE / RAZÓN SOCIAL</u></b>	<b><u>NIF</u></b>	<b><u>EXPEDIENTE</u></b>	<b><u>SUP. PROPUESTA (ha)</u></b>
HNOS. VALDENEBRO ALVEAR C.B.	E41485012	8029671	31,07

<b><u>PROPUESTA</u></b>	<b><u>SOLICITA PRIMA VOL.</u></b>
ADMITIDO	NO

**IMPORTE POR ANUALIDAD**

<u>CAMPAÑA</u>	<u>IMPORTE MÁXIMO SUBVENCIONABLE</u>	<u>IMPORTE MEDIO DE TRANSFERENCIA (€/ha)</u>
2015	9.018,69 €	290,27 €
2016	9.018,69 €	290,27 €
2017	9.018,69 €	290,27 €
2018	9.018,69 €	290,27 €
2019	9.018,69 €	290,27 €

**RECINTOS PROPUESTOS**

<u>REF.</u>	<u>REFERENCIA SIGPAC</u>	<u>CULTIVO</u>	<u>DESCRIPCIÓN CULTIVO</u>	<u>S/R</u>	<u>SUP. DEC. ADMIN. (ha)</u>	<u>SUP. PROPUESTA (ha)</u>
2037372	41-024-063-00048-002	81268	ALGODON-JUNCAL	R	20,75	20,75
2037373	41-024-066-00003-005	82117	REMOLACHA-SANLUCAR	R	10,32	10,32

**INCIDENCIAS****INCIDENCIA DESCRIPCIÓN**

7129	Solicitante de Sistemas Sostenibles que no indica en el impreso INFO_ADICIONAL-Reverso la agrupación de Producción Integrada a la que pertenece.
------	--

**RESUMEN CRITERIOS DE PRIORIZACIÓN****10.1.5 Sistemas sostenibles de cultivos agroindustriales****PUNTOS: 4,00**

	<u>PUNTOS</u>	<u>CUMPLE</u>
Porcentaje de superficie determinada en Red Natura 2000	0,00	0.0%
Porcentaje de superficie determinada situada en zonas RAMSAR	0,00	0.0%
Porcentaje de superficie determinada en zonas vulnerables a la contaminación por nitratos	4,00	100.0%
Titulares de explotaciones que hayan adquirido el compromiso voluntario de establecimiento de una enmienda natural mediante un cultivo de crucífera para su enterrado en verde	0,00	N





**DETALLE CRITERIOS DE PRIORIZACIÓN****10.1.5 Sistemas sostenibles de cultivos agroindustriales****PUNTOS: 4,00****Porcentaje de superficie determinada en Red Natura 2000****PUNTOS: 0,00 0.0%**

<u>REF.</u>	<u>REFERENCIA SIGPAC</u>	<u>CULTIVO</u>	<u>DESCRIPCIÓN CULTIVO</u>	<u>S/R</u>	<u>SUP.</u> <u>PROPUESTA</u> <u>(ha)</u>	<u>SUP.</u> <u>CUMPLE</u> <u>(ha)</u>
2037372	41-024-063-00048-002	81268	ALGODON-JUNCAL	R	20,75	0,00
2037373	41-024-066-00003-005	82117	REMOLACHA-SANLUCAR	R	10,32	0,00

**Porcentaje de superficie determinada situada en zonas RAMSAR****PUNTOS: 0,00 0.0%**

<u>REF.</u>	<u>REFERENCIA SIGPAC</u>	<u>CULTIVO</u>	<u>DESCRIPCIÓN CULTIVO</u>	<u>S/R</u>	<u>SUP.</u> <u>PROPUESTA</u> <u>(ha)</u>	<u>SUP.</u> <u>CUMPLE</u> <u>(ha)</u>
2037372	41-024-063-00048-002	81268	ALGODON-JUNCAL	R	20,75	0,00
2037373	41-024-066-00003-005	82117	REMOLACHA-SANLUCAR	R	10,32	0,00

**Porcentaje de superficie determinada en zonas vulnerables a la contaminación por nitratos****PUNTOS: 4,00 100.0%**

<u>REF.</u>	<u>REFERENCIA SIGPAC</u>	<u>CULTIVO</u>	<u>DESCRIPCIÓN CULTIVO</u>	<u>S/R</u>	<u>SUP.</u> <u>PROPUESTA</u> <u>(ha)</u>	<u>SUP.</u> <u>CUMPLE</u> <u>(ha)</u>
2037372	41-024-063-00048-002	81268	ALGODON-JUNCAL	R	20,75	20,75
2037373	41-024-066-00003-005	82117	REMOLACHA-SANLUCAR	R	10,32	10,32

**Titulares de explotaciones que hayan adquirido el compromiso voluntario de establecimiento de una enmienda natural mediante un cultivo de crucifera para su enterrado en verde****PUNTOS: 0,00 N**

<b><u>APELLIDOS Y NOMBRE / RAZÓN SOCIAL</u></b>	<b><u>NIF</u></b>	<b><u>EXPEDIENTE</u></b>	<b><u>SUP. PROPUESTA (ha)</u></b>
HNOS.HERNANDEZ GONZALEZ,S.C.	J41178492	8022833	4,00

<b><u>PROPUESTA</u></b>	<b><u>SOLICITA PRIMA VOL.</u></b>
ADMITIDO	NO

**IMPORTE POR ANUALIDAD**

<u>CAMPAÑA</u>	<u>IMPORTE MÁXIMO SUBVENCIONABLE</u>	<u>IMPORTE MEDIO DE TRANSFERENCIA (€/ha)</u>
2015	1.161,08 €	290,27 €
2016	1.161,08 €	290,27 €
2017	1.161,08 €	290,27 €
2018	1.161,08 €	290,27 €
2019	1.161,08 €	290,27 €

**RECINTOS PROPUESTOS**

<u>REF.</u>	<u>REFERENCIA SIGPAC</u>	<u>CULTIVO</u>	<u>DESCRIPCIÓN CULTIVO</u>	<u>S/R</u>	<u>SUP. DEC. ADMIN. (ha)</u>	<u>SUP. PROPUESTA (ha)</u>
1597743	41-024-023-00007-006	81263	ALGODON-DP419	R	3,00	3,00
1597744	41-024-024-00001-003	81263	ALGODON-DP419	R	1,00	1,00

**RESUMEN CRITERIOS DE PRIORIZACIÓN****10.1.5 Sistemas sostenibles de cultivos agroindustriales** PUNTOS: 4,00

	<u>PUNTOS</u>	<u>CUMPLE</u>
Porcentaje de superficie determinada en Red Natura 2000	0,00	0.0%
Porcentaje de superficie determinada situada en zonas RAMSAR	0,00	0.0%
Porcentaje de superficie determinada en zonas vulnerables a la contaminación por nitratos	4,00	100.0%
Titulares de explotaciones que hayan adquirido el compromiso voluntario de establecimiento de una enmienda natural mediante un cultivo de crucifera para su enterrado en verde	0,00	N

**DETALLE CRITERIOS DE PRIORIZACIÓN****10.1.5 Sistemas sostenibles de cultivos agroindustriales** PUNTOS: 4,00

<u>REF.</u>	<u>REFERENCIA SIGPAC</u>	<u>CULTIVO</u>	<u>DESCRIPCIÓN CULTIVO</u>	<u>S/R</u>	<u>SUP. PROPUESTA (ha)</u>	<u>SUP. CUMPLE (ha)</u>
1597743	41-024-023-00007-006	81263	ALGODON-DP419	R	3,00	0,00
1597744	41-024-024-00001-003	81263	ALGODON-DP419	R	1,00	0,00

	<u>PUNTOS</u>	<u>SUP. PROPUESTA (ha)</u>	<u>SUP. CUMPLE (ha)</u>
Porcentaje de superficie determinada en Red Natura 2000	0,00	0,00	0.0%
Porcentaje de superficie determinada situada en zonas RAMSAR	0,00	0,00	0.0%
Porcentaje de superficie determinada en zonas vulnerables a la contaminación por nitratos	4,00	4,00	100.0%
Titulares de explotaciones que hayan adquirido el compromiso voluntario de establecimiento de una enmienda natural mediante un cultivo de crucifera para su enterrado en verde	0,00	0,00	N

<b><u>APELLIDOS Y NOMBRE / RAZÓN SOCIAL</u></b>	<b><u>NIF</u></b>	<b><u>EXPEDIENTE</u></b>	<b><u>SUP. PROPUESTA (ha)</u></b>
HNOS.RUEDA, S.C.	J91334284	8026536	31,71

<b><u>PROPUESTA</u></b>	<b><u>SOLICITA PRIMA VOL.</u></b>
ADMITIDO	NO

**IMPORTE POR ANUALIDAD**

<u>CAMPAÑA</u>	<u>IMPORTE MÁXIMO SUBVENCIONABLE</u>	<u>IMPORTE MEDIO DE TRANSFERENCIA (€/ha)</u>
2015	9.204,46 €	290,27 €
2016	9.204,46 €	290,27 €
2017	9.204,46 €	290,27 €
2018	9.204,46 €	290,27 €
2019	9.204,46 €	290,27 €

**RECINTOS PROPUESTOS**

<u>REF.</u>	<u>REFERENCIA SIGPAC</u>	<u>CULTIVO</u>	<u>DESCRIPCIÓN CULTIVO</u>	<u>S/R</u>	<u>SUP. DEC. ADMIN. (ha)</u>	<u>SUP. PROPUESTA (ha)</u>
1822667	41-055-015-00070-001	81015	ALGODON-COKO	R	5,70	5,70
1822674	41-055-021-00024-001	81015	ALGODON-COKO	R	8,43	8,43
1822675	41-055-021-00032-001	81015	ALGODON-COKO	R	0,38	0,38
1822655	41-055-021-00074-003	4100	MAIZ-MAIZ CONVENCIONAL	R	6,20	6,20
1822673	41-055-021-00077-001	81015	ALGODON-COKO	R	1,29	1,29
1822670	41-055-023-00049-001	81015	ALGODON-COKO	R	2,78	2,78
1822668	41-055-023-00055-002	81015	ALGODON-COKO	R	3,77	3,77
1822671	41-055-023-00074-001	81015	ALGODON-COKO	R	3,16	3,16

**RESUMEN CRITERIOS DE PRIORIZACIÓN****10.1.5 Sistemas sostenibles de cultivos agroindustriales****PUNTOS: 4,00**

	<b><u>PUNTOS</u></b>	<b><u>CUMPLE</u></b>
Porcentaje de superficie determinada en Red Natura 2000	0,00	0.0%
Porcentaje de superficie determinada situada en zonas RAMSAR	0,00	0.0%
Porcentaje de superficie determinada en zonas vulnerables a la contaminación por nitratos	4,00	100.0%
Titulares de explotaciones que hayan adquirido el compromiso voluntario de establecimiento de una enmienda natural mediante un cultivo de crucífera para su enterrado en verde	0,00	N



**DETALLE CRITERIOS DE PRIORIZACIÓN****10.1.5 Sistemas sostenibles de cultivos agroindustriales****PUNTOS: 4,00****Porcentaje de superficie determinada en Red Natura 2000****PUNTOS: 0,00 0.0%**

REF.	REFERENCIA SIGPAC	CULTIVO	DESCRIPCIÓN CULTIVO	S/R	<u>SUP.</u>	<u>SUP.</u>
					<u>PROPUESTA</u>	<u>CUMPLE</u>
					(ha)	(ha)
1822667	41-055-015-00070-001	81015	ALGODON-COKO	R	5,70	0,00
1822674	41-055-021-00024-001	81015	ALGODON-COKO	R	8,43	0,00
1822675	41-055-021-00032-001	81015	ALGODON-COKO	R	0,38	0,00
1822655	41-055-021-00074-003	4100	MAIZ-MAIZ CONVENCIONAL	R	6,20	0,00
1822673	41-055-021-00077-001	81015	ALGODON-COKO	R	1,29	0,00
1822670	41-055-023-00049-001	81015	ALGODON-COKO	R	2,78	0,00
1822668	41-055-023-00055-002	81015	ALGODON-COKO	R	3,77	0,00
1822671	41-055-023-00074-001	81015	ALGODON-COKO	R	3,16	0,00

**Porcentaje de superficie determinada situada en zonas RAMSAR****PUNTOS: 0,00 0.0%**

REF.	REFERENCIA SIGPAC	CULTIVO	DESCRIPCIÓN CULTIVO	S/R	<u>SUP.</u>	<u>SUP.</u>
					<u>PROPUESTA</u>	<u>CUMPLE</u>
					(ha)	(ha)
1822667	41-055-015-00070-001	81015	ALGODON-COKO	R	5,70	0,00
1822674	41-055-021-00024-001	81015	ALGODON-COKO	R	8,43	0,00
1822675	41-055-021-00032-001	81015	ALGODON-COKO	R	0,38	0,00
1822655	41-055-021-00074-003	4100	MAIZ-MAIZ CONVENCIONAL	R	6,20	0,00
1822673	41-055-021-00077-001	81015	ALGODON-COKO	R	1,29	0,00
1822670	41-055-023-00049-001	81015	ALGODON-COKO	R	2,78	0,00
1822668	41-055-023-00055-002	81015	ALGODON-COKO	R	3,77	0,00
1822671	41-055-023-00074-001	81015	ALGODON-COKO	R	3,16	0,00

**Porcentaje de superficie determinada en zonas vulnerables a la contaminación por nitratos****PUNTOS: 4,00 100.0%**

REF.	REFERENCIA SIGPAC	CULTIVO	DESCRIPCIÓN CULTIVO	S/R	<u>SUP.</u>	<u>SUP.</u>
					<u>PROPUESTA</u>	<u>CUMPLE</u>
					(ha)	(ha)
1822667	41-055-015-00070-001	81015	ALGODON-COKO	R	5,70	5,70
1822674	41-055-021-00024-001	81015	ALGODON-COKO	R	8,43	8,43
1822675	41-055-021-00032-001	81015	ALGODON-COKO	R	0,38	0,38
1822655	41-055-021-00074-003	4100	MAIZ-MAIZ CONVENCIONAL	R	6,20	6,20
1822673	41-055-021-00077-001	81015	ALGODON-COKO	R	1,29	1,29
1822670	41-055-023-00049-001	81015	ALGODON-COKO	R	2,78	2,78
1822668	41-055-023-00055-002	81015	ALGODON-COKO	R	3,77	3,77
1822671	41-055-023-00074-001	81015	ALGODON-COKO	R	3,16	3,16

**Titulares de explotaciones que hayan adquirido el compromiso voluntario de establecimiento de una enmienda natural mediante un cultivo de crucifera para su enterrado en verde****PUNTOS: 0,00 N**

<b><u>APELLIDOS Y NOMBRE / RAZÓN SOCIAL</u></b>	<b><u>NIF</u></b>	<b><u>EXPEDIENTE</u></b>	<b><u>SUP. PROPUESTA (ha)</u></b>
HORMIGO MELERO DOLORES	75384776E	8025855	8,21

<b><u>PROPUESTA</u></b>	<b><u>SOLICITA PRIMA VOL.</u></b>
ADMITIDO	NO

**IMPORTE POR ANUALIDAD**

<u>CAMPAÑA</u>	<u>IMPORTE MÁXIMO SUBVENCIONABLE</u>	<u>IMPORTE MEDIO DE TRANSFERENCIA (€/ha)</u>
2015	2.383,12 €	290,27 €
2016	2.383,12 €	290,27 €
2017	2.383,12 €	290,27 €
2018	2.383,12 €	290,27 €
2019	2.383,12 €	290,27 €

**RECINTOS PROPUESTOS**

<u>REF.</u>	<u>REFERENCIA SIGPAC</u>	<u>CULTIVO</u>	<u>DESCRIPCIÓN CULTIVO</u>	<u>S/R</u>	<u>SUP. DEC. ADMIN. (ha)</u>	<u>SUP. PROPUESTA (ha)</u>
1782295	41-068-082-00013-004	81355	ALGODON-FOKION	R	8,15	8,15
1782296	41-068-082-00036-001	81355	ALGODON-FOKION	R	0,06	0,06

**RESUMEN CRITERIOS DE PRIORIZACIÓN****10.1.5 Sistemas sostenibles de cultivos agroindustriales** PUNTOS: 4,00

	<u>PUNTOS</u>	<u>CUMPLE</u>
Porcentaje de superficie determinada en Red Natura 2000	4,00	100.0%
Porcentaje de superficie determinada situada en zonas RAMSAR	0,00	0.0%
Porcentaje de superficie determinada en zonas vulnerables a la contaminación por nitratos	0,00	0.0%
Titulares de explotaciones que hayan adquirido el compromiso voluntario de establecimiento de una enmienda natural mediante un cultivo de crucifera para su enterrado en verde	0,00	N

**DETALLE CRITERIOS DE PRIORIZACIÓN****10.1.5 Sistemas sostenibles de cultivos agroindustriales** PUNTOS: 4,00

<u>REF.</u>	<u>REFERENCIA SIGPAC</u>	<u>CULTIVO</u>	<u>DESCRIPCIÓN CULTIVO</u>	<u>S/R</u>	<u>SUP. PROPUESTA (ha)</u>	<u>SUP. CUMPLE (ha)</u>
1782295	41-068-082-00013-004	81355	ALGODON-FOKION	R	8,15	8,15
1782296	41-068-082-00036-001	81355	ALGODON-FOKION	R	0,06	0,06

	<u>PUNTOS</u>	<u>SUP. PROPUESTA (ha)</u>	<u>SUP. CUMPLE (ha)</u>
Porcentaje de superficie determinada en Red Natura 2000	4,00	100.0%	
Porcentaje de superficie determinada situada en zonas RAMSAR	0,00	0.0%	
Porcentaje de superficie determinada en zonas vulnerables a la contaminación por nitratos	0,00	0.0%	
Titulares de explotaciones que hayan adquirido el compromiso voluntario de establecimiento de una enmienda natural mediante un cultivo de crucifera para su enterrado en verde	0,00	N	

<u>REF.</u>	<u>REFERENCIA SIGPAC</u>	<u>CULTIVO</u>	<u>DESCRIPCIÓN CULTIVO</u>	<u>S/R</u>	<u>SUP. PROPUESTA (ha)</u>	<u>SUP. CUMPLE (ha)</u>
1782295	41-068-082-00013-004	81355	ALGODON-FOKION	R	8,15	0,00
1782296	41-068-082-00036-001	81355	ALGODON-FOKION	R	0,06	0,00

	<u>PUNTOS</u>	<u>SUP. PROPUESTA (ha)</u>	<u>SUP. CUMPLE (ha)</u>
Porcentaje de superficie determinada en zonas vulnerables a la contaminación por nitratos	0,00	0.0%	
Titulares de explotaciones que hayan adquirido el compromiso voluntario de establecimiento de una enmienda natural mediante un cultivo de crucifera para su enterrado en verde	0,00	N	

<u>APELLIDOS Y NOMBRE / RAZÓN SOCIAL</u>	<u>NIF</u>	<u>EXPEDIENTE</u>	<u>SUP. PROPUESTA (ha)</u>
HUERTA MATEO FRANCISCO	27903802H	8002047	3,20
<u>PROPUESTA ADMITIDO</u>	<u>SOLICITA PRIMA VOL. SI</u>	<u>PROPUESTA PRIMA VOL. ADMITIDO</u>	

**IMPORTE POR ANUALIDAD**

<u>CAMPAÑA</u>	<u>IMPORTE MÁXIMO SUBVENCIONABLE</u>	<u>IMPORTE MEDIO DE TRANSFERENCIA (€/ha)</u>
2015	1.387,00 €	433,44 €
2016	1.387,00 €	433,44 €
2017	1.387,00 €	433,44 €
2018	1.387,00 €	433,44 €
2019	1.387,00 €	433,44 €

**RECINTOS PROPUESTOS**

<u>REF.</u>	<u>REFERENCIA SIGPAC</u>	<u>CULTIVO</u>	<u>DESCRIPCIÓN CULTIVO</u>	<u>S/R</u>	<u>SUP. DEC. ADMIN. (ha)</u>	<u>SUP. PROPUESTA (ha)</u>
2016109	41-049-005-00024-001	81190	ALGODON-ALEXANDROS	R	3,20	3,20

**RESUMEN CRITERIOS DE PRIORIZACIÓN**

<b>10.1.5 Sistemas sostenibles de cultivos agroindustriales</b>	<b>PUNTOS: 5,00</b>	<b>PUNTOS</b>	<b>CUMPLE</b>
Porcentaje de superficie determinada en Red Natura 2000		0,00	0.0%
Porcentaje de superficie determinada situada en zonas RAMSAR		0,00	0.0%
Porcentaje de superficie determinada en zonas vulnerables a la contaminación por nitratos		4,00	100.0%
Titulares de explotaciones que hayan adquirido el compromiso voluntario de establecimiento de una enmienda natural mediante un cultivo de crucifera para su enterrado en verde		1,00	S

**DETALLE CRITERIOS DE PRIORIZACIÓN**

<b>10.1.5 Sistemas sostenibles de cultivos agroindustriales</b>	<b>PUNTOS: 5,00</b>	<b>PUNTOS</b>	<b>CUMPLE</b>			
Porcentaje de superficie determinada en Red Natura 2000		PUNTOS: 0,00	0.0%			
		<u>SUP. PROPUESTA (ha)</u>	<u>SUP. CUMPLE (ha)</u>			
<u>REF.</u>	<u>REFERENCIA SIGPAC</u>	<u>CULTIVO</u>	<u>DESCRIPCIÓN CULTIVO</u>	<u>S/R</u>		
2016109	41-049-005-00024-001	81190	ALGODON-ALEXANDROS	R	3,20	0,00
Porcentaje de superficie determinada situada en zonas RAMSAR		PUNTOS: 0,00	0.0%			
		<u>SUP. PROPUESTA (ha)</u>	<u>SUP. CUMPLE (ha)</u>			
<u>REF.</u>	<u>REFERENCIA SIGPAC</u>	<u>CULTIVO</u>	<u>DESCRIPCIÓN CULTIVO</u>	<u>S/R</u>		
2016109	41-049-005-00024-001	81190	ALGODON-ALEXANDROS	R	3,20	0,00
Porcentaje de superficie determinada en zonas vulnerables a la contaminación por nitratos		PUNTOS: 4,00	100.0%			
		<u>SUP. PROPUESTA (ha)</u>	<u>SUP. CUMPLE (ha)</u>			
<u>REF.</u>	<u>REFERENCIA SIGPAC</u>	<u>CULTIVO</u>	<u>DESCRIPCIÓN CULTIVO</u>	<u>S/R</u>		
2016109	41-049-005-00024-001	81190	ALGODON-ALEXANDROS	R	3,20	3,20
Titulares de explotaciones que hayan adquirido el compromiso voluntario de establecimiento de una enmienda natural mediante un cultivo de crucifera para su enterrado en verde		PUNTOS: 1,00	S			



<b><u>APELLIDOS Y NOMBRE / RAZÓN SOCIAL</u></b>	<b><u>NIF</u></b>	<b><u>EXPEDIENTE</u></b>	<b><u>SUP. PROPUESTA (ha)</u></b>
HUERTAS FERNANDEZ MANUEL	34041484N	8030623	8,58

<b><u>PROPUESTA</u></b>	<b><u>SOLICITA PRIMA VOL.</u></b>
ADMITIDO	NO

**IMPORTE POR ANUALIDAD**

<u>CAMPAÑA</u>	<u>IMPORTE MÁXIMO SUBVENCIONABLE</u>	<u>IMPORTE MEDIO DE TRANSFERENCIA (€/ha)</u>
2015	2.490,52 €	290,27 €
2016	2.490,52 €	290,27 €
2017	2.490,52 €	290,27 €
2018	2.490,52 €	290,27 €
2019	2.490,52 €	290,27 €

**RECINTOS PROPUESTOS**

<u>REF.</u>	<u>REFERENCIA SIGPAC</u>	<u>CULTIVO</u>	<u>DESCRIPCIÓN CULTIVO</u>	<u>S/R</u>	<u>SUP. DEC. ADMIN. (ha)</u>	<u>SUP. PROPUESTA (ha)</u>
2123963	41-024-012-00136-004	81263	ALGODON-DP419	R	8,58	8,58

**RESUMEN CRITERIOS DE PRIORIZACIÓN**

<b>10.1.5 Sistemas sostenibles de cultivos agroindustriales</b>	<b>PUNTOS: 4,00</b>		
<b>Porcentaje de superficie determinada en Red Natura 2000</b>		<b>PUNTOS</b>	<b>CUMPLE</b>
		0,00	0.0%
<b>Porcentaje de superficie determinada situada en zonas RAMSAR</b>		0,00	0.0%
<b>Porcentaje de superficie determinada en zonas vulnerables a la contaminación por nitratos</b>		4,00	100.0%
<b>Titulares de explotaciones que hayan adquirido el compromiso voluntario de establecimiento de una enmienda natural mediante un cultivo de crucifera para su enterrado en verde</b>		0,00	N

**DETALLE CRITERIOS DE PRIORIZACIÓN**

<b>10.1.5 Sistemas sostenibles de cultivos agroindustriales</b>	<b>PUNTOS: 4,00</b>		
<b>Porcentaje de superficie determinada en Red Natura 2000</b>		<b>PUNTOS:</b>	<b>0,00</b>
			<b>0.0%</b>
		<b>SUP. PROPUESTA (ha)</b>	<b>SUP. CUMPLE (ha)</b>
<b>REF.</b>	<b>REFERENCIA SIGPAC</b>	<b>CULTIVO</b>	<b>DESCRIPCIÓN CULTIVO</b>
2123963	41-024-012-00136-004	81263	ALGODON-DP419
		<b>S/R</b>	<b>R</b>
		<b>8,58</b>	<b>0,00</b>
<b>Porcentaje de superficie determinada situada en zonas RAMSAR</b>		<b>PUNTOS:</b>	<b>0,00</b>
			<b>0.0%</b>
		<b>SUP. PROPUESTA (ha)</b>	<b>SUP. CUMPLE (ha)</b>
<b>REF.</b>	<b>REFERENCIA SIGPAC</b>	<b>CULTIVO</b>	<b>DESCRIPCIÓN CULTIVO</b>
2123963	41-024-012-00136-004	81263	ALGODON-DP419
		<b>S/R</b>	<b>R</b>
		<b>8,58</b>	<b>0,00</b>
<b>Porcentaje de superficie determinada en zonas vulnerables a la contaminación por nitratos</b>		<b>PUNTOS:</b>	<b>4,00</b>
			<b>100.0%</b>
		<b>SUP. PROPUESTA (ha)</b>	<b>SUP. CUMPLE (ha)</b>
<b>REF.</b>	<b>REFERENCIA SIGPAC</b>	<b>CULTIVO</b>	<b>DESCRIPCIÓN CULTIVO</b>
2123963	41-024-012-00136-004	81263	ALGODON-DP419
		<b>S/R</b>	<b>R</b>
		<b>8,58</b>	<b>8,58</b>
<b>Titulares de explotaciones que hayan adquirido el compromiso voluntario de establecimiento de una enmienda natural mediante un cultivo de crucifera para su enterrado en verde</b>		<b>PUNTOS:</b>	<b>0,00</b>
			<b>N</b>



<u>APELLIDOS Y NOMBRE / RAZÓN SOCIAL</u>	<u>NIF</u>	<u>EXPEDIENTE</u>	<u>SUP. PROPUESTA (ha)</u>
HUERTAS SANCHEZ MANUEL	28201560H	8030630	7,87

<u>PROPUESTA</u>	<u>SOLICITA PRIMA VOL.</u>
ADMITIDO	NO

**IMPORTE POR ANUALIDAD**

<u>CAMPAÑA</u>	<u>IMPORTE MÁXIMO SUBVENCIONABLE</u>	<u>IMPORTE MEDIO DE TRANSFERENCIA (€/ha)</u>
2015	2.284,42 €	290,27 €
2016	2.284,42 €	290,27 €
2017	2.284,42 €	290,27 €
2018	2.284,42 €	290,27 €
2019	2.284,42 €	290,27 €

**RECINTOS PROPUESTOS**

<u>REF.</u>	<u>REFERENCIA SIGPAC</u>	<u>CULTIVO</u>	<u>DESCRIPCIÓN CULTIVO</u>	<u>S/R</u>	<u>SUP. DEC. ADMIN. (ha)</u>	<u>SUP. PROPUESTA (ha)</u>
2124761	41-024-006-00022-001	81263	ALGODON-DP419	R	7,87	7,87

**RESUMEN CRITERIOS DE PRIORIZACIÓN**

<b>10.1.5 Sistemas sostenibles de cultivos agroindustriales</b>	<b>PUNTOS: 4,00</b>	<b>PUNTOS</b>	<b>CUMPLE</b>
Porcentaje de superficie determinada en Red Natura 2000		0,00	0.0%
Porcentaje de superficie determinada situada en zonas RAMSAR		0,00	0.0%
Porcentaje de superficie determinada en zonas vulnerables a la contaminación por nitratos		4,00	100.0%
Titulares de explotaciones que hayan adquirido el compromiso voluntario de establecimiento de una enmienda natural mediante un cultivo de crucifera para su enterrado en verde		0,00	N

**DETALLE CRITERIOS DE PRIORIZACIÓN**

<b>10.1.5 Sistemas sostenibles de cultivos agroindustriales</b>	<b>PUNTOS: 4,00</b>	<b>PUNTOS</b>	<b>CUMPLE</b>			
Porcentaje de superficie determinada en Red Natura 2000		PUNTOS: 0,00	0.0%			
		<u>SUP. PROPUESTA (ha)</u>	<u>SUP. CUMPLE (ha)</u>			
<u>REF.</u>	<u>REFERENCIA SIGPAC</u>	<u>CULTIVO</u>	<u>DESCRIPCIÓN CULTIVO</u>	<u>S/R</u>	<u>SUP. PROPUESTA (ha)</u>	<u>SUP. CUMPLE (ha)</u>
2124761	41-024-006-00022-001	81263	ALGODON-DP419	R	7,87	0,00
Porcentaje de superficie determinada situada en zonas RAMSAR		PUNTOS: 0,00	0.0%			
		<u>SUP. PROPUESTA (ha)</u>	<u>SUP. CUMPLE (ha)</u>			
<u>REF.</u>	<u>REFERENCIA SIGPAC</u>	<u>CULTIVO</u>	<u>DESCRIPCIÓN CULTIVO</u>	<u>S/R</u>	<u>SUP. PROPUESTA (ha)</u>	<u>SUP. CUMPLE (ha)</u>
2124761	41-024-006-00022-001	81263	ALGODON-DP419	R	7,87	0,00
Porcentaje de superficie determinada en zonas vulnerables a la contaminación por nitratos		PUNTOS: 4,00	100.0%			
		<u>SUP. PROPUESTA (ha)</u>	<u>SUP. CUMPLE (ha)</u>			
<u>REF.</u>	<u>REFERENCIA SIGPAC</u>	<u>CULTIVO</u>	<u>DESCRIPCIÓN CULTIVO</u>	<u>S/R</u>	<u>SUP. PROPUESTA (ha)</u>	<u>SUP. CUMPLE (ha)</u>
2124761	41-024-006-00022-001	81263	ALGODON-DP419	R	7,87	7,87
Titulares de explotaciones que hayan adquirido el compromiso voluntario de establecimiento de una enmienda natural mediante un cultivo de crucifera para su enterrado en verde		PUNTOS: 0,00	N			





<u>APELLIDOS Y NOMBRE / RAZÓN SOCIAL</u>	<u>NIF</u>	<u>EXPEDIENTE</u>	<u>SUP. PROPUESTA (ha)</u>
HUMANES HUMANES TERESA	28561070S	8028302	9,04
<u>PROPUESTA ADMITIDO</u>	<u>SOLICITA PRIMA VOL. SI</u>	<u>PROPUESTA PRIMA VOL. ADMITIDO</u>	

**IMPORTE POR ANUALIDAD**

<u>CAMPAÑA</u>	<u>IMPORTE MÁXIMO SUBVENCIONABLE</u>	<u>IMPORTE MEDIO DE TRANSFERENCIA (€/ha)</u>
2015	3.918,30 €	433,44 €
2016	3.918,30 €	433,44 €
2017	3.918,30 €	433,44 €
2018	3.918,30 €	433,44 €
2019	3.918,30 €	433,44 €

**RECINTOS PROPUESTOS**

<u>REF.</u>	<u>REFERENCIA SIGPAC</u>	<u>CULTIVO DESCRIPCIÓN CULTIVO</u>	<u>S/R</u>	<u>SUP. DEC. ADMIN. (ha)</u>	<u>SUP. PROPUESTA (ha)</u>
1937924	41-012-018-00020-001	81216 ALGODON-CARISMA	R	9,04	9,04

**RESUMEN CRITERIOS DE PRIORIZACIÓN**

<b>10.1.5 Sistemas sostenibles de cultivos agroindustriales</b>	<b>PUNTOS: 5,00</b>	<b>PUNTOS</b>	<b>CUMPLE</b>
Porcentaje de superficie determinada en Red Natura 2000		0,00	0.0%
Porcentaje de superficie determinada situada en zonas RAMSAR		0,00	0.0%
Porcentaje de superficie determinada en zonas vulnerables a la contaminación por nitratos		4,00	100.0%
Titulares de explotaciones que hayan adquirido el compromiso voluntario de establecimiento de una enmienda natural mediante un cultivo de crucifera para su enterrado en verde		1,00	S

**DETALLE CRITERIOS DE PRIORIZACIÓN**

<b>10.1.5 Sistemas sostenibles de cultivos agroindustriales</b>	<b>PUNTOS: 5,00</b>	<b>PUNTOS</b>	<b>CUMPLE</b>		
Porcentaje de superficie determinada en Red Natura 2000		PUNTOS: 0,00	0.0%		
		<u>SUP. PROPUESTA (ha)</u>	<u>SUP. CUMPLE (ha)</u>		
<u>REF.</u>	<u>REFERENCIA SIGPAC</u>	<u>CULTIVO DESCRIPCIÓN CULTIVO</u>	<u>S/R</u>	<u>SUP. PROPUESTA (ha)</u>	<u>SUP. CUMPLE (ha)</u>
1937924	41-012-018-00020-001	81216 ALGODON-CARISMA	R	9,04	0,00
Porcentaje de superficie determinada situada en zonas RAMSAR		PUNTOS: 0,00	0.0%		
		<u>SUP. PROPUESTA (ha)</u>	<u>SUP. CUMPLE (ha)</u>		
<u>REF.</u>	<u>REFERENCIA SIGPAC</u>	<u>CULTIVO DESCRIPCIÓN CULTIVO</u>	<u>S/R</u>	<u>SUP. PROPUESTA (ha)</u>	<u>SUP. CUMPLE (ha)</u>
1937924	41-012-018-00020-001	81216 ALGODON-CARISMA	R	9,04	0,00
Porcentaje de superficie determinada en zonas vulnerables a la contaminación por nitratos		PUNTOS: 4,00	100.0%		
		<u>SUP. PROPUESTA (ha)</u>	<u>SUP. CUMPLE (ha)</u>		
<u>REF.</u>	<u>REFERENCIA SIGPAC</u>	<u>CULTIVO DESCRIPCIÓN CULTIVO</u>	<u>S/R</u>	<u>SUP. PROPUESTA (ha)</u>	<u>SUP. CUMPLE (ha)</u>
1937924	41-012-018-00020-001	81216 ALGODON-CARISMA	R	9,04	9,04
Titulares de explotaciones que hayan adquirido el compromiso voluntario de establecimiento de una enmienda natural mediante un cultivo de crucifera para su enterrado en verde		PUNTOS: 1,00	S		



<b><u>APELLIDOS Y NOMBRE / RAZÓN SOCIAL</u></b>	<b><u>NIF</u></b>	<b><u>EXPEDIENTE</u></b>	<b><u>SUP. PROPUESTA (ha)</u></b>
IBÁÑEZ TERRIBAS ROSARIO	23569521H	8023648	7,19

<b><u>PROPUESTA</u></b>	<b><u>SOLICITA PRIMA VOL.</u></b>
ADMITIDO	NO

**IMPORTE POR ANUALIDAD**

<u>CAMPAÑA</u>	<u>IMPORTE MÁXIMO SUBVENCIONABLE</u>	<u>IMPORTE MEDIO DE TRANSFERENCIA (€/ha)</u>
2015	2.087,04 €	290,27 €
2016	2.087,04 €	290,27 €
2017	2.087,04 €	290,27 €
2018	2.087,04 €	290,27 €
2019	2.087,04 €	290,27 €

**RECINTOS PROPUESTOS**

<u>REF.</u>	<u>REFERENCIA SIGPAC</u>	<u>CULTIVO</u>	<u>DESCRIPCIÓN CULTIVO</u>	<u>S/R</u>	<u>SUP. DEC. ADMIN. (ha)</u>	<u>SUP. PROPUESTA (ha)</u>
1650285	41-053-019-00317-002	81361	ALGODON-INTERCOTT 211	R	2,30	2,30
1650286	41-053-019-00317-002	81361	ALGODON-INTERCOTT 211	R	4,89	4,89

**RESUMEN CRITERIOS DE PRIORIZACIÓN****10.1.5 Sistemas sostenibles de cultivos agroindustriales** PUNTOS: 4,00

	<u>PUNTOS</u>	<u>CUMPLE</u>
Porcentaje de superficie determinada en Red Natura 2000	0,00	0.0%
Porcentaje de superficie determinada situada en zonas RAMSAR	0,00	0.0%
Porcentaje de superficie determinada en zonas vulnerables a la contaminación por nitratos	4,00	100.0%
Titulares de explotaciones que hayan adquirido el compromiso voluntario de establecimiento de una enmienda natural mediante un cultivo de crucífera para su enterrado en verde	0,00	N

**DETALLE CRITERIOS DE PRIORIZACIÓN****10.1.5 Sistemas sostenibles de cultivos agroindustriales** PUNTOS: 4,00

<u>REF.</u>	<u>REFERENCIA SIGPAC</u>	<u>CULTIVO</u>	<u>DESCRIPCIÓN CULTIVO</u>	<u>S/R</u>	<u>SUP. PROPUESTA (ha)</u>	<u>SUP. CUMPLE (ha)</u>
1650286	41-053-019-00317-002	81361	ALGODON-INTERCOTT 211	R	4,89	0,00
1650285	41-053-019-00317-002	81361	ALGODON-INTERCOTT 211	R	2,30	0,00

	<u>PUNTOS</u>	<u>SUP. PROPUESTA (ha)</u>	<u>SUP. CUMPLE (ha)</u>
Porcentaje de superficie determinada en Red Natura 2000	0,00	0,00	0.0%
Porcentaje de superficie determinada situada en zonas RAMSAR	0,00	0,00	0.0%
Porcentaje de superficie determinada en zonas vulnerables a la contaminación por nitratos	4,00	4,89	100.0%
Titulares de explotaciones que hayan adquirido el compromiso voluntario de establecimiento de una enmienda natural mediante un cultivo de crucífera para su enterrado en verde	0,00	0,00	N

<u>REF.</u>	<u>REFERENCIA SIGPAC</u>	<u>CULTIVO</u>	<u>DESCRIPCIÓN CULTIVO</u>	<u>S/R</u>	<u>SUP. PROPUESTA (ha)</u>	<u>SUP. CUMPLE (ha)</u>
1650285	41-053-019-00317-002	81361	ALGODON-INTERCOTT 211	R	2,30	2,30
1650286	41-053-019-00317-002	81361	ALGODON-INTERCOTT 211	R	4,89	4,89

<u>APELLIDOS Y NOMBRE / RAZÓN SOCIAL</u>	<u>NIF</u>	<u>EXPEDIENTE</u>	<u>SUP. PROPUESTA (ha)</u>
IBERHABLA SL	B91792622	8031177	11,88
<u>PROPUESTA INADMITIDO</u>	<u>SOLICITA PRIMA VOL. SI</u>	<u>PROPUESTA PRIMA VOL. INADMITIDO</u>	
<u>IMPORTE POR ANUALIDAD</u>			

<u>CAMPAÑA</u>	<u>IMPORTE MÁXIMO SUBVENCIONABLE</u>	<u>IMPORTE MEDIO DE TRANSFERENCIA (€/ha)</u>
2015	5.149,27 €	433,44 €
2016	5.149,27 €	433,44 €
2017	5.149,27 €	433,44 €
2018	5.149,27 €	433,44 €
2019	5.149,27 €	433,44 €

**RECINTOS PROPUESTOS**

<u>REF.</u>	<u>REFERENCIA SIGPAC</u>	<u>CULTIVO</u>	<u>DESCRIPCIÓN CULTIVO</u>	<u>S/R</u>	<u>SUP. DEC. ADMIN. (ha)</u>	<u>SUP. PROPUESTA (ha)</u>
2216231	41-012-037-00001-011	81263	ALGODON-DP419	S	11,88	11,88

**RESUMEN CRITERIOS DE PRIORIZACIÓN**

<b>10.1.5 Sistemas sostenibles de cultivos agroindustriales</b>	<b>PUNTOS: 1,00</b>	<b>PUNTOS</b>	<b>CUMPLE</b>
Porcentaje de superficie determinada en Red Natura 2000		0,00	0.0%
Porcentaje de superficie determinada situada en zonas RAMSAR		0,00	0.0%
Porcentaje de superficie determinada en zonas vulnerables a la contaminación por nitratos		0,00	0.0%
Titulares de explotaciones que hayan adquirido el compromiso voluntario de establecimiento de una enmienda natural mediante un cultivo de crucifera para su enterrado en verde		1,00	S

**DETALLE CRITERIOS DE PRIORIZACIÓN**

<b>10.1.5 Sistemas sostenibles de cultivos agroindustriales</b>	<b>PUNTOS: 1,00</b>	<b>PUNTOS</b>	<b>CUMPLE</b>			
Porcentaje de superficie determinada en Red Natura 2000		PUNTOS: 0,00	0.0%			
<u>REF.</u>	<u>REFERENCIA SIGPAC</u>	<u>CULTIVO</u>	<u>DESCRIPCIÓN CULTIVO</u>	<u>S/R</u>	<u>SUP. PROPUESTA (ha)</u>	<u>SUP. CUMPLE (ha)</u>
2216231	41-012-037-00001-011	81263	ALGODON-DP419	S	11,88	0,00
Porcentaje de superficie determinada situada en zonas RAMSAR		PUNTOS: 0,00	0.0%			
<u>REF.</u>	<u>REFERENCIA SIGPAC</u>	<u>CULTIVO</u>	<u>DESCRIPCIÓN CULTIVO</u>	<u>S/R</u>	<u>SUP. PROPUESTA (ha)</u>	<u>SUP. CUMPLE (ha)</u>
2216231	41-012-037-00001-011	81263	ALGODON-DP419	S	11,88	0,00
Porcentaje de superficie determinada en zonas vulnerables a la contaminación por nitratos		PUNTOS: 0,00	0.0%			
<u>REF.</u>	<u>REFERENCIA SIGPAC</u>	<u>CULTIVO</u>	<u>DESCRIPCIÓN CULTIVO</u>	<u>S/R</u>	<u>SUP. PROPUESTA (ha)</u>	<u>SUP. CUMPLE (ha)</u>
2216231	41-012-037-00001-011	81263	ALGODON-DP419	S	11,88	0,00
Titulares de explotaciones que hayan adquirido el compromiso voluntario de establecimiento de una enmienda natural mediante un cultivo de crucifera para su enterrado en verde		PUNTOS: 1,00	S			



<u>APELLIDOS Y NOMBRE / RAZÓN SOCIAL</u>	<u>NIF</u>	<u>EXPEDIENTE</u>	<u>SUP. PROPUESTA (ha)</u>
IGEÑO LUQUE JOSE	75359898F	8025566	3,63
<u>PROPUESTA ADMITIDO</u>	<u>SOLICITA PRIMA VOL. SI</u>	<u>PROPUESTA PRIMA VOL. ADMITIDO</u>	
<b>IMPORTE POR ANUALIDAD</b>			

<u>CAMPAÑA</u>	<u>IMPORTE MÁXIMO SUBVENCIONABLE</u>	<u>IMPORTE MEDIO DE TRANSFERENCIA (€/ha)</u>
2015	1.573,39 €	433,44 €
2016	1.573,39 €	433,44 €
2017	1.573,39 €	433,44 €
2018	1.573,39 €	433,44 €
2019	1.573,39 €	433,44 €

**RECINTOS PROPUESTOS**

<u>REF.</u>	<u>REFERENCIA SIGPAC</u>	<u>CULTIVO</u>	<u>DESCRIPCIÓN CULTIVO</u>	<u>S/R</u>	<u>SUP. DEC. ADMIN. (ha)</u>	<u>SUP. PROPUESTA (ha)</u>
2027205	41-055-023-00171-002	81314	ALGODON-ALBARIZA	R	2,31	2,31
2027204	41-055-023-00172-001	81314	ALGODON-ALBARIZA	R	1,32	1,32

**RESUMEN CRITERIOS DE PRIORIZACIÓN**

<b>10.1.5 Sistemas sostenibles de cultivos agroindustriales</b>	<b>PUNTOS: 5,00</b>	<b>PUNTOS</b>	<b>CUMPLE</b>
Porcentaje de superficie determinada en Red Natura 2000		0,00	0.0%
Porcentaje de superficie determinada situada en zonas RAMSAR		0,00	0.0%
Porcentaje de superficie determinada en zonas vulnerables a la contaminación por nitratos		4,00	100.0%
Titulares de explotaciones que hayan adquirido el compromiso voluntario de establecimiento de una enmienda natural mediante un cultivo de crucifera para su enterrado en verde		1,00	S

**DETALLE CRITERIOS DE PRIORIZACIÓN**

<b>10.1.5 Sistemas sostenibles de cultivos agroindustriales</b>	<b>PUNTOS: 5,00</b>	<b>PUNTOS</b>	<b>CUMPLE</b>			
Porcentaje de superficie determinada en Red Natura 2000		PUNTOS: 0,00	0.0%			
		<b>SUP. PROPUESTA (ha)</b>	<b>SUP. CUMPLE (ha)</b>			
<u>REF.</u>	<u>REFERENCIA SIGPAC</u>	<u>CULTIVO</u>	<u>DESCRIPCIÓN CULTIVO</u>	<u>S/R</u>		
2027205	41-055-023-00171-002	81314	ALGODON-ALBARIZA	R	2,31	0,00
2027204	41-055-023-00172-001	81314	ALGODON-ALBARIZA	R	1,32	0,00
Porcentaje de superficie determinada situada en zonas RAMSAR		PUNTOS: 0,00	0.0%			
		<b>SUP. PROPUESTA (ha)</b>	<b>SUP. CUMPLE (ha)</b>			
<u>REF.</u>	<u>REFERENCIA SIGPAC</u>	<u>CULTIVO</u>	<u>DESCRIPCIÓN CULTIVO</u>	<u>S/R</u>		
2027205	41-055-023-00171-002	81314	ALGODON-ALBARIZA	R	2,31	0,00
2027204	41-055-023-00172-001	81314	ALGODON-ALBARIZA	R	1,32	0,00
Porcentaje de superficie determinada en zonas vulnerables a la contaminación por nitratos		PUNTOS: 4,00	100.0%			
		<b>SUP. PROPUESTA (ha)</b>	<b>SUP. CUMPLE (ha)</b>			
<u>REF.</u>	<u>REFERENCIA SIGPAC</u>	<u>CULTIVO</u>	<u>DESCRIPCIÓN CULTIVO</u>	<u>S/R</u>		
2027205	41-055-023-00171-002	81314	ALGODON-ALBARIZA	R	2,31	2,31
2027204	41-055-023-00172-001	81314	ALGODON-ALBARIZA	R	1,32	1,32
Titulares de explotaciones que hayan adquirido el compromiso voluntario de establecimiento de una enmienda natural mediante un cultivo de crucifera para su enterrado en verde		PUNTOS: 1,00	S			

<b><u>APELLIDOS Y NOMBRE / RAZÓN SOCIAL</u></b>	<b><u>NIF</u></b>	<b><u>EXPEDIENTE</u></b>	<b><u>SUP. PROPUESTA (ha)</u></b>
IGEÑO LUQUE SOCIEDAD CIVIL	J41641705	8027530	7,02

<b><u>PROPUESTA</u></b>	<b><u>SOLICITA PRIMA VOL.</u></b>	<b><u>PROPUESTA PRIMA VOL.</u></b>
ADMITIDO	SI	ADMITIDO

**IMPORTE POR ANUALIDAD**

<b><u>CAMPAÑA</u></b>	<b><u>IMPORTE MÁXIMO SUBVENCIONABLE</u></b>	<b><u>IMPORTE MEDIO DE TRANSFERENCIA (€/ha)</u></b>
2015	3.042,75 €	433,44 €
2016	3.042,75 €	433,44 €
2017	3.042,75 €	433,44 €
2018	3.042,75 €	433,44 €
2019	3.042,75 €	433,44 €

**RECINTOS PROPUESTOS**

<b><u>REF.</u></b>	<b><u>REFERENCIA SIGPAC</u></b>	<b><u>CULTIVO</u></b>	<b><u>DESCRIPCIÓN CULTIVO</u></b>	<b><u>S/R</u></b>	<b><u>SUP. DEC. ADMIN. (ha)</u></b>	<b><u>SUP. PROPUESTA (ha)</u></b>
2027473	41-055-012-00137-004	81268	ALGODON-JUNCAL	R	0,76	0,76
2027472	41-055-012-00150-001	81268	ALGODON-JUNCAL	R	3,40	3,40
2027471	41-055-013-00161-001	4100	MAIZ-MAIZ CONVENCIONAL	R	2,86	2,86

**RESUMEN CRITERIOS DE PRIORIZACIÓN****10.1.5 Sistemas sostenibles de cultivos agroindustriales****PUNTOS: 5,00**

	<b><u>PUNTOS</u></b>	<b><u>CUMPLE</u></b>
Porcentaje de superficie determinada en Red Natura 2000	0,00	0.0%
Porcentaje de superficie determinada situada en zonas RAMSAR	0,00	0.0%
Porcentaje de superficie determinada en zonas vulnerables a la contaminación por nitratos	4,00	100.0%
Titulares de explotaciones que hayan adquirido el compromiso voluntario de establecimiento de una enmienda natural mediante un cultivo de crucifera para su enterrado en verde	1,00	S



**DETALLE CRITERIOS DE PRIORIZACIÓN****10.1.5 Sistemas sostenibles de cultivos agroindustriales****PUNTOS: 5,00****Porcentaje de superficie determinada en Red Natura 2000****PUNTOS: 0,00 0.0%**

<u>REF.</u>	<u>REFERENCIA SIGPAC</u>	<u>CULTIVO</u>	<u>DESCRIPCIÓN CULTIVO</u>	<u>S/R</u>	<u>SUP.</u> <u>PROPUESTA</u> <u>(ha)</u>	<u>SUP.</u> <u>CUMPLE</u> <u>(ha)</u>
2027473	41-055-012-00137-004	81268	ALGODON-JUNCAL	R	0,76	0,00
2027472	41-055-012-00150-001	81268	ALGODON-JUNCAL	R	3,40	0,00
2027471	41-055-013-00161-001	4100	MAIZ-MAIZ CONVENCIONAL	R	2,86	0,00

**Porcentaje de superficie determinada situada en zonas RAMSAR****PUNTOS: 0,00 0.0%**

<u>REF.</u>	<u>REFERENCIA SIGPAC</u>	<u>CULTIVO</u>	<u>DESCRIPCIÓN CULTIVO</u>	<u>S/R</u>	<u>SUP.</u> <u>PROPUESTA</u> <u>(ha)</u>	<u>SUP.</u> <u>CUMPLE</u> <u>(ha)</u>
2027473	41-055-012-00137-004	81268	ALGODON-JUNCAL	R	0,76	0,00
2027472	41-055-012-00150-001	81268	ALGODON-JUNCAL	R	3,40	0,00
2027471	41-055-013-00161-001	4100	MAIZ-MAIZ CONVENCIONAL	R	2,86	0,00

**Porcentaje de superficie determinada en zonas vulnerables a la contaminación por nitratos****PUNTOS: 4,00 100.0%**

<u>REF.</u>	<u>REFERENCIA SIGPAC</u>	<u>CULTIVO</u>	<u>DESCRIPCIÓN CULTIVO</u>	<u>S/R</u>	<u>SUP.</u> <u>PROPUESTA</u> <u>(ha)</u>	<u>SUP.</u> <u>CUMPLE</u> <u>(ha)</u>
2027473	41-055-012-00137-004	81268	ALGODON-JUNCAL	R	0,76	0,76
2027472	41-055-012-00150-001	81268	ALGODON-JUNCAL	R	3,40	3,40
2027471	41-055-013-00161-001	4100	MAIZ-MAIZ CONVENCIONAL	R	2,86	2,86

**Titulares de explotaciones que hayan adquirido el compromiso voluntario de establecimiento de una enmienda natural mediante un cultivo de crucífera para su enterrado en verde****PUNTOS: 1,00 S**

<u>APELLIDOS Y NOMBRE / RAZÓN SOCIAL</u>	<u>NIF</u>	<u>EXPEDIENTE</u>	<u>SUP. PROPUESTA (ha)</u>
IGNACIO GARCIA DOLORES	28324030J	8023827	9,95

<u>PROPUESTA</u>	<u>SOLICITA PRIMA VOL.</u>
ADMITIDO	NO

IMPORTE POR ANUALIDAD

<u>CAMPAÑA</u>	<u>IMPORTE MÁXIMO SUBVENCIONABLE</u>	<u>IMPORTE MEDIO DE TRANSFERENCIA (€/ha)</u>
2015	2.888,19 €	290,27 €
2016	2.888,19 €	290,27 €
2017	2.888,19 €	290,27 €
2018	2.888,19 €	290,27 €
2019	2.888,19 €	290,27 €

RECINTOS PROPUESTOS

<u>REF.</u>	<u>REFERENCIA SIGPAC</u>	<u>CULTIVO</u>	<u>DESCRIPCIÓN CULTIVO</u>	<u>S/R</u>	<u>SUP. DEC. ADMIN. (ha)</u>	<u>SUP. PROPUESTA (ha)</u>
1661162	41-095-062-00026-003	81268	ALGODON-JUNCAL	R	9,95	9,95

**RESUMEN CRITERIOS DE PRIORIZACIÓN**

<b>10.1.5 Sistemas sostenibles de cultivos agroindustriales</b>	<b>PUNTOS: 4,00</b>
---	---------------------

	<u>PUNTOS</u>	<u>CUMPLE</u>
Porcentaje de superficie determinada en Red Natura 2000	0,00	0.0%
Porcentaje de superficie determinada situada en zonas RAMSAR	0,00	0.0%
Porcentaje de superficie determinada en zonas vulnerables a la contaminación por nitratos	4,00	100.0%
Titulares de explotaciones que hayan adquirido el compromiso voluntario de establecimiento de una enmienda natural mediante un cultivo de crucífera para su enterrado en verde	0,00	N

**DETALLE CRITERIOS DE PRIORIZACIÓN**

<b>10.1.5 Sistemas sostenibles de cultivos agroindustriales</b>	<b>PUNTOS: 4,00</b>
---	---------------------

Porcentaje de superficie determinada en Red Natura 2000	<b>PUNTOS: 0,00</b>	<b>0.0%</b>				
	<u>SUP. PROPUESTA (ha)</u>	<u>SUP. CUMPLE (ha)</u>				
<u>REF.</u>	<u>REFERENCIA SIGPAC</u>	<u>CULTIVO</u>	<u>DESCRIPCIÓN CULTIVO</u>	<u>S/R</u>	9,95	0,00
1661162	41-095-062-00026-003	81268	ALGODON-JUNCAL	R		
Porcentaje de superficie determinada situada en zonas RAMSAR	<b>PUNTOS: 0,00</b>	<b>0.0%</b>				
	<u>SUP. PROPUESTA (ha)</u>	<u>SUP. CUMPLE (ha)</u>				
<u>REF.</u>	<u>REFERENCIA SIGPAC</u>	<u>CULTIVO</u>	<u>DESCRIPCIÓN CULTIVO</u>	<u>S/R</u>	9,95	0,00
1661162	41-095-062-00026-003	81268	ALGODON-JUNCAL	R		
Porcentaje de superficie determinada en zonas vulnerables a la contaminación por nitratos	<b>PUNTOS: 4,00</b>	<b>100.0%</b>				
	<u>SUP. PROPUESTA (ha)</u>	<u>SUP. CUMPLE (ha)</u>				
<u>REF.</u>	<u>REFERENCIA SIGPAC</u>	<u>CULTIVO</u>	<u>DESCRIPCIÓN CULTIVO</u>	<u>S/R</u>	9,95	9,95
1661162	41-095-062-00026-003	81268	ALGODON-JUNCAL	R		
Titulares de explotaciones que hayan adquirido el compromiso voluntario de establecimiento de una enmienda natural mediante un cultivo de crucífera para su enterrado en verde	<b>PUNTOS: 0,00</b>	<b>N</b>				



<b><u>APELLIDOS Y NOMBRE / RAZÓN SOCIAL</u></b>	<b><u>NIF</u></b>	<b><u>EXPEDIENTE</u></b>	<b><u>SUP. PROPUESTA (ha)</u></b>
ILLANES VELASCO ANDRES	30486846R	8026761	38,76

<b><u>PROPUESTA</u></b>	<b><u>SOLICITA PRIMA VOL.</u></b>
INADMITIDO	NO

**IMPORTE POR ANUALIDAD**

<u>CAMPAÑA</u>	<u>IMPORTE MÁXIMO SUBVENCIONABLE</u>	<u>IMPORTE MEDIO DE TRANSFERENCIA (€/ha)</u>
2015	11.250,87 €	290,27 €
2016	11.250,87 €	290,27 €
2017	11.250,87 €	290,27 €
2018	11.250,87 €	290,27 €
2019	11.250,87 €	290,27 €

**RECINTOS PROPUESTOS**

<u>REF.</u>	<u>REFERENCIA SIGPAC</u>	<u>CULTIVO</u>	<u>DESCRIPCIÓN CULTIVO</u>	<u>S/R</u>	<u>SUP. DEC. ADMIN. (ha)</u>	<u>SUP. PROPUESTA (ha)</u>
1836439	14-056-001-00022-001	81038	ALGODON-REINA	R	6,51	6,51
1836441	14-056-002-00004-001	81038	ALGODON-REINA	R	5,16	5,16
1836440	41-039-031-00009-005	81038	ALGODON-REINA	R	16,75	16,75
1836442	41-039-031-00027-001	81038	ALGODON-REINA	R	4,82	4,82
1836443	41-039-031-00028-001	81038	ALGODON-REINA	R	5,52	5,52

**RESUMEN CRITERIOS DE PRIORIZACIÓN****10.1.5 Sistemas sostenibles de cultivos agroindustriales****PUNTOS: 0,00**

	<b><u>PUNTOS</u></b>	<b><u>CUMPLE</u></b>
Porcentaje de superficie determinada en Red Natura 2000	0,00	0.0%
Porcentaje de superficie determinada situada en zonas RAMSAR	0,00	0.0%
Porcentaje de superficie determinada en zonas vulnerables a la contaminación por nitratos	0,00	0.0%
Titulares de explotaciones que hayan adquirido el compromiso voluntario de establecimiento de una enmienda natural mediante un cultivo de crucífera para su enterrado en verde	0,00	N





**DETALLE CRITERIOS DE PRIORIZACIÓN****10.1.5 Sistemas sostenibles de cultivos agroindustriales****PUNTOS: 0,00****Porcentaje de superficie determinada en Red Natura 2000****PUNTOS: 0,00 0.0%**

<u>REF.</u>	<u>REFERENCIA SIGPAC</u>	<u>CULTIVO</u>	<u>DESCRIPCIÓN CULTIVO</u>	<u>S/R</u>	<u>SUP.</u>	<u>SUP.</u>
					<u>PROPUESTA</u>	<u>CUMPLE</u>
					(ha)	(ha)
1836439	14-056-001-00022-001	81038	ALGODON-REINA	R	6,51	0,00
1836441	14-056-002-00004-001	81038	ALGODON-REINA	R	5,16	0,00
1836440	41-039-031-00009-005	81038	ALGODON-REINA	R	16,75	0,00
1836442	41-039-031-00027-001	81038	ALGODON-REINA	R	4,82	0,00
1836443	41-039-031-00028-001	81038	ALGODON-REINA	R	5,52	0,00

**Porcentaje de superficie determinada situada en zonas RAMSAR****PUNTOS: 0,00 0.0%**

<u>REF.</u>	<u>REFERENCIA SIGPAC</u>	<u>CULTIVO</u>	<u>DESCRIPCIÓN CULTIVO</u>	<u>S/R</u>	<u>SUP.</u>	<u>SUP.</u>
					<u>PROPUESTA</u>	<u>CUMPLE</u>
					(ha)	(ha)
1836439	14-056-001-00022-001	81038	ALGODON-REINA	R	6,51	0,00
1836441	14-056-002-00004-001	81038	ALGODON-REINA	R	5,16	0,00
1836440	41-039-031-00009-005	81038	ALGODON-REINA	R	16,75	0,00
1836442	41-039-031-00027-001	81038	ALGODON-REINA	R	4,82	0,00
1836443	41-039-031-00028-001	81038	ALGODON-REINA	R	5,52	0,00

**Porcentaje de superficie determinada en zonas vulnerables a la contaminación por nitratos****PUNTOS: 0,00 0.0%**

<u>REF.</u>	<u>REFERENCIA SIGPAC</u>	<u>CULTIVO</u>	<u>DESCRIPCIÓN CULTIVO</u>	<u>S/R</u>	<u>SUP.</u>	<u>SUP.</u>
					<u>PROPUESTA</u>	<u>CUMPLE</u>
					(ha)	(ha)
1836439	14-056-001-00022-001	81038	ALGODON-REINA	R	6,51	0,00
1836441	14-056-002-00004-001	81038	ALGODON-REINA	R	5,16	0,00
1836440	41-039-031-00009-005	81038	ALGODON-REINA	R	16,75	0,00
1836442	41-039-031-00027-001	81038	ALGODON-REINA	R	4,82	0,00
1836443	41-039-031-00028-001	81038	ALGODON-REINA	R	5,52	0,00

**Titulares de explotaciones que hayan adquirido el compromiso voluntario de establecimiento de una enmienda natural mediante un cultivo de crucifera para su enterrado en verde****PUNTOS: 0,00 N**

<b><u>APELLIDOS Y NOMBRE / RAZÓN SOCIAL</u></b>	<b><u>NIF</u></b>	<b><u>EXPEDIENTE</u></b>	<b><u>SUP. PROPUESTA (ha)</u></b>
INDUSTRIA DESMOTADORA ANDALUZA, S.L.	B91607275	8023839	5,93

<b><u>PROPUESTA</u></b>	<b><u>SOLICITA PRIMA VOL.</u></b>
ADMITIDO	NO

**IMPORTE POR ANUALIDAD**

<u>CAMPAÑA</u>	<u>IMPORTE MÁXIMO SUBVENCIONABLE</u>	<u>IMPORTE MEDIO DE TRANSFERENCIA (€/ha)</u>
2015	1.721,30 €	290,27 €
2016	1.721,30 €	290,27 €
2017	1.721,30 €	290,27 €
2018	1.721,30 €	290,27 €
2019	1.721,30 €	290,27 €

**RECINTOS PROPUESTOS**

<u>REF.</u>	<u>REFERENCIA SIGPAC</u>	<u>CULTIVO</u>	<u>DESCRIPCIÓN CULTIVO</u>	<u>S/R</u>	<u>SUP. DEC. ADMIN. (ha)</u>	<u>SUP. PROPUESTA (ha)</u>
2020980	41-020-003-00080-003	81216	ALGODON-CARISMA	R	1,33	1,33
2020983	41-020-024-00052-002	81216	ALGODON-CARISMA	R	1,15	1,15
2020982	41-020-024-00055-002	81216	ALGODON-CARISMA	R	0,90	0,90
2020981	41-039-062-00182-006	81216	ALGODON-CARISMA	R	2,55	2,55

**RESUMEN CRITERIOS DE PRIORIZACIÓN****10.1.5 Sistemas sostenibles de cultivos agroindustriales****PUNTOS: 4,00**

	<b><u>PUNTOS</u></b>	<b><u>CUMPLE</u></b>
Porcentaje de superficie determinada en Red Natura 2000	0,00	0.0%
Porcentaje de superficie determinada situada en zonas RAMSAR	0,00	0.0%
Porcentaje de superficie determinada en zonas vulnerables a la contaminación por nitratos	4,00	100.0%
Titulares de explotaciones que hayan adquirido el compromiso voluntario de establecimiento de una enmienda natural mediante un cultivo de crucífera para su enterrado en verde	0,00	N



**DETALLE CRITERIOS DE PRIORIZACIÓN****10.1.5 Sistemas sostenibles de cultivos agroindustriales****PUNTOS: 4,00****Porcentaje de superficie determinada en Red Natura 2000****PUNTOS: 0,00 0.0%**

<u>REF.</u>	<u>REFERENCIA SIGPAC</u>	<u>CULTIVO</u>	<u>DESCRIPCIÓN CULTIVO</u>	<u>S/R</u>	<u>SUP.</u> <u>PROPUESTA</u> <u>(ha)</u>	<u>SUP.</u> <u>CUMPLE</u> <u>(ha)</u>
2020980	41-020-003-00080-003	81216	ALGODON-CARISMA	R	1,33	0,00
2020983	41-020-024-00052-002	81216	ALGODON-CARISMA	R	1,15	0,00
2020982	41-020-024-00055-002	81216	ALGODON-CARISMA	R	0,90	0,00
2020981	41-039-062-00182-006	81216	ALGODON-CARISMA	R	2,55	0,00

**Porcentaje de superficie determinada situada en zonas RAMSAR****PUNTOS: 0,00 0.0%**

<u>REF.</u>	<u>REFERENCIA SIGPAC</u>	<u>CULTIVO</u>	<u>DESCRIPCIÓN CULTIVO</u>	<u>S/R</u>	<u>SUP.</u> <u>PROPUESTA</u> <u>(ha)</u>	<u>SUP.</u> <u>CUMPLE</u> <u>(ha)</u>
2020980	41-020-003-00080-003	81216	ALGODON-CARISMA	R	1,33	0,00
2020983	41-020-024-00052-002	81216	ALGODON-CARISMA	R	1,15	0,00
2020982	41-020-024-00055-002	81216	ALGODON-CARISMA	R	0,90	0,00
2020981	41-039-062-00182-006	81216	ALGODON-CARISMA	R	2,55	0,00

**Porcentaje de superficie determinada en zonas vulnerables a la contaminación por nitratos****PUNTOS: 4,00 100.0%**

<u>REF.</u>	<u>REFERENCIA SIGPAC</u>	<u>CULTIVO</u>	<u>DESCRIPCIÓN CULTIVO</u>	<u>S/R</u>	<u>SUP.</u> <u>PROPUESTA</u> <u>(ha)</u>	<u>SUP.</u> <u>CUMPLE</u> <u>(ha)</u>
2020980	41-020-003-00080-003	81216	ALGODON-CARISMA	R	1,33	1,33
2020983	41-020-024-00052-002	81216	ALGODON-CARISMA	R	1,15	1,15
2020982	41-020-024-00055-002	81216	ALGODON-CARISMA	R	0,90	0,90
2020981	41-039-062-00182-006	81216	ALGODON-CARISMA	R	2,55	2,55

**Titulares de explotaciones que hayan adquirido el compromiso voluntario de establecimiento de una enmienda natural mediante un cultivo de crucifera para su enterrado en verde****PUNTOS: 0,00 N**

<b><u>APELLIDOS Y NOMBRE / RAZÓN SOCIAL</u></b>	<b><u>NIF</u></b>	<b><u>EXPEDIENTE</u></b>	<b><u>SUP. PROPUESTA (ha)</u></b>
INICIATIVAS AGROAM SC	J90137308	8029493	2,94

<b><u>PROPUESTA</u></b>	<b><u>SOLICITA PRIMA VOL.</u></b>
INADMITIDO	NO

**IMPORTE POR ANUALIDAD**

<u>CAMPAÑA</u>	<u>IMPORTE MÁXIMO SUBVENCIÓNABLE</u>	<u>IMPORTE MEDIO DE TRANSFERENCIA (€/ha)</u>
2015	853,39 €	290,27 €
2016	853,39 €	290,27 €
2017	853,39 €	290,27 €
2018	853,39 €	290,27 €
2019	853,39 €	290,27 €

**RECINTOS PROPUESTOS**

<u>REF.</u>	<u>REFERENCIA SIGPAC</u>	<u>CULTIVO</u>	<u>DESCRIPCIÓN CULTIVO</u>	<u>S/R</u>	<u>SUP. DEC. ADMIN. (ha)</u>	<u>SUP. PROPUESTA (ha)</u>
2025682	41-105-008-00177-001	81361	ALGODON-INTERCOTT 211	S	1,44	1,44
2025683	41-105-008-00187-001	81361	ALGODON-INTERCOTT 211	R	1,50	1,50

**INCIDENCIAS****INCIDENCIA DESCRIPCIÓN**

80102 Titular no inscrito en ninguna Agrupación de Producción Integrada del cultivo solicitado.

**RESUMEN CRITERIOS DE PRIORIZACIÓN****10.1.5 Sistemas sostenibles de cultivos agroindustriales****PUNTOS: 4,00**

	<u>PUNTOS</u>	<u>CUMPLE</u>
Porcentaje de superficie determinada en Red Natura 2000	0,00	0.0%
Porcentaje de superficie determinada situada en zonas RAMSAR	0,00	0.0%
Porcentaje de superficie determinada en zonas vulnerables a la contaminación por nitratos	4,00	100.0%
Titulares de explotaciones que hayan adquirido el compromiso voluntario de establecimiento de una enmienda natural mediante un cultivo de crucífera para su enterrado en verde	0,00	N



**DETALLE CRITERIOS DE PRIORIZACIÓN****10.1.5 Sistemas sostenibles de cultivos agroindustriales****PUNTOS: 4,00****Porcentaje de superficie determinada en Red Natura 2000****PUNTOS: 0,00 0.0%**

<u>REF.</u>	<u>REFERENCIA SIGPAC</u>	<u>CULTIVO</u>	<u>DESCRIPCIÓN CULTIVO</u>	<u>S/R</u>	<u>SUP.</u> <u>PROPUESTA</u> <u>(ha)</u>	<u>SUP.</u> <u>CUMPLE</u> <u>(ha)</u>
2025682	41-105-008-00177-001	81361	ALGODON-INTERCOTT 211	S	1,44	0,00
2025683	41-105-008-00187-001	81361	ALGODON-INTERCOTT 211	R	1,50	0,00

**Porcentaje de superficie determinada situada en zonas RAMSAR****PUNTOS: 0,00 0.0%**

<u>REF.</u>	<u>REFERENCIA SIGPAC</u>	<u>CULTIVO</u>	<u>DESCRIPCIÓN CULTIVO</u>	<u>S/R</u>	<u>SUP.</u> <u>PROPUESTA</u> <u>(ha)</u>	<u>SUP.</u> <u>CUMPLE</u> <u>(ha)</u>
2025682	41-105-008-00177-001	81361	ALGODON-INTERCOTT 211	S	1,44	0,00
2025683	41-105-008-00187-001	81361	ALGODON-INTERCOTT 211	R	1,50	0,00

**Porcentaje de superficie determinada en zonas vulnerables a la contaminación por nitratos****PUNTOS: 4,00 100.0%**

<u>REF.</u>	<u>REFERENCIA SIGPAC</u>	<u>CULTIVO</u>	<u>DESCRIPCIÓN CULTIVO</u>	<u>S/R</u>	<u>SUP.</u> <u>PROPUESTA</u> <u>(ha)</u>	<u>SUP.</u> <u>CUMPLE</u> <u>(ha)</u>
2025682	41-105-008-00177-001	81361	ALGODON-INTERCOTT 211	S	1,44	1,44
2025683	41-105-008-00187-001	81361	ALGODON-INTERCOTT 211	R	1,50	1,50

**Titulares de explotaciones que hayan adquirido el compromiso voluntario de establecimiento de una enmienda natural mediante un cultivo de crucífera para su enterrado en verde****PUNTOS: 0,00 N**

<u>APELLIDOS Y NOMBRE / RAZÓN SOCIAL</u>	<u>NIF</u>	<u>EXPEDIENTE</u>	<u>SUP. PROPUESTA (ha)</u>
INIESTA COTO JOSE	79193168M	8005317	19,11

<u>PROPUESTA</u>	<u>SOLICITA PRIMA VOL.</u>
ADMITIDO	NO

**IMPORTE POR ANUALIDAD**

<u>CAMPAÑA</u>	<u>IMPORTE MÁXIMO SUBVENCIONABLE</u>	<u>IMPORTE MEDIO DE TRANSFERENCIA (€/ha)</u>
2015	5.547,06 €	290,27 €
2016	5.547,06 €	290,27 €
2017	5.547,06 €	290,27 €
2018	5.547,06 €	290,27 €
2019	5.547,06 €	290,27 €

**RECINTOS PROPUESTOS**

<u>REF.</u>	<u>REFERENCIA SIGPAC</u>	<u>CULTIVO</u>	<u>DESCRIPCIÓN CULTIVO</u>	<u>S/R</u>	<u>SUP. DEC. ADMIN. (ha)</u>	<u>SUP. PROPUESTA (ha)</u>
1922677	41-069-012-00307-001	4100	MAIZ-MAIZ CONVENCIONAL	R	9,31	9,31
1922679	41-069-012-00321-001	81268	ALGODON-JUNCAL	R	9,80	9,80

**RESUMEN CRITERIOS DE PRIORIZACIÓN****10.1.5 Sistemas sostenibles de cultivos agroindustriales PUNTOS: 4,00**

	<u>PUNTOS</u>	<u>CUMPLE</u>
Porcentaje de superficie determinada en Red Natura 2000	0,00	0.0%
Porcentaje de superficie determinada situada en zonas RAMSAR	0,00	0.0%
Porcentaje de superficie determinada en zonas vulnerables a la contaminación por nitratos	4,00	100.0%
Titulares de explotaciones que hayan adquirido el compromiso voluntario de establecimiento de una enmienda natural mediante un cultivo de crucifera para su enterrado en verde	0,00	N

**DETALLE CRITERIOS DE PRIORIZACIÓN****10.1.5 Sistemas sostenibles de cultivos agroindustriales PUNTOS: 4,00**

Porcentaje de superficie determinada en Red Natura 2000	PUNTOS:	0,00	0.0%			
		<u>SUP. PROPUESTA (ha)</u>	<u>SUP. CUMPLE (ha)</u>			
<u>REF.</u>	<u>REFERENCIA SIGPAC</u>	<u>CULTIVO</u>	<u>DESCRIPCIÓN CULTIVO</u>	<u>S/R</u>		
1922677	41-069-012-00307-001	4100	MAIZ-MAIZ CONVENCIONAL	R	9,31	0,00
1922679	41-069-012-00321-001	81268	ALGODON-JUNCAL	R	9,80	0,00
Porcentaje de superficie determinada situada en zonas RAMSAR	PUNTOS:	0,00	0.0%			
		<u>SUP. PROPUESTA (ha)</u>	<u>SUP. CUMPLE (ha)</u>			
<u>REF.</u>	<u>REFERENCIA SIGPAC</u>	<u>CULTIVO</u>	<u>DESCRIPCIÓN CULTIVO</u>	<u>S/R</u>		
1922677	41-069-012-00307-001	4100	MAIZ-MAIZ CONVENCIONAL	R	9,31	0,00
1922679	41-069-012-00321-001	81268	ALGODON-JUNCAL	R	9,80	0,00
Porcentaje de superficie determinada en zonas vulnerables a la contaminación por nitratos	PUNTOS:	4,00	100.0%			
		<u>SUP. PROPUESTA (ha)</u>	<u>SUP. CUMPLE (ha)</u>			
<u>REF.</u>	<u>REFERENCIA SIGPAC</u>	<u>CULTIVO</u>	<u>DESCRIPCIÓN CULTIVO</u>	<u>S/R</u>		
1922677	41-069-012-00307-001	4100	MAIZ-MAIZ CONVENCIONAL	R	9,31	9,31
1922679	41-069-012-00321-001	81268	ALGODON-JUNCAL	R	9,80	9,80
Titulares de explotaciones que hayan adquirido el compromiso voluntario de establecimiento de una enmienda natural mediante un cultivo de crucifera para su enterrado en verde	PUNTOS:	0,00	N			

<b><u>APELLIDOS Y NOMBRE / RAZÓN SOCIAL</u></b>	<b><u>NIF</u></b>	<b><u>EXPEDIENTE</u></b>	<b><u>SUP. PROPUESTA (ha)</u></b>
INIESTA HORNERO JUAN	52661713Q	8005454	20,27

<b><u>PROPUESTA</u></b>	<b><u>SOLICITA PRIMA VOL.</u></b>
ADMITIDO	NO

**IMPORTE POR ANUALIDAD**

<u>CAMPAÑA</u>	<u>IMPORTE MÁXIMO SUBVENCIONABLE</u>	<u>IMPORTE MEDIO DE TRANSFERENCIA (€/ha)</u>
2015	5.883,77 €	290,27 €
2016	5.883,77 €	290,27 €
2017	5.883,77 €	290,27 €
2018	5.883,77 €	290,27 €
2019	5.883,77 €	290,27 €

**RECINTOS PROPUESTOS**

<u>REF.</u>	<u>REFERENCIA SIGPAC</u>	<u>CULTIVO</u>	<u>DESCRIPCIÓN CULTIVO</u>	<u>S/R</u>	<u>SUP. DEC. ADMIN. (ha)</u>	<u>SUP. PROPUESTA (ha)</u>
2022253	41-069-012-00028-001	81363	ALGODON-DP332	R	8,73	8,73
2022251	41-069-015-00016-001	4100	MAIZ-MAIZ CONVENCIONAL	R	11,54	11,54

**RESUMEN CRITERIOS DE PRIORIZACIÓN****10.1.5 Sistemas sostenibles de cultivos agroindustriales** PUNTOS: 4,00

	<u>PUNTOS</u>	<u>CUMPLE</u>
Porcentaje de superficie determinada en Red Natura 2000	0,00	0.0%
Porcentaje de superficie determinada situada en zonas RAMSAR	0,00	0.0%
Porcentaje de superficie determinada en zonas vulnerables a la contaminación por nitratos	4,00	100.0%
Titulares de explotaciones que hayan adquirido el compromiso voluntario de establecimiento de una enmienda natural mediante un cultivo de crucifera para su enterrado en verde	0,00	N

**DETALLE CRITERIOS DE PRIORIZACIÓN****10.1.5 Sistemas sostenibles de cultivos agroindustriales** PUNTOS: 4,00

<u>REF.</u>	<u>REFERENCIA SIGPAC</u>	<u>CULTIVO</u>	<u>DESCRIPCIÓN CULTIVO</u>	<u>S/R</u>	<u>SUP. PROPUESTA (ha)</u>	<u>SUP. CUMPLE (ha)</u>	
2022253	41-069-012-00028-001	81363	ALGODON-DP332	R	8,73	0,00	
2022251	41-069-015-00016-001	4100	MAIZ-MAIZ CONVENCIONAL	R	11,54	0,00	
<b>Porcentaje de superficie determinada en Red Natura 2000</b>					<b>PUNTOS:</b>	<b>0,00</b>	<b>0.0%</b>
<b>Porcentaje de superficie determinada situada en zonas RAMSAR</b>					<b>PUNTOS:</b>	<b>0,00</b>	<b>0.0%</b>
<b>Porcentaje de superficie determinada en zonas vulnerables a la contaminación por nitratos</b>					<b>PUNTOS:</b>	<b>4,00</b>	<b>100.0%</b>
<b>Titulares de explotaciones que hayan adquirido el compromiso voluntario de establecimiento de una enmienda natural mediante un cultivo de crucifera para su enterrado en verde</b>					<b>PUNTOS:</b>	<b>0,00</b>	<b>N</b>

<b><u>APELLIDOS Y NOMBRE / RAZÓN SOCIAL</u></b>	<b><u>NIF</u></b>	<b><u>EXPEDIENTE</u></b>	<b><u>SUP. PROPUESTA (ha)</u></b>
INIESTA ROMAN JOSE	31522848Z	8005436	150,17

<b><u>PROPUESTA</u></b>	<b><u>SOLICITA PRIMA VOL.</u></b>
ADMITIDO	NO

**IMPORTE POR ANUALIDAD**

<b><u>CAMPAÑA</u></b>	<b><u>IMPORTE MÁXIMO SUBVENCIONABLE</u></b>	<b><u>IMPORTE MEDIO DE TRANSFERENCIA (€/ha)</u></b>
2015	24.687,46 €	164,40 €
2016	24.687,46 €	164,40 €
2017	24.687,46 €	164,40 €
2018	24.687,46 €	164,40 €
2019	24.687,46 €	164,40 €

**RECINTOS PROPUESTOS**

<b><u>REF.</u></b>	<b><u>REFERENCIA SIGPAC</u></b>	<b><u>CULTIVO</u></b>	<b><u>DESCRIPCIÓN CULTIVO</u></b>	<b><u>S/R</u></b>	<b><u>SUP. DEC. ADMIN. (ha)</u></b>	<b><u>SUP. PROPUESTA (ha)</u></b>
1922407	41-038-036-00010-003	81363	ALGODON-DP332	R	6,93	6,93
1922397	41-038-036-00010-009	4100	MAIZ-MAIZ CONVENCIONAL	R	12,26	12,26
1922409	41-038-036-00010-009	81363	ALGODON-DP332	R	15,75	15,75
1922392	41-038-036-00010-010	4100	MAIZ-MAIZ CONVENCIONAL	R	13,89	13,89
1922413	41-069-012-00022-002	81268	ALGODON-JUNCAL	R	8,95	8,95
1922410	41-069-012-00023-002	81268	ALGODON-JUNCAL	R	3,20	3,20
1922405	41-069-012-00026-001	81363	ALGODON-DP332	R	11,61	11,61
1922412	41-069-012-00027-001	81363	ALGODON-DP332	R	8,25	8,25
1922404	41-069-012-00029-001	81363	ALGODON-DP332	R	3,01	3,01
1922411	41-069-012-00030-001	81363	ALGODON-DP332	R	16,29	16,29
1922391	41-069-012-00230-001	4100	MAIZ-MAIZ CONVENCIONAL	R	11,00	11,00
1922401	41-069-012-00230-001	33000	GIRASOL-SIN VARIEDAD	R	1,49	1,49
1922400	41-069-012-00231-001	33000	GIRASOL-SIN VARIEDAD	R	5,72	5,72
1922399	41-069-012-00232-001	33000	GIRASOL-SIN VARIEDAD	R	6,54	6,54
1922389	41-069-012-00270-001	4100	MAIZ-MAIZ CONVENCIONAL	R	3,44	3,44
1922386	41-069-015-00005-003	3320	TRIGO DURO-AMILCAR	R	21,84	21,84

**RESUMEN CRITERIOS DE PRIORIZACIÓN****10.1.5 Sistemas sostenibles de cultivos agroindustriales****PUNTOS:** 6,66

	<b><u>PUNTOS</u></b>	<b><u>CUMPLE</u></b>
<b>Porcentaje de superficie determinada en Red Natura 2000</b>	1,33	32.52%
<b>Porcentaje de superficie determinada situada en zonas RAMSAR</b>	1,33	32.52%
<b>Porcentaje de superficie determinada en zonas vulnerables a la contaminación por nitratos</b>	4,00	100.0%
<b>Titulares de explotaciones que hayan adquirido el compromiso voluntario de establecimiento de una enmienda natural mediante un cultivo de crucífera para su enterrado en verde</b>	0,00	N





**DETALLE CRITERIOS DE PRIORIZACIÓN****10.1.5 Sistemas sostenibles de cultivos agroindustriales****PUNTOS:** 6,66**Porcentaje de superficie determinada en Red Natura 2000****PUNTOS:** 1,33 32.52%

<u>REF.</u>	<u>REFERENCIA SIGPAC</u>	<u>CULTIVO</u>	<u>DESCRIPCIÓN CULTIVO</u>	<u>S/R</u>	<u>SUP.</u> <u>PROPUESTA</u> <u>(ha)</u>	<u>SUP.</u> <u>CUMPLE</u> <u>(ha)</u>
1922407	41-038-036-00010-003	81363	ALGODON-DP332	R	6,93	6,93
1922397	41-038-036-00010-009	4100	MAIZ-MAIZ CONVENCIONAL	R	12,26	12,26
1922409	41-038-036-00010-009	81363	ALGODON-DP332	R	15,75	15,75
1922392	41-038-036-00010-010	4100	MAIZ-MAIZ CONVENCIONAL	R	13,89	13,89
1922413	41-069-012-00022-002	81268	ALGODON-JUNCAL	R	8,95	0,00
1922410	41-069-012-00023-002	81268	ALGODON-JUNCAL	R	3,20	0,00
1922405	41-069-012-00026-001	81363	ALGODON-DP332	R	11,61	0,00
1922412	41-069-012-00027-001	81363	ALGODON-DP332	R	8,25	0,00
1922404	41-069-012-00029-001	81363	ALGODON-DP332	R	3,01	0,00
1922411	41-069-012-00030-001	81363	ALGODON-DP332	R	16,29	0,00
1922391	41-069-012-00230-001	4100	MAIZ-MAIZ CONVENCIONAL	R	11,00	0,00
1922401	41-069-012-00230-001	33000	GIRASOL-SIN VARIEDAD	R	1,49	0,00
1922400	41-069-012-00231-001	33000	GIRASOL-SIN VARIEDAD	R	5,72	0,00
1922399	41-069-012-00232-001	33000	GIRASOL-SIN VARIEDAD	R	6,54	0,00
1922389	41-069-012-00270-001	4100	MAIZ-MAIZ CONVENCIONAL	R	3,44	0,00
1922386	41-069-015-00005-003	3320	TRIGO DURO-AMILCAR	R	21,84	0,00

**Porcentaje de superficie determinada situada en zonas RAMSAR****PUNTOS:** 1,33 32.52%

<u>REF.</u>	<u>REFERENCIA SIGPAC</u>	<u>CULTIVO</u>	<u>DESCRIPCIÓN CULTIVO</u>	<u>S/R</u>	<u>SUP.</u> <u>PROPUESTA</u> <u>(ha)</u>	<u>SUP.</u> <u>CUMPLE</u> <u>(ha)</u>
1922407	41-038-036-00010-003	81363	ALGODON-DP332	R	6,93	6,93
1922397	41-038-036-00010-009	4100	MAIZ-MAIZ CONVENCIONAL	R	12,26	12,26
1922409	41-038-036-00010-009	81363	ALGODON-DP332	R	15,75	15,75
1922392	41-038-036-00010-010	4100	MAIZ-MAIZ CONVENCIONAL	R	13,89	13,89
1922413	41-069-012-00022-002	81268	ALGODON-JUNCAL	R	8,95	0,00
1922410	41-069-012-00023-002	81268	ALGODON-JUNCAL	R	3,20	0,00
1922405	41-069-012-00026-001	81363	ALGODON-DP332	R	11,61	0,00
1922412	41-069-012-00027-001	81363	ALGODON-DP332	R	8,25	0,00
1922404	41-069-012-00029-001	81363	ALGODON-DP332	R	3,01	0,00
1922411	41-069-012-00030-001	81363	ALGODON-DP332	R	16,29	0,00
1922391	41-069-012-00230-001	4100	MAIZ-MAIZ CONVENCIONAL	R	11,00	0,00
1922401	41-069-012-00230-001	33000	GIRASOL-SIN VARIEDAD	R	1,49	0,00
1922400	41-069-012-00231-001	33000	GIRASOL-SIN VARIEDAD	R	5,72	0,00
1922399	41-069-012-00232-001	33000	GIRASOL-SIN VARIEDAD	R	6,54	0,00
1922389	41-069-012-00270-001	4100	MAIZ-MAIZ CONVENCIONAL	R	3,44	0,00
1922386	41-069-015-00005-003	3320	TRIGO DURO-AMILCAR	R	21,84	0,00

**Porcentaje de superficie determinada en zonas vulnerables a la contaminación por nitratos****PUNTOS:** 4,00 100.0%

<u>REF.</u>	<u>REFERENCIA SIGPAC</u>	<u>CULTIVO</u>	<u>DESCRIPCIÓN CULTIVO</u>	<u>S/R</u>	<u>SUP.</u> <u>PROPUESTA</u> <u>(ha)</u>	<u>SUP.</u> <u>CUMPLE</u> <u>(ha)</u>
1922407	41-038-036-00010-003	81363	ALGODON-DP332	R	6,93	6,93
1922397	41-038-036-00010-009	4100	MAIZ-MAIZ CONVENCIONAL	R	12,26	12,26
1922409	41-038-036-00010-009	81363	ALGODON-DP332	R	15,75	15,75
1922392	41-038-036-00010-010	4100	MAIZ-MAIZ CONVENCIONAL	R	13,89	13,89
1922413	41-069-012-00022-002	81268	ALGODON-JUNCAL	R	8,95	8,95
1922410	41-069-012-00023-002	81268	ALGODON-JUNCAL	R	3,20	3,20
1922405	41-069-012-00026-001	81363	ALGODON-DP332	R	11,61	11,61
1922412	41-069-012-00027-001	81363	ALGODON-DP332	R	8,25	8,25
1922404	41-069-012-00029-001	81363	ALGODON-DP332	R	3,01	3,01
1922411	41-069-012-00030-001	81363	ALGODON-DP332	R	16,29	16,29

<b>REF.</b>	<b>REFERENCIA SIGPAC</b>	<b>CULTIVO</b>	<b>DESCRIPCIÓN CULTIVO</b>	<b>S/R</b>	<b>SUP. PROPUESTA (ha)</b>	<b>SUP. CUMPLE (ha)</b>
1922391	41-069-012-00230-001	4100	MAIZ-MAIZ CONVENCIONAL	R	11,00	11,00
1922401	41-069-012-00230-001	33000	GIRASOL-SIN VARIEDAD	R	1,49	1,49
1922400	41-069-012-00231-001	33000	GIRASOL-SIN VARIEDAD	R	5,72	5,72
1922399	41-069-012-00232-001	33000	GIRASOL-SIN VARIEDAD	R	6,54	6,54
1922389	41-069-012-00270-001	4100	MAIZ-MAIZ CONVENCIONAL	R	3,44	3,44
1922386	41-069-015-00005-003	3320	TRIGO DURO-AMILCAR	R	21,84	21,84

**Titulares de explotaciones que hayan adquirido el compromiso voluntario de establecimiento de una enmienda natural mediante un cultivo de crucifera para su enterrado en verde**

**PUNTOS:** 0,00 N



<u>APELLIDOS Y NOMBRE / RAZÓN SOCIAL</u>	<u>NIF</u>	<u>EXPEDIENTE</u>	<u>SUP. PROPUESTA (ha)</u>
INIESTA ROMAN JUAN	31560819N	8029428	9,40

<u>PROPUESTA</u>	<u>SOLICITA PRIMA VOL.</u>
ADMITIDO	NO

**IMPORTE POR ANUALIDAD**

<u>CAMPAÑA</u>	<u>IMPORTE MÁXIMO SUBVENCIONABLE</u>	<u>IMPORTE MEDIO DE TRANSFERENCIA (€/ha)</u>
2015	2.728,54 €	290,27 €
2016	2.728,54 €	290,27 €
2017	2.728,54 €	290,27 €
2018	2.728,54 €	290,27 €
2019	2.728,54 €	290,27 €

**RECINTOS PROPUESTOS**

<u>REF.</u>	<u>REFERENCIA SIGPAC</u>	<u>CULTIVO</u>	<u>DESCRIPCIÓN CULTIVO</u>	<u>S/R</u>	<u>SUP. DEC. ADMIN. (ha)</u>	<u>SUP. PROPUESTA (ha)</u>
2022041	41-069-012-00311-002	4100	MAIZ-MAIZ CONVENCIONAL	R	9,40	9,40

**RESUMEN CRITERIOS DE PRIORIZACIÓN**

<b>10.1.5 Sistemas sostenibles de cultivos agroindustriales</b>	<b>PUNTOS: 4,00</b>	<b>PUNTOS</b>	<b>CUMPLE</b>
Porcentaje de superficie determinada en Red Natura 2000		0,00	0.0%
Porcentaje de superficie determinada situada en zonas RAMSAR		0,00	0.0%
Porcentaje de superficie determinada en zonas vulnerables a la contaminación por nitratos		4,00	100.0%
Titulares de explotaciones que hayan adquirido el compromiso voluntario de establecimiento de una enmienda natural mediante un cultivo de crucífera para su enterrado en verde		0,00	N

**DETALLE CRITERIOS DE PRIORIZACIÓN**

<b>10.1.5 Sistemas sostenibles de cultivos agroindustriales</b>	<b>PUNTOS: 4,00</b>	<b>PUNTOS</b>	<b>CUMPLE</b>			
Porcentaje de superficie determinada en Red Natura 2000		PUNTOS: 0,00	0.0%			
		<u>SUP. PROPUESTA (ha)</u>	<u>SUP. CUMPLE (ha)</u>			
<u>REF.</u>	<u>REFERENCIA SIGPAC</u>	<u>CULTIVO</u>	<u>DESCRIPCIÓN CULTIVO</u>	<u>S/R</u>		
2022041	41-069-012-00311-002	4100	MAIZ-MAIZ CONVENCIONAL	R	9,40	0,00
Porcentaje de superficie determinada situada en zonas RAMSAR		PUNTOS: 0,00	0.0%			
		<u>SUP. PROPUESTA (ha)</u>	<u>SUP. CUMPLE (ha)</u>			
<u>REF.</u>	<u>REFERENCIA SIGPAC</u>	<u>CULTIVO</u>	<u>DESCRIPCIÓN CULTIVO</u>	<u>S/R</u>		
2022041	41-069-012-00311-002	4100	MAIZ-MAIZ CONVENCIONAL	R	9,40	0,00
Porcentaje de superficie determinada en zonas vulnerables a la contaminación por nitratos		PUNTOS: 4,00	100.0%			
		<u>SUP. PROPUESTA (ha)</u>	<u>SUP. CUMPLE (ha)</u>			
<u>REF.</u>	<u>REFERENCIA SIGPAC</u>	<u>CULTIVO</u>	<u>DESCRIPCIÓN CULTIVO</u>	<u>S/R</u>		
2022041	41-069-012-00311-002	4100	MAIZ-MAIZ CONVENCIONAL	R	9,40	9,40
Titulares de explotaciones que hayan adquirido el compromiso voluntario de establecimiento de una enmienda natural mediante un cultivo de crucífera para su enterrado en verde		PUNTOS: 0,00	N			



<b><u>APELLIDOS Y NOMBRE / RAZÓN SOCIAL</u></b>	<b><u>NIF</u></b>	<b><u>EXPEDIENTE</u></b>	<b><u>SUP. PROPUESTA (ha)</u></b>
INIESTA ROMAN MANUEL	31557212Q	8005467	28,59

<b><u>PROPUESTA</u></b>	<b><u>SOLICITA PRIMA VOL.</u></b>
ADMITIDO	NO

**IMPORTE POR ANUALIDAD**

<u>CAMPAÑA</u>	<u>IMPORTE MÁXIMO SUBVENCIONABLE</u>	<u>IMPORTE MEDIO DE TRANSFERENCIA (€/ha)</u>
2015	8.298,82 €	290,27 €
2016	8.298,82 €	290,27 €
2017	8.298,82 €	290,27 €
2018	8.298,82 €	290,27 €
2019	8.298,82 €	290,27 €

**RECINTOS PROPUESTOS**

<u>REF.</u>	<u>REFERENCIA SIGPAC</u>	<u>CULTIVO</u>	<u>DESCRIPCIÓN CULTIVO</u>	<u>S/R</u>	<u>SUP. DEC. ADMIN. (ha)</u>	<u>SUP. PROPUESTA (ha)</u>
2021768	41-069-015-00021-001	81385	ALGODON-DP377	R	4,18	4,18
2021766	41-069-015-00022-001	4100	MAIZ-MAIZ CONVENCIONAL	R	6,89	6,89
2021770	41-069-015-00022-001	81268	ALGODON-JUNCAL	R	9,44	9,44
2021769	41-069-015-00302-001	81268	ALGODON-JUNCAL	R	8,08	8,08

**RESUMEN CRITERIOS DE PRIORIZACIÓN****10.1.5 Sistemas sostenibles de cultivos agroindustriales****PUNTOS: 4,00**

	<b><u>PUNTOS</u></b>	<b><u>CUMPLE</u></b>
Porcentaje de superficie determinada en Red Natura 2000	0,00	0.0%
Porcentaje de superficie determinada situada en zonas RAMSAR	0,00	0.0%
Porcentaje de superficie determinada en zonas vulnerables a la contaminación por nitratos	4,00	100.0%
Titulares de explotaciones que hayan adquirido el compromiso voluntario de establecimiento de una enmienda natural mediante un cultivo de crucífera para su enterrado en verde	0,00	N



**DETALLE CRITERIOS DE PRIORIZACIÓN****10.1.5 Sistemas sostenibles de cultivos agroindustriales****PUNTOS: 4,00****Porcentaje de superficie determinada en Red Natura 2000****PUNTOS: 0,00 0.0%**

<u>REF.</u>	<u>REFERENCIA SIGPAC</u>	<u>CULTIVO</u>	<u>DESCRIPCIÓN CULTIVO</u>	<u>S/R</u>	<u>SUP.</u>	<u>SUP.</u>
					<u>PROPUESTA</u>	<u>CUMPLE</u>
					(ha)	(ha)
2021768	41-069-015-00021-001	81385	ALGODON-DP377	R	4,18	0,00
2021766	41-069-015-00022-001	4100	MAIZ-MAIZ CONVENCIONAL	R	6,89	0,00
2021770	41-069-015-00022-001	81268	ALGODON-JUNCAL	R	9,44	0,00
2021769	41-069-015-00302-001	81268	ALGODON-JUNCAL	R	8,08	0,00

**Porcentaje de superficie determinada situada en zonas RAMSAR****PUNTOS: 0,00 0.0%**

<u>REF.</u>	<u>REFERENCIA SIGPAC</u>	<u>CULTIVO</u>	<u>DESCRIPCIÓN CULTIVO</u>	<u>S/R</u>	<u>SUP.</u>	<u>SUP.</u>
					<u>PROPUESTA</u>	<u>CUMPLE</u>
					(ha)	(ha)
2021768	41-069-015-00021-001	81385	ALGODON-DP377	R	4,18	0,00
2021766	41-069-015-00022-001	4100	MAIZ-MAIZ CONVENCIONAL	R	6,89	0,00
2021770	41-069-015-00022-001	81268	ALGODON-JUNCAL	R	9,44	0,00
2021769	41-069-015-00302-001	81268	ALGODON-JUNCAL	R	8,08	0,00

**Porcentaje de superficie determinada en zonas vulnerables a la contaminación por nitratos****PUNTOS: 4,00 100.0%**

<u>REF.</u>	<u>REFERENCIA SIGPAC</u>	<u>CULTIVO</u>	<u>DESCRIPCIÓN CULTIVO</u>	<u>S/R</u>	<u>SUP.</u>	<u>SUP.</u>
					<u>PROPUESTA</u>	<u>CUMPLE</u>
					(ha)	(ha)
2021768	41-069-015-00021-001	81385	ALGODON-DP377	R	4,18	4,18
2021766	41-069-015-00022-001	4100	MAIZ-MAIZ CONVENCIONAL	R	6,89	6,89
2021770	41-069-015-00022-001	81268	ALGODON-JUNCAL	R	9,44	9,44
2021769	41-069-015-00302-001	81268	ALGODON-JUNCAL	R	8,08	8,08

**Titulares de explotaciones que hayan adquirido el compromiso voluntario de establecimiento de una enmienda natural mediante un cultivo de crucifera para su enterrado en verde****PUNTOS: 0,00 N**

<b><u>APELLIDOS Y NOMBRE / RAZÓN SOCIAL</u></b>	<b><u>NIF</u></b>	<b><u>EXPEDIENTE</u></b>	<b><u>SUP. PROPUESTA (ha)</u></b>
INTER NORMALIA SYSTEMS, S.L.U	B54002373	8025364	72,66

<b><u>PROPUESTA</u></b>	<b><u>SOLICITA PRIMA VOL.</u></b>
ADMITIDO	NO

**IMPORTE POR ANUALIDAD**

<u>CAMPAÑA</u>	<u>IMPORTE MÁXIMO SUBVENCIONABLE</u>	<u>IMPORTE MEDIO DE TRANSFERENCIA (€/ha)</u>
2015	17.300,09 €	238,10 €
2016	17.300,09 €	238,10 €
2017	17.300,09 €	238,10 €
2018	17.300,09 €	238,10 €
2019	17.300,09 €	238,10 €

**RECINTOS PROPUESTOS**

<u>REF.</u>	<u>REFERENCIA SIGPAC</u>	<u>CULTIVO</u>	<u>DESCRIPCIÓN CULTIVO</u>	<u>S/R</u>	<u>SUP. DEC. ADMIN. (ha)</u>	<u>SUP. PROPUESTA (ha)</u>
3115043	41-095-059-00001-020	4100	MAIZ-MAIZ CONVENCIONAL	R	31,76	31,76
3115050	41-095-059-00001-022	81189	ALGODON-LYDIA	R	20,32	20,32
3115049	41-095-059-00001-022	81216	ALGODON-CARISMA	R	20,58	20,58

**RESUMEN CRITERIOS DE PRIORIZACIÓN****10.1.5 Sistemas sostenibles de cultivos agroindustriales****PUNTOS: 4,00**

	<b><u>PUNTOS</u></b>	<b><u>CUMPLE</u></b>
Porcentaje de superficie determinada en Red Natura 2000	0,00	0.0%
Porcentaje de superficie determinada situada en zonas RAMSAR	0,00	0.0%
Porcentaje de superficie determinada en zonas vulnerables a la contaminación por nitratos	4,00	100.0%
Titulares de explotaciones que hayan adquirido el compromiso voluntario de establecimiento de una enmienda natural mediante un cultivo de crucífera para su enterrado en verde	0,00	N



**DETALLE CRITERIOS DE PRIORIZACIÓN****10.1.5 Sistemas sostenibles de cultivos agroindustriales****PUNTOS: 4,00****Porcentaje de superficie determinada en Red Natura 2000****PUNTOS: 0,00 0.0%**

<u>REF.</u>	<u>REFERENCIA SIGPAC</u>	<u>CULTIVO</u>	<u>DESCRIPCIÓN CULTIVO</u>	<u>S/R</u>	<u>SUP.</u> <u>PROPUESTA</u> <u>(ha)</u>	<u>SUP.</u> <u>CUMPLE</u> <u>(ha)</u>
3115043	41-095-059-00001-020	4100	MAIZ-MAIZ CONVENCIONAL	R	31,76	0,00
3115050	41-095-059-00001-022	81189	ALGODON-LYDIA	R	20,32	0,00
3115049	41-095-059-00001-022	81216	ALGODON-CARISMA	R	20,58	0,00

**Porcentaje de superficie determinada situada en zonas RAMSAR****PUNTOS: 0,00 0.0%**

<u>REF.</u>	<u>REFERENCIA SIGPAC</u>	<u>CULTIVO</u>	<u>DESCRIPCIÓN CULTIVO</u>	<u>S/R</u>	<u>SUP.</u> <u>PROPUESTA</u> <u>(ha)</u>	<u>SUP.</u> <u>CUMPLE</u> <u>(ha)</u>
3115043	41-095-059-00001-020	4100	MAIZ-MAIZ CONVENCIONAL	R	31,76	0,00
3115050	41-095-059-00001-022	81189	ALGODON-LYDIA	R	20,32	0,00
3115049	41-095-059-00001-022	81216	ALGODON-CARISMA	R	20,58	0,00

**Porcentaje de superficie determinada en zonas vulnerables a la contaminación por nitratos****PUNTOS: 4,00 100.0%**

<u>REF.</u>	<u>REFERENCIA SIGPAC</u>	<u>CULTIVO</u>	<u>DESCRIPCIÓN CULTIVO</u>	<u>S/R</u>	<u>SUP.</u> <u>PROPUESTA</u> <u>(ha)</u>	<u>SUP.</u> <u>CUMPLE</u> <u>(ha)</u>
3115043	41-095-059-00001-020	4100	MAIZ-MAIZ CONVENCIONAL	R	31,76	31,76
3115050	41-095-059-00001-022	81189	ALGODON-LYDIA	R	20,32	20,32
3115049	41-095-059-00001-022	81216	ALGODON-CARISMA	R	20,58	20,58

**Titulares de explotaciones que hayan adquirido el compromiso voluntario de establecimiento de una enmienda natural mediante un cultivo de crucífera para su enterrado en verde****PUNTOS: 0,00 N**

<b><u>APELLIDOS Y NOMBRE / RAZÓN SOCIAL</u></b>	<b><u>NIF</u></b>	<b><u>EXPEDIENTE</u></b>	<b><u>SUP. PROPUESTA (ha)</u></b>
INVERSIONES EBYS,S.L	B91794818	8025588	237,76

<b><u>PROPUESTA</u></b>	<b><u>SOLICITA PRIMA VOL.</u></b>
ADMITIDO	NO

**IMPORTE POR ANUALIDAD**

<u>CAMPAÑA</u>	<u>IMPORTE MÁXIMO SUBVENCIONABLE</u>	<u>IMPORTE MEDIO DE TRANSFERENCIA (€/ha)</u>
2015	32.315,76 €	135,92 €
2016	32.315,76 €	135,92 €
2017	32.315,76 €	135,92 €
2018	32.315,76 €	135,92 €
2019	32.315,76 €	135,92 €

**RECINTOS PROPUESTOS**

<u>REF.</u>	<u>REFERENCIA SIGPAC</u>	<u>CULTIVO</u>	<u>DESCRIPCIÓN CULTIVO</u>	<u>S/R</u>	<u>SUP. DEC. ADMIN. (ha)</u>	<u>SUP. PROPUESTA (ha)</u>
3115766	41-079-024-00001-012	81216	ALGODON-CARISMA	R	45,99	45,99
3115767	41-079-024-00002-001	81189	ALGODON-LYDIA	R	13,95	13,95
3115760	41-095-065-00021-001	81310	ALGODON-AZAHAR	R	18,55	18,55
3115769	41-095-084-00016-010	81263	ALGODON-DP419	R	21,27	21,27
3115762	41-095-084-00016-011	81263	ALGODON-DP419	R	2,13	2,12
3115764	41-095-084-00016-011	81263	ALGODON-DP419	R	19,20	19,19
3115761	41-095-084-00016-013	81216	ALGODON-CARISMA	R	1,60	1,60
3115765	41-095-084-00016-013	81216	ALGODON-CARISMA	R	94,41	94,41
3115768	41-095-084-00016-015	81263	ALGODON-DP419	R	5,70	5,70
3115763	41-095-084-00016-017	81355	ALGODON-FOKION	R	14,98	14,98

**INCIDENCIAS****INCIDENCIA DESCRIPCIÓN**

- 219 Superficie declarada sobre un mismo recinto, en un mismo expediente, mayor que la superficie total del recinto SIGPAC.  
 Ref:3115764 Recinto:41-095-084-00016-011 Cultivo:81263 ALGODON-DP419 Regadío Suma de superficies declaradas para este recinto por el solicitante (Áreas):5177 Superficie SIGPAC total para el recinto (Áreas):5176 Exceso de superficie declarada (Hectáreas):0,01  
 Ref:3115762 Recinto:41-095-084-00016-011 Cultivo:81263 ALGODON-DP419 Regadío Suma de superficies declaradas para este recinto por el solicitante (Áreas):5177 Superficie SIGPAC total para el recinto (Áreas):5176 Exceso de superficie declarada (Hectáreas):0,01

**RESUMEN CRITERIOS DE PRIORIZACIÓN****10.1.5 Sistemas sostenibles de cultivos agroindustriales****PUNTOS: 5,06**

	<b><u>PUNTOS</u></b>	<b><u>CUMPLE</u></b>
Porcentaje de superficie determinada en Red Natura 2000	1,06	5.87%
Porcentaje de superficie determinada situada en zonas RAMSAR	0,00	0.0%
Porcentaje de superficie determinada en zonas vulnerables a la contaminación por nitratos	4,00	100.0%
Titulares de explotaciones que hayan adquirido el compromiso voluntario de establecimiento de una enmienda natural mediante un cultivo de crucífera para su enterrado en verde	0,00	N





**DETALLE CRITERIOS DE PRIORIZACIÓN****10.1.5 Sistemas sostenibles de cultivos agroindustriales****PUNTOS: 5,06****Porcentaje de superficie determinada en Red Natura 2000****PUNTOS: 1,06 5.87%**

<u>REF.</u>	<u>REFERENCIA SIGPAC</u>	<u>CULTIVO</u>	<u>DESCRIPCIÓN CULTIVO</u>	<u>S/R</u>	<u>SUP.</u>	<u>SUP.</u>
					<u>PROPUESTA</u>	<u>CUMPLE</u>
					(ha)	(ha)
3115766	41-079-024-00001-012	81216	ALGODON-CARISMA	R	45,99	0,00
3115767	41-079-024-00002-001	81189	ALGODON-LYDIA	R	13,95	13,95
3115760	41-095-065-00021-001	81310	ALGODON-AZAHAR	R	18,55	0,00
3115769	41-095-084-00016-010	81263	ALGODON-DP419	R	21,27	0,00
3115762	41-095-084-00016-011	81263	ALGODON-DP419	R	2,12	0,00
3115764	41-095-084-00016-011	81263	ALGODON-DP419	R	19,19	0,00
3115761	41-095-084-00016-013	81216	ALGODON-CARISMA	R	1,60	0,00
3115765	41-095-084-00016-013	81216	ALGODON-CARISMA	R	94,41	0,00
3115768	41-095-084-00016-015	81263	ALGODON-DP419	R	5,70	0,00
3115763	41-095-084-00016-017	81355	ALGODON-FOKION	R	14,98	0,00

**Porcentaje de superficie determinada situada en zonas RAMSAR****PUNTOS: 0,00 0.0%**

<u>REF.</u>	<u>REFERENCIA SIGPAC</u>	<u>CULTIVO</u>	<u>DESCRIPCIÓN CULTIVO</u>	<u>S/R</u>	<u>SUP.</u>	<u>SUP.</u>
					<u>PROPUESTA</u>	<u>CUMPLE</u>
					(ha)	(ha)
3115766	41-079-024-00001-012	81216	ALGODON-CARISMA	R	45,99	0,00
3115767	41-079-024-00002-001	81189	ALGODON-LYDIA	R	13,95	0,00
3115760	41-095-065-00021-001	81310	ALGODON-AZAHAR	R	18,55	0,00
3115769	41-095-084-00016-010	81263	ALGODON-DP419	R	21,27	0,00
3115764	41-095-084-00016-011	81263	ALGODON-DP419	R	19,19	0,00
3115762	41-095-084-00016-011	81263	ALGODON-DP419	R	2,12	0,00
3115765	41-095-084-00016-013	81216	ALGODON-CARISMA	R	94,41	0,00
3115761	41-095-084-00016-013	81216	ALGODON-CARISMA	R	1,60	0,00
3115768	41-095-084-00016-015	81263	ALGODON-DP419	R	5,70	0,00
3115763	41-095-084-00016-017	81355	ALGODON-FOKION	R	14,98	0,00

**Porcentaje de superficie determinada en zonas vulnerables a la contaminación por nitratos****PUNTOS: 4,00 100.0%**

<u>REF.</u>	<u>REFERENCIA SIGPAC</u>	<u>CULTIVO</u>	<u>DESCRIPCIÓN CULTIVO</u>	<u>S/R</u>	<u>SUP.</u>	<u>SUP.</u>
					<u>PROPUESTA</u>	<u>CUMPLE</u>
					(ha)	(ha)
3115766	41-079-024-00001-012	81216	ALGODON-CARISMA	R	45,99	45,99
3115767	41-079-024-00002-001	81189	ALGODON-LYDIA	R	13,95	13,95
3115760	41-095-065-00021-001	81310	ALGODON-AZAHAR	R	18,55	18,55
3115769	41-095-084-00016-010	81263	ALGODON-DP419	R	21,27	21,27
3115762	41-095-084-00016-011	81263	ALGODON-DP419	R	2,12	2,12
3115764	41-095-084-00016-011	81263	ALGODON-DP419	R	19,19	19,19
3115765	41-095-084-00016-013	81216	ALGODON-CARISMA	R	94,41	94,41
3115761	41-095-084-00016-013	81216	ALGODON-CARISMA	R	1,60	1,60
3115768	41-095-084-00016-015	81263	ALGODON-DP419	R	5,70	5,70
3115763	41-095-084-00016-017	81355	ALGODON-FOKION	R	14,98	14,98

**Titulares de explotaciones que hayan adquirido el compromiso voluntario de establecimiento de una enmienda natural mediante un cultivo de crucifera para su enterrado en verde****PUNTOS: 0,00 N**

<u>APELLIDOS Y NOMBRE / RAZÓN SOCIAL</u>	<u>NIF</u>	<u>EXPEDIENTE</u>	<u>SUP. PROPUESTA (ha)</u>
INVERSIONES EL ALAMILLO S.L.	B41640061	8023802	24,33

<u>PROPUESTA</u>	<u>SOLICITA PRIMA VOL.</u>
ADMITIDO	NO

**IMPORTE POR ANUALIDAD**

<u>CAMPAÑA</u>	<u>IMPORTE MÁXIMO SUBVENCIONABLE</u>	<u>IMPORTE MEDIO DE TRANSFERENCIA (€/ha)</u>
2015	7.062,27 €	290,27 €
2016	7.062,27 €	290,27 €
2017	7.062,27 €	290,27 €
2018	7.062,27 €	290,27 €
2019	7.062,27 €	290,27 €

**RECINTOS PROPUESTOS**

<u>REF.</u>	<u>REFERENCIA SIGPAC</u>	<u>CULTIVO</u>	<u>DESCRIPCIÓN CULTIVO</u>	<u>S/R</u>	<u>SUP. DEC. ADMIN. (ha)</u>	<u>SUP. PROPUESTA (ha)</u>
1659936	41-089-006-00001-005	4100	MAIZ-MAIZ CONVENCIONAL	R	8,69	8,69
1659939	41-089-006-00001-006	198100	TOMATE PARA TRANSFORMACION-HORTALIZAS AIRE LIBRE	R	14,50	14,50
1659940	41-089-006-00009-002	198100	TOMATE PARA TRANSFORMACION-HORTALIZAS AIRE LIBRE	R	1,14	1,14

**RESUMEN CRITERIOS DE PRIORIZACIÓN****10.1.5 Sistemas sostenibles de cultivos agroindustriales****PUNTOS: 4,00**

	<u>PUNTOS</u>	<u>CUMPLE</u>
Porcentaje de superficie determinada en Red Natura 2000	0,00	0.0%
Porcentaje de superficie determinada situada en zonas RAMSAR	0,00	0.0%
Porcentaje de superficie determinada en zonas vulnerables a la contaminación por nitratos	4,00	100.0%
Titulares de explotaciones que hayan adquirido el compromiso voluntario de establecimiento de una enmienda natural mediante un cultivo de crucífera para su enterrado en verde	0,00	N



**DETALLE CRITERIOS DE PRIORIZACIÓN****10.1.5 Sistemas sostenibles de cultivos agroindustriales****PUNTOS: 4,00****Porcentaje de superficie determinada en Red Natura 2000****PUNTOS: 0,00 0.0%**

<u>REF.</u>	<u>REFERENCIA SIGPAC</u>	<u>CULTIVO</u>	<u>DESCRIPCIÓN CULTIVO</u>	<u>S/R</u>	<u>SUP.</u> <u>PROPUESTA</u> <u>(ha)</u>	<u>SUP.</u> <u>CUMPLE</u> <u>(ha)</u>
1659936	41-089-006-00001-005	4100	MAIZ-MAIZ CONVENCIONAL	R	8,69	0,00
1659939	41-089-006-00001-006	198100	TOMATE PARA TRANSFORMACION-HORTALIZAS AIRE LIBRE	R	14,50	0,00
1659940	41-089-006-00009-002	198100	TOMATE PARA TRANSFORMACION-HORTALIZAS AIRE LIBRE	R	1,14	0,00

**Porcentaje de superficie determinada situada en zonas RAMSAR****PUNTOS: 0,00 0.0%**

<u>REF.</u>	<u>REFERENCIA SIGPAC</u>	<u>CULTIVO</u>	<u>DESCRIPCIÓN CULTIVO</u>	<u>S/R</u>	<u>SUP.</u> <u>PROPUESTA</u> <u>(ha)</u>	<u>SUP.</u> <u>CUMPLE</u> <u>(ha)</u>
1659936	41-089-006-00001-005	4100	MAIZ-MAIZ CONVENCIONAL	R	8,69	0,00
1659939	41-089-006-00001-006	198100	TOMATE PARA TRANSFORMACION-HORTALIZAS AIRE LIBRE	R	14,50	0,00
1659940	41-089-006-00009-002	198100	TOMATE PARA TRANSFORMACION-HORTALIZAS AIRE LIBRE	R	1,14	0,00

**Porcentaje de superficie determinada en zonas vulnerables a la contaminación por nitratos****PUNTOS: 4,00 100.0%**

<u>REF.</u>	<u>REFERENCIA SIGPAC</u>	<u>CULTIVO</u>	<u>DESCRIPCIÓN CULTIVO</u>	<u>S/R</u>	<u>SUP.</u> <u>PROPUESTA</u> <u>(ha)</u>	<u>SUP.</u> <u>CUMPLE</u> <u>(ha)</u>
1659936	41-089-006-00001-005	4100	MAIZ-MAIZ CONVENCIONAL	R	8,69	8,69
1659939	41-089-006-00001-006	198100	TOMATE PARA TRANSFORMACION-HORTALIZAS AIRE LIBRE	R	14,50	14,50
1659940	41-089-006-00009-002	198100	TOMATE PARA TRANSFORMACION-HORTALIZAS AIRE LIBRE	R	1,14	1,14

**Titulares de explotaciones que hayan adquirido el compromiso voluntario de establecimiento de una enmienda natural mediante un cultivo de crucifera para su enterrado en verde****PUNTOS: 0,00 N**

<b><u>APELLIDOS Y NOMBRE / RAZÓN SOCIAL</u></b>	<b><u>NIF</u></b>	<b><u>EXPEDIENTE</u></b>	<b><u>SUP. PROPUESTA (ha)</u></b>
INVERSIONES ROLEM S.L.	B91876789	8028631	9,96

<b><u>PROPUESTA</u></b>	<b><u>SOLICITA PRIMA VOL.</u></b>
ADMITIDO	NO

**IMPORTE POR ANUALIDAD**

<u>CAMPAÑA</u>	<u>IMPORTE MÁXIMO SUBVENCIONABLE</u>	<u>IMPORTE MEDIO DE TRANSFERENCIA (€/ha)</u>
2015	2.891,09 €	290,27 €
2016	2.891,09 €	290,27 €
2017	2.891,09 €	290,27 €
2018	2.891,09 €	290,27 €
2019	2.891,09 €	290,27 €

**RECINTOS PROPUESTOS**

<u>REF.</u>	<u>REFERENCIA SIGPAC</u>	<u>CULTIVO</u>	<u>DESCRIPCIÓN CULTIVO</u>	<u>S/R</u>	<u>SUP. DEC. ADMIN. (ha)</u>	<u>SUP. PROPUESTA (ha)</u>
1963536	41-020-016-00060-001	81363	ALGODON-DP332	R	5,15	5,15
1963537	41-020-026-00020-001	81216	ALGODON-CARISMA	R	2,62	2,62
1963539	41-020-026-00027-001	81216	ALGODON-CARISMA	R	0,72	0,72
1963538	41-020-026-00039-001	81216	ALGODON-CARISMA	R	1,47	1,47

**RESUMEN CRITERIOS DE PRIORIZACIÓN****10.1.5 Sistemas sostenibles de cultivos agroindustriales****PUNTOS:** 4,00

	<b><u>PUNTOS</u></b>	<b><u>CUMPLE</u></b>
Porcentaje de superficie determinada en Red Natura 2000	0,00	0.0%
Porcentaje de superficie determinada situada en zonas RAMSAR	0,00	0.0%
Porcentaje de superficie determinada en zonas vulnerables a la contaminación por nitratos	4,00	100.0%
Titulares de explotaciones que hayan adquirido el compromiso voluntario de establecimiento de una enmienda natural mediante un cultivo de crucífera para su enterrado en verde	0,00	N



**DETALLE CRITERIOS DE PRIORIZACIÓN****10.1.5 Sistemas sostenibles de cultivos agroindustriales****PUNTOS: 4,00****Porcentaje de superficie determinada en Red Natura 2000****PUNTOS: 0,00 0.0%**

<u>REF.</u>	<u>REFERENCIA SIGPAC</u>	<u>CULTIVO</u>	<u>DESCRIPCIÓN CULTIVO</u>	<u>S/R</u>	<u>SUP.</u>	<u>SUP.</u>
					<u>PROPUESTA</u>	<u>CUMPLE</u>
					(ha)	(ha)
1963536	41-020-016-00060-001	81363	ALGODON-DP332	R	5,15	0,00
1963537	41-020-026-00020-001	81216	ALGODON-CARISMA	R	2,62	0,00
1963539	41-020-026-00027-001	81216	ALGODON-CARISMA	R	0,72	0,00
1963538	41-020-026-00039-001	81216	ALGODON-CARISMA	R	1,47	0,00

**Porcentaje de superficie determinada situada en zonas RAMSAR****PUNTOS: 0,00 0.0%**

<u>REF.</u>	<u>REFERENCIA SIGPAC</u>	<u>CULTIVO</u>	<u>DESCRIPCIÓN CULTIVO</u>	<u>S/R</u>	<u>SUP.</u>	<u>SUP.</u>
					<u>PROPUESTA</u>	<u>CUMPLE</u>
					(ha)	(ha)
1963536	41-020-016-00060-001	81363	ALGODON-DP332	R	5,15	0,00
1963537	41-020-026-00020-001	81216	ALGODON-CARISMA	R	2,62	0,00
1963539	41-020-026-00027-001	81216	ALGODON-CARISMA	R	0,72	0,00
1963538	41-020-026-00039-001	81216	ALGODON-CARISMA	R	1,47	0,00

**Porcentaje de superficie determinada en zonas vulnerables a la contaminación por nitratos****PUNTOS: 4,00 100.0%**

<u>REF.</u>	<u>REFERENCIA SIGPAC</u>	<u>CULTIVO</u>	<u>DESCRIPCIÓN CULTIVO</u>	<u>S/R</u>	<u>SUP.</u>	<u>SUP.</u>
					<u>PROPUESTA</u>	<u>CUMPLE</u>
					(ha)	(ha)
1963536	41-020-016-00060-001	81363	ALGODON-DP332	R	5,15	5,15
1963537	41-020-026-00020-001	81216	ALGODON-CARISMA	R	2,62	2,62
1963539	41-020-026-00027-001	81216	ALGODON-CARISMA	R	0,72	0,72
1963538	41-020-026-00039-001	81216	ALGODON-CARISMA	R	1,47	1,47

**Titulares de explotaciones que hayan adquirido el compromiso voluntario de establecimiento de una enmienda natural mediante un cultivo de crucifera para su enterrado en verde****PUNTOS: 0,00 N**

<b><u>APELLIDOS Y NOMBRE / RAZÓN SOCIAL</u></b>	<b><u>NIF</u></b>	<b><u>EXPEDIENTE</u></b>	<b><u>SUP. PROPUESTA (ha)</u></b>
INVERSIONES VEGA DEL GENIL S.L.	B83890749	8001537	58,82

<b><u>PROPUESTA</u></b>	<b><u>SOLICITA PRIMA VOL.</u></b>
ADMITIDO	NO

**IMPORTE POR ANUALIDAD**

<u>CAMPAÑA</u>	<u>IMPORTE MÁXIMO SUBVENCIONABLE</u>	<u>IMPORTE MEDIO DE TRANSFERENCIA (€/ha)</u>
2015	14.887,95 €	253,11 €
2016	14.887,95 €	253,11 €
2017	14.887,95 €	253,11 €
2018	14.887,95 €	253,11 €
2019	14.887,95 €	253,11 €

**RECINTOS PROPUESTOS**

<u>REF.</u>	<u>REFERENCIA SIGPAC</u>	<u>CULTIVO</u>	<u>DESCRIPCIÓN CULTIVO</u>	<u>S/R</u>	<u>SUP. DEC. ADMIN. (ha)</u>	<u>SUP. PROPUESTA (ha)</u>
2038227	41-039-005-00003-009	33746	GIRASOL-LIMASUN	R	39,50	39,50
2038244	41-039-005-00003-009	81377	ALGODON-ELSA	R	19,32	19,32

**RESUMEN CRITERIOS DE PRIORIZACIÓN****10.1.5 Sistemas sostenibles de cultivos agroindustriales** PUNTOS: 4,00

	<u>PUNTOS</u>	<u>CUMPLE</u>
Porcentaje de superficie determinada en Red Natura 2000	0,00	0.0%
Porcentaje de superficie determinada situada en zonas RAMSAR	0,00	0.0%
Porcentaje de superficie determinada en zonas vulnerables a la contaminación por nitratos	4,00	100.0%
Titulares de explotaciones que hayan adquirido el compromiso voluntario de establecimiento de una enmienda natural mediante un cultivo de crucífera para su enterrado en verde	0,00	N

**DETALLE CRITERIOS DE PRIORIZACIÓN****10.1.5 Sistemas sostenibles de cultivos agroindustriales** PUNTOS: 4,00

Porcentaje de superficie determinada en Red Natura 2000	PUNTOS:	0,00	0.0%
	<u>SUP. PROPUESTA (ha)</u>	<u>SUP. CUMPLE (ha)</u>	
<u>REF.</u>	<u>REFERENCIA SIGPAC</u>	<u>CULTIVO</u>	<u>DESCRIPCIÓN CULTIVO</u>
2038227	41-039-005-00003-009	33746	GIRASOL-LIMASUN
2038244	41-039-005-00003-009	81377	ALGODON-ELSA
	<u>S/R</u>		
		39,50	0,00
		19,32	0,00
Porcentaje de superficie determinada situada en zonas RAMSAR	PUNTOS:	0,00	0.0%
	<u>SUP. PROPUESTA (ha)</u>	<u>SUP. CUMPLE (ha)</u>	
<u>REF.</u>	<u>REFERENCIA SIGPAC</u>	<u>CULTIVO</u>	<u>DESCRIPCIÓN CULTIVO</u>
2038227	41-039-005-00003-009	33746	GIRASOL-LIMASUN
2038244	41-039-005-00003-009	81377	ALGODON-ELSA
	<u>S/R</u>		
		39,50	0,00
		19,32	0,00
Porcentaje de superficie determinada en zonas vulnerables a la contaminación por nitratos	PUNTOS:	4,00	100.0%
	<u>SUP. PROPUESTA (ha)</u>	<u>SUP. CUMPLE (ha)</u>	
<u>REF.</u>	<u>REFERENCIA SIGPAC</u>	<u>CULTIVO</u>	<u>DESCRIPCIÓN CULTIVO</u>
2038227	41-039-005-00003-009	33746	GIRASOL-LIMASUN
2038244	41-039-005-00003-009	81377	ALGODON-ELSA
	<u>S/R</u>		
		39,50	39,50
		19,32	19,32
Titulares de explotaciones que hayan adquirido el compromiso voluntario de establecimiento de una enmienda natural mediante un cultivo de crucífera para su enterrado en verde	PUNTOS:	0,00	N

<b><u>APELLIDOS Y NOMBRE / RAZÓN SOCIAL</u></b>	<b><u>NIF</u></b>	<b><u>EXPEDIENTE</u></b>	<b><u>SUP. PROPUESTA (ha)</u></b>
INVERSIONES Y PROYECTOS QUEMBRE SLU	B91971648	8027227	34,85

<b><u>PROPUESTA</u></b>	<b><u>SOLICITA PRIMA VOL.</u></b>
ADMITIDO	NO

**IMPORTE POR ANUALIDAD**

<u>CAMPAÑA</u>	<u>IMPORTE MÁXIMO SUBVENCIÓNABLE</u>	<u>IMPORTE MEDIO DE TRANSFERENCIA (€/ha)</u>
2015	10.115,91 €	290,27 €
2016	10.115,91 €	290,27 €
2017	10.115,91 €	290,27 €
2018	10.115,91 €	290,27 €
2019	10.115,91 €	290,27 €

**RECINTOS PROPUESTOS**

<u>REF.</u>	<u>REFERENCIA SIGPAC</u>	<u>CULTIVO</u>	<u>DESCRIPCIÓN CULTIVO</u>	<u>S/R</u>	<u>SUP. DEC. ADMIN. (ha)</u>	<u>SUP. PROPUESTA (ha)</u>
1870303	41-081-015-00020-030	81263	ALGODON-DP419	R	23,64	23,64
1870304	41-081-015-00020-039	81263	ALGODON-DP419	R	3,22	3,22
1870302	41-081-015-00058-001	81216	ALGODON-CARISMA	R	7,99	7,99

**RESUMEN CRITERIOS DE PRIORIZACIÓN****10.1.5 Sistemas sostenibles de cultivos agroindustriales****PUNTOS: 4,00**

	<b><u>PUNTOS</u></b>	<b><u>CUMPLE</u></b>
Porcentaje de superficie determinada en Red Natura 2000	0,00	0.0%
Porcentaje de superficie determinada situada en zonas RAMSAR	0,00	0.0%
Porcentaje de superficie determinada en zonas vulnerables a la contaminación por nitratos	4,00	100.0%
Titulares de explotaciones que hayan adquirido el compromiso voluntario de establecimiento de una enmienda natural mediante un cultivo de crucífera para su enterrado en verde	0,00	N



**DETALLE CRITERIOS DE PRIORIZACIÓN****10.1.5 Sistemas sostenibles de cultivos agroindustriales****PUNTOS: 4,00****Porcentaje de superficie determinada en Red Natura 2000****PUNTOS: 0,00 0.0%**

<u>REF.</u>	<u>REFERENCIA SIGPAC</u>	<u>CULTIVO</u>	<u>DESCRIPCIÓN CULTIVO</u>	<u>S/R</u>	<u>SUP.</u>	<u>SUP.</u>
					<u>PROPUESTA</u>	<u>CUMPLE</u>
					(ha)	(ha)
1870303	41-081-015-00020-030	81263	ALGODON-DP419	R	23,64	0,00
1870304	41-081-015-00020-039	81263	ALGODON-DP419	R	3,22	0,00
1870302	41-081-015-00058-001	81216	ALGODON-CARISMA	R	7,99	0,00

**Porcentaje de superficie determinada situada en zonas RAMSAR****PUNTOS: 0,00 0.0%**

<u>REF.</u>	<u>REFERENCIA SIGPAC</u>	<u>CULTIVO</u>	<u>DESCRIPCIÓN CULTIVO</u>	<u>S/R</u>	<u>SUP.</u>	<u>SUP.</u>
					<u>PROPUESTA</u>	<u>CUMPLE</u>
					(ha)	(ha)
1870303	41-081-015-00020-030	81263	ALGODON-DP419	R	23,64	0,00
1870304	41-081-015-00020-039	81263	ALGODON-DP419	R	3,22	0,00
1870302	41-081-015-00058-001	81216	ALGODON-CARISMA	R	7,99	0,00

**Porcentaje de superficie determinada en zonas vulnerables a la contaminación por nitratos****PUNTOS: 4,00 100.0%**

<u>REF.</u>	<u>REFERENCIA SIGPAC</u>	<u>CULTIVO</u>	<u>DESCRIPCIÓN CULTIVO</u>	<u>S/R</u>	<u>SUP.</u>	<u>SUP.</u>
					<u>PROPUESTA</u>	<u>CUMPLE</u>
					(ha)	(ha)
1870303	41-081-015-00020-030	81263	ALGODON-DP419	R	23,64	23,64
1870304	41-081-015-00020-039	81263	ALGODON-DP419	R	3,22	3,22
1870302	41-081-015-00058-001	81216	ALGODON-CARISMA	R	7,99	7,99

**Titulares de explotaciones que hayan adquirido el compromiso voluntario de establecimiento de una enmienda natural mediante un cultivo de crucífera para su enterrado en verde****PUNTOS: 0,00 N**



<b><u>APELLIDOS Y NOMBRE / RAZÓN SOCIAL</u></b>	<b><u>NIF</u></b>	<b><u>EXPEDIENTE</u></b>	<b><u>SUP. PROPUESTA (ha)</u></b>
ÍÑIGUEZ TALAVERA FRANCISCO	28207168Z	8028306	9,96

<b><u>PROPUESTA</u></b>	<b><u>SOLICITA PRIMA VOL.</u></b>
ADMITIDO	NO

**IMPORTE POR ANUALIDAD**

<b><u>CAMPAÑA</u></b>	<b><u>IMPORTE MÁXIMO SUBVENCIONABLE</u></b>	<b><u>IMPORTE MEDIO DE TRANSFERENCIA (€/ha)</u></b>
2015	2.891,09 €	290,27 €
2016	2.891,09 €	290,27 €
2017	2.891,09 €	290,27 €
2018	2.891,09 €	290,27 €
2019	2.891,09 €	290,27 €

**RECINTOS PROPUESTOS**

<b><u>REF.</u></b>	<b><u>REFERENCIA SIGPAC</u></b>	<b><u>CULTIVO</u></b>	<b><u>DESCRIPCIÓN CULTIVO</u></b>	<b><u>S/R</u></b>	<b><u>SUP. DEC. ADMIN. (ha)</u></b>	<b><u>SUP. PROPUESTA (ha)</u></b>
1938057	41-024-079-00062-001	81268	ALGODON-JUNCAL	R	8,00	8,00
1938058	41-024-089-00301-001	81268	ALGODON-JUNCAL	S	1,96	1,96

**RESUMEN CRITERIOS DE PRIORIZACIÓN****10.1.5 Sistemas sostenibles de cultivos agroindustriales** PUNTOS: 4,00

	<b><u>PUNTOS</u></b>	<b><u>CUMPLE</u></b>
Porcentaje de superficie determinada en Red Natura 2000	0,00	0.0%
Porcentaje de superficie determinada situada en zonas RAMSAR	0,00	0.0%
Porcentaje de superficie determinada en zonas vulnerables a la contaminación por nitratos	4,00	100.0%
Titulares de explotaciones que hayan adquirido el compromiso voluntario de establecimiento de una enmienda natural mediante un cultivo de crucifera para su enterrado en verde	0,00	N

**DETALLE CRITERIOS DE PRIORIZACIÓN****10.1.5 Sistemas sostenibles de cultivos agroindustriales** PUNTOS: 4,00

Porcentaje de superficie determinada en Red Natura 2000	PUNTOS:	0,00	0.0%
	<b><u>SUP. PROPUESTA (ha)</u></b>	<b><u>SUP. CUMPLE (ha)</u></b>	
<b><u>REF.</u></b>	<b><u>REFERENCIA SIGPAC</u></b>	<b><u>CULTIVO</u></b>	<b><u>DESCRIPCIÓN CULTIVO</u></b>
1938057	41-024-079-00062-001	81268	ALGODON-JUNCAL
1938058	41-024-089-00301-001	81268	ALGODON-JUNCAL
	<b><u>S/R</u></b>	<b><u>SUP. PROPUESTA (ha)</u></b>	<b><u>SUP. CUMPLE (ha)</u></b>
	R	8,00	0,00
	S	1,96	0,00
Porcentaje de superficie determinada situada en zonas RAMSAR	PUNTOS:	0,00	0.0%
	<b><u>SUP. PROPUESTA (ha)</u></b>	<b><u>SUP. CUMPLE (ha)</u></b>	
<b><u>REF.</u></b>	<b><u>REFERENCIA SIGPAC</u></b>	<b><u>CULTIVO</u></b>	<b><u>DESCRIPCIÓN CULTIVO</u></b>
1938057	41-024-079-00062-001	81268	ALGODON-JUNCAL
1938058	41-024-089-00301-001	81268	ALGODON-JUNCAL
	<b><u>S/R</u></b>	<b><u>SUP. PROPUESTA (ha)</u></b>	<b><u>SUP. CUMPLE (ha)</u></b>
	R	8,00	0,00
	S	1,96	0,00
Porcentaje de superficie determinada en zonas vulnerables a la contaminación por nitratos	PUNTOS:	4,00	100.0%
	<b><u>SUP. PROPUESTA (ha)</u></b>	<b><u>SUP. CUMPLE (ha)</u></b>	
<b><u>REF.</u></b>	<b><u>REFERENCIA SIGPAC</u></b>	<b><u>CULTIVO</u></b>	<b><u>DESCRIPCIÓN CULTIVO</u></b>
1938057	41-024-079-00062-001	81268	ALGODON-JUNCAL
1938058	41-024-089-00301-001	81268	ALGODON-JUNCAL
	<b><u>S/R</u></b>	<b><u>SUP. PROPUESTA (ha)</u></b>	<b><u>SUP. CUMPLE (ha)</u></b>
	R	8,00	8,00
	S	1,96	1,96
Titulares de explotaciones que hayan adquirido el compromiso voluntario de establecimiento de una enmienda natural mediante un cultivo de crucifera para su enterrado en verde	PUNTOS:	0,00	N

<u>APELLIDOS Y NOMBRE / RAZÓN SOCIAL</u>	<u>NIF</u>	<u>EXPEDIENTE</u>	<u>SUP. PROPUESTA (ha)</u>
ISLA GENIL S.L.	B41910928	8029868	8,85
<u>PROPUESTA INADMITIDO</u>	<u>SOLICITA PRIMA VOL. SI</u>	<u>PROPUESTA PRIMA VOL. INADMITIDO</u>	
<u>IMPORTE POR ANUALIDAD</u>			

<u>CAMPAÑA</u>	<u>IMPORTE MÁXIMO SUBVENCIONABLE</u>	<u>IMPORTE MEDIO DE TRANSFERENCIA (€/ha)</u>
2015	3.835,94 €	433,44 €
2016	3.835,94 €	433,44 €
2017	3.835,94 €	433,44 €
2018	3.835,94 €	433,44 €
2019	3.835,94 €	433,44 €

RECINTOS PROPUESTOS

<u>REF.</u>	<u>REFERENCIA SIGPAC</u>	<u>CULTIVO</u>	<u>DESCRIPCIÓN CULTIVO</u>	<u>S/R</u>	<u>SUP. DEC. ADMIN. (ha)</u>	<u>SUP. PROPUESTA (ha)</u>
2052487	41-039-032-00045-002	81216	ALGODON-CARISMA	R	0,90	0,90
2052486	41-050-013-00032-001	81216	ALGODON-CARISMA	R	3,98	3,98
2052485	41-050-013-00032-001	81216	ALGODON-CARISMA	R	3,97	3,97

**RESUMEN CRITERIOS DE PRIORIZACIÓN****10.1.5 Sistemas sostenibles de cultivos agroindustriales**

PUNTOS: 1,00

	<u>PUNTOS</u>	<u>CUMPLE</u>
Porcentaje de superficie determinada en Red Natura 2000	0,00	0.0%
Porcentaje de superficie determinada situada en zonas RAMSAR	0,00	0.0%
Porcentaje de superficie determinada en zonas vulnerables a la contaminación por nitratos	0,00	0.0%
Titulares de explotaciones que hayan adquirido el compromiso voluntario de establecimiento de una enmienda natural mediante un cultivo de crucífera para su enterrado en verde	1,00	S



**DETALLE CRITERIOS DE PRIORIZACIÓN****10.1.5 Sistemas sostenibles de cultivos agroindustriales****PUNTOS: 1,00****Porcentaje de superficie determinada en Red Natura 2000****PUNTOS: 0,00 0.0%**

<u>REF.</u>	<u>REFERENCIA SIGPAC</u>	<u>CULTIVO</u>	<u>DESCRIPCIÓN CULTIVO</u>	<u>S/R</u>	<u>SUP.</u> <u>PROPUESTA</u> <u>(ha)</u>	<u>SUP.</u> <u>CUMPLE</u> <u>(ha)</u>
2052487	41-039-032-00045-002	81216	ALGODON-CARISMA	R	0,90	0,00
2052485	41-050-013-00032-001	81216	ALGODON-CARISMA	R	3,97	0,00
2052486	41-050-013-00032-001	81216	ALGODON-CARISMA	R	3,98	0,00

**Porcentaje de superficie determinada situada en zonas RAMSAR****PUNTOS: 0,00 0.0%**

<u>REF.</u>	<u>REFERENCIA SIGPAC</u>	<u>CULTIVO</u>	<u>DESCRIPCIÓN CULTIVO</u>	<u>S/R</u>	<u>SUP.</u> <u>PROPUESTA</u> <u>(ha)</u>	<u>SUP.</u> <u>CUMPLE</u> <u>(ha)</u>
2052487	41-039-032-00045-002	81216	ALGODON-CARISMA	R	0,90	0,00
2052485	41-050-013-00032-001	81216	ALGODON-CARISMA	R	3,97	0,00
2052486	41-050-013-00032-001	81216	ALGODON-CARISMA	R	3,98	0,00

**Porcentaje de superficie determinada en zonas vulnerables a la contaminación por nitratos****PUNTOS: 0,00 0.0%**

<u>REF.</u>	<u>REFERENCIA SIGPAC</u>	<u>CULTIVO</u>	<u>DESCRIPCIÓN CULTIVO</u>	<u>S/R</u>	<u>SUP.</u> <u>PROPUESTA</u> <u>(ha)</u>	<u>SUP.</u> <u>CUMPLE</u> <u>(ha)</u>
2052487	41-039-032-00045-002	81216	ALGODON-CARISMA	R	0,90	0,00
2052485	41-050-013-00032-001	81216	ALGODON-CARISMA	R	3,97	0,00
2052486	41-050-013-00032-001	81216	ALGODON-CARISMA	R	3,98	0,00

**Titulares de explotaciones que hayan adquirido el compromiso voluntario de establecimiento de una enmienda natural mediante un cultivo de crucífera para su enterrado en verde****PUNTOS: 1,00 S**

<u>APELLIDOS Y NOMBRE / RAZÓN SOCIAL</u>	<u>NIF</u>	<u>EXPEDIENTE</u>	<u>SUP. PROPUESTA (ha)</u>
IZNARD MUÑOZ JOSE LUIS	28435934E	8028422	11,16
<u>PROPUESTA</u> INADMITIDO	<u>SOLICITA PRIMA VOL.</u> SI	<u>PROPUESTA PRIMA VOL.</u> INADMITIDO	
<u>IMPORTE POR ANUALIDAD</u>			

<u>CAMPAÑA</u>	<u>IMPORTE MÁXIMO SUBVENCIONABLE</u>	<u>IMPORTE MEDIO DE TRANSFERENCIA (€/ha)</u>
2015	4.837,19 €	433,44 €
2016	4.837,19 €	433,44 €
2017	4.837,19 €	433,44 €
2018	4.837,19 €	433,44 €
2019	4.837,19 €	433,44 €

**RECINTOS PROPUESTOS**

<u>REF.</u>	<u>REFERENCIA SIGPAC</u>	<u>CULTIVO</u>	<u>DESCRIPCIÓN CULTIVO</u>	<u>S/R</u>	<u>SUP. DEC. ADMIN. (ha)</u>	<u>SUP. PROPUESTA (ha)</u>
1946137	41-042-022-00016-001	1000	TRIGO BLANDO-SIN VARIEDAD	R	3,24	3,24
1946140	41-042-023-00027-002	1000	TRIGO BLANDO-SIN VARIEDAD	R	3,43	3,43
1946144	41-042-023-00034-001	1000	TRIGO BLANDO-SIN VARIEDAD	R	2,23	2,23
1946141	41-042-023-00049-003	1000	TRIGO BLANDO-SIN VARIEDAD	R	2,26	2,26

**RESUMEN CRITERIOS DE PRIORIZACIÓN****10.1.5 Sistemas sostenibles de cultivos agroindustriales**

PUNTOS: 1,00

	<u>PUNTOS</u>	<u>CUMPLE</u>
Porcentaje de superficie determinada en Red Natura 2000	0,00	0.0%
Porcentaje de superficie determinada situada en zonas RAMSAR	0,00	0.0%
Porcentaje de superficie determinada en zonas vulnerables a la contaminación por nitratos	0,00	0.0%
Titulares de explotaciones que hayan adquirido el compromiso voluntario de establecimiento de una enmienda natural mediante un cultivo de crucífera para su enterrado en verde	1,00	S



**DETALLE CRITERIOS DE PRIORIZACIÓN****10.1.5 Sistemas sostenibles de cultivos agroindustriales****PUNTOS: 1,00****Porcentaje de superficie determinada en Red Natura 2000****PUNTOS: 0,00 0.0%**

<u>REF.</u>	<u>REFERENCIA SIGPAC</u>	<u>CULTIVO</u>	<u>DESCRIPCIÓN CULTIVO</u>	<u>S/R</u>	<u>SUP.</u> <u>PROPUESTA</u> <u>(ha)</u>	<u>SUP.</u> <u>CUMPLE</u> <u>(ha)</u>
1946137	41-042-022-00016-001	1000	TRIGO BLANDO-SIN VARIEDAD	R	3,24	0,00
1946140	41-042-023-00027-002	1000	TRIGO BLANDO-SIN VARIEDAD	R	3,43	0,00
1946144	41-042-023-00034-001	1000	TRIGO BLANDO-SIN VARIEDAD	R	2,23	0,00
1946141	41-042-023-00049-003	1000	TRIGO BLANDO-SIN VARIEDAD	R	2,26	0,00

**Porcentaje de superficie determinada situada en zonas RAMSAR****PUNTOS: 0,00 0.0%**

<u>REF.</u>	<u>REFERENCIA SIGPAC</u>	<u>CULTIVO</u>	<u>DESCRIPCIÓN CULTIVO</u>	<u>S/R</u>	<u>SUP.</u> <u>PROPUESTA</u> <u>(ha)</u>	<u>SUP.</u> <u>CUMPLE</u> <u>(ha)</u>
1946137	41-042-022-00016-001	1000	TRIGO BLANDO-SIN VARIEDAD	R	3,24	0,00
1946140	41-042-023-00027-002	1000	TRIGO BLANDO-SIN VARIEDAD	R	3,43	0,00
1946144	41-042-023-00034-001	1000	TRIGO BLANDO-SIN VARIEDAD	R	2,23	0,00
1946141	41-042-023-00049-003	1000	TRIGO BLANDO-SIN VARIEDAD	R	2,26	0,00

**Porcentaje de superficie determinada en zonas vulnerables a la contaminación por nitratos****PUNTOS: 0,00 0.0%**

<u>REF.</u>	<u>REFERENCIA SIGPAC</u>	<u>CULTIVO</u>	<u>DESCRIPCIÓN CULTIVO</u>	<u>S/R</u>	<u>SUP.</u> <u>PROPUESTA</u> <u>(ha)</u>	<u>SUP.</u> <u>CUMPLE</u> <u>(ha)</u>
1946137	41-042-022-00016-001	1000	TRIGO BLANDO-SIN VARIEDAD	R	3,24	0,00
1946140	41-042-023-00027-002	1000	TRIGO BLANDO-SIN VARIEDAD	R	3,43	0,00
1946144	41-042-023-00034-001	1000	TRIGO BLANDO-SIN VARIEDAD	R	2,23	0,00
1946141	41-042-023-00049-003	1000	TRIGO BLANDO-SIN VARIEDAD	R	2,26	0,00

**Titulares de explotaciones que hayan adquirido el compromiso voluntario de establecimiento de una enmienda natural mediante un cultivo de crucifera para su enterrado en verde****PUNTOS: 1,00 S**

<b><u>APELLIDOS Y NOMBRE / RAZÓN SOCIAL</u></b>	<b><u>NIF</u></b>	<b><u>EXPEDIENTE</u></b>	<b><u>SUP. PROPUESTA (ha)</u></b>
JAEN AVILA JULIO	28381682G	8031217	10,00
<b><u>PROPUESTA</u></b>	<b><u>SOLICITA PRIMA VOL.</u></b>	<b><u>PROPUESTA PRIMA VOL.</u></b>	
<b>ADMITIDO</b>	<b>SI</b>	<b>ADMITIDO</b>	
<b><u>IMPORTE POR ANUALIDAD</u></b>			

<b><u>CAMPAÑA</u></b>	<b><u>IMPORTE MÁXIMO SUBVENCIONABLE</u></b>	<b><u>IMPORTE MEDIO DE TRANSFERENCIA (€/ha)</u></b>
2015	4.334,40 €	433,44 €
2016	4.334,40 €	433,44 €
2017	4.334,40 €	433,44 €
2018	4.334,40 €	433,44 €
2019	4.334,40 €	433,44 €

**RECINTOS PROPUESTOS**

<b><u>REF.</u></b>	<b><u>REFERENCIA SIGPAC</u></b>	<b><u>CULTIVO</u></b>	<b><u>DESCRIPCIÓN CULTIVO</u></b>	<b><u>S/R</u></b>	<b><u>SUP. DEC. ADMIN. (ha)</u></b>	<b><u>SUP. PROPUESTA (ha)</u></b>
2202542	41-024-089-00032-001	81268	ALGODON-JUNCAL	S	1,15	1,15
2202539	41-024-089-00032-001	81268	ALGODON-JUNCAL	R	4,09	4,09
2202540	41-024-089-00142-002	81268	ALGODON-JUNCAL	S	1,38	1,38
2202541	41-024-089-00142-002	81268	ALGODON-JUNCAL	R	3,38	3,38

**RESUMEN CRITERIOS DE PRIORIZACIÓN****10.1.5 Sistemas sostenibles de cultivos agroindustriales****PUNTOS: 5,00**

	<b><u>PUNTOS</u></b>	<b><u>CUMPLE</u></b>
<b>Porcentaje de superficie determinada en Red Natura 2000</b>	0,00	0.0%
<b>Porcentaje de superficie determinada situada en zonas RAMSAR</b>	0,00	0.0%
<b>Porcentaje de superficie determinada en zonas vulnerables a la contaminación por nitratos</b>	4,00	100.0%
<b>Titulares de explotaciones que hayan adquirido el compromiso voluntario de establecimiento de una enmienda natural mediante un cultivo de crucífera para su enterrado en verde</b>	1,00	S



**DETALLE CRITERIOS DE PRIORIZACIÓN****10.1.5 Sistemas sostenibles de cultivos agroindustriales****PUNTOS: 5,00****Porcentaje de superficie determinada en Red Natura 2000****PUNTOS: 0,00 0.0%**

<u>REF.</u>	<u>REFERENCIA SIGPAC</u>	<u>CULTIVO</u>	<u>DESCRIPCIÓN CULTIVO</u>	<u>S/R</u>	<u>SUP.</u>	<u>SUP.</u>
					<u>PROPUESTA</u>	<u>CUMPLE</u>
					(ha)	(ha)
2202542	41-024-089-00032-001	81268	ALGODON-JUNCAL	S	1,15	0,00
2202539	41-024-089-00032-001	81268	ALGODON-JUNCAL	R	4,09	0,00
2202540	41-024-089-00142-002	81268	ALGODON-JUNCAL	S	1,38	0,00
2202541	41-024-089-00142-002	81268	ALGODON-JUNCAL	R	3,38	0,00

**Porcentaje de superficie determinada situada en zonas RAMSAR****PUNTOS: 0,00 0.0%**

<u>REF.</u>	<u>REFERENCIA SIGPAC</u>	<u>CULTIVO</u>	<u>DESCRIPCIÓN CULTIVO</u>	<u>S/R</u>	<u>SUP.</u>	<u>SUP.</u>
					<u>PROPUESTA</u>	<u>CUMPLE</u>
					(ha)	(ha)
2202542	41-024-089-00032-001	81268	ALGODON-JUNCAL	S	1,15	0,00
2202539	41-024-089-00032-001	81268	ALGODON-JUNCAL	R	4,09	0,00
2202540	41-024-089-00142-002	81268	ALGODON-JUNCAL	S	1,38	0,00
2202541	41-024-089-00142-002	81268	ALGODON-JUNCAL	R	3,38	0,00

**Porcentaje de superficie determinada en zonas vulnerables a la contaminación por nitratos****PUNTOS: 4,00 100.0%**

<u>REF.</u>	<u>REFERENCIA SIGPAC</u>	<u>CULTIVO</u>	<u>DESCRIPCIÓN CULTIVO</u>	<u>S/R</u>	<u>SUP.</u>	<u>SUP.</u>
					<u>PROPUESTA</u>	<u>CUMPLE</u>
					(ha)	(ha)
2202542	41-024-089-00032-001	81268	ALGODON-JUNCAL	S	1,15	1,15
2202539	41-024-089-00032-001	81268	ALGODON-JUNCAL	R	4,09	4,09
2202540	41-024-089-00142-002	81268	ALGODON-JUNCAL	S	1,38	1,38
2202541	41-024-089-00142-002	81268	ALGODON-JUNCAL	R	3,38	3,38

**Titulares de explotaciones que hayan adquirido el compromiso voluntario de establecimiento de una enmienda natural mediante un cultivo de crucífera para su enterrado en verde****PUNTOS: 1,00 S**

<b><u>APELLIDOS Y NOMBRE / RAZÓN SOCIAL</u></b>	<b><u>NIF</u></b>	<b><u>EXPEDIENTE</u></b>	<b><u>SUP. PROPUESTA (ha)</u></b>
JAORGO,S.L.	B91255828	8025871	8,30
<b><u>PROPUESTA ADMITIDO</u></b>	<b><u>SOLICITA PRIMA VOL. SI</u></b>	<b><u>PROPUESTA PRIMA VOL. ADMITIDO</u></b>	
<b><u>IMPORTE POR ANUALIDAD</u></b>			

<b><u>CAMPAÑA</u></b>	<b><u>IMPORTE MÁXIMO SUBVENCIONABLE</u></b>	<b><u>IMPORTE MEDIO DE TRANSFERENCIA (€/ha)</u></b>
2015	3.597,55 €	433,44 €
2016	3.597,55 €	433,44 €
2017	3.597,55 €	433,44 €
2018	3.597,55 €	433,44 €
2019	3.597,55 €	433,44 €

**RECINTOS PROPUESTOS**

<b><u>REF.</u></b>	<b><u>REFERENCIA SIGPAC</u></b>	<b><u>CULTIVO</u></b>	<b><u>DESCRIPCIÓN CULTIVO</u></b>	<b><u>S/R</u></b>	<b><u>SUP. DEC. ADMIN. (ha)</u></b>	<b><u>SUP. PROPUESTA (ha)</u></b>
2227480	41-034-003-00059-003	33886	GIRASOL-NK FORTIMI	R	3,20	3,20
2227479	41-034-004-00009-002	33886	GIRASOL-NK FORTIMI	R	1,84	1,84
2227487	41-034-005-00006-002	81268	ALGODON-JUNCAL	R	3,26	3,26

**RESUMEN CRITERIOS DE PRIORIZACIÓN****10.1.5 Sistemas sostenibles de cultivos agroindustriales****PUNTOS: 5,00**

	<b><u>PUNTOS</u></b>	<b><u>CUMPLE</u></b>
Porcentaje de superficie determinada en Red Natura 2000	0,00	0.0%
Porcentaje de superficie determinada situada en zonas RAMSAR	0,00	0.0%
Porcentaje de superficie determinada en zonas vulnerables a la contaminación por nitratos	4,00	100.0%
Titulares de explotaciones que hayan adquirido el compromiso voluntario de establecimiento de una enmienda natural mediante un cultivo de crucífera para su enterrado en verde	1,00	S





**DETALLE CRITERIOS DE PRIORIZACIÓN****10.1.5 Sistemas sostenibles de cultivos agroindustriales****PUNTOS: 5,00****Porcentaje de superficie determinada en Red Natura 2000****PUNTOS: 0,00 0.0%**

<u>REF.</u>	<u>REFERENCIA SIGPAC</u>	<u>CULTIVO</u>	<u>DESCRIPCIÓN CULTIVO</u>	<u>S/R</u>	<u>SUP.</u> <u>PROPUESTA</u> <u>(ha)</u>	<u>SUP.</u> <u>CUMPLE</u> <u>(ha)</u>
2227480	41-034-003-00059-003	33886	GIRASOL-NK FORTIMI	R	3,20	0,00
2227479	41-034-004-00009-002	33886	GIRASOL-NK FORTIMI	R	1,84	0,00
2227487	41-034-005-00006-002	81268	ALGODON-JUNCAL	R	3,26	0,00

**Porcentaje de superficie determinada situada en zonas RAMSAR****PUNTOS: 0,00 0.0%**

<u>REF.</u>	<u>REFERENCIA SIGPAC</u>	<u>CULTIVO</u>	<u>DESCRIPCIÓN CULTIVO</u>	<u>S/R</u>	<u>SUP.</u> <u>PROPUESTA</u> <u>(ha)</u>	<u>SUP.</u> <u>CUMPLE</u> <u>(ha)</u>
2227480	41-034-003-00059-003	33886	GIRASOL-NK FORTIMI	R	3,20	0,00
2227479	41-034-004-00009-002	33886	GIRASOL-NK FORTIMI	R	1,84	0,00
2227487	41-034-005-00006-002	81268	ALGODON-JUNCAL	R	3,26	0,00

**Porcentaje de superficie determinada en zonas vulnerables a la contaminación por nitratos****PUNTOS: 4,00 100.0%**

<u>REF.</u>	<u>REFERENCIA SIGPAC</u>	<u>CULTIVO</u>	<u>DESCRIPCIÓN CULTIVO</u>	<u>S/R</u>	<u>SUP.</u> <u>PROPUESTA</u> <u>(ha)</u>	<u>SUP.</u> <u>CUMPLE</u> <u>(ha)</u>
2227480	41-034-003-00059-003	33886	GIRASOL-NK FORTIMI	R	3,20	3,20
2227479	41-034-004-00009-002	33886	GIRASOL-NK FORTIMI	R	1,84	1,84
2227487	41-034-005-00006-002	81268	ALGODON-JUNCAL	R	3,26	3,26

**Titulares de explotaciones que hayan adquirido el compromiso voluntario de establecimiento de una enmienda natural mediante un cultivo de crucífera para su enterrado en verde****PUNTOS: 1,00 S**

<b><u>APELLIDOS Y NOMBRE / RAZÓN SOCIAL</u></b>	<b><u>NIF</u></b>	<b><u>EXPEDIENTE</u></b>	<b><u>SUP. PROPUESTA (ha)</u></b>
JAPON LOPEZ ANTONIO	27816546R	8022718	8,33

<b><u>PROPUESTA</u></b>	<b><u>SOLICITA PRIMA VOL.</u></b>
ADMITIDO	NO

**IMPORTE POR ANUALIDAD**

<u>CAMPAÑA</u>	<u>IMPORTE MÁXIMO SUBVENCIONABLE</u>	<u>IMPORTE MEDIO DE TRANSFERENCIA (€/ha)</u>
2015	2.417,95 €	290,27 €
2016	2.417,95 €	290,27 €
2017	2.417,95 €	290,27 €
2018	2.417,95 €	290,27 €
2019	2.417,95 €	290,27 €

**RECINTOS PROPUESTOS**

<u>REF.</u>	<u>REFERENCIA SIGPAC</u>	<u>CULTIVO</u>	<u>DESCRIPCIÓN CULTIVO</u>	<u>S/R</u>	<u>SUP. DEC. ADMIN. (ha)</u>	<u>SUP. PROPUESTA (ha)</u>
1590208	41-038-015-00067-001	81263	ALGODON-DP419	R	5,23	5,23
1590211	41-038-015-00111-001	81263	ALGODON-DP419	R	0,90	0,90
1590209	41-038-015-00113-001	81263	ALGODON-DP419	R	1,08	1,08
1590210	41-038-015-00114-001	81263	ALGODON-DP419	R	1,12	1,12

**RESUMEN CRITERIOS DE PRIORIZACIÓN****10.1.5 Sistemas sostenibles de cultivos agroindustriales****PUNTOS: 4,00**

	<b><u>PUNTOS</u></b>	<b><u>CUMPLE</u></b>
Porcentaje de superficie determinada en Red Natura 2000	0,00	0.0%
Porcentaje de superficie determinada situada en zonas RAMSAR	0,00	0.0%
Porcentaje de superficie determinada en zonas vulnerables a la contaminación por nitratos	4,00	100.0%
Titulares de explotaciones que hayan adquirido el compromiso voluntario de establecimiento de una enmienda natural mediante un cultivo de crucífera para su enterrado en verde	0,00	N



**DETALLE CRITERIOS DE PRIORIZACIÓN****10.1.5 Sistemas sostenibles de cultivos agroindustriales****PUNTOS: 4,00****Porcentaje de superficie determinada en Red Natura 2000****PUNTOS: 0,00 0.0%**

<u>REF.</u>	<u>REFERENCIA SIGPAC</u>	<u>CULTIVO</u>	<u>DESCRIPCIÓN CULTIVO</u>	<u>S/R</u>	<u>SUP.</u>	<u>SUP.</u>
					<u>PROPUESTA</u>	<u>CUMPLE</u>
					(ha)	(ha)
1590208	41-038-015-00067-001	81263	ALGODON-DP419	R	5,23	0,00
1590211	41-038-015-00111-001	81263	ALGODON-DP419	R	0,90	0,00
1590209	41-038-015-00113-001	81263	ALGODON-DP419	R	1,08	0,00
1590210	41-038-015-00114-001	81263	ALGODON-DP419	R	1,12	0,00

**Porcentaje de superficie determinada situada en zonas RAMSAR****PUNTOS: 0,00 0.0%**

<u>REF.</u>	<u>REFERENCIA SIGPAC</u>	<u>CULTIVO</u>	<u>DESCRIPCIÓN CULTIVO</u>	<u>S/R</u>	<u>SUP.</u>	<u>SUP.</u>
					<u>PROPUESTA</u>	<u>CUMPLE</u>
					(ha)	(ha)
1590208	41-038-015-00067-001	81263	ALGODON-DP419	R	5,23	0,00
1590211	41-038-015-00111-001	81263	ALGODON-DP419	R	0,90	0,00
1590209	41-038-015-00113-001	81263	ALGODON-DP419	R	1,08	0,00
1590210	41-038-015-00114-001	81263	ALGODON-DP419	R	1,12	0,00

**Porcentaje de superficie determinada en zonas vulnerables a la contaminación por nitratos****PUNTOS: 4,00 100.0%**

<u>REF.</u>	<u>REFERENCIA SIGPAC</u>	<u>CULTIVO</u>	<u>DESCRIPCIÓN CULTIVO</u>	<u>S/R</u>	<u>SUP.</u>	<u>SUP.</u>
					<u>PROPUESTA</u>	<u>CUMPLE</u>
					(ha)	(ha)
1590208	41-038-015-00067-001	81263	ALGODON-DP419	R	5,23	5,23
1590211	41-038-015-00111-001	81263	ALGODON-DP419	R	0,90	0,90
1590209	41-038-015-00113-001	81263	ALGODON-DP419	R	1,08	1,08
1590210	41-038-015-00114-001	81263	ALGODON-DP419	R	1,12	1,12

**Titulares de explotaciones que hayan adquirido el compromiso voluntario de establecimiento de una enmienda natural mediante un cultivo de crucífera para su enterrado en verde****PUNTOS: 0,00 N**

<b><u>APELLIDOS Y NOMBRE / RAZÓN SOCIAL</u></b>	<b><u>NIF</u></b>	<b><u>EXPEDIENTE</u></b>	<b><u>SUP. PROPUESTA (ha)</u></b>
JAPON TRINIDAD JUAN MANUEL	27889831P	8025130	4,37

<b><u>PROPUESTA</u></b>	<b><u>SOLICITA PRIMA VOL.</u></b>
ADMITIDO	NO

**IMPORTE POR ANUALIDAD**

<u>CAMPAÑA</u>	<u>IMPORTE MÁXIMO SUBVENCIONABLE</u>	<u>IMPORTE MEDIO DE TRANSFERENCIA (€/ha)</u>
2015	1.268,48 €	290,27 €
2016	1.268,48 €	290,27 €
2017	1.268,48 €	290,27 €
2018	1.268,48 €	290,27 €
2019	1.268,48 €	290,27 €

**RECINTOS PROPUESTOS**

<u>REF.</u>	<u>REFERENCIA SIGPAC</u>	<u>CULTIVO</u>	<u>DESCRIPCIÓN CULTIVO</u>	<u>S/R</u>	<u>SUP. DEC. ADMIN. (ha)</u>	<u>SUP. PROPUESTA (ha)</u>
1735431	41-034-002-00010-001	81320	ALGODON-DP396	R	2,12	2,12
1735430	41-034-007-00028-001	33102	GIRASOL-P64LL92	R	2,25	2,25

**RESUMEN CRITERIOS DE PRIORIZACIÓN****10.1.5 Sistemas sostenibles de cultivos agroindustriales** PUNTOS: 4,00

	<u>PUNTOS</u>	<u>CUMPLE</u>
Porcentaje de superficie determinada en Red Natura 2000	0,00	0.0%
Porcentaje de superficie determinada situada en zonas RAMSAR	0,00	0.0%
Porcentaje de superficie determinada en zonas vulnerables a la contaminación por nitratos	4,00	100.0%
Titulares de explotaciones que hayan adquirido el compromiso voluntario de establecimiento de una enmienda natural mediante un cultivo de crucífera para su enterrado en verde	0,00	N

**DETALLE CRITERIOS DE PRIORIZACIÓN****10.1.5 Sistemas sostenibles de cultivos agroindustriales** PUNTOS: 4,00

<u>REF.</u>	<u>REFERENCIA SIGPAC</u>	<u>CULTIVO</u>	<u>DESCRIPCIÓN CULTIVO</u>	<u>S/R</u>	<u>SUP. PROPUESTA (ha)</u>	<u>SUP. CUMPLE (ha)</u>
1735431	41-034-002-00010-001	81320	ALGODON-DP396	R	2,12	0,00
1735430	41-034-007-00028-001	33102	GIRASOL-P64LL92	R	2,25	0,00

	<u>PUNTOS</u>	<u>SUP. PROPUESTA (ha)</u>	<u>SUP. CUMPLE (ha)</u>
Porcentaje de superficie determinada en Red Natura 2000	0,00	0,00	0.0%
Porcentaje de superficie determinada situada en zonas RAMSAR	0,00	0,00	0.0%
Porcentaje de superficie determinada en zonas vulnerables a la contaminación por nitratos	4,00	2,25	100.0%
Titulares de explotaciones que hayan adquirido el compromiso voluntario de establecimiento de una enmienda natural mediante un cultivo de crucífera para su enterrado en verde	0,00	0,00	N

<u>REF.</u>	<u>REFERENCIA SIGPAC</u>	<u>CULTIVO</u>	<u>DESCRIPCIÓN CULTIVO</u>	<u>S/R</u>	<u>SUP. PROPUESTA (ha)</u>	<u>SUP. CUMPLE (ha)</u>
1735431	41-034-002-00010-001	81320	ALGODON-DP396	R	2,12	2,12
1735430	41-034-007-00028-001	33102	GIRASOL-P64LL92	R	2,25	2,25

<b><u>APELLIDOS Y NOMBRE / RAZÓN SOCIAL</u></b>	<b><u>NIF</u></b>	<b><u>EXPEDIENTE</u></b>	<b><u>SUP. PROPUESTA (ha)</u></b>
JARANA BUSTOS ANA MARIA	77534421H	8023650	11,61

<b><u>PROPUESTA</u></b>	<b><u>SOLICITA PRIMA VOL.</u></b>
ADMITIDO	NO

**IMPORTE POR ANUALIDAD**

<u>CAMPAÑA</u>	<u>IMPORTE MÁXIMO SUBVENCIONABLE</u>	<u>IMPORTE MEDIO DE TRANSFERENCIA (€/ha)</u>
2015	3.370,03 €	290,27 €
2016	3.370,03 €	290,27 €
2017	3.370,03 €	290,27 €
2018	3.370,03 €	290,27 €
2019	3.370,03 €	290,27 €

**RECINTOS PROPUESTOS**

<u>REF.</u>	<u>REFERENCIA SIGPAC</u>	<u>CULTIVO</u>	<u>DESCRIPCIÓN CULTIVO</u>	<u>S/R</u>	<u>SUP. DEC. ADMIN. (ha)</u>	<u>SUP. PROPUESTA (ha)</u>
1650346	41-053-019-00283-004	81249	ALGODON-CARLA	R	7,61	7,61
1650347	41-053-019-00283-004	82361	REMOLACHA-CONIL	R	4,00	4,00

**RESUMEN CRITERIOS DE PRIORIZACIÓN****10.1.5 Sistemas sostenibles de cultivos agroindustriales** PUNTOS: 4,00

	<u>PUNTOS</u>	<u>CUMPLE</u>
Porcentaje de superficie determinada en Red Natura 2000	0,00	0.0%
Porcentaje de superficie determinada situada en zonas RAMSAR	0,00	0.0%
Porcentaje de superficie determinada en zonas vulnerables a la contaminación por nitratos	4,00	100.0%
Titulares de explotaciones que hayan adquirido el compromiso voluntario de establecimiento de una enmienda natural mediante un cultivo de crucífera para su enterrado en verde	0,00	N

**DETALLE CRITERIOS DE PRIORIZACIÓN****10.1.5 Sistemas sostenibles de cultivos agroindustriales** PUNTOS: 4,00

	<u>PUNTOS</u>	<u>0,00</u>	<u>0.0%</u>
Porcentaje de superficie determinada en Red Natura 2000			
	<u>SUP. PROPUESTA (ha)</u>	<u>SUP. CUMPLE (ha)</u>	
<u>REF.</u>	<u>REFERENCIA SIGPAC</u>	<u>CULTIVO</u>	<u>DESCRIPCIÓN CULTIVO</u>
1650346	41-053-019-00283-004	81249	ALGODON-CARLA
1650347	41-053-019-00283-004	82361	REMOLACHA-CONIL
	<u>S/R</u>		
	7,61	0,00	
	4,00	0,00	
Porcentaje de superficie determinada situada en zonas RAMSAR	PUNTOS:	0,00	0.0%
	<u>SUP. PROPUESTA (ha)</u>	<u>SUP. CUMPLE (ha)</u>	
<u>REF.</u>	<u>REFERENCIA SIGPAC</u>	<u>CULTIVO</u>	<u>DESCRIPCIÓN CULTIVO</u>
1650346	41-053-019-00283-004	81249	ALGODON-CARLA
1650347	41-053-019-00283-004	82361	REMOLACHA-CONIL
	<u>S/R</u>		
	7,61	0,00	
	4,00	0,00	
Porcentaje de superficie determinada en zonas vulnerables a la contaminación por nitratos	PUNTOS:	4,00	100.0%
	<u>SUP. PROPUESTA (ha)</u>	<u>SUP. CUMPLE (ha)</u>	
<u>REF.</u>	<u>REFERENCIA SIGPAC</u>	<u>CULTIVO</u>	<u>DESCRIPCIÓN CULTIVO</u>
1650346	41-053-019-00283-004	81249	ALGODON-CARLA
1650347	41-053-019-00283-004	82361	REMOLACHA-CONIL
	<u>S/R</u>		
	7,61	7,61	
	4,00	4,00	
Titulares de explotaciones que hayan adquirido el compromiso voluntario de establecimiento de una enmienda natural mediante un cultivo de crucífera para su enterrado en verde	PUNTOS:	0,00	N

<b><u>APELLIDOS Y NOMBRE / RAZÓN SOCIAL</u></b>	<b><u>NIF</u></b>	<b><u>EXPEDIENTE</u></b>	<b><u>SUP. PROPUESTA (ha)</u></b>
JARANA RODRIGUEZ ANGEL FRANCISCO	52239686Q	8029233	18,00

<b><u>PROPUESTA</u></b>	<b><u>SOLICITA PRIMA VOL.</u></b>
ADMITIDO	NO

**IMPORTE POR ANUALIDAD**

<u>CAMPAÑA</u>	<u>IMPORTE MÁXIMO SUBVENCIONABLE</u>	<u>IMPORTE MEDIO DE TRANSFERENCIA (€/ha)</u>
2015	5.224,86 €	290,27 €
2016	5.224,86 €	290,27 €
2017	5.224,86 €	290,27 €
2018	5.224,86 €	290,27 €
2019	5.224,86 €	290,27 €

**RECINTOS PROPUESTOS**

<u>REF.</u>	<u>REFERENCIA SIGPAC</u>	<u>CULTIVO</u>	<u>DESCRIPCIÓN CULTIVO</u>	<u>S/R</u>	<u>SUP. DEC. ADMIN. (ha)</u>	<u>SUP. PROPUESTA (ha)</u>
2011932	41-020-017-00002-001	81268	ALGODON-JUNCAL	R	1,91	1,91
2011933	41-020-017-00092-001	81268	ALGODON-JUNCAL	R	1,29	1,29
2011937	41-020-019-00064-001	82343	REMOLACHA-CICLON	R	7,88	7,88
2011935	41-020-019-00122-001	81268	ALGODON-JUNCAL	R	1,29	1,29
2011934	41-020-023-00026-001	81268	ALGODON-JUNCAL	R	1,43	1,43
2011936	41-053-001-00255-002	81268	ALGODON-JUNCAL	R	2,10	2,10
2011938	41-053-001-00255-002	82343	REMOLACHA-CICLON	R	2,10	2,10

**RESUMEN CRITERIOS DE PRIORIZACIÓN****10.1.5 Sistemas sostenibles de cultivos agroindustriales****PUNTOS: 4,00**

	<b><u>PUNTOS</u></b>	<b><u>CUMPLE</u></b>
Porcentaje de superficie determinada en Red Natura 2000	0,00	0.0%
Porcentaje de superficie determinada situada en zonas RAMSAR	0,00	0.0%
Porcentaje de superficie determinada en zonas vulnerables a la contaminación por nitratos	4,00	100.0%
Titulares de explotaciones que hayan adquirido el compromiso voluntario de establecimiento de una enmienda natural mediante un cultivo de crucífera para su enterrado en verde	0,00	N



**DETALLE CRITERIOS DE PRIORIZACIÓN****10.1.5 Sistemas sostenibles de cultivos agroindustriales****PUNTOS: 4,00****Porcentaje de superficie determinada en Red Natura 2000****PUNTOS: 0,00 0.0%**

REF.	REFERENCIA SIGPAC	CULTIVO	DESCRIPCIÓN CULTIVO	S/R	<u>SUP.</u>	<u>SUP.</u>
					<u>PROPUESTA</u>	<u>CUMPLE</u>
					(ha)	(ha)
2011932	41-020-017-00002-001	81268	ALGODON-JUNCAL	R	1,91	0,00
2011933	41-020-017-00092-001	81268	ALGODON-JUNCAL	R	1,29	0,00
2011937	41-020-019-00064-001	82343	REMOLACHA-CICLON	R	7,88	0,00
2011935	41-020-019-00122-001	81268	ALGODON-JUNCAL	R	1,29	0,00
2011934	41-020-023-00026-001	81268	ALGODON-JUNCAL	R	1,43	0,00
2011936	41-053-001-00255-002	81268	ALGODON-JUNCAL	R	2,10	0,00
2011938	41-053-001-00255-002	82343	REMOLACHA-CICLON	R	2,10	0,00

**Porcentaje de superficie determinada situada en zonas RAMSAR****PUNTOS: 0,00 0.0%**

REF.	REFERENCIA SIGPAC	CULTIVO	DESCRIPCIÓN CULTIVO	S/R	<u>SUP.</u>	<u>SUP.</u>
					<u>PROPUESTA</u>	<u>CUMPLE</u>
					(ha)	(ha)
2011932	41-020-017-00002-001	81268	ALGODON-JUNCAL	R	1,91	0,00
2011933	41-020-017-00092-001	81268	ALGODON-JUNCAL	R	1,29	0,00
2011937	41-020-019-00064-001	82343	REMOLACHA-CICLON	R	7,88	0,00
2011935	41-020-019-00122-001	81268	ALGODON-JUNCAL	R	1,29	0,00
2011934	41-020-023-00026-001	81268	ALGODON-JUNCAL	R	1,43	0,00
2011936	41-053-001-00255-002	81268	ALGODON-JUNCAL	R	2,10	0,00
2011938	41-053-001-00255-002	82343	REMOLACHA-CICLON	R	2,10	0,00

**Porcentaje de superficie determinada en zonas vulnerables a la contaminación por nitratos****PUNTOS: 4,00 100.0%**

REF.	REFERENCIA SIGPAC	CULTIVO	DESCRIPCIÓN CULTIVO	S/R	<u>SUP.</u>	<u>SUP.</u>
					<u>PROPUESTA</u>	<u>CUMPLE</u>
					(ha)	(ha)
2011932	41-020-017-00002-001	81268	ALGODON-JUNCAL	R	1,91	1,91
2011933	41-020-017-00092-001	81268	ALGODON-JUNCAL	R	1,29	1,29
2011937	41-020-019-00064-001	82343	REMOLACHA-CICLON	R	7,88	7,88
2011935	41-020-019-00122-001	81268	ALGODON-JUNCAL	R	1,29	1,29
2011934	41-020-023-00026-001	81268	ALGODON-JUNCAL	R	1,43	1,43
2011936	41-053-001-00255-002	81268	ALGODON-JUNCAL	R	2,10	2,10
2011938	41-053-001-00255-002	82343	REMOLACHA-CICLON	R	2,10	2,10

**Titulares de explotaciones que hayan adquirido el compromiso voluntario de establecimiento de una enmienda natural mediante un cultivo de crucifera para su enterrado en verde****PUNTOS: 0,00 N**

<b><u>APELLIDOS Y NOMBRE / RAZÓN SOCIAL</u></b>	<b><u>NIF</u></b>	<b><u>EXPEDIENTE</u></b>	<b><u>SUP. PROPUESTA (ha)</u></b>
JARANA RODRIGUEZ PEDRO	52286013K	8028894	16,05

<b><u>PROPUESTA</u></b>	<b><u>SOLICITA PRIMA VOL.</u></b>
ADMITIDO	NO

**IMPORTE POR ANUALIDAD**

<u>CAMPAÑA</u>	<u>IMPORTE MÁXIMO SUBVENCIONABLE</u>	<u>IMPORTE MEDIO DE TRANSFERENCIA (€/ha)</u>
2015	4.658,83 €	290,27 €
2016	4.658,83 €	290,27 €
2017	4.658,83 €	290,27 €
2018	4.658,83 €	290,27 €
2019	4.658,83 €	290,27 €

**RECINTOS PROPUESTOS**

<u>REF.</u>	<u>REFERENCIA SIGPAC</u>	<u>CULTIVO</u>	<u>DESCRIPCIÓN CULTIVO</u>	<u>S/R</u>	<u>SUP. DEC. ADMIN. (ha)</u>	<u>SUP. PROPUESTA (ha)</u>
1986101	41-020-004-00213-001	81268	ALGODON-JUNCAL	R	2,86	2,86
1986103	41-020-017-00002-001	81268	ALGODON-JUNCAL	R	1,91	1,91
1986104	41-020-017-00092-001	81268	ALGODON-JUNCAL	R	1,29	1,29
1986107	41-020-019-00069-001	82343	REMOLACHA-CICLON	R	3,33	3,33
1986106	41-020-020-00023-001	82343	REMOLACHA-CICLON	R	2,46	2,46
1986102	41-053-001-00255-002	81385	ALGODON-DP377	R	2,10	2,10
1986105	41-053-001-00255-002	82343	REMOLACHA-CICLON	R	2,10	2,10

**RESUMEN CRITERIOS DE PRIORIZACIÓN****10.1.5 Sistemas sostenibles de cultivos agroindustriales****PUNTOS: 4,00**

	<b><u>PUNTOS</u></b>	<b><u>CUMPLE</u></b>
Porcentaje de superficie determinada en Red Natura 2000	0,00	0.0%
Porcentaje de superficie determinada situada en zonas RAMSAR	0,00	0.0%
Porcentaje de superficie determinada en zonas vulnerables a la contaminación por nitratos	4,00	100.0%
Titulares de explotaciones que hayan adquirido el compromiso voluntario de establecimiento de una enmienda natural mediante un cultivo de crucífera para su enterrado en verde	0,00	N





**DETALLE CRITERIOS DE PRIORIZACIÓN****10.1.5 Sistemas sostenibles de cultivos agroindustriales****PUNTOS: 4,00****Porcentaje de superficie determinada en Red Natura 2000****PUNTOS: 0,00 0.0%**

<u>REF.</u>	<u>REFERENCIA SIGPAC</u>	<u>CULTIVO</u>	<u>DESCRIPCIÓN CULTIVO</u>	<u>S/R</u>	<u>SUP.</u>	<u>SUP.</u>
					<u>PROPUESTA</u>	<u>CUMPLE</u>
					(ha)	(ha)
1986101	41-020-004-00213-001	81268	ALGODON-JUNCAL	R	2,86	0,00
1986103	41-020-017-00002-001	81268	ALGODON-JUNCAL	R	1,91	0,00
1986104	41-020-017-00092-001	81268	ALGODON-JUNCAL	R	1,29	0,00
1986107	41-020-019-00069-001	82343	REMOLACHA-CICLON	R	3,33	0,00
1986106	41-020-020-00023-001	82343	REMOLACHA-CICLON	R	2,46	0,00
1986102	41-053-001-00255-002	81385	ALGODON-DP377	R	2,10	0,00
1986105	41-053-001-00255-002	82343	REMOLACHA-CICLON	R	2,10	0,00

**Porcentaje de superficie determinada situada en zonas RAMSAR****PUNTOS: 0,00 0.0%**

<u>REF.</u>	<u>REFERENCIA SIGPAC</u>	<u>CULTIVO</u>	<u>DESCRIPCIÓN CULTIVO</u>	<u>S/R</u>	<u>SUP.</u>	<u>SUP.</u>
					<u>PROPUESTA</u>	<u>CUMPLE</u>
					(ha)	(ha)
1986101	41-020-004-00213-001	81268	ALGODON-JUNCAL	R	2,86	0,00
1986103	41-020-017-00002-001	81268	ALGODON-JUNCAL	R	1,91	0,00
1986104	41-020-017-00092-001	81268	ALGODON-JUNCAL	R	1,29	0,00
1986107	41-020-019-00069-001	82343	REMOLACHA-CICLON	R	3,33	0,00
1986106	41-020-020-00023-001	82343	REMOLACHA-CICLON	R	2,46	0,00
1986102	41-053-001-00255-002	81385	ALGODON-DP377	R	2,10	0,00
1986105	41-053-001-00255-002	82343	REMOLACHA-CICLON	R	2,10	0,00

**Porcentaje de superficie determinada en zonas vulnerables a la contaminación por nitratos****PUNTOS: 4,00 100.0%**

<u>REF.</u>	<u>REFERENCIA SIGPAC</u>	<u>CULTIVO</u>	<u>DESCRIPCIÓN CULTIVO</u>	<u>S/R</u>	<u>SUP.</u>	<u>SUP.</u>
					<u>PROPUESTA</u>	<u>CUMPLE</u>
					(ha)	(ha)
1986101	41-020-004-00213-001	81268	ALGODON-JUNCAL	R	2,86	2,86
1986103	41-020-017-00002-001	81268	ALGODON-JUNCAL	R	1,91	1,91
1986104	41-020-017-00092-001	81268	ALGODON-JUNCAL	R	1,29	1,29
1986107	41-020-019-00069-001	82343	REMOLACHA-CICLON	R	3,33	3,33
1986106	41-020-020-00023-001	82343	REMOLACHA-CICLON	R	2,46	2,46
1986102	41-053-001-00255-002	81385	ALGODON-DP377	R	2,10	2,10
1986105	41-053-001-00255-002	82343	REMOLACHA-CICLON	R	2,10	2,10

**Titulares de explotaciones que hayan adquirido el compromiso voluntario de establecimiento de una enmienda natural mediante un cultivo de crucifera para su enterrado en verde****PUNTOS: 0,00 N**

<b><u>APELLIDOS Y NOMBRE / RAZÓN SOCIAL</u></b>	<b><u>NIF</u></b>	<b><u>EXPEDIENTE</u></b>	<b><u>SUP. PROPUESTA (ha)</u></b>
JARANA ROMERO MARIA DOLORES	75438834F	8030559	13,65
<b><u>PROPUESTA</u></b>	<b><u>SOLICITA PRIMA VOL.</u></b>	<b><u>PROPUESTA PRIMA VOL.</u></b>	
<b>ADMITIDO</b>	<b>SI</b>	<b>ADMITIDO</b>	
<b><u>IMPORTE POR ANUALIDAD</u></b>			

<b><u>CAMPAÑA</u></b>	<b><u>IMPORTE MÁXIMO SUBVENCIONABLE</u></b>	<b><u>IMPORTE MEDIO DE TRANSFERENCIA (€/ha)</u></b>
2015	5.916,46 €	433,44 €
2016	5.916,46 €	433,44 €
2017	5.916,46 €	433,44 €
2018	5.916,46 €	433,44 €
2019	5.916,46 €	433,44 €

**RECINTOS PROPUESTOS**

<b><u>REF.</u></b>	<b><u>REFERENCIA SIGPAC</u></b>	<b><u>CULTIVO</u></b>	<b><u>DESCRIPCIÓN CULTIVO</u></b>	<b><u>S/R</u></b>	<b><u>SUP. DEC. ADMIN. (ha)</u></b>	<b><u>SUP. PROPUESTA (ha)</u></b>
2116262	41-053-018-00020-002	81268	ALGODON-JUNCAL	R	2,87	2,87
2116264	41-053-018-00020-002	82343	REMOLACHA-CICLON	R	4,00	4,00
2116261	41-053-019-00377-004	81268	ALGODON-JUNCAL	R	3,78	3,78
2116263	41-053-019-00377-004	82343	REMOLACHA-CICLON	R	3,00	3,00

**RESUMEN CRITERIOS DE PRIORIZACIÓN****10.1.5 Sistemas sostenibles de cultivos agroindustriales****PUNTOS: 5,00**

	<b><u>PUNTOS</u></b>	<b><u>CUMPLE</u></b>
Porcentaje de superficie determinada en Red Natura 2000	0,00	0.0%
Porcentaje de superficie determinada situada en zonas RAMSAR	0,00	0.0%
Porcentaje de superficie determinada en zonas vulnerables a la contaminación por nitratos	4,00	100.0%
Titulares de explotaciones que hayan adquirido el compromiso voluntario de establecimiento de una enmienda natural mediante un cultivo de crucífera para su enterrado en verde	1,00	S



**DETALLE CRITERIOS DE PRIORIZACIÓN****10.1.5 Sistemas sostenibles de cultivos agroindustriales****PUNTOS: 5,00****Porcentaje de superficie determinada en Red Natura 2000****PUNTOS: 0,00 0.0%**

<u>REF.</u>	<u>REFERENCIA SIGPAC</u>	<u>CULTIVO</u>	<u>DESCRIPCIÓN CULTIVO</u>	<u>S/R</u>	<u>SUP.</u>	<u>SUP.</u>
					<u>PROPUESTA</u>	<u>CUMPLE</u>
					(ha)	(ha)
2116262	41-053-018-00020-002	81268	ALGODON-JUNCAL	R	2,87	0,00
2116264	41-053-018-00020-002	82343	REMOLACHA-CICLON	R	4,00	0,00
2116261	41-053-019-00377-004	81268	ALGODON-JUNCAL	R	3,78	0,00
2116263	41-053-019-00377-004	82343	REMOLACHA-CICLON	R	3,00	0,00

**Porcentaje de superficie determinada situada en zonas RAMSAR****PUNTOS: 0,00 0.0%**

<u>REF.</u>	<u>REFERENCIA SIGPAC</u>	<u>CULTIVO</u>	<u>DESCRIPCIÓN CULTIVO</u>	<u>S/R</u>	<u>SUP.</u>	<u>SUP.</u>
					<u>PROPUESTA</u>	<u>CUMPLE</u>
					(ha)	(ha)
2116262	41-053-018-00020-002	81268	ALGODON-JUNCAL	R	2,87	0,00
2116264	41-053-018-00020-002	82343	REMOLACHA-CICLON	R	4,00	0,00
2116261	41-053-019-00377-004	81268	ALGODON-JUNCAL	R	3,78	0,00
2116263	41-053-019-00377-004	82343	REMOLACHA-CICLON	R	3,00	0,00

**Porcentaje de superficie determinada en zonas vulnerables a la contaminación por nitratos****PUNTOS: 4,00 100.0%**

<u>REF.</u>	<u>REFERENCIA SIGPAC</u>	<u>CULTIVO</u>	<u>DESCRIPCIÓN CULTIVO</u>	<u>S/R</u>	<u>SUP.</u>	<u>SUP.</u>
					<u>PROPUESTA</u>	<u>CUMPLE</u>
					(ha)	(ha)
2116262	41-053-018-00020-002	81268	ALGODON-JUNCAL	R	2,87	2,87
2116264	41-053-018-00020-002	82343	REMOLACHA-CICLON	R	4,00	4,00
2116261	41-053-019-00377-004	81268	ALGODON-JUNCAL	R	3,78	3,78
2116263	41-053-019-00377-004	82343	REMOLACHA-CICLON	R	3,00	3,00

**Titulares de explotaciones que hayan adquirido el compromiso voluntario de establecimiento de una enmienda natural mediante un cultivo de crucífera para su enterrado en verde****PUNTOS: 1,00 S**

<u>APELLIDOS Y NOMBRE / RAZÓN SOCIAL</u>	<u>NIF</u>	<u>EXPEDIENTE</u>	<u>SUP. PROPUESTA (ha)</u>
JARANA TEJERO MANUELA	75400991E	8027135	6,69
<u>PROPUESTA ADMITIDO</u>	<u>SOLICITA PRIMA VOL. SI</u>	<u>PROPUESTA PRIMA VOL. ADMITIDO</u>	
<b>IMPORTE POR ANUALIDAD</b>			

<u>CAMPAÑA</u>	<u>IMPORTE MÁXIMO SUBVENCIONABLE</u>	<u>IMPORTE MEDIO DE TRANSFERENCIA (€/ha)</u>
2015	2.899,72 €	433,44 €
2016	2.899,72 €	433,44 €
2017	2.899,72 €	433,44 €
2018	2.899,72 €	433,44 €
2019	2.899,72 €	433,44 €

**RECINTOS PROPUESTOS**

<u>REF.</u>	<u>REFERENCIA SIGPAC</u>	<u>CULTIVO</u>	<u>DESCRIPCIÓN CULTIVO</u>	<u>S/R</u>	<u>SUP. DEC. ADMIN. (ha)</u>	<u>SUP. PROPUESTA (ha)</u>
1864743	41-053-019-00015-002	81268	ALGODON-JUNCAL	R	6,69	6,69

**RESUMEN CRITERIOS DE PRIORIZACIÓN**

<b>10.1.5 Sistemas sostenibles de cultivos agroindustriales</b>	<b>PUNTOS: 5,00</b>	<b>PUNTOS</b>	<b>CUMPLE</b>
Porcentaje de superficie determinada en Red Natura 2000		0,00	0.0%
Porcentaje de superficie determinada situada en zonas RAMSAR		0,00	0.0%
Porcentaje de superficie determinada en zonas vulnerables a la contaminación por nitratos		4,00	100.0%
Titulares de explotaciones que hayan adquirido el compromiso voluntario de establecimiento de una enmienda natural mediante un cultivo de crucífera para su enterrado en verde		1,00	S

**DETALLE CRITERIOS DE PRIORIZACIÓN**

<b>10.1.5 Sistemas sostenibles de cultivos agroindustriales</b>	<b>PUNTOS: 5,00</b>	<b>PUNTOS</b>	<b>CUMPLE</b>
Porcentaje de superficie determinada en Red Natura 2000		PUNTOS: 0,00	0.0%
		<u>SUP. PROPUESTA (ha)</u>	<u>SUP. CUMPLE (ha)</u>
REF. REFERENCIA SIGPAC CULTIVO DESCRIPCIÓN CULTIVO S/R		6,69	0,00
1864743 41-053-019-00015-002 81268 ALGODON-JUNCAL R			
Porcentaje de superficie determinada situada en zonas RAMSAR		PUNTOS: 0,00	0.0%
		<u>SUP. PROPUESTA (ha)</u>	<u>SUP. CUMPLE (ha)</u>
REF. REFERENCIA SIGPAC CULTIVO DESCRIPCIÓN CULTIVO S/R		6,69	0,00
1864743 41-053-019-00015-002 81268 ALGODON-JUNCAL R			
Porcentaje de superficie determinada en zonas vulnerables a la contaminación por nitratos		PUNTOS: 4,00	100.0%
		<u>SUP. PROPUESTA (ha)</u>	<u>SUP. CUMPLE (ha)</u>
REF. REFERENCIA SIGPAC CULTIVO DESCRIPCIÓN CULTIVO S/R		6,69	6,69
1864743 41-053-019-00015-002 81268 ALGODON-JUNCAL R			
Titulares de explotaciones que hayan adquirido el compromiso voluntario de establecimiento de una enmienda natural mediante un cultivo de crucífera para su enterrado en verde		PUNTOS: 1,00	S



<b><u>APELLIDOS Y NOMBRE / RAZÓN SOCIAL</u></b>	<b><u>NIF</u></b>	<b><u>EXPEDIENTE</u></b>	<b><u>SUP. PROPUESTA (ha)</u></b>
JARANA VIDAL BENITO	31497411S	8029419	18,25

<b><u>PROPUESTA</u></b>	<b><u>SOLICITA PRIMA VOL.</u></b>
ADMITIDO	NO

**IMPORTE POR ANUALIDAD**

<u>CAMPAÑA</u>	<u>IMPORTE MÁXIMO SUBVENCIONABLE</u>	<u>IMPORTE MEDIO DE TRANSFERENCIA (€/ha)</u>
2015	5.297,43 €	290,27 €
2016	5.297,43 €	290,27 €
2017	5.297,43 €	290,27 €
2018	5.297,43 €	290,27 €
2019	5.297,43 €	290,27 €

**RECINTOS PROPUESTOS**

<u>REF.</u>	<u>REFERENCIA SIGPAC</u>	<u>CULTIVO</u>	<u>DESCRIPCIÓN CULTIVO</u>	<u>S/R</u>	<u>SUP. DEC. ADMIN. (ha)</u>	<u>SUP. PROPUESTA (ha)</u>
2021425	41-020-017-00041-001	81268	ALGODON-JUNCAL	R	6,60	6,60
2021424	41-020-019-00065-003	81268	ALGODON-JUNCAL	R	2,55	2,55
2021428	41-020-019-00076-002	82343	REMOLACHA-CICLON	R	0,94	0,94
2021426	41-020-019-00080-001	82343	REMOLACHA-CICLON	R	5,61	5,61
2021427	41-020-019-00150-001	82343	REMOLACHA-CICLON	R	2,55	2,55

**RESUMEN CRITERIOS DE PRIORIZACIÓN****10.1.5 Sistemas sostenibles de cultivos agroindustriales****PUNTOS: 4,00**

	<b><u>PUNTOS</u></b>	<b><u>CUMPLE</u></b>
Porcentaje de superficie determinada en Red Natura 2000	0,00	0.0%
Porcentaje de superficie determinada situada en zonas RAMSAR	0,00	0.0%
Porcentaje de superficie determinada en zonas vulnerables a la contaminación por nitratos	4,00	100.0%
Titulares de explotaciones que hayan adquirido el compromiso voluntario de establecimiento de una enmienda natural mediante un cultivo de crucífera para su enterrado en verde	0,00	N



**DETALLE CRITERIOS DE PRIORIZACIÓN****10.1.5 Sistemas sostenibles de cultivos agroindustriales****PUNTOS: 4,00****Porcentaje de superficie determinada en Red Natura 2000****PUNTOS: 0,00 0.0%**

<u>REF.</u>	<u>REFERENCIA SIGPAC</u>	<u>CULTIVO</u>	<u>DESCRIPCIÓN CULTIVO</u>	<u>S/R</u>	<u>SUP.</u>	<u>SUP.</u>
					<u>PROPUESTA</u>	<u>CUMPLE</u>
					(ha)	(ha)
2021425	41-020-017-00041-001	81268	ALGODON-JUNCAL	R	6,60	0,00
2021424	41-020-019-00065-003	81268	ALGODON-JUNCAL	R	2,55	0,00
2021428	41-020-019-00076-002	82343	REMOLACHA-CICLON	R	0,94	0,00
2021426	41-020-019-00080-001	82343	REMOLACHA-CICLON	R	5,61	0,00
2021427	41-020-019-00150-001	82343	REMOLACHA-CICLON	R	2,55	0,00

**Porcentaje de superficie determinada situada en zonas RAMSAR****PUNTOS: 0,00 0.0%**

<u>REF.</u>	<u>REFERENCIA SIGPAC</u>	<u>CULTIVO</u>	<u>DESCRIPCIÓN CULTIVO</u>	<u>S/R</u>	<u>SUP.</u>	<u>SUP.</u>
					<u>PROPUESTA</u>	<u>CUMPLE</u>
					(ha)	(ha)
2021425	41-020-017-00041-001	81268	ALGODON-JUNCAL	R	6,60	0,00
2021424	41-020-019-00065-003	81268	ALGODON-JUNCAL	R	2,55	0,00
2021428	41-020-019-00076-002	82343	REMOLACHA-CICLON	R	0,94	0,00
2021426	41-020-019-00080-001	82343	REMOLACHA-CICLON	R	5,61	0,00
2021427	41-020-019-00150-001	82343	REMOLACHA-CICLON	R	2,55	0,00

**Porcentaje de superficie determinada en zonas vulnerables a la contaminación por nitratos****PUNTOS: 4,00 100.0%**

<u>REF.</u>	<u>REFERENCIA SIGPAC</u>	<u>CULTIVO</u>	<u>DESCRIPCIÓN CULTIVO</u>	<u>S/R</u>	<u>SUP.</u>	<u>SUP.</u>
					<u>PROPUESTA</u>	<u>CUMPLE</u>
					(ha)	(ha)
2021425	41-020-017-00041-001	81268	ALGODON-JUNCAL	R	6,60	6,60
2021424	41-020-019-00065-003	81268	ALGODON-JUNCAL	R	2,55	2,55
2021428	41-020-019-00076-002	82343	REMOLACHA-CICLON	R	0,94	0,94
2021426	41-020-019-00080-001	82343	REMOLACHA-CICLON	R	5,61	5,61
2021427	41-020-019-00150-001	82343	REMOLACHA-CICLON	R	2,55	2,55

**Titulares de explotaciones que hayan adquirido el compromiso voluntario de establecimiento de una enmienda natural mediante un cultivo de crucifera para su enterrado en verde****PUNTOS: 0,00 N**

<u>APELLIDOS Y NOMBRE / RAZÓN SOCIAL</u>	<u>NIF</u>	<u>EXPEDIENTE</u>	<u>SUP. PROPUESTA (ha)</u>
JAREMA S.C.	J91164236	8026801	32,11

<u>PROPUESTA</u>	<u>SOLICITA PRIMA VOL.</u>
ADMITIDO	NO

IMPORTE POR ANUALIDAD

<u>CAMPAÑA</u>	<u>IMPORTE MÁXIMO SUBVENCIONABLE</u>	<u>IMPORTE MEDIO DE TRANSFERENCIA (€/ha)</u>
2015	9.320,57 €	290,27 €
2016	9.320,57 €	290,27 €
2017	9.320,57 €	290,27 €
2018	9.320,57 €	290,27 €
2019	9.320,57 €	290,27 €

RECINTOS PROPUESTOS

<u>REF.</u>	<u>REFERENCIA SIGPAC</u>	<u>CULTIVO</u>	<u>DESCRIPCIÓN CULTIVO</u>	<u>S/R</u>	<u>SUP. DEC. ADMIN. (ha)</u>	<u>SUP. PROPUESTA (ha)</u>
1840173	41-038-037-00016-001	81268	ALGODON-JUNCAL	R	32,11	32,11

**RESUMEN CRITERIOS DE PRIORIZACIÓN****10.1.5 Sistemas sostenibles de cultivos agroindustriales PUNTOS: 4,00**

	<u>PUNTOS</u>	<u>CUMPLE</u>
Porcentaje de superficie determinada en Red Natura 2000	0,00	0.0%
Porcentaje de superficie determinada situada en zonas RAMSAR	0,00	0.0%
Porcentaje de superficie determinada en zonas vulnerables a la contaminación por nitratos	4,00	100.0%
Titulares de explotaciones que hayan adquirido el compromiso voluntario de establecimiento de una enmienda natural mediante un cultivo de crucifera para su enterrado en verde	0,00	N

**DETALLE CRITERIOS DE PRIORIZACIÓN****10.1.5 Sistemas sostenibles de cultivos agroindustriales PUNTOS: 4,00**

Porcentaje de superficie determinada en Red Natura 2000	PUNTOS: 0,00	0.0%				
	<u>SUP. PROPUESTA (ha)</u>	<u>SUP. CUMPLE (ha)</u>				
<u>REF.</u>	<u>REFERENCIA SIGPAC</u>	<u>CULTIVO</u>	<u>DESCRIPCIÓN CULTIVO</u>	<u>S/R</u>		
1840173	41-038-037-00016-001	81268	ALGODON-JUNCAL	R	32,11	0,00
Porcentaje de superficie determinada situada en zonas RAMSAR	PUNTOS: 0,00	0.0%				
	<u>SUP. PROPUESTA (ha)</u>	<u>SUP. CUMPLE (ha)</u>				
<u>REF.</u>	<u>REFERENCIA SIGPAC</u>	<u>CULTIVO</u>	<u>DESCRIPCIÓN CULTIVO</u>	<u>S/R</u>		
1840173	41-038-037-00016-001	81268	ALGODON-JUNCAL	R	32,11	0,00
Porcentaje de superficie determinada en zonas vulnerables a la contaminación por nitratos	PUNTOS: 4,00	100.0%				
	<u>SUP. PROPUESTA (ha)</u>	<u>SUP. CUMPLE (ha)</u>				
<u>REF.</u>	<u>REFERENCIA SIGPAC</u>	<u>CULTIVO</u>	<u>DESCRIPCIÓN CULTIVO</u>	<u>S/R</u>		
1840173	41-038-037-00016-001	81268	ALGODON-JUNCAL	R	32,11	32,11
Titulares de explotaciones que hayan adquirido el compromiso voluntario de establecimiento de una enmienda natural mediante un cultivo de crucifera para su enterrado en verde	PUNTOS: 0,00	N				



<b><u>APELLIDOS Y NOMBRE / RAZÓN SOCIAL</u></b>	<b><u>NIF</u></b>	<b><u>EXPEDIENTE</u></b>	<b><u>SUP. PROPUESTA (ha)</u></b>
JARILLO LOPEZ DIEGO	75407618W	8029282	5,68

<b><u>PROPUESTA</u></b>	<b><u>SOLICITA PRIMA VOL.</u></b>
ADMITIDO	NO

**IMPORTE POR ANUALIDAD**

<u>CAMPAÑA</u>	<u>IMPORTE MÁXIMO SUBVENCIONABLE</u>	<u>IMPORTE MEDIO DE TRANSFERENCIA (€/ha)</u>
2015	1.648,73 €	290,27 €
2016	1.648,73 €	290,27 €
2017	1.648,73 €	290,27 €
2018	1.648,73 €	290,27 €
2019	1.648,73 €	290,27 €

**RECINTOS PROPUESTOS**

<u>REF.</u>	<u>REFERENCIA SIGPAC</u>	<u>CULTIVO</u>	<u>DESCRIPCIÓN CULTIVO</u>	<u>S/R</u>	<u>SUP. DEC. ADMIN. (ha)</u>	<u>SUP. PROPUESTA (ha)</u>
2015319	41-095-060-00042-002	81361	ALGODON-INTERCOTT 211	R	3,00	3,00
2015320	41-095-060-00042-002	82337	REMOLACHA-CHIPIONA	R	2,68	2,68

**RESUMEN CRITERIOS DE PRIORIZACIÓN****10.1.5 Sistemas sostenibles de cultivos agroindustriales** PUNTOS: 4,00

	<u>PUNTOS</u>	<u>CUMPLE</u>
Porcentaje de superficie determinada en Red Natura 2000	0,00	0.0%
Porcentaje de superficie determinada situada en zonas RAMSAR	0,00	0.0%
Porcentaje de superficie determinada en zonas vulnerables a la contaminación por nitratos	4,00	100.0%
Titulares de explotaciones que hayan adquirido el compromiso voluntario de establecimiento de una enmienda natural mediante un cultivo de crucifera para su enterrado en verde	0,00	N

**DETALLE CRITERIOS DE PRIORIZACIÓN****10.1.5 Sistemas sostenibles de cultivos agroindustriales** PUNTOS: 4,00

	<u>PUNTOS</u>	<u>0,00</u>	<u>0.0%</u>
Porcentaje de superficie determinada en Red Natura 2000	PUNTOS:	0,00	0.0%
		<u>SUP. PROPUESTA (ha)</u>	<u>SUP. CUMPLE (ha)</u>
<b><u>REF.</u></b>	<b><u>REFERENCIA SIGPAC</u></b>	<b><u>CULTIVO</u></b>	<b><u>DESCRIPCIÓN CULTIVO</u></b>
2015319	41-095-060-00042-002	81361	ALGODON-INTERCOTT 211
2015320	41-095-060-00042-002	82337	REMOLACHA-CHIPIONA
		<u>S/R</u>	
		3,00	0,00
		2,68	0,00
Porcentaje de superficie determinada situada en zonas RAMSAR	PUNTOS:	0,00	0.0%
		<u>SUP. PROPUESTA (ha)</u>	<u>SUP. CUMPLE (ha)</u>
<b><u>REF.</u></b>	<b><u>REFERENCIA SIGPAC</u></b>	<b><u>CULTIVO</u></b>	<b><u>DESCRIPCIÓN CULTIVO</u></b>
2015319	41-095-060-00042-002	81361	ALGODON-INTERCOTT 211
2015320	41-095-060-00042-002	82337	REMOLACHA-CHIPIONA
		<u>S/R</u>	
		3,00	0,00
		2,68	0,00
Porcentaje de superficie determinada en zonas vulnerables a la contaminación por nitratos	PUNTOS:	4,00	100.0%
		<u>SUP. PROPUESTA (ha)</u>	<u>SUP. CUMPLE (ha)</u>
<b><u>REF.</u></b>	<b><u>REFERENCIA SIGPAC</u></b>	<b><u>CULTIVO</u></b>	<b><u>DESCRIPCIÓN CULTIVO</u></b>
2015319	41-095-060-00042-002	81361	ALGODON-INTERCOTT 211
2015320	41-095-060-00042-002	82337	REMOLACHA-CHIPIONA
		<u>S/R</u>	
		3,00	3,00
		2,68	2,68
Titulares de explotaciones que hayan adquirido el compromiso voluntario de establecimiento de una enmienda natural mediante un cultivo de crucifera para su enterrado en verde	PUNTOS:	0,00	N



<u>APELLIDOS Y NOMBRE / RAZÓN SOCIAL</u>	<u>NIF</u>	<u>EXPEDIENTE</u>	<u>SUP. PROPUESTA (ha)</u>
JARILLO LOPEZ ROSARIO	75371985L	8024454	9,28
<u>PROPUESTA ADMITIDO</u>	<u>SOLICITA PRIMA VOL. SI</u>	<u>PROPUESTA PRIMA VOL. ADMITIDO</u>	
<b>IMPORTE POR ANUALIDAD</b>			

<u>CAMPAÑA</u>	<u>IMPORTE MÁXIMO SUBVENCIONABLE</u>	<u>IMPORTE MEDIO DE TRANSFERENCIA (€/ha)</u>
2015	4.022,33 €	433,44 €
2016	4.022,33 €	433,44 €
2017	4.022,33 €	433,44 €
2018	4.022,33 €	433,44 €
2019	4.022,33 €	433,44 €

**RECINTOS PROPUESTOS**

<u>REF.</u>	<u>REFERENCIA SIGPAC</u>	<u>CULTIVO</u>	<u>DESCRIPCIÓN CULTIVO</u>	<u>S/R</u>	<u>SUP. DEC. ADMIN. (ha)</u>	<u>SUP. PROPUESTA (ha)</u>
1698188	41-095-061-00106-001	81361	ALGODON-INTERCOTT 211	R	9,28	9,28

**RESUMEN CRITERIOS DE PRIORIZACIÓN**

<b>10.1.5 Sistemas sostenibles de cultivos agroindustriales</b>	<b>PUNTOS: 5,00</b>	<b>PUNTOS</b>	<b>CUMPLE</b>
Porcentaje de superficie determinada en Red Natura 2000		0,00	0.0%
Porcentaje de superficie determinada situada en zonas RAMSAR		0,00	0.0%
Porcentaje de superficie determinada en zonas vulnerables a la contaminación por nitratos		4,00	100.0%
Titulares de explotaciones que hayan adquirido el compromiso voluntario de establecimiento de una enmienda natural mediante un cultivo de crucifera para su enterrado en verde		1,00	S

**DETALLE CRITERIOS DE PRIORIZACIÓN**

<b>10.1.5 Sistemas sostenibles de cultivos agroindustriales</b>	<b>PUNTOS: 5,00</b>	<b>PUNTOS</b>	<b>CUMPLE</b>
Porcentaje de superficie determinada en Red Natura 2000		PUNTOS: 0,00	0.0%
		<u>SUP. PROPUESTA (ha)</u>	<u>SUP. CUMPLE (ha)</u>
REF. REFERENCIA SIGPAC CULTIVO DESCRIPCIÓN CULTIVO S/R		9,28	0,00
1698188 41-095-061-00106-001 81361 ALGODON-INTERCOTT 211 R			
Porcentaje de superficie determinada situada en zonas RAMSAR		PUNTOS: 0,00	0.0%
		<u>SUP. PROPUESTA (ha)</u>	<u>SUP. CUMPLE (ha)</u>
REF. REFERENCIA SIGPAC CULTIVO DESCRIPCIÓN CULTIVO S/R		9,28	0,00
1698188 41-095-061-00106-001 81361 ALGODON-INTERCOTT 211 R			
Porcentaje de superficie determinada en zonas vulnerables a la contaminación por nitratos		PUNTOS: 4,00	100.0%
		<u>SUP. PROPUESTA (ha)</u>	<u>SUP. CUMPLE (ha)</u>
REF. REFERENCIA SIGPAC CULTIVO DESCRIPCIÓN CULTIVO S/R		9,28	9,28
1698188 41-095-061-00106-001 81361 ALGODON-INTERCOTT 211 R			
Titulares de explotaciones que hayan adquirido el compromiso voluntario de establecimiento de una enmienda natural mediante un cultivo de crucifera para su enterrado en verde		PUNTOS: 1,00	S



<b><u>APELLIDOS Y NOMBRE / RAZÓN SOCIAL</u></b>	<b><u>NIF</u></b>	<b><u>EXPEDIENTE</u></b>	<b><u>SUP. PROPUESTA (ha)</u></b>
JARPET AGRO,S.L.	B41113689	8030519	81,88

<b><u>PROPUESTA</u></b>	<b><u>SOLICITA PRIMA VOL.</u></b>
ADMITIDO	NO

**IMPORTE POR ANUALIDAD**

<u>CAMPAÑA</u>	<u>IMPORTE MÁXIMO SUBVENCIONABLE</u>	<u>IMPORTE MEDIO DE TRANSFERENCIA (€/ha)</u>
2015	18.739,83 €	228,87 €
2016	18.739,83 €	228,87 €
2017	18.739,83 €	228,87 €
2018	18.739,83 €	228,87 €
2019	18.739,83 €	228,87 €

**RECINTOS PROPUESTOS**

<u>REF.</u>	<u>REFERENCIA SIGPAC</u>	<u>CULTIVO</u>	<u>DESCRIPCIÓN CULTIVO</u>	<u>S/R</u>	<u>SUP. DEC. ADMIN. (ha)</u>	<u>SUP. PROPUESTA (ha)</u>
2113458	41-038-036-00008-002	4100	MAIZ-MAIZ CONVENCIONAL	R	27,26	27,26
2113463	41-038-036-00008-002	33106	GIRASOL-PR62A91	R	12,84	12,84
2113461	41-038-036-00008-002	33131	GIRASOL-TALENTO	R	5,97	5,97
2113464	41-038-036-00008-002	81268	ALGODON-JUNCAL	R	9,34	9,34
2113459	41-038-036-00008-003	4100	MAIZ-MAIZ CONVENCIONAL	R	11,23	11,23
2113462	41-038-036-00008-003	33131	GIRASOL-TALENTO	R	15,24	15,24

**RESUMEN CRITERIOS DE PRIORIZACIÓN****10.1.5 Sistemas sostenibles de cultivos agroindustriales****PUNTOS:** 4,00

	<b><u>PUNTOS</u></b>	<b><u>CUMPLE</u></b>
Porcentaje de superficie determinada en Red Natura 2000	0,00	0.0%
Porcentaje de superficie determinada situada en zonas RAMSAR	0,00	0.0%
Porcentaje de superficie determinada en zonas vulnerables a la contaminación por nitratos	4,00	100.0%
Titulares de explotaciones que hayan adquirido el compromiso voluntario de establecimiento de una enmienda natural mediante un cultivo de crucífera para su enterrado en verde	0,00	N



**DETALLE CRITERIOS DE PRIORIZACIÓN****10.1.5 Sistemas sostenibles de cultivos agroindustriales****PUNTOS: 4,00****Porcentaje de superficie determinada en Red Natura 2000****PUNTOS: 0,00 0.0%**

<u>REF.</u>	<u>REFERENCIA SIGPAC</u>	<u>CULTIVO</u>	<u>DESCRIPCIÓN CULTIVO</u>	<u>S/R</u>	<u>SUP.</u>	<u>SUP.</u>
					<u>PROPUESTA</u>	<u>CUMPLE</u>
					(ha)	(ha)
2113458	41-038-036-00008-002	4100	MAIZ-MAIZ CONVENCIONAL	R	27,26	0,00
2113463	41-038-036-00008-002	33106	GIRASOL-PR62A91	R	12,84	0,00
2113461	41-038-036-00008-002	33131	GIRASOL-TALENTO	R	5,97	0,00
2113464	41-038-036-00008-002	81268	ALGODON-JUNCAL	R	9,34	0,00
2113459	41-038-036-00008-003	4100	MAIZ-MAIZ CONVENCIONAL	R	11,23	0,00
2113462	41-038-036-00008-003	33131	GIRASOL-TALENTO	R	15,24	0,00

**Porcentaje de superficie determinada situada en zonas RAMSAR****PUNTOS: 0,00 0.0%**

<u>REF.</u>	<u>REFERENCIA SIGPAC</u>	<u>CULTIVO</u>	<u>DESCRIPCIÓN CULTIVO</u>	<u>S/R</u>	<u>SUP.</u>	<u>SUP.</u>
					<u>PROPUESTA</u>	<u>CUMPLE</u>
					(ha)	(ha)
2113458	41-038-036-00008-002	4100	MAIZ-MAIZ CONVENCIONAL	R	27,26	0,00
2113463	41-038-036-00008-002	33106	GIRASOL-PR62A91	R	12,84	0,00
2113461	41-038-036-00008-002	33131	GIRASOL-TALENTO	R	5,97	0,00
2113464	41-038-036-00008-002	81268	ALGODON-JUNCAL	R	9,34	0,00
2113459	41-038-036-00008-003	4100	MAIZ-MAIZ CONVENCIONAL	R	11,23	0,00
2113462	41-038-036-00008-003	33131	GIRASOL-TALENTO	R	15,24	0,00

**Porcentaje de superficie determinada en zonas vulnerables a la contaminación por nitratos****PUNTOS: 4,00 100.0%**

<u>REF.</u>	<u>REFERENCIA SIGPAC</u>	<u>CULTIVO</u>	<u>DESCRIPCIÓN CULTIVO</u>	<u>S/R</u>	<u>SUP.</u>	<u>SUP.</u>
					<u>PROPUESTA</u>	<u>CUMPLE</u>
					(ha)	(ha)
2113458	41-038-036-00008-002	4100	MAIZ-MAIZ CONVENCIONAL	R	27,26	27,26
2113463	41-038-036-00008-002	33106	GIRASOL-PR62A91	R	12,84	12,84
2113461	41-038-036-00008-002	33131	GIRASOL-TALENTO	R	5,97	5,97
2113464	41-038-036-00008-002	81268	ALGODON-JUNCAL	R	9,34	9,34
2113459	41-038-036-00008-003	4100	MAIZ-MAIZ CONVENCIONAL	R	11,23	11,23
2113462	41-038-036-00008-003	33131	GIRASOL-TALENTO	R	15,24	15,24

**Titulares de explotaciones que hayan adquirido el compromiso voluntario de establecimiento de una enmienda natural mediante un cultivo de crucifera para su enterrado en verde****PUNTOS: 0,00 N**

<b><u>APELLIDOS Y NOMBRE / RAZÓN SOCIAL</u></b>	<b><u>NIF</u></b>	<b><u>EXPEDIENTE</u></b>	<b><u>SUP. PROPUESTA (ha)</u></b>
JARRITO SCA	F41849589	8025049	28,00

<b><u>PROPUESTA</u></b>	<b><u>SOLICITA PRIMA VOL.</u></b>
ADMITIDO	NO

**IMPORTE POR ANUALIDAD**

<u>CAMPAÑA</u>	<u>IMPORTE MÁXIMO SUBVENCIONABLE</u>	<u>IMPORTE MEDIO DE TRANSFERENCIA (€/ha)</u>
2015	8.127,56 €	290,27 €
2016	8.127,56 €	290,27 €
2017	8.127,56 €	290,27 €
2018	8.127,56 €	290,27 €
2019	8.127,56 €	290,27 €

**RECINTOS PROPUESTOS**

<u>REF.</u>	<u>REFERENCIA SIGPAC</u>	<u>CULTIVO</u>	<u>DESCRIPCIÓN CULTIVO</u>	<u>S/R</u>	<u>SUP. DEC. ADMIN. (ha)</u>	<u>SUP. PROPUESTA (ha)</u>
1729634	41-038-036-00066-001	81377	ALGODON-ELSA	R	11,03	11,03
1729632	41-038-036-00067-001	81268	ALGODON-JUNCAL	R	5,57	5,57
1729625	41-069-002-00014-001	4100	MAIZ-MAIZ CONVENCIONAL	R	2,63	2,63
1729633	41-069-013-00087-001	81377	ALGODON-ELSA	R	8,77	8,77

**RESUMEN CRITERIOS DE PRIORIZACIÓN****10.1.5 Sistemas sostenibles de cultivos agroindustriales****PUNTOS: 4,00**

	<b><u>PUNTOS</u></b>	<b><u>CUMPLE</u></b>
Porcentaje de superficie determinada en Red Natura 2000	0,00	0.0%
Porcentaje de superficie determinada situada en zonas RAMSAR	0,00	0.0%
Porcentaje de superficie determinada en zonas vulnerables a la contaminación por nitratos	4,00	100.0%
Titulares de explotaciones que hayan adquirido el compromiso voluntario de establecimiento de una enmienda natural mediante un cultivo de crucífera para su enterrado en verde	0,00	N



**DETALLE CRITERIOS DE PRIORIZACIÓN****10.1.5 Sistemas sostenibles de cultivos agroindustriales****PUNTOS: 4,00****Porcentaje de superficie determinada en Red Natura 2000****PUNTOS: 0,00 0.0%**

<u>REF.</u>	<u>REFERENCIA SIGPAC</u>	<u>CULTIVO DESCRIPCIÓN CULTIVO</u>	<u>S/R</u>	<u>SUP.</u>	<u>SUP.</u>
				<u>PROPUESTA</u>	<u>CUMPLE</u>
				<u>(ha)</u>	<u>(ha)</u>
1729634	41-038-036-00066-001	81377 ALGODON-ELSA	R	11,03	0,00
1729632	41-038-036-00067-001	81268 ALGODON-JUNCAL	R	5,57	0,00
1729625	41-069-002-00014-001	4100 MAIZ-MAIZ CONVENCIONAL	R	2,63	0,00
1729633	41-069-013-00087-001	81377 ALGODON-ELSA	R	8,77	0,00

**Porcentaje de superficie determinada situada en zonas RAMSAR****PUNTOS: 0,00 0.0%**

<u>REF.</u>	<u>REFERENCIA SIGPAC</u>	<u>CULTIVO DESCRIPCIÓN CULTIVO</u>	<u>S/R</u>	<u>SUP.</u>	<u>SUP.</u>
				<u>PROPUESTA</u>	<u>CUMPLE</u>
				<u>(ha)</u>	<u>(ha)</u>
1729634	41-038-036-00066-001	81377 ALGODON-ELSA	R	11,03	0,00
1729632	41-038-036-00067-001	81268 ALGODON-JUNCAL	R	5,57	0,00
1729625	41-069-002-00014-001	4100 MAIZ-MAIZ CONVENCIONAL	R	2,63	0,00
1729633	41-069-013-00087-001	81377 ALGODON-ELSA	R	8,77	0,00

**Porcentaje de superficie determinada en zonas vulnerables a la contaminación por nitratos****PUNTOS: 4,00 100.0%**

<u>REF.</u>	<u>REFERENCIA SIGPAC</u>	<u>CULTIVO DESCRIPCIÓN CULTIVO</u>	<u>S/R</u>	<u>SUP.</u>	<u>SUP.</u>
				<u>PROPUESTA</u>	<u>CUMPLE</u>
				<u>(ha)</u>	<u>(ha)</u>
1729634	41-038-036-00066-001	81377 ALGODON-ELSA	R	11,03	11,03
1729632	41-038-036-00067-001	81268 ALGODON-JUNCAL	R	5,57	5,57
1729625	41-069-002-00014-001	4100 MAIZ-MAIZ CONVENCIONAL	R	2,63	2,63
1729633	41-069-013-00087-001	81377 ALGODON-ELSA	R	8,77	8,77

**Titulares de explotaciones que hayan adquirido el compromiso voluntario de establecimiento de una enmienda natural mediante un cultivo de crucífera para su enterrado en verde****PUNTOS: 0,00 N**

<b><u>APELLIDOS Y NOMBRE / RAZÓN SOCIAL</u></b>	<b><u>NIF</u></b>	<b><u>EXPEDIENTE</u></b>	<b><u>SUP. PROPUESTA (ha)</u></b>
JAYMA, S.C.	J91999367	8029474	12,27

<b><u>PROPUESTA</u></b>	<b><u>SOLICITA PRIMA VOL.</u></b>
ADMITIDO	NO

**IMPORTE POR ANUALIDAD**

<u>CAMPAÑA</u>	<u>IMPORTE MÁXIMO SUBVENCIONABLE</u>	<u>IMPORTE MEDIO DE TRANSFERENCIA (€/ha)</u>
2015	3.561,61 €	290,27 €
2016	3.561,61 €	290,27 €
2017	3.561,61 €	290,27 €
2018	3.561,61 €	290,27 €
2019	3.561,61 €	290,27 €

**RECINTOS PROPUESTOS**

<u>REF.</u>	<u>REFERENCIA SIGPAC</u>	<u>CULTIVO</u>	<u>DESCRIPCIÓN CULTIVO</u>	<u>S/R</u>	<u>SUP. DEC. ADMIN. (ha)</u>	<u>SUP. PROPUESTA (ha)</u>
2024880	41-053-019-00043-002	81263	ALGODON-DP419	R	6,07	6,07
2024879	41-053-019-00086-001	81263	ALGODON-DP419	R	6,20	6,20

**RESUMEN CRITERIOS DE PRIORIZACIÓN****10.1.5 Sistemas sostenibles de cultivos agroindustriales PUNTOS: 4,00**

	<u>PUNTOS</u>	<u>CUMPLE</u>
Porcentaje de superficie determinada en Red Natura 2000	0,00	0.0%
Porcentaje de superficie determinada situada en zonas RAMSAR	0,00	0.0%
Porcentaje de superficie determinada en zonas vulnerables a la contaminación por nitratos	4,00	100.0%
Titulares de explotaciones que hayan adquirido el compromiso voluntario de establecimiento de una enmienda natural mediante un cultivo de crucifera para su enterrado en verde	0,00	N

**DETALLE CRITERIOS DE PRIORIZACIÓN****10.1.5 Sistemas sostenibles de cultivos agroindustriales PUNTOS: 4,00**

<u>REF.</u>	<u>REFERENCIA SIGPAC</u>	<u>CULTIVO</u>	<u>DESCRIPCIÓN CULTIVO</u>	<u>S/R</u>	<u>SUP. PROPUESTA (ha)</u>	<u>SUP. CUMPLE (ha)</u>
2024880	41-053-019-00043-002	81263	ALGODON-DP419	R	6,07	0,00
2024879	41-053-019-00086-001	81263	ALGODON-DP419	R	6,20	0,00

	<u>PUNTOS</u>	<u>SUP. PROPUESTA (ha)</u>	<u>SUP. CUMPLE (ha)</u>
Porcentaje de superficie determinada en Red Natura 2000	0,00	0,00	0.0%
Porcentaje de superficie determinada situada en zonas RAMSAR	0,00	0,00	0.0%
Porcentaje de superficie determinada en zonas vulnerables a la contaminación por nitratos	4,00	6,20	100.0%
Titulares de explotaciones que hayan adquirido el compromiso voluntario de establecimiento de una enmienda natural mediante un cultivo de crucifera para su enterrado en verde	0,00	0,00	N

<u>REF.</u>	<u>REFERENCIA SIGPAC</u>	<u>CULTIVO</u>	<u>DESCRIPCIÓN CULTIVO</u>	<u>S/R</u>	<u>SUP. PROPUESTA (ha)</u>	<u>SUP. CUMPLE (ha)</u>
2024880	41-053-019-00043-002	81263	ALGODON-DP419	R	6,07	6,07
2024879	41-053-019-00086-001	81263	ALGODON-DP419	R	6,20	6,20

<b><u>APELLIDOS Y NOMBRE / RAZÓN SOCIAL</u></b>	<b><u>NIF</u></b>	<b><u>EXPEDIENTE</u></b>	<b><u>SUP. PROPUESTA (ha)</u></b>
JE A CANO, SCP	J41905522	8026049	21,93

<b><u>PROPUESTA</u></b>	<b><u>SOLICITA PRIMA VOL.</u></b>
ADMITIDO	NO

**IMPORTE POR ANUALIDAD**

<u>CAMPAÑA</u>	<u>IMPORTE MÁXIMO SUBVENCIONABLE</u>	<u>IMPORTE MEDIO DE TRANSFERENCIA (€/ha)</u>
2015	6.365,62 €	290,27 €
2016	6.365,62 €	290,27 €
2017	6.365,62 €	290,27 €
2018	6.365,62 €	290,27 €
2019	6.365,62 €	290,27 €

**RECINTOS PROPUESTOS**

<u>REF.</u>	<u>REFERENCIA SIGPAC</u>	<u>CULTIVO</u>	<u>DESCRIPCIÓN CULTIVO</u>	<u>S/R</u>	<u>SUP. DEC. ADMIN. (ha)</u>	<u>SUP. PROPUESTA (ha)</u>
1795840	41-023-014-00049-001	81263	ALGODON-DP419	R	1,75	1,75
1795836	41-023-014-00051-002	81263	ALGODON-DP419	R	2,35	2,35
1795835	41-023-014-00060-001	81263	ALGODON-DP419	R	2,45	2,45
1795837	41-023-014-00167-002	81263	ALGODON-DP419	R	2,15	2,15
1795838	41-023-014-00171-003	81263	ALGODON-DP419	R	2,13	2,13
1795839	41-024-006-00010-001	81290	ALGODON-ABACO	R	6,41	6,41
1795830	41-024-006-00014-001	4100	MAIZ-MAIZ CONVENCIONAL	R	4,69	4,69

**RESUMEN CRITERIOS DE PRIORIZACIÓN****10.1.5 Sistemas sostenibles de cultivos agroindustriales****PUNTOS: 4,00**

	<b><u>PUNTOS</u></b>	<b><u>CUMPLE</u></b>
Porcentaje de superficie determinada en Red Natura 2000	0,00	0.0%
Porcentaje de superficie determinada situada en zonas RAMSAR	0,00	0.0%
Porcentaje de superficie determinada en zonas vulnerables a la contaminación por nitratos	4,00	100.0%
Titulares de explotaciones que hayan adquirido el compromiso voluntario de establecimiento de una enmienda natural mediante un cultivo de crucífera para su enterrado en verde	0,00	N



**DETALLE CRITERIOS DE PRIORIZACIÓN****10.1.5 Sistemas sostenibles de cultivos agroindustriales****PUNTOS: 4,00****Porcentaje de superficie determinada en Red Natura 2000****PUNTOS: 0,00 0.0%**

REF.	REFERENCIA SIGPAC	CULTIVO	DESCRIPCIÓN CULTIVO	S/R	<u>SUP.</u>	<u>SUP.</u>
					<u>PROPUESTA</u>	<u>CUMPLE</u>
					(ha)	(ha)
1795840	41-023-014-00049-001	81263	ALGODON-DP419	R	1,75	0,00
1795836	41-023-014-00051-002	81263	ALGODON-DP419	R	2,35	0,00
1795835	41-023-014-00060-001	81263	ALGODON-DP419	R	2,45	0,00
1795837	41-023-014-00167-002	81263	ALGODON-DP419	R	2,15	0,00
1795838	41-023-014-00171-003	81263	ALGODON-DP419	R	2,13	0,00
1795839	41-024-006-00010-001	81290	ALGODON-ABACO	R	6,41	0,00
1795830	41-024-006-00014-001	4100	MAIZ-MAIZ CONVENCIONAL	R	4,69	0,00

**Porcentaje de superficie determinada situada en zonas RAMSAR****PUNTOS: 0,00 0.0%**

REF.	REFERENCIA SIGPAC	CULTIVO	DESCRIPCIÓN CULTIVO	S/R	<u>SUP.</u>	<u>SUP.</u>
					<u>PROPUESTA</u>	<u>CUMPLE</u>
					(ha)	(ha)
1795840	41-023-014-00049-001	81263	ALGODON-DP419	R	1,75	0,00
1795836	41-023-014-00051-002	81263	ALGODON-DP419	R	2,35	0,00
1795835	41-023-014-00060-001	81263	ALGODON-DP419	R	2,45	0,00
1795837	41-023-014-00167-002	81263	ALGODON-DP419	R	2,15	0,00
1795838	41-023-014-00171-003	81263	ALGODON-DP419	R	2,13	0,00
1795839	41-024-006-00010-001	81290	ALGODON-ABACO	R	6,41	0,00
1795830	41-024-006-00014-001	4100	MAIZ-MAIZ CONVENCIONAL	R	4,69	0,00

**Porcentaje de superficie determinada en zonas vulnerables a la contaminación por nitratos****PUNTOS: 4,00 100.0%**

REF.	REFERENCIA SIGPAC	CULTIVO	DESCRIPCIÓN CULTIVO	S/R	<u>SUP.</u>	<u>SUP.</u>
					<u>PROPUESTA</u>	<u>CUMPLE</u>
					(ha)	(ha)
1795840	41-023-014-00049-001	81263	ALGODON-DP419	R	1,75	1,75
1795836	41-023-014-00051-002	81263	ALGODON-DP419	R	2,35	2,35
1795835	41-023-014-00060-001	81263	ALGODON-DP419	R	2,45	2,45
1795837	41-023-014-00167-002	81263	ALGODON-DP419	R	2,15	2,15
1795838	41-023-014-00171-003	81263	ALGODON-DP419	R	2,13	2,13
1795839	41-024-006-00010-001	81290	ALGODON-ABACO	R	6,41	6,41
1795830	41-024-006-00014-001	4100	MAIZ-MAIZ CONVENCIONAL	R	4,69	4,69

**Titulares de explotaciones que hayan adquirido el compromiso voluntario de establecimiento de una enmienda natural mediante un cultivo de crucifera para su enterrado en verde****PUNTOS: 0,00 N**





<u>APELLIDOS Y NOMBRE / RAZÓN SOCIAL</u>	<u>NIF</u>	<u>EXPEDIENTE</u>	<u>SUP. PROPUESTA (ha)</u>
JIMENEZ ALCON MANUEL	79194338W	8025968	12,13
<u>PROPUESTA</u>	<u>SOLICITA PRIMA VOL.</u>	<u>PROPUESTA PRIMA VOL.</u>	
ADMITIDO	SI	ADMITIDO	
<u>IMPORTE POR ANUALIDAD</u>			

<u>CAMPAÑA</u>	<u>IMPORTE MÁXIMO SUBVENCIONABLE</u>	<u>IMPORTE MEDIO DE TRANSFERENCIA (€/ha)</u>
2015	5.257,63 €	433,44 €
2016	5.257,63 €	433,44 €
2017	5.257,63 €	433,44 €
2018	5.257,63 €	433,44 €
2019	5.257,63 €	433,44 €

RECINTOS PROPUESTOS

<u>REF.</u>	<u>REFERENCIA SIGPAC</u>	<u>CULTIVO</u>	<u>DESCRIPCIÓN CULTIVO</u>	<u>S/R</u>	<u>SUP. DEC. ADMIN. (ha)</u>	<u>SUP. PROPUESTA (ha)</u>
1789882	41-053-019-00110-002	81268	ALGODON-JUNCAL	R	2,05	2,05
1789884	41-053-019-00110-002	82107	REMOLACHA-PORTAL	R	4,00	4,00
1789883	41-053-019-00110-004	81268	ALGODON-JUNCAL	R	6,08	6,08

**RESUMEN CRITERIOS DE PRIORIZACIÓN****10.1.5 Sistemas sostenibles de cultivos agroindustriales**

PUNTOS: 5,00

	<u>PUNTOS</u>	<u>CUMPLE</u>
Porcentaje de superficie determinada en Red Natura 2000	0,00	0.0%
Porcentaje de superficie determinada situada en zonas RAMSAR	0,00	0.0%
Porcentaje de superficie determinada en zonas vulnerables a la contaminación por nitratos	4,00	100.0%
Titulares de explotaciones que hayan adquirido el compromiso voluntario de establecimiento de una enmienda natural mediante un cultivo de crucífera para su enterrado en verde	1,00	S



**DETALLE CRITERIOS DE PRIORIZACIÓN****10.1.5 Sistemas sostenibles de cultivos agroindustriales****PUNTOS: 5,00****Porcentaje de superficie determinada en Red Natura 2000****PUNTOS: 0,00 0.0%**

<u>REF.</u>	<u>REFERENCIA SIGPAC</u>	<u>CULTIVO</u>	<u>DESCRIPCIÓN CULTIVO</u>	<u>S/R</u>	<u>SUP.</u>	<u>SUP.</u>
					<u>PROPUESTA</u>	<u>CUMPLE</u>
					(ha)	(ha)
1789882	41-053-019-00110-002	81268	ALGODON-JUNCAL	R	2,05	0,00
1789884	41-053-019-00110-002	82107	REMOLACHA-PORTAL	R	4,00	0,00
1789883	41-053-019-00110-004	81268	ALGODON-JUNCAL	R	6,08	0,00

**Porcentaje de superficie determinada situada en zonas RAMSAR****PUNTOS: 0,00 0.0%**

<u>REF.</u>	<u>REFERENCIA SIGPAC</u>	<u>CULTIVO</u>	<u>DESCRIPCIÓN CULTIVO</u>	<u>S/R</u>	<u>SUP.</u>	<u>SUP.</u>
					<u>PROPUESTA</u>	<u>CUMPLE</u>
					(ha)	(ha)
1789882	41-053-019-00110-002	81268	ALGODON-JUNCAL	R	2,05	0,00
1789884	41-053-019-00110-002	82107	REMOLACHA-PORTAL	R	4,00	0,00
1789883	41-053-019-00110-004	81268	ALGODON-JUNCAL	R	6,08	0,00

**Porcentaje de superficie determinada en zonas vulnerables a la contaminación por nitratos****PUNTOS: 4,00 100.0%**

<u>REF.</u>	<u>REFERENCIA SIGPAC</u>	<u>CULTIVO</u>	<u>DESCRIPCIÓN CULTIVO</u>	<u>S/R</u>	<u>SUP.</u>	<u>SUP.</u>
					<u>PROPUESTA</u>	<u>CUMPLE</u>
					(ha)	(ha)
1789882	41-053-019-00110-002	81268	ALGODON-JUNCAL	R	2,05	2,05
1789884	41-053-019-00110-002	82107	REMOLACHA-PORTAL	R	4,00	4,00
1789883	41-053-019-00110-004	81268	ALGODON-JUNCAL	R	6,08	6,08

**Titulares de explotaciones que hayan adquirido el compromiso voluntario de establecimiento de una enmienda natural mediante un cultivo de crucifera para su enterrado en verde****PUNTOS: 1,00 S**

<u>APELLIDOS Y NOMBRE / RAZÓN SOCIAL</u>	<u>NIF</u>	<u>EXPEDIENTE</u>	<u>SUP. PROPUESTA (ha)</u>
JIMENEZ ARROYO S.C.	J91484774	8030633	14,30
<u>PROPUESTA</u>	<u>SOLICITA PRIMA VOL.</u>	<u>PROPUESTA PRIMA VOL.</u>	
ADMITIDO	SI	ADMITIDO	

**IMPORTE POR ANUALIDAD**

<u>CAMPAÑA</u>	<u>IMPORTE MÁXIMO SUBVENCIONABLE</u>	<u>IMPORTE MEDIO DE TRANSFERENCIA (€/ha)</u>
2015	6.198,19 €	433,44 €
2016	6.198,19 €	433,44 €
2017	6.198,19 €	433,44 €
2018	6.198,19 €	433,44 €
2019	6.198,19 €	433,44 €

**RECINTOS PROPUESTOS**

<u>REF.</u>	<u>REFERENCIA SIGPAC</u>	<u>CULTIVO</u>	<u>DESCRIPCIÓN CULTIVO</u>	<u>S/R</u>	<u>SUP. DEC. ADMIN. (ha)</u>	<u>SUP. PROPUESTA (ha)</u>
2124906	41-052-005-00001-001	81314	ALGODON-ALBARIZA	R	1,20	1,20
2124907	41-068-080-00041-001	81314	ALGODON-ALBARIZA	S	6,68	6,68
2124905	41-068-080-00041-001	81314	ALGODON-ALBARIZA	R	6,42	6,42

**RESUMEN CRITERIOS DE PRIORIZACIÓN****10.1.5 Sistemas sostenibles de cultivos agroindustriales**

PUNTOS: 2,08

	<u>PUNTOS</u>	<u>CUMPLE</u>
Porcentaje de superficie determinada en Red Natura 2000	0,00	0.0%
Porcentaje de superficie determinada situada en zonas RAMSAR	0,00	0.0%
Porcentaje de superficie determinada en zonas vulnerables a la contaminación por nitratos	1,08	8.39%
Titulares de explotaciones que hayan adquirido el compromiso voluntario de establecimiento de una enmienda natural mediante un cultivo de crucífera para su enterrado en verde	1,00	S



**DETALLE CRITERIOS DE PRIORIZACIÓN****10.1.5 Sistemas sostenibles de cultivos agroindustriales****PUNTOS: 2,08****Porcentaje de superficie determinada en Red Natura 2000****PUNTOS: 0,00 0.0%**

<u>REF.</u>	<u>REFERENCIA SIGPAC</u>	<u>CULTIVO DESCRIPCIÓN CULTIVO</u>	<u>S/R</u>	<u>SUP.</u>	<u>SUP.</u>
				<u>PROPUESTA</u>	<u>CÚMPLE</u>
				(ha)	(ha)
2124906	41-052-005-00001-001	81314 ALGODON-ALBARIZA	R	1,20	0,00
2124905	41-068-080-00041-001	81314 ALGODON-ALBARIZA	R	6,42	0,00
2124907	41-068-080-00041-001	81314 ALGODON-ALBARIZA	S	6,68	0,00

**Porcentaje de superficie determinada situada en zonas RAMSAR****PUNTOS: 0,00 0.0%**

<u>REF.</u>	<u>REFERENCIA SIGPAC</u>	<u>CULTIVO DESCRIPCIÓN CULTIVO</u>	<u>S/R</u>	<u>SUP.</u>	<u>SUP.</u>
				<u>PROPUESTA</u>	<u>CÚMPLE</u>
				(ha)	(ha)
2124906	41-052-005-00001-001	81314 ALGODON-ALBARIZA	R	1,20	0,00
2124907	41-068-080-00041-001	81314 ALGODON-ALBARIZA	S	6,68	0,00
2124905	41-068-080-00041-001	81314 ALGODON-ALBARIZA	R	6,42	0,00

**Porcentaje de superficie determinada en zonas vulnerables a la contaminación por nitratos****PUNTOS: 1,08 8.39%**

<u>REF.</u>	<u>REFERENCIA SIGPAC</u>	<u>CULTIVO DESCRIPCIÓN CULTIVO</u>	<u>S/R</u>	<u>SUP.</u>	<u>SUP.</u>
				<u>PROPUESTA</u>	<u>CÚMPLE</u>
				(ha)	(ha)
2124906	41-052-005-00001-001	81314 ALGODON-ALBARIZA	R	1,20	1,20
2124907	41-068-080-00041-001	81314 ALGODON-ALBARIZA	S	6,68	0,00
2124905	41-068-080-00041-001	81314 ALGODON-ALBARIZA	R	6,42	0,00

**Titulares de explotaciones que hayan adquirido el compromiso voluntario de establecimiento de una enmienda natural mediante un cultivo de crucífera para su enterrado en verde****PUNTOS: 1,00 S**

<b><u>APELLIDOS Y NOMBRE / RAZÓN SOCIAL</u></b>	<b><u>NIF</u></b>	<b><u>EXPEDIENTE</u></b>	<b><u>SUP. PROPUESTA (ha)</u></b>
JIMENEZ BALLESTEROS DOLORES	52272059M	8028273	10,99

<b><u>PROPUESTA</u></b>	<b><u>SOLICITA PRIMA VOL.</u></b>
ADMITIDO	NO

**IMPORTE POR ANUALIDAD**

<u>CAMPAÑA</u>	<u>IMPORTE MÁXIMO SUBVENCIONABLE</u>	<u>IMPORTE MEDIO DE TRANSFERENCIA (€/ha)</u>
2015	3.190,07 €	290,27 €
2016	3.190,07 €	290,27 €
2017	3.190,07 €	290,27 €
2018	3.190,07 €	290,27 €
2019	3.190,07 €	290,27 €

**RECINTOS PROPUESTOS**

<u>REF.</u>	<u>REFERENCIA SIGPAC</u>	<u>CULTIVO</u>	<u>DESCRIPCIÓN CULTIVO</u>	<u>S/R</u>	<u>SUP. DEC. ADMIN. (ha)</u>	<u>SUP. PROPUESTA (ha)</u>
1935925	41-095-060-00006-001	82117	REMOLACHA-SANLUCAR	R	2,87	2,87
1935926	41-095-060-00111-001	82117	REMOLACHA-SANLUCAR	R	0,07	0,07
1935924	41-095-061-00036-002	81361	ALGODON-INTERCOTT 211	R	8,05	8,05

**RESUMEN CRITERIOS DE PRIORIZACIÓN****10.1.5 Sistemas sostenibles de cultivos agroindustriales****PUNTOS: 4,00**

	<b><u>PUNTOS</u></b>	<b><u>CUMPLE</u></b>
Porcentaje de superficie determinada en Red Natura 2000	0,00	0.0%
Porcentaje de superficie determinada situada en zonas RAMSAR	0,00	0.0%
Porcentaje de superficie determinada en zonas vulnerables a la contaminación por nitratos	4,00	100.0%
Titulares de explotaciones que hayan adquirido el compromiso voluntario de establecimiento de una enmienda natural mediante un cultivo de crucífera para su enterrado en verde	0,00	N



**DETALLE CRITERIOS DE PRIORIZACIÓN****10.1.5 Sistemas sostenibles de cultivos agroindustriales****PUNTOS: 4,00****Porcentaje de superficie determinada en Red Natura 2000****PUNTOS: 0,00 0.0%**

<u>REF.</u>	<u>REFERENCIA SIGPAC</u>	<u>CULTIVO</u>	<u>DESCRIPCIÓN CULTIVO</u>	<u>S/R</u>	<u>SUP.</u> <u>PROPUESTA</u> <u>(ha)</u>	<u>SUP.</u> <u>CÚMPLE</u> <u>(ha)</u>
1935925	41-095-060-00006-001	82117	REMOLACHA-SANLUCAR	R	2,87	0,00
1935926	41-095-060-00111-001	82117	REMOLACHA-SANLUCAR	R	0,07	0,00
1935924	41-095-061-00036-002	81361	ALGODON-INTERCOTT 211	R	8,05	0,00

**Porcentaje de superficie determinada situada en zonas RAMSAR****PUNTOS: 0,00 0.0%**

<u>REF.</u>	<u>REFERENCIA SIGPAC</u>	<u>CULTIVO</u>	<u>DESCRIPCIÓN CULTIVO</u>	<u>S/R</u>	<u>SUP.</u> <u>PROPUESTA</u> <u>(ha)</u>	<u>SUP.</u> <u>CÚMPLE</u> <u>(ha)</u>
1935925	41-095-060-00006-001	82117	REMOLACHA-SANLUCAR	R	2,87	0,00
1935926	41-095-060-00111-001	82117	REMOLACHA-SANLUCAR	R	0,07	0,00
1935924	41-095-061-00036-002	81361	ALGODON-INTERCOTT 211	R	8,05	0,00

**Porcentaje de superficie determinada en zonas vulnerables a la contaminación por nitratos****PUNTOS: 4,00 100.0%**

<u>REF.</u>	<u>REFERENCIA SIGPAC</u>	<u>CULTIVO</u>	<u>DESCRIPCIÓN CULTIVO</u>	<u>S/R</u>	<u>SUP.</u> <u>PROPUESTA</u> <u>(ha)</u>	<u>SUP.</u> <u>CÚMPLE</u> <u>(ha)</u>
1935925	41-095-060-00006-001	82117	REMOLACHA-SANLUCAR	R	2,87	2,87
1935926	41-095-060-00111-001	82117	REMOLACHA-SANLUCAR	R	0,07	0,07
1935924	41-095-061-00036-002	81361	ALGODON-INTERCOTT 211	R	8,05	8,05

**Titulares de explotaciones que hayan adquirido el compromiso voluntario de establecimiento de una enmienda natural mediante un cultivo de crucífera para su enterrado en verde****PUNTOS: 0,00 N**

<u>APELLIDOS Y NOMBRE / RAZÓN SOCIAL</u>	<u>NIF</u>	<u>EXPEDIENTE</u>	<u>SUP. PROPUESTA (ha)</u>
JIMENEZ BARCIA ANGELES	28385478M	8028469	32,55
<u>PROPUESTA INADMITIDO</u>	<u>SOLICITA PRIMA VOL. SI</u>	<u>PROPUESTA PRIMA VOL. INADMITIDO</u>	
<u>IMPORTE POR ANUALIDAD</u>			

<u>CAMPAÑA</u>	<u>IMPORTE MÁXIMO SUBVENCIONABLE</u>	<u>IMPORTE MEDIO DE TRANSFERENCIA (€/ha)</u>
2015	9.448,29 €	290,27 €
2016	9.448,29 €	290,27 €
2017	9.448,29 €	290,27 €
2018	9.448,29 €	290,27 €
2019	9.448,29 €	290,27 €

**RECINTOS PROPUESTOS**

<u>REF.</u>	<u>REFERENCIA SIGPAC</u>	<u>CULTIVO</u>	<u>DESCRIPCIÓN CULTIVO</u>	<u>S/R</u>	<u>SUP. DEC. ADMIN. (ha)</u>	<u>SUP. PROPUESTA (ha)</u>
1949030	41-042-025-00027-002	81190	ALGODON-ALEXANDROS	S	3,09	3,09
1949032	41-042-025-00027-002	81312	ALGODON-HELENA	S	2,10	2,10
1949031	41-042-025-00027-008	81312	ALGODON-HELENA	R	4,50	4,50
1949027	41-042-025-00027-010	81312	ALGODON-HELENA	S	0,17	0,17
1949026	41-042-025-00027-010	81312	ALGODON-HELENA	S	1,04	1,04
1949029	41-042-025-00028-004	81312	ALGODON-HELENA	S	12,67	12,67
1949028	41-042-025-00028-009	81190	ALGODON-ALEXANDROS	S	8,98	8,98

**INCIDENCIAS****INCIDENCIA DESCRIPCIÓN**

80108 Solicitante del compromiso voluntario de la operación 10.1.5. que supera las 15 ha comprometidas  
Sup. Resuelta:32,55

**RESUMEN CRITERIOS DE PRIORIZACIÓN**

<b>10.1.5 Sistemas sostenibles de cultivos agroindustriales</b>	<b>PUNTOS: 0,00</b>	<b>PUNTOS</b>	<b>CUMPLE</b>
Porcentaje de superficie determinada en Red Natura 2000		0,00	0.0%
Porcentaje de superficie determinada situada en zonas RAMSAR		0,00	0.0%
Porcentaje de superficie determinada en zonas vulnerables a la contaminación por nitratos		0,00	0.0%
Titulares de explotaciones que hayan adquirido el compromiso voluntario de establecimiento de una enmienda natural mediante un cultivo de crucífera para su enterrado en verde		0,00	N





**DETALLE CRITERIOS DE PRIORIZACIÓN****10.1.5 Sistemas sostenibles de cultivos agroindustriales****PUNTOS: 0,00****Porcentaje de superficie determinada en Red Natura 2000****PUNTOS: 0,00 0.0%**

<u>REF.</u>	<u>REFERENCIA SIGPAC</u>	<u>CULTIVO</u>	<u>DESCRIPCIÓN CULTIVO</u>	<u>S/R</u>	<u>SUP.</u>	<u>SUP.</u>
					<u>PROPUESTA</u>	<u>CUMPLE</u>
					(ha)	(ha)
1949030	41-042-025-00027-002	81190	ALGODON-ALEXANDROS	S	3,09	0,00
1949032	41-042-025-00027-002	81312	ALGODON-HELENA	S	2,10	0,00
1949031	41-042-025-00027-008	81312	ALGODON-HELENA	R	4,50	0,00
1949026	41-042-025-00027-010	81312	ALGODON-HELENA	S	1,04	0,00
1949027	41-042-025-00027-010	81312	ALGODON-HELENA	S	0,17	0,00
1949029	41-042-025-00028-004	81312	ALGODON-HELENA	S	12,67	0,00
1949028	41-042-025-00028-009	81190	ALGODON-ALEXANDROS	S	8,98	0,00

**Porcentaje de superficie determinada situada en zonas RAMSAR****PUNTOS: 0,00 0.0%**

<u>REF.</u>	<u>REFERENCIA SIGPAC</u>	<u>CULTIVO</u>	<u>DESCRIPCIÓN CULTIVO</u>	<u>S/R</u>	<u>SUP.</u>	<u>SUP.</u>
					<u>PROPUESTA</u>	<u>CUMPLE</u>
					(ha)	(ha)
1949030	41-042-025-00027-002	81190	ALGODON-ALEXANDROS	S	3,09	0,00
1949032	41-042-025-00027-002	81312	ALGODON-HELENA	S	2,10	0,00
1949031	41-042-025-00027-008	81312	ALGODON-HELENA	R	4,50	0,00
1949026	41-042-025-00027-010	81312	ALGODON-HELENA	S	1,04	0,00
1949027	41-042-025-00027-010	81312	ALGODON-HELENA	S	0,17	0,00
1949029	41-042-025-00028-004	81312	ALGODON-HELENA	S	12,67	0,00
1949028	41-042-025-00028-009	81190	ALGODON-ALEXANDROS	S	8,98	0,00

**Porcentaje de superficie determinada en zonas vulnerables a la contaminación por nitratos****PUNTOS: 0,00 0.0%**

<u>REF.</u>	<u>REFERENCIA SIGPAC</u>	<u>CULTIVO</u>	<u>DESCRIPCIÓN CULTIVO</u>	<u>S/R</u>	<u>SUP.</u>	<u>SUP.</u>
					<u>PROPUESTA</u>	<u>CUMPLE</u>
					(ha)	(ha)
1949030	41-042-025-00027-002	81190	ALGODON-ALEXANDROS	S	3,09	0,00
1949032	41-042-025-00027-002	81312	ALGODON-HELENA	S	2,10	0,00
1949031	41-042-025-00027-008	81312	ALGODON-HELENA	R	4,50	0,00
1949027	41-042-025-00027-010	81312	ALGODON-HELENA	S	0,17	0,00
1949026	41-042-025-00027-010	81312	ALGODON-HELENA	S	1,04	0,00
1949029	41-042-025-00028-004	81312	ALGODON-HELENA	S	12,67	0,00
1949028	41-042-025-00028-009	81190	ALGODON-ALEXANDROS	S	8,98	0,00

**Titulares de explotaciones que hayan adquirido el compromiso voluntario de establecimiento de una enmienda natural mediante un cultivo de crucifera para su enterrado en verde****PUNTOS: 0,00 N**

<b><u>APELLIDOS Y NOMBRE / RAZÓN SOCIAL</u></b>	<b><u>NIF</u></b>	<b><u>EXPEDIENTE</u></b>	<b><u>SUP. PROPUESTA (ha)</u></b>
JIMENEZ CABELLO MARIA DEL CARMEN	75354393E	8003141	69,70

<b><u>PROPUESTA</u></b>	<b><u>SOLICITA PRIMA VOL.</u></b>
INADMITIDO	NO

**IMPORTE POR ANUALIDAD**

<u>CAMPAÑA</u>	<u>IMPORTE MÁXIMO SUBVENCIONABLE</u>	<u>IMPORTE MEDIO DE TRANSFERENCIA (€/ha)</u>
2015	16.783,41 €	240,79 €
2016	16.783,41 €	240,79 €
2017	16.783,41 €	240,79 €
2018	16.783,41 €	240,79 €
2019	16.783,41 €	240,79 €

**RECINTOS PROPUESTOS**

<u>REF.</u>	<u>REFERENCIA SIGPAC</u>	<u>CULTIVO</u>	<u>DESCRIPCIÓN CULTIVO</u>	<u>S/R</u>	<u>SUP. DEC. ADMIN. (ha)</u>	<u>SUP. PROPUESTA (ha)</u>
1672586	41-039-034-00077-005	1000	TRIGO BLANDO-SIN VARIEDAD	R	7,13	7,13
1672590	41-039-034-00077-014	33639	GIRASOL-LG5485	R	23,99	23,99
1672588	41-039-034-00077-015	1000	TRIGO BLANDO-SIN VARIEDAD	R	9,36	9,36
1672587	41-039-034-00077-015	1000	TRIGO BLANDO-SIN VARIEDAD	R	9,80	9,80
1672593	41-039-034-00077-015	81038	ALGODON-REINA	R	11,97	11,97
1672592	41-039-034-00217-001	41001	HABAS-ALBI	S	7,45	7,45

**INCIDENCIAS****INCIDENCIA DESCRIPCIÓN**

80106 Cultivo, variedad, regimen y/o uso del recinto SIGPAC no compatible con la operación (anexo III.I, Orden 26 mayo 2015)  
Ref:1672589 Recinto:41-039-034-00077-019 Cultivo:3799 TRIGO DURO-EURODURO Regadío Uso:OV  
Ref:1672591 Recinto:41-039-034-00077-019 Cultivo:33001 GIRASOL-102JR Regadío Uso:OV

**RESUMEN CRITERIOS DE PRIORIZACIÓN****10.1.5 Sistemas sostenibles de cultivos agroindustriales****PUNTOS:** 0,00

	<b><u>PUNTOS</u></b>	<b><u>CUMPLE</u></b>
Porcentaje de superficie determinada en Red Natura 2000	0,00	0.0%
Porcentaje de superficie determinada situada en zonas RAMSAR	0,00	0.0%
Porcentaje de superficie determinada en zonas vulnerables a la contaminación por nitratos	0,00	0.0%
Titulares de explotaciones que hayan adquirido el compromiso voluntario de establecimiento de una enmienda natural mediante un cultivo de crucifera para su enterrado en verde	0,00	N



**DETALLE CRITERIOS DE PRIORIZACIÓN****10.1.5 Sistemas sostenibles de cultivos agroindustriales****PUNTOS: 0,00****Porcentaje de superficie determinada en Red Natura 2000****PUNTOS: 0,00 0.0%**

<u>REF.</u>	<u>REFERENCIA SIGPAC</u>	<u>CULTIVO</u>	<u>DESCRIPCIÓN CULTIVO</u>	<u>S/R</u>	<u>SUP.</u>	<u>SUP.</u>
					<u>PROPUESTA</u>	<u>CUMPLE</u>
					(ha)	(ha)
1672586	41-039-034-00077-005	1000	TRIGO BLANDO-SIN VARIEDAD	R	7,13	0,00
1672590	41-039-034-00077-014	33639	GIRASOL-LG5485	R	23,99	0,00
1672588	41-039-034-00077-015	1000	TRIGO BLANDO-SIN VARIEDAD	R	9,36	0,00
1672587	41-039-034-00077-015	1000	TRIGO BLANDO-SIN VARIEDAD	R	9,80	0,00
1672593	41-039-034-00077-015	81038	ALGODON-REINA	R	11,97	0,00
1672592	41-039-034-00217-001	41001	HABAS-ALBI	S	7,45	0,00

**Porcentaje de superficie determinada situada en zonas RAMSAR****PUNTOS: 0,00 0.0%**

<u>REF.</u>	<u>REFERENCIA SIGPAC</u>	<u>CULTIVO</u>	<u>DESCRIPCIÓN CULTIVO</u>	<u>S/R</u>	<u>SUP.</u>	<u>SUP.</u>
					<u>PROPUESTA</u>	<u>CUMPLE</u>
					(ha)	(ha)
1672586	41-039-034-00077-005	1000	TRIGO BLANDO-SIN VARIEDAD	R	7,13	0,00
1672590	41-039-034-00077-014	33639	GIRASOL-LG5485	R	23,99	0,00
1672588	41-039-034-00077-015	1000	TRIGO BLANDO-SIN VARIEDAD	R	9,36	0,00
1672587	41-039-034-00077-015	1000	TRIGO BLANDO-SIN VARIEDAD	R	9,80	0,00
1672593	41-039-034-00077-015	81038	ALGODON-REINA	R	11,97	0,00
1672592	41-039-034-00217-001	41001	HABAS-ALBI	S	7,45	0,00

**Porcentaje de superficie determinada en zonas vulnerables a la contaminación por nitratos****PUNTOS: 0,00 0.0%**

<u>REF.</u>	<u>REFERENCIA SIGPAC</u>	<u>CULTIVO</u>	<u>DESCRIPCIÓN CULTIVO</u>	<u>S/R</u>	<u>SUP.</u>	<u>SUP.</u>
					<u>PROPUESTA</u>	<u>CUMPLE</u>
					(ha)	(ha)
1672586	41-039-034-00077-005	1000	TRIGO BLANDO-SIN VARIEDAD	R	7,13	0,00
1672590	41-039-034-00077-014	33639	GIRASOL-LG5485	R	23,99	0,00
1672587	41-039-034-00077-015	1000	TRIGO BLANDO-SIN VARIEDAD	R	9,80	0,00
1672588	41-039-034-00077-015	1000	TRIGO BLANDO-SIN VARIEDAD	R	9,36	0,00
1672593	41-039-034-00077-015	81038	ALGODON-REINA	R	11,97	0,00
1672592	41-039-034-00217-001	41001	HABAS-ALBI	S	7,45	0,00

**Titulares de explotaciones que hayan adquirido el compromiso voluntario de establecimiento de una enmienda natural mediante un cultivo de crucifera para su enterrado en verde****PUNTOS: 0,00 N**

<u>APELLIDOS Y NOMBRE / RAZÓN SOCIAL</u>	<u>NIF</u>	<u>EXPEDIENTE</u>	<u>SUP. PROPUESTA (ha)</u>
JIMENEZ CANO JOSE MARIA	34072739X	8025184	5,36
<u>PROPUESTA ADMITIDO</u>	<u>SOLICITA PRIMA VOL. SI</u>	<u>PROPUESTA PRIMA VOL. ADMITIDO</u>	
<u>IMPORTE POR ANUALIDAD</u>			

<u>CAMPAÑA</u>	<u>IMPORTE MÁXIMO SUBVENCIONABLE</u>	<u>IMPORTE MEDIO DE TRANSFERENCIA (€/ha)</u>
2015	2.323,24 €	433,44 €
2016	2.323,24 €	433,44 €
2017	2.323,24 €	433,44 €
2018	2.323,24 €	433,44 €
2019	2.323,24 €	433,44 €

**RECINTOS PROPUESTOS**

<u>REF.</u>	<u>REFERENCIA SIGPAC</u>	<u>CULTIVO</u>	<u>DESCRIPCIÓN CULTIVO</u>	<u>S/R</u>	<u>SUP. DEC. ADMIN. (ha)</u>	<u>SUP. PROPUESTA (ha)</u>
1737775	41-095-084-00105-004	81377	ALGODON-ELSA	R	2,03	2,03
1737776	41-095-084-00106-001	81377	ALGODON-ELSA	R	3,33	3,33

**RESUMEN CRITERIOS DE PRIORIZACIÓN**

<b>10.1.5 Sistemas sostenibles de cultivos agroindustriales</b>	<b>PUNTOS: 5,00</b>	<b>PUNTOS</b>	<b>CUMPLE</b>
Porcentaje de superficie determinada en Red Natura 2000		0,00	0.0%
Porcentaje de superficie determinada situada en zonas RAMSAR		0,00	0.0%
Porcentaje de superficie determinada en zonas vulnerables a la contaminación por nitratos		4,00	100.0%
Titulares de explotaciones que hayan adquirido el compromiso voluntario de establecimiento de una enmienda natural mediante un cultivo de crucifera para su enterrado en verde		1,00	S

**DETALLE CRITERIOS DE PRIORIZACIÓN**

<b>10.1.5 Sistemas sostenibles de cultivos agroindustriales</b>	<b>PUNTOS: 5,00</b>	<b>PUNTOS</b>	<b>CUMPLE</b>			
Porcentaje de superficie determinada en Red Natura 2000		PUNTOS: 0,00	0.0%			
		<b>SUP. PROPUESTA (ha)</b>	<b>SUP. CUMPLE (ha)</b>			
<u>REF.</u>	<u>REFERENCIA SIGPAC</u>	<u>CULTIVO</u>	<u>DESCRIPCIÓN CULTIVO</u>	<u>S/R</u>		
1737775	41-095-084-00105-004	81377	ALGODON-ELSA	R	2,03	0,00
1737776	41-095-084-00106-001	81377	ALGODON-ELSA	R	3,33	0,00
Porcentaje de superficie determinada situada en zonas RAMSAR		PUNTOS: 0,00	0.0%			
		<b>SUP. PROPUESTA (ha)</b>	<b>SUP. CUMPLE (ha)</b>			
<u>REF.</u>	<u>REFERENCIA SIGPAC</u>	<u>CULTIVO</u>	<u>DESCRIPCIÓN CULTIVO</u>	<u>S/R</u>		
1737775	41-095-084-00105-004	81377	ALGODON-ELSA	R	2,03	0,00
1737776	41-095-084-00106-001	81377	ALGODON-ELSA	R	3,33	0,00
Porcentaje de superficie determinada en zonas vulnerables a la contaminación por nitratos		PUNTOS: 4,00	100.0%			
		<b>SUP. PROPUESTA (ha)</b>	<b>SUP. CUMPLE (ha)</b>			
<u>REF.</u>	<u>REFERENCIA SIGPAC</u>	<u>CULTIVO</u>	<u>DESCRIPCIÓN CULTIVO</u>	<u>S/R</u>		
1737775	41-095-084-00105-004	81377	ALGODON-ELSA	R	2,03	2,03
1737776	41-095-084-00106-001	81377	ALGODON-ELSA	R	3,33	3,33
Titulares de explotaciones que hayan adquirido el compromiso voluntario de establecimiento de una enmienda natural mediante un cultivo de crucifera para su enterrado en verde		PUNTOS: 1,00	S			

<u>APELLIDOS Y NOMBRE / RAZÓN SOCIAL</u>	<u>NIF</u>	<u>EXPEDIENTE</u>	<u>SUP. PROPUESTA (ha)</u>
JIMENEZ CARO FRANCISCA	75478215N	8027374	4,82
<u>PROPUESTA ADMITIDO</u>	<u>SOLICITA PRIMA VOL. SI</u>	<u>PROPUESTA PRIMA VOL. ADMITIDO</u>	

**IMPORTE POR ANUALIDAD**

<u>CAMPAÑA</u>	<u>IMPORTE MÁXIMO SUBVENCIONABLE</u>	<u>IMPORTE MEDIO DE TRANSFERENCIA (€/ha)</u>
2015	2.089,18 €	433,44 €
2016	2.089,18 €	433,44 €
2017	2.089,18 €	433,44 €
2018	2.089,18 €	433,44 €
2019	2.089,18 €	433,44 €

**RECINTOS PROPUESTOS**

<u>REF.</u>	<u>REFERENCIA SIGPAC</u>	<u>CULTIVO</u>	<u>DESCRIPCIÓN CULTIVO</u>	<u>S/R</u>	<u>SUP. DEC. ADMIN. (ha)</u>	<u>SUP. PROPUESTA (ha)</u>
1879288	41-069-013-00084-001	81268	ALGODON-JUNCAL	R	4,82	4,82

**RESUMEN CRITERIOS DE PRIORIZACIÓN**

<b>10.1.5 Sistemas sostenibles de cultivos agroindustriales</b>	<b>PUNTOS: 5,00</b>	<b>PUNTOS</b>	<b>CUMPLE</b>
Porcentaje de superficie determinada en Red Natura 2000		0,00	0.0%
Porcentaje de superficie determinada situada en zonas RAMSAR		0,00	0.0%
Porcentaje de superficie determinada en zonas vulnerables a la contaminación por nitratos		4,00	100.0%
Titulares de explotaciones que hayan adquirido el compromiso voluntario de establecimiento de una enmienda natural mediante un cultivo de crucifera para su enterrado en verde		1,00	S

**DETALLE CRITERIOS DE PRIORIZACIÓN**

<b>10.1.5 Sistemas sostenibles de cultivos agroindustriales</b>	<b>PUNTOS: 5,00</b>	<b>PUNTOS</b>	<b>CUMPLE</b>
Porcentaje de superficie determinada en Red Natura 2000		PUNTOS: 0,00	0.0%
		<u>SUP. PROPUESTA (ha)</u>	<u>SUP. CUMPLE (ha)</u>
REF. REFERENCIA SIGPAC CULTIVO DESCRIPCIÓN CULTIVO S/R		4,82	0,00
1879288 41-069-013-00084-001 81268 ALGODON-JUNCAL R			
Porcentaje de superficie determinada situada en zonas RAMSAR		PUNTOS: 0,00	0.0%
		<u>SUP. PROPUESTA (ha)</u>	<u>SUP. CUMPLE (ha)</u>
REF. REFERENCIA SIGPAC CULTIVO DESCRIPCIÓN CULTIVO S/R		4,82	0,00
1879288 41-069-013-00084-001 81268 ALGODON-JUNCAL R			
Porcentaje de superficie determinada en zonas vulnerables a la contaminación por nitratos		PUNTOS: 4,00	100.0%
		<u>SUP. PROPUESTA (ha)</u>	<u>SUP. CUMPLE (ha)</u>
REF. REFERENCIA SIGPAC CULTIVO DESCRIPCIÓN CULTIVO S/R		4,82	4,82
1879288 41-069-013-00084-001 81268 ALGODON-JUNCAL R			
Titulares de explotaciones que hayan adquirido el compromiso voluntario de establecimiento de una enmienda natural mediante un cultivo de crucifera para su enterrado en verde		PUNTOS: 1,00	S



<b><u>APELLIDOS Y NOMBRE / RAZÓN SOCIAL</u></b>	<b><u>NIF</u></b>	<b><u>EXPEDIENTE</u></b>	<b><u>SUP. PROPUESTA (ha)</u></b>
JIMÉNEZ CARO JOSÉ	28858984X	8025760	19,32

<b><u>PROPUESTA</u></b>	<b><u>SOLICITA PRIMA VOL.</u></b>
ADMITIDO	NO

**IMPORTE POR ANUALIDAD**

<b><u>CAMPAÑA</u></b>	<b><u>IMPORTE MÁXIMO SUBVENCIONABLE</u></b>	<b><u>IMPORTE MEDIO DE TRANSFERENCIA (€/ha)</u></b>
2015	5.608,02 €	290,27 €
2016	5.608,02 €	290,27 €
2017	5.608,02 €	290,27 €
2018	5.608,02 €	290,27 €
2019	5.608,02 €	290,27 €

**RECINTOS PROPUESTOS**

<b><u>REF.</u></b>	<b><u>REFERENCIA SIGPAC</u></b>	<b><u>CULTIVO</u></b>	<b><u>DESCRIPCIÓN CULTIVO</u></b>	<b><u>S/R</u></b>	<b><u>SUP. DEC. ADMIN. (ha)</u></b>	<b><u>SUP. PROPUESTA (ha)</u></b>
1777497	41-020-030-00026-001	81216	ALGODON-CARISMA	R	6,17	6,17
1777499	41-020-030-00026-001	82343	REMOLACHA-CICLON	R	6,58	6,58
1777498	41-020-030-00034-001	81216	ALGODON-CARISMA	R	6,57	6,57

**RESUMEN CRITERIOS DE PRIORIZACIÓN****10.1.5 Sistemas sostenibles de cultivos agroindustriales****PUNTOS: 4,00**

	<b><u>PUNTOS</u></b>	<b><u>CUMPLE</u></b>
Porcentaje de superficie determinada en Red Natura 2000	0,00	0.0%
Porcentaje de superficie determinada situada en zonas RAMSAR	0,00	0.0%
Porcentaje de superficie determinada en zonas vulnerables a la contaminación por nitratos	4,00	100.0%
Titulares de explotaciones que hayan adquirido el compromiso voluntario de establecimiento de una enmienda natural mediante un cultivo de crucífera para su enterrado en verde	0,00	N



**DETALLE CRITERIOS DE PRIORIZACIÓN****10.1.5 Sistemas sostenibles de cultivos agroindustriales****PUNTOS: 4,00****Porcentaje de superficie determinada en Red Natura 2000****PUNTOS: 0,00 0.0%**

<u>REF.</u>	<u>REFERENCIA SIGPAC</u>	<u>CULTIVO</u>	<u>DESCRIPCIÓN CULTIVO</u>	<u>S/R</u>	<u>SUP.</u>	<u>SUP.</u>
					<u>PROPUESTA</u>	<u>CUMPLE</u>
					(ha)	(ha)
1777497	41-020-030-00026-001	81216	ALGODON-CARISMA	R	6,17	0,00
1777499	41-020-030-00026-001	82343	REMOLACHA-CICLON	R	6,58	0,00
1777498	41-020-030-00034-001	81216	ALGODON-CARISMA	R	6,57	0,00

**Porcentaje de superficie determinada situada en zonas RAMSAR****PUNTOS: 0,00 0.0%**

<u>REF.</u>	<u>REFERENCIA SIGPAC</u>	<u>CULTIVO</u>	<u>DESCRIPCIÓN CULTIVO</u>	<u>S/R</u>	<u>SUP.</u>	<u>SUP.</u>
					<u>PROPUESTA</u>	<u>CUMPLE</u>
					(ha)	(ha)
1777497	41-020-030-00026-001	81216	ALGODON-CARISMA	R	6,17	0,00
1777499	41-020-030-00026-001	82343	REMOLACHA-CICLON	R	6,58	0,00
1777498	41-020-030-00034-001	81216	ALGODON-CARISMA	R	6,57	0,00

**Porcentaje de superficie determinada en zonas vulnerables a la contaminación por nitratos****PUNTOS: 4,00 100.0%**

<u>REF.</u>	<u>REFERENCIA SIGPAC</u>	<u>CULTIVO</u>	<u>DESCRIPCIÓN CULTIVO</u>	<u>S/R</u>	<u>SUP.</u>	<u>SUP.</u>
					<u>PROPUESTA</u>	<u>CUMPLE</u>
					(ha)	(ha)
1777497	41-020-030-00026-001	81216	ALGODON-CARISMA	R	6,17	6,17
1777499	41-020-030-00026-001	82343	REMOLACHA-CICLON	R	6,58	6,58
1777498	41-020-030-00034-001	81216	ALGODON-CARISMA	R	6,57	6,57

**Titulares de explotaciones que hayan adquirido el compromiso voluntario de establecimiento de una enmienda natural mediante un cultivo de crucífera para su enterrado en verde****PUNTOS: 0,00 N**

<u>APELLIDOS Y NOMBRE / RAZÓN SOCIAL</u>	<u>NIF</u>	<u>EXPEDIENTE</u>	<u>SUP. PROPUESTA (ha)</u>
JIMENEZ CARRILLO CUSTODIO	27600408V	8028573	1,91
<u>PROPUESTA ADMITIDO</u>	<u>SOLICITA PRIMA VOL. SI</u>	<u>PROPUESTA PRIMA VOL. ADMITIDO</u>	

**IMPORTE POR ANUALIDAD**

<u>CAMPAÑA</u>	<u>IMPORTE MÁXIMO SUBVENCIONABLE</u>	<u>IMPORTE MEDIO DE TRANSFERENCIA (€/ha)</u>
2015	827,87 €	433,44 €
2016	827,87 €	433,44 €
2017	827,87 €	433,44 €
2018	827,87 €	433,44 €
2019	827,87 €	433,44 €

**RECINTOS PROPUESTOS**

<u>REF.</u>	<u>REFERENCIA SIGPAC</u>	<u>CULTIVO</u>	<u>DESCRIPCIÓN CULTIVO</u>	<u>S/R</u>	<u>SUP. DEC. ADMIN. (ha)</u>	<u>SUP. PROPUESTA (ha)</u>
1958099	41-039-062-00176-001	81343	ALGODON-ST402	R	1,91	1,91

**RESUMEN CRITERIOS DE PRIORIZACIÓN**

<b>10.1.5 Sistemas sostenibles de cultivos agroindustriales</b>	<b>PUNTOS: 5,00</b>	<b>PUNTOS</b>	<b>CUMPLE</b>
Porcentaje de superficie determinada en Red Natura 2000		0,00	0.0%
Porcentaje de superficie determinada situada en zonas RAMSAR		0,00	0.0%
Porcentaje de superficie determinada en zonas vulnerables a la contaminación por nitratos		4,00	100.0%
Titulares de explotaciones que hayan adquirido el compromiso voluntario de establecimiento de una enmienda natural mediante un cultivo de crucifera para su enterrado en verde		1,00	S

**DETALLE CRITERIOS DE PRIORIZACIÓN**

<b>10.1.5 Sistemas sostenibles de cultivos agroindustriales</b>	<b>PUNTOS: 5,00</b>	<b>PUNTOS</b>	<b>CUMPLE</b>
Porcentaje de superficie determinada en Red Natura 2000		PUNTOS: 0,00	0.0%
		<u>SUP. PROPUESTA (ha)</u>	<u>SUP. CUMPLE (ha)</u>
REF. REFERENCIA SIGPAC CULTIVO DESCRIPCIÓN CULTIVO	S/R	1,91	0,00
1958099 41-039-062-00176-001 81343 ALGODON-ST402	R		
Porcentaje de superficie determinada situada en zonas RAMSAR		PUNTOS: 0,00	0.0%
		<u>SUP. PROPUESTA (ha)</u>	<u>SUP. CUMPLE (ha)</u>
REF. REFERENCIA SIGPAC CULTIVO DESCRIPCIÓN CULTIVO	S/R	1,91	0,00
1958099 41-039-062-00176-001 81343 ALGODON-ST402	R		
Porcentaje de superficie determinada en zonas vulnerables a la contaminación por nitratos		PUNTOS: 4,00	100.0%
		<u>SUP. PROPUESTA (ha)</u>	<u>SUP. CUMPLE (ha)</u>
REF. REFERENCIA SIGPAC CULTIVO DESCRIPCIÓN CULTIVO	S/R	1,91	1,91
1958099 41-039-062-00176-001 81343 ALGODON-ST402	R		
Titulares de explotaciones que hayan adquirido el compromiso voluntario de establecimiento de una enmienda natural mediante un cultivo de crucifera para su enterrado en verde		PUNTOS: 1,00	S





<b><u>APELLIDOS Y NOMBRE / RAZÓN SOCIAL</u></b>	<b><u>NIF</u></b>	<b><u>EXPEDIENTE</u></b>	<b><u>SUP. PROPUESTA (ha)</u></b>
JIMENEZ COSA ANTONIO	28437679L	8025271	9,63
<b><u>PROPUESTA</u></b>	<b><u>SOLICITA PRIMA VOL.</u></b>	<b><u>PROPUESTA PRIMA VOL.</u></b>	
<b>ADMITIDO</b>	<b>SI</b>	<b>ADMITIDO</b>	
<b><u>IMPORTE POR ANUALIDAD</u></b>			

<b><u>CAMPAÑA</u></b>	<b><u>IMPORTE MÁXIMO SUBVENCIONABLE</u></b>	<b><u>IMPORTE MEDIO DE TRANSFERENCIA (€/ha)</u></b>
2015	4.174,03 €	433,44 €
2016	4.174,03 €	433,44 €
2017	4.174,03 €	433,44 €
2018	4.174,03 €	433,44 €
2019	4.174,03 €	433,44 €

**RECINTOS PROPUESTOS**

<b><u>REF.</u></b>	<b><u>REFERENCIA SIGPAC</u></b>	<b><u>CULTIVO</u></b>	<b><u>DESCRIPCIÓN CULTIVO</u></b>	<b><u>S/R</u></b>	<b><u>SUP. DEC. ADMIN. (ha)</u></b>	<b><u>SUP. PROPUESTA (ha)</u></b>
1743726	41-039-070-00007-003	81312	ALGODON-HELENA	R	1,82	1,82
1743729	41-039-070-00007-003	81312	ALGODON-HELENA	R	7,56	7,56
1743727	41-039-070-00019-003	81312	ALGODON-HELENA	R	0,17	0,17
1743728	41-039-070-09001-006	81312	ALGODON-HELENA	R	0,08	0,08

**RESUMEN CRITERIOS DE PRIORIZACIÓN****10.1.5 Sistemas sostenibles de cultivos agroindustriales****PUNTOS: 5,00**

	<b><u>PUNTOS</u></b>	<b><u>CUMPLE</u></b>
<b>Porcentaje de superficie determinada en Red Natura 2000</b>	0,00	0.0%
<b>Porcentaje de superficie determinada situada en zonas RAMSAR</b>	0,00	0.0%
<b>Porcentaje de superficie determinada en zonas vulnerables a la contaminación por nitratos</b>	4,00	100.0%
<b>Titulares de explotaciones que hayan adquirido el compromiso voluntario de establecimiento de una enmienda natural mediante un cultivo de crucífera para su enterrado en verde</b>	1,00	S



**DETALLE CRITERIOS DE PRIORIZACIÓN****10.1.5 Sistemas sostenibles de cultivos agroindustriales****PUNTOS: 5,00****Porcentaje de superficie determinada en Red Natura 2000****PUNTOS: 0,00 0.0%**

<u>REF.</u>	<u>REFERENCIA SIGPAC</u>	<u>CULTIVO</u>	<u>DESCRIPCIÓN CULTIVO</u>	<u>S/R</u>	<u>SUP.</u> <u>PROPUESTA</u> <u>(ha)</u>	<u>SUP.</u> <u>CUMPLE</u> <u>(ha)</u>
1743729	41-039-070-00007-003	81312	ALGODON-HELENA	R	7,56	0,00
1743726	41-039-070-00007-003	81312	ALGODON-HELENA	R	1,82	0,00
1743727	41-039-070-00019-003	81312	ALGODON-HELENA	R	0,17	0,00
1743728	41-039-070-09001-006	81312	ALGODON-HELENA	R	0,08	0,00

**Porcentaje de superficie determinada situada en zonas RAMSAR****PUNTOS: 0,00 0.0%**

<u>REF.</u>	<u>REFERENCIA SIGPAC</u>	<u>CULTIVO</u>	<u>DESCRIPCIÓN CULTIVO</u>	<u>S/R</u>	<u>SUP.</u> <u>PROPUESTA</u> <u>(ha)</u>	<u>SUP.</u> <u>CUMPLE</u> <u>(ha)</u>
1743726	41-039-070-00007-003	81312	ALGODON-HELENA	R	1,82	0,00
1743729	41-039-070-00007-003	81312	ALGODON-HELENA	R	7,56	0,00
1743727	41-039-070-00019-003	81312	ALGODON-HELENA	R	0,17	0,00
1743728	41-039-070-09001-006	81312	ALGODON-HELENA	R	0,08	0,00

**Porcentaje de superficie determinada en zonas vulnerables a la contaminación por nitratos****PUNTOS: 4,00 100.0%**

<u>REF.</u>	<u>REFERENCIA SIGPAC</u>	<u>CULTIVO</u>	<u>DESCRIPCIÓN CULTIVO</u>	<u>S/R</u>	<u>SUP.</u> <u>PROPUESTA</u> <u>(ha)</u>	<u>SUP.</u> <u>CUMPLE</u> <u>(ha)</u>
1743729	41-039-070-00007-003	81312	ALGODON-HELENA	R	7,56	7,56
1743726	41-039-070-00007-003	81312	ALGODON-HELENA	R	1,82	1,82
1743727	41-039-070-00019-003	81312	ALGODON-HELENA	R	0,17	0,17
1743728	41-039-070-09001-006	81312	ALGODON-HELENA	R	0,08	0,08

**Titulares de explotaciones que hayan adquirido el compromiso voluntario de establecimiento de una enmienda natural mediante un cultivo de crucífera para su enterrado en verde****PUNTOS: 1,00 S**

<b><u>APELLIDOS Y NOMBRE / RAZÓN SOCIAL</u></b>	<b><u>NIF</u></b>	<b><u>EXPEDIENTE</u></b>	<b><u>SUP. PROPUESTA (ha)</u></b>
JIMENEZ DEL CAMPO ANGEL	52246497L	8028485	7,00

<b><u>PROPUESTA</u></b>	<b><u>SOLICITA PRIMA VOL.</u></b>	<b><u>PROPUESTA PRIMA VOL.</u></b>
INADMITIDO	SI	INADMITIDO

**IMPORTE POR ANUALIDAD**

<b><u>CAMPAÑA</u></b>	<b><u>IMPORTE MÁXIMO SUBVENCIONABLE</u></b>	<b><u>IMPORTE MEDIO DE TRANSFERENCIA (€/ha)</u></b>
2015	3.034,08 €	433,44 €
2016	3.034,08 €	433,44 €
2017	3.034,08 €	433,44 €
2018	3.034,08 €	433,44 €
2019	3.034,08 €	433,44 €

**RECINTOS PROPUESTOS**

<b><u>REF.</u></b>	<b><u>REFERENCIA SIGPAC</u></b>	<b><u>CULTIVO DESCRIPCIÓN CULTIVO</u></b>	<b><u>S/R</u></b>	<b><u>SUP. DEC. ADMIN. (ha)</u></b>	<b><u>SUP. PROPUESTA (ha)</u></b>
1950435	41-039-034-00162-001	81263 ALGODON-DP419	R	7,00	7,00

**RESUMEN CRITERIOS DE PRIORIZACIÓN****10.1.5 Sistemas sostenibles de cultivos agroindustriales** PUNTOS: 1,00

	<b><u>PUNTOS</u></b>	<b><u>CUMPLE</u></b>
Porcentaje de superficie determinada en Red Natura 2000	0,00	0.0%
Porcentaje de superficie determinada situada en zonas RAMSAR	0,00	0.0%
Porcentaje de superficie determinada en zonas vulnerables a la contaminación por nitratos	0,00	0.0%
Titulares de explotaciones que hayan adquirido el compromiso voluntario de establecimiento de una enmienda natural mediante un cultivo de crucífera para su enterrado en verde	1,00	S

**DETALLE CRITERIOS DE PRIORIZACIÓN****10.1.5 Sistemas sostenibles de cultivos agroindustriales** PUNTOS: 1,00

Porcentaje de superficie determinada en Red Natura 2000	PUNTOS:	0,00	0.0%
		<b><u>SUP. PROPUESTA (ha)</u></b>	<b><u>SUP. CUMPLE (ha)</u></b>
<b><u>REF.</u></b>	<b><u>REFERENCIA SIGPAC</u></b>	<b><u>CULTIVO DESCRIPCIÓN CULTIVO</u></b>	<b><u>S/R</u></b>
1950435	41-039-034-00162-001	81263 ALGODON-DP419	R
		7,00	0,00
Porcentaje de superficie determinada situada en zonas RAMSAR	PUNTOS:	0,00	0.0%
		<b><u>SUP. PROPUESTA (ha)</u></b>	<b><u>SUP. CUMPLE (ha)</u></b>
<b><u>REF.</u></b>	<b><u>REFERENCIA SIGPAC</u></b>	<b><u>CULTIVO DESCRIPCIÓN CULTIVO</u></b>	<b><u>S/R</u></b>
1950435	41-039-034-00162-001	81263 ALGODON-DP419	R
		7,00	0,00
Porcentaje de superficie determinada en zonas vulnerables a la contaminación por nitratos	PUNTOS:	0,00	0.0%
		<b><u>SUP. PROPUESTA (ha)</u></b>	<b><u>SUP. CUMPLE (ha)</u></b>
<b><u>REF.</u></b>	<b><u>REFERENCIA SIGPAC</u></b>	<b><u>CULTIVO DESCRIPCIÓN CULTIVO</u></b>	<b><u>S/R</u></b>
1950435	41-039-034-00162-001	81263 ALGODON-DP419	R
		7,00	0,00
Titulares de explotaciones que hayan adquirido el compromiso voluntario de establecimiento de una enmienda natural mediante un cultivo de crucífera para su enterrado en verde	PUNTOS:	1,00	S



<b><u>APELLIDOS Y NOMBRE / RAZÓN SOCIAL</u></b>	<b><u>NIF</u></b>	<b><u>EXPEDIENTE</u></b>	<b><u>SUP. PROPUESTA (ha)</u></b>
JIMENEZ DOMINGUEZ AGUA SANTAS	28676262T	8019247	12,19

<b><u>PROPUESTA</u></b>	<b><u>SOLICITA PRIMA VOL.</u></b>
ADMITIDO	NO

**IMPORTE POR ANUALIDAD**

<u>CAMPAÑA</u>	<u>IMPORTE MÁXIMO SUBVENCIONABLE</u>	<u>IMPORTE MEDIO DE TRANSFERENCIA (€/ha)</u>
2015	3.538,39 €	290,27 €
2016	3.538,39 €	290,27 €
2017	3.538,39 €	290,27 €
2018	3.538,39 €	290,27 €
2019	3.538,39 €	290,27 €

**RECINTOS PROPUESTOS**

<u>REF.</u>	<u>REFERENCIA SIGPAC</u>	<u>CULTIVO</u>	<u>DESCRIPCIÓN CULTIVO</u>	<u>S/R</u>	<u>SUP. DEC. ADMIN. (ha)</u>	<u>SUP. PROPUESTA (ha)</u>
1842131	41-095-087-00030-002	81268	ALGODON-JUNCAL	R	7,96	7,96
1842132	41-095-087-00030-002	198100	TOMATE PARA TRANSFORMACION-HORTALIZAS AIRE LIBRE	R	4,23	4,23

**RESUMEN CRITERIOS DE PRIORIZACIÓN****10.1.5 Sistemas sostenibles de cultivos agroindustriales** PUNTOS: 4,00

	<u>PUNTOS</u>	<u>CUMPLE</u>
Porcentaje de superficie determinada en Red Natura 2000	0,00	0.0%
Porcentaje de superficie determinada situada en zonas RAMSAR	0,00	0.0%
Porcentaje de superficie determinada en zonas vulnerables a la contaminación por nitratos	4,00	100.0%
Titulares de explotaciones que hayan adquirido el compromiso voluntario de establecimiento de una enmienda natural mediante un cultivo de crucífera para su enterrado en verde	0,00	N

**DETALLE CRITERIOS DE PRIORIZACIÓN****10.1.5 Sistemas sostenibles de cultivos agroindustriales** PUNTOS: 4,00

	<u>PUNTOS</u>	<u>0,00</u>	<u>0.0%</u>
Porcentaje de superficie determinada en Red Natura 2000			
	<u>SUP. PROPUESTA (ha)</u>	<u>SUP. CUMPLE (ha)</u>	
<u>REF.</u>	<u>REFERENCIA SIGPAC</u>	<u>CULTIVO</u>	<u>DESCRIPCIÓN CULTIVO</u>
		<u>S/R</u>	
1842131	41-095-087-00030-002	81268	ALGODON-JUNCAL
		R	
1842132	41-095-087-00030-002	198100	TOMATE PARA TRANSFORMACION-HORTALIZAS AIRE LIBRE
		R	
	7,96	0,00	
	4,23	0,00	

	<u>PUNTOS</u>	<u>0,00</u>	<u>0.0%</u>
Porcentaje de superficie determinada situada en zonas RAMSAR			
	<u>SUP. PROPUESTA (ha)</u>	<u>SUP. CUMPLE (ha)</u>	
<u>REF.</u>	<u>REFERENCIA SIGPAC</u>	<u>CULTIVO</u>	<u>DESCRIPCIÓN CULTIVO</u>
		<u>S/R</u>	
1842131	41-095-087-00030-002	81268	ALGODON-JUNCAL
		R	
1842132	41-095-087-00030-002	198100	TOMATE PARA TRANSFORMACION-HORTALIZAS AIRE LIBRE
		R	
	7,96	0,00	
	4,23	0,00	

	<u>PUNTOS</u>	<u>4,00</u>	<u>100.0%</u>
Porcentaje de superficie determinada en zonas vulnerables a la contaminación por nitratos			
	<u>SUP. PROPUESTA (ha)</u>	<u>SUP. CUMPLE (ha)</u>	
<u>REF.</u>	<u>REFERENCIA SIGPAC</u>	<u>CULTIVO</u>	<u>DESCRIPCIÓN CULTIVO</u>
		<u>S/R</u>	
1842131	41-095-087-00030-002	81268	ALGODON-JUNCAL
		R	
1842132	41-095-087-00030-002	198100	TOMATE PARA TRANSFORMACION-HORTALIZAS AIRE LIBRE
		R	
	7,96	7,96	
	4,23	4,23	

	<u>PUNTOS</u>	<u>0,00</u>	<u>N</u>
Titulares de explotaciones que hayan adquirido el compromiso voluntario de establecimiento de una enmienda natural mediante un cultivo de crucífera para su enterrado en verde			

<b><u>APELLIDOS Y NOMBRE / RAZÓN SOCIAL</u></b>	<b><u>NIF</u></b>	<b><u>EXPEDIENTE</u></b>	<b><u>SUP. PROPUESTA (ha)</u></b>
JIMENEZ FERNANDEZ BENITO	34064471E	8027379	7,96

<b><u>PROPUESTA</u></b>	<b><u>SOLICITA PRIMA VOL.</u></b>
ADMITIDO	NO

**IMPORTE POR ANUALIDAD**

<u>CAMPAÑA</u>	<u>IMPORTE MÁXIMO SUBVENCIONABLE</u>	<u>IMPORTE MEDIO DE TRANSFERENCIA (€/ha)</u>
2015	2.310,55 €	290,27 €
2016	2.310,55 €	290,27 €
2017	2.310,55 €	290,27 €
2018	2.310,55 €	290,27 €
2019	2.310,55 €	290,27 €

**RECINTOS PROPUESTOS**

<u>REF.</u>	<u>REFERENCIA SIGPAC</u>	<u>CULTIVO</u>	<u>DESCRIPCIÓN CULTIVO</u>	<u>S/R</u>	<u>SUP. DEC. ADMIN. (ha)</u>	<u>SUP. PROPUESTA (ha)</u>
1879686	41-053-019-00060-004	81268	ALGODON-JUNCAL	R	7,96	7,96

**RESUMEN CRITERIOS DE PRIORIZACIÓN**

<b>10.1.5 Sistemas sostenibles de cultivos agroindustriales</b>	<b>PUNTOS: 4,00</b>		
<b>Porcentaje de superficie determinada en Red Natura 2000</b>		<b>PUNTOS</b>	<b>CUMPLE</b>
		0,00	0.0%
<b>Porcentaje de superficie determinada situada en zonas RAMSAR</b>		0,00	0.0%
<b>Porcentaje de superficie determinada en zonas vulnerables a la contaminación por nitratos</b>		4,00	100.0%
<b>Titulares de explotaciones que hayan adquirido el compromiso voluntario de establecimiento de una enmienda natural mediante un cultivo de crucifera para su enterrado en verde</b>		0,00	N

**DETALLE CRITERIOS DE PRIORIZACIÓN**

<b>10.1.5 Sistemas sostenibles de cultivos agroindustriales</b>	<b>PUNTOS: 4,00</b>		
<b>Porcentaje de superficie determinada en Red Natura 2000</b>		<b>PUNTOS:</b>	<b>0,00</b>
			<b>0.0%</b>
		<b>SUP. PROPUESTA (ha)</b>	<b>SUP. CUMPLE (ha)</b>
<b>REF.</b>	<b>REFERENCIA SIGPAC</b>	<b>CULTIVO</b>	<b>DESCRIPCIÓN CULTIVO</b>
1879686	41-053-019-00060-004	81268	ALGODON-JUNCAL
		<b>S/R</b>	<b>R</b>
			<b>7,96</b>
			<b>0,00</b>
<b>Porcentaje de superficie determinada situada en zonas RAMSAR</b>		<b>PUNTOS:</b>	<b>0,00</b>
			<b>0.0%</b>
		<b>SUP. PROPUESTA (ha)</b>	<b>SUP. CUMPLE (ha)</b>
<b>REF.</b>	<b>REFERENCIA SIGPAC</b>	<b>CULTIVO</b>	<b>DESCRIPCIÓN CULTIVO</b>
1879686	41-053-019-00060-004	81268	ALGODON-JUNCAL
		<b>S/R</b>	<b>R</b>
			<b>7,96</b>
			<b>0,00</b>
<b>Porcentaje de superficie determinada en zonas vulnerables a la contaminación por nitratos</b>		<b>PUNTOS:</b>	<b>4,00</b>
			<b>100.0%</b>
		<b>SUP. PROPUESTA (ha)</b>	<b>SUP. CUMPLE (ha)</b>
<b>REF.</b>	<b>REFERENCIA SIGPAC</b>	<b>CULTIVO</b>	<b>DESCRIPCIÓN CULTIVO</b>
1879686	41-053-019-00060-004	81268	ALGODON-JUNCAL
		<b>S/R</b>	<b>R</b>
			<b>7,96</b>
			<b>7,96</b>
<b>Titulares de explotaciones que hayan adquirido el compromiso voluntario de establecimiento de una enmienda natural mediante un cultivo de crucifera para su enterrado en verde</b>		<b>PUNTOS:</b>	<b>0,00</b>
			<b>N</b>



<u>APELLIDOS Y NOMBRE / RAZÓN SOCIAL</u>	<u>NIF</u>	<u>EXPEDIENTE</u>	<u>SUP. PROPUESTA (ha)</u>
JIMENEZ FERNANDEZ MANUEL	75382437Y	8025979	9,48
<u>PROPUESTA ADMITIDO</u>	<u>SOLICITA PRIMA VOL. SI</u>	<u>PROPUESTA PRIMA VOL. ADMITIDO</u>	
<b>IMPORTE POR ANUALIDAD</b>			

<u>CAMPAÑA</u>	<u>IMPORTE MÁXIMO SUBVENCIONABLE</u>	<u>IMPORTE MEDIO DE TRANSFERENCIA (€/ha)</u>
2015	4.109,01 €	433,44 €
2016	4.109,01 €	433,44 €
2017	4.109,01 €	433,44 €
2018	4.109,01 €	433,44 €
2019	4.109,01 €	433,44 €

**RECINTOS PROPUESTOS**

<u>REF.</u>	<u>REFERENCIA SIGPAC</u>	<u>CULTIVO DESCRIPCIÓN CULTIVO</u>	<u>S/R</u>	<u>SUP. DEC. ADMIN. (ha)</u>	<u>SUP. PROPUESTA (ha)</u>
1790880	41-039-070-00003-006	81263 ALGODON-DP419	R	9,48	9,48

**RESUMEN CRITERIOS DE PRIORIZACIÓN**

<b>10.1.5 Sistemas sostenibles de cultivos agroindustriales</b>	<b>PUNTOS: 5,00</b>	<b>PUNTOS</b>	<b>CUMPLE</b>
Porcentaje de superficie determinada en Red Natura 2000		0,00	0.0%
Porcentaje de superficie determinada situada en zonas RAMSAR		0,00	0.0%
Porcentaje de superficie determinada en zonas vulnerables a la contaminación por nitratos		4,00	100.0%
Titulares de explotaciones que hayan adquirido el compromiso voluntario de establecimiento de una enmienda natural mediante un cultivo de crucifera para su enterrado en verde		1,00	S

**DETALLE CRITERIOS DE PRIORIZACIÓN**

<b>10.1.5 Sistemas sostenibles de cultivos agroindustriales</b>	<b>PUNTOS: 5,00</b>	<b>PUNTOS</b>	<b>CUMPLE</b>		
Porcentaje de superficie determinada en Red Natura 2000		PUNTOS: 0,00	0.0%		
		<u>SUP. PROPUESTA (ha)</u>	<u>SUP. CUMPLE (ha)</u>		
<u>REF.</u>	<u>REFERENCIA SIGPAC</u>	<u>CULTIVO DESCRIPCIÓN CULTIVO</u>	<u>S/R</u>	<u>SUP. PROPUESTA (ha)</u>	<u>SUP. CUMPLE (ha)</u>
1790880	41-039-070-00003-006	81263 ALGODON-DP419	R	9,48	0,00
Porcentaje de superficie determinada situada en zonas RAMSAR		PUNTOS: 0,00	0.0%		
		<u>SUP. PROPUESTA (ha)</u>	<u>SUP. CUMPLE (ha)</u>		
<u>REF.</u>	<u>REFERENCIA SIGPAC</u>	<u>CULTIVO DESCRIPCIÓN CULTIVO</u>	<u>S/R</u>	<u>SUP. PROPUESTA (ha)</u>	<u>SUP. CUMPLE (ha)</u>
1790880	41-039-070-00003-006	81263 ALGODON-DP419	R	9,48	0,00
Porcentaje de superficie determinada en zonas vulnerables a la contaminación por nitratos		PUNTOS: 4,00	100.0%		
		<u>SUP. PROPUESTA (ha)</u>	<u>SUP. CUMPLE (ha)</u>		
<u>REF.</u>	<u>REFERENCIA SIGPAC</u>	<u>CULTIVO DESCRIPCIÓN CULTIVO</u>	<u>S/R</u>	<u>SUP. PROPUESTA (ha)</u>	<u>SUP. CUMPLE (ha)</u>
1790880	41-039-070-00003-006	81263 ALGODON-DP419	R	9,48	9,48
Titulares de explotaciones que hayan adquirido el compromiso voluntario de establecimiento de una enmienda natural mediante un cultivo de crucifera para su enterrado en verde		PUNTOS: 1,00	S		



<b><u>APELLIDOS Y NOMBRE / RAZÓN SOCIAL</u></b>	<b><u>NIF</u></b>	<b><u>EXPEDIENTE</u></b>	<b><u>SUP. PROPUESTA (ha)</u></b>
JIMENEZ FRANCO ANTONIO	75440431V	8023923	19,74

<b><u>PROPUESTA</u></b>	<b><u>SOLICITA PRIMA VOL.</u></b>
ADMITIDO	NO

**IMPORTE POR ANUALIDAD**

<u>CAMPAÑA</u>	<u>IMPORTE MÁXIMO SUBVENCIONABLE</u>	<u>IMPORTE MEDIO DE TRANSFERENCIA (€/ha)</u>
2015	5.729,93 €	290,27 €
2016	5.729,93 €	290,27 €
2017	5.729,93 €	290,27 €
2018	5.729,93 €	290,27 €
2019	5.729,93 €	290,27 €

**RECINTOS PROPUESTOS**

<u>REF.</u>	<u>REFERENCIA SIGPAC</u>	<u>CULTIVO</u>	<u>DESCRIPCIÓN CULTIVO</u>	<u>S/R</u>	<u>SUP. DEC. ADMIN. (ha)</u>	<u>SUP. PROPUESTA (ha)</u>
1665969	41-053-018-00016-001	81267	ALGODON-INTERCOTT 195	R	6,00	6,00
1665967	41-053-018-00138-003	81268	ALGODON-JUNCAL	R	3,80	3,80
1665968	41-053-018-00227-002	81268	ALGODON-JUNCAL	R	5,94	5,94
1665970	41-053-018-00227-002	82343	REMOLACHA-CICLON	R	4,00	4,00

**RESUMEN CRITERIOS DE PRIORIZACIÓN****10.1.5 Sistemas sostenibles de cultivos agroindustriales****PUNTOS:** 4,00

	<b><u>PUNTOS</u></b>	<b><u>CUMPLE</u></b>
Porcentaje de superficie determinada en Red Natura 2000	0,00	0.0%
Porcentaje de superficie determinada situada en zonas RAMSAR	0,00	0.0%
Porcentaje de superficie determinada en zonas vulnerables a la contaminación por nitratos	4,00	100.0%
Titulares de explotaciones que hayan adquirido el compromiso voluntario de establecimiento de una enmienda natural mediante un cultivo de crucífera para su enterrado en verde	0,00	N



**DETALLE CRITERIOS DE PRIORIZACIÓN****10.1.5 Sistemas sostenibles de cultivos agroindustriales****PUNTOS: 4,00****Porcentaje de superficie determinada en Red Natura 2000****PUNTOS: 0,00 0.0%**

<u>REF.</u>	<u>REFERENCIA SIGPAC</u>	<u>CULTIVO</u>	<u>DESCRIPCIÓN CULTIVO</u>	<u>S/R</u>	<u>SUP.</u>	<u>SUP.</u>
					<u>PROPUESTA</u>	<u>CUMPLE</u>
					(ha)	(ha)
1665969	41-053-018-00016-001	81267	ALGODON-INTERCOTT 195	R	6,00	0,00
1665967	41-053-018-00138-003	81268	ALGODON-JUNCAL	R	3,80	0,00
1665968	41-053-018-00227-002	81268	ALGODON-JUNCAL	R	5,94	0,00
1665970	41-053-018-00227-002	82343	REMOLACHA-CICLON	R	4,00	0,00

**Porcentaje de superficie determinada situada en zonas RAMSAR****PUNTOS: 0,00 0.0%**

<u>REF.</u>	<u>REFERENCIA SIGPAC</u>	<u>CULTIVO</u>	<u>DESCRIPCIÓN CULTIVO</u>	<u>S/R</u>	<u>SUP.</u>	<u>SUP.</u>
					<u>PROPUESTA</u>	<u>CUMPLE</u>
					(ha)	(ha)
1665969	41-053-018-00016-001	81267	ALGODON-INTERCOTT 195	R	6,00	0,00
1665967	41-053-018-00138-003	81268	ALGODON-JUNCAL	R	3,80	0,00
1665968	41-053-018-00227-002	81268	ALGODON-JUNCAL	R	5,94	0,00
1665970	41-053-018-00227-002	82343	REMOLACHA-CICLON	R	4,00	0,00

**Porcentaje de superficie determinada en zonas vulnerables a la contaminación por nitratos****PUNTOS: 4,00 100.0%**

<u>REF.</u>	<u>REFERENCIA SIGPAC</u>	<u>CULTIVO</u>	<u>DESCRIPCIÓN CULTIVO</u>	<u>S/R</u>	<u>SUP.</u>	<u>SUP.</u>
					<u>PROPUESTA</u>	<u>CUMPLE</u>
					(ha)	(ha)
1665969	41-053-018-00016-001	81267	ALGODON-INTERCOTT 195	R	6,00	6,00
1665967	41-053-018-00138-003	81268	ALGODON-JUNCAL	R	3,80	3,80
1665968	41-053-018-00227-002	81268	ALGODON-JUNCAL	R	5,94	5,94
1665970	41-053-018-00227-002	82343	REMOLACHA-CICLON	R	4,00	4,00

**Titulares de explotaciones que hayan adquirido el compromiso voluntario de establecimiento de una enmienda natural mediante un cultivo de crucifera para su enterrado en verde****PUNTOS: 0,00 N**



<b><u>APELLIDOS Y NOMBRE / RAZÓN SOCIAL</u></b>	<b><u>NIF</u></b>	<b><u>EXPEDIENTE</u></b>	<b><u>SUP. PROPUESTA (ha)</u></b>
JIMENEZ FRANCO JOSE LUIS	75440432H	8023922	12,59

<b><u>PROPUESTA</u></b>	<b><u>SOLICITA PRIMA VOL.</u></b>
ADMITIDO	NO

**IMPORTE POR ANUALIDAD**

<u>CAMPAÑA</u>	<u>IMPORTE MÁXIMO SUBVENCIONABLE</u>	<u>IMPORTE MEDIO DE TRANSFERENCIA (€/ha)</u>
2015	3.654,50 €	290,27 €
2016	3.654,50 €	290,27 €
2017	3.654,50 €	290,27 €
2018	3.654,50 €	290,27 €
2019	3.654,50 €	290,27 €

**RECINTOS PROPUESTOS**

<u>REF.</u>	<u>REFERENCIA SIGPAC</u>	<u>CULTIVO</u>	<u>DESCRIPCIÓN CULTIVO</u>	<u>S/R</u>	<u>SUP. DEC. ADMIN. (ha)</u>	<u>SUP. PROPUESTA (ha)</u>
1665957	41-053-018-00211-002	81268	ALGODON-JUNCAL	R	3,99	3,99
1665959	41-053-018-00211-002	82343	REMOLACHA-CICLON	R	4,00	4,00
1665958	41-053-019-00254-003	81267	ALGODON-INTERCOTT 195	R	4,60	4,60

**RESUMEN CRITERIOS DE PRIORIZACIÓN****10.1.5 Sistemas sostenibles de cultivos agroindustriales****PUNTOS: 4,00**

	<b><u>PUNTOS</u></b>	<b><u>CUMPLE</u></b>
Porcentaje de superficie determinada en Red Natura 2000	0,00	0.0%
Porcentaje de superficie determinada situada en zonas RAMSAR	0,00	0.0%
Porcentaje de superficie determinada en zonas vulnerables a la contaminación por nitratos	4,00	100.0%
Titulares de explotaciones que hayan adquirido el compromiso voluntario de establecimiento de una enmienda natural mediante un cultivo de crucífera para su enterrado en verde	0,00	N



**DETALLE CRITERIOS DE PRIORIZACIÓN****10.1.5 Sistemas sostenibles de cultivos agroindustriales****PUNTOS: 4,00****Porcentaje de superficie determinada en Red Natura 2000****PUNTOS: 0,00 0.0%**

<u>REF.</u>	<u>REFERENCIA SIGPAC</u>	<u>CULTIVO</u>	<u>DESCRIPCIÓN CULTIVO</u>	<u>S/R</u>	<u>SUP.</u> <u>PROPUESTA</u> <u>(ha)</u>	<u>SUP.</u> <u>CUMPLE</u> <u>(ha)</u>
1665957	41-053-018-00211-002	81268	ALGODON-JUNCAL	R	3,99	0,00
1665959	41-053-018-00211-002	82343	REMOLACHA-CICLON	R	4,00	0,00
1665958	41-053-019-00254-003	81267	ALGODON-INTERCOTT 195	R	4,60	0,00

**Porcentaje de superficie determinada situada en zonas RAMSAR****PUNTOS: 0,00 0.0%**

<u>REF.</u>	<u>REFERENCIA SIGPAC</u>	<u>CULTIVO</u>	<u>DESCRIPCIÓN CULTIVO</u>	<u>S/R</u>	<u>SUP.</u> <u>PROPUESTA</u> <u>(ha)</u>	<u>SUP.</u> <u>CUMPLE</u> <u>(ha)</u>
1665957	41-053-018-00211-002	81268	ALGODON-JUNCAL	R	3,99	0,00
1665959	41-053-018-00211-002	82343	REMOLACHA-CICLON	R	4,00	0,00
1665958	41-053-019-00254-003	81267	ALGODON-INTERCOTT 195	R	4,60	0,00

**Porcentaje de superficie determinada en zonas vulnerables a la contaminación por nitratos****PUNTOS: 4,00 100.0%**

<u>REF.</u>	<u>REFERENCIA SIGPAC</u>	<u>CULTIVO</u>	<u>DESCRIPCIÓN CULTIVO</u>	<u>S/R</u>	<u>SUP.</u> <u>PROPUESTA</u> <u>(ha)</u>	<u>SUP.</u> <u>CUMPLE</u> <u>(ha)</u>
1665957	41-053-018-00211-002	81268	ALGODON-JUNCAL	R	3,99	3,99
1665959	41-053-018-00211-002	82343	REMOLACHA-CICLON	R	4,00	4,00
1665958	41-053-019-00254-003	81267	ALGODON-INTERCOTT 195	R	4,60	4,60

**Titulares de explotaciones que hayan adquirido el compromiso voluntario de establecimiento de una enmienda natural mediante un cultivo de crucifera para su enterrado en verde****PUNTOS: 0,00 N**

<b><u>APELLIDOS Y NOMBRE / RAZÓN SOCIAL</u></b>	<b><u>NIF</u></b>	<b><u>EXPEDIENTE</u></b>	<b><u>SUP. PROPUESTA (ha)</u></b>
JIMENEZ FRANCO PABLO MANUEL	34063580M	8023921	19,98

<b><u>PROPUESTA</u></b>	<b><u>SOLICITA PRIMA VOL.</u></b>
ADMITIDO	NO

**IMPORTE POR ANUALIDAD**

<u>CAMPAÑA</u>	<u>IMPORTE MÁXIMO SUBVENCIONABLE</u>	<u>IMPORTE MEDIO DE TRANSFERENCIA (€/ha)</u>
2015	5.799,59 €	290,27 €
2016	5.799,59 €	290,27 €
2017	5.799,59 €	290,27 €
2018	5.799,59 €	290,27 €
2019	5.799,59 €	290,27 €

**RECINTOS PROPUESTOS**

<u>REF.</u>	<u>REFERENCIA SIGPAC</u>	<u>CULTIVO</u>	<u>DESCRIPCIÓN CULTIVO</u>	<u>S/R</u>	<u>SUP. DEC. ADMIN. (ha)</u>	<u>SUP. PROPUESTA (ha)</u>
1665942	41-053-018-00130-001	81267	ALGODON-INTERCOTT 195	R	4,03	4,03
1665944	41-053-018-00229-002	81267	ALGODON-INTERCOTT 195	R	7,87	7,87
1665945	41-053-018-00229-002	82343	REMOLACHA-CICLON	R	4,00	4,00
1665943	41-053-019-00200-003	81268	ALGODON-JUNCAL	R	4,08	4,08

**RESUMEN CRITERIOS DE PRIORIZACIÓN****10.1.5 Sistemas sostenibles de cultivos agroindustriales****PUNTOS: 4,00**

	<b><u>PUNTOS</u></b>	<b><u>CUMPLE</u></b>
Porcentaje de superficie determinada en Red Natura 2000	0,00	0.0%
Porcentaje de superficie determinada situada en zonas RAMSAR	0,00	0.0%
Porcentaje de superficie determinada en zonas vulnerables a la contaminación por nitratos	4,00	100.0%
Titulares de explotaciones que hayan adquirido el compromiso voluntario de establecimiento de una enmienda natural mediante un cultivo de crucífera para su enterrado en verde	0,00	N



**DETALLE CRITERIOS DE PRIORIZACIÓN****10.1.5 Sistemas sostenibles de cultivos agroindustriales****PUNTOS: 4,00****Porcentaje de superficie determinada en Red Natura 2000****PUNTOS: 0,00 0.0%**

<u>REF.</u>	<u>REFERENCIA SIGPAC</u>	<u>CULTIVO</u>	<u>DESCRIPCIÓN CULTIVO</u>	<u>S/R</u>	<u>SUP.</u> <u>PROPUESTA</u> <u>(ha)</u>	<u>SUP.</u> <u>CUMPLE</u> <u>(ha)</u>
1665942	41-053-018-00130-001	81267	ALGODON-INTERCOTT 195	R	4,03	0,00
1665944	41-053-018-00229-002	81267	ALGODON-INTERCOTT 195	R	7,87	0,00
1665945	41-053-018-00229-002	82343	REMOLACHA-CICLON	R	4,00	0,00
1665943	41-053-019-00200-003	81268	ALGODON-JUNCAL	R	4,08	0,00

**Porcentaje de superficie determinada situada en zonas RAMSAR****PUNTOS: 0,00 0.0%**

<u>REF.</u>	<u>REFERENCIA SIGPAC</u>	<u>CULTIVO</u>	<u>DESCRIPCIÓN CULTIVO</u>	<u>S/R</u>	<u>SUP.</u> <u>PROPUESTA</u> <u>(ha)</u>	<u>SUP.</u> <u>CUMPLE</u> <u>(ha)</u>
1665942	41-053-018-00130-001	81267	ALGODON-INTERCOTT 195	R	4,03	0,00
1665944	41-053-018-00229-002	81267	ALGODON-INTERCOTT 195	R	7,87	0,00
1665945	41-053-018-00229-002	82343	REMOLACHA-CICLON	R	4,00	0,00
1665943	41-053-019-00200-003	81268	ALGODON-JUNCAL	R	4,08	0,00

**Porcentaje de superficie determinada en zonas vulnerables a la contaminación por nitratos****PUNTOS: 4,00 100.0%**

<u>REF.</u>	<u>REFERENCIA SIGPAC</u>	<u>CULTIVO</u>	<u>DESCRIPCIÓN CULTIVO</u>	<u>S/R</u>	<u>SUP.</u> <u>PROPUESTA</u> <u>(ha)</u>	<u>SUP.</u> <u>CUMPLE</u> <u>(ha)</u>
1665942	41-053-018-00130-001	81267	ALGODON-INTERCOTT 195	R	4,03	4,03
1665944	41-053-018-00229-002	81267	ALGODON-INTERCOTT 195	R	7,87	7,87
1665945	41-053-018-00229-002	82343	REMOLACHA-CICLON	R	4,00	4,00
1665943	41-053-019-00200-003	81268	ALGODON-JUNCAL	R	4,08	4,08

**Titulares de explotaciones que hayan adquirido el compromiso voluntario de establecimiento de una enmienda natural mediante un cultivo de crucífera para su enterrado en verde****PUNTOS: 0,00 N**

<b><u>APELLIDOS Y NOMBRE / RAZÓN SOCIAL</u></b>	<b><u>NIF</u></b>	<b><u>EXPEDIENTE</u></b>	<b><u>SUP. PROPUESTA (ha)</u></b>
JIMENEZ GALINDO SERGIO MANUEL	30221148E	8027534	9,89

<b><u>PROPUESTA</u></b>	<b><u>SOLICITA PRIMA VOL.</u></b>
ADMITIDO	NO

**IMPORTE POR ANUALIDAD**

<b><u>CAMPAÑA</u></b>	<b><u>IMPORTE MÁXIMO SUBVENCIONABLE</u></b>	<b><u>IMPORTE MEDIO DE TRANSFERENCIA (€/ha)</u></b>
2015	2.870,77 €	290,27 €
2016	2.870,77 €	290,27 €
2017	2.870,77 €	290,27 €
2018	2.870,77 €	290,27 €
2019	2.870,77 €	290,27 €

**RECINTOS PROPUESTOS**

<b><u>REF.</u></b>	<b><u>REFERENCIA SIGPAC</u></b>	<b><u>CULTIVO</u></b>	<b><u>DESCRIPCIÓN CULTIVO</u></b>	<b><u>S/R</u></b>	<b><u>SUP. DEC. ADMIN. (ha)</u></b>	<b><u>SUP. PROPUESTA (ha)</u></b>
1887489	41-005-002-00010-001	81343	ALGODON-ST402	R	5,37	5,37
1887490	41-005-003-00028-001	81200	ALGODON-CAMPO	R	4,52	4,52

**RESUMEN CRITERIOS DE PRIORIZACIÓN****10.1.5 Sistemas sostenibles de cultivos agroindustriales** PUNTOS: 4,00

	<b><u>PUNTOS</u></b>	<b><u>CUMPLE</u></b>
Porcentaje de superficie determinada en Red Natura 2000	0,00	0.0%
Porcentaje de superficie determinada situada en zonas RAMSAR	0,00	0.0%
Porcentaje de superficie determinada en zonas vulnerables a la contaminación por nitratos	4,00	100.0%
Titulares de explotaciones que hayan adquirido el compromiso voluntario de establecimiento de una enmienda natural mediante un cultivo de crucífera para su enterrado en verde	0,00	N

**DETALLE CRITERIOS DE PRIORIZACIÓN****10.1.5 Sistemas sostenibles de cultivos agroindustriales** PUNTOS: 4,00

Porcentaje de superficie determinada en Red Natura 2000	PUNTOS:	0,00	0.0%
	<b><u>SUP. PROPUESTA (ha)</u></b>	<b><u>SUP. CUMPLE (ha)</u></b>	
<b><u>REF.</u></b>	<b><u>REFERENCIA SIGPAC</u></b>	<b><u>CULTIVO</u></b>	<b><u>DESCRIPCIÓN CULTIVO</u></b>
1887489	41-005-002-00010-001	81343	ALGODON-ST402
1887490	41-005-003-00028-001	81200	ALGODON-CAMPO
	<b><u>S/R</u></b>	<b><u>SUP. PROPUESTA (ha)</u></b>	<b><u>SUP. CUMPLE (ha)</u></b>
	R	5,37	0,00
	R	4,52	0,00
Porcentaje de superficie determinada situada en zonas RAMSAR	PUNTOS:	0,00	0.0%
	<b><u>SUP. PROPUESTA (ha)</u></b>	<b><u>SUP. CUMPLE (ha)</u></b>	
<b><u>REF.</u></b>	<b><u>REFERENCIA SIGPAC</u></b>	<b><u>CULTIVO</u></b>	<b><u>DESCRIPCIÓN CULTIVO</u></b>
1887489	41-005-002-00010-001	81343	ALGODON-ST402
1887490	41-005-003-00028-001	81200	ALGODON-CAMPO
	<b><u>S/R</u></b>	<b><u>SUP. PROPUESTA (ha)</u></b>	<b><u>SUP. CUMPLE (ha)</u></b>
	R	5,37	0,00
	R	4,52	0,00
Porcentaje de superficie determinada en zonas vulnerables a la contaminación por nitratos	PUNTOS:	4,00	100.0%
	<b><u>SUP. PROPUESTA (ha)</u></b>	<b><u>SUP. CUMPLE (ha)</u></b>	
<b><u>REF.</u></b>	<b><u>REFERENCIA SIGPAC</u></b>	<b><u>CULTIVO</u></b>	<b><u>DESCRIPCIÓN CULTIVO</u></b>
1887489	41-005-002-00010-001	81343	ALGODON-ST402
1887490	41-005-003-00028-001	81200	ALGODON-CAMPO
	<b><u>S/R</u></b>	<b><u>SUP. PROPUESTA (ha)</u></b>	<b><u>SUP. CUMPLE (ha)</u></b>
	R	5,37	5,37
	R	4,52	4,52
Titulares de explotaciones que hayan adquirido el compromiso voluntario de establecimiento de una enmienda natural mediante un cultivo de crucífera para su enterrado en verde	PUNTOS:	0,00	N

<b><u>APELLIDOS Y NOMBRE / RAZÓN SOCIAL</u></b>	<b><u>NIF</u></b>	<b><u>EXPEDIENTE</u></b>	<b><u>SUP. PROPUESTA (ha)</u></b>
JIMENEZ GALLARDO ANGEL	48812636N	8026532	5,30

<b><u>PROPUESTA</u></b>	<b><u>SOLICITA PRIMA VOL.</u></b>
ADMITIDO	NO

**IMPORTE POR ANUALIDAD**

<u>CAMPAÑA</u>	<u>IMPORTE MÁXIMO SUBVENCIONABLE</u>	<u>IMPORTE MEDIO DE TRANSFERENCIA (€/ha)</u>
2015	1.538,43 €	290,27 €
2016	1.538,43 €	290,27 €
2017	1.538,43 €	290,27 €
2018	1.538,43 €	290,27 €
2019	1.538,43 €	290,27 €

**RECINTOS PROPUESTOS**

<u>REF.</u>	<u>REFERENCIA SIGPAC</u>	<u>CULTIVO</u>	<u>DESCRIPCIÓN CULTIVO</u>	<u>S/R</u>	<u>SUP. DEC. ADMIN. (ha)</u>	<u>SUP. PROPUESTA (ha)</u>
1822536	41-095-061-00042-001	81361	ALGODON-INTERCOTT 211	R	5,30	5,30

**RESUMEN CRITERIOS DE PRIORIZACIÓN**

<b>10.1.5 Sistemas sostenibles de cultivos agroindustriales</b>	<b>PUNTOS: 4,00</b>		
<b>Porcentaje de superficie determinada en Red Natura 2000</b>		<b>PUNTOS</b>	<b>CUMPLE</b>
		0,00	0.0%
<b>Porcentaje de superficie determinada situada en zonas RAMSAR</b>		0,00	0.0%
<b>Porcentaje de superficie determinada en zonas vulnerables a la contaminación por nitratos</b>		4,00	100.0%
<b>Titulares de explotaciones que hayan adquirido el compromiso voluntario de establecimiento de una enmienda natural mediante un cultivo de crucífera para su enterrado en verde</b>		0,00	N

**DETALLE CRITERIOS DE PRIORIZACIÓN**

<b>10.1.5 Sistemas sostenibles de cultivos agroindustriales</b>	<b>PUNTOS: 4,00</b>		
<b>Porcentaje de superficie determinada en Red Natura 2000</b>		<b>PUNTOS:</b>	<b>0,00</b>
			<b>0.0%</b>
		<b>SUP. PROPUESTA (ha)</b>	<b>SUP. CUMPLE (ha)</b>
<b>REF.</b>	<b>REFERENCIA SIGPAC</b>	<b>CULTIVO</b>	<b>DESCRIPCIÓN CULTIVO</b>
1822536	41-095-061-00042-001	81361	ALGODON-INTERCOTT 211
		<b>S/R</b>	
		R	
			<b>5,30</b>
			<b>0,00</b>
<b>Porcentaje de superficie determinada situada en zonas RAMSAR</b>		<b>PUNTOS:</b>	<b>0,00</b>
			<b>0.0%</b>
		<b>SUP. PROPUESTA (ha)</b>	<b>SUP. CUMPLE (ha)</b>
<b>REF.</b>	<b>REFERENCIA SIGPAC</b>	<b>CULTIVO</b>	<b>DESCRIPCIÓN CULTIVO</b>
1822536	41-095-061-00042-001	81361	ALGODON-INTERCOTT 211
		<b>S/R</b>	
		R	
			<b>5,30</b>
			<b>0,00</b>
<b>Porcentaje de superficie determinada en zonas vulnerables a la contaminación por nitratos</b>		<b>PUNTOS:</b>	<b>4,00</b>
			<b>100.0%</b>
		<b>SUP. PROPUESTA (ha)</b>	<b>SUP. CUMPLE (ha)</b>
<b>REF.</b>	<b>REFERENCIA SIGPAC</b>	<b>CULTIVO</b>	<b>DESCRIPCIÓN CULTIVO</b>
1822536	41-095-061-00042-001	81361	ALGODON-INTERCOTT 211
		<b>S/R</b>	
		R	
			<b>5,30</b>
			<b>5,30</b>
<b>Titulares de explotaciones que hayan adquirido el compromiso voluntario de establecimiento de una enmienda natural mediante un cultivo de crucífera para su enterrado en verde</b>		<b>PUNTOS:</b>	<b>0,00</b>
			<b>N</b>



<b><u>APELLIDOS Y NOMBRE / RAZÓN SOCIAL</u></b>	<b><u>NIF</u></b>	<b><u>EXPEDIENTE</u></b>	<b><u>SUP. PROPUESTA (ha)</u></b>
JIMENEZ GALVEZ ESTER	47200641H	8024606	1,48

<b><u>PROPUESTA</u></b>	<b><u>SOLICITA PRIMA VOL.</u></b>
ADMITIDO	NO

**IMPORTE POR ANUALIDAD**

<u>CAMPAÑA</u>	<u>IMPORTE MÁXIMO SUBVENCIONABLE</u>	<u>IMPORTE MEDIO DE TRANSFERENCIA (€/ha)</u>
2015	429,60 €	290,27 €
2016	429,60 €	290,27 €
2017	429,60 €	290,27 €
2018	429,60 €	290,27 €
2019	429,60 €	290,27 €

**RECINTOS PROPUESTOS**

<u>REF.</u>	<u>REFERENCIA SIGPAC</u>	<u>CULTIVO</u>	<u>DESCRIPCIÓN CULTIVO</u>	<u>S/R</u>	<u>SUP. DEC. ADMIN. (ha)</u>	<u>SUP. PROPUESTA (ha)</u>
1703500	41-095-060-00071-003	81361	ALGODON-INTERCOTT 211	R	1,48	1,48

**RESUMEN CRITERIOS DE PRIORIZACIÓN****10.1.5 Sistemas sostenibles de cultivos agroindustriales** PUNTOS: 4,00

	<u>PUNTOS</u>	<u>CUMPLE</u>
Porcentaje de superficie determinada en Red Natura 2000	0,00	0.0%
Porcentaje de superficie determinada situada en zonas RAMSAR	0,00	0.0%
Porcentaje de superficie determinada en zonas vulnerables a la contaminación por nitratos	4,00	100.0%
Titulares de explotaciones que hayan adquirido el compromiso voluntario de establecimiento de una enmienda natural mediante un cultivo de crucífera para su enterrado en verde	0,00	N

**DETALLE CRITERIOS DE PRIORIZACIÓN****10.1.5 Sistemas sostenibles de cultivos agroindustriales** PUNTOS: 4,00

Porcentaje de superficie determinada en Red Natura 2000	PUNTOS:	0,00	0.0%
		<u>SUP. PROPUESTA (ha)</u>	<u>SUP. CUMPLE (ha)</u>
<b>REF.</b> <b>REFERENCIA SIGPAC</b> <b>CULTIVO</b> <b>DESCRIPCIÓN CULTIVO</b>	<b>S/R</b>		
1703500 41-095-060-00071-003 81361 ALGODON-INTERCOTT 211	R	1,48	0,00
Porcentaje de superficie determinada situada en zonas RAMSAR	PUNTOS:	0,00	0.0%
		<u>SUP. PROPUESTA (ha)</u>	<u>SUP. CUMPLE (ha)</u>
<b>REF.</b> <b>REFERENCIA SIGPAC</b> <b>CULTIVO</b> <b>DESCRIPCIÓN CULTIVO</b>	<b>S/R</b>		
1703500 41-095-060-00071-003 81361 ALGODON-INTERCOTT 211	R	1,48	0,00
Porcentaje de superficie determinada en zonas vulnerables a la contaminación por nitratos	PUNTOS:	4,00	100.0%
		<u>SUP. PROPUESTA (ha)</u>	<u>SUP. CUMPLE (ha)</u>
<b>REF.</b> <b>REFERENCIA SIGPAC</b> <b>CULTIVO</b> <b>DESCRIPCIÓN CULTIVO</b>	<b>S/R</b>		
1703500 41-095-060-00071-003 81361 ALGODON-INTERCOTT 211	R	1,48	1,48
Titulares de explotaciones que hayan adquirido el compromiso voluntario de establecimiento de una enmienda natural mediante un cultivo de crucífera para su enterrado en verde	PUNTOS:	0,00	N



**APELLIDOS Y NOMBRE / RAZÓN SOCIAL** **NIF** **EXPEDIENTE** **SUP. PROPUESTA (ha)**  
JIMÉNEZ GARCÍA, S.C. J91318543 8030815 7,98

**PROPUESTA** **SOLICITA PRIMA VOL.**  
**ADMITIDO** **NO**

**IMPORTE POR ANUALIDAD**

<u>CAMPAÑA</u>	<u>IMPORTE MÁXIMO SUBVENCIONABLE</u>	<u>IMPORTE MEDIO DE TRANSFERENCIA (€/ha)</u>
2015	2.316,35 €	290,27 €
2016	2.316,35 €	290,27 €
2017	2.316,35 €	290,27 €
2018	2.316,35 €	290,27 €
2019	2.316,35 €	290,27 €

**RECINTOS PROPUESTOS**

<u>REF.</u>	<u>REFERENCIA SIGPAC</u>	<u>CULTIVO</u>	<u>DESCRIPCIÓN CULTIVO</u>	<u>S/R</u>	<u>SUP. DEC. ADMIN. (ha)</u>	<u>SUP. PROPUESTA (ha)</u>
2142296	41-053-001-00241-002	81268	ALGODON-JUNCAL	R	3,98	3,98
2142297	41-053-001-00241-002	82329	REMOLACHA-CHARLY	R	4,00	4,00

**RESUMEN CRITERIOS DE PRIORIZACIÓN****10.1.5 Sistemas sostenibles de cultivos agroindustriales** PUNTOS: 4,00

	<u>PUNTOS</u>	<u>CUMPLE</u>
Porcentaje de superficie determinada en Red Natura 2000	0,00	0.0%
Porcentaje de superficie determinada situada en zonas RAMSAR	0,00	0.0%
Porcentaje de superficie determinada en zonas vulnerables a la contaminación por nitratos	4,00	100.0%
Titulares de explotaciones que hayan adquirido el compromiso voluntario de establecimiento de una enmienda natural mediante un cultivo de crucifera para su enterrado en verde	0,00	N

**DETALLE CRITERIOS DE PRIORIZACIÓN****10.1.5 Sistemas sostenibles de cultivos agroindustriales** PUNTOS: 4,00

	<u>PUNTOS</u>	<u>0,00</u>	<u>0.0%</u>
Porcentaje de superficie determinada en Red Natura 2000	PUNTOS:	0,00	0.0%
		<u>SUP. PROPUESTA (ha)</u>	<u>SUP. CUMPLE (ha)</u>
<u>REF.</u>	<u>REFERENCIA SIGPAC</u>	<u>CULTIVO</u>	<u>DESCRIPCIÓN CULTIVO</u>
2142296	41-053-001-00241-002	81268	ALGODON-JUNCAL
2142297	41-053-001-00241-002	82329	REMOLACHA-CHARLY
		<u>S/R</u>	
		3,98	0,00
		4,00	0,00
Porcentaje de superficie determinada situada en zonas RAMSAR	PUNTOS:	0,00	0.0%
		<u>SUP. PROPUESTA (ha)</u>	<u>SUP. CUMPLE (ha)</u>
<u>REF.</u>	<u>REFERENCIA SIGPAC</u>	<u>CULTIVO</u>	<u>DESCRIPCIÓN CULTIVO</u>
2142296	41-053-001-00241-002	81268	ALGODON-JUNCAL
2142297	41-053-001-00241-002	82329	REMOLACHA-CHARLY
		<u>S/R</u>	
		3,98	0,00
		4,00	0,00
Porcentaje de superficie determinada en zonas vulnerables a la contaminación por nitratos	PUNTOS:	4,00	100.0%
		<u>SUP. PROPUESTA (ha)</u>	<u>SUP. CUMPLE (ha)</u>
<u>REF.</u>	<u>REFERENCIA SIGPAC</u>	<u>CULTIVO</u>	<u>DESCRIPCIÓN CULTIVO</u>
2142296	41-053-001-00241-002	81268	ALGODON-JUNCAL
2142297	41-053-001-00241-002	82329	REMOLACHA-CHARLY
		<u>S/R</u>	
		3,98	3,98
		4,00	4,00
Titulares de explotaciones que hayan adquirido el compromiso voluntario de establecimiento de una enmienda natural mediante un cultivo de crucifera para su enterrado en verde	PUNTOS:	0,00	N



<b><u>APELLIDOS Y NOMBRE / RAZÓN SOCIAL</u></b>	<b><u>NIF</u></b>	<b><u>EXPEDIENTE</u></b>	<b><u>SUP. PROPUESTA (ha)</u></b>
JIMENEZ GONZALEZ MARIA CARMEN	75437128A	8005278	9,99

<b><u>PROPUESTA</u></b>	<b><u>SOLICITA PRIMA VOL.</u></b>
ADMITIDO	NO

**IMPORTE POR ANUALIDAD**

<u>CAMPAÑA</u>	<u>IMPORTE MÁXIMO SUBVENCIONABLE</u>	<u>IMPORTE MEDIO DE TRANSFERENCIA (€/ha)</u>
2015	2.899,80 €	290,27 €
2016	2.899,80 €	290,27 €
2017	2.899,80 €	290,27 €
2018	2.899,80 €	290,27 €
2019	2.899,80 €	290,27 €

**RECINTOS PROPUESTOS**

<u>REF.</u>	<u>REFERENCIA SIGPAC</u>	<u>CULTIVO</u>	<u>DESCRIPCIÓN CULTIVO</u>	<u>S/R</u>	<u>SUP. DEC. ADMIN. (ha)</u>	<u>SUP. PROPUESTA (ha)</u>
1706395	41-005-010-00333-001	81343	ALGODON-ST402	R	1,55	1,55
1706394	41-005-011-00009-001	81343	ALGODON-ST402	R	3,42	3,42
1706393	41-005-011-00011-003	81343	ALGODON-ST402	R	5,02	5,02

**RESUMEN CRITERIOS DE PRIORIZACIÓN****10.1.5 Sistemas sostenibles de cultivos agroindustriales****PUNTOS: 4,00**

	<b><u>PUNTOS</u></b>	<b><u>CUMPLE</u></b>
Porcentaje de superficie determinada en Red Natura 2000	0,00	0.0%
Porcentaje de superficie determinada situada en zonas RAMSAR	0,00	0.0%
Porcentaje de superficie determinada en zonas vulnerables a la contaminación por nitratos	4,00	100.0%
Titulares de explotaciones que hayan adquirido el compromiso voluntario de establecimiento de una enmienda natural mediante un cultivo de crucífera para su enterrado en verde	0,00	N



**DETALLE CRITERIOS DE PRIORIZACIÓN****10.1.5 Sistemas sostenibles de cultivos agroindustriales****PUNTOS: 4,00****Porcentaje de superficie determinada en Red Natura 2000****PUNTOS: 0,00 0.0%**

<u>REF.</u>	<u>REFERENCIA SIGPAC</u>	<u>CULTIVO</u>	<u>DESCRIPCIÓN CULTIVO</u>	<u>S/R</u>	<u>SUP.</u>	<u>SUP.</u>
					<u>PROPUESTA</u>	<u>CUMPLE</u>
					(ha)	(ha)
1706395	41-005-010-00333-001	81343	ALGODON-ST402	R	1,55	0,00
1706394	41-005-011-00009-001	81343	ALGODON-ST402	R	3,42	0,00
1706393	41-005-011-00011-003	81343	ALGODON-ST402	R	5,02	0,00

**Porcentaje de superficie determinada situada en zonas RAMSAR****PUNTOS: 0,00 0.0%**

<u>REF.</u>	<u>REFERENCIA SIGPAC</u>	<u>CULTIVO</u>	<u>DESCRIPCIÓN CULTIVO</u>	<u>S/R</u>	<u>SUP.</u>	<u>SUP.</u>
					<u>PROPUESTA</u>	<u>CUMPLE</u>
					(ha)	(ha)
1706395	41-005-010-00333-001	81343	ALGODON-ST402	R	1,55	0,00
1706394	41-005-011-00009-001	81343	ALGODON-ST402	R	3,42	0,00
1706393	41-005-011-00011-003	81343	ALGODON-ST402	R	5,02	0,00

**Porcentaje de superficie determinada en zonas vulnerables a la contaminación por nitratos****PUNTOS: 4,00 100.0%**

<u>REF.</u>	<u>REFERENCIA SIGPAC</u>	<u>CULTIVO</u>	<u>DESCRIPCIÓN CULTIVO</u>	<u>S/R</u>	<u>SUP.</u>	<u>SUP.</u>
					<u>PROPUESTA</u>	<u>CUMPLE</u>
					(ha)	(ha)
1706395	41-005-010-00333-001	81343	ALGODON-ST402	R	1,55	1,55
1706394	41-005-011-00009-001	81343	ALGODON-ST402	R	3,42	3,42
1706393	41-005-011-00011-003	81343	ALGODON-ST402	R	5,02	5,02

**Titulares de explotaciones que hayan adquirido el compromiso voluntario de establecimiento de una enmienda natural mediante un cultivo de crucífera para su enterrado en verde****PUNTOS: 0,00 N**

<u>APELLIDOS Y NOMBRE / RAZÓN SOCIAL</u>	<u>NIF</u>	<u>EXPEDIENTE</u>	<u>SUP. PROPUESTA (ha)</u>
JIMENEZ HALCON PEDRO	34060082A	8030223	5,85

<u>PROPUESTA</u>	<u>SOLICITA PRIMA VOL.</u>
ADMITIDO	NO

IMPORTE POR ANUALIDAD

<u>CAMPAÑA</u>	<u>IMPORTE MÁXIMO SUBVENCIONABLE</u>	<u>IMPORTE MEDIO DE TRANSFERENCIA (€/ha)</u>
2015	1.698,08 €	290,27 €
2016	1.698,08 €	290,27 €
2017	1.698,08 €	290,27 €
2018	1.698,08 €	290,27 €
2019	1.698,08 €	290,27 €

RECINTOS PROPUESTOS

<u>REF.</u>	<u>REFERENCIA SIGPAC</u>	<u>CULTIVO</u>	<u>DESCRIPCIÓN CULTIVO</u>	<u>S/R</u>	<u>SUP. DEC. ADMIN. (ha)</u>	<u>SUP. PROPUESTA (ha)</u>
2085049	41-053-019-00312-002	81268	ALGODON-JUNCAL	R	5,85	5,85

**RESUMEN CRITERIOS DE PRIORIZACIÓN**

<b>10.1.5 Sistemas sostenibles de cultivos agroindustriales</b>	<b>PUNTOS: 4,00</b>
---	---------------------

	<u>PUNTOS</u>	<u>CUMPLE</u>
Porcentaje de superficie determinada en Red Natura 2000	0,00	0.0%
Porcentaje de superficie determinada situada en zonas RAMSAR	0,00	0.0%
Porcentaje de superficie determinada en zonas vulnerables a la contaminación por nitratos	4,00	100.0%
Titulares de explotaciones que hayan adquirido el compromiso voluntario de establecimiento de una enmienda natural mediante un cultivo de crucifera para su enterrado en verde	0,00	N

**DETALLE CRITERIOS DE PRIORIZACIÓN**

<b>10.1.5 Sistemas sostenibles de cultivos agroindustriales</b>	<b>PUNTOS: 4,00</b>
---	---------------------

Porcentaje de superficie determinada en Red Natura 2000	<b>PUNTOS: 0,00</b>	<b>0.0%</b>				
	<u>SUP. PROPUESTA (ha)</u>	<u>SUP. CUMPLE (ha)</u>				
<u>REF.</u>	<u>REFERENCIA SIGPAC</u>	<u>CULTIVO</u>	<u>DESCRIPCIÓN CULTIVO</u>	<u>S/R</u>	<u>SUP. PROPUESTA (ha)</u>	<u>SUP. CUMPLE (ha)</u>
2085049	41-053-019-00312-002	81268	ALGODON-JUNCAL	R	5,85	0,00
Porcentaje de superficie determinada situada en zonas RAMSAR	<b>PUNTOS: 0,00</b>	<b>0.0%</b>				
	<u>SUP. PROPUESTA (ha)</u>	<u>SUP. CUMPLE (ha)</u>				
<u>REF.</u>	<u>REFERENCIA SIGPAC</u>	<u>CULTIVO</u>	<u>DESCRIPCIÓN CULTIVO</u>	<u>S/R</u>	<u>SUP. PROPUESTA (ha)</u>	<u>SUP. CUMPLE (ha)</u>
2085049	41-053-019-00312-002	81268	ALGODON-JUNCAL	R	5,85	0,00
Porcentaje de superficie determinada en zonas vulnerables a la contaminación por nitratos	<b>PUNTOS: 4,00</b>	<b>100.0%</b>				
	<u>SUP. PROPUESTA (ha)</u>	<u>SUP. CUMPLE (ha)</u>				
<u>REF.</u>	<u>REFERENCIA SIGPAC</u>	<u>CULTIVO</u>	<u>DESCRIPCIÓN CULTIVO</u>	<u>S/R</u>	<u>SUP. PROPUESTA (ha)</u>	<u>SUP. CUMPLE (ha)</u>
2085049	41-053-019-00312-002	81268	ALGODON-JUNCAL	R	5,85	5,85
Titulares de explotaciones que hayan adquirido el compromiso voluntario de establecimiento de una enmienda natural mediante un cultivo de crucifera para su enterrado en verde	<b>PUNTOS: 0,00</b>	<b>N</b>				



<b><u>APELLIDOS Y NOMBRE / RAZÓN SOCIAL</u></b>	<b><u>NIF</u></b>	<b><u>EXPEDIENTE</u></b>	<b><u>SUP. PROPUESTA (ha)</u></b>
JIMENEZ IGLESIAS JUAN	27855353F	8025199	4,66

<b><u>PROPUESTA</u></b>	<b><u>SOLICITA PRIMA VOL.</u></b>
INADMITIDO	NO

**IMPORTE POR ANUALIDAD**

<u>CAMPAÑA</u>	<u>IMPORTE MÁXIMO SUBVENCIONABLE</u>	<u>IMPORTE MEDIO DE TRANSFERENCIA (€/ha)</u>
2015	1.352,66 €	290,27 €
2016	1.352,66 €	290,27 €
2017	1.352,66 €	290,27 €
2018	1.352,66 €	290,27 €
2019	1.352,66 €	290,27 €

**RECINTOS PROPUESTOS**

<u>REF.</u>	<u>REFERENCIA SIGPAC</u>	<u>CULTIVO</u>	<u>DESCRIPCIÓN CULTIVO</u>	<u>S/R</u>	<u>SUP. DEC. ADMIN. (ha)</u>	<u>SUP. PROPUESTA (ha)</u>
1738773	41-036-008-00176-001	81268	ALGODON-JUNCAL	S	2,60	2,60
1738772	41-036-008-00176-002	81268	ALGODON-JUNCAL	R	2,06	2,06

**RESUMEN CRITERIOS DE PRIORIZACIÓN****10.1.5 Sistemas sostenibles de cultivos agroindustriales** PUNTOS: 0,00

	<u>PUNTOS</u>	<u>CUMPLE</u>
Porcentaje de superficie determinada en Red Natura 2000	0,00	0.0%
Porcentaje de superficie determinada situada en zonas RAMSAR	0,00	0.0%
Porcentaje de superficie determinada en zonas vulnerables a la contaminación por nitratos	0,00	0.0%
Titulares de explotaciones que hayan adquirido el compromiso voluntario de establecimiento de una enmienda natural mediante un cultivo de crucifera para su enterrado en verde	0,00	N

**DETALLE CRITERIOS DE PRIORIZACIÓN****10.1.5 Sistemas sostenibles de cultivos agroindustriales** PUNTOS: 0,00

<u>REF.</u>	<u>REFERENCIA SIGPAC</u>	<u>CULTIVO</u>	<u>DESCRIPCIÓN CULTIVO</u>	<u>S/R</u>	<u>SUP. PROPUESTA (ha)</u>	<u>SUP. CUMPLE (ha)</u>
1738773	41-036-008-00176-001	81268	ALGODON-JUNCAL	S	2,60	0,00
1738772	41-036-008-00176-002	81268	ALGODON-JUNCAL	R	2,06	0,00

	<u>PUNTOS</u>	<u>SUP. PROPUESTA (ha)</u>	<u>SUP. CUMPLE (ha)</u>
Porcentaje de superficie determinada en Red Natura 2000	0,00	0,00	0.0%
Porcentaje de superficie determinada situada en zonas RAMSAR	0,00	0,00	0.0%
Porcentaje de superficie determinada en zonas vulnerables a la contaminación por nitratos	0,00	0,00	0.0%
Titulares de explotaciones que hayan adquirido el compromiso voluntario de establecimiento de una enmienda natural mediante un cultivo de crucifera para su enterrado en verde	0,00	N	

<u>APELLIDOS Y NOMBRE / RAZÓN SOCIAL</u>	<u>NIF</u>	<u>EXPEDIENTE</u>	<u>SUP. PROPUESTA (ha)</u>
JIMENEZ JAIME ANTONIA	75351854J	8019591	6,41
<u>PROPUESTA ADMITIDO</u>	<u>SOLICITA PRIMA VOL. SI</u>	<u>PROPUESTA PRIMA VOL. ADMITIDO</u>	
<b>IMPORTE POR ANUALIDAD</b>			

<u>CAMPAÑA</u>	<u>IMPORTE MÁXIMO SUBVENCIONABLE</u>	<u>IMPORTE MEDIO DE TRANSFERENCIA (€/ha)</u>
2015	2.778,35 €	433,44 €
2016	2.778,35 €	433,44 €
2017	2.778,35 €	433,44 €
2018	2.778,35 €	433,44 €
2019	2.778,35 €	433,44 €

**RECINTOS PROPUESTOS**

<u>REF.</u>	<u>REFERENCIA SIGPAC</u>	<u>CULTIVO</u>	<u>DESCRIPCIÓN CULTIVO</u>	<u>S/R</u>	<u>SUP. DEC. ADMIN. (ha)</u>	<u>SUP. PROPUESTA (ha)</u>
1572883	41-095-084-00215-004	81361	ALGODON-INTERCOTT 211	R	6,41	6,41

**RESUMEN CRITERIOS DE PRIORIZACIÓN**

<b>10.1.5 Sistemas sostenibles de cultivos agroindustriales</b>	<b>PUNTOS: 5,00</b>	<b>PUNTOS</b>	<b>CUMPLE</b>
Porcentaje de superficie determinada en Red Natura 2000		0,00	0.0%
Porcentaje de superficie determinada situada en zonas RAMSAR		0,00	0.0%
Porcentaje de superficie determinada en zonas vulnerables a la contaminación por nitratos		4,00	100.0%
Titulares de explotaciones que hayan adquirido el compromiso voluntario de establecimiento de una enmienda natural mediante un cultivo de crucifera para su enterrado en verde		1,00	S

**DETALLE CRITERIOS DE PRIORIZACIÓN**

<b>10.1.5 Sistemas sostenibles de cultivos agroindustriales</b>	<b>PUNTOS: 5,00</b>	<b>PUNTOS</b>	<b>CUMPLE</b>
Porcentaje de superficie determinada en Red Natura 2000		PUNTOS: 0,00	0.0%
		<u>SUP. PROPUESTA (ha)</u>	<u>SUP. CUMPLE (ha)</u>
REF. REFERENCIA SIGPAC CULTIVO DESCRIPCIÓN CULTIVO S/R		6,41	0,00
1572883 41-095-084-00215-004 81361 ALGODON-INTERCOTT 211 R			
Porcentaje de superficie determinada situada en zonas RAMSAR		PUNTOS: 0,00	0.0%
		<u>SUP. PROPUESTA (ha)</u>	<u>SUP. CUMPLE (ha)</u>
REF. REFERENCIA SIGPAC CULTIVO DESCRIPCIÓN CULTIVO S/R		6,41	0,00
1572883 41-095-084-00215-004 81361 ALGODON-INTERCOTT 211 R			
Porcentaje de superficie determinada en zonas vulnerables a la contaminación por nitratos		PUNTOS: 4,00	100.0%
		<u>SUP. PROPUESTA (ha)</u>	<u>SUP. CUMPLE (ha)</u>
REF. REFERENCIA SIGPAC CULTIVO DESCRIPCIÓN CULTIVO S/R		6,41	6,41
1572883 41-095-084-00215-004 81361 ALGODON-INTERCOTT 211 R			
Titulares de explotaciones que hayan adquirido el compromiso voluntario de establecimiento de una enmienda natural mediante un cultivo de crucifera para su enterrado en verde		PUNTOS: 1,00	S



<u>APELLIDOS Y NOMBRE / RAZÓN SOCIAL</u>	<u>NIF</u>	<u>EXPEDIENTE</u>	<u>SUP. PROPUESTA (ha)</u>
JIMENEZ JIMENEZ ANTONIO	52241089Q	8028239	6,18
<u>PROPUESTA ADMITIDO</u>	<u>SOLICITA PRIMA VOL. SI</u>	<u>PROPUESTA PRIMA VOL. ADMITIDO</u>	
<b>IMPORTE POR ANUALIDAD</b>			

<u>CAMPAÑA</u>	<u>IMPORTE MÁXIMO SUBVENCIONABLE</u>	<u>IMPORTE MEDIO DE TRANSFERENCIA (€/ha)</u>
2015	2.678,66 €	433,44 €
2016	2.678,66 €	433,44 €
2017	2.678,66 €	433,44 €
2018	2.678,66 €	433,44 €
2019	2.678,66 €	433,44 €

**RECINTOS PROPUESTOS**

<u>REF.</u>	<u>REFERENCIA SIGPAC</u>	<u>CULTIVO</u>	<u>DESCRIPCIÓN CULTIVO</u>	<u>S/R</u>	<u>SUP. DEC. ADMIN. (ha)</u>	<u>SUP. PROPUESTA (ha)</u>
1933573	41-039-034-00029-009	81208	ALGODON-LIDER	R	6,18	6,18

**RESUMEN CRITERIOS DE PRIORIZACIÓN**

<b>10.1.5 Sistemas sostenibles de cultivos agroindustriales</b>	<b>PUNTOS: 1,00</b>	<b>PUNTOS</b>	<b>CUMPLE</b>
Porcentaje de superficie determinada en Red Natura 2000		0,00	0.0%
Porcentaje de superficie determinada situada en zonas RAMSAR		0,00	0.0%
Porcentaje de superficie determinada en zonas vulnerables a la contaminación por nitratos		0,00	0.0%
Titulares de explotaciones que hayan adquirido el compromiso voluntario de establecimiento de una enmienda natural mediante un cultivo de crucifera para su enterrado en verde		1,00	S

**DETALLE CRITERIOS DE PRIORIZACIÓN**

<b>10.1.5 Sistemas sostenibles de cultivos agroindustriales</b>	<b>PUNTOS: 1,00</b>	<b>PUNTOS</b>	<b>CUMPLE</b>			
Porcentaje de superficie determinada en Red Natura 2000		PUNTOS: 0,00	0.0%			
		<u>SUP. PROPUESTA (ha)</u>	<u>SUP. CUMPLE (ha)</u>			
<u>REF.</u>	<u>REFERENCIA SIGPAC</u>	<u>CULTIVO</u>	<u>DESCRIPCIÓN CULTIVO</u>	<u>S/R</u>	<u>SUP. PROPUESTA (ha)</u>	<u>SUP. CUMPLE (ha)</u>
1933573	41-039-034-00029-009	81208	ALGODON-LIDER	R	6,18	0,00
Porcentaje de superficie determinada situada en zonas RAMSAR		PUNTOS: 0,00	0.0%			
		<u>SUP. PROPUESTA (ha)</u>	<u>SUP. CUMPLE (ha)</u>			
<u>REF.</u>	<u>REFERENCIA SIGPAC</u>	<u>CULTIVO</u>	<u>DESCRIPCIÓN CULTIVO</u>	<u>S/R</u>	<u>SUP. PROPUESTA (ha)</u>	<u>SUP. CUMPLE (ha)</u>
1933573	41-039-034-00029-009	81208	ALGODON-LIDER	R	6,18	0,00
Porcentaje de superficie determinada en zonas vulnerables a la contaminación por nitratos		PUNTOS: 0,00	0.0%			
		<u>SUP. PROPUESTA (ha)</u>	<u>SUP. CUMPLE (ha)</u>			
<u>REF.</u>	<u>REFERENCIA SIGPAC</u>	<u>CULTIVO</u>	<u>DESCRIPCIÓN CULTIVO</u>	<u>S/R</u>	<u>SUP. PROPUESTA (ha)</u>	<u>SUP. CUMPLE (ha)</u>
1933573	41-039-034-00029-009	81208	ALGODON-LIDER	R	6,18	0,00
Titulares de explotaciones que hayan adquirido el compromiso voluntario de establecimiento de una enmienda natural mediante un cultivo de crucifera para su enterrado en verde		PUNTOS: 1,00	S			



<u>APELLIDOS Y NOMBRE / RAZÓN SOCIAL</u>	<u>NIF</u>	<u>EXPEDIENTE</u>	<u>SUP. PROPUESTA (ha)</u>
JIMENEZ JIMENEZ JOSE JOAQUIN	75387668Q	8028244	5,96
<u>PROPUESTA ADMITIDO</u>	<u>SOLICITA PRIMA VOL. SI</u>	<u>PROPUESTA PRIMA VOL. ADMITIDO</u>	

**IMPORTE POR ANUALIDAD**

<u>CAMPAÑA</u>	<u>IMPORTE MÁXIMO SUBVENCIONABLE</u>	<u>IMPORTE MEDIO DE TRANSFERENCIA (€/ha)</u>
2015	2.583,30 €	433,44 €
2016	2.583,30 €	433,44 €
2017	2.583,30 €	433,44 €
2018	2.583,30 €	433,44 €
2019	2.583,30 €	433,44 €

**RECINTOS PROPUESTOS**

<u>REF.</u>	<u>REFERENCIA SIGPAC</u>	<u>CULTIVO</u>	<u>DESCRIPCIÓN CULTIVO</u>	<u>S/R</u>	<u>SUP. DEC. ADMIN. (ha)</u>	<u>SUP. PROPUESTA (ha)</u>
1933756	41-039-034-00029-009	81208	ALGODON-LIDER	R	5,96	5,96

**RESUMEN CRITERIOS DE PRIORIZACIÓN**

<b>10.1.5 Sistemas sostenibles de cultivos agroindustriales</b>	<b>PUNTOS: 1,00</b>	<b>PUNTOS</b>	<b>CUMPLE</b>
Porcentaje de superficie determinada en Red Natura 2000		0,00	0.0%
Porcentaje de superficie determinada situada en zonas RAMSAR		0,00	0.0%
Porcentaje de superficie determinada en zonas vulnerables a la contaminación por nitratos		0,00	0.0%
Titulares de explotaciones que hayan adquirido el compromiso voluntario de establecimiento de una enmienda natural mediante un cultivo de crucifera para su enterrado en verde		1,00	S

**DETALLE CRITERIOS DE PRIORIZACIÓN**

<b>10.1.5 Sistemas sostenibles de cultivos agroindustriales</b>	<b>PUNTOS: 1,00</b>	<b>PUNTOS</b>	<b>CUMPLE</b>			
Porcentaje de superficie determinada en Red Natura 2000		PUNTOS: 0,00	0.0%			
<u>REF.</u>	<u>REFERENCIA SIGPAC</u>	<u>CULTIVO</u>	<u>DESCRIPCIÓN CULTIVO</u>	<u>S/R</u>	<u>SUP. PROPUESTA (ha)</u>	<u>SUP. CUMPLE (ha)</u>
1933756	41-039-034-00029-009	81208	ALGODON-LIDER	R	5,96	0,00
Porcentaje de superficie determinada situada en zonas RAMSAR		PUNTOS: 0,00	0.0%			
<u>REF.</u>	<u>REFERENCIA SIGPAC</u>	<u>CULTIVO</u>	<u>DESCRIPCIÓN CULTIVO</u>	<u>S/R</u>	<u>SUP. PROPUESTA (ha)</u>	<u>SUP. CUMPLE (ha)</u>
1933756	41-039-034-00029-009	81208	ALGODON-LIDER	R	5,96	0,00
Porcentaje de superficie determinada en zonas vulnerables a la contaminación por nitratos		PUNTOS: 0,00	0.0%			
<u>REF.</u>	<u>REFERENCIA SIGPAC</u>	<u>CULTIVO</u>	<u>DESCRIPCIÓN CULTIVO</u>	<u>S/R</u>	<u>SUP. PROPUESTA (ha)</u>	<u>SUP. CUMPLE (ha)</u>
1933756	41-039-034-00029-009	81208	ALGODON-LIDER	R	5,96	0,00
Titulares de explotaciones que hayan adquirido el compromiso voluntario de establecimiento de una enmienda natural mediante un cultivo de crucifera para su enterrado en verde		PUNTOS: 1,00	S			



<u>APELLIDOS Y NOMBRE / RAZÓN SOCIAL</u>	<u>NIF</u>	<u>EXPEDIENTE</u>	<u>SUP. PROPUESTA (ha)</u>
JIMENEZ JIMENEZ JOSE MARIA	75294301Y	8028419	9,08
<u>PROPUESTA ADMITIDO</u>	<u>SOLICITA PRIMA VOL. SI</u>	<u>PROPUESTA PRIMA VOL. ADMITIDO</u>	

**IMPORTE POR ANUALIDAD**

<u>CAMPAÑA</u>	<u>IMPORTE MÁXIMO SUBVENCIONABLE</u>	<u>IMPORTE MEDIO DE TRANSFERENCIA (€/ha)</u>
2015	3.935,63 €	433,44 €
2016	3.935,63 €	433,44 €
2017	3.935,63 €	433,44 €
2018	3.935,63 €	433,44 €
2019	3.935,63 €	433,44 €

**RECINTOS PROPUESTOS**

<u>REF.</u>	<u>REFERENCIA SIGPAC</u>	<u>CULTIVO</u>	<u>DESCRIPCIÓN CULTIVO</u>	<u>S/R</u>	<u>SUP. DEC. ADMIN. (ha)</u>	<u>SUP. PROPUESTA (ha)</u>
1946065	41-038-036-00291-025	81268	ALGODON-JUNCAL	R	9,08	9,08

**RESUMEN CRITERIOS DE PRIORIZACIÓN**

<b>10.1.5 Sistemas sostenibles de cultivos agroindustriales</b>	<b>PUNTOS: 5,00</b>	<b>PUNTOS</b>	<b>CUMPLE</b>
Porcentaje de superficie determinada en Red Natura 2000		0,00	0.0%
Porcentaje de superficie determinada situada en zonas RAMSAR		0,00	0.0%
Porcentaje de superficie determinada en zonas vulnerables a la contaminación por nitratos		4,00	100.0%
Titulares de explotaciones que hayan adquirido el compromiso voluntario de establecimiento de una enmienda natural mediante un cultivo de crucifera para su enterrado en verde		1,00	S

**DETALLE CRITERIOS DE PRIORIZACIÓN**

<b>10.1.5 Sistemas sostenibles de cultivos agroindustriales</b>	<b>PUNTOS: 5,00</b>	<b>PUNTOS</b>	<b>CUMPLE</b>			
Porcentaje de superficie determinada en Red Natura 2000		PUNTOS: 0,00	0.0%			
		<u>SUP. PROPUESTA (ha)</u>	<u>SUP. CUMPLE (ha)</u>			
<u>REF.</u>	<u>REFERENCIA SIGPAC</u>	<u>CULTIVO</u>	<u>DESCRIPCIÓN CULTIVO</u>	<u>S/R</u>		
1946065	41-038-036-00291-025	81268	ALGODON-JUNCAL	R	9,08	0,00
Porcentaje de superficie determinada situada en zonas RAMSAR		PUNTOS: 0,00	0.0%			
		<u>SUP. PROPUESTA (ha)</u>	<u>SUP. CUMPLE (ha)</u>			
<u>REF.</u>	<u>REFERENCIA SIGPAC</u>	<u>CULTIVO</u>	<u>DESCRIPCIÓN CULTIVO</u>	<u>S/R</u>		
1946065	41-038-036-00291-025	81268	ALGODON-JUNCAL	R	9,08	0,00
Porcentaje de superficie determinada en zonas vulnerables a la contaminación por nitratos		PUNTOS: 4,00	100.0%			
		<u>SUP. PROPUESTA (ha)</u>	<u>SUP. CUMPLE (ha)</u>			
<u>REF.</u>	<u>REFERENCIA SIGPAC</u>	<u>CULTIVO</u>	<u>DESCRIPCIÓN CULTIVO</u>	<u>S/R</u>		
1946065	41-038-036-00291-025	81268	ALGODON-JUNCAL	R	9,08	9,08
Titulares de explotaciones que hayan adquirido el compromiso voluntario de establecimiento de una enmienda natural mediante un cultivo de crucifera para su enterrado en verde		PUNTOS: 1,00	S			





<b><u>APELLIDOS Y NOMBRE / RAZÓN SOCIAL</u></b>	<b><u>NIF</u></b>	<b><u>EXPEDIENTE</u></b>	<b><u>SUP. PROPUESTA (ha)</u></b>
JIMENEZ LUGO FRANCISCO	28545073A	8029173	8,78

<b><u>PROPUESTA</u></b>	<b><u>SOLICITA PRIMA VOL.</u></b>
ADMITIDO	NO

**IMPORTE POR ANUALIDAD**

<u>CAMPAÑA</u>	<u>IMPORTE MÁXIMO SUBVENCIONABLE</u>	<u>IMPORTE MEDIO DE TRANSFERENCIA (€/ha)</u>
2015	2.548,57 €	290,27 €
2016	2.548,57 €	290,27 €
2017	2.548,57 €	290,27 €
2018	2.548,57 €	290,27 €
2019	2.548,57 €	290,27 €

**RECINTOS PROPUESTOS**

<u>REF.</u>	<u>REFERENCIA SIGPAC</u>	<u>CULTIVO</u>	<u>DESCRIPCIÓN CULTIVO</u>	<u>S/R</u>	<u>SUP. DEC. ADMIN. (ha)</u>	<u>SUP. PROPUESTA (ha)</u>
2007187	41-053-019-00065-002	81249	ALGODON-CARLA	R	8,78	8,78

**RESUMEN CRITERIOS DE PRIORIZACIÓN**

<b>10.1.5 Sistemas sostenibles de cultivos agroindustriales</b>	<b>PUNTOS: 4,00</b>
---	---------------------

	<u>PUNTOS</u>	<u>CUMPLE</u>
Porcentaje de superficie determinada en Red Natura 2000	0,00	0.0%
Porcentaje de superficie determinada situada en zonas RAMSAR	0,00	0.0%
Porcentaje de superficie determinada en zonas vulnerables a la contaminación por nitratos	4,00	100.0%
Titulares de explotaciones que hayan adquirido el compromiso voluntario de establecimiento de una enmienda natural mediante un cultivo de crucifera para su enterrado en verde	0,00	N

**DETALLE CRITERIOS DE PRIORIZACIÓN**

<b>10.1.5 Sistemas sostenibles de cultivos agroindustriales</b>	<b>PUNTOS: 4,00</b>
---	---------------------

Porcentaje de superficie determinada en Red Natura 2000	<b>PUNTOS: 0,00</b>	<b>0.0%</b>			
	<b><u>SUP. PROPUESTA (ha)</u></b>	<b><u>SUP. CUMPLE (ha)</u></b>			
<b>REF.</b>	<b>REFERENCIA SIGPAC</b>	<b>CULTIVO DESCRIPCIÓN CULTIVO</b>	<b>S/R</b>	<b>8,78</b>	<b>0,00</b>
2007187	41-053-019-00065-002	81249 ALGODON-CARLA	R		
Porcentaje de superficie determinada situada en zonas RAMSAR	<b>PUNTOS: 0,00</b>	<b>0.0%</b>			
	<b><u>SUP. PROPUESTA (ha)</u></b>	<b><u>SUP. CUMPLE (ha)</u></b>			
<b>REF.</b>	<b>REFERENCIA SIGPAC</b>	<b>CULTIVO DESCRIPCIÓN CULTIVO</b>	<b>S/R</b>	<b>8,78</b>	<b>0,00</b>
2007187	41-053-019-00065-002	81249 ALGODON-CARLA	R		
Porcentaje de superficie determinada en zonas vulnerables a la contaminación por nitratos	<b>PUNTOS: 4,00</b>	<b>100.0%</b>			
	<b><u>SUP. PROPUESTA (ha)</u></b>	<b><u>SUP. CUMPLE (ha)</u></b>			
<b>REF.</b>	<b>REFERENCIA SIGPAC</b>	<b>CULTIVO DESCRIPCIÓN CULTIVO</b>	<b>S/R</b>	<b>8,78</b>	<b>8,78</b>
2007187	41-053-019-00065-002	81249 ALGODON-CARLA	R		
Titulares de explotaciones que hayan adquirido el compromiso voluntario de establecimiento de una enmienda natural mediante un cultivo de crucifera para su enterrado en verde	<b>PUNTOS: 0,00</b>	<b>N</b>			



<u>APELLIDOS Y NOMBRE / RAZÓN SOCIAL</u>	<u>NIF</u>	<u>EXPEDIENTE</u>	<u>SUP. PROPUESTA (ha)</u>
JIMENEZ MACIAS FERMIN	75430456R	8000342	4,12
<u>PROPUESTA ADMITIDO</u>	<u>SOLICITA PRIMA VOL. SI</u>	<u>PROPUESTA PRIMA VOL. ADMITIDO</u>	
<b>IMPORTE POR ANUALIDAD</b>			

<u>CAMPAÑA</u>	<u>IMPORTE MÁXIMO SUBVENCIONABLE</u>	<u>IMPORTE MEDIO DE TRANSFERENCIA (€/ha)</u>
2015	1.785,77 €	433,44 €
2016	1.785,77 €	433,44 €
2017	1.785,77 €	433,44 €
2018	1.785,77 €	433,44 €
2019	1.785,77 €	433,44 €

**RECINTOS PROPUESTOS**

<u>REF.</u>	<u>REFERENCIA SIGPAC</u>	<u>CULTIVO</u>	<u>DESCRIPCIÓN CULTIVO</u>	<u>S/R</u>	<u>SUP. DEC. ADMIN. (ha)</u>	<u>SUP. PROPUESTA (ha)</u>
1819235	41-099-013-00205-001	81263	ALGODON-DP419	R	4,12	4,12

**RESUMEN CRITERIOS DE PRIORIZACIÓN**

<b>10.1.5 Sistemas sostenibles de cultivos agroindustriales</b>	<b>PUNTOS: 5,00</b>	<b>PUNTOS</b>	<b>CUMPLE</b>
Porcentaje de superficie determinada en Red Natura 2000		0,00	0.0%
Porcentaje de superficie determinada situada en zonas RAMSAR		0,00	0.0%
Porcentaje de superficie determinada en zonas vulnerables a la contaminación por nitratos		4,00	100.0%
Titulares de explotaciones que hayan adquirido el compromiso voluntario de establecimiento de una enmienda natural mediante un cultivo de crucifera para su enterrado en verde		1,00	S

**DETALLE CRITERIOS DE PRIORIZACIÓN**

<b>10.1.5 Sistemas sostenibles de cultivos agroindustriales</b>	<b>PUNTOS: 5,00</b>	<b>PUNTOS</b>	<b>CUMPLE</b>
Porcentaje de superficie determinada en Red Natura 2000		PUNTOS: 0,00	0.0%
		<u>SUP. PROPUESTA (ha)</u>	<u>SUP. CUMPLE (ha)</u>
REF. REFERENCIA SIGPAC CULTIVO DESCRIPCIÓN CULTIVO S/R		4,12	0,00
1819235 41-099-013-00205-001 81263 ALGODON-DP419 R			
Porcentaje de superficie determinada situada en zonas RAMSAR		PUNTOS: 0,00	0.0%
		<u>SUP. PROPUESTA (ha)</u>	<u>SUP. CUMPLE (ha)</u>
REF. REFERENCIA SIGPAC CULTIVO DESCRIPCIÓN CULTIVO S/R		4,12	0,00
1819235 41-099-013-00205-001 81263 ALGODON-DP419 R			
Porcentaje de superficie determinada en zonas vulnerables a la contaminación por nitratos		PUNTOS: 4,00	100.0%
		<u>SUP. PROPUESTA (ha)</u>	<u>SUP. CUMPLE (ha)</u>
REF. REFERENCIA SIGPAC CULTIVO DESCRIPCIÓN CULTIVO S/R		4,12	4,12
1819235 41-099-013-00205-001 81263 ALGODON-DP419 R			
Titulares de explotaciones que hayan adquirido el compromiso voluntario de establecimiento de una enmienda natural mediante un cultivo de crucifera para su enterrado en verde		PUNTOS: 1,00	S



<u>APELLIDOS Y NOMBRE / RAZÓN SOCIAL</u>	<u>NIF</u>	<u>EXPEDIENTE</u>	<u>SUP. PROPUESTA (ha)</u>
JIMENEZ MACIAS JOSE ANTONIO	75430466B	8000353	6,02
<u>PROPUESTA ADMITIDO</u>	<u>SOLICITA PRIMA VOL. SI</u>	<u>PROPUESTA PRIMA VOL. ADMITIDO</u>	
<u>IMPORTE POR ANUALIDAD</u>			

<u>CAMPAÑA</u>	<u>IMPORTE MÁXIMO SUBVENCIONABLE</u>	<u>IMPORTE MEDIO DE TRANSFERENCIA (€/ha)</u>
2015	2.609,31 €	433,44 €
2016	2.609,31 €	433,44 €
2017	2.609,31 €	433,44 €
2018	2.609,31 €	433,44 €
2019	2.609,31 €	433,44 €

**RECINTOS PROPUESTOS**

<u>REF.</u>	<u>REFERENCIA SIGPAC</u>	<u>CULTIVO</u>	<u>DESCRIPCIÓN CULTIVO</u>	<u>S/R</u>	<u>SUP. DEC. ADMIN. (ha)</u>	<u>SUP. PROPUESTA (ha)</u>
1819070	41-099-013-00114-001	81190	ALGODON-ALEXANDROS	R	4,45	4,45
1819069	41-099-013-00214-001	81289	ALGODON-VIKY	R	1,57	1,57

**RESUMEN CRITERIOS DE PRIORIZACIÓN**

<b>10.1.5 Sistemas sostenibles de cultivos agroindustriales</b>	<b>PUNTOS: 5,00</b>	<b>PUNTOS</b>	<b>CUMPLE</b>
Porcentaje de superficie determinada en Red Natura 2000		0,00	0.0%
Porcentaje de superficie determinada situada en zonas RAMSAR		0,00	0.0%
Porcentaje de superficie determinada en zonas vulnerables a la contaminación por nitratos		4,00	100.0%
Titulares de explotaciones que hayan adquirido el compromiso voluntario de establecimiento de una enmienda natural mediante un cultivo de crucifera para su enterrado en verde		1,00	S

**DETALLE CRITERIOS DE PRIORIZACIÓN**

<b>10.1.5 Sistemas sostenibles de cultivos agroindustriales</b>	<b>PUNTOS: 5,00</b>	<b>PUNTOS</b>	<b>CUMPLE</b>			
Porcentaje de superficie determinada en Red Natura 2000		PUNTOS: 0,00	0.0%			
		<b>SUP. PROPUESTA (ha)</b>	<b>SUP. CUMPLE (ha)</b>			
<b>REF.</b>	<b>REFERENCIA SIGPAC</b>	<b>CULTIVO</b>	<b>DESCRIPCIÓN CULTIVO</b>	<b>S/R</b>		
1819070	41-099-013-00114-001	81190	ALGODON-ALEXANDROS	R	4,45	0,00
1819069	41-099-013-00214-001	81289	ALGODON-VIKY	R	1,57	0,00
Porcentaje de superficie determinada situada en zonas RAMSAR		PUNTOS: 0,00	0.0%			
		<b>SUP. PROPUESTA (ha)</b>	<b>SUP. CUMPLE (ha)</b>			
<b>REF.</b>	<b>REFERENCIA SIGPAC</b>	<b>CULTIVO</b>	<b>DESCRIPCIÓN CULTIVO</b>	<b>S/R</b>		
1819070	41-099-013-00114-001	81190	ALGODON-ALEXANDROS	R	4,45	0,00
1819069	41-099-013-00214-001	81289	ALGODON-VIKY	R	1,57	0,00
Porcentaje de superficie determinada en zonas vulnerables a la contaminación por nitratos		PUNTOS: 4,00	100.0%			
		<b>SUP. PROPUESTA (ha)</b>	<b>SUP. CUMPLE (ha)</b>			
<b>REF.</b>	<b>REFERENCIA SIGPAC</b>	<b>CULTIVO</b>	<b>DESCRIPCIÓN CULTIVO</b>	<b>S/R</b>		
1819070	41-099-013-00114-001	81190	ALGODON-ALEXANDROS	R	4,45	4,45
1819069	41-099-013-00214-001	81289	ALGODON-VIKY	R	1,57	1,57
Titulares de explotaciones que hayan adquirido el compromiso voluntario de establecimiento de una enmienda natural mediante un cultivo de crucifera para su enterrado en verde		PUNTOS: 1,00	S			

<b><u>APELLIDOS Y NOMBRE / RAZÓN SOCIAL</u></b>	<b><u>NIF</u></b>	<b><u>EXPEDIENTE</u></b>	<b><u>SUP. PROPUESTA (ha)</u></b>
JIMENEZ MATEOS JUAN	27687216T	8002059	6,37

<b><u>PROPUESTA</u></b>	<b><u>SOLICITA PRIMA VOL.</u></b>
ADMITIDO	NO

**IMPORTE POR ANUALIDAD**

<u>CAMPAÑA</u>	<u>IMPORTE MÁXIMO SUBVENCIONABLE</u>	<u>IMPORTE MEDIO DE TRANSFERENCIA (€/ha)</u>
2015	1.849,02 €	290,27 €
2016	1.849,02 €	290,27 €
2017	1.849,02 €	290,27 €
2018	1.849,02 €	290,27 €
2019	1.849,02 €	290,27 €

**RECINTOS PROPUESTOS**

<u>REF.</u>	<u>REFERENCIA SIGPAC</u>	<u>CULTIVO</u>	<u>DESCRIPCIÓN CULTIVO</u>	<u>S/R</u>	<u>SUP. DEC. ADMIN. (ha)</u>	<u>SUP. PROPUESTA (ha)</u>
1713642	41-005-005-00007-002	81363	ALGODON-DP332	R	2,47	2,47
1713641	41-005-005-00007-003	81363	ALGODON-DP332	R	3,45	3,45
1713643	41-005-005-00018-001	81363	ALGODON-DP332	R	0,45	0,45

**RESUMEN CRITERIOS DE PRIORIZACIÓN****10.1.5 Sistemas sostenibles de cultivos agroindustriales****PUNTOS: 4,00**

	<b><u>PUNTOS</u></b>	<b><u>CUMPLE</u></b>
Porcentaje de superficie determinada en Red Natura 2000	0,00	0.0%
Porcentaje de superficie determinada situada en zonas RAMSAR	0,00	0.0%
Porcentaje de superficie determinada en zonas vulnerables a la contaminación por nitratos	4,00	100.0%
Titulares de explotaciones que hayan adquirido el compromiso voluntario de establecimiento de una enmienda natural mediante un cultivo de crucífera para su enterrado en verde	0,00	N



**DETALLE CRITERIOS DE PRIORIZACIÓN****10.1.5 Sistemas sostenibles de cultivos agroindustriales****PUNTOS: 4,00****Porcentaje de superficie determinada en Red Natura 2000****PUNTOS: 0,00 0.0%**

<u>REF.</u>	<u>REFERENCIA SIGPAC</u>	<u>CULTIVO</u>	<u>DESCRIPCIÓN CULTIVO</u>	<u>S/R</u>	<u>SUP.</u> <u>PROPUESTA</u> <u>(ha)</u>	<u>SUP.</u> <u>CUMPLE</u> <u>(ha)</u>
1713642	41-005-005-00007-002	81363	ALGODON-DP332	R	2,47	0,00
1713641	41-005-005-00007-003	81363	ALGODON-DP332	R	3,45	0,00
1713643	41-005-005-00018-001	81363	ALGODON-DP332	R	0,45	0,00

**Porcentaje de superficie determinada situada en zonas RAMSAR****PUNTOS: 0,00 0.0%**

<u>REF.</u>	<u>REFERENCIA SIGPAC</u>	<u>CULTIVO</u>	<u>DESCRIPCIÓN CULTIVO</u>	<u>S/R</u>	<u>SUP.</u> <u>PROPUESTA</u> <u>(ha)</u>	<u>SUP.</u> <u>CUMPLE</u> <u>(ha)</u>
1713642	41-005-005-00007-002	81363	ALGODON-DP332	R	2,47	0,00
1713641	41-005-005-00007-003	81363	ALGODON-DP332	R	3,45	0,00
1713643	41-005-005-00018-001	81363	ALGODON-DP332	R	0,45	0,00

**Porcentaje de superficie determinada en zonas vulnerables a la contaminación por nitratos****PUNTOS: 4,00 100.0%**

<u>REF.</u>	<u>REFERENCIA SIGPAC</u>	<u>CULTIVO</u>	<u>DESCRIPCIÓN CULTIVO</u>	<u>S/R</u>	<u>SUP.</u> <u>PROPUESTA</u> <u>(ha)</u>	<u>SUP.</u> <u>CUMPLE</u> <u>(ha)</u>
1713642	41-005-005-00007-002	81363	ALGODON-DP332	R	2,47	2,47
1713641	41-005-005-00007-003	81363	ALGODON-DP332	R	3,45	3,45
1713643	41-005-005-00018-001	81363	ALGODON-DP332	R	0,45	0,45

**Titulares de explotaciones que hayan adquirido el compromiso voluntario de establecimiento de una enmienda natural mediante un cultivo de crucífera para su enterrado en verde****PUNTOS: 0,00 N**

<b><u>APELLIDOS Y NOMBRE / RAZÓN SOCIAL</u></b>	<b><u>NIF</u></b>	<b><u>EXPEDIENTE</u></b>	<b><u>SUP. PROPUESTA (ha)</u></b>
JIMENEZ OLMO ALONSO	28530930M	8001536	5,86

<b><u>PROPUESTA</u></b>	<b><u>SOLICITA PRIMA VOL.</u></b>
ADMITIDO	NO

**IMPORTE POR ANUALIDAD**

<u>CAMPAÑA</u>	<u>IMPORTE MÁXIMO SUBVENCIONABLE</u>	<u>IMPORTE MEDIO DE TRANSFERENCIA (€/ha)</u>
2015	1.700,98 €	290,27 €
2016	1.700,98 €	290,27 €
2017	1.700,98 €	290,27 €
2018	1.700,98 €	290,27 €
2019	1.700,98 €	290,27 €

**RECINTOS PROPUESTOS**

<u>REF.</u>	<u>REFERENCIA SIGPAC</u>	<u>CULTIVO</u>	<u>DESCRIPCIÓN CULTIVO</u>	<u>S/R</u>	<u>SUP. DEC. ADMIN. (ha)</u>	<u>SUP. PROPUESTA (ha)</u>
1648876	41-049-006-00055-001	81204	ALGODON-IDEAL	R	2,97	2,97
1648877	41-049-006-00057-001	81204	ALGODON-IDEAL	R	2,89	2,89

**RESUMEN CRITERIOS DE PRIORIZACIÓN****10.1.5 Sistemas sostenibles de cultivos agroindustriales** PUNTOS: 4,00

	<u>PUNTOS</u>	<u>CUMPLE</u>
Porcentaje de superficie determinada en Red Natura 2000	0,00	0.0%
Porcentaje de superficie determinada situada en zonas RAMSAR	0,00	0.0%
Porcentaje de superficie determinada en zonas vulnerables a la contaminación por nitratos	4,00	100.0%
Titulares de explotaciones que hayan adquirido el compromiso voluntario de establecimiento de una enmienda natural mediante un cultivo de crucifera para su enterrado en verde	0,00	N

**DETALLE CRITERIOS DE PRIORIZACIÓN****10.1.5 Sistemas sostenibles de cultivos agroindustriales** PUNTOS: 4,00

<u>REF.</u>	<u>REFERENCIA SIGPAC</u>	<u>CULTIVO</u>	<u>DESCRIPCIÓN CULTIVO</u>	<u>S/R</u>	<u>SUP. PROPUESTA (ha)</u>	<u>SUP. CUMPLE (ha)</u>
1648876	41-049-006-00055-001	81204	ALGODON-IDEAL	R	2,97	0,00
1648877	41-049-006-00057-001	81204	ALGODON-IDEAL	R	2,89	0,00

	<u>PUNTOS</u>	<u>SUP. PROPUESTA (ha)</u>	<u>SUP. CUMPLE (ha)</u>
Porcentaje de superficie determinada en Red Natura 2000	0,00	0,00	0.0%
Porcentaje de superficie determinada situada en zonas RAMSAR	0,00	2,97	0,00
Porcentaje de superficie determinada en zonas vulnerables a la contaminación por nitratos	4,00	2,89	0,00
Titulares de explotaciones que hayan adquirido el compromiso voluntario de establecimiento de una enmienda natural mediante un cultivo de crucifera para su enterrado en verde	0,00	2,97	2,97

<b><u>APELLIDOS Y NOMBRE / RAZÓN SOCIAL</u></b>	<b><u>NIF</u></b>	<b><u>EXPEDIENTE</u></b>	<b><u>SUP. PROPUESTA (ha)</u></b>
JIMENEZ PAREJO ANTONIO	28429995V	8027849	8,60
<b><u>PROPUESTA</u></b>	<b><u>SOLICITA PRIMA VOL.</u></b>	<b><u>PROPUESTA PRIMA VOL.</u></b>	
<b>ADMITIDO</b>	<b>SI</b>	<b>ADMITIDO</b>	

**IMPORTE POR ANUALIDAD**

<b><u>CAMPAÑA</u></b>	<b><u>IMPORTE MÁXIMO SUBVENCIONABLE</u></b>	<b><u>IMPORTE MEDIO DE TRANSFERENCIA (€/ha)</u></b>
2015	3.727,58 €	433,44 €
2016	3.727,58 €	433,44 €
2017	3.727,58 €	433,44 €
2018	3.727,58 €	433,44 €
2019	3.727,58 €	433,44 €

**RECINTOS PROPUESTOS**

<b><u>REF.</u></b>	<b><u>REFERENCIA SIGPAC</u></b>	<b><u>CULTIVO</u></b>	<b><u>DESCRIPCIÓN CULTIVO</u></b>	<b><u>S/R</u></b>	<b><u>SUP. DEC. ADMIN. (ha)</u></b>	<b><u>SUP. PROPUESTA (ha)</u></b>
1905845	41-069-015-00292-001	81363	ALGODON-DP332	R	3,49	3,49
1905847	41-069-015-00299-001	81363	ALGODON-DP332	R	1,13	1,13
1905846	41-095-002-00058-003	81377	ALGODON-ELSA	R	3,98	3,98

**RESUMEN CRITERIOS DE PRIORIZACIÓN****10.1.5 Sistemas sostenibles de cultivos agroindustriales****PUNTOS: 5,00**

	<b><u>PUNTOS</u></b>	<b><u>CUMPLE</u></b>
<b>Porcentaje de superficie determinada en Red Natura 2000</b>	0,00	0.0%
<b>Porcentaje de superficie determinada situada en zonas RAMSAR</b>	0,00	0.0%
<b>Porcentaje de superficie determinada en zonas vulnerables a la contaminación por nitratos</b>	4,00	100.0%
<b>Titulares de explotaciones que hayan adquirido el compromiso voluntario de establecimiento de una enmienda natural mediante un cultivo de crucífera para su enterrado en verde</b>	1,00	S



**DETALLE CRITERIOS DE PRIORIZACIÓN****10.1.5 Sistemas sostenibles de cultivos agroindustriales****PUNTOS: 5,00****Porcentaje de superficie determinada en Red Natura 2000****PUNTOS: 0,00 0.0%**

<u>REF.</u>	<u>REFERENCIA SIGPAC</u>	<u>CULTIVO</u>	<u>DESCRIPCIÓN CULTIVO</u>	<u>S/R</u>	<u>SUP.</u>	<u>SUP.</u>
					<u>PROPUESTA</u>	<u>CUMPLE</u>
					(ha)	(ha)
1905845	41-069-015-00292-001	81363	ALGODON-DP332	R	3,49	0,00
1905847	41-069-015-00299-001	81363	ALGODON-DP332	R	1,13	0,00
1905846	41-095-002-00058-003	81377	ALGODON-ELSA	R	3,98	0,00

**Porcentaje de superficie determinada situada en zonas RAMSAR****PUNTOS: 0,00 0.0%**

<u>REF.</u>	<u>REFERENCIA SIGPAC</u>	<u>CULTIVO</u>	<u>DESCRIPCIÓN CULTIVO</u>	<u>S/R</u>	<u>SUP.</u>	<u>SUP.</u>
					<u>PROPUESTA</u>	<u>CUMPLE</u>
					(ha)	(ha)
1905845	41-069-015-00292-001	81363	ALGODON-DP332	R	3,49	0,00
1905847	41-069-015-00299-001	81363	ALGODON-DP332	R	1,13	0,00
1905846	41-095-002-00058-003	81377	ALGODON-ELSA	R	3,98	0,00

**Porcentaje de superficie determinada en zonas vulnerables a la contaminación por nitratos****PUNTOS: 4,00 100.0%**

<u>REF.</u>	<u>REFERENCIA SIGPAC</u>	<u>CULTIVO</u>	<u>DESCRIPCIÓN CULTIVO</u>	<u>S/R</u>	<u>SUP.</u>	<u>SUP.</u>
					<u>PROPUESTA</u>	<u>CUMPLE</u>
					(ha)	(ha)
1905845	41-069-015-00292-001	81363	ALGODON-DP332	R	3,49	3,49
1905847	41-069-015-00299-001	81363	ALGODON-DP332	R	1,13	1,13
1905846	41-095-002-00058-003	81377	ALGODON-ELSA	R	3,98	3,98

**Titulares de explotaciones que hayan adquirido el compromiso voluntario de establecimiento de una enmienda natural mediante un cultivo de crucífera para su enterrado en verde****PUNTOS: 1,00 S**



<u>APELLIDOS Y NOMBRE / RAZÓN SOCIAL</u>	<u>NIF</u>	<u>EXPEDIENTE</u>	<u>SUP. PROPUESTA (ha)</u>
JIMENEZ PEREZ CONSUELO	28742238N	8029344	9,27
<u>PROPUESTA INADMITIDO</u>	<u>SOLICITA PRIMA VOL. SI</u>	<u>PROPUESTA PRIMA VOL. INADMITIDO</u>	
<u>IMPORTE POR ANUALIDAD</u>			

<u>CAMPAÑA</u>	<u>IMPORTE MÁXIMO SUBVENCIONABLE</u>	<u>IMPORTE MEDIO DE TRANSFERENCIA (€/ha)</u>
2015	4.017,99 €	433,44 €
2016	4.017,99 €	433,44 €
2017	4.017,99 €	433,44 €
2018	4.017,99 €	433,44 €
2019	4.017,99 €	433,44 €

**RECINTOS PROPUESTOS**

<u>REF.</u>	<u>REFERENCIA SIGPAC</u>	<u>CULTIVO</u>	<u>DESCRIPCIÓN CULTIVO</u>	<u>S/R</u>	<u>SUP. DEC. ADMIN. (ha)</u>	<u>SUP. PROPUESTA (ha)</u>
2017858	41-063-001-00015-001	81198	ALGODON-AMAZONA	R	4,65	4,65
2017859	41-063-001-00036-001	81198	ALGODON-AMAZONA	R	4,62	4,62

**RESUMEN CRITERIOS DE PRIORIZACIÓN**

<b>10.1.5 Sistemas sostenibles de cultivos agroindustriales</b>	<b>PUNTOS: 1,00</b>	<b>PUNTOS</b>	<b>CUMPLE</b>
Porcentaje de superficie determinada en Red Natura 2000		0,00	0.0%
Porcentaje de superficie determinada situada en zonas RAMSAR		0,00	0.0%
Porcentaje de superficie determinada en zonas vulnerables a la contaminación por nitratos		0,00	0.0%
Titulares de explotaciones que hayan adquirido el compromiso voluntario de establecimiento de una enmienda natural mediante un cultivo de crucifera para su enterrado en verde		1,00	S

**DETALLE CRITERIOS DE PRIORIZACIÓN**

<b>10.1.5 Sistemas sostenibles de cultivos agroindustriales</b>	<b>PUNTOS: 1,00</b>	<b>PUNTOS</b>	<b>CUMPLE</b>			
Porcentaje de superficie determinada en Red Natura 2000		0,00	0.0%			
		<u>SUP. PROPUESTA (ha)</u>	<u>SUP. CUMPLE (ha)</u>			
<u>REF.</u>	<u>REFERENCIA SIGPAC</u>	<u>CULTIVO</u>	<u>DESCRIPCIÓN CULTIVO</u>	<u>S/R</u>		
2017858	41-063-001-00015-001	81198	ALGODON-AMAZONA	R	4,65	0,00
2017859	41-063-001-00036-001	81198	ALGODON-AMAZONA	R	4,62	0,00
Porcentaje de superficie determinada situada en zonas RAMSAR		0,00	0.0%			
		<u>SUP. PROPUESTA (ha)</u>	<u>SUP. CUMPLE (ha)</u>			
<u>REF.</u>	<u>REFERENCIA SIGPAC</u>	<u>CULTIVO</u>	<u>DESCRIPCIÓN CULTIVO</u>	<u>S/R</u>		
2017858	41-063-001-00015-001	81198	ALGODON-AMAZONA	R	4,65	0,00
2017859	41-063-001-00036-001	81198	ALGODON-AMAZONA	R	4,62	0,00
Porcentaje de superficie determinada en zonas vulnerables a la contaminación por nitratos		0,00	0.0%			
		<u>SUP. PROPUESTA (ha)</u>	<u>SUP. CUMPLE (ha)</u>			
<u>REF.</u>	<u>REFERENCIA SIGPAC</u>	<u>CULTIVO</u>	<u>DESCRIPCIÓN CULTIVO</u>	<u>S/R</u>		
2017858	41-063-001-00015-001	81198	ALGODON-AMAZONA	R	4,65	0,00
2017859	41-063-001-00036-001	81198	ALGODON-AMAZONA	R	4,62	0,00
Titulares de explotaciones que hayan adquirido el compromiso voluntario de establecimiento de una enmienda natural mediante un cultivo de crucifera para su enterrado en verde		1,00	S			

<b><u>APELLIDOS Y NOMBRE / RAZÓN SOCIAL</u></b>	<b><u>NIF</u></b>	<b><u>EXPEDIENTE</u></b>	<b><u>SUP. PROPUESTA (ha)</u></b>
JIMENEZ ROLDAN BARTOLOME	75297741L	8027465	25,13

<b><u>PROPUESTA</u></b>	<b><u>SOLICITA PRIMA VOL.</u></b>	<b><u>PROPUESTA PRIMA VOL.</u></b>
INADMITIDO	SI	INADMITIDO

**IMPORTE POR ANUALIDAD**

<u>CAMPAÑA</u>	<u>IMPORTE MÁXIMO SUBVENCIONABLE</u>	<u>IMPORTE MEDIO DE TRANSFERENCIA (€/ha)</u>
2015	7.294,49 €	290,27 €
2016	7.294,49 €	290,27 €
2017	7.294,49 €	290,27 €
2018	7.294,49 €	290,27 €
2019	7.294,49 €	290,27 €

**RECINTOS PROPUESTOS**

<u>REF.</u>	<u>REFERENCIA SIGPAC</u>	<u>CULTIVO DESCRIPCIÓN CULTIVO</u>	<u>S/R</u>	<u>SUP. DEC. ADMIN. (ha)</u>	<u>SUP. PROPUESTA (ha)</u>
1932337	41-039-033-00234-003	81279 ALGODON-ST373	R	25,13	25,13

**INCIDENCIAS****INCIDENCIA DESCRIPCIÓN**

80108 Solicitante del compromiso voluntario de la operación 10.1.5. que supera las 15 ha comprometidas  
Sup. Resuelta:25,13

**RESUMEN CRITERIOS DE PRIORIZACIÓN**

**10.1.5 Sistemas sostenibles de cultivos agroindustriales** PUNTOS: 0,00

	<u>PUNTOS</u>	<u>CUMPLE</u>
Porcentaje de superficie determinada en Red Natura 2000	0,00	0.0%
Porcentaje de superficie determinada situada en zonas RAMSAR	0,00	0.0%
Porcentaje de superficie determinada en zonas vulnerables a la contaminación por nitratos	0,00	0.0%
Titulares de explotaciones que hayan adquirido el compromiso voluntario de establecimiento de una enmienda natural mediante un cultivo de crucífera para su enterrado en verde	0,00	N

**DETALLE CRITERIOS DE PRIORIZACIÓN**

**10.1.5 Sistemas sostenibles de cultivos agroindustriales** PUNTOS: 0,00

	<u>PUNTOS</u>	<u>CUMPLE</u>
Porcentaje de superficie determinada en Red Natura 2000	0,00	0.0%
	<u>SUP. PROPUESTA (ha)</u>	<u>SUP. CUMPLE (ha)</u>
	25,13	0,00

<u>REF.</u>	<u>REFERENCIA SIGPAC</u>	<u>CULTIVO DESCRIPCIÓN CULTIVO</u>	<u>S/R</u>	<u>SUP. PROPUESTA (ha)</u>	<u>SUP. CUMPLE (ha)</u>
1932337	41-039-033-00234-003	81279 ALGODON-ST373	R	25,13	0,00

	<u>PUNTOS</u>	<u>CUMPLE</u>
Porcentaje de superficie determinada situada en zonas RAMSAR	0,00	0.0%
	<u>SUP. PROPUESTA (ha)</u>	<u>SUP. CUMPLE (ha)</u>
	25,13	0,00

<u>REF.</u>	<u>REFERENCIA SIGPAC</u>	<u>CULTIVO DESCRIPCIÓN CULTIVO</u>	<u>S/R</u>	<u>SUP. PROPUESTA (ha)</u>	<u>SUP. CUMPLE (ha)</u>
1932337	41-039-033-00234-003	81279 ALGODON-ST373	R	25,13	0,00

	<u>PUNTOS</u>	<u>CUMPLE</u>
Porcentaje de superficie determinada en zonas vulnerables a la contaminación por nitratos	0,00	0.0%
	<u>SUP. PROPUESTA (ha)</u>	<u>SUP. CUMPLE (ha)</u>
	25,13	0,00

<u>REF.</u>	<u>REFERENCIA SIGPAC</u>	<u>CULTIVO DESCRIPCIÓN CULTIVO</u>	<u>S/R</u>	<u>SUP. PROPUESTA (ha)</u>	<u>SUP. CUMPLE (ha)</u>
1932337	41-039-033-00234-003	81279 ALGODON-ST373	R	25,13	0,00

	<u>PUNTOS</u>	<u>CUMPLE</u>
Titulares de explotaciones que hayan adquirido el compromiso voluntario de establecimiento de una enmienda natural mediante un cultivo de crucífera para su enterrado en verde	0,00	N

<b><u>APELLIDOS Y NOMBRE / RAZÓN SOCIAL</u></b>	<b><u>NIF</u></b>	<b><u>EXPEDIENTE</u></b>	<b><u>SUP. PROPUESTA (ha)</u></b>
JIMENEZ ROLDAN FRANCISCO RAMON	28893384W	8012185	6,27

<b><u>PROPUESTA</u></b>	<b><u>SOLICITA PRIMA VOL.</u></b>
ADMITIDO	NO

**IMPORTE POR ANUALIDAD**

<u>CAMPAÑA</u>	<u>IMPORTE MÁXIMO SUBVENCIONABLE</u>	<u>IMPORTE MEDIO DE TRANSFERENCIA (€/ha)</u>
2015	1.819,99 €	290,27 €
2016	1.819,99 €	290,27 €
2017	1.819,99 €	290,27 €
2018	1.819,99 €	290,27 €
2019	1.819,99 €	290,27 €

**RECINTOS PROPUESTOS**

<u>REF.</u>	<u>REFERENCIA SIGPAC</u>	<u>CULTIVO</u>	<u>DESCRIPCIÓN CULTIVO</u>	<u>S/R</u>	<u>SUP. DEC. ADMIN. (ha)</u>	<u>SUP. PROPUESTA (ha)</u>
1649013	41-005-010-00008-001	81249	ALGODON-CARLA	R	1,23	1,23
1649007	41-005-010-00016-001	81249	ALGODON-CARLA	R	0,76	0,76
1649010	41-005-010-00017-001	81249	ALGODON-CARLA	R	1,04	1,04
1649008	41-005-010-00018-001	81249	ALGODON-CARLA	R	0,53	0,53
1649009	41-005-010-00019-001	81249	ALGODON-CARLA	R	0,84	0,84
1649011	41-005-010-00020-001	81249	ALGODON-CARLA	R	0,96	0,96
1649012	41-005-010-00021-001	81249	ALGODON-CARLA	R	0,91	0,91

**RESUMEN CRITERIOS DE PRIORIZACIÓN****10.1.5 Sistemas sostenibles de cultivos agroindustriales****PUNTOS: 4,00**

	<b><u>PUNTOS</u></b>	<b><u>CUMPLE</u></b>
Porcentaje de superficie determinada en Red Natura 2000	0,00	0.0%
Porcentaje de superficie determinada situada en zonas RAMSAR	0,00	0.0%
Porcentaje de superficie determinada en zonas vulnerables a la contaminación por nitratos	4,00	100.0%
Titulares de explotaciones que hayan adquirido el compromiso voluntario de establecimiento de una enmienda natural mediante un cultivo de crucífera para su enterrado en verde	0,00	N



**DETALLE CRITERIOS DE PRIORIZACIÓN****10.1.5 Sistemas sostenibles de cultivos agroindustriales****PUNTOS: 4,00****Porcentaje de superficie determinada en Red Natura 2000****PUNTOS: 0,00 0.0%**

<u>REF.</u>	<u>REFERENCIA SIGPAC</u>	<u>CULTIVO</u>	<u>DESCRIPCIÓN CULTIVO</u>	<u>S/R</u>	<u>SUP.</u>	<u>SUP.</u>
					<u>PROPUESTA</u>	<u>CUMPLE</u>
					(ha)	(ha)
1649013	41-005-010-00008-001	81249	ALGODON-CARLA	R	1,23	0,00
1649007	41-005-010-00016-001	81249	ALGODON-CARLA	R	0,76	0,00
1649010	41-005-010-00017-001	81249	ALGODON-CARLA	R	1,04	0,00
1649008	41-005-010-00018-001	81249	ALGODON-CARLA	R	0,53	0,00
1649009	41-005-010-00019-001	81249	ALGODON-CARLA	R	0,84	0,00
1649011	41-005-010-00020-001	81249	ALGODON-CARLA	R	0,96	0,00
1649012	41-005-010-00021-001	81249	ALGODON-CARLA	R	0,91	0,00

**Porcentaje de superficie determinada situada en zonas RAMSAR****PUNTOS: 0,00 0.0%**

<u>REF.</u>	<u>REFERENCIA SIGPAC</u>	<u>CULTIVO</u>	<u>DESCRIPCIÓN CULTIVO</u>	<u>S/R</u>	<u>SUP.</u>	<u>SUP.</u>
					<u>PROPUESTA</u>	<u>CUMPLE</u>
					(ha)	(ha)
1649013	41-005-010-00008-001	81249	ALGODON-CARLA	R	1,23	0,00
1649007	41-005-010-00016-001	81249	ALGODON-CARLA	R	0,76	0,00
1649010	41-005-010-00017-001	81249	ALGODON-CARLA	R	1,04	0,00
1649008	41-005-010-00018-001	81249	ALGODON-CARLA	R	0,53	0,00
1649009	41-005-010-00019-001	81249	ALGODON-CARLA	R	0,84	0,00
1649011	41-005-010-00020-001	81249	ALGODON-CARLA	R	0,96	0,00
1649012	41-005-010-00021-001	81249	ALGODON-CARLA	R	0,91	0,00

**Porcentaje de superficie determinada en zonas vulnerables a la contaminación por nitratos****PUNTOS: 4,00 100.0%**

<u>REF.</u>	<u>REFERENCIA SIGPAC</u>	<u>CULTIVO</u>	<u>DESCRIPCIÓN CULTIVO</u>	<u>S/R</u>	<u>SUP.</u>	<u>SUP.</u>
					<u>PROPUESTA</u>	<u>CUMPLE</u>
					(ha)	(ha)
1649013	41-005-010-00008-001	81249	ALGODON-CARLA	R	1,23	1,23
1649007	41-005-010-00016-001	81249	ALGODON-CARLA	R	0,76	0,76
1649010	41-005-010-00017-001	81249	ALGODON-CARLA	R	1,04	1,04
1649008	41-005-010-00018-001	81249	ALGODON-CARLA	R	0,53	0,53
1649009	41-005-010-00019-001	81249	ALGODON-CARLA	R	0,84	0,84
1649011	41-005-010-00020-001	81249	ALGODON-CARLA	R	0,96	0,96
1649012	41-005-010-00021-001	81249	ALGODON-CARLA	R	0,91	0,91

**Titulares de explotaciones que hayan adquirido el compromiso voluntario de establecimiento de una enmienda natural mediante un cultivo de crucifera para su enterrado en verde****PUNTOS: 0,00 N**

<b><u>APELLIDOS Y NOMBRE / RAZÓN SOCIAL</u></b>	<b><u>NIF</u></b>	<b><u>EXPEDIENTE</u></b>	<b><u>SUP. PROPUESTA (ha)</u></b>
JIMENEZ ROLDAN JOAQUIN	28003232L	8028354	24,10

<b><u>PROPUESTA</u></b>	<b><u>SOLICITA PRIMA VOL.</u></b>
INADMITIDO	NO

**IMPORTE POR ANUALIDAD**

<u>CAMPAÑA</u>	<u>IMPORTE MÁXIMO SUBVENCIONABLE</u>	<u>IMPORTE MEDIO DE TRANSFERENCIA (€/ha)</u>
2015	6.995,51 €	290,27 €
2016	6.995,51 €	290,27 €
2017	6.995,51 €	290,27 €
2018	6.995,51 €	290,27 €
2019	6.995,51 €	290,27 €

**RECINTOS PROPUESTOS**

<u>REF.</u>	<u>REFERENCIA SIGPAC</u>	<u>CULTIVO</u>	<u>DESCRIPCIÓN CULTIVO</u>	<u>S/R</u>	<u>SUP. DEC. ADMIN. (ha)</u>	<u>SUP. PROPUESTA (ha)</u>
1940975	41-039-033-00271-005	81198	ALGODON-AMAZONA	R	5,15	5,15
1940978	41-039-033-00271-008	81320	ALGODON-DP396	R	6,99	6,99
1940974	41-039-034-00029-009	81208	ALGODON-LIDER	R	4,29	4,29
1940976	41-039-034-00029-010	81208	ALGODON-LIDER	R	6,87	6,87
1940977	41-039-034-00029-012	81208	ALGODON-LIDER	R	0,80	0,80

**RESUMEN CRITERIOS DE PRIORIZACIÓN****10.1.5 Sistemas sostenibles de cultivos agroindustriales****PUNTOS: 0,00**

	<b><u>PUNTOS</u></b>	<b><u>CUMPLE</u></b>
Porcentaje de superficie determinada en Red Natura 2000	0,00	0.0%
Porcentaje de superficie determinada situada en zonas RAMSAR	0,00	0.0%
Porcentaje de superficie determinada en zonas vulnerables a la contaminación por nitratos	0,00	0.0%
Titulares de explotaciones que hayan adquirido el compromiso voluntario de establecimiento de una enmienda natural mediante un cultivo de crucífera para su enterrado en verde	0,00	N



**DETALLE CRITERIOS DE PRIORIZACIÓN****10.1.5 Sistemas sostenibles de cultivos agroindustriales****PUNTOS: 0,00****Porcentaje de superficie determinada en Red Natura 2000****PUNTOS: 0,00 0.0%**

<u>REF.</u>	<u>REFERENCIA SIGPAC</u>	<u>CULTIVO</u>	<u>DESCRIPCIÓN CULTIVO</u>	<u>S/R</u>	<u>SUP.</u>	<u>SUP.</u>
					<u>PROPUESTA</u>	<u>CUMPLE</u>
					(ha)	(ha)
1940975	41-039-033-00271-005	81198	ALGODON-AMAZONA	R	5,15	0,00
1940978	41-039-033-00271-008	81320	ALGODON-DP396	R	6,99	0,00
1940974	41-039-034-00029-009	81208	ALGODON-LIDER	R	4,29	0,00
1940976	41-039-034-00029-010	81208	ALGODON-LIDER	R	6,87	0,00
1940977	41-039-034-00029-012	81208	ALGODON-LIDER	R	0,80	0,00

**Porcentaje de superficie determinada situada en zonas RAMSAR****PUNTOS: 0,00 0.0%**

<u>REF.</u>	<u>REFERENCIA SIGPAC</u>	<u>CULTIVO</u>	<u>DESCRIPCIÓN CULTIVO</u>	<u>S/R</u>	<u>SUP.</u>	<u>SUP.</u>
					<u>PROPUESTA</u>	<u>CUMPLE</u>
					(ha)	(ha)
1940975	41-039-033-00271-005	81198	ALGODON-AMAZONA	R	5,15	0,00
1940978	41-039-033-00271-008	81320	ALGODON-DP396	R	6,99	0,00
1940974	41-039-034-00029-009	81208	ALGODON-LIDER	R	4,29	0,00
1940976	41-039-034-00029-010	81208	ALGODON-LIDER	R	6,87	0,00
1940977	41-039-034-00029-012	81208	ALGODON-LIDER	R	0,80	0,00

**Porcentaje de superficie determinada en zonas vulnerables a la contaminación por nitratos****PUNTOS: 0,00 0.0%**

<u>REF.</u>	<u>REFERENCIA SIGPAC</u>	<u>CULTIVO</u>	<u>DESCRIPCIÓN CULTIVO</u>	<u>S/R</u>	<u>SUP.</u>	<u>SUP.</u>
					<u>PROPUESTA</u>	<u>CUMPLE</u>
					(ha)	(ha)
1940975	41-039-033-00271-005	81198	ALGODON-AMAZONA	R	5,15	0,00
1940978	41-039-033-00271-008	81320	ALGODON-DP396	R	6,99	0,00
1940974	41-039-034-00029-009	81208	ALGODON-LIDER	R	4,29	0,00
1940976	41-039-034-00029-010	81208	ALGODON-LIDER	R	6,87	0,00
1940977	41-039-034-00029-012	81208	ALGODON-LIDER	R	0,80	0,00

**Titulares de explotaciones que hayan adquirido el compromiso voluntario de establecimiento de una enmienda natural mediante un cultivo de crucifera para su enterrado en verde****PUNTOS: 0,00 N**

<b><u>APELLIDOS Y NOMBRE / RAZÓN SOCIAL</u></b>	<b><u>NIF</u></b>	<b><u>EXPEDIENTE</u></b>	<b><u>SUP. PROPUESTA (ha)</u></b>
JIMENEZ ROMAN JOSEFA	28354778X	8029390	4,00

<b><u>PROPUESTA</u></b>	<b><u>SOLICITA PRIMA VOL.</u></b>
ADMITIDO	NO

**IMPORTE POR ANUALIDAD**

<u>CAMPAÑA</u>	<u>IMPORTE MÁXIMO SUBVENCIONABLE</u>	<u>IMPORTE MEDIO DE TRANSFERENCIA (€/ha)</u>
2015	1.161,08 €	290,27 €
2016	1.161,08 €	290,27 €
2017	1.161,08 €	290,27 €
2018	1.161,08 €	290,27 €
2019	1.161,08 €	290,27 €

**RECINTOS PROPUESTOS**

<u>REF.</u>	<u>REFERENCIA SIGPAC</u>	<u>CULTIVO</u>	<u>DESCRIPCIÓN CULTIVO</u>	<u>S/R</u>	<u>SUP. DEC. ADMIN. (ha)</u>	<u>SUP. PROPUESTA (ha)</u>
2020288	41-020-004-00024-002	81263	ALGODON-DP419	R	3,40	3,40
2020286	41-020-025-00008-001	33102	GIRASOL-P64LL62	R	0,60	0,60

**RESUMEN CRITERIOS DE PRIORIZACIÓN****10.1.5 Sistemas sostenibles de cultivos agroindustriales** PUNTOS: 4,00

	<u>PUNTOS</u>	<u>CUMPLE</u>
Porcentaje de superficie determinada en Red Natura 2000	0,00	0.0%
Porcentaje de superficie determinada situada en zonas RAMSAR	0,00	0.0%
Porcentaje de superficie determinada en zonas vulnerables a la contaminación por nitratos	4,00	100.0%
Titulares de explotaciones que hayan adquirido el compromiso voluntario de establecimiento de una enmienda natural mediante un cultivo de crucífera para su enterrado en verde	0,00	N

**DETALLE CRITERIOS DE PRIORIZACIÓN****10.1.5 Sistemas sostenibles de cultivos agroindustriales** PUNTOS: 4,00

<u>REF.</u>	<u>REFERENCIA SIGPAC</u>	<u>CULTIVO</u>	<u>DESCRIPCIÓN CULTIVO</u>	<u>S/R</u>	<u>SUP. PROPUESTA (ha)</u>	<u>SUP. CUMPLE (ha)</u>
2020288	41-020-004-00024-002	81263	ALGODON-DP419	R	3,40	0,00
2020286	41-020-025-00008-001	33102	GIRASOL-P64LL62	R	0,60	0,00

	<u>PUNTOS</u>	<u>SUP. PROPUESTA (ha)</u>	<u>SUP. CUMPLE (ha)</u>
Porcentaje de superficie determinada en Red Natura 2000	0,00	0,00	0.0%
Porcentaje de superficie determinada situada en zonas RAMSAR	0,00	0,00	0.0%
Porcentaje de superficie determinada en zonas vulnerables a la contaminación por nitratos	4,00	0,60	100.0%
Titulares de explotaciones que hayan adquirido el compromiso voluntario de establecimiento de una enmienda natural mediante un cultivo de crucífera para su enterrado en verde	0,00	0,00	N

<u>REF.</u>	<u>REFERENCIA SIGPAC</u>	<u>CULTIVO</u>	<u>DESCRIPCIÓN CULTIVO</u>	<u>S/R</u>	<u>SUP. PROPUESTA (ha)</u>	<u>SUP. CUMPLE (ha)</u>
2020288	41-020-004-00024-002	81263	ALGODON-DP419	R	3,40	3,40
2020286	41-020-025-00008-001	33102	GIRASOL-P64LL62	R	0,60	0,60

<b><u>APELLIDOS Y NOMBRE / RAZÓN SOCIAL</u></b>	<b><u>NIF</u></b>	<b><u>EXPEDIENTE</u></b>	<b><u>SUP. PROPUESTA (ha)</u></b>
JIMENEZ ROSADO JOSE ANTONIO	28438933P	8023616	6,12

<b><u>PROPUESTA</u></b>	<b><u>SOLICITA PRIMA VOL.</u></b>
ADMITIDO	NO

**IMPORTE POR ANUALIDAD**

<u>CAMPAÑA</u>	<u>IMPORTE MÁXIMO SUBVENCIONABLE</u>	<u>IMPORTE MEDIO DE TRANSFERENCIA (€/ha)</u>
2015	1.776,45 €	290,27 €
2016	1.776,45 €	290,27 €
2017	1.776,45 €	290,27 €
2018	1.776,45 €	290,27 €
2019	1.776,45 €	290,27 €

**RECINTOS PROPUESTOS**

<u>REF.</u>	<u>REFERENCIA SIGPAC</u>	<u>CULTIVO</u>	<u>DESCRIPCIÓN CULTIVO</u>	<u>S/R</u>	<u>SUP. DEC. ADMIN. (ha)</u>	<u>SUP. PROPUESTA (ha)</u>
1871253	41-020-003-00070-001	81268	ALGODON-JUNCAL	R	0,55	0,55
1871256	41-020-003-00070-002	81268	ALGODON-JUNCAL	R	1,32	1,32
1871257	41-020-003-00070-003	81268	ALGODON-JUNCAL	R	1,92	1,92
1871258	41-020-023-00006-001	81263	ALGODON-DP419	R	2,33	2,33

**RESUMEN CRITERIOS DE PRIORIZACIÓN****10.1.5 Sistemas sostenibles de cultivos agroindustriales****PUNTOS: 4,00**

	<b><u>PUNTOS</u></b>	<b><u>CUMPLE</u></b>
Porcentaje de superficie determinada en Red Natura 2000	0,00	0.0%
Porcentaje de superficie determinada situada en zonas RAMSAR	0,00	0.0%
Porcentaje de superficie determinada en zonas vulnerables a la contaminación por nitratos	4,00	100.0%
Titulares de explotaciones que hayan adquirido el compromiso voluntario de establecimiento de una enmienda natural mediante un cultivo de crucífera para su enterrado en verde	0,00	N





**DETALLE CRITERIOS DE PRIORIZACIÓN****10.1.5 Sistemas sostenibles de cultivos agroindustriales****PUNTOS: 4,00****Porcentaje de superficie determinada en Red Natura 2000****PUNTOS: 0,00 0.0%**

<u>REF.</u>	<u>REFERENCIA SIGPAC</u>	<u>CULTIVO</u>	<u>DESCRIPCIÓN CULTIVO</u>	<u>S/R</u>	<u>SUP.</u>	<u>SUP.</u>
					<u>PROPUESTA</u>	<u>CUMPLE</u>
					(ha)	(ha)
1871253	41-020-003-00070-001	81268	ALGODON-JUNCAL	R	0,55	0,00
1871256	41-020-003-00070-002	81268	ALGODON-JUNCAL	R	1,32	0,00
1871257	41-020-003-00070-003	81268	ALGODON-JUNCAL	R	1,92	0,00
1871258	41-020-023-00006-001	81263	ALGODON-DP419	R	2,33	0,00

**Porcentaje de superficie determinada situada en zonas RAMSAR****PUNTOS: 0,00 0.0%**

<u>REF.</u>	<u>REFERENCIA SIGPAC</u>	<u>CULTIVO</u>	<u>DESCRIPCIÓN CULTIVO</u>	<u>S/R</u>	<u>SUP.</u>	<u>SUP.</u>
					<u>PROPUESTA</u>	<u>CUMPLE</u>
					(ha)	(ha)
1871253	41-020-003-00070-001	81268	ALGODON-JUNCAL	R	0,55	0,00
1871256	41-020-003-00070-002	81268	ALGODON-JUNCAL	R	1,32	0,00
1871257	41-020-003-00070-003	81268	ALGODON-JUNCAL	R	1,92	0,00
1871258	41-020-023-00006-001	81263	ALGODON-DP419	R	2,33	0,00

**Porcentaje de superficie determinada en zonas vulnerables a la contaminación por nitratos****PUNTOS: 4,00 100.0%**

<u>REF.</u>	<u>REFERENCIA SIGPAC</u>	<u>CULTIVO</u>	<u>DESCRIPCIÓN CULTIVO</u>	<u>S/R</u>	<u>SUP.</u>	<u>SUP.</u>
					<u>PROPUESTA</u>	<u>CUMPLE</u>
					(ha)	(ha)
1871253	41-020-003-00070-001	81268	ALGODON-JUNCAL	R	0,55	0,55
1871256	41-020-003-00070-002	81268	ALGODON-JUNCAL	R	1,32	1,32
1871257	41-020-003-00070-003	81268	ALGODON-JUNCAL	R	1,92	1,92
1871258	41-020-023-00006-001	81263	ALGODON-DP419	R	2,33	2,33

**Titulares de explotaciones que hayan adquirido el compromiso voluntario de establecimiento de una enmienda natural mediante un cultivo de crucifera para su enterrado en verde****PUNTOS: 0,00 N**

<b><u>APELLIDOS Y NOMBRE / RAZÓN SOCIAL</u></b>	<b><u>NIF</u></b>	<b><u>EXPEDIENTE</u></b>	<b><u>SUP. PROPUESTA (ha)</u></b>
JIMENEZ RUIZ-CASTRO MANUEL	28260951T	8023675	12,20

<b><u>PROPUESTA</u></b>	<b><u>SOLICITA PRIMA VOL.</u></b>
ADMITIDO	NO

**IMPORTE POR ANUALIDAD**

<u>CAMPAÑA</u>	<u>IMPORTE MÁXIMO SUBVENCIONABLE</u>	<u>IMPORTE MEDIO DE TRANSFERENCIA (€/ha)</u>
2015	3.541,29 €	290,27 €
2016	3.541,29 €	290,27 €
2017	3.541,29 €	290,27 €
2018	3.541,29 €	290,27 €
2019	3.541,29 €	290,27 €

**RECINTOS PROPUESTOS**

<u>REF.</u>	<u>REFERENCIA SIGPAC</u>	<u>CULTIVO</u>	<u>DESCRIPCIÓN CULTIVO</u>	<u>S/R</u>	<u>SUP. DEC. ADMIN. (ha)</u>	<u>SUP. PROPUESTA (ha)</u>
1651523	41-053-019-00134-001	81268	ALGODON-JUNCAL	R	8,66	8,66
1651524	41-053-019-00134-001	82343	REMOLACHA-CICLON	R	3,54	3,54

**RESUMEN CRITERIOS DE PRIORIZACIÓN****10.1.5 Sistemas sostenibles de cultivos agroindustriales PUNTOS: 4,00**

	<u>PUNTOS</u>	<u>CUMPLE</u>
Porcentaje de superficie determinada en Red Natura 2000	0,00	0.0%
Porcentaje de superficie determinada situada en zonas RAMSAR	0,00	0.0%
Porcentaje de superficie determinada en zonas vulnerables a la contaminación por nitratos	4,00	100.0%
Titulares de explotaciones que hayan adquirido el compromiso voluntario de establecimiento de una enmienda natural mediante un cultivo de crucifera para su enterrado en verde	0,00	N

**DETALLE CRITERIOS DE PRIORIZACIÓN****10.1.5 Sistemas sostenibles de cultivos agroindustriales PUNTOS: 4,00**

<u>REF.</u>	<u>REFERENCIA SIGPAC</u>	<u>CULTIVO</u>	<u>DESCRIPCIÓN CULTIVO</u>	<u>S/R</u>	<u>SUP. PROPUESTA (ha)</u>	<u>SUP. CUMPLE (ha)</u>
1651523	41-053-019-00134-001	81268	ALGODON-JUNCAL	R	8,66	0,00
1651524	41-053-019-00134-001	82343	REMOLACHA-CICLON	R	3,54	0,00

	<u>PUNTOS</u>	<u>SUP. PROPUESTA (ha)</u>	<u>SUP. CUMPLE (ha)</u>
Porcentaje de superficie determinada en Red Natura 2000	0,00	0,00	0.0%
Porcentaje de superficie determinada situada en zonas RAMSAR	0,00	0,00	0.0%
Porcentaje de superficie determinada en zonas vulnerables a la contaminación por nitratos	4,00	4,00	100.0%
Titulares de explotaciones que hayan adquirido el compromiso voluntario de establecimiento de una enmienda natural mediante un cultivo de crucifera para su enterrado en verde	0,00	0,00	N

<u>REF.</u>	<u>REFERENCIA SIGPAC</u>	<u>CULTIVO</u>	<u>DESCRIPCIÓN CULTIVO</u>	<u>S/R</u>	<u>SUP. PROPUESTA (ha)</u>	<u>SUP. CUMPLE (ha)</u>
1651523	41-053-019-00134-001	81268	ALGODON-JUNCAL	R	8,66	8,66
1651524	41-053-019-00134-001	82343	REMOLACHA-CICLON	R	3,54	3,54

<u>APELLIDOS Y NOMBRE / RAZÓN SOCIAL</u>	<u>NIF</u>	<u>EXPEDIENTE</u>	<u>SUP. PROPUESTA (ha)</u>
JIMENEZ SANTOS MERCEDES	28453063Q	8013180	5,50

<u>PROPUESTA</u>	<u>SOLICITA PRIMA VOL.</u>
ADMITIDO	NO

**IMPORTE POR ANUALIDAD**

<u>CAMPAÑA</u>	<u>IMPORTE MÁXIMO SUBVENCIONABLE</u>	<u>IMPORTE MEDIO DE TRANSFERENCIA (€/ha)</u>
2015	1.596,48 €	290,27 €
2016	1.596,48 €	290,27 €
2017	1.596,48 €	290,27 €
2018	1.596,48 €	290,27 €
2019	1.596,48 €	290,27 €

**RECINTOS PROPUESTOS**

<u>REF.</u>	<u>REFERENCIA SIGPAC</u>	<u>CULTIVO</u>	<u>DESCRIPCIÓN CULTIVO</u>	<u>S/R</u>	<u>SUP. DEC. ADMIN. (ha)</u>	<u>SUP. PROPUESTA (ha)</u>
1683705	41-095-062-00087-002	82117	REMOLACHA-SANLUCAR	R	5,50	5,50

**RESUMEN CRITERIOS DE PRIORIZACIÓN****10.1.5 Sistemas sostenibles de cultivos agroindustriales** PUNTOS: 4,00

	<u>PUNTOS</u>	<u>CUMPLE</u>
Porcentaje de superficie determinada en Red Natura 2000	0,00	0.0%
Porcentaje de superficie determinada situada en zonas RAMSAR	0,00	0.0%
Porcentaje de superficie determinada en zonas vulnerables a la contaminación por nitratos	4,00	100.0%
Titulares de explotaciones que hayan adquirido el compromiso voluntario de establecimiento de una enmienda natural mediante un cultivo de crucífera para su enterrado en verde	0,00	N

**DETALLE CRITERIOS DE PRIORIZACIÓN****10.1.5 Sistemas sostenibles de cultivos agroindustriales** PUNTOS: 4,00

Porcentaje de superficie determinada en Red Natura 2000	PUNTOS:	0,00	0.0%
	<u>SUP. PROPUESTA (ha)</u>	<u>SUP. CUMPLE (ha)</u>	
<u>REF.</u> <u>REFERENCIA SIGPAC</u> <u>CULTIVO</u> <u>DESCRIPCIÓN CULTIVO</u>	<u>S/R</u>		
1683705 41-095-062-00087-002 82117 REMOLACHA-SANLUCAR	R	5,50	0,00
Porcentaje de superficie determinada situada en zonas RAMSAR	PUNTOS:	0,00	0.0%
	<u>SUP. PROPUESTA (ha)</u>	<u>SUP. CUMPLE (ha)</u>	
<u>REF.</u> <u>REFERENCIA SIGPAC</u> <u>CULTIVO</u> <u>DESCRIPCIÓN CULTIVO</u>	<u>S/R</u>		
1683705 41-095-062-00087-002 82117 REMOLACHA-SANLUCAR	R	5,50	0,00
Porcentaje de superficie determinada en zonas vulnerables a la contaminación por nitratos	PUNTOS:	4,00	100.0%
	<u>SUP. PROPUESTA (ha)</u>	<u>SUP. CUMPLE (ha)</u>	
<u>REF.</u> <u>REFERENCIA SIGPAC</u> <u>CULTIVO</u> <u>DESCRIPCIÓN CULTIVO</u>	<u>S/R</u>		
1683705 41-095-062-00087-002 82117 REMOLACHA-SANLUCAR	R	5,50	5,50
Titulares de explotaciones que hayan adquirido el compromiso voluntario de establecimiento de una enmienda natural mediante un cultivo de crucífera para su enterrado en verde	PUNTOS:	0,00	N



<b><u>APELLIDOS Y NOMBRE / RAZÓN SOCIAL</u></b>	<b><u>NIF</u></b>	<b><u>EXPEDIENTE</u></b>	<b><u>SUP. PROPUESTA (ha)</u></b>
JIMENEZ SERRANO CARMEN	28075576M	8026617	29,00

<b><u>PROPUESTA</u></b>	<b><u>SOLICITA PRIMA VOL.</u></b>	<b><u>PROPUESTA PRIMA VOL.</u></b>
ADMITIDO	SI	INADMITIDO

**IMPORTE POR ANUALIDAD**

<u>CAMPAÑA</u>	<u>IMPORTE MÁXIMO SUBVENCIONABLE</u>	<u>IMPORTE MEDIO DE TRANSFERENCIA (€/ha)</u>
2015	8.417,83 €	290,27 €
2016	8.417,83 €	290,27 €
2017	8.417,83 €	290,27 €
2018	8.417,83 €	290,27 €
2019	8.417,83 €	290,27 €

**RECINTOS PROPUESTOS**

<u>REF.</u>	<u>REFERENCIA SIGPAC</u>	<u>CULTIVO</u>	<u>DESCRIPCIÓN CULTIVO</u>	<u>S/R</u>	<u>SUP. DEC. ADMIN. (ha)</u>	<u>SUP. PROPUESTA (ha)</u>
1881649	41-038-036-00172-001	82117	REMOLACHA-SANLUCAR	R	10,25	10,25
1881647	41-038-036-00297-032	81363	ALGODON-DP332	R	4,81	4,81
1881648	41-038-036-00299-032	81363	ALGODON-DP332	R	10,83	10,83
1881646	41-038-036-00300-032	81363	ALGODON-DP332	R	3,11	3,11

**INCIDENCIAS****INCIDENCIA DESCRIPCIÓN**

80108 Solicitante del compromiso voluntario de la operación 10.1.5. que supera las 15 ha comprometidas  
Sup. Resuelta:29

**RESUMEN CRITERIOS DE PRIORIZACIÓN****10.1.5 Sistemas sostenibles de cultivos agroindustriales****PUNTOS: 4,00**

	<b><u>PUNTOS</u></b>	<b><u>CUMPLE</u></b>
Porcentaje de superficie determinada en Red Natura 2000	0,00	0.0%
Porcentaje de superficie determinada situada en zonas RAMSAR	0,00	0.0%
Porcentaje de superficie determinada en zonas vulnerables a la contaminación por nitratos	4,00	100.0%
Titulares de explotaciones que hayan adquirido el compromiso voluntario de establecimiento de una enmienda natural mediante un cultivo de crucífera para su enterrado en verde	0,00	N



**DETALLE CRITERIOS DE PRIORIZACIÓN****10.1.5 Sistemas sostenibles de cultivos agroindustriales****PUNTOS: 4,00****Porcentaje de superficie determinada en Red Natura 2000****PUNTOS: 0,00 0.0%**

<u>REF.</u>	<u>REFERENCIA SIGPAC</u>	<u>CULTIVO DESCRIPCIÓN CULTIVO</u>	<u>S/R</u>	<u>SUP. PROPUESTA (ha)</u>	<u>SUP. CUMPLE (ha)</u>
1881649	41-038-036-00172-001	82117 REMOLACHA-SANLUCAR	R	10,25	0,00
1881647	41-038-036-00297-032	81363 ALGODON-DP332	R	4,81	0,00
1881648	41-038-036-00299-032	81363 ALGODON-DP332	R	10,83	0,00
1881646	41-038-036-00300-032	81363 ALGODON-DP332	R	3,11	0,00

**Porcentaje de superficie determinada situada en zonas RAMSAR****PUNTOS: 0,00 0.0%**

<u>REF.</u>	<u>REFERENCIA SIGPAC</u>	<u>CULTIVO DESCRIPCIÓN CULTIVO</u>	<u>S/R</u>	<u>SUP. PROPUESTA (ha)</u>	<u>SUP. CUMPLE (ha)</u>
1881649	41-038-036-00172-001	82117 REMOLACHA-SANLUCAR	R	10,25	0,00
1881647	41-038-036-00297-032	81363 ALGODON-DP332	R	4,81	0,00
1881648	41-038-036-00299-032	81363 ALGODON-DP332	R	10,83	0,00
1881646	41-038-036-00300-032	81363 ALGODON-DP332	R	3,11	0,00

**Porcentaje de superficie determinada en zonas vulnerables a la contaminación por nitratos****PUNTOS: 4,00 100.0%**

<u>REF.</u>	<u>REFERENCIA SIGPAC</u>	<u>CULTIVO DESCRIPCIÓN CULTIVO</u>	<u>S/R</u>	<u>SUP. PROPUESTA (ha)</u>	<u>SUP. CUMPLE (ha)</u>
1881649	41-038-036-00172-001	82117 REMOLACHA-SANLUCAR	R	10,25	10,25
1881647	41-038-036-00297-032	81363 ALGODON-DP332	R	4,81	4,81
1881648	41-038-036-00299-032	81363 ALGODON-DP332	R	10,83	10,83
1881646	41-038-036-00300-032	81363 ALGODON-DP332	R	3,11	3,11

**Titulares de explotaciones que hayan adquirido el compromiso voluntario de establecimiento de una enmienda natural mediante un cultivo de crucífera para su enterrado en verde****PUNTOS: 0,00 N**

<b><u>APELLIDOS Y NOMBRE / RAZÓN SOCIAL</u></b>	<b><u>NIF</u></b>	<b><u>EXPEDIENTE</u></b>	<b><u>SUP. PROPUESTA (ha)</u></b>
JIMENEZ TORO ISABEL	75373881Y	8023631	26,60

<b><u>PROPUESTA</u></b>	<b><u>SOLICITA PRIMA VOL.</u></b>
ADMITIDO	NO

**IMPORTE POR ANUALIDAD**

<u>CAMPAÑA</u>	<u>IMPORTE MÁXIMO SUBVENCIONABLE</u>	<u>IMPORTE MEDIO DE TRANSFERENCIA (€/ha)</u>
2015	7.721,18 €	290,27 €
2016	7.721,18 €	290,27 €
2017	7.721,18 €	290,27 €
2018	7.721,18 €	290,27 €
2019	7.721,18 €	290,27 €

**RECINTOS PROPUESTOS**

<u>REF.</u>	<u>REFERENCIA SIGPAC</u>	<u>CULTIVO</u>	<u>DESCRIPCIÓN CULTIVO</u>	<u>S/R</u>	<u>SUP. DEC. ADMIN. (ha)</u>	<u>SUP. PROPUESTA (ha)</u>
1649643	41-038-036-00010-008	81361	ALGODON-INTERCOTT 211	R	5,50	5,50
1649645	41-038-036-00068-001	81268	ALGODON-JUNCAL	R	11,39	11,39
1649644	41-095-063-00064-001	81268	ALGODON-JUNCAL	R	5,80	5,80
1649646	41-095-063-00067-002	81268	ALGODON-JUNCAL	R	3,91	3,91

**RESUMEN CRITERIOS DE PRIORIZACIÓN****10.1.5 Sistemas sostenibles de cultivos agroindustriales****PUNTOS:** 6,42

	<b><u>PUNTOS</u></b>	<b><u>CUMPLE</u></b>
Porcentaje de superficie determinada en Red Natura 2000	1,21	20.68%
Porcentaje de superficie determinada situada en zonas RAMSAR	1,21	20.68%
Porcentaje de superficie determinada en zonas vulnerables a la contaminación por nitratos	4,00	100.0%
Titulares de explotaciones que hayan adquirido el compromiso voluntario de establecimiento de una enmienda natural mediante un cultivo de crucífera para su enterrado en verde	0,00	N



**DETALLE CRITERIOS DE PRIORIZACIÓN****10.1.5 Sistemas sostenibles de cultivos agroindustriales****PUNTOS:** 6,42**Porcentaje de superficie determinada en Red Natura 2000****PUNTOS:** 1,21 20.68%

<u>REF.</u>	<u>REFERENCIA SIGPAC</u>	<u>CULTIVO</u>	<u>DESCRIPCIÓN CULTIVO</u>	<u>S/R</u>	<u>SUP.</u> <u>PROPUESTA</u> <u>(ha)</u>	<u>SUP.</u> <u>CUMPLE</u> <u>(ha)</u>
1649643	41-038-036-00010-008	81361	ALGODON-INTERCOTT 211	R	5,50	5,50
1649645	41-038-036-00068-001	81268	ALGODON-JUNCAL	R	11,39	0,00
1649644	41-095-063-00064-001	81268	ALGODON-JUNCAL	R	5,80	0,00
1649646	41-095-063-00067-002	81268	ALGODON-JUNCAL	R	3,91	0,00

**Porcentaje de superficie determinada situada en zonas RAMSAR****PUNTOS:** 1,21 20.68%

<u>REF.</u>	<u>REFERENCIA SIGPAC</u>	<u>CULTIVO</u>	<u>DESCRIPCIÓN CULTIVO</u>	<u>S/R</u>	<u>SUP.</u> <u>PROPUESTA</u> <u>(ha)</u>	<u>SUP.</u> <u>CUMPLE</u> <u>(ha)</u>
1649643	41-038-036-00010-008	81361	ALGODON-INTERCOTT 211	R	5,50	5,50
1649645	41-038-036-00068-001	81268	ALGODON-JUNCAL	R	11,39	0,00
1649644	41-095-063-00064-001	81268	ALGODON-JUNCAL	R	5,80	0,00
1649646	41-095-063-00067-002	81268	ALGODON-JUNCAL	R	3,91	0,00

**Porcentaje de superficie determinada en zonas vulnerables a la contaminación por nitratos****PUNTOS:** 4,00 100.0%

<u>REF.</u>	<u>REFERENCIA SIGPAC</u>	<u>CULTIVO</u>	<u>DESCRIPCIÓN CULTIVO</u>	<u>S/R</u>	<u>SUP.</u> <u>PROPUESTA</u> <u>(ha)</u>	<u>SUP.</u> <u>CUMPLE</u> <u>(ha)</u>
1649643	41-038-036-00010-008	81361	ALGODON-INTERCOTT 211	R	5,50	5,50
1649645	41-038-036-00068-001	81268	ALGODON-JUNCAL	R	11,39	11,39
1649644	41-095-063-00064-001	81268	ALGODON-JUNCAL	R	5,80	5,80
1649646	41-095-063-00067-002	81268	ALGODON-JUNCAL	R	3,91	3,91

**Titulares de explotaciones que hayan adquirido el compromiso voluntario de establecimiento de una enmienda natural mediante un cultivo de crucifera para su enterrado en verde****PUNTOS:** 0,00 N

<u>APELLIDOS Y NOMBRE / RAZÓN SOCIAL</u>	<u>NIF</u>	<u>EXPEDIENTE</u>	<u>SUP. PROPUESTA (ha)</u>
JIMENEZ TRIPIANA BERNARDINO	30497754F	8026614	7,10
<u>PROPUESTA ADMITIDO</u>	<u>SOLICITA PRIMA VOL. SI</u>	<u>PROPUESTA PRIMA VOL. ADMITIDO</u>	

**IMPORTE POR ANUALIDAD**

<u>CAMPAÑA</u>	<u>IMPORTE MÁXIMO SUBVENCIONABLE</u>	<u>IMPORTE MEDIO DE TRANSFERENCIA (€/ha)</u>
2015	3.077,43 €	433,44 €
2016	3.077,43 €	433,44 €
2017	3.077,43 €	433,44 €
2018	3.077,43 €	433,44 €
2019	3.077,43 €	433,44 €

**RECINTOS PROPUESTOS**

<u>REF.</u>	<u>REFERENCIA SIGPAC</u>	<u>CULTIVO</u>	<u>DESCRIPCIÓN CULTIVO</u>	<u>S/R</u>	<u>SUP. DEC. ADMIN. (ha)</u>	<u>SUP. PROPUESTA (ha)</u>
1827251	41-039-070-00007-003	5000	CEBADA-SIN VARIEDAD	S	0,22	0,22
1827254	41-039-070-00007-003	81310	ALGODON-AZAHAR	R	3,41	3,41
1827255	41-039-070-00007-003	81310	ALGODON-AZAHAR	R	3,47	3,47

**RESUMEN CRITERIOS DE PRIORIZACIÓN****10.1.5 Sistemas sostenibles de cultivos agroindustriales**

PUNTOS: 5,00

	<u>PUNTOS</u>	<u>CUMPLE</u>
Porcentaje de superficie determinada en Red Natura 2000	0,00	0.0%
Porcentaje de superficie determinada situada en zonas RAMSAR	0,00	0.0%
Porcentaje de superficie determinada en zonas vulnerables a la contaminación por nitratos	4,00	100.0%
Titulares de explotaciones que hayan adquirido el compromiso voluntario de establecimiento de una enmienda natural mediante un cultivo de crucífera para su enterrado en verde	1,00	S





**DETALLE CRITERIOS DE PRIORIZACIÓN****10.1.5 Sistemas sostenibles de cultivos agroindustriales****PUNTOS: 5,00****Porcentaje de superficie determinada en Red Natura 2000****PUNTOS: 0,00 0.0%**

<u>REF.</u>	<u>REFERENCIA SIGPAC</u>	<u>CULTIVO</u>	<u>DESCRIPCIÓN CULTIVO</u>	<u>S/R</u>	<u>SUP.</u>	<u>SUP.</u>
					<u>PROPUESTA</u>	<u>CUMPLE</u>
					(ha)	(ha)
1827251	41-039-070-00007-003	5000	CEBADA-SIN VARIEDAD	S	0,22	0,00
1827255	41-039-070-00007-003	81310	ALGODON-AZAHAR	R	3,47	0,00
1827254	41-039-070-00007-003	81310	ALGODON-AZAHAR	R	3,41	0,00

**Porcentaje de superficie determinada situada en zonas RAMSAR****PUNTOS: 0,00 0.0%**

<u>REF.</u>	<u>REFERENCIA SIGPAC</u>	<u>CULTIVO</u>	<u>DESCRIPCIÓN CULTIVO</u>	<u>S/R</u>	<u>SUP.</u>	<u>SUP.</u>
					<u>PROPUESTA</u>	<u>CUMPLE</u>
					(ha)	(ha)
1827251	41-039-070-00007-003	5000	CEBADA-SIN VARIEDAD	S	0,22	0,00
1827254	41-039-070-00007-003	81310	ALGODON-AZAHAR	R	3,41	0,00
1827255	41-039-070-00007-003	81310	ALGODON-AZAHAR	R	3,47	0,00

**Porcentaje de superficie determinada en zonas vulnerables a la contaminación por nitratos****PUNTOS: 4,00 100.0%**

<u>REF.</u>	<u>REFERENCIA SIGPAC</u>	<u>CULTIVO</u>	<u>DESCRIPCIÓN CULTIVO</u>	<u>S/R</u>	<u>SUP.</u>	<u>SUP.</u>
					<u>PROPUESTA</u>	<u>CUMPLE</u>
					(ha)	(ha)
1827251	41-039-070-00007-003	5000	CEBADA-SIN VARIEDAD	S	0,22	0,22
1827254	41-039-070-00007-003	81310	ALGODON-AZAHAR	R	3,41	3,41
1827255	41-039-070-00007-003	81310	ALGODON-AZAHAR	R	3,47	3,47

**Titulares de explotaciones que hayan adquirido el compromiso voluntario de establecimiento de una enmienda natural mediante un cultivo de crucifera para su enterrado en verde****PUNTOS: 1,00 S**

<u>APELLIDOS Y NOMBRE / RAZÓN SOCIAL</u>	<u>NIF</u>	<u>EXPEDIENTE</u>	<u>SUP. PROPUESTA (ha)</u>
JIMENEZ UNICA ANTONIO	28429214H	8025208	5,25
<u>PROPUESTA ADMITIDO</u>	<u>SOLICITA PRIMA VOL. SI</u>	<u>PROPUESTA PRIMA VOL. ADMITIDO</u>	
<b>IMPORTE POR ANUALIDAD</b>			

<u>CAMPAÑA</u>	<u>IMPORTE MÁXIMO SUBVENCIONABLE</u>	<u>IMPORTE MEDIO DE TRANSFERENCIA (€/ha)</u>
2015	2.275,56 €	433,44 €
2016	2.275,56 €	433,44 €
2017	2.275,56 €	433,44 €
2018	2.275,56 €	433,44 €
2019	2.275,56 €	433,44 €

**RECINTOS PROPUESTOS**

<u>REF.</u>	<u>REFERENCIA SIGPAC</u>	<u>CULTIVO</u>	<u>DESCRIPCIÓN CULTIVO</u>	<u>S/R</u>	<u>SUP. DEC. ADMIN. (ha)</u>	<u>SUP. PROPUESTA (ha)</u>
1739041	41-069-015-00067-001	4100	MAIZ-MAIZ CONVENCIONAL	R	0,10	0,10
1739043	41-069-015-00067-001	81377	ALGODON-ELSA	R	5,15	5,15

**RESUMEN CRITERIOS DE PRIORIZACIÓN**

<b>10.1.5 Sistemas sostenibles de cultivos agroindustriales</b>	<b>PUNTOS: 5,00</b>	<b>PUNTOS</b>	<b>CUMPLE</b>
Porcentaje de superficie determinada en Red Natura 2000		0,00	0.0%
Porcentaje de superficie determinada situada en zonas RAMSAR		0,00	0.0%
Porcentaje de superficie determinada en zonas vulnerables a la contaminación por nitratos		4,00	100.0%
Titulares de explotaciones que hayan adquirido el compromiso voluntario de establecimiento de una enmienda natural mediante un cultivo de crucifera para su enterrado en verde		1,00	S

**DETALLE CRITERIOS DE PRIORIZACIÓN**

<b>10.1.5 Sistemas sostenibles de cultivos agroindustriales</b>	<b>PUNTOS: 5,00</b>	<b>SUP. PROPUESTA (ha)</b>	<b>SUP. CUMPLE (ha)</b>			
Porcentaje de superficie determinada en Red Natura 2000	PUNTOS: 0,00	0,00	0.0%			
<b>REF.</b>	<b>REFERENCIA SIGPAC</b>	<b>CULTIVO</b>	<b>DESCRIPCIÓN CULTIVO</b>	<b>S/R</b>	<b>SUP. PROPUESTA (ha)</b>	<b>SUP. CUMPLE (ha)</b>
1739041	41-069-015-00067-001	4100	MAIZ-MAIZ CONVENCIONAL	R	0,10	0,00
1739043	41-069-015-00067-001	81377	ALGODON-ELSA	R	5,15	0,00
Porcentaje de superficie determinada situada en zonas RAMSAR	PUNTOS: 0,00	0,00	0.0%			
<b>REF.</b>	<b>REFERENCIA SIGPAC</b>	<b>CULTIVO</b>	<b>DESCRIPCIÓN CULTIVO</b>	<b>S/R</b>	<b>SUP. PROPUESTA (ha)</b>	<b>SUP. CUMPLE (ha)</b>
1739041	41-069-015-00067-001	4100	MAIZ-MAIZ CONVENCIONAL	R	0,10	0,00
1739043	41-069-015-00067-001	81377	ALGODON-ELSA	R	5,15	0,00
Porcentaje de superficie determinada en zonas vulnerables a la contaminación por nitratos	PUNTOS: 4,00	4,00	100.0%			
<b>REF.</b>	<b>REFERENCIA SIGPAC</b>	<b>CULTIVO</b>	<b>DESCRIPCIÓN CULTIVO</b>	<b>S/R</b>	<b>SUP. PROPUESTA (ha)</b>	<b>SUP. CUMPLE (ha)</b>
1739041	41-069-015-00067-001	4100	MAIZ-MAIZ CONVENCIONAL	R	0,10	0,10
1739043	41-069-015-00067-001	81377	ALGODON-ELSA	R	5,15	5,15
Titulares de explotaciones que hayan adquirido el compromiso voluntario de establecimiento de una enmienda natural mediante un cultivo de crucifera para su enterrado en verde	PUNTOS: 1,00	1,00	S			

<b><u>APELLIDOS Y NOMBRE / RAZÓN SOCIAL</u></b>	<b><u>NIF</u></b>	<b><u>EXPEDIENTE</u></b>	<b><u>SUP. PROPUESTA (ha)</u></b>
JOSE MANUEL DE LA CAMARA, S.A.	A41008301	8025371	116,08

<b><u>PROPUESTA</u></b>	<b><u>SOLICITA PRIMA VOL.</u></b>
ADMITIDO	NO

**IMPORTE POR ANUALIDAD**

<u>CAMPAÑA</u>	<u>IMPORTE MÁXIMO SUBVENCIONABLE</u>	<u>IMPORTE MEDIO DE TRANSFERENCIA (€/ha)</u>
2015	21.718,00 €	187,10 €
2016	21.718,00 €	187,10 €
2017	21.718,00 €	187,10 €
2018	21.718,00 €	187,10 €
2019	21.718,00 €	187,10 €

**RECINTOS PROPUESTOS**

<u>REF.</u>	<u>REFERENCIA SIGPAC</u>	<u>CULTIVO</u>	<u>DESCRIPCIÓN CULTIVO</u>	<u>S/R</u>	<u>SUP. DEC. ADMIN. (ha)</u>	<u>SUP. PROPUESTA (ha)</u>
3115137	41-095-059-00001-018	81263	ALGODON-DP419	R	29,98	29,98
3115134	41-095-059-00001-024	81263	ALGODON-DP419	R	20,97	20,97
3115132	41-095-059-00001-026	81263	ALGODON-DP419	R	31,47	31,47
3115136	41-095-059-00001-028	81263	ALGODON-DP419	R	2,42	2,42
3115138	41-095-059-00001-029	81263	ALGODON-DP419	R	11,96	11,96
3115133	41-095-059-00001-030	81263	ALGODON-DP419	R	11,17	11,17
3115135	41-095-059-00001-046	81263	ALGODON-DP419	R	8,11	8,11

**RESUMEN CRITERIOS DE PRIORIZACIÓN****10.1.5 Sistemas sostenibles de cultivos agroindustriales****PUNTOS: 4,00**

	<b><u>PUNTOS</u></b>	<b><u>CUMPLE</u></b>
Porcentaje de superficie determinada en Red Natura 2000	0,00	0.0%
Porcentaje de superficie determinada situada en zonas RAMSAR	0,00	0.0%
Porcentaje de superficie determinada en zonas vulnerables a la contaminación por nitratos	4,00	100.0%
Titulares de explotaciones que hayan adquirido el compromiso voluntario de establecimiento de una enmienda natural mediante un cultivo de crucífera para su enterrado en verde	0,00	N



**DETALLE CRITERIOS DE PRIORIZACIÓN****10.1.5 Sistemas sostenibles de cultivos agroindustriales****PUNTOS: 4,00****Porcentaje de superficie determinada en Red Natura 2000****PUNTOS: 0,00 0.0%**

REF.	REFERENCIA SIGPAC	CULTIVO	DESCRIPCIÓN CULTIVO	S/R	<u>SUP.</u>	<u>SUP.</u>
					<u>PROPUESTA</u>	<u>CUMPLE</u>
					(ha)	(ha)
3115137	41-095-059-00001-018	81263	ALGODON-DP419	R	29,98	0,00
3115134	41-095-059-00001-024	81263	ALGODON-DP419	R	20,97	0,00
3115132	41-095-059-00001-026	81263	ALGODON-DP419	R	31,47	0,00
3115136	41-095-059-00001-028	81263	ALGODON-DP419	R	2,42	0,00
3115138	41-095-059-00001-029	81263	ALGODON-DP419	R	11,96	0,00
3115133	41-095-059-00001-030	81263	ALGODON-DP419	R	11,17	0,00
3115135	41-095-059-00001-046	81263	ALGODON-DP419	R	8,11	0,00

**Porcentaje de superficie determinada situada en zonas RAMSAR****PUNTOS: 0,00 0.0%**

REF.	REFERENCIA SIGPAC	CULTIVO	DESCRIPCIÓN CULTIVO	S/R	<u>SUP.</u>	<u>SUP.</u>
					<u>PROPUESTA</u>	<u>CUMPLE</u>
					(ha)	(ha)
3115137	41-095-059-00001-018	81263	ALGODON-DP419	R	29,98	0,00
3115134	41-095-059-00001-024	81263	ALGODON-DP419	R	20,97	0,00
3115132	41-095-059-00001-026	81263	ALGODON-DP419	R	31,47	0,00
3115136	41-095-059-00001-028	81263	ALGODON-DP419	R	2,42	0,00
3115138	41-095-059-00001-029	81263	ALGODON-DP419	R	11,96	0,00
3115133	41-095-059-00001-030	81263	ALGODON-DP419	R	11,17	0,00
3115135	41-095-059-00001-046	81263	ALGODON-DP419	R	8,11	0,00

**Porcentaje de superficie determinada en zonas vulnerables a la contaminación por nitratos****PUNTOS: 4,00 100.0%**

REF.	REFERENCIA SIGPAC	CULTIVO	DESCRIPCIÓN CULTIVO	S/R	<u>SUP.</u>	<u>SUP.</u>
					<u>PROPUESTA</u>	<u>CUMPLE</u>
					(ha)	(ha)
3115137	41-095-059-00001-018	81263	ALGODON-DP419	R	29,98	29,98
3115134	41-095-059-00001-024	81263	ALGODON-DP419	R	20,97	20,97
3115132	41-095-059-00001-026	81263	ALGODON-DP419	R	31,47	31,47
3115136	41-095-059-00001-028	81263	ALGODON-DP419	R	2,42	2,42
3115138	41-095-059-00001-029	81263	ALGODON-DP419	R	11,96	11,96
3115133	41-095-059-00001-030	81263	ALGODON-DP419	R	11,17	11,17
3115135	41-095-059-00001-046	81263	ALGODON-DP419	R	8,11	8,11

**Titulares de explotaciones que hayan adquirido el compromiso voluntario de establecimiento de una enmienda natural mediante un cultivo de crucifera para su enterrado en verde****PUNTOS: 0,00 N**

<b><u>APELLIDOS Y NOMBRE / RAZÓN SOCIAL</u></b>	<b><u>NIF</u></b>	<b><u>EXPEDIENTE</u></b>	<b><u>SUP. PROPUESTA (ha)</u></b>
JOVIFRUIT SDAD COOP ANDALUZA	F91385682	8030709	4,56

<b><u>PROPUESTA</u></b>	<b><u>SOLICITA PRIMA VOL.</u></b>
ADMITIDO	NO

**IMPORTE POR ANUALIDAD**

<u>CAMPAÑA</u>	<u>IMPORTE MÁXIMO SUBVENCIONABLE</u>	<u>IMPORTE MEDIO DE TRANSFERENCIA (€/ha)</u>
2015	1.323,63 €	290,27 €
2016	1.323,63 €	290,27 €
2017	1.323,63 €	290,27 €
2018	1.323,63 €	290,27 €
2019	1.323,63 €	290,27 €

**RECINTOS PROPUESTOS**

<u>REF.</u>	<u>REFERENCIA SIGPAC</u>	<u>CULTIVO</u>	<u>DESCRIPCIÓN CULTIVO</u>	<u>S/R</u>	<u>SUP. DEC. ADMIN. (ha)</u>	<u>SUP. PROPUESTA (ha)</u>
2204802	41-053-019-00413-001	81268	ALGODON-JUNCAL	R	4,56	4,56

**RESUMEN CRITERIOS DE PRIORIZACIÓN**

<b>10.1.5 Sistemas sostenibles de cultivos agroindustriales</b>	<b>PUNTOS: 4,00</b>		
<b>Porcentaje de superficie determinada en Red Natura 2000</b>		<b>PUNTOS</b>	<b>CUMPLE</b>
		0,00	0.0%
<b>Porcentaje de superficie determinada situada en zonas RAMSAR</b>		0,00	0.0%
<b>Porcentaje de superficie determinada en zonas vulnerables a la contaminación por nitratos</b>		4,00	100.0%
<b>Titulares de explotaciones que hayan adquirido el compromiso voluntario de establecimiento de una enmienda natural mediante un cultivo de crucifera para su enterrado en verde</b>		0,00	N

**DETALLE CRITERIOS DE PRIORIZACIÓN**

<b>10.1.5 Sistemas sostenibles de cultivos agroindustriales</b>	<b>PUNTOS: 4,00</b>		
<b>Porcentaje de superficie determinada en Red Natura 2000</b>		<b>PUNTOS:</b>	<b>0,00</b>
			<b>0.0%</b>
		<b>SUP. PROPUESTA (ha)</b>	<b>SUP. CUMPLE (ha)</b>
<b>REF.</b>	<b>REFERENCIA SIGPAC</b>	<b>CULTIVO</b>	<b>DESCRIPCIÓN CULTIVO</b>
2204802	41-053-019-00413-001	81268	ALGODON-JUNCAL
		<b>S/R</b>	<b>R</b>
			<b>4,56</b>
			<b>0,00</b>
<b>Porcentaje de superficie determinada situada en zonas RAMSAR</b>		<b>PUNTOS:</b>	<b>0,00</b>
			<b>0.0%</b>
		<b>SUP. PROPUESTA (ha)</b>	<b>SUP. CUMPLE (ha)</b>
<b>REF.</b>	<b>REFERENCIA SIGPAC</b>	<b>CULTIVO</b>	<b>DESCRIPCIÓN CULTIVO</b>
2204802	41-053-019-00413-001	81268	ALGODON-JUNCAL
		<b>S/R</b>	<b>R</b>
			<b>4,56</b>
			<b>0,00</b>
<b>Porcentaje de superficie determinada en zonas vulnerables a la contaminación por nitratos</b>		<b>PUNTOS:</b>	<b>4,00</b>
			<b>100.0%</b>
		<b>SUP. PROPUESTA (ha)</b>	<b>SUP. CUMPLE (ha)</b>
<b>REF.</b>	<b>REFERENCIA SIGPAC</b>	<b>CULTIVO</b>	<b>DESCRIPCIÓN CULTIVO</b>
2204802	41-053-019-00413-001	81268	ALGODON-JUNCAL
		<b>S/R</b>	<b>R</b>
			<b>4,56</b>
			<b>4,56</b>
<b>Titulares de explotaciones que hayan adquirido el compromiso voluntario de establecimiento de una enmienda natural mediante un cultivo de crucifera para su enterrado en verde</b>		<b>PUNTOS:</b>	<b>0,00</b>
			<b>N</b>



<b><u>APELLIDOS Y NOMBRE / RAZÓN SOCIAL</u></b>	<b><u>NIF</u></b>	<b><u>EXPEDIENTE</u></b>	<b><u>SUP. PROPUESTA (ha)</u></b>
JUAN DE PACO, S.C	J41834284	8030245	14,30

<b><u>PROPUESTA</u></b>	<b><u>SOLICITA PRIMA VOL.</u></b>
INADMITIDO	NO

**IMPORTE POR ANUALIDAD**

<u>CAMPAÑA</u>	<u>IMPORTE MÁXIMO SUBVENCIONABLE</u>	<u>IMPORTE MEDIO DE TRANSFERENCIA (€/ha)</u>
2015	4.150,86 €	290,27 €
2016	4.150,86 €	290,27 €
2017	4.150,86 €	290,27 €
2018	4.150,86 €	290,27 €
2019	4.150,86 €	290,27 €

**RECINTOS PROPUESTOS**

<u>REF.</u>	<u>REFERENCIA SIGPAC</u>	<u>CULTIVO</u>	<u>DESCRIPCIÓN CULTIVO</u>	<u>S/R</u>	<u>SUP. DEC. ADMIN. (ha)</u>	<u>SUP. PROPUESTA (ha)</u>
2088258	41-052-007-00003-003	1000	TRIGO BLANDO-SIN VARIEDAD	S	0,50	0,50
2088263	41-052-007-00003-003	81190	ALGODON-ALEXANDROS	S	1,00	1,00
2088262	41-052-007-00003-003	81190	ALGODON-ALEXANDROS	R	12,80	12,80

**RESUMEN CRITERIOS DE PRIORIZACIÓN****10.1.5 Sistemas sostenibles de cultivos agroindustriales****PUNTOS: 0,00**

	<b><u>PUNTOS</u></b>	<b><u>CUMPLE</u></b>
Porcentaje de superficie determinada en Red Natura 2000	0,00	0.0%
Porcentaje de superficie determinada situada en zonas RAMSAR	0,00	0.0%
Porcentaje de superficie determinada en zonas vulnerables a la contaminación por nitratos	0,00	0.0%
Titulares de explotaciones que hayan adquirido el compromiso voluntario de establecimiento de una enmienda natural mediante un cultivo de crucífera para su enterrado en verde	0,00	N



**DETALLE CRITERIOS DE PRIORIZACIÓN****10.1.5 Sistemas sostenibles de cultivos agroindustriales****PUNTOS: 0,00****Porcentaje de superficie determinada en Red Natura 2000****PUNTOS: 0,00 0.0%**

<u>REF.</u>	<u>REFERENCIA SIGPAC</u>	<u>CULTIVO</u>	<u>DESCRIPCIÓN CULTIVO</u>	<u>S/R</u>	<u>SUP.</u> <u>PROPUESTA</u> <u>(ha)</u>	<u>SUP.</u> <u>CÚMPLE</u> <u>(ha)</u>
2088258	41-052-007-00003-003	1000	TRIGO BLANDO-SIN VARIEDAD	S	0,50	0,00
2088262	41-052-007-00003-003	81190	ALGODON-ALEXANDROS	R	12,80	0,00
2088263	41-052-007-00003-003	81190	ALGODON-ALEXANDROS	S	1,00	0,00

**Porcentaje de superficie determinada situada en zonas RAMSAR****PUNTOS: 0,00 0.0%**

<u>REF.</u>	<u>REFERENCIA SIGPAC</u>	<u>CULTIVO</u>	<u>DESCRIPCIÓN CULTIVO</u>	<u>S/R</u>	<u>SUP.</u> <u>PROPUESTA</u> <u>(ha)</u>	<u>SUP.</u> <u>CÚMPLE</u> <u>(ha)</u>
2088258	41-052-007-00003-003	1000	TRIGO BLANDO-SIN VARIEDAD	S	0,50	0,00
2088262	41-052-007-00003-003	81190	ALGODON-ALEXANDROS	R	12,80	0,00
2088263	41-052-007-00003-003	81190	ALGODON-ALEXANDROS	S	1,00	0,00

**Porcentaje de superficie determinada en zonas vulnerables a la contaminación por nitratos****PUNTOS: 0,00 0.0%**

<u>REF.</u>	<u>REFERENCIA SIGPAC</u>	<u>CULTIVO</u>	<u>DESCRIPCIÓN CULTIVO</u>	<u>S/R</u>	<u>SUP.</u> <u>PROPUESTA</u> <u>(ha)</u>	<u>SUP.</u> <u>CÚMPLE</u> <u>(ha)</u>
2088258	41-052-007-00003-003	1000	TRIGO BLANDO-SIN VARIEDAD	S	0,50	0,00
2088263	41-052-007-00003-003	81190	ALGODON-ALEXANDROS	S	1,00	0,00
2088262	41-052-007-00003-003	81190	ALGODON-ALEXANDROS	R	12,80	0,00

**Titulares de explotaciones que hayan adquirido el compromiso voluntario de establecimiento de una enmienda natural mediante un cultivo de crucífera para su enterrado en verde****PUNTOS: 0,00 N**

<u>APELLIDOS Y NOMBRE / RAZÓN SOCIAL</u>	<u>NIF</u>	<u>EXPEDIENTE</u>	<u>SUP. PROPUESTA (ha)</u>
JUAN FERNANDEZ ANTONIO	34071008G	8030793	8,88
<u>PROPUESTA ADMITIDO</u>	<u>SOLICITA PRIMA VOL. SI</u>	<u>PROPUESTA PRIMA VOL. ADMITIDO</u>	
<b>IMPORTE POR ANUALIDAD</b>			

<u>CAMPAÑA</u>	<u>IMPORTE MÁXIMO SUBVENCIONABLE</u>	<u>IMPORTE MEDIO DE TRANSFERENCIA (€/ha)</u>
2015	3.848,95 €	433,44 €
2016	3.848,95 €	433,44 €
2017	3.848,95 €	433,44 €
2018	3.848,95 €	433,44 €
2019	3.848,95 €	433,44 €

**RECINTOS PROPUESTOS**

<u>REF.</u>	<u>REFERENCIA SIGPAC</u>	<u>CULTIVO</u>	<u>DESCRIPCIÓN CULTIVO</u>	<u>S/R</u>	<u>SUP. DEC. ADMIN. (ha)</u>	<u>SUP. PROPUESTA (ha)</u>
2141058	41-020-021-00011-001	81216	ALGODON-CARISMA	R	8,88	8,88

**RESUMEN CRITERIOS DE PRIORIZACIÓN**

<b>10.1.5 Sistemas sostenibles de cultivos agroindustriales</b>	<b>PUNTOS: 5,00</b>	<b>PUNTOS</b>	<b>CUMPLE</b>
Porcentaje de superficie determinada en Red Natura 2000		0,00	0.0%
Porcentaje de superficie determinada situada en zonas RAMSAR		0,00	0.0%
Porcentaje de superficie determinada en zonas vulnerables a la contaminación por nitratos		4,00	100.0%
Titulares de explotaciones que hayan adquirido el compromiso voluntario de establecimiento de una enmienda natural mediante un cultivo de crucífera para su enterrado en verde		1,00	S

**DETALLE CRITERIOS DE PRIORIZACIÓN**

<b>10.1.5 Sistemas sostenibles de cultivos agroindustriales</b>	<b>PUNTOS: 5,00</b>	<b>PUNTOS</b>	<b>CUMPLE</b>			
Porcentaje de superficie determinada en Red Natura 2000		PUNTOS: 0,00	0.0%			
		<u>SUP. PROPUESTA (ha)</u>	<u>SUP. CUMPLE (ha)</u>			
<u>REF.</u>	<u>REFERENCIA SIGPAC</u>	<u>CULTIVO</u>	<u>DESCRIPCIÓN CULTIVO</u>	<u>S/R</u>	<u>SUP. PROPUESTA (ha)</u>	<u>SUP. CUMPLE (ha)</u>
2141058	41-020-021-00011-001	81216	ALGODON-CARISMA	R	8,88	0,00
Porcentaje de superficie determinada situada en zonas RAMSAR		PUNTOS: 0,00	0.0%			
		<u>SUP. PROPUESTA (ha)</u>	<u>SUP. CUMPLE (ha)</u>			
<u>REF.</u>	<u>REFERENCIA SIGPAC</u>	<u>CULTIVO</u>	<u>DESCRIPCIÓN CULTIVO</u>	<u>S/R</u>	<u>SUP. PROPUESTA (ha)</u>	<u>SUP. CUMPLE (ha)</u>
2141058	41-020-021-00011-001	81216	ALGODON-CARISMA	R	8,88	0,00
Porcentaje de superficie determinada en zonas vulnerables a la contaminación por nitratos		PUNTOS: 4,00	100.0%			
		<u>SUP. PROPUESTA (ha)</u>	<u>SUP. CUMPLE (ha)</u>			
<u>REF.</u>	<u>REFERENCIA SIGPAC</u>	<u>CULTIVO</u>	<u>DESCRIPCIÓN CULTIVO</u>	<u>S/R</u>	<u>SUP. PROPUESTA (ha)</u>	<u>SUP. CUMPLE (ha)</u>
2141058	41-020-021-00011-001	81216	ALGODON-CARISMA	R	8,88	8,88
Titulares de explotaciones que hayan adquirido el compromiso voluntario de establecimiento de una enmienda natural mediante un cultivo de crucífera para su enterrado en verde		PUNTOS: 1,00	S			





<b><u>APELLIDOS Y NOMBRE / RAZÓN SOCIAL</u></b>	<b><u>NIF</u></b>	<b><u>EXPEDIENTE</u></b>	<b><u>SUP. PROPUESTA (ha)</u></b>
JUANCHANA.S.A	A41183294	8023765	120,40
<b><u>PROPUESTA</u></b>	<b><u>SOLICITA PRIMA VOL.</u></b>		
<b>INADMITIDO</b>	<b>NO</b>		
<b><u>IMPORTE POR ANUALIDAD</u></b>			

<b><u>CAMPAÑA</u></b>	<b><u>IMPORTE MÁXIMO SUBVENCIONABLE</u></b>	<b><u>IMPORTE MEDIO DE TRANSFERENCIA (€/ha)</u></b>
2015	22.095,35 €	183,52 €
2016	22.095,35 €	183,52 €
2017	22.095,35 €	183,52 €
2018	22.095,35 €	183,52 €
2019	22.095,35 €	183,52 €

**RECINTOS PROPUESTOS**

<b><u>REF.</u></b>	<b><u>REFERENCIA SIGPAC</u></b>	<b><u>CULTIVO</u></b>	<b><u>DESCRIPCIÓN CULTIVO</u></b>	<b><u>S/R</u></b>	<b><u>SUP. DEC. ADMIN. (ha)</u></b>	<b><u>SUP. PROPUESTA (ha)</u></b>
1658430	41-012-038-00131-002	81216	ALGODON-CARISMA	R	5,07	5,07
1658429	41-012-038-00132-001	81216	ALGODON-CARISMA	R	5,18	5,18
1658431	41-012-038-00133-001	81216	ALGODON-CARISMA	R	5,16	5,16
1658427	41-012-038-00134-001	81216	ALGODON-CARISMA	R	5,14	5,14
1658428	41-012-038-00135-002	81216	ALGODON-CARISMA	R	5,02	5,02
1658433	41-012-038-00136-001	81189	ALGODON-LYDIA	R	5,13	5,13
1658432	41-012-038-00137-001	81189	ALGODON-LYDIA	R	5,18	5,18
1658437	41-012-038-00181-001	82117	REMOLACHA-SANLUCAR	R	4,93	4,93
1658438	41-012-038-00182-001	82117	REMOLACHA-SANLUCAR	R	4,97	4,97
1658441	41-012-038-00183-001	82117	REMOLACHA-SANLUCAR	R	4,94	4,94
1658439	41-012-038-00184-001	82117	REMOLACHA-SANLUCAR	R	4,98	4,98
1658440	41-012-038-00185-001	82117	REMOLACHA-SANLUCAR	R	4,97	4,97
1658442	41-012-038-00186-001	82117	REMOLACHA-SANLUCAR	R	4,80	4,80
1658443	41-012-038-00187-002	82107	REMOLACHA-PORTAL	R	30,10	30,10
1658435	41-012-038-00190-002	81263	ALGODON-DP419	R	9,36	9,36
1658434	41-012-038-00190-003	81263	ALGODON-DP419	R	12,26	12,26
1658436	41-012-038-00190-005	81263	ALGODON-DP419	R	3,21	3,21

**RESUMEN CRITERIOS DE PRIORIZACIÓN****10.1.5 Sistemas sostenibles de cultivos agroindustriales****PUNTOS: 0,00**

	<b><u>PUNTOS</u></b>	<b><u>CUMPLE</u></b>
<b>Porcentaje de superficie determinada en Red Natura 2000</b>	0,00	0.0%
<b>Porcentaje de superficie determinada situada en zonas RAMSAR</b>	0,00	0.0%
<b>Porcentaje de superficie determinada en zonas vulnerables a la contaminación por nitratos</b>	0,00	0.0%
<b>Titulares de explotaciones que hayan adquirido el compromiso voluntario de establecimiento de una enmienda natural mediante un cultivo de crucífera para su enterrado en verde</b>	0,00	N



**DETALLE CRITERIOS DE PRIORIZACIÓN****10.1.5 Sistemas sostenibles de cultivos agroindustriales****PUNTOS: 0,00****Porcentaje de superficie determinada en Red Natura 2000****PUNTOS: 0,00 0,0%**

<u>REF.</u>	<u>REFERENCIA SIGPAC</u>	<u>CULTIVO</u>	<u>DESCRIPCIÓN CULTIVO</u>	<u>S/R</u>	<u>SUP.</u>	<u>SUP.</u>
					<u>PROPUESTA</u>	<u>CUMPLE</u>
					<u>(ha)</u>	<u>(ha)</u>
1658430	41-012-038-00131-002	81216	ALGODON-CARISMA	R	5,07	0,00
1658429	41-012-038-00132-001	81216	ALGODON-CARISMA	R	5,18	0,00
1658431	41-012-038-00133-001	81216	ALGODON-CARISMA	R	5,16	0,00
1658427	41-012-038-00134-001	81216	ALGODON-CARISMA	R	5,14	0,00
1658428	41-012-038-00135-002	81216	ALGODON-CARISMA	R	5,02	0,00
1658433	41-012-038-00136-001	81189	ALGODON-LYDIA	R	5,13	0,00
1658432	41-012-038-00137-001	81189	ALGODON-LYDIA	R	5,18	0,00
1658437	41-012-038-00181-001	82117	REMOLACHA-SANLUCAR	R	4,93	0,00
1658438	41-012-038-00182-001	82117	REMOLACHA-SANLUCAR	R	4,97	0,00
1658441	41-012-038-00183-001	82117	REMOLACHA-SANLUCAR	R	4,94	0,00
1658439	41-012-038-00184-001	82117	REMOLACHA-SANLUCAR	R	4,98	0,00
1658440	41-012-038-00185-001	82117	REMOLACHA-SANLUCAR	R	4,97	0,00
1658442	41-012-038-00186-001	82117	REMOLACHA-SANLUCAR	R	4,80	0,00
1658443	41-012-038-00187-002	82107	REMOLACHA-PORTAL	R	30,10	0,00
1658435	41-012-038-00190-002	81263	ALGODON-DP419	R	9,36	0,00
1658434	41-012-038-00190-003	81263	ALGODON-DP419	R	12,26	0,00
1658436	41-012-038-00190-005	81263	ALGODON-DP419	R	3,21	0,00

**Porcentaje de superficie determinada situada en zonas RAMSAR****PUNTOS: 0,00 0,0%**

<u>REF.</u>	<u>REFERENCIA SIGPAC</u>	<u>CULTIVO</u>	<u>DESCRIPCIÓN CULTIVO</u>	<u>S/R</u>	<u>SUP.</u>	<u>SUP.</u>
					<u>PROPUESTA</u>	<u>CUMPLE</u>
					<u>(ha)</u>	<u>(ha)</u>
1658430	41-012-038-00131-002	81216	ALGODON-CARISMA	R	5,07	0,00
1658429	41-012-038-00132-001	81216	ALGODON-CARISMA	R	5,18	0,00
1658431	41-012-038-00133-001	81216	ALGODON-CARISMA	R	5,16	0,00
1658427	41-012-038-00134-001	81216	ALGODON-CARISMA	R	5,14	0,00
1658428	41-012-038-00135-002	81216	ALGODON-CARISMA	R	5,02	0,00
1658433	41-012-038-00136-001	81189	ALGODON-LYDIA	R	5,13	0,00
1658432	41-012-038-00137-001	81189	ALGODON-LYDIA	R	5,18	0,00
1658437	41-012-038-00181-001	82117	REMOLACHA-SANLUCAR	R	4,93	0,00
1658438	41-012-038-00182-001	82117	REMOLACHA-SANLUCAR	R	4,97	0,00
1658441	41-012-038-00183-001	82117	REMOLACHA-SANLUCAR	R	4,94	0,00
1658439	41-012-038-00184-001	82117	REMOLACHA-SANLUCAR	R	4,98	0,00
1658440	41-012-038-00185-001	82117	REMOLACHA-SANLUCAR	R	4,97	0,00
1658442	41-012-038-00186-001	82117	REMOLACHA-SANLUCAR	R	4,80	0,00
1658443	41-012-038-00187-002	82107	REMOLACHA-PORTAL	R	30,10	0,00
1658435	41-012-038-00190-002	81263	ALGODON-DP419	R	9,36	0,00
1658434	41-012-038-00190-003	81263	ALGODON-DP419	R	12,26	0,00
1658436	41-012-038-00190-005	81263	ALGODON-DP419	R	3,21	0,00

**Porcentaje de superficie determinada en zonas vulnerables a la contaminación por nitratos****PUNTOS: 0,00 0,0%**

<u>REF.</u>	<u>REFERENCIA SIGPAC</u>	<u>CULTIVO</u>	<u>DESCRIPCIÓN CULTIVO</u>	<u>S/R</u>	<u>SUP.</u>	<u>SUP.</u>
					<u>PROPUESTA</u>	<u>CUMPLE</u>
					<u>(ha)</u>	<u>(ha)</u>
1658430	41-012-038-00131-002	81216	ALGODON-CARISMA	R	5,07	0,00
1658429	41-012-038-00132-001	81216	ALGODON-CARISMA	R	5,18	0,00
1658431	41-012-038-00133-001	81216	ALGODON-CARISMA	R	5,16	0,00
1658427	41-012-038-00134-001	81216	ALGODON-CARISMA	R	5,14	0,00
1658428	41-012-038-00135-002	81216	ALGODON-CARISMA	R	5,02	0,00
1658433	41-012-038-00136-001	81189	ALGODON-LYDIA	R	5,13	0,00
1658432	41-012-038-00137-001	81189	ALGODON-LYDIA	R	5,18	0,00
1658437	41-012-038-00181-001	82117	REMOLACHA-SANLUCAR	R	4,93	0,00

<b>REF.</b>	<b>REFERENCIA SIGPAC</b>	<b>CULTIVO</b>	<b>DESCRIPCIÓN CULTIVO</b>	<b>S/R</b>	<b>SUP. PROPUESTA (ha)</b>	<b>SUP. CUMPLE (ha)</b>
1658438	41-012-038-00182-001	82117	REMOLACHA-SANLUCAR	R	4,97	0,00
1658441	41-012-038-00183-001	82117	REMOLACHA-SANLUCAR	R	4,94	0,00
1658439	41-012-038-00184-001	82117	REMOLACHA-SANLUCAR	R	4,98	0,00
1658440	41-012-038-00185-001	82117	REMOLACHA-SANLUCAR	R	4,97	0,00
1658442	41-012-038-00186-001	82117	REMOLACHA-SANLUCAR	R	4,80	0,00
1658443	41-012-038-00187-002	82107	REMOLACHA-PORTAL	R	30,10	0,00
1658435	41-012-038-00190-002	81263	ALGODON-DP419	R	9,36	0,00
1658434	41-012-038-00190-003	81263	ALGODON-DP419	R	12,26	0,00
1658436	41-012-038-00190-005	81263	ALGODON-DP419	R	3,21	0,00

**Titulares de explotaciones que hayan adquirido el compromiso voluntario de establecimiento de una enmienda natural mediante un cultivo de crucifera para su enterrado en verde**

**PUNTOS:** 0,00 N



<b><u>APELLIDOS Y NOMBRE / RAZÓN SOCIAL</u></b>	<b><u>NIF</u></b>	<b><u>EXPEDIENTE</u></b>	<b><u>SUP. PROPUESTA (ha)</u></b>
JUBOCA,SCA	F41431487	8030604	33,16

<b><u>PROPUESTA</u></b>	<b><u>SOLICITA PRIMA VOL.</u></b>
ADMITIDO	NO

**IMPORTE POR ANUALIDAD**

<u>CAMPAÑA</u>	<u>IMPORTE MÁXIMO SUBVENCIONABLE</u>	<u>IMPORTE MEDIO DE TRANSFERENCIA (€/ha)</u>
2015	9.625,35 €	290,27 €
2016	9.625,35 €	290,27 €
2017	9.625,35 €	290,27 €
2018	9.625,35 €	290,27 €
2019	9.625,35 €	290,27 €

**RECINTOS PROPUESTOS**

<u>REF.</u>	<u>REFERENCIA SIGPAC</u>	<u>CULTIVO</u>	<u>DESCRIPCIÓN CULTIVO</u>	<u>S/R</u>	<u>SUP. DEC. ADMIN. (ha)</u>	<u>SUP. PROPUESTA (ha)</u>
2122667	41-095-055-00004-008	81263	ALGODON-DP419	R	13,37	13,37
2122666	41-095-055-00004-008	81263	ALGODON-DP419	R	0,04	0,04
2122668	41-095-083-00011-002	81377	ALGODON-ELSA	R	6,00	6,00
2122664	41-095-084-00110-001	81377	ALGODON-ELSA	R	8,88	8,88
2122665	41-095-084-00111-002	81377	ALGODON-ELSA	R	4,87	4,87

**RESUMEN CRITERIOS DE PRIORIZACIÓN****10.1.5 Sistemas sostenibles de cultivos agroindustriales****PUNTOS: 4,00**

	<b><u>PUNTOS</u></b>	<b><u>CUMPLE</u></b>
Porcentaje de superficie determinada en Red Natura 2000	0,00	0.0%
Porcentaje de superficie determinada situada en zonas RAMSAR	0,00	0.0%
Porcentaje de superficie determinada en zonas vulnerables a la contaminación por nitratos	4,00	100.0%
Titulares de explotaciones que hayan adquirido el compromiso voluntario de establecimiento de una enmienda natural mediante un cultivo de crucífera para su enterrado en verde	0,00	N



**DETALLE CRITERIOS DE PRIORIZACIÓN****10.1.5 Sistemas sostenibles de cultivos agroindustriales****PUNTOS: 4,00****Porcentaje de superficie determinada en Red Natura 2000****PUNTOS: 0,00 0.0%**

<u>REF.</u>	<u>REFERENCIA SIGPAC</u>	<u>CULTIVO</u>	<u>DESCRIPCIÓN CULTIVO</u>	<u>S/R</u>	<u>SUP.</u>	<u>SUP.</u>
					<u>PROPUESTA</u>	<u>CUMPLE</u>
					(ha)	(ha)
2122667	41-095-055-00004-008	81263	ALGODON-DP419	R	13,37	0,00
2122666	41-095-055-00004-008	81263	ALGODON-DP419	R	0,04	0,00
2122668	41-095-083-00011-002	81377	ALGODON-ELSA	R	6,00	0,00
2122664	41-095-084-00110-001	81377	ALGODON-ELSA	R	8,88	0,00
2122665	41-095-084-00111-002	81377	ALGODON-ELSA	R	4,87	0,00

**Porcentaje de superficie determinada situada en zonas RAMSAR****PUNTOS: 0,00 0.0%**

<u>REF.</u>	<u>REFERENCIA SIGPAC</u>	<u>CULTIVO</u>	<u>DESCRIPCIÓN CULTIVO</u>	<u>S/R</u>	<u>SUP.</u>	<u>SUP.</u>
					<u>PROPUESTA</u>	<u>CUMPLE</u>
					(ha)	(ha)
2122666	41-095-055-00004-008	81263	ALGODON-DP419	R	0,04	0,00
2122667	41-095-055-00004-008	81263	ALGODON-DP419	R	13,37	0,00
2122668	41-095-083-00011-002	81377	ALGODON-ELSA	R	6,00	0,00
2122664	41-095-084-00110-001	81377	ALGODON-ELSA	R	8,88	0,00
2122665	41-095-084-00111-002	81377	ALGODON-ELSA	R	4,87	0,00

**Porcentaje de superficie determinada en zonas vulnerables a la contaminación por nitratos****PUNTOS: 4,00 100.0%**

<u>REF.</u>	<u>REFERENCIA SIGPAC</u>	<u>CULTIVO</u>	<u>DESCRIPCIÓN CULTIVO</u>	<u>S/R</u>	<u>SUP.</u>	<u>SUP.</u>
					<u>PROPUESTA</u>	<u>CUMPLE</u>
					(ha)	(ha)
2122666	41-095-055-00004-008	81263	ALGODON-DP419	R	0,04	0,04
2122667	41-095-055-00004-008	81263	ALGODON-DP419	R	13,37	13,37
2122668	41-095-083-00011-002	81377	ALGODON-ELSA	R	6,00	6,00
2122664	41-095-084-00110-001	81377	ALGODON-ELSA	R	8,88	8,88
2122665	41-095-084-00111-002	81377	ALGODON-ELSA	R	4,87	4,87

**Titulares de explotaciones que hayan adquirido el compromiso voluntario de establecimiento de una enmienda natural mediante un cultivo de crucifera para su enterrado en verde****PUNTOS: 0,00 N**

<b><u>APELLIDOS Y NOMBRE / RAZÓN SOCIAL</u></b>	<b><u>NIF</u></b>	<b><u>EXPEDIENTE</u></b>	<b><u>SUP. PROPUESTA (ha)</u></b>
JURADO GALVEZ ANTONIO	28423246F	8028276	9,30

<b><u>PROPUESTA</u></b>	<b><u>SOLICITA PRIMA VOL.</u></b>
INADMITIDO	NO

**IMPORTE POR ANUALIDAD**

<u>CAMPAÑA</u>	<u>IMPORTE MÁXIMO SUBVENCIONABLE</u>	<u>IMPORTE MEDIO DE TRANSFERENCIA (€/ha)</u>
2015	2.699,51 €	290,27 €
2016	2.699,51 €	290,27 €
2017	2.699,51 €	290,27 €
2018	2.699,51 €	290,27 €
2019	2.699,51 €	290,27 €

**RECINTOS PROPUESTOS**

<u>REF.</u>	<u>REFERENCIA SIGPAC</u>	<u>CULTIVO</u>	<u>DESCRIPCIÓN CULTIVO</u>	<u>S/R</u>	<u>SUP. DEC. ADMIN. (ha)</u>	<u>SUP. PROPUESTA (ha)</u>
1936082	41-039-033-00009-001	81190	ALGODON-ALEXANDROS	R	6,72	6,72
1936081	41-039-033-00012-002	81190	ALGODON-ALEXANDROS	R	1,45	1,45
1936084	41-039-033-00012-011	81190	ALGODON-ALEXANDROS	R	0,02	0,02
1936083	41-039-033-00012-011	81190	ALGODON-ALEXANDROS	R	1,11	1,11

**RESUMEN CRITERIOS DE PRIORIZACIÓN****10.1.5 Sistemas sostenibles de cultivos agroindustriales****PUNTOS:** 0,00

	<b><u>PUNTOS</u></b>	<b><u>CUMPLE</u></b>
Porcentaje de superficie determinada en Red Natura 2000	0,00	0.0%
Porcentaje de superficie determinada situada en zonas RAMSAR	0,00	0.0%
Porcentaje de superficie determinada en zonas vulnerables a la contaminación por nitratos	0,00	0.0%
Titulares de explotaciones que hayan adquirido el compromiso voluntario de establecimiento de una enmienda natural mediante un cultivo de crucífera para su enterrado en verde	0,00	N



**DETALLE CRITERIOS DE PRIORIZACIÓN****10.1.5 Sistemas sostenibles de cultivos agroindustriales****PUNTOS: 0,00****Porcentaje de superficie determinada en Red Natura 2000****PUNTOS: 0,00 0.0%**

<u>REF.</u>	<u>REFERENCIA SIGPAC</u>	<u>CULTIVO</u>	<u>DESCRIPCIÓN CULTIVO</u>	<u>S/R</u>	<u>SUP.</u> <u>PROPUESTA</u> <u>(ha)</u>	<u>SUP.</u> <u>CUMPLE</u> <u>(ha)</u>
1936082	41-039-033-00009-001	81190	ALGODON-ALEXANDROS	R	6,72	0,00
1936081	41-039-033-00012-002	81190	ALGODON-ALEXANDROS	R	1,45	0,00
1936083	41-039-033-00012-011	81190	ALGODON-ALEXANDROS	R	1,11	0,00
1936084	41-039-033-00012-011	81190	ALGODON-ALEXANDROS	R	0,02	0,00

**Porcentaje de superficie determinada situada en zonas RAMSAR****PUNTOS: 0,00 0.0%**

<u>REF.</u>	<u>REFERENCIA SIGPAC</u>	<u>CULTIVO</u>	<u>DESCRIPCIÓN CULTIVO</u>	<u>S/R</u>	<u>SUP.</u> <u>PROPUESTA</u> <u>(ha)</u>	<u>SUP.</u> <u>CUMPLE</u> <u>(ha)</u>
1936082	41-039-033-00009-001	81190	ALGODON-ALEXANDROS	R	6,72	0,00
1936081	41-039-033-00012-002	81190	ALGODON-ALEXANDROS	R	1,45	0,00
1936083	41-039-033-00012-011	81190	ALGODON-ALEXANDROS	R	1,11	0,00
1936084	41-039-033-00012-011	81190	ALGODON-ALEXANDROS	R	0,02	0,00

**Porcentaje de superficie determinada en zonas vulnerables a la contaminación por nitratos****PUNTOS: 0,00 0.0%**

<u>REF.</u>	<u>REFERENCIA SIGPAC</u>	<u>CULTIVO</u>	<u>DESCRIPCIÓN CULTIVO</u>	<u>S/R</u>	<u>SUP.</u> <u>PROPUESTA</u> <u>(ha)</u>	<u>SUP.</u> <u>CUMPLE</u> <u>(ha)</u>
1936082	41-039-033-00009-001	81190	ALGODON-ALEXANDROS	R	6,72	0,00
1936081	41-039-033-00012-002	81190	ALGODON-ALEXANDROS	R	1,45	0,00
1936084	41-039-033-00012-011	81190	ALGODON-ALEXANDROS	R	0,02	0,00
1936083	41-039-033-00012-011	81190	ALGODON-ALEXANDROS	R	1,11	0,00

**Titulares de explotaciones que hayan adquirido el compromiso voluntario de establecimiento de una enmienda natural mediante un cultivo de crucífera para su enterrado en verde****PUNTOS: 0,00 N**

<u>APELLIDOS Y NOMBRE / RAZÓN SOCIAL</u>	<u>NIF</u>	<u>EXPEDIENTE</u>	<u>SUP. PROPUESTA (ha)</u>
JURADO GALVEZ MANUEL	28423245Y	8026108	39,49
<u>PROPUESTA INADMITIDO</u>	<u>SOLICITA PRIMA VOL. SI</u>	<u>PROPUESTA PRIMA VOL. INADMITIDO</u>	
<u>IMPORTE POR ANUALIDAD</u>			

<u>CAMPAÑA</u>	<u>IMPORTE MÁXIMO SUBVENCIONABLE</u>	<u>IMPORTE MEDIO DE TRANSFERENCIA (€/ha)</u>
2015	11.462,76 €	290,27 €
2016	11.462,76 €	290,27 €
2017	11.462,76 €	290,27 €
2018	11.462,76 €	290,27 €
2019	11.462,76 €	290,27 €

**RECINTOS PROPUESTOS**

<u>REF.</u>	<u>REFERENCIA SIGPAC</u>	<u>CULTIVO</u>	<u>DESCRIPCIÓN CULTIVO</u>	<u>S/R</u>	<u>SUP. DEC. ADMIN. (ha)</u>	<u>SUP. PROPUESTA (ha)</u>
2079301	41-039-032-00077-001	81190	ALGODON-ALEXANDROS	R	2,29	2,29
2079295	41-039-033-00095-003	1000	TRIGO BLANDO-SIN VARIEDAD	R	3,65	3,65
2079300	41-039-033-00095-004	50000	GARBANZOS-SIN VARIEDAD	R	2,21	2,21
2079305	41-039-033-00095-004	81190	ALGODON-ALEXANDROS	R	2,03	2,03
2079296	41-039-033-00097-004	1000	TRIGO BLANDO-SIN VARIEDAD	R	3,65	3,65
2079299	41-039-033-00097-005	50000	GARBANZOS-SIN VARIEDAD	R	2,28	2,28
2079303	41-039-033-00097-005	81190	ALGODON-ALEXANDROS	R	2,10	2,10
2079304	41-039-033-00099-001	81190	ALGODON-ALEXANDROS	R	4,17	4,17
2079298	41-039-033-00099-002	1000	TRIGO BLANDO-SIN VARIEDAD	R	1,24	1,24
2079308	41-039-033-00165-003	81190	ALGODON-ALEXANDROS	R	1,32	1,32
2079307	41-039-033-00165-004	81190	ALGODON-ALEXANDROS	R	2,64	2,64
2079302	41-039-033-00167-001	81190	ALGODON-ALEXANDROS	R	3,96	3,96
2079297	41-039-033-00247-001	1000	TRIGO BLANDO-SIN VARIEDAD	R	3,65	3,65
2079306	41-039-033-00247-002	81190	ALGODON-ALEXANDROS	R	4,30	4,30

**INCIDENCIAS****INCIDENCIA DESCRIPCIÓN**

80108 Solicitante del compromiso voluntario de la operación 10.1.5. que supera las 15 ha comprometidas  
Sup. Resuelta:39,49

**RESUMEN CRITERIOS DE PRIORIZACIÓN****10.1.5 Sistemas sostenibles de cultivos agroindustriales****PUNTOS: 0,00**

	<u>PUNTOS</u>	<u>CUMPLE</u>
Porcentaje de superficie determinada en Red Natura 2000	0,00	0.0%
Porcentaje de superficie determinada situada en zonas RAMSAR	0,00	0.0%
Porcentaje de superficie determinada en zonas vulnerables a la contaminación por nitratos	0,00	0.0%
Titulares de explotaciones que hayan adquirido el compromiso voluntario de establecimiento de una enmienda natural mediante un cultivo de crucífera para su enterrado en verde	0,00	N





**DETALLE CRITERIOS DE PRIORIZACIÓN****10.1.5 Sistemas sostenibles de cultivos agroindustriales****PUNTOS:** 0,00**Porcentaje de superficie determinada en Red Natura 2000****PUNTOS:** 0,00 0.0%

<u>REF.</u>	<u>REFERENCIA SIGPAC</u>	<u>CULTIVO</u>	<u>DESCRIPCIÓN CULTIVO</u>	<u>S/R</u>	<u>SUP.</u>	<u>SUP.</u>
					<u>PROPUESTA</u>	<u>CUMPLE</u>
					(ha)	(ha)
2079301	41-039-032-00077-001	81190	ALGODON-ALEXANDROS	R	2,29	0,00
2079295	41-039-033-00095-003	1000	TRIGO BLANDO-SIN VARIEDAD	R	3,65	0,00
2079300	41-039-033-00095-004	50000	GARBANZOS-SIN VARIEDAD	R	2,21	0,00
2079305	41-039-033-00095-004	81190	ALGODON-ALEXANDROS	R	2,03	0,00
2079296	41-039-033-00097-004	1000	TRIGO BLANDO-SIN VARIEDAD	R	3,65	0,00
2079299	41-039-033-00097-005	50000	GARBANZOS-SIN VARIEDAD	R	2,28	0,00
2079303	41-039-033-00097-005	81190	ALGODON-ALEXANDROS	R	2,10	0,00
2079304	41-039-033-00099-001	81190	ALGODON-ALEXANDROS	R	4,17	0,00
2079298	41-039-033-00099-002	1000	TRIGO BLANDO-SIN VARIEDAD	R	1,24	0,00
2079308	41-039-033-00165-003	81190	ALGODON-ALEXANDROS	R	1,32	0,00
2079307	41-039-033-00165-004	81190	ALGODON-ALEXANDROS	R	2,64	0,00
2079302	41-039-033-00167-001	81190	ALGODON-ALEXANDROS	R	3,96	0,00
2079297	41-039-033-00247-001	1000	TRIGO BLANDO-SIN VARIEDAD	R	3,65	0,00
2079306	41-039-033-00247-002	81190	ALGODON-ALEXANDROS	R	4,30	0,00

**Porcentaje de superficie determinada situada en zonas RAMSAR****PUNTOS:** 0,00 0.0%

<u>REF.</u>	<u>REFERENCIA SIGPAC</u>	<u>CULTIVO</u>	<u>DESCRIPCIÓN CULTIVO</u>	<u>S/R</u>	<u>SUP.</u>	<u>SUP.</u>
					<u>PROPUESTA</u>	<u>CUMPLE</u>
					(ha)	(ha)
2079301	41-039-032-00077-001	81190	ALGODON-ALEXANDROS	R	2,29	0,00
2079295	41-039-033-00095-003	1000	TRIGO BLANDO-SIN VARIEDAD	R	3,65	0,00
2079300	41-039-033-00095-004	50000	GARBANZOS-SIN VARIEDAD	R	2,21	0,00
2079305	41-039-033-00095-004	81190	ALGODON-ALEXANDROS	R	2,03	0,00
2079296	41-039-033-00097-004	1000	TRIGO BLANDO-SIN VARIEDAD	R	3,65	0,00
2079299	41-039-033-00097-005	50000	GARBANZOS-SIN VARIEDAD	R	2,28	0,00
2079303	41-039-033-00097-005	81190	ALGODON-ALEXANDROS	R	2,10	0,00
2079304	41-039-033-00099-001	81190	ALGODON-ALEXANDROS	R	4,17	0,00
2079298	41-039-033-00099-002	1000	TRIGO BLANDO-SIN VARIEDAD	R	1,24	0,00
2079308	41-039-033-00165-003	81190	ALGODON-ALEXANDROS	R	1,32	0,00
2079307	41-039-033-00165-004	81190	ALGODON-ALEXANDROS	R	2,64	0,00
2079302	41-039-033-00167-001	81190	ALGODON-ALEXANDROS	R	3,96	0,00
2079297	41-039-033-00247-001	1000	TRIGO BLANDO-SIN VARIEDAD	R	3,65	0,00
2079306	41-039-033-00247-002	81190	ALGODON-ALEXANDROS	R	4,30	0,00

**Porcentaje de superficie determinada en zonas vulnerables a la contaminación por nitratos****PUNTOS:** 0,00 0.0%

<u>REF.</u>	<u>REFERENCIA SIGPAC</u>	<u>CULTIVO</u>	<u>DESCRIPCIÓN CULTIVO</u>	<u>S/R</u>	<u>SUP.</u>	<u>SUP.</u>
					<u>PROPUESTA</u>	<u>CUMPLE</u>
					(ha)	(ha)
2079301	41-039-032-00077-001	81190	ALGODON-ALEXANDROS	R	2,29	0,00
2079295	41-039-033-00095-003	1000	TRIGO BLANDO-SIN VARIEDAD	R	3,65	0,00
2079300	41-039-033-00095-004	50000	GARBANZOS-SIN VARIEDAD	R	2,21	0,00
2079305	41-039-033-00095-004	81190	ALGODON-ALEXANDROS	R	2,03	0,00
2079296	41-039-033-00097-004	1000	TRIGO BLANDO-SIN VARIEDAD	R	3,65	0,00
2079299	41-039-033-00097-005	50000	GARBANZOS-SIN VARIEDAD	R	2,28	0,00
2079303	41-039-033-00097-005	81190	ALGODON-ALEXANDROS	R	2,10	0,00
2079304	41-039-033-00099-001	81190	ALGODON-ALEXANDROS	R	4,17	0,00
2079298	41-039-033-00099-002	1000	TRIGO BLANDO-SIN VARIEDAD	R	1,24	0,00
2079308	41-039-033-00165-003	81190	ALGODON-ALEXANDROS	R	1,32	0,00
2079307	41-039-033-00165-004	81190	ALGODON-ALEXANDROS	R	2,64	0,00
2079302	41-039-033-00167-001	81190	ALGODON-ALEXANDROS	R	3,96	0,00
2079297	41-039-033-00247-001	1000	TRIGO BLANDO-SIN VARIEDAD	R	3,65	0,00
2079306	41-039-033-00247-002	81190	ALGODON-ALEXANDROS	R	4,30	0,00

**Titulares de explotaciones que hayan adquirido el compromiso voluntario de establecimiento de una enmienda natural mediante un cultivo de crucífera para su enterrado en verde**

**PUNTOS:** 0,00 N



<b><u>APELLIDOS Y NOMBRE / RAZÓN SOCIAL</u></b>	<b><u>NIF</u></b>	<b><u>EXPEDIENTE</u></b>	<b><u>SUP. PROPUESTA (ha)</u></b>
JURADO GOMEZ ANTONIO	75320933G	8029396	5,00

<b><u>PROPUESTA</u></b>	<b><u>SOLICITA PRIMA VOL.</u></b>
ADMITIDO	NO

**IMPORTE POR ANUALIDAD**

<u>CAMPAÑA</u>	<u>IMPORTE MÁXIMO SUBVENCIONABLE</u>	<u>IMPORTE MEDIO DE TRANSFERENCIA (€/ha)</u>
2015	1.451,35 €	290,27 €
2016	1.451,35 €	290,27 €
2017	1.451,35 €	290,27 €
2018	1.451,35 €	290,27 €
2019	1.451,35 €	290,27 €

**RECINTOS PROPUESTOS**

<u>REF.</u>	<u>REFERENCIA SIGPAC</u>	<u>CULTIVO</u>	<u>DESCRIPCIÓN CULTIVO</u>	<u>S/R</u>	<u>SUP. DEC. ADMIN. (ha)</u>	<u>SUP. PROPUESTA (ha)</u>
3138660	41-020-004-00024-002	81377	ALGODON-ELSA	R	3,17	3,17
3138661	41-020-004-00068-001	81377	ALGODON-ELSA	R	0,59	0,59
3138663	41-020-004-00184-001	81377	ALGODON-ELSA	R	0,05	0,05
3138662	41-020-004-00185-001	81377	ALGODON-ELSA	R	1,19	1,19

**RESUMEN CRITERIOS DE PRIORIZACIÓN****10.1.5 Sistemas sostenibles de cultivos agroindustriales****PUNTOS: 4,00**

	<b><u>PUNTOS</u></b>	<b><u>CUMPLE</u></b>
Porcentaje de superficie determinada en Red Natura 2000	0,00	0.0%
Porcentaje de superficie determinada situada en zonas RAMSAR	0,00	0.0%
Porcentaje de superficie determinada en zonas vulnerables a la contaminación por nitratos	4,00	100.0%
Titulares de explotaciones que hayan adquirido el compromiso voluntario de establecimiento de una enmienda natural mediante un cultivo de crucífera para su enterrado en verde	0,00	N



**DETALLE CRITERIOS DE PRIORIZACIÓN****10.1.5 Sistemas sostenibles de cultivos agroindustriales****PUNTOS: 4,00****Porcentaje de superficie determinada en Red Natura 2000****PUNTOS: 0,00 0.0%**

<u>REF.</u>	<u>REFERENCIA SIGPAC</u>	<u>CULTIVO DESCRIPCIÓN CULTIVO</u>	<u>S/R</u>	<u>SUP.</u>	<u>SUP.</u>
				<u>PROPUESTA</u>	<u>CUMPLE</u>
				(ha)	(ha)
3138660	41-020-004-00024-002	81377 ALGODON-ELSA	R	3,17	0,00
3138661	41-020-004-00068-001	81377 ALGODON-ELSA	R	0,59	0,00
3138663	41-020-004-00184-001	81377 ALGODON-ELSA	R	0,05	0,00
3138662	41-020-004-00185-001	81377 ALGODON-ELSA	R	1,19	0,00

**Porcentaje de superficie determinada situada en zonas RAMSAR****PUNTOS: 0,00 0.0%**

<u>REF.</u>	<u>REFERENCIA SIGPAC</u>	<u>CULTIVO DESCRIPCIÓN CULTIVO</u>	<u>S/R</u>	<u>SUP.</u>	<u>SUP.</u>
				<u>PROPUESTA</u>	<u>CUMPLE</u>
				(ha)	(ha)
3138660	41-020-004-00024-002	81377 ALGODON-ELSA	R	3,17	0,00
3138661	41-020-004-00068-001	81377 ALGODON-ELSA	R	0,59	0,00
3138663	41-020-004-00184-001	81377 ALGODON-ELSA	R	0,05	0,00
3138662	41-020-004-00185-001	81377 ALGODON-ELSA	R	1,19	0,00

**Porcentaje de superficie determinada en zonas vulnerables a la contaminación por nitratos****PUNTOS: 4,00 100.0%**

<u>REF.</u>	<u>REFERENCIA SIGPAC</u>	<u>CULTIVO DESCRIPCIÓN CULTIVO</u>	<u>S/R</u>	<u>SUP.</u>	<u>SUP.</u>
				<u>PROPUESTA</u>	<u>CUMPLE</u>
				(ha)	(ha)
3138660	41-020-004-00024-002	81377 ALGODON-ELSA	R	3,17	3,17
3138661	41-020-004-00068-001	81377 ALGODON-ELSA	R	0,59	0,59
3138663	41-020-004-00184-001	81377 ALGODON-ELSA	R	0,05	0,05
3138662	41-020-004-00185-001	81377 ALGODON-ELSA	R	1,19	1,19

**Titulares de explotaciones que hayan adquirido el compromiso voluntario de establecimiento de una enmienda natural mediante un cultivo de crucífera para su enterrado en verde****PUNTOS: 0,00 N**

<b><u>APELLIDOS Y NOMBRE / RAZÓN SOCIAL</u></b>	<b><u>NIF</u></b>	<b><u>EXPEDIENTE</u></b>	<b><u>SUP. PROPUESTA (ha)</u></b>
JURADO JIMENEZ FRANCISCO JOSE	47007754D	8029380	5,00

<b><u>PROPUESTA</u></b>	<b><u>SOLICITA PRIMA VOL.</u></b>
ADMITIDO	NO

**IMPORTE POR ANUALIDAD**

<u>CAMPAÑA</u>	<u>IMPORTE MÁXIMO SUBVENCIONABLE</u>	<u>IMPORTE MEDIO DE TRANSFERENCIA (€/ha)</u>
2015	1.451,35 €	290,27 €
2016	1.451,35 €	290,27 €
2017	1.451,35 €	290,27 €
2018	1.451,35 €	290,27 €
2019	1.451,35 €	290,27 €

**RECINTOS PROPUESTOS**

<u>REF.</u>	<u>REFERENCIA SIGPAC</u>	<u>CULTIVO</u>	<u>DESCRIPCIÓN CULTIVO</u>	<u>S/R</u>	<u>SUP. DEC. ADMIN. (ha)</u>	<u>SUP. PROPUESTA (ha)</u>
2019928	41-020-004-00026-001	81377	ALGODON-ELSA	R	3,62	3,62
2019929	41-020-004-00028-001	81377	ALGODON-ELSA	R	0,65	0,65
2019931	41-020-021-00162-004	81377	ALGODON-ELSA	R	0,73	0,73

**RESUMEN CRITERIOS DE PRIORIZACIÓN****10.1.5 Sistemas sostenibles de cultivos agroindustriales****PUNTOS: 4,00**

	<b><u>PUNTOS</u></b>	<b><u>CUMPLE</u></b>
Porcentaje de superficie determinada en Red Natura 2000	0,00	0.0%
Porcentaje de superficie determinada situada en zonas RAMSAR	0,00	0.0%
Porcentaje de superficie determinada en zonas vulnerables a la contaminación por nitratos	4,00	100.0%
Titulares de explotaciones que hayan adquirido el compromiso voluntario de establecimiento de una enmienda natural mediante un cultivo de crucífera para su enterrado en verde	0,00	N



**DETALLE CRITERIOS DE PRIORIZACIÓN****10.1.5 Sistemas sostenibles de cultivos agroindustriales****PUNTOS: 4,00****Porcentaje de superficie determinada en Red Natura 2000****PUNTOS: 0,00 0.0%**

<u>REF.</u>	<u>REFERENCIA SIGPAC</u>	<u>CULTIVO</u>	<u>DESCRIPCIÓN CULTIVO</u>	<u>S/R</u>	<u>SUP.</u>	<u>SUP.</u>
					<u>PROPUESTA</u>	<u>CUMPLE</u>
					(ha)	(ha)
2019928	41-020-004-00026-001	81377	ALGODON-ELSA	R	3,62	0,00
2019929	41-020-004-00028-001	81377	ALGODON-ELSA	R	0,65	0,00
2019931	41-020-021-00162-004	81377	ALGODON-ELSA	R	0,73	0,00

**Porcentaje de superficie determinada situada en zonas RAMSAR****PUNTOS: 0,00 0.0%**

<u>REF.</u>	<u>REFERENCIA SIGPAC</u>	<u>CULTIVO</u>	<u>DESCRIPCIÓN CULTIVO</u>	<u>S/R</u>	<u>SUP.</u>	<u>SUP.</u>
					<u>PROPUESTA</u>	<u>CUMPLE</u>
					(ha)	(ha)
2019928	41-020-004-00026-001	81377	ALGODON-ELSA	R	3,62	0,00
2019929	41-020-004-00028-001	81377	ALGODON-ELSA	R	0,65	0,00
2019931	41-020-021-00162-004	81377	ALGODON-ELSA	R	0,73	0,00

**Porcentaje de superficie determinada en zonas vulnerables a la contaminación por nitratos****PUNTOS: 4,00 100.0%**

<u>REF.</u>	<u>REFERENCIA SIGPAC</u>	<u>CULTIVO</u>	<u>DESCRIPCIÓN CULTIVO</u>	<u>S/R</u>	<u>SUP.</u>	<u>SUP.</u>
					<u>PROPUESTA</u>	<u>CUMPLE</u>
					(ha)	(ha)
2019928	41-020-004-00026-001	81377	ALGODON-ELSA	R	3,62	3,62
2019929	41-020-004-00028-001	81377	ALGODON-ELSA	R	0,65	0,65
2019931	41-020-021-00162-004	81377	ALGODON-ELSA	R	0,73	0,73

**Titulares de explotaciones que hayan adquirido el compromiso voluntario de establecimiento de una enmienda natural mediante un cultivo de crucífera para su enterrado en verde****PUNTOS: 0,00 N**

<b><u>APELLIDOS Y NOMBRE / RAZÓN SOCIAL</u></b>	<b><u>NIF</u></b>	<b><u>EXPEDIENTE</u></b>	<b><u>SUP. PROPUESTA (ha)</u></b>
JURADO LUQUE JUAN	28308158B	8026932	12,27

<b><u>PROPUESTA</u></b>	<b><u>SOLICITA PRIMA VOL.</u></b>
INADMITIDO	NO

**IMPORTE POR ANUALIDAD**

<u>CAMPAÑA</u>	<u>IMPORTE MÁXIMO SUBVENCIONABLE</u>	<u>IMPORTE MEDIO DE TRANSFERENCIA (€/ha)</u>
2015	3.561,61 €	290,27 €
2016	3.561,61 €	290,27 €
2017	3.561,61 €	290,27 €
2018	3.561,61 €	290,27 €
2019	3.561,61 €	290,27 €

**RECINTOS PROPUESTOS**

<u>REF.</u>	<u>REFERENCIA SIGPAC</u>	<u>CULTIVO</u>	<u>DESCRIPCIÓN CULTIVO</u>	<u>S/R</u>	<u>SUP. DEC. ADMIN. (ha)</u>	<u>SUP. PROPUESTA (ha)</u>
1847117	41-011-022-00016-002	41077	HABAS-MINOR	R	7,74	7,74
1847105	41-011-022-00042-001	3230	TRIGO DURO-CLAUDIO	R	4,53	4,53

**RESUMEN CRITERIOS DE PRIORIZACIÓN****10.1.5 Sistemas sostenibles de cultivos agroindustriales** PUNTOS: 0,00

	<u>PUNTOS</u>	<u>CUMPLE</u>
Porcentaje de superficie determinada en Red Natura 2000	0,00	0.0%
Porcentaje de superficie determinada situada en zonas RAMSAR	0,00	0.0%
Porcentaje de superficie determinada en zonas vulnerables a la contaminación por nitratos	0,00	0.0%
Titulares de explotaciones que hayan adquirido el compromiso voluntario de establecimiento de una enmienda natural mediante un cultivo de crucifera para su enterrado en verde	0,00	N

**DETALLE CRITERIOS DE PRIORIZACIÓN****10.1.5 Sistemas sostenibles de cultivos agroindustriales** PUNTOS: 0,00

<u>REF.</u>	<u>REFERENCIA SIGPAC</u>	<u>CULTIVO</u>	<u>DESCRIPCIÓN CULTIVO</u>	<u>S/R</u>	<u>SUP. PROPUESTA (ha)</u>	<u>SUP. CUMPLE (ha)</u>
1847117	41-011-022-00016-002	41077	HABAS-MINOR	R	7,74	0,00
1847105	41-011-022-00042-001	3230	TRIGO DURO-CLAUDIO	R	4,53	0,00

	<u>PUNTOS</u>	<u>SUP. PROPUESTA (ha)</u>	<u>SUP. CUMPLE (ha)</u>
Porcentaje de superficie determinada en Red Natura 2000	0,00	0,00	0.0%
Porcentaje de superficie determinada situada en zonas RAMSAR	0,00	0,00	0.0%
Porcentaje de superficie determinada en zonas vulnerables a la contaminación por nitratos	0,00	0,00	0.0%
Titulares de explotaciones que hayan adquirido el compromiso voluntario de establecimiento de una enmienda natural mediante un cultivo de crucifera para su enterrado en verde	0,00	0,00	N

<b><u>APELLIDOS Y NOMBRE / RAZÓN SOCIAL</u></b>	<b><u>NIF</u></b>	<b><u>EXPEDIENTE</u></b>	<b><u>SUP. PROPUESTA (ha)</u></b>
JURADO RAMOS JUAN CARLOS	52287640S	8030826	8,18

<b><u>PROPUESTA</u></b>	<b><u>SOLICITA PRIMA VOL.</u></b>
ADMITIDO	NO

**IMPORTE POR ANUALIDAD**

<u>CAMPAÑA</u>	<u>IMPORTE MÁXIMO SUBVENCIONABLE</u>	<u>IMPORTE MEDIO DE TRANSFERENCIA (€/ha)</u>
2015	2.374,41 €	290,27 €
2016	2.374,41 €	290,27 €
2017	2.374,41 €	290,27 €
2018	2.374,41 €	290,27 €
2019	2.374,41 €	290,27 €

**RECINTOS PROPUESTOS**

<u>REF.</u>	<u>REFERENCIA SIGPAC</u>	<u>CULTIVO</u>	<u>DESCRIPCIÓN CULTIVO</u>	<u>S/R</u>	<u>SUP. DEC. ADMIN. (ha)</u>	<u>SUP. PROPUESTA (ha)</u>
2142483	41-053-001-00260-001	81268	ALGODON-JUNCAL	R	4,07	4,07
2142484	41-053-001-00260-001	82107	REMOLACHA-PORTAL	R	4,11	4,11

**RESUMEN CRITERIOS DE PRIORIZACIÓN****10.1.5 Sistemas sostenibles de cultivos agroindustriales** PUNTOS: 4,00

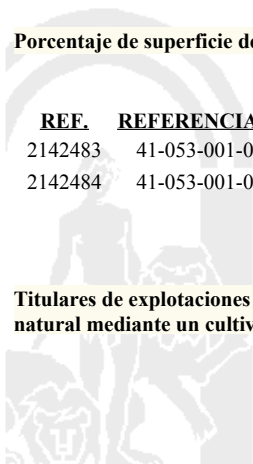
	<u>PUNTOS</u>	<u>CUMPLE</u>
Porcentaje de superficie determinada en Red Natura 2000	0,00	0.0%
Porcentaje de superficie determinada situada en zonas RAMSAR	0,00	0.0%
Porcentaje de superficie determinada en zonas vulnerables a la contaminación por nitratos	4,00	100.0%
Titulares de explotaciones que hayan adquirido el compromiso voluntario de establecimiento de una enmienda natural mediante un cultivo de crucifera para su enterrado en verde	0,00	N

**DETALLE CRITERIOS DE PRIORIZACIÓN****10.1.5 Sistemas sostenibles de cultivos agroindustriales** PUNTOS: 4,00

<u>REF.</u>	<u>REFERENCIA SIGPAC</u>	<u>CULTIVO</u>	<u>DESCRIPCIÓN CULTIVO</u>	<u>S/R</u>	<u>SUP. PROPUESTA (ha)</u>	<u>SUP. CUMPLE (ha)</u>
2142483	41-053-001-00260-001	81268	ALGODON-JUNCAL	R	4,07	0,00
2142484	41-053-001-00260-001	82107	REMOLACHA-PORTAL	R	4,11	0,00

	<u>PUNTOS</u>	<u>SUP. PROPUESTA (ha)</u>	<u>SUP. CUMPLE (ha)</u>
Porcentaje de superficie determinada en Red Natura 2000	0,00	0,00	0.0%
Porcentaje de superficie determinada situada en zonas RAMSAR	0,00	0,00	0.0%
Porcentaje de superficie determinada en zonas vulnerables a la contaminación por nitratos	4,00	4,11	100.0%
Titulares de explotaciones que hayan adquirido el compromiso voluntario de establecimiento de una enmienda natural mediante un cultivo de crucifera para su enterrado en verde	0,00	0,00	N





<b><u>APELLIDOS Y NOMBRE / RAZÓN SOCIAL</u></b>	<b><u>NIF</u></b>	<b><u>EXPEDIENTE</u></b>	<b><u>SUP. PROPUESTA (ha)</u></b>
JUSANDA SIGLO XXI, S.L.U	B91490854	8029186	8,02
<b><u>PROPUESTA</u></b>	<b><u>SOLICITA PRIMA VOL.</u></b>	<b><u>PROPUESTA PRIMA VOL.</u></b>	
<b>ADMITIDO</b>	<b>SI</b>	<b>ADMITIDO</b>	
<b><u>IMPORTE POR ANUALIDAD</u></b>			

<b><u>CAMPAÑA</u></b>	<b><u>IMPORTE MÁXIMO SUBVENCIONABLE</u></b>	<b><u>IMPORTE MEDIO DE TRANSFERENCIA (€/ha)</u></b>
2015	3.476,19 €	433,44 €
2016	3.476,19 €	433,44 €
2017	3.476,19 €	433,44 €
2018	3.476,19 €	433,44 €
2019	3.476,19 €	433,44 €

**RECINTOS PROPUESTOS**

<b><u>REF.</u></b>	<b><u>REFERENCIA SIGPAC</u></b>	<b><u>CULTIVO</u></b>	<b><u>DESCRIPCIÓN CULTIVO</u></b>	<b><u>S/R</u></b>	<b><u>SUP. DEC. ADMIN. (ha)</u></b>	<b><u>SUP. PROPUESTA (ha)</u></b>
3130597	41-095-003-00313-001	81050	ALGODON-THEKA	R	1,10	1,10
3130596	41-095-003-00313-003	81050	ALGODON-THEKA	R	5,84	5,84
3130598	41-095-003-09001-007	81050	ALGODON-THEKA	R	1,08	1,08

**RESUMEN CRITERIOS DE PRIORIZACIÓN****10.1.5 Sistemas sostenibles de cultivos agroindustriales****PUNTOS: 5,00**

	<b><u>PUNTOS</u></b>	<b><u>CUMPLE</u></b>
Porcentaje de superficie determinada en Red Natura 2000	0,00	0.0%
Porcentaje de superficie determinada situada en zonas RAMSAR	0,00	0.0%
Porcentaje de superficie determinada en zonas vulnerables a la contaminación por nitratos	4,00	100.0%
Titulares de explotaciones que hayan adquirido el compromiso voluntario de establecimiento de una enmienda natural mediante un cultivo de crucífera para su enterrado en verde	1,00	S



**DETALLE CRITERIOS DE PRIORIZACIÓN****10.1.5 Sistemas sostenibles de cultivos agroindustriales****PUNTOS: 5,00****Porcentaje de superficie determinada en Red Natura 2000****PUNTOS: 0,00 0.0%**

<u>REF.</u>	<u>REFERENCIA SIGPAC</u>	<u>CULTIVO</u>	<u>DESCRIPCIÓN CULTIVO</u>	<u>S/R</u>	<u>SUP.</u>	<u>SUP.</u>
					<u>PROPUESTA</u>	<u>CUMPLE</u>
					(ha)	(ha)
3130597	41-095-003-00313-001	81050	ALGODON-THEKA	R	1,10	0,00
3130596	41-095-003-00313-003	81050	ALGODON-THEKA	R	5,84	0,00
3130598	41-095-003-09001-007	81050	ALGODON-THEKA	R	1,08	0,00

**Porcentaje de superficie determinada situada en zonas RAMSAR****PUNTOS: 0,00 0.0%**

<u>REF.</u>	<u>REFERENCIA SIGPAC</u>	<u>CULTIVO</u>	<u>DESCRIPCIÓN CULTIVO</u>	<u>S/R</u>	<u>SUP.</u>	<u>SUP.</u>
					<u>PROPUESTA</u>	<u>CUMPLE</u>
					(ha)	(ha)
3130597	41-095-003-00313-001	81050	ALGODON-THEKA	R	1,10	0,00
3130596	41-095-003-00313-003	81050	ALGODON-THEKA	R	5,84	0,00
3130598	41-095-003-09001-007	81050	ALGODON-THEKA	R	1,08	0,00

**Porcentaje de superficie determinada en zonas vulnerables a la contaminación por nitratos****PUNTOS: 4,00 100.0%**

<u>REF.</u>	<u>REFERENCIA SIGPAC</u>	<u>CULTIVO</u>	<u>DESCRIPCIÓN CULTIVO</u>	<u>S/R</u>	<u>SUP.</u>	<u>SUP.</u>
					<u>PROPUESTA</u>	<u>CUMPLE</u>
					(ha)	(ha)
3130597	41-095-003-00313-001	81050	ALGODON-THEKA	R	1,10	1,10
3130596	41-095-003-00313-003	81050	ALGODON-THEKA	R	5,84	5,84
3130598	41-095-003-09001-007	81050	ALGODON-THEKA	R	1,08	1,08

**Titulares de explotaciones que hayan adquirido el compromiso voluntario de establecimiento de una enmienda natural mediante un cultivo de crucífera para su enterrado en verde****PUNTOS: 1,00 S**

<b><u>APELLIDOS Y NOMBRE / RAZÓN SOCIAL</u></b>	<b><u>NIF</u></b>	<b><u>EXPEDIENTE</u></b>	<b><u>SUP. PROPUESTA (ha)</u></b>
LA AMARGUILLA, S.L.	B28239358	8025285	38,88

<b><u>PROPUESTA</u></b>	<b><u>SOLICITA PRIMA VOL.</u></b>
INADMITIDO	NO

**IMPORTE POR ANUALIDAD**

<u>CAMPAÑA</u>	<u>IMPORTE MÁXIMO SUBVENCIONABLE</u>	<u>IMPORTE MEDIO DE TRANSFERENCIA (€/ha)</u>
2015	11.285,70 €	290,27 €
2016	11.285,70 €	290,27 €
2017	11.285,70 €	290,27 €
2018	11.285,70 €	290,27 €
2019	11.285,70 €	290,27 €

**RECINTOS PROPUESTOS**

<u>REF.</u>	<u>REFERENCIA SIGPAC</u>	<u>CULTIVO</u>	<u>DESCRIPCIÓN CULTIVO</u>	<u>S/R</u>	<u>SUP. DEC. ADMIN. (ha)</u>	<u>SUP. PROPUESTA (ha)</u>
3114884	41-065-045-00042-006	82117	REMOLACHA-SANLUCAR	R	19,15	19,15
3114885	41-065-045-00042-006	82156	REMOLACHA-BARBATE	R	19,73	19,73

**RESUMEN CRITERIOS DE PRIORIZACIÓN****10.1.5 Sistemas sostenibles de cultivos agroindustriales** PUNTOS: 0,00

	<u>PUNTOS</u>	<u>CUMPLE</u>
Porcentaje de superficie determinada en Red Natura 2000	0,00	0.0%
Porcentaje de superficie determinada situada en zonas RAMSAR	0,00	0.0%
Porcentaje de superficie determinada en zonas vulnerables a la contaminación por nitratos	0,00	0.0%
Titulares de explotaciones que hayan adquirido el compromiso voluntario de establecimiento de una enmienda natural mediante un cultivo de crucifera para su enterrado en verde	0,00	N

**DETALLE CRITERIOS DE PRIORIZACIÓN****10.1.5 Sistemas sostenibles de cultivos agroindustriales** PUNTOS: 0,00

	<u>PUNTOS</u>	<u>0,00</u>	<u>0.0%</u>
Porcentaje de superficie determinada en Red Natura 2000	PUNTOS:	0,00	0.0%
		<u>SUP. PROPUESTA (ha)</u>	<u>SUP. CUMPLE (ha)</u>
<u>REF.</u>	<u>REFERENCIA SIGPAC</u>	<u>CULTIVO</u>	<u>DESCRIPCIÓN CULTIVO</u>
3114884	41-065-045-00042-006	82117	REMOLACHA-SANLUCAR
3114885	41-065-045-00042-006	82156	REMOLACHA-BARBATE
		<u>S/R</u>	
		19,15	0,00
		19,73	0,00
Porcentaje de superficie determinada situada en zonas RAMSAR	PUNTOS:	0,00	0.0%
		<u>SUP. PROPUESTA (ha)</u>	<u>SUP. CUMPLE (ha)</u>
<u>REF.</u>	<u>REFERENCIA SIGPAC</u>	<u>CULTIVO</u>	<u>DESCRIPCIÓN CULTIVO</u>
3114884	41-065-045-00042-006	82117	REMOLACHA-SANLUCAR
3114885	41-065-045-00042-006	82156	REMOLACHA-BARBATE
		<u>S/R</u>	
		19,15	0,00
		19,73	0,00
Porcentaje de superficie determinada en zonas vulnerables a la contaminación por nitratos	PUNTOS:	0,00	0.0%
		<u>SUP. PROPUESTA (ha)</u>	<u>SUP. CUMPLE (ha)</u>
<u>REF.</u>	<u>REFERENCIA SIGPAC</u>	<u>CULTIVO</u>	<u>DESCRIPCIÓN CULTIVO</u>
3114884	41-065-045-00042-006	82117	REMOLACHA-SANLUCAR
3114885	41-065-045-00042-006	82156	REMOLACHA-BARBATE
		<u>S/R</u>	
		19,15	0,00
		19,73	0,00
Titulares de explotaciones que hayan adquirido el compromiso voluntario de establecimiento de una enmienda natural mediante un cultivo de crucifera para su enterrado en verde	PUNTOS:	0,00	N

<u>APELLIDOS Y NOMBRE / RAZÓN SOCIAL</u>	<u>NIF</u>	<u>EXPEDIENTE</u>	<u>SUP. PROPUESTA (ha)</u>	<u>Nº DE SOCIOS</u>
LA AMISTAD S.C.A	F41077488	8025343	47,19	11

PROPUESTA  
ADMITIDO

SOLICITA PRIMA VOL.  
NO

IMPORTE POR ANUALIDAD

<u>CAMPAÑA</u>	<u>IMPORTE MÁXIMO SUBVENCIÓNABLE</u>	<u>IMPORTE MEDIO DE TRANSFERENCIA (€/ha)</u>
2015	13.697,84 €	290,27 €
2016	13.697,84 €	290,27 €
2017	13.697,84 €	290,27 €
2018	13.697,84 €	290,27 €
2019	13.697,84 €	290,27 €

RECINTOS PROPUESTOS

<u>REF.</u>	<u>REFERENCIA SIGPAC</u>	<u>CULTIVO</u>	<u>DESCRIPCIÓN CULTIVO</u>	<u>S/R</u>	<u>SUP. DEC. ADMIN. (ha)</u>	<u>SUP. PROPUESTA (ha)</u>
1748063	41-053-019-00336-002	81268	ALGODON-JUNCAL	R	4,00	4,00
1748070	41-053-019-00403-002	81268	ALGODON-JUNCAL	R	4,00	4,00
1748069	41-053-019-00405-001	81268	ALGODON-JUNCAL	R	3,31	3,31
1748072	41-053-019-00405-001	82343	REMOLACHA-CICLON	R	4,75	4,75
1748068	41-053-019-00406-001	81268	ALGODON-JUNCAL	R	3,40	3,40
1748071	41-053-019-00406-001	82343	REMOLACHA-CICLON	R	4,75	4,75
1748065	41-053-019-00407-001	81268	ALGODON-JUNCAL	R	4,00	4,00
1748073	41-053-019-00407-001	82343	REMOLACHA-CICLON	R	4,00	4,00
1748066	41-053-019-00408-001	81268	ALGODON-JUNCAL	R	4,00	4,00
1748074	41-053-019-00408-001	82343	REMOLACHA-CICLON	R	1,00	1,00
1748067	41-053-019-00409-001	81268	ALGODON-JUNCAL	R	1,57	1,57
1748076	41-053-019-00409-001	82343	REMOLACHA-CICLON	R	4,00	4,00
1748075	41-053-019-00410-001	82343	REMOLACHA-CICLON	R	4,00	4,00
1748064	41-053-019-00434-001	81268	ALGODON-JUNCAL	R	0,41	0,41

**RESUMEN CRITERIOS DE PRIORIZACIÓN****10.1.5 Sistemas sostenibles de cultivos agroindustriales****PUNTOS: 4,00**

	<b>PUNTOS</b>	<b>CUMPLE</b>
Porcentaje de superficie determinada en Red Natura 2000	0,00	0.0%
Porcentaje de superficie determinada situada en zonas RAMSAR	0,00	0.0%
Porcentaje de superficie determinada en zonas vulnerables a la contaminación por nitratos	4,00	100.0%
Titulares de explotaciones que hayan adquirido el compromiso voluntario de establecimiento de una enmienda natural mediante un cultivo de crucifera para su enterrado en verde	0,00	N



**DETALLE CRITERIOS DE PRIORIZACIÓN****10.1.5 Sistemas sostenibles de cultivos agroindustriales****PUNTOS: 4,00****Porcentaje de superficie determinada en Red Natura 2000****PUNTOS: 0,00 0.0%**

<u>REF.</u>	<u>REFERENCIA SIGPAC</u>	<u>CULTIVO</u>	<u>DESCRIPCIÓN CULTIVO</u>	<u>S/R</u>	<u>SUP.</u>	<u>SUP.</u>
					<u>PROPUESTA</u>	<u>CUMPLE</u>
					(ha)	(ha)
1748063	41-053-019-00336-002	81268	ALGODON-JUNCAL	R	4,00	0,00
1748070	41-053-019-00403-002	81268	ALGODON-JUNCAL	R	4,00	0,00
1748069	41-053-019-00405-001	81268	ALGODON-JUNCAL	R	3,31	0,00
1748072	41-053-019-00405-001	82343	REMOLACHA-CICLON	R	4,75	0,00
1748068	41-053-019-00406-001	81268	ALGODON-JUNCAL	R	3,40	0,00
1748071	41-053-019-00406-001	82343	REMOLACHA-CICLON	R	4,75	0,00
1748065	41-053-019-00407-001	81268	ALGODON-JUNCAL	R	4,00	0,00
1748073	41-053-019-00407-001	82343	REMOLACHA-CICLON	R	4,00	0,00
1748066	41-053-019-00408-001	81268	ALGODON-JUNCAL	R	4,00	0,00
1748074	41-053-019-00408-001	82343	REMOLACHA-CICLON	R	1,00	0,00
1748067	41-053-019-00409-001	81268	ALGODON-JUNCAL	R	1,57	0,00
1748076	41-053-019-00409-001	82343	REMOLACHA-CICLON	R	4,00	0,00
1748075	41-053-019-00410-001	82343	REMOLACHA-CICLON	R	4,00	0,00
1748064	41-053-019-00434-001	81268	ALGODON-JUNCAL	R	0,41	0,00

**Porcentaje de superficie determinada situada en zonas RAMSAR****PUNTOS: 0,00 0.0%**

<u>REF.</u>	<u>REFERENCIA SIGPAC</u>	<u>CULTIVO</u>	<u>DESCRIPCIÓN CULTIVO</u>	<u>S/R</u>	<u>SUP.</u>	<u>SUP.</u>
					<u>PROPUESTA</u>	<u>CUMPLE</u>
					(ha)	(ha)
1748063	41-053-019-00336-002	81268	ALGODON-JUNCAL	R	4,00	0,00
1748070	41-053-019-00403-002	81268	ALGODON-JUNCAL	R	4,00	0,00
1748069	41-053-019-00405-001	81268	ALGODON-JUNCAL	R	3,31	0,00
1748072	41-053-019-00405-001	82343	REMOLACHA-CICLON	R	4,75	0,00
1748068	41-053-019-00406-001	81268	ALGODON-JUNCAL	R	3,40	0,00
1748071	41-053-019-00406-001	82343	REMOLACHA-CICLON	R	4,75	0,00
1748065	41-053-019-00407-001	81268	ALGODON-JUNCAL	R	4,00	0,00
1748073	41-053-019-00407-001	82343	REMOLACHA-CICLON	R	4,00	0,00
1748066	41-053-019-00408-001	81268	ALGODON-JUNCAL	R	4,00	0,00
1748074	41-053-019-00408-001	82343	REMOLACHA-CICLON	R	1,00	0,00
1748067	41-053-019-00409-001	81268	ALGODON-JUNCAL	R	1,57	0,00
1748076	41-053-019-00409-001	82343	REMOLACHA-CICLON	R	4,00	0,00
1748075	41-053-019-00410-001	82343	REMOLACHA-CICLON	R	4,00	0,00
1748064	41-053-019-00434-001	81268	ALGODON-JUNCAL	R	0,41	0,00

**Porcentaje de superficie determinada en zonas vulnerables a la contaminación por nitratos****PUNTOS: 4,00 100.0%**

<u>REF.</u>	<u>REFERENCIA SIGPAC</u>	<u>CULTIVO</u>	<u>DESCRIPCIÓN CULTIVO</u>	<u>S/R</u>	<u>SUP.</u>	<u>SUP.</u>
					<u>PROPUESTA</u>	<u>CUMPLE</u>
					(ha)	(ha)
1748063	41-053-019-00336-002	81268	ALGODON-JUNCAL	R	4,00	4,00
1748070	41-053-019-00403-002	81268	ALGODON-JUNCAL	R	4,00	4,00
1748069	41-053-019-00405-001	81268	ALGODON-JUNCAL	R	3,31	3,31
1748072	41-053-019-00405-001	82343	REMOLACHA-CICLON	R	4,75	4,75
1748068	41-053-019-00406-001	81268	ALGODON-JUNCAL	R	3,40	3,40
1748071	41-053-019-00406-001	82343	REMOLACHA-CICLON	R	4,75	4,75
1748065	41-053-019-00407-001	81268	ALGODON-JUNCAL	R	4,00	4,00
1748073	41-053-019-00407-001	82343	REMOLACHA-CICLON	R	4,00	4,00
1748066	41-053-019-00408-001	81268	ALGODON-JUNCAL	R	4,00	4,00
1748074	41-053-019-00408-001	82343	REMOLACHA-CICLON	R	1,00	1,00
1748067	41-053-019-00409-001	81268	ALGODON-JUNCAL	R	1,57	1,57
1748076	41-053-019-00409-001	82343	REMOLACHA-CICLON	R	4,00	4,00
1748075	41-053-019-00410-001	82343	REMOLACHA-CICLON	R	4,00	4,00
1748064	41-053-019-00434-001	81268	ALGODON-JUNCAL	R	0,41	0,41

**Titulares de explotaciones que hayan adquirido el compromiso voluntario de establecimiento de una enmienda natural mediante un cultivo de crucífera para su enterrado en verde**

**PUNTOS:** 0,00 N



<u>APELLIDOS Y NOMBRE / RAZÓN SOCIAL</u>	<u>NIF</u>	<u>EXPEDIENTE</u>	<u>SUP. PROPUESTA (ha)</u>
LA ATALAYA 1272 S.L.	B41062902	8029209	16,23

<u>PROPUESTA</u>	<u>SOLICITA PRIMA VOL.</u>
ADMITIDO	NO

IMPORTE POR ANUALIDAD

<u>CAMPAÑA</u>	<u>IMPORTE MÁXIMO SUBVENCIONABLE</u>	<u>IMPORTE MEDIO DE TRANSFERENCIA (€/ha)</u>
2015	4.711,08 €	290,27 €
2016	4.711,08 €	290,27 €
2017	4.711,08 €	290,27 €
2018	4.711,08 €	290,27 €
2019	4.711,08 €	290,27 €

RECINTOS PROPUESTOS

<u>REF.</u>	<u>REFERENCIA SIGPAC</u>	<u>CULTIVO</u>	<u>DESCRIPCIÓN CULTIVO</u>	<u>S/R</u>	<u>SUP. DEC. ADMIN. (ha)</u>	<u>SUP. PROPUESTA (ha)</u>
2010546	41-034-009-00001-021	81336	ALGODON-BETICA	R	16,23	16,23

**RESUMEN CRITERIOS DE PRIORIZACIÓN**

<b>10.1.5 Sistemas sostenibles de cultivos agroindustriales</b>	<b>PUNTOS: 4,00</b>
---	---------------------

	<u>PUNTOS</u>	<u>CUMPLE</u>
Porcentaje de superficie determinada en Red Natura 2000	0,00	0.0%
Porcentaje de superficie determinada situada en zonas RAMSAR	0,00	0.0%
Porcentaje de superficie determinada en zonas vulnerables a la contaminación por nitratos	4,00	100.0%
Titulares de explotaciones que hayan adquirido el compromiso voluntario de establecimiento de una enmienda natural mediante un cultivo de crucifera para su enterrado en verde	0,00	N

**DETALLE CRITERIOS DE PRIORIZACIÓN**

<b>10.1.5 Sistemas sostenibles de cultivos agroindustriales</b>	<b>PUNTOS: 4,00</b>
---	---------------------

Porcentaje de superficie determinada en Red Natura 2000	<b>PUNTOS: 0,00</b>	<b>0.0%</b>				
	<u>SUP. PROPUESTA (ha)</u>	<u>SUP. CUMPLE (ha)</u>				
<u>REF.</u>	<u>REFERENCIA SIGPAC</u>	<u>CULTIVO</u>	<u>DESCRIPCIÓN CULTIVO</u>	<u>S/R</u>	<u>SUP. PROPUESTA (ha)</u>	<u>SUP. CUMPLE (ha)</u>
2010546	41-034-009-00001-021	81336	ALGODON-BETICA	R	16,23	0,00
Porcentaje de superficie determinada situada en zonas RAMSAR	<b>PUNTOS: 0,00</b>	<b>0.0%</b>				
	<u>SUP. PROPUESTA (ha)</u>	<u>SUP. CUMPLE (ha)</u>				
<u>REF.</u>	<u>REFERENCIA SIGPAC</u>	<u>CULTIVO</u>	<u>DESCRIPCIÓN CULTIVO</u>	<u>S/R</u>	<u>SUP. PROPUESTA (ha)</u>	<u>SUP. CUMPLE (ha)</u>
2010546	41-034-009-00001-021	81336	ALGODON-BETICA	R	16,23	0,00
Porcentaje de superficie determinada en zonas vulnerables a la contaminación por nitratos	<b>PUNTOS: 4,00</b>	<b>100.0%</b>				
	<u>SUP. PROPUESTA (ha)</u>	<u>SUP. CUMPLE (ha)</u>				
<u>REF.</u>	<u>REFERENCIA SIGPAC</u>	<u>CULTIVO</u>	<u>DESCRIPCIÓN CULTIVO</u>	<u>S/R</u>	<u>SUP. PROPUESTA (ha)</u>	<u>SUP. CUMPLE (ha)</u>
2010546	41-034-009-00001-021	81336	ALGODON-BETICA	R	16,23	16,23
Titulares de explotaciones que hayan adquirido el compromiso voluntario de establecimiento de una enmienda natural mediante un cultivo de crucifera para su enterrado en verde	<b>PUNTOS: 0,00</b>	<b>N</b>				



<u>APELLIDOS Y NOMBRE / RAZÓN SOCIAL</u>	<u>NIF</u>	<u>EXPEDIENTE</u>	<u>SUP. PROPUESTA (ha)</u>
LA DEHESILLA, C.B.	E21522925	8023702	8,44

<u>PROPUESTA</u>	<u>SOLICITA PRIMA VOL.</u>
INADMITIDO	NO

**IMPORTE POR ANUALIDAD**

<u>CAMPAÑA</u>	<u>IMPORTE MÁXIMO SUBVENCIONABLE</u>	<u>IMPORTE MEDIO DE TRANSFERENCIA (€/ha)</u>
2015	2.449,88 €	290,27 €
2016	2.449,88 €	290,27 €
2017	2.449,88 €	290,27 €
2018	2.449,88 €	290,27 €
2019	2.449,88 €	290,27 €

**RECINTOS PROPUESTOS**

<u>REF.</u>	<u>REFERENCIA SIGPAC</u>	<u>CULTIVO</u>	<u>DESCRIPCIÓN CULTIVO</u>	<u>S/R</u>	<u>SUP. DEC. ADMIN. (ha)</u>	<u>SUP. PROPUESTA (ha)</u>
1653129	41-087-039-00059-002	3141	TRIGO DURO-DON RICARDO	R	8,44	8,44

**RESUMEN CRITERIOS DE PRIORIZACIÓN**

<b>10.1.5 Sistemas sostenibles de cultivos agroindustriales</b>	<b>PUNTOS: 0,00</b>	<b>PUNTOS</b>	<b>CUMPLE</b>
Porcentaje de superficie determinada en Red Natura 2000		0,00	0.0%
Porcentaje de superficie determinada situada en zonas RAMSAR		0,00	0.0%
Porcentaje de superficie determinada en zonas vulnerables a la contaminación por nitratos		0,00	0.0%
Titulares de explotaciones que hayan adquirido el compromiso voluntario de establecimiento de una enmienda natural mediante un cultivo de crucífera para su enterrado en verde		0,00	N

**DETALLE CRITERIOS DE PRIORIZACIÓN**

<b>10.1.5 Sistemas sostenibles de cultivos agroindustriales</b>	<b>PUNTOS: 0,00</b>	<b>PUNTOS</b>	<b>CUMPLE</b>			
Porcentaje de superficie determinada en Red Natura 2000		PUNTOS: 0,00	0.0%			
		<u>SUP. PROPUESTA (ha)</u>	<u>SUP. CUMPLE (ha)</u>			
<u>REF.</u>	<u>REFERENCIA SIGPAC</u>	<u>CULTIVO</u>	<u>DESCRIPCIÓN CULTIVO</u>	<u>S/R</u>		
1653129	41-087-039-00059-002	3141	TRIGO DURO-DON RICARDO	R	8,44	0,00
Porcentaje de superficie determinada situada en zonas RAMSAR		PUNTOS: 0,00	0.0%			
		<u>SUP. PROPUESTA (ha)</u>	<u>SUP. CUMPLE (ha)</u>			
<u>REF.</u>	<u>REFERENCIA SIGPAC</u>	<u>CULTIVO</u>	<u>DESCRIPCIÓN CULTIVO</u>	<u>S/R</u>		
1653129	41-087-039-00059-002	3141	TRIGO DURO-DON RICARDO	R	8,44	0,00
Porcentaje de superficie determinada en zonas vulnerables a la contaminación por nitratos		PUNTOS: 0,00	0.0%			
		<u>SUP. PROPUESTA (ha)</u>	<u>SUP. CUMPLE (ha)</u>			
<u>REF.</u>	<u>REFERENCIA SIGPAC</u>	<u>CULTIVO</u>	<u>DESCRIPCIÓN CULTIVO</u>	<u>S/R</u>		
1653129	41-087-039-00059-002	3141	TRIGO DURO-DON RICARDO	R	8,44	0,00
Titulares de explotaciones que hayan adquirido el compromiso voluntario de establecimiento de una enmienda natural mediante un cultivo de crucífera para su enterrado en verde		PUNTOS: 0,00	N			





<u>APELLIDOS Y NOMBRE / RAZÓN SOCIAL</u>	<u>NIF</u>	<u>EXPEDIENTE</u>	<u>SUP. PROPUESTA (ha)</u>
LA FONTANILLA S.L.	B41003153	8028269	13,57

<u>PROPUESTA</u>	<u>SOLICITA PRIMA VOL.</u>	<u>PROPUESTA PRIMA VOL.</u>
ADMITIDO	SI	ADMITIDO

**IMPORTE POR ANUALIDAD**

<u>CAMPAÑA</u>	<u>IMPORTE MÁXIMO SUBVENCIONABLE</u>	<u>IMPORTE MEDIO DE TRANSFERENCIA (€/ha)</u>
2015	5.881,78 €	433,44 €
2016	5.881,78 €	433,44 €
2017	5.881,78 €	433,44 €
2018	5.881,78 €	433,44 €
2019	5.881,78 €	433,44 €

**RECINTOS PROPUESTOS**

<u>REF.</u>	<u>REFERENCIA SIGPAC</u>	<u>CULTIVO</u>	<u>DESCRIPCIÓN CULTIVO</u>	<u>S/R</u>	<u>SUP. DEC. ADMIN. (ha)</u>	<u>SUP. PROPUESTA (ha)</u>
2009677	41-095-069-00003-004	13000	TRITICALE-SIN VARIEDAD	R	5,63	5,63
2009666	41-095-069-00031-001	1000	TRIGO BLANDO-SIN VARIEDAD	R	2,62	2,62
2009689	41-095-069-00032-003	81361	ALGODON-INTERCOTT 211	R	5,32	5,32

**RESUMEN CRITERIOS DE PRIORIZACIÓN****10.1.5 Sistemas sostenibles de cultivos agroindustriales****PUNTOS: 5,00**

	<b><u>PUNTOS</u></b>	<b><u>CUMPLE</u></b>
Porcentaje de superficie determinada en Red Natura 2000	0,00	0.0%
Porcentaje de superficie determinada situada en zonas RAMSAR	0,00	0.0%
Porcentaje de superficie determinada en zonas vulnerables a la contaminación por nitratos	4,00	100.0%
Titulares de explotaciones que hayan adquirido el compromiso voluntario de establecimiento de una enmienda natural mediante un cultivo de crucífera para su enterrado en verde	1,00	S



**DETALLE CRITERIOS DE PRIORIZACIÓN****10.1.5 Sistemas sostenibles de cultivos agroindustriales****PUNTOS: 5,00****Porcentaje de superficie determinada en Red Natura 2000****PUNTOS: 0,00 0.0%**

<u>REF.</u>	<u>REFERENCIA SIGPAC</u>	<u>CULTIVO</u>	<u>DESCRIPCIÓN CULTIVO</u>	<u>S/R</u>	<u>SUP.</u>	<u>SUP.</u>
					<u>PROPUESTA</u>	<u>CUMPLE</u>
					(ha)	(ha)
2009677	41-095-069-00003-004	13000	TRITICALE-SIN VARIEDAD	R	5,63	0,00
2009666	41-095-069-00031-001	1000	TRIGO BLANDO-SIN VARIEDAD	R	2,62	0,00
2009689	41-095-069-00032-003	81361	ALGODON-INTERCOTT 211	R	5,32	0,00

**Porcentaje de superficie determinada situada en zonas RAMSAR****PUNTOS: 0,00 0.0%**

<u>REF.</u>	<u>REFERENCIA SIGPAC</u>	<u>CULTIVO</u>	<u>DESCRIPCIÓN CULTIVO</u>	<u>S/R</u>	<u>SUP.</u>	<u>SUP.</u>
					<u>PROPUESTA</u>	<u>CUMPLE</u>
					(ha)	(ha)
2009677	41-095-069-00003-004	13000	TRITICALE-SIN VARIEDAD	R	5,63	0,00
2009666	41-095-069-00031-001	1000	TRIGO BLANDO-SIN VARIEDAD	R	2,62	0,00
2009689	41-095-069-00032-003	81361	ALGODON-INTERCOTT 211	R	5,32	0,00

**Porcentaje de superficie determinada en zonas vulnerables a la contaminación por nitratos****PUNTOS: 4,00 100.0%**

<u>REF.</u>	<u>REFERENCIA SIGPAC</u>	<u>CULTIVO</u>	<u>DESCRIPCIÓN CULTIVO</u>	<u>S/R</u>	<u>SUP.</u>	<u>SUP.</u>
					<u>PROPUESTA</u>	<u>CUMPLE</u>
					(ha)	(ha)
2009677	41-095-069-00003-004	13000	TRITICALE-SIN VARIEDAD	R	5,63	5,63
2009666	41-095-069-00031-001	1000	TRIGO BLANDO-SIN VARIEDAD	R	2,62	2,62
2009689	41-095-069-00032-003	81361	ALGODON-INTERCOTT 211	R	5,32	5,32

**Titulares de explotaciones que hayan adquirido el compromiso voluntario de establecimiento de una enmienda natural mediante un cultivo de crucifera para su enterrado en verde****PUNTOS: 1,00 S**

<b><u>APELLIDOS Y NOMBRE / RAZÓN SOCIAL</u></b>	<b><u>NIF</u></b>	<b><u>EXPEDIENTE</u></b>	<b><u>SUP. PROPUESTA (ha)</u></b>
LA GOLETA SC	J41837113	8026362	23,47

<b><u>PROPUESTA</u></b>	<b><u>SOLICITA PRIMA VOL.</u></b>
ADMITIDO	NO

**IMPORTE POR ANUALIDAD**

<u>CAMPAÑA</u>	<u>IMPORTE MÁXIMO SUBVENCIONABLE</u>	<u>IMPORTE MEDIO DE TRANSFERENCIA (€/ha)</u>
2015	6.812,64 €	290,27 €
2016	6.812,64 €	290,27 €
2017	6.812,64 €	290,27 €
2018	6.812,64 €	290,27 €
2019	6.812,64 €	290,27 €

**RECINTOS PROPUESTOS**

<u>REF.</u>	<u>REFERENCIA SIGPAC</u>	<u>CULTIVO</u>	<u>DESCRIPCIÓN CULTIVO</u>	<u>S/R</u>	<u>SUP. DEC. ADMIN. (ha)</u>	<u>SUP. PROPUESTA (ha)</u>
1824191	41-034-004-00020-001	33133	GIRASOL-TRANSOL	R	3,49	3,49
1824195	41-034-004-00020-001	81320	ALGODON-DP396	R	16,41	16,41
1824194	41-034-005-00029-001	81263	ALGODON-DP419	R	3,57	3,57

**RESUMEN CRITERIOS DE PRIORIZACIÓN****10.1.5 Sistemas sostenibles de cultivos agroindustriales****PUNTOS:** 4,00

	<b><u>PUNTOS</u></b>	<b><u>CUMPLE</u></b>
Porcentaje de superficie determinada en Red Natura 2000	0,00	0.0%
Porcentaje de superficie determinada situada en zonas RAMSAR	0,00	0.0%
Porcentaje de superficie determinada en zonas vulnerables a la contaminación por nitratos	4,00	100.0%
Titulares de explotaciones que hayan adquirido el compromiso voluntario de establecimiento de una enmienda natural mediante un cultivo de crucífera para su enterrado en verde	0,00	N



**DETALLE CRITERIOS DE PRIORIZACIÓN****10.1.5 Sistemas sostenibles de cultivos agroindustriales****PUNTOS: 4,00****Porcentaje de superficie determinada en Red Natura 2000****PUNTOS: 0,00 0.0%**

<u>REF.</u>	<u>REFERENCIA SIGPAC</u>	<u>CULTIVO</u>	<u>DESCRIPCIÓN CULTIVO</u>	<u>S/R</u>	<u>SUP.</u>	<u>SUP.</u>
					<u>PROPUESTA</u>	<u>CUMPLE</u>
					(ha)	(ha)
1824191	41-034-004-00020-001	33133	GIRASOL-TRANSOL	R	3,49	0,00
1824195	41-034-004-00020-001	81320	ALGODON-DP396	R	16,41	0,00
1824194	41-034-005-00029-001	81263	ALGODON-DP419	R	3,57	0,00

**Porcentaje de superficie determinada situada en zonas RAMSAR****PUNTOS: 0,00 0.0%**

<u>REF.</u>	<u>REFERENCIA SIGPAC</u>	<u>CULTIVO</u>	<u>DESCRIPCIÓN CULTIVO</u>	<u>S/R</u>	<u>SUP.</u>	<u>SUP.</u>
					<u>PROPUESTA</u>	<u>CUMPLE</u>
					(ha)	(ha)
1824191	41-034-004-00020-001	33133	GIRASOL-TRANSOL	R	3,49	0,00
1824195	41-034-004-00020-001	81320	ALGODON-DP396	R	16,41	0,00
1824194	41-034-005-00029-001	81263	ALGODON-DP419	R	3,57	0,00

**Porcentaje de superficie determinada en zonas vulnerables a la contaminación por nitratos****PUNTOS: 4,00 100.0%**

<u>REF.</u>	<u>REFERENCIA SIGPAC</u>	<u>CULTIVO</u>	<u>DESCRIPCIÓN CULTIVO</u>	<u>S/R</u>	<u>SUP.</u>	<u>SUP.</u>
					<u>PROPUESTA</u>	<u>CUMPLE</u>
					(ha)	(ha)
1824191	41-034-004-00020-001	33133	GIRASOL-TRANSOL	R	3,49	3,49
1824195	41-034-004-00020-001	81320	ALGODON-DP396	R	16,41	16,41
1824194	41-034-005-00029-001	81263	ALGODON-DP419	R	3,57	3,57

**Titulares de explotaciones que hayan adquirido el compromiso voluntario de establecimiento de una enmienda natural mediante un cultivo de crucífera para su enterrado en verde****PUNTOS: 0,00 N**

<b><u>APELLIDOS Y NOMBRE / RAZÓN SOCIAL</u></b>	<b><u>NIF</u></b>	<b><u>EXPEDIENTE</u></b>	<b><u>SUP. PROPUESTA (ha)</u></b>
LA LEONA S.C.	J14306773	8030921	7,36

<b><u>PROPUESTA INADMITIDO</u></b>	<b><u>SOLICITA PRIMA VOL. SI</u></b>	<b><u>PROPUESTA PRIMA VOL. INADMITIDO</u></b>
------------------------------------	--------------------------------------	---

**IMPORTE POR ANUALIDAD**

<b><u>CAMPAÑA</u></b>	<b><u>IMPORTE MÁXIMO SUBVENCIONABLE</u></b>	<b><u>IMPORTE MEDIO DE TRANSFERENCIA (€/ha)</u></b>
2015	2.136,39 €	290,27 €
2016	2.136,39 €	290,27 €
2017	2.136,39 €	290,27 €
2018	2.136,39 €	290,27 €
2019	2.136,39 €	290,27 €

**RECINTOS PROPUESTOS**

<b><u>REF.</u></b>	<b><u>REFERENCIA SIGPAC</u></b>	<b><u>CULTIVO</u></b>	<b><u>DESCRIPCIÓN CULTIVO</u></b>	<b><u>S/R</u></b>	<b><u>SUP. DEC. ADMIN. (ha)</u></b>	<b><u>SUP. PROPUESTA (ha)</u></b>
2150366	14-030-003-00087-001	81320	ALGODON-DP396	R	1,27	1,27
2150368	14-030-004-00018-001	81336	ALGODON-BETICA	R	1,19	1,19
2150369	14-030-004-00018-005	81336	ALGODON-BETICA	R	0,34	0,34
2150367	14-030-004-00030-001	81320	ALGODON-DP396	R	0,60	0,60
2150370	14-030-004-00111-001	81320	ALGODON-DP396	R	2,48	2,48
2150371	14-030-004-00112-001	81320	ALGODON-DP396	R	1,48	1,48

**INCIDENCIAS****INCIDENCIA DESCRIPCIÓN**

80102 Titular no inscrito en ninguna Agrupación de Producción Integrada del cultivo solicitado.

**RESUMEN CRITERIOS DE PRIORIZACIÓN****10.1.5 Sistemas sostenibles de cultivos agroindustriales****PUNTOS: 4,00**

	<b><u>PUNTOS</u></b>	<b><u>CUMPLE</u></b>
Porcentaje de superficie determinada en Red Natura 2000	0,00	0.0%
Porcentaje de superficie determinada situada en zonas RAMSAR	0,00	0.0%
Porcentaje de superficie determinada en zonas vulnerables a la contaminación por nitratos	4,00	100.0%
Titulares de explotaciones que hayan adquirido el compromiso voluntario de establecimiento de una enmienda natural mediante un cultivo de crucífera para su enterrado en verde	0,00	N



**DETALLE CRITERIOS DE PRIORIZACIÓN****10.1.5 Sistemas sostenibles de cultivos agroindustriales****PUNTOS: 4,00****Porcentaje de superficie determinada en Red Natura 2000****PUNTOS: 0,00 0.0%**

<u>REF.</u>	<u>REFERENCIA SIGPAC</u>	<u>CULTIVO</u>	<u>DESCRIPCIÓN CULTIVO</u>	<u>S/R</u>	<u>SUP.</u>	<u>SUP.</u>
					<u>PROPUESTA</u>	<u>CUMPLE</u>
					(ha)	(ha)
2150366	14-030-003-00087-001	81320	ALGODON-DP396	R	1,27	0,00
2150368	14-030-004-00018-001	81336	ALGODON-BETICA	R	1,19	0,00
2150369	14-030-004-00018-005	81336	ALGODON-BETICA	R	0,34	0,00
2150367	14-030-004-00030-001	81320	ALGODON-DP396	R	0,60	0,00
2150370	14-030-004-00111-001	81320	ALGODON-DP396	R	2,48	0,00
2150371	14-030-004-00112-001	81320	ALGODON-DP396	R	1,48	0,00

**Porcentaje de superficie determinada situada en zonas RAMSAR****PUNTOS: 0,00 0.0%**

<u>REF.</u>	<u>REFERENCIA SIGPAC</u>	<u>CULTIVO</u>	<u>DESCRIPCIÓN CULTIVO</u>	<u>S/R</u>	<u>SUP.</u>	<u>SUP.</u>
					<u>PROPUESTA</u>	<u>CUMPLE</u>
					(ha)	(ha)
2150366	14-030-003-00087-001	81320	ALGODON-DP396	R	1,27	0,00
2150368	14-030-004-00018-001	81336	ALGODON-BETICA	R	1,19	0,00
2150369	14-030-004-00018-005	81336	ALGODON-BETICA	R	0,34	0,00
2150367	14-030-004-00030-001	81320	ALGODON-DP396	R	0,60	0,00
2150370	14-030-004-00111-001	81320	ALGODON-DP396	R	2,48	0,00
2150371	14-030-004-00112-001	81320	ALGODON-DP396	R	1,48	0,00

**Porcentaje de superficie determinada en zonas vulnerables a la contaminación por nitratos****PUNTOS: 4,00 100.0%**

<u>REF.</u>	<u>REFERENCIA SIGPAC</u>	<u>CULTIVO</u>	<u>DESCRIPCIÓN CULTIVO</u>	<u>S/R</u>	<u>SUP.</u>	<u>SUP.</u>
					<u>PROPUESTA</u>	<u>CUMPLE</u>
					(ha)	(ha)
2150366	14-030-003-00087-001	81320	ALGODON-DP396	R	1,27	1,27
2150368	14-030-004-00018-001	81336	ALGODON-BETICA	R	1,19	1,19
2150369	14-030-004-00018-005	81336	ALGODON-BETICA	R	0,34	0,34
2150367	14-030-004-00030-001	81320	ALGODON-DP396	R	0,60	0,60
2150370	14-030-004-00111-001	81320	ALGODON-DP396	R	2,48	2,48
2150371	14-030-004-00112-001	81320	ALGODON-DP396	R	1,48	1,48

**Titulares de explotaciones que hayan adquirido el compromiso voluntario de establecimiento de una enmienda natural mediante un cultivo de crucifera para su enterrado en verde****PUNTOS: 0,00 N**

<b><u>APELLIDOS Y NOMBRE / RAZÓN SOCIAL</u></b>	<b><u>NIF</u></b>	<b><u>EXPEDIENTE</u></b>	<b><u>SUP. PROPUESTA (ha)</u></b>
LA MOTILLA DE CARMONA SC	J86168697	8029680	35,02

<b><u>PROPUESTA</u></b>	<b><u>SOLICITA PRIMA VOL.</u></b>
ADMITIDO	NO

**IMPORTE POR ANUALIDAD**

<u>CAMPAÑA</u>	<u>IMPORTE MÁXIMO SUBVENCIONABLE</u>	<u>IMPORTE MEDIO DE TRANSFERENCIA (€/ha)</u>
2015	10.165,26 €	290,27 €
2016	10.165,26 €	290,27 €
2017	10.165,26 €	290,27 €
2018	10.165,26 €	290,27 €
2019	10.165,26 €	290,27 €

**RECINTOS PROPUESTOS**

<u>REF.</u>	<u>REFERENCIA SIGPAC</u>	<u>CULTIVO</u>	<u>DESCRIPCIÓN CULTIVO</u>	<u>S/R</u>	<u>SUP. DEC. ADMIN. (ha)</u>	<u>SUP. PROPUESTA (ha)</u>
2038507	41-024-019-00024-005	81268	ALGODON-JUNCAL	R	0,30	0,30
2038508	41-024-019-00025-005	81268	ALGODON-JUNCAL	R	15,71	15,71
2038506	41-024-021-00002-013	81268	ALGODON-JUNCAL	R	19,01	19,01

**RESUMEN CRITERIOS DE PRIORIZACIÓN****10.1.5 Sistemas sostenibles de cultivos agroindustriales****PUNTOS:** 4,00

	<b><u>PUNTOS</u></b>	<b><u>CUMPLE</u></b>
Porcentaje de superficie determinada en Red Natura 2000	0,00	0.0%
Porcentaje de superficie determinada situada en zonas RAMSAR	0,00	0.0%
Porcentaje de superficie determinada en zonas vulnerables a la contaminación por nitratos	4,00	100.0%
Titulares de explotaciones que hayan adquirido el compromiso voluntario de establecimiento de una enmienda natural mediante un cultivo de crucífera para su enterrado en verde	0,00	N



**DETALLE CRITERIOS DE PRIORIZACIÓN****10.1.5 Sistemas sostenibles de cultivos agroindustriales****PUNTOS: 4,00****Porcentaje de superficie determinada en Red Natura 2000****PUNTOS: 0,00 0.0%**

<u>REF.</u>	<u>REFERENCIA SIGPAC</u>	<u>CULTIVO</u>	<u>DESCRIPCIÓN CULTIVO</u>	<u>S/R</u>	<u>SUP.</u>	<u>SUP.</u>
					<u>PROPUESTA</u>	<u>CUMPLE</u>
					(ha)	(ha)
2038507	41-024-019-00024-005	81268	ALGODON-JUNCAL	R	0,30	0,00
2038508	41-024-019-00025-005	81268	ALGODON-JUNCAL	R	15,71	0,00
2038506	41-024-021-00002-013	81268	ALGODON-JUNCAL	R	19,01	0,00

**Porcentaje de superficie determinada situada en zonas RAMSAR****PUNTOS: 0,00 0.0%**

<u>REF.</u>	<u>REFERENCIA SIGPAC</u>	<u>CULTIVO</u>	<u>DESCRIPCIÓN CULTIVO</u>	<u>S/R</u>	<u>SUP.</u>	<u>SUP.</u>
					<u>PROPUESTA</u>	<u>CUMPLE</u>
					(ha)	(ha)
2038507	41-024-019-00024-005	81268	ALGODON-JUNCAL	R	0,30	0,00
2038508	41-024-019-00025-005	81268	ALGODON-JUNCAL	R	15,71	0,00
2038506	41-024-021-00002-013	81268	ALGODON-JUNCAL	R	19,01	0,00

**Porcentaje de superficie determinada en zonas vulnerables a la contaminación por nitratos****PUNTOS: 4,00 100.0%**

<u>REF.</u>	<u>REFERENCIA SIGPAC</u>	<u>CULTIVO</u>	<u>DESCRIPCIÓN CULTIVO</u>	<u>S/R</u>	<u>SUP.</u>	<u>SUP.</u>
					<u>PROPUESTA</u>	<u>CUMPLE</u>
					(ha)	(ha)
2038507	41-024-019-00024-005	81268	ALGODON-JUNCAL	R	0,30	0,30
2038508	41-024-019-00025-005	81268	ALGODON-JUNCAL	R	15,71	15,71
2038506	41-024-021-00002-013	81268	ALGODON-JUNCAL	R	19,01	19,01

**Titulares de explotaciones que hayan adquirido el compromiso voluntario de establecimiento de una enmienda natural mediante un cultivo de crucífera para su enterrado en verde****PUNTOS: 0,00 N**



<u>APELLIDOS Y NOMBRE / RAZÓN SOCIAL</u>	<u>NIF</u>	<u>EXPEDIENTE</u>	<u>SUP. PROPUESTA (ha)</u>
LA NUEVA ERA, S.C.A.	F90054487	8028454	9,66
<u>PROPUESTA INADMITIDO</u>	<u>SOLICITA PRIMA VOL. SI</u>	<u>PROPUESTA PRIMA VOL. INADMITIDO</u>	
<u>IMPORTE POR ANUALIDAD</u>			

<u>CAMPAÑA</u>	<u>IMPORTE MÁXIMO SUBVENCIONABLE</u>	<u>IMPORTE MEDIO DE TRANSFERENCIA (€/ha)</u>
2015	4.187,03 €	433,44 €
2016	4.187,03 €	433,44 €
2017	4.187,03 €	433,44 €
2018	4.187,03 €	433,44 €
2019	4.187,03 €	433,44 €

**RECINTOS PROPUESTOS**

<u>REF.</u>	<u>REFERENCIA SIGPAC</u>	<u>CULTIVO</u>	<u>DESCRIPCIÓN CULTIVO</u>	<u>S/R</u>	<u>SUP. DEC. ADMIN. (ha)</u>	<u>SUP. PROPUESTA (ha)</u>
2185786	41-039-034-00162-001	81385	ALGODON-DP377	R	9,66	9,66

**RESUMEN CRITERIOS DE PRIORIZACIÓN**

<b>10.1.5 Sistemas sostenibles de cultivos agroindustriales</b>	<b>PUNTOS: 1,00</b>	<b>PUNTOS</b>	<b>CUMPLE</b>
Porcentaje de superficie determinada en Red Natura 2000		0,00	0.0%
Porcentaje de superficie determinada situada en zonas RAMSAR		0,00	0.0%
Porcentaje de superficie determinada en zonas vulnerables a la contaminación por nitratos		0,00	0.0%
Titulares de explotaciones que hayan adquirido el compromiso voluntario de establecimiento de una enmienda natural mediante un cultivo de crucífera para su enterrado en verde		1,00	S

**DETALLE CRITERIOS DE PRIORIZACIÓN**

<b>10.1.5 Sistemas sostenibles de cultivos agroindustriales</b>	<b>PUNTOS: 1,00</b>	<b>PUNTOS</b>	<b>CUMPLE</b>			
Porcentaje de superficie determinada en Red Natura 2000		PUNTOS: 0,00	0.0%			
		<u>SUP. PROPUESTA (ha)</u>	<u>SUP. CUMPLE (ha)</u>			
<u>REF.</u>	<u>REFERENCIA SIGPAC</u>	<u>CULTIVO</u>	<u>DESCRIPCIÓN CULTIVO</u>	<u>S/R</u>		
2185786	41-039-034-00162-001	81385	ALGODON-DP377	R	9,66	0,00
Porcentaje de superficie determinada situada en zonas RAMSAR		PUNTOS: 0,00	0.0%			
		<u>SUP. PROPUESTA (ha)</u>	<u>SUP. CUMPLE (ha)</u>			
<u>REF.</u>	<u>REFERENCIA SIGPAC</u>	<u>CULTIVO</u>	<u>DESCRIPCIÓN CULTIVO</u>	<u>S/R</u>		
2185786	41-039-034-00162-001	81385	ALGODON-DP377	R	9,66	0,00
Porcentaje de superficie determinada en zonas vulnerables a la contaminación por nitratos		PUNTOS: 0,00	0.0%			
		<u>SUP. PROPUESTA (ha)</u>	<u>SUP. CUMPLE (ha)</u>			
<u>REF.</u>	<u>REFERENCIA SIGPAC</u>	<u>CULTIVO</u>	<u>DESCRIPCIÓN CULTIVO</u>	<u>S/R</u>		
2185786	41-039-034-00162-001	81385	ALGODON-DP377	R	9,66	0,00
Titulares de explotaciones que hayan adquirido el compromiso voluntario de establecimiento de una enmienda natural mediante un cultivo de crucífera para su enterrado en verde		PUNTOS: 1,00	S			



**APELLIDOS Y NOMBRE / RAZÓN SOCIAL** **NIF** **EXPEDIENTE** **SUP. PROPUESTA (ha)**  
LA PLUMA 98, S.L. B11722287 8029236 62,18

**PROPUESTA** **SOLICITA PRIMA VOL.**  
**ADMITIDO** **NO**

**IMPORTE POR ANUALIDAD**

<u>CAMPAÑA</u>	<u>IMPORTE MÁXIMO SUBVENCIONABLE</u>	<u>IMPORTE MEDIO DE TRANSFERENCIA (€/ha)</u>
2015	15.474,29 €	248,86 €
2016	15.474,29 €	248,86 €
2017	15.474,29 €	248,86 €
2018	15.474,29 €	248,86 €
2019	15.474,29 €	248,86 €

**RECINTOS PROPUESTOS**

<u>REF.</u>	<u>REFERENCIA SIGPAC</u>	<u>CULTIVO</u>	<u>DESCRIPCIÓN CULTIVO</u>	<u>S/R</u>	<u>SUP. DEC. ADMIN. (ha)</u>	<u>SUP. PROPUESTA (ha)</u>
3130990	41-020-015-00001-003	81200	ALGODON-CAMPO	R	3,63	3,63
3130987	41-020-015-00001-003	81361	ALGODON-INTERCOTT 211	R	5,95	5,95
3130991	41-020-015-00001-003	81361	ALGODON-INTERCOTT 211	R	9,23	9,23
3130992	41-020-015-00001-007	82343	REMOLACHA-CICLON	S	10,13	10,13
3130951	41-020-015-00004-001	3151	TRIGO DURO-CORE	R	4,75	4,75
3130988	41-020-015-00004-001	81200	ALGODON-CAMPO	R	7,01	7,01
3130986	41-020-015-00004-001	81361	ALGODON-INTERCOTT 211	R	16,26	16,26
3130999	41-020-015-00004-001	22200	QUINOA-SIN VARIEDAD	R	5,22	5,22

**INCIDENCIAS****INCIDENCIA DESCRIPCIÓN**

80106 Cultivo, variedad, regimen y/o uso del recinto SIGPAC no compatible con la operación (anexo III.I, Orden 26 mayo 2015)  
Ref:3130989 Recinto:41-020-015-00001-002 Cultivo:81200 ALGODON-CAMPO Regadio Uso:AG

**RESUMEN CRITERIOS DE PRIORIZACIÓN****10.1.5 Sistemas sostenibles de cultivos agroindustriales****PUNTOS: 4,00**

	<u>PUNTOS</u>	<u>CUMPLE</u>
Porcentaje de superficie determinada en Red Natura 2000	0,00	0.0%
Porcentaje de superficie determinada situada en zonas RAMSAR	0,00	0.0%
Porcentaje de superficie determinada en zonas vulnerables a la contaminación por nitratos	4,00	100.0%
Titulares de explotaciones que hayan adquirido el compromiso voluntario de establecimiento de una enmienda natural mediante un cultivo de crucifera para su enterrado en verde	0,00	N



**DETALLE CRITERIOS DE PRIORIZACIÓN****10.1.5 Sistemas sostenibles de cultivos agroindustriales****PUNTOS: 4,00****Porcentaje de superficie determinada en Red Natura 2000****PUNTOS: 0,00 0.0%**

REF.	REFERENCIA SIGPAC	CULTIVO	DESCRIPCIÓN CULTIVO	S/R	<u>SUP.</u>	<u>SUP.</u>
					<u>PROPUESTA</u>	<u>CUMPLE</u>
					(ha)	(ha)
3130990	41-020-015-00001-003	81200	ALGODON-CAMPO	R	3,63	0,00
3130987	41-020-015-00001-003	81361	ALGODON-INTERCOTT 211	R	5,95	0,00
3130991	41-020-015-00001-003	81361	ALGODON-INTERCOTT 211	R	9,23	0,00
3130992	41-020-015-00001-007	82343	REMOLACHA-CICLON	S	10,13	0,00
3130951	41-020-015-00004-001	3151	TRIGO DURO-CORE	R	4,75	0,00
3130988	41-020-015-00004-001	81200	ALGODON-CAMPO	R	7,01	0,00
3130986	41-020-015-00004-001	81361	ALGODON-INTERCOTT 211	R	16,26	0,00
3130999	41-020-015-00004-001	222000	QUINOA-SIN VARIEDAD	R	5,22	0,00

**Porcentaje de superficie determinada situada en zonas RAMSAR****PUNTOS: 0,00 0.0%**

REF.	REFERENCIA SIGPAC	CULTIVO	DESCRIPCIÓN CULTIVO	S/R	<u>SUP.</u>	<u>SUP.</u>
					<u>PROPUESTA</u>	<u>CUMPLE</u>
					(ha)	(ha)
3130990	41-020-015-00001-003	81200	ALGODON-CAMPO	R	3,63	0,00
3130987	41-020-015-00001-003	81361	ALGODON-INTERCOTT 211	R	5,95	0,00
3130991	41-020-015-00001-003	81361	ALGODON-INTERCOTT 211	R	9,23	0,00
3130992	41-020-015-00001-007	82343	REMOLACHA-CICLON	S	10,13	0,00
3130951	41-020-015-00004-001	3151	TRIGO DURO-CORE	R	4,75	0,00
3130988	41-020-015-00004-001	81200	ALGODON-CAMPO	R	7,01	0,00
3130986	41-020-015-00004-001	81361	ALGODON-INTERCOTT 211	R	16,26	0,00
3130999	41-020-015-00004-001	222000	QUINOA-SIN VARIEDAD	R	5,22	0,00

**Porcentaje de superficie determinada en zonas vulnerables a la contaminación por nitratos****PUNTOS: 4,00 100.0%**

REF.	REFERENCIA SIGPAC	CULTIVO	DESCRIPCIÓN CULTIVO	S/R	<u>SUP.</u>	<u>SUP.</u>
					<u>PROPUESTA</u>	<u>CUMPLE</u>
					(ha)	(ha)
3130990	41-020-015-00001-003	81200	ALGODON-CAMPO	R	3,63	3,63
3130987	41-020-015-00001-003	81361	ALGODON-INTERCOTT 211	R	5,95	5,95
3130991	41-020-015-00001-003	81361	ALGODON-INTERCOTT 211	R	9,23	9,23
3130992	41-020-015-00001-007	82343	REMOLACHA-CICLON	S	10,13	10,13
3130951	41-020-015-00004-001	3151	TRIGO DURO-CORE	R	4,75	4,75
3130988	41-020-015-00004-001	81200	ALGODON-CAMPO	R	7,01	7,01
3130986	41-020-015-00004-001	81361	ALGODON-INTERCOTT 211	R	16,26	16,26
3130999	41-020-015-00004-001	222000	QUINOA-SIN VARIEDAD	R	5,22	5,22

**Titulares de explotaciones que hayan adquirido el compromiso voluntario de establecimiento de una enmienda natural mediante un cultivo de crucifera para su enterrado en verde****PUNTOS: 0,00 N**

<b><u>APELLIDOS Y NOMBRE / RAZÓN SOCIAL</u></b>	<b><u>NIF</u></b>	<b><u>EXPEDIENTE</u></b>	<b><u>SUP. PROPUESTA (ha)</u></b>
LA REUNION DE SAN ANDRES S.L.	B41053976	8026796	50,93

<b><u>PROPUESTA</u></b>	<b><u>SOLICITA PRIMA VOL.</u></b>
ADMITIDO	NO

**IMPORTE POR ANUALIDAD**

<u>CAMPAÑA</u>	<u>IMPORTE MÁXIMO SUBVENCIONABLE</u>	<u>IMPORTE MEDIO DE TRANSFERENCIA (€/ha)</u>
2015	13.514,97 €	265,36 €
2016	13.514,97 €	265,36 €
2017	13.514,97 €	265,36 €
2018	13.514,97 €	265,36 €
2019	13.514,97 €	265,36 €

**RECINTOS PROPUESTOS**

<u>REF.</u>	<u>REFERENCIA SIGPAC</u>	<u>CULTIVO</u>	<u>DESCRIPCIÓN CULTIVO</u>	<u>S/R</u>	<u>SUP. DEC. ADMIN. (ha)</u>	<u>SUP. PROPUESTA (ha)</u>
3118827	41-049-007-00017-009	81268	ALGODON-JUNCAL	R	11,04	11,04
3118826	41-049-007-00017-009	81385	ALGODON-DP377	R	26,02	26,02
3118828	41-049-014-00045-007	81268	ALGODON-JUNCAL	R	13,87	13,87

**RESUMEN CRITERIOS DE PRIORIZACIÓN****10.1.5 Sistemas sostenibles de cultivos agroindustriales****PUNTOS: 4,00**

	<b><u>PUNTOS</u></b>	<b><u>CUMPLE</u></b>
Porcentaje de superficie determinada en Red Natura 2000	0,00	0.0%
Porcentaje de superficie determinada situada en zonas RAMSAR	0,00	0.0%
Porcentaje de superficie determinada en zonas vulnerables a la contaminación por nitratos	4,00	100.0%
Titulares de explotaciones que hayan adquirido el compromiso voluntario de establecimiento de una enmienda natural mediante un cultivo de crucífera para su enterrado en verde	0,00	N



**DETALLE CRITERIOS DE PRIORIZACIÓN****10.1.5 Sistemas sostenibles de cultivos agroindustriales****PUNTOS: 4,00****Porcentaje de superficie determinada en Red Natura 2000****PUNTOS: 0,00 0.0%**

<u>REF.</u>	<u>REFERENCIA SIGPAC</u>	<u>CULTIVO</u>	<u>DESCRIPCIÓN CULTIVO</u>	<u>S/R</u>	<u>SUP.</u> <u>PROPUESTA</u> <u>(ha)</u>	<u>SUP.</u> <u>CUMPLE</u> <u>(ha)</u>
3118827	41-049-007-00017-009	81268	ALGODON-JUNCAL	R	11,04	0,00
3118826	41-049-007-00017-009	81385	ALGODON-DP377	R	26,02	0,00
3118828	41-049-014-00045-007	81268	ALGODON-JUNCAL	R	13,87	0,00

**Porcentaje de superficie determinada situada en zonas RAMSAR****PUNTOS: 0,00 0.0%**

<u>REF.</u>	<u>REFERENCIA SIGPAC</u>	<u>CULTIVO</u>	<u>DESCRIPCIÓN CULTIVO</u>	<u>S/R</u>	<u>SUP.</u> <u>PROPUESTA</u> <u>(ha)</u>	<u>SUP.</u> <u>CUMPLE</u> <u>(ha)</u>
3118827	41-049-007-00017-009	81268	ALGODON-JUNCAL	R	11,04	0,00
3118826	41-049-007-00017-009	81385	ALGODON-DP377	R	26,02	0,00
3118828	41-049-014-00045-007	81268	ALGODON-JUNCAL	R	13,87	0,00

**Porcentaje de superficie determinada en zonas vulnerables a la contaminación por nitratos****PUNTOS: 4,00 100.0%**

<u>REF.</u>	<u>REFERENCIA SIGPAC</u>	<u>CULTIVO</u>	<u>DESCRIPCIÓN CULTIVO</u>	<u>S/R</u>	<u>SUP.</u> <u>PROPUESTA</u> <u>(ha)</u>	<u>SUP.</u> <u>CUMPLE</u> <u>(ha)</u>
3118827	41-049-007-00017-009	81268	ALGODON-JUNCAL	R	11,04	11,04
3118826	41-049-007-00017-009	81385	ALGODON-DP377	R	26,02	26,02
3118828	41-049-014-00045-007	81268	ALGODON-JUNCAL	R	13,87	13,87

**Titulares de explotaciones que hayan adquirido el compromiso voluntario de establecimiento de una enmienda natural mediante un cultivo de crucífera para su enterrado en verde****PUNTOS: 0,00 N**

<b><u>APELLIDOS Y NOMBRE / RAZÓN SOCIAL</u></b>	<b><u>NIF</u></b>	<b><u>EXPEDIENTE</u></b>	<b><u>SUP. PROPUESTA (ha)</u></b>
LA SOLANA S.C.	J91150961	8030453	33,64

<b><u>PROPUESTA</u></b>	<b><u>SOLICITA PRIMA VOL.</u></b>
<b>ADMITIDO</b>	<b>NO</b>

**IMPORTE POR ANUALIDAD**

<b><u>CAMPAÑA</u></b>	<b><u>IMPORTE MÁXIMO SUBVENCIONABLE</u></b>	<b><u>IMPORTE MEDIO DE TRANSFERENCIA (€/ha)</u></b>
2015	9.764,68 €	290,27 €
2016	9.764,68 €	290,27 €
2017	9.764,68 €	290,27 €
2018	9.764,68 €	290,27 €
2019	9.764,68 €	290,27 €

**RECINTOS PROPUESTOS**

<b><u>REF.</u></b>	<b><u>REFERENCIA SIGPAC</u></b>	<b><u>CULTIVO</u></b>	<b><u>DESCRIPCIÓN CULTIVO</u></b>	<b><u>S/R</u></b>	<b><u>SUP. DEC. ADMIN. (ha)</u></b>	<b><u>SUP. PROPUESTA (ha)</u></b>
3135471	41-020-003-00044-004	1000	TRIGO BLANDO-SIN VARIEDAD	R	18,78	18,78
3135472	41-020-003-00046-002	1000	TRIGO BLANDO-SIN VARIEDAD	R	4,86	4,86
3135497	41-063-001-00128-001	81263	ALGODON-DP419	S	1,77	1,77
3135498	41-063-001-00130-002	81263	ALGODON-DP419	R	1,13	1,13
3135496	41-063-006-00014-002	81263	ALGODON-DP419	R	1,63	1,63
3135499	41-063-006-00056-001	81263	ALGODON-DP419	S	2,39	2,39
3135495	41-095-018-00018-004	81263	ALGODON-DP419	R	3,08	3,08

**RESUMEN CRITERIOS DE PRIORIZACIÓN****10.1.5 Sistemas sostenibles de cultivos agroindustriales****PUNTOS: 3,84**

	<b><u>PUNTOS</u></b>	<b><u>CUMPLE</u></b>
Porcentaje de superficie determinada en Red Natura 2000	0,00	0.0%
Porcentaje de superficie determinada situada en zonas RAMSAR	0,00	0.0%
Porcentaje de superficie determinada en zonas vulnerables a la contaminación por nitratos	3,84	84.27%
Titulares de explotaciones que hayan adquirido el compromiso voluntario de establecimiento de una enmienda natural mediante un cultivo de crucífera para su enterrado en verde	0,00	N



**DETALLE CRITERIOS DE PRIORIZACIÓN****10.1.5 Sistemas sostenibles de cultivos agroindustriales****PUNTOS: 3,84****Porcentaje de superficie determinada en Red Natura 2000****PUNTOS: 0,00 0.0%**

<u>REF.</u>	<u>REFERENCIA SIGPAC</u>	<u>CULTIVO</u>	<u>DESCRIPCIÓN CULTIVO</u>	<u>S/R</u>	<u>SUP. PROPUESTA (ha)</u>	<u>SUP. CUMPLE (ha)</u>
3135471	41-020-003-00044-004	1000	TRIGO BLANDO-SIN VARIEDAD	R	18,78	0,00
3135472	41-020-003-00046-002	1000	TRIGO BLANDO-SIN VARIEDAD	R	4,86	0,00
3135497	41-063-001-00128-001	81263	ALGODON-DP419	S	1,77	0,00
3135498	41-063-001-00130-002	81263	ALGODON-DP419	R	1,13	0,00
3135496	41-063-006-00014-002	81263	ALGODON-DP419	R	1,63	0,00
3135499	41-063-006-00056-001	81263	ALGODON-DP419	S	2,39	0,00
3135495	41-095-018-00018-004	81263	ALGODON-DP419	R	3,08	0,00

**Porcentaje de superficie determinada situada en zonas RAMSAR****PUNTOS: 0,00 0.0%**

<u>REF.</u>	<u>REFERENCIA SIGPAC</u>	<u>CULTIVO</u>	<u>DESCRIPCIÓN CULTIVO</u>	<u>S/R</u>	<u>SUP. PROPUESTA (ha)</u>	<u>SUP. CUMPLE (ha)</u>
3135471	41-020-003-00044-004	1000	TRIGO BLANDO-SIN VARIEDAD	R	18,78	0,00
3135472	41-020-003-00046-002	1000	TRIGO BLANDO-SIN VARIEDAD	R	4,86	0,00
3135497	41-063-001-00128-001	81263	ALGODON-DP419	S	1,77	0,00
3135498	41-063-001-00130-002	81263	ALGODON-DP419	R	1,13	0,00
3135496	41-063-006-00014-002	81263	ALGODON-DP419	R	1,63	0,00
3135499	41-063-006-00056-001	81263	ALGODON-DP419	S	2,39	0,00
3135495	41-095-018-00018-004	81263	ALGODON-DP419	R	3,08	0,00

**Porcentaje de superficie determinada en zonas vulnerables a la contaminación por nitratos****PUNTOS: 3,84 84.27%**

<u>REF.</u>	<u>REFERENCIA SIGPAC</u>	<u>CULTIVO</u>	<u>DESCRIPCIÓN CULTIVO</u>	<u>S/R</u>	<u>SUP. PROPUESTA (ha)</u>	<u>SUP. CUMPLE (ha)</u>
3135471	41-020-003-00044-004	1000	TRIGO BLANDO-SIN VARIEDAD	R	18,78	18,78
3135472	41-020-003-00046-002	1000	TRIGO BLANDO-SIN VARIEDAD	R	4,86	4,86
3135497	41-063-001-00128-001	81263	ALGODON-DP419	S	1,77	0,00
3135498	41-063-001-00130-002	81263	ALGODON-DP419	R	1,13	0,00
3135496	41-063-006-00014-002	81263	ALGODON-DP419	R	1,63	1,63
3135499	41-063-006-00056-001	81263	ALGODON-DP419	S	2,39	0,00
3135495	41-095-018-00018-004	81263	ALGODON-DP419	R	3,08	3,08

**Titulares de explotaciones que hayan adquirido el compromiso voluntario de establecimiento de una enmienda natural mediante un cultivo de crucifera para su enterrado en verde****PUNTOS: 0,00 N**

<b><u>APELLIDOS Y NOMBRE / RAZÓN SOCIAL</u></b>	<b><u>NIF</u></b>	<b><u>EXPEDIENTE</u></b>	<b><u>SUP. PROPUESTA (ha)</u></b>
LA SUERTE RUIZ, S.C.	E14591507	8023640	9,98

<b><u>PROPUESTA</u></b>	<b><u>SOLICITA PRIMA VOL.</u></b>
ADMITIDO	NO

**IMPORTE POR ANUALIDAD**

<u>CAMPAÑA</u>	<u>IMPORTE MÁXIMO SUBVENCIONABLE</u>	<u>IMPORTE MEDIO DE TRANSFERENCIA (€/ha)</u>
2015	2.896,89 €	290,27 €
2016	2.896,89 €	290,27 €
2017	2.896,89 €	290,27 €
2018	2.896,89 €	290,27 €
2019	2.896,89 €	290,27 €

**RECINTOS PROPUESTOS**

<u>REF.</u>	<u>REFERENCIA SIGPAC</u>	<u>CULTIVO</u>	<u>DESCRIPCIÓN CULTIVO</u>	<u>S/R</u>	<u>SUP. DEC. ADMIN. (ha)</u>	<u>SUP. PROPUESTA (ha)</u>
1820655	41-039-006-00072-001	81314	ALGODON-ALBARIZA	R	6,88	6,88
1820654	41-039-006-00072-002	81314	ALGODON-ALBARIZA	R	3,10	3,10

**RESUMEN CRITERIOS DE PRIORIZACIÓN****10.1.5 Sistemas sostenibles de cultivos agroindustriales** PUNTOS: 4,00

	<u>PUNTOS</u>	<u>CUMPLE</u>
Porcentaje de superficie determinada en Red Natura 2000	0,00	0.0%
Porcentaje de superficie determinada situada en zonas RAMSAR	0,00	0.0%
Porcentaje de superficie determinada en zonas vulnerables a la contaminación por nitratos	4,00	100.0%
Titulares de explotaciones que hayan adquirido el compromiso voluntario de establecimiento de una enmienda natural mediante un cultivo de crucifera para su enterrado en verde	0,00	N

**DETALLE CRITERIOS DE PRIORIZACIÓN****10.1.5 Sistemas sostenibles de cultivos agroindustriales** PUNTOS: 4,00

<u>REF.</u>	<u>REFERENCIA SIGPAC</u>	<u>CULTIVO</u>	<u>DESCRIPCIÓN CULTIVO</u>	<u>S/R</u>	<u>SUP. PROPUESTA (ha)</u>	<u>SUP. CUMPLE (ha)</u>
1820655	41-039-006-00072-001	81314	ALGODON-ALBARIZA	R	6,88	0,00
1820654	41-039-006-00072-002	81314	ALGODON-ALBARIZA	R	3,10	0,00

	<u>PUNTOS</u>	<u>SUP. PROPUESTA (ha)</u>	<u>SUP. CUMPLE (ha)</u>
Porcentaje de superficie determinada en Red Natura 2000	0,00	0,00	0.0%
Porcentaje de superficie determinada situada en zonas RAMSAR	0,00	0,00	0.0%
Porcentaje de superficie determinada en zonas vulnerables a la contaminación por nitratos	4,00	6,88	6,88
Titulares de explotaciones que hayan adquirido el compromiso voluntario de establecimiento de una enmienda natural mediante un cultivo de crucifera para su enterrado en verde	0,00	3,10	0,00

<u>REF.</u>	<u>REFERENCIA SIGPAC</u>	<u>CULTIVO</u>	<u>DESCRIPCIÓN CULTIVO</u>	<u>S/R</u>	<u>SUP. PROPUESTA (ha)</u>	<u>SUP. CUMPLE (ha)</u>
1820655	41-039-006-00072-001	81314	ALGODON-ALBARIZA	R	6,88	6,88
1820654	41-039-006-00072-002	81314	ALGODON-ALBARIZA	R	3,10	3,10



<b><u>APELLIDOS Y NOMBRE / RAZÓN SOCIAL</u></b>	<b><u>NIF</u></b>	<b><u>EXPEDIENTE</u></b>	<b><u>SUP. PROPUESTA (ha)</u></b>
LA TORRE DE GUADAMAR,S.A.	A21007141	8030599	75,14

<b><u>PROPUESTA</u></b>	<b><u>SOLICITA PRIMA VOL.</u></b>
ADMITIDO	NO

**IMPORTE POR ANUALIDAD**

<u>CAMPAÑA</u>	<u>IMPORTE MÁXIMO SUBVENCIONABLE</u>	<u>IMPORTE MEDIO DE TRANSFERENCIA (€/ha)</u>
2015	17.729,69 €	235,96 €
2016	17.729,69 €	235,96 €
2017	17.729,69 €	235,96 €
2018	17.729,69 €	235,96 €
2019	17.729,69 €	235,96 €

**RECINTOS PROPUESTOS**

<u>REF.</u>	<u>REFERENCIA SIGPAC</u>	<u>CULTIVO</u>	<u>DESCRIPCIÓN CULTIVO</u>	<u>S/R</u>	<u>SUP. DEC. ADMIN. (ha)</u>	<u>SUP. PROPUESTA (ha)</u>
3136507	41-015-002-00001-001	82361	REMOLACHA-CONIL	R	7,88	7,88
3136509	41-015-002-00001-006	82361	REMOLACHA-CONIL	R	19,40	19,40
3136510	41-015-002-00001-008	82361	REMOLACHA-CONIL	R	20,43	20,43
3136506	41-051-011-00041-001	82361	REMOLACHA-CONIL	R	20,89	20,89
3136508	41-051-011-00053-008	82361	REMOLACHA-CONIL	R	6,54	6,54

**RESUMEN CRITERIOS DE PRIORIZACIÓN****10.1.5 Sistemas sostenibles de cultivos agroindustriales****PUNTOS: 7,53**

	<b><u>PUNTOS</u></b>	<b><u>CUMPLE</u></b>
Porcentaje de superficie determinada en Red Natura 2000	3,53	53.01%
Porcentaje de superficie determinada situada en zonas RAMSAR	0,00	0.0%
Porcentaje de superficie determinada en zonas vulnerables a la contaminación por nitratos	4,00	100.0%
Titulares de explotaciones que hayan adquirido el compromiso voluntario de establecimiento de una enmienda natural mediante un cultivo de crucífera para su enterrado en verde	0,00	N



**DETALLE CRITERIOS DE PRIORIZACIÓN****10.1.5 Sistemas sostenibles de cultivos agroindustriales****PUNTOS: 7,53****Porcentaje de superficie determinada en Red Natura 2000****PUNTOS: 3,53 53.01%**

<u>REF.</u>	<u>REFERENCIA SIGPAC</u>	<u>CULTIVO</u>	<u>DESCRIPCIÓN CULTIVO</u>	<u>S/R</u>	<u>SUP.</u>	<u>SUP.</u>
					<u>PROPUESTA</u>	<u>CUMPLE</u>
					(ha)	(ha)
3136507	41-015-002-00001-001	82361	REMOLACHA-CONIL	R	7,88	0,00
3136509	41-015-002-00001-006	82361	REMOLACHA-CONIL	R	19,40	19,40
3136510	41-015-002-00001-008	82361	REMOLACHA-CONIL	R	20,43	20,43
3136506	41-051-011-00041-001	82361	REMOLACHA-CONIL	R	20,89	0,00
3136508	41-051-011-00053-008	82361	REMOLACHA-CONIL	R	6,54	0,00

**Porcentaje de superficie determinada situada en zonas RAMSAR****PUNTOS: 0,00 0.0%**

<u>REF.</u>	<u>REFERENCIA SIGPAC</u>	<u>CULTIVO</u>	<u>DESCRIPCIÓN CULTIVO</u>	<u>S/R</u>	<u>SUP.</u>	<u>SUP.</u>
					<u>PROPUESTA</u>	<u>CUMPLE</u>
					(ha)	(ha)
3136507	41-015-002-00001-001	82361	REMOLACHA-CONIL	R	7,88	0,00
3136509	41-015-002-00001-006	82361	REMOLACHA-CONIL	R	19,40	0,00
3136510	41-015-002-00001-008	82361	REMOLACHA-CONIL	R	20,43	0,00
3136506	41-051-011-00041-001	82361	REMOLACHA-CONIL	R	20,89	0,00
3136508	41-051-011-00053-008	82361	REMOLACHA-CONIL	R	6,54	0,00

**Porcentaje de superficie determinada en zonas vulnerables a la contaminación por nitratos****PUNTOS: 4,00 100.0%**

<u>REF.</u>	<u>REFERENCIA SIGPAC</u>	<u>CULTIVO</u>	<u>DESCRIPCIÓN CULTIVO</u>	<u>S/R</u>	<u>SUP.</u>	<u>SUP.</u>
					<u>PROPUESTA</u>	<u>CUMPLE</u>
					(ha)	(ha)
3136507	41-015-002-00001-001	82361	REMOLACHA-CONIL	R	7,88	7,88
3136509	41-015-002-00001-006	82361	REMOLACHA-CONIL	R	19,40	19,40
3136510	41-015-002-00001-008	82361	REMOLACHA-CONIL	R	20,43	20,43
3136506	41-051-011-00041-001	82361	REMOLACHA-CONIL	R	20,89	20,89
3136508	41-051-011-00053-008	82361	REMOLACHA-CONIL	R	6,54	6,54

**Titulares de explotaciones que hayan adquirido el compromiso voluntario de establecimiento de una enmienda natural mediante un cultivo de crucifera para su enterrado en verde****PUNTOS: 0,00 N**

<b><u>APELLIDOS Y NOMBRE / RAZÓN SOCIAL</u></b>	<b><u>NIF</u></b>	<b><u>EXPEDIENTE</u></b>	<b><u>SUP. PROPUESTA (ha)</u></b>
LA UTRERANA S.A.	A41004318	8028272	28,44

<b><u>PROPUESTA ADMITIDO</u></b>	<b><u>SOLICITA PRIMA VOL. SI</u></b>	<b><u>PROPUESTA PRIMA VOL. INADMITIDO</u></b>
----------------------------------	--------------------------------------	---

**IMPORTE POR ANUALIDAD**

<u>CAMPAÑA</u>	<u>IMPORTE MÁXIMO SUBVENCIONABLE</u>	<u>IMPORTE MEDIO DE TRANSFERENCIA (€/ha)</u>
2015	8.255,28 €	290,27 €
2016	8.255,28 €	290,27 €
2017	8.255,28 €	290,27 €
2018	8.255,28 €	290,27 €
2019	8.255,28 €	290,27 €

**RECINTOS PROPUESTOS**

<u>REF.</u>	<u>REFERENCIA SIGPAC</u>	<u>CULTIVO</u>	<u>DESCRIPCIÓN CULTIVO</u>	<u>S/R</u>	<u>SUP. DEC. ADMIN. (ha)</u>	<u>SUP. PROPUESTA (ha)</u>
2008817	41-095-069-00025-001	1000	TRIGO BLANDO-SIN VARIEDAD	R	4,16	4,16
2008834	41-095-069-00025-001	33133	GIRASOL-TRANSOL	R	4,13	4,13
2008843	41-095-069-00032-001	81361	ALGODON-INTERCOTT 211	R	4,96	4,96
2008844	41-095-069-00032-002	81361	ALGODON-INTERCOTT 211	R	8,63	8,63
2008820	41-095-069-00032-004	1000	TRIGO BLANDO-SIN VARIEDAD	R	2,57	2,57
2008841	41-095-069-00032-006	81361	ALGODON-INTERCOTT 211	R	1,50	1,50
2008845	41-095-069-00034-001	81361	ALGODON-INTERCOTT 211	R	0,18	0,18
2008842	41-095-069-00034-002	81361	ALGODON-INTERCOTT 211	R	0,52	0,52
2008840	41-095-069-00034-004	81361	ALGODON-INTERCOTT 211	R	1,79	1,79

**INCIDENCIAS****INCIDENCIA DESCRIPCIÓN**

80108 Solicitante del compromiso voluntario de la operación 10.1.5. que supera las 15 ha comprometidas  
Sup. Resuelta:28,44

**RESUMEN CRITERIOS DE PRIORIZACIÓN****10.1.5 Sistemas sostenibles de cultivos agroindustriales****PUNTOS: 4,00**

	<u>PUNTOS</u>	<u>CUMPLE</u>
Porcentaje de superficie determinada en Red Natura 2000	0,00	0.0%
Porcentaje de superficie determinada situada en zonas RAMSAR	0,00	0.0%
Porcentaje de superficie determinada en zonas vulnerables a la contaminación por nitratos	4,00	100.0%
Titulares de explotaciones que hayan adquirido el compromiso voluntario de establecimiento de una enmienda natural mediante un cultivo de crucífera para su enterrado en verde	0,00	N



**DETALLE CRITERIOS DE PRIORIZACIÓN****10.1.5 Sistemas sostenibles de cultivos agroindustriales****PUNTOS: 4,00****Porcentaje de superficie determinada en Red Natura 2000****PUNTOS: 0,00 0.0%**

<u>REF.</u>	<u>REFERENCIA SIGPAC</u>	<u>CULTIVO</u>	<u>DESCRIPCIÓN CULTIVO</u>	<u>S/R</u>	<u>SUP.</u>	<u>SUP.</u>
					<u>PROPUESTA</u>	<u>CUMPLE</u>
					(ha)	(ha)
2008817	41-095-069-00025-001	1000	TRIGO BLANDO-SIN VARIEDAD	R	4,16	0,00
2008834	41-095-069-00025-001	33133	GIRASOL-TRANSOL	R	4,13	0,00
2008843	41-095-069-00032-001	81361	ALGODON-INTERCOTT 211	R	4,96	0,00
2008844	41-095-069-00032-002	81361	ALGODON-INTERCOTT 211	R	8,63	0,00
2008820	41-095-069-00032-004	1000	TRIGO BLANDO-SIN VARIEDAD	R	2,57	0,00
2008841	41-095-069-00032-006	81361	ALGODON-INTERCOTT 211	R	1,50	0,00
2008845	41-095-069-00034-001	81361	ALGODON-INTERCOTT 211	R	0,18	0,00
2008842	41-095-069-00034-002	81361	ALGODON-INTERCOTT 211	R	0,52	0,00
2008840	41-095-069-00034-004	81361	ALGODON-INTERCOTT 211	R	1,79	0,00

**Porcentaje de superficie determinada situada en zonas RAMSAR****PUNTOS: 0,00 0.0%**

<u>REF.</u>	<u>REFERENCIA SIGPAC</u>	<u>CULTIVO</u>	<u>DESCRIPCIÓN CULTIVO</u>	<u>S/R</u>	<u>SUP.</u>	<u>SUP.</u>
					<u>PROPUESTA</u>	<u>CUMPLE</u>
					(ha)	(ha)
2008817	41-095-069-00025-001	1000	TRIGO BLANDO-SIN VARIEDAD	R	4,16	0,00
2008834	41-095-069-00025-001	33133	GIRASOL-TRANSOL	R	4,13	0,00
2008843	41-095-069-00032-001	81361	ALGODON-INTERCOTT 211	R	4,96	0,00
2008844	41-095-069-00032-002	81361	ALGODON-INTERCOTT 211	R	8,63	0,00
2008820	41-095-069-00032-004	1000	TRIGO BLANDO-SIN VARIEDAD	R	2,57	0,00
2008841	41-095-069-00032-006	81361	ALGODON-INTERCOTT 211	R	1,50	0,00
2008845	41-095-069-00034-001	81361	ALGODON-INTERCOTT 211	R	0,18	0,00
2008842	41-095-069-00034-002	81361	ALGODON-INTERCOTT 211	R	0,52	0,00
2008840	41-095-069-00034-004	81361	ALGODON-INTERCOTT 211	R	1,79	0,00

**Porcentaje de superficie determinada en zonas vulnerables a la contaminación por nitratos****PUNTOS: 4,00 100.0%**

<u>REF.</u>	<u>REFERENCIA SIGPAC</u>	<u>CULTIVO</u>	<u>DESCRIPCIÓN CULTIVO</u>	<u>S/R</u>	<u>SUP.</u>	<u>SUP.</u>
					<u>PROPUESTA</u>	<u>CUMPLE</u>
					(ha)	(ha)
2008817	41-095-069-00025-001	1000	TRIGO BLANDO-SIN VARIEDAD	R	4,16	4,16
2008834	41-095-069-00025-001	33133	GIRASOL-TRANSOL	R	4,13	4,13
2008843	41-095-069-00032-001	81361	ALGODON-INTERCOTT 211	R	4,96	4,96
2008844	41-095-069-00032-002	81361	ALGODON-INTERCOTT 211	R	8,63	8,63
2008820	41-095-069-00032-004	1000	TRIGO BLANDO-SIN VARIEDAD	R	2,57	2,57
2008841	41-095-069-00032-006	81361	ALGODON-INTERCOTT 211	R	1,50	1,50
2008845	41-095-069-00034-001	81361	ALGODON-INTERCOTT 211	R	0,18	0,18
2008842	41-095-069-00034-002	81361	ALGODON-INTERCOTT 211	R	0,52	0,52
2008840	41-095-069-00034-004	81361	ALGODON-INTERCOTT 211	R	1,79	1,79

**Titulares de explotaciones que hayan adquirido el compromiso voluntario de establecimiento de una enmienda natural mediante un cultivo de crucífera para su enterrado en verde****PUNTOS: 0,00 N**

<b><u>APELLIDOS Y NOMBRE / RAZÓN SOCIAL</u></b>	<b><u>NIF</u></b>	<b><u>EXPEDIENTE</u></b>	<b><u>SUP. PROPUESTA (ha)</u></b>
LAGUNA GARCIA JUAN JOSE MARIA	28685001E	8026717	9,83
<b><u>PROPUESTA</u></b>	<b><u>SOLICITA PRIMA VOL.</u></b>	<b><u>PROPUESTA PRIMA VOL.</u></b>	
ADMITIDO	SI	ADMITIDO	
<b><u>IMPORTE POR ANUALIDAD</u></b>			

<b><u>CAMPAÑA</u></b>	<b><u>IMPORTE MÁXIMO SUBVENCIONABLE</u></b>	<b><u>IMPORTE MEDIO DE TRANSFERENCIA (€/ha)</u></b>
2015	4.260,71 €	433,44 €
2016	4.260,71 €	433,44 €
2017	4.260,71 €	433,44 €
2018	4.260,71 €	433,44 €
2019	4.260,71 €	433,44 €

**RECINTOS PROPUESTOS**

<b><u>REF.</u></b>	<b><u>REFERENCIA SIGPAC</u></b>	<b><u>CULTIVO</u></b>	<b><u>DESCRIPCIÓN CULTIVO</u></b>	<b><u>S/R</u></b>	<b><u>SUP. DEC. ADMIN. (ha)</u></b>	<b><u>SUP. PROPUESTA (ha)</u></b>
1853386	41-092-004-00018-005	81363	ALGODON-DP332	R	3,26	3,26
1853388	41-092-005-00026-001	81363	ALGODON-DP332	R	2,75	2,75
1853389	41-099-011-00033-001	81320	ALGODON-DP396	R	2,45	2,45
1853387	41-099-011-00034-001	81363	ALGODON-DP332	R	1,37	1,37

**RESUMEN CRITERIOS DE PRIORIZACIÓN****10.1.5 Sistemas sostenibles de cultivos agroindustriales****PUNTOS: 5,00**

	<b><u>PUNTOS</u></b>	<b><u>CUMPLE</u></b>
Porcentaje de superficie determinada en Red Natura 2000	0,00	0.0%
Porcentaje de superficie determinada situada en zonas RAMSAR	0,00	0.0%
Porcentaje de superficie determinada en zonas vulnerables a la contaminación por nitratos	4,00	100.0%
Titulares de explotaciones que hayan adquirido el compromiso voluntario de establecimiento de una enmienda natural mediante un cultivo de crucífera para su enterrado en verde	1,00	S



**DETALLE CRITERIOS DE PRIORIZACIÓN****10.1.5 Sistemas sostenibles de cultivos agroindustriales****PUNTOS: 5,00****Porcentaje de superficie determinada en Red Natura 2000****PUNTOS: 0,00 0.0%**

<u>REF.</u>	<u>REFERENCIA SIGPAC</u>	<u>CULTIVO DESCRIPCIÓN CULTIVO</u>	<u>S/R</u>	<u>SUP.</u> <u>PROPUESTA</u> <u>(ha)</u>	<u>SUP.</u> <u>CUMPLE</u> <u>(ha)</u>
1853386	41-092-004-00018-005	81363 ALGODON-DP332	R	3,26	0,00
1853388	41-092-005-00026-001	81363 ALGODON-DP332	R	2,75	0,00
1853389	41-099-011-00033-001	81320 ALGODON-DP396	R	2,45	0,00
1853387	41-099-011-00034-001	81363 ALGODON-DP332	R	1,37	0,00

**Porcentaje de superficie determinada situada en zonas RAMSAR****PUNTOS: 0,00 0.0%**

<u>REF.</u>	<u>REFERENCIA SIGPAC</u>	<u>CULTIVO DESCRIPCIÓN CULTIVO</u>	<u>S/R</u>	<u>SUP.</u> <u>PROPUESTA</u> <u>(ha)</u>	<u>SUP.</u> <u>CUMPLE</u> <u>(ha)</u>
1853386	41-092-004-00018-005	81363 ALGODON-DP332	R	3,26	0,00
1853388	41-092-005-00026-001	81363 ALGODON-DP332	R	2,75	0,00
1853389	41-099-011-00033-001	81320 ALGODON-DP396	R	2,45	0,00
1853387	41-099-011-00034-001	81363 ALGODON-DP332	R	1,37	0,00

**Porcentaje de superficie determinada en zonas vulnerables a la contaminación por nitratos****PUNTOS: 4,00 100.0%**

<u>REF.</u>	<u>REFERENCIA SIGPAC</u>	<u>CULTIVO DESCRIPCIÓN CULTIVO</u>	<u>S/R</u>	<u>SUP.</u> <u>PROPUESTA</u> <u>(ha)</u>	<u>SUP.</u> <u>CUMPLE</u> <u>(ha)</u>
1853386	41-092-004-00018-005	81363 ALGODON-DP332	R	3,26	3,26
1853388	41-092-005-00026-001	81363 ALGODON-DP332	R	2,75	2,75
1853389	41-099-011-00033-001	81320 ALGODON-DP396	R	2,45	2,45
1853387	41-099-011-00034-001	81363 ALGODON-DP332	R	1,37	1,37

**Titulares de explotaciones que hayan adquirido el compromiso voluntario de establecimiento de una enmienda natural mediante un cultivo de crucífera para su enterrado en verde****PUNTOS: 1,00 S**

<u>APELLIDOS Y NOMBRE / RAZÓN SOCIAL</u>	<u>NIF</u>	<u>EXPEDIENTE</u>	<u>SUP. PROPUESTA (ha)</u>
LAGUNA GARCIA MANUEL	75581034K	8029498	9,78
<u>PROPUESTA ADMITIDO</u>	<u>SOLICITA PRIMA VOL. SI</u>	<u>PROPUESTA PRIMA VOL. ADMITIDO</u>	

**IMPORTE POR ANUALIDAD**

<u>CAMPAÑA</u>	<u>IMPORTE MÁXIMO SUBVENCIONABLE</u>	<u>IMPORTE MEDIO DE TRANSFERENCIA (€/ha)</u>
2015	4.239,04 €	433,44 €
2016	4.239,04 €	433,44 €
2017	4.239,04 €	433,44 €
2018	4.239,04 €	433,44 €
2019	4.239,04 €	433,44 €

**RECINTOS PROPUESTOS**

<u>REF.</u>	<u>REFERENCIA SIGPAC</u>	<u>CULTIVO</u>	<u>DESCRIPCIÓN CULTIVO</u>	<u>S/R</u>	<u>SUP. DEC. ADMIN. (ha)</u>	<u>SUP. PROPUESTA (ha)</u>
2026265	41-039-010-00286-003	81343	ALGODON-ST402	R	9,78	9,78

**RESUMEN CRITERIOS DE PRIORIZACIÓN**

<b>10.1.5 Sistemas sostenibles de cultivos agroindustriales</b>	<b>PUNTOS: 5,00</b>	<b>PUNTOS</b>	<b>CUMPLE</b>
Porcentaje de superficie determinada en Red Natura 2000		0,00	0.0%
Porcentaje de superficie determinada situada en zonas RAMSAR		0,00	0.0%
Porcentaje de superficie determinada en zonas vulnerables a la contaminación por nitratos		4,00	100.0%
Titulares de explotaciones que hayan adquirido el compromiso voluntario de establecimiento de una enmienda natural mediante un cultivo de crucifera para su enterrado en verde		1,00	S

**DETALLE CRITERIOS DE PRIORIZACIÓN**

<b>10.1.5 Sistemas sostenibles de cultivos agroindustriales</b>	<b>PUNTOS: 5,00</b>	<b>PUNTOS</b>	<b>CUMPLE</b>			
Porcentaje de superficie determinada en Red Natura 2000		PUNTOS: 0,00	0.0%			
		<u>SUP. PROPUESTA (ha)</u>	<u>SUP. CUMPLE (ha)</u>			
2026265	41-039-010-00286-003	81343	ALGODON-ST402	R	9,78	0,00
Porcentaje de superficie determinada situada en zonas RAMSAR		PUNTOS: 0,00	0.0%			
		<u>SUP. PROPUESTA (ha)</u>	<u>SUP. CUMPLE (ha)</u>			
2026265	41-039-010-00286-003	81343	ALGODON-ST402	R	9,78	0,00
Porcentaje de superficie determinada en zonas vulnerables a la contaminación por nitratos		PUNTOS: 4,00	100.0%			
		<u>SUP. PROPUESTA (ha)</u>	<u>SUP. CUMPLE (ha)</u>			
2026265	41-039-010-00286-003	81343	ALGODON-ST402	R	9,78	9,78
Titulares de explotaciones que hayan adquirido el compromiso voluntario de establecimiento de una enmienda natural mediante un cultivo de crucifera para su enterrado en verde		PUNTOS: 1,00	S			



<b><u>APELLIDOS Y NOMBRE / RAZÓN SOCIAL</u></b>	<b><u>NIF</u></b>	<b><u>EXPEDIENTE</u></b>	<b><u>SUP. PROPUESTA (ha)</u></b>
LAGUNA GARCIA MILAGROS	28413434Q	8026086	6,95
<b><u>PROPUESTA ADMITIDO</u></b>	<b><u>SOLICITA PRIMA VOL. SI</u></b>	<b><u>PROPUESTA PRIMA VOL. ADMITIDO</u></b>	
<b><u>IMPORTE POR ANUALIDAD</u></b>			

<b><u>CAMPAÑA</u></b>	<b><u>IMPORTE MÁXIMO SUBVENCIONABLE</u></b>	<b><u>IMPORTE MEDIO DE TRANSFERENCIA (€/ha)</u></b>
2015	3.012,41 €	433,44 €
2016	3.012,41 €	433,44 €
2017	3.012,41 €	433,44 €
2018	3.012,41 €	433,44 €
2019	3.012,41 €	433,44 €

**RECINTOS PROPUESTOS**

<b><u>REF.</u></b>	<b><u>REFERENCIA SIGPAC</u></b>	<b><u>CULTIVO</u></b>	<b><u>DESCRIPCIÓN CULTIVO</u></b>	<b><u>S/R</u></b>	<b><u>SUP. DEC. ADMIN. (ha)</u></b>	<b><u>SUP. PROPUESTA (ha)</u></b>
2132363	14-030-017-00089-001	81377	ALGODON-ELSA	R	6,91	6,91
2132364	14-030-017-00090-001	81377	ALGODON-ELSA	R	0,02	0,02
2132365	14-030-017-00091-001	81377	ALGODON-ELSA	S	0,02	0,02

**INCIDENCIAS****INCIDENCIA DESCRIPCIÓN**

- 218 La superficie total declarada sobre un mismo recinto en el conjunto de los expedientes, no puede superar la superficie total que el SIGPAC establece para ese recinto.  
Ref:2132365 Recinto:14-030-017-00091-001 Cultivo:81377 ALGODON-ELSA Secano Suma de superficies declaradas para este recinto por todos los solicitantes (Áreas):347 Superficie SIGPAC medida para este recinto (Áreas):347 Exceso de superficie declarada (Hectáreas):0

**RESUMEN CRITERIOS DE PRIORIZACIÓN**

<b>10.1.5 Sistemas sostenibles de cultivos agroindustriales</b>	<b>PUNTOS: 5,00</b>		
		<b><u>PUNTOS</u></b>	<b><u>CUMPLE</u></b>
Porcentaje de superficie determinada en Red Natura 2000		0,00	0.0%
Porcentaje de superficie determinada situada en zonas RAMSAR		0,00	0.0%
Porcentaje de superficie determinada en zonas vulnerables a la contaminación por nitratos		4,00	100.0%
Titulares de explotaciones que hayan adquirido el compromiso voluntario de establecimiento de una enmienda natural mediante un cultivo de crucífera para su enterrado en verde		1,00	S





**DETALLE CRITERIOS DE PRIORIZACIÓN****10.1.5 Sistemas sostenibles de cultivos agroindustriales****PUNTOS: 5,00****Porcentaje de superficie determinada en Red Natura 2000****PUNTOS: 0,00 0.0%**

<u>REF.</u>	<u>REFERENCIA SIGPAC</u>	<u>CULTIVO</u>	<u>DESCRIPCIÓN CULTIVO</u>	<u>S/R</u>	<u>SUP.</u>	<u>SUP.</u>
					<u>PROPUESTA</u>	<u>CUMPLE</u>
					(ha)	(ha)
2132363	14-030-017-00089-001	81377	ALGODON-ELSA	R	6,91	0,00
2132364	14-030-017-00090-001	81377	ALGODON-ELSA	R	0,02	0,00
2132365	14-030-017-00091-001	81377	ALGODON-ELSA	S	0,02	0,00

**Porcentaje de superficie determinada situada en zonas RAMSAR****PUNTOS: 0,00 0.0%**

<u>REF.</u>	<u>REFERENCIA SIGPAC</u>	<u>CULTIVO</u>	<u>DESCRIPCIÓN CULTIVO</u>	<u>S/R</u>	<u>SUP.</u>	<u>SUP.</u>
					<u>PROPUESTA</u>	<u>CUMPLE</u>
					(ha)	(ha)
2132363	14-030-017-00089-001	81377	ALGODON-ELSA	R	6,91	0,00
2132364	14-030-017-00090-001	81377	ALGODON-ELSA	R	0,02	0,00
2132365	14-030-017-00091-001	81377	ALGODON-ELSA	S	0,02	0,00

**Porcentaje de superficie determinada en zonas vulnerables a la contaminación por nitratos****PUNTOS: 4,00 100.0%**

<u>REF.</u>	<u>REFERENCIA SIGPAC</u>	<u>CULTIVO</u>	<u>DESCRIPCIÓN CULTIVO</u>	<u>S/R</u>	<u>SUP.</u>	<u>SUP.</u>
					<u>PROPUESTA</u>	<u>CUMPLE</u>
					(ha)	(ha)
2132363	14-030-017-00089-001	81377	ALGODON-ELSA	R	6,91	6,91
2132364	14-030-017-00090-001	81377	ALGODON-ELSA	R	0,02	0,02
2132365	14-030-017-00091-001	81377	ALGODON-ELSA	S	0,02	0,02

**Titulares de explotaciones que hayan adquirido el compromiso voluntario de establecimiento de una enmienda natural mediante un cultivo de crucífera para su enterrado en verde****PUNTOS: 1,00 S**

<b><u>APELLIDOS Y NOMBRE / RAZÓN SOCIAL</u></b>	<b><u>NIF</u></b>	<b><u>EXPEDIENTE</u></b>	<b><u>SUP. PROPUESTA (ha)</u></b>
LAGUNA GUTIERREZ MONTAÑA	28607194R	8019496	10,94
<b><u>PROPUESTA</u></b>	<b><u>SOLICITA PRIMA VOL.</u></b>	<b><u>PROPUESTA PRIMA VOL.</u></b>	
<b>ADMITIDO</b>	<b>SI</b>	<b>ADMITIDO</b>	
<b><u>IMPORTE POR ANUALIDAD</u></b>			

<b><u>CAMPAÑA</u></b>	<b><u>IMPORTE MÁXIMO SUBVENCIONABLE</u></b>	<b><u>IMPORTE MEDIO DE TRANSFERENCIA (€/ha)</u></b>
2015	4.741,83 €	433,44 €
2016	4.741,83 €	433,44 €
2017	4.741,83 €	433,44 €
2018	4.741,83 €	433,44 €
2019	4.741,83 €	433,44 €

**RECINTOS PROPUESTOS**

<b><u>REF.</u></b>	<b><u>REFERENCIA SIGPAC</u></b>	<b><u>CULTIVO</u></b>	<b><u>DESCRIPCIÓN CULTIVO</u></b>	<b><u>S/R</u></b>	<b><u>SUP. DEC. ADMIN. (ha)</u></b>	<b><u>SUP. PROPUESTA (ha)</u></b>
1948415	41-039-067-00076-001	81312	ALGODON-HELENA	R	5,27	5,27
1948414	41-039-067-00076-001	81355	ALGODON-FOKION	R	1,85	1,85
1948416	41-039-067-00076-003	81038	ALGODON-REINA	R	0,28	0,28
1948417	41-039-067-00078-001	81038	ALGODON-REINA	R	3,26	3,26
1948418	41-039-067-00078-002	81038	ALGODON-REINA	R	0,28	0,28

**RESUMEN CRITERIOS DE PRIORIZACIÓN****10.1.5 Sistemas sostenibles de cultivos agroindustriales****PUNTOS: 5,00**

	<b><u>PUNTOS</u></b>	<b><u>CUMPLE</u></b>
<b>Porcentaje de superficie determinada en Red Natura 2000</b>	0,00	0.0%
<b>Porcentaje de superficie determinada situada en zonas RAMSAR</b>	0,00	0.0%
<b>Porcentaje de superficie determinada en zonas vulnerables a la contaminación por nitratos</b>	4,00	100.0%
<b>Titulares de explotaciones que hayan adquirido el compromiso voluntario de establecimiento de una enmienda natural mediante un cultivo de crucifera para su enterrado en verde</b>	1,00	S



**DETALLE CRITERIOS DE PRIORIZACIÓN****10.1.5 Sistemas sostenibles de cultivos agroindustriales****PUNTOS: 5,00****Porcentaje de superficie determinada en Red Natura 2000****PUNTOS: 0,00 0,0%**

<u>REF.</u>	<u>REFERENCIA SIGPAC</u>	<u>CULTIVO DESCRIPCIÓN CULTIVO</u>	<u>S/R</u>	<u>SUP.</u>	<u>SUP.</u>
				<u>PROPUESTA</u>	<u>CUMPLE</u>
				(ha)	(ha)
1948415	41-039-067-00076-001	81312 ALGODON-HELENA	R	5,27	0,00
1948414	41-039-067-00076-001	81355 ALGODON-FOKION	R	1,85	0,00
1948416	41-039-067-00076-003	81038 ALGODON-REINA	R	0,28	0,00
1948417	41-039-067-00078-001	81038 ALGODON-REINA	R	3,26	0,00
1948418	41-039-067-00078-002	81038 ALGODON-REINA	R	0,28	0,00

**Porcentaje de superficie determinada situada en zonas RAMSAR****PUNTOS: 0,00 0,0%**

<u>REF.</u>	<u>REFERENCIA SIGPAC</u>	<u>CULTIVO DESCRIPCIÓN CULTIVO</u>	<u>S/R</u>	<u>SUP.</u>	<u>SUP.</u>
				<u>PROPUESTA</u>	<u>CUMPLE</u>
				(ha)	(ha)
1948415	41-039-067-00076-001	81312 ALGODON-HELENA	R	5,27	0,00
1948414	41-039-067-00076-001	81355 ALGODON-FOKION	R	1,85	0,00
1948416	41-039-067-00076-003	81038 ALGODON-REINA	R	0,28	0,00
1948417	41-039-067-00078-001	81038 ALGODON-REINA	R	3,26	0,00
1948418	41-039-067-00078-002	81038 ALGODON-REINA	R	0,28	0,00

**Porcentaje de superficie determinada en zonas vulnerables a la contaminación por nitratos****PUNTOS: 4,00 100,0%**

<u>REF.</u>	<u>REFERENCIA SIGPAC</u>	<u>CULTIVO DESCRIPCIÓN CULTIVO</u>	<u>S/R</u>	<u>SUP.</u>	<u>SUP.</u>
				<u>PROPUESTA</u>	<u>CUMPLE</u>
				(ha)	(ha)
1948415	41-039-067-00076-001	81312 ALGODON-HELENA	R	5,27	5,27
1948414	41-039-067-00076-001	81355 ALGODON-FOKION	R	1,85	1,85
1948416	41-039-067-00076-003	81038 ALGODON-REINA	R	0,28	0,28
1948417	41-039-067-00078-001	81038 ALGODON-REINA	R	3,26	3,26
1948418	41-039-067-00078-002	81038 ALGODON-REINA	R	0,28	0,28

**Titulares de explotaciones que hayan adquirido el compromiso voluntario de establecimiento de una enmienda natural mediante un cultivo de crucifera para su enterrado en verde****PUNTOS: 1,00 S**

<u>APELLIDOS Y NOMBRE / RAZÓN SOCIAL</u>	<u>NIF</u>	<u>EXPEDIENTE</u>	<u>SUP. PROPUESTA (ha)</u>
LAGUNA LOPEZ ALEJANDRO	52241143R	8024994	5,90
<u>PROPUESTA ADMITIDO</u>	<u>SOLICITA PRIMA VOL. SI</u>	<u>PROPUESTA PRIMA VOL. ADMITIDO</u>	
<u>IMPORTES POR ANUALIDAD</u>			

<u>CAMPAÑA</u>	<u>IMPORTE MÁXIMO SUBVENCIONABLE</u>	<u>IMPORTE MEDIO DE TRANSFERENCIA (€/ha)</u>
2015	2.557,29 €	433,44 €
2016	2.557,29 €	433,44 €
2017	2.557,29 €	433,44 €
2018	2.557,29 €	433,44 €
2019	2.557,29 €	433,44 €

**RECINTOS PROPUESTOS**

<u>REF.</u>	<u>REFERENCIA SIGPAC</u>	<u>CULTIVO</u>	<u>DESCRIPCIÓN CULTIVO</u>	<u>S/R</u>	<u>SUP. DEC. ADMIN. (ha)</u>	<u>SUP. PROPUESTA (ha)</u>
1725501	41-039-070-00071-001	81263	ALGODON-DP419	R	5,90	5,90

**RESUMEN CRITERIOS DE PRIORIZACIÓN**

<b>10.1.5 Sistemas sostenibles de cultivos agroindustriales</b>	<b>PUNTOS: 5,00</b>	
	<b>PUNTOS</b>	<b>CUMPLE</b>
Porcentaje de superficie determinada en Red Natura 2000	0,00	0.0%
Porcentaje de superficie determinada situada en zonas RAMSAR	0,00	0.0%
Porcentaje de superficie determinada en zonas vulnerables a la contaminación por nitratos	4,00	100.0%
Titulares de explotaciones que hayan adquirido el compromiso voluntario de establecimiento de una enmienda natural mediante un cultivo de crucífera para su enterrado en verde	1,00	S

**DETALLE CRITERIOS DE PRIORIZACIÓN**

<b>10.1.5 Sistemas sostenibles de cultivos agroindustriales</b>	<b>PUNTOS: 5,00</b>		
	<b>PUNTOS</b>	<b>SUP. PROPUESTA (ha)</b>	<b>SUP. CUMPLE (ha)</b>
Porcentaje de superficie determinada en Red Natura 2000	0,00	0,00	0,00
		<b>SUP. PROPUESTA (ha)</b>	<b>SUP. CUMPLE (ha)</b>
<u>REF.</u> <u>REFERENCIA SIGPAC</u> <u>CULTIVO</u> <u>DESCRIPCIÓN CULTIVO</u>	<u>S/R</u>		
1725501 41-039-070-00071-001 81263 ALGODON-DP419	R	5,90	0,00
Porcentaje de superficie determinada situada en zonas RAMSAR	0,00	0,00	0,00
		<b>SUP. PROPUESTA (ha)</b>	<b>SUP. CUMPLE (ha)</b>
<u>REF.</u> <u>REFERENCIA SIGPAC</u> <u>CULTIVO</u> <u>DESCRIPCIÓN CULTIVO</u>	<u>S/R</u>		
1725501 41-039-070-00071-001 81263 ALGODON-DP419	R	5,90	0,00
Porcentaje de superficie determinada en zonas vulnerables a la contaminación por nitratos	4,00	5,90	5,90
		<b>SUP. PROPUESTA (ha)</b>	<b>SUP. CUMPLE (ha)</b>
<u>REF.</u> <u>REFERENCIA SIGPAC</u> <u>CULTIVO</u> <u>DESCRIPCIÓN CULTIVO</u>	<u>S/R</u>		
1725501 41-039-070-00071-001 81263 ALGODON-DP419	R	5,90	5,90
Titulares de explotaciones que hayan adquirido el compromiso voluntario de establecimiento de una enmienda natural mediante un cultivo de crucífera para su enterrado en verde	1,00		S



<u>APELLIDOS Y NOMBRE / RAZÓN SOCIAL</u>	<u>NIF</u>	<u>EXPEDIENTE</u>	<u>SUP. PROPUESTA (ha)</u>
LAINÉZ GAVIRA ANTONIO	28264411X	8011936	11,66

<u>PROPUESTA</u>	<u>SOLICITA PRIMA VOL.</u>
ADMITIDO	NO

**IMPORTE POR ANUALIDAD**

<u>CAMPAÑA</u>	<u>IMPORTE MÁXIMO SUBVENCIONABLE</u>	<u>IMPORTE MEDIO DE TRANSFERENCIA (€/ha)</u>
2015	3.384,55 €	290,27 €
2016	3.384,55 €	290,27 €
2017	3.384,55 €	290,27 €
2018	3.384,55 €	290,27 €
2019	3.384,55 €	290,27 €

**RECINTOS PROPUESTOS**

<u>REF.</u>	<u>REFERENCIA SIGPAC</u>	<u>CULTIVO</u>	<u>DESCRIPCIÓN CULTIVO</u>	<u>S/R</u>	<u>SUP. DEC. ADMIN. (ha)</u>	<u>SUP. PROPUESTA (ha)</u>
1701284	41-020-031-00038-002	81268	ALGODON-JUNCAL	R	7,66	7,66
1701285	41-020-031-00038-002	82117	REMOLACHA-SANLUCAR	R	4,00	4,00

**RESUMEN CRITERIOS DE PRIORIZACIÓN****10.1.5 Sistemas sostenibles de cultivos agroindustriales PUNTOS: 4,00**

	<u>PUNTOS</u>	<u>CUMPLE</u>
Porcentaje de superficie determinada en Red Natura 2000	0,00	0.0%
Porcentaje de superficie determinada situada en zonas RAMSAR	0,00	0.0%
Porcentaje de superficie determinada en zonas vulnerables a la contaminación por nitratos	4,00	100.0%
Titulares de explotaciones que hayan adquirido el compromiso voluntario de establecimiento de una enmienda natural mediante un cultivo de crucifera para su enterrado en verde	0,00	N

**DETALLE CRITERIOS DE PRIORIZACIÓN****10.1.5 Sistemas sostenibles de cultivos agroindustriales PUNTOS: 4,00**

Porcentaje de superficie determinada en Red Natura 2000	PUNTOS: 0,00	0.0%				
	<u>SUP. PROPUESTA (ha)</u>	<u>SUP. CUMPLE (ha)</u>				
<u>REF.</u>	<u>REFERENCIA SIGPAC</u>	<u>CULTIVO</u>	<u>DESCRIPCIÓN CULTIVO</u>	<u>S/R</u>		
1701284	41-020-031-00038-002	81268	ALGODON-JUNCAL	R	7,66	0,00
1701285	41-020-031-00038-002	82117	REMOLACHA-SANLUCAR	R	4,00	0,00
Porcentaje de superficie determinada situada en zonas RAMSAR	PUNTOS: 0,00	0.0%				
	<u>SUP. PROPUESTA (ha)</u>	<u>SUP. CUMPLE (ha)</u>				
<u>REF.</u>	<u>REFERENCIA SIGPAC</u>	<u>CULTIVO</u>	<u>DESCRIPCIÓN CULTIVO</u>	<u>S/R</u>		
1701284	41-020-031-00038-002	81268	ALGODON-JUNCAL	R	7,66	0,00
1701285	41-020-031-00038-002	82117	REMOLACHA-SANLUCAR	R	4,00	0,00
Porcentaje de superficie determinada en zonas vulnerables a la contaminación por nitratos	PUNTOS: 4,00	100.0%				
	<u>SUP. PROPUESTA (ha)</u>	<u>SUP. CUMPLE (ha)</u>				
<u>REF.</u>	<u>REFERENCIA SIGPAC</u>	<u>CULTIVO</u>	<u>DESCRIPCIÓN CULTIVO</u>	<u>S/R</u>		
1701284	41-020-031-00038-002	81268	ALGODON-JUNCAL	R	7,66	7,66
1701285	41-020-031-00038-002	82117	REMOLACHA-SANLUCAR	R	4,00	4,00
Titulares de explotaciones que hayan adquirido el compromiso voluntario de establecimiento de una enmienda natural mediante un cultivo de crucifera para su enterrado en verde	PUNTOS: 0,00	N				

<b><u>APELLIDOS Y NOMBRE / RAZÓN SOCIAL</u></b>	<b><u>NIF</u></b>	<b><u>EXPEDIENTE</u></b>	<b><u>SUP. PROPUESTA (ha)</u></b>
LAMAS GARAMENDI JOSE LAZARO	28757976H	8017613	7,90

<b><u>PROPUESTA</u></b>	<b><u>SOLICITA PRIMA VOL.</u></b>
ADMITIDO	NO

**IMPORTE POR ANUALIDAD**

<u>CAMPAÑA</u>	<u>IMPORTE MÁXIMO SUBVENCIONABLE</u>	<u>IMPORTE MEDIO DE TRANSFERENCIA (€/ha)</u>
2015	2.293,13 €	290,27 €
2016	2.293,13 €	290,27 €
2017	2.293,13 €	290,27 €
2018	2.293,13 €	290,27 €
2019	2.293,13 €	290,27 €

**RECINTOS PROPUESTOS**

<u>REF.</u>	<u>REFERENCIA SIGPAC</u>	<u>CULTIVO</u>	<u>DESCRIPCIÓN CULTIVO</u>	<u>S/R</u>	<u>SUP. DEC. ADMIN. (ha)</u>	<u>SUP. PROPUESTA (ha)</u>
1845916	41-095-087-00031-001	81268	ALGODON-JUNCAL	R	5,86	5,86
1845915	41-095-087-00031-001	81268	ALGODON-JUNCAL	R	2,04	2,04

**RESUMEN CRITERIOS DE PRIORIZACIÓN****10.1.5 Sistemas sostenibles de cultivos agroindustriales** PUNTOS: 4,00

	<u>PUNTOS</u>	<u>CUMPLE</u>
Porcentaje de superficie determinada en Red Natura 2000	0,00	0.0%
Porcentaje de superficie determinada situada en zonas RAMSAR	0,00	0.0%
Porcentaje de superficie determinada en zonas vulnerables a la contaminación por nitratos	4,00	100.0%
Titulares de explotaciones que hayan adquirido el compromiso voluntario de establecimiento de una enmienda natural mediante un cultivo de crucifera para su enterrado en verde	0,00	N

**DETALLE CRITERIOS DE PRIORIZACIÓN****10.1.5 Sistemas sostenibles de cultivos agroindustriales** PUNTOS: 4,00

<u>REF.</u>	<u>REFERENCIA SIGPAC</u>	<u>CULTIVO</u>	<u>DESCRIPCIÓN CULTIVO</u>	<u>S/R</u>	<u>SUP. PROPUESTA (ha)</u>	<u>SUP. CUMPLE (ha)</u>
1845915	41-095-087-00031-001	81268	ALGODON-JUNCAL	R	2,04	0,00
1845916	41-095-087-00031-001	81268	ALGODON-JUNCAL	R	5,86	0,00

	<u>PUNTOS</u>	<u>SUP. PROPUESTA (ha)</u>	<u>SUP. CUMPLE (ha)</u>
Porcentaje de superficie determinada en Red Natura 2000	0,00	0,00	0.0%
Porcentaje de superficie determinada situada en zonas RAMSAR	0,00	0,00	0.0%
Porcentaje de superficie determinada en zonas vulnerables a la contaminación por nitratos	4,00	2,04	100.0%
Titulares de explotaciones que hayan adquirido el compromiso voluntario de establecimiento de una enmienda natural mediante un cultivo de crucifera para su enterrado en verde	0,00	0,00	N

<u>REF.</u>	<u>REFERENCIA SIGPAC</u>	<u>CULTIVO</u>	<u>DESCRIPCIÓN CULTIVO</u>	<u>S/R</u>	<u>SUP. PROPUESTA (ha)</u>	<u>SUP. CUMPLE (ha)</u>
1845916	41-095-087-00031-001	81268	ALGODON-JUNCAL	R	5,86	5,86
1845915	41-095-087-00031-001	81268	ALGODON-JUNCAL	R	2,04	2,04

<u>APELLIDOS Y NOMBRE / RAZÓN SOCIAL</u>	<u>NIF</u>	<u>EXPEDIENTE</u>	<u>SUP. PROPUESTA (ha)</u>
LARA FIGUERAS GRACIA	28457193Y	8030794	7,60

<u>PROPUESTA</u>	<u>SOLICITA PRIMA VOL.</u>
ADMITIDO	NO

IMPORTE POR ANUALIDAD

<u>CAMPAÑA</u>	<u>IMPORTE MÁXIMO SUBVENCIONABLE</u>	<u>IMPORTE MEDIO DE TRANSFERENCIA (€/ha)</u>
2015	2.206,05 €	290,27 €
2016	2.206,05 €	290,27 €
2017	2.206,05 €	290,27 €
2018	2.206,05 €	290,27 €
2019	2.206,05 €	290,27 €

RECINTOS PROPUESTOS

<u>REF.</u>	<u>REFERENCIA SIGPAC</u>	<u>CULTIVO</u>	<u>DESCRIPCIÓN CULTIVO</u>	<u>S/R</u>	<u>SUP. DEC. ADMIN. (ha)</u>	<u>SUP. PROPUESTA (ha)</u>
2141090	41-053-001-00018-001	81268	ALGODON-JUNCAL	R	7,60	7,60

**RESUMEN CRITERIOS DE PRIORIZACIÓN**

<b>10.1.5 Sistemas sostenibles de cultivos agroindustriales</b>	<b>PUNTOS: 4,00</b>
---	---------------------

	<u>PUNTOS</u>	<u>CUMPLE</u>
Porcentaje de superficie determinada en Red Natura 2000	0,00	0.0%
Porcentaje de superficie determinada situada en zonas RAMSAR	0,00	0.0%
Porcentaje de superficie determinada en zonas vulnerables a la contaminación por nitratos	4,00	100.0%
Titulares de explotaciones que hayan adquirido el compromiso voluntario de establecimiento de una enmienda natural mediante un cultivo de crucifera para su enterrado en verde	0,00	N

**DETALLE CRITERIOS DE PRIORIZACIÓN**

<b>10.1.5 Sistemas sostenibles de cultivos agroindustriales</b>	<b>PUNTOS: 4,00</b>
---	---------------------

Porcentaje de superficie determinada en Red Natura 2000	<b>PUNTOS: 0,00</b>	<b>0.0%</b>				
	<u>SUP. PROPUESTA (ha)</u>	<u>SUP. CUMPLE (ha)</u>				
<u>REF.</u>	<u>REFERENCIA SIGPAC</u>	<u>CULTIVO</u>	<u>DESCRIPCIÓN CULTIVO</u>	<u>S/R</u>	<u>SUP. PROPUESTA (ha)</u>	<u>SUP. CUMPLE (ha)</u>
2141090	41-053-001-00018-001	81268	ALGODON-JUNCAL	R	7,60	0,00
Porcentaje de superficie determinada situada en zonas RAMSAR	<b>PUNTOS: 0,00</b>	<b>0.0%</b>				
	<u>SUP. PROPUESTA (ha)</u>	<u>SUP. CUMPLE (ha)</u>				
<u>REF.</u>	<u>REFERENCIA SIGPAC</u>	<u>CULTIVO</u>	<u>DESCRIPCIÓN CULTIVO</u>	<u>S/R</u>	<u>SUP. PROPUESTA (ha)</u>	<u>SUP. CUMPLE (ha)</u>
2141090	41-053-001-00018-001	81268	ALGODON-JUNCAL	R	7,60	0,00
Porcentaje de superficie determinada en zonas vulnerables a la contaminación por nitratos	<b>PUNTOS: 4,00</b>	<b>100.0%</b>				
	<u>SUP. PROPUESTA (ha)</u>	<u>SUP. CUMPLE (ha)</u>				
<u>REF.</u>	<u>REFERENCIA SIGPAC</u>	<u>CULTIVO</u>	<u>DESCRIPCIÓN CULTIVO</u>	<u>S/R</u>	<u>SUP. PROPUESTA (ha)</u>	<u>SUP. CUMPLE (ha)</u>
2141090	41-053-001-00018-001	81268	ALGODON-JUNCAL	R	7,60	7,60
Titulares de explotaciones que hayan adquirido el compromiso voluntario de establecimiento de una enmienda natural mediante un cultivo de crucifera para su enterrado en verde	<b>PUNTOS: 0,00</b>	<b>N</b>				



<b><u>APELLIDOS Y NOMBRE / RAZÓN SOCIAL</u></b>	<b><u>NIF</u></b>	<b><u>EXPEDIENTE</u></b>	<b><u>SUP. PROPUESTA (ha)</u></b>
LARA GARCÍA SC	J90093196	8017146	16,34

<b><u>PROPUESTA</u></b>	<b><u>SOLICITA PRIMA VOL.</u></b>
ADMITIDO	NO

**IMPORTE POR ANUALIDAD**

<u>CAMPAÑA</u>	<u>IMPORTE MÁXIMO SUBVENCIONABLE</u>	<u>IMPORTE MEDIO DE TRANSFERENCIA (€/ha)</u>
2015	4.743,01 €	290,27 €
2016	4.743,01 €	290,27 €
2017	4.743,01 €	290,27 €
2018	4.743,01 €	290,27 €
2019	4.743,01 €	290,27 €

**RECINTOS PROPUESTOS**

<u>REF.</u>	<u>REFERENCIA SIGPAC</u>	<u>CULTIVO</u>	<u>DESCRIPCIÓN CULTIVO</u>	<u>S/R</u>	<u>SUP. DEC. ADMIN. (ha)</u>	<u>SUP. PROPUESTA (ha)</u>
1649423	41-005-004-00010-001	81363	ALGODON-DP332	R	3,92	3,92
1649422	41-005-004-00111-001	81363	ALGODON-DP332	R	5,19	5,19
1649421	41-005-004-00112-001	81363	ALGODON-DP332	R	4,28	4,28
1649425	41-005-004-00153-001	81363	ALGODON-DP332	R	2,16	2,16
1649424	41-005-004-00154-001	81363	ALGODON-DP332	R	0,79	0,79

**RESUMEN CRITERIOS DE PRIORIZACIÓN****10.1.5 Sistemas sostenibles de cultivos agroindustriales****PUNTOS: 4,00**

	<b><u>PUNTOS</u></b>	<b><u>CUMPLE</u></b>
Porcentaje de superficie determinada en Red Natura 2000	0,00	0.0%
Porcentaje de superficie determinada situada en zonas RAMSAR	0,00	0.0%
Porcentaje de superficie determinada en zonas vulnerables a la contaminación por nitratos	4,00	100.0%
Titulares de explotaciones que hayan adquirido el compromiso voluntario de establecimiento de una enmienda natural mediante un cultivo de crucífera para su enterrado en verde	0,00	N





**DETALLE CRITERIOS DE PRIORIZACIÓN****10.1.5 Sistemas sostenibles de cultivos agroindustriales****PUNTOS: 4,00****Porcentaje de superficie determinada en Red Natura 2000****PUNTOS: 0,00 0.0%**

<u>REF.</u>	<u>REFERENCIA SIGPAC</u>	<u>CULTIVO</u>	<u>DESCRIPCIÓN CULTIVO</u>	<u>S/R</u>	<u>SUP.</u>	<u>SUP.</u>
					<u>PROPUESTA</u>	<u>CUMPLE</u>
					(ha)	(ha)
1649423	41-005-004-00010-001	81363	ALGODON-DP332	R	3,92	0,00
1649422	41-005-004-00111-001	81363	ALGODON-DP332	R	5,19	0,00
1649421	41-005-004-00112-001	81363	ALGODON-DP332	R	4,28	0,00
1649425	41-005-004-00153-001	81363	ALGODON-DP332	R	2,16	0,00
1649424	41-005-004-00154-001	81363	ALGODON-DP332	R	0,79	0,00

**Porcentaje de superficie determinada situada en zonas RAMSAR****PUNTOS: 0,00 0.0%**

<u>REF.</u>	<u>REFERENCIA SIGPAC</u>	<u>CULTIVO</u>	<u>DESCRIPCIÓN CULTIVO</u>	<u>S/R</u>	<u>SUP.</u>	<u>SUP.</u>
					<u>PROPUESTA</u>	<u>CUMPLE</u>
					(ha)	(ha)
1649423	41-005-004-00010-001	81363	ALGODON-DP332	R	3,92	0,00
1649422	41-005-004-00111-001	81363	ALGODON-DP332	R	5,19	0,00
1649421	41-005-004-00112-001	81363	ALGODON-DP332	R	4,28	0,00
1649425	41-005-004-00153-001	81363	ALGODON-DP332	R	2,16	0,00
1649424	41-005-004-00154-001	81363	ALGODON-DP332	R	0,79	0,00

**Porcentaje de superficie determinada en zonas vulnerables a la contaminación por nitratos****PUNTOS: 4,00 100.0%**

<u>REF.</u>	<u>REFERENCIA SIGPAC</u>	<u>CULTIVO</u>	<u>DESCRIPCIÓN CULTIVO</u>	<u>S/R</u>	<u>SUP.</u>	<u>SUP.</u>
					<u>PROPUESTA</u>	<u>CUMPLE</u>
					(ha)	(ha)
1649423	41-005-004-00010-001	81363	ALGODON-DP332	R	3,92	3,92
1649422	41-005-004-00111-001	81363	ALGODON-DP332	R	5,19	5,19
1649421	41-005-004-00112-001	81363	ALGODON-DP332	R	4,28	4,28
1649425	41-005-004-00153-001	81363	ALGODON-DP332	R	2,16	2,16
1649424	41-005-004-00154-001	81363	ALGODON-DP332	R	0,79	0,79

**Titulares de explotaciones que hayan adquirido el compromiso voluntario de establecimiento de una enmienda natural mediante un cultivo de crucifera para su enterrado en verde****PUNTOS: 0,00 N**

<b><u>APELLIDOS Y NOMBRE / RAZÓN SOCIAL</u></b>	<b><u>NIF</u></b>	<b><u>EXPEDIENTE</u></b>	<b><u>SUP. PROPUESTA (ha)</u></b>
LARA GRACIA FRANCISCO	75437633W	8013258	30,21

<b><u>PROPUESTA</u></b>	<b><u>SOLICITA PRIMA VOL.</u></b>
ADMITIDO	NO

**IMPORTE POR ANUALIDAD**

<u>CAMPAÑA</u>	<u>IMPORTE MÁXIMO SUBVENCIONABLE</u>	<u>IMPORTE MEDIO DE TRANSFERENCIA (€/ha)</u>
2015	8.769,06 €	290,27 €
2016	8.769,06 €	290,27 €
2017	8.769,06 €	290,27 €
2018	8.769,06 €	290,27 €
2019	8.769,06 €	290,27 €

**RECINTOS PROPUESTOS**

<u>REF.</u>	<u>REFERENCIA SIGPAC</u>	<u>CULTIVO</u>	<u>DESCRIPCIÓN CULTIVO</u>	<u>S/R</u>	<u>SUP. DEC. ADMIN. (ha)</u>	<u>SUP. PROPUESTA (ha)</u>
1649215	41-005-004-00114-001	81363	ALGODON-DP332	R	2,53	2,53
1649216	41-005-004-00137-001	81363	ALGODON-DP332	R	4,11	4,11
1649217	41-005-004-00150-001	81363	ALGODON-DP332	R	4,03	4,03
1649208	41-101-004-00201-001	4100	MAIZ-MAIZ CONVENCIONAL	R	5,10	5,10
1649205	41-101-005-00136-001	4100	MAIZ-MAIZ CONVENCIONAL	R	3,81	3,81
1649206	41-101-006-00077-001	4100	MAIZ-MAIZ CONVENCIONAL	R	10,63	10,63

**RESUMEN CRITERIOS DE PRIORIZACIÓN****10.1.5 Sistemas sostenibles de cultivos agroindustriales****PUNTOS: 4,00**

	<b><u>PUNTOS</u></b>	<b><u>CUMPLE</u></b>
Porcentaje de superficie determinada en Red Natura 2000	0,00	0.0%
Porcentaje de superficie determinada situada en zonas RAMSAR	0,00	0.0%
Porcentaje de superficie determinada en zonas vulnerables a la contaminación por nitratos	4,00	100.0%
Titulares de explotaciones que hayan adquirido el compromiso voluntario de establecimiento de una enmienda natural mediante un cultivo de crucífera para su enterrado en verde	0,00	N



**DETALLE CRITERIOS DE PRIORIZACIÓN****10.1.5 Sistemas sostenibles de cultivos agroindustriales****PUNTOS: 4,00****Porcentaje de superficie determinada en Red Natura 2000****PUNTOS: 0,00 0.0%**

REF.	REFERENCIA SIGPAC	CULTIVO	DESCRIPCIÓN CULTIVO	S/R	<u>SUP.</u>	<u>SUP.</u>
					<u>PROPUESTA</u>	<u>CUMPLE</u>
					(ha)	(ha)
1649215	41-005-004-00114-001	81363	ALGODON-DP332	R	2,53	0,00
1649216	41-005-004-00137-001	81363	ALGODON-DP332	R	4,11	0,00
1649217	41-005-004-00150-001	81363	ALGODON-DP332	R	4,03	0,00
1649208	41-101-004-00201-001	4100	MAIZ-MAIZ CONVENCIONAL	R	5,10	0,00
1649205	41-101-005-00136-001	4100	MAIZ-MAIZ CONVENCIONAL	R	3,81	0,00
1649206	41-101-006-00077-001	4100	MAIZ-MAIZ CONVENCIONAL	R	10,63	0,00

**Porcentaje de superficie determinada situada en zonas RAMSAR****PUNTOS: 0,00 0.0%**

REF.	REFERENCIA SIGPAC	CULTIVO	DESCRIPCIÓN CULTIVO	S/R	<u>SUP.</u>	<u>SUP.</u>
					<u>PROPUESTA</u>	<u>CUMPLE</u>
					(ha)	(ha)
1649215	41-005-004-00114-001	81363	ALGODON-DP332	R	2,53	0,00
1649216	41-005-004-00137-001	81363	ALGODON-DP332	R	4,11	0,00
1649217	41-005-004-00150-001	81363	ALGODON-DP332	R	4,03	0,00
1649208	41-101-004-00201-001	4100	MAIZ-MAIZ CONVENCIONAL	R	5,10	0,00
1649205	41-101-005-00136-001	4100	MAIZ-MAIZ CONVENCIONAL	R	3,81	0,00
1649206	41-101-006-00077-001	4100	MAIZ-MAIZ CONVENCIONAL	R	10,63	0,00

**Porcentaje de superficie determinada en zonas vulnerables a la contaminación por nitratos****PUNTOS: 4,00 100.0%**

REF.	REFERENCIA SIGPAC	CULTIVO	DESCRIPCIÓN CULTIVO	S/R	<u>SUP.</u>	<u>SUP.</u>
					<u>PROPUESTA</u>	<u>CUMPLE</u>
					(ha)	(ha)
1649215	41-005-004-00114-001	81363	ALGODON-DP332	R	2,53	2,53
1649216	41-005-004-00137-001	81363	ALGODON-DP332	R	4,11	4,11
1649217	41-005-004-00150-001	81363	ALGODON-DP332	R	4,03	4,03
1649208	41-101-004-00201-001	4100	MAIZ-MAIZ CONVENCIONAL	R	5,10	5,10
1649205	41-101-005-00136-001	4100	MAIZ-MAIZ CONVENCIONAL	R	3,81	3,81
1649206	41-101-006-00077-001	4100	MAIZ-MAIZ CONVENCIONAL	R	10,63	10,63

**Titulares de explotaciones que hayan adquirido el compromiso voluntario de establecimiento de una enmienda natural mediante un cultivo de crucifera para su enterrado en verde****PUNTOS: 0,00 N**

<b><u>APELLIDOS Y NOMBRE / RAZÓN SOCIAL</u></b>	<b><u>NIF</u></b>	<b><u>EXPEDIENTE</u></b>	<b><u>SUP. PROPUESTA (ha)</u></b>
LARA RODRIGUEZ FRANCISCO	28098069G	8027920	3,54

<b><u>PROPUESTA</u></b>	<b><u>SOLICITA PRIMA VOL.</u></b>
INADMITIDO	NO

**IMPORTE POR ANUALIDAD**

<b><u>CAMPAÑA</u></b>	<b><u>IMPORTE MÁXIMO SUBVENCIONABLE</u></b>	<b><u>IMPORTE MEDIO DE TRANSFERENCIA (€/ha)</u></b>
2015	1.027,56 €	290,27 €
2016	1.027,56 €	290,27 €
2017	1.027,56 €	290,27 €
2018	1.027,56 €	290,27 €
2019	1.027,56 €	290,27 €

**RECINTOS PROPUESTOS**

<b><u>REF.</u></b>	<b><u>REFERENCIA SIGPAC</u></b>	<b><u>CULTIVO DESCRIPCIÓN CULTIVO</u></b>	<b><u>S/R</u></b>	<b><u>SUP. DEC. ADMIN. (ha)</u></b>	<b><u>SUP. PROPUESTA (ha)</u></b>
1911771	41-011-021-00002-001	81363 ALGODON-DP332	R	3,54	3,54

**RESUMEN CRITERIOS DE PRIORIZACIÓN**

<b>10.1.5 Sistemas sostenibles de cultivos agroindustriales</b>	<b>PUNTOS: 0,00</b>
---	---------------------

	<b><u>PUNTOS</u></b>	<b><u>CUMPLE</u></b>
Porcentaje de superficie determinada en Red Natura 2000	0,00	0.0%
Porcentaje de superficie determinada situada en zonas RAMSAR	0,00	0.0%
Porcentaje de superficie determinada en zonas vulnerables a la contaminación por nitratos	0,00	0.0%
Titulares de explotaciones que hayan adquirido el compromiso voluntario de establecimiento de una enmienda natural mediante un cultivo de crucifera para su enterrado en verde	0,00	N

**DETALLE CRITERIOS DE PRIORIZACIÓN**

<b>10.1.5 Sistemas sostenibles de cultivos agroindustriales</b>	<b>PUNTOS: 0,00</b>
---	---------------------

Porcentaje de superficie determinada en Red Natura 2000	<b>PUNTOS: 0,00</b>	<b>0,00</b>	<b>0.0%</b>
		<b><u>SUP. PROPUESTA (ha)</u></b>	<b><u>SUP. CUMPLE (ha)</u></b>
<b><u>REF.</u></b>	<b><u>REFERENCIA SIGPAC</u></b>	<b><u>CULTIVO DESCRIPCIÓN CULTIVO</u></b>	<b><u>S/R</u></b>
1911771	41-011-021-00002-001	81363 ALGODON-DP332	R
		3,54	0,00
Porcentaje de superficie determinada situada en zonas RAMSAR	<b>PUNTOS: 0,00</b>	<b>0,00</b>	<b>0.0%</b>
		<b><u>SUP. PROPUESTA (ha)</u></b>	<b><u>SUP. CUMPLE (ha)</u></b>
<b><u>REF.</u></b>	<b><u>REFERENCIA SIGPAC</u></b>	<b><u>CULTIVO DESCRIPCIÓN CULTIVO</u></b>	<b><u>S/R</u></b>
1911771	41-011-021-00002-001	81363 ALGODON-DP332	R
		3,54	0,00
Porcentaje de superficie determinada en zonas vulnerables a la contaminación por nitratos	<b>PUNTOS: 0,00</b>	<b>0,00</b>	<b>0.0%</b>
		<b><u>SUP. PROPUESTA (ha)</u></b>	<b><u>SUP. CUMPLE (ha)</u></b>
<b><u>REF.</u></b>	<b><u>REFERENCIA SIGPAC</u></b>	<b><u>CULTIVO DESCRIPCIÓN CULTIVO</u></b>	<b><u>S/R</u></b>
1911771	41-011-021-00002-001	81363 ALGODON-DP332	R
		3,54	0,00
Titulares de explotaciones que hayan adquirido el compromiso voluntario de establecimiento de una enmienda natural mediante un cultivo de crucifera para su enterrado en verde	<b>PUNTOS: 0,00</b>		<b>N</b>



<u>APELLIDOS Y NOMBRE / RAZÓN SOCIAL</u>	<u>NIF</u>	<u>EXPEDIENTE</u>	<u>SUP. PROPUESTA (ha)</u>
LARROSA GRACIA FRANCISCO	28232945P	8005898	10,00
<u>PROPUESTA ADMITIDO</u>	<u>SOLICITA PRIMA VOL. SI</u>	<u>PROPUESTA PRIMA VOL. ADMITIDO</u>	
<b>IMPORTE POR ANUALIDAD</b>			

<u>CAMPAÑA</u>	<u>IMPORTE MÁXIMO SUBVENCIONABLE</u>	<u>IMPORTE MEDIO DE TRANSFERENCIA (€/ha)</u>
2015	4.334,40 €	433,44 €
2016	4.334,40 €	433,44 €
2017	4.334,40 €	433,44 €
2018	4.334,40 €	433,44 €
2019	4.334,40 €	433,44 €

**RECINTOS PROPUESTOS**

<u>REF.</u>	<u>REFERENCIA SIGPAC</u>	<u>CULTIVO</u>	<u>DESCRIPCIÓN CULTIVO</u>	<u>S/R</u>	<u>SUP. DEC. ADMIN. (ha)</u>	<u>SUP. PROPUESTA (ha)</u>
1933520	41-069-012-00224-001	41130	HABAS-VITABON	R	2,43	2,43
1933521	41-069-012-00224-001	81363	ALGODON-DP332	R	7,57	7,57

**RESUMEN CRITERIOS DE PRIORIZACIÓN**

<b>10.1.5 Sistemas sostenibles de cultivos agroindustriales</b>	<b>PUNTOS: 5,00</b>	<b>PUNTOS</b>	<b>CUMPLE</b>
Porcentaje de superficie determinada en Red Natura 2000		0,00	0.0%
Porcentaje de superficie determinada situada en zonas RAMSAR		0,00	0.0%
Porcentaje de superficie determinada en zonas vulnerables a la contaminación por nitratos		4,00	100.0%
Titulares de explotaciones que hayan adquirido el compromiso voluntario de establecimiento de una enmienda natural mediante un cultivo de crucifera para su enterrado en verde		1,00	S

**DETALLE CRITERIOS DE PRIORIZACIÓN**

<b>10.1.5 Sistemas sostenibles de cultivos agroindustriales</b>	<b>PUNTOS: 5,00</b>	<b>PUNTOS</b>	<b>CUMPLE</b>			
Porcentaje de superficie determinada en Red Natura 2000		PUNTOS: 0,00	0.0%			
		<b>SUP. PROPUESTA (ha)</b>	<b>SUP. CUMPLE (ha)</b>			
<u>REF.</u>	<u>REFERENCIA SIGPAC</u>	<u>CULTIVO</u>	<u>DESCRIPCIÓN CULTIVO</u>	<u>S/R</u>		
1933520	41-069-012-00224-001	41130	HABAS-VITABON	R	2,43	0,00
1933521	41-069-012-00224-001	81363	ALGODON-DP332	R	7,57	0,00
Porcentaje de superficie determinada situada en zonas RAMSAR		PUNTOS: 0,00	0.0%			
		<b>SUP. PROPUESTA (ha)</b>	<b>SUP. CUMPLE (ha)</b>			
<u>REF.</u>	<u>REFERENCIA SIGPAC</u>	<u>CULTIVO</u>	<u>DESCRIPCIÓN CULTIVO</u>	<u>S/R</u>		
1933520	41-069-012-00224-001	41130	HABAS-VITABON	R	2,43	0,00
1933521	41-069-012-00224-001	81363	ALGODON-DP332	R	7,57	0,00
Porcentaje de superficie determinada en zonas vulnerables a la contaminación por nitratos		PUNTOS: 4,00	100.0%			
		<b>SUP. PROPUESTA (ha)</b>	<b>SUP. CUMPLE (ha)</b>			
<u>REF.</u>	<u>REFERENCIA SIGPAC</u>	<u>CULTIVO</u>	<u>DESCRIPCIÓN CULTIVO</u>	<u>S/R</u>		
1933520	41-069-012-00224-001	41130	HABAS-VITABON	R	2,43	2,43
1933521	41-069-012-00224-001	81363	ALGODON-DP332	R	7,57	7,57
Titulares de explotaciones que hayan adquirido el compromiso voluntario de establecimiento de una enmienda natural mediante un cultivo de crucifera para su enterrado en verde		PUNTOS: 1,00	S			

<u>APELLIDOS Y NOMBRE / RAZÓN SOCIAL</u>	<u>NIF</u>	<u>EXPEDIENTE</u>	<u>SUP. PROPUESTA (ha)</u>
LARROSA GRACIA JOSE	75324652C	8005919	12,50

<u>PROPUESTA</u>	<u>SOLICITA PRIMA VOL.</u>	<u>PROPUESTA PRIMA VOL.</u>
ADMITIDO	SI	ADMITIDO

**IMPORTE POR ANUALIDAD**

<u>CAMPAÑA</u>	<u>IMPORTE MÁXIMO SUBVENCIONABLE</u>	<u>IMPORTE MEDIO DE TRANSFERENCIA (€/ha)</u>
2015	5.418,00 €	433,44 €
2016	5.418,00 €	433,44 €
2017	5.418,00 €	433,44 €
2018	5.418,00 €	433,44 €
2019	5.418,00 €	433,44 €

**RECINTOS PROPUESTOS**

<u>REF.</u>	<u>REFERENCIA SIGPAC</u>	<u>CULTIVO</u>	<u>DESCRIPCIÓN CULTIVO</u>	<u>S/R</u>	<u>SUP. DEC. ADMIN. (ha)</u>	<u>SUP. PROPUESTA (ha)</u>
1931786	41-069-012-00463-001	81363	ALGODON-DP332	R	8,72	8,72
1931783	41-069-012-00467-001	3981	TRIGO DURO-AVISPA	R	3,78	3,78

**RESUMEN CRITERIOS DE PRIORIZACIÓN****10.1.5 Sistemas sostenibles de cultivos agroindustriales PUNTOS: 5,00**

	<u>PUNTOS</u>	<u>CUMPLE</u>
Porcentaje de superficie determinada en Red Natura 2000	0,00	0.0%
Porcentaje de superficie determinada situada en zonas RAMSAR	0,00	0.0%
Porcentaje de superficie determinada en zonas vulnerables a la contaminación por nitratos	4,00	100.0%
Titulares de explotaciones que hayan adquirido el compromiso voluntario de establecimiento de una enmienda natural mediante un cultivo de crucifera para su enterrado en verde	1,00	S

**DETALLE CRITERIOS DE PRIORIZACIÓN****10.1.5 Sistemas sostenibles de cultivos agroindustriales PUNTOS: 5,00**

Porcentaje de superficie determinada en Red Natura 2000	PUNTOS:	0,00	0.0%
	<u>SUP. PROPUESTA (ha)</u>	<u>SUP. CUMPLE (ha)</u>	
<u>REF.</u>	<u>REFERENCIA SIGPAC</u>	<u>CULTIVO</u>	<u>DESCRIPCIÓN CULTIVO</u>
1931786	41-069-012-00463-001	81363	ALGODON-DP332
1931783	41-069-012-00467-001	3981	TRIGO DURO-AVISPA
	<u>S/R</u>		
	8,72	0,00	
	3,78	0,00	
Porcentaje de superficie determinada situada en zonas RAMSAR	PUNTOS:	0,00	0.0%
	<u>SUP. PROPUESTA (ha)</u>	<u>SUP. CUMPLE (ha)</u>	
<u>REF.</u>	<u>REFERENCIA SIGPAC</u>	<u>CULTIVO</u>	<u>DESCRIPCIÓN CULTIVO</u>
1931786	41-069-012-00463-001	81363	ALGODON-DP332
1931783	41-069-012-00467-001	3981	TRIGO DURO-AVISPA
	<u>S/R</u>		
	8,72	0,00	
	3,78	0,00	
Porcentaje de superficie determinada en zonas vulnerables a la contaminación por nitratos	PUNTOS:	4,00	100.0%
	<u>SUP. PROPUESTA (ha)</u>	<u>SUP. CUMPLE (ha)</u>	
<u>REF.</u>	<u>REFERENCIA SIGPAC</u>	<u>CULTIVO</u>	<u>DESCRIPCIÓN CULTIVO</u>
1931786	41-069-012-00463-001	81363	ALGODON-DP332
1931783	41-069-012-00467-001	3981	TRIGO DURO-AVISPA
	<u>S/R</u>		
	8,72	8,72	
	3,78	3,78	
Titulares de explotaciones que hayan adquirido el compromiso voluntario de establecimiento de una enmienda natural mediante un cultivo de crucifera para su enterrado en verde	PUNTOS:	1,00	S

<b><u>APELLIDOS Y NOMBRE / RAZÓN SOCIAL</u></b>	<b><u>NIF</u></b>	<b><u>EXPEDIENTE</u></b>	<b><u>SUP. PROPUESTA (ha)</u></b>
LAS BOLETAS, S.L.	B41594367	8001187	19,75

<b><u>PROPUESTA</u></b>	<b><u>SOLICITA PRIMA VOL.</u></b>
ADMITIDO	NO

**IMPORTE POR ANUALIDAD**

<u>CAMPAÑA</u>	<u>IMPORTE MÁXIMO SUBVENCIONABLE</u>	<u>IMPORTE MEDIO DE TRANSFERENCIA (€/ha)</u>
2015	5.732,83 €	290,27 €
2016	5.732,83 €	290,27 €
2017	5.732,83 €	290,27 €
2018	5.732,83 €	290,27 €
2019	5.732,83 €	290,27 €

**RECINTOS PROPUESTOS**

<u>REF.</u>	<u>REFERENCIA SIGPAC</u>	<u>CULTIVO</u>	<u>DESCRIPCIÓN CULTIVO</u>	<u>S/R</u>	<u>SUP. DEC. ADMIN. (ha)</u>	<u>SUP. PROPUESTA (ha)</u>
1649659	41-005-005-00053-001	81190	ALGODON-ALEXANDROS	R	4,76	4,76
1649665	41-101-005-00050-001	81363	ALGODON-DP332	R	3,81	3,81
1649660	41-101-006-00037-001	81190	ALGODON-ALEXANDROS	R	0,96	0,96
1649661	41-101-006-00051-001	81363	ALGODON-DP332	R	1,09	1,09
1649662	41-101-006-00146-001	81363	ALGODON-DP332	R	0,60	0,60
1649663	41-101-006-00159-005	81190	ALGODON-ALEXANDROS	R	0,28	0,28
1649664	41-101-008-00011-001	81190	ALGODON-ALEXANDROS	R	8,25	8,25

**RESUMEN CRITERIOS DE PRIORIZACIÓN****10.1.5 Sistemas sostenibles de cultivos agroindustriales****PUNTOS: 4,00**

	<b><u>PUNTOS</u></b>	<b><u>CUMPLE</u></b>
Porcentaje de superficie determinada en Red Natura 2000	0,00	0.0%
Porcentaje de superficie determinada situada en zonas RAMSAR	0,00	0.0%
Porcentaje de superficie determinada en zonas vulnerables a la contaminación por nitratos	4,00	100.0%
Titulares de explotaciones que hayan adquirido el compromiso voluntario de establecimiento de una enmienda natural mediante un cultivo de crucífera para su enterrado en verde	0,00	N



**DETALLE CRITERIOS DE PRIORIZACIÓN****10.1.5 Sistemas sostenibles de cultivos agroindustriales****PUNTOS: 4,00****Porcentaje de superficie determinada en Red Natura 2000****PUNTOS: 0,00 0.0%**

<u>REF.</u>	<u>REFERENCIA SIGPAC</u>	<u>CULTIVO</u>	<u>DESCRIPCIÓN CULTIVO</u>	<u>S/R</u>	<u>SUP.</u>	<u>SUP.</u>
					<u>PROPUESTA</u>	<u>CUMPLE</u>
					(ha)	(ha)
1649659	41-005-005-00053-001	81190	ALGODON-ALEXANDROS	R	4,76	0,00
1649665	41-101-005-00050-001	81363	ALGODON-DP332	R	3,81	0,00
1649660	41-101-006-00037-001	81190	ALGODON-ALEXANDROS	R	0,96	0,00
1649661	41-101-006-00051-001	81363	ALGODON-DP332	R	1,09	0,00
1649662	41-101-006-00146-001	81363	ALGODON-DP332	R	0,60	0,00
1649663	41-101-006-00159-005	81190	ALGODON-ALEXANDROS	R	0,28	0,00
1649664	41-101-008-00011-001	81190	ALGODON-ALEXANDROS	R	8,25	0,00

**Porcentaje de superficie determinada situada en zonas RAMSAR****PUNTOS: 0,00 0.0%**

<u>REF.</u>	<u>REFERENCIA SIGPAC</u>	<u>CULTIVO</u>	<u>DESCRIPCIÓN CULTIVO</u>	<u>S/R</u>	<u>SUP.</u>	<u>SUP.</u>
					<u>PROPUESTA</u>	<u>CUMPLE</u>
					(ha)	(ha)
1649659	41-005-005-00053-001	81190	ALGODON-ALEXANDROS	R	4,76	0,00
1649665	41-101-005-00050-001	81363	ALGODON-DP332	R	3,81	0,00
1649660	41-101-006-00037-001	81190	ALGODON-ALEXANDROS	R	0,96	0,00
1649661	41-101-006-00051-001	81363	ALGODON-DP332	R	1,09	0,00
1649662	41-101-006-00146-001	81363	ALGODON-DP332	R	0,60	0,00
1649663	41-101-006-00159-005	81190	ALGODON-ALEXANDROS	R	0,28	0,00
1649664	41-101-008-00011-001	81190	ALGODON-ALEXANDROS	R	8,25	0,00

**Porcentaje de superficie determinada en zonas vulnerables a la contaminación por nitratos****PUNTOS: 4,00 100.0%**

<u>REF.</u>	<u>REFERENCIA SIGPAC</u>	<u>CULTIVO</u>	<u>DESCRIPCIÓN CULTIVO</u>	<u>S/R</u>	<u>SUP.</u>	<u>SUP.</u>
					<u>PROPUESTA</u>	<u>CUMPLE</u>
					(ha)	(ha)
1649659	41-005-005-00053-001	81190	ALGODON-ALEXANDROS	R	4,76	4,76
1649665	41-101-005-00050-001	81363	ALGODON-DP332	R	3,81	3,81
1649660	41-101-006-00037-001	81190	ALGODON-ALEXANDROS	R	0,96	0,96
1649661	41-101-006-00051-001	81363	ALGODON-DP332	R	1,09	1,09
1649662	41-101-006-00146-001	81363	ALGODON-DP332	R	0,60	0,60
1649663	41-101-006-00159-005	81190	ALGODON-ALEXANDROS	R	0,28	0,28
1649664	41-101-008-00011-001	81190	ALGODON-ALEXANDROS	R	8,25	8,25

**Titulares de explotaciones que hayan adquirido el compromiso voluntario de establecimiento de una enmienda natural mediante un cultivo de crucifera para su enterrado en verde****PUNTOS: 0,00 N**



<b><u>APELLIDOS Y NOMBRE / RAZÓN SOCIAL</u></b>	<b><u>NIF</u></b>	<b><u>EXPEDIENTE</u></b>	<b><u>SUP. PROPUESTA (ha)</u></b>
LAS CABAÑUELAS SCDAD CIVIL	J41714577	8025954	64,58

<b><u>PROPUESTA ADMITIDO</u></b>	<b><u>SOLICITA PRIMA VOL. SI</u></b>	<b><u>PROPUESTA PRIMA VOL. INADMITIDO</u></b>
----------------------------------	--------------------------------------	---

**IMPORTE POR ANUALIDAD**

<b><u>CAMPAÑA</u></b>	<b><u>IMPORTE MÁXIMO SUBVENCIONABLE</u></b>	<b><u>IMPORTE MEDIO DE TRANSFERENCIA (€/ha)</u></b>
2015	15.892,28 €	246,09 €
2016	15.892,28 €	246,09 €
2017	15.892,28 €	246,09 €
2018	15.892,28 €	246,09 €
2019	15.892,28 €	246,09 €

**RECINTOS PROPUESTOS**


<b><u>REF.</u></b>	<b><u>REFERENCIA SIGPAC</u></b>	<b><u>CULTIVO</u></b>	<b><u>DESCRIPCIÓN CULTIVO</u></b>	<b><u>S/R</u></b>	<b><u>SUP. DEC. ADMIN. (ha)</u></b>	<b><u>SUP. PROPUESTA (ha)</u></b>
2045150	41-034-001-00009-002	81216	ALGODON-CARISMA	R	4,19	4,19
2045136	41-034-003-00024-001	4100	MAIZ-MAIZ CONVENCIONAL	R	3,84	3,84
2045165	41-034-003-00024-005	81216	ALGODON-CARISMA	R	3,74	3,74
2045135	41-034-007-00003-002	4100	MAIZ-MAIZ CONVENCIONAL	R	7,62	7,62
2045152	41-038-015-00030-001	81320	ALGODON-DP396	R	5,46	5,46
2045155	41-038-015-00045-001	81320	ALGODON-DP396	R	0,04	0,04
2045139	41-038-015-00067-001	33001	GIRASOL-102JR	R	0,04	0,04
2045143	41-038-015-00067-001	33001	GIRASOL-102JR	R	0,03	0,03
2045141	41-038-015-00068-002	33001	GIRASOL-102JR	R	0,29	0,29
2045142	41-038-015-00068-003	33001	GIRASOL-102JR	R	0,76	0,76
2045144	41-038-015-00069-001	33001	GIRASOL-102JR	R	0,05	0,05
2045140	41-038-015-00069-003	33001	GIRASOL-102JR	R	0,02	0,02
2045158	41-038-015-00074-001	81216	ALGODON-CARISMA	R	0,38	0,38
2045162	41-038-015-00075-001	81320	ALGODON-DP396	R	6,34	6,34
2045163	41-038-015-00076-003	81320	ALGODON-DP396	R	0,03	0,03
2045153	41-038-015-00078-001	81320	ALGODON-DP396	R	5,89	5,89
2045160	41-038-015-00078-001	81320	ALGODON-DP396	R	0,04	0,04
2045154	41-038-015-00091-001	81320	ALGODON-DP396	R	0,10	0,10
2045149	41-038-015-00092-001	41001	HABAS-ALBI	R	0,11	0,00
2045157	41-038-015-00100-002	81216	ALGODON-CARISMA	R	5,95	5,95
2045161	41-038-015-00100-002	81320	ALGODON-DP396	R	0,24	0,24
2045151	41-038-015-00101-002	81320	ALGODON-DP396	R	0,01	0,01
2045159	41-038-015-00101-002	81320	ALGODON-DP396	R	5,36	5,36
2045148	41-038-015-00106-002	41001	HABAS-ALBI	R	0,83	0,83
2045146	41-038-015-00108-001	41001	HABAS-ALBI	R	1,15	1,15
2045147	41-038-015-00109-001	41001	HABAS-ALBI	R	1,53	1,53
2045145	41-038-015-00110-001	41001	HABAS-ALBI	R	0,37	0,37
2045164	41-079-025-00029-002	81320	ALGODON-DP396	R	10,28	10,28

**INCIDENCIAS****INCIDENCIA DESCRIPCIÓN**

218 La superficie total declarada sobre un mismo recinto en el conjunto de los expedientes, no puede superar la superficie total que el SIGPAC establece para ese recinto.

Ref:2045149 Recinto:41-038-015-00092-001 Cultivo:41001 HABAS-ALBI Regadío Suma de superficies declaradas para este recinto por todos los solicitantes (Áreas):508 Superficie SIGPAC medida para este recinto (Áreas):497 Exceso de superficie declarada (Hectáreas):0,11  
Ref:2045146 Recinto:41-038-015-00108-001 Cultivo:41001 HABAS-ALBI Regadío Suma de superficies declaradas para este recinto por todos los solicitantes (Áreas):299 Superficie SIGPAC medida para este recinto (Áreas):299 Exceso de superficie declarada (Hectáreas):0

80108 Solicitante del compromiso voluntario de la operación 10.1.5. que supera las 15 ha comprometidas  
Sup. Resuelta:64,58



**RESUMEN CRITERIOS DE PRIORIZACIÓN****10.1.5 Sistemas sostenibles de cultivos agroindustriales****PUNTOS: 4,00**

	<b>PUNTOS</b>	<b>CUMPLE</b>
<b>Porcentaje de superficie determinada en Red Natura 2000</b>	0,00	0.0%
<b>Porcentaje de superficie determinada situada en zonas RAMSAR</b>	0,00	0.0%
<b>Porcentaje de superficie determinada en zonas vulnerables a la contaminación por nitratos</b>	4,00	100.0%
<b>Titulares de explotaciones que hayan adquirido el compromiso voluntario de establecimiento de una enmienda natural mediante un cultivo de crucífera para su enterrado en verde</b>	0,00	N

**DETALLE CRITERIOS DE PRIORIZACIÓN****10.1.5 Sistemas sostenibles de cultivos agroindustriales****PUNTOS: 4,00**

					<b>PUNTOS:</b>	<b>0,00</b>	<b>0.0%</b>
<b>Porcentaje de superficie determinada en Red Natura 2000</b>							
<b>REF.</b>	<b>REFERENCIA SIGPAC</b>	<b>CULTIVO</b>	<b>DESCRIPCIÓN CULTIVO</b>	<b>S/R</b>	<b>SUP. PROPUESTA (ha)</b>	<b>SUP. CUMPLE (ha)</b>	
2045150	41-034-001-00009-002	81216	ALGODON-CARISMA	R	4,19	0,00	
2045136	41-034-003-00024-001	4100	MAIZ-MAIZ CONVENCIONAL	R	3,84	0,00	
2045165	41-034-003-00024-005	81216	ALGODON-CARISMA	R	3,74	0,00	
2045135	41-034-007-00003-002	4100	MAIZ-MAIZ CONVENCIONAL	R	7,62	0,00	
2045152	41-038-015-00030-001	81320	ALGODON-DP396	R	5,46	0,00	
2045155	41-038-015-00045-001	81320	ALGODON-DP396	R	0,04	0,00	
2045143	41-038-015-00067-001	33001	GIRASOL-102JR	R	0,03	0,00	
2045139	41-038-015-00067-001	33001	GIRASOL-102JR	R	0,04	0,00	
2045141	41-038-015-00068-002	33001	GIRASOL-102JR	R	0,29	0,00	
2045142	41-038-015-00068-003	33001	GIRASOL-102JR	R	0,76	0,00	
2045144	41-038-015-00069-001	33001	GIRASOL-102JR	R	0,05	0,00	
2045140	41-038-015-00069-003	33001	GIRASOL-102JR	R	0,02	0,00	
2045158	41-038-015-00074-001	81216	ALGODON-CARISMA	R	0,38	0,00	
2045162	41-038-015-00075-001	81320	ALGODON-DP396	R	6,34	0,00	
2045163	41-038-015-00076-003	81320	ALGODON-DP396	R	0,03	0,00	
2045153	41-038-015-00078-001	81320	ALGODON-DP396	R	5,89	0,00	
2045160	41-038-015-00078-001	81320	ALGODON-DP396	R	0,04	0,00	
2045154	41-038-015-00091-001	81320	ALGODON-DP396	R	0,10	0,00	
2045149	41-038-015-00092-001	41001	HABAS-ALBI	R	0,00	0,00	
2045157	41-038-015-00100-002	81216	ALGODON-CARISMA	R	5,95	0,00	
2045161	41-038-015-00100-002	81320	ALGODON-DP396	R	0,24	0,00	
2045159	41-038-015-00101-002	81320	ALGODON-DP396	R	5,36	0,00	
2045151	41-038-015-00101-002	81320	ALGODON-DP396	R	0,01	0,00	
2045148	41-038-015-00106-002	41001	HABAS-ALBI	R	0,83	0,00	
2045146	41-038-015-00108-001	41001	HABAS-ALBI	R	1,15	0,00	
2045147	41-038-015-00109-001	41001	HABAS-ALBI	R	1,53	0,00	
2045145	41-038-015-00110-001	41001	HABAS-ALBI	R	0,37	0,00	
2045164	41-079-025-00029-002	81320	ALGODON-DP396	R	10,28	0,00	

**Porcentaje de superficie determinada situada en zonas RAMSAR****PUNTOS: 0,00 0.0%**

					<b>PUNTOS:</b>	<b>0,00</b>	<b>0.0%</b>
<b>Porcentaje de superficie determinada situada en zonas RAMSAR</b>							
<b>REF.</b>	<b>REFERENCIA SIGPAC</b>	<b>CULTIVO</b>	<b>DESCRIPCIÓN CULTIVO</b>	<b>S/R</b>	<b>SUP. PROPUESTA (ha)</b>	<b>SUP. CUMPLE (ha)</b>	
2045150	41-034-001-00009-002	81216	ALGODON-CARISMA	R	4,19	0,00	
2045136	41-034-003-00024-001	4100	MAIZ-MAIZ CONVENCIONAL	R	3,84	0,00	
2045165	41-034-003-00024-005	81216	ALGODON-CARISMA	R	3,74	0,00	
2045135	41-034-007-00003-002	4100	MAIZ-MAIZ CONVENCIONAL	R	7,62	0,00	
2045152	41-038-015-00030-001	81320	ALGODON-DP396	R	5,46	0,00	
2045155	41-038-015-00045-001	81320	ALGODON-DP396	R	0,04	0,00	
2045143	41-038-015-00067-001	33001	GIRASOL-102JR	R	0,03	0,00	
2045139	41-038-015-00067-001	33001	GIRASOL-102JR	R	0,04	0,00	
2045141	41-038-015-00068-002	33001	GIRASOL-102JR	R	0,29	0,00	

REF.	REFERENCIA SIGPAC	CULTIVO	DESCRIPCIÓN CULTIVO	S/R	SUP.	SUP.
					PROPUESTA	CUMPLE
					(ha)	(ha)
2045142	41-038-015-00068-003	33001	GIRASOL-102JR	R	0,76	0,00
2045144	41-038-015-00069-001	33001	GIRASOL-102JR	R	0,05	0,00
2045140	41-038-015-00069-003	33001	GIRASOL-102JR	R	0,02	0,00
2045158	41-038-015-00074-001	81216	ALGODON-CARISMA	R	0,38	0,00
2045162	41-038-015-00075-001	81320	ALGODON-DP396	R	6,34	0,00
2045163	41-038-015-00076-003	81320	ALGODON-DP396	R	0,03	0,00
2045160	41-038-015-00078-001	81320	ALGODON-DP396	R	0,04	0,00
2045153	41-038-015-00078-001	81320	ALGODON-DP396	R	5,89	0,00
2045154	41-038-015-00091-001	81320	ALGODON-DP396	R	0,10	0,00
2045149	41-038-015-00092-001	41001	HABAS-ALBI	R	0,00	0,00
2045157	41-038-015-00100-002	81216	ALGODON-CARISMA	R	5,95	0,00
2045161	41-038-015-00100-002	81320	ALGODON-DP396	R	0,24	0,00
2045151	41-038-015-00101-002	81320	ALGODON-DP396	R	0,01	0,00
2045159	41-038-015-00101-002	81320	ALGODON-DP396	R	5,36	0,00
2045148	41-038-015-00106-002	41001	HABAS-ALBI	R	0,83	0,00
2045146	41-038-015-00108-001	41001	HABAS-ALBI	R	1,15	0,00
2045147	41-038-015-00109-001	41001	HABAS-ALBI	R	1,53	0,00
2045145	41-038-015-00110-001	41001	HABAS-ALBI	R	0,37	0,00
2045164	41-079-025-00029-002	81320	ALGODON-DP396	R	10,28	0,00

**Porcentaje de superficie determinada en zonas vulnerables a la contaminación por nitratos**

PUNTOS: 4,00 100.0%

REF.	REFERENCIA SIGPAC	CULTIVO	DESCRIPCIÓN CULTIVO	S/R	SUP.	SUP.
					PROPUESTA	CUMPLE
					(ha)	(ha)
2045150	41-034-001-00009-002	81216	ALGODON-CARISMA	R	4,19	4,19
2045136	41-034-003-00024-001	4100	MAIZ-MAIZ CONVENCIONAL	R	3,84	3,84
2045165	41-034-003-00024-005	81216	ALGODON-CARISMA	R	3,74	3,74
2045135	41-034-007-00003-002	4100	MAIZ-MAIZ CONVENCIONAL	R	7,62	7,62
2045152	41-038-015-00030-001	81320	ALGODON-DP396	R	5,46	5,46
2045155	41-038-015-00045-001	81320	ALGODON-DP396	R	0,04	0,04
2045143	41-038-015-00067-001	33001	GIRASOL-102JR	R	0,03	0,03
2045139	41-038-015-00067-001	33001	GIRASOL-102JR	R	0,04	0,04
2045141	41-038-015-00068-002	33001	GIRASOL-102JR	R	0,29	0,29
2045142	41-038-015-00068-003	33001	GIRASOL-102JR	R	0,76	0,76
2045144	41-038-015-00069-001	33001	GIRASOL-102JR	R	0,05	0,05
2045140	41-038-015-00069-003	33001	GIRASOL-102JR	R	0,02	0,02
2045158	41-038-015-00074-001	81216	ALGODON-CARISMA	R	0,38	0,38
2045162	41-038-015-00075-001	81320	ALGODON-DP396	R	6,34	6,34
2045163	41-038-015-00076-003	81320	ALGODON-DP396	R	0,03	0,03
2045153	41-038-015-00078-001	81320	ALGODON-DP396	R	5,89	5,89
2045160	41-038-015-00078-001	81320	ALGODON-DP396	R	0,04	0,04
2045154	41-038-015-00091-001	81320	ALGODON-DP396	R	0,10	0,10
2045149	41-038-015-00092-001	41001	HABAS-ALBI	R	0,00	0,00
2045157	41-038-015-00100-002	81216	ALGODON-CARISMA	R	5,95	5,95
2045161	41-038-015-00100-002	81320	ALGODON-DP396	R	0,24	0,24
2045151	41-038-015-00101-002	81320	ALGODON-DP396	R	0,01	0,01
2045159	41-038-015-00101-002	81320	ALGODON-DP396	R	5,36	5,36
2045148	41-038-015-00106-002	41001	HABAS-ALBI	R	0,83	0,83
2045146	41-038-015-00108-001	41001	HABAS-ALBI	R	1,15	1,15
2045147	41-038-015-00109-001	41001	HABAS-ALBI	R	1,53	1,53
2045145	41-038-015-00110-001	41001	HABAS-ALBI	R	0,37	0,37
2045164	41-079-025-00029-002	81320	ALGODON-DP396	R	10,28	10,28

**Titulares de explotaciones que hayan adquirido el compromiso voluntario de establecimiento de una enmienda natural mediante un cultivo de crucifera para su enterrado en verde**

PUNTOS: 0,00 N

<u>APELLIDOS Y NOMBRE / RAZÓN SOCIAL</u>	<u>NIF</u>	<u>EXPEDIENTE</u>	<u>SUP. PROPUESTA (ha)</u>
LAS CABAÑUELAS SCDAD COOP ANDALUZA	F41146374	8026169	33,14
<u>PROPUESTA ADMITIDO</u>	<u>SOLICITA PRIMA VOL. SI</u>	<u>PROPUESTA PRIMA VOL. INADMITIDO</u>	
<u>IMPORTE POR ANUALIDAD</u>			

<u>CAMPAÑA</u>	<u>IMPORTE MÁXIMO SUBVENCIONABLE</u>	<u>IMPORTE MEDIO DE TRANSFERENCIA (€/ha)</u>
2015	9.619,55 €	290,27 €
2016	9.619,55 €	290,27 €
2017	9.619,55 €	290,27 €
2018	9.619,55 €	290,27 €
2019	9.619,55 €	290,27 €

**RECINTOS PROPUESTOS**

<u>REF.</u>	<u>REFERENCIA SIGPAC</u>	<u>CULTIVO</u>	<u>DESCRIPCIÓN CULTIVO</u>	<u>S/R</u>	<u>SUP. DEC. ADMIN. (ha)</u>	<u>SUP. PROPUESTA (ha)</u>
2044870	41-038-017-09010-006	41001	HABAS-ALBI	R	2,47	2,47
2044867	41-038-017-09011-006	33001	GIRASOL-102JR	R	0,03	0,03
2044871	41-038-017-09011-006	41001	HABAS-ALBI	R	0,22	0,22
2044874	41-038-017-09011-006	81320	ALGODON-DP396	R	0,02	0,02
2044861	41-038-017-09502-006	1000	TRIGO BLANDO-SIN VARIEDAD	R	15,30	15,30
2044868	41-038-017-09502-006	33001	GIRASOL-102JR	R	2,21	2,21
2044872	41-038-017-09502-006	41001	HABAS-ALBI	R	1,23	1,23
2044875	41-038-017-09502-006	81320	ALGODON-DP396	R	10,15	10,15
2044873	41-038-017-80002-006	81320	ALGODON-DP396	R	0,03	0,03
2044869	41-038-019-09000-009	33001	GIRASOL-102JR	R	1,48	1,48

**INCIDENCIAS****INCIDENCIA DESCRIPCIÓN**

- 218 La superficie total declarada sobre un mismo recinto en el conjunto de los expedientes, no puede superar la superficie total que el SIGPAC establece para ese recinto.  
Ref:2044861 Recinto:41-038-017-09502-006 Cultivo:1000 TRIGO BLANDO-SIN VARIEDAD Regadío Suma de superficies declaradas para este recinto por todos los solicitantes (Áreas):3066 Superficie SIGPAC medida para este recinto (Áreas):3114 Exceso de superficie declarada (Hectáreas):-,48  
Ref:2044868 Recinto:41-038-017-09502-006 Cultivo:33001 GIRASOL-102JR Regadío Suma de superficies declaradas para este recinto por todos los solicitantes (Áreas):3066 Superficie SIGPAC medida para este recinto (Áreas):3114 Exceso de superficie declarada (Hectáreas):-,48  
Ref:2044872 Recinto:41-038-017-09502-006 Cultivo:41001 HABAS-ALBI Regadío Suma de superficies declaradas para este recinto por todos los solicitantes (Áreas):3066 Superficie SIGPAC medida para este recinto (Áreas):3114 Exceso de superficie declarada (Hectáreas):-,48  
Ref:2044875 Recinto:41-038-017-09502-006 Cultivo:81320 ALGODON-DP396 Regadío Suma de superficies declaradas para este recinto por todos los solicitantes (Áreas):3066 Superficie SIGPAC medida para este recinto (Áreas):3114 Exceso de superficie declarada (Hectáreas):-,48
- 80108 Solicitante del compromiso voluntario de la operación 10.1.5. que supera las 15 ha comprometidas  
Sup. Resuelta:33,14

**RESUMEN CRITERIOS DE PRIORIZACIÓN****10.1.5 Sistemas sostenibles de cultivos agroindustriales**

PUNTOS: 4,00

	<u>PUNTOS</u>	<u>CUMPLE</u>
Porcentaje de superficie determinada en Red Natura 2000	0,00	0.0%
Porcentaje de superficie determinada situada en zonas RAMSAR	0,00	0.0%
Porcentaje de superficie determinada en zonas vulnerables a la contaminación por nitratos	4,00	100.0%
Titulares de explotaciones que hayan adquirido el compromiso voluntario de establecimiento de una enmienda natural mediante un cultivo de crucifera para su enterrado en verde	0,00	N



**DETALLE CRITERIOS DE PRIORIZACIÓN****10.1.5 Sistemas sostenibles de cultivos agroindustriales****PUNTOS: 4,00****Porcentaje de superficie determinada en Red Natura 2000****PUNTOS: 0,00 0.0%**

REF.	REFERENCIA SIGPAC	CULTIVO DESCRIPCIÓN CULTIVO	S/R	<u>SUP.</u>	<u>SUP.</u>
				<u>PROPUESTA</u> (ha)	<u>CUMPLE</u> (ha)
2044870	41-038-017-09010-006	41001 HABAS-ALBI	R	2,47	0,00
2044867	41-038-017-09011-006	33001 GIRASOL-102JR	R	0,03	0,00
2044871	41-038-017-09011-006	41001 HABAS-ALBI	R	0,22	0,00
2044874	41-038-017-09011-006	81320 ALGODON-DP396	R	0,02	0,00
2044861	41-038-017-09502-006	1000 TRIGO BLANDO-SIN VARIEDAD	R	15,30	0,00
2044868	41-038-017-09502-006	33001 GIRASOL-102JR	R	2,21	0,00
2044872	41-038-017-09502-006	41001 HABAS-ALBI	R	1,23	0,00
2044875	41-038-017-09502-006	81320 ALGODON-DP396	R	10,15	0,00
2044873	41-038-017-80002-006	81320 ALGODON-DP396	R	0,03	0,00
2044869	41-038-019-09000-009	33001 GIRASOL-102JR	R	1,48	0,00

**Porcentaje de superficie determinada situada en zonas RAMSAR****PUNTOS: 0,00 0.0%**

REF.	REFERENCIA SIGPAC	CULTIVO DESCRIPCIÓN CULTIVO	S/R	<u>SUP.</u>	<u>SUP.</u>
				<u>PROPUESTA</u> (ha)	<u>CUMPLE</u> (ha)
2044870	41-038-017-09010-006	41001 HABAS-ALBI	R	2,47	0,00
2044867	41-038-017-09011-006	33001 GIRASOL-102JR	R	0,03	0,00
2044871	41-038-017-09011-006	41001 HABAS-ALBI	R	0,22	0,00
2044874	41-038-017-09011-006	81320 ALGODON-DP396	R	0,02	0,00
2044861	41-038-017-09502-006	1000 TRIGO BLANDO-SIN VARIEDAD	R	15,30	0,00
2044868	41-038-017-09502-006	33001 GIRASOL-102JR	R	2,21	0,00
2044872	41-038-017-09502-006	41001 HABAS-ALBI	R	1,23	0,00
2044875	41-038-017-09502-006	81320 ALGODON-DP396	R	10,15	0,00
2044873	41-038-017-80002-006	81320 ALGODON-DP396	R	0,03	0,00
2044869	41-038-019-09000-009	33001 GIRASOL-102JR	R	1,48	0,00

**Porcentaje de superficie determinada en zonas vulnerables a la contaminación por nitratos****PUNTOS: 4,00 100.0%**

REF.	REFERENCIA SIGPAC	CULTIVO DESCRIPCIÓN CULTIVO	S/R	<u>SUP.</u>	<u>SUP.</u>
				<u>PROPUESTA</u> (ha)	<u>CUMPLE</u> (ha)
2044870	41-038-017-09010-006	41001 HABAS-ALBI	R	2,47	2,47
2044867	41-038-017-09011-006	33001 GIRASOL-102JR	R	0,03	0,03
2044871	41-038-017-09011-006	41001 HABAS-ALBI	R	0,22	0,22
2044874	41-038-017-09011-006	81320 ALGODON-DP396	R	0,02	0,02
2044861	41-038-017-09502-006	1000 TRIGO BLANDO-SIN VARIEDAD	R	15,30	15,30
2044868	41-038-017-09502-006	33001 GIRASOL-102JR	R	2,21	2,21
2044872	41-038-017-09502-006	41001 HABAS-ALBI	R	1,23	1,23
2044875	41-038-017-09502-006	81320 ALGODON-DP396	R	10,15	10,15
2044873	41-038-017-80002-006	81320 ALGODON-DP396	R	0,03	0,03
2044869	41-038-019-09000-009	33001 GIRASOL-102JR	R	1,48	1,48

**Titulares de explotaciones que hayan adquirido el compromiso voluntario de establecimiento de una enmienda natural mediante un cultivo de crucifera para su enterrado en verde****PUNTOS: 0,00 N**

<u>APELLIDOS Y NOMBRE / RAZÓN SOCIAL</u>	<u>NIF</u>	<u>EXPEDIENTE</u>	<u>SUP. PROPUESTA (ha)</u>
LAS HERMOSILLAS, S.A.	A41026170	8018634	9,00

<u>PROPUESTA</u>	<u>SOLICITA PRIMA VOL.</u>
ADMITIDO	NO

**IMPORTE POR ANUALIDAD**

<u>CAMPAÑA</u>	<u>IMPORTE MÁXIMO SUBVENCIONABLE</u>	<u>IMPORTE MEDIO DE TRANSFERENCIA (€/ha)</u>
2015	2.612,43 €	290,27 €
2016	2.612,43 €	290,27 €
2017	2.612,43 €	290,27 €
2018	2.612,43 €	290,27 €
2019	2.612,43 €	290,27 €

**RECINTOS PROPUESTOS**

<u>REF.</u>	<u>REFERENCIA SIGPAC</u>	<u>CULTIVO</u>	<u>DESCRIPCIÓN CULTIVO</u>	<u>S/R</u>	<u>SUP. DEC. ADMIN. (ha)</u>	<u>SUP. PROPUESTA (ha)</u>
1800047	41-038-036-00010-011	4100	MAIZ-MAIZ CONVENCIONAL	R	9,00	9,00

**RESUMEN CRITERIOS DE PRIORIZACIÓN**

<b>10.1.5 Sistemas sostenibles de cultivos agroindustriales</b>	<b>PUNTOS: 12,00</b>	<b>PUNTOS</b>	<b>CUMPLE</b>
Porcentaje de superficie determinada en Red Natura 2000		4,00	100.0%
Porcentaje de superficie determinada situada en zonas RAMSAR		4,00	100.0%
Porcentaje de superficie determinada en zonas vulnerables a la contaminación por nitratos		4,00	100.0%
Titulares de explotaciones que hayan adquirido el compromiso voluntario de establecimiento de una enmienda natural mediante un cultivo de crucífera para su enterrado en verde		0,00	N

**DETALLE CRITERIOS DE PRIORIZACIÓN**

<b>10.1.5 Sistemas sostenibles de cultivos agroindustriales</b>	<b>PUNTOS: 12,00</b>	<b>PUNTOS</b>	<b>CUMPLE</b>			
Porcentaje de superficie determinada en Red Natura 2000		PUNTOS: 4,00	100.0%			
<u>REF.</u>	<u>REFERENCIA SIGPAC</u>	<u>CULTIVO</u>	<u>DESCRIPCIÓN CULTIVO</u>	<u>S/R</u>	<u>SUP. PROPUESTA (ha)</u>	<u>SUP. CUMPLE (ha)</u>
1800047	41-038-036-00010-011	4100	MAIZ-MAIZ CONVENCIONAL	R	9,00	9,00
Porcentaje de superficie determinada situada en zonas RAMSAR		PUNTOS: 4,00	100.0%			
<u>REF.</u>	<u>REFERENCIA SIGPAC</u>	<u>CULTIVO</u>	<u>DESCRIPCIÓN CULTIVO</u>	<u>S/R</u>	<u>SUP. PROPUESTA (ha)</u>	<u>SUP. CUMPLE (ha)</u>
1800047	41-038-036-00010-011	4100	MAIZ-MAIZ CONVENCIONAL	R	9,00	9,00
Porcentaje de superficie determinada en zonas vulnerables a la contaminación por nitratos		PUNTOS: 4,00	100.0%			
<u>REF.</u>	<u>REFERENCIA SIGPAC</u>	<u>CULTIVO</u>	<u>DESCRIPCIÓN CULTIVO</u>	<u>S/R</u>	<u>SUP. PROPUESTA (ha)</u>	<u>SUP. CUMPLE (ha)</u>
1800047	41-038-036-00010-011	4100	MAIZ-MAIZ CONVENCIONAL	R	9,00	9,00
Titulares de explotaciones que hayan adquirido el compromiso voluntario de establecimiento de una enmienda natural mediante un cultivo de crucífera para su enterrado en verde		PUNTOS: 0,00	N			



<b><u>APELLIDOS Y NOMBRE / RAZÓN SOCIAL</u></b>	<b><u>NIF</u></b>	<b><u>EXPEDIENTE</u></b>	<b><u>SUP. PROPUESTA (ha)</u></b>
LAS MALVINAS, S.C.	J91964510	8029836	27,53

<b><u>PROPUESTA</u></b>	<b><u>SOLICITA PRIMA VOL.</u></b>
<b>ADMITIDO</b>	<b>NO</b>

**IMPORTE POR ANUALIDAD**

<u>CAMPAÑA</u>	<u>IMPORTE MÁXIMO SUBVENCIONABLE</u>	<u>IMPORTE MEDIO DE TRANSFERENCIA (€/ha)</u>
2015	7.991,13 €	290,27 €
2016	7.991,13 €	290,27 €
2017	7.991,13 €	290,27 €
2018	7.991,13 €	290,27 €
2019	7.991,13 €	290,27 €

**RECINTOS PROPUESTOS**

<u>REF.</u>	<u>REFERENCIA SIGPAC</u>	<u>CULTIVO</u>	<u>DESCRIPCIÓN CULTIVO</u>	<u>S/R</u>	<u>SUP. DEC. ADMIN. (ha)</u>	<u>SUP. PROPUESTA (ha)</u>
2049798	41-020-001-00121-002	81268	ALGODON-JUNCAL	R	3,14	3,14
2049803	41-053-001-00187-002	82343	REMOLACHA-CICLON	R	6,00	6,00
2049799	41-053-001-00224-001	81268	ALGODON-JUNCAL	R	4,43	4,43
2049800	41-053-002-00350-001	81216	ALGODON-CARISMA	R	13,96	13,96

**RESUMEN CRITERIOS DE PRIORIZACIÓN****10.1.5 Sistemas sostenibles de cultivos agroindustriales****PUNTOS: 4,00**

	<b><u>PUNTOS</u></b>	<b><u>CUMPLE</u></b>
Porcentaje de superficie determinada en Red Natura 2000	0,00	0.0%
Porcentaje de superficie determinada situada en zonas RAMSAR	0,00	0.0%
Porcentaje de superficie determinada en zonas vulnerables a la contaminación por nitratos	4,00	100.0%
Titulares de explotaciones que hayan adquirido el compromiso voluntario de establecimiento de una enmienda natural mediante un cultivo de crucífera para su enterrado en verde	0,00	N



**DETALLE CRITERIOS DE PRIORIZACIÓN****10.1.5 Sistemas sostenibles de cultivos agroindustriales****PUNTOS: 4,00****Porcentaje de superficie determinada en Red Natura 2000****PUNTOS: 0,00 0.0%**

<u>REF.</u>	<u>REFERENCIA SIGPAC</u>	<u>CULTIVO</u>	<u>DESCRIPCIÓN CULTIVO</u>	<u>S/R</u>	<u>SUP.</u> <u>PROPUESTA</u> <u>(ha)</u>	<u>SUP.</u> <u>CUMPLE</u> <u>(ha)</u>
2049798	41-020-001-00121-002	81268	ALGODON-JUNCAL	R	3,14	0,00
2049803	41-053-001-00187-002	82343	REMOLACHA-CICLON	R	6,00	0,00
2049799	41-053-001-00224-001	81268	ALGODON-JUNCAL	R	4,43	0,00
2049800	41-053-002-00350-001	81216	ALGODON-CARISMA	R	13,96	0,00

**Porcentaje de superficie determinada situada en zonas RAMSAR****PUNTOS: 0,00 0.0%**

<u>REF.</u>	<u>REFERENCIA SIGPAC</u>	<u>CULTIVO</u>	<u>DESCRIPCIÓN CULTIVO</u>	<u>S/R</u>	<u>SUP.</u> <u>PROPUESTA</u> <u>(ha)</u>	<u>SUP.</u> <u>CUMPLE</u> <u>(ha)</u>
2049798	41-020-001-00121-002	81268	ALGODON-JUNCAL	R	3,14	0,00
2049803	41-053-001-00187-002	82343	REMOLACHA-CICLON	R	6,00	0,00
2049799	41-053-001-00224-001	81268	ALGODON-JUNCAL	R	4,43	0,00
2049800	41-053-002-00350-001	81216	ALGODON-CARISMA	R	13,96	0,00

**Porcentaje de superficie determinada en zonas vulnerables a la contaminación por nitratos****PUNTOS: 4,00 100.0%**

<u>REF.</u>	<u>REFERENCIA SIGPAC</u>	<u>CULTIVO</u>	<u>DESCRIPCIÓN CULTIVO</u>	<u>S/R</u>	<u>SUP.</u> <u>PROPUESTA</u> <u>(ha)</u>	<u>SUP.</u> <u>CUMPLE</u> <u>(ha)</u>
2049798	41-020-001-00121-002	81268	ALGODON-JUNCAL	R	3,14	3,14
2049803	41-053-001-00187-002	82343	REMOLACHA-CICLON	R	6,00	6,00
2049799	41-053-001-00224-001	81268	ALGODON-JUNCAL	R	4,43	4,43
2049800	41-053-002-00350-001	81216	ALGODON-CARISMA	R	13,96	13,96

**Titulares de explotaciones que hayan adquirido el compromiso voluntario de establecimiento de una enmienda natural mediante un cultivo de crucifera para su enterrado en verde****PUNTOS: 0,00 N**



<b><u>APELLIDOS Y NOMBRE / RAZÓN SOCIAL</u></b>	<b><u>NIF</u></b>	<b><u>EXPEDIENTE</u></b>	<b><u>SUP. PROPUESTA (ha)</u></b>
LAS MELLICAS,S.C.	J41644329	8025591	69,96

<b><u>PROPUESTA</u></b>	<b><u>SOLICITA PRIMA VOL.</u></b>
<b><u>INADMITIDO</u></b>	<b><u>NO</u></b>

**IMPORTE POR ANUALIDAD**

<b><u>CAMPAÑA</u></b>	<b><u>IMPORTE MÁXIMO SUBVENCIONABLE</u></b>	<b><u>IMPORTE MEDIO DE TRANSFERENCIA (€/ha)</u></b>
2015	16.829,85 €	240,56 €
2016	16.829,85 €	240,56 €
2017	16.829,85 €	240,56 €
2018	16.829,85 €	240,56 €
2019	16.829,85 €	240,56 €

**RECINTOS PROPUESTOS**

<b><u>REF.</u></b>	<b><u>REFERENCIA SIGPAC</u></b>	<b><u>CULTIVO</u></b>	<b><u>DESCRIPCIÓN CULTIVO</u></b>	<b><u>S/R</u></b>	<b><u>SUP. DEC. ADMIN. (ha)</u></b>	<b><u>SUP. PROPUESTA (ha)</u></b>
1764176	41-024-103-00042-001	81190	ALGODON-ALEXANDROS	R	6,64	6,64
1764153	41-024-103-00044-005	3320	TRIGO DURO-AMILCAR	R	2,00	2,00
1764174	41-024-103-00157-004	81216	ALGODON-CARISMA	R	19,00	19,00
1764173	41-024-103-00159-004	81190	ALGODON-ALEXANDROS	R	17,87	17,87
1764171	41-024-103-00160-004	81190	ALGODON-ALEXANDROS	R	12,41	12,41
1764175	41-024-103-00160-004	81216	ALGODON-CARISMA	R	12,04	12,04

**INCIDENCIAS****INCIDENCIA DESCRIPCIÓN**

80106 Cultivo, variedad, regimen y/o uso del recinto SIGPAC no compatible con la operación (anexo III.I, Orden 26 mayo 2015)  
Ref:1764172 Recinto:41-024-103-00043-003 Cultivo:81190 ALGODON-ALEXANDROS Regadío Uso:IM  
Ref:1764170 Recinto:41-024-103-00055-013 Cultivo:81190 ALGODON-ALEXANDROS Regadío Uso:CA

**RESUMEN CRITERIOS DE PRIORIZACIÓN****10.1.5 Sistemas sostenibles de cultivos agroindustriales****PUNTOS:** 0,00

	<b><u>PUNTOS</u></b>	<b><u>CUMPLE</u></b>
Porcentaje de superficie determinada en Red Natura 2000	0,00	0.0%
Porcentaje de superficie determinada situada en zonas RAMSAR	0,00	0.0%
Porcentaje de superficie determinada en zonas vulnerables a la contaminación por nitratos	0,00	0.0%
Titulares de explotaciones que hayan adquirido el compromiso voluntario de establecimiento de una enmienda natural mediante un cultivo de crucifera para su enterrado en verde	0,00	N



**DETALLE CRITERIOS DE PRIORIZACIÓN****10.1.5 Sistemas sostenibles de cultivos agroindustriales****PUNTOS: 0,00****Porcentaje de superficie determinada en Red Natura 2000****PUNTOS: 0,00 0.0%**

<u>REF.</u>	<u>REFERENCIA SIGPAC</u>	<u>CULTIVO</u>	<u>DESCRIPCIÓN CULTIVO</u>	<u>S/R</u>	<u>SUP.</u> <u>PROPUESTA</u> <u>(ha)</u>	<u>SUP.</u> <u>CUMPLE</u> <u>(ha)</u>
1764176	41-024-103-00042-001	81190	ALGODON-ALEXANDROS	R	6,64	0,00
1764153	41-024-103-00044-005	3320	TRIGO DURO-AMILCAR	R	2,00	0,00
1764174	41-024-103-00157-004	81216	ALGODON-CARISMA	R	19,00	0,00
1764173	41-024-103-00159-004	81190	ALGODON-ALEXANDROS	R	17,87	0,00
1764171	41-024-103-00160-004	81190	ALGODON-ALEXANDROS	R	12,41	0,00
1764175	41-024-103-00160-004	81216	ALGODON-CARISMA	R	12,04	0,00

**Porcentaje de superficie determinada situada en zonas RAMSAR****PUNTOS: 0,00 0.0%**

<u>REF.</u>	<u>REFERENCIA SIGPAC</u>	<u>CULTIVO</u>	<u>DESCRIPCIÓN CULTIVO</u>	<u>S/R</u>	<u>SUP.</u> <u>PROPUESTA</u> <u>(ha)</u>	<u>SUP.</u> <u>CUMPLE</u> <u>(ha)</u>
1764176	41-024-103-00042-001	81190	ALGODON-ALEXANDROS	R	6,64	0,00
1764153	41-024-103-00044-005	3320	TRIGO DURO-AMILCAR	R	2,00	0,00
1764174	41-024-103-00157-004	81216	ALGODON-CARISMA	R	19,00	0,00
1764173	41-024-103-00159-004	81190	ALGODON-ALEXANDROS	R	17,87	0,00
1764171	41-024-103-00160-004	81190	ALGODON-ALEXANDROS	R	12,41	0,00
1764175	41-024-103-00160-004	81216	ALGODON-CARISMA	R	12,04	0,00

**Porcentaje de superficie determinada en zonas vulnerables a la contaminación por nitratos****PUNTOS: 0,00 0.0%**

<u>REF.</u>	<u>REFERENCIA SIGPAC</u>	<u>CULTIVO</u>	<u>DESCRIPCIÓN CULTIVO</u>	<u>S/R</u>	<u>SUP.</u> <u>PROPUESTA</u> <u>(ha)</u>	<u>SUP.</u> <u>CUMPLE</u> <u>(ha)</u>
1764176	41-024-103-00042-001	81190	ALGODON-ALEXANDROS	R	6,64	0,00
1764153	41-024-103-00044-005	3320	TRIGO DURO-AMILCAR	R	2,00	0,00
1764174	41-024-103-00157-004	81216	ALGODON-CARISMA	R	19,00	0,00
1764173	41-024-103-00159-004	81190	ALGODON-ALEXANDROS	R	17,87	0,00
1764171	41-024-103-00160-004	81190	ALGODON-ALEXANDROS	R	12,41	0,00
1764175	41-024-103-00160-004	81216	ALGODON-CARISMA	R	12,04	0,00

**Titulares de explotaciones que hayan adquirido el compromiso voluntario de establecimiento de una enmienda natural mediante un cultivo de crucifera para su enterrado en verde****PUNTOS: 0,00 N**

<u>APELLIDOS Y NOMBRE / RAZÓN SOCIAL</u>	<u>NIF</u>	<u>EXPEDIENTE</u>	<u>SUP. PROPUESTA (ha)</u>
LAS PALMERAS SOCIEDAD COOP ANDALUZA	F41028580	8027270	4,99

<u>PROPUESTA</u>	<u>SOLICITA PRIMA VOL.</u>
ADMITIDO	NO

IMPORTE POR ANUALIDAD

<u>CAMPAÑA</u>	<u>IMPORTE MÁXIMO SUBVENCIONABLE</u>	<u>IMPORTE MEDIO DE TRANSFERENCIA (€/ha)</u>
2015	1.448,45 €	290,27 €
2016	1.448,45 €	290,27 €
2017	1.448,45 €	290,27 €
2018	1.448,45 €	290,27 €
2019	1.448,45 €	290,27 €

RECINTOS PROPUESTOS

<u>REF.</u>	<u>REFERENCIA SIGPAC</u>	<u>CULTIVO</u>	<u>DESCRIPCIÓN CULTIVO</u>	<u>S/R</u>	<u>SUP. DEC. ADMIN. (ha)</u>	<u>SUP. PROPUESTA (ha)</u>
1873415	41-069-016-00058-001	81268	ALGODON-JUNCAL	R	4,99	4,99

**RESUMEN CRITERIOS DE PRIORIZACIÓN**

<b>10.1.5 Sistemas sostenibles de cultivos agroindustriales</b>	<b>PUNTOS: 4,00</b>		
<b>Porcentaje de superficie determinada en Red Natura 2000</b>		<b>PUNTOS</b>	<b>CUMPLE</b>
		0,00	0.0%
<b>Porcentaje de superficie determinada situada en zonas RAMSAR</b>		0,00	0.0%
<b>Porcentaje de superficie determinada en zonas vulnerables a la contaminación por nitratos</b>		4,00	100.0%
<b>Titulares de explotaciones que hayan adquirido el compromiso voluntario de establecimiento de una enmienda natural mediante un cultivo de crucifera para su enterrado en verde</b>		0,00	N

**DETALLE CRITERIOS DE PRIORIZACIÓN**

<b>10.1.5 Sistemas sostenibles de cultivos agroindustriales</b>	<b>PUNTOS: 4,00</b>		
<b>Porcentaje de superficie determinada en Red Natura 2000</b>		<b>PUNTOS:</b>	<b>0,00</b>
			<b>0.0%</b>
		<b>SUP. PROPUESTA (ha)</b>	<b>SUP. CUMPLE (ha)</b>
<b>REF.</b>	<b>REFERENCIA SIGPAC</b>	<b>CULTIVO</b>	<b>DESCRIPCIÓN CULTIVO</b>
1873415	41-069-016-00058-001	81268	ALGODON-JUNCAL
		<b>S/R</b>	
		R	
			<b>4,99</b>
			<b>0,00</b>
<b>Porcentaje de superficie determinada situada en zonas RAMSAR</b>		<b>PUNTOS:</b>	<b>0,00</b>
			<b>0.0%</b>
		<b>SUP. PROPUESTA (ha)</b>	<b>SUP. CUMPLE (ha)</b>
<b>REF.</b>	<b>REFERENCIA SIGPAC</b>	<b>CULTIVO</b>	<b>DESCRIPCIÓN CULTIVO</b>
1873415	41-069-016-00058-001	81268	ALGODON-JUNCAL
		<b>S/R</b>	
		R	
			<b>4,99</b>
			<b>0,00</b>
<b>Porcentaje de superficie determinada en zonas vulnerables a la contaminación por nitratos</b>		<b>PUNTOS:</b>	<b>4,00</b>
			<b>100.0%</b>
		<b>SUP. PROPUESTA (ha)</b>	<b>SUP. CUMPLE (ha)</b>
<b>REF.</b>	<b>REFERENCIA SIGPAC</b>	<b>CULTIVO</b>	<b>DESCRIPCIÓN CULTIVO</b>
1873415	41-069-016-00058-001	81268	ALGODON-JUNCAL
		<b>S/R</b>	
		R	
			<b>4,99</b>
			<b>4,99</b>
<b>Titulares de explotaciones que hayan adquirido el compromiso voluntario de establecimiento de una enmienda natural mediante un cultivo de crucifera para su enterrado en verde</b>		<b>PUNTOS:</b>	<b>0,00</b>
			<b>N</b>



<b><u>APELLIDOS Y NOMBRE / RAZÓN SOCIAL</u></b>	<b><u>NIF</u></b>	<b><u>EXPEDIENTE</u></b>	<b><u>SUP. PROPUESTA (ha)</u></b>
LAS PLAYAS S.C.A	F91605139	8028265	29,50

<b><u>PROPUESTA</u></b>	<b><u>SOLICITA PRIMA VOL.</u></b>
ADMITIDO	NO

**IMPORTE POR ANUALIDAD**

<u>CAMPAÑA</u>	<u>IMPORTE MÁXIMO SUBVENCIONABLE</u>	<u>IMPORTE MEDIO DE TRANSFERENCIA (€/ha)</u>
2015	8.562,97 €	290,27 €
2016	8.562,97 €	290,27 €
2017	8.562,97 €	290,27 €
2018	8.562,97 €	290,27 €
2019	8.562,97 €	290,27 €

**RECINTOS PROPUESTOS**

<u>REF.</u>	<u>REFERENCIA SIGPAC</u>	<u>CULTIVO</u>	<u>DESCRIPCIÓN CULTIVO</u>	<u>S/R</u>	<u>SUP. DEC. ADMIN. (ha)</u>	<u>SUP. PROPUESTA (ha)</u>
1935223	41-012-018-00006-008	82117	REMOLACHA-SANLUCAR	R	16,39	16,39
1935224	41-012-018-00006-009	82118	REMOLACHA-SARAMAGO	R	13,11	13,11

**RESUMEN CRITERIOS DE PRIORIZACIÓN****10.1.5 Sistemas sostenibles de cultivos agroindustriales** PUNTOS: 4,00

	<u>PUNTOS</u>	<u>CUMPLE</u>
Porcentaje de superficie determinada en Red Natura 2000	0,00	0.0%
Porcentaje de superficie determinada situada en zonas RAMSAR	0,00	0.0%
Porcentaje de superficie determinada en zonas vulnerables a la contaminación por nitratos	4,00	100.0%
Titulares de explotaciones que hayan adquirido el compromiso voluntario de establecimiento de una enmienda natural mediante un cultivo de crucifera para su enterrado en verde	0,00	N

**DETALLE CRITERIOS DE PRIORIZACIÓN****10.1.5 Sistemas sostenibles de cultivos agroindustriales** PUNTOS: 4,00

<u>REF.</u>	<u>REFERENCIA SIGPAC</u>	<u>CULTIVO</u>	<u>DESCRIPCIÓN CULTIVO</u>	<u>S/R</u>	<u>SUP. PROPUESTA (ha)</u>	<u>SUP. CUMPLE (ha)</u>
1935223	41-012-018-00006-008	82117	REMOLACHA-SANLUCAR	R	16,39	0,00
1935224	41-012-018-00006-009	82118	REMOLACHA-SARAMAGO	R	13,11	0,00

	<u>PUNTOS</u>	<u>SUP. PROPUESTA (ha)</u>	<u>SUP. CUMPLE (ha)</u>
Porcentaje de superficie determinada en Red Natura 2000	0,00	0,00	0.0%
Porcentaje de superficie determinada situada en zonas RAMSAR	0,00	0,00	0.0%
Porcentaje de superficie determinada en zonas vulnerables a la contaminación por nitratos	4,00	16,39	100.0%
Titulares de explotaciones que hayan adquirido el compromiso voluntario de establecimiento de una enmienda natural mediante un cultivo de crucifera para su enterrado en verde	0,00	0,00	N

<u>REF.</u>	<u>REFERENCIA SIGPAC</u>	<u>CULTIVO</u>	<u>DESCRIPCIÓN CULTIVO</u>	<u>S/R</u>	<u>SUP. PROPUESTA (ha)</u>	<u>SUP. CUMPLE (ha)</u>
1935223	41-012-018-00006-008	82117	REMOLACHA-SANLUCAR	R	16,39	16,39
1935224	41-012-018-00006-009	82118	REMOLACHA-SARAMAGO	R	13,11	13,11

<b><u>APELLIDOS Y NOMBRE / RAZÓN SOCIAL</u></b>	<b><u>NIF</u></b>	<b><u>EXPEDIENTE</u></b>	<b><u>SUP. PROPUESTA (ha)</u></b>
LASSO DE LA VEGA PORRES MIGUEL	28282201K	8004459	10,00

<b><u>PROPUESTA</u></b>	<b><u>SOLICITA PRIMA VOL.</u></b>
ADMITIDO	NO

**IMPORTE POR ANUALIDAD**

<u>CAMPAÑA</u>	<u>IMPORTE MÁXIMO SUBVENCIONABLE</u>	<u>IMPORTE MEDIO DE TRANSFERENCIA (€/ha)</u>
2015	2.902,70 €	290,27 €
2016	2.902,70 €	290,27 €
2017	2.902,70 €	290,27 €
2018	2.902,70 €	290,27 €
2019	2.902,70 €	290,27 €

**RECINTOS PROPUESTOS**

<u>REF.</u>	<u>REFERENCIA SIGPAC</u>	<u>CULTIVO</u>	<u>DESCRIPCIÓN CULTIVO</u>	<u>S/R</u>	<u>SUP. DEC. ADMIN. (ha)</u>	<u>SUP. PROPUESTA (ha)</u>
1704296	41-024-097-00010-003	81268	ALGODON-JUNCAL	R	10,00	10,00

**RESUMEN CRITERIOS DE PRIORIZACIÓN**

<b>10.1.5 Sistemas sostenibles de cultivos agroindustriales</b>	<b>PUNTOS: 4,00</b>		
<b>Porcentaje de superficie determinada en Red Natura 2000</b>		<b>PUNTOS</b>	<b>CUMPLE</b>
		0,00	0.0%
<b>Porcentaje de superficie determinada situada en zonas RAMSAR</b>		0,00	0.0%
<b>Porcentaje de superficie determinada en zonas vulnerables a la contaminación por nitratos</b>		4,00	100.0%
<b>Titulares de explotaciones que hayan adquirido el compromiso voluntario de establecimiento de una enmienda natural mediante un cultivo de crucifera para su enterrado en verde</b>		0,00	N

**DETALLE CRITERIOS DE PRIORIZACIÓN**

<b>10.1.5 Sistemas sostenibles de cultivos agroindustriales</b>	<b>PUNTOS: 4,00</b>		
<b>Porcentaje de superficie determinada en Red Natura 2000</b>		<b>PUNTOS:</b>	<b>0,00</b>
			<b>0.0%</b>
		<b>SUP. PROPUESTA (ha)</b>	<b>SUP. CUMPLE (ha)</b>
<b>REF.</b>	<b>REFERENCIA SIGPAC</b>	<b>CULTIVO</b>	<b>DESCRIPCIÓN CULTIVO</b>
1704296	41-024-097-00010-003	81268	ALGODON-JUNCAL
		<b>S/R</b>	<b>R</b>
			<b>10,00</b>
			<b>0,00</b>
<b>Porcentaje de superficie determinada situada en zonas RAMSAR</b>		<b>PUNTOS:</b>	<b>0,00</b>
			<b>0.0%</b>
		<b>SUP. PROPUESTA (ha)</b>	<b>SUP. CUMPLE (ha)</b>
<b>REF.</b>	<b>REFERENCIA SIGPAC</b>	<b>CULTIVO</b>	<b>DESCRIPCIÓN CULTIVO</b>
1704296	41-024-097-00010-003	81268	ALGODON-JUNCAL
		<b>S/R</b>	<b>R</b>
			<b>10,00</b>
			<b>0,00</b>
<b>Porcentaje de superficie determinada en zonas vulnerables a la contaminación por nitratos</b>		<b>PUNTOS:</b>	<b>4,00</b>
			<b>100.0%</b>
		<b>SUP. PROPUESTA (ha)</b>	<b>SUP. CUMPLE (ha)</b>
<b>REF.</b>	<b>REFERENCIA SIGPAC</b>	<b>CULTIVO</b>	<b>DESCRIPCIÓN CULTIVO</b>
1704296	41-024-097-00010-003	81268	ALGODON-JUNCAL
		<b>S/R</b>	<b>R</b>
			<b>10,00</b>
			<b>10,00</b>
<b>Titulares de explotaciones que hayan adquirido el compromiso voluntario de establecimiento de una enmienda natural mediante un cultivo de crucifera para su enterrado en verde</b>		<b>PUNTOS:</b>	<b>0,00</b>
			<b>N</b>



<b><u>APELLIDOS Y NOMBRE / RAZÓN SOCIAL</u></b>	<b><u>NIF</u></b>	<b><u>EXPEDIENTE</u></b>	<b><u>SUP. PROPUESTA (ha)</u></b>
LAURA ABAD RIOS E HIJOS, S.C.	J41405184	8027620	51,60

<b><u>PROPUESTA</u></b>	<b><u>SOLICITA PRIMA VOL.</u></b>
ADMITIDO	NO

**IMPORTE POR ANUALIDAD**

<u>CAMPAÑA</u>	<u>IMPORTE MÁXIMO SUBVENCIONABLE</u>	<u>IMPORTE MEDIO DE TRANSFERENCIA (€/ha)</u>
2015	13.631,08 €	264,17 €
2016	13.631,08 €	264,17 €
2017	13.631,08 €	264,17 €
2018	13.631,08 €	264,17 €
2019	13.631,08 €	264,17 €

**RECINTOS PROPUESTOS**

<u>REF.</u>	<u>REFERENCIA SIGPAC</u>	<u>CULTIVO</u>	<u>DESCRIPCIÓN CULTIVO</u>	<u>S/R</u>	<u>SUP. DEC. ADMIN. (ha)</u>	<u>SUP. PROPUESTA (ha)</u>
1946225	41-039-030-00054-014	81216	ALGODON-CARISMA	R	10,18	10,18
1946227	41-039-030-00054-014	81216	ALGODON-CARISMA	R	0,18	0,18
1946223	41-039-030-00054-015	81314	ALGODON-ALBARIZA	R	21,49	21,49
1946224	41-039-030-00054-027	81216	ALGODON-CARISMA	R	4,31	4,31
1946226	41-039-030-00055-004	81320	ALGODON-DP396	R	1,44	1,44
1946229	41-039-030-00055-005	82107	REMOLACHA-PORTAL	R	6,89	6,89
1946228	41-039-030-00055-005	82138	REMOLACHA-VEJER	R	7,11	7,11

**RESUMEN CRITERIOS DE PRIORIZACIÓN****10.1.5 Sistemas sostenibles de cultivos agroindustriales****PUNTOS: 4,00**

	<b><u>PUNTOS</u></b>	<b><u>CUMPLE</u></b>
Porcentaje de superficie determinada en Red Natura 2000	0,00	0.0%
Porcentaje de superficie determinada situada en zonas RAMSAR	0,00	0.0%
Porcentaje de superficie determinada en zonas vulnerables a la contaminación por nitratos	4,00	100.0%
Titulares de explotaciones que hayan adquirido el compromiso voluntario de establecimiento de una enmienda natural mediante un cultivo de crucífera para su enterrado en verde	0,00	N



**DETALLE CRITERIOS DE PRIORIZACIÓN****10.1.5 Sistemas sostenibles de cultivos agroindustriales****PUNTOS: 4,00****Porcentaje de superficie determinada en Red Natura 2000****PUNTOS: 0,00 0.0%**

<u>REF.</u>	<u>REFERENCIA SIGPAC</u>	<u>CULTIVO</u>	<u>DESCRIPCIÓN CULTIVO</u>	<u>S/R</u>	<u>SUP.</u>	<u>SUP.</u>
					<u>PROPUESTA</u>	<u>CUMPLE</u>
					(ha)	(ha)
1946227	41-039-030-00054-014	81216	ALGODON-CARISMA	R	0,18	0,00
1946225	41-039-030-00054-014	81216	ALGODON-CARISMA	R	10,18	0,00
1946223	41-039-030-00054-015	81314	ALGODON-ALBARIZA	R	21,49	0,00
1946224	41-039-030-00054-027	81216	ALGODON-CARISMA	R	4,31	0,00
1946226	41-039-030-00055-004	81320	ALGODON-DP396	R	1,44	0,00
1946229	41-039-030-00055-005	82107	REMOLACHA-PORTAL	R	6,89	0,00
1946228	41-039-030-00055-005	82138	REMOLACHA-VEJER	R	7,11	0,00

**Porcentaje de superficie determinada situada en zonas RAMSAR****PUNTOS: 0,00 0.0%**

<u>REF.</u>	<u>REFERENCIA SIGPAC</u>	<u>CULTIVO</u>	<u>DESCRIPCIÓN CULTIVO</u>	<u>S/R</u>	<u>SUP.</u>	<u>SUP.</u>
					<u>PROPUESTA</u>	<u>CUMPLE</u>
					(ha)	(ha)
1946227	41-039-030-00054-014	81216	ALGODON-CARISMA	R	0,18	0,00
1946225	41-039-030-00054-014	81216	ALGODON-CARISMA	R	10,18	0,00
1946223	41-039-030-00054-015	81314	ALGODON-ALBARIZA	R	21,49	0,00
1946224	41-039-030-00054-027	81216	ALGODON-CARISMA	R	4,31	0,00
1946226	41-039-030-00055-004	81320	ALGODON-DP396	R	1,44	0,00
1946229	41-039-030-00055-005	82107	REMOLACHA-PORTAL	R	6,89	0,00
1946228	41-039-030-00055-005	82138	REMOLACHA-VEJER	R	7,11	0,00

**Porcentaje de superficie determinada en zonas vulnerables a la contaminación por nitratos****PUNTOS: 4,00 100.0%**

<u>REF.</u>	<u>REFERENCIA SIGPAC</u>	<u>CULTIVO</u>	<u>DESCRIPCIÓN CULTIVO</u>	<u>S/R</u>	<u>SUP.</u>	<u>SUP.</u>
					<u>PROPUESTA</u>	<u>CUMPLE</u>
					(ha)	(ha)
1946227	41-039-030-00054-014	81216	ALGODON-CARISMA	R	0,18	0,18
1946225	41-039-030-00054-014	81216	ALGODON-CARISMA	R	10,18	10,18
1946223	41-039-030-00054-015	81314	ALGODON-ALBARIZA	R	21,49	21,49
1946224	41-039-030-00054-027	81216	ALGODON-CARISMA	R	4,31	4,31
1946226	41-039-030-00055-004	81320	ALGODON-DP396	R	1,44	1,44
1946229	41-039-030-00055-005	82107	REMOLACHA-PORTAL	R	6,89	6,89
1946228	41-039-030-00055-005	82138	REMOLACHA-VEJER	R	7,11	7,11

**Titulares de explotaciones que hayan adquirido el compromiso voluntario de establecimiento de una enmienda natural mediante un cultivo de crucifera para su enterrado en verde****PUNTOS: 0,00 N**

<u>APELLIDOS Y NOMBRE / RAZÓN SOCIAL</u>	<u>NIF</u>	<u>EXPEDIENTE</u>	<u>SUP. PROPUESTA (ha)</u>
LAY AMUEDO CARLOS	34072847A	8027396	3,00
<u>PROPUESTA ADMITIDO</u>	<u>SOLICITA PRIMA VOL. SI</u>	<u>PROPUESTA PRIMA VOL. ADMITIDO</u>	

**IMPORTE POR ANUALIDAD**

<u>CAMPAÑA</u>	<u>IMPORTE MÁXIMO SUBVENCIONABLE</u>	<u>IMPORTE MEDIO DE TRANSFERENCIA (€/ha)</u>
2015	1.300,32 €	433,44 €
2016	1.300,32 €	433,44 €
2017	1.300,32 €	433,44 €
2018	1.300,32 €	433,44 €
2019	1.300,32 €	433,44 €

**RECINTOS PROPUESTOS**

<u>REF.</u>	<u>REFERENCIA SIGPAC</u>	<u>CULTIVO</u>	<u>DESCRIPCIÓN CULTIVO</u>	<u>S/R</u>	<u>SUP. DEC. ADMIN. (ha)</u>	<u>SUP. PROPUESTA (ha)</u>
1882604	41-038-036-00004-003	81363	ALGODON-DP332	R	3,00	3,00

**RESUMEN CRITERIOS DE PRIORIZACIÓN**

<b>10.1.5 Sistemas sostenibles de cultivos agroindustriales</b>	<b>PUNTOS: 5,00</b>	<b>PUNTOS</b>	<b>CUMPLE</b>
Porcentaje de superficie determinada en Red Natura 2000		0,00	0.0%
Porcentaje de superficie determinada situada en zonas RAMSAR		0,00	0.0%
Porcentaje de superficie determinada en zonas vulnerables a la contaminación por nitratos		4,00	100.0%
Titulares de explotaciones que hayan adquirido el compromiso voluntario de establecimiento de una enmienda natural mediante un cultivo de crucífera para su enterrado en verde		1,00	S

**DETALLE CRITERIOS DE PRIORIZACIÓN**

<b>10.1.5 Sistemas sostenibles de cultivos agroindustriales</b>	<b>PUNTOS: 5,00</b>	<b>PUNTOS</b>	<b>CUMPLE</b>			
Porcentaje de superficie determinada en Red Natura 2000		PUNTOS: 0,00	0.0%			
		<u>SUP. PROPUESTA (ha)</u>	<u>SUP. CUMPLE (ha)</u>			
<u>REF.</u>	<u>REFERENCIA SIGPAC</u>	<u>CULTIVO</u>	<u>DESCRIPCIÓN CULTIVO</u>	<u>S/R</u>		
1882604	41-038-036-00004-003	81363	ALGODON-DP332	R	3,00	0,00
Porcentaje de superficie determinada situada en zonas RAMSAR		PUNTOS: 0,00	0.0%			
		<u>SUP. PROPUESTA (ha)</u>	<u>SUP. CUMPLE (ha)</u>			
<u>REF.</u>	<u>REFERENCIA SIGPAC</u>	<u>CULTIVO</u>	<u>DESCRIPCIÓN CULTIVO</u>	<u>S/R</u>		
1882604	41-038-036-00004-003	81363	ALGODON-DP332	R	3,00	0,00
Porcentaje de superficie determinada en zonas vulnerables a la contaminación por nitratos		PUNTOS: 4,00	100.0%			
		<u>SUP. PROPUESTA (ha)</u>	<u>SUP. CUMPLE (ha)</u>			
<u>REF.</u>	<u>REFERENCIA SIGPAC</u>	<u>CULTIVO</u>	<u>DESCRIPCIÓN CULTIVO</u>	<u>S/R</u>		
1882604	41-038-036-00004-003	81363	ALGODON-DP332	R	3,00	3,00
Titulares de explotaciones que hayan adquirido el compromiso voluntario de establecimiento de una enmienda natural mediante un cultivo de crucífera para su enterrado en verde		PUNTOS: 1,00	S			





<u>APELLIDOS Y NOMBRE / RAZÓN SOCIAL</u>	<u>NIF</u>	<u>EXPEDIENTE</u>	<u>SUP. PROPUESTA (ha)</u>
LAY AMUEDO JUAN MANUEL	34072846W	8025477	2,42
<u>PROPUESTA ADMITIDO</u>	<u>SOLICITA PRIMA VOL. SI</u>	<u>PROPUESTA PRIMA VOL. ADMITIDO</u>	
<u>IMPORTE POR ANUALIDAD</u>			

<u>CAMPAÑA</u>	<u>IMPORTE MÁXIMO SUBVENCIONABLE</u>	<u>IMPORTE MEDIO DE TRANSFERENCIA (€/ha)</u>
2015	1.048,92 €	433,44 €
2016	1.048,92 €	433,44 €
2017	1.048,92 €	433,44 €
2018	1.048,92 €	433,44 €
2019	1.048,92 €	433,44 €

**RECINTOS PROPUESTOS**

<u>REF.</u>	<u>REFERENCIA SIGPAC</u>	<u>CULTIVO</u>	<u>DESCRIPCIÓN CULTIVO</u>	<u>S/R</u>	<u>SUP. DEC. ADMIN. (ha)</u>	<u>SUP. PROPUESTA (ha)</u>
1757058	41-069-021-00024-001	81268	ALGODON-JUNCAL	R	2,42	2,42

**RESUMEN CRITERIOS DE PRIORIZACIÓN**

<b>10.1.5 Sistemas sostenibles de cultivos agroindustriales</b>	<b>PUNTOS: 5,00</b>	<b>PUNTOS</b>	<b>CUMPLE</b>
Porcentaje de superficie determinada en Red Natura 2000		0,00	0.0%
Porcentaje de superficie determinada situada en zonas RAMSAR		0,00	0.0%
Porcentaje de superficie determinada en zonas vulnerables a la contaminación por nitratos		4,00	100.0%
Titulares de explotaciones que hayan adquirido el compromiso voluntario de establecimiento de una enmienda natural mediante un cultivo de crucifera para su enterrado en verde		1,00	S

**DETALLE CRITERIOS DE PRIORIZACIÓN**

<b>10.1.5 Sistemas sostenibles de cultivos agroindustriales</b>	<b>PUNTOS: 5,00</b>	<b>PUNTOS</b>	<b>CUMPLE</b>			
Porcentaje de superficie determinada en Red Natura 2000		PUNTOS: 0,00	0.0%			
		<u>SUP. PROPUESTA (ha)</u>	<u>SUP. CUMPLE (ha)</u>			
<u>REF.</u>	<u>REFERENCIA SIGPAC</u>	<u>CULTIVO</u>	<u>DESCRIPCIÓN CULTIVO</u>	<u>S/R</u>		
1757058	41-069-021-00024-001	81268	ALGODON-JUNCAL	R	2,42	0,00
Porcentaje de superficie determinada situada en zonas RAMSAR		PUNTOS: 0,00	0.0%			
		<u>SUP. PROPUESTA (ha)</u>	<u>SUP. CUMPLE (ha)</u>			
<u>REF.</u>	<u>REFERENCIA SIGPAC</u>	<u>CULTIVO</u>	<u>DESCRIPCIÓN CULTIVO</u>	<u>S/R</u>		
1757058	41-069-021-00024-001	81268	ALGODON-JUNCAL	R	2,42	0,00
Porcentaje de superficie determinada en zonas vulnerables a la contaminación por nitratos		PUNTOS: 4,00	100.0%			
		<u>SUP. PROPUESTA (ha)</u>	<u>SUP. CUMPLE (ha)</u>			
<u>REF.</u>	<u>REFERENCIA SIGPAC</u>	<u>CULTIVO</u>	<u>DESCRIPCIÓN CULTIVO</u>	<u>S/R</u>		
1757058	41-069-021-00024-001	81268	ALGODON-JUNCAL	R	2,42	2,42
Titulares de explotaciones que hayan adquirido el compromiso voluntario de establecimiento de una enmienda natural mediante un cultivo de crucifera para su enterrado en verde		PUNTOS: 1,00	S			



<b><u>APELLIDOS Y NOMBRE / RAZÓN SOCIAL</u></b>	<b><u>NIF</u></b>	<b><u>EXPEDIENTE</u></b>	<b><u>SUP. PROPUESTA (ha)</u></b>
LAY BAEZ JUAN MANUEL	49029695C	8030895	12,36

<b><u>PROPUESTA</u></b>	<b><u>SOLICITA PRIMA VOL.</u></b>	<b><u>PROPUESTA PRIMA VOL.</u></b>
<b>ADMITIDO</b>	<b>SI</b>	<b>ADMITIDO</b>

**IMPORTE POR ANUALIDAD**

<u>CAMPAÑA</u>	<u>IMPORTE MÁXIMO SUBVENCIONABLE</u>	<u>IMPORTE MEDIO DE TRANSFERENCIA (€/ha)</u>
2015	5.357,32 €	433,44 €
2016	5.357,32 €	433,44 €
2017	5.357,32 €	433,44 €
2018	5.357,32 €	433,44 €
2019	5.357,32 €	433,44 €

**RECINTOS PROPUESTOS**

<u>REF.</u>	<u>REFERENCIA SIGPAC</u>	<u>CULTIVO</u>	<u>DESCRIPCIÓN CULTIVO</u>	<u>S/R</u>	<u>SUP. DEC. ADMIN. (ha)</u>	<u>SUP. PROPUESTA (ha)</u>
2147407	41-038-035-00134-002	81268	ALGODON-JUNCAL	R	9,16	9,16
2147408	41-069-020-00147-001	82117	REMOLACHA-SANLUCAR	R	3,20	3,20

**RESUMEN CRITERIOS DE PRIORIZACIÓN****10.1.5 Sistemas sostenibles de cultivos agroindustriales** PUNTOS: 5,00

	<u>PUNTOS</u>	<u>CUMPLE</u>
Porcentaje de superficie determinada en Red Natura 2000	0,00	0.0%
Porcentaje de superficie determinada situada en zonas RAMSAR	0,00	0.0%
Porcentaje de superficie determinada en zonas vulnerables a la contaminación por nitratos	4,00	100.0%
Titulares de explotaciones que hayan adquirido el compromiso voluntario de establecimiento de una enmienda natural mediante un cultivo de crucifera para su enterrado en verde	1,00	S

**DETALLE CRITERIOS DE PRIORIZACIÓN****10.1.5 Sistemas sostenibles de cultivos agroindustriales** PUNTOS: 5,00

<u>REF.</u>	<u>REFERENCIA SIGPAC</u>	<u>CULTIVO</u>	<u>DESCRIPCIÓN CULTIVO</u>	<u>S/R</u>	<u>SUP. PROPUESTA (ha)</u>	<u>SUP. CUMPLE (ha)</u>
2147407	41-038-035-00134-002	81268	ALGODON-JUNCAL	R	9,16	0,00
2147408	41-069-020-00147-001	82117	REMOLACHA-SANLUCAR	R	3,20	0,00

	<u>PUNTOS</u>	<u>SUP. PROPUESTA (ha)</u>	<u>SUP. CUMPLE (ha)</u>
Porcentaje de superficie determinada en Red Natura 2000	0,00	0,00	0.0%
Porcentaje de superficie determinada situada en zonas RAMSAR	0,00	0,00	0.0%
Porcentaje de superficie determinada en zonas vulnerables a la contaminación por nitratos	4,00	9,16	100.0%
Titulares de explotaciones que hayan adquirido el compromiso voluntario de establecimiento de una enmienda natural mediante un cultivo de crucifera para su enterrado en verde	1,00	3,20	S

<u>REF.</u>	<u>REFERENCIA SIGPAC</u>	<u>CULTIVO</u>	<u>DESCRIPCIÓN CULTIVO</u>	<u>S/R</u>	<u>SUP. PROPUESTA (ha)</u>	<u>SUP. CUMPLE (ha)</u>
2147407	41-038-035-00134-002	81268	ALGODON-JUNCAL	R	9,16	9,16
2147408	41-069-020-00147-001	82117	REMOLACHA-SANLUCAR	R	3,20	3,20

<u>APELLIDOS Y NOMBRE / RAZÓN SOCIAL</u>	<u>NIF</u>	<u>EXPEDIENTE</u>	<u>SUP. PROPUESTA (ha)</u>
LAY VALERA ANA BELEN	48955400S	8026879	3,97

<u>PROPUESTA</u>	<u>SOLICITA PRIMA VOL.</u>
ADMITIDO	NO

**IMPORTE POR ANUALIDAD**

<u>CAMPAÑA</u>	<u>IMPORTE MÁXIMO SUBVENCIONABLE</u>	<u>IMPORTE MEDIO DE TRANSFERENCIA (€/ha)</u>
2015	1.152,37 €	290,27 €
2016	1.152,37 €	290,27 €
2017	1.152,37 €	290,27 €
2018	1.152,37 €	290,27 €
2019	1.152,37 €	290,27 €

**RECINTOS PROPUESTOS**

<u>REF.</u>	<u>REFERENCIA SIGPAC</u>	<u>CULTIVO</u>	<u>DESCRIPCIÓN CULTIVO</u>	<u>S/R</u>	<u>SUP. DEC. ADMIN. (ha)</u>	<u>SUP. PROPUESTA (ha)</u>
1844686	41-038-036-00289-003	81377	ALGODON-ELSA	R	3,97	3,97

**RESUMEN CRITERIOS DE PRIORIZACIÓN**

<b>10.1.5 Sistemas sostenibles de cultivos agroindustriales</b>	<b>PUNTOS: 4,00</b>	<b>PUNTOS</b>	<b>CUMPLE</b>
Porcentaje de superficie determinada en Red Natura 2000		0,00	0.0%
Porcentaje de superficie determinada situada en zonas RAMSAR		0,00	0.0%
Porcentaje de superficie determinada en zonas vulnerables a la contaminación por nitratos		4,00	100.0%
Titulares de explotaciones que hayan adquirido el compromiso voluntario de establecimiento de una enmienda natural mediante un cultivo de crucífera para su enterrado en verde		0,00	N

**DETALLE CRITERIOS DE PRIORIZACIÓN**

<b>10.1.5 Sistemas sostenibles de cultivos agroindustriales</b>	<b>PUNTOS: 4,00</b>	<b>PUNTOS</b>	<b>CUMPLE</b>			
Porcentaje de superficie determinada en Red Natura 2000		PUNTOS: 0,00	0.0%			
		<u>SUP. PROPUESTA (ha)</u>	<u>SUP. CUMPLE (ha)</u>			
<u>REF.</u>	<u>REFERENCIA SIGPAC</u>	<u>CULTIVO</u>	<u>DESCRIPCIÓN CULTIVO</u>	<u>S/R</u>		
1844686	41-038-036-00289-003	81377	ALGODON-ELSA	R	3,97	0,00
Porcentaje de superficie determinada situada en zonas RAMSAR		PUNTOS: 0,00	0.0%			
		<u>SUP. PROPUESTA (ha)</u>	<u>SUP. CUMPLE (ha)</u>			
<u>REF.</u>	<u>REFERENCIA SIGPAC</u>	<u>CULTIVO</u>	<u>DESCRIPCIÓN CULTIVO</u>	<u>S/R</u>		
1844686	41-038-036-00289-003	81377	ALGODON-ELSA	R	3,97	0,00
Porcentaje de superficie determinada en zonas vulnerables a la contaminación por nitratos		PUNTOS: 4,00	100.0%			
		<u>SUP. PROPUESTA (ha)</u>	<u>SUP. CUMPLE (ha)</u>			
<u>REF.</u>	<u>REFERENCIA SIGPAC</u>	<u>CULTIVO</u>	<u>DESCRIPCIÓN CULTIVO</u>	<u>S/R</u>		
1844686	41-038-036-00289-003	81377	ALGODON-ELSA	R	3,97	3,97
Titulares de explotaciones que hayan adquirido el compromiso voluntario de establecimiento de una enmienda natural mediante un cultivo de crucífera para su enterrado en verde		PUNTOS: 0,00	N			



<b><u>APELLIDOS Y NOMBRE / RAZÓN SOCIAL</u></b>	<b><u>NIF</u></b>	<b><u>EXPEDIENTE</u></b>	<b><u>SUP. PROPUESTA (ha)</u></b>
LEBRON SEGURA JOAQUIN	28610716G	8017904	17,34

<b><u>PROPUESTA</u></b>	<b><u>SOLICITA PRIMA VOL.</u></b>
ADMITIDO	NO

**IMPORTE POR ANUALIDAD**

<u>CAMPAÑA</u>	<u>IMPORTE MÁXIMO SUBVENCIÓNABLE</u>	<u>IMPORTE MEDIO DE TRANSFERENCIA (€/ha)</u>
2015	5.033,28 €	290,27 €
2016	5.033,28 €	290,27 €
2017	5.033,28 €	290,27 €
2018	5.033,28 €	290,27 €
2019	5.033,28 €	290,27 €

**RECINTOS PROPUESTOS**

<u>REF.</u>	<u>REFERENCIA SIGPAC</u>	<u>CULTIVO</u>	<u>DESCRIPCIÓN CULTIVO</u>	<u>S/R</u>	<u>SUP. DEC. ADMIN. (ha)</u>	<u>SUP. PROPUESTA (ha)</u>
1810996	41-039-070-00005-001	3981	TRIGO DURO-AVISPA	R	1,30	1,30
1810999	41-039-070-00005-001	81038	ALGODON-REINA	R	14,04	14,04
1811000	41-039-070-00005-001	81312	ALGODON-HELENA	R	2,00	2,00

**RESUMEN CRITERIOS DE PRIORIZACIÓN****10.1.5 Sistemas sostenibles de cultivos agroindustriales****PUNTOS: 4,00**

	<b><u>PUNTOS</u></b>	<b><u>CUMPLE</u></b>
Porcentaje de superficie determinada en Red Natura 2000	0,00	0.0%
Porcentaje de superficie determinada situada en zonas RAMSAR	0,00	0.0%
Porcentaje de superficie determinada en zonas vulnerables a la contaminación por nitratos	4,00	100.0%
Titulares de explotaciones que hayan adquirido el compromiso voluntario de establecimiento de una enmienda natural mediante un cultivo de crucífera para su enterrado en verde	0,00	N



**DETALLE CRITERIOS DE PRIORIZACIÓN****10.1.5 Sistemas sostenibles de cultivos agroindustriales****PUNTOS: 4,00****Porcentaje de superficie determinada en Red Natura 2000****PUNTOS: 0,00 0.0%**

<u>REF.</u>	<u>REFERENCIA SIGPAC</u>	<u>CULTIVO</u>	<u>DESCRIPCIÓN CULTIVO</u>	<u>S/R</u>	<u>SUP.</u>	<u>SUP.</u>
					<u>PROPUESTA</u>	<u>CUMPLE</u>
					(ha)	(ha)
1810996	41-039-070-00005-001	3981	TRIGO DURO-AVISPA	R	1,30	0,00
1810999	41-039-070-00005-001	81038	ALGODON-REINA	R	14,04	0,00
1811000	41-039-070-00005-001	81312	ALGODON-HELENA	R	2,00	0,00

**Porcentaje de superficie determinada situada en zonas RAMSAR****PUNTOS: 0,00 0.0%**

<u>REF.</u>	<u>REFERENCIA SIGPAC</u>	<u>CULTIVO</u>	<u>DESCRIPCIÓN CULTIVO</u>	<u>S/R</u>	<u>SUP.</u>	<u>SUP.</u>
					<u>PROPUESTA</u>	<u>CUMPLE</u>
					(ha)	(ha)
1810996	41-039-070-00005-001	3981	TRIGO DURO-AVISPA	R	1,30	0,00
1810999	41-039-070-00005-001	81038	ALGODON-REINA	R	14,04	0,00
1811000	41-039-070-00005-001	81312	ALGODON-HELENA	R	2,00	0,00

**Porcentaje de superficie determinada en zonas vulnerables a la contaminación por nitratos****PUNTOS: 4,00 100.0%**

<u>REF.</u>	<u>REFERENCIA SIGPAC</u>	<u>CULTIVO</u>	<u>DESCRIPCIÓN CULTIVO</u>	<u>S/R</u>	<u>SUP.</u>	<u>SUP.</u>
					<u>PROPUESTA</u>	<u>CUMPLE</u>
					(ha)	(ha)
1810996	41-039-070-00005-001	3981	TRIGO DURO-AVISPA	R	1,30	1,30
1810999	41-039-070-00005-001	81038	ALGODON-REINA	R	14,04	14,04
1811000	41-039-070-00005-001	81312	ALGODON-HELENA	R	2,00	2,00

**Titulares de explotaciones que hayan adquirido el compromiso voluntario de establecimiento de una enmienda natural mediante un cultivo de crucífera para su enterrado en verde****PUNTOS: 0,00 N**

<b><u>APELLIDOS Y NOMBRE / RAZÓN SOCIAL</u></b>	<b><u>NIF</u></b>	<b><u>EXPEDIENTE</u></b>	<b><u>SUP. PROPUESTA (ha)</u></b>
LEDRO RUIZ FRANCISCO	28692370P	8027711	12,86

<b><u>PROPUESTA</u></b>	<b><u>SOLICITA PRIMA VOL.</u></b>
ADMITIDO	NO

**IMPORTE POR ANUALIDAD**

<u>CAMPAÑA</u>	<u>IMPORTE MÁXIMO SUBVENCIONABLE</u>	<u>IMPORTE MEDIO DE TRANSFERENCIA (€/ha)</u>
2015	3.732,87 €	290,27 €
2016	3.732,87 €	290,27 €
2017	3.732,87 €	290,27 €
2018	3.732,87 €	290,27 €
2019	3.732,87 €	290,27 €

**RECINTOS PROPUESTOS**

<u>REF.</u>	<u>REFERENCIA SIGPAC</u>	<u>CULTIVO</u>	<u>DESCRIPCIÓN CULTIVO</u>	<u>S/R</u>	<u>SUP. DEC. ADMIN. (ha)</u>	<u>SUP. PROPUESTA (ha)</u>
1897516	41-055-030-00014-003	4100	MAIZ-MAIZ CONVENCIONAL	R	3,38	3,38
1897515	41-055-030-00045-001	4100	MAIZ-MAIZ CONVENCIONAL	R	4,05	4,05
1897518	41-055-030-00045-001	81216	ALGODON-CARISMA	R	2,45	2,45
1897519	41-055-030-00051-001	81216	ALGODON-CARISMA	R	2,98	2,98

**RESUMEN CRITERIOS DE PRIORIZACIÓN****10.1.5 Sistemas sostenibles de cultivos agroindustriales****PUNTOS: 4,00**

	<b><u>PUNTOS</u></b>	<b><u>CUMPLE</u></b>
Porcentaje de superficie determinada en Red Natura 2000	0,00	0.0%
Porcentaje de superficie determinada situada en zonas RAMSAR	0,00	0.0%
Porcentaje de superficie determinada en zonas vulnerables a la contaminación por nitratos	4,00	100.0%
Titulares de explotaciones que hayan adquirido el compromiso voluntario de establecimiento de una enmienda natural mediante un cultivo de crucífera para su enterrado en verde	0,00	N



**DETALLE CRITERIOS DE PRIORIZACIÓN****10.1.5 Sistemas sostenibles de cultivos agroindustriales****PUNTOS: 4,00****Porcentaje de superficie determinada en Red Natura 2000****PUNTOS: 0,00 0.0%**

<u>REF.</u>	<u>REFERENCIA SIGPAC</u>	<u>CULTIVO</u>	<u>DESCRIPCIÓN CULTIVO</u>	<u>S/R</u>	<u>SUP.</u>	<u>SUP.</u>
					<u>PROPUESTA</u>	<u>CUMPLE</u>
					(ha)	(ha)
1897516	41-055-030-00014-003	4100	MAIZ-MAIZ CONVENCIONAL	R	3,38	0,00
1897515	41-055-030-00045-001	4100	MAIZ-MAIZ CONVENCIONAL	R	4,05	0,00
1897518	41-055-030-00045-001	81216	ALGODON-CARISMA	R	2,45	0,00
1897519	41-055-030-00051-001	81216	ALGODON-CARISMA	R	2,98	0,00

**Porcentaje de superficie determinada situada en zonas RAMSAR****PUNTOS: 0,00 0.0%**

<u>REF.</u>	<u>REFERENCIA SIGPAC</u>	<u>CULTIVO</u>	<u>DESCRIPCIÓN CULTIVO</u>	<u>S/R</u>	<u>SUP.</u>	<u>SUP.</u>
					<u>PROPUESTA</u>	<u>CUMPLE</u>
					(ha)	(ha)
1897516	41-055-030-00014-003	4100	MAIZ-MAIZ CONVENCIONAL	R	3,38	0,00
1897515	41-055-030-00045-001	4100	MAIZ-MAIZ CONVENCIONAL	R	4,05	0,00
1897518	41-055-030-00045-001	81216	ALGODON-CARISMA	R	2,45	0,00
1897519	41-055-030-00051-001	81216	ALGODON-CARISMA	R	2,98	0,00

**Porcentaje de superficie determinada en zonas vulnerables a la contaminación por nitratos****PUNTOS: 4,00 100.0%**

<u>REF.</u>	<u>REFERENCIA SIGPAC</u>	<u>CULTIVO</u>	<u>DESCRIPCIÓN CULTIVO</u>	<u>S/R</u>	<u>SUP.</u>	<u>SUP.</u>
					<u>PROPUESTA</u>	<u>CUMPLE</u>
					(ha)	(ha)
1897516	41-055-030-00014-003	4100	MAIZ-MAIZ CONVENCIONAL	R	3,38	3,38
1897515	41-055-030-00045-001	4100	MAIZ-MAIZ CONVENCIONAL	R	4,05	4,05
1897518	41-055-030-00045-001	81216	ALGODON-CARISMA	R	2,45	2,45
1897519	41-055-030-00051-001	81216	ALGODON-CARISMA	R	2,98	2,98

**Titulares de explotaciones que hayan adquirido el compromiso voluntario de establecimiento de una enmienda natural mediante un cultivo de crucífera para su enterrado en verde****PUNTOS: 0,00 N**

<b><u>APELLIDOS Y NOMBRE / RAZÓN SOCIAL</u></b>	<b><u>NIF</u></b>	<b><u>EXPEDIENTE</u></b>	<b><u>SUP. PROPUESTA (ha)</u></b>
LEMUS MORÓN JUAN FRANCISCO	47011964X	8006303	14,42

<b><u>PROPUESTA</u></b>	<b><u>SOLICITA PRIMA VOL.</u></b>
ADMITIDO	NO

**IMPORTE POR ANUALIDAD**

<u>CAMPAÑA</u>	<u>IMPORTE MÁXIMO SUBVENCIONABLE</u>	<u>IMPORTE MEDIO DE TRANSFERENCIA (€/ha)</u>
2015	4.185,69 €	290,27 €
2016	4.185,69 €	290,27 €
2017	4.185,69 €	290,27 €
2018	4.185,69 €	290,27 €
2019	4.185,69 €	290,27 €

**RECINTOS PROPUESTOS**

<u>REF.</u>	<u>REFERENCIA SIGPAC</u>	<u>CULTIVO</u>	<u>DESCRIPCIÓN CULTIVO</u>	<u>S/R</u>	<u>SUP. DEC. ADMIN. (ha)</u>	<u>SUP. PROPUESTA (ha)</u>
3083166	41-020-004-00067-001	81216	ALGODON-CARISMA	R	6,98	6,98
3083162	41-020-004-00083-001	33175	GIRASOL-COLOMBI	R	5,03	5,03
3083167	41-020-004-00173-003	81216	ALGODON-CARISMA	R	2,41	2,41

**RESUMEN CRITERIOS DE PRIORIZACIÓN****10.1.5 Sistemas sostenibles de cultivos agroindustriales****PUNTOS: 4,00**

	<b><u>PUNTOS</u></b>	<b><u>CUMPLE</u></b>
Porcentaje de superficie determinada en Red Natura 2000	0,00	0.0%
Porcentaje de superficie determinada situada en zonas RAMSAR	0,00	0.0%
Porcentaje de superficie determinada en zonas vulnerables a la contaminación por nitratos	4,00	100.0%
Titulares de explotaciones que hayan adquirido el compromiso voluntario de establecimiento de una enmienda natural mediante un cultivo de crucífera para su enterrado en verde	0,00	N





**DETALLE CRITERIOS DE PRIORIZACIÓN****10.1.5 Sistemas sostenibles de cultivos agroindustriales****PUNTOS: 4,00****Porcentaje de superficie determinada en Red Natura 2000****PUNTOS: 0,00 0.0%**

<u>REF.</u>	<u>REFERENCIA SIGPAC</u>	<u>CULTIVO</u>	<u>DESCRIPCIÓN CULTIVO</u>	<u>S/R</u>	<u>SUP.</u>	<u>SUP.</u>
					<u>PROPUESTA</u>	<u>CUMPLE</u>
					(ha)	(ha)
3083166	41-020-004-00067-001	81216	ALGODON-CARISMA	R	6,98	0,00
3083162	41-020-004-00083-001	33175	GIRASOL-COLOMBI	R	5,03	0,00
3083167	41-020-004-00173-003	81216	ALGODON-CARISMA	R	2,41	0,00

**Porcentaje de superficie determinada situada en zonas RAMSAR****PUNTOS: 0,00 0.0%**

<u>REF.</u>	<u>REFERENCIA SIGPAC</u>	<u>CULTIVO</u>	<u>DESCRIPCIÓN CULTIVO</u>	<u>S/R</u>	<u>SUP.</u>	<u>SUP.</u>
					<u>PROPUESTA</u>	<u>CUMPLE</u>
					(ha)	(ha)
3083166	41-020-004-00067-001	81216	ALGODON-CARISMA	R	6,98	0,00
3083162	41-020-004-00083-001	33175	GIRASOL-COLOMBI	R	5,03	0,00
3083167	41-020-004-00173-003	81216	ALGODON-CARISMA	R	2,41	0,00

**Porcentaje de superficie determinada en zonas vulnerables a la contaminación por nitratos****PUNTOS: 4,00 100.0%**

<u>REF.</u>	<u>REFERENCIA SIGPAC</u>	<u>CULTIVO</u>	<u>DESCRIPCIÓN CULTIVO</u>	<u>S/R</u>	<u>SUP.</u>	<u>SUP.</u>
					<u>PROPUESTA</u>	<u>CUMPLE</u>
					(ha)	(ha)
3083166	41-020-004-00067-001	81216	ALGODON-CARISMA	R	6,98	6,98
3083162	41-020-004-00083-001	33175	GIRASOL-COLOMBI	R	5,03	5,03
3083167	41-020-004-00173-003	81216	ALGODON-CARISMA	R	2,41	2,41

**Titulares de explotaciones que hayan adquirido el compromiso voluntario de establecimiento de una enmienda natural mediante un cultivo de crucífera para su enterrado en verde****PUNTOS: 0,00 N**

<u>APELLIDOS Y NOMBRE / RAZÓN SOCIAL</u>	<u>NIF</u>	<u>EXPEDIENTE</u>	<u>SUP. PROPUESTA (ha)</u>
LEON ARRIAZA BENITO	28531436M	8008866	4,00
<u>PROPUESTA ADMITIDO</u>	<u>SOLICITA PRIMA VOL. SI</u>	<u>PROPUESTA PRIMA VOL. ADMITIDO</u>	

**IMPORTE POR ANUALIDAD**

<u>CAMPAÑA</u>	<u>IMPORTE MÁXIMO SUBVENCIONABLE</u>	<u>IMPORTE MEDIO DE TRANSFERENCIA (€/ha)</u>
2015	1.733,76 €	433,44 €
2016	1.733,76 €	433,44 €
2017	1.733,76 €	433,44 €
2018	1.733,76 €	433,44 €
2019	1.733,76 €	433,44 €

**RECINTOS PROPUESTOS**

<u>REF.</u>	<u>REFERENCIA SIGPAC</u>	<u>CULTIVO</u>	<u>DESCRIPCIÓN CULTIVO</u>	<u>S/R</u>	<u>SUP. DEC. ADMIN. (ha)</u>	<u>SUP. PROPUESTA (ha)</u>
1918854	41-020-021-00008-002	81151	ALGODON-CELIA	R	4,00	4,00

**RESUMEN CRITERIOS DE PRIORIZACIÓN**

<b>10.1.5 Sistemas sostenibles de cultivos agroindustriales</b>	<b>PUNTOS: 5,00</b>	<b>PUNTOS</b>	<b>CUMPLE</b>
Porcentaje de superficie determinada en Red Natura 2000		0,00	0.0%
Porcentaje de superficie determinada situada en zonas RAMSAR		0,00	0.0%
Porcentaje de superficie determinada en zonas vulnerables a la contaminación por nitratos		4,00	100.0%
Titulares de explotaciones que hayan adquirido el compromiso voluntario de establecimiento de una enmienda natural mediante un cultivo de crucifera para su enterrado en verde		1,00	S

**DETALLE CRITERIOS DE PRIORIZACIÓN**

<b>10.1.5 Sistemas sostenibles de cultivos agroindustriales</b>	<b>PUNTOS: 5,00</b>	<b>PUNTOS</b>	<b>CUMPLE</b>
Porcentaje de superficie determinada en Red Natura 2000		PUNTOS: 0,00	0.0%
		<u>SUP. PROPUESTA (ha)</u>	<u>SUP. CUMPLE (ha)</u>
REF. REFERENCIA SIGPAC CULTIVO DESCRIPCIÓN CULTIVO S/R		4,00	0,00
1918854 41-020-021-00008-002 81151 ALGODON-CELIA R			
Porcentaje de superficie determinada situada en zonas RAMSAR		PUNTOS: 0,00	0.0%
		<u>SUP. PROPUESTA (ha)</u>	<u>SUP. CUMPLE (ha)</u>
REF. REFERENCIA SIGPAC CULTIVO DESCRIPCIÓN CULTIVO S/R		4,00	0,00
1918854 41-020-021-00008-002 81151 ALGODON-CELIA R			
Porcentaje de superficie determinada en zonas vulnerables a la contaminación por nitratos		PUNTOS: 4,00	100.0%
		<u>SUP. PROPUESTA (ha)</u>	<u>SUP. CUMPLE (ha)</u>
REF. REFERENCIA SIGPAC CULTIVO DESCRIPCIÓN CULTIVO S/R		4,00	4,00
1918854 41-020-021-00008-002 81151 ALGODON-CELIA R			
Titulares de explotaciones que hayan adquirido el compromiso voluntario de establecimiento de una enmienda natural mediante un cultivo de crucifera para su enterrado en verde		PUNTOS: 1,00	S



<b><u>APELLIDOS Y NOMBRE / RAZÓN SOCIAL</u></b>	<b><u>NIF</u></b>	<b><u>EXPEDIENTE</u></b>	<b><u>SUP. PROPUESTA (ha)</u></b>
LEON GARCIA ANGELES	22810320R	8027314	28,37

<b><u>PROPUESTA</u></b>	<b><u>SOLICITA PRIMA VOL.</u></b>
ADMITIDO	NO

**IMPORTE POR ANUALIDAD**

<u>CAMPAÑA</u>	<u>IMPORTE MÁXIMO SUBVENCIONABLE</u>	<u>IMPORTE MEDIO DE TRANSFERENCIA (€/ha)</u>
2015	8.234,96 €	290,27 €
2016	8.234,96 €	290,27 €
2017	8.234,96 €	290,27 €
2018	8.234,96 €	290,27 €
2019	8.234,96 €	290,27 €

**RECINTOS PROPUESTOS**

<u>REF.</u>	<u>REFERENCIA SIGPAC</u>	<u>CULTIVO</u>	<u>DESCRIPCIÓN CULTIVO</u>	<u>S/R</u>	<u>SUP. DEC. ADMIN. (ha)</u>	<u>SUP. PROPUESTA (ha)</u>
1875937	41-069-015-00032-001	81377	ALGODON-ELSA	R	9,70	9,70
1875942	41-069-016-00001-002	82117	REMOLACHA-SANLUCAR	R	4,18	4,18
1875938	41-069-017-00033-001	82117	REMOLACHA-SANLUCAR	R	4,44	4,44
1875939	41-095-062-00001-001	82117	REMOLACHA-SANLUCAR	R	4,48	4,48
1875941	41-095-062-00002-002	82117	REMOLACHA-SANLUCAR	R	0,47	0,47
1875940	41-095-062-00003-001	82117	REMOLACHA-SANLUCAR	R	5,10	5,10

**RESUMEN CRITERIOS DE PRIORIZACIÓN****10.1.5 Sistemas sostenibles de cultivos agroindustriales****PUNTOS: 4,00**

	<b><u>PUNTOS</u></b>	<b><u>CUMPLE</u></b>
Porcentaje de superficie determinada en Red Natura 2000	0,00	0.0%
Porcentaje de superficie determinada situada en zonas RAMSAR	0,00	0.0%
Porcentaje de superficie determinada en zonas vulnerables a la contaminación por nitratos	4,00	100.0%
Titulares de explotaciones que hayan adquirido el compromiso voluntario de establecimiento de una enmienda natural mediante un cultivo de crucífera para su enterrado en verde	0,00	N



**DETALLE CRITERIOS DE PRIORIZACIÓN****10.1.5 Sistemas sostenibles de cultivos agroindustriales****PUNTOS: 4,00****Porcentaje de superficie determinada en Red Natura 2000****PUNTOS: 0,00 0.0%**

<u>REF.</u>	<u>REFERENCIA SIGPAC</u>	<u>CULTIVO</u>	<u>DESCRIPCIÓN CULTIVO</u>	<u>S/R</u>	<u>SUP.</u> <u>PROPUESTA</u> <u>(ha)</u>	<u>SUP.</u> <u>CUMPLE</u> <u>(ha)</u>
1875937	41-069-015-00032-001	81377	ALGODON-ELSA	R	9,70	0,00
1875942	41-069-016-00001-002	82117	REMOLACHA-SANLUCAR	R	4,18	0,00
1875938	41-069-017-00033-001	82117	REMOLACHA-SANLUCAR	R	4,44	0,00
1875939	41-095-062-00001-001	82117	REMOLACHA-SANLUCAR	R	4,48	0,00
1875941	41-095-062-00002-002	82117	REMOLACHA-SANLUCAR	R	0,47	0,00
1875940	41-095-062-00003-001	82117	REMOLACHA-SANLUCAR	R	5,10	0,00

**Porcentaje de superficie determinada situada en zonas RAMSAR****PUNTOS: 0,00 0.0%**

<u>REF.</u>	<u>REFERENCIA SIGPAC</u>	<u>CULTIVO</u>	<u>DESCRIPCIÓN CULTIVO</u>	<u>S/R</u>	<u>SUP.</u> <u>PROPUESTA</u> <u>(ha)</u>	<u>SUP.</u> <u>CUMPLE</u> <u>(ha)</u>
1875937	41-069-015-00032-001	81377	ALGODON-ELSA	R	9,70	0,00
1875942	41-069-016-00001-002	82117	REMOLACHA-SANLUCAR	R	4,18	0,00
1875938	41-069-017-00033-001	82117	REMOLACHA-SANLUCAR	R	4,44	0,00
1875939	41-095-062-00001-001	82117	REMOLACHA-SANLUCAR	R	4,48	0,00
1875941	41-095-062-00002-002	82117	REMOLACHA-SANLUCAR	R	0,47	0,00
1875940	41-095-062-00003-001	82117	REMOLACHA-SANLUCAR	R	5,10	0,00

**Porcentaje de superficie determinada en zonas vulnerables a la contaminación por nitratos****PUNTOS: 4,00 100.0%**

<u>REF.</u>	<u>REFERENCIA SIGPAC</u>	<u>CULTIVO</u>	<u>DESCRIPCIÓN CULTIVO</u>	<u>S/R</u>	<u>SUP.</u> <u>PROPUESTA</u> <u>(ha)</u>	<u>SUP.</u> <u>CUMPLE</u> <u>(ha)</u>
1875937	41-069-015-00032-001	81377	ALGODON-ELSA	R	9,70	9,70
1875942	41-069-016-00001-002	82117	REMOLACHA-SANLUCAR	R	4,18	4,18
1875938	41-069-017-00033-001	82117	REMOLACHA-SANLUCAR	R	4,44	4,44
1875939	41-095-062-00001-001	82117	REMOLACHA-SANLUCAR	R	4,48	4,48
1875941	41-095-062-00002-002	82117	REMOLACHA-SANLUCAR	R	0,47	0,47
1875940	41-095-062-00003-001	82117	REMOLACHA-SANLUCAR	R	5,10	5,10

**Titulares de explotaciones que hayan adquirido el compromiso voluntario de establecimiento de una enmienda natural mediante un cultivo de crucifera para su enterrado en verde****PUNTOS: 0,00 N**

<u>APELLIDOS Y NOMBRE / RAZÓN SOCIAL</u>	<u>NIF</u>	<u>EXPEDIENTE</u>	<u>SUP. PROPUESTA (ha)</u>
LEON GIRALDEZ ROSARIO	52241859G	8017431	5,22

<u>PROPUESTA ADMITIDO</u>	<u>SOLICITA PRIMA VOL. SI</u>	<u>PROPUESTA PRIMA VOL. ADMITIDO</u>

**IMPORTE POR ANUALIDAD**

<u>CAMPAÑA</u>	<u>IMPORTE MÁXIMO SUBVENCIONABLE</u>	<u>IMPORTE MEDIO DE TRANSFERENCIA (€/ha)</u>
2015	2.262,56 €	433,44 €
2016	2.262,56 €	433,44 €
2017	2.262,56 €	433,44 €
2018	2.262,56 €	433,44 €
2019	2.262,56 €	433,44 €

**RECINTOS PROPUESTOS**

<u>REF.</u>	<u>REFERENCIA SIGPAC</u>	<u>CULTIVO</u>	<u>DESCRIPCIÓN CULTIVO</u>	<u>S/R</u>	<u>SUP. DEC. ADMIN. (ha)</u>	<u>SUP. PROPUESTA (ha)</u>
1932292	41-050-003-00116-001	81263	ALGODON-DP419	R	2,59	2,59
1932293	41-050-003-00119-001	81263	ALGODON-DP419	R	2,63	2,63

**RESUMEN CRITERIOS DE PRIORIZACIÓN****10.1.5 Sistemas sostenibles de cultivos agroindustriales** PUNTOS: 1,00

	<u>PUNTOS</u>	<u>CUMPLE</u>
Porcentaje de superficie determinada en Red Natura 2000	0,00	0.0%
Porcentaje de superficie determinada situada en zonas RAMSAR	0,00	0.0%
Porcentaje de superficie determinada en zonas vulnerables a la contaminación por nitratos	0,00	0.0%
Titulares de explotaciones que hayan adquirido el compromiso voluntario de establecimiento de una enmienda natural mediante un cultivo de crucifera para su enterrado en verde	1,00	S

**DETALLE CRITERIOS DE PRIORIZACIÓN****10.1.5 Sistemas sostenibles de cultivos agroindustriales** PUNTOS: 1,00

	<u>PUNTOS</u>	<u>0,00</u>	<u>0.0%</u>
Porcentaje de superficie determinada en Red Natura 2000			
		<u>SUP. PROPUESTA (ha)</u>	<u>SUP. CUMPLE (ha)</u>
<u>REF.</u>	<u>REFERENCIA SIGPAC</u>	<u>CULTIVO</u>	<u>DESCRIPCIÓN CULTIVO</u>
<u>S/R</u>			
1932292	41-050-003-00116-001	81263	ALGODON-DP419
R		2,59	0,00
1932293	41-050-003-00119-001	81263	ALGODON-DP419
R		2,63	0,00
Porcentaje de superficie determinada situada en zonas RAMSAR			
		<u>SUP. PROPUESTA (ha)</u>	<u>SUP. CUMPLE (ha)</u>
<u>REF.</u>	<u>REFERENCIA SIGPAC</u>	<u>CULTIVO</u>	<u>DESCRIPCIÓN CULTIVO</u>
<u>S/R</u>			
1932292	41-050-003-00116-001	81263	ALGODON-DP419
R		2,59	0,00
1932293	41-050-003-00119-001	81263	ALGODON-DP419
R		2,63	0,00
Porcentaje de superficie determinada en zonas vulnerables a la contaminación por nitratos			
		<u>SUP. PROPUESTA (ha)</u>	<u>SUP. CUMPLE (ha)</u>
<u>REF.</u>	<u>REFERENCIA SIGPAC</u>	<u>CULTIVO</u>	<u>DESCRIPCIÓN CULTIVO</u>
<u>S/R</u>			
1932292	41-050-003-00116-001	81263	ALGODON-DP419
R		2,59	0,00
1932293	41-050-003-00119-001	81263	ALGODON-DP419
R		2,63	0,00
Titulares de explotaciones que hayan adquirido el compromiso voluntario de establecimiento de una enmienda natural mediante un cultivo de crucifera para su enterrado en verde			
	<u>PUNTOS:</u>	<u>1,00</u>	<u>S</u>

<b><u>APELLIDOS Y NOMBRE / RAZÓN SOCIAL</u></b>	<b><u>NIF</u></b>	<b><u>EXPEDIENTE</u></b>	<b><u>SUP. PROPUESTA (ha)</u></b>
LEON GOMEZ ARACELI	28145636F	8026816	9,40

<b><u>PROPUESTA</u></b>	<b><u>SOLICITA PRIMA VOL.</u></b>
ADMITIDO	NO

**IMPORTE POR ANUALIDAD**

<u>CAMPAÑA</u>	<u>IMPORTE MÁXIMO SUBVENCIONABLE</u>	<u>IMPORTE MEDIO DE TRANSFERENCIA (€/ha)</u>
2015	2.728,54 €	290,27 €
2016	2.728,54 €	290,27 €
2017	2.728,54 €	290,27 €
2018	2.728,54 €	290,27 €
2019	2.728,54 €	290,27 €

**RECINTOS PROPUESTOS**

<u>REF.</u>	<u>REFERENCIA SIGPAC</u>	<u>CULTIVO</u>	<u>DESCRIPCIÓN CULTIVO</u>	<u>S/R</u>	<u>SUP. DEC. ADMIN. (ha)</u>	<u>SUP. PROPUESTA (ha)</u>
1840982	41-069-012-00221-001	81268	ALGODON-JUNCAL	R	6,24	6,24
1840981	41-069-012-00462-001	81268	ALGODON-JUNCAL	R	3,16	3,16

**RESUMEN CRITERIOS DE PRIORIZACIÓN****10.1.5 Sistemas sostenibles de cultivos agroindustriales** PUNTOS: 4,00

	<u>PUNTOS</u>	<u>CUMPLE</u>
Porcentaje de superficie determinada en Red Natura 2000	0,00	0.0%
Porcentaje de superficie determinada situada en zonas RAMSAR	0,00	0.0%
Porcentaje de superficie determinada en zonas vulnerables a la contaminación por nitratos	4,00	100.0%
Titulares de explotaciones que hayan adquirido el compromiso voluntario de establecimiento de una enmienda natural mediante un cultivo de crucifera para su enterrado en verde	0,00	N

**DETALLE CRITERIOS DE PRIORIZACIÓN****10.1.5 Sistemas sostenibles de cultivos agroindustriales** PUNTOS: 4,00

<u>REF.</u>	<u>REFERENCIA SIGPAC</u>	<u>CULTIVO</u>	<u>DESCRIPCIÓN CULTIVO</u>	<u>S/R</u>	<u>SUP. PROPUESTA (ha)</u>	<u>SUP. CUMPLE (ha)</u>	
1840982	41-069-012-00221-001	81268	ALGODON-JUNCAL	R	6,24	0,00	
1840981	41-069-012-00462-001	81268	ALGODON-JUNCAL	R	3,16	0,00	
<b>Porcentaje de superficie determinada en zonas RAMSAR</b>					<b>PUNTOS:</b>	<b>0,00</b>	<b>0.0%</b>
<b>Porcentaje de superficie determinada en zonas vulnerables a la contaminación por nitratos</b>					<b>PUNTOS:</b>	<b>4,00</b>	<b>100.0%</b>
<b>Titulares de explotaciones que hayan adquirido el compromiso voluntario de establecimiento de una enmienda natural mediante un cultivo de crucifera para su enterrado en verde</b>					<b>PUNTOS:</b>	<b>0,00</b>	<b>N</b>

<b><u>APELLIDOS Y NOMBRE / RAZÓN SOCIAL</u></b>	<b><u>NIF</u></b>	<b><u>EXPEDIENTE</u></b>	<b><u>SUP. PROPUESTA (ha)</u></b>
LEONES COLORADO ISABEL	75447659T	8029263	1,61
<b><u>PROPUESTA ADMITIDO</u></b>	<b><u>SOLICITA PRIMA VOL. SI</u></b>	<b><u>PROPUESTA PRIMA VOL. ADMITIDO</u></b>	
<b><u>IMPORTE POR ANUALIDAD</u></b>			

<b><u>CAMPAÑA</u></b>	<b><u>IMPORTE MÁXIMO SUBVENCIONABLE</u></b>	<b><u>IMPORTE MEDIO DE TRANSFERENCIA (€/ha)</u></b>
2015	697,83 €	433,43 €
2016	697,83 €	433,43 €
2017	697,83 €	433,43 €
2018	697,83 €	433,43 €
2019	697,83 €	433,43 €

**RECINTOS PROPUESTOS**

<b><u>REF.</u></b>	<b><u>REFERENCIA SIGPAC</u></b>	<b><u>CULTIVO DESCRIPCIÓN CULTIVO</u></b>	<b><u>S/R</u></b>	<b><u>SUP. DEC. ADMIN. (ha)</u></b>	<b><u>SUP. PROPUESTA (ha)</u></b>
2014442	41-042-018-00049-002	81312 ALGODON-HELENA	R	1,61	1,61

**RESUMEN CRITERIOS DE PRIORIZACIÓN**

<b>10.1.5 Sistemas sostenibles de cultivos agroindustriales</b>	<b>PUNTOS: 1,00</b>		
<b>Porcentaje de superficie determinada en Red Natura 2000</b>	<b>PUNTOS: 0,00</b>	<b>CUMPLE 0.0%</b>	
<b>Porcentaje de superficie determinada situada en zonas RAMSAR</b>	<b>PUNTOS: 0,00</b>	<b>CUMPLE 0.0%</b>	
<b>Porcentaje de superficie determinada en zonas vulnerables a la contaminación por nitratos</b>	<b>PUNTOS: 0,00</b>	<b>CUMPLE 0.0%</b>	
<b>Titulares de explotaciones que hayan adquirido el compromiso voluntario de establecimiento de una enmienda natural mediante un cultivo de crucifera para su enterrado en verde</b>	<b>PUNTOS: 1,00</b>	<b>CUMPLE S</b>	

**DETALLE CRITERIOS DE PRIORIZACIÓN**

<b>10.1.5 Sistemas sostenibles de cultivos agroindustriales</b>	<b>PUNTOS: 1,00</b>		
<b>Porcentaje de superficie determinada en Red Natura 2000</b>	<b>PUNTOS: 0,00</b>	<b>CUMPLE 0.0%</b>	
<b>Porcentaje de superficie determinada situada en zonas RAMSAR</b>	<b>PUNTOS: 0,00</b>	<b>CUMPLE 0.0%</b>	
<b>Porcentaje de superficie determinada en zonas vulnerables a la contaminación por nitratos</b>	<b>PUNTOS: 0,00</b>	<b>CUMPLE 0.0%</b>	
<b>Titulares de explotaciones que hayan adquirido el compromiso voluntario de establecimiento de una enmienda natural mediante un cultivo de crucifera para su enterrado en verde</b>	<b>PUNTOS: 1,00</b>	<b>CUMPLE S</b>	

<b><u>REF.</u></b>	<b><u>REFERENCIA SIGPAC</u></b>	<b><u>CULTIVO DESCRIPCIÓN CULTIVO</u></b>	<b><u>S/R</u></b>	<b><u>SUP. PROPUESTA (ha)</u></b>	<b><u>SUP. CUMPLE (ha)</u></b>
2014442	41-042-018-00049-002	81312 ALGODON-HELENA	R	1,61	0,00

<b><u>REF.</u></b>	<b><u>REFERENCIA SIGPAC</u></b>	<b><u>CULTIVO DESCRIPCIÓN CULTIVO</u></b>	<b><u>S/R</u></b>	<b><u>SUP. PROPUESTA (ha)</u></b>	<b><u>SUP. CUMPLE (ha)</u></b>
2014442	41-042-018-00049-002	81312 ALGODON-HELENA	R	1,61	0,00

<b><u>REF.</u></b>	<b><u>REFERENCIA SIGPAC</u></b>	<b><u>CULTIVO DESCRIPCIÓN CULTIVO</u></b>	<b><u>S/R</u></b>	<b><u>SUP. PROPUESTA (ha)</u></b>	<b><u>SUP. CUMPLE (ha)</u></b>
2014442	41-042-018-00049-002	81312 ALGODON-HELENA	R	1,61	0,00



<b><u>APELLIDOS Y NOMBRE / RAZÓN SOCIAL</u></b>	<b><u>NIF</u></b>	<b><u>EXPEDIENTE</u></b>	<b><u>SUP. PROPUESTA (ha)</u></b>
LESURBRI S.L.	B41418443	8028503	8,11

<b><u>PROPUESTA</u></b>	<b><u>SOLICITA PRIMA VOL.</u></b>
ADMITIDO	NO

**IMPORTE POR ANUALIDAD**

<u>CAMPAÑA</u>	<u>IMPORTE MÁXIMO SUBVENCIÓNABLE</u>	<u>IMPORTE MEDIO DE TRANSFERENCIA (€/ha)</u>
2015	2.354,09 €	290,27 €
2016	2.354,09 €	290,27 €
2017	2.354,09 €	290,27 €
2018	2.354,09 €	290,27 €
2019	2.354,09 €	290,27 €

**RECINTOS PROPUESTOS**

<u>REF.</u>	<u>REFERENCIA SIGPAC</u>	<u>CULTIVO</u>	<u>DESCRIPCIÓN CULTIVO</u>	<u>S/R</u>	<u>SUP. DEC. ADMIN. (ha)</u>	<u>SUP. PROPUESTA (ha)</u>
2016912	41-020-001-00114-001	81216	ALGODON-CARISMA	R	2,11	2,11
2016914	41-020-017-00023-002	81263	ALGODON-DP419	R	5,00	5,00
2016913	41-053-019-00252-002	81216	ALGODON-CARISMA	R	1,00	1,00

**RESUMEN CRITERIOS DE PRIORIZACIÓN****10.1.5 Sistemas sostenibles de cultivos agroindustriales****PUNTOS: 4,00**

	<b><u>PUNTOS</u></b>	<b><u>CUMPLE</u></b>
Porcentaje de superficie determinada en Red Natura 2000	0,00	0.0%
Porcentaje de superficie determinada situada en zonas RAMSAR	0,00	0.0%
Porcentaje de superficie determinada en zonas vulnerables a la contaminación por nitratos	4,00	100.0%
Titulares de explotaciones que hayan adquirido el compromiso voluntario de establecimiento de una enmienda natural mediante un cultivo de crucífera para su enterrado en verde	0,00	N





**DETALLE CRITERIOS DE PRIORIZACIÓN****10.1.5 Sistemas sostenibles de cultivos agroindustriales****PUNTOS: 4,00****Porcentaje de superficie determinada en Red Natura 2000****PUNTOS: 0,00 0.0%**

<u>REF.</u>	<u>REFERENCIA SIGPAC</u>	<u>CULTIVO</u>	<u>DESCRIPCIÓN CULTIVO</u>	<u>S/R</u>	<u>SUP.</u>	<u>SUP.</u>
					<u>PROPUESTA</u>	<u>CUMPLE</u>
					(ha)	(ha)
2016912	41-020-001-00114-001	81216	ALGODON-CARISMA	R	2,11	0,00
2016914	41-020-017-00023-002	81263	ALGODON-DP419	R	5,00	0,00
2016913	41-053-019-00252-002	81216	ALGODON-CARISMA	R	1,00	0,00

**Porcentaje de superficie determinada situada en zonas RAMSAR****PUNTOS: 0,00 0.0%**

<u>REF.</u>	<u>REFERENCIA SIGPAC</u>	<u>CULTIVO</u>	<u>DESCRIPCIÓN CULTIVO</u>	<u>S/R</u>	<u>SUP.</u>	<u>SUP.</u>
					<u>PROPUESTA</u>	<u>CUMPLE</u>
					(ha)	(ha)
2016912	41-020-001-00114-001	81216	ALGODON-CARISMA	R	2,11	0,00
2016914	41-020-017-00023-002	81263	ALGODON-DP419	R	5,00	0,00
2016913	41-053-019-00252-002	81216	ALGODON-CARISMA	R	1,00	0,00

**Porcentaje de superficie determinada en zonas vulnerables a la contaminación por nitratos****PUNTOS: 4,00 100.0%**

<u>REF.</u>	<u>REFERENCIA SIGPAC</u>	<u>CULTIVO</u>	<u>DESCRIPCIÓN CULTIVO</u>	<u>S/R</u>	<u>SUP.</u>	<u>SUP.</u>
					<u>PROPUESTA</u>	<u>CUMPLE</u>
					(ha)	(ha)
2016912	41-020-001-00114-001	81216	ALGODON-CARISMA	R	2,11	2,11
2016914	41-020-017-00023-002	81263	ALGODON-DP419	R	5,00	5,00
2016913	41-053-019-00252-002	81216	ALGODON-CARISMA	R	1,00	1,00

**Titulares de explotaciones que hayan adquirido el compromiso voluntario de establecimiento de una enmienda natural mediante un cultivo de crucífera para su enterrado en verde****PUNTOS: 0,00 N**

<u>APELLIDOS Y NOMBRE / RAZÓN SOCIAL</u>	<u>NIF</u>	<u>EXPEDIENTE</u>	<u>SUP. PROPUESTA (ha)</u>
LIEVANAS FERNÁNDEZ GENOVEVA	52239779V	8029713	8,41
<u>PROPUESTA ADMITIDO</u>	<u>SOLICITA PRIMA VOL. SI</u>	<u>PROPUESTA PRIMA VOL. ADMITIDO</u>	
<u>IMPORTE POR ANUALIDAD</u>			

<u>CAMPAÑA</u>	<u>IMPORTE MÁXIMO SUBVENCIONABLE</u>	<u>IMPORTE MEDIO DE TRANSFERENCIA (€/ha)</u>
2015	3.645,23 €	433,44 €
2016	3.645,23 €	433,44 €
2017	3.645,23 €	433,44 €
2018	3.645,23 €	433,44 €
2019	3.645,23 €	433,44 €

**RECINTOS PROPUESTOS**

<u>REF.</u>	<u>REFERENCIA SIGPAC</u>	<u>CULTIVO</u>	<u>DESCRIPCIÓN CULTIVO</u>	<u>S/R</u>	<u>SUP. DEC. ADMIN. (ha)</u>	<u>SUP. PROPUESTA (ha)</u>
2041110	41-038-036-00154-001	81268	ALGODON-JUNCAL	R	8,41	8,41

**RESUMEN CRITERIOS DE PRIORIZACIÓN**

<b>10.1.5 Sistemas sostenibles de cultivos agroindustriales</b>	<b>PUNTOS: 5,00</b>	<b>PUNTOS</b>	<b>CUMPLE</b>
Porcentaje de superficie determinada en Red Natura 2000		0,00	0.0%
Porcentaje de superficie determinada situada en zonas RAMSAR		0,00	0.0%
Porcentaje de superficie determinada en zonas vulnerables a la contaminación por nitratos		4,00	100.0%
Titulares de explotaciones que hayan adquirido el compromiso voluntario de establecimiento de una enmienda natural mediante un cultivo de crucifera para su enterrado en verde		1,00	S

**DETALLE CRITERIOS DE PRIORIZACIÓN**

<b>10.1.5 Sistemas sostenibles de cultivos agroindustriales</b>	<b>PUNTOS: 5,00</b>	<b>PUNTOS</b>	<b>CUMPLE</b>			
Porcentaje de superficie determinada en Red Natura 2000		PUNTOS: 0,00	0.0%			
		<u>SUP. PROPUESTA (ha)</u>	<u>SUP. CUMPLE (ha)</u>			
<u>REF.</u>	<u>REFERENCIA SIGPAC</u>	<u>CULTIVO</u>	<u>DESCRIPCIÓN CULTIVO</u>	<u>S/R</u>		
2041110	41-038-036-00154-001	81268	ALGODON-JUNCAL	R	8,41	0,00
Porcentaje de superficie determinada situada en zonas RAMSAR		PUNTOS: 0,00	0.0%			
		<u>SUP. PROPUESTA (ha)</u>	<u>SUP. CUMPLE (ha)</u>			
<u>REF.</u>	<u>REFERENCIA SIGPAC</u>	<u>CULTIVO</u>	<u>DESCRIPCIÓN CULTIVO</u>	<u>S/R</u>		
2041110	41-038-036-00154-001	81268	ALGODON-JUNCAL	R	8,41	0,00
Porcentaje de superficie determinada en zonas vulnerables a la contaminación por nitratos		PUNTOS: 4,00	100.0%			
		<u>SUP. PROPUESTA (ha)</u>	<u>SUP. CUMPLE (ha)</u>			
<u>REF.</u>	<u>REFERENCIA SIGPAC</u>	<u>CULTIVO</u>	<u>DESCRIPCIÓN CULTIVO</u>	<u>S/R</u>		
2041110	41-038-036-00154-001	81268	ALGODON-JUNCAL	R	8,41	8,41
Titulares de explotaciones que hayan adquirido el compromiso voluntario de establecimiento de una enmienda natural mediante un cultivo de crucifera para su enterrado en verde		PUNTOS: 1,00	S			



<b><u>APELLIDOS Y NOMBRE / RAZÓN SOCIAL</u></b>	<b><u>NIF</u></b>	<b><u>EXPEDIENTE</u></b>	<b><u>SUP. PROPUESTA (ha)</u></b>
LIMONES BERMUDO ANTONIO	48858304W	8026011	4,94

<b><u>PROPUESTA</u></b>	<b><u>SOLICITA PRIMA VOL.</u></b>
INADMITIDO	NO

**IMPORTE POR ANUALIDAD**

<b><u>CAMPAÑA</u></b>	<b><u>IMPORTE MÁXIMO SUBVENCIONABLE</u></b>	<b><u>IMPORTE MEDIO DE TRANSFERENCIA (€/ha)</u></b>
2015	1.433,93 €	290,27 €
2016	1.433,93 €	290,27 €
2017	1.433,93 €	290,27 €
2018	1.433,93 €	290,27 €
2019	1.433,93 €	290,27 €

**RECINTOS PROPUESTOS**

<b><u>REF.</u></b>	<b><u>REFERENCIA SIGPAC</u></b>	<b><u>CULTIVO</u></b>	<b><u>DESCRIPCIÓN CULTIVO</u></b>	<b><u>S/R</u></b>	<b><u>SUP. DEC. ADMIN. (ha)</u></b>	<b><u>SUP. PROPUESTA (ha)</u></b>
1792512	41-060-016-00191-001	1000	TRIGO BLANDO-SIN VARIEDAD	R	2,59	2,59
1792511	41-060-016-00192-001	1000	TRIGO BLANDO-SIN VARIEDAD	R	0,04	0,04
1792513	41-077-038-00096-002	33854	GIRASOL-MOOGLELLI CL	R	0,05	0,05
1792514	41-077-038-00097-001	33854	GIRASOL-MOOGLELLI CL	R	2,23	2,23
1792515	41-077-038-09003-002	33854	GIRASOL-MOOGLELLI CL	R	0,03	0,03

**RESUMEN CRITERIOS DE PRIORIZACIÓN****10.1.5 Sistemas sostenibles de cultivos agroindustriales****PUNTOS: 0,00**

	<b><u>PUNTOS</u></b>	<b><u>CUMPLE</u></b>
Porcentaje de superficie determinada en Red Natura 2000	0,00	0.0%
Porcentaje de superficie determinada situada en zonas RAMSAR	0,00	0.0%
Porcentaje de superficie determinada en zonas vulnerables a la contaminación por nitratos	0,00	0.0%
Titulares de explotaciones que hayan adquirido el compromiso voluntario de establecimiento de una enmienda natural mediante un cultivo de crucífera para su enterrado en verde	0,00	N



**DETALLE CRITERIOS DE PRIORIZACIÓN****10.1.5 Sistemas sostenibles de cultivos agroindustriales****PUNTOS: 0,00****Porcentaje de superficie determinada en Red Natura 2000****PUNTOS: 0,00 0.0%**

<u>REF.</u>	<u>REFERENCIA SIGPAC</u>	<u>CULTIVO</u>	<u>DESCRIPCIÓN CULTIVO</u>	<u>S/R</u>	<u>SUP.</u>	<u>SUP.</u>
					<u>PROPUESTA</u>	<u>CUMPLE</u>
					<u>(ha)</u>	<u>(ha)</u>
1792512	41-060-016-00191-001	1000	TRIGO BLANDO-SIN VARIEDAD	R	2,59	0,00
1792511	41-060-016-00192-001	1000	TRIGO BLANDO-SIN VARIEDAD	R	0,04	0,00
1792513	41-077-038-00096-002	33854	GIRASOL-MOOGLELI CL	R	0,05	0,00
1792514	41-077-038-00097-001	33854	GIRASOL-MOOGLELI CL	R	2,23	0,00
1792515	41-077-038-09003-002	33854	GIRASOL-MOOGLELI CL	R	0,03	0,00

**Porcentaje de superficie determinada situada en zonas RAMSAR****PUNTOS: 0,00 0.0%**

<u>REF.</u>	<u>REFERENCIA SIGPAC</u>	<u>CULTIVO</u>	<u>DESCRIPCIÓN CULTIVO</u>	<u>S/R</u>	<u>SUP.</u>	<u>SUP.</u>
					<u>PROPUESTA</u>	<u>CUMPLE</u>
					<u>(ha)</u>	<u>(ha)</u>
1792512	41-060-016-00191-001	1000	TRIGO BLANDO-SIN VARIEDAD	R	2,59	0,00
1792511	41-060-016-00192-001	1000	TRIGO BLANDO-SIN VARIEDAD	R	0,04	0,00
1792513	41-077-038-00096-002	33854	GIRASOL-MOOGLELI CL	R	0,05	0,00
1792514	41-077-038-00097-001	33854	GIRASOL-MOOGLELI CL	R	2,23	0,00
1792515	41-077-038-09003-002	33854	GIRASOL-MOOGLELI CL	R	0,03	0,00

**Porcentaje de superficie determinada en zonas vulnerables a la contaminación por nitratos****PUNTOS: 0,00 0.0%**

<u>REF.</u>	<u>REFERENCIA SIGPAC</u>	<u>CULTIVO</u>	<u>DESCRIPCIÓN CULTIVO</u>	<u>S/R</u>	<u>SUP.</u>	<u>SUP.</u>
					<u>PROPUESTA</u>	<u>CUMPLE</u>
					<u>(ha)</u>	<u>(ha)</u>
1792512	41-060-016-00191-001	1000	TRIGO BLANDO-SIN VARIEDAD	R	2,59	0,00
1792511	41-060-016-00192-001	1000	TRIGO BLANDO-SIN VARIEDAD	R	0,04	0,00
1792513	41-077-038-00096-002	33854	GIRASOL-MOOGLELI CL	R	0,05	0,00
1792514	41-077-038-00097-001	33854	GIRASOL-MOOGLELI CL	R	2,23	0,00
1792515	41-077-038-09003-002	33854	GIRASOL-MOOGLELI CL	R	0,03	0,00

**Titulares de explotaciones que hayan adquirido el compromiso voluntario de establecimiento de una enmienda natural mediante un cultivo de crucifera para su enterrado en verde****PUNTOS: 0,00 N**

<u>APELLIDOS Y NOMBRE / RAZÓN SOCIAL</u>	<u>NIF</u>	<u>EXPEDIENTE</u>	<u>SUP. PROPUESTA (ha)</u>
LIMONES BERMUDO LUIS	48980571R	8026031	2,36

<u>PROPUESTA ADMITIDO</u>	<u>SOLICITA PRIMA VOL. SI</u>	<u>PROPUESTA PRIMA VOL. ADMITIDO</u>

**IMPORTE POR ANUALIDAD**

<u>CAMPAÑA</u>	<u>IMPORTE MÁXIMO SUBVENCIONABLE</u>	<u>IMPORTE MEDIO DE TRANSFERENCIA (€/ha)</u>
2015	1.022,92 €	433,44 €
2016	1.022,92 €	433,44 €
2017	1.022,92 €	433,44 €
2018	1.022,92 €	433,44 €
2019	1.022,92 €	433,44 €

**RECINTOS PROPUESTOS**

<u>REF.</u>	<u>REFERENCIA SIGPAC</u>	<u>CULTIVO</u>	<u>DESCRIPCIÓN CULTIVO</u>	<u>S/R</u>	<u>SUP. DEC. ADMIN. (ha)</u>	<u>SUP. PROPUESTA (ha)</u>
1794198	41-060-043-00051-001	81320	ALGODON-DP396	R	0,01	0,01
1794197	41-060-043-00065-001	81320	ALGODON-DP396	R	2,35	2,35

**RESUMEN CRITERIOS DE PRIORIZACIÓN****10.1.5 Sistemas sostenibles de cultivos agroindustriales PUNTOS: 5,00**

	<u>PUNTOS</u>	<u>CUMPLE</u>
Porcentaje de superficie determinada en Red Natura 2000	4,00	100.0%
Porcentaje de superficie determinada situada en zonas RAMSAR	0,00	0.0%
Porcentaje de superficie determinada en zonas vulnerables a la contaminación por nitratos	0,00	0.0%
Titulares de explotaciones que hayan adquirido el compromiso voluntario de establecimiento de una enmienda natural mediante un cultivo de crucifera para su enterrado en verde	1,00	S

**DETALLE CRITERIOS DE PRIORIZACIÓN****10.1.5 Sistemas sostenibles de cultivos agroindustriales PUNTOS: 5,00**

	<u>PUNTOS</u>	<u>SUP. PROPUESTA (ha)</u>	<u>SUP. CUMPLE (ha)</u>
Porcentaje de superficie determinada en Red Natura 2000	4,00	100.0%	
<u>REF.</u> <u>REFERENCIA SIGPAC</u> <u>CULTIVO</u> <u>DESCRIPCIÓN CULTIVO</u> <u>S/R</u>	<u>SUP. PROPUESTA (ha)</u>	<u>SUP. CUMPLE (ha)</u>	
1794198 41-060-043-00051-001 81320 ALGODON-DP396 R	0,01	0,01	
1794197 41-060-043-00065-001 81320 ALGODON-DP396 R	2,35	2,35	
Porcentaje de superficie determinada situada en zonas RAMSAR	0,00	0.0%	
<u>REF.</u> <u>REFERENCIA SIGPAC</u> <u>CULTIVO</u> <u>DESCRIPCIÓN CULTIVO</u> <u>S/R</u>	<u>SUP. PROPUESTA (ha)</u>	<u>SUP. CUMPLE (ha)</u>	
1794198 41-060-043-00051-001 81320 ALGODON-DP396 R	0,01	0,00	
1794197 41-060-043-00065-001 81320 ALGODON-DP396 R	2,35	0,00	
Porcentaje de superficie determinada en zonas vulnerables a la contaminación por nitratos	0,00	0.0%	
<u>REF.</u> <u>REFERENCIA SIGPAC</u> <u>CULTIVO</u> <u>DESCRIPCIÓN CULTIVO</u> <u>S/R</u>	<u>SUP. PROPUESTA (ha)</u>	<u>SUP. CUMPLE (ha)</u>	
1794198 41-060-043-00051-001 81320 ALGODON-DP396 R	0,01	0,00	
1794197 41-060-043-00065-001 81320 ALGODON-DP396 R	2,35	0,00	
Titulares de explotaciones que hayan adquirido el compromiso voluntario de establecimiento de una enmienda natural mediante un cultivo de crucifera para su enterrado en verde	1,00	S	

<b><u>APELLIDOS Y NOMBRE / RAZÓN SOCIAL</u></b>	<b><u>NIF</u></b>	<b><u>EXPEDIENTE</u></b>	<b><u>SUP. PROPUESTA (ha)</u></b>
LIMONES CRUZ ISABEL	28310066X	8026514	0,00
<b><u>PROPUESTA</u></b>	<b><u>SOLICITA PRIMA VOL.</u></b>		
<b>INADMITIDO</b>	<b>NO</b>		
<b><u>IMPORTES POR ANUALIDAD</u></b>			

<b><u>CAMPAÑA</u></b>	<b><u>IMPORTE MÁXIMO SUBVENCIONABLE</u></b>	<b><u>IMPORTE MEDIO DE TRANSFERENCIA (€/ha)</u></b>
2015	0,00 €	0,00 €
2016	0,00 €	0,00 €
2017	0,00 €	0,00 €
2018	0,00 €	0,00 €
2019	0,00 €	0,00 €

**RESUMEN CRITERIOS DE PRIORIZACIÓN**

<b>10.1.5 Sistemas sostenibles de cultivos agroindustriales</b>	<b>PUNTOS: 0,00</b>		
		<b><u>PUNTOS</u></b>	<b><u>CUMPLE</u></b>
Porcentaje de superficie determinada en Red Natura 2000		0,00	0.0%
Porcentaje de superficie determinada situada en zonas RAMSAR		0,00	0.0%
Porcentaje de superficie determinada en zonas vulnerables a la contaminación por nitratos		0,00	0.0%
Titulares de explotaciones que hayan adquirido el compromiso voluntario de establecimiento de una enmienda natural mediante un cultivo de crucífera para su enterrado en verde		0,00	N

**DETALLE CRITERIOS DE PRIORIZACIÓN**

<b>10.1.5 Sistemas sostenibles de cultivos agroindustriales</b>	<b>PUNTOS: 0,00</b>		
		<b><u>PUNTOS:</u></b>	
Porcentaje de superficie determinada en Red Natura 2000		0,00	0.0%
Porcentaje de superficie determinada situada en zonas RAMSAR		0,00	0.0%
Porcentaje de superficie determinada en zonas vulnerables a la contaminación por nitratos		0,00	0.0%
Titulares de explotaciones que hayan adquirido el compromiso voluntario de establecimiento de una enmienda natural mediante un cultivo de crucífera para su enterrado en verde		0,00	N



<u>APELLIDOS Y NOMBRE / RAZÓN SOCIAL</u>	<u>NIF</u>	<u>EXPEDIENTE</u>	<u>SUP. PROPUESTA (ha)</u>
LIMONES JIMENEZ FRANCISCO JAVIER	75434869K	8027062	1,73
<u>PROPUESTA ADMITIDO</u>	<u>SOLICITA PRIMA VOL. SI</u>	<u>PROPUESTA PRIMA VOL. ADMITIDO</u>	
<b>IMPORTE POR ANUALIDAD</b>			

<u>CAMPAÑA</u>	<u>IMPORTE MÁXIMO SUBVENCIONABLE</u>	<u>IMPORTE MEDIO DE TRANSFERENCIA (€/ha)</u>
2015	749,85 €	433,44 €
2016	749,85 €	433,44 €
2017	749,85 €	433,44 €
2018	749,85 €	433,44 €
2019	749,85 €	433,44 €

**RECINTOS PROPUESTOS**

<u>REF.</u>	<u>REFERENCIA SIGPAC</u>	<u>CULTIVO</u>	<u>DESCRIPCIÓN CULTIVO</u>	<u>S/R</u>	<u>SUP. DEC. ADMIN. (ha)</u>	<u>SUP. PROPUESTA (ha)</u>
1857276	41-065-003-00032-001	81320	ALGODON-DP396	R	1,73	1,73

**INCIDENCIAS****INCIDENCIA DESCRIPCIÓN**

- 218 La superficie total declarada sobre un mismo recinto en el conjunto de los expedientes, no puede superar la superficie total que el SIGPAC establece para ese recinto.  
Ref:1857276 Recinto:41-065-003-00032-001 Cultivo:81320 ALGODON-DP396 Regadío Suma de superficies declaradas para este recinto por todos los solicitantes (Áreas):517 Superficie SIGPAC medida para este recinto (Áreas):517 Exceso de superficie declarada (Hectáreas): 0

**RESUMEN CRITERIOS DE PRIORIZACIÓN**

<b>10.1.5 Sistemas sostenibles de cultivos agroindustriales</b>	<b>PUNTOS: 1,00</b>	<b>PUNTOS</b>	<b>CUMPLE</b>
Porcentaje de superficie determinada en Red Natura 2000		0,00	0.0%
Porcentaje de superficie determinada situada en zonas RAMSAR		0,00	0.0%
Porcentaje de superficie determinada en zonas vulnerables a la contaminación por nitratos		0,00	0.0%
Titulares de explotaciones que hayan adquirido el compromiso voluntario de establecimiento de una enmienda natural mediante un cultivo de crucifera para su enterrado en verde		1,00	S

**DETALLE CRITERIOS DE PRIORIZACIÓN**

<b>10.1.5 Sistemas sostenibles de cultivos agroindustriales</b>	<b>PUNTOS: 1,00</b>	<b>PUNTOS</b>	<b>CUMPLE</b>			
Porcentaje de superficie determinada en Red Natura 2000		PUNTOS: 0,00	0.0%			
		<u>SUP. PROPUESTA (ha)</u>	<u>SUP. CUMPLE (ha)</u>			
<u>REF.</u>	<u>REFERENCIA SIGPAC</u>	<u>CULTIVO</u>	<u>DESCRIPCIÓN CULTIVO</u>	<u>S/R</u>		
1857276	41-065-003-00032-001	81320	ALGODON-DP396	R	1,73	0,00
Porcentaje de superficie determinada situada en zonas RAMSAR		PUNTOS: 0,00	0.0%			
		<u>SUP. PROPUESTA (ha)</u>	<u>SUP. CUMPLE (ha)</u>			
<u>REF.</u>	<u>REFERENCIA SIGPAC</u>	<u>CULTIVO</u>	<u>DESCRIPCIÓN CULTIVO</u>	<u>S/R</u>		
1857276	41-065-003-00032-001	81320	ALGODON-DP396	R	1,73	0,00
Porcentaje de superficie determinada en zonas vulnerables a la contaminación por nitratos		PUNTOS: 0,00	0.0%			
		<u>SUP. PROPUESTA (ha)</u>	<u>SUP. CUMPLE (ha)</u>			
<u>REF.</u>	<u>REFERENCIA SIGPAC</u>	<u>CULTIVO</u>	<u>DESCRIPCIÓN CULTIVO</u>	<u>S/R</u>		
1857276	41-065-003-00032-001	81320	ALGODON-DP396	R	1,73	0,00
Titulares de explotaciones que hayan adquirido el compromiso voluntario de establecimiento de una enmienda natural mediante un cultivo de crucifera para su enterrado en verde		PUNTOS: 1,00	S			

<u>APELLIDOS Y NOMBRE / RAZÓN SOCIAL</u>	<u>NIF</u>	<u>EXPEDIENTE</u>	<u>SUP. PROPUESTA (ha)</u>
LIMONES JIMENEZ JUAN JOSE	52296848T	8011213	6,10
<u>PROPUESTA ADMITIDO</u>	<u>SOLICITA PRIMA VOL. SI</u>	<u>PROPUESTA PRIMA VOL. ADMITIDO</u>	

**IMPORTE POR ANUALIDAD**

<u>CAMPAÑA</u>	<u>IMPORTE MÁXIMO SUBVENCIONABLE</u>	<u>IMPORTE MEDIO DE TRANSFERENCIA (€/ha)</u>
2015	2.643,99 €	433,44 €
2016	2.643,99 €	433,44 €
2017	2.643,99 €	433,44 €
2018	2.643,99 €	433,44 €
2019	2.643,99 €	433,44 €

**RECINTOS PROPUESTOS**

<u>REF.</u>	<u>REFERENCIA SIGPAC</u>	<u>CULTIVO</u>	<u>DESCRIPCIÓN CULTIVO</u>	<u>S/R</u>	<u>SUP. DEC. ADMIN. (ha)</u>	<u>SUP. PROPUESTA (ha)</u>
1939002	41-065-003-00032-001	81190	ALGODON-ALEXANDROS	R	1,72	1,72
1939007	41-077-001-00039-002	81190	ALGODON-ALEXANDROS	R	0,66	0,66
1939006	41-077-001-00046-001	81190	ALGODON-ALEXANDROS	R	0,73	0,72
1939005	41-077-001-00063-002	81190	ALGODON-ALEXANDROS	R	0,65	0,65
1939003	41-077-038-00103-002	81190	ALGODON-ALEXANDROS	R	1,54	1,54
1939004	41-077-038-00104-002	81190	ALGODON-ALEXANDROS	R	0,81	0,81

**INCIDENCIAS****INCIDENCIA DESCRIPCIÓN**

- 218 La superficie total declarada sobre un mismo recinto en el conjunto de los expedientes, no puede superar la superficie total que el SIGPAC establece para ese recinto.  
 Ref:1939002 Recinto:41-065-003-00032-001 Cultivo:81190 ALGODON-ALEXANDROS Regadío Suma de superficies declaradas para este recinto por todos los solicitantes (Áreas):517 Superficie SIGPAC medida para este recinto (Áreas):517 Exceso de superficie declarada (Hectáreas):0  
 Ref:1939006 Recinto:41-077-001-00046-001 Cultivo:81190 ALGODON-ALEXANDROS Regadío Suma de superficies declaradas para este recinto por todos los solicitantes (Áreas):77 Superficie SIGPAC medida para este recinto (Áreas):76 Exceso de superficie declarada (Hectáreas):0,01

**RESUMEN CRITERIOS DE PRIORIZACIÓN**

<b>10.1.5 Sistemas sostenibles de cultivos agroindustriales</b>	<b>PUNTOS: 1,00</b>	<b>PUNTOS</b>	<b>CUMPLE</b>
Porcentaje de superficie determinada en Red Natura 2000		0,00	0.0%
Porcentaje de superficie determinada situada en zonas RAMSAR		0,00	0.0%
Porcentaje de superficie determinada en zonas vulnerables a la contaminación por nitratos		0,00	0.0%
Titulares de explotaciones que hayan adquirido el compromiso voluntario de establecimiento de una enmienda natural mediante un cultivo de crucífera para su enterrado en verde		1,00	S





**DETALLE CRITERIOS DE PRIORIZACIÓN****10.1.5 Sistemas sostenibles de cultivos agroindustriales****PUNTOS: 1,00****Porcentaje de superficie determinada en Red Natura 2000****PUNTOS: 0,00 0.0%**

<u>REF.</u>	<u>REFERENCIA SIGPAC</u>	<u>CULTIVO</u>	<u>DESCRIPCIÓN CULTIVO</u>	<u>S/R</u>	<u>SUP.</u>	<u>SUP.</u>
					<u>PROPUESTA</u>	<u>CUMPLE</u>
					(ha)	(ha)
1939002	41-065-003-00032-001	81190	ALGODON-ALEXANDROS	R	1,72	0,00
1939007	41-077-001-00039-002	81190	ALGODON-ALEXANDROS	R	0,66	0,00
1939006	41-077-001-00046-001	81190	ALGODON-ALEXANDROS	R	0,72	0,00
1939005	41-077-001-00063-002	81190	ALGODON-ALEXANDROS	R	0,65	0,00
1939003	41-077-038-00103-002	81190	ALGODON-ALEXANDROS	R	1,54	0,00
1939004	41-077-038-00104-002	81190	ALGODON-ALEXANDROS	R	0,81	0,00

**Porcentaje de superficie determinada situada en zonas RAMSAR****PUNTOS: 0,00 0.0%**

<u>REF.</u>	<u>REFERENCIA SIGPAC</u>	<u>CULTIVO</u>	<u>DESCRIPCIÓN CULTIVO</u>	<u>S/R</u>	<u>SUP.</u>	<u>SUP.</u>
					<u>PROPUESTA</u>	<u>CUMPLE</u>
					(ha)	(ha)
1939002	41-065-003-00032-001	81190	ALGODON-ALEXANDROS	R	1,72	0,00
1939007	41-077-001-00039-002	81190	ALGODON-ALEXANDROS	R	0,66	0,00
1939006	41-077-001-00046-001	81190	ALGODON-ALEXANDROS	R	0,72	0,00
1939005	41-077-001-00063-002	81190	ALGODON-ALEXANDROS	R	0,65	0,00
1939003	41-077-038-00103-002	81190	ALGODON-ALEXANDROS	R	1,54	0,00
1939004	41-077-038-00104-002	81190	ALGODON-ALEXANDROS	R	0,81	0,00

**Porcentaje de superficie determinada en zonas vulnerables a la contaminación por nitratos****PUNTOS: 0,00 0.0%**

<u>REF.</u>	<u>REFERENCIA SIGPAC</u>	<u>CULTIVO</u>	<u>DESCRIPCIÓN CULTIVO</u>	<u>S/R</u>	<u>SUP.</u>	<u>SUP.</u>
					<u>PROPUESTA</u>	<u>CUMPLE</u>
					(ha)	(ha)
1939002	41-065-003-00032-001	81190	ALGODON-ALEXANDROS	R	1,72	0,00
1939007	41-077-001-00039-002	81190	ALGODON-ALEXANDROS	R	0,66	0,00
1939006	41-077-001-00046-001	81190	ALGODON-ALEXANDROS	R	0,72	0,00
1939005	41-077-001-00063-002	81190	ALGODON-ALEXANDROS	R	0,65	0,00
1939003	41-077-038-00103-002	81190	ALGODON-ALEXANDROS	R	1,54	0,00
1939004	41-077-038-00104-002	81190	ALGODON-ALEXANDROS	R	0,81	0,00

**Titulares de explotaciones que hayan adquirido el compromiso voluntario de establecimiento de una enmienda natural mediante un cultivo de crucifera para su enterrado en verde****PUNTOS: 1,00 S**

<u>APELLIDOS Y NOMBRE / RAZÓN SOCIAL</u>	<u>NIF</u>	<u>EXPEDIENTE</u>	<u>SUP. PROPUESTA (ha)</u>
LIMONES ORELLANA LUIS	52295604K	8024615	1,49
<u>PROPUESTA ADMITIDO</u>	<u>SOLICITA PRIMA VOL. SI</u>	<u>PROPUESTA PRIMA VOL. ADMITIDO</u>	
<u>IMPORTE POR ANUALIDAD</u>			

<u>CAMPAÑA</u>	<u>IMPORTE MÁXIMO SUBVENCIONABLE</u>	<u>IMPORTE MEDIO DE TRANSFERENCIA (€/ha)</u>
2015	645,82 €	433,44 €
2016	645,82 €	433,44 €
2017	645,82 €	433,44 €
2018	645,82 €	433,44 €
2019	645,82 €	433,44 €

**RECINTOS PROPUESTOS**

<u>REF.</u>	<u>REFERENCIA SIGPAC</u>	<u>CULTIVO</u>	<u>DESCRIPCIÓN CULTIVO</u>	<u>S/R</u>	<u>SUP. DEC. ADMIN. (ha)</u>	<u>SUP. PROPUESTA (ha)</u>
1703752	41-077-001-00039-002	81338	ALGODON-DP399	R	0,01	0,01
1703751	41-077-001-00062-001	81338	ALGODON-DP399	R	1,48	1,48

**RESUMEN CRITERIOS DE PRIORIZACIÓN**

<b>10.1.5 Sistemas sostenibles de cultivos agroindustriales</b>	<b>PUNTOS: 1,00</b>	<b>PUNTOS</b>	<b>CUMPLE</b>
Porcentaje de superficie determinada en Red Natura 2000		0,00	0.0%
Porcentaje de superficie determinada situada en zonas RAMSAR		0,00	0.0%
Porcentaje de superficie determinada en zonas vulnerables a la contaminación por nitratos		0,00	0.0%
Titulares de explotaciones que hayan adquirido el compromiso voluntario de establecimiento de una enmienda natural mediante un cultivo de crucifera para su enterrado en verde		1,00	S

**DETALLE CRITERIOS DE PRIORIZACIÓN**

<b>10.1.5 Sistemas sostenibles de cultivos agroindustriales</b>	<b>PUNTOS: 1,00</b>	<b>SUP. PROPUESTA (ha)</b>	<b>SUP. CUMPLE (ha)</b>			
Porcentaje de superficie determinada en Red Natura 2000	PUNTOS: 0,00	0,00	0.0%			
<u>REF.</u>	<u>REFERENCIA SIGPAC</u>	<u>CULTIVO</u>	<u>DESCRIPCIÓN CULTIVO</u>	<u>S/R</u>	<u>SUP. PROPUESTA (ha)</u>	<u>SUP. CUMPLE (ha)</u>
1703752	41-077-001-00039-002	81338	ALGODON-DP399	R	0,01	0,00
1703751	41-077-001-00062-001	81338	ALGODON-DP399	R	1,48	0,00
Porcentaje de superficie determinada situada en zonas RAMSAR	PUNTOS: 0,00	0,00	0.0%			
<u>REF.</u>	<u>REFERENCIA SIGPAC</u>	<u>CULTIVO</u>	<u>DESCRIPCIÓN CULTIVO</u>	<u>S/R</u>	<u>SUP. PROPUESTA (ha)</u>	<u>SUP. CUMPLE (ha)</u>
1703752	41-077-001-00039-002	81338	ALGODON-DP399	R	0,01	0,00
1703751	41-077-001-00062-001	81338	ALGODON-DP399	R	1,48	0,00
Porcentaje de superficie determinada en zonas vulnerables a la contaminación por nitratos	PUNTOS: 0,00	0,00	0.0%			
<u>REF.</u>	<u>REFERENCIA SIGPAC</u>	<u>CULTIVO</u>	<u>DESCRIPCIÓN CULTIVO</u>	<u>S/R</u>	<u>SUP. PROPUESTA (ha)</u>	<u>SUP. CUMPLE (ha)</u>
1703752	41-077-001-00039-002	81338	ALGODON-DP399	R	0,01	0,00
1703751	41-077-001-00062-001	81338	ALGODON-DP399	R	1,48	0,00
Titulares de explotaciones que hayan adquirido el compromiso voluntario de establecimiento de una enmienda natural mediante un cultivo de crucifera para su enterrado en verde	PUNTOS: 1,00	S				

<u>APELLIDOS Y NOMBRE / RAZÓN SOCIAL</u>	<u>NIF</u>	<u>EXPEDIENTE</u>	<u>SUP. PROPUESTA (ha)</u>
LIMONES ORELLANA MANUEL	52253017F	8024228	2,34
<u>PROPUESTA ADMITIDO</u>	<u>SOLICITA PRIMA VOL. SI</u>	<u>PROPUESTA PRIMA VOL. ADMITIDO</u>	
<b>IMPORTE POR ANUALIDAD</b>			

<u>CAMPAÑA</u>	<u>IMPORTE MÁXIMO SUBVENCIONABLE</u>	<u>IMPORTE MEDIO DE TRANSFERENCIA (€/ha)</u>
2015	1.014,25 €	433,44 €
2016	1.014,25 €	433,44 €
2017	1.014,25 €	433,44 €
2018	1.014,25 €	433,44 €
2019	1.014,25 €	433,44 €

**RECINTOS PROPUESTOS**

<u>REF.</u>	<u>REFERENCIA SIGPAC</u>	<u>CULTIVO</u>	<u>DESCRIPCIÓN CULTIVO</u>	<u>S/R</u>	<u>SUP. DEC. ADMIN. (ha)</u>	<u>SUP. PROPUESTA (ha)</u>
1684187	41-060-043-00051-001	81338	ALGODON-DP399	R	2,34	2,34

**RESUMEN CRITERIOS DE PRIORIZACIÓN**

<b>10.1.5 Sistemas sostenibles de cultivos agroindustriales</b>	<b>PUNTOS: 5,00</b>	<b>PUNTOS</b>	<b>CUMPLE</b>
Porcentaje de superficie determinada en Red Natura 2000		4,00	100.0%
Porcentaje de superficie determinada situada en zonas RAMSAR		0,00	0.0%
Porcentaje de superficie determinada en zonas vulnerables a la contaminación por nitratos		0,00	0.0%
Titulares de explotaciones que hayan adquirido el compromiso voluntario de establecimiento de una enmienda natural mediante un cultivo de crucifera para su enterrado en verde		1,00	S

**DETALLE CRITERIOS DE PRIORIZACIÓN**

<b>10.1.5 Sistemas sostenibles de cultivos agroindustriales</b>	<b>PUNTOS: 5,00</b>	<b>PUNTOS</b>	<b>CUMPLE</b>				
Porcentaje de superficie determinada en Red Natura 2000		PUNTOS: 4,00	100.0%				
		<u>SUP. PROPUESTA (ha)</u>	<u>SUP. CUMPLE (ha)</u>				
<u>REF.</u>	<u>REFERENCIA SIGPAC</u>	<u>CULTIVO</u>	<u>DESCRIPCIÓN CULTIVO</u>	<u>S/R</u>			
1684187	41-060-043-00051-001	81338	ALGODON-DP399	R		2,34	2,34
Porcentaje de superficie determinada situada en zonas RAMSAR		PUNTOS: 0,00	0.0%				
		<u>SUP. PROPUESTA (ha)</u>	<u>SUP. CUMPLE (ha)</u>				
<u>REF.</u>	<u>REFERENCIA SIGPAC</u>	<u>CULTIVO</u>	<u>DESCRIPCIÓN CULTIVO</u>	<u>S/R</u>			
1684187	41-060-043-00051-001	81338	ALGODON-DP399	R		2,34	0,00
Porcentaje de superficie determinada en zonas vulnerables a la contaminación por nitratos		PUNTOS: 0,00	0.0%				
		<u>SUP. PROPUESTA (ha)</u>	<u>SUP. CUMPLE (ha)</u>				
<u>REF.</u>	<u>REFERENCIA SIGPAC</u>	<u>CULTIVO</u>	<u>DESCRIPCIÓN CULTIVO</u>	<u>S/R</u>			
1684187	41-060-043-00051-001	81338	ALGODON-DP399	R		2,34	0,00
Titulares de explotaciones que hayan adquirido el compromiso voluntario de establecimiento de una enmienda natural mediante un cultivo de crucifera para su enterrado en verde		PUNTOS: 1,00	S				



<u>APELLIDOS Y NOMBRE / RAZÓN SOCIAL</u>	<u>NIF</u>	<u>EXPEDIENTE</u>	<u>SUP. PROPUESTA (ha)</u>
LIMONES VARGAS FRANCISCO	75342018K	8027228	9,92
<u>PROPUESTA INADMITIDO</u>	<u>SOLICITA PRIMA VOL. SI</u>	<u>PROPUESTA PRIMA VOL. INADMITIDO</u>	
<u>IMPORTE POR ANUALIDAD</u>			

<u>CAMPAÑA</u>	<u>IMPORTE MÁXIMO SUBVENCIONABLE</u>	<u>IMPORTE MEDIO DE TRANSFERENCIA (€/ha)</u>
2015	4.299,73 €	433,44 €
2016	4.299,73 €	433,44 €
2017	4.299,73 €	433,44 €
2018	4.299,73 €	433,44 €
2019	4.299,73 €	433,44 €

**RECINTOS PROPUESTOS**

<u>REF.</u>	<u>REFERENCIA SIGPAC</u>	<u>CULTIVO</u>	<u>DESCRIPCIÓN CULTIVO</u>	<u>S/R</u>	<u>SUP. DEC. ADMIN. (ha)</u>	<u>SUP. PROPUESTA (ha)</u>
1938392	41-060-020-00042-001	1000	TRIGO BLANDO-SIN VARIEDAD	R	3,68	3,68
1938396	41-065-003-00032-001	81263	ALGODON-DP419	R	1,72	1,72
1938395	41-065-003-00057-002	81263	ALGODON-DP419	R	4,52	4,52

**INCIDENCIAS****INCIDENCIA DESCRIPCIÓN**

- 218 La superficie total declarada sobre un mismo recinto en el conjunto de los expedientes, no puede superar la superficie total que el SIGPAC establece para ese recinto.  
Ref:1938396 Recinto:41-065-003-00032-001 Cultivo:81263 ALGODON-DP419 Regadío Suma de superficies declaradas para este recinto por todos los solicitantes (Áreas):517 Superficie SIGPAC medida para este recinto (Áreas):517 Exceso de superficie declarada (Hectáreas):0

**RESUMEN CRITERIOS DE PRIORIZACIÓN**

<b>10.1.5 Sistemas sostenibles de cultivos agroindustriales</b>	<b>PUNTOS: 1,00</b>	<b>PUNTOS</b>	<b>CUMPLE</b>
Porcentaje de superficie determinada en Red Natura 2000		0,00	0.0%
Porcentaje de superficie determinada situada en zonas RAMSAR		0,00	0.0%
Porcentaje de superficie determinada en zonas vulnerables a la contaminación por nitratos		0,00	0.0%
Titulares de explotaciones que hayan adquirido el compromiso voluntario de establecimiento de una enmienda natural mediante un cultivo de crucífera para su enterrado en verde		1,00	S



**DETALLE CRITERIOS DE PRIORIZACIÓN****10.1.5 Sistemas sostenibles de cultivos agroindustriales****PUNTOS: 1,00****Porcentaje de superficie determinada en Red Natura 2000****PUNTOS: 0,00 0.0%**

<u>REF.</u>	<u>REFERENCIA SIGPAC</u>	<u>CULTIVO</u>	<u>DESCRIPCIÓN CULTIVO</u>	<u>S/R</u>	<u>SUP.</u>	<u>SUP.</u>
					<u>PROPUESTA</u>	<u>CÚMPLE</u>
					(ha)	(ha)
1938392	41-060-020-00042-001	1000	TRIGO BLANDO-SIN VARIEDAD	R	3,68	0,00
1938396	41-065-003-00032-001	81263	ALGODON-DP419	R	1,72	0,00
1938395	41-065-003-00057-002	81263	ALGODON-DP419	R	4,52	0,00

**Porcentaje de superficie determinada situada en zonas RAMSAR****PUNTOS: 0,00 0.0%**

<u>REF.</u>	<u>REFERENCIA SIGPAC</u>	<u>CULTIVO</u>	<u>DESCRIPCIÓN CULTIVO</u>	<u>S/R</u>	<u>SUP.</u>	<u>SUP.</u>
					<u>PROPUESTA</u>	<u>CÚMPLE</u>
					(ha)	(ha)
1938392	41-060-020-00042-001	1000	TRIGO BLANDO-SIN VARIEDAD	R	3,68	0,00
1938396	41-065-003-00032-001	81263	ALGODON-DP419	R	1,72	0,00
1938395	41-065-003-00057-002	81263	ALGODON-DP419	R	4,52	0,00

**Porcentaje de superficie determinada en zonas vulnerables a la contaminación por nitratos****PUNTOS: 0,00 0.0%**

<u>REF.</u>	<u>REFERENCIA SIGPAC</u>	<u>CULTIVO</u>	<u>DESCRIPCIÓN CULTIVO</u>	<u>S/R</u>	<u>SUP.</u>	<u>SUP.</u>
					<u>PROPUESTA</u>	<u>CÚMPLE</u>
					(ha)	(ha)
1938392	41-060-020-00042-001	1000	TRIGO BLANDO-SIN VARIEDAD	R	3,68	0,00
1938396	41-065-003-00032-001	81263	ALGODON-DP419	R	1,72	0,00
1938395	41-065-003-00057-002	81263	ALGODON-DP419	R	4,52	0,00

**Titulares de explotaciones que hayan adquirido el compromiso voluntario de establecimiento de una enmienda natural mediante un cultivo de crucífera para su enterrado en verde****PUNTOS: 1,00 S**

<b><u>APELLIDOS Y NOMBRE / RAZÓN SOCIAL</u></b>	<b><u>NIF</u></b>	<b><u>EXPEDIENTE</u></b>	<b><u>SUP. PROPUESTA (ha)</u></b>
LIÑAN OSUNA ANTONIA	28680332E	8030810	6,00

<b><u>PROPUESTA</u></b>	<b><u>SOLICITA PRIMA VOL.</u></b>
ADMITIDO	NO

**IMPORTE POR ANUALIDAD**

<u>CAMPAÑA</u>	<u>IMPORTE MÁXIMO SUBVENCIONABLE</u>	<u>IMPORTE MEDIO DE TRANSFERENCIA (€/ha)</u>
2015	1.741,62 €	290,27 €
2016	1.741,62 €	290,27 €
2017	1.741,62 €	290,27 €
2018	1.741,62 €	290,27 €
2019	1.741,62 €	290,27 €

**RECINTOS PROPUESTOS**

<u>REF.</u>	<u>REFERENCIA SIGPAC</u>	<u>CULTIVO</u>	<u>DESCRIPCIÓN CULTIVO</u>	<u>S/R</u>	<u>SUP. DEC. ADMIN. (ha)</u>	<u>SUP. PROPUESTA (ha)</u>
2142270	41-020-001-00117-001	81268	ALGODON-JUNCAL	R	5,62	5,62
2142271	41-020-001-00117-001	198100	TOMATE PARA TRANSFORMACION-HORTALIZAS AIRE LIBRE	R	0,38	0,38

**RESUMEN CRITERIOS DE PRIORIZACIÓN****10.1.5 Sistemas sostenibles de cultivos agroindustriales** PUNTOS: 4,00

	<u>PUNTOS</u>	<u>CUMPLE</u>
Porcentaje de superficie determinada en Red Natura 2000	0,00	0.0%
Porcentaje de superficie determinada situada en zonas RAMSAR	0,00	0.0%
Porcentaje de superficie determinada en zonas vulnerables a la contaminación por nitratos	4,00	100.0%
Titulares de explotaciones que hayan adquirido el compromiso voluntario de establecimiento de una enmienda natural mediante un cultivo de crucífera para su enterrado en verde	0,00	N

**DETALLE CRITERIOS DE PRIORIZACIÓN****10.1.5 Sistemas sostenibles de cultivos agroindustriales** PUNTOS: 4,00

	<u>PUNTOS</u>	<u>0,00</u>	<u>0.0%</u>
Porcentaje de superficie determinada en Red Natura 2000			
	<u>SUP. PROPUESTA (ha)</u>	<u>SUP. CUMPLE (ha)</u>	
<u>REF.</u>	<u>REFERENCIA SIGPAC</u>	<u>CULTIVO</u>	<u>DESCRIPCIÓN CULTIVO</u>
		<u>S/R</u>	
2142270	41-020-001-00117-001	81268	ALGODON-JUNCAL
2142271	41-020-001-00117-001	198100	TOMATE PARA TRANSFORMACION-HORTALIZAS AIRE LIBRE
Porcentaje de superficie determinada situada en zonas RAMSAR	PUNTOS:	0,00	0.0%
	<u>SUP. PROPUESTA (ha)</u>	<u>SUP. CUMPLE (ha)</u>	
<u>REF.</u>	<u>REFERENCIA SIGPAC</u>	<u>CULTIVO</u>	<u>DESCRIPCIÓN CULTIVO</u>
		<u>S/R</u>	
2142270	41-020-001-00117-001	81268	ALGODON-JUNCAL
2142271	41-020-001-00117-001	198100	TOMATE PARA TRANSFORMACION-HORTALIZAS AIRE LIBRE
Porcentaje de superficie determinada en zonas vulnerables a la contaminación por nitratos	PUNTOS:	4,00	100.0%
	<u>SUP. PROPUESTA (ha)</u>	<u>SUP. CUMPLE (ha)</u>	
<u>REF.</u>	<u>REFERENCIA SIGPAC</u>	<u>CULTIVO</u>	<u>DESCRIPCIÓN CULTIVO</u>
		<u>S/R</u>	
2142270	41-020-001-00117-001	81268	ALGODON-JUNCAL
2142271	41-020-001-00117-001	198100	TOMATE PARA TRANSFORMACION-HORTALIZAS AIRE LIBRE
Titulares de explotaciones que hayan adquirido el compromiso voluntario de establecimiento de una enmienda natural mediante un cultivo de crucífera para su enterrado en verde	PUNTOS:	0,00	N

<u>APELLIDOS Y NOMBRE / RAZÓN SOCIAL</u>	<u>NIF</u>	<u>EXPEDIENTE</u>	<u>SUP. PROPUESTA (ha)</u>
LIZANA CORTES ELADIO JOSE	47202622K	8028847	8,44
<u>PROPUESTA INADMITIDO</u>	<u>SOLICITA PRIMA VOL. SI</u>	<u>PROPUESTA PRIMA VOL. INADMITIDO</u>	
<u>IMPORTE POR ANUALIDAD</u>			

<u>CAMPAÑA</u>	<u>IMPORTE MÁXIMO SUBVENCIONABLE</u>	<u>IMPORTE MEDIO DE TRANSFERENCIA (€/ha)</u>
2015	3.658,23 €	433,44 €
2016	3.658,23 €	433,44 €
2017	3.658,23 €	433,44 €
2018	3.658,23 €	433,44 €
2019	3.658,23 €	433,44 €

**RECINTOS PROPUESTOS**

<u>REF.</u>	<u>REFERENCIA SIGPAC</u>	<u>CULTIVO</u>	<u>DESCRIPCIÓN CULTIVO</u>	<u>S/R</u>	<u>SUP. DEC. ADMIN. (ha)</u>	<u>SUP. PROPUESTA (ha)</u>
1981539	41-060-062-00026-001	81363	ALGODON-DP332	R	8,44	8,44

**RESUMEN CRITERIOS DE PRIORIZACIÓN**

<b>10.1.5 Sistemas sostenibles de cultivos agroindustriales</b>	<b>PUNTOS: 1,00</b>	<b>PUNTOS</b>	<b>CUMPLE</b>
Porcentaje de superficie determinada en Red Natura 2000		0,00	0.0%
Porcentaje de superficie determinada situada en zonas RAMSAR		0,00	0.0%
Porcentaje de superficie determinada en zonas vulnerables a la contaminación por nitratos		0,00	0.0%
Titulares de explotaciones que hayan adquirido el compromiso voluntario de establecimiento de una enmienda natural mediante un cultivo de crucifera para su enterrado en verde		1,00	S

**DETALLE CRITERIOS DE PRIORIZACIÓN**

<b>10.1.5 Sistemas sostenibles de cultivos agroindustriales</b>	<b>PUNTOS: 1,00</b>	<b>PUNTOS</b>	<b>CUMPLE</b>			
Porcentaje de superficie determinada en Red Natura 2000		PUNTOS: 0,00	0.0%			
<u>REF.</u>	<u>REFERENCIA SIGPAC</u>	<u>CULTIVO</u>	<u>DESCRIPCIÓN CULTIVO</u>	<u>S/R</u>	<u>SUP. PROPUESTA (ha)</u>	<u>SUP. CUMPLE (ha)</u>
1981539	41-060-062-00026-001	81363	ALGODON-DP332	R	8,44	0,00
Porcentaje de superficie determinada situada en zonas RAMSAR		PUNTOS: 0,00	0.0%			
<u>REF.</u>	<u>REFERENCIA SIGPAC</u>	<u>CULTIVO</u>	<u>DESCRIPCIÓN CULTIVO</u>	<u>S/R</u>	<u>SUP. PROPUESTA (ha)</u>	<u>SUP. CUMPLE (ha)</u>
1981539	41-060-062-00026-001	81363	ALGODON-DP332	R	8,44	0,00
Porcentaje de superficie determinada en zonas vulnerables a la contaminación por nitratos		PUNTOS: 0,00	0.0%			
<u>REF.</u>	<u>REFERENCIA SIGPAC</u>	<u>CULTIVO</u>	<u>DESCRIPCIÓN CULTIVO</u>	<u>S/R</u>	<u>SUP. PROPUESTA (ha)</u>	<u>SUP. CUMPLE (ha)</u>
1981539	41-060-062-00026-001	81363	ALGODON-DP332	R	8,44	0,00
Titulares de explotaciones que hayan adquirido el compromiso voluntario de establecimiento de una enmienda natural mediante un cultivo de crucifera para su enterrado en verde		PUNTOS: 1,00	S			



<u>APELLIDOS Y NOMBRE / RAZÓN SOCIAL</u>	<u>NIF</u>	<u>EXPEDIENTE</u>	<u>SUP. PROPUESTA (ha)</u>
LOBATO BEGINES ANTONIO	28263051F	8023893	1,94
<u>PROPUESTA</u>	<u>SOLICITA PRIMA VOL.</u>	<u>PROPUESTA PRIMA VOL.</u>	
INADMITIDO	SI	INADMITIDO	
<u>IMPORTE POR ANUALIDAD</u>			

<u>CAMPAÑA</u>	<u>IMPORTE MÁXIMO SUBVENCIONABLE</u>	<u>IMPORTE MEDIO DE TRANSFERENCIA (€/ha)</u>
2015	563,12 €	290,27 €
2016	563,12 €	290,27 €
2017	563,12 €	290,27 €
2018	563,12 €	290,27 €
2019	563,12 €	290,27 €

**RECINTOS PROPUESTOS**

<u>REF.</u>	<u>REFERENCIA SIGPAC</u>	<u>CULTIVO</u>	<u>DESCRIPCIÓN CULTIVO</u>	<u>S/R</u>	<u>SUP. DEC. ADMIN. (ha)</u>	<u>SUP. PROPUESTA (ha)</u>
1665949	41-038-036-00286-001	4100	MAIZ-MAIZ CONVENCIONAL	R	1,94	1,94

**INCIDENCIAS****INCIDENCIA DESCRIPCIÓN**

80102 Titular no inscrito en ninguna Agrupación de Producción Integrada del cultivo solicitado.

**RESUMEN CRITERIOS DE PRIORIZACIÓN**

<b>10.1.5 Sistemas sostenibles de cultivos agroindustriales</b>	<b>PUNTOS: 4,00</b>	<u>PUNTOS</u>	<u>CUMPLE</u>
Porcentaje de superficie determinada en Red Natura 2000		0,00	0.0%
Porcentaje de superficie determinada situada en zonas RAMSAR		0,00	0.0%
Porcentaje de superficie determinada en zonas vulnerables a la contaminación por nitratos		4,00	100.0%
Titulares de explotaciones que hayan adquirido el compromiso voluntario de establecimiento de una enmienda natural mediante un cultivo de crucífera para su enterrado en verde		0,00	N

**DETALLE CRITERIOS DE PRIORIZACIÓN**

<b>10.1.5 Sistemas sostenibles de cultivos agroindustriales</b>	<b>PUNTOS: 4,00</b>	<u>SUP. PROPUESTA (ha)</u>	<u>SUP. CUMPLE (ha)</u>			
Porcentaje de superficie determinada en Red Natura 2000	<b>PUNTOS: 0,00</b>	0,00	0.0%			
<u>REF.</u>	<u>REFERENCIA SIGPAC</u>	<u>CULTIVO</u>	<u>DESCRIPCIÓN CULTIVO</u>	<u>S/R</u>	<u>SUP. PROPUESTA (ha)</u>	<u>SUP. CUMPLE (ha)</u>
1665949	41-038-036-00286-001	4100	MAIZ-MAIZ CONVENCIONAL	R	1,94	0,00
Porcentaje de superficie determinada situada en zonas RAMSAR	<b>PUNTOS: 0,00</b>	0,00	0.0%			
<u>REF.</u>	<u>REFERENCIA SIGPAC</u>	<u>CULTIVO</u>	<u>DESCRIPCIÓN CULTIVO</u>	<u>S/R</u>	<u>SUP. PROPUESTA (ha)</u>	<u>SUP. CUMPLE (ha)</u>
1665949	41-038-036-00286-001	4100	MAIZ-MAIZ CONVENCIONAL	R	1,94	0,00
Porcentaje de superficie determinada en zonas vulnerables a la contaminación por nitratos	<b>PUNTOS: 4,00</b>	4,00	100.0%			
<u>REF.</u>	<u>REFERENCIA SIGPAC</u>	<u>CULTIVO</u>	<u>DESCRIPCIÓN CULTIVO</u>	<u>S/R</u>	<u>SUP. PROPUESTA (ha)</u>	<u>SUP. CUMPLE (ha)</u>
1665949	41-038-036-00286-001	4100	MAIZ-MAIZ CONVENCIONAL	R	1,94	1,94
Titulares de explotaciones que hayan adquirido el compromiso voluntario de establecimiento de una enmienda natural mediante un cultivo de crucífera para su enterrado en verde	<b>PUNTOS: 0,00</b>	0,00	N			



<u>APELLIDOS Y NOMBRE / RAZÓN SOCIAL</u>	<u>NIF</u>	<u>EXPEDIENTE</u>	<u>SUP. PROPUESTA (ha)</u>
LOBATO VARGAS FRANCISCO	28262517W	8001524	7,47

<u>PROPUESTA ADMITIDO</u>	<u>SOLICITA PRIMA VOL. SI</u>	<u>PROPUESTA PRIMA VOL. ADMITIDO</u>

**IMPORTE POR ANUALIDAD**

<u>CAMPAÑA</u>	<u>IMPORTE MÁXIMO SUBVENCIÓNABLE</u>	<u>IMPORTE MEDIO DE TRANSFERENCIA (€/ha)</u>
2015	3.237,80 €	433,44 €
2016	3.237,80 €	433,44 €
2017	3.237,80 €	433,44 €
2018	3.237,80 €	433,44 €
2019	3.237,80 €	433,44 €

**RECINTOS PROPUESTOS**

<u>REF.</u>	<u>REFERENCIA SIGPAC</u>	<u>CULTIVO</u>	<u>DESCRIPCIÓN CULTIVO</u>	<u>S/R</u>	<u>SUP. DEC. ADMIN. (ha)</u>	<u>SUP. PROPUESTA (ha)</u>
1939479	41-095-055-00031-002	81268	ALGODON-JUNCAL	R	7,47	7,47

**RESUMEN CRITERIOS DE PRIORIZACIÓN**

<b>10.1.5 Sistemas sostenibles de cultivos agroindustriales</b>	<b>PUNTOS: 5,00</b>	<b>PUNTOS</b>	<b>CUMPLE</b>
Porcentaje de superficie determinada en Red Natura 2000		0,00	0.0%
Porcentaje de superficie determinada situada en zonas RAMSAR		0,00	0.0%
Porcentaje de superficie determinada en zonas vulnerables a la contaminación por nitratos		4,00	100.0%
Titulares de explotaciones que hayan adquirido el compromiso voluntario de establecimiento de una enmienda natural mediante un cultivo de crucifera para su enterrado en verde		1,00	S

**DETALLE CRITERIOS DE PRIORIZACIÓN**

<b>10.1.5 Sistemas sostenibles de cultivos agroindustriales</b>	<b>PUNTOS: 5,00</b>	<b>PUNTOS</b>	<b>CUMPLE</b>			
Porcentaje de superficie determinada en Red Natura 2000		PUNTOS: 0,00	0.0%			
		<u>SUP. PROPUESTA (ha)</u>	<u>SUP. CUMPLE (ha)</u>			
<u>REF.</u>	<u>REFERENCIA SIGPAC</u>	<u>CULTIVO</u>	<u>DESCRIPCIÓN CULTIVO</u>	<u>S/R</u>	<u>SUP. PROPUESTA (ha)</u>	<u>SUP. CUMPLE (ha)</u>
1939479	41-095-055-00031-002	81268	ALGODON-JUNCAL	R	7,47	0,00
Porcentaje de superficie determinada situada en zonas RAMSAR		PUNTOS: 0,00	0.0%			
		<u>SUP. PROPUESTA (ha)</u>	<u>SUP. CUMPLE (ha)</u>			
<u>REF.</u>	<u>REFERENCIA SIGPAC</u>	<u>CULTIVO</u>	<u>DESCRIPCIÓN CULTIVO</u>	<u>S/R</u>	<u>SUP. PROPUESTA (ha)</u>	<u>SUP. CUMPLE (ha)</u>
1939479	41-095-055-00031-002	81268	ALGODON-JUNCAL	R	7,47	0,00
Porcentaje de superficie determinada en zonas vulnerables a la contaminación por nitratos		PUNTOS: 4,00	100.0%			
		<u>SUP. PROPUESTA (ha)</u>	<u>SUP. CUMPLE (ha)</u>			
<u>REF.</u>	<u>REFERENCIA SIGPAC</u>	<u>CULTIVO</u>	<u>DESCRIPCIÓN CULTIVO</u>	<u>S/R</u>	<u>SUP. PROPUESTA (ha)</u>	<u>SUP. CUMPLE (ha)</u>
1939479	41-095-055-00031-002	81268	ALGODON-JUNCAL	R	7,47	7,47
Titulares de explotaciones que hayan adquirido el compromiso voluntario de establecimiento de una enmienda natural mediante un cultivo de crucifera para su enterrado en verde		PUNTOS: 1,00	S			



<b><u>APELLIDOS Y NOMBRE / RAZÓN SOCIAL</u></b>	<b><u>NIF</u></b>	<b><u>EXPEDIENTE</u></b>	<b><u>SUP. PROPUESTA (ha)</u></b>
LOPALSAT S.L	B41207994	8015666	18,97

<b><u>PROPUESTA</u></b>	<b><u>SOLICITA PRIMA VOL.</u></b>
ADMITIDO	NO

**IMPORTE POR ANUALIDAD**

<u>CAMPAÑA</u>	<u>IMPORTE MÁXIMO SUBVENCIONABLE</u>	<u>IMPORTE MEDIO DE TRANSFERENCIA (€/ha)</u>
2015	5.506,42 €	290,27 €
2016	5.506,42 €	290,27 €
2017	5.506,42 €	290,27 €
2018	5.506,42 €	290,27 €
2019	5.506,42 €	290,27 €

**RECINTOS PROPUESTOS**

<u>REF.</u>	<u>REFERENCIA SIGPAC</u>	<u>CULTIVO</u>	<u>DESCRIPCIÓN CULTIVO</u>	<u>S/R</u>	<u>SUP. DEC. ADMIN. (ha)</u>	<u>SUP. PROPUESTA (ha)</u>
1937875	41-038-036-00250-001	81268	ALGODON-JUNCAL	R	18,97	18,97

**RESUMEN CRITERIOS DE PRIORIZACIÓN****10.1.5 Sistemas sostenibles de cultivos agroindustriales** PUNTOS: 4,00

	<u>PUNTOS</u>	<u>CUMPLE</u>
Porcentaje de superficie determinada en Red Natura 2000	0,00	0.0%
Porcentaje de superficie determinada situada en zonas RAMSAR	0,00	0.0%
Porcentaje de superficie determinada en zonas vulnerables a la contaminación por nitratos	4,00	100.0%
Titulares de explotaciones que hayan adquirido el compromiso voluntario de establecimiento de una enmienda natural mediante un cultivo de crucífera para su enterrado en verde	0,00	N

**DETALLE CRITERIOS DE PRIORIZACIÓN****10.1.5 Sistemas sostenibles de cultivos agroindustriales** PUNTOS: 4,00

Porcentaje de superficie determinada en Red Natura 2000	PUNTOS:	0,00	0.0%
	<u>SUP. PROPUESTA (ha)</u>	<u>SUP. CUMPLE (ha)</u>	
<u>REF.</u>	<u>REFERENCIA SIGPAC</u>	<u>CULTIVO</u>	<u>DESCRIPCIÓN CULTIVO</u>
1937875	41-038-036-00250-001	81268	ALGODON-JUNCAL
	<u>S/R</u>		
	R	18,97	0,00
Porcentaje de superficie determinada situada en zonas RAMSAR	PUNTOS:	0,00	0.0%
	<u>SUP. PROPUESTA (ha)</u>	<u>SUP. CUMPLE (ha)</u>	
<u>REF.</u>	<u>REFERENCIA SIGPAC</u>	<u>CULTIVO</u>	<u>DESCRIPCIÓN CULTIVO</u>
1937875	41-038-036-00250-001	81268	ALGODON-JUNCAL
	<u>S/R</u>		
	R	18,97	0,00
Porcentaje de superficie determinada en zonas vulnerables a la contaminación por nitratos	PUNTOS:	4,00	100.0%
	<u>SUP. PROPUESTA (ha)</u>	<u>SUP. CUMPLE (ha)</u>	
<u>REF.</u>	<u>REFERENCIA SIGPAC</u>	<u>CULTIVO</u>	<u>DESCRIPCIÓN CULTIVO</u>
1937875	41-038-036-00250-001	81268	ALGODON-JUNCAL
	<u>S/R</u>		
	R	18,97	18,97
Titulares de explotaciones que hayan adquirido el compromiso voluntario de establecimiento de una enmienda natural mediante un cultivo de crucífera para su enterrado en verde	PUNTOS:	0,00	N



<u>APELLIDOS Y NOMBRE / RAZÓN SOCIAL</u>	<u>NIF</u>	<u>EXPEDIENTE</u>	<u>SUP. PROPUESTA (ha)</u>
LOPEZ AHUMADA SALVATIERRA MARIA	75348613S	8023925	5,62

<u>PROPUESTA</u>	<u>SOLICITA PRIMA VOL.</u>
ADMITIDO	NO

IMPORTE POR ANUALIDAD

<u>CAMPAÑA</u>	<u>IMPORTE MÁXIMO SUBVENCIONABLE</u>	<u>IMPORTE MEDIO DE TRANSFERENCIA (€/ha)</u>
2015	1.631,32 €	290,27 €
2016	1.631,32 €	290,27 €
2017	1.631,32 €	290,27 €
2018	1.631,32 €	290,27 €
2019	1.631,32 €	290,27 €

RECINTOS PROPUESTOS

<u>REF.</u>	<u>REFERENCIA SIGPAC</u>	<u>CULTIVO</u>	<u>DESCRIPCIÓN CULTIVO</u>	<u>S/R</u>	<u>SUP. DEC. ADMIN. (ha)</u>	<u>SUP. PROPUESTA (ha)</u>
3111718	41-053-038-00025-001	81268	ALGODON-JUNCAL	R	5,62	5,62

**RESUMEN CRITERIOS DE PRIORIZACIÓN**

<b>10.1.5 Sistemas sostenibles de cultivos agroindustriales</b>	<b>PUNTOS: 4,00</b>		
<b>Porcentaje de superficie determinada en Red Natura 2000</b>		<b>PUNTOS</b>	<b>CUMPLE</b>
		0,00	0.0%
<b>Porcentaje de superficie determinada situada en zonas RAMSAR</b>		0,00	0.0%
<b>Porcentaje de superficie determinada en zonas vulnerables a la contaminación por nitratos</b>		4,00	100.0%
<b>Titulares de explotaciones que hayan adquirido el compromiso voluntario de establecimiento de una enmienda natural mediante un cultivo de crucifera para su enterrado en verde</b>		0,00	N

**DETALLE CRITERIOS DE PRIORIZACIÓN**

<b>10.1.5 Sistemas sostenibles de cultivos agroindustriales</b>	<b>PUNTOS: 4,00</b>		
<b>Porcentaje de superficie determinada en Red Natura 2000</b>		<b>PUNTOS:</b>	<b>0,00</b>
			<b>0.0%</b>
		<b>SUP. PROPUESTA (ha)</b>	<b>SUP. CUMPLE (ha)</b>
<b>REF.</b>	<b>REFERENCIA SIGPAC</b>	<b>CULTIVO</b>	<b>DESCRIPCIÓN CULTIVO</b>
3111718	41-053-038-00025-001	81268	ALGODON-JUNCAL
		<b>S/R</b>	<b>R</b>
			<b>5,62</b>
			<b>0,00</b>
<b>Porcentaje de superficie determinada situada en zonas RAMSAR</b>		<b>PUNTOS:</b>	<b>0,00</b>
			<b>0.0%</b>
		<b>SUP. PROPUESTA (ha)</b>	<b>SUP. CUMPLE (ha)</b>
<b>REF.</b>	<b>REFERENCIA SIGPAC</b>	<b>CULTIVO</b>	<b>DESCRIPCIÓN CULTIVO</b>
3111718	41-053-038-00025-001	81268	ALGODON-JUNCAL
		<b>S/R</b>	<b>R</b>
			<b>5,62</b>
			<b>0,00</b>
<b>Porcentaje de superficie determinada en zonas vulnerables a la contaminación por nitratos</b>		<b>PUNTOS:</b>	<b>4,00</b>
			<b>100.0%</b>
		<b>SUP. PROPUESTA (ha)</b>	<b>SUP. CUMPLE (ha)</b>
<b>REF.</b>	<b>REFERENCIA SIGPAC</b>	<b>CULTIVO</b>	<b>DESCRIPCIÓN CULTIVO</b>
3111718	41-053-038-00025-001	81268	ALGODON-JUNCAL
		<b>S/R</b>	<b>R</b>
			<b>5,62</b>
			<b>5,62</b>
<b>Titulares de explotaciones que hayan adquirido el compromiso voluntario de establecimiento de una enmienda natural mediante un cultivo de crucifera para su enterrado en verde</b>		<b>PUNTOS:</b>	<b>0,00</b>
			<b>N</b>



<u>APELLIDOS Y NOMBRE / RAZÓN SOCIAL</u>	<u>NIF</u>	<u>EXPEDIENTE</u>	<u>SUP. PROPUESTA (ha)</u>
LOPEZ ALFONSO AURORA PILAR	79203356G	8001018	4,45

<u>PROPUESTA</u>	<u>SOLICITA PRIMA VOL.</u>
ADMITIDO	NO

**IMPORTE POR ANUALIDAD**

<u>CAMPAÑA</u>	<u>IMPORTE MÁXIMO SUBVENCIONABLE</u>	<u>IMPORTE MEDIO DE TRANSFERENCIA (€/ha)</u>
2015	1.291,70 €	290,27 €
2016	1.291,70 €	290,27 €
2017	1.291,70 €	290,27 €
2018	1.291,70 €	290,27 €
2019	1.291,70 €	290,27 €

**RECINTOS PROPUESTOS**

<u>REF.</u>	<u>REFERENCIA SIGPAC</u>	<u>CULTIVO</u>	<u>DESCRIPCIÓN CULTIVO</u>	<u>S/R</u>	<u>SUP. DEC. ADMIN. (ha)</u>	<u>SUP. PROPUESTA (ha)</u>
1650010	41-019-006-00041-001	81343	ALGODON-ST402	R	2,42	2,42
1650011	41-019-006-00054-002	81343	ALGODON-ST402	R	2,03	2,03

**RESUMEN CRITERIOS DE PRIORIZACIÓN**

<b>10.1.5 Sistemas sostenibles de cultivos agroindustriales</b>	<b>PUNTOS: 4,00</b>	<b>PUNTOS</b>	<b>CUMPLE</b>
Porcentaje de superficie determinada en Red Natura 2000		0,00	0.0%
Porcentaje de superficie determinada situada en zonas RAMSAR		0,00	0.0%
Porcentaje de superficie determinada en zonas vulnerables a la contaminación por nitratos		4,00	100.0%
Titulares de explotaciones que hayan adquirido el compromiso voluntario de establecimiento de una enmienda natural mediante un cultivo de crucifera para su enterrado en verde		0,00	N

**DETALLE CRITERIOS DE PRIORIZACIÓN**

<b>10.1.5 Sistemas sostenibles de cultivos agroindustriales</b>	<b>PUNTOS: 4,00</b>	<b>PUNTOS</b>	<b>CUMPLE</b>			
Porcentaje de superficie determinada en Red Natura 2000		PUNTOS: 0,00	0.0%			
		<b>SUP. PROPUESTA (ha)</b>	<b>SUP. CUMPLE (ha)</b>			
<u>REF.</u>	<u>REFERENCIA SIGPAC</u>	<u>CULTIVO</u>	<u>DESCRIPCIÓN CULTIVO</u>	<u>S/R</u>		
1650010	41-019-006-00041-001	81343	ALGODON-ST402	R	2,42	0,00
1650011	41-019-006-00054-002	81343	ALGODON-ST402	R	2,03	0,00
Porcentaje de superficie determinada situada en zonas RAMSAR		PUNTOS: 0,00	0.0%			
		<b>SUP. PROPUESTA (ha)</b>	<b>SUP. CUMPLE (ha)</b>			
<u>REF.</u>	<u>REFERENCIA SIGPAC</u>	<u>CULTIVO</u>	<u>DESCRIPCIÓN CULTIVO</u>	<u>S/R</u>		
1650010	41-019-006-00041-001	81343	ALGODON-ST402	R	2,42	0,00
1650011	41-019-006-00054-002	81343	ALGODON-ST402	R	2,03	0,00
Porcentaje de superficie determinada en zonas vulnerables a la contaminación por nitratos		PUNTOS: 4,00	100.0%			
		<b>SUP. PROPUESTA (ha)</b>	<b>SUP. CUMPLE (ha)</b>			
<u>REF.</u>	<u>REFERENCIA SIGPAC</u>	<u>CULTIVO</u>	<u>DESCRIPCIÓN CULTIVO</u>	<u>S/R</u>		
1650010	41-019-006-00041-001	81343	ALGODON-ST402	R	2,42	2,42
1650011	41-019-006-00054-002	81343	ALGODON-ST402	R	2,03	2,03
Titulares de explotaciones que hayan adquirido el compromiso voluntario de establecimiento de una enmienda natural mediante un cultivo de crucifera para su enterrado en verde		PUNTOS: 0,00	N			

<u>APELLIDOS Y NOMBRE / RAZÓN SOCIAL</u>	<u>NIF</u>	<u>EXPEDIENTE</u>	<u>SUP. PROPUESTA (ha)</u>
LOPEZ ALONSO CARMEN	48876830J	8030038	8,90

<u>PROPUESTA</u>	<u>SOLICITA PRIMA VOL.</u>
ADMITIDO	NO

**IMPORTE POR ANUALIDAD**

<u>CAMPAÑA</u>	<u>IMPORTE MÁXIMO SUBVENCIONABLE</u>	<u>IMPORTE MEDIO DE TRANSFERENCIA (€/ha)</u>
2015	2.583,40 €	290,27 €
2016	2.583,40 €	290,27 €
2017	2.583,40 €	290,27 €
2018	2.583,40 €	290,27 €
2019	2.583,40 €	290,27 €

**RECINTOS PROPUESTOS**

<u>REF.</u>	<u>REFERENCIA SIGPAC</u>	<u>CULTIVO</u>	<u>DESCRIPCIÓN CULTIVO</u>	<u>S/R</u>	<u>SUP. DEC. ADMIN. (ha)</u>	<u>SUP. PROPUESTA (ha)</u>
2068341	41-020-016-00052-001	81268	ALGODON-JUNCAL	R	3,25	3,25
2068343	41-020-016-00055-002	81268	ALGODON-JUNCAL	R	1,03	1,03
2068342	41-020-016-00057-001	81268	ALGODON-JUNCAL	R	4,62	4,62

**RESUMEN CRITERIOS DE PRIORIZACIÓN****10.1.5 Sistemas sostenibles de cultivos agroindustriales****PUNTOS: 4,00**

	<b><u>PUNTOS</u></b>	<b><u>CUMPLE</u></b>
Porcentaje de superficie determinada en Red Natura 2000	0,00	0.0%
Porcentaje de superficie determinada situada en zonas RAMSAR	0,00	0.0%
Porcentaje de superficie determinada en zonas vulnerables a la contaminación por nitratos	4,00	100.0%
Titulares de explotaciones que hayan adquirido el compromiso voluntario de establecimiento de una enmienda natural mediante un cultivo de crucífera para su enterrado en verde	0,00	N



**DETALLE CRITERIOS DE PRIORIZACIÓN****10.1.5 Sistemas sostenibles de cultivos agroindustriales****PUNTOS: 4,00****Porcentaje de superficie determinada en Red Natura 2000****PUNTOS: 0,00 0.0%**

<u>REF.</u>	<u>REFERENCIA SIGPAC</u>	<u>CULTIVO</u>	<u>DESCRIPCIÓN CULTIVO</u>	<u>S/R</u>	<u>SUP.</u>	<u>SUP.</u>
					<u>PROPUESTA</u>	<u>CUMPLE</u>
					(ha)	(ha)
2068341	41-020-016-00052-001	81268	ALGODON-JUNCAL	R	3,25	0,00
2068343	41-020-016-00055-002	81268	ALGODON-JUNCAL	R	1,03	0,00
2068342	41-020-016-00057-001	81268	ALGODON-JUNCAL	R	4,62	0,00

**Porcentaje de superficie determinada situada en zonas RAMSAR****PUNTOS: 0,00 0.0%**

<u>REF.</u>	<u>REFERENCIA SIGPAC</u>	<u>CULTIVO</u>	<u>DESCRIPCIÓN CULTIVO</u>	<u>S/R</u>	<u>SUP.</u>	<u>SUP.</u>
					<u>PROPUESTA</u>	<u>CUMPLE</u>
					(ha)	(ha)
2068341	41-020-016-00052-001	81268	ALGODON-JUNCAL	R	3,25	0,00
2068343	41-020-016-00055-002	81268	ALGODON-JUNCAL	R	1,03	0,00
2068342	41-020-016-00057-001	81268	ALGODON-JUNCAL	R	4,62	0,00

**Porcentaje de superficie determinada en zonas vulnerables a la contaminación por nitratos****PUNTOS: 4,00 100.0%**

<u>REF.</u>	<u>REFERENCIA SIGPAC</u>	<u>CULTIVO</u>	<u>DESCRIPCIÓN CULTIVO</u>	<u>S/R</u>	<u>SUP.</u>	<u>SUP.</u>
					<u>PROPUESTA</u>	<u>CUMPLE</u>
					(ha)	(ha)
2068341	41-020-016-00052-001	81268	ALGODON-JUNCAL	R	3,25	3,25
2068343	41-020-016-00055-002	81268	ALGODON-JUNCAL	R	1,03	1,03
2068342	41-020-016-00057-001	81268	ALGODON-JUNCAL	R	4,62	4,62

**Titulares de explotaciones que hayan adquirido el compromiso voluntario de establecimiento de una enmienda natural mediante un cultivo de crucífera para su enterrado en verde****PUNTOS: 0,00 N**

<u>APELLIDOS Y NOMBRE / RAZÓN SOCIAL</u>	<u>NIF</u>	<u>EXPEDIENTE</u>	<u>SUP. PROPUESTA (ha)</u>
LOPEZ ALONSO JOSE MANUEL	75442727J	8030058	1,00

<u>PROPUESTA</u>	<u>SOLICITA PRIMA VOL.</u>
ADMITIDO	NO

IMPORTE POR ANUALIDAD

<u>CAMPAÑA</u>	<u>IMPORTE MÁXIMO SUBVENCIONABLE</u>	<u>IMPORTE MEDIO DE TRANSFERENCIA (€/ha)</u>
2015	290,27 €	290,27 €
2016	290,27 €	290,27 €
2017	290,27 €	290,27 €
2018	290,27 €	290,27 €
2019	290,27 €	290,27 €

RECINTOS PROPUESTOS

<u>REF.</u>	<u>REFERENCIA SIGPAC</u>	<u>CULTIVO</u>	<u>DESCRIPCIÓN CULTIVO</u>	<u>S/R</u>	<u>SUP. DEC. ADMIN. (ha)</u>	<u>SUP. PROPUESTA (ha)</u>
2070954	41-020-016-00055-002	81268	ALGODON-JUNCAL	R	1,00	1,00

**RESUMEN CRITERIOS DE PRIORIZACIÓN**

<b>10.1.5 Sistemas sostenibles de cultivos agroindustriales</b>	<b>PUNTOS: 4,00</b>
---	---------------------

	<u>PUNTOS</u>	<u>CUMPLE</u>
Porcentaje de superficie determinada en Red Natura 2000	0,00	0.0%
Porcentaje de superficie determinada situada en zonas RAMSAR	0,00	0.0%
Porcentaje de superficie determinada en zonas vulnerables a la contaminación por nitratos	4,00	100.0%
Titulares de explotaciones que hayan adquirido el compromiso voluntario de establecimiento de una enmienda natural mediante un cultivo de crucifera para su enterrado en verde	0,00	N

**DETALLE CRITERIOS DE PRIORIZACIÓN**

<b>10.1.5 Sistemas sostenibles de cultivos agroindustriales</b>	<b>PUNTOS: 4,00</b>
---	---------------------

Porcentaje de superficie determinada en Red Natura 2000	<b>PUNTOS: 0,00</b>	<b>0.0%</b>				
	<u>SUP. PROPUESTA (ha)</u>	<u>SUP. CUMPLE (ha)</u>				
<u>REF.</u>	<u>REFERENCIA SIGPAC</u>	<u>CULTIVO</u>	<u>DESCRIPCIÓN CULTIVO</u>	<u>S/R</u>	<u>SUP. PROPUESTA (ha)</u>	<u>SUP. CUMPLE (ha)</u>
2070954	41-020-016-00055-002	81268	ALGODON-JUNCAL	R	1,00	0,00
Porcentaje de superficie determinada situada en zonas RAMSAR	<b>PUNTOS: 0,00</b>	<b>0.0%</b>				
	<u>SUP. PROPUESTA (ha)</u>	<u>SUP. CUMPLE (ha)</u>				
<u>REF.</u>	<u>REFERENCIA SIGPAC</u>	<u>CULTIVO</u>	<u>DESCRIPCIÓN CULTIVO</u>	<u>S/R</u>	<u>SUP. PROPUESTA (ha)</u>	<u>SUP. CUMPLE (ha)</u>
2070954	41-020-016-00055-002	81268	ALGODON-JUNCAL	R	1,00	0,00
Porcentaje de superficie determinada en zonas vulnerables a la contaminación por nitratos	<b>PUNTOS: 4,00</b>	<b>100.0%</b>				
	<u>SUP. PROPUESTA (ha)</u>	<u>SUP. CUMPLE (ha)</u>				
<u>REF.</u>	<u>REFERENCIA SIGPAC</u>	<u>CULTIVO</u>	<u>DESCRIPCIÓN CULTIVO</u>	<u>S/R</u>	<u>SUP. PROPUESTA (ha)</u>	<u>SUP. CUMPLE (ha)</u>
2070954	41-020-016-00055-002	81268	ALGODON-JUNCAL	R	1,00	1,00
Titulares de explotaciones que hayan adquirido el compromiso voluntario de establecimiento de una enmienda natural mediante un cultivo de crucifera para su enterrado en verde	<b>PUNTOS: 0,00</b>	<b>N</b>				



<b><u>APELLIDOS Y NOMBRE / RAZÓN SOCIAL</u></b>	<b><u>NIF</u></b>	<b><u>EXPEDIENTE</u></b>	<b><u>SUP. PROPUESTA (ha)</u></b>
LOPEZ AREVALO, S.C.	J41900101	8028867	10,76

<b><u>PROPUESTA INADMITIDO</u></b>	<b><u>SOLICITA PRIMA VOL. SI</u></b>	<b><u>PROPUESTA PRIMA VOL. INADMITIDO</u></b>
------------------------------------	--------------------------------------	---

**IMPORTE POR ANUALIDAD**

<u>CAMPAÑA</u>	<u>IMPORTE MÁXIMO SUBVENCIONABLE</u>	<u>IMPORTE MEDIO DE TRANSFERENCIA (€/ha)</u>
2015	4.663,82 €	433,44 €
2016	4.663,82 €	433,44 €
2017	4.663,82 €	433,44 €
2018	4.663,82 €	433,44 €
2019	4.663,82 €	433,44 €

**RECINTOS PROPUESTOS**

<u>REF.</u>	<u>REFERENCIA SIGPAC</u>	<u>CULTIVO</u>	<u>DESCRIPCIÓN CULTIVO</u>	<u>S/R</u>	<u>SUP. DEC. ADMIN. (ha)</u>	<u>SUP. PROPUESTA (ha)</u>
1983660	41-039-033-00179-002	3320	TRIGO DURO-AMILCAR	R	2,99	2,99
1983674	41-039-033-00179-006	81312	ALGODON-HELENA	R	2,38	2,38
1983663	41-050-012-00012-005	3981	TRIGO DURO-AVISPA	R	3,10	3,10
1983672	41-050-012-00043-001	81312	ALGODON-HELENA	R	1,29	1,29
1983673	41-050-012-00044-001	81312	ALGODON-HELENA	R	1,00	1,00

**RESUMEN CRITERIOS DE PRIORIZACIÓN****10.1.5 Sistemas sostenibles de cultivos agroindustriales****PUNTOS: 1,00**

	<b><u>PUNTOS</u></b>	<b><u>CUMPLE</u></b>
Porcentaje de superficie determinada en Red Natura 2000	0,00	0.0%
Porcentaje de superficie determinada situada en zonas RAMSAR	0,00	0.0%
Porcentaje de superficie determinada en zonas vulnerables a la contaminación por nitratos	0,00	0.0%
Titulares de explotaciones que hayan adquirido el compromiso voluntario de establecimiento de una enmienda natural mediante un cultivo de crucífera para su enterrado en verde	1,00	S





**DETALLE CRITERIOS DE PRIORIZACIÓN****10.1.5 Sistemas sostenibles de cultivos agroindustriales****PUNTOS: 1,00****Porcentaje de superficie determinada en Red Natura 2000****PUNTOS: 0,00 0.0%**

<u>REF.</u>	<u>REFERENCIA SIGPAC</u>	<u>CULTIVO</u>	<u>DESCRIPCIÓN CULTIVO</u>	<u>S/R</u>	<u>SUP.</u>	<u>SUP.</u>
					<u>PROPUESTA</u>	<u>CUMPLE</u>
					(ha)	(ha)
1983660	41-039-033-00179-002	3320	TRIGO DURO-AMILCAR	R	2,99	0,00
1983674	41-039-033-00179-006	81312	ALGODON-HELENA	R	2,38	0,00
1983663	41-050-012-00012-005	3981	TRIGO DURO-AVISPA	R	3,10	0,00
1983672	41-050-012-00043-001	81312	ALGODON-HELENA	R	1,29	0,00
1983673	41-050-012-00044-001	81312	ALGODON-HELENA	R	1,00	0,00

**Porcentaje de superficie determinada situada en zonas RAMSAR****PUNTOS: 0,00 0.0%**

<u>REF.</u>	<u>REFERENCIA SIGPAC</u>	<u>CULTIVO</u>	<u>DESCRIPCIÓN CULTIVO</u>	<u>S/R</u>	<u>SUP.</u>	<u>SUP.</u>
					<u>PROPUESTA</u>	<u>CUMPLE</u>
					(ha)	(ha)
1983660	41-039-033-00179-002	3320	TRIGO DURO-AMILCAR	R	2,99	0,00
1983674	41-039-033-00179-006	81312	ALGODON-HELENA	R	2,38	0,00
1983663	41-050-012-00012-005	3981	TRIGO DURO-AVISPA	R	3,10	0,00
1983672	41-050-012-00043-001	81312	ALGODON-HELENA	R	1,29	0,00
1983673	41-050-012-00044-001	81312	ALGODON-HELENA	R	1,00	0,00

**Porcentaje de superficie determinada en zonas vulnerables a la contaminación por nitratos****PUNTOS: 0,00 0.0%**

<u>REF.</u>	<u>REFERENCIA SIGPAC</u>	<u>CULTIVO</u>	<u>DESCRIPCIÓN CULTIVO</u>	<u>S/R</u>	<u>SUP.</u>	<u>SUP.</u>
					<u>PROPUESTA</u>	<u>CUMPLE</u>
					(ha)	(ha)
1983660	41-039-033-00179-002	3320	TRIGO DURO-AMILCAR	R	2,99	0,00
1983674	41-039-033-00179-006	81312	ALGODON-HELENA	R	2,38	0,00
1983663	41-050-012-00012-005	3981	TRIGO DURO-AVISPA	R	3,10	0,00
1983672	41-050-012-00043-001	81312	ALGODON-HELENA	R	1,29	0,00
1983673	41-050-012-00044-001	81312	ALGODON-HELENA	R	1,00	0,00

**Titulares de explotaciones que hayan adquirido el compromiso voluntario de establecimiento de una enmienda natural mediante un cultivo de crucifera para su enterrado en verde****PUNTOS: 1,00 S**

<u>APELLIDOS Y NOMBRE / RAZÓN SOCIAL</u>	<u>NIF</u>	<u>EXPEDIENTE</u>	<u>SUP. PROPUESTA (ha)</u>
LOPEZ BAEZA EMILIO JOSÉ	48876087Y	8031168	1,96
<u>PROPUESTA ADMITIDO</u>	<u>SOLICITA PRIMA VOL. SI</u>	<u>PROPUESTA PRIMA VOL. ADMITIDO</u>	
<u>IMPORTE POR ANUALIDAD</u>			

<u>CAMPAÑA</u>	<u>IMPORTE MÁXIMO SUBVENCIONABLE</u>	<u>IMPORTE MEDIO DE TRANSFERENCIA (€/ha)</u>
2015	849,54 €	433,44 €
2016	849,54 €	433,44 €
2017	849,54 €	433,44 €
2018	849,54 €	433,44 €
2019	849,54 €	433,44 €

**RECINTOS PROPUESTOS**

<u>REF.</u>	<u>REFERENCIA SIGPAC</u>	<u>CULTIVO</u>	<u>DESCRIPCIÓN CULTIVO</u>	<u>S/R</u>	<u>SUP. DEC. ADMIN. (ha)</u>	<u>SUP. PROPUESTA (ha)</u>
2194798	41-038-035-00275-002	81312	ALGODON-HELENA	R	1,00	1,00
2194797	41-038-035-00275-002	81312	ALGODON-HELENA	R	0,96	0,96

**RESUMEN CRITERIOS DE PRIORIZACIÓN**

<b>10.1.5 Sistemas sostenibles de cultivos agroindustriales</b>	<b>PUNTOS: 5,00</b>	<b>PUNTOS</b>	<b>CUMPLE</b>
Porcentaje de superficie determinada en Red Natura 2000		0,00	0.0%
Porcentaje de superficie determinada situada en zonas RAMSAR		0,00	0.0%
Porcentaje de superficie determinada en zonas vulnerables a la contaminación por nitratos		4,00	100.0%
Titulares de explotaciones que hayan adquirido el compromiso voluntario de establecimiento de una enmienda natural mediante un cultivo de crucifera para su enterrado en verde		1,00	S

**DETALLE CRITERIOS DE PRIORIZACIÓN**

<b>10.1.5 Sistemas sostenibles de cultivos agroindustriales</b>	<b>PUNTOS: 5,00</b>	<b>PUNTOS</b>	<b>CUMPLE</b>			
Porcentaje de superficie determinada en Red Natura 2000		PUNTOS: 0,00	0.0%			
		<b>SUP. PROPUESTA (ha)</b>	<b>SUP. CUMPLE (ha)</b>			
<u>REF.</u>	<u>REFERENCIA SIGPAC</u>	<u>CULTIVO</u>	<u>DESCRIPCIÓN CULTIVO</u>	<u>S/R</u>		
2194797	41-038-035-00275-002	81312	ALGODON-HELENA	R	0,96	0,00
2194798	41-038-035-00275-002	81312	ALGODON-HELENA	R	1,00	0,00
Porcentaje de superficie determinada situada en zonas RAMSAR		PUNTOS: 0,00	0.0%			
		<b>SUP. PROPUESTA (ha)</b>	<b>SUP. CUMPLE (ha)</b>			
<u>REF.</u>	<u>REFERENCIA SIGPAC</u>	<u>CULTIVO</u>	<u>DESCRIPCIÓN CULTIVO</u>	<u>S/R</u>		
2194797	41-038-035-00275-002	81312	ALGODON-HELENA	R	0,96	0,00
2194798	41-038-035-00275-002	81312	ALGODON-HELENA	R	1,00	0,00
Porcentaje de superficie determinada en zonas vulnerables a la contaminación por nitratos		PUNTOS: 4,00	100.0%			
		<b>SUP. PROPUESTA (ha)</b>	<b>SUP. CUMPLE (ha)</b>			
<u>REF.</u>	<u>REFERENCIA SIGPAC</u>	<u>CULTIVO</u>	<u>DESCRIPCIÓN CULTIVO</u>	<u>S/R</u>		
2194798	41-038-035-00275-002	81312	ALGODON-HELENA	R	1,00	1,00
2194797	41-038-035-00275-002	81312	ALGODON-HELENA	R	0,96	0,96
Titulares de explotaciones que hayan adquirido el compromiso voluntario de establecimiento de una enmienda natural mediante un cultivo de crucifera para su enterrado en verde		PUNTOS: 1,00	S			

<u>APELLIDOS Y NOMBRE / RAZÓN SOCIAL</u>	<u>NIF</u>	<u>EXPEDIENTE</u>	<u>SUP. PROPUESTA (ha)</u>
LOPEZ BAEZA JUAN ANTONIO	48876088F	8025568	1,65
<u>PROPUESTA ADMITIDO</u>	<u>SOLICITA PRIMA VOL. SI</u>	<u>PROPUESTA PRIMA VOL. ADMITIDO</u>	

**IMPORTE POR ANUALIDAD**

<u>CAMPAÑA</u>	<u>IMPORTE MÁXIMO SUBVENCIONABLE</u>	<u>IMPORTE MEDIO DE TRANSFERENCIA (€/ha)</u>
2015	715,18 €	433,44 €
2016	715,18 €	433,44 €
2017	715,18 €	433,44 €
2018	715,18 €	433,44 €
2019	715,18 €	433,44 €

**RECINTOS PROPUESTOS**

<u>REF.</u>	<u>REFERENCIA SIGPAC</u>	<u>CULTIVO</u>	<u>DESCRIPCIÓN CULTIVO</u>	<u>S/R</u>	<u>SUP. DEC. ADMIN. (ha)</u>	<u>SUP. PROPUESTA (ha)</u>
1762799	41-095-063-00011-001	81268	ALGODON-JUNCAL	R	1,65	1,65

**RESUMEN CRITERIOS DE PRIORIZACIÓN**

<b>10.1.5 Sistemas sostenibles de cultivos agroindustriales</b>	<b>PUNTOS: 5,00</b>	<b>PUNTOS</b>	<b>CUMPLE</b>
Porcentaje de superficie determinada en Red Natura 2000		0,00	0.0%
Porcentaje de superficie determinada situada en zonas RAMSAR		0,00	0.0%
Porcentaje de superficie determinada en zonas vulnerables a la contaminación por nitratos		4,00	100.0%
Titulares de explotaciones que hayan adquirido el compromiso voluntario de establecimiento de una enmienda natural mediante un cultivo de crucifera para su enterrado en verde		1,00	S

**DETALLE CRITERIOS DE PRIORIZACIÓN**

<b>10.1.5 Sistemas sostenibles de cultivos agroindustriales</b>	<b>PUNTOS: 5,00</b>	<b>PUNTOS</b>	<b>CUMPLE</b>
Porcentaje de superficie determinada en Red Natura 2000		PUNTOS: 0,00	0.0%
		<u>SUP. PROPUESTA (ha)</u>	<u>SUP. CUMPLE (ha)</u>
REF. REFERENCIA SIGPAC CULTIVO DESCRIPCIÓN CULTIVO	S/R	1,65	0,00
1762799 41-095-063-00011-001 81268 ALGODON-JUNCAL	R		
Porcentaje de superficie determinada situada en zonas RAMSAR		PUNTOS: 0,00	0.0%
		<u>SUP. PROPUESTA (ha)</u>	<u>SUP. CUMPLE (ha)</u>
REF. REFERENCIA SIGPAC CULTIVO DESCRIPCIÓN CULTIVO	S/R	1,65	0,00
1762799 41-095-063-00011-001 81268 ALGODON-JUNCAL	R		
Porcentaje de superficie determinada en zonas vulnerables a la contaminación por nitratos		PUNTOS: 4,00	100.0%
		<u>SUP. PROPUESTA (ha)</u>	<u>SUP. CUMPLE (ha)</u>
REF. REFERENCIA SIGPAC CULTIVO DESCRIPCIÓN CULTIVO	S/R	1,65	1,65
1762799 41-095-063-00011-001 81268 ALGODON-JUNCAL	R		
Titulares de explotaciones que hayan adquirido el compromiso voluntario de establecimiento de una enmienda natural mediante un cultivo de crucifera para su enterrado en verde		PUNTOS: 1,00	S



<b><u>APELLIDOS Y NOMBRE / RAZÓN SOCIAL</u></b>	<b><u>NIF</u></b>	<b><u>EXPEDIENTE</u></b>	<b><u>SUP. PROPUESTA (ha)</u></b>
LÓPEZ BERNAL MANUEL	28309656Z	8028487	11,01

<b><u>PROPUESTA</u></b>	<b><u>SOLICITA PRIMA VOL.</u></b>
ADMITIDO	NO

**IMPORTE POR ANUALIDAD**

<u>CAMPAÑA</u>	<u>IMPORTE MÁXIMO SUBVENCIONABLE</u>	<u>IMPORTE MEDIO DE TRANSFERENCIA (€/ha)</u>
2015	3.195,87 €	290,27 €
2016	3.195,87 €	290,27 €
2017	3.195,87 €	290,27 €
2018	3.195,87 €	290,27 €
2019	3.195,87 €	290,27 €

**RECINTOS PROPUESTOS**

<u>REF.</u>	<u>REFERENCIA SIGPAC</u>	<u>CULTIVO</u>	<u>DESCRIPCIÓN CULTIVO</u>	<u>S/R</u>	<u>SUP. DEC. ADMIN. (ha)</u>	<u>SUP. PROPUESTA (ha)</u>
1950470	41-053-019-00074-004	81268	ALGODON-JUNCAL	R	1,97	1,97
1950471	41-053-019-00075-005	81268	ALGODON-JUNCAL	R	7,04	7,04
1950472	41-053-019-00075-005	82343	REMOLACHA-CICLON	R	2,00	2,00

**RESUMEN CRITERIOS DE PRIORIZACIÓN****10.1.5 Sistemas sostenibles de cultivos agroindustriales****PUNTOS: 4,00**

	<b><u>PUNTOS</u></b>	<b><u>CUMPLE</u></b>
Porcentaje de superficie determinada en Red Natura 2000	0,00	0.0%
Porcentaje de superficie determinada situada en zonas RAMSAR	0,00	0.0%
Porcentaje de superficie determinada en zonas vulnerables a la contaminación por nitratos	4,00	100.0%
Titulares de explotaciones que hayan adquirido el compromiso voluntario de establecimiento de una enmienda natural mediante un cultivo de crucífera para su enterrado en verde	0,00	N



**DETALLE CRITERIOS DE PRIORIZACIÓN****10.1.5 Sistemas sostenibles de cultivos agroindustriales****PUNTOS: 4,00****Porcentaje de superficie determinada en Red Natura 2000****PUNTOS: 0,00 0.0%**

<u>REF.</u>	<u>REFERENCIA SIGPAC</u>	<u>CULTIVO</u>	<u>DESCRIPCIÓN CULTIVO</u>	<u>S/R</u>	<u>SUP.</u> <u>PROPUESTA</u> <u>(ha)</u>	<u>SUP.</u> <u>CUMPLE</u> <u>(ha)</u>
1950470	41-053-019-00074-004	81268	ALGODON-JUNCAL	R	1,97	0,00
1950471	41-053-019-00075-005	81268	ALGODON-JUNCAL	R	7,04	0,00
1950472	41-053-019-00075-005	82343	REMOLACHA-CICLON	R	2,00	0,00

**Porcentaje de superficie determinada situada en zonas RAMSAR****PUNTOS: 0,00 0.0%**

<u>REF.</u>	<u>REFERENCIA SIGPAC</u>	<u>CULTIVO</u>	<u>DESCRIPCIÓN CULTIVO</u>	<u>S/R</u>	<u>SUP.</u> <u>PROPUESTA</u> <u>(ha)</u>	<u>SUP.</u> <u>CUMPLE</u> <u>(ha)</u>
1950470	41-053-019-00074-004	81268	ALGODON-JUNCAL	R	1,97	0,00
1950471	41-053-019-00075-005	81268	ALGODON-JUNCAL	R	7,04	0,00
1950472	41-053-019-00075-005	82343	REMOLACHA-CICLON	R	2,00	0,00

**Porcentaje de superficie determinada en zonas vulnerables a la contaminación por nitratos****PUNTOS: 4,00 100.0%**

<u>REF.</u>	<u>REFERENCIA SIGPAC</u>	<u>CULTIVO</u>	<u>DESCRIPCIÓN CULTIVO</u>	<u>S/R</u>	<u>SUP.</u> <u>PROPUESTA</u> <u>(ha)</u>	<u>SUP.</u> <u>CUMPLE</u> <u>(ha)</u>
1950470	41-053-019-00074-004	81268	ALGODON-JUNCAL	R	1,97	1,97
1950471	41-053-019-00075-005	81268	ALGODON-JUNCAL	R	7,04	7,04
1950472	41-053-019-00075-005	82343	REMOLACHA-CICLON	R	2,00	2,00

**Titulares de explotaciones que hayan adquirido el compromiso voluntario de establecimiento de una enmienda natural mediante un cultivo de crucífera para su enterrado en verde****PUNTOS: 0,00 N**

<u>APELLIDOS Y NOMBRE / RAZÓN SOCIAL</u>	<u>NIF</u>	<u>EXPEDIENTE</u>	<u>SUP. PROPUESTA (ha)</u>
LOPEZ BLANCO MANUEL	34070836Q	8020263	12,52

<u>PROPUESTA</u>	<u>SOLICITA PRIMA VOL.</u>
ADMITIDO	NO

**IMPORTE POR ANUALIDAD**

<u>CAMPAÑA</u>	<u>IMPORTE MÁXIMO SUBVENCIONABLE</u>	<u>IMPORTE MEDIO DE TRANSFERENCIA (€/ha)</u>
2015	3.634,18 €	290,27 €
2016	3.634,18 €	290,27 €
2017	3.634,18 €	290,27 €
2018	3.634,18 €	290,27 €
2019	3.634,18 €	290,27 €

**RECINTOS PROPUESTOS**

<u>REF.</u>	<u>REFERENCIA SIGPAC</u>	<u>CULTIVO</u>	<u>DESCRIPCIÓN CULTIVO</u>	<u>S/R</u>	<u>SUP. DEC. ADMIN. (ha)</u>	<u>SUP. PROPUESTA (ha)</u>
1693696	41-053-001-00160-001	82998	REMOLACHA-ORBITE	R	3,03	3,03
1693693	41-069-015-00078-001	81377	ALGODON-ELSA	R	4,92	4,92
1693695	41-069-015-00102-001	81377	ALGODON-ELSA	R	1,17	1,17
1693694	41-069-015-00102-001	81377	ALGODON-ELSA	R	3,40	3,40

**RESUMEN CRITERIOS DE PRIORIZACIÓN****10.1.5 Sistemas sostenibles de cultivos agroindustriales****PUNTOS: 4,00**

	<b><u>PUNTOS</u></b>	<b><u>CUMPLE</u></b>
Porcentaje de superficie determinada en Red Natura 2000	0,00	0.0%
Porcentaje de superficie determinada situada en zonas RAMSAR	0,00	0.0%
Porcentaje de superficie determinada en zonas vulnerables a la contaminación por nitratos	4,00	100.0%
Titulares de explotaciones que hayan adquirido el compromiso voluntario de establecimiento de una enmienda natural mediante un cultivo de crucífera para su enterrado en verde	0,00	N



**DETALLE CRITERIOS DE PRIORIZACIÓN****10.1.5 Sistemas sostenibles de cultivos agroindustriales****PUNTOS: 4,00****Porcentaje de superficie determinada en Red Natura 2000****PUNTOS: 0,00 0.0%**

<u>REF.</u>	<u>REFERENCIA SIGPAC</u>	<u>CULTIVO</u>	<u>DESCRIPCIÓN CULTIVO</u>	<u>S/R</u>	<u>SUP.</u> <u>PROPUESTA</u> <u>(ha)</u>	<u>SUP.</u> <u>CUMPLE</u> <u>(ha)</u>
1693696	41-053-001-00160-001	82998	REMOLACHA-ORBITE	R	3,03	0,00
1693693	41-069-015-00078-001	81377	ALGODON-ELSA	R	4,92	0,00
1693695	41-069-015-00102-001	81377	ALGODON-ELSA	R	1,17	0,00
1693694	41-069-015-00102-001	81377	ALGODON-ELSA	R	3,40	0,00

**Porcentaje de superficie determinada situada en zonas RAMSAR****PUNTOS: 0,00 0.0%**

<u>REF.</u>	<u>REFERENCIA SIGPAC</u>	<u>CULTIVO</u>	<u>DESCRIPCIÓN CULTIVO</u>	<u>S/R</u>	<u>SUP.</u> <u>PROPUESTA</u> <u>(ha)</u>	<u>SUP.</u> <u>CUMPLE</u> <u>(ha)</u>
1693696	41-053-001-00160-001	82998	REMOLACHA-ORBITE	R	3,03	0,00
1693693	41-069-015-00078-001	81377	ALGODON-ELSA	R	4,92	0,00
1693694	41-069-015-00102-001	81377	ALGODON-ELSA	R	3,40	0,00
1693695	41-069-015-00102-001	81377	ALGODON-ELSA	R	1,17	0,00

**Porcentaje de superficie determinada en zonas vulnerables a la contaminación por nitratos****PUNTOS: 4,00 100.0%**

<u>REF.</u>	<u>REFERENCIA SIGPAC</u>	<u>CULTIVO</u>	<u>DESCRIPCIÓN CULTIVO</u>	<u>S/R</u>	<u>SUP.</u> <u>PROPUESTA</u> <u>(ha)</u>	<u>SUP.</u> <u>CUMPLE</u> <u>(ha)</u>
1693696	41-053-001-00160-001	82998	REMOLACHA-ORBITE	R	3,03	3,03
1693693	41-069-015-00078-001	81377	ALGODON-ELSA	R	4,92	4,92
1693694	41-069-015-00102-001	81377	ALGODON-ELSA	R	3,40	3,40
1693695	41-069-015-00102-001	81377	ALGODON-ELSA	R	1,17	1,17

**Titulares de explotaciones que hayan adquirido el compromiso voluntario de establecimiento de una enmienda natural mediante un cultivo de crucifera para su enterrado en verde****PUNTOS: 0,00 N**

<u>APELLIDOS Y NOMBRE / RAZÓN SOCIAL</u>	<u>NIF</u>	<u>EXPEDIENTE</u>	<u>SUP. PROPUESTA (ha)</u>
LOPEZ CABALLERO FRANCISCO	31567580B	8013497	8,00

<u>PROPUESTA</u>	<u>SOLICITA PRIMA VOL.</u>	<u>PROPUESTA PRIMA VOL.</u>
ADMITIDO	SI	ADMITIDO

IMPORTE POR ANUALIDAD

<u>CAMPAÑA</u>	<u>IMPORTE MÁXIMO SUBVENCIONABLE</u>	<u>IMPORTE MEDIO DE TRANSFERENCIA (€/ha)</u>
2015	3.467,52 €	433,44 €
2016	3.467,52 €	433,44 €
2017	3.467,52 €	433,44 €
2018	3.467,52 €	433,44 €
2019	3.467,52 €	433,44 €

RECINTOS PROPUESTOS

<u>REF.</u>	<u>REFERENCIA SIGPAC</u>	<u>CULTIVO</u>	<u>DESCRIPCIÓN CULTIVO</u>	<u>S/R</u>	<u>SUP. DEC. ADMIN. (ha)</u>	<u>SUP. PROPUESTA (ha)</u>
1882209	41-095-087-00024-002	82222	REMOLACHA-BRAHMS	R	1,87	1,87
1882208	41-095-087-00168-003	81268	ALGODON-JUNCAL	R	6,13	6,13

**RESUMEN CRITERIOS DE PRIORIZACIÓN****10.1.5 Sistemas sostenibles de cultivos agroindustriales PUNTOS: 5,00**

	<u>PUNTOS</u>	<u>CUMPLE</u>
Porcentaje de superficie determinada en Red Natura 2000	0,00	0.0%
Porcentaje de superficie determinada situada en zonas RAMSAR	0,00	0.0%
Porcentaje de superficie determinada en zonas vulnerables a la contaminación por nitratos	4,00	100.0%
Titulares de explotaciones que hayan adquirido el compromiso voluntario de establecimiento de una enmienda natural mediante un cultivo de crucifera para su enterrado en verde	1,00	S

**DETALLE CRITERIOS DE PRIORIZACIÓN****10.1.5 Sistemas sostenibles de cultivos agroindustriales PUNTOS: 5,00**

<u>REF.</u>	<u>REFERENCIA SIGPAC</u>	<u>CULTIVO</u>	<u>DESCRIPCIÓN CULTIVO</u>	<u>S/R</u>	<u>SUP. PROPUESTA (ha)</u>	<u>SUP. CUMPLE (ha)</u>
1882209	41-095-087-00024-002	82222	REMOLACHA-BRAHMS	R	1,87	0,00
1882208	41-095-087-00168-003	81268	ALGODON-JUNCAL	R	6,13	0,00

	<u>PUNTOS</u>	<u>SUP. PROPUESTA (ha)</u>	<u>SUP. CUMPLE (ha)</u>
Porcentaje de superficie determinada en Red Natura 2000	0,00	0,00	0.0%
Porcentaje de superficie determinada situada en zonas RAMSAR	0,00	0,00	0.0%
Porcentaje de superficie determinada en zonas vulnerables a la contaminación por nitratos	4,00	6,13	100.0%
Titulares de explotaciones que hayan adquirido el compromiso voluntario de establecimiento de una enmienda natural mediante un cultivo de crucifera para su enterrado en verde	1,00	S	S

<u>REF.</u>	<u>REFERENCIA SIGPAC</u>	<u>CULTIVO</u>	<u>DESCRIPCIÓN CULTIVO</u>	<u>S/R</u>	<u>SUP. PROPUESTA (ha)</u>	<u>SUP. CUMPLE (ha)</u>
1882209	41-095-087-00024-002	82222	REMOLACHA-BRAHMS	R	1,87	1,87
1882208	41-095-087-00168-003	81268	ALGODON-JUNCAL	R	6,13	6,13



<b><u>APELLIDOS Y NOMBRE / RAZÓN SOCIAL</u></b>	<b><u>NIF</u></b>	<b><u>EXPEDIENTE</u></b>	<b><u>SUP. PROPUESTA (ha)</u></b>
LOPEZ CAMPOS JUAN MANUEL	48875386H	8030670	14,95

<b><u>PROPUESTA</u></b>	<b><u>SOLICITA PRIMA VOL.</u></b>
ADMITIDO	NO

**IMPORTE POR ANUALIDAD**

<u>CAMPAÑA</u>	<u>IMPORTE MÁXIMO SUBVENCIONABLE</u>	<u>IMPORTE MEDIO DE TRANSFERENCIA (€/ha)</u>
2015	4.339,54 €	290,27 €
2016	4.339,54 €	290,27 €
2017	4.339,54 €	290,27 €
2018	4.339,54 €	290,27 €
2019	4.339,54 €	290,27 €

**RECINTOS PROPUESTOS**

<u>REF.</u>	<u>REFERENCIA SIGPAC</u>	<u>CULTIVO</u>	<u>DESCRIPCIÓN CULTIVO</u>	<u>S/R</u>	<u>SUP. DEC. ADMIN. (ha)</u>	<u>SUP. PROPUESTA (ha)</u>
2127796	41-069-008-00006-001	81361	ALGODON-INTERCOTT 211	R	2,65	2,65
2127797	41-069-017-00021-001	81361	ALGODON-INTERCOTT 211	R	12,30	12,30

**RESUMEN CRITERIOS DE PRIORIZACIÓN****10.1.5 Sistemas sostenibles de cultivos agroindustriales** PUNTOS: 4,00

	<u>PUNTOS</u>	<u>CUMPLE</u>
Porcentaje de superficie determinada en Red Natura 2000	0,00	0.0%
Porcentaje de superficie determinada situada en zonas RAMSAR	0,00	0.0%
Porcentaje de superficie determinada en zonas vulnerables a la contaminación por nitratos	4,00	100.0%
Titulares de explotaciones que hayan adquirido el compromiso voluntario de establecimiento de una enmienda natural mediante un cultivo de crucífera para su enterrado en verde	0,00	N

**DETALLE CRITERIOS DE PRIORIZACIÓN****10.1.5 Sistemas sostenibles de cultivos agroindustriales** PUNTOS: 4,00

<u>REF.</u>	<u>REFERENCIA SIGPAC</u>	<u>CULTIVO</u>	<u>DESCRIPCIÓN CULTIVO</u>	<u>S/R</u>	<u>SUP. PROPUESTA (ha)</u>	<u>SUP. CUMPLE (ha)</u>
2127796	41-069-008-00006-001	81361	ALGODON-INTERCOTT 211	R	2,65	0,00
2127797	41-069-017-00021-001	81361	ALGODON-INTERCOTT 211	R	12,30	0,00

	<u>PUNTOS</u>	<u>SUP. PROPUESTA (ha)</u>	<u>SUP. CUMPLE (ha)</u>
Porcentaje de superficie determinada en Red Natura 2000	0,00	0,00	0.0%
Porcentaje de superficie determinada situada en zonas RAMSAR	0,00	0,00	0.0%
Porcentaje de superficie determinada en zonas vulnerables a la contaminación por nitratos	4,00	12,30	100.0%
Titulares de explotaciones que hayan adquirido el compromiso voluntario de establecimiento de una enmienda natural mediante un cultivo de crucífera para su enterrado en verde	0,00	0,00	N

<u>APELLIDOS Y NOMBRE / RAZÓN SOCIAL</u>	<u>NIF</u>	<u>EXPEDIENTE</u>	<u>SUP. PROPUESTA (ha)</u>
LOPEZ CASTRO ANTONIO	30720289V	8025001	6,00
<u>PROPUESTA ADMITIDO</u>	<u>SOLICITA PRIMA VOL. SI</u>	<u>PROPUESTA PRIMA VOL. ADMITIDO</u>	
<b>IMPORTE POR ANUALIDAD</b>			

<u>CAMPAÑA</u>	<u>IMPORTE MÁXIMO SUBVENCIONABLE</u>	<u>IMPORTE MEDIO DE TRANSFERENCIA (€/ha)</u>
2015	2.600,64 €	433,44 €
2016	2.600,64 €	433,44 €
2017	2.600,64 €	433,44 €
2018	2.600,64 €	433,44 €
2019	2.600,64 €	433,44 €

**RECINTOS PROPUESTOS**

<u>REF.</u>	<u>REFERENCIA SIGPAC</u>	<u>CULTIVO</u>	<u>DESCRIPCIÓN CULTIVO</u>	<u>S/R</u>	<u>SUP. DEC. ADMIN. (ha)</u>	<u>SUP. PROPUESTA (ha)</u>
1725986	41-056-003-00011-001	4100	MAIZ-MAIZ CONVENCIONAL	R	1,60	1,60
1725993	41-056-003-00011-001	81312	ALGODON-HELENA	R	4,40	4,40

**RESUMEN CRITERIOS DE PRIORIZACIÓN**

<b>10.1.5 Sistemas sostenibles de cultivos agroindustriales</b>	<b>PUNTOS: 1,00</b>	<b>PUNTOS</b>	<b>CUMPLE</b>
Porcentaje de superficie determinada en Red Natura 2000		0,00	0.0%
Porcentaje de superficie determinada situada en zonas RAMSAR		0,00	0.0%
Porcentaje de superficie determinada en zonas vulnerables a la contaminación por nitratos		0,00	0.0%
Titulares de explotaciones que hayan adquirido el compromiso voluntario de establecimiento de una enmienda natural mediante un cultivo de crucifera para su enterrado en verde		1,00	S

**DETALLE CRITERIOS DE PRIORIZACIÓN**

<b>10.1.5 Sistemas sostenibles de cultivos agroindustriales</b>	<b>PUNTOS: 1,00</b>	<b>SUP. PROPUESTA (ha)</b>	<b>SUP. CUMPLE (ha)</b>			
Porcentaje de superficie determinada en Red Natura 2000	PUNTOS: 0,00	0,00	0.0%			
<u>REF.</u>	<u>REFERENCIA SIGPAC</u>	<u>CULTIVO</u>	<u>DESCRIPCIÓN CULTIVO</u>	<u>S/R</u>	<u>SUP. PROPUESTA (ha)</u>	<u>SUP. CUMPLE (ha)</u>
1725986	41-056-003-00011-001	4100	MAIZ-MAIZ CONVENCIONAL	R	1,60	0,00
1725993	41-056-003-00011-001	81312	ALGODON-HELENA	R	4,40	0,00
Porcentaje de superficie determinada situada en zonas RAMSAR	PUNTOS: 0,00	0,00	0.0%			
<u>REF.</u>	<u>REFERENCIA SIGPAC</u>	<u>CULTIVO</u>	<u>DESCRIPCIÓN CULTIVO</u>	<u>S/R</u>	<u>SUP. PROPUESTA (ha)</u>	<u>SUP. CUMPLE (ha)</u>
1725986	41-056-003-00011-001	4100	MAIZ-MAIZ CONVENCIONAL	R	1,60	0,00
1725993	41-056-003-00011-001	81312	ALGODON-HELENA	R	4,40	0,00
Porcentaje de superficie determinada en zonas vulnerables a la contaminación por nitratos	PUNTOS: 0,00	0,00	0.0%			
<u>REF.</u>	<u>REFERENCIA SIGPAC</u>	<u>CULTIVO</u>	<u>DESCRIPCIÓN CULTIVO</u>	<u>S/R</u>	<u>SUP. PROPUESTA (ha)</u>	<u>SUP. CUMPLE (ha)</u>
1725986	41-056-003-00011-001	4100	MAIZ-MAIZ CONVENCIONAL	R	1,60	0,00
1725993	41-056-003-00011-001	81312	ALGODON-HELENA	R	4,40	0,00
Titulares de explotaciones que hayan adquirido el compromiso voluntario de establecimiento de una enmienda natural mediante un cultivo de crucifera para su enterrado en verde	PUNTOS: 1,00	S				

<u>APELLIDOS Y NOMBRE / RAZÓN SOCIAL</u>	<u>NIF</u>	<u>EXPEDIENTE</u>	<u>SUP. PROPUESTA (ha)</u>
LOPEZ CELA JOSE	75430577F	8010281	18,75

<u>PROPUESTA ADMITIDO</u>	<u>SOLICITA PRIMA VOL. SI</u>	<u>PROPUESTA PRIMA VOL. INADMITIDO</u>
---------------------------	-------------------------------	--

**IMPORTE POR ANUALIDAD**

<u>CAMPAÑA</u>	<u>IMPORTE MÁXIMO SUBVENCIONABLE</u>	<u>IMPORTE MEDIO DE TRANSFERENCIA (€/ha)</u>
2015	5.442,56 €	290,27 €
2016	5.442,56 €	290,27 €
2017	5.442,56 €	290,27 €
2018	5.442,56 €	290,27 €
2019	5.442,56 €	290,27 €

**RECINTOS PROPUESTOS**

<u>REF.</u>	<u>REFERENCIA SIGPAC</u>	<u>CULTIVO</u>	<u>DESCRIPCIÓN CULTIVO</u>	<u>S/R</u>	<u>SUP. DEC. ADMIN. (ha)</u>	<u>SUP. PROPUESTA (ha)</u>
1894328	41-095-084-00158-003	1000	TRIGO BLANDO-SIN VARIEDAD	R	8,84	8,84
1894330	41-095-084-00158-003	33126	GIRASOL-BOSFORA	R	9,91	9,91

**INCIDENCIAS****INCIDENCIA DESCRIPCIÓN**

80108 Solicitante del compromiso voluntario de la operación 10.1.5. que supera las 15 ha comprometidas  
Sup. Resuelta: 18,75

**RESUMEN CRITERIOS DE PRIORIZACIÓN****10.1.5 Sistemas sostenibles de cultivos agroindustriales****PUNTOS: 8,00**

	<u>PUNTOS</u>	<u>CUMPLE</u>
Porcentaje de superficie determinada en Red Natura 2000	4,00	100.0%
Porcentaje de superficie determinada situada en zonas RAMSAR	0,00	0.0%
Porcentaje de superficie determinada en zonas vulnerables a la contaminación por nitratos	4,00	100.0%
Titulares de explotaciones que hayan adquirido el compromiso voluntario de establecimiento de una enmienda natural mediante un cultivo de crucífera para su enterrado en verde	0,00	N



**DETALLE CRITERIOS DE PRIORIZACIÓN****10.1.5 Sistemas sostenibles de cultivos agroindustriales****PUNTOS: 8,00****Porcentaje de superficie determinada en Red Natura 2000****PUNTOS: 4,00 100.0%**

<u>REF.</u>	<u>REFERENCIA SIGPAC</u>	<u>CULTIVO</u>	<u>DESCRIPCIÓN CULTIVO</u>	<u>S/R</u>	<u>SUP. PROPUESTA (ha)</u>	<u>SUP. CUMPLE (ha)</u>
1894328	41-095-084-00158-003	1000	TRIGO BLANDO-SIN VARIEDAD	R	8,84	8,84
1894330	41-095-084-00158-003	33126	GIRASOL-BOSFORA	R	9,91	9,91

**Porcentaje de superficie determinada situada en zonas RAMSAR****PUNTOS: 0,00 0.0%**

<u>REF.</u>	<u>REFERENCIA SIGPAC</u>	<u>CULTIVO</u>	<u>DESCRIPCIÓN CULTIVO</u>	<u>S/R</u>	<u>SUP. PROPUESTA (ha)</u>	<u>SUP. CUMPLE (ha)</u>
1894328	41-095-084-00158-003	1000	TRIGO BLANDO-SIN VARIEDAD	R	8,84	0,00
1894330	41-095-084-00158-003	33126	GIRASOL-BOSFORA	R	9,91	0,00

**Porcentaje de superficie determinada en zonas vulnerables a la contaminación por nitratos****PUNTOS: 4,00 100.0%**

<u>REF.</u>	<u>REFERENCIA SIGPAC</u>	<u>CULTIVO</u>	<u>DESCRIPCIÓN CULTIVO</u>	<u>S/R</u>	<u>SUP. PROPUESTA (ha)</u>	<u>SUP. CUMPLE (ha)</u>
1894328	41-095-084-00158-003	1000	TRIGO BLANDO-SIN VARIEDAD	R	8,84	8,84
1894330	41-095-084-00158-003	33126	GIRASOL-BOSFORA	R	9,91	9,91

**Titulares de explotaciones que hayan adquirido el compromiso voluntario de establecimiento de una enmienda natural mediante un cultivo de crucífera para su enterrado en verde****PUNTOS: 0,00 N**

<u>APELLIDOS Y NOMBRE / RAZÓN SOCIAL</u>	<u>NIF</u>	<u>EXPEDIENTE</u>	<u>SUP. PROPUESTA (ha)</u>
LOPEZ DE HARO CARLOS	52667906E	8008801	15,00
<u>PROPUESTA ADMITIDO</u>	<u>SOLICITA PRIMA VOL. SI</u>	<u>PROPUESTA PRIMA VOL. ADMITIDO</u>	
<u>IMPORTE POR ANUALIDAD</u>			

<u>CAMPAÑA</u>	<u>IMPORTE MÁXIMO SUBVENCIONABLE</u>	<u>IMPORTE MEDIO DE TRANSFERENCIA (€/ha)</u>
2015	6.501,60 €	433,44 €
2016	6.501,60 €	433,44 €
2017	6.501,60 €	433,44 €
2018	6.501,60 €	433,44 €
2019	6.501,60 €	433,44 €

**RECINTOS PROPUESTOS**

<u>REF.</u>	<u>REFERENCIA SIGPAC</u>	<u>CULTIVO</u>	<u>DESCRIPCIÓN CULTIVO</u>	<u>S/R</u>	<u>SUP. DEC. ADMIN. (ha)</u>	<u>SUP. PROPUESTA (ha)</u>
2013817	41-095-063-00056-001	82117	REMOLACHA-SANLUCAR	R	5,05	5,05
2013816	41-095-063-00086-001	81268	ALGODON-JUNCAL	R	9,95	9,95

**RESUMEN CRITERIOS DE PRIORIZACIÓN**

<b>10.1.5 Sistemas sostenibles de cultivos agroindustriales</b>	<b>PUNTOS: 5,00</b>	<b>PUNTOS</b>	<b>CUMPLE</b>
Porcentaje de superficie determinada en Red Natura 2000		0,00	0.0%
Porcentaje de superficie determinada situada en zonas RAMSAR		0,00	0.0%
Porcentaje de superficie determinada en zonas vulnerables a la contaminación por nitratos		4,00	100.0%
Titulares de explotaciones que hayan adquirido el compromiso voluntario de establecimiento de una enmienda natural mediante un cultivo de crucifera para su enterrado en verde		1,00	S

**DETALLE CRITERIOS DE PRIORIZACIÓN**

<b>10.1.5 Sistemas sostenibles de cultivos agroindustriales</b>	<b>PUNTOS: 5,00</b>	<b>PUNTOS</b>	<b>CUMPLE</b>			
Porcentaje de superficie determinada en Red Natura 2000		PUNTOS: 0,00	0.0%			
		<b>SUP. PROPUESTA (ha)</b>	<b>SUP. CUMPLE (ha)</b>			
<u>REF.</u>	<u>REFERENCIA SIGPAC</u>	<u>CULTIVO</u>	<u>DESCRIPCIÓN CULTIVO</u>	<u>S/R</u>		
2013817	41-095-063-00056-001	82117	REMOLACHA-SANLUCAR	R	5,05	0,00
2013816	41-095-063-00086-001	81268	ALGODON-JUNCAL	R	9,95	0,00
Porcentaje de superficie determinada situada en zonas RAMSAR		PUNTOS: 0,00	0.0%			
		<b>SUP. PROPUESTA (ha)</b>	<b>SUP. CUMPLE (ha)</b>			
<u>REF.</u>	<u>REFERENCIA SIGPAC</u>	<u>CULTIVO</u>	<u>DESCRIPCIÓN CULTIVO</u>	<u>S/R</u>		
2013817	41-095-063-00056-001	82117	REMOLACHA-SANLUCAR	R	5,05	0,00
2013816	41-095-063-00086-001	81268	ALGODON-JUNCAL	R	9,95	0,00
Porcentaje de superficie determinada en zonas vulnerables a la contaminación por nitratos		PUNTOS: 4,00	100.0%			
		<b>SUP. PROPUESTA (ha)</b>	<b>SUP. CUMPLE (ha)</b>			
<u>REF.</u>	<u>REFERENCIA SIGPAC</u>	<u>CULTIVO</u>	<u>DESCRIPCIÓN CULTIVO</u>	<u>S/R</u>		
2013817	41-095-063-00056-001	82117	REMOLACHA-SANLUCAR	R	5,05	5,05
2013816	41-095-063-00086-001	81268	ALGODON-JUNCAL	R	9,95	9,95
Titulares de explotaciones que hayan adquirido el compromiso voluntario de establecimiento de una enmienda natural mediante un cultivo de crucifera para su enterrado en verde		PUNTOS: 1,00	S			

<b><u>APELLIDOS Y NOMBRE / RAZÓN SOCIAL</u></b>	<b><u>NIF</u></b>	<b><u>EXPEDIENTE</u></b>	<b><u>SUP. PROPUESTA (ha)</u></b>
LOPEZ DELGADO JUAN	7543777P	8023917	21,82

<b><u>PROPUESTA</u></b>	<b><u>SOLICITA PRIMA VOL.</u></b>
ADMITIDO	NO

**IMPORTE POR ANUALIDAD**

<u>CAMPAÑA</u>	<u>IMPORTE MÁXIMO SUBVENCIONABLE</u>	<u>IMPORTE MEDIO DE TRANSFERENCIA (€/ha)</u>
2015	6.333,69 €	290,27 €
2016	6.333,69 €	290,27 €
2017	6.333,69 €	290,27 €
2018	6.333,69 €	290,27 €
2019	6.333,69 €	290,27 €

**RECINTOS PROPUESTOS**

<u>REF.</u>	<u>REFERENCIA SIGPAC</u>	<u>CULTIVO</u>	<u>DESCRIPCIÓN CULTIVO</u>	<u>S/R</u>	<u>SUP. DEC. ADMIN. (ha)</u>	<u>SUP. PROPUESTA (ha)</u>
1665850	41-053-019-00089-002	81268	ALGODON-JUNCAL	R	3,94	3,94
1665852	41-053-019-00089-002	82343	REMOLACHA-CICLON	R	4,08	4,08
1665851	41-053-019-00099-001	81268	ALGODON-JUNCAL	R	4,00	4,00
1665854	41-053-019-00099-001	82343	REMOLACHA-CICLON	R	4,22	4,22
1665853	41-053-019-00151-001	82343	REMOLACHA-CICLON	R	5,58	5,58

**RESUMEN CRITERIOS DE PRIORIZACIÓN****10.1.5 Sistemas sostenibles de cultivos agroindustriales****PUNTOS: 4,00**

	<b><u>PUNTOS</u></b>	<b><u>CUMPLE</u></b>
Porcentaje de superficie determinada en Red Natura 2000	0,00	0.0%
Porcentaje de superficie determinada situada en zonas RAMSAR	0,00	0.0%
Porcentaje de superficie determinada en zonas vulnerables a la contaminación por nitratos	4,00	100.0%
Titulares de explotaciones que hayan adquirido el compromiso voluntario de establecimiento de una enmienda natural mediante un cultivo de crucífera para su enterrado en verde	0,00	N



**DETALLE CRITERIOS DE PRIORIZACIÓN****10.1.5 Sistemas sostenibles de cultivos agroindustriales****PUNTOS: 4,00****Porcentaje de superficie determinada en Red Natura 2000****PUNTOS: 0,00 0.0%**

<u>REF.</u>	<u>REFERENCIA SIGPAC</u>	<u>CULTIVO</u>	<u>DESCRIPCIÓN CULTIVO</u>	<u>S/R</u>	<u>SUP.</u>	<u>SUP.</u>
					<u>PROPUESTA</u>	<u>CUMPLE</u>
					(ha)	(ha)
1665850	41-053-019-00089-002	81268	ALGODON-JUNCAL	R	3,94	0,00
1665852	41-053-019-00089-002	82343	REMOLACHA-CICLON	R	4,08	0,00
1665851	41-053-019-00099-001	81268	ALGODON-JUNCAL	R	4,00	0,00
1665854	41-053-019-00099-001	82343	REMOLACHA-CICLON	R	4,22	0,00
1665853	41-053-019-00151-001	82343	REMOLACHA-CICLON	R	5,58	0,00

**Porcentaje de superficie determinada situada en zonas RAMSAR****PUNTOS: 0,00 0.0%**

<u>REF.</u>	<u>REFERENCIA SIGPAC</u>	<u>CULTIVO</u>	<u>DESCRIPCIÓN CULTIVO</u>	<u>S/R</u>	<u>SUP.</u>	<u>SUP.</u>
					<u>PROPUESTA</u>	<u>CUMPLE</u>
					(ha)	(ha)
1665850	41-053-019-00089-002	81268	ALGODON-JUNCAL	R	3,94	0,00
1665852	41-053-019-00089-002	82343	REMOLACHA-CICLON	R	4,08	0,00
1665851	41-053-019-00099-001	81268	ALGODON-JUNCAL	R	4,00	0,00
1665854	41-053-019-00099-001	82343	REMOLACHA-CICLON	R	4,22	0,00
1665853	41-053-019-00151-001	82343	REMOLACHA-CICLON	R	5,58	0,00

**Porcentaje de superficie determinada en zonas vulnerables a la contaminación por nitratos****PUNTOS: 4,00 100.0%**

<u>REF.</u>	<u>REFERENCIA SIGPAC</u>	<u>CULTIVO</u>	<u>DESCRIPCIÓN CULTIVO</u>	<u>S/R</u>	<u>SUP.</u>	<u>SUP.</u>
					<u>PROPUESTA</u>	<u>CUMPLE</u>
					(ha)	(ha)
1665850	41-053-019-00089-002	81268	ALGODON-JUNCAL	R	3,94	3,94
1665852	41-053-019-00089-002	82343	REMOLACHA-CICLON	R	4,08	4,08
1665851	41-053-019-00099-001	81268	ALGODON-JUNCAL	R	4,00	4,00
1665854	41-053-019-00099-001	82343	REMOLACHA-CICLON	R	4,22	4,22
1665853	41-053-019-00151-001	82343	REMOLACHA-CICLON	R	5,58	5,58

**Titulares de explotaciones que hayan adquirido el compromiso voluntario de establecimiento de una enmienda natural mediante un cultivo de crucifera para su enterrado en verde****PUNTOS: 0,00 N**

<b><u>APELLIDOS Y NOMBRE / RAZÓN SOCIAL</u></b>	<b><u>NIF</u></b>	<b><u>EXPEDIENTE</u></b>	<b><u>SUP. PROPUESTA (ha)</u></b>
LOPEZ DOBLADO JAIME	47001838G	8013526	12,25
<b><u>PROPUESTA</u></b>	<b><u>SOLICITA PRIMA VOL.</u></b>	<b><u>PROPUESTA PRIMA VOL.</u></b>	
<b>ADMITIDO</b>	<b>SI</b>	<b>ADMITIDO</b>	
<b><u>IMPORTE POR ANUALIDAD</u></b>			

<b><u>CAMPAÑA</u></b>	<b><u>IMPORTE MÁXIMO SUBVENCIONABLE</u></b>	<b><u>IMPORTE MEDIO DE TRANSFERENCIA (€/ha)</u></b>
2015	5.309,64 €	433,44 €
2016	5.309,64 €	433,44 €
2017	5.309,64 €	433,44 €
2018	5.309,64 €	433,44 €
2019	5.309,64 €	433,44 €

**RECINTOS PROPUESTOS**

<b><u>REF.</u></b>	<b><u>REFERENCIA SIGPAC</u></b>	<b><u>CULTIVO</u></b>	<b><u>DESCRIPCIÓN CULTIVO</u></b>	<b><u>S/R</u></b>	<b><u>SUP. DEC. ADMIN. (ha)</u></b>	<b><u>SUP. PROPUESTA (ha)</u></b>
1883530	41-053-001-00376-002	81268	ALGODON-JUNCAL	R	4,30	4,30
1883529	41-053-001-00376-002	81361	ALGODON-INTERCOTT 211	R	3,95	3,95
1883531	41-053-001-00376-002	82343	REMOLACHA-CICLON	R	4,00	4,00

**RESUMEN CRITERIOS DE PRIORIZACIÓN****10.1.5 Sistemas sostenibles de cultivos agroindustriales****PUNTOS: 5,00**

	<b><u>PUNTOS</u></b>	<b><u>CUMPLE</u></b>
<b>Porcentaje de superficie determinada en Red Natura 2000</b>	0,00	0.0%
<b>Porcentaje de superficie determinada situada en zonas RAMSAR</b>	0,00	0.0%
<b>Porcentaje de superficie determinada en zonas vulnerables a la contaminación por nitratos</b>	4,00	100.0%
<b>Titulares de explotaciones que hayan adquirido el compromiso voluntario de establecimiento de una enmienda natural mediante un cultivo de crucífera para su enterrado en verde</b>	1,00	S





**DETALLE CRITERIOS DE PRIORIZACIÓN****10.1.5 Sistemas sostenibles de cultivos agroindustriales****PUNTOS: 5,00****Porcentaje de superficie determinada en Red Natura 2000****PUNTOS: 0,00 0.0%**

<u>REF.</u>	<u>REFERENCIA SIGPAC</u>	<u>CULTIVO</u>	<u>DESCRIPCIÓN CULTIVO</u>	<u>S/R</u>	<u>SUP.</u>	<u>SUP.</u>
					<u>PROPUESTA</u>	<u>CUMPLE</u>
					(ha)	(ha)
1883530	41-053-001-00376-002	81268	ALGODON-JUNCAL	R	4,30	0,00
1883529	41-053-001-00376-002	81361	ALGODON-INTERCOTT 211	R	3,95	0,00
1883531	41-053-001-00376-002	82343	REMOLACHA-CICLON	R	4,00	0,00

**Porcentaje de superficie determinada situada en zonas RAMSAR****PUNTOS: 0,00 0.0%**

<u>REF.</u>	<u>REFERENCIA SIGPAC</u>	<u>CULTIVO</u>	<u>DESCRIPCIÓN CULTIVO</u>	<u>S/R</u>	<u>SUP.</u>	<u>SUP.</u>
					<u>PROPUESTA</u>	<u>CUMPLE</u>
					(ha)	(ha)
1883530	41-053-001-00376-002	81268	ALGODON-JUNCAL	R	4,30	0,00
1883529	41-053-001-00376-002	81361	ALGODON-INTERCOTT 211	R	3,95	0,00
1883531	41-053-001-00376-002	82343	REMOLACHA-CICLON	R	4,00	0,00

**Porcentaje de superficie determinada en zonas vulnerables a la contaminación por nitratos****PUNTOS: 4,00 100.0%**

<u>REF.</u>	<u>REFERENCIA SIGPAC</u>	<u>CULTIVO</u>	<u>DESCRIPCIÓN CULTIVO</u>	<u>S/R</u>	<u>SUP.</u>	<u>SUP.</u>
					<u>PROPUESTA</u>	<u>CUMPLE</u>
					(ha)	(ha)
1883530	41-053-001-00376-002	81268	ALGODON-JUNCAL	R	4,30	4,30
1883529	41-053-001-00376-002	81361	ALGODON-INTERCOTT 211	R	3,95	3,95
1883531	41-053-001-00376-002	82343	REMOLACHA-CICLON	R	4,00	4,00

**Titulares de explotaciones que hayan adquirido el compromiso voluntario de establecimiento de una enmienda natural mediante un cultivo de crucífera para su enterrado en verde****PUNTOS: 1,00 S**

<u>APELLIDOS Y NOMBRE / RAZÓN SOCIAL</u>	<u>NIF</u>	<u>EXPEDIENTE</u>	<u>SUP. PROPUESTA (ha)</u>
LOPEZ GALLEGO ANTONIO	28519793T	8016578	7,00

<u>PROPUESTA</u>	<u>SOLICITA PRIMA VOL.</u>	<u>PROPUESTA PRIMA VOL.</u>
INADMITIDO	SI	INADMITIDO

**IMPORTE POR ANUALIDAD**

<u>CAMPAÑA</u>	<u>IMPORTE MÁXIMO SUBVENCIONABLE</u>	<u>IMPORTE MEDIO DE TRANSFERENCIA (€/ha)</u>
2015	3.034,08 €	433,44 €
2016	3.034,08 €	433,44 €
2017	3.034,08 €	433,44 €
2018	3.034,08 €	433,44 €
2019	3.034,08 €	433,44 €

**RECINTOS PROPUESTOS**

<u>REF.</u>	<u>REFERENCIA SIGPAC</u>	<u>CULTIVO</u>	<u>DESCRIPCIÓN CULTIVO</u>	<u>S/R</u>	<u>SUP. DEC. ADMIN. (ha)</u>	<u>SUP. PROPUESTA (ha)</u>
2234170	41-060-062-00071-002	1000	TRIGO BLANDO-SIN VARIEDAD	R	0,42	0,42
2234196	41-060-062-00073-002	81320	ALGODON-DP396	R	6,58	6,58

**RESUMEN CRITERIOS DE PRIORIZACIÓN****10.1.5 Sistemas sostenibles de cultivos agroindustriales PUNTOS: 1,00**

	<u>PUNTOS</u>	<u>CUMPLE</u>
Porcentaje de superficie determinada en Red Natura 2000	0,00	0.0%
Porcentaje de superficie determinada situada en zonas RAMSAR	0,00	0.0%
Porcentaje de superficie determinada en zonas vulnerables a la contaminación por nitratos	0,00	0.0%
Titulares de explotaciones que hayan adquirido el compromiso voluntario de establecimiento de una enmienda natural mediante un cultivo de crucifera para su enterrado en verde	1,00	S

**DETALLE CRITERIOS DE PRIORIZACIÓN****10.1.5 Sistemas sostenibles de cultivos agroindustriales PUNTOS: 1,00**

<u>REF.</u>	<u>REFERENCIA SIGPAC</u>	<u>CULTIVO</u>	<u>DESCRIPCIÓN CULTIVO</u>	<u>S/R</u>	<u>SUP. PROPUESTA (ha)</u>	<u>SUP. CUMPLE (ha)</u>
2234170	41-060-062-00071-002	1000	TRIGO BLANDO-SIN VARIEDAD	R	0,42	0,00
2234196	41-060-062-00073-002	81320	ALGODON-DP396	R	6,58	0,00

	<u>PUNTOS</u>	<u>SUP. PROPUESTA (ha)</u>	<u>SUP. CUMPLE (ha)</u>
Porcentaje de superficie determinada en Red Natura 2000	0,00	0,00	0.0%
Porcentaje de superficie determinada situada en zonas RAMSAR	0,00	0,00	0.0%
Porcentaje de superficie determinada en zonas vulnerables a la contaminación por nitratos	0,00	0,00	0.0%
Titulares de explotaciones que hayan adquirido el compromiso voluntario de establecimiento de una enmienda natural mediante un cultivo de crucifera para su enterrado en verde	1,00	S	

<b><u>APELLIDOS Y NOMBRE / RAZÓN SOCIAL</u></b>	<b><u>NIF</u></b>	<b><u>EXPEDIENTE</u></b>	<b><u>SUP. PROPUESTA (ha)</u></b>
LOPEZ GALLEGO MARIA JOSEFA	75378923B	8016660	3,04

<b><u>PROPUESTA</u></b>	<b><u>SOLICITA PRIMA VOL.</u></b>	<b><u>PROPUESTA PRIMA VOL.</u></b>
ADMITIDO	SI	ADMITIDO

**IMPORTE POR ANUALIDAD**

<u>CAMPAÑA</u>	<u>IMPORTE MÁXIMO SUBVENCIONABLE</u>	<u>IMPORTE MEDIO DE TRANSFERENCIA (€/ha)</u>
2015	1.317,66 €	433,44 €
2016	1.317,66 €	433,44 €
2017	1.317,66 €	433,44 €
2018	1.317,66 €	433,44 €
2019	1.317,66 €	433,44 €

**RECINTOS PROPUESTOS**

<u>REF.</u>	<u>REFERENCIA SIGPAC</u>	<u>CULTIVO</u>	<u>DESCRIPCIÓN CULTIVO</u>	<u>S/R</u>	<u>SUP. DEC. ADMIN. (ha)</u>	<u>SUP. PROPUESTA (ha)</u>
2236624	41-060-062-00072-001	1000	TRIGO BLANDO-SIN VARIEDAD	R	1,04	1,04
2236626	41-060-062-00072-001	81320	ALGODON-DP396	R	2,00	2,00

**RESUMEN CRITERIOS DE PRIORIZACIÓN****10.1.5 Sistemas sostenibles de cultivos agroindustriales** PUNTOS: 1,00

	<u>PUNTOS</u>	<u>CUMPLE</u>
Porcentaje de superficie determinada en Red Natura 2000	0,00	0.0%
Porcentaje de superficie determinada situada en zonas RAMSAR	0,00	0.0%
Porcentaje de superficie determinada en zonas vulnerables a la contaminación por nitratos	0,00	0.0%
Titulares de explotaciones que hayan adquirido el compromiso voluntario de establecimiento de una enmienda natural mediante un cultivo de crucifera para su enterrado en verde	1,00	S

**DETALLE CRITERIOS DE PRIORIZACIÓN****10.1.5 Sistemas sostenibles de cultivos agroindustriales** PUNTOS: 1,00

	<u>PUNTOS</u>	<u>0,00</u>	<u>0.0%</u>
Porcentaje de superficie determinada en Red Natura 2000	PUNTOS:	0,00	0.0%
		<u>SUP. PROPUESTA (ha)</u>	<u>SUP. CUMPLE (ha)</u>
<u>REF.</u>	<u>REFERENCIA SIGPAC</u>	<u>CULTIVO</u>	<u>DESCRIPCIÓN CULTIVO</u>
2236624	41-060-062-00072-001	1000	TRIGO BLANDO-SIN VARIEDAD
2236626	41-060-062-00072-001	81320	ALGODON-DP396
		<u>S/R</u>	
		1,04	0,00
		2,00	0,00
Porcentaje de superficie determinada situada en zonas RAMSAR	PUNTOS:	0,00	0.0%
		<u>SUP. PROPUESTA (ha)</u>	<u>SUP. CUMPLE (ha)</u>
<u>REF.</u>	<u>REFERENCIA SIGPAC</u>	<u>CULTIVO</u>	<u>DESCRIPCIÓN CULTIVO</u>
2236624	41-060-062-00072-001	1000	TRIGO BLANDO-SIN VARIEDAD
2236626	41-060-062-00072-001	81320	ALGODON-DP396
		<u>S/R</u>	
		1,04	0,00
		2,00	0,00
Porcentaje de superficie determinada en zonas vulnerables a la contaminación por nitratos	PUNTOS:	0,00	0.0%
		<u>SUP. PROPUESTA (ha)</u>	<u>SUP. CUMPLE (ha)</u>
<u>REF.</u>	<u>REFERENCIA SIGPAC</u>	<u>CULTIVO</u>	<u>DESCRIPCIÓN CULTIVO</u>
2236624	41-060-062-00072-001	1000	TRIGO BLANDO-SIN VARIEDAD
2236626	41-060-062-00072-001	81320	ALGODON-DP396
		<u>S/R</u>	
		1,04	0,00
		2,00	0,00
Titulares de explotaciones que hayan adquirido el compromiso voluntario de establecimiento de una enmienda natural mediante un cultivo de crucifera para su enterrado en verde	PUNTOS:	1,00	S

<u>APELLIDOS Y NOMBRE / RAZÓN SOCIAL</u>	<u>NIF</u>	<u>EXPEDIENTE</u>	<u>SUP. PROPUESTA (ha)</u>
LOPEZ GALVEZ FRANCISCO JESUS	75441505X	8023713	6,00
<u>PROPUESTA ADMITIDO</u>	<u>SOLICITA PRIMA VOL. SI</u>	<u>PROPUESTA PRIMA VOL. ADMITIDO</u>	

**IMPORTE POR ANUALIDAD**

<u>CAMPAÑA</u>	<u>IMPORTE MÁXIMO SUBVENCIÓNABLE</u>	<u>IMPORTE MEDIO DE TRANSFERENCIA (€/ha)</u>
2015	2.600,64 €	433,44 €
2016	2.600,64 €	433,44 €
2017	2.600,64 €	433,44 €
2018	2.600,64 €	433,44 €
2019	2.600,64 €	433,44 €

**RECINTOS PROPUESTOS**

<u>REF.</u>	<u>REFERENCIA SIGPAC</u>	<u>CULTIVO DESCRIPCIÓN CULTIVO</u>	<u>S/R</u>	<u>SUP. DEC. ADMIN. (ha)</u>	<u>SUP. PROPUESTA (ha)</u>
1654367	41-095-084-00002-004	81377 ALGODON-ELSA	R	6,00	6,00

**RESUMEN CRITERIOS DE PRIORIZACIÓN**

<b>10.1.5 Sistemas sostenibles de cultivos agroindustriales</b>	<b>PUNTOS: 5,00</b>	<b>PUNTOS</b>	<b>CUMPLE</b>
Porcentaje de superficie determinada en Red Natura 2000		0,00	0.0%
Porcentaje de superficie determinada situada en zonas RAMSAR		0,00	0.0%
Porcentaje de superficie determinada en zonas vulnerables a la contaminación por nitratos		4,00	100.0%
Titulares de explotaciones que hayan adquirido el compromiso voluntario de establecimiento de una enmienda natural mediante un cultivo de crucifera para su enterrado en verde		1,00	S

**DETALLE CRITERIOS DE PRIORIZACIÓN**

<b>10.1.5 Sistemas sostenibles de cultivos agroindustriales</b>	<b>PUNTOS: 5,00</b>	<b>PUNTOS</b>	<b>CUMPLE</b>
Porcentaje de superficie determinada en Red Natura 2000		PUNTOS: 0,00	0.0%
		<u>SUP. PROPUESTA (ha)</u>	<u>SUP. CUMPLE (ha)</u>
<u>REF.</u>	<u>REFERENCIA SIGPAC</u>	<u>CULTIVO DESCRIPCIÓN CULTIVO</u>	<u>S/R</u>
1654367	41-095-084-00002-004	81377 ALGODON-ELSA	R
		6,00	0,00
Porcentaje de superficie determinada situada en zonas RAMSAR		PUNTOS: 0,00	0.0%
		<u>SUP. PROPUESTA (ha)</u>	<u>SUP. CUMPLE (ha)</u>
<u>REF.</u>	<u>REFERENCIA SIGPAC</u>	<u>CULTIVO DESCRIPCIÓN CULTIVO</u>	<u>S/R</u>
1654367	41-095-084-00002-004	81377 ALGODON-ELSA	R
		6,00	0,00
Porcentaje de superficie determinada en zonas vulnerables a la contaminación por nitratos		PUNTOS: 4,00	100.0%
		<u>SUP. PROPUESTA (ha)</u>	<u>SUP. CUMPLE (ha)</u>
<u>REF.</u>	<u>REFERENCIA SIGPAC</u>	<u>CULTIVO DESCRIPCIÓN CULTIVO</u>	<u>S/R</u>
1654367	41-095-084-00002-004	81377 ALGODON-ELSA	R
		6,00	6,00
Titulares de explotaciones que hayan adquirido el compromiso voluntario de establecimiento de una enmienda natural mediante un cultivo de crucifera para su enterrado en verde		PUNTOS: 1,00	S



<u>APELLIDOS Y NOMBRE / RAZÓN SOCIAL</u>	<u>NIF</u>	<u>EXPEDIENTE</u>	<u>SUP. PROPUESTA (ha)</u>
LOPEZ GARCIA ENRIQUE	52669337G	8015524	7,43

<u>PROPUESTA</u>	<u>SOLICITA PRIMA VOL.</u>
ADMITIDO	NO

**IMPORTE POR ANUALIDAD**

<u>CAMPAÑA</u>	<u>IMPORTE MÁXIMO SUBVENCIONABLE</u>	<u>IMPORTE MEDIO DE TRANSFERENCIA (€/ha)</u>
2015	2.156,71 €	290,27 €
2016	2.156,71 €	290,27 €
2017	2.156,71 €	290,27 €
2018	2.156,71 €	290,27 €
2019	2.156,71 €	290,27 €

**RECINTOS PROPUESTOS**

<u>REF.</u>	<u>REFERENCIA SIGPAC</u>	<u>CULTIVO</u>	<u>DESCRIPCIÓN CULTIVO</u>	<u>S/R</u>	<u>SUP. DEC. ADMIN. (ha)</u>	<u>SUP. PROPUESTA (ha)</u>
1889649	41-095-087-00026-001	81268	ALGODON-JUNCAL	R	7,43	7,43

**RESUMEN CRITERIOS DE PRIORIZACIÓN**

<b>10.1.5 Sistemas sostenibles de cultivos agroindustriales</b>	<b>PUNTOS: 4,00</b>	<b>PUNTOS</b>	<b>CUMPLE</b>
Porcentaje de superficie determinada en Red Natura 2000		0,00	0.0%
Porcentaje de superficie determinada situada en zonas RAMSAR		0,00	0.0%
Porcentaje de superficie determinada en zonas vulnerables a la contaminación por nitratos		4,00	100.0%
Titulares de explotaciones que hayan adquirido el compromiso voluntario de establecimiento de una enmienda natural mediante un cultivo de crucifera para su enterrado en verde		0,00	N

**DETALLE CRITERIOS DE PRIORIZACIÓN**

<b>10.1.5 Sistemas sostenibles de cultivos agroindustriales</b>	<b>PUNTOS: 4,00</b>	<b>PUNTOS</b>	<b>CUMPLE</b>			
Porcentaje de superficie determinada en Red Natura 2000		PUNTOS: 0,00	0.0%			
		<u>SUP. PROPUESTA (ha)</u>	<u>SUP. CUMPLE (ha)</u>			
<u>REF.</u>	<u>REFERENCIA SIGPAC</u>	<u>CULTIVO</u>	<u>DESCRIPCIÓN CULTIVO</u>	<u>S/R</u>		
1889649	41-095-087-00026-001	81268	ALGODON-JUNCAL	R	7,43	0,00
Porcentaje de superficie determinada situada en zonas RAMSAR		PUNTOS: 0,00	0.0%			
		<u>SUP. PROPUESTA (ha)</u>	<u>SUP. CUMPLE (ha)</u>			
<u>REF.</u>	<u>REFERENCIA SIGPAC</u>	<u>CULTIVO</u>	<u>DESCRIPCIÓN CULTIVO</u>	<u>S/R</u>		
1889649	41-095-087-00026-001	81268	ALGODON-JUNCAL	R	7,43	0,00
Porcentaje de superficie determinada en zonas vulnerables a la contaminación por nitratos		PUNTOS: 4,00	100.0%			
		<u>SUP. PROPUESTA (ha)</u>	<u>SUP. CUMPLE (ha)</u>			
<u>REF.</u>	<u>REFERENCIA SIGPAC</u>	<u>CULTIVO</u>	<u>DESCRIPCIÓN CULTIVO</u>	<u>S/R</u>		
1889649	41-095-087-00026-001	81268	ALGODON-JUNCAL	R	7,43	7,43
Titulares de explotaciones que hayan adquirido el compromiso voluntario de establecimiento de una enmienda natural mediante un cultivo de crucifera para su enterrado en verde		PUNTOS: 0,00	N			



<b><u>APELLIDOS Y NOMBRE / RAZÓN SOCIAL</u></b>	<b><u>NIF</u></b>	<b><u>EXPEDIENTE</u></b>	<b><u>SUP. PROPUESTA (ha)</u></b>
LOPEZ GARCIA ESTEFANIA	47011783J	8029774	18,07

<b><u>PROPUESTA</u></b>	<b><u>SOLICITA PRIMA VOL.</u></b>
ADMITIDO	NO

**IMPORTE POR ANUALIDAD**

<u>CAMPAÑA</u>	<u>IMPORTE MÁXIMO SUBVENCIONABLE</u>	<u>IMPORTE MEDIO DE TRANSFERENCIA (€/ha)</u>
2015	5.245,18 €	290,27 €
2016	5.245,18 €	290,27 €
2017	5.245,18 €	290,27 €
2018	5.245,18 €	290,27 €
2019	5.245,18 €	290,27 €

**RECINTOS PROPUESTOS**

<u>REF.</u>	<u>REFERENCIA SIGPAC</u>	<u>CULTIVO</u>	<u>DESCRIPCIÓN CULTIVO</u>	<u>S/R</u>	<u>SUP. DEC. ADMIN. (ha)</u>	<u>SUP. PROPUESTA (ha)</u>
2044690	41-053-019-00023-001	82343	REMOLACHA-CICLON	R	4,00	4,00
2044689	41-053-019-00124-002	82343	REMOLACHA-CICLON	R	4,00	4,00
2044688	41-053-019-00344-001	81361	ALGODON-INTERCOTT 211	R	10,07	10,07

**RESUMEN CRITERIOS DE PRIORIZACIÓN****10.1.5 Sistemas sostenibles de cultivos agroindustriales****PUNTOS:** 4,00

	<b><u>PUNTOS</u></b>	<b><u>CUMPLE</u></b>
Porcentaje de superficie determinada en Red Natura 2000	0,00	0.0%
Porcentaje de superficie determinada situada en zonas RAMSAR	0,00	0.0%
Porcentaje de superficie determinada en zonas vulnerables a la contaminación por nitratos	4,00	100.0%
Titulares de explotaciones que hayan adquirido el compromiso voluntario de establecimiento de una enmienda natural mediante un cultivo de crucífera para su enterrado en verde	0,00	N



**DETALLE CRITERIOS DE PRIORIZACIÓN****10.1.5 Sistemas sostenibles de cultivos agroindustriales****PUNTOS: 4,00****Porcentaje de superficie determinada en Red Natura 2000****PUNTOS: 0,00 0.0%**

<u>REF.</u>	<u>REFERENCIA SIGPAC</u>	<u>CULTIVO</u>	<u>DESCRIPCIÓN CULTIVO</u>	<u>S/R</u>	<u>SUP.</u> <u>PROPUESTA</u> <u>(ha)</u>	<u>SUP.</u> <u>CUMPLE</u> <u>(ha)</u>
2044690	41-053-019-00023-001	82343	REMOLACHA-CICLON	R	4,00	0,00
2044689	41-053-019-00124-002	82343	REMOLACHA-CICLON	R	4,00	0,00
2044688	41-053-019-00344-001	81361	ALGODON-INTERCOTT 211	R	10,07	0,00

**Porcentaje de superficie determinada situada en zonas RAMSAR****PUNTOS: 0,00 0.0%**

<u>REF.</u>	<u>REFERENCIA SIGPAC</u>	<u>CULTIVO</u>	<u>DESCRIPCIÓN CULTIVO</u>	<u>S/R</u>	<u>SUP.</u> <u>PROPUESTA</u> <u>(ha)</u>	<u>SUP.</u> <u>CUMPLE</u> <u>(ha)</u>
2044690	41-053-019-00023-001	82343	REMOLACHA-CICLON	R	4,00	0,00
2044689	41-053-019-00124-002	82343	REMOLACHA-CICLON	R	4,00	0,00
2044688	41-053-019-00344-001	81361	ALGODON-INTERCOTT 211	R	10,07	0,00

**Porcentaje de superficie determinada en zonas vulnerables a la contaminación por nitratos****PUNTOS: 4,00 100.0%**

<u>REF.</u>	<u>REFERENCIA SIGPAC</u>	<u>CULTIVO</u>	<u>DESCRIPCIÓN CULTIVO</u>	<u>S/R</u>	<u>SUP.</u> <u>PROPUESTA</u> <u>(ha)</u>	<u>SUP.</u> <u>CUMPLE</u> <u>(ha)</u>
2044690	41-053-019-00023-001	82343	REMOLACHA-CICLON	R	4,00	4,00
2044689	41-053-019-00124-002	82343	REMOLACHA-CICLON	R	4,00	4,00
2044688	41-053-019-00344-001	81361	ALGODON-INTERCOTT 211	R	10,07	10,07

**Titulares de explotaciones que hayan adquirido el compromiso voluntario de establecimiento de una enmienda natural mediante un cultivo de crucífera para su enterrado en verde****PUNTOS: 0,00 N**

<u>APELLIDOS Y NOMBRE / RAZÓN SOCIAL</u>	<u>NIF</u>	<u>EXPEDIENTE</u>	<u>SUP. PROPUESTA (ha)</u>
LOPEZ GARCIA MARIA CONSOLACION	28309624M	8025486	8,87

<u>PROPUESTA</u>	<u>SOLICITA PRIMA VOL.</u>	<u>PROPUESTA PRIMA VOL.</u>
ADMITIDO	SI	ADMITIDO

**IMPORTE POR ANUALIDAD**

<u>CAMPAÑA</u>	<u>IMPORTE MÁXIMO SUBVENCIONABLE</u>	<u>IMPORTE MEDIO DE TRANSFERENCIA (€/ha)</u>
2015	3.844,61 €	433,44 €
2016	3.844,61 €	433,44 €
2017	3.844,61 €	433,44 €
2018	3.844,61 €	433,44 €
2019	3.844,61 €	433,44 €

**RECINTOS PROPUESTOS**

<u>REF.</u>	<u>REFERENCIA SIGPAC</u>	<u>CULTIVO</u>	<u>DESCRIPCIÓN CULTIVO</u>	<u>S/R</u>	<u>SUP. DEC. ADMIN. (ha)</u>	<u>SUP. PROPUESTA (ha)</u>
1758036	41-053-004-00022-001	81268	ALGODON-JUNCAL	R	6,01	6,01
1758037	41-053-004-00060-003	81268	ALGODON-JUNCAL	R	2,86	2,86

**RESUMEN CRITERIOS DE PRIORIZACIÓN****10.1.5 Sistemas sostenibles de cultivos agroindustriales PUNTOS: 5,00**

	<u>PUNTOS</u>	<u>CUMPLE</u>
Porcentaje de superficie determinada en Red Natura 2000	0,00	0.0%
Porcentaje de superficie determinada situada en zonas RAMSAR	0,00	0.0%
Porcentaje de superficie determinada en zonas vulnerables a la contaminación por nitratos	4,00	100.0%
Titulares de explotaciones que hayan adquirido el compromiso voluntario de establecimiento de una enmienda natural mediante un cultivo de crucifera para su enterrado en verde	1,00	S

**DETALLE CRITERIOS DE PRIORIZACIÓN****10.1.5 Sistemas sostenibles de cultivos agroindustriales PUNTOS: 5,00**

Porcentaje de superficie determinada en Red Natura 2000	PUNTOS:	0,00	0.0%
	<u>SUP. PROPUESTA (ha)</u>	<u>SUP. CUMPLE (ha)</u>	
<u>REF.</u>	<u>REFERENCIA SIGPAC</u>	<u>CULTIVO</u>	<u>DESCRIPCIÓN CULTIVO</u>
1758036	41-053-004-00022-001	81268	ALGODON-JUNCAL
1758037	41-053-004-00060-003	81268	ALGODON-JUNCAL
	<u>S/R</u>		
		6,01	0,00
		2,86	0,00
Porcentaje de superficie determinada situada en zonas RAMSAR	PUNTOS:	0,00	0.0%
	<u>SUP. PROPUESTA (ha)</u>	<u>SUP. CUMPLE (ha)</u>	
<u>REF.</u>	<u>REFERENCIA SIGPAC</u>	<u>CULTIVO</u>	<u>DESCRIPCIÓN CULTIVO</u>
1758036	41-053-004-00022-001	81268	ALGODON-JUNCAL
1758037	41-053-004-00060-003	81268	ALGODON-JUNCAL
	<u>S/R</u>		
		6,01	0,00
		2,86	0,00
Porcentaje de superficie determinada en zonas vulnerables a la contaminación por nitratos	PUNTOS:	4,00	100.0%
	<u>SUP. PROPUESTA (ha)</u>	<u>SUP. CUMPLE (ha)</u>	
<u>REF.</u>	<u>REFERENCIA SIGPAC</u>	<u>CULTIVO</u>	<u>DESCRIPCIÓN CULTIVO</u>
1758036	41-053-004-00022-001	81268	ALGODON-JUNCAL
1758037	41-053-004-00060-003	81268	ALGODON-JUNCAL
	<u>S/R</u>		
		6,01	6,01
		2,86	2,86
Titulares de explotaciones que hayan adquirido el compromiso voluntario de establecimiento de una enmienda natural mediante un cultivo de crucifera para su enterrado en verde	PUNTOS:	1,00	S



<b><u>APELLIDOS Y NOMBRE / RAZÓN SOCIAL</u></b>	<b><u>NIF</u></b>	<b><u>EXPEDIENTE</u></b>	<b><u>SUP. PROPUESTA (ha)</u></b>
LOPEZ GOMEZ MARIA CARMEN	28532780S	8021557	13,00

<b><u>PROPUESTA</u></b>	<b><u>SOLICITA PRIMA VOL.</u></b>
ADMITIDO	NO

**IMPORTE POR ANUALIDAD**

<u>CAMPAÑA</u>	<u>IMPORTE MÁXIMO SUBVENCIONABLE</u>	<u>IMPORTE MEDIO DE TRANSFERENCIA (€/ha)</u>
2015	3.773,51 €	290,27 €
2016	3.773,51 €	290,27 €
2017	3.773,51 €	290,27 €
2018	3.773,51 €	290,27 €
2019	3.773,51 €	290,27 €

**RECINTOS PROPUESTOS**

<u>REF.</u>	<u>REFERENCIA SIGPAC</u>	<u>CULTIVO</u>	<u>DESCRIPCIÓN CULTIVO</u>	<u>S/R</u>	<u>SUP. DEC. ADMIN. (ha)</u>	<u>SUP. PROPUESTA (ha)</u>
2116885	41-900-008-00053-001	4100	MAIZ-MAIZ CONVENCIONAL	R	0,80	0,80
2116890	41-900-008-00053-001	81208	ALGODON-LIDER	R	12,20	12,20

**RESUMEN CRITERIOS DE PRIORIZACIÓN****10.1.5 Sistemas sostenibles de cultivos agroindustriales** PUNTOS: 4,00

	<u>PUNTOS</u>	<u>CUMPLE</u>
Porcentaje de superficie determinada en Red Natura 2000	0,00	0.0%
Porcentaje de superficie determinada situada en zonas RAMSAR	0,00	0.0%
Porcentaje de superficie determinada en zonas vulnerables a la contaminación por nitratos	4,00	100.0%
Titulares de explotaciones que hayan adquirido el compromiso voluntario de establecimiento de una enmienda natural mediante un cultivo de crucifera para su enterrado en verde	0,00	N

**DETALLE CRITERIOS DE PRIORIZACIÓN****10.1.5 Sistemas sostenibles de cultivos agroindustriales** PUNTOS: 4,00

<u>REF.</u>	<u>REFERENCIA SIGPAC</u>	<u>CULTIVO</u>	<u>DESCRIPCIÓN CULTIVO</u>	<u>S/R</u>	<u>SUP. PROPUESTA (ha)</u>	<u>SUP. CUMPLE (ha)</u>
2116885	41-900-008-00053-001	4100	MAIZ-MAIZ CONVENCIONAL	R	0,80	0,00
2116890	41-900-008-00053-001	81208	ALGODON-LIDER	R	12,20	0,00

	<u>PUNTOS</u>	<u>SUP. PROPUESTA (ha)</u>	<u>SUP. CUMPLE (ha)</u>
Porcentaje de superficie determinada en Red Natura 2000	0,00	0,00	0.0%
Porcentaje de superficie determinada situada en zonas RAMSAR	0,00	0,80	0,00
Porcentaje de superficie determinada en zonas vulnerables a la contaminación por nitratos	4,00	12,20	0,00
Titulares de explotaciones que hayan adquirido el compromiso voluntario de establecimiento de una enmienda natural mediante un cultivo de crucifera para su enterrado en verde	0,00		N

<u>REF.</u>	<u>REFERENCIA SIGPAC</u>	<u>CULTIVO</u>	<u>DESCRIPCIÓN CULTIVO</u>	<u>S/R</u>	<u>SUP. PROPUESTA (ha)</u>	<u>SUP. CUMPLE (ha)</u>
2116885	41-900-008-00053-001	4100	MAIZ-MAIZ CONVENCIONAL	R	0,80	0,80
2116890	41-900-008-00053-001	81208	ALGODON-LIDER	R	12,20	12,20

<b><u>APELLIDOS Y NOMBRE / RAZÓN SOCIAL</u></b>	<b><u>NIF</u></b>	<b><u>EXPEDIENTE</u></b>	<b><u>SUP. PROPUESTA (ha)</u></b>
LOPEZ GONZALVEZ RAFAEL	28128357R	8010317	80,39

<b><u>PROPUESTA</u></b>	<b><u>SOLICITA PRIMA VOL.</u></b>	<b><u>PROPUESTA PRIMA VOL.</u></b>
ADMITIDO	SI	INADMITIDO

**IMPORTE POR ANUALIDAD**

<b><u>CAMPAÑA</u></b>	<b><u>IMPORTE MÁXIMO SUBVENCIONABLE</u></b>	<b><u>IMPORTE MEDIO DE TRANSFERENCIA (€/ha)</u></b>
2015	18.612,11 €	231,52 €
2016	18.612,11 €	231,52 €
2017	18.612,11 €	231,52 €
2018	18.612,11 €	231,52 €
2019	18.612,11 €	231,52 €

**RECINTOS PROPUESTOS**

<b><u>REF.</u></b>	<b><u>REFERENCIA SIGPAC</u></b>	<b><u>CULTIVO</u></b>	<b><u>DESCRIPCIÓN CULTIVO</u></b>	<b><u>S/R</u></b>	<b><u>SUP. DEC. ADMIN. (ha)</u></b>	<b><u>SUP. PROPUESTA (ha)</u></b>
3078100	41-095-056-00016-002	33126	GIRASOL-BOSFORA	S	35,39	35,39
3078097	41-095-084-00161-003	1000	TRIGO BLANDO-SIN VARIEDAD	R	19,66	19,66
3078096	41-095-084-00162-002	1000	TRIGO BLANDO-SIN VARIEDAD	R	20,18	20,18
3078101	41-095-084-00164-001	33126	GIRASOL-BOSFORA	S	5,16	5,16

**INCIDENCIAS****INCIDENCIA DESCRIPCIÓN**

80108 Solicitante del compromiso voluntario de la operación 10.1.5. que supera las 15 ha comprometidas  
Sup. Resuelta:80,39

**RESUMEN CRITERIOS DE PRIORIZACIÓN****10.1.5 Sistemas sostenibles de cultivos agroindustriales****PUNTOS: 8,00**

	<b><u>PUNTOS</u></b>	<b><u>CUMPLE</u></b>
Porcentaje de superficie determinada en Red Natura 2000	4,00	100.0%
Porcentaje de superficie determinada situada en zonas RAMSAR	0,00	0.0%
Porcentaje de superficie determinada en zonas vulnerables a la contaminación por nitratos	4,00	100.0%
Titulares de explotaciones que hayan adquirido el compromiso voluntario de establecimiento de una enmienda natural mediante un cultivo de crucífera para su enterrado en verde	0,00	N



**DETALLE CRITERIOS DE PRIORIZACIÓN****10.1.5 Sistemas sostenibles de cultivos agroindustriales****PUNTOS: 8,00****Porcentaje de superficie determinada en Red Natura 2000****PUNTOS: 4,00 100.0%**

<u>REF.</u>	<u>REFERENCIA SIGPAC</u>	<u>CULTIVO</u>	<u>DESCRIPCIÓN CULTIVO</u>	<u>S/R</u>	<u>SUP.</u>	<u>SUP.</u>
					<u>PROPUESTA</u>	<u>CUMPLE</u>
					(ha)	(ha)
3078100	41-095-056-00016-002	33126	GIRASOL-BOSFORA	S	35,39	35,39
3078097	41-095-084-00161-003	1000	TRIGO BLANDO-SIN VARIEDAD	R	19,66	19,66
3078096	41-095-084-00162-002	1000	TRIGO BLANDO-SIN VARIEDAD	R	20,18	20,18
3078101	41-095-084-00164-001	33126	GIRASOL-BOSFORA	S	5,16	5,16

**Porcentaje de superficie determinada situada en zonas RAMSAR****PUNTOS: 0,00 0.0%**

<u>REF.</u>	<u>REFERENCIA SIGPAC</u>	<u>CULTIVO</u>	<u>DESCRIPCIÓN CULTIVO</u>	<u>S/R</u>	<u>SUP.</u>	<u>SUP.</u>
					<u>PROPUESTA</u>	<u>CUMPLE</u>
					(ha)	(ha)
3078100	41-095-056-00016-002	33126	GIRASOL-BOSFORA	S	35,39	0,00
3078097	41-095-084-00161-003	1000	TRIGO BLANDO-SIN VARIEDAD	R	19,66	0,00
3078096	41-095-084-00162-002	1000	TRIGO BLANDO-SIN VARIEDAD	R	20,18	0,00
3078101	41-095-084-00164-001	33126	GIRASOL-BOSFORA	S	5,16	0,00

**Porcentaje de superficie determinada en zonas vulnerables a la contaminación por nitratos****PUNTOS: 4,00 100.0%**

<u>REF.</u>	<u>REFERENCIA SIGPAC</u>	<u>CULTIVO</u>	<u>DESCRIPCIÓN CULTIVO</u>	<u>S/R</u>	<u>SUP.</u>	<u>SUP.</u>
					<u>PROPUESTA</u>	<u>CUMPLE</u>
					(ha)	(ha)
3078100	41-095-056-00016-002	33126	GIRASOL-BOSFORA	S	35,39	35,39
3078097	41-095-084-00161-003	1000	TRIGO BLANDO-SIN VARIEDAD	R	19,66	19,66
3078096	41-095-084-00162-002	1000	TRIGO BLANDO-SIN VARIEDAD	R	20,18	20,18
3078101	41-095-084-00164-001	33126	GIRASOL-BOSFORA	S	5,16	5,16

**Titulares de explotaciones que hayan adquirido el compromiso voluntario de establecimiento de una enmienda natural mediante un cultivo de crucífera para su enterrado en verde****PUNTOS: 0,00 N**

<u>APELLIDOS Y NOMBRE / RAZÓN SOCIAL</u>	<u>NIF</u>	<u>EXPEDIENTE</u>	<u>SUP. PROPUESTA (ha)</u>
LOPEZ HEBLES MARIA	75375036B	8025326	9,74
<u>PROPUESTA ADMITIDO</u>	<u>SOLICITA PRIMA VOL. SI</u>	<u>PROPUESTA PRIMA VOL. ADMITIDO</u>	
<u>IMPORTE POR ANUALIDAD</u>			

<u>CAMPAÑA</u>	<u>IMPORTE MÁXIMO SUBVENCIONABLE</u>	<u>IMPORTE MEDIO DE TRANSFERENCIA (€/ha)</u>
2015	4.221,71 €	433,44 €
2016	4.221,71 €	433,44 €
2017	4.221,71 €	433,44 €
2018	4.221,71 €	433,44 €
2019	4.221,71 €	433,44 €

RECINTOS PROPUESTOS

<u>REF.</u>	<u>REFERENCIA SIGPAC</u>	<u>CULTIVO</u>	<u>DESCRIPCIÓN CULTIVO</u>	<u>S/R</u>	<u>SUP. DEC. ADMIN. (ha)</u>	<u>SUP. PROPUESTA (ha)</u>
1823061	14-049-012-00055-001	81151	ALGODON-CELIA	R	0,82	0,82
1823060	14-049-012-00055-001	81151	ALGODON-CELIA	R	3,48	3,48
1823062	41-039-006-00057-004	81151	ALGODON-CELIA	R	5,44	5,44

**RESUMEN CRITERIOS DE PRIORIZACIÓN****10.1.5 Sistemas sostenibles de cultivos agroindustriales**

PUNTOS: 5,00

	<u>PUNTOS</u>	<u>CUMPLE</u>
Porcentaje de superficie determinada en Red Natura 2000	0,00	0.0%
Porcentaje de superficie determinada situada en zonas RAMSAR	0,00	0.0%
Porcentaje de superficie determinada en zonas vulnerables a la contaminación por nitratos	4,00	100.0%
Titulares de explotaciones que hayan adquirido el compromiso voluntario de establecimiento de una enmienda natural mediante un cultivo de crucífera para su enterrado en verde	1,00	S



**DETALLE CRITERIOS DE PRIORIZACIÓN****10.1.5 Sistemas sostenibles de cultivos agroindustriales****PUNTOS: 5,00****Porcentaje de superficie determinada en Red Natura 2000****PUNTOS: 0,00 0.0%**

<u>REF.</u>	<u>REFERENCIA SIGPAC</u>	<u>CULTIVO</u>	<u>DESCRIPCIÓN CULTIVO</u>	<u>S/R</u>	<u>SUP.</u>	<u>SUP.</u>
					<u>PROPUESTA</u>	<u>CUMPLE</u>
					(ha)	(ha)
1823060	14-049-012-00055-001	81151	ALGODON-CELIA	R	3,48	0,00
1823061	14-049-012-00055-001	81151	ALGODON-CELIA	R	0,82	0,00
1823062	41-039-006-00057-004	81151	ALGODON-CELIA	R	5,44	0,00

**Porcentaje de superficie determinada situada en zonas RAMSAR****PUNTOS: 0,00 0.0%**

<u>REF.</u>	<u>REFERENCIA SIGPAC</u>	<u>CULTIVO</u>	<u>DESCRIPCIÓN CULTIVO</u>	<u>S/R</u>	<u>SUP.</u>	<u>SUP.</u>
					<u>PROPUESTA</u>	<u>CUMPLE</u>
					(ha)	(ha)
1823061	14-049-012-00055-001	81151	ALGODON-CELIA	R	0,82	0,00
1823060	14-049-012-00055-001	81151	ALGODON-CELIA	R	3,48	0,00
1823062	41-039-006-00057-004	81151	ALGODON-CELIA	R	5,44	0,00

**Porcentaje de superficie determinada en zonas vulnerables a la contaminación por nitratos****PUNTOS: 4,00 100.0%**

<u>REF.</u>	<u>REFERENCIA SIGPAC</u>	<u>CULTIVO</u>	<u>DESCRIPCIÓN CULTIVO</u>	<u>S/R</u>	<u>SUP.</u>	<u>SUP.</u>
					<u>PROPUESTA</u>	<u>CUMPLE</u>
					(ha)	(ha)
1823060	14-049-012-00055-001	81151	ALGODON-CELIA	R	3,48	3,48
1823061	14-049-012-00055-001	81151	ALGODON-CELIA	R	0,82	0,82
1823062	41-039-006-00057-004	81151	ALGODON-CELIA	R	5,44	5,44

**Titulares de explotaciones que hayan adquirido el compromiso voluntario de establecimiento de una enmienda natural mediante un cultivo de crucifera para su enterrado en verde****PUNTOS: 1,00 S**

<b><u>APELLIDOS Y NOMBRE / RAZÓN SOCIAL</u></b>	<b><u>NIF</u></b>	<b><u>EXPEDIENTE</u></b>	<b><u>SUP. PROPUESTA (ha)</u></b>
LOPEZ ILLANGUA ANTONIO	28458870G	8012784	9,95

<b><u>PROPUESTA</u></b>	<b><u>SOLICITA PRIMA VOL.</u></b>
ADMITIDO	NO

**IMPORTE POR ANUALIDAD**

<u>CAMPAÑA</u>	<u>IMPORTE MÁXIMO SUBVENCIONABLE</u>	<u>IMPORTE MEDIO DE TRANSFERENCIA (€/ha)</u>
2015	2.888,19 €	290,27 €
2016	2.888,19 €	290,27 €
2017	2.888,19 €	290,27 €
2018	2.888,19 €	290,27 €
2019	2.888,19 €	290,27 €

**RECINTOS PROPUESTOS**

<u>REF.</u>	<u>REFERENCIA SIGPAC</u>	<u>CULTIVO</u>	<u>DESCRIPCIÓN CULTIVO</u>	<u>S/R</u>	<u>SUP. DEC. ADMIN. (ha)</u>	<u>SUP. PROPUESTA (ha)</u>
1650150	41-005-007-00129-002	81204	ALGODON-IDEAL	R	3,45	3,45
1650148	41-049-005-00245-003	4100	MAIZ-MAIZ CONVENCIONAL	R	6,50	6,50

**RESUMEN CRITERIOS DE PRIORIZACIÓN****10.1.5 Sistemas sostenibles de cultivos agroindustriales** PUNTOS: 4,00

	<u>PUNTOS</u>	<u>CUMPLE</u>
Porcentaje de superficie determinada en Red Natura 2000	0,00	0.0%
Porcentaje de superficie determinada situada en zonas RAMSAR	0,00	0.0%
Porcentaje de superficie determinada en zonas vulnerables a la contaminación por nitratos	4,00	100.0%
Titulares de explotaciones que hayan adquirido el compromiso voluntario de establecimiento de una enmienda natural mediante un cultivo de crucifera para su enterrado en verde	0,00	N

**DETALLE CRITERIOS DE PRIORIZACIÓN****10.1.5 Sistemas sostenibles de cultivos agroindustriales** PUNTOS: 4,00

<u>REF.</u>	<u>REFERENCIA SIGPAC</u>	<u>CULTIVO</u>	<u>DESCRIPCIÓN CULTIVO</u>	<u>S/R</u>	<u>SUP. PROPUESTA (ha)</u>	<u>SUP. CUMPLE (ha)</u>
1650150	41-005-007-00129-002	81204	ALGODON-IDEAL	R	3,45	0,00
1650148	41-049-005-00245-003	4100	MAIZ-MAIZ CONVENCIONAL	R	6,50	0,00

	<u>PUNTOS</u>	<u>SUP. PROPUESTA (ha)</u>	<u>SUP. CUMPLE (ha)</u>
Porcentaje de superficie determinada en Red Natura 2000	0,00	0,00	0.0%
Porcentaje de superficie determinada situada en zonas RAMSAR	0,00	0,00	0.0%
Porcentaje de superficie determinada en zonas vulnerables a la contaminación por nitratos	4,00	6,50	100.0%
Titulares de explotaciones que hayan adquirido el compromiso voluntario de establecimiento de una enmienda natural mediante un cultivo de crucifera para su enterrado en verde	0,00	0,00	N

<u>REF.</u>	<u>REFERENCIA SIGPAC</u>	<u>CULTIVO</u>	<u>DESCRIPCIÓN CULTIVO</u>	<u>S/R</u>	<u>SUP. PROPUESTA (ha)</u>	<u>SUP. CUMPLE (ha)</u>
1650150	41-005-007-00129-002	81204	ALGODON-IDEAL	R	3,45	3,45
1650148	41-049-005-00245-003	4100	MAIZ-MAIZ CONVENCIONAL	R	6,50	6,50

<b><u>APELLIDOS Y NOMBRE / RAZÓN SOCIAL</u></b>	<b><u>NIF</u></b>	<b><u>EXPEDIENTE</u></b>	<b><u>SUP. PROPUESTA (ha)</u></b>
LOPEZ JIMENEZ ISIDORO	28658886N	8023228	37,37

<b><u>PROPUESTA</u></b>	<b><u>SOLICITA PRIMA VOL.</u></b>
ADMITIDO	NO

**IMPORTE POR ANUALIDAD**

<u>CAMPAÑA</u>	<u>IMPORTE MÁXIMO SUBVENCIONABLE</u>	<u>IMPORTE MEDIO DE TRANSFERENCIA (€/ha)</u>
2015	10.847,39 €	290,27 €
2016	10.847,39 €	290,27 €
2017	10.847,39 €	290,27 €
2018	10.847,39 €	290,27 €
2019	10.847,39 €	290,27 €

**RECINTOS PROPUESTOS**

<u>REF.</u>	<u>REFERENCIA SIGPAC</u>	<u>CULTIVO</u>	<u>DESCRIPCIÓN CULTIVO</u>	<u>S/R</u>	<u>SUP. DEC. ADMIN. (ha)</u>	<u>SUP. PROPUESTA (ha)</u>
1623928	41-024-004-00032-002	81249	ALGODON-CARLA	R	3,57	3,57
1623929	41-024-004-00032-004	81263	ALGODON-DP419	R	11,79	11,77
1623925	41-024-004-00032-005	1000	TRIGO BLANDO-SIN VARIEDAD	R	9,20	9,20
1623926	41-024-004-00032-006	1000	TRIGO BLANDO-SIN VARIEDAD	R	12,96	12,83

**INCIDENCIAS****INCIDENCIA DESCRIPCIÓN**

- 218 La superficie total declarada sobre un mismo recinto en el conjunto de los expedientes, no puede superar la superficie total que el SIGPAC establece para ese recinto.  
Ref:1623929 Recinto:41-024-004-00032-004 Cultivo:81263 ALGODON-DP419 Regadío Suma de superficies declaradas para este recinto por todos los solicitantes (Áreas):1181 Superficie SIGPAC medida para este recinto (Áreas):1179 Exceso de superficie declarada (Hectáreas):0,02  
Ref:1623926 Recinto:41-024-004-00032-006 Cultivo:1000 TRIGO BLANDO-SIN VARIEDAD Regadío Suma de superficies declaradas para este recinto por todos los solicitantes (Áreas):1576 Superficie SIGPAC medida para este recinto (Áreas):1563 Exceso de superficie declarada (Hectáreas):0,13

**RESUMEN CRITERIOS DE PRIORIZACIÓN****10.1.5 Sistemas sostenibles de cultivos agroindustriales****PUNTOS: 4,00**

	<b><u>PUNTOS</u></b>	<b><u>CUMPLE</u></b>
Porcentaje de superficie determinada en Red Natura 2000	0,00	0.0%
Porcentaje de superficie determinada situada en zonas RAMSAR	0,00	0.0%
Porcentaje de superficie determinada en zonas vulnerables a la contaminación por nitratos	4,00	100.0%
Titulares de explotaciones que hayan adquirido el compromiso voluntario de establecimiento de una enmienda natural mediante un cultivo de crucífera para su enterrado en verde	0,00	N



**DETALLE CRITERIOS DE PRIORIZACIÓN****10.1.5 Sistemas sostenibles de cultivos agroindustriales****PUNTOS: 4,00****Porcentaje de superficie determinada en Red Natura 2000****PUNTOS: 0,00 0.0%**

<u>REF.</u>	<u>REFERENCIA SIGPAC</u>	<u>CULTIVO</u>	<u>DESCRIPCIÓN CULTIVO</u>	<u>S/R</u>	<u>SUP.</u>	<u>SUP.</u>
					<u>PROPUESTA</u>	<u>CUMPLE</u>
					(ha)	(ha)
1623928	41-024-004-00032-002	81249	ALGODON-CARLA	R	3,57	0,00
1623929	41-024-004-00032-004	81263	ALGODON-DP419	R	11,77	0,00
1623925	41-024-004-00032-005	1000	TRIGO BLANDO-SIN VARIEDAD	R	9,20	0,00
1623926	41-024-004-00032-006	1000	TRIGO BLANDO-SIN VARIEDAD	R	12,83	0,00

**Porcentaje de superficie determinada situada en zonas RAMSAR****PUNTOS: 0,00 0.0%**

<u>REF.</u>	<u>REFERENCIA SIGPAC</u>	<u>CULTIVO</u>	<u>DESCRIPCIÓN CULTIVO</u>	<u>S/R</u>	<u>SUP.</u>	<u>SUP.</u>
					<u>PROPUESTA</u>	<u>CUMPLE</u>
					(ha)	(ha)
1623928	41-024-004-00032-002	81249	ALGODON-CARLA	R	3,57	0,00
1623929	41-024-004-00032-004	81263	ALGODON-DP419	R	11,77	0,00
1623925	41-024-004-00032-005	1000	TRIGO BLANDO-SIN VARIEDAD	R	9,20	0,00
1623926	41-024-004-00032-006	1000	TRIGO BLANDO-SIN VARIEDAD	R	12,83	0,00

**Porcentaje de superficie determinada en zonas vulnerables a la contaminación por nitratos****PUNTOS: 4,00 100.0%**

<u>REF.</u>	<u>REFERENCIA SIGPAC</u>	<u>CULTIVO</u>	<u>DESCRIPCIÓN CULTIVO</u>	<u>S/R</u>	<u>SUP.</u>	<u>SUP.</u>
					<u>PROPUESTA</u>	<u>CUMPLE</u>
					(ha)	(ha)
1623928	41-024-004-00032-002	81249	ALGODON-CARLA	R	3,57	3,57
1623929	41-024-004-00032-004	81263	ALGODON-DP419	R	11,77	11,77
1623925	41-024-004-00032-005	1000	TRIGO BLANDO-SIN VARIEDAD	R	9,20	9,20
1623926	41-024-004-00032-006	1000	TRIGO BLANDO-SIN VARIEDAD	R	12,83	12,83

**Titulares de explotaciones que hayan adquirido el compromiso voluntario de establecimiento de una enmienda natural mediante un cultivo de crucífera para su enterrado en verde****PUNTOS: 0,00 N**



<b><u>APELLIDOS Y NOMBRE / RAZÓN SOCIAL</u></b>	<b><u>NIF</u></b>	<b><u>EXPEDIENTE</u></b>	<b><u>SUP. PROPUESTA (ha)</u></b>
LOPEZ LOBO MARIA CARMEN	28695485H	8029111	8,07

<b><u>PROPUESTA</u></b>	<b><u>SOLICITA PRIMA VOL.</u></b>
ADMITIDO	NO

**IMPORTE POR ANUALIDAD**

<u>CAMPAÑA</u>	<u>IMPORTE MÁXIMO SUBVENCIONABLE</u>	<u>IMPORTE MEDIO DE TRANSFERENCIA (€/ha)</u>
2015	2.342,48 €	290,27 €
2016	2.342,48 €	290,27 €
2017	2.342,48 €	290,27 €
2018	2.342,48 €	290,27 €
2019	2.342,48 €	290,27 €

**RECINTOS PROPUESTOS**

<u>REF.</u>	<u>REFERENCIA SIGPAC</u>	<u>CULTIVO</u>	<u>DESCRIPCIÓN CULTIVO</u>	<u>S/R</u>	<u>SUP. DEC. ADMIN. (ha)</u>	<u>SUP. PROPUESTA (ha)</u>
2003109	41-053-018-00158-002	81361	ALGODON-INTERCOTT 211	R	4,07	4,07
2003110	41-053-018-00158-002	82329	REMOLACHA-CHARLY	R	4,00	4,00

**RESUMEN CRITERIOS DE PRIORIZACIÓN****10.1.5 Sistemas sostenibles de cultivos agroindustriales PUNTOS: 4,00**

	<u>PUNTOS</u>	<u>CUMPLE</u>
Porcentaje de superficie determinada en Red Natura 2000	0,00	0.0%
Porcentaje de superficie determinada situada en zonas RAMSAR	0,00	0.0%
Porcentaje de superficie determinada en zonas vulnerables a la contaminación por nitratos	4,00	100.0%
Titulares de explotaciones que hayan adquirido el compromiso voluntario de establecimiento de una enmienda natural mediante un cultivo de crucifera para su enterrado en verde	0,00	N

**DETALLE CRITERIOS DE PRIORIZACIÓN****10.1.5 Sistemas sostenibles de cultivos agroindustriales PUNTOS: 4,00**

Porcentaje de superficie determinada en Red Natura 2000	PUNTOS: 0,00	0.0%			
	<u>SUP. PROPUESTA (ha)</u>	<u>SUP. CUMPLE (ha)</u>			
<u>REF.</u>	<u>REFERENCIA SIGPAC</u>	<u>CULTIVO DESCRIPCIÓN CULTIVO</u>	<u>S/R</u>		
2003109	41-053-018-00158-002	81361 ALGODON-INTERCOTT 211	R	4,07	0,00
2003110	41-053-018-00158-002	82329 REMOLACHA-CHARLY	R	4,00	0,00
Porcentaje de superficie determinada situada en zonas RAMSAR	PUNTOS: 0,00	0.0%			
	<u>SUP. PROPUESTA (ha)</u>	<u>SUP. CUMPLE (ha)</u>			
<u>REF.</u>	<u>REFERENCIA SIGPAC</u>	<u>CULTIVO DESCRIPCIÓN CULTIVO</u>	<u>S/R</u>		
2003109	41-053-018-00158-002	81361 ALGODON-INTERCOTT 211	R	4,07	0,00
2003110	41-053-018-00158-002	82329 REMOLACHA-CHARLY	R	4,00	0,00
Porcentaje de superficie determinada en zonas vulnerables a la contaminación por nitratos	PUNTOS: 4,00	100.0%			
	<u>SUP. PROPUESTA (ha)</u>	<u>SUP. CUMPLE (ha)</u>			
<u>REF.</u>	<u>REFERENCIA SIGPAC</u>	<u>CULTIVO DESCRIPCIÓN CULTIVO</u>	<u>S/R</u>		
2003109	41-053-018-00158-002	81361 ALGODON-INTERCOTT 211	R	4,07	4,07
2003110	41-053-018-00158-002	82329 REMOLACHA-CHARLY	R	4,00	4,00
Titulares de explotaciones que hayan adquirido el compromiso voluntario de establecimiento de una enmienda natural mediante un cultivo de crucifera para su enterrado en verde	PUNTOS: 0,00	N			

<u>APELLIDOS Y NOMBRE / RAZÓN SOCIAL</u>	<u>NIF</u>	<u>EXPEDIENTE</u>	<u>SUP. PROPUESTA (ha)</u>
LOPEZ LOPEZ ANTONIO	75478202E	8007950	4,80
<u>PROPUESTA ADMITIDO</u>	<u>SOLICITA PRIMA VOL. SI</u>	<u>PROPUESTA PRIMA VOL. ADMITIDO</u>	

**IMPORTE POR ANUALIDAD**

<u>CAMPAÑA</u>	<u>IMPORTE MÁXIMO SUBVENCIONABLE</u>	<u>IMPORTE MEDIO DE TRANSFERENCIA (€/ha)</u>
2015	2.080,52 €	433,44 €
2016	2.080,52 €	433,44 €
2017	2.080,52 €	433,44 €
2018	2.080,52 €	433,44 €
2019	2.080,52 €	433,44 €

**RECINTOS PROPUESTOS**

<u>REF.</u>	<u>REFERENCIA SIGPAC</u>	<u>CULTIVO</u>	<u>DESCRIPCIÓN CULTIVO</u>	<u>S/R</u>	<u>SUP. DEC. ADMIN. (ha)</u>	<u>SUP. PROPUESTA (ha)</u>
1595964	41-095-086-00027-001	81361	ALGODON-INTERCOTT 211	R	4,80	4,80

**RESUMEN CRITERIOS DE PRIORIZACIÓN**

<b>10.1.5 Sistemas sostenibles de cultivos agroindustriales</b>	<b>PUNTOS: 5,00</b>	<b>PUNTOS</b>	<b>CUMPLE</b>
Porcentaje de superficie determinada en Red Natura 2000		0,00	0.0%
Porcentaje de superficie determinada situada en zonas RAMSAR		0,00	0.0%
Porcentaje de superficie determinada en zonas vulnerables a la contaminación por nitratos		4,00	100.0%
Titulares de explotaciones que hayan adquirido el compromiso voluntario de establecimiento de una enmienda natural mediante un cultivo de crucífera para su enterrado en verde		1,00	S

**DETALLE CRITERIOS DE PRIORIZACIÓN**

<b>10.1.5 Sistemas sostenibles de cultivos agroindustriales</b>	<b>PUNTOS: 5,00</b>	<b>PUNTOS</b>	<b>CUMPLE</b>			
Porcentaje de superficie determinada en Red Natura 2000		PUNTOS: 0,00	0.0%			
		<u>SUP. PROPUESTA (ha)</u>	<u>SUP. CUMPLE (ha)</u>			
<u>REF.</u>	<u>REFERENCIA SIGPAC</u>	<u>CULTIVO</u>	<u>DESCRIPCIÓN CULTIVO</u>	<u>S/R</u>		
1595964	41-095-086-00027-001	81361	ALGODON-INTERCOTT 211	R	4,80	0,00
Porcentaje de superficie determinada situada en zonas RAMSAR		PUNTOS: 0,00	0.0%			
		<u>SUP. PROPUESTA (ha)</u>	<u>SUP. CUMPLE (ha)</u>			
<u>REF.</u>	<u>REFERENCIA SIGPAC</u>	<u>CULTIVO</u>	<u>DESCRIPCIÓN CULTIVO</u>	<u>S/R</u>		
1595964	41-095-086-00027-001	81361	ALGODON-INTERCOTT 211	R	4,80	0,00
Porcentaje de superficie determinada en zonas vulnerables a la contaminación por nitratos		PUNTOS: 4,00	100.0%			
		<u>SUP. PROPUESTA (ha)</u>	<u>SUP. CUMPLE (ha)</u>			
<u>REF.</u>	<u>REFERENCIA SIGPAC</u>	<u>CULTIVO</u>	<u>DESCRIPCIÓN CULTIVO</u>	<u>S/R</u>		
1595964	41-095-086-00027-001	81361	ALGODON-INTERCOTT 211	R	4,80	4,80
Titulares de explotaciones que hayan adquirido el compromiso voluntario de establecimiento de una enmienda natural mediante un cultivo de crucífera para su enterrado en verde		PUNTOS: 1,00	S			



<u>APELLIDOS Y NOMBRE / RAZÓN SOCIAL</u>	<u>NIF</u>	<u>EXPEDIENTE</u>	<u>SUP. PROPUESTA (ha)</u>
LOPEZ LOPEZ FRANCISCA	28309965R	8027380	4,00

<u>PROPUESTA ADMITIDO</u>	<u>SOLICITA PRIMA VOL. SI</u>	<u>PROPUESTA PRIMA VOL. ADMITIDO</u>

**IMPORTE POR ANUALIDAD**

<u>CAMPAÑA</u>	<u>IMPORTE MÁXIMO SUBVENCIONABLE</u>	<u>IMPORTE MEDIO DE TRANSFERENCIA (€/ha)</u>
2015	1.733,76 €	433,44 €
2016	1.733,76 €	433,44 €
2017	1.733,76 €	433,44 €
2018	1.733,76 €	433,44 €
2019	1.733,76 €	433,44 €

**RECINTOS PROPUESTOS**

<u>REF.</u>	<u>REFERENCIA SIGPAC</u>	<u>CULTIVO</u>	<u>DESCRIPCIÓN CULTIVO</u>	<u>S/R</u>	<u>SUP. DEC. ADMIN. (ha)</u>	<u>SUP. PROPUESTA (ha)</u>
1879760	41-053-018-00081-001	81268	ALGODON-JUNCAL	R	4,00	4,00

**RESUMEN CRITERIOS DE PRIORIZACIÓN**

<b>10.1.5 Sistemas sostenibles de cultivos agroindustriales</b>	<b>PUNTOS: 5,00</b>	<b>PUNTOS</b>	<b>CUMPLE</b>
Porcentaje de superficie determinada en Red Natura 2000		0,00	0.0%
Porcentaje de superficie determinada situada en zonas RAMSAR		0,00	0.0%
Porcentaje de superficie determinada en zonas vulnerables a la contaminación por nitratos		4,00	100.0%
Titulares de explotaciones que hayan adquirido el compromiso voluntario de establecimiento de una enmienda natural mediante un cultivo de crucifera para su enterrado en verde		1,00	S

**DETALLE CRITERIOS DE PRIORIZACIÓN**

<b>10.1.5 Sistemas sostenibles de cultivos agroindustriales</b>	<b>PUNTOS: 5,00</b>	<b>PUNTOS</b>	<b>CUMPLE</b>			
Porcentaje de superficie determinada en Red Natura 2000		PUNTOS: 0,00	0.0%			
		<u>SUP. PROPUESTA (ha)</u>	<u>SUP. CUMPLE (ha)</u>			
<u>REF.</u>	<u>REFERENCIA SIGPAC</u>	<u>CULTIVO</u>	<u>DESCRIPCIÓN CULTIVO</u>	<u>S/R</u>		
1879760	41-053-018-00081-001	81268	ALGODON-JUNCAL	R	4,00	0,00
Porcentaje de superficie determinada situada en zonas RAMSAR		PUNTOS: 0,00	0.0%			
		<u>SUP. PROPUESTA (ha)</u>	<u>SUP. CUMPLE (ha)</u>			
<u>REF.</u>	<u>REFERENCIA SIGPAC</u>	<u>CULTIVO</u>	<u>DESCRIPCIÓN CULTIVO</u>	<u>S/R</u>		
1879760	41-053-018-00081-001	81268	ALGODON-JUNCAL	R	4,00	0,00
Porcentaje de superficie determinada en zonas vulnerables a la contaminación por nitratos		PUNTOS: 4,00	100.0%			
		<u>SUP. PROPUESTA (ha)</u>	<u>SUP. CUMPLE (ha)</u>			
<u>REF.</u>	<u>REFERENCIA SIGPAC</u>	<u>CULTIVO</u>	<u>DESCRIPCIÓN CULTIVO</u>	<u>S/R</u>		
1879760	41-053-018-00081-001	81268	ALGODON-JUNCAL	R	4,00	4,00
Titulares de explotaciones que hayan adquirido el compromiso voluntario de establecimiento de una enmienda natural mediante un cultivo de crucifera para su enterrado en verde		PUNTOS: 1,00	S			



<b><u>APELLIDOS Y NOMBRE / RAZÓN SOCIAL</u></b>	<b><u>NIF</u></b>	<b><u>EXPEDIENTE</u></b>	<b><u>SUP. PROPUESTA (ha)</u></b>
LOPEZ MARTIN ERNESTO DE LA CRUZ	28674219G	8001545	4,66

<b><u>PROPUESTA</u></b>	<b><u>SOLICITA PRIMA VOL.</u></b>
ADMITIDO	NO

**IMPORTE POR ANUALIDAD**

<u>CAMPAÑA</u>	<u>IMPORTE MÁXIMO SUBVENCIONABLE</u>	<u>IMPORTE MEDIO DE TRANSFERENCIA (€/ha)</u>
2015	1.352,66 €	290,27 €
2016	1.352,66 €	290,27 €
2017	1.352,66 €	290,27 €
2018	1.352,66 €	290,27 €
2019	1.352,66 €	290,27 €

**RECINTOS PROPUESTOS**

<u>REF.</u>	<u>REFERENCIA SIGPAC</u>	<u>CULTIVO</u>	<u>DESCRIPCIÓN CULTIVO</u>	<u>S/R</u>	<u>SUP. DEC. ADMIN. (ha)</u>	<u>SUP. PROPUESTA (ha)</u>
1650267	41-101-006-00034-001	81241	ALGODON-ST457	R	4,66	4,66

**RESUMEN CRITERIOS DE PRIORIZACIÓN**

<b>10.1.5 Sistemas sostenibles de cultivos agroindustriales</b>	<b>PUNTOS: 4,00</b>		
<b>Porcentaje de superficie determinada en Red Natura 2000</b>		<b>PUNTOS</b>	<b>CUMPLE</b>
		0,00	0.0%
<b>Porcentaje de superficie determinada situada en zonas RAMSAR</b>		0,00	0.0%
<b>Porcentaje de superficie determinada en zonas vulnerables a la contaminación por nitratos</b>		4,00	100.0%
<b>Titulares de explotaciones que hayan adquirido el compromiso voluntario de establecimiento de una enmienda natural mediante un cultivo de crucifera para su enterrado en verde</b>		0,00	N

**DETALLE CRITERIOS DE PRIORIZACIÓN**

<b>10.1.5 Sistemas sostenibles de cultivos agroindustriales</b>	<b>PUNTOS: 4,00</b>		
<b>Porcentaje de superficie determinada en Red Natura 2000</b>		<b>PUNTOS:</b>	<b>0,00</b>
			<b>0.0%</b>
		<b>SUP. PROPUESTA (ha)</b>	<b>SUP. CUMPLE (ha)</b>
<b>REF.</b>	<b>REFERENCIA SIGPAC</b>	<b>CULTIVO</b>	<b>DESCRIPCIÓN CULTIVO</b>
1650267	41-101-006-00034-001	81241	ALGODON-ST457
		<b>S/R</b>	<b>R</b>
			<b>4,66</b>
			<b>0,00</b>
<b>Porcentaje de superficie determinada situada en zonas RAMSAR</b>		<b>PUNTOS:</b>	<b>0,00</b>
			<b>0.0%</b>
		<b>SUP. PROPUESTA (ha)</b>	<b>SUP. CUMPLE (ha)</b>
<b>REF.</b>	<b>REFERENCIA SIGPAC</b>	<b>CULTIVO</b>	<b>DESCRIPCIÓN CULTIVO</b>
1650267	41-101-006-00034-001	81241	ALGODON-ST457
		<b>S/R</b>	<b>R</b>
			<b>4,66</b>
			<b>0,00</b>
<b>Porcentaje de superficie determinada en zonas vulnerables a la contaminación por nitratos</b>		<b>PUNTOS:</b>	<b>4,00</b>
			<b>100.0%</b>
		<b>SUP. PROPUESTA (ha)</b>	<b>SUP. CUMPLE (ha)</b>
<b>REF.</b>	<b>REFERENCIA SIGPAC</b>	<b>CULTIVO</b>	<b>DESCRIPCIÓN CULTIVO</b>
1650267	41-101-006-00034-001	81241	ALGODON-ST457
		<b>S/R</b>	<b>R</b>
			<b>4,66</b>
			<b>4,66</b>
<b>Titulares de explotaciones que hayan adquirido el compromiso voluntario de establecimiento de una enmienda natural mediante un cultivo de crucifera para su enterrado en verde</b>		<b>PUNTOS:</b>	<b>0,00</b>
			<b>N</b>



<b><u>APELLIDOS Y NOMBRE / RAZÓN SOCIAL</u></b>	<b><u>NIF</u></b>	<b><u>EXPEDIENTE</u></b>	<b><u>SUP. PROPUESTA (ha)</u></b>
LOPEZ MARTIN JOSE ANTONIO	75353733Y	8017734	4,44

<b><u>PROPUESTA</u></b>	<b><u>SOLICITA PRIMA VOL.</u></b>
INADMITIDO	NO

**IMPORTE POR ANUALIDAD**

<u>CAMPAÑA</u>	<u>IMPORTE MÁXIMO SUBVENCIONABLE</u>	<u>IMPORTE MEDIO DE TRANSFERENCIA (€/ha)</u>
2015	1.288,80 €	290,27 €
2016	1.288,80 €	290,27 €
2017	1.288,80 €	290,27 €
2018	1.288,80 €	290,27 €
2019	1.288,80 €	290,27 €

**RECINTOS PROPUESTOS**

<u>REF.</u>	<u>REFERENCIA SIGPAC</u>	<u>CULTIVO</u>	<u>DESCRIPCIÓN CULTIVO</u>	<u>S/R</u>	<u>SUP. DEC. ADMIN. (ha)</u>	<u>SUP. PROPUESTA (ha)</u>
2251490	41-060-062-00070-001	1000	TRIGO BLANDO-SIN VARIEDAD	R	0,33	0,33
2251494	41-060-062-00070-001	81320	ALGODON-DP396	R	4,11	4,11

**RESUMEN CRITERIOS DE PRIORIZACIÓN****10.1.5 Sistemas sostenibles de cultivos agroindustriales** PUNTOS: 0,00

	<u>PUNTOS</u>	<u>CUMPLE</u>
Porcentaje de superficie determinada en Red Natura 2000	0,00	0.0%
Porcentaje de superficie determinada situada en zonas RAMSAR	0,00	0.0%
Porcentaje de superficie determinada en zonas vulnerables a la contaminación por nitratos	0,00	0.0%
Titulares de explotaciones que hayan adquirido el compromiso voluntario de establecimiento de una enmienda natural mediante un cultivo de crucifera para su enterrado en verde	0,00	N

**DETALLE CRITERIOS DE PRIORIZACIÓN****10.1.5 Sistemas sostenibles de cultivos agroindustriales** PUNTOS: 0,00

<u>REF.</u>	<u>REFERENCIA SIGPAC</u>	<u>CULTIVO</u>	<u>DESCRIPCIÓN CULTIVO</u>	<u>S/R</u>	<u>SUP. PROPUESTA (ha)</u>	<u>SUP. CUMPLE (ha)</u>
2251490	41-060-062-00070-001	1000	TRIGO BLANDO-SIN VARIEDAD	R	0,33	0,00
2251494	41-060-062-00070-001	81320	ALGODON-DP396	R	4,11	0,00

	<u>PUNTOS</u>	<u>SUP. PROPUESTA (ha)</u>	<u>SUP. CUMPLE (ha)</u>
Porcentaje de superficie determinada en Red Natura 2000	0,00	0,00	0.0%
Porcentaje de superficie determinada situada en zonas RAMSAR	0,00	0,33	0,00
Porcentaje de superficie determinada en zonas vulnerables a la contaminación por nitratos	0,00	4,11	0,00
Titulares de explotaciones que hayan adquirido el compromiso voluntario de establecimiento de una enmienda natural mediante un cultivo de crucifera para su enterrado en verde	0,00		N

<u>APELLIDOS Y NOMBRE / RAZÓN SOCIAL</u>	<u>NIF</u>	<u>EXPEDIENTE</u>	<u>SUP. PROPUESTA (ha)</u>
LOPEZ NUÑEZ MANUEL	28447414W	8026215	9,98
<u>PROPUESTA ADMITIDO</u>	<u>SOLICITA PRIMA VOL. SI</u>	<u>PROPUESTA PRIMA VOL. ADMITIDO</u>	

**IMPORTE POR ANUALIDAD**

<u>CAMPAÑA</u>	<u>IMPORTE MÁXIMO SUBVENCIONABLE</u>	<u>IMPORTE MEDIO DE TRANSFERENCIA (€/ha)</u>
2015	4.325,73 €	433,44 €
2016	4.325,73 €	433,44 €
2017	4.325,73 €	433,44 €
2018	4.325,73 €	433,44 €
2019	4.325,73 €	433,44 €

**RECINTOS PROPUESTOS**

<u>REF.</u>	<u>REFERENCIA SIGPAC</u>	<u>CULTIVO</u>	<u>DESCRIPCIÓN CULTIVO</u>	<u>S/R</u>	<u>SUP. DEC. ADMIN. (ha)</u>	<u>SUP. PROPUESTA (ha)</u>
1805204	41-038-015-00128-001	1000	TRIGO BLANDO-SIN VARIEDAD	R	9,03	9,03
1805205	41-038-015-00128-001	81263	ALGODON-DP419	R	0,95	0,95

**RESUMEN CRITERIOS DE PRIORIZACIÓN****10.1.5 Sistemas sostenibles de cultivos agroindustriales**

PUNTOS: 5,00

	<u>PUNTOS</u>	<u>CUMPLE</u>
Porcentaje de superficie determinada en Red Natura 2000	0,00	0.0%
Porcentaje de superficie determinada situada en zonas RAMSAR	0,00	0.0%
Porcentaje de superficie determinada en zonas vulnerables a la contaminación por nitratos	4,00	100.0%
Titulares de explotaciones que hayan adquirido el compromiso voluntario de establecimiento de una enmienda natural mediante un cultivo de crucifera para su enterrado en verde	1,00	S

**DETALLE CRITERIOS DE PRIORIZACIÓN****10.1.5 Sistemas sostenibles de cultivos agroindustriales**

PUNTOS: 5,00

	<u>PUNTOS</u>	<u>0,00</u>	<u>0.0%</u>			
Porcentaje de superficie determinada en Red Natura 2000	PUNTOS:	0,00	0.0%			
		<u>SUP. PROPUESTA (ha)</u>	<u>SUP. CUMPLE (ha)</u>			
<u>REF.</u>	<u>REFERENCIA SIGPAC</u>	<u>CULTIVO</u>	<u>DESCRIPCIÓN CULTIVO</u>	<u>S/R</u>		
1805204	41-038-015-00128-001	1000	TRIGO BLANDO-SIN VARIEDAD	R	9,03	0,00
1805205	41-038-015-00128-001	81263	ALGODON-DP419	R	0,95	0,00
Porcentaje de superficie determinada situada en zonas RAMSAR	PUNTOS:	0,00	0.0%			
		<u>SUP. PROPUESTA (ha)</u>	<u>SUP. CUMPLE (ha)</u>			
<u>REF.</u>	<u>REFERENCIA SIGPAC</u>	<u>CULTIVO</u>	<u>DESCRIPCIÓN CULTIVO</u>	<u>S/R</u>		
1805204	41-038-015-00128-001	1000	TRIGO BLANDO-SIN VARIEDAD	R	9,03	0,00
1805205	41-038-015-00128-001	81263	ALGODON-DP419	R	0,95	0,00
Porcentaje de superficie determinada en zonas vulnerables a la contaminación por nitratos	PUNTOS:	4,00	100.0%			
		<u>SUP. PROPUESTA (ha)</u>	<u>SUP. CUMPLE (ha)</u>			
<u>REF.</u>	<u>REFERENCIA SIGPAC</u>	<u>CULTIVO</u>	<u>DESCRIPCIÓN CULTIVO</u>	<u>S/R</u>		
1805204	41-038-015-00128-001	1000	TRIGO BLANDO-SIN VARIEDAD	R	9,03	9,03
1805205	41-038-015-00128-001	81263	ALGODON-DP419	R	0,95	0,95
Titulares de explotaciones que hayan adquirido el compromiso voluntario de establecimiento de una enmienda natural mediante un cultivo de crucifera para su enterrado en verde	PUNTOS:	1,00	S			

<b><u>APELLIDOS Y NOMBRE / RAZÓN SOCIAL</u></b>	<b><u>NIF</u></b>	<b><u>EXPEDIENTE</u></b>	<b><u>SUP. PROPUESTA (ha)</u></b>
LOPEZ PASTOR SC	J41646837	8030674	59,39

<b><u>PROPUESTA</u></b>	<b><u>SOLICITA PRIMA VOL.</u></b>
ADMITIDO	NO

**IMPORTE POR ANUALIDAD**

<u>CAMPAÑA</u>	<u>IMPORTE MÁXIMO SUBVENCIONABLE</u>	<u>IMPORTE MEDIO DE TRANSFERENCIA (€/ha)</u>
2015	14.986,64 €	252,34 €
2016	14.986,64 €	252,34 €
2017	14.986,64 €	252,34 €
2018	14.986,64 €	252,34 €
2019	14.986,64 €	252,34 €

**RECINTOS PROPUESTOS**

<u>REF.</u>	<u>REFERENCIA SIGPAC</u>	<u>CULTIVO</u>	<u>DESCRIPCIÓN CULTIVO</u>	<u>S/R</u>	<u>SUP. DEC. ADMIN. (ha)</u>	<u>SUP. PROPUESTA (ha)</u>
2128088	41-038-036-00093-001	81263	ALGODON-DP419	R	10,65	10,65
2128078	41-038-036-00096-001	4100	MAIZ-MAIZ CONVENCIONAL	R	6,24	6,24
2128084	41-038-036-00096-001	33106	GIRASOL-PR62A91	R	11,06	11,06
2128081	41-069-002-00001-001	4100	MAIZ-MAIZ CONVENCIONAL	R	3,00	3,00
2128077	41-069-016-00004-001	4100	MAIZ-MAIZ CONVENCIONAL	R	3,97	3,97
2128087	41-069-017-00003-001	81320	ALGODON-DP396	R	11,75	11,75
2128086	41-095-063-00129-001	81268	ALGODON-JUNCAL	R	12,72	12,72

**RESUMEN CRITERIOS DE PRIORIZACIÓN****10.1.5 Sistemas sostenibles de cultivos agroindustriales****PUNTOS: 4,00**

	<b><u>PUNTOS</u></b>	<b><u>CUMPLE</u></b>
Porcentaje de superficie determinada en Red Natura 2000	0,00	0.0%
Porcentaje de superficie determinada situada en zonas RAMSAR	0,00	0.0%
Porcentaje de superficie determinada en zonas vulnerables a la contaminación por nitratos	4,00	100.0%
Titulares de explotaciones que hayan adquirido el compromiso voluntario de establecimiento de una enmienda natural mediante un cultivo de crucífera para su enterrado en verde	0,00	N



**DETALLE CRITERIOS DE PRIORIZACIÓN****10.1.5 Sistemas sostenibles de cultivos agroindustriales****PUNTOS: 4,00****Porcentaje de superficie determinada en Red Natura 2000****PUNTOS: 0,00 0.0%**

REF.	REFERENCIA SIGPAC	CULTIVO	DESCRIPCIÓN CULTIVO	S/R	<u>SUP.</u>	<u>SUP.</u>
					<u>PROPUESTA</u>	<u>CUMPLE</u>
					(ha)	(ha)
2128088	41-038-036-00093-001	81263	ALGODON-DP419	R	10,65	0,00
2128078	41-038-036-00096-001	4100	MAIZ-MAIZ CONVENCIONAL	R	6,24	0,00
2128084	41-038-036-00096-001	33106	GIRASOL-PR62A91	R	11,06	0,00
2128081	41-069-002-00001-001	4100	MAIZ-MAIZ CONVENCIONAL	R	3,00	0,00
2128077	41-069-016-00004-001	4100	MAIZ-MAIZ CONVENCIONAL	R	3,97	0,00
2128087	41-069-017-00003-001	81320	ALGODON-DP396	R	11,75	0,00
2128086	41-095-063-00129-001	81268	ALGODON-JUNCAL	R	12,72	0,00

**Porcentaje de superficie determinada situada en zonas RAMSAR****PUNTOS: 0,00 0.0%**

REF.	REFERENCIA SIGPAC	CULTIVO	DESCRIPCIÓN CULTIVO	S/R	<u>SUP.</u>	<u>SUP.</u>
					<u>PROPUESTA</u>	<u>CUMPLE</u>
					(ha)	(ha)
2128088	41-038-036-00093-001	81263	ALGODON-DP419	R	10,65	0,00
2128078	41-038-036-00096-001	4100	MAIZ-MAIZ CONVENCIONAL	R	6,24	0,00
2128084	41-038-036-00096-001	33106	GIRASOL-PR62A91	R	11,06	0,00
2128081	41-069-002-00001-001	4100	MAIZ-MAIZ CONVENCIONAL	R	3,00	0,00
2128077	41-069-016-00004-001	4100	MAIZ-MAIZ CONVENCIONAL	R	3,97	0,00
2128087	41-069-017-00003-001	81320	ALGODON-DP396	R	11,75	0,00
2128086	41-095-063-00129-001	81268	ALGODON-JUNCAL	R	12,72	0,00

**Porcentaje de superficie determinada en zonas vulnerables a la contaminación por nitratos****PUNTOS: 4,00 100.0%**

REF.	REFERENCIA SIGPAC	CULTIVO	DESCRIPCIÓN CULTIVO	S/R	<u>SUP.</u>	<u>SUP.</u>
					<u>PROPUESTA</u>	<u>CUMPLE</u>
					(ha)	(ha)
2128088	41-038-036-00093-001	81263	ALGODON-DP419	R	10,65	10,65
2128078	41-038-036-00096-001	4100	MAIZ-MAIZ CONVENCIONAL	R	6,24	6,24
2128084	41-038-036-00096-001	33106	GIRASOL-PR62A91	R	11,06	11,06
2128081	41-069-002-00001-001	4100	MAIZ-MAIZ CONVENCIONAL	R	3,00	3,00
2128077	41-069-016-00004-001	4100	MAIZ-MAIZ CONVENCIONAL	R	3,97	3,97
2128087	41-069-017-00003-001	81320	ALGODON-DP396	R	11,75	11,75
2128086	41-095-063-00129-001	81268	ALGODON-JUNCAL	R	12,72	12,72

**Titulares de explotaciones que hayan adquirido el compromiso voluntario de establecimiento de una enmienda natural mediante un cultivo de crucifera para su enterrado en verde****PUNTOS: 0,00 N**



<u>APELLIDOS Y NOMBRE / RAZÓN SOCIAL</u>	<u>NIF</u>	<u>EXPEDIENTE</u>	<u>SUP. PROPUESTA (ha)</u>
LOPEZ PEREZ BLAS	28138681K	8028198	6,04
<u>PROPUESTA ADMITIDO</u>	<u>SOLICITA PRIMA VOL. SI</u>	<u>PROPUESTA PRIMA VOL. ADMITIDO</u>	
<u>IMPORTE POR ANUALIDAD</u>			

<u>CAMPAÑA</u>	<u>IMPORTE MÁXIMO SUBVENCIONABLE</u>	<u>IMPORTE MEDIO DE TRANSFERENCIA (€/ha)</u>
2015	2.617,98 €	433,44 €
2016	2.617,98 €	433,44 €
2017	2.617,98 €	433,44 €
2018	2.617,98 €	433,44 €
2019	2.617,98 €	433,44 €

**RECINTOS PROPUESTOS**

<u>REF.</u>	<u>REFERENCIA SIGPAC</u>	<u>CULTIVO</u>	<u>DESCRIPCIÓN CULTIVO</u>	<u>S/R</u>	<u>SUP. DEC. ADMIN. (ha)</u>	<u>SUP. PROPUESTA (ha)</u>
1931306	41-095-063-00079-001	81363	ALGODON-DP332	R	4,10	4,10
1931307	41-095-063-00079-001	81363	ALGODON-DP332	R	1,94	1,94

**RESUMEN CRITERIOS DE PRIORIZACIÓN**

<b>10.1.5 Sistemas sostenibles de cultivos agroindustriales</b>	<b>PUNTOS: 5,00</b>	<b>PUNTOS</b>	<b>CUMPLE</b>
Porcentaje de superficie determinada en Red Natura 2000		0,00	0.0%
Porcentaje de superficie determinada situada en zonas RAMSAR		0,00	0.0%
Porcentaje de superficie determinada en zonas vulnerables a la contaminación por nitratos		4,00	100.0%
Titulares de explotaciones que hayan adquirido el compromiso voluntario de establecimiento de una enmienda natural mediante un cultivo de crucifera para su enterrado en verde		1,00	S

**DETALLE CRITERIOS DE PRIORIZACIÓN**

<b>10.1.5 Sistemas sostenibles de cultivos agroindustriales</b>	<b>PUNTOS: 5,00</b>	<b>PUNTOS</b>	<b>CUMPLE</b>			
Porcentaje de superficie determinada en Red Natura 2000		PUNTOS: 0,00	0.0%			
		<b>SUP. PROPUESTA (ha)</b>	<b>SUP. CUMPLE (ha)</b>			
<u>REF.</u>	<u>REFERENCIA SIGPAC</u>	<u>CULTIVO</u>	<u>DESCRIPCIÓN CULTIVO</u>	<u>S/R</u>		
1931307	41-095-063-00079-001	81363	ALGODON-DP332	R	1,94	0,00
1931306	41-095-063-00079-001	81363	ALGODON-DP332	R	4,10	0,00
Porcentaje de superficie determinada situada en zonas RAMSAR		PUNTOS: 0,00	0.0%			
		<b>SUP. PROPUESTA (ha)</b>	<b>SUP. CUMPLE (ha)</b>			
<u>REF.</u>	<u>REFERENCIA SIGPAC</u>	<u>CULTIVO</u>	<u>DESCRIPCIÓN CULTIVO</u>	<u>S/R</u>		
1931307	41-095-063-00079-001	81363	ALGODON-DP332	R	1,94	0,00
1931306	41-095-063-00079-001	81363	ALGODON-DP332	R	4,10	0,00
Porcentaje de superficie determinada en zonas vulnerables a la contaminación por nitratos		PUNTOS: 4,00	100.0%			
		<b>SUP. PROPUESTA (ha)</b>	<b>SUP. CUMPLE (ha)</b>			
<u>REF.</u>	<u>REFERENCIA SIGPAC</u>	<u>CULTIVO</u>	<u>DESCRIPCIÓN CULTIVO</u>	<u>S/R</u>		
1931307	41-095-063-00079-001	81363	ALGODON-DP332	R	1,94	1,94
1931306	41-095-063-00079-001	81363	ALGODON-DP332	R	4,10	4,10
Titulares de explotaciones que hayan adquirido el compromiso voluntario de establecimiento de una enmienda natural mediante un cultivo de crucifera para su enterrado en verde		PUNTOS: 1,00	S			

<u>APELLIDOS Y NOMBRE / RAZÓN SOCIAL</u>	<u>NIF</u>	<u>EXPEDIENTE</u>	<u>SUP. PROPUESTA (ha)</u>
LOPEZ PEREZ PRIMITIVA	75353658T	8020001	5,17

<u>PROPUESTA ADMITIDO</u>	<u>SOLICITA PRIMA VOL. SI</u>	<u>PROPUESTA PRIMA VOL. ADMITIDO</u>

**IMPORTE POR ANUALIDAD**

<u>CAMPAÑA</u>	<u>IMPORTE MÁXIMO SUBVENCIONABLE</u>	<u>IMPORTE MEDIO DE TRANSFERENCIA (€/ha)</u>
2015	2.240,89 €	433,44 €
2016	2.240,89 €	433,44 €
2017	2.240,89 €	433,44 €
2018	2.240,89 €	433,44 €
2019	2.240,89 €	433,44 €

**RECINTOS PROPUESTOS**

<u>REF.</u>	<u>REFERENCIA SIGPAC</u>	<u>CULTIVO</u>	<u>DESCRIPCIÓN CULTIVO</u>	<u>S/R</u>	<u>SUP. DEC. ADMIN. (ha)</u>	<u>SUP. PROPUESTA (ha)</u>
2235195	41-060-062-00019-002	81268	ALGODON-JUNCAL	R	5,17	5,17

**RESUMEN CRITERIOS DE PRIORIZACIÓN**

<b>10.1.5 Sistemas sostenibles de cultivos agroindustriales</b>	<b>PUNTOS: 1,00</b>	<b>PUNTOS</b>	<b>CUMPLE</b>
Porcentaje de superficie determinada en Red Natura 2000		0,00	0.0%
Porcentaje de superficie determinada situada en zonas RAMSAR		0,00	0.0%
Porcentaje de superficie determinada en zonas vulnerables a la contaminación por nitratos		0,00	0.0%
Titulares de explotaciones que hayan adquirido el compromiso voluntario de establecimiento de una enmienda natural mediante un cultivo de crucífera para su enterrado en verde		1,00	S

**DETALLE CRITERIOS DE PRIORIZACIÓN**

<b>10.1.5 Sistemas sostenibles de cultivos agroindustriales</b>	<b>PUNTOS: 1,00</b>	<b>PUNTOS</b>	<b>CUMPLE</b>			
Porcentaje de superficie determinada en Red Natura 2000		PUNTOS: 0,00	0.0%			
		<u>SUP. PROPUESTA (ha)</u>	<u>SUP. CUMPLE (ha)</u>			
<u>REF.</u>	<u>REFERENCIA SIGPAC</u>	<u>CULTIVO</u>	<u>DESCRIPCIÓN CULTIVO</u>	<u>S/R</u>		
2235195	41-060-062-00019-002	81268	ALGODON-JUNCAL	R	5,17	0,00
Porcentaje de superficie determinada situada en zonas RAMSAR		PUNTOS: 0,00	0.0%			
		<u>SUP. PROPUESTA (ha)</u>	<u>SUP. CUMPLE (ha)</u>			
<u>REF.</u>	<u>REFERENCIA SIGPAC</u>	<u>CULTIVO</u>	<u>DESCRIPCIÓN CULTIVO</u>	<u>S/R</u>		
2235195	41-060-062-00019-002	81268	ALGODON-JUNCAL	R	5,17	0,00
Porcentaje de superficie determinada en zonas vulnerables a la contaminación por nitratos		PUNTOS: 0,00	0.0%			
		<u>SUP. PROPUESTA (ha)</u>	<u>SUP. CUMPLE (ha)</u>			
<u>REF.</u>	<u>REFERENCIA SIGPAC</u>	<u>CULTIVO</u>	<u>DESCRIPCIÓN CULTIVO</u>	<u>S/R</u>		
2235195	41-060-062-00019-002	81268	ALGODON-JUNCAL	R	5,17	0,00
Titulares de explotaciones que hayan adquirido el compromiso voluntario de establecimiento de una enmienda natural mediante un cultivo de crucífera para su enterrado en verde		PUNTOS: 1,00	S			



<u>APELLIDOS Y NOMBRE / RAZÓN SOCIAL</u>	<u>NIF</u>	<u>EXPEDIENTE</u>	<u>SUP. PROPUESTA (ha)</u>
LOPEZ PINTOR MARIA	28284560B	8027865	6,00
<u>PROPUESTA ADMITIDO</u>	<u>SOLICITA PRIMA VOL. SI</u>	<u>PROPUESTA PRIMA VOL. ADMITIDO</u>	

**IMPORTE POR ANUALIDAD**

<u>CAMPAÑA</u>	<u>IMPORTE MÁXIMO SUBVENCIONABLE</u>	<u>IMPORTE MEDIO DE TRANSFERENCIA (€/ha)</u>
2015	2.600,64 €	433,44 €
2016	2.600,64 €	433,44 €
2017	2.600,64 €	433,44 €
2018	2.600,64 €	433,44 €
2019	2.600,64 €	433,44 €

**RECINTOS PROPUESTOS**

<u>REF.</u>	<u>REFERENCIA SIGPAC</u>	<u>CULTIVO</u>	<u>DESCRIPCIÓN CULTIVO</u>	<u>S/R</u>	<u>SUP. DEC. ADMIN. (ha)</u>	<u>SUP. PROPUESTA (ha)</u>
1906789	41-069-013-00081-002	81268	ALGODON-JUNCAL	R	6,00	6,00

**RESUMEN CRITERIOS DE PRIORIZACIÓN**

<b>10.1.5 Sistemas sostenibles de cultivos agroindustriales</b>	<b>PUNTOS: 5,00</b>	<b>PUNTOS</b>	<b>CUMPLE</b>
Porcentaje de superficie determinada en Red Natura 2000		0,00	0.0%
Porcentaje de superficie determinada situada en zonas RAMSAR		0,00	0.0%
Porcentaje de superficie determinada en zonas vulnerables a la contaminación por nitratos		4,00	100.0%
Titulares de explotaciones que hayan adquirido el compromiso voluntario de establecimiento de una enmienda natural mediante un cultivo de crucifera para su enterrado en verde		1,00	S

**DETALLE CRITERIOS DE PRIORIZACIÓN**

<b>10.1.5 Sistemas sostenibles de cultivos agroindustriales</b>	<b>PUNTOS: 5,00</b>	<b>PUNTOS</b>	<b>CUMPLE</b>			
Porcentaje de superficie determinada en Red Natura 2000		PUNTOS: 0,00	0.0%			
		<u>SUP. PROPUESTA (ha)</u>	<u>SUP. CUMPLE (ha)</u>			
<u>REF.</u>	<u>REFERENCIA SIGPAC</u>	<u>CULTIVO</u>	<u>DESCRIPCIÓN CULTIVO</u>	<u>S/R</u>	<u>SUP. PROPUESTA (ha)</u>	<u>SUP. CUMPLE (ha)</u>
1906789	41-069-013-00081-002	81268	ALGODON-JUNCAL	R	6,00	0,00
Porcentaje de superficie determinada situada en zonas RAMSAR		PUNTOS: 0,00	0.0%			
		<u>SUP. PROPUESTA (ha)</u>	<u>SUP. CUMPLE (ha)</u>			
<u>REF.</u>	<u>REFERENCIA SIGPAC</u>	<u>CULTIVO</u>	<u>DESCRIPCIÓN CULTIVO</u>	<u>S/R</u>	<u>SUP. PROPUESTA (ha)</u>	<u>SUP. CUMPLE (ha)</u>
1906789	41-069-013-00081-002	81268	ALGODON-JUNCAL	R	6,00	0,00
Porcentaje de superficie determinada en zonas vulnerables a la contaminación por nitratos		PUNTOS: 4,00	100.0%			
		<u>SUP. PROPUESTA (ha)</u>	<u>SUP. CUMPLE (ha)</u>			
<u>REF.</u>	<u>REFERENCIA SIGPAC</u>	<u>CULTIVO</u>	<u>DESCRIPCIÓN CULTIVO</u>	<u>S/R</u>	<u>SUP. PROPUESTA (ha)</u>	<u>SUP. CUMPLE (ha)</u>
1906789	41-069-013-00081-002	81268	ALGODON-JUNCAL	R	6,00	6,00
Titulares de explotaciones que hayan adquirido el compromiso voluntario de establecimiento de una enmienda natural mediante un cultivo de crucifera para su enterrado en verde		PUNTOS: 1,00	S			



<b><u>APELLIDOS Y NOMBRE / RAZÓN SOCIAL</u></b>	<b><u>NIF</u></b>	<b><u>EXPEDIENTE</u></b>	<b><u>SUP. PROPUESTA (ha)</u></b>
LOPEZ POLEY JOSE	44959076X	8024657	18,55

<b><u>PROPUESTA</u></b>	<b><u>SOLICITA PRIMA VOL.</u></b>	<b><u>PROPUESTA PRIMA VOL.</u></b>
ADMITIDO	SI	INADMITIDO

**IMPORTE POR ANUALIDAD**

<u>CAMPAÑA</u>	<u>IMPORTE MÁXIMO SUBVENCIONABLE</u>	<u>IMPORTE MEDIO DE TRANSFERENCIA (€/ha)</u>
2015	5.384,51 €	290,27 €
2016	5.384,51 €	290,27 €
2017	5.384,51 €	290,27 €
2018	5.384,51 €	290,27 €
2019	5.384,51 €	290,27 €

**RECINTOS PROPUESTOS**

<u>REF.</u>	<u>REFERENCIA SIGPAC</u>	<u>CULTIVO</u>	<u>DESCRIPCIÓN CULTIVO</u>	<u>S/R</u>	<u>SUP. DEC. ADMIN. (ha)</u>	<u>SUP. PROPUESTA (ha)</u>
1705131	41-069-015-00143-001	81361	ALGODON-INTERCOTT 211	R	5,04	5,04
1705133	41-069-015-00143-001	82107	REMOLACHA-PORTAL	R	5,00	5,00
1705132	41-095-060-00084-001	81377	ALGODON-ELSA	R	6,05	6,05
1705134	41-095-060-00084-001	82107	REMOLACHA-PORTAL	R	2,46	2,46

**INCIDENCIAS****INCIDENCIA DESCRIPCIÓN**

80108 Solicitante del compromiso voluntario de la operación 10.1.5. que supera las 15 ha comprometidas  
Sup. Resuelta:18,55

**RESUMEN CRITERIOS DE PRIORIZACIÓN****10.1.5 Sistemas sostenibles de cultivos agroindustriales****PUNTOS: 4,00**

	<u>PUNTOS</u>	<u>CUMPLE</u>
Porcentaje de superficie determinada en Red Natura 2000	0,00	0.0%
Porcentaje de superficie determinada situada en zonas RAMSAR	0,00	0.0%
Porcentaje de superficie determinada en zonas vulnerables a la contaminación por nitratos	4,00	100.0%
Titulares de explotaciones que hayan adquirido el compromiso voluntario de establecimiento de una enmienda natural mediante un cultivo de crucífera para su enterrado en verde	0,00	N



**DETALLE CRITERIOS DE PRIORIZACIÓN****10.1.5 Sistemas sostenibles de cultivos agroindustriales****PUNTOS: 4,00****Porcentaje de superficie determinada en Red Natura 2000****PUNTOS: 0,00 0.0%**

<u>REF.</u>	<u>REFERENCIA SIGPAC</u>	<u>CULTIVO</u>	<u>DESCRIPCIÓN CULTIVO</u>	<u>S/R</u>	<u>SUP.</u>	<u>SUP.</u>
					<u>PROPUESTA</u>	<u>CUMPLE</u>
					(ha)	(ha)
1705131	41-069-015-00143-001	81361	ALGODON-INTERCOTT 211	R	5,04	0,00
1705133	41-069-015-00143-001	82107	REMOLACHA-PORTAL	R	5,00	0,00
1705132	41-095-060-00084-001	81377	ALGODON-ELSA	R	6,05	0,00
1705134	41-095-060-00084-001	82107	REMOLACHA-PORTAL	R	2,46	0,00

**Porcentaje de superficie determinada situada en zonas RAMSAR****PUNTOS: 0,00 0.0%**

<u>REF.</u>	<u>REFERENCIA SIGPAC</u>	<u>CULTIVO</u>	<u>DESCRIPCIÓN CULTIVO</u>	<u>S/R</u>	<u>SUP.</u>	<u>SUP.</u>
					<u>PROPUESTA</u>	<u>CUMPLE</u>
					(ha)	(ha)
1705131	41-069-015-00143-001	81361	ALGODON-INTERCOTT 211	R	5,04	0,00
1705133	41-069-015-00143-001	82107	REMOLACHA-PORTAL	R	5,00	0,00
1705132	41-095-060-00084-001	81377	ALGODON-ELSA	R	6,05	0,00
1705134	41-095-060-00084-001	82107	REMOLACHA-PORTAL	R	2,46	0,00

**Porcentaje de superficie determinada en zonas vulnerables a la contaminación por nitratos****PUNTOS: 4,00 100.0%**

<u>REF.</u>	<u>REFERENCIA SIGPAC</u>	<u>CULTIVO</u>	<u>DESCRIPCIÓN CULTIVO</u>	<u>S/R</u>	<u>SUP.</u>	<u>SUP.</u>
					<u>PROPUESTA</u>	<u>CUMPLE</u>
					(ha)	(ha)
1705131	41-069-015-00143-001	81361	ALGODON-INTERCOTT 211	R	5,04	5,04
1705133	41-069-015-00143-001	82107	REMOLACHA-PORTAL	R	5,00	5,00
1705132	41-095-060-00084-001	81377	ALGODON-ELSA	R	6,05	6,05
1705134	41-095-060-00084-001	82107	REMOLACHA-PORTAL	R	2,46	2,46

**Titulares de explotaciones que hayan adquirido el compromiso voluntario de establecimiento de una enmienda natural mediante un cultivo de crucífera para su enterrado en verde****PUNTOS: 0,00 N**

<b><u>APELLIDOS Y NOMBRE / RAZÓN SOCIAL</u></b>	<b><u>NIF</u></b>	<b><u>EXPEDIENTE</u></b>	<b><u>SUP. PROPUESTA (ha)</u></b>
LOPEZ PUNTAS ANTONIO	28812000S	8012795	5,01

<b><u>PROPUESTA</u></b>	<b><u>SOLICITA PRIMA VOL.</u></b>
ADMITIDO	NO

**IMPORTE POR ANUALIDAD**

<u>CAMPAÑA</u>	<u>IMPORTE MÁXIMO SUBVENCIONABLE</u>	<u>IMPORTE MEDIO DE TRANSFERENCIA (€/ha)</u>
2015	1.454,25 €	290,27 €
2016	1.454,25 €	290,27 €
2017	1.454,25 €	290,27 €
2018	1.454,25 €	290,27 €
2019	1.454,25 €	290,27 €

**RECINTOS PROPUESTOS**

<u>REF.</u>	<u>REFERENCIA SIGPAC</u>	<u>CULTIVO</u>	<u>DESCRIPCIÓN CULTIVO</u>	<u>S/R</u>	<u>SUP. DEC. ADMIN. (ha)</u>	<u>SUP. PROPUESTA (ha)</u>
1650429	41-049-005-00245-002	157100	CEBOLLA-HORTALIZAS AIRE LIBRE	R	4,30	4,30
1650427	41-049-006-00026-001	4100	MAIZ-MAIZ CONVENCIONAL	R	0,71	0,71

**RESUMEN CRITERIOS DE PRIORIZACIÓN****10.1.5 Sistemas sostenibles de cultivos agroindustriales PUNTOS: 4,00**

	<u>PUNTOS</u>	<u>CUMPLE</u>
Porcentaje de superficie determinada en Red Natura 2000	0,00	0.0%
Porcentaje de superficie determinada situada en zonas RAMSAR	0,00	0.0%
Porcentaje de superficie determinada en zonas vulnerables a la contaminación por nitratos	4,00	100.0%
Titulares de explotaciones que hayan adquirido el compromiso voluntario de establecimiento de una enmienda natural mediante un cultivo de crucifera para su enterrado en verde	0,00	N

**DETALLE CRITERIOS DE PRIORIZACIÓN****10.1.5 Sistemas sostenibles de cultivos agroindustriales PUNTOS: 4,00**

Porcentaje de superficie determinada en Red Natura 2000	PUNTOS: 0,00	0.0%			
	<u>SUP. PROPUESTA (ha)</u>	<u>SUP. CUMPLE (ha)</u>			
<u>REF.</u>	<u>REFERENCIA SIGPAC</u>	<u>CULTIVO DESCRIPCIÓN CULTIVO</u>	<u>S/R</u>		
1650429	41-049-005-00245-002	157100 CEBOLLA-HORTALIZAS AIRE LIBRE	R	4,30	0,00
1650427	41-049-006-00026-001	4100 MAIZ-MAIZ CONVENCIONAL	R	0,71	0,00
Porcentaje de superficie determinada situada en zonas RAMSAR	PUNTOS: 0,00	0.0%			
	<u>SUP. PROPUESTA (ha)</u>	<u>SUP. CUMPLE (ha)</u>			
<u>REF.</u>	<u>REFERENCIA SIGPAC</u>	<u>CULTIVO DESCRIPCIÓN CULTIVO</u>	<u>S/R</u>		
1650429	41-049-005-00245-002	157100 CEBOLLA-HORTALIZAS AIRE LIBRE	R	4,30	0,00
1650427	41-049-006-00026-001	4100 MAIZ-MAIZ CONVENCIONAL	R	0,71	0,00
Porcentaje de superficie determinada en zonas vulnerables a la contaminación por nitratos	PUNTOS: 4,00	100.0%			
	<u>SUP. PROPUESTA (ha)</u>	<u>SUP. CUMPLE (ha)</u>			
<u>REF.</u>	<u>REFERENCIA SIGPAC</u>	<u>CULTIVO DESCRIPCIÓN CULTIVO</u>	<u>S/R</u>		
1650429	41-049-005-00245-002	157100 CEBOLLA-HORTALIZAS AIRE LIBRE	R	4,30	4,30
1650427	41-049-006-00026-001	4100 MAIZ-MAIZ CONVENCIONAL	R	0,71	0,71
Titulares de explotaciones que hayan adquirido el compromiso voluntario de establecimiento de una enmienda natural mediante un cultivo de crucifera para su enterrado en verde	PUNTOS: 0,00	N			

<b><u>APELLIDOS Y NOMBRE / RAZÓN SOCIAL</u></b>	<b><u>NIF</u></b>	<b><u>EXPEDIENTE</u></b>	<b><u>SUP. PROPUESTA (ha)</u></b>
LOPEZ PUNTAS FRANCISCO	28811999Z	8012791	4,94

<b><u>PROPUESTA</u></b>	<b><u>SOLICITA PRIMA VOL.</u></b>
ADMITIDO	NO

**IMPORTE POR ANUALIDAD**

<u>CAMPAÑA</u>	<u>IMPORTE MÁXIMO SUBVENCIONABLE</u>	<u>IMPORTE MEDIO DE TRANSFERENCIA (€/ha)</u>
2015	1.433,93 €	290,27 €
2016	1.433,93 €	290,27 €
2017	1.433,93 €	290,27 €
2018	1.433,93 €	290,27 €
2019	1.433,93 €	290,27 €

**RECINTOS PROPUESTOS**

<u>REF.</u>	<u>REFERENCIA SIGPAC</u>	<u>CULTIVO</u>	<u>DESCRIPCIÓN CULTIVO</u>	<u>S/R</u>	<u>SUP. DEC. ADMIN. (ha)</u>	<u>SUP. PROPUESTA (ha)</u>
1650922	41-049-005-00245-002	157100	CEBOLLA-HORTALIZAS AIRE LIBRE	R	1,95	1,95
1650919	41-049-006-00026-001	4100	MAIZ-MAIZ CONVENCIONAL	R	2,99	2,99

**RESUMEN CRITERIOS DE PRIORIZACIÓN****10.1.5 Sistemas sostenibles de cultivos agroindustriales** PUNTOS: 4,00

	<u>PUNTOS</u>	<u>CUMPLE</u>
Porcentaje de superficie determinada en Red Natura 2000	0,00	0.0%
Porcentaje de superficie determinada situada en zonas RAMSAR	0,00	0.0%
Porcentaje de superficie determinada en zonas vulnerables a la contaminación por nitratos	4,00	100.0%
Titulares de explotaciones que hayan adquirido el compromiso voluntario de establecimiento de una enmienda natural mediante un cultivo de crucifera para su enterrado en verde	0,00	N

**DETALLE CRITERIOS DE PRIORIZACIÓN****10.1.5 Sistemas sostenibles de cultivos agroindustriales** PUNTOS: 4,00

<u>REF.</u>	<u>REFERENCIA SIGPAC</u>	<u>CULTIVO</u>	<u>DESCRIPCIÓN CULTIVO</u>	<u>S/R</u>	<u>SUP. PROPUESTA (ha)</u>	<u>SUP. CUMPLE (ha)</u>
1650922	41-049-005-00245-002	157100	CEBOLLA-HORTALIZAS AIRE LIBRE	R	1,95	0,00
1650919	41-049-006-00026-001	4100	MAIZ-MAIZ CONVENCIONAL	R	2,99	0,00

	<u>PUNTOS</u>	<u>SUP. PROPUESTA (ha)</u>	<u>SUP. CUMPLE (ha)</u>
Porcentaje de superficie determinada en Red Natura 2000	0,00	0,00	0.0%
Porcentaje de superficie determinada situada en zonas RAMSAR	0,00	0,00	0.0%
Porcentaje de superficie determinada en zonas vulnerables a la contaminación por nitratos	4,00	4,00	100.0%
Titulares de explotaciones que hayan adquirido el compromiso voluntario de establecimiento de una enmienda natural mediante un cultivo de crucifera para su enterrado en verde	0,00	0,00	N

<u>APELLIDOS Y NOMBRE / RAZÓN SOCIAL</u>	<u>NIF</u>	<u>EXPEDIENTE</u>	<u>SUP. PROPUESTA (ha)</u>
LOPEZ REINA JOSE	27542016E	8024063	9,31

<u>PROPUESTA ADMITIDO</u>	<u>SOLICITA PRIMA VOL. SI</u>	<u>PROPUESTA PRIMA VOL. ADMITIDO</u>

**IMPORTE POR ANUALIDAD**

<u>CAMPAÑA</u>	<u>IMPORTE MÁXIMO SUBVENCIONABLE</u>	<u>IMPORTE MEDIO DE TRANSFERENCIA (€/ha)</u>
2015	4.035,32 €	433,44 €
2016	4.035,32 €	433,44 €
2017	4.035,32 €	433,44 €
2018	4.035,32 €	433,44 €
2019	4.035,32 €	433,44 €

**RECINTOS PROPUESTOS**

<u>REF.</u>	<u>REFERENCIA SIGPAC</u>	<u>CULTIVO</u>	<u>DESCRIPCIÓN CULTIVO</u>	<u>S/R</u>	<u>SUP. DEC. ADMIN. (ha)</u>	<u>SUP. PROPUESTA (ha)</u>
1674118	41-900-014-00003-007	81268	ALGODON-JUNCAL	R	9,31	9,31

**RESUMEN CRITERIOS DE PRIORIZACIÓN**

<b>10.1.5 Sistemas sostenibles de cultivos agroindustriales</b>	<b>PUNTOS: 5,00</b>	<b>PUNTOS</b>	<b>CUMPLE</b>
Porcentaje de superficie determinada en Red Natura 2000		0,00	0.0%
Porcentaje de superficie determinada situada en zonas RAMSAR		0,00	0.0%
Porcentaje de superficie determinada en zonas vulnerables a la contaminación por nitratos		4,00	100.0%
Titulares de explotaciones que hayan adquirido el compromiso voluntario de establecimiento de una enmienda natural mediante un cultivo de crucífera para su enterrado en verde		1,00	S

**DETALLE CRITERIOS DE PRIORIZACIÓN**

<b>10.1.5 Sistemas sostenibles de cultivos agroindustriales</b>	<b>PUNTOS: 5,00</b>	<b>PUNTOS</b>	<b>CUMPLE</b>			
Porcentaje de superficie determinada en Red Natura 2000		PUNTOS: 0,00	0.0%			
		<u>SUP. PROPUESTA (ha)</u>	<u>SUP. CUMPLE (ha)</u>			
<u>REF.</u>	<u>REFERENCIA SIGPAC</u>	<u>CULTIVO</u>	<u>DESCRIPCIÓN CULTIVO</u>	<u>S/R</u>	<u>SUP. PROPUESTA (ha)</u>	<u>SUP. CUMPLE (ha)</u>
1674118	41-900-014-00003-007	81268	ALGODON-JUNCAL	R	9,31	0,00
Porcentaje de superficie determinada situada en zonas RAMSAR		PUNTOS: 0,00	0.0%			
		<u>SUP. PROPUESTA (ha)</u>	<u>SUP. CUMPLE (ha)</u>			
<u>REF.</u>	<u>REFERENCIA SIGPAC</u>	<u>CULTIVO</u>	<u>DESCRIPCIÓN CULTIVO</u>	<u>S/R</u>	<u>SUP. PROPUESTA (ha)</u>	<u>SUP. CUMPLE (ha)</u>
1674118	41-900-014-00003-007	81268	ALGODON-JUNCAL	R	9,31	0,00
Porcentaje de superficie determinada en zonas vulnerables a la contaminación por nitratos		PUNTOS: 4,00	100.0%			
		<u>SUP. PROPUESTA (ha)</u>	<u>SUP. CUMPLE (ha)</u>			
<u>REF.</u>	<u>REFERENCIA SIGPAC</u>	<u>CULTIVO</u>	<u>DESCRIPCIÓN CULTIVO</u>	<u>S/R</u>	<u>SUP. PROPUESTA (ha)</u>	<u>SUP. CUMPLE (ha)</u>
1674118	41-900-014-00003-007	81268	ALGODON-JUNCAL	R	9,31	9,31
Titulares de explotaciones que hayan adquirido el compromiso voluntario de establecimiento de una enmienda natural mediante un cultivo de crucífera para su enterrado en verde		PUNTOS: 1,00	S			





<b><u>APELLIDOS Y NOMBRE / RAZÓN SOCIAL</u></b>	<b><u>NIF</u></b>	<b><u>EXPEDIENTE</u></b>	<b><u>SUP. PROPUESTA (ha)</u></b>
LOPEZ RINCON JESUS	34071048K	8021257	8,08

<b><u>PROPUESTA</u></b>	<b><u>SOLICITA PRIMA VOL.</u></b>
ADMITIDO	NO

**IMPORTE POR ANUALIDAD**

<u>CAMPAÑA</u>	<u>IMPORTE MÁXIMO SUBVENCIONABLE</u>	<u>IMPORTE MEDIO DE TRANSFERENCIA (€/ha)</u>
2015	2.345,38 €	290,27 €
2016	2.345,38 €	290,27 €
2017	2.345,38 €	290,27 €
2018	2.345,38 €	290,27 €
2019	2.345,38 €	290,27 €

**RECINTOS PROPUESTOS**

<u>REF.</u>	<u>REFERENCIA SIGPAC</u>	<u>CULTIVO</u>	<u>DESCRIPCIÓN CULTIVO</u>	<u>S/R</u>	<u>SUP. DEC. ADMIN. (ha)</u>	<u>SUP. PROPUESTA (ha)</u>
1905647	41-053-001-00403-003	81268	ALGODON-JUNCAL	R	5,01	5,01
1905648	41-053-001-00403-003	82343	REMOLACHA-CICLON	R	3,07	3,07

**RESUMEN CRITERIOS DE PRIORIZACIÓN****10.1.5 Sistemas sostenibles de cultivos agroindustriales** PUNTOS: 4,00

	<u>PUNTOS</u>	<u>CUMPLE</u>
Porcentaje de superficie determinada en Red Natura 2000	0,00	0.0%
Porcentaje de superficie determinada situada en zonas RAMSAR	0,00	0.0%
Porcentaje de superficie determinada en zonas vulnerables a la contaminación por nitratos	4,00	100.0%
Titulares de explotaciones que hayan adquirido el compromiso voluntario de establecimiento de una enmienda natural mediante un cultivo de crucifera para su enterrado en verde	0,00	N

**DETALLE CRITERIOS DE PRIORIZACIÓN****10.1.5 Sistemas sostenibles de cultivos agroindustriales** PUNTOS: 4,00

<u>REF.</u>	<u>REFERENCIA SIGPAC</u>	<u>CULTIVO</u>	<u>DESCRIPCIÓN CULTIVO</u>	<u>S/R</u>	<u>SUP. PROPUESTA (ha)</u>	<u>SUP. CUMPLE (ha)</u>
1905647	41-053-001-00403-003	81268	ALGODON-JUNCAL	R	5,01	0,00
1905648	41-053-001-00403-003	82343	REMOLACHA-CICLON	R	3,07	0,00

	<u>PUNTOS</u>	<u>SUP. PROPUESTA (ha)</u>	<u>SUP. CUMPLE (ha)</u>
Porcentaje de superficie determinada en Red Natura 2000	0,00	0,00	0.0%
Porcentaje de superficie determinada situada en zonas RAMSAR	0,00	0,00	0.0%
Porcentaje de superficie determinada en zonas vulnerables a la contaminación por nitratos	4,00	0,00	100.0%
Titulares de explotaciones que hayan adquirido el compromiso voluntario de establecimiento de una enmienda natural mediante un cultivo de crucifera para su enterrado en verde	0,00	0,00	N

<u>REF.</u>	<u>REFERENCIA SIGPAC</u>	<u>CULTIVO</u>	<u>DESCRIPCIÓN CULTIVO</u>	<u>S/R</u>	<u>SUP. PROPUESTA (ha)</u>	<u>SUP. CUMPLE (ha)</u>
1905647	41-053-001-00403-003	81268	ALGODON-JUNCAL	R	5,01	5,01
1905648	41-053-001-00403-003	82343	REMOLACHA-CICLON	R	3,07	3,07

<u>APELLIDOS Y NOMBRE / RAZÓN SOCIAL</u>	<u>NIF</u>	<u>EXPEDIENTE</u>	<u>SUP. PROPUESTA (ha)</u>
LOPEZ RINCON JOAQUIN	75320911M	8025552	5,85

<u>PROPUESTA</u>	<u>SOLICITA PRIMA VOL.</u>
ADMITIDO	NO

**IMPORTE POR ANUALIDAD**

<u>CAMPAÑA</u>	<u>IMPORTE MÁXIMO SUBVENCIONABLE</u>	<u>IMPORTE MEDIO DE TRANSFERENCIA (€/ha)</u>
2015	1.698,08 €	290,27 €
2016	1.698,08 €	290,27 €
2017	1.698,08 €	290,27 €
2018	1.698,08 €	290,27 €
2019	1.698,08 €	290,27 €

**RECINTOS PROPUESTOS**

<u>REF.</u>	<u>REFERENCIA SIGPAC</u>	<u>CULTIVO</u>	<u>DESCRIPCIÓN CULTIVO</u>	<u>S/R</u>	<u>SUP. DEC. ADMIN. (ha)</u>	<u>SUP. PROPUESTA (ha)</u>
1762141	41-069-017-00013-001	81268	ALGODON-JUNCAL	R	5,85	5,85

**RESUMEN CRITERIOS DE PRIORIZACIÓN**

<b>10.1.5 Sistemas sostenibles de cultivos agroindustriales</b>	<b>PUNTOS: 4,00</b>	<b>PUNTOS</b>	<b>CUMPLE</b>
Porcentaje de superficie determinada en Red Natura 2000		0,00	0.0%
Porcentaje de superficie determinada situada en zonas RAMSAR		0,00	0.0%
Porcentaje de superficie determinada en zonas vulnerables a la contaminación por nitratos		4,00	100.0%
Titulares de explotaciones que hayan adquirido el compromiso voluntario de establecimiento de una enmienda natural mediante un cultivo de crucifera para su enterrado en verde		0,00	N

**DETALLE CRITERIOS DE PRIORIZACIÓN**

<b>10.1.5 Sistemas sostenibles de cultivos agroindustriales</b>	<b>PUNTOS: 4,00</b>	<b>PUNTOS</b>	<b>CUMPLE</b>			
Porcentaje de superficie determinada en Red Natura 2000		PUNTOS: 0,00	0.0%			
		<u>SUP. PROPUESTA (ha)</u>	<u>SUP. CUMPLE (ha)</u>			
<u>REF.</u>	<u>REFERENCIA SIGPAC</u>	<u>CULTIVO</u>	<u>DESCRIPCIÓN CULTIVO</u>	<u>S/R</u>		
1762141	41-069-017-00013-001	81268	ALGODON-JUNCAL	R	5,85	0,00
Porcentaje de superficie determinada situada en zonas RAMSAR		PUNTOS: 0,00	0.0%			
		<u>SUP. PROPUESTA (ha)</u>	<u>SUP. CUMPLE (ha)</u>			
<u>REF.</u>	<u>REFERENCIA SIGPAC</u>	<u>CULTIVO</u>	<u>DESCRIPCIÓN CULTIVO</u>	<u>S/R</u>		
1762141	41-069-017-00013-001	81268	ALGODON-JUNCAL	R	5,85	0,00
Porcentaje de superficie determinada en zonas vulnerables a la contaminación por nitratos		PUNTOS: 4,00	100.0%			
		<u>SUP. PROPUESTA (ha)</u>	<u>SUP. CUMPLE (ha)</u>			
<u>REF.</u>	<u>REFERENCIA SIGPAC</u>	<u>CULTIVO</u>	<u>DESCRIPCIÓN CULTIVO</u>	<u>S/R</u>		
1762141	41-069-017-00013-001	81268	ALGODON-JUNCAL	R	5,85	5,85
Titulares de explotaciones que hayan adquirido el compromiso voluntario de establecimiento de una enmienda natural mediante un cultivo de crucifera para su enterrado en verde		PUNTOS: 0,00	N			



<b><u>APELLIDOS Y NOMBRE / RAZÓN SOCIAL</u></b>	<b><u>NIF</u></b>	<b><u>EXPEDIENTE</u></b>	<b><u>SUP. PROPUESTA (ha)</u></b>
LOPEZ RINCON MARIA	75373463W	8030435	13,06

<b><u>PROPUESTA</u></b>	<b><u>SOLICITA PRIMA VOL.</u></b>
ADMITIDO	NO

**IMPORTE POR ANUALIDAD**

<u>CAMPAÑA</u>	<u>IMPORTE MÁXIMO SUBVENCIONABLE</u>	<u>IMPORTE MEDIO DE TRANSFERENCIA (€/ha)</u>
2015	3.790,93 €	290,27 €
2016	3.790,93 €	290,27 €
2017	3.790,93 €	290,27 €
2018	3.790,93 €	290,27 €
2019	3.790,93 €	290,27 €

**RECINTOS PROPUESTOS**

<u>REF.</u>	<u>REFERENCIA SIGPAC</u>	<u>CULTIVO</u>	<u>DESCRIPCIÓN CULTIVO</u>	<u>S/R</u>	<u>SUP. DEC. ADMIN. (ha)</u>	<u>SUP. PROPUESTA (ha)</u>
2103130	41-053-001-00360-001	81216	ALGODON-CARISMA	R	7,06	7,06
2103131	41-053-001-00360-001	82343	REMOLACHA-CICLON	R	6,00	6,00

**RESUMEN CRITERIOS DE PRIORIZACIÓN****10.1.5 Sistemas sostenibles de cultivos agroindustriales** PUNTOS: 4,00

	<u>PUNTOS</u>	<u>CUMPLE</u>
Porcentaje de superficie determinada en Red Natura 2000	0,00	0.0%
Porcentaje de superficie determinada situada en zonas RAMSAR	0,00	0.0%
Porcentaje de superficie determinada en zonas vulnerables a la contaminación por nitratos	4,00	100.0%
Titulares de explotaciones que hayan adquirido el compromiso voluntario de establecimiento de una enmienda natural mediante un cultivo de crucifera para su enterrado en verde	0,00	N

**DETALLE CRITERIOS DE PRIORIZACIÓN****10.1.5 Sistemas sostenibles de cultivos agroindustriales** PUNTOS: 4,00

<u>REF.</u>	<u>REFERENCIA SIGPAC</u>	<u>CULTIVO</u>	<u>DESCRIPCIÓN CULTIVO</u>	<u>S/R</u>	<u>SUP. PROPUESTA (ha)</u>	<u>SUP. CUMPLE (ha)</u>
2103130	41-053-001-00360-001	81216	ALGODON-CARISMA	R	7,06	0,00
2103131	41-053-001-00360-001	82343	REMOLACHA-CICLON	R	6,00	0,00

	<u>PUNTOS</u>	<u>SUP. PROPUESTA (ha)</u>	<u>SUP. CUMPLE (ha)</u>
Porcentaje de superficie determinada en Red Natura 2000	0,00	0,00	0.0%
Porcentaje de superficie determinada situada en zonas RAMSAR	0,00	0,00	0.0%
Porcentaje de superficie determinada en zonas vulnerables a la contaminación por nitratos	4,00	6,00	100.0%
Titulares de explotaciones que hayan adquirido el compromiso voluntario de establecimiento de una enmienda natural mediante un cultivo de crucifera para su enterrado en verde	0,00	0,00	N

<u>REF.</u>	<u>REFERENCIA SIGPAC</u>	<u>CULTIVO</u>	<u>DESCRIPCIÓN CULTIVO</u>	<u>S/R</u>	<u>SUP. PROPUESTA (ha)</u>	<u>SUP. CUMPLE (ha)</u>
2103130	41-053-001-00360-001	81216	ALGODON-CARISMA	R	7,06	7,06
2103131	41-053-001-00360-001	82343	REMOLACHA-CICLON	R	6,00	6,00

<u>APELLIDOS Y NOMBRE / RAZÓN SOCIAL</u>	<u>NIF</u>	<u>EXPEDIENTE</u>	<u>SUP. PROPUESTA (ha)</u>
LOPEZ RINCON RICARDO	27853782T	8014965	3,11

<u>PROPUESTA</u>	<u>SOLICITA PRIMA VOL.</u>
ADMITIDO	NO

**IMPORTE POR ANUALIDAD**

<u>CAMPAÑA</u>	<u>IMPORTE MÁXIMO SUBVENCIONABLE</u>	<u>IMPORTE MEDIO DE TRANSFERENCIA (€/ha)</u>
2015	902,74 €	290,27 €
2016	902,74 €	290,27 €
2017	902,74 €	290,27 €
2018	902,74 €	290,27 €
2019	902,74 €	290,27 €

**RECINTOS PROPUESTOS**

<u>REF.</u>	<u>REFERENCIA SIGPAC</u>	<u>CULTIVO</u>	<u>DESCRIPCIÓN CULTIVO</u>	<u>S/R</u>	<u>SUP. DEC. ADMIN. (ha)</u>	<u>SUP. PROPUESTA (ha)</u>
1720794	41-069-003-00012-001	81268	ALGODON-JUNCAL	R	3,11	3,11

**RESUMEN CRITERIOS DE PRIORIZACIÓN**

<b>10.1.5 Sistemas sostenibles de cultivos agroindustriales</b>	<b>PUNTOS: 4,00</b>	<b>PUNTOS</b>	<b>CUMPLE</b>
Porcentaje de superficie determinada en Red Natura 2000		0,00	0.0%
Porcentaje de superficie determinada situada en zonas RAMSAR		0,00	0.0%
Porcentaje de superficie determinada en zonas vulnerables a la contaminación por nitratos		4,00	100.0%
Titulares de explotaciones que hayan adquirido el compromiso voluntario de establecimiento de una enmienda natural mediante un cultivo de crucifera para su enterrado en verde		0,00	N

**DETALLE CRITERIOS DE PRIORIZACIÓN**

<b>10.1.5 Sistemas sostenibles de cultivos agroindustriales</b>	<b>PUNTOS: 4,00</b>	<b>PUNTOS</b>	<b>CUMPLE</b>			
Porcentaje de superficie determinada en Red Natura 2000		PUNTOS: 0,00	0.0%			
		<u>SUP. PROPUESTA (ha)</u>	<u>SUP. CUMPLE (ha)</u>			
<u>REF.</u>	<u>REFERENCIA SIGPAC</u>	<u>CULTIVO</u>	<u>DESCRIPCIÓN CULTIVO</u>	<u>S/R</u>		
1720794	41-069-003-00012-001	81268	ALGODON-JUNCAL	R	3,11	0,00
Porcentaje de superficie determinada situada en zonas RAMSAR		PUNTOS: 0,00	0.0%			
		<u>SUP. PROPUESTA (ha)</u>	<u>SUP. CUMPLE (ha)</u>			
<u>REF.</u>	<u>REFERENCIA SIGPAC</u>	<u>CULTIVO</u>	<u>DESCRIPCIÓN CULTIVO</u>	<u>S/R</u>		
1720794	41-069-003-00012-001	81268	ALGODON-JUNCAL	R	3,11	0,00
Porcentaje de superficie determinada en zonas vulnerables a la contaminación por nitratos		PUNTOS: 4,00	100.0%			
		<u>SUP. PROPUESTA (ha)</u>	<u>SUP. CUMPLE (ha)</u>			
<u>REF.</u>	<u>REFERENCIA SIGPAC</u>	<u>CULTIVO</u>	<u>DESCRIPCIÓN CULTIVO</u>	<u>S/R</u>		
1720794	41-069-003-00012-001	81268	ALGODON-JUNCAL	R	3,11	3,11
Titulares de explotaciones que hayan adquirido el compromiso voluntario de establecimiento de una enmienda natural mediante un cultivo de crucifera para su enterrado en verde		PUNTOS: 0,00	N			



<b><u>APELLIDOS Y NOMBRE / RAZÓN SOCIAL</u></b>	<b><u>NIF</u></b>	<b><u>EXPEDIENTE</u></b>	<b><u>SUP. PROPUESTA (ha)</u></b>
LOPEZ ROMERO JOSE ANTONIO	77541093C	8015154	2,90

<b><u>PROPUESTA</u></b>	<b><u>SOLICITA PRIMA VOL.</u></b>
INADMITIDO	NO

**IMPORTE POR ANUALIDAD**

<u>CAMPAÑA</u>	<u>IMPORTE MÁXIMO SUBVENCIONABLE</u>	<u>IMPORTE MEDIO DE TRANSFERENCIA (€/ha)</u>
2015	841,78 €	290,27 €
2016	841,78 €	290,27 €
2017	841,78 €	290,27 €
2018	841,78 €	290,27 €
2019	841,78 €	290,27 €

**RECINTOS PROPUESTOS**

<u>REF.</u>	<u>REFERENCIA SIGPAC</u>	<u>CULTIVO</u>	<u>DESCRIPCIÓN CULTIVO</u>	<u>S/R</u>	<u>SUP. DEC. ADMIN. (ha)</u>	<u>SUP. PROPUESTA (ha)</u>
2242770	41-060-058-00005-003	33266	GIRASOL-ES ARTIC	R	2,90	2,90

**RESUMEN CRITERIOS DE PRIORIZACIÓN**

<b>10.1.5 Sistemas sostenibles de cultivos agroindustriales</b>	<b>PUNTOS: 0,00</b>
---	---------------------

	<u>PUNTOS</u>	<u>CUMPLE</u>
Porcentaje de superficie determinada en Red Natura 2000	0,00	0.0%
Porcentaje de superficie determinada situada en zonas RAMSAR	0,00	0.0%
Porcentaje de superficie determinada en zonas vulnerables a la contaminación por nitratos	0,00	0.0%
Titulares de explotaciones que hayan adquirido el compromiso voluntario de establecimiento de una enmienda natural mediante un cultivo de crucifera para su enterrado en verde	0,00	N

**DETALLE CRITERIOS DE PRIORIZACIÓN**

<b>10.1.5 Sistemas sostenibles de cultivos agroindustriales</b>	<b>PUNTOS: 0,00</b>
---	---------------------

Porcentaje de superficie determinada en Red Natura 2000	<b>PUNTOS: 0,00</b>	<b>0,00</b>	<b>0.0%</b>			
		<b><u>SUP. PROPUESTA (ha)</u></b>	<b><u>SUP. CUMPLE (ha)</u></b>			
<b>REF.</b>	<b>REFERENCIA SIGPAC</b>	<b>CULTIVO</b>	<b>DESCRIPCIÓN CULTIVO</b>	<b>S/R</b>	<b>2,90</b>	<b>0,00</b>
2242770	41-060-058-00005-003	33266	GIRASOL-ES ARTIC	R		
Porcentaje de superficie determinada situada en zonas RAMSAR	<b>PUNTOS: 0,00</b>	<b>0,00</b>	<b>0.0%</b>			
		<b><u>SUP. PROPUESTA (ha)</u></b>	<b><u>SUP. CUMPLE (ha)</u></b>			
<b>REF.</b>	<b>REFERENCIA SIGPAC</b>	<b>CULTIVO</b>	<b>DESCRIPCIÓN CULTIVO</b>	<b>S/R</b>	<b>2,90</b>	<b>0,00</b>
2242770	41-060-058-00005-003	33266	GIRASOL-ES ARTIC	R		
Porcentaje de superficie determinada en zonas vulnerables a la contaminación por nitratos	<b>PUNTOS: 0,00</b>	<b>0,00</b>	<b>0.0%</b>			
		<b><u>SUP. PROPUESTA (ha)</u></b>	<b><u>SUP. CUMPLE (ha)</u></b>			
<b>REF.</b>	<b>REFERENCIA SIGPAC</b>	<b>CULTIVO</b>	<b>DESCRIPCIÓN CULTIVO</b>	<b>S/R</b>	<b>2,90</b>	<b>0,00</b>
2242770	41-060-058-00005-003	33266	GIRASOL-ES ARTIC	R		
Titulares de explotaciones que hayan adquirido el compromiso voluntario de establecimiento de una enmienda natural mediante un cultivo de crucifera para su enterrado en verde	<b>PUNTOS: 0,00</b>	<b>0,00</b>	<b>N</b>			



<u>APELLIDOS Y NOMBRE / RAZÓN SOCIAL</u>	<u>NIF</u>	<u>EXPEDIENTE</u>	<u>SUP. PROPUESTA (ha)</u>
LOPEZ ROMERO PILAR	28829277L	8001347	4,50

<u>PROPUESTA</u>	<u>SOLICITA PRIMA VOL.</u>
ADMITIDO	NO

**IMPORTE POR ANUALIDAD**

<u>CAMPAÑA</u>	<u>IMPORTE MÁXIMO SUBVENCIONABLE</u>	<u>IMPORTE MEDIO DE TRANSFERENCIA (€/ha)</u>
2015	1.306,21 €	290,27 €
2016	1.306,21 €	290,27 €
2017	1.306,21 €	290,27 €
2018	1.306,21 €	290,27 €
2019	1.306,21 €	290,27 €

**RECINTOS PROPUESTOS**

<u>REF.</u>	<u>REFERENCIA SIGPAC</u>	<u>CULTIVO</u>	<u>DESCRIPCIÓN CULTIVO</u>	<u>S/R</u>	<u>SUP. DEC. ADMIN. (ha)</u>	<u>SUP. PROPUESTA (ha)</u>
1706506	41-019-006-00041-001	81343	ALGODON-ST402	R	4,50	4,50

**RESUMEN CRITERIOS DE PRIORIZACIÓN**

<b>10.1.5 Sistemas sostenibles de cultivos agroindustriales</b>	<b>PUNTOS: 4,00</b>	<b>PUNTOS</b>	<b>CUMPLE</b>
Porcentaje de superficie determinada en Red Natura 2000		0,00	0.0%
Porcentaje de superficie determinada situada en zonas RAMSAR		0,00	0.0%
Porcentaje de superficie determinada en zonas vulnerables a la contaminación por nitratos		4,00	100.0%
Titulares de explotaciones que hayan adquirido el compromiso voluntario de establecimiento de una enmienda natural mediante un cultivo de crucifera para su enterrado en verde		0,00	N

**DETALLE CRITERIOS DE PRIORIZACIÓN**

<b>10.1.5 Sistemas sostenibles de cultivos agroindustriales</b>	<b>PUNTOS: 4,00</b>	<b>PUNTOS</b>	<b>CUMPLE</b>			
Porcentaje de superficie determinada en Red Natura 2000		PUNTOS: 0,00	0.0%			
		<u>SUP. PROPUESTA (ha)</u>	<u>SUP. CUMPLE (ha)</u>			
<u>REF.</u>	<u>REFERENCIA SIGPAC</u>	<u>CULTIVO</u>	<u>DESCRIPCIÓN CULTIVO</u>	<u>S/R</u>		
1706506	41-019-006-00041-001	81343	ALGODON-ST402	R	4,50	0,00
Porcentaje de superficie determinada situada en zonas RAMSAR		PUNTOS: 0,00	0.0%			
		<u>SUP. PROPUESTA (ha)</u>	<u>SUP. CUMPLE (ha)</u>			
<u>REF.</u>	<u>REFERENCIA SIGPAC</u>	<u>CULTIVO</u>	<u>DESCRIPCIÓN CULTIVO</u>	<u>S/R</u>		
1706506	41-019-006-00041-001	81343	ALGODON-ST402	R	4,50	0,00
Porcentaje de superficie determinada en zonas vulnerables a la contaminación por nitratos		PUNTOS: 4,00	100.0%			
		<u>SUP. PROPUESTA (ha)</u>	<u>SUP. CUMPLE (ha)</u>			
<u>REF.</u>	<u>REFERENCIA SIGPAC</u>	<u>CULTIVO</u>	<u>DESCRIPCIÓN CULTIVO</u>	<u>S/R</u>		
1706506	41-019-006-00041-001	81343	ALGODON-ST402	R	4,50	4,50
Titulares de explotaciones que hayan adquirido el compromiso voluntario de establecimiento de una enmienda natural mediante un cultivo de crucifera para su enterrado en verde		PUNTOS: 0,00	N			



<b><u>APELLIDOS Y NOMBRE / RAZÓN SOCIAL</u></b>	<b><u>NIF</u></b>	<b><u>EXPEDIENTE</u></b>	<b><u>SUP. PROPUESTA (ha)</u></b>
LOPEZ RUEDA JUAN	28432647R	8024774	47,86

<b><u>PROPUESTA</u></b>	<b><u>SOLICITA PRIMA VOL.</u></b>
ADMITIDO	NO

**IMPORTE POR ANUALIDAD**

<b><u>CAMPAÑA</u></b>	<b><u>IMPORTE MÁXIMO SUBVENCIONABLE</u></b>	<b><u>IMPORTE MEDIO DE TRANSFERENCIA (€/ha)</u></b>
2015	12.980,87 €	271,23 €
2016	12.980,87 €	271,23 €
2017	12.980,87 €	271,23 €
2018	12.980,87 €	271,23 €
2019	12.980,87 €	271,23 €

**RECINTOS PROPUESTOS**

<b><u>REF.</u></b>	<b><u>REFERENCIA SIGPAC</u></b>	<b><u>CULTIVO</u></b>	<b><u>DESCRIPCIÓN CULTIVO</u></b>	<b><u>S/R</u></b>	<b><u>SUP. DEC. ADMIN. (ha)</u></b>	<b><u>SUP. PROPUESTA (ha)</u></b>
1710113	41-095-062-00053-002	1000	TRIGO BLANDO-SIN VARIEDAD	R	12,67	12,67
1710119	41-095-063-00011-001	81268	ALGODON-JUNCAL	R	5,96	5,96
1710122	41-095-063-00055-001	82117	REMOLACHA-SANLUCAR	R	11,72	11,72
1710118	41-095-063-00058-003	81268	ALGODON-JUNCAL	R	6,05	6,05
1710121	41-095-063-00070-001	82117	REMOLACHA-SANLUCAR	R	5,73	5,73
1710120	41-095-063-00093-001	82117	REMOLACHA-SANLUCAR	R	5,73	5,73

**RESUMEN CRITERIOS DE PRIORIZACIÓN****10.1.5 Sistemas sostenibles de cultivos agroindustriales****PUNTOS:** 4,00

	<b><u>PUNTOS</u></b>	<b><u>CUMPLE</u></b>
Porcentaje de superficie determinada en Red Natura 2000	0,00	0.0%
Porcentaje de superficie determinada situada en zonas RAMSAR	0,00	0.0%
Porcentaje de superficie determinada en zonas vulnerables a la contaminación por nitratos	4,00	100.0%
Titulares de explotaciones que hayan adquirido el compromiso voluntario de establecimiento de una enmienda natural mediante un cultivo de crucífera para su enterrado en verde	0,00	N



**DETALLE CRITERIOS DE PRIORIZACIÓN****10.1.5 Sistemas sostenibles de cultivos agroindustriales****PUNTOS: 4,00****Porcentaje de superficie determinada en Red Natura 2000****PUNTOS: 0,00 0.0%**

<u>REF.</u>	<u>REFERENCIA SIGPAC</u>	<u>CULTIVO</u>	<u>DESCRIPCIÓN CULTIVO</u>	<u>S/R</u>	<u>SUP.</u>	<u>SUP.</u>
					<u>PROPUESTA</u>	<u>CUMPLE</u>
					(ha)	(ha)
1710113	41-095-062-00053-002	1000	TRIGO BLANDO-SIN VARIEDAD	R	12,67	0,00
1710119	41-095-063-00011-001	81268	ALGODON-JUNCAL	R	5,96	0,00
1710122	41-095-063-00055-001	82117	REMOLACHA-SANLUCAR	R	11,72	0,00
1710118	41-095-063-00058-003	81268	ALGODON-JUNCAL	R	6,05	0,00
1710121	41-095-063-00070-001	82117	REMOLACHA-SANLUCAR	R	5,73	0,00
1710120	41-095-063-00093-001	82117	REMOLACHA-SANLUCAR	R	5,73	0,00

**Porcentaje de superficie determinada situada en zonas RAMSAR****PUNTOS: 0,00 0.0%**

<u>REF.</u>	<u>REFERENCIA SIGPAC</u>	<u>CULTIVO</u>	<u>DESCRIPCIÓN CULTIVO</u>	<u>S/R</u>	<u>SUP.</u>	<u>SUP.</u>
					<u>PROPUESTA</u>	<u>CUMPLE</u>
					(ha)	(ha)
1710113	41-095-062-00053-002	1000	TRIGO BLANDO-SIN VARIEDAD	R	12,67	0,00
1710119	41-095-063-00011-001	81268	ALGODON-JUNCAL	R	5,96	0,00
1710122	41-095-063-00055-001	82117	REMOLACHA-SANLUCAR	R	11,72	0,00
1710118	41-095-063-00058-003	81268	ALGODON-JUNCAL	R	6,05	0,00
1710121	41-095-063-00070-001	82117	REMOLACHA-SANLUCAR	R	5,73	0,00
1710120	41-095-063-00093-001	82117	REMOLACHA-SANLUCAR	R	5,73	0,00

**Porcentaje de superficie determinada en zonas vulnerables a la contaminación por nitratos****PUNTOS: 4,00 100.0%**

<u>REF.</u>	<u>REFERENCIA SIGPAC</u>	<u>CULTIVO</u>	<u>DESCRIPCIÓN CULTIVO</u>	<u>S/R</u>	<u>SUP.</u>	<u>SUP.</u>
					<u>PROPUESTA</u>	<u>CUMPLE</u>
					(ha)	(ha)
1710113	41-095-062-00053-002	1000	TRIGO BLANDO-SIN VARIEDAD	R	12,67	12,67
1710119	41-095-063-00011-001	81268	ALGODON-JUNCAL	R	5,96	5,96
1710122	41-095-063-00055-001	82117	REMOLACHA-SANLUCAR	R	11,72	11,72
1710118	41-095-063-00058-003	81268	ALGODON-JUNCAL	R	6,05	6,05
1710121	41-095-063-00070-001	82117	REMOLACHA-SANLUCAR	R	5,73	5,73
1710120	41-095-063-00093-001	82117	REMOLACHA-SANLUCAR	R	5,73	5,73

**Titulares de explotaciones que hayan adquirido el compromiso voluntario de establecimiento de una enmienda natural mediante un cultivo de crucifera para su enterrado en verde****PUNTOS: 0,00 N**



<u>APELLIDOS Y NOMBRE / RAZÓN SOCIAL</u>	<u>NIF</u>	<u>EXPEDIENTE</u>	<u>SUP. PROPUESTA (ha)</u>
LOPEZ RUEDA MARIA DEL CARMEN	75323183T	8015472	4,43

<u>PROPUESTA</u>	<u>SOLICITA PRIMA VOL.</u>
ADMITIDO	NO

IMPORTE POR ANUALIDAD

<u>CAMPAÑA</u>	<u>IMPORTE MÁXIMO SUBVENCIONABLE</u>	<u>IMPORTE MEDIO DE TRANSFERENCIA (€/ha)</u>
2015	1.285,90 €	290,27 €
2016	1.285,90 €	290,27 €
2017	1.285,90 €	290,27 €
2018	1.285,90 €	290,27 €
2019	1.285,90 €	290,27 €

RECINTOS PROPUESTOS

<u>REF.</u>	<u>REFERENCIA SIGPAC</u>	<u>CULTIVO</u>	<u>DESCRIPCIÓN CULTIVO</u>	<u>S/R</u>	<u>SUP. DEC. ADMIN. (ha)</u>	<u>SUP. PROPUESTA (ha)</u>
1928686	41-095-063-00069-001	81038	ALGODON-REINA	R	4,43	4,43

**RESUMEN CRITERIOS DE PRIORIZACIÓN**

<b>10.1.5 Sistemas sostenibles de cultivos agroindustriales</b>	<b>PUNTOS: 4,00</b>
---	---------------------

	<u>PUNTOS</u>	<u>CUMPLE</u>
Porcentaje de superficie determinada en Red Natura 2000	0,00	0.0%
Porcentaje de superficie determinada situada en zonas RAMSAR	0,00	0.0%
Porcentaje de superficie determinada en zonas vulnerables a la contaminación por nitratos	4,00	100.0%
Titulares de explotaciones que hayan adquirido el compromiso voluntario de establecimiento de una enmienda natural mediante un cultivo de crucifera para su enterrado en verde	0,00	N

**DETALLE CRITERIOS DE PRIORIZACIÓN**

<b>10.1.5 Sistemas sostenibles de cultivos agroindustriales</b>	<b>PUNTOS: 4,00</b>
---	---------------------

Porcentaje de superficie determinada en Red Natura 2000	<b>PUNTOS: 0,00</b>	<b>0.0%</b>				
	<u>SUP. PROPUESTA (ha)</u>	<u>SUP. CUMPLE (ha)</u>				
<u>REF.</u>	<u>REFERENCIA SIGPAC</u>	<u>CULTIVO</u>	<u>DESCRIPCIÓN CULTIVO</u>	<u>S/R</u>	<u>SUP. PROPUESTA (ha)</u>	<u>SUP. CUMPLE (ha)</u>
1928686	41-095-063-00069-001	81038	ALGODON-REINA	R	4,43	0,00
Porcentaje de superficie determinada situada en zonas RAMSAR	<b>PUNTOS: 0,00</b>	<b>0.0%</b>				
	<u>SUP. PROPUESTA (ha)</u>	<u>SUP. CUMPLE (ha)</u>				
<u>REF.</u>	<u>REFERENCIA SIGPAC</u>	<u>CULTIVO</u>	<u>DESCRIPCIÓN CULTIVO</u>	<u>S/R</u>	<u>SUP. PROPUESTA (ha)</u>	<u>SUP. CUMPLE (ha)</u>
1928686	41-095-063-00069-001	81038	ALGODON-REINA	R	4,43	0,00
Porcentaje de superficie determinada en zonas vulnerables a la contaminación por nitratos	<b>PUNTOS: 4,00</b>	<b>100.0%</b>				
	<u>SUP. PROPUESTA (ha)</u>	<u>SUP. CUMPLE (ha)</u>				
<u>REF.</u>	<u>REFERENCIA SIGPAC</u>	<u>CULTIVO</u>	<u>DESCRIPCIÓN CULTIVO</u>	<u>S/R</u>	<u>SUP. PROPUESTA (ha)</u>	<u>SUP. CUMPLE (ha)</u>
1928686	41-095-063-00069-001	81038	ALGODON-REINA	R	4,43	4,43
Titulares de explotaciones que hayan adquirido el compromiso voluntario de establecimiento de una enmienda natural mediante un cultivo de crucifera para su enterrado en verde	<b>PUNTOS: 0,00</b>	<b>N</b>				



<b><u>APELLIDOS Y NOMBRE / RAZÓN SOCIAL</u></b>	<b><u>NIF</u></b>	<b><u>EXPEDIENTE</u></b>	<b><u>SUP. PROPUESTA (ha)</u></b>
LOPEZ RUEDA MERCEDES	28711500W	8013384	6,00

<b><u>PROPUESTA</u></b>	<b><u>SOLICITA PRIMA VOL.</u></b>
ADMITIDO	NO

**IMPORTE POR ANUALIDAD**

<u>CAMPAÑA</u>	<u>IMPORTE MÁXIMO SUBVENCIONABLE</u>	<u>IMPORTE MEDIO DE TRANSFERENCIA (€/ha)</u>
2015	1.741,62 €	290,27 €
2016	1.741,62 €	290,27 €
2017	1.741,62 €	290,27 €
2018	1.741,62 €	290,27 €
2019	1.741,62 €	290,27 €

**RECINTOS PROPUESTOS**

<u>REF.</u>	<u>REFERENCIA SIGPAC</u>	<u>CULTIVO</u>	<u>DESCRIPCIÓN CULTIVO</u>	<u>S/R</u>	<u>SUP. DEC. ADMIN. (ha)</u>	<u>SUP. PROPUESTA (ha)</u>
1927750	41-095-063-00094-001	81363	ALGODON-DP332	R	2,49	2,49
1927748	41-095-063-00098-001	33384	GIRASOL-ESTRADA	R	3,51	3,51

**RESUMEN CRITERIOS DE PRIORIZACIÓN****10.1.5 Sistemas sostenibles de cultivos agroindustriales** PUNTOS: 4,00

	<u>PUNTOS</u>	<u>CUMPLE</u>
Porcentaje de superficie determinada en Red Natura 2000	0,00	0.0%
Porcentaje de superficie determinada situada en zonas RAMSAR	0,00	0.0%
Porcentaje de superficie determinada en zonas vulnerables a la contaminación por nitratos	4,00	100.0%
Titulares de explotaciones que hayan adquirido el compromiso voluntario de establecimiento de una enmienda natural mediante un cultivo de crucifera para su enterrado en verde	0,00	N

**DETALLE CRITERIOS DE PRIORIZACIÓN****10.1.5 Sistemas sostenibles de cultivos agroindustriales** PUNTOS: 4,00

<u>REF.</u>	<u>REFERENCIA SIGPAC</u>	<u>CULTIVO</u>	<u>DESCRIPCIÓN CULTIVO</u>	<u>S/R</u>	<u>SUP. PROPUESTA (ha)</u>	<u>SUP. CUMPLE (ha)</u>
1927750	41-095-063-00094-001	81363	ALGODON-DP332	R	2,49	0,00
1927748	41-095-063-00098-001	33384	GIRASOL-ESTRADA	R	3,51	0,00

	<u>PUNTOS</u>	<u>SUP. PROPUESTA (ha)</u>	<u>SUP. CUMPLE (ha)</u>
Porcentaje de superficie determinada en Red Natura 2000	0,00	0,00	0.0%
Porcentaje de superficie determinada situada en zonas RAMSAR	0,00	0,00	0.0%
Porcentaje de superficie determinada en zonas vulnerables a la contaminación por nitratos	4,00	4,00	100.0%
Titulares de explotaciones que hayan adquirido el compromiso voluntario de establecimiento de una enmienda natural mediante un cultivo de crucifera para su enterrado en verde	0,00	0,00	N

<u>REF.</u>	<u>REFERENCIA SIGPAC</u>	<u>CULTIVO</u>	<u>DESCRIPCIÓN CULTIVO</u>	<u>S/R</u>	<u>SUP. PROPUESTA (ha)</u>	<u>SUP. CUMPLE (ha)</u>
1927750	41-095-063-00094-001	81363	ALGODON-DP332	R	2,49	2,49
1927748	41-095-063-00098-001	33384	GIRASOL-ESTRADA	R	3,51	3,51

<b><u>APELLIDOS Y NOMBRE / RAZÓN SOCIAL</u></b>	<b><u>NIF</u></b>	<b><u>EXPEDIENTE</u></b>	<b><u>SUP. PROPUESTA (ha)</u></b>
LOPEZ RUIZ MIGUEL	24145309R	8019277	9,94

<b><u>PROPUESTA</u></b>	<b><u>SOLICITA PRIMA VOL.</u></b>
ADMITIDO	NO

**IMPORTE POR ANUALIDAD**

<u>CAMPAÑA</u>	<u>IMPORTE MÁXIMO SUBVENCIONABLE</u>	<u>IMPORTE MEDIO DE TRANSFERENCIA (€/ha)</u>
2015	2.885,28 €	290,27 €
2016	2.885,28 €	290,27 €
2017	2.885,28 €	290,27 €
2018	2.885,28 €	290,27 €
2019	2.885,28 €	290,27 €

**RECINTOS PROPUESTOS**

<u>REF.</u>	<u>REFERENCIA SIGPAC</u>	<u>CULTIVO</u>	<u>DESCRIPCIÓN CULTIVO</u>	<u>S/R</u>	<u>SUP. DEC. ADMIN. (ha)</u>	<u>SUP. PROPUESTA (ha)</u>
1841973	41-053-001-00371-001	82343	REMOLACHA-CICLON	R	5,98	5,98
1841970	41-095-087-00170-009	1000	TRIGO BLANDO-SIN VARIEDAD	S	3,96	3,96

**RESUMEN CRITERIOS DE PRIORIZACIÓN****10.1.5 Sistemas sostenibles de cultivos agroindustriales PUNTOS: 4,00**

	<u>PUNTOS</u>	<u>CUMPLE</u>
Porcentaje de superficie determinada en Red Natura 2000	0,00	0.0%
Porcentaje de superficie determinada situada en zonas RAMSAR	0,00	0.0%
Porcentaje de superficie determinada en zonas vulnerables a la contaminación por nitratos	4,00	100.0%
Titulares de explotaciones que hayan adquirido el compromiso voluntario de establecimiento de una enmienda natural mediante un cultivo de crucifera para su enterrado en verde	0,00	N

**DETALLE CRITERIOS DE PRIORIZACIÓN****10.1.5 Sistemas sostenibles de cultivos agroindustriales PUNTOS: 4,00**

<u>REF.</u>	<u>REFERENCIA SIGPAC</u>	<u>CULTIVO</u>	<u>DESCRIPCIÓN CULTIVO</u>	<u>S/R</u>	<u>SUP. PROPUESTA (ha)</u>	<u>SUP. CUMPLE (ha)</u>
1841973	41-053-001-00371-001	82343	REMOLACHA-CICLON	R	5,98	0,00
1841970	41-095-087-00170-009	1000	TRIGO BLANDO-SIN VARIEDAD	S	3,96	0,00

	<u>PUNTOS</u>	<u>SUP. PROPUESTA (ha)</u>	<u>SUP. CUMPLE (ha)</u>
Porcentaje de superficie determinada en Red Natura 2000	0,00	0,00	0.0%
Porcentaje de superficie determinada situada en zonas RAMSAR	0,00	0,00	0.0%
Porcentaje de superficie determinada en zonas vulnerables a la contaminación por nitratos	4,00	3,96	100.0%
Titulares de explotaciones que hayan adquirido el compromiso voluntario de establecimiento de una enmienda natural mediante un cultivo de crucifera para su enterrado en verde	0,00	0,00	N

<u>APELLIDOS Y NOMBRE / RAZÓN SOCIAL</u>	<u>NIF</u>	<u>EXPEDIENTE</u>	<u>SUP. PROPUESTA (ha)</u>
LOPEZ RUIZ FRANCISCO	28527684W	8028464	7,24
<u>PROPUESTA ADMITIDO</u>	<u>SOLICITA PRIMA VOL. SI</u>	<u>PROPUESTA PRIMA VOL. ADMITIDO</u>	
<u>IMPORTE POR ANUALIDAD</u>			

<u>CAMPAÑA</u>	<u>IMPORTE MÁXIMO SUBVENCIONABLE</u>	<u>IMPORTE MEDIO DE TRANSFERENCIA (€/ha)</u>
2015	3.138,10 €	433,44 €
2016	3.138,10 €	433,44 €
2017	3.138,10 €	433,44 €
2018	3.138,10 €	433,44 €
2019	3.138,10 €	433,44 €

RECINTOS PROPUESTOS

<u>REF.</u>	<u>REFERENCIA SIGPAC</u>	<u>CULTIVO</u>	<u>DESCRIPCIÓN CULTIVO</u>	<u>S/R</u>	<u>SUP. DEC. ADMIN. (ha)</u>	<u>SUP. PROPUESTA (ha)</u>
1948654	41-022-014-00186-001	33131	GIRASOL-TALENTO	R	2,50	2,50
1948656	41-022-014-00186-001	81312	ALGODON-HELENA	R	3,09	3,09
1948655	41-042-028-00017-001	33131	GIRASOL-TALENTO	R	1,65	1,65

**RESUMEN CRITERIOS DE PRIORIZACIÓN****10.1.5 Sistemas sostenibles de cultivos agroindustriales**

PUNTOS: 4,77

	<u>PUNTOS</u>	<u>CUMPLE</u>
Porcentaje de superficie determinada en Red Natura 2000	0,00	0.0%
Porcentaje de superficie determinada situada en zonas RAMSAR	0,00	0.0%
Porcentaje de superficie determinada en zonas vulnerables a la contaminación por nitratos	3,77	77.21%
Titulares de explotaciones que hayan adquirido el compromiso voluntario de establecimiento de una enmienda natural mediante un cultivo de crucífera para su enterrado en verde	1,00	S



**DETALLE CRITERIOS DE PRIORIZACIÓN****10.1.5 Sistemas sostenibles de cultivos agroindustriales****PUNTOS: 4,77****Porcentaje de superficie determinada en Red Natura 2000****PUNTOS: 0,00 0.0%**

<u>REF.</u>	<u>REFERENCIA SIGPAC</u>	<u>CULTIVO</u>	<u>DESCRIPCIÓN CULTIVO</u>	<u>S/R</u>	<u>SUP.</u>	<u>SUP.</u>
					<u>PROPUESTA</u>	<u>CUMPLE</u>
					(ha)	(ha)
1948654	41-022-014-00186-001	33131	GIRASOL-TALENTO	R	2,50	0,00
1948656	41-022-014-00186-001	81312	ALGODON-HELENA	R	3,09	0,00
1948655	41-042-028-00017-001	33131	GIRASOL-TALENTO	R	1,65	0,00

**Porcentaje de superficie determinada situada en zonas RAMSAR****PUNTOS: 0,00 0.0%**

<u>REF.</u>	<u>REFERENCIA SIGPAC</u>	<u>CULTIVO</u>	<u>DESCRIPCIÓN CULTIVO</u>	<u>S/R</u>	<u>SUP.</u>	<u>SUP.</u>
					<u>PROPUESTA</u>	<u>CUMPLE</u>
					(ha)	(ha)
1948654	41-022-014-00186-001	33131	GIRASOL-TALENTO	R	2,50	0,00
1948656	41-022-014-00186-001	81312	ALGODON-HELENA	R	3,09	0,00
1948655	41-042-028-00017-001	33131	GIRASOL-TALENTO	R	1,65	0,00

**Porcentaje de superficie determinada en zonas vulnerables a la contaminación por nitratos****PUNTOS: 3,77 77.21%**

<u>REF.</u>	<u>REFERENCIA SIGPAC</u>	<u>CULTIVO</u>	<u>DESCRIPCIÓN CULTIVO</u>	<u>S/R</u>	<u>SUP.</u>	<u>SUP.</u>
					<u>PROPUESTA</u>	<u>CUMPLE</u>
					(ha)	(ha)
1948654	41-022-014-00186-001	33131	GIRASOL-TALENTO	R	2,50	2,50
1948656	41-022-014-00186-001	81312	ALGODON-HELENA	R	3,09	3,09
1948655	41-042-028-00017-001	33131	GIRASOL-TALENTO	R	1,65	0,00

**Titulares de explotaciones que hayan adquirido el compromiso voluntario de establecimiento de una enmienda natural mediante un cultivo de crucífera para su enterrado en verde****PUNTOS: 1,00 S**

<b><u>APELLIDOS Y NOMBRE / RAZÓN SOCIAL</u></b>	<b><u>NIF</u></b>	<b><u>EXPEDIENTE</u></b>	<b><u>SUP. PROPUESTA (ha)</u></b>
LOPEZ SANCHEZ FRANCISCA	34061269V	8025633	9,00

<b><u>PROPUESTA</u></b>	<b><u>SOLICITA PRIMA VOL.</u></b>
ADMITIDO	NO

**IMPORTE POR ANUALIDAD**

<u>CAMPAÑA</u>	<u>IMPORTE MÁXIMO SUBVENCIONABLE</u>	<u>IMPORTE MEDIO DE TRANSFERENCIA (€/ha)</u>
2015	2.612,43 €	290,27 €
2016	2.612,43 €	290,27 €
2017	2.612,43 €	290,27 €
2018	2.612,43 €	290,27 €
2019	2.612,43 €	290,27 €

**RECINTOS PROPUESTOS**

<u>REF.</u>	<u>REFERENCIA SIGPAC</u>	<u>CULTIVO</u>	<u>DESCRIPCIÓN CULTIVO</u>	<u>S/R</u>	<u>SUP. DEC. ADMIN. (ha)</u>	<u>SUP. PROPUESTA (ha)</u>
1770478	41-053-018-00047-001	81268	ALGODON-JUNCAL	R	6,00	6,00
1770479	41-053-018-00047-001	82343	REMOLACHA-CICLON	R	3,00	3,00

**RESUMEN CRITERIOS DE PRIORIZACIÓN****10.1.5 Sistemas sostenibles de cultivos agroindustriales PUNTOS: 4,00**

	<u>PUNTOS</u>	<u>CUMPLE</u>
Porcentaje de superficie determinada en Red Natura 2000	0,00	0.0%
Porcentaje de superficie determinada situada en zonas RAMSAR	0,00	0.0%
Porcentaje de superficie determinada en zonas vulnerables a la contaminación por nitratos	4,00	100.0%
Titulares de explotaciones que hayan adquirido el compromiso voluntario de establecimiento de una enmienda natural mediante un cultivo de crucifera para su enterrado en verde	0,00	N

**DETALLE CRITERIOS DE PRIORIZACIÓN****10.1.5 Sistemas sostenibles de cultivos agroindustriales PUNTOS: 4,00**

Porcentaje de superficie determinada en Red Natura 2000	PUNTOS: 0,00	0.0%			
	<u>SUP. PROPUESTA (ha)</u>	<u>SUP. CUMPLE (ha)</u>			
<u>REF.</u>	<u>REFERENCIA SIGPAC</u>	<u>CULTIVO DESCRIPCIÓN CULTIVO</u>	<u>S/R</u>		
1770478	41-053-018-00047-001	81268 ALGODON-JUNCAL	R	6,00	0,00
1770479	41-053-018-00047-001	82343 REMOLACHA-CICLON	R	3,00	0,00
Porcentaje de superficie determinada situada en zonas RAMSAR	PUNTOS: 0,00	0.0%			
	<u>SUP. PROPUESTA (ha)</u>	<u>SUP. CUMPLE (ha)</u>			
<u>REF.</u>	<u>REFERENCIA SIGPAC</u>	<u>CULTIVO DESCRIPCIÓN CULTIVO</u>	<u>S/R</u>		
1770478	41-053-018-00047-001	81268 ALGODON-JUNCAL	R	6,00	0,00
1770479	41-053-018-00047-001	82343 REMOLACHA-CICLON	R	3,00	0,00
Porcentaje de superficie determinada en zonas vulnerables a la contaminación por nitratos	PUNTOS: 4,00	100.0%			
	<u>SUP. PROPUESTA (ha)</u>	<u>SUP. CUMPLE (ha)</u>			
<u>REF.</u>	<u>REFERENCIA SIGPAC</u>	<u>CULTIVO DESCRIPCIÓN CULTIVO</u>	<u>S/R</u>		
1770478	41-053-018-00047-001	81268 ALGODON-JUNCAL	R	6,00	6,00
1770479	41-053-018-00047-001	82343 REMOLACHA-CICLON	R	3,00	3,00
Titulares de explotaciones que hayan adquirido el compromiso voluntario de establecimiento de una enmienda natural mediante un cultivo de crucifera para su enterrado en verde	PUNTOS: 0,00	N			

<u>APELLIDOS Y NOMBRE / RAZÓN SOCIAL</u>	<u>NIF</u>	<u>EXPEDIENTE</u>	<u>SUP. PROPUESTA (ha)</u>
LOPEZ SANCHEZ MANUEL	34064129W	8030907	0,76

<u>PROPUESTA</u>	<u>SOLICITA PRIMA VOL.</u>
INADMITIDO	NO

**IMPORTE POR ANUALIDAD**

<u>CAMPAÑA</u>	<u>IMPORTE MÁXIMO SUBVENCIÓNABLE</u>	<u>IMPORTE MEDIO DE TRANSFERENCIA (€/ha)</u>
2015	220,61 €	290,28 €
2016	220,61 €	290,28 €
2017	220,61 €	290,28 €
2018	220,61 €	290,28 €
2019	220,61 €	290,28 €

**RECINTOS PROPUESTOS**

<u>REF.</u>	<u>REFERENCIA SIGPAC</u>	<u>CULTIVO</u>	<u>DESCRIPCIÓN CULTIVO</u>	<u>S/R</u>	<u>SUP. DEC. ADMIN. (ha)</u>	<u>SUP. PROPUESTA (ha)</u>
2148234	41-105-002-00162-002	5000	CEBADA-SIN VARIEDAD	R	0,03	0,03
2148231	41-105-002-00163-003	5000	CEBADA-SIN VARIEDAD	R	0,02	0,02
2148235	41-105-002-00164-001	5000	CEBADA-SIN VARIEDAD	R	0,43	0,43
2148233	41-105-002-00165-001	5000	CEBADA-SIN VARIEDAD	R	0,24	0,24
2148232	41-105-002-00165-003	5000	CEBADA-SIN VARIEDAD	R	0,04	0,04

**RESUMEN CRITERIOS DE PRIORIZACIÓN****10.1.5 Sistemas sostenibles de cultivos agroindustriales****PUNTOS: 0,00**

	<b><u>PUNTOS</u></b>	<b><u>CUMPLE</u></b>
Porcentaje de superficie determinada en Red Natura 2000	0,00	0.0%
Porcentaje de superficie determinada situada en zonas RAMSAR	0,00	0.0%
Porcentaje de superficie determinada en zonas vulnerables a la contaminación por nitratos	0,00	0.0%
Titulares de explotaciones que hayan adquirido el compromiso voluntario de establecimiento de una enmienda natural mediante un cultivo de crucífera para su enterrado en verde	0,00	N



**DETALLE CRITERIOS DE PRIORIZACIÓN****10.1.5 Sistemas sostenibles de cultivos agroindustriales****PUNTOS:** 0,00**Porcentaje de superficie determinada en Red Natura 2000****PUNTOS:** 0,00 0.0%

<u>REF.</u>	<u>REFERENCIA SIGPAC</u>	<u>CULTIVO</u>	<u>DESCRIPCIÓN CULTIVO</u>	<u>S/R</u>	<u>SUP.</u>	<u>SUP.</u>
					<u>PROPUESTA</u>	<u>CUMPLE</u>
					<u>(ha)</u>	<u>(ha)</u>
2148234	41-105-002-00162-002	5000	CEBADA-SIN VARIEDAD	R	0,03	0,00
2148231	41-105-002-00163-003	5000	CEBADA-SIN VARIEDAD	R	0,02	0,00
2148235	41-105-002-00164-001	5000	CEBADA-SIN VARIEDAD	R	0,43	0,00
2148233	41-105-002-00165-001	5000	CEBADA-SIN VARIEDAD	R	0,24	0,00
2148232	41-105-002-00165-003	5000	CEBADA-SIN VARIEDAD	R	0,04	0,00

**Porcentaje de superficie determinada situada en zonas RAMSAR****PUNTOS:** 0,00 0.0%

<u>REF.</u>	<u>REFERENCIA SIGPAC</u>	<u>CULTIVO</u>	<u>DESCRIPCIÓN CULTIVO</u>	<u>S/R</u>	<u>SUP.</u>	<u>SUP.</u>
					<u>PROPUESTA</u>	<u>CUMPLE</u>
					<u>(ha)</u>	<u>(ha)</u>
2148234	41-105-002-00162-002	5000	CEBADA-SIN VARIEDAD	R	0,03	0,00
2148231	41-105-002-00163-003	5000	CEBADA-SIN VARIEDAD	R	0,02	0,00
2148235	41-105-002-00164-001	5000	CEBADA-SIN VARIEDAD	R	0,43	0,00
2148233	41-105-002-00165-001	5000	CEBADA-SIN VARIEDAD	R	0,24	0,00
2148232	41-105-002-00165-003	5000	CEBADA-SIN VARIEDAD	R	0,04	0,00

**Porcentaje de superficie determinada en zonas vulnerables a la contaminación por nitratos****PUNTOS:** 0,00 0.0%

<u>REF.</u>	<u>REFERENCIA SIGPAC</u>	<u>CULTIVO</u>	<u>DESCRIPCIÓN CULTIVO</u>	<u>S/R</u>	<u>SUP.</u>	<u>SUP.</u>
					<u>PROPUESTA</u>	<u>CUMPLE</u>
					<u>(ha)</u>	<u>(ha)</u>
2148234	41-105-002-00162-002	5000	CEBADA-SIN VARIEDAD	R	0,03	0,00
2148231	41-105-002-00163-003	5000	CEBADA-SIN VARIEDAD	R	0,02	0,00
2148235	41-105-002-00164-001	5000	CEBADA-SIN VARIEDAD	R	0,43	0,00
2148233	41-105-002-00165-001	5000	CEBADA-SIN VARIEDAD	R	0,24	0,00
2148232	41-105-002-00165-003	5000	CEBADA-SIN VARIEDAD	R	0,04	0,00

**Titulares de explotaciones que hayan adquirido el compromiso voluntario de establecimiento de una enmienda natural mediante un cultivo de crucifera para su enterrado en verde****PUNTOS:** 0,00 N



<u>APELLIDOS Y NOMBRE / RAZÓN SOCIAL</u>	<u>NIF</u>	<u>EXPEDIENTE</u>	<u>SUP. PROPUESTA (ha)</u>
LOPEZ SANCHO ANTONIA	28512700Z	8024560	5,74

<u>PROPUESTA ADMITIDO</u>	<u>SOLICITA PRIMA VOL. SI</u>	<u>PROPUESTA PRIMA VOL. ADMITIDO</u>

**IMPORTE POR ANUALIDAD**

<u>CAMPAÑA</u>	<u>IMPORTE MÁXIMO SUBVENCIONABLE</u>	<u>IMPORTE MEDIO DE TRANSFERENCIA (€/ha)</u>
2015	2.487,95 €	433,44 €
2016	2.487,95 €	433,44 €
2017	2.487,95 €	433,44 €
2018	2.487,95 €	433,44 €
2019	2.487,95 €	433,44 €

**RECINTOS PROPUESTOS**

<u>REF.</u>	<u>REFERENCIA SIGPAC</u>	<u>CULTIVO</u>	<u>DESCRIPCIÓN CULTIVO</u>	<u>S/R</u>	<u>SUP. DEC. ADMIN. (ha)</u>	<u>SUP. PROPUESTA (ha)</u>
1701564	41-069-002-00013-001	81268	ALGODON-JUNCAL	R	5,74	5,74

**RESUMEN CRITERIOS DE PRIORIZACIÓN**

<b>10.1.5 Sistemas sostenibles de cultivos agroindustriales</b>	<b>PUNTOS: 5,00</b>	<b>PUNTOS</b>	<b>CUMPLE</b>
Porcentaje de superficie determinada en Red Natura 2000		0,00	0.0%
Porcentaje de superficie determinada situada en zonas RAMSAR		0,00	0.0%
Porcentaje de superficie determinada en zonas vulnerables a la contaminación por nitratos		4,00	100.0%
Titulares de explotaciones que hayan adquirido el compromiso voluntario de establecimiento de una enmienda natural mediante un cultivo de crucifera para su enterrado en verde		1,00	S

**DETALLE CRITERIOS DE PRIORIZACIÓN**

<b>10.1.5 Sistemas sostenibles de cultivos agroindustriales</b>	<b>PUNTOS: 5,00</b>	<b>PUNTOS</b>	<b>CUMPLE</b>			
Porcentaje de superficie determinada en Red Natura 2000		PUNTOS: 0,00	0.0%			
		<u>SUP. PROPUESTA (ha)</u>	<u>SUP. CUMPLE (ha)</u>			
<u>REF.</u>	<u>REFERENCIA SIGPAC</u>	<u>CULTIVO</u>	<u>DESCRIPCIÓN CULTIVO</u>	<u>S/R</u>	<u>SUP. PROPUESTA (ha)</u>	<u>SUP. CUMPLE (ha)</u>
1701564	41-069-002-00013-001	81268	ALGODON-JUNCAL	R	5,74	0,00
Porcentaje de superficie determinada situada en zonas RAMSAR		PUNTOS: 0,00	0.0%			
		<u>SUP. PROPUESTA (ha)</u>	<u>SUP. CUMPLE (ha)</u>			
<u>REF.</u>	<u>REFERENCIA SIGPAC</u>	<u>CULTIVO</u>	<u>DESCRIPCIÓN CULTIVO</u>	<u>S/R</u>	<u>SUP. PROPUESTA (ha)</u>	<u>SUP. CUMPLE (ha)</u>
1701564	41-069-002-00013-001	81268	ALGODON-JUNCAL	R	5,74	0,00
Porcentaje de superficie determinada en zonas vulnerables a la contaminación por nitratos		PUNTOS: 4,00	100.0%			
		<u>SUP. PROPUESTA (ha)</u>	<u>SUP. CUMPLE (ha)</u>			
<u>REF.</u>	<u>REFERENCIA SIGPAC</u>	<u>CULTIVO</u>	<u>DESCRIPCIÓN CULTIVO</u>	<u>S/R</u>	<u>SUP. PROPUESTA (ha)</u>	<u>SUP. CUMPLE (ha)</u>
1701564	41-069-002-00013-001	81268	ALGODON-JUNCAL	R	5,74	5,74
Titulares de explotaciones que hayan adquirido el compromiso voluntario de establecimiento de una enmienda natural mediante un cultivo de crucifera para su enterrado en verde		PUNTOS: 1,00	S			



<u>APELLIDOS Y NOMBRE / RAZÓN SOCIAL</u>	<u>NIF</u>	<u>EXPEDIENTE</u>	<u>SUP. PROPUESTA (ha)</u>
LOPEZ SEDA FELIPE	34064335R	8002114	3,75
<u>PROPUESTA ADMITIDO</u>	<u>SOLICITA PRIMA VOL. SI</u>	<u>PROPUESTA PRIMA VOL. ADMITIDO</u>	
<u>IMPORTE POR ANUALIDAD</u>			

<u>CAMPAÑA</u>	<u>IMPORTE MÁXIMO SUBVENCIONABLE</u>	<u>IMPORTE MEDIO DE TRANSFERENCIA (€/ha)</u>
2015	1.625,40 €	433,44 €
2016	1.625,40 €	433,44 €
2017	1.625,40 €	433,44 €
2018	1.625,40 €	433,44 €
2019	1.625,40 €	433,44 €

**RECINTOS PROPUESTOS**

<u>REF.</u>	<u>REFERENCIA SIGPAC</u>	<u>CULTIVO</u>	<u>DESCRIPCIÓN CULTIVO</u>	<u>S/R</u>	<u>SUP. DEC. ADMIN. (ha)</u>	<u>SUP. PROPUESTA (ha)</u>
2018722	41-020-032-00026-004	33001	GIRASOL-102JR	R	0,77	0,77
2018723	41-020-032-00026-004	81200	ALGODON-CAMPO	R	2,98	2,98

**RESUMEN CRITERIOS DE PRIORIZACIÓN**

<b>10.1.5 Sistemas sostenibles de cultivos agroindustriales</b>	<b>PUNTOS: 5,00</b>	<b>PUNTOS</b>	<b>CUMPLE</b>
Porcentaje de superficie determinada en Red Natura 2000		0,00	0.0%
Porcentaje de superficie determinada situada en zonas RAMSAR		0,00	0.0%
Porcentaje de superficie determinada en zonas vulnerables a la contaminación por nitratos		4,00	100.0%
Titulares de explotaciones que hayan adquirido el compromiso voluntario de establecimiento de una enmienda natural mediante un cultivo de crucifera para su enterrado en verde		1,00	S

**DETALLE CRITERIOS DE PRIORIZACIÓN**

<b>10.1.5 Sistemas sostenibles de cultivos agroindustriales</b>	<b>PUNTOS: 5,00</b>	<b>PUNTOS</b>	<b>CUMPLE</b>			
Porcentaje de superficie determinada en Red Natura 2000		PUNTOS: 0,00	0.0%			
		<b>SUP. PROPUESTA (ha)</b>	<b>SUP. CUMPLE (ha)</b>			
<u>REF.</u>	<u>REFERENCIA SIGPAC</u>	<u>CULTIVO</u>	<u>DESCRIPCIÓN CULTIVO</u>	<u>S/R</u>		
2018722	41-020-032-00026-004	33001	GIRASOL-102JR	R	0,77	0,00
2018723	41-020-032-00026-004	81200	ALGODON-CAMPO	R	2,98	0,00
Porcentaje de superficie determinada situada en zonas RAMSAR		PUNTOS: 0,00	0.0%			
		<b>SUP. PROPUESTA (ha)</b>	<b>SUP. CUMPLE (ha)</b>			
<u>REF.</u>	<u>REFERENCIA SIGPAC</u>	<u>CULTIVO</u>	<u>DESCRIPCIÓN CULTIVO</u>	<u>S/R</u>		
2018722	41-020-032-00026-004	33001	GIRASOL-102JR	R	0,77	0,00
2018723	41-020-032-00026-004	81200	ALGODON-CAMPO	R	2,98	0,00
Porcentaje de superficie determinada en zonas vulnerables a la contaminación por nitratos		PUNTOS: 4,00	100.0%			
		<b>SUP. PROPUESTA (ha)</b>	<b>SUP. CUMPLE (ha)</b>			
<u>REF.</u>	<u>REFERENCIA SIGPAC</u>	<u>CULTIVO</u>	<u>DESCRIPCIÓN CULTIVO</u>	<u>S/R</u>		
2018722	41-020-032-00026-004	33001	GIRASOL-102JR	R	0,77	0,77
2018723	41-020-032-00026-004	81200	ALGODON-CAMPO	R	2,98	2,98
Titulares de explotaciones que hayan adquirido el compromiso voluntario de establecimiento de una enmienda natural mediante un cultivo de crucifera para su enterrado en verde		PUNTOS: 1,00	S			

<b><u>APELLIDOS Y NOMBRE / RAZÓN SOCIAL</u></b>	<b><u>NIF</u></b>	<b><u>EXPEDIENTE</u></b>	<b><u>SUP. PROPUESTA (ha)</u></b>
LOPEZ SOTELO ENRIQUE	28396737V	8015535	17,14

<b><u>PROPUESTA</u></b>	<b><u>SOLICITA PRIMA VOL.</u></b>
ADMITIDO	NO

**IMPORTE POR ANUALIDAD**

<u>CAMPAÑA</u>	<u>IMPORTE MÁXIMO SUBVENCIONABLE</u>	<u>IMPORTE MEDIO DE TRANSFERENCIA (€/ha)</u>
2015	4.975,23 €	290,27 €
2016	4.975,23 €	290,27 €
2017	4.975,23 €	290,27 €
2018	4.975,23 €	290,27 €
2019	4.975,23 €	290,27 €

**RECINTOS PROPUESTOS**

<u>REF.</u>	<u>REFERENCIA SIGPAC</u>	<u>CULTIVO</u>	<u>DESCRIPCIÓN CULTIVO</u>	<u>S/R</u>	<u>SUP. DEC. ADMIN. (ha)</u>	<u>SUP. PROPUESTA (ha)</u>
1890219	41-095-063-00035-001	81268	ALGODON-JUNCAL	R	5,22	5,22
1890220	41-095-063-00035-001	81363	ALGODON-DP332	R	5,40	5,40
1890221	41-095-063-00077-002	82222	REMOLACHA-BRAHMS	R	6,52	6,52

**RESUMEN CRITERIOS DE PRIORIZACIÓN****10.1.5 Sistemas sostenibles de cultivos agroindustriales****PUNTOS: 4,00**

	<b><u>PUNTOS</u></b>	<b><u>CUMPLE</u></b>
Porcentaje de superficie determinada en Red Natura 2000	0,00	0.0%
Porcentaje de superficie determinada situada en zonas RAMSAR	0,00	0.0%
Porcentaje de superficie determinada en zonas vulnerables a la contaminación por nitratos	4,00	100.0%
Titulares de explotaciones que hayan adquirido el compromiso voluntario de establecimiento de una enmienda natural mediante un cultivo de crucífera para su enterrado en verde	0,00	N



**DETALLE CRITERIOS DE PRIORIZACIÓN****10.1.5 Sistemas sostenibles de cultivos agroindustriales****PUNTOS: 4,00****Porcentaje de superficie determinada en Red Natura 2000****PUNTOS: 0,00 0.0%**

<u>REF.</u>	<u>REFERENCIA SIGPAC</u>	<u>CULTIVO</u>	<u>DESCRIPCIÓN CULTIVO</u>	<u>S/R</u>	<u>SUP.</u>	<u>SUP.</u>
					<u>PROPUESTA</u>	<u>CUMPLE</u>
					(ha)	(ha)
1890219	41-095-063-00035-001	81268	ALGODON-JUNCAL	R	5,22	0,00
1890220	41-095-063-00035-001	81363	ALGODON-DP332	R	5,40	0,00
1890221	41-095-063-00077-002	82222	REMOLACHA-BRAHMS	R	6,52	0,00

**Porcentaje de superficie determinada situada en zonas RAMSAR****PUNTOS: 0,00 0.0%**

<u>REF.</u>	<u>REFERENCIA SIGPAC</u>	<u>CULTIVO</u>	<u>DESCRIPCIÓN CULTIVO</u>	<u>S/R</u>	<u>SUP.</u>	<u>SUP.</u>
					<u>PROPUESTA</u>	<u>CUMPLE</u>
					(ha)	(ha)
1890219	41-095-063-00035-001	81268	ALGODON-JUNCAL	R	5,22	0,00
1890220	41-095-063-00035-001	81363	ALGODON-DP332	R	5,40	0,00
1890221	41-095-063-00077-002	82222	REMOLACHA-BRAHMS	R	6,52	0,00

**Porcentaje de superficie determinada en zonas vulnerables a la contaminación por nitratos****PUNTOS: 4,00 100.0%**

<u>REF.</u>	<u>REFERENCIA SIGPAC</u>	<u>CULTIVO</u>	<u>DESCRIPCIÓN CULTIVO</u>	<u>S/R</u>	<u>SUP.</u>	<u>SUP.</u>
					<u>PROPUESTA</u>	<u>CUMPLE</u>
					(ha)	(ha)
1890219	41-095-063-00035-001	81268	ALGODON-JUNCAL	R	5,22	5,22
1890220	41-095-063-00035-001	81363	ALGODON-DP332	R	5,40	5,40
1890221	41-095-063-00077-002	82222	REMOLACHA-BRAHMS	R	6,52	6,52

**Titulares de explotaciones que hayan adquirido el compromiso voluntario de establecimiento de una enmienda natural mediante un cultivo de crucífera para su enterrado en verde****PUNTOS: 0,00 N**

<b><u>APELLIDOS Y NOMBRE / RAZÓN SOCIAL</u></b>	<b><u>NIF</u></b>	<b><u>EXPEDIENTE</u></b>	<b><u>SUP. PROPUESTA (ha)</u></b>
LOPEZ SOTELO MANUEL	28338299E	8008793	45,00

<b><u>PROPUESTA</u></b>	<b><u>SOLICITA PRIMA VOL.</u></b>
ADMITIDO	NO

**IMPORTE POR ANUALIDAD**

<u>CAMPAÑA</u>	<u>IMPORTE MÁXIMO SUBVENCIONABLE</u>	<u>IMPORTE MEDIO DE TRANSFERENCIA (€/ha)</u>
2015	12.481,61 €	277,37 €
2016	12.481,61 €	277,37 €
2017	12.481,61 €	277,37 €
2018	12.481,61 €	277,37 €
2019	12.481,61 €	277,37 €

**RECINTOS PROPUESTOS**

<u>REF.</u>	<u>REFERENCIA SIGPAC</u>	<u>CULTIVO</u>	<u>DESCRIPCIÓN CULTIVO</u>	<u>S/R</u>	<u>SUP. DEC. ADMIN. (ha)</u>	<u>SUP. PROPUESTA (ha)</u>
2014430	41-095-062-00079-003	81361	ALGODON-INTERCOTT 211	R	8,32	8,32
2014431	41-095-063-00052-001	81361	ALGODON-INTERCOTT 211	R	11,83	11,83
2014432	41-095-063-00071-002	81361	ALGODON-INTERCOTT 211	R	6,72	6,72
2014435	41-095-063-00080-002	82117	REMOLACHA-SANLUCAR	R	6,00	6,00
2014433	41-095-063-00086-001	81268	ALGODON-JUNCAL	R	1,97	1,97
2014434	41-095-063-00089-001	81268	ALGODON-JUNCAL	R	5,77	5,77
2014428	41-095-063-00092-002	33384	GIRASOL-ESTRADA	R	4,39	4,39

**INCIDENCIAS****INCIDENCIA DESCRIPCIÓN**

218 La superficie total declarada sobre un mismo recinto en el conjunto de los expedientes, no puede superar la superficie total que el SIGPAC establece para ese recinto.  
Ref:2014430 Recinto:41-095-062-00079-003 Cultivo:81361 ALGODON-INTERCOTT 211 Regadío Suma de superficies declaradas para este recinto por todos los solicitantes (Áreas):1208 Superficie SIGPAC medida para este recinto (Áreas):1208 Exceso de superficie declarada (Hectáreas):0

**RESUMEN CRITERIOS DE PRIORIZACIÓN****10.1.5 Sistemas sostenibles de cultivos agroindustriales****PUNTOS:** 4,00

	<b><u>PUNTOS</u></b>	<b><u>CUMPLE</u></b>
Porcentaje de superficie determinada en Red Natura 2000	0,00	0.0%
Porcentaje de superficie determinada situada en zonas RAMSAR	0,00	0.0%
Porcentaje de superficie determinada en zonas vulnerables a la contaminación por nitratos	4,00	100.0%
Titulares de explotaciones que hayan adquirido el compromiso voluntario de establecimiento de una enmienda natural mediante un cultivo de crucífera para su enterrado en verde	0,00	N



**DETALLE CRITERIOS DE PRIORIZACIÓN****10.1.5 Sistemas sostenibles de cultivos agroindustriales****PUNTOS: 4,00****Porcentaje de superficie determinada en Red Natura 2000****PUNTOS: 0,00 0.0%**

<u>REF.</u>	<u>REFERENCIA SIGPAC</u>	<u>CULTIVO</u>	<u>DESCRIPCIÓN CULTIVO</u>	<u>S/R</u>	<u>SUP. PROPUESTA (ha)</u>	<u>SUP. CUMPLE (ha)</u>
2014430	41-095-062-00079-003	81361	ALGODON-INTERCOTT 211	R	8,32	0,00
2014431	41-095-063-00052-001	81361	ALGODON-INTERCOTT 211	R	11,83	0,00
2014432	41-095-063-00071-002	81361	ALGODON-INTERCOTT 211	R	6,72	0,00
2014435	41-095-063-00080-002	82117	REMOLACHA-SANLUCAR	R	6,00	0,00
2014433	41-095-063-00086-001	81268	ALGODON-JUNCAL	R	1,97	0,00
2014434	41-095-063-00089-001	81268	ALGODON-JUNCAL	R	5,77	0,00
2014428	41-095-063-00092-002	33384	GIRASOL-ESTRADA	R	4,39	0,00

**Porcentaje de superficie determinada situada en zonas RAMSAR****PUNTOS: 0,00 0.0%**

<u>REF.</u>	<u>REFERENCIA SIGPAC</u>	<u>CULTIVO</u>	<u>DESCRIPCIÓN CULTIVO</u>	<u>S/R</u>	<u>SUP. PROPUESTA (ha)</u>	<u>SUP. CUMPLE (ha)</u>
2014430	41-095-062-00079-003	81361	ALGODON-INTERCOTT 211	R	8,32	0,00
2014431	41-095-063-00052-001	81361	ALGODON-INTERCOTT 211	R	11,83	0,00
2014432	41-095-063-00071-002	81361	ALGODON-INTERCOTT 211	R	6,72	0,00
2014435	41-095-063-00080-002	82117	REMOLACHA-SANLUCAR	R	6,00	0,00
2014433	41-095-063-00086-001	81268	ALGODON-JUNCAL	R	1,97	0,00
2014434	41-095-063-00089-001	81268	ALGODON-JUNCAL	R	5,77	0,00
2014428	41-095-063-00092-002	33384	GIRASOL-ESTRADA	R	4,39	0,00

**Porcentaje de superficie determinada en zonas vulnerables a la contaminación por nitratos****PUNTOS: 4,00 100.0%**

<u>REF.</u>	<u>REFERENCIA SIGPAC</u>	<u>CULTIVO</u>	<u>DESCRIPCIÓN CULTIVO</u>	<u>S/R</u>	<u>SUP. PROPUESTA (ha)</u>	<u>SUP. CUMPLE (ha)</u>
2014430	41-095-062-00079-003	81361	ALGODON-INTERCOTT 211	R	8,32	8,32
2014431	41-095-063-00052-001	81361	ALGODON-INTERCOTT 211	R	11,83	11,83
2014432	41-095-063-00071-002	81361	ALGODON-INTERCOTT 211	R	6,72	6,72
2014435	41-095-063-00080-002	82117	REMOLACHA-SANLUCAR	R	6,00	6,00
2014433	41-095-063-00086-001	81268	ALGODON-JUNCAL	R	1,97	1,97
2014434	41-095-063-00089-001	81268	ALGODON-JUNCAL	R	5,77	5,77
2014428	41-095-063-00092-002	33384	GIRASOL-ESTRADA	R	4,39	4,39

**Titulares de explotaciones que hayan adquirido el compromiso voluntario de establecimiento de una enmienda natural mediante un cultivo de crucifera para su enterrado en verde****PUNTOS: 0,00 N**

<b><u>APELLIDOS Y NOMBRE / RAZÓN SOCIAL</u></b>	<b><u>NIF</u></b>	<b><u>EXPEDIENTE</u></b>	<b><u>SUP. PROPUESTA (ha)</u></b>
LOPEZ VARGAS BLAS	28682121V	8028179	7,58

<b><u>PROPUESTA ADMITIDO</u></b>	<b><u>SOLICITA PRIMA VOL. SI</u></b>	<b><u>PROPUESTA PRIMA VOL. ADMITIDO</u></b>
----------------------------------	--------------------------------------	---

**IMPORTE POR ANUALIDAD**

<u>CAMPAÑA</u>	<u>IMPORTE MÁXIMO SUBVENCIONABLE</u>	<u>IMPORTE MEDIO DE TRANSFERENCIA (€/ha)</u>
2015	3.285,48 €	433,44 €
2016	3.285,48 €	433,44 €
2017	3.285,48 €	433,44 €
2018	3.285,48 €	433,44 €
2019	3.285,48 €	433,44 €

**RECINTOS PROPUESTOS**

<u>REF.</u>	<u>REFERENCIA SIGPAC</u>	<u>CULTIVO</u>	<u>DESCRIPCIÓN CULTIVO</u>	<u>S/R</u>	<u>SUP. DEC. ADMIN. (ha)</u>	<u>SUP. PROPUESTA (ha)</u>
1929739	41-095-063-00072-002	81268	ALGODON-JUNCAL	R	2,03	2,03
1929740	41-095-063-00072-002	81363	ALGODON-DP332	R	5,55	5,55

**RESUMEN CRITERIOS DE PRIORIZACIÓN****10.1.5 Sistemas sostenibles de cultivos agroindustriales** PUNTOS: 5,00

	<u>PUNTOS</u>	<u>CUMPLE</u>
Porcentaje de superficie determinada en Red Natura 2000	0,00	0.0%
Porcentaje de superficie determinada situada en zonas RAMSAR	0,00	0.0%
Porcentaje de superficie determinada en zonas vulnerables a la contaminación por nitratos	4,00	100.0%
Titulares de explotaciones que hayan adquirido el compromiso voluntario de establecimiento de una enmienda natural mediante un cultivo de crucifera para su enterrado en verde	1,00	S

**DETALLE CRITERIOS DE PRIORIZACIÓN****10.1.5 Sistemas sostenibles de cultivos agroindustriales** PUNTOS: 5,00

<u>REF.</u>	<u>REFERENCIA SIGPAC</u>	<u>CULTIVO</u>	<u>DESCRIPCIÓN CULTIVO</u>	<u>S/R</u>	<u>SUP. PROPUESTA (ha)</u>	<u>SUP. CUMPLE (ha)</u>
1929739	41-095-063-00072-002	81268	ALGODON-JUNCAL	R	2,03	0,00
1929740	41-095-063-00072-002	81363	ALGODON-DP332	R	5,55	0,00

<u>REF.</u>	<u>REFERENCIA SIGPAC</u>	<u>CULTIVO</u>	<u>DESCRIPCIÓN CULTIVO</u>	<u>S/R</u>	<u>SUP. PROPUESTA (ha)</u>	<u>SUP. CUMPLE (ha)</u>
1929739	41-095-063-00072-002	81268	ALGODON-JUNCAL	R	2,03	2,03
1929740	41-095-063-00072-002	81363	ALGODON-DP332	R	5,55	5,55

	<u>PUNTOS</u>	<u>S</u>
Titulares de explotaciones que hayan adquirido el compromiso voluntario de establecimiento de una enmienda natural mediante un cultivo de crucifera para su enterrado en verde	1,00	S

<b><u>APELLIDOS Y NOMBRE / RAZÓN SOCIAL</u></b>	<b><u>NIF</u></b>	<b><u>EXPEDIENTE</u></b>	<b><u>SUP. PROPUESTA (ha)</u></b>
LOPEZ VAZQUEZ VICTORIANO ADOLFO	28867137K	8027185	36,82

<b><u>PROPUESTA</u></b>	<b><u>SOLICITA PRIMA VOL.</u></b>
INADMITIDO	NO

**IMPORTE POR ANUALIDAD**

<u>CAMPAÑA</u>	<u>IMPORTE MÁXIMO SUBVENCIONABLE</u>	<u>IMPORTE MEDIO DE TRANSFERENCIA (€/ha)</u>
2015	10.687,74 €	290,27 €
2016	10.687,74 €	290,27 €
2017	10.687,74 €	290,27 €
2018	10.687,74 €	290,27 €
2019	10.687,74 €	290,27 €

**RECINTOS PROPUESTOS**

<u>REF.</u>	<u>REFERENCIA SIGPAC</u>	<u>CULTIVO</u>	<u>DESCRIPCIÓN CULTIVO</u>	<u>S/R</u>	<u>SUP. DEC. ADMIN. (ha)</u>	<u>SUP. PROPUESTA (ha)</u>
1867882	41-022-013-00085-002	81310	ALGODON-AZAHAR	R	3,34	3,34
1867879	41-022-013-00086-001	81310	ALGODON-AZAHAR	R	3,39	3,39
1867881	41-022-013-00086-001	81312	ALGODON-HELENA	R	2,74	2,74
1867877	41-042-024-00016-001	81312	ALGODON-HELENA	R	3,83	3,83
1867878	41-042-026-00003-001	81312	ALGODON-HELENA	R	5,17	5,17
1867880	41-060-063-00010-001	81312	ALGODON-HELENA	S	1,91	1,91
1867883	41-060-063-00010-001	81312	ALGODON-HELENA	S	11,85	11,85
1867876	41-060-063-00010-001	81312	ALGODON-HELENA	R	4,59	4,59

**RESUMEN CRITERIOS DE PRIORIZACIÓN****10.1.5 Sistemas sostenibles de cultivos agroindustriales****PUNTOS: 0,00**

	<b><u>PUNTOS</u></b>	<b><u>CUMPLE</u></b>
Porcentaje de superficie determinada en Red Natura 2000	0,00	0.0%
Porcentaje de superficie determinada situada en zonas RAMSAR	0,00	0.0%
Porcentaje de superficie determinada en zonas vulnerables a la contaminación por nitratos	0,00	0.0%
Titulares de explotaciones que hayan adquirido el compromiso voluntario de establecimiento de una enmienda natural mediante un cultivo de crucífera para su enterrado en verde	0,00	N





**DETALLE CRITERIOS DE PRIORIZACIÓN****10.1.5 Sistemas sostenibles de cultivos agroindustriales****PUNTOS: 0,00****Porcentaje de superficie determinada en Red Natura 2000****PUNTOS: 0,00 0.0%**

<u>REF.</u>	<u>REFERENCIA SIGPAC</u>	<u>CULTIVO DESCRIPCIÓN CULTIVO</u>	<u>S/R</u>	<u>SUP.</u>	<u>SUP.</u>
				<u>PROPUESTA</u>	<u>CÚMPLE</u>
				<u>(ha)</u>	<u>(ha)</u>
1867882	41-022-013-00085-002	81310 ALGODON-AZAHAR	R	3,34	0,00
1867879	41-022-013-00086-001	81310 ALGODON-AZAHAR	R	3,39	0,00
1867881	41-022-013-00086-001	81312 ALGODON-HELENA	R	2,74	0,00
1867877	41-042-024-00016-001	81312 ALGODON-HELENA	R	3,83	0,00
1867878	41-042-026-00003-001	81312 ALGODON-HELENA	R	5,17	0,00
1867883	41-060-063-00010-001	81312 ALGODON-HELENA	S	11,85	0,00
1867880	41-060-063-00010-001	81312 ALGODON-HELENA	S	1,91	0,00
1867876	41-060-063-00010-001	81312 ALGODON-HELENA	R	4,59	0,00

**Porcentaje de superficie determinada situada en zonas RAMSAR****PUNTOS: 0,00 0.0%**

<u>REF.</u>	<u>REFERENCIA SIGPAC</u>	<u>CULTIVO DESCRIPCIÓN CULTIVO</u>	<u>S/R</u>	<u>SUP.</u>	<u>SUP.</u>
				<u>PROPUESTA</u>	<u>CÚMPLE</u>
				<u>(ha)</u>	<u>(ha)</u>
1867882	41-022-013-00085-002	81310 ALGODON-AZAHAR	R	3,34	0,00
1867879	41-022-013-00086-001	81310 ALGODON-AZAHAR	R	3,39	0,00
1867881	41-022-013-00086-001	81312 ALGODON-HELENA	R	2,74	0,00
1867877	41-042-024-00016-001	81312 ALGODON-HELENA	R	3,83	0,00
1867878	41-042-026-00003-001	81312 ALGODON-HELENA	R	5,17	0,00
1867876	41-060-063-00010-001	81312 ALGODON-HELENA	R	4,59	0,00
1867883	41-060-063-00010-001	81312 ALGODON-HELENA	S	11,85	0,00
1867880	41-060-063-00010-001	81312 ALGODON-HELENA	S	1,91	0,00

**Porcentaje de superficie determinada en zonas vulnerables a la contaminación por nitratos****PUNTOS: 0,00 0.0%**

<u>REF.</u>	<u>REFERENCIA SIGPAC</u>	<u>CULTIVO DESCRIPCIÓN CULTIVO</u>	<u>S/R</u>	<u>SUP.</u>	<u>SUP.</u>
				<u>PROPUESTA</u>	<u>CÚMPLE</u>
				<u>(ha)</u>	<u>(ha)</u>
1867882	41-022-013-00085-002	81310 ALGODON-AZAHAR	R	3,34	0,00
1867879	41-022-013-00086-001	81310 ALGODON-AZAHAR	R	3,39	0,00
1867881	41-022-013-00086-001	81312 ALGODON-HELENA	R	2,74	0,00
1867877	41-042-024-00016-001	81312 ALGODON-HELENA	R	3,83	0,00
1867878	41-042-026-00003-001	81312 ALGODON-HELENA	R	5,17	0,00
1867876	41-060-063-00010-001	81312 ALGODON-HELENA	R	4,59	0,00
1867880	41-060-063-00010-001	81312 ALGODON-HELENA	S	1,91	0,00
1867883	41-060-063-00010-001	81312 ALGODON-HELENA	S	11,85	0,00

**Titulares de explotaciones que hayan adquirido el compromiso voluntario de establecimiento de una enmienda natural mediante un cultivo de crucifera para su enterrado en verde****PUNTOS: 0,00 N**

<b><u>APELLIDOS Y NOMBRE / RAZÓN SOCIAL</u></b>	<b><u>NIF</u></b>	<b><u>EXPEDIENTE</u></b>	<b><u>SUP. PROPUESTA (ha)</u></b>
LOPEZ VELAZQUEZ ESPERANZA	27820955V	8002723	4,50

<b><u>PROPUESTA</u></b>	<b><u>SOLICITA PRIMA VOL.</u></b>
ADMITIDO	NO

**IMPORTE POR ANUALIDAD**

<u>CAMPAÑA</u>	<u>IMPORTE MÁXIMO SUBVENCIONABLE</u>	<u>IMPORTE MEDIO DE TRANSFERENCIA (€/ha)</u>
2015	1.306,21 €	290,27 €
2016	1.306,21 €	290,27 €
2017	1.306,21 €	290,27 €
2018	1.306,21 €	290,27 €
2019	1.306,21 €	290,27 €

**RECINTOS PROPUESTOS**

<u>REF.</u>	<u>REFERENCIA SIGPAC</u>	<u>CULTIVO</u>	<u>DESCRIPCIÓN CULTIVO</u>	<u>S/R</u>	<u>SUP. DEC. ADMIN. (ha)</u>	<u>SUP. PROPUESTA (ha)</u>
1651996	41-005-010-00224-001	4100	MAIZ-MAIZ CONVENCIONAL	R	2,74	2,74
1651998	41-005-010-00320-001	81343	ALGODON-ST402	R	1,76	1,76

**RESUMEN CRITERIOS DE PRIORIZACIÓN****10.1.5 Sistemas sostenibles de cultivos agroindustriales PUNTOS: 4,00**

	<u>PUNTOS</u>	<u>CUMPLE</u>
Porcentaje de superficie determinada en Red Natura 2000	0,00	0.0%
Porcentaje de superficie determinada situada en zonas RAMSAR	0,00	0.0%
Porcentaje de superficie determinada en zonas vulnerables a la contaminación por nitratos	4,00	100.0%
Titulares de explotaciones que hayan adquirido el compromiso voluntario de establecimiento de una enmienda natural mediante un cultivo de crucifera para su enterrado en verde	0,00	N

**DETALLE CRITERIOS DE PRIORIZACIÓN****10.1.5 Sistemas sostenibles de cultivos agroindustriales PUNTOS: 4,00**

<u>REF.</u>	<u>REFERENCIA SIGPAC</u>	<u>CULTIVO</u>	<u>DESCRIPCIÓN CULTIVO</u>	<u>S/R</u>	<u>SUP. PROPUESTA (ha)</u>	<u>SUP. CUMPLE (ha)</u>
1651996	41-005-010-00224-001	4100	MAIZ-MAIZ CONVENCIONAL	R	2,74	0,00
1651998	41-005-010-00320-001	81343	ALGODON-ST402	R	1,76	0,00

	<u>PUNTOS</u>	<u>SUP. PROPUESTA (ha)</u>	<u>SUP. CUMPLE (ha)</u>
Porcentaje de superficie determinada en Red Natura 2000	0,00	0,00	0.0%
Porcentaje de superficie determinada situada en zonas RAMSAR	0,00	0,00	0.0%
Porcentaje de superficie determinada en zonas vulnerables a la contaminación por nitratos	4,00	4,00	100.0%
Titulares de explotaciones que hayan adquirido el compromiso voluntario de establecimiento de una enmienda natural mediante un cultivo de crucifera para su enterrado en verde	0,00	0,00	N

<u>REF.</u>	<u>REFERENCIA SIGPAC</u>	<u>CULTIVO</u>	<u>DESCRIPCIÓN CULTIVO</u>	<u>S/R</u>	<u>SUP. PROPUESTA (ha)</u>	<u>SUP. CUMPLE (ha)</u>
1651996	41-005-010-00224-001	4100	MAIZ-MAIZ CONVENCIONAL	R	2,74	2,74
1651998	41-005-010-00320-001	81343	ALGODON-ST402	R	1,76	1,76

<u>APELLIDOS Y NOMBRE / RAZÓN SOCIAL</u>	<u>NIF</u>	<u>EXPEDIENTE</u>	<u>SUP. PROPUESTA (ha)</u>
LOPEZ VIDAL FRANCISCO	28111927Q	8025808	9,66
<u>PROPUESTA ADMITIDO</u>	<u>SOLICITA PRIMA VOL. SI</u>	<u>PROPUESTA PRIMA VOL. ADMITIDO</u>	
<u>IMPORTE POR ANUALIDAD</u>			

<u>CAMPAÑA</u>	<u>IMPORTE MÁXIMO SUBVENCIONABLE</u>	<u>IMPORTE MEDIO DE TRANSFERENCIA (€/ha)</u>
2015	4.187,03 €	433,44 €
2016	4.187,03 €	433,44 €
2017	4.187,03 €	433,44 €
2018	4.187,03 €	433,44 €
2019	4.187,03 €	433,44 €

**RECINTOS PROPUESTOS**

<u>REF.</u>	<u>REFERENCIA SIGPAC</u>	<u>CULTIVO</u>	<u>DESCRIPCIÓN CULTIVO</u>	<u>S/R</u>	<u>SUP. DEC. ADMIN. (ha)</u>	<u>SUP. PROPUESTA (ha)</u>
1781018	41-053-019-00367-004	81268	ALGODON-JUNCAL	R	5,56	5,56
1781019	41-053-019-00367-004	82343	REMOLACHA-CICLON	R	4,10	4,10

**RESUMEN CRITERIOS DE PRIORIZACIÓN**

<b>10.1.5 Sistemas sostenibles de cultivos agroindustriales</b>				<b>PUNTOS: 5,00</b>	
				<b>PUNTOS</b>	<b>CUMPLE</b>
Porcentaje de superficie determinada en Red Natura 2000				0,00	0.0%
Porcentaje de superficie determinada situada en zonas RAMSAR				0,00	0.0%
Porcentaje de superficie determinada en zonas vulnerables a la contaminación por nitratos				4,00	100.0%
Titulares de explotaciones que hayan adquirido el compromiso voluntario de establecimiento de una enmienda natural mediante un cultivo de crucifera para su enterrado en verde				1,00	S

**DETALLE CRITERIOS DE PRIORIZACIÓN**

<b>10.1.5 Sistemas sostenibles de cultivos agroindustriales</b>				<b>PUNTOS: 5,00</b>		
				<b>PUNTOS</b>	<b>CUMPLE</b>	
Porcentaje de superficie determinada en Red Natura 2000				0,00	0.0%	
<u>REF.</u>	<u>REFERENCIA SIGPAC</u>	<u>CULTIVO</u>	<u>DESCRIPCIÓN CULTIVO</u>	<u>S/R</u>	<u>SUP. PROPUESTA (ha)</u>	<u>SUP. CUMPLE (ha)</u>
1781018	41-053-019-00367-004	81268	ALGODON-JUNCAL	R	5,56	0,00
1781019	41-053-019-00367-004	82343	REMOLACHA-CICLON	R	4,10	0,00
Porcentaje de superficie determinada situada en zonas RAMSAR				0,00	0.0%	
<u>REF.</u>	<u>REFERENCIA SIGPAC</u>	<u>CULTIVO</u>	<u>DESCRIPCIÓN CULTIVO</u>	<u>S/R</u>	<u>SUP. PROPUESTA (ha)</u>	<u>SUP. CUMPLE (ha)</u>
1781018	41-053-019-00367-004	81268	ALGODON-JUNCAL	R	5,56	0,00
1781019	41-053-019-00367-004	82343	REMOLACHA-CICLON	R	4,10	0,00
Porcentaje de superficie determinada en zonas vulnerables a la contaminación por nitratos				4,00	100.0%	
<u>REF.</u>	<u>REFERENCIA SIGPAC</u>	<u>CULTIVO</u>	<u>DESCRIPCIÓN CULTIVO</u>	<u>S/R</u>	<u>SUP. PROPUESTA (ha)</u>	<u>SUP. CUMPLE (ha)</u>
1781018	41-053-019-00367-004	81268	ALGODON-JUNCAL	R	5,56	5,56
1781019	41-053-019-00367-004	82343	REMOLACHA-CICLON	R	4,10	4,10
Titulares de explotaciones que hayan adquirido el compromiso voluntario de establecimiento de una enmienda natural mediante un cultivo de crucifera para su enterrado en verde				1,00	S	

<b><u>APELLIDOS Y NOMBRE / RAZÓN SOCIAL</u></b>	<b><u>NIF</u></b>	<b><u>EXPEDIENTE</u></b>	<b><u>SUP. PROPUESTA (ha)</u></b>
LOPEZ VIDAL FRANCISCO MANUEL	34064317Y	8024170	14,95

<b><u>PROPUESTA</u></b>	<b><u>SOLICITA PRIMA VOL.</u></b>
ADMITIDO	NO

**IMPORTE POR ANUALIDAD**

<u>CAMPAÑA</u>	<u>IMPORTE MÁXIMO SUBVENCIONABLE</u>	<u>IMPORTE MEDIO DE TRANSFERENCIA (€/ha)</u>
2015	4.339,54 €	290,27 €
2016	4.339,54 €	290,27 €
2017	4.339,54 €	290,27 €
2018	4.339,54 €	290,27 €
2019	4.339,54 €	290,27 €

**RECINTOS PROPUESTOS**

<u>REF.</u>	<u>REFERENCIA SIGPAC</u>	<u>CULTIVO</u>	<u>DESCRIPCIÓN CULTIVO</u>	<u>S/R</u>	<u>SUP. DEC. ADMIN. (ha)</u>	<u>SUP. PROPUESTA (ha)</u>
1681213	41-053-019-00389-001	81268	ALGODON-JUNCAL	R	4,50	4,50
1681215	41-053-019-00389-001	82343	REMOLACHA-CICLON	R	2,95	2,95
1681214	41-053-019-00390-001	81268	ALGODON-JUNCAL	R	4,55	4,55
1681216	41-053-019-00390-001	82343	REMOLACHA-CICLON	R	2,95	2,95

**RESUMEN CRITERIOS DE PRIORIZACIÓN****10.1.5 Sistemas sostenibles de cultivos agroindustriales****PUNTOS: 4,00**

	<b><u>PUNTOS</u></b>	<b><u>CUMPLE</u></b>
Porcentaje de superficie determinada en Red Natura 2000	0,00	0.0%
Porcentaje de superficie determinada situada en zonas RAMSAR	0,00	0.0%
Porcentaje de superficie determinada en zonas vulnerables a la contaminación por nitratos	4,00	100.0%
Titulares de explotaciones que hayan adquirido el compromiso voluntario de establecimiento de una enmienda natural mediante un cultivo de crucífera para su enterrado en verde	0,00	N



**DETALLE CRITERIOS DE PRIORIZACIÓN****10.1.5 Sistemas sostenibles de cultivos agroindustriales****PUNTOS: 4,00****Porcentaje de superficie determinada en Red Natura 2000****PUNTOS: 0,00 0.0%**

<u>REF.</u>	<u>REFERENCIA SIGPAC</u>	<u>CULTIVO</u>	<u>DESCRIPCIÓN CULTIVO</u>	<u>S/R</u>	<u>SUP.</u>	<u>SUP.</u>
					<u>PROPUESTA</u>	<u>CUMPLE</u>
					(ha)	(ha)
1681213	41-053-019-00389-001	81268	ALGODON-JUNCAL	R	4,50	0,00
1681215	41-053-019-00389-001	82343	REMOLACHA-CICLON	R	2,95	0,00
1681214	41-053-019-00390-001	81268	ALGODON-JUNCAL	R	4,55	0,00
1681216	41-053-019-00390-001	82343	REMOLACHA-CICLON	R	2,95	0,00

**Porcentaje de superficie determinada situada en zonas RAMSAR****PUNTOS: 0,00 0.0%**

<u>REF.</u>	<u>REFERENCIA SIGPAC</u>	<u>CULTIVO</u>	<u>DESCRIPCIÓN CULTIVO</u>	<u>S/R</u>	<u>SUP.</u>	<u>SUP.</u>
					<u>PROPUESTA</u>	<u>CUMPLE</u>
					(ha)	(ha)
1681213	41-053-019-00389-001	81268	ALGODON-JUNCAL	R	4,50	0,00
1681215	41-053-019-00389-001	82343	REMOLACHA-CICLON	R	2,95	0,00
1681214	41-053-019-00390-001	81268	ALGODON-JUNCAL	R	4,55	0,00
1681216	41-053-019-00390-001	82343	REMOLACHA-CICLON	R	2,95	0,00

**Porcentaje de superficie determinada en zonas vulnerables a la contaminación por nitratos****PUNTOS: 4,00 100.0%**

<u>REF.</u>	<u>REFERENCIA SIGPAC</u>	<u>CULTIVO</u>	<u>DESCRIPCIÓN CULTIVO</u>	<u>S/R</u>	<u>SUP.</u>	<u>SUP.</u>
					<u>PROPUESTA</u>	<u>CUMPLE</u>
					(ha)	(ha)
1681213	41-053-019-00389-001	81268	ALGODON-JUNCAL	R	4,50	4,50
1681215	41-053-019-00389-001	82343	REMOLACHA-CICLON	R	2,95	2,95
1681214	41-053-019-00390-001	81268	ALGODON-JUNCAL	R	4,55	4,55
1681216	41-053-019-00390-001	82343	REMOLACHA-CICLON	R	2,95	2,95

**Titulares de explotaciones que hayan adquirido el compromiso voluntario de establecimiento de una enmienda natural mediante un cultivo de crucífera para su enterrado en verde****PUNTOS: 0,00 N**

<u>APELLIDOS Y NOMBRE / RAZÓN SOCIAL</u>	<u>NIF</u>	<u>EXPEDIENTE</u>	<u>SUP. PROPUESTA (ha)</u>
LORA RUIZ FRANCISCO	27812319Y	8028280	5,17

<u>PROPUESTA ADMITIDO</u>	<u>SOLICITA PRIMA VOL. SI</u>	<u>PROPUESTA PRIMA VOL. ADMITIDO</u>

**IMPORTE POR ANUALIDAD**

<u>CAMPAÑA</u>	<u>IMPORTE MÁXIMO SUBVENCIONABLE</u>	<u>IMPORTE MEDIO DE TRANSFERENCIA (€/ha)</u>
2015	2.240,89 €	433,44 €
2016	2.240,89 €	433,44 €
2017	2.240,89 €	433,44 €
2018	2.240,89 €	433,44 €
2019	2.240,89 €	433,44 €

**RECINTOS PROPUESTOS**

<u>REF.</u>	<u>REFERENCIA SIGPAC</u>	<u>CULTIVO</u>	<u>DESCRIPCIÓN CULTIVO</u>	<u>S/R</u>	<u>SUP. DEC. ADMIN. (ha)</u>	<u>SUP. PROPUESTA (ha)</u>
1937818	41-042-026-00042-001	81312	ALGODON-HELENA	R	5,17	5,17

**RESUMEN CRITERIOS DE PRIORIZACIÓN**

<b>10.1.5 Sistemas sostenibles de cultivos agroindustriales</b>	<b>PUNTOS: 1,00</b>	<b>PUNTOS</b>	<b>CUMPLE</b>
Porcentaje de superficie determinada en Red Natura 2000		0,00	0.0%
Porcentaje de superficie determinada situada en zonas RAMSAR		0,00	0.0%
Porcentaje de superficie determinada en zonas vulnerables a la contaminación por nitratos		0,00	0.0%
Titulares de explotaciones que hayan adquirido el compromiso voluntario de establecimiento de una enmienda natural mediante un cultivo de crucífera para su enterrado en verde		1,00	S

**DETALLE CRITERIOS DE PRIORIZACIÓN**

<b>10.1.5 Sistemas sostenibles de cultivos agroindustriales</b>	<b>PUNTOS: 1,00</b>	<b>PUNTOS</b>	<b>CUMPLE</b>			
Porcentaje de superficie determinada en Red Natura 2000		PUNTOS: 0,00	0.0%			
		<u>SUP. PROPUESTA (ha)</u>	<u>SUP. CUMPLE (ha)</u>			
<u>REF.</u>	<u>REFERENCIA SIGPAC</u>	<u>CULTIVO</u>	<u>DESCRIPCIÓN CULTIVO</u>	<u>S/R</u>		
1937818	41-042-026-00042-001	81312	ALGODON-HELENA	R	5,17	0,00
Porcentaje de superficie determinada situada en zonas RAMSAR		PUNTOS: 0,00	0.0%			
		<u>SUP. PROPUESTA (ha)</u>	<u>SUP. CUMPLE (ha)</u>			
<u>REF.</u>	<u>REFERENCIA SIGPAC</u>	<u>CULTIVO</u>	<u>DESCRIPCIÓN CULTIVO</u>	<u>S/R</u>		
1937818	41-042-026-00042-001	81312	ALGODON-HELENA	R	5,17	0,00
Porcentaje de superficie determinada en zonas vulnerables a la contaminación por nitratos		PUNTOS: 0,00	0.0%			
		<u>SUP. PROPUESTA (ha)</u>	<u>SUP. CUMPLE (ha)</u>			
<u>REF.</u>	<u>REFERENCIA SIGPAC</u>	<u>CULTIVO</u>	<u>DESCRIPCIÓN CULTIVO</u>	<u>S/R</u>		
1937818	41-042-026-00042-001	81312	ALGODON-HELENA	R	5,17	0,00
Titulares de explotaciones que hayan adquirido el compromiso voluntario de establecimiento de una enmienda natural mediante un cultivo de crucífera para su enterrado en verde		PUNTOS: 1,00	S			



<u>APELLIDOS Y NOMBRE / RAZÓN SOCIAL</u>	<u>NIF</u>	<u>EXPEDIENTE</u>	<u>SUP. PROPUESTA (ha)</u>
LORCA RODRIGUEZ AGUSTIN	28423579H	8024288	1,50

<u>PROPUESTA</u>	<u>SOLICITA PRIMA VOL.</u>
ADMITIDO	NO

**IMPORTE POR ANUALIDAD**

<u>CAMPAÑA</u>	<u>IMPORTE MÁXIMO SUBVENCIONABLE</u>	<u>IMPORTE MEDIO DE TRANSFERENCIA (€/ha)</u>
2015	435,40 €	290,27 €
2016	435,40 €	290,27 €
2017	435,40 €	290,27 €
2018	435,40 €	290,27 €
2019	435,40 €	290,27 €

**RECINTOS PROPUESTOS**

<u>REF.</u>	<u>REFERENCIA SIGPAC</u>	<u>CULTIVO</u>	<u>DESCRIPCIÓN CULTIVO</u>	<u>S/R</u>	<u>SUP. DEC. ADMIN. (ha)</u>	<u>SUP. PROPUESTA (ha)</u>
1688387	41-095-060-00061-001	81377	ALGODON-ELSA	R	1,50	1,50

**INCIDENCIAS****INCIDENCIA DESCRIPCIÓN**

- 218 La superficie total declarada sobre un mismo recinto en el conjunto de los expedientes, no puede superar la superficie total que el SIGPAC establece para ese recinto.  
Ref:1688387 Recinto:41-095-060-00061-001 Cultivo:81377 ALGODON-ELSA Regadío Suma de superficies declaradas para este recinto por todos los solicitantes (Áreas):1114 Superficie SIGPAC medida para este recinto (Áreas):1114 Exceso de superficie declarada (Hectáreas):0

**RESUMEN CRITERIOS DE PRIORIZACIÓN**

<b>10.1.5 Sistemas sostenibles de cultivos agroindustriales</b>	<b>PUNTOS: 4,00</b>	<b>PUNTOS</b>	<b>CUMPLE</b>
Porcentaje de superficie determinada en Red Natura 2000		0,00	0.0%
Porcentaje de superficie determinada situada en zonas RAMSAR		0,00	0.0%
Porcentaje de superficie determinada en zonas vulnerables a la contaminación por nitratos		4,00	100.0%
Titulares de explotaciones que hayan adquirido el compromiso voluntario de establecimiento de una enmienda natural mediante un cultivo de crucifera para su enterrado en verde		0,00	N

**DETALLE CRITERIOS DE PRIORIZACIÓN**

<b>10.1.5 Sistemas sostenibles de cultivos agroindustriales</b>	<b>PUNTOS: 4,00</b>	<b>PUNTOS</b>	<b>CUMPLE</b>			
Porcentaje de superficie determinada en Red Natura 2000		0,00	0.0%			
		<u>SUP. PROPUESTA (ha)</u>	<u>SUP. CUMPLE (ha)</u>			
<u>REF.</u>	<u>REFERENCIA SIGPAC</u>	<u>CULTIVO</u>	<u>DESCRIPCIÓN CULTIVO</u>	<u>S/R</u>		
1688387	41-095-060-00061-001	81377	ALGODON-ELSA	R	1,50	0,00
Porcentaje de superficie determinada situada en zonas RAMSAR		0,00	0.0%			
		<u>SUP. PROPUESTA (ha)</u>	<u>SUP. CUMPLE (ha)</u>			
<u>REF.</u>	<u>REFERENCIA SIGPAC</u>	<u>CULTIVO</u>	<u>DESCRIPCIÓN CULTIVO</u>	<u>S/R</u>		
1688387	41-095-060-00061-001	81377	ALGODON-ELSA	R	1,50	0,00
Porcentaje de superficie determinada en zonas vulnerables a la contaminación por nitratos		4,00	100.0%			
		<u>SUP. PROPUESTA (ha)</u>	<u>SUP. CUMPLE (ha)</u>			
<u>REF.</u>	<u>REFERENCIA SIGPAC</u>	<u>CULTIVO</u>	<u>DESCRIPCIÓN CULTIVO</u>	<u>S/R</u>		
1688387	41-095-060-00061-001	81377	ALGODON-ELSA	R	1,50	1,50
Titulares de explotaciones que hayan adquirido el compromiso voluntario de establecimiento de una enmienda natural mediante un cultivo de crucifera para su enterrado en verde		0,00	N			

<b><u>APELLIDOS Y NOMBRE / RAZÓN SOCIAL</u></b>	<b><u>NIF</u></b>	<b><u>EXPEDIENTE</u></b>	<b><u>SUP. PROPUESTA (ha)</u></b>
LORCA RODRIGUEZ JOSE MIGUEL	34071349T	8027101	28,65

<b><u>PROPUESTA</u></b>	<b><u>SOLICITA PRIMA VOL.</u></b>
ADMITIDO	NO

**IMPORTE POR ANUALIDAD**

<u>CAMPAÑA</u>	<u>IMPORTE MÁXIMO SUBVENCIONABLE</u>	<u>IMPORTE MEDIO DE TRANSFERENCIA (€/ha)</u>
2015	8.316,24 €	290,27 €
2016	8.316,24 €	290,27 €
2017	8.316,24 €	290,27 €
2018	8.316,24 €	290,27 €
2019	8.316,24 €	290,27 €

**RECINTOS PROPUESTOS**

<u>REF.</u>	<u>REFERENCIA SIGPAC</u>	<u>CULTIVO</u>	<u>DESCRIPCIÓN CULTIVO</u>	<u>S/R</u>	<u>SUP. DEC. ADMIN. (ha)</u>	<u>SUP. PROPUESTA (ha)</u>
1861670	41-034-002-00016-001	82156	REMOLACHA-BARBATE	R	8,46	8,46
1861667	41-069-012-00015-001	81263	ALGODON-DP419	R	5,83	5,83
1861666	41-069-012-00016-002	81263	ALGODON-DP419	R	6,64	6,64
1861669	41-069-012-00017-002	81263	ALGODON-DP419	R	1,54	1,54
1861668	41-069-012-00018-001	81263	ALGODON-DP419	R	6,18	6,18

**RESUMEN CRITERIOS DE PRIORIZACIÓN****10.1.5 Sistemas sostenibles de cultivos agroindustriales****PUNTOS: 4,00**

	<b><u>PUNTOS</u></b>	<b><u>CUMPLE</u></b>
Porcentaje de superficie determinada en Red Natura 2000	0,00	0.0%
Porcentaje de superficie determinada situada en zonas RAMSAR	0,00	0.0%
Porcentaje de superficie determinada en zonas vulnerables a la contaminación por nitratos	4,00	100.0%
Titulares de explotaciones que hayan adquirido el compromiso voluntario de establecimiento de una enmienda natural mediante un cultivo de crucífera para su enterrado en verde	0,00	N





**DETALLE CRITERIOS DE PRIORIZACIÓN****10.1.5 Sistemas sostenibles de cultivos agroindustriales****PUNTOS: 4,00****Porcentaje de superficie determinada en Red Natura 2000****PUNTOS: 0,00 0.0%**

<u>REF.</u>	<u>REFERENCIA SIGPAC</u>	<u>CULTIVO</u>	<u>DESCRIPCIÓN CULTIVO</u>	<u>S/R</u>	<u>SUP.</u>	<u>SUP.</u>
					<u>PROPUESTA</u>	<u>CUMPLE</u>
					(ha)	(ha)
1861670	41-034-002-00016-001	82156	REMOLACHA-BARBATE	R	8,46	0,00
1861667	41-069-012-00015-001	81263	ALGODON-DP419	R	5,83	0,00
1861666	41-069-012-00016-002	81263	ALGODON-DP419	R	6,64	0,00
1861669	41-069-012-00017-002	81263	ALGODON-DP419	R	1,54	0,00
1861668	41-069-012-00018-001	81263	ALGODON-DP419	R	6,18	0,00

**Porcentaje de superficie determinada situada en zonas RAMSAR****PUNTOS: 0,00 0.0%**

<u>REF.</u>	<u>REFERENCIA SIGPAC</u>	<u>CULTIVO</u>	<u>DESCRIPCIÓN CULTIVO</u>	<u>S/R</u>	<u>SUP.</u>	<u>SUP.</u>
					<u>PROPUESTA</u>	<u>CUMPLE</u>
					(ha)	(ha)
1861670	41-034-002-00016-001	82156	REMOLACHA-BARBATE	R	8,46	0,00
1861667	41-069-012-00015-001	81263	ALGODON-DP419	R	5,83	0,00
1861666	41-069-012-00016-002	81263	ALGODON-DP419	R	6,64	0,00
1861669	41-069-012-00017-002	81263	ALGODON-DP419	R	1,54	0,00
1861668	41-069-012-00018-001	81263	ALGODON-DP419	R	6,18	0,00

**Porcentaje de superficie determinada en zonas vulnerables a la contaminación por nitratos****PUNTOS: 4,00 100.0%**

<u>REF.</u>	<u>REFERENCIA SIGPAC</u>	<u>CULTIVO</u>	<u>DESCRIPCIÓN CULTIVO</u>	<u>S/R</u>	<u>SUP.</u>	<u>SUP.</u>
					<u>PROPUESTA</u>	<u>CUMPLE</u>
					(ha)	(ha)
1861670	41-034-002-00016-001	82156	REMOLACHA-BARBATE	R	8,46	8,46
1861667	41-069-012-00015-001	81263	ALGODON-DP419	R	5,83	5,83
1861666	41-069-012-00016-002	81263	ALGODON-DP419	R	6,64	6,64
1861669	41-069-012-00017-002	81263	ALGODON-DP419	R	1,54	1,54
1861668	41-069-012-00018-001	81263	ALGODON-DP419	R	6,18	6,18

**Titulares de explotaciones que hayan adquirido el compromiso voluntario de establecimiento de una enmienda natural mediante un cultivo de crucifera para su enterrado en verde****PUNTOS: 0,00 N**

<u>APELLIDOS Y NOMBRE / RAZÓN SOCIAL</u>	<u>NIF</u>	<u>EXPEDIENTE</u>	<u>SUP. PROPUESTA (ha)</u>
LORCA RODRIGUEZ PABLO	28540248P	8027011	23,64

<u>PROPUESTA</u>	<u>SOLICITA PRIMA VOL.</u>
ADMITIDO	NO

**IMPORTE POR ANUALIDAD**

<u>CAMPAÑA</u>	<u>IMPORTE MÁXIMO SUBVENCIONABLE</u>	<u>IMPORTE MEDIO DE TRANSFERENCIA (€/ha)</u>
2015	6.861,98 €	290,27 €
2016	6.861,98 €	290,27 €
2017	6.861,98 €	290,27 €
2018	6.861,98 €	290,27 €
2019	6.861,98 €	290,27 €

**RECINTOS PROPUESTOS**

<u>REF.</u>	<u>REFERENCIA SIGPAC</u>	<u>CULTIVO</u>	<u>DESCRIPCIÓN CULTIVO</u>	<u>S/R</u>	<u>SUP. DEC. ADMIN. (ha)</u>	<u>SUP. PROPUESTA (ha)</u>
1852128	41-034-002-00016-001	82117	REMOLACHA-SANLUCAR	R	8,58	8,58
1852125	41-069-012-00240-001	81263	ALGODON-DP419	R	4,95	4,95
1852126	41-069-012-00286-001	81263	ALGODON-DP419	R	5,30	5,30
1852127	41-069-012-00290-001	81263	ALGODON-DP419	R	4,81	4,81

**RESUMEN CRITERIOS DE PRIORIZACIÓN****10.1.5 Sistemas sostenibles de cultivos agroindustriales****PUNTOS: 4,00**

	<u>PUNTOS</u>	<u>CUMPLE</u>
Porcentaje de superficie determinada en Red Natura 2000	0,00	0.0%
Porcentaje de superficie determinada situada en zonas RAMSAR	0,00	0.0%
Porcentaje de superficie determinada en zonas vulnerables a la contaminación por nitratos	4,00	100.0%
Titulares de explotaciones que hayan adquirido el compromiso voluntario de establecimiento de una enmienda natural mediante un cultivo de crucífera para su enterrado en verde	0,00	N



**DETALLE CRITERIOS DE PRIORIZACIÓN****10.1.5 Sistemas sostenibles de cultivos agroindustriales****PUNTOS: 4,00****Porcentaje de superficie determinada en Red Natura 2000****PUNTOS: 0,00 0.0%**

<u>REF.</u>	<u>REFERENCIA SIGPAC</u>	<u>CULTIVO</u>	<u>DESCRIPCIÓN CULTIVO</u>	<u>S/R</u>	<u>SUP.</u>	<u>SUP.</u>
					<u>PROPUESTA</u>	<u>CUMPLE</u>
					(ha)	(ha)
1852128	41-034-002-00016-001	82117	REMOLACHA-SANLUCAR	R	8,58	0,00
1852125	41-069-012-00240-001	81263	ALGODON-DP419	R	4,95	0,00
1852126	41-069-012-00286-001	81263	ALGODON-DP419	R	5,30	0,00
1852127	41-069-012-00290-001	81263	ALGODON-DP419	R	4,81	0,00

**Porcentaje de superficie determinada situada en zonas RAMSAR****PUNTOS: 0,00 0.0%**

<u>REF.</u>	<u>REFERENCIA SIGPAC</u>	<u>CULTIVO</u>	<u>DESCRIPCIÓN CULTIVO</u>	<u>S/R</u>	<u>SUP.</u>	<u>SUP.</u>
					<u>PROPUESTA</u>	<u>CUMPLE</u>
					(ha)	(ha)
1852128	41-034-002-00016-001	82117	REMOLACHA-SANLUCAR	R	8,58	0,00
1852125	41-069-012-00240-001	81263	ALGODON-DP419	R	4,95	0,00
1852126	41-069-012-00286-001	81263	ALGODON-DP419	R	5,30	0,00
1852127	41-069-012-00290-001	81263	ALGODON-DP419	R	4,81	0,00

**Porcentaje de superficie determinada en zonas vulnerables a la contaminación por nitratos****PUNTOS: 4,00 100.0%**

<u>REF.</u>	<u>REFERENCIA SIGPAC</u>	<u>CULTIVO</u>	<u>DESCRIPCIÓN CULTIVO</u>	<u>S/R</u>	<u>SUP.</u>	<u>SUP.</u>
					<u>PROPUESTA</u>	<u>CUMPLE</u>
					(ha)	(ha)
1852128	41-034-002-00016-001	82117	REMOLACHA-SANLUCAR	R	8,58	8,58
1852125	41-069-012-00240-001	81263	ALGODON-DP419	R	4,95	4,95
1852126	41-069-012-00286-001	81263	ALGODON-DP419	R	5,30	5,30
1852127	41-069-012-00290-001	81263	ALGODON-DP419	R	4,81	4,81

**Titulares de explotaciones que hayan adquirido el compromiso voluntario de establecimiento de una enmienda natural mediante un cultivo de crucífera para su enterrado en verde****PUNTOS: 0,00 N**

<u>APELLIDOS Y NOMBRE / RAZÓN SOCIAL</u>	<u>NIF</u>	<u>EXPEDIENTE</u>	<u>SUP. PROPUESTA (ha)</u>
LORCA RODRIGUEZ PEDRO	75326636A	8024607	17,10

<u>PROPUESTA</u>	<u>SOLICITA PRIMA VOL.</u>
ADMITIDO	NO

**IMPORTE POR ANUALIDAD**

<u>CAMPAÑA</u>	<u>IMPORTE MÁXIMO SUBVENCIONABLE</u>	<u>IMPORTE MEDIO DE TRANSFERENCIA (€/ha)</u>
2015	4.963,62 €	290,27 €
2016	4.963,62 €	290,27 €
2017	4.963,62 €	290,27 €
2018	4.963,62 €	290,27 €
2019	4.963,62 €	290,27 €

**RECINTOS PROPUESTOS**

<u>REF.</u>	<u>REFERENCIA SIGPAC</u>	<u>CULTIVO</u>	<u>DESCRIPCIÓN CULTIVO</u>	<u>S/R</u>	<u>SUP. DEC. ADMIN. (ha)</u>	<u>SUP. PROPUESTA (ha)</u>
1703551	41-034-002-00028-001	82399	REMOLACHA-DANICIA KWS	R	4,31	4,31
1703545	41-034-002-00029-001	4100	MAIZ-MAIZ CONVENCIONAL	R	0,26	0,26
1703550	41-034-002-00029-001	82399	REMOLACHA-DANICIA KWS	R	1,69	1,69
1703549	41-069-012-00285-001	81377	ALGODON-ELSA	R	10,84	10,84

**RESUMEN CRITERIOS DE PRIORIZACIÓN****10.1.5 Sistemas sostenibles de cultivos agroindustriales****PUNTOS: 4,00**

	<b><u>PUNTOS</u></b>	<b><u>CUMPLE</u></b>
Porcentaje de superficie determinada en Red Natura 2000	0,00	0.0%
Porcentaje de superficie determinada situada en zonas RAMSAR	0,00	0.0%
Porcentaje de superficie determinada en zonas vulnerables a la contaminación por nitratos	4,00	100.0%
Titulares de explotaciones que hayan adquirido el compromiso voluntario de establecimiento de una enmienda natural mediante un cultivo de crucífera para su enterrado en verde	0,00	N



**DETALLE CRITERIOS DE PRIORIZACIÓN****10.1.5 Sistemas sostenibles de cultivos agroindustriales****PUNTOS: 4,00****Porcentaje de superficie determinada en Red Natura 2000****PUNTOS: 0,00 0.0%**

<u>REF.</u>	<u>REFERENCIA SIGPAC</u>	<u>CULTIVO</u>	<u>DESCRIPCIÓN CULTIVO</u>	<u>S/R</u>	<u>SUP.</u>	<u>SUP.</u>
					<u>PROPUESTA</u>	<u>CUMPLE</u>
					(ha)	(ha)
1703551	41-034-002-00028-001	82399	REMOLACHA-DANICIA KWS	R	4,31	0,00
1703545	41-034-002-00029-001	4100	MAIZ-MAIZ CONVENCIONAL	R	0,26	0,00
1703550	41-034-002-00029-001	82399	REMOLACHA-DANICIA KWS	R	1,69	0,00
1703549	41-069-012-00285-001	81377	ALGODON-ELSA	R	10,84	0,00

**Porcentaje de superficie determinada situada en zonas RAMSAR****PUNTOS: 0,00 0.0%**

<u>REF.</u>	<u>REFERENCIA SIGPAC</u>	<u>CULTIVO</u>	<u>DESCRIPCIÓN CULTIVO</u>	<u>S/R</u>	<u>SUP.</u>	<u>SUP.</u>
					<u>PROPUESTA</u>	<u>CUMPLE</u>
					(ha)	(ha)
1703551	41-034-002-00028-001	82399	REMOLACHA-DANICIA KWS	R	4,31	0,00
1703545	41-034-002-00029-001	4100	MAIZ-MAIZ CONVENCIONAL	R	0,26	0,00
1703550	41-034-002-00029-001	82399	REMOLACHA-DANICIA KWS	R	1,69	0,00
1703549	41-069-012-00285-001	81377	ALGODON-ELSA	R	10,84	0,00

**Porcentaje de superficie determinada en zonas vulnerables a la contaminación por nitratos****PUNTOS: 4,00 100.0%**

<u>REF.</u>	<u>REFERENCIA SIGPAC</u>	<u>CULTIVO</u>	<u>DESCRIPCIÓN CULTIVO</u>	<u>S/R</u>	<u>SUP.</u>	<u>SUP.</u>
					<u>PROPUESTA</u>	<u>CUMPLE</u>
					(ha)	(ha)
1703551	41-034-002-00028-001	82399	REMOLACHA-DANICIA KWS	R	4,31	4,31
1703545	41-034-002-00029-001	4100	MAIZ-MAIZ CONVENCIONAL	R	0,26	0,26
1703550	41-034-002-00029-001	82399	REMOLACHA-DANICIA KWS	R	1,69	1,69
1703549	41-069-012-00285-001	81377	ALGODON-ELSA	R	10,84	10,84

**Titulares de explotaciones que hayan adquirido el compromiso voluntario de establecimiento de una enmienda natural mediante un cultivo de crucífera para su enterrado en verde****PUNTOS: 0,00 N**

<u>APELLIDOS Y NOMBRE / RAZÓN SOCIAL</u>	<u>NIF</u>	<u>EXPEDIENTE</u>	<u>SUP. PROPUESTA (ha)</u>
LORCA TIRADO PEDRO	48876536H	8024613	7,94

<u>PROPUESTA</u>	<u>SOLICITA PRIMA VOL.</u>
ADMITIDO	NO

**IMPORTE POR ANUALIDAD**

<u>CAMPAÑA</u>	<u>IMPORTE MÁXIMO SUBVENCIÓNABLE</u>	<u>IMPORTE MEDIO DE TRANSFERENCIA (€/ha)</u>
2015	2.304,74 €	290,27 €
2016	2.304,74 €	290,27 €
2017	2.304,74 €	290,27 €
2018	2.304,74 €	290,27 €
2019	2.304,74 €	290,27 €

**RECINTOS PROPUESTOS**

<u>REF.</u>	<u>REFERENCIA SIGPAC</u>	<u>CULTIVO</u>	<u>DESCRIPCIÓN CULTIVO</u>	<u>S/R</u>	<u>SUP. DEC. ADMIN. (ha)</u>	<u>SUP. PROPUESTA (ha)</u>
1703744	41-034-001-00043-003	81268	ALGODON-JUNCAL	R	2,73	2,73
1703743	41-034-002-00029-001	4100	MAIZ-MAIZ CONVENCIONAL	R	3,98	3,98
1703745	41-069-012-00287-001	81377	ALGODON-ELSA	R	1,23	1,23

**RESUMEN CRITERIOS DE PRIORIZACIÓN****10.1.5 Sistemas sostenibles de cultivos agroindustriales****PUNTOS: 4,00**

	<b><u>PUNTOS</u></b>	<b><u>CUMPLE</u></b>
Porcentaje de superficie determinada en Red Natura 2000	0,00	0.0%
Porcentaje de superficie determinada situada en zonas RAMSAR	0,00	0.0%
Porcentaje de superficie determinada en zonas vulnerables a la contaminación por nitratos	4,00	100.0%
Titulares de explotaciones que hayan adquirido el compromiso voluntario de establecimiento de una enmienda natural mediante un cultivo de crucífera para su enterrado en verde	0,00	N



**DETALLE CRITERIOS DE PRIORIZACIÓN****10.1.5 Sistemas sostenibles de cultivos agroindustriales****PUNTOS: 4,00****Porcentaje de superficie determinada en Red Natura 2000****PUNTOS: 0,00 0.0%**

<u>REF.</u>	<u>REFERENCIA SIGPAC</u>	<u>CULTIVO</u>	<u>DESCRIPCIÓN CULTIVO</u>	<u>S/R</u>	<u>SUP.</u> <u>PROPUESTA</u> <u>(ha)</u>	<u>SUP.</u> <u>CUMPLE</u> <u>(ha)</u>
1703744	41-034-001-00043-003	81268	ALGODON-JUNCAL	R	2,73	0,00
1703743	41-034-002-00029-001	4100	MAIZ-MAIZ CONVENCIONAL	R	3,98	0,00
1703745	41-069-012-00287-001	81377	ALGODON-ELSA	R	1,23	0,00

**Porcentaje de superficie determinada situada en zonas RAMSAR****PUNTOS: 0,00 0.0%**

<u>REF.</u>	<u>REFERENCIA SIGPAC</u>	<u>CULTIVO</u>	<u>DESCRIPCIÓN CULTIVO</u>	<u>S/R</u>	<u>SUP.</u> <u>PROPUESTA</u> <u>(ha)</u>	<u>SUP.</u> <u>CUMPLE</u> <u>(ha)</u>
1703744	41-034-001-00043-003	81268	ALGODON-JUNCAL	R	2,73	0,00
1703743	41-034-002-00029-001	4100	MAIZ-MAIZ CONVENCIONAL	R	3,98	0,00
1703745	41-069-012-00287-001	81377	ALGODON-ELSA	R	1,23	0,00

**Porcentaje de superficie determinada en zonas vulnerables a la contaminación por nitratos****PUNTOS: 4,00 100.0%**

<u>REF.</u>	<u>REFERENCIA SIGPAC</u>	<u>CULTIVO</u>	<u>DESCRIPCIÓN CULTIVO</u>	<u>S/R</u>	<u>SUP.</u> <u>PROPUESTA</u> <u>(ha)</u>	<u>SUP.</u> <u>CUMPLE</u> <u>(ha)</u>
1703744	41-034-001-00043-003	81268	ALGODON-JUNCAL	R	2,73	2,73
1703743	41-034-002-00029-001	4100	MAIZ-MAIZ CONVENCIONAL	R	3,98	3,98
1703745	41-069-012-00287-001	81377	ALGODON-ELSA	R	1,23	1,23

**Titulares de explotaciones que hayan adquirido el compromiso voluntario de establecimiento de una enmienda natural mediante un cultivo de crucífera para su enterrado en verde****PUNTOS: 0,00 N**

<u>APELLIDOS Y NOMBRE / RAZÓN SOCIAL</u>	<u>NIF</u>	<u>EXPEDIENTE</u>	<u>SUP. PROPUESTA (ha)</u>
LORENZO CAMPOS ANTONIA MACARENA	52225823E	8005340	5,17

<u>PROPUESTA</u>	<u>SOLICITA PRIMA VOL.</u>
ADMITIDO	NO

**IMPORTE POR ANUALIDAD**

<u>CAMPAÑA</u>	<u>IMPORTE MÁXIMO SUBVENCIONABLE</u>	<u>IMPORTE MEDIO DE TRANSFERENCIA (€/ha)</u>
2015	1.500,70 €	290,27 €
2016	1.500,70 €	290,27 €
2017	1.500,70 €	290,27 €
2018	1.500,70 €	290,27 €
2019	1.500,70 €	290,27 €

**RECINTOS PROPUESTOS**

<u>REF.</u>	<u>REFERENCIA SIGPAC</u>	<u>CULTIVO</u>	<u>DESCRIPCIÓN CULTIVO</u>	<u>S/R</u>	<u>SUP. DEC. ADMIN. (ha)</u>	<u>SUP. PROPUESTA (ha)</u>
1698639	41-049-005-00081-001	81204	ALGODON-IDEAL	R	5,17	5,17

**RESUMEN CRITERIOS DE PRIORIZACIÓN**

<b>10.1.5 Sistemas sostenibles de cultivos agroindustriales</b>	<b>PUNTOS: 4,00</b>	<b>PUNTOS</b>	<b>CUMPLE</b>
Porcentaje de superficie determinada en Red Natura 2000		0,00	0.0%
Porcentaje de superficie determinada situada en zonas RAMSAR		0,00	0.0%
Porcentaje de superficie determinada en zonas vulnerables a la contaminación por nitratos		4,00	100.0%
Titulares de explotaciones que hayan adquirido el compromiso voluntario de establecimiento de una enmienda natural mediante un cultivo de crucifera para su enterrado en verde		0,00	N

**DETALLE CRITERIOS DE PRIORIZACIÓN**

<b>10.1.5 Sistemas sostenibles de cultivos agroindustriales</b>	<b>PUNTOS: 4,00</b>	<b>PUNTOS</b>	<b>CUMPLE</b>			
Porcentaje de superficie determinada en Red Natura 2000		PUNTOS: 0,00	0.0%			
		<u>SUP. PROPUESTA (ha)</u>	<u>SUP. CUMPLE (ha)</u>			
<u>REF.</u>	<u>REFERENCIA SIGPAC</u>	<u>CULTIVO</u>	<u>DESCRIPCIÓN CULTIVO</u>	<u>S/R</u>		
1698639	41-049-005-00081-001	81204	ALGODON-IDEAL	R	5,17	0,00
Porcentaje de superficie determinada situada en zonas RAMSAR		PUNTOS: 0,00	0.0%			
		<u>SUP. PROPUESTA (ha)</u>	<u>SUP. CUMPLE (ha)</u>			
<u>REF.</u>	<u>REFERENCIA SIGPAC</u>	<u>CULTIVO</u>	<u>DESCRIPCIÓN CULTIVO</u>	<u>S/R</u>		
1698639	41-049-005-00081-001	81204	ALGODON-IDEAL	R	5,17	0,00
Porcentaje de superficie determinada en zonas vulnerables a la contaminación por nitratos		PUNTOS: 4,00	100.0%			
		<u>SUP. PROPUESTA (ha)</u>	<u>SUP. CUMPLE (ha)</u>			
<u>REF.</u>	<u>REFERENCIA SIGPAC</u>	<u>CULTIVO</u>	<u>DESCRIPCIÓN CULTIVO</u>	<u>S/R</u>		
1698639	41-049-005-00081-001	81204	ALGODON-IDEAL	R	5,17	5,17
Titulares de explotaciones que hayan adquirido el compromiso voluntario de establecimiento de una enmienda natural mediante un cultivo de crucifera para su enterrado en verde		PUNTOS: 0,00	N			





<b><u>APELLIDOS Y NOMBRE / RAZÓN SOCIAL</u></b>	<b><u>NIF</u></b>	<b><u>EXPEDIENTE</u></b>	<b><u>SUP. PROPUESTA (ha)</u></b>
LOS ALTOS DEL ZAUDIN,S.L	B41187915	8023017	84,57

<b><u>PROPUESTA</u></b>	<b><u>SOLICITA PRIMA VOL.</u></b>
ADMITIDO	NO

**IMPORTE POR ANUALIDAD**

<u>CAMPAÑA</u>	<u>IMPORTE MÁXIMO SUBVENCIONABLE</u>	<u>IMPORTE MEDIO DE TRANSFERENCIA (€/ha)</u>
2015	18.974,95 €	224,37 €
2016	18.974,95 €	224,37 €
2017	18.974,95 €	224,37 €
2018	18.974,95 €	224,37 €
2019	18.974,95 €	224,37 €

**RECINTOS PROPUESTOS**

<u>REF.</u>	<u>REFERENCIA SIGPAC</u>	<u>CULTIVO</u>	<u>DESCRIPCIÓN CULTIVO</u>	<u>S/R</u>	<u>SUP. DEC. ADMIN. (ha)</u>	<u>SUP. PROPUESTA (ha)</u>
1609896	41-012-018-00009-007	81216	ALGODON-CARISMA	R	15,51	15,51
1609898	41-012-018-00009-009	81216	ALGODON-CARISMA	R	14,41	14,41
1609897	41-012-018-00038-007	81216	ALGODON-CARISMA	R	7,48	7,48
1609892	41-012-018-00038-008	81216	ALGODON-CARISMA	R	6,92	6,92
1609899	41-012-018-00038-009	81216	ALGODON-CARISMA	R	7,18	7,18
1609895	41-012-018-00038-010	81216	ALGODON-CARISMA	R	8,36	8,36
1609893	41-012-018-00039-008	81216	ALGODON-CARISMA	R	10,58	10,58
1609894	41-012-018-00039-010	81216	ALGODON-CARISMA	R	14,13	14,13

**RESUMEN CRITERIOS DE PRIORIZACIÓN****10.1.5 Sistemas sostenibles de cultivos agroindustriales****PUNTOS: 4,00**

	<b><u>PUNTOS</u></b>	<b><u>CUMPLE</u></b>
Porcentaje de superficie determinada en Red Natura 2000	0,00	0.0%
Porcentaje de superficie determinada situada en zonas RAMSAR	0,00	0.0%
Porcentaje de superficie determinada en zonas vulnerables a la contaminación por nitratos	4,00	100.0%
Titulares de explotaciones que hayan adquirido el compromiso voluntario de establecimiento de una enmienda natural mediante un cultivo de crucífera para su enterrado en verde	0,00	N



**DETALLE CRITERIOS DE PRIORIZACIÓN****10.1.5 Sistemas sostenibles de cultivos agroindustriales****PUNTOS: 4,00****Porcentaje de superficie determinada en Red Natura 2000****PUNTOS: 0,00 0,0%**

<u>REF.</u>	<u>REFERENCIA SIGPAC</u>	<u>CULTIVO</u>	<u>DESCRIPCIÓN CULTIVO</u>	<u>S/R</u>	<u>SUP.</u>	<u>SUP.</u>
					<u>PROPUESTA</u>	<u>CÚMPLE</u>
					(ha)	(ha)
1609896	41-012-018-00009-007	81216	ALGODON-CARISMA	R	15,51	0,00
1609898	41-012-018-00009-009	81216	ALGODON-CARISMA	R	14,41	0,00
1609897	41-012-018-00038-007	81216	ALGODON-CARISMA	R	7,48	0,00
1609892	41-012-018-00038-008	81216	ALGODON-CARISMA	R	6,92	0,00
1609899	41-012-018-00038-009	81216	ALGODON-CARISMA	R	7,18	0,00
1609895	41-012-018-00038-010	81216	ALGODON-CARISMA	R	8,36	0,00
1609893	41-012-018-00039-008	81216	ALGODON-CARISMA	R	10,58	0,00
1609894	41-012-018-00039-010	81216	ALGODON-CARISMA	R	14,13	0,00

**Porcentaje de superficie determinada situada en zonas RAMSAR****PUNTOS: 0,00 0,0%**

<u>REF.</u>	<u>REFERENCIA SIGPAC</u>	<u>CULTIVO</u>	<u>DESCRIPCIÓN CULTIVO</u>	<u>S/R</u>	<u>SUP.</u>	<u>SUP.</u>
					<u>PROPUESTA</u>	<u>CÚMPLE</u>
					(ha)	(ha)
1609896	41-012-018-00009-007	81216	ALGODON-CARISMA	R	15,51	0,00
1609898	41-012-018-00009-009	81216	ALGODON-CARISMA	R	14,41	0,00
1609897	41-012-018-00038-007	81216	ALGODON-CARISMA	R	7,48	0,00
1609892	41-012-018-00038-008	81216	ALGODON-CARISMA	R	6,92	0,00
1609899	41-012-018-00038-009	81216	ALGODON-CARISMA	R	7,18	0,00
1609895	41-012-018-00038-010	81216	ALGODON-CARISMA	R	8,36	0,00
1609893	41-012-018-00039-008	81216	ALGODON-CARISMA	R	10,58	0,00
1609894	41-012-018-00039-010	81216	ALGODON-CARISMA	R	14,13	0,00

**Porcentaje de superficie determinada en zonas vulnerables a la contaminación por nitratos****PUNTOS: 4,00 100,0%**

<u>REF.</u>	<u>REFERENCIA SIGPAC</u>	<u>CULTIVO</u>	<u>DESCRIPCIÓN CULTIVO</u>	<u>S/R</u>	<u>SUP.</u>	<u>SUP.</u>
					<u>PROPUESTA</u>	<u>CÚMPLE</u>
					(ha)	(ha)
1609896	41-012-018-00009-007	81216	ALGODON-CARISMA	R	15,51	15,51
1609898	41-012-018-00009-009	81216	ALGODON-CARISMA	R	14,41	14,41
1609897	41-012-018-00038-007	81216	ALGODON-CARISMA	R	7,48	7,48
1609892	41-012-018-00038-008	81216	ALGODON-CARISMA	R	6,92	6,92
1609899	41-012-018-00038-009	81216	ALGODON-CARISMA	R	7,18	7,18
1609895	41-012-018-00038-010	81216	ALGODON-CARISMA	R	8,36	8,36
1609893	41-012-018-00039-008	81216	ALGODON-CARISMA	R	10,58	10,58
1609894	41-012-018-00039-010	81216	ALGODON-CARISMA	R	14,13	14,13

**Titulares de explotaciones que hayan adquirido el compromiso voluntario de establecimiento de una enmienda natural mediante un cultivo de crucifera para su enterrado en verde****PUNTOS: 0,00 N**

<b><u>APELLIDOS Y NOMBRE / RAZÓN SOCIAL</u></b>	<b><u>NIF</u></b>	<b><u>EXPEDIENTE</u></b>	<b><u>SUP. PROPUESTA (ha)</u></b>
LOS CANDELAS C.B.	E14349120	8030968	22,21

<b><u>PROPUESTA</u></b>	<b><u>SOLICITA PRIMA VOL.</u></b>
ADMITIDO	NO

**IMPORTE POR ANUALIDAD**

<u>CAMPAÑA</u>	<u>IMPORTE MÁXIMO SUBVENCIONABLE</u>	<u>IMPORTE MEDIO DE TRANSFERENCIA (€/ha)</u>
2015	6.446,90 €	290,27 €
2016	6.446,90 €	290,27 €
2017	6.446,90 €	290,27 €
2018	6.446,90 €	290,27 €
2019	6.446,90 €	290,27 €

**RECINTOS PROPUESTOS**

<u>REF.</u>	<u>REFERENCIA SIGPAC</u>	<u>CULTIVO</u>	<u>DESCRIPCIÓN CULTIVO</u>	<u>S/R</u>	<u>SUP. DEC. ADMIN. (ha)</u>	<u>SUP. PROPUESTA (ha)</u>
2157069	14-030-004-00211-002	81314	ALGODON-ALBARIZA	R	5,37	5,37
2157070	14-033-013-00003-002	81314	ALGODON-ALBARIZA	R	9,10	9,10
2157071	41-039-008-00018-005	81314	ALGODON-ALBARIZA	R	7,74	7,74

**RESUMEN CRITERIOS DE PRIORIZACIÓN****10.1.5 Sistemas sostenibles de cultivos agroindustriales****PUNTOS: 4,00**

	<b><u>PUNTOS</u></b>	<b><u>CUMPLE</u></b>
Porcentaje de superficie determinada en Red Natura 2000	0,00	0.0%
Porcentaje de superficie determinada situada en zonas RAMSAR	0,00	0.0%
Porcentaje de superficie determinada en zonas vulnerables a la contaminación por nitratos	4,00	100.0%
Titulares de explotaciones que hayan adquirido el compromiso voluntario de establecimiento de una enmienda natural mediante un cultivo de crucífera para su enterrado en verde	0,00	N



**DETALLE CRITERIOS DE PRIORIZACIÓN****10.1.5 Sistemas sostenibles de cultivos agroindustriales****PUNTOS: 4,00****Porcentaje de superficie determinada en Red Natura 2000****PUNTOS: 0,00 0.0%**

<u>REF.</u>	<u>REFERENCIA SIGPAC</u>	<u>CULTIVO</u>	<u>DESCRIPCIÓN CULTIVO</u>	<u>S/R</u>	<u>SUP.</u>	<u>SUP.</u>
					<u>PROPUESTA</u>	<u>CUMPLE</u>
					(ha)	(ha)
2157069	14-030-004-00211-002	81314	ALGODON-ALBARIZA	R	5,37	0,00
2157070	14-033-013-00003-002	81314	ALGODON-ALBARIZA	R	9,10	0,00
2157071	41-039-008-00018-005	81314	ALGODON-ALBARIZA	R	7,74	0,00

**Porcentaje de superficie determinada situada en zonas RAMSAR****PUNTOS: 0,00 0.0%**

<u>REF.</u>	<u>REFERENCIA SIGPAC</u>	<u>CULTIVO</u>	<u>DESCRIPCIÓN CULTIVO</u>	<u>S/R</u>	<u>SUP.</u>	<u>SUP.</u>
					<u>PROPUESTA</u>	<u>CUMPLE</u>
					(ha)	(ha)
2157069	14-030-004-00211-002	81314	ALGODON-ALBARIZA	R	5,37	0,00
2157070	14-033-013-00003-002	81314	ALGODON-ALBARIZA	R	9,10	0,00
2157071	41-039-008-00018-005	81314	ALGODON-ALBARIZA	R	7,74	0,00

**Porcentaje de superficie determinada en zonas vulnerables a la contaminación por nitratos****PUNTOS: 4,00 100.0%**

<u>REF.</u>	<u>REFERENCIA SIGPAC</u>	<u>CULTIVO</u>	<u>DESCRIPCIÓN CULTIVO</u>	<u>S/R</u>	<u>SUP.</u>	<u>SUP.</u>
					<u>PROPUESTA</u>	<u>CUMPLE</u>
					(ha)	(ha)
2157069	14-030-004-00211-002	81314	ALGODON-ALBARIZA	R	5,37	5,37
2157070	14-033-013-00003-002	81314	ALGODON-ALBARIZA	R	9,10	9,10
2157071	41-039-008-00018-005	81314	ALGODON-ALBARIZA	R	7,74	7,74

**Titulares de explotaciones que hayan adquirido el compromiso voluntario de establecimiento de una enmienda natural mediante un cultivo de crucifera para su enterrado en verde****PUNTOS: 0,00 N**

<b><u>APELLIDOS Y NOMBRE / RAZÓN SOCIAL</u></b>	<b><u>NIF</u></b>	<b><u>EXPEDIENTE</u></b>	<b><u>SUP. PROPUESTA (ha)</u></b>
LOS CANTAORES, S.C	J90035759	8024481	18,86

<b><u>PROPUESTA</u></b>	<b><u>SOLICITA PRIMA VOL.</u></b>
ADMITIDO	NO

**IMPORTE POR ANUALIDAD**

<u>CAMPAÑA</u>	<u>IMPORTE MÁXIMO SUBVENCIONABLE</u>	<u>IMPORTE MEDIO DE TRANSFERENCIA (€/ha)</u>
2015	5.474,49 €	290,27 €
2016	5.474,49 €	290,27 €
2017	5.474,49 €	290,27 €
2018	5.474,49 €	290,27 €
2019	5.474,49 €	290,27 €

**RECINTOS PROPUESTOS**

<u>REF.</u>	<u>REFERENCIA SIGPAC</u>	<u>CULTIVO</u>	<u>DESCRIPCIÓN CULTIVO</u>	<u>S/R</u>	<u>SUP. DEC. ADMIN. (ha)</u>	<u>SUP. PROPUESTA (ha)</u>
1699022	41-053-019-00260-002	81268	ALGODON-JUNCAL	R	4,19	4,19
1699024	41-053-019-00260-002	82343	REMOLACHA-CICLON	R	4,00	4,00
1699021	41-053-019-00277-001	81268	ALGODON-JUNCAL	R	6,83	6,83
1699023	41-053-019-00277-001	82343	REMOLACHA-CICLON	R	3,84	3,84

**RESUMEN CRITERIOS DE PRIORIZACIÓN****10.1.5 Sistemas sostenibles de cultivos agroindustriales****PUNTOS:** 4,00

	<b><u>PUNTOS</u></b>	<b><u>CUMPLE</u></b>
Porcentaje de superficie determinada en Red Natura 2000	0,00	0.0%
Porcentaje de superficie determinada situada en zonas RAMSAR	0,00	0.0%
Porcentaje de superficie determinada en zonas vulnerables a la contaminación por nitratos	4,00	100.0%
Titulares de explotaciones que hayan adquirido el compromiso voluntario de establecimiento de una enmienda natural mediante un cultivo de crucífera para su enterrado en verde	0,00	N



**DETALLE CRITERIOS DE PRIORIZACIÓN****10.1.5 Sistemas sostenibles de cultivos agroindustriales****PUNTOS: 4,00****Porcentaje de superficie determinada en Red Natura 2000****PUNTOS: 0,00 0.0%**

<u>REF.</u>	<u>REFERENCIA SIGPAC</u>	<u>CULTIVO</u>	<u>DESCRIPCIÓN CULTIVO</u>	<u>S/R</u>	<u>SUP.</u>	<u>SUP.</u>
					<u>PROPUESTA</u>	<u>CUMPLE</u>
					<u>(ha)</u>	<u>(ha)</u>
1699022	41-053-019-00260-002	81268	ALGODON-JUNCAL	R	4,19	0,00
1699024	41-053-019-00260-002	82343	REMOLACHA-CICLON	R	4,00	0,00
1699021	41-053-019-00277-001	81268	ALGODON-JUNCAL	R	6,83	0,00
1699023	41-053-019-00277-001	82343	REMOLACHA-CICLON	R	3,84	0,00

**Porcentaje de superficie determinada situada en zonas RAMSAR****PUNTOS: 0,00 0.0%**

<u>REF.</u>	<u>REFERENCIA SIGPAC</u>	<u>CULTIVO</u>	<u>DESCRIPCIÓN CULTIVO</u>	<u>S/R</u>	<u>SUP.</u>	<u>SUP.</u>
					<u>PROPUESTA</u>	<u>CUMPLE</u>
					<u>(ha)</u>	<u>(ha)</u>
1699022	41-053-019-00260-002	81268	ALGODON-JUNCAL	R	4,19	0,00
1699024	41-053-019-00260-002	82343	REMOLACHA-CICLON	R	4,00	0,00
1699021	41-053-019-00277-001	81268	ALGODON-JUNCAL	R	6,83	0,00
1699023	41-053-019-00277-001	82343	REMOLACHA-CICLON	R	3,84	0,00

**Porcentaje de superficie determinada en zonas vulnerables a la contaminación por nitratos****PUNTOS: 4,00 100.0%**

<u>REF.</u>	<u>REFERENCIA SIGPAC</u>	<u>CULTIVO</u>	<u>DESCRIPCIÓN CULTIVO</u>	<u>S/R</u>	<u>SUP.</u>	<u>SUP.</u>
					<u>PROPUESTA</u>	<u>CUMPLE</u>
					<u>(ha)</u>	<u>(ha)</u>
1699022	41-053-019-00260-002	81268	ALGODON-JUNCAL	R	4,19	4,19
1699024	41-053-019-00260-002	82343	REMOLACHA-CICLON	R	4,00	4,00
1699021	41-053-019-00277-001	81268	ALGODON-JUNCAL	R	6,83	6,83
1699023	41-053-019-00277-001	82343	REMOLACHA-CICLON	R	3,84	3,84

**Titulares de explotaciones que hayan adquirido el compromiso voluntario de establecimiento de una enmienda natural mediante un cultivo de crucifera para su enterrado en verde****PUNTOS: 0,00 N**

<b><u>APELLIDOS Y NOMBRE / RAZÓN SOCIAL</u></b>	<b><u>NIF</u></b>	<b><u>EXPEDIENTE</u></b>	<b><u>SUP. PROPUESTA (ha)</u></b>
LOS COMPAÑEROS, S.C.A.	F41263328	8028149	22,44

<b><u>PROPUESTA</u></b>	<b><u>SOLICITA PRIMA VOL.</u></b>
INADMITIDO	NO

**IMPORTE POR ANUALIDAD**

<u>CAMPAÑA</u>	<u>IMPORTE MÁXIMO SUBVENCIONABLE</u>	<u>IMPORTE MEDIO DE TRANSFERENCIA (€/ha)</u>
2015	6.513,66 €	290,27 €
2016	6.513,66 €	290,27 €
2017	6.513,66 €	290,27 €
2018	6.513,66 €	290,27 €
2019	6.513,66 €	290,27 €

**RECINTOS PROPUESTOS**

<u>REF.</u>	<u>REFERENCIA SIGPAC</u>	<u>CULTIVO</u>	<u>DESCRIPCIÓN CULTIVO</u>	<u>S/R</u>	<u>SUP. DEC. ADMIN. (ha)</u>	<u>SUP. PROPUESTA (ha)</u>
2076051	41-039-034-00008-001	81355	ALGODON-FOKION	R	22,44	22,44

**RESUMEN CRITERIOS DE PRIORIZACIÓN**

<b>10.1.5 Sistemas sostenibles de cultivos agroindustriales</b>	<b>PUNTOS: 0,00</b>		
<b>Porcentaje de superficie determinada en Red Natura 2000</b>		<b>PUNTOS</b>	<b>CUMPLE</b>
		0,00	0.0%
<b>Porcentaje de superficie determinada situada en zonas RAMSAR</b>		0,00	0.0%
<b>Porcentaje de superficie determinada en zonas vulnerables a la contaminación por nitratos</b>		0,00	0.0%
<b>Titulares de explotaciones que hayan adquirido el compromiso voluntario de establecimiento de una enmienda natural mediante un cultivo de crucifera para su enterrado en verde</b>		0,00	N

**DETALLE CRITERIOS DE PRIORIZACIÓN**

<b>10.1.5 Sistemas sostenibles de cultivos agroindustriales</b>	<b>PUNTOS: 0,00</b>		
<b>Porcentaje de superficie determinada en Red Natura 2000</b>		<b>PUNTOS:</b>	<b>0,00</b>
			<b>0.0%</b>
		<b>SUP. PROPUESTA (ha)</b>	<b>SUP. CUMPLE (ha)</b>
<b>REF.</b>	<b>REFERENCIA SIGPAC</b>	<b>CULTIVO</b>	<b>DESCRIPCIÓN CULTIVO</b>
2076051	41-039-034-00008-001	81355	ALGODON-FOKION
		<b>S/R</b>	
		R	
			<b>22,44</b>
			<b>0,00</b>
<b>Porcentaje de superficie determinada situada en zonas RAMSAR</b>		<b>PUNTOS:</b>	<b>0,00</b>
			<b>0.0%</b>
		<b>SUP. PROPUESTA (ha)</b>	<b>SUP. CUMPLE (ha)</b>
<b>REF.</b>	<b>REFERENCIA SIGPAC</b>	<b>CULTIVO</b>	<b>DESCRIPCIÓN CULTIVO</b>
2076051	41-039-034-00008-001	81355	ALGODON-FOKION
		<b>S/R</b>	
		R	
			<b>22,44</b>
			<b>0,00</b>
<b>Porcentaje de superficie determinada en zonas vulnerables a la contaminación por nitratos</b>		<b>PUNTOS:</b>	<b>0,00</b>
			<b>0.0%</b>
		<b>SUP. PROPUESTA (ha)</b>	<b>SUP. CUMPLE (ha)</b>
<b>REF.</b>	<b>REFERENCIA SIGPAC</b>	<b>CULTIVO</b>	<b>DESCRIPCIÓN CULTIVO</b>
2076051	41-039-034-00008-001	81355	ALGODON-FOKION
		<b>S/R</b>	
		R	
			<b>22,44</b>
			<b>0,00</b>
<b>Titulares de explotaciones que hayan adquirido el compromiso voluntario de establecimiento de una enmienda natural mediante un cultivo de crucifera para su enterrado en verde</b>		<b>PUNTOS:</b>	<b>0,00</b>
			<b>N</b>



<b><u>APELLIDOS Y NOMBRE / RAZÓN SOCIAL</u></b>	<b><u>NIF</u></b>	<b><u>EXPEDIENTE</u></b>	<b><u>SUP. PROPUESTA (ha)</u></b>
LOS DIEZ AMIGOS, S.C.A.	F41155607	8030338	195,93

<b><u>PROPUESTA</u></b>	<b><u>SOLICITA PRIMA VOL.</u></b>
ADMITIDO	NO

**IMPORTE POR ANUALIDAD**

<u>CAMPAÑA</u>	<u>IMPORTE MÁXIMO SUBVENCIONABLE</u>	<u>IMPORTE MEDIO DE TRANSFERENCIA (€/ha)</u>
2015	28.672,87 €	146,34 €
2016	28.672,87 €	146,34 €
2017	28.672,87 €	146,34 €
2018	28.672,87 €	146,34 €
2019	28.672,87 €	146,34 €

**RECINTOS PROPUESTOS**

<u>REF.</u>	<u>REFERENCIA SIGPAC</u>	<u>CULTIVO</u>	<u>DESCRIPCIÓN CULTIVO</u>	<u>S/R</u>	<u>SUP. DEC. ADMIN. (ha)</u>	<u>SUP. PROPUESTA (ha)</u>
2095384	41-020-003-00047-001	81361	ALGODON-INTERCOTT 211	R	1,04	1,04
2095385	41-020-003-00047-008	81361	ALGODON-INTERCOTT 211	R	5,83	5,83
2095398	41-020-004-00021-001	82107	REMOLACHA-PORTAL	R	12,55	12,55
2095399	41-020-004-00070-001	82107	REMOLACHA-PORTAL	R	2,11	2,11
2095386	41-020-004-00091-001	81216	ALGODON-CARISMA	R	13,64	13,64
2095400	41-020-004-00091-001	82107	REMOLACHA-PORTAL	R	5,65	5,65
2095387	41-020-005-00123-004	81216	ALGODON-CARISMA	R	14,45	14,45
2095395	41-020-017-00022-002	81216	ALGODON-CARISMA	R	1,42	1,42
2095402	41-020-017-00022-002	82726	REMOLACHA-JULIETTA	R	11,33	11,33
2095396	41-020-019-00046-004	82343	REMOLACHA-CICLON	R	15,90	15,90
2095397	41-020-019-00047-003	82343	REMOLACHA-CICLON	R	8,97	8,97
2095407	41-020-021-00142-010	82726	REMOLACHA-JULIETTA	R	9,54	9,54
2095392	41-020-023-00082-001	81216	ALGODON-CARISMA	R	28,44	28,44
2095403	41-020-023-00082-001	82343	REMOLACHA-CICLON	R	5,19	5,19
2095393	41-053-001-00083-002	81361	ALGODON-INTERCOTT 211	R	5,80	5,80
2095409	41-053-001-00083-002	82726	REMOLACHA-JULIETTA	R	6,01	6,01
2095394	41-053-001-00162-002	81361	ALGODON-INTERCOTT 211	R	5,80	5,80
2095390	41-053-001-00176-001	81361	ALGODON-INTERCOTT 211	R	6,00	6,00
2095404	41-053-001-00176-001	82726	REMOLACHA-JULIETTA	R	6,00	6,00
2095391	41-053-001-00191-002	81361	ALGODON-INTERCOTT 211	R	5,92	5,92
2095405	41-053-001-00191-002	82726	REMOLACHA-JULIETTA	R	6,17	6,17
2095389	41-053-001-00192-001	81361	ALGODON-INTERCOTT 211	R	6,04	6,04
2095406	41-053-001-00192-001	82726	REMOLACHA-JULIETTA	R	5,72	5,72
2095411	41-053-001-00205-002	198100	TOMATE PARA TRANSFORMACION-HORTALIZAS AIRE LIBRE	R	6,41	6,41

**RESUMEN CRITERIOS DE PRIORIZACIÓN****10.1.5 Sistemas sostenibles de cultivos agroindustriales****PUNTOS: 4,00**

	<b><u>PUNTOS</u></b>	<b><u>CUMPLE</u></b>
Porcentaje de superficie determinada en Red Natura 2000	0,00	0.0%
Porcentaje de superficie determinada situada en zonas RAMSAR	0,00	0.0%
Porcentaje de superficie determinada en zonas vulnerables a la contaminación por nitratos	4,00	100.0%
Titulares de explotaciones que hayan adquirido el compromiso voluntario de establecimiento de una enmienda natural mediante un cultivo de crucifera para su enterrado en verde	0,00	N





**DETALLE CRITERIOS DE PRIORIZACIÓN****10.1.5 Sistemas sostenibles de cultivos agroindustriales****PUNTOS: 4,00****Porcentaje de superficie determinada en Red Natura 2000****PUNTOS: 0,00 0.0%**

REF.	REFERENCIA SIGPAC	CULTIVO	DESCRIPCIÓN CULTIVO	S/R	<u>SUP.</u>	<u>SUP.</u>
					<u>PROPUESTA</u>	<u>CUMPLE</u>
					(ha)	(ha)
2095384	41-020-003-00047-001	81361	ALGODON-INTERCOTT 211	R	1,04	0,00
2095385	41-020-003-00047-008	81361	ALGODON-INTERCOTT 211	R	5,83	0,00
2095398	41-020-004-00021-001	82107	REMOLACHA-PORTAL	R	12,55	0,00
2095399	41-020-004-00070-001	82107	REMOLACHA-PORTAL	R	2,11	0,00
2095386	41-020-004-00091-001	81216	ALGODON-CARISMA	R	13,64	0,00
2095400	41-020-004-00091-001	82107	REMOLACHA-PORTAL	R	5,65	0,00
2095387	41-020-005-00123-004	81216	ALGODON-CARISMA	R	14,45	0,00
2095395	41-020-017-00022-002	81216	ALGODON-CARISMA	R	1,42	0,00
2095402	41-020-017-00022-002	82726	REMOLACHA-JULIETTA	R	11,33	0,00
2095396	41-020-019-00046-004	82343	REMOLACHA-CICLON	R	15,90	0,00
2095397	41-020-019-00047-003	82343	REMOLACHA-CICLON	R	8,97	0,00
2095407	41-020-021-00142-010	82726	REMOLACHA-JULIETTA	R	9,54	0,00
2095392	41-020-023-00082-001	81216	ALGODON-CARISMA	R	28,44	0,00
2095403	41-020-023-00082-001	82343	REMOLACHA-CICLON	R	5,19	0,00
2095393	41-053-001-00083-002	81361	ALGODON-INTERCOTT 211	R	5,80	0,00
2095409	41-053-001-00083-002	82726	REMOLACHA-JULIETTA	R	6,01	0,00
2095394	41-053-001-00162-002	81361	ALGODON-INTERCOTT 211	R	5,80	0,00
2095390	41-053-001-00176-001	81361	ALGODON-INTERCOTT 211	R	6,00	0,00
2095404	41-053-001-00176-001	82726	REMOLACHA-JULIETTA	R	6,00	0,00
2095391	41-053-001-00191-002	81361	ALGODON-INTERCOTT 211	R	5,92	0,00
2095405	41-053-001-00191-002	82726	REMOLACHA-JULIETTA	R	6,17	0,00
2095389	41-053-001-00192-001	81361	ALGODON-INTERCOTT 211	R	6,04	0,00
2095406	41-053-001-00192-001	82726	REMOLACHA-JULIETTA	R	5,72	0,00
2095411	41-053-001-00205-002	198100	TOMATE PARA TRANSFORMACION-HORTALIZAS AIRE LIBRE	R	6,41	0,00

**Porcentaje de superficie determinada situada en zonas RAMSAR****PUNTOS: 0,00 0.0%**

REF.	REFERENCIA SIGPAC	CULTIVO	DESCRIPCIÓN CULTIVO	S/R	<u>SUP.</u>	<u>SUP.</u>
					<u>PROPUESTA</u>	<u>CUMPLE</u>
					(ha)	(ha)
2095384	41-020-003-00047-001	81361	ALGODON-INTERCOTT 211	R	1,04	0,00
2095385	41-020-003-00047-008	81361	ALGODON-INTERCOTT 211	R	5,83	0,00
2095398	41-020-004-00021-001	82107	REMOLACHA-PORTAL	R	12,55	0,00
2095399	41-020-004-00070-001	82107	REMOLACHA-PORTAL	R	2,11	0,00
2095386	41-020-004-00091-001	81216	ALGODON-CARISMA	R	13,64	0,00
2095400	41-020-004-00091-001	82107	REMOLACHA-PORTAL	R	5,65	0,00
2095387	41-020-005-00123-004	81216	ALGODON-CARISMA	R	14,45	0,00
2095395	41-020-017-00022-002	81216	ALGODON-CARISMA	R	1,42	0,00
2095402	41-020-017-00022-002	82726	REMOLACHA-JULIETTA	R	11,33	0,00
2095396	41-020-019-00046-004	82343	REMOLACHA-CICLON	R	15,90	0,00
2095397	41-020-019-00047-003	82343	REMOLACHA-CICLON	R	8,97	0,00
2095407	41-020-021-00142-010	82726	REMOLACHA-JULIETTA	R	9,54	0,00
2095392	41-020-023-00082-001	81216	ALGODON-CARISMA	R	28,44	0,00
2095403	41-020-023-00082-001	82343	REMOLACHA-CICLON	R	5,19	0,00
2095393	41-053-001-00083-002	81361	ALGODON-INTERCOTT 211	R	5,80	0,00
2095409	41-053-001-00083-002	82726	REMOLACHA-JULIETTA	R	6,01	0,00
2095394	41-053-001-00162-002	81361	ALGODON-INTERCOTT 211	R	5,80	0,00
2095390	41-053-001-00176-001	81361	ALGODON-INTERCOTT 211	R	6,00	0,00
2095404	41-053-001-00176-001	82726	REMOLACHA-JULIETTA	R	6,00	0,00
2095391	41-053-001-00191-002	81361	ALGODON-INTERCOTT 211	R	5,92	0,00
2095405	41-053-001-00191-002	82726	REMOLACHA-JULIETTA	R	6,17	0,00
2095389	41-053-001-00192-001	81361	ALGODON-INTERCOTT 211	R	6,04	0,00
2095406	41-053-001-00192-001	82726	REMOLACHA-JULIETTA	R	5,72	0,00

<u>REF.</u>	<u>REFERENCIA SIGPAC</u>	<u>CULTIVO</u>	<u>DESCRIPCIÓN CULTIVO</u>	<u>S/R</u>	<u>SUP.</u> <u>PROPUESTA</u> <u>(ha)</u>	<u>SUP.</u> <u>CUMPLE</u> <u>(ha)</u>
2095411	41-053-001-00205-002	198100	TOMATE PARA TRANSFORMACION- HORTALIZAS AIRE LIBRE	R	6,41	0,00

**Porcentaje de superficie determinada en zonas vulnerables a la contaminación por nitratos****PUNTOS:** 4,00 100.0%

<u>REF.</u>	<u>REFERENCIA SIGPAC</u>	<u>CULTIVO</u>	<u>DESCRIPCIÓN CULTIVO</u>	<u>S/R</u>	<u>SUP.</u> <u>PROPUESTA</u> <u>(ha)</u>	<u>SUP.</u> <u>CUMPLE</u> <u>(ha)</u>
2095384	41-020-003-00047-001	81361	ALGODON-INTERCOTT 211	R	1,04	1,04
2095385	41-020-003-00047-008	81361	ALGODON-INTERCOTT 211	R	5,83	5,83
2095398	41-020-004-00021-001	82107	REMOLACHA-PORTAL	R	12,55	12,55
2095399	41-020-004-00070-001	82107	REMOLACHA-PORTAL	R	2,11	2,11
2095386	41-020-004-00091-001	81216	ALGODON-CARISMA	R	13,64	13,64
2095400	41-020-004-00091-001	82107	REMOLACHA-PORTAL	R	5,65	5,65
2095387	41-020-005-00123-004	81216	ALGODON-CARISMA	R	14,45	14,45
2095395	41-020-017-00022-002	81216	ALGODON-CARISMA	R	1,42	1,42
2095402	41-020-017-00022-002	82726	REMOLACHA-JULIETTA	R	11,33	11,33
2095396	41-020-019-00046-004	82343	REMOLACHA-CICLON	R	15,90	15,90
2095397	41-020-019-00047-003	82343	REMOLACHA-CICLON	R	8,97	8,97
2095407	41-020-021-00142-010	82726	REMOLACHA-JULIETTA	R	9,54	9,54
2095392	41-020-023-00082-001	81216	ALGODON-CARISMA	R	28,44	28,44
2095403	41-020-023-00082-001	82343	REMOLACHA-CICLON	R	5,19	5,19
2095393	41-053-001-00083-002	81361	ALGODON-INTERCOTT 211	R	5,80	5,80
2095409	41-053-001-00083-002	82726	REMOLACHA-JULIETTA	R	6,01	6,01
2095394	41-053-001-00162-002	81361	ALGODON-INTERCOTT 211	R	5,80	5,80
2095390	41-053-001-00176-001	81361	ALGODON-INTERCOTT 211	R	6,00	6,00
2095404	41-053-001-00176-001	82726	REMOLACHA-JULIETTA	R	6,00	6,00
2095391	41-053-001-00191-002	81361	ALGODON-INTERCOTT 211	R	5,92	5,92
2095405	41-053-001-00191-002	82726	REMOLACHA-JULIETTA	R	6,17	6,17
2095389	41-053-001-00192-001	81361	ALGODON-INTERCOTT 211	R	6,04	6,04
2095406	41-053-001-00192-001	82726	REMOLACHA-JULIETTA	R	5,72	5,72
2095411	41-053-001-00205-002	198100	TOMATE PARA TRANSFORMACION- HORTALIZAS AIRE LIBRE	R	6,41	6,41

**Titulares de explotaciones que hayan adquirido el compromiso voluntario de establecimiento de una enmienda natural mediante un cultivo de crucifera para su enterrado en verde****PUNTOS:** 0,00 N



<u>APELLIDOS Y NOMBRE / RAZÓN SOCIAL</u>	<u>NIF</u>	<u>EXPEDIENTE</u>	<u>SUP. PROPUESTA (ha)</u>	<u>Nº DE SOCIOS</u>
LOS LLANOS DE PUERTO RICO S. C. A.	F41854522	8020059	8,00	4

<u>PROPUESTA</u>	<u>SOLICITA PRIMA VOL.</u>
ADMITIDO	NO

**IMPORTE POR ANUALIDAD**

<u>CAMPAÑA</u>	<u>IMPORTE MÁXIMO SUBVENCIONABLE</u>	<u>IMPORTE MEDIO DE TRANSFERENCIA (€/ha)</u>
2015	2.322,16 €	290,27 €
2016	2.322,16 €	290,27 €
2017	2.322,16 €	290,27 €
2018	2.322,16 €	290,27 €
2019	2.322,16 €	290,27 €

**RECINTOS PROPUESTOS**

<u>REF.</u>	<u>REFERENCIA SIGPAC</u>	<u>CULTIVO</u>	<u>DESCRIPCIÓN CULTIVO</u>	<u>S/R</u>	<u>SUP. DEC. ADMIN. (ha)</u>	<u>SUP. PROPUESTA (ha)</u>
1794401	41-069-006-00009-001	81268	ALGODON-JUNCAL	R	8,00	8,00

**RESUMEN CRITERIOS DE PRIORIZACIÓN**

<b>10.1.5 Sistemas sostenibles de cultivos agroindustriales</b>	<b>PUNTOS: 4,00</b>	<b>PUNTOS</b>	<b>CUMPLE</b>
Porcentaje de superficie determinada en Red Natura 2000		0,00	0.0%
Porcentaje de superficie determinada situada en zonas RAMSAR		0,00	0.0%
Porcentaje de superficie determinada en zonas vulnerables a la contaminación por nitratos		4,00	100.0%
Titulares de explotaciones que hayan adquirido el compromiso voluntario de establecimiento de una enmienda natural mediante un cultivo de crucifera para su enterrado en verde		0,00	N

**DETALLE CRITERIOS DE PRIORIZACIÓN**

<b>10.1.5 Sistemas sostenibles de cultivos agroindustriales</b>	<b>PUNTOS: 4,00</b>	<b>PUNTOS</b>	<b>CUMPLE</b>			
Porcentaje de superficie determinada en Red Natura 2000		PUNTOS: 0,00	0.0%			
		<u>SUP. PROPUESTA (ha)</u>	<u>SUP. CUMPLE (ha)</u>			
<u>REF.</u>	<u>REFERENCIA SIGPAC</u>	<u>CULTIVO</u>	<u>DESCRIPCIÓN CULTIVO</u>	<u>S/R</u>		
1794401	41-069-006-00009-001	81268	ALGODON-JUNCAL	R	8,00	0,00
Porcentaje de superficie determinada situada en zonas RAMSAR		PUNTOS: 0,00	0.0%			
		<u>SUP. PROPUESTA (ha)</u>	<u>SUP. CUMPLE (ha)</u>			
<u>REF.</u>	<u>REFERENCIA SIGPAC</u>	<u>CULTIVO</u>	<u>DESCRIPCIÓN CULTIVO</u>	<u>S/R</u>		
1794401	41-069-006-00009-001	81268	ALGODON-JUNCAL	R	8,00	0,00
Porcentaje de superficie determinada en zonas vulnerables a la contaminación por nitratos		PUNTOS: 4,00	100.0%			
		<u>SUP. PROPUESTA (ha)</u>	<u>SUP. CUMPLE (ha)</u>			
<u>REF.</u>	<u>REFERENCIA SIGPAC</u>	<u>CULTIVO</u>	<u>DESCRIPCIÓN CULTIVO</u>	<u>S/R</u>		
1794401	41-069-006-00009-001	81268	ALGODON-JUNCAL	R	8,00	8,00
Titulares de explotaciones que hayan adquirido el compromiso voluntario de establecimiento de una enmienda natural mediante un cultivo de crucifera para su enterrado en verde		PUNTOS: 0,00	N			



<b><u>APELLIDOS Y NOMBRE / RAZÓN SOCIAL</u></b>	<b><u>NIF</u></b>	<b><u>EXPEDIENTE</u></b>	<b><u>SUP. PROPUESTA (ha)</u></b>
LOS MELONES, SC	J91108001	8007529	9,54

<b><u>PROPUESTA</u></b>	<b><u>SOLICITA PRIMA VOL.</u></b>
INADMITIDO	NO

**IMPORTE POR ANUALIDAD**

<b><u>CAMPAÑA</u></b>	<b><u>IMPORTE MÁXIMO SUBVENCIÓNABLE</u></b>	<b><u>IMPORTE MEDIO DE TRANSFERENCIA (€/ha)</u></b>
2015	2.769,18 €	290,27 €
2016	2.769,18 €	290,27 €
2017	2.769,18 €	290,27 €
2018	2.769,18 €	290,27 €
2019	2.769,18 €	290,27 €

**RECINTOS PROPUESTOS**

<b><u>REF.</u></b>	<b><u>REFERENCIA SIGPAC</u></b>	<b><u>CULTIVO</u></b>	<b><u>DESCRIPCIÓN CULTIVO</u></b>	<b><u>S/R</u></b>	<b><u>SUP. DEC. ADMIN. (ha)</u></b>	<b><u>SUP. PROPUESTA (ha)</u></b>
1924004	41-034-002-00021-001	33120	GIRASOL-SANAY MR	R	3,84	3,84
1924003	41-034-002-00022-002	33120	GIRASOL-SANAY MR	R	4,00	4,00
1924005	41-034-003-00005-002	33120	GIRASOL-SANAY MR	R	1,70	1,70

**INCIDENCIAS****INCIDENCIA DESCRIPCIÓN**

80102 Titular no inscrito en ninguna Agrupación de Producción Integrada del cultivo solicitado.

**RESUMEN CRITERIOS DE PRIORIZACIÓN****10.1.5 Sistemas sostenibles de cultivos agroindustriales****PUNTOS: 4,00**

	<b><u>PUNTOS</u></b>	<b><u>CUMPLE</u></b>
Porcentaje de superficie determinada en Red Natura 2000	0,00	0.0%
Porcentaje de superficie determinada situada en zonas RAMSAR	0,00	0.0%
Porcentaje de superficie determinada en zonas vulnerables a la contaminación por nitratos	4,00	100.0%
Titulares de explotaciones que hayan adquirido el compromiso voluntario de establecimiento de una enmienda natural mediante un cultivo de crucífera para su enterrado en verde	0,00	N



**DETALLE CRITERIOS DE PRIORIZACIÓN****10.1.5 Sistemas sostenibles de cultivos agroindustriales****PUNTOS: 4,00****Porcentaje de superficie determinada en Red Natura 2000****PUNTOS: 0,00 0.0%**

<u>REF.</u>	<u>REFERENCIA SIGPAC</u>	<u>CULTIVO</u>	<u>DESCRIPCIÓN CULTIVO</u>	<u>S/R</u>	<u>SUP.</u>	<u>SUP.</u>
					<u>PROPUESTA</u>	<u>CUMPLE</u>
					(ha)	(ha)
1924004	41-034-002-00021-001	33120	GIRASOL-SANAY MR	R	3,84	0,00
1924003	41-034-002-00022-002	33120	GIRASOL-SANAY MR	R	4,00	0,00
1924005	41-034-003-00005-002	33120	GIRASOL-SANAY MR	R	1,70	0,00

**Porcentaje de superficie determinada situada en zonas RAMSAR****PUNTOS: 0,00 0.0%**

<u>REF.</u>	<u>REFERENCIA SIGPAC</u>	<u>CULTIVO</u>	<u>DESCRIPCIÓN CULTIVO</u>	<u>S/R</u>	<u>SUP.</u>	<u>SUP.</u>
					<u>PROPUESTA</u>	<u>CUMPLE</u>
					(ha)	(ha)
1924004	41-034-002-00021-001	33120	GIRASOL-SANAY MR	R	3,84	0,00
1924003	41-034-002-00022-002	33120	GIRASOL-SANAY MR	R	4,00	0,00
1924005	41-034-003-00005-002	33120	GIRASOL-SANAY MR	R	1,70	0,00

**Porcentaje de superficie determinada en zonas vulnerables a la contaminación por nitratos****PUNTOS: 4,00 100.0%**

<u>REF.</u>	<u>REFERENCIA SIGPAC</u>	<u>CULTIVO</u>	<u>DESCRIPCIÓN CULTIVO</u>	<u>S/R</u>	<u>SUP.</u>	<u>SUP.</u>
					<u>PROPUESTA</u>	<u>CUMPLE</u>
					(ha)	(ha)
1924004	41-034-002-00021-001	33120	GIRASOL-SANAY MR	R	3,84	3,84
1924003	41-034-002-00022-002	33120	GIRASOL-SANAY MR	R	4,00	4,00
1924005	41-034-003-00005-002	33120	GIRASOL-SANAY MR	R	1,70	1,70

**Titulares de explotaciones que hayan adquirido el compromiso voluntario de establecimiento de una enmienda natural mediante un cultivo de crucífera para su enterrado en verde****PUNTOS: 0,00 N**

<b><u>APELLIDOS Y NOMBRE / RAZÓN SOCIAL</u></b>	<b><u>NIF</u></b>	<b><u>EXPEDIENTE</u></b>	<b><u>SUP. PROPUESTA (ha)</u></b>
LOS MOLEDORES, S.C.A.	F41259995	8028212	26,84

<b><u>PROPUESTA</u></b>	<b><u>SOLICITA PRIMA VOL.</u></b>
ADMITIDO	NO

**IMPORTE POR ANUALIDAD**

<u>CAMPAÑA</u>	<u>IMPORTE MÁXIMO SUBVENCIONABLE</u>	<u>IMPORTE MEDIO DE TRANSFERENCIA (€/ha)</u>
2015	7.790,85 €	290,27 €
2016	7.790,85 €	290,27 €
2017	7.790,85 €	290,27 €
2018	7.790,85 €	290,27 €
2019	7.790,85 €	290,27 €

**RECINTOS PROPUESTOS**

<u>REF.</u>	<u>REFERENCIA SIGPAC</u>	<u>CULTIVO</u>	<u>DESCRIPCIÓN CULTIVO</u>	<u>S/R</u>	<u>SUP. DEC. ADMIN. (ha)</u>	<u>SUP. PROPUESTA (ha)</u>
2073392	41-039-037-00133-010	81038	ALGODON-REINA	R	26,84	26,84

**RESUMEN CRITERIOS DE PRIORIZACIÓN**

<b>10.1.5 Sistemas sostenibles de cultivos agroindustriales</b>	<b>PUNTOS: 4,00</b>	<b>PUNTOS</b>	<b>CUMPLE</b>
Porcentaje de superficie determinada en Red Natura 2000		0,00	0.0%
Porcentaje de superficie determinada situada en zonas RAMSAR		0,00	0.0%
Porcentaje de superficie determinada en zonas vulnerables a la contaminación por nitratos		4,00	100.0%
Titulares de explotaciones que hayan adquirido el compromiso voluntario de establecimiento de una enmienda natural mediante un cultivo de crucífera para su enterrado en verde		0,00	N

**DETALLE CRITERIOS DE PRIORIZACIÓN**

<b>10.1.5 Sistemas sostenibles de cultivos agroindustriales</b>	<b>PUNTOS: 4,00</b>	<b>PUNTOS</b>	<b>CUMPLE</b>			
Porcentaje de superficie determinada en Red Natura 2000		PUNTOS: 0,00	0.0%			
		<b><u>SUP. PROPUESTA (ha)</u></b>	<b><u>SUP. CUMPLE (ha)</u></b>			
<b><u>REF.</u></b>	<b><u>REFERENCIA SIGPAC</u></b>	<b><u>CULTIVO</u></b>	<b><u>DESCRIPCIÓN CULTIVO</u></b>	<b><u>S/R</u></b>	<b><u>SUP. PROPUESTA (ha)</u></b>	<b><u>SUP. CUMPLE (ha)</u></b>
2073392	41-039-037-00133-010	81038	ALGODON-REINA	R	26,84	0,00
Porcentaje de superficie determinada situada en zonas RAMSAR		PUNTOS: 0,00	0.0%			
		<b><u>SUP. PROPUESTA (ha)</u></b>	<b><u>SUP. CUMPLE (ha)</u></b>			
<b><u>REF.</u></b>	<b><u>REFERENCIA SIGPAC</u></b>	<b><u>CULTIVO</u></b>	<b><u>DESCRIPCIÓN CULTIVO</u></b>	<b><u>S/R</u></b>	<b><u>SUP. PROPUESTA (ha)</u></b>	<b><u>SUP. CUMPLE (ha)</u></b>
2073392	41-039-037-00133-010	81038	ALGODON-REINA	R	26,84	0,00
Porcentaje de superficie determinada en zonas vulnerables a la contaminación por nitratos		PUNTOS: 4,00	100.0%			
		<b><u>SUP. PROPUESTA (ha)</u></b>	<b><u>SUP. CUMPLE (ha)</u></b>			
<b><u>REF.</u></b>	<b><u>REFERENCIA SIGPAC</u></b>	<b><u>CULTIVO</u></b>	<b><u>DESCRIPCIÓN CULTIVO</u></b>	<b><u>S/R</u></b>	<b><u>SUP. PROPUESTA (ha)</u></b>	<b><u>SUP. CUMPLE (ha)</u></b>
2073392	41-039-037-00133-010	81038	ALGODON-REINA	R	26,84	26,84
Titulares de explotaciones que hayan adquirido el compromiso voluntario de establecimiento de una enmienda natural mediante un cultivo de crucífera para su enterrado en verde		PUNTOS: 0,00	N			



<b><u>APELLIDOS Y NOMBRE / RAZÓN SOCIAL</u></b>	<b><u>NIF</u></b>	<b><u>EXPEDIENTE</u></b>	<b><u>SUP. PROPUESTA (ha)</u></b>
LOS MORENOS S. C.	J41631862	8029211	98,84

<b><u>PROPUESTA</u></b>	<b><u>SOLICITA PRIMA VOL.</u></b>
<b>ADMITIDO</b>	<b>NO</b>

**IMPORTE POR ANUALIDAD**

<b><u>CAMPAÑA</u></b>	<b><u>IMPORTE MÁXIMO SUBVENCIONABLE</u></b>	<b><u>IMPORTE MEDIO DE TRANSFERENCIA (€/ha)</u></b>
2015	20.217,31 €	204,55 €
2016	20.217,31 €	204,55 €
2017	20.217,31 €	204,55 €
2018	20.217,31 €	204,55 €
2019	20.217,31 €	204,55 €

**RECINTOS PROPUESTOS**

<b><u>REF.</u></b>	<b><u>REFERENCIA SIGPAC</u></b>	<b><u>CULTIVO</u></b>	<b><u>DESCRIPCIÓN CULTIVO</u></b>	<b><u>S/R</u></b>	<b><u>SUP. DEC. ADMIN. (ha)</u></b>	<b><u>SUP. PROPUESTA (ha)</u></b>
2010606	41-012-019-00023-002	81263	ALGODON-DP419	R	2,31	2,31
2010609	41-012-019-00024-002	81263	ALGODON-DP419	R	2,31	2,31
2010607	41-012-019-00025-002	81263	ALGODON-DP419	R	2,31	2,31
2010608	41-012-019-00026-002	81263	ALGODON-DP419	R	2,31	2,31
2010630	41-012-019-00149-001	198100	TOMATE PARA TRANSFORMACION-HORTALIZAS AIRE LIBRE	R	2,31	2,31
2010628	41-012-019-00150-001	198100	TOMATE PARA TRANSFORMACION-HORTALIZAS AIRE LIBRE	R	2,31	2,31
2010629	41-012-019-00151-001	198100	TOMATE PARA TRANSFORMACION-HORTALIZAS AIRE LIBRE	R	2,31	2,31
2010631	41-012-019-00152-002	198100	TOMATE PARA TRANSFORMACION-HORTALIZAS AIRE LIBRE	R	2,43	2,43
2010626	41-012-019-00153-001	198100	TOMATE PARA TRANSFORMACION-HORTALIZAS AIRE LIBRE	R	2,57	2,57
2010627	41-012-019-00154-001	198100	TOMATE PARA TRANSFORMACION-HORTALIZAS AIRE LIBRE	R	2,29	2,29
2010622	41-012-019-00155-001	198100	TOMATE PARA TRANSFORMACION-HORTALIZAS AIRE LIBRE	R	2,29	2,29
2010623	41-012-019-00156-001	198100	TOMATE PARA TRANSFORMACION-HORTALIZAS AIRE LIBRE	R	2,29	2,29
2010625	41-012-019-00157-001	198100	TOMATE PARA TRANSFORMACION-HORTALIZAS AIRE LIBRE	R	2,29	2,29
2010624	41-012-019-00158-001	198100	TOMATE PARA TRANSFORMACION-HORTALIZAS AIRE LIBRE	R	2,29	2,29
2010613	41-012-019-00169-002	81263	ALGODON-DP419	R	1,10	1,10
2010614	41-012-019-00170-002	81263	ALGODON-DP419	R	2,20	2,20
2010615	41-012-038-00021-003	82156	REMOLACHA-BARBATE	R	5,28	5,28
2010616	41-012-038-00022-002	82156	REMOLACHA-BARBATE	R	4,88	4,88
2010620	41-012-038-00149-001	82117	REMOLACHA-SANLUCAR	R	5,37	5,37
2010621	41-012-038-00150-001	82117	REMOLACHA-SANLUCAR	R	5,33	5,33
2010610	41-012-038-00151-001	81189	ALGODON-LYDIA	R	5,39	5,39
2010612	41-012-038-00152-001	81263	ALGODON-DP419	R	5,38	5,38
2010611	41-012-038-00153-002	81263	ALGODON-DP419	R	5,17	5,17
2010632	41-012-038-00154-001	198100	TOMATE PARA TRANSFORMACION-HORTALIZAS AIRE LIBRE	R	5,22	5,22
2010633	41-012-038-00155-001	198100	TOMATE PARA TRANSFORMACION-HORTALIZAS AIRE LIBRE	R	5,25	5,25
2010618	41-012-038-00156-001	82117	REMOLACHA-SANLUCAR	R	5,23	5,23
2010619	41-012-038-00157-001	82117	REMOLACHA-SANLUCAR	R	5,22	5,22
2010617	41-012-038-00158-001	82117	REMOLACHA-SANLUCAR	R	5,20	5,20

**RESUMEN CRITERIOS DE PRIORIZACIÓN****10.1.5 Sistemas sostenibles de cultivos agroindustriales****PUNTOS: 4,02**

	<b><u>PUNTOS</u></b>	<b><u>CUMPLE</u></b>
<b>Porcentaje de superficie determinada en Red Natura 2000</b>	1,33	33.0%
<b>Porcentaje de superficie determinada situada en zonas RAMSAR</b>	1,33	33.0%
<b>Porcentaje de superficie determinada en zonas vulnerables a la contaminación por nitratos</b>	1,36	36.34%
<b>Titulares de explotaciones que hayan adquirido el compromiso voluntario de establecimiento de una enmienda natural mediante un cultivo de crucifera para su enterrado en verde</b>	0,00	N



**DETALLE CRITERIOS DE PRIORIZACIÓN****10.1.5 Sistemas sostenibles de cultivos agroindustriales****PUNTOS:** 4,02**Porcentaje de superficie determinada en Red Natura 2000****PUNTOS:** 1,33 33.0%

<b>REF.</b>	<b>REFERENCIA SIGPAC</b>	<b>CULTIVO</b>	<b>DESCRIPCIÓN CULTIVO</b>	<b>S/R</b>	<b>SUP. PROPUESTA (ha)</b>	<b>SUP. CUMPLE (ha)</b>
2010606	41-012-019-00023-002	81263	ALGODON-DP419	R	2,31	2,31
2010609	41-012-019-00024-002	81263	ALGODON-DP419	R	2,31	2,31
2010607	41-012-019-00025-002	81263	ALGODON-DP419	R	2,31	2,31
2010608	41-012-019-00026-002	81263	ALGODON-DP419	R	2,31	2,31
2010630	41-012-019-00149-001	198100	TOMATE PARA TRANSFORMACION-HORTALIZAS AIRE LIBRE	R	2,31	2,31
2010628	41-012-019-00150-001	198100	TOMATE PARA TRANSFORMACION-HORTALIZAS AIRE LIBRE	R	2,31	2,31
2010629	41-012-019-00151-001	198100	TOMATE PARA TRANSFORMACION-HORTALIZAS AIRE LIBRE	R	2,31	2,31
2010631	41-012-019-00152-002	198100	TOMATE PARA TRANSFORMACION-HORTALIZAS AIRE LIBRE	R	2,43	2,43
2010626	41-012-019-00153-001	198100	TOMATE PARA TRANSFORMACION-HORTALIZAS AIRE LIBRE	R	2,57	2,57
2010627	41-012-019-00154-001	198100	TOMATE PARA TRANSFORMACION-HORTALIZAS AIRE LIBRE	R	2,29	2,29
2010622	41-012-019-00155-001	198100	TOMATE PARA TRANSFORMACION-HORTALIZAS AIRE LIBRE	R	2,29	2,29
2010623	41-012-019-00156-001	198100	TOMATE PARA TRANSFORMACION-HORTALIZAS AIRE LIBRE	R	2,29	2,29
2010625	41-012-019-00157-001	198100	TOMATE PARA TRANSFORMACION-HORTALIZAS AIRE LIBRE	R	2,29	2,29
2010624	41-012-019-00158-001	198100	TOMATE PARA TRANSFORMACION-HORTALIZAS AIRE LIBRE	R	2,29	2,29
2010613	41-012-019-00169-002	81263	ALGODON-DP419	R	1,10	0,00
2010614	41-012-019-00170-002	81263	ALGODON-DP419	R	2,20	0,00
2010615	41-012-038-00021-003	82156	REMOLACHA-BARBATE	R	5,28	0,00
2010616	41-012-038-00022-002	82156	REMOLACHA-BARBATE	R	4,88	0,00
2010620	41-012-038-00149-001	82117	REMOLACHA-SANLUCAR	R	5,37	0,00
2010621	41-012-038-00150-001	82117	REMOLACHA-SANLUCAR	R	5,33	0,00
2010610	41-012-038-00151-001	81189	ALGODON-LYDIA	R	5,39	0,00
2010612	41-012-038-00152-001	81263	ALGODON-DP419	R	5,38	0,00
2010611	41-012-038-00153-002	81263	ALGODON-DP419	R	5,17	0,00
2010632	41-012-038-00154-001	198100	TOMATE PARA TRANSFORMACION-HORTALIZAS AIRE LIBRE	R	5,22	0,00
2010633	41-012-038-00155-001	198100	TOMATE PARA TRANSFORMACION-HORTALIZAS AIRE LIBRE	R	5,25	0,00
2010618	41-012-038-00156-001	82117	REMOLACHA-SANLUCAR	R	5,23	0,00
2010619	41-012-038-00157-001	82117	REMOLACHA-SANLUCAR	R	5,22	0,00
2010617	41-012-038-00158-001	82117	REMOLACHA-SANLUCAR	R	5,20	0,00

**Porcentaje de superficie determinada situada en zonas RAMSAR****PUNTOS:** 1,33 33.0%

<b>REF.</b>	<b>REFERENCIA SIGPAC</b>	<b>CULTIVO</b>	<b>DESCRIPCIÓN CULTIVO</b>	<b>S/R</b>	<b>SUP. PROPUESTA (ha)</b>	<b>SUP. CUMPLE (ha)</b>
2010606	41-012-019-00023-002	81263	ALGODON-DP419	R	2,31	2,31
2010609	41-012-019-00024-002	81263	ALGODON-DP419	R	2,31	2,31
2010607	41-012-019-00025-002	81263	ALGODON-DP419	R	2,31	2,31
2010608	41-012-019-00026-002	81263	ALGODON-DP419	R	2,31	2,31
2010630	41-012-019-00149-001	198100	TOMATE PARA TRANSFORMACION-HORTALIZAS AIRE LIBRE	R	2,31	2,31
2010628	41-012-019-00150-001	198100	TOMATE PARA TRANSFORMACION-HORTALIZAS AIRE LIBRE	R	2,31	2,31
2010629	41-012-019-00151-001	198100	TOMATE PARA TRANSFORMACION-HORTALIZAS AIRE LIBRE	R	2,31	2,31
2010631	41-012-019-00152-002	198100	TOMATE PARA TRANSFORMACION-HORTALIZAS AIRE LIBRE	R	2,43	2,43
2010626	41-012-019-00153-001	198100	TOMATE PARA TRANSFORMACION-HORTALIZAS AIRE LIBRE	R	2,57	2,57
2010627	41-012-019-00154-001	198100	TOMATE PARA TRANSFORMACION-	R	2,29	2,29

<u>REF.</u>	<u>REFERENCIA SIGPAC</u>	<u>CULTIVO</u>	<u>DESCRIPCIÓN CULTIVO</u>	<u>S/R</u>	<u>SUP. PROPUESTA (ha)</u>	<u>SUP. CUMPLE (ha)</u>
			HORTALIZAS AIRE LIBRE			
2010622	41-012-019-00155-001	198100	TOMATE PARA TRANSFORMACION-HORTALIZAS AIRE LIBRE	R	2,29	2,29
2010623	41-012-019-00156-001	198100	TOMATE PARA TRANSFORMACION-HORTALIZAS AIRE LIBRE	R	2,29	2,29
2010625	41-012-019-00157-001	198100	TOMATE PARA TRANSFORMACION-HORTALIZAS AIRE LIBRE	R	2,29	2,29
2010624	41-012-019-00158-001	198100	TOMATE PARA TRANSFORMACION-HORTALIZAS AIRE LIBRE	R	2,29	2,29
2010613	41-012-019-00169-002	81263	ALGODON-DP419	R	1,10	0,00
2010614	41-012-019-00170-002	81263	ALGODON-DP419	R	2,20	0,00
2010615	41-012-038-00021-003	82156	REMOLACHA-BARBATE	R	5,28	0,00
2010616	41-012-038-00022-002	82156	REMOLACHA-BARBATE	R	4,88	0,00
2010620	41-012-038-00149-001	82117	REMOLACHA-SANLUCAR	R	5,37	0,00
2010621	41-012-038-00150-001	82117	REMOLACHA-SANLUCAR	R	5,33	0,00
2010610	41-012-038-00151-001	81189	ALGODON-LYDIA	R	5,39	0,00
2010612	41-012-038-00152-001	81263	ALGODON-DP419	R	5,38	0,00
2010611	41-012-038-00153-002	81263	ALGODON-DP419	R	5,17	0,00
2010632	41-012-038-00154-001	198100	TOMATE PARA TRANSFORMACION-HORTALIZAS AIRE LIBRE	R	5,22	0,00
2010633	41-012-038-00155-001	198100	TOMATE PARA TRANSFORMACION-HORTALIZAS AIRE LIBRE	R	5,25	0,00
2010618	41-012-038-00156-001	82117	REMOLACHA-SANLUCAR	R	5,23	0,00
2010619	41-012-038-00157-001	82117	REMOLACHA-SANLUCAR	R	5,22	0,00
2010617	41-012-038-00158-001	82117	REMOLACHA-SANLUCAR	R	5,20	0,00

**Porcentaje de superficie determinada en zonas vulnerables a la contaminación por nitratos****PUNTOS:** 1,36 36.34%

<u>REF.</u>	<u>REFERENCIA SIGPAC</u>	<u>CULTIVO</u>	<u>DESCRIPCIÓN CULTIVO</u>	<u>S/R</u>	<u>SUP. PROPUESTA (ha)</u>	<u>SUP. CUMPLE (ha)</u>
2010606	41-012-019-00023-002	81263	ALGODON-DP419	R	2,31	2,31
2010609	41-012-019-00024-002	81263	ALGODON-DP419	R	2,31	2,31
2010607	41-012-019-00025-002	81263	ALGODON-DP419	R	2,31	2,31
2010608	41-012-019-00026-002	81263	ALGODON-DP419	R	2,31	2,31
2010630	41-012-019-00149-001	198100	TOMATE PARA TRANSFORMACION-HORTALIZAS AIRE LIBRE	R	2,31	2,31
2010628	41-012-019-00150-001	198100	TOMATE PARA TRANSFORMACION-HORTALIZAS AIRE LIBRE	R	2,31	2,31
2010629	41-012-019-00151-001	198100	TOMATE PARA TRANSFORMACION-HORTALIZAS AIRE LIBRE	R	2,31	2,31
2010631	41-012-019-00152-002	198100	TOMATE PARA TRANSFORMACION-HORTALIZAS AIRE LIBRE	R	2,43	2,43
2010626	41-012-019-00153-001	198100	TOMATE PARA TRANSFORMACION-HORTALIZAS AIRE LIBRE	R	2,57	2,57
2010627	41-012-019-00154-001	198100	TOMATE PARA TRANSFORMACION-HORTALIZAS AIRE LIBRE	R	2,29	2,29
2010622	41-012-019-00155-001	198100	TOMATE PARA TRANSFORMACION-HORTALIZAS AIRE LIBRE	R	2,29	2,29
2010623	41-012-019-00156-001	198100	TOMATE PARA TRANSFORMACION-HORTALIZAS AIRE LIBRE	R	2,29	2,29
2010625	41-012-019-00157-001	198100	TOMATE PARA TRANSFORMACION-HORTALIZAS AIRE LIBRE	R	2,29	2,29
2010624	41-012-019-00158-001	198100	TOMATE PARA TRANSFORMACION-HORTALIZAS AIRE LIBRE	R	2,29	2,29
2010613	41-012-019-00169-002	81263	ALGODON-DP419	R	1,10	1,10
2010614	41-012-019-00170-002	81263	ALGODON-DP419	R	2,20	2,20
2010615	41-012-038-00021-003	82156	REMOLACHA-BARBATE	R	5,28	0,00
2010616	41-012-038-00022-002	82156	REMOLACHA-BARBATE	R	4,88	0,00
2010620	41-012-038-00149-001	82117	REMOLACHA-SANLUCAR	R	5,37	0,00
2010621	41-012-038-00150-001	82117	REMOLACHA-SANLUCAR	R	5,33	0,00
2010610	41-012-038-00151-001	81189	ALGODON-LYDIA	R	5,39	0,00
2010612	41-012-038-00152-001	81263	ALGODON-DP419	R	5,38	0,00
2010611	41-012-038-00153-002	81263	ALGODON-DP419	R	5,17	0,00

<b>REF.</b>	<b>REFERENCIA SIGPAC</b>	<b>CULTIVO</b>	<b>DESCRIPCIÓN CULTIVO</b>	<b>S/R</b>	<b>SUP. PROPUESTA (ha)</b>	<b>SUP. CUMPLE (ha)</b>
2010632	41-012-038-00154-001	198100	TOMATE PARA TRANSFORMACION- HORTALIZAS AIRE LIBRE	R	5,22	0,00
2010633	41-012-038-00155-001	198100	TOMATE PARA TRANSFORMACION- HORTALIZAS AIRE LIBRE	R	5,25	0,00
2010618	41-012-038-00156-001	82117	REMOLACHA-SANLUCAR	R	5,23	0,00
2010619	41-012-038-00157-001	82117	REMOLACHA-SANLUCAR	R	5,22	0,00
2010617	41-012-038-00158-001	82117	REMOLACHA-SANLUCAR	R	5,20	0,00

**Titulares de explotaciones que hayan adquirido el compromiso voluntario de establecimiento de una enmienda natural mediante un cultivo de crucifera para su enterrado en verde**

**PUNTOS:** 0,00 N



<u>APELLIDOS Y NOMBRE / RAZÓN SOCIAL</u>	<u>NIF</u>	<u>EXPEDIENTE</u>	<u>SUP. PROPUESTA (ha)</u>
LOS PILOTOS, SDAD.COOP. ANDALUZA	F41965013	8031050	8,00
<u>PROPUESTA ADMITIDO</u>	<u>SOLICITA PRIMA VOL. SI</u>	<u>PROPUESTA PRIMA VOL. ADMITIDO</u>	
<u>IMPORTE POR ANUALIDAD</u>			

<u>CAMPAÑA</u>	<u>IMPORTE MÁXIMO SUBVENCIONABLE</u>	<u>IMPORTE MEDIO DE TRANSFERENCIA (€/ha)</u>
2015	3.467,52 €	433,44 €
2016	3.467,52 €	433,44 €
2017	3.467,52 €	433,44 €
2018	3.467,52 €	433,44 €
2019	3.467,52 €	433,44 €

**RECINTOS PROPUESTOS**

<u>REF.</u>	<u>REFERENCIA SIGPAC</u>	<u>CULTIVO</u>	<u>DESCRIPCIÓN CULTIVO</u>	<u>S/R</u>	<u>SUP. DEC. ADMIN. (ha)</u>	<u>SUP. PROPUESTA (ha)</u>
2171626	41-053-001-00057-001	81377	ALGODON-ELSA	R	4,00	4,00
2171627	41-053-001-00057-001	82329	REMOLACHA-CHARLY	R	4,00	4,00

**RESUMEN CRITERIOS DE PRIORIZACIÓN**

<b>10.1.5 Sistemas sostenibles de cultivos agroindustriales</b>	<b>PUNTOS: 5,00</b>	<b>PUNTOS</b>	<b>CUMPLE</b>
Porcentaje de superficie determinada en Red Natura 2000		0,00	0.0%
Porcentaje de superficie determinada situada en zonas RAMSAR		0,00	0.0%
Porcentaje de superficie determinada en zonas vulnerables a la contaminación por nitratos		4,00	100.0%
Titulares de explotaciones que hayan adquirido el compromiso voluntario de establecimiento de una enmienda natural mediante un cultivo de crucifera para su enterrado en verde		1,00	S

**DETALLE CRITERIOS DE PRIORIZACIÓN**

<b>10.1.5 Sistemas sostenibles de cultivos agroindustriales</b>	<b>PUNTOS: 5,00</b>	<b>PUNTOS</b>	<b>CUMPLE</b>			
Porcentaje de superficie determinada en Red Natura 2000		PUNTOS: 0,00	0.0%			
		<b>SUP. PROPUESTA (ha)</b>	<b>SUP. CUMPLE (ha)</b>			
<u>REF.</u>	<u>REFERENCIA SIGPAC</u>	<u>CULTIVO</u>	<u>DESCRIPCIÓN CULTIVO</u>	<u>S/R</u>		
2171626	41-053-001-00057-001	81377	ALGODON-ELSA	R	4,00	0,00
2171627	41-053-001-00057-001	82329	REMOLACHA-CHARLY	R	4,00	0,00
Porcentaje de superficie determinada situada en zonas RAMSAR		PUNTOS: 0,00	0.0%			
		<b>SUP. PROPUESTA (ha)</b>	<b>SUP. CUMPLE (ha)</b>			
<u>REF.</u>	<u>REFERENCIA SIGPAC</u>	<u>CULTIVO</u>	<u>DESCRIPCIÓN CULTIVO</u>	<u>S/R</u>		
2171626	41-053-001-00057-001	81377	ALGODON-ELSA	R	4,00	0,00
2171627	41-053-001-00057-001	82329	REMOLACHA-CHARLY	R	4,00	0,00
Porcentaje de superficie determinada en zonas vulnerables a la contaminación por nitratos		PUNTOS: 4,00	100.0%			
		<b>SUP. PROPUESTA (ha)</b>	<b>SUP. CUMPLE (ha)</b>			
<u>REF.</u>	<u>REFERENCIA SIGPAC</u>	<u>CULTIVO</u>	<u>DESCRIPCIÓN CULTIVO</u>	<u>S/R</u>		
2171626	41-053-001-00057-001	81377	ALGODON-ELSA	R	4,00	4,00
2171627	41-053-001-00057-001	82329	REMOLACHA-CHARLY	R	4,00	4,00
Titulares de explotaciones que hayan adquirido el compromiso voluntario de establecimiento de una enmienda natural mediante un cultivo de crucifera para su enterrado en verde		PUNTOS: 1,00	S			

<u>APELLIDOS Y NOMBRE / RAZÓN SOCIAL</u>	<u>NIF</u>	<u>EXPEDIENTE</u>	<u>SUP. PROPUESTA (ha)</u>
LOS PINOS SC	J91439497	8023369	7,19

<u>PROPUESTA ADMITIDO</u>	<u>SOLICITA PRIMA VOL. SI</u>	<u>PROPUESTA PRIMA VOL. ADMITIDO</u>

**IMPORTE POR ANUALIDAD**

<u>CAMPAÑA</u>	<u>IMPORTE MÁXIMO SUBVENCIÓNABLE</u>	<u>IMPORTE MEDIO DE TRANSFERENCIA (€/ha)</u>
2015	3.116,43 €	433,44 €
2016	3.116,43 €	433,44 €
2017	3.116,43 €	433,44 €
2018	3.116,43 €	433,44 €
2019	3.116,43 €	433,44 €

**RECINTOS PROPUESTOS**

<u>REF.</u>	<u>REFERENCIA SIGPAC</u>	<u>CULTIVO</u>	<u>DESCRIPCIÓN CULTIVO</u>	<u>S/R</u>	<u>SUP. DEC. ADMIN. (ha)</u>	<u>SUP. PROPUESTA (ha)</u>
2000281	41-039-010-00577-002	81268	ALGODON-JUNCAL	R	4,33	4,33
2000283	41-039-010-00577-003	81268	ALGODON-JUNCAL	R	2,53	2,53
2000282	41-039-010-00579-001	81268	ALGODON-JUNCAL	R	0,33	0,33

**RESUMEN CRITERIOS DE PRIORIZACIÓN****10.1.5 Sistemas sostenibles de cultivos agroindustriales**

PUNTOS: 5,00

	<u>PUNTOS</u>	<u>CUMPLE</u>
Porcentaje de superficie determinada en Red Natura 2000	0,00	0.0%
Porcentaje de superficie determinada situada en zonas RAMSAR	0,00	0.0%
Porcentaje de superficie determinada en zonas vulnerables a la contaminación por nitratos	4,00	100.0%
Titulares de explotaciones que hayan adquirido el compromiso voluntario de establecimiento de una enmienda natural mediante un cultivo de crucífera para su enterrado en verde	1,00	S



**DETALLE CRITERIOS DE PRIORIZACIÓN****10.1.5 Sistemas sostenibles de cultivos agroindustriales****PUNTOS: 5,00****Porcentaje de superficie determinada en Red Natura 2000****PUNTOS: 0,00 0.0%**

<u>REF.</u>	<u>REFERENCIA SIGPAC</u>	<u>CULTIVO</u>	<u>DESCRIPCIÓN CULTIVO</u>	<u>S/R</u>	<u>SUP.</u>	<u>SUP.</u>
					<u>PROPUESTA</u>	<u>CUMPLE</u>
					(ha)	(ha)
2000281	41-039-010-00577-002	81268	ALGODON-JUNCAL	R	4,33	0,00
2000283	41-039-010-00577-003	81268	ALGODON-JUNCAL	R	2,53	0,00
2000282	41-039-010-00579-001	81268	ALGODON-JUNCAL	R	0,33	0,00

**Porcentaje de superficie determinada situada en zonas RAMSAR****PUNTOS: 0,00 0.0%**

<u>REF.</u>	<u>REFERENCIA SIGPAC</u>	<u>CULTIVO</u>	<u>DESCRIPCIÓN CULTIVO</u>	<u>S/R</u>	<u>SUP.</u>	<u>SUP.</u>
					<u>PROPUESTA</u>	<u>CUMPLE</u>
					(ha)	(ha)
2000281	41-039-010-00577-002	81268	ALGODON-JUNCAL	R	4,33	0,00
2000283	41-039-010-00577-003	81268	ALGODON-JUNCAL	R	2,53	0,00
2000282	41-039-010-00579-001	81268	ALGODON-JUNCAL	R	0,33	0,00

**Porcentaje de superficie determinada en zonas vulnerables a la contaminación por nitratos****PUNTOS: 4,00 100.0%**

<u>REF.</u>	<u>REFERENCIA SIGPAC</u>	<u>CULTIVO</u>	<u>DESCRIPCIÓN CULTIVO</u>	<u>S/R</u>	<u>SUP.</u>	<u>SUP.</u>
					<u>PROPUESTA</u>	<u>CUMPLE</u>
					(ha)	(ha)
2000281	41-039-010-00577-002	81268	ALGODON-JUNCAL	R	4,33	4,33
2000283	41-039-010-00577-003	81268	ALGODON-JUNCAL	R	2,53	2,53
2000282	41-039-010-00579-001	81268	ALGODON-JUNCAL	R	0,33	0,33

**Titulares de explotaciones que hayan adquirido el compromiso voluntario de establecimiento de una enmienda natural mediante un cultivo de crucífera para su enterrado en verde****PUNTOS: 1,00 S**

<u>APELLIDOS Y NOMBRE / RAZÓN SOCIAL</u>	<u>NIF</u>	<u>EXPEDIENTE</u>	<u>SUP. PROPUESTA (ha)</u>	<u>Nº DE SOCIOS</u>
LOS PRADOS S.A.T.	F41137837	8028586	31,34	9

PROPUESTA  
ADMITIDO

SOLICITA PRIMA VOL.  
NO

IMPORTE POR ANUALIDAD

<u>CAMPAÑA</u>	<u>IMPORTE MÁXIMO SUBVENCIONABLE</u>	<u>IMPORTE MEDIO DE TRANSFERENCIA (€/ha)</u>
2015	9.097,06 €	290,27 €
2016	9.097,06 €	290,27 €
2017	9.097,06 €	290,27 €
2018	9.097,06 €	290,27 €
2019	9.097,06 €	290,27 €

RECINTOS PROPUESTOS

<u>REF.</u>	<u>REFERENCIA SIGPAC</u>	<u>CULTIVO</u>	<u>DESCRIPCIÓN CULTIVO</u>	<u>S/R</u>	<u>SUP. DEC. ADMIN. (ha)</u>	<u>SUP. PROPUESTA (ha)</u>
3127953	41-039-043-00067-002	50000	GARBANZOS-SIN VARIEDAD	S	15,34	15,34
3127996	41-039-043-00067-002	81190	ALGODON-ALEXANDROS	S	5,95	5,95
3127995	41-039-043-00067-002	81312	ALGODON-HELENA	R	10,05	10,05

**RESUMEN CRITERIOS DE PRIORIZACIÓN****10.1.5 Sistemas sostenibles de cultivos agroindustriales****PUNTOS: 8,00**

	<b>PUNTOS</b>	<b>CUMPLE</b>
Porcentaje de superficie determinada en Red Natura 2000	4,00	100.0%
Porcentaje de superficie determinada situada en zonas RAMSAR	0,00	0.0%
Porcentaje de superficie determinada en zonas vulnerables a la contaminación por nitratos	4,00	100.0%
Titulares de explotaciones que hayan adquirido el compromiso voluntario de establecimiento de una enmienda natural mediante un cultivo de crucífera para su enterrado en verde	0,00	N



**DETALLE CRITERIOS DE PRIORIZACIÓN****10.1.5 Sistemas sostenibles de cultivos agroindustriales****PUNTOS: 8,00****Porcentaje de superficie determinada en Red Natura 2000****PUNTOS: 4,00 100.0%**

<u>REF.</u>	<u>REFERENCIA SIGPAC</u>	<u>CULTIVO</u>	<u>DESCRIPCIÓN CULTIVO</u>	<u>S/R</u>	<u>SUP.</u>	<u>SUP.</u>
					<u>PROPUESTA</u>	<u>CUMPLE</u>
					(ha)	(ha)
3127953	41-039-043-00067-002	50000	GARBANZOS-SIN VARIEDAD	S	15,34	15,34
3127996	41-039-043-00067-002	81190	ALGODON-ALEXANDROS	S	5,95	5,95
3127995	41-039-043-00067-002	81312	ALGODON-HELENA	R	10,05	10,05

**Porcentaje de superficie determinada situada en zonas RAMSAR****PUNTOS: 0,00 0.0%**

<u>REF.</u>	<u>REFERENCIA SIGPAC</u>	<u>CULTIVO</u>	<u>DESCRIPCIÓN CULTIVO</u>	<u>S/R</u>	<u>SUP.</u>	<u>SUP.</u>
					<u>PROPUESTA</u>	<u>CUMPLE</u>
					(ha)	(ha)
3127953	41-039-043-00067-002	50000	GARBANZOS-SIN VARIEDAD	S	15,34	0,00
3127996	41-039-043-00067-002	81190	ALGODON-ALEXANDROS	S	5,95	0,00
3127995	41-039-043-00067-002	81312	ALGODON-HELENA	R	10,05	0,00

**Porcentaje de superficie determinada en zonas vulnerables a la contaminación por nitratos****PUNTOS: 4,00 100.0%**

<u>REF.</u>	<u>REFERENCIA SIGPAC</u>	<u>CULTIVO</u>	<u>DESCRIPCIÓN CULTIVO</u>	<u>S/R</u>	<u>SUP.</u>	<u>SUP.</u>
					<u>PROPUESTA</u>	<u>CUMPLE</u>
					(ha)	(ha)
3127953	41-039-043-00067-002	50000	GARBANZOS-SIN VARIEDAD	S	15,34	15,34
3127996	41-039-043-00067-002	81190	ALGODON-ALEXANDROS	S	5,95	5,95
3127995	41-039-043-00067-002	81312	ALGODON-HELENA	R	10,05	10,05

**Titulares de explotaciones que hayan adquirido el compromiso voluntario de establecimiento de una enmienda natural mediante un cultivo de crucifera para su enterrado en verde****PUNTOS: 0,00 N**



<b><u>APELLIDOS Y NOMBRE / RAZÓN SOCIAL</u></b>	<b><u>NIF</u></b>	<b><u>EXPEDIENTE</u></b>	<b><u>SUP. PROPUESTA (ha)</u></b>
LOS SOLARES C.B	E41192709	8023812	40,70

<b><u>PROPUESTA</u></b>	<b><u>SOLICITA PRIMA VOL.</u></b>
ADMITIDO	NO

**IMPORTE POR ANUALIDAD**

<u>CAMPAÑA</u>	<u>IMPORTE MÁXIMO SUBVENCIONABLE</u>	<u>IMPORTE MEDIO DE TRANSFERENCIA (€/ha)</u>
2015	11.732,71 €	288,27 €
2016	11.732,71 €	288,27 €
2017	11.732,71 €	288,27 €
2018	11.732,71 €	288,27 €
2019	11.732,71 €	288,27 €

**RECINTOS PROPUESTOS**

<u>REF.</u>	<u>REFERENCIA SIGPAC</u>	<u>CULTIVO</u>	<u>DESCRIPCIÓN CULTIVO</u>	<u>S/R</u>	<u>SUP. DEC. ADMIN. (ha)</u>	<u>SUP. PROPUESTA (ha)</u>
1660445	41-081-020-00002-002	4100	MAIZ-MAIZ CONVENCIONAL	R	6,32	6,32
1660449	41-081-020-00002-004	81268	ALGODON-JUNCAL	R	2,29	2,29
1660451	41-081-020-00003-003	81268	ALGODON-JUNCAL	R	7,78	7,78
1660455	41-081-020-00003-007	198100	TOMATE PARA TRANSFORMACION-HORTALIZAS AIRE LIBRE	R	21,99	21,99
1660450	41-081-020-00025-002	81268	ALGODON-JUNCAL	S	1,43	1,43
1660448	41-081-020-09004-002	81268	ALGODON-JUNCAL	S	0,89	0,89

**RESUMEN CRITERIOS DE PRIORIZACIÓN****10.1.5 Sistemas sostenibles de cultivos agroindustriales****PUNTOS: 4,00**

	<u>PUNTOS</u>	<u>CUMPLE</u>
Porcentaje de superficie determinada en Red Natura 2000	0,00	0.0%
Porcentaje de superficie determinada situada en zonas RAMSAR	0,00	0.0%
Porcentaje de superficie determinada en zonas vulnerables a la contaminación por nitratos	4,00	100.0%
Titulares de explotaciones que hayan adquirido el compromiso voluntario de establecimiento de una enmienda natural mediante un cultivo de crucífera para su enterrado en verde	0,00	N



**DETALLE CRITERIOS DE PRIORIZACIÓN****10.1.5 Sistemas sostenibles de cultivos agroindustriales****PUNTOS: 4,00****Porcentaje de superficie determinada en Red Natura 2000****PUNTOS: 0,00 0.0%**

<u>REF.</u>	<u>REFERENCIA SIGPAC</u>	<u>CULTIVO</u>	<u>DESCRIPCIÓN CULTIVO</u>	<u>S/R</u>	<u>SUP.</u>	<u>SUP.</u>
					<u>PROPUESTA</u>	<u>CUMPLE</u>
					<u>(ha)</u>	<u>(ha)</u>
1660445	41-081-020-00002-002	4100	MAIZ-MAIZ CONVENCIONAL	R	6,32	0,00
1660449	41-081-020-00002-004	81268	ALGODON-JUNCAL	R	2,29	0,00
1660451	41-081-020-00003-003	81268	ALGODON-JUNCAL	R	7,78	0,00
1660455	41-081-020-00003-007	198100	TOMATE PARA TRANSFORMACION- HORTALIZAS AIRE LIBRE	R	21,99	0,00
1660450	41-081-020-00025-002	81268	ALGODON-JUNCAL	S	1,43	0,00
1660448	41-081-020-09004-002	81268	ALGODON-JUNCAL	S	0,89	0,00

**Porcentaje de superficie determinada situada en zonas RAMSAR****PUNTOS: 0,00 0.0%**

<u>REF.</u>	<u>REFERENCIA SIGPAC</u>	<u>CULTIVO</u>	<u>DESCRIPCIÓN CULTIVO</u>	<u>S/R</u>	<u>SUP.</u>	<u>SUP.</u>
					<u>PROPUESTA</u>	<u>CUMPLE</u>
					<u>(ha)</u>	<u>(ha)</u>
1660445	41-081-020-00002-002	4100	MAIZ-MAIZ CONVENCIONAL	R	6,32	0,00
1660449	41-081-020-00002-004	81268	ALGODON-JUNCAL	R	2,29	0,00
1660451	41-081-020-00003-003	81268	ALGODON-JUNCAL	R	7,78	0,00
1660455	41-081-020-00003-007	198100	TOMATE PARA TRANSFORMACION- HORTALIZAS AIRE LIBRE	R	21,99	0,00
1660450	41-081-020-00025-002	81268	ALGODON-JUNCAL	S	1,43	0,00
1660448	41-081-020-09004-002	81268	ALGODON-JUNCAL	S	0,89	0,00

**Porcentaje de superficie determinada en zonas vulnerables a la contaminación por nitratos****PUNTOS: 4,00 100.0%**

<u>REF.</u>	<u>REFERENCIA SIGPAC</u>	<u>CULTIVO</u>	<u>DESCRIPCIÓN CULTIVO</u>	<u>S/R</u>	<u>SUP.</u>	<u>SUP.</u>
					<u>PROPUESTA</u>	<u>CUMPLE</u>
					<u>(ha)</u>	<u>(ha)</u>
1660445	41-081-020-00002-002	4100	MAIZ-MAIZ CONVENCIONAL	R	6,32	6,32
1660449	41-081-020-00002-004	81268	ALGODON-JUNCAL	R	2,29	2,29
1660451	41-081-020-00003-003	81268	ALGODON-JUNCAL	R	7,78	7,78
1660455	41-081-020-00003-007	198100	TOMATE PARA TRANSFORMACION- HORTALIZAS AIRE LIBRE	R	21,99	21,99
1660450	41-081-020-00025-002	81268	ALGODON-JUNCAL	S	1,43	1,43
1660448	41-081-020-09004-002	81268	ALGODON-JUNCAL	S	0,89	0,89

**Titulares de explotaciones que hayan adquirido el compromiso voluntario de establecimiento de una enmienda natural mediante un cultivo de crucífera para su enterrado en verde****PUNTOS: 0,00 N**

<b><u>APELLIDOS Y NOMBRE / RAZÓN SOCIAL</u></b>	<b><u>NIF</u></b>	<b><u>EXPEDIENTE</u></b>	<b><u>SUP. PROPUESTA (ha)</u></b>
LOS VENANCIOS SC	J91978882	8030381	24,09

<b><u>PROPUESTA</u></b>	<b><u>SOLICITA PRIMA VOL.</u></b>
ADMITIDO	NO

**IMPORTE POR ANUALIDAD**

<u>CAMPAÑA</u>	<u>IMPORTE MÁXIMO SUBVENCIONABLE</u>	<u>IMPORTE MEDIO DE TRANSFERENCIA (€/ha)</u>
2015	6.992,60 €	290,27 €
2016	6.992,60 €	290,27 €
2017	6.992,60 €	290,27 €
2018	6.992,60 €	290,27 €
2019	6.992,60 €	290,27 €

**RECINTOS PROPUESTOS**

<u>REF.</u>	<u>REFERENCIA SIGPAC</u>	<u>CULTIVO</u>	<u>DESCRIPCIÓN CULTIVO</u>	<u>S/R</u>	<u>SUP. DEC. ADMIN. (ha)</u>	<u>SUP. PROPUESTA (ha)</u>
2098440	41-053-001-00114-002	81268	ALGODON-JUNCAL	R	11,54	11,54
2098441	41-053-001-00204-002	81198	ALGODON-AMAZONA	R	12,55	12,55

**RESUMEN CRITERIOS DE PRIORIZACIÓN****10.1.5 Sistemas sostenibles de cultivos agroindustriales** PUNTOS: 4,00

	<u>PUNTOS</u>	<u>CUMPLE</u>
Porcentaje de superficie determinada en Red Natura 2000	0,00	0.0%
Porcentaje de superficie determinada situada en zonas RAMSAR	0,00	0.0%
Porcentaje de superficie determinada en zonas vulnerables a la contaminación por nitratos	4,00	100.0%
Titulares de explotaciones que hayan adquirido el compromiso voluntario de establecimiento de una enmienda natural mediante un cultivo de crucifera para su enterrado en verde	0,00	N

**DETALLE CRITERIOS DE PRIORIZACIÓN****10.1.5 Sistemas sostenibles de cultivos agroindustriales** PUNTOS: 4,00

Porcentaje de superficie determinada en Red Natura 2000	PUNTOS:	0,00	0.0%			
		<u>SUP. PROPUESTA (ha)</u>	<u>SUP. CUMPLE (ha)</u>			
<u>REF.</u>	<u>REFERENCIA SIGPAC</u>	<u>CULTIVO</u>	<u>DESCRIPCIÓN CULTIVO</u>	<u>S/R</u>		
2098440	41-053-001-00114-002	81268	ALGODON-JUNCAL	R	11,54	0,00
2098441	41-053-001-00204-002	81198	ALGODON-AMAZONA	R	12,55	0,00
Porcentaje de superficie determinada situada en zonas RAMSAR	PUNTOS:	0,00	0.0%			
		<u>SUP. PROPUESTA (ha)</u>	<u>SUP. CUMPLE (ha)</u>			
<u>REF.</u>	<u>REFERENCIA SIGPAC</u>	<u>CULTIVO</u>	<u>DESCRIPCIÓN CULTIVO</u>	<u>S/R</u>		
2098440	41-053-001-00114-002	81268	ALGODON-JUNCAL	R	11,54	0,00
2098441	41-053-001-00204-002	81198	ALGODON-AMAZONA	R	12,55	0,00
Porcentaje de superficie determinada en zonas vulnerables a la contaminación por nitratos	PUNTOS:	4,00	100.0%			
		<u>SUP. PROPUESTA (ha)</u>	<u>SUP. CUMPLE (ha)</u>			
<u>REF.</u>	<u>REFERENCIA SIGPAC</u>	<u>CULTIVO</u>	<u>DESCRIPCIÓN CULTIVO</u>	<u>S/R</u>		
2098440	41-053-001-00114-002	81268	ALGODON-JUNCAL	R	11,54	11,54
2098441	41-053-001-00204-002	81198	ALGODON-AMAZONA	R	12,55	12,55
Titulares de explotaciones que hayan adquirido el compromiso voluntario de establecimiento de una enmienda natural mediante un cultivo de crucifera para su enterrado en verde	PUNTOS:	0,00	N			

<u>APELLIDOS Y NOMBRE / RAZÓN SOCIAL</u>	<u>NIF</u>	<u>EXPEDIENTE</u>	<u>SUP. PROPUESTA (ha)</u>
LOSADA CARMONA OSCAR	14621685X	8025337	7,13
<u>PROPUESTA ADMITIDO</u>	<u>SOLICITA PRIMA VOL. SI</u>	<u>PROPUESTA PRIMA VOL. ADMITIDO</u>	
<u>IMPORTE POR ANUALIDAD</u>			

<u>CAMPAÑA</u>	<u>IMPORTE MÁXIMO SUBVENCIONABLE</u>	<u>IMPORTE MEDIO DE TRANSFERENCIA (€/ha)</u>
2015	3.090,43 €	433,44 €
2016	3.090,43 €	433,44 €
2017	3.090,43 €	433,44 €
2018	3.090,43 €	433,44 €
2019	3.090,43 €	433,44 €

**RECINTOS PROPUESTOS**

<u>REF.</u>	<u>REFERENCIA SIGPAC</u>	<u>CULTIVO</u>	<u>DESCRIPCIÓN CULTIVO</u>	<u>S/R</u>	<u>SUP. DEC. ADMIN. (ha)</u>	<u>SUP. PROPUESTA (ha)</u>
1747899	41-039-061-00011-001	81385	ALGODON-DP377	R	5,89	5,89
1747900	41-039-062-00089-004	81268	ALGODON-JUNCAL	R	1,24	1,24

**RESUMEN CRITERIOS DE PRIORIZACIÓN**

<b>10.1.5 Sistemas sostenibles de cultivos agroindustriales</b>	<b>PUNTOS: 5,00</b>	<b>PUNTOS</b>	<b>CUMPLE</b>
Porcentaje de superficie determinada en Red Natura 2000		0,00	0.0%
Porcentaje de superficie determinada situada en zonas RAMSAR		0,00	0.0%
Porcentaje de superficie determinada en zonas vulnerables a la contaminación por nitratos		4,00	100.0%
Titulares de explotaciones que hayan adquirido el compromiso voluntario de establecimiento de una enmienda natural mediante un cultivo de crucifera para su enterrado en verde		1,00	S

**DETALLE CRITERIOS DE PRIORIZACIÓN**

<b>10.1.5 Sistemas sostenibles de cultivos agroindustriales</b>	<b>PUNTOS: 5,00</b>	<b>PUNTOS</b>	<b>CUMPLE</b>			
Porcentaje de superficie determinada en Red Natura 2000		PUNTOS: 0,00	0.0%			
		<b>SUP. PROPUESTA (ha)</b>	<b>SUP. CUMPLE (ha)</b>			
<u>REF.</u>	<u>REFERENCIA SIGPAC</u>	<u>CULTIVO</u>	<u>DESCRIPCIÓN CULTIVO</u>	<u>S/R</u>		
1747899	41-039-061-00011-001	81385	ALGODON-DP377	R	5,89	0,00
1747900	41-039-062-00089-004	81268	ALGODON-JUNCAL	R	1,24	0,00
Porcentaje de superficie determinada situada en zonas RAMSAR		PUNTOS: 0,00	0.0%			
		<b>SUP. PROPUESTA (ha)</b>	<b>SUP. CUMPLE (ha)</b>			
<u>REF.</u>	<u>REFERENCIA SIGPAC</u>	<u>CULTIVO</u>	<u>DESCRIPCIÓN CULTIVO</u>	<u>S/R</u>		
1747899	41-039-061-00011-001	81385	ALGODON-DP377	R	5,89	0,00
1747900	41-039-062-00089-004	81268	ALGODON-JUNCAL	R	1,24	0,00
Porcentaje de superficie determinada en zonas vulnerables a la contaminación por nitratos		PUNTOS: 4,00	100.0%			
		<b>SUP. PROPUESTA (ha)</b>	<b>SUP. CUMPLE (ha)</b>			
<u>REF.</u>	<u>REFERENCIA SIGPAC</u>	<u>CULTIVO</u>	<u>DESCRIPCIÓN CULTIVO</u>	<u>S/R</u>		
1747899	41-039-061-00011-001	81385	ALGODON-DP377	R	5,89	5,89
1747900	41-039-062-00089-004	81268	ALGODON-JUNCAL	R	1,24	1,24
Titulares de explotaciones que hayan adquirido el compromiso voluntario de establecimiento de una enmienda natural mediante un cultivo de crucifera para su enterrado en verde		PUNTOS: 1,00	S			

<b><u>APELLIDOS Y NOMBRE / RAZÓN SOCIAL</u></b>	<b><u>NIF</u></b>	<b><u>EXPEDIENTE</u></b>	<b><u>SUP. PROPUESTA (ha)</u></b>
LOSADA GARCIA FRANCISCO	28434644C	8028975	22,26

<b><u>PROPUESTA</u></b>	<b><u>SOLICITA PRIMA VOL.</u></b>
ADMITIDO	NO

**IMPORTE POR ANUALIDAD**

<u>CAMPAÑA</u>	<u>IMPORTE MÁXIMO SUBVENCIONABLE</u>	<u>IMPORTE MEDIO DE TRANSFERENCIA (€/ha)</u>
2015	6.461,41 €	290,27 €
2016	6.461,41 €	290,27 €
2017	6.461,41 €	290,27 €
2018	6.461,41 €	290,27 €
2019	6.461,41 €	290,27 €

**RECINTOS PROPUESTOS**

<u>REF.</u>	<u>REFERENCIA SIGPAC</u>	<u>CULTIVO</u>	<u>DESCRIPCIÓN CULTIVO</u>	<u>S/R</u>	<u>SUP. DEC. ADMIN. (ha)</u>	<u>SUP. PROPUESTA (ha)</u>
2115404	41-020-004-00019-001	81268	ALGODON-JUNCAL	R	20,00	20,00
2115401	41-020-004-00054-002	33175	GIRASOL-COLOMBI	R	1,97	1,97
2115402	41-020-004-00208-001	33175	GIRASOL-COLOMBI	R	0,29	0,29

**RESUMEN CRITERIOS DE PRIORIZACIÓN****10.1.5 Sistemas sostenibles de cultivos agroindustriales****PUNTOS:** 4,00

	<b><u>PUNTOS</u></b>	<b><u>CUMPLE</u></b>
Porcentaje de superficie determinada en Red Natura 2000	0,00	0.0%
Porcentaje de superficie determinada situada en zonas RAMSAR	0,00	0.0%
Porcentaje de superficie determinada en zonas vulnerables a la contaminación por nitratos	4,00	100.0%
Titulares de explotaciones que hayan adquirido el compromiso voluntario de establecimiento de una enmienda natural mediante un cultivo de crucífera para su enterrado en verde	0,00	N



**DETALLE CRITERIOS DE PRIORIZACIÓN****10.1.5 Sistemas sostenibles de cultivos agroindustriales****PUNTOS: 4,00****Porcentaje de superficie determinada en Red Natura 2000****PUNTOS: 0,00 0.0%**

<u>REF.</u>	<u>REFERENCIA SIGPAC</u>	<u>CULTIVO</u>	<u>DESCRIPCIÓN CULTIVO</u>	<u>S/R</u>	<u>SUP.</u>	<u>SUP.</u>
					<u>PROPUESTA</u>	<u>CUMPLE</u>
					(ha)	(ha)
2115404	41-020-004-00019-001	81268	ALGODON-JUNCAL	R	20,00	0,00
2115401	41-020-004-00054-002	33175	GIRASOL-COLOMBI	R	1,97	0,00
2115402	41-020-004-00208-001	33175	GIRASOL-COLOMBI	R	0,29	0,00

**Porcentaje de superficie determinada situada en zonas RAMSAR****PUNTOS: 0,00 0.0%**

<u>REF.</u>	<u>REFERENCIA SIGPAC</u>	<u>CULTIVO</u>	<u>DESCRIPCIÓN CULTIVO</u>	<u>S/R</u>	<u>SUP.</u>	<u>SUP.</u>
					<u>PROPUESTA</u>	<u>CUMPLE</u>
					(ha)	(ha)
2115404	41-020-004-00019-001	81268	ALGODON-JUNCAL	R	20,00	0,00
2115401	41-020-004-00054-002	33175	GIRASOL-COLOMBI	R	1,97	0,00
2115402	41-020-004-00208-001	33175	GIRASOL-COLOMBI	R	0,29	0,00

**Porcentaje de superficie determinada en zonas vulnerables a la contaminación por nitratos****PUNTOS: 4,00 100.0%**

<u>REF.</u>	<u>REFERENCIA SIGPAC</u>	<u>CULTIVO</u>	<u>DESCRIPCIÓN CULTIVO</u>	<u>S/R</u>	<u>SUP.</u>	<u>SUP.</u>
					<u>PROPUESTA</u>	<u>CUMPLE</u>
					(ha)	(ha)
2115404	41-020-004-00019-001	81268	ALGODON-JUNCAL	R	20,00	20,00
2115401	41-020-004-00054-002	33175	GIRASOL-COLOMBI	R	1,97	1,97
2115402	41-020-004-00208-001	33175	GIRASOL-COLOMBI	R	0,29	0,29

**Titulares de explotaciones que hayan adquirido el compromiso voluntario de establecimiento de una enmienda natural mediante un cultivo de crucífera para su enterrado en verde****PUNTOS: 0,00 N**

<b><u>APELLIDOS Y NOMBRE / RAZÓN SOCIAL</u></b>	<b><u>NIF</u></b>	<b><u>EXPEDIENTE</u></b>	<b><u>SUP. PROPUESTA (ha)</u></b>
LOSADA REYES ANTONIO	30449225P	8025328	9,51
<b><u>PROPUESTA</u></b>	<b><u>SOLICITA PRIMA VOL.</u></b>	<b><u>PROPUESTA PRIMA VOL.</u></b>	
ADMITIDO	SI	ADMITIDO	

**IMPORTE POR ANUALIDAD**

<b><u>CAMPAÑA</u></b>	<b><u>IMPORTE MÁXIMO SUBVENCIONABLE</u></b>	<b><u>IMPORTE MEDIO DE TRANSFERENCIA (€/ha)</u></b>
2015	4.122,02 €	433,44 €
2016	4.122,02 €	433,44 €
2017	4.122,02 €	433,44 €
2018	4.122,02 €	433,44 €
2019	4.122,02 €	433,44 €

**RECINTOS PROPUESTOS**

<b><u>REF.</u></b>	<b><u>REFERENCIA SIGPAC</u></b>	<b><u>CULTIVO</u></b>	<b><u>DESCRIPCIÓN CULTIVO</u></b>	<b><u>S/R</u></b>	<b><u>SUP. DEC. ADMIN. (ha)</u></b>	<b><u>SUP. PROPUESTA (ha)</u></b>
1747689	41-039-010-00471-001	81385	ALGODON-DP377	R	1,64	1,64
1747690	41-039-010-00472-001	81385	ALGODON-DP377	R	1,72	1,72
1747691	41-039-010-00559-001	81385	ALGODON-DP377	R	1,63	1,63
1747692	41-039-062-00094-002	81268	ALGODON-JUNCAL	R	4,52	4,52

**RESUMEN CRITERIOS DE PRIORIZACIÓN****10.1.5 Sistemas sostenibles de cultivos agroindustriales****PUNTOS: 5,00**

	<b><u>PUNTOS</u></b>	<b><u>CUMPLE</u></b>
Porcentaje de superficie determinada en Red Natura 2000	0,00	0.0%
Porcentaje de superficie determinada situada en zonas RAMSAR	0,00	0.0%
Porcentaje de superficie determinada en zonas vulnerables a la contaminación por nitratos	4,00	100.0%
Titulares de explotaciones que hayan adquirido el compromiso voluntario de establecimiento de una enmienda natural mediante un cultivo de crucífera para su enterrado en verde	1,00	S



**DETALLE CRITERIOS DE PRIORIZACIÓN****10.1.5 Sistemas sostenibles de cultivos agroindustriales****PUNTOS: 5,00****Porcentaje de superficie determinada en Red Natura 2000****PUNTOS: 0,00 0.0%**

<u>REF.</u>	<u>REFERENCIA SIGPAC</u>	<u>CULTIVO</u>	<u>DESCRIPCIÓN CULTIVO</u>	<u>S/R</u>	<u>SUP.</u>	<u>SUP.</u>
					<u>PROPUESTA</u>	<u>CUMPLE</u>
					(ha)	(ha)
1747689	41-039-010-00471-001	81385	ALGODON-DP377	R	1,64	0,00
1747690	41-039-010-00472-001	81385	ALGODON-DP377	R	1,72	0,00
1747691	41-039-010-00559-001	81385	ALGODON-DP377	R	1,63	0,00
1747692	41-039-062-00094-002	81268	ALGODON-JUNCAL	R	4,52	0,00

**Porcentaje de superficie determinada situada en zonas RAMSAR****PUNTOS: 0,00 0.0%**

<u>REF.</u>	<u>REFERENCIA SIGPAC</u>	<u>CULTIVO</u>	<u>DESCRIPCIÓN CULTIVO</u>	<u>S/R</u>	<u>SUP.</u>	<u>SUP.</u>
					<u>PROPUESTA</u>	<u>CUMPLE</u>
					(ha)	(ha)
1747689	41-039-010-00471-001	81385	ALGODON-DP377	R	1,64	0,00
1747690	41-039-010-00472-001	81385	ALGODON-DP377	R	1,72	0,00
1747691	41-039-010-00559-001	81385	ALGODON-DP377	R	1,63	0,00
1747692	41-039-062-00094-002	81268	ALGODON-JUNCAL	R	4,52	0,00

**Porcentaje de superficie determinada en zonas vulnerables a la contaminación por nitratos****PUNTOS: 4,00 100.0%**

<u>REF.</u>	<u>REFERENCIA SIGPAC</u>	<u>CULTIVO</u>	<u>DESCRIPCIÓN CULTIVO</u>	<u>S/R</u>	<u>SUP.</u>	<u>SUP.</u>
					<u>PROPUESTA</u>	<u>CUMPLE</u>
					(ha)	(ha)
1747689	41-039-010-00471-001	81385	ALGODON-DP377	R	1,64	1,64
1747690	41-039-010-00472-001	81385	ALGODON-DP377	R	1,72	1,72
1747691	41-039-010-00559-001	81385	ALGODON-DP377	R	1,63	1,63
1747692	41-039-062-00094-002	81268	ALGODON-JUNCAL	R	4,52	4,52

**Titulares de explotaciones que hayan adquirido el compromiso voluntario de establecimiento de una enmienda natural mediante un cultivo de crucífera para su enterrado en verde****PUNTOS: 1,00 S**



<b>APELLIDOS Y NOMBRE / RAZÓN SOCIAL</b>	<b>NIF</b>	<b>EXPEDIENTE</b>	<b>SUP. PROPUESTA (ha)</b>
LOZANO SEVILLA CRISPULO	28265940K	8023686	6,32

<b>PROPUESTA</b>	<b>SOLICITA PRIMA VOL.</b>
ADMITIDO	NO

**IMPORTE POR ANUALIDAD**

<b>CAMPAÑA</b>	<b>IMPORTE MÁXIMO SUBVENCIONABLE</b>	<b>IMPORTE MEDIO DE TRANSFERENCIA (€/ha)</b>
2015	1.834,51 €	290,27 €
2016	1.834,51 €	290,27 €
2017	1.834,51 €	290,27 €
2018	1.834,51 €	290,27 €
2019	1.834,51 €	290,27 €

**RECINTOS PROPUESTOS**

<b>REF.</b>	<b>REFERENCIA SIGPAC</b>	<b>CULTIVO</b>	<b>DESCRIPCIÓN CULTIVO</b>	<b>S/R</b>	<b>SUP. DEC. ADMIN. (ha)</b>	<b>SUP. PROPUESTA (ha)</b>
1652210	41-053-018-00221-004	81268	ALGODON-JUNCAL	R	3,32	3,32
1652209	41-053-018-00221-004	81268	ALGODON-JUNCAL	R	3,00	3,00

**RESUMEN CRITERIOS DE PRIORIZACIÓN****10.1.5 Sistemas sostenibles de cultivos agroindustriales** PUNTOS: 4,00

	<b>PUNTOS</b>	<b>CUMPLE</b>
Porcentaje de superficie determinada en Red Natura 2000	0,00	0.0%
Porcentaje de superficie determinada situada en zonas RAMSAR	0,00	0.0%
Porcentaje de superficie determinada en zonas vulnerables a la contaminación por nitratos	4,00	100.0%
Titulares de explotaciones que hayan adquirido el compromiso voluntario de establecimiento de una enmienda natural mediante un cultivo de crucifera para su enterrado en verde	0,00	N

**DETALLE CRITERIOS DE PRIORIZACIÓN****10.1.5 Sistemas sostenibles de cultivos agroindustriales** PUNTOS: 4,00

<b>REF.</b>	<b>REFERENCIA SIGPAC</b>	<b>CULTIVO</b>	<b>DESCRIPCIÓN CULTIVO</b>	<b>S/R</b>	<b>SUP. PROPUESTA (ha)</b>	<b>SUP. CUMPLE (ha)</b>
1652210	41-053-018-00221-004	81268	ALGODON-JUNCAL	R	3,32	0,00
1652209	41-053-018-00221-004	81268	ALGODON-JUNCAL	R	3,00	0,00

	<b>PUNTOS</b>	<b>SUP. PROPUESTA (ha)</b>	<b>SUP. CUMPLE (ha)</b>
Porcentaje de superficie determinada en Red Natura 2000	0,00	0,00	0.0%
Porcentaje de superficie determinada situada en zonas RAMSAR	0,00	0,00	0.0%
Porcentaje de superficie determinada en zonas vulnerables a la contaminación por nitratos	4,00	3,00	100.0%
Titulares de explotaciones que hayan adquirido el compromiso voluntario de establecimiento de una enmienda natural mediante un cultivo de crucifera para su enterrado en verde	0,00	0,00	N

<b>REF.</b>	<b>REFERENCIA SIGPAC</b>	<b>CULTIVO</b>	<b>DESCRIPCIÓN CULTIVO</b>	<b>S/R</b>	<b>SUP. PROPUESTA (ha)</b>	<b>SUP. CUMPLE (ha)</b>
1652209	41-053-018-00221-004	81268	ALGODON-JUNCAL	R	3,00	3,00
1652210	41-053-018-00221-004	81268	ALGODON-JUNCAL	R	3,32	3,32

<b><u>APELLIDOS Y NOMBRE / RAZÓN SOCIAL</u></b>	<b><u>NIF</u></b>	<b><u>EXPEDIENTE</u></b>	<b><u>SUP. PROPUESTA (ha)</u></b>
LUBARMO E HIJOS S.L.	B91270512	8031471	38,61

<b><u>PROPUESTA</u></b>	<b><u>SOLICITA PRIMA VOL.</u></b>
ADMITIDO	NO

**IMPORTE POR ANUALIDAD**

<u>CAMPAÑA</u>	<u>IMPORTE MÁXIMO SUBVENCIONABLE</u>	<u>IMPORTE MEDIO DE TRANSFERENCIA (€/ha)</u>
2015	11.207,32 €	290,27 €
2016	11.207,32 €	290,27 €
2017	11.207,32 €	290,27 €
2018	11.207,32 €	290,27 €
2019	11.207,32 €	290,27 €

**RECINTOS PROPUESTOS**

<u>REF.</u>	<u>REFERENCIA SIGPAC</u>	<u>CULTIVO</u>	<u>DESCRIPCIÓN CULTIVO</u>	<u>S/R</u>	<u>SUP. DEC. ADMIN. (ha)</u>	<u>SUP. PROPUESTA (ha)</u>
3142480	41-020-002-00034-001	81363	ALGODON-DP332	R	5,99	5,99
3142485	41-020-003-00061-001	81363	ALGODON-DP332	R	1,31	1,31
3142484	41-020-003-00062-002	81363	ALGODON-DP332	R	1,31	1,31
3142483	41-020-022-00032-001	81363	ALGODON-DP332	R	4,09	4,09
3142486	41-020-022-00032-001	82361	REMOLACHA-CONIL	R	2,28	2,28
3142482	41-020-022-00035-003	81363	ALGODON-DP332	R	12,36	12,36
3142487	41-020-022-00035-003	82361	REMOLACHA-CONIL	R	2,47	2,47
3142488	41-020-022-00072-004	82361	REMOLACHA-CONIL	R	3,40	3,40
3142489	41-020-023-00010-001	82343	REMOLACHA-CICLON	R	5,40	5,40

**RESUMEN CRITERIOS DE PRIORIZACIÓN****10.1.5 Sistemas sostenibles de cultivos agroindustriales****PUNTOS: 4,00**

	<b><u>PUNTOS</u></b>	<b><u>CUMPLE</u></b>
Porcentaje de superficie determinada en Red Natura 2000	0,00	0.0%
Porcentaje de superficie determinada situada en zonas RAMSAR	0,00	0.0%
Porcentaje de superficie determinada en zonas vulnerables a la contaminación por nitratos	4,00	100.0%
Titulares de explotaciones que hayan adquirido el compromiso voluntario de establecimiento de una enmienda natural mediante un cultivo de crucífera para su enterrado en verde	0,00	N



**DETALLE CRITERIOS DE PRIORIZACIÓN****10.1.5 Sistemas sostenibles de cultivos agroindustriales****PUNTOS: 4,00****Porcentaje de superficie determinada en Red Natura 2000****PUNTOS: 0,00 0.0%**

REF.	REFERENCIA SIGPAC	CULTIVO	DESCRIPCIÓN CULTIVO	S/R	SUP.	SUP.
					PROPUESTA	CUMPLE
					(ha)	(ha)
3142480	41-020-002-00034-001	81363	ALGODON-DP332	R	5,99	0,00
3142485	41-020-003-00061-001	81363	ALGODON-DP332	R	1,31	0,00
3142484	41-020-003-00062-002	81363	ALGODON-DP332	R	1,31	0,00
3142483	41-020-022-00032-001	81363	ALGODON-DP332	R	4,09	0,00
3142486	41-020-022-00032-001	82361	REMOLACHA-CONIL	R	2,28	0,00
3142482	41-020-022-00035-003	81363	ALGODON-DP332	R	12,36	0,00
3142487	41-020-022-00035-003	82361	REMOLACHA-CONIL	R	2,47	0,00
3142488	41-020-022-00072-004	82361	REMOLACHA-CONIL	R	3,40	0,00
3142489	41-020-023-00010-001	82343	REMOLACHA-CICLON	R	5,40	0,00

**Porcentaje de superficie determinada situada en zonas RAMSAR****PUNTOS: 0,00 0.0%**

REF.	REFERENCIA SIGPAC	CULTIVO	DESCRIPCIÓN CULTIVO	S/R	SUP.	SUP.
					PROPUESTA	CUMPLE
					(ha)	(ha)
3142480	41-020-002-00034-001	81363	ALGODON-DP332	R	5,99	0,00
3142485	41-020-003-00061-001	81363	ALGODON-DP332	R	1,31	0,00
3142484	41-020-003-00062-002	81363	ALGODON-DP332	R	1,31	0,00
3142483	41-020-022-00032-001	81363	ALGODON-DP332	R	4,09	0,00
3142486	41-020-022-00032-001	82361	REMOLACHA-CONIL	R	2,28	0,00
3142482	41-020-022-00035-003	81363	ALGODON-DP332	R	12,36	0,00
3142487	41-020-022-00035-003	82361	REMOLACHA-CONIL	R	2,47	0,00
3142488	41-020-022-00072-004	82361	REMOLACHA-CONIL	R	3,40	0,00
3142489	41-020-023-00010-001	82343	REMOLACHA-CICLON	R	5,40	0,00

**Porcentaje de superficie determinada en zonas vulnerables a la contaminación por nitratos****PUNTOS: 4,00 100.0%**

REF.	REFERENCIA SIGPAC	CULTIVO	DESCRIPCIÓN CULTIVO	S/R	SUP.	SUP.
					PROPUESTA	CUMPLE
					(ha)	(ha)
3142480	41-020-002-00034-001	81363	ALGODON-DP332	R	5,99	5,99
3142485	41-020-003-00061-001	81363	ALGODON-DP332	R	1,31	1,31
3142484	41-020-003-00062-002	81363	ALGODON-DP332	R	1,31	1,31
3142483	41-020-022-00032-001	81363	ALGODON-DP332	R	4,09	4,09
3142486	41-020-022-00032-001	82361	REMOLACHA-CONIL	R	2,28	2,28
3142482	41-020-022-00035-003	81363	ALGODON-DP332	R	12,36	12,36
3142487	41-020-022-00035-003	82361	REMOLACHA-CONIL	R	2,47	2,47
3142488	41-020-022-00072-004	82361	REMOLACHA-CONIL	R	3,40	3,40
3142489	41-020-023-00010-001	82343	REMOLACHA-CICLON	R	5,40	5,40

**Titulares de explotaciones que hayan adquirido el compromiso voluntario de establecimiento de una enmienda natural mediante un cultivo de crucífera para su enterrado en verde****PUNTOS: 0,00 N**

<u>APELLIDOS Y NOMBRE / RAZÓN SOCIAL</u>	<u>NIF</u>	<u>EXPEDIENTE</u>	<u>SUP. PROPUESTA (ha)</u>
LUCARCA SOCIEDAD CIVIL	J41692393	8023046	2,55
<u>PROPUESTA ADMITIDO</u>	<u>SOLICITA PRIMA VOL. SI</u>	<u>PROPUESTA PRIMA VOL. ADMITIDO</u>	

**IMPORTE POR ANUALIDAD**

<u>CAMPAÑA</u>	<u>IMPORTE MÁXIMO SUBVENCIONABLE</u>	<u>IMPORTE MEDIO DE TRANSFERENCIA (€/ha)</u>
2015	1.105,27 €	433,44 €
2016	1.105,27 €	433,44 €
2017	1.105,27 €	433,44 €
2018	1.105,27 €	433,44 €
2019	1.105,27 €	433,44 €

**RECINTOS PROPUESTOS**

<u>REF.</u>	<u>REFERENCIA SIGPAC</u>	<u>CULTIVO</u>	<u>DESCRIPCIÓN CULTIVO</u>	<u>S/R</u>	<u>SUP. DEC. ADMIN. (ha)</u>	<u>SUP. PROPUESTA (ha)</u>
1880228	41-068-134-00015-001	81038	ALGODON-REINA	S	2,55	2,55

**RESUMEN CRITERIOS DE PRIORIZACIÓN**

<b>10.1.5 Sistemas sostenibles de cultivos agroindustriales</b>	<b>PUNTOS: 5,00</b>	<b>PUNTOS</b>	<b>CUMPLE</b>
Porcentaje de superficie determinada en Red Natura 2000		4,00	100.0%
Porcentaje de superficie determinada situada en zonas RAMSAR		0,00	0.0%
Porcentaje de superficie determinada en zonas vulnerables a la contaminación por nitratos		0,00	0.0%
Titulares de explotaciones que hayan adquirido el compromiso voluntario de establecimiento de una enmienda natural mediante un cultivo de crucífera para su enterrado en verde		1,00	S

**DETALLE CRITERIOS DE PRIORIZACIÓN**

<b>10.1.5 Sistemas sostenibles de cultivos agroindustriales</b>	<b>PUNTOS: 5,00</b>	<b>PUNTOS</b>	<b>CUMPLE</b>			
Porcentaje de superficie determinada en Red Natura 2000		PUNTOS: 4,00	100.0%			
		<u>SUP. PROPUESTA (ha)</u>	<u>SUP. CUMPLE (ha)</u>			
<u>REF.</u>	<u>REFERENCIA SIGPAC</u>	<u>CULTIVO</u>	<u>DESCRIPCIÓN CULTIVO</u>	<u>S/R</u>		
1880228	41-068-134-00015-001	81038	ALGODON-REINA	S	2,55	2,55
Porcentaje de superficie determinada situada en zonas RAMSAR		PUNTOS: 0,00	0.0%			
		<u>SUP. PROPUESTA (ha)</u>	<u>SUP. CUMPLE (ha)</u>			
<u>REF.</u>	<u>REFERENCIA SIGPAC</u>	<u>CULTIVO</u>	<u>DESCRIPCIÓN CULTIVO</u>	<u>S/R</u>		
1880228	41-068-134-00015-001	81038	ALGODON-REINA	S	2,55	0,00
Porcentaje de superficie determinada en zonas vulnerables a la contaminación por nitratos		PUNTOS: 0,00	0.0%			
		<u>SUP. PROPUESTA (ha)</u>	<u>SUP. CUMPLE (ha)</u>			
<u>REF.</u>	<u>REFERENCIA SIGPAC</u>	<u>CULTIVO</u>	<u>DESCRIPCIÓN CULTIVO</u>	<u>S/R</u>		
1880228	41-068-134-00015-001	81038	ALGODON-REINA	S	2,55	0,00
Titulares de explotaciones que hayan adquirido el compromiso voluntario de establecimiento de una enmienda natural mediante un cultivo de crucífera para su enterrado en verde		PUNTOS: 1,00	S			



<b><u>APELLIDOS Y NOMBRE / RAZÓN SOCIAL</u></b>	<b><u>NIF</u></b>	<b><u>EXPEDIENTE</u></b>	<b><u>SUP. PROPUESTA (ha)</u></b>
LUCENA FERNANDEZ CARMEN	28374135R	8026901	11,19

<b><u>PROPUESTA</u></b>	<b><u>SOLICITA PRIMA VOL.</u></b>
ADMITIDO	NO

**IMPORTE POR ANUALIDAD**

<u>CAMPAÑA</u>	<u>IMPORTE MÁXIMO SUBVENCIONABLE</u>	<u>IMPORTE MEDIO DE TRANSFERENCIA (€/ha)</u>
2015	3.248,12 €	290,27 €
2016	3.248,12 €	290,27 €
2017	3.248,12 €	290,27 €
2018	3.248,12 €	290,27 €
2019	3.248,12 €	290,27 €

**RECINTOS PROPUESTOS**

<u>REF.</u>	<u>REFERENCIA SIGPAC</u>	<u>CULTIVO</u>	<u>DESCRIPCIÓN CULTIVO</u>	<u>S/R</u>	<u>SUP. DEC. ADMIN. (ha)</u>	<u>SUP. PROPUESTA (ha)</u>
1853148	41-052-002-00022-002	81050	ALGODON-THEKA	R	2,42	2,42
1853147	41-052-002-00108-002	81050	ALGODON-THEKA	R	0,06	0,06
1853141	41-052-004-00016-001	1000	TRIGO BLANDO-SIN VARIEDAD	S	4,35	4,35
1853149	41-052-004-00016-001	81190	ALGODON-ALEXANDROS	R	4,36	4,36

**RESUMEN CRITERIOS DE PRIORIZACIÓN****10.1.5 Sistemas sostenibles de cultivos agroindustriales****PUNTOS: 7,56**

	<b><u>PUNTOS</u></b>	<b><u>CUMPLE</u></b>
Porcentaje de superficie determinada en Red Natura 2000	3,78	77.84%
Porcentaje de superficie determinada situada en zonas RAMSAR	0,00	0.0%
Porcentaje de superficie determinada en zonas vulnerables a la contaminación por nitratos	3,78	77.84%
Titulares de explotaciones que hayan adquirido el compromiso voluntario de establecimiento de una enmienda natural mediante un cultivo de crucífera para su enterrado en verde	0,00	N



**DETALLE CRITERIOS DE PRIORIZACIÓN****10.1.5 Sistemas sostenibles de cultivos agroindustriales****PUNTOS: 7,56****Porcentaje de superficie determinada en Red Natura 2000****PUNTOS: 3,78 77.84%**

<u>REF.</u>	<u>REFERENCIA SIGPAC</u>	<u>CULTIVO DESCRIPCIÓN CULTIVO</u>	<u>S/R</u>	<u>SUP.</u>	<u>SUP.</u>
				<u>PROPUESTA</u>	<u>CUMPLE</u>
				<u>(ha)</u>	<u>(ha)</u>
1853148	41-052-002-00022-002	81050 ALGODON-THEKA	R	2,42	0,00
1853147	41-052-002-00108-002	81050 ALGODON-THEKA	R	0,06	0,00
1853141	41-052-004-00016-001	1000 TRIGO BLANDO-SIN VARIEDAD	S	4,35	4,35
1853149	41-052-004-00016-001	81190 ALGODON-ALEXANDROS	R	4,36	4,36

**Porcentaje de superficie determinada situada en zonas RAMSAR****PUNTOS: 0,00 0.0%**

<u>REF.</u>	<u>REFERENCIA SIGPAC</u>	<u>CULTIVO DESCRIPCIÓN CULTIVO</u>	<u>S/R</u>	<u>SUP.</u>	<u>SUP.</u>
				<u>PROPUESTA</u>	<u>CUMPLE</u>
				<u>(ha)</u>	<u>(ha)</u>
1853148	41-052-002-00022-002	81050 ALGODON-THEKA	R	2,42	0,00
1853147	41-052-002-00108-002	81050 ALGODON-THEKA	R	0,06	0,00
1853141	41-052-004-00016-001	1000 TRIGO BLANDO-SIN VARIEDAD	S	4,35	0,00
1853149	41-052-004-00016-001	81190 ALGODON-ALEXANDROS	R	4,36	0,00

**Porcentaje de superficie determinada en zonas vulnerables a la contaminación por nitratos****PUNTOS: 3,78 77.84%**

<u>REF.</u>	<u>REFERENCIA SIGPAC</u>	<u>CULTIVO DESCRIPCIÓN CULTIVO</u>	<u>S/R</u>	<u>SUP.</u>	<u>SUP.</u>
				<u>PROPUESTA</u>	<u>CUMPLE</u>
				<u>(ha)</u>	<u>(ha)</u>
1853148	41-052-002-00022-002	81050 ALGODON-THEKA	R	2,42	0,00
1853147	41-052-002-00108-002	81050 ALGODON-THEKA	R	0,06	0,00
1853141	41-052-004-00016-001	1000 TRIGO BLANDO-SIN VARIEDAD	S	4,35	4,35
1853149	41-052-004-00016-001	81190 ALGODON-ALEXANDROS	R	4,36	4,36

**Titulares de explotaciones que hayan adquirido el compromiso voluntario de establecimiento de una enmienda natural mediante un cultivo de crucifera para su enterrado en verde****PUNTOS: 0,00 N**

<b><u>APELLIDOS Y NOMBRE / RAZÓN SOCIAL</u></b>	<b><u>NIF</u></b>	<b><u>EXPEDIENTE</u></b>	<b><u>SUP. PROPUESTA (ha)</u></b>
LUCENA GONZALEZ ANTONIO	28655765L	8026566	9,57
<b><u>PROPUESTA ADMITIDO</u></b>	<b><u>SOLICITA PRIMA VOL. SI</u></b>	<b><u>PROPUESTA PRIMA VOL. ADMITIDO</u></b>	
<b><u>IMPORTE POR ANUALIDAD</u></b>			

<b><u>CAMPAÑA</u></b>	<b><u>IMPORTE MÁXIMO SUBVENCIONABLE</u></b>	<b><u>IMPORTE MEDIO DE TRANSFERENCIA (€/ha)</u></b>
2015	4.148,02 €	433,44 €
2016	4.148,02 €	433,44 €
2017	4.148,02 €	433,44 €
2018	4.148,02 €	433,44 €
2019	4.148,02 €	433,44 €

**RECINTOS PROPUESTOS**

<b><u>REF.</u></b>	<b><u>REFERENCIA SIGPAC</u></b>	<b><u>CULTIVO</u></b>	<b><u>DESCRIPCIÓN CULTIVO</u></b>	<b><u>S/R</u></b>	<b><u>SUP. DEC. ADMIN. (ha)</u></b>	<b><u>SUP. PROPUESTA (ha)</u></b>
1824629	41-039-070-00007-003	81190	ALGODON-ALEXANDROS	R	4,16	4,16
1824632	41-039-070-00007-003	81312	ALGODON-HELENA	R	3,18	3,18
1824627	41-039-070-00019-001	81190	ALGODON-ALEXANDROS	R	1,35	1,35
1824630	41-039-070-00019-001	81312	ALGODON-HELENA	R	0,77	0,77
1824628	41-039-070-09001-006	81190	ALGODON-ALEXANDROS	R	0,06	0,06
1824631	41-039-070-09001-006	81312	ALGODON-HELENA	R	0,05	0,05

**RESUMEN CRITERIOS DE PRIORIZACIÓN****10.1.5 Sistemas sostenibles de cultivos agroindustriales****PUNTOS: 5,00**

	<b><u>PUNTOS</u></b>	<b><u>CUMPLE</u></b>
Porcentaje de superficie determinada en Red Natura 2000	0,00	0.0%
Porcentaje de superficie determinada situada en zonas RAMSAR	0,00	0.0%
Porcentaje de superficie determinada en zonas vulnerables a la contaminación por nitratos	4,00	100.0%
Titulares de explotaciones que hayan adquirido el compromiso voluntario de establecimiento de una enmienda natural mediante un cultivo de crucífera para su enterrado en verde	1,00	S



**DETALLE CRITERIOS DE PRIORIZACIÓN****10.1.5 Sistemas sostenibles de cultivos agroindustriales****PUNTOS: 5,00****Porcentaje de superficie determinada en Red Natura 2000****PUNTOS: 0,00 0.0%**

<u>REF.</u>	<u>REFERENCIA SIGPAC</u>	<u>CULTIVO</u>	<u>DESCRIPCIÓN CULTIVO</u>	<u>S/R</u>	<u>SUP.</u>	<u>SUP.</u>
					<u>PROPUESTA</u>	<u>CUMPLE</u>
					(ha)	(ha)
1824629	41-039-070-00007-003	81190	ALGODON-ALEXANDROS	R	4,16	0,00
1824632	41-039-070-00007-003	81312	ALGODON-HELENA	R	3,18	0,00
1824627	41-039-070-00019-001	81190	ALGODON-ALEXANDROS	R	1,35	0,00
1824630	41-039-070-00019-001	81312	ALGODON-HELENA	R	0,77	0,00
1824628	41-039-070-09001-006	81190	ALGODON-ALEXANDROS	R	0,06	0,00
1824631	41-039-070-09001-006	81312	ALGODON-HELENA	R	0,05	0,00

**Porcentaje de superficie determinada situada en zonas RAMSAR****PUNTOS: 0,00 0.0%**

<u>REF.</u>	<u>REFERENCIA SIGPAC</u>	<u>CULTIVO</u>	<u>DESCRIPCIÓN CULTIVO</u>	<u>S/R</u>	<u>SUP.</u>	<u>SUP.</u>
					<u>PROPUESTA</u>	<u>CUMPLE</u>
					(ha)	(ha)
1824629	41-039-070-00007-003	81190	ALGODON-ALEXANDROS	R	4,16	0,00
1824632	41-039-070-00007-003	81312	ALGODON-HELENA	R	3,18	0,00
1824627	41-039-070-00019-001	81190	ALGODON-ALEXANDROS	R	1,35	0,00
1824630	41-039-070-00019-001	81312	ALGODON-HELENA	R	0,77	0,00
1824628	41-039-070-09001-006	81190	ALGODON-ALEXANDROS	R	0,06	0,00
1824631	41-039-070-09001-006	81312	ALGODON-HELENA	R	0,05	0,00

**Porcentaje de superficie determinada en zonas vulnerables a la contaminación por nitratos****PUNTOS: 4,00 100.0%**

<u>REF.</u>	<u>REFERENCIA SIGPAC</u>	<u>CULTIVO</u>	<u>DESCRIPCIÓN CULTIVO</u>	<u>S/R</u>	<u>SUP.</u>	<u>SUP.</u>
					<u>PROPUESTA</u>	<u>CUMPLE</u>
					(ha)	(ha)
1824629	41-039-070-00007-003	81190	ALGODON-ALEXANDROS	R	4,16	4,16
1824632	41-039-070-00007-003	81312	ALGODON-HELENA	R	3,18	3,18
1824627	41-039-070-00019-001	81190	ALGODON-ALEXANDROS	R	1,35	1,35
1824630	41-039-070-00019-001	81312	ALGODON-HELENA	R	0,77	0,77
1824628	41-039-070-09001-006	81190	ALGODON-ALEXANDROS	R	0,06	0,06
1824631	41-039-070-09001-006	81312	ALGODON-HELENA	R	0,05	0,05

**Titulares de explotaciones que hayan adquirido el compromiso voluntario de establecimiento de una enmienda natural mediante un cultivo de crucifera para su enterrado en verde****PUNTOS: 1,00 S**



<u>APELLIDOS Y NOMBRE / RAZÓN SOCIAL</u>	<u>NIF</u>	<u>EXPEDIENTE</u>	<u>SUP. PROPUESTA (ha)</u>
LUCENA MARTIN CONCEPCION	75443296F	8024976	4,42
<u>PROPUESTA ADMITIDO</u>	<u>SOLICITA PRIMA VOL. SI</u>	<u>PROPUESTA PRIMA VOL. ADMITIDO</u>	

**IMPORTE POR ANUALIDAD**

<u>CAMPAÑA</u>	<u>IMPORTE MÁXIMO SUBVENCIONABLE</u>	<u>IMPORTE MEDIO DE TRANSFERENCIA (€/ha)</u>
2015	1.915,80 €	433,44 €
2016	1.915,80 €	433,44 €
2017	1.915,80 €	433,44 €
2018	1.915,80 €	433,44 €
2019	1.915,80 €	433,44 €

**RECINTOS PROPUESTOS**

<u>REF.</u>	<u>REFERENCIA SIGPAC</u>	<u>CULTIVO</u>	<u>DESCRIPCIÓN CULTIVO</u>	<u>S/R</u>	<u>SUP. DEC. ADMIN. (ha)</u>	<u>SUP. PROPUESTA (ha)</u>
1724641	41-020-004-00061-001	81190	ALGODON-ALEXANDROS	R	0,11	0,11
1724642	41-020-004-00062-001	81190	ALGODON-ALEXANDROS	R	0,98	0,98
1724643	41-020-004-00063-001	81190	ALGODON-ALEXANDROS	R	0,93	0,93
1724645	41-020-004-00064-001	81190	ALGODON-ALEXANDROS	R	0,80	0,80
1724644	41-020-004-00065-001	81190	ALGODON-ALEXANDROS	R	1,60	1,60

**RESUMEN CRITERIOS DE PRIORIZACIÓN****10.1.5 Sistemas sostenibles de cultivos agroindustriales****PUNTOS: 5,00**

	<u>PUNTOS</u>	<u>CUMPLE</u>
Porcentaje de superficie determinada en Red Natura 2000	0,00	0.0%
Porcentaje de superficie determinada situada en zonas RAMSAR	0,00	0.0%
Porcentaje de superficie determinada en zonas vulnerables a la contaminación por nitratos	4,00	100.0%
Titulares de explotaciones que hayan adquirido el compromiso voluntario de establecimiento de una enmienda natural mediante un cultivo de crucifera para su enterrado en verde	1,00	S



**DETALLE CRITERIOS DE PRIORIZACIÓN****10.1.5 Sistemas sostenibles de cultivos agroindustriales****PUNTOS: 5,00****Porcentaje de superficie determinada en Red Natura 2000****PUNTOS: 0,00 0.0%**

<u>REF.</u>	<u>REFERENCIA SIGPAC</u>	<u>CULTIVO</u>	<u>DESCRIPCIÓN CULTIVO</u>	<u>S/R</u>	<u>SUP.</u>	<u>SUP.</u>
					<u>PROPUESTA</u>	<u>CUMPLE</u>
					(ha)	(ha)
1724641	41-020-004-00061-001	81190	ALGODON-ALEXANDROS	R	0,11	0,00
1724642	41-020-004-00062-001	81190	ALGODON-ALEXANDROS	R	0,98	0,00
1724643	41-020-004-00063-001	81190	ALGODON-ALEXANDROS	R	0,93	0,00
1724645	41-020-004-00064-001	81190	ALGODON-ALEXANDROS	R	0,80	0,00
1724644	41-020-004-00065-001	81190	ALGODON-ALEXANDROS	R	1,60	0,00

**Porcentaje de superficie determinada situada en zonas RAMSAR****PUNTOS: 0,00 0.0%**

<u>REF.</u>	<u>REFERENCIA SIGPAC</u>	<u>CULTIVO</u>	<u>DESCRIPCIÓN CULTIVO</u>	<u>S/R</u>	<u>SUP.</u>	<u>SUP.</u>
					<u>PROPUESTA</u>	<u>CUMPLE</u>
					(ha)	(ha)
1724641	41-020-004-00061-001	81190	ALGODON-ALEXANDROS	R	0,11	0,00
1724642	41-020-004-00062-001	81190	ALGODON-ALEXANDROS	R	0,98	0,00
1724643	41-020-004-00063-001	81190	ALGODON-ALEXANDROS	R	0,93	0,00
1724645	41-020-004-00064-001	81190	ALGODON-ALEXANDROS	R	0,80	0,00
1724644	41-020-004-00065-001	81190	ALGODON-ALEXANDROS	R	1,60	0,00

**Porcentaje de superficie determinada en zonas vulnerables a la contaminación por nitratos****PUNTOS: 4,00 100.0%**

<u>REF.</u>	<u>REFERENCIA SIGPAC</u>	<u>CULTIVO</u>	<u>DESCRIPCIÓN CULTIVO</u>	<u>S/R</u>	<u>SUP.</u>	<u>SUP.</u>
					<u>PROPUESTA</u>	<u>CUMPLE</u>
					(ha)	(ha)
1724641	41-020-004-00061-001	81190	ALGODON-ALEXANDROS	R	0,11	0,11
1724642	41-020-004-00062-001	81190	ALGODON-ALEXANDROS	R	0,98	0,98
1724643	41-020-004-00063-001	81190	ALGODON-ALEXANDROS	R	0,93	0,93
1724645	41-020-004-00064-001	81190	ALGODON-ALEXANDROS	R	0,80	0,80
1724644	41-020-004-00065-001	81190	ALGODON-ALEXANDROS	R	1,60	1,60

**Titulares de explotaciones que hayan adquirido el compromiso voluntario de establecimiento de una enmienda natural mediante un cultivo de crucifera para su enterrado en verde****PUNTOS: 1,00 S**

<b><u>APELLIDOS Y NOMBRE / RAZÓN SOCIAL</u></b>	<b><u>NIF</u></b>	<b><u>EXPEDIENTE</u></b>	<b><u>SUP. PROPUESTA (ha)</u></b>
LUCENA MARTIN FRANCISCO JAVIER	75443295Y	8024964	3,76

<b><u>PROPUESTA</u></b>	<b><u>SOLICITA PRIMA VOL.</u></b>
ADMITIDO	NO

**IMPORTE POR ANUALIDAD**

<u>CAMPAÑA</u>	<u>IMPORTE MÁXIMO SUBVENCIONABLE</u>	<u>IMPORTE MEDIO DE TRANSFERENCIA (€/ha)</u>
2015	1.091,42 €	290,27 €
2016	1.091,42 €	290,27 €
2017	1.091,42 €	290,27 €
2018	1.091,42 €	290,27 €
2019	1.091,42 €	290,27 €

**RECINTOS PROPUESTOS**

<u>REF.</u>	<u>REFERENCIA SIGPAC</u>	<u>CULTIVO</u>	<u>DESCRIPCIÓN CULTIVO</u>	<u>S/R</u>	<u>SUP. DEC. ADMIN. (ha)</u>	<u>SUP. PROPUESTA (ha)</u>
1723674	41-020-004-00048-003	81310	ALGODON-AZAHAR	R	2,89	2,89
1723673	41-020-004-00061-001	1000	TRIGO BLANDO-SIN VARIEDAD	R	0,87	0,87

**RESUMEN CRITERIOS DE PRIORIZACIÓN****10.1.5 Sistemas sostenibles de cultivos agroindustriales** PUNTOS: 4,00

	<u>PUNTOS</u>	<u>CUMPLE</u>
Porcentaje de superficie determinada en Red Natura 2000	0,00	0.0%
Porcentaje de superficie determinada situada en zonas RAMSAR	0,00	0.0%
Porcentaje de superficie determinada en zonas vulnerables a la contaminación por nitratos	4,00	100.0%
Titulares de explotaciones que hayan adquirido el compromiso voluntario de establecimiento de una enmienda natural mediante un cultivo de crucifera para su enterrado en verde	0,00	N

**DETALLE CRITERIOS DE PRIORIZACIÓN****10.1.5 Sistemas sostenibles de cultivos agroindustriales** PUNTOS: 4,00

<u>REF.</u>	<u>REFERENCIA SIGPAC</u>	<u>CULTIVO</u>	<u>DESCRIPCIÓN CULTIVO</u>	<u>S/R</u>	<u>SUP. PROPUESTA (ha)</u>	<u>SUP. CUMPLE (ha)</u>
1723674	41-020-004-00048-003	81310	ALGODON-AZAHAR	R	2,89	0,00
1723673	41-020-004-00061-001	1000	TRIGO BLANDO-SIN VARIEDAD	R	0,87	0,00

	<u>PUNTOS</u>	<u>SUP. PROPUESTA (ha)</u>	<u>SUP. CUMPLE (ha)</u>
Porcentaje de superficie determinada en Red Natura 2000	0,00	0,00	0.0%
Porcentaje de superficie determinada situada en zonas RAMSAR	0,00	0,87	0.0%
Porcentaje de superficie determinada en zonas vulnerables a la contaminación por nitratos	4,00	2,89	100.0%
Titulares de explotaciones que hayan adquirido el compromiso voluntario de establecimiento de una enmienda natural mediante un cultivo de crucifera para su enterrado en verde	0,00	0,87	N

<u>REF.</u>	<u>REFERENCIA SIGPAC</u>	<u>CULTIVO</u>	<u>DESCRIPCIÓN CULTIVO</u>	<u>S/R</u>	<u>SUP. PROPUESTA (ha)</u>	<u>SUP. CUMPLE (ha)</u>
1723674	41-020-004-00048-003	81310	ALGODON-AZAHAR	R	2,89	2,89
1723673	41-020-004-00061-001	1000	TRIGO BLANDO-SIN VARIEDAD	R	0,87	0,87

<u>APELLIDOS Y NOMBRE / RAZÓN SOCIAL</u>	<u>NIF</u>	<u>EXPEDIENTE</u>	<u>SUP. PROPUESTA (ha)</u>
LUCENA MARTIN JOSE MARIA	75369556M	8026251	4,49
<u>PROPUESTA ADMITIDO</u>	<u>SOLICITA PRIMA VOL. SI</u>	<u>PROPUESTA PRIMA VOL. ADMITIDO</u>	
<u>IMPORTE POR ANUALIDAD</u>			

<u>CAMPAÑA</u>	<u>IMPORTE MÁXIMO SUBVENCIONABLE</u>	<u>IMPORTE MEDIO DE TRANSFERENCIA (€/ha)</u>
2015	1.946,14 €	433,44 €
2016	1.946,14 €	433,44 €
2017	1.946,14 €	433,44 €
2018	1.946,14 €	433,44 €
2019	1.946,14 €	433,44 €

**RECINTOS PROPUESTOS**

<u>REF.</u>	<u>REFERENCIA SIGPAC</u>	<u>CULTIVO</u>	<u>DESCRIPCIÓN CULTIVO</u>	<u>S/R</u>	<u>SUP. DEC. ADMIN. (ha)</u>	<u>SUP. PROPUESTA (ha)</u>
1807254	41-020-004-00042-001	81310	ALGODON-AZAHAR	R	4,49	4,49

**RESUMEN CRITERIOS DE PRIORIZACIÓN**

<b>10.1.5 Sistemas sostenibles de cultivos agroindustriales</b>	<b>PUNTOS: 5,00</b>	<b>PUNTOS</b>	<b>CUMPLE</b>
Porcentaje de superficie determinada en Red Natura 2000		0,00	0.0%
Porcentaje de superficie determinada situada en zonas RAMSAR		0,00	0.0%
Porcentaje de superficie determinada en zonas vulnerables a la contaminación por nitratos		4,00	100.0%
Titulares de explotaciones que hayan adquirido el compromiso voluntario de establecimiento de una enmienda natural mediante un cultivo de crucifera para su enterrado en verde		1,00	S

**DETALLE CRITERIOS DE PRIORIZACIÓN**

<b>10.1.5 Sistemas sostenibles de cultivos agroindustriales</b>	<b>PUNTOS: 5,00</b>	<b>PUNTOS</b>	<b>CUMPLE</b>			
Porcentaje de superficie determinada en Red Natura 2000		PUNTOS: 0,00	0.0%			
		<u>SUP. PROPUESTA (ha)</u>	<u>SUP. CUMPLE (ha)</u>			
<u>REF.</u>	<u>REFERENCIA SIGPAC</u>	<u>CULTIVO</u>	<u>DESCRIPCIÓN CULTIVO</u>	<u>S/R</u>		
1807254	41-020-004-00042-001	81310	ALGODON-AZAHAR	R	4,49	0,00
Porcentaje de superficie determinada situada en zonas RAMSAR		PUNTOS: 0,00	0.0%			
		<u>SUP. PROPUESTA (ha)</u>	<u>SUP. CUMPLE (ha)</u>			
<u>REF.</u>	<u>REFERENCIA SIGPAC</u>	<u>CULTIVO</u>	<u>DESCRIPCIÓN CULTIVO</u>	<u>S/R</u>		
1807254	41-020-004-00042-001	81310	ALGODON-AZAHAR	R	4,49	0,00
Porcentaje de superficie determinada en zonas vulnerables a la contaminación por nitratos		PUNTOS: 4,00	100.0%			
		<u>SUP. PROPUESTA (ha)</u>	<u>SUP. CUMPLE (ha)</u>			
<u>REF.</u>	<u>REFERENCIA SIGPAC</u>	<u>CULTIVO</u>	<u>DESCRIPCIÓN CULTIVO</u>	<u>S/R</u>		
1807254	41-020-004-00042-001	81310	ALGODON-AZAHAR	R	4,49	4,49
Titulares de explotaciones que hayan adquirido el compromiso voluntario de establecimiento de una enmienda natural mediante un cultivo de crucifera para su enterrado en verde		PUNTOS: 1,00	S			



<u>APELLIDOS Y NOMBRE / RAZÓN SOCIAL</u>	<u>NIF</u>	<u>EXPEDIENTE</u>	<u>SUP. PROPUESTA (ha)</u>
LUCENA MARTIN MANUEL	28708133Q	8027091	4,30
<u>PROPUESTA ADMITIDO</u>	<u>SOLICITA PRIMA VOL. SI</u>	<u>PROPUESTA PRIMA VOL. ADMITIDO</u>	

**IMPORTE POR ANUALIDAD**

<u>CAMPAÑA</u>	<u>IMPORTE MÁXIMO SUBVENCIONABLE</u>	<u>IMPORTE MEDIO DE TRANSFERENCIA (€/ha)</u>
2015	1.863,79 €	433,44 €
2016	1.863,79 €	433,44 €
2017	1.863,79 €	433,44 €
2018	1.863,79 €	433,44 €
2019	1.863,79 €	433,44 €

**RECINTOS PROPUESTOS**

<u>REF.</u>	<u>REFERENCIA SIGPAC</u>	<u>CULTIVO</u>	<u>DESCRIPCIÓN CULTIVO</u>	<u>S/R</u>	<u>SUP. DEC. ADMIN. (ha)</u>	<u>SUP. PROPUESTA (ha)</u>
1860729	41-020-004-00033-001	81310	ALGODON-AZAHAR	R	4,30	4,30

**RESUMEN CRITERIOS DE PRIORIZACIÓN**

<b>10.1.5 Sistemas sostenibles de cultivos agroindustriales</b>	<b>PUNTOS: 5,00</b>	<b>PUNTOS</b>	<b>CUMPLE</b>
Porcentaje de superficie determinada en Red Natura 2000		0,00	0.0%
Porcentaje de superficie determinada situada en zonas RAMSAR		0,00	0.0%
Porcentaje de superficie determinada en zonas vulnerables a la contaminación por nitratos		4,00	100.0%
Titulares de explotaciones que hayan adquirido el compromiso voluntario de establecimiento de una enmienda natural mediante un cultivo de crucifera para su enterrado en verde		1,00	S

**DETALLE CRITERIOS DE PRIORIZACIÓN**

<b>10.1.5 Sistemas sostenibles de cultivos agroindustriales</b>	<b>PUNTOS: 5,00</b>	<b>PUNTOS</b>	<b>CUMPLE</b>			
Porcentaje de superficie determinada en Red Natura 2000		PUNTOS: 0,00	0.0%			
		<u>SUP. PROPUESTA (ha)</u>	<u>SUP. CUMPLE (ha)</u>			
<u>REF.</u>	<u>REFERENCIA SIGPAC</u>	<u>CULTIVO</u>	<u>DESCRIPCIÓN CULTIVO</u>	<u>S/R</u>	<u>SUP. PROPUESTA (ha)</u>	<u>SUP. CUMPLE (ha)</u>
1860729	41-020-004-00033-001	81310	ALGODON-AZAHAR	R	4,30	0,00
Porcentaje de superficie determinada situada en zonas RAMSAR		PUNTOS: 0,00	0.0%			
		<u>SUP. PROPUESTA (ha)</u>	<u>SUP. CUMPLE (ha)</u>			
<u>REF.</u>	<u>REFERENCIA SIGPAC</u>	<u>CULTIVO</u>	<u>DESCRIPCIÓN CULTIVO</u>	<u>S/R</u>	<u>SUP. PROPUESTA (ha)</u>	<u>SUP. CUMPLE (ha)</u>
1860729	41-020-004-00033-001	81310	ALGODON-AZAHAR	R	4,30	0,00
Porcentaje de superficie determinada en zonas vulnerables a la contaminación por nitratos		PUNTOS: 4,00	100.0%			
		<u>SUP. PROPUESTA (ha)</u>	<u>SUP. CUMPLE (ha)</u>			
<u>REF.</u>	<u>REFERENCIA SIGPAC</u>	<u>CULTIVO</u>	<u>DESCRIPCIÓN CULTIVO</u>	<u>S/R</u>	<u>SUP. PROPUESTA (ha)</u>	<u>SUP. CUMPLE (ha)</u>
1860729	41-020-004-00033-001	81310	ALGODON-AZAHAR	R	4,30	4,30
Titulares de explotaciones que hayan adquirido el compromiso voluntario de establecimiento de una enmienda natural mediante un cultivo de crucifera para su enterrado en verde		PUNTOS: 1,00	S			



<u>APELLIDOS Y NOMBRE / RAZÓN SOCIAL</u>	<u>NIF</u>	<u>EXPEDIENTE</u>	<u>SUP. PROPUESTA (ha)</u>
LUCENA RUIZ FRANCISCO	28117821E	8028722	12,12

<u>PROPUESTA</u>	<u>SOLICITA PRIMA VOL.</u>
ADMITIDO	NO

**IMPORTE POR ANUALIDAD**

<u>CAMPAÑA</u>	<u>IMPORTE MÁXIMO SUBVENCIONABLE</u>	<u>IMPORTE MEDIO DE TRANSFERENCIA (€/ha)</u>
2015	3.518,07 €	290,27 €
2016	3.518,07 €	290,27 €
2017	3.518,07 €	290,27 €
2018	3.518,07 €	290,27 €
2019	3.518,07 €	290,27 €

**RECINTOS PROPUESTOS**

<u>REF.</u>	<u>REFERENCIA SIGPAC</u>	<u>CULTIVO</u>	<u>DESCRIPCIÓN CULTIVO</u>	<u>S/R</u>	<u>SUP. DEC. ADMIN. (ha)</u>	<u>SUP. PROPUESTA (ha)</u>
1970576	41-020-031-00026-001	81216	ALGODON-CARISMA	R	12,12	12,12

**RESUMEN CRITERIOS DE PRIORIZACIÓN**

<b>10.1.5 Sistemas sostenibles de cultivos agroindustriales</b>	<b>PUNTOS: 4,00</b>	<b>PUNTOS</b>	<b>CUMPLE</b>
Porcentaje de superficie determinada en Red Natura 2000		0,00	0.0%
Porcentaje de superficie determinada situada en zonas RAMSAR		0,00	0.0%
Porcentaje de superficie determinada en zonas vulnerables a la contaminación por nitratos		4,00	100.0%
Titulares de explotaciones que hayan adquirido el compromiso voluntario de establecimiento de una enmienda natural mediante un cultivo de crucífera para su enterrado en verde		0,00	N

**DETALLE CRITERIOS DE PRIORIZACIÓN**

<b>10.1.5 Sistemas sostenibles de cultivos agroindustriales</b>	<b>PUNTOS: 4,00</b>	<b>PUNTOS</b>	<b>CUMPLE</b>			
Porcentaje de superficie determinada en Red Natura 2000		PUNTOS: 0,00	0.0%			
		<u>SUP. PROPUESTA (ha)</u>	<u>SUP. CUMPLE (ha)</u>			
<u>REF.</u>	<u>REFERENCIA SIGPAC</u>	<u>CULTIVO</u>	<u>DESCRIPCIÓN CULTIVO</u>	<u>S/R</u>		
1970576	41-020-031-00026-001	81216	ALGODON-CARISMA	R	12,12	0,00
Porcentaje de superficie determinada situada en zonas RAMSAR		PUNTOS: 0,00	0.0%			
		<u>SUP. PROPUESTA (ha)</u>	<u>SUP. CUMPLE (ha)</u>			
<u>REF.</u>	<u>REFERENCIA SIGPAC</u>	<u>CULTIVO</u>	<u>DESCRIPCIÓN CULTIVO</u>	<u>S/R</u>		
1970576	41-020-031-00026-001	81216	ALGODON-CARISMA	R	12,12	0,00
Porcentaje de superficie determinada en zonas vulnerables a la contaminación por nitratos		PUNTOS: 4,00	100.0%			
		<u>SUP. PROPUESTA (ha)</u>	<u>SUP. CUMPLE (ha)</u>			
<u>REF.</u>	<u>REFERENCIA SIGPAC</u>	<u>CULTIVO</u>	<u>DESCRIPCIÓN CULTIVO</u>	<u>S/R</u>		
1970576	41-020-031-00026-001	81216	ALGODON-CARISMA	R	12,12	12,12
Titulares de explotaciones que hayan adquirido el compromiso voluntario de establecimiento de una enmienda natural mediante un cultivo de crucífera para su enterrado en verde		PUNTOS: 0,00	N			



<u>APELLIDOS Y NOMBRE / RAZÓN SOCIAL</u>	<u>NIF</u>	<u>EXPEDIENTE</u>	<u>SUP. PROPUESTA (ha)</u>
LUGO ALONSO MARIA DEL CARMEN	29054757F	8031148	0,83
<u>PROPUESTA ADMITIDO</u>	<u>SOLICITA PRIMA VOL. SI</u>	<u>PROPUESTA PRIMA VOL. ADMITIDO</u>	

**IMPORTE POR ANUALIDAD**

<u>CAMPAÑA</u>	<u>IMPORTE MÁXIMO SUBVENCIONABLE</u>	<u>IMPORTE MEDIO DE TRANSFERENCIA (€/ha)</u>
2015	359,75 €	433,43 €
2016	359,75 €	433,43 €
2017	359,75 €	433,43 €
2018	359,75 €	433,43 €
2019	359,75 €	433,43 €

**RECINTOS PROPUESTOS**

<u>REF.</u>	<u>REFERENCIA SIGPAC</u>	<u>CULTIVO DESCRIPCIÓN CULTIVO</u>	<u>S/R</u>	<u>SUP. DEC. ADMIN. (ha)</u>	<u>SUP. PROPUESTA (ha)</u>
2191367	41-020-016-00112-003	81216 ALGODON-CARISMA	R	0,83	0,83

**RESUMEN CRITERIOS DE PRIORIZACIÓN**

<b>10.1.5 Sistemas sostenibles de cultivos agroindustriales</b>	<b>PUNTOS: 5,00</b>	<b>PUNTOS</b>	<b>CUMPLE</b>
Porcentaje de superficie determinada en Red Natura 2000		0,00	0.0%
Porcentaje de superficie determinada situada en zonas RAMSAR		0,00	0.0%
Porcentaje de superficie determinada en zonas vulnerables a la contaminación por nitratos		4,00	100.0%
Titulares de explotaciones que hayan adquirido el compromiso voluntario de establecimiento de una enmienda natural mediante un cultivo de crucifera para su enterrado en verde		1,00	S

**DETALLE CRITERIOS DE PRIORIZACIÓN**

<b>10.1.5 Sistemas sostenibles de cultivos agroindustriales</b>	<b>PUNTOS: 5,00</b>	<b>PUNTOS</b>	<b>CUMPLE</b>		
Porcentaje de superficie determinada en Red Natura 2000		PUNTOS: 0,00	0.0%		
		<u>SUP. PROPUESTA (ha)</u>	<u>SUP. CUMPLE (ha)</u>		
<u>REF.</u>	<u>REFERENCIA SIGPAC</u>	<u>CULTIVO DESCRIPCIÓN CULTIVO</u>	<u>S/R</u>	<u>SUP. PROPUESTA (ha)</u>	<u>SUP. CUMPLE (ha)</u>
2191367	41-020-016-00112-003	81216 ALGODON-CARISMA	R	0,83	0,00
Porcentaje de superficie determinada situada en zonas RAMSAR		PUNTOS: 0,00	0.0%		
		<u>SUP. PROPUESTA (ha)</u>	<u>SUP. CUMPLE (ha)</u>		
<u>REF.</u>	<u>REFERENCIA SIGPAC</u>	<u>CULTIVO DESCRIPCIÓN CULTIVO</u>	<u>S/R</u>	<u>SUP. PROPUESTA (ha)</u>	<u>SUP. CUMPLE (ha)</u>
2191367	41-020-016-00112-003	81216 ALGODON-CARISMA	R	0,83	0,00
Porcentaje de superficie determinada en zonas vulnerables a la contaminación por nitratos		PUNTOS: 4,00	100.0%		
		<u>SUP. PROPUESTA (ha)</u>	<u>SUP. CUMPLE (ha)</u>		
<u>REF.</u>	<u>REFERENCIA SIGPAC</u>	<u>CULTIVO DESCRIPCIÓN CULTIVO</u>	<u>S/R</u>	<u>SUP. PROPUESTA (ha)</u>	<u>SUP. CUMPLE (ha)</u>
2191367	41-020-016-00112-003	81216 ALGODON-CARISMA	R	0,83	0,83
Titulares de explotaciones que hayan adquirido el compromiso voluntario de establecimiento de una enmienda natural mediante un cultivo de crucifera para su enterrado en verde		PUNTOS: 1,00	S		



<b><u>APELLIDOS Y NOMBRE / RAZÓN SOCIAL</u></b>	<b><u>NIF</u></b>	<b><u>EXPEDIENTE</u></b>	<b><u>SUP. PROPUESTA (ha)</u></b>
LUGO CASTRO MANUEL	75320640X	8025099	4,55

<b><u>PROPUESTA</u></b>	<b><u>SOLICITA PRIMA VOL.</u></b>
ADMITIDO	NO

**IMPORTE POR ANUALIDAD**

<u>CAMPAÑA</u>	<u>IMPORTE MÁXIMO SUBVENCIONABLE</u>	<u>IMPORTE MEDIO DE TRANSFERENCIA (€/ha)</u>
2015	1.320,73 €	290,27 €
2016	1.320,73 €	290,27 €
2017	1.320,73 €	290,27 €
2018	1.320,73 €	290,27 €
2019	1.320,73 €	290,27 €

**RECINTOS PROPUESTOS**

<u>REF.</u>	<u>REFERENCIA SIGPAC</u>	<u>CULTIVO</u>	<u>DESCRIPCIÓN CULTIVO</u>	<u>S/R</u>	<u>SUP. DEC. ADMIN. (ha)</u>	<u>SUP. PROPUESTA (ha)</u>
1732746	41-020-026-00034-001	81268	ALGODON-JUNCAL	R	2,27	2,27
1732745	41-020-026-00035-001	81268	ALGODON-JUNCAL	R	2,28	2,28

**RESUMEN CRITERIOS DE PRIORIZACIÓN****10.1.5 Sistemas sostenibles de cultivos agroindustriales** PUNTOS: 4,00

	<u>PUNTOS</u>	<u>CUMPLE</u>
Porcentaje de superficie determinada en Red Natura 2000	0,00	0.0%
Porcentaje de superficie determinada situada en zonas RAMSAR	0,00	0.0%
Porcentaje de superficie determinada en zonas vulnerables a la contaminación por nitratos	4,00	100.0%
Titulares de explotaciones que hayan adquirido el compromiso voluntario de establecimiento de una enmienda natural mediante un cultivo de crucifera para su enterrado en verde	0,00	N

**DETALLE CRITERIOS DE PRIORIZACIÓN****10.1.5 Sistemas sostenibles de cultivos agroindustriales** PUNTOS: 4,00

Porcentaje de superficie determinada en Red Natura 2000	PUNTOS:	0,00	0.0%
		<u>SUP. PROPUESTA (ha)</u>	<u>SUP. CUMPLE (ha)</u>
<b><u>REF.</u></b>	<b><u>REFERENCIA SIGPAC</u></b>	<b><u>CULTIVO</u></b>	<b><u>DESCRIPCIÓN CULTIVO</u></b>
1732746	41-020-026-00034-001	81268	ALGODON-JUNCAL
1732745	41-020-026-00035-001	81268	ALGODON-JUNCAL
		<u>S/R</u>	
		2,27	0,00
		2,28	0,00
Porcentaje de superficie determinada situada en zonas RAMSAR	PUNTOS:	0,00	0.0%
		<u>SUP. PROPUESTA (ha)</u>	<u>SUP. CUMPLE (ha)</u>
<b><u>REF.</u></b>	<b><u>REFERENCIA SIGPAC</u></b>	<b><u>CULTIVO</u></b>	<b><u>DESCRIPCIÓN CULTIVO</u></b>
1732746	41-020-026-00034-001	81268	ALGODON-JUNCAL
1732745	41-020-026-00035-001	81268	ALGODON-JUNCAL
		<u>S/R</u>	
		2,27	0,00
		2,28	0,00
Porcentaje de superficie determinada en zonas vulnerables a la contaminación por nitratos	PUNTOS:	4,00	100.0%
		<u>SUP. PROPUESTA (ha)</u>	<u>SUP. CUMPLE (ha)</u>
<b><u>REF.</u></b>	<b><u>REFERENCIA SIGPAC</u></b>	<b><u>CULTIVO</u></b>	<b><u>DESCRIPCIÓN CULTIVO</u></b>
1732746	41-020-026-00034-001	81268	ALGODON-JUNCAL
1732745	41-020-026-00035-001	81268	ALGODON-JUNCAL
		<u>S/R</u>	
		2,27	2,27
		2,28	2,28
Titulares de explotaciones que hayan adquirido el compromiso voluntario de establecimiento de una enmienda natural mediante un cultivo de crucifera para su enterrado en verde	PUNTOS:	0,00	N



<u>APELLIDOS Y NOMBRE / RAZÓN SOCIAL</u>	<u>NIF</u>	<u>EXPEDIENTE</u>	<u>SUP. PROPUESTA (ha)</u>
LUGO CRUZ JUAN JESÚS	28544261L	8029522	3,00

<u>PROPUESTA</u>	<u>SOLICITA PRIMA VOL.</u>
ADMITIDO	NO

IMPORTE POR ANUALIDAD

<u>CAMPAÑA</u>	<u>IMPORTE MÁXIMO SUBVENCIONABLE</u>	<u>IMPORTE MEDIO DE TRANSFERENCIA (€/ha)</u>
2015	870,81 €	290,27 €
2016	870,81 €	290,27 €
2017	870,81 €	290,27 €
2018	870,81 €	290,27 €
2019	870,81 €	290,27 €

RECINTOS PROPUESTOS

<u>REF.</u>	<u>REFERENCIA SIGPAC</u>	<u>CULTIVO</u>	<u>DESCRIPCIÓN CULTIVO</u>	<u>S/R</u>	<u>SUP. DEC. ADMIN. (ha)</u>	<u>SUP. PROPUESTA (ha)</u>
2028181	41-020-016-00065-002	81190	ALGODON-ALEXANDROS	R	3,00	3,00

**RESUMEN CRITERIOS DE PRIORIZACIÓN**

<b>10.1.5 Sistemas sostenibles de cultivos agroindustriales</b>	<b>PUNTOS: 4,00</b>
---	---------------------

	<u>PUNTOS</u>	<u>CUMPLE</u>
Porcentaje de superficie determinada en Red Natura 2000	0,00	0.0%
Porcentaje de superficie determinada situada en zonas RAMSAR	0,00	0.0%
Porcentaje de superficie determinada en zonas vulnerables a la contaminación por nitratos	4,00	100.0%
Titulares de explotaciones que hayan adquirido el compromiso voluntario de establecimiento de una enmienda natural mediante un cultivo de crucífera para su enterrado en verde	0,00	N

**DETALLE CRITERIOS DE PRIORIZACIÓN**

<b>10.1.5 Sistemas sostenibles de cultivos agroindustriales</b>	<b>PUNTOS: 4,00</b>
---	---------------------

Porcentaje de superficie determinada en Red Natura 2000	<b>PUNTOS: 0,00</b>	<b>0.0%</b>				
	<u>SUP. PROPUESTA (ha)</u>	<u>SUP. CUMPLE (ha)</u>				
<u>REF.</u>	<u>REFERENCIA SIGPAC</u>	<u>CULTIVO</u>	<u>DESCRIPCIÓN CULTIVO</u>	<u>S/R</u>	<u>SUP. PROPUESTA (ha)</u>	<u>SUP. CUMPLE (ha)</u>
2028181	41-020-016-00065-002	81190	ALGODON-ALEXANDROS	R	3,00	0,00
Porcentaje de superficie determinada situada en zonas RAMSAR	<b>PUNTOS: 0,00</b>	<b>0.0%</b>				
	<u>SUP. PROPUESTA (ha)</u>	<u>SUP. CUMPLE (ha)</u>				
<u>REF.</u>	<u>REFERENCIA SIGPAC</u>	<u>CULTIVO</u>	<u>DESCRIPCIÓN CULTIVO</u>	<u>S/R</u>	<u>SUP. PROPUESTA (ha)</u>	<u>SUP. CUMPLE (ha)</u>
2028181	41-020-016-00065-002	81190	ALGODON-ALEXANDROS	R	3,00	0,00
Porcentaje de superficie determinada en zonas vulnerables a la contaminación por nitratos	<b>PUNTOS: 4,00</b>	<b>100.0%</b>				
	<u>SUP. PROPUESTA (ha)</u>	<u>SUP. CUMPLE (ha)</u>				
<u>REF.</u>	<u>REFERENCIA SIGPAC</u>	<u>CULTIVO</u>	<u>DESCRIPCIÓN CULTIVO</u>	<u>S/R</u>	<u>SUP. PROPUESTA (ha)</u>	<u>SUP. CUMPLE (ha)</u>
2028181	41-020-016-00065-002	81190	ALGODON-ALEXANDROS	R	3,00	3,00
Titulares de explotaciones que hayan adquirido el compromiso voluntario de establecimiento de una enmienda natural mediante un cultivo de crucífera para su enterrado en verde	<b>PUNTOS: 0,00</b>	<b>N</b>				



<b><u>APELLIDOS Y NOMBRE / RAZÓN SOCIAL</u></b>	<b><u>NIF</u></b>	<b><u>EXPEDIENTE</u></b>	<b><u>SUP. PROPUESTA (ha)</u></b>
LUIS CASTRO VIÑAU Y OTROS C.B.	E41212309	8026807	62,34

<b><u>PROPUESTA</u></b>	<b><u>SOLICITA PRIMA VOL.</u></b>
ADMITIDO	NO

**IMPORTE POR ANUALIDAD**

<u>CAMPAÑA</u>	<u>IMPORTE MÁXIMO SUBVENCIONABLE</u>	<u>IMPORTE MEDIO DE TRANSFERENCIA (€/ha)</u>
2015	15.500,42 €	248,64 €
2016	15.500,42 €	248,64 €
2017	15.500,42 €	248,64 €
2018	15.500,42 €	248,64 €
2019	15.500,42 €	248,64 €

**RECINTOS PROPUESTOS**

<u>REF.</u>	<u>REFERENCIA SIGPAC</u>	<u>CULTIVO</u>	<u>DESCRIPCIÓN CULTIVO</u>	<u>S/R</u>	<u>SUP. DEC. ADMIN. (ha)</u>	<u>SUP. PROPUESTA (ha)</u>
3118883	41-034-008-00004-008	81268	ALGODON-JUNCAL	R	43,00	43,00
3118882	41-034-008-00004-008	81355	ALGODON-FOKION	R	19,34	19,34

**RESUMEN CRITERIOS DE PRIORIZACIÓN****10.1.5 Sistemas sostenibles de cultivos agroindustriales** PUNTOS: 4,00

	<u>PUNTOS</u>	<u>CUMPLE</u>
Porcentaje de superficie determinada en Red Natura 2000	0,00	0.0%
Porcentaje de superficie determinada situada en zonas RAMSAR	0,00	0.0%
Porcentaje de superficie determinada en zonas vulnerables a la contaminación por nitratos	4,00	100.0%
Titulares de explotaciones que hayan adquirido el compromiso voluntario de establecimiento de una enmienda natural mediante un cultivo de crucifera para su enterrado en verde	0,00	N

**DETALLE CRITERIOS DE PRIORIZACIÓN****10.1.5 Sistemas sostenibles de cultivos agroindustriales** PUNTOS: 4,00

<u>REF.</u>	<u>REFERENCIA SIGPAC</u>	<u>CULTIVO</u>	<u>DESCRIPCIÓN CULTIVO</u>	<u>S/R</u>	<u>SUP. PROPUESTA (ha)</u>	<u>SUP. CUMPLE (ha)</u>
3118883	41-034-008-00004-008	81268	ALGODON-JUNCAL	R	43,00	0,00
3118882	41-034-008-00004-008	81355	ALGODON-FOKION	R	19,34	0,00

	<u>PUNTOS</u>	<u>SUP. PROPUESTA (ha)</u>	<u>SUP. CUMPLE (ha)</u>
Porcentaje de superficie determinada en Red Natura 2000	0,00	0,00	0.0%
Porcentaje de superficie determinada situada en zonas RAMSAR	0,00	0,00	0.0%
Porcentaje de superficie determinada en zonas vulnerables a la contaminación por nitratos	4,00	19,34	100.0%
Titulares de explotaciones que hayan adquirido el compromiso voluntario de establecimiento de una enmienda natural mediante un cultivo de crucifera para su enterrado en verde	0,00	0,00	N

<u>REF.</u>	<u>REFERENCIA SIGPAC</u>	<u>CULTIVO</u>	<u>DESCRIPCIÓN CULTIVO</u>	<u>S/R</u>	<u>SUP. PROPUESTA (ha)</u>	<u>SUP. CUMPLE (ha)</u>
3118883	41-034-008-00004-008	81268	ALGODON-JUNCAL	R	43,00	43,00
3118882	41-034-008-00004-008	81355	ALGODON-FOKION	R	19,34	19,34

<b><u>APELLIDOS Y NOMBRE / RAZÓN SOCIAL</u></b>	<b><u>NIF</u></b>	<b><u>EXPEDIENTE</u></b>	<b><u>SUP. PROPUESTA (ha)</u></b>
LUNA BERDUGO JOSE MANUEL	28032318X	8018151	10,00

**PROPUESTA**  
INADMITIDO

**SOLICITA PRIMA VOL.**  
NO

**IMPORTE POR ANUALIDAD**

<u>CAMPAÑA</u>	<u>IMPORTE MÁXIMO SUBVENCIONABLE</u>	<u>IMPORTE MEDIO DE TRANSFERENCIA (€/ha)</u>
2015	2.902,70 €	290,27 €
2016	2.902,70 €	290,27 €
2017	2.902,70 €	290,27 €
2018	2.902,70 €	290,27 €
2019	2.902,70 €	290,27 €

**RECINTOS PROPUESTOS**

<u>REF.</u>	<u>REFERENCIA SIGPAC</u>	<u>CULTIVO</u>	<u>DESCRIPCIÓN CULTIVO</u>	<u>S/R</u>	<u>SUP. DEC. ADMIN. (ha)</u>	<u>SUP. PROPUESTA (ha)</u>
2233427	41-060-064-00078-002	81314	ALGODON-ALBARIZA	R	8,10	8,10
2233426	41-060-064-00078-004	81314	ALGODON-ALBARIZA	R	1,90	1,90

**RESUMEN CRITERIOS DE PRIORIZACIÓN****10.1.5 Sistemas sostenibles de cultivos agroindustriales**

PUNTOS: 0,00

	<u>PUNTOS</u>	<u>CUMPLE</u>
Porcentaje de superficie determinada en Red Natura 2000	0,00	0.0%
Porcentaje de superficie determinada situada en zonas RAMSAR	0,00	0.0%
Porcentaje de superficie determinada en zonas vulnerables a la contaminación por nitratos	0,00	0.0%
Titulares de explotaciones que hayan adquirido el compromiso voluntario de establecimiento de una enmienda natural mediante un cultivo de crucifera para su enterrado en verde	0,00	N

**DETALLE CRITERIOS DE PRIORIZACIÓN****10.1.5 Sistemas sostenibles de cultivos agroindustriales**

PUNTOS: 0,00

<u>REF.</u>	<u>REFERENCIA SIGPAC</u>	<u>CULTIVO</u>	<u>DESCRIPCIÓN CULTIVO</u>	<u>S/R</u>	<u>SUP. PROPUESTA (ha)</u>	<u>SUP. CUMPLE (ha)</u>
2233427	41-060-064-00078-002	81314	ALGODON-ALBARIZA	R	8,10	0,00
2233426	41-060-064-00078-004	81314	ALGODON-ALBARIZA	R	1,90	0,00

	<u>PUNTOS</u>	<u>CUMPLE</u>
Porcentaje de superficie determinada en Red Natura 2000	0,00	0.0%
Porcentaje de superficie determinada situada en zonas RAMSAR	0,00	0.0%
Porcentaje de superficie determinada en zonas vulnerables a la contaminación por nitratos	0,00	0.0%
Titulares de explotaciones que hayan adquirido el compromiso voluntario de establecimiento de una enmienda natural mediante un cultivo de crucifera para su enterrado en verde	0,00	N

<u>APELLIDOS Y NOMBRE / RAZÓN SOCIAL</u>	<u>NIF</u>	<u>EXPEDIENTE</u>	<u>SUP. PROPUESTA (ha)</u>
LUQUE FERNANDEZ MIGUEL	75340132K	8026772	14,23
<u>PROPUESTA ADMITIDO</u>	<u>SOLICITA PRIMA VOL. SI</u>	<u>PROPUESTA PRIMA VOL. ADMITIDO</u>	
<b>IMPORTE POR ANUALIDAD</b>			

<u>CAMPAÑA</u>	<u>IMPORTE MÁXIMO SUBVENCIONABLE</u>	<u>IMPORTE MEDIO DE TRANSFERENCIA (€/ha)</u>
2015	6.167,85 €	433,44 €
2016	6.167,85 €	433,44 €
2017	6.167,85 €	433,44 €
2018	6.167,85 €	433,44 €
2019	6.167,85 €	433,44 €

**RECINTOS PROPUESTOS**

<u>REF.</u>	<u>REFERENCIA SIGPAC</u>	<u>CULTIVO</u>	<u>DESCRIPCIÓN CULTIVO</u>	<u>S/R</u>	<u>SUP. DEC. ADMIN. (ha)</u>	<u>SUP. PROPUESTA (ha)</u>
1837084	41-039-069-00043-016	81038	ALGODON-REINA	R	14,23	14,23

**RESUMEN CRITERIOS DE PRIORIZACIÓN**

<b>10.1.5 Sistemas sostenibles de cultivos agroindustriales</b>	<b>PUNTOS: 5,00</b>	<b>PUNTOS</b>	<b>CUMPLE</b>
Porcentaje de superficie determinada en Red Natura 2000		0,00	0.0%
Porcentaje de superficie determinada situada en zonas RAMSAR		0,00	0.0%
Porcentaje de superficie determinada en zonas vulnerables a la contaminación por nitratos		4,00	100.0%
Titulares de explotaciones que hayan adquirido el compromiso voluntario de establecimiento de una enmienda natural mediante un cultivo de crucifera para su enterrado en verde		1,00	S

**DETALLE CRITERIOS DE PRIORIZACIÓN**

<b>10.1.5 Sistemas sostenibles de cultivos agroindustriales</b>	<b>PUNTOS: 5,00</b>	<b>PUNTOS</b>	<b>CUMPLE</b>
Porcentaje de superficie determinada en Red Natura 2000		PUNTOS: 0,00	0.0%
		<u>SUP. PROPUESTA (ha)</u>	<u>SUP. CUMPLE (ha)</u>
REF. REFERENCIA SIGPAC CULTIVO DESCRIPCIÓN CULTIVO S/R		14,23	0,00
1837084 41-039-069-00043-016 81038 ALGODON-REINA R			
Porcentaje de superficie determinada situada en zonas RAMSAR		PUNTOS: 0,00	0.0%
		<u>SUP. PROPUESTA (ha)</u>	<u>SUP. CUMPLE (ha)</u>
REF. REFERENCIA SIGPAC CULTIVO DESCRIPCIÓN CULTIVO S/R		14,23	0,00
1837084 41-039-069-00043-016 81038 ALGODON-REINA R			
Porcentaje de superficie determinada en zonas vulnerables a la contaminación por nitratos		PUNTOS: 4,00	100.0%
		<u>SUP. PROPUESTA (ha)</u>	<u>SUP. CUMPLE (ha)</u>
REF. REFERENCIA SIGPAC CULTIVO DESCRIPCIÓN CULTIVO S/R		14,23	14,23
1837084 41-039-069-00043-016 81038 ALGODON-REINA R			
Titulares de explotaciones que hayan adquirido el compromiso voluntario de establecimiento de una enmienda natural mediante un cultivo de crucifera para su enterrado en verde		PUNTOS: 1,00	S



<b><u>APELLIDOS Y NOMBRE / RAZÓN SOCIAL</u></b>	<b><u>NIF</u></b>	<b><u>EXPEDIENTE</u></b>	<b><u>SUP. PROPUESTA (ha)</u></b>
LUQUE LARA MANUEL	27797084C	8024887	2,07
<b><u>PROPUESTA</u></b>	<b><u>SOLICITA PRIMA VOL.</u></b>	<b><u>PROPUESTA PRIMA VOL.</u></b>	
ADMITIDO	SI	ADMITIDO	
<b><u>IMPORTE POR ANUALIDAD</u></b>			

<b><u>CAMPAÑA</u></b>	<b><u>IMPORTE MÁXIMO SUBVENCIONABLE</u></b>	<b><u>IMPORTE MEDIO DE TRANSFERENCIA (€/ha)</u></b>
2015	897,22 €	433,44 €
2016	897,22 €	433,44 €
2017	897,22 €	433,44 €
2018	897,22 €	433,44 €
2019	897,22 €	433,44 €

**RECINTOS PROPUESTOS**

<b><u>REF.</u></b>	<b><u>REFERENCIA SIGPAC</u></b>	<b><u>CULTIVO</u></b>	<b><u>DESCRIPCIÓN CULTIVO</u></b>	<b><u>S/R</u></b>	<b><u>SUP. DEC. ADMIN. (ha)</u></b>	<b><u>SUP. PROPUESTA (ha)</u></b>
1911031	41-039-033-00171-002	81263	ALGODON-DP419	R	0,30	0,30
1911032	41-039-033-00174-001	81263	ALGODON-DP419	R	1,68	1,68
1911030	41-039-033-00251-001	81263	ALGODON-DP419	R	0,09	0,09

**RESUMEN CRITERIOS DE PRIORIZACIÓN****10.1.5 Sistemas sostenibles de cultivos agroindustriales**

PUNTOS: 1,00

	<b><u>PUNTOS</u></b>	<b><u>CUMPLE</u></b>
Porcentaje de superficie determinada en Red Natura 2000	0,00	0.0%
Porcentaje de superficie determinada situada en zonas RAMSAR	0,00	0.0%
Porcentaje de superficie determinada en zonas vulnerables a la contaminación por nitratos	0,00	0.0%
Titulares de explotaciones que hayan adquirido el compromiso voluntario de establecimiento de una enmienda natural mediante un cultivo de crucífera para su enterrado en verde	1,00	S



**DETALLE CRITERIOS DE PRIORIZACIÓN****10.1.5 Sistemas sostenibles de cultivos agroindustriales****PUNTOS: 1,00****Porcentaje de superficie determinada en Red Natura 2000****PUNTOS: 0,00 0.0%**

<u>REF.</u>	<u>REFERENCIA SIGPAC</u>	<u>CULTIVO</u>	<u>DESCRIPCIÓN CULTIVO</u>	<u>S/R</u>	<u>SUP.</u>	<u>SUP.</u>
					<u>PROPUESTA</u>	<u>CUMPLE</u>
					(ha)	(ha)
1911031	41-039-033-00171-002	81263	ALGODON-DP419	R	0,30	0,00
1911032	41-039-033-00174-001	81263	ALGODON-DP419	R	1,68	0,00
1911030	41-039-033-00251-001	81263	ALGODON-DP419	R	0,09	0,00

**Porcentaje de superficie determinada situada en zonas RAMSAR****PUNTOS: 0,00 0.0%**

<u>REF.</u>	<u>REFERENCIA SIGPAC</u>	<u>CULTIVO</u>	<u>DESCRIPCIÓN CULTIVO</u>	<u>S/R</u>	<u>SUP.</u>	<u>SUP.</u>
					<u>PROPUESTA</u>	<u>CUMPLE</u>
					(ha)	(ha)
1911031	41-039-033-00171-002	81263	ALGODON-DP419	R	0,30	0,00
1911032	41-039-033-00174-001	81263	ALGODON-DP419	R	1,68	0,00
1911030	41-039-033-00251-001	81263	ALGODON-DP419	R	0,09	0,00

**Porcentaje de superficie determinada en zonas vulnerables a la contaminación por nitratos****PUNTOS: 0,00 0.0%**

<u>REF.</u>	<u>REFERENCIA SIGPAC</u>	<u>CULTIVO</u>	<u>DESCRIPCIÓN CULTIVO</u>	<u>S/R</u>	<u>SUP.</u>	<u>SUP.</u>
					<u>PROPUESTA</u>	<u>CUMPLE</u>
					(ha)	(ha)
1911031	41-039-033-00171-002	81263	ALGODON-DP419	R	0,30	0,00
1911032	41-039-033-00174-001	81263	ALGODON-DP419	R	1,68	0,00
1911030	41-039-033-00251-001	81263	ALGODON-DP419	R	0,09	0,00

**Titulares de explotaciones que hayan adquirido el compromiso voluntario de establecimiento de una enmienda natural mediante un cultivo de crucifera para su enterrado en verde****PUNTOS: 1,00 S**

<u>APELLIDOS Y NOMBRE / RAZÓN SOCIAL</u>	<u>NIF</u>	<u>EXPEDIENTE</u>	<u>SUP. PROPUESTA (ha)</u>
LUQUE ROMAN DOLORES	75401302B	8028516	9,76

<u>PROPUESTA</u>	<u>SOLICITA PRIMA VOL.</u>
ADMITIDO	NO

**IMPORTE POR ANUALIDAD**

<u>CAMPAÑA</u>	<u>IMPORTE MÁXIMO SUBVENCIONABLE</u>	<u>IMPORTE MEDIO DE TRANSFERENCIA (€/ha)</u>
2015	2.833,04 €	290,27 €
2016	2.833,04 €	290,27 €
2017	2.833,04 €	290,27 €
2018	2.833,04 €	290,27 €
2019	2.833,04 €	290,27 €

**RECINTOS PROPUESTOS**

<u>REF.</u>	<u>REFERENCIA SIGPAC</u>	<u>CULTIVO</u>	<u>DESCRIPCIÓN CULTIVO</u>	<u>S/R</u>	<u>SUP. DEC. ADMIN. (ha)</u>	<u>SUP. PROPUESTA (ha)</u>
1953524	41-053-018-00259-001	81268	ALGODON-JUNCAL	R	6,47	6,47
1953525	41-053-021-00080-003	81268	ALGODON-JUNCAL	S	1,87	1,87
1953526	41-053-021-00196-002	81268	ALGODON-JUNCAL	S	1,42	1,42

**RESUMEN CRITERIOS DE PRIORIZACIÓN****10.1.5 Sistemas sostenibles de cultivos agroindustriales****PUNTOS: 4,00**

	<b><u>PUNTOS</u></b>	<b><u>CUMPLE</u></b>
Porcentaje de superficie determinada en Red Natura 2000	0,00	0.0%
Porcentaje de superficie determinada situada en zonas RAMSAR	0,00	0.0%
Porcentaje de superficie determinada en zonas vulnerables a la contaminación por nitratos	4,00	100.0%
Titulares de explotaciones que hayan adquirido el compromiso voluntario de establecimiento de una enmienda natural mediante un cultivo de crucífera para su enterrado en verde	0,00	N



**DETALLE CRITERIOS DE PRIORIZACIÓN****10.1.5 Sistemas sostenibles de cultivos agroindustriales****PUNTOS: 4,00****Porcentaje de superficie determinada en Red Natura 2000****PUNTOS: 0,00 0.0%**

<u>REF.</u>	<u>REFERENCIA SIGPAC</u>	<u>CULTIVO</u>	<u>DESCRIPCIÓN CULTIVO</u>	<u>S/R</u>	<u>SUP.</u>	<u>SUP.</u>
					<u>PROPUESTA</u>	<u>CUMPLE</u>
					(ha)	(ha)
1953524	41-053-018-00259-001	81268	ALGODON-JUNCAL	R	6,47	0,00
1953525	41-053-021-00080-003	81268	ALGODON-JUNCAL	S	1,87	0,00
1953526	41-053-021-00196-002	81268	ALGODON-JUNCAL	S	1,42	0,00

**Porcentaje de superficie determinada situada en zonas RAMSAR****PUNTOS: 0,00 0.0%**

<u>REF.</u>	<u>REFERENCIA SIGPAC</u>	<u>CULTIVO</u>	<u>DESCRIPCIÓN CULTIVO</u>	<u>S/R</u>	<u>SUP.</u>	<u>SUP.</u>
					<u>PROPUESTA</u>	<u>CUMPLE</u>
					(ha)	(ha)
1953524	41-053-018-00259-001	81268	ALGODON-JUNCAL	R	6,47	0,00
1953525	41-053-021-00080-003	81268	ALGODON-JUNCAL	S	1,87	0,00
1953526	41-053-021-00196-002	81268	ALGODON-JUNCAL	S	1,42	0,00

**Porcentaje de superficie determinada en zonas vulnerables a la contaminación por nitratos****PUNTOS: 4,00 100.0%**

<u>REF.</u>	<u>REFERENCIA SIGPAC</u>	<u>CULTIVO</u>	<u>DESCRIPCIÓN CULTIVO</u>	<u>S/R</u>	<u>SUP.</u>	<u>SUP.</u>
					<u>PROPUESTA</u>	<u>CUMPLE</u>
					(ha)	(ha)
1953524	41-053-018-00259-001	81268	ALGODON-JUNCAL	R	6,47	6,47
1953525	41-053-021-00080-003	81268	ALGODON-JUNCAL	S	1,87	1,87
1953526	41-053-021-00196-002	81268	ALGODON-JUNCAL	S	1,42	1,42

**Titulares de explotaciones que hayan adquirido el compromiso voluntario de establecimiento de una enmienda natural mediante un cultivo de crucífera para su enterrado en verde****PUNTOS: 0,00 N**



<b><u>APELLIDOS Y NOMBRE / RAZÓN SOCIAL</u></b>	<b><u>NIF</u></b>	<b><u>EXPEDIENTE</u></b>	<b><u>SUP. PROPUESTA (ha)</u></b>
LUQUE RUBIO ESTRELLA	28454207X	8005318	10,01

<b><u>PROPUESTA</u></b>	<b><u>SOLICITA PRIMA VOL.</u></b>
ADMITIDO	NO

**IMPORTE POR ANUALIDAD**

<u>CAMPAÑA</u>	<u>IMPORTE MÁXIMO SUBVENCIONABLE</u>	<u>IMPORTE MEDIO DE TRANSFERENCIA (€/ha)</u>
2015	2.905,60 €	290,27 €
2016	2.905,60 €	290,27 €
2017	2.905,60 €	290,27 €
2018	2.905,60 €	290,27 €
2019	2.905,60 €	290,27 €

**RECINTOS PROPUESTOS**

<u>REF.</u>	<u>REFERENCIA SIGPAC</u>	<u>CULTIVO</u>	<u>DESCRIPCIÓN CULTIVO</u>	<u>S/R</u>	<u>SUP. DEC. ADMIN. (ha)</u>	<u>SUP. PROPUESTA (ha)</u>
1742526	41-081-015-00019-011	4100	MAIZ-MAIZ CONVENCIONAL	R	7,81	7,81
1742528	41-081-015-00019-012	81268	ALGODON-JUNCAL	R	2,20	2,20

**RESUMEN CRITERIOS DE PRIORIZACIÓN****10.1.5 Sistemas sostenibles de cultivos agroindustriales** PUNTOS: 4,00

	<u>PUNTOS</u>	<u>CUMPLE</u>
Porcentaje de superficie determinada en Red Natura 2000	0,00	0.0%
Porcentaje de superficie determinada situada en zonas RAMSAR	0,00	0.0%
Porcentaje de superficie determinada en zonas vulnerables a la contaminación por nitratos	4,00	100.0%
Titulares de explotaciones que hayan adquirido el compromiso voluntario de establecimiento de una enmienda natural mediante un cultivo de crucifera para su enterrado en verde	0,00	N

**DETALLE CRITERIOS DE PRIORIZACIÓN****10.1.5 Sistemas sostenibles de cultivos agroindustriales** PUNTOS: 4,00

<u>REF.</u>	<u>REFERENCIA SIGPAC</u>	<u>CULTIVO</u>	<u>DESCRIPCIÓN CULTIVO</u>	<u>S/R</u>	<u>SUP. PROPUESTA (ha)</u>	<u>SUP. CUMPLE (ha)</u>
1742526	41-081-015-00019-011	4100	MAIZ-MAIZ CONVENCIONAL	R	7,81	0,00
1742528	41-081-015-00019-012	81268	ALGODON-JUNCAL	R	2,20	0,00

	<u>PUNTOS</u>	<u>SUP. PROPUESTA</u>	<u>SUP. CUMPLE</u>
Porcentaje de superficie determinada en Red Natura 2000	0,00	0,00	0.0%
Porcentaje de superficie determinada situada en zonas RAMSAR	0,00	0,00	0.0%
Porcentaje de superficie determinada en zonas vulnerables a la contaminación por nitratos	4,00	4,00	100.0%
Titulares de explotaciones que hayan adquirido el compromiso voluntario de establecimiento de una enmienda natural mediante un cultivo de crucifera para su enterrado en verde	0,00	0,00	N

<u>REF.</u>	<u>REFERENCIA SIGPAC</u>	<u>CULTIVO</u>	<u>DESCRIPCIÓN CULTIVO</u>	<u>S/R</u>	<u>SUP. PROPUESTA (ha)</u>	<u>SUP. CUMPLE (ha)</u>
1742526	41-081-015-00019-011	4100	MAIZ-MAIZ CONVENCIONAL	R	7,81	7,81
1742528	41-081-015-00019-012	81268	ALGODON-JUNCAL	R	2,20	2,20

<b><u>APELLIDOS Y NOMBRE / RAZÓN SOCIAL</u></b>	<b><u>NIF</u></b>	<b><u>EXPEDIENTE</u></b>	<b><u>SUP. PROPUESTA (ha)</u></b>
MACE AGRICOLA SL	B41788266	8031396	0,00
<b><u>PROPUESTA</u></b>	<b><u>SOLICITA PRIMA VOL.</u></b>		
<b>INADMITIDO</b>	<b>NO</b>		
<b><u>IMPORTES POR ANUALIDAD</u></b>			

<b><u>CAMPAÑA</u></b>	<b><u>IMPORTE MÁXIMO SUBVENCIONABLE</u></b>	<b><u>IMPORTE MEDIO DE TRANSFERENCIA (€/ha)</u></b>
2015	0,00 €	0,00 €
2016	0,00 €	0,00 €
2017	0,00 €	0,00 €
2018	0,00 €	0,00 €
2019	0,00 €	0,00 €

**RESUMEN CRITERIOS DE PRIORIZACIÓN**

<b>10.1.5 Sistemas sostenibles de cultivos agroindustriales</b>	<b>PUNTOS: 0,00</b>		
		<b><u>PUNTOS</u></b>	<b><u>CUMPLE</u></b>
Porcentaje de superficie determinada en Red Natura 2000		0,00	0.0%
Porcentaje de superficie determinada situada en zonas RAMSAR		0,00	0.0%
Porcentaje de superficie determinada en zonas vulnerables a la contaminación por nitratos		0,00	0.0%
Titulares de explotaciones que hayan adquirido el compromiso voluntario de establecimiento de una enmienda natural mediante un cultivo de crucífera para su enterrado en verde		0,00	N

**DETALLE CRITERIOS DE PRIORIZACIÓN**

<b>10.1.5 Sistemas sostenibles de cultivos agroindustriales</b>	<b>PUNTOS: 0,00</b>		
		<b><u>PUNTOS:</u></b>	
Porcentaje de superficie determinada en Red Natura 2000		0,00	0.0%
Porcentaje de superficie determinada situada en zonas RAMSAR		0,00	0.0%
Porcentaje de superficie determinada en zonas vulnerables a la contaminación por nitratos		0,00	0.0%
Titulares de explotaciones que hayan adquirido el compromiso voluntario de establecimiento de una enmienda natural mediante un cultivo de crucífera para su enterrado en verde		0,00	N



<b><u>APELLIDOS Y NOMBRE / RAZÓN SOCIAL</u></b>	<b><u>NIF</u></b>	<b><u>EXPEDIENTE</u></b>	<b><u>SUP. PROPUESTA (ha)</u></b>
MACHUCA JIMENEZ,S.C.P.	J41499104	8028051	14,75

<b><u>PROPUESTA</u></b>	<b><u>SOLICITA PRIMA VOL.</u></b>	<b><u>PROPUESTA PRIMA VOL.</u></b>
<b><u>INADMITIDO</u></b>	<b><u>SI</u></b>	<b><u>INADMITIDO</u></b>

**IMPORTE POR ANUALIDAD**

<b><u>CAMPAÑA</u></b>	<b><u>IMPORTE MÁXIMO SUBVENCIONABLE</u></b>	<b><u>IMPORTE MEDIO DE TRANSFERENCIA (€/ha)</u></b>
2015	6.393,24 €	433,44 €
2016	6.393,24 €	433,44 €
2017	6.393,24 €	433,44 €
2018	6.393,24 €	433,44 €
2019	6.393,24 €	433,44 €

**RECINTOS PROPUESTOS**

<b><u>REF.</u></b>	<b><u>REFERENCIA SIGPAC</u></b>	<b><u>CULTIVO</u></b>	<b><u>DESCRIPCIÓN CULTIVO</u></b>	<b><u>S/R</u></b>	<b><u>SUP. DEC. ADMIN. (ha)</u></b>	<b><u>SUP. PROPUESTA (ha)</u></b>
1920284	41-039-034-00027-002	81320	ALGODON-DP396	R	5,68	5,68
1920283	41-039-034-00028-004	81320	ALGODON-DP396	R	5,12	5,12
1920285	41-039-034-00042-001	81320	ALGODON-DP396	R	3,95	3,95

**RESUMEN CRITERIOS DE PRIORIZACIÓN****10.1.5 Sistemas sostenibles de cultivos agroindustriales****PUNTOS:** 1,00

	<b><u>PUNTOS</u></b>	<b><u>CUMPLE</u></b>
Porcentaje de superficie determinada en Red Natura 2000	0,00	0.0%
Porcentaje de superficie determinada situada en zonas RAMSAR	0,00	0.0%
Porcentaje de superficie determinada en zonas vulnerables a la contaminación por nitratos	0,00	0.0%
Titulares de explotaciones que hayan adquirido el compromiso voluntario de establecimiento de una enmienda natural mediante un cultivo de crucífera para su enterrado en verde	1,00	S



**DETALLE CRITERIOS DE PRIORIZACIÓN****10.1.5 Sistemas sostenibles de cultivos agroindustriales****PUNTOS: 1,00****Porcentaje de superficie determinada en Red Natura 2000****PUNTOS: 0,00 0.0%**

<u>REF.</u>	<u>REFERENCIA SIGPAC</u>	<u>CULTIVO</u>	<u>DESCRIPCIÓN CULTIVO</u>	<u>S/R</u>	<u>SUP.</u> <u>PROPUESTA</u> <u>(ha)</u>	<u>SUP.</u> <u>CUMPLE</u> <u>(ha)</u>
1920284	41-039-034-00027-002	81320	ALGODON-DP396	R	5,68	0,00
1920283	41-039-034-00028-004	81320	ALGODON-DP396	R	5,12	0,00
1920285	41-039-034-00042-001	81320	ALGODON-DP396	R	3,95	0,00

**Porcentaje de superficie determinada situada en zonas RAMSAR****PUNTOS: 0,00 0.0%**

<u>REF.</u>	<u>REFERENCIA SIGPAC</u>	<u>CULTIVO</u>	<u>DESCRIPCIÓN CULTIVO</u>	<u>S/R</u>	<u>SUP.</u> <u>PROPUESTA</u> <u>(ha)</u>	<u>SUP.</u> <u>CUMPLE</u> <u>(ha)</u>
1920284	41-039-034-00027-002	81320	ALGODON-DP396	R	5,68	0,00
1920283	41-039-034-00028-004	81320	ALGODON-DP396	R	5,12	0,00
1920285	41-039-034-00042-001	81320	ALGODON-DP396	R	3,95	0,00

**Porcentaje de superficie determinada en zonas vulnerables a la contaminación por nitratos****PUNTOS: 0,00 0.0%**

<u>REF.</u>	<u>REFERENCIA SIGPAC</u>	<u>CULTIVO</u>	<u>DESCRIPCIÓN CULTIVO</u>	<u>S/R</u>	<u>SUP.</u> <u>PROPUESTA</u> <u>(ha)</u>	<u>SUP.</u> <u>CUMPLE</u> <u>(ha)</u>
1920284	41-039-034-00027-002	81320	ALGODON-DP396	R	5,68	0,00
1920283	41-039-034-00028-004	81320	ALGODON-DP396	R	5,12	0,00
1920285	41-039-034-00042-001	81320	ALGODON-DP396	R	3,95	0,00

**Titulares de explotaciones que hayan adquirido el compromiso voluntario de establecimiento de una enmienda natural mediante un cultivo de crucifera para su enterrado en verde****PUNTOS: 1,00 S**

<b><u>APELLIDOS Y NOMBRE / RAZÓN SOCIAL</u></b>	<b><u>NIF</u></b>	<b><u>EXPEDIENTE</u></b>	<b><u>SUP. PROPUESTA (ha)</u></b>
MACIAS APARICIO JOSE ANTONIO	34044406J	8029877	22,35

<b><u>PROPUESTA</u></b>	<b><u>SOLICITA PRIMA VOL.</u></b>
ADMITIDO	NO

**IMPORTE POR ANUALIDAD**

<u>CAMPAÑA</u>	<u>IMPORTE MÁXIMO SUBVENCIONABLE</u>	<u>IMPORTE MEDIO DE TRANSFERENCIA (€/ha)</u>
2015	6.487,53 €	290,27 €
2016	6.487,53 €	290,27 €
2017	6.487,53 €	290,27 €
2018	6.487,53 €	290,27 €
2019	6.487,53 €	290,27 €

**RECINTOS PROPUESTOS**

<u>REF.</u>	<u>REFERENCIA SIGPAC</u>	<u>CULTIVO</u>	<u>DESCRIPCIÓN CULTIVO</u>	<u>S/R</u>	<u>SUP. DEC. ADMIN. (ha)</u>	<u>SUP. PROPUESTA (ha)</u>
2053282	41-024-079-00025-001	1000	TRIGO BLANDO-SIN VARIEDAD	R	3,41	3,41
2053283	41-024-088-00027-003	1000	TRIGO BLANDO-SIN VARIEDAD	R	0,54	0,54
2053284	41-024-088-00028-008	1000	TRIGO BLANDO-SIN VARIEDAD	R	4,00	4,00
2053288	41-024-088-00028-008	81268	ALGODON-JUNCAL	R	4,20	4,20
2053285	41-055-014-00055-005	1000	TRIGO BLANDO-SIN VARIEDAD	R	10,20	10,20

**RESUMEN CRITERIOS DE PRIORIZACIÓN****10.1.5 Sistemas sostenibles de cultivos agroindustriales****PUNTOS: 4,00**

	<b><u>PUNTOS</u></b>	<b><u>CUMPLE</u></b>
Porcentaje de superficie determinada en Red Natura 2000	0,00	0.0%
Porcentaje de superficie determinada situada en zonas RAMSAR	0,00	0.0%
Porcentaje de superficie determinada en zonas vulnerables a la contaminación por nitratos	4,00	100.0%
Titulares de explotaciones que hayan adquirido el compromiso voluntario de establecimiento de una enmienda natural mediante un cultivo de crucífera para su enterrado en verde	0,00	N



**DETALLE CRITERIOS DE PRIORIZACIÓN****10.1.5 Sistemas sostenibles de cultivos agroindustriales****PUNTOS: 4,00****Porcentaje de superficie determinada en Red Natura 2000****PUNTOS: 0,00 0.0%**

<u>REF.</u>	<u>REFERENCIA SIGPAC</u>	<u>CULTIVO</u>	<u>DESCRIPCIÓN CULTIVO</u>	<u>S/R</u>	<u>SUP.</u>	<u>SUP.</u>
					<u>PROPUESTA</u>	<u>CUMPLE</u>
					(ha)	(ha)
2053282	41-024-079-00025-001	1000	TRIGO BLANDO-SIN VARIEDAD	R	3,41	0,00
2053283	41-024-088-00027-003	1000	TRIGO BLANDO-SIN VARIEDAD	R	0,54	0,00
2053284	41-024-088-00028-008	1000	TRIGO BLANDO-SIN VARIEDAD	R	4,00	0,00
2053288	41-024-088-00028-008	81268	ALGODON-JUNCAL	R	4,20	0,00
2053285	41-055-014-00055-005	1000	TRIGO BLANDO-SIN VARIEDAD	R	10,20	0,00

**Porcentaje de superficie determinada situada en zonas RAMSAR****PUNTOS: 0,00 0.0%**

<u>REF.</u>	<u>REFERENCIA SIGPAC</u>	<u>CULTIVO</u>	<u>DESCRIPCIÓN CULTIVO</u>	<u>S/R</u>	<u>SUP.</u>	<u>SUP.</u>
					<u>PROPUESTA</u>	<u>CUMPLE</u>
					(ha)	(ha)
2053282	41-024-079-00025-001	1000	TRIGO BLANDO-SIN VARIEDAD	R	3,41	0,00
2053283	41-024-088-00027-003	1000	TRIGO BLANDO-SIN VARIEDAD	R	0,54	0,00
2053284	41-024-088-00028-008	1000	TRIGO BLANDO-SIN VARIEDAD	R	4,00	0,00
2053288	41-024-088-00028-008	81268	ALGODON-JUNCAL	R	4,20	0,00
2053285	41-055-014-00055-005	1000	TRIGO BLANDO-SIN VARIEDAD	R	10,20	0,00

**Porcentaje de superficie determinada en zonas vulnerables a la contaminación por nitratos****PUNTOS: 4,00 100.0%**

<u>REF.</u>	<u>REFERENCIA SIGPAC</u>	<u>CULTIVO</u>	<u>DESCRIPCIÓN CULTIVO</u>	<u>S/R</u>	<u>SUP.</u>	<u>SUP.</u>
					<u>PROPUESTA</u>	<u>CUMPLE</u>
					(ha)	(ha)
2053282	41-024-079-00025-001	1000	TRIGO BLANDO-SIN VARIEDAD	R	3,41	3,41
2053283	41-024-088-00027-003	1000	TRIGO BLANDO-SIN VARIEDAD	R	0,54	0,54
2053284	41-024-088-00028-008	1000	TRIGO BLANDO-SIN VARIEDAD	R	4,00	4,00
2053288	41-024-088-00028-008	81268	ALGODON-JUNCAL	R	4,20	4,20
2053285	41-055-014-00055-005	1000	TRIGO BLANDO-SIN VARIEDAD	R	10,20	10,20

**Titulares de explotaciones que hayan adquirido el compromiso voluntario de establecimiento de una enmienda natural mediante un cultivo de crucifera para su enterrado en verde****PUNTOS: 0,00 N**

<b><u>APELLIDOS Y NOMBRE / RAZÓN SOCIAL</u></b>	<b><u>NIF</u></b>	<b><u>EXPEDIENTE</u></b>	<b><u>SUP. PROPUESTA (ha)</u></b>
MACIAS APARICIO RAFAEL	75411511P	8029882	17,82

<b><u>PROPUESTA</u></b>	<b><u>SOLICITA PRIMA VOL.</u></b>
ADMITIDO	NO

**IMPORTE POR ANUALIDAD**

<u>CAMPAÑA</u>	<u>IMPORTE MÁXIMO SUBVENCIONABLE</u>	<u>IMPORTE MEDIO DE TRANSFERENCIA (€/ha)</u>
2015	5.172,61 €	290,27 €
2016	5.172,61 €	290,27 €
2017	5.172,61 €	290,27 €
2018	5.172,61 €	290,27 €
2019	5.172,61 €	290,27 €

**RECINTOS PROPUESTOS**

<u>REF.</u>	<u>REFERENCIA SIGPAC</u>	<u>CULTIVO</u>	<u>DESCRIPCIÓN CULTIVO</u>	<u>S/R</u>	<u>SUP. DEC. ADMIN. (ha)</u>	<u>SUP. PROPUESTA (ha)</u>
2053862	41-024-088-00027-003	1000	TRIGO BLANDO-SIN VARIEDAD	R	0,53	0,53
2053867	41-024-088-00028-008	81268	ALGODON-JUNCAL	R	2,60	2,60
2053860	41-055-014-00040-001	1000	TRIGO BLANDO-SIN VARIEDAD	R	6,34	6,34
2053861	41-055-014-00041-001	1000	TRIGO BLANDO-SIN VARIEDAD	R	8,35	8,35

**RESUMEN CRITERIOS DE PRIORIZACIÓN****10.1.5 Sistemas sostenibles de cultivos agroindustriales****PUNTOS: 4,00**

	<b><u>PUNTOS</u></b>	<b><u>CUMPLE</u></b>
Porcentaje de superficie determinada en Red Natura 2000	0,00	0.0%
Porcentaje de superficie determinada situada en zonas RAMSAR	0,00	0.0%
Porcentaje de superficie determinada en zonas vulnerables a la contaminación por nitratos	4,00	100.0%
Titulares de explotaciones que hayan adquirido el compromiso voluntario de establecimiento de una enmienda natural mediante un cultivo de crucífera para su enterrado en verde	0,00	N



**DETALLE CRITERIOS DE PRIORIZACIÓN****10.1.5 Sistemas sostenibles de cultivos agroindustriales****PUNTOS: 4,00****Porcentaje de superficie determinada en Red Natura 2000****PUNTOS: 0,00 0.0%**

<u>REF.</u>	<u>REFERENCIA SIGPAC</u>	<u>CULTIVO</u>	<u>DESCRIPCIÓN CULTIVO</u>	<u>S/R</u>	<u>SUP.</u> <u>PROPUESTA</u> <u>(ha)</u>	<u>SUP.</u> <u>CUMPLE</u> <u>(ha)</u>
2053862	41-024-088-00027-003	1000	TRIGO BLANDO-SIN VARIEDAD	R	0,53	0,00
2053867	41-024-088-00028-008	81268	ALGODON-JUNCAL	R	2,60	0,00
2053860	41-055-014-00040-001	1000	TRIGO BLANDO-SIN VARIEDAD	R	6,34	0,00
2053861	41-055-014-00041-001	1000	TRIGO BLANDO-SIN VARIEDAD	R	8,35	0,00

**Porcentaje de superficie determinada situada en zonas RAMSAR****PUNTOS: 0,00 0.0%**

<u>REF.</u>	<u>REFERENCIA SIGPAC</u>	<u>CULTIVO</u>	<u>DESCRIPCIÓN CULTIVO</u>	<u>S/R</u>	<u>SUP.</u> <u>PROPUESTA</u> <u>(ha)</u>	<u>SUP.</u> <u>CUMPLE</u> <u>(ha)</u>
2053862	41-024-088-00027-003	1000	TRIGO BLANDO-SIN VARIEDAD	R	0,53	0,00
2053867	41-024-088-00028-008	81268	ALGODON-JUNCAL	R	2,60	0,00
2053860	41-055-014-00040-001	1000	TRIGO BLANDO-SIN VARIEDAD	R	6,34	0,00
2053861	41-055-014-00041-001	1000	TRIGO BLANDO-SIN VARIEDAD	R	8,35	0,00

**Porcentaje de superficie determinada en zonas vulnerables a la contaminación por nitratos****PUNTOS: 4,00 100.0%**

<u>REF.</u>	<u>REFERENCIA SIGPAC</u>	<u>CULTIVO</u>	<u>DESCRIPCIÓN CULTIVO</u>	<u>S/R</u>	<u>SUP.</u> <u>PROPUESTA</u> <u>(ha)</u>	<u>SUP.</u> <u>CUMPLE</u> <u>(ha)</u>
2053862	41-024-088-00027-003	1000	TRIGO BLANDO-SIN VARIEDAD	R	0,53	0,53
2053867	41-024-088-00028-008	81268	ALGODON-JUNCAL	R	2,60	2,60
2053860	41-055-014-00040-001	1000	TRIGO BLANDO-SIN VARIEDAD	R	6,34	6,34
2053861	41-055-014-00041-001	1000	TRIGO BLANDO-SIN VARIEDAD	R	8,35	8,35

**Titulares de explotaciones que hayan adquirido el compromiso voluntario de establecimiento de una enmienda natural mediante un cultivo de crucífera para su enterrado en verde****PUNTOS: 0,00 N**



<u>APELLIDOS Y NOMBRE / RAZÓN SOCIAL</u>	<u>NIF</u>	<u>EXPEDIENTE</u>	<u>SUP. PROPUESTA (ha)</u>
MACIAS ROMAN MARIA	75372214H	8025010	2,13

<u>PROPUESTA ADMITIDO</u>	<u>SOLICITA PRIMA VOL. SI</u>	<u>PROPUESTA PRIMA VOL. ADMITIDO</u>

IMPORTE POR ANUALIDAD

<u>CAMPAÑA</u>	<u>IMPORTE MÁXIMO SUBVENCIONABLE</u>	<u>IMPORTE MEDIO DE TRANSFERENCIA (€/ha)</u>
2015	923,23 €	433,44 €
2016	923,23 €	433,44 €
2017	923,23 €	433,44 €
2018	923,23 €	433,44 €
2019	923,23 €	433,44 €

RECINTOS PROPUESTOS

<u>REF.</u>	<u>REFERENCIA SIGPAC</u>	<u>CULTIVO</u>	<u>DESCRIPCIÓN CULTIVO</u>	<u>S/R</u>	<u>SUP. DEC. ADMIN. (ha)</u>	<u>SUP. PROPUESTA (ha)</u>
1726613	41-069-012-00237-001	81268	ALGODON-JUNCAL	R	2,13	2,13

**RESUMEN CRITERIOS DE PRIORIZACIÓN**

<b>10.1.5 Sistemas sostenibles de cultivos agroindustriales</b>	<b>PUNTOS: 5,00</b>
---	---------------------

	<u>PUNTOS</u>	<u>CUMPLE</u>
Porcentaje de superficie determinada en Red Natura 2000	0,00	0.0%
Porcentaje de superficie determinada situada en zonas RAMSAR	0,00	0.0%
Porcentaje de superficie determinada en zonas vulnerables a la contaminación por nitratos	4,00	100.0%
Titulares de explotaciones que hayan adquirido el compromiso voluntario de establecimiento de una enmienda natural mediante un cultivo de crucifera para su enterrado en verde	1,00	S

**DETALLE CRITERIOS DE PRIORIZACIÓN**

<b>10.1.5 Sistemas sostenibles de cultivos agroindustriales</b>	<b>PUNTOS: 5,00</b>
---	---------------------

Porcentaje de superficie determinada en Red Natura 2000	<b>PUNTOS: 0,00</b>	<b>0,00</b>	<b>0.0%</b>			
	<u>SUP. PROPUESTA (ha)</u>	<u>SUP. CUMPLE (ha)</u>				
<u>REF.</u>	<u>REFERENCIA SIGPAC</u>	<u>CULTIVO</u>	<u>DESCRIPCIÓN CULTIVO</u>	<u>S/R</u>		
1726613	41-069-012-00237-001	81268	ALGODON-JUNCAL	R	2,13	0,00
Porcentaje de superficie determinada situada en zonas RAMSAR	<b>PUNTOS: 0,00</b>	<b>0,00</b>	<b>0.0%</b>			
	<u>SUP. PROPUESTA (ha)</u>	<u>SUP. CUMPLE (ha)</u>				
<u>REF.</u>	<u>REFERENCIA SIGPAC</u>	<u>CULTIVO</u>	<u>DESCRIPCIÓN CULTIVO</u>	<u>S/R</u>		
1726613	41-069-012-00237-001	81268	ALGODON-JUNCAL	R	2,13	0,00
Porcentaje de superficie determinada en zonas vulnerables a la contaminación por nitratos	<b>PUNTOS: 4,00</b>	<b>4,00</b>	<b>100.0%</b>			
	<u>SUP. PROPUESTA (ha)</u>	<u>SUP. CUMPLE (ha)</u>				
<u>REF.</u>	<u>REFERENCIA SIGPAC</u>	<u>CULTIVO</u>	<u>DESCRIPCIÓN CULTIVO</u>	<u>S/R</u>		
1726613	41-069-012-00237-001	81268	ALGODON-JUNCAL	R	2,13	2,13
Titulares de explotaciones que hayan adquirido el compromiso voluntario de establecimiento de una enmienda natural mediante un cultivo de crucifera para su enterrado en verde	<b>PUNTOS: 1,00</b>	<b>1,00</b>	<b>S</b>			



<u>APELLIDOS Y NOMBRE / RAZÓN SOCIAL</u>	<u>NIF</u>	<u>EXPEDIENTE</u>	<u>SUP. PROPUESTA (ha)</u>
Macías Rosendo Rafael	75410091Z	8030048	9,94

<u>PROPUESTA</u>	<u>SOLICITA PRIMA VOL.</u>
ADMITIDO	NO

**IMPORTE POR ANUALIDAD**

<u>CAMPAÑA</u>	<u>IMPORTE MÁXIMO SUBVENCIÓNABLE</u>	<u>IMPORTE MEDIO DE TRANSFERENCIA (€/ha)</u>
2015	2.885,28 €	290,27 €
2016	2.885,28 €	290,27 €
2017	2.885,28 €	290,27 €
2018	2.885,28 €	290,27 €
2019	2.885,28 €	290,27 €

**RECINTOS PROPUESTOS**

<u>REF.</u>	<u>REFERENCIA SIGPAC</u>	<u>CULTIVO</u>	<u>DESCRIPCIÓN CULTIVO</u>	<u>S/R</u>	<u>SUP. DEC. ADMIN. (ha)</u>	<u>SUP. PROPUESTA (ha)</u>
2069074	41-024-010-00115-001	81268	ALGODON-JUNCAL	R	4,15	4,15
2069075	41-024-089-00305-001	81268	ALGODON-JUNCAL	S	2,92	2,92
2069076	41-024-089-00306-003	81268	ALGODON-JUNCAL	S	2,87	2,87

**RESUMEN CRITERIOS DE PRIORIZACIÓN****10.1.5 Sistemas sostenibles de cultivos agroindustriales****PUNTOS: 4,00**

	<b><u>PUNTOS</u></b>	<b><u>CUMPLE</u></b>
Porcentaje de superficie determinada en Red Natura 2000	0,00	0.0%
Porcentaje de superficie determinada situada en zonas RAMSAR	0,00	0.0%
Porcentaje de superficie determinada en zonas vulnerables a la contaminación por nitratos	4,00	100.0%
Titulares de explotaciones que hayan adquirido el compromiso voluntario de establecimiento de una enmienda natural mediante un cultivo de crucífera para su enterrado en verde	0,00	N



**DETALLE CRITERIOS DE PRIORIZACIÓN****10.1.5 Sistemas sostenibles de cultivos agroindustriales****PUNTOS: 4,00****Porcentaje de superficie determinada en Red Natura 2000****PUNTOS: 0,00 0.0%**

<u>REF.</u>	<u>REFERENCIA SIGPAC</u>	<u>CULTIVO</u>	<u>DESCRIPCIÓN CULTIVO</u>	<u>S/R</u>	<u>SUP.</u> <u>PROPUESTA</u> <u>(ha)</u>	<u>SUP.</u> <u>CÚMPLE</u> <u>(ha)</u>
2069074	41-024-010-00115-001	81268	ALGODON-JUNCAL	R	4,15	0,00
2069075	41-024-089-00305-001	81268	ALGODON-JUNCAL	S	2,92	0,00
2069076	41-024-089-00306-003	81268	ALGODON-JUNCAL	S	2,87	0,00

**Porcentaje de superficie determinada situada en zonas RAMSAR****PUNTOS: 0,00 0.0%**

<u>REF.</u>	<u>REFERENCIA SIGPAC</u>	<u>CULTIVO</u>	<u>DESCRIPCIÓN CULTIVO</u>	<u>S/R</u>	<u>SUP.</u> <u>PROPUESTA</u> <u>(ha)</u>	<u>SUP.</u> <u>CÚMPLE</u> <u>(ha)</u>
2069074	41-024-010-00115-001	81268	ALGODON-JUNCAL	R	4,15	0,00
2069075	41-024-089-00305-001	81268	ALGODON-JUNCAL	S	2,92	0,00
2069076	41-024-089-00306-003	81268	ALGODON-JUNCAL	S	2,87	0,00

**Porcentaje de superficie determinada en zonas vulnerables a la contaminación por nitratos****PUNTOS: 4,00 100.0%**

<u>REF.</u>	<u>REFERENCIA SIGPAC</u>	<u>CULTIVO</u>	<u>DESCRIPCIÓN CULTIVO</u>	<u>S/R</u>	<u>SUP.</u> <u>PROPUESTA</u> <u>(ha)</u>	<u>SUP.</u> <u>CÚMPLE</u> <u>(ha)</u>
2069074	41-024-010-00115-001	81268	ALGODON-JUNCAL	R	4,15	4,15
2069075	41-024-089-00305-001	81268	ALGODON-JUNCAL	S	2,92	2,92
2069076	41-024-089-00306-003	81268	ALGODON-JUNCAL	S	2,87	2,87

**Titulares de explotaciones que hayan adquirido el compromiso voluntario de establecimiento de una enmienda natural mediante un cultivo de crucífera para su enterrado en verde****PUNTOS: 0,00 N**

<b><u>APELLIDOS Y NOMBRE / RAZÓN SOCIAL</u></b>	<b><u>NIF</u></b>	<b><u>EXPEDIENTE</u></b>	<b><u>SUP. PROPUESTA (ha)</u></b>
MAESTRE ALCANTARA JOSE	28263133C	8028506	15,23

<b><u>PROPUESTA</u></b>	<b><u>SOLICITA PRIMA VOL.</u></b>
ADMITIDO	NO

**IMPORTE POR ANUALIDAD**

<u>CAMPAÑA</u>	<u>IMPORTE MÁXIMO SUBVENCIONABLE</u>	<u>IMPORTE MEDIO DE TRANSFERENCIA (€/ha)</u>
2015	4.420,81 €	290,27 €
2016	4.420,81 €	290,27 €
2017	4.420,81 €	290,27 €
2018	4.420,81 €	290,27 €
2019	4.420,81 €	290,27 €

**RECINTOS PROPUESTOS**

<u>REF.</u>	<u>REFERENCIA SIGPAC</u>	<u>CULTIVO</u>	<u>DESCRIPCIÓN CULTIVO</u>	<u>S/R</u>	<u>SUP. DEC. ADMIN. (ha)</u>	<u>SUP. PROPUESTA (ha)</u>
1952826	41-069-015-00026-001	81268	ALGODON-JUNCAL	R	4,04	4,04
1952827	41-069-015-00026-001	82120	REMOLACHA-SETENIL	R	6,00	6,00
1952825	41-069-016-00178-001	81268	ALGODON-JUNCAL	R	5,19	5,19

**RESUMEN CRITERIOS DE PRIORIZACIÓN****10.1.5 Sistemas sostenibles de cultivos agroindustriales****PUNTOS: 4,00**

	<b><u>PUNTOS</u></b>	<b><u>CUMPLE</u></b>
Porcentaje de superficie determinada en Red Natura 2000	0,00	0.0%
Porcentaje de superficie determinada situada en zonas RAMSAR	0,00	0.0%
Porcentaje de superficie determinada en zonas vulnerables a la contaminación por nitratos	4,00	100.0%
Titulares de explotaciones que hayan adquirido el compromiso voluntario de establecimiento de una enmienda natural mediante un cultivo de crucífera para su enterrado en verde	0,00	N



**DETALLE CRITERIOS DE PRIORIZACIÓN****10.1.5 Sistemas sostenibles de cultivos agroindustriales****PUNTOS: 4,00****Porcentaje de superficie determinada en Red Natura 2000****PUNTOS: 0,00 0.0%**

<u>REF.</u>	<u>REFERENCIA SIGPAC</u>	<u>CULTIVO</u>	<u>DESCRIPCIÓN CULTIVO</u>	<u>S/R</u>	<u>SUP.</u>	<u>SUP.</u>
					<u>PROPUESTA</u>	<u>CUMPLE</u>
					(ha)	(ha)
1952826	41-069-015-00026-001	81268	ALGODON-JUNCAL	R	4,04	0,00
1952827	41-069-015-00026-001	82120	REMOLACHA-SETENIL	R	6,00	0,00
1952825	41-069-016-00178-001	81268	ALGODON-JUNCAL	R	5,19	0,00

**Porcentaje de superficie determinada situada en zonas RAMSAR****PUNTOS: 0,00 0.0%**

<u>REF.</u>	<u>REFERENCIA SIGPAC</u>	<u>CULTIVO</u>	<u>DESCRIPCIÓN CULTIVO</u>	<u>S/R</u>	<u>SUP.</u>	<u>SUP.</u>
					<u>PROPUESTA</u>	<u>CUMPLE</u>
					(ha)	(ha)
1952826	41-069-015-00026-001	81268	ALGODON-JUNCAL	R	4,04	0,00
1952827	41-069-015-00026-001	82120	REMOLACHA-SETENIL	R	6,00	0,00
1952825	41-069-016-00178-001	81268	ALGODON-JUNCAL	R	5,19	0,00

**Porcentaje de superficie determinada en zonas vulnerables a la contaminación por nitratos****PUNTOS: 4,00 100.0%**

<u>REF.</u>	<u>REFERENCIA SIGPAC</u>	<u>CULTIVO</u>	<u>DESCRIPCIÓN CULTIVO</u>	<u>S/R</u>	<u>SUP.</u>	<u>SUP.</u>
					<u>PROPUESTA</u>	<u>CUMPLE</u>
					(ha)	(ha)
1952826	41-069-015-00026-001	81268	ALGODON-JUNCAL	R	4,04	4,04
1952827	41-069-015-00026-001	82120	REMOLACHA-SETENIL	R	6,00	6,00
1952825	41-069-016-00178-001	81268	ALGODON-JUNCAL	R	5,19	5,19

**Titulares de explotaciones que hayan adquirido el compromiso voluntario de establecimiento de una enmienda natural mediante un cultivo de crucífera para su enterrado en verde****PUNTOS: 0,00 N**

<u>APELLIDOS Y NOMBRE / RAZÓN SOCIAL</u>	<u>NIF</u>	<u>EXPEDIENTE</u>	<u>SUP. PROPUESTA (ha)</u>
MAESTRE BEGINES JOSE ANGEL	28618004R	8028820	1,92
<u>PROPUESTA ADMITIDO</u>	<u>SOLICITA PRIMA VOL. SI</u>	<u>PROPUESTA PRIMA VOL. ADMITIDO</u>	
<b>IMPORTE POR ANUALIDAD</b>			

<u>CAMPAÑA</u>	<u>IMPORTE MÁXIMO SUBVENCIONABLE</u>	<u>IMPORTE MEDIO DE TRANSFERENCIA (€/ha)</u>
2015	832,21 €	433,44 €
2016	832,21 €	433,44 €
2017	832,21 €	433,44 €
2018	832,21 €	433,44 €
2019	832,21 €	433,44 €

**RECINTOS PROPUESTOS**

<u>REF.</u>	<u>REFERENCIA SIGPAC</u>	<u>CULTIVO</u>	<u>DESCRIPCIÓN CULTIVO</u>	<u>S/R</u>	<u>SUP. DEC. ADMIN. (ha)</u>	<u>SUP. PROPUESTA (ha)</u>
1979430	41-069-021-00077-003	81377	ALGODON-ELSA	R	1,92	1,92

**RESUMEN CRITERIOS DE PRIORIZACIÓN**

<b>10.1.5 Sistemas sostenibles de cultivos agroindustriales</b>	<b>PUNTOS: 5,00</b>	<b>PUNTOS</b>	<b>CUMPLE</b>
Porcentaje de superficie determinada en Red Natura 2000		0,00	0.0%
Porcentaje de superficie determinada situada en zonas RAMSAR		0,00	0.0%
Porcentaje de superficie determinada en zonas vulnerables a la contaminación por nitratos		4,00	100.0%
Titulares de explotaciones que hayan adquirido el compromiso voluntario de establecimiento de una enmienda natural mediante un cultivo de crucifera para su enterrado en verde		1,00	S

**DETALLE CRITERIOS DE PRIORIZACIÓN**

<b>10.1.5 Sistemas sostenibles de cultivos agroindustriales</b>	<b>PUNTOS: 5,00</b>	<b>PUNTOS</b>	<b>CUMPLE</b>			
Porcentaje de superficie determinada en Red Natura 2000		PUNTOS: 0,00	0.0%			
		<u>SUP. PROPUESTA (ha)</u>	<u>SUP. CUMPLE (ha)</u>			
<u>REF.</u>	<u>REFERENCIA SIGPAC</u>	<u>CULTIVO</u>	<u>DESCRIPCIÓN CULTIVO</u>	<u>S/R</u>		
1979430	41-069-021-00077-003	81377	ALGODON-ELSA	R	1,92	0,00
Porcentaje de superficie determinada situada en zonas RAMSAR		PUNTOS: 0,00	0.0%			
		<u>SUP. PROPUESTA (ha)</u>	<u>SUP. CUMPLE (ha)</u>			
<u>REF.</u>	<u>REFERENCIA SIGPAC</u>	<u>CULTIVO</u>	<u>DESCRIPCIÓN CULTIVO</u>	<u>S/R</u>		
1979430	41-069-021-00077-003	81377	ALGODON-ELSA	R	1,92	0,00
Porcentaje de superficie determinada en zonas vulnerables a la contaminación por nitratos		PUNTOS: 4,00	100.0%			
		<u>SUP. PROPUESTA (ha)</u>	<u>SUP. CUMPLE (ha)</u>			
<u>REF.</u>	<u>REFERENCIA SIGPAC</u>	<u>CULTIVO</u>	<u>DESCRIPCIÓN CULTIVO</u>	<u>S/R</u>		
1979430	41-069-021-00077-003	81377	ALGODON-ELSA	R	1,92	1,92
Titulares de explotaciones que hayan adquirido el compromiso voluntario de establecimiento de una enmienda natural mediante un cultivo de crucifera para su enterrado en verde		PUNTOS: 1,00	S			



<b><u>APELLIDOS Y NOMBRE / RAZÓN SOCIAL</u></b>	<b><u>NIF</u></b>	<b><u>EXPEDIENTE</u></b>	<b><u>SUP. PROPUESTA (ha)</u></b>
MAESTRE BEGINES MANUEL	27562979D	8023681	9,56

<b><u>PROPUESTA</u></b>	<b><u>SOLICITA PRIMA VOL.</u></b>
ADMITIDO	NO

**IMPORTE POR ANUALIDAD**

<u>CAMPAÑA</u>	<u>IMPORTE MÁXIMO SUBVENCIONABLE</u>	<u>IMPORTE MEDIO DE TRANSFERENCIA (€/ha)</u>
2015	2.774,98 €	290,27 €
2016	2.774,98 €	290,27 €
2017	2.774,98 €	290,27 €
2018	2.774,98 €	290,27 €
2019	2.774,98 €	290,27 €

**RECINTOS PROPUESTOS**

<u>REF.</u>	<u>REFERENCIA SIGPAC</u>	<u>CULTIVO</u>	<u>DESCRIPCIÓN CULTIVO</u>	<u>S/R</u>	<u>SUP. DEC. ADMIN. (ha)</u>	<u>SUP. PROPUESTA (ha)</u>
1895564	41-069-012-00304-001	81363	ALGODON-DP332	R	4,61	4,61
1895565	41-069-012-00305-001	81363	ALGODON-DP332	R	4,95	4,95

**RESUMEN CRITERIOS DE PRIORIZACIÓN****10.1.5 Sistemas sostenibles de cultivos agroindustriales** PUNTOS: 4,00

	<u>PUNTOS</u>	<u>CUMPLE</u>
Porcentaje de superficie determinada en Red Natura 2000	0,00	0.0%
Porcentaje de superficie determinada situada en zonas RAMSAR	0,00	0.0%
Porcentaje de superficie determinada en zonas vulnerables a la contaminación por nitratos	4,00	100.0%
Titulares de explotaciones que hayan adquirido el compromiso voluntario de establecimiento de una enmienda natural mediante un cultivo de crucifera para su enterrado en verde	0,00	N

**DETALLE CRITERIOS DE PRIORIZACIÓN****10.1.5 Sistemas sostenibles de cultivos agroindustriales** PUNTOS: 4,00

<u>REF.</u>	<u>REFERENCIA SIGPAC</u>	<u>CULTIVO</u>	<u>DESCRIPCIÓN CULTIVO</u>	<u>S/R</u>	<u>SUP. PROPUESTA (ha)</u>	<u>SUP. CUMPLE (ha)</u>
1895564	41-069-012-00304-001	81363	ALGODON-DP332	R	4,61	0,00
1895565	41-069-012-00305-001	81363	ALGODON-DP332	R	4,95	0,00

	<u>PUNTOS</u>	<u>SUP. PROPUESTA (ha)</u>	<u>SUP. CUMPLE (ha)</u>
Porcentaje de superficie determinada en Red Natura 2000	0,00	0,00	0.0%
Porcentaje de superficie determinada situada en zonas RAMSAR	0,00	0,00	0.0%
Porcentaje de superficie determinada en zonas vulnerables a la contaminación por nitratos	4,00	4,95	100.0%
Titulares de explotaciones que hayan adquirido el compromiso voluntario de establecimiento de una enmienda natural mediante un cultivo de crucifera para su enterrado en verde	0,00	0,00	N

<b><u>APELLIDOS Y NOMBRE / RAZÓN SOCIAL</u></b>	<b><u>NIF</u></b>	<b><u>EXPEDIENTE</u></b>	<b><u>SUP. PROPUESTA (ha)</u></b>
MAESTRE BENJUMEA HNOS. C.B.	E41131798	8024768	102,35

<b><u>PROPUESTA</u></b>	<b><u>SOLICITA PRIMA VOL.</u></b>
ADMITIDO	NO

**IMPORTE POR ANUALIDAD**

<u>CAMPAÑA</u>	<u>IMPORTE MÁXIMO SUBVENCIONABLE</u>	<u>IMPORTE MEDIO DE TRANSFERENCIA (€/ha)</u>
2015	20.522,09 €	200,51 €
2016	20.522,09 €	200,51 €
2017	20.522,09 €	200,51 €
2018	20.522,09 €	200,51 €
2019	20.522,09 €	200,51 €

**RECINTOS PROPUESTOS**

<u>REF.</u>	<u>REFERENCIA SIGPAC</u>	<u>CULTIVO</u>	<u>DESCRIPCIÓN CULTIVO</u>	<u>S/R</u>	<u>SUP. DEC. ADMIN. (ha)</u>	<u>SUP. PROPUESTA (ha)</u>
1709842	41-081-016-00056-003	81268	ALGODON-JUNCAL	R	1,00	1,00
1709836	41-081-016-00059-004	81268	ALGODON-JUNCAL	R	0,56	0,56
1709839	41-900-009-00017-004	81268	ALGODON-JUNCAL	R	1,96	1,96
1709837	41-900-009-00017-005	81268	ALGODON-JUNCAL	R	24,11	24,11
1709838	41-900-009-00019-004	81243	ALGODON-ST474	R	3,53	3,53
1709832	41-900-009-00019-006	81243	ALGODON-ST474	R	3,88	3,88
1709843	41-900-009-00026-002	81268	ALGODON-JUNCAL	R	1,57	1,57
1709840	41-900-010-00005-001	81243	ALGODON-ST474	R	16,73	16,73
1709835	41-900-010-00006-001	81243	ALGODON-ST474	R	0,47	0,47
1709834	41-900-010-00007-001	81243	ALGODON-ST474	R	0,48	0,48
1709833	41-900-013-00077-002	81282	ALGODON-ST463	R	9,96	9,96
1709841	41-900-013-00160-005	81268	ALGODON-JUNCAL	R	28,61	28,61
1709844	41-900-014-00001-005	81243	ALGODON-ST474	R	9,49	9,49

**RESUMEN CRITERIOS DE PRIORIZACIÓN****10.1.5 Sistemas sostenibles de cultivos agroindustriales****PUNTOS: 4,00**

	<b><u>PUNTOS</u></b>	<b><u>CUMPLE</u></b>
Porcentaje de superficie determinada en Red Natura 2000	0,00	0.0%
Porcentaje de superficie determinada situada en zonas RAMSAR	0,00	0.0%
Porcentaje de superficie determinada en zonas vulnerables a la contaminación por nitratos	4,00	100.0%
Titulares de explotaciones que hayan adquirido el compromiso voluntario de establecimiento de una enmienda natural mediante un cultivo de crucifera para su enterrado en verde	0,00	N





**DETALLE CRITERIOS DE PRIORIZACIÓN****10.1.5 Sistemas sostenibles de cultivos agroindustriales****PUNTOS: 4,00****Porcentaje de superficie determinada en Red Natura 2000****PUNTOS: 0,00 0.0%**

REF.	REFERENCIA SIGPAC	CULTIVO	DESCRIPCIÓN CULTIVO	S/R	<u>SUP.</u>	<u>SUP.</u>
					<u>PROPUESTA</u>	<u>CUMPLE</u>
					(ha)	(ha)
1709842	41-081-016-00056-003	81268	ALGODON-JUNCAL	R	1,00	0,00
1709836	41-081-016-00059-004	81268	ALGODON-JUNCAL	R	0,56	0,00
1709839	41-900-009-00017-004	81268	ALGODON-JUNCAL	R	1,96	0,00
1709837	41-900-009-00017-005	81268	ALGODON-JUNCAL	R	24,11	0,00
1709838	41-900-009-00019-004	81243	ALGODON-ST474	R	3,53	0,00
1709832	41-900-009-00019-006	81243	ALGODON-ST474	R	3,88	0,00
1709843	41-900-009-00026-002	81268	ALGODON-JUNCAL	R	1,57	0,00
1709840	41-900-010-00005-001	81243	ALGODON-ST474	R	16,73	0,00
1709835	41-900-010-00006-001	81243	ALGODON-ST474	R	0,47	0,00
1709834	41-900-010-00007-001	81243	ALGODON-ST474	R	0,48	0,00
1709833	41-900-013-00077-002	81282	ALGODON-ST463	R	9,96	0,00
1709841	41-900-013-00160-005	81268	ALGODON-JUNCAL	R	28,61	0,00
1709844	41-900-014-00001-005	81243	ALGODON-ST474	R	9,49	0,00

**Porcentaje de superficie determinada situada en zonas RAMSAR****PUNTOS: 0,00 0.0%**

REF.	REFERENCIA SIGPAC	CULTIVO	DESCRIPCIÓN CULTIVO	S/R	<u>SUP.</u>	<u>SUP.</u>
					<u>PROPUESTA</u>	<u>CUMPLE</u>
					(ha)	(ha)
1709842	41-081-016-00056-003	81268	ALGODON-JUNCAL	R	1,00	0,00
1709836	41-081-016-00059-004	81268	ALGODON-JUNCAL	R	0,56	0,00
1709839	41-900-009-00017-004	81268	ALGODON-JUNCAL	R	1,96	0,00
1709837	41-900-009-00017-005	81268	ALGODON-JUNCAL	R	24,11	0,00
1709838	41-900-009-00019-004	81243	ALGODON-ST474	R	3,53	0,00
1709832	41-900-009-00019-006	81243	ALGODON-ST474	R	3,88	0,00
1709843	41-900-009-00026-002	81268	ALGODON-JUNCAL	R	1,57	0,00
1709840	41-900-010-00005-001	81243	ALGODON-ST474	R	16,73	0,00
1709835	41-900-010-00006-001	81243	ALGODON-ST474	R	0,47	0,00
1709834	41-900-010-00007-001	81243	ALGODON-ST474	R	0,48	0,00
1709833	41-900-013-00077-002	81282	ALGODON-ST463	R	9,96	0,00
1709841	41-900-013-00160-005	81268	ALGODON-JUNCAL	R	28,61	0,00
1709844	41-900-014-00001-005	81243	ALGODON-ST474	R	9,49	0,00

**Porcentaje de superficie determinada en zonas vulnerables a la contaminación por nitratos****PUNTOS: 4,00 100.0%**

REF.	REFERENCIA SIGPAC	CULTIVO	DESCRIPCIÓN CULTIVO	S/R	<u>SUP.</u>	<u>SUP.</u>
					<u>PROPUESTA</u>	<u>CUMPLE</u>
					(ha)	(ha)
1709842	41-081-016-00056-003	81268	ALGODON-JUNCAL	R	1,00	1,00
1709836	41-081-016-00059-004	81268	ALGODON-JUNCAL	R	0,56	0,56
1709839	41-900-009-00017-004	81268	ALGODON-JUNCAL	R	1,96	1,96
1709837	41-900-009-00017-005	81268	ALGODON-JUNCAL	R	24,11	24,11
1709838	41-900-009-00019-004	81243	ALGODON-ST474	R	3,53	3,53
1709832	41-900-009-00019-006	81243	ALGODON-ST474	R	3,88	3,88
1709843	41-900-009-00026-002	81268	ALGODON-JUNCAL	R	1,57	1,57
1709840	41-900-010-00005-001	81243	ALGODON-ST474	R	16,73	16,73
1709835	41-900-010-00006-001	81243	ALGODON-ST474	R	0,47	0,47
1709834	41-900-010-00007-001	81243	ALGODON-ST474	R	0,48	0,48
1709833	41-900-013-00077-002	81282	ALGODON-ST463	R	9,96	9,96
1709841	41-900-013-00160-005	81268	ALGODON-JUNCAL	R	28,61	28,61
1709844	41-900-014-00001-005	81243	ALGODON-ST474	R	9,49	9,49

**Titulares de explotaciones que hayan adquirido el compromiso voluntario de establecimiento de una enmienda natural mediante un cultivo de crucifera para su enterrado en verde****PUNTOS: 0,00 N**

<u>APELLIDOS Y NOMBRE / RAZÓN SOCIAL</u>	<u>NIF</u>	<u>EXPEDIENTE</u>	<u>SUP. PROPUESTA (ha)</u>
MAESTRE CERRADA DOLORES	28818273D	8025353	4,20
<u>PROPUESTA ADMITIDO</u>	<u>SOLICITA PRIMA VOL. SI</u>	<u>PROPUESTA PRIMA VOL. ADMITIDO</u>	
<b>IMPORTE POR ANUALIDAD</b>			

<u>CAMPAÑA</u>	<u>IMPORTE MÁXIMO SUBVENCIONABLE</u>	<u>IMPORTE MEDIO DE TRANSFERENCIA (€/ha)</u>
2015	1.820,44 €	433,44 €
2016	1.820,44 €	433,44 €
2017	1.820,44 €	433,44 €
2018	1.820,44 €	433,44 €
2019	1.820,44 €	433,44 €

**RECINTOS PROPUESTOS**

<u>REF.</u>	<u>REFERENCIA SIGPAC</u>	<u>CULTIVO</u>	<u>DESCRIPCIÓN CULTIVO</u>	<u>S/R</u>	<u>SUP. DEC. ADMIN. (ha)</u>	<u>SUP. PROPUESTA (ha)</u>
1748646	41-069-015-00012-001	81268	ALGODON-JUNCAL	R	4,20	4,20

**RESUMEN CRITERIOS DE PRIORIZACIÓN**

<b>10.1.5 Sistemas sostenibles de cultivos agroindustriales</b>	<b>PUNTOS: 5,00</b>	<b>PUNTOS</b>	<b>CUMPLE</b>
Porcentaje de superficie determinada en Red Natura 2000		0,00	0.0%
Porcentaje de superficie determinada situada en zonas RAMSAR		0,00	0.0%
Porcentaje de superficie determinada en zonas vulnerables a la contaminación por nitratos		4,00	100.0%
Titulares de explotaciones que hayan adquirido el compromiso voluntario de establecimiento de una enmienda natural mediante un cultivo de crucifera para su enterrado en verde		1,00	S

**DETALLE CRITERIOS DE PRIORIZACIÓN**

<b>10.1.5 Sistemas sostenibles de cultivos agroindustriales</b>	<b>PUNTOS: 5,00</b>	<b>PUNTOS</b>	<b>CUMPLE</b>			
Porcentaje de superficie determinada en Red Natura 2000		PUNTOS: 0,00	0.0%			
		<u>SUP. PROPUESTA (ha)</u>	<u>SUP. CUMPLE (ha)</u>			
<u>REF.</u>	<u>REFERENCIA SIGPAC</u>	<u>CULTIVO</u>	<u>DESCRIPCIÓN CULTIVO</u>	<u>S/R</u>	<u>SUP. PROPUESTA (ha)</u>	<u>SUP. CUMPLE (ha)</u>
1748646	41-069-015-00012-001	81268	ALGODON-JUNCAL	R	4,20	0,00
Porcentaje de superficie determinada situada en zonas RAMSAR		PUNTOS: 0,00	0.0%			
		<u>SUP. PROPUESTA (ha)</u>	<u>SUP. CUMPLE (ha)</u>			
<u>REF.</u>	<u>REFERENCIA SIGPAC</u>	<u>CULTIVO</u>	<u>DESCRIPCIÓN CULTIVO</u>	<u>S/R</u>	<u>SUP. PROPUESTA (ha)</u>	<u>SUP. CUMPLE (ha)</u>
1748646	41-069-015-00012-001	81268	ALGODON-JUNCAL	R	4,20	0,00
Porcentaje de superficie determinada en zonas vulnerables a la contaminación por nitratos		PUNTOS: 4,00	100.0%			
		<u>SUP. PROPUESTA (ha)</u>	<u>SUP. CUMPLE (ha)</u>			
<u>REF.</u>	<u>REFERENCIA SIGPAC</u>	<u>CULTIVO</u>	<u>DESCRIPCIÓN CULTIVO</u>	<u>S/R</u>	<u>SUP. PROPUESTA (ha)</u>	<u>SUP. CUMPLE (ha)</u>
1748646	41-069-015-00012-001	81268	ALGODON-JUNCAL	R	4,20	4,20
Titulares de explotaciones que hayan adquirido el compromiso voluntario de establecimiento de una enmienda natural mediante un cultivo de crucifera para su enterrado en verde		PUNTOS: 1,00	S			



<u>APELLIDOS Y NOMBRE / RAZÓN SOCIAL</u>	<u>NIF</u>	<u>EXPEDIENTE</u>	<u>SUP. PROPUESTA (ha)</u>
MAESTRE CERRADA JUAN	28824764Z	8025350	9,41
<u>PROPUESTA ADMITIDO</u>	<u>SOLICITA PRIMA VOL. SI</u>	<u>PROPUESTA PRIMA VOL. ADMITIDO</u>	
<u>IMPORTE POR ANUALIDAD</u>			

<u>CAMPAÑA</u>	<u>IMPORTE MÁXIMO SUBVENCIONABLE</u>	<u>IMPORTE MEDIO DE TRANSFERENCIA (€/ha)</u>
2015	4.078,67 €	433,44 €
2016	4.078,67 €	433,44 €
2017	4.078,67 €	433,44 €
2018	4.078,67 €	433,44 €
2019	4.078,67 €	433,44 €

**RECINTOS PROPUESTOS**

<u>REF.</u>	<u>REFERENCIA SIGPAC</u>	<u>CULTIVO</u>	<u>DESCRIPCIÓN CULTIVO</u>	<u>S/R</u>	<u>SUP. DEC. ADMIN. (ha)</u>	<u>SUP. PROPUESTA (ha)</u>
1748626	41-069-015-00062-003	81268	ALGODON-JUNCAL	R	9,41	9,41

**RESUMEN CRITERIOS DE PRIORIZACIÓN**

<b>10.1.5 Sistemas sostenibles de cultivos agroindustriales</b>	<b>PUNTOS: 5,00</b>	<b>PUNTOS</b>	<b>CUMPLE</b>
Porcentaje de superficie determinada en Red Natura 2000		0,00	0.0%
Porcentaje de superficie determinada situada en zonas RAMSAR		0,00	0.0%
Porcentaje de superficie determinada en zonas vulnerables a la contaminación por nitratos		4,00	100.0%
Titulares de explotaciones que hayan adquirido el compromiso voluntario de establecimiento de una enmienda natural mediante un cultivo de crucifera para su enterrado en verde		1,00	S

**DETALLE CRITERIOS DE PRIORIZACIÓN**

<b>10.1.5 Sistemas sostenibles de cultivos agroindustriales</b>	<b>PUNTOS: 5,00</b>	<b>PUNTOS</b>	<b>CUMPLE</b>
Porcentaje de superficie determinada en Red Natura 2000		PUNTOS: 0,00	0.0%
		<u>SUP. PROPUESTA (ha)</u>	<u>SUP. CUMPLE (ha)</u>
REF. REFERENCIA SIGPAC CULTIVO DESCRIPCIÓN CULTIVO S/R		9,41	0,00
1748626 41-069-015-00062-003 81268 ALGODON-JUNCAL R			
Porcentaje de superficie determinada situada en zonas RAMSAR		PUNTOS: 0,00	0.0%
		<u>SUP. PROPUESTA (ha)</u>	<u>SUP. CUMPLE (ha)</u>
REF. REFERENCIA SIGPAC CULTIVO DESCRIPCIÓN CULTIVO S/R		9,41	0,00
1748626 41-069-015-00062-003 81268 ALGODON-JUNCAL R			
Porcentaje de superficie determinada en zonas vulnerables a la contaminación por nitratos		PUNTOS: 4,00	100.0%
		<u>SUP. PROPUESTA (ha)</u>	<u>SUP. CUMPLE (ha)</u>
REF. REFERENCIA SIGPAC CULTIVO DESCRIPCIÓN CULTIVO S/R		9,41	9,41
1748626 41-069-015-00062-003 81268 ALGODON-JUNCAL R			
Titulares de explotaciones que hayan adquirido el compromiso voluntario de establecimiento de una enmienda natural mediante un cultivo de crucifera para su enterrado en verde		PUNTOS: 1,00	S



<u>APELLIDOS Y NOMBRE / RAZÓN SOCIAL</u>	<u>NIF</u>	<u>EXPEDIENTE</u>	<u>SUP. PROPUESTA (ha)</u>
MAESTRE ESCALERA JOSEFA	28264241R	8025584	9,13
<u>PROPUESTA ADMITIDO</u>	<u>SOLICITA PRIMA VOL. SI</u>	<u>PROPUESTA PRIMA VOL. ADMITIDO</u>	

**IMPORTE POR ANUALIDAD**

<u>CAMPAÑA</u>	<u>IMPORTE MÁXIMO SUBVENCIONABLE</u>	<u>IMPORTE MEDIO DE TRANSFERENCIA (€/ha)</u>
2015	3.957,31 €	433,44 €
2016	3.957,31 €	433,44 €
2017	3.957,31 €	433,44 €
2018	3.957,31 €	433,44 €
2019	3.957,31 €	433,44 €

**RECINTOS PROPUESTOS**

<u>REF.</u>	<u>REFERENCIA SIGPAC</u>	<u>CULTIVO</u>	<u>DESCRIPCIÓN CULTIVO</u>	<u>S/R</u>	<u>SUP. DEC. ADMIN. (ha)</u>	<u>SUP. PROPUESTA (ha)</u>
1763718	41-069-015-00071-001	81268	ALGODON-JUNCAL	R	7,41	7,41
1763717	41-095-065-00002-001	81268	ALGODON-JUNCAL	R	1,72	1,72

**RESUMEN CRITERIOS DE PRIORIZACIÓN**

<b>10.1.5 Sistemas sostenibles de cultivos agroindustriales</b>	<b>PUNTOS: 5,00</b>	<b>PUNTOS</b>	<b>CUMPLE</b>
Porcentaje de superficie determinada en Red Natura 2000		0,00	0.0%
Porcentaje de superficie determinada situada en zonas RAMSAR		0,00	0.0%
Porcentaje de superficie determinada en zonas vulnerables a la contaminación por nitratos		4,00	100.0%
Titulares de explotaciones que hayan adquirido el compromiso voluntario de establecimiento de una enmienda natural mediante un cultivo de crucifera para su enterrado en verde		1,00	S

**DETALLE CRITERIOS DE PRIORIZACIÓN**

<b>10.1.5 Sistemas sostenibles de cultivos agroindustriales</b>	<b>PUNTOS: 5,00</b>	<b>PUNTOS</b>	<b>CUMPLE</b>			
Porcentaje de superficie determinada en Red Natura 2000		PUNTOS: 0,00	0.0%			
		<b>SUP. PROPUESTA (ha)</b>	<b>SUP. CUMPLE (ha)</b>			
<u>REF.</u>	<u>REFERENCIA SIGPAC</u>	<u>CULTIVO</u>	<u>DESCRIPCIÓN CULTIVO</u>	<u>S/R</u>		
1763718	41-069-015-00071-001	81268	ALGODON-JUNCAL	R	7,41	0,00
1763717	41-095-065-00002-001	81268	ALGODON-JUNCAL	R	1,72	0,00
Porcentaje de superficie determinada situada en zonas RAMSAR		PUNTOS: 0,00	0.0%			
		<b>SUP. PROPUESTA (ha)</b>	<b>SUP. CUMPLE (ha)</b>			
<u>REF.</u>	<u>REFERENCIA SIGPAC</u>	<u>CULTIVO</u>	<u>DESCRIPCIÓN CULTIVO</u>	<u>S/R</u>		
1763718	41-069-015-00071-001	81268	ALGODON-JUNCAL	R	7,41	0,00
1763717	41-095-065-00002-001	81268	ALGODON-JUNCAL	R	1,72	0,00
Porcentaje de superficie determinada en zonas vulnerables a la contaminación por nitratos		PUNTOS: 4,00	100.0%			
		<b>SUP. PROPUESTA (ha)</b>	<b>SUP. CUMPLE (ha)</b>			
<u>REF.</u>	<u>REFERENCIA SIGPAC</u>	<u>CULTIVO</u>	<u>DESCRIPCIÓN CULTIVO</u>	<u>S/R</u>		
1763718	41-069-015-00071-001	81268	ALGODON-JUNCAL	R	7,41	7,41
1763717	41-095-065-00002-001	81268	ALGODON-JUNCAL	R	1,72	1,72
Titulares de explotaciones que hayan adquirido el compromiso voluntario de establecimiento de una enmienda natural mediante un cultivo de crucifera para su enterrado en verde		PUNTOS: 1,00	S			

<u>APELLIDOS Y NOMBRE / RAZÓN SOCIAL</u>	<u>NIF</u>	<u>EXPEDIENTE</u>	<u>SUP. PROPUESTA (ha)</u>
MAESTRE GONZALEZ MANUEL	75373582Y	8025154	1,10

<u>PROPUESTA</u>	<u>SOLICITA PRIMA VOL.</u>
ADMITIDO	NO

IMPORTE POR ANUALIDAD

<u>CAMPAÑA</u>	<u>IMPORTE MÁXIMO SUBVENCIONABLE</u>	<u>IMPORTE MEDIO DE TRANSFERENCIA (€/ha)</u>
2015	319,30 €	290,27 €
2016	319,30 €	290,27 €
2017	319,30 €	290,27 €
2018	319,30 €	290,27 €
2019	319,30 €	290,27 €

RECINTOS PROPUESTOS

<u>REF.</u>	<u>REFERENCIA SIGPAC</u>	<u>CULTIVO DESCRIPCIÓN CULTIVO</u>	<u>S/R</u>	<u>SUP. DEC. ADMIN. (ha)</u>	<u>SUP. PROPUESTA (ha)</u>
1736826	41-069-004-00044-001	81314 ALGODON-ALBARIZA	R	1,10	1,10

**RESUMEN CRITERIOS DE PRIORIZACIÓN**

<b>10.1.5 Sistemas sostenibles de cultivos agroindustriales</b>	<b>PUNTOS: 4,00</b>		
<b>Porcentaje de superficie determinada en Red Natura 2000</b>		<b>PUNTOS</b>	<b>CUMPLE</b>
		0,00	0.0%
<b>Porcentaje de superficie determinada situada en zonas RAMSAR</b>		0,00	0.0%
<b>Porcentaje de superficie determinada en zonas vulnerables a la contaminación por nitratos</b>		4,00	100.0%
<b>Titulares de explotaciones que hayan adquirido el compromiso voluntario de establecimiento de una enmienda natural mediante un cultivo de crucifera para su enterrado en verde</b>		0,00	N

**DETALLE CRITERIOS DE PRIORIZACIÓN**

<b>10.1.5 Sistemas sostenibles de cultivos agroindustriales</b>	<b>PUNTOS: 4,00</b>		
<b>Porcentaje de superficie determinada en Red Natura 2000</b>		<b>PUNTOS:</b>	<b>0,00</b>
			<b>0.0%</b>
		<b>SUP. PROPUESTA (ha)</b>	<b>SUP. CUMPLE (ha)</b>
<b>REF.</b>	<b>REFERENCIA SIGPAC</b>	<b>CULTIVO DESCRIPCIÓN CULTIVO</b>	<b>S/R</b>
1736826	41-069-004-00044-001	81314 ALGODON-ALBARIZA	R
		1,10	0,00
<b>Porcentaje de superficie determinada situada en zonas RAMSAR</b>		<b>PUNTOS:</b>	<b>0,00</b>
			<b>0.0%</b>
		<b>SUP. PROPUESTA (ha)</b>	<b>SUP. CUMPLE (ha)</b>
<b>REF.</b>	<b>REFERENCIA SIGPAC</b>	<b>CULTIVO DESCRIPCIÓN CULTIVO</b>	<b>S/R</b>
1736826	41-069-004-00044-001	81314 ALGODON-ALBARIZA	R
		1,10	0,00
<b>Porcentaje de superficie determinada en zonas vulnerables a la contaminación por nitratos</b>		<b>PUNTOS:</b>	<b>4,00</b>
			<b>100.0%</b>
		<b>SUP. PROPUESTA (ha)</b>	<b>SUP. CUMPLE (ha)</b>
<b>REF.</b>	<b>REFERENCIA SIGPAC</b>	<b>CULTIVO DESCRIPCIÓN CULTIVO</b>	<b>S/R</b>
1736826	41-069-004-00044-001	81314 ALGODON-ALBARIZA	R
		1,10	1,10
<b>Titulares de explotaciones que hayan adquirido el compromiso voluntario de establecimiento de una enmienda natural mediante un cultivo de crucifera para su enterrado en verde</b>		<b>PUNTOS:</b>	<b>0,00</b>
			<b>N</b>



<b><u>APELLIDOS Y NOMBRE / RAZÓN SOCIAL</u></b>	<b><u>NIF</u></b>	<b><u>EXPEDIENTE</u></b>	<b><u>SUP. PROPUESTA (ha)</u></b>
MAESTRE GONZALEZ MARIA CARMEN	28683712K	8025148	1,94

<b><u>PROPUESTA</u></b>	<b><u>SOLICITA PRIMA VOL.</u></b>
ADMITIDO	NO

**IMPORTE POR ANUALIDAD**

<u>CAMPAÑA</u>	<u>IMPORTE MÁXIMO SUBVENCIONABLE</u>	<u>IMPORTE MEDIO DE TRANSFERENCIA (€/ha)</u>
2015	563,12 €	290,27 €
2016	563,12 €	290,27 €
2017	563,12 €	290,27 €
2018	563,12 €	290,27 €
2019	563,12 €	290,27 €

**RECINTOS PROPUESTOS**

<u>REF.</u>	<u>REFERENCIA SIGPAC</u>	<u>CULTIVO</u>	<u>DESCRIPCIÓN CULTIVO</u>	<u>S/R</u>	<u>SUP. DEC. ADMIN. (ha)</u>	<u>SUP. PROPUESTA (ha)</u>
1736656	41-069-013-00010-001	81314	ALGODON-ALBARIZA	R	1,92	1,92
1736657	41-069-013-00018-009	81314	ALGODON-ALBARIZA	R	0,02	0,02

**RESUMEN CRITERIOS DE PRIORIZACIÓN****10.1.5 Sistemas sostenibles de cultivos agroindustriales** PUNTOS: 4,00

	<u>PUNTOS</u>	<u>CUMPLE</u>
Porcentaje de superficie determinada en Red Natura 2000	0,00	0.0%
Porcentaje de superficie determinada situada en zonas RAMSAR	0,00	0.0%
Porcentaje de superficie determinada en zonas vulnerables a la contaminación por nitratos	4,00	100.0%
Titulares de explotaciones que hayan adquirido el compromiso voluntario de establecimiento de una enmienda natural mediante un cultivo de crucífera para su enterrado en verde	0,00	N

**DETALLE CRITERIOS DE PRIORIZACIÓN****10.1.5 Sistemas sostenibles de cultivos agroindustriales** PUNTOS: 4,00

Porcentaje de superficie determinada en Red Natura 2000	PUNTOS:	0,00	0.0%
	<u>SUP. PROPUESTA (ha)</u>	<u>SUP. CUMPLE (ha)</u>	
<u>REF.</u>	<u>REFERENCIA SIGPAC</u>	<u>CULTIVO</u>	<u>DESCRIPCIÓN CULTIVO</u>
1736656	41-069-013-00010-001	81314	ALGODON-ALBARIZA
1736657	41-069-013-00018-009	81314	ALGODON-ALBARIZA
	<u>S/R</u>		
		1,92	0,00
		0,02	0,00
Porcentaje de superficie determinada situada en zonas RAMSAR	PUNTOS:	0,00	0.0%
	<u>SUP. PROPUESTA (ha)</u>	<u>SUP. CUMPLE (ha)</u>	
<u>REF.</u>	<u>REFERENCIA SIGPAC</u>	<u>CULTIVO</u>	<u>DESCRIPCIÓN CULTIVO</u>
1736656	41-069-013-00010-001	81314	ALGODON-ALBARIZA
1736657	41-069-013-00018-009	81314	ALGODON-ALBARIZA
	<u>S/R</u>		
		1,92	0,00
		0,02	0,00
Porcentaje de superficie determinada en zonas vulnerables a la contaminación por nitratos	PUNTOS:	4,00	100.0%
	<u>SUP. PROPUESTA (ha)</u>	<u>SUP. CUMPLE (ha)</u>	
<u>REF.</u>	<u>REFERENCIA SIGPAC</u>	<u>CULTIVO</u>	<u>DESCRIPCIÓN CULTIVO</u>
1736656	41-069-013-00010-001	81314	ALGODON-ALBARIZA
1736657	41-069-013-00018-009	81314	ALGODON-ALBARIZA
	<u>S/R</u>		
		1,92	1,92
		0,02	0,02
Titulares de explotaciones que hayan adquirido el compromiso voluntario de establecimiento de una enmienda natural mediante un cultivo de crucífera para su enterrado en verde	PUNTOS:	0,00	N

<u>APELLIDOS Y NOMBRE / RAZÓN SOCIAL</u>	<u>NIF</u>	<u>EXPEDIENTE</u>	<u>SUP. PROPUESTA (ha)</u>
MAESTRE GUZMAN MARIA MAGDALENA	28558175H	8022746	9,54

<u>PROPUESTA</u>	<u>SOLICITA PRIMA VOL.</u>
ADMITIDO	NO

IMPORTE POR ANUALIDAD

<u>CAMPAÑA</u>	<u>IMPORTE MÁXIMO SUBVENCIONABLE</u>	<u>IMPORTE MEDIO DE TRANSFERENCIA (€/ha)</u>
2015	2.769,18 €	290,27 €
2016	2.769,18 €	290,27 €
2017	2.769,18 €	290,27 €
2018	2.769,18 €	290,27 €
2019	2.769,18 €	290,27 €

RECINTOS PROPUESTOS

<u>REF.</u>	<u>REFERENCIA SIGPAC</u>	<u>CULTIVO DESCRIPCIÓN CULTIVO</u>	<u>S/R</u>	<u>SUP. DEC. ADMIN. (ha)</u>	<u>SUP. PROPUESTA (ha)</u>
1591905	41-020-019-00050-002	81268 ALGODON-JUNCAL	R	9,54	9,54

**RESUMEN CRITERIOS DE PRIORIZACIÓN**

<b>10.1.5 Sistemas sostenibles de cultivos agroindustriales</b>	<b>PUNTOS: 4,00</b>
---	---------------------

	<u>PUNTOS</u>	<u>CUMPLE</u>
Porcentaje de superficie determinada en Red Natura 2000	0,00	0.0%
Porcentaje de superficie determinada situada en zonas RAMSAR	0,00	0.0%
Porcentaje de superficie determinada en zonas vulnerables a la contaminación por nitratos	4,00	100.0%
Titulares de explotaciones que hayan adquirido el compromiso voluntario de establecimiento de una enmienda natural mediante un cultivo de crucifera para su enterrado en verde	0,00	N

**DETALLE CRITERIOS DE PRIORIZACIÓN**

<b>10.1.5 Sistemas sostenibles de cultivos agroindustriales</b>	<b>PUNTOS: 4,00</b>
---	---------------------

Porcentaje de superficie determinada en Red Natura 2000	<b>PUNTOS: 0,00</b>	<b>0.0%</b>
	<u>SUP. PROPUESTA (ha)</u>	<u>SUP. CUMPLE (ha)</u>
<u>REF.</u> <u>REFERENCIA SIGPAC</u> <u>CULTIVO DESCRIPCIÓN CULTIVO</u>	<u>S/R</u>	
1591905 41-020-019-00050-002 81268 ALGODON-JUNCAL	R	9,54 0,00
Porcentaje de superficie determinada situada en zonas RAMSAR	<b>PUNTOS: 0,00</b>	<b>0.0%</b>
	<u>SUP. PROPUESTA (ha)</u>	<u>SUP. CUMPLE (ha)</u>
<u>REF.</u> <u>REFERENCIA SIGPAC</u> <u>CULTIVO DESCRIPCIÓN CULTIVO</u>	<u>S/R</u>	
1591905 41-020-019-00050-002 81268 ALGODON-JUNCAL	R	9,54 0,00
Porcentaje de superficie determinada en zonas vulnerables a la contaminación por nitratos	<b>PUNTOS: 4,00</b>	<b>100.0%</b>
	<u>SUP. PROPUESTA (ha)</u>	<u>SUP. CUMPLE (ha)</u>
<u>REF.</u> <u>REFERENCIA SIGPAC</u> <u>CULTIVO DESCRIPCIÓN CULTIVO</u>	<u>S/R</u>	
1591905 41-020-019-00050-002 81268 ALGODON-JUNCAL	R	9,54 9,54
Titulares de explotaciones que hayan adquirido el compromiso voluntario de establecimiento de una enmienda natural mediante un cultivo de crucifera para su enterrado en verde	<b>PUNTOS: 0,00</b>	<b>N</b>



<b><u>APELLIDOS Y NOMBRE / RAZÓN SOCIAL</u></b>	<b><u>NIF</u></b>	<b><u>EXPEDIENTE</u></b>	<b><u>SUP. PROPUESTA (ha)</u></b>
MAESTRE PAREJO JUAN	28344645C	8029293	22,97

<b><u>PROPUESTA</u></b>	<b><u>SOLICITA PRIMA VOL.</u></b>
ADMITIDO	NO

**IMPORTE POR ANUALIDAD**

<u>CAMPAÑA</u>	<u>IMPORTE MÁXIMO SUBVENCIONABLE</u>	<u>IMPORTE MEDIO DE TRANSFERENCIA (€/ha)</u>
2015	6.667,50 €	290,27 €
2016	6.667,50 €	290,27 €
2017	6.667,50 €	290,27 €
2018	6.667,50 €	290,27 €
2019	6.667,50 €	290,27 €

**RECINTOS PROPUESTOS**

<u>REF.</u>	<u>REFERENCIA SIGPAC</u>	<u>CULTIVO</u>	<u>DESCRIPCIÓN CULTIVO</u>	<u>S/R</u>	<u>SUP. DEC. ADMIN. (ha)</u>	<u>SUP. PROPUESTA (ha)</u>
2015633	41-038-036-00086-001	82117	REMOLACHA-SANLUCAR	R	11,14	11,14
2015632	41-069-017-00014-001	81377	ALGODON-ELSA	R	11,83	11,83

**RESUMEN CRITERIOS DE PRIORIZACIÓN****10.1.5 Sistemas sostenibles de cultivos agroindustriales** PUNTOS: 4,00

	<u>PUNTOS</u>	<u>CUMPLE</u>
Porcentaje de superficie determinada en Red Natura 2000	0,00	0.0%
Porcentaje de superficie determinada situada en zonas RAMSAR	0,00	0.0%
Porcentaje de superficie determinada en zonas vulnerables a la contaminación por nitratos	4,00	100.0%
Titulares de explotaciones que hayan adquirido el compromiso voluntario de establecimiento de una enmienda natural mediante un cultivo de crucifera para su enterrado en verde	0,00	N

**DETALLE CRITERIOS DE PRIORIZACIÓN****10.1.5 Sistemas sostenibles de cultivos agroindustriales** PUNTOS: 4,00

<u>REF.</u>	<u>REFERENCIA SIGPAC</u>	<u>CULTIVO</u>	<u>DESCRIPCIÓN CULTIVO</u>	<u>S/R</u>	<u>SUP. PROPUESTA (ha)</u>	<u>SUP. CUMPLE (ha)</u>
2015633	41-038-036-00086-001	82117	REMOLACHA-SANLUCAR	R	11,14	0,00
2015632	41-069-017-00014-001	81377	ALGODON-ELSA	R	11,83	0,00

	<u>PUNTOS</u>	<u>SUP. PROPUESTA (ha)</u>	<u>SUP. CUMPLE (ha)</u>
Porcentaje de superficie determinada en Red Natura 2000	0,00	0,00	0.0%
Porcentaje de superficie determinada situada en zonas RAMSAR	0,00	0,00	0.0%
Porcentaje de superficie determinada en zonas vulnerables a la contaminación por nitratos	4,00	11,83	100.0%
Titulares de explotaciones que hayan adquirido el compromiso voluntario de establecimiento de una enmienda natural mediante un cultivo de crucifera para su enterrado en verde	0,00	0,00	N

<u>REF.</u>	<u>REFERENCIA SIGPAC</u>	<u>CULTIVO</u>	<u>DESCRIPCIÓN CULTIVO</u>	<u>S/R</u>	<u>SUP. PROPUESTA (ha)</u>	<u>SUP. CUMPLE (ha)</u>
2015633	41-038-036-00086-001	82117	REMOLACHA-SANLUCAR	R	11,14	11,14
2015632	41-069-017-00014-001	81377	ALGODON-ELSA	R	11,83	11,83



<u>APELLIDOS Y NOMBRE / RAZÓN SOCIAL</u>	<u>NIF</u>	<u>EXPEDIENTE</u>	<u>SUP. PROPUESTA (ha)</u>
MAESTRE RUIZ JOSE MANUEL	28784123Z	8027591	2,85
<u>PROPUESTA ADMITIDO</u>	<u>SOLICITA PRIMA VOL. SI</u>	<u>PROPUESTA PRIMA VOL. ADMITIDO</u>	

**IMPORTE POR ANUALIDAD**

<u>CAMPAÑA</u>	<u>IMPORTE MÁXIMO SUBVENCIONABLE</u>	<u>IMPORTE MEDIO DE TRANSFERENCIA (€/ha)</u>
2015	1.235,30 €	433,44 €
2016	1.235,30 €	433,44 €
2017	1.235,30 €	433,44 €
2018	1.235,30 €	433,44 €
2019	1.235,30 €	433,44 €

**RECINTOS PROPUESTOS**

<u>REF.</u>	<u>REFERENCIA SIGPAC</u>	<u>CULTIVO</u>	<u>DESCRIPCIÓN CULTIVO</u>	<u>S/R</u>	<u>SUP. DEC. ADMIN. (ha)</u>	<u>SUP. PROPUESTA (ha)</u>
1890293	41-095-062-00010-001	81268	ALGODON-JUNCAL	R	2,85	2,85

**RESUMEN CRITERIOS DE PRIORIZACIÓN**

<b>10.1.5 Sistemas sostenibles de cultivos agroindustriales</b>	<b>PUNTOS: 5,00</b>	<b>PUNTOS</b>	<b>CUMPLE</b>
Porcentaje de superficie determinada en Red Natura 2000		0,00	0.0%
Porcentaje de superficie determinada situada en zonas RAMSAR		0,00	0.0%
Porcentaje de superficie determinada en zonas vulnerables a la contaminación por nitratos		4,00	100.0%
Titulares de explotaciones que hayan adquirido el compromiso voluntario de establecimiento de una enmienda natural mediante un cultivo de crucifera para su enterrado en verde		1,00	S

**DETALLE CRITERIOS DE PRIORIZACIÓN**

<b>10.1.5 Sistemas sostenibles de cultivos agroindustriales</b>	<b>PUNTOS: 5,00</b>	<b>PUNTOS</b>	<b>CUMPLE</b>
Porcentaje de superficie determinada en Red Natura 2000		PUNTOS: 0,00	0.0%
		<u>SUP. PROPUESTA (ha)</u>	<u>SUP. CUMPLE (ha)</u>
REF. REFERENCIA SIGPAC CULTIVO DESCRIPCIÓN CULTIVO S/R		2,85	0,00
1890293 41-095-062-00010-001 81268 ALGODON-JUNCAL R			
Porcentaje de superficie determinada situada en zonas RAMSAR		PUNTOS: 0,00	0.0%
		<u>SUP. PROPUESTA (ha)</u>	<u>SUP. CUMPLE (ha)</u>
REF. REFERENCIA SIGPAC CULTIVO DESCRIPCIÓN CULTIVO S/R		2,85	0,00
1890293 41-095-062-00010-001 81268 ALGODON-JUNCAL R			
Porcentaje de superficie determinada en zonas vulnerables a la contaminación por nitratos		PUNTOS: 4,00	100.0%
		<u>SUP. PROPUESTA (ha)</u>	<u>SUP. CUMPLE (ha)</u>
REF. REFERENCIA SIGPAC CULTIVO DESCRIPCIÓN CULTIVO S/R		2,85	2,85
1890293 41-095-062-00010-001 81268 ALGODON-JUNCAL R			
Titulares de explotaciones que hayan adquirido el compromiso voluntario de establecimiento de una enmienda natural mediante un cultivo de crucifera para su enterrado en verde		PUNTOS: 1,00	S



<u>APELLIDOS Y NOMBRE / RAZÓN SOCIAL</u>	<u>NIF</u>	<u>EXPEDIENTE</u>	<u>SUP. PROPUESTA (ha)</u>
MAESTRE RUIZ JUAN ANDRÉS	28784124S	8027597	6,00
<u>PROPUESTA ADMITIDO</u>	<u>SOLICITA PRIMA VOL. SI</u>	<u>PROPUESTA PRIMA VOL. ADMITIDO</u>	
<b>IMPORTE POR ANUALIDAD</b>			

<u>CAMPAÑA</u>	<u>IMPORTE MÁXIMO SUBVENCIONABLE</u>	<u>IMPORTE MEDIO DE TRANSFERENCIA (€/ha)</u>
2015	2.600,64 €	433,44 €
2016	2.600,64 €	433,44 €
2017	2.600,64 €	433,44 €
2018	2.600,64 €	433,44 €
2019	2.600,64 €	433,44 €

**RECINTOS PROPUESTOS**

<u>REF.</u>	<u>REFERENCIA SIGPAC</u>	<u>CULTIVO</u>	<u>DESCRIPCIÓN CULTIVO</u>	<u>S/R</u>	<u>SUP. DEC. ADMIN. (ha)</u>	<u>SUP. PROPUESTA (ha)</u>
1890521	41-069-019-00142-004	81268	ALGODON-JUNCAL	R	4,10	4,10
1890522	41-095-062-00010-001	81268	ALGODON-JUNCAL	R	1,90	1,90

**RESUMEN CRITERIOS DE PRIORIZACIÓN**

<b>10.1.5 Sistemas sostenibles de cultivos agroindustriales</b>	<b>PUNTOS: 5,00</b>	<b>PUNTOS</b>	<b>CUMPLE</b>
Porcentaje de superficie determinada en Red Natura 2000		0,00	0.0%
Porcentaje de superficie determinada situada en zonas RAMSAR		0,00	0.0%
Porcentaje de superficie determinada en zonas vulnerables a la contaminación por nitratos		4,00	100.0%
Titulares de explotaciones que hayan adquirido el compromiso voluntario de establecimiento de una enmienda natural mediante un cultivo de crucifera para su enterrado en verde		1,00	S

**DETALLE CRITERIOS DE PRIORIZACIÓN**

<b>10.1.5 Sistemas sostenibles de cultivos agroindustriales</b>	<b>PUNTOS: 5,00</b>	<b>PUNTOS</b>	<b>CUMPLE</b>			
Porcentaje de superficie determinada en Red Natura 2000		PUNTOS: 0,00	0.0%			
		<b>SUP. PROPUESTA (ha)</b>	<b>SUP. CUMPLE (ha)</b>			
<u>REF.</u>	<u>REFERENCIA SIGPAC</u>	<u>CULTIVO</u>	<u>DESCRIPCIÓN CULTIVO</u>	<u>S/R</u>		
1890521	41-069-019-00142-004	81268	ALGODON-JUNCAL	R	4,10	0,00
1890522	41-095-062-00010-001	81268	ALGODON-JUNCAL	R	1,90	0,00
Porcentaje de superficie determinada situada en zonas RAMSAR		PUNTOS: 0,00	0.0%			
		<b>SUP. PROPUESTA (ha)</b>	<b>SUP. CUMPLE (ha)</b>			
<u>REF.</u>	<u>REFERENCIA SIGPAC</u>	<u>CULTIVO</u>	<u>DESCRIPCIÓN CULTIVO</u>	<u>S/R</u>		
1890521	41-069-019-00142-004	81268	ALGODON-JUNCAL	R	4,10	0,00
1890522	41-095-062-00010-001	81268	ALGODON-JUNCAL	R	1,90	0,00
Porcentaje de superficie determinada en zonas vulnerables a la contaminación por nitratos		PUNTOS: 4,00	100.0%			
		<b>SUP. PROPUESTA (ha)</b>	<b>SUP. CUMPLE (ha)</b>			
<u>REF.</u>	<u>REFERENCIA SIGPAC</u>	<u>CULTIVO</u>	<u>DESCRIPCIÓN CULTIVO</u>	<u>S/R</u>		
1890521	41-069-019-00142-004	81268	ALGODON-JUNCAL	R	4,10	4,10
1890522	41-095-062-00010-001	81268	ALGODON-JUNCAL	R	1,90	1,90
Titulares de explotaciones que hayan adquirido el compromiso voluntario de establecimiento de una enmienda natural mediante un cultivo de crucifera para su enterrado en verde		PUNTOS: 1,00	S			

<b><u>APELLIDOS Y NOMBRE / RAZÓN SOCIAL</u></b>	<b><u>NIF</u></b>	<b><u>EXPEDIENTE</u></b>	<b><u>SUP. PROPUESTA (ha)</u></b>
MAGRO FERNANDEZ AGUAS SANTAS	75435782Z	8016442	9,50

<b><u>PROPUESTA</u></b>	<b><u>SOLICITA PRIMA VOL.</u></b>
ADMITIDO	NO

**IMPORTE POR ANUALIDAD**

<u>CAMPAÑA</u>	<u>IMPORTE MÁXIMO SUBVENCIONABLE</u>	<u>IMPORTE MEDIO DE TRANSFERENCIA (€/ha)</u>
2015	2.757,56 €	290,27 €
2016	2.757,56 €	290,27 €
2017	2.757,56 €	290,27 €
2018	2.757,56 €	290,27 €
2019	2.757,56 €	290,27 €

**RECINTOS PROPUESTOS**

<u>REF.</u>	<u>REFERENCIA SIGPAC</u>	<u>CULTIVO</u>	<u>DESCRIPCIÓN CULTIVO</u>	<u>S/R</u>	<u>SUP. DEC. ADMIN. (ha)</u>	<u>SUP. PROPUESTA (ha)</u>
1700057	41-095-087-00023-001	81268	ALGODON-JUNCAL	R	9,50	9,50

**RESUMEN CRITERIOS DE PRIORIZACIÓN**

<b>10.1.5 Sistemas sostenibles de cultivos agroindustriales</b>	<b>PUNTOS: 4,00</b>	<b>PUNTOS</b>	<b>CUMPLE</b>
Porcentaje de superficie determinada en Red Natura 2000		0,00	0.0%
Porcentaje de superficie determinada situada en zonas RAMSAR		0,00	0.0%
Porcentaje de superficie determinada en zonas vulnerables a la contaminación por nitratos		4,00	100.0%
Titulares de explotaciones que hayan adquirido el compromiso voluntario de establecimiento de una enmienda natural mediante un cultivo de crucifera para su enterrado en verde		0,00	N

**DETALLE CRITERIOS DE PRIORIZACIÓN**

<b>10.1.5 Sistemas sostenibles de cultivos agroindustriales</b>	<b>PUNTOS: 4,00</b>	<b>PUNTOS</b>	<b>CUMPLE</b>			
Porcentaje de superficie determinada en Red Natura 2000		PUNTOS: 0,00	0.0%			
		<b><u>SUP. PROPUESTA (ha)</u></b>	<b><u>SUP. CUMPLE (ha)</u></b>			
<b>REF.</b>	<b>REFERENCIA SIGPAC</b>	<b>CULTIVO</b>	<b>DESCRIPCIÓN CULTIVO</b>	<b>S/R</b>	<b>9,50</b>	<b>0,00</b>
1700057	41-095-087-00023-001	81268	ALGODON-JUNCAL	R		
Porcentaje de superficie determinada situada en zonas RAMSAR		PUNTOS: 0,00	0.0%			
		<b><u>SUP. PROPUESTA (ha)</u></b>	<b><u>SUP. CUMPLE (ha)</u></b>			
<b>REF.</b>	<b>REFERENCIA SIGPAC</b>	<b>CULTIVO</b>	<b>DESCRIPCIÓN CULTIVO</b>	<b>S/R</b>	<b>9,50</b>	<b>0,00</b>
1700057	41-095-087-00023-001	81268	ALGODON-JUNCAL	R		
Porcentaje de superficie determinada en zonas vulnerables a la contaminación por nitratos		PUNTOS: 4,00	100.0%			
		<b><u>SUP. PROPUESTA (ha)</u></b>	<b><u>SUP. CUMPLE (ha)</u></b>			
<b>REF.</b>	<b>REFERENCIA SIGPAC</b>	<b>CULTIVO</b>	<b>DESCRIPCIÓN CULTIVO</b>	<b>S/R</b>	<b>9,50</b>	<b>9,50</b>
1700057	41-095-087-00023-001	81268	ALGODON-JUNCAL	R		
Titulares de explotaciones que hayan adquirido el compromiso voluntario de establecimiento de una enmienda natural mediante un cultivo de crucifera para su enterrado en verde		PUNTOS: 0,00	N			



<b><u>APELLIDOS Y NOMBRE / RAZÓN SOCIAL</u></b>	<b><u>NIF</u></b>	<b><u>EXPEDIENTE</u></b>	<b><u>SUP. PROPUESTA (ha)</u></b>
MAJACEITE S.C.	J91043729	8031479	18,53

<b><u>PROPUESTA</u></b>	<b><u>SOLICITA PRIMA VOL.</u></b>
ADMITIDO	NO

**IMPORTE POR ANUALIDAD**

<u>CAMPAÑA</u>	<u>IMPORTE MÁXIMO SUBVENCIONABLE</u>	<u>IMPORTE MEDIO DE TRANSFERENCIA (€/ha)</u>
2015	5.378,70 €	290,27 €
2016	5.378,70 €	290,27 €
2017	5.378,70 €	290,27 €
2018	5.378,70 €	290,27 €
2019	5.378,70 €	290,27 €

**RECINTOS PROPUESTOS**

<u>REF.</u>	<u>REFERENCIA SIGPAC</u>	<u>CULTIVO</u>	<u>DESCRIPCIÓN CULTIVO</u>	<u>S/R</u>	<u>SUP. DEC. ADMIN. (ha)</u>	<u>SUP. PROPUESTA (ha)</u>
2271441	41-020-003-00054-002	4100	MAIZ-MAIZ CONVENCIONAL	R	2,83	2,83
2271440	41-020-003-00055-002	4100	MAIZ-MAIZ CONVENCIONAL	R	2,82	2,82
2271449	41-020-021-00048-002	81363	ALGODON-DP332	R	1,52	1,52
2271448	41-020-021-00049-002	81363	ALGODON-DP332	R	4,46	4,46
2271450	41-020-021-00058-001	81363	ALGODON-DP332	R	2,14	2,14
2271451	41-020-021-00059-003	81363	ALGODON-DP332	R	0,71	0,71
2271447	41-020-025-00073-001	81363	ALGODON-DP332	R	4,05	4,05

**RESUMEN CRITERIOS DE PRIORIZACIÓN****10.1.5 Sistemas sostenibles de cultivos agroindustriales****PUNTOS: 4,00**

	<b><u>PUNTOS</u></b>	<b><u>CUMPLE</u></b>
Porcentaje de superficie determinada en Red Natura 2000	0,00	0.0%
Porcentaje de superficie determinada situada en zonas RAMSAR	0,00	0.0%
Porcentaje de superficie determinada en zonas vulnerables a la contaminación por nitratos	4,00	100.0%
Titulares de explotaciones que hayan adquirido el compromiso voluntario de establecimiento de una enmienda natural mediante un cultivo de crucífera para su enterrado en verde	0,00	N



**DETALLE CRITERIOS DE PRIORIZACIÓN****10.1.5 Sistemas sostenibles de cultivos agroindustriales****PUNTOS: 4,00****Porcentaje de superficie determinada en Red Natura 2000****PUNTOS: 0,00 0.0%**

<u>REF.</u>	<u>REFERENCIA SIGPAC</u>	<u>CULTIVO</u>	<u>DESCRIPCIÓN CULTIVO</u>	<u>S/R</u>	<u>SUP.</u>	<u>SUP.</u>
					<u>PROPUESTA</u>	<u>CUMPLE</u>
					(ha)	(ha)
2271441	41-020-003-00054-002	4100	MAIZ-MAIZ CONVENCIONAL	R	2,83	0,00
2271440	41-020-003-00055-002	4100	MAIZ-MAIZ CONVENCIONAL	R	2,82	0,00
2271449	41-020-021-00048-002	81363	ALGODON-DP332	R	1,52	0,00
2271448	41-020-021-00049-002	81363	ALGODON-DP332	R	4,46	0,00
2271450	41-020-021-00058-001	81363	ALGODON-DP332	R	2,14	0,00
2271451	41-020-021-00059-003	81363	ALGODON-DP332	R	0,71	0,00
2271447	41-020-025-00073-001	81363	ALGODON-DP332	R	4,05	0,00

**Porcentaje de superficie determinada situada en zonas RAMSAR****PUNTOS: 0,00 0.0%**

<u>REF.</u>	<u>REFERENCIA SIGPAC</u>	<u>CULTIVO</u>	<u>DESCRIPCIÓN CULTIVO</u>	<u>S/R</u>	<u>SUP.</u>	<u>SUP.</u>
					<u>PROPUESTA</u>	<u>CUMPLE</u>
					(ha)	(ha)
2271441	41-020-003-00054-002	4100	MAIZ-MAIZ CONVENCIONAL	R	2,83	0,00
2271440	41-020-003-00055-002	4100	MAIZ-MAIZ CONVENCIONAL	R	2,82	0,00
2271449	41-020-021-00048-002	81363	ALGODON-DP332	R	1,52	0,00
2271448	41-020-021-00049-002	81363	ALGODON-DP332	R	4,46	0,00
2271450	41-020-021-00058-001	81363	ALGODON-DP332	R	2,14	0,00
2271451	41-020-021-00059-003	81363	ALGODON-DP332	R	0,71	0,00
2271447	41-020-025-00073-001	81363	ALGODON-DP332	R	4,05	0,00

**Porcentaje de superficie determinada en zonas vulnerables a la contaminación por nitratos****PUNTOS: 4,00 100.0%**

<u>REF.</u>	<u>REFERENCIA SIGPAC</u>	<u>CULTIVO</u>	<u>DESCRIPCIÓN CULTIVO</u>	<u>S/R</u>	<u>SUP.</u>	<u>SUP.</u>
					<u>PROPUESTA</u>	<u>CUMPLE</u>
					(ha)	(ha)
2271441	41-020-003-00054-002	4100	MAIZ-MAIZ CONVENCIONAL	R	2,83	2,83
2271440	41-020-003-00055-002	4100	MAIZ-MAIZ CONVENCIONAL	R	2,82	2,82
2271449	41-020-021-00048-002	81363	ALGODON-DP332	R	1,52	1,52
2271448	41-020-021-00049-002	81363	ALGODON-DP332	R	4,46	4,46
2271450	41-020-021-00058-001	81363	ALGODON-DP332	R	2,14	2,14
2271451	41-020-021-00059-003	81363	ALGODON-DP332	R	0,71	0,71
2271447	41-020-025-00073-001	81363	ALGODON-DP332	R	4,05	4,05

**Titulares de explotaciones que hayan adquirido el compromiso voluntario de establecimiento de una enmienda natural mediante un cultivo de crucifera para su enterrado en verde****PUNTOS: 0,00 N**

<u>APELLIDOS Y NOMBRE / RAZÓN SOCIAL</u>	<u>NIF</u>	<u>EXPEDIENTE</u>	<u>SUP. PROPUESTA (ha)</u>
MAJUA GARCIA RECAREDO	28532198P	8008962	4,32

<u>PROPUESTA</u>	<u>SOLICITA PRIMA VOL.</u>
ADMITIDO	NO

**IMPORTE POR ANUALIDAD**

<u>CAMPAÑA</u>	<u>IMPORTE MÁXIMO SUBVENCIONABLE</u>	<u>IMPORTE MEDIO DE TRANSFERENCIA (€/ha)</u>
2015	1.253,97 €	290,27 €
2016	1.253,97 €	290,27 €
2017	1.253,97 €	290,27 €
2018	1.253,97 €	290,27 €
2019	1.253,97 €	290,27 €

**RECINTOS PROPUESTOS**

<u>REF.</u>	<u>REFERENCIA SIGPAC</u>	<u>CULTIVO</u>	<u>DESCRIPCIÓN CULTIVO</u>	<u>S/R</u>	<u>SUP. DEC. ADMIN. (ha)</u>	<u>SUP. PROPUESTA (ha)</u>
1937007	41-005-004-00040-006	81204	ALGODON-IDEAL	R	4,32	4,32

**INCIDENCIAS****INCIDENCIA DESCRIPCIÓN**

80106 Cultivo, variedad, regimen y/o uso del recinto SIGPAC no compatible con la operación (anexo III.I, Orden 26 mayo 2015)  
Ref:1937006 Recinto:41-005-004-00040-001 Cultivo:81204 ALGODON-IDEAL Regadío Uso:CI

**RESUMEN CRITERIOS DE PRIORIZACIÓN**

**10.1.5 Sistemas sostenibles de cultivos agroindustriales** PUNTOS: 4,00

	<u>PUNTOS</u>	<u>CUMPLE</u>
Porcentaje de superficie determinada en Red Natura 2000	0,00	0.0%
Porcentaje de superficie determinada situada en zonas RAMSAR	0,00	0.0%
Porcentaje de superficie determinada en zonas vulnerables a la contaminación por nitratos	4,00	100.0%
Titulares de explotaciones que hayan adquirido el compromiso voluntario de establecimiento de una enmienda natural mediante un cultivo de crucífera para su enterrado en verde	0,00	N

**DETALLE CRITERIOS DE PRIORIZACIÓN**

**10.1.5 Sistemas sostenibles de cultivos agroindustriales** PUNTOS: 4,00

	<u>PUNTOS</u>	<u>SUP. PROPUESTA (ha)</u>	<u>SUP. CUMPLE (ha)</u>
Porcentaje de superficie determinada en Red Natura 2000	0,00	4,32	0,00
Porcentaje de superficie determinada situada en zonas RAMSAR	0,00	4,32	0,00
Porcentaje de superficie determinada en zonas vulnerables a la contaminación por nitratos	4,00	4,32	4,32
Titulares de explotaciones que hayan adquirido el compromiso voluntario de establecimiento de una enmienda natural mediante un cultivo de crucífera para su enterrado en verde	0,00		N

<b><u>APELLIDOS Y NOMBRE / RAZÓN SOCIAL</u></b>	<b><u>NIF</u></b>	<b><u>EXPEDIENTE</u></b>	<b><u>SUP. PROPUESTA (ha)</u></b>
MALSEGOSO, S.L.	B41963075	8028433	21,59

<b><u>PROPUESTA</u></b>	<b><u>SOLICITA PRIMA VOL.</u></b>
ADMITIDO	NO

**IMPORTE POR ANUALIDAD**

<u>CAMPAÑA</u>	<u>IMPORTE MÁXIMO SUBVENCIONABLE</u>	<u>IMPORTE MEDIO DE TRANSFERENCIA (€/ha)</u>
2015	6.266,93 €	290,27 €
2016	6.266,93 €	290,27 €
2017	6.266,93 €	290,27 €
2018	6.266,93 €	290,27 €
2019	6.266,93 €	290,27 €

**RECINTOS PROPUESTOS**

<u>REF.</u>	<u>REFERENCIA SIGPAC</u>	<u>CULTIVO</u>	<u>DESCRIPCIÓN CULTIVO</u>	<u>S/R</u>	<u>SUP. DEC. ADMIN. (ha)</u>	<u>SUP. PROPUESTA (ha)</u>
1947158	41-095-055-00005-001	81377	ALGODON-ELSA	R	9,54	9,54
1947159	41-095-055-00005-043	81377	ALGODON-ELSA	R	12,05	12,05

**RESUMEN CRITERIOS DE PRIORIZACIÓN****10.1.5 Sistemas sostenibles de cultivos agroindustriales** PUNTOS: 4,00

	<u>PUNTOS</u>	<u>CUMPLE</u>
Porcentaje de superficie determinada en Red Natura 2000	0,00	0.0%
Porcentaje de superficie determinada situada en zonas RAMSAR	0,00	0.0%
Porcentaje de superficie determinada en zonas vulnerables a la contaminación por nitratos	4,00	100.0%
Titulares de explotaciones que hayan adquirido el compromiso voluntario de establecimiento de una enmienda natural mediante un cultivo de crucifera para su enterrado en verde	0,00	N

**DETALLE CRITERIOS DE PRIORIZACIÓN****10.1.5 Sistemas sostenibles de cultivos agroindustriales** PUNTOS: 4,00

<u>REF.</u>	<u>REFERENCIA SIGPAC</u>	<u>CULTIVO</u>	<u>DESCRIPCIÓN CULTIVO</u>	<u>S/R</u>	<u>SUP. PROPUESTA (ha)</u>	<u>SUP. CUMPLE (ha)</u>
1947158	41-095-055-00005-001	81377	ALGODON-ELSA	R	9,54	0,00
1947159	41-095-055-00005-043	81377	ALGODON-ELSA	R	12,05	0,00

	<u>PUNTOS</u>	<u>SUP. PROPUESTA (ha)</u>	<u>SUP. CUMPLE (ha)</u>
Porcentaje de superficie determinada en Red Natura 2000	0,00	0,00	0.0%
Porcentaje de superficie determinada situada en zonas RAMSAR	0,00	0,00	0.0%
Porcentaje de superficie determinada en zonas vulnerables a la contaminación por nitratos	4,00	12,05	100.0%
Titulares de explotaciones que hayan adquirido el compromiso voluntario de establecimiento de una enmienda natural mediante un cultivo de crucifera para su enterrado en verde	0,00	0,00	N

<u>REF.</u>	<u>REFERENCIA SIGPAC</u>	<u>CULTIVO</u>	<u>DESCRIPCIÓN CULTIVO</u>	<u>S/R</u>	<u>SUP. PROPUESTA (ha)</u>	<u>SUP. CUMPLE (ha)</u>
1947158	41-095-055-00005-001	81377	ALGODON-ELSA	R	9,54	9,54
1947159	41-095-055-00005-043	81377	ALGODON-ELSA	R	12,05	12,05

<b><u>APELLIDOS Y NOMBRE / RAZÓN SOCIAL</u></b>	<b><u>NIF</u></b>	<b><u>EXPEDIENTE</u></b>	<b><u>SUP. PROPUESTA (ha)</u></b>
MANUEL LIÑAN,S.L.	B41682295	8028560	114,24

<b><u>PROPUESTA</u></b>	<b><u>SOLICITA PRIMA VOL.</u></b>
ADMITIDO	NO

**IMPORTE POR ANUALIDAD**

<u>CAMPAÑA</u>	<u>IMPORTE MÁXIMO SUBVENCIONABLE</u>	<u>IMPORTE MEDIO DE TRANSFERENCIA (€/ha)</u>
2015	21.558,35 €	188,71 €
2016	21.558,35 €	188,71 €
2017	21.558,35 €	188,71 €
2018	21.558,35 €	188,71 €
2019	21.558,35 €	188,71 €

**RECINTOS PROPUESTOS**

<u>REF.</u>	<u>REFERENCIA SIGPAC</u>	<u>CULTIVO</u>	<u>DESCRIPCIÓN CULTIVO</u>	<u>S/R</u>	<u>SUP. DEC. ADMIN. (ha)</u>	<u>SUP. PROPUESTA (ha)</u>
1957102	41-018-003-00030-002	81268	ALGODON-JUNCAL	R	1,82	1,82
1957103	41-018-003-00031-005	81268	ALGODON-JUNCAL	R	9,23	9,23
1957109	41-021-004-00064-002	81190	ALGODON-ALEXANDROS	R	18,74	18,74
1957107	41-024-005-00007-007	81200	ALGODON-CAMPO	R	9,81	9,81
1957105	41-024-057-00019-007	81190	ALGODON-ALEXANDROS	R	3,33	3,33
1957106	41-024-057-00019-008	81190	ALGODON-ALEXANDROS	R	3,34	3,34
1957114	41-024-063-00068-001	81363	ALGODON-DP332	R	4,82	4,82
1957104	41-024-063-00070-003	81268	ALGODON-JUNCAL	R	4,69	4,69
1957108	41-024-063-00070-007	81268	ALGODON-JUNCAL	R	15,89	15,89
1957113	41-024-063-00071-002	81363	ALGODON-DP332	S	1,92	1,92
1957110	41-081-004-00019-002	81363	ALGODON-DP332	R	9,28	9,28
1957112	41-081-004-00019-004	81363	ALGODON-DP332	R	11,25	11,25
1957111	41-081-004-00019-006	81363	ALGODON-DP332	R	2,76	2,76
1957116	41-081-004-00019-009	81363	ALGODON-DP332	R	0,37	0,37
1957115	41-089-005-00027-003	81363	ALGODON-DP332	R	11,37	11,37
1957117	41-900-015-00007-001	81190	ALGODON-ALEXANDROS	R	5,62	5,62

**RESUMEN CRITERIOS DE PRIORIZACIÓN****10.1.5 Sistemas sostenibles de cultivos agroindustriales****PUNTOS: 4,00**

	<b><u>PUNTOS</u></b>	<b><u>CUMPLE</u></b>
Porcentaje de superficie determinada en Red Natura 2000	0,00	0.0%
Porcentaje de superficie determinada situada en zonas RAMSAR	0,00	0.0%
Porcentaje de superficie determinada en zonas vulnerables a la contaminación por nitratos	4,00	100.0%
Titulares de explotaciones que hayan adquirido el compromiso voluntario de establecimiento de una enmienda natural mediante un cultivo de crucífera para su enterrado en verde	0,00	N





**DETALLE CRITERIOS DE PRIORIZACIÓN****10.1.5 Sistemas sostenibles de cultivos agroindustriales****PUNTOS: 4,00****Porcentaje de superficie determinada en Red Natura 2000****PUNTOS: 0,00 0,0%**

<u>REF.</u>	<u>REFERENCIA SIGPAC</u>	<u>CULTIVO</u>	<u>DESCRIPCIÓN CULTIVO</u>	<u>S/R</u>	<u>SUP.</u> <u>PROPUESTA</u> <u>(ha)</u>	<u>SUP.</u> <u>CUMPLE</u> <u>(ha)</u>
1957102	41-018-003-00030-002	81268	ALGODON-JUNCAL	R	1,82	0,00
1957103	41-018-003-00031-005	81268	ALGODON-JUNCAL	R	9,23	0,00
1957109	41-021-004-00064-002	81190	ALGODON-ALEXANDROS	R	18,74	0,00
1957107	41-024-005-00007-007	81200	ALGODON-CAMPO	R	9,81	0,00
1957105	41-024-057-00019-007	81190	ALGODON-ALEXANDROS	R	3,33	0,00
1957106	41-024-057-00019-008	81190	ALGODON-ALEXANDROS	R	3,34	0,00
1957114	41-024-063-00068-001	81363	ALGODON-DP332	R	4,82	0,00
1957104	41-024-063-00070-003	81268	ALGODON-JUNCAL	R	4,69	0,00
1957108	41-024-063-00070-007	81268	ALGODON-JUNCAL	R	15,89	0,00
1957113	41-024-063-00071-002	81363	ALGODON-DP332	S	1,92	0,00
1957110	41-081-004-00019-002	81363	ALGODON-DP332	R	9,28	0,00
1957112	41-081-004-00019-004	81363	ALGODON-DP332	R	11,25	0,00
1957111	41-081-004-00019-006	81363	ALGODON-DP332	R	2,76	0,00
1957116	41-081-004-00019-009	81363	ALGODON-DP332	R	0,37	0,00
1957115	41-089-005-00027-003	81363	ALGODON-DP332	R	11,37	0,00
1957117	41-900-015-00007-001	81190	ALGODON-ALEXANDROS	R	5,62	0,00

**Porcentaje de superficie determinada situada en zonas RAMSAR****PUNTOS: 0,00 0,0%**

<u>REF.</u>	<u>REFERENCIA SIGPAC</u>	<u>CULTIVO</u>	<u>DESCRIPCIÓN CULTIVO</u>	<u>S/R</u>	<u>SUP.</u> <u>PROPUESTA</u> <u>(ha)</u>	<u>SUP.</u> <u>CUMPLE</u> <u>(ha)</u>
1957102	41-018-003-00030-002	81268	ALGODON-JUNCAL	R	1,82	0,00
1957103	41-018-003-00031-005	81268	ALGODON-JUNCAL	R	9,23	0,00
1957109	41-021-004-00064-002	81190	ALGODON-ALEXANDROS	R	18,74	0,00
1957107	41-024-005-00007-007	81200	ALGODON-CAMPO	R	9,81	0,00
1957105	41-024-057-00019-007	81190	ALGODON-ALEXANDROS	R	3,33	0,00
1957106	41-024-057-00019-008	81190	ALGODON-ALEXANDROS	R	3,34	0,00
1957114	41-024-063-00068-001	81363	ALGODON-DP332	R	4,82	0,00
1957104	41-024-063-00070-003	81268	ALGODON-JUNCAL	R	4,69	0,00
1957108	41-024-063-00070-007	81268	ALGODON-JUNCAL	R	15,89	0,00
1957113	41-024-063-00071-002	81363	ALGODON-DP332	S	1,92	0,00
1957110	41-081-004-00019-002	81363	ALGODON-DP332	R	9,28	0,00
1957112	41-081-004-00019-004	81363	ALGODON-DP332	R	11,25	0,00
1957111	41-081-004-00019-006	81363	ALGODON-DP332	R	2,76	0,00
1957116	41-081-004-00019-009	81363	ALGODON-DP332	R	0,37	0,00
1957115	41-089-005-00027-003	81363	ALGODON-DP332	R	11,37	0,00
1957117	41-900-015-00007-001	81190	ALGODON-ALEXANDROS	R	5,62	0,00

**Porcentaje de superficie determinada en zonas vulnerables a la contaminación por nitratos****PUNTOS: 4,00 100,0%**

<u>REF.</u>	<u>REFERENCIA SIGPAC</u>	<u>CULTIVO</u>	<u>DESCRIPCIÓN CULTIVO</u>	<u>S/R</u>	<u>SUP.</u> <u>PROPUESTA</u> <u>(ha)</u>	<u>SUP.</u> <u>CUMPLE</u> <u>(ha)</u>
1957102	41-018-003-00030-002	81268	ALGODON-JUNCAL	R	1,82	1,82
1957103	41-018-003-00031-005	81268	ALGODON-JUNCAL	R	9,23	9,23
1957109	41-021-004-00064-002	81190	ALGODON-ALEXANDROS	R	18,74	18,74
1957107	41-024-005-00007-007	81200	ALGODON-CAMPO	R	9,81	9,81
1957105	41-024-057-00019-007	81190	ALGODON-ALEXANDROS	R	3,33	3,33
1957106	41-024-057-00019-008	81190	ALGODON-ALEXANDROS	R	3,34	3,34
1957114	41-024-063-00068-001	81363	ALGODON-DP332	R	4,82	4,82
1957104	41-024-063-00070-003	81268	ALGODON-JUNCAL	R	4,69	4,69
1957108	41-024-063-00070-007	81268	ALGODON-JUNCAL	R	15,89	15,89
1957113	41-024-063-00071-002	81363	ALGODON-DP332	S	1,92	1,92

<b>REF.</b>	<b>REFERENCIA SIGPAC</b>	<b>CULTIVO</b>	<b>DESCRIPCIÓN CULTIVO</b>	<b>S/R</b>	<b>SUP. PROPUESTA (ha)</b>	<b>SUP. CUMPLE (ha)</b>
1957110	41-081-004-00019-002	81363	ALGODON-DP332	R	9,28	9,28
1957112	41-081-004-00019-004	81363	ALGODON-DP332	R	11,25	11,25
1957111	41-081-004-00019-006	81363	ALGODON-DP332	R	2,76	2,76
1957116	41-081-004-00019-009	81363	ALGODON-DP332	R	0,37	0,37
1957115	41-089-005-00027-003	81363	ALGODON-DP332	R	11,37	11,37
1957117	41-900-015-00007-001	81190	ALGODON-ALEXANDROS	R	5,62	5,62

**Titulares de explotaciones que hayan adquirido el compromiso voluntario de establecimiento de una enmienda natural mediante un cultivo de crucifera para su enterrado en verde**

**PUNTOS:** 0,00 N



<b><u>APELLIDOS Y NOMBRE / RAZÓN SOCIAL</u></b>	<b><u>NIF</u></b>	<b><u>EXPEDIENTE</u></b>	<b><u>SUP. PROPUESTA (ha)</u></b>
MANUEL VELAZQUEZ E HIJOS SDAD COOP ANDAL	F41884560	8017951	37,51

<b><u>PROPUESTA</u></b>	<b><u>SOLICITA PRIMA VOL.</u></b>
ADMITIDO	NO

**IMPORTE POR ANUALIDAD**

<u>CAMPAÑA</u>	<u>IMPORTE MÁXIMO SUBVENCIONABLE</u>	<u>IMPORTE MEDIO DE TRANSFERENCIA (€/ha)</u>
2015	10.888,03 €	290,27 €
2016	10.888,03 €	290,27 €
2017	10.888,03 €	290,27 €
2018	10.888,03 €	290,27 €
2019	10.888,03 €	290,27 €

**RECINTOS PROPUESTOS**

<u>REF.</u>	<u>REFERENCIA SIGPAC</u>	<u>CULTIVO</u>	<u>DESCRIPCIÓN CULTIVO</u>	<u>S/R</u>	<u>SUP. DEC. ADMIN. (ha)</u>	<u>SUP. PROPUESTA (ha)</u>
1698851	41-005-002-00074-001	81241	ALGODON-ST457	R	0,13	0,13
1698853	41-005-002-00075-001	81241	ALGODON-ST457	R	5,12	5,12
1698852	41-005-002-00133-001	81241	ALGODON-ST457	R	4,97	4,97
1698859	41-005-011-00014-001	81204	ALGODON-IDEAL	R	4,07	4,07
1698860	41-005-011-00022-001	81204	ALGODON-IDEAL	R	4,81	4,81
1698861	41-005-011-00025-002	81204	ALGODON-IDEAL	R	6,01	6,01
1698855	41-005-011-00060-001	81204	ALGODON-IDEAL	R	1,04	1,04
1698856	41-005-011-00061-001	81204	ALGODON-IDEAL	R	5,91	5,91
1698858	41-005-011-00062-001	81204	ALGODON-IDEAL	R	4,21	4,21
1698854	41-005-011-00063-001	81204	ALGODON-IDEAL	R	0,36	0,36
1698857	41-005-011-00064-001	81204	ALGODON-IDEAL	R	0,88	0,88

**RESUMEN CRITERIOS DE PRIORIZACIÓN****10.1.5 Sistemas sostenibles de cultivos agroindustriales****PUNTOS: 4,00**

	<b><u>PUNTOS</u></b>	<b><u>CUMPLE</u></b>
Porcentaje de superficie determinada en Red Natura 2000	0,00	0.0%
Porcentaje de superficie determinada situada en zonas RAMSAR	0,00	0.0%
Porcentaje de superficie determinada en zonas vulnerables a la contaminación por nitratos	4,00	100.0%
Titulares de explotaciones que hayan adquirido el compromiso voluntario de establecimiento de una enmienda natural mediante un cultivo de crucifera para su enterrado en verde	0,00	N



**DETALLE CRITERIOS DE PRIORIZACIÓN****10.1.5 Sistemas sostenibles de cultivos agroindustriales****PUNTOS: 4,00****Porcentaje de superficie determinada en Red Natura 2000****PUNTOS: 0,00 0.0%**

REF.	REFERENCIA SIGPAC	CULTIVO	DESCRIPCIÓN CULTIVO	S/R	SUP.	SUP.
					PROPUESTA	CUMPLE
					(ha)	(ha)
1698851	41-005-002-00074-001	81241	ALGODON-ST457	R	0,13	0,00
1698853	41-005-002-00075-001	81241	ALGODON-ST457	R	5,12	0,00
1698852	41-005-002-00133-001	81241	ALGODON-ST457	R	4,97	0,00
1698859	41-005-011-00014-001	81204	ALGODON-IDEAL	R	4,07	0,00
1698860	41-005-011-00022-001	81204	ALGODON-IDEAL	R	4,81	0,00
1698861	41-005-011-00025-002	81204	ALGODON-IDEAL	R	6,01	0,00
1698855	41-005-011-00060-001	81204	ALGODON-IDEAL	R	1,04	0,00
1698856	41-005-011-00061-001	81204	ALGODON-IDEAL	R	5,91	0,00
1698858	41-005-011-00062-001	81204	ALGODON-IDEAL	R	4,21	0,00
1698854	41-005-011-00063-001	81204	ALGODON-IDEAL	R	0,36	0,00
1698857	41-005-011-00064-001	81204	ALGODON-IDEAL	R	0,88	0,00

**Porcentaje de superficie determinada situada en zonas RAMSAR****PUNTOS: 0,00 0.0%**

REF.	REFERENCIA SIGPAC	CULTIVO	DESCRIPCIÓN CULTIVO	S/R	SUP.	SUP.
					PROPUESTA	CUMPLE
					(ha)	(ha)
1698851	41-005-002-00074-001	81241	ALGODON-ST457	R	0,13	0,00
1698853	41-005-002-00075-001	81241	ALGODON-ST457	R	5,12	0,00
1698852	41-005-002-00133-001	81241	ALGODON-ST457	R	4,97	0,00
1698859	41-005-011-00014-001	81204	ALGODON-IDEAL	R	4,07	0,00
1698860	41-005-011-00022-001	81204	ALGODON-IDEAL	R	4,81	0,00
1698861	41-005-011-00025-002	81204	ALGODON-IDEAL	R	6,01	0,00
1698855	41-005-011-00060-001	81204	ALGODON-IDEAL	R	1,04	0,00
1698856	41-005-011-00061-001	81204	ALGODON-IDEAL	R	5,91	0,00
1698858	41-005-011-00062-001	81204	ALGODON-IDEAL	R	4,21	0,00
1698854	41-005-011-00063-001	81204	ALGODON-IDEAL	R	0,36	0,00
1698857	41-005-011-00064-001	81204	ALGODON-IDEAL	R	0,88	0,00

**Porcentaje de superficie determinada en zonas vulnerables a la contaminación por nitratos****PUNTOS: 4,00 100.0%**

REF.	REFERENCIA SIGPAC	CULTIVO	DESCRIPCIÓN CULTIVO	S/R	SUP.	SUP.
					PROPUESTA	CUMPLE
					(ha)	(ha)
1698851	41-005-002-00074-001	81241	ALGODON-ST457	R	0,13	0,13
1698853	41-005-002-00075-001	81241	ALGODON-ST457	R	5,12	5,12
1698852	41-005-002-00133-001	81241	ALGODON-ST457	R	4,97	4,97
1698859	41-005-011-00014-001	81204	ALGODON-IDEAL	R	4,07	4,07
1698860	41-005-011-00022-001	81204	ALGODON-IDEAL	R	4,81	4,81
1698861	41-005-011-00025-002	81204	ALGODON-IDEAL	R	6,01	6,01
1698855	41-005-011-00060-001	81204	ALGODON-IDEAL	R	1,04	1,04
1698856	41-005-011-00061-001	81204	ALGODON-IDEAL	R	5,91	5,91
1698858	41-005-011-00062-001	81204	ALGODON-IDEAL	R	4,21	4,21
1698854	41-005-011-00063-001	81204	ALGODON-IDEAL	R	0,36	0,36
1698857	41-005-011-00064-001	81204	ALGODON-IDEAL	R	0,88	0,88

**Titulares de explotaciones que hayan adquirido el compromiso voluntario de establecimiento de una enmienda natural mediante un cultivo de crucifera para su enterrado en verde****PUNTOS: 0,00 N**

<u>APELLIDOS Y NOMBRE / RAZÓN SOCIAL</u>	<u>NIF</u>	<u>EXPEDIENTE</u>	<u>SUP. PROPUESTA (ha)</u>
MAÑERO GONZÁLEZ MARIA JOSÉ	47004256F	8030888	7,66
<u>PROPUESTA ADMITIDO</u>	<u>SOLICITA PRIMA VOL. SI</u>	<u>PROPUESTA PRIMA VOL. ADMITIDO</u>	

**IMPORTE POR ANUALIDAD**

<u>CAMPAÑA</u>	<u>IMPORTE MÁXIMO SUBVENCIONABLE</u>	<u>IMPORTE MEDIO DE TRANSFERENCIA (€/ha)</u>
2015	3.320,15 €	433,44 €
2016	3.320,15 €	433,44 €
2017	3.320,15 €	433,44 €
2018	3.320,15 €	433,44 €
2019	3.320,15 €	433,44 €

**RECINTOS PROPUESTOS**

<u>REF.</u>	<u>REFERENCIA SIGPAC</u>	<u>CULTIVO</u>	<u>DESCRIPCIÓN CULTIVO</u>	<u>S/R</u>	<u>SUP. DEC. ADMIN. (ha)</u>	<u>SUP. PROPUESTA (ha)</u>
2147291	41-095-063-00049-001	82222	REMOLACHA-BRAHMS	R	3,55	3,55
2147292	41-095-063-00049-001	198100	TOMATE PARA TRANSFORMACION-HORTALIZAS AIRE LIBRE	R	4,11	4,11

**RESUMEN CRITERIOS DE PRIORIZACIÓN****10.1.5 Sistemas sostenibles de cultivos agroindustriales** PUNTOS: 5,00

	<u>PUNTOS</u>	<u>CUMPLE</u>
Porcentaje de superficie determinada en Red Natura 2000	0,00	0.0%
Porcentaje de superficie determinada situada en zonas RAMSAR	0,00	0.0%
Porcentaje de superficie determinada en zonas vulnerables a la contaminación por nitratos	4,00	100.0%
Titulares de explotaciones que hayan adquirido el compromiso voluntario de establecimiento de una enmienda natural mediante un cultivo de crucífera para su enterrado en verde	1,00	S

**DETALLE CRITERIOS DE PRIORIZACIÓN****10.1.5 Sistemas sostenibles de cultivos agroindustriales** PUNTOS: 5,00

	<u>PUNTOS</u>	<u>CUMPLE</u>				
Porcentaje de superficie determinada en Red Natura 2000	0,00	0.0%				
	<u>SUP. PROPUESTA (ha)</u>	<u>SUP. CUMPLE (ha)</u>				
<u>REF.</u>	<u>REFERENCIA SIGPAC</u>	<u>CULTIVO</u>	<u>DESCRIPCIÓN CULTIVO</u>	<u>S/R</u>		
2147291	41-095-063-00049-001	82222	REMOLACHA-BRAHMS	R	3,55	0,00
2147292	41-095-063-00049-001	198100	TOMATE PARA TRANSFORMACION-HORTALIZAS AIRE LIBRE	R	4,11	0,00
Porcentaje de superficie determinada situada en zonas RAMSAR	0,00	0.0%				
	<u>SUP. PROPUESTA (ha)</u>	<u>SUP. CUMPLE (ha)</u>				
<u>REF.</u>	<u>REFERENCIA SIGPAC</u>	<u>CULTIVO</u>	<u>DESCRIPCIÓN CULTIVO</u>	<u>S/R</u>		
2147291	41-095-063-00049-001	82222	REMOLACHA-BRAHMS	R	3,55	0,00
2147292	41-095-063-00049-001	198100	TOMATE PARA TRANSFORMACION-HORTALIZAS AIRE LIBRE	R	4,11	0,00
Porcentaje de superficie determinada en zonas vulnerables a la contaminación por nitratos	4,00	100.0%				
	<u>SUP. PROPUESTA (ha)</u>	<u>SUP. CUMPLE (ha)</u>				
<u>REF.</u>	<u>REFERENCIA SIGPAC</u>	<u>CULTIVO</u>	<u>DESCRIPCIÓN CULTIVO</u>	<u>S/R</u>		
2147291	41-095-063-00049-001	82222	REMOLACHA-BRAHMS	R	3,55	3,55
2147292	41-095-063-00049-001	198100	TOMATE PARA TRANSFORMACION-HORTALIZAS AIRE LIBRE	R	4,11	4,11
Titulares de explotaciones que hayan adquirido el compromiso voluntario de establecimiento de una enmienda natural mediante un cultivo de crucífera para su enterrado en verde	1,00	S				

<u>APELLIDOS Y NOMBRE / RAZÓN SOCIAL</u>	<u>NIF</u>	<u>EXPEDIENTE</u>	<u>SUP. PROPUESTA (ha)</u>
MAQUINARIA AGRICOLA GUADALQUIVIR SL	B93326494	8027489	6,55
<u>PROPUESTA ADMITIDO</u>	<u>SOLICITA PRIMA VOL. SI</u>	<u>PROPUESTA PRIMA VOL. ADMITIDO</u>	
<b>IMPORTE POR ANUALIDAD</b>			

<u>CAMPAÑA</u>	<u>IMPORTE MÁXIMO SUBVENCIONABLE</u>	<u>IMPORTE MEDIO DE TRANSFERENCIA (€/ha)</u>
2015	2.839,03 €	433,44 €
2016	2.839,03 €	433,44 €
2017	2.839,03 €	433,44 €
2018	2.839,03 €	433,44 €
2019	2.839,03 €	433,44 €

**RECINTOS PROPUESTOS**

<u>REF.</u>	<u>REFERENCIA SIGPAC</u>	<u>CULTIVO</u>	<u>DESCRIPCIÓN CULTIVO</u>	<u>S/R</u>	<u>SUP. DEC. ADMIN. (ha)</u>	<u>SUP. PROPUESTA (ha)</u>
1884428	41-055-013-00324-003	81263	ALGODON-DP419	R	6,55	6,55

**RESUMEN CRITERIOS DE PRIORIZACIÓN**

<b>10.1.5 Sistemas sostenibles de cultivos agroindustriales</b>	<b>PUNTOS: 5,00</b>	<b>PUNTOS</b>	<b>CUMPLE</b>
Porcentaje de superficie determinada en Red Natura 2000		0,00	0.0%
Porcentaje de superficie determinada situada en zonas RAMSAR		0,00	0.0%
Porcentaje de superficie determinada en zonas vulnerables a la contaminación por nitratos		4,00	100.0%
Titulares de explotaciones que hayan adquirido el compromiso voluntario de establecimiento de una enmienda natural mediante un cultivo de crucifera para su enterrado en verde		1,00	S

**DETALLE CRITERIOS DE PRIORIZACIÓN**

<b>10.1.5 Sistemas sostenibles de cultivos agroindustriales</b>	<b>PUNTOS: 5,00</b>	<b>PUNTOS</b>	<b>CUMPLE</b>				
Porcentaje de superficie determinada en Red Natura 2000		PUNTOS: 0,00	0.0%				
		<u>SUP. PROPUESTA (ha)</u>	<u>SUP. CUMPLE (ha)</u>				
<u>REF.</u>	<u>REFERENCIA SIGPAC</u>	<u>CULTIVO</u>	<u>DESCRIPCIÓN CULTIVO</u>	<u>S/R</u>			
1884428	41-055-013-00324-003	81263	ALGODON-DP419	R		6,55	0,00
Porcentaje de superficie determinada situada en zonas RAMSAR		PUNTOS: 0,00	0.0%				
		<u>SUP. PROPUESTA (ha)</u>	<u>SUP. CUMPLE (ha)</u>				
<u>REF.</u>	<u>REFERENCIA SIGPAC</u>	<u>CULTIVO</u>	<u>DESCRIPCIÓN CULTIVO</u>	<u>S/R</u>			
1884428	41-055-013-00324-003	81263	ALGODON-DP419	R		6,55	0,00
Porcentaje de superficie determinada en zonas vulnerables a la contaminación por nitratos		PUNTOS: 4,00	100.0%				
		<u>SUP. PROPUESTA (ha)</u>	<u>SUP. CUMPLE (ha)</u>				
<u>REF.</u>	<u>REFERENCIA SIGPAC</u>	<u>CULTIVO</u>	<u>DESCRIPCIÓN CULTIVO</u>	<u>S/R</u>			
1884428	41-055-013-00324-003	81263	ALGODON-DP419	R		6,55	6,55
Titulares de explotaciones que hayan adquirido el compromiso voluntario de establecimiento de una enmienda natural mediante un cultivo de crucifera para su enterrado en verde		PUNTOS: 1,00	S				



<u>APELLIDOS Y NOMBRE / RAZÓN SOCIAL</u>	<u>NIF</u>	<u>EXPEDIENTE</u>	<u>SUP. PROPUESTA (ha)</u>
MAQUINARIA Y LABORES AGRICOLAS LAS	B91814566	8031036	5,85

<u>PROPUESTA</u>	<u>SOLICITA PRIMA VOL.</u>
ADMITIDO	NO

IMPORTE POR ANUALIDAD

<u>CAMPAÑA</u>	<u>IMPORTE MÁXIMO SUBVENCIONABLE</u>	<u>IMPORTE MEDIO DE TRANSFERENCIA (€/ha)</u>
2015	1.698,08 €	290,27 €
2016	1.698,08 €	290,27 €
2017	1.698,08 €	290,27 €
2018	1.698,08 €	290,27 €
2019	1.698,08 €	290,27 €

RECINTOS PROPUESTOS

<u>REF.</u>	<u>REFERENCIA SIGPAC</u>	<u>CULTIVO</u>	<u>DESCRIPCIÓN CULTIVO</u>	<u>S/R</u>	<u>SUP. DEC. ADMIN. (ha)</u>	<u>SUP. PROPUESTA (ha)</u>
2170323	41-053-001-00276-002	81361	ALGODON-INTERCOTT 211	R	5,85	5,85

**RESUMEN CRITERIOS DE PRIORIZACIÓN**

<b>10.1.5 Sistemas sostenibles de cultivos agroindustriales</b>	<b>PUNTOS: 4,00</b>
---	---------------------

	<u>PUNTOS</u>	<u>CUMPLE</u>
Porcentaje de superficie determinada en Red Natura 2000	0,00	0.0%
Porcentaje de superficie determinada situada en zonas RAMSAR	0,00	0.0%
Porcentaje de superficie determinada en zonas vulnerables a la contaminación por nitratos	4,00	100.0%
Titulares de explotaciones que hayan adquirido el compromiso voluntario de establecimiento de una enmienda natural mediante un cultivo de crucifera para su enterrado en verde	0,00	N

**DETALLE CRITERIOS DE PRIORIZACIÓN**

<b>10.1.5 Sistemas sostenibles de cultivos agroindustriales</b>	<b>PUNTOS: 4,00</b>
---	---------------------

Porcentaje de superficie determinada en Red Natura 2000	<b>PUNTOS: 0,00</b>	<b>0.0%</b>				
	<u>SUP. PROPUESTA (ha)</u>	<u>SUP. CUMPLE (ha)</u>				
<u>REF.</u>	<u>REFERENCIA SIGPAC</u>	<u>CULTIVO</u>	<u>DESCRIPCIÓN CULTIVO</u>	<u>S/R</u>	<u>SUP. PROPUESTA (ha)</u>	<u>SUP. CUMPLE (ha)</u>
2170323	41-053-001-00276-002	81361	ALGODON-INTERCOTT 211	R	5,85	0,00
Porcentaje de superficie determinada situada en zonas RAMSAR	<b>PUNTOS: 0,00</b>	<b>0.0%</b>				
	<u>SUP. PROPUESTA (ha)</u>	<u>SUP. CUMPLE (ha)</u>				
<u>REF.</u>	<u>REFERENCIA SIGPAC</u>	<u>CULTIVO</u>	<u>DESCRIPCIÓN CULTIVO</u>	<u>S/R</u>	<u>SUP. PROPUESTA (ha)</u>	<u>SUP. CUMPLE (ha)</u>
2170323	41-053-001-00276-002	81361	ALGODON-INTERCOTT 211	R	5,85	0,00
Porcentaje de superficie determinada en zonas vulnerables a la contaminación por nitratos	<b>PUNTOS: 4,00</b>	<b>100.0%</b>				
	<u>SUP. PROPUESTA (ha)</u>	<u>SUP. CUMPLE (ha)</u>				
<u>REF.</u>	<u>REFERENCIA SIGPAC</u>	<u>CULTIVO</u>	<u>DESCRIPCIÓN CULTIVO</u>	<u>S/R</u>	<u>SUP. PROPUESTA (ha)</u>	<u>SUP. CUMPLE (ha)</u>
2170323	41-053-001-00276-002	81361	ALGODON-INTERCOTT 211	R	5,85	5,85
Titulares de explotaciones que hayan adquirido el compromiso voluntario de establecimiento de una enmienda natural mediante un cultivo de crucifera para su enterrado en verde	<b>PUNTOS: 0,00</b>	<b>N</b>				



<b><u>APELLIDOS Y NOMBRE / RAZÓN SOCIAL</u></b>	<b><u>NIF</u></b>	<b><u>EXPEDIENTE</u></b>	<b><u>SUP. PROPUESTA (ha)</u></b>
MAQUINAS DE ALGODON S.L.	B91256578	8028132	13,68

<b><u>PROPUESTA</u></b>	<b><u>SOLICITA PRIMA VOL.</u></b>
ADMITIDO	NO

**IMPORTE POR ANUALIDAD**

<u>CAMPAÑA</u>	<u>IMPORTE MÁXIMO SUBVENCIONABLE</u>	<u>IMPORTE MEDIO DE TRANSFERENCIA (€/ha)</u>
2015	3.970,89 €	290,27 €
2016	3.970,89 €	290,27 €
2017	3.970,89 €	290,27 €
2018	3.970,89 €	290,27 €
2019	3.970,89 €	290,27 €

**RECINTOS PROPUESTOS**

<u>REF.</u>	<u>REFERENCIA SIGPAC</u>	<u>CULTIVO</u>	<u>DESCRIPCIÓN CULTIVO</u>	<u>S/R</u>	<u>SUP. DEC. ADMIN. (ha)</u>	<u>SUP. PROPUESTA (ha)</u>
1926979	41-038-015-00124-001	81268	ALGODON-JUNCAL	R	9,80	9,80
1926980	41-038-015-00124-001	82343	REMOLACHA-CICLON	R	3,88	3,88

**RESUMEN CRITERIOS DE PRIORIZACIÓN****10.1.5 Sistemas sostenibles de cultivos agroindustriales**

PUNTOS: 4,00

	<u>PUNTOS</u>	<u>CUMPLE</u>
Porcentaje de superficie determinada en Red Natura 2000	0,00	0.0%
Porcentaje de superficie determinada situada en zonas RAMSAR	0,00	0.0%
Porcentaje de superficie determinada en zonas vulnerables a la contaminación por nitratos	4,00	100.0%
Titulares de explotaciones que hayan adquirido el compromiso voluntario de establecimiento de una enmienda natural mediante un cultivo de crucifera para su enterrado en verde	0,00	N

**DETALLE CRITERIOS DE PRIORIZACIÓN****10.1.5 Sistemas sostenibles de cultivos agroindustriales**

PUNTOS: 4,00

Porcentaje de superficie determinada en Red Natura 2000	PUNTOS:	0,00	0.0%
	<u>SUP. PROPUESTA (ha)</u>	<u>SUP. CUMPLE (ha)</u>	
<u>REF.</u>	<u>REFERENCIA SIGPAC</u>	<u>CULTIVO</u>	<u>DESCRIPCIÓN CULTIVO</u>
1926979	41-038-015-00124-001	81268	ALGODON-JUNCAL
1926980	41-038-015-00124-001	82343	REMOLACHA-CICLON
	<u>S/R</u>		
		9,80	0,00
		3,88	0,00
Porcentaje de superficie determinada situada en zonas RAMSAR	PUNTOS:	0,00	0.0%
	<u>SUP. PROPUESTA (ha)</u>	<u>SUP. CUMPLE (ha)</u>	
<u>REF.</u>	<u>REFERENCIA SIGPAC</u>	<u>CULTIVO</u>	<u>DESCRIPCIÓN CULTIVO</u>
1926979	41-038-015-00124-001	81268	ALGODON-JUNCAL
1926980	41-038-015-00124-001	82343	REMOLACHA-CICLON
	<u>S/R</u>		
		9,80	0,00
		3,88	0,00
Porcentaje de superficie determinada en zonas vulnerables a la contaminación por nitratos	PUNTOS:	4,00	100.0%
	<u>SUP. PROPUESTA (ha)</u>	<u>SUP. CUMPLE (ha)</u>	
<u>REF.</u>	<u>REFERENCIA SIGPAC</u>	<u>CULTIVO</u>	<u>DESCRIPCIÓN CULTIVO</u>
1926979	41-038-015-00124-001	81268	ALGODON-JUNCAL
1926980	41-038-015-00124-001	82343	REMOLACHA-CICLON
	<u>S/R</u>		
		9,80	9,80
		3,88	3,88
Titulares de explotaciones que hayan adquirido el compromiso voluntario de establecimiento de una enmienda natural mediante un cultivo de crucifera para su enterrado en verde	PUNTOS:	0,00	N



<b><u>APELLIDOS Y NOMBRE / RAZÓN SOCIAL</u></b>	<b><u>NIF</u></b>	<b><u>EXPEDIENTE</u></b>	<b><u>SUP. PROPUESTA (ha)</u></b>
MAR Y QUILLA, S.L.	B91769273	8024511	12,48

<b><u>PROPUESTA ADMITIDO</u></b>	<b><u>SOLICITA PRIMA VOL. SI</u></b>	<b><u>PROPUESTA PRIMA VOL. ADMITIDO</u></b>
----------------------------------	--------------------------------------	---

**IMPORTE POR ANUALIDAD**

<u>CAMPAÑA</u>	<u>IMPORTE MÁXIMO SUBVENCIONABLE</u>	<u>IMPORTE MEDIO DE TRANSFERENCIA (€/ha)</u>
2015	5.409,33 €	433,44 €
2016	5.409,33 €	433,44 €
2017	5.409,33 €	433,44 €
2018	5.409,33 €	433,44 €
2019	5.409,33 €	433,44 €

**RECINTOS PROPUESTOS**

<u>REF.</u>	<u>REFERENCIA SIGPAC</u>	<u>CULTIVO</u>	<u>DESCRIPCIÓN CULTIVO</u>	<u>S/R</u>	<u>SUP. DEC. ADMIN. (ha)</u>	<u>SUP. PROPUESTA (ha)</u>
2211742	41-053-001-00365-002	82118	REMOLACHA-SARAMAGO	R	6,16	6,16
2211741	41-053-001-00366-001	81361	ALGODON-INTERCOTT 211	R	6,32	6,32

**RESUMEN CRITERIOS DE PRIORIZACIÓN****10.1.5 Sistemas sostenibles de cultivos agroindustriales** PUNTOS: 5,00

	<u>PUNTOS</u>	<u>CUMPLE</u>
Porcentaje de superficie determinada en Red Natura 2000	0,00	0.0%
Porcentaje de superficie determinada situada en zonas RAMSAR	0,00	0.0%
Porcentaje de superficie determinada en zonas vulnerables a la contaminación por nitratos	4,00	100.0%
Titulares de explotaciones que hayan adquirido el compromiso voluntario de establecimiento de una enmienda natural mediante un cultivo de crucifera para su enterrado en verde	1,00	S

**DETALLE CRITERIOS DE PRIORIZACIÓN****10.1.5 Sistemas sostenibles de cultivos agroindustriales** PUNTOS: 5,00

Porcentaje de superficie determinada en Red Natura 2000	PUNTOS:	0,00	0.0%			
		<u>SUP. PROPUESTA (ha)</u>	<u>SUP. CUMPLE (ha)</u>			
<u>REF.</u>	<u>REFERENCIA SIGPAC</u>	<u>CULTIVO</u>	<u>DESCRIPCIÓN CULTIVO</u>	<u>S/R</u>		
2211742	41-053-001-00365-002	82118	REMOLACHA-SARAMAGO	R	6,16	0,00
2211741	41-053-001-00366-001	81361	ALGODON-INTERCOTT 211	R	6,32	0,00
Porcentaje de superficie determinada situada en zonas RAMSAR	PUNTOS:	0,00	0.0%			
		<u>SUP. PROPUESTA (ha)</u>	<u>SUP. CUMPLE (ha)</u>			
<u>REF.</u>	<u>REFERENCIA SIGPAC</u>	<u>CULTIVO</u>	<u>DESCRIPCIÓN CULTIVO</u>	<u>S/R</u>		
2211742	41-053-001-00365-002	82118	REMOLACHA-SARAMAGO	R	6,16	0,00
2211741	41-053-001-00366-001	81361	ALGODON-INTERCOTT 211	R	6,32	0,00
Porcentaje de superficie determinada en zonas vulnerables a la contaminación por nitratos	PUNTOS:	4,00	100.0%			
		<u>SUP. PROPUESTA (ha)</u>	<u>SUP. CUMPLE (ha)</u>			
<u>REF.</u>	<u>REFERENCIA SIGPAC</u>	<u>CULTIVO</u>	<u>DESCRIPCIÓN CULTIVO</u>	<u>S/R</u>		
2211742	41-053-001-00365-002	82118	REMOLACHA-SARAMAGO	R	6,16	6,16
2211741	41-053-001-00366-001	81361	ALGODON-INTERCOTT 211	R	6,32	6,32
Titulares de explotaciones que hayan adquirido el compromiso voluntario de establecimiento de una enmienda natural mediante un cultivo de crucifera para su enterrado en verde	PUNTOS:	1,00	S			

<u>APELLIDOS Y NOMBRE / RAZÓN SOCIAL</u>	<u>NIF</u>	<u>EXPEDIENTE</u>	<u>SUP. PROPUESTA (ha)</u>
MARAL S.C.	J14661086	8028972	2,61
<u>PROPUESTA ADMITIDO</u>	<u>SOLICITA PRIMA VOL. SI</u>	<u>PROPUESTA PRIMA VOL. ADMITIDO</u>	
<u>IMPORTE POR ANUALIDAD</u>			

<u>CAMPAÑA</u>	<u>IMPORTE MÁXIMO SUBVENCIONABLE</u>	<u>IMPORTE MEDIO DE TRANSFERENCIA (€/ha)</u>
2015	1.131,27 €	433,44 €
2016	1.131,27 €	433,44 €
2017	1.131,27 €	433,44 €
2018	1.131,27 €	433,44 €
2019	1.131,27 €	433,44 €

**RECINTOS PROPUESTOS**

<u>REF.</u>	<u>REFERENCIA SIGPAC</u>	<u>CULTIVO</u>	<u>DESCRIPCIÓN CULTIVO</u>	<u>S/R</u>	<u>SUP. DEC. ADMIN. (ha)</u>	<u>SUP. PROPUESTA (ha)</u>
1990748	14-030-018-00024-001	81216	ALGODON-CARISMA	R	0,82	0,82
1990749	41-039-007-00218-002	81216	ALGODON-CARISMA	R	1,79	1,79

**RESUMEN CRITERIOS DE PRIORIZACIÓN**

<b>10.1.5 Sistemas sostenibles de cultivos agroindustriales</b>	<b>PUNTOS: 5,00</b>	<b>PUNTOS</b>	<b>CUMPLE</b>
Porcentaje de superficie determinada en Red Natura 2000		0,00	0.0%
Porcentaje de superficie determinada situada en zonas RAMSAR		0,00	0.0%
Porcentaje de superficie determinada en zonas vulnerables a la contaminación por nitratos		4,00	100.0%
Titulares de explotaciones que hayan adquirido el compromiso voluntario de establecimiento de una enmienda natural mediante un cultivo de crucifera para su enterrado en verde		1,00	S

**DETALLE CRITERIOS DE PRIORIZACIÓN**

<b>10.1.5 Sistemas sostenibles de cultivos agroindustriales</b>	<b>PUNTOS: 5,00</b>	<b>PUNTOS</b>	<b>CUMPLE</b>			
Porcentaje de superficie determinada en Red Natura 2000		PUNTOS: 0,00	0.0%			
		<u>SUP. PROPUESTA (ha)</u>	<u>SUP. CUMPLE (ha)</u>			
<u>REF.</u>	<u>REFERENCIA SIGPAC</u>	<u>CULTIVO</u>	<u>DESCRIPCIÓN CULTIVO</u>	<u>S/R</u>		
1990748	14-030-018-00024-001	81216	ALGODON-CARISMA	R	0,82	0,00
1990749	41-039-007-00218-002	81216	ALGODON-CARISMA	R	1,79	0,00
Porcentaje de superficie determinada situada en zonas RAMSAR		PUNTOS: 0,00	0.0%			
		<u>SUP. PROPUESTA (ha)</u>	<u>SUP. CUMPLE (ha)</u>			
<u>REF.</u>	<u>REFERENCIA SIGPAC</u>	<u>CULTIVO</u>	<u>DESCRIPCIÓN CULTIVO</u>	<u>S/R</u>		
1990748	14-030-018-00024-001	81216	ALGODON-CARISMA	R	0,82	0,00
1990749	41-039-007-00218-002	81216	ALGODON-CARISMA	R	1,79	0,00
Porcentaje de superficie determinada en zonas vulnerables a la contaminación por nitratos		PUNTOS: 4,00	100.0%			
		<u>SUP. PROPUESTA (ha)</u>	<u>SUP. CUMPLE (ha)</u>			
<u>REF.</u>	<u>REFERENCIA SIGPAC</u>	<u>CULTIVO</u>	<u>DESCRIPCIÓN CULTIVO</u>	<u>S/R</u>		
1990748	14-030-018-00024-001	81216	ALGODON-CARISMA	R	0,82	0,82
1990749	41-039-007-00218-002	81216	ALGODON-CARISMA	R	1,79	1,79
Titulares de explotaciones que hayan adquirido el compromiso voluntario de establecimiento de una enmienda natural mediante un cultivo de crucifera para su enterrado en verde		PUNTOS: 1,00	S			

<b><u>APELLIDOS Y NOMBRE / RAZÓN SOCIAL</u></b>	<b><u>NIF</u></b>	<b><u>EXPEDIENTE</u></b>	<b><u>SUP. PROPUESTA (ha)</u></b>
MARCOS PORTERO MARIA DEL CARMEN	27798242M	8031447	4,34

<b><u>PROPUESTA</u></b>	<b><u>SOLICITA PRIMA VOL.</u></b>
ADMITIDO	NO

**IMPORTE POR ANUALIDAD**

<u>CAMPAÑA</u>	<u>IMPORTE MÁXIMO SUBVENCIONABLE</u>	<u>IMPORTE MEDIO DE TRANSFERENCIA (€/ha)</u>
2015	1.259,77 €	290,27 €
2016	1.259,77 €	290,27 €
2017	1.259,77 €	290,27 €
2018	1.259,77 €	290,27 €
2019	1.259,77 €	290,27 €

**RECINTOS PROPUESTOS**

<u>REF.</u>	<u>REFERENCIA SIGPAC</u>	<u>CULTIVO</u>	<u>DESCRIPCIÓN CULTIVO</u>	<u>S/R</u>	<u>SUP. DEC. ADMIN. (ha)</u>	<u>SUP. PROPUESTA (ha)</u>
2255289	41-039-060-00072-001	81385	ALGODON-DP377	R	0,65	0,65
2255288	41-039-060-00074-001	81385	ALGODON-DP377	R	0,87	0,87
2255290	41-039-062-00066-001	81385	ALGODON-DP377	R	2,82	2,82

**RESUMEN CRITERIOS DE PRIORIZACIÓN****10.1.5 Sistemas sostenibles de cultivos agroindustriales****PUNTOS: 4,00**

	<b><u>PUNTOS</u></b>	<b><u>CUMPLE</u></b>
Porcentaje de superficie determinada en Red Natura 2000	0,00	0.0%
Porcentaje de superficie determinada situada en zonas RAMSAR	0,00	0.0%
Porcentaje de superficie determinada en zonas vulnerables a la contaminación por nitratos	4,00	100.0%
Titulares de explotaciones que hayan adquirido el compromiso voluntario de establecimiento de una enmienda natural mediante un cultivo de crucífera para su enterrado en verde	0,00	N



**DETALLE CRITERIOS DE PRIORIZACIÓN****10.1.5 Sistemas sostenibles de cultivos agroindustriales****PUNTOS: 4,00****Porcentaje de superficie determinada en Red Natura 2000****PUNTOS: 0,00 0.0%**

<u>REF.</u>	<u>REFERENCIA SIGPAC</u>	<u>CULTIVO</u>	<u>DESCRIPCIÓN CULTIVO</u>	<u>S/R</u>	<u>SUP.</u>	<u>SUP.</u>
					<u>PROPUESTA</u>	<u>CUMPLE</u>
					(ha)	(ha)
2255289	41-039-060-00072-001	81385	ALGODON-DP377	R	0,65	0,00
2255288	41-039-060-00074-001	81385	ALGODON-DP377	R	0,87	0,00
2255290	41-039-062-00066-001	81385	ALGODON-DP377	R	2,82	0,00

**Porcentaje de superficie determinada situada en zonas RAMSAR****PUNTOS: 0,00 0.0%**

<u>REF.</u>	<u>REFERENCIA SIGPAC</u>	<u>CULTIVO</u>	<u>DESCRIPCIÓN CULTIVO</u>	<u>S/R</u>	<u>SUP.</u>	<u>SUP.</u>
					<u>PROPUESTA</u>	<u>CUMPLE</u>
					(ha)	(ha)
2255289	41-039-060-00072-001	81385	ALGODON-DP377	R	0,65	0,00
2255288	41-039-060-00074-001	81385	ALGODON-DP377	R	0,87	0,00
2255290	41-039-062-00066-001	81385	ALGODON-DP377	R	2,82	0,00

**Porcentaje de superficie determinada en zonas vulnerables a la contaminación por nitratos****PUNTOS: 4,00 100.0%**

<u>REF.</u>	<u>REFERENCIA SIGPAC</u>	<u>CULTIVO</u>	<u>DESCRIPCIÓN CULTIVO</u>	<u>S/R</u>	<u>SUP.</u>	<u>SUP.</u>
					<u>PROPUESTA</u>	<u>CUMPLE</u>
					(ha)	(ha)
2255289	41-039-060-00072-001	81385	ALGODON-DP377	R	0,65	0,65
2255288	41-039-060-00074-001	81385	ALGODON-DP377	R	0,87	0,87
2255290	41-039-062-00066-001	81385	ALGODON-DP377	R	2,82	2,82

**Titulares de explotaciones que hayan adquirido el compromiso voluntario de establecimiento de una enmienda natural mediante un cultivo de crucífera para su enterrado en verde****PUNTOS: 0,00 N**

<b><u>APELLIDOS Y NOMBRE / RAZÓN SOCIAL</u></b>	<b><u>NIF</u></b>	<b><u>EXPEDIENTE</u></b>	<b><u>SUP. PROPUESTA (ha)</u></b>
MARIA DEL CASTILLO GARCIA E HIJOS SC	J41395328	8029430	31,60

<b><u>PROPUESTA</u></b>	<b><u>SOLICITA PRIMA VOL.</u></b>
ADMITIDO	NO

**IMPORTE POR ANUALIDAD**

<u>CAMPAÑA</u>	<u>IMPORTE MÁXIMO SUBVENCIONABLE</u>	<u>IMPORTE MEDIO DE TRANSFERENCIA (€/ha)</u>
2015	9.172,53 €	290,27 €
2016	9.172,53 €	290,27 €
2017	9.172,53 €	290,27 €
2018	9.172,53 €	290,27 €
2019	9.172,53 €	290,27 €

**RECINTOS PROPUESTOS**

<u>REF.</u>	<u>REFERENCIA SIGPAC</u>	<u>CULTIVO</u>	<u>DESCRIPCIÓN CULTIVO</u>	<u>S/R</u>	<u>SUP. DEC. ADMIN. (ha)</u>	<u>SUP. PROPUESTA (ha)</u>
2022192	41-053-001-00055-001	81268	ALGODON-JUNCAL	R	3,75	3,75
2022193	41-053-018-00239-001	81268	ALGODON-JUNCAL	R	3,95	3,95
2022195	41-053-018-00239-001	82118	REMOLACHA-SARAMAGO	R	7,75	7,75
2022191	41-053-019-00184-001	81268	ALGODON-JUNCAL	R	8,00	8,00
2022190	41-053-019-00351-002	81268	ALGODON-JUNCAL	R	4,00	4,00
2022194	41-053-019-00351-002	81268	ALGODON-JUNCAL	R	4,15	4,15

**RESUMEN CRITERIOS DE PRIORIZACIÓN****10.1.5 Sistemas sostenibles de cultivos agroindustriales****PUNTOS: 4,00**

	<b><u>PUNTOS</u></b>	<b><u>CUMPLE</u></b>
Porcentaje de superficie determinada en Red Natura 2000	0,00	0.0%
Porcentaje de superficie determinada situada en zonas RAMSAR	0,00	0.0%
Porcentaje de superficie determinada en zonas vulnerables a la contaminación por nitratos	4,00	100.0%
Titulares de explotaciones que hayan adquirido el compromiso voluntario de establecimiento de una enmienda natural mediante un cultivo de crucífera para su enterrado en verde	0,00	N



**DETALLE CRITERIOS DE PRIORIZACIÓN****10.1.5 Sistemas sostenibles de cultivos agroindustriales****PUNTOS: 4,00****Porcentaje de superficie determinada en Red Natura 2000****PUNTOS: 0,00 0.0%**

<u>REF.</u>	<u>REFERENCIA SIGPAC</u>	<u>CULTIVO</u>	<u>DESCRIPCIÓN CULTIVO</u>	<u>S/R</u>	<u>SUP.</u>	<u>SUP.</u>
					<u>PROPUESTA</u>	<u>CUMPLE</u>
					(ha)	(ha)
2022192	41-053-001-00055-001	81268	ALGODON-JUNCAL	R	3,75	0,00
2022193	41-053-018-00239-001	81268	ALGODON-JUNCAL	R	3,95	0,00
2022195	41-053-018-00239-001	82118	REMOLACHA-SARAMAGO	R	7,75	0,00
2022191	41-053-019-00184-001	81268	ALGODON-JUNCAL	R	8,00	0,00
2022190	41-053-019-00351-002	81268	ALGODON-JUNCAL	R	4,00	0,00
2022194	41-053-019-00351-002	81268	ALGODON-JUNCAL	R	4,15	0,00

**Porcentaje de superficie determinada situada en zonas RAMSAR****PUNTOS: 0,00 0.0%**

<u>REF.</u>	<u>REFERENCIA SIGPAC</u>	<u>CULTIVO</u>	<u>DESCRIPCIÓN CULTIVO</u>	<u>S/R</u>	<u>SUP.</u>	<u>SUP.</u>
					<u>PROPUESTA</u>	<u>CUMPLE</u>
					(ha)	(ha)
2022192	41-053-001-00055-001	81268	ALGODON-JUNCAL	R	3,75	0,00
2022193	41-053-018-00239-001	81268	ALGODON-JUNCAL	R	3,95	0,00
2022195	41-053-018-00239-001	82118	REMOLACHA-SARAMAGO	R	7,75	0,00
2022191	41-053-019-00184-001	81268	ALGODON-JUNCAL	R	8,00	0,00
2022194	41-053-019-00351-002	81268	ALGODON-JUNCAL	R	4,15	0,00
2022190	41-053-019-00351-002	81268	ALGODON-JUNCAL	R	4,00	0,00

**Porcentaje de superficie determinada en zonas vulnerables a la contaminación por nitratos****PUNTOS: 4,00 100.0%**

<u>REF.</u>	<u>REFERENCIA SIGPAC</u>	<u>CULTIVO</u>	<u>DESCRIPCIÓN CULTIVO</u>	<u>S/R</u>	<u>SUP.</u>	<u>SUP.</u>
					<u>PROPUESTA</u>	<u>CUMPLE</u>
					(ha)	(ha)
2022192	41-053-001-00055-001	81268	ALGODON-JUNCAL	R	3,75	3,75
2022193	41-053-018-00239-001	81268	ALGODON-JUNCAL	R	3,95	3,95
2022195	41-053-018-00239-001	82118	REMOLACHA-SARAMAGO	R	7,75	7,75
2022191	41-053-019-00184-001	81268	ALGODON-JUNCAL	R	8,00	8,00
2022194	41-053-019-00351-002	81268	ALGODON-JUNCAL	R	4,15	4,15
2022190	41-053-019-00351-002	81268	ALGODON-JUNCAL	R	4,00	4,00

**Titulares de explotaciones que hayan adquirido el compromiso voluntario de establecimiento de una enmienda natural mediante un cultivo de crucifera para su enterrado en verde****PUNTOS: 0,00 N**

<u>APELLIDOS Y NOMBRE / RAZÓN SOCIAL</u>	<u>NIF</u>	<u>EXPEDIENTE</u>	<u>SUP. PROPUESTA (ha)</u>
MARIA SC	J91525022	8029841	3,00

<u>PROPUESTA ADMITIDO</u>	<u>SOLICITA PRIMA VOL. SI</u>	<u>PROPUESTA PRIMA VOL. ADMITIDO</u>

**IMPORTE POR ANUALIDAD**

<u>CAMPAÑA</u>	<u>IMPORTE MÁXIMO SUBVENCIONABLE</u>	<u>IMPORTE MEDIO DE TRANSFERENCIA (€/ha)</u>
2015	1.300,32 €	433,44 €
2016	1.300,32 €	433,44 €
2017	1.300,32 €	433,44 €
2018	1.300,32 €	433,44 €
2019	1.300,32 €	433,44 €

**RECINTOS PROPUESTOS**

<u>REF.</u>	<u>REFERENCIA SIGPAC</u>	<u>CULTIVO</u>	<u>DESCRIPCIÓN CULTIVO</u>	<u>S/R</u>	<u>SUP. DEC. ADMIN. (ha)</u>	<u>SUP. PROPUESTA (ha)</u>
2050748	41-053-019-00048-002	81249	ALGODON-CARLA	R	3,00	3,00

**RESUMEN CRITERIOS DE PRIORIZACIÓN**

<b>10.1.5 Sistemas sostenibles de cultivos agroindustriales</b>	<b>PUNTOS: 5,00</b>	<b>PUNTOS</b>	<b>CUMPLE</b>
Porcentaje de superficie determinada en Red Natura 2000		0,00	0.0%
Porcentaje de superficie determinada situada en zonas RAMSAR		0,00	0.0%
Porcentaje de superficie determinada en zonas vulnerables a la contaminación por nitratos		4,00	100.0%
Titulares de explotaciones que hayan adquirido el compromiso voluntario de establecimiento de una enmienda natural mediante un cultivo de crucifera para su enterrado en verde		1,00	S

**DETALLE CRITERIOS DE PRIORIZACIÓN**

<b>10.1.5 Sistemas sostenibles de cultivos agroindustriales</b>	<b>PUNTOS: 5,00</b>	<b>PUNTOS</b>	<b>CUMPLE</b>			
Porcentaje de superficie determinada en Red Natura 2000		PUNTOS: 0,00	0.0%			
		<u>SUP. PROPUESTA (ha)</u>	<u>SUP. CUMPLE (ha)</u>			
<u>REF.</u>	<u>REFERENCIA SIGPAC</u>	<u>CULTIVO</u>	<u>DESCRIPCIÓN CULTIVO</u>	<u>S/R</u>		
2050748	41-053-019-00048-002	81249	ALGODON-CARLA	R	3,00	0,00
Porcentaje de superficie determinada situada en zonas RAMSAR		PUNTOS: 0,00	0.0%			
		<u>SUP. PROPUESTA (ha)</u>	<u>SUP. CUMPLE (ha)</u>			
<u>REF.</u>	<u>REFERENCIA SIGPAC</u>	<u>CULTIVO</u>	<u>DESCRIPCIÓN CULTIVO</u>	<u>S/R</u>		
2050748	41-053-019-00048-002	81249	ALGODON-CARLA	R	3,00	0,00
Porcentaje de superficie determinada en zonas vulnerables a la contaminación por nitratos		PUNTOS: 4,00	100.0%			
		<u>SUP. PROPUESTA (ha)</u>	<u>SUP. CUMPLE (ha)</u>			
<u>REF.</u>	<u>REFERENCIA SIGPAC</u>	<u>CULTIVO</u>	<u>DESCRIPCIÓN CULTIVO</u>	<u>S/R</u>		
2050748	41-053-019-00048-002	81249	ALGODON-CARLA	R	3,00	3,00
Titulares de explotaciones que hayan adquirido el compromiso voluntario de establecimiento de una enmienda natural mediante un cultivo de crucifera para su enterrado en verde		PUNTOS: 1,00	S			



<b><u>APELLIDOS Y NOMBRE / RAZÓN SOCIAL</u></b>	<b><u>NIF</u></b>	<b><u>EXPEDIENTE</u></b>	<b><u>SUP. PROPUESTA (ha)</u></b>
MARÍN ALCÓN CARMEN	28309945G	8031274	5,16

<b><u>PROPUESTA</u></b>	<b><u>SOLICITA PRIMA VOL.</u></b>
ADMITIDO	NO

**IMPORTE POR ANUALIDAD**

<u>CAMPAÑA</u>	<u>IMPORTE MÁXIMO SUBVENCIONABLE</u>	<u>IMPORTE MEDIO DE TRANSFERENCIA (€/ha)</u>
2015	1.497,79 €	290,27 €
2016	1.497,79 €	290,27 €
2017	1.497,79 €	290,27 €
2018	1.497,79 €	290,27 €
2019	1.497,79 €	290,27 €

**RECINTOS PROPUESTOS**

<u>REF.</u>	<u>REFERENCIA SIGPAC</u>	<u>CULTIVO</u>	<u>DESCRIPCIÓN CULTIVO</u>	<u>S/R</u>	<u>SUP. DEC. ADMIN. (ha)</u>	<u>SUP. PROPUESTA (ha)</u>
2210970	41-053-018-00036-001	81268	ALGODON-JUNCAL	R	3,16	3,16
2210969	41-053-018-00036-001	81268	ALGODON-JUNCAL	R	0,89	0,89
2210967	41-053-018-00036-004	81268	ALGODON-JUNCAL	R	0,11	0,11
2210968	41-053-018-00036-006	81268	ALGODON-JUNCAL	R	1,00	1,00

**RESUMEN CRITERIOS DE PRIORIZACIÓN****10.1.5 Sistemas sostenibles de cultivos agroindustriales****PUNTOS: 4,00**

	<b><u>PUNTOS</u></b>	<b><u>CUMPLE</u></b>
Porcentaje de superficie determinada en Red Natura 2000	0,00	0.0%
Porcentaje de superficie determinada situada en zonas RAMSAR	0,00	0.0%
Porcentaje de superficie determinada en zonas vulnerables a la contaminación por nitratos	4,00	100.0%
Titulares de explotaciones que hayan adquirido el compromiso voluntario de establecimiento de una enmienda natural mediante un cultivo de crucífera para su enterrado en verde	0,00	N





**DETALLE CRITERIOS DE PRIORIZACIÓN****10.1.5 Sistemas sostenibles de cultivos agroindustriales****PUNTOS: 4,00****Porcentaje de superficie determinada en Red Natura 2000****PUNTOS: 0,00 0.0%**

<u>REF.</u>	<u>REFERENCIA SIGPAC</u>	<u>CULTIVO</u>	<u>DESCRIPCIÓN CULTIVO</u>	<u>S/R</u>	<u>SUP.</u>	<u>SUP.</u>
					<u>PROPUESTA</u>	<u>CUMPLE</u>
					(ha)	(ha)
2210969	41-053-018-00036-001	81268	ALGODON-JUNCAL	R	0,89	0,00
2210970	41-053-018-00036-001	81268	ALGODON-JUNCAL	R	3,16	0,00
2210967	41-053-018-00036-004	81268	ALGODON-JUNCAL	R	0,11	0,00
2210968	41-053-018-00036-006	81268	ALGODON-JUNCAL	R	1,00	0,00

**Porcentaje de superficie determinada situada en zonas RAMSAR****PUNTOS: 0,00 0.0%**

<u>REF.</u>	<u>REFERENCIA SIGPAC</u>	<u>CULTIVO</u>	<u>DESCRIPCIÓN CULTIVO</u>	<u>S/R</u>	<u>SUP.</u>	<u>SUP.</u>
					<u>PROPUESTA</u>	<u>CUMPLE</u>
					(ha)	(ha)
2210969	41-053-018-00036-001	81268	ALGODON-JUNCAL	R	0,89	0,00
2210970	41-053-018-00036-001	81268	ALGODON-JUNCAL	R	3,16	0,00
2210967	41-053-018-00036-004	81268	ALGODON-JUNCAL	R	0,11	0,00
2210968	41-053-018-00036-006	81268	ALGODON-JUNCAL	R	1,00	0,00

**Porcentaje de superficie determinada en zonas vulnerables a la contaminación por nitratos****PUNTOS: 4,00 100.0%**

<u>REF.</u>	<u>REFERENCIA SIGPAC</u>	<u>CULTIVO</u>	<u>DESCRIPCIÓN CULTIVO</u>	<u>S/R</u>	<u>SUP.</u>	<u>SUP.</u>
					<u>PROPUESTA</u>	<u>CUMPLE</u>
					(ha)	(ha)
2210969	41-053-018-00036-001	81268	ALGODON-JUNCAL	R	0,89	0,89
2210970	41-053-018-00036-001	81268	ALGODON-JUNCAL	R	3,16	3,16
2210967	41-053-018-00036-004	81268	ALGODON-JUNCAL	R	0,11	0,11
2210968	41-053-018-00036-006	81268	ALGODON-JUNCAL	R	1,00	1,00

**Titulares de explotaciones que hayan adquirido el compromiso voluntario de establecimiento de una enmienda natural mediante un cultivo de crucífera para su enterrado en verde****PUNTOS: 0,00 N**

<b><u>APELLIDOS Y NOMBRE / RAZÓN SOCIAL</u></b>	<b><u>NIF</u></b>	<b><u>EXPEDIENTE</u></b>	<b><u>SUP. PROPUESTA (ha)</u></b>
MARÍN DÍAZ DAVID	79194052S	8025644	8,08

<b><u>PROPUESTA</u></b>	<b><u>SOLICITA PRIMA VOL.</u></b>
ADMITIDO	NO

**IMPORTE POR ANUALIDAD**

<u>CAMPAÑA</u>	<u>IMPORTE MÁXIMO SUBVENCIONABLE</u>	<u>IMPORTE MEDIO DE TRANSFERENCIA (€/ha)</u>
2015	2.345,38 €	290,27 €
2016	2.345,38 €	290,27 €
2017	2.345,38 €	290,27 €
2018	2.345,38 €	290,27 €
2019	2.345,38 €	290,27 €

**RECINTOS PROPUESTOS**

<u>REF.</u>	<u>REFERENCIA SIGPAC</u>	<u>CULTIVO</u>	<u>DESCRIPCIÓN CULTIVO</u>	<u>S/R</u>	<u>SUP. DEC. ADMIN. (ha)</u>	<u>SUP. PROPUESTA (ha)</u>
1771826	41-053-018-00196-001	81249	ALGODON-CARLA	R	4,08	4,08
1771827	41-053-018-00196-001	198100	TOMATE PARA TRANSFORMACION-HORTALIZAS AIRE LIBRE	R	4,00	4,00

**RESUMEN CRITERIOS DE PRIORIZACIÓN****10.1.5 Sistemas sostenibles de cultivos agroindustriales** PUNTOS: 4,00

	<u>PUNTOS</u>	<u>CUMPLE</u>
Porcentaje de superficie determinada en Red Natura 2000	0,00	0.0%
Porcentaje de superficie determinada situada en zonas RAMSAR	0,00	0.0%
Porcentaje de superficie determinada en zonas vulnerables a la contaminación por nitratos	4,00	100.0%
Titulares de explotaciones que hayan adquirido el compromiso voluntario de establecimiento de una enmienda natural mediante un cultivo de crucífera para su enterrado en verde	0,00	N

**DETALLE CRITERIOS DE PRIORIZACIÓN****10.1.5 Sistemas sostenibles de cultivos agroindustriales** PUNTOS: 4,00

	<u>PUNTOS</u>	<u>0,00</u>	<u>0.0%</u>
Porcentaje de superficie determinada en Red Natura 2000			
	<u>SUP. PROPUESTA (ha)</u>	<u>SUP. CUMPLE (ha)</u>	
<u>REF.</u>	<u>REFERENCIA SIGPAC</u>	<u>CULTIVO</u>	<u>DESCRIPCIÓN CULTIVO</u>
		<u>S/R</u>	
1771826	41-053-018-00196-001	81249	ALGODON-CARLA
1771827	41-053-018-00196-001	198100	TOMATE PARA TRANSFORMACION-HORTALIZAS AIRE LIBRE
Porcentaje de superficie determinada situada en zonas RAMSAR	PUNTOS:	0,00	0.0%
	<u>SUP. PROPUESTA (ha)</u>	<u>SUP. CUMPLE (ha)</u>	
<u>REF.</u>	<u>REFERENCIA SIGPAC</u>	<u>CULTIVO</u>	<u>DESCRIPCIÓN CULTIVO</u>
		<u>S/R</u>	
1771826	41-053-018-00196-001	81249	ALGODON-CARLA
1771827	41-053-018-00196-001	198100	TOMATE PARA TRANSFORMACION-HORTALIZAS AIRE LIBRE
Porcentaje de superficie determinada en zonas vulnerables a la contaminación por nitratos	PUNTOS:	4,00	100.0%
	<u>SUP. PROPUESTA (ha)</u>	<u>SUP. CUMPLE (ha)</u>	
<u>REF.</u>	<u>REFERENCIA SIGPAC</u>	<u>CULTIVO</u>	<u>DESCRIPCIÓN CULTIVO</u>
		<u>S/R</u>	
1771826	41-053-018-00196-001	81249	ALGODON-CARLA
1771827	41-053-018-00196-001	198100	TOMATE PARA TRANSFORMACION-HORTALIZAS AIRE LIBRE
Titulares de explotaciones que hayan adquirido el compromiso voluntario de establecimiento de una enmienda natural mediante un cultivo de crucífera para su enterrado en verde	PUNTOS:	0,00	N

<b><u>APELLIDOS Y NOMBRE / RAZÓN SOCIAL</u></b>	<b><u>NIF</u></b>	<b><u>EXPEDIENTE</u></b>	<b><u>SUP. PROPUESTA (ha)</u></b>
MARIN DIAZ FRANCISCO JOSE	77540266K	8025643	7,73

<b><u>PROPUESTA</u></b>	<b><u>SOLICITA PRIMA VOL.</u></b>
ADMITIDO	NO

**IMPORTE POR ANUALIDAD**

<u>CAMPAÑA</u>	<u>IMPORTE MÁXIMO SUBVENCIONABLE</u>	<u>IMPORTE MEDIO DE TRANSFERENCIA (€/ha)</u>
2015	2.243,79 €	290,27 €
2016	2.243,79 €	290,27 €
2017	2.243,79 €	290,27 €
2018	2.243,79 €	290,27 €
2019	2.243,79 €	290,27 €

**RECINTOS PROPUESTOS**

<u>REF.</u>	<u>REFERENCIA SIGPAC</u>	<u>CULTIVO</u>	<u>DESCRIPCIÓN CULTIVO</u>	<u>S/R</u>	<u>SUP. DEC. ADMIN. (ha)</u>	<u>SUP. PROPUESTA (ha)</u>
1771701	41-053-018-00210-001	81363	ALGODON-DP332	R	4,00	4,00
1771702	41-053-018-00210-001	82343	REMOLACHA-CICLON	R	3,73	3,73

**RESUMEN CRITERIOS DE PRIORIZACIÓN****10.1.5 Sistemas sostenibles de cultivos agroindustriales** PUNTOS: 4,00

	<u>PUNTOS</u>	<u>CUMPLE</u>
Porcentaje de superficie determinada en Red Natura 2000	0,00	0.0%
Porcentaje de superficie determinada situada en zonas RAMSAR	0,00	0.0%
Porcentaje de superficie determinada en zonas vulnerables a la contaminación por nitratos	4,00	100.0%
Titulares de explotaciones que hayan adquirido el compromiso voluntario de establecimiento de una enmienda natural mediante un cultivo de crucifera para su enterrado en verde	0,00	N

**DETALLE CRITERIOS DE PRIORIZACIÓN****10.1.5 Sistemas sostenibles de cultivos agroindustriales** PUNTOS: 4,00

Porcentaje de superficie determinada en Red Natura 2000	PUNTOS:	0,00	0.0%			
		<u>SUP. PROPUESTA (ha)</u>	<u>SUP. CUMPLE (ha)</u>			
<u>REF.</u>	<u>REFERENCIA SIGPAC</u>	<u>CULTIVO</u>	<u>DESCRIPCIÓN CULTIVO</u>	<u>S/R</u>		
1771701	41-053-018-00210-001	81363	ALGODON-DP332	R	4,00	0,00
1771702	41-053-018-00210-001	82343	REMOLACHA-CICLON	R	3,73	0,00
Porcentaje de superficie determinada situada en zonas RAMSAR	PUNTOS:	0,00	0.0%			
		<u>SUP. PROPUESTA (ha)</u>	<u>SUP. CUMPLE (ha)</u>			
<u>REF.</u>	<u>REFERENCIA SIGPAC</u>	<u>CULTIVO</u>	<u>DESCRIPCIÓN CULTIVO</u>	<u>S/R</u>		
1771701	41-053-018-00210-001	81363	ALGODON-DP332	R	4,00	0,00
1771702	41-053-018-00210-001	82343	REMOLACHA-CICLON	R	3,73	0,00
Porcentaje de superficie determinada en zonas vulnerables a la contaminación por nitratos	PUNTOS:	4,00	100.0%			
		<u>SUP. PROPUESTA (ha)</u>	<u>SUP. CUMPLE (ha)</u>			
<u>REF.</u>	<u>REFERENCIA SIGPAC</u>	<u>CULTIVO</u>	<u>DESCRIPCIÓN CULTIVO</u>	<u>S/R</u>		
1771701	41-053-018-00210-001	81363	ALGODON-DP332	R	4,00	4,00
1771702	41-053-018-00210-001	82343	REMOLACHA-CICLON	R	3,73	3,73
Titulares de explotaciones que hayan adquirido el compromiso voluntario de establecimiento de una enmienda natural mediante un cultivo de crucifera para su enterrado en verde	PUNTOS:	0,00	N			

<b><u>APELLIDOS Y NOMBRE / RAZÓN SOCIAL</u></b>	<b><u>NIF</u></b>	<b><u>EXPEDIENTE</u></b>	<b><u>SUP. PROPUESTA (ha)</u></b>
MARIN FLORIDO MANUELA	28310801D	8029301	6,00

<b><u>PROPUESTA</u></b>	<b><u>SOLICITA PRIMA VOL.</u></b>
ADMITIDO	NO

**IMPORTE POR ANUALIDAD**

<u>CAMPAÑA</u>	<u>IMPORTE MÁXIMO SUBVENCIONABLE</u>	<u>IMPORTE MEDIO DE TRANSFERENCIA (€/ha)</u>
2015	1.741,62 €	290,27 €
2016	1.741,62 €	290,27 €
2017	1.741,62 €	290,27 €
2018	1.741,62 €	290,27 €
2019	1.741,62 €	290,27 €

**RECINTOS PROPUESTOS**

<u>REF.</u>	<u>REFERENCIA SIGPAC</u>	<u>CULTIVO</u>	<u>DESCRIPCIÓN CULTIVO</u>	<u>S/R</u>	<u>SUP. DEC. ADMIN. (ha)</u>	<u>SUP. PROPUESTA (ha)</u>
2015874	41-053-018-00068-002	81268	ALGODON-JUNCAL	R	3,00	3,00
2015875	41-053-018-00068-002	82343	REMOLACHA-CICLON	R	3,00	3,00

**RESUMEN CRITERIOS DE PRIORIZACIÓN****10.1.5 Sistemas sostenibles de cultivos agroindustriales** PUNTOS: 4,00

	<u>PUNTOS</u>	<u>CUMPLE</u>
Porcentaje de superficie determinada en Red Natura 2000	0,00	0.0%
Porcentaje de superficie determinada situada en zonas RAMSAR	0,00	0.0%
Porcentaje de superficie determinada en zonas vulnerables a la contaminación por nitratos	4,00	100.0%
Titulares de explotaciones que hayan adquirido el compromiso voluntario de establecimiento de una enmienda natural mediante un cultivo de crucifera para su enterrado en verde	0,00	N

**DETALLE CRITERIOS DE PRIORIZACIÓN****10.1.5 Sistemas sostenibles de cultivos agroindustriales** PUNTOS: 4,00

<u>REF.</u>	<u>REFERENCIA SIGPAC</u>	<u>CULTIVO</u>	<u>DESCRIPCIÓN CULTIVO</u>	<u>S/R</u>	<u>SUP. PROPUESTA (ha)</u>	<u>SUP. CUMPLE (ha)</u>
2015874	41-053-018-00068-002	81268	ALGODON-JUNCAL	R	3,00	0,00
2015875	41-053-018-00068-002	82343	REMOLACHA-CICLON	R	3,00	0,00

	<u>PUNTOS</u>	<u>CUMPLE</u>
Porcentaje de superficie determinada en Red Natura 2000	0,00	0.0%
Porcentaje de superficie determinada situada en zonas RAMSAR	0,00	0.0%
Porcentaje de superficie determinada en zonas vulnerables a la contaminación por nitratos	4,00	100.0%
Titulares de explotaciones que hayan adquirido el compromiso voluntario de establecimiento de una enmienda natural mediante un cultivo de crucifera para su enterrado en verde	0,00	N

<u>REF.</u>	<u>REFERENCIA SIGPAC</u>	<u>CULTIVO</u>	<u>DESCRIPCIÓN CULTIVO</u>	<u>S/R</u>	<u>SUP. PROPUESTA (ha)</u>	<u>SUP. CUMPLE (ha)</u>
2015874	41-053-018-00068-002	81268	ALGODON-JUNCAL	R	3,00	3,00
2015875	41-053-018-00068-002	82343	REMOLACHA-CICLON	R	3,00	3,00

<u>APELLIDOS Y NOMBRE / RAZÓN SOCIAL</u>	<u>NIF</u>	<u>EXPEDIENTE</u>	<u>SUP. PROPUESTA (ha)</u>
MARIN GOMEZ DOMINGO	28439354S	8022816	5,11

<u>PROPUESTA ADMITIDO</u>	<u>SOLICITA PRIMA VOL. SI</u>	<u>PROPUESTA PRIMA VOL. ADMITIDO</u>

**IMPORTE POR ANUALIDAD**

<u>CAMPAÑA</u>	<u>IMPORTE MÁXIMO SUBVENCIONABLE</u>	<u>IMPORTE MEDIO DE TRANSFERENCIA (€/ha)</u>
2015	2.214,88 €	433,44 €
2016	2.214,88 €	433,44 €
2017	2.214,88 €	433,44 €
2018	2.214,88 €	433,44 €
2019	2.214,88 €	433,44 €

**RECINTOS PROPUESTOS**

<u>REF.</u>	<u>REFERENCIA SIGPAC</u>	<u>CULTIVO</u>	<u>DESCRIPCIÓN CULTIVO</u>	<u>S/R</u>	<u>SUP. DEC. ADMIN. (ha)</u>	<u>SUP. PROPUESTA (ha)</u>
1596484	41-095-069-00038-001	81361	ALGODON-INTERCOTT 211	R	5,11	5,11

**RESUMEN CRITERIOS DE PRIORIZACIÓN****10.1.5 Sistemas sostenibles de cultivos agroindustriales** PUNTOS: 5,00

	<u>PUNTOS</u>	<u>CUMPLE</u>
Porcentaje de superficie determinada en Red Natura 2000	0,00	0.0%
Porcentaje de superficie determinada situada en zonas RAMSAR	0,00	0.0%
Porcentaje de superficie determinada en zonas vulnerables a la contaminación por nitratos	4,00	100.0%
Titulares de explotaciones que hayan adquirido el compromiso voluntario de establecimiento de una enmienda natural mediante un cultivo de crucifera para su enterrado en verde	1,00	S

**DETALLE CRITERIOS DE PRIORIZACIÓN****10.1.5 Sistemas sostenibles de cultivos agroindustriales** PUNTOS: 5,00

Porcentaje de superficie determinada en Red Natura 2000	PUNTOS:	0,00	0.0%			
	<u>SUP. PROPUESTA (ha)</u>	5,11	<u>SUP. CUMPLE (ha)</u> 0,00			
<u>REF.</u>	<u>REFERENCIA SIGPAC</u>	<u>CULTIVO</u>	<u>DESCRIPCIÓN CULTIVO</u>	<u>S/R</u>	<u>SUP. PROPUESTA (ha)</u>	<u>SUP. CUMPLE (ha)</u>
1596484	41-095-069-00038-001	81361	ALGODON-INTERCOTT 211	R	5,11	0,00
Porcentaje de superficie determinada situada en zonas RAMSAR	PUNTOS:	0,00	0.0%			
	<u>SUP. PROPUESTA (ha)</u>	5,11	<u>SUP. CUMPLE (ha)</u> 0,00			
<u>REF.</u>	<u>REFERENCIA SIGPAC</u>	<u>CULTIVO</u>	<u>DESCRIPCIÓN CULTIVO</u>	<u>S/R</u>	<u>SUP. PROPUESTA (ha)</u>	<u>SUP. CUMPLE (ha)</u>
1596484	41-095-069-00038-001	81361	ALGODON-INTERCOTT 211	R	5,11	0,00
Porcentaje de superficie determinada en zonas vulnerables a la contaminación por nitratos	PUNTOS:	4,00	100.0%			
	<u>SUP. PROPUESTA (ha)</u>	5,11	<u>SUP. CUMPLE (ha)</u> 5,11			
<u>REF.</u>	<u>REFERENCIA SIGPAC</u>	<u>CULTIVO</u>	<u>DESCRIPCIÓN CULTIVO</u>	<u>S/R</u>	<u>SUP. PROPUESTA (ha)</u>	<u>SUP. CUMPLE (ha)</u>
1596484	41-095-069-00038-001	81361	ALGODON-INTERCOTT 211	R	5,11	5,11
Titulares de explotaciones que hayan adquirido el compromiso voluntario de establecimiento de una enmienda natural mediante un cultivo de crucifera para su enterrado en verde	PUNTOS:	1,00	S			



<b><u>APELLIDOS Y NOMBRE / RAZÓN SOCIAL</u></b>	<b><u>NIF</u></b>	<b><u>EXPEDIENTE</u></b>	<b><u>SUP. PROPUESTA (ha)</u></b>
MARÍN JARANA ANTONIO	31615812N	8027204	10,00

<b><u>PROPUESTA</u></b>	<b><u>SOLICITA PRIMA VOL.</u></b>
ADMITIDO	NO

**IMPORTE POR ANUALIDAD**

<u>CAMPAÑA</u>	<u>IMPORTE MÁXIMO SUBVENCIONABLE</u>	<u>IMPORTE MEDIO DE TRANSFERENCIA (€/ha)</u>
2015	2.902,70 €	290,27 €
2016	2.902,70 €	290,27 €
2017	2.902,70 €	290,27 €
2018	2.902,70 €	290,27 €
2019	2.902,70 €	290,27 €

**RECINTOS PROPUESTOS**

<u>REF.</u>	<u>REFERENCIA SIGPAC</u>	<u>CULTIVO</u>	<u>DESCRIPCIÓN CULTIVO</u>	<u>S/R</u>	<u>SUP. DEC. ADMIN. (ha)</u>	<u>SUP. PROPUESTA (ha)</u>
1868578	41-053-018-00127-002	81268	ALGODON-JUNCAL	R	1,69	1,69
1868579	41-053-018-00147-002	82118	REMOLACHA-SARAMAGO	R	4,11	4,11
1868575	41-053-019-00175-003	1000	TRIGO BLANDO-SIN VARIEDAD	R	0,22	0,22
1868573	41-053-019-00175-003	1000	TRIGO BLANDO-SIN VARIEDAD	R	3,98	3,98

**RESUMEN CRITERIOS DE PRIORIZACIÓN****10.1.5 Sistemas sostenibles de cultivos agroindustriales****PUNTOS: 4,00**

	<b><u>PUNTOS</u></b>	<b><u>CUMPLE</u></b>
Porcentaje de superficie determinada en Red Natura 2000	0,00	0.0%
Porcentaje de superficie determinada situada en zonas RAMSAR	0,00	0.0%
Porcentaje de superficie determinada en zonas vulnerables a la contaminación por nitratos	4,00	100.0%
Titulares de explotaciones que hayan adquirido el compromiso voluntario de establecimiento de una enmienda natural mediante un cultivo de crucífera para su enterrado en verde	0,00	N



**DETALLE CRITERIOS DE PRIORIZACIÓN****10.1.5 Sistemas sostenibles de cultivos agroindustriales****PUNTOS: 4,00****Porcentaje de superficie determinada en Red Natura 2000****PUNTOS: 0,00 0.0%**

<u>REF.</u>	<u>REFERENCIA SIGPAC</u>	<u>CULTIVO</u>	<u>DESCRIPCIÓN CULTIVO</u>	<u>S/R</u>	<u>SUP.</u>	<u>SUP.</u>
					<u>PROPUESTA</u>	<u>CUMPLE</u>
					(ha)	(ha)
1868578	41-053-018-00127-002	81268	ALGODON-JUNCAL	R	1,69	0,00
1868579	41-053-018-00147-002	82118	REMOLACHA-SARAMAGO	R	4,11	0,00
1868573	41-053-019-00175-003	1000	TRIGO BLANDO-SIN VARIEDAD	R	3,98	0,00
1868575	41-053-019-00175-003	1000	TRIGO BLANDO-SIN VARIEDAD	R	0,22	0,00

**Porcentaje de superficie determinada situada en zonas RAMSAR****PUNTOS: 0,00 0.0%**

<u>REF.</u>	<u>REFERENCIA SIGPAC</u>	<u>CULTIVO</u>	<u>DESCRIPCIÓN CULTIVO</u>	<u>S/R</u>	<u>SUP.</u>	<u>SUP.</u>
					<u>PROPUESTA</u>	<u>CUMPLE</u>
					(ha)	(ha)
1868578	41-053-018-00127-002	81268	ALGODON-JUNCAL	R	1,69	0,00
1868579	41-053-018-00147-002	82118	REMOLACHA-SARAMAGO	R	4,11	0,00
1868573	41-053-019-00175-003	1000	TRIGO BLANDO-SIN VARIEDAD	R	3,98	0,00
1868575	41-053-019-00175-003	1000	TRIGO BLANDO-SIN VARIEDAD	R	0,22	0,00

**Porcentaje de superficie determinada en zonas vulnerables a la contaminación por nitratos****PUNTOS: 4,00 100.0%**

<u>REF.</u>	<u>REFERENCIA SIGPAC</u>	<u>CULTIVO</u>	<u>DESCRIPCIÓN CULTIVO</u>	<u>S/R</u>	<u>SUP.</u>	<u>SUP.</u>
					<u>PROPUESTA</u>	<u>CUMPLE</u>
					(ha)	(ha)
1868578	41-053-018-00127-002	81268	ALGODON-JUNCAL	R	1,69	1,69
1868579	41-053-018-00147-002	82118	REMOLACHA-SARAMAGO	R	4,11	4,11
1868573	41-053-019-00175-003	1000	TRIGO BLANDO-SIN VARIEDAD	R	3,98	3,98
1868575	41-053-019-00175-003	1000	TRIGO BLANDO-SIN VARIEDAD	R	0,22	0,22

**Titulares de explotaciones que hayan adquirido el compromiso voluntario de establecimiento de una enmienda natural mediante un cultivo de crucífera para su enterrado en verde****PUNTOS: 0,00 N**

<b><u>APELLIDOS Y NOMBRE / RAZÓN SOCIAL</u></b>	<b><u>NIF</u></b>	<b><u>EXPEDIENTE</u></b>	<b><u>SUP. PROPUESTA (ha)</u></b>
MARIN JARANA CARMEN	75319458R	8023887	8,00

<b><u>PROPUESTA</u></b>	<b><u>SOLICITA PRIMA VOL.</u></b>
ADMITIDO	NO

**IMPORTE POR ANUALIDAD**

<u>CAMPAÑA</u>	<u>IMPORTE MÁXIMO SUBVENCIONABLE</u>	<u>IMPORTE MEDIO DE TRANSFERENCIA (€/ha)</u>
2015	2.322,16 €	290,27 €
2016	2.322,16 €	290,27 €
2017	2.322,16 €	290,27 €
2018	2.322,16 €	290,27 €
2019	2.322,16 €	290,27 €

**RECINTOS PROPUESTOS**

<u>REF.</u>	<u>REFERENCIA SIGPAC</u>	<u>CULTIVO</u>	<u>DESCRIPCIÓN CULTIVO</u>	<u>S/R</u>	<u>SUP. DEC. ADMIN. (ha)</u>	<u>SUP. PROPUESTA (ha)</u>
1664301	41-053-019-00313-001	82107	REMOLACHA-PORTAL	R	4,00	4,00
1664303	41-053-019-00313-001	198100	TOMATE PARA TRANSFORMACION-HORTALIZAS AIRE LIBRE	R	4,00	4,00

**RESUMEN CRITERIOS DE PRIORIZACIÓN****10.1.5 Sistemas sostenibles de cultivos agroindustriales** PUNTOS: 4,00

	<u>PUNTOS</u>	<u>CUMPLE</u>
Porcentaje de superficie determinada en Red Natura 2000	0,00	0.0%
Porcentaje de superficie determinada situada en zonas RAMSAR	0,00	0.0%
Porcentaje de superficie determinada en zonas vulnerables a la contaminación por nitratos	4,00	100.0%
Titulares de explotaciones que hayan adquirido el compromiso voluntario de establecimiento de una enmienda natural mediante un cultivo de crucífera para su enterrado en verde	0,00	N

**DETALLE CRITERIOS DE PRIORIZACIÓN****10.1.5 Sistemas sostenibles de cultivos agroindustriales** PUNTOS: 4,00

	<u>PUNTOS</u>	<u>0,00</u>	<u>0.0%</u>
Porcentaje de superficie determinada en Red Natura 2000			
	<u>SUP. PROPUESTA (ha)</u>	<u>SUP. CUMPLE (ha)</u>	
<u>REF.</u>	<u>REFERENCIA SIGPAC</u>	<u>CULTIVO</u>	<u>DESCRIPCIÓN CULTIVO</u>
		<u>S/R</u>	
1664301	41-053-019-00313-001	82107	REMOLACHA-PORTAL
1664303	41-053-019-00313-001	198100	TOMATE PARA TRANSFORMACION-HORTALIZAS AIRE LIBRE
Porcentaje de superficie determinada situada en zonas RAMSAR	PUNTOS:	0,00	0.0%
	<u>SUP. PROPUESTA (ha)</u>	<u>SUP. CUMPLE (ha)</u>	
<u>REF.</u>	<u>REFERENCIA SIGPAC</u>	<u>CULTIVO</u>	<u>DESCRIPCIÓN CULTIVO</u>
		<u>S/R</u>	
1664301	41-053-019-00313-001	82107	REMOLACHA-PORTAL
1664303	41-053-019-00313-001	198100	TOMATE PARA TRANSFORMACION-HORTALIZAS AIRE LIBRE
Porcentaje de superficie determinada en zonas vulnerables a la contaminación por nitratos	PUNTOS:	4,00	100.0%
	<u>SUP. PROPUESTA (ha)</u>	<u>SUP. CUMPLE (ha)</u>	
<u>REF.</u>	<u>REFERENCIA SIGPAC</u>	<u>CULTIVO</u>	<u>DESCRIPCIÓN CULTIVO</u>
		<u>S/R</u>	
1664301	41-053-019-00313-001	82107	REMOLACHA-PORTAL
1664303	41-053-019-00313-001	198100	TOMATE PARA TRANSFORMACION-HORTALIZAS AIRE LIBRE
Titulares de explotaciones que hayan adquirido el compromiso voluntario de establecimiento de una enmienda natural mediante un cultivo de crucífera para su enterrado en verde	PUNTOS:	0,00	N



<b><u>APELLIDOS Y NOMBRE / RAZÓN SOCIAL</u></b>	<b><u>NIF</u></b>	<b><u>EXPEDIENTE</u></b>	<b><u>SUP. PROPUESTA (ha)</u></b>
MARIN JARANA MARIA JOSEFA	75368508S	8024206	7,82

<b><u>PROPUESTA</u></b>	<b><u>SOLICITA PRIMA VOL.</u></b>
ADMITIDO	NO

**IMPORTE POR ANUALIDAD**

<u>CAMPAÑA</u>	<u>IMPORTE MÁXIMO SUBVENCIONABLE</u>	<u>IMPORTE MEDIO DE TRANSFERENCIA (€/ha)</u>
2015	2.269,91 €	290,27 €
2016	2.269,91 €	290,27 €
2017	2.269,91 €	290,27 €
2018	2.269,91 €	290,27 €
2019	2.269,91 €	290,27 €

**RECINTOS PROPUESTOS**

<u>REF.</u>	<u>REFERENCIA SIGPAC</u>	<u>CULTIVO</u>	<u>DESCRIPCIÓN CULTIVO</u>	<u>S/R</u>	<u>SUP. DEC. ADMIN. (ha)</u>	<u>SUP. PROPUESTA (ha)</u>
2152204	41-053-018-00123-001	81268	ALGODON-JUNCAL	R	3,82	3,82
2152205	41-053-018-00123-001	81268	ALGODON-JUNCAL	R	2,00	2,00
2152206	41-053-018-00123-001	82343	REMOLACHA-CICLON	R	2,00	2,00

**RESUMEN CRITERIOS DE PRIORIZACIÓN****10.1.5 Sistemas sostenibles de cultivos agroindustriales****PUNTOS:** 4,00

	<b><u>PUNTOS</u></b>	<b><u>CUMPLE</u></b>
Porcentaje de superficie determinada en Red Natura 2000	0,00	0.0%
Porcentaje de superficie determinada situada en zonas RAMSAR	0,00	0.0%
Porcentaje de superficie determinada en zonas vulnerables a la contaminación por nitratos	4,00	100.0%
Titulares de explotaciones que hayan adquirido el compromiso voluntario de establecimiento de una enmienda natural mediante un cultivo de crucífera para su enterrado en verde	0,00	N



**DETALLE CRITERIOS DE PRIORIZACIÓN****10.1.5 Sistemas sostenibles de cultivos agroindustriales****PUNTOS: 4,00****Porcentaje de superficie determinada en Red Natura 2000****PUNTOS: 0,00 0.0%**

<u>REF.</u>	<u>REFERENCIA SIGPAC</u>	<u>CULTIVO</u>	<u>DESCRIPCIÓN CULTIVO</u>	<u>S/R</u>	<u>SUP.</u>	<u>SUP.</u>
					<u>PROPUESTA</u>	<u>CUMPLE</u>
					(ha)	(ha)
2152204	41-053-018-00123-001	81268	ALGODON-JUNCAL	R	3,82	0,00
2152205	41-053-018-00123-001	81268	ALGODON-JUNCAL	R	2,00	0,00
2152206	41-053-018-00123-001	82343	REMOLACHA-CICLON	R	2,00	0,00

**Porcentaje de superficie determinada situada en zonas RAMSAR****PUNTOS: 0,00 0.0%**

<u>REF.</u>	<u>REFERENCIA SIGPAC</u>	<u>CULTIVO</u>	<u>DESCRIPCIÓN CULTIVO</u>	<u>S/R</u>	<u>SUP.</u>	<u>SUP.</u>
					<u>PROPUESTA</u>	<u>CUMPLE</u>
					(ha)	(ha)
2152205	41-053-018-00123-001	81268	ALGODON-JUNCAL	R	2,00	0,00
2152204	41-053-018-00123-001	81268	ALGODON-JUNCAL	R	3,82	0,00
2152206	41-053-018-00123-001	82343	REMOLACHA-CICLON	R	2,00	0,00

**Porcentaje de superficie determinada en zonas vulnerables a la contaminación por nitratos****PUNTOS: 4,00 100.0%**

<u>REF.</u>	<u>REFERENCIA SIGPAC</u>	<u>CULTIVO</u>	<u>DESCRIPCIÓN CULTIVO</u>	<u>S/R</u>	<u>SUP.</u>	<u>SUP.</u>
					<u>PROPUESTA</u>	<u>CUMPLE</u>
					(ha)	(ha)
2152204	41-053-018-00123-001	81268	ALGODON-JUNCAL	R	3,82	3,82
2152205	41-053-018-00123-001	81268	ALGODON-JUNCAL	R	2,00	2,00
2152206	41-053-018-00123-001	82343	REMOLACHA-CICLON	R	2,00	2,00

**Titulares de explotaciones que hayan adquirido el compromiso voluntario de establecimiento de una enmienda natural mediante un cultivo de crucífera para su enterrado en verde****PUNTOS: 0,00 N**

<b><u>APELLIDOS Y NOMBRE / RAZÓN SOCIAL</u></b>	<b><u>NIF</u></b>	<b><u>EXPEDIENTE</u></b>	<b><u>SUP. PROPUESTA (ha)</u></b>
MARISMAS DE PILAS S.C.A	F41124876	8028415	15,14

<b><u>PROPUESTA</u></b>	<b><u>SOLICITA PRIMA VOL.</u></b>
ADMITIDO	NO

**IMPORTE POR ANUALIDAD**

<u>CAMPAÑA</u>	<u>IMPORTE MÁXIMO SUBVENCIONABLE</u>	<u>IMPORTE MEDIO DE TRANSFERENCIA (€/ha)</u>
2015	4.394,69 €	290,27 €
2016	4.394,69 €	290,27 €
2017	4.394,69 €	290,27 €
2018	4.394,69 €	290,27 €
2019	4.394,69 €	290,27 €

**RECINTOS PROPUESTOS**

<u>REF.</u>	<u>REFERENCIA SIGPAC</u>	<u>CULTIVO</u>	<u>DESCRIPCIÓN CULTIVO</u>	<u>S/R</u>	<u>SUP. DEC. ADMIN. (ha)</u>	<u>SUP. PROPUESTA (ha)</u>
1945659	41-012-018-00013-002	82001	REMOLACHA-A147	S	5,00	5,00
1945645	41-012-018-00013-013	3981	TRIGO DURO-AVISPA	S	10,14	10,14

**RESUMEN CRITERIOS DE PRIORIZACIÓN****10.1.5 Sistemas sostenibles de cultivos agroindustriales** PUNTOS: 4,00

	<u>PUNTOS</u>	<u>CUMPLE</u>
Porcentaje de superficie determinada en Red Natura 2000	0,00	0.0%
Porcentaje de superficie determinada situada en zonas RAMSAR	0,00	0.0%
Porcentaje de superficie determinada en zonas vulnerables a la contaminación por nitratos	4,00	100.0%
Titulares de explotaciones que hayan adquirido el compromiso voluntario de establecimiento de una enmienda natural mediante un cultivo de crucifera para su enterrado en verde	0,00	N

**DETALLE CRITERIOS DE PRIORIZACIÓN****10.1.5 Sistemas sostenibles de cultivos agroindustriales** PUNTOS: 4,00

Porcentaje de superficie determinada en Red Natura 2000	PUNTOS:	0,00	0.0%
	<u>SUP. PROPUESTA (ha)</u>	<u>SUP. CUMPLE (ha)</u>	
<u>REF.</u>	<u>REFERENCIA SIGPAC</u>	<u>CULTIVO</u>	<u>DESCRIPCIÓN CULTIVO</u>
1945659	41-012-018-00013-002	82001	REMOLACHA-A147
1945645	41-012-018-00013-013	3981	TRIGO DURO-AVISPA
	<u>S/R</u>		
	5,00	0,00	
	10,14	0,00	
Porcentaje de superficie determinada situada en zonas RAMSAR	PUNTOS:	0,00	0.0%
	<u>SUP. PROPUESTA (ha)</u>	<u>SUP. CUMPLE (ha)</u>	
<u>REF.</u>	<u>REFERENCIA SIGPAC</u>	<u>CULTIVO</u>	<u>DESCRIPCIÓN CULTIVO</u>
1945659	41-012-018-00013-002	82001	REMOLACHA-A147
1945645	41-012-018-00013-013	3981	TRIGO DURO-AVISPA
	<u>S/R</u>		
	5,00	0,00	
	10,14	0,00	
Porcentaje de superficie determinada en zonas vulnerables a la contaminación por nitratos	PUNTOS:	4,00	100.0%
	<u>SUP. PROPUESTA (ha)</u>	<u>SUP. CUMPLE (ha)</u>	
<u>REF.</u>	<u>REFERENCIA SIGPAC</u>	<u>CULTIVO</u>	<u>DESCRIPCIÓN CULTIVO</u>
1945659	41-012-018-00013-002	82001	REMOLACHA-A147
1945645	41-012-018-00013-013	3981	TRIGO DURO-AVISPA
	<u>S/R</u>		
	5,00	5,00	
	10,14	10,14	
Titulares de explotaciones que hayan adquirido el compromiso voluntario de establecimiento de una enmienda natural mediante un cultivo de crucifera para su enterrado en verde	PUNTOS:	0,00	N

<u>APELLIDOS Y NOMBRE / RAZÓN SOCIAL</u>	<u>NIF</u>	<u>EXPEDIENTE</u>	<u>SUP. PROPUESTA (ha)</u>
MARQUES BEGINES MERCEDES	75323868H	8026641	4,55
<u>PROPUESTA ADMITIDO</u>	<u>SOLICITA PRIMA VOL. SI</u>	<u>PROPUESTA PRIMA VOL. ADMITIDO</u>	

**IMPORTE POR ANUALIDAD**

<u>CAMPAÑA</u>	<u>IMPORTE MÁXIMO SUBVENCIONABLE</u>	<u>IMPORTE MEDIO DE TRANSFERENCIA (€/ha)</u>
2015	1.972,15 €	433,44 €
2016	1.972,15 €	433,44 €
2017	1.972,15 €	433,44 €
2018	1.972,15 €	433,44 €
2019	1.972,15 €	433,44 €

**RECINTOS PROPUESTOS**

<u>REF.</u>	<u>REFERENCIA SIGPAC</u>	<u>CULTIVO</u>	<u>DESCRIPCIÓN CULTIVO</u>	<u>S/R</u>	<u>SUP. DEC. ADMIN. (ha)</u>	<u>SUP. PROPUESTA (ha)</u>
1829332	41-069-013-00026-001	81268	ALGODON-JUNCAL	R	4,55	4,55

**RESUMEN CRITERIOS DE PRIORIZACIÓN**

<b>10.1.5 Sistemas sostenibles de cultivos agroindustriales</b>	<b>PUNTOS: 5,00</b>	<b>PUNTOS</b>	<b>CUMPLE</b>
Porcentaje de superficie determinada en Red Natura 2000		0,00	0.0%
Porcentaje de superficie determinada situada en zonas RAMSAR		0,00	0.0%
Porcentaje de superficie determinada en zonas vulnerables a la contaminación por nitratos		4,00	100.0%
Titulares de explotaciones que hayan adquirido el compromiso voluntario de establecimiento de una enmienda natural mediante un cultivo de crucifera para su enterrado en verde		1,00	S

**DETALLE CRITERIOS DE PRIORIZACIÓN**

<b>10.1.5 Sistemas sostenibles de cultivos agroindustriales</b>	<b>PUNTOS: 5,00</b>	<b>PUNTOS</b>	<b>CUMPLE</b>
Porcentaje de superficie determinada en Red Natura 2000		PUNTOS: 0,00	0.0%
		<u>SUP. PROPUESTA (ha)</u>	<u>SUP. CUMPLE (ha)</u>
REF. REFERENCIA SIGPAC CULTIVO DESCRIPCIÓN CULTIVO	S/R	4,55	0,00
1829332 41-069-013-00026-001 81268 ALGODON-JUNCAL	R		
Porcentaje de superficie determinada situada en zonas RAMSAR		PUNTOS: 0,00	0.0%
		<u>SUP. PROPUESTA (ha)</u>	<u>SUP. CUMPLE (ha)</u>
REF. REFERENCIA SIGPAC CULTIVO DESCRIPCIÓN CULTIVO	S/R	4,55	0,00
1829332 41-069-013-00026-001 81268 ALGODON-JUNCAL	R		
Porcentaje de superficie determinada en zonas vulnerables a la contaminación por nitratos		PUNTOS: 4,00	100.0%
		<u>SUP. PROPUESTA (ha)</u>	<u>SUP. CUMPLE (ha)</u>
REF. REFERENCIA SIGPAC CULTIVO DESCRIPCIÓN CULTIVO	S/R	4,55	4,55
1829332 41-069-013-00026-001 81268 ALGODON-JUNCAL	R		
Titulares de explotaciones que hayan adquirido el compromiso voluntario de establecimiento de una enmienda natural mediante un cultivo de crucifera para su enterrado en verde		PUNTOS: 1,00	S



<b><u>APELLIDOS Y NOMBRE / RAZÓN SOCIAL</u></b>	<b><u>NIF</u></b>	<b><u>EXPEDIENTE</u></b>	<b><u>SUP. PROPUESTA (ha)</u></b>
MARQUESADO DE VALDERRAMILLAS, S.C.	J14889257	8023628	8,35

<b><u>PROPUESTA</u></b>	<b><u>SOLICITA PRIMA VOL.</u></b>	<b><u>PROPUESTA PRIMA VOL.</u></b>
INADMITIDO	SI	INADMITIDO

**IMPORTE POR ANUALIDAD**

<b><u>CAMPAÑA</u></b>	<b><u>IMPORTE MÁXIMO SUBVENCIONABLE</u></b>	<b><u>IMPORTE MEDIO DE TRANSFERENCIA (€/ha)</u></b>
2015	3.619,22 €	433,44 €
2016	3.619,22 €	433,44 €
2017	3.619,22 €	433,44 €
2018	3.619,22 €	433,44 €
2019	3.619,22 €	433,44 €

**RECINTOS PROPUESTOS**

<b><u>REF.</u></b>	<b><u>REFERENCIA SIGPAC</u></b>	<b><u>CULTIVO</u></b>	<b><u>DESCRIPCIÓN CULTIVO</u></b>	<b><u>S/R</u></b>	<b><u>SUP. DEC. ADMIN. (ha)</u></b>	<b><u>SUP. PROPUESTA (ha)</u></b>
1649566	41-039-033-00269-001	81216	ALGODON-CARISMA	R	4,96	4,96
1649567	41-039-033-00270-001	81216	ALGODON-CARISMA	R	3,39	3,39

**RESUMEN CRITERIOS DE PRIORIZACIÓN****10.1.5 Sistemas sostenibles de cultivos agroindustriales** PUNTOS: 1,00

	<b><u>PUNTOS</u></b>	<b><u>CUMPLE</u></b>
Porcentaje de superficie determinada en Red Natura 2000	0,00	0.0%
Porcentaje de superficie determinada situada en zonas RAMSAR	0,00	0.0%
Porcentaje de superficie determinada en zonas vulnerables a la contaminación por nitratos	0,00	0.0%
Titulares de explotaciones que hayan adquirido el compromiso voluntario de establecimiento de una enmienda natural mediante un cultivo de crucifera para su enterrado en verde	1,00	S

**DETALLE CRITERIOS DE PRIORIZACIÓN****10.1.5 Sistemas sostenibles de cultivos agroindustriales** PUNTOS: 1,00

	<b><u>PUNTOS</u></b>	<b><u>0,00</u></b>	<b><u>0.0%</u></b>
Porcentaje de superficie determinada en Red Natura 2000			
		<b><u>SUP. PROPUESTA (ha)</u></b>	<b><u>SUP. CUMPLE (ha)</u></b>
<b><u>REF.</u></b>	<b><u>REFERENCIA SIGPAC</u></b>	<b><u>CULTIVO</u></b>	<b><u>DESCRIPCIÓN CULTIVO</u></b>
		<b><u>S/R</u></b>	
1649566	41-039-033-00269-001	81216	ALGODON-CARISMA
		R	4,96
1649567	41-039-033-00270-001	81216	ALGODON-CARISMA
		R	3,39
			0,00
Porcentaje de superficie determinada situada en zonas RAMSAR	PUNTOS: 0,00		0.0%
		<b><u>SUP. PROPUESTA (ha)</u></b>	<b><u>SUP. CUMPLE (ha)</u></b>
<b><u>REF.</u></b>	<b><u>REFERENCIA SIGPAC</u></b>	<b><u>CULTIVO</u></b>	<b><u>DESCRIPCIÓN CULTIVO</u></b>
		<b><u>S/R</u></b>	
1649566	41-039-033-00269-001	81216	ALGODON-CARISMA
		R	4,96
1649567	41-039-033-00270-001	81216	ALGODON-CARISMA
		R	3,39
			0,00
Porcentaje de superficie determinada en zonas vulnerables a la contaminación por nitratos	PUNTOS: 0,00		0.0%
		<b><u>SUP. PROPUESTA (ha)</u></b>	<b><u>SUP. CUMPLE (ha)</u></b>
<b><u>REF.</u></b>	<b><u>REFERENCIA SIGPAC</u></b>	<b><u>CULTIVO</u></b>	<b><u>DESCRIPCIÓN CULTIVO</u></b>
		<b><u>S/R</u></b>	
1649566	41-039-033-00269-001	81216	ALGODON-CARISMA
		R	4,96
1649567	41-039-033-00270-001	81216	ALGODON-CARISMA
		R	3,39
			0,00
Titulares de explotaciones que hayan adquirido el compromiso voluntario de establecimiento de una enmienda natural mediante un cultivo de crucifera para su enterrado en verde	PUNTOS: 1,00		S

<u>APELLIDOS Y NOMBRE / RAZÓN SOCIAL</u>	<u>NIF</u>	<u>EXPEDIENTE</u>	<u>SUP. PROPUESTA (ha)</u>
MARQUEZ GOMEZ JUAN EMILIO	28677440M	8012400	3,09

<u>PROPUESTA</u>	<u>SOLICITA PRIMA VOL.</u>	<u>PROPUESTA PRIMA VOL.</u>
ADMITIDO	SI	ADMITIDO

**IMPORTE POR ANUALIDAD**

<u>CAMPAÑA</u>	<u>IMPORTE MÁXIMO SUBVENCIONABLE</u>	<u>IMPORTE MEDIO DE TRANSFERENCIA (€/ha)</u>
2015	1.339,33 €	433,44 €
2016	1.339,33 €	433,44 €
2017	1.339,33 €	433,44 €
2018	1.339,33 €	433,44 €
2019	1.339,33 €	433,44 €

**RECINTOS PROPUESTOS**

<u>REF.</u>	<u>REFERENCIA SIGPAC</u>	<u>CULTIVO</u>	<u>DESCRIPCIÓN CULTIVO</u>	<u>S/R</u>	<u>SUP. DEC. ADMIN. (ha)</u>	<u>SUP. PROPUESTA (ha)</u>
1686731	41-023-014-00141-002	33126	GIRASOL-BOSFORA	R	2,56	2,56
1686732	41-099-013-00060-001	33126	GIRASOL-BOSFORA	R	0,53	0,53

**RESUMEN CRITERIOS DE PRIORIZACIÓN****10.1.5 Sistemas sostenibles de cultivos agroindustriales PUNTOS: 5,00**

	<u>PUNTOS</u>	<u>CUMPLE</u>
Porcentaje de superficie determinada en Red Natura 2000	0,00	0.0%
Porcentaje de superficie determinada situada en zonas RAMSAR	0,00	0.0%
Porcentaje de superficie determinada en zonas vulnerables a la contaminación por nitratos	4,00	100.0%
Titulares de explotaciones que hayan adquirido el compromiso voluntario de establecimiento de una enmienda natural mediante un cultivo de crucifera para su enterrado en verde	1,00	S

**DETALLE CRITERIOS DE PRIORIZACIÓN****10.1.5 Sistemas sostenibles de cultivos agroindustriales PUNTOS: 5,00**

Porcentaje de superficie determinada en Red Natura 2000	PUNTOS: 0,00	0.0%				
	<u>SUP. PROPUESTA (ha)</u>	<u>SUP. CUMPLE (ha)</u>				
<u>REF.</u>	<u>REFERENCIA SIGPAC</u>	<u>CULTIVO</u>	<u>DESCRIPCIÓN CULTIVO</u>	<u>S/R</u>		
1686731	41-023-014-00141-002	33126	GIRASOL-BOSFORA	R	2,56	0,00
1686732	41-099-013-00060-001	33126	GIRASOL-BOSFORA	R	0,53	0,00
Porcentaje de superficie determinada situada en zonas RAMSAR	PUNTOS: 0,00	0.0%				
	<u>SUP. PROPUESTA (ha)</u>	<u>SUP. CUMPLE (ha)</u>				
<u>REF.</u>	<u>REFERENCIA SIGPAC</u>	<u>CULTIVO</u>	<u>DESCRIPCIÓN CULTIVO</u>	<u>S/R</u>		
1686731	41-023-014-00141-002	33126	GIRASOL-BOSFORA	R	2,56	0,00
1686732	41-099-013-00060-001	33126	GIRASOL-BOSFORA	R	0,53	0,00
Porcentaje de superficie determinada en zonas vulnerables a la contaminación por nitratos	PUNTOS: 4,00	100.0%				
	<u>SUP. PROPUESTA (ha)</u>	<u>SUP. CUMPLE (ha)</u>				
<u>REF.</u>	<u>REFERENCIA SIGPAC</u>	<u>CULTIVO</u>	<u>DESCRIPCIÓN CULTIVO</u>	<u>S/R</u>		
1686731	41-023-014-00141-002	33126	GIRASOL-BOSFORA	R	2,56	2,56
1686732	41-099-013-00060-001	33126	GIRASOL-BOSFORA	R	0,53	0,53
Titulares de explotaciones que hayan adquirido el compromiso voluntario de establecimiento de una enmienda natural mediante un cultivo de crucifera para su enterrado en verde	PUNTOS: 1,00	S				

<u>APELLIDOS Y NOMBRE / RAZÓN SOCIAL</u>	<u>NIF</u>	<u>EXPEDIENTE</u>	<u>SUP. PROPUESTA (ha)</u>
MARQUEZ GONZALEZ ISABEL	28866235Q	8026235	9,26
<u>PROPUESTA ADMITIDO</u>	<u>SOLICITA PRIMA VOL. SI</u>	<u>PROPUESTA PRIMA VOL. ADMITIDO</u>	
<u>IMPORTE POR ANUALIDAD</u>			

<u>CAMPAÑA</u>	<u>IMPORTE MÁXIMO SUBVENCIONABLE</u>	<u>IMPORTE MEDIO DE TRANSFERENCIA (€/ha)</u>
2015	4.013,65 €	433,44 €
2016	4.013,65 €	433,44 €
2017	4.013,65 €	433,44 €
2018	4.013,65 €	433,44 €
2019	4.013,65 €	433,44 €

**RECINTOS PROPUESTOS**

<u>REF.</u>	<u>REFERENCIA SIGPAC</u>	<u>CULTIVO</u>	<u>DESCRIPCIÓN CULTIVO</u>	<u>S/R</u>	<u>SUP. DEC. ADMIN. (ha)</u>	<u>SUP. PROPUESTA (ha)</u>
1806262	41-038-019-09000-003	81263	ALGODON-DP419	R	1,29	1,29
1806263	41-038-019-09000-003	81263	ALGODON-DP419	R	7,97	7,97

**RESUMEN CRITERIOS DE PRIORIZACIÓN**

<b>10.1.5 Sistemas sostenibles de cultivos agroindustriales</b>	<b>PUNTOS: 5,00</b>	<b>PUNTOS</b>	<b>CUMPLE</b>
Porcentaje de superficie determinada en Red Natura 2000		0,00	0.0%
Porcentaje de superficie determinada situada en zonas RAMSAR		0,00	0.0%
Porcentaje de superficie determinada en zonas vulnerables a la contaminación por nitratos		4,00	100.0%
Titulares de explotaciones que hayan adquirido el compromiso voluntario de establecimiento de una enmienda natural mediante un cultivo de crucifera para su enterrado en verde		1,00	S

**DETALLE CRITERIOS DE PRIORIZACIÓN**

<b>10.1.5 Sistemas sostenibles de cultivos agroindustriales</b>	<b>PUNTOS: 5,00</b>	<b>PUNTOS</b>	<b>CUMPLE</b>			
Porcentaje de superficie determinada en Red Natura 2000		PUNTOS: 0,00	0.0%			
		<b>SUP. PROPUESTA (ha)</b>	<b>SUP. CUMPLE (ha)</b>			
<u>REF.</u>	<u>REFERENCIA SIGPAC</u>	<u>CULTIVO</u>	<u>DESCRIPCIÓN CULTIVO</u>	<u>S/R</u>		
1806263	41-038-019-09000-003	81263	ALGODON-DP419	R	7,97	0,00
1806262	41-038-019-09000-003	81263	ALGODON-DP419	R	1,29	0,00
Porcentaje de superficie determinada situada en zonas RAMSAR		PUNTOS: 0,00	0.0%			
		<b>SUP. PROPUESTA (ha)</b>	<b>SUP. CUMPLE (ha)</b>			
<u>REF.</u>	<u>REFERENCIA SIGPAC</u>	<u>CULTIVO</u>	<u>DESCRIPCIÓN CULTIVO</u>	<u>S/R</u>		
1806263	41-038-019-09000-003	81263	ALGODON-DP419	R	7,97	0,00
1806262	41-038-019-09000-003	81263	ALGODON-DP419	R	1,29	0,00
Porcentaje de superficie determinada en zonas vulnerables a la contaminación por nitratos		PUNTOS: 4,00	100.0%			
		<b>SUP. PROPUESTA (ha)</b>	<b>SUP. CUMPLE (ha)</b>			
<u>REF.</u>	<u>REFERENCIA SIGPAC</u>	<u>CULTIVO</u>	<u>DESCRIPCIÓN CULTIVO</u>	<u>S/R</u>		
1806263	41-038-019-09000-003	81263	ALGODON-DP419	R	7,97	7,97
1806262	41-038-019-09000-003	81263	ALGODON-DP419	R	1,29	1,29
Titulares de explotaciones que hayan adquirido el compromiso voluntario de establecimiento de una enmienda natural mediante un cultivo de crucifera para su enterrado en verde		PUNTOS: 1,00	S			

<b><u>APELLIDOS Y NOMBRE / RAZÓN SOCIAL</u></b>	<b><u>NIF</u></b>	<b><u>EXPEDIENTE</u></b>	<b><u>SUP. PROPUESTA (ha)</u></b>
MARQUEZ JIMENEZ JOSE FRANCISCO	52562618M	8027986	2,06

<b><u>PROPUESTA</u></b>	<b><u>SOLICITA PRIMA VOL.</u></b>	<b><u>PROPUESTA PRIMA VOL.</u></b>
<b>ADMITIDO</b>	<b>SI</b>	<b>ADMITIDO</b>

**IMPORTE POR ANUALIDAD**

<u>CAMPAÑA</u>	<u>IMPORTE MÁXIMO SUBVENCIONABLE</u>	<u>IMPORTE MEDIO DE TRANSFERENCIA (€/ha)</u>
2015	892,89 €	433,44 €
2016	892,89 €	433,44 €
2017	892,89 €	433,44 €
2018	892,89 €	433,44 €
2019	892,89 €	433,44 €

**RECINTOS PROPUESTOS**

<u>REF.</u>	<u>REFERENCIA SIGPAC</u>	<u>CULTIVO</u>	<u>DESCRIPCIÓN CULTIVO</u>	<u>S/R</u>	<u>SUP. DEC. ADMIN. (ha)</u>	<u>SUP. PROPUESTA (ha)</u>
1916347	41-039-022-00065-001	81385	ALGODON-DP377	R	0,74	0,74
1916348	41-039-022-00067-001	81385	ALGODON-DP377	R	1,32	1,32

**RESUMEN CRITERIOS DE PRIORIZACIÓN****10.1.5 Sistemas sostenibles de cultivos agroindustriales PUNTOS: 5,00**

	<u>PUNTOS</u>	<u>CUMPLE</u>
Porcentaje de superficie determinada en Red Natura 2000	0,00	0.0%
Porcentaje de superficie determinada situada en zonas RAMSAR	0,00	0.0%
Porcentaje de superficie determinada en zonas vulnerables a la contaminación por nitratos	4,00	100.0%
Titulares de explotaciones que hayan adquirido el compromiso voluntario de establecimiento de una enmienda natural mediante un cultivo de crucifera para su enterrado en verde	1,00	S

**DETALLE CRITERIOS DE PRIORIZACIÓN****10.1.5 Sistemas sostenibles de cultivos agroindustriales PUNTOS: 5,00**

Porcentaje de superficie determinada en Red Natura 2000	PUNTOS: 0,00	0.0%			
	<u>SUP. PROPUESTA (ha)</u>	<u>SUP. CUMPLE (ha)</u>			
<u>REF.</u>	<u>REFERENCIA SIGPAC</u>	<u>CULTIVO DESCRIPCIÓN CULTIVO</u>	<u>S/R</u>		
1916347	41-039-022-00065-001	81385 ALGODON-DP377	R	0,74	0,00
1916348	41-039-022-00067-001	81385 ALGODON-DP377	R	1,32	0,00
Porcentaje de superficie determinada situada en zonas RAMSAR	PUNTOS: 0,00	0.0%			
	<u>SUP. PROPUESTA (ha)</u>	<u>SUP. CUMPLE (ha)</u>			
<u>REF.</u>	<u>REFERENCIA SIGPAC</u>	<u>CULTIVO DESCRIPCIÓN CULTIVO</u>	<u>S/R</u>		
1916347	41-039-022-00065-001	81385 ALGODON-DP377	R	0,74	0,00
1916348	41-039-022-00067-001	81385 ALGODON-DP377	R	1,32	0,00
Porcentaje de superficie determinada en zonas vulnerables a la contaminación por nitratos	PUNTOS: 4,00	100.0%			
	<u>SUP. PROPUESTA (ha)</u>	<u>SUP. CUMPLE (ha)</u>			
<u>REF.</u>	<u>REFERENCIA SIGPAC</u>	<u>CULTIVO DESCRIPCIÓN CULTIVO</u>	<u>S/R</u>		
1916347	41-039-022-00065-001	81385 ALGODON-DP377	R	0,74	0,74
1916348	41-039-022-00067-001	81385 ALGODON-DP377	R	1,32	1,32
Titulares de explotaciones que hayan adquirido el compromiso voluntario de establecimiento de una enmienda natural mediante un cultivo de crucifera para su enterrado en verde	PUNTOS: 1,00	S			



<u>APELLIDOS Y NOMBRE / RAZÓN SOCIAL</u>	<u>NIF</u>	<u>EXPEDIENTE</u>	<u>SUP. PROPUESTA (ha)</u>
MARQUEZ MARTIN JOAQUIN	34073612D	8030735	10,00
<u>PROPUESTA ADMITIDO</u>	<u>SOLICITA PRIMA VOL. SI</u>	<u>PROPUESTA PRIMA VOL. ADMITIDO</u>	
<b>IMPORTE POR ANUALIDAD</b>			

<u>CAMPAÑA</u>	<u>IMPORTE MÁXIMO SUBVENCIONABLE</u>	<u>IMPORTE MEDIO DE TRANSFERENCIA (€/ha)</u>
2015	4.334,40 €	433,44 €
2016	4.334,40 €	433,44 €
2017	4.334,40 €	433,44 €
2018	4.334,40 €	433,44 €
2019	4.334,40 €	433,44 €

**RECINTOS PROPUESTOS**

<u>REF.</u>	<u>REFERENCIA SIGPAC</u>	<u>CULTIVO</u>	<u>DESCRIPCIÓN CULTIVO</u>	<u>S/R</u>	<u>SUP. DEC. ADMIN. (ha)</u>	<u>SUP. PROPUESTA (ha)</u>
2133998	41-024-012-00092-002	81268	ALGODON-JUNCAL	R	6,98	6,98
2133997	41-024-012-00092-002	81268	ALGODON-JUNCAL	S	3,02	3,02

**RESUMEN CRITERIOS DE PRIORIZACIÓN**

<b>10.1.5 Sistemas sostenibles de cultivos agroindustriales</b>	<b>PUNTOS: 5,00</b>	<b>PUNTOS</b>	<b>CUMPLE</b>
Porcentaje de superficie determinada en Red Natura 2000		0,00	0.0%
Porcentaje de superficie determinada situada en zonas RAMSAR		0,00	0.0%
Porcentaje de superficie determinada en zonas vulnerables a la contaminación por nitratos		4,00	100.0%
Titulares de explotaciones que hayan adquirido el compromiso voluntario de establecimiento de una enmienda natural mediante un cultivo de crucifera para su enterrado en verde		1,00	S

**DETALLE CRITERIOS DE PRIORIZACIÓN**

<b>10.1.5 Sistemas sostenibles de cultivos agroindustriales</b>	<b>PUNTOS: 5,00</b>	<b>PUNTOS</b>	<b>CUMPLE</b>			
Porcentaje de superficie determinada en Red Natura 2000		PUNTOS: 0,00	0.0%			
		<b>SUP. PROPUESTA (ha)</b>	<b>SUP. CUMPLE (ha)</b>			
<u>REF.</u>	<u>REFERENCIA SIGPAC</u>	<u>CULTIVO</u>	<u>DESCRIPCIÓN CULTIVO</u>	<u>S/R</u>		
2133997	41-024-012-00092-002	81268	ALGODON-JUNCAL	S	3,02	0,00
2133998	41-024-012-00092-002	81268	ALGODON-JUNCAL	R	6,98	0,00
Porcentaje de superficie determinada situada en zonas RAMSAR		PUNTOS: 0,00	0.0%			
		<b>SUP. PROPUESTA (ha)</b>	<b>SUP. CUMPLE (ha)</b>			
<u>REF.</u>	<u>REFERENCIA SIGPAC</u>	<u>CULTIVO</u>	<u>DESCRIPCIÓN CULTIVO</u>	<u>S/R</u>		
2133997	41-024-012-00092-002	81268	ALGODON-JUNCAL	S	3,02	0,00
2133998	41-024-012-00092-002	81268	ALGODON-JUNCAL	R	6,98	0,00
Porcentaje de superficie determinada en zonas vulnerables a la contaminación por nitratos		PUNTOS: 4,00	100.0%			
		<b>SUP. PROPUESTA (ha)</b>	<b>SUP. CUMPLE (ha)</b>			
<u>REF.</u>	<u>REFERENCIA SIGPAC</u>	<u>CULTIVO</u>	<u>DESCRIPCIÓN CULTIVO</u>	<u>S/R</u>		
2133998	41-024-012-00092-002	81268	ALGODON-JUNCAL	R	6,98	6,98
2133997	41-024-012-00092-002	81268	ALGODON-JUNCAL	S	3,02	3,02
Titulares de explotaciones que hayan adquirido el compromiso voluntario de establecimiento de una enmienda natural mediante un cultivo de crucifera para su enterrado en verde		PUNTOS: 1,00	S			

<b>APELLIDOS Y NOMBRE / RAZÓN SOCIAL</b>	<b>NIF</b>	<b>EXPEDIENTE</b>	<b>SUP. PROPUESTA (ha)</b>
MARQUEZ NAVARRO MARIA VICENTA	75420332C	8027209	8,34

<b>PROPUESTA</b>	<b>SOLICITA PRIMA VOL.</b>
ADMITIDO	NO

**IMPORTE POR ANUALIDAD**

<b>CAMPAÑA</b>	<b>IMPORTE MÁXIMO SUBVENCIONABLE</b>	<b>IMPORTE MEDIO DE TRANSFERENCIA (€/ha)</b>
2015	2.420,85 €	290,27 €
2016	2.420,85 €	290,27 €
2017	2.420,85 €	290,27 €
2018	2.420,85 €	290,27 €
2019	2.420,85 €	290,27 €

**RECINTOS PROPUESTOS**

<b>REF.</b>	<b>REFERENCIA SIGPAC</b>	<b>CULTIVO</b>	<b>DESCRIPCIÓN CULTIVO</b>	<b>S/R</b>	<b>SUP. DEC. ADMIN. (ha)</b>	<b>SUP. PROPUESTA (ha)</b>
1869048	41-053-001-00316-001	81249	ALGODON-CARLA	R	4,15	4,15
1869049	41-053-001-00316-001	81377	ALGODON-ELSA	R	4,19	4,19

**RESUMEN CRITERIOS DE PRIORIZACIÓN****10.1.5 Sistemas sostenibles de cultivos agroindustriales****PUNTOS: 4,00**

	<b>PUNTOS</b>	<b>CUMPLE</b>
Porcentaje de superficie determinada en Red Natura 2000	0,00	0.0%
Porcentaje de superficie determinada situada en zonas RAMSAR	0,00	0.0%
Porcentaje de superficie determinada en zonas vulnerables a la contaminación por nitratos	4,00	100.0%
Titulares de explotaciones que hayan adquirido el compromiso voluntario de establecimiento de una enmienda natural mediante un cultivo de crucifera para su enterrado en verde	0,00	N

**DETALLE CRITERIOS DE PRIORIZACIÓN****10.1.5 Sistemas sostenibles de cultivos agroindustriales****PUNTOS: 4,00**

<b>REF.</b>	<b>REFERENCIA SIGPAC</b>	<b>CULTIVO</b>	<b>DESCRIPCIÓN CULTIVO</b>	<b>S/R</b>	<b>SUP. PROPUESTA (ha)</b>	<b>SUP. CUMPLE (ha)</b>
1869048	41-053-001-00316-001	81249	ALGODON-CARLA	R	4,15	0,00
1869049	41-053-001-00316-001	81377	ALGODON-ELSA	R	4,19	0,00

	<b>PUNTOS:</b>		<b>0,00</b>	<b>0.0%</b>
Porcentaje de superficie determinada en Red Natura 2000				
Porcentaje de superficie determinada situada en zonas RAMSAR				

<b>REF.</b>	<b>REFERENCIA SIGPAC</b>	<b>CULTIVO</b>	<b>DESCRIPCIÓN CULTIVO</b>	<b>S/R</b>	<b>SUP. PROPUESTA (ha)</b>	<b>SUP. CUMPLE (ha)</b>
1869048	41-053-001-00316-001	81249	ALGODON-CARLA	R	4,15	0,00
1869049	41-053-001-00316-001	81377	ALGODON-ELSA	R	4,19	0,00

	<b>PUNTOS:</b>		<b>4,00</b>	<b>100.0%</b>
Porcentaje de superficie determinada en zonas vulnerables a la contaminación por nitratos				

<b>REF.</b>	<b>REFERENCIA SIGPAC</b>	<b>CULTIVO</b>	<b>DESCRIPCIÓN CULTIVO</b>	<b>S/R</b>	<b>SUP. PROPUESTA (ha)</b>	<b>SUP. CUMPLE (ha)</b>
1869048	41-053-001-00316-001	81249	ALGODON-CARLA	R	4,15	4,15
1869049	41-053-001-00316-001	81377	ALGODON-ELSA	R	4,19	4,19

	<b>PUNTOS:</b>		<b>0,00</b>	<b>N</b>
Titulares de explotaciones que hayan adquirido el compromiso voluntario de establecimiento de una enmienda natural mediante un cultivo de crucifera para su enterrado en verde				

<b><u>APELLIDOS Y NOMBRE / RAZÓN SOCIAL</u></b>	<b><u>NIF</u></b>	<b><u>EXPEDIENTE</u></b>	<b><u>SUP. PROPUESTA (ha)</u></b>
MARQUEZ PEREZ MARIA JOSEFA	75464760N	8021325	9,99

<b><u>PROPUESTA</u></b>	<b><u>SOLICITA PRIMA VOL.</u></b>
ADMITIDO	NO

**IMPORTE POR ANUALIDAD**

<u>CAMPAÑA</u>	<u>IMPORTE MÁXIMO SUBVENCIONABLE</u>	<u>IMPORTE MEDIO DE TRANSFERENCIA (€/ha)</u>
2015	2.899,80 €	290,27 €
2016	2.899,80 €	290,27 €
2017	2.899,80 €	290,27 €
2018	2.899,80 €	290,27 €
2019	2.899,80 €	290,27 €

**RECINTOS PROPUESTOS**

<u>REF.</u>	<u>REFERENCIA SIGPAC</u>	<u>CULTIVO</u>	<u>DESCRIPCIÓN CULTIVO</u>	<u>S/R</u>	<u>SUP. DEC. ADMIN. (ha)</u>	<u>SUP. PROPUESTA (ha)</u>
2052511	41-039-035-00012-005	81190	ALGODON-ALEXANDROS	R	8,57	8,57
2052500	41-039-035-00021-002	1000	TRIGO BLANDO-SIN VARIEDAD	R	1,42	1,42

**RESUMEN CRITERIOS DE PRIORIZACIÓN****10.1.5 Sistemas sostenibles de cultivos agroindustriales****PUNTOS: 4,00**

	<b><u>PUNTOS</u></b>	<b><u>CUMPLE</u></b>
Porcentaje de superficie determinada en Red Natura 2000	0,00	0.0%
Porcentaje de superficie determinada situada en zonas RAMSAR	0,00	0.0%
Porcentaje de superficie determinada en zonas vulnerables a la contaminación por nitratos	4,00	100.0%
Titulares de explotaciones que hayan adquirido el compromiso voluntario de establecimiento de una enmienda natural mediante un cultivo de crucifera para su enterrado en verde	0,00	N

**DETALLE CRITERIOS DE PRIORIZACIÓN****10.1.5 Sistemas sostenibles de cultivos agroindustriales****PUNTOS: 4,00**

Porcentaje de superficie determinada en Red Natura 2000	<b>PUNTOS: 0,00</b>	<b>0.0%</b>			
	<b><u>SUP. PROPUESTA (ha)</u></b>	<b><u>SUP. CUMPLE (ha)</u></b>			
<b><u>REF.</u></b>	<b><u>REFERENCIA SIGPAC</u></b>	<b><u>CULTIVO DESCRIPCIÓN CULTIVO</u></b>	<b><u>S/R</u></b>	<b><u>SUP. PROPUESTA (ha)</u></b>	<b><u>SUP. CUMPLE (ha)</u></b>
2052511	41-039-035-00012-005	81190 ALGODON-ALEXANDROS	R	8,57	0,00
2052500	41-039-035-00021-002	1000 TRIGO BLANDO-SIN VARIEDAD	R	1,42	0,00
Porcentaje de superficie determinada situada en zonas RAMSAR	<b>PUNTOS: 0,00</b>	<b>0.0%</b>			
	<b><u>SUP. PROPUESTA (ha)</u></b>	<b><u>SUP. CUMPLE (ha)</u></b>			
<b><u>REF.</u></b>	<b><u>REFERENCIA SIGPAC</u></b>	<b><u>CULTIVO DESCRIPCIÓN CULTIVO</u></b>	<b><u>S/R</u></b>	<b><u>SUP. PROPUESTA (ha)</u></b>	<b><u>SUP. CUMPLE (ha)</u></b>
2052511	41-039-035-00012-005	81190 ALGODON-ALEXANDROS	R	8,57	0,00
2052500	41-039-035-00021-002	1000 TRIGO BLANDO-SIN VARIEDAD	R	1,42	0,00
Porcentaje de superficie determinada en zonas vulnerables a la contaminación por nitratos	<b>PUNTOS: 4,00</b>	<b>100.0%</b>			
	<b><u>SUP. PROPUESTA (ha)</u></b>	<b><u>SUP. CUMPLE (ha)</u></b>			
<b><u>REF.</u></b>	<b><u>REFERENCIA SIGPAC</u></b>	<b><u>CULTIVO DESCRIPCIÓN CULTIVO</u></b>	<b><u>S/R</u></b>	<b><u>SUP. PROPUESTA (ha)</u></b>	<b><u>SUP. CUMPLE (ha)</u></b>
2052511	41-039-035-00012-005	81190 ALGODON-ALEXANDROS	R	8,57	8,57
2052500	41-039-035-00021-002	1000 TRIGO BLANDO-SIN VARIEDAD	R	1,42	1,42
Titulares de explotaciones que hayan adquirido el compromiso voluntario de establecimiento de una enmienda natural mediante un cultivo de crucifera para su enterrado en verde	<b>PUNTOS: 0,00</b>	<b>N</b>			

<u>APELLIDOS Y NOMBRE / RAZÓN SOCIAL</u>	<u>NIF</u>	<u>EXPEDIENTE</u>	<u>SUP. PROPUESTA (ha)</u>
MARQUEZ RODRIGUEZ ANTONIO	75448855T	8028911	9,51
<u>PROPUESTA ADMITIDO</u>	<u>SOLICITA PRIMA VOL. SI</u>	<u>PROPUESTA PRIMA VOL. ADMITIDO</u>	
<b>IMPORTE POR ANUALIDAD</b>			

<u>CAMPAÑA</u>	<u>IMPORTE MÁXIMO SUBVENCIONABLE</u>	<u>IMPORTE MEDIO DE TRANSFERENCIA (€/ha)</u>
2015	4.122,02 €	433,44 €
2016	4.122,02 €	433,44 €
2017	4.122,02 €	433,44 €
2018	4.122,02 €	433,44 €
2019	4.122,02 €	433,44 €

**RECINTOS PROPUESTOS**

<u>REF.</u>	<u>REFERENCIA SIGPAC</u>	<u>CULTIVO</u>	<u>DESCRIPCIÓN CULTIVO</u>	<u>S/R</u>	<u>SUP. DEC. ADMIN. (ha)</u>	<u>SUP. PROPUESTA (ha)</u>
1987052	41-022-009-00006-001	81312	ALGODON-HELENA	S	3,56	3,56
1987053	41-022-009-00006-001	81312	ALGODON-HELENA	R	5,95	5,95

**RESUMEN CRITERIOS DE PRIORIZACIÓN**

<b>10.1.5 Sistemas sostenibles de cultivos agroindustriales</b>	<b>PUNTOS: 5,00</b>	<b>PUNTOS</b>	<b>CUMPLE</b>
Porcentaje de superficie determinada en Red Natura 2000		0,00	0.0%
Porcentaje de superficie determinada situada en zonas RAMSAR		0,00	0.0%
Porcentaje de superficie determinada en zonas vulnerables a la contaminación por nitratos		4,00	100.0%
Titulares de explotaciones que hayan adquirido el compromiso voluntario de establecimiento de una enmienda natural mediante un cultivo de crucifera para su enterrado en verde		1,00	S

**DETALLE CRITERIOS DE PRIORIZACIÓN**

<b>10.1.5 Sistemas sostenibles de cultivos agroindustriales</b>	<b>PUNTOS: 5,00</b>	<b>PUNTOS</b>	<b>CUMPLE</b>			
Porcentaje de superficie determinada en Red Natura 2000		PUNTOS: 0,00	0.0%			
		<b>SUP. PROPUESTA (ha)</b>	<b>SUP. CUMPLE (ha)</b>			
<u>REF.</u>	<u>REFERENCIA SIGPAC</u>	<u>CULTIVO</u>	<u>DESCRIPCIÓN CULTIVO</u>	<u>S/R</u>		
1987053	41-022-009-00006-001	81312	ALGODON-HELENA	R	5,95	0,00
1987052	41-022-009-00006-001	81312	ALGODON-HELENA	S	3,56	0,00
Porcentaje de superficie determinada situada en zonas RAMSAR		PUNTOS: 0,00	0.0%			
		<b>SUP. PROPUESTA (ha)</b>	<b>SUP. CUMPLE (ha)</b>			
<u>REF.</u>	<u>REFERENCIA SIGPAC</u>	<u>CULTIVO</u>	<u>DESCRIPCIÓN CULTIVO</u>	<u>S/R</u>		
1987053	41-022-009-00006-001	81312	ALGODON-HELENA	R	5,95	0,00
1987052	41-022-009-00006-001	81312	ALGODON-HELENA	S	3,56	0,00
Porcentaje de superficie determinada en zonas vulnerables a la contaminación por nitratos		PUNTOS: 4,00	100.0%			
		<b>SUP. PROPUESTA (ha)</b>	<b>SUP. CUMPLE (ha)</b>			
<u>REF.</u>	<u>REFERENCIA SIGPAC</u>	<u>CULTIVO</u>	<u>DESCRIPCIÓN CULTIVO</u>	<u>S/R</u>		
1987052	41-022-009-00006-001	81312	ALGODON-HELENA	S	3,56	3,56
1987053	41-022-009-00006-001	81312	ALGODON-HELENA	R	5,95	5,95
Titulares de explotaciones que hayan adquirido el compromiso voluntario de establecimiento de una enmienda natural mediante un cultivo de crucifera para su enterrado en verde		PUNTOS: 1,00	S			

<u>APELLIDOS Y NOMBRE / RAZÓN SOCIAL</u>	<u>NIF</u>	<u>EXPEDIENTE</u>	<u>SUP. PROPUESTA (ha)</u>
MARQUEZ RUIZ FRANCISCO	27839176E	8026192	9,08
<u>PROPUESTA ADMITIDO</u>	<u>SOLICITA PRIMA VOL. SI</u>	<u>PROPUESTA PRIMA VOL. ADMITIDO</u>	
<u>IMPORTE POR ANUALIDAD</u>			

<u>CAMPAÑA</u>	<u>IMPORTE MÁXIMO SUBVENCIONABLE</u>	<u>IMPORTE MEDIO DE TRANSFERENCIA (€/ha)</u>
2015	3.935,63 €	433,44 €
2016	3.935,63 €	433,44 €
2017	3.935,63 €	433,44 €
2018	3.935,63 €	433,44 €
2019	3.935,63 €	433,44 €

**RECINTOS PROPUESTOS**

<u>REF.</u>	<u>REFERENCIA SIGPAC</u>	<u>CULTIVO</u>	<u>DESCRIPCIÓN CULTIVO</u>	<u>S/R</u>	<u>SUP. DEC. ADMIN. (ha)</u>	<u>SUP. PROPUESTA (ha)</u>
1804331	41-038-015-00125-004	81263	ALGODON-DP419	R	2,61	2,61
1804330	41-038-015-00128-001	81263	ALGODON-DP419	R	6,47	6,47

**RESUMEN CRITERIOS DE PRIORIZACIÓN**

<b>10.1.5 Sistemas sostenibles de cultivos agroindustriales</b>	<b>PUNTOS: 5,00</b>	<b>PUNTOS</b>	<b>CUMPLE</b>
Porcentaje de superficie determinada en Red Natura 2000		0,00	0.0%
Porcentaje de superficie determinada situada en zonas RAMSAR		0,00	0.0%
Porcentaje de superficie determinada en zonas vulnerables a la contaminación por nitratos		4,00	100.0%
Titulares de explotaciones que hayan adquirido el compromiso voluntario de establecimiento de una enmienda natural mediante un cultivo de crucifera para su enterrado en verde		1,00	S

**DETALLE CRITERIOS DE PRIORIZACIÓN**

<b>10.1.5 Sistemas sostenibles de cultivos agroindustriales</b>	<b>PUNTOS: 5,00</b>	<b>PUNTOS</b>	<b>CUMPLE</b>			
Porcentaje de superficie determinada en Red Natura 2000		PUNTOS: 0,00	0.0%			
		<b>SUP. PROPUESTA (ha)</b>	<b>SUP. CUMPLE (ha)</b>			
<u>REF.</u>	<u>REFERENCIA SIGPAC</u>	<u>CULTIVO</u>	<u>DESCRIPCIÓN CULTIVO</u>	<u>S/R</u>		
1804331	41-038-015-00125-004	81263	ALGODON-DP419	R	2,61	0,00
1804330	41-038-015-00128-001	81263	ALGODON-DP419	R	6,47	0,00
Porcentaje de superficie determinada situada en zonas RAMSAR		PUNTOS: 0,00	0.0%			
		<b>SUP. PROPUESTA (ha)</b>	<b>SUP. CUMPLE (ha)</b>			
<u>REF.</u>	<u>REFERENCIA SIGPAC</u>	<u>CULTIVO</u>	<u>DESCRIPCIÓN CULTIVO</u>	<u>S/R</u>		
1804331	41-038-015-00125-004	81263	ALGODON-DP419	R	2,61	0,00
1804330	41-038-015-00128-001	81263	ALGODON-DP419	R	6,47	0,00
Porcentaje de superficie determinada en zonas vulnerables a la contaminación por nitratos		PUNTOS: 4,00	100.0%			
		<b>SUP. PROPUESTA (ha)</b>	<b>SUP. CUMPLE (ha)</b>			
<u>REF.</u>	<u>REFERENCIA SIGPAC</u>	<u>CULTIVO</u>	<u>DESCRIPCIÓN CULTIVO</u>	<u>S/R</u>		
1804331	41-038-015-00125-004	81263	ALGODON-DP419	R	2,61	2,61
1804330	41-038-015-00128-001	81263	ALGODON-DP419	R	6,47	6,47
Titulares de explotaciones que hayan adquirido el compromiso voluntario de establecimiento de una enmienda natural mediante un cultivo de crucifera para su enterrado en verde		PUNTOS: 1,00	S			

<b><u>APELLIDOS Y NOMBRE / RAZÓN SOCIAL</u></b>	<b><u>NIF</u></b>	<b><u>EXPEDIENTE</u></b>	<b><u>SUP. PROPUESTA (ha)</u></b>
MARQUEZ SILLERO JOSE MANUEL	52242641G	8027985	2,99
<b><u>PROPUESTA ADMITIDO</u></b>	<b><u>SOLICITA PRIMA VOL. SI</u></b>	<b><u>PROPUESTA PRIMA VOL. ADMITIDO</u></b>	
<b><u>IMPORTE POR ANUALIDAD</u></b>			

<b><u>CAMPAÑA</u></b>	<b><u>IMPORTE MÁXIMO SUBVENCIONABLE</u></b>	<b><u>IMPORTE MEDIO DE TRANSFERENCIA (€/ha)</u></b>
2015	1.295,99 €	433,44 €
2016	1.295,99 €	433,44 €
2017	1.295,99 €	433,44 €
2018	1.295,99 €	433,44 €
2019	1.295,99 €	433,44 €

**RECINTOS PROPUESTOS**

<b><u>REF.</u></b>	<b><u>REFERENCIA SIGPAC</u></b>	<b><u>CULTIVO</u></b>	<b><u>DESCRIPCIÓN CULTIVO</u></b>	<b><u>S/R</u></b>	<b><u>SUP. DEC. ADMIN. (ha)</u></b>	<b><u>SUP. PROPUESTA (ha)</u></b>
1916169	41-039-022-00029-001	81385	ALGODON-DP377	R	0,03	0,03
1916171	41-039-022-00034-001	81385	ALGODON-DP377	R	0,02	0,02
1916170	41-039-022-00035-004	81385	ALGODON-DP377	R	1,03	1,03
1916172	41-039-022-00037-003	81385	ALGODON-DP377	R	0,01	0,01
1916174	41-039-022-00077-001	81385	ALGODON-DP377	R	1,15	1,15
1916173	41-039-022-00099-001	81385	ALGODON-DP377	R	0,75	0,75

**RESUMEN CRITERIOS DE PRIORIZACIÓN****10.1.5 Sistemas sostenibles de cultivos agroindustriales****PUNTOS: 5,00**

	<b><u>PUNTOS</u></b>	<b><u>CUMPLE</u></b>
Porcentaje de superficie determinada en Red Natura 2000	0,00	0.0%
Porcentaje de superficie determinada situada en zonas RAMSAR	0,00	0.0%
Porcentaje de superficie determinada en zonas vulnerables a la contaminación por nitratos	4,00	100.0%
Titulares de explotaciones que hayan adquirido el compromiso voluntario de establecimiento de una enmienda natural mediante un cultivo de crucífera para su enterrado en verde	1,00	S



**DETALLE CRITERIOS DE PRIORIZACIÓN****10.1.5 Sistemas sostenibles de cultivos agroindustriales****PUNTOS: 5,00****Porcentaje de superficie determinada en Red Natura 2000****PUNTOS: 0,00 0.0%**

<u>REF.</u>	<u>REFERENCIA SIGPAC</u>	<u>CULTIVO</u>	<u>DESCRIPCIÓN CULTIVO</u>	<u>S/R</u>	<u>SUP.</u>	<u>SUP.</u>
					<u>PROPUESTA</u>	<u>CUMPLE</u>
					(ha)	(ha)
1916169	41-039-022-00029-001	81385	ALGODON-DP377	R	0,03	0,00
1916171	41-039-022-00034-001	81385	ALGODON-DP377	R	0,02	0,00
1916170	41-039-022-00035-004	81385	ALGODON-DP377	R	1,03	0,00
1916172	41-039-022-00037-003	81385	ALGODON-DP377	R	0,01	0,00
1916174	41-039-022-00077-001	81385	ALGODON-DP377	R	1,15	0,00
1916173	41-039-022-00099-001	81385	ALGODON-DP377	R	0,75	0,00

**Porcentaje de superficie determinada situada en zonas RAMSAR****PUNTOS: 0,00 0.0%**

<u>REF.</u>	<u>REFERENCIA SIGPAC</u>	<u>CULTIVO</u>	<u>DESCRIPCIÓN CULTIVO</u>	<u>S/R</u>	<u>SUP.</u>	<u>SUP.</u>
					<u>PROPUESTA</u>	<u>CUMPLE</u>
					(ha)	(ha)
1916169	41-039-022-00029-001	81385	ALGODON-DP377	R	0,03	0,00
1916171	41-039-022-00034-001	81385	ALGODON-DP377	R	0,02	0,00
1916170	41-039-022-00035-004	81385	ALGODON-DP377	R	1,03	0,00
1916172	41-039-022-00037-003	81385	ALGODON-DP377	R	0,01	0,00
1916174	41-039-022-00077-001	81385	ALGODON-DP377	R	1,15	0,00
1916173	41-039-022-00099-001	81385	ALGODON-DP377	R	0,75	0,00

**Porcentaje de superficie determinada en zonas vulnerables a la contaminación por nitratos****PUNTOS: 4,00 100.0%**

<u>REF.</u>	<u>REFERENCIA SIGPAC</u>	<u>CULTIVO</u>	<u>DESCRIPCIÓN CULTIVO</u>	<u>S/R</u>	<u>SUP.</u>	<u>SUP.</u>
					<u>PROPUESTA</u>	<u>CUMPLE</u>
					(ha)	(ha)
1916169	41-039-022-00029-001	81385	ALGODON-DP377	R	0,03	0,03
1916171	41-039-022-00034-001	81385	ALGODON-DP377	R	0,02	0,02
1916170	41-039-022-00035-004	81385	ALGODON-DP377	R	1,03	1,03
1916172	41-039-022-00037-003	81385	ALGODON-DP377	R	0,01	0,01
1916174	41-039-022-00077-001	81385	ALGODON-DP377	R	1,15	1,15
1916173	41-039-022-00099-001	81385	ALGODON-DP377	R	0,75	0,75

**Titulares de explotaciones que hayan adquirido el compromiso voluntario de establecimiento de una enmienda natural mediante un cultivo de crucifera para su enterrado en verde****PUNTOS: 1,00 S**

<b><u>APELLIDOS Y NOMBRE / RAZÓN SOCIAL</u></b>	<b><u>NIF</u></b>	<b><u>EXPEDIENTE</u></b>	<b><u>SUP. PROPUESTA (ha)</u></b>
MARRUFO JARANA FRANCISCO	75373556A	8013826	13,91

<b><u>PROPUESTA</u></b>	<b><u>SOLICITA PRIMA VOL.</u></b>
ADMITIDO	NO

**IMPORTE POR ANUALIDAD**

<u>CAMPAÑA</u>	<u>IMPORTE MÁXIMO SUBVENCIONABLE</u>	<u>IMPORTE MEDIO DE TRANSFERENCIA (€/ha)</u>
2015	4.037,66 €	290,27 €
2016	4.037,66 €	290,27 €
2017	4.037,66 €	290,27 €
2018	4.037,66 €	290,27 €
2019	4.037,66 €	290,27 €

**RECINTOS PROPUESTOS**

<u>REF.</u>	<u>REFERENCIA SIGPAC</u>	<u>CULTIVO</u>	<u>DESCRIPCIÓN CULTIVO</u>	<u>S/R</u>	<u>SUP. DEC. ADMIN. (ha)</u>	<u>SUP. PROPUESTA (ha)</u>
1621489	41-069-015-00306-003	81363	ALGODON-DP332	R	4,41	4,41
1621491	41-069-016-00043-001	82107	REMOLACHA-PORTAL	R	6,50	6,50
1621490	41-069-016-00044-001	81363	ALGODON-DP332	R	3,00	3,00

**RESUMEN CRITERIOS DE PRIORIZACIÓN****10.1.5 Sistemas sostenibles de cultivos agroindustriales****PUNTOS: 4,00**

	<b><u>PUNTOS</u></b>	<b><u>CUMPLE</u></b>
Porcentaje de superficie determinada en Red Natura 2000	0,00	0.0%
Porcentaje de superficie determinada situada en zonas RAMSAR	0,00	0.0%
Porcentaje de superficie determinada en zonas vulnerables a la contaminación por nitratos	4,00	100.0%
Titulares de explotaciones que hayan adquirido el compromiso voluntario de establecimiento de una enmienda natural mediante un cultivo de crucífera para su enterrado en verde	0,00	N





**DETALLE CRITERIOS DE PRIORIZACIÓN****10.1.5 Sistemas sostenibles de cultivos agroindustriales****PUNTOS: 4,00****Porcentaje de superficie determinada en Red Natura 2000****PUNTOS: 0,00 0.0%**

<u>REF.</u>	<u>REFERENCIA SIGPAC</u>	<u>CULTIVO</u>	<u>DESCRIPCIÓN CULTIVO</u>	<u>S/R</u>	<u>SUP.</u>	<u>SUP.</u>
					<u>PROPUESTA</u>	<u>CUMPLE</u>
					(ha)	(ha)
1621489	41-069-015-00306-003	81363	ALGODON-DP332	R	4,41	0,00
1621491	41-069-016-00043-001	82107	REMOLACHA-PORTAL	R	6,50	0,00
1621490	41-069-016-00044-001	81363	ALGODON-DP332	R	3,00	0,00

**Porcentaje de superficie determinada situada en zonas RAMSAR****PUNTOS: 0,00 0.0%**

<u>REF.</u>	<u>REFERENCIA SIGPAC</u>	<u>CULTIVO</u>	<u>DESCRIPCIÓN CULTIVO</u>	<u>S/R</u>	<u>SUP.</u>	<u>SUP.</u>
					<u>PROPUESTA</u>	<u>CUMPLE</u>
					(ha)	(ha)
1621489	41-069-015-00306-003	81363	ALGODON-DP332	R	4,41	0,00
1621491	41-069-016-00043-001	82107	REMOLACHA-PORTAL	R	6,50	0,00
1621490	41-069-016-00044-001	81363	ALGODON-DP332	R	3,00	0,00

**Porcentaje de superficie determinada en zonas vulnerables a la contaminación por nitratos****PUNTOS: 4,00 100.0%**

<u>REF.</u>	<u>REFERENCIA SIGPAC</u>	<u>CULTIVO</u>	<u>DESCRIPCIÓN CULTIVO</u>	<u>S/R</u>	<u>SUP.</u>	<u>SUP.</u>
					<u>PROPUESTA</u>	<u>CUMPLE</u>
					(ha)	(ha)
1621489	41-069-015-00306-003	81363	ALGODON-DP332	R	4,41	4,41
1621491	41-069-016-00043-001	82107	REMOLACHA-PORTAL	R	6,50	6,50
1621490	41-069-016-00044-001	81363	ALGODON-DP332	R	3,00	3,00

**Titulares de explotaciones que hayan adquirido el compromiso voluntario de establecimiento de una enmienda natural mediante un cultivo de crucífera para su enterrado en verde****PUNTOS: 0,00 N**

<u>APELLIDOS Y NOMBRE / RAZÓN SOCIAL</u>	<u>NIF</u>	<u>EXPEDIENTE</u>	<u>SUP. PROPUESTA (ha)</u>
MARRUFO VIDAL FRANCISCO	28113218L	8026757	8,43

<u>PROPUESTA</u>	<u>SOLICITA PRIMA VOL.</u>
ADMITIDO	NO

**IMPORTE POR ANUALIDAD**

<u>CAMPAÑA</u>	<u>IMPORTE MÁXIMO SUBVENCIONABLE</u>	<u>IMPORTE MEDIO DE TRANSFERENCIA (€/ha)</u>
2015	2.446,98 €	290,27 €
2016	2.446,98 €	290,27 €
2017	2.446,98 €	290,27 €
2018	2.446,98 €	290,27 €
2019	2.446,98 €	290,27 €

**RECINTOS PROPUESTOS**

<u>REF.</u>	<u>REFERENCIA SIGPAC</u>	<u>CULTIVO</u>	<u>DESCRIPCIÓN CULTIVO</u>	<u>S/R</u>	<u>SUP. DEC. ADMIN. (ha)</u>	<u>SUP. PROPUESTA (ha)</u>
1836388	41-053-019-00392-002	81268	ALGODON-JUNCAL	R	4,83	4,83
1836389	41-053-019-00392-002	82118	REMOLACHA-SARAMAGO	R	3,60	3,60

**RESUMEN CRITERIOS DE PRIORIZACIÓN****10.1.5 Sistemas sostenibles de cultivos agroindustriales PUNTOS: 4,00**

	<u>PUNTOS</u>	<u>CUMPLE</u>
Porcentaje de superficie determinada en Red Natura 2000	0,00	0.0%
Porcentaje de superficie determinada situada en zonas RAMSAR	0,00	0.0%
Porcentaje de superficie determinada en zonas vulnerables a la contaminación por nitratos	4,00	100.0%
Titulares de explotaciones que hayan adquirido el compromiso voluntario de establecimiento de una enmienda natural mediante un cultivo de crucífera para su enterrado en verde	0,00	N

**DETALLE CRITERIOS DE PRIORIZACIÓN****10.1.5 Sistemas sostenibles de cultivos agroindustriales PUNTOS: 4,00**

Porcentaje de superficie determinada en Red Natura 2000	PUNTOS: 0,00	0.0%			
	<u>SUP. PROPUESTA (ha)</u>	<u>SUP. CUMPLE (ha)</u>			
<u>REF.</u>	<u>REFERENCIA SIGPAC</u>	<u>CULTIVO DESCRIPCIÓN CULTIVO</u>	<u>S/R</u>		
1836388	41-053-019-00392-002	81268 ALGODON-JUNCAL	R	4,83	0,00
1836389	41-053-019-00392-002	82118 REMOLACHA-SARAMAGO	R	3,60	0,00
Porcentaje de superficie determinada situada en zonas RAMSAR	PUNTOS: 0,00	0.0%			
	<u>SUP. PROPUESTA (ha)</u>	<u>SUP. CUMPLE (ha)</u>			
<u>REF.</u>	<u>REFERENCIA SIGPAC</u>	<u>CULTIVO DESCRIPCIÓN CULTIVO</u>	<u>S/R</u>		
1836388	41-053-019-00392-002	81268 ALGODON-JUNCAL	R	4,83	0,00
1836389	41-053-019-00392-002	82118 REMOLACHA-SARAMAGO	R	3,60	0,00
Porcentaje de superficie determinada en zonas vulnerables a la contaminación por nitratos	PUNTOS: 4,00	100.0%			
	<u>SUP. PROPUESTA (ha)</u>	<u>SUP. CUMPLE (ha)</u>			
<u>REF.</u>	<u>REFERENCIA SIGPAC</u>	<u>CULTIVO DESCRIPCIÓN CULTIVO</u>	<u>S/R</u>		
1836388	41-053-019-00392-002	81268 ALGODON-JUNCAL	R	4,83	4,83
1836389	41-053-019-00392-002	82118 REMOLACHA-SARAMAGO	R	3,60	3,60
Titulares de explotaciones que hayan adquirido el compromiso voluntario de establecimiento de una enmienda natural mediante un cultivo de crucífera para su enterrado en verde	PUNTOS: 0,00	N			

<u>APELLIDOS Y NOMBRE / RAZÓN SOCIAL</u>	<u>NIF</u>	<u>EXPEDIENTE</u>	<u>SUP. PROPUESTA (ha)</u>
MARTAGON MONTESINOS MANUEL	75423775J	8026269	9,87

<u>PROPUESTA</u>	<u>SOLICITA PRIMA VOL.</u>	<u>PROPUESTA PRIMA VOL.</u>
INADMITIDO	SI	INADMITIDO

**IMPORTE POR ANUALIDAD**

<u>CAMPAÑA</u>	<u>IMPORTE MÁXIMO SUBVENCIONABLE</u>	<u>IMPORTE MEDIO DE TRANSFERENCIA (€/ha)</u>
2015	4.278,05 €	433,44 €
2016	4.278,05 €	433,44 €
2017	4.278,05 €	433,44 €
2018	4.278,05 €	433,44 €
2019	4.278,05 €	433,44 €

**RECINTOS PROPUESTOS**

<u>REF.</u>	<u>REFERENCIA SIGPAC</u>	<u>CULTIVO</u>	<u>DESCRIPCIÓN CULTIVO</u>	<u>S/R</u>	<u>SUP. DEC. ADMIN. (ha)</u>	<u>SUP. PROPUESTA (ha)</u>
1807795	41-060-011-00014-001	81363	ALGODON-DP332	R	5,89	5,89
1807796	41-060-011-00015-001	81363	ALGODON-DP332	R	0,07	0,07
1807797	41-060-011-00055-001	81363	ALGODON-DP332	R	0,46	0,46
1807798	41-077-003-00006-001	81363	ALGODON-DP332	R	3,45	3,45

**RESUMEN CRITERIOS DE PRIORIZACIÓN****10.1.5 Sistemas sostenibles de cultivos agroindustriales**

PUNTOS: 1,00

	<u>PUNTOS</u>	<u>CUMPLE</u>
Porcentaje de superficie determinada en Red Natura 2000	0,00	0.0%
Porcentaje de superficie determinada situada en zonas RAMSAR	0,00	0.0%
Porcentaje de superficie determinada en zonas vulnerables a la contaminación por nitratos	0,00	0.0%
Titulares de explotaciones que hayan adquirido el compromiso voluntario de establecimiento de una enmienda natural mediante un cultivo de crucífera para su enterrado en verde	1,00	S



**DETALLE CRITERIOS DE PRIORIZACIÓN****10.1.5 Sistemas sostenibles de cultivos agroindustriales****PUNTOS: 1,00****Porcentaje de superficie determinada en Red Natura 2000****PUNTOS: 0,00 0.0%**

<u>REF.</u>	<u>REFERENCIA SIGPAC</u>	<u>CULTIVO</u>	<u>DESCRIPCIÓN CULTIVO</u>	<u>S/R</u>	<u>SUP.</u> <u>PROPUESTA</u> <u>(ha)</u>	<u>SUP.</u> <u>CUMPLE</u> <u>(ha)</u>
1807795	41-060-011-00014-001	81363	ALGODON-DP332	R	5,89	0,00
1807796	41-060-011-00015-001	81363	ALGODON-DP332	R	0,07	0,00
1807797	41-060-011-00055-001	81363	ALGODON-DP332	R	0,46	0,00
1807798	41-077-003-00006-001	81363	ALGODON-DP332	R	3,45	0,00

**Porcentaje de superficie determinada situada en zonas RAMSAR****PUNTOS: 0,00 0.0%**

<u>REF.</u>	<u>REFERENCIA SIGPAC</u>	<u>CULTIVO</u>	<u>DESCRIPCIÓN CULTIVO</u>	<u>S/R</u>	<u>SUP.</u> <u>PROPUESTA</u> <u>(ha)</u>	<u>SUP.</u> <u>CUMPLE</u> <u>(ha)</u>
1807795	41-060-011-00014-001	81363	ALGODON-DP332	R	5,89	0,00
1807796	41-060-011-00015-001	81363	ALGODON-DP332	R	0,07	0,00
1807797	41-060-011-00055-001	81363	ALGODON-DP332	R	0,46	0,00
1807798	41-077-003-00006-001	81363	ALGODON-DP332	R	3,45	0,00

**Porcentaje de superficie determinada en zonas vulnerables a la contaminación por nitratos****PUNTOS: 0,00 0.0%**

<u>REF.</u>	<u>REFERENCIA SIGPAC</u>	<u>CULTIVO</u>	<u>DESCRIPCIÓN CULTIVO</u>	<u>S/R</u>	<u>SUP.</u> <u>PROPUESTA</u> <u>(ha)</u>	<u>SUP.</u> <u>CUMPLE</u> <u>(ha)</u>
1807795	41-060-011-00014-001	81363	ALGODON-DP332	R	5,89	0,00
1807796	41-060-011-00015-001	81363	ALGODON-DP332	R	0,07	0,00
1807797	41-060-011-00055-001	81363	ALGODON-DP332	R	0,46	0,00
1807798	41-077-003-00006-001	81363	ALGODON-DP332	R	3,45	0,00

**Titulares de explotaciones que hayan adquirido el compromiso voluntario de establecimiento de una enmienda natural mediante un cultivo de crucifera para su enterrado en verde****PUNTOS: 1,00 S**

<b><u>APELLIDOS Y NOMBRE / RAZÓN SOCIAL</u></b>	<b><u>NIF</u></b>	<b><u>EXPEDIENTE</u></b>	<b><u>SUP. PROPUESTA (ha)</u></b>
MARTIN ALVAREZ LEANDRO	28474065L	8021199	8,00

<b><u>PROPUESTA</u></b>	<b><u>SOLICITA PRIMA VOL.</u></b>
ADMITIDO	NO

**IMPORTE POR ANUALIDAD**

<u>CAMPAÑA</u>	<u>IMPORTE MÁXIMO SUBVENCIONABLE</u>	<u>IMPORTE MEDIO DE TRANSFERENCIA (€/ha)</u>
2015	2.322,16 €	290,27 €
2016	2.322,16 €	290,27 €
2017	2.322,16 €	290,27 €
2018	2.322,16 €	290,27 €
2019	2.322,16 €	290,27 €

**RECINTOS PROPUESTOS**

<u>REF.</u>	<u>REFERENCIA SIGPAC</u>	<u>CULTIVO</u>	<u>DESCRIPCIÓN CULTIVO</u>	<u>S/R</u>	<u>SUP. DEC. ADMIN. (ha)</u>	<u>SUP. PROPUESTA (ha)</u>
1698985	41-019-005-00015-001	81343	ALGODON-ST402	R	0,64	0,64
1698986	41-019-005-00016-001	81343	ALGODON-ST402	R	0,81	0,81
1698987	41-019-005-00028-001	81343	ALGODON-ST402	R	6,55	6,55

**RESUMEN CRITERIOS DE PRIORIZACIÓN****10.1.5 Sistemas sostenibles de cultivos agroindustriales****PUNTOS: 4,00**

	<b><u>PUNTOS</u></b>	<b><u>CUMPLE</u></b>
Porcentaje de superficie determinada en Red Natura 2000	0,00	0.0%
Porcentaje de superficie determinada situada en zonas RAMSAR	0,00	0.0%
Porcentaje de superficie determinada en zonas vulnerables a la contaminación por nitratos	4,00	100.0%
Titulares de explotaciones que hayan adquirido el compromiso voluntario de establecimiento de una enmienda natural mediante un cultivo de crucífera para su enterrado en verde	0,00	N



**DETALLE CRITERIOS DE PRIORIZACIÓN****10.1.5 Sistemas sostenibles de cultivos agroindustriales****PUNTOS: 4,00****Porcentaje de superficie determinada en Red Natura 2000****PUNTOS: 0,00 0.0%**

<u>REF.</u>	<u>REFERENCIA SIGPAC</u>	<u>CULTIVO</u>	<u>DESCRIPCIÓN CULTIVO</u>	<u>S/R</u>	<u>SUP.</u>	<u>SUP.</u>
					<u>PROPUESTA</u>	<u>CUMPLE</u>
					(ha)	(ha)
1698985	41-019-005-00015-001	81343	ALGODON-ST402	R	0,64	0,00
1698986	41-019-005-00016-001	81343	ALGODON-ST402	R	0,81	0,00
1698987	41-019-005-00028-001	81343	ALGODON-ST402	R	6,55	0,00

**Porcentaje de superficie determinada situada en zonas RAMSAR****PUNTOS: 0,00 0.0%**

<u>REF.</u>	<u>REFERENCIA SIGPAC</u>	<u>CULTIVO</u>	<u>DESCRIPCIÓN CULTIVO</u>	<u>S/R</u>	<u>SUP.</u>	<u>SUP.</u>
					<u>PROPUESTA</u>	<u>CUMPLE</u>
					(ha)	(ha)
1698985	41-019-005-00015-001	81343	ALGODON-ST402	R	0,64	0,00
1698986	41-019-005-00016-001	81343	ALGODON-ST402	R	0,81	0,00
1698987	41-019-005-00028-001	81343	ALGODON-ST402	R	6,55	0,00

**Porcentaje de superficie determinada en zonas vulnerables a la contaminación por nitratos****PUNTOS: 4,00 100.0%**

<u>REF.</u>	<u>REFERENCIA SIGPAC</u>	<u>CULTIVO</u>	<u>DESCRIPCIÓN CULTIVO</u>	<u>S/R</u>	<u>SUP.</u>	<u>SUP.</u>
					<u>PROPUESTA</u>	<u>CUMPLE</u>
					(ha)	(ha)
1698985	41-019-005-00015-001	81343	ALGODON-ST402	R	0,64	0,64
1698986	41-019-005-00016-001	81343	ALGODON-ST402	R	0,81	0,81
1698987	41-019-005-00028-001	81343	ALGODON-ST402	R	6,55	6,55

**Titulares de explotaciones que hayan adquirido el compromiso voluntario de establecimiento de una enmienda natural mediante un cultivo de crucífera para su enterrado en verde****PUNTOS: 0,00 N**

<b><u>APELLIDOS Y NOMBRE / RAZÓN SOCIAL</u></b>	<b><u>NIF</u></b>	<b><u>EXPEDIENTE</u></b>	<b><u>SUP. PROPUESTA (ha)</u></b>
MARTIN AMUEDO AMPARO	28264264R	8020130	4,93

<b><u>PROPUESTA</u></b>	<b><u>SOLICITA PRIMA VOL.</u></b>
ADMITIDO	NO

**IMPORTE POR ANUALIDAD**

<u>CAMPAÑA</u>	<u>IMPORTE MÁXIMO SUBVENCIONABLE</u>	<u>IMPORTE MEDIO DE TRANSFERENCIA (€/ha)</u>
2015	1.431,03 €	290,27 €
2016	1.431,03 €	290,27 €
2017	1.431,03 €	290,27 €
2018	1.431,03 €	290,27 €
2019	1.431,03 €	290,27 €

**RECINTOS PROPUESTOS**

<u>REF.</u>	<u>REFERENCIA SIGPAC</u>	<u>CULTIVO</u>	<u>DESCRIPCIÓN CULTIVO</u>	<u>S/R</u>	<u>SUP. DEC. ADMIN. (ha)</u>	<u>SUP. PROPUESTA (ha)</u>
1738428	41-069-012-00291-001	81377	ALGODON-ELSA	R	4,93	4,93

**RESUMEN CRITERIOS DE PRIORIZACIÓN**

<b>10.1.5 Sistemas sostenibles de cultivos agroindustriales</b>	<b>PUNTOS: 4,00</b>		
<b>Porcentaje de superficie determinada en Red Natura 2000</b>		<b>PUNTOS</b>	<b>CUMPLE</b>
		0,00	0.0%
<b>Porcentaje de superficie determinada situada en zonas RAMSAR</b>		0,00	0.0%
<b>Porcentaje de superficie determinada en zonas vulnerables a la contaminación por nitratos</b>		4,00	100.0%
<b>Titulares de explotaciones que hayan adquirido el compromiso voluntario de establecimiento de una enmienda natural mediante un cultivo de crucifera para su enterrado en verde</b>		0,00	N

**DETALLE CRITERIOS DE PRIORIZACIÓN**

<b>10.1.5 Sistemas sostenibles de cultivos agroindustriales</b>	<b>PUNTOS: 4,00</b>		
<b>Porcentaje de superficie determinada en Red Natura 2000</b>		<b>PUNTOS:</b>	<b>0,00</b>
			<b>0.0%</b>
		<b>SUP. PROPUESTA (ha)</b>	<b>SUP. CUMPLE (ha)</b>
<b>REF.</b>	<b>REFERENCIA SIGPAC</b>	<b>CULTIVO</b>	<b>DESCRIPCIÓN CULTIVO</b>
1738428	41-069-012-00291-001	81377	ALGODON-ELSA
		<b>S/R</b>	
		R	
			<b>4,93</b>
			<b>0,00</b>
<b>Porcentaje de superficie determinada situada en zonas RAMSAR</b>		<b>PUNTOS:</b>	<b>0,00</b>
			<b>0.0%</b>
		<b>SUP. PROPUESTA (ha)</b>	<b>SUP. CUMPLE (ha)</b>
<b>REF.</b>	<b>REFERENCIA SIGPAC</b>	<b>CULTIVO</b>	<b>DESCRIPCIÓN CULTIVO</b>
1738428	41-069-012-00291-001	81377	ALGODON-ELSA
		<b>S/R</b>	
		R	
			<b>4,93</b>
			<b>0,00</b>
<b>Porcentaje de superficie determinada en zonas vulnerables a la contaminación por nitratos</b>		<b>PUNTOS:</b>	<b>4,00</b>
			<b>100.0%</b>
		<b>SUP. PROPUESTA (ha)</b>	<b>SUP. CUMPLE (ha)</b>
<b>REF.</b>	<b>REFERENCIA SIGPAC</b>	<b>CULTIVO</b>	<b>DESCRIPCIÓN CULTIVO</b>
1738428	41-069-012-00291-001	81377	ALGODON-ELSA
		<b>S/R</b>	
		R	
			<b>4,93</b>
			<b>4,93</b>
<b>Titulares de explotaciones que hayan adquirido el compromiso voluntario de establecimiento de una enmienda natural mediante un cultivo de crucifera para su enterrado en verde</b>		<b>PUNTOS:</b>	<b>0,00</b>
			<b>N</b>



<u>APELLIDOS Y NOMBRE / RAZÓN SOCIAL</u>	<u>NIF</u>	<u>EXPEDIENTE</u>	<u>SUP. PROPUESTA (ha)</u>
MARTIN AMUEDO JUAN	27825132P	8024934	4,76

<u>PROPUESTA ADMITIDO</u>	<u>SOLICITA PRIMA VOL. SI</u>	<u>PROPUESTA PRIMA VOL. ADMITIDO</u>

**IMPORTE POR ANUALIDAD**

<u>CAMPAÑA</u>	<u>IMPORTE MÁXIMO SUBVENCIONABLE</u>	<u>IMPORTE MEDIO DE TRANSFERENCIA (€/ha)</u>
2015	2.063,18 €	433,44 €
2016	2.063,18 €	433,44 €
2017	2.063,18 €	433,44 €
2018	2.063,18 €	433,44 €
2019	2.063,18 €	433,44 €

**RECINTOS PROPUESTOS**

<u>REF.</u>	<u>REFERENCIA SIGPAC</u>	<u>CULTIVO</u>	<u>DESCRIPCIÓN CULTIVO</u>	<u>S/R</u>	<u>SUP. DEC. ADMIN. (ha)</u>	<u>SUP. PROPUESTA (ha)</u>
1720915	41-069-012-00296-001	81268	ALGODON-JUNCAL	R	4,76	4,76

**RESUMEN CRITERIOS DE PRIORIZACIÓN**

<b>10.1.5 Sistemas sostenibles de cultivos agroindustriales</b>	<b>PUNTOS: 5,00</b>	<b>PUNTOS</b>	<b>CUMPLE</b>
Porcentaje de superficie determinada en Red Natura 2000		0,00	0.0%
Porcentaje de superficie determinada situada en zonas RAMSAR		0,00	0.0%
Porcentaje de superficie determinada en zonas vulnerables a la contaminación por nitratos		4,00	100.0%
Titulares de explotaciones que hayan adquirido el compromiso voluntario de establecimiento de una enmienda natural mediante un cultivo de crucifera para su enterrado en verde		1,00	S

**DETALLE CRITERIOS DE PRIORIZACIÓN**

<b>10.1.5 Sistemas sostenibles de cultivos agroindustriales</b>	<b>PUNTOS: 5,00</b>	<b>PUNTOS</b>	<b>CUMPLE</b>			
Porcentaje de superficie determinada en Red Natura 2000		PUNTOS: 0,00	0.0%			
		<u>SUP. PROPUESTA (ha)</u>	<u>SUP. CUMPLE (ha)</u>			
<u>REF.</u>	<u>REFERENCIA SIGPAC</u>	<u>CULTIVO</u>	<u>DESCRIPCIÓN CULTIVO</u>	<u>S/R</u>	<u>SUP. PROPUESTA (ha)</u>	<u>SUP. CUMPLE (ha)</u>
1720915	41-069-012-00296-001	81268	ALGODON-JUNCAL	R	4,76	0,00
Porcentaje de superficie determinada situada en zonas RAMSAR		PUNTOS: 0,00	0.0%			
		<u>SUP. PROPUESTA (ha)</u>	<u>SUP. CUMPLE (ha)</u>			
<u>REF.</u>	<u>REFERENCIA SIGPAC</u>	<u>CULTIVO</u>	<u>DESCRIPCIÓN CULTIVO</u>	<u>S/R</u>	<u>SUP. PROPUESTA (ha)</u>	<u>SUP. CUMPLE (ha)</u>
1720915	41-069-012-00296-001	81268	ALGODON-JUNCAL	R	4,76	0,00
Porcentaje de superficie determinada en zonas vulnerables a la contaminación por nitratos		PUNTOS: 4,00	100.0%			
		<u>SUP. PROPUESTA (ha)</u>	<u>SUP. CUMPLE (ha)</u>			
<u>REF.</u>	<u>REFERENCIA SIGPAC</u>	<u>CULTIVO</u>	<u>DESCRIPCIÓN CULTIVO</u>	<u>S/R</u>	<u>SUP. PROPUESTA (ha)</u>	<u>SUP. CUMPLE (ha)</u>
1720915	41-069-012-00296-001	81268	ALGODON-JUNCAL	R	4,76	4,76
Titulares de explotaciones que hayan adquirido el compromiso voluntario de establecimiento de una enmienda natural mediante un cultivo de crucifera para su enterrado en verde		PUNTOS: 1,00	S			





<b><u>APELLIDOS Y NOMBRE / RAZÓN SOCIAL</u></b>	<b><u>NIF</u></b>	<b><u>EXPEDIENTE</u></b>	<b><u>SUP. PROPUESTA (ha)</u></b>
MARTIN ANTUNEZ ANTONIO	23763277E	8029436	15,88

<b><u>PROPUESTA</u></b>	<b><u>SOLICITA PRIMA VOL.</u></b>
ADMITIDO	NO

**IMPORTE POR ANUALIDAD**

<u>CAMPAÑA</u>	<u>IMPORTE MÁXIMO SUBVENCIONABLE</u>	<u>IMPORTE MEDIO DE TRANSFERENCIA (€/ha)</u>
2015	4.609,49 €	290,27 €
2016	4.609,49 €	290,27 €
2017	4.609,49 €	290,27 €
2018	4.609,49 €	290,27 €
2019	4.609,49 €	290,27 €

**RECINTOS PROPUESTOS**

<u>REF.</u>	<u>REFERENCIA SIGPAC</u>	<u>CULTIVO</u>	<u>DESCRIPCIÓN CULTIVO</u>	<u>S/R</u>	<u>SUP. DEC. ADMIN. (ha)</u>	<u>SUP. PROPUESTA (ha)</u>
2022675	41-053-001-00413-001	81267	ALGODON-INTERCOTT 195	R	5,00	5,00
2022676	41-053-001-00413-004	81267	ALGODON-INTERCOTT 195	R	10,88	10,88

**RESUMEN CRITERIOS DE PRIORIZACIÓN****10.1.5 Sistemas sostenibles de cultivos agroindustriales** PUNTOS: 4,00

	<u>PUNTOS</u>	<u>CUMPLE</u>
Porcentaje de superficie determinada en Red Natura 2000	0,00	0.0%
Porcentaje de superficie determinada situada en zonas RAMSAR	0,00	0.0%
Porcentaje de superficie determinada en zonas vulnerables a la contaminación por nitratos	4,00	100.0%
Titulares de explotaciones que hayan adquirido el compromiso voluntario de establecimiento de una enmienda natural mediante un cultivo de crucífera para su enterrado en verde	0,00	N

**DETALLE CRITERIOS DE PRIORIZACIÓN****10.1.5 Sistemas sostenibles de cultivos agroindustriales** PUNTOS: 4,00

Porcentaje de superficie determinada en Red Natura 2000	PUNTOS:	0,00	0.0%
		<u>SUP. PROPUESTA (ha)</u>	<u>SUP. CUMPLE (ha)</u>
<u>REF.</u>	<u>REFERENCIA SIGPAC</u>	<u>CULTIVO</u>	<u>DESCRIPCIÓN CULTIVO</u>
2022675	41-053-001-00413-001	81267	ALGODON-INTERCOTT 195
2022676	41-053-001-00413-004	81267	ALGODON-INTERCOTT 195
	<u>S/R</u>		
		5,00	0,00
		10,88	0,00
Porcentaje de superficie determinada situada en zonas RAMSAR	PUNTOS:	0,00	0.0%
		<u>SUP. PROPUESTA (ha)</u>	<u>SUP. CUMPLE (ha)</u>
<u>REF.</u>	<u>REFERENCIA SIGPAC</u>	<u>CULTIVO</u>	<u>DESCRIPCIÓN CULTIVO</u>
2022675	41-053-001-00413-001	81267	ALGODON-INTERCOTT 195
2022676	41-053-001-00413-004	81267	ALGODON-INTERCOTT 195
	<u>S/R</u>		
		5,00	0,00
		10,88	0,00
Porcentaje de superficie determinada en zonas vulnerables a la contaminación por nitratos	PUNTOS:	4,00	100.0%
		<u>SUP. PROPUESTA (ha)</u>	<u>SUP. CUMPLE (ha)</u>
<u>REF.</u>	<u>REFERENCIA SIGPAC</u>	<u>CULTIVO</u>	<u>DESCRIPCIÓN CULTIVO</u>
2022675	41-053-001-00413-001	81267	ALGODON-INTERCOTT 195
2022676	41-053-001-00413-004	81267	ALGODON-INTERCOTT 195
	<u>S/R</u>		
		5,00	5,00
		10,88	10,88
Titulares de explotaciones que hayan adquirido el compromiso voluntario de establecimiento de una enmienda natural mediante un cultivo de crucífera para su enterrado en verde	PUNTOS:	0,00	N

<u>APELLIDOS Y NOMBRE / RAZÓN SOCIAL</u>	<u>NIF</u>	<u>EXPEDIENTE</u>	<u>SUP. PROPUESTA (ha)</u>
MARTÍN BAEZ ASUNCIÓN	28719892E	8023237	12,10

<u>PROPUESTA ADMITIDO</u>	<u>SOLICITA PRIMA VOL. SI</u>	<u>PROPUESTA PRIMA VOL. ADMITIDO</u>

**IMPORTE POR ANUALIDAD**

<u>CAMPAÑA</u>	<u>IMPORTE MÁXIMO SUBVENCIONABLE</u>	<u>IMPORTE MEDIO DE TRANSFERENCIA (€/ha)</u>
2015	5.244,63 €	433,44 €
2016	5.244,63 €	433,44 €
2017	5.244,63 €	433,44 €
2018	5.244,63 €	433,44 €
2019	5.244,63 €	433,44 €

**RECINTOS PROPUESTOS**

<u>REF.</u>	<u>REFERENCIA SIGPAC</u>	<u>CULTIVO</u>	<u>DESCRIPCIÓN CULTIVO</u>	<u>S/R</u>	<u>SUP. DEC. ADMIN. (ha)</u>	<u>SUP. PROPUESTA (ha)</u>
1625168	41-095-063-00113-001	81363	ALGODON-DP332	R	12,10	12,10

**RESUMEN CRITERIOS DE PRIORIZACIÓN**

<b>10.1.5 Sistemas sostenibles de cultivos agroindustriales</b>	<b>PUNTOS: 5,00</b>	<b>PUNTOS</b>	<b>CUMPLE</b>
Porcentaje de superficie determinada en Red Natura 2000		0,00	0.0%
Porcentaje de superficie determinada situada en zonas RAMSAR		0,00	0.0%
Porcentaje de superficie determinada en zonas vulnerables a la contaminación por nitratos		4,00	100.0%
Titulares de explotaciones que hayan adquirido el compromiso voluntario de establecimiento de una enmienda natural mediante un cultivo de crucífera para su enterrado en verde		1,00	S

**DETALLE CRITERIOS DE PRIORIZACIÓN**

<b>10.1.5 Sistemas sostenibles de cultivos agroindustriales</b>	<b>PUNTOS: 5,00</b>	<b>PUNTOS</b>	<b>CUMPLE</b>			
Porcentaje de superficie determinada en Red Natura 2000		PUNTOS: 0,00	0.0%			
		<u>SUP. PROPUESTA (ha)</u>	<u>SUP. CUMPLE (ha)</u>			
<u>REF.</u>	<u>REFERENCIA SIGPAC</u>	<u>CULTIVO</u>	<u>DESCRIPCIÓN CULTIVO</u>	<u>S/R</u>		
1625168	41-095-063-00113-001	81363	ALGODON-DP332	R	12,10	0,00
Porcentaje de superficie determinada situada en zonas RAMSAR		PUNTOS: 0,00	0.0%			
		<u>SUP. PROPUESTA (ha)</u>	<u>SUP. CUMPLE (ha)</u>			
<u>REF.</u>	<u>REFERENCIA SIGPAC</u>	<u>CULTIVO</u>	<u>DESCRIPCIÓN CULTIVO</u>	<u>S/R</u>		
1625168	41-095-063-00113-001	81363	ALGODON-DP332	R	12,10	0,00
Porcentaje de superficie determinada en zonas vulnerables a la contaminación por nitratos		PUNTOS: 4,00	100.0%			
		<u>SUP. PROPUESTA (ha)</u>	<u>SUP. CUMPLE (ha)</u>			
<u>REF.</u>	<u>REFERENCIA SIGPAC</u>	<u>CULTIVO</u>	<u>DESCRIPCIÓN CULTIVO</u>	<u>S/R</u>		
1625168	41-095-063-00113-001	81363	ALGODON-DP332	R	12,10	12,10
Titulares de explotaciones que hayan adquirido el compromiso voluntario de establecimiento de una enmienda natural mediante un cultivo de crucífera para su enterrado en verde		PUNTOS: 1,00	S			



<u>APELLIDOS Y NOMBRE / RAZÓN SOCIAL</u>	<u>NIF</u>	<u>EXPEDIENTE</u>	<u>SUP. PROPUESTA (ha)</u>
MARTIN BALMON MARTIN	14620403Q	8024245	2,25

<u>PROPUESTA</u>	<u>SOLICITA PRIMA VOL.</u>
ADMITIDO	NO

**IMPORTE POR ANUALIDAD**

<u>CAMPAÑA</u>	<u>IMPORTE MÁXIMO SUBVENCIONABLE</u>	<u>IMPORTE MEDIO DE TRANSFERENCIA (€/ha)</u>
2015	653,11 €	290,27 €
2016	653,11 €	290,27 €
2017	653,11 €	290,27 €
2018	653,11 €	290,27 €
2019	653,11 €	290,27 €

**RECINTOS PROPUESTOS**

<u>REF.</u>	<u>REFERENCIA SIGPAC</u>	<u>CULTIVO</u>	<u>DESCRIPCIÓN CULTIVO</u>	<u>S/R</u>	<u>SUP. DEC. ADMIN. (ha)</u>	<u>SUP. PROPUESTA (ha)</u>
1800154	41-039-010-00414-001	3981	TRIGO DURO-AVISPA	R	2,25	2,25

**RESUMEN CRITERIOS DE PRIORIZACIÓN**

<b>10.1.5 Sistemas sostenibles de cultivos agroindustriales</b>	<b>PUNTOS: 4,00</b>	<b>PUNTOS</b>	<b>CUMPLE</b>
Porcentaje de superficie determinada en Red Natura 2000		0,00	0.0%
Porcentaje de superficie determinada situada en zonas RAMSAR		0,00	0.0%
Porcentaje de superficie determinada en zonas vulnerables a la contaminación por nitratos		4,00	100.0%
Titulares de explotaciones que hayan adquirido el compromiso voluntario de establecimiento de una enmienda natural mediante un cultivo de crucifera para su enterrado en verde		0,00	N

**DETALLE CRITERIOS DE PRIORIZACIÓN**

<b>10.1.5 Sistemas sostenibles de cultivos agroindustriales</b>	<b>PUNTOS: 4,00</b>	<b>PUNTOS</b>	<b>CUMPLE</b>			
Porcentaje de superficie determinada en Red Natura 2000		PUNTOS: 0,00	0.0%			
		<u>SUP. PROPUESTA (ha)</u>	<u>SUP. CUMPLE (ha)</u>			
<u>REF.</u>	<u>REFERENCIA SIGPAC</u>	<u>CULTIVO</u>	<u>DESCRIPCIÓN CULTIVO</u>	<u>S/R</u>		
1800154	41-039-010-00414-001	3981	TRIGO DURO-AVISPA	R	2,25	0,00
Porcentaje de superficie determinada situada en zonas RAMSAR		PUNTOS: 0,00	0.0%			
		<u>SUP. PROPUESTA (ha)</u>	<u>SUP. CUMPLE (ha)</u>			
<u>REF.</u>	<u>REFERENCIA SIGPAC</u>	<u>CULTIVO</u>	<u>DESCRIPCIÓN CULTIVO</u>	<u>S/R</u>		
1800154	41-039-010-00414-001	3981	TRIGO DURO-AVISPA	R	2,25	0,00
Porcentaje de superficie determinada en zonas vulnerables a la contaminación por nitratos		PUNTOS: 4,00	100.0%			
		<u>SUP. PROPUESTA (ha)</u>	<u>SUP. CUMPLE (ha)</u>			
<u>REF.</u>	<u>REFERENCIA SIGPAC</u>	<u>CULTIVO</u>	<u>DESCRIPCIÓN CULTIVO</u>	<u>S/R</u>		
1800154	41-039-010-00414-001	3981	TRIGO DURO-AVISPA	R	2,25	2,25
Titulares de explotaciones que hayan adquirido el compromiso voluntario de establecimiento de una enmienda natural mediante un cultivo de crucifera para su enterrado en verde		PUNTOS: 0,00	N			



<u>APELLIDOS Y NOMBRE / RAZÓN SOCIAL</u>	<u>NIF</u>	<u>EXPEDIENTE</u>	<u>SUP. PROPUESTA (ha)</u>
MARTIN BARCO JUAN	75334027B	8029702	4,94
<u>PROPUESTA ADMITIDO</u>	<u>SOLICITA PRIMA VOL. SI</u>	<u>PROPUESTA PRIMA VOL. ADMITIDO</u>	
<u>IMPORTE POR ANUALIDAD</u>			

<u>CAMPAÑA</u>	<u>IMPORTE MÁXIMO SUBVENCIONABLE</u>	<u>IMPORTE MEDIO DE TRANSFERENCIA (€/ha)</u>
2015	2.141,19 €	433,44 €
2016	2.141,19 €	433,44 €
2017	2.141,19 €	433,44 €
2018	2.141,19 €	433,44 €
2019	2.141,19 €	433,44 €

**RECINTOS PROPUESTOS**

<u>REF.</u>	<u>REFERENCIA SIGPAC</u>	<u>CULTIVO</u>	<u>DESCRIPCIÓN CULTIVO</u>	<u>S/R</u>	<u>SUP. DEC. ADMIN. (ha)</u>	<u>SUP. PROPUESTA (ha)</u>
2040397	41-022-012-00180-001	81312	ALGODON-HELENA	R	4,94	4,94

**RESUMEN CRITERIOS DE PRIORIZACIÓN**

<b>10.1.5 Sistemas sostenibles de cultivos agroindustriales</b>	<b>PUNTOS: 1,00</b>	<b>PUNTOS</b>	<b>CUMPLE</b>
Porcentaje de superficie determinada en Red Natura 2000		0,00	0.0%
Porcentaje de superficie determinada situada en zonas RAMSAR		0,00	0.0%
Porcentaje de superficie determinada en zonas vulnerables a la contaminación por nitratos		0,00	0.0%
Titulares de explotaciones que hayan adquirido el compromiso voluntario de establecimiento de una enmienda natural mediante un cultivo de crucifera para su enterrado en verde		1,00	S

**DETALLE CRITERIOS DE PRIORIZACIÓN**

<b>10.1.5 Sistemas sostenibles de cultivos agroindustriales</b>	<b>PUNTOS: 1,00</b>	<b>PUNTOS</b>	<b>CUMPLE</b>			
Porcentaje de superficie determinada en Red Natura 2000		PUNTOS: 0,00	0.0%			
		<u>SUP. PROPUESTA (ha)</u>	<u>SUP. CUMPLE (ha)</u>			
<u>REF.</u>	<u>REFERENCIA SIGPAC</u>	<u>CULTIVO</u>	<u>DESCRIPCIÓN CULTIVO</u>	<u>S/R</u>		
2040397	41-022-012-00180-001	81312	ALGODON-HELENA	R	4,94	0,00
Porcentaje de superficie determinada situada en zonas RAMSAR		PUNTOS: 0,00	0.0%			
		<u>SUP. PROPUESTA (ha)</u>	<u>SUP. CUMPLE (ha)</u>			
<u>REF.</u>	<u>REFERENCIA SIGPAC</u>	<u>CULTIVO</u>	<u>DESCRIPCIÓN CULTIVO</u>	<u>S/R</u>		
2040397	41-022-012-00180-001	81312	ALGODON-HELENA	R	4,94	0,00
Porcentaje de superficie determinada en zonas vulnerables a la contaminación por nitratos		PUNTOS: 0,00	0.0%			
		<u>SUP. PROPUESTA (ha)</u>	<u>SUP. CUMPLE (ha)</u>			
<u>REF.</u>	<u>REFERENCIA SIGPAC</u>	<u>CULTIVO</u>	<u>DESCRIPCIÓN CULTIVO</u>	<u>S/R</u>		
2040397	41-022-012-00180-001	81312	ALGODON-HELENA	R	4,94	0,00
Titulares de explotaciones que hayan adquirido el compromiso voluntario de establecimiento de una enmienda natural mediante un cultivo de crucifera para su enterrado en verde		PUNTOS: 1,00	S			



<u>APELLIDOS Y NOMBRE / RAZÓN SOCIAL</u>	<u>NIF</u>	<u>EXPEDIENTE</u>	<u>SUP. PROPUESTA (ha)</u>
MARTIN BARCO PABLO	28295111M	8019376	9,00
<u>PROPUESTA ADMITIDO</u>	<u>SOLICITA PRIMA VOL. SI</u>	<u>PROPUESTA PRIMA VOL. ADMITIDO</u>	

**IMPORTE POR ANUALIDAD**

<u>CAMPAÑA</u>	<u>IMPORTE MÁXIMO SUBVENCIONABLE</u>	<u>IMPORTE MEDIO DE TRANSFERENCIA (€/ha)</u>
2015	3.900,96 €	433,44 €
2016	3.900,96 €	433,44 €
2017	3.900,96 €	433,44 €
2018	3.900,96 €	433,44 €
2019	3.900,96 €	433,44 €

**RECINTOS PROPUESTOS**

<u>REF.</u>	<u>REFERENCIA SIGPAC</u>	<u>CULTIVO</u>	<u>DESCRIPCIÓN CULTIVO</u>	<u>S/R</u>	<u>SUP. DEC. ADMIN. (ha)</u>	<u>SUP. PROPUESTA (ha)</u>
1985695	41-022-014-00082-001	81146	ALGODON-ATHINA	S	7,00	7,00
1985694	41-022-014-00082-001	81312	ALGODON-HELENA	R	2,00	2,00

**RESUMEN CRITERIOS DE PRIORIZACIÓN**

<b>10.1.5 Sistemas sostenibles de cultivos agroindustriales</b>	<b>PUNTOS: 5,00</b>	<b>PUNTOS</b>	<b>CUMPLE</b>
Porcentaje de superficie determinada en Red Natura 2000		0,00	0.0%
Porcentaje de superficie determinada situada en zonas RAMSAR		0,00	0.0%
Porcentaje de superficie determinada en zonas vulnerables a la contaminación por nitratos		4,00	100.0%
Titulares de explotaciones que hayan adquirido el compromiso voluntario de establecimiento de una enmienda natural mediante un cultivo de crucifera para su enterrado en verde		1,00	S

**DETALLE CRITERIOS DE PRIORIZACIÓN**

<b>10.1.5 Sistemas sostenibles de cultivos agroindustriales</b>	<b>PUNTOS: 5,00</b>	<b>SUP. PROPUESTA (ha)</b>	<b>SUP. CUMPLE (ha)</b>			
Porcentaje de superficie determinada en Red Natura 2000	PUNTOS: 0,00	0,00	0.0%			
		<b>SUP. PROPUESTA (ha)</b>	<b>SUP. CUMPLE (ha)</b>			
<u>REF.</u>	<u>REFERENCIA SIGPAC</u>	<u>CULTIVO</u>	<u>DESCRIPCIÓN CULTIVO</u>	<u>S/R</u>		
1985695	41-022-014-00082-001	81146	ALGODON-ATHINA	S	7,00	0,00
1985694	41-022-014-00082-001	81312	ALGODON-HELENA	R	2,00	0,00
Porcentaje de superficie determinada situada en zonas RAMSAR	PUNTOS: 0,00	0,00	0.0%			
		<b>SUP. PROPUESTA (ha)</b>	<b>SUP. CUMPLE (ha)</b>			
<u>REF.</u>	<u>REFERENCIA SIGPAC</u>	<u>CULTIVO</u>	<u>DESCRIPCIÓN CULTIVO</u>	<u>S/R</u>		
1985695	41-022-014-00082-001	81146	ALGODON-ATHINA	S	7,00	0,00
1985694	41-022-014-00082-001	81312	ALGODON-HELENA	R	2,00	0,00
Porcentaje de superficie determinada en zonas vulnerables a la contaminación por nitratos	PUNTOS: 4,00	4,00	100.0%			
		<b>SUP. PROPUESTA (ha)</b>	<b>SUP. CUMPLE (ha)</b>			
<u>REF.</u>	<u>REFERENCIA SIGPAC</u>	<u>CULTIVO</u>	<u>DESCRIPCIÓN CULTIVO</u>	<u>S/R</u>		
1985695	41-022-014-00082-001	81146	ALGODON-ATHINA	S	7,00	7,00
1985694	41-022-014-00082-001	81312	ALGODON-HELENA	R	2,00	2,00
Titulares de explotaciones que hayan adquirido el compromiso voluntario de establecimiento de una enmienda natural mediante un cultivo de crucifera para su enterrado en verde	PUNTOS: 1,00	1,00	S			

<u>APELLIDOS Y NOMBRE / RAZÓN SOCIAL</u>	<u>NIF</u>	<u>EXPEDIENTE</u>	<u>SUP. PROPUESTA (ha)</u>
MARTIN BERNAL DOMINGO	52668921W	8025321	5,10
<u>PROPUESTA ADMITIDO</u>	<u>SOLICITA PRIMA VOL. SI</u>	<u>PROPUESTA PRIMA VOL. ADMITIDO</u>	
<b>IMPORTE POR ANUALIDAD</b>			

<u>CAMPAÑA</u>	<u>IMPORTE MÁXIMO SUBVENCIONABLE</u>	<u>IMPORTE MEDIO DE TRANSFERENCIA (€/ha)</u>
2015	2.210,55 €	433,44 €
2016	2.210,55 €	433,44 €
2017	2.210,55 €	433,44 €
2018	2.210,55 €	433,44 €
2019	2.210,55 €	433,44 €

**RECINTOS PROPUESTOS**

<u>REF.</u>	<u>REFERENCIA SIGPAC</u>	<u>CULTIVO</u>	<u>DESCRIPCIÓN CULTIVO</u>	<u>S/R</u>	<u>SUP. DEC. ADMIN. (ha)</u>	<u>SUP. PROPUESTA (ha)</u>
1747288	41-069-004-00014-001	81268	ALGODON-JUNCAL	R	5,10	5,10

**RESUMEN CRITERIOS DE PRIORIZACIÓN**

<b>10.1.5 Sistemas sostenibles de cultivos agroindustriales</b>	<b>PUNTOS: 5,00</b>	<b>PUNTOS</b>	<b>CUMPLE</b>
Porcentaje de superficie determinada en Red Natura 2000		0,00	0.0%
Porcentaje de superficie determinada situada en zonas RAMSAR		0,00	0.0%
Porcentaje de superficie determinada en zonas vulnerables a la contaminación por nitratos		4,00	100.0%
Titulares de explotaciones que hayan adquirido el compromiso voluntario de establecimiento de una enmienda natural mediante un cultivo de crucífera para su enterrado en verde		1,00	S

**DETALLE CRITERIOS DE PRIORIZACIÓN**

<b>10.1.5 Sistemas sostenibles de cultivos agroindustriales</b>	<b>PUNTOS: 5,00</b>	<b>PUNTOS</b>	<b>CUMPLE</b>			
Porcentaje de superficie determinada en Red Natura 2000		PUNTOS: 0,00	0.0%			
		<u>SUP. PROPUESTA (ha)</u>	<u>SUP. CUMPLE (ha)</u>			
<u>REF.</u>	<u>REFERENCIA SIGPAC</u>	<u>CULTIVO</u>	<u>DESCRIPCIÓN CULTIVO</u>	<u>S/R</u>		
1747288	41-069-004-00014-001	81268	ALGODON-JUNCAL	R	5,10	0,00
Porcentaje de superficie determinada situada en zonas RAMSAR		PUNTOS: 0,00	0.0%			
		<u>SUP. PROPUESTA (ha)</u>	<u>SUP. CUMPLE (ha)</u>			
<u>REF.</u>	<u>REFERENCIA SIGPAC</u>	<u>CULTIVO</u>	<u>DESCRIPCIÓN CULTIVO</u>	<u>S/R</u>		
1747288	41-069-004-00014-001	81268	ALGODON-JUNCAL	R	5,10	0,00
Porcentaje de superficie determinada en zonas vulnerables a la contaminación por nitratos		PUNTOS: 4,00	100.0%			
		<u>SUP. PROPUESTA (ha)</u>	<u>SUP. CUMPLE (ha)</u>			
<u>REF.</u>	<u>REFERENCIA SIGPAC</u>	<u>CULTIVO</u>	<u>DESCRIPCIÓN CULTIVO</u>	<u>S/R</u>		
1747288	41-069-004-00014-001	81268	ALGODON-JUNCAL	R	5,10	5,10
Titulares de explotaciones que hayan adquirido el compromiso voluntario de establecimiento de una enmienda natural mediante un cultivo de crucífera para su enterrado en verde		PUNTOS: 1,00	S			



<u>APELLIDOS Y NOMBRE / RAZÓN SOCIAL</u>	<u>NIF</u>	<u>EXPEDIENTE</u>	<u>SUP. PROPUESTA (ha)</u>
MARTIN CASARES FRANCISCO	27803332N	8024542	9,36
<u>PROPUESTA ADMITIDO</u>	<u>SOLICITA PRIMA VOL. SI</u>	<u>PROPUESTA PRIMA VOL. ADMITIDO</u>	
<b>IMPORTE POR ANUALIDAD</b>			

<u>CAMPAÑA</u>	<u>IMPORTE MÁXIMO SUBVENCIONABLE</u>	<u>IMPORTE MEDIO DE TRANSFERENCIA (€/ha)</u>
2015	4.057,00 €	433,44 €
2016	4.057,00 €	433,44 €
2017	4.057,00 €	433,44 €
2018	4.057,00 €	433,44 €
2019	4.057,00 €	433,44 €

**RECINTOS PROPUESTOS**

<u>REF.</u>	<u>REFERENCIA SIGPAC</u>	<u>CULTIVO</u>	<u>DESCRIPCIÓN CULTIVO</u>	<u>S/R</u>	<u>SUP. DEC. ADMIN. (ha)</u>	<u>SUP. PROPUESTA (ha)</u>
1700860	41-020-030-00022-001	81268	ALGODON-JUNCAL	R	9,36	9,36

**RESUMEN CRITERIOS DE PRIORIZACIÓN**

<b>10.1.5 Sistemas sostenibles de cultivos agroindustriales</b>	<b>PUNTOS: 5,00</b>	<b>PUNTOS</b>	<b>CUMPLE</b>
Porcentaje de superficie determinada en Red Natura 2000		0,00	0.0%
Porcentaje de superficie determinada situada en zonas RAMSAR		0,00	0.0%
Porcentaje de superficie determinada en zonas vulnerables a la contaminación por nitratos		4,00	100.0%
Titulares de explotaciones que hayan adquirido el compromiso voluntario de establecimiento de una enmienda natural mediante un cultivo de crucifera para su enterrado en verde		1,00	S

**DETALLE CRITERIOS DE PRIORIZACIÓN**

<b>10.1.5 Sistemas sostenibles de cultivos agroindustriales</b>	<b>PUNTOS: 5,00</b>	<b>PUNTOS</b>	<b>CUMPLE</b>
Porcentaje de superficie determinada en Red Natura 2000		PUNTOS: 0,00	0.0%
		<u>SUP. PROPUESTA (ha)</u>	<u>SUP. CUMPLE (ha)</u>
REF. REFERENCIA SIGPAC CULTIVO DESCRIPCIÓN CULTIVO S/R		9,36	0,00
1700860 41-020-030-00022-001 81268 ALGODON-JUNCAL R			
Porcentaje de superficie determinada situada en zonas RAMSAR		PUNTOS: 0,00	0.0%
		<u>SUP. PROPUESTA (ha)</u>	<u>SUP. CUMPLE (ha)</u>
REF. REFERENCIA SIGPAC CULTIVO DESCRIPCIÓN CULTIVO S/R		9,36	0,00
1700860 41-020-030-00022-001 81268 ALGODON-JUNCAL R			
Porcentaje de superficie determinada en zonas vulnerables a la contaminación por nitratos		PUNTOS: 4,00	100.0%
		<u>SUP. PROPUESTA (ha)</u>	<u>SUP. CUMPLE (ha)</u>
REF. REFERENCIA SIGPAC CULTIVO DESCRIPCIÓN CULTIVO S/R		9,36	9,36
1700860 41-020-030-00022-001 81268 ALGODON-JUNCAL R			
Titulares de explotaciones que hayan adquirido el compromiso voluntario de establecimiento de una enmienda natural mediante un cultivo de crucifera para su enterrado en verde		PUNTOS: 1,00	S



<b><u>APELLIDOS Y NOMBRE / RAZÓN SOCIAL</u></b>	<b><u>NIF</u></b>	<b><u>EXPEDIENTE</u></b>	<b><u>SUP. PROPUESTA (ha)</u></b>
MARTIN CONDAN VERONICA	47000859Z	8029490	2,06

<b><u>PROPUESTA</u></b>	<b><u>SOLICITA PRIMA VOL.</u></b>
ADMITIDO	NO

**IMPORTE POR ANUALIDAD**

<u>CAMPAÑA</u>	<u>IMPORTE MÁXIMO SUBVENCIONABLE</u>	<u>IMPORTE MEDIO DE TRANSFERENCIA (€/ha)</u>
2015	597,96 €	290,27 €
2016	597,96 €	290,27 €
2017	597,96 €	290,27 €
2018	597,96 €	290,27 €
2019	597,96 €	290,27 €

**RECINTOS PROPUESTOS**

<u>REF.</u>	<u>REFERENCIA SIGPAC</u>	<u>CULTIVO</u>	<u>DESCRIPCIÓN CULTIVO</u>	<u>S/R</u>	<u>SUP. DEC. ADMIN. (ha)</u>	<u>SUP. PROPUESTA (ha)</u>
2025548	41-038-035-00200-001	1000	TRIGO BLANDO-SIN VARIEDAD	R	0,99	0,99
2025549	41-038-035-00201-001	1000	TRIGO BLANDO-SIN VARIEDAD	R	1,07	1,07

**RESUMEN CRITERIOS DE PRIORIZACIÓN****10.1.5 Sistemas sostenibles de cultivos agroindustriales** PUNTOS: 4,00

	<u>PUNTOS</u>	<u>CUMPLE</u>
Porcentaje de superficie determinada en Red Natura 2000	0,00	0.0%
Porcentaje de superficie determinada situada en zonas RAMSAR	0,00	0.0%
Porcentaje de superficie determinada en zonas vulnerables a la contaminación por nitratos	4,00	100.0%
Titulares de explotaciones que hayan adquirido el compromiso voluntario de establecimiento de una enmienda natural mediante un cultivo de crucifera para su enterrado en verde	0,00	N

**DETALLE CRITERIOS DE PRIORIZACIÓN****10.1.5 Sistemas sostenibles de cultivos agroindustriales** PUNTOS: 4,00

Porcentaje de superficie determinada en Red Natura 2000	PUNTOS:	0,00	0.0%
	<u>SUP. PROPUESTA (ha)</u>	<u>SUP. CUMPLE (ha)</u>	
<u>REF.</u>	<u>REFERENCIA SIGPAC</u>	<u>CULTIVO</u>	<u>DESCRIPCIÓN CULTIVO</u>
2025548	41-038-035-00200-001	1000	TRIGO BLANDO-SIN VARIEDAD
2025549	41-038-035-00201-001	1000	TRIGO BLANDO-SIN VARIEDAD
	<u>S/R</u>	<u>SUP. PROPUESTA (ha)</u>	<u>SUP. CUMPLE (ha)</u>
	R	0,99	0,00
	R	1,07	0,00
Porcentaje de superficie determinada situada en zonas RAMSAR	PUNTOS:	0,00	0.0%
	<u>SUP. PROPUESTA (ha)</u>	<u>SUP. CUMPLE (ha)</u>	
<u>REF.</u>	<u>REFERENCIA SIGPAC</u>	<u>CULTIVO</u>	<u>DESCRIPCIÓN CULTIVO</u>
2025548	41-038-035-00200-001	1000	TRIGO BLANDO-SIN VARIEDAD
2025549	41-038-035-00201-001	1000	TRIGO BLANDO-SIN VARIEDAD
	<u>S/R</u>	<u>SUP. PROPUESTA (ha)</u>	<u>SUP. CUMPLE (ha)</u>
	R	0,99	0,00
	R	1,07	0,00
Porcentaje de superficie determinada en zonas vulnerables a la contaminación por nitratos	PUNTOS:	4,00	100.0%
	<u>SUP. PROPUESTA (ha)</u>	<u>SUP. CUMPLE (ha)</u>	
<u>REF.</u>	<u>REFERENCIA SIGPAC</u>	<u>CULTIVO</u>	<u>DESCRIPCIÓN CULTIVO</u>
2025548	41-038-035-00200-001	1000	TRIGO BLANDO-SIN VARIEDAD
2025549	41-038-035-00201-001	1000	TRIGO BLANDO-SIN VARIEDAD
	<u>S/R</u>	<u>SUP. PROPUESTA (ha)</u>	<u>SUP. CUMPLE (ha)</u>
	R	0,99	0,99
	R	1,07	1,07
Titulares de explotaciones que hayan adquirido el compromiso voluntario de establecimiento de una enmienda natural mediante un cultivo de crucifera para su enterrado en verde	PUNTOS:	0,00	N



<u>APELLIDOS Y NOMBRE / RAZÓN SOCIAL</u>	<u>NIF</u>	<u>EXPEDIENTE</u>	<u>SUP. PROPUESTA (ha)</u>
MARTIN CRESPILO DAVID	14623441H	8025020	3,71
<u>PROPUESTA ADMITIDO</u>	<u>SOLICITA PRIMA VOL. SI</u>	<u>PROPUESTA PRIMA VOL. ADMITIDO</u>	

**IMPORTE POR ANUALIDAD**

<u>CAMPAÑA</u>	<u>IMPORTE MÁXIMO SUBVENCIONABLE</u>	<u>IMPORTE MEDIO DE TRANSFERENCIA (€/ha)</u>
2015	1.608,06 €	433,44 €
2016	1.608,06 €	433,44 €
2017	1.608,06 €	433,44 €
2018	1.608,06 €	433,44 €
2019	1.608,06 €	433,44 €

**RECINTOS PROPUESTOS**

<u>REF.</u>	<u>REFERENCIA SIGPAC</u>	<u>CULTIVO</u>	<u>DESCRIPCIÓN CULTIVO</u>	<u>S/R</u>	<u>SUP. DEC. ADMIN. (ha)</u>	<u>SUP. PROPUESTA (ha)</u>
1727407	41-039-062-00093-001	81320	ALGODON-DP396	R	3,71	3,71

**RESUMEN CRITERIOS DE PRIORIZACIÓN**

<b>10.1.5 Sistemas sostenibles de cultivos agroindustriales</b>	<b>PUNTOS: 5,00</b>	<b>PUNTOS</b>	<b>CUMPLE</b>
Porcentaje de superficie determinada en Red Natura 2000		0,00	0.0%
Porcentaje de superficie determinada situada en zonas RAMSAR		0,00	0.0%
Porcentaje de superficie determinada en zonas vulnerables a la contaminación por nitratos		4,00	100.0%
Titulares de explotaciones que hayan adquirido el compromiso voluntario de establecimiento de una enmienda natural mediante un cultivo de crucifera para su enterrado en verde		1,00	S

**DETALLE CRITERIOS DE PRIORIZACIÓN**

<b>10.1.5 Sistemas sostenibles de cultivos agroindustriales</b>	<b>PUNTOS: 5,00</b>	<b>PUNTOS</b>	<b>CUMPLE</b>			
Porcentaje de superficie determinada en Red Natura 2000		PUNTOS: 0,00	0.0%			
		<u>SUP. PROPUESTA (ha)</u>	<u>SUP. CUMPLE (ha)</u>			
<u>REF.</u>	<u>REFERENCIA SIGPAC</u>	<u>CULTIVO</u>	<u>DESCRIPCIÓN CULTIVO</u>	<u>S/R</u>		
1727407	41-039-062-00093-001	81320	ALGODON-DP396	R	3,71	0,00
Porcentaje de superficie determinada situada en zonas RAMSAR		PUNTOS: 0,00	0.0%			
		<u>SUP. PROPUESTA (ha)</u>	<u>SUP. CUMPLE (ha)</u>			
<u>REF.</u>	<u>REFERENCIA SIGPAC</u>	<u>CULTIVO</u>	<u>DESCRIPCIÓN CULTIVO</u>	<u>S/R</u>		
1727407	41-039-062-00093-001	81320	ALGODON-DP396	R	3,71	0,00
Porcentaje de superficie determinada en zonas vulnerables a la contaminación por nitratos		PUNTOS: 4,00	100.0%			
		<u>SUP. PROPUESTA (ha)</u>	<u>SUP. CUMPLE (ha)</u>			
<u>REF.</u>	<u>REFERENCIA SIGPAC</u>	<u>CULTIVO</u>	<u>DESCRIPCIÓN CULTIVO</u>	<u>S/R</u>		
1727407	41-039-062-00093-001	81320	ALGODON-DP396	R	3,71	3,71
Titulares de explotaciones que hayan adquirido el compromiso voluntario de establecimiento de una enmienda natural mediante un cultivo de crucifera para su enterrado en verde		PUNTOS: 1,00	S			



<u>APELLIDOS Y NOMBRE / RAZÓN SOCIAL</u>	<u>NIF</u>	<u>EXPEDIENTE</u>	<u>SUP. PROPUESTA (ha)</u>
MARTIN CRESPILO EMILIO JOSE	52568254Y	8025100	1,93
<u>PROPUESTA ADMITIDO</u>	<u>SOLICITA PRIMA VOL. SI</u>	<u>PROPUESTA PRIMA VOL. ADMITIDO</u>	

**IMPORTE POR ANUALIDAD**

<u>CAMPAÑA</u>	<u>IMPORTE MÁXIMO SUBVENCIONABLE</u>	<u>IMPORTE MEDIO DE TRANSFERENCIA (€/ha)</u>
2015	836,54 €	433,44 €
2016	836,54 €	433,44 €
2017	836,54 €	433,44 €
2018	836,54 €	433,44 €
2019	836,54 €	433,44 €

**RECINTOS PROPUESTOS**

<u>REF.</u>	<u>REFERENCIA SIGPAC</u>	<u>CULTIVO</u>	<u>DESCRIPCIÓN CULTIVO</u>	<u>S/R</u>	<u>SUP. DEC. ADMIN. (ha)</u>	<u>SUP. PROPUESTA (ha)</u>
1732881	41-039-009-00328-001	81320	ALGODON-DP396	R	1,93	1,93

**RESUMEN CRITERIOS DE PRIORIZACIÓN**

<b>10.1.5 Sistemas sostenibles de cultivos agroindustriales</b>	<b>PUNTOS: 5,00</b>	<b>PUNTOS</b>	<b>CUMPLE</b>
Porcentaje de superficie determinada en Red Natura 2000		0,00	0.0%
Porcentaje de superficie determinada situada en zonas RAMSAR		0,00	0.0%
Porcentaje de superficie determinada en zonas vulnerables a la contaminación por nitratos		4,00	100.0%
Titulares de explotaciones que hayan adquirido el compromiso voluntario de establecimiento de una enmienda natural mediante un cultivo de crucifera para su enterrado en verde		1,00	S

**DETALLE CRITERIOS DE PRIORIZACIÓN**

<b>10.1.5 Sistemas sostenibles de cultivos agroindustriales</b>	<b>PUNTOS: 5,00</b>	<b>PUNTOS</b>	<b>CUMPLE</b>
Porcentaje de superficie determinada en Red Natura 2000		PUNTOS: 0,00	0.0%
		<u>SUP. PROPUESTA (ha)</u>	<u>SUP. CUMPLE (ha)</u>
REF. REFERENCIA SIGPAC CULTIVO DESCRIPCIÓN CULTIVO	S/R	1,93	0,00
1732881 41-039-009-00328-001 81320 ALGODON-DP396	R		
Porcentaje de superficie determinada situada en zonas RAMSAR		PUNTOS: 0,00	0.0%
		<u>SUP. PROPUESTA (ha)</u>	<u>SUP. CUMPLE (ha)</u>
REF. REFERENCIA SIGPAC CULTIVO DESCRIPCIÓN CULTIVO	S/R	1,93	0,00
1732881 41-039-009-00328-001 81320 ALGODON-DP396	R		
Porcentaje de superficie determinada en zonas vulnerables a la contaminación por nitratos		PUNTOS: 4,00	100.0%
		<u>SUP. PROPUESTA (ha)</u>	<u>SUP. CUMPLE (ha)</u>
REF. REFERENCIA SIGPAC CULTIVO DESCRIPCIÓN CULTIVO	S/R	1,93	1,93
1732881 41-039-009-00328-001 81320 ALGODON-DP396	R		
Titulares de explotaciones que hayan adquirido el compromiso voluntario de establecimiento de una enmienda natural mediante un cultivo de crucifera para su enterrado en verde		PUNTOS: 1,00	S



<u>APELLIDOS Y NOMBRE / RAZÓN SOCIAL</u>	<u>NIF</u>	<u>EXPEDIENTE</u>	<u>SUP. PROPUESTA (ha)</u>
MARTIN DE LA HINOJOSA TORRES LINERO LUIS	28901141P	8025905	6,03
<u>PROPUESTA ADMITIDO</u>	<u>SOLICITA PRIMA VOL. SI</u>	<u>PROPUESTA PRIMA VOL. ADMITIDO</u>	

**IMPORTE POR ANUALIDAD**

<u>CAMPAÑA</u>	<u>IMPORTE MÁXIMO SUBVENCIÓNABLE</u>	<u>IMPORTE MEDIO DE TRANSFERENCIA (€/ha)</u>
2015	2.613,65 €	433,44 €
2016	2.613,65 €	433,44 €
2017	2.613,65 €	433,44 €
2018	2.613,65 €	433,44 €
2019	2.613,65 €	433,44 €

**RECINTOS PROPUESTOS**

<u>REF.</u>	<u>REFERENCIA SIGPAC</u>	<u>CULTIVO</u>	<u>DESCRIPCIÓN CULTIVO</u>	<u>S/R</u>	<u>SUP. DEC. ADMIN. (ha)</u>	<u>SUP. PROPUESTA (ha)</u>
1785929	41-068-086-00004-001	81050	ALGODON-THEKA	S	6,03	6,03

**RESUMEN CRITERIOS DE PRIORIZACIÓN**

<b>10.1.5 Sistemas sostenibles de cultivos agroindustriales</b>	<b>PUNTOS: 5,00</b>	<b>PUNTOS</b>	<b>CUMPLE</b>
Porcentaje de superficie determinada en Red Natura 2000		4,00	100.0%
Porcentaje de superficie determinada situada en zonas RAMSAR		0,00	0.0%
Porcentaje de superficie determinada en zonas vulnerables a la contaminación por nitratos		0,00	0.0%
Titulares de explotaciones que hayan adquirido el compromiso voluntario de establecimiento de una enmienda natural mediante un cultivo de crucifera para su enterrado en verde		1,00	S

**DETALLE CRITERIOS DE PRIORIZACIÓN**

<b>10.1.5 Sistemas sostenibles de cultivos agroindustriales</b>	<b>PUNTOS: 5,00</b>	<b>PUNTOS</b>	<b>CUMPLE</b>			
Porcentaje de superficie determinada en Red Natura 2000		PUNTOS: 4,00	100.0%			
		<u>SUP. PROPUESTA (ha)</u>	<u>SUP. CUMPLE (ha)</u>			
<u>REF.</u>	<u>REFERENCIA SIGPAC</u>	<u>CULTIVO</u>	<u>DESCRIPCIÓN CULTIVO</u>	<u>S/R</u>		
1785929	41-068-086-00004-001	81050	ALGODON-THEKA	S	6,03	6,03
Porcentaje de superficie determinada situada en zonas RAMSAR		PUNTOS: 0,00	0.0%			
		<u>SUP. PROPUESTA (ha)</u>	<u>SUP. CUMPLE (ha)</u>			
<u>REF.</u>	<u>REFERENCIA SIGPAC</u>	<u>CULTIVO</u>	<u>DESCRIPCIÓN CULTIVO</u>	<u>S/R</u>		
1785929	41-068-086-00004-001	81050	ALGODON-THEKA	S	6,03	0,00
Porcentaje de superficie determinada en zonas vulnerables a la contaminación por nitratos		PUNTOS: 0,00	0.0%			
		<u>SUP. PROPUESTA (ha)</u>	<u>SUP. CUMPLE (ha)</u>			
<u>REF.</u>	<u>REFERENCIA SIGPAC</u>	<u>CULTIVO</u>	<u>DESCRIPCIÓN CULTIVO</u>	<u>S/R</u>		
1785929	41-068-086-00004-001	81050	ALGODON-THEKA	S	6,03	0,00
Titulares de explotaciones que hayan adquirido el compromiso voluntario de establecimiento de una enmienda natural mediante un cultivo de crucifera para su enterrado en verde		PUNTOS: 1,00	S			



<u>APELLIDOS Y NOMBRE / RAZÓN SOCIAL</u>	<u>NIF</u>	<u>EXPEDIENTE</u>	<u>SUP. PROPUESTA (ha)</u>
MARTIN DOMINGUEZ MERCEDES	75373250L	8030352	7,66
<u>PROPUESTA ADMITIDO</u>	<u>SOLICITA PRIMA VOL. SI</u>	<u>PROPUESTA PRIMA VOL. ADMITIDO</u>	

**IMPORTE POR ANUALIDAD**

<u>CAMPAÑA</u>	<u>IMPORTE MÁXIMO SUBVENCIONABLE</u>	<u>IMPORTE MEDIO DE TRANSFERENCIA (€/ha)</u>
2015	3.320,15 €	433,44 €
2016	3.320,15 €	433,44 €
2017	3.320,15 €	433,44 €
2018	3.320,15 €	433,44 €
2019	3.320,15 €	433,44 €

**RECINTOS PROPUESTOS**

<u>REF.</u>	<u>REFERENCIA SIGPAC</u>	<u>CULTIVO</u>	<u>DESCRIPCIÓN CULTIVO</u>	<u>S/R</u>	<u>SUP. DEC. ADMIN. (ha)</u>	<u>SUP. PROPUESTA (ha)</u>
2095504	41-095-062-00036-001	81216	ALGODON-CARISMA	R	7,66	7,66

**RESUMEN CRITERIOS DE PRIORIZACIÓN**

<b>10.1.5 Sistemas sostenibles de cultivos agroindustriales</b>	<b>PUNTOS: 5,00</b>	<b>PUNTOS</b>	<b>CUMPLE</b>
Porcentaje de superficie determinada en Red Natura 2000		0,00	0.0%
Porcentaje de superficie determinada situada en zonas RAMSAR		0,00	0.0%
Porcentaje de superficie determinada en zonas vulnerables a la contaminación por nitratos		4,00	100.0%
Titulares de explotaciones que hayan adquirido el compromiso voluntario de establecimiento de una enmienda natural mediante un cultivo de crucifera para su enterrado en verde		1,00	S

**DETALLE CRITERIOS DE PRIORIZACIÓN**

<b>10.1.5 Sistemas sostenibles de cultivos agroindustriales</b>	<b>PUNTOS: 5,00</b>	<b>PUNTOS</b>	<b>CUMPLE</b>			
Porcentaje de superficie determinada en Red Natura 2000		PUNTOS: 0,00	0.0%			
		<u>SUP. PROPUESTA (ha)</u>	<u>SUP. CUMPLE (ha)</u>			
<u>REF.</u>	<u>REFERENCIA SIGPAC</u>	<u>CULTIVO</u>	<u>DESCRIPCIÓN CULTIVO</u>	<u>S/R</u>	<u>SUP. PROPUESTA (ha)</u>	<u>SUP. CUMPLE (ha)</u>
2095504	41-095-062-00036-001	81216	ALGODON-CARISMA	R	7,66	0,00
Porcentaje de superficie determinada situada en zonas RAMSAR		PUNTOS: 0,00	0.0%			
		<u>SUP. PROPUESTA (ha)</u>	<u>SUP. CUMPLE (ha)</u>			
<u>REF.</u>	<u>REFERENCIA SIGPAC</u>	<u>CULTIVO</u>	<u>DESCRIPCIÓN CULTIVO</u>	<u>S/R</u>	<u>SUP. PROPUESTA (ha)</u>	<u>SUP. CUMPLE (ha)</u>
2095504	41-095-062-00036-001	81216	ALGODON-CARISMA	R	7,66	0,00
Porcentaje de superficie determinada en zonas vulnerables a la contaminación por nitratos		PUNTOS: 4,00	100.0%			
		<u>SUP. PROPUESTA (ha)</u>	<u>SUP. CUMPLE (ha)</u>			
<u>REF.</u>	<u>REFERENCIA SIGPAC</u>	<u>CULTIVO</u>	<u>DESCRIPCIÓN CULTIVO</u>	<u>S/R</u>	<u>SUP. PROPUESTA (ha)</u>	<u>SUP. CUMPLE (ha)</u>
2095504	41-095-062-00036-001	81216	ALGODON-CARISMA	R	7,66	7,66
Titulares de explotaciones que hayan adquirido el compromiso voluntario de establecimiento de una enmienda natural mediante un cultivo de crucifera para su enterrado en verde		PUNTOS: 1,00	S			



<b><u>APELLIDOS Y NOMBRE / RAZÓN SOCIAL</u></b>	<b><u>NIF</u></b>	<b><u>EXPEDIENTE</u></b>	<b><u>SUP. PROPUESTA (ha)</u></b>
MARTIN FERNANDEZ MANUEL	30040444Y	8024239	8,00

<b><u>PROPUESTA</u></b>	<b><u>SOLICITA PRIMA VOL.</u></b>
ADMITIDO	NO

**IMPORTE POR ANUALIDAD**

<u>CAMPAÑA</u>	<u>IMPORTE MÁXIMO SUBVENCIONABLE</u>	<u>IMPORTE MEDIO DE TRANSFERENCIA (€/ha)</u>
2015	2.322,16 €	290,27 €
2016	2.322,16 €	290,27 €
2017	2.322,16 €	290,27 €
2018	2.322,16 €	290,27 €
2019	2.322,16 €	290,27 €

**RECINTOS PROPUESTOS**

<u>REF.</u>	<u>REFERENCIA SIGPAC</u>	<u>CULTIVO</u>	<u>DESCRIPCIÓN CULTIVO</u>	<u>S/R</u>	<u>SUP. DEC. ADMIN. (ha)</u>	<u>SUP. PROPUESTA (ha)</u>
1855536	14-030-017-00193-001	81320	ALGODON-DP396	R	4,14	4,14
1855535	14-030-017-00193-001	81320	ALGODON-DP396	R	3,86	3,86

**RESUMEN CRITERIOS DE PRIORIZACIÓN****10.1.5 Sistemas sostenibles de cultivos agroindustriales** PUNTOS: 4,00

	<u>PUNTOS</u>	<u>CUMPLE</u>
Porcentaje de superficie determinada en Red Natura 2000	0,00	0.0%
Porcentaje de superficie determinada situada en zonas RAMSAR	0,00	0.0%
Porcentaje de superficie determinada en zonas vulnerables a la contaminación por nitratos	4,00	100.0%
Titulares de explotaciones que hayan adquirido el compromiso voluntario de establecimiento de una enmienda natural mediante un cultivo de crucifera para su enterrado en verde	0,00	N

**DETALLE CRITERIOS DE PRIORIZACIÓN****10.1.5 Sistemas sostenibles de cultivos agroindustriales** PUNTOS: 4,00

<u>REF.</u>	<u>REFERENCIA SIGPAC</u>	<u>CULTIVO</u>	<u>DESCRIPCIÓN CULTIVO</u>	<u>S/R</u>	<u>SUP. PROPUESTA (ha)</u>	<u>SUP. CUMPLE (ha)</u>
1855535	14-030-017-00193-001	81320	ALGODON-DP396	R	3,86	0,00
1855536	14-030-017-00193-001	81320	ALGODON-DP396	R	4,14	0,00

	<u>PUNTOS</u>	<u>SUP. PROPUESTA (ha)</u>	<u>SUP. CUMPLE (ha)</u>
Porcentaje de superficie determinada en Red Natura 2000	0,00	0,00	0.0%
Porcentaje de superficie determinada situada en zonas RAMSAR	0,00	0,00	0.0%
Porcentaje de superficie determinada en zonas vulnerables a la contaminación por nitratos	4,00	4,00	100.0%
Titulares de explotaciones que hayan adquirido el compromiso voluntario de establecimiento de una enmienda natural mediante un cultivo de crucifera para su enterrado en verde	0,00	0,00	N

<u>REF.</u>	<u>REFERENCIA SIGPAC</u>	<u>CULTIVO</u>	<u>DESCRIPCIÓN CULTIVO</u>	<u>S/R</u>	<u>SUP. PROPUESTA (ha)</u>	<u>SUP. CUMPLE (ha)</u>
1855535	14-030-017-00193-001	81320	ALGODON-DP396	R	3,86	3,86
1855536	14-030-017-00193-001	81320	ALGODON-DP396	R	4,14	4,14

<u>APELLIDOS Y NOMBRE / RAZÓN SOCIAL</u>	<u>NIF</u>	<u>EXPEDIENTE</u>	<u>SUP. PROPUESTA (ha)</u>
MARTIN FERNANDEZ MANUELA	7539827M	8012412	1,97

<u>PROPUESTA</u>	<u>SOLICITA PRIMA VOL.</u>
ADMITIDO	NO

**IMPORTE POR ANUALIDAD**

<u>CAMPAÑA</u>	<u>IMPORTE MÁXIMO SUBVENCIONABLE</u>	<u>IMPORTE MEDIO DE TRANSFERENCIA (€/ha)</u>
2015	571,83 €	290,27 €
2016	571,83 €	290,27 €
2017	571,83 €	290,27 €
2018	571,83 €	290,27 €
2019	571,83 €	290,27 €

**RECINTOS PROPUESTOS**

<u>REF.</u>	<u>REFERENCIA SIGPAC</u>	<u>CULTIVO</u>	<u>DESCRIPCIÓN CULTIVO</u>	<u>S/R</u>	<u>SUP. DEC. ADMIN. (ha)</u>	<u>SUP. PROPUESTA (ha)</u>
1697684	41-069-008-00005-001	81268	ALGODON-JUNCAL	R	1,97	1,97

**RESUMEN CRITERIOS DE PRIORIZACIÓN**

<b>10.1.5 Sistemas sostenibles de cultivos agroindustriales</b>	<b>PUNTOS: 4,00</b>	<b>PUNTOS</b>	<b>CUMPLE</b>
Porcentaje de superficie determinada en Red Natura 2000		0,00	0.0%
Porcentaje de superficie determinada situada en zonas RAMSAR		0,00	0.0%
Porcentaje de superficie determinada en zonas vulnerables a la contaminación por nitratos		4,00	100.0%
Titulares de explotaciones que hayan adquirido el compromiso voluntario de establecimiento de una enmienda natural mediante un cultivo de crucifera para su enterrado en verde		0,00	N

**DETALLE CRITERIOS DE PRIORIZACIÓN**

<b>10.1.5 Sistemas sostenibles de cultivos agroindustriales</b>	<b>PUNTOS: 4,00</b>	<b>PUNTOS</b>	<b>CUMPLE</b>			
Porcentaje de superficie determinada en Red Natura 2000		PUNTOS: 0,00	0.0%			
		<u>SUP. PROPUESTA (ha)</u>	<u>SUP. CUMPLE (ha)</u>			
<u>REF.</u>	<u>REFERENCIA SIGPAC</u>	<u>CULTIVO</u>	<u>DESCRIPCIÓN CULTIVO</u>	<u>S/R</u>	<u>SUP. PROPUESTA (ha)</u>	<u>SUP. CUMPLE (ha)</u>
1697684	41-069-008-00005-001	81268	ALGODON-JUNCAL	R	1,97	0,00
Porcentaje de superficie determinada situada en zonas RAMSAR		PUNTOS: 0,00	0.0%			
		<u>SUP. PROPUESTA (ha)</u>	<u>SUP. CUMPLE (ha)</u>			
<u>REF.</u>	<u>REFERENCIA SIGPAC</u>	<u>CULTIVO</u>	<u>DESCRIPCIÓN CULTIVO</u>	<u>S/R</u>	<u>SUP. PROPUESTA (ha)</u>	<u>SUP. CUMPLE (ha)</u>
1697684	41-069-008-00005-001	81268	ALGODON-JUNCAL	R	1,97	0,00
Porcentaje de superficie determinada en zonas vulnerables a la contaminación por nitratos		PUNTOS: 4,00	100.0%			
		<u>SUP. PROPUESTA (ha)</u>	<u>SUP. CUMPLE (ha)</u>			
<u>REF.</u>	<u>REFERENCIA SIGPAC</u>	<u>CULTIVO</u>	<u>DESCRIPCIÓN CULTIVO</u>	<u>S/R</u>	<u>SUP. PROPUESTA (ha)</u>	<u>SUP. CUMPLE (ha)</u>
1697684	41-069-008-00005-001	81268	ALGODON-JUNCAL	R	1,97	1,97
Titulares de explotaciones que hayan adquirido el compromiso voluntario de establecimiento de una enmienda natural mediante un cultivo de crucifera para su enterrado en verde		PUNTOS: 0,00	N			



<b><u>APELLIDOS Y NOMBRE / RAZÓN SOCIAL</u></b>	<b><u>NIF</u></b>	<b><u>EXPEDIENTE</u></b>	<b><u>SUP. PROPUESTA (ha)</u></b>
MARTIN GARCIA ANTONIO	75331767M	8029278	8,23

<b><u>PROPUESTA</u></b>	<b><u>SOLICITA PRIMA VOL.</u></b>	<b><u>PROPUESTA PRIMA VOL.</u></b>
INADMITIDO	SI	INADMITIDO

**IMPORTE POR ANUALIDAD**

<u>CAMPAÑA</u>	<u>IMPORTE MÁXIMO SUBVENCIONABLE</u>	<u>IMPORTE MEDIO DE TRANSFERENCIA (€/ha)</u>
2015	3.567,21 €	433,44 €
2016	3.567,21 €	433,44 €
2017	3.567,21 €	433,44 €
2018	3.567,21 €	433,44 €
2019	3.567,21 €	433,44 €

**RECINTOS PROPUESTOS**

<u>REF.</u>	<u>REFERENCIA SIGPAC</u>	<u>CULTIVO</u>	<u>DESCRIPCIÓN CULTIVO</u>	<u>S/R</u>	<u>SUP. DEC. ADMIN. (ha)</u>	<u>SUP. PROPUESTA (ha)</u>
2014879	41-022-012-00123-001	81312	ALGODON-HELENA	R	3,00	3,00
2014880	41-042-044-00045-001	81312	ALGODON-HELENA	S	5,23	5,23

**RESUMEN CRITERIOS DE PRIORIZACIÓN****10.1.5 Sistemas sostenibles de cultivos agroindustriales** PUNTOS: 1,00

	<u>PUNTOS</u>	<u>CUMPLE</u>
Porcentaje de superficie determinada en Red Natura 2000	0,00	0.0%
Porcentaje de superficie determinada situada en zonas RAMSAR	0,00	0.0%
Porcentaje de superficie determinada en zonas vulnerables a la contaminación por nitratos	0,00	0.0%
Titulares de explotaciones que hayan adquirido el compromiso voluntario de establecimiento de una enmienda natural mediante un cultivo de crucifera para su enterrado en verde	1,00	S

**DETALLE CRITERIOS DE PRIORIZACIÓN****10.1.5 Sistemas sostenibles de cultivos agroindustriales** PUNTOS: 1,00

<u>REF.</u>	<u>REFERENCIA SIGPAC</u>	<u>CULTIVO</u>	<u>DESCRIPCIÓN CULTIVO</u>	<u>S/R</u>	<u>SUP. PROPUESTA (ha)</u>	<u>SUP. CUMPLE (ha)</u>
2014879	41-022-012-00123-001	81312	ALGODON-HELENA	R	3,00	0,00
2014880	41-042-044-00045-001	81312	ALGODON-HELENA	S	5,23	0,00

<u>REF.</u>	<u>REFERENCIA SIGPAC</u>	<u>CULTIVO</u>	<u>DESCRIPCIÓN CULTIVO</u>	<u>S/R</u>	<u>SUP. PROPUESTA (ha)</u>	<u>SUP. CUMPLE (ha)</u>
2014879	41-022-012-00123-001	81312	ALGODON-HELENA	R	3,00	0,00
2014880	41-042-044-00045-001	81312	ALGODON-HELENA	S	5,23	0,00

<u>REF.</u>	<u>REFERENCIA SIGPAC</u>	<u>CULTIVO</u>	<u>DESCRIPCIÓN CULTIVO</u>	<u>S/R</u>	<u>SUP. PROPUESTA (ha)</u>	<u>SUP. CUMPLE (ha)</u>
2014879	41-022-012-00123-001	81312	ALGODON-HELENA	R	3,00	0,00
2014880	41-042-044-00045-001	81312	ALGODON-HELENA	S	5,23	0,00

	<u>PUNTOS</u>	<u>S</u>
Titulares de explotaciones que hayan adquirido el compromiso voluntario de establecimiento de una enmienda natural mediante un cultivo de crucifera para su enterrado en verde	1,00	S

<u>APELLIDOS Y NOMBRE / RAZÓN SOCIAL</u>	<u>NIF</u>	<u>EXPEDIENTE</u>	<u>SUP. PROPUESTA (ha)</u>
MARTIN GONZALEZ JOSE MANUEL	52247960X	8011860	8,32
<u>PROPUESTA</u>	<u>SOLICITA PRIMA VOL.</u>	<u>PROPUESTA PRIMA VOL.</u>	
INADMITIDO	SI	INADMITIDO	
<u>IMPORTE POR ANUALIDAD</u>			

<u>CAMPAÑA</u>	<u>IMPORTE MÁXIMO SUBVENCIONABLE</u>	<u>IMPORTE MEDIO DE TRANSFERENCIA (€/ha)</u>
2015	3.606,22 €	433,44 €
2016	3.606,22 €	433,44 €
2017	3.606,22 €	433,44 €
2018	3.606,22 €	433,44 €
2019	3.606,22 €	433,44 €

**RECINTOS PROPUESTOS**

<u>REF.</u>	<u>REFERENCIA SIGPAC</u>	<u>CULTIVO</u>	<u>DESCRIPCIÓN CULTIVO</u>	<u>S/R</u>	<u>SUP. DEC. ADMIN. (ha)</u>	<u>SUP. PROPUESTA (ha)</u>
2263566	41-039-034-00044-003	81038	ALGODON-REINA	R	4,26	4,26
2263567	41-039-034-00234-001	81038	ALGODON-REINA	R	4,06	4,06

**RESUMEN CRITERIOS DE PRIORIZACIÓN**

<b>10.1.5 Sistemas sostenibles de cultivos agroindustriales</b>	<b>PUNTOS: 1,00</b>	<b>PUNTOS</b>	<b>CUMPLE</b>
Porcentaje de superficie determinada en Red Natura 2000		0,00	0.0%
Porcentaje de superficie determinada situada en zonas RAMSAR		0,00	0.0%
Porcentaje de superficie determinada en zonas vulnerables a la contaminación por nitratos		0,00	0.0%
Titulares de explotaciones que hayan adquirido el compromiso voluntario de establecimiento de una enmienda natural mediante un cultivo de crucifera para su enterrado en verde		1,00	S

**DETALLE CRITERIOS DE PRIORIZACIÓN**

<b>10.1.5 Sistemas sostenibles de cultivos agroindustriales</b>	<b>PUNTOS: 1,00</b>	<b>PUNTOS</b>	<b>CUMPLE</b>			
Porcentaje de superficie determinada en Red Natura 2000		0,00	0.0%			
		<b>SUP. PROPUESTA (ha)</b>	<b>SUP. CUMPLE (ha)</b>			
<b>REF.</b>	<b>REFERENCIA SIGPAC</b>	<b>CULTIVO</b>	<b>DESCRIPCIÓN CULTIVO</b>	<b>S/R</b>		
2263566	41-039-034-00044-003	81038	ALGODON-REINA	R	4,26	0,00
2263567	41-039-034-00234-001	81038	ALGODON-REINA	R	4,06	0,00
Porcentaje de superficie determinada situada en zonas RAMSAR		0,00	0.0%			
		<b>SUP. PROPUESTA (ha)</b>	<b>SUP. CUMPLE (ha)</b>			
<b>REF.</b>	<b>REFERENCIA SIGPAC</b>	<b>CULTIVO</b>	<b>DESCRIPCIÓN CULTIVO</b>	<b>S/R</b>		
2263566	41-039-034-00044-003	81038	ALGODON-REINA	R	4,26	0,00
2263567	41-039-034-00234-001	81038	ALGODON-REINA	R	4,06	0,00
Porcentaje de superficie determinada en zonas vulnerables a la contaminación por nitratos		0,00	0.0%			
		<b>SUP. PROPUESTA (ha)</b>	<b>SUP. CUMPLE (ha)</b>			
<b>REF.</b>	<b>REFERENCIA SIGPAC</b>	<b>CULTIVO</b>	<b>DESCRIPCIÓN CULTIVO</b>	<b>S/R</b>		
2263566	41-039-034-00044-003	81038	ALGODON-REINA	R	4,26	0,00
2263567	41-039-034-00234-001	81038	ALGODON-REINA	R	4,06	0,00
Titulares de explotaciones que hayan adquirido el compromiso voluntario de establecimiento de una enmienda natural mediante un cultivo de crucifera para su enterrado en verde		1,00	S			



<b><u>APELLIDOS Y NOMBRE / RAZÓN SOCIAL</u></b>	<b><u>NIF</u></b>	<b><u>EXPEDIENTE</u></b>	<b><u>SUP. PROPUESTA (ha)</u></b>
MARTIN JIMENEZ ANTONIO	75395679T	8003133	5,30

<b><u>PROPUESTA</u></b>	<b><u>SOLICITA PRIMA VOL.</u></b>
ADMITIDO	NO

**IMPORTE POR ANUALIDAD**

<u>CAMPAÑA</u>	<u>IMPORTE MÁXIMO SUBVENCIONABLE</u>	<u>IMPORTE MEDIO DE TRANSFERENCIA (€/ha)</u>
2015	1.538,43 €	290,27 €
2016	1.538,43 €	290,27 €
2017	1.538,43 €	290,27 €
2018	1.538,43 €	290,27 €
2019	1.538,43 €	290,27 €

**RECINTOS PROPUESTOS**

<u>REF.</u>	<u>REFERENCIA SIGPAC</u>	<u>CULTIVO</u>	<u>DESCRIPCIÓN CULTIVO</u>	<u>S/R</u>	<u>SUP. DEC. ADMIN. (ha)</u>	<u>SUP. PROPUESTA (ha)</u>
1699090	41-101-006-00006-002	81241	ALGODON-ST457	R	1,91	1,91
1699092	41-101-006-00008-001	81343	ALGODON-ST402	R	3,39	3,39

**RESUMEN CRITERIOS DE PRIORIZACIÓN****10.1.5 Sistemas sostenibles de cultivos agroindustriales** PUNTOS: 4,00

	<u>PUNTOS</u>	<u>CUMPLE</u>
Porcentaje de superficie determinada en Red Natura 2000	0,00	0.0%
Porcentaje de superficie determinada situada en zonas RAMSAR	0,00	0.0%
Porcentaje de superficie determinada en zonas vulnerables a la contaminación por nitratos	4,00	100.0%
Titulares de explotaciones que hayan adquirido el compromiso voluntario de establecimiento de una enmienda natural mediante un cultivo de crucifera para su enterrado en verde	0,00	N

**DETALLE CRITERIOS DE PRIORIZACIÓN****10.1.5 Sistemas sostenibles de cultivos agroindustriales** PUNTOS: 4,00

<u>REF.</u>	<u>REFERENCIA SIGPAC</u>	<u>CULTIVO</u>	<u>DESCRIPCIÓN CULTIVO</u>	<u>S/R</u>	<u>SUP. PROPUESTA (ha)</u>	<u>SUP. CUMPLE (ha)</u>
1699090	41-101-006-00006-002	81241	ALGODON-ST457	R	1,91	0,00
1699092	41-101-006-00008-001	81343	ALGODON-ST402	R	3,39	0,00

	<u>PUNTOS</u>	<u>SUP. PROPUESTA (ha)</u>	<u>SUP. CUMPLE (ha)</u>
Porcentaje de superficie determinada en Red Natura 2000	0,00	0,00	0.0%
Porcentaje de superficie determinada situada en zonas RAMSAR	0,00	0,00	0.0%
Porcentaje de superficie determinada en zonas vulnerables a la contaminación por nitratos	4,00	3,39	100.0%
Titulares de explotaciones que hayan adquirido el compromiso voluntario de establecimiento de una enmienda natural mediante un cultivo de crucifera para su enterrado en verde	0,00	0,00	N

<u>REF.</u>	<u>REFERENCIA SIGPAC</u>	<u>CULTIVO</u>	<u>DESCRIPCIÓN CULTIVO</u>	<u>S/R</u>	<u>SUP. PROPUESTA (ha)</u>	<u>SUP. CUMPLE (ha)</u>
1699090	41-101-006-00006-002	81241	ALGODON-ST457	R	1,91	1,91
1699092	41-101-006-00008-001	81343	ALGODON-ST402	R	3,39	3,39

<u>APELLIDOS Y NOMBRE / RAZÓN SOCIAL</u>	<u>NIF</u>	<u>EXPEDIENTE</u>	<u>SUP. PROPUESTA (ha)</u>
MARTIN MARQUEZ MARIA INMACULADA	52287113V	8024950	5,96
<u>PROPUESTA ADMITIDO</u>	<u>SOLICITA PRIMA VOL. SI</u>	<u>PROPUESTA PRIMA VOL. ADMITIDO</u>	
<b>IMPORTE POR ANUALIDAD</b>			

<u>CAMPAÑA</u>	<u>IMPORTE MÁXIMO SUBVENCIONABLE</u>	<u>IMPORTE MEDIO DE TRANSFERENCIA (€/ha)</u>
2015	2.583,30 €	433,44 €
2016	2.583,30 €	433,44 €
2017	2.583,30 €	433,44 €
2018	2.583,30 €	433,44 €
2019	2.583,30 €	433,44 €

**RECINTOS PROPUESTOS**

<u>REF.</u>	<u>REFERENCIA SIGPAC</u>	<u>CULTIVO</u>	<u>DESCRIPCIÓN CULTIVO</u>	<u>S/R</u>	<u>SUP. DEC. ADMIN. (ha)</u>	<u>SUP. PROPUESTA (ha)</u>
1722504	41-095-066-00017-002	81268	ALGODON-JUNCAL	R	5,96	5,96

**RESUMEN CRITERIOS DE PRIORIZACIÓN**

<b>10.1.5 Sistemas sostenibles de cultivos agroindustriales</b>	<b>PUNTOS: 5,00</b>	<b>PUNTOS</b>	<b>CUMPLE</b>
Porcentaje de superficie determinada en Red Natura 2000		0,00	0.0%
Porcentaje de superficie determinada situada en zonas RAMSAR		0,00	0.0%
Porcentaje de superficie determinada en zonas vulnerables a la contaminación por nitratos		4,00	100.0%
Titulares de explotaciones que hayan adquirido el compromiso voluntario de establecimiento de una enmienda natural mediante un cultivo de crucifera para su enterrado en verde		1,00	S

**DETALLE CRITERIOS DE PRIORIZACIÓN**

<b>10.1.5 Sistemas sostenibles de cultivos agroindustriales</b>	<b>PUNTOS: 5,00</b>	<b>PUNTOS</b>	<b>CUMPLE</b>
Porcentaje de superficie determinada en Red Natura 2000		PUNTOS: 0,00	0.0%
		<u>SUP. PROPUESTA (ha)</u>	<u>SUP. CUMPLE (ha)</u>
REF. REFERENCIA SIGPAC CULTIVO DESCRIPCIÓN CULTIVO S/R		5,96	0,00
1722504 41-095-066-00017-002 81268 ALGODON-JUNCAL R			
Porcentaje de superficie determinada situada en zonas RAMSAR		PUNTOS: 0,00	0.0%
		<u>SUP. PROPUESTA (ha)</u>	<u>SUP. CUMPLE (ha)</u>
REF. REFERENCIA SIGPAC CULTIVO DESCRIPCIÓN CULTIVO S/R		5,96	0,00
1722504 41-095-066-00017-002 81268 ALGODON-JUNCAL R			
Porcentaje de superficie determinada en zonas vulnerables a la contaminación por nitratos		PUNTOS: 4,00	100.0%
		<u>SUP. PROPUESTA (ha)</u>	<u>SUP. CUMPLE (ha)</u>
REF. REFERENCIA SIGPAC CULTIVO DESCRIPCIÓN CULTIVO S/R		5,96	5,96
1722504 41-095-066-00017-002 81268 ALGODON-JUNCAL R			
Titulares de explotaciones que hayan adquirido el compromiso voluntario de establecimiento de una enmienda natural mediante un cultivo de crucifera para su enterrado en verde		PUNTOS: 1,00	S



<u>APELLIDOS Y NOMBRE / RAZÓN SOCIAL</u>	<u>NIF</u>	<u>EXPEDIENTE</u>	<u>SUP. PROPUESTA (ha)</u>
MARTIN MARTIN MARIA JOSE	75401503M	8028339	5,97
<u>PROPUESTA ADMITIDO</u>	<u>SOLICITA PRIMA VOL. SI</u>	<u>PROPUESTA PRIMA VOL. ADMITIDO</u>	

**IMPORTE POR ANUALIDAD**

<u>CAMPAÑA</u>	<u>IMPORTE MÁXIMO SUBVENCIONABLE</u>	<u>IMPORTE MEDIO DE TRANSFERENCIA (€/ha)</u>
2015	2.587,63 €	433,44 €
2016	2.587,63 €	433,44 €
2017	2.587,63 €	433,44 €
2018	2.587,63 €	433,44 €
2019	2.587,63 €	433,44 €

**RECINTOS PROPUESTOS**

<u>REF.</u>	<u>REFERENCIA SIGPAC</u>	<u>CULTIVO</u>	<u>DESCRIPCIÓN CULTIVO</u>	<u>S/R</u>	<u>SUP. DEC. ADMIN. (ha)</u>	<u>SUP. PROPUESTA (ha)</u>
2213129	41-020-031-00087-001	81361	ALGODON-INTERCOTT 211	R	5,97	5,97

**RESUMEN CRITERIOS DE PRIORIZACIÓN**

<b>10.1.5 Sistemas sostenibles de cultivos agroindustriales</b>	<b>PUNTOS: 5,00</b>	<b>PUNTOS</b>	<b>CUMPLE</b>
Porcentaje de superficie determinada en Red Natura 2000		0,00	0.0%
Porcentaje de superficie determinada situada en zonas RAMSAR		0,00	0.0%
Porcentaje de superficie determinada en zonas vulnerables a la contaminación por nitratos		4,00	100.0%
Titulares de explotaciones que hayan adquirido el compromiso voluntario de establecimiento de una enmienda natural mediante un cultivo de crucifera para su enterrado en verde		1,00	S

**DETALLE CRITERIOS DE PRIORIZACIÓN**

<b>10.1.5 Sistemas sostenibles de cultivos agroindustriales</b>	<b>PUNTOS: 5,00</b>	<b>PUNTOS</b>	<b>CUMPLE</b>			
Porcentaje de superficie determinada en Red Natura 2000		PUNTOS: 0,00	0.0%			
		<u>SUP. PROPUESTA (ha)</u>	<u>SUP. CUMPLE (ha)</u>			
<u>REF.</u>	<u>REFERENCIA SIGPAC</u>	<u>CULTIVO</u>	<u>DESCRIPCIÓN CULTIVO</u>	<u>S/R</u>	<u>SUP. PROPUESTA (ha)</u>	<u>SUP. CUMPLE (ha)</u>
2213129	41-020-031-00087-001	81361	ALGODON-INTERCOTT 211	R	5,97	0,00
Porcentaje de superficie determinada situada en zonas RAMSAR		PUNTOS: 0,00	0.0%			
		<u>SUP. PROPUESTA (ha)</u>	<u>SUP. CUMPLE (ha)</u>			
<u>REF.</u>	<u>REFERENCIA SIGPAC</u>	<u>CULTIVO</u>	<u>DESCRIPCIÓN CULTIVO</u>	<u>S/R</u>	<u>SUP. PROPUESTA (ha)</u>	<u>SUP. CUMPLE (ha)</u>
2213129	41-020-031-00087-001	81361	ALGODON-INTERCOTT 211	R	5,97	0,00
Porcentaje de superficie determinada en zonas vulnerables a la contaminación por nitratos		PUNTOS: 4,00	100.0%			
		<u>SUP. PROPUESTA (ha)</u>	<u>SUP. CUMPLE (ha)</u>			
<u>REF.</u>	<u>REFERENCIA SIGPAC</u>	<u>CULTIVO</u>	<u>DESCRIPCIÓN CULTIVO</u>	<u>S/R</u>	<u>SUP. PROPUESTA (ha)</u>	<u>SUP. CUMPLE (ha)</u>
2213129	41-020-031-00087-001	81361	ALGODON-INTERCOTT 211	R	5,97	5,97
Titulares de explotaciones que hayan adquirido el compromiso voluntario de establecimiento de una enmienda natural mediante un cultivo de crucifera para su enterrado en verde		PUNTOS: 1,00	S			



<u>APELLIDOS Y NOMBRE / RAZÓN SOCIAL</u>	<u>NIF</u>	<u>EXPEDIENTE</u>	<u>SUP. PROPUESTA (ha)</u>
MARTIN MAYO ESPERANZA	28429183X	8023617	7,31
<u>PROPUESTA ADMITIDO</u>	<u>SOLICITA PRIMA VOL. SI</u>	<u>PROPUESTA PRIMA VOL. ADMITIDO</u>	
<u>IMPORTE POR ANUALIDAD</u>			

<u>CAMPAÑA</u>	<u>IMPORTE MÁXIMO SUBVENCIONABLE</u>	<u>IMPORTE MEDIO DE TRANSFERENCIA (€/ha)</u>
2015	3.168,44 €	433,44 €
2016	3.168,44 €	433,44 €
2017	3.168,44 €	433,44 €
2018	3.168,44 €	433,44 €
2019	3.168,44 €	433,44 €

**RECINTOS PROPUESTOS**

<u>REF.</u>	<u>REFERENCIA SIGPAC</u>	<u>CULTIVO</u>	<u>DESCRIPCIÓN CULTIVO</u>	<u>S/R</u>	<u>SUP. DEC. ADMIN. (ha)</u>	<u>SUP. PROPUESTA (ha)</u>
1649374	41-095-067-00025-001	3053	TRIGO DURO-OVIDIO	R	4,83	4,83
1649375	41-095-067-00026-001	3053	TRIGO DURO-OVIDIO	R	2,48	2,48

**RESUMEN CRITERIOS DE PRIORIZACIÓN**

<b>10.1.5 Sistemas sostenibles de cultivos agroindustriales</b>	<b>PUNTOS: 5,00</b>	<b>PUNTOS</b>	<b>CUMPLE</b>
Porcentaje de superficie determinada en Red Natura 2000		0,00	0.0%
Porcentaje de superficie determinada situada en zonas RAMSAR		0,00	0.0%
Porcentaje de superficie determinada en zonas vulnerables a la contaminación por nitratos		4,00	100.0%
Titulares de explotaciones que hayan adquirido el compromiso voluntario de establecimiento de una enmienda natural mediante un cultivo de crucifera para su enterrado en verde		1,00	S

**DETALLE CRITERIOS DE PRIORIZACIÓN**

<b>10.1.5 Sistemas sostenibles de cultivos agroindustriales</b>	<b>PUNTOS: 5,00</b>	<b>PUNTOS</b>	<b>CUMPLE</b>			
Porcentaje de superficie determinada en Red Natura 2000		PUNTOS: 0,00	0.0%			
		<u>SUP. PROPUESTA (ha)</u>	<u>SUP. CUMPLE (ha)</u>			
<u>REF.</u>	<u>REFERENCIA SIGPAC</u>	<u>CULTIVO</u>	<u>DESCRIPCIÓN CULTIVO</u>	<u>S/R</u>		
1649374	41-095-067-00025-001	3053	TRIGO DURO-OVIDIO	R	4,83	0,00
1649375	41-095-067-00026-001	3053	TRIGO DURO-OVIDIO	R	2,48	0,00
Porcentaje de superficie determinada situada en zonas RAMSAR		PUNTOS: 0,00	0.0%			
		<u>SUP. PROPUESTA (ha)</u>	<u>SUP. CUMPLE (ha)</u>			
<u>REF.</u>	<u>REFERENCIA SIGPAC</u>	<u>CULTIVO</u>	<u>DESCRIPCIÓN CULTIVO</u>	<u>S/R</u>		
1649374	41-095-067-00025-001	3053	TRIGO DURO-OVIDIO	R	4,83	0,00
1649375	41-095-067-00026-001	3053	TRIGO DURO-OVIDIO	R	2,48	0,00
Porcentaje de superficie determinada en zonas vulnerables a la contaminación por nitratos		PUNTOS: 4,00	100.0%			
		<u>SUP. PROPUESTA (ha)</u>	<u>SUP. CUMPLE (ha)</u>			
<u>REF.</u>	<u>REFERENCIA SIGPAC</u>	<u>CULTIVO</u>	<u>DESCRIPCIÓN CULTIVO</u>	<u>S/R</u>		
1649374	41-095-067-00025-001	3053	TRIGO DURO-OVIDIO	R	4,83	4,83
1649375	41-095-067-00026-001	3053	TRIGO DURO-OVIDIO	R	2,48	2,48
Titulares de explotaciones que hayan adquirido el compromiso voluntario de establecimiento de una enmienda natural mediante un cultivo de crucifera para su enterrado en verde		PUNTOS: 1,00	S			

<b><u>APELLIDOS Y NOMBRE / RAZÓN SOCIAL</u></b>	<b><u>NIF</u></b>	<b><u>EXPEDIENTE</u></b>	<b><u>SUP. PROPUESTA (ha)</u></b>
MARTIN MUÑOZ IRENE	52241643H	8028504	17,62

<b><u>PROPUESTA</u></b>	<b><u>SOLICITA PRIMA VOL.</u></b>
ADMITIDO	NO

**IMPORTE POR ANUALIDAD**

<u>CAMPAÑA</u>	<u>IMPORTE MÁXIMO SUBVENCIONABLE</u>	<u>IMPORTE MEDIO DE TRANSFERENCIA (€/ha)</u>
2015	5.114,56 €	290,27 €
2016	5.114,56 €	290,27 €
2017	5.114,56 €	290,27 €
2018	5.114,56 €	290,27 €
2019	5.114,56 €	290,27 €

**RECINTOS PROPUESTOS**

<u>REF.</u>	<u>REFERENCIA SIGPAC</u>	<u>CULTIVO</u>	<u>DESCRIPCIÓN CULTIVO</u>	<u>S/R</u>	<u>SUP. DEC. ADMIN. (ha)</u>	<u>SUP. PROPUESTA (ha)</u>
1952639	41-039-007-00240-004	3322	TRIGO DURO-ACERES	R	0,75	0,75
1952643	41-039-007-00240-004	81385	ALGODON-DP377	R	16,87	16,87

**RESUMEN CRITERIOS DE PRIORIZACIÓN****10.1.5 Sistemas sostenibles de cultivos agroindustriales** PUNTOS: 4,00

	<u>PUNTOS</u>	<u>CUMPLE</u>
Porcentaje de superficie determinada en Red Natura 2000	0,00	0.0%
Porcentaje de superficie determinada situada en zonas RAMSAR	0,00	0.0%
Porcentaje de superficie determinada en zonas vulnerables a la contaminación por nitratos	4,00	100.0%
Titulares de explotaciones que hayan adquirido el compromiso voluntario de establecimiento de una enmienda natural mediante un cultivo de crucifera para su enterrado en verde	0,00	N

**DETALLE CRITERIOS DE PRIORIZACIÓN****10.1.5 Sistemas sostenibles de cultivos agroindustriales** PUNTOS: 4,00

<u>REF.</u>	<u>REFERENCIA SIGPAC</u>	<u>CULTIVO</u>	<u>DESCRIPCIÓN CULTIVO</u>	<u>S/R</u>	<u>SUP. PROPUESTA (ha)</u>	<u>SUP. CUMPLE (ha)</u>
1952639	41-039-007-00240-004	3322	TRIGO DURO-ACERES	R	0,75	0,00
1952643	41-039-007-00240-004	81385	ALGODON-DP377	R	16,87	0,00

	<u>PUNTOS</u>	<u>SUP. PROPUESTA (ha)</u>	<u>SUP. CUMPLE (ha)</u>
Porcentaje de superficie determinada en Red Natura 2000	0,00	0,00	0.0%
Porcentaje de superficie determinada situada en zonas RAMSAR	0,00	0,00	0.0%
Porcentaje de superficie determinada en zonas vulnerables a la contaminación por nitratos	4,00	16,87	16,87
Titulares de explotaciones que hayan adquirido el compromiso voluntario de establecimiento de una enmienda natural mediante un cultivo de crucifera para su enterrado en verde	0,00	0,00	N

<u>APELLIDOS Y NOMBRE / RAZÓN SOCIAL</u>	<u>NIF</u>	<u>EXPEDIENTE</u>	<u>SUP. PROPUESTA (ha)</u>
MARTÍN NARANJO ENCARNACIÓN	28698490X	8023234	11,91
<u>PROPUESTA ADMITIDO</u>	<u>SOLICITA PRIMA VOL. SI</u>	<u>PROPUESTA PRIMA VOL. ADMITIDO</u>	
<u>IMPORTE POR ANUALIDAD</u>			

<u>CAMPAÑA</u>	<u>IMPORTE MÁXIMO SUBVENCIONABLE</u>	<u>IMPORTE MEDIO DE TRANSFERENCIA (€/ha)</u>
2015	5.162,27 €	433,44 €
2016	5.162,27 €	433,44 €
2017	5.162,27 €	433,44 €
2018	5.162,27 €	433,44 €
2019	5.162,27 €	433,44 €

**RECINTOS PROPUESTOS**

<u>REF.</u>	<u>REFERENCIA SIGPAC</u>	<u>CULTIVO</u>	<u>DESCRIPCIÓN CULTIVO</u>	<u>S/R</u>	<u>SUP. DEC. ADMIN. (ha)</u>	<u>SUP. PROPUESTA (ha)</u>
1625055	41-069-017-00008-001	81363	ALGODON-DP332	R	11,61	11,61
1625056	41-095-063-60001-001	81363	ALGODON-DP332	R	0,30	0,30

**RESUMEN CRITERIOS DE PRIORIZACIÓN**

<b>10.1.5 Sistemas sostenibles de cultivos agroindustriales</b>	<b>PUNTOS: 5,00</b>	<b>PUNTOS</b>	<b>CUMPLE</b>
Porcentaje de superficie determinada en Red Natura 2000		0,00	0.0%
Porcentaje de superficie determinada situada en zonas RAMSAR		0,00	0.0%
Porcentaje de superficie determinada en zonas vulnerables a la contaminación por nitratos		4,00	100.0%
Titulares de explotaciones que hayan adquirido el compromiso voluntario de establecimiento de una enmienda natural mediante un cultivo de crucifera para su enterrado en verde		1,00	S

**DETALLE CRITERIOS DE PRIORIZACIÓN**

<b>10.1.5 Sistemas sostenibles de cultivos agroindustriales</b>	<b>PUNTOS: 5,00</b>	<b>PUNTOS</b>	<b>CUMPLE</b>			
Porcentaje de superficie determinada en Red Natura 2000		PUNTOS: 0,00	0.0%			
		<u>SUP. PROPUESTA (ha)</u>	<u>SUP. CUMPLE (ha)</u>			
<u>REF.</u>	<u>REFERENCIA SIGPAC</u>	<u>CULTIVO</u>	<u>DESCRIPCIÓN CULTIVO</u>	<u>S/R</u>		
1625055	41-069-017-00008-001	81363	ALGODON-DP332	R	11,61	0,00
1625056	41-095-063-60001-001	81363	ALGODON-DP332	R	0,30	0,00
Porcentaje de superficie determinada situada en zonas RAMSAR		PUNTOS: 0,00	0.0%			
		<u>SUP. PROPUESTA (ha)</u>	<u>SUP. CUMPLE (ha)</u>			
<u>REF.</u>	<u>REFERENCIA SIGPAC</u>	<u>CULTIVO</u>	<u>DESCRIPCIÓN CULTIVO</u>	<u>S/R</u>		
1625055	41-069-017-00008-001	81363	ALGODON-DP332	R	11,61	0,00
1625056	41-095-063-60001-001	81363	ALGODON-DP332	R	0,30	0,00
Porcentaje de superficie determinada en zonas vulnerables a la contaminación por nitratos		PUNTOS: 4,00	100.0%			
		<u>SUP. PROPUESTA (ha)</u>	<u>SUP. CUMPLE (ha)</u>			
<u>REF.</u>	<u>REFERENCIA SIGPAC</u>	<u>CULTIVO</u>	<u>DESCRIPCIÓN CULTIVO</u>	<u>S/R</u>		
1625055	41-069-017-00008-001	81363	ALGODON-DP332	R	11,61	11,61
1625056	41-095-063-60001-001	81363	ALGODON-DP332	R	0,30	0,30
Titulares de explotaciones que hayan adquirido el compromiso voluntario de establecimiento de una enmienda natural mediante un cultivo de crucifera para su enterrado en verde		PUNTOS: 1,00	S			

<u>APELLIDOS Y NOMBRE / RAZÓN SOCIAL</u>	<u>NIF</u>	<u>EXPEDIENTE</u>	<u>SUP. PROPUESTA (ha)</u>
MARTIN NUÑEZ DANIEL	44605968K	8018721	3,25
<u>PROPUESTA ADMITIDO</u>	<u>SOLICITA PRIMA VOL. SI</u>	<u>PROPUESTA PRIMA VOL. ADMITIDO</u>	
<b><u>IMPORTE POR ANUALIDAD</u></b>			

<u>CAMPAÑA</u>	<u>IMPORTE MÁXIMO SUBVENCIONABLE</u>	<u>IMPORTE MEDIO DE TRANSFERENCIA (€/ha)</u>
2015	1.408,68 €	433,44 €
2016	1.408,68 €	433,44 €
2017	1.408,68 €	433,44 €
2018	1.408,68 €	433,44 €
2019	1.408,68 €	433,44 €

**RECINTOS PROPUESTOS**

<u>REF.</u>	<u>REFERENCIA SIGPAC</u>	<u>CULTIVO</u>	<u>DESCRIPCIÓN CULTIVO</u>	<u>S/R</u>	<u>SUP. DEC. ADMIN. (ha)</u>	<u>SUP. PROPUESTA (ha)</u>
2097391	41-095-087-00034-003	81268	ALGODON-JUNCAL	R	3,25	3,25

**RESUMEN CRITERIOS DE PRIORIZACIÓN**

<b>10.1.5 Sistemas sostenibles de cultivos agroindustriales</b>	<b>PUNTOS: 5,00</b>	<b>PUNTOS</b>	<b>CUMPLE</b>
Porcentaje de superficie determinada en Red Natura 2000		0,00	0.0%
Porcentaje de superficie determinada situada en zonas RAMSAR		0,00	0.0%
Porcentaje de superficie determinada en zonas vulnerables a la contaminación por nitratos		4,00	100.0%
Titulares de explotaciones que hayan adquirido el compromiso voluntario de establecimiento de una enmienda natural mediante un cultivo de crucífera para su enterrado en verde		1,00	S

**DETALLE CRITERIOS DE PRIORIZACIÓN**

<b>10.1.5 Sistemas sostenibles de cultivos agroindustriales</b>	<b>PUNTOS: 5,00</b>	<b>PUNTOS</b>	<b>CUMPLE</b>			
Porcentaje de superficie determinada en Red Natura 2000		PUNTOS: 0,00	0.0%			
		<b>SUP. PROPUESTA (ha)</b>	<b>SUP. CUMPLE (ha)</b>			
<b>REF.</b>	<b>REFERENCIA SIGPAC</b>	<b>CULTIVO</b>	<b>DESCRIPCIÓN CULTIVO</b>	<b>S/R</b>	<b>SUP. PROPUESTA (ha)</b>	<b>SUP. CUMPLE (ha)</b>
2097391	41-095-087-00034-003	81268	ALGODON-JUNCAL	R	3,25	0,00
Porcentaje de superficie determinada situada en zonas RAMSAR		PUNTOS: 0,00	0.0%			
		<b>SUP. PROPUESTA (ha)</b>	<b>SUP. CUMPLE (ha)</b>			
<b>REF.</b>	<b>REFERENCIA SIGPAC</b>	<b>CULTIVO</b>	<b>DESCRIPCIÓN CULTIVO</b>	<b>S/R</b>	<b>SUP. PROPUESTA (ha)</b>	<b>SUP. CUMPLE (ha)</b>
2097391	41-095-087-00034-003	81268	ALGODON-JUNCAL	R	3,25	0,00
Porcentaje de superficie determinada en zonas vulnerables a la contaminación por nitratos		PUNTOS: 4,00	100.0%			
		<b>SUP. PROPUESTA (ha)</b>	<b>SUP. CUMPLE (ha)</b>			
<b>REF.</b>	<b>REFERENCIA SIGPAC</b>	<b>CULTIVO</b>	<b>DESCRIPCIÓN CULTIVO</b>	<b>S/R</b>	<b>SUP. PROPUESTA (ha)</b>	<b>SUP. CUMPLE (ha)</b>
2097391	41-095-087-00034-003	81268	ALGODON-JUNCAL	R	3,25	3,25
Titulares de explotaciones que hayan adquirido el compromiso voluntario de establecimiento de una enmienda natural mediante un cultivo de crucífera para su enterrado en verde		PUNTOS: 1,00	S			



<u>APELLIDOS Y NOMBRE / RAZÓN SOCIAL</u>	<u>NIF</u>	<u>EXPEDIENTE</u>	<u>SUP. PROPUESTA (ha)</u>
MARTIN NUÑEZ JAVIER	45805301L	8018717	2,42
<u>PROPUESTA ADMITIDO</u>	<u>SOLICITA PRIMA VOL. SI</u>	<u>PROPUESTA PRIMA VOL. ADMITIDO</u>	
<b>IMPORTE POR ANUALIDAD</b>			

<u>CAMPAÑA</u>	<u>IMPORTE MÁXIMO SUBVENCIONABLE</u>	<u>IMPORTE MEDIO DE TRANSFERENCIA (€/ha)</u>
2015	1.048,92 €	433,44 €
2016	1.048,92 €	433,44 €
2017	1.048,92 €	433,44 €
2018	1.048,92 €	433,44 €
2019	1.048,92 €	433,44 €

**RECINTOS PROPUESTOS**

<u>REF.</u>	<u>REFERENCIA SIGPAC</u>	<u>CULTIVO</u>	<u>DESCRIPCIÓN CULTIVO</u>	<u>S/R</u>	<u>SUP. DEC. ADMIN. (ha)</u>	<u>SUP. PROPUESTA (ha)</u>
2096965	41-095-087-00034-003	81268	ALGODON-JUNCAL	R	2,42	2,42

**RESUMEN CRITERIOS DE PRIORIZACIÓN**

<b>10.1.5 Sistemas sostenibles de cultivos agroindustriales</b>	<b>PUNTOS: 5,00</b>	<b>PUNTOS</b>	<b>CUMPLE</b>
Porcentaje de superficie determinada en Red Natura 2000		0,00	0.0%
Porcentaje de superficie determinada situada en zonas RAMSAR		0,00	0.0%
Porcentaje de superficie determinada en zonas vulnerables a la contaminación por nitratos		4,00	100.0%
Titulares de explotaciones que hayan adquirido el compromiso voluntario de establecimiento de una enmienda natural mediante un cultivo de crucifera para su enterrado en verde		1,00	S

**DETALLE CRITERIOS DE PRIORIZACIÓN**

<b>10.1.5 Sistemas sostenibles de cultivos agroindustriales</b>	<b>PUNTOS: 5,00</b>	<b>PUNTOS</b>	<b>CUMPLE</b>			
Porcentaje de superficie determinada en Red Natura 2000		PUNTOS: 0,00	0.0%			
		<u>SUP. PROPUESTA (ha)</u>	<u>SUP. CUMPLE (ha)</u>			
<u>REF.</u>	<u>REFERENCIA SIGPAC</u>	<u>CULTIVO</u>	<u>DESCRIPCIÓN CULTIVO</u>	<u>S/R</u>		
2096965	41-095-087-00034-003	81268	ALGODON-JUNCAL	R	2,42	0,00
Porcentaje de superficie determinada situada en zonas RAMSAR		PUNTOS: 0,00	0.0%			
		<u>SUP. PROPUESTA (ha)</u>	<u>SUP. CUMPLE (ha)</u>			
<u>REF.</u>	<u>REFERENCIA SIGPAC</u>	<u>CULTIVO</u>	<u>DESCRIPCIÓN CULTIVO</u>	<u>S/R</u>		
2096965	41-095-087-00034-003	81268	ALGODON-JUNCAL	R	2,42	0,00
Porcentaje de superficie determinada en zonas vulnerables a la contaminación por nitratos		PUNTOS: 4,00	100.0%			
		<u>SUP. PROPUESTA (ha)</u>	<u>SUP. CUMPLE (ha)</u>			
<u>REF.</u>	<u>REFERENCIA SIGPAC</u>	<u>CULTIVO</u>	<u>DESCRIPCIÓN CULTIVO</u>	<u>S/R</u>		
2096965	41-095-087-00034-003	81268	ALGODON-JUNCAL	R	2,42	2,42
Titulares de explotaciones que hayan adquirido el compromiso voluntario de establecimiento de una enmienda natural mediante un cultivo de crucifera para su enterrado en verde		PUNTOS: 1,00	S			





<b><u>APELLIDOS Y NOMBRE / RAZÓN SOCIAL</u></b>	<b><u>NIF</u></b>	<b><u>EXPEDIENTE</u></b>	<b><u>SUP. PROPUESTA (ha)</u></b>
MARTIN PAEZ MANUEL	27825689J	8014465	13,55

<b><u>PROPUESTA</u></b>	<b><u>SOLICITA PRIMA VOL.</u></b>
ADMITIDO	NO

**IMPORTE POR ANUALIDAD**

<u>CAMPAÑA</u>	<u>IMPORTE MÁXIMO SUBVENCIONABLE</u>	<u>IMPORTE MEDIO DE TRANSFERENCIA (€/ha)</u>
2015	3.933,16 €	290,27 €
2016	3.933,16 €	290,27 €
2017	3.933,16 €	290,27 €
2018	3.933,16 €	290,27 €
2019	3.933,16 €	290,27 €

**RECINTOS PROPUESTOS**

<u>REF.</u>	<u>REFERENCIA SIGPAC</u>	<u>CULTIVO</u>	<u>DESCRIPCIÓN CULTIVO</u>	<u>S/R</u>	<u>SUP. DEC. ADMIN. (ha)</u>	<u>SUP. PROPUESTA (ha)</u>
1738346	41-069-016-00027-001	81268	ALGODON-JUNCAL	R	6,58	6,58
1738345	41-069-016-00027-001	81268	ALGODON-JUNCAL	R	6,97	6,97

**RESUMEN CRITERIOS DE PRIORIZACIÓN****10.1.5 Sistemas sostenibles de cultivos agroindustriales**

PUNTOS: 4,00

	<u>PUNTOS</u>	<u>CUMPLE</u>
Porcentaje de superficie determinada en Red Natura 2000	0,00	0.0%
Porcentaje de superficie determinada situada en zonas RAMSAR	0,00	0.0%
Porcentaje de superficie determinada en zonas vulnerables a la contaminación por nitratos	4,00	100.0%
Titulares de explotaciones que hayan adquirido el compromiso voluntario de establecimiento de una enmienda natural mediante un cultivo de crucifera para su enterrado en verde	0,00	N

**DETALLE CRITERIOS DE PRIORIZACIÓN****10.1.5 Sistemas sostenibles de cultivos agroindustriales**

PUNTOS: 4,00

Porcentaje de superficie determinada en Red Natura 2000	PUNTOS:	0,00	0.0%
	<u>SUP. PROPUESTA (ha)</u>	<u>SUP. CUMPLE (ha)</u>	
<u>REF.</u>	<u>REFERENCIA SIGPAC</u>	<u>CULTIVO</u>	<u>DESCRIPCIÓN CULTIVO</u>
1738346	41-069-016-00027-001	81268	ALGODON-JUNCAL
1738345	41-069-016-00027-001	81268	ALGODON-JUNCAL
	<u>S/R</u>		
		6,58	0,00
		6,97	0,00
Porcentaje de superficie determinada situada en zonas RAMSAR	PUNTOS:	0,00	0.0%
	<u>SUP. PROPUESTA (ha)</u>	<u>SUP. CUMPLE (ha)</u>	
<u>REF.</u>	<u>REFERENCIA SIGPAC</u>	<u>CULTIVO</u>	<u>DESCRIPCIÓN CULTIVO</u>
1738346	41-069-016-00027-001	81268	ALGODON-JUNCAL
1738345	41-069-016-00027-001	81268	ALGODON-JUNCAL
	<u>S/R</u>		
		6,58	0,00
		6,97	0,00
Porcentaje de superficie determinada en zonas vulnerables a la contaminación por nitratos	PUNTOS:	4,00	100.0%
	<u>SUP. PROPUESTA (ha)</u>	<u>SUP. CUMPLE (ha)</u>	
<u>REF.</u>	<u>REFERENCIA SIGPAC</u>	<u>CULTIVO</u>	<u>DESCRIPCIÓN CULTIVO</u>
1738346	41-069-016-00027-001	81268	ALGODON-JUNCAL
1738345	41-069-016-00027-001	81268	ALGODON-JUNCAL
	<u>S/R</u>		
		6,58	6,58
		6,97	6,97
Titulares de explotaciones que hayan adquirido el compromiso voluntario de establecimiento de una enmienda natural mediante un cultivo de crucifera para su enterrado en verde	PUNTOS:	0,00	N

<b><u>APELLIDOS Y NOMBRE / RAZÓN SOCIAL</u></b>	<b><u>NIF</u></b>	<b><u>EXPEDIENTE</u></b>	<b><u>SUP. PROPUESTA (ha)</u></b>
MARTIN PERNIA ROSARIO	28236127Q	8028037	14,91

<b><u>PROPUESTA</u></b>	<b><u>SOLICITA PRIMA VOL.</u></b>
ADMITIDO	NO

**IMPORTE POR ANUALIDAD**

<u>CAMPAÑA</u>	<u>IMPORTE MÁXIMO SUBVENCIONABLE</u>	<u>IMPORTE MEDIO DE TRANSFERENCIA (€/ha)</u>
2015	4.327,93 €	290,27 €
2016	4.327,93 €	290,27 €
2017	4.327,93 €	290,27 €
2018	4.327,93 €	290,27 €
2019	4.327,93 €	290,27 €

**RECINTOS PROPUESTOS**

<u>REF.</u>	<u>REFERENCIA SIGPAC</u>	<u>CULTIVO</u>	<u>DESCRIPCIÓN CULTIVO</u>	<u>S/R</u>	<u>SUP. DEC. ADMIN. (ha)</u>	<u>SUP. PROPUESTA (ha)</u>
1919586	41-005-004-00030-001	81268	ALGODON-JUNCAL	R	2,93	2,93
1919585	41-019-005-00058-001	81268	ALGODON-JUNCAL	R	4,98	4,98
1919584	41-053-001-00011-001	81336	ALGODON-BETICA	R	7,00	7,00

**RESUMEN CRITERIOS DE PRIORIZACIÓN****10.1.5 Sistemas sostenibles de cultivos agroindustriales****PUNTOS:** 4,00

	<b><u>PUNTOS</u></b>	<b><u>CUMPLE</u></b>
Porcentaje de superficie determinada en Red Natura 2000	0,00	0.0%
Porcentaje de superficie determinada situada en zonas RAMSAR	0,00	0.0%
Porcentaje de superficie determinada en zonas vulnerables a la contaminación por nitratos	4,00	100.0%
Titulares de explotaciones que hayan adquirido el compromiso voluntario de establecimiento de una enmienda natural mediante un cultivo de crucífera para su enterrado en verde	0,00	N



**DETALLE CRITERIOS DE PRIORIZACIÓN****10.1.5 Sistemas sostenibles de cultivos agroindustriales****PUNTOS: 4,00****Porcentaje de superficie determinada en Red Natura 2000****PUNTOS: 0,00 0.0%**

<u>REF.</u>	<u>REFERENCIA SIGPAC</u>	<u>CULTIVO</u>	<u>DESCRIPCIÓN CULTIVO</u>	<u>S/R</u>	<u>SUP.</u> <u>PROPUESTA</u> <u>(ha)</u>	<u>SUP.</u> <u>CUMPLE</u> <u>(ha)</u>
1919586	41-005-004-00030-001	81268	ALGODON-JUNCAL	R	2,93	0,00
1919585	41-019-005-00058-001	81268	ALGODON-JUNCAL	R	4,98	0,00
1919584	41-053-001-00011-001	81336	ALGODON-BETICA	R	7,00	0,00

**Porcentaje de superficie determinada situada en zonas RAMSAR****PUNTOS: 0,00 0.0%**

<u>REF.</u>	<u>REFERENCIA SIGPAC</u>	<u>CULTIVO</u>	<u>DESCRIPCIÓN CULTIVO</u>	<u>S/R</u>	<u>SUP.</u> <u>PROPUESTA</u> <u>(ha)</u>	<u>SUP.</u> <u>CUMPLE</u> <u>(ha)</u>
1919586	41-005-004-00030-001	81268	ALGODON-JUNCAL	R	2,93	0,00
1919585	41-019-005-00058-001	81268	ALGODON-JUNCAL	R	4,98	0,00
1919584	41-053-001-00011-001	81336	ALGODON-BETICA	R	7,00	0,00

**Porcentaje de superficie determinada en zonas vulnerables a la contaminación por nitratos****PUNTOS: 4,00 100.0%**

<u>REF.</u>	<u>REFERENCIA SIGPAC</u>	<u>CULTIVO</u>	<u>DESCRIPCIÓN CULTIVO</u>	<u>S/R</u>	<u>SUP.</u> <u>PROPUESTA</u> <u>(ha)</u>	<u>SUP.</u> <u>CUMPLE</u> <u>(ha)</u>
1919586	41-005-004-00030-001	81268	ALGODON-JUNCAL	R	2,93	2,93
1919585	41-019-005-00058-001	81268	ALGODON-JUNCAL	R	4,98	4,98
1919584	41-053-001-00011-001	81336	ALGODON-BETICA	R	7,00	7,00

**Titulares de explotaciones que hayan adquirido el compromiso voluntario de establecimiento de una enmienda natural mediante un cultivo de crucifera para su enterrado en verde****PUNTOS: 0,00 N**

<b><u>APELLIDOS Y NOMBRE / RAZÓN SOCIAL</u></b>	<b><u>NIF</u></b>	<b><u>EXPEDIENTE</u></b>	<b><u>SUP. PROPUESTA (ha)</u></b>
MARTIN RUIZ ANGEL	28774043P	8026480	8,00

<b><u>PROPUESTA</u></b>	<b><u>SOLICITA PRIMA VOL.</u></b>
ADMITIDO	NO

**IMPORTE POR ANUALIDAD**

<u>CAMPAÑA</u>	<u>IMPORTE MÁXIMO SUBVENCIONABLE</u>	<u>IMPORTE MEDIO DE TRANSFERENCIA (€/ha)</u>
2015	2.322,16 €	290,27 €
2016	2.322,16 €	290,27 €
2017	2.322,16 €	290,27 €
2018	2.322,16 €	290,27 €
2019	2.322,16 €	290,27 €

**RECINTOS PROPUESTOS**

<u>REF.</u>	<u>REFERENCIA SIGPAC</u>	<u>CULTIVO</u>	<u>DESCRIPCIÓN CULTIVO</u>	<u>S/R</u>	<u>SUP. DEC. ADMIN. (ha)</u>	<u>SUP. PROPUESTA (ha)</u>
1820010	41-053-019-00003-002	81268	ALGODON-JUNCAL	R	7,00	7,00
1820013	41-053-019-00003-002	222000	QUINOA-SIN VARIEDAD	R	1,00	1,00

**RESUMEN CRITERIOS DE PRIORIZACIÓN****10.1.5 Sistemas sostenibles de cultivos agroindustriales****PUNTOS: 4,00**

	<b><u>PUNTOS</u></b>	<b><u>CUMPLE</u></b>
Porcentaje de superficie determinada en Red Natura 2000	0,00	0.0%
Porcentaje de superficie determinada situada en zonas RAMSAR	0,00	0.0%
Porcentaje de superficie determinada en zonas vulnerables a la contaminación por nitratos	4,00	100.0%
Titulares de explotaciones que hayan adquirido el compromiso voluntario de establecimiento de una enmienda natural mediante un cultivo de crucifera para su enterrado en verde	0,00	N

**DETALLE CRITERIOS DE PRIORIZACIÓN****10.1.5 Sistemas sostenibles de cultivos agroindustriales****PUNTOS: 4,00**

Porcentaje de superficie determinada en Red Natura 2000	<b>PUNTOS: 0,00</b>	<b>0.0%</b>			
	<b><u>SUP. PROPUESTA (ha)</u></b>	<b><u>SUP. CUMPLE (ha)</u></b>			
<b><u>REF.</u></b>	<b><u>REFERENCIA SIGPAC</u></b>	<b><u>CULTIVO DESCRIPCIÓN CULTIVO</u></b>	<b><u>S/R</u></b>	<b><u>SUP. PROPUESTA (ha)</u></b>	<b><u>SUP. CUMPLE (ha)</u></b>
1820010	41-053-019-00003-002	81268 ALGODON-JUNCAL	R	7,00	0,00
1820013	41-053-019-00003-002	222000 QUINOA-SIN VARIEDAD	R	1,00	0,00
Porcentaje de superficie determinada situada en zonas RAMSAR	<b>PUNTOS: 0,00</b>	<b>0.0%</b>			
	<b><u>SUP. PROPUESTA (ha)</u></b>	<b><u>SUP. CUMPLE (ha)</u></b>			
<b><u>REF.</u></b>	<b><u>REFERENCIA SIGPAC</u></b>	<b><u>CULTIVO DESCRIPCIÓN CULTIVO</u></b>	<b><u>S/R</u></b>	<b><u>SUP. PROPUESTA (ha)</u></b>	<b><u>SUP. CUMPLE (ha)</u></b>
1820010	41-053-019-00003-002	81268 ALGODON-JUNCAL	R	7,00	0,00
1820013	41-053-019-00003-002	222000 QUINOA-SIN VARIEDAD	R	1,00	0,00
Porcentaje de superficie determinada en zonas vulnerables a la contaminación por nitratos	<b>PUNTOS: 4,00</b>	<b>100.0%</b>			
	<b><u>SUP. PROPUESTA (ha)</u></b>	<b><u>SUP. CUMPLE (ha)</u></b>			
<b><u>REF.</u></b>	<b><u>REFERENCIA SIGPAC</u></b>	<b><u>CULTIVO DESCRIPCIÓN CULTIVO</u></b>	<b><u>S/R</u></b>	<b><u>SUP. PROPUESTA (ha)</u></b>	<b><u>SUP. CUMPLE (ha)</u></b>
1820010	41-053-019-00003-002	81268 ALGODON-JUNCAL	R	7,00	7,00
1820013	41-053-019-00003-002	222000 QUINOA-SIN VARIEDAD	R	1,00	1,00
Titulares de explotaciones que hayan adquirido el compromiso voluntario de establecimiento de una enmienda natural mediante un cultivo de crucifera para su enterrado en verde	<b>PUNTOS: 0,00</b>	<b>N</b>			

<b><u>APELLIDOS Y NOMBRE / RAZÓN SOCIAL</u></b>	<b><u>NIF</u></b>	<b><u>EXPEDIENTE</u></b>	<b><u>SUP. PROPUESTA (ha)</u></b>
MARTIN TORRES ARACELI	75409472Q	8026525	12,76
<b><u>PROPUESTA ADMITIDO</u></b>	<b><u>SOLICITA PRIMA VOL. SI</u></b>	<b><u>PROPUESTA PRIMA VOL. ADMITIDO</u></b>	

**IMPORTE POR ANUALIDAD**

<b><u>CAMPAÑA</u></b>	<b><u>IMPORTE MÁXIMO SUBVENCIONABLE</u></b>	<b><u>IMPORTE MEDIO DE TRANSFERENCIA (€/ha)</u></b>
2015	5.530,70 €	433,44 €
2016	5.530,70 €	433,44 €
2017	5.530,70 €	433,44 €
2018	5.530,70 €	433,44 €
2019	5.530,70 €	433,44 €

**RECINTOS PROPUESTOS**

<b><u>REF.</u></b>	<b><u>REFERENCIA SIGPAC</u></b>	<b><u>CULTIVO</u></b>	<b><u>DESCRIPCIÓN CULTIVO</u></b>	<b><u>S/R</u></b>	<b><u>SUP. DEC. ADMIN. (ha)</u></b>	<b><u>SUP. PROPUESTA (ha)</u></b>
1822100	41-069-016-00069-001	81377	ALGODON-ELSA	R	4,78	4,78
1822102	41-069-016-00069-001	82117	REMOLACHA-SANLUCAR	R	6,80	6,80
1822099	41-095-087-00038-001	81377	ALGODON-ELSA	R	0,74	0,74
1822101	41-095-087-00038-001	82117	REMOLACHA-SANLUCAR	R	0,44	0,44

**RESUMEN CRITERIOS DE PRIORIZACIÓN****10.1.5 Sistemas sostenibles de cultivos agroindustriales****PUNTOS:** 5,00

	<b><u>PUNTOS</u></b>	<b><u>CUMPLE</u></b>
Porcentaje de superficie determinada en Red Natura 2000	0,00	0.0%
Porcentaje de superficie determinada situada en zonas RAMSAR	0,00	0.0%
Porcentaje de superficie determinada en zonas vulnerables a la contaminación por nitratos	4,00	100.0%
Titulares de explotaciones que hayan adquirido el compromiso voluntario de establecimiento de una enmienda natural mediante un cultivo de crucífera para su enterrado en verde	1,00	S



**DETALLE CRITERIOS DE PRIORIZACIÓN****10.1.5 Sistemas sostenibles de cultivos agroindustriales****PUNTOS: 5,00****Porcentaje de superficie determinada en Red Natura 2000****PUNTOS: 0,00 0.0%**

<u>REF.</u>	<u>REFERENCIA SIGPAC</u>	<u>CULTIVO</u>	<u>DESCRIPCIÓN CULTIVO</u>	<u>S/R</u>	<u>SUP.</u>	<u>SUP.</u>
					<u>PROPUESTA</u>	<u>CUMPLE</u>
					(ha)	(ha)
1822100	41-069-016-00069-001	81377	ALGODON-ELSA	R	4,78	0,00
1822102	41-069-016-00069-001	82117	REMOLACHA-SANLUCAR	R	6,80	0,00
1822099	41-095-087-00038-001	81377	ALGODON-ELSA	R	0,74	0,00
1822101	41-095-087-00038-001	82117	REMOLACHA-SANLUCAR	R	0,44	0,00

**Porcentaje de superficie determinada situada en zonas RAMSAR****PUNTOS: 0,00 0.0%**

<u>REF.</u>	<u>REFERENCIA SIGPAC</u>	<u>CULTIVO</u>	<u>DESCRIPCIÓN CULTIVO</u>	<u>S/R</u>	<u>SUP.</u>	<u>SUP.</u>
					<u>PROPUESTA</u>	<u>CUMPLE</u>
					(ha)	(ha)
1822100	41-069-016-00069-001	81377	ALGODON-ELSA	R	4,78	0,00
1822102	41-069-016-00069-001	82117	REMOLACHA-SANLUCAR	R	6,80	0,00
1822099	41-095-087-00038-001	81377	ALGODON-ELSA	R	0,74	0,00
1822101	41-095-087-00038-001	82117	REMOLACHA-SANLUCAR	R	0,44	0,00

**Porcentaje de superficie determinada en zonas vulnerables a la contaminación por nitratos****PUNTOS: 4,00 100.0%**

<u>REF.</u>	<u>REFERENCIA SIGPAC</u>	<u>CULTIVO</u>	<u>DESCRIPCIÓN CULTIVO</u>	<u>S/R</u>	<u>SUP.</u>	<u>SUP.</u>
					<u>PROPUESTA</u>	<u>CUMPLE</u>
					(ha)	(ha)
1822100	41-069-016-00069-001	81377	ALGODON-ELSA	R	4,78	4,78
1822102	41-069-016-00069-001	82117	REMOLACHA-SANLUCAR	R	6,80	6,80
1822099	41-095-087-00038-001	81377	ALGODON-ELSA	R	0,74	0,74
1822101	41-095-087-00038-001	82117	REMOLACHA-SANLUCAR	R	0,44	0,44

**Titulares de explotaciones que hayan adquirido el compromiso voluntario de establecimiento de una enmienda natural mediante un cultivo de crucifera para su enterrado en verde****PUNTOS: 1,00 S**

<b><u>APELLIDOS Y NOMBRE / RAZÓN SOCIAL</u></b>	<b><u>NIF</u></b>	<b><u>EXPEDIENTE</u></b>	<b><u>SUP. PROPUESTA (ha)</u></b>
MARTIN VALLE SANTIAGO	28541297E	8019706	8,91
<b><u>PROPUESTA</u></b>	<b><u>SOLICITA PRIMA VOL.</u></b>	<b><u>PROPUESTA PRIMA VOL.</u></b>	
<b>ADMITIDO</b>	<b>SI</b>	<b>ADMITIDO</b>	
<b><u>IMPORTE POR ANUALIDAD</u></b>			

<b><u>CAMPAÑA</u></b>	<b><u>IMPORTE MÁXIMO SUBVENCIONABLE</u></b>	<b><u>IMPORTE MEDIO DE TRANSFERENCIA (€/ha)</u></b>
2015	3.861,95 €	433,44 €
2016	3.861,95 €	433,44 €
2017	3.861,95 €	433,44 €
2018	3.861,95 €	433,44 €
2019	3.861,95 €	433,44 €

**RECINTOS PROPUESTOS**

<b><u>REF.</u></b>	<b><u>REFERENCIA SIGPAC</u></b>	<b><u>CULTIVO</u></b>	<b><u>DESCRIPCIÓN CULTIVO</u></b>	<b><u>S/R</u></b>	<b><u>SUP. DEC. ADMIN. (ha)</u></b>	<b><u>SUP. PROPUESTA (ha)</u></b>
1970856	41-095-062-00059-001	81377	ALGODON-ELSA	R	2,88	2,88
1970855	41-095-062-00059-001	81377	ALGODON-ELSA	R	2,00	2,00
1970857	41-095-062-00059-001	153100	MELON-HORTALIZAS AIRE LIBRE	R	0,03	0,03
1970858	41-095-062-00059-001	198100	TOMATE PARA TRANSFORMACION-HORTALIZAS AIRE LIBRE	R	4,00	4,00

**RESUMEN CRITERIOS DE PRIORIZACIÓN****10.1.5 Sistemas sostenibles de cultivos agroindustriales****PUNTOS:** 5,00

	<b><u>PUNTOS</u></b>	<b><u>CUMPLE</u></b>
Porcentaje de superficie determinada en Red Natura 2000	0,00	0.0%
Porcentaje de superficie determinada situada en zonas RAMSAR	0,00	0.0%
Porcentaje de superficie determinada en zonas vulnerables a la contaminación por nitratos	4,00	100.0%
Titulares de explotaciones que hayan adquirido el compromiso voluntario de establecimiento de una enmienda natural mediante un cultivo de crucífera para su enterrado en verde	1,00	S



**DETALLE CRITERIOS DE PRIORIZACIÓN****10.1.5 Sistemas sostenibles de cultivos agroindustriales****PUNTOS: 5,00****Porcentaje de superficie determinada en Red Natura 2000****PUNTOS: 0,00 0.0%**

<u>REF.</u>	<u>REFERENCIA SIGPAC</u>	<u>CULTIVO</u>	<u>DESCRIPCIÓN CULTIVO</u>	<u>S/R</u>	<u>SUP.</u> <u>PROPUESTA</u> <u>(ha)</u>	<u>SUP.</u> <u>CUMPLE</u> <u>(ha)</u>
1970856	41-095-062-00059-001	81377	ALGODON-ELSA	R	2,88	0,00
1970855	41-095-062-00059-001	81377	ALGODON-ELSA	R	2,00	0,00
1970857	41-095-062-00059-001	153100	MELON-HORTALIZAS AIRE LIBRE	R	0,03	0,00
1970858	41-095-062-00059-001	198100	TOMATE PARA TRANSFORMACION-HORTALIZAS AIRE LIBRE	R	4,00	0,00

**Porcentaje de superficie determinada situada en zonas RAMSAR****PUNTOS: 0,00 0.0%**

<u>REF.</u>	<u>REFERENCIA SIGPAC</u>	<u>CULTIVO</u>	<u>DESCRIPCIÓN CULTIVO</u>	<u>S/R</u>	<u>SUP.</u> <u>PROPUESTA</u> <u>(ha)</u>	<u>SUP.</u> <u>CUMPLE</u> <u>(ha)</u>
1970855	41-095-062-00059-001	81377	ALGODON-ELSA	R	2,00	0,00
1970856	41-095-062-00059-001	81377	ALGODON-ELSA	R	2,88	0,00
1970857	41-095-062-00059-001	153100	MELON-HORTALIZAS AIRE LIBRE	R	0,03	0,00
1970858	41-095-062-00059-001	198100	TOMATE PARA TRANSFORMACION-HORTALIZAS AIRE LIBRE	R	4,00	0,00

**Porcentaje de superficie determinada en zonas vulnerables a la contaminación por nitratos****PUNTOS: 4,00 100.0%**

<u>REF.</u>	<u>REFERENCIA SIGPAC</u>	<u>CULTIVO</u>	<u>DESCRIPCIÓN CULTIVO</u>	<u>S/R</u>	<u>SUP.</u> <u>PROPUESTA</u> <u>(ha)</u>	<u>SUP.</u> <u>CUMPLE</u> <u>(ha)</u>
1970856	41-095-062-00059-001	81377	ALGODON-ELSA	R	2,88	2,88
1970855	41-095-062-00059-001	81377	ALGODON-ELSA	R	2,00	2,00
1970857	41-095-062-00059-001	153100	MELON-HORTALIZAS AIRE LIBRE	R	0,03	0,03
1970858	41-095-062-00059-001	198100	TOMATE PARA TRANSFORMACION-HORTALIZAS AIRE LIBRE	R	4,00	4,00

**Titulares de explotaciones que hayan adquirido el compromiso voluntario de establecimiento de una enmienda natural mediante un cultivo de crucífera para su enterrado en verde****PUNTOS: 1,00 S**



<u>APELLIDOS Y NOMBRE / RAZÓN SOCIAL</u>	<u>NIF</u>	<u>EXPEDIENTE</u>	<u>SUP. PROPUESTA (ha)</u>
MARTIN VERA AGUSTIN	38395116C	8025273	10,00
<u>PROPUESTA ADMITIDO</u>	<u>SOLICITA PRIMA VOL. SI</u>	<u>PROPUESTA PRIMA VOL. ADMITIDO</u>	
<b>IMPORTE POR ANUALIDAD</b>			

<u>CAMPAÑA</u>	<u>IMPORTE MÁXIMO SUBVENCIONABLE</u>	<u>IMPORTE MEDIO DE TRANSFERENCIA (€/ha)</u>
2015	4.334,40 €	433,44 €
2016	4.334,40 €	433,44 €
2017	4.334,40 €	433,44 €
2018	4.334,40 €	433,44 €
2019	4.334,40 €	433,44 €

**RECINTOS PROPUESTOS**

<u>REF.</u>	<u>REFERENCIA SIGPAC</u>	<u>CULTIVO DESCRIPCIÓN CULTIVO</u>	<u>S/R</u>	<u>SUP. DEC. ADMIN. (ha)</u>	<u>SUP. PROPUESTA (ha)</u>
1743944	41-039-070-00007-003	81038 ALGODON-REINA	R	10,00	10,00

**RESUMEN CRITERIOS DE PRIORIZACIÓN**

<b>10.1.5 Sistemas sostenibles de cultivos agroindustriales</b>	<b>PUNTOS: 5,00</b>	<b>PUNTOS</b>	<b>CUMPLE</b>
Porcentaje de superficie determinada en Red Natura 2000		0,00	0.0%
Porcentaje de superficie determinada situada en zonas RAMSAR		0,00	0.0%
Porcentaje de superficie determinada en zonas vulnerables a la contaminación por nitratos		4,00	100.0%
Titulares de explotaciones que hayan adquirido el compromiso voluntario de establecimiento de una enmienda natural mediante un cultivo de crucifera para su enterrado en verde		1,00	S

**DETALLE CRITERIOS DE PRIORIZACIÓN**

<b>10.1.5 Sistemas sostenibles de cultivos agroindustriales</b>	<b>PUNTOS: 5,00</b>	<b>PUNTOS</b>	<b>CUMPLE</b>		
Porcentaje de superficie determinada en Red Natura 2000		PUNTOS: 0,00	0.0%		
		<u>SUP. PROPUESTA (ha)</u>	<u>SUP. CUMPLE (ha)</u>		
<u>REF.</u>	<u>REFERENCIA SIGPAC</u>	<u>CULTIVO DESCRIPCIÓN CULTIVO</u>	<u>S/R</u>	<u>SUP. PROPUESTA (ha)</u>	<u>SUP. CUMPLE (ha)</u>
1743944	41-039-070-00007-003	81038 ALGODON-REINA	R	10,00	0,00
Porcentaje de superficie determinada situada en zonas RAMSAR		PUNTOS: 0,00	0.0%		
		<u>SUP. PROPUESTA (ha)</u>	<u>SUP. CUMPLE (ha)</u>		
<u>REF.</u>	<u>REFERENCIA SIGPAC</u>	<u>CULTIVO DESCRIPCIÓN CULTIVO</u>	<u>S/R</u>	<u>SUP. PROPUESTA (ha)</u>	<u>SUP. CUMPLE (ha)</u>
1743944	41-039-070-00007-003	81038 ALGODON-REINA	R	10,00	0,00
Porcentaje de superficie determinada en zonas vulnerables a la contaminación por nitratos		PUNTOS: 4,00	100.0%		
		<u>SUP. PROPUESTA (ha)</u>	<u>SUP. CUMPLE (ha)</u>		
<u>REF.</u>	<u>REFERENCIA SIGPAC</u>	<u>CULTIVO DESCRIPCIÓN CULTIVO</u>	<u>S/R</u>	<u>SUP. PROPUESTA (ha)</u>	<u>SUP. CUMPLE (ha)</u>
1743944	41-039-070-00007-003	81038 ALGODON-REINA	R	10,00	10,00
Titulares de explotaciones que hayan adquirido el compromiso voluntario de establecimiento de una enmienda natural mediante un cultivo de crucifera para su enterrado en verde		PUNTOS: 1,00	S		



<b><u>APELLIDOS Y NOMBRE / RAZÓN SOCIAL</u></b>	<b><u>NIF</u></b>	<b><u>EXPEDIENTE</u></b>	<b><u>SUP. PROPUESTA (ha)</u></b>
MARTINEZ ALORS FERNANDO JESUS	75426819K	8008739	6,28

<b><u>PROPUESTA</u></b>	<b><u>SOLICITA PRIMA VOL.</u></b>
ADMITIDO	NO

**IMPORTE POR ANUALIDAD**

<u>CAMPAÑA</u>	<u>IMPORTE MÁXIMO SUBVENCIONABLE</u>	<u>IMPORTE MEDIO DE TRANSFERENCIA (€/ha)</u>
2015	1.822,90 €	290,27 €
2016	1.822,90 €	290,27 €
2017	1.822,90 €	290,27 €
2018	1.822,90 €	290,27 €
2019	1.822,90 €	290,27 €

**RECINTOS PROPUESTOS**

<u>REF.</u>	<u>REFERENCIA SIGPAC</u>	<u>CULTIVO</u>	<u>DESCRIPCIÓN CULTIVO</u>	<u>S/R</u>	<u>SUP. DEC. ADMIN. (ha)</u>	<u>SUP. PROPUESTA (ha)</u>
1939314	41-053-001-00108-002	81361	ALGODON-INTERCOTT 211	R	6,28	6,28

**RESUMEN CRITERIOS DE PRIORIZACIÓN**

<b>10.1.5 Sistemas sostenibles de cultivos agroindustriales</b>	<b>PUNTOS: 4,00</b>		
<b>Porcentaje de superficie determinada en Red Natura 2000</b>		<b>PUNTOS</b>	<b>CUMPLE</b>
		0,00	0.0%
<b>Porcentaje de superficie determinada situada en zonas RAMSAR</b>		0,00	0.0%
<b>Porcentaje de superficie determinada en zonas vulnerables a la contaminación por nitratos</b>		4,00	100.0%
<b>Titulares de explotaciones que hayan adquirido el compromiso voluntario de establecimiento de una enmienda natural mediante un cultivo de crucifera para su enterrado en verde</b>		0,00	N

**DETALLE CRITERIOS DE PRIORIZACIÓN**

<b>10.1.5 Sistemas sostenibles de cultivos agroindustriales</b>	<b>PUNTOS: 4,00</b>		
<b>Porcentaje de superficie determinada en Red Natura 2000</b>		<b>PUNTOS:</b>	<b>0,00</b>
			<b>0.0%</b>
		<b>SUP. PROPUESTA (ha)</b>	<b>SUP. CUMPLE (ha)</b>
<b>REF.</b>	<b>REFERENCIA SIGPAC</b>	<b>CULTIVO</b>	<b>DESCRIPCIÓN CULTIVO</b>
1939314	41-053-001-00108-002	81361	ALGODON-INTERCOTT 211
		<b>S/R</b>	
		R	
			<b>6,28</b>
			<b>0,00</b>
<b>Porcentaje de superficie determinada situada en zonas RAMSAR</b>		<b>PUNTOS:</b>	<b>0,00</b>
			<b>0.0%</b>
		<b>SUP. PROPUESTA (ha)</b>	<b>SUP. CUMPLE (ha)</b>
<b>REF.</b>	<b>REFERENCIA SIGPAC</b>	<b>CULTIVO</b>	<b>DESCRIPCIÓN CULTIVO</b>
1939314	41-053-001-00108-002	81361	ALGODON-INTERCOTT 211
		<b>S/R</b>	
		R	
			<b>6,28</b>
			<b>0,00</b>
<b>Porcentaje de superficie determinada en zonas vulnerables a la contaminación por nitratos</b>		<b>PUNTOS:</b>	<b>4,00</b>
			<b>100.0%</b>
		<b>SUP. PROPUESTA (ha)</b>	<b>SUP. CUMPLE (ha)</b>
<b>REF.</b>	<b>REFERENCIA SIGPAC</b>	<b>CULTIVO</b>	<b>DESCRIPCIÓN CULTIVO</b>
1939314	41-053-001-00108-002	81361	ALGODON-INTERCOTT 211
		<b>S/R</b>	
		R	
			<b>6,28</b>
			<b>6,28</b>
<b>Titulares de explotaciones que hayan adquirido el compromiso voluntario de establecimiento de una enmienda natural mediante un cultivo de crucifera para su enterrado en verde</b>		<b>PUNTOS:</b>	<b>0,00</b>
			<b>N</b>



<b><u>APELLIDOS Y NOMBRE / RAZÓN SOCIAL</u></b>	<b><u>NIF</u></b>	<b><u>EXPEDIENTE</u></b>	<b><u>SUP. PROPUESTA (ha)</u></b>
MARTINEZ ALORS ISABEL MARIA	52286673Z	8008743	6,29

<b><u>PROPUESTA</u></b>	<b><u>SOLICITA PRIMA VOL.</u></b>
ADMITIDO	NO

**IMPORTE POR ANUALIDAD**

<u>CAMPAÑA</u>	<u>IMPORTE MÁXIMO SUBVENCIONABLE</u>	<u>IMPORTE MEDIO DE TRANSFERENCIA (€/ha)</u>
2015	1.825,80 €	290,27 €
2016	1.825,80 €	290,27 €
2017	1.825,80 €	290,27 €
2018	1.825,80 €	290,27 €
2019	1.825,80 €	290,27 €

**RECINTOS PROPUESTOS**

<u>REF.</u>	<u>REFERENCIA SIGPAC</u>	<u>CULTIVO</u>	<u>DESCRIPCIÓN CULTIVO</u>	<u>S/R</u>	<u>SUP. DEC. ADMIN. (ha)</u>	<u>SUP. PROPUESTA (ha)</u>
1939154	41-053-001-00108-002	81361	ALGODON-INTERCOTT 211	R	6,29	6,29

**RESUMEN CRITERIOS DE PRIORIZACIÓN**

<b>10.1.5 Sistemas sostenibles de cultivos agroindustriales</b>	<b>PUNTOS: 4,00</b>		
<b>Porcentaje de superficie determinada en Red Natura 2000</b>		<b>PUNTOS</b>	<b>CUMPLE</b>
		0,00	0.0%
<b>Porcentaje de superficie determinada situada en zonas RAMSAR</b>		0,00	0.0%
<b>Porcentaje de superficie determinada en zonas vulnerables a la contaminación por nitratos</b>		4,00	100.0%
<b>Titulares de explotaciones que hayan adquirido el compromiso voluntario de establecimiento de una enmienda natural mediante un cultivo de crucifera para su enterrado en verde</b>		0,00	N

**DETALLE CRITERIOS DE PRIORIZACIÓN**

<b>10.1.5 Sistemas sostenibles de cultivos agroindustriales</b>	<b>PUNTOS: 4,00</b>		
<b>Porcentaje de superficie determinada en Red Natura 2000</b>		<b>PUNTOS:</b>	<b>0,00</b>
			<b>0.0%</b>
		<b>SUP. PROPUESTA (ha)</b>	<b>SUP. CUMPLE (ha)</b>
<b>REF.</b>	<b>REFERENCIA SIGPAC</b>	<b>CULTIVO</b>	<b>DESCRIPCIÓN CULTIVO</b>
1939154	41-053-001-00108-002	81361	ALGODON-INTERCOTT 211
		<b>S/R</b>	
		R	
			<b>6,29</b>
			<b>0,00</b>
<b>Porcentaje de superficie determinada situada en zonas RAMSAR</b>		<b>PUNTOS:</b>	<b>0,00</b>
			<b>0.0%</b>
		<b>SUP. PROPUESTA (ha)</b>	<b>SUP. CUMPLE (ha)</b>
<b>REF.</b>	<b>REFERENCIA SIGPAC</b>	<b>CULTIVO</b>	<b>DESCRIPCIÓN CULTIVO</b>
1939154	41-053-001-00108-002	81361	ALGODON-INTERCOTT 211
		<b>S/R</b>	
		R	
			<b>6,29</b>
			<b>0,00</b>
<b>Porcentaje de superficie determinada en zonas vulnerables a la contaminación por nitratos</b>		<b>PUNTOS:</b>	<b>4,00</b>
			<b>100.0%</b>
		<b>SUP. PROPUESTA (ha)</b>	<b>SUP. CUMPLE (ha)</b>
<b>REF.</b>	<b>REFERENCIA SIGPAC</b>	<b>CULTIVO</b>	<b>DESCRIPCIÓN CULTIVO</b>
1939154	41-053-001-00108-002	81361	ALGODON-INTERCOTT 211
		<b>S/R</b>	
		R	
			<b>6,29</b>
			<b>6,29</b>
<b>Titulares de explotaciones que hayan adquirido el compromiso voluntario de establecimiento de una enmienda natural mediante un cultivo de crucifera para su enterrado en verde</b>		<b>PUNTOS:</b>	<b>0,00</b>
			<b>N</b>



<b><u>APELLIDOS Y NOMBRE / RAZÓN SOCIAL</u></b>	<b><u>NIF</u></b>	<b><u>EXPEDIENTE</u></b>	<b><u>SUP. PROPUESTA (ha)</u></b>
MARTINEZ CARREÑO JOSE CARLOS	47208199D	8017310	9,50

<b><u>PROPUESTA</u></b>	<b><u>SOLICITA PRIMA VOL.</u></b>
ADMITIDO	NO

**IMPORTE POR ANUALIDAD**

<u>CAMPAÑA</u>	<u>IMPORTE MÁXIMO SUBVENCIONABLE</u>	<u>IMPORTE MEDIO DE TRANSFERENCIA (€/ha)</u>
2015	2.757,56 €	290,27 €
2016	2.757,56 €	290,27 €
2017	2.757,56 €	290,27 €
2018	2.757,56 €	290,27 €
2019	2.757,56 €	290,27 €

**RECINTOS PROPUESTOS**

<u>REF.</u>	<u>REFERENCIA SIGPAC</u>	<u>CULTIVO</u>	<u>DESCRIPCIÓN CULTIVO</u>	<u>S/R</u>	<u>SUP. DEC. ADMIN. (ha)</u>	<u>SUP. PROPUESTA (ha)</u>
2084706	41-055-007-00072-001	81268	ALGODON-JUNCAL	R	1,51	1,51
2084707	41-055-008-00007-003	81268	ALGODON-JUNCAL	R	7,99	7,99

**RESUMEN CRITERIOS DE PRIORIZACIÓN****10.1.5 Sistemas sostenibles de cultivos agroindustriales** PUNTOS: 4,00

	<u>PUNTOS</u>	<u>CUMPLE</u>
Porcentaje de superficie determinada en Red Natura 2000	0,00	0.0%
Porcentaje de superficie determinada situada en zonas RAMSAR	0,00	0.0%
Porcentaje de superficie determinada en zonas vulnerables a la contaminación por nitratos	4,00	100.0%
Titulares de explotaciones que hayan adquirido el compromiso voluntario de establecimiento de una enmienda natural mediante un cultivo de crucífera para su enterrado en verde	0,00	N

**DETALLE CRITERIOS DE PRIORIZACIÓN****10.1.5 Sistemas sostenibles de cultivos agroindustriales** PUNTOS: 4,00

<u>REF.</u>	<u>REFERENCIA SIGPAC</u>	<u>CULTIVO</u>	<u>DESCRIPCIÓN CULTIVO</u>	<u>S/R</u>	<u>SUP. PROPUESTA (ha)</u>	<u>SUP. CUMPLE (ha)</u>
2084706	41-055-007-00072-001	81268	ALGODON-JUNCAL	R	1,51	0,00
2084707	41-055-008-00007-003	81268	ALGODON-JUNCAL	R	7,99	0,00

	<u>PUNTOS</u>	<u>SUP. PROPUESTA (ha)</u>	<u>SUP. CUMPLE (ha)</u>
Porcentaje de superficie determinada en Red Natura 2000	0,00	0,00	0.0%
Porcentaje de superficie determinada situada en zonas RAMSAR	0,00	0,00	0.0%
Porcentaje de superficie determinada en zonas vulnerables a la contaminación por nitratos	4,00	7,99	100.0%
Titulares de explotaciones que hayan adquirido el compromiso voluntario de establecimiento de una enmienda natural mediante un cultivo de crucífera para su enterrado en verde	0,00	0,00	N

<u>REF.</u>	<u>REFERENCIA SIGPAC</u>	<u>CULTIVO</u>	<u>DESCRIPCIÓN CULTIVO</u>	<u>S/R</u>	<u>SUP. PROPUESTA (ha)</u>	<u>SUP. CUMPLE (ha)</u>
2084706	41-055-007-00072-001	81268	ALGODON-JUNCAL	R	1,51	1,51
2084707	41-055-008-00007-003	81268	ALGODON-JUNCAL	R	7,99	7,99

<b><u>APELLIDOS Y NOMBRE / RAZÓN SOCIAL</u></b>	<b><u>NIF</u></b>	<b><u>EXPEDIENTE</u></b>	<b><u>SUP. PROPUESTA (ha)</u></b>
MARTINEZ GARCIA FELICIANO	75668490P	8026721	9,96
<b><u>PROPUESTA ADMITIDO</u></b>	<b><u>SOLICITA PRIMA VOL. SI</u></b>	<b><u>PROPUESTA PRIMA VOL. ADMITIDO</u></b>	
<b><u>IMPORTE POR ANUALIDAD</u></b>			

<b><u>CAMPAÑA</u></b>	<b><u>IMPORTE MÁXIMO SUBVENCIONABLE</u></b>	<b><u>IMPORTE MEDIO DE TRANSFERENCIA (€/ha)</u></b>
2015	4.317,06 €	433,44 €
2016	4.317,06 €	433,44 €
2017	4.317,06 €	433,44 €
2018	4.317,06 €	433,44 €
2019	4.317,06 €	433,44 €

**RECINTOS PROPUESTOS**

<b><u>REF.</u></b>	<b><u>REFERENCIA SIGPAC</u></b>	<b><u>CULTIVO</u></b>	<b><u>DESCRIPCIÓN CULTIVO</u></b>	<b><u>S/R</u></b>	<b><u>SUP. DEC. ADMIN. (ha)</u></b>	<b><u>SUP. PROPUESTA (ha)</u></b>
1834714	41-039-009-00190-001	81263	ALGODON-DP419	R	3,41	3,41
1834721	41-039-009-00330-001	152100	PIMIENTO-HORTALIZAS AIRE LIBRE	R	1,30	1,30
1834716	41-039-009-00333-001	81263	ALGODON-DP419	R	1,76	1,76
1834715	41-039-009-00334-001	81263	ALGODON-DP419	R	1,65	1,65
1834717	41-039-009-00335-001	81263	ALGODON-DP419	R	1,84	1,84

**RESUMEN CRITERIOS DE PRIORIZACIÓN****10.1.5 Sistemas sostenibles de cultivos agroindustriales****PUNTOS: 5,00**

	<b><u>PUNTOS</u></b>	<b><u>CUMPLE</u></b>
Porcentaje de superficie determinada en Red Natura 2000	0,00	0.0%
Porcentaje de superficie determinada situada en zonas RAMSAR	0,00	0.0%
Porcentaje de superficie determinada en zonas vulnerables a la contaminación por nitratos	4,00	100.0%
Titulares de explotaciones que hayan adquirido el compromiso voluntario de establecimiento de una enmienda natural mediante un cultivo de crucifera para su enterrado en verde	1,00	S



**DETALLE CRITERIOS DE PRIORIZACIÓN****10.1.5 Sistemas sostenibles de cultivos agroindustriales****PUNTOS: 5,00****Porcentaje de superficie determinada en Red Natura 2000****PUNTOS: 0,00 0.0%**

<u>REF.</u>	<u>REFERENCIA SIGPAC</u>	<u>CULTIVO</u>	<u>DESCRIPCIÓN CULTIVO</u>	<u>S/R</u>	<u>SUP.</u>	<u>SUP.</u>
					<u>PROPUESTA</u>	<u>CUMPLE</u>
					(ha)	(ha)
1834714	41-039-009-00190-001	81263	ALGODON-DP419	R	3,41	0,00
1834721	41-039-009-00330-001	152100	PIMIENTO-HORTALIZAS AIRE LIBRE	R	1,30	0,00
1834716	41-039-009-00333-001	81263	ALGODON-DP419	R	1,76	0,00
1834715	41-039-009-00334-001	81263	ALGODON-DP419	R	1,65	0,00
1834717	41-039-009-00335-001	81263	ALGODON-DP419	R	1,84	0,00

**Porcentaje de superficie determinada situada en zonas RAMSAR****PUNTOS: 0,00 0.0%**

<u>REF.</u>	<u>REFERENCIA SIGPAC</u>	<u>CULTIVO</u>	<u>DESCRIPCIÓN CULTIVO</u>	<u>S/R</u>	<u>SUP.</u>	<u>SUP.</u>
					<u>PROPUESTA</u>	<u>CUMPLE</u>
					(ha)	(ha)
1834714	41-039-009-00190-001	81263	ALGODON-DP419	R	3,41	0,00
1834721	41-039-009-00330-001	152100	PIMIENTO-HORTALIZAS AIRE LIBRE	R	1,30	0,00
1834716	41-039-009-00333-001	81263	ALGODON-DP419	R	1,76	0,00
1834715	41-039-009-00334-001	81263	ALGODON-DP419	R	1,65	0,00
1834717	41-039-009-00335-001	81263	ALGODON-DP419	R	1,84	0,00

**Porcentaje de superficie determinada en zonas vulnerables a la contaminación por nitratos****PUNTOS: 4,00 100.0%**

<u>REF.</u>	<u>REFERENCIA SIGPAC</u>	<u>CULTIVO</u>	<u>DESCRIPCIÓN CULTIVO</u>	<u>S/R</u>	<u>SUP.</u>	<u>SUP.</u>
					<u>PROPUESTA</u>	<u>CUMPLE</u>
					(ha)	(ha)
1834714	41-039-009-00190-001	81263	ALGODON-DP419	R	3,41	3,41
1834721	41-039-009-00330-001	152100	PIMIENTO-HORTALIZAS AIRE LIBRE	R	1,30	1,30
1834716	41-039-009-00333-001	81263	ALGODON-DP419	R	1,76	1,76
1834715	41-039-009-00334-001	81263	ALGODON-DP419	R	1,65	1,65
1834717	41-039-009-00335-001	81263	ALGODON-DP419	R	1,84	1,84

**Titulares de explotaciones que hayan adquirido el compromiso voluntario de establecimiento de una enmienda natural mediante un cultivo de crucifera para su enterrado en verde****PUNTOS: 1,00 S**

<b><u>APELLIDOS Y NOMBRE / RAZÓN SOCIAL</u></b>	<b><u>NIF</u></b>	<b><u>EXPEDIENTE</u></b>	<b><u>SUP. PROPUESTA (ha)</u></b>
MARTINEZ GARCIA LEONARDO	30034169X	8026685	21,64

<b><u>PROPUESTA</u></b>	<b><u>SOLICITA PRIMA VOL.</u></b>
ADMITIDO	NO

**IMPORTE POR ANUALIDAD**

<u>CAMPAÑA</u>	<u>IMPORTE MÁXIMO SUBVENCIONABLE</u>	<u>IMPORTE MEDIO DE TRANSFERENCIA (€/ha)</u>
2015	6.281,44 €	290,27 €
2016	6.281,44 €	290,27 €
2017	6.281,44 €	290,27 €
2018	6.281,44 €	290,27 €
2019	6.281,44 €	290,27 €

**RECINTOS PROPUESTOS**

<u>REF.</u>	<u>REFERENCIA SIGPAC</u>	<u>CULTIVO</u>	<u>DESCRIPCIÓN CULTIVO</u>	<u>S/R</u>	<u>SUP. DEC. ADMIN. (ha)</u>	<u>SUP. PROPUESTA (ha)</u>
1832718	14-030-007-00081-001	81268	ALGODON-JUNCAL	R	1,88	1,88
1832719	14-030-007-80008-001	81268	ALGODON-JUNCAL	R	0,06	0,06
1832726	41-039-009-00165-001	81268	ALGODON-JUNCAL	R	4,64	4,64
1832724	41-039-009-00191-003	81320	ALGODON-DP396	R	1,54	1,54
1832722	41-039-009-00297-001	81268	ALGODON-JUNCAL	R	0,39	0,39
1832725	41-039-009-00331-002	81320	ALGODON-DP396	R	2,05	2,05
1832727	41-039-010-00266-003	81320	ALGODON-DP396	S	0,08	0,08
1832720	41-039-010-00369-003	81320	ALGODON-DP396	R	2,52	2,52
1832723	41-039-010-00374-001	81343	ALGODON-ST402	R	8,28	8,28
1832721	41-039-010-00624-002	81320	ALGODON-DP396	R	0,20	0,20

**RESUMEN CRITERIOS DE PRIORIZACIÓN****10.1.5 Sistemas sostenibles de cultivos agroindustriales****PUNTOS: 4,00**

	<b><u>PUNTOS</u></b>	<b><u>CUMPLE</u></b>
Porcentaje de superficie determinada en Red Natura 2000	0,00	0.0%
Porcentaje de superficie determinada situada en zonas RAMSAR	0,00	0.0%
Porcentaje de superficie determinada en zonas vulnerables a la contaminación por nitratos	4,00	100.0%
Titulares de explotaciones que hayan adquirido el compromiso voluntario de establecimiento de una enmienda natural mediante un cultivo de crucífera para su enterrado en verde	0,00	N



**DETALLE CRITERIOS DE PRIORIZACIÓN****10.1.5 Sistemas sostenibles de cultivos agroindustriales****PUNTOS: 4,00****Porcentaje de superficie determinada en Red Natura 2000****PUNTOS: 0,00 0.0%**

REF.	REFERENCIA SIGPAC	CULTIVO	DESCRIPCIÓN CULTIVO	S/R	SUP.	SUP.
					PROPUESTA	CÚMPLE
					(ha)	(ha)
1832718	14-030-007-00081-001	81268	ALGODON-JUNCAL	R	1,88	0,00
1832719	14-030-007-80008-001	81268	ALGODON-JUNCAL	R	0,06	0,00
1832726	41-039-009-00165-001	81268	ALGODON-JUNCAL	R	4,64	0,00
1832724	41-039-009-00191-003	81320	ALGODON-DP396	R	1,54	0,00
1832722	41-039-009-00297-001	81268	ALGODON-JUNCAL	R	0,39	0,00
1832725	41-039-009-00331-002	81320	ALGODON-DP396	R	2,05	0,00
1832727	41-039-010-00266-003	81320	ALGODON-DP396	S	0,08	0,00
1832720	41-039-010-00369-003	81320	ALGODON-DP396	R	2,52	0,00
1832723	41-039-010-00374-001	81343	ALGODON-ST402	R	8,28	0,00
1832721	41-039-010-00624-002	81320	ALGODON-DP396	R	0,20	0,00

**Porcentaje de superficie determinada situada en zonas RAMSAR****PUNTOS: 0,00 0.0%**

REF.	REFERENCIA SIGPAC	CULTIVO	DESCRIPCIÓN CULTIVO	S/R	SUP.	SUP.
					PROPUESTA	CÚMPLE
					(ha)	(ha)
1832718	14-030-007-00081-001	81268	ALGODON-JUNCAL	R	1,88	0,00
1832719	14-030-007-80008-001	81268	ALGODON-JUNCAL	R	0,06	0,00
1832726	41-039-009-00165-001	81268	ALGODON-JUNCAL	R	4,64	0,00
1832724	41-039-009-00191-003	81320	ALGODON-DP396	R	1,54	0,00
1832722	41-039-009-00297-001	81268	ALGODON-JUNCAL	R	0,39	0,00
1832725	41-039-009-00331-002	81320	ALGODON-DP396	R	2,05	0,00
1832727	41-039-010-00266-003	81320	ALGODON-DP396	S	0,08	0,00
1832720	41-039-010-00369-003	81320	ALGODON-DP396	R	2,52	0,00
1832723	41-039-010-00374-001	81343	ALGODON-ST402	R	8,28	0,00
1832721	41-039-010-00624-002	81320	ALGODON-DP396	R	0,20	0,00

**Porcentaje de superficie determinada en zonas vulnerables a la contaminación por nitratos****PUNTOS: 4,00 100.0%**

REF.	REFERENCIA SIGPAC	CULTIVO	DESCRIPCIÓN CULTIVO	S/R	SUP.	SUP.
					PROPUESTA	CÚMPLE
					(ha)	(ha)
1832718	14-030-007-00081-001	81268	ALGODON-JUNCAL	R	1,88	1,88
1832719	14-030-007-80008-001	81268	ALGODON-JUNCAL	R	0,06	0,06
1832726	41-039-009-00165-001	81268	ALGODON-JUNCAL	R	4,64	4,64
1832724	41-039-009-00191-003	81320	ALGODON-DP396	R	1,54	1,54
1832722	41-039-009-00297-001	81268	ALGODON-JUNCAL	R	0,39	0,39
1832725	41-039-009-00331-002	81320	ALGODON-DP396	R	2,05	2,05
1832727	41-039-010-00266-003	81320	ALGODON-DP396	S	0,08	0,08
1832720	41-039-010-00369-003	81320	ALGODON-DP396	R	2,52	2,52
1832723	41-039-010-00374-001	81343	ALGODON-ST402	R	8,28	8,28
1832721	41-039-010-00624-002	81320	ALGODON-DP396	R	0,20	0,20

**Titulares de explotaciones que hayan adquirido el compromiso voluntario de establecimiento de una enmienda natural mediante un cultivo de crucifera para su enterrado en verde****PUNTOS: 0,00 N**



<b><u>APELLIDOS Y NOMBRE / RAZÓN SOCIAL</u></b>	<b><u>NIF</u></b>	<b><u>EXPEDIENTE</u></b>	<b><u>SUP. PROPUESTA (ha)</u></b>
MARTINEZ GONZALEZ MANUEL	28687981N	8011719	9,93

<b><u>PROPUESTA</u></b>	<b><u>SOLICITA PRIMA VOL.</u></b>
ADMITIDO	NO

**IMPORTE POR ANUALIDAD**

<u>CAMPAÑA</u>	<u>IMPORTE MÁXIMO SUBVENCIONABLE</u>	<u>IMPORTE MEDIO DE TRANSFERENCIA (€/ha)</u>
2015	2.882,38 €	290,27 €
2016	2.882,38 €	290,27 €
2017	2.882,38 €	290,27 €
2018	2.882,38 €	290,27 €
2019	2.882,38 €	290,27 €

**RECINTOS PROPUESTOS**

<u>REF.</u>	<u>REFERENCIA SIGPAC</u>	<u>CULTIVO</u>	<u>DESCRIPCIÓN CULTIVO</u>	<u>S/R</u>	<u>SUP. DEC. ADMIN. (ha)</u>	<u>SUP. PROPUESTA (ha)</u>
1699212	41-101-004-00161-001	81363	ALGODON-DP332	R	0,27	0,27
1699211	41-101-004-00195-001	81363	ALGODON-DP332	R	9,12	9,12
1699210	41-101-004-00196-003	81363	ALGODON-DP332	R	0,54	0,54

**RESUMEN CRITERIOS DE PRIORIZACIÓN****10.1.5 Sistemas sostenibles de cultivos agroindustriales****PUNTOS: 4,00**

	<b><u>PUNTOS</u></b>	<b><u>CUMPLE</u></b>
Porcentaje de superficie determinada en Red Natura 2000	0,00	0.0%
Porcentaje de superficie determinada situada en zonas RAMSAR	0,00	0.0%
Porcentaje de superficie determinada en zonas vulnerables a la contaminación por nitratos	4,00	100.0%
Titulares de explotaciones que hayan adquirido el compromiso voluntario de establecimiento de una enmienda natural mediante un cultivo de crucífera para su enterrado en verde	0,00	N



**DETALLE CRITERIOS DE PRIORIZACIÓN****10.1.5 Sistemas sostenibles de cultivos agroindustriales****PUNTOS: 4,00****Porcentaje de superficie determinada en Red Natura 2000****PUNTOS: 0,00 0.0%**

<u>REF.</u>	<u>REFERENCIA SIGPAC</u>	<u>CULTIVO</u>	<u>DESCRIPCIÓN CULTIVO</u>	<u>S/R</u>	<u>SUP.</u> <u>PROPUESTA</u> <u>(ha)</u>	<u>SUP.</u> <u>CUMPLE</u> <u>(ha)</u>
1699212	41-101-004-00161-001	81363	ALGODON-DP332	R	0,27	0,00
1699211	41-101-004-00195-001	81363	ALGODON-DP332	R	9,12	0,00
1699210	41-101-004-00196-003	81363	ALGODON-DP332	R	0,54	0,00

**Porcentaje de superficie determinada situada en zonas RAMSAR****PUNTOS: 0,00 0.0%**

<u>REF.</u>	<u>REFERENCIA SIGPAC</u>	<u>CULTIVO</u>	<u>DESCRIPCIÓN CULTIVO</u>	<u>S/R</u>	<u>SUP.</u> <u>PROPUESTA</u> <u>(ha)</u>	<u>SUP.</u> <u>CUMPLE</u> <u>(ha)</u>
1699212	41-101-004-00161-001	81363	ALGODON-DP332	R	0,27	0,00
1699211	41-101-004-00195-001	81363	ALGODON-DP332	R	9,12	0,00
1699210	41-101-004-00196-003	81363	ALGODON-DP332	R	0,54	0,00

**Porcentaje de superficie determinada en zonas vulnerables a la contaminación por nitratos****PUNTOS: 4,00 100.0%**

<u>REF.</u>	<u>REFERENCIA SIGPAC</u>	<u>CULTIVO</u>	<u>DESCRIPCIÓN CULTIVO</u>	<u>S/R</u>	<u>SUP.</u> <u>PROPUESTA</u> <u>(ha)</u>	<u>SUP.</u> <u>CUMPLE</u> <u>(ha)</u>
1699212	41-101-004-00161-001	81363	ALGODON-DP332	R	0,27	0,27
1699211	41-101-004-00195-001	81363	ALGODON-DP332	R	9,12	9,12
1699210	41-101-004-00196-003	81363	ALGODON-DP332	R	0,54	0,54

**Titulares de explotaciones que hayan adquirido el compromiso voluntario de establecimiento de una enmienda natural mediante un cultivo de crucífera para su enterrado en verde****PUNTOS: 0,00 N**

<b><u>APELLIDOS Y NOMBRE / RAZÓN SOCIAL</u></b>	<b><u>NIF</u></b>	<b><u>EXPEDIENTE</u></b>	<b><u>SUP. PROPUESTA (ha)</u></b>
MARTINEZ HERNANDEZ JOSE JOAQUIN	28770693Q	8005261	3,63

<b><u>PROPUESTA</u></b>	<b><u>SOLICITA PRIMA VOL.</u></b>
ADMITIDO	NO

**IMPORTE POR ANUALIDAD**

<u>CAMPAÑA</u>	<u>IMPORTE MÁXIMO SUBVENCIONABLE</u>	<u>IMPORTE MEDIO DE TRANSFERENCIA (€/ha)</u>
2015	1.053,68 €	290,27 €
2016	1.053,68 €	290,27 €
2017	1.053,68 €	290,27 €
2018	1.053,68 €	290,27 €
2019	1.053,68 €	290,27 €

**RECINTOS PROPUESTOS**

<u>REF.</u>	<u>REFERENCIA SIGPAC</u>	<u>CULTIVO</u>	<u>DESCRIPCIÓN CULTIVO</u>	<u>S/R</u>	<u>SUP. DEC. ADMIN. (ha)</u>	<u>SUP. PROPUESTA (ha)</u>
1700130	41-019-005-00003-001	81343	ALGODON-ST402	R	3,63	3,63

**RESUMEN CRITERIOS DE PRIORIZACIÓN****10.1.5 Sistemas sostenibles de cultivos agroindustriales** PUNTOS: 4,00

	<u>PUNTOS</u>	<u>CUMPLE</u>
Porcentaje de superficie determinada en Red Natura 2000	0,00	0.0%
Porcentaje de superficie determinada situada en zonas RAMSAR	0,00	0.0%
Porcentaje de superficie determinada en zonas vulnerables a la contaminación por nitratos	4,00	100.0%
Titulares de explotaciones que hayan adquirido el compromiso voluntario de establecimiento de una enmienda natural mediante un cultivo de crucifera para su enterrado en verde	0,00	N

**DETALLE CRITERIOS DE PRIORIZACIÓN****10.1.5 Sistemas sostenibles de cultivos agroindustriales** PUNTOS: 4,00

Porcentaje de superficie determinada en Red Natura 2000	PUNTOS:	0,00	0.0%
	<u>SUP. PROPUESTA (ha)</u>	<u>SUP. CUMPLE (ha)</u>	
<u>REF.</u>	<u>REFERENCIA SIGPAC</u>	<u>CULTIVO</u>	<u>DESCRIPCIÓN CULTIVO</u>
1700130	41-019-005-00003-001	81343	ALGODON-ST402
	<u>S/R</u>		
	R	3,63	0,00
Porcentaje de superficie determinada situada en zonas RAMSAR	PUNTOS:	0,00	0.0%
	<u>SUP. PROPUESTA (ha)</u>	<u>SUP. CUMPLE (ha)</u>	
<u>REF.</u>	<u>REFERENCIA SIGPAC</u>	<u>CULTIVO</u>	<u>DESCRIPCIÓN CULTIVO</u>
1700130	41-019-005-00003-001	81343	ALGODON-ST402
	<u>S/R</u>		
	R	3,63	0,00
Porcentaje de superficie determinada en zonas vulnerables a la contaminación por nitratos	PUNTOS:	4,00	100.0%
	<u>SUP. PROPUESTA (ha)</u>	<u>SUP. CUMPLE (ha)</u>	
<u>REF.</u>	<u>REFERENCIA SIGPAC</u>	<u>CULTIVO</u>	<u>DESCRIPCIÓN CULTIVO</u>
1700130	41-019-005-00003-001	81343	ALGODON-ST402
	<u>S/R</u>		
	R	3,63	3,63
Titulares de explotaciones que hayan adquirido el compromiso voluntario de establecimiento de una enmienda natural mediante un cultivo de crucifera para su enterrado en verde	PUNTOS:	0,00	N



<u>APELLIDOS Y NOMBRE / RAZÓN SOCIAL</u>	<u>NIF</u>	<u>EXPEDIENTE</u>	<u>SUP. PROPUESTA (ha)</u>
MARTINEZ JIMENEZ JOSE ANTONIO	48882644P	8023624	9,55
<u>PROPUESTA ADMITIDO</u>	<u>SOLICITA PRIMA VOL. SI</u>	<u>PROPUESTA PRIMA VOL. ADMITIDO</u>	
<u>IMPORTE POR ANUALIDAD</u>			

<u>CAMPAÑA</u>	<u>IMPORTE MÁXIMO SUBVENCIONABLE</u>	<u>IMPORTE MEDIO DE TRANSFERENCIA (€/ha)</u>
2015	4.139,35 €	433,44 €
2016	4.139,35 €	433,44 €
2017	4.139,35 €	433,44 €
2018	4.139,35 €	433,44 €
2019	4.139,35 €	433,44 €

**RECINTOS PROPUESTOS**

<u>REF.</u>	<u>REFERENCIA SIGPAC</u>	<u>CULTIVO</u>	<u>DESCRIPCIÓN CULTIVO</u>	<u>S/R</u>	<u>SUP. DEC. ADMIN. (ha)</u>	<u>SUP. PROPUESTA (ha)</u>
1649520	41-038-036-00010-008	81361	ALGODON-INTERCOTT 211	R	6,36	6,36
1649521	41-095-063-00036-001	81268	ALGODON-JUNCAL	R	3,19	3,19

**RESUMEN CRITERIOS DE PRIORIZACIÓN**

<b>10.1.5 Sistemas sostenibles de cultivos agroindustriales</b>	<b>PUNTOS: 12,34</b>	<b>PUNTOS</b>	<b>CUMPLE</b>
Porcentaje de superficie determinada en Red Natura 2000		3,67	66.6%
Porcentaje de superficie determinada situada en zonas RAMSAR		3,67	66.6%
Porcentaje de superficie determinada en zonas vulnerables a la contaminación por nitratos		4,00	100.0%
Titulares de explotaciones que hayan adquirido el compromiso voluntario de establecimiento de una enmienda natural mediante un cultivo de crucifera para su enterrado en verde		1,00	S

**DETALLE CRITERIOS DE PRIORIZACIÓN**

<b>10.1.5 Sistemas sostenibles de cultivos agroindustriales</b>	<b>PUNTOS: 12,34</b>	<b>PUNTOS</b>	<b>CUMPLE</b>			
Porcentaje de superficie determinada en Red Natura 2000		PUNTOS: 3,67	66.6%			
		<b>SUP. PROPUESTA (ha)</b>	<b>SUP. CUMPLE (ha)</b>			
<u>REF.</u>	<u>REFERENCIA SIGPAC</u>	<u>CULTIVO</u>	<u>DESCRIPCIÓN CULTIVO</u>	<u>S/R</u>		
1649520	41-038-036-00010-008	81361	ALGODON-INTERCOTT 211	R	6,36	6,36
1649521	41-095-063-00036-001	81268	ALGODON-JUNCAL	R	3,19	0,00
Porcentaje de superficie determinada situada en zonas RAMSAR		PUNTOS: 3,67	66.6%			
		<b>SUP. PROPUESTA (ha)</b>	<b>SUP. CUMPLE (ha)</b>			
<u>REF.</u>	<u>REFERENCIA SIGPAC</u>	<u>CULTIVO</u>	<u>DESCRIPCIÓN CULTIVO</u>	<u>S/R</u>		
1649520	41-038-036-00010-008	81361	ALGODON-INTERCOTT 211	R	6,36	6,36
1649521	41-095-063-00036-001	81268	ALGODON-JUNCAL	R	3,19	0,00
Porcentaje de superficie determinada en zonas vulnerables a la contaminación por nitratos		PUNTOS: 4,00	100.0%			
		<b>SUP. PROPUESTA (ha)</b>	<b>SUP. CUMPLE (ha)</b>			
<u>REF.</u>	<u>REFERENCIA SIGPAC</u>	<u>CULTIVO</u>	<u>DESCRIPCIÓN CULTIVO</u>	<u>S/R</u>		
1649520	41-038-036-00010-008	81361	ALGODON-INTERCOTT 211	R	6,36	6,36
1649521	41-095-063-00036-001	81268	ALGODON-JUNCAL	R	3,19	3,19
Titulares de explotaciones que hayan adquirido el compromiso voluntario de establecimiento de una enmienda natural mediante un cultivo de crucifera para su enterrado en verde		PUNTOS: 1,00	S			

<u>APELLIDOS Y NOMBRE / RAZÓN SOCIAL</u>	<u>NIF</u>	<u>EXPEDIENTE</u>	<u>SUP. PROPUESTA (ha)</u>
MARTINEZ JIMENEZ PEDRO	48882643F	8025499	9,21
<u>PROPUESTA ADMITIDO</u>	<u>SOLICITA PRIMA VOL. SI</u>	<u>PROPUESTA PRIMA VOL. ADMITIDO</u>	
<u>IMPORTE POR ANUALIDAD</u>			

<u>CAMPAÑA</u>	<u>IMPORTE MÁXIMO SUBVENCIONABLE</u>	<u>IMPORTE MEDIO DE TRANSFERENCIA (€/ha)</u>
2015	3.991,99 €	433,44 €
2016	3.991,99 €	433,44 €
2017	3.991,99 €	433,44 €
2018	3.991,99 €	433,44 €
2019	3.991,99 €	433,44 €

**RECINTOS PROPUESTOS**

<u>REF.</u>	<u>REFERENCIA SIGPAC</u>	<u>CULTIVO</u>	<u>DESCRIPCIÓN CULTIVO</u>	<u>S/R</u>	<u>SUP. DEC. ADMIN. (ha)</u>	<u>SUP. PROPUESTA (ha)</u>
1758467	41-095-007-00028-001	81216	ALGODON-CARISMA	R	3,00	3,00
1758468	41-095-007-00029-008	81216	ALGODON-CARISMA	R	6,21	6,21

**RESUMEN CRITERIOS DE PRIORIZACIÓN**

<b>10.1.5 Sistemas sostenibles de cultivos agroindustriales</b>	<b>PUNTOS: 5,00</b>	<b>PUNTOS</b>	<b>CUMPLE</b>
Porcentaje de superficie determinada en Red Natura 2000		0,00	0.0%
Porcentaje de superficie determinada situada en zonas RAMSAR		0,00	0.0%
Porcentaje de superficie determinada en zonas vulnerables a la contaminación por nitratos		4,00	100.0%
Titulares de explotaciones que hayan adquirido el compromiso voluntario de establecimiento de una enmienda natural mediante un cultivo de crucifera para su enterrado en verde		1,00	S

**DETALLE CRITERIOS DE PRIORIZACIÓN**

<b>10.1.5 Sistemas sostenibles de cultivos agroindustriales</b>	<b>PUNTOS: 5,00</b>	<b>PUNTOS</b>	<b>CUMPLE</b>			
Porcentaje de superficie determinada en Red Natura 2000		PUNTOS: 0,00	0.0%			
		<b>SUP. PROPUESTA (ha)</b>	<b>SUP. CUMPLE (ha)</b>			
<u>REF.</u>	<u>REFERENCIA SIGPAC</u>	<u>CULTIVO</u>	<u>DESCRIPCIÓN CULTIVO</u>	<u>S/R</u>		
1758467	41-095-007-00028-001	81216	ALGODON-CARISMA	R	3,00	0,00
1758468	41-095-007-00029-008	81216	ALGODON-CARISMA	R	6,21	0,00
Porcentaje de superficie determinada situada en zonas RAMSAR		PUNTOS: 0,00	0.0%			
		<b>SUP. PROPUESTA (ha)</b>	<b>SUP. CUMPLE (ha)</b>			
<u>REF.</u>	<u>REFERENCIA SIGPAC</u>	<u>CULTIVO</u>	<u>DESCRIPCIÓN CULTIVO</u>	<u>S/R</u>		
1758467	41-095-007-00028-001	81216	ALGODON-CARISMA	R	3,00	0,00
1758468	41-095-007-00029-008	81216	ALGODON-CARISMA	R	6,21	0,00
Porcentaje de superficie determinada en zonas vulnerables a la contaminación por nitratos		PUNTOS: 4,00	100.0%			
		<b>SUP. PROPUESTA (ha)</b>	<b>SUP. CUMPLE (ha)</b>			
<u>REF.</u>	<u>REFERENCIA SIGPAC</u>	<u>CULTIVO</u>	<u>DESCRIPCIÓN CULTIVO</u>	<u>S/R</u>		
1758467	41-095-007-00028-001	81216	ALGODON-CARISMA	R	3,00	3,00
1758468	41-095-007-00029-008	81216	ALGODON-CARISMA	R	6,21	6,21
Titulares de explotaciones que hayan adquirido el compromiso voluntario de establecimiento de una enmienda natural mediante un cultivo de crucifera para su enterrado en verde		PUNTOS: 1,00	S			

<b><u>APELLIDOS Y NOMBRE / RAZÓN SOCIAL</u></b>	<b><u>NIF</u></b>	<b><u>EXPEDIENTE</u></b>	<b><u>SUP. PROPUESTA (ha)</u></b>
MARTINEZ LOPEZ PEDRO	28672016D	8026933	6,04

<b><u>PROPUESTA</u></b>	<b><u>SOLICITA PRIMA VOL.</u></b>
ADMITIDO	NO

**IMPORTE POR ANUALIDAD**

<u>CAMPAÑA</u>	<u>IMPORTE MÁXIMO SUBVENCIONABLE</u>	<u>IMPORTE MEDIO DE TRANSFERENCIA (€/ha)</u>
2015	1.753,23 €	290,27 €
2016	1.753,23 €	290,27 €
2017	1.753,23 €	290,27 €
2018	1.753,23 €	290,27 €
2019	1.753,23 €	290,27 €

**RECINTOS PROPUESTOS**

<u>REF.</u>	<u>REFERENCIA SIGPAC</u>	<u>CULTIVO</u>	<u>DESCRIPCIÓN CULTIVO</u>	<u>S/R</u>	<u>SUP. DEC. ADMIN. (ha)</u>	<u>SUP. PROPUESTA (ha)</u>
1847159	41-095-063-00039-002	81268	ALGODON-JUNCAL	R	6,04	6,04

**RESUMEN CRITERIOS DE PRIORIZACIÓN**

<b>10.1.5 Sistemas sostenibles de cultivos agroindustriales</b>	<b>PUNTOS: 4,00</b>
---	---------------------

	<u>PUNTOS</u>	<u>CUMPLE</u>
Porcentaje de superficie determinada en Red Natura 2000	0,00	0.0%
Porcentaje de superficie determinada situada en zonas RAMSAR	0,00	0.0%
Porcentaje de superficie determinada en zonas vulnerables a la contaminación por nitratos	4,00	100.0%
Titulares de explotaciones que hayan adquirido el compromiso voluntario de establecimiento de una enmienda natural mediante un cultivo de crucifera para su enterrado en verde	0,00	N

**DETALLE CRITERIOS DE PRIORIZACIÓN**

<b>10.1.5 Sistemas sostenibles de cultivos agroindustriales</b>	<b>PUNTOS: 4,00</b>
---	---------------------

Porcentaje de superficie determinada en Red Natura 2000	<b>PUNTOS: 0,00</b>	<b>0.0%</b>			
	<b><u>SUP. PROPUESTA (ha)</u></b>	<b><u>SUP. CUMPLE (ha)</u></b>			
<b>REF.</b>	<b>REFERENCIA SIGPAC</b>	<b>CULTIVO DESCRIPCIÓN CULTIVO</b>	<b>S/R</b>	<b>6,04</b>	<b>0,00</b>
1847159	41-095-063-00039-002	81268 ALGODON-JUNCAL	R		
Porcentaje de superficie determinada situada en zonas RAMSAR	<b>PUNTOS: 0,00</b>	<b>0.0%</b>			
	<b><u>SUP. PROPUESTA (ha)</u></b>	<b><u>SUP. CUMPLE (ha)</u></b>			
<b>REF.</b>	<b>REFERENCIA SIGPAC</b>	<b>CULTIVO DESCRIPCIÓN CULTIVO</b>	<b>S/R</b>	<b>6,04</b>	<b>0,00</b>
1847159	41-095-063-00039-002	81268 ALGODON-JUNCAL	R		
Porcentaje de superficie determinada en zonas vulnerables a la contaminación por nitratos	<b>PUNTOS: 4,00</b>	<b>100.0%</b>			
	<b><u>SUP. PROPUESTA (ha)</u></b>	<b><u>SUP. CUMPLE (ha)</u></b>			
<b>REF.</b>	<b>REFERENCIA SIGPAC</b>	<b>CULTIVO DESCRIPCIÓN CULTIVO</b>	<b>S/R</b>	<b>6,04</b>	<b>6,04</b>
1847159	41-095-063-00039-002	81268 ALGODON-JUNCAL	R		
Titulares de explotaciones que hayan adquirido el compromiso voluntario de establecimiento de una enmienda natural mediante un cultivo de crucifera para su enterrado en verde	<b>PUNTOS: 0,00</b>	<b>N</b>			



<u>APELLIDOS Y NOMBRE / RAZÓN SOCIAL</u>	<u>NIF</u>	<u>EXPEDIENTE</u>	<u>SUP. PROPUESTA (ha)</u>
MARTINEZ LUCENA FRANCISCO	30456482C	8030533	3,84
<u>PROPUESTA</u>	<u>SOLICITA PRIMA VOL.</u>	<u>PROPUESTA PRIMA VOL.</u>	
ADMITIDO	SI	ADMITIDO	

**IMPORTE POR ANUALIDAD**

<u>CAMPAÑA</u>	<u>IMPORTE MÁXIMO SUBVENCIONABLE</u>	<u>IMPORTE MEDIO DE TRANSFERENCIA (€/ha)</u>
2015	1.664,41 €	433,44 €
2016	1.664,41 €	433,44 €
2017	1.664,41 €	433,44 €
2018	1.664,41 €	433,44 €
2019	1.664,41 €	433,44 €

**RECINTOS PROPUESTOS**

<u>REF.</u>	<u>REFERENCIA SIGPAC</u>	<u>CULTIVO</u>	<u>DESCRIPCIÓN CULTIVO</u>	<u>S/R</u>	<u>SUP. DEC. ADMIN. (ha)</u>	<u>SUP. PROPUESTA (ha)</u>
2114265	41-039-021-00056-001	81320	ALGODON-DP396	R	2,05	2,05
2114266	41-039-062-00004-001	81320	ALGODON-DP396	R	0,92	0,92
2114267	41-039-062-00075-001	81320	ALGODON-DP396	R	0,87	0,87

**RESUMEN CRITERIOS DE PRIORIZACIÓN****10.1.5 Sistemas sostenibles de cultivos agroindustriales**

PUNTOS: 5,00

	<u>PUNTOS</u>	<u>CUMPLE</u>
Porcentaje de superficie determinada en Red Natura 2000	0,00	0.0%
Porcentaje de superficie determinada situada en zonas RAMSAR	0,00	0.0%
Porcentaje de superficie determinada en zonas vulnerables a la contaminación por nitratos	4,00	100.0%
Titulares de explotaciones que hayan adquirido el compromiso voluntario de establecimiento de una enmienda natural mediante un cultivo de crucífera para su enterrado en verde	1,00	S



**DETALLE CRITERIOS DE PRIORIZACIÓN****10.1.5 Sistemas sostenibles de cultivos agroindustriales****PUNTOS: 5,00****Porcentaje de superficie determinada en Red Natura 2000****PUNTOS: 0,00 0.0%**

<u>REF.</u>	<u>REFERENCIA SIGPAC</u>	<u>CULTIVO</u>	<u>DESCRIPCIÓN CULTIVO</u>	<u>S/R</u>	<u>SUP.</u>	<u>SUP.</u>
					<u>PROPUESTA</u>	<u>CUMPLE</u>
					(ha)	(ha)
2114265	41-039-021-00056-001	81320	ALGODON-DP396	R	2,05	0,00
2114266	41-039-062-00004-001	81320	ALGODON-DP396	R	0,92	0,00
2114267	41-039-062-00075-001	81320	ALGODON-DP396	R	0,87	0,00

**Porcentaje de superficie determinada situada en zonas RAMSAR****PUNTOS: 0,00 0.0%**

<u>REF.</u>	<u>REFERENCIA SIGPAC</u>	<u>CULTIVO</u>	<u>DESCRIPCIÓN CULTIVO</u>	<u>S/R</u>	<u>SUP.</u>	<u>SUP.</u>
					<u>PROPUESTA</u>	<u>CUMPLE</u>
					(ha)	(ha)
2114265	41-039-021-00056-001	81320	ALGODON-DP396	R	2,05	0,00
2114266	41-039-062-00004-001	81320	ALGODON-DP396	R	0,92	0,00
2114267	41-039-062-00075-001	81320	ALGODON-DP396	R	0,87	0,00

**Porcentaje de superficie determinada en zonas vulnerables a la contaminación por nitratos****PUNTOS: 4,00 100.0%**

<u>REF.</u>	<u>REFERENCIA SIGPAC</u>	<u>CULTIVO</u>	<u>DESCRIPCIÓN CULTIVO</u>	<u>S/R</u>	<u>SUP.</u>	<u>SUP.</u>
					<u>PROPUESTA</u>	<u>CUMPLE</u>
					(ha)	(ha)
2114265	41-039-021-00056-001	81320	ALGODON-DP396	R	2,05	2,05
2114266	41-039-062-00004-001	81320	ALGODON-DP396	R	0,92	0,92
2114267	41-039-062-00075-001	81320	ALGODON-DP396	R	0,87	0,87

**Titulares de explotaciones que hayan adquirido el compromiso voluntario de establecimiento de una enmienda natural mediante un cultivo de crucifera para su enterrado en verde****PUNTOS: 1,00 S**



<b><u>APELLIDOS Y NOMBRE / RAZÓN SOCIAL</u></b>	<b><u>NIF</u></b>	<b><u>EXPEDIENTE</u></b>	<b><u>SUP. PROPUESTA (ha)</u></b>
MARTINEZ MARTIN ANTONIO	28330438G	8003781	4,93

<b><u>PROPUESTA</u></b>	<b><u>SOLICITA PRIMA VOL.</u></b>
ADMITIDO	NO

**IMPORTE POR ANUALIDAD**

<u>CAMPAÑA</u>	<u>IMPORTE MÁXIMO SUBVENCIONABLE</u>	<u>IMPORTE MEDIO DE TRANSFERENCIA (€/ha)</u>
2015	1.431,03 €	290,27 €
2016	1.431,03 €	290,27 €
2017	1.431,03 €	290,27 €
2018	1.431,03 €	290,27 €
2019	1.431,03 €	290,27 €

**RECINTOS PROPUESTOS**

<u>REF.</u>	<u>REFERENCIA SIGPAC</u>	<u>CULTIVO</u>	<u>DESCRIPCIÓN CULTIVO</u>	<u>S/R</u>	<u>SUP. DEC. ADMIN. (ha)</u>	<u>SUP. PROPUESTA (ha)</u>
1699453	41-019-004-00084-001	81343	ALGODON-ST402	R	2,93	2,93
1699454	41-019-005-00063-001	81343	ALGODON-ST402	R	2,00	2,00

**RESUMEN CRITERIOS DE PRIORIZACIÓN****10.1.5 Sistemas sostenibles de cultivos agroindustriales** PUNTOS: 4,00

	<u>PUNTOS</u>	<u>CUMPLE</u>
Porcentaje de superficie determinada en Red Natura 2000	0,00	0.0%
Porcentaje de superficie determinada situada en zonas RAMSAR	0,00	0.0%
Porcentaje de superficie determinada en zonas vulnerables a la contaminación por nitratos	4,00	100.0%
Titulares de explotaciones que hayan adquirido el compromiso voluntario de establecimiento de una enmienda natural mediante un cultivo de crucifera para su enterrado en verde	0,00	N

**DETALLE CRITERIOS DE PRIORIZACIÓN****10.1.5 Sistemas sostenibles de cultivos agroindustriales** PUNTOS: 4,00

<u>REF.</u>	<u>REFERENCIA SIGPAC</u>	<u>CULTIVO</u>	<u>DESCRIPCIÓN CULTIVO</u>	<u>S/R</u>	<u>SUP. PROPUESTA (ha)</u>	<u>SUP. CUMPLE (ha)</u>
1699453	41-019-004-00084-001	81343	ALGODON-ST402	R	2,93	0,00
1699454	41-019-005-00063-001	81343	ALGODON-ST402	R	2,00	0,00

	<u>PUNTOS</u>	<u>SUP. PROPUESTA (ha)</u>	<u>SUP. CUMPLE (ha)</u>
Porcentaje de superficie determinada en Red Natura 2000	0,00	0,00	0.0%
Porcentaje de superficie determinada situada en zonas RAMSAR	0,00	0,00	0.0%
Porcentaje de superficie determinada en zonas vulnerables a la contaminación por nitratos	4,00	2,00	100.0%
Titulares de explotaciones que hayan adquirido el compromiso voluntario de establecimiento de una enmienda natural mediante un cultivo de crucifera para su enterrado en verde	0,00	0,00	N

<u>REF.</u>	<u>REFERENCIA SIGPAC</u>	<u>CULTIVO</u>	<u>DESCRIPCIÓN CULTIVO</u>	<u>S/R</u>	<u>SUP. PROPUESTA (ha)</u>	<u>SUP. CUMPLE (ha)</u>
1699453	41-019-004-00084-001	81343	ALGODON-ST402	R	2,93	2,93
1699454	41-019-005-00063-001	81343	ALGODON-ST402	R	2,00	2,00

<b><u>APELLIDOS Y NOMBRE / RAZÓN SOCIAL</u></b>	<b><u>NIF</u></b>	<b><u>EXPEDIENTE</u></b>	<b><u>SUP. PROPUESTA (ha)</u></b>
MARTINEZ MARTINEZ AGUSTINA	28500804D	8024268	8,46

<b><u>PROPUESTA</u></b>	<b><u>SOLICITA PRIMA VOL.</u></b>
ADMITIDO	NO

**IMPORTE POR ANUALIDAD**

<u>CAMPAÑA</u>	<u>IMPORTE MÁXIMO SUBVENCIONABLE</u>	<u>IMPORTE MEDIO DE TRANSFERENCIA (€/ha)</u>
2015	2.455,68 €	290,27 €
2016	2.455,68 €	290,27 €
2017	2.455,68 €	290,27 €
2018	2.455,68 €	290,27 €
2019	2.455,68 €	290,27 €

**RECINTOS PROPUESTOS**

<u>REF.</u>	<u>REFERENCIA SIGPAC</u>	<u>CULTIVO</u>	<u>DESCRIPCIÓN CULTIVO</u>	<u>S/R</u>	<u>SUP. DEC. ADMIN. (ha)</u>	<u>SUP. PROPUESTA (ha)</u>
1686483	41-019-005-00004-001	81343	ALGODON-ST402	R	5,73	5,73
1686484	41-019-005-00008-001	81343	ALGODON-ST402	R	2,73	2,73

**RESUMEN CRITERIOS DE PRIORIZACIÓN****10.1.5 Sistemas sostenibles de cultivos agroindustriales** PUNTOS: 4,00

	<u>PUNTOS</u>	<u>CUMPLE</u>
Porcentaje de superficie determinada en Red Natura 2000	0,00	0.0%
Porcentaje de superficie determinada situada en zonas RAMSAR	0,00	0.0%
Porcentaje de superficie determinada en zonas vulnerables a la contaminación por nitratos	4,00	100.0%
Titulares de explotaciones que hayan adquirido el compromiso voluntario de establecimiento de una enmienda natural mediante un cultivo de crucifera para su enterrado en verde	0,00	N

**DETALLE CRITERIOS DE PRIORIZACIÓN****10.1.5 Sistemas sostenibles de cultivos agroindustriales** PUNTOS: 4,00

Porcentaje de superficie determinada en Red Natura 2000	PUNTOS:	0,00	0.0%			
		<u>SUP. PROPUESTA (ha)</u>	<u>SUP. CUMPLE (ha)</u>			
<u>REF.</u>	<u>REFERENCIA SIGPAC</u>	<u>CULTIVO</u>	<u>DESCRIPCIÓN CULTIVO</u>	<u>S/R</u>		
1686483	41-019-005-00004-001	81343	ALGODON-ST402	R	5,73	0,00
1686484	41-019-005-00008-001	81343	ALGODON-ST402	R	2,73	0,00
Porcentaje de superficie determinada situada en zonas RAMSAR	PUNTOS:	0,00	0.0%			
		<u>SUP. PROPUESTA (ha)</u>	<u>SUP. CUMPLE (ha)</u>			
<u>REF.</u>	<u>REFERENCIA SIGPAC</u>	<u>CULTIVO</u>	<u>DESCRIPCIÓN CULTIVO</u>	<u>S/R</u>		
1686483	41-019-005-00004-001	81343	ALGODON-ST402	R	5,73	0,00
1686484	41-019-005-00008-001	81343	ALGODON-ST402	R	2,73	0,00
Porcentaje de superficie determinada en zonas vulnerables a la contaminación por nitratos	PUNTOS:	4,00	100.0%			
		<u>SUP. PROPUESTA (ha)</u>	<u>SUP. CUMPLE (ha)</u>			
<u>REF.</u>	<u>REFERENCIA SIGPAC</u>	<u>CULTIVO</u>	<u>DESCRIPCIÓN CULTIVO</u>	<u>S/R</u>		
1686483	41-019-005-00004-001	81343	ALGODON-ST402	R	5,73	5,73
1686484	41-019-005-00008-001	81343	ALGODON-ST402	R	2,73	2,73
Titulares de explotaciones que hayan adquirido el compromiso voluntario de establecimiento de una enmienda natural mediante un cultivo de crucifera para su enterrado en verde	PUNTOS:	0,00	N			

<b><u>APELLIDOS Y NOMBRE / RAZÓN SOCIAL</u></b>	<b><u>NIF</u></b>	<b><u>EXPEDIENTE</u></b>	<b><u>SUP. PROPUESTA (ha)</u></b>
MARTINEZ PRIETO ROSALIA	75409272T	8027105	5,25

<b><u>PROPUESTA</u></b>	<b><u>SOLICITA PRIMA VOL.</u></b>
ADMITIDO	NO

**IMPORTE POR ANUALIDAD**

<u>CAMPAÑA</u>	<u>IMPORTE MÁXIMO SUBVENCIONABLE</u>	<u>IMPORTE MEDIO DE TRANSFERENCIA (€/ha)</u>
2015	1.523,92 €	290,27 €
2016	1.523,92 €	290,27 €
2017	1.523,92 €	290,27 €
2018	1.523,92 €	290,27 €
2019	1.523,92 €	290,27 €

**RECINTOS PROPUESTOS**

<u>REF.</u>	<u>REFERENCIA SIGPAC</u>	<u>CULTIVO</u>	<u>DESCRIPCIÓN CULTIVO</u>	<u>S/R</u>	<u>SUP. DEC. ADMIN. (ha)</u>	<u>SUP. PROPUESTA (ha)</u>
1862186	41-069-015-00083-002	81268	ALGODON-JUNCAL	R	5,25	5,25

**RESUMEN CRITERIOS DE PRIORIZACIÓN**

<b>10.1.5 Sistemas sostenibles de cultivos agroindustriales</b>	<b>PUNTOS: 4,00</b>
---	---------------------

	<u>PUNTOS</u>	<u>CUMPLE</u>
Porcentaje de superficie determinada en Red Natura 2000	0,00	0.0%
Porcentaje de superficie determinada situada en zonas RAMSAR	0,00	0.0%
Porcentaje de superficie determinada en zonas vulnerables a la contaminación por nitratos	4,00	100.0%
Titulares de explotaciones que hayan adquirido el compromiso voluntario de establecimiento de una enmienda natural mediante un cultivo de crucífera para su enterrado en verde	0,00	N

**DETALLE CRITERIOS DE PRIORIZACIÓN**

<b>10.1.5 Sistemas sostenibles de cultivos agroindustriales</b>	<b>PUNTOS: 4,00</b>
---	---------------------

Porcentaje de superficie determinada en Red Natura 2000	<b>PUNTOS: 0,00</b>	<b>0.0%</b>			
	<b><u>SUP. PROPUESTA (ha)</u></b>	<b><u>SUP. CUMPLE (ha)</u></b>			
<b>REF.</b>	<b>REFERENCIA SIGPAC</b>	<b>CULTIVO DESCRIPCIÓN CULTIVO</b>	<b>S/R</b>	<b>5,25</b>	<b>0,00</b>
1862186	41-069-015-00083-002	81268 ALGODON-JUNCAL	R		
Porcentaje de superficie determinada situada en zonas RAMSAR	<b>PUNTOS: 0,00</b>	<b>0.0%</b>			
	<b><u>SUP. PROPUESTA (ha)</u></b>	<b><u>SUP. CUMPLE (ha)</u></b>			
<b>REF.</b>	<b>REFERENCIA SIGPAC</b>	<b>CULTIVO DESCRIPCIÓN CULTIVO</b>	<b>S/R</b>	<b>5,25</b>	<b>0,00</b>
1862186	41-069-015-00083-002	81268 ALGODON-JUNCAL	R		
Porcentaje de superficie determinada en zonas vulnerables a la contaminación por nitratos	<b>PUNTOS: 4,00</b>	<b>100.0%</b>			
	<b><u>SUP. PROPUESTA (ha)</u></b>	<b><u>SUP. CUMPLE (ha)</u></b>			
<b>REF.</b>	<b>REFERENCIA SIGPAC</b>	<b>CULTIVO DESCRIPCIÓN CULTIVO</b>	<b>S/R</b>	<b>5,25</b>	<b>5,25</b>
1862186	41-069-015-00083-002	81268 ALGODON-JUNCAL	R		
Titulares de explotaciones que hayan adquirido el compromiso voluntario de establecimiento de una enmienda natural mediante un cultivo de crucífera para su enterrado en verde	<b>PUNTOS: 0,00</b>	<b>N</b>			



<b><u>APELLIDOS Y NOMBRE / RAZÓN SOCIAL</u></b>	<b><u>NIF</u></b>	<b><u>EXPEDIENTE</u></b>	<b><u>SUP. PROPUESTA (ha)</u></b>
MARTINEZ RAMIREZ ALFONSO	28467070Q	8026199	19,68

<b><u>PROPUESTA</u></b>	<b><u>SOLICITA PRIMA VOL.</u></b>
ADMITIDO	NO

**IMPORTE POR ANUALIDAD**

<u>CAMPAÑA</u>	<u>IMPORTE MÁXIMO SUBVENCIONABLE</u>	<u>IMPORTE MEDIO DE TRANSFERENCIA (€/ha)</u>
2015	5.712,51 €	290,27 €
2016	5.712,51 €	290,27 €
2017	5.712,51 €	290,27 €
2018	5.712,51 €	290,27 €
2019	5.712,51 €	290,27 €

**RECINTOS PROPUESTOS**

<u>REF.</u>	<u>REFERENCIA SIGPAC</u>	<u>CULTIVO</u>	<u>DESCRIPCIÓN CULTIVO</u>	<u>S/R</u>	<u>SUP. DEC. ADMIN. (ha)</u>	<u>SUP. PROPUESTA (ha)</u>
1806695	41-055-008-00014-001	81320	ALGODON-DP396	R	8,61	8,61
1806696	41-055-008-00079-001	81263	ALGODON-DP419	R	3,97	3,97
1806694	41-092-004-00026-002	81190	ALGODON-ALEXANDROS	R	0,74	0,74
1806692	41-099-011-00023-001	81190	ALGODON-ALEXANDROS	R	2,70	2,70
1806693	41-099-011-00129-001	81190	ALGODON-ALEXANDROS	R	3,66	3,66

**RESUMEN CRITERIOS DE PRIORIZACIÓN****10.1.5 Sistemas sostenibles de cultivos agroindustriales****PUNTOS: 4,00**

	<b><u>PUNTOS</u></b>	<b><u>CUMPLE</u></b>
Porcentaje de superficie determinada en Red Natura 2000	0,00	0.0%
Porcentaje de superficie determinada situada en zonas RAMSAR	0,00	0.0%
Porcentaje de superficie determinada en zonas vulnerables a la contaminación por nitratos	4,00	100.0%
Titulares de explotaciones que hayan adquirido el compromiso voluntario de establecimiento de una enmienda natural mediante un cultivo de crucífera para su enterrado en verde	0,00	N



**DETALLE CRITERIOS DE PRIORIZACIÓN****10.1.5 Sistemas sostenibles de cultivos agroindustriales****PUNTOS: 4,00****Porcentaje de superficie determinada en Red Natura 2000****PUNTOS: 0,00 0,0%**

<u>REF.</u>	<u>REFERENCIA SIGPAC</u>	<u>CULTIVO</u>	<u>DESCRIPCIÓN CULTIVO</u>	<u>S/R</u>	<u>SUP.</u>	<u>SUP.</u>
					<u>PROPUESTA</u>	<u>CUMPLE</u>
					(ha)	(ha)
1806695	41-055-008-00014-001	81320	ALGODON-DP396	R	8,61	0,00
1806696	41-055-008-00079-001	81263	ALGODON-DP419	R	3,97	0,00
1806694	41-092-004-00026-002	81190	ALGODON-ALEXANDROS	R	0,74	0,00
1806692	41-099-011-00023-001	81190	ALGODON-ALEXANDROS	R	2,70	0,00
1806693	41-099-011-00129-001	81190	ALGODON-ALEXANDROS	R	3,66	0,00

**Porcentaje de superficie determinada situada en zonas RAMSAR****PUNTOS: 0,00 0,0%**

<u>REF.</u>	<u>REFERENCIA SIGPAC</u>	<u>CULTIVO</u>	<u>DESCRIPCIÓN CULTIVO</u>	<u>S/R</u>	<u>SUP.</u>	<u>SUP.</u>
					<u>PROPUESTA</u>	<u>CUMPLE</u>
					(ha)	(ha)
1806695	41-055-008-00014-001	81320	ALGODON-DP396	R	8,61	0,00
1806696	41-055-008-00079-001	81263	ALGODON-DP419	R	3,97	0,00
1806694	41-092-004-00026-002	81190	ALGODON-ALEXANDROS	R	0,74	0,00
1806692	41-099-011-00023-001	81190	ALGODON-ALEXANDROS	R	2,70	0,00
1806693	41-099-011-00129-001	81190	ALGODON-ALEXANDROS	R	3,66	0,00

**Porcentaje de superficie determinada en zonas vulnerables a la contaminación por nitratos****PUNTOS: 4,00 100,0%**

<u>REF.</u>	<u>REFERENCIA SIGPAC</u>	<u>CULTIVO</u>	<u>DESCRIPCIÓN CULTIVO</u>	<u>S/R</u>	<u>SUP.</u>	<u>SUP.</u>
					<u>PROPUESTA</u>	<u>CUMPLE</u>
					(ha)	(ha)
1806695	41-055-008-00014-001	81320	ALGODON-DP396	R	8,61	8,61
1806696	41-055-008-00079-001	81263	ALGODON-DP419	R	3,97	3,97
1806694	41-092-004-00026-002	81190	ALGODON-ALEXANDROS	R	0,74	0,74
1806692	41-099-011-00023-001	81190	ALGODON-ALEXANDROS	R	2,70	2,70
1806693	41-099-011-00129-001	81190	ALGODON-ALEXANDROS	R	3,66	3,66

**Titulares de explotaciones que hayan adquirido el compromiso voluntario de establecimiento de una enmienda natural mediante un cultivo de crucifera para su enterrado en verde****PUNTOS: 0,00 N**

<b><u>APELLIDOS Y NOMBRE / RAZÓN SOCIAL</u></b>	<b><u>NIF</u></b>	<b><u>EXPEDIENTE</u></b>	<b><u>SUP. PROPUESTA (ha)</u></b>
MARTINEZ RUIZ MANUEL	28474567S	8025457	3,78

<b><u>PROPUESTA</u></b>	<b><u>SOLICITA PRIMA VOL.</u></b>
ADMITIDO	NO

**IMPORTE POR ANUALIDAD**

<u>CAMPAÑA</u>	<u>IMPORTE MÁXIMO SUBVENCIONABLE</u>	<u>IMPORTE MEDIO DE TRANSFERENCIA (€/ha)</u>
2015	1.097,22 €	290,27 €
2016	1.097,22 €	290,27 €
2017	1.097,22 €	290,27 €
2018	1.097,22 €	290,27 €
2019	1.097,22 €	290,27 €

**RECINTOS PROPUESTOS**

<u>REF.</u>	<u>REFERENCIA SIGPAC</u>	<u>CULTIVO</u>	<u>DESCRIPCIÓN CULTIVO</u>	<u>S/R</u>	<u>SUP. DEC. ADMIN. (ha)</u>	<u>SUP. PROPUESTA (ha)</u>
1753908	41-005-002-00073-001	81343	ALGODON-ST402	R	2,48	2,48
1753894	41-005-004-00123-001	4100	MAIZ-MAIZ CONVENCIONAL	R	1,30	1,30

**RESUMEN CRITERIOS DE PRIORIZACIÓN****10.1.5 Sistemas sostenibles de cultivos agroindustriales** PUNTOS: 4,00

	<u>PUNTOS</u>	<u>CUMPLE</u>
Porcentaje de superficie determinada en Red Natura 2000	0,00	0.0%
Porcentaje de superficie determinada situada en zonas RAMSAR	0,00	0.0%
Porcentaje de superficie determinada en zonas vulnerables a la contaminación por nitratos	4,00	100.0%
Titulares de explotaciones que hayan adquirido el compromiso voluntario de establecimiento de una enmienda natural mediante un cultivo de crucifera para su enterrado en verde	0,00	N

**DETALLE CRITERIOS DE PRIORIZACIÓN****10.1.5 Sistemas sostenibles de cultivos agroindustriales** PUNTOS: 4,00

<u>REF.</u>	<u>REFERENCIA SIGPAC</u>	<u>CULTIVO</u>	<u>DESCRIPCIÓN CULTIVO</u>	<u>S/R</u>	<u>SUP. PROPUESTA (ha)</u>	<u>SUP. CUMPLE (ha)</u>
1753908	41-005-002-00073-001	81343	ALGODON-ST402	R	2,48	0,00
1753894	41-005-004-00123-001	4100	MAIZ-MAIZ CONVENCIONAL	R	1,30	0,00

	<u>PUNTOS</u>	<u>SUP. PROPUESTA (ha)</u>	<u>SUP. CUMPLE (ha)</u>
Porcentaje de superficie determinada en Red Natura 2000	0,00	0,00	0.0%
Porcentaje de superficie determinada situada en zonas RAMSAR	0,00	0,00	0.0%
Porcentaje de superficie determinada en zonas vulnerables a la contaminación por nitratos	4,00	4,00	100.0%
Titulares de explotaciones que hayan adquirido el compromiso voluntario de establecimiento de una enmienda natural mediante un cultivo de crucifera para su enterrado en verde	0,00	0,00	N

<u>REF.</u>	<u>REFERENCIA SIGPAC</u>	<u>CULTIVO</u>	<u>DESCRIPCIÓN CULTIVO</u>	<u>S/R</u>	<u>SUP. PROPUESTA (ha)</u>	<u>SUP. CUMPLE (ha)</u>
1753908	41-005-002-00073-001	81343	ALGODON-ST402	R	2,48	2,48
1753894	41-005-004-00123-001	4100	MAIZ-MAIZ CONVENCIONAL	R	1,30	1,30

<b><u>APELLIDOS Y NOMBRE / RAZÓN SOCIAL</u></b>	<b><u>NIF</u></b>	<b><u>EXPEDIENTE</u></b>	<b><u>SUP. PROPUESTA (ha)</u></b>
MARTINEZ SOLANA ANTONIA	49026015C	8025286	7,94

<b><u>PROPUESTA</u></b>	<b><u>SOLICITA PRIMA VOL.</u></b>
ADMITIDO	NO

**IMPORTE POR ANUALIDAD**

<u>CAMPAÑA</u>	<u>IMPORTE MÁXIMO SUBVENCIONABLE</u>	<u>IMPORTE MEDIO DE TRANSFERENCIA (€/ha)</u>
2015	2.304,74 €	290,27 €
2016	2.304,74 €	290,27 €
2017	2.304,74 €	290,27 €
2018	2.304,74 €	290,27 €
2019	2.304,74 €	290,27 €

**RECINTOS PROPUESTOS**

<u>REF.</u>	<u>REFERENCIA SIGPAC</u>	<u>CULTIVO</u>	<u>DESCRIPCIÓN CULTIVO</u>	<u>S/R</u>	<u>SUP. DEC. ADMIN. (ha)</u>	<u>SUP. PROPUESTA (ha)</u>
1744789	41-069-003-00017-001	81268	ALGODON-JUNCAL	R	7,27	7,27
1744787	41-069-003-00066-001	4100	MAIZ-MAIZ CONVENCIONAL	R	0,67	0,67

**RESUMEN CRITERIOS DE PRIORIZACIÓN****10.1.5 Sistemas sostenibles de cultivos agroindustriales** PUNTOS: 4,00

	<u>PUNTOS</u>	<u>CUMPLE</u>
Porcentaje de superficie determinada en Red Natura 2000	0,00	0.0%
Porcentaje de superficie determinada situada en zonas RAMSAR	0,00	0.0%
Porcentaje de superficie determinada en zonas vulnerables a la contaminación por nitratos	4,00	100.0%
Titulares de explotaciones que hayan adquirido el compromiso voluntario de establecimiento de una enmienda natural mediante un cultivo de crucifera para su enterrado en verde	0,00	N

**DETALLE CRITERIOS DE PRIORIZACIÓN****10.1.5 Sistemas sostenibles de cultivos agroindustriales** PUNTOS: 4,00

Porcentaje de superficie determinada en Red Natura 2000	PUNTOS:	0,00	0.0%			
		<u>SUP. PROPUESTA (ha)</u>	<u>SUP. CUMPLE (ha)</u>			
<u>REF.</u>	<u>REFERENCIA SIGPAC</u>	<u>CULTIVO</u>	<u>DESCRIPCIÓN CULTIVO</u>	<u>S/R</u>		
1744789	41-069-003-00017-001	81268	ALGODON-JUNCAL	R	7,27	0,00
1744787	41-069-003-00066-001	4100	MAIZ-MAIZ CONVENCIONAL	R	0,67	0,00
Porcentaje de superficie determinada situada en zonas RAMSAR	PUNTOS:	0,00	0.0%			
		<u>SUP. PROPUESTA (ha)</u>	<u>SUP. CUMPLE (ha)</u>			
<u>REF.</u>	<u>REFERENCIA SIGPAC</u>	<u>CULTIVO</u>	<u>DESCRIPCIÓN CULTIVO</u>	<u>S/R</u>		
1744789	41-069-003-00017-001	81268	ALGODON-JUNCAL	R	7,27	0,00
1744787	41-069-003-00066-001	4100	MAIZ-MAIZ CONVENCIONAL	R	0,67	0,00
Porcentaje de superficie determinada en zonas vulnerables a la contaminación por nitratos	PUNTOS:	4,00	100.0%			
		<u>SUP. PROPUESTA (ha)</u>	<u>SUP. CUMPLE (ha)</u>			
<u>REF.</u>	<u>REFERENCIA SIGPAC</u>	<u>CULTIVO</u>	<u>DESCRIPCIÓN CULTIVO</u>	<u>S/R</u>		
1744789	41-069-003-00017-001	81268	ALGODON-JUNCAL	R	7,27	7,27
1744787	41-069-003-00066-001	4100	MAIZ-MAIZ CONVENCIONAL	R	0,67	0,67
Titulares de explotaciones que hayan adquirido el compromiso voluntario de establecimiento de una enmienda natural mediante un cultivo de crucifera para su enterrado en verde	PUNTOS:	0,00	N			

<b><u>APELLIDOS Y NOMBRE / RAZÓN SOCIAL</u></b>	<b><u>NIF</u></b>	<b><u>EXPEDIENTE</u></b>	<b><u>SUP. PROPUESTA (ha)</u></b>
MARTINEZ VELASCO JOSE LUIS	75402416K	8022438	6,13

<b><u>PROPUESTA</u></b>	<b><u>SOLICITA PRIMA VOL.</u></b>
ADMITIDO	NO

**IMPORTE POR ANUALIDAD**

<u>CAMPAÑA</u>	<u>IMPORTE MÁXIMO SUBVENCIONABLE</u>	<u>IMPORTE MEDIO DE TRANSFERENCIA (€/ha)</u>
2015	1.779,36 €	290,27 €
2016	1.779,36 €	290,27 €
2017	1.779,36 €	290,27 €
2018	1.779,36 €	290,27 €
2019	1.779,36 €	290,27 €

**RECINTOS PROPUESTOS**

<u>REF.</u>	<u>REFERENCIA SIGPAC</u>	<u>CULTIVO</u>	<u>DESCRIPCIÓN CULTIVO</u>	<u>S/R</u>	<u>SUP. DEC. ADMIN. (ha)</u>	<u>SUP. PROPUESTA (ha)</u>
1570826	41-069-013-00099-001	81377	ALGODON-ELSA	R	6,13	6,13

**RESUMEN CRITERIOS DE PRIORIZACIÓN**

<b>10.1.5 Sistemas sostenibles de cultivos agroindustriales</b>	<b>PUNTOS: 4,00</b>		
<b>Porcentaje de superficie determinada en Red Natura 2000</b>		<b>PUNTOS</b>	<b>CUMPLE</b>
		0,00	0.0%
<b>Porcentaje de superficie determinada situada en zonas RAMSAR</b>		0,00	0.0%
<b>Porcentaje de superficie determinada en zonas vulnerables a la contaminación por nitratos</b>		4,00	100.0%
<b>Titulares de explotaciones que hayan adquirido el compromiso voluntario de establecimiento de una enmienda natural mediante un cultivo de crucifera para su enterrado en verde</b>		0,00	N

**DETALLE CRITERIOS DE PRIORIZACIÓN**

<b>10.1.5 Sistemas sostenibles de cultivos agroindustriales</b>	<b>PUNTOS: 4,00</b>		
<b>Porcentaje de superficie determinada en Red Natura 2000</b>		<b>PUNTOS:</b>	<b>0,00</b>
			<b>0.0%</b>
		<b>SUP. PROPUESTA (ha)</b>	<b>SUP. CUMPLE (ha)</b>
<b>REF.</b>	<b>REFERENCIA SIGPAC</b>	<b>CULTIVO</b>	<b>DESCRIPCIÓN CULTIVO</b>
1570826	41-069-013-00099-001	81377	ALGODON-ELSA
		<b>S/R</b>	<b>R</b>
		<b>6,13</b>	<b>0,00</b>
<b>Porcentaje de superficie determinada situada en zonas RAMSAR</b>		<b>PUNTOS:</b>	<b>0,00</b>
			<b>0.0%</b>
		<b>SUP. PROPUESTA (ha)</b>	<b>SUP. CUMPLE (ha)</b>
<b>REF.</b>	<b>REFERENCIA SIGPAC</b>	<b>CULTIVO</b>	<b>DESCRIPCIÓN CULTIVO</b>
1570826	41-069-013-00099-001	81377	ALGODON-ELSA
		<b>S/R</b>	<b>R</b>
		<b>6,13</b>	<b>0,00</b>
<b>Porcentaje de superficie determinada en zonas vulnerables a la contaminación por nitratos</b>		<b>PUNTOS:</b>	<b>4,00</b>
			<b>100.0%</b>
		<b>SUP. PROPUESTA (ha)</b>	<b>SUP. CUMPLE (ha)</b>
<b>REF.</b>	<b>REFERENCIA SIGPAC</b>	<b>CULTIVO</b>	<b>DESCRIPCIÓN CULTIVO</b>
1570826	41-069-013-00099-001	81377	ALGODON-ELSA
		<b>S/R</b>	<b>R</b>
		<b>6,13</b>	<b>6,13</b>
<b>Titulares de explotaciones que hayan adquirido el compromiso voluntario de establecimiento de una enmienda natural mediante un cultivo de crucifera para su enterrado en verde</b>		<b>PUNTOS:</b>	<b>0,00</b>
			<b>N</b>





<b><u>APELLIDOS Y NOMBRE / RAZÓN SOCIAL</u></b>	<b><u>NIF</u></b>	<b><u>EXPEDIENTE</u></b>	<b><u>SUP. PROPUESTA (ha)</u></b>
MARTINEZ VELASCO JUAN	28356129G	8025281	14,59

<b><u>PROPUESTA</u></b>	<b><u>SOLICITA PRIMA VOL.</u></b>
ADMITIDO	NO

**IMPORTE POR ANUALIDAD**

<u>CAMPAÑA</u>	<u>IMPORTE MÁXIMO SUBVENCIONABLE</u>	<u>IMPORTE MEDIO DE TRANSFERENCIA (€/ha)</u>
2015	4.235,04 €	290,27 €
2016	4.235,04 €	290,27 €
2017	4.235,04 €	290,27 €
2018	4.235,04 €	290,27 €
2019	4.235,04 €	290,27 €

**RECINTOS PROPUESTOS**

<u>REF.</u>	<u>REFERENCIA SIGPAC</u>	<u>CULTIVO</u>	<u>DESCRIPCIÓN CULTIVO</u>	<u>S/R</u>	<u>SUP. DEC. ADMIN. (ha)</u>	<u>SUP. PROPUESTA (ha)</u>
1744336	41-069-013-00099-001	81377	ALGODON-ELSA	R	5,50	5,50
1744337	41-069-013-00099-002	82156	REMOLACHA-BARBATE	R	9,09	9,09

**RESUMEN CRITERIOS DE PRIORIZACIÓN****10.1.5 Sistemas sostenibles de cultivos agroindustriales** PUNTOS: 4,00

	<u>PUNTOS</u>	<u>CUMPLE</u>
Porcentaje de superficie determinada en Red Natura 2000	0,00	0.0%
Porcentaje de superficie determinada situada en zonas RAMSAR	0,00	0.0%
Porcentaje de superficie determinada en zonas vulnerables a la contaminación por nitratos	4,00	100.0%
Titulares de explotaciones que hayan adquirido el compromiso voluntario de establecimiento de una enmienda natural mediante un cultivo de crucifera para su enterrado en verde	0,00	N

**DETALLE CRITERIOS DE PRIORIZACIÓN****10.1.5 Sistemas sostenibles de cultivos agroindustriales** PUNTOS: 4,00

<u>REF.</u>	<u>REFERENCIA SIGPAC</u>	<u>CULTIVO</u>	<u>DESCRIPCIÓN CULTIVO</u>	<u>S/R</u>	<u>SUP. PROPUESTA (ha)</u>	<u>SUP. CUMPLE (ha)</u>
1744336	41-069-013-00099-001	81377	ALGODON-ELSA	R	5,50	0,00
1744337	41-069-013-00099-002	82156	REMOLACHA-BARBATE	R	9,09	0,00

	<u>PUNTOS</u>	<u>SUP. PROPUESTA (ha)</u>	<u>SUP. CUMPLE (ha)</u>
Porcentaje de superficie determinada en Red Natura 2000	0,00	0,00	0.0%
Porcentaje de superficie determinada situada en zonas RAMSAR	0,00	9,09	0,00
Porcentaje de superficie determinada en zonas vulnerables a la contaminación por nitratos	4,00	9,09	9,09
Titulares de explotaciones que hayan adquirido el compromiso voluntario de establecimiento de una enmienda natural mediante un cultivo de crucifera para su enterrado en verde	0,00		N

<u>APELLIDOS Y NOMBRE / RAZÓN SOCIAL</u>	<u>NIF</u>	<u>EXPEDIENTE</u>	<u>SUP. PROPUESTA (ha)</u>
MARTORAN NAVAS NICOLAS	28098619W	8027235	9,93

<u>PROPUESTA</u>	<u>SOLICITA PRIMA VOL.</u>
INADMITIDO	NO

**IMPORTE POR ANUALIDAD**

<u>CAMPAÑA</u>	<u>IMPORTE MÁXIMO SUBVENCIÓNABLE</u>	<u>IMPORTE MEDIO DE TRANSFERENCIA (€/ha)</u>
2015	2.882,38 €	290,27 €
2016	2.882,38 €	290,27 €
2017	2.882,38 €	290,27 €
2018	2.882,38 €	290,27 €
2019	2.882,38 €	290,27 €

**RECINTOS PROPUESTOS**

<u>REF.</u>	<u>REFERENCIA SIGPAC</u>	<u>CULTIVO</u>	<u>DESCRIPCIÓN CULTIVO</u>	<u>S/R</u>	<u>SUP. DEC. ADMIN. (ha)</u>	<u>SUP. PROPUESTA (ha)</u>
1909555	41-011-020-00001-001	81363	ALGODON-DP332	R	5,74	5,74
1909554	41-011-020-00058-001	81268	ALGODON-JUNCAL	S	2,38	2,38
1909553	41-011-021-00005-001	81268	ALGODON-JUNCAL	S	1,81	1,81

**RESUMEN CRITERIOS DE PRIORIZACIÓN****10.1.5 Sistemas sostenibles de cultivos agroindustriales****PUNTOS: 0,00**

	<b><u>PUNTOS</u></b>	<b><u>CUMPLE</u></b>
Porcentaje de superficie determinada en Red Natura 2000	0,00	0.0%
Porcentaje de superficie determinada situada en zonas RAMSAR	0,00	0.0%
Porcentaje de superficie determinada en zonas vulnerables a la contaminación por nitratos	0,00	0.0%
Titulares de explotaciones que hayan adquirido el compromiso voluntario de establecimiento de una enmienda natural mediante un cultivo de crucífera para su enterrado en verde	0,00	N



**DETALLE CRITERIOS DE PRIORIZACIÓN****10.1.5 Sistemas sostenibles de cultivos agroindustriales****PUNTOS: 0,00****Porcentaje de superficie determinada en Red Natura 2000****PUNTOS: 0,00 0.0%**

<u>REF.</u>	<u>REFERENCIA SIGPAC</u>	<u>CULTIVO</u>	<u>DESCRIPCIÓN CULTIVO</u>	<u>S/R</u>	<u>SUP.</u>	<u>SUP.</u>
					<u>PROPUESTA</u>	<u>CUMPLE</u>
					(ha)	(ha)
1909555	41-011-020-00001-001	81363	ALGODON-DP332	R	5,74	0,00
1909554	41-011-020-00058-001	81268	ALGODON-JUNCAL	S	2,38	0,00
1909553	41-011-021-00005-001	81268	ALGODON-JUNCAL	S	1,81	0,00

**Porcentaje de superficie determinada situada en zonas RAMSAR****PUNTOS: 0,00 0.0%**

<u>REF.</u>	<u>REFERENCIA SIGPAC</u>	<u>CULTIVO</u>	<u>DESCRIPCIÓN CULTIVO</u>	<u>S/R</u>	<u>SUP.</u>	<u>SUP.</u>
					<u>PROPUESTA</u>	<u>CUMPLE</u>
					(ha)	(ha)
1909555	41-011-020-00001-001	81363	ALGODON-DP332	R	5,74	0,00
1909554	41-011-020-00058-001	81268	ALGODON-JUNCAL	S	2,38	0,00
1909553	41-011-021-00005-001	81268	ALGODON-JUNCAL	S	1,81	0,00

**Porcentaje de superficie determinada en zonas vulnerables a la contaminación por nitratos****PUNTOS: 0,00 0.0%**

<u>REF.</u>	<u>REFERENCIA SIGPAC</u>	<u>CULTIVO</u>	<u>DESCRIPCIÓN CULTIVO</u>	<u>S/R</u>	<u>SUP.</u>	<u>SUP.</u>
					<u>PROPUESTA</u>	<u>CUMPLE</u>
					(ha)	(ha)
1909555	41-011-020-00001-001	81363	ALGODON-DP332	R	5,74	0,00
1909554	41-011-020-00058-001	81268	ALGODON-JUNCAL	S	2,38	0,00
1909553	41-011-021-00005-001	81268	ALGODON-JUNCAL	S	1,81	0,00

**Titulares de explotaciones que hayan adquirido el compromiso voluntario de establecimiento de una enmienda natural mediante un cultivo de crucifera para su enterrado en verde****PUNTOS: 0,00 N**

<b><u>APELLIDOS Y NOMBRE / RAZÓN SOCIAL</u></b>	<b><u>NIF</u></b>	<b><u>EXPEDIENTE</u></b>	<b><u>SUP. PROPUESTA (ha)</u></b>
MARTOS CORRAL JOSE MANUEL	75411076X	8020277	8,09
<b><u>PROPUESTA</u></b>	<b><u>SOLICITA PRIMA VOL.</u></b>	<b><u>PROPUESTA PRIMA VOL.</u></b>	
<b>ADMITIDO</b>	<b>SI</b>	<b>ADMITIDO</b>	
<b><u>IMPORTE POR ANUALIDAD</u></b>			

<b><u>CAMPAÑA</u></b>	<b><u>IMPORTE MÁXIMO SUBVENCIONABLE</u></b>	<b><u>IMPORTE MEDIO DE TRANSFERENCIA (€/ha)</u></b>
2015	3.506,53 €	433,44 €
2016	3.506,53 €	433,44 €
2017	3.506,53 €	433,44 €
2018	3.506,53 €	433,44 €
2019	3.506,53 €	433,44 €

**RECINTOS PROPUESTOS**

<b><u>REF.</u></b>	<b><u>REFERENCIA SIGPAC</u></b>	<b><u>CULTIVO</u></b>	<b><u>DESCRIPCIÓN CULTIVO</u></b>	<b><u>S/R</u></b>	<b><u>SUP. DEC. ADMIN. (ha)</u></b>	<b><u>SUP. PROPUESTA (ha)</u></b>
2016608	41-005-007-00027-002	4100	MAIZ-MAIZ CONVENCIONAL	R	1,07	1,07
2016616	41-005-007-00027-003	81343	ALGODON-ST402	R	2,47	2,47
2016619	41-005-007-00071-002	81374	ALGODON-ST405	R	4,19	4,19
2016620	41-005-007-00119-002	81343	ALGODON-ST402	R	0,06	0,06
2016618	41-005-007-00120-002	81343	ALGODON-ST402	R	0,12	0,12
2016617	41-005-007-00161-002	81343	ALGODON-ST402	R	0,18	0,18

**RESUMEN CRITERIOS DE PRIORIZACIÓN****10.1.5 Sistemas sostenibles de cultivos agroindustriales****PUNTOS: 5,00**

	<b><u>PUNTOS</u></b>	<b><u>CUMPLE</u></b>
<b>Porcentaje de superficie determinada en Red Natura 2000</b>	0,00	0.0%
<b>Porcentaje de superficie determinada situada en zonas RAMSAR</b>	0,00	0.0%
<b>Porcentaje de superficie determinada en zonas vulnerables a la contaminación por nitratos</b>	4,00	100.0%
<b>Titulares de explotaciones que hayan adquirido el compromiso voluntario de establecimiento de una enmienda natural mediante un cultivo de crucífera para su enterrado en verde</b>	1,00	S



**DETALLE CRITERIOS DE PRIORIZACIÓN****10.1.5 Sistemas sostenibles de cultivos agroindustriales****PUNTOS: 5,00****Porcentaje de superficie determinada en Red Natura 2000****PUNTOS: 0,00 0.0%**

<u>REF.</u>	<u>REFERENCIA SIGPAC</u>	<u>CULTIVO</u>	<u>DESCRIPCIÓN CULTIVO</u>	<u>S/R</u>	<u>SUP.</u>	<u>SUP.</u>
					<u>PROPUESTA</u>	<u>CUMPLE</u>
					(ha)	(ha)
2016608	41-005-007-00027-002	4100	MAIZ-MAIZ CONVENCIONAL	R	1,07	0,00
2016616	41-005-007-00027-003	81343	ALGODON-ST402	R	2,47	0,00
2016619	41-005-007-00071-002	81374	ALGODON-ST405	R	4,19	0,00
2016620	41-005-007-00119-002	81343	ALGODON-ST402	R	0,06	0,00
2016618	41-005-007-00120-002	81343	ALGODON-ST402	R	0,12	0,00
2016617	41-005-007-00161-002	81343	ALGODON-ST402	R	0,18	0,00

**Porcentaje de superficie determinada situada en zonas RAMSAR****PUNTOS: 0,00 0.0%**

<u>REF.</u>	<u>REFERENCIA SIGPAC</u>	<u>CULTIVO</u>	<u>DESCRIPCIÓN CULTIVO</u>	<u>S/R</u>	<u>SUP.</u>	<u>SUP.</u>
					<u>PROPUESTA</u>	<u>CUMPLE</u>
					(ha)	(ha)
2016608	41-005-007-00027-002	4100	MAIZ-MAIZ CONVENCIONAL	R	1,07	0,00
2016616	41-005-007-00027-003	81343	ALGODON-ST402	R	2,47	0,00
2016619	41-005-007-00071-002	81374	ALGODON-ST405	R	4,19	0,00
2016620	41-005-007-00119-002	81343	ALGODON-ST402	R	0,06	0,00
2016618	41-005-007-00120-002	81343	ALGODON-ST402	R	0,12	0,00
2016617	41-005-007-00161-002	81343	ALGODON-ST402	R	0,18	0,00

**Porcentaje de superficie determinada en zonas vulnerables a la contaminación por nitratos****PUNTOS: 4,00 100.0%**

<u>REF.</u>	<u>REFERENCIA SIGPAC</u>	<u>CULTIVO</u>	<u>DESCRIPCIÓN CULTIVO</u>	<u>S/R</u>	<u>SUP.</u>	<u>SUP.</u>
					<u>PROPUESTA</u>	<u>CUMPLE</u>
					(ha)	(ha)
2016608	41-005-007-00027-002	4100	MAIZ-MAIZ CONVENCIONAL	R	1,07	1,07
2016616	41-005-007-00027-003	81343	ALGODON-ST402	R	2,47	2,47
2016619	41-005-007-00071-002	81374	ALGODON-ST405	R	4,19	4,19
2016620	41-005-007-00119-002	81343	ALGODON-ST402	R	0,06	0,06
2016618	41-005-007-00120-002	81343	ALGODON-ST402	R	0,12	0,12
2016617	41-005-007-00161-002	81343	ALGODON-ST402	R	0,18	0,18

**Titulares de explotaciones que hayan adquirido el compromiso voluntario de establecimiento de una enmienda natural mediante un cultivo de crucifera para su enterrado en verde****PUNTOS: 1,00 S**

<b><u>APELLIDOS Y NOMBRE / RAZÓN SOCIAL</u></b>	<b><u>NIF</u></b>	<b><u>EXPEDIENTE</u></b>	<b><u>SUP. PROPUESTA (ha)</u></b>
MARTOS CORRAL SALVADOR	28476873K	8020267	8,25
<b><u>PROPUESTA</u></b>	<b><u>SOLICITA PRIMA VOL.</u></b>	<b><u>PROPUESTA PRIMA VOL.</u></b>	
<b>ADMITIDO</b>	<b>SI</b>	<b>ADMITIDO</b>	

**IMPORTE POR ANUALIDAD**

<b><u>CAMPAÑA</u></b>	<b><u>IMPORTE MÁXIMO SUBVENCIONABLE</u></b>	<b><u>IMPORTE MEDIO DE TRANSFERENCIA (€/ha)</u></b>
2015	3.575,88 €	433,44 €
2016	3.575,88 €	433,44 €
2017	3.575,88 €	433,44 €
2018	3.575,88 €	433,44 €
2019	3.575,88 €	433,44 €

**RECINTOS PROPUESTOS**

<b><u>REF.</u></b>	<b><u>REFERENCIA SIGPAC</u></b>	<b><u>CULTIVO</u></b>	<b><u>DESCRIPCIÓN CULTIVO</u></b>	<b><u>S/R</u></b>	<b><u>SUP. DEC. ADMIN. (ha)</u></b>	<b><u>SUP. PROPUESTA (ha)</u></b>
2016357	41-005-007-00077-002	81374	ALGODON-ST405	R	4,29	4,29
2016356	41-005-007-00079-001	81374	ALGODON-ST405	R	0,86	0,86
2016361	41-005-007-00149-003	99000	PATATA-SIN VARIEDAD	R	0,69	0,69
2016360	41-005-007-00150-001	99000	PATATA-SIN VARIEDAD	R	2,41	2,41

**RESUMEN CRITERIOS DE PRIORIZACIÓN****10.1.5 Sistemas sostenibles de cultivos agroindustriales****PUNTOS: 5,00**

	<b><u>PUNTOS</u></b>	<b><u>CUMPLE</u></b>
Porcentaje de superficie determinada en Red Natura 2000	0,00	0.0%
Porcentaje de superficie determinada situada en zonas RAMSAR	0,00	0.0%
Porcentaje de superficie determinada en zonas vulnerables a la contaminación por nitratos	4,00	100.0%
Titulares de explotaciones que hayan adquirido el compromiso voluntario de establecimiento de una enmienda natural mediante un cultivo de crucífera para su enterrado en verde	1,00	S



**DETALLE CRITERIOS DE PRIORIZACIÓN****10.1.5 Sistemas sostenibles de cultivos agroindustriales****PUNTOS: 5,00****Porcentaje de superficie determinada en Red Natura 2000****PUNTOS: 0,00 0.0%**

<u>REF.</u>	<u>REFERENCIA SIGPAC</u>	<u>CULTIVO</u>	<u>DESCRIPCIÓN CULTIVO</u>	<u>S/R</u>	<u>SUP.</u> <u>PROPUESTA</u> <u>(ha)</u>	<u>SUP.</u> <u>CUMPLE</u> <u>(ha)</u>
2016357	41-005-007-00077-002	81374	ALGODON-ST405	R	4,29	0,00
2016356	41-005-007-00079-001	81374	ALGODON-ST405	R	0,86	0,00
2016361	41-005-007-00149-003	99000	PATATA-SIN VARIEDAD	R	0,69	0,00
2016360	41-005-007-00150-001	99000	PATATA-SIN VARIEDAD	R	2,41	0,00

**Porcentaje de superficie determinada situada en zonas RAMSAR****PUNTOS: 0,00 0.0%**

<u>REF.</u>	<u>REFERENCIA SIGPAC</u>	<u>CULTIVO</u>	<u>DESCRIPCIÓN CULTIVO</u>	<u>S/R</u>	<u>SUP.</u> <u>PROPUESTA</u> <u>(ha)</u>	<u>SUP.</u> <u>CUMPLE</u> <u>(ha)</u>
2016357	41-005-007-00077-002	81374	ALGODON-ST405	R	4,29	0,00
2016356	41-005-007-00079-001	81374	ALGODON-ST405	R	0,86	0,00
2016361	41-005-007-00149-003	99000	PATATA-SIN VARIEDAD	R	0,69	0,00
2016360	41-005-007-00150-001	99000	PATATA-SIN VARIEDAD	R	2,41	0,00

**Porcentaje de superficie determinada en zonas vulnerables a la contaminación por nitratos****PUNTOS: 4,00 100.0%**

<u>REF.</u>	<u>REFERENCIA SIGPAC</u>	<u>CULTIVO</u>	<u>DESCRIPCIÓN CULTIVO</u>	<u>S/R</u>	<u>SUP.</u> <u>PROPUESTA</u> <u>(ha)</u>	<u>SUP.</u> <u>CUMPLE</u> <u>(ha)</u>
2016357	41-005-007-00077-002	81374	ALGODON-ST405	R	4,29	4,29
2016356	41-005-007-00079-001	81374	ALGODON-ST405	R	0,86	0,86
2016361	41-005-007-00149-003	99000	PATATA-SIN VARIEDAD	R	0,69	0,69
2016360	41-005-007-00150-001	99000	PATATA-SIN VARIEDAD	R	2,41	2,41

**Titulares de explotaciones que hayan adquirido el compromiso voluntario de establecimiento de una enmienda natural mediante un cultivo de crucifera para su enterrado en verde****PUNTOS: 1,00 S**

<u>APELLIDOS Y NOMBRE / RAZÓN SOCIAL</u>	<u>NIF</u>	<u>EXPEDIENTE</u>	<u>SUP. PROPUESTA (ha)</u>
MATAMOROS MORON PAULA	28327288M	8024810	14,31
<u>PROPUESTA</u>	<u>SOLICITA PRIMA VOL.</u>	<u>PROPUESTA PRIMA VOL.</u>	
ADMITIDO	SI	ADMITIDO	
<u>IMPORTE POR ANUALIDAD</u>			

<u>CAMPAÑA</u>	<u>IMPORTE MÁXIMO SUBVENCIONABLE</u>	<u>IMPORTE MEDIO DE TRANSFERENCIA (€/ha)</u>
2015	6.202,52 €	433,44 €
2016	6.202,52 €	433,44 €
2017	6.202,52 €	433,44 €
2018	6.202,52 €	433,44 €
2019	6.202,52 €	433,44 €

**RECINTOS PROPUESTOS**

<u>REF.</u>	<u>REFERENCIA SIGPAC</u>	<u>CULTIVO</u>	<u>DESCRIPCIÓN CULTIVO</u>	<u>S/R</u>	<u>SUP. DEC. ADMIN. (ha)</u>	<u>SUP. PROPUESTA (ha)</u>
1713276	41-053-018-00010-002	81268	ALGODON-JUNCAL	R	8,52	8,52
1713277	41-053-018-00324-001	81268	ALGODON-JUNCAL	R	1,29	1,29
1713278	41-053-018-00324-001	82118	REMOLACHA-SARAMAGO	R	4,50	4,50

**RESUMEN CRITERIOS DE PRIORIZACIÓN****10.1.5 Sistemas sostenibles de cultivos agroindustriales**

PUNTOS: 5,00

	<u>PUNTOS</u>	<u>CUMPLE</u>
Porcentaje de superficie determinada en Red Natura 2000	0,00	0.0%
Porcentaje de superficie determinada situada en zonas RAMSAR	0,00	0.0%
Porcentaje de superficie determinada en zonas vulnerables a la contaminación por nitratos	4,00	100.0%
Titulares de explotaciones que hayan adquirido el compromiso voluntario de establecimiento de una enmienda natural mediante un cultivo de crucífera para su enterrado en verde	1,00	S





**DETALLE CRITERIOS DE PRIORIZACIÓN****10.1.5 Sistemas sostenibles de cultivos agroindustriales****PUNTOS: 5,00****Porcentaje de superficie determinada en Red Natura 2000****PUNTOS: 0,00 0.0%**

<u>REF.</u>	<u>REFERENCIA SIGPAC</u>	<u>CULTIVO</u>	<u>DESCRIPCIÓN CULTIVO</u>	<u>S/R</u>	<u>SUP.</u>	<u>SUP.</u>
					<u>PROPUESTA</u>	<u>CUMPLE</u>
					(ha)	(ha)
1713276	41-053-018-00010-002	81268	ALGODON-JUNCAL	R	8,52	0,00
1713277	41-053-018-00324-001	81268	ALGODON-JUNCAL	R	1,29	0,00
1713278	41-053-018-00324-001	82118	REMOLACHA-SARAMAGO	R	4,50	0,00

**Porcentaje de superficie determinada situada en zonas RAMSAR****PUNTOS: 0,00 0.0%**

<u>REF.</u>	<u>REFERENCIA SIGPAC</u>	<u>CULTIVO</u>	<u>DESCRIPCIÓN CULTIVO</u>	<u>S/R</u>	<u>SUP.</u>	<u>SUP.</u>
					<u>PROPUESTA</u>	<u>CUMPLE</u>
					(ha)	(ha)
1713276	41-053-018-00010-002	81268	ALGODON-JUNCAL	R	8,52	0,00
1713277	41-053-018-00324-001	81268	ALGODON-JUNCAL	R	1,29	0,00
1713278	41-053-018-00324-001	82118	REMOLACHA-SARAMAGO	R	4,50	0,00

**Porcentaje de superficie determinada en zonas vulnerables a la contaminación por nitratos****PUNTOS: 4,00 100.0%**

<u>REF.</u>	<u>REFERENCIA SIGPAC</u>	<u>CULTIVO</u>	<u>DESCRIPCIÓN CULTIVO</u>	<u>S/R</u>	<u>SUP.</u>	<u>SUP.</u>
					<u>PROPUESTA</u>	<u>CUMPLE</u>
					(ha)	(ha)
1713276	41-053-018-00010-002	81268	ALGODON-JUNCAL	R	8,52	8,52
1713277	41-053-018-00324-001	81268	ALGODON-JUNCAL	R	1,29	1,29
1713278	41-053-018-00324-001	82118	REMOLACHA-SARAMAGO	R	4,50	4,50

**Titulares de explotaciones que hayan adquirido el compromiso voluntario de establecimiento de una enmienda natural mediante un cultivo de crucífera para su enterrado en verde****PUNTOS: 1,00 S**

<u>APELLIDOS Y NOMBRE / RAZÓN SOCIAL</u>	<u>NIF</u>	<u>EXPEDIENTE</u>	<u>SUP. PROPUESTA (ha)</u>
MATAS DELGADO ANDRES	27282490M	8027221	7,65
<u>PROPUESTA ADMITIDO</u>	<u>SOLICITA PRIMA VOL. SI</u>	<u>PROPUESTA PRIMA VOL. ADMITIDO</u>	

**IMPORTE POR ANUALIDAD**

<u>CAMPAÑA</u>	<u>IMPORTE MÁXIMO SUBVENCIONABLE</u>	<u>IMPORTE MEDIO DE TRANSFERENCIA (€/ha)</u>
2015	3.315,82 €	433,44 €
2016	3.315,82 €	433,44 €
2017	3.315,82 €	433,44 €
2018	3.315,82 €	433,44 €
2019	3.315,82 €	433,44 €

**RECINTOS PROPUESTOS**

<u>REF.</u>	<u>REFERENCIA SIGPAC</u>	<u>CULTIVO</u>	<u>DESCRIPCIÓN CULTIVO</u>	<u>S/R</u>	<u>SUP. DEC. ADMIN. (ha)</u>	<u>SUP. PROPUESTA (ha)</u>
1870119	41-053-018-00137-002	81268	ALGODON-JUNCAL	R	7,65	7,65

**RESUMEN CRITERIOS DE PRIORIZACIÓN**

<b>10.1.5 Sistemas sostenibles de cultivos agroindustriales</b>	<b>PUNTOS: 5,00</b>	<b>PUNTOS</b>	<b>CUMPLE</b>
Porcentaje de superficie determinada en Red Natura 2000		0,00	0.0%
Porcentaje de superficie determinada situada en zonas RAMSAR		0,00	0.0%
Porcentaje de superficie determinada en zonas vulnerables a la contaminación por nitratos		4,00	100.0%
Titulares de explotaciones que hayan adquirido el compromiso voluntario de establecimiento de una enmienda natural mediante un cultivo de crucifera para su enterrado en verde		1,00	S

**DETALLE CRITERIOS DE PRIORIZACIÓN**

<b>10.1.5 Sistemas sostenibles de cultivos agroindustriales</b>	<b>PUNTOS: 5,00</b>	<b>PUNTOS</b>	<b>CUMPLE</b>
Porcentaje de superficie determinada en Red Natura 2000		PUNTOS: 0,00	0.0%
		<u>SUP. PROPUESTA (ha)</u>	<u>SUP. CUMPLE (ha)</u>
REF. REFERENCIA SIGPAC CULTIVO DESCRIPCIÓN CULTIVO S/R		7,65	0,00
1870119 41-053-018-00137-002 81268 ALGODON-JUNCAL R			
Porcentaje de superficie determinada situada en zonas RAMSAR		PUNTOS: 0,00	0.0%
		<u>SUP. PROPUESTA (ha)</u>	<u>SUP. CUMPLE (ha)</u>
REF. REFERENCIA SIGPAC CULTIVO DESCRIPCIÓN CULTIVO S/R		7,65	0,00
1870119 41-053-018-00137-002 81268 ALGODON-JUNCAL R			
Porcentaje de superficie determinada en zonas vulnerables a la contaminación por nitratos		PUNTOS: 4,00	100.0%
		<u>SUP. PROPUESTA (ha)</u>	<u>SUP. CUMPLE (ha)</u>
REF. REFERENCIA SIGPAC CULTIVO DESCRIPCIÓN CULTIVO S/R		7,65	7,65
1870119 41-053-018-00137-002 81268 ALGODON-JUNCAL R			
Titulares de explotaciones que hayan adquirido el compromiso voluntario de establecimiento de una enmienda natural mediante un cultivo de crucifera para su enterrado en verde		PUNTOS: 1,00	S



<u>APELLIDOS Y NOMBRE / RAZÓN SOCIAL</u>	<u>NIF</u>	<u>EXPEDIENTE</u>	<u>SUP. PROPUESTA (ha)</u>
MATAS DELGADO CRISTOBAL	28858403G	8024482	2,09

<u>PROPUESTA</u>	<u>SOLICITA PRIMA VOL.</u>
ADMITIDO	NO

**IMPORTE POR ANUALIDAD**

<u>CAMPAÑA</u>	<u>IMPORTE MÁXIMO SUBVENCIONABLE</u>	<u>IMPORTE MEDIO DE TRANSFERENCIA (€/ha)</u>
2015	606,66 €	290,27 €
2016	606,66 €	290,27 €
2017	606,66 €	290,27 €
2018	606,66 €	290,27 €
2019	606,66 €	290,27 €

**RECINTOS PROPUESTOS**

<u>REF.</u>	<u>REFERENCIA SIGPAC</u>	<u>CULTIVO</u>	<u>DESCRIPCIÓN CULTIVO</u>	<u>S/R</u>	<u>SUP. DEC. ADMIN. (ha)</u>	<u>SUP. PROPUESTA (ha)</u>
1699029	41-095-065-00008-001	81377	ALGODON-ELSA	R	2,09	2,09

**RESUMEN CRITERIOS DE PRIORIZACIÓN**

<b>10.1.5 Sistemas sostenibles de cultivos agroindustriales</b>	<b>PUNTOS: 4,00</b>	<b>PUNTOS</b>	<b>CUMPLE</b>
Porcentaje de superficie determinada en Red Natura 2000		0,00	0.0%
Porcentaje de superficie determinada situada en zonas RAMSAR		0,00	0.0%
Porcentaje de superficie determinada en zonas vulnerables a la contaminación por nitratos		4,00	100.0%
Titulares de explotaciones que hayan adquirido el compromiso voluntario de establecimiento de una enmienda natural mediante un cultivo de crucífera para su enterrado en verde		0,00	N

**DETALLE CRITERIOS DE PRIORIZACIÓN**

<b>10.1.5 Sistemas sostenibles de cultivos agroindustriales</b>	<b>PUNTOS: 4,00</b>	<b>PUNTOS</b>	<b>CUMPLE</b>			
Porcentaje de superficie determinada en Red Natura 2000		PUNTOS: 0,00	0.0%			
		<u>SUP. PROPUESTA (ha)</u>	<u>SUP. CUMPLE (ha)</u>			
<u>REF.</u>	<u>REFERENCIA SIGPAC</u>	<u>CULTIVO</u>	<u>DESCRIPCIÓN CULTIVO</u>	<u>S/R</u>		
1699029	41-095-065-00008-001	81377	ALGODON-ELSA	R	2,09	0,00
Porcentaje de superficie determinada situada en zonas RAMSAR		PUNTOS: 0,00	0.0%			
		<u>SUP. PROPUESTA (ha)</u>	<u>SUP. CUMPLE (ha)</u>			
<u>REF.</u>	<u>REFERENCIA SIGPAC</u>	<u>CULTIVO</u>	<u>DESCRIPCIÓN CULTIVO</u>	<u>S/R</u>		
1699029	41-095-065-00008-001	81377	ALGODON-ELSA	R	2,09	0,00
Porcentaje de superficie determinada en zonas vulnerables a la contaminación por nitratos		PUNTOS: 4,00	100.0%			
		<u>SUP. PROPUESTA (ha)</u>	<u>SUP. CUMPLE (ha)</u>			
<u>REF.</u>	<u>REFERENCIA SIGPAC</u>	<u>CULTIVO</u>	<u>DESCRIPCIÓN CULTIVO</u>	<u>S/R</u>		
1699029	41-095-065-00008-001	81377	ALGODON-ELSA	R	2,09	2,09
Titulares de explotaciones que hayan adquirido el compromiso voluntario de establecimiento de una enmienda natural mediante un cultivo de crucífera para su enterrado en verde		PUNTOS: 0,00	N			



<u>APELLIDOS Y NOMBRE / RAZÓN SOCIAL</u>	<u>NIF</u>	<u>EXPEDIENTE</u>	<u>SUP. PROPUESTA (ha)</u>
MATAS DELGADO FRANCISCO JESUS	52669609T	8024487	2,09

<u>PROPUESTA</u>	<u>SOLICITA PRIMA VOL.</u>
ADMITIDO	NO

IMPORTE POR ANUALIDAD

<u>CAMPAÑA</u>	<u>IMPORTE MÁXIMO SUBVENCIONABLE</u>	<u>IMPORTE MEDIO DE TRANSFERENCIA (€/ha)</u>
2015	606,66 €	290,27 €
2016	606,66 €	290,27 €
2017	606,66 €	290,27 €
2018	606,66 €	290,27 €
2019	606,66 €	290,27 €

RECINTOS PROPUESTOS

<u>REF.</u>	<u>REFERENCIA SIGPAC</u>	<u>CULTIVO</u>	<u>DESCRIPCIÓN CULTIVO</u>	<u>S/R</u>	<u>SUP. DEC. ADMIN. (ha)</u>	<u>SUP. PROPUESTA (ha)</u>
1699182	41-095-065-00008-001	81377	ALGODON-ELSA	R	2,09	2,09

**RESUMEN CRITERIOS DE PRIORIZACIÓN**

<b>10.1.5 Sistemas sostenibles de cultivos agroindustriales</b>	<b>PUNTOS: 4,00</b>
---	---------------------

	<u>PUNTOS</u>	<u>CUMPLE</u>
Porcentaje de superficie determinada en Red Natura 2000	0,00	0.0%
Porcentaje de superficie determinada situada en zonas RAMSAR	0,00	0.0%
Porcentaje de superficie determinada en zonas vulnerables a la contaminación por nitratos	4,00	100.0%
Titulares de explotaciones que hayan adquirido el compromiso voluntario de establecimiento de una enmienda natural mediante un cultivo de crucifera para su enterrado en verde	0,00	N

**DETALLE CRITERIOS DE PRIORIZACIÓN**

<b>10.1.5 Sistemas sostenibles de cultivos agroindustriales</b>	<b>PUNTOS: 4,00</b>
---	---------------------

Porcentaje de superficie determinada en Red Natura 2000	<b>PUNTOS: 0,00</b>	<b>0.0%</b>				
	<u>SUP. PROPUESTA (ha)</u>	<u>SUP. CUMPLE (ha)</u>				
<u>REF.</u>	<u>REFERENCIA SIGPAC</u>	<u>CULTIVO</u>	<u>DESCRIPCIÓN CULTIVO</u>	<u>S/R</u>	<u>SUP. PROPUESTA (ha)</u>	<u>SUP. CUMPLE (ha)</u>
1699182	41-095-065-00008-001	81377	ALGODON-ELSA	R	2,09	0,00
Porcentaje de superficie determinada situada en zonas RAMSAR	<b>PUNTOS: 0,00</b>	<b>0.0%</b>				
	<u>SUP. PROPUESTA (ha)</u>	<u>SUP. CUMPLE (ha)</u>				
<u>REF.</u>	<u>REFERENCIA SIGPAC</u>	<u>CULTIVO</u>	<u>DESCRIPCIÓN CULTIVO</u>	<u>S/R</u>	<u>SUP. PROPUESTA (ha)</u>	<u>SUP. CUMPLE (ha)</u>
1699182	41-095-065-00008-001	81377	ALGODON-ELSA	R	2,09	0,00
Porcentaje de superficie determinada en zonas vulnerables a la contaminación por nitratos	<b>PUNTOS: 4,00</b>	<b>100.0%</b>				
	<u>SUP. PROPUESTA (ha)</u>	<u>SUP. CUMPLE (ha)</u>				
<u>REF.</u>	<u>REFERENCIA SIGPAC</u>	<u>CULTIVO</u>	<u>DESCRIPCIÓN CULTIVO</u>	<u>S/R</u>	<u>SUP. PROPUESTA (ha)</u>	<u>SUP. CUMPLE (ha)</u>
1699182	41-095-065-00008-001	81377	ALGODON-ELSA	R	2,09	2,09
Titulares de explotaciones que hayan adquirido el compromiso voluntario de establecimiento de una enmienda natural mediante un cultivo de crucifera para su enterrado en verde	<b>PUNTOS: 0,00</b>	<b>N</b>				



<u>APELLIDOS Y NOMBRE / RAZÓN SOCIAL</u>	<u>NIF</u>	<u>EXPEDIENTE</u>	<u>SUP. PROPUESTA (ha)</u>
MATAS DELGADO HIGINIO	28868047B	8024490	2,09

<u>PROPUESTA</u>	<u>SOLICITA PRIMA VOL.</u>
ADMITIDO	NO

**IMPORTE POR ANUALIDAD**

<u>CAMPAÑA</u>	<u>IMPORTE MÁXIMO SUBVENCIONABLE</u>	<u>IMPORTE MEDIO DE TRANSFERENCIA (€/ha)</u>
2015	606,66 €	290,27 €
2016	606,66 €	290,27 €
2017	606,66 €	290,27 €
2018	606,66 €	290,27 €
2019	606,66 €	290,27 €

**RECINTOS PROPUESTOS**

<u>REF.</u>	<u>REFERENCIA SIGPAC</u>	<u>CULTIVO</u>	<u>DESCRIPCIÓN CULTIVO</u>	<u>S/R</u>	<u>SUP. DEC. ADMIN. (ha)</u>	<u>SUP. PROPUESTA (ha)</u>
1699229	41-095-065-00008-001	81377	ALGODON-ELSA	R	2,09	2,09

**RESUMEN CRITERIOS DE PRIORIZACIÓN**

<b>10.1.5 Sistemas sostenibles de cultivos agroindustriales</b>	<b>PUNTOS: 4,00</b>	<b>PUNTOS</b>	<b>CUMPLE</b>
Porcentaje de superficie determinada en Red Natura 2000		0,00	0.0%
Porcentaje de superficie determinada situada en zonas RAMSAR		0,00	0.0%
Porcentaje de superficie determinada en zonas vulnerables a la contaminación por nitratos		4,00	100.0%
Titulares de explotaciones que hayan adquirido el compromiso voluntario de establecimiento de una enmienda natural mediante un cultivo de crucifera para su enterrado en verde		0,00	N

**DETALLE CRITERIOS DE PRIORIZACIÓN**

<b>10.1.5 Sistemas sostenibles de cultivos agroindustriales</b>	<b>PUNTOS: 4,00</b>	<b>PUNTOS</b>	<b>CUMPLE</b>			
Porcentaje de superficie determinada en Red Natura 2000		PUNTOS: 0,00	0.0%			
		<u>SUP. PROPUESTA (ha)</u>	<u>SUP. CUMPLE (ha)</u>			
<u>REF.</u>	<u>REFERENCIA SIGPAC</u>	<u>CULTIVO</u>	<u>DESCRIPCIÓN CULTIVO</u>	<u>S/R</u>		
1699229	41-095-065-00008-001	81377	ALGODON-ELSA	R	2,09	0,00
Porcentaje de superficie determinada situada en zonas RAMSAR		PUNTOS: 0,00	0.0%			
		<u>SUP. PROPUESTA (ha)</u>	<u>SUP. CUMPLE (ha)</u>			
<u>REF.</u>	<u>REFERENCIA SIGPAC</u>	<u>CULTIVO</u>	<u>DESCRIPCIÓN CULTIVO</u>	<u>S/R</u>		
1699229	41-095-065-00008-001	81377	ALGODON-ELSA	R	2,09	0,00
Porcentaje de superficie determinada en zonas vulnerables a la contaminación por nitratos		PUNTOS: 4,00	100.0%			
		<u>SUP. PROPUESTA (ha)</u>	<u>SUP. CUMPLE (ha)</u>			
<u>REF.</u>	<u>REFERENCIA SIGPAC</u>	<u>CULTIVO</u>	<u>DESCRIPCIÓN CULTIVO</u>	<u>S/R</u>		
1699229	41-095-065-00008-001	81377	ALGODON-ELSA	R	2,09	2,09
Titulares de explotaciones que hayan adquirido el compromiso voluntario de establecimiento de una enmienda natural mediante un cultivo de crucifera para su enterrado en verde		PUNTOS: 0,00	N			



<u>APELLIDOS Y NOMBRE / RAZÓN SOCIAL</u>	<u>NIF</u>	<u>EXPEDIENTE</u>	<u>SUP. PROPUESTA (ha)</u>
MATEOS LOPEZ FRANCISCA	75339448G	8026964	10,32
<u>PROPUESTA INADMITIDO</u>	<u>SOLICITA PRIMA VOL. SI</u>	<u>PROPUESTA PRIMA VOL. INADMITIDO</u>	
<u>IMPORTE POR ANUALIDAD</u>			

<u>CAMPAÑA</u>	<u>IMPORTE MÁXIMO SUBVENCIONABLE</u>	<u>IMPORTE MEDIO DE TRANSFERENCIA (€/ha)</u>
2015	4.473,10 €	433,44 €
2016	4.473,10 €	433,44 €
2017	4.473,10 €	433,44 €
2018	4.473,10 €	433,44 €
2019	4.473,10 €	433,44 €

**RECINTOS PROPUESTOS**

<u>REF.</u>	<u>REFERENCIA SIGPAC</u>	<u>CULTIVO</u>	<u>DESCRIPCIÓN CULTIVO</u>	<u>S/R</u>	<u>SUP. DEC. ADMIN. (ha)</u>	<u>SUP. PROPUESTA (ha)</u>
2261913	41-060-062-00018-001	1000	TRIGO BLANDO-SIN VARIEDAD	S	1,92	1,92
2261924	41-060-062-00018-001	81198	ALGODON-AMAZONA	S	5,24	5,24
2261923	41-060-062-00018-001	81312	ALGODON-HELENA	S	3,16	3,16

**RESUMEN CRITERIOS DE PRIORIZACIÓN****10.1.5 Sistemas sostenibles de cultivos agroindustriales**

PUNTOS: 1,00

	<u>PUNTOS</u>	<u>CUMPLE</u>
Porcentaje de superficie determinada en Red Natura 2000	0,00	0.0%
Porcentaje de superficie determinada situada en zonas RAMSAR	0,00	0.0%
Porcentaje de superficie determinada en zonas vulnerables a la contaminación por nitratos	0,00	0.0%
Titulares de explotaciones que hayan adquirido el compromiso voluntario de establecimiento de una enmienda natural mediante un cultivo de crucífera para su enterrado en verde	1,00	S



**DETALLE CRITERIOS DE PRIORIZACIÓN****10.1.5 Sistemas sostenibles de cultivos agroindustriales****PUNTOS: 1,00****Porcentaje de superficie determinada en Red Natura 2000****PUNTOS: 0,00 0.0%**

<u>REF.</u>	<u>REFERENCIA SIGPAC</u>	<u>CULTIVO</u>	<u>DESCRIPCIÓN CULTIVO</u>	<u>S/R</u>	<u>SUP.</u>	<u>SUP.</u>
					<u>PROPUESTA</u>	<u>CÚMPLE</u>
					(ha)	(ha)
2261913	41-060-062-00018-001	1000	TRIGO BLANDO-SIN VARIEDAD	S	1,92	0,00
2261924	41-060-062-00018-001	81198	ALGODON-AMAZONA	S	5,24	0,00
2261923	41-060-062-00018-001	81312	ALGODON-HELENA	S	3,16	0,00

**Porcentaje de superficie determinada situada en zonas RAMSAR****PUNTOS: 0,00 0.0%**

<u>REF.</u>	<u>REFERENCIA SIGPAC</u>	<u>CULTIVO</u>	<u>DESCRIPCIÓN CULTIVO</u>	<u>S/R</u>	<u>SUP.</u>	<u>SUP.</u>
					<u>PROPUESTA</u>	<u>CÚMPLE</u>
					(ha)	(ha)
2261913	41-060-062-00018-001	1000	TRIGO BLANDO-SIN VARIEDAD	S	1,92	0,00
2261924	41-060-062-00018-001	81198	ALGODON-AMAZONA	S	5,24	0,00
2261923	41-060-062-00018-001	81312	ALGODON-HELENA	S	3,16	0,00

**Porcentaje de superficie determinada en zonas vulnerables a la contaminación por nitratos****PUNTOS: 0,00 0.0%**

<u>REF.</u>	<u>REFERENCIA SIGPAC</u>	<u>CULTIVO</u>	<u>DESCRIPCIÓN CULTIVO</u>	<u>S/R</u>	<u>SUP.</u>	<u>SUP.</u>
					<u>PROPUESTA</u>	<u>CÚMPLE</u>
					(ha)	(ha)
2261913	41-060-062-00018-001	1000	TRIGO BLANDO-SIN VARIEDAD	S	1,92	0,00
2261924	41-060-062-00018-001	81198	ALGODON-AMAZONA	S	5,24	0,00
2261923	41-060-062-00018-001	81312	ALGODON-HELENA	S	3,16	0,00

**Titulares de explotaciones que hayan adquirido el compromiso voluntario de establecimiento de una enmienda natural mediante un cultivo de crucífera para su enterrado en verde****PUNTOS: 1,00 S**

<u>APELLIDOS Y NOMBRE / RAZÓN SOCIAL</u>	<u>NIF</u>	<u>EXPEDIENTE</u>	<u>SUP. PROPUESTA (ha)</u>
MATEOS LOPEZ JOSE	75460760Z	8030850	6,96
<u>PROPUESTA INADMITIDO</u>	<u>SOLICITA PRIMA VOL. SI</u>	<u>PROPUESTA PRIMA VOL. INADMITIDO</u>	
<u>IMPORTE POR ANUALIDAD</u>			

<u>CAMPAÑA</u>	<u>IMPORTE MÁXIMO SUBVENCIONABLE</u>	<u>IMPORTE MEDIO DE TRANSFERENCIA (€/ha)</u>
2015	3.016,74 €	433,44 €
2016	3.016,74 €	433,44 €
2017	3.016,74 €	433,44 €
2018	3.016,74 €	433,44 €
2019	3.016,74 €	433,44 €

**RECINTOS PROPUESTOS**

<u>REF.</u>	<u>REFERENCIA SIGPAC</u>	<u>CULTIVO</u>	<u>DESCRIPCIÓN CULTIVO</u>	<u>S/R</u>	<u>SUP. DEC. ADMIN. (ha)</u>	<u>SUP. PROPUESTA (ha)</u>
2143407	41-060-062-00017-002	81320	ALGODON-DP396	R	6,96	6,96

**RESUMEN CRITERIOS DE PRIORIZACIÓN**

<b>10.1.5 Sistemas sostenibles de cultivos agroindustriales</b>	<b>PUNTOS: 1,00</b>	<b>PUNTOS</b>	<b>CUMPLE</b>
Porcentaje de superficie determinada en Red Natura 2000		0,00	0.0%
Porcentaje de superficie determinada situada en zonas RAMSAR		0,00	0.0%
Porcentaje de superficie determinada en zonas vulnerables a la contaminación por nitratos		0,00	0.0%
Titulares de explotaciones que hayan adquirido el compromiso voluntario de establecimiento de una enmienda natural mediante un cultivo de crucifera para su enterrado en verde		1,00	S

**DETALLE CRITERIOS DE PRIORIZACIÓN**

<b>10.1.5 Sistemas sostenibles de cultivos agroindustriales</b>	<b>PUNTOS: 1,00</b>	<b>PUNTOS</b>	<b>CUMPLE</b>			
Porcentaje de superficie determinada en Red Natura 2000		PUNTOS: 0,00	0.0%			
<u>REF.</u>	<u>REFERENCIA SIGPAC</u>	<u>CULTIVO</u>	<u>DESCRIPCIÓN CULTIVO</u>	<u>S/R</u>	<u>SUP. PROPUESTA (ha)</u>	<u>SUP. CUMPLE (ha)</u>
2143407	41-060-062-00017-002	81320	ALGODON-DP396	R	6,96	0,00
Porcentaje de superficie determinada situada en zonas RAMSAR		PUNTOS: 0,00	0.0%			
<u>REF.</u>	<u>REFERENCIA SIGPAC</u>	<u>CULTIVO</u>	<u>DESCRIPCIÓN CULTIVO</u>	<u>S/R</u>	<u>SUP. PROPUESTA (ha)</u>	<u>SUP. CUMPLE (ha)</u>
2143407	41-060-062-00017-002	81320	ALGODON-DP396	R	6,96	0,00
Porcentaje de superficie determinada en zonas vulnerables a la contaminación por nitratos		PUNTOS: 0,00	0.0%			
<u>REF.</u>	<u>REFERENCIA SIGPAC</u>	<u>CULTIVO</u>	<u>DESCRIPCIÓN CULTIVO</u>	<u>S/R</u>	<u>SUP. PROPUESTA (ha)</u>	<u>SUP. CUMPLE (ha)</u>
2143407	41-060-062-00017-002	81320	ALGODON-DP396	R	6,96	0,00
Titulares de explotaciones que hayan adquirido el compromiso voluntario de establecimiento de una enmienda natural mediante un cultivo de crucifera para su enterrado en verde		PUNTOS: 1,00	S			





<b><u>APELLIDOS Y NOMBRE / RAZÓN SOCIAL</u></b>	<b><u>NIF</u></b>	<b><u>EXPEDIENTE</u></b>	<b><u>SUP. PROPUESTA (ha)</u></b>
MATEOS MILLAN JOSE LUIS	75436087C	8027929	3,98

<b><u>PROPUESTA</u></b>	<b><u>SOLICITA PRIMA VOL.</u></b>
ADMITIDO	NO

**IMPORTE POR ANUALIDAD**

<u>CAMPAÑA</u>	<u>IMPORTE MÁXIMO SUBVENCIONABLE</u>	<u>IMPORTE MEDIO DE TRANSFERENCIA (€/ha)</u>
2015	1.155,27 €	290,27 €
2016	1.155,27 €	290,27 €
2017	1.155,27 €	290,27 €
2018	1.155,27 €	290,27 €
2019	1.155,27 €	290,27 €

**RECINTOS PROPUESTOS**

<u>REF.</u>	<u>REFERENCIA SIGPAC</u>	<u>CULTIVO</u>	<u>DESCRIPCIÓN CULTIVO</u>	<u>S/R</u>	<u>SUP. DEC. ADMIN. (ha)</u>	<u>SUP. PROPUESTA (ha)</u>
1912301	41-099-011-00066-001	81216	ALGODON-CARISMA	R	3,98	3,98

**RESUMEN CRITERIOS DE PRIORIZACIÓN**

<b>10.1.5 Sistemas sostenibles de cultivos agroindustriales</b>	<b>PUNTOS: 4,00</b>		
<b>Porcentaje de superficie determinada en Red Natura 2000</b>		<b>PUNTOS</b>	<b>CUMPLE</b>
		0,00	0.0%
<b>Porcentaje de superficie determinada situada en zonas RAMSAR</b>		0,00	0.0%
<b>Porcentaje de superficie determinada en zonas vulnerables a la contaminación por nitratos</b>		4,00	100.0%
<b>Titulares de explotaciones que hayan adquirido el compromiso voluntario de establecimiento de una enmienda natural mediante un cultivo de crucifera para su enterrado en verde</b>		0,00	N

**DETALLE CRITERIOS DE PRIORIZACIÓN**

<b>10.1.5 Sistemas sostenibles de cultivos agroindustriales</b>	<b>PUNTOS: 4,00</b>		
<b>Porcentaje de superficie determinada en Red Natura 2000</b>		<b>PUNTOS:</b>	<b>0,00</b>
			<b>0.0%</b>
		<b>SUP. PROPUESTA (ha)</b>	<b>SUP. CUMPLE (ha)</b>
<b>REF.</b>	<b>REFERENCIA SIGPAC</b>	<b>CULTIVO</b>	<b>DESCRIPCIÓN CULTIVO</b>
1912301	41-099-011-00066-001	81216	ALGODON-CARISMA
		<b>S/R</b>	
		R	
			<b>3,98</b>
			<b>0,00</b>
<b>Porcentaje de superficie determinada situada en zonas RAMSAR</b>		<b>PUNTOS:</b>	<b>0,00</b>
			<b>0.0%</b>
		<b>SUP. PROPUESTA (ha)</b>	<b>SUP. CUMPLE (ha)</b>
<b>REF.</b>	<b>REFERENCIA SIGPAC</b>	<b>CULTIVO</b>	<b>DESCRIPCIÓN CULTIVO</b>
1912301	41-099-011-00066-001	81216	ALGODON-CARISMA
		<b>S/R</b>	
		R	
			<b>3,98</b>
			<b>0,00</b>
<b>Porcentaje de superficie determinada en zonas vulnerables a la contaminación por nitratos</b>		<b>PUNTOS:</b>	<b>4,00</b>
			<b>100.0%</b>
		<b>SUP. PROPUESTA (ha)</b>	<b>SUP. CUMPLE (ha)</b>
<b>REF.</b>	<b>REFERENCIA SIGPAC</b>	<b>CULTIVO</b>	<b>DESCRIPCIÓN CULTIVO</b>
1912301	41-099-011-00066-001	81216	ALGODON-CARISMA
		<b>S/R</b>	
		R	
			<b>3,98</b>
			<b>3,98</b>
<b>Titulares de explotaciones que hayan adquirido el compromiso voluntario de establecimiento de una enmienda natural mediante un cultivo de crucifera para su enterrado en verde</b>		<b>PUNTOS:</b>	<b>0,00</b>
			<b>N</b>



<b><u>APELLIDOS Y NOMBRE / RAZÓN SOCIAL</u></b>	<b><u>NIF</u></b>	<b><u>EXPEDIENTE</u></b>	<b><u>SUP. PROPUESTA (ha)</u></b>
MATROBA S.A.	A29366978	8023730	6,69

<b><u>PROPUESTA</u></b>	<b><u>SOLICITA PRIMA VOL.</u></b>
ADMITIDO	NO

**IMPORTE POR ANUALIDAD**

<u>CAMPAÑA</u>	<u>IMPORTE MÁXIMO SUBVENCIÓNABLE</u>	<u>IMPORTE MEDIO DE TRANSFERENCIA (€/ha)</u>
2015	1.941,91 €	290,27 €
2016	1.941,91 €	290,27 €
2017	1.941,91 €	290,27 €
2018	1.941,91 €	290,27 €
2019	1.941,91 €	290,27 €

**RECINTOS PROPUESTOS**

<u>REF.</u>	<u>REFERENCIA SIGPAC</u>	<u>CULTIVO</u>	<u>DESCRIPCIÓN CULTIVO</u>	<u>S/R</u>	<u>SUP. DEC. ADMIN. (ha)</u>	<u>SUP. PROPUESTA (ha)</u>
1655755	41-069-012-00326-003	81268	ALGODON-JUNCAL	R	1,69	1,69
1655757	41-069-012-00327-005	81268	ALGODON-JUNCAL	R	2,49	2,49
1655756	41-069-012-00328-001	81268	ALGODON-JUNCAL	R	2,51	2,51

**RESUMEN CRITERIOS DE PRIORIZACIÓN****10.1.5 Sistemas sostenibles de cultivos agroindustriales****PUNTOS: 4,00**

	<b><u>PUNTOS</u></b>	<b><u>CUMPLE</u></b>
Porcentaje de superficie determinada en Red Natura 2000	0,00	0.0%
Porcentaje de superficie determinada situada en zonas RAMSAR	0,00	0.0%
Porcentaje de superficie determinada en zonas vulnerables a la contaminación por nitratos	4,00	100.0%
Titulares de explotaciones que hayan adquirido el compromiso voluntario de establecimiento de una enmienda natural mediante un cultivo de crucífera para su enterrado en verde	0,00	N



**DETALLE CRITERIOS DE PRIORIZACIÓN****10.1.5 Sistemas sostenibles de cultivos agroindustriales****PUNTOS: 4,00****Porcentaje de superficie determinada en Red Natura 2000****PUNTOS: 0,00 0.0%**

<u>REF.</u>	<u>REFERENCIA SIGPAC</u>	<u>CULTIVO</u>	<u>DESCRIPCIÓN CULTIVO</u>	<u>S/R</u>	<u>SUP.</u> <u>PROPUESTA</u> <u>(ha)</u>	<u>SUP.</u> <u>CUMPLE</u> <u>(ha)</u>
1655755	41-069-012-00326-003	81268	ALGODON-JUNCAL	R	1,69	0,00
1655757	41-069-012-00327-005	81268	ALGODON-JUNCAL	R	2,49	0,00
1655756	41-069-012-00328-001	81268	ALGODON-JUNCAL	R	2,51	0,00

**Porcentaje de superficie determinada situada en zonas RAMSAR****PUNTOS: 0,00 0.0%**

<u>REF.</u>	<u>REFERENCIA SIGPAC</u>	<u>CULTIVO</u>	<u>DESCRIPCIÓN CULTIVO</u>	<u>S/R</u>	<u>SUP.</u> <u>PROPUESTA</u> <u>(ha)</u>	<u>SUP.</u> <u>CUMPLE</u> <u>(ha)</u>
1655755	41-069-012-00326-003	81268	ALGODON-JUNCAL	R	1,69	0,00
1655757	41-069-012-00327-005	81268	ALGODON-JUNCAL	R	2,49	0,00
1655756	41-069-012-00328-001	81268	ALGODON-JUNCAL	R	2,51	0,00

**Porcentaje de superficie determinada en zonas vulnerables a la contaminación por nitratos****PUNTOS: 4,00 100.0%**

<u>REF.</u>	<u>REFERENCIA SIGPAC</u>	<u>CULTIVO</u>	<u>DESCRIPCIÓN CULTIVO</u>	<u>S/R</u>	<u>SUP.</u> <u>PROPUESTA</u> <u>(ha)</u>	<u>SUP.</u> <u>CUMPLE</u> <u>(ha)</u>
1655755	41-069-012-00326-003	81268	ALGODON-JUNCAL	R	1,69	1,69
1655757	41-069-012-00327-005	81268	ALGODON-JUNCAL	R	2,49	2,49
1655756	41-069-012-00328-001	81268	ALGODON-JUNCAL	R	2,51	2,51

**Titulares de explotaciones que hayan adquirido el compromiso voluntario de establecimiento de una enmienda natural mediante un cultivo de crucífera para su enterrado en verde****PUNTOS: 0,00 N**

<u>APELLIDOS Y NOMBRE / RAZÓN SOCIAL</u>	<u>NIF</u>	<u>EXPEDIENTE</u>	<u>SUP. PROPUESTA (ha)</u>
MAYFE S.C	J91308635	8027039	24,51

<u>PROPUESTA</u>	<u>SOLICITA PRIMA VOL.</u>
ADMITIDO	NO

**IMPORTE POR ANUALIDAD**

<u>CAMPAÑA</u>	<u>IMPORTE MÁXIMO SUBVENCIONABLE</u>	<u>IMPORTE MEDIO DE TRANSFERENCIA (€/ha)</u>
2015	7.114,52 €	290,27 €
2016	7.114,52 €	290,27 €
2017	7.114,52 €	290,27 €
2018	7.114,52 €	290,27 €
2019	7.114,52 €	290,27 €

**RECINTOS PROPUESTOS**

<u>REF.</u>	<u>REFERENCIA SIGPAC</u>	<u>CULTIVO</u>	<u>DESCRIPCIÓN CULTIVO</u>	<u>S/R</u>	<u>SUP. DEC. ADMIN. (ha)</u>	<u>SUP. PROPUESTA (ha)</u>
2032772	41-055-023-00163-003	81249	ALGODON-CARLA	R	1,50	1,50
2032771	41-055-023-00163-004	81249	ALGODON-CARLA	R	0,82	0,82
2032775	41-055-034-00027-001	81249	ALGODON-CARLA	R	6,42	6,42
2032774	41-055-034-00028-001	81249	ALGODON-CARLA	R	4,86	4,86
2032776	41-055-034-00028-003	81249	ALGODON-CARLA	R	2,22	2,22
2032773	41-055-034-00030-004	81249	ALGODON-CARLA	R	0,70	0,70
2032777	41-055-035-00018-002	81249	ALGODON-CARLA	R	7,99	7,99

**RESUMEN CRITERIOS DE PRIORIZACIÓN****10.1.5 Sistemas sostenibles de cultivos agroindustriales****PUNTOS: 4,00**

	<u>PUNTOS</u>	<u>CUMPLE</u>
Porcentaje de superficie determinada en Red Natura 2000	0,00	0.0%
Porcentaje de superficie determinada situada en zonas RAMSAR	0,00	0.0%
Porcentaje de superficie determinada en zonas vulnerables a la contaminación por nitratos	4,00	100.0%
Titulares de explotaciones que hayan adquirido el compromiso voluntario de establecimiento de una enmienda natural mediante un cultivo de crucífera para su enterrado en verde	0,00	N



**DETALLE CRITERIOS DE PRIORIZACIÓN****10.1.5 Sistemas sostenibles de cultivos agroindustriales****PUNTOS: 4,00****Porcentaje de superficie determinada en Red Natura 2000****PUNTOS: 0,00 0.0%**

REF.	REFERENCIA SIGPAC	CULTIVO	DESCRIPCIÓN CULTIVO	S/R	<u>SUP.</u>	<u>SUP.</u>
					<u>PROPUESTA</u>	<u>CUMPLE</u>
					(ha)	(ha)
2032772	41-055-023-00163-003	81249	ALGODON-CARLA	R	1,50	0,00
2032771	41-055-023-00163-004	81249	ALGODON-CARLA	R	0,82	0,00
2032775	41-055-034-00027-001	81249	ALGODON-CARLA	R	6,42	0,00
2032774	41-055-034-00028-001	81249	ALGODON-CARLA	R	4,86	0,00
2032776	41-055-034-00028-003	81249	ALGODON-CARLA	R	2,22	0,00
2032773	41-055-034-00030-004	81249	ALGODON-CARLA	R	0,70	0,00
2032777	41-055-035-00018-002	81249	ALGODON-CARLA	R	7,99	0,00

**Porcentaje de superficie determinada situada en zonas RAMSAR****PUNTOS: 0,00 0.0%**

REF.	REFERENCIA SIGPAC	CULTIVO	DESCRIPCIÓN CULTIVO	S/R	<u>SUP.</u>	<u>SUP.</u>
					<u>PROPUESTA</u>	<u>CUMPLE</u>
					(ha)	(ha)
2032772	41-055-023-00163-003	81249	ALGODON-CARLA	R	1,50	0,00
2032771	41-055-023-00163-004	81249	ALGODON-CARLA	R	0,82	0,00
2032775	41-055-034-00027-001	81249	ALGODON-CARLA	R	6,42	0,00
2032774	41-055-034-00028-001	81249	ALGODON-CARLA	R	4,86	0,00
2032776	41-055-034-00028-003	81249	ALGODON-CARLA	R	2,22	0,00
2032773	41-055-034-00030-004	81249	ALGODON-CARLA	R	0,70	0,00
2032777	41-055-035-00018-002	81249	ALGODON-CARLA	R	7,99	0,00

**Porcentaje de superficie determinada en zonas vulnerables a la contaminación por nitratos****PUNTOS: 4,00 100.0%**

REF.	REFERENCIA SIGPAC	CULTIVO	DESCRIPCIÓN CULTIVO	S/R	<u>SUP.</u>	<u>SUP.</u>
					<u>PROPUESTA</u>	<u>CUMPLE</u>
					(ha)	(ha)
2032772	41-055-023-00163-003	81249	ALGODON-CARLA	R	1,50	1,50
2032771	41-055-023-00163-004	81249	ALGODON-CARLA	R	0,82	0,82
2032775	41-055-034-00027-001	81249	ALGODON-CARLA	R	6,42	6,42
2032774	41-055-034-00028-001	81249	ALGODON-CARLA	R	4,86	4,86
2032776	41-055-034-00028-003	81249	ALGODON-CARLA	R	2,22	2,22
2032773	41-055-034-00030-004	81249	ALGODON-CARLA	R	0,70	0,70
2032777	41-055-035-00018-002	81249	ALGODON-CARLA	R	7,99	7,99

**Titulares de explotaciones que hayan adquirido el compromiso voluntario de establecimiento de una enmienda natural mediante un cultivo de crucifera para su enterrado en verde****PUNTOS: 0,00 N**

<u>APELLIDOS Y NOMBRE / RAZÓN SOCIAL</u>	<u>NIF</u>	<u>EXPEDIENTE</u>	<u>SUP. PROPUESTA (ha)</u>
MAYO ALGARIN MANUEL	28527615W	8025317	8,05

<u>PROPUESTA</u>	<u>SOLICITA PRIMA VOL.</u>	<u>PROPUESTA PRIMA VOL.</u>
ADMITIDO	SI	ADMITIDO

IMPORTE POR ANUALIDAD

<u>CAMPAÑA</u>	<u>IMPORTE MÁXIMO SUBVENCIONABLE</u>	<u>IMPORTE MEDIO DE TRANSFERENCIA (€/ha)</u>
2015	3.489,19 €	433,44 €
2016	3.489,19 €	433,44 €
2017	3.489,19 €	433,44 €
2018	3.489,19 €	433,44 €
2019	3.489,19 €	433,44 €

RECINTOS PROPUESTOS

<u>REF.</u>	<u>REFERENCIA SIGPAC</u>	<u>CULTIVO</u>	<u>DESCRIPCIÓN CULTIVO</u>	<u>S/R</u>	<u>SUP. DEC. ADMIN. (ha)</u>	<u>SUP. PROPUESTA (ha)</u>
1747044	41-069-004-00015-001	81268	ALGODON-JUNCAL	R	7,13	7,13
1747045	41-069-004-00017-001	81268	ALGODON-JUNCAL	R	0,92	0,92

**RESUMEN CRITERIOS DE PRIORIZACIÓN****10.1.5 Sistemas sostenibles de cultivos agroindustriales PUNTOS: 5,00**

	<u>PUNTOS</u>	<u>CUMPLE</u>
Porcentaje de superficie determinada en Red Natura 2000	0,00	0.0%
Porcentaje de superficie determinada situada en zonas RAMSAR	0,00	0.0%
Porcentaje de superficie determinada en zonas vulnerables a la contaminación por nitratos	4,00	100.0%
Titulares de explotaciones que hayan adquirido el compromiso voluntario de establecimiento de una enmienda natural mediante un cultivo de crucifera para su enterrado en verde	1,00	S

**DETALLE CRITERIOS DE PRIORIZACIÓN****10.1.5 Sistemas sostenibles de cultivos agroindustriales PUNTOS: 5,00**

Porcentaje de superficie determinada en Red Natura 2000	<b>PUNTOS:</b>	0,00	0.0%			
		<u>SUP. PROPUESTA (ha)</u>	<u>SUP. CUMPLE (ha)</u>			
<u>REF.</u>	<u>REFERENCIA SIGPAC</u>	<u>CULTIVO</u>	<u>DESCRIPCIÓN CULTIVO</u>	<u>S/R</u>		
1747044	41-069-004-00015-001	81268	ALGODON-JUNCAL	R	7,13	0,00
1747045	41-069-004-00017-001	81268	ALGODON-JUNCAL	R	0,92	0,00
Porcentaje de superficie determinada situada en zonas RAMSAR	<b>PUNTOS:</b>	0,00	0.0%			
		<u>SUP. PROPUESTA (ha)</u>	<u>SUP. CUMPLE (ha)</u>			
<u>REF.</u>	<u>REFERENCIA SIGPAC</u>	<u>CULTIVO</u>	<u>DESCRIPCIÓN CULTIVO</u>	<u>S/R</u>		
1747044	41-069-004-00015-001	81268	ALGODON-JUNCAL	R	7,13	0,00
1747045	41-069-004-00017-001	81268	ALGODON-JUNCAL	R	0,92	0,00
Porcentaje de superficie determinada en zonas vulnerables a la contaminación por nitratos	<b>PUNTOS:</b>	4,00	100.0%			
		<u>SUP. PROPUESTA (ha)</u>	<u>SUP. CUMPLE (ha)</u>			
<u>REF.</u>	<u>REFERENCIA SIGPAC</u>	<u>CULTIVO</u>	<u>DESCRIPCIÓN CULTIVO</u>	<u>S/R</u>		
1747044	41-069-004-00015-001	81268	ALGODON-JUNCAL	R	7,13	7,13
1747045	41-069-004-00017-001	81268	ALGODON-JUNCAL	R	0,92	0,92
Titulares de explotaciones que hayan adquirido el compromiso voluntario de establecimiento de una enmienda natural mediante un cultivo de crucifera para su enterrado en verde	<b>PUNTOS:</b>	1,00	S			

<b><u>APELLIDOS Y NOMBRE / RAZÓN SOCIAL</u></b>	<b><u>NIF</u></b>	<b><u>EXPEDIENTE</u></b>	<b><u>SUP. PROPUESTA (ha)</u></b>
MAYO BEGINES CONCEPCION	75373629F	8021804	28,92

<b><u>PROPUESTA</u></b>	<b><u>SOLICITA PRIMA VOL.</u></b>
ADMITIDO	NO

**IMPORTE POR ANUALIDAD**

<u>CAMPAÑA</u>	<u>IMPORTE MÁXIMO SUBVENCIONABLE</u>	<u>IMPORTE MEDIO DE TRANSFERENCIA (€/ha)</u>
2015	8.394,61 €	290,27 €
2016	8.394,61 €	290,27 €
2017	8.394,61 €	290,27 €
2018	8.394,61 €	290,27 €
2019	8.394,61 €	290,27 €

**RECINTOS PROPUESTOS**

<u>REF.</u>	<u>REFERENCIA SIGPAC</u>	<u>CULTIVO</u>	<u>DESCRIPCIÓN CULTIVO</u>	<u>S/R</u>	<u>SUP. DEC. ADMIN. (ha)</u>	<u>SUP. PROPUESTA (ha)</u>
1484351	41-020-031-00039-001	81268	ALGODON-JUNCAL	R	12,09	12,09
1484352	41-020-031-00154-003	81268	ALGODON-JUNCAL	R	16,83	16,83

**RESUMEN CRITERIOS DE PRIORIZACIÓN****10.1.5 Sistemas sostenibles de cultivos agroindustriales** PUNTOS: 4,00

	<u>PUNTOS</u>	<u>CUMPLE</u>
Porcentaje de superficie determinada en Red Natura 2000	0,00	0.0%
Porcentaje de superficie determinada situada en zonas RAMSAR	0,00	0.0%
Porcentaje de superficie determinada en zonas vulnerables a la contaminación por nitratos	4,00	100.0%
Titulares de explotaciones que hayan adquirido el compromiso voluntario de establecimiento de una enmienda natural mediante un cultivo de crucifera para su enterrado en verde	0,00	N

**DETALLE CRITERIOS DE PRIORIZACIÓN****10.1.5 Sistemas sostenibles de cultivos agroindustriales** PUNTOS: 4,00

<u>REF.</u>	<u>REFERENCIA SIGPAC</u>	<u>CULTIVO</u>	<u>DESCRIPCIÓN CULTIVO</u>	<u>S/R</u>	<u>SUP. PROPUESTA (ha)</u>	<u>SUP. CUMPLE (ha)</u>
1484351	41-020-031-00039-001	81268	ALGODON-JUNCAL	R	12,09	0,00
1484352	41-020-031-00154-003	81268	ALGODON-JUNCAL	R	16,83	0,00

	<u>PUNTOS</u>	<u>SUP. PROPUESTA (ha)</u>	<u>SUP. CUMPLE (ha)</u>
Porcentaje de superficie determinada en Red Natura 2000	0,00	0,00	0.0%
Porcentaje de superficie determinada situada en zonas RAMSAR	0,00	0,00	0.0%
Porcentaje de superficie determinada en zonas vulnerables a la contaminación por nitratos	4,00	16,83	100.0%
Titulares de explotaciones que hayan adquirido el compromiso voluntario de establecimiento de una enmienda natural mediante un cultivo de crucifera para su enterrado en verde	0,00	0,00	N

<u>REF.</u>	<u>REFERENCIA SIGPAC</u>	<u>CULTIVO</u>	<u>DESCRIPCIÓN CULTIVO</u>	<u>S/R</u>	<u>SUP. PROPUESTA (ha)</u>	<u>SUP. CUMPLE (ha)</u>
1484351	41-020-031-00039-001	81268	ALGODON-JUNCAL	R	12,09	12,09
1484352	41-020-031-00154-003	81268	ALGODON-JUNCAL	R	16,83	16,83

<b><u>APELLIDOS Y NOMBRE / RAZÓN SOCIAL</u></b>	<b><u>NIF</u></b>	<b><u>EXPEDIENTE</u></b>	<b><u>SUP. PROPUESTA (ha)</u></b>
MAYO RIVAS ANTONIO	34070985G	8029128	20,00

<b><u>PROPUESTA</u></b>	<b><u>SOLICITA PRIMA VOL.</u></b>
ADMITIDO	NO

**IMPORTE POR ANUALIDAD**

<u>CAMPAÑA</u>	<u>IMPORTE MÁXIMO SUBVENCIONABLE</u>	<u>IMPORTE MEDIO DE TRANSFERENCIA (€/ha)</u>
2015	5.805,40 €	290,27 €
2016	5.805,40 €	290,27 €
2017	5.805,40 €	290,27 €
2018	5.805,40 €	290,27 €
2019	5.805,40 €	290,27 €

**RECINTOS PROPUESTOS**

<u>REF.</u>	<u>REFERENCIA SIGPAC</u>	<u>CULTIVO</u>	<u>DESCRIPCIÓN CULTIVO</u>	<u>S/R</u>	<u>SUP. DEC. ADMIN. (ha)</u>	<u>SUP. PROPUESTA (ha)</u>
2004017	41-038-038-00005-003	3981	TRIGO DURO-AVISPA	S	7,48	7,48
2004024	41-038-038-00005-003	81268	ALGODON-JUNCAL	S	12,52	12,52

**RESUMEN CRITERIOS DE PRIORIZACIÓN****10.1.5 Sistemas sostenibles de cultivos agroindustriales** PUNTOS: 4,00

	<u>PUNTOS</u>	<u>CUMPLE</u>
Porcentaje de superficie determinada en Red Natura 2000	0,00	0.0%
Porcentaje de superficie determinada situada en zonas RAMSAR	0,00	0.0%
Porcentaje de superficie determinada en zonas vulnerables a la contaminación por nitratos	4,00	100.0%
Titulares de explotaciones que hayan adquirido el compromiso voluntario de establecimiento de una enmienda natural mediante un cultivo de crucifera para su enterrado en verde	0,00	N

**DETALLE CRITERIOS DE PRIORIZACIÓN****10.1.5 Sistemas sostenibles de cultivos agroindustriales** PUNTOS: 4,00

<u>REF.</u>	<u>REFERENCIA SIGPAC</u>	<u>CULTIVO</u>	<u>DESCRIPCIÓN CULTIVO</u>	<u>S/R</u>	<u>SUP. PROPUESTA (ha)</u>	<u>SUP. CUMPLE (ha)</u>
2004017	41-038-038-00005-003	3981	TRIGO DURO-AVISPA	S	7,48	0,00
2004024	41-038-038-00005-003	81268	ALGODON-JUNCAL	S	12,52	0,00

	<u>PUNTOS</u>	<u>SUP. PROPUESTA (ha)</u>	<u>SUP. CUMPLE (ha)</u>
Porcentaje de superficie determinada en Red Natura 2000	0,00	0,00	0.0%
Porcentaje de superficie determinada situada en zonas RAMSAR	0,00	0,00	0.0%
Porcentaje de superficie determinada en zonas vulnerables a la contaminación por nitratos	4,00	12,52	100.0%
Titulares de explotaciones que hayan adquirido el compromiso voluntario de establecimiento de una enmienda natural mediante un cultivo de crucifera para su enterrado en verde	0,00	0,00	N

<u>REF.</u>	<u>REFERENCIA SIGPAC</u>	<u>CULTIVO</u>	<u>DESCRIPCIÓN CULTIVO</u>	<u>S/R</u>	<u>SUP. PROPUESTA (ha)</u>	<u>SUP. CUMPLE (ha)</u>
2004017	41-038-038-00005-003	3981	TRIGO DURO-AVISPA	S	7,48	7,48
2004024	41-038-038-00005-003	81268	ALGODON-JUNCAL	S	12,52	12,52



<u>APELLIDOS Y NOMBRE / RAZÓN SOCIAL</u>	<u>NIF</u>	<u>EXPEDIENTE</u>	<u>SUP. PROPUESTA (ha)</u>
MAYO RIVAS AURORA	75373564B	8004042	9,49

<u>PROPUESTA</u>	<u>SOLICITA PRIMA VOL.</u>
ADMITIDO	NO

IMPORTE POR ANUALIDAD

<u>CAMPAÑA</u>	<u>IMPORTE MÁXIMO SUBVENCIONABLE</u>	<u>IMPORTE MEDIO DE TRANSFERENCIA (€/ha)</u>
2015	2.754,66 €	290,27 €
2016	2.754,66 €	290,27 €
2017	2.754,66 €	290,27 €
2018	2.754,66 €	290,27 €
2019	2.754,66 €	290,27 €

RECINTOS PROPUESTOS

<u>REF.</u>	<u>REFERENCIA SIGPAC</u>	<u>CULTIVO</u>	<u>DESCRIPCIÓN CULTIVO</u>	<u>S/R</u>	<u>SUP. DEC. ADMIN. (ha)</u>	<u>SUP. PROPUESTA (ha)</u>
1807433	41-079-025-00024-001	81377	ALGODON-ELSA	S	9,49	9,49

**RESUMEN CRITERIOS DE PRIORIZACIÓN**

<b>10.1.5 Sistemas sostenibles de cultivos agroindustriales</b>	<b>PUNTOS: 8,00</b>
---	---------------------

	<u>PUNTOS</u>	<u>CUMPLE</u>
Porcentaje de superficie determinada en Red Natura 2000	4,00	100.0%
Porcentaje de superficie determinada situada en zonas RAMSAR	0,00	0.0%
Porcentaje de superficie determinada en zonas vulnerables a la contaminación por nitratos	4,00	100.0%
Titulares de explotaciones que hayan adquirido el compromiso voluntario de establecimiento de una enmienda natural mediante un cultivo de crucífera para su enterrado en verde	0,00	N

**DETALLE CRITERIOS DE PRIORIZACIÓN**

<b>10.1.5 Sistemas sostenibles de cultivos agroindustriales</b>	<b>PUNTOS: 8,00</b>
---	---------------------

Porcentaje de superficie determinada en Red Natura 2000	<b>PUNTOS: 4,00</b>	100.0%				
	<u>SUP. PROPUESTA (ha)</u>	<u>SUP. CUMPLE (ha)</u>				
<u>REF.</u>	<u>REFERENCIA SIGPAC</u>	<u>CULTIVO</u>	<u>DESCRIPCIÓN CULTIVO</u>	<u>S/R</u>	9,49	9,49
1807433	41-079-025-00024-001	81377	ALGODON-ELSA	S		
Porcentaje de superficie determinada situada en zonas RAMSAR	<b>PUNTOS: 0,00</b>	0.0%				
	<u>SUP. PROPUESTA (ha)</u>	<u>SUP. CUMPLE (ha)</u>				
<u>REF.</u>	<u>REFERENCIA SIGPAC</u>	<u>CULTIVO</u>	<u>DESCRIPCIÓN CULTIVO</u>	<u>S/R</u>	9,49	0,00
1807433	41-079-025-00024-001	81377	ALGODON-ELSA	S		
Porcentaje de superficie determinada en zonas vulnerables a la contaminación por nitratos	<b>PUNTOS: 4,00</b>	100.0%				
	<u>SUP. PROPUESTA (ha)</u>	<u>SUP. CUMPLE (ha)</u>				
<u>REF.</u>	<u>REFERENCIA SIGPAC</u>	<u>CULTIVO</u>	<u>DESCRIPCIÓN CULTIVO</u>	<u>S/R</u>	9,49	9,49
1807433	41-079-025-00024-001	81377	ALGODON-ELSA	S		
Titulares de explotaciones que hayan adquirido el compromiso voluntario de establecimiento de una enmienda natural mediante un cultivo de crucífera para su enterrado en verde	<b>PUNTOS: 0,00</b>	N				



<b><u>APELLIDOS Y NOMBRE / RAZÓN SOCIAL</u></b>	<b><u>NIF</u></b>	<b><u>EXPEDIENTE</u></b>	<b><u>SUP. PROPUESTA (ha)</u></b>
MAYORAZGO DE HENARES, S.L.U.	B54059845	8025402	108,43

<b><u>PROPUESTA</u></b>	<b><u>SOLICITA PRIMA VOL.</u></b>
ADMITIDO	NO

**IMPORTE POR ANUALIDAD**

<u>CAMPAÑA</u>	<u>IMPORTE MÁXIMO SUBVENCIONABLE</u>	<u>IMPORTE MEDIO DE TRANSFERENCIA (€/ha)</u>
2015	21.053,28 €	194,16 €
2016	21.053,28 €	194,16 €
2017	21.053,28 €	194,16 €
2018	21.053,28 €	194,16 €
2019	21.053,28 €	194,16 €

**RECINTOS PROPUESTOS**

<u>REF.</u>	<u>REFERENCIA SIGPAC</u>	<u>CULTIVO</u>	<u>DESCRIPCIÓN CULTIVO</u>	<u>S/R</u>	<u>SUP. DEC. ADMIN. (ha)</u>	<u>SUP. PROPUESTA (ha)</u>
3115261	41-095-059-00001-018	33274	GIRASOL-ES BALISTIC CL	R	48,38	48,38
3115273	41-095-059-00001-018	81263	ALGODON-DP419	R	60,05	60,05

**RESUMEN CRITERIOS DE PRIORIZACIÓN****10.1.5 Sistemas sostenibles de cultivos agroindustriales** PUNTOS: 4,00

	<u>PUNTOS</u>	<u>CUMPLE</u>
Porcentaje de superficie determinada en Red Natura 2000	0,00	0.0%
Porcentaje de superficie determinada situada en zonas RAMSAR	0,00	0.0%
Porcentaje de superficie determinada en zonas vulnerables a la contaminación por nitratos	4,00	100.0%
Titulares de explotaciones que hayan adquirido el compromiso voluntario de establecimiento de una enmienda natural mediante un cultivo de crucífera para su enterrado en verde	0,00	N

**DETALLE CRITERIOS DE PRIORIZACIÓN****10.1.5 Sistemas sostenibles de cultivos agroindustriales** PUNTOS: 4,00

	<u>PUNTOS</u>	<u>0,00</u>	<u>0.0%</u>			
Porcentaje de superficie determinada en Red Natura 2000	PUNTOS:	0,00	0.0%			
		<u>SUP. PROPUESTA (ha)</u>	<u>SUP. CUMPLE (ha)</u>			
<u>REF.</u>	<u>REFERENCIA SIGPAC</u>	<u>CULTIVO</u>	<u>DESCRIPCIÓN CULTIVO</u>	<u>S/R</u>	<u>SUP. PROPUESTA (ha)</u>	<u>SUP. CUMPLE (ha)</u>
3115261	41-095-059-00001-018	33274	GIRASOL-ES BALISTIC CL	R	48,38	0,00
3115273	41-095-059-00001-018	81263	ALGODON-DP419	R	60,05	0,00
Porcentaje de superficie determinada situada en zonas RAMSAR	PUNTOS:	0,00	0.0%			
		<u>SUP. PROPUESTA (ha)</u>	<u>SUP. CUMPLE (ha)</u>			
<u>REF.</u>	<u>REFERENCIA SIGPAC</u>	<u>CULTIVO</u>	<u>DESCRIPCIÓN CULTIVO</u>	<u>S/R</u>	<u>SUP. PROPUESTA (ha)</u>	<u>SUP. CUMPLE (ha)</u>
3115261	41-095-059-00001-018	33274	GIRASOL-ES BALISTIC CL	R	48,38	0,00
3115273	41-095-059-00001-018	81263	ALGODON-DP419	R	60,05	0,00
Porcentaje de superficie determinada en zonas vulnerables a la contaminación por nitratos	PUNTOS:	4,00	100.0%			
		<u>SUP. PROPUESTA (ha)</u>	<u>SUP. CUMPLE (ha)</u>			
<u>REF.</u>	<u>REFERENCIA SIGPAC</u>	<u>CULTIVO</u>	<u>DESCRIPCIÓN CULTIVO</u>	<u>S/R</u>	<u>SUP. PROPUESTA (ha)</u>	<u>SUP. CUMPLE (ha)</u>
3115261	41-095-059-00001-018	33274	GIRASOL-ES BALISTIC CL	R	48,38	48,38
3115273	41-095-059-00001-018	81263	ALGODON-DP419	R	60,05	60,05
Titulares de explotaciones que hayan adquirido el compromiso voluntario de establecimiento de una enmienda natural mediante un cultivo de crucífera para su enterrado en verde	PUNTOS:	0,00	N			

<b><u>APELLIDOS Y NOMBRE / RAZÓN SOCIAL</u></b>	<b><u>NIF</u></b>	<b><u>EXPEDIENTE</u></b>	<b><u>SUP. PROPUESTA (ha)</u></b>
MEDINA ATIENZA ANA MARIA	27541769M	8028980	20,01

<b><u>PROPUESTA</u></b>	<b><u>SOLICITA PRIMA VOL.</u></b>
ADMITIDO	NO

**IMPORTE POR ANUALIDAD**

<u>CAMPAÑA</u>	<u>IMPORTE MÁXIMO SUBVENCIONABLE</u>	<u>IMPORTE MEDIO DE TRANSFERENCIA (€/ha)</u>
2015	5.808,30 €	290,27 €
2016	5.808,30 €	290,27 €
2017	5.808,30 €	290,27 €
2018	5.808,30 €	290,27 €
2019	5.808,30 €	290,27 €

**RECINTOS PROPUESTOS**

<u>REF.</u>	<u>REFERENCIA SIGPAC</u>	<u>CULTIVO</u>	<u>DESCRIPCIÓN CULTIVO</u>	<u>S/R</u>	<u>SUP. DEC. ADMIN. (ha)</u>	<u>SUP. PROPUESTA (ha)</u>
2120472	41-081-015-00085-002	3151	TRIGO DURO-CORE	R	5,99	5,99
2120473	41-081-015-00085-003	3151	TRIGO DURO-CORE	R	4,80	4,80
2120477	41-081-015-00085-003	81198	ALGODON-AMAZONA	R	9,22	9,22

**RESUMEN CRITERIOS DE PRIORIZACIÓN****10.1.5 Sistemas sostenibles de cultivos agroindustriales****PUNTOS: 4,00**

	<b><u>PUNTOS</u></b>	<b><u>CUMPLE</u></b>
Porcentaje de superficie determinada en Red Natura 2000	0,00	0.0%
Porcentaje de superficie determinada situada en zonas RAMSAR	0,00	0.0%
Porcentaje de superficie determinada en zonas vulnerables a la contaminación por nitratos	4,00	100.0%
Titulares de explotaciones que hayan adquirido el compromiso voluntario de establecimiento de una enmienda natural mediante un cultivo de crucífera para su enterrado en verde	0,00	N



**DETALLE CRITERIOS DE PRIORIZACIÓN****10.1.5 Sistemas sostenibles de cultivos agroindustriales****PUNTOS: 4,00****Porcentaje de superficie determinada en Red Natura 2000****PUNTOS: 0,00 0.0%**

<u>REF.</u>	<u>REFERENCIA SIGPAC</u>	<u>CULTIVO</u>	<u>DESCRIPCIÓN CULTIVO</u>	<u>S/R</u>	<u>SUP.</u>	<u>SUP.</u>
					<u>PROPUESTA</u>	<u>CUMPLE</u>
					(ha)	(ha)
2120472	41-081-015-00085-002	3151	TRIGO DURO-CORE	R	5,99	0,00
2120473	41-081-015-00085-003	3151	TRIGO DURO-CORE	R	4,80	0,00
2120477	41-081-015-00085-003	81198	ALGODON-AMAZONA	R	9,22	0,00

**Porcentaje de superficie determinada situada en zonas RAMSAR****PUNTOS: 0,00 0.0%**

<u>REF.</u>	<u>REFERENCIA SIGPAC</u>	<u>CULTIVO</u>	<u>DESCRIPCIÓN CULTIVO</u>	<u>S/R</u>	<u>SUP.</u>	<u>SUP.</u>
					<u>PROPUESTA</u>	<u>CUMPLE</u>
					(ha)	(ha)
2120472	41-081-015-00085-002	3151	TRIGO DURO-CORE	R	5,99	0,00
2120473	41-081-015-00085-003	3151	TRIGO DURO-CORE	R	4,80	0,00
2120477	41-081-015-00085-003	81198	ALGODON-AMAZONA	R	9,22	0,00

**Porcentaje de superficie determinada en zonas vulnerables a la contaminación por nitratos****PUNTOS: 4,00 100.0%**

<u>REF.</u>	<u>REFERENCIA SIGPAC</u>	<u>CULTIVO</u>	<u>DESCRIPCIÓN CULTIVO</u>	<u>S/R</u>	<u>SUP.</u>	<u>SUP.</u>
					<u>PROPUESTA</u>	<u>CUMPLE</u>
					(ha)	(ha)
2120472	41-081-015-00085-002	3151	TRIGO DURO-CORE	R	5,99	5,99
2120473	41-081-015-00085-003	3151	TRIGO DURO-CORE	R	4,80	4,80
2120477	41-081-015-00085-003	81198	ALGODON-AMAZONA	R	9,22	9,22

**Titulares de explotaciones que hayan adquirido el compromiso voluntario de establecimiento de una enmienda natural mediante un cultivo de crucífera para su enterrado en verde****PUNTOS: 0,00 N**

<b><u>APELLIDOS Y NOMBRE / RAZÓN SOCIAL</u></b>	<b><u>NIF</u></b>	<b><u>EXPEDIENTE</u></b>	<b><u>SUP. PROPUESTA (ha)</u></b>
MEDINA MAESTRE PILAR	27540727K	8023321	21,85

<b><u>PROPUESTA</u></b>	<b><u>SOLICITA PRIMA VOL.</u></b>
ADMITIDO	NO

**IMPORTE POR ANUALIDAD**

<u>CAMPAÑA</u>	<u>IMPORTE MÁXIMO SUBVENCIONABLE</u>	<u>IMPORTE MEDIO DE TRANSFERENCIA (€/ha)</u>
2015	6.342,40 €	290,27 €
2016	6.342,40 €	290,27 €
2017	6.342,40 €	290,27 €
2018	6.342,40 €	290,27 €
2019	6.342,40 €	290,27 €

**RECINTOS PROPUESTOS**

<u>REF.</u>	<u>REFERENCIA SIGPAC</u>	<u>CULTIVO</u>	<u>DESCRIPCIÓN CULTIVO</u>	<u>S/R</u>	<u>SUP. DEC. ADMIN. (ha)</u>	<u>SUP. PROPUESTA (ha)</u>
3110581	41-024-014-00009-003	81268	ALGODON-JUNCAL	R	4,15	4,15
3110579	41-024-014-00009-004	81268	ALGODON-JUNCAL	R	1,68	1,68
3110580	41-024-014-00010-001	81268	ALGODON-JUNCAL	R	8,83	8,83
3110577	41-024-014-00010-006	33020	GIRASOL-AIDA	R	6,38	6,38
3110582	41-024-014-09011-005	81268	ALGODON-JUNCAL	R	0,81	0,81

**RESUMEN CRITERIOS DE PRIORIZACIÓN****10.1.5 Sistemas sostenibles de cultivos agroindustriales****PUNTOS: 4,00**

	<b><u>PUNTOS</u></b>	<b><u>CUMPLE</u></b>
Porcentaje de superficie determinada en Red Natura 2000	0,00	0.0%
Porcentaje de superficie determinada situada en zonas RAMSAR	0,00	0.0%
Porcentaje de superficie determinada en zonas vulnerables a la contaminación por nitratos	4,00	100.0%
Titulares de explotaciones que hayan adquirido el compromiso voluntario de establecimiento de una enmienda natural mediante un cultivo de crucífera para su enterrado en verde	0,00	N



**DETALLE CRITERIOS DE PRIORIZACIÓN****10.1.5 Sistemas sostenibles de cultivos agroindustriales****PUNTOS: 4,00****Porcentaje de superficie determinada en Red Natura 2000****PUNTOS: 0,00 0.0%**

<u>REF.</u>	<u>REFERENCIA SIGPAC</u>	<u>CULTIVO</u>	<u>DESCRIPCIÓN CULTIVO</u>	<u>S/R</u>	<u>SUP.</u>	<u>SUP.</u>
					<u>PROPUESTA</u>	<u>CUMPLE</u>
					(ha)	(ha)
3110581	41-024-014-00009-003	81268	ALGODON-JUNCAL	R	4,15	0,00
3110579	41-024-014-00009-004	81268	ALGODON-JUNCAL	R	1,68	0,00
3110580	41-024-014-00010-001	81268	ALGODON-JUNCAL	R	8,83	0,00
3110577	41-024-014-00010-006	33020	GIRASOL-AIDA	R	6,38	0,00
3110582	41-024-014-09011-005	81268	ALGODON-JUNCAL	R	0,81	0,00

**Porcentaje de superficie determinada situada en zonas RAMSAR****PUNTOS: 0,00 0.0%**

<u>REF.</u>	<u>REFERENCIA SIGPAC</u>	<u>CULTIVO</u>	<u>DESCRIPCIÓN CULTIVO</u>	<u>S/R</u>	<u>SUP.</u>	<u>SUP.</u>
					<u>PROPUESTA</u>	<u>CUMPLE</u>
					(ha)	(ha)
3110581	41-024-014-00009-003	81268	ALGODON-JUNCAL	R	4,15	0,00
3110579	41-024-014-00009-004	81268	ALGODON-JUNCAL	R	1,68	0,00
3110580	41-024-014-00010-001	81268	ALGODON-JUNCAL	R	8,83	0,00
3110577	41-024-014-00010-006	33020	GIRASOL-AIDA	R	6,38	0,00
3110582	41-024-014-09011-005	81268	ALGODON-JUNCAL	R	0,81	0,00

**Porcentaje de superficie determinada en zonas vulnerables a la contaminación por nitratos****PUNTOS: 4,00 100.0%**

<u>REF.</u>	<u>REFERENCIA SIGPAC</u>	<u>CULTIVO</u>	<u>DESCRIPCIÓN CULTIVO</u>	<u>S/R</u>	<u>SUP.</u>	<u>SUP.</u>
					<u>PROPUESTA</u>	<u>CUMPLE</u>
					(ha)	(ha)
3110581	41-024-014-00009-003	81268	ALGODON-JUNCAL	R	4,15	4,15
3110579	41-024-014-00009-004	81268	ALGODON-JUNCAL	R	1,68	1,68
3110580	41-024-014-00010-001	81268	ALGODON-JUNCAL	R	8,83	8,83
3110577	41-024-014-00010-006	33020	GIRASOL-AIDA	R	6,38	6,38
3110582	41-024-014-09011-005	81268	ALGODON-JUNCAL	R	0,81	0,81

**Titulares de explotaciones que hayan adquirido el compromiso voluntario de establecimiento de una enmienda natural mediante un cultivo de crucifera para su enterrado en verde****PUNTOS: 0,00 N**

<b><u>APELLIDOS Y NOMBRE / RAZÓN SOCIAL</u></b>	<b><u>NIF</u></b>	<b><u>EXPEDIENTE</u></b>	<b><u>SUP. PROPUESTA (ha)</u></b>
MEDINA MARIN GLORIA	79210714W	8030485	11,56

<b><u>PROPUESTA</u></b>	<b><u>SOLICITA PRIMA VOL.</u></b>
ADMITIDO	NO

**IMPORTE POR ANUALIDAD**

<u>CAMPAÑA</u>	<u>IMPORTE MÁXIMO SUBVENCIONABLE</u>	<u>IMPORTE MEDIO DE TRANSFERENCIA (€/ha)</u>
2015	3.355,52 €	290,27 €
2016	3.355,52 €	290,27 €
2017	3.355,52 €	290,27 €
2018	3.355,52 €	290,27 €
2019	3.355,52 €	290,27 €

**RECINTOS PROPUESTOS**

<u>REF.</u>	<u>REFERENCIA SIGPAC</u>	<u>CULTIVO</u>	<u>DESCRIPCIÓN CULTIVO</u>	<u>S/R</u>	<u>SUP. DEC. ADMIN. (ha)</u>	<u>SUP. PROPUESTA (ha)</u>
2105915	41-053-019-00166-002	81268	ALGODON-JUNCAL	R	2,92	2,92
2105916	41-053-019-00166-002	82343	REMOLACHA-CICLON	R	4,54	4,54
2105920	41-053-019-00166-002	198100	TOMATE PARA TRANSFORMACION-HORTALIZAS AIRE LIBRE	R	4,10	4,10

**RESUMEN CRITERIOS DE PRIORIZACIÓN****10.1.5 Sistemas sostenibles de cultivos agroindustriales****PUNTOS: 4,00**

	<u>PUNTOS</u>	<u>CUMPLE</u>
Porcentaje de superficie determinada en Red Natura 2000	0,00	0.0%
Porcentaje de superficie determinada situada en zonas RAMSAR	0,00	0.0%
Porcentaje de superficie determinada en zonas vulnerables a la contaminación por nitratos	4,00	100.0%
Titulares de explotaciones que hayan adquirido el compromiso voluntario de establecimiento de una enmienda natural mediante un cultivo de crucífera para su enterrado en verde	0,00	N



**DETALLE CRITERIOS DE PRIORIZACIÓN****10.1.5 Sistemas sostenibles de cultivos agroindustriales****PUNTOS: 4,00****Porcentaje de superficie determinada en Red Natura 2000****PUNTOS: 0,00 0.0%**

<u>REF.</u>	<u>REFERENCIA SIGPAC</u>	<u>CULTIVO</u>	<u>DESCRIPCIÓN CULTIVO</u>	<u>S/R</u>	<u>SUP.</u>	<u>SUP.</u>
					<u>PROPUESTA</u>	<u>CUMPLE</u>
					(ha)	(ha)
2105915	41-053-019-00166-002	81268	ALGODON-JUNCAL	R	2,92	0,00
2105916	41-053-019-00166-002	82343	REMOLACHA-CICLON	R	4,54	0,00
2105920	41-053-019-00166-002	198100	TOMATE PARA TRANSFORMACION-HORTALIZAS AIRE LIBRE	R	4,10	0,00

**Porcentaje de superficie determinada situada en zonas RAMSAR****PUNTOS: 0,00 0.0%**

<u>REF.</u>	<u>REFERENCIA SIGPAC</u>	<u>CULTIVO</u>	<u>DESCRIPCIÓN CULTIVO</u>	<u>S/R</u>	<u>SUP.</u>	<u>SUP.</u>
					<u>PROPUESTA</u>	<u>CUMPLE</u>
					(ha)	(ha)
2105915	41-053-019-00166-002	81268	ALGODON-JUNCAL	R	2,92	0,00
2105916	41-053-019-00166-002	82343	REMOLACHA-CICLON	R	4,54	0,00
2105920	41-053-019-00166-002	198100	TOMATE PARA TRANSFORMACION-HORTALIZAS AIRE LIBRE	R	4,10	0,00

**Porcentaje de superficie determinada en zonas vulnerables a la contaminación por nitratos****PUNTOS: 4,00 100.0%**

<u>REF.</u>	<u>REFERENCIA SIGPAC</u>	<u>CULTIVO</u>	<u>DESCRIPCIÓN CULTIVO</u>	<u>S/R</u>	<u>SUP.</u>	<u>SUP.</u>
					<u>PROPUESTA</u>	<u>CUMPLE</u>
					(ha)	(ha)
2105915	41-053-019-00166-002	81268	ALGODON-JUNCAL	R	2,92	2,92
2105916	41-053-019-00166-002	82343	REMOLACHA-CICLON	R	4,54	4,54
2105920	41-053-019-00166-002	198100	TOMATE PARA TRANSFORMACION-HORTALIZAS AIRE LIBRE	R	4,10	4,10

**Titulares de explotaciones que hayan adquirido el compromiso voluntario de establecimiento de una enmienda natural mediante un cultivo de crucífera para su enterrado en verde****PUNTOS: 0,00 N**



<u>APELLIDOS Y NOMBRE / RAZÓN SOCIAL</u>	<u>NIF</u>	<u>EXPEDIENTE</u>	<u>SUP. PROPUESTA (ha)</u>
MEDINA SANCHEZ BENITO	75401438D	8018150	6,22
<u>PROPUESTA ADMITIDO</u>	<u>SOLICITA PRIMA VOL. SI</u>	<u>PROPUESTA PRIMA VOL. ADMITIDO</u>	

**IMPORTE POR ANUALIDAD**

<u>CAMPAÑA</u>	<u>IMPORTE MÁXIMO SUBVENCIONABLE</u>	<u>IMPORTE MEDIO DE TRANSFERENCIA (€/ha)</u>
2015	2.696,00 €	433,44 €
2016	2.696,00 €	433,44 €
2017	2.696,00 €	433,44 €
2018	2.696,00 €	433,44 €
2019	2.696,00 €	433,44 €

**RECINTOS PROPUESTOS**

<u>REF.</u>	<u>REFERENCIA SIGPAC</u>	<u>CULTIVO</u>	<u>DESCRIPCIÓN CULTIVO</u>	<u>S/R</u>	<u>SUP. DEC. ADMIN. (ha)</u>	<u>SUP. PROPUESTA (ha)</u>
1740022	41-095-062-00067-002	81268	ALGODON-JUNCAL	R	6,22	6,22

**RESUMEN CRITERIOS DE PRIORIZACIÓN**

<b>10.1.5 Sistemas sostenibles de cultivos agroindustriales</b>	<b>PUNTOS: 5,00</b>	<b>PUNTOS</b>	<b>CUMPLE</b>
Porcentaje de superficie determinada en Red Natura 2000		0,00	0.0%
Porcentaje de superficie determinada situada en zonas RAMSAR		0,00	0.0%
Porcentaje de superficie determinada en zonas vulnerables a la contaminación por nitratos		4,00	100.0%
Titulares de explotaciones que hayan adquirido el compromiso voluntario de establecimiento de una enmienda natural mediante un cultivo de crucifera para su enterrado en verde		1,00	S

**DETALLE CRITERIOS DE PRIORIZACIÓN**

<b>10.1.5 Sistemas sostenibles de cultivos agroindustriales</b>	<b>PUNTOS: 5,00</b>	<b>PUNTOS</b>	<b>CUMPLE</b>			
Porcentaje de superficie determinada en Red Natura 2000		PUNTOS: 0,00	0.0%			
		<u>SUP. PROPUESTA (ha)</u>	<u>SUP. CUMPLE (ha)</u>			
<u>REF.</u>	<u>REFERENCIA SIGPAC</u>	<u>CULTIVO</u>	<u>DESCRIPCIÓN CULTIVO</u>	<u>S/R</u>		
1740022	41-095-062-00067-002	81268	ALGODON-JUNCAL	R	6,22	0,00
Porcentaje de superficie determinada situada en zonas RAMSAR		PUNTOS: 0,00	0.0%			
		<u>SUP. PROPUESTA (ha)</u>	<u>SUP. CUMPLE (ha)</u>			
<u>REF.</u>	<u>REFERENCIA SIGPAC</u>	<u>CULTIVO</u>	<u>DESCRIPCIÓN CULTIVO</u>	<u>S/R</u>		
1740022	41-095-062-00067-002	81268	ALGODON-JUNCAL	R	6,22	0,00
Porcentaje de superficie determinada en zonas vulnerables a la contaminación por nitratos		PUNTOS: 4,00	100.0%			
		<u>SUP. PROPUESTA (ha)</u>	<u>SUP. CUMPLE (ha)</u>			
<u>REF.</u>	<u>REFERENCIA SIGPAC</u>	<u>CULTIVO</u>	<u>DESCRIPCIÓN CULTIVO</u>	<u>S/R</u>		
1740022	41-095-062-00067-002	81268	ALGODON-JUNCAL	R	6,22	6,22
Titulares de explotaciones que hayan adquirido el compromiso voluntario de establecimiento de una enmienda natural mediante un cultivo de crucifera para su enterrado en verde		PUNTOS: 1,00	S			



<b><u>APELLIDOS Y NOMBRE / RAZÓN SOCIAL</u></b>	<b><u>NIF</u></b>	<b><u>EXPEDIENTE</u></b>	<b><u>SUP. PROPUESTA (ha)</u></b>
MEJIAS YAÑEZ JOSE	28681283F	8023697	10,51

<b><u>PROPUESTA</u></b>	<b><u>SOLICITA PRIMA VOL.</u></b>
ADMITIDO	NO

**IMPORTE POR ANUALIDAD**

<u>CAMPAÑA</u>	<u>IMPORTE MÁXIMO SUBVENCIONABLE</u>	<u>IMPORTE MEDIO DE TRANSFERENCIA (€/ha)</u>
2015	3.050,74 €	290,27 €
2016	3.050,74 €	290,27 €
2017	3.050,74 €	290,27 €
2018	3.050,74 €	290,27 €
2019	3.050,74 €	290,27 €

**RECINTOS PROPUESTOS**

<u>REF.</u>	<u>REFERENCIA SIGPAC</u>	<u>CULTIVO</u>	<u>DESCRIPCIÓN CULTIVO</u>	<u>S/R</u>	<u>SUP. DEC. ADMIN. (ha)</u>	<u>SUP. PROPUESTA (ha)</u>
1652746	41-095-060-00079-002	81377	ALGODON-ELSA	R	2,28	2,28
1652747	41-095-061-00038-001	82343	REMOLACHA-CICLON	R	8,23	8,23

**RESUMEN CRITERIOS DE PRIORIZACIÓN****10.1.5 Sistemas sostenibles de cultivos agroindustriales** PUNTOS: 4,00

	<u>PUNTOS</u>	<u>CUMPLE</u>
Porcentaje de superficie determinada en Red Natura 2000	0,00	0.0%
Porcentaje de superficie determinada situada en zonas RAMSAR	0,00	0.0%
Porcentaje de superficie determinada en zonas vulnerables a la contaminación por nitratos	4,00	100.0%
Titulares de explotaciones que hayan adquirido el compromiso voluntario de establecimiento de una enmienda natural mediante un cultivo de crucifera para su enterrado en verde	0,00	N

**DETALLE CRITERIOS DE PRIORIZACIÓN****10.1.5 Sistemas sostenibles de cultivos agroindustriales** PUNTOS: 4,00

<u>REF.</u>	<u>REFERENCIA SIGPAC</u>	<u>CULTIVO</u>	<u>DESCRIPCIÓN CULTIVO</u>	<u>S/R</u>	<u>SUP. PROPUESTA (ha)</u>	<u>SUP. CUMPLE (ha)</u>
1652746	41-095-060-00079-002	81377	ALGODON-ELSA	R	2,28	0,00
1652747	41-095-061-00038-001	82343	REMOLACHA-CICLON	R	8,23	0,00

	<u>PUNTOS</u>	<u>SUP. PROPUESTA (ha)</u>	<u>SUP. CUMPLE (ha)</u>
Porcentaje de superficie determinada en Red Natura 2000	0,00	0,00	0.0%
Porcentaje de superficie determinada situada en zonas RAMSAR	0,00	0,00	0.0%
Porcentaje de superficie determinada en zonas vulnerables a la contaminación por nitratos	4,00	8,23	100.0%
Titulares de explotaciones que hayan adquirido el compromiso voluntario de establecimiento de una enmienda natural mediante un cultivo de crucifera para su enterrado en verde	0,00	0,00	N

<u>REF.</u>	<u>REFERENCIA SIGPAC</u>	<u>CULTIVO</u>	<u>DESCRIPCIÓN CULTIVO</u>	<u>S/R</u>	<u>SUP. PROPUESTA (ha)</u>	<u>SUP. CUMPLE (ha)</u>
1652746	41-095-060-00079-002	81377	ALGODON-ELSA	R	2,28	2,28
1652747	41-095-061-00038-001	82343	REMOLACHA-CICLON	R	8,23	8,23

<u>APELLIDOS Y NOMBRE / RAZÓN SOCIAL</u>	<u>NIF</u>	<u>EXPEDIENTE</u>	<u>SUP. PROPUESTA (ha)</u>	<u>Nº DE SOCIOS</u>
MEJORA Y CULTIVO AGRARIO SAT	F41905381	8028227	6,71	7
<u>PROPUESTA ADMITIDO</u>	<u>SOLICITA PRIMA VOL. SI</u>	<u>PROPUESTA PRIMA VOL. ADMITIDO</u>		

**IMPORTE POR ANUALIDAD**

<u>CAMPAÑA</u>	<u>IMPORTE MÁXIMO SUBVENCIONABLE</u>	<u>IMPORTE MEDIO DE TRANSFERENCIA (€/ha)</u>
2015	2.908,38 €	433,44 €
2016	2.908,38 €	433,44 €
2017	2.908,38 €	433,44 €
2018	2.908,38 €	433,44 €
2019	2.908,38 €	433,44 €

**RECINTOS PROPUESTOS**

<u>REF.</u>	<u>REFERENCIA SIGPAC</u>	<u>CULTIVO</u>	<u>DESCRIPCIÓN CULTIVO</u>	<u>S/R</u>	<u>SUP. DEC. ADMIN. (ha)</u>	<u>SUP. PROPUESTA (ha)</u>
1932800	41-012-019-00128-002	81268	ALGODON-JUNCAL	R	2,23	2,23
1932802	41-012-019-00129-001	81268	ALGODON-JUNCAL	R	2,24	2,24
1932801	41-012-019-00130-001	81268	ALGODON-JUNCAL	R	2,24	2,24

**RESUMEN CRITERIOS DE PRIORIZACIÓN****10.1.5 Sistemas sostenibles de cultivos agroindustriales**

PUNTOS: 13,00

	<u>PUNTOS</u>	<u>CUMPLE</u>
Porcentaje de superficie determinada en Red Natura 2000	4,00	100.0%
Porcentaje de superficie determinada situada en zonas RAMSAR	4,00	100.0%
Porcentaje de superficie determinada en zonas vulnerables a la contaminación por nitratos	4,00	100.0%
Titulares de explotaciones que hayan adquirido el compromiso voluntario de establecimiento de una enmienda natural mediante un cultivo de crucífera para su enterrado en verde	1,00	S



**DETALLE CRITERIOS DE PRIORIZACIÓN****10.1.5 Sistemas sostenibles de cultivos agroindustriales****PUNTOS:** 13,00**Porcentaje de superficie determinada en Red Natura 2000****PUNTOS:** 4,00 100.0%

<u>REF.</u>	<u>REFERENCIA SIGPAC</u>	<u>CULTIVO</u>	<u>DESCRIPCIÓN CULTIVO</u>	<u>S/R</u>	<u>SUP.</u> <u>PROPUESTA</u> <u>(ha)</u>	<u>SUP.</u> <u>CUMPLE</u> <u>(ha)</u>
1932800	41-012-019-00128-002	81268	ALGODON-JUNCAL	R	2,23	2,23
1932802	41-012-019-00129-001	81268	ALGODON-JUNCAL	R	2,24	2,24
1932801	41-012-019-00130-001	81268	ALGODON-JUNCAL	R	2,24	2,24

**Porcentaje de superficie determinada situada en zonas RAMSAR****PUNTOS:** 4,00 100.0%

<u>REF.</u>	<u>REFERENCIA SIGPAC</u>	<u>CULTIVO</u>	<u>DESCRIPCIÓN CULTIVO</u>	<u>S/R</u>	<u>SUP.</u> <u>PROPUESTA</u> <u>(ha)</u>	<u>SUP.</u> <u>CUMPLE</u> <u>(ha)</u>
1932800	41-012-019-00128-002	81268	ALGODON-JUNCAL	R	2,23	2,23
1932802	41-012-019-00129-001	81268	ALGODON-JUNCAL	R	2,24	2,24
1932801	41-012-019-00130-001	81268	ALGODON-JUNCAL	R	2,24	2,24

**Porcentaje de superficie determinada en zonas vulnerables a la contaminación por nitratos****PUNTOS:** 4,00 100.0%

<u>REF.</u>	<u>REFERENCIA SIGPAC</u>	<u>CULTIVO</u>	<u>DESCRIPCIÓN CULTIVO</u>	<u>S/R</u>	<u>SUP.</u> <u>PROPUESTA</u> <u>(ha)</u>	<u>SUP.</u> <u>CUMPLE</u> <u>(ha)</u>
1932800	41-012-019-00128-002	81268	ALGODON-JUNCAL	R	2,23	2,23
1932802	41-012-019-00129-001	81268	ALGODON-JUNCAL	R	2,24	2,24
1932801	41-012-019-00130-001	81268	ALGODON-JUNCAL	R	2,24	2,24

**Titulares de explotaciones que hayan adquirido el compromiso voluntario de establecimiento de una enmienda natural mediante un cultivo de crucífera para su enterrado en verde****PUNTOS:** 1,00 S

<b><u>APELLIDOS Y NOMBRE / RAZÓN SOCIAL</u></b>	<b><u>NIF</u></b>	<b><u>EXPEDIENTE</u></b>	<b><u>SUP. PROPUESTA (ha)</u></b>
MELGAR CEREZO ANA MARIA	28689891J	8030856	9,48

<b><u>PROPUESTA</u></b>	<b><u>SOLICITA PRIMA VOL.</u></b>
INADMITIDO	NO

**IMPORTE POR ANUALIDAD**

<u>CAMPAÑA</u>	<u>IMPORTE MÁXIMO SUBVENCIÓNABLE</u>	<u>IMPORTE MEDIO DE TRANSFERENCIA (€/ha)</u>
2015	2.751,76 €	290,27 €
2016	2.751,76 €	290,27 €
2017	2.751,76 €	290,27 €
2018	2.751,76 €	290,27 €
2019	2.751,76 €	290,27 €

**RECINTOS PROPUESTOS**

<u>REF.</u>	<u>REFERENCIA SIGPAC</u>	<u>CULTIVO</u>	<u>DESCRIPCIÓN CULTIVO</u>	<u>S/R</u>	<u>SUP. DEC. ADMIN. (ha)</u>	<u>SUP. PROPUESTA (ha)</u>
2145100	41-024-103-00001-001	81268	ALGODON-JUNCAL	S	3,98	3,98
2145099	41-024-103-00001-001	81268	ALGODON-JUNCAL	S	5,50	5,50

**INCIDENCIAS****INCIDENCIA DESCRIPCIÓN**

80102 Titular no inscrito en ninguna Agrupación de Producción Integrada del cultivo solicitado.

**RESUMEN CRITERIOS DE PRIORIZACIÓN**

	<u>PUNTOS</u>	<u>CUMPLE</u>
<b>10.1.5 Sistemas sostenibles de cultivos agroindustriales</b>	<b>PUNTOS: 0,00</b>	
Porcentaje de superficie determinada en Red Natura 2000	0,00	0.0%
Porcentaje de superficie determinada situada en zonas RAMSAR	0,00	0.0%
Porcentaje de superficie determinada en zonas vulnerables a la contaminación por nitratos	0,00	0.0%
Titulares de explotaciones que hayan adquirido el compromiso voluntario de establecimiento de una enmienda natural mediante un cultivo de crucífera para su enterrado en verde	0,00	N



**DETALLE CRITERIOS DE PRIORIZACIÓN****10.1.5 Sistemas sostenibles de cultivos agroindustriales****PUNTOS: 0,00****Porcentaje de superficie determinada en Red Natura 2000****PUNTOS: 0,00 0.0%**

<u>REF.</u>	<u>REFERENCIA SIGPAC</u>	<u>CULTIVO</u>	<u>DESCRIPCIÓN CULTIVO</u>	<u>S/R</u>	<u>SUP.</u> <u>PROPUESTA</u> <u>(ha)</u>	<u>SUP.</u> <u>CUMPLE</u> <u>(ha)</u>
2145100	41-024-103-00001-001	81268	ALGODON-JUNCAL	S	3,98	0,00
2145099	41-024-103-00001-001	81268	ALGODON-JUNCAL	S	5,50	0,00

**Porcentaje de superficie determinada situada en zonas RAMSAR****PUNTOS: 0,00 0.0%**

<u>REF.</u>	<u>REFERENCIA SIGPAC</u>	<u>CULTIVO</u>	<u>DESCRIPCIÓN CULTIVO</u>	<u>S/R</u>	<u>SUP.</u> <u>PROPUESTA</u> <u>(ha)</u>	<u>SUP.</u> <u>CUMPLE</u> <u>(ha)</u>
2145100	41-024-103-00001-001	81268	ALGODON-JUNCAL	S	3,98	0,00
2145099	41-024-103-00001-001	81268	ALGODON-JUNCAL	S	5,50	0,00

**Porcentaje de superficie determinada en zonas vulnerables a la contaminación por nitratos****PUNTOS: 0,00 0.0%**

<u>REF.</u>	<u>REFERENCIA SIGPAC</u>	<u>CULTIVO</u>	<u>DESCRIPCIÓN CULTIVO</u>	<u>S/R</u>	<u>SUP.</u> <u>PROPUESTA</u> <u>(ha)</u>	<u>SUP.</u> <u>CUMPLE</u> <u>(ha)</u>
2145100	41-024-103-00001-001	81268	ALGODON-JUNCAL	S	3,98	0,00
2145099	41-024-103-00001-001	81268	ALGODON-JUNCAL	S	5,50	0,00

**Titulares de explotaciones que hayan adquirido el compromiso voluntario de establecimiento de una enmienda natural mediante un cultivo de crucífera para su enterrado en verde****PUNTOS: 0,00 N**

<u>APELLIDOS Y NOMBRE / RAZÓN SOCIAL</u>	<u>NIF</u>	<u>EXPEDIENTE</u>	<u>SUP. PROPUESTA (ha)</u>
MELGAR DIANEZ JOSEFA	27799156E	8026977	11,32

<u>PROPUESTA</u>	<u>SOLICITA PRIMA VOL.</u>
INADMITIDO	NO

**IMPORTE POR ANUALIDAD**

<u>CAMPAÑA</u>	<u>IMPORTE MÁXIMO SUBVENCIONABLE</u>	<u>IMPORTE MEDIO DE TRANSFERENCIA (€/ha)</u>
2015	3.285,86 €	290,27 €
2016	3.285,86 €	290,27 €
2017	3.285,86 €	290,27 €
2018	3.285,86 €	290,27 €
2019	3.285,86 €	290,27 €

**RECINTOS PROPUESTOS**

<u>REF.</u>	<u>REFERENCIA SIGPAC</u>	<u>CULTIVO</u>	<u>DESCRIPCIÓN CULTIVO</u>	<u>S/R</u>	<u>SUP. DEC. ADMIN. (ha)</u>	<u>SUP. PROPUESTA (ha)</u>
1849918	41-095-030-00001-001	81363	ALGODON-DP332	R	11,32	11,32

**RESUMEN CRITERIOS DE PRIORIZACIÓN****10.1.5 Sistemas sostenibles de cultivos agroindustriales** PUNTOS: 0,00

	<u>PUNTOS</u>	<u>CUMPLE</u>
Porcentaje de superficie determinada en Red Natura 2000	0,00	0.0%
Porcentaje de superficie determinada situada en zonas RAMSAR	0,00	0.0%
Porcentaje de superficie determinada en zonas vulnerables a la contaminación por nitratos	0,00	0.0%
Titulares de explotaciones que hayan adquirido el compromiso voluntario de establecimiento de una enmienda natural mediante un cultivo de crucifera para su enterrado en verde	0,00	N

**DETALLE CRITERIOS DE PRIORIZACIÓN****10.1.5 Sistemas sostenibles de cultivos agroindustriales** PUNTOS: 0,00

Porcentaje de superficie determinada en Red Natura 2000	PUNTOS: 0,00	0.0%
---	--------------	------

<u>REF.</u>	<u>REFERENCIA SIGPAC</u>	<u>CULTIVO</u>	<u>DESCRIPCIÓN CULTIVO</u>	<u>S/R</u>	<u>SUP. PROPUESTA (ha)</u>	<u>SUP. CUMPLE (ha)</u>
1849918	41-095-030-00001-001	81363	ALGODON-DP332	R	11,32	0,00

Porcentaje de superficie determinada situada en zonas RAMSAR	PUNTOS: 0,00	0.0%
--	--------------	------

<u>REF.</u>	<u>REFERENCIA SIGPAC</u>	<u>CULTIVO</u>	<u>DESCRIPCIÓN CULTIVO</u>	<u>S/R</u>	<u>SUP. PROPUESTA (ha)</u>	<u>SUP. CUMPLE (ha)</u>
1849918	41-095-030-00001-001	81363	ALGODON-DP332	R	11,32	0,00

Porcentaje de superficie determinada en zonas vulnerables a la contaminación por nitratos	PUNTOS: 0,00	0.0%
---	--------------	------

<u>REF.</u>	<u>REFERENCIA SIGPAC</u>	<u>CULTIVO</u>	<u>DESCRIPCIÓN CULTIVO</u>	<u>S/R</u>	<u>SUP. PROPUESTA (ha)</u>	<u>SUP. CUMPLE (ha)</u>
1849918	41-095-030-00001-001	81363	ALGODON-DP332	R	11,32	0,00

Titulares de explotaciones que hayan adquirido el compromiso voluntario de establecimiento de una enmienda natural mediante un cultivo de crucifera para su enterrado en verde	PUNTOS: 0,00	N
--	--------------	---



<u>APELLIDOS Y NOMBRE / RAZÓN SOCIAL</u>	<u>NIF</u>	<u>EXPEDIENTE</u>	<u>SUP. PROPUESTA (ha)</u>
MELGUIZO FALCON CONSUELO	28728850X	8025508	7,84
<u>PROPUESTA ADMITIDO</u>	<u>SOLICITA PRIMA VOL. SI</u>	<u>PROPUESTA PRIMA VOL. ADMITIDO</u>	
<b>IMPORTE POR ANUALIDAD</b>			

<u>CAMPAÑA</u>	<u>IMPORTE MÁXIMO SUBVENCIONABLE</u>	<u>IMPORTE MEDIO DE TRANSFERENCIA (€/ha)</u>
2015	3.398,17 €	433,44 €
2016	3.398,17 €	433,44 €
2017	3.398,17 €	433,44 €
2018	3.398,17 €	433,44 €
2019	3.398,17 €	433,44 €

**RECINTOS PROPUESTOS**

<u>REF.</u>	<u>REFERENCIA SIGPAC</u>	<u>CULTIVO DESCRIPCIÓN CULTIVO</u>	<u>S/R</u>	<u>SUP. DEC. ADMIN. (ha)</u>	<u>SUP. PROPUESTA (ha)</u>
1759185	41-038-036-00010-004	81162 ALGODON-FLORA	R	7,84	7,84

**RESUMEN CRITERIOS DE PRIORIZACIÓN**

<b>10.1.5 Sistemas sostenibles de cultivos agroindustriales</b>	<b>PUNTOS: 13,00</b>	<b>PUNTOS</b>	<b>CUMPLE</b>
Porcentaje de superficie determinada en Red Natura 2000		4,00	100.0%
Porcentaje de superficie determinada situada en zonas RAMSAR		4,00	100.0%
Porcentaje de superficie determinada en zonas vulnerables a la contaminación por nitratos		4,00	100.0%
Titulares de explotaciones que hayan adquirido el compromiso voluntario de establecimiento de una enmienda natural mediante un cultivo de crucifera para su enterrado en verde		1,00	S

**DETALLE CRITERIOS DE PRIORIZACIÓN**

<b>10.1.5 Sistemas sostenibles de cultivos agroindustriales</b>	<b>PUNTOS: 13,00</b>	<b>PUNTOS</b>	<b>CUMPLE</b>		
Porcentaje de superficie determinada en Red Natura 2000		PUNTOS: 4,00	100.0%		
<u>REF.</u>	<u>REFERENCIA SIGPAC</u>	<u>CULTIVO DESCRIPCIÓN CULTIVO</u>	<u>S/R</u>	<u>SUP. PROPUESTA (ha)</u>	<u>SUP. CUMPLE (ha)</u>
1759185	41-038-036-00010-004	81162 ALGODON-FLORA	R	7,84	7,84
Porcentaje de superficie determinada situada en zonas RAMSAR		PUNTOS: 4,00	100.0%		
<u>REF.</u>	<u>REFERENCIA SIGPAC</u>	<u>CULTIVO DESCRIPCIÓN CULTIVO</u>	<u>S/R</u>	<u>SUP. PROPUESTA (ha)</u>	<u>SUP. CUMPLE (ha)</u>
1759185	41-038-036-00010-004	81162 ALGODON-FLORA	R	7,84	7,84
Porcentaje de superficie determinada en zonas vulnerables a la contaminación por nitratos		PUNTOS: 4,00	100.0%		
<u>REF.</u>	<u>REFERENCIA SIGPAC</u>	<u>CULTIVO DESCRIPCIÓN CULTIVO</u>	<u>S/R</u>	<u>SUP. PROPUESTA (ha)</u>	<u>SUP. CUMPLE (ha)</u>
1759185	41-038-036-00010-004	81162 ALGODON-FLORA	R	7,84	7,84
Titulares de explotaciones que hayan adquirido el compromiso voluntario de establecimiento de una enmienda natural mediante un cultivo de crucifera para su enterrado en verde		PUNTOS: 1,00	S		





<u>APELLIDOS Y NOMBRE / RAZÓN SOCIAL</u>	<u>NIF</u>	<u>EXPEDIENTE</u>	<u>SUP. PROPUESTA (ha)</u>
MELGUIZO FALCON JOAQUIN	34072038E	8025480	9,59
<u>PROPUESTA ADMITIDO</u>	<u>SOLICITA PRIMA VOL. SI</u>	<u>PROPUESTA PRIMA VOL. ADMITIDO</u>	
<u>IMPORTE POR ANUALIDAD</u>			

<u>CAMPAÑA</u>	<u>IMPORTE MÁXIMO SUBVENCIONABLE</u>	<u>IMPORTE MEDIO DE TRANSFERENCIA (€/ha)</u>
2015	4.156,69 €	433,44 €
2016	4.156,69 €	433,44 €
2017	4.156,69 €	433,44 €
2018	4.156,69 €	433,44 €
2019	4.156,69 €	433,44 €

**RECINTOS PROPUESTOS**

<u>REF.</u>	<u>REFERENCIA SIGPAC</u>	<u>CULTIVO</u>	<u>DESCRIPCIÓN CULTIVO</u>	<u>S/R</u>	<u>SUP. DEC. ADMIN. (ha)</u>	<u>SUP. PROPUESTA (ha)</u>
1757685	41-038-036-00010-002	81268	ALGODON-JUNCAL	R	9,20	9,20
1757686	41-069-002-00006-001	81268	ALGODON-JUNCAL	R	0,39	0,39

**RESUMEN CRITERIOS DE PRIORIZACIÓN****10.1.5 Sistemas sostenibles de cultivos agroindustriales**

PUNTOS: 12,92

	<u>PUNTOS</u>	<u>CUMPLE</u>
Porcentaje de superficie determinada en Red Natura 2000	3,96	95.93%
Porcentaje de superficie determinada situada en zonas RAMSAR	3,96	95.93%
Porcentaje de superficie determinada en zonas vulnerables a la contaminación por nitratos	4,00	100.0%
Titulares de explotaciones que hayan adquirido el compromiso voluntario de establecimiento de una enmienda natural mediante un cultivo de crucifera para su enterrado en verde	1,00	S

**DETALLE CRITERIOS DE PRIORIZACIÓN****10.1.5 Sistemas sostenibles de cultivos agroindustriales**

PUNTOS: 12,92

Porcentaje de superficie determinada en Red Natura 2000	PUNTOS:	3,96	95.93%
		<u>SUP. PROPUESTA (ha)</u>	<u>SUP. CUMPLE (ha)</u>
<u>REF.</u>	<u>REFERENCIA SIGPAC</u>	<u>CULTIVO</u>	<u>DESCRIPCIÓN CULTIVO</u>
1757685	41-038-036-00010-002	81268	ALGODON-JUNCAL
1757686	41-069-002-00006-001	81268	ALGODON-JUNCAL
		<u>S/R</u>	
		9,20	9,20
		0,39	0,00
Porcentaje de superficie determinada situada en zonas RAMSAR	PUNTOS:	3,96	95.93%
		<u>SUP. PROPUESTA (ha)</u>	<u>SUP. CUMPLE (ha)</u>
<u>REF.</u>	<u>REFERENCIA SIGPAC</u>	<u>CULTIVO</u>	<u>DESCRIPCIÓN CULTIVO</u>
1757685	41-038-036-00010-002	81268	ALGODON-JUNCAL
1757686	41-069-002-00006-001	81268	ALGODON-JUNCAL
		<u>S/R</u>	
		9,20	9,20
		0,39	0,00
Porcentaje de superficie determinada en zonas vulnerables a la contaminación por nitratos	PUNTOS:	4,00	100.0%
		<u>SUP. PROPUESTA (ha)</u>	<u>SUP. CUMPLE (ha)</u>
<u>REF.</u>	<u>REFERENCIA SIGPAC</u>	<u>CULTIVO</u>	<u>DESCRIPCIÓN CULTIVO</u>
1757685	41-038-036-00010-002	81268	ALGODON-JUNCAL
1757686	41-069-002-00006-001	81268	ALGODON-JUNCAL
		<u>S/R</u>	
		9,20	9,20
		0,39	0,39
Titulares de explotaciones que hayan adquirido el compromiso voluntario de establecimiento de una enmienda natural mediante un cultivo de crucifera para su enterrado en verde	PUNTOS:	1,00	S

<u>APELLIDOS Y NOMBRE / RAZÓN SOCIAL</u>	<u>NIF</u>	<u>EXPEDIENTE</u>	<u>SUP. PROPUESTA (ha)</u>
MELGUIZO FALCON JUAN ANTONIO	28544698L	8022491	8,62
<u>PROPUESTA ADMITIDO</u>	<u>SOLICITA PRIMA VOL. SI</u>	<u>PROPUESTA PRIMA VOL. ADMITIDO</u>	
<b>IMPORTE POR ANUALIDAD</b>			

<u>CAMPAÑA</u>	<u>IMPORTE MÁXIMO SUBVENCIONABLE</u>	<u>IMPORTE MEDIO DE TRANSFERENCIA (€/ha)</u>
2015	3.736,26 €	433,44 €
2016	3.736,26 €	433,44 €
2017	3.736,26 €	433,44 €
2018	3.736,26 €	433,44 €
2019	3.736,26 €	433,44 €

**RECINTOS PROPUESTOS**

<u>REF.</u>	<u>REFERENCIA SIGPAC</u>	<u>CULTIVO</u>	<u>DESCRIPCIÓN CULTIVO</u>	<u>S/R</u>	<u>SUP. DEC. ADMIN. (ha)</u>	<u>SUP. PROPUESTA (ha)</u>
1573997	41-095-063-00133-001	81268	ALGODON-JUNCAL	R	8,62	8,62

**RESUMEN CRITERIOS DE PRIORIZACIÓN**

<b>10.1.5 Sistemas sostenibles de cultivos agroindustriales</b>	<b>PUNTOS: 5,00</b>	<b>PUNTOS</b>	<b>CUMPLE</b>
Porcentaje de superficie determinada en Red Natura 2000		0,00	0.0%
Porcentaje de superficie determinada situada en zonas RAMSAR		0,00	0.0%
Porcentaje de superficie determinada en zonas vulnerables a la contaminación por nitratos		4,00	100.0%
Titulares de explotaciones que hayan adquirido el compromiso voluntario de establecimiento de una enmienda natural mediante un cultivo de crucifera para su enterrado en verde		1,00	S

**DETALLE CRITERIOS DE PRIORIZACIÓN**

<b>10.1.5 Sistemas sostenibles de cultivos agroindustriales</b>	<b>PUNTOS: 5,00</b>	<b>PUNTOS</b>	<b>CUMPLE</b>			
Porcentaje de superficie determinada en Red Natura 2000		PUNTOS: 0,00	0.0%			
		<u>SUP. PROPUESTA (ha)</u>	<u>SUP. CUMPLE (ha)</u>			
<u>REF.</u>	<u>REFERENCIA SIGPAC</u>	<u>CULTIVO</u>	<u>DESCRIPCIÓN CULTIVO</u>	<u>S/R</u>	<u>SUP. PROPUESTA (ha)</u>	<u>SUP. CUMPLE (ha)</u>
1573997	41-095-063-00133-001	81268	ALGODON-JUNCAL	R	8,62	0,00
Porcentaje de superficie determinada situada en zonas RAMSAR		PUNTOS: 0,00	0.0%			
		<u>SUP. PROPUESTA (ha)</u>	<u>SUP. CUMPLE (ha)</u>			
<u>REF.</u>	<u>REFERENCIA SIGPAC</u>	<u>CULTIVO</u>	<u>DESCRIPCIÓN CULTIVO</u>	<u>S/R</u>	<u>SUP. PROPUESTA (ha)</u>	<u>SUP. CUMPLE (ha)</u>
1573997	41-095-063-00133-001	81268	ALGODON-JUNCAL	R	8,62	0,00
Porcentaje de superficie determinada en zonas vulnerables a la contaminación por nitratos		PUNTOS: 4,00	100.0%			
		<u>SUP. PROPUESTA (ha)</u>	<u>SUP. CUMPLE (ha)</u>			
<u>REF.</u>	<u>REFERENCIA SIGPAC</u>	<u>CULTIVO</u>	<u>DESCRIPCIÓN CULTIVO</u>	<u>S/R</u>	<u>SUP. PROPUESTA (ha)</u>	<u>SUP. CUMPLE (ha)</u>
1573997	41-095-063-00133-001	81268	ALGODON-JUNCAL	R	8,62	8,62
Titulares de explotaciones que hayan adquirido el compromiso voluntario de establecimiento de una enmienda natural mediante un cultivo de crucifera para su enterrado en verde		PUNTOS: 1,00	S			



<u>APELLIDOS Y NOMBRE / RAZÓN SOCIAL</u>	<u>NIF</u>	<u>EXPEDIENTE</u>	<u>SUP. PROPUESTA (ha)</u>
MELGUIZO FALCON MANUEL	28544699C	8022495	8,50
<u>PROPUESTA ADMITIDO</u>	<u>SOLICITA PRIMA VOL. SI</u>	<u>PROPUESTA PRIMA VOL. ADMITIDO</u>	

**IMPORTE POR ANUALIDAD**

<u>CAMPAÑA</u>	<u>IMPORTE MÁXIMO SUBVENCIONABLE</u>	<u>IMPORTE MEDIO DE TRANSFERENCIA (€/ha)</u>
2015	3.684,24 €	433,44 €
2016	3.684,24 €	433,44 €
2017	3.684,24 €	433,44 €
2018	3.684,24 €	433,44 €
2019	3.684,24 €	433,44 €

**RECINTOS PROPUESTOS**

<u>REF.</u>	<u>REFERENCIA SIGPAC</u>	<u>CULTIVO</u>	<u>DESCRIPCIÓN CULTIVO</u>	<u>S/R</u>	<u>SUP. DEC. ADMIN. (ha)</u>	<u>SUP. PROPUESTA (ha)</u>
1574313	41-095-063-00148-001	81268	ALGODON-JUNCAL	R	8,50	8,50

**RESUMEN CRITERIOS DE PRIORIZACIÓN**

<b>10.1.5 Sistemas sostenibles de cultivos agroindustriales</b>	<b>PUNTOS: 5,00</b>	<b>PUNTOS</b>	<b>CUMPLE</b>
Porcentaje de superficie determinada en Red Natura 2000		0,00	0.0%
Porcentaje de superficie determinada situada en zonas RAMSAR		0,00	0.0%
Porcentaje de superficie determinada en zonas vulnerables a la contaminación por nitratos		4,00	100.0%
Titulares de explotaciones que hayan adquirido el compromiso voluntario de establecimiento de una enmienda natural mediante un cultivo de crucifera para su enterrado en verde		1,00	S

**DETALLE CRITERIOS DE PRIORIZACIÓN**

<b>10.1.5 Sistemas sostenibles de cultivos agroindustriales</b>	<b>PUNTOS: 5,00</b>	<b>PUNTOS</b>	<b>CUMPLE</b>
Porcentaje de superficie determinada en Red Natura 2000		PUNTOS: 0,00	0.0%
		<u>SUP. PROPUESTA (ha)</u>	<u>SUP. CUMPLE (ha)</u>
REF. REFERENCIA SIGPAC CULTIVO DESCRIPCIÓN CULTIVO S/R		8,50	0,00
1574313 41-095-063-00148-001 81268 ALGODON-JUNCAL R			
Porcentaje de superficie determinada situada en zonas RAMSAR		PUNTOS: 0,00	0.0%
		<u>SUP. PROPUESTA (ha)</u>	<u>SUP. CUMPLE (ha)</u>
REF. REFERENCIA SIGPAC CULTIVO DESCRIPCIÓN CULTIVO S/R		8,50	0,00
1574313 41-095-063-00148-001 81268 ALGODON-JUNCAL R			
Porcentaje de superficie determinada en zonas vulnerables a la contaminación por nitratos		PUNTOS: 4,00	100.0%
		<u>SUP. PROPUESTA (ha)</u>	<u>SUP. CUMPLE (ha)</u>
REF. REFERENCIA SIGPAC CULTIVO DESCRIPCIÓN CULTIVO S/R		8,50	8,50
1574313 41-095-063-00148-001 81268 ALGODON-JUNCAL R			
Titulares de explotaciones que hayan adquirido el compromiso voluntario de establecimiento de una enmienda natural mediante un cultivo de crucifera para su enterrado en verde		PUNTOS: 1,00	S



<b><u>APELLIDOS Y NOMBRE / RAZÓN SOCIAL</u></b>	<b><u>NIF</u></b>	<b><u>EXPEDIENTE</u></b>	<b><u>SUP. PROPUESTA (ha)</u></b>
MELGUIZO GARCIA ANTONIO	28725767D	8009095	9,00

<b><u>PROPUESTA</u></b>	<b><u>SOLICITA PRIMA VOL.</u></b>
ADMITIDO	NO

**IMPORTE POR ANUALIDAD**

<u>CAMPAÑA</u>	<u>IMPORTE MÁXIMO SUBVENCIONABLE</u>	<u>IMPORTE MEDIO DE TRANSFERENCIA (€/ha)</u>
2015	2.612,43 €	290,27 €
2016	2.612,43 €	290,27 €
2017	2.612,43 €	290,27 €
2018	2.612,43 €	290,27 €
2019	2.612,43 €	290,27 €

**RECINTOS PROPUESTOS**

<u>REF.</u>	<u>REFERENCIA SIGPAC</u>	<u>CULTIVO</u>	<u>DESCRIPCIÓN CULTIVO</u>	<u>S/R</u>	<u>SUP. DEC. ADMIN. (ha)</u>	<u>SUP. PROPUESTA (ha)</u>
1906093	41-095-063-00135-001	33000	GIRASOL-SIN VARIEDAD	R	2,76	2,76
1906097	41-095-063-00135-001	81268	ALGODON-JUNCAL	R	2,68	2,68
1906096	41-095-063-00144-001	81268	ALGODON-JUNCAL	R	3,56	3,56

**RESUMEN CRITERIOS DE PRIORIZACIÓN****10.1.5 Sistemas sostenibles de cultivos agroindustriales****PUNTOS: 4,00**

	<b><u>PUNTOS</u></b>	<b><u>CUMPLE</u></b>
Porcentaje de superficie determinada en Red Natura 2000	0,00	0.0%
Porcentaje de superficie determinada situada en zonas RAMSAR	0,00	0.0%
Porcentaje de superficie determinada en zonas vulnerables a la contaminación por nitratos	4,00	100.0%
Titulares de explotaciones que hayan adquirido el compromiso voluntario de establecimiento de una enmienda natural mediante un cultivo de crucífera para su enterrado en verde	0,00	N



**DETALLE CRITERIOS DE PRIORIZACIÓN****10.1.5 Sistemas sostenibles de cultivos agroindustriales****PUNTOS: 4,00****Porcentaje de superficie determinada en Red Natura 2000****PUNTOS: 0,00 0.0%**

<u>REF.</u>	<u>REFERENCIA SIGPAC</u>	<u>CULTIVO</u>	<u>DESCRIPCIÓN CULTIVO</u>	<u>S/R</u>	<u>SUP.</u>	<u>SUP.</u>
					<u>PROPUESTA</u>	<u>CUMPLE</u>
					(ha)	(ha)
1906093	41-095-063-00135-001	33000	GIRASOL-SIN VARIEDAD	R	2,76	0,00
1906097	41-095-063-00135-001	81268	ALGODON-JUNCAL	R	2,68	0,00
1906096	41-095-063-00144-001	81268	ALGODON-JUNCAL	R	3,56	0,00

**Porcentaje de superficie determinada situada en zonas RAMSAR****PUNTOS: 0,00 0.0%**

<u>REF.</u>	<u>REFERENCIA SIGPAC</u>	<u>CULTIVO</u>	<u>DESCRIPCIÓN CULTIVO</u>	<u>S/R</u>	<u>SUP.</u>	<u>SUP.</u>
					<u>PROPUESTA</u>	<u>CUMPLE</u>
					(ha)	(ha)
1906093	41-095-063-00135-001	33000	GIRASOL-SIN VARIEDAD	R	2,76	0,00
1906097	41-095-063-00135-001	81268	ALGODON-JUNCAL	R	2,68	0,00
1906096	41-095-063-00144-001	81268	ALGODON-JUNCAL	R	3,56	0,00

**Porcentaje de superficie determinada en zonas vulnerables a la contaminación por nitratos****PUNTOS: 4,00 100.0%**

<u>REF.</u>	<u>REFERENCIA SIGPAC</u>	<u>CULTIVO</u>	<u>DESCRIPCIÓN CULTIVO</u>	<u>S/R</u>	<u>SUP.</u>	<u>SUP.</u>
					<u>PROPUESTA</u>	<u>CUMPLE</u>
					(ha)	(ha)
1906093	41-095-063-00135-001	33000	GIRASOL-SIN VARIEDAD	R	2,76	2,76
1906097	41-095-063-00135-001	81268	ALGODON-JUNCAL	R	2,68	2,68
1906096	41-095-063-00144-001	81268	ALGODON-JUNCAL	R	3,56	3,56

**Titulares de explotaciones que hayan adquirido el compromiso voluntario de establecimiento de una enmienda natural mediante un cultivo de crucífera para su enterrado en verde****PUNTOS: 0,00 N**

<u>APELLIDOS Y NOMBRE / RAZÓN SOCIAL</u>	<u>NIF</u>	<u>EXPEDIENTE</u>	<u>SUP. PROPUESTA (ha)</u>
MELGUIZO GARCIA CARMEN	34070676V	8009101	9,00

<u>PROPUESTA</u>	<u>SOLICITA PRIMA VOL.</u>
ADMITIDO	NO

**IMPORTE POR ANUALIDAD**

<u>CAMPAÑA</u>	<u>IMPORTE MÁXIMO SUBVENCIONABLE</u>	<u>IMPORTE MEDIO DE TRANSFERENCIA (€/ha)</u>
2015	2.612,43 €	290,27 €
2016	2.612,43 €	290,27 €
2017	2.612,43 €	290,27 €
2018	2.612,43 €	290,27 €
2019	2.612,43 €	290,27 €

**RECINTOS PROPUESTOS**

<u>REF.</u>	<u>REFERENCIA SIGPAC</u>	<u>CULTIVO</u>	<u>DESCRIPCIÓN CULTIVO</u>	<u>S/R</u>	<u>SUP. DEC. ADMIN. (ha)</u>	<u>SUP. PROPUESTA (ha)</u>
1906484	41-038-036-00010-007	81268	ALGODON-JUNCAL	R	9,00	9,00

**RESUMEN CRITERIOS DE PRIORIZACIÓN****10.1.5 Sistemas sostenibles de cultivos agroindustriales**

PUNTOS: 12,00

	<u>PUNTOS</u>	<u>CUMPLE</u>
Porcentaje de superficie determinada en Red Natura 2000	4,00	100.0%
Porcentaje de superficie determinada situada en zonas RAMSAR	4,00	100.0%
Porcentaje de superficie determinada en zonas vulnerables a la contaminación por nitratos	4,00	100.0%
Titulares de explotaciones que hayan adquirido el compromiso voluntario de establecimiento de una enmienda natural mediante un cultivo de crucifera para su enterrado en verde	0,00	N

**DETALLE CRITERIOS DE PRIORIZACIÓN****10.1.5 Sistemas sostenibles de cultivos agroindustriales**

PUNTOS: 12,00

Porcentaje de superficie determinada en Red Natura 2000	PUNTOS:	4,00	100.0%
		<u>SUP. PROPUESTA (ha)</u>	<u>SUP. CUMPLE (ha)</u>
<u>REF.</u>	<u>REFERENCIA SIGPAC</u>	<u>CULTIVO</u>	<u>DESCRIPCIÓN CULTIVO</u>
1906484	41-038-036-00010-007	81268	ALGODON-JUNCAL
	<u>S/R</u>		
	R	9,00	9,00
Porcentaje de superficie determinada situada en zonas RAMSAR	PUNTOS:	4,00	100.0%
		<u>SUP. PROPUESTA (ha)</u>	<u>SUP. CUMPLE (ha)</u>
<u>REF.</u>	<u>REFERENCIA SIGPAC</u>	<u>CULTIVO</u>	<u>DESCRIPCIÓN CULTIVO</u>
1906484	41-038-036-00010-007	81268	ALGODON-JUNCAL
	<u>S/R</u>		
	R	9,00	9,00
Porcentaje de superficie determinada en zonas vulnerables a la contaminación por nitratos	PUNTOS:	4,00	100.0%
		<u>SUP. PROPUESTA (ha)</u>	<u>SUP. CUMPLE (ha)</u>
<u>REF.</u>	<u>REFERENCIA SIGPAC</u>	<u>CULTIVO</u>	<u>DESCRIPCIÓN CULTIVO</u>
1906484	41-038-036-00010-007	81268	ALGODON-JUNCAL
	<u>S/R</u>		
	R	9,00	9,00
Titulares de explotaciones que hayan adquirido el compromiso voluntario de establecimiento de una enmienda natural mediante un cultivo de crucifera para su enterrado en verde	PUNTOS:	0,00	N



<b><u>APELLIDOS Y NOMBRE / RAZÓN SOCIAL</u></b>	<b><u>NIF</u></b>	<b><u>EXPEDIENTE</u></b>	<b><u>SUP. PROPUESTA (ha)</u></b>
MELGUIZO GARCIA JUAN MANUEL	48880770C	8009107	9,00

<b><u>PROPUESTA</u></b>	<b><u>SOLICITA PRIMA VOL.</u></b>
ADMITIDO	NO

**IMPORTE POR ANUALIDAD**

<u>CAMPAÑA</u>	<u>IMPORTE MÁXIMO SUBVENCIONABLE</u>	<u>IMPORTE MEDIO DE TRANSFERENCIA (€/ha)</u>
2015	2.612,43 €	290,27 €
2016	2.612,43 €	290,27 €
2017	2.612,43 €	290,27 €
2018	2.612,43 €	290,27 €
2019	2.612,43 €	290,27 €

**RECINTOS PROPUESTOS**

<u>REF.</u>	<u>REFERENCIA SIGPAC</u>	<u>CULTIVO</u>	<u>DESCRIPCIÓN CULTIVO</u>	<u>S/R</u>	<u>SUP. DEC. ADMIN. (ha)</u>	<u>SUP. PROPUESTA (ha)</u>
1905948	41-069-002-00023-002	4100	MAIZ-MAIZ CONVENCIONAL	R	2,50	2,50
1905951	41-095-063-00144-001	81268	ALGODON-JUNCAL	R	6,50	6,50

**RESUMEN CRITERIOS DE PRIORIZACIÓN****10.1.5 Sistemas sostenibles de cultivos agroindustriales** PUNTOS: 4,00

	<u>PUNTOS</u>	<u>CUMPLE</u>
Porcentaje de superficie determinada en Red Natura 2000	0,00	0.0%
Porcentaje de superficie determinada situada en zonas RAMSAR	0,00	0.0%
Porcentaje de superficie determinada en zonas vulnerables a la contaminación por nitratos	4,00	100.0%
Titulares de explotaciones que hayan adquirido el compromiso voluntario de establecimiento de una enmienda natural mediante un cultivo de crucifera para su enterrado en verde	0,00	N

**DETALLE CRITERIOS DE PRIORIZACIÓN****10.1.5 Sistemas sostenibles de cultivos agroindustriales** PUNTOS: 4,00

<u>REF.</u>	<u>REFERENCIA SIGPAC</u>	<u>CULTIVO</u>	<u>DESCRIPCIÓN CULTIVO</u>	<u>S/R</u>	<u>SUP. PROPUESTA (ha)</u>	<u>SUP. CUMPLE (ha)</u>
1905948	41-069-002-00023-002	4100	MAIZ-MAIZ CONVENCIONAL	R	2,50	0,00
1905951	41-095-063-00144-001	81268	ALGODON-JUNCAL	R	6,50	0,00

	<u>PUNTOS</u>	<u>SUP. PROPUESTA (ha)</u>	<u>SUP. CUMPLE (ha)</u>
Porcentaje de superficie determinada en Red Natura 2000	0,00	0,00	0.0%
Porcentaje de superficie determinada situada en zonas RAMSAR	0,00	0,00	0.0%
Porcentaje de superficie determinada en zonas vulnerables a la contaminación por nitratos	4,00	6,50	100.0%
Titulares de explotaciones que hayan adquirido el compromiso voluntario de establecimiento de una enmienda natural mediante un cultivo de crucifera para su enterrado en verde	0,00	0,00	N

<b><u>APELLIDOS Y NOMBRE / RAZÓN SOCIAL</u></b>	<b><u>NIF</u></b>	<b><u>EXPEDIENTE</u></b>	<b><u>SUP. PROPUESTA (ha)</u></b>
MELGUIZO RUIZ ANTONIO	27762497W	8008713	8,00

<b><u>PROPUESTA</u></b>	<b><u>SOLICITA PRIMA VOL.</u></b>
ADMITIDO	NO

**IMPORTE POR ANUALIDAD**

<u>CAMPAÑA</u>	<u>IMPORTE MÁXIMO SUBVENCIONABLE</u>	<u>IMPORTE MEDIO DE TRANSFERENCIA (€/ha)</u>
2015	2.322,16 €	290,27 €
2016	2.322,16 €	290,27 €
2017	2.322,16 €	290,27 €
2018	2.322,16 €	290,27 €
2019	2.322,16 €	290,27 €

**RECINTOS PROPUESTOS**

<u>REF.</u>	<u>REFERENCIA SIGPAC</u>	<u>CULTIVO</u>	<u>DESCRIPCIÓN CULTIVO</u>	<u>S/R</u>	<u>SUP. DEC. ADMIN. (ha)</u>	<u>SUP. PROPUESTA (ha)</u>
1906029	41-069-002-00015-002	81268	ALGODON-JUNCAL	R	3,59	3,59
1906028	41-069-002-00016-002	81268	ALGODON-JUNCAL	R	2,47	2,47
1906030	41-069-002-00017-001	81268	ALGODON-JUNCAL	R	1,94	1,94

**RESUMEN CRITERIOS DE PRIORIZACIÓN****10.1.5 Sistemas sostenibles de cultivos agroindustriales****PUNTOS: 4,00**

	<b><u>PUNTOS</u></b>	<b><u>CUMPLE</u></b>
Porcentaje de superficie determinada en Red Natura 2000	0,00	0.0%
Porcentaje de superficie determinada situada en zonas RAMSAR	0,00	0.0%
Porcentaje de superficie determinada en zonas vulnerables a la contaminación por nitratos	4,00	100.0%
Titulares de explotaciones que hayan adquirido el compromiso voluntario de establecimiento de una enmienda natural mediante un cultivo de crucífera para su enterrado en verde	0,00	N





**DETALLE CRITERIOS DE PRIORIZACIÓN****10.1.5 Sistemas sostenibles de cultivos agroindustriales****PUNTOS: 4,00****Porcentaje de superficie determinada en Red Natura 2000****PUNTOS: 0,00 0.0%**

<u>REF.</u>	<u>REFERENCIA SIGPAC</u>	<u>CULTIVO</u>	<u>DESCRIPCIÓN CULTIVO</u>	<u>S/R</u>	<u>SUP.</u>	<u>SUP.</u>
					<u>PROPUESTA</u>	<u>CUMPLE</u>
					(ha)	(ha)
1906029	41-069-002-00015-002	81268	ALGODON-JUNCAL	R	3,59	0,00
1906028	41-069-002-00016-002	81268	ALGODON-JUNCAL	R	2,47	0,00
1906030	41-069-002-00017-001	81268	ALGODON-JUNCAL	R	1,94	0,00

**Porcentaje de superficie determinada situada en zonas RAMSAR****PUNTOS: 0,00 0.0%**

<u>REF.</u>	<u>REFERENCIA SIGPAC</u>	<u>CULTIVO</u>	<u>DESCRIPCIÓN CULTIVO</u>	<u>S/R</u>	<u>SUP.</u>	<u>SUP.</u>
					<u>PROPUESTA</u>	<u>CUMPLE</u>
					(ha)	(ha)
1906029	41-069-002-00015-002	81268	ALGODON-JUNCAL	R	3,59	0,00
1906028	41-069-002-00016-002	81268	ALGODON-JUNCAL	R	2,47	0,00
1906030	41-069-002-00017-001	81268	ALGODON-JUNCAL	R	1,94	0,00

**Porcentaje de superficie determinada en zonas vulnerables a la contaminación por nitratos****PUNTOS: 4,00 100.0%**

<u>REF.</u>	<u>REFERENCIA SIGPAC</u>	<u>CULTIVO</u>	<u>DESCRIPCIÓN CULTIVO</u>	<u>S/R</u>	<u>SUP.</u>	<u>SUP.</u>
					<u>PROPUESTA</u>	<u>CUMPLE</u>
					(ha)	(ha)
1906029	41-069-002-00015-002	81268	ALGODON-JUNCAL	R	3,59	3,59
1906028	41-069-002-00016-002	81268	ALGODON-JUNCAL	R	2,47	2,47
1906030	41-069-002-00017-001	81268	ALGODON-JUNCAL	R	1,94	1,94

**Titulares de explotaciones que hayan adquirido el compromiso voluntario de establecimiento de una enmienda natural mediante un cultivo de crucifera para su enterrado en verde****PUNTOS: 0,00 N**

<u>APELLIDOS Y NOMBRE / RAZÓN SOCIAL</u>	<u>NIF</u>	<u>EXPEDIENTE</u>	<u>SUP. PROPUESTA (ha)</u>
MENA BENÍTEZ CARMEN	31627815D	8030799	2,00

<u>PROPUESTA</u>	<u>SOLICITA PRIMA VOL.</u>
ADMITIDO	NO

**IMPORTE POR ANUALIDAD**

<u>CAMPAÑA</u>	<u>IMPORTE MÁXIMO SUBVENCIONABLE</u>	<u>IMPORTE MEDIO DE TRANSFERENCIA (€/ha)</u>
2015	580,54 €	290,27 €
2016	580,54 €	290,27 €
2017	580,54 €	290,27 €
2018	580,54 €	290,27 €
2019	580,54 €	290,27 €

**RECINTOS PROPUESTOS**

<u>REF.</u>	<u>REFERENCIA SIGPAC</u>	<u>CULTIVO</u>	<u>DESCRIPCIÓN CULTIVO</u>	<u>S/R</u>	<u>SUP. DEC. ADMIN. (ha)</u>	<u>SUP. PROPUESTA (ha)</u>
2141320	41-053-001-00096-002	81216	ALGODON-CARISMA	R	2,00	2,00

**RESUMEN CRITERIOS DE PRIORIZACIÓN****10.1.5 Sistemas sostenibles de cultivos agroindustriales PUNTOS: 4,00**

	<u>PUNTOS</u>	<u>CUMPLE</u>
Porcentaje de superficie determinada en Red Natura 2000	0,00	0.0%
Porcentaje de superficie determinada situada en zonas RAMSAR	0,00	0.0%
Porcentaje de superficie determinada en zonas vulnerables a la contaminación por nitratos	4,00	100.0%
Titulares de explotaciones que hayan adquirido el compromiso voluntario de establecimiento de una enmienda natural mediante un cultivo de crucífera para su enterrado en verde	0,00	N

**DETALLE CRITERIOS DE PRIORIZACIÓN****10.1.5 Sistemas sostenibles de cultivos agroindustriales PUNTOS: 4,00**

Porcentaje de superficie determinada en Red Natura 2000	PUNTOS: 0,00	0.0%				
	<u>SUP. PROPUESTA (ha)</u>	<u>SUP. CUMPLE (ha)</u>				
<u>REF.</u>	<u>REFERENCIA SIGPAC</u>	<u>CULTIVO</u>	<u>DESCRIPCIÓN CULTIVO</u>	<u>S/R</u>		
2141320	41-053-001-00096-002	81216	ALGODON-CARISMA	R	2,00	0,00
Porcentaje de superficie determinada situada en zonas RAMSAR	PUNTOS: 0,00	0.0%				
	<u>SUP. PROPUESTA (ha)</u>	<u>SUP. CUMPLE (ha)</u>				
<u>REF.</u>	<u>REFERENCIA SIGPAC</u>	<u>CULTIVO</u>	<u>DESCRIPCIÓN CULTIVO</u>	<u>S/R</u>		
2141320	41-053-001-00096-002	81216	ALGODON-CARISMA	R	2,00	0,00
Porcentaje de superficie determinada en zonas vulnerables a la contaminación por nitratos	PUNTOS: 4,00	100.0%				
	<u>SUP. PROPUESTA (ha)</u>	<u>SUP. CUMPLE (ha)</u>				
<u>REF.</u>	<u>REFERENCIA SIGPAC</u>	<u>CULTIVO</u>	<u>DESCRIPCIÓN CULTIVO</u>	<u>S/R</u>		
2141320	41-053-001-00096-002	81216	ALGODON-CARISMA	R	2,00	2,00
Titulares de explotaciones que hayan adquirido el compromiso voluntario de establecimiento de una enmienda natural mediante un cultivo de crucífera para su enterrado en verde	PUNTOS: 0,00	N				



<u>APELLIDOS Y NOMBRE / RAZÓN SOCIAL</u>	<u>NIF</u>	<u>EXPEDIENTE</u>	<u>SUP. PROPUESTA (ha)</u>
MENA HIDALGO ANTONIO	48875517B	8023750	7,37
<u>PROPUESTA ADMITIDO</u>	<u>SOLICITA PRIMA VOL. SI</u>	<u>PROPUESTA PRIMA VOL. ADMITIDO</u>	
<u>IMPORTE POR ANUALIDAD</u>			

<u>CAMPAÑA</u>	<u>IMPORTE MÁXIMO SUBVENCIONABLE</u>	<u>IMPORTE MEDIO DE TRANSFERENCIA (€/ha)</u>
2015	3.194,45 €	433,44 €
2016	3.194,45 €	433,44 €
2017	3.194,45 €	433,44 €
2018	3.194,45 €	433,44 €
2019	3.194,45 €	433,44 €

**RECINTOS PROPUESTOS**

<u>REF.</u>	<u>REFERENCIA SIGPAC</u>	<u>CULTIVO</u>	<u>DESCRIPCIÓN CULTIVO</u>	<u>S/R</u>	<u>SUP. DEC. ADMIN. (ha)</u>	<u>SUP. PROPUESTA (ha)</u>
1657567	41-095-063-00150-001	82399	REMOLACHA-DANICIA KWS	R	7,37	7,37

**RESUMEN CRITERIOS DE PRIORIZACIÓN**

<b>10.1.5 Sistemas sostenibles de cultivos agroindustriales</b>	<b>PUNTOS: 5,00</b>	<b>PUNTOS</b>	<b>CUMPLE</b>
Porcentaje de superficie determinada en Red Natura 2000		0,00	0.0%
Porcentaje de superficie determinada situada en zonas RAMSAR		0,00	0.0%
Porcentaje de superficie determinada en zonas vulnerables a la contaminación por nitratos		4,00	100.0%
Titulares de explotaciones que hayan adquirido el compromiso voluntario de establecimiento de una enmienda natural mediante un cultivo de crucifera para su enterrado en verde		1,00	S

**DETALLE CRITERIOS DE PRIORIZACIÓN**

<b>10.1.5 Sistemas sostenibles de cultivos agroindustriales</b>	<b>PUNTOS: 5,00</b>	<b>PUNTOS</b>	<b>CUMPLE</b>			
Porcentaje de superficie determinada en Red Natura 2000		PUNTOS: 0,00	0.0%			
		<u>SUP. PROPUESTA (ha)</u>	<u>SUP. CUMPLE (ha)</u>			
<u>REF.</u>	<u>REFERENCIA SIGPAC</u>	<u>CULTIVO</u>	<u>DESCRIPCIÓN CULTIVO</u>	<u>S/R</u>		
1657567	41-095-063-00150-001	82399	REMOLACHA-DANICIA KWS	R	7,37	0,00
Porcentaje de superficie determinada situada en zonas RAMSAR		PUNTOS: 0,00	0.0%			
		<u>SUP. PROPUESTA (ha)</u>	<u>SUP. CUMPLE (ha)</u>			
<u>REF.</u>	<u>REFERENCIA SIGPAC</u>	<u>CULTIVO</u>	<u>DESCRIPCIÓN CULTIVO</u>	<u>S/R</u>		
1657567	41-095-063-00150-001	82399	REMOLACHA-DANICIA KWS	R	7,37	0,00
Porcentaje de superficie determinada en zonas vulnerables a la contaminación por nitratos		PUNTOS: 4,00	100.0%			
		<u>SUP. PROPUESTA (ha)</u>	<u>SUP. CUMPLE (ha)</u>			
<u>REF.</u>	<u>REFERENCIA SIGPAC</u>	<u>CULTIVO</u>	<u>DESCRIPCIÓN CULTIVO</u>	<u>S/R</u>		
1657567	41-095-063-00150-001	82399	REMOLACHA-DANICIA KWS	R	7,37	7,37
Titulares de explotaciones que hayan adquirido el compromiso voluntario de establecimiento de una enmienda natural mediante un cultivo de crucifera para su enterrado en verde		PUNTOS: 1,00	S			



<u>APELLIDOS Y NOMBRE / RAZÓN SOCIAL</u>	<u>NIF</u>	<u>EXPEDIENTE</u>	<u>SUP. PROPUESTA (ha)</u>
MENA RIVERA JUAN	27858555N	8023745	3,91
<u>PROPUESTA ADMITIDO</u>	<u>SOLICITA PRIMA VOL. SI</u>	<u>PROPUESTA PRIMA VOL. ADMITIDO</u>	
<u>IMPORTE POR ANUALIDAD</u>			

<u>CAMPAÑA</u>	<u>IMPORTE MÁXIMO SUBVENCIONABLE</u>	<u>IMPORTE MEDIO DE TRANSFERENCIA (€/ha)</u>
2015	1.694,75 €	433,44 €
2016	1.694,75 €	433,44 €
2017	1.694,75 €	433,44 €
2018	1.694,75 €	433,44 €
2019	1.694,75 €	433,44 €

**RECINTOS PROPUESTOS**

<u>REF.</u>	<u>REFERENCIA SIGPAC</u>	<u>CULTIVO</u>	<u>DESCRIPCIÓN CULTIVO</u>	<u>S/R</u>	<u>SUP. DEC. ADMIN. (ha)</u>	<u>SUP. PROPUESTA (ha)</u>
1657307	41-069-017-00010-002	82399	REMOLACHA-DANICIA KWS	R	3,91	3,91

**RESUMEN CRITERIOS DE PRIORIZACIÓN**

<b>10.1.5 Sistemas sostenibles de cultivos agroindustriales</b>	<b>PUNTOS: 5,00</b>	<b>PUNTOS</b>	<b>CUMPLE</b>
Porcentaje de superficie determinada en Red Natura 2000		0,00	0.0%
Porcentaje de superficie determinada situada en zonas RAMSAR		0,00	0.0%
Porcentaje de superficie determinada en zonas vulnerables a la contaminación por nitratos		4,00	100.0%
Titulares de explotaciones que hayan adquirido el compromiso voluntario de establecimiento de una enmienda natural mediante un cultivo de crucífera para su enterrado en verde		1,00	S

**DETALLE CRITERIOS DE PRIORIZACIÓN**

<b>10.1.5 Sistemas sostenibles de cultivos agroindustriales</b>	<b>PUNTOS: 5,00</b>	<b>PUNTOS</b>	<b>CUMPLE</b>			
Porcentaje de superficie determinada en Red Natura 2000		PUNTOS: 0,00	0.0%			
		<u>SUP. PROPUESTA (ha)</u>	<u>SUP. CUMPLE (ha)</u>			
<u>REF.</u>	<u>REFERENCIA SIGPAC</u>	<u>CULTIVO</u>	<u>DESCRIPCIÓN CULTIVO</u>	<u>S/R</u>		
1657307	41-069-017-00010-002	82399	REMOLACHA-DANICIA KWS	R	3,91	0,00
Porcentaje de superficie determinada situada en zonas RAMSAR		PUNTOS: 0,00	0.0%			
		<u>SUP. PROPUESTA (ha)</u>	<u>SUP. CUMPLE (ha)</u>			
<u>REF.</u>	<u>REFERENCIA SIGPAC</u>	<u>CULTIVO</u>	<u>DESCRIPCIÓN CULTIVO</u>	<u>S/R</u>		
1657307	41-069-017-00010-002	82399	REMOLACHA-DANICIA KWS	R	3,91	0,00
Porcentaje de superficie determinada en zonas vulnerables a la contaminación por nitratos		PUNTOS: 4,00	100.0%			
		<u>SUP. PROPUESTA (ha)</u>	<u>SUP. CUMPLE (ha)</u>			
<u>REF.</u>	<u>REFERENCIA SIGPAC</u>	<u>CULTIVO</u>	<u>DESCRIPCIÓN CULTIVO</u>	<u>S/R</u>		
1657307	41-069-017-00010-002	82399	REMOLACHA-DANICIA KWS	R	3,91	3,91
Titulares de explotaciones que hayan adquirido el compromiso voluntario de establecimiento de una enmienda natural mediante un cultivo de crucífera para su enterrado en verde		PUNTOS: 1,00	S			



<u>APELLIDOS Y NOMBRE / RAZÓN SOCIAL</u>	<u>NIF</u>	<u>EXPEDIENTE</u>	<u>SUP. PROPUESTA (ha)</u>
MENDEZ DELGADO FRANCISCA	28779626W	8030162	7,00

<u>PROPUESTA</u>	<u>SOLICITA PRIMA VOL.</u>	<u>PROPUESTA PRIMA VOL.</u>
INADMITIDO	SI	INADMITIDO

**IMPORTE POR ANUALIDAD**

<u>CAMPAÑA</u>	<u>IMPORTE MÁXIMO SUBVENCIÓNABLE</u>	<u>IMPORTE MEDIO DE TRANSFERENCIA (€/ha)</u>
2015	2.031,89 €	290,27 €
2016	2.031,89 €	290,27 €
2017	2.031,89 €	290,27 €
2018	2.031,89 €	290,27 €
2019	2.031,89 €	290,27 €

**RECINTOS PROPUESTOS**

<u>REF.</u>	<u>REFERENCIA SIGPAC</u>	<u>CULTIVO</u>	<u>DESCRIPCIÓN CULTIVO</u>	<u>S/R</u>	<u>SUP. DEC. ADMIN. (ha)</u>	<u>SUP. PROPUESTA (ha)</u>
2081953	41-900-008-00061-002	81363	ALGODON-DP332	R	3,44	3,44
2081951	41-900-009-00014-006	4100	MAIZ-MAIZ CONVENCIONAL	R	3,56	3,56

**INCIDENCIAS****INCIDENCIA DESCRIPCIÓN**

80102 Titular no inscrito en ninguna Agrupación de Producción Integrada del cultivo solicitado.

**RESUMEN CRITERIOS DE PRIORIZACIÓN****10.1.5 Sistemas sostenibles de cultivos agroindustriales****PUNTOS: 4,00**

	<u>PUNTOS</u>	<u>CUMPLE</u>
Porcentaje de superficie determinada en Red Natura 2000	0,00	0.0%
Porcentaje de superficie determinada situada en zonas RAMSAR	0,00	0.0%
Porcentaje de superficie determinada en zonas vulnerables a la contaminación por nitratos	4,00	100.0%
Titulares de explotaciones que hayan adquirido el compromiso voluntario de establecimiento de una enmienda natural mediante un cultivo de crucífera para su enterrado en verde	0,00	N



**DETALLE CRITERIOS DE PRIORIZACIÓN****10.1.5 Sistemas sostenibles de cultivos agroindustriales****PUNTOS: 4,00****Porcentaje de superficie determinada en Red Natura 2000****PUNTOS: 0,00 0.0%**

<u>REF.</u>	<u>REFERENCIA SIGPAC</u>	<u>CULTIVO</u>	<u>DESCRIPCIÓN CULTIVO</u>	<u>S/R</u>	<u>SUP.</u>	<u>SUP.</u>
					<u>PROPUESTA</u>	<u>CUMPLE</u>
					(ha)	(ha)
2081953	41-900-008-00061-002	81363	ALGODON-DP332	R	3,44	0,00
2081951	41-900-009-00014-006	4100	MAIZ-MAIZ CONVENCIONAL	R	3,56	0,00

**Porcentaje de superficie determinada situada en zonas RAMSAR****PUNTOS: 0,00 0.0%**

<u>REF.</u>	<u>REFERENCIA SIGPAC</u>	<u>CULTIVO</u>	<u>DESCRIPCIÓN CULTIVO</u>	<u>S/R</u>	<u>SUP.</u>	<u>SUP.</u>
					<u>PROPUESTA</u>	<u>CUMPLE</u>
					(ha)	(ha)
2081953	41-900-008-00061-002	81363	ALGODON-DP332	R	3,44	0,00
2081951	41-900-009-00014-006	4100	MAIZ-MAIZ CONVENCIONAL	R	3,56	0,00

**Porcentaje de superficie determinada en zonas vulnerables a la contaminación por nitratos****PUNTOS: 4,00 100.0%**

<u>REF.</u>	<u>REFERENCIA SIGPAC</u>	<u>CULTIVO</u>	<u>DESCRIPCIÓN CULTIVO</u>	<u>S/R</u>	<u>SUP.</u>	<u>SUP.</u>
					<u>PROPUESTA</u>	<u>CUMPLE</u>
					(ha)	(ha)
2081953	41-900-008-00061-002	81363	ALGODON-DP332	R	3,44	3,44
2081951	41-900-009-00014-006	4100	MAIZ-MAIZ CONVENCIONAL	R	3,56	3,56

**Titulares de explotaciones que hayan adquirido el compromiso voluntario de establecimiento de una enmienda natural mediante un cultivo de crucífera para su enterrado en verde****PUNTOS: 0,00 N**

<u>APELLIDOS Y NOMBRE / RAZÓN SOCIAL</u>	<u>NIF</u>	<u>EXPEDIENTE</u>	<u>SUP. PROPUESTA (ha)</u>
MENDEZ DIAZ ISABEL	28301750C	8015978	4,80

<u>PROPUESTA</u>	<u>SOLICITA PRIMA VOL.</u>
ADMITIDO	NO

**IMPORTE POR ANUALIDAD**

<u>CAMPAÑA</u>	<u>IMPORTE MÁXIMO SUBVENCIONABLE</u>	<u>IMPORTE MEDIO DE TRANSFERENCIA (€/ha)</u>
2015	1.393,30 €	290,27 €
2016	1.393,30 €	290,27 €
2017	1.393,30 €	290,27 €
2018	1.393,30 €	290,27 €
2019	1.393,30 €	290,27 €

**RECINTOS PROPUESTOS**

<u>REF.</u>	<u>REFERENCIA SIGPAC</u>	<u>CULTIVO</u>	<u>DESCRIPCIÓN CULTIVO</u>	<u>S/R</u>	<u>SUP. DEC. ADMIN. (ha)</u>	<u>SUP. PROPUESTA (ha)</u>
1721690	41-095-062-00069-002	81268	ALGODON-JUNCAL	R	4,80	4,80

**RESUMEN CRITERIOS DE PRIORIZACIÓN**

<b>10.1.5 Sistemas sostenibles de cultivos agroindustriales</b>	<b>PUNTOS: 4,00</b>	<b>PUNTOS</b>	<b>CUMPLE</b>
Porcentaje de superficie determinada en Red Natura 2000		0,00	0.0%
Porcentaje de superficie determinada situada en zonas RAMSAR		0,00	0.0%
Porcentaje de superficie determinada en zonas vulnerables a la contaminación por nitratos		4,00	100.0%
Titulares de explotaciones que hayan adquirido el compromiso voluntario de establecimiento de una enmienda natural mediante un cultivo de crucífera para su enterrado en verde		0,00	N

**DETALLE CRITERIOS DE PRIORIZACIÓN**

<b>10.1.5 Sistemas sostenibles de cultivos agroindustriales</b>	<b>PUNTOS: 4,00</b>	<b>PUNTOS</b>	<b>CUMPLE</b>			
Porcentaje de superficie determinada en Red Natura 2000		PUNTOS: 0,00	0.0%			
		<u>SUP. PROPUESTA (ha)</u>	<u>SUP. CUMPLE (ha)</u>			
<u>REF.</u>	<u>REFERENCIA SIGPAC</u>	<u>CULTIVO</u>	<u>DESCRIPCIÓN CULTIVO</u>	<u>S/R</u>	<u>SUP. PROPUESTA (ha)</u>	<u>SUP. CUMPLE (ha)</u>
1721690	41-095-062-00069-002	81268	ALGODON-JUNCAL	R	4,80	0,00
Porcentaje de superficie determinada situada en zonas RAMSAR		PUNTOS: 0,00	0.0%			
		<u>SUP. PROPUESTA (ha)</u>	<u>SUP. CUMPLE (ha)</u>			
<u>REF.</u>	<u>REFERENCIA SIGPAC</u>	<u>CULTIVO</u>	<u>DESCRIPCIÓN CULTIVO</u>	<u>S/R</u>	<u>SUP. PROPUESTA (ha)</u>	<u>SUP. CUMPLE (ha)</u>
1721690	41-095-062-00069-002	81268	ALGODON-JUNCAL	R	4,80	0,00
Porcentaje de superficie determinada en zonas vulnerables a la contaminación por nitratos		PUNTOS: 4,00	100.0%			
		<u>SUP. PROPUESTA (ha)</u>	<u>SUP. CUMPLE (ha)</u>			
<u>REF.</u>	<u>REFERENCIA SIGPAC</u>	<u>CULTIVO</u>	<u>DESCRIPCIÓN CULTIVO</u>	<u>S/R</u>	<u>SUP. PROPUESTA (ha)</u>	<u>SUP. CUMPLE (ha)</u>
1721690	41-095-062-00069-002	81268	ALGODON-JUNCAL	R	4,80	4,80
Titulares de explotaciones que hayan adquirido el compromiso voluntario de establecimiento de una enmienda natural mediante un cultivo de crucífera para su enterrado en verde		PUNTOS: 0,00	N			



<u>APELLIDOS Y NOMBRE / RAZÓN SOCIAL</u>	<u>NIF</u>	<u>EXPEDIENTE</u>	<u>SUP. PROPUESTA (ha)</u>
MENDEZ OSUNA ANTONIA	28166956Y	8015905	6,66

<u>PROPUESTA</u>	<u>SOLICITA PRIMA VOL.</u>
ADMITIDO	NO

**IMPORTE POR ANUALIDAD**

<u>CAMPAÑA</u>	<u>IMPORTE MÁXIMO SUBVENCIONABLE</u>	<u>IMPORTE MEDIO DE TRANSFERENCIA (€/ha)</u>
2015	1.933,20 €	290,27 €
2016	1.933,20 €	290,27 €
2017	1.933,20 €	290,27 €
2018	1.933,20 €	290,27 €
2019	1.933,20 €	290,27 €

**RECINTOS PROPUESTOS**

<u>REF.</u>	<u>REFERENCIA SIGPAC</u>	<u>CULTIVO</u>	<u>DESCRIPCIÓN CULTIVO</u>	<u>S/R</u>	<u>SUP. DEC. ADMIN. (ha)</u>	<u>SUP. PROPUESTA (ha)</u>
1718003	41-069-016-00061-001	81268	ALGODON-JUNCAL	R	6,66	6,66

**RESUMEN CRITERIOS DE PRIORIZACIÓN**

<b>10.1.5 Sistemas sostenibles de cultivos agroindustriales</b>	<b>PUNTOS: 4,00</b>	<b>PUNTOS</b>	<b>CUMPLE</b>
Porcentaje de superficie determinada en Red Natura 2000		0,00	0.0%
Porcentaje de superficie determinada situada en zonas RAMSAR		0,00	0.0%
Porcentaje de superficie determinada en zonas vulnerables a la contaminación por nitratos		4,00	100.0%
Titulares de explotaciones que hayan adquirido el compromiso voluntario de establecimiento de una enmienda natural mediante un cultivo de crucifera para su enterrado en verde		0,00	N

**DETALLE CRITERIOS DE PRIORIZACIÓN**

<b>10.1.5 Sistemas sostenibles de cultivos agroindustriales</b>	<b>PUNTOS: 4,00</b>	<b>PUNTOS</b>	<b>CUMPLE</b>			
Porcentaje de superficie determinada en Red Natura 2000		PUNTOS: 0,00	0.0%			
		<u>SUP. PROPUESTA (ha)</u>	<u>SUP. CUMPLE (ha)</u>			
<u>REF.</u>	<u>REFERENCIA SIGPAC</u>	<u>CULTIVO</u>	<u>DESCRIPCIÓN CULTIVO</u>	<u>S/R</u>		
1718003	41-069-016-00061-001	81268	ALGODON-JUNCAL	R	6,66	0,00
Porcentaje de superficie determinada situada en zonas RAMSAR		PUNTOS: 0,00	0.0%			
		<u>SUP. PROPUESTA (ha)</u>	<u>SUP. CUMPLE (ha)</u>			
<u>REF.</u>	<u>REFERENCIA SIGPAC</u>	<u>CULTIVO</u>	<u>DESCRIPCIÓN CULTIVO</u>	<u>S/R</u>		
1718003	41-069-016-00061-001	81268	ALGODON-JUNCAL	R	6,66	0,00
Porcentaje de superficie determinada en zonas vulnerables a la contaminación por nitratos		PUNTOS: 4,00	100.0%			
		<u>SUP. PROPUESTA (ha)</u>	<u>SUP. CUMPLE (ha)</u>			
<u>REF.</u>	<u>REFERENCIA SIGPAC</u>	<u>CULTIVO</u>	<u>DESCRIPCIÓN CULTIVO</u>	<u>S/R</u>		
1718003	41-069-016-00061-001	81268	ALGODON-JUNCAL	R	6,66	6,66
Titulares de explotaciones que hayan adquirido el compromiso voluntario de establecimiento de una enmienda natural mediante un cultivo de crucifera para su enterrado en verde		PUNTOS: 0,00	N			





<b><u>APELLIDOS Y NOMBRE / RAZÓN SOCIAL</u></b>	<b><u>NIF</u></b>	<b><u>EXPEDIENTE</u></b>	<b><u>SUP. PROPUESTA (ha)</u></b>
MENIQUITO, S.L.	B41965120	8028364	14,44

<b><u>PROPUESTA</u></b>	<b><u>SOLICITA PRIMA VOL.</u></b>
INADMITIDO	NO

**IMPORTE POR ANUALIDAD**

<u>CAMPAÑA</u>	<u>IMPORTE MÁXIMO SUBVENCIONABLE</u>	<u>IMPORTE MEDIO DE TRANSFERENCIA (€/ha)</u>
2015	4.191,50 €	290,27 €
2016	4.191,50 €	290,27 €
2017	4.191,50 €	290,27 €
2018	4.191,50 €	290,27 €
2019	4.191,50 €	290,27 €

**RECINTOS PROPUESTOS**

<u>REF.</u>	<u>REFERENCIA SIGPAC</u>	<u>CULTIVO</u>	<u>DESCRIPCIÓN CULTIVO</u>	<u>S/R</u>	<u>SUP. DEC. ADMIN. (ha)</u>	<u>SUP. PROPUESTA (ha)</u>
1951950	41-095-055-00025-002	4100	MAIZ-MAIZ CONVENCIONAL	R	6,41	6,41
1951951	41-095-055-00025-005	4100	MAIZ-MAIZ CONVENCIONAL	R	1,63	1,63
1951952	41-095-055-00025-006	4100	MAIZ-MAIZ CONVENCIONAL	R	6,40	6,40

**INCIDENCIAS****INCIDENCIA DESCRIPCIÓN**

80102 Titular no inscrito en ninguna Agrupación de Producción Integrada del cultivo solicitado.

**RESUMEN CRITERIOS DE PRIORIZACIÓN****10.1.5 Sistemas sostenibles de cultivos agroindustriales****PUNTOS: 4,00**

	<u>PUNTOS</u>	<u>CUMPLE</u>
Porcentaje de superficie determinada en Red Natura 2000	0,00	0.0%
Porcentaje de superficie determinada situada en zonas RAMSAR	0,00	0.0%
Porcentaje de superficie determinada en zonas vulnerables a la contaminación por nitratos	4,00	100.0%
Titulares de explotaciones que hayan adquirido el compromiso voluntario de establecimiento de una enmienda natural mediante un cultivo de crucífera para su enterrado en verde	0,00	N



**DETALLE CRITERIOS DE PRIORIZACIÓN****10.1.5 Sistemas sostenibles de cultivos agroindustriales****PUNTOS: 4,00****Porcentaje de superficie determinada en Red Natura 2000****PUNTOS: 0,00 0.0%**

<u>REF.</u>	<u>REFERENCIA SIGPAC</u>	<u>CULTIVO</u>	<u>DESCRIPCIÓN CULTIVO</u>	<u>S/R</u>	<u>SUP.</u>	<u>SUP.</u>
					<u>PROPUESTA</u>	<u>CUMPLE</u>
					(ha)	(ha)
1951950	41-095-055-00025-002	4100	MAIZ-MAIZ CONVENCIONAL	R	6,41	0,00
1951951	41-095-055-00025-005	4100	MAIZ-MAIZ CONVENCIONAL	R	1,63	0,00
1951952	41-095-055-00025-006	4100	MAIZ-MAIZ CONVENCIONAL	R	6,40	0,00

**Porcentaje de superficie determinada situada en zonas RAMSAR****PUNTOS: 0,00 0.0%**

<u>REF.</u>	<u>REFERENCIA SIGPAC</u>	<u>CULTIVO</u>	<u>DESCRIPCIÓN CULTIVO</u>	<u>S/R</u>	<u>SUP.</u>	<u>SUP.</u>
					<u>PROPUESTA</u>	<u>CUMPLE</u>
					(ha)	(ha)
1951950	41-095-055-00025-002	4100	MAIZ-MAIZ CONVENCIONAL	R	6,41	0,00
1951951	41-095-055-00025-005	4100	MAIZ-MAIZ CONVENCIONAL	R	1,63	0,00
1951952	41-095-055-00025-006	4100	MAIZ-MAIZ CONVENCIONAL	R	6,40	0,00

**Porcentaje de superficie determinada en zonas vulnerables a la contaminación por nitratos****PUNTOS: 4,00 100.0%**

<u>REF.</u>	<u>REFERENCIA SIGPAC</u>	<u>CULTIVO</u>	<u>DESCRIPCIÓN CULTIVO</u>	<u>S/R</u>	<u>SUP.</u>	<u>SUP.</u>
					<u>PROPUESTA</u>	<u>CUMPLE</u>
					(ha)	(ha)
1951950	41-095-055-00025-002	4100	MAIZ-MAIZ CONVENCIONAL	R	6,41	6,41
1951951	41-095-055-00025-005	4100	MAIZ-MAIZ CONVENCIONAL	R	1,63	1,63
1951952	41-095-055-00025-006	4100	MAIZ-MAIZ CONVENCIONAL	R	6,40	6,40

**Titulares de explotaciones que hayan adquirido el compromiso voluntario de establecimiento de una enmienda natural mediante un cultivo de crucifera para su enterrado en verde****PUNTOS: 0,00 N**

<b><u>APELLIDOS Y NOMBRE / RAZÓN SOCIAL</u></b>	<b><u>NIF</u></b>	<b><u>EXPEDIENTE</u></b>	<b><u>SUP. PROPUESTA (ha)</u></b>
MEZAGRO SCA	F91010413	8015858	3,80
<b><u>PROPUESTA ADMITIDO</u></b>	<b><u>SOLICITA PRIMA VOL. SI</u></b>	<b><u>PROPUESTA PRIMA VOL. ADMITIDO</u></b>	
<b><u>IMPORTE POR ANUALIDAD</u></b>			

<b><u>CAMPAÑA</u></b>	<b><u>IMPORTE MÁXIMO SUBVENCIONABLE</u></b>	<b><u>IMPORTE MEDIO DE TRANSFERENCIA (€/ha)</u></b>
2015	1.647,08 €	433,44 €
2016	1.647,08 €	433,44 €
2017	1.647,08 €	433,44 €
2018	1.647,08 €	433,44 €
2019	1.647,08 €	433,44 €

**RECINTOS PROPUESTOS**

<b><u>REF.</u></b>	<b><u>REFERENCIA SIGPAC</u></b>	<b><u>CULTIVO</u></b>	<b><u>DESCRIPCIÓN CULTIVO</u></b>	<b><u>S/R</u></b>	<b><u>SUP. DEC. ADMIN. (ha)</u></b>	<b><u>SUP. PROPUESTA (ha)</u></b>
2025411	41-005-009-00084-001	81343	ALGODON-ST402	R	0,25	0,25
2025416	41-005-009-00085-001	81343	ALGODON-ST402	R	1,94	1,94
2025412	41-005-009-00100-001	81343	ALGODON-ST402	R	0,54	0,54
2025415	41-005-009-00103-002	81343	ALGODON-ST402	R	0,56	0,56
2025414	41-005-009-00104-001	81343	ALGODON-ST402	R	0,18	0,18
2025413	41-005-009-00105-001	81343	ALGODON-ST402	R	0,33	0,33

**RESUMEN CRITERIOS DE PRIORIZACIÓN****10.1.5 Sistemas sostenibles de cultivos agroindustriales****PUNTOS: 5,00**

	<b><u>PUNTOS</u></b>	<b><u>CUMPLE</u></b>
Porcentaje de superficie determinada en Red Natura 2000	0,00	0.0%
Porcentaje de superficie determinada situada en zonas RAMSAR	0,00	0.0%
Porcentaje de superficie determinada en zonas vulnerables a la contaminación por nitratos	4,00	100.0%
Titulares de explotaciones que hayan adquirido el compromiso voluntario de establecimiento de una enmienda natural mediante un cultivo de crucífera para su enterrado en verde	1,00	S



**DETALLE CRITERIOS DE PRIORIZACIÓN****10.1.5 Sistemas sostenibles de cultivos agroindustriales****PUNTOS: 5,00****Porcentaje de superficie determinada en Red Natura 2000****PUNTOS: 0,00 0.0%**

<u>REF.</u>	<u>REFERENCIA SIGPAC</u>	<u>CULTIVO</u>	<u>DESCRIPCIÓN CULTIVO</u>	<u>S/R</u>	<u>SUP.</u>	<u>SUP.</u>
					<u>PROPUESTA</u>	<u>CUMPLE</u>
					(ha)	(ha)
2025411	41-005-009-00084-001	81343	ALGODON-ST402	R	0,25	0,00
2025416	41-005-009-00085-001	81343	ALGODON-ST402	R	1,94	0,00
2025412	41-005-009-00100-001	81343	ALGODON-ST402	R	0,54	0,00
2025415	41-005-009-00103-002	81343	ALGODON-ST402	R	0,56	0,00
2025414	41-005-009-00104-001	81343	ALGODON-ST402	R	0,18	0,00
2025413	41-005-009-00105-001	81343	ALGODON-ST402	R	0,33	0,00

**Porcentaje de superficie determinada situada en zonas RAMSAR****PUNTOS: 0,00 0.0%**

<u>REF.</u>	<u>REFERENCIA SIGPAC</u>	<u>CULTIVO</u>	<u>DESCRIPCIÓN CULTIVO</u>	<u>S/R</u>	<u>SUP.</u>	<u>SUP.</u>
					<u>PROPUESTA</u>	<u>CUMPLE</u>
					(ha)	(ha)
2025411	41-005-009-00084-001	81343	ALGODON-ST402	R	0,25	0,00
2025416	41-005-009-00085-001	81343	ALGODON-ST402	R	1,94	0,00
2025412	41-005-009-00100-001	81343	ALGODON-ST402	R	0,54	0,00
2025415	41-005-009-00103-002	81343	ALGODON-ST402	R	0,56	0,00
2025414	41-005-009-00104-001	81343	ALGODON-ST402	R	0,18	0,00
2025413	41-005-009-00105-001	81343	ALGODON-ST402	R	0,33	0,00

**Porcentaje de superficie determinada en zonas vulnerables a la contaminación por nitratos****PUNTOS: 4,00 100.0%**

<u>REF.</u>	<u>REFERENCIA SIGPAC</u>	<u>CULTIVO</u>	<u>DESCRIPCIÓN CULTIVO</u>	<u>S/R</u>	<u>SUP.</u>	<u>SUP.</u>
					<u>PROPUESTA</u>	<u>CUMPLE</u>
					(ha)	(ha)
2025411	41-005-009-00084-001	81343	ALGODON-ST402	R	0,25	0,25
2025416	41-005-009-00085-001	81343	ALGODON-ST402	R	1,94	1,94
2025412	41-005-009-00100-001	81343	ALGODON-ST402	R	0,54	0,54
2025415	41-005-009-00103-002	81343	ALGODON-ST402	R	0,56	0,56
2025414	41-005-009-00104-001	81343	ALGODON-ST402	R	0,18	0,18
2025413	41-005-009-00105-001	81343	ALGODON-ST402	R	0,33	0,33

**Titulares de explotaciones que hayan adquirido el compromiso voluntario de establecimiento de una enmienda natural mediante un cultivo de crucifera para su enterrado en verde****PUNTOS: 1,00 S**

<b><u>APELLIDOS Y NOMBRE / RAZÓN SOCIAL</u></b>	<b><u>NIF</u></b>	<b><u>EXPEDIENTE</u></b>	<b><u>SUP. PROPUESTA (ha)</u></b>
MIGUEL FERREIRA E HIJOS SC	J41635269	8030324	24,44

<b><u>PROPUESTA</u></b>	<b><u>SOLICITA PRIMA VOL.</u></b>
ADMITIDO	NO

**IMPORTE POR ANUALIDAD**

<u>CAMPAÑA</u>	<u>IMPORTE MÁXIMO SUBVENCIONABLE</u>	<u>IMPORTE MEDIO DE TRANSFERENCIA (€/ha)</u>
2015	7.094,20 €	290,27 €
2016	7.094,20 €	290,27 €
2017	7.094,20 €	290,27 €
2018	7.094,20 €	290,27 €
2019	7.094,20 €	290,27 €

**RECINTOS PROPUESTOS**

<u>REF.</u>	<u>REFERENCIA SIGPAC</u>	<u>CULTIVO</u>	<u>DESCRIPCIÓN CULTIVO</u>	<u>S/R</u>	<u>SUP. DEC. ADMIN. (ha)</u>	<u>SUP. PROPUESTA (ha)</u>
2093592	41-053-018-00175-002	81268	ALGODON-JUNCAL	R	4,21	4,21
2093593	41-053-018-00175-002	81268	ALGODON-JUNCAL	R	4,05	4,05
2093594	41-053-018-00175-002	82329	REMOLACHA-CHARLY	R	4,00	4,00
2093590	41-053-019-00244-002	81268	ALGODON-JUNCAL	R	4,20	4,20
2093591	41-053-019-00244-002	81268	ALGODON-JUNCAL	R	3,98	3,98
2093595	41-053-019-00244-002	82343	REMOLACHA-CICLON	R	4,00	4,00

**RESUMEN CRITERIOS DE PRIORIZACIÓN****10.1.5 Sistemas sostenibles de cultivos agroindustriales****PUNTOS: 4,00**

	<b><u>PUNTOS</u></b>	<b><u>CUMPLE</u></b>
Porcentaje de superficie determinada en Red Natura 2000	0,00	0.0%
Porcentaje de superficie determinada situada en zonas RAMSAR	0,00	0.0%
Porcentaje de superficie determinada en zonas vulnerables a la contaminación por nitratos	4,00	100.0%
Titulares de explotaciones que hayan adquirido el compromiso voluntario de establecimiento de una enmienda natural mediante un cultivo de crucífera para su enterrado en verde	0,00	N



**DETALLE CRITERIOS DE PRIORIZACIÓN****10.1.5 Sistemas sostenibles de cultivos agroindustriales****PUNTOS: 4,00****Porcentaje de superficie determinada en Red Natura 2000****PUNTOS: 0,00 0.0%**

<u>REF.</u>	<u>REFERENCIA SIGPAC</u>	<u>CULTIVO</u>	<u>DESCRIPCIÓN CULTIVO</u>	<u>S/R</u>	<u>SUP.</u>	<u>SUP.</u>
					<u>PROPUESTA</u>	<u>CUMPLE</u>
					(ha)	(ha)
2093592	41-053-018-00175-002	81268	ALGODON-JUNCAL	R	4,21	0,00
2093593	41-053-018-00175-002	81268	ALGODON-JUNCAL	R	4,05	0,00
2093594	41-053-018-00175-002	82329	REMOLACHA-CHARLY	R	4,00	0,00
2093591	41-053-019-00244-002	81268	ALGODON-JUNCAL	R	3,98	0,00
2093590	41-053-019-00244-002	81268	ALGODON-JUNCAL	R	4,20	0,00
2093595	41-053-019-00244-002	82343	REMOLACHA-CICLON	R	4,00	0,00

**Porcentaje de superficie determinada situada en zonas RAMSAR****PUNTOS: 0,00 0.0%**

<u>REF.</u>	<u>REFERENCIA SIGPAC</u>	<u>CULTIVO</u>	<u>DESCRIPCIÓN CULTIVO</u>	<u>S/R</u>	<u>SUP.</u>	<u>SUP.</u>
					<u>PROPUESTA</u>	<u>CUMPLE</u>
					(ha)	(ha)
2093593	41-053-018-00175-002	81268	ALGODON-JUNCAL	R	4,05	0,00
2093592	41-053-018-00175-002	81268	ALGODON-JUNCAL	R	4,21	0,00
2093594	41-053-018-00175-002	82329	REMOLACHA-CHARLY	R	4,00	0,00
2093591	41-053-019-00244-002	81268	ALGODON-JUNCAL	R	3,98	0,00
2093590	41-053-019-00244-002	81268	ALGODON-JUNCAL	R	4,20	0,00
2093595	41-053-019-00244-002	82343	REMOLACHA-CICLON	R	4,00	0,00

**Porcentaje de superficie determinada en zonas vulnerables a la contaminación por nitratos****PUNTOS: 4,00 100.0%**

<u>REF.</u>	<u>REFERENCIA SIGPAC</u>	<u>CULTIVO</u>	<u>DESCRIPCIÓN CULTIVO</u>	<u>S/R</u>	<u>SUP.</u>	<u>SUP.</u>
					<u>PROPUESTA</u>	<u>CUMPLE</u>
					(ha)	(ha)
2093593	41-053-018-00175-002	81268	ALGODON-JUNCAL	R	4,05	4,05
2093592	41-053-018-00175-002	81268	ALGODON-JUNCAL	R	4,21	4,21
2093594	41-053-018-00175-002	82329	REMOLACHA-CHARLY	R	4,00	4,00
2093590	41-053-019-00244-002	81268	ALGODON-JUNCAL	R	4,20	4,20
2093591	41-053-019-00244-002	81268	ALGODON-JUNCAL	R	3,98	3,98
2093595	41-053-019-00244-002	82343	REMOLACHA-CICLON	R	4,00	4,00

**Titulares de explotaciones que hayan adquirido el compromiso voluntario de establecimiento de una enmienda natural mediante un cultivo de crucifera para su enterrado en verde****PUNTOS: 0,00 N**

<u>APELLIDOS Y NOMBRE / RAZÓN SOCIAL</u>	<u>NIF</u>	<u>EXPEDIENTE</u>	<u>SUP. PROPUESTA (ha)</u>
MIGUELES LOGROÑO MANUEL	28398309W	8030349	4,82
<u>PROPUESTA ADMITIDO</u>	<u>SOLICITA PRIMA VOL. SI</u>	<u>PROPUESTA PRIMA VOL. ADMITIDO</u>	

**IMPORTE POR ANUALIDAD**

<u>CAMPAÑA</u>	<u>IMPORTE MÁXIMO SUBVENCIONABLE</u>	<u>IMPORTE MEDIO DE TRANSFERENCIA (€/ha)</u>
2015	2.089,18 €	433,44 €
2016	2.089,18 €	433,44 €
2017	2.089,18 €	433,44 €
2018	2.089,18 €	433,44 €
2019	2.089,18 €	433,44 €

**RECINTOS PROPUESTOS**

<u>REF.</u>	<u>REFERENCIA SIGPAC</u>	<u>CULTIVO</u>	<u>DESCRIPCIÓN CULTIVO</u>	<u>S/R</u>	<u>SUP. DEC. ADMIN. (ha)</u>	<u>SUP. PROPUESTA (ha)</u>
2095299	41-069-016-00049-001	81268	ALGODON-JUNCAL	R	4,82	4,82

**RESUMEN CRITERIOS DE PRIORIZACIÓN**

<b>10.1.5 Sistemas sostenibles de cultivos agroindustriales</b>	<b>PUNTOS: 5,00</b>	<b>PUNTOS</b>	<b>CUMPLE</b>
Porcentaje de superficie determinada en Red Natura 2000		0,00	0.0%
Porcentaje de superficie determinada situada en zonas RAMSAR		0,00	0.0%
Porcentaje de superficie determinada en zonas vulnerables a la contaminación por nitratos		4,00	100.0%
Titulares de explotaciones que hayan adquirido el compromiso voluntario de establecimiento de una enmienda natural mediante un cultivo de crucifera para su enterrado en verde		1,00	S

**DETALLE CRITERIOS DE PRIORIZACIÓN**

<b>10.1.5 Sistemas sostenibles de cultivos agroindustriales</b>	<b>PUNTOS: 5,00</b>	<b>PUNTOS</b>	<b>CUMPLE</b>			
Porcentaje de superficie determinada en Red Natura 2000		PUNTOS: 0,00	0.0%			
		<u>SUP. PROPUESTA (ha)</u>	<u>SUP. CUMPLE (ha)</u>			
<u>REF.</u>	<u>REFERENCIA SIGPAC</u>	<u>CULTIVO</u>	<u>DESCRIPCIÓN CULTIVO</u>	<u>S/R</u>		
2095299	41-069-016-00049-001	81268	ALGODON-JUNCAL	R	4,82	0,00
Porcentaje de superficie determinada situada en zonas RAMSAR		PUNTOS: 0,00	0.0%			
		<u>SUP. PROPUESTA (ha)</u>	<u>SUP. CUMPLE (ha)</u>			
<u>REF.</u>	<u>REFERENCIA SIGPAC</u>	<u>CULTIVO</u>	<u>DESCRIPCIÓN CULTIVO</u>	<u>S/R</u>		
2095299	41-069-016-00049-001	81268	ALGODON-JUNCAL	R	4,82	0,00
Porcentaje de superficie determinada en zonas vulnerables a la contaminación por nitratos		PUNTOS: 4,00	100.0%			
		<u>SUP. PROPUESTA (ha)</u>	<u>SUP. CUMPLE (ha)</u>			
<u>REF.</u>	<u>REFERENCIA SIGPAC</u>	<u>CULTIVO</u>	<u>DESCRIPCIÓN CULTIVO</u>	<u>S/R</u>		
2095299	41-069-016-00049-001	81268	ALGODON-JUNCAL	R	4,82	4,82
Titulares de explotaciones que hayan adquirido el compromiso voluntario de establecimiento de una enmienda natural mediante un cultivo de crucifera para su enterrado en verde		PUNTOS: 1,00	S			



<u>APELLIDOS Y NOMBRE / RAZÓN SOCIAL</u>	<u>NIF</u>	<u>EXPEDIENTE</u>	<u>SUP. PROPUESTA (ha)</u>
MIGUEZ GARRIDO JUAN	28263853G	8025411	1,96
<u>PROPUESTA ADMITIDO</u>	<u>SOLICITA PRIMA VOL. SI</u>	<u>PROPUESTA PRIMA VOL. ADMITIDO</u>	

**IMPORTE POR ANUALIDAD**

<u>CAMPAÑA</u>	<u>IMPORTE MÁXIMO SUBVENCIONABLE</u>	<u>IMPORTE MEDIO DE TRANSFERENCIA (€/ha)</u>
2015	849,54 €	433,44 €
2016	849,54 €	433,44 €
2017	849,54 €	433,44 €
2018	849,54 €	433,44 €
2019	849,54 €	433,44 €

**RECINTOS PROPUESTOS**

<u>REF.</u>	<u>REFERENCIA SIGPAC</u>	<u>CULTIVO</u>	<u>DESCRIPCIÓN CULTIVO</u>	<u>S/R</u>	<u>SUP. DEC. ADMIN. (ha)</u>	<u>SUP. PROPUESTA (ha)</u>
1751977	41-069-015-00310-001	81216	ALGODON-CARISMA	R	1,96	1,96

**RESUMEN CRITERIOS DE PRIORIZACIÓN**

<b>10.1.5 Sistemas sostenibles de cultivos agroindustriales</b>	<b>PUNTOS: 5,00</b>	<b>PUNTOS</b>	<b>CUMPLE</b>
Porcentaje de superficie determinada en Red Natura 2000		0,00	0.0%
Porcentaje de superficie determinada situada en zonas RAMSAR		0,00	0.0%
Porcentaje de superficie determinada en zonas vulnerables a la contaminación por nitratos		4,00	100.0%
Titulares de explotaciones que hayan adquirido el compromiso voluntario de establecimiento de una enmienda natural mediante un cultivo de crucifera para su enterrado en verde		1,00	S

**DETALLE CRITERIOS DE PRIORIZACIÓN**

<b>10.1.5 Sistemas sostenibles de cultivos agroindustriales</b>	<b>PUNTOS: 5,00</b>	<b>PUNTOS</b>	<b>CUMPLE</b>			
Porcentaje de superficie determinada en Red Natura 2000		PUNTOS: 0,00	0.0%			
		<u>SUP. PROPUESTA (ha)</u>	<u>SUP. CUMPLE (ha)</u>			
<u>REF.</u>	<u>REFERENCIA SIGPAC</u>	<u>CULTIVO</u>	<u>DESCRIPCIÓN CULTIVO</u>	<u>S/R</u>	<u>SUP. PROPUESTA (ha)</u>	<u>SUP. CUMPLE (ha)</u>
1751977	41-069-015-00310-001	81216	ALGODON-CARISMA	R	1,96	0,00
Porcentaje de superficie determinada situada en zonas RAMSAR		PUNTOS: 0,00	0.0%			
		<u>SUP. PROPUESTA (ha)</u>	<u>SUP. CUMPLE (ha)</u>			
<u>REF.</u>	<u>REFERENCIA SIGPAC</u>	<u>CULTIVO</u>	<u>DESCRIPCIÓN CULTIVO</u>	<u>S/R</u>	<u>SUP. PROPUESTA (ha)</u>	<u>SUP. CUMPLE (ha)</u>
1751977	41-069-015-00310-001	81216	ALGODON-CARISMA	R	1,96	0,00
Porcentaje de superficie determinada en zonas vulnerables a la contaminación por nitratos		PUNTOS: 4,00	100.0%			
		<u>SUP. PROPUESTA (ha)</u>	<u>SUP. CUMPLE (ha)</u>			
<u>REF.</u>	<u>REFERENCIA SIGPAC</u>	<u>CULTIVO</u>	<u>DESCRIPCIÓN CULTIVO</u>	<u>S/R</u>	<u>SUP. PROPUESTA (ha)</u>	<u>SUP. CUMPLE (ha)</u>
1751977	41-069-015-00310-001	81216	ALGODON-CARISMA	R	1,96	1,96
Titulares de explotaciones que hayan adquirido el compromiso voluntario de establecimiento de una enmienda natural mediante un cultivo de crucifera para su enterrado en verde		PUNTOS: 1,00	S			





<b><u>APELLIDOS Y NOMBRE / RAZÓN SOCIAL</u></b>	<b><u>NIF</u></b>	<b><u>EXPEDIENTE</u></b>	<b><u>SUP. PROPUESTA (ha)</u></b>
MIJES OLLA ANTONIO	28407731V	8025036	8,52

<b><u>PROPUESTA</u></b>	<b><u>SOLICITA PRIMA VOL.</u></b>
ADMITIDO	NO

**IMPORTE POR ANUALIDAD**

<u>CAMPAÑA</u>	<u>IMPORTE MÁXIMO SUBVENCIONABLE</u>	<u>IMPORTE MEDIO DE TRANSFERENCIA (€/ha)</u>
2015	2.473,10 €	290,27 €
2016	2.473,10 €	290,27 €
2017	2.473,10 €	290,27 €
2018	2.473,10 €	290,27 €
2019	2.473,10 €	290,27 €

**RECINTOS PROPUESTOS**

<u>REF.</u>	<u>REFERENCIA SIGPAC</u>	<u>CULTIVO</u>	<u>DESCRIPCIÓN CULTIVO</u>	<u>S/R</u>	<u>SUP. DEC. ADMIN. (ha)</u>	<u>SUP. PROPUESTA (ha)</u>
1729013	41-034-003-00023-004	81263	ALGODON-DP419	R	4,69	4,69
1729014	41-034-006-00026-004	81263	ALGODON-DP419	R	3,83	3,83

**RESUMEN CRITERIOS DE PRIORIZACIÓN****10.1.5 Sistemas sostenibles de cultivos agroindustriales** PUNTOS: 5,45

	<u>PUNTOS</u>	<u>CUMPLE</u>
Porcentaje de superficie determinada en Red Natura 2000	1,45	44.95%
Porcentaje de superficie determinada situada en zonas RAMSAR	0,00	0.0%
Porcentaje de superficie determinada en zonas vulnerables a la contaminación por nitratos	4,00	100.0%
Titulares de explotaciones que hayan adquirido el compromiso voluntario de establecimiento de una enmienda natural mediante un cultivo de crucifera para su enterrado en verde	0,00	N

**DETALLE CRITERIOS DE PRIORIZACIÓN****10.1.5 Sistemas sostenibles de cultivos agroindustriales** PUNTOS: 5,45

Porcentaje de superficie determinada en Red Natura 2000	PUNTOS:	1,45	44.95%			
		<u>SUP. PROPUESTA (ha)</u>	<u>SUP. CUMPLE (ha)</u>			
<b><u>REF.</u></b>	<b><u>REFERENCIA SIGPAC</u></b>	<b><u>CULTIVO</u></b>	<b><u>DESCRIPCIÓN CULTIVO</u></b>	<b><u>S/R</u></b>		
1729013	41-034-003-00023-004	81263	ALGODON-DP419	R	4,69	0,00
1729014	41-034-006-00026-004	81263	ALGODON-DP419	R	3,83	3,83
Porcentaje de superficie determinada situada en zonas RAMSAR	PUNTOS:	0,00	0.0%			
		<u>SUP. PROPUESTA (ha)</u>	<u>SUP. CUMPLE (ha)</u>			
<b><u>REF.</u></b>	<b><u>REFERENCIA SIGPAC</u></b>	<b><u>CULTIVO</u></b>	<b><u>DESCRIPCIÓN CULTIVO</u></b>	<b><u>S/R</u></b>		
1729013	41-034-003-00023-004	81263	ALGODON-DP419	R	4,69	0,00
1729014	41-034-006-00026-004	81263	ALGODON-DP419	R	3,83	0,00
Porcentaje de superficie determinada en zonas vulnerables a la contaminación por nitratos	PUNTOS:	4,00	100.0%			
		<u>SUP. PROPUESTA (ha)</u>	<u>SUP. CUMPLE (ha)</u>			
<b><u>REF.</u></b>	<b><u>REFERENCIA SIGPAC</u></b>	<b><u>CULTIVO</u></b>	<b><u>DESCRIPCIÓN CULTIVO</u></b>	<b><u>S/R</u></b>		
1729013	41-034-003-00023-004	81263	ALGODON-DP419	R	4,69	4,69
1729014	41-034-006-00026-004	81263	ALGODON-DP419	R	3,83	3,83
Titulares de explotaciones que hayan adquirido el compromiso voluntario de establecimiento de una enmienda natural mediante un cultivo de crucifera para su enterrado en verde	PUNTOS:	0,00	N			

<u>APELLIDOS Y NOMBRE / RAZÓN SOCIAL</u>	<u>NIF</u>	<u>EXPEDIENTE</u>	<u>SUP. PROPUESTA (ha)</u>
MILLAN MUÑOZ SANTIAGO	28639760E	8000315	8,07
<u>PROPUESTA</u>	<u>SOLICITA PRIMA VOL.</u>	<u>PROPUESTA PRIMA VOL.</u>	
ADMITIDO	SI	ADMITIDO	

**IMPORTE POR ANUALIDAD**

<u>CAMPAÑA</u>	<u>IMPORTE MÁXIMO SUBVENCIONABLE</u>	<u>IMPORTE MEDIO DE TRANSFERENCIA (€/ha)</u>
2015	3.497,86 €	433,44 €
2016	3.497,86 €	433,44 €
2017	3.497,86 €	433,44 €
2018	3.497,86 €	433,44 €
2019	3.497,86 €	433,44 €

**RECINTOS PROPUESTOS**

<u>REF.</u>	<u>REFERENCIA SIGPAC</u>	<u>CULTIVO</u>	<u>DESCRIPCIÓN CULTIVO</u>	<u>S/R</u>	<u>SUP. DEC. ADMIN. (ha)</u>	<u>SUP. PROPUESTA (ha)</u>
2090279	41-081-015-00006-001	81015	ALGODON-COKO	R	2,71	2,71
2090281	41-081-015-00006-002	81015	ALGODON-COKO	R	1,84	1,84
2090280	41-081-015-00116-002	81015	ALGODON-COKO	R	3,52	3,52

**RESUMEN CRITERIOS DE PRIORIZACIÓN****10.1.5 Sistemas sostenibles de cultivos agroindustriales**

PUNTOS: 5,00

	<u>PUNTOS</u>	<u>CUMPLE</u>
Porcentaje de superficie determinada en Red Natura 2000	0,00	0.0%
Porcentaje de superficie determinada situada en zonas RAMSAR	0,00	0.0%
Porcentaje de superficie determinada en zonas vulnerables a la contaminación por nitratos	4,00	100.0%
Titulares de explotaciones que hayan adquirido el compromiso voluntario de establecimiento de una enmienda natural mediante un cultivo de crucífera para su enterrado en verde	1,00	S



**DETALLE CRITERIOS DE PRIORIZACIÓN****10.1.5 Sistemas sostenibles de cultivos agroindustriales****PUNTOS: 5,00****Porcentaje de superficie determinada en Red Natura 2000****PUNTOS: 0,00 0.0%**

<u>REF.</u>	<u>REFERENCIA SIGPAC</u>	<u>CULTIVO</u>	<u>DESCRIPCIÓN CULTIVO</u>	<u>S/R</u>	<u>SUP.</u>	<u>SUP.</u>
					<u>PROPUESTA</u>	<u>CUMPLE</u>
					(ha)	(ha)
2090279	41-081-015-00006-001	81015	ALGODON-COKO	R	2,71	0,00
2090281	41-081-015-00006-002	81015	ALGODON-COKO	R	1,84	0,00
2090280	41-081-015-00116-002	81015	ALGODON-COKO	R	3,52	0,00

**Porcentaje de superficie determinada situada en zonas RAMSAR****PUNTOS: 0,00 0.0%**

<u>REF.</u>	<u>REFERENCIA SIGPAC</u>	<u>CULTIVO</u>	<u>DESCRIPCIÓN CULTIVO</u>	<u>S/R</u>	<u>SUP.</u>	<u>SUP.</u>
					<u>PROPUESTA</u>	<u>CUMPLE</u>
					(ha)	(ha)
2090279	41-081-015-00006-001	81015	ALGODON-COKO	R	2,71	0,00
2090281	41-081-015-00006-002	81015	ALGODON-COKO	R	1,84	0,00
2090280	41-081-015-00116-002	81015	ALGODON-COKO	R	3,52	0,00

**Porcentaje de superficie determinada en zonas vulnerables a la contaminación por nitratos****PUNTOS: 4,00 100.0%**

<u>REF.</u>	<u>REFERENCIA SIGPAC</u>	<u>CULTIVO</u>	<u>DESCRIPCIÓN CULTIVO</u>	<u>S/R</u>	<u>SUP.</u>	<u>SUP.</u>
					<u>PROPUESTA</u>	<u>CUMPLE</u>
					(ha)	(ha)
2090279	41-081-015-00006-001	81015	ALGODON-COKO	R	2,71	2,71
2090281	41-081-015-00006-002	81015	ALGODON-COKO	R	1,84	1,84
2090280	41-081-015-00116-002	81015	ALGODON-COKO	R	3,52	3,52

**Titulares de explotaciones que hayan adquirido el compromiso voluntario de establecimiento de una enmienda natural mediante un cultivo de crucífera para su enterrado en verde****PUNTOS: 1,00 S**

<u>APELLIDOS Y NOMBRE / RAZÓN SOCIAL</u>	<u>NIF</u>	<u>EXPEDIENTE</u>	<u>SUP. PROPUESTA (ha)</u>
MIRANDA RUBIO MARIA ISABEL	75402277C	8022801	5,67

<u>PROPUESTA ADMITIDO</u>	<u>SOLICITA PRIMA VOL. SI</u>	<u>PROPUESTA PRIMA VOL. ADMITIDO</u>

**IMPORTE POR ANUALIDAD**

<u>CAMPAÑA</u>	<u>IMPORTE MÁXIMO SUBVENCIONABLE</u>	<u>IMPORTE MEDIO DE TRANSFERENCIA (€/ha)</u>
2015	2.457,60 €	433,44 €
2016	2.457,60 €	433,44 €
2017	2.457,60 €	433,44 €
2018	2.457,60 €	433,44 €
2019	2.457,60 €	433,44 €

**RECINTOS PROPUESTOS**

<u>REF.</u>	<u>REFERENCIA SIGPAC</u>	<u>CULTIVO</u>	<u>DESCRIPCIÓN CULTIVO</u>	<u>S/R</u>	<u>SUP. DEC. ADMIN. (ha)</u>	<u>SUP. PROPUESTA (ha)</u>
1704623	41-095-016-00054-001	81361	ALGODON-INTERCOTT 211	S	2,64	2,64
1704621	41-095-086-00047-001	1000	TRIGO BLANDO-SIN VARIEDAD	R	3,03	3,03

**RESUMEN CRITERIOS DE PRIORIZACIÓN****10.1.5 Sistemas sostenibles de cultivos agroindustriales PUNTOS: 5,00**

	<u>PUNTOS</u>	<u>CUMPLE</u>
Porcentaje de superficie determinada en Red Natura 2000	0,00	0.0%
Porcentaje de superficie determinada situada en zonas RAMSAR	0,00	0.0%
Porcentaje de superficie determinada en zonas vulnerables a la contaminación por nitratos	4,00	100.0%
Titulares de explotaciones que hayan adquirido el compromiso voluntario de establecimiento de una enmienda natural mediante un cultivo de crucifera para su enterrado en verde	1,00	S

**DETALLE CRITERIOS DE PRIORIZACIÓN****10.1.5 Sistemas sostenibles de cultivos agroindustriales PUNTOS: 5,00**

	<u>PUNTOS</u>	<u>0,00</u>	<u>0.0%</u>
Porcentaje de superficie determinada en Red Natura 2000			
	<u>SUP. PROPUESTA (ha)</u>	<u>SUP. CUMPLE (ha)</u>	
<u>REF.</u>	<u>REFERENCIA SIGPAC</u>	<u>CULTIVO</u>	<u>DESCRIPCIÓN CULTIVO</u>
1704623	41-095-016-00054-001	81361	ALGODON-INTERCOTT 211
1704621	41-095-086-00047-001	1000	TRIGO BLANDO-SIN VARIEDAD
	<u>S/R</u>		
	2,64	0,00	
	3,03	0,00	
Porcentaje de superficie determinada situada en zonas RAMSAR	<u>PUNTOS</u>	<u>0,00</u>	<u>0.0%</u>
	<u>SUP. PROPUESTA (ha)</u>	<u>SUP. CUMPLE (ha)</u>	
<u>REF.</u>	<u>REFERENCIA SIGPAC</u>	<u>CULTIVO</u>	<u>DESCRIPCIÓN CULTIVO</u>
1704623	41-095-016-00054-001	81361	ALGODON-INTERCOTT 211
1704621	41-095-086-00047-001	1000	TRIGO BLANDO-SIN VARIEDAD
	<u>S/R</u>		
	2,64	0,00	
	3,03	0,00	
Porcentaje de superficie determinada en zonas vulnerables a la contaminación por nitratos	<u>PUNTOS</u>	<u>4,00</u>	<u>100.0%</u>
	<u>SUP. PROPUESTA (ha)</u>	<u>SUP. CUMPLE (ha)</u>	
<u>REF.</u>	<u>REFERENCIA SIGPAC</u>	<u>CULTIVO</u>	<u>DESCRIPCIÓN CULTIVO</u>
1704623	41-095-016-00054-001	81361	ALGODON-INTERCOTT 211
1704621	41-095-086-00047-001	1000	TRIGO BLANDO-SIN VARIEDAD
	<u>S/R</u>		
	2,64	2,64	
	3,03	3,03	
Titulares de explotaciones que hayan adquirido el compromiso voluntario de establecimiento de una enmienda natural mediante un cultivo de crucifera para su enterrado en verde	<u>PUNTOS</u>	<u>1,00</u>	<u>S</u>

<b><u>APELLIDOS Y NOMBRE / RAZÓN SOCIAL</u></b>	<b><u>NIF</u></b>	<b><u>EXPEDIENTE</u></b>	<b><u>SUP. PROPUESTA (ha)</u></b>
MIRANDA TEJERO LUIS	31557947S	8023929	3,11

<b><u>PROPUESTA</u></b>	<b><u>SOLICITA PRIMA VOL.</u></b>
ADMITIDO	NO

**IMPORTE POR ANUALIDAD**

<u>CAMPAÑA</u>	<u>IMPORTE MÁXIMO SUBVENCIONABLE</u>	<u>IMPORTE MEDIO DE TRANSFERENCIA (€/ha)</u>
2015	902,74 €	290,27 €
2016	902,74 €	290,27 €
2017	902,74 €	290,27 €
2018	902,74 €	290,27 €
2019	902,74 €	290,27 €

**RECINTOS PROPUESTOS**

<u>REF.</u>	<u>REFERENCIA SIGPAC</u>	<u>CULTIVO</u>	<u>DESCRIPCIÓN CULTIVO</u>	<u>S/R</u>	<u>SUP. DEC. ADMIN. (ha)</u>	<u>SUP. PROPUESTA (ha)</u>
1666090	41-053-003-00006-001	81268	ALGODON-JUNCAL	R	2,61	2,61
1666089	41-053-003-00007-001	81268	ALGODON-JUNCAL	R	0,50	0,50

**RESUMEN CRITERIOS DE PRIORIZACIÓN****10.1.5 Sistemas sostenibles de cultivos agroindustriales** PUNTOS: 4,00

	<u>PUNTOS</u>	<u>CUMPLE</u>
Porcentaje de superficie determinada en Red Natura 2000	0,00	0.0%
Porcentaje de superficie determinada situada en zonas RAMSAR	0,00	0.0%
Porcentaje de superficie determinada en zonas vulnerables a la contaminación por nitratos	4,00	100.0%
Titulares de explotaciones que hayan adquirido el compromiso voluntario de establecimiento de una enmienda natural mediante un cultivo de crucifera para su enterrado en verde	0,00	N

**DETALLE CRITERIOS DE PRIORIZACIÓN****10.1.5 Sistemas sostenibles de cultivos agroindustriales** PUNTOS: 4,00

<u>REF.</u>	<u>REFERENCIA SIGPAC</u>	<u>CULTIVO</u>	<u>DESCRIPCIÓN CULTIVO</u>	<u>S/R</u>	<u>SUP. PROPUESTA (ha)</u>	<u>SUP. CUMPLE (ha)</u>
1666090	41-053-003-00006-001	81268	ALGODON-JUNCAL	R	2,61	0,00
1666089	41-053-003-00007-001	81268	ALGODON-JUNCAL	R	0,50	0,00

	<u>PUNTOS</u>	<u>SUP. PROPUESTA (ha)</u>	<u>SUP. CUMPLE (ha)</u>
Porcentaje de superficie determinada en Red Natura 2000	0,00	0,00	0.0%
Porcentaje de superficie determinada situada en zonas RAMSAR	0,00	0,00	0.0%
Porcentaje de superficie determinada en zonas vulnerables a la contaminación por nitratos	4,00	0,50	100.0%
Titulares de explotaciones que hayan adquirido el compromiso voluntario de establecimiento de una enmienda natural mediante un cultivo de crucifera para su enterrado en verde	0,00	0,00	N

<u>APELLIDOS Y NOMBRE / RAZÓN SOCIAL</u>	<u>NIF</u>	<u>EXPEDIENTE</u>	<u>SUP. PROPUESTA (ha)</u>
MIRANDA ZAFRA ANTONIO	28404103T	8022439	9,32
<u>PROPUESTA ADMITIDO</u>	<u>SOLICITA PRIMA VOL. SI</u>	<u>PROPUESTA PRIMA VOL. ADMITIDO</u>	
<u>IMPORTE POR ANUALIDAD</u>			

<u>CAMPAÑA</u>	<u>IMPORTE MÁXIMO SUBVENCIONABLE</u>	<u>IMPORTE MEDIO DE TRANSFERENCIA (€/ha)</u>
2015	4.039,66 €	433,44 €
2016	4.039,66 €	433,44 €
2017	4.039,66 €	433,44 €
2018	4.039,66 €	433,44 €
2019	4.039,66 €	433,44 €

**RECINTOS PROPUESTOS**

<u>REF.</u>	<u>REFERENCIA SIGPAC</u>	<u>CULTIVO</u>	<u>DESCRIPCIÓN CULTIVO</u>	<u>S/R</u>	<u>SUP. DEC. ADMIN. (ha)</u>	<u>SUP. PROPUESTA (ha)</u>
1585483	41-024-057-00021-009	81190	ALGODON-ALEXANDROS	R	5,93	5,93
1585482	41-024-057-00021-009	81190	ALGODON-ALEXANDROS	R	3,39	3,39

**RESUMEN CRITERIOS DE PRIORIZACIÓN**

<b>10.1.5 Sistemas sostenibles de cultivos agroindustriales</b>	<b>PUNTOS: 5,00</b>	<b>PUNTOS</b>	<b>CUMPLE</b>
Porcentaje de superficie determinada en Red Natura 2000		0,00	0.0%
Porcentaje de superficie determinada situada en zonas RAMSAR		0,00	0.0%
Porcentaje de superficie determinada en zonas vulnerables a la contaminación por nitratos		4,00	100.0%
Titulares de explotaciones que hayan adquirido el compromiso voluntario de establecimiento de una enmienda natural mediante un cultivo de crucifera para su enterrado en verde		1,00	S

**DETALLE CRITERIOS DE PRIORIZACIÓN**

<b>10.1.5 Sistemas sostenibles de cultivos agroindustriales</b>	<b>PUNTOS: 5,00</b>	<b>PUNTOS</b>	<b>CUMPLE</b>			
Porcentaje de superficie determinada en Red Natura 2000		0,00	0.0%			
		<b>SUP. PROPUESTA (ha)</b>	<b>SUP. CUMPLE (ha)</b>			
<u>REF.</u>	<u>REFERENCIA SIGPAC</u>	<u>CULTIVO</u>	<u>DESCRIPCIÓN CULTIVO</u>	<u>S/R</u>		
1585482	41-024-057-00021-009	81190	ALGODON-ALEXANDROS	R	3,39	0,00
1585483	41-024-057-00021-009	81190	ALGODON-ALEXANDROS	R	5,93	0,00
Porcentaje de superficie determinada situada en zonas RAMSAR		0,00	0.0%			
		<b>SUP. PROPUESTA (ha)</b>	<b>SUP. CUMPLE (ha)</b>			
<u>REF.</u>	<u>REFERENCIA SIGPAC</u>	<u>CULTIVO</u>	<u>DESCRIPCIÓN CULTIVO</u>	<u>S/R</u>		
1585483	41-024-057-00021-009	81190	ALGODON-ALEXANDROS	R	5,93	0,00
1585482	41-024-057-00021-009	81190	ALGODON-ALEXANDROS	R	3,39	0,00
Porcentaje de superficie determinada en zonas vulnerables a la contaminación por nitratos		4,00	100.0%			
		<b>SUP. PROPUESTA (ha)</b>	<b>SUP. CUMPLE (ha)</b>			
<u>REF.</u>	<u>REFERENCIA SIGPAC</u>	<u>CULTIVO</u>	<u>DESCRIPCIÓN CULTIVO</u>	<u>S/R</u>		
1585483	41-024-057-00021-009	81190	ALGODON-ALEXANDROS	R	5,93	5,93
1585482	41-024-057-00021-009	81190	ALGODON-ALEXANDROS	R	3,39	3,39
Titulares de explotaciones que hayan adquirido el compromiso voluntario de establecimiento de una enmienda natural mediante un cultivo de crucifera para su enterrado en verde		1,00	S			

<b><u>APELLIDOS Y NOMBRE / RAZÓN SOCIAL</u></b>	<b><u>NIF</u></b>	<b><u>EXPEDIENTE</u></b>	<b><u>SUP. PROPUESTA (ha)</u></b>
MIRASIERRA, C.B.	E14669576	8030121	32,10

<b><u>PROPUESTA</u></b>	<b><u>SOLICITA PRIMA VOL.</u></b>
ADMITIDO	NO

**IMPORTE POR ANUALIDAD**

<u>CAMPAÑA</u>	<u>IMPORTE MÁXIMO SUBVENCIÓNABLE</u>	<u>IMPORTE MEDIO DE TRANSFERENCIA (€/ha)</u>
2015	9.317,67 €	290,27 €
2016	9.317,67 €	290,27 €
2017	9.317,67 €	290,27 €
2018	9.317,67 €	290,27 €
2019	9.317,67 €	290,27 €

**RECINTOS PROPUESTOS**

<u>REF.</u>	<u>REFERENCIA SIGPAC</u>	<u>CULTIVO</u>	<u>DESCRIPCIÓN CULTIVO</u>	<u>S/R</u>	<u>SUP. DEC. ADMIN. (ha)</u>	<u>SUP. PROPUESTA (ha)</u>
2077462	41-039-029-00064-001	81038	ALGODON-REINA	R	12,48	12,48
2077461	41-039-029-00064-001	81038	ALGODON-REINA	R	4,74	4,74
2077463	41-039-029-00064-001	81038	ALGODON-REINA	R	14,88	14,88

**RESUMEN CRITERIOS DE PRIORIZACIÓN****10.1.5 Sistemas sostenibles de cultivos agroindustriales****PUNTOS: 4,00**

	<b><u>PUNTOS</u></b>	<b><u>CUMPLE</u></b>
Porcentaje de superficie determinada en Red Natura 2000	0,00	0.0%
Porcentaje de superficie determinada situada en zonas RAMSAR	0,00	0.0%
Porcentaje de superficie determinada en zonas vulnerables a la contaminación por nitratos	4,00	100.0%
Titulares de explotaciones que hayan adquirido el compromiso voluntario de establecimiento de una enmienda natural mediante un cultivo de crucífera para su enterrado en verde	0,00	N



**DETALLE CRITERIOS DE PRIORIZACIÓN****10.1.5 Sistemas sostenibles de cultivos agroindustriales****PUNTOS: 4,00****Porcentaje de superficie determinada en Red Natura 2000****PUNTOS: 0,00 0.0%**

<u>REF.</u>	<u>REFERENCIA SIGPAC</u>	<u>CULTIVO</u>	<u>DESCRIPCIÓN CULTIVO</u>	<u>S/R</u>	<u>SUP.</u>	<u>SUP.</u>
					<u>PROPUESTA</u>	<u>CUMPLE</u>
					(ha)	(ha)
2077463	41-039-029-00064-001	81038	ALGODON-REINA	R	14,88	0,00
2077462	41-039-029-00064-001	81038	ALGODON-REINA	R	12,48	0,00
2077461	41-039-029-00064-001	81038	ALGODON-REINA	R	4,74	0,00

**Porcentaje de superficie determinada situada en zonas RAMSAR****PUNTOS: 0,00 0.0%**

<u>REF.</u>	<u>REFERENCIA SIGPAC</u>	<u>CULTIVO</u>	<u>DESCRIPCIÓN CULTIVO</u>	<u>S/R</u>	<u>SUP.</u>	<u>SUP.</u>
					<u>PROPUESTA</u>	<u>CUMPLE</u>
					(ha)	(ha)
2077463	41-039-029-00064-001	81038	ALGODON-REINA	R	14,88	0,00
2077462	41-039-029-00064-001	81038	ALGODON-REINA	R	12,48	0,00
2077461	41-039-029-00064-001	81038	ALGODON-REINA	R	4,74	0,00

**Porcentaje de superficie determinada en zonas vulnerables a la contaminación por nitratos****PUNTOS: 4,00 100.0%**

<u>REF.</u>	<u>REFERENCIA SIGPAC</u>	<u>CULTIVO</u>	<u>DESCRIPCIÓN CULTIVO</u>	<u>S/R</u>	<u>SUP.</u>	<u>SUP.</u>
					<u>PROPUESTA</u>	<u>CUMPLE</u>
					(ha)	(ha)
2077462	41-039-029-00064-001	81038	ALGODON-REINA	R	12,48	12,48
2077461	41-039-029-00064-001	81038	ALGODON-REINA	R	4,74	4,74
2077463	41-039-029-00064-001	81038	ALGODON-REINA	R	14,88	14,88

**Titulares de explotaciones que hayan adquirido el compromiso voluntario de establecimiento de una enmienda natural mediante un cultivo de crucífera para su enterrado en verde****PUNTOS: 0,00 N**



<b><u>APELLIDOS Y NOMBRE / RAZÓN SOCIAL</u></b>	<b><u>NIF</u></b>	<b><u>EXPEDIENTE</u></b>	<b><u>SUP. PROPUESTA (ha)</u></b>
MISIERA LOPEZ JOSE ANTONIO	52331734H	8027535	8,63
<b><u>PROPUESTA ADMITIDO</u></b>	<b><u>SOLICITA PRIMA VOL. SI</u></b>	<b><u>PROPUESTA PRIMA VOL. ADMITIDO</u></b>	
<b><u>IMPORTE POR ANUALIDAD</u></b>			

<b><u>CAMPAÑA</u></b>	<b><u>IMPORTE MÁXIMO SUBVENCIONABLE</u></b>	<b><u>IMPORTE MEDIO DE TRANSFERENCIA (€/ha)</u></b>
2015	3.740,59 €	433,44 €
2016	3.740,59 €	433,44 €
2017	3.740,59 €	433,44 €
2018	3.740,59 €	433,44 €
2019	3.740,59 €	433,44 €

**RECINTOS PROPUESTOS**

<b><u>REF.</u></b>	<b><u>REFERENCIA SIGPAC</u></b>	<b><u>CULTIVO</u></b>	<b><u>DESCRIPCIÓN CULTIVO</u></b>	<b><u>S/R</u></b>	<b><u>SUP. DEC. ADMIN. (ha)</u></b>	<b><u>SUP. PROPUESTA (ha)</u></b>
1887503	41-053-019-00188-003	81268	ALGODON-JUNCAL	R	5,37	5,37
1887502	41-053-019-00188-003	81268	ALGODON-JUNCAL	R	0,26	0,26
1887504	41-053-019-00188-003	82343	REMOLACHA-CICLON	R	3,00	3,00

**RESUMEN CRITERIOS DE PRIORIZACIÓN****10.1.5 Sistemas sostenibles de cultivos agroindustriales****PUNTOS: 5,00**

	<b><u>PUNTOS</u></b>	<b><u>CUMPLE</u></b>
Porcentaje de superficie determinada en Red Natura 2000	0,00	0.0%
Porcentaje de superficie determinada situada en zonas RAMSAR	0,00	0.0%
Porcentaje de superficie determinada en zonas vulnerables a la contaminación por nitratos	4,00	100.0%
Titulares de explotaciones que hayan adquirido el compromiso voluntario de establecimiento de una enmienda natural mediante un cultivo de crucífera para su enterrado en verde	1,00	S



**DETALLE CRITERIOS DE PRIORIZACIÓN****10.1.5 Sistemas sostenibles de cultivos agroindustriales****PUNTOS: 5,00****Porcentaje de superficie determinada en Red Natura 2000****PUNTOS: 0,00 0.0%**

<u>REF.</u>	<u>REFERENCIA SIGPAC</u>	<u>CULTIVO</u>	<u>DESCRIPCIÓN CULTIVO</u>	<u>S/R</u>	<u>SUP.</u>	<u>SUP.</u>
					<u>PROPUESTA</u>	<u>CUMPLE</u>
					(ha)	(ha)
1887502	41-053-019-00188-003	81268	ALGODON-JUNCAL	R	0,26	0,00
1887503	41-053-019-00188-003	81268	ALGODON-JUNCAL	R	5,37	0,00
1887504	41-053-019-00188-003	82343	REMOLACHA-CICLON	R	3,00	0,00

**Porcentaje de superficie determinada situada en zonas RAMSAR****PUNTOS: 0,00 0.0%**

<u>REF.</u>	<u>REFERENCIA SIGPAC</u>	<u>CULTIVO</u>	<u>DESCRIPCIÓN CULTIVO</u>	<u>S/R</u>	<u>SUP.</u>	<u>SUP.</u>
					<u>PROPUESTA</u>	<u>CUMPLE</u>
					(ha)	(ha)
1887502	41-053-019-00188-003	81268	ALGODON-JUNCAL	R	0,26	0,00
1887503	41-053-019-00188-003	81268	ALGODON-JUNCAL	R	5,37	0,00
1887504	41-053-019-00188-003	82343	REMOLACHA-CICLON	R	3,00	0,00

**Porcentaje de superficie determinada en zonas vulnerables a la contaminación por nitratos****PUNTOS: 4,00 100.0%**

<u>REF.</u>	<u>REFERENCIA SIGPAC</u>	<u>CULTIVO</u>	<u>DESCRIPCIÓN CULTIVO</u>	<u>S/R</u>	<u>SUP.</u>	<u>SUP.</u>
					<u>PROPUESTA</u>	<u>CUMPLE</u>
					(ha)	(ha)
1887502	41-053-019-00188-003	81268	ALGODON-JUNCAL	R	0,26	0,26
1887503	41-053-019-00188-003	81268	ALGODON-JUNCAL	R	5,37	5,37
1887504	41-053-019-00188-003	82343	REMOLACHA-CICLON	R	3,00	3,00

**Titulares de explotaciones que hayan adquirido el compromiso voluntario de establecimiento de una enmienda natural mediante un cultivo de crucífera para su enterrado en verde****PUNTOS: 1,00 S**

<u>APELLIDOS Y NOMBRE / RAZÓN SOCIAL</u>	<u>NIF</u>	<u>EXPEDIENTE</u>	<u>SUP. PROPUESTA (ha)</u>
MOGUER CARVAJAL TRINIDAD	28546721H	8023652	9,73
<u>PROPUESTA ADMITIDO</u>	<u>SOLICITA PRIMA VOL. SI</u>	<u>PROPUESTA PRIMA VOL. ADMITIDO</u>	
<u>IMPORTE POR ANUALIDAD</u>			

<u>CAMPAÑA</u>	<u>IMPORTE MÁXIMO SUBVENCIONABLE</u>	<u>IMPORTE MEDIO DE TRANSFERENCIA (€/ha)</u>
2015	4.217,37 €	433,44 €
2016	4.217,37 €	433,44 €
2017	4.217,37 €	433,44 €
2018	4.217,37 €	433,44 €
2019	4.217,37 €	433,44 €

**RECINTOS PROPUESTOS**

<u>REF.</u>	<u>REFERENCIA SIGPAC</u>	<u>CULTIVO</u>	<u>DESCRIPCIÓN CULTIVO</u>	<u>S/R</u>	<u>SUP. DEC. ADMIN. (ha)</u>	<u>SUP. PROPUESTA (ha)</u>
1650384	41-069-012-00317-001	82726	REMOLACHA-JULIETTA	R	4,89	4,89
1650383	41-069-015-00048-001	81374	ALGODON-ST405	R	4,84	4,84

**RESUMEN CRITERIOS DE PRIORIZACIÓN**

<b>10.1.5 Sistemas sostenibles de cultivos agroindustriales</b>	<b>PUNTOS: 5,00</b>	<b>PUNTOS</b>	<b>CUMPLE</b>
Porcentaje de superficie determinada en Red Natura 2000		0,00	0.0%
Porcentaje de superficie determinada situada en zonas RAMSAR		0,00	0.0%
Porcentaje de superficie determinada en zonas vulnerables a la contaminación por nitratos		4,00	100.0%
Titulares de explotaciones que hayan adquirido el compromiso voluntario de establecimiento de una enmienda natural mediante un cultivo de crucifera para su enterrado en verde		1,00	S

**DETALLE CRITERIOS DE PRIORIZACIÓN**

<b>10.1.5 Sistemas sostenibles de cultivos agroindustriales</b>	<b>PUNTOS: 5,00</b>	<b>PUNTOS</b>	<b>CUMPLE</b>			
Porcentaje de superficie determinada en Red Natura 2000		PUNTOS: 0,00	0.0%			
		<b>SUP. PROPUESTA (ha)</b>	<b>SUP. CUMPLE (ha)</b>			
<u>REF.</u>	<u>REFERENCIA SIGPAC</u>	<u>CULTIVO</u>	<u>DESCRIPCIÓN CULTIVO</u>	<u>S/R</u>		
1650384	41-069-012-00317-001	82726	REMOLACHA-JULIETTA	R	4,89	0,00
1650383	41-069-015-00048-001	81374	ALGODON-ST405	R	4,84	0,00
Porcentaje de superficie determinada situada en zonas RAMSAR		PUNTOS: 0,00	0.0%			
		<b>SUP. PROPUESTA (ha)</b>	<b>SUP. CUMPLE (ha)</b>			
<u>REF.</u>	<u>REFERENCIA SIGPAC</u>	<u>CULTIVO</u>	<u>DESCRIPCIÓN CULTIVO</u>	<u>S/R</u>		
1650384	41-069-012-00317-001	82726	REMOLACHA-JULIETTA	R	4,89	0,00
1650383	41-069-015-00048-001	81374	ALGODON-ST405	R	4,84	0,00
Porcentaje de superficie determinada en zonas vulnerables a la contaminación por nitratos		PUNTOS: 4,00	100.0%			
		<b>SUP. PROPUESTA (ha)</b>	<b>SUP. CUMPLE (ha)</b>			
<u>REF.</u>	<u>REFERENCIA SIGPAC</u>	<u>CULTIVO</u>	<u>DESCRIPCIÓN CULTIVO</u>	<u>S/R</u>		
1650384	41-069-012-00317-001	82726	REMOLACHA-JULIETTA	R	4,89	4,89
1650383	41-069-015-00048-001	81374	ALGODON-ST405	R	4,84	4,84
Titulares de explotaciones que hayan adquirido el compromiso voluntario de establecimiento de una enmienda natural mediante un cultivo de crucifera para su enterrado en verde		PUNTOS: 1,00	S			

<u>APELLIDOS Y NOMBRE / RAZÓN SOCIAL</u>	<u>NIF</u>	<u>EXPEDIENTE</u>	<u>SUP. PROPUESTA (ha)</u>
MOGUER FRANCO JOSEFA	75408635F	8030811	3,62
<u>PROPUESTA ADMITIDO</u>	<u>SOLICITA PRIMA VOL. SI</u>	<u>PROPUESTA PRIMA VOL. ADMITIDO</u>	
<b>IMPORTE POR ANUALIDAD</b>			

<u>CAMPAÑA</u>	<u>IMPORTE MÁXIMO SUBVENCIONABLE</u>	<u>IMPORTE MEDIO DE TRANSFERENCIA (€/ha)</u>
2015	1.569,06 €	433,44 €
2016	1.569,06 €	433,44 €
2017	1.569,06 €	433,44 €
2018	1.569,06 €	433,44 €
2019	1.569,06 €	433,44 €

**RECINTOS PROPUESTOS**

<u>REF.</u>	<u>REFERENCIA SIGPAC</u>	<u>CULTIVO</u>	<u>DESCRIPCIÓN CULTIVO</u>	<u>S/R</u>	<u>SUP. DEC. ADMIN. (ha)</u>	<u>SUP. PROPUESTA (ha)</u>
2142273	41-020-002-00016-002	81268	ALGODON-JUNCAL	R	3,62	3,62

**RESUMEN CRITERIOS DE PRIORIZACIÓN**

<b>10.1.5 Sistemas sostenibles de cultivos agroindustriales</b>	<b>PUNTOS: 5,00</b>	<b>PUNTOS</b>	<b>CUMPLE</b>
Porcentaje de superficie determinada en Red Natura 2000		0,00	0.0%
Porcentaje de superficie determinada situada en zonas RAMSAR		0,00	0.0%
Porcentaje de superficie determinada en zonas vulnerables a la contaminación por nitratos		4,00	100.0%
Titulares de explotaciones que hayan adquirido el compromiso voluntario de establecimiento de una enmienda natural mediante un cultivo de crucifera para su enterrado en verde		1,00	S

**DETALLE CRITERIOS DE PRIORIZACIÓN**

<b>10.1.5 Sistemas sostenibles de cultivos agroindustriales</b>	<b>PUNTOS: 5,00</b>	<b>PUNTOS</b>	<b>CUMPLE</b>			
Porcentaje de superficie determinada en Red Natura 2000		PUNTOS: 0,00	0.0%			
		<u>SUP. PROPUESTA (ha)</u>	<u>SUP. CUMPLE (ha)</u>			
<u>REF.</u>	<u>REFERENCIA SIGPAC</u>	<u>CULTIVO</u>	<u>DESCRIPCIÓN CULTIVO</u>	<u>S/R</u>		
2142273	41-020-002-00016-002	81268	ALGODON-JUNCAL	R	3,62	0,00
Porcentaje de superficie determinada situada en zonas RAMSAR		PUNTOS: 0,00	0.0%			
		<u>SUP. PROPUESTA (ha)</u>	<u>SUP. CUMPLE (ha)</u>			
<u>REF.</u>	<u>REFERENCIA SIGPAC</u>	<u>CULTIVO</u>	<u>DESCRIPCIÓN CULTIVO</u>	<u>S/R</u>		
2142273	41-020-002-00016-002	81268	ALGODON-JUNCAL	R	3,62	0,00
Porcentaje de superficie determinada en zonas vulnerables a la contaminación por nitratos		PUNTOS: 4,00	100.0%			
		<u>SUP. PROPUESTA (ha)</u>	<u>SUP. CUMPLE (ha)</u>			
<u>REF.</u>	<u>REFERENCIA SIGPAC</u>	<u>CULTIVO</u>	<u>DESCRIPCIÓN CULTIVO</u>	<u>S/R</u>		
2142273	41-020-002-00016-002	81268	ALGODON-JUNCAL	R	3,62	3,62
Titulares de explotaciones que hayan adquirido el compromiso voluntario de establecimiento de una enmienda natural mediante un cultivo de crucifera para su enterrado en verde		PUNTOS: 1,00	S			



<b><u>APELLIDOS Y NOMBRE / RAZÓN SOCIAL</u></b>	<b><u>NIF</u></b>	<b><u>EXPEDIENTE</u></b>	<b><u>SUP. PROPUESTA (ha)</u></b>
MOLERO VIDAL FRANCISCO JOSE	28557696E	8025874	8,00
<b><u>PROPUESTA ADMITIDO</u></b>	<b><u>SOLICITA PRIMA VOL. SI</u></b>	<b><u>PROPUESTA PRIMA VOL. ADMITIDO</u></b>	
<b><u>IMPORTE POR ANUALIDAD</u></b>			

<u>CAMPAÑA</u>	<u>IMPORTE MÁXIMO SUBVENCIONABLE</u>	<u>IMPORTE MEDIO DE TRANSFERENCIA (€/ha)</u>
2015	3.467,52 €	433,44 €
2016	3.467,52 €	433,44 €
2017	3.467,52 €	433,44 €
2018	3.467,52 €	433,44 €
2019	3.467,52 €	433,44 €

**RECINTOS PROPUESTOS**

<u>REF.</u>	<u>REFERENCIA SIGPAC</u>	<u>CULTIVO</u>	<u>DESCRIPCIÓN CULTIVO</u>	<u>S/R</u>	<u>SUP. DEC. ADMIN. (ha)</u>	<u>SUP. PROPUESTA (ha)</u>
1783492	41-020-019-00116-001	81268	ALGODON-JUNCAL	R	2,05	2,05
1783494	41-020-021-00140-001	81268	ALGODON-JUNCAL	R	1,64	1,64
1783498	41-020-023-00030-001	81268	ALGODON-JUNCAL	R	1,14	1,14
1783496	41-020-023-00048-002	81268	ALGODON-JUNCAL	R	0,85	0,85
1783497	41-020-023-00048-003	81268	ALGODON-JUNCAL	R	1,12	1,12
1783499	41-020-023-00087-002	81268	ALGODON-JUNCAL	R	1,20	1,20

**RESUMEN CRITERIOS DE PRIORIZACIÓN****10.1.5 Sistemas sostenibles de cultivos agroindustriales****PUNTOS: 5,00**

	<b><u>PUNTOS</u></b>	<b><u>CUMPLE</u></b>
Porcentaje de superficie determinada en Red Natura 2000	0,00	0.0%
Porcentaje de superficie determinada situada en zonas RAMSAR	0,00	0.0%
Porcentaje de superficie determinada en zonas vulnerables a la contaminación por nitratos	4,00	100.0%
Titulares de explotaciones que hayan adquirido el compromiso voluntario de establecimiento de una enmienda natural mediante un cultivo de crucífera para su enterrado en verde	1,00	S



**DETALLE CRITERIOS DE PRIORIZACIÓN****10.1.5 Sistemas sostenibles de cultivos agroindustriales****PUNTOS: 5,00****Porcentaje de superficie determinada en Red Natura 2000****PUNTOS: 0,00 0.0%**

<u>REF.</u>	<u>REFERENCIA SIGPAC</u>	<u>CULTIVO</u>	<u>DESCRIPCIÓN CULTIVO</u>	<u>S/R</u>	<u>SUP.</u>	<u>SUP.</u>
					<u>PROPUESTA</u>	<u>CUMPLE</u>
					(ha)	(ha)
1783492	41-020-019-00116-001	81268	ALGODON-JUNCAL	R	2,05	0,00
1783494	41-020-021-00140-001	81268	ALGODON-JUNCAL	R	1,64	0,00
1783498	41-020-023-00030-001	81268	ALGODON-JUNCAL	R	1,14	0,00
1783496	41-020-023-00048-002	81268	ALGODON-JUNCAL	R	0,85	0,00
1783497	41-020-023-00048-003	81268	ALGODON-JUNCAL	R	1,12	0,00
1783499	41-020-023-00087-002	81268	ALGODON-JUNCAL	R	1,20	0,00

**Porcentaje de superficie determinada situada en zonas RAMSAR****PUNTOS: 0,00 0.0%**

<u>REF.</u>	<u>REFERENCIA SIGPAC</u>	<u>CULTIVO</u>	<u>DESCRIPCIÓN CULTIVO</u>	<u>S/R</u>	<u>SUP.</u>	<u>SUP.</u>
					<u>PROPUESTA</u>	<u>CUMPLE</u>
					(ha)	(ha)
1783492	41-020-019-00116-001	81268	ALGODON-JUNCAL	R	2,05	0,00
1783494	41-020-021-00140-001	81268	ALGODON-JUNCAL	R	1,64	0,00
1783498	41-020-023-00030-001	81268	ALGODON-JUNCAL	R	1,14	0,00
1783496	41-020-023-00048-002	81268	ALGODON-JUNCAL	R	0,85	0,00
1783497	41-020-023-00048-003	81268	ALGODON-JUNCAL	R	1,12	0,00
1783499	41-020-023-00087-002	81268	ALGODON-JUNCAL	R	1,20	0,00

**Porcentaje de superficie determinada en zonas vulnerables a la contaminación por nitratos****PUNTOS: 4,00 100.0%**

<u>REF.</u>	<u>REFERENCIA SIGPAC</u>	<u>CULTIVO</u>	<u>DESCRIPCIÓN CULTIVO</u>	<u>S/R</u>	<u>SUP.</u>	<u>SUP.</u>
					<u>PROPUESTA</u>	<u>CUMPLE</u>
					(ha)	(ha)
1783492	41-020-019-00116-001	81268	ALGODON-JUNCAL	R	2,05	2,05
1783494	41-020-021-00140-001	81268	ALGODON-JUNCAL	R	1,64	1,64
1783498	41-020-023-00030-001	81268	ALGODON-JUNCAL	R	1,14	1,14
1783496	41-020-023-00048-002	81268	ALGODON-JUNCAL	R	0,85	0,85
1783497	41-020-023-00048-003	81268	ALGODON-JUNCAL	R	1,12	1,12
1783499	41-020-023-00087-002	81268	ALGODON-JUNCAL	R	1,20	1,20

**Titulares de explotaciones que hayan adquirido el compromiso voluntario de establecimiento de una enmienda natural mediante un cultivo de crucifera para su enterrado en verde****PUNTOS: 1,00 S**

<u>APELLIDOS Y NOMBRE / RAZÓN SOCIAL</u>	<u>NIF</u>	<u>EXPEDIENTE</u>	<u>SUP. PROPUESTA (ha)</u>
MOLERO VIDAL GERTRUDIS	28870341M	8023712	9,02
<u>PROPUESTA ADMITIDO</u>	<u>SOLICITA PRIMA VOL. SI</u>	<u>PROPUESTA PRIMA VOL. ADMITIDO</u>	
<u>IMPORTE POR ANUALIDAD</u>			

<u>CAMPAÑA</u>	<u>IMPORTE MÁXIMO SUBVENCIONABLE</u>	<u>IMPORTE MEDIO DE TRANSFERENCIA (€/ha)</u>
2015	3.909,63 €	433,44 €
2016	3.909,63 €	433,44 €
2017	3.909,63 €	433,44 €
2018	3.909,63 €	433,44 €
2019	3.909,63 €	433,44 €

**RECINTOS PROPUESTOS**

<u>REF.</u>	<u>REFERENCIA SIGPAC</u>	<u>CULTIVO</u>	<u>DESCRIPCIÓN CULTIVO</u>	<u>S/R</u>	<u>SUP. DEC. ADMIN. (ha)</u>	<u>SUP. PROPUESTA (ha)</u>
1654320	41-053-001-00375-001	82343	REMOLACHA-CICLON	R	3,12	3,12
1654319	41-053-001-00405-002	81268	ALGODON-JUNCAL	R	5,90	5,90

**RESUMEN CRITERIOS DE PRIORIZACIÓN**

<b>10.1.5 Sistemas sostenibles de cultivos agroindustriales</b>	<b>PUNTOS: 5,00</b>	<b>PUNTOS</b>	<b>CUMPLE</b>
Porcentaje de superficie determinada en Red Natura 2000		0,00	0.0%
Porcentaje de superficie determinada situada en zonas RAMSAR		0,00	0.0%
Porcentaje de superficie determinada en zonas vulnerables a la contaminación por nitratos		4,00	100.0%
Titulares de explotaciones que hayan adquirido el compromiso voluntario de establecimiento de una enmienda natural mediante un cultivo de crucifera para su enterrado en verde		1,00	S

**DETALLE CRITERIOS DE PRIORIZACIÓN**

<b>10.1.5 Sistemas sostenibles de cultivos agroindustriales</b>	<b>PUNTOS: 5,00</b>	<b>PUNTOS</b>	<b>CUMPLE</b>			
Porcentaje de superficie determinada en Red Natura 2000		PUNTOS: 0,00	0.0%			
		<b>SUP. PROPUESTA (ha)</b>	<b>SUP. CUMPLE (ha)</b>			
<u>REF.</u>	<u>REFERENCIA SIGPAC</u>	<u>CULTIVO</u>	<u>DESCRIPCIÓN CULTIVO</u>	<u>S/R</u>		
1654320	41-053-001-00375-001	82343	REMOLACHA-CICLON	R	3,12	0,00
1654319	41-053-001-00405-002	81268	ALGODON-JUNCAL	R	5,90	0,00
Porcentaje de superficie determinada situada en zonas RAMSAR		PUNTOS: 0,00	0.0%			
		<b>SUP. PROPUESTA (ha)</b>	<b>SUP. CUMPLE (ha)</b>			
<u>REF.</u>	<u>REFERENCIA SIGPAC</u>	<u>CULTIVO</u>	<u>DESCRIPCIÓN CULTIVO</u>	<u>S/R</u>		
1654320	41-053-001-00375-001	82343	REMOLACHA-CICLON	R	3,12	0,00
1654319	41-053-001-00405-002	81268	ALGODON-JUNCAL	R	5,90	0,00
Porcentaje de superficie determinada en zonas vulnerables a la contaminación por nitratos		PUNTOS: 4,00	100.0%			
		<b>SUP. PROPUESTA (ha)</b>	<b>SUP. CUMPLE (ha)</b>			
<u>REF.</u>	<u>REFERENCIA SIGPAC</u>	<u>CULTIVO</u>	<u>DESCRIPCIÓN CULTIVO</u>	<u>S/R</u>		
1654320	41-053-001-00375-001	82343	REMOLACHA-CICLON	R	3,12	3,12
1654319	41-053-001-00405-002	81268	ALGODON-JUNCAL	R	5,90	5,90
Titulares de explotaciones que hayan adquirido el compromiso voluntario de establecimiento de una enmienda natural mediante un cultivo de crucifera para su enterrado en verde		PUNTOS: 1,00	S			

<b><u>APELLIDOS Y NOMBRE / RAZÓN SOCIAL</u></b>	<b><u>NIF</u></b>	<b><u>EXPEDIENTE</u></b>	<b><u>SUP. PROPUESTA (ha)</u></b>
MOLINA GOMEZ BALDOMERO	48879391K	8025866	20,26

<b><u>PROPUESTA</u></b>	<b><u>SOLICITA PRIMA VOL.</u></b>
ADMITIDO	NO

**IMPORTE POR ANUALIDAD**

<u>CAMPAÑA</u>	<u>IMPORTE MÁXIMO SUBVENCIONABLE</u>	<u>IMPORTE MEDIO DE TRANSFERENCIA (€/ha)</u>
2015	5.880,87 €	290,27 €
2016	5.880,87 €	290,27 €
2017	5.880,87 €	290,27 €
2018	5.880,87 €	290,27 €
2019	5.880,87 €	290,27 €

**RECINTOS PROPUESTOS**

<u>REF.</u>	<u>REFERENCIA SIGPAC</u>	<u>CULTIVO</u>	<u>DESCRIPCIÓN CULTIVO</u>	<u>S/R</u>	<u>SUP. DEC. ADMIN. (ha)</u>	<u>SUP. PROPUESTA (ha)</u>
1783506	41-053-001-00277-001	81268	ALGODON-JUNCAL	R	4,00	4,00
1783507	41-053-001-00277-001	82119	REMOLACHA-SCULTA	R	4,00	4,00
1783505	41-053-001-00278-002	81336	ALGODON-BETICA	R	3,90	3,90
1783508	41-053-001-00317-002	82119	REMOLACHA-SCULTA	R	4,20	4,20
1783511	41-053-001-00317-002	198100	TOMATE PARA TRANSFORMACION-HORTALIZAS AIRE LIBRE	R	4,16	4,16

**RESUMEN CRITERIOS DE PRIORIZACIÓN****10.1.5 Sistemas sostenibles de cultivos agroindustriales****PUNTOS: 4,00**

	<u>PUNTOS</u>	<u>CUMPLE</u>
Porcentaje de superficie determinada en Red Natura 2000	0,00	0.0%
Porcentaje de superficie determinada situada en zonas RAMSAR	0,00	0.0%
Porcentaje de superficie determinada en zonas vulnerables a la contaminación por nitratos	4,00	100.0%
Titulares de explotaciones que hayan adquirido el compromiso voluntario de establecimiento de una enmienda natural mediante un cultivo de crucífera para su enterrado en verde	0,00	N





**DETALLE CRITERIOS DE PRIORIZACIÓN****10.1.5 Sistemas sostenibles de cultivos agroindustriales****PUNTOS: 4,00****Porcentaje de superficie determinada en Red Natura 2000****PUNTOS: 0,00 0.0%**

<u>REF.</u>	<u>REFERENCIA SIGPAC</u>	<u>CULTIVO</u>	<u>DESCRIPCIÓN CULTIVO</u>	<u>S/R</u>	<u>SUP.</u> <u>PROPUESTA</u> <u>(ha)</u>	<u>SUP.</u> <u>CUMPLE</u> <u>(ha)</u>
1783506	41-053-001-00277-001	81268	ALGODON-JUNCAL	R	4,00	0,00
1783507	41-053-001-00277-001	82119	REMOLACHA-SCULTA	R	4,00	0,00
1783505	41-053-001-00278-002	81336	ALGODON-BETICA	R	3,90	0,00
1783508	41-053-001-00317-002	82119	REMOLACHA-SCULTA	R	4,20	0,00
1783511	41-053-001-00317-002	198100	TOMATE PARA TRANSFORMACION- HORTALIZAS AIRE LIBRE	R	4,16	0,00

**Porcentaje de superficie determinada situada en zonas RAMSAR****PUNTOS: 0,00 0.0%**

<u>REF.</u>	<u>REFERENCIA SIGPAC</u>	<u>CULTIVO</u>	<u>DESCRIPCIÓN CULTIVO</u>	<u>S/R</u>	<u>SUP.</u> <u>PROPUESTA</u> <u>(ha)</u>	<u>SUP.</u> <u>CUMPLE</u> <u>(ha)</u>
1783506	41-053-001-00277-001	81268	ALGODON-JUNCAL	R	4,00	0,00
1783507	41-053-001-00277-001	82119	REMOLACHA-SCULTA	R	4,00	0,00
1783505	41-053-001-00278-002	81336	ALGODON-BETICA	R	3,90	0,00
1783508	41-053-001-00317-002	82119	REMOLACHA-SCULTA	R	4,20	0,00
1783511	41-053-001-00317-002	198100	TOMATE PARA TRANSFORMACION- HORTALIZAS AIRE LIBRE	R	4,16	0,00

**Porcentaje de superficie determinada en zonas vulnerables a la contaminación por nitratos****PUNTOS: 4,00 100.0%**

<u>REF.</u>	<u>REFERENCIA SIGPAC</u>	<u>CULTIVO</u>	<u>DESCRIPCIÓN CULTIVO</u>	<u>S/R</u>	<u>SUP.</u> <u>PROPUESTA</u> <u>(ha)</u>	<u>SUP.</u> <u>CUMPLE</u> <u>(ha)</u>
1783506	41-053-001-00277-001	81268	ALGODON-JUNCAL	R	4,00	4,00
1783507	41-053-001-00277-001	82119	REMOLACHA-SCULTA	R	4,00	4,00
1783505	41-053-001-00278-002	81336	ALGODON-BETICA	R	3,90	3,90
1783508	41-053-001-00317-002	82119	REMOLACHA-SCULTA	R	4,20	4,20
1783511	41-053-001-00317-002	198100	TOMATE PARA TRANSFORMACION- HORTALIZAS AIRE LIBRE	R	4,16	4,16

**Titulares de explotaciones que hayan adquirido el compromiso voluntario de establecimiento de una enmienda natural mediante un cultivo de crucífera para su enterrado en verde****PUNTOS: 0,00 N**

<b><u>APELLIDOS Y NOMBRE / RAZÓN SOCIAL</u></b>	<b><u>NIF</u></b>	<b><u>EXPEDIENTE</u></b>	<b><u>SUP. PROPUESTA (ha)</u></b>
MOLINA POZO BALDOMERO	27893155C	8025124	13,88

<b><u>PROPUESTA</u></b>	<b><u>SOLICITA PRIMA VOL.</u></b>
ADMITIDO	NO

**IMPORTE POR ANUALIDAD**

<u>CAMPAÑA</u>	<u>IMPORTE MÁXIMO SUBVENCIONABLE</u>	<u>IMPORTE MEDIO DE TRANSFERENCIA (€/ha)</u>
2015	4.028,95 €	290,27 €
2016	4.028,95 €	290,27 €
2017	4.028,95 €	290,27 €
2018	4.028,95 €	290,27 €
2019	4.028,95 €	290,27 €

**RECINTOS PROPUESTOS**

<u>REF.</u>	<u>REFERENCIA SIGPAC</u>	<u>CULTIVO</u>	<u>DESCRIPCIÓN CULTIVO</u>	<u>S/R</u>	<u>SUP. DEC. ADMIN. (ha)</u>	<u>SUP. PROPUESTA (ha)</u>
1735005	41-053-001-00273-001	81268	ALGODON-JUNCAL	R	4,67	4,67
1735006	41-053-001-00273-001	82119	REMOLACHA-SCULTA	R	4,21	4,21
1735007	41-053-001-00273-001	198100	TOMATE PARA TRANSFORMACION-HORTALIZAS AIRE LIBRE	R	5,00	5,00

**RESUMEN CRITERIOS DE PRIORIZACIÓN****10.1.5 Sistemas sostenibles de cultivos agroindustriales****PUNTOS: 4,00**

	<u>PUNTOS</u>	<u>CUMPLE</u>
Porcentaje de superficie determinada en Red Natura 2000	0,00	0.0%
Porcentaje de superficie determinada situada en zonas RAMSAR	0,00	0.0%
Porcentaje de superficie determinada en zonas vulnerables a la contaminación por nitratos	4,00	100.0%
Titulares de explotaciones que hayan adquirido el compromiso voluntario de establecimiento de una enmienda natural mediante un cultivo de crucífera para su enterrado en verde	0,00	N



**DETALLE CRITERIOS DE PRIORIZACIÓN****10.1.5 Sistemas sostenibles de cultivos agroindustriales****PUNTOS: 4,00****Porcentaje de superficie determinada en Red Natura 2000****PUNTOS: 0,00 0,0%**

<u>REF.</u>	<u>REFERENCIA SIGPAC</u>	<u>CULTIVO</u>	<u>DESCRIPCIÓN CULTIVO</u>	<u>S/R</u>	<u>SUP.</u>	<u>SUP.</u>
					<u>PROPUESTA</u>	<u>CUMPLE</u>
					(ha)	(ha)
1735005	41-053-001-00273-001	81268	ALGODON-JUNCAL	R	4,67	0,00
1735006	41-053-001-00273-001	82119	REMOLACHA-SCULTA	R	4,21	0,00
1735007	41-053-001-00273-001	198100	TOMATE PARA TRANSFORMACION-HORTALIZAS AIRE LIBRE	R	5,00	0,00

**Porcentaje de superficie determinada situada en zonas RAMSAR****PUNTOS: 0,00 0,0%**

<u>REF.</u>	<u>REFERENCIA SIGPAC</u>	<u>CULTIVO</u>	<u>DESCRIPCIÓN CULTIVO</u>	<u>S/R</u>	<u>SUP.</u>	<u>SUP.</u>
					<u>PROPUESTA</u>	<u>CUMPLE</u>
					(ha)	(ha)
1735005	41-053-001-00273-001	81268	ALGODON-JUNCAL	R	4,67	0,00
1735006	41-053-001-00273-001	82119	REMOLACHA-SCULTA	R	4,21	0,00
1735007	41-053-001-00273-001	198100	TOMATE PARA TRANSFORMACION-HORTALIZAS AIRE LIBRE	R	5,00	0,00

**Porcentaje de superficie determinada en zonas vulnerables a la contaminación por nitratos****PUNTOS: 4,00 100,0%**

<u>REF.</u>	<u>REFERENCIA SIGPAC</u>	<u>CULTIVO</u>	<u>DESCRIPCIÓN CULTIVO</u>	<u>S/R</u>	<u>SUP.</u>	<u>SUP.</u>
					<u>PROPUESTA</u>	<u>CUMPLE</u>
					(ha)	(ha)
1735005	41-053-001-00273-001	81268	ALGODON-JUNCAL	R	4,67	4,67
1735006	41-053-001-00273-001	82119	REMOLACHA-SCULTA	R	4,21	4,21
1735007	41-053-001-00273-001	198100	TOMATE PARA TRANSFORMACION-HORTALIZAS AIRE LIBRE	R	5,00	5,00

**Titulares de explotaciones que hayan adquirido el compromiso voluntario de establecimiento de una enmienda natural mediante un cultivo de crucífera para su enterrado en verde****PUNTOS: 0,00 N**

<b><u>APELLIDOS Y NOMBRE / RAZÓN SOCIAL</u></b>	<b><u>NIF</u></b>	<b><u>EXPEDIENTE</u></b>	<b><u>SUP. PROPUESTA (ha)</u></b>
MOLINO GUERRERO, S.L.	B91902577	8028389	15,00

<b><u>PROPUESTA</u></b>	<b><u>SOLICITA PRIMA VOL.</u></b>	<b><u>PROPUESTA PRIMA VOL.</u></b>
ADMITIDO	SI	ADMITIDO

**IMPORTE POR ANUALIDAD**

<u>CAMPAÑA</u>	<u>IMPORTE MÁXIMO SUBVENCIONABLE</u>	<u>IMPORTE MEDIO DE TRANSFERENCIA (€/ha)</u>
2015	6.501,60 €	433,44 €
2016	6.501,60 €	433,44 €
2017	6.501,60 €	433,44 €
2018	6.501,60 €	433,44 €
2019	6.501,60 €	433,44 €

**RECINTOS PROPUESTOS**

<u>REF.</u>	<u>REFERENCIA SIGPAC</u>	<u>CULTIVO</u>	<u>DESCRIPCIÓN CULTIVO</u>	<u>S/R</u>	<u>SUP. DEC. ADMIN. (ha)</u>	<u>SUP. PROPUESTA (ha)</u>
1943775	41-039-020-00080-002	81320	ALGODON-DP396	R	3,60	3,60
1943774	41-039-020-00080-002	81320	ALGODON-DP396	R	1,48	1,48
1943778	41-039-020-00083-002	81320	ALGODON-DP396	R	0,08	0,08
1943776	41-039-020-00125-001	81320	ALGODON-DP396	R	9,84	9,84

**RESUMEN CRITERIOS DE PRIORIZACIÓN****10.1.5 Sistemas sostenibles de cultivos agroindustriales****PUNTOS: 5,00**

	<b><u>PUNTOS</u></b>	<b><u>CUMPLE</u></b>
Porcentaje de superficie determinada en Red Natura 2000	0,00	0.0%
Porcentaje de superficie determinada situada en zonas RAMSAR	0,00	0.0%
Porcentaje de superficie determinada en zonas vulnerables a la contaminación por nitratos	4,00	100.0%
Titulares de explotaciones que hayan adquirido el compromiso voluntario de establecimiento de una enmienda natural mediante un cultivo de crucífera para su enterrado en verde	1,00	S



**DETALLE CRITERIOS DE PRIORIZACIÓN****10.1.5 Sistemas sostenibles de cultivos agroindustriales****PUNTOS: 5,00****Porcentaje de superficie determinada en Red Natura 2000****PUNTOS: 0,00 0.0%**

<u>REF.</u>	<u>REFERENCIA SIGPAC</u>	<u>CULTIVO</u>	<u>DESCRIPCIÓN CULTIVO</u>	<u>S/R</u>	<u>SUP.</u> <u>PROPUESTA</u> <u>(ha)</u>	<u>SUP.</u> <u>CUMPLE</u> <u>(ha)</u>
1943774	41-039-020-00080-002	81320	ALGODON-DP396	R	1,48	0,00
1943775	41-039-020-00080-002	81320	ALGODON-DP396	R	3,60	0,00
1943778	41-039-020-00083-002	81320	ALGODON-DP396	R	0,08	0,00
1943776	41-039-020-00125-001	81320	ALGODON-DP396	R	9,84	0,00

**Porcentaje de superficie determinada situada en zonas RAMSAR****PUNTOS: 0,00 0.0%**

<u>REF.</u>	<u>REFERENCIA SIGPAC</u>	<u>CULTIVO</u>	<u>DESCRIPCIÓN CULTIVO</u>	<u>S/R</u>	<u>SUP.</u> <u>PROPUESTA</u> <u>(ha)</u>	<u>SUP.</u> <u>CUMPLE</u> <u>(ha)</u>
1943774	41-039-020-00080-002	81320	ALGODON-DP396	R	1,48	0,00
1943775	41-039-020-00080-002	81320	ALGODON-DP396	R	3,60	0,00
1943778	41-039-020-00083-002	81320	ALGODON-DP396	R	0,08	0,00
1943776	41-039-020-00125-001	81320	ALGODON-DP396	R	9,84	0,00

**Porcentaje de superficie determinada en zonas vulnerables a la contaminación por nitratos****PUNTOS: 4,00 100.0%**

<u>REF.</u>	<u>REFERENCIA SIGPAC</u>	<u>CULTIVO</u>	<u>DESCRIPCIÓN CULTIVO</u>	<u>S/R</u>	<u>SUP.</u> <u>PROPUESTA</u> <u>(ha)</u>	<u>SUP.</u> <u>CUMPLE</u> <u>(ha)</u>
1943775	41-039-020-00080-002	81320	ALGODON-DP396	R	3,60	3,60
1943774	41-039-020-00080-002	81320	ALGODON-DP396	R	1,48	1,48
1943778	41-039-020-00083-002	81320	ALGODON-DP396	R	0,08	0,08
1943776	41-039-020-00125-001	81320	ALGODON-DP396	R	9,84	9,84

**Titulares de explotaciones que hayan adquirido el compromiso voluntario de establecimiento de una enmienda natural mediante un cultivo de crucífera para su enterrado en verde****PUNTOS: 1,00 S**

<b><u>APELLIDOS Y NOMBRE / RAZÓN SOCIAL</u></b>	<b><u>NIF</u></b>	<b><u>EXPEDIENTE</u></b>	<b><u>SUP. PROPUESTA (ha)</u></b>
MONCLOVA MONTOTO ANTONIO JESUS	77806086F	8030204	2,53

<b><u>PROPUESTA</u></b>	<b><u>SOLICITA PRIMA VOL.</u></b>	<b><u>PROPUESTA PRIMA VOL.</u></b>
ADMITIDO	SI	ADMITIDO

**IMPORTE POR ANUALIDAD**

<u>CAMPAÑA</u>	<u>IMPORTE MÁXIMO SUBVENCIONABLE</u>	<u>IMPORTE MEDIO DE TRANSFERENCIA (€/ha)</u>
2015	1.096,60 €	433,44 €
2016	1.096,60 €	433,44 €
2017	1.096,60 €	433,44 €
2018	1.096,60 €	433,44 €
2019	1.096,60 €	433,44 €

**RECINTOS PROPUESTOS**

<u>REF.</u>	<u>REFERENCIA SIGPAC</u>	<u>CULTIVO</u>	<u>DESCRIPCIÓN CULTIVO</u>	<u>S/R</u>	<u>SUP. DEC. ADMIN. (ha)</u>	<u>SUP. PROPUESTA (ha)</u>
3138293	41-055-015-00029-001	81336	ALGODON-BETICA	R	2,39	2,39
3138294	41-055-015-00119-004	81336	ALGODON-BETICA	R	0,14	0,14

**RESUMEN CRITERIOS DE PRIORIZACIÓN****10.1.5 Sistemas sostenibles de cultivos agroindustriales PUNTOS: 5,00**

	<u>PUNTOS</u>	<u>CUMPLE</u>
Porcentaje de superficie determinada en Red Natura 2000	0,00	0.0%
Porcentaje de superficie determinada situada en zonas RAMSAR	0,00	0.0%
Porcentaje de superficie determinada en zonas vulnerables a la contaminación por nitratos	4,00	100.0%
Titulares de explotaciones que hayan adquirido el compromiso voluntario de establecimiento de una enmienda natural mediante un cultivo de crucifera para su enterrado en verde	1,00	S

**DETALLE CRITERIOS DE PRIORIZACIÓN****10.1.5 Sistemas sostenibles de cultivos agroindustriales PUNTOS: 5,00**

Porcentaje de superficie determinada en Red Natura 2000	PUNTOS: 0,00	0.0%			
	<u>SUP. PROPUESTA (ha)</u>	<u>SUP. CUMPLE (ha)</u>			
<u>REF.</u>	<u>REFERENCIA SIGPAC</u>	<u>CULTIVO DESCRIPCIÓN CULTIVO</u>	<u>S/R</u>		
3138293	41-055-015-00029-001	81336 ALGODON-BETICA	R	2,39	0,00
3138294	41-055-015-00119-004	81336 ALGODON-BETICA	R	0,14	0,00
Porcentaje de superficie determinada situada en zonas RAMSAR	PUNTOS: 0,00	0.0%			
	<u>SUP. PROPUESTA (ha)</u>	<u>SUP. CUMPLE (ha)</u>			
<u>REF.</u>	<u>REFERENCIA SIGPAC</u>	<u>CULTIVO DESCRIPCIÓN CULTIVO</u>	<u>S/R</u>		
3138293	41-055-015-00029-001	81336 ALGODON-BETICA	R	2,39	0,00
3138294	41-055-015-00119-004	81336 ALGODON-BETICA	R	0,14	0,00
Porcentaje de superficie determinada en zonas vulnerables a la contaminación por nitratos	PUNTOS: 4,00	100.0%			
	<u>SUP. PROPUESTA (ha)</u>	<u>SUP. CUMPLE (ha)</u>			
<u>REF.</u>	<u>REFERENCIA SIGPAC</u>	<u>CULTIVO DESCRIPCIÓN CULTIVO</u>	<u>S/R</u>		
3138293	41-055-015-00029-001	81336 ALGODON-BETICA	R	2,39	2,39
3138294	41-055-015-00119-004	81336 ALGODON-BETICA	R	0,14	0,14
Titulares de explotaciones que hayan adquirido el compromiso voluntario de establecimiento de una enmienda natural mediante un cultivo de crucifera para su enterrado en verde	PUNTOS: 1,00	S			

<u>APELLIDOS Y NOMBRE / RAZÓN SOCIAL</u>	<u>NIF</u>	<u>EXPEDIENTE</u>	<u>SUP. PROPUESTA (ha)</u>
MONCLOVA MONTOTO TERESA	77806085Y	8028564	8,02

<u>PROPUESTA</u>	<u>SOLICITA PRIMA VOL.</u>	<u>PROPUESTA PRIMA VOL.</u>
INADMITIDO	SI	INADMITIDO

**IMPORTE POR ANUALIDAD**

<u>CAMPAÑA</u>	<u>IMPORTE MÁXIMO SUBVENCIONABLE</u>	<u>IMPORTE MEDIO DE TRANSFERENCIA (€/ha)</u>
2015	2.327,97 €	290,27 €
2016	2.327,97 €	290,27 €
2017	2.327,97 €	290,27 €
2018	2.327,97 €	290,27 €
2019	2.327,97 €	290,27 €

**RECINTOS PROPUESTOS**

<u>REF.</u>	<u>REFERENCIA SIGPAC</u>	<u>CULTIVO</u>	<u>DESCRIPCIÓN CULTIVO</u>	<u>S/R</u>	<u>SUP. DEC. ADMIN. (ha)</u>	<u>SUP. PROPUESTA (ha)</u>
2184653	41-055-015-00074-003	81336	ALGODON-BETICA	R	5,32	5,32
2184651	41-055-015-00081-001	81268	ALGODON-JUNCAL	R	0,16	0,16
2184652	41-055-015-00083-001	81268	ALGODON-JUNCAL	R	2,54	2,54

**INCIDENCIAS****INCIDENCIA DESCRIPCIÓN**

80102 Titular no inscrito en ninguna Agrupación de Producción Integrada del cultivo solicitado.

**RESUMEN CRITERIOS DE PRIORIZACIÓN****10.1.5 Sistemas sostenibles de cultivos agroindustriales****PUNTOS: 4,00**

	<u>PUNTOS</u>	<u>CUMPLE</u>
Porcentaje de superficie determinada en Red Natura 2000	0,00	0.0%
Porcentaje de superficie determinada situada en zonas RAMSAR	0,00	0.0%
Porcentaje de superficie determinada en zonas vulnerables a la contaminación por nitratos	4,00	100.0%
Titulares de explotaciones que hayan adquirido el compromiso voluntario de establecimiento de una enmienda natural mediante un cultivo de crucífera para su enterrado en verde	0,00	N



**DETALLE CRITERIOS DE PRIORIZACIÓN****10.1.5 Sistemas sostenibles de cultivos agroindustriales****PUNTOS: 4,00****Porcentaje de superficie determinada en Red Natura 2000****PUNTOS: 0,00 0.0%**

<u>REF.</u>	<u>REFERENCIA SIGPAC</u>	<u>CULTIVO</u>	<u>DESCRIPCIÓN CULTIVO</u>	<u>S/R</u>	<u>SUP.</u>	<u>SUP.</u>
					<u>PROPUESTA</u>	<u>CUMPLE</u>
					(ha)	(ha)
2184653	41-055-015-00074-003	81336	ALGODON-BETICA	R	5,32	0,00
2184651	41-055-015-00081-001	81268	ALGODON-JUNCAL	R	0,16	0,00
2184652	41-055-015-00083-001	81268	ALGODON-JUNCAL	R	2,54	0,00

**Porcentaje de superficie determinada situada en zonas RAMSAR****PUNTOS: 0,00 0.0%**

<u>REF.</u>	<u>REFERENCIA SIGPAC</u>	<u>CULTIVO</u>	<u>DESCRIPCIÓN CULTIVO</u>	<u>S/R</u>	<u>SUP.</u>	<u>SUP.</u>
					<u>PROPUESTA</u>	<u>CUMPLE</u>
					(ha)	(ha)
2184653	41-055-015-00074-003	81336	ALGODON-BETICA	R	5,32	0,00
2184651	41-055-015-00081-001	81268	ALGODON-JUNCAL	R	0,16	0,00
2184652	41-055-015-00083-001	81268	ALGODON-JUNCAL	R	2,54	0,00

**Porcentaje de superficie determinada en zonas vulnerables a la contaminación por nitratos****PUNTOS: 4,00 100.0%**

<u>REF.</u>	<u>REFERENCIA SIGPAC</u>	<u>CULTIVO</u>	<u>DESCRIPCIÓN CULTIVO</u>	<u>S/R</u>	<u>SUP.</u>	<u>SUP.</u>
					<u>PROPUESTA</u>	<u>CUMPLE</u>
					(ha)	(ha)
2184653	41-055-015-00074-003	81336	ALGODON-BETICA	R	5,32	5,32
2184651	41-055-015-00081-001	81268	ALGODON-JUNCAL	R	0,16	0,16
2184652	41-055-015-00083-001	81268	ALGODON-JUNCAL	R	2,54	2,54

**Titulares de explotaciones que hayan adquirido el compromiso voluntario de establecimiento de una enmienda natural mediante un cultivo de crucífera para su enterrado en verde****PUNTOS: 0,00 N**



<u>APELLIDOS Y NOMBRE / RAZÓN SOCIAL</u>	<u>NIF</u>	<u>EXPEDIENTE</u>	<u>SUP. PROPUESTA (ha)</u>
MONGE AMUEDO AURORA	75408715H	8015668	1,90

<u>PROPUESTA</u>	<u>SOLICITA PRIMA VOL.</u>
ADMITIDO	NO

**IMPORTE POR ANUALIDAD**

<u>CAMPAÑA</u>	<u>IMPORTE MÁXIMO SUBVENCIONABLE</u>	<u>IMPORTE MEDIO DE TRANSFERENCIA (€/ha)</u>
2015	551,51 €	290,27 €
2016	551,51 €	290,27 €
2017	551,51 €	290,27 €
2018	551,51 €	290,27 €
2019	551,51 €	290,27 €

**RECINTOS PROPUESTOS**

<u>REF.</u>	<u>REFERENCIA SIGPAC</u>	<u>CULTIVO</u>	<u>DESCRIPCIÓN CULTIVO</u>	<u>S/R</u>	<u>SUP. DEC. ADMIN. (ha)</u>	<u>SUP. PROPUESTA (ha)</u>
1958498	41-053-001-00407-002	81268	ALGODON-JUNCAL	R	1,90	1,90

**RESUMEN CRITERIOS DE PRIORIZACIÓN**

<b>10.1.5 Sistemas sostenibles de cultivos agroindustriales</b>	<b>PUNTOS: 4,00</b>	<b>PUNTOS</b>	<b>CUMPLE</b>
Porcentaje de superficie determinada en Red Natura 2000		0,00	0.0%
Porcentaje de superficie determinada situada en zonas RAMSAR		0,00	0.0%
Porcentaje de superficie determinada en zonas vulnerables a la contaminación por nitratos		4,00	100.0%
Titulares de explotaciones que hayan adquirido el compromiso voluntario de establecimiento de una enmienda natural mediante un cultivo de crucifera para su enterrado en verde		0,00	N

**DETALLE CRITERIOS DE PRIORIZACIÓN**

<b>10.1.5 Sistemas sostenibles de cultivos agroindustriales</b>	<b>PUNTOS: 4,00</b>	<b>PUNTOS</b>	<b>CUMPLE</b>			
Porcentaje de superficie determinada en Red Natura 2000		PUNTOS: 0,00	0.0%			
		<u>SUP. PROPUESTA (ha)</u>	<u>SUP. CUMPLE (ha)</u>			
<u>REF.</u>	<u>REFERENCIA SIGPAC</u>	<u>CULTIVO</u>	<u>DESCRIPCIÓN CULTIVO</u>	<u>S/R</u>	<u>SUP. PROPUESTA (ha)</u>	<u>SUP. CUMPLE (ha)</u>
1958498	41-053-001-00407-002	81268	ALGODON-JUNCAL	R	1,90	0,00
Porcentaje de superficie determinada situada en zonas RAMSAR		PUNTOS: 0,00	0.0%			
		<u>SUP. PROPUESTA (ha)</u>	<u>SUP. CUMPLE (ha)</u>			
<u>REF.</u>	<u>REFERENCIA SIGPAC</u>	<u>CULTIVO</u>	<u>DESCRIPCIÓN CULTIVO</u>	<u>S/R</u>	<u>SUP. PROPUESTA (ha)</u>	<u>SUP. CUMPLE (ha)</u>
1958498	41-053-001-00407-002	81268	ALGODON-JUNCAL	R	1,90	0,00
Porcentaje de superficie determinada en zonas vulnerables a la contaminación por nitratos		PUNTOS: 4,00	100.0%			
		<u>SUP. PROPUESTA (ha)</u>	<u>SUP. CUMPLE (ha)</u>			
<u>REF.</u>	<u>REFERENCIA SIGPAC</u>	<u>CULTIVO</u>	<u>DESCRIPCIÓN CULTIVO</u>	<u>S/R</u>	<u>SUP. PROPUESTA (ha)</u>	<u>SUP. CUMPLE (ha)</u>
1958498	41-053-001-00407-002	81268	ALGODON-JUNCAL	R	1,90	1,90
Titulares de explotaciones que hayan adquirido el compromiso voluntario de establecimiento de una enmienda natural mediante un cultivo de crucifera para su enterrado en verde		PUNTOS: 0,00	N			



<u>APELLIDOS Y NOMBRE / RAZÓN SOCIAL</u>	<u>NIF</u>	<u>EXPEDIENTE</u>	<u>SUP. PROPUESTA (ha)</u>
MONGE BENITEZ JUAN	28650025Y	8030316	12,14

<u>PROPUESTA ADMITIDO</u>	<u>SOLICITA PRIMA VOL. SI</u>	<u>PROPUESTA PRIMA VOL. ADMITIDO</u>

**IMPORTE POR ANUALIDAD**

<u>CAMPAÑA</u>	<u>IMPORTE MÁXIMO SUBVENCIONABLE</u>	<u>IMPORTE MEDIO DE TRANSFERENCIA (€/ha)</u>
2015	5.261,96 €	433,44 €
2016	5.261,96 €	433,44 €
2017	5.261,96 €	433,44 €
2018	5.261,96 €	433,44 €
2019	5.261,96 €	433,44 €

**RECINTOS PROPUESTOS**

<u>REF.</u>	<u>REFERENCIA SIGPAC</u>	<u>CULTIVO</u>	<u>DESCRIPCIÓN CULTIVO</u>	<u>S/R</u>	<u>SUP. DEC. ADMIN. (ha)</u>	<u>SUP. PROPUESTA (ha)</u>
2092933	41-053-001-00264-002	82998	REMOLACHA-ORBITE	R	6,04	6,04
2092934	41-053-019-00164-002	82998	REMOLACHA-ORBITE	R	6,10	6,10

**RESUMEN CRITERIOS DE PRIORIZACIÓN****10.1.5 Sistemas sostenibles de cultivos agroindustriales**

PUNTOS: 5,00

	<u>PUNTOS</u>	<u>CUMPLE</u>
Porcentaje de superficie determinada en Red Natura 2000	0,00	0.0%
Porcentaje de superficie determinada situada en zonas RAMSAR	0,00	0.0%
Porcentaje de superficie determinada en zonas vulnerables a la contaminación por nitratos	4,00	100.0%
Titulares de explotaciones que hayan adquirido el compromiso voluntario de establecimiento de una enmienda natural mediante un cultivo de crucifera para su enterrado en verde	1,00	S

**DETALLE CRITERIOS DE PRIORIZACIÓN****10.1.5 Sistemas sostenibles de cultivos agroindustriales**

PUNTOS: 5,00

Porcentaje de superficie determinada en Red Natura 2000	PUNTOS:	0,00	0.0%
	<u>SUP. PROPUESTA (ha)</u>	<u>SUP. CUMPLE (ha)</u>	
<u>REF.</u>	<u>REFERENCIA SIGPAC</u>	<u>CULTIVO</u>	<u>DESCRIPCIÓN CULTIVO</u>
2092933	41-053-001-00264-002	82998	REMOLACHA-ORBITE
2092934	41-053-019-00164-002	82998	REMOLACHA-ORBITE
	<u>S/R</u>		
		6,04	0,00
		6,10	0,00
Porcentaje de superficie determinada situada en zonas RAMSAR	PUNTOS:	0,00	0.0%
	<u>SUP. PROPUESTA (ha)</u>	<u>SUP. CUMPLE (ha)</u>	
<u>REF.</u>	<u>REFERENCIA SIGPAC</u>	<u>CULTIVO</u>	<u>DESCRIPCIÓN CULTIVO</u>
2092933	41-053-001-00264-002	82998	REMOLACHA-ORBITE
2092934	41-053-019-00164-002	82998	REMOLACHA-ORBITE
	<u>S/R</u>		
		6,04	0,00
		6,10	0,00
Porcentaje de superficie determinada en zonas vulnerables a la contaminación por nitratos	PUNTOS:	4,00	100.0%
	<u>SUP. PROPUESTA (ha)</u>	<u>SUP. CUMPLE (ha)</u>	
<u>REF.</u>	<u>REFERENCIA SIGPAC</u>	<u>CULTIVO</u>	<u>DESCRIPCIÓN CULTIVO</u>
2092933	41-053-001-00264-002	82998	REMOLACHA-ORBITE
2092934	41-053-019-00164-002	82998	REMOLACHA-ORBITE
	<u>S/R</u>		
		6,04	6,04
		6,10	6,10
Titulares de explotaciones que hayan adquirido el compromiso voluntario de establecimiento de una enmienda natural mediante un cultivo de crucifera para su enterrado en verde	PUNTOS:	1,00	S

<u>APELLIDOS Y NOMBRE / RAZÓN SOCIAL</u>	<u>NIF</u>	<u>EXPEDIENTE</u>	<u>SUP. PROPUESTA (ha)</u>
MONGE BENITEZ MANUEL	34060052L	8031064	12,44

<u>PROPUESTA</u>	<u>SOLICITA PRIMA VOL.</u>
ADMITIDO	NO

**IMPORTE POR ANUALIDAD**

<u>CAMPAÑA</u>	<u>IMPORTE MÁXIMO SUBVENCIONABLE</u>	<u>IMPORTE MEDIO DE TRANSFERENCIA (€/ha)</u>
2015	3.610,96 €	290,27 €
2016	3.610,96 €	290,27 €
2017	3.610,96 €	290,27 €
2018	3.610,96 €	290,27 €
2019	3.610,96 €	290,27 €

**RECINTOS PROPUESTOS**

<u>REF.</u>	<u>REFERENCIA SIGPAC</u>	<u>CULTIVO</u>	<u>DESCRIPCIÓN CULTIVO</u>	<u>S/R</u>	<u>SUP. DEC. ADMIN. (ha)</u>	<u>SUP. PROPUESTA (ha)</u>
2172213	41-053-001-00228-001	82329	REMOLACHA-CHARLY	R	6,20	6,20
2172212	41-053-001-00268-001	81268	ALGODON-JUNCAL	R	6,24	6,24

**RESUMEN CRITERIOS DE PRIORIZACIÓN****10.1.5 Sistemas sostenibles de cultivos agroindustriales PUNTOS: 4,00**

	<u>PUNTOS</u>	<u>CUMPLE</u>
Porcentaje de superficie determinada en Red Natura 2000	0,00	0.0%
Porcentaje de superficie determinada situada en zonas RAMSAR	0,00	0.0%
Porcentaje de superficie determinada en zonas vulnerables a la contaminación por nitratos	4,00	100.0%
Titulares de explotaciones que hayan adquirido el compromiso voluntario de establecimiento de una enmienda natural mediante un cultivo de crucifera para su enterrado en verde	0,00	N

**DETALLE CRITERIOS DE PRIORIZACIÓN****10.1.5 Sistemas sostenibles de cultivos agroindustriales PUNTOS: 4,00**

Porcentaje de superficie determinada en Red Natura 2000	PUNTOS: 0,00	0.0%				
	<u>SUP. PROPUESTA (ha)</u>	<u>SUP. CUMPLE (ha)</u>				
<u>REF.</u>	<u>REFERENCIA SIGPAC</u>	<u>CULTIVO</u>	<u>DESCRIPCIÓN CULTIVO</u>	<u>S/R</u>		
2172213	41-053-001-00228-001	82329	REMOLACHA-CHARLY	R	6,20	0,00
2172212	41-053-001-00268-001	81268	ALGODON-JUNCAL	R	6,24	0,00
Porcentaje de superficie determinada situada en zonas RAMSAR	PUNTOS: 0,00	0.0%				
	<u>SUP. PROPUESTA (ha)</u>	<u>SUP. CUMPLE (ha)</u>				
<u>REF.</u>	<u>REFERENCIA SIGPAC</u>	<u>CULTIVO</u>	<u>DESCRIPCIÓN CULTIVO</u>	<u>S/R</u>		
2172213	41-053-001-00228-001	82329	REMOLACHA-CHARLY	R	6,20	0,00
2172212	41-053-001-00268-001	81268	ALGODON-JUNCAL	R	6,24	0,00
Porcentaje de superficie determinada en zonas vulnerables a la contaminación por nitratos	PUNTOS: 4,00	100.0%				
	<u>SUP. PROPUESTA (ha)</u>	<u>SUP. CUMPLE (ha)</u>				
<u>REF.</u>	<u>REFERENCIA SIGPAC</u>	<u>CULTIVO</u>	<u>DESCRIPCIÓN CULTIVO</u>	<u>S/R</u>		
2172213	41-053-001-00228-001	82329	REMOLACHA-CHARLY	R	6,20	6,20
2172212	41-053-001-00268-001	81268	ALGODON-JUNCAL	R	6,24	6,24
Titulares de explotaciones que hayan adquirido el compromiso voluntario de establecimiento de una enmienda natural mediante un cultivo de crucifera para su enterrado en verde	PUNTOS: 0,00	N				

<u>APELLIDOS Y NOMBRE / RAZÓN SOCIAL</u>	<u>NIF</u>	<u>EXPEDIENTE</u>	<u>SUP. PROPUESTA (ha)</u>
MONGE GARCIA DOLORES	75402567B	8022358	9,80

<u>PROPUESTA ADMITIDO</u>	<u>SOLICITA PRIMA VOL. SI</u>	<u>PROPUESTA PRIMA VOL. ADMITIDO</u>

**IMPORTE POR ANUALIDAD**

<u>CAMPAÑA</u>	<u>IMPORTE MÁXIMO SUBVENCIONABLE</u>	<u>IMPORTE MEDIO DE TRANSFERENCIA (€/ha)</u>
2015	4.247,72 €	433,44 €
2016	4.247,72 €	433,44 €
2017	4.247,72 €	433,44 €
2018	4.247,72 €	433,44 €
2019	4.247,72 €	433,44 €

**RECINTOS PROPUESTOS**

<u>REF.</u>	<u>REFERENCIA SIGPAC</u>	<u>CULTIVO</u>	<u>DESCRIPCIÓN CULTIVO</u>	<u>S/R</u>	<u>SUP. DEC. ADMIN. (ha)</u>	<u>SUP. PROPUESTA (ha)</u>
1566105	41-020-031-00059-001	81377	ALGODON-ELSA	R	9,80	9,80

**RESUMEN CRITERIOS DE PRIORIZACIÓN**

<b>10.1.5 Sistemas sostenibles de cultivos agroindustriales</b>	<b>PUNTOS: 5,00</b>	<b>PUNTOS</b>	<b>CUMPLE</b>
Porcentaje de superficie determinada en Red Natura 2000		0,00	0.0%
Porcentaje de superficie determinada situada en zonas RAMSAR		0,00	0.0%
Porcentaje de superficie determinada en zonas vulnerables a la contaminación por nitratos		4,00	100.0%
Titulares de explotaciones que hayan adquirido el compromiso voluntario de establecimiento de una enmienda natural mediante un cultivo de crucifera para su enterrado en verde		1,00	S

**DETALLE CRITERIOS DE PRIORIZACIÓN**

<b>10.1.5 Sistemas sostenibles de cultivos agroindustriales</b>	<b>PUNTOS: 5,00</b>	<b>PUNTOS</b>	<b>CUMPLE</b>			
Porcentaje de superficie determinada en Red Natura 2000		PUNTOS: 0,00	0.0%			
		<u>SUP. PROPUESTA (ha)</u>	<u>SUP. CUMPLE (ha)</u>			
<u>REF.</u>	<u>REFERENCIA SIGPAC</u>	<u>CULTIVO</u>	<u>DESCRIPCIÓN CULTIVO</u>	<u>S/R</u>		
1566105	41-020-031-00059-001	81377	ALGODON-ELSA	R	9,80	0,00
Porcentaje de superficie determinada situada en zonas RAMSAR		PUNTOS: 0,00	0.0%			
		<u>SUP. PROPUESTA (ha)</u>	<u>SUP. CUMPLE (ha)</u>			
<u>REF.</u>	<u>REFERENCIA SIGPAC</u>	<u>CULTIVO</u>	<u>DESCRIPCIÓN CULTIVO</u>	<u>S/R</u>		
1566105	41-020-031-00059-001	81377	ALGODON-ELSA	R	9,80	0,00
Porcentaje de superficie determinada en zonas vulnerables a la contaminación por nitratos		PUNTOS: 4,00	100.0%			
		<u>SUP. PROPUESTA (ha)</u>	<u>SUP. CUMPLE (ha)</u>			
<u>REF.</u>	<u>REFERENCIA SIGPAC</u>	<u>CULTIVO</u>	<u>DESCRIPCIÓN CULTIVO</u>	<u>S/R</u>		
1566105	41-020-031-00059-001	81377	ALGODON-ELSA	R	9,80	9,80
Titulares de explotaciones que hayan adquirido el compromiso voluntario de establecimiento de una enmienda natural mediante un cultivo de crucifera para su enterrado en verde		PUNTOS: 1,00	S			



<b><u>APELLIDOS Y NOMBRE / RAZÓN SOCIAL</u></b>	<b><u>NIF</u></b>	<b><u>EXPEDIENTE</u></b>	<b><u>SUP. PROPUESTA (ha)</u></b>
MONGE MAESTRE ANTONIO	28263231A	8023275	5,65

<b><u>PROPUESTA</u></b>	<b><u>SOLICITA PRIMA VOL.</u></b>
ADMITIDO	NO

**IMPORTE POR ANUALIDAD**

<u>CAMPAÑA</u>	<u>IMPORTE MÁXIMO SUBVENCIONABLE</u>	<u>IMPORTE MEDIO DE TRANSFERENCIA (€/ha)</u>
2015	1.640,03 €	290,27 €
2016	1.640,03 €	290,27 €
2017	1.640,03 €	290,27 €
2018	1.640,03 €	290,27 €
2019	1.640,03 €	290,27 €

**RECINTOS PROPUESTOS**

<u>REF.</u>	<u>REFERENCIA SIGPAC</u>	<u>CULTIVO</u>	<u>DESCRIPCIÓN CULTIVO</u>	<u>S/R</u>	<u>SUP. DEC. ADMIN. (ha)</u>	<u>SUP. PROPUESTA (ha)</u>
1628575	41-069-012-00334-001	81377	ALGODON-ELSA	R	5,65	5,65

**RESUMEN CRITERIOS DE PRIORIZACIÓN**

<b>10.1.5 Sistemas sostenibles de cultivos agroindustriales</b>	<b>PUNTOS: 4,00</b>		
<b>Porcentaje de superficie determinada en Red Natura 2000</b>		<b>PUNTOS</b>	<b>CUMPLE</b>
		0,00	0.0%
<b>Porcentaje de superficie determinada situada en zonas RAMSAR</b>		0,00	0.0%
<b>Porcentaje de superficie determinada en zonas vulnerables a la contaminación por nitratos</b>		4,00	100.0%
<b>Titulares de explotaciones que hayan adquirido el compromiso voluntario de establecimiento de una enmienda natural mediante un cultivo de crucifera para su enterrado en verde</b>		0,00	N

**DETALLE CRITERIOS DE PRIORIZACIÓN**

<b>10.1.5 Sistemas sostenibles de cultivos agroindustriales</b>	<b>PUNTOS: 4,00</b>		
<b>Porcentaje de superficie determinada en Red Natura 2000</b>		<b>PUNTOS:</b>	<b>0,00</b>
			<b>0.0%</b>
		<b>SUP. PROPUESTA (ha)</b>	<b>SUP. CUMPLE (ha)</b>
<b>REF.</b>	<b>REFERENCIA SIGPAC</b>	<b>CULTIVO</b>	<b>DESCRIPCIÓN CULTIVO</b>
1628575	41-069-012-00334-001	81377	ALGODON-ELSA
		<b>S/R</b>	
		R	
			<b>5,65</b>
			<b>0,00</b>
<b>Porcentaje de superficie determinada situada en zonas RAMSAR</b>		<b>PUNTOS:</b>	<b>0,00</b>
			<b>0.0%</b>
		<b>SUP. PROPUESTA (ha)</b>	<b>SUP. CUMPLE (ha)</b>
<b>REF.</b>	<b>REFERENCIA SIGPAC</b>	<b>CULTIVO</b>	<b>DESCRIPCIÓN CULTIVO</b>
1628575	41-069-012-00334-001	81377	ALGODON-ELSA
		<b>S/R</b>	
		R	
			<b>5,65</b>
			<b>0,00</b>
<b>Porcentaje de superficie determinada en zonas vulnerables a la contaminación por nitratos</b>		<b>PUNTOS:</b>	<b>4,00</b>
			<b>100.0%</b>
		<b>SUP. PROPUESTA (ha)</b>	<b>SUP. CUMPLE (ha)</b>
<b>REF.</b>	<b>REFERENCIA SIGPAC</b>	<b>CULTIVO</b>	<b>DESCRIPCIÓN CULTIVO</b>
1628575	41-069-012-00334-001	81377	ALGODON-ELSA
		<b>S/R</b>	
		R	
			<b>5,65</b>
			<b>5,65</b>
<b>Titulares de explotaciones que hayan adquirido el compromiso voluntario de establecimiento de una enmienda natural mediante un cultivo de crucifera para su enterrado en verde</b>		<b>PUNTOS:</b>	<b>0,00</b>
			<b>N</b>



<u>APELLIDOS Y NOMBRE / RAZÓN SOCIAL</u>	<u>NIF</u>	<u>EXPEDIENTE</u>	<u>SUP. PROPUESTA (ha)</u>
MONJE JIMENEZ DOLORES	34060285E	8030319	12,11

<u>PROPUESTA</u>	<u>SOLICITA PRIMA VOL.</u>	<u>PROPUESTA PRIMA VOL.</u>
ADMITIDO	SI	ADMITIDO

**IMPORTE POR ANUALIDAD**

<u>CAMPAÑA</u>	<u>IMPORTE MÁXIMO SUBVENCIONABLE</u>	<u>IMPORTE MEDIO DE TRANSFERENCIA (€/ha)</u>
2015	5.248,96 €	433,44 €
2016	5.248,96 €	433,44 €
2017	5.248,96 €	433,44 €
2018	5.248,96 €	433,44 €
2019	5.248,96 €	433,44 €

**RECINTOS PROPUESTOS**

<u>REF.</u>	<u>REFERENCIA SIGPAC</u>	<u>CULTIVO</u>	<u>DESCRIPCIÓN CULTIVO</u>	<u>S/R</u>	<u>SUP. DEC. ADMIN. (ha)</u>	<u>SUP. PROPUESTA (ha)</u>
2093087	41-053-001-00263-001	82998	REMOLACHA-ORBITE	R	6,10	6,10
2093086	41-053-019-00165-001	82998	REMOLACHA-ORBITE	R	6,01	6,01

**RESUMEN CRITERIOS DE PRIORIZACIÓN****10.1.5 Sistemas sostenibles de cultivos agroindustriales PUNTOS: 5,00**

	<u>PUNTOS</u>	<u>CUMPLE</u>
Porcentaje de superficie determinada en Red Natura 2000	0,00	0.0%
Porcentaje de superficie determinada situada en zonas RAMSAR	0,00	0.0%
Porcentaje de superficie determinada en zonas vulnerables a la contaminación por nitratos	4,00	100.0%
Titulares de explotaciones que hayan adquirido el compromiso voluntario de establecimiento de una enmienda natural mediante un cultivo de crucifera para su enterrado en verde	1,00	S

**DETALLE CRITERIOS DE PRIORIZACIÓN****10.1.5 Sistemas sostenibles de cultivos agroindustriales PUNTOS: 5,00**

	<u>PUNTOS</u>	<u>0,00</u>	<u>0.0%</u>
Porcentaje de superficie determinada en Red Natura 2000			
		<u>SUP. PROPUESTA (ha)</u>	<u>SUP. CUMPLE (ha)</u>
<u>REF.</u>	<u>REFERENCIA SIGPAC</u>	<u>CULTIVO</u>	<u>DESCRIPCIÓN CULTIVO</u>
		<u>S/R</u>	
2093087	41-053-001-00263-001	82998	REMOLACHA-ORBITE
		R	
2093086	41-053-019-00165-001	82998	REMOLACHA-ORBITE
		R	
		6,10	0,00
		6,01	0,00
Porcentaje de superficie determinada situada en zonas RAMSAR			
		<u>SUP. PROPUESTA (ha)</u>	<u>SUP. CUMPLE (ha)</u>
<u>REF.</u>	<u>REFERENCIA SIGPAC</u>	<u>CULTIVO</u>	<u>DESCRIPCIÓN CULTIVO</u>
		<u>S/R</u>	
2093087	41-053-001-00263-001	82998	REMOLACHA-ORBITE
		R	
2093086	41-053-019-00165-001	82998	REMOLACHA-ORBITE
		R	
		6,10	0,00
		6,01	0,00
Porcentaje de superficie determinada en zonas vulnerables a la contaminación por nitratos			
		<u>SUP. PROPUESTA (ha)</u>	<u>SUP. CUMPLE (ha)</u>
<u>REF.</u>	<u>REFERENCIA SIGPAC</u>	<u>CULTIVO</u>	<u>DESCRIPCIÓN CULTIVO</u>
		<u>S/R</u>	
2093087	41-053-001-00263-001	82998	REMOLACHA-ORBITE
		R	
2093086	41-053-019-00165-001	82998	REMOLACHA-ORBITE
		R	
		6,10	6,10
		6,01	6,01
Titulares de explotaciones que hayan adquirido el compromiso voluntario de establecimiento de una enmienda natural mediante un cultivo de crucifera para su enterrado en verde			
	<u>PUNTOS:</u>	<u>1,00</u>	<u>S</u>

<u>APELLIDOS Y NOMBRE / RAZÓN SOCIAL</u>	<u>NIF</u>	<u>EXPEDIENTE</u>	<u>SUP. PROPUESTA (ha)</u>
MONTAÑO ALVAREZ RUFINO	52272423R	8026368	4,45

<u>PROPUESTA</u>	<u>SOLICITA PRIMA VOL.</u>
ADMITIDO	NO

**IMPORTE POR ANUALIDAD**

<u>CAMPAÑA</u>	<u>IMPORTE MÁXIMO SUBVENCIONABLE</u>	<u>IMPORTE MEDIO DE TRANSFERENCIA (€/ha)</u>
2015	1.291,70 €	290,27 €
2016	1.291,70 €	290,27 €
2017	1.291,70 €	290,27 €
2018	1.291,70 €	290,27 €
2019	1.291,70 €	290,27 €

**RECINTOS PROPUESTOS**

<u>REF.</u>	<u>REFERENCIA SIGPAC</u>	<u>CULTIVO</u>	<u>DESCRIPCIÓN CULTIVO</u>	<u>S/R</u>	<u>SUP. DEC. ADMIN. (ha)</u>	<u>SUP. PROPUESTA (ha)</u>
1815289	41-020-031-00074-001	82222	REMOLACHA-BRAHMS	R	4,45	4,45

**RESUMEN CRITERIOS DE PRIORIZACIÓN**

<b>10.1.5 Sistemas sostenibles de cultivos agroindustriales</b>	<b>PUNTOS: 4,00</b>	<b>PUNTOS</b>	<b>CUMPLE</b>
Porcentaje de superficie determinada en Red Natura 2000		0,00	0.0%
Porcentaje de superficie determinada situada en zonas RAMSAR		0,00	0.0%
Porcentaje de superficie determinada en zonas vulnerables a la contaminación por nitratos		4,00	100.0%
Titulares de explotaciones que hayan adquirido el compromiso voluntario de establecimiento de una enmienda natural mediante un cultivo de crucífera para su enterrado en verde		0,00	N

**DETALLE CRITERIOS DE PRIORIZACIÓN**

<b>10.1.5 Sistemas sostenibles de cultivos agroindustriales</b>	<b>PUNTOS: 4,00</b>	<b>PUNTOS</b>	<b>CUMPLE</b>			
Porcentaje de superficie determinada en Red Natura 2000		PUNTOS: 0,00	0.0%			
		<u>SUP. PROPUESTA (ha)</u>	<u>SUP. CUMPLE (ha)</u>			
<u>REF.</u>	<u>REFERENCIA SIGPAC</u>	<u>CULTIVO</u>	<u>DESCRIPCIÓN CULTIVO</u>	<u>S/R</u>		
1815289	41-020-031-00074-001	82222	REMOLACHA-BRAHMS	R	4,45	0,00
Porcentaje de superficie determinada situada en zonas RAMSAR		PUNTOS: 0,00	0.0%			
		<u>SUP. PROPUESTA (ha)</u>	<u>SUP. CUMPLE (ha)</u>			
<u>REF.</u>	<u>REFERENCIA SIGPAC</u>	<u>CULTIVO</u>	<u>DESCRIPCIÓN CULTIVO</u>	<u>S/R</u>		
1815289	41-020-031-00074-001	82222	REMOLACHA-BRAHMS	R	4,45	0,00
Porcentaje de superficie determinada en zonas vulnerables a la contaminación por nitratos		PUNTOS: 4,00	100.0%			
		<u>SUP. PROPUESTA (ha)</u>	<u>SUP. CUMPLE (ha)</u>			
<u>REF.</u>	<u>REFERENCIA SIGPAC</u>	<u>CULTIVO</u>	<u>DESCRIPCIÓN CULTIVO</u>	<u>S/R</u>		
1815289	41-020-031-00074-001	82222	REMOLACHA-BRAHMS	R	4,45	4,45
Titulares de explotaciones que hayan adquirido el compromiso voluntario de establecimiento de una enmienda natural mediante un cultivo de crucífera para su enterrado en verde		PUNTOS: 0,00	N			



<u>APELLIDOS Y NOMBRE / RAZÓN SOCIAL</u>	<u>NIF</u>	<u>EXPEDIENTE</u>	<u>SUP. PROPUESTA (ha)</u>
MONTAÑO CORREA MARIA DOLORES	75323132H	8003515	7,81
<u>PROPUESTA ADMITIDO</u>	<u>SOLICITA PRIMA VOL. SI</u>	<u>PROPUESTA PRIMA VOL. ADMITIDO</u>	
<b>IMPORTE POR ANUALIDAD</b>			

<u>CAMPAÑA</u>	<u>IMPORTE MÁXIMO SUBVENCIONABLE</u>	<u>IMPORTE MEDIO DE TRANSFERENCIA (€/ha)</u>
2015	3.385,17 €	433,44 €
2016	3.385,17 €	433,44 €
2017	3.385,17 €	433,44 €
2018	3.385,17 €	433,44 €
2019	3.385,17 €	433,44 €

**RECINTOS PROPUESTOS**

<u>REF.</u>	<u>REFERENCIA SIGPAC</u>	<u>CULTIVO</u>	<u>DESCRIPCIÓN CULTIVO</u>	<u>S/R</u>	<u>SUP. DEC. ADMIN. (ha)</u>	<u>SUP. PROPUESTA (ha)</u>
1744152	41-005-010-00058-001	81343	ALGODON-ST402	R	1,80	1,80
1744153	41-005-011-00012-002	81343	ALGODON-ST402	R	6,01	6,01

**RESUMEN CRITERIOS DE PRIORIZACIÓN**

<b>10.1.5 Sistemas sostenibles de cultivos agroindustriales</b>	<b>PUNTOS: 5,00</b>	<b>PUNTOS</b>	<b>CUMPLE</b>
Porcentaje de superficie determinada en Red Natura 2000		0,00	0.0%
Porcentaje de superficie determinada situada en zonas RAMSAR		0,00	0.0%
Porcentaje de superficie determinada en zonas vulnerables a la contaminación por nitratos		4,00	100.0%
Titulares de explotaciones que hayan adquirido el compromiso voluntario de establecimiento de una enmienda natural mediante un cultivo de crucifera para su enterrado en verde		1,00	S

**DETALLE CRITERIOS DE PRIORIZACIÓN**

<b>10.1.5 Sistemas sostenibles de cultivos agroindustriales</b>	<b>PUNTOS: 5,00</b>	<b>PUNTOS</b>	<b>CUMPLE</b>			
Porcentaje de superficie determinada en Red Natura 2000		PUNTOS: 0,00	0.0%			
		<b>SUP. PROPUESTA (ha)</b>	<b>SUP. CUMPLE (ha)</b>			
<u>REF.</u>	<u>REFERENCIA SIGPAC</u>	<u>CULTIVO</u>	<u>DESCRIPCIÓN CULTIVO</u>	<u>S/R</u>		
1744152	41-005-010-00058-001	81343	ALGODON-ST402	R	1,80	0,00
1744153	41-005-011-00012-002	81343	ALGODON-ST402	R	6,01	0,00
Porcentaje de superficie determinada situada en zonas RAMSAR		PUNTOS: 0,00	0.0%			
		<b>SUP. PROPUESTA (ha)</b>	<b>SUP. CUMPLE (ha)</b>			
<u>REF.</u>	<u>REFERENCIA SIGPAC</u>	<u>CULTIVO</u>	<u>DESCRIPCIÓN CULTIVO</u>	<u>S/R</u>		
1744152	41-005-010-00058-001	81343	ALGODON-ST402	R	1,80	0,00
1744153	41-005-011-00012-002	81343	ALGODON-ST402	R	6,01	0,00
Porcentaje de superficie determinada en zonas vulnerables a la contaminación por nitratos		PUNTOS: 4,00	100.0%			
		<b>SUP. PROPUESTA (ha)</b>	<b>SUP. CUMPLE (ha)</b>			
<u>REF.</u>	<u>REFERENCIA SIGPAC</u>	<u>CULTIVO</u>	<u>DESCRIPCIÓN CULTIVO</u>	<u>S/R</u>		
1744152	41-005-010-00058-001	81343	ALGODON-ST402	R	1,80	1,80
1744153	41-005-011-00012-002	81343	ALGODON-ST402	R	6,01	6,01
Titulares de explotaciones que hayan adquirido el compromiso voluntario de establecimiento de una enmienda natural mediante un cultivo de crucifera para su enterrado en verde		PUNTOS: 1,00	S			



<b><u>APELLIDOS Y NOMBRE / RAZÓN SOCIAL</u></b>	<b><u>NIF</u></b>	<b><u>EXPEDIENTE</u></b>	<b><u>SUP. PROPUESTA (ha)</u></b>
MONTAÑO MARTIN FERNANDO	28293671Z	8024472	10,40

<b><u>PROPUESTA</u></b>	<b><u>SOLICITA PRIMA VOL.</u></b>
ADMITIDO	NO

**IMPORTE POR ANUALIDAD**

<u>CAMPAÑA</u>	<u>IMPORTE MÁXIMO SUBVENCIONABLE</u>	<u>IMPORTE MEDIO DE TRANSFERENCIA (€/ha)</u>
2015	3.018,81 €	290,27 €
2016	3.018,81 €	290,27 €
2017	3.018,81 €	290,27 €
2018	3.018,81 €	290,27 €
2019	3.018,81 €	290,27 €

**RECINTOS PROPUESTOS**

<u>REF.</u>	<u>REFERENCIA SIGPAC</u>	<u>CULTIVO</u>	<u>DESCRIPCIÓN CULTIVO</u>	<u>S/R</u>	<u>SUP. DEC. ADMIN. (ha)</u>	<u>SUP. PROPUESTA (ha)</u>
1698789	41-095-061-00031-001	81361	ALGODON-INTERCOTT 211	R	7,40	7,40
1698790	41-095-061-00039-003	82222	REMOLACHA-BRAHMS	R	3,00	3,00

**RESUMEN CRITERIOS DE PRIORIZACIÓN****10.1.5 Sistemas sostenibles de cultivos agroindustriales** PUNTOS: 4,00

	<u>PUNTOS</u>	<u>CUMPLE</u>
Porcentaje de superficie determinada en Red Natura 2000	0,00	0.0%
Porcentaje de superficie determinada situada en zonas RAMSAR	0,00	0.0%
Porcentaje de superficie determinada en zonas vulnerables a la contaminación por nitratos	4,00	100.0%
Titulares de explotaciones que hayan adquirido el compromiso voluntario de establecimiento de una enmienda natural mediante un cultivo de crucifera para su enterrado en verde	0,00	N

**DETALLE CRITERIOS DE PRIORIZACIÓN****10.1.5 Sistemas sostenibles de cultivos agroindustriales** PUNTOS: 4,00

Porcentaje de superficie determinada en Red Natura 2000	PUNTOS:	0,00	0.0%
		<u>SUP. PROPUESTA (ha)</u>	<u>SUP. CUMPLE (ha)</u>
<b><u>REF.</u></b>	<b><u>REFERENCIA SIGPAC</u></b>	<b><u>CULTIVO</u></b>	<b><u>DESCRIPCIÓN CULTIVO</u></b>
1698789	41-095-061-00031-001	81361	ALGODON-INTERCOTT 211
1698790	41-095-061-00039-003	82222	REMOLACHA-BRAHMS
		<u>S/R</u>	
		7,40	0,00
		3,00	0,00
Porcentaje de superficie determinada situada en zonas RAMSAR	PUNTOS:	0,00	0.0%
		<u>SUP. PROPUESTA (ha)</u>	<u>SUP. CUMPLE (ha)</u>
<b><u>REF.</u></b>	<b><u>REFERENCIA SIGPAC</u></b>	<b><u>CULTIVO</u></b>	<b><u>DESCRIPCIÓN CULTIVO</u></b>
1698789	41-095-061-00031-001	81361	ALGODON-INTERCOTT 211
1698790	41-095-061-00039-003	82222	REMOLACHA-BRAHMS
		<u>S/R</u>	
		7,40	0,00
		3,00	0,00
Porcentaje de superficie determinada en zonas vulnerables a la contaminación por nitratos	PUNTOS:	4,00	100.0%
		<u>SUP. PROPUESTA (ha)</u>	<u>SUP. CUMPLE (ha)</u>
<b><u>REF.</u></b>	<b><u>REFERENCIA SIGPAC</u></b>	<b><u>CULTIVO</u></b>	<b><u>DESCRIPCIÓN CULTIVO</u></b>
1698789	41-095-061-00031-001	81361	ALGODON-INTERCOTT 211
1698790	41-095-061-00039-003	82222	REMOLACHA-BRAHMS
		<u>S/R</u>	
		7,40	7,40
		3,00	3,00
Titulares de explotaciones que hayan adquirido el compromiso voluntario de establecimiento de una enmienda natural mediante un cultivo de crucifera para su enterrado en verde	PUNTOS:	0,00	N

<b><u>APELLIDOS Y NOMBRE / RAZÓN SOCIAL</u></b>	<b><u>NIF</u></b>	<b><u>EXPEDIENTE</u></b>	<b><u>SUP. PROPUESTA (ha)</u></b>
MONTERA,C.B.	E91924860	8024765	79,47

<b><u>PROPUESTA</u></b>	<b><u>SOLICITA PRIMA VOL.</u></b>
ADMITIDO	NO

**IMPORTE POR ANUALIDAD**

<u>CAMPAÑA</u>	<u>IMPORTE MÁXIMO SUBVENCIONABLE</u>	<u>IMPORTE MEDIO DE TRANSFERENCIA (€/ha)</u>
2015	18.484,39 €	232,60 €
2016	18.484,39 €	232,60 €
2017	18.484,39 €	232,60 €
2018	18.484,39 €	232,60 €
2019	18.484,39 €	232,60 €

**RECINTOS PROPUESTOS**

<u>REF.</u>	<u>REFERENCIA SIGPAC</u>	<u>CULTIVO</u>	<u>DESCRIPCIÓN CULTIVO</u>	<u>S/R</u>	<u>SUP. DEC. ADMIN. (ha)</u>	<u>SUP. PROPUESTA (ha)</u>
3113421	41-095-059-00004-001	33266	GIRASOL-ES ARTIC	R	2,33	2,33
3113429	41-095-059-00004-001	81268	ALGODON-JUNCAL	R	50,50	50,50
3113428	41-095-059-00004-001	81363	ALGODON-DP332	R	10,74	10,74
3113430	41-095-059-00004-001	81363	ALGODON-DP332	R	15,90	15,90

**RESUMEN CRITERIOS DE PRIORIZACIÓN****10.1.5 Sistemas sostenibles de cultivos agroindustriales****PUNTOS: 4,00**

	<b><u>PUNTOS</u></b>	<b><u>CUMPLE</u></b>
Porcentaje de superficie determinada en Red Natura 2000	0,00	0.0%
Porcentaje de superficie determinada situada en zonas RAMSAR	0,00	0.0%
Porcentaje de superficie determinada en zonas vulnerables a la contaminación por nitratos	4,00	100.0%
Titulares de explotaciones que hayan adquirido el compromiso voluntario de establecimiento de una enmienda natural mediante un cultivo de crucífera para su enterrado en verde	0,00	N



**DETALLE CRITERIOS DE PRIORIZACIÓN****10.1.5 Sistemas sostenibles de cultivos agroindustriales****PUNTOS: 4,00****Porcentaje de superficie determinada en Red Natura 2000****PUNTOS: 0,00 0.0%**

<u>REF.</u>	<u>REFERENCIA SIGPAC</u>	<u>CULTIVO</u>	<u>DESCRIPCIÓN CULTIVO</u>	<u>S/R</u>	<u>SUP.</u>	<u>SUP.</u>
					<u>PROPUESTA</u>	<u>CUMPLE</u>
					(ha)	(ha)
3113421	41-095-059-00004-001	33266	GIRASOL-ES ARTIC	R	2,33	0,00
3113429	41-095-059-00004-001	81268	ALGODON-JUNCAL	R	50,50	0,00
3113428	41-095-059-00004-001	81363	ALGODON-DP332	R	10,74	0,00
3113430	41-095-059-00004-001	81363	ALGODON-DP332	R	15,90	0,00

**Porcentaje de superficie determinada situada en zonas RAMSAR****PUNTOS: 0,00 0.0%**

<u>REF.</u>	<u>REFERENCIA SIGPAC</u>	<u>CULTIVO</u>	<u>DESCRIPCIÓN CULTIVO</u>	<u>S/R</u>	<u>SUP.</u>	<u>SUP.</u>
					<u>PROPUESTA</u>	<u>CUMPLE</u>
					(ha)	(ha)
3113421	41-095-059-00004-001	33266	GIRASOL-ES ARTIC	R	2,33	0,00
3113429	41-095-059-00004-001	81268	ALGODON-JUNCAL	R	50,50	0,00
3113430	41-095-059-00004-001	81363	ALGODON-DP332	R	15,90	0,00
3113428	41-095-059-00004-001	81363	ALGODON-DP332	R	10,74	0,00

**Porcentaje de superficie determinada en zonas vulnerables a la contaminación por nitratos****PUNTOS: 4,00 100.0%**

<u>REF.</u>	<u>REFERENCIA SIGPAC</u>	<u>CULTIVO</u>	<u>DESCRIPCIÓN CULTIVO</u>	<u>S/R</u>	<u>SUP.</u>	<u>SUP.</u>
					<u>PROPUESTA</u>	<u>CUMPLE</u>
					(ha)	(ha)
3113421	41-095-059-00004-001	33266	GIRASOL-ES ARTIC	R	2,33	2,33
3113429	41-095-059-00004-001	81268	ALGODON-JUNCAL	R	50,50	50,50
3113428	41-095-059-00004-001	81363	ALGODON-DP332	R	10,74	10,74
3113430	41-095-059-00004-001	81363	ALGODON-DP332	R	15,90	15,90

**Titulares de explotaciones que hayan adquirido el compromiso voluntario de establecimiento de una enmienda natural mediante un cultivo de crucifera para su enterrado en verde****PUNTOS: 0,00 N**

<b><u>APELLIDOS Y NOMBRE / RAZÓN SOCIAL</u></b>	<b><u>NIF</u></b>	<b><u>EXPEDIENTE</u></b>	<b><u>SUP. PROPUESTA (ha)</u></b>
MONTERO CABELLO ANTONIO	34062433P	8024342	10,14

<b><u>PROPUESTA</u></b>	<b><u>SOLICITA PRIMA VOL.</u></b>
ADMITIDO	NO

**IMPORTE POR ANUALIDAD**

<u>CAMPAÑA</u>	<u>IMPORTE MÁXIMO SUBVENCIÓNABLE</u>	<u>IMPORTE MEDIO DE TRANSFERENCIA (€/ha)</u>
2015	2.943,34 €	290,27 €
2016	2.943,34 €	290,27 €
2017	2.943,34 €	290,27 €
2018	2.943,34 €	290,27 €
2019	2.943,34 €	290,27 €

**RECINTOS PROPUESTOS**

<u>REF.</u>	<u>REFERENCIA SIGPAC</u>	<u>CULTIVO</u>	<u>DESCRIPCIÓN CULTIVO</u>	<u>S/R</u>	<u>SUP. DEC. ADMIN. (ha)</u>	<u>SUP. PROPUESTA (ha)</u>
1691874	41-053-003-00173-005	81268	ALGODON-JUNCAL	R	1,16	1,16
1691875	41-053-019-00361-002	81268	ALGODON-JUNCAL	R	5,88	5,88
1691876	41-053-019-00361-002	82343	REMOLACHA-CICLON	R	3,10	3,10

**RESUMEN CRITERIOS DE PRIORIZACIÓN****10.1.5 Sistemas sostenibles de cultivos agroindustriales****PUNTOS: 4,00**

	<b><u>PUNTOS</u></b>	<b><u>CUMPLE</u></b>
Porcentaje de superficie determinada en Red Natura 2000	0,00	0.0%
Porcentaje de superficie determinada situada en zonas RAMSAR	0,00	0.0%
Porcentaje de superficie determinada en zonas vulnerables a la contaminación por nitratos	4,00	100.0%
Titulares de explotaciones que hayan adquirido el compromiso voluntario de establecimiento de una enmienda natural mediante un cultivo de crucífera para su enterrado en verde	0,00	N



**DETALLE CRITERIOS DE PRIORIZACIÓN****10.1.5 Sistemas sostenibles de cultivos agroindustriales****PUNTOS: 4,00****Porcentaje de superficie determinada en Red Natura 2000****PUNTOS: 0,00 0.0%**

<u>REF.</u>	<u>REFERENCIA SIGPAC</u>	<u>CULTIVO</u>	<u>DESCRIPCIÓN CULTIVO</u>	<u>S/R</u>	<u>SUP.</u> <u>PROPUESTA</u> <u>(ha)</u>	<u>SUP.</u> <u>CUMPLE</u> <u>(ha)</u>
1691874	41-053-003-00173-005	81268	ALGODON-JUNCAL	R	1,16	0,00
1691875	41-053-019-00361-002	81268	ALGODON-JUNCAL	R	5,88	0,00
1691876	41-053-019-00361-002	82343	REMOLACHA-CICLON	R	3,10	0,00

**Porcentaje de superficie determinada situada en zonas RAMSAR****PUNTOS: 0,00 0.0%**

<u>REF.</u>	<u>REFERENCIA SIGPAC</u>	<u>CULTIVO</u>	<u>DESCRIPCIÓN CULTIVO</u>	<u>S/R</u>	<u>SUP.</u> <u>PROPUESTA</u> <u>(ha)</u>	<u>SUP.</u> <u>CUMPLE</u> <u>(ha)</u>
1691874	41-053-003-00173-005	81268	ALGODON-JUNCAL	R	1,16	0,00
1691875	41-053-019-00361-002	81268	ALGODON-JUNCAL	R	5,88	0,00
1691876	41-053-019-00361-002	82343	REMOLACHA-CICLON	R	3,10	0,00

**Porcentaje de superficie determinada en zonas vulnerables a la contaminación por nitratos****PUNTOS: 4,00 100.0%**

<u>REF.</u>	<u>REFERENCIA SIGPAC</u>	<u>CULTIVO</u>	<u>DESCRIPCIÓN CULTIVO</u>	<u>S/R</u>	<u>SUP.</u> <u>PROPUESTA</u> <u>(ha)</u>	<u>SUP.</u> <u>CUMPLE</u> <u>(ha)</u>
1691874	41-053-003-00173-005	81268	ALGODON-JUNCAL	R	1,16	1,16
1691875	41-053-019-00361-002	81268	ALGODON-JUNCAL	R	5,88	5,88
1691876	41-053-019-00361-002	82343	REMOLACHA-CICLON	R	3,10	3,10

**Titulares de explotaciones que hayan adquirido el compromiso voluntario de establecimiento de una enmienda natural mediante un cultivo de crucifera para su enterrado en verde****PUNTOS: 0,00 N**

<u>APELLIDOS Y NOMBRE / RAZÓN SOCIAL</u>	<u>NIF</u>	<u>EXPEDIENTE</u>	<u>SUP. PROPUESTA (ha)</u>
MONTERO PEDRAZAS JOSEFA	75408120K	8027721	7,06
<u>PROPUESTA ADMITIDO</u>	<u>SOLICITA PRIMA VOL. SI</u>	<u>PROPUESTA PRIMA VOL. ADMITIDO</u>	
<u>IMPORTE POR ANUALIDAD</u>			

<u>CAMPAÑA</u>	<u>IMPORTE MÁXIMO SUBVENCIONABLE</u>	<u>IMPORTE MEDIO DE TRANSFERENCIA (€/ha)</u>
2015	3.060,09 €	433,44 €
2016	3.060,09 €	433,44 €
2017	3.060,09 €	433,44 €
2018	3.060,09 €	433,44 €
2019	3.060,09 €	433,44 €

**RECINTOS PROPUESTOS**

<u>REF.</u>	<u>REFERENCIA SIGPAC</u>	<u>CULTIVO</u>	<u>DESCRIPCIÓN CULTIVO</u>	<u>S/R</u>	<u>SUP. DEC. ADMIN. (ha)</u>	<u>SUP. PROPUESTA (ha)</u>
1898204	41-069-016-00003-001	81268	ALGODON-JUNCAL	R	2,61	2,61
1898203	41-069-016-00161-001	81268	ALGODON-JUNCAL	R	4,45	4,45

**RESUMEN CRITERIOS DE PRIORIZACIÓN**

<b>10.1.5 Sistemas sostenibles de cultivos agroindustriales</b>		<b>PUNTOS: 5,00</b>	<b>PUNTOS</b>	<b>CUMPLE</b>
Porcentaje de superficie determinada en Red Natura 2000			0,00	0.0%
Porcentaje de superficie determinada situada en zonas RAMSAR			0,00	0.0%
Porcentaje de superficie determinada en zonas vulnerables a la contaminación por nitratos			4,00	100.0%
Titulares de explotaciones que hayan adquirido el compromiso voluntario de establecimiento de una enmienda natural mediante un cultivo de crucifera para su enterrado en verde			1,00	S

**DETALLE CRITERIOS DE PRIORIZACIÓN**

<b>10.1.5 Sistemas sostenibles de cultivos agroindustriales</b>		<b>PUNTOS: 5,00</b>	<b>PUNTOS</b>	<b>CUMPLE</b>		
Porcentaje de superficie determinada en Red Natura 2000			PUNTOS: 0,00	0.0%		
<u>REF.</u>	<u>REFERENCIA SIGPAC</u>	<u>CULTIVO</u>	<u>DESCRIPCIÓN CULTIVO</u>	<u>S/R</u>	<u>SUP. PROPUESTA (ha)</u>	<u>SUP. CUMPLE (ha)</u>
1898204	41-069-016-00003-001	81268	ALGODON-JUNCAL	R	2,61	0,00
1898203	41-069-016-00161-001	81268	ALGODON-JUNCAL	R	4,45	0,00
Porcentaje de superficie determinada situada en zonas RAMSAR			PUNTOS: 0,00	0.0%		
<u>REF.</u>	<u>REFERENCIA SIGPAC</u>	<u>CULTIVO</u>	<u>DESCRIPCIÓN CULTIVO</u>	<u>S/R</u>	<u>SUP. PROPUESTA (ha)</u>	<u>SUP. CUMPLE (ha)</u>
1898204	41-069-016-00003-001	81268	ALGODON-JUNCAL	R	2,61	0,00
1898203	41-069-016-00161-001	81268	ALGODON-JUNCAL	R	4,45	0,00
Porcentaje de superficie determinada en zonas vulnerables a la contaminación por nitratos			PUNTOS: 4,00	100.0%		
<u>REF.</u>	<u>REFERENCIA SIGPAC</u>	<u>CULTIVO</u>	<u>DESCRIPCIÓN CULTIVO</u>	<u>S/R</u>	<u>SUP. PROPUESTA (ha)</u>	<u>SUP. CUMPLE (ha)</u>
1898204	41-069-016-00003-001	81268	ALGODON-JUNCAL	R	2,61	2,61
1898203	41-069-016-00161-001	81268	ALGODON-JUNCAL	R	4,45	4,45
Titulares de explotaciones que hayan adquirido el compromiso voluntario de establecimiento de una enmienda natural mediante un cultivo de crucifera para su enterrado en verde			PUNTOS: 1,00	S		

<b><u>APELLIDOS Y NOMBRE / RAZÓN SOCIAL</u></b>	<b><u>NIF</u></b>	<b><u>EXPEDIENTE</u></b>	<b><u>SUP. PROPUESTA (ha)</u></b>
MONTERO PEDRAZAS JUAN ANTONIO	75373656B	8027727	5,00

<b><u>PROPUESTA</u></b>	<b><u>SOLICITA PRIMA VOL.</u></b>	<b><u>PROPUESTA PRIMA VOL.</u></b>
INADMITIDO	SI	INADMITIDO

**IMPORTE POR ANUALIDAD**

<b><u>CAMPAÑA</u></b>	<b><u>IMPORTE MÁXIMO SUBVENCIONABLE</u></b>	<b><u>IMPORTE MEDIO DE TRANSFERENCIA (€/ha)</u></b>
2015	1.451,35 €	290,27 €
2016	1.451,35 €	290,27 €
2017	1.451,35 €	290,27 €
2018	1.451,35 €	290,27 €
2019	1.451,35 €	290,27 €

**RECINTOS PROPUESTOS**

<b><u>REF.</u></b>	<b><u>REFERENCIA SIGPAC</u></b>	<b><u>CULTIVO</u></b>	<b><u>DESCRIPCIÓN CULTIVO</u></b>	<b><u>S/R</u></b>	<b><u>SUP. DEC. ADMIN. (ha)</u></b>	<b><u>SUP. PROPUESTA (ha)</u></b>
1898362	41-095-065-00012-002	4100	MAIZ-MAIZ CONVENCIONAL	R	5,00	5,00

**INCIDENCIAS****INCIDENCIA DESCRIPCIÓN**

80102 Titular no inscrito en ninguna Agrupación de Producción Integrada del cultivo solicitado.

**RESUMEN CRITERIOS DE PRIORIZACIÓN**

<b>10.1.5 Sistemas sostenibles de cultivos agroindustriales</b>	<b>PUNTOS: 4,00</b>		
		<b><u>PUNTOS</u></b>	<b><u>CUMPLE</u></b>
Porcentaje de superficie determinada en Red Natura 2000		0,00	0.0%
Porcentaje de superficie determinada situada en zonas RAMSAR		0,00	0.0%
Porcentaje de superficie determinada en zonas vulnerables a la contaminación por nitratos		4,00	100.0%
Titulares de explotaciones que hayan adquirido el compromiso voluntario de establecimiento de una enmienda natural mediante un cultivo de crucífera para su enterrado en verde		0,00	N

**DETALLE CRITERIOS DE PRIORIZACIÓN**

<b>10.1.5 Sistemas sostenibles de cultivos agroindustriales</b>	<b>PUNTOS: 4,00</b>					
		<b><u>SUP. PROPUESTA (ha)</u></b>	<b><u>SUP. CUMPLE (ha)</u></b>			
Porcentaje de superficie determinada en Red Natura 2000	<b>PUNTOS: 0,00</b>	0,00	0.0%			
		<b><u>SUP. PROPUESTA (ha)</u></b>	<b><u>SUP. CUMPLE (ha)</u></b>			
<b><u>REF.</u></b>	<b><u>REFERENCIA SIGPAC</u></b>	<b><u>CULTIVO</u></b>	<b><u>DESCRIPCIÓN CULTIVO</u></b>	<b><u>S/R</u></b>	<b><u>SUP. PROPUESTA (ha)</u></b>	<b><u>SUP. CUMPLE (ha)</u></b>
1898362	41-095-065-00012-002	4100	MAIZ-MAIZ CONVENCIONAL	R	5,00	0,00
Porcentaje de superficie determinada situada en zonas RAMSAR	<b>PUNTOS: 0,00</b>	0,00	0.0%			
		<b><u>SUP. PROPUESTA (ha)</u></b>	<b><u>SUP. CUMPLE (ha)</u></b>			
<b><u>REF.</u></b>	<b><u>REFERENCIA SIGPAC</u></b>	<b><u>CULTIVO</u></b>	<b><u>DESCRIPCIÓN CULTIVO</u></b>	<b><u>S/R</u></b>	<b><u>SUP. PROPUESTA (ha)</u></b>	<b><u>SUP. CUMPLE (ha)</u></b>
1898362	41-095-065-00012-002	4100	MAIZ-MAIZ CONVENCIONAL	R	5,00	0,00
Porcentaje de superficie determinada en zonas vulnerables a la contaminación por nitratos	<b>PUNTOS: 4,00</b>	4,00	100.0%			
		<b><u>SUP. PROPUESTA (ha)</u></b>	<b><u>SUP. CUMPLE (ha)</u></b>			
<b><u>REF.</u></b>	<b><u>REFERENCIA SIGPAC</u></b>	<b><u>CULTIVO</u></b>	<b><u>DESCRIPCIÓN CULTIVO</u></b>	<b><u>S/R</u></b>	<b><u>SUP. PROPUESTA (ha)</u></b>	<b><u>SUP. CUMPLE (ha)</u></b>
1898362	41-095-065-00012-002	4100	MAIZ-MAIZ CONVENCIONAL	R	5,00	5,00
Titulares de explotaciones que hayan adquirido el compromiso voluntario de establecimiento de una enmienda natural mediante un cultivo de crucífera para su enterrado en verde	<b>PUNTOS: 0,00</b>	0,00	N			

<b><u>APELLIDOS Y NOMBRE / RAZÓN SOCIAL</u></b>	<b><u>NIF</u></b>	<b><u>EXPEDIENTE</u></b>	<b><u>SUP. PROPUESTA (ha)</u></b>
MONTES DELGADO SOCORRO	28307487F	8025107	15,01

<b><u>PROPUESTA</u></b>	<b><u>SOLICITA PRIMA VOL.</u></b>
ADMITIDO	NO

**IMPORTE POR ANUALIDAD**

<u>CAMPAÑA</u>	<u>IMPORTE MÁXIMO SUBVENCIONABLE</u>	<u>IMPORTE MEDIO DE TRANSFERENCIA (€/ha)</u>
2015	4.356,95 €	290,27 €
2016	4.356,95 €	290,27 €
2017	4.356,95 €	290,27 €
2018	4.356,95 €	290,27 €
2019	4.356,95 €	290,27 €

**RECINTOS PROPUESTOS**

<u>REF.</u>	<u>REFERENCIA SIGPAC</u>	<u>CULTIVO</u>	<u>DESCRIPCIÓN CULTIVO</u>	<u>S/R</u>	<u>SUP. DEC. ADMIN. (ha)</u>	<u>SUP. PROPUESTA (ha)</u>
1936604	41-005-006-00184-002	81263	ALGODON-DP419	R	8,01	8,01
1936603	41-005-006-00184-002	81263	ALGODON-DP419	R	7,00	7,00

**RESUMEN CRITERIOS DE PRIORIZACIÓN****10.1.5 Sistemas sostenibles de cultivos agroindustriales** PUNTOS: 4,00

	<u>PUNTOS</u>	<u>CUMPLE</u>
Porcentaje de superficie determinada en Red Natura 2000	0,00	0.0%
Porcentaje de superficie determinada situada en zonas RAMSAR	0,00	0.0%
Porcentaje de superficie determinada en zonas vulnerables a la contaminación por nitratos	4,00	100.0%
Titulares de explotaciones que hayan adquirido el compromiso voluntario de establecimiento de una enmienda natural mediante un cultivo de crucifera para su enterrado en verde	0,00	N

**DETALLE CRITERIOS DE PRIORIZACIÓN****10.1.5 Sistemas sostenibles de cultivos agroindustriales** PUNTOS: 4,00

<u>REF.</u>	<u>REFERENCIA SIGPAC</u>	<u>CULTIVO</u>	<u>DESCRIPCIÓN CULTIVO</u>	<u>S/R</u>	<u>SUP. PROPUESTA (ha)</u>	<u>SUP. CUMPLE (ha)</u>
1936604	41-005-006-00184-002	81263	ALGODON-DP419	R	8,01	0,00
1936603	41-005-006-00184-002	81263	ALGODON-DP419	R	7,00	0,00

	<u>PUNTOS</u>	<u>SUP. PROPUESTA (ha)</u>	<u>SUP. CUMPLE (ha)</u>
Porcentaje de superficie determinada en Red Natura 2000	0,00	0,00	0.0%
Porcentaje de superficie determinada situada en zonas RAMSAR	0,00	0,00	0.0%
Porcentaje de superficie determinada en zonas vulnerables a la contaminación por nitratos	4,00	8,01	100.0%
Titulares de explotaciones que hayan adquirido el compromiso voluntario de establecimiento de una enmienda natural mediante un cultivo de crucifera para su enterrado en verde	0,00	0,00	N

<u>REF.</u>	<u>REFERENCIA SIGPAC</u>	<u>CULTIVO</u>	<u>DESCRIPCIÓN CULTIVO</u>	<u>S/R</u>	<u>SUP. PROPUESTA (ha)</u>	<u>SUP. CUMPLE (ha)</u>
1936603	41-005-006-00184-002	81263	ALGODON-DP419	R	7,00	7,00
1936604	41-005-006-00184-002	81263	ALGODON-DP419	R	8,01	8,01



<u>APELLIDOS Y NOMBRE / RAZÓN SOCIAL</u>	<u>NIF</u>	<u>EXPEDIENTE</u>	<u>SUP. PROPUESTA (ha)</u>
MONTES GONZÁLEZ MANUEL	30262006D	8028779	6,50
<u>PROPUESTA</u>	<u>SOLICITA PRIMA VOL.</u>	<u>PROPUESTA PRIMA VOL.</u>	
INADMITIDO	SI	INADMITIDO	
<u>IMPORTE POR ANUALIDAD</u>			

<u>CAMPAÑA</u>	<u>IMPORTE MÁXIMO SUBVENCIONABLE</u>	<u>IMPORTE MEDIO DE TRANSFERENCIA (€/ha)</u>
2015	1.886,75 €	290,27 €
2016	1.886,75 €	290,27 €
2017	1.886,75 €	290,27 €
2018	1.886,75 €	290,27 €
2019	1.886,75 €	290,27 €

**RECINTOS PROPUESTOS**

<u>REF.</u>	<u>REFERENCIA SIGPAC</u>	<u>CULTIVO</u>	<u>DESCRIPCIÓN CULTIVO</u>	<u>S/R</u>	<u>SUP. DEC. ADMIN. (ha)</u>	<u>SUP. PROPUESTA (ha)</u>
1975020	41-068-080-00001-001	33281	GIRASOL-ES BESANA	R	6,50	6,50

**INCIDENCIAS****INCIDENCIA DESCRIPCIÓN**

80102 Titular no inscrito en ninguna Agrupación de Producción Integrada del cultivo solicitado.

**RESUMEN CRITERIOS DE PRIORIZACIÓN**

<b>10.1.5 Sistemas sostenibles de cultivos agroindustriales</b>	<b>PUNTOS: 0,00</b>	<u>PUNTOS</u>	<u>CUMPLE</u>
Porcentaje de superficie determinada en Red Natura 2000		0,00	0.0%
Porcentaje de superficie determinada situada en zonas RAMSAR		0,00	0.0%
Porcentaje de superficie determinada en zonas vulnerables a la contaminación por nitratos		0,00	0.0%
Titulares de explotaciones que hayan adquirido el compromiso voluntario de establecimiento de una enmienda natural mediante un cultivo de crucífera para su enterrado en verde		0,00	N

**DETALLE CRITERIOS DE PRIORIZACIÓN**

<b>10.1.5 Sistemas sostenibles de cultivos agroindustriales</b>	<b>PUNTOS: 0,00</b>	<u>SUP. PROPUESTA (ha)</u>	<u>SUP. CUMPLE (ha)</u>			
Porcentaje de superficie determinada en Red Natura 2000	PUNTOS: 0,00	0.0%				
<u>REF.</u>	<u>REFERENCIA SIGPAC</u>	<u>CULTIVO</u>	<u>DESCRIPCIÓN CULTIVO</u>	<u>S/R</u>	<u>SUP. PROPUESTA (ha)</u>	<u>SUP. CUMPLE (ha)</u>
1975020	41-068-080-00001-001	33281	GIRASOL-ES BESANA	R	6,50	0,00
Porcentaje de superficie determinada situada en zonas RAMSAR	PUNTOS: 0,00	0.0%				
<u>REF.</u>	<u>REFERENCIA SIGPAC</u>	<u>CULTIVO</u>	<u>DESCRIPCIÓN CULTIVO</u>	<u>S/R</u>	<u>SUP. PROPUESTA (ha)</u>	<u>SUP. CUMPLE (ha)</u>
1975020	41-068-080-00001-001	33281	GIRASOL-ES BESANA	R	6,50	0,00
Porcentaje de superficie determinada en zonas vulnerables a la contaminación por nitratos	PUNTOS: 0,00	0.0%				
<u>REF.</u>	<u>REFERENCIA SIGPAC</u>	<u>CULTIVO</u>	<u>DESCRIPCIÓN CULTIVO</u>	<u>S/R</u>	<u>SUP. PROPUESTA (ha)</u>	<u>SUP. CUMPLE (ha)</u>
1975020	41-068-080-00001-001	33281	GIRASOL-ES BESANA	R	6,50	0,00
Titulares de explotaciones que hayan adquirido el compromiso voluntario de establecimiento de una enmienda natural mediante un cultivo de crucífera para su enterrado en verde	PUNTOS: 0,00	N				

<u>APELLIDOS Y NOMBRE / RAZÓN SOCIAL</u>	<u>NIF</u>	<u>EXPEDIENTE</u>	<u>SUP. PROPUESTA (ha)</u>
MONTES GUARDIA MARIA DEL CARMEN	48866168T	8025249	3,00
<u>PROPUESTA ADMITIDO</u>	<u>SOLICITA PRIMA VOL. SI</u>	<u>PROPUESTA PRIMA VOL. ADMITIDO</u>	
<b>IMPORTE POR ANUALIDAD</b>			

<u>CAMPAÑA</u>	<u>IMPORTE MÁXIMO SUBVENCIONABLE</u>	<u>IMPORTE MEDIO DE TRANSFERENCIA (€/ha)</u>
2015	1.300,32 €	433,44 €
2016	1.300,32 €	433,44 €
2017	1.300,32 €	433,44 €
2018	1.300,32 €	433,44 €
2019	1.300,32 €	433,44 €

**RECINTOS PROPUESTOS**

<u>REF.</u>	<u>REFERENCIA SIGPAC</u>	<u>CULTIVO</u>	<u>DESCRIPCIÓN CULTIVO</u>	<u>S/R</u>	<u>SUP. DEC. ADMIN. (ha)</u>	<u>SUP. PROPUESTA (ha)</u>
1742210	41-069-019-00044-002	81268	ALGODON-JUNCAL	R	1,60	1,60
1742211	41-069-019-00157-001	81268	ALGODON-JUNCAL	R	1,40	1,40

**RESUMEN CRITERIOS DE PRIORIZACIÓN**

<b>10.1.5 Sistemas sostenibles de cultivos agroindustriales</b>	<b>PUNTOS: 5,00</b>	<b>PUNTOS</b>	<b>CUMPLE</b>
Porcentaje de superficie determinada en Red Natura 2000		0,00	0.0%
Porcentaje de superficie determinada situada en zonas RAMSAR		0,00	0.0%
Porcentaje de superficie determinada en zonas vulnerables a la contaminación por nitratos		4,00	100.0%
Titulares de explotaciones que hayan adquirido el compromiso voluntario de establecimiento de una enmienda natural mediante un cultivo de crucifera para su enterrado en verde		1,00	S

**DETALLE CRITERIOS DE PRIORIZACIÓN**

<b>10.1.5 Sistemas sostenibles de cultivos agroindustriales</b>	<b>PUNTOS: 5,00</b>	<b>PUNTOS</b>	<b>CUMPLE</b>			
Porcentaje de superficie determinada en Red Natura 2000		PUNTOS: 0,00	0.0%			
		<b>SUP. PROPUESTA (ha)</b>	<b>SUP. CUMPLE (ha)</b>			
<u>REF.</u>	<u>REFERENCIA SIGPAC</u>	<u>CULTIVO</u>	<u>DESCRIPCIÓN CULTIVO</u>	<u>S/R</u>		
1742210	41-069-019-00044-002	81268	ALGODON-JUNCAL	R	1,60	0,00
1742211	41-069-019-00157-001	81268	ALGODON-JUNCAL	R	1,40	0,00
Porcentaje de superficie determinada situada en zonas RAMSAR		PUNTOS: 0,00	0.0%			
		<b>SUP. PROPUESTA (ha)</b>	<b>SUP. CUMPLE (ha)</b>			
<u>REF.</u>	<u>REFERENCIA SIGPAC</u>	<u>CULTIVO</u>	<u>DESCRIPCIÓN CULTIVO</u>	<u>S/R</u>		
1742210	41-069-019-00044-002	81268	ALGODON-JUNCAL	R	1,60	0,00
1742211	41-069-019-00157-001	81268	ALGODON-JUNCAL	R	1,40	0,00
Porcentaje de superficie determinada en zonas vulnerables a la contaminación por nitratos		PUNTOS: 4,00	100.0%			
		<b>SUP. PROPUESTA (ha)</b>	<b>SUP. CUMPLE (ha)</b>			
<u>REF.</u>	<u>REFERENCIA SIGPAC</u>	<u>CULTIVO</u>	<u>DESCRIPCIÓN CULTIVO</u>	<u>S/R</u>		
1742210	41-069-019-00044-002	81268	ALGODON-JUNCAL	R	1,60	1,60
1742211	41-069-019-00157-001	81268	ALGODON-JUNCAL	R	1,40	1,40
Titulares de explotaciones que hayan adquirido el compromiso voluntario de establecimiento de una enmienda natural mediante un cultivo de crucifera para su enterrado en verde		PUNTOS: 1,00	S			

<u>APELLIDOS Y NOMBRE / RAZÓN SOCIAL</u>	<u>NIF</u>	<u>EXPEDIENTE</u>	<u>SUP. PROPUESTA (ha)</u>
MONTES GUERRERO ARACELI	75335097T	8027522	12,40
<u>PROPUESTA ADMITIDO</u>	<u>SOLICITA PRIMA VOL. SI</u>	<u>PROPUESTA PRIMA VOL. ADMITIDO</u>	
<u>IMPORTE POR ANUALIDAD</u>			

<u>CAMPAÑA</u>	<u>IMPORTE MÁXIMO SUBVENCIONABLE</u>	<u>IMPORTE MEDIO DE TRANSFERENCIA (€/ha)</u>
2015	5.374,66 €	433,44 €
2016	5.374,66 €	433,44 €
2017	5.374,66 €	433,44 €
2018	5.374,66 €	433,44 €
2019	5.374,66 €	433,44 €

**RECINTOS PROPUESTOS**

<u>REF.</u>	<u>REFERENCIA SIGPAC</u>	<u>CULTIVO</u>	<u>DESCRIPCIÓN CULTIVO</u>	<u>S/R</u>	<u>SUP. DEC. ADMIN. (ha)</u>	<u>SUP. PROPUESTA (ha)</u>
1887029	41-038-036-00298-003	81249	ALGODON-CARLA	R	9,46	9,46
1887026	41-069-015-00285-001	4100	MAIZ-MAIZ CONVENCIONAL	R	2,94	2,94

**RESUMEN CRITERIOS DE PRIORIZACIÓN**

<b>10.1.5 Sistemas sostenibles de cultivos agroindustriales</b>	<b>PUNTOS: 5,00</b>	<b>PUNTOS</b>	<b>CUMPLE</b>
Porcentaje de superficie determinada en Red Natura 2000		0,00	0.0%
Porcentaje de superficie determinada situada en zonas RAMSAR		0,00	0.0%
Porcentaje de superficie determinada en zonas vulnerables a la contaminación por nitratos		4,00	100.0%
Titulares de explotaciones que hayan adquirido el compromiso voluntario de establecimiento de una enmienda natural mediante un cultivo de crucifera para su enterrado en verde		1,00	S

**DETALLE CRITERIOS DE PRIORIZACIÓN**

<b>10.1.5 Sistemas sostenibles de cultivos agroindustriales</b>	<b>PUNTOS: 5,00</b>	<b>PUNTOS</b>	<b>CUMPLE</b>			
Porcentaje de superficie determinada en Red Natura 2000		PUNTOS: 0,00	0.0%			
		<b>SUP. PROPUESTA (ha)</b>	<b>SUP. CUMPLE (ha)</b>			
<b>REF.</b>	<b>REFERENCIA SIGPAC</b>	<b>CULTIVO</b>	<b>DESCRIPCIÓN CULTIVO</b>	<b>S/R</b>		
1887029	41-038-036-00298-003	81249	ALGODON-CARLA	R	9,46	0,00
1887026	41-069-015-00285-001	4100	MAIZ-MAIZ CONVENCIONAL	R	2,94	0,00
Porcentaje de superficie determinada situada en zonas RAMSAR		PUNTOS: 0,00	0.0%			
		<b>SUP. PROPUESTA (ha)</b>	<b>SUP. CUMPLE (ha)</b>			
<b>REF.</b>	<b>REFERENCIA SIGPAC</b>	<b>CULTIVO</b>	<b>DESCRIPCIÓN CULTIVO</b>	<b>S/R</b>		
1887029	41-038-036-00298-003	81249	ALGODON-CARLA	R	9,46	0,00
1887026	41-069-015-00285-001	4100	MAIZ-MAIZ CONVENCIONAL	R	2,94	0,00
Porcentaje de superficie determinada en zonas vulnerables a la contaminación por nitratos		PUNTOS: 4,00	100.0%			
		<b>SUP. PROPUESTA (ha)</b>	<b>SUP. CUMPLE (ha)</b>			
<b>REF.</b>	<b>REFERENCIA SIGPAC</b>	<b>CULTIVO</b>	<b>DESCRIPCIÓN CULTIVO</b>	<b>S/R</b>		
1887029	41-038-036-00298-003	81249	ALGODON-CARLA	R	9,46	9,46
1887026	41-069-015-00285-001	4100	MAIZ-MAIZ CONVENCIONAL	R	2,94	2,94
Titulares de explotaciones que hayan adquirido el compromiso voluntario de establecimiento de una enmienda natural mediante un cultivo de crucifera para su enterrado en verde		PUNTOS: 1,00	S			

<u>APELLIDOS Y NOMBRE / RAZÓN SOCIAL</u>	<u>NIF</u>	<u>EXPEDIENTE</u>	<u>SUP. PROPUESTA (ha)</u>
MONTES MONTES MARIA DOLORES	28665650Z	8027179	4,50

<u>PROPUESTA ADMITIDO</u>	<u>SOLICITA PRIMA VOL. SI</u>	<u>PROPUESTA PRIMA VOL. ADMITIDO</u>
	SI	ADMITIDO

**IMPORTE POR ANUALIDAD**

<u>CAMPAÑA</u>	<u>IMPORTE MÁXIMO SUBVENCIONABLE</u>	<u>IMPORTE MEDIO DE TRANSFERENCIA (€/ha)</u>
2015	1.950,47 €	433,44 €
2016	1.950,47 €	433,44 €
2017	1.950,47 €	433,44 €
2018	1.950,47 €	433,44 €
2019	1.950,47 €	433,44 €

**RECINTOS PROPUESTOS**

<u>REF.</u>	<u>REFERENCIA SIGPAC</u>	<u>CULTIVO DESCRIPCIÓN CULTIVO</u>	<u>S/R</u>	<u>SUP. DEC. ADMIN. (ha)</u>	<u>SUP. PROPUESTA (ha)</u>
1867547	41-052-005-00045-002	81314 ALGODON-ALBARIZA	R	4,50	4,50

**RESUMEN CRITERIOS DE PRIORIZACIÓN**

<b>10.1.5 Sistemas sostenibles de cultivos agroindustriales</b>	<b>PUNTOS: 9,00</b>	<b>PUNTOS</b>	<b>CUMPLE</b>
Porcentaje de superficie determinada en Red Natura 2000		4,00	100.0%
Porcentaje de superficie determinada situada en zonas RAMSAR		0,00	0.0%
Porcentaje de superficie determinada en zonas vulnerables a la contaminación por nitratos		4,00	100.0%
Titulares de explotaciones que hayan adquirido el compromiso voluntario de establecimiento de una enmienda natural mediante un cultivo de crucifera para su enterrado en verde		1,00	S

**DETALLE CRITERIOS DE PRIORIZACIÓN**

<b>10.1.5 Sistemas sostenibles de cultivos agroindustriales</b>	<b>PUNTOS: 9,00</b>	<b>PUNTOS</b>	<b>CUMPLE</b>
Porcentaje de superficie determinada en Red Natura 2000		PUNTOS: 4,00	100.0%
		<u>SUP. PROPUESTA (ha)</u>	<u>SUP. CUMPLE (ha)</u>
<u>REF.</u>	<u>REFERENCIA SIGPAC</u>	<u>CULTIVO DESCRIPCIÓN CULTIVO</u>	<u>S/R</u>
1867547	41-052-005-00045-002	81314 ALGODON-ALBARIZA	R
		4,50	4,50
Porcentaje de superficie determinada situada en zonas RAMSAR		PUNTOS: 0,00	0.0%
		<u>SUP. PROPUESTA (ha)</u>	<u>SUP. CUMPLE (ha)</u>
<u>REF.</u>	<u>REFERENCIA SIGPAC</u>	<u>CULTIVO DESCRIPCIÓN CULTIVO</u>	<u>S/R</u>
1867547	41-052-005-00045-002	81314 ALGODON-ALBARIZA	R
		4,50	0,00
Porcentaje de superficie determinada en zonas vulnerables a la contaminación por nitratos		PUNTOS: 4,00	100.0%
		<u>SUP. PROPUESTA (ha)</u>	<u>SUP. CUMPLE (ha)</u>
<u>REF.</u>	<u>REFERENCIA SIGPAC</u>	<u>CULTIVO DESCRIPCIÓN CULTIVO</u>	<u>S/R</u>
1867547	41-052-005-00045-002	81314 ALGODON-ALBARIZA	R
		4,50	4,50
Titulares de explotaciones que hayan adquirido el compromiso voluntario de establecimiento de una enmienda natural mediante un cultivo de crucifera para su enterrado en verde		PUNTOS: 1,00	S



<u>APELLIDOS Y NOMBRE / RAZÓN SOCIAL</u>	<u>NIF</u>	<u>EXPEDIENTE</u>	<u>SUP. PROPUESTA (ha)</u>
MONTES MORAL ANA MARIA	28660911J	8028764	6,36

<u>PROPUESTA</u>	<u>SOLICITA PRIMA VOL.</u>
INADMITIDO	NO

**IMPORTE POR ANUALIDAD**

<u>CAMPAÑA</u>	<u>IMPORTE MÁXIMO SUBVENCIONABLE</u>	<u>IMPORTE MEDIO DE TRANSFERENCIA (€/ha)</u>
2015	1.846,12 €	290,27 €
2016	1.846,12 €	290,27 €
2017	1.846,12 €	290,27 €
2018	1.846,12 €	290,27 €
2019	1.846,12 €	290,27 €

**RECINTOS PROPUESTOS**

<u>REF.</u>	<u>REFERENCIA SIGPAC</u>	<u>CULTIVO</u>	<u>DESCRIPCIÓN CULTIVO</u>	<u>S/R</u>	<u>SUP. DEC. ADMIN. (ha)</u>	<u>SUP. PROPUESTA (ha)</u>
1974368	41-052-005-00035-001	1000	TRIGO BLANDO-SIN VARIEDAD	S	6,36	6,36

**INCIDENCIAS****INCIDENCIA DESCRIPCIÓN**

80102 Titular no inscrito en ninguna Agrupación de Producción Integrada del cultivo solicitado.

**RESUMEN CRITERIOS DE PRIORIZACIÓN**

<b>10.1.5 Sistemas sostenibles de cultivos agroindustriales</b>	<b>PUNTOS: 8,00</b>	<b>PUNTOS</b>	<b>CUMPLE</b>
Porcentaje de superficie determinada en Red Natura 2000		4,00	100.0%
Porcentaje de superficie determinada situada en zonas RAMSAR		0,00	0.0%
Porcentaje de superficie determinada en zonas vulnerables a la contaminación por nitratos		4,00	100.0%
Titulares de explotaciones que hayan adquirido el compromiso voluntario de establecimiento de una enmienda natural mediante un cultivo de crucífera para su enterrado en verde		0,00	N

**DETALLE CRITERIOS DE PRIORIZACIÓN**

<b>10.1.5 Sistemas sostenibles de cultivos agroindustriales</b>	<b>PUNTOS: 8,00</b>	<b>PUNTOS</b>	<b>CUMPLE</b>			
Porcentaje de superficie determinada en Red Natura 2000		PUNTOS: 4,00	100.0%			
		<u>SUP. PROPUESTA (ha)</u>	<u>SUP. CUMPLE (ha)</u>			
<u>REF.</u>	<u>REFERENCIA SIGPAC</u>	<u>CULTIVO</u>	<u>DESCRIPCIÓN CULTIVO</u>	<u>S/R</u>		
1974368	41-052-005-00035-001	1000	TRIGO BLANDO-SIN VARIEDAD	S	6,36	6,36
Porcentaje de superficie determinada situada en zonas RAMSAR		PUNTOS: 0,00	0.0%			
		<u>SUP. PROPUESTA (ha)</u>	<u>SUP. CUMPLE (ha)</u>			
<u>REF.</u>	<u>REFERENCIA SIGPAC</u>	<u>CULTIVO</u>	<u>DESCRIPCIÓN CULTIVO</u>	<u>S/R</u>		
1974368	41-052-005-00035-001	1000	TRIGO BLANDO-SIN VARIEDAD	S	6,36	0,00
Porcentaje de superficie determinada en zonas vulnerables a la contaminación por nitratos		PUNTOS: 4,00	100.0%			
		<u>SUP. PROPUESTA (ha)</u>	<u>SUP. CUMPLE (ha)</u>			
<u>REF.</u>	<u>REFERENCIA SIGPAC</u>	<u>CULTIVO</u>	<u>DESCRIPCIÓN CULTIVO</u>	<u>S/R</u>		
1974368	41-052-005-00035-001	1000	TRIGO BLANDO-SIN VARIEDAD	S	6,36	6,36
Titulares de explotaciones que hayan adquirido el compromiso voluntario de establecimiento de una enmienda natural mediante un cultivo de crucífera para su enterrado en verde		PUNTOS: 0,00	N			

<b><u>APELLIDOS Y NOMBRE / RAZÓN SOCIAL</u></b>	<b><u>NIF</u></b>	<b><u>EXPEDIENTE</u></b>	<b><u>SUP. PROPUESTA (ha)</u></b>
MONTES MORAL ANTONIO	28572002E	8028760	19,33

<b><u>PROPUESTA</u></b>	<b><u>SOLICITA PRIMA VOL.</u></b>	<b><u>PROPUESTA PRIMA VOL.</u></b>
ADMITIDO	SI	INADMITIDO

**IMPORTE POR ANUALIDAD**

<b><u>CAMPAÑA</u></b>	<b><u>IMPORTE MÁXIMO SUBVENCIONABLE</u></b>	<b><u>IMPORTE MEDIO DE TRANSFERENCIA (€/ha)</u></b>
2015	5.610,92 €	290,27 €
2016	5.610,92 €	290,27 €
2017	5.610,92 €	290,27 €
2018	5.610,92 €	290,27 €
2019	5.610,92 €	290,27 €

**RECINTOS PROPUESTOS**

<b><u>REF.</u></b>	<b><u>REFERENCIA SIGPAC</u></b>	<b><u>CULTIVO</u></b>	<b><u>DESCRIPCIÓN CULTIVO</u></b>	<b><u>S/R</u></b>	<b><u>SUP. DEC. ADMIN. (ha)</u></b>	<b><u>SUP. PROPUESTA (ha)</u></b>
1974148	41-060-009-00069-003	81355	ALGODON-FOKION	R	4,77	4,77
1974149	41-060-009-00069-006	81355	ALGODON-FOKION	S	4,00	4,00
1974144	41-068-080-00001-001	33281	GIRASOL-ES BESANA	S	4,76	4,76
1974145	41-068-138-00037-001	33281	GIRASOL-ES BESANA	R	5,80	5,80

**INCIDENCIAS****INCIDENCIA DESCRIPCIÓN**

80108 Solicitante del compromiso voluntario de la operación 10.1.5. que supera las 15 ha comprometidas  
Sup. Resuelta:19,33

**RESUMEN CRITERIOS DE PRIORIZACIÓN****10.1.5 Sistemas sostenibles de cultivos agroindustriales****PUNTOS: 1,30**

	<b><u>PUNTOS</u></b>	<b><u>CUMPLE</u></b>
Porcentaje de superficie determinada en Red Natura 2000	1,30	30.01%
Porcentaje de superficie determinada situada en zonas RAMSAR	0,00	0.0%
Porcentaje de superficie determinada en zonas vulnerables a la contaminación por nitratos	0,00	0.0%
Titulares de explotaciones que hayan adquirido el compromiso voluntario de establecimiento de una enmienda natural mediante un cultivo de crucífera para su enterrado en verde	0,00	N



**DETALLE CRITERIOS DE PRIORIZACIÓN****10.1.5 Sistemas sostenibles de cultivos agroindustriales****PUNTOS: 1,30****Porcentaje de superficie determinada en Red Natura 2000****PUNTOS: 1,30 30.01%**

<u>REF.</u>	<u>REFERENCIA SIGPAC</u>	<u>CULTIVO DESCRIPCIÓN CULTIVO</u>	<u>S/R</u>	<u>SUP.</u>	<u>SUP.</u>
				<u>PROPUESTA</u>	<u>CUMPLE</u>
				(ha)	(ha)
1974148	41-060-009-00069-003	81355 ALGODON-FOKION	R	4,77	0,00
1974149	41-060-009-00069-006	81355 ALGODON-FOKION	S	4,00	0,00
1974144	41-068-080-00001-001	33281 GIRASOL-ES BESANA	S	4,76	0,00
1974145	41-068-138-00037-001	33281 GIRASOL-ES BESANA	R	5,80	5,80

**Porcentaje de superficie determinada situada en zonas RAMSAR****PUNTOS: 0,00 0.0%**

<u>REF.</u>	<u>REFERENCIA SIGPAC</u>	<u>CULTIVO DESCRIPCIÓN CULTIVO</u>	<u>S/R</u>	<u>SUP.</u>	<u>SUP.</u>
				<u>PROPUESTA</u>	<u>CUMPLE</u>
				(ha)	(ha)
1974148	41-060-009-00069-003	81355 ALGODON-FOKION	R	4,77	0,00
1974149	41-060-009-00069-006	81355 ALGODON-FOKION	S	4,00	0,00
1974144	41-068-080-00001-001	33281 GIRASOL-ES BESANA	S	4,76	0,00
1974145	41-068-138-00037-001	33281 GIRASOL-ES BESANA	R	5,80	0,00

**Porcentaje de superficie determinada en zonas vulnerables a la contaminación por nitratos****PUNTOS: 0,00 0.0%**

<u>REF.</u>	<u>REFERENCIA SIGPAC</u>	<u>CULTIVO DESCRIPCIÓN CULTIVO</u>	<u>S/R</u>	<u>SUP.</u>	<u>SUP.</u>
				<u>PROPUESTA</u>	<u>CUMPLE</u>
				(ha)	(ha)
1974148	41-060-009-00069-003	81355 ALGODON-FOKION	R	4,77	0,00
1974149	41-060-009-00069-006	81355 ALGODON-FOKION	S	4,00	0,00
1974144	41-068-080-00001-001	33281 GIRASOL-ES BESANA	S	4,76	0,00
1974145	41-068-138-00037-001	33281 GIRASOL-ES BESANA	R	5,80	0,00

**Titulares de explotaciones que hayan adquirido el compromiso voluntario de establecimiento de una enmienda natural mediante un cultivo de crucífera para su enterrado en verde****PUNTOS: 0,00 N**

<u>APELLIDOS Y NOMBRE / RAZÓN SOCIAL</u>	<u>NIF</u>	<u>EXPEDIENTE</u>	<u>SUP. PROPUESTA (ha)</u>
MONTES MORAL JOAQUIN	28550769H	8028756	8,41
<u>PROPUESTA INADMITIDO</u>	<u>SOLICITA PRIMA VOL. SI</u>	<u>PROPUESTA PRIMA VOL. INADMITIDO</u>	
<u>IMPORTE POR ANUALIDAD</u>			

<u>CAMPAÑA</u>	<u>IMPORTE MÁXIMO SUBVENCIONABLE</u>	<u>IMPORTE MEDIO DE TRANSFERENCIA (€/ha)</u>
2015	3.645,23 €	433,44 €
2016	3.645,23 €	433,44 €
2017	3.645,23 €	433,44 €
2018	3.645,23 €	433,44 €
2019	3.645,23 €	433,44 €

**RECINTOS PROPUESTOS**

<u>REF.</u>	<u>REFERENCIA SIGPAC</u>	<u>CULTIVO</u>	<u>DESCRIPCIÓN CULTIVO</u>	<u>S/R</u>	<u>SUP. DEC. ADMIN. (ha)</u>	<u>SUP. PROPUESTA (ha)</u>
1973797	41-052-002-00059-002	81355	ALGODON-FOKION	S	8,41	8,41

**RESUMEN CRITERIOS DE PRIORIZACIÓN**

<b>10.1.5 Sistemas sostenibles de cultivos agroindustriales</b>	<b>PUNTOS: 1,00</b>	<b>PUNTOS</b>	<b>CUMPLE</b>
Porcentaje de superficie determinada en Red Natura 2000		0,00	0.0%
Porcentaje de superficie determinada situada en zonas RAMSAR		0,00	0.0%
Porcentaje de superficie determinada en zonas vulnerables a la contaminación por nitratos		0,00	0.0%
Titulares de explotaciones que hayan adquirido el compromiso voluntario de establecimiento de una enmienda natural mediante un cultivo de crucifera para su enterrado en verde		1,00	S

**DETALLE CRITERIOS DE PRIORIZACIÓN**

<b>10.1.5 Sistemas sostenibles de cultivos agroindustriales</b>	<b>PUNTOS: 1,00</b>	<b>PUNTOS</b>	<b>CUMPLE</b>			
Porcentaje de superficie determinada en Red Natura 2000		PUNTOS: 0,00	0.0%			
		<u>SUP. PROPUESTA (ha)</u>	<u>SUP. CUMPLE (ha)</u>			
<u>REF.</u>	<u>REFERENCIA SIGPAC</u>	<u>CULTIVO</u>	<u>DESCRIPCIÓN CULTIVO</u>	<u>S/R</u>	8,41	0,00
1973797	41-052-002-00059-002	81355	ALGODON-FOKION	S		
Porcentaje de superficie determinada situada en zonas RAMSAR		PUNTOS: 0,00	0.0%			
		<u>SUP. PROPUESTA (ha)</u>	<u>SUP. CUMPLE (ha)</u>			
<u>REF.</u>	<u>REFERENCIA SIGPAC</u>	<u>CULTIVO</u>	<u>DESCRIPCIÓN CULTIVO</u>	<u>S/R</u>	8,41	0,00
1973797	41-052-002-00059-002	81355	ALGODON-FOKION	S		
Porcentaje de superficie determinada en zonas vulnerables a la contaminación por nitratos		PUNTOS: 0,00	0.0%			
		<u>SUP. PROPUESTA (ha)</u>	<u>SUP. CUMPLE (ha)</u>			
<u>REF.</u>	<u>REFERENCIA SIGPAC</u>	<u>CULTIVO</u>	<u>DESCRIPCIÓN CULTIVO</u>	<u>S/R</u>	8,41	0,00
1973797	41-052-002-00059-002	81355	ALGODON-FOKION	S		
Titulares de explotaciones que hayan adquirido el compromiso voluntario de establecimiento de una enmienda natural mediante un cultivo de crucifera para su enterrado en verde		PUNTOS: 1,00	S			





<b><u>APELLIDOS Y NOMBRE / RAZÓN SOCIAL</u></b>	<b><u>NIF</u></b>	<b><u>EXPEDIENTE</u></b>	<b><u>SUP. PROPUESTA (ha)</u></b>
MONTOTO SARRIA ARACELI ESPERANZA	28687236A	8028243	2,05

<b><u>PROPUESTA</u></b>	<b><u>SOLICITA PRIMA VOL.</u></b>
ADMITIDO	NO

**IMPORTE POR ANUALIDAD**

<u>CAMPAÑA</u>	<u>IMPORTE MÁXIMO SUBVENCIONABLE</u>	<u>IMPORTE MEDIO DE TRANSFERENCIA (€/ha)</u>
2015	595,05 €	290,27 €
2016	595,05 €	290,27 €
2017	595,05 €	290,27 €
2018	595,05 €	290,27 €
2019	595,05 €	290,27 €

**RECINTOS PROPUESTOS**

<u>REF.</u>	<u>REFERENCIA SIGPAC</u>	<u>CULTIVO</u>	<u>DESCRIPCIÓN CULTIVO</u>	<u>S/R</u>	<u>SUP. DEC. ADMIN. (ha)</u>	<u>SUP. PROPUESTA (ha)</u>
1933754	41-055-029-00091-001	81268	ALGODON-JUNCAL	R	0,28	0,28
1933753	41-055-029-00111-001	81268	ALGODON-JUNCAL	R	1,77	1,77

**RESUMEN CRITERIOS DE PRIORIZACIÓN****10.1.5 Sistemas sostenibles de cultivos agroindustriales PUNTOS: 4,00**

	<u>PUNTOS</u>	<u>CUMPLE</u>
Porcentaje de superficie determinada en Red Natura 2000	0,00	0.0%
Porcentaje de superficie determinada situada en zonas RAMSAR	0,00	0.0%
Porcentaje de superficie determinada en zonas vulnerables a la contaminación por nitratos	4,00	100.0%
Titulares de explotaciones que hayan adquirido el compromiso voluntario de establecimiento de una enmienda natural mediante un cultivo de crucifera para su enterrado en verde	0,00	N

**DETALLE CRITERIOS DE PRIORIZACIÓN****10.1.5 Sistemas sostenibles de cultivos agroindustriales PUNTOS: 4,00**

Porcentaje de superficie determinada en Red Natura 2000	PUNTOS: 0,00	0.0%				
	<u>SUP. PROPUESTA (ha)</u>	<u>SUP. CUMPLE (ha)</u>				
<u>REF.</u>	<u>REFERENCIA SIGPAC</u>	<u>CULTIVO</u>	<u>DESCRIPCIÓN CULTIVO</u>	<u>S/R</u>		
1933754	41-055-029-00091-001	81268	ALGODON-JUNCAL	R	0,28	0,00
1933753	41-055-029-00111-001	81268	ALGODON-JUNCAL	R	1,77	0,00
Porcentaje de superficie determinada situada en zonas RAMSAR	PUNTOS: 0,00	0.0%				
	<u>SUP. PROPUESTA (ha)</u>	<u>SUP. CUMPLE (ha)</u>				
<u>REF.</u>	<u>REFERENCIA SIGPAC</u>	<u>CULTIVO</u>	<u>DESCRIPCIÓN CULTIVO</u>	<u>S/R</u>		
1933754	41-055-029-00091-001	81268	ALGODON-JUNCAL	R	0,28	0,00
1933753	41-055-029-00111-001	81268	ALGODON-JUNCAL	R	1,77	0,00
Porcentaje de superficie determinada en zonas vulnerables a la contaminación por nitratos	PUNTOS: 4,00	100.0%				
	<u>SUP. PROPUESTA (ha)</u>	<u>SUP. CUMPLE (ha)</u>				
<u>REF.</u>	<u>REFERENCIA SIGPAC</u>	<u>CULTIVO</u>	<u>DESCRIPCIÓN CULTIVO</u>	<u>S/R</u>		
1933754	41-055-029-00091-001	81268	ALGODON-JUNCAL	R	0,28	0,28
1933753	41-055-029-00111-001	81268	ALGODON-JUNCAL	R	1,77	1,77
Titulares de explotaciones que hayan adquirido el compromiso voluntario de establecimiento de una enmienda natural mediante un cultivo de crucifera para su enterrado en verde	PUNTOS: 0,00	N				

<b><u>APELLIDOS Y NOMBRE / RAZÓN SOCIAL</u></b>	<b><u>NIF</u></b>	<b><u>EXPEDIENTE</u></b>	<b><u>SUP. PROPUESTA (ha)</u></b>
MONTUJAR SL	B41639139	8030148	39,50
<b><u>PROPUESTA ADMITIDO</u></b>	<b><u>SOLICITA PRIMA VOL. SI</u></b>	<b><u>PROPUESTA PRIMA VOL. INADMITIDO</u></b>	
<b><u>IMPORTE POR ANUALIDAD</u></b>			

<b><u>CAMPAÑA</u></b>	<b><u>IMPORTE MÁXIMO SUBVENCIONABLE</u></b>	<b><u>IMPORTE MEDIO DE TRANSFERENCIA (€/ha)</u></b>
2015	11.465,66 €	290,27 €
2016	11.465,66 €	290,27 €
2017	11.465,66 €	290,27 €
2018	11.465,66 €	290,27 €
2019	11.465,66 €	290,27 €

**RECINTOS PROPUESTOS**

<b><u>REF.</u></b>	<b><u>REFERENCIA SIGPAC</u></b>	<b><u>CULTIVO</u></b>	<b><u>DESCRIPCIÓN CULTIVO</u></b>	<b><u>S/R</u></b>	<b><u>SUP. DEC. ADMIN. (ha)</u></b>	<b><u>SUP. PROPUESTA (ha)</u></b>
2080484	41-020-016-00008-001	81190	ALGODON-ALEXANDROS	R	5,28	5,28
2080488	41-020-016-00088-001	82107	REMOLACHA-PORTAL	R	4,44	4,44
2080485	41-020-016-00089-001	81190	ALGODON-ALEXANDROS	R	4,08	4,08
2080487	41-020-016-00115-002	82107	REMOLACHA-PORTAL	R	3,62	3,62
2080489	41-020-032-00019-002	82107	REMOLACHA-PORTAL	R	9,19	9,19
2080480	41-020-032-00023-001	4100	MAIZ-MAIZ CONVENCIONAL	R	10,82	10,82
2080486	41-020-032-00023-001	81190	ALGODON-ALEXANDROS	R	2,07	2,07

**INCIDENCIAS****INCIDENCIA DESCRIPCIÓN**

80108 Solicitante del compromiso voluntario de la operación 10.1.5. que supera las 15 ha comprometidas  
Sup. Resuelta:39,5

**RESUMEN CRITERIOS DE PRIORIZACIÓN****10.1.5 Sistemas sostenibles de cultivos agroindustriales****PUNTOS: 4,00**

	<b><u>PUNTOS</u></b>	<b><u>CUMPLE</u></b>
Porcentaje de superficie determinada en Red Natura 2000	0,00	0.0%
Porcentaje de superficie determinada situada en zonas RAMSAR	0,00	0.0%
Porcentaje de superficie determinada en zonas vulnerables a la contaminación por nitratos	4,00	100.0%
Titulares de explotaciones que hayan adquirido el compromiso voluntario de establecimiento de una enmienda natural mediante un cultivo de crucífera para su enterrado en verde	0,00	N



**DETALLE CRITERIOS DE PRIORIZACIÓN****10.1.5 Sistemas sostenibles de cultivos agroindustriales****PUNTOS: 4,00****Porcentaje de superficie determinada en Red Natura 2000****PUNTOS: 0,00 0.0%**

<u>REF.</u>	<u>REFERENCIA SIGPAC</u>	<u>CULTIVO</u>	<u>DESCRIPCIÓN CULTIVO</u>	<u>S/R</u>	<u>SUP.</u>	<u>SUP.</u>
					<u>PROPUESTA</u>	<u>CUMPLE</u>
					(ha)	(ha)
2080484	41-020-016-00008-001	81190	ALGODON-ALEXANDROS	R	5,28	0,00
2080488	41-020-016-00088-001	82107	REMOLACHA-PORTAL	R	4,44	0,00
2080485	41-020-016-00089-001	81190	ALGODON-ALEXANDROS	R	4,08	0,00
2080487	41-020-016-00115-002	82107	REMOLACHA-PORTAL	R	3,62	0,00
2080489	41-020-032-00019-002	82107	REMOLACHA-PORTAL	R	9,19	0,00
2080480	41-020-032-00023-001	4100	MAIZ-MAIZ CONVENCIONAL	R	10,82	0,00
2080486	41-020-032-00023-001	81190	ALGODON-ALEXANDROS	R	2,07	0,00

**Porcentaje de superficie determinada situada en zonas RAMSAR****PUNTOS: 0,00 0.0%**

<u>REF.</u>	<u>REFERENCIA SIGPAC</u>	<u>CULTIVO</u>	<u>DESCRIPCIÓN CULTIVO</u>	<u>S/R</u>	<u>SUP.</u>	<u>SUP.</u>
					<u>PROPUESTA</u>	<u>CUMPLE</u>
					(ha)	(ha)
2080484	41-020-016-00008-001	81190	ALGODON-ALEXANDROS	R	5,28	0,00
2080488	41-020-016-00088-001	82107	REMOLACHA-PORTAL	R	4,44	0,00
2080485	41-020-016-00089-001	81190	ALGODON-ALEXANDROS	R	4,08	0,00
2080487	41-020-016-00115-002	82107	REMOLACHA-PORTAL	R	3,62	0,00
2080489	41-020-032-00019-002	82107	REMOLACHA-PORTAL	R	9,19	0,00
2080480	41-020-032-00023-001	4100	MAIZ-MAIZ CONVENCIONAL	R	10,82	0,00
2080486	41-020-032-00023-001	81190	ALGODON-ALEXANDROS	R	2,07	0,00

**Porcentaje de superficie determinada en zonas vulnerables a la contaminación por nitratos****PUNTOS: 4,00 100.0%**

<u>REF.</u>	<u>REFERENCIA SIGPAC</u>	<u>CULTIVO</u>	<u>DESCRIPCIÓN CULTIVO</u>	<u>S/R</u>	<u>SUP.</u>	<u>SUP.</u>
					<u>PROPUESTA</u>	<u>CUMPLE</u>
					(ha)	(ha)
2080484	41-020-016-00008-001	81190	ALGODON-ALEXANDROS	R	5,28	5,28
2080488	41-020-016-00088-001	82107	REMOLACHA-PORTAL	R	4,44	4,44
2080485	41-020-016-00089-001	81190	ALGODON-ALEXANDROS	R	4,08	4,08
2080487	41-020-016-00115-002	82107	REMOLACHA-PORTAL	R	3,62	3,62
2080489	41-020-032-00019-002	82107	REMOLACHA-PORTAL	R	9,19	9,19
2080480	41-020-032-00023-001	4100	MAIZ-MAIZ CONVENCIONAL	R	10,82	10,82
2080486	41-020-032-00023-001	81190	ALGODON-ALEXANDROS	R	2,07	2,07

**Titulares de explotaciones que hayan adquirido el compromiso voluntario de establecimiento de una enmienda natural mediante un cultivo de crucifera para su enterrado en verde****PUNTOS: 0,00 N**

<u>APELLIDOS Y NOMBRE / RAZÓN SOCIAL</u>	<u>NIF</u>	<u>EXPEDIENTE</u>	<u>SUP. PROPUESTA (ha)</u>
MORA CHAMORRO JOSE ANTONIO	28530400G	8029511	9,74
<u>PROPUESTA</u> ADMITIDO	<u>SOLICITA PRIMA VOL.</u> SI	<u>PROPUESTA PRIMA VOL.</u> ADMITIDO	
<u>IMPORTE POR ANUALIDAD</u>			

<u>CAMPAÑA</u>	<u>IMPORTE MÁXIMO SUBVENCIONABLE</u>	<u>IMPORTE MEDIO DE TRANSFERENCIA (€/ha)</u>
2015	4.221,71 €	433,44 €
2016	4.221,71 €	433,44 €
2017	4.221,71 €	433,44 €
2018	4.221,71 €	433,44 €
2019	4.221,71 €	433,44 €

RECINTOS PROPUESTOS

<u>REF.</u>	<u>REFERENCIA SIGPAC</u>	<u>CULTIVO</u>	<u>DESCRIPCIÓN CULTIVO</u>	<u>S/R</u>	<u>SUP. DEC. ADMIN. (ha)</u>	<u>SUP. PROPUESTA (ha)</u>
2027104	41-024-052-00019-002	81289	ALGODON-VIKY	R	7,26	7,26
2027105	41-024-052-00019-006	81289	ALGODON-VIKY	R	0,17	0,17
2027106	41-024-052-00020-001	81289	ALGODON-VIKY	S	2,31	2,31

**RESUMEN CRITERIOS DE PRIORIZACIÓN****10.1.5 Sistemas sostenibles de cultivos agroindustriales**

PUNTOS: 5,00

	<u>PUNTOS</u>	<u>CUMPLE</u>
Porcentaje de superficie determinada en Red Natura 2000	0,00	0.0%
Porcentaje de superficie determinada situada en zonas RAMSAR	0,00	0.0%
Porcentaje de superficie determinada en zonas vulnerables a la contaminación por nitratos	4,00	100.0%
Titulares de explotaciones que hayan adquirido el compromiso voluntario de establecimiento de una enmienda natural mediante un cultivo de crucífera para su enterrado en verde	1,00	S



**DETALLE CRITERIOS DE PRIORIZACIÓN****10.1.5 Sistemas sostenibles de cultivos agroindustriales****PUNTOS: 5,00****Porcentaje de superficie determinada en Red Natura 2000****PUNTOS: 0,00 0.0%**

<u>REF.</u>	<u>REFERENCIA SIGPAC</u>	<u>CULTIVO</u>	<u>DESCRIPCIÓN CULTIVO</u>	<u>S/R</u>	<u>SUP.</u>	<u>SUP.</u>
					<u>PROPUESTA</u>	<u>CUMPLE</u>
					(ha)	(ha)
2027104	41-024-052-00019-002	81289	ALGODON-VIKY	R	7,26	0,00
2027105	41-024-052-00019-006	81289	ALGODON-VIKY	R	0,17	0,00
2027106	41-024-052-00020-001	81289	ALGODON-VIKY	S	2,31	0,00

**Porcentaje de superficie determinada situada en zonas RAMSAR****PUNTOS: 0,00 0.0%**

<u>REF.</u>	<u>REFERENCIA SIGPAC</u>	<u>CULTIVO</u>	<u>DESCRIPCIÓN CULTIVO</u>	<u>S/R</u>	<u>SUP.</u>	<u>SUP.</u>
					<u>PROPUESTA</u>	<u>CUMPLE</u>
					(ha)	(ha)
2027104	41-024-052-00019-002	81289	ALGODON-VIKY	R	7,26	0,00
2027105	41-024-052-00019-006	81289	ALGODON-VIKY	R	0,17	0,00
2027106	41-024-052-00020-001	81289	ALGODON-VIKY	S	2,31	0,00

**Porcentaje de superficie determinada en zonas vulnerables a la contaminación por nitratos****PUNTOS: 4,00 100.0%**

<u>REF.</u>	<u>REFERENCIA SIGPAC</u>	<u>CULTIVO</u>	<u>DESCRIPCIÓN CULTIVO</u>	<u>S/R</u>	<u>SUP.</u>	<u>SUP.</u>
					<u>PROPUESTA</u>	<u>CUMPLE</u>
					(ha)	(ha)
2027104	41-024-052-00019-002	81289	ALGODON-VIKY	R	7,26	7,26
2027105	41-024-052-00019-006	81289	ALGODON-VIKY	R	0,17	0,17
2027106	41-024-052-00020-001	81289	ALGODON-VIKY	S	2,31	2,31

**Titulares de explotaciones que hayan adquirido el compromiso voluntario de establecimiento de una enmienda natural mediante un cultivo de crucifera para su enterrado en verde****PUNTOS: 1,00 S**

<b><u>APELLIDOS Y NOMBRE / RAZÓN SOCIAL</u></b>	<b><u>NIF</u></b>	<b><u>EXPEDIENTE</u></b>	<b><u>SUP. PROPUESTA (ha)</u></b>
MORA CIUDAD ANTONIO MANUEL	47502655L	8030619	39,99

<b><u>PROPUESTA</u></b>	<b><u>SOLICITA PRIMA VOL.</u></b>
ADMITIDO	NO

**IMPORTE POR ANUALIDAD**

<u>CAMPAÑA</u>	<u>IMPORTE MÁXIMO SUBVENCIONABLE</u>	<u>IMPORTE MEDIO DE TRANSFERENCIA (€/ha)</u>
2015	11.607,90 €	290,27 €
2016	11.607,90 €	290,27 €
2017	11.607,90 €	290,27 €
2018	11.607,90 €	290,27 €
2019	11.607,90 €	290,27 €

**RECINTOS PROPUESTOS**

<u>REF.</u>	<u>REFERENCIA SIGPAC</u>	<u>CULTIVO</u>	<u>DESCRIPCIÓN CULTIVO</u>	<u>S/R</u>	<u>SUP. DEC. ADMIN. (ha)</u>	<u>SUP. PROPUESTA (ha)</u>
2217932	41-020-001-00018-002	81377	ALGODON-ELSA	R	5,48	5,48
2217933	41-020-001-00023-001	81377	ALGODON-ELSA	R	5,19	5,19
2217935	41-020-032-00029-002	81377	ALGODON-ELSA	R	10,67	10,67
2217936	41-020-032-00031-004	198100	TOMATE PARA TRANSFORMACION-HORTALIZAS AIRE LIBRE	R	11,98	11,98
2217934	41-053-001-00062-001	81377	ALGODON-ELSA	R	6,67	6,67

**RESUMEN CRITERIOS DE PRIORIZACIÓN****10.1.5 Sistemas sostenibles de cultivos agroindustriales****PUNTOS: 4,00**

	<u>PUNTOS</u>	<u>CUMPLE</u>
Porcentaje de superficie determinada en Red Natura 2000	0,00	0.0%
Porcentaje de superficie determinada situada en zonas RAMSAR	0,00	0.0%
Porcentaje de superficie determinada en zonas vulnerables a la contaminación por nitratos	4,00	100.0%
Titulares de explotaciones que hayan adquirido el compromiso voluntario de establecimiento de una enmienda natural mediante un cultivo de crucífera para su enterrado en verde	0,00	N



**DETALLE CRITERIOS DE PRIORIZACIÓN****10.1.5 Sistemas sostenibles de cultivos agroindustriales****PUNTOS: 4,00****Porcentaje de superficie determinada en Red Natura 2000****PUNTOS: 0,00 0.0%**

<u>REF.</u>	<u>REFERENCIA SIGPAC</u>	<u>CULTIVO</u>	<u>DESCRIPCIÓN CULTIVO</u>	<u>S/R</u>	<u>SUP.</u>	<u>SUP.</u>
					<u>PROPUESTA</u>	<u>CUMPLE</u>
					(ha)	(ha)
2217932	41-020-001-00018-002	81377	ALGODON-ELSA	R	5,48	0,00
2217933	41-020-001-00023-001	81377	ALGODON-ELSA	R	5,19	0,00
2217935	41-020-032-00029-002	81377	ALGODON-ELSA	R	10,67	0,00
2217936	41-020-032-00031-004	198100	TOMATE PARA TRANSFORMACION- HORTALIZAS AIRE LIBRE	R	11,98	0,00
2217934	41-053-001-00062-001	81377	ALGODON-ELSA	R	6,67	0,00

**Porcentaje de superficie determinada situada en zonas RAMSAR****PUNTOS: 0,00 0.0%**

<u>REF.</u>	<u>REFERENCIA SIGPAC</u>	<u>CULTIVO</u>	<u>DESCRIPCIÓN CULTIVO</u>	<u>S/R</u>	<u>SUP.</u>	<u>SUP.</u>
					<u>PROPUESTA</u>	<u>CUMPLE</u>
					(ha)	(ha)
2217932	41-020-001-00018-002	81377	ALGODON-ELSA	R	5,48	0,00
2217933	41-020-001-00023-001	81377	ALGODON-ELSA	R	5,19	0,00
2217935	41-020-032-00029-002	81377	ALGODON-ELSA	R	10,67	0,00
2217936	41-020-032-00031-004	198100	TOMATE PARA TRANSFORMACION- HORTALIZAS AIRE LIBRE	R	11,98	0,00
2217934	41-053-001-00062-001	81377	ALGODON-ELSA	R	6,67	0,00

**Porcentaje de superficie determinada en zonas vulnerables a la contaminación por nitratos****PUNTOS: 4,00 100.0%**

<u>REF.</u>	<u>REFERENCIA SIGPAC</u>	<u>CULTIVO</u>	<u>DESCRIPCIÓN CULTIVO</u>	<u>S/R</u>	<u>SUP.</u>	<u>SUP.</u>
					<u>PROPUESTA</u>	<u>CUMPLE</u>
					(ha)	(ha)
2217932	41-020-001-00018-002	81377	ALGODON-ELSA	R	5,48	5,48
2217933	41-020-001-00023-001	81377	ALGODON-ELSA	R	5,19	5,19
2217935	41-020-032-00029-002	81377	ALGODON-ELSA	R	10,67	10,67
2217936	41-020-032-00031-004	198100	TOMATE PARA TRANSFORMACION- HORTALIZAS AIRE LIBRE	R	11,98	11,98
2217934	41-053-001-00062-001	81377	ALGODON-ELSA	R	6,67	6,67

**Titulares de explotaciones que hayan adquirido el compromiso voluntario de establecimiento de una enmienda natural mediante un cultivo de crucífera para su enterrado en verde****PUNTOS: 0,00 N**

<b><u>APELLIDOS Y NOMBRE / RAZÓN SOCIAL</u></b>	<b><u>NIF</u></b>	<b><u>EXPEDIENTE</u></b>	<b><u>SUP. PROPUESTA (ha)</u></b>
MORA CIUDAD FRANCISCO RAMON	79192866W	8030583	45,00

<b><u>PROPUESTA</u></b>	<b><u>SOLICITA PRIMA VOL.</u></b>
ADMITIDO	NO

**IMPORTE POR ANUALIDAD**

<b><u>CAMPAÑA</u></b>	<b><u>IMPORTE MÁXIMO SUBVENCIONABLE</u></b>	<b><u>IMPORTE MEDIO DE TRANSFERENCIA (€/ha)</u></b>
2015	12.481,61 €	277,37 €
2016	12.481,61 €	277,37 €
2017	12.481,61 €	277,37 €
2018	12.481,61 €	277,37 €
2019	12.481,61 €	277,37 €

**RECINTOS PROPUESTOS**

<b><u>REF.</u></b>	<b><u>REFERENCIA SIGPAC</u></b>	<b><u>CULTIVO</u></b>	<b><u>DESCRIPCIÓN CULTIVO</u></b>	<b><u>S/R</u></b>	<b><u>SUP. DEC. ADMIN. (ha)</u></b>	<b><u>SUP. PROPUESTA (ha)</u></b>
2119808	41-020-001-00050-001	81377	ALGODON-ELSA	R	14,55	14,55
2119814	41-020-032-00006-003	198100	TOMATE PARA TRANSFORMACION-HORTALIZAS AIRE LIBRE	R	5,62	5,62
2119810	41-020-032-00027-002	198100	TOMATE PARA TRANSFORMACION-HORTALIZAS AIRE LIBRE	R	11,60	11,60
2119809	41-053-001-00033-001	82119	REMOLACHA-SCULTA	R	6,55	6,55
2119807	41-053-001-00463-002	81268	ALGODON-JUNCAL	R	6,68	6,68

**RESUMEN CRITERIOS DE PRIORIZACIÓN****10.1.5 Sistemas sostenibles de cultivos agroindustriales****PUNTOS: 4,00**

	<b><u>PUNTOS</u></b>	<b><u>CUMPLE</u></b>
Porcentaje de superficie determinada en Red Natura 2000	0,00	0.0%
Porcentaje de superficie determinada situada en zonas RAMSAR	0,00	0.0%
Porcentaje de superficie determinada en zonas vulnerables a la contaminación por nitratos	4,00	100.0%
Titulares de explotaciones que hayan adquirido el compromiso voluntario de establecimiento de una enmienda natural mediante un cultivo de crucífera para su enterrado en verde	0,00	N





**DETALLE CRITERIOS DE PRIORIZACIÓN****10.1.5 Sistemas sostenibles de cultivos agroindustriales****PUNTOS: 4,00****Porcentaje de superficie determinada en Red Natura 2000****PUNTOS: 0,00 0.0%**

<u>REF.</u>	<u>REFERENCIA SIGPAC</u>	<u>CULTIVO</u>	<u>DESCRIPCIÓN CULTIVO</u>	<u>S/R</u>	<u>SUP.</u>	<u>SUP.</u>
					<u>PROPUESTA</u>	<u>CUMPLE</u>
					(ha)	(ha)
2119808	41-020-001-00050-001	81377	ALGODON-ELSA	R	14,55	0,00
2119814	41-020-032-00006-003	198100	TOMATE PARA TRANSFORMACION-HORTALIZAS AIRE LIBRE	R	5,62	0,00
2119810	41-020-032-00027-002	198100	TOMATE PARA TRANSFORMACION-HORTALIZAS AIRE LIBRE	R	11,60	0,00
2119809	41-053-001-00033-001	82119	REMOLACHA-SCULTA	R	6,55	0,00
2119807	41-053-001-00463-002	81268	ALGODON-JUNCAL	R	6,68	0,00

**Porcentaje de superficie determinada situada en zonas RAMSAR****PUNTOS: 0,00 0.0%**

<u>REF.</u>	<u>REFERENCIA SIGPAC</u>	<u>CULTIVO</u>	<u>DESCRIPCIÓN CULTIVO</u>	<u>S/R</u>	<u>SUP.</u>	<u>SUP.</u>
					<u>PROPUESTA</u>	<u>CUMPLE</u>
					(ha)	(ha)
2119808	41-020-001-00050-001	81377	ALGODON-ELSA	R	14,55	0,00
2119814	41-020-032-00006-003	198100	TOMATE PARA TRANSFORMACION-HORTALIZAS AIRE LIBRE	R	5,62	0,00
2119810	41-020-032-00027-002	198100	TOMATE PARA TRANSFORMACION-HORTALIZAS AIRE LIBRE	R	11,60	0,00
2119809	41-053-001-00033-001	82119	REMOLACHA-SCULTA	R	6,55	0,00
2119807	41-053-001-00463-002	81268	ALGODON-JUNCAL	R	6,68	0,00

**Porcentaje de superficie determinada en zonas vulnerables a la contaminación por nitratos****PUNTOS: 4,00 100.0%**

<u>REF.</u>	<u>REFERENCIA SIGPAC</u>	<u>CULTIVO</u>	<u>DESCRIPCIÓN CULTIVO</u>	<u>S/R</u>	<u>SUP.</u>	<u>SUP.</u>
					<u>PROPUESTA</u>	<u>CUMPLE</u>
					(ha)	(ha)
2119808	41-020-001-00050-001	81377	ALGODON-ELSA	R	14,55	14,55
2119814	41-020-032-00006-003	198100	TOMATE PARA TRANSFORMACION-HORTALIZAS AIRE LIBRE	R	5,62	5,62
2119810	41-020-032-00027-002	198100	TOMATE PARA TRANSFORMACION-HORTALIZAS AIRE LIBRE	R	11,60	11,60
2119809	41-053-001-00033-001	82119	REMOLACHA-SCULTA	R	6,55	6,55
2119807	41-053-001-00463-002	81268	ALGODON-JUNCAL	R	6,68	6,68

**Titulares de explotaciones que hayan adquirido el compromiso voluntario de establecimiento de una enmienda natural mediante un cultivo de crucifera para su enterrado en verde****PUNTOS: 0,00 N**

<b><u>APELLIDOS Y NOMBRE / RAZÓN SOCIAL</u></b>	<b><u>NIF</u></b>	<b><u>EXPEDIENTE</u></b>	<b><u>SUP. PROPUESTA (ha)</u></b>
MORA CIUDAD JOSÉ MARÍA	79192787S	8030577	34,96

<b><u>PROPUESTA</u></b>	<b><u>SOLICITA PRIMA VOL.</u></b>
ADMITIDO	NO

**IMPORTE POR ANUALIDAD**

<u>CAMPAÑA</u>	<u>IMPORTE MÁXIMO SUBVENCIONABLE</u>	<u>IMPORTE MEDIO DE TRANSFERENCIA (€/ha)</u>
2015	10.147,84 €	290,27 €
2016	10.147,84 €	290,27 €
2017	10.147,84 €	290,27 €
2018	10.147,84 €	290,27 €
2019	10.147,84 €	290,27 €

**RECINTOS PROPUESTOS**

<u>REF.</u>	<u>REFERENCIA SIGPAC</u>	<u>CULTIVO</u>	<u>DESCRIPCIÓN CULTIVO</u>	<u>S/R</u>	<u>SUP. DEC. ADMIN. (ha)</u>	<u>SUP. PROPUESTA (ha)</u>
2117755	41-020-001-00024-001	81377	ALGODON-ELSA	R	3,25	3,25
2117757	41-020-001-00026-002	81268	ALGODON-JUNCAL	R	12,56	12,56
2117760	41-020-001-00048-002	82117	REMOLACHA-SANLUCAR	R	12,16	12,16
2117756	41-053-001-00005-001	81377	ALGODON-ELSA	R	6,99	6,99

**RESUMEN CRITERIOS DE PRIORIZACIÓN****10.1.5 Sistemas sostenibles de cultivos agroindustriales****PUNTOS: 4,00**

	<b><u>PUNTOS</u></b>	<b><u>CUMPLE</u></b>
Porcentaje de superficie determinada en Red Natura 2000	0,00	0.0%
Porcentaje de superficie determinada situada en zonas RAMSAR	0,00	0.0%
Porcentaje de superficie determinada en zonas vulnerables a la contaminación por nitratos	4,00	100.0%
Titulares de explotaciones que hayan adquirido el compromiso voluntario de establecimiento de una enmienda natural mediante un cultivo de crucífera para su enterrado en verde	0,00	N



**DETALLE CRITERIOS DE PRIORIZACIÓN****10.1.5 Sistemas sostenibles de cultivos agroindustriales****PUNTOS: 4,00****Porcentaje de superficie determinada en Red Natura 2000****PUNTOS: 0,00 0.0%**

<u>REF.</u>	<u>REFERENCIA SIGPAC</u>	<u>CULTIVO</u>	<u>DESCRIPCIÓN CULTIVO</u>	<u>S/R</u>	<u>SUP.</u> <u>PROPUESTA</u> <u>(ha)</u>	<u>SUP.</u> <u>CUMPLE</u> <u>(ha)</u>
2117755	41-020-001-00024-001	81377	ALGODON-ELSA	R	3,25	0,00
2117757	41-020-001-00026-002	81268	ALGODON-JUNCAL	R	12,56	0,00
2117760	41-020-001-00048-002	82117	REMOLACHA-SANLUCAR	R	12,16	0,00
2117756	41-053-001-00005-001	81377	ALGODON-ELSA	R	6,99	0,00

**Porcentaje de superficie determinada situada en zonas RAMSAR****PUNTOS: 0,00 0.0%**

<u>REF.</u>	<u>REFERENCIA SIGPAC</u>	<u>CULTIVO</u>	<u>DESCRIPCIÓN CULTIVO</u>	<u>S/R</u>	<u>SUP.</u> <u>PROPUESTA</u> <u>(ha)</u>	<u>SUP.</u> <u>CUMPLE</u> <u>(ha)</u>
2117755	41-020-001-00024-001	81377	ALGODON-ELSA	R	3,25	0,00
2117757	41-020-001-00026-002	81268	ALGODON-JUNCAL	R	12,56	0,00
2117760	41-020-001-00048-002	82117	REMOLACHA-SANLUCAR	R	12,16	0,00
2117756	41-053-001-00005-001	81377	ALGODON-ELSA	R	6,99	0,00

**Porcentaje de superficie determinada en zonas vulnerables a la contaminación por nitratos****PUNTOS: 4,00 100.0%**

<u>REF.</u>	<u>REFERENCIA SIGPAC</u>	<u>CULTIVO</u>	<u>DESCRIPCIÓN CULTIVO</u>	<u>S/R</u>	<u>SUP.</u> <u>PROPUESTA</u> <u>(ha)</u>	<u>SUP.</u> <u>CUMPLE</u> <u>(ha)</u>
2117755	41-020-001-00024-001	81377	ALGODON-ELSA	R	3,25	3,25
2117757	41-020-001-00026-002	81268	ALGODON-JUNCAL	R	12,56	12,56
2117760	41-020-001-00048-002	82117	REMOLACHA-SANLUCAR	R	12,16	12,16
2117756	41-053-001-00005-001	81377	ALGODON-ELSA	R	6,99	6,99

**Titulares de explotaciones que hayan adquirido el compromiso voluntario de establecimiento de una enmienda natural mediante un cultivo de crucifera para su enterrado en verde****PUNTOS: 0,00 N**

<b><u>APELLIDOS Y NOMBRE / RAZÓN SOCIAL</u></b>	<b><u>NIF</u></b>	<b><u>EXPEDIENTE</u></b>	<b><u>SUP. PROPUESTA (ha)</u></b>
MORA CIUDAD ROCIO	47502654H	8030595	40,64

<b><u>PROPUESTA</u></b>	<b><u>SOLICITA PRIMA VOL.</u></b>
ADMITIDO	NO

**IMPORTE POR ANUALIDAD**

<u>CAMPAÑA</u>	<u>IMPORTE MÁXIMO SUBVENCIONABLE</u>	<u>IMPORTE MEDIO DE TRANSFERENCIA (€/ha)</u>
2015	11.721,10 €	288,41 €
2016	11.721,10 €	288,41 €
2017	11.721,10 €	288,41 €
2018	11.721,10 €	288,41 €
2019	11.721,10 €	288,41 €

**RECINTOS PROPUESTOS**

<u>REF.</u>	<u>REFERENCIA SIGPAC</u>	<u>CULTIVO</u>	<u>DESCRIPCIÓN CULTIVO</u>	<u>S/R</u>	<u>SUP. DEC. ADMIN. (ha)</u>	<u>SUP. PROPUESTA (ha)</u>
2121269	41-020-032-00033-001	82343	REMOLACHA-CICLON	R	11,25	11,25
2121271	41-020-032-00033-006	82222	REMOLACHA-BRAHMS	R	5,86	5,86
2121268	41-053-001-00275-001	82222	REMOLACHA-BRAHMS	R	5,90	5,90
2121272	41-053-001-00282-002	82119	REMOLACHA-SCULTA	R	5,75	5,75
2121270	41-053-001-00414-002	82343	REMOLACHA-CICLON	R	11,88	11,88

**RESUMEN CRITERIOS DE PRIORIZACIÓN****10.1.5 Sistemas sostenibles de cultivos agroindustriales****PUNTOS: 4,00**

	<b><u>PUNTOS</u></b>	<b><u>CUMPLE</u></b>
Porcentaje de superficie determinada en Red Natura 2000	0,00	0.0%
Porcentaje de superficie determinada situada en zonas RAMSAR	0,00	0.0%
Porcentaje de superficie determinada en zonas vulnerables a la contaminación por nitratos	4,00	100.0%
Titulares de explotaciones que hayan adquirido el compromiso voluntario de establecimiento de una enmienda natural mediante un cultivo de crucífera para su enterrado en verde	0,00	N



**DETALLE CRITERIOS DE PRIORIZACIÓN****10.1.5 Sistemas sostenibles de cultivos agroindustriales****PUNTOS: 4,00****Porcentaje de superficie determinada en Red Natura 2000****PUNTOS: 0,00 0.0%**

<u>REF.</u>	<u>REFERENCIA SIGPAC</u>	<u>CULTIVO</u>	<u>DESCRIPCIÓN CULTIVO</u>	<u>S/R</u>	<u>SUP.</u>	<u>SUP.</u>
					<u>PROPUESTA</u>	<u>CUMPLE</u>
					(ha)	(ha)
2121269	41-020-032-00033-001	82343	REMOLACHA-CICLON	R	11,25	0,00
2121271	41-020-032-00033-006	82222	REMOLACHA-BRAHMS	R	5,86	0,00
2121268	41-053-001-00275-001	82222	REMOLACHA-BRAHMS	R	5,90	0,00
2121272	41-053-001-00282-002	82119	REMOLACHA-SCULTA	R	5,75	0,00
2121270	41-053-001-00414-002	82343	REMOLACHA-CICLON	R	11,88	0,00

**Porcentaje de superficie determinada situada en zonas RAMSAR****PUNTOS: 0,00 0.0%**

<u>REF.</u>	<u>REFERENCIA SIGPAC</u>	<u>CULTIVO</u>	<u>DESCRIPCIÓN CULTIVO</u>	<u>S/R</u>	<u>SUP.</u>	<u>SUP.</u>
					<u>PROPUESTA</u>	<u>CUMPLE</u>
					(ha)	(ha)
2121269	41-020-032-00033-001	82343	REMOLACHA-CICLON	R	11,25	0,00
2121271	41-020-032-00033-006	82222	REMOLACHA-BRAHMS	R	5,86	0,00
2121268	41-053-001-00275-001	82222	REMOLACHA-BRAHMS	R	5,90	0,00
2121272	41-053-001-00282-002	82119	REMOLACHA-SCULTA	R	5,75	0,00
2121270	41-053-001-00414-002	82343	REMOLACHA-CICLON	R	11,88	0,00

**Porcentaje de superficie determinada en zonas vulnerables a la contaminación por nitratos****PUNTOS: 4,00 100.0%**

<u>REF.</u>	<u>REFERENCIA SIGPAC</u>	<u>CULTIVO</u>	<u>DESCRIPCIÓN CULTIVO</u>	<u>S/R</u>	<u>SUP.</u>	<u>SUP.</u>
					<u>PROPUESTA</u>	<u>CUMPLE</u>
					(ha)	(ha)
2121269	41-020-032-00033-001	82343	REMOLACHA-CICLON	R	11,25	11,25
2121271	41-020-032-00033-006	82222	REMOLACHA-BRAHMS	R	5,86	5,86
2121268	41-053-001-00275-001	82222	REMOLACHA-BRAHMS	R	5,90	5,90
2121272	41-053-001-00282-002	82119	REMOLACHA-SCULTA	R	5,75	5,75
2121270	41-053-001-00414-002	82343	REMOLACHA-CICLON	R	11,88	11,88

**Titulares de explotaciones que hayan adquirido el compromiso voluntario de establecimiento de una enmienda natural mediante un cultivo de crucifera para su enterrado en verde****PUNTOS: 0,00 N**

<b><u>APELLIDOS Y NOMBRE / RAZÓN SOCIAL</u></b>	<b><u>NIF</u></b>	<b><u>EXPEDIENTE</u></b>	<b><u>SUP. PROPUESTA (ha)</u></b>
MORA CIUDAD SERAFIN JOSE	52665896J	8030557	30,00

<b><u>PROPUESTA</u></b>	<b><u>SOLICITA PRIMA VOL.</u></b>
ADMITIDO	NO

**IMPORTE POR ANUALIDAD**

<u>CAMPAÑA</u>	<u>IMPORTE MÁXIMO SUBVENCIONABLE</u>	<u>IMPORTE MEDIO DE TRANSFERENCIA (€/ha)</u>
2015	8.708,10 €	290,27 €
2016	8.708,10 €	290,27 €
2017	8.708,10 €	290,27 €
2018	8.708,10 €	290,27 €
2019	8.708,10 €	290,27 €

**RECINTOS PROPUESTOS**

<u>REF.</u>	<u>REFERENCIA SIGPAC</u>	<u>CULTIVO</u>	<u>DESCRIPCIÓN CULTIVO</u>	<u>S/R</u>	<u>SUP. DEC. ADMIN. (ha)</u>	<u>SUP. PROPUESTA (ha)</u>
2116131	41-020-001-00054-002	81377	ALGODON-ELSA	R	11,48	11,48
2116133	41-020-030-00038-002	82222	REMOLACHA-BRAHMS	R	6,00	6,00
2116132	41-053-001-00321-001	82222	REMOLACHA-BRAHMS	R	4,50	4,50
2116135	41-053-001-00358-003	198100	TOMATE PARA TRANSFORMACION-HORTALIZAS AIRE LIBRE	R	8,02	8,02

**RESUMEN CRITERIOS DE PRIORIZACIÓN****10.1.5 Sistemas sostenibles de cultivos agroindustriales****PUNTOS: 4,00**

	<u>PUNTOS</u>	<u>CUMPLE</u>
Porcentaje de superficie determinada en Red Natura 2000	0,00	0.0%
Porcentaje de superficie determinada situada en zonas RAMSAR	0,00	0.0%
Porcentaje de superficie determinada en zonas vulnerables a la contaminación por nitratos	4,00	100.0%
Titulares de explotaciones que hayan adquirido el compromiso voluntario de establecimiento de una enmienda natural mediante un cultivo de crucífera para su enterrado en verde	0,00	N



**DETALLE CRITERIOS DE PRIORIZACIÓN****10.1.5 Sistemas sostenibles de cultivos agroindustriales****PUNTOS: 4,00****Porcentaje de superficie determinada en Red Natura 2000****PUNTOS: 0,00 0.0%**

<u>REF.</u>	<u>REFERENCIA SIGPAC</u>	<u>CULTIVO</u>	<u>DESCRIPCIÓN CULTIVO</u>	<u>S/R</u>	<u>SUP.</u> <u>PROPUESTA</u> <u>(ha)</u>	<u>SUP.</u> <u>CUMPLE</u> <u>(ha)</u>
2116131	41-020-001-00054-002	81377	ALGODON-ELSA	R	11,48	0,00
2116133	41-020-030-00038-002	82222	REMOLACHA-BRAHMS	R	6,00	0,00
2116132	41-053-001-00321-001	82222	REMOLACHA-BRAHMS	R	4,50	0,00
2116135	41-053-001-00358-003	198100	TOMATE PARA TRANSFORMACION-HORTALIZAS AIRE LIBRE	R	8,02	0,00

**Porcentaje de superficie determinada situada en zonas RAMSAR****PUNTOS: 0,00 0.0%**

<u>REF.</u>	<u>REFERENCIA SIGPAC</u>	<u>CULTIVO</u>	<u>DESCRIPCIÓN CULTIVO</u>	<u>S/R</u>	<u>SUP.</u> <u>PROPUESTA</u> <u>(ha)</u>	<u>SUP.</u> <u>CUMPLE</u> <u>(ha)</u>
2116131	41-020-001-00054-002	81377	ALGODON-ELSA	R	11,48	0,00
2116133	41-020-030-00038-002	82222	REMOLACHA-BRAHMS	R	6,00	0,00
2116132	41-053-001-00321-001	82222	REMOLACHA-BRAHMS	R	4,50	0,00
2116135	41-053-001-00358-003	198100	TOMATE PARA TRANSFORMACION-HORTALIZAS AIRE LIBRE	R	8,02	0,00

**Porcentaje de superficie determinada en zonas vulnerables a la contaminación por nitratos****PUNTOS: 4,00 100.0%**

<u>REF.</u>	<u>REFERENCIA SIGPAC</u>	<u>CULTIVO</u>	<u>DESCRIPCIÓN CULTIVO</u>	<u>S/R</u>	<u>SUP.</u> <u>PROPUESTA</u> <u>(ha)</u>	<u>SUP.</u> <u>CUMPLE</u> <u>(ha)</u>
2116131	41-020-001-00054-002	81377	ALGODON-ELSA	R	11,48	11,48
2116133	41-020-030-00038-002	82222	REMOLACHA-BRAHMS	R	6,00	6,00
2116132	41-053-001-00321-001	82222	REMOLACHA-BRAHMS	R	4,50	4,50
2116135	41-053-001-00358-003	198100	TOMATE PARA TRANSFORMACION-HORTALIZAS AIRE LIBRE	R	8,02	8,02

**Titulares de explotaciones que hayan adquirido el compromiso voluntario de establecimiento de una enmienda natural mediante un cultivo de crucífera para su enterrado en verde****PUNTOS: 0,00 N**

<b><u>APELLIDOS Y NOMBRE / RAZÓN SOCIAL</u></b>	<b><u>NIF</u></b>	<b><u>EXPEDIENTE</u></b>	<b><u>SUP. PROPUESTA (ha)</u></b>
MORA REQUENA JOSÉ	75318218A	8030513	59,97

<b><u>PROPUESTA</u></b>	<b><u>SOLICITA PRIMA VOL.</u></b>
ADMITIDO	NO

**IMPORTE POR ANUALIDAD**

<b><u>CAMPAÑA</u></b>	<b><u>IMPORTE MÁXIMO SUBVENCIONABLE</u></b>	<b><u>IMPORTE MEDIO DE TRANSFERENCIA (€/ha)</u></b>
2015	15.088,23 €	251,60 €
2016	15.088,23 €	251,60 €
2017	15.088,23 €	251,60 €
2018	15.088,23 €	251,60 €
2019	15.088,23 €	251,60 €

**RECINTOS PROPUESTOS**

<b><u>REF.</u></b>	<b><u>REFERENCIA SIGPAC</u></b>	<b><u>CULTIVO</u></b>	<b><u>DESCRIPCIÓN CULTIVO</u></b>	<b><u>S/R</u></b>	<b><u>SUP. DEC. ADMIN. (ha)</u></b>	<b><u>SUP. PROPUESTA (ha)</u></b>
2112626	41-020-001-00062-001	81249	ALGODON-CARLA	R	14,68	14,68
2112622	41-020-030-00048-002	81216	ALGODON-CARISMA	R	11,54	11,54
2112625	41-053-001-00301-002	81249	ALGODON-CARLA	R	6,25	6,25
2112627	41-053-001-00322-001	82119	REMOLACHA-SCULTA	R	6,15	6,15
2112623	41-053-001-00323-002	81268	ALGODON-JUNCAL	R	6,08	6,08
2112628	41-053-001-00323-002	198100	TOMATE PARA TRANSFORMACION-HORTALIZAS AIRE LIBRE	R	2,97	2,97
2112624	41-053-001-00367-001	81336	ALGODON-BETICA	R	12,30	12,30

**RESUMEN CRITERIOS DE PRIORIZACIÓN****10.1.5 Sistemas sostenibles de cultivos agroindustriales****PUNTOS: 4,00**

	<b><u>PUNTOS</u></b>	<b><u>CUMPLE</u></b>
Porcentaje de superficie determinada en Red Natura 2000	0,00	0.0%
Porcentaje de superficie determinada situada en zonas RAMSAR	0,00	0.0%
Porcentaje de superficie determinada en zonas vulnerables a la contaminación por nitratos	4,00	100.0%
Titulares de explotaciones que hayan adquirido el compromiso voluntario de establecimiento de una enmienda natural mediante un cultivo de crucífera para su enterrado en verde	0,00	N





**DETALLE CRITERIOS DE PRIORIZACIÓN****10.1.5 Sistemas sostenibles de cultivos agroindustriales****PUNTOS: 4,00****Porcentaje de superficie determinada en Red Natura 2000****PUNTOS: 0,00 0.0%**

REF.	REFERENCIA SIGPAC	CULTIVO	DESCRIPCIÓN CULTIVO	S/R	<u>SUP.</u>	<u>SUP.</u>
					<u>PROPUESTA</u>	<u>CUMPLE</u>
					(ha)	(ha)
2112626	41-020-001-00062-001	81249	ALGODON-CARLA	R	14,68	0,00
2112622	41-020-030-00048-002	81216	ALGODON-CARISMA	R	11,54	0,00
2112625	41-053-001-00301-002	81249	ALGODON-CARLA	R	6,25	0,00
2112627	41-053-001-00322-001	82119	REMOLACHA-SCULTA	R	6,15	0,00
2112623	41-053-001-00323-002	81268	ALGODON-JUNCAL	R	6,08	0,00
2112628	41-053-001-00323-002	198100	TOMATE PARA TRANSFORMACION-HORTALIZAS AIRE LIBRE	R	2,97	0,00
2112624	41-053-001-00367-001	81336	ALGODON-BETICA	R	12,30	0,00

**Porcentaje de superficie determinada situada en zonas RAMSAR****PUNTOS: 0,00 0.0%**

REF.	REFERENCIA SIGPAC	CULTIVO	DESCRIPCIÓN CULTIVO	S/R	<u>SUP.</u>	<u>SUP.</u>
					<u>PROPUESTA</u>	<u>CUMPLE</u>
					(ha)	(ha)
2112626	41-020-001-00062-001	81249	ALGODON-CARLA	R	14,68	0,00
2112622	41-020-030-00048-002	81216	ALGODON-CARISMA	R	11,54	0,00
2112625	41-053-001-00301-002	81249	ALGODON-CARLA	R	6,25	0,00
2112627	41-053-001-00322-001	82119	REMOLACHA-SCULTA	R	6,15	0,00
2112623	41-053-001-00323-002	81268	ALGODON-JUNCAL	R	6,08	0,00
2112628	41-053-001-00323-002	198100	TOMATE PARA TRANSFORMACION-HORTALIZAS AIRE LIBRE	R	2,97	0,00
2112624	41-053-001-00367-001	81336	ALGODON-BETICA	R	12,30	0,00

**Porcentaje de superficie determinada en zonas vulnerables a la contaminación por nitratos****PUNTOS: 4,00 100.0%**

REF.	REFERENCIA SIGPAC	CULTIVO	DESCRIPCIÓN CULTIVO	S/R	<u>SUP.</u>	<u>SUP.</u>
					<u>PROPUESTA</u>	<u>CUMPLE</u>
					(ha)	(ha)
2112626	41-020-001-00062-001	81249	ALGODON-CARLA	R	14,68	14,68
2112622	41-020-030-00048-002	81216	ALGODON-CARISMA	R	11,54	11,54
2112625	41-053-001-00301-002	81249	ALGODON-CARLA	R	6,25	6,25
2112627	41-053-001-00322-001	82119	REMOLACHA-SCULTA	R	6,15	6,15
2112623	41-053-001-00323-002	81268	ALGODON-JUNCAL	R	6,08	6,08
2112628	41-053-001-00323-002	198100	TOMATE PARA TRANSFORMACION-HORTALIZAS AIRE LIBRE	R	2,97	2,97
2112624	41-053-001-00367-001	81336	ALGODON-BETICA	R	12,30	12,30

**Titulares de explotaciones que hayan adquirido el compromiso voluntario de establecimiento de una enmienda natural mediante un cultivo de crucífera para su enterrado en verde****PUNTOS: 0,00 N**

<u>APELLIDOS Y NOMBRE / RAZÓN SOCIAL</u>	<u>NIF</u>	<u>EXPEDIENTE</u>	<u>SUP. PROPUESTA (ha)</u>
MORA REQUENA JUAN	75318161S	8030795	6,42

<u>PROPUESTA</u>	<u>SOLICITA PRIMA VOL.</u>
ADMITIDO	NO

IMPORTE POR ANUALIDAD

<u>CAMPAÑA</u>	<u>IMPORTE MÁXIMO SUBVENCIONABLE</u>	<u>IMPORTE MEDIO DE TRANSFERENCIA (€/ha)</u>
2015	1.863,53 €	290,27 €
2016	1.863,53 €	290,27 €
2017	1.863,53 €	290,27 €
2018	1.863,53 €	290,27 €
2019	1.863,53 €	290,27 €

RECINTOS PROPUESTOS

<u>REF.</u>	<u>REFERENCIA SIGPAC</u>	<u>CULTIVO</u>	<u>DESCRIPCIÓN CULTIVO</u>	<u>S/R</u>	<u>SUP. DEC. ADMIN. (ha)</u>	<u>SUP. PROPUESTA (ha)</u>
2141148	41-053-001-00068-001	81268	ALGODON-JUNCAL	R	6,42	6,42

**RESUMEN CRITERIOS DE PRIORIZACIÓN**

<b>10.1.5 Sistemas sostenibles de cultivos agroindustriales</b>	<b>PUNTOS: 4,00</b>
---	---------------------

	<u>PUNTOS</u>	<u>CUMPLE</u>
Porcentaje de superficie determinada en Red Natura 2000	0,00	0.0%
Porcentaje de superficie determinada situada en zonas RAMSAR	0,00	0.0%
Porcentaje de superficie determinada en zonas vulnerables a la contaminación por nitratos	4,00	100.0%
Titulares de explotaciones que hayan adquirido el compromiso voluntario de establecimiento de una enmienda natural mediante un cultivo de crucifera para su enterrado en verde	0,00	N

**DETALLE CRITERIOS DE PRIORIZACIÓN**

<b>10.1.5 Sistemas sostenibles de cultivos agroindustriales</b>	<b>PUNTOS: 4,00</b>
---	---------------------

Porcentaje de superficie determinada en Red Natura 2000	<b>PUNTOS: 0,00</b>	<b>0.0%</b>
	<b>SUP. PROPUESTA (ha)</b>	<b>SUP. CUMPLE (ha)</b>
<u>REF.</u> <u>REFERENCIA SIGPAC</u> <u>CULTIVO</u> <u>DESCRIPCIÓN CULTIVO</u>	<u>S/R</u>	
2141148 41-053-001-00068-001 81268 ALGODON-JUNCAL	R	6,42 0,00
Porcentaje de superficie determinada situada en zonas RAMSAR	<b>PUNTOS: 0,00</b>	<b>0.0%</b>
	<b>SUP. PROPUESTA (ha)</b>	<b>SUP. CUMPLE (ha)</b>
<u>REF.</u> <u>REFERENCIA SIGPAC</u> <u>CULTIVO</u> <u>DESCRIPCIÓN CULTIVO</u>	<u>S/R</u>	
2141148 41-053-001-00068-001 81268 ALGODON-JUNCAL	R	6,42 0,00
Porcentaje de superficie determinada en zonas vulnerables a la contaminación por nitratos	<b>PUNTOS: 4,00</b>	<b>100.0%</b>
	<b>SUP. PROPUESTA (ha)</b>	<b>SUP. CUMPLE (ha)</b>
<u>REF.</u> <u>REFERENCIA SIGPAC</u> <u>CULTIVO</u> <u>DESCRIPCIÓN CULTIVO</u>	<u>S/R</u>	
2141148 41-053-001-00068-001 81268 ALGODON-JUNCAL	R	6,42 6,42
Titulares de explotaciones que hayan adquirido el compromiso voluntario de establecimiento de una enmienda natural mediante un cultivo de crucifera para su enterrado en verde	<b>PUNTOS: 0,00</b>	<b>N</b>



<b><u>APELLIDOS Y NOMBRE / RAZÓN SOCIAL</u></b>	<b><u>NIF</u></b>	<b><u>EXPEDIENTE</u></b>	<b><u>SUP. PROPUESTA (ha)</u></b>
MORA REQUENA SERAFIN	28458807X	8030781	19,77

<b><u>PROPUESTA</u></b>	<b><u>SOLICITA PRIMA VOL.</u></b>
ADMITIDO	NO

**IMPORTE POR ANUALIDAD**

<u>CAMPAÑA</u>	<u>IMPORTE MÁXIMO SUBVENCIONABLE</u>	<u>IMPORTE MEDIO DE TRANSFERENCIA (€/ha)</u>
2015	5.738,64 €	290,27 €
2016	5.738,64 €	290,27 €
2017	5.738,64 €	290,27 €
2018	5.738,64 €	290,27 €
2019	5.738,64 €	290,27 €

**RECINTOS PROPUESTOS**

<u>REF.</u>	<u>REFERENCIA SIGPAC</u>	<u>CULTIVO</u>	<u>DESCRIPCIÓN CULTIVO</u>	<u>S/R</u>	<u>SUP. DEC. ADMIN. (ha)</u>	<u>SUP. PROPUESTA (ha)</u>
2140549	41-020-001-09005-002	81336	ALGODON-BETICA	R	0,25	0,25
2140553	41-020-001-09005-002	82156	REMOLACHA-BARBATE	R	0,43	0,43
2140551	41-053-001-00020-001	81268	ALGODON-JUNCAL	R	4,62	4,62
2140548	41-053-001-00024-001	81336	ALGODON-BETICA	R	4,99	4,99
2140552	41-053-001-00024-001	82156	REMOLACHA-BARBATE	R	5,56	5,56
2140550	41-053-001-00095-002	81268	ALGODON-JUNCAL	R	3,92	3,92

**RESUMEN CRITERIOS DE PRIORIZACIÓN****10.1.5 Sistemas sostenibles de cultivos agroindustriales****PUNTOS: 4,00**

	<b><u>PUNTOS</u></b>	<b><u>CUMPLE</u></b>
Porcentaje de superficie determinada en Red Natura 2000	0,00	0.0%
Porcentaje de superficie determinada situada en zonas RAMSAR	0,00	0.0%
Porcentaje de superficie determinada en zonas vulnerables a la contaminación por nitratos	4,00	100.0%
Titulares de explotaciones que hayan adquirido el compromiso voluntario de establecimiento de una enmienda natural mediante un cultivo de crucífera para su enterrado en verde	0,00	N



**DETALLE CRITERIOS DE PRIORIZACIÓN****10.1.5 Sistemas sostenibles de cultivos agroindustriales****PUNTOS: 4,00****Porcentaje de superficie determinada en Red Natura 2000****PUNTOS: 0,00 0.0%**

<u>REF.</u>	<u>REFERENCIA SIGPAC</u>	<u>CULTIVO</u>	<u>DESCRIPCIÓN CULTIVO</u>	<u>S/R</u>	<u>SUP.</u>	<u>SUP.</u>
					<u>PROPUESTA</u>	<u>CUMPLE</u>
					(ha)	(ha)
2140549	41-020-001-09005-002	81336	ALGODON-BETICA	R	0,25	0,00
2140553	41-020-001-09005-002	82156	REMOLACHA-BARBATE	R	0,43	0,00
2140551	41-053-001-00020-001	81268	ALGODON-JUNCAL	R	4,62	0,00
2140548	41-053-001-00024-001	81336	ALGODON-BETICA	R	4,99	0,00
2140552	41-053-001-00024-001	82156	REMOLACHA-BARBATE	R	5,56	0,00
2140550	41-053-001-00095-002	81268	ALGODON-JUNCAL	R	3,92	0,00

**Porcentaje de superficie determinada situada en zonas RAMSAR****PUNTOS: 0,00 0.0%**

<u>REF.</u>	<u>REFERENCIA SIGPAC</u>	<u>CULTIVO</u>	<u>DESCRIPCIÓN CULTIVO</u>	<u>S/R</u>	<u>SUP.</u>	<u>SUP.</u>
					<u>PROPUESTA</u>	<u>CUMPLE</u>
					(ha)	(ha)
2140549	41-020-001-09005-002	81336	ALGODON-BETICA	R	0,25	0,00
2140553	41-020-001-09005-002	82156	REMOLACHA-BARBATE	R	0,43	0,00
2140551	41-053-001-00020-001	81268	ALGODON-JUNCAL	R	4,62	0,00
2140548	41-053-001-00024-001	81336	ALGODON-BETICA	R	4,99	0,00
2140552	41-053-001-00024-001	82156	REMOLACHA-BARBATE	R	5,56	0,00
2140550	41-053-001-00095-002	81268	ALGODON-JUNCAL	R	3,92	0,00

**Porcentaje de superficie determinada en zonas vulnerables a la contaminación por nitratos****PUNTOS: 4,00 100.0%**

<u>REF.</u>	<u>REFERENCIA SIGPAC</u>	<u>CULTIVO</u>	<u>DESCRIPCIÓN CULTIVO</u>	<u>S/R</u>	<u>SUP.</u>	<u>SUP.</u>
					<u>PROPUESTA</u>	<u>CUMPLE</u>
					(ha)	(ha)
2140549	41-020-001-09005-002	81336	ALGODON-BETICA	R	0,25	0,25
2140553	41-020-001-09005-002	82156	REMOLACHA-BARBATE	R	0,43	0,43
2140551	41-053-001-00020-001	81268	ALGODON-JUNCAL	R	4,62	4,62
2140548	41-053-001-00024-001	81336	ALGODON-BETICA	R	4,99	4,99
2140552	41-053-001-00024-001	82156	REMOLACHA-BARBATE	R	5,56	5,56
2140550	41-053-001-00095-002	81268	ALGODON-JUNCAL	R	3,92	3,92

**Titulares de explotaciones que hayan adquirido el compromiso voluntario de establecimiento de una enmienda natural mediante un cultivo de crucifera para su enterrado en verde****PUNTOS: 0,00 N**

<u>APELLIDOS Y NOMBRE / RAZÓN SOCIAL</u>	<u>NIF</u>	<u>EXPEDIENTE</u>	<u>SUP. PROPUESTA (ha)</u>
MORALES CARBONELL ANDRES	79202123J	8013173	8,22

<u>PROPUESTA</u>	<u>SOLICITA PRIMA VOL.</u>
ADMITIDO	NO

**IMPORTE POR ANUALIDAD**

<u>CAMPAÑA</u>	<u>IMPORTE MÁXIMO SUBVENCIONABLE</u>	<u>IMPORTE MEDIO DE TRANSFERENCIA (€/ha)</u>
2015	2.386,02 €	290,27 €
2016	2.386,02 €	290,27 €
2017	2.386,02 €	290,27 €
2018	2.386,02 €	290,27 €
2019	2.386,02 €	290,27 €

**RECINTOS PROPUESTOS**

<u>REF.</u>	<u>REFERENCIA SIGPAC</u>	<u>CULTIVO</u>	<u>DESCRIPCIÓN CULTIVO</u>	<u>S/R</u>	<u>SUP. DEC. ADMIN. (ha)</u>	<u>SUP. PROPUESTA (ha)</u>
1759910	41-006-005-00018-001	81190	ALGODON-ALEXANDROS	R	8,22	8,22

**RESUMEN CRITERIOS DE PRIORIZACIÓN**

<b>10.1.5 Sistemas sostenibles de cultivos agroindustriales</b>	<b>PUNTOS: 4,00</b>	<b>PUNTOS</b>	<b>CUMPLE</b>
Porcentaje de superficie determinada en Red Natura 2000		0,00	0.0%
Porcentaje de superficie determinada situada en zonas RAMSAR		0,00	0.0%
Porcentaje de superficie determinada en zonas vulnerables a la contaminación por nitratos		4,00	100.0%
Titulares de explotaciones que hayan adquirido el compromiso voluntario de establecimiento de una enmienda natural mediante un cultivo de crucifera para su enterrado en verde		0,00	N

**DETALLE CRITERIOS DE PRIORIZACIÓN**

<b>10.1.5 Sistemas sostenibles de cultivos agroindustriales</b>	<b>PUNTOS: 4,00</b>	<b>PUNTOS</b>	<b>CUMPLE</b>			
Porcentaje de superficie determinada en Red Natura 2000		PUNTOS: 0,00	0.0%			
		<u>SUP. PROPUESTA (ha)</u>	<u>SUP. CUMPLE (ha)</u>			
<u>REF.</u>	<u>REFERENCIA SIGPAC</u>	<u>CULTIVO</u>	<u>DESCRIPCIÓN CULTIVO</u>	<u>S/R</u>		
1759910	41-006-005-00018-001	81190	ALGODON-ALEXANDROS	R	8,22	0,00
Porcentaje de superficie determinada situada en zonas RAMSAR		PUNTOS: 0,00	0.0%			
		<u>SUP. PROPUESTA (ha)</u>	<u>SUP. CUMPLE (ha)</u>			
<u>REF.</u>	<u>REFERENCIA SIGPAC</u>	<u>CULTIVO</u>	<u>DESCRIPCIÓN CULTIVO</u>	<u>S/R</u>		
1759910	41-006-005-00018-001	81190	ALGODON-ALEXANDROS	R	8,22	0,00
Porcentaje de superficie determinada en zonas vulnerables a la contaminación por nitratos		PUNTOS: 4,00	100.0%			
		<u>SUP. PROPUESTA (ha)</u>	<u>SUP. CUMPLE (ha)</u>			
<u>REF.</u>	<u>REFERENCIA SIGPAC</u>	<u>CULTIVO</u>	<u>DESCRIPCIÓN CULTIVO</u>	<u>S/R</u>		
1759910	41-006-005-00018-001	81190	ALGODON-ALEXANDROS	R	8,22	8,22
Titulares de explotaciones que hayan adquirido el compromiso voluntario de establecimiento de una enmienda natural mediante un cultivo de crucifera para su enterrado en verde		PUNTOS: 0,00	N			



<b><u>APELLIDOS Y NOMBRE / RAZÓN SOCIAL</u></b>	<b><u>NIF</u></b>	<b><u>EXPEDIENTE</u></b>	<b><u>SUP. PROPUESTA (ha)</u></b>
MORALES CASTILLA CONCEPCION	75393302S	8029598	9,91

<b><u>PROPUESTA</u></b>	<b><u>SOLICITA PRIMA VOL.</u></b>	<b><u>PROPUESTA PRIMA VOL.</u></b>
INADMITIDO	SI	INADMITIDO

**IMPORTE POR ANUALIDAD**

<b><u>CAMPAÑA</u></b>	<b><u>IMPORTE MÁXIMO SUBVENCIÓNABLE</u></b>	<b><u>IMPORTE MEDIO DE TRANSFERENCIA (€/ha)</u></b>
2015	2.876,58 €	290,27 €
2016	2.876,58 €	290,27 €
2017	2.876,58 €	290,27 €
2018	2.876,58 €	290,27 €
2019	2.876,58 €	290,27 €

**RECINTOS PROPUESTOS**

<b><u>REF.</u></b>	<b><u>REFERENCIA SIGPAC</u></b>	<b><u>CULTIVO</u></b>	<b><u>DESCRIPCIÓN CULTIVO</u></b>	<b><u>S/R</u></b>	<b><u>SUP. DEC. ADMIN. (ha)</u></b>	<b><u>SUP. PROPUESTA (ha)</u></b>
2031845	41-055-028-00023-001	81263	ALGODON-DP419	R	7,12	7,12
2031846	41-055-028-00029-001	81263	ALGODON-DP419	R	2,79	2,79

**INCIDENCIAS****INCIDENCIA DESCRIPCIÓN**

80102 Titular no inscrito en ninguna Agrupación de Producción Integrada del cultivo solicitado.

**RESUMEN CRITERIOS DE PRIORIZACIÓN****10.1.5 Sistemas sostenibles de cultivos agroindustriales****PUNTOS: 4,00**

	<b><u>PUNTOS</u></b>	<b><u>CUMPLE</u></b>
Porcentaje de superficie determinada en Red Natura 2000	0,00	0.0%
Porcentaje de superficie determinada situada en zonas RAMSAR	0,00	0.0%
Porcentaje de superficie determinada en zonas vulnerables a la contaminación por nitratos	4,00	100.0%
Titulares de explotaciones que hayan adquirido el compromiso voluntario de establecimiento de una enmienda natural mediante un cultivo de crucífera para su enterrado en verde	0,00	N



**DETALLE CRITERIOS DE PRIORIZACIÓN****10.1.5 Sistemas sostenibles de cultivos agroindustriales****PUNTOS: 4,00****Porcentaje de superficie determinada en Red Natura 2000****PUNTOS: 0,00 0.0%**

<u>REF.</u>	<u>REFERENCIA SIGPAC</u>	<u>CULTIVO</u>	<u>DESCRIPCIÓN CULTIVO</u>	<u>S/R</u>	<u>SUP.</u> <u>PROPUESTA</u> <u>(ha)</u>	<u>SUP.</u> <u>CUMPLE</u> <u>(ha)</u>
2031845	41-055-028-00023-001	81263	ALGODON-DP419	R	7,12	0,00
2031846	41-055-028-00029-001	81263	ALGODON-DP419	R	2,79	0,00

**Porcentaje de superficie determinada situada en zonas RAMSAR****PUNTOS: 0,00 0.0%**

<u>REF.</u>	<u>REFERENCIA SIGPAC</u>	<u>CULTIVO</u>	<u>DESCRIPCIÓN CULTIVO</u>	<u>S/R</u>	<u>SUP.</u> <u>PROPUESTA</u> <u>(ha)</u>	<u>SUP.</u> <u>CUMPLE</u> <u>(ha)</u>
2031845	41-055-028-00023-001	81263	ALGODON-DP419	R	7,12	0,00
2031846	41-055-028-00029-001	81263	ALGODON-DP419	R	2,79	0,00

**Porcentaje de superficie determinada en zonas vulnerables a la contaminación por nitratos****PUNTOS: 4,00 100.0%**

<u>REF.</u>	<u>REFERENCIA SIGPAC</u>	<u>CULTIVO</u>	<u>DESCRIPCIÓN CULTIVO</u>	<u>S/R</u>	<u>SUP.</u> <u>PROPUESTA</u> <u>(ha)</u>	<u>SUP.</u> <u>CUMPLE</u> <u>(ha)</u>
2031845	41-055-028-00023-001	81263	ALGODON-DP419	R	7,12	7,12
2031846	41-055-028-00029-001	81263	ALGODON-DP419	R	2,79	2,79

**Titulares de explotaciones que hayan adquirido el compromiso voluntario de establecimiento de una enmienda natural mediante un cultivo de crucífera para su enterrado en verde****PUNTOS: 0,00 N**

<u>APELLIDOS Y NOMBRE / RAZÓN SOCIAL</u>	<u>NIF</u>	<u>EXPEDIENTE</u>	<u>SUP. PROPUESTA (ha)</u>
MORALES CUEVAS ANDRES	34044071T	8013172	9,23

<u>PROPUESTA</u>	<u>SOLICITA PRIMA VOL.</u>
ADMITIDO	NO

IMPORTE POR ANUALIDAD

<u>CAMPAÑA</u>	<u>IMPORTE MÁXIMO SUBVENCIONABLE</u>	<u>IMPORTE MEDIO DE TRANSFERENCIA (€/ha)</u>
2015	2.679,19 €	290,27 €
2016	2.679,19 €	290,27 €
2017	2.679,19 €	290,27 €
2018	2.679,19 €	290,27 €
2019	2.679,19 €	290,27 €

RECINTOS PROPUESTOS

<u>REF.</u>	<u>REFERENCIA SIGPAC</u>	<u>CULTIVO</u>	<u>DESCRIPCIÓN CULTIVO</u>	<u>S/R</u>	<u>SUP. DEC. ADMIN. (ha)</u>	<u>SUP. PROPUESTA (ha)</u>
1759621	41-081-005-00013-009	81312	ALGODON-HELENA	R	9,23	9,23

**RESUMEN CRITERIOS DE PRIORIZACIÓN**

<b>10.1.5 Sistemas sostenibles de cultivos agroindustriales</b>	<b>PUNTOS: 4,00</b>
---	---------------------

	<u>PUNTOS</u>	<u>CUMPLE</u>
Porcentaje de superficie determinada en Red Natura 2000	0,00	0.0%
Porcentaje de superficie determinada situada en zonas RAMSAR	0,00	0.0%
Porcentaje de superficie determinada en zonas vulnerables a la contaminación por nitratos	4,00	100.0%
Titulares de explotaciones que hayan adquirido el compromiso voluntario de establecimiento de una enmienda natural mediante un cultivo de crucifera para su enterrado en verde	0,00	N

**DETALLE CRITERIOS DE PRIORIZACIÓN**

<b>10.1.5 Sistemas sostenibles de cultivos agroindustriales</b>	<b>PUNTOS: 4,00</b>
---	---------------------

Porcentaje de superficie determinada en Red Natura 2000	<b>PUNTOS: 0,00</b>	<b>0.0%</b>				
	<u>SUP. PROPUESTA (ha)</u>	<u>SUP. CUMPLE (ha)</u>				
<u>REF.</u>	<u>REFERENCIA SIGPAC</u>	<u>CULTIVO</u>	<u>DESCRIPCIÓN CULTIVO</u>	<u>S/R</u>	<u>SUP. PROPUESTA (ha)</u>	<u>SUP. CUMPLE (ha)</u>
1759621	41-081-005-00013-009	81312	ALGODON-HELENA	R	9,23	0,00
Porcentaje de superficie determinada situada en zonas RAMSAR	<b>PUNTOS: 0,00</b>	<b>0.0%</b>				
	<u>SUP. PROPUESTA (ha)</u>	<u>SUP. CUMPLE (ha)</u>				
<u>REF.</u>	<u>REFERENCIA SIGPAC</u>	<u>CULTIVO</u>	<u>DESCRIPCIÓN CULTIVO</u>	<u>S/R</u>	<u>SUP. PROPUESTA (ha)</u>	<u>SUP. CUMPLE (ha)</u>
1759621	41-081-005-00013-009	81312	ALGODON-HELENA	R	9,23	0,00
Porcentaje de superficie determinada en zonas vulnerables a la contaminación por nitratos	<b>PUNTOS: 4,00</b>	<b>100.0%</b>				
	<u>SUP. PROPUESTA (ha)</u>	<u>SUP. CUMPLE (ha)</u>				
<u>REF.</u>	<u>REFERENCIA SIGPAC</u>	<u>CULTIVO</u>	<u>DESCRIPCIÓN CULTIVO</u>	<u>S/R</u>	<u>SUP. PROPUESTA (ha)</u>	<u>SUP. CUMPLE (ha)</u>
1759621	41-081-005-00013-009	81312	ALGODON-HELENA	R	9,23	9,23
Titulares de explotaciones que hayan adquirido el compromiso voluntario de establecimiento de una enmienda natural mediante un cultivo de crucifera para su enterrado en verde	<b>PUNTOS: 0,00</b>	<b>N</b>				





<u>APELLIDOS Y NOMBRE / RAZÓN SOCIAL</u>	<u>NIF</u>	<u>EXPEDIENTE</u>	<u>SUP. PROPUESTA (ha)</u>
MORALES FERNANDEZ GABINA	27836132Z	8023026	12,07

<u>PROPUESTA ADMITIDO</u>	<u>SOLICITA PRIMA VOL. SI</u>	<u>PROPUESTA PRIMA VOL. ADMITIDO</u>

**IMPORTE POR ANUALIDAD**

<u>CAMPAÑA</u>	<u>IMPORTE MÁXIMO SUBVENCIONABLE</u>	<u>IMPORTE MEDIO DE TRANSFERENCIA (€/ha)</u>
2015	5.231,62 €	433,44 €
2016	5.231,62 €	433,44 €
2017	5.231,62 €	433,44 €
2018	5.231,62 €	433,44 €
2019	5.231,62 €	433,44 €

**RECINTOS PROPUESTOS**

<u>REF.</u>	<u>REFERENCIA SIGPAC</u>	<u>CULTIVO</u>	<u>DESCRIPCIÓN CULTIVO</u>	<u>S/R</u>	<u>SUP. DEC. ADMIN. (ha)</u>	<u>SUP. PROPUESTA (ha)</u>
1610397	41-069-012-00306-004	4100	MAIZ-MAIZ CONVENCIONAL	R	1,20	1,20
1610401	41-095-063-00084-001	81162	ALGODON-FLORA	R	10,87	10,87

**RESUMEN CRITERIOS DE PRIORIZACIÓN****10.1.5 Sistemas sostenibles de cultivos agroindustriales PUNTOS: 5,00**

	<u>PUNTOS</u>	<u>CUMPLE</u>
Porcentaje de superficie determinada en Red Natura 2000	0,00	0.0%
Porcentaje de superficie determinada situada en zonas RAMSAR	0,00	0.0%
Porcentaje de superficie determinada en zonas vulnerables a la contaminación por nitratos	4,00	100.0%
Titulares de explotaciones que hayan adquirido el compromiso voluntario de establecimiento de una enmienda natural mediante un cultivo de crucifera para su enterrado en verde	1,00	S

**DETALLE CRITERIOS DE PRIORIZACIÓN****10.1.5 Sistemas sostenibles de cultivos agroindustriales PUNTOS: 5,00**

	<u>PUNTOS</u>	<u>0,00</u>	<u>0.0%</u>
Porcentaje de superficie determinada en Red Natura 2000			
		<u>SUP. PROPUESTA (ha)</u>	<u>SUP. CUMPLE (ha)</u>
<u>REF.</u>	<u>REFERENCIA SIGPAC</u>	<u>CULTIVO</u>	<u>DESCRIPCIÓN CULTIVO</u>
1610397	41-069-012-00306-004	4100	MAIZ-MAIZ CONVENCIONAL
1610401	41-095-063-00084-001	81162	ALGODON-FLORA
		<u>S/R</u>	
		1,20	0,00
		10,87	0,00
Porcentaje de superficie determinada situada en zonas RAMSAR			
		<u>SUP. PROPUESTA (ha)</u>	<u>SUP. CUMPLE (ha)</u>
<u>REF.</u>	<u>REFERENCIA SIGPAC</u>	<u>CULTIVO</u>	<u>DESCRIPCIÓN CULTIVO</u>
1610397	41-069-012-00306-004	4100	MAIZ-MAIZ CONVENCIONAL
1610401	41-095-063-00084-001	81162	ALGODON-FLORA
		<u>S/R</u>	
		1,20	0,00
		10,87	0,00
Porcentaje de superficie determinada en zonas vulnerables a la contaminación por nitratos			
		<u>SUP. PROPUESTA (ha)</u>	<u>SUP. CUMPLE (ha)</u>
<u>REF.</u>	<u>REFERENCIA SIGPAC</u>	<u>CULTIVO</u>	<u>DESCRIPCIÓN CULTIVO</u>
1610397	41-069-012-00306-004	4100	MAIZ-MAIZ CONVENCIONAL
1610401	41-095-063-00084-001	81162	ALGODON-FLORA
		<u>S/R</u>	
		1,20	1,20
		10,87	10,87
Titulares de explotaciones que hayan adquirido el compromiso voluntario de establecimiento de una enmienda natural mediante un cultivo de crucifera para su enterrado en verde			
	<u>PUNTOS:</u>	1,00	S

<b><u>APELLIDOS Y NOMBRE / RAZÓN SOCIAL</u></b>	<b><u>NIF</u></b>	<b><u>EXPEDIENTE</u></b>	<b><u>SUP. PROPUESTA (ha)</u></b>
MORALES LARDIN LEONARDO	28249533J	8013170	63,94

<b><u>PROPUESTA</u></b>	<b><u>SOLICITA PRIMA VOL.</u></b>
ADMITIDO	NO

**IMPORTE POR ANUALIDAD**

<u>CAMPAÑA</u>	<u>IMPORTE MÁXIMO SUBVENCIONABLE</u>	<u>IMPORTE MEDIO DE TRANSFERENCIA (€/ha)</u>
2015	15.779,08 €	246,78 €
2016	15.779,08 €	246,78 €
2017	15.779,08 €	246,78 €
2018	15.779,08 €	246,78 €
2019	15.779,08 €	246,78 €

**RECINTOS PROPUESTOS**

<u>REF.</u>	<u>REFERENCIA SIGPAC</u>	<u>CULTIVO</u>	<u>DESCRIPCIÓN CULTIVO</u>	<u>S/R</u>	<u>SUP. DEC. ADMIN. (ha)</u>	<u>SUP. PROPUESTA (ha)</u>
1758941	41-055-023-00166-002	81263	ALGODON-DP419	R	1,73	1,73
1758945	41-055-023-00166-004	81263	ALGODON-DP419	R	1,18	1,18
1758944	41-055-023-00166-005	81263	ALGODON-DP419	R	38,22	38,22
1758943	41-055-023-00166-006	81310	ALGODON-AZAHAR	R	12,05	12,05
1758942	41-055-023-00173-003	81263	ALGODON-DP419	R	0,76	0,76
1758946	41-081-005-00013-003	81310	ALGODON-AZAHAR	R	10,00	10,00

**RESUMEN CRITERIOS DE PRIORIZACIÓN****10.1.5 Sistemas sostenibles de cultivos agroindustriales****PUNTOS: 4,00**

	<b><u>PUNTOS</u></b>	<b><u>CUMPLE</u></b>
Porcentaje de superficie determinada en Red Natura 2000	0,00	0.0%
Porcentaje de superficie determinada situada en zonas RAMSAR	0,00	0.0%
Porcentaje de superficie determinada en zonas vulnerables a la contaminación por nitratos	4,00	100.0%
Titulares de explotaciones que hayan adquirido el compromiso voluntario de establecimiento de una enmienda natural mediante un cultivo de crucífera para su enterrado en verde	0,00	N



**DETALLE CRITERIOS DE PRIORIZACIÓN****10.1.5 Sistemas sostenibles de cultivos agroindustriales****PUNTOS: 4,00****Porcentaje de superficie determinada en Red Natura 2000****PUNTOS: 0,00 0.0%**

<u>REF.</u>	<u>REFERENCIA SIGPAC</u>	<u>CULTIVO</u>	<u>DESCRIPCIÓN CULTIVO</u>	<u>S/R</u>	<u>SUP.</u>	<u>SUP.</u>
					<u>PROPUESTA</u>	<u>CUMPLE</u>
					(ha)	(ha)
1758941	41-055-023-00166-002	81263	ALGODON-DP419	R	1,73	0,00
1758945	41-055-023-00166-004	81263	ALGODON-DP419	R	1,18	0,00
1758944	41-055-023-00166-005	81263	ALGODON-DP419	R	38,22	0,00
1758943	41-055-023-00166-006	81310	ALGODON-AZAHAR	R	12,05	0,00
1758942	41-055-023-00173-003	81263	ALGODON-DP419	R	0,76	0,00
1758946	41-081-005-00013-003	81310	ALGODON-AZAHAR	R	10,00	0,00

**Porcentaje de superficie determinada situada en zonas RAMSAR****PUNTOS: 0,00 0.0%**

<u>REF.</u>	<u>REFERENCIA SIGPAC</u>	<u>CULTIVO</u>	<u>DESCRIPCIÓN CULTIVO</u>	<u>S/R</u>	<u>SUP.</u>	<u>SUP.</u>
					<u>PROPUESTA</u>	<u>CUMPLE</u>
					(ha)	(ha)
1758941	41-055-023-00166-002	81263	ALGODON-DP419	R	1,73	0,00
1758945	41-055-023-00166-004	81263	ALGODON-DP419	R	1,18	0,00
1758944	41-055-023-00166-005	81263	ALGODON-DP419	R	38,22	0,00
1758943	41-055-023-00166-006	81310	ALGODON-AZAHAR	R	12,05	0,00
1758942	41-055-023-00173-003	81263	ALGODON-DP419	R	0,76	0,00
1758946	41-081-005-00013-003	81310	ALGODON-AZAHAR	R	10,00	0,00

**Porcentaje de superficie determinada en zonas vulnerables a la contaminación por nitratos****PUNTOS: 4,00 100.0%**

<u>REF.</u>	<u>REFERENCIA SIGPAC</u>	<u>CULTIVO</u>	<u>DESCRIPCIÓN CULTIVO</u>	<u>S/R</u>	<u>SUP.</u>	<u>SUP.</u>
					<u>PROPUESTA</u>	<u>CUMPLE</u>
					(ha)	(ha)
1758941	41-055-023-00166-002	81263	ALGODON-DP419	R	1,73	1,73
1758945	41-055-023-00166-004	81263	ALGODON-DP419	R	1,18	1,18
1758944	41-055-023-00166-005	81263	ALGODON-DP419	R	38,22	38,22
1758943	41-055-023-00166-006	81310	ALGODON-AZAHAR	R	12,05	12,05
1758942	41-055-023-00173-003	81263	ALGODON-DP419	R	0,76	0,76
1758946	41-081-005-00013-003	81310	ALGODON-AZAHAR	R	10,00	10,00

**Titulares de explotaciones que hayan adquirido el compromiso voluntario de establecimiento de una enmienda natural mediante un cultivo de crucifera para su enterrado en verde****PUNTOS: 0,00 N**

<b><u>APELLIDOS Y NOMBRE / RAZÓN SOCIAL</u></b>	<b><u>NIF</u></b>	<b><u>EXPEDIENTE</u></b>	<b><u>SUP. PROPUESTA (ha)</u></b>
MORALES MARTIN ANDRES	34042730Q	8019147	37,21

<b><u>PROPUESTA</u></b>	<b><u>SOLICITA PRIMA VOL.</u></b>
ADMITIDO	NO

**IMPORTE POR ANUALIDAD**

<u>CAMPAÑA</u>	<u>IMPORTE MÁXIMO SUBVENCIONABLE</u>	<u>IMPORTE MEDIO DE TRANSFERENCIA (€/ha)</u>
2015	10.800,95 €	290,27 €
2016	10.800,95 €	290,27 €
2017	10.800,95 €	290,27 €
2018	10.800,95 €	290,27 €
2019	10.800,95 €	290,27 €

**RECINTOS PROPUESTOS**

<u>REF.</u>	<u>REFERENCIA SIGPAC</u>	<u>CULTIVO</u>	<u>DESCRIPCIÓN CULTIVO</u>	<u>S/R</u>	<u>SUP. DEC. ADMIN. (ha)</u>	<u>SUP. PROPUESTA (ha)</u>
2018259	41-081-012-00001-003	81312	ALGODON-HELENA	R	7,69	7,69
2018258	41-081-012-00005-001	81263	ALGODON-DP419	R	29,52	29,52

**RESUMEN CRITERIOS DE PRIORIZACIÓN****10.1.5 Sistemas sostenibles de cultivos agroindustriales** PUNTOS: 4,00

	<u>PUNTOS</u>	<u>CUMPLE</u>
Porcentaje de superficie determinada en Red Natura 2000	0,00	0.0%
Porcentaje de superficie determinada situada en zonas RAMSAR	0,00	0.0%
Porcentaje de superficie determinada en zonas vulnerables a la contaminación por nitratos	4,00	100.0%
Titulares de explotaciones que hayan adquirido el compromiso voluntario de establecimiento de una enmienda natural mediante un cultivo de crucifera para su enterrado en verde	0,00	N

**DETALLE CRITERIOS DE PRIORIZACIÓN****10.1.5 Sistemas sostenibles de cultivos agroindustriales** PUNTOS: 4,00

<u>REF.</u>	<u>REFERENCIA SIGPAC</u>	<u>CULTIVO</u>	<u>DESCRIPCIÓN CULTIVO</u>	<u>S/R</u>	<u>SUP. PROPUESTA (ha)</u>	<u>SUP. CUMPLE (ha)</u>
2018259	41-081-012-00001-003	81312	ALGODON-HELENA	R	7,69	0,00
2018258	41-081-012-00005-001	81263	ALGODON-DP419	R	29,52	0,00

	<u>PUNTOS</u>	<u>SUP. PROPUESTA (ha)</u>	<u>SUP. CUMPLE (ha)</u>
Porcentaje de superficie determinada en Red Natura 2000	0,00	0,00	0.0%
Porcentaje de superficie determinada situada en zonas RAMSAR	0,00	0,00	0.0%
Porcentaje de superficie determinada en zonas vulnerables a la contaminación por nitratos	4,00	29,52	100.0%
Titulares de explotaciones que hayan adquirido el compromiso voluntario de establecimiento de una enmienda natural mediante un cultivo de crucifera para su enterrado en verde	0,00	0,00	N

<b><u>APELLIDOS Y NOMBRE / RAZÓN SOCIAL</u></b>	<b><u>NIF</u></b>	<b><u>EXPEDIENTE</u></b>	<b><u>SUP. PROPUESTA (ha)</u></b>
MORALES PEREZ CRISTOBAL	75627929L	8023512	9,84
<b><u>PROPUESTA</u></b>	<b><u>SOLICITA PRIMA VOL.</u></b>	<b><u>PROPUESTA PRIMA VOL.</u></b>	
<b>ADMITIDO</b>	<b>SI</b>	<b>ADMITIDO</b>	
<b><u>IMPORTE POR ANUALIDAD</u></b>			

<b><u>CAMPAÑA</u></b>	<b><u>IMPORTE MÁXIMO SUBVENCIONABLE</u></b>	<b><u>IMPORTE MEDIO DE TRANSFERENCIA (€/ha)</u></b>
2015	4.265,05 €	433,44 €
2016	4.265,05 €	433,44 €
2017	4.265,05 €	433,44 €
2018	4.265,05 €	433,44 €
2019	4.265,05 €	433,44 €

**RECINTOS PROPUESTOS**

<b><u>REF.</u></b>	<b><u>REFERENCIA SIGPAC</u></b>	<b><u>CULTIVO</u></b>	<b><u>DESCRIPCIÓN CULTIVO</u></b>	<b><u>S/R</u></b>	<b><u>SUP. DEC. ADMIN. (ha)</u></b>	<b><u>SUP. PROPUESTA (ha)</u></b>
1643226	41-095-065-00009-001	4100	MAIZ-MAIZ CONVENCIONAL	R	4,97	4,97
1643228	41-095-065-00009-001	81268	ALGODON-JUNCAL	R	4,73	4,73
1643227	41-095-065-00009-002	4100	MAIZ-MAIZ CONVENCIONAL	R	0,06	0,06
1643229	41-095-065-00009-002	81268	ALGODON-JUNCAL	R	0,08	0,08

**RESUMEN CRITERIOS DE PRIORIZACIÓN****10.1.5 Sistemas sostenibles de cultivos agroindustriales****PUNTOS: 5,00**

	<b><u>PUNTOS</u></b>	<b><u>CUMPLE</u></b>
Porcentaje de superficie determinada en Red Natura 2000	0,00	0.0%
Porcentaje de superficie determinada situada en zonas RAMSAR	0,00	0.0%
Porcentaje de superficie determinada en zonas vulnerables a la contaminación por nitratos	4,00	100.0%
Titulares de explotaciones que hayan adquirido el compromiso voluntario de establecimiento de una enmienda natural mediante un cultivo de crucífera para su enterrado en verde	1,00	S



**DETALLE CRITERIOS DE PRIORIZACIÓN****10.1.5 Sistemas sostenibles de cultivos agroindustriales****PUNTOS: 5,00****Porcentaje de superficie determinada en Red Natura 2000****PUNTOS: 0,00 0.0%**

<u>REF.</u>	<u>REFERENCIA SIGPAC</u>	<u>CULTIVO</u>	<u>DESCRIPCIÓN CULTIVO</u>	<u>S/R</u>	<u>SUP.</u> <u>PROPUESTA</u> <u>(ha)</u>	<u>SUP.</u> <u>CUMPLE</u> <u>(ha)</u>
1643226	41-095-065-00009-001	4100	MAIZ-MAIZ CONVENCIONAL	R	4,97	0,00
1643228	41-095-065-00009-001	81268	ALGODON-JUNCAL	R	4,73	0,00
1643227	41-095-065-00009-002	4100	MAIZ-MAIZ CONVENCIONAL	R	0,06	0,00
1643229	41-095-065-00009-002	81268	ALGODON-JUNCAL	R	0,08	0,00

**Porcentaje de superficie determinada situada en zonas RAMSAR****PUNTOS: 0,00 0.0%**

<u>REF.</u>	<u>REFERENCIA SIGPAC</u>	<u>CULTIVO</u>	<u>DESCRIPCIÓN CULTIVO</u>	<u>S/R</u>	<u>SUP.</u> <u>PROPUESTA</u> <u>(ha)</u>	<u>SUP.</u> <u>CUMPLE</u> <u>(ha)</u>
1643226	41-095-065-00009-001	4100	MAIZ-MAIZ CONVENCIONAL	R	4,97	0,00
1643228	41-095-065-00009-001	81268	ALGODON-JUNCAL	R	4,73	0,00
1643227	41-095-065-00009-002	4100	MAIZ-MAIZ CONVENCIONAL	R	0,06	0,00
1643229	41-095-065-00009-002	81268	ALGODON-JUNCAL	R	0,08	0,00

**Porcentaje de superficie determinada en zonas vulnerables a la contaminación por nitratos****PUNTOS: 4,00 100.0%**

<u>REF.</u>	<u>REFERENCIA SIGPAC</u>	<u>CULTIVO</u>	<u>DESCRIPCIÓN CULTIVO</u>	<u>S/R</u>	<u>SUP.</u> <u>PROPUESTA</u> <u>(ha)</u>	<u>SUP.</u> <u>CUMPLE</u> <u>(ha)</u>
1643226	41-095-065-00009-001	4100	MAIZ-MAIZ CONVENCIONAL	R	4,97	4,97
1643228	41-095-065-00009-001	81268	ALGODON-JUNCAL	R	4,73	4,73
1643227	41-095-065-00009-002	4100	MAIZ-MAIZ CONVENCIONAL	R	0,06	0,06
1643229	41-095-065-00009-002	81268	ALGODON-JUNCAL	R	0,08	0,08

**Titulares de explotaciones que hayan adquirido el compromiso voluntario de establecimiento de una enmienda natural mediante un cultivo de crucifera para su enterrado en verde****PUNTOS: 1,00 S**

<b><u>APELLIDOS Y NOMBRE / RAZÓN SOCIAL</u></b>	<b><u>NIF</u></b>	<b><u>EXPEDIENTE</u></b>	<b><u>SUP. PROPUESTA (ha)</u></b>
MORALES RODRIGUEZ JUAN MANUEL	28653313M	8031215	6,34

<b><u>PROPUESTA</u></b>	<b><u>SOLICITA PRIMA VOL.</u></b>
ADMITIDO	NO

**IMPORTE POR ANUALIDAD**

<u>CAMPAÑA</u>	<u>IMPORTE MÁXIMO SUBVENCIONABLE</u>	<u>IMPORTE MEDIO DE TRANSFERENCIA (€/ha)</u>
2015	1.840,31 €	290,27 €
2016	1.840,31 €	290,27 €
2017	1.840,31 €	290,27 €
2018	1.840,31 €	290,27 €
2019	1.840,31 €	290,27 €

**RECINTOS PROPUESTOS**

<u>REF.</u>	<u>REFERENCIA SIGPAC</u>	<u>CULTIVO</u>	<u>DESCRIPCIÓN CULTIVO</u>	<u>S/R</u>	<u>SUP. DEC. ADMIN. (ha)</u>	<u>SUP. PROPUESTA (ha)</u>
2202403	41-095-060-00088-001	81361	ALGODON-INTERCOTT 211	R	3,34	3,34
2202405	41-095-060-00088-001	82337	REMOLACHA-CHIPIONA	R	3,00	3,00

**RESUMEN CRITERIOS DE PRIORIZACIÓN****10.1.5 Sistemas sostenibles de cultivos agroindustriales** PUNTOS: 4,00

	<u>PUNTOS</u>	<u>CUMPLE</u>
Porcentaje de superficie determinada en Red Natura 2000	0,00	0.0%
Porcentaje de superficie determinada situada en zonas RAMSAR	0,00	0.0%
Porcentaje de superficie determinada en zonas vulnerables a la contaminación por nitratos	4,00	100.0%
Titulares de explotaciones que hayan adquirido el compromiso voluntario de establecimiento de una enmienda natural mediante un cultivo de crucifera para su enterrado en verde	0,00	N

**DETALLE CRITERIOS DE PRIORIZACIÓN****10.1.5 Sistemas sostenibles de cultivos agroindustriales** PUNTOS: 4,00

Porcentaje de superficie determinada en Red Natura 2000	PUNTOS:	0,00	0.0%			
		<u>SUP. PROPUESTA (ha)</u>	<u>SUP. CUMPLE (ha)</u>			
<u>REF.</u>	<u>REFERENCIA SIGPAC</u>	<u>CULTIVO</u>	<u>DESCRIPCIÓN CULTIVO</u>	<u>S/R</u>		
2202403	41-095-060-00088-001	81361	ALGODON-INTERCOTT 211	R	3,34	0,00
2202405	41-095-060-00088-001	82337	REMOLACHA-CHIPIONA	R	3,00	0,00
Porcentaje de superficie determinada situada en zonas RAMSAR	PUNTOS:	0,00	0.0%			
		<u>SUP. PROPUESTA (ha)</u>	<u>SUP. CUMPLE (ha)</u>			
<u>REF.</u>	<u>REFERENCIA SIGPAC</u>	<u>CULTIVO</u>	<u>DESCRIPCIÓN CULTIVO</u>	<u>S/R</u>		
2202403	41-095-060-00088-001	81361	ALGODON-INTERCOTT 211	R	3,34	0,00
2202405	41-095-060-00088-001	82337	REMOLACHA-CHIPIONA	R	3,00	0,00
Porcentaje de superficie determinada en zonas vulnerables a la contaminación por nitratos	PUNTOS:	4,00	100.0%			
		<u>SUP. PROPUESTA (ha)</u>	<u>SUP. CUMPLE (ha)</u>			
<u>REF.</u>	<u>REFERENCIA SIGPAC</u>	<u>CULTIVO</u>	<u>DESCRIPCIÓN CULTIVO</u>	<u>S/R</u>		
2202403	41-095-060-00088-001	81361	ALGODON-INTERCOTT 211	R	3,34	3,34
2202405	41-095-060-00088-001	82337	REMOLACHA-CHIPIONA	R	3,00	3,00
Titulares de explotaciones que hayan adquirido el compromiso voluntario de establecimiento de una enmienda natural mediante un cultivo de crucifera para su enterrado en verde	PUNTOS:	0,00	N			

<b><u>APELLIDOS Y NOMBRE / RAZÓN SOCIAL</u></b>	<b><u>NIF</u></b>	<b><u>EXPEDIENTE</u></b>	<b><u>SUP. PROPUESTA (ha)</u></b>
MORATO GONZALEZ JUAN	75321000W	8031280	30,03

<b><u>PROPUESTA</u></b>	<b><u>SOLICITA PRIMA VOL.</u></b>
ADMITIDO	NO

**IMPORTE POR ANUALIDAD**

<u>CAMPAÑA</u>	<u>IMPORTE MÁXIMO SUBVENCIONABLE</u>	<u>IMPORTE MEDIO DE TRANSFERENCIA (€/ha)</u>
2015	8.716,81 €	290,27 €
2016	8.716,81 €	290,27 €
2017	8.716,81 €	290,27 €
2018	8.716,81 €	290,27 €
2019	8.716,81 €	290,27 €

**RECINTOS PROPUESTOS**

<u>REF.</u>	<u>REFERENCIA SIGPAC</u>	<u>CULTIVO</u>	<u>DESCRIPCIÓN CULTIVO</u>	<u>S/R</u>	<u>SUP. DEC. ADMIN. (ha)</u>	<u>SUP. PROPUESTA (ha)</u>
2211981	41-020-004-00016-005	81268	ALGODON-JUNCAL	R	7,61	7,61
2211983	41-020-004-00126-002	81268	ALGODON-JUNCAL	R	6,10	6,10
2211984	41-020-004-00158-003	81268	ALGODON-JUNCAL	R	2,29	2,29
2211985	41-020-016-00009-001	82726	REMOLACHA-JULIETTA	R	6,71	6,71
2211982	41-020-025-00052-005	81268	ALGODON-JUNCAL	R	7,32	7,32

**RESUMEN CRITERIOS DE PRIORIZACIÓN****10.1.5 Sistemas sostenibles de cultivos agroindustriales****PUNTOS: 4,00**

	<b><u>PUNTOS</u></b>	<b><u>CUMPLE</u></b>
Porcentaje de superficie determinada en Red Natura 2000	0,00	0.0%
Porcentaje de superficie determinada situada en zonas RAMSAR	0,00	0.0%
Porcentaje de superficie determinada en zonas vulnerables a la contaminación por nitratos	4,00	100.0%
Titulares de explotaciones que hayan adquirido el compromiso voluntario de establecimiento de una enmienda natural mediante un cultivo de crucífera para su enterrado en verde	0,00	N





**DETALLE CRITERIOS DE PRIORIZACIÓN****10.1.5 Sistemas sostenibles de cultivos agroindustriales****PUNTOS: 4,00****Porcentaje de superficie determinada en Red Natura 2000****PUNTOS: 0,00 0.0%**

<u>REF.</u>	<u>REFERENCIA SIGPAC</u>	<u>CULTIVO</u>	<u>DESCRIPCIÓN CULTIVO</u>	<u>S/R</u>	<u>SUP.</u>	<u>SUP.</u>
					<u>PROPUESTA</u>	<u>CUMPLE</u>
					(ha)	(ha)
2211981	41-020-004-00016-005	81268	ALGODON-JUNCAL	R	7,61	0,00
2211983	41-020-004-00126-002	81268	ALGODON-JUNCAL	R	6,10	0,00
2211984	41-020-004-00158-003	81268	ALGODON-JUNCAL	R	2,29	0,00
2211985	41-020-016-00009-001	82726	REMOLACHA-JULIETTA	R	6,71	0,00
2211982	41-020-025-00052-005	81268	ALGODON-JUNCAL	R	7,32	0,00

**Porcentaje de superficie determinada situada en zonas RAMSAR****PUNTOS: 0,00 0.0%**

<u>REF.</u>	<u>REFERENCIA SIGPAC</u>	<u>CULTIVO</u>	<u>DESCRIPCIÓN CULTIVO</u>	<u>S/R</u>	<u>SUP.</u>	<u>SUP.</u>
					<u>PROPUESTA</u>	<u>CUMPLE</u>
					(ha)	(ha)
2211981	41-020-004-00016-005	81268	ALGODON-JUNCAL	R	7,61	0,00
2211983	41-020-004-00126-002	81268	ALGODON-JUNCAL	R	6,10	0,00
2211984	41-020-004-00158-003	81268	ALGODON-JUNCAL	R	2,29	0,00
2211985	41-020-016-00009-001	82726	REMOLACHA-JULIETTA	R	6,71	0,00
2211982	41-020-025-00052-005	81268	ALGODON-JUNCAL	R	7,32	0,00

**Porcentaje de superficie determinada en zonas vulnerables a la contaminación por nitratos****PUNTOS: 4,00 100.0%**

<u>REF.</u>	<u>REFERENCIA SIGPAC</u>	<u>CULTIVO</u>	<u>DESCRIPCIÓN CULTIVO</u>	<u>S/R</u>	<u>SUP.</u>	<u>SUP.</u>
					<u>PROPUESTA</u>	<u>CUMPLE</u>
					(ha)	(ha)
2211981	41-020-004-00016-005	81268	ALGODON-JUNCAL	R	7,61	7,61
2211983	41-020-004-00126-002	81268	ALGODON-JUNCAL	R	6,10	6,10
2211984	41-020-004-00158-003	81268	ALGODON-JUNCAL	R	2,29	2,29
2211985	41-020-016-00009-001	82726	REMOLACHA-JULIETTA	R	6,71	6,71
2211982	41-020-025-00052-005	81268	ALGODON-JUNCAL	R	7,32	7,32

**Titulares de explotaciones que hayan adquirido el compromiso voluntario de establecimiento de una enmienda natural mediante un cultivo de crucifera para su enterrado en verde****PUNTOS: 0,00 N**

<b><u>APELLIDOS Y NOMBRE / RAZÓN SOCIAL</u></b>	<b><u>NIF</u></b>	<b><u>EXPEDIENTE</u></b>	<b><u>SUP. PROPUESTA (ha)</u></b>
MORATO GUIJO FCO. MANUEL	47338953P	8024632	10,00

<b><u>PROPUESTA</u></b>	<b><u>SOLICITA PRIMA VOL.</u></b>
ADMITIDO	NO

**IMPORTE POR ANUALIDAD**

<u>CAMPAÑA</u>	<u>IMPORTE MÁXIMO SUBVENCIONABLE</u>	<u>IMPORTE MEDIO DE TRANSFERENCIA (€/ha)</u>
2015	2.902,70 €	290,27 €
2016	2.902,70 €	290,27 €
2017	2.902,70 €	290,27 €
2018	2.902,70 €	290,27 €
2019	2.902,70 €	290,27 €

**RECINTOS PROPUESTOS**

<u>REF.</u>	<u>REFERENCIA SIGPAC</u>	<u>CULTIVO</u>	<u>DESCRIPCIÓN CULTIVO</u>	<u>S/R</u>	<u>SUP. DEC. ADMIN. (ha)</u>	<u>SUP. PROPUESTA (ha)</u>
1704380	41-020-016-00053-003	81268	ALGODON-JUNCAL	R	1,95	1,95
1704379	41-053-019-00150-001	81268	ALGODON-JUNCAL	R	4,05	4,05
1704381	41-053-019-00150-001	82107	REMOLACHA-PORTAL	R	4,00	4,00

**RESUMEN CRITERIOS DE PRIORIZACIÓN****10.1.5 Sistemas sostenibles de cultivos agroindustriales****PUNTOS: 4,00**

	<b><u>PUNTOS</u></b>	<b><u>CUMPLE</u></b>
Porcentaje de superficie determinada en Red Natura 2000	0,00	0.0%
Porcentaje de superficie determinada situada en zonas RAMSAR	0,00	0.0%
Porcentaje de superficie determinada en zonas vulnerables a la contaminación por nitratos	4,00	100.0%
Titulares de explotaciones que hayan adquirido el compromiso voluntario de establecimiento de una enmienda natural mediante un cultivo de crucífera para su enterrado en verde	0,00	N



**DETALLE CRITERIOS DE PRIORIZACIÓN****10.1.5 Sistemas sostenibles de cultivos agroindustriales****PUNTOS: 4,00****Porcentaje de superficie determinada en Red Natura 2000****PUNTOS: 0,00 0.0%**

<u>REF.</u>	<u>REFERENCIA SIGPAC</u>	<u>CULTIVO</u>	<u>DESCRIPCIÓN CULTIVO</u>	<u>S/R</u>	<u>SUP.</u> <u>PROPUESTA</u> <u>(ha)</u>	<u>SUP.</u> <u>CUMPLE</u> <u>(ha)</u>
1704380	41-020-016-00053-003	81268	ALGODON-JUNCAL	R	1,95	0,00
1704379	41-053-019-00150-001	81268	ALGODON-JUNCAL	R	4,05	0,00
1704381	41-053-019-00150-001	82107	REMOLACHA-PORTAL	R	4,00	0,00

**Porcentaje de superficie determinada situada en zonas RAMSAR****PUNTOS: 0,00 0.0%**

<u>REF.</u>	<u>REFERENCIA SIGPAC</u>	<u>CULTIVO</u>	<u>DESCRIPCIÓN CULTIVO</u>	<u>S/R</u>	<u>SUP.</u> <u>PROPUESTA</u> <u>(ha)</u>	<u>SUP.</u> <u>CUMPLE</u> <u>(ha)</u>
1704380	41-020-016-00053-003	81268	ALGODON-JUNCAL	R	1,95	0,00
1704379	41-053-019-00150-001	81268	ALGODON-JUNCAL	R	4,05	0,00
1704381	41-053-019-00150-001	82107	REMOLACHA-PORTAL	R	4,00	0,00

**Porcentaje de superficie determinada en zonas vulnerables a la contaminación por nitratos****PUNTOS: 4,00 100.0%**

<u>REF.</u>	<u>REFERENCIA SIGPAC</u>	<u>CULTIVO</u>	<u>DESCRIPCIÓN CULTIVO</u>	<u>S/R</u>	<u>SUP.</u> <u>PROPUESTA</u> <u>(ha)</u>	<u>SUP.</u> <u>CUMPLE</u> <u>(ha)</u>
1704380	41-020-016-00053-003	81268	ALGODON-JUNCAL	R	1,95	1,95
1704379	41-053-019-00150-001	81268	ALGODON-JUNCAL	R	4,05	4,05
1704381	41-053-019-00150-001	82107	REMOLACHA-PORTAL	R	4,00	4,00

**Titulares de explotaciones que hayan adquirido el compromiso voluntario de establecimiento de una enmienda natural mediante un cultivo de crucífera para su enterrado en verde****PUNTOS: 0,00 N**

<b><u>APELLIDOS Y NOMBRE / RAZÓN SOCIAL</u></b>	<b><u>NIF</u></b>	<b><u>EXPEDIENTE</u></b>	<b><u>SUP. PROPUESTA (ha)</u></b>
MORATO PAEZ JUAN	75369748J	8024451	3,53

<b><u>PROPUESTA</u></b>	<b><u>SOLICITA PRIMA VOL.</u></b>
ADMITIDO	NO

**IMPORTE POR ANUALIDAD**

<u>CAMPAÑA</u>	<u>IMPORTE MÁXIMO SUBVENCIONABLE</u>	<u>IMPORTE MEDIO DE TRANSFERENCIA (€/ha)</u>
2015	1.024,65 €	290,27 €
2016	1.024,65 €	290,27 €
2017	1.024,65 €	290,27 €
2018	1.024,65 €	290,27 €
2019	1.024,65 €	290,27 €

**RECINTOS PROPUESTOS**

<u>REF.</u>	<u>REFERENCIA SIGPAC</u>	<u>CULTIVO</u>	<u>DESCRIPCIÓN CULTIVO</u>	<u>S/R</u>	<u>SUP. DEC. ADMIN. (ha)</u>	<u>SUP. PROPUESTA (ha)</u>
1697894	41-020-016-00049-002	81268	ALGODON-JUNCAL	R	3,53	3,53

**RESUMEN CRITERIOS DE PRIORIZACIÓN**

<b>10.1.5 Sistemas sostenibles de cultivos agroindustriales</b>	<b>PUNTOS: 4,00</b>		
<b>Porcentaje de superficie determinada en Red Natura 2000</b>		<b>PUNTOS</b>	<b>CUMPLE</b>
		0,00	0.0%
<b>Porcentaje de superficie determinada situada en zonas RAMSAR</b>		0,00	0.0%
<b>Porcentaje de superficie determinada en zonas vulnerables a la contaminación por nitratos</b>		4,00	100.0%
<b>Titulares de explotaciones que hayan adquirido el compromiso voluntario de establecimiento de una enmienda natural mediante un cultivo de crucífera para su enterrado en verde</b>		0,00	N

**DETALLE CRITERIOS DE PRIORIZACIÓN**

<b>10.1.5 Sistemas sostenibles de cultivos agroindustriales</b>	<b>PUNTOS: 4,00</b>		
<b>Porcentaje de superficie determinada en Red Natura 2000</b>		<b>PUNTOS:</b>	<b>0,00</b>
			<b>0.0%</b>
		<b>SUP. PROPUESTA (ha)</b>	<b>SUP. CUMPLE (ha)</b>
<b>REF.</b>	<b>REFERENCIA SIGPAC</b>	<b>CULTIVO</b>	<b>DESCRIPCIÓN CULTIVO</b>
1697894	41-020-016-00049-002	81268	ALGODON-JUNCAL
		<b>S/R</b>	
		R	
			<b>3,53</b>
			<b>0,00</b>
<b>Porcentaje de superficie determinada situada en zonas RAMSAR</b>		<b>PUNTOS:</b>	<b>0,00</b>
			<b>0.0%</b>
		<b>SUP. PROPUESTA (ha)</b>	<b>SUP. CUMPLE (ha)</b>
<b>REF.</b>	<b>REFERENCIA SIGPAC</b>	<b>CULTIVO</b>	<b>DESCRIPCIÓN CULTIVO</b>
1697894	41-020-016-00049-002	81268	ALGODON-JUNCAL
		<b>S/R</b>	
		R	
			<b>3,53</b>
			<b>0,00</b>
<b>Porcentaje de superficie determinada en zonas vulnerables a la contaminación por nitratos</b>		<b>PUNTOS:</b>	<b>4,00</b>
			<b>100.0%</b>
		<b>SUP. PROPUESTA (ha)</b>	<b>SUP. CUMPLE (ha)</b>
<b>REF.</b>	<b>REFERENCIA SIGPAC</b>	<b>CULTIVO</b>	<b>DESCRIPCIÓN CULTIVO</b>
1697894	41-020-016-00049-002	81268	ALGODON-JUNCAL
		<b>S/R</b>	
		R	
			<b>3,53</b>
			<b>3,53</b>
<b>Titulares de explotaciones que hayan adquirido el compromiso voluntario de establecimiento de una enmienda natural mediante un cultivo de crucífera para su enterrado en verde</b>		<b>PUNTOS:</b>	<b>0,00</b>
			<b>N</b>



<b><u>APELLIDOS Y NOMBRE / RAZÓN SOCIAL</u></b>	<b><u>NIF</u></b>	<b><u>EXPEDIENTE</u></b>	<b><u>SUP. PROPUESTA (ha)</u></b>
MORCAMPO S.C.	J91256966	8029664	9,35

<b><u>PROPUESTA</u></b>	<b><u>SOLICITA PRIMA VOL.</u></b>
ADMITIDO	NO

**IMPORTE POR ANUALIDAD**

<u>CAMPAÑA</u>	<u>IMPORTE MÁXIMO SUBVENCIONABLE</u>	<u>IMPORTE MEDIO DE TRANSFERENCIA (€/ha)</u>
2015	2.714,02 €	290,27 €
2016	2.714,02 €	290,27 €
2017	2.714,02 €	290,27 €
2018	2.714,02 €	290,27 €
2019	2.714,02 €	290,27 €

**RECINTOS PROPUESTOS**

<u>REF.</u>	<u>REFERENCIA SIGPAC</u>	<u>CULTIVO</u>	<u>DESCRIPCIÓN CULTIVO</u>	<u>S/R</u>	<u>SUP. DEC. ADMIN. (ha)</u>	<u>SUP. PROPUESTA (ha)</u>
2105442	41-095-086-00015-008	81190	ALGODON-ALEXANDROS	R	7,53	7,53
2105443	41-095-086-00118-001	81190	ALGODON-ALEXANDROS	R	1,82	1,82

**RESUMEN CRITERIOS DE PRIORIZACIÓN****10.1.5 Sistemas sostenibles de cultivos agroindustriales PUNTOS: 4,00**

	<u>PUNTOS</u>	<u>CUMPLE</u>
Porcentaje de superficie determinada en Red Natura 2000	0,00	0.0%
Porcentaje de superficie determinada situada en zonas RAMSAR	0,00	0.0%
Porcentaje de superficie determinada en zonas vulnerables a la contaminación por nitratos	4,00	100.0%
Titulares de explotaciones que hayan adquirido el compromiso voluntario de establecimiento de una enmienda natural mediante un cultivo de crucifera para su enterrado en verde	0,00	N

**DETALLE CRITERIOS DE PRIORIZACIÓN****10.1.5 Sistemas sostenibles de cultivos agroindustriales PUNTOS: 4,00**

<u>REF.</u>	<u>REFERENCIA SIGPAC</u>	<u>CULTIVO</u>	<u>DESCRIPCIÓN CULTIVO</u>	<u>S/R</u>	<u>SUP. PROPUESTA (ha)</u>	<u>SUP. CUMPLE (ha)</u>	
2105442	41-095-086-00015-008	81190	ALGODON-ALEXANDROS	R	7,53	0,00	
2105443	41-095-086-00118-001	81190	ALGODON-ALEXANDROS	R	1,82	0,00	
<b>Porcentaje de superficie determinada en Red Natura 2000</b>					<b>PUNTOS:</b>	<b>0,00</b>	<b>0.0%</b>
<b>Porcentaje de superficie determinada situada en zonas RAMSAR</b>					<b>PUNTOS:</b>	<b>0,00</b>	<b>0.0%</b>
<b>Porcentaje de superficie determinada en zonas vulnerables a la contaminación por nitratos</b>					<b>PUNTOS:</b>	<b>4,00</b>	<b>100.0%</b>
<b>Titulares de explotaciones que hayan adquirido el compromiso voluntario de establecimiento de una enmienda natural mediante un cultivo de crucifera para su enterrado en verde</b>					<b>PUNTOS:</b>	<b>0,00</b>	<b>N</b>

<b><u>APELLIDOS Y NOMBRE / RAZÓN SOCIAL</u></b>	<b><u>NIF</u></b>	<b><u>EXPEDIENTE</u></b>	<b><u>SUP. PROPUESTA (ha)</u></b>
MOREA AGRICULTORES S.L.	B41482951	8018249	49,99

<b><u>PROPUESTA</u></b>	<b><u>SOLICITA PRIMA VOL.</u></b>
ADMITIDO	NO

**IMPORTE POR ANUALIDAD**

<u>CAMPAÑA</u>	<u>IMPORTE MÁXIMO SUBVENCIÓNABLE</u>	<u>IMPORTE MEDIO DE TRANSFERENCIA (€/ha)</u>
2015	13.349,52 €	267,04 €
2016	13.349,52 €	267,04 €
2017	13.349,52 €	267,04 €
2018	13.349,52 €	267,04 €
2019	13.349,52 €	267,04 €

**RECINTOS PROPUESTOS**

<u>REF.</u>	<u>REFERENCIA SIGPAC</u>	<u>CULTIVO</u>	<u>DESCRIPCIÓN CULTIVO</u>	<u>S/R</u>	<u>SUP. DEC. ADMIN. (ha)</u>	<u>SUP. PROPUESTA (ha)</u>
1700249	41-005-008-00049-007	81204	ALGODON-IDEAL	R	16,28	16,28
1700248	41-005-008-00049-008	81204	ALGODON-IDEAL	R	13,92	13,92
1700251	41-049-005-00049-001	81204	ALGODON-IDEAL	R	13,53	13,53
1700247	41-049-005-00247-001	81204	ALGODON-IDEAL	R	0,53	0,52
1700250	41-900-010-00004-003	81374	ALGODON-ST405	R	5,74	5,74

**INCIDENCIAS****INCIDENCIA DESCRIPCIÓN**

218 La superficie total declarada sobre un mismo recinto en el conjunto de los expedientes, no puede superar la superficie total que el SIGPAC establece para ese recinto.  
Ref:1700247 Recinto:41-049-005-00247-001 Cultivo:81204 ALGODON-IDEAL Regadío. Suma de superficies declaradas para este recinto por todos los solicitantes (Áreas):646 Superficie SIGPAC medida para este recinto (Áreas):645 Exceso de superficie declarada (Hectáreas):0,01

**RESUMEN CRITERIOS DE PRIORIZACIÓN****10.1.5 Sistemas sostenibles de cultivos agroindustriales****PUNTOS: 4,00**

	<b><u>PUNTOS</u></b>	<b><u>CUMPLE</u></b>
Porcentaje de superficie determinada en Red Natura 2000	0,00	0.0%
Porcentaje de superficie determinada situada en zonas RAMSAR	0,00	0.0%
Porcentaje de superficie determinada en zonas vulnerables a la contaminación por nitratos	4,00	100.0%
Titulares de explotaciones que hayan adquirido el compromiso voluntario de establecimiento de una enmienda natural mediante un cultivo de crucífera para su enterrado en verde	0,00	N



**DETALLE CRITERIOS DE PRIORIZACIÓN****10.1.5 Sistemas sostenibles de cultivos agroindustriales****PUNTOS: 4,00****Porcentaje de superficie determinada en Red Natura 2000****PUNTOS: 0,00 0.0%**

<u>REF.</u>	<u>REFERENCIA SIGPAC</u>	<u>CULTIVO</u>	<u>DESCRIPCIÓN CULTIVO</u>	<u>S/R</u>	<u>SUP.</u>	<u>SUP.</u>
					<u>PROPUESTA</u>	<u>CUMPLE</u>
					(ha)	(ha)
1700249	41-005-008-00049-007	81204	ALGODON-IDEAL	R	16,28	0,00
1700248	41-005-008-00049-008	81204	ALGODON-IDEAL	R	13,92	0,00
1700251	41-049-005-00049-001	81204	ALGODON-IDEAL	R	13,53	0,00
1700247	41-049-005-00247-001	81204	ALGODON-IDEAL	R	0,52	0,00
1700250	41-900-010-00004-003	81374	ALGODON-ST405	R	5,74	0,00

**Porcentaje de superficie determinada situada en zonas RAMSAR****PUNTOS: 0,00 0.0%**

<u>REF.</u>	<u>REFERENCIA SIGPAC</u>	<u>CULTIVO</u>	<u>DESCRIPCIÓN CULTIVO</u>	<u>S/R</u>	<u>SUP.</u>	<u>SUP.</u>
					<u>PROPUESTA</u>	<u>CUMPLE</u>
					(ha)	(ha)
1700249	41-005-008-00049-007	81204	ALGODON-IDEAL	R	16,28	0,00
1700248	41-005-008-00049-008	81204	ALGODON-IDEAL	R	13,92	0,00
1700251	41-049-005-00049-001	81204	ALGODON-IDEAL	R	13,53	0,00
1700247	41-049-005-00247-001	81204	ALGODON-IDEAL	R	0,52	0,00
1700250	41-900-010-00004-003	81374	ALGODON-ST405	R	5,74	0,00

**Porcentaje de superficie determinada en zonas vulnerables a la contaminación por nitratos****PUNTOS: 4,00 100.0%**

<u>REF.</u>	<u>REFERENCIA SIGPAC</u>	<u>CULTIVO</u>	<u>DESCRIPCIÓN CULTIVO</u>	<u>S/R</u>	<u>SUP.</u>	<u>SUP.</u>
					<u>PROPUESTA</u>	<u>CUMPLE</u>
					(ha)	(ha)
1700249	41-005-008-00049-007	81204	ALGODON-IDEAL	R	16,28	16,28
1700248	41-005-008-00049-008	81204	ALGODON-IDEAL	R	13,92	13,92
1700251	41-049-005-00049-001	81204	ALGODON-IDEAL	R	13,53	13,53
1700247	41-049-005-00247-001	81204	ALGODON-IDEAL	R	0,52	0,52
1700250	41-900-010-00004-003	81374	ALGODON-ST405	R	5,74	5,74

**Titulares de explotaciones que hayan adquirido el compromiso voluntario de establecimiento de una enmienda natural mediante un cultivo de crucifera para su enterrado en verde****PUNTOS: 0,00 N**

<b><u>APELLIDOS Y NOMBRE / RAZÓN SOCIAL</u></b>	<b><u>NIF</u></b>	<b><u>EXPEDIENTE</u></b>	<b><u>SUP. PROPUESTA (ha)</u></b>
MOREJON GOMEZ MANUEL	28459134S	8026444	9,99

<b><u>PROPUESTA</u></b>	<b><u>SOLICITA PRIMA VOL.</u></b>
ADMITIDO	NO

**IMPORTE POR ANUALIDAD**

<u>CAMPAÑA</u>	<u>IMPORTE MÁXIMO SUBVENCIONABLE</u>	<u>IMPORTE MEDIO DE TRANSFERENCIA (€/ha)</u>
2015	2.899,80 €	290,27 €
2016	2.899,80 €	290,27 €
2017	2.899,80 €	290,27 €
2018	2.899,80 €	290,27 €
2019	2.899,80 €	290,27 €

**RECINTOS PROPUESTOS**

<u>REF.</u>	<u>REFERENCIA SIGPAC</u>	<u>CULTIVO</u>	<u>DESCRIPCIÓN CULTIVO</u>	<u>S/R</u>	<u>SUP. DEC. ADMIN. (ha)</u>	<u>SUP. PROPUESTA (ha)</u>
1817978	41-020-004-00107-001	81361	ALGODON-INTERCOTT 211	R	2,72	2,72
1817982	41-020-005-00070-002	82107	REMOLACHA-PORTAL	R	2,49	2,49
1817980	41-020-017-00023-001	81361	ALGODON-INTERCOTT 211	R	0,42	0,42
1817979	41-020-017-00023-002	81361	ALGODON-INTERCOTT 211	R	1,01	1,01
1817981	41-020-017-00023-002	81361	ALGODON-INTERCOTT 211	R	3,35	3,35

**RESUMEN CRITERIOS DE PRIORIZACIÓN****10.1.5 Sistemas sostenibles de cultivos agroindustriales****PUNTOS: 4,00**

	<b><u>PUNTOS</u></b>	<b><u>CUMPLE</u></b>
Porcentaje de superficie determinada en Red Natura 2000	0,00	0.0%
Porcentaje de superficie determinada situada en zonas RAMSAR	0,00	0.0%
Porcentaje de superficie determinada en zonas vulnerables a la contaminación por nitratos	4,00	100.0%
Titulares de explotaciones que hayan adquirido el compromiso voluntario de establecimiento de una enmienda natural mediante un cultivo de crucífera para su enterrado en verde	0,00	N





**DETALLE CRITERIOS DE PRIORIZACIÓN****10.1.5 Sistemas sostenibles de cultivos agroindustriales****PUNTOS: 4,00****Porcentaje de superficie determinada en Red Natura 2000****PUNTOS: 0,00 0.0%**

<u>REF.</u>	<u>REFERENCIA SIGPAC</u>	<u>CULTIVO</u>	<u>DESCRIPCIÓN CULTIVO</u>	<u>S/R</u>	<u>SUP.</u>	<u>SUP.</u>
					<u>PROPUESTA</u>	<u>CUMPLE</u>
					<u>(ha)</u>	<u>(ha)</u>
1817978	41-020-004-00107-001	81361	ALGODON-INTERCOTT 211	R	2,72	0,00
1817982	41-020-005-00070-002	82107	REMOLACHA-PORTAL	R	2,49	0,00
1817980	41-020-017-00023-001	81361	ALGODON-INTERCOTT 211	R	0,42	0,00
1817981	41-020-017-00023-002	81361	ALGODON-INTERCOTT 211	R	3,35	0,00
1817979	41-020-017-00023-002	81361	ALGODON-INTERCOTT 211	R	1,01	0,00

**Porcentaje de superficie determinada situada en zonas RAMSAR****PUNTOS: 0,00 0.0%**

<u>REF.</u>	<u>REFERENCIA SIGPAC</u>	<u>CULTIVO</u>	<u>DESCRIPCIÓN CULTIVO</u>	<u>S/R</u>	<u>SUP.</u>	<u>SUP.</u>
					<u>PROPUESTA</u>	<u>CUMPLE</u>
					<u>(ha)</u>	<u>(ha)</u>
1817978	41-020-004-00107-001	81361	ALGODON-INTERCOTT 211	R	2,72	0,00
1817982	41-020-005-00070-002	82107	REMOLACHA-PORTAL	R	2,49	0,00
1817980	41-020-017-00023-001	81361	ALGODON-INTERCOTT 211	R	0,42	0,00
1817979	41-020-017-00023-002	81361	ALGODON-INTERCOTT 211	R	1,01	0,00
1817981	41-020-017-00023-002	81361	ALGODON-INTERCOTT 211	R	3,35	0,00

**Porcentaje de superficie determinada en zonas vulnerables a la contaminación por nitratos****PUNTOS: 4,00 100.0%**

<u>REF.</u>	<u>REFERENCIA SIGPAC</u>	<u>CULTIVO</u>	<u>DESCRIPCIÓN CULTIVO</u>	<u>S/R</u>	<u>SUP.</u>	<u>SUP.</u>
					<u>PROPUESTA</u>	<u>CUMPLE</u>
					<u>(ha)</u>	<u>(ha)</u>
1817978	41-020-004-00107-001	81361	ALGODON-INTERCOTT 211	R	2,72	2,72
1817982	41-020-005-00070-002	82107	REMOLACHA-PORTAL	R	2,49	2,49
1817980	41-020-017-00023-001	81361	ALGODON-INTERCOTT 211	R	0,42	0,42
1817981	41-020-017-00023-002	81361	ALGODON-INTERCOTT 211	R	3,35	3,35
1817979	41-020-017-00023-002	81361	ALGODON-INTERCOTT 211	R	1,01	1,01

**Titulares de explotaciones que hayan adquirido el compromiso voluntario de establecimiento de una enmienda natural mediante un cultivo de crucifera para su enterrado en verde****PUNTOS: 0,00 N**

<b><u>APELLIDOS Y NOMBRE / RAZÓN SOCIAL</u></b>	<b><u>NIF</u></b>	<b><u>EXPEDIENTE</u></b>	<b><u>SUP. PROPUESTA (ha)</u></b>
MOREJON MORATO JUAN JESUS	47006547K	8031106	10,00

<b><u>PROPUESTA</u></b>	<b><u>SOLICITA PRIMA VOL.</u></b>
ADMITIDO	NO

**IMPORTE POR ANUALIDAD**

<u>CAMPAÑA</u>	<u>IMPORTE MÁXIMO SUBVENCIONABLE</u>	<u>IMPORTE MEDIO DE TRANSFERENCIA (€/ha)</u>
2015	2.902,70 €	290,27 €
2016	2.902,70 €	290,27 €
2017	2.902,70 €	290,27 €
2018	2.902,70 €	290,27 €
2019	2.902,70 €	290,27 €

**RECINTOS PROPUESTOS**

<u>REF.</u>	<u>REFERENCIA SIGPAC</u>	<u>CULTIVO</u>	<u>DESCRIPCIÓN CULTIVO</u>	<u>S/R</u>	<u>SUP. DEC. ADMIN. (ha)</u>	<u>SUP. PROPUESTA (ha)</u>
2183405	41-020-016-00045-001	81268	ALGODON-JUNCAL	R	3,53	3,53
2183406	41-020-017-00024-001	81377	ALGODON-ELSA	R	6,47	6,47

**RESUMEN CRITERIOS DE PRIORIZACIÓN****10.1.5 Sistemas sostenibles de cultivos agroindustriales** PUNTOS: 4,00

	<u>PUNTOS</u>	<u>CUMPLE</u>
Porcentaje de superficie determinada en Red Natura 2000	0,00	0.0%
Porcentaje de superficie determinada situada en zonas RAMSAR	0,00	0.0%
Porcentaje de superficie determinada en zonas vulnerables a la contaminación por nitratos	4,00	100.0%
Titulares de explotaciones que hayan adquirido el compromiso voluntario de establecimiento de una enmienda natural mediante un cultivo de crucifera para su enterrado en verde	0,00	N

**DETALLE CRITERIOS DE PRIORIZACIÓN****10.1.5 Sistemas sostenibles de cultivos agroindustriales** PUNTOS: 4,00

<u>REF.</u>	<u>REFERENCIA SIGPAC</u>	<u>CULTIVO</u>	<u>DESCRIPCIÓN CULTIVO</u>	<u>S/R</u>	<u>SUP. PROPUESTA (ha)</u>	<u>SUP. CUMPLE (ha)</u>
2183405	41-020-016-00045-001	81268	ALGODON-JUNCAL	R	3,53	0,00
2183406	41-020-017-00024-001	81377	ALGODON-ELSA	R	6,47	0,00

	<u>PUNTOS</u>	<u>SUP. PROPUESTA (ha)</u>	<u>SUP. CUMPLE (ha)</u>
Porcentaje de superficie determinada en Red Natura 2000	0,00	0,00	0.0%
Porcentaje de superficie determinada situada en zonas RAMSAR	0,00	0,00	0.0%
Porcentaje de superficie determinada en zonas vulnerables a la contaminación por nitratos	4,00	6,47	100.0%
Titulares de explotaciones que hayan adquirido el compromiso voluntario de establecimiento de una enmienda natural mediante un cultivo de crucifera para su enterrado en verde	0,00	0,00	N

<u>REF.</u>	<u>REFERENCIA SIGPAC</u>	<u>CULTIVO</u>	<u>DESCRIPCIÓN CULTIVO</u>	<u>S/R</u>	<u>SUP. PROPUESTA (ha)</u>	<u>SUP. CUMPLE (ha)</u>
2183405	41-020-016-00045-001	81268	ALGODON-JUNCAL	R	3,53	3,53
2183406	41-020-017-00024-001	81377	ALGODON-ELSA	R	6,47	6,47

<b><u>APELLIDOS Y NOMBRE / RAZÓN SOCIAL</u></b>	<b><u>NIF</u></b>	<b><u>EXPEDIENTE</u></b>	<b><u>SUP. PROPUESTA (ha)</u></b>
MOREJON ROMERO ANA	75426783P	8030908	31,93

<b><u>PROPUESTA</u></b>	<b><u>SOLICITA PRIMA VOL.</u></b>
ADMITIDO	NO

**IMPORTE POR ANUALIDAD**

<u>CAMPAÑA</u>	<u>IMPORTE MÁXIMO SUBVENCIONABLE</u>	<u>IMPORTE MEDIO DE TRANSFERENCIA (€/ha)</u>
2015	9.268,32 €	290,27 €
2016	9.268,32 €	290,27 €
2017	9.268,32 €	290,27 €
2018	9.268,32 €	290,27 €
2019	9.268,32 €	290,27 €

**RECINTOS PROPUESTOS**

<u>REF.</u>	<u>REFERENCIA SIGPAC</u>	<u>CULTIVO</u>	<u>DESCRIPCIÓN CULTIVO</u>	<u>S/R</u>	<u>SUP. DEC. ADMIN. (ha)</u>	<u>SUP. PROPUESTA (ha)</u>
2148354	41-053-001-00386-002	81268	ALGODON-JUNCAL	R	9,82	9,82
2148356	41-053-001-00396-001	82107	REMOLACHA-PORTAL	R	11,95	11,95
2148355	41-053-001-00428-001	82343	REMOLACHA-CICLON	R	10,16	10,16

**RESUMEN CRITERIOS DE PRIORIZACIÓN****10.1.5 Sistemas sostenibles de cultivos agroindustriales****PUNTOS: 4,00**

	<b><u>PUNTOS</u></b>	<b><u>CUMPLE</u></b>
Porcentaje de superficie determinada en Red Natura 2000	0,00	0.0%
Porcentaje de superficie determinada situada en zonas RAMSAR	0,00	0.0%
Porcentaje de superficie determinada en zonas vulnerables a la contaminación por nitratos	4,00	100.0%
Titulares de explotaciones que hayan adquirido el compromiso voluntario de establecimiento de una enmienda natural mediante un cultivo de crucífera para su enterrado en verde	0,00	N



**DETALLE CRITERIOS DE PRIORIZACIÓN****10.1.5 Sistemas sostenibles de cultivos agroindustriales****PUNTOS: 4,00****Porcentaje de superficie determinada en Red Natura 2000****PUNTOS: 0,00 0.0%**

<u>REF.</u>	<u>REFERENCIA SIGPAC</u>	<u>CULTIVO</u>	<u>DESCRIPCIÓN CULTIVO</u>	<u>S/R</u>	<u>SUP.</u>	<u>SUP.</u>
					<u>PROPUESTA</u>	<u>CUMPLE</u>
					(ha)	(ha)
2148354	41-053-001-00386-002	81268	ALGODON-JUNCAL	R	9,82	0,00
2148356	41-053-001-00396-001	82107	REMOLACHA-PORTAL	R	11,95	0,00
2148355	41-053-001-00428-001	82343	REMOLACHA-CICLON	R	10,16	0,00

**Porcentaje de superficie determinada situada en zonas RAMSAR****PUNTOS: 0,00 0.0%**

<u>REF.</u>	<u>REFERENCIA SIGPAC</u>	<u>CULTIVO</u>	<u>DESCRIPCIÓN CULTIVO</u>	<u>S/R</u>	<u>SUP.</u>	<u>SUP.</u>
					<u>PROPUESTA</u>	<u>CUMPLE</u>
					(ha)	(ha)
2148354	41-053-001-00386-002	81268	ALGODON-JUNCAL	R	9,82	0,00
2148356	41-053-001-00396-001	82107	REMOLACHA-PORTAL	R	11,95	0,00
2148355	41-053-001-00428-001	82343	REMOLACHA-CICLON	R	10,16	0,00

**Porcentaje de superficie determinada en zonas vulnerables a la contaminación por nitratos****PUNTOS: 4,00 100.0%**

<u>REF.</u>	<u>REFERENCIA SIGPAC</u>	<u>CULTIVO</u>	<u>DESCRIPCIÓN CULTIVO</u>	<u>S/R</u>	<u>SUP.</u>	<u>SUP.</u>
					<u>PROPUESTA</u>	<u>CUMPLE</u>
					(ha)	(ha)
2148354	41-053-001-00386-002	81268	ALGODON-JUNCAL	R	9,82	9,82
2148356	41-053-001-00396-001	82107	REMOLACHA-PORTAL	R	11,95	11,95
2148355	41-053-001-00428-001	82343	REMOLACHA-CICLON	R	10,16	10,16

**Titulares de explotaciones que hayan adquirido el compromiso voluntario de establecimiento de una enmienda natural mediante un cultivo de crucifera para su enterrado en verde****PUNTOS: 0,00 N**

<b><u>APELLIDOS Y NOMBRE / RAZÓN SOCIAL</u></b>	<b><u>NIF</u></b>	<b><u>EXPEDIENTE</u></b>	<b><u>SUP. PROPUESTA (ha)</u></b>
MORENO GONZALEZ ANTONIO	75420328Q	8027435	12,00

<b><u>PROPUESTA</u></b>	<b><u>SOLICITA PRIMA VOL.</u></b>
ADMITIDO	NO

**IMPORTE POR ANUALIDAD**

<u>CAMPAÑA</u>	<u>IMPORTE MÁXIMO SUBVENCIONABLE</u>	<u>IMPORTE MEDIO DE TRANSFERENCIA (€/ha)</u>
2015	3.483,24 €	290,27 €
2016	3.483,24 €	290,27 €
2017	3.483,24 €	290,27 €
2018	3.483,24 €	290,27 €
2019	3.483,24 €	290,27 €

**RECINTOS PROPUESTOS**

<u>REF.</u>	<u>REFERENCIA SIGPAC</u>	<u>CULTIVO</u>	<u>DESCRIPCIÓN CULTIVO</u>	<u>S/R</u>	<u>SUP. DEC. ADMIN. (ha)</u>	<u>SUP. PROPUESTA (ha)</u>
1881751	41-053-001-00214-002	81363	ALGODON-DP332	R	8,00	8,00
1881752	41-053-001-00214-002	82726	REMOLACHA-JULIETTA	R	4,00	4,00

**RESUMEN CRITERIOS DE PRIORIZACIÓN****10.1.5 Sistemas sostenibles de cultivos agroindustriales** PUNTOS: 4,00

	<u>PUNTOS</u>	<u>CUMPLE</u>
Porcentaje de superficie determinada en Red Natura 2000	0,00	0.0%
Porcentaje de superficie determinada situada en zonas RAMSAR	0,00	0.0%
Porcentaje de superficie determinada en zonas vulnerables a la contaminación por nitratos	4,00	100.0%
Titulares de explotaciones que hayan adquirido el compromiso voluntario de establecimiento de una enmienda natural mediante un cultivo de crucifera para su enterrado en verde	0,00	N

**DETALLE CRITERIOS DE PRIORIZACIÓN****10.1.5 Sistemas sostenibles de cultivos agroindustriales** PUNTOS: 4,00

<u>REF.</u>	<u>REFERENCIA SIGPAC</u>	<u>CULTIVO</u>	<u>DESCRIPCIÓN CULTIVO</u>	<u>S/R</u>	<u>SUP. PROPUESTA (ha)</u>	<u>SUP. CUMPLE (ha)</u>
1881751	41-053-001-00214-002	81363	ALGODON-DP332	R	8,00	0,00
1881752	41-053-001-00214-002	82726	REMOLACHA-JULIETTA	R	4,00	0,00

	<u>PUNTOS</u>	<u>CUMPLE</u>
Porcentaje de superficie determinada en Red Natura 2000	0,00	0.0%
Porcentaje de superficie determinada situada en zonas RAMSAR	0,00	0.0%
Porcentaje de superficie determinada en zonas vulnerables a la contaminación por nitratos	4,00	100.0%
Titulares de explotaciones que hayan adquirido el compromiso voluntario de establecimiento de una enmienda natural mediante un cultivo de crucifera para su enterrado en verde	0,00	N

<u>REF.</u>	<u>REFERENCIA SIGPAC</u>	<u>CULTIVO</u>	<u>DESCRIPCIÓN CULTIVO</u>	<u>S/R</u>	<u>SUP. PROPUESTA (ha)</u>	<u>SUP. CUMPLE (ha)</u>
1881751	41-053-001-00214-002	81363	ALGODON-DP332	R	8,00	8,00
1881752	41-053-001-00214-002	82726	REMOLACHA-JULIETTA	R	4,00	4,00

<u>APELLIDOS Y NOMBRE / RAZÓN SOCIAL</u>	<u>NIF</u>	<u>EXPEDIENTE</u>	<u>SUP. PROPUESTA (ha)</u>
MORENO MELGAREJO MICAELA	75322370S	8025567	3,16
<u>PROPUESTA ADMITIDO</u>	<u>SOLICITA PRIMA VOL. SI</u>	<u>PROPUESTA PRIMA VOL. ADMITIDO</u>	

**IMPORTE POR ANUALIDAD**

<u>CAMPAÑA</u>	<u>IMPORTE MÁXIMO SUBVENCIONABLE</u>	<u>IMPORTE MEDIO DE TRANSFERENCIA (€/ha)</u>
2015	1.369,67 €	433,44 €
2016	1.369,67 €	433,44 €
2017	1.369,67 €	433,44 €
2018	1.369,67 €	433,44 €
2019	1.369,67 €	433,44 €

**RECINTOS PROPUESTOS**

<u>REF.</u>	<u>REFERENCIA SIGPAC</u>	<u>CULTIVO</u>	<u>DESCRIPCIÓN CULTIVO</u>	<u>S/R</u>	<u>SUP. DEC. ADMIN. (ha)</u>	<u>SUP. PROPUESTA (ha)</u>
1762750	41-069-003-00062-001	4100	MAIZ-MAIZ CONVENCIONAL	R	3,16	3,16

**RESUMEN CRITERIOS DE PRIORIZACIÓN**

<b>10.1.5 Sistemas sostenibles de cultivos agroindustriales</b>	<b>PUNTOS: 5,00</b>	<b>PUNTOS</b>	<b>CUMPLE</b>
Porcentaje de superficie determinada en Red Natura 2000		0,00	0.0%
Porcentaje de superficie determinada situada en zonas RAMSAR		0,00	0.0%
Porcentaje de superficie determinada en zonas vulnerables a la contaminación por nitratos		4,00	100.0%
Titulares de explotaciones que hayan adquirido el compromiso voluntario de establecimiento de una enmienda natural mediante un cultivo de crucifera para su enterrado en verde		1,00	S

**DETALLE CRITERIOS DE PRIORIZACIÓN**

<b>10.1.5 Sistemas sostenibles de cultivos agroindustriales</b>	<b>PUNTOS: 5,00</b>	<b>PUNTOS</b>	<b>CUMPLE</b>
Porcentaje de superficie determinada en Red Natura 2000		PUNTOS: 0,00	0.0%
		<u>SUP. PROPUESTA (ha)</u>	<u>SUP. CUMPLE (ha)</u>
REF. REFERENCIA SIGPAC CULTIVO DESCRIPCIÓN CULTIVO S/R		3,16	0,00
1762750 41-069-003-00062-001 4100 MAIZ-MAIZ CONVENCIONAL R			
Porcentaje de superficie determinada situada en zonas RAMSAR		PUNTOS: 0,00	0.0%
		<u>SUP. PROPUESTA (ha)</u>	<u>SUP. CUMPLE (ha)</u>
REF. REFERENCIA SIGPAC CULTIVO DESCRIPCIÓN CULTIVO S/R		3,16	0,00
1762750 41-069-003-00062-001 4100 MAIZ-MAIZ CONVENCIONAL R			
Porcentaje de superficie determinada en zonas vulnerables a la contaminación por nitratos		PUNTOS: 4,00	100.0%
		<u>SUP. PROPUESTA (ha)</u>	<u>SUP. CUMPLE (ha)</u>
REF. REFERENCIA SIGPAC CULTIVO DESCRIPCIÓN CULTIVO S/R		3,16	3,16
1762750 41-069-003-00062-001 4100 MAIZ-MAIZ CONVENCIONAL R			
Titulares de explotaciones que hayan adquirido el compromiso voluntario de establecimiento de una enmienda natural mediante un cultivo de crucifera para su enterrado en verde		PUNTOS: 1,00	S



<u>APELLIDOS Y NOMBRE / RAZÓN SOCIAL</u>	<u>NIF</u>	<u>EXPEDIENTE</u>	<u>SUP. PROPUESTA (ha)</u>
MORENO AGUILAR CESAREO MIGUEL	52286637R	8025357	2,12
<u>PROPUESTA ADMITIDO</u>	<u>SOLICITA PRIMA VOL. SI</u>	<u>PROPUESTA PRIMA VOL. ADMITIDO</u>	

**IMPORTE POR ANUALIDAD**

<u>CAMPAÑA</u>	<u>IMPORTE MÁXIMO SUBVENCIONABLE</u>	<u>IMPORTE MEDIO DE TRANSFERENCIA (€/ha)</u>
2015	918,89 €	433,44 €
2016	918,89 €	433,44 €
2017	918,89 €	433,44 €
2018	918,89 €	433,44 €
2019	918,89 €	433,44 €

**RECINTOS PROPUESTOS**

<u>REF.</u>	<u>REFERENCIA SIGPAC</u>	<u>CULTIVO</u>	<u>DESCRIPCIÓN CULTIVO</u>	<u>S/R</u>	<u>SUP. DEC. ADMIN. (ha)</u>	<u>SUP. PROPUESTA (ha)</u>
1749004	41-069-004-00049-001	81268	ALGODON-JUNCAL	R	2,12	2,12

**RESUMEN CRITERIOS DE PRIORIZACIÓN**

<b>10.1.5 Sistemas sostenibles de cultivos agroindustriales</b>	<b>PUNTOS: 5,00</b>	<b>PUNTOS</b>	<b>CUMPLE</b>
Porcentaje de superficie determinada en Red Natura 2000		0,00	0.0%
Porcentaje de superficie determinada situada en zonas RAMSAR		0,00	0.0%
Porcentaje de superficie determinada en zonas vulnerables a la contaminación por nitratos		4,00	100.0%
Titulares de explotaciones que hayan adquirido el compromiso voluntario de establecimiento de una enmienda natural mediante un cultivo de crucifera para su enterrado en verde		1,00	S

**DETALLE CRITERIOS DE PRIORIZACIÓN**

<b>10.1.5 Sistemas sostenibles de cultivos agroindustriales</b>	<b>PUNTOS: 5,00</b>	<b>PUNTOS</b>	<b>CUMPLE</b>			
Porcentaje de superficie determinada en Red Natura 2000		PUNTOS: 0,00	0.0%			
		<u>SUP. PROPUESTA (ha)</u>	<u>SUP. CUMPLE (ha)</u>			
<u>REF.</u>	<u>REFERENCIA SIGPAC</u>	<u>CULTIVO</u>	<u>DESCRIPCIÓN CULTIVO</u>	<u>S/R</u>		
1749004	41-069-004-00049-001	81268	ALGODON-JUNCAL	R	2,12	0,00
Porcentaje de superficie determinada situada en zonas RAMSAR		PUNTOS: 0,00	0.0%			
		<u>SUP. PROPUESTA (ha)</u>	<u>SUP. CUMPLE (ha)</u>			
<u>REF.</u>	<u>REFERENCIA SIGPAC</u>	<u>CULTIVO</u>	<u>DESCRIPCIÓN CULTIVO</u>	<u>S/R</u>		
1749004	41-069-004-00049-001	81268	ALGODON-JUNCAL	R	2,12	0,00
Porcentaje de superficie determinada en zonas vulnerables a la contaminación por nitratos		PUNTOS: 4,00	100.0%			
		<u>SUP. PROPUESTA (ha)</u>	<u>SUP. CUMPLE (ha)</u>			
<u>REF.</u>	<u>REFERENCIA SIGPAC</u>	<u>CULTIVO</u>	<u>DESCRIPCIÓN CULTIVO</u>	<u>S/R</u>		
1749004	41-069-004-00049-001	81268	ALGODON-JUNCAL	R	2,12	2,12
Titulares de explotaciones que hayan adquirido el compromiso voluntario de establecimiento de una enmienda natural mediante un cultivo de crucifera para su enterrado en verde		PUNTOS: 1,00	S			



<u>APELLIDOS Y NOMBRE / RAZÓN SOCIAL</u>	<u>NIF</u>	<u>EXPEDIENTE</u>	<u>SUP. PROPUESTA (ha)</u>
MORENO AGUILAR MARIA DE LA PAZ	52286648N	8022905	2,00
<u>PROPUESTA ADMITIDO</u>	<u>SOLICITA PRIMA VOL. SI</u>	<u>PROPUESTA PRIMA VOL. ADMITIDO</u>	

**IMPORTE POR ANUALIDAD**

<u>CAMPAÑA</u>	<u>IMPORTE MÁXIMO SUBVENCIONABLE</u>	<u>IMPORTE MEDIO DE TRANSFERENCIA (€/ha)</u>
2015	866,88 €	433,44 €
2016	866,88 €	433,44 €
2017	866,88 €	433,44 €
2018	866,88 €	433,44 €
2019	866,88 €	433,44 €

**RECINTOS PROPUESTOS**

<u>REF.</u>	<u>REFERENCIA SIGPAC</u>	<u>CULTIVO</u>	<u>DESCRIPCIÓN CULTIVO</u>	<u>S/R</u>	<u>SUP. DEC. ADMIN. (ha)</u>	<u>SUP. PROPUESTA (ha)</u>
1602424	41-069-004-00051-001	81268	ALGODON-JUNCAL	R	2,00	2,00

**RESUMEN CRITERIOS DE PRIORIZACIÓN**

<b>10.1.5 Sistemas sostenibles de cultivos agroindustriales</b>	<b>PUNTOS: 5,00</b>	<b>PUNTOS</b>	<b>CUMPLE</b>
Porcentaje de superficie determinada en Red Natura 2000		0,00	0.0%
Porcentaje de superficie determinada situada en zonas RAMSAR		0,00	0.0%
Porcentaje de superficie determinada en zonas vulnerables a la contaminación por nitratos		4,00	100.0%
Titulares de explotaciones que hayan adquirido el compromiso voluntario de establecimiento de una enmienda natural mediante un cultivo de crucifera para su enterrado en verde		1,00	S

**DETALLE CRITERIOS DE PRIORIZACIÓN**

<b>10.1.5 Sistemas sostenibles de cultivos agroindustriales</b>	<b>PUNTOS: 5,00</b>	<b>PUNTOS</b>	<b>CUMPLE</b>
Porcentaje de superficie determinada en Red Natura 2000		PUNTOS: 0,00	0.0%
		<u>SUP. PROPUESTA (ha)</u>	<u>SUP. CUMPLE (ha)</u>
REF. REFERENCIA SIGPAC CULTIVO DESCRIPCIÓN CULTIVO S/R		2,00	0,00
1602424 41-069-004-00051-001 81268 ALGODON-JUNCAL R			
Porcentaje de superficie determinada situada en zonas RAMSAR		PUNTOS: 0,00	0.0%
		<u>SUP. PROPUESTA (ha)</u>	<u>SUP. CUMPLE (ha)</u>
REF. REFERENCIA SIGPAC CULTIVO DESCRIPCIÓN CULTIVO S/R		2,00	0,00
1602424 41-069-004-00051-001 81268 ALGODON-JUNCAL R			
Porcentaje de superficie determinada en zonas vulnerables a la contaminación por nitratos		PUNTOS: 4,00	100.0%
		<u>SUP. PROPUESTA (ha)</u>	<u>SUP. CUMPLE (ha)</u>
REF. REFERENCIA SIGPAC CULTIVO DESCRIPCIÓN CULTIVO S/R		2,00	2,00
1602424 41-069-004-00051-001 81268 ALGODON-JUNCAL R			
Titulares de explotaciones que hayan adquirido el compromiso voluntario de establecimiento de una enmienda natural mediante un cultivo de crucifera para su enterrado en verde		PUNTOS: 1,00	S





<u>APELLIDOS Y NOMBRE / RAZÓN SOCIAL</u>	<u>NIF</u>	<u>EXPEDIENTE</u>	<u>SUP. PROPUESTA (ha)</u>
MORENO BEGINES JOSE	28402926L	8007866	4,21
<u>PROPUESTA ADMITIDO</u>	<u>SOLICITA PRIMA VOL. SI</u>	<u>PROPUESTA PRIMA VOL. ADMITIDO</u>	
<u>IMPORTE POR ANUALIDAD</u>			

<u>CAMPAÑA</u>	<u>IMPORTE MÁXIMO SUBVENCIONABLE</u>	<u>IMPORTE MEDIO DE TRANSFERENCIA (€/ha)</u>
2015	1.824,79 €	433,44 €
2016	1.824,79 €	433,44 €
2017	1.824,79 €	433,44 €
2018	1.824,79 €	433,44 €
2019	1.824,79 €	433,44 €

**RECINTOS PROPUESTOS**

<u>REF.</u>	<u>REFERENCIA SIGPAC</u>	<u>CULTIVO</u>	<u>DESCRIPCIÓN CULTIVO</u>	<u>S/R</u>	<u>SUP. DEC. ADMIN. (ha)</u>	<u>SUP. PROPUESTA (ha)</u>
1962066	41-095-069-00022-001	81320	ALGODON-DP396	R	2,11	2,11
1962067	41-095-070-00056-001	81320	ALGODON-DP396	R	2,10	2,10

**RESUMEN CRITERIOS DE PRIORIZACIÓN**

<b>10.1.5 Sistemas sostenibles de cultivos agroindustriales</b>	<b>PUNTOS: 5,00</b>	<b>PUNTOS</b>	<b>CUMPLE</b>
Porcentaje de superficie determinada en Red Natura 2000		0,00	0.0%
Porcentaje de superficie determinada situada en zonas RAMSAR		0,00	0.0%
Porcentaje de superficie determinada en zonas vulnerables a la contaminación por nitratos		4,00	100.0%
Titulares de explotaciones que hayan adquirido el compromiso voluntario de establecimiento de una enmienda natural mediante un cultivo de crucifera para su enterrado en verde		1,00	S

**DETALLE CRITERIOS DE PRIORIZACIÓN**

<b>10.1.5 Sistemas sostenibles de cultivos agroindustriales</b>	<b>PUNTOS: 5,00</b>	<b>PUNTOS</b>	<b>CUMPLE</b>			
Porcentaje de superficie determinada en Red Natura 2000		PUNTOS: 0,00	0.0%			
		<b>SUP. PROPUESTA (ha)</b>	<b>SUP. CUMPLE (ha)</b>			
<u>REF.</u>	<u>REFERENCIA SIGPAC</u>	<u>CULTIVO</u>	<u>DESCRIPCIÓN CULTIVO</u>	<u>S/R</u>		
1962066	41-095-069-00022-001	81320	ALGODON-DP396	R	2,11	0,00
1962067	41-095-070-00056-001	81320	ALGODON-DP396	R	2,10	0,00
Porcentaje de superficie determinada situada en zonas RAMSAR		PUNTOS: 0,00	0.0%			
		<b>SUP. PROPUESTA (ha)</b>	<b>SUP. CUMPLE (ha)</b>			
<u>REF.</u>	<u>REFERENCIA SIGPAC</u>	<u>CULTIVO</u>	<u>DESCRIPCIÓN CULTIVO</u>	<u>S/R</u>		
1962066	41-095-069-00022-001	81320	ALGODON-DP396	R	2,11	0,00
1962067	41-095-070-00056-001	81320	ALGODON-DP396	R	2,10	0,00
Porcentaje de superficie determinada en zonas vulnerables a la contaminación por nitratos		PUNTOS: 4,00	100.0%			
		<b>SUP. PROPUESTA (ha)</b>	<b>SUP. CUMPLE (ha)</b>			
<u>REF.</u>	<u>REFERENCIA SIGPAC</u>	<u>CULTIVO</u>	<u>DESCRIPCIÓN CULTIVO</u>	<u>S/R</u>		
1962066	41-095-069-00022-001	81320	ALGODON-DP396	R	2,11	2,11
1962067	41-095-070-00056-001	81320	ALGODON-DP396	R	2,10	2,10
Titulares de explotaciones que hayan adquirido el compromiso voluntario de establecimiento de una enmienda natural mediante un cultivo de crucifera para su enterrado en verde		PUNTOS: 1,00	S			

<b><u>APELLIDOS Y NOMBRE / RAZÓN SOCIAL</u></b>	<b><u>NIF</u></b>	<b><u>EXPEDIENTE</u></b>	<b><u>SUP. PROPUESTA (ha)</u></b>
MORENO BERNAL CESAREO	75475511E	8022899	6,44
<b><u>PROPUESTA</u></b>	<b><u>SOLICITA PRIMA VOL.</u></b>	<b><u>PROPUESTA PRIMA VOL.</u></b>	
ADMITIDO	SI	ADMITIDO	

**IMPORTE POR ANUALIDAD**

<b><u>CAMPAÑA</u></b>	<b><u>IMPORTE MÁXIMO SUBVENCIÓNABLE</u></b>	<b><u>IMPORTE MEDIO DE TRANSFERENCIA (€/ha)</u></b>
2015	2.791,35 €	433,44 €
2016	2.791,35 €	433,44 €
2017	2.791,35 €	433,44 €
2018	2.791,35 €	433,44 €
2019	2.791,35 €	433,44 €

**RECINTOS PROPUESTOS**

<b><u>REF.</u></b>	<b><u>REFERENCIA SIGPAC</u></b>	<b><u>CULTIVO</u></b>	<b><u>DESCRIPCIÓN CULTIVO</u></b>	<b><u>S/R</u></b>	<b><u>SUP. DEC. ADMIN. (ha)</u></b>	<b><u>SUP. PROPUESTA (ha)</u></b>
1601963	41-069-004-00051-001	81268	ALGODON-JUNCAL	R	4,15	4,15
1601964	41-069-023-00062-001	81363	ALGODON-DP332	R	1,31	1,31
1601965	41-069-023-00152-001	81363	ALGODON-DP332	R	0,98	0,98

**RESUMEN CRITERIOS DE PRIORIZACIÓN****10.1.5 Sistemas sostenibles de cultivos agroindustriales****PUNTOS: 5,00**

	<b><u>PUNTOS</u></b>	<b><u>CUMPLE</u></b>
Porcentaje de superficie determinada en Red Natura 2000	0,00	0.0%
Porcentaje de superficie determinada situada en zonas RAMSAR	0,00	0.0%
Porcentaje de superficie determinada en zonas vulnerables a la contaminación por nitratos	4,00	100.0%
Titulares de explotaciones que hayan adquirido el compromiso voluntario de establecimiento de una enmienda natural mediante un cultivo de crucífera para su enterrado en verde	1,00	S



**DETALLE CRITERIOS DE PRIORIZACIÓN****10.1.5 Sistemas sostenibles de cultivos agroindustriales****PUNTOS: 5,00****Porcentaje de superficie determinada en Red Natura 2000****PUNTOS: 0,00 0.0%**

<u>REF.</u>	<u>REFERENCIA SIGPAC</u>	<u>CULTIVO</u>	<u>DESCRIPCIÓN CULTIVO</u>	<u>S/R</u>	<u>SUP.</u>	<u>SUP.</u>
					<u>PROPUESTA</u>	<u>CUMPLE</u>
					(ha)	(ha)
1601963	41-069-004-00051-001	81268	ALGODON-JUNCAL	R	4,15	0,00
1601964	41-069-023-00062-001	81363	ALGODON-DP332	R	1,31	0,00
1601965	41-069-023-00152-001	81363	ALGODON-DP332	R	0,98	0,00

**Porcentaje de superficie determinada situada en zonas RAMSAR****PUNTOS: 0,00 0.0%**

<u>REF.</u>	<u>REFERENCIA SIGPAC</u>	<u>CULTIVO</u>	<u>DESCRIPCIÓN CULTIVO</u>	<u>S/R</u>	<u>SUP.</u>	<u>SUP.</u>
					<u>PROPUESTA</u>	<u>CUMPLE</u>
					(ha)	(ha)
1601963	41-069-004-00051-001	81268	ALGODON-JUNCAL	R	4,15	0,00
1601964	41-069-023-00062-001	81363	ALGODON-DP332	R	1,31	0,00
1601965	41-069-023-00152-001	81363	ALGODON-DP332	R	0,98	0,00

**Porcentaje de superficie determinada en zonas vulnerables a la contaminación por nitratos****PUNTOS: 4,00 100.0%**

<u>REF.</u>	<u>REFERENCIA SIGPAC</u>	<u>CULTIVO</u>	<u>DESCRIPCIÓN CULTIVO</u>	<u>S/R</u>	<u>SUP.</u>	<u>SUP.</u>
					<u>PROPUESTA</u>	<u>CUMPLE</u>
					(ha)	(ha)
1601963	41-069-004-00051-001	81268	ALGODON-JUNCAL	R	4,15	4,15
1601964	41-069-023-00062-001	81363	ALGODON-DP332	R	1,31	1,31
1601965	41-069-023-00152-001	81363	ALGODON-DP332	R	0,98	0,98

**Titulares de explotaciones que hayan adquirido el compromiso voluntario de establecimiento de una enmienda natural mediante un cultivo de crucífera para su enterrado en verde****PUNTOS: 1,00 S**

<b><u>APELLIDOS Y NOMBRE / RAZÓN SOCIAL</u></b>	<b><u>NIF</u></b>	<b><u>EXPEDIENTE</u></b>	<b><u>SUP. PROPUESTA (ha)</u></b>
MORENO BERNAL MANUEL	75475517M	8020137	8,13

<b><u>PROPUESTA</u></b>	<b><u>SOLICITA PRIMA VOL.</u></b>
ADMITIDO	NO

**IMPORTE POR ANUALIDAD**

<u>CAMPAÑA</u>	<u>IMPORTE MÁXIMO SUBVENCIONABLE</u>	<u>IMPORTE MEDIO DE TRANSFERENCIA (€/ha)</u>
2015	2.359,90 €	290,27 €
2016	2.359,90 €	290,27 €
2017	2.359,90 €	290,27 €
2018	2.359,90 €	290,27 €
2019	2.359,90 €	290,27 €

**RECINTOS PROPUESTOS**

<u>REF.</u>	<u>REFERENCIA SIGPAC</u>	<u>CULTIVO</u>	<u>DESCRIPCIÓN CULTIVO</u>	<u>S/R</u>	<u>SUP. DEC. ADMIN. (ha)</u>	<u>SUP. PROPUESTA (ha)</u>
1738566	41-069-012-00324-001	81377	ALGODON-ELSA	R	6,30	6,30
1738567	41-069-012-00324-002	81377	ALGODON-ELSA	R	1,83	1,83

**RESUMEN CRITERIOS DE PRIORIZACIÓN****10.1.5 Sistemas sostenibles de cultivos agroindustriales** PUNTOS: 4,00

	<u>PUNTOS</u>	<u>CUMPLE</u>
Porcentaje de superficie determinada en Red Natura 2000	0,00	0.0%
Porcentaje de superficie determinada situada en zonas RAMSAR	0,00	0.0%
Porcentaje de superficie determinada en zonas vulnerables a la contaminación por nitratos	4,00	100.0%
Titulares de explotaciones que hayan adquirido el compromiso voluntario de establecimiento de una enmienda natural mediante un cultivo de crucifera para su enterrado en verde	0,00	N

**DETALLE CRITERIOS DE PRIORIZACIÓN****10.1.5 Sistemas sostenibles de cultivos agroindustriales** PUNTOS: 4,00

<u>REF.</u>	<u>REFERENCIA SIGPAC</u>	<u>CULTIVO</u>	<u>DESCRIPCIÓN CULTIVO</u>	<u>S/R</u>	<u>SUP. PROPUESTA (ha)</u>	<u>SUP. CUMPLE (ha)</u>
1738566	41-069-012-00324-001	81377	ALGODON-ELSA	R	6,30	0,00
1738567	41-069-012-00324-002	81377	ALGODON-ELSA	R	1,83	0,00

	<u>PUNTOS</u>	<u>SUP. PROPUESTA (ha)</u>	<u>SUP. CUMPLE (ha)</u>
Porcentaje de superficie determinada en Red Natura 2000	0,00	0,00	0.0%
Porcentaje de superficie determinada situada en zonas RAMSAR	0,00	0,00	0.0%
Porcentaje de superficie determinada en zonas vulnerables a la contaminación por nitratos	4,00	1,83	100.0%
Titulares de explotaciones que hayan adquirido el compromiso voluntario de establecimiento de una enmienda natural mediante un cultivo de crucifera para su enterrado en verde	0,00	0,00	N

<u>REF.</u>	<u>REFERENCIA SIGPAC</u>	<u>CULTIVO</u>	<u>DESCRIPCIÓN CULTIVO</u>	<u>S/R</u>	<u>SUP. PROPUESTA (ha)</u>	<u>SUP. CUMPLE (ha)</u>
1738566	41-069-012-00324-001	81377	ALGODON-ELSA	R	6,30	6,30
1738567	41-069-012-00324-002	81377	ALGODON-ELSA	R	1,83	1,83

<u>APELLIDOS Y NOMBRE / RAZÓN SOCIAL</u>	<u>NIF</u>	<u>EXPEDIENTE</u>	<u>SUP. PROPUESTA (ha)</u>
MORENO BERNAL RAFAEL	28263214D	8025481	9,41
<u>PROPUESTA ADMITIDO</u>	<u>SOLICITA PRIMA VOL. SI</u>	<u>PROPUESTA PRIMA VOL. ADMITIDO</u>	

**IMPORTE POR ANUALIDAD**

<u>CAMPAÑA</u>	<u>IMPORTE MÁXIMO SUBVENCIONABLE</u>	<u>IMPORTE MEDIO DE TRANSFERENCIA (€/ha)</u>
2015	4.078,67 €	433,44 €
2016	4.078,67 €	433,44 €
2017	4.078,67 €	433,44 €
2018	4.078,67 €	433,44 €
2019	4.078,67 €	433,44 €

**RECINTOS PROPUESTOS**

<u>REF.</u>	<u>REFERENCIA SIGPAC</u>	<u>CULTIVO</u>	<u>DESCRIPCIÓN CULTIVO</u>	<u>S/R</u>	<u>SUP. DEC. ADMIN. (ha)</u>	<u>SUP. PROPUESTA (ha)</u>
1757689	41-069-015-00137-001	81268	ALGODON-JUNCAL	R	9,41	9,41

**RESUMEN CRITERIOS DE PRIORIZACIÓN**

<b>10.1.5 Sistemas sostenibles de cultivos agroindustriales</b>	<b>PUNTOS: 5,00</b>	<b>PUNTOS</b>	<b>CUMPLE</b>
Porcentaje de superficie determinada en Red Natura 2000		0,00	0.0%
Porcentaje de superficie determinada situada en zonas RAMSAR		0,00	0.0%
Porcentaje de superficie determinada en zonas vulnerables a la contaminación por nitratos		4,00	100.0%
Titulares de explotaciones que hayan adquirido el compromiso voluntario de establecimiento de una enmienda natural mediante un cultivo de crucífera para su enterrado en verde		1,00	S

**DETALLE CRITERIOS DE PRIORIZACIÓN**

<b>10.1.5 Sistemas sostenibles de cultivos agroindustriales</b>	<b>PUNTOS: 5,00</b>	<b>PUNTOS</b>	<b>CUMPLE</b>			
Porcentaje de superficie determinada en Red Natura 2000		PUNTOS: 0,00	0.0%			
		<u>SUP. PROPUESTA (ha)</u>	<u>SUP. CUMPLE (ha)</u>			
<u>REF.</u>	<u>REFERENCIA SIGPAC</u>	<u>CULTIVO</u>	<u>DESCRIPCIÓN CULTIVO</u>	<u>S/R</u>		
1757689	41-069-015-00137-001	81268	ALGODON-JUNCAL	R	9,41	0,00
Porcentaje de superficie determinada situada en zonas RAMSAR		PUNTOS: 0,00	0.0%			
		<u>SUP. PROPUESTA (ha)</u>	<u>SUP. CUMPLE (ha)</u>			
<u>REF.</u>	<u>REFERENCIA SIGPAC</u>	<u>CULTIVO</u>	<u>DESCRIPCIÓN CULTIVO</u>	<u>S/R</u>		
1757689	41-069-015-00137-001	81268	ALGODON-JUNCAL	R	9,41	0,00
Porcentaje de superficie determinada en zonas vulnerables a la contaminación por nitratos		PUNTOS: 4,00	100.0%			
		<u>SUP. PROPUESTA (ha)</u>	<u>SUP. CUMPLE (ha)</u>			
<u>REF.</u>	<u>REFERENCIA SIGPAC</u>	<u>CULTIVO</u>	<u>DESCRIPCIÓN CULTIVO</u>	<u>S/R</u>		
1757689	41-069-015-00137-001	81268	ALGODON-JUNCAL	R	9,41	9,41
Titulares de explotaciones que hayan adquirido el compromiso voluntario de establecimiento de una enmienda natural mediante un cultivo de crucífera para su enterrado en verde		PUNTOS: 1,00	S			



<b><u>APELLIDOS Y NOMBRE / RAZÓN SOCIAL</u></b>	<b><u>NIF</u></b>	<b><u>EXPEDIENTE</u></b>	<b><u>SUP. PROPUESTA (ha)</u></b>
MORENO CALADO ROSARIO	28558894R	8027146	11,67

<b><u>PROPUESTA</u></b>	<b><u>SOLICITA PRIMA VOL.</u></b>	<b><u>PROPUESTA PRIMA VOL.</u></b>
ADMITIDO	SI	ADMITIDO

**IMPORTE POR ANUALIDAD**

<u>CAMPAÑA</u>	<u>IMPORTE MÁXIMO SUBVENCIONABLE</u>	<u>IMPORTE MEDIO DE TRANSFERENCIA (€/ha)</u>
2015	5.058,24 €	433,44 €
2016	5.058,24 €	433,44 €
2017	5.058,24 €	433,44 €
2018	5.058,24 €	433,44 €
2019	5.058,24 €	433,44 €

**RECINTOS PROPUESTOS**

<u>REF.</u>	<u>REFERENCIA SIGPAC</u>	<u>CULTIVO</u>	<u>DESCRIPCIÓN CULTIVO</u>	<u>S/R</u>	<u>SUP. DEC. ADMIN. (ha)</u>	<u>SUP. PROPUESTA (ha)</u>
2048405	41-012-018-00021-001	1000	TRIGO BLANDO-SIN VARIEDAD	R	8,52	8,52
2048406	41-012-018-00021-001	5000	CEBADA-SIN VARIEDAD	R	3,15	3,15

**RESUMEN CRITERIOS DE PRIORIZACIÓN****10.1.5 Sistemas sostenibles de cultivos agroindustriales** PUNTOS: 5,00

	<u>PUNTOS</u>	<u>CUMPLE</u>
Porcentaje de superficie determinada en Red Natura 2000	0,00	0.0%
Porcentaje de superficie determinada situada en zonas RAMSAR	0,00	0.0%
Porcentaje de superficie determinada en zonas vulnerables a la contaminación por nitratos	4,00	100.0%
Titulares de explotaciones que hayan adquirido el compromiso voluntario de establecimiento de una enmienda natural mediante un cultivo de crucifera para su enterrado en verde	1,00	S

**DETALLE CRITERIOS DE PRIORIZACIÓN****10.1.5 Sistemas sostenibles de cultivos agroindustriales** PUNTOS: 5,00

<u>REF.</u>	<u>REFERENCIA SIGPAC</u>	<u>CULTIVO</u>	<u>DESCRIPCIÓN CULTIVO</u>	<u>S/R</u>	<u>SUP. PROPUESTA (ha)</u>	<u>SUP. CUMPLE (ha)</u>
2048405	41-012-018-00021-001	1000	TRIGO BLANDO-SIN VARIEDAD	R	8,52	0,00
2048406	41-012-018-00021-001	5000	CEBADA-SIN VARIEDAD	R	3,15	0,00

	<u>PUNTOS</u>	<u>SUP. PROPUESTA (ha)</u>	<u>SUP. CUMPLE (ha)</u>
Porcentaje de superficie determinada en Red Natura 2000	0,00	0,00	0.0%
Porcentaje de superficie determinada situada en zonas RAMSAR	0,00	0,00	0.0%
Porcentaje de superficie determinada en zonas vulnerables a la contaminación por nitratos	4,00	4,00	100.0%
Titulares de explotaciones que hayan adquirido el compromiso voluntario de establecimiento de una enmienda natural mediante un cultivo de crucifera para su enterrado en verde	1,00	1,00	S

<u>APELLIDOS Y NOMBRE / RAZÓN SOCIAL</u>	<u>NIF</u>	<u>EXPEDIENTE</u>	<u>SUP. PROPUESTA (ha)</u>
MORENO DIAZ MARIA DOLORES	27817475X	8024395	4,85
<u>PROPUESTA ADMITIDO</u>	<u>SOLICITA PRIMA VOL. SI</u>	<u>PROPUESTA PRIMA VOL. ADMITIDO</u>	
<u>IMPORTE POR ANUALIDAD</u>			

<u>CAMPAÑA</u>	<u>IMPORTE MÁXIMO SUBVENCIONABLE</u>	<u>IMPORTE MEDIO DE TRANSFERENCIA (€/ha)</u>
2015	2.102,18 €	433,44 €
2016	2.102,18 €	433,44 €
2017	2.102,18 €	433,44 €
2018	2.102,18 €	433,44 €
2019	2.102,18 €	433,44 €

**RECINTOS PROPUESTOS**

<u>REF.</u>	<u>REFERENCIA SIGPAC</u>	<u>CULTIVO</u>	<u>DESCRIPCIÓN CULTIVO</u>	<u>S/R</u>	<u>SUP. DEC. ADMIN. (ha)</u>	<u>SUP. PROPUESTA (ha)</u>
1695588	41-034-005-00012-001	81263	ALGODON-DP419	R	0,87	0,87
1695589	41-034-006-00019-001	81263	ALGODON-DP419	R	3,98	3,98

**RESUMEN CRITERIOS DE PRIORIZACIÓN**

<b>10.1.5 Sistemas sostenibles de cultivos agroindustriales</b>	<b>PUNTOS: 8,82</b>	<b>PUNTOS</b>	<b>CUMPLE</b>
Porcentaje de superficie determinada en Red Natura 2000		3,82	82.06%
Porcentaje de superficie determinada situada en zonas RAMSAR		0,00	0.0%
Porcentaje de superficie determinada en zonas vulnerables a la contaminación por nitratos		4,00	100.0%
Titulares de explotaciones que hayan adquirido el compromiso voluntario de establecimiento de una enmienda natural mediante un cultivo de crucifera para su enterrado en verde		1,00	S

**DETALLE CRITERIOS DE PRIORIZACIÓN**

<b>10.1.5 Sistemas sostenibles de cultivos agroindustriales</b>	<b>PUNTOS: 8,82</b>	<b>PUNTOS</b>	<b>CUMPLE</b>			
Porcentaje de superficie determinada en Red Natura 2000		PUNTOS: 3,82	82.06%			
		<b>SUP. PROPUESTA (ha)</b>	<b>SUP. CUMPLE (ha)</b>			
<u>REF.</u>	<u>REFERENCIA SIGPAC</u>	<u>CULTIVO</u>	<u>DESCRIPCIÓN CULTIVO</u>	<u>S/R</u>		
1695588	41-034-005-00012-001	81263	ALGODON-DP419	R	0,87	0,00
1695589	41-034-006-00019-001	81263	ALGODON-DP419	R	3,98	3,98
Porcentaje de superficie determinada situada en zonas RAMSAR		PUNTOS: 0,00	0.0%			
		<b>SUP. PROPUESTA (ha)</b>	<b>SUP. CUMPLE (ha)</b>			
<u>REF.</u>	<u>REFERENCIA SIGPAC</u>	<u>CULTIVO</u>	<u>DESCRIPCIÓN CULTIVO</u>	<u>S/R</u>		
1695588	41-034-005-00012-001	81263	ALGODON-DP419	R	0,87	0,00
1695589	41-034-006-00019-001	81263	ALGODON-DP419	R	3,98	0,00
Porcentaje de superficie determinada en zonas vulnerables a la contaminación por nitratos		PUNTOS: 4,00	100.0%			
		<b>SUP. PROPUESTA (ha)</b>	<b>SUP. CUMPLE (ha)</b>			
<u>REF.</u>	<u>REFERENCIA SIGPAC</u>	<u>CULTIVO</u>	<u>DESCRIPCIÓN CULTIVO</u>	<u>S/R</u>		
1695588	41-034-005-00012-001	81263	ALGODON-DP419	R	0,87	0,87
1695589	41-034-006-00019-001	81263	ALGODON-DP419	R	3,98	3,98
Titulares de explotaciones que hayan adquirido el compromiso voluntario de establecimiento de una enmienda natural mediante un cultivo de crucifera para su enterrado en verde		PUNTOS: 1,00	S			

<u>APELLIDOS Y NOMBRE / RAZÓN SOCIAL</u>	<u>NIF</u>	<u>EXPEDIENTE</u>	<u>SUP. PROPUESTA (ha)</u>
MORENO DURAN MANUEL	27859182H	8028263	4,68

<u>PROPUESTA</u>	<u>SOLICITA PRIMA VOL.</u>
ADMITIDO	NO

IMPORTE POR ANUALIDAD

<u>CAMPAÑA</u>	<u>IMPORTE MÁXIMO SUBVENCIONABLE</u>	<u>IMPORTE MEDIO DE TRANSFERENCIA (€/ha)</u>
2015	1.358,46 €	290,27 €
2016	1.358,46 €	290,27 €
2017	1.358,46 €	290,27 €
2018	1.358,46 €	290,27 €
2019	1.358,46 €	290,27 €

RECINTOS PROPUESTOS

<u>REF.</u>	<u>REFERENCIA SIGPAC</u>	<u>CULTIVO</u>	<u>DESCRIPCIÓN CULTIVO</u>	<u>S/R</u>	<u>SUP. DEC. ADMIN. (ha)</u>	<u>SUP. PROPUESTA (ha)</u>
1935016	41-069-013-00016-002	81249	ALGODON-CARLA	R	4,68	4,68

**RESUMEN CRITERIOS DE PRIORIZACIÓN**

<b>10.1.5 Sistemas sostenibles de cultivos agroindustriales</b>	<b>PUNTOS: 4,00</b>
---	---------------------

	<u>PUNTOS</u>	<u>CUMPLE</u>
Porcentaje de superficie determinada en Red Natura 2000	0,00	0.0%
Porcentaje de superficie determinada situada en zonas RAMSAR	0,00	0.0%
Porcentaje de superficie determinada en zonas vulnerables a la contaminación por nitratos	4,00	100.0%
Titulares de explotaciones que hayan adquirido el compromiso voluntario de establecimiento de una enmienda natural mediante un cultivo de crucifera para su enterrado en verde	0,00	N

**DETALLE CRITERIOS DE PRIORIZACIÓN**

<b>10.1.5 Sistemas sostenibles de cultivos agroindustriales</b>	<b>PUNTOS: 4,00</b>
---	---------------------

Porcentaje de superficie determinada en Red Natura 2000	<b>PUNTOS: 0,00</b>	<b>0.0%</b>				
	<u>SUP. PROPUESTA (ha)</u>	<u>SUP. CUMPLE (ha)</u>				
<u>REF.</u>	<u>REFERENCIA SIGPAC</u>	<u>CULTIVO</u>	<u>DESCRIPCIÓN CULTIVO</u>	<u>S/R</u>	<u>SUP. PROPUESTA (ha)</u>	<u>SUP. CUMPLE (ha)</u>
1935016	41-069-013-00016-002	81249	ALGODON-CARLA	R	4,68	0,00
Porcentaje de superficie determinada situada en zonas RAMSAR	<b>PUNTOS: 0,00</b>	<b>0.0%</b>				
	<u>SUP. PROPUESTA (ha)</u>	<u>SUP. CUMPLE (ha)</u>				
<u>REF.</u>	<u>REFERENCIA SIGPAC</u>	<u>CULTIVO</u>	<u>DESCRIPCIÓN CULTIVO</u>	<u>S/R</u>	<u>SUP. PROPUESTA (ha)</u>	<u>SUP. CUMPLE (ha)</u>
1935016	41-069-013-00016-002	81249	ALGODON-CARLA	R	4,68	0,00
Porcentaje de superficie determinada en zonas vulnerables a la contaminación por nitratos	<b>PUNTOS: 4,00</b>	<b>100.0%</b>				
	<u>SUP. PROPUESTA (ha)</u>	<u>SUP. CUMPLE (ha)</u>				
<u>REF.</u>	<u>REFERENCIA SIGPAC</u>	<u>CULTIVO</u>	<u>DESCRIPCIÓN CULTIVO</u>	<u>S/R</u>	<u>SUP. PROPUESTA (ha)</u>	<u>SUP. CUMPLE (ha)</u>
1935016	41-069-013-00016-002	81249	ALGODON-CARLA	R	4,68	4,68
Titulares de explotaciones que hayan adquirido el compromiso voluntario de establecimiento de una enmienda natural mediante un cultivo de crucifera para su enterrado en verde	<b>PUNTOS: 0,00</b>	<b>N</b>				





<u>APELLIDOS Y NOMBRE / RAZÓN SOCIAL</u>	<u>NIF</u>	<u>EXPEDIENTE</u>	<u>SUP. PROPUESTA (ha)</u>
MORENO ESTEVEZ JOSE	75326012T	8024806	2,43

<u>PROPUESTA</u>	<u>SOLICITA PRIMA VOL.</u>
ADMITIDO	NO

IMPORTE POR ANUALIDAD

<u>CAMPAÑA</u>	<u>IMPORTE MÁXIMO SUBVENCIONABLE</u>	<u>IMPORTE MEDIO DE TRANSFERENCIA (€/ha)</u>
2015	705,36 €	290,27 €
2016	705,36 €	290,27 €
2017	705,36 €	290,27 €
2018	705,36 €	290,27 €
2019	705,36 €	290,27 €

RECINTOS PROPUESTOS

<u>REF.</u>	<u>REFERENCIA SIGPAC</u>	<u>CULTIVO DESCRIPCIÓN CULTIVO</u>	<u>S/R</u>	<u>SUP. DEC. ADMIN. (ha)</u>	<u>SUP. PROPUESTA (ha)</u>
1713203	41-069-012-00323-002	81377 ALGODON-ELSA	R	2,43	2,43

**RESUMEN CRITERIOS DE PRIORIZACIÓN**

<b>10.1.5 Sistemas sostenibles de cultivos agroindustriales</b>	<b>PUNTOS: 4,00</b>		
<b>Porcentaje de superficie determinada en Red Natura 2000</b>		<b>PUNTOS</b>	<b>CUMPLE</b>
		0,00	0.0%
<b>Porcentaje de superficie determinada situada en zonas RAMSAR</b>		0,00	0.0%
<b>Porcentaje de superficie determinada en zonas vulnerables a la contaminación por nitratos</b>		4,00	100.0%
<b>Titulares de explotaciones que hayan adquirido el compromiso voluntario de establecimiento de una enmienda natural mediante un cultivo de crucifera para su enterrado en verde</b>		0,00	N

**DETALLE CRITERIOS DE PRIORIZACIÓN**

<b>10.1.5 Sistemas sostenibles de cultivos agroindustriales</b>	<b>PUNTOS: 4,00</b>		
<b>Porcentaje de superficie determinada en Red Natura 2000</b>		<b>PUNTOS:</b>	<b>0,00</b>
			<b>0.0%</b>
		<b>SUP. PROPUESTA (ha)</b>	<b>SUP. CUMPLE (ha)</b>
<b>REF.</b>	<b>REFERENCIA SIGPAC</b>	<b>CULTIVO DESCRIPCIÓN CULTIVO</b>	<b>S/R</b>
1713203	41-069-012-00323-002	81377 ALGODON-ELSA	R
		2,43	0,00
<b>Porcentaje de superficie determinada situada en zonas RAMSAR</b>		<b>PUNTOS:</b>	<b>0,00</b>
			<b>0.0%</b>
		<b>SUP. PROPUESTA (ha)</b>	<b>SUP. CUMPLE (ha)</b>
<b>REF.</b>	<b>REFERENCIA SIGPAC</b>	<b>CULTIVO DESCRIPCIÓN CULTIVO</b>	<b>S/R</b>
1713203	41-069-012-00323-002	81377 ALGODON-ELSA	R
		2,43	0,00
<b>Porcentaje de superficie determinada en zonas vulnerables a la contaminación por nitratos</b>		<b>PUNTOS:</b>	<b>4,00</b>
			<b>100.0%</b>
		<b>SUP. PROPUESTA (ha)</b>	<b>SUP. CUMPLE (ha)</b>
<b>REF.</b>	<b>REFERENCIA SIGPAC</b>	<b>CULTIVO DESCRIPCIÓN CULTIVO</b>	<b>S/R</b>
1713203	41-069-012-00323-002	81377 ALGODON-ELSA	R
		2,43	2,43
<b>Titulares de explotaciones que hayan adquirido el compromiso voluntario de establecimiento de una enmienda natural mediante un cultivo de crucifera para su enterrado en verde</b>		<b>PUNTOS:</b>	<b>0,00</b>
			<b>N</b>



<u>APELLIDOS Y NOMBRE / RAZÓN SOCIAL</u>	<u>NIF</u>	<u>EXPEDIENTE</u>	<u>SUP. PROPUESTA (ha)</u>
MORENO ESTEVEZ JUAN	28448881C	8024812	2,44

<u>PROPUESTA</u>	<u>SOLICITA PRIMA VOL.</u>
ADMITIDO	NO

**IMPORTE POR ANUALIDAD**

<u>CAMPAÑA</u>	<u>IMPORTE MÁXIMO SUBVENCIONABLE</u>	<u>IMPORTE MEDIO DE TRANSFERENCIA (€/ha)</u>
2015	708,26 €	290,27 €
2016	708,26 €	290,27 €
2017	708,26 €	290,27 €
2018	708,26 €	290,27 €
2019	708,26 €	290,27 €

**RECINTOS PROPUESTOS**

<u>REF.</u>	<u>REFERENCIA SIGPAC</u>	<u>CULTIVO</u>	<u>DESCRIPCIÓN CULTIVO</u>	<u>S/R</u>	<u>SUP. DEC. ADMIN. (ha)</u>	<u>SUP. PROPUESTA (ha)</u>
1713329	41-069-012-00323-002	81377	ALGODON-ELSA	R	2,44	2,44

**RESUMEN CRITERIOS DE PRIORIZACIÓN**

<b>10.1.5 Sistemas sostenibles de cultivos agroindustriales</b>	<b>PUNTOS: 4,00</b>	<b>PUNTOS</b>	<b>CUMPLE</b>
Porcentaje de superficie determinada en Red Natura 2000		0,00	0.0%
Porcentaje de superficie determinada situada en zonas RAMSAR		0,00	0.0%
Porcentaje de superficie determinada en zonas vulnerables a la contaminación por nitratos		4,00	100.0%
Titulares de explotaciones que hayan adquirido el compromiso voluntario de establecimiento de una enmienda natural mediante un cultivo de crucífera para su enterrado en verde		0,00	N

**DETALLE CRITERIOS DE PRIORIZACIÓN**

<b>10.1.5 Sistemas sostenibles de cultivos agroindustriales</b>	<b>PUNTOS: 4,00</b>	<b>PUNTOS</b>	<b>CUMPLE</b>			
Porcentaje de superficie determinada en Red Natura 2000		PUNTOS: 0,00	0.0%			
		<u>SUP. PROPUESTA (ha)</u>	<u>SUP. CUMPLE (ha)</u>			
<u>REF.</u>	<u>REFERENCIA SIGPAC</u>	<u>CULTIVO</u>	<u>DESCRIPCIÓN CULTIVO</u>	<u>S/R</u>		
1713329	41-069-012-00323-002	81377	ALGODON-ELSA	R	2,44	0,00
Porcentaje de superficie determinada situada en zonas RAMSAR		PUNTOS: 0,00	0.0%			
		<u>SUP. PROPUESTA (ha)</u>	<u>SUP. CUMPLE (ha)</u>			
<u>REF.</u>	<u>REFERENCIA SIGPAC</u>	<u>CULTIVO</u>	<u>DESCRIPCIÓN CULTIVO</u>	<u>S/R</u>		
1713329	41-069-012-00323-002	81377	ALGODON-ELSA	R	2,44	0,00
Porcentaje de superficie determinada en zonas vulnerables a la contaminación por nitratos		PUNTOS: 4,00	100.0%			
		<u>SUP. PROPUESTA (ha)</u>	<u>SUP. CUMPLE (ha)</u>			
<u>REF.</u>	<u>REFERENCIA SIGPAC</u>	<u>CULTIVO</u>	<u>DESCRIPCIÓN CULTIVO</u>	<u>S/R</u>		
1713329	41-069-012-00323-002	81377	ALGODON-ELSA	R	2,44	2,44
Titulares de explotaciones que hayan adquirido el compromiso voluntario de establecimiento de una enmienda natural mediante un cultivo de crucífera para su enterrado en verde		PUNTOS: 0,00	N			



<b><u>APELLIDOS Y NOMBRE / RAZÓN SOCIAL</u></b>	<b><u>NIF</u></b>	<b><u>EXPEDIENTE</u></b>	<b><u>SUP. PROPUESTA (ha)</u></b>
MORENO GALLARDO JOSE	75380382K	8028729	9,69

<b><u>PROPUESTA</u></b>	<b><u>SOLICITA PRIMA VOL.</u></b>
ADMITIDO	NO

**IMPORTE POR ANUALIDAD**

<u>CAMPAÑA</u>	<u>IMPORTE MÁXIMO SUBVENCIONABLE</u>	<u>IMPORTE MEDIO DE TRANSFERENCIA (€/ha)</u>
2015	2.812,72 €	290,27 €
2016	2.812,72 €	290,27 €
2017	2.812,72 €	290,27 €
2018	2.812,72 €	290,27 €
2019	2.812,72 €	290,27 €

**RECINTOS PROPUESTOS**

<u>REF.</u>	<u>REFERENCIA SIGPAC</u>	<u>CULTIVO</u>	<u>DESCRIPCIÓN CULTIVO</u>	<u>S/R</u>	<u>SUP. DEC. ADMIN. (ha)</u>	<u>SUP. PROPUESTA (ha)</u>
1971079	41-055-013-00170-002	81268	ALGODON-JUNCAL	R	3,52	3,52
1971077	41-055-013-00252-004	3141	TRIGO DURO-DON RICARDO	R	2,63	2,63
1971080	41-055-013-00253-002	197100	TOMATE-HORTALIZAS AIRE LIBRE	R	0,64	0,64
1971078	41-055-013-00323-002	4100	MAIZ-MAIZ CONVENCIONAL	R	2,90	2,90

**RESUMEN CRITERIOS DE PRIORIZACIÓN****10.1.5 Sistemas sostenibles de cultivos agroindustriales****PUNTOS: 4,00**

	<b><u>PUNTOS</u></b>	<b><u>CUMPLE</u></b>
Porcentaje de superficie determinada en Red Natura 2000	0,00	0.0%
Porcentaje de superficie determinada situada en zonas RAMSAR	0,00	0.0%
Porcentaje de superficie determinada en zonas vulnerables a la contaminación por nitratos	4,00	100.0%
Titulares de explotaciones que hayan adquirido el compromiso voluntario de establecimiento de una enmienda natural mediante un cultivo de crucífera para su enterrado en verde	0,00	N



**DETALLE CRITERIOS DE PRIORIZACIÓN****10.1.5 Sistemas sostenibles de cultivos agroindustriales****PUNTOS: 4,00****Porcentaje de superficie determinada en Red Natura 2000****PUNTOS: 0,00 0.0%**

<u>REF.</u>	<u>REFERENCIA SIGPAC</u>	<u>CULTIVO</u>	<u>DESCRIPCIÓN CULTIVO</u>	<u>S/R</u>	<u>SUP.</u> <u>PROPUESTA</u> <u>(ha)</u>	<u>SUP.</u> <u>CUMPLE</u> <u>(ha)</u>
1971079	41-055-013-00170-002	81268	ALGODON-JUNCAL	R	3,52	0,00
1971077	41-055-013-00252-004	3141	TRIGO DURO-DON RICARDO	R	2,63	0,00
1971080	41-055-013-00253-002	197100	TOMATE-HORTALIZAS AIRE LIBRE	R	0,64	0,00
1971078	41-055-013-00323-002	4100	MAIZ-MAIZ CONVENCIONAL	R	2,90	0,00

**Porcentaje de superficie determinada situada en zonas RAMSAR****PUNTOS: 0,00 0.0%**

<u>REF.</u>	<u>REFERENCIA SIGPAC</u>	<u>CULTIVO</u>	<u>DESCRIPCIÓN CULTIVO</u>	<u>S/R</u>	<u>SUP.</u> <u>PROPUESTA</u> <u>(ha)</u>	<u>SUP.</u> <u>CUMPLE</u> <u>(ha)</u>
1971079	41-055-013-00170-002	81268	ALGODON-JUNCAL	R	3,52	0,00
1971077	41-055-013-00252-004	3141	TRIGO DURO-DON RICARDO	R	2,63	0,00
1971080	41-055-013-00253-002	197100	TOMATE-HORTALIZAS AIRE LIBRE	R	0,64	0,00
1971078	41-055-013-00323-002	4100	MAIZ-MAIZ CONVENCIONAL	R	2,90	0,00

**Porcentaje de superficie determinada en zonas vulnerables a la contaminación por nitratos****PUNTOS: 4,00 100.0%**

<u>REF.</u>	<u>REFERENCIA SIGPAC</u>	<u>CULTIVO</u>	<u>DESCRIPCIÓN CULTIVO</u>	<u>S/R</u>	<u>SUP.</u> <u>PROPUESTA</u> <u>(ha)</u>	<u>SUP.</u> <u>CUMPLE</u> <u>(ha)</u>
1971079	41-055-013-00170-002	81268	ALGODON-JUNCAL	R	3,52	3,52
1971077	41-055-013-00252-004	3141	TRIGO DURO-DON RICARDO	R	2,63	2,63
1971080	41-055-013-00253-002	197100	TOMATE-HORTALIZAS AIRE LIBRE	R	0,64	0,64
1971078	41-055-013-00323-002	4100	MAIZ-MAIZ CONVENCIONAL	R	2,90	2,90

**Titulares de explotaciones que hayan adquirido el compromiso voluntario de establecimiento de una enmienda natural mediante un cultivo de crucifera para su enterrado en verde****PUNTOS: 0,00 N**

<b><u>APELLIDOS Y NOMBRE / RAZÓN SOCIAL</u></b>	<b><u>NIF</u></b>	<b><u>EXPEDIENTE</u></b>	<b><u>SUP. PROPUESTA (ha)</u></b>
MORENO GARCIA DIEGO	75473153X	8027347	8,90

<b><u>PROPUESTA</u></b>	<b><u>SOLICITA PRIMA VOL.</u></b>
ADMITIDO	NO

**IMPORTE POR ANUALIDAD**

<u>CAMPAÑA</u>	<u>IMPORTE MÁXIMO SUBVENCIONABLE</u>	<u>IMPORTE MEDIO DE TRANSFERENCIA (€/ha)</u>
2015	2.583,40 €	290,27 €
2016	2.583,40 €	290,27 €
2017	2.583,40 €	290,27 €
2018	2.583,40 €	290,27 €
2019	2.583,40 €	290,27 €

**RECINTOS PROPUESTOS**

<u>REF.</u>	<u>REFERENCIA SIGPAC</u>	<u>CULTIVO</u>	<u>DESCRIPCIÓN CULTIVO</u>	<u>S/R</u>	<u>SUP. DEC. ADMIN. (ha)</u>	<u>SUP. PROPUESTA (ha)</u>
1878109	41-095-086-00132-003	81263	ALGODON-DP419	R	8,90	8,90

**RESUMEN CRITERIOS DE PRIORIZACIÓN**

<b>10.1.5 Sistemas sostenibles de cultivos agroindustriales</b>	<b>PUNTOS: 4,00</b>		
<b>Porcentaje de superficie determinada en Red Natura 2000</b>		<b>PUNTOS</b>	<b>CUMPLE</b>
		0,00	0.0%
<b>Porcentaje de superficie determinada situada en zonas RAMSAR</b>		0,00	0.0%
<b>Porcentaje de superficie determinada en zonas vulnerables a la contaminación por nitratos</b>		4,00	100.0%
<b>Titulares de explotaciones que hayan adquirido el compromiso voluntario de establecimiento de una enmienda natural mediante un cultivo de crucifera para su enterrado en verde</b>		0,00	N

**DETALLE CRITERIOS DE PRIORIZACIÓN**

<b>10.1.5 Sistemas sostenibles de cultivos agroindustriales</b>	<b>PUNTOS: 4,00</b>		
<b>Porcentaje de superficie determinada en Red Natura 2000</b>		<b>PUNTOS:</b>	<b>0,00</b>
			<b>0.0%</b>
		<b>SUP. PROPUESTA (ha)</b>	<b>SUP. CUMPLE (ha)</b>
<b>REF.</b>	<b>REFERENCIA SIGPAC</b>	<b>CULTIVO</b>	<b>DESCRIPCIÓN CULTIVO</b>
1878109	41-095-086-00132-003	81263	ALGODON-DP419
		<b>S/R</b>	<b>R</b>
		<b>8,90</b>	<b>0,00</b>
<b>Porcentaje de superficie determinada situada en zonas RAMSAR</b>		<b>PUNTOS:</b>	<b>0,00</b>
			<b>0.0%</b>
		<b>SUP. PROPUESTA (ha)</b>	<b>SUP. CUMPLE (ha)</b>
<b>REF.</b>	<b>REFERENCIA SIGPAC</b>	<b>CULTIVO</b>	<b>DESCRIPCIÓN CULTIVO</b>
1878109	41-095-086-00132-003	81263	ALGODON-DP419
		<b>S/R</b>	<b>R</b>
		<b>8,90</b>	<b>0,00</b>
<b>Porcentaje de superficie determinada en zonas vulnerables a la contaminación por nitratos</b>		<b>PUNTOS:</b>	<b>4,00</b>
			<b>100.0%</b>
		<b>SUP. PROPUESTA (ha)</b>	<b>SUP. CUMPLE (ha)</b>
<b>REF.</b>	<b>REFERENCIA SIGPAC</b>	<b>CULTIVO</b>	<b>DESCRIPCIÓN CULTIVO</b>
1878109	41-095-086-00132-003	81263	ALGODON-DP419
		<b>S/R</b>	<b>R</b>
		<b>8,90</b>	<b>8,90</b>
<b>Titulares de explotaciones que hayan adquirido el compromiso voluntario de establecimiento de una enmienda natural mediante un cultivo de crucifera para su enterrado en verde</b>		<b>PUNTOS:</b>	<b>0,00</b>
			<b>N</b>



<b><u>APELLIDOS Y NOMBRE / RAZÓN SOCIAL</u></b>	<b><u>NIF</u></b>	<b><u>EXPEDIENTE</u></b>	<b><u>SUP. PROPUESTA (ha)</u></b>
MORENO GARCIA JESUS	52665563W	8030196	8,99

<b><u>PROPUESTA</u></b>	<b><u>SOLICITA PRIMA VOL.</u></b>
ADMITIDO	NO

**IMPORTE POR ANUALIDAD**

<u>CAMPAÑA</u>	<u>IMPORTE MÁXIMO SUBVENCIONABLE</u>	<u>IMPORTE MEDIO DE TRANSFERENCIA (€/ha)</u>
2015	2.609,53 €	290,27 €
2016	2.609,53 €	290,27 €
2017	2.609,53 €	290,27 €
2018	2.609,53 €	290,27 €
2019	2.609,53 €	290,27 €

**RECINTOS PROPUESTOS**

<u>REF.</u>	<u>REFERENCIA SIGPAC</u>	<u>CULTIVO</u>	<u>DESCRIPCIÓN CULTIVO</u>	<u>S/R</u>	<u>SUP. DEC. ADMIN. (ha)</u>	<u>SUP. PROPUESTA (ha)</u>
2083610	41-053-001-00243-002	81268	ALGODON-JUNCAL	R	3,03	3,03
2083611	41-053-001-00250-002	81268	ALGODON-JUNCAL	R	3,01	3,01
2083612	41-053-001-00250-002	82343	REMOLACHA-CICLON	R	2,95	2,95

**RESUMEN CRITERIOS DE PRIORIZACIÓN****10.1.5 Sistemas sostenibles de cultivos agroindustriales****PUNTOS:** 4,00

	<b><u>PUNTOS</u></b>	<b><u>CUMPLE</u></b>
Porcentaje de superficie determinada en Red Natura 2000	0,00	0.0%
Porcentaje de superficie determinada situada en zonas RAMSAR	0,00	0.0%
Porcentaje de superficie determinada en zonas vulnerables a la contaminación por nitratos	4,00	100.0%
Titulares de explotaciones que hayan adquirido el compromiso voluntario de establecimiento de una enmienda natural mediante un cultivo de crucífera para su enterrado en verde	0,00	N



**DETALLE CRITERIOS DE PRIORIZACIÓN****10.1.5 Sistemas sostenibles de cultivos agroindustriales****PUNTOS: 4,00****Porcentaje de superficie determinada en Red Natura 2000****PUNTOS: 0,00 0.0%**

<u>REF.</u>	<u>REFERENCIA SIGPAC</u>	<u>CULTIVO</u>	<u>DESCRIPCIÓN CULTIVO</u>	<u>S/R</u>	<u>SUP.</u> <u>PROPUESTA</u> <u>(ha)</u>	<u>SUP.</u> <u>CUMPLE</u> <u>(ha)</u>
2083610	41-053-001-00243-002	81268	ALGODON-JUNCAL	R	3,03	0,00
2083611	41-053-001-00250-002	81268	ALGODON-JUNCAL	R	3,01	0,00
2083612	41-053-001-00250-002	82343	REMOLACHA-CICLON	R	2,95	0,00

**Porcentaje de superficie determinada situada en zonas RAMSAR****PUNTOS: 0,00 0.0%**

<u>REF.</u>	<u>REFERENCIA SIGPAC</u>	<u>CULTIVO</u>	<u>DESCRIPCIÓN CULTIVO</u>	<u>S/R</u>	<u>SUP.</u> <u>PROPUESTA</u> <u>(ha)</u>	<u>SUP.</u> <u>CUMPLE</u> <u>(ha)</u>
2083610	41-053-001-00243-002	81268	ALGODON-JUNCAL	R	3,03	0,00
2083611	41-053-001-00250-002	81268	ALGODON-JUNCAL	R	3,01	0,00
2083612	41-053-001-00250-002	82343	REMOLACHA-CICLON	R	2,95	0,00

**Porcentaje de superficie determinada en zonas vulnerables a la contaminación por nitratos****PUNTOS: 4,00 100.0%**

<u>REF.</u>	<u>REFERENCIA SIGPAC</u>	<u>CULTIVO</u>	<u>DESCRIPCIÓN CULTIVO</u>	<u>S/R</u>	<u>SUP.</u> <u>PROPUESTA</u> <u>(ha)</u>	<u>SUP.</u> <u>CUMPLE</u> <u>(ha)</u>
2083610	41-053-001-00243-002	81268	ALGODON-JUNCAL	R	3,03	3,03
2083611	41-053-001-00250-002	81268	ALGODON-JUNCAL	R	3,01	3,01
2083612	41-053-001-00250-002	82343	REMOLACHA-CICLON	R	2,95	2,95

**Titulares de explotaciones que hayan adquirido el compromiso voluntario de establecimiento de una enmienda natural mediante un cultivo de crucifera para su enterrado en verde****PUNTOS: 0,00 N**

<u>APELLIDOS Y NOMBRE / RAZÓN SOCIAL</u>	<u>NIF</u>	<u>EXPEDIENTE</u>	<u>SUP. PROPUESTA (ha)</u>
MORENO GONZALEZ RAFAEL	28662946R	8030475	3,25

<u>PROPUESTA</u>	<u>SOLICITA PRIMA VOL.</u>	<u>PROPUESTA PRIMA VOL.</u>
ADMITIDO	SI	ADMITIDO

**IMPORTE POR ANUALIDAD**

<u>CAMPAÑA</u>	<u>IMPORTE MÁXIMO SUBVENCIONABLE</u>	<u>IMPORTE MEDIO DE TRANSFERENCIA (€/ha)</u>
2015	1.408,68 €	433,44 €
2016	1.408,68 €	433,44 €
2017	1.408,68 €	433,44 €
2018	1.408,68 €	433,44 €
2019	1.408,68 €	433,44 €

**RECINTOS PROPUESTOS**

<u>REF.</u>	<u>REFERENCIA SIGPAC</u>	<u>CULTIVO</u>	<u>DESCRIPCIÓN CULTIVO</u>	<u>S/R</u>	<u>SUP. DEC. ADMIN. (ha)</u>	<u>SUP. PROPUESTA (ha)</u>
2217854	41-069-012-00246-001	81263	ALGODON-DP419	R	1,49	1,49
2217856	41-069-012-00430-001	81263	ALGODON-DP419	R	0,51	0,51
2217855	41-069-012-00441-002	81263	ALGODON-DP419	R	0,84	0,84
2217857	41-069-012-00450-001	81263	ALGODON-DP419	R	0,41	0,41

**RESUMEN CRITERIOS DE PRIORIZACIÓN****10.1.5 Sistemas sostenibles de cultivos agroindustriales****PUNTOS: 5,00**

	<u>PUNTOS</u>	<u>CUMPLE</u>
Porcentaje de superficie determinada en Red Natura 2000	0,00	0.0%
Porcentaje de superficie determinada situada en zonas RAMSAR	0,00	0.0%
Porcentaje de superficie determinada en zonas vulnerables a la contaminación por nitratos	4,00	100.0%
Titulares de explotaciones que hayan adquirido el compromiso voluntario de establecimiento de una enmienda natural mediante un cultivo de crucífera para su enterrado en verde	1,00	S





**DETALLE CRITERIOS DE PRIORIZACIÓN****10.1.5 Sistemas sostenibles de cultivos agroindustriales****PUNTOS: 5,00****Porcentaje de superficie determinada en Red Natura 2000****PUNTOS: 0,00 0.0%**

<u>REF.</u>	<u>REFERENCIA SIGPAC</u>	<u>CULTIVO</u>	<u>DESCRIPCIÓN CULTIVO</u>	<u>S/R</u>	<u>SUP.</u> <u>PROPUESTA</u> <u>(ha)</u>	<u>SUP.</u> <u>CUMPLE</u> <u>(ha)</u>
2217854	41-069-012-00246-001	81263	ALGODON-DP419	R	1,49	0,00
2217856	41-069-012-00430-001	81263	ALGODON-DP419	R	0,51	0,00
2217855	41-069-012-00441-002	81263	ALGODON-DP419	R	0,84	0,00
2217857	41-069-012-00450-001	81263	ALGODON-DP419	R	0,41	0,00

**Porcentaje de superficie determinada situada en zonas RAMSAR****PUNTOS: 0,00 0.0%**

<u>REF.</u>	<u>REFERENCIA SIGPAC</u>	<u>CULTIVO</u>	<u>DESCRIPCIÓN CULTIVO</u>	<u>S/R</u>	<u>SUP.</u> <u>PROPUESTA</u> <u>(ha)</u>	<u>SUP.</u> <u>CUMPLE</u> <u>(ha)</u>
2217854	41-069-012-00246-001	81263	ALGODON-DP419	R	1,49	0,00
2217856	41-069-012-00430-001	81263	ALGODON-DP419	R	0,51	0,00
2217855	41-069-012-00441-002	81263	ALGODON-DP419	R	0,84	0,00
2217857	41-069-012-00450-001	81263	ALGODON-DP419	R	0,41	0,00

**Porcentaje de superficie determinada en zonas vulnerables a la contaminación por nitratos****PUNTOS: 4,00 100.0%**

<u>REF.</u>	<u>REFERENCIA SIGPAC</u>	<u>CULTIVO</u>	<u>DESCRIPCIÓN CULTIVO</u>	<u>S/R</u>	<u>SUP.</u> <u>PROPUESTA</u> <u>(ha)</u>	<u>SUP.</u> <u>CUMPLE</u> <u>(ha)</u>
2217854	41-069-012-00246-001	81263	ALGODON-DP419	R	1,49	1,49
2217856	41-069-012-00430-001	81263	ALGODON-DP419	R	0,51	0,51
2217855	41-069-012-00441-002	81263	ALGODON-DP419	R	0,84	0,84
2217857	41-069-012-00450-001	81263	ALGODON-DP419	R	0,41	0,41

**Titulares de explotaciones que hayan adquirido el compromiso voluntario de establecimiento de una enmienda natural mediante un cultivo de crucifera para su enterrado en verde****PUNTOS: 1,00 S**

<u>APELLIDOS Y NOMBRE / RAZÓN SOCIAL</u>	<u>NIF</u>	<u>EXPEDIENTE</u>	<u>SUP. PROPUESTA (ha)</u>
MORENO LEON MARIA DEL CARMEN	28479866R	8024091	5,20
<u>PROPUESTA ADMITIDO</u>	<u>SOLICITA PRIMA VOL. SI</u>	<u>PROPUESTA PRIMA VOL. ADMITIDO</u>	

**IMPORTE POR ANUALIDAD**

<u>CAMPAÑA</u>	<u>IMPORTE MÁXIMO SUBVENCIONABLE</u>	<u>IMPORTE MEDIO DE TRANSFERENCIA (€/ha)</u>
2015	2.253,88 €	433,44 €
2016	2.253,88 €	433,44 €
2017	2.253,88 €	433,44 €
2018	2.253,88 €	433,44 €
2019	2.253,88 €	433,44 €

**RECINTOS PROPUESTOS**

<u>REF.</u>	<u>REFERENCIA SIGPAC</u>	<u>CULTIVO</u>	<u>DESCRIPCIÓN CULTIVO</u>	<u>S/R</u>	<u>SUP. DEC. ADMIN. (ha)</u>	<u>SUP. PROPUESTA (ha)</u>
1675642	41-900-014-00005-001	81216	ALGODON-CARISMA	R	5,20	5,20

**RESUMEN CRITERIOS DE PRIORIZACIÓN**

<b>10.1.5 Sistemas sostenibles de cultivos agroindustriales</b>	<b>PUNTOS: 5,00</b>	<b>PUNTOS</b>	<b>CUMPLE</b>
Porcentaje de superficie determinada en Red Natura 2000		0,00	0.0%
Porcentaje de superficie determinada situada en zonas RAMSAR		0,00	0.0%
Porcentaje de superficie determinada en zonas vulnerables a la contaminación por nitratos		4,00	100.0%
Titulares de explotaciones que hayan adquirido el compromiso voluntario de establecimiento de una enmienda natural mediante un cultivo de crucifera para su enterrado en verde		1,00	S

**DETALLE CRITERIOS DE PRIORIZACIÓN**

<b>10.1.5 Sistemas sostenibles de cultivos agroindustriales</b>	<b>PUNTOS: 5,00</b>	<b>PUNTOS</b>	<b>CUMPLE</b>
Porcentaje de superficie determinada en Red Natura 2000		PUNTOS: 0,00	0.0%
		<u>SUP. PROPUESTA (ha)</u>	<u>SUP. CUMPLE (ha)</u>
REF. REFERENCIA SIGPAC CULTIVO DESCRIPCIÓN CULTIVO S/R		5,20	0,00
1675642 41-900-014-00005-001 81216 ALGODON-CARISMA R			
Porcentaje de superficie determinada situada en zonas RAMSAR		PUNTOS: 0,00	0.0%
		<u>SUP. PROPUESTA (ha)</u>	<u>SUP. CUMPLE (ha)</u>
REF. REFERENCIA SIGPAC CULTIVO DESCRIPCIÓN CULTIVO S/R		5,20	0,00
1675642 41-900-014-00005-001 81216 ALGODON-CARISMA R			
Porcentaje de superficie determinada en zonas vulnerables a la contaminación por nitratos		PUNTOS: 4,00	100.0%
		<u>SUP. PROPUESTA (ha)</u>	<u>SUP. CUMPLE (ha)</u>
REF. REFERENCIA SIGPAC CULTIVO DESCRIPCIÓN CULTIVO S/R		5,20	5,20
1675642 41-900-014-00005-001 81216 ALGODON-CARISMA R			
Titulares de explotaciones que hayan adquirido el compromiso voluntario de establecimiento de una enmienda natural mediante un cultivo de crucifera para su enterrado en verde		PUNTOS: 1,00	S



<b><u>APELLIDOS Y NOMBRE / RAZÓN SOCIAL</u></b>	<b><u>NIF</u></b>	<b><u>EXPEDIENTE</u></b>	<b><u>SUP. PROPUESTA (ha)</u></b>
MORENO LOPEZ LAGUNA MANUEL ANTONIO	45889794X	8029655	41,37

<b><u>PROPUESTA</u></b>	<b><u>SOLICITA PRIMA VOL.</u></b>
ADMITIDO	NO

**IMPORTE POR ANUALIDAD**

<u>CAMPAÑA</u>	<u>IMPORTE MÁXIMO SUBVENCIONABLE</u>	<u>IMPORTE MEDIO DE TRANSFERENCIA (€/ha)</u>
2015	11.848,82 €	286,41 €
2016	11.848,82 €	286,41 €
2017	11.848,82 €	286,41 €
2018	11.848,82 €	286,41 €
2019	11.848,82 €	286,41 €

**RECINTOS PROPUESTOS**

<u>REF.</u>	<u>REFERENCIA SIGPAC</u>	<u>CULTIVO</u>	<u>DESCRIPCIÓN CULTIVO</u>	<u>S/R</u>	<u>SUP. DEC. ADMIN. (ha)</u>	<u>SUP. PROPUESTA (ha)</u>
3132291	41-039-059-00139-010	81310	ALGODON-AZAHAR	R	6,40	6,40
3132290	41-039-059-00139-010	81320	ALGODON-DP396	R	16,37	16,37
3132289	41-039-059-00139-010	81377	ALGODON-ELSA	R	18,60	18,60

**RESUMEN CRITERIOS DE PRIORIZACIÓN****10.1.5 Sistemas sostenibles de cultivos agroindustriales****PUNTOS: 4,00**

	<b><u>PUNTOS</u></b>	<b><u>CUMPLE</u></b>
Porcentaje de superficie determinada en Red Natura 2000	0,00	0.0%
Porcentaje de superficie determinada situada en zonas RAMSAR	0,00	0.0%
Porcentaje de superficie determinada en zonas vulnerables a la contaminación por nitratos	4,00	100.0%
Titulares de explotaciones que hayan adquirido el compromiso voluntario de establecimiento de una enmienda natural mediante un cultivo de crucífera para su enterrado en verde	0,00	N



**DETALLE CRITERIOS DE PRIORIZACIÓN****10.1.5 Sistemas sostenibles de cultivos agroindustriales****PUNTOS: 4,00****Porcentaje de superficie determinada en Red Natura 2000****PUNTOS: 0,00 0.0%**

<u>REF.</u>	<u>REFERENCIA SIGPAC</u>	<u>CULTIVO</u>	<u>DESCRIPCIÓN CULTIVO</u>	<u>S/R</u>	<u>SUP.</u>	<u>SUP.</u>
					<u>PROPUESTA</u>	<u>CUMPLE</u>
					(ha)	(ha)
3132291	41-039-059-00139-010	81310	ALGODON-AZAHAR	R	6,40	0,00
3132290	41-039-059-00139-010	81320	ALGODON-DP396	R	16,37	0,00
3132289	41-039-059-00139-010	81377	ALGODON-ELSA	R	18,60	0,00

**Porcentaje de superficie determinada situada en zonas RAMSAR****PUNTOS: 0,00 0.0%**

<u>REF.</u>	<u>REFERENCIA SIGPAC</u>	<u>CULTIVO</u>	<u>DESCRIPCIÓN CULTIVO</u>	<u>S/R</u>	<u>SUP.</u>	<u>SUP.</u>
					<u>PROPUESTA</u>	<u>CUMPLE</u>
					(ha)	(ha)
3132291	41-039-059-00139-010	81310	ALGODON-AZAHAR	R	6,40	0,00
3132290	41-039-059-00139-010	81320	ALGODON-DP396	R	16,37	0,00
3132289	41-039-059-00139-010	81377	ALGODON-ELSA	R	18,60	0,00

**Porcentaje de superficie determinada en zonas vulnerables a la contaminación por nitratos****PUNTOS: 4,00 100.0%**

<u>REF.</u>	<u>REFERENCIA SIGPAC</u>	<u>CULTIVO</u>	<u>DESCRIPCIÓN CULTIVO</u>	<u>S/R</u>	<u>SUP.</u>	<u>SUP.</u>
					<u>PROPUESTA</u>	<u>CUMPLE</u>
					(ha)	(ha)
3132291	41-039-059-00139-010	81310	ALGODON-AZAHAR	R	6,40	6,40
3132290	41-039-059-00139-010	81320	ALGODON-DP396	R	16,37	16,37
3132289	41-039-059-00139-010	81377	ALGODON-ELSA	R	18,60	18,60

**Titulares de explotaciones que hayan adquirido el compromiso voluntario de establecimiento de una enmienda natural mediante un cultivo de crucífera para su enterrado en verde****PUNTOS: 0,00 N**

<b><u>APELLIDOS Y NOMBRE / RAZÓN SOCIAL</u></b>	<b><u>NIF</u></b>	<b><u>EXPEDIENTE</u></b>	<b><u>SUP. PROPUESTA (ha)</u></b>
MORENO LORENTE MANUEL	44604467S	8029216	14,18

<b><u>PROPUESTA</u></b>	<b><u>SOLICITA PRIMA VOL.</u></b>
ADMITIDO	NO

**IMPORTE POR ANUALIDAD**

<u>CAMPAÑA</u>	<u>IMPORTE MÁXIMO SUBVENCIONABLE</u>	<u>IMPORTE MEDIO DE TRANSFERENCIA (€/ha)</u>
2015	4.116,03 €	290,27 €
2016	4.116,03 €	290,27 €
2017	4.116,03 €	290,27 €
2018	4.116,03 €	290,27 €
2019	4.116,03 €	290,27 €

**RECINTOS PROPUESTOS**

<u>REF.</u>	<u>REFERENCIA SIGPAC</u>	<u>CULTIVO</u>	<u>DESCRIPCIÓN CULTIVO</u>	<u>S/R</u>	<u>SUP. DEC. ADMIN. (ha)</u>	<u>SUP. PROPUESTA (ha)</u>
2010766	41-012-019-00064-002	82156	REMOLACHA-BARBATE	R	2,26	2,26
2010765	41-012-019-00065-002	82156	REMOLACHA-BARBATE	R	2,39	2,39
2010763	41-012-024-00023-002	81263	ALGODON-DP419	R	0,83	0,83
2010764	41-012-024-00024-001	81263	ALGODON-DP419	R	1,77	1,77
2010762	41-012-024-00025-002	81263	ALGODON-DP419	R	6,93	6,93

**RESUMEN CRITERIOS DE PRIORIZACIÓN****10.1.5 Sistemas sostenibles de cultivos agroindustriales****PUNTOS: 6,66**

	<b><u>PUNTOS</u></b>	<b><u>CUMPLE</u></b>
Porcentaje de superficie determinada en Red Natura 2000	1,33	32.79%
Porcentaje de superficie determinada situada en zonas RAMSAR	1,33	32.79%
Porcentaje de superficie determinada en zonas vulnerables a la contaminación por nitratos	4,00	100.0%
Titulares de explotaciones que hayan adquirido el compromiso voluntario de establecimiento de una enmienda natural mediante un cultivo de crucífera para su enterrado en verde	0,00	N



**DETALLE CRITERIOS DE PRIORIZACIÓN****10.1.5 Sistemas sostenibles de cultivos agroindustriales****PUNTOS:** 6,66**Porcentaje de superficie determinada en Red Natura 2000****PUNTOS:** 1,33 32.79%

<u>REF.</u>	<u>REFERENCIA SIGPAC</u>	<u>CULTIVO</u>	<u>DESCRIPCIÓN CULTIVO</u>	<u>S/R</u>	<u>SUP.</u> <u>PROPUESTA</u> <u>(ha)</u>	<u>SUP.</u> <u>CUMPLE</u> <u>(ha)</u>
2010766	41-012-019-00064-002	82156	REMOLACHA-BARBATE	R	2,26	2,26
2010765	41-012-019-00065-002	82156	REMOLACHA-BARBATE	R	2,39	2,39
2010763	41-012-024-00023-002	81263	ALGODON-DP419	R	0,83	0,00
2010764	41-012-024-00024-001	81263	ALGODON-DP419	R	1,77	0,00
2010762	41-012-024-00025-002	81263	ALGODON-DP419	R	6,93	0,00

**Porcentaje de superficie determinada situada en zonas RAMSAR****PUNTOS:** 1,33 32.79%

<u>REF.</u>	<u>REFERENCIA SIGPAC</u>	<u>CULTIVO</u>	<u>DESCRIPCIÓN CULTIVO</u>	<u>S/R</u>	<u>SUP.</u> <u>PROPUESTA</u> <u>(ha)</u>	<u>SUP.</u> <u>CUMPLE</u> <u>(ha)</u>
2010766	41-012-019-00064-002	82156	REMOLACHA-BARBATE	R	2,26	2,26
2010765	41-012-019-00065-002	82156	REMOLACHA-BARBATE	R	2,39	2,39
2010763	41-012-024-00023-002	81263	ALGODON-DP419	R	0,83	0,00
2010764	41-012-024-00024-001	81263	ALGODON-DP419	R	1,77	0,00
2010762	41-012-024-00025-002	81263	ALGODON-DP419	R	6,93	0,00

**Porcentaje de superficie determinada en zonas vulnerables a la contaminación por nitratos****PUNTOS:** 4,00 100.0%

<u>REF.</u>	<u>REFERENCIA SIGPAC</u>	<u>CULTIVO</u>	<u>DESCRIPCIÓN CULTIVO</u>	<u>S/R</u>	<u>SUP.</u> <u>PROPUESTA</u> <u>(ha)</u>	<u>SUP.</u> <u>CUMPLE</u> <u>(ha)</u>
2010766	41-012-019-00064-002	82156	REMOLACHA-BARBATE	R	2,26	2,26
2010765	41-012-019-00065-002	82156	REMOLACHA-BARBATE	R	2,39	2,39
2010763	41-012-024-00023-002	81263	ALGODON-DP419	R	0,83	0,83
2010764	41-012-024-00024-001	81263	ALGODON-DP419	R	1,77	1,77
2010762	41-012-024-00025-002	81263	ALGODON-DP419	R	6,93	6,93

**Titulares de explotaciones que hayan adquirido el compromiso voluntario de establecimiento de una enmienda natural mediante un cultivo de crucifera para su enterrado en verde****PUNTOS:** 0,00 N

<b><u>APELLIDOS Y NOMBRE / RAZÓN SOCIAL</u></b>	<b><u>NIF</u></b>	<b><u>EXPEDIENTE</u></b>	<b><u>SUP. PROPUESTA (ha)</u></b>
MORENO MARTIN JUAN MIGUEL	75442604M	8020184	3,49

<b><u>PROPUESTA</u></b>	<b><u>SOLICITA PRIMA VOL.</u></b>
ADMITIDO	NO

**IMPORTE POR ANUALIDAD**

<u>CAMPAÑA</u>	<u>IMPORTE MÁXIMO SUBVENCIONABLE</u>	<u>IMPORTE MEDIO DE TRANSFERENCIA (€/ha)</u>
2015	1.013,04 €	290,27 €
2016	1.013,04 €	290,27 €
2017	1.013,04 €	290,27 €
2018	1.013,04 €	290,27 €
2019	1.013,04 €	290,27 €

**RECINTOS PROPUESTOS**

<u>REF.</u>	<u>REFERENCIA SIGPAC</u>	<u>CULTIVO</u>	<u>DESCRIPCIÓN CULTIVO</u>	<u>S/R</u>	<u>SUP. DEC. ADMIN. (ha)</u>	<u>SUP. PROPUESTA (ha)</u>
1738193	41-069-004-00021-001	81249	ALGODON-CARLA	R	2,00	2,00
1738194	41-069-015-00288-001	81377	ALGODON-ELSA	R	1,49	1,49

**RESUMEN CRITERIOS DE PRIORIZACIÓN****10.1.5 Sistemas sostenibles de cultivos agroindustriales** PUNTOS: 4,00

	<u>PUNTOS</u>	<u>CUMPLE</u>
Porcentaje de superficie determinada en Red Natura 2000	0,00	0.0%
Porcentaje de superficie determinada situada en zonas RAMSAR	0,00	0.0%
Porcentaje de superficie determinada en zonas vulnerables a la contaminación por nitratos	4,00	100.0%
Titulares de explotaciones que hayan adquirido el compromiso voluntario de establecimiento de una enmienda natural mediante un cultivo de crucifera para su enterrado en verde	0,00	N

**DETALLE CRITERIOS DE PRIORIZACIÓN****10.1.5 Sistemas sostenibles de cultivos agroindustriales** PUNTOS: 4,00

<u>REF.</u>	<u>REFERENCIA SIGPAC</u>	<u>CULTIVO</u>	<u>DESCRIPCIÓN CULTIVO</u>	<u>S/R</u>	<u>SUP. PROPUESTA (ha)</u>	<u>SUP. CUMPLE (ha)</u>
1738193	41-069-004-00021-001	81249	ALGODON-CARLA	R	2,00	0,00
1738194	41-069-015-00288-001	81377	ALGODON-ELSA	R	1,49	0,00

	<u>PUNTOS</u>	<u>SUP. PROPUESTA (ha)</u>	<u>SUP. CUMPLE (ha)</u>
Porcentaje de superficie determinada en Red Natura 2000	0,00	0,00	0.0%
Porcentaje de superficie determinada situada en zonas RAMSAR	0,00	0,00	0.0%
Porcentaje de superficie determinada en zonas vulnerables a la contaminación por nitratos	4,00	1,49	100.0%
Titulares de explotaciones que hayan adquirido el compromiso voluntario de establecimiento de una enmienda natural mediante un cultivo de crucifera para su enterrado en verde	0,00	0,00	N

<b><u>APELLIDOS Y NOMBRE / RAZÓN SOCIAL</u></b>	<b><u>NIF</u></b>	<b><u>EXPEDIENTE</u></b>	<b><u>SUP. PROPUESTA (ha)</u></b>
MORENO MARTIN MANUEL	75436159T	8020166	3,49

<b><u>PROPUESTA</u></b>	<b><u>SOLICITA PRIMA VOL.</u></b>
ADMITIDO	NO

**IMPORTE POR ANUALIDAD**

<u>CAMPAÑA</u>	<u>IMPORTE MÁXIMO SUBVENCIONABLE</u>	<u>IMPORTE MEDIO DE TRANSFERENCIA (€/ha)</u>
2015	1.013,04 €	290,27 €
2016	1.013,04 €	290,27 €
2017	1.013,04 €	290,27 €
2018	1.013,04 €	290,27 €
2019	1.013,04 €	290,27 €

**RECINTOS PROPUESTOS**

<u>REF.</u>	<u>REFERENCIA SIGPAC</u>	<u>CULTIVO</u>	<u>DESCRIPCIÓN CULTIVO</u>	<u>S/R</u>	<u>SUP. DEC. ADMIN. (ha)</u>	<u>SUP. PROPUESTA (ha)</u>
1738796	41-069-004-00021-001	81249	ALGODON-CARLA	R	2,00	2,00
1738797	41-069-015-00288-001	81377	ALGODON-ELSA	R	1,49	1,49

**RESUMEN CRITERIOS DE PRIORIZACIÓN****10.1.5 Sistemas sostenibles de cultivos agroindustriales** PUNTOS: 4,00

	<u>PUNTOS</u>	<u>CUMPLE</u>
Porcentaje de superficie determinada en Red Natura 2000	0,00	0.0%
Porcentaje de superficie determinada situada en zonas RAMSAR	0,00	0.0%
Porcentaje de superficie determinada en zonas vulnerables a la contaminación por nitratos	4,00	100.0%
Titulares de explotaciones que hayan adquirido el compromiso voluntario de establecimiento de una enmienda natural mediante un cultivo de crucifera para su enterrado en verde	0,00	N

**DETALLE CRITERIOS DE PRIORIZACIÓN****10.1.5 Sistemas sostenibles de cultivos agroindustriales** PUNTOS: 4,00

<u>REF.</u>	<u>REFERENCIA SIGPAC</u>	<u>CULTIVO</u>	<u>DESCRIPCIÓN CULTIVO</u>	<u>S/R</u>	<u>SUP. PROPUESTA (ha)</u>	<u>SUP. CUMPLE (ha)</u>
1738796	41-069-004-00021-001	81249	ALGODON-CARLA	R	2,00	0,00
1738797	41-069-015-00288-001	81377	ALGODON-ELSA	R	1,49	0,00

	<u>PUNTOS</u>	<u>SUP. PROPUESTA (ha)</u>	<u>SUP. CUMPLE (ha)</u>
Porcentaje de superficie determinada en Red Natura 2000	0,00	0,00	0.0%
Porcentaje de superficie determinada situada en zonas RAMSAR	0,00	0,00	0.0%
Porcentaje de superficie determinada en zonas vulnerables a la contaminación por nitratos	4,00	1,49	100.0%
Titulares de explotaciones que hayan adquirido el compromiso voluntario de establecimiento de una enmienda natural mediante un cultivo de crucifera para su enterrado en verde	0,00	0,00	N



<b><u>APELLIDOS Y NOMBRE / RAZÓN SOCIAL</u></b>	<b><u>NIF</u></b>	<b><u>EXPEDIENTE</u></b>	<b><u>SUP. PROPUESTA (ha)</u></b>
MORENO MOGUER MANUEL	34072560S	8028266	7,11

<b><u>PROPUESTA</u></b>	<b><u>SOLICITA PRIMA VOL.</u></b>
ADMITIDO	NO

**IMPORTE POR ANUALIDAD**

<u>CAMPAÑA</u>	<u>IMPORTE MÁXIMO SUBVENCIONABLE</u>	<u>IMPORTE MEDIO DE TRANSFERENCIA (€/ha)</u>
2015	2.063,82 €	290,27 €
2016	2.063,82 €	290,27 €
2017	2.063,82 €	290,27 €
2018	2.063,82 €	290,27 €
2019	2.063,82 €	290,27 €

**RECINTOS PROPUESTOS**

<u>REF.</u>	<u>REFERENCIA SIGPAC</u>	<u>CULTIVO</u>	<u>DESCRIPCIÓN CULTIVO</u>	<u>S/R</u>	<u>SUP. DEC. ADMIN. (ha)</u>	<u>SUP. PROPUESTA (ha)</u>
1935394	41-095-060-00059-003	81263	ALGODON-DP419	R	3,74	3,74
1935395	41-095-060-00059-003	82107	REMOLACHA-PORTAL	R	3,37	3,37

**RESUMEN CRITERIOS DE PRIORIZACIÓN****10.1.5 Sistemas sostenibles de cultivos agroindustriales** PUNTOS: 4,00

	<u>PUNTOS</u>	<u>CUMPLE</u>
Porcentaje de superficie determinada en Red Natura 2000	0,00	0.0%
Porcentaje de superficie determinada situada en zonas RAMSAR	0,00	0.0%
Porcentaje de superficie determinada en zonas vulnerables a la contaminación por nitratos	4,00	100.0%
Titulares de explotaciones que hayan adquirido el compromiso voluntario de establecimiento de una enmienda natural mediante un cultivo de crucifera para su enterrado en verde	0,00	N

**DETALLE CRITERIOS DE PRIORIZACIÓN****10.1.5 Sistemas sostenibles de cultivos agroindustriales** PUNTOS: 4,00

<u>REF.</u>	<u>REFERENCIA SIGPAC</u>	<u>CULTIVO</u>	<u>DESCRIPCIÓN CULTIVO</u>	<u>S/R</u>	<u>SUP. PROPUESTA (ha)</u>	<u>SUP. CUMPLE (ha)</u>
1935394	41-095-060-00059-003	81263	ALGODON-DP419	R	3,74	0,00
1935395	41-095-060-00059-003	82107	REMOLACHA-PORTAL	R	3,37	0,00

	<u>PUNTOS</u>	<u>SUP. PROPUESTA (ha)</u>	<u>SUP. CUMPLE (ha)</u>
Porcentaje de superficie determinada en Red Natura 2000	0,00	0,00	0.0%
Porcentaje de superficie determinada situada en zonas RAMSAR	0,00	0,00	0.0%
Porcentaje de superficie determinada en zonas vulnerables a la contaminación por nitratos	4,00	3,74	100.0%
Titulares de explotaciones que hayan adquirido el compromiso voluntario de establecimiento de una enmienda natural mediante un cultivo de crucifera para su enterrado en verde	0,00	0,00	N

<u>REF.</u>	<u>REFERENCIA SIGPAC</u>	<u>CULTIVO</u>	<u>DESCRIPCIÓN CULTIVO</u>	<u>S/R</u>	<u>SUP. PROPUESTA (ha)</u>	<u>SUP. CUMPLE (ha)</u>
1935394	41-095-060-00059-003	81263	ALGODON-DP419	R	3,74	3,74
1935395	41-095-060-00059-003	82107	REMOLACHA-PORTAL	R	3,37	3,37

<b><u>APELLIDOS Y NOMBRE / RAZÓN SOCIAL</u></b>	<b><u>NIF</u></b>	<b><u>EXPEDIENTE</u></b>	<b><u>SUP. PROPUESTA (ha)</u></b>
MORENO MUÑOZ FRANCISCO	34070088G	8001792	13,39

<b><u>PROPUESTA</u></b>	<b><u>SOLICITA PRIMA VOL.</u></b>
ADMITIDO	NO

**IMPORTE POR ANUALIDAD**

<u>CAMPAÑA</u>	<u>IMPORTE MÁXIMO SUBVENCIÓNABLE</u>	<u>IMPORTE MEDIO DE TRANSFERENCIA (€/ha)</u>
2015	3.886,72 €	290,27 €
2016	3.886,72 €	290,27 €
2017	3.886,72 €	290,27 €
2018	3.886,72 €	290,27 €
2019	3.886,72 €	290,27 €

**RECINTOS PROPUESTOS**

<u>REF.</u>	<u>REFERENCIA SIGPAC</u>	<u>CULTIVO</u>	<u>DESCRIPCIÓN CULTIVO</u>	<u>S/R</u>	<u>SUP. DEC. ADMIN. (ha)</u>	<u>SUP. PROPUESTA (ha)</u>
1885828	41-038-036-00156-001	33126	GIRASOL-BOSFORA	R	3,99	3,99
1885831	41-038-036-00156-001	81268	ALGODON-JUNCAL	R	5,40	5,40
1885830	41-038-036-00156-001	81268	ALGODON-JUNCAL	R	4,00	4,00

**RESUMEN CRITERIOS DE PRIORIZACIÓN****10.1.5 Sistemas sostenibles de cultivos agroindustriales****PUNTOS: 4,00**

	<b><u>PUNTOS</u></b>	<b><u>CUMPLE</u></b>
Porcentaje de superficie determinada en Red Natura 2000	0,00	0.0%
Porcentaje de superficie determinada situada en zonas RAMSAR	0,00	0.0%
Porcentaje de superficie determinada en zonas vulnerables a la contaminación por nitratos	4,00	100.0%
Titulares de explotaciones que hayan adquirido el compromiso voluntario de establecimiento de una enmienda natural mediante un cultivo de crucífera para su enterrado en verde	0,00	N



**DETALLE CRITERIOS DE PRIORIZACIÓN****10.1.5 Sistemas sostenibles de cultivos agroindustriales****PUNTOS: 4,00****Porcentaje de superficie determinada en Red Natura 2000****PUNTOS: 0,00 0.0%**

<u>REF.</u>	<u>REFERENCIA SIGPAC</u>	<u>CULTIVO</u>	<u>DESCRIPCIÓN CULTIVO</u>	<u>S/R</u>	<u>SUP.</u>	<u>SUP.</u>
					<u>PROPUESTA</u>	<u>CUMPLE</u>
					(ha)	(ha)
1885828	41-038-036-00156-001	33126	GIRASOL-BOSFORA	R	3,99	0,00
1885831	41-038-036-00156-001	81268	ALGODON-JUNCAL	R	5,40	0,00
1885830	41-038-036-00156-001	81268	ALGODON-JUNCAL	R	4,00	0,00

**Porcentaje de superficie determinada situada en zonas RAMSAR****PUNTOS: 0,00 0.0%**

<u>REF.</u>	<u>REFERENCIA SIGPAC</u>	<u>CULTIVO</u>	<u>DESCRIPCIÓN CULTIVO</u>	<u>S/R</u>	<u>SUP.</u>	<u>SUP.</u>
					<u>PROPUESTA</u>	<u>CUMPLE</u>
					(ha)	(ha)
1885828	41-038-036-00156-001	33126	GIRASOL-BOSFORA	R	3,99	0,00
1885831	41-038-036-00156-001	81268	ALGODON-JUNCAL	R	5,40	0,00
1885830	41-038-036-00156-001	81268	ALGODON-JUNCAL	R	4,00	0,00

**Porcentaje de superficie determinada en zonas vulnerables a la contaminación por nitratos****PUNTOS: 4,00 100.0%**

<u>REF.</u>	<u>REFERENCIA SIGPAC</u>	<u>CULTIVO</u>	<u>DESCRIPCIÓN CULTIVO</u>	<u>S/R</u>	<u>SUP.</u>	<u>SUP.</u>
					<u>PROPUESTA</u>	<u>CUMPLE</u>
					(ha)	(ha)
1885828	41-038-036-00156-001	33126	GIRASOL-BOSFORA	R	3,99	3,99
1885830	41-038-036-00156-001	81268	ALGODON-JUNCAL	R	4,00	4,00
1885831	41-038-036-00156-001	81268	ALGODON-JUNCAL	R	5,40	5,40

**Titulares de explotaciones que hayan adquirido el compromiso voluntario de establecimiento de una enmienda natural mediante un cultivo de crucífera para su enterrado en verde****PUNTOS: 0,00 N**

<b><u>APELLIDOS Y NOMBRE / RAZÓN SOCIAL</u></b>	<b><u>NIF</u></b>	<b><u>EXPEDIENTE</u></b>	<b><u>SUP. PROPUESTA (ha)</u></b>
MORENO MUÑOZ JOSE MANUEL	28427404W	8002831	15,00

<b><u>PROPUESTA</u></b>	<b><u>SOLICITA PRIMA VOL.</u></b>
ADMITIDO	NO

**IMPORTE POR ANUALIDAD**

<u>CAMPAÑA</u>	<u>IMPORTE MÁXIMO SUBVENCIONABLE</u>	<u>IMPORTE MEDIO DE TRANSFERENCIA (€/ha)</u>
2015	4.354,05 €	290,27 €
2016	4.354,05 €	290,27 €
2017	4.354,05 €	290,27 €
2018	4.354,05 €	290,27 €
2019	4.354,05 €	290,27 €

**RECINTOS PROPUESTOS**

<u>REF.</u>	<u>REFERENCIA SIGPAC</u>	<u>CULTIVO</u>	<u>DESCRIPCIÓN CULTIVO</u>	<u>S/R</u>	<u>SUP. DEC. ADMIN. (ha)</u>	<u>SUP. PROPUESTA (ha)</u>
1885354	41-038-036-00057-001	33223	GIRASOL-EAGLE	R	5,31	5,31
1885358	41-038-036-00158-001	81377	ALGODON-ELSA	R	9,69	9,69

**RESUMEN CRITERIOS DE PRIORIZACIÓN****10.1.5 Sistemas sostenibles de cultivos agroindustriales** PUNTOS: 4,00

	<u>PUNTOS</u>	<u>CUMPLE</u>
Porcentaje de superficie determinada en Red Natura 2000	0,00	0.0%
Porcentaje de superficie determinada situada en zonas RAMSAR	0,00	0.0%
Porcentaje de superficie determinada en zonas vulnerables a la contaminación por nitratos	4,00	100.0%
Titulares de explotaciones que hayan adquirido el compromiso voluntario de establecimiento de una enmienda natural mediante un cultivo de crucifera para su enterrado en verde	0,00	N

**DETALLE CRITERIOS DE PRIORIZACIÓN****10.1.5 Sistemas sostenibles de cultivos agroindustriales** PUNTOS: 4,00

<u>REF.</u>	<u>REFERENCIA SIGPAC</u>	<u>CULTIVO</u>	<u>DESCRIPCIÓN CULTIVO</u>	<u>S/R</u>	<u>SUP. PROPUESTA (ha)</u>	<u>SUP. CUMPLE (ha)</u>
1885354	41-038-036-00057-001	33223	GIRASOL-EAGLE	R	5,31	0,00
1885358	41-038-036-00158-001	81377	ALGODON-ELSA	R	9,69	0,00

	<u>PUNTOS</u>	<u>SUP. PROPUESTA (ha)</u>	<u>SUP. CUMPLE (ha)</u>
Porcentaje de superficie determinada en Red Natura 2000	0,00	0,00	0.0%
Porcentaje de superficie determinada situada en zonas RAMSAR	0,00	0,00	0.0%
Porcentaje de superficie determinada en zonas vulnerables a la contaminación por nitratos	4,00	0,00	100.0%
Titulares de explotaciones que hayan adquirido el compromiso voluntario de establecimiento de una enmienda natural mediante un cultivo de crucifera para su enterrado en verde	0,00	0,00	N

<u>REF.</u>	<u>REFERENCIA SIGPAC</u>	<u>CULTIVO</u>	<u>DESCRIPCIÓN CULTIVO</u>	<u>S/R</u>	<u>SUP. PROPUESTA (ha)</u>	<u>SUP. CUMPLE (ha)</u>
1885354	41-038-036-00057-001	33223	GIRASOL-EAGLE	R	5,31	5,31
1885358	41-038-036-00158-001	81377	ALGODON-ELSA	R	9,69	9,69

<b><u>APELLIDOS Y NOMBRE / RAZÓN SOCIAL</u></b>	<b><u>NIF</u></b>	<b><u>EXPEDIENTE</u></b>	<b><u>SUP. PROPUESTA (ha)</u></b>
MORENO NUÑEZ MIGUEL	28324502W	8023703	11,72

<b><u>PROPUESTA</u></b>	<b><u>SOLICITA PRIMA VOL.</u></b>
ADMITIDO	NO

**IMPORTE POR ANUALIDAD**

<u>CAMPAÑA</u>	<u>IMPORTE MÁXIMO SUBVENCIONABLE</u>	<u>IMPORTE MEDIO DE TRANSFERENCIA (€/ha)</u>
2015	3.401,96 €	290,27 €
2016	3.401,96 €	290,27 €
2017	3.401,96 €	290,27 €
2018	3.401,96 €	290,27 €
2019	3.401,96 €	290,27 €

**RECINTOS PROPUESTOS**

<u>REF.</u>	<u>REFERENCIA SIGPAC</u>	<u>CULTIVO</u>	<u>DESCRIPCIÓN CULTIVO</u>	<u>S/R</u>	<u>SUP. DEC. ADMIN. (ha)</u>	<u>SUP. PROPUESTA (ha)</u>
2101847	41-053-019-00310-002	81268	ALGODON-JUNCAL	R	4,00	4,00
2101846	41-053-019-00310-002	81377	ALGODON-ELSA	R	4,00	4,00
2101848	41-053-019-00310-002	82343	REMOLACHA-CICLON	R	3,72	3,72

**RESUMEN CRITERIOS DE PRIORIZACIÓN****10.1.5 Sistemas sostenibles de cultivos agroindustriales****PUNTOS:** 4,00

	<b><u>PUNTOS</u></b>	<b><u>CUMPLE</u></b>
Porcentaje de superficie determinada en Red Natura 2000	0,00	0.0%
Porcentaje de superficie determinada situada en zonas RAMSAR	0,00	0.0%
Porcentaje de superficie determinada en zonas vulnerables a la contaminación por nitratos	4,00	100.0%
Titulares de explotaciones que hayan adquirido el compromiso voluntario de establecimiento de una enmienda natural mediante un cultivo de crucífera para su enterrado en verde	0,00	N



**DETALLE CRITERIOS DE PRIORIZACIÓN****10.1.5 Sistemas sostenibles de cultivos agroindustriales****PUNTOS: 4,00****Porcentaje de superficie determinada en Red Natura 2000****PUNTOS: 0,00 0.0%**

<u>REF.</u>	<u>REFERENCIA SIGPAC</u>	<u>CULTIVO</u>	<u>DESCRIPCIÓN CULTIVO</u>	<u>S/R</u>	<u>SUP.</u> <u>PROPUESTA</u> <u>(ha)</u>	<u>SUP.</u> <u>CUMPLE</u> <u>(ha)</u>
2101847	41-053-019-00310-002	81268	ALGODON-JUNCAL	R	4,00	0,00
2101846	41-053-019-00310-002	81377	ALGODON-ELSA	R	4,00	0,00
2101848	41-053-019-00310-002	82343	REMOLACHA-CICLON	R	3,72	0,00

**Porcentaje de superficie determinada situada en zonas RAMSAR****PUNTOS: 0,00 0.0%**

<u>REF.</u>	<u>REFERENCIA SIGPAC</u>	<u>CULTIVO</u>	<u>DESCRIPCIÓN CULTIVO</u>	<u>S/R</u>	<u>SUP.</u> <u>PROPUESTA</u> <u>(ha)</u>	<u>SUP.</u> <u>CUMPLE</u> <u>(ha)</u>
2101847	41-053-019-00310-002	81268	ALGODON-JUNCAL	R	4,00	0,00
2101846	41-053-019-00310-002	81377	ALGODON-ELSA	R	4,00	0,00
2101848	41-053-019-00310-002	82343	REMOLACHA-CICLON	R	3,72	0,00

**Porcentaje de superficie determinada en zonas vulnerables a la contaminación por nitratos****PUNTOS: 4,00 100.0%**

<u>REF.</u>	<u>REFERENCIA SIGPAC</u>	<u>CULTIVO</u>	<u>DESCRIPCIÓN CULTIVO</u>	<u>S/R</u>	<u>SUP.</u> <u>PROPUESTA</u> <u>(ha)</u>	<u>SUP.</u> <u>CUMPLE</u> <u>(ha)</u>
2101847	41-053-019-00310-002	81268	ALGODON-JUNCAL	R	4,00	4,00
2101846	41-053-019-00310-002	81377	ALGODON-ELSA	R	4,00	4,00
2101848	41-053-019-00310-002	82343	REMOLACHA-CICLON	R	3,72	3,72

**Titulares de explotaciones que hayan adquirido el compromiso voluntario de establecimiento de una enmienda natural mediante un cultivo de crucífera para su enterrado en verde****PUNTOS: 0,00 N**

<u>APELLIDOS Y NOMBRE / RAZÓN SOCIAL</u>	<u>NIF</u>	<u>EXPEDIENTE</u>	<u>SUP. PROPUESTA (ha)</u>
MORENO PAREJO DOLORES	75435393Q	8020021	9,34
<u>PROPUESTA ADMITIDO</u>	<u>SOLICITA PRIMA VOL. SI</u>	<u>PROPUESTA PRIMA VOL. ADMITIDO</u>	
<u>IMPORTE POR ANUALIDAD</u>			

<u>CAMPAÑA</u>	<u>IMPORTE MÁXIMO SUBVENCIONABLE</u>	<u>IMPORTE MEDIO DE TRANSFERENCIA (€/ha)</u>
2015	4.048,33 €	433,44 €
2016	4.048,33 €	433,44 €
2017	4.048,33 €	433,44 €
2018	4.048,33 €	433,44 €
2019	4.048,33 €	433,44 €

**RECINTOS PROPUESTOS**

<u>REF.</u>	<u>REFERENCIA SIGPAC</u>	<u>CULTIVO</u>	<u>DESCRIPCIÓN CULTIVO</u>	<u>S/R</u>	<u>SUP. DEC. ADMIN. (ha)</u>	<u>SUP. PROPUESTA (ha)</u>
1699470	41-038-035-00260-003	81268	ALGODON-JUNCAL	R	2,12	2,12
1699471	41-069-021-00039-001	81268	ALGODON-JUNCAL	R	7,22	7,22

**RESUMEN CRITERIOS DE PRIORIZACIÓN**

<b>10.1.5 Sistemas sostenibles de cultivos agroindustriales</b>	<b>PUNTOS: 5,00</b>	<b>PUNTOS</b>	<b>CUMPLE</b>
Porcentaje de superficie determinada en Red Natura 2000		0,00	0.0%
Porcentaje de superficie determinada situada en zonas RAMSAR		0,00	0.0%
Porcentaje de superficie determinada en zonas vulnerables a la contaminación por nitratos		4,00	100.0%
Titulares de explotaciones que hayan adquirido el compromiso voluntario de establecimiento de una enmienda natural mediante un cultivo de crucifera para su enterrado en verde		1,00	S

**DETALLE CRITERIOS DE PRIORIZACIÓN**

<b>10.1.5 Sistemas sostenibles de cultivos agroindustriales</b>	<b>PUNTOS: 5,00</b>	<b>PUNTOS</b>	<b>CUMPLE</b>			
Porcentaje de superficie determinada en Red Natura 2000		PUNTOS: 0,00	0.0%			
		<b>SUP. PROPUESTA (ha)</b>	<b>SUP. CUMPLE (ha)</b>			
<u>REF.</u>	<u>REFERENCIA SIGPAC</u>	<u>CULTIVO</u>	<u>DESCRIPCIÓN CULTIVO</u>	<u>S/R</u>		
1699470	41-038-035-00260-003	81268	ALGODON-JUNCAL	R	2,12	0,00
1699471	41-069-021-00039-001	81268	ALGODON-JUNCAL	R	7,22	0,00
Porcentaje de superficie determinada situada en zonas RAMSAR		PUNTOS: 0,00	0.0%			
		<b>SUP. PROPUESTA (ha)</b>	<b>SUP. CUMPLE (ha)</b>			
<u>REF.</u>	<u>REFERENCIA SIGPAC</u>	<u>CULTIVO</u>	<u>DESCRIPCIÓN CULTIVO</u>	<u>S/R</u>		
1699470	41-038-035-00260-003	81268	ALGODON-JUNCAL	R	2,12	0,00
1699471	41-069-021-00039-001	81268	ALGODON-JUNCAL	R	7,22	0,00
Porcentaje de superficie determinada en zonas vulnerables a la contaminación por nitratos		PUNTOS: 4,00	100.0%			
		<b>SUP. PROPUESTA (ha)</b>	<b>SUP. CUMPLE (ha)</b>			
<u>REF.</u>	<u>REFERENCIA SIGPAC</u>	<u>CULTIVO</u>	<u>DESCRIPCIÓN CULTIVO</u>	<u>S/R</u>		
1699470	41-038-035-00260-003	81268	ALGODON-JUNCAL	R	2,12	2,12
1699471	41-069-021-00039-001	81268	ALGODON-JUNCAL	R	7,22	7,22
Titulares de explotaciones que hayan adquirido el compromiso voluntario de establecimiento de una enmienda natural mediante un cultivo de crucifera para su enterrado en verde		PUNTOS: 1,00	S			

<b><u>APELLIDOS Y NOMBRE / RAZÓN SOCIAL</u></b>	<b><u>NIF</u></b>	<b><u>EXPEDIENTE</u></b>	<b><u>SUP. PROPUESTA (ha)</u></b>
MORENO PEDROSA FERNANDO	34071805L	8012437	6,00

<b><u>PROPUESTA</u></b>	<b><u>SOLICITA PRIMA VOL.</u></b>
ADMITIDO	NO

**IMPORTE POR ANUALIDAD**

<u>CAMPAÑA</u>	<u>IMPORTE MÁXIMO SUBVENCIONABLE</u>	<u>IMPORTE MEDIO DE TRANSFERENCIA (€/ha)</u>
2015	1.741,62 €	290,27 €
2016	1.741,62 €	290,27 €
2017	1.741,62 €	290,27 €
2018	1.741,62 €	290,27 €
2019	1.741,62 €	290,27 €

**RECINTOS PROPUESTOS**

<u>REF.</u>	<u>REFERENCIA SIGPAC</u>	<u>CULTIVO</u>	<u>DESCRIPCIÓN CULTIVO</u>	<u>S/R</u>	<u>SUP. DEC. ADMIN. (ha)</u>	<u>SUP. PROPUESTA (ha)</u>
1719224	41-020-031-00016-001	81377	ALGODON-ELSA	R	3,52	3,52
1719225	41-095-087-00074-002	81377	ALGODON-ELSA	R	2,48	2,48

**RESUMEN CRITERIOS DE PRIORIZACIÓN****10.1.5 Sistemas sostenibles de cultivos agroindustriales** PUNTOS: 4,00

	<u>PUNTOS</u>	<u>CUMPLE</u>
Porcentaje de superficie determinada en Red Natura 2000	0,00	0.0%
Porcentaje de superficie determinada situada en zonas RAMSAR	0,00	0.0%
Porcentaje de superficie determinada en zonas vulnerables a la contaminación por nitratos	4,00	100.0%
Titulares de explotaciones que hayan adquirido el compromiso voluntario de establecimiento de una enmienda natural mediante un cultivo de crucifera para su enterrado en verde	0,00	N

**DETALLE CRITERIOS DE PRIORIZACIÓN****10.1.5 Sistemas sostenibles de cultivos agroindustriales** PUNTOS: 4,00

<u>REF.</u>	<u>REFERENCIA SIGPAC</u>	<u>CULTIVO</u>	<u>DESCRIPCIÓN CULTIVO</u>	<u>S/R</u>	<u>SUP. PROPUESTA (ha)</u>	<u>SUP. CUMPLE (ha)</u>
1719224	41-020-031-00016-001	81377	ALGODON-ELSA	R	3,52	0,00
1719225	41-095-087-00074-002	81377	ALGODON-ELSA	R	2,48	0,00

	<u>PUNTOS</u>	<u>SUP. PROPUESTA (ha)</u>	<u>SUP. CUMPLE (ha)</u>
Porcentaje de superficie determinada en Red Natura 2000	0,00	0,00	0.0%
Porcentaje de superficie determinada situada en zonas RAMSAR	0,00	0,00	0.0%
Porcentaje de superficie determinada en zonas vulnerables a la contaminación por nitratos	4,00	4,00	100.0%
Titulares de explotaciones que hayan adquirido el compromiso voluntario de establecimiento de una enmienda natural mediante un cultivo de crucifera para su enterrado en verde	0,00	0,00	N

<u>REF.</u>	<u>REFERENCIA SIGPAC</u>	<u>CULTIVO</u>	<u>DESCRIPCIÓN CULTIVO</u>	<u>S/R</u>	<u>SUP. PROPUESTA (ha)</u>	<u>SUP. CUMPLE (ha)</u>
1719224	41-020-031-00016-001	81377	ALGODON-ELSA	R	3,52	3,52
1719225	41-095-087-00074-002	81377	ALGODON-ELSA	R	2,48	2,48



<u>APELLIDOS Y NOMBRE / RAZÓN SOCIAL</u>	<u>NIF</u>	<u>EXPEDIENTE</u>	<u>SUP. PROPUESTA (ha)</u>
MORENO PINO FRANCISCO	52663781Z	8031264	4,78

<u>PROPUESTA</u>	<u>SOLICITA PRIMA VOL.</u>
ADMITIDO	NO

**IMPORTE POR ANUALIDAD**

<u>CAMPAÑA</u>	<u>IMPORTE MÁXIMO SUBVENCIÓNABLE</u>	<u>IMPORTE MEDIO DE TRANSFERENCIA (€/ha)</u>
2015	1.387,49 €	290,27 €
2016	1.387,49 €	290,27 €
2017	1.387,49 €	290,27 €
2018	1.387,49 €	290,27 €
2019	1.387,49 €	290,27 €

**RECINTOS PROPUESTOS**

<u>REF.</u>	<u>REFERENCIA SIGPAC</u>	<u>CULTIVO</u>	<u>DESCRIPCIÓN CULTIVO</u>	<u>S/R</u>	<u>SUP. DEC. ADMIN. (ha)</u>	<u>SUP. PROPUESTA (ha)</u>
2208380	41-095-060-00038-002	82222	REMOLACHA-BRAHMS	R	4,78	4,78

**RESUMEN CRITERIOS DE PRIORIZACIÓN**

<b>10.1.5 Sistemas sostenibles de cultivos agroindustriales</b>	<b>PUNTOS: 4,00</b>	<b>PUNTOS</b>	<b>CUMPLE</b>
Porcentaje de superficie determinada en Red Natura 2000		0,00	0.0%
Porcentaje de superficie determinada situada en zonas RAMSAR		0,00	0.0%
Porcentaje de superficie determinada en zonas vulnerables a la contaminación por nitratos		4,00	100.0%
Titulares de explotaciones que hayan adquirido el compromiso voluntario de establecimiento de una enmienda natural mediante un cultivo de crucifera para su enterrado en verde		0,00	N

**DETALLE CRITERIOS DE PRIORIZACIÓN**

<b>10.1.5 Sistemas sostenibles de cultivos agroindustriales</b>	<b>PUNTOS: 4,00</b>	<b>PUNTOS</b>	<b>CUMPLE</b>			
Porcentaje de superficie determinada en Red Natura 2000		PUNTOS: 0,00	0.0%			
		<u>SUP. PROPUESTA (ha)</u>	<u>SUP. CUMPLE (ha)</u>			
<u>REF.</u>	<u>REFERENCIA SIGPAC</u>	<u>CULTIVO</u>	<u>DESCRIPCIÓN CULTIVO</u>	<u>S/R</u>	<u>SUP. PROPUESTA (ha)</u>	<u>SUP. CUMPLE (ha)</u>
2208380	41-095-060-00038-002	82222	REMOLACHA-BRAHMS	R	4,78	0,00
Porcentaje de superficie determinada situada en zonas RAMSAR		PUNTOS: 0,00	0.0%			
		<u>SUP. PROPUESTA (ha)</u>	<u>SUP. CUMPLE (ha)</u>			
<u>REF.</u>	<u>REFERENCIA SIGPAC</u>	<u>CULTIVO</u>	<u>DESCRIPCIÓN CULTIVO</u>	<u>S/R</u>	<u>SUP. PROPUESTA (ha)</u>	<u>SUP. CUMPLE (ha)</u>
2208380	41-095-060-00038-002	82222	REMOLACHA-BRAHMS	R	4,78	0,00
Porcentaje de superficie determinada en zonas vulnerables a la contaminación por nitratos		PUNTOS: 4,00	100.0%			
		<u>SUP. PROPUESTA (ha)</u>	<u>SUP. CUMPLE (ha)</u>			
<u>REF.</u>	<u>REFERENCIA SIGPAC</u>	<u>CULTIVO</u>	<u>DESCRIPCIÓN CULTIVO</u>	<u>S/R</u>	<u>SUP. PROPUESTA (ha)</u>	<u>SUP. CUMPLE (ha)</u>
2208380	41-095-060-00038-002	82222	REMOLACHA-BRAHMS	R	4,78	4,78
Titulares de explotaciones que hayan adquirido el compromiso voluntario de establecimiento de una enmienda natural mediante un cultivo de crucifera para su enterrado en verde		PUNTOS: 0,00	N			



<b><u>APELLIDOS Y NOMBRE / RAZÓN SOCIAL</u></b>	<b><u>NIF</u></b>	<b><u>EXPEDIENTE</u></b>	<b><u>SUP. PROPUESTA (ha)</u></b>
MORENO PINO ODON	75402038B	8031227	11,90

<b><u>PROPUESTA</u></b>	<b><u>SOLICITA PRIMA VOL.</u></b>
ADMITIDO	NO

**IMPORTE POR ANUALIDAD**

<u>CAMPAÑA</u>	<u>IMPORTE MÁXIMO SUBVENCIONABLE</u>	<u>IMPORTE MEDIO DE TRANSFERENCIA (€/ha)</u>
2015	3.454,21 €	290,27 €
2016	3.454,21 €	290,27 €
2017	3.454,21 €	290,27 €
2018	3.454,21 €	290,27 €
2019	3.454,21 €	290,27 €

**RECINTOS PROPUESTOS**

<u>REF.</u>	<u>REFERENCIA SIGPAC</u>	<u>CULTIVO</u>	<u>DESCRIPCIÓN CULTIVO</u>	<u>S/R</u>	<u>SUP. DEC. ADMIN. (ha)</u>	<u>SUP. PROPUESTA (ha)</u>
2204088	41-095-061-00004-001	82222	REMOLACHA-BRAHMS	R	3,00	3,00
2204087	41-095-061-00009-001	81361	ALGODON-INTERCOTT 211	R	8,90	8,90

**RESUMEN CRITERIOS DE PRIORIZACIÓN****10.1.5 Sistemas sostenibles de cultivos agroindustriales** PUNTOS: 4,00

	<u>PUNTOS</u>	<u>CUMPLE</u>
Porcentaje de superficie determinada en Red Natura 2000	0,00	0.0%
Porcentaje de superficie determinada situada en zonas RAMSAR	0,00	0.0%
Porcentaje de superficie determinada en zonas vulnerables a la contaminación por nitratos	4,00	100.0%
Titulares de explotaciones que hayan adquirido el compromiso voluntario de establecimiento de una enmienda natural mediante un cultivo de crucifera para su enterrado en verde	0,00	N

**DETALLE CRITERIOS DE PRIORIZACIÓN****10.1.5 Sistemas sostenibles de cultivos agroindustriales** PUNTOS: 4,00

<u>REF.</u>	<u>REFERENCIA SIGPAC</u>	<u>CULTIVO</u>	<u>DESCRIPCIÓN CULTIVO</u>	<u>S/R</u>	<u>SUP. PROPUESTA (ha)</u>	<u>SUP. CUMPLE (ha)</u>
2204088	41-095-061-00004-001	82222	REMOLACHA-BRAHMS	R	3,00	0,00
2204087	41-095-061-00009-001	81361	ALGODON-INTERCOTT 211	R	8,90	0,00

	<u>PUNTOS</u>	<u>SUP. PROPUESTA (ha)</u>	<u>SUP. CUMPLE (ha)</u>
Porcentaje de superficie determinada en Red Natura 2000	0,00	0,00	0.0%
Porcentaje de superficie determinada situada en zonas RAMSAR	0,00	0,00	0.0%
Porcentaje de superficie determinada en zonas vulnerables a la contaminación por nitratos	4,00	8,90	100.0%
Titulares de explotaciones que hayan adquirido el compromiso voluntario de establecimiento de una enmienda natural mediante un cultivo de crucifera para su enterrado en verde	0,00	0,00	N

<u>REF.</u>	<u>REFERENCIA SIGPAC</u>	<u>CULTIVO</u>	<u>DESCRIPCIÓN CULTIVO</u>	<u>S/R</u>	<u>SUP. PROPUESTA (ha)</u>	<u>SUP. CUMPLE (ha)</u>
2204088	41-095-061-00004-001	82222	REMOLACHA-BRAHMS	R	3,00	3,00
2204087	41-095-061-00009-001	81361	ALGODON-INTERCOTT 211	R	8,90	8,90

<b><u>APELLIDOS Y NOMBRE / RAZÓN SOCIAL</u></b>	<b><u>NIF</u></b>	<b><u>EXPEDIENTE</u></b>	<b><u>SUP. PROPUESTA (ha)</u></b>
MORENO RAMIREZ MANUEL	30049416P	8024977	5,89

<b><u>PROPUESTA</u></b>	<b><u>SOLICITA PRIMA VOL.</u></b>
INADMITIDO	NO

**IMPORTE POR ANUALIDAD**

<u>CAMPAÑA</u>	<u>IMPORTE MÁXIMO SUBVENCIONABLE</u>	<u>IMPORTE MEDIO DE TRANSFERENCIA (€/ha)</u>
2015	1.709,69 €	290,27 €
2016	1.709,69 €	290,27 €
2017	1.709,69 €	290,27 €
2018	1.709,69 €	290,27 €
2019	1.709,69 €	290,27 €

**RECINTOS PROPUESTOS**

<u>REF.</u>	<u>REFERENCIA SIGPAC</u>	<u>CULTIVO</u>	<u>DESCRIPCIÓN CULTIVO</u>	<u>S/R</u>	<u>SUP. DEC. ADMIN. (ha)</u>	<u>SUP. PROPUESTA (ha)</u>
1724726	41-041-011-00004-001	81268	ALGODON-JUNCAL	R	5,89	5,89

**RESUMEN CRITERIOS DE PRIORIZACIÓN**

<b>10.1.5 Sistemas sostenibles de cultivos agroindustriales</b>	<b>PUNTOS: 0,00</b>
---	---------------------

	<u>PUNTOS</u>	<u>CUMPLE</u>
Porcentaje de superficie determinada en Red Natura 2000	0,00	0.0%
Porcentaje de superficie determinada situada en zonas RAMSAR	0,00	0.0%
Porcentaje de superficie determinada en zonas vulnerables a la contaminación por nitratos	0,00	0.0%
Titulares de explotaciones que hayan adquirido el compromiso voluntario de establecimiento de una enmienda natural mediante un cultivo de crucifera para su enterrado en verde	0,00	N

**DETALLE CRITERIOS DE PRIORIZACIÓN**

<b>10.1.5 Sistemas sostenibles de cultivos agroindustriales</b>	<b>PUNTOS: 0,00</b>
---	---------------------

Porcentaje de superficie determinada en Red Natura 2000	<b>PUNTOS: 0,00</b>	<b>0.0%</b>				
<b>REF.</b>	<b>REFERENCIA SIGPAC</b>	<b>CULTIVO</b>	<b>DESCRIPCIÓN CULTIVO</b>	<b>S/R</b>	<b>SUP. PROPUESTA (ha)</b>	<b>SUP. CUMPLE (ha)</b>
1724726	41-041-011-00004-001	81268	ALGODON-JUNCAL	R	5,89	0,00
Porcentaje de superficie determinada situada en zonas RAMSAR	<b>PUNTOS: 0,00</b>	<b>0.0%</b>				
<b>REF.</b>	<b>REFERENCIA SIGPAC</b>	<b>CULTIVO</b>	<b>DESCRIPCIÓN CULTIVO</b>	<b>S/R</b>	<b>SUP. PROPUESTA (ha)</b>	<b>SUP. CUMPLE (ha)</b>
1724726	41-041-011-00004-001	81268	ALGODON-JUNCAL	R	5,89	0,00
Porcentaje de superficie determinada en zonas vulnerables a la contaminación por nitratos	<b>PUNTOS: 0,00</b>	<b>0.0%</b>				
<b>REF.</b>	<b>REFERENCIA SIGPAC</b>	<b>CULTIVO</b>	<b>DESCRIPCIÓN CULTIVO</b>	<b>S/R</b>	<b>SUP. PROPUESTA (ha)</b>	<b>SUP. CUMPLE (ha)</b>
1724726	41-041-011-00004-001	81268	ALGODON-JUNCAL	R	5,89	0,00
Titulares de explotaciones que hayan adquirido el compromiso voluntario de establecimiento de una enmienda natural mediante un cultivo de crucifera para su enterrado en verde	<b>PUNTOS: 0,00</b>	<b>N</b>				



<u>APELLIDOS Y NOMBRE / RAZÓN SOCIAL</u>	<u>NIF</u>	<u>EXPEDIENTE</u>	<u>SUP. PROPUESTA (ha)</u>
MORENO RAMOS FRANCISCA	75372689X	8025024	5,00
<u>PROPUESTA ADMITIDO</u>	<u>SOLICITA PRIMA VOL. SI</u>	<u>PROPUESTA PRIMA VOL. ADMITIDO</u>	

**IMPORTE POR ANUALIDAD**

<u>CAMPAÑA</u>	<u>IMPORTE MÁXIMO SUBVENCIONABLE</u>	<u>IMPORTE MEDIO DE TRANSFERENCIA (€/ha)</u>
2015	2.167,20 €	433,44 €
2016	2.167,20 €	433,44 €
2017	2.167,20 €	433,44 €
2018	2.167,20 €	433,44 €
2019	2.167,20 €	433,44 €

**RECINTOS PROPUESTOS**

<u>REF.</u>	<u>REFERENCIA SIGPAC</u>	<u>CULTIVO</u>	<u>DESCRIPCIÓN CULTIVO</u>	<u>S/R</u>	<u>SUP. DEC. ADMIN. (ha)</u>	<u>SUP. PROPUESTA (ha)</u>
1727712	41-020-031-00028-001	81268	ALGODON-JUNCAL	R	5,00	5,00

**RESUMEN CRITERIOS DE PRIORIZACIÓN**

<b>10.1.5 Sistemas sostenibles de cultivos agroindustriales</b>	<b>PUNTOS: 5,00</b>	<b>PUNTOS</b>	<b>CUMPLE</b>
Porcentaje de superficie determinada en Red Natura 2000		0,00	0.0%
Porcentaje de superficie determinada situada en zonas RAMSAR		0,00	0.0%
Porcentaje de superficie determinada en zonas vulnerables a la contaminación por nitratos		4,00	100.0%
Titulares de explotaciones que hayan adquirido el compromiso voluntario de establecimiento de una enmienda natural mediante un cultivo de crucifera para su enterrado en verde		1,00	S

**DETALLE CRITERIOS DE PRIORIZACIÓN**

<b>10.1.5 Sistemas sostenibles de cultivos agroindustriales</b>	<b>PUNTOS: 5,00</b>	<b>PUNTOS</b>	<b>CUMPLE</b>			
Porcentaje de superficie determinada en Red Natura 2000		PUNTOS: 0,00	0.0%			
		<u>SUP. PROPUESTA (ha)</u>	<u>SUP. CUMPLE (ha)</u>			
<u>REF.</u>	<u>REFERENCIA SIGPAC</u>	<u>CULTIVO</u>	<u>DESCRIPCIÓN CULTIVO</u>	<u>S/R</u>		
1727712	41-020-031-00028-001	81268	ALGODON-JUNCAL	R	5,00	0,00
Porcentaje de superficie determinada situada en zonas RAMSAR		PUNTOS: 0,00	0.0%			
		<u>SUP. PROPUESTA (ha)</u>	<u>SUP. CUMPLE (ha)</u>			
<u>REF.</u>	<u>REFERENCIA SIGPAC</u>	<u>CULTIVO</u>	<u>DESCRIPCIÓN CULTIVO</u>	<u>S/R</u>		
1727712	41-020-031-00028-001	81268	ALGODON-JUNCAL	R	5,00	0,00
Porcentaje de superficie determinada en zonas vulnerables a la contaminación por nitratos		PUNTOS: 4,00	100.0%			
		<u>SUP. PROPUESTA (ha)</u>	<u>SUP. CUMPLE (ha)</u>			
<u>REF.</u>	<u>REFERENCIA SIGPAC</u>	<u>CULTIVO</u>	<u>DESCRIPCIÓN CULTIVO</u>	<u>S/R</u>		
1727712	41-020-031-00028-001	81268	ALGODON-JUNCAL	R	5,00	5,00
Titulares de explotaciones que hayan adquirido el compromiso voluntario de establecimiento de una enmienda natural mediante un cultivo de crucifera para su enterrado en verde		PUNTOS: 1,00	S			



<u>APELLIDOS Y NOMBRE / RAZÓN SOCIAL</u>	<u>NIF</u>	<u>EXPEDIENTE</u>	<u>SUP. PROPUESTA (ha)</u>
MORENO RIVAS ENCARNACION	28370718B	8019613	6,45

<u>PROPUESTA</u>	<u>SOLICITA PRIMA VOL.</u>
ADMITIDO	NO

**IMPORTE POR ANUALIDAD**

<u>CAMPAÑA</u>	<u>IMPORTE MÁXIMO SUBVENCIONABLE</u>	<u>IMPORTE MEDIO DE TRANSFERENCIA (€/ha)</u>
2015	1.872,24 €	290,27 €
2016	1.872,24 €	290,27 €
2017	1.872,24 €	290,27 €
2018	1.872,24 €	290,27 €
2019	1.872,24 €	290,27 €

**RECINTOS PROPUESTOS**

<u>REF.</u>	<u>REFERENCIA SIGPAC</u>	<u>CULTIVO</u>	<u>DESCRIPCIÓN CULTIVO</u>	<u>S/R</u>	<u>SUP. DEC. ADMIN. (ha)</u>	<u>SUP. PROPUESTA (ha)</u>
1695293	41-069-015-00146-001	81268	ALGODON-JUNCAL	R	6,45	6,45

**RESUMEN CRITERIOS DE PRIORIZACIÓN**

<b>10.1.5 Sistemas sostenibles de cultivos agroindustriales</b>	<b>PUNTOS: 4,00</b>	<b>PUNTOS</b>	<b>CUMPLE</b>
Porcentaje de superficie determinada en Red Natura 2000		0,00	0.0%
Porcentaje de superficie determinada situada en zonas RAMSAR		0,00	0.0%
Porcentaje de superficie determinada en zonas vulnerables a la contaminación por nitratos		4,00	100.0%
Titulares de explotaciones que hayan adquirido el compromiso voluntario de establecimiento de una enmienda natural mediante un cultivo de crucifera para su enterrado en verde		0,00	N

**DETALLE CRITERIOS DE PRIORIZACIÓN**

<b>10.1.5 Sistemas sostenibles de cultivos agroindustriales</b>	<b>PUNTOS: 4,00</b>	<b>PUNTOS</b>	<b>CUMPLE</b>			
Porcentaje de superficie determinada en Red Natura 2000		PUNTOS: 0,00	0.0%			
		<u>SUP. PROPUESTA (ha)</u>	<u>SUP. CUMPLE (ha)</u>			
<u>REF.</u>	<u>REFERENCIA SIGPAC</u>	<u>CULTIVO</u>	<u>DESCRIPCIÓN CULTIVO</u>	<u>S/R</u>		
1695293	41-069-015-00146-001	81268	ALGODON-JUNCAL	R	6,45	0,00
Porcentaje de superficie determinada situada en zonas RAMSAR		PUNTOS: 0,00	0.0%			
		<u>SUP. PROPUESTA (ha)</u>	<u>SUP. CUMPLE (ha)</u>			
<u>REF.</u>	<u>REFERENCIA SIGPAC</u>	<u>CULTIVO</u>	<u>DESCRIPCIÓN CULTIVO</u>	<u>S/R</u>		
1695293	41-069-015-00146-001	81268	ALGODON-JUNCAL	R	6,45	0,00
Porcentaje de superficie determinada en zonas vulnerables a la contaminación por nitratos		PUNTOS: 4,00	100.0%			
		<u>SUP. PROPUESTA (ha)</u>	<u>SUP. CUMPLE (ha)</u>			
<u>REF.</u>	<u>REFERENCIA SIGPAC</u>	<u>CULTIVO</u>	<u>DESCRIPCIÓN CULTIVO</u>	<u>S/R</u>		
1695293	41-069-015-00146-001	81268	ALGODON-JUNCAL	R	6,45	6,45
Titulares de explotaciones que hayan adquirido el compromiso voluntario de establecimiento de una enmienda natural mediante un cultivo de crucifera para su enterrado en verde		PUNTOS: 0,00	N			



<b><u>APELLIDOS Y NOMBRE / RAZÓN SOCIAL</u></b>	<b><u>NIF</u></b>	<b><u>EXPEDIENTE</u></b>	<b><u>SUP. PROPUESTA (ha)</u></b>
MORENO RODRÍGUEZ MARÍA ROSA	75369887Z	8024814	9,43

<b><u>PROPUESTA</u></b>	<b><u>SOLICITA PRIMA VOL.</u></b>	<b><u>PROPUESTA PRIMA VOL.</u></b>
<b>ADMITIDO</b>	<b>SI</b>	<b>ADMITIDO</b>

**IMPORTE POR ANUALIDAD**

<b><u>CAMPAÑA</u></b>	<b><u>IMPORTE MÁXIMO SUBVENCIONABLE</u></b>	<b><u>IMPORTE MEDIO DE TRANSFERENCIA (€/ha)</u></b>
2015	4.087,34 €	433,44 €
2016	4.087,34 €	433,44 €
2017	4.087,34 €	433,44 €
2018	4.087,34 €	433,44 €
2019	4.087,34 €	433,44 €

**RECINTOS PROPUESTOS**

<b><u>REF.</u></b>	<b><u>REFERENCIA SIGPAC</u></b>	<b><u>CULTIVO</u></b>	<b><u>DESCRIPCIÓN CULTIVO</u></b>	<b><u>S/R</u></b>	<b><u>SUP. DEC. ADMIN. (ha)</u></b>	<b><u>SUP. PROPUESTA (ha)</u></b>
1713589	41-012-018-00018-001	81216	ALGODON-CARISMA	R	5,94	5,94
1713590	41-012-018-00032-001	81216	ALGODON-CARISMA	R	3,49	3,49

**RESUMEN CRITERIOS DE PRIORIZACIÓN****10.1.5 Sistemas sostenibles de cultivos agroindustriales** PUNTOS: 5,00

	<b><u>PUNTOS</u></b>	<b><u>CUMPLE</u></b>
Porcentaje de superficie determinada en Red Natura 2000	0,00	0.0%
Porcentaje de superficie determinada situada en zonas RAMSAR	0,00	0.0%
Porcentaje de superficie determinada en zonas vulnerables a la contaminación por nitratos	4,00	100.0%
Titulares de explotaciones que hayan adquirido el compromiso voluntario de establecimiento de una enmienda natural mediante un cultivo de crucifera para su enterrado en verde	1,00	S

**DETALLE CRITERIOS DE PRIORIZACIÓN****10.1.5 Sistemas sostenibles de cultivos agroindustriales** PUNTOS: 5,00

Porcentaje de superficie determinada en Red Natura 2000	PUNTOS:	0,00	0.0%			
		<b><u>SUP. PROPUESTA (ha)</u></b>	<b><u>SUP. CUMPLE (ha)</u></b>			
<b><u>REF.</u></b>	<b><u>REFERENCIA SIGPAC</u></b>	<b><u>CULTIVO</u></b>	<b><u>DESCRIPCIÓN CULTIVO</u></b>	<b><u>S/R</u></b>		
1713589	41-012-018-00018-001	81216	ALGODON-CARISMA	R	5,94	0,00
1713590	41-012-018-00032-001	81216	ALGODON-CARISMA	R	3,49	0,00
Porcentaje de superficie determinada situada en zonas RAMSAR	PUNTOS:	0,00	0.0%			
		<b><u>SUP. PROPUESTA (ha)</u></b>	<b><u>SUP. CUMPLE (ha)</u></b>			
<b><u>REF.</u></b>	<b><u>REFERENCIA SIGPAC</u></b>	<b><u>CULTIVO</u></b>	<b><u>DESCRIPCIÓN CULTIVO</u></b>	<b><u>S/R</u></b>		
1713589	41-012-018-00018-001	81216	ALGODON-CARISMA	R	5,94	0,00
1713590	41-012-018-00032-001	81216	ALGODON-CARISMA	R	3,49	0,00
Porcentaje de superficie determinada en zonas vulnerables a la contaminación por nitratos	PUNTOS:	4,00	100.0%			
		<b><u>SUP. PROPUESTA (ha)</u></b>	<b><u>SUP. CUMPLE (ha)</u></b>			
<b><u>REF.</u></b>	<b><u>REFERENCIA SIGPAC</u></b>	<b><u>CULTIVO</u></b>	<b><u>DESCRIPCIÓN CULTIVO</u></b>	<b><u>S/R</u></b>		
1713589	41-012-018-00018-001	81216	ALGODON-CARISMA	R	5,94	5,94
1713590	41-012-018-00032-001	81216	ALGODON-CARISMA	R	3,49	3,49
Titulares de explotaciones que hayan adquirido el compromiso voluntario de establecimiento de una enmienda natural mediante un cultivo de crucifera para su enterrado en verde	PUNTOS:	1,00	S			

<b><u>APELLIDOS Y NOMBRE / RAZÓN SOCIAL</u></b>	<b><u>NIF</u></b>	<b><u>EXPEDIENTE</u></b>	<b><u>SUP. PROPUESTA (ha)</u></b>
MORENO SANCHEZ MARIA DOLORES	47003857E	8001821	7,72

<b><u>PROPUESTA</u></b>	<b><u>SOLICITA PRIMA VOL.</u></b>
ADMITIDO	NO

**IMPORTE POR ANUALIDAD**

<u>CAMPAÑA</u>	<u>IMPORTE MÁXIMO SUBVENCIONABLE</u>	<u>IMPORTE MEDIO DE TRANSFERENCIA (€/ha)</u>
2015	2.240,88 €	290,27 €
2016	2.240,88 €	290,27 €
2017	2.240,88 €	290,27 €
2018	2.240,88 €	290,27 €
2019	2.240,88 €	290,27 €

**RECINTOS PROPUESTOS**

<u>REF.</u>	<u>REFERENCIA SIGPAC</u>	<u>CULTIVO</u>	<u>DESCRIPCIÓN CULTIVO</u>	<u>S/R</u>	<u>SUP. DEC. ADMIN. (ha)</u>	<u>SUP. PROPUESTA (ha)</u>
1887709	41-038-036-00158-001	81377	ALGODON-ELSA	R	1,00	1,00
1887712	41-069-005-00019-001	81377	ALGODON-ELSA	R	2,50	2,50
1887713	41-069-005-00020-001	81377	ALGODON-ELSA	R	2,54	2,54
1887710	41-069-005-00037-001	81377	ALGODON-ELSA	R	1,05	1,05
1887711	41-069-005-00037-001	81377	ALGODON-ELSA	R	0,63	0,63

**RESUMEN CRITERIOS DE PRIORIZACIÓN****10.1.5 Sistemas sostenibles de cultivos agroindustriales****PUNTOS: 4,00**

	<b><u>PUNTOS</u></b>	<b><u>CUMPLE</u></b>
Porcentaje de superficie determinada en Red Natura 2000	0,00	0.0%
Porcentaje de superficie determinada situada en zonas RAMSAR	0,00	0.0%
Porcentaje de superficie determinada en zonas vulnerables a la contaminación por nitratos	4,00	100.0%
Titulares de explotaciones que hayan adquirido el compromiso voluntario de establecimiento de una enmienda natural mediante un cultivo de crucífera para su enterrado en verde	0,00	N



**DETALLE CRITERIOS DE PRIORIZACIÓN****10.1.5 Sistemas sostenibles de cultivos agroindustriales****PUNTOS: 4,00****Porcentaje de superficie determinada en Red Natura 2000****PUNTOS: 0,00 0.0%**

<u>REF.</u>	<u>REFERENCIA SIGPAC</u>	<u>CULTIVO DESCRIPCIÓN CULTIVO</u>	<u>S/R</u>	<u>SUP. PROPUESTA (ha)</u>	<u>SUP. CUMPLE (ha)</u>
1887709	41-038-036-00158-001	81377 ALGODON-ELSA	R	1,00	0,00
1887712	41-069-005-00019-001	81377 ALGODON-ELSA	R	2,50	0,00
1887713	41-069-005-00020-001	81377 ALGODON-ELSA	R	2,54	0,00
1887711	41-069-005-00037-001	81377 ALGODON-ELSA	R	0,63	0,00
1887710	41-069-005-00037-001	81377 ALGODON-ELSA	R	1,05	0,00

**Porcentaje de superficie determinada situada en zonas RAMSAR****PUNTOS: 0,00 0.0%**

<u>REF.</u>	<u>REFERENCIA SIGPAC</u>	<u>CULTIVO DESCRIPCIÓN CULTIVO</u>	<u>S/R</u>	<u>SUP. PROPUESTA (ha)</u>	<u>SUP. CUMPLE (ha)</u>
1887709	41-038-036-00158-001	81377 ALGODON-ELSA	R	1,00	0,00
1887712	41-069-005-00019-001	81377 ALGODON-ELSA	R	2,50	0,00
1887713	41-069-005-00020-001	81377 ALGODON-ELSA	R	2,54	0,00
1887710	41-069-005-00037-001	81377 ALGODON-ELSA	R	1,05	0,00
1887711	41-069-005-00037-001	81377 ALGODON-ELSA	R	0,63	0,00

**Porcentaje de superficie determinada en zonas vulnerables a la contaminación por nitratos****PUNTOS: 4,00 100.0%**

<u>REF.</u>	<u>REFERENCIA SIGPAC</u>	<u>CULTIVO DESCRIPCIÓN CULTIVO</u>	<u>S/R</u>	<u>SUP. PROPUESTA (ha)</u>	<u>SUP. CUMPLE (ha)</u>
1887709	41-038-036-00158-001	81377 ALGODON-ELSA	R	1,00	1,00
1887712	41-069-005-00019-001	81377 ALGODON-ELSA	R	2,50	2,50
1887713	41-069-005-00020-001	81377 ALGODON-ELSA	R	2,54	2,54
1887711	41-069-005-00037-001	81377 ALGODON-ELSA	R	0,63	0,63
1887710	41-069-005-00037-001	81377 ALGODON-ELSA	R	1,05	1,05

**Titulares de explotaciones que hayan adquirido el compromiso voluntario de establecimiento de una enmienda natural mediante un cultivo de crucifera para su enterrado en verde****PUNTOS: 0,00 N**



<b><u>APELLIDOS Y NOMBRE / RAZÓN SOCIAL</u></b>	<b><u>NIF</u></b>	<b><u>EXPEDIENTE</u></b>	<b><u>SUP. PROPUESTA (ha)</u></b>
MORENO SANCHEZ-NORIEGA JUAN	75477724G	8026412	4,94

<b><u>PROPUESTA</u></b>	<b><u>SOLICITA PRIMA VOL.</u></b>
ADMITIDO	NO

**IMPORTE POR ANUALIDAD**

<u>CAMPAÑA</u>	<u>IMPORTE MÁXIMO SUBVENCIONABLE</u>	<u>IMPORTE MEDIO DE TRANSFERENCIA (€/ha)</u>
2015	1.433,93 €	290,27 €
2016	1.433,93 €	290,27 €
2017	1.433,93 €	290,27 €
2018	1.433,93 €	290,27 €
2019	1.433,93 €	290,27 €

**RECINTOS PROPUESTOS**

<u>REF.</u>	<u>REFERENCIA SIGPAC</u>	<u>CULTIVO</u>	<u>DESCRIPCIÓN CULTIVO</u>	<u>S/R</u>	<u>SUP. DEC. ADMIN. (ha)</u>	<u>SUP. PROPUESTA (ha)</u>
1816802	41-095-003-00310-001	81151	ALGODON-CELIA	R	1,11	1,11
1816804	41-095-070-00053-001	81151	ALGODON-CELIA	R	2,64	2,64
1816803	41-095-070-00054-001	81151	ALGODON-CELIA	R	1,19	1,19

**RESUMEN CRITERIOS DE PRIORIZACIÓN****10.1.5 Sistemas sostenibles de cultivos agroindustriales****PUNTOS: 4,00**

	<b><u>PUNTOS</u></b>	<b><u>CUMPLE</u></b>
Porcentaje de superficie determinada en Red Natura 2000	0,00	0.0%
Porcentaje de superficie determinada situada en zonas RAMSAR	0,00	0.0%
Porcentaje de superficie determinada en zonas vulnerables a la contaminación por nitratos	4,00	100.0%
Titulares de explotaciones que hayan adquirido el compromiso voluntario de establecimiento de una enmienda natural mediante un cultivo de crucífera para su enterrado en verde	0,00	N



**DETALLE CRITERIOS DE PRIORIZACIÓN****10.1.5 Sistemas sostenibles de cultivos agroindustriales****PUNTOS: 4,00****Porcentaje de superficie determinada en Red Natura 2000****PUNTOS: 0,00 0.0%**

<u>REF.</u>	<u>REFERENCIA SIGPAC</u>	<u>CULTIVO</u>	<u>DESCRIPCIÓN CULTIVO</u>	<u>S/R</u>	<u>SUP.</u>	<u>SUP.</u>
					<u>PROPUESTA</u>	<u>CUMPLE</u>
					(ha)	(ha)
1816802	41-095-003-00310-001	81151	ALGODON-CELIA	R	1,11	0,00
1816804	41-095-070-00053-001	81151	ALGODON-CELIA	R	2,64	0,00
1816803	41-095-070-00054-001	81151	ALGODON-CELIA	R	1,19	0,00

**Porcentaje de superficie determinada situada en zonas RAMSAR****PUNTOS: 0,00 0.0%**

<u>REF.</u>	<u>REFERENCIA SIGPAC</u>	<u>CULTIVO</u>	<u>DESCRIPCIÓN CULTIVO</u>	<u>S/R</u>	<u>SUP.</u>	<u>SUP.</u>
					<u>PROPUESTA</u>	<u>CUMPLE</u>
					(ha)	(ha)
1816802	41-095-003-00310-001	81151	ALGODON-CELIA	R	1,11	0,00
1816804	41-095-070-00053-001	81151	ALGODON-CELIA	R	2,64	0,00
1816803	41-095-070-00054-001	81151	ALGODON-CELIA	R	1,19	0,00

**Porcentaje de superficie determinada en zonas vulnerables a la contaminación por nitratos****PUNTOS: 4,00 100.0%**

<u>REF.</u>	<u>REFERENCIA SIGPAC</u>	<u>CULTIVO</u>	<u>DESCRIPCIÓN CULTIVO</u>	<u>S/R</u>	<u>SUP.</u>	<u>SUP.</u>
					<u>PROPUESTA</u>	<u>CUMPLE</u>
					(ha)	(ha)
1816802	41-095-003-00310-001	81151	ALGODON-CELIA	R	1,11	1,11
1816804	41-095-070-00053-001	81151	ALGODON-CELIA	R	2,64	2,64
1816803	41-095-070-00054-001	81151	ALGODON-CELIA	R	1,19	1,19

**Titulares de explotaciones que hayan adquirido el compromiso voluntario de establecimiento de una enmienda natural mediante un cultivo de crucífera para su enterrado en verde****PUNTOS: 0,00 N**

<b><u>APELLIDOS Y NOMBRE / RAZÓN SOCIAL</u></b>	<b><u>NIF</u></b>	<b><u>EXPEDIENTE</u></b>	<b><u>SUP. PROPUESTA (ha)</u></b>
MORGADO ZALAMEA REMEDIOS	28850657D	8029409	14,76

<b><u>PROPUESTA</u></b>	<b><u>SOLICITA PRIMA VOL.</u></b>	<b><u>PROPUESTA PRIMA VOL.</u></b>
ADMITIDO	SI	ADMITIDO

**IMPORTE POR ANUALIDAD**

<u>CAMPAÑA</u>	<u>IMPORTE MÁXIMO SUBVENCIONABLE</u>	<u>IMPORTE MEDIO DE TRANSFERENCIA (€/ha)</u>
2015	6.397,58 €	433,44 €
2016	6.397,58 €	433,44 €
2017	6.397,58 €	433,44 €
2018	6.397,58 €	433,44 €
2019	6.397,58 €	433,44 €

**RECINTOS PROPUESTOS**

<u>REF.</u>	<u>REFERENCIA SIGPAC</u>	<u>CULTIVO</u>	<u>DESCRIPCIÓN CULTIVO</u>	<u>S/R</u>	<u>SUP. DEC. ADMIN. (ha)</u>	<u>SUP. PROPUESTA (ha)</u>
2021182	41-055-008-00007-003	81263	ALGODON-DP419	R	9,48	9,48
2021180	41-055-011-00030-003	4100	MAIZ-MAIZ CONVENCIONAL	R	5,28	5,28

**RESUMEN CRITERIOS DE PRIORIZACIÓN****10.1.5 Sistemas sostenibles de cultivos agroindustriales PUNTOS: 5,00**

	<u>PUNTOS</u>	<u>CUMPLE</u>
Porcentaje de superficie determinada en Red Natura 2000	0,00	0.0%
Porcentaje de superficie determinada situada en zonas RAMSAR	0,00	0.0%
Porcentaje de superficie determinada en zonas vulnerables a la contaminación por nitratos	4,00	100.0%
Titulares de explotaciones que hayan adquirido el compromiso voluntario de establecimiento de una enmienda natural mediante un cultivo de crucifera para su enterrado en verde	1,00	S

**DETALLE CRITERIOS DE PRIORIZACIÓN****10.1.5 Sistemas sostenibles de cultivos agroindustriales PUNTOS: 5,00**

Porcentaje de superficie determinada en Red Natura 2000	PUNTOS: 0,00	0.0%			
	<u>SUP. PROPUESTA (ha)</u>	<u>SUP. CUMPLE (ha)</u>			
<u>REF.</u>	<u>REFERENCIA SIGPAC</u>	<u>CULTIVO DESCRIPCIÓN CULTIVO</u>	<u>S/R</u>		
2021182	41-055-008-00007-003	81263 ALGODON-DP419	R	9,48	0,00
2021180	41-055-011-00030-003	4100 MAIZ-MAIZ CONVENCIONAL	R	5,28	0,00
Porcentaje de superficie determinada situada en zonas RAMSAR	PUNTOS: 0,00	0.0%			
	<u>SUP. PROPUESTA (ha)</u>	<u>SUP. CUMPLE (ha)</u>			
<u>REF.</u>	<u>REFERENCIA SIGPAC</u>	<u>CULTIVO DESCRIPCIÓN CULTIVO</u>	<u>S/R</u>		
2021182	41-055-008-00007-003	81263 ALGODON-DP419	R	9,48	0,00
2021180	41-055-011-00030-003	4100 MAIZ-MAIZ CONVENCIONAL	R	5,28	0,00
Porcentaje de superficie determinada en zonas vulnerables a la contaminación por nitratos	PUNTOS: 4,00	100.0%			
	<u>SUP. PROPUESTA (ha)</u>	<u>SUP. CUMPLE (ha)</u>			
<u>REF.</u>	<u>REFERENCIA SIGPAC</u>	<u>CULTIVO DESCRIPCIÓN CULTIVO</u>	<u>S/R</u>		
2021182	41-055-008-00007-003	81263 ALGODON-DP419	R	9,48	9,48
2021180	41-055-011-00030-003	4100 MAIZ-MAIZ CONVENCIONAL	R	5,28	5,28
Titulares de explotaciones que hayan adquirido el compromiso voluntario de establecimiento de una enmienda natural mediante un cultivo de crucifera para su enterrado en verde	PUNTOS: 1,00	S			

<u>APELLIDOS Y NOMBRE / RAZÓN SOCIAL</u>	<u>NIF</u>	<u>EXPEDIENTE</u>	<u>SUP. PROPUESTA (ha)</u>
MORILLO PAJARON ROSARIO	78195848B	8010205	2,10

<u>PROPUESTA</u>	<u>SOLICITA PRIMA VOL.</u>	<u>PROPUESTA PRIMA VOL.</u>
INADMITIDO	SI	INADMITIDO

**IMPORTE POR ANUALIDAD**

<u>CAMPAÑA</u>	<u>IMPORTE MÁXIMO SUBVENCIONABLE</u>	<u>IMPORTE MEDIO DE TRANSFERENCIA (€/ha)</u>
2015	609,57 €	290,27 €
2016	609,57 €	290,27 €
2017	609,57 €	290,27 €
2018	609,57 €	290,27 €
2019	609,57 €	290,27 €

**RECINTOS PROPUESTOS**

<u>REF.</u>	<u>REFERENCIA SIGPAC</u>	<u>CULTIVO</u>	<u>DESCRIPCIÓN CULTIVO</u>	<u>S/R</u>	<u>SUP. DEC. ADMIN. (ha)</u>	<u>SUP. PROPUESTA (ha)</u>
1715437	41-038-035-00211-002	1000	TRIGO BLANDO-SIN VARIEDAD	R	2,10	2,10

**INCIDENCIAS****INCIDENCIA DESCRIPCIÓN**

80102 Titular no inscrito en ninguna Agrupación de Producción Integrada del cultivo solicitado.

**RESUMEN CRITERIOS DE PRIORIZACIÓN**

<b>10.1.5 Sistemas sostenibles de cultivos agroindustriales</b>	<b>PUNTOS: 4,00</b>	<b>PUNTOS</b>	<b>CUMPLE</b>
Porcentaje de superficie determinada en Red Natura 2000		0,00	0.0%
Porcentaje de superficie determinada situada en zonas RAMSAR		0,00	0.0%
Porcentaje de superficie determinada en zonas vulnerables a la contaminación por nitratos		4,00	100.0%
Titulares de explotaciones que hayan adquirido el compromiso voluntario de establecimiento de una enmienda natural mediante un cultivo de crucífera para su enterrado en verde		0,00	N

**DETALLE CRITERIOS DE PRIORIZACIÓN**

<b>10.1.5 Sistemas sostenibles de cultivos agroindustriales</b>	<b>PUNTOS: 4,00</b>	<b>PUNTOS</b>	<b>CUMPLE</b>			
Porcentaje de superficie determinada en Red Natura 2000		PUNTOS: 0,00	0.0%			
		<b>SUP. PROPUESTA (ha)</b>	<b>SUP. CUMPLE (ha)</b>			
<b>REF.</b>	<b>REFERENCIA SIGPAC</b>	<b>CULTIVO</b>	<b>DESCRIPCIÓN CULTIVO</b>	<b>S/R</b>	<b>SUP. PROPUESTA (ha)</b>	<b>SUP. CUMPLE (ha)</b>
1715437	41-038-035-00211-002	1000	TRIGO BLANDO-SIN VARIEDAD	R	2,10	0,00
Porcentaje de superficie determinada situada en zonas RAMSAR		PUNTOS: 0,00	0.0%			
		<b>SUP. PROPUESTA (ha)</b>	<b>SUP. CUMPLE (ha)</b>			
<b>REF.</b>	<b>REFERENCIA SIGPAC</b>	<b>CULTIVO</b>	<b>DESCRIPCIÓN CULTIVO</b>	<b>S/R</b>	<b>SUP. PROPUESTA (ha)</b>	<b>SUP. CUMPLE (ha)</b>
1715437	41-038-035-00211-002	1000	TRIGO BLANDO-SIN VARIEDAD	R	2,10	0,00
Porcentaje de superficie determinada en zonas vulnerables a la contaminación por nitratos		PUNTOS: 4,00	100.0%			
		<b>SUP. PROPUESTA (ha)</b>	<b>SUP. CUMPLE (ha)</b>			
<b>REF.</b>	<b>REFERENCIA SIGPAC</b>	<b>CULTIVO</b>	<b>DESCRIPCIÓN CULTIVO</b>	<b>S/R</b>	<b>SUP. PROPUESTA (ha)</b>	<b>SUP. CUMPLE (ha)</b>
1715437	41-038-035-00211-002	1000	TRIGO BLANDO-SIN VARIEDAD	R	2,10	2,10
Titulares de explotaciones que hayan adquirido el compromiso voluntario de establecimiento de una enmienda natural mediante un cultivo de crucífera para su enterrado en verde		PUNTOS: 0,00	N			

<u>APELLIDOS Y NOMBRE / RAZÓN SOCIAL</u>	<u>NIF</u>	<u>EXPEDIENTE</u>	<u>SUP. PROPUESTA (ha)</u>
MORON MONTENEGRO DOLORES	75369626Y	8023897	5,31

<u>PROPUESTA</u>	<u>SOLICITA PRIMA VOL.</u>
ADMITIDO	NO

IMPORTE POR ANUALIDAD

<u>CAMPAÑA</u>	<u>IMPORTE MÁXIMO SUBVENCIONABLE</u>	<u>IMPORTE MEDIO DE TRANSFERENCIA (€/ha)</u>
2015	1.541,33 €	290,27 €
2016	1.541,33 €	290,27 €
2017	1.541,33 €	290,27 €
2018	1.541,33 €	290,27 €
2019	1.541,33 €	290,27 €

RECINTOS PROPUESTOS

<u>REF.</u>	<u>REFERENCIA SIGPAC</u>	<u>CULTIVO</u>	<u>DESCRIPCIÓN CULTIVO</u>	<u>S/R</u>	<u>SUP. DEC. ADMIN. (ha)</u>	<u>SUP. PROPUESTA (ha)</u>
1790035	41-020-004-00049-002	81216	ALGODON-CARISMA	R	5,31	5,31

**RESUMEN CRITERIOS DE PRIORIZACIÓN**

<b>10.1.5 Sistemas sostenibles de cultivos agroindustriales</b>	<b>PUNTOS: 4,00</b>
---	---------------------

	<u>PUNTOS</u>	<u>CUMPLE</u>
Porcentaje de superficie determinada en Red Natura 2000	0,00	0.0%
Porcentaje de superficie determinada situada en zonas RAMSAR	0,00	0.0%
Porcentaje de superficie determinada en zonas vulnerables a la contaminación por nitratos	4,00	100.0%
Titulares de explotaciones que hayan adquirido el compromiso voluntario de establecimiento de una enmienda natural mediante un cultivo de crucifera para su enterrado en verde	0,00	N

**DETALLE CRITERIOS DE PRIORIZACIÓN**

<b>10.1.5 Sistemas sostenibles de cultivos agroindustriales</b>	<b>PUNTOS: 4,00</b>
---	---------------------

Porcentaje de superficie determinada en Red Natura 2000	<b>PUNTOS: 0,00</b>	<b>0.0%</b>				
	<u>SUP. PROPUESTA (ha)</u>	<u>SUP. CUMPLE (ha)</u>				
<u>REF.</u>	<u>REFERENCIA SIGPAC</u>	<u>CULTIVO</u>	<u>DESCRIPCIÓN CULTIVO</u>	<u>S/R</u>	<u>SUP. PROPUESTA (ha)</u>	<u>SUP. CUMPLE (ha)</u>
1790035	41-020-004-00049-002	81216	ALGODON-CARISMA	R	5,31	0,00
Porcentaje de superficie determinada situada en zonas RAMSAR	<b>PUNTOS: 0,00</b>	<b>0.0%</b>				
	<u>SUP. PROPUESTA (ha)</u>	<u>SUP. CUMPLE (ha)</u>				
<u>REF.</u>	<u>REFERENCIA SIGPAC</u>	<u>CULTIVO</u>	<u>DESCRIPCIÓN CULTIVO</u>	<u>S/R</u>	<u>SUP. PROPUESTA (ha)</u>	<u>SUP. CUMPLE (ha)</u>
1790035	41-020-004-00049-002	81216	ALGODON-CARISMA	R	5,31	0,00
Porcentaje de superficie determinada en zonas vulnerables a la contaminación por nitratos	<b>PUNTOS: 4,00</b>	<b>100.0%</b>				
	<u>SUP. PROPUESTA (ha)</u>	<u>SUP. CUMPLE (ha)</u>				
<u>REF.</u>	<u>REFERENCIA SIGPAC</u>	<u>CULTIVO</u>	<u>DESCRIPCIÓN CULTIVO</u>	<u>S/R</u>	<u>SUP. PROPUESTA (ha)</u>	<u>SUP. CUMPLE (ha)</u>
1790035	41-020-004-00049-002	81216	ALGODON-CARISMA	R	5,31	5,31
Titulares de explotaciones que hayan adquirido el compromiso voluntario de establecimiento de una enmienda natural mediante un cultivo de crucifera para su enterrado en verde	<b>PUNTOS: 0,00</b>	<b>N</b>				



<u>APELLIDOS Y NOMBRE / RAZÓN SOCIAL</u>	<u>NIF</u>	<u>EXPEDIENTE</u>	<u>SUP. PROPUESTA (ha)</u>
MORON MONTENEGRO GUADALUPE	75320784Q	8023783	1,44
<u>PROPUESTA ADMITIDO</u>	<u>SOLICITA PRIMA VOL. SI</u>	<u>PROPUESTA PRIMA VOL. ADMITIDO</u>	
<b>IMPORTE POR ANUALIDAD</b>			

<u>CAMPAÑA</u>	<u>IMPORTE MÁXIMO SUBVENCIONABLE</u>	<u>IMPORTE MEDIO DE TRANSFERENCIA (€/ha)</u>
2015	624,15 €	433,44 €
2016	624,15 €	433,44 €
2017	624,15 €	433,44 €
2018	624,15 €	433,44 €
2019	624,15 €	433,44 €

**RECINTOS PROPUESTOS**

<u>REF.</u>	<u>REFERENCIA SIGPAC</u>	<u>CULTIVO</u>	<u>DESCRIPCIÓN CULTIVO</u>	<u>S/R</u>	<u>SUP. DEC. ADMIN. (ha)</u>	<u>SUP. PROPUESTA (ha)</u>
1659214	41-020-004-00043-004	81268	ALGODON-JUNCAL	R	1,44	1,44

**RESUMEN CRITERIOS DE PRIORIZACIÓN**

<b>10.1.5 Sistemas sostenibles de cultivos agroindustriales</b>	<b>PUNTOS: 5,00</b>	<b>PUNTOS</b>	<b>CUMPLE</b>
Porcentaje de superficie determinada en Red Natura 2000		0,00	0.0%
Porcentaje de superficie determinada situada en zonas RAMSAR		0,00	0.0%
Porcentaje de superficie determinada en zonas vulnerables a la contaminación por nitratos		4,00	100.0%
Titulares de explotaciones que hayan adquirido el compromiso voluntario de establecimiento de una enmienda natural mediante un cultivo de crucifera para su enterrado en verde		1,00	S

**DETALLE CRITERIOS DE PRIORIZACIÓN**

<b>10.1.5 Sistemas sostenibles de cultivos agroindustriales</b>	<b>PUNTOS: 5,00</b>	<b>PUNTOS</b>	<b>CUMPLE</b>			
Porcentaje de superficie determinada en Red Natura 2000		PUNTOS: 0,00	0.0%			
		<u>SUP. PROPUESTA (ha)</u>	<u>SUP. CUMPLE (ha)</u>			
<u>REF.</u>	<u>REFERENCIA SIGPAC</u>	<u>CULTIVO</u>	<u>DESCRIPCIÓN CULTIVO</u>	<u>S/R</u>		
1659214	41-020-004-00043-004	81268	ALGODON-JUNCAL	R	1,44	0,00
Porcentaje de superficie determinada situada en zonas RAMSAR		PUNTOS: 0,00	0.0%			
		<u>SUP. PROPUESTA (ha)</u>	<u>SUP. CUMPLE (ha)</u>			
<u>REF.</u>	<u>REFERENCIA SIGPAC</u>	<u>CULTIVO</u>	<u>DESCRIPCIÓN CULTIVO</u>	<u>S/R</u>		
1659214	41-020-004-00043-004	81268	ALGODON-JUNCAL	R	1,44	0,00
Porcentaje de superficie determinada en zonas vulnerables a la contaminación por nitratos		PUNTOS: 4,00	100.0%			
		<u>SUP. PROPUESTA (ha)</u>	<u>SUP. CUMPLE (ha)</u>			
<u>REF.</u>	<u>REFERENCIA SIGPAC</u>	<u>CULTIVO</u>	<u>DESCRIPCIÓN CULTIVO</u>	<u>S/R</u>		
1659214	41-020-004-00043-004	81268	ALGODON-JUNCAL	R	1,44	1,44
Titulares de explotaciones que hayan adquirido el compromiso voluntario de establecimiento de una enmienda natural mediante un cultivo de crucifera para su enterrado en verde		PUNTOS: 1,00	S			



<b><u>APELLIDOS Y NOMBRE / RAZÓN SOCIAL</u></b>	<b><u>NIF</u></b>	<b><u>EXPEDIENTE</u></b>	<b><u>SUP. PROPUESTA (ha)</u></b>
MOYA SIERRA SC	J41895525	8019438	19,01

<b><u>PROPUESTA</u></b>	<b><u>SOLICITA PRIMA VOL.</u></b>
ADMITIDO	NO

**IMPORTE POR ANUALIDAD**

<u>CAMPAÑA</u>	<u>IMPORTE MÁXIMO SUBVENCIONABLE</u>	<u>IMPORTE MEDIO DE TRANSFERENCIA (€/ha)</u>
2015	5.518,03 €	290,27 €
2016	5.518,03 €	290,27 €
2017	5.518,03 €	290,27 €
2018	5.518,03 €	290,27 €
2019	5.518,03 €	290,27 €

**RECINTOS PROPUESTOS**

<u>REF.</u>	<u>REFERENCIA SIGPAC</u>	<u>CULTIVO</u>	<u>DESCRIPCIÓN CULTIVO</u>	<u>S/R</u>	<u>SUP. DEC. ADMIN. (ha)</u>	<u>SUP. PROPUESTA (ha)</u>
2016053	41-101-005-00085-001	81204	ALGODON-IDEAL	R	1,11	1,11
2016058	41-101-005-00086-001	81204	ALGODON-IDEAL	R	0,05	0,05
2016055	41-101-005-00086-003	81204	ALGODON-IDEAL	R	1,64	1,64
2016056	41-101-005-00118-001	81204	ALGODON-IDEAL	R	3,71	3,71
2016057	41-101-005-00119-002	81204	ALGODON-IDEAL	R	4,66	4,66
2016054	41-101-005-00119-004	81204	ALGODON-IDEAL	R	7,84	7,84

**RESUMEN CRITERIOS DE PRIORIZACIÓN****10.1.5 Sistemas sostenibles de cultivos agroindustriales****PUNTOS: 4,00**

	<b><u>PUNTOS</u></b>	<b><u>CUMPLE</u></b>
Porcentaje de superficie determinada en Red Natura 2000	0,00	0.0%
Porcentaje de superficie determinada situada en zonas RAMSAR	0,00	0.0%
Porcentaje de superficie determinada en zonas vulnerables a la contaminación por nitratos	4,00	100.0%
Titulares de explotaciones que hayan adquirido el compromiso voluntario de establecimiento de una enmienda natural mediante un cultivo de crucífera para su enterrado en verde	0,00	N



**DETALLE CRITERIOS DE PRIORIZACIÓN****10.1.5 Sistemas sostenibles de cultivos agroindustriales****PUNTOS: 4,00****Porcentaje de superficie determinada en Red Natura 2000****PUNTOS: 0,00 0.0%**

<u>REF.</u>	<u>REFERENCIA SIGPAC</u>	<u>CULTIVO</u>	<u>DESCRIPCIÓN CULTIVO</u>	<u>S/R</u>	<u>SUP.</u>	<u>SUP.</u>
					<u>PROPUESTA</u>	<u>CUMPLE</u>
					(ha)	(ha)
2016053	41-101-005-00085-001	81204	ALGODON-IDEAL	R	1,11	0,00
2016058	41-101-005-00086-001	81204	ALGODON-IDEAL	R	0,05	0,00
2016055	41-101-005-00086-003	81204	ALGODON-IDEAL	R	1,64	0,00
2016056	41-101-005-00118-001	81204	ALGODON-IDEAL	R	3,71	0,00
2016057	41-101-005-00119-002	81204	ALGODON-IDEAL	R	4,66	0,00
2016054	41-101-005-00119-004	81204	ALGODON-IDEAL	R	7,84	0,00

**Porcentaje de superficie determinada situada en zonas RAMSAR****PUNTOS: 0,00 0.0%**

<u>REF.</u>	<u>REFERENCIA SIGPAC</u>	<u>CULTIVO</u>	<u>DESCRIPCIÓN CULTIVO</u>	<u>S/R</u>	<u>SUP.</u>	<u>SUP.</u>
					<u>PROPUESTA</u>	<u>CUMPLE</u>
					(ha)	(ha)
2016053	41-101-005-00085-001	81204	ALGODON-IDEAL	R	1,11	0,00
2016058	41-101-005-00086-001	81204	ALGODON-IDEAL	R	0,05	0,00
2016055	41-101-005-00086-003	81204	ALGODON-IDEAL	R	1,64	0,00
2016056	41-101-005-00118-001	81204	ALGODON-IDEAL	R	3,71	0,00
2016057	41-101-005-00119-002	81204	ALGODON-IDEAL	R	4,66	0,00
2016054	41-101-005-00119-004	81204	ALGODON-IDEAL	R	7,84	0,00

**Porcentaje de superficie determinada en zonas vulnerables a la contaminación por nitratos****PUNTOS: 4,00 100.0%**

<u>REF.</u>	<u>REFERENCIA SIGPAC</u>	<u>CULTIVO</u>	<u>DESCRIPCIÓN CULTIVO</u>	<u>S/R</u>	<u>SUP.</u>	<u>SUP.</u>
					<u>PROPUESTA</u>	<u>CUMPLE</u>
					(ha)	(ha)
2016053	41-101-005-00085-001	81204	ALGODON-IDEAL	R	1,11	1,11
2016058	41-101-005-00086-001	81204	ALGODON-IDEAL	R	0,05	0,05
2016055	41-101-005-00086-003	81204	ALGODON-IDEAL	R	1,64	1,64
2016056	41-101-005-00118-001	81204	ALGODON-IDEAL	R	3,71	3,71
2016057	41-101-005-00119-002	81204	ALGODON-IDEAL	R	4,66	4,66
2016054	41-101-005-00119-004	81204	ALGODON-IDEAL	R	7,84	7,84

**Titulares de explotaciones que hayan adquirido el compromiso voluntario de establecimiento de una enmienda natural mediante un cultivo de crucifera para su enterrado en verde****PUNTOS: 0,00 N**



<u>APELLIDOS Y NOMBRE / RAZÓN SOCIAL</u>	<u>NIF</u>	<u>EXPEDIENTE</u>	<u>SUP. PROPUESTA (ha)</u>
MUÑIZ GUZMAN VICENTE	28861847K	8026350	5,02
<u>PROPUESTA ADMITIDO</u>	<u>SOLICITA PRIMA VOL. SI</u>	<u>PROPUESTA PRIMA VOL. ADMITIDO</u>	

**IMPORTE POR ANUALIDAD**

<u>CAMPAÑA</u>	<u>IMPORTE MÁXIMO SUBVENCIONABLE</u>	<u>IMPORTE MEDIO DE TRANSFERENCIA (€/ha)</u>
2015	2.175,87 €	433,44 €
2016	2.175,87 €	433,44 €
2017	2.175,87 €	433,44 €
2018	2.175,87 €	433,44 €
2019	2.175,87 €	433,44 €

**RECINTOS PROPUESTOS**

<u>REF.</u>	<u>REFERENCIA SIGPAC</u>	<u>CULTIVO</u>	<u>DESCRIPCIÓN CULTIVO</u>	<u>S/R</u>	<u>SUP. DEC. ADMIN. (ha)</u>	<u>SUP. PROPUESTA (ha)</u>
1813697	41-095-063-00015-001	81208	ALGODON-LIDER	R	5,02	5,02

**RESUMEN CRITERIOS DE PRIORIZACIÓN**

<b>10.1.5 Sistemas sostenibles de cultivos agroindustriales</b>	<b>PUNTOS: 5,00</b>	<b>PUNTOS</b>	<b>CUMPLE</b>
Porcentaje de superficie determinada en Red Natura 2000		0,00	0.0%
Porcentaje de superficie determinada situada en zonas RAMSAR		0,00	0.0%
Porcentaje de superficie determinada en zonas vulnerables a la contaminación por nitratos		4,00	100.0%
Titulares de explotaciones que hayan adquirido el compromiso voluntario de establecimiento de una enmienda natural mediante un cultivo de crucifera para su enterrado en verde		1,00	S

**DETALLE CRITERIOS DE PRIORIZACIÓN**

<b>10.1.5 Sistemas sostenibles de cultivos agroindustriales</b>	<b>PUNTOS: 5,00</b>	<b>PUNTOS</b>	<b>CUMPLE</b>
Porcentaje de superficie determinada en Red Natura 2000		PUNTOS: 0,00	0.0%
		<u>SUP. PROPUESTA (ha)</u>	<u>SUP. CUMPLE (ha)</u>
REF. REFERENCIA SIGPAC CULTIVO DESCRIPCIÓN CULTIVO S/R		5,02	0,00
1813697 41-095-063-00015-001 81208 ALGODON-LIDER R			
Porcentaje de superficie determinada situada en zonas RAMSAR		PUNTOS: 0,00	0.0%
		<u>SUP. PROPUESTA (ha)</u>	<u>SUP. CUMPLE (ha)</u>
REF. REFERENCIA SIGPAC CULTIVO DESCRIPCIÓN CULTIVO S/R		5,02	0,00
1813697 41-095-063-00015-001 81208 ALGODON-LIDER R			
Porcentaje de superficie determinada en zonas vulnerables a la contaminación por nitratos		PUNTOS: 4,00	100.0%
		<u>SUP. PROPUESTA (ha)</u>	<u>SUP. CUMPLE (ha)</u>
REF. REFERENCIA SIGPAC CULTIVO DESCRIPCIÓN CULTIVO S/R		5,02	5,02
1813697 41-095-063-00015-001 81208 ALGODON-LIDER R			
Titulares de explotaciones que hayan adquirido el compromiso voluntario de establecimiento de una enmienda natural mediante un cultivo de crucifera para su enterrado en verde		PUNTOS: 1,00	S



<u>APELLIDOS Y NOMBRE / RAZÓN SOCIAL</u>	<u>NIF</u>	<u>EXPEDIENTE</u>	<u>SUP. PROPUESTA (ha)</u>
MUÑOZ VELA JOSE	47339787Z	8031559	7,96
<u>PROPUESTA ADMITIDO</u>	<u>SOLICITA PRIMA VOL. SI</u>	<u>PROPUESTA PRIMA VOL. ADMITIDO</u>	
<u>IMPORTE POR ANUALIDAD</u>			

<u>CAMPAÑA</u>	<u>IMPORTE MÁXIMO SUBVENCIONABLE</u>	<u>IMPORTE MEDIO DE TRANSFERENCIA (€/ha)</u>
2015	3.450,18 €	433,44 €
2016	3.450,18 €	433,44 €
2017	3.450,18 €	433,44 €
2018	3.450,18 €	433,44 €
2019	3.450,18 €	433,44 €

RECINTOS PROPUESTOS

<u>REF.</u>	<u>REFERENCIA SIGPAC</u>	<u>CULTIVO</u>	<u>DESCRIPCIÓN CULTIVO</u>	<u>S/R</u>	<u>SUP. DEC. ADMIN. (ha)</u>	<u>SUP. PROPUESTA (ha)</u>
2278748	41-053-001-00424-002	81377	ALGODON-ELSA	R	3,97	3,97
2278749	41-053-001-00424-002	82343	REMOLACHA-CICLON	R	3,99	3,99

INCIDENCIASINCIDENCIA DESCRIPCIÓN

80106 Cultivo, variedad, regimen y/o uso del recinto SIGPAC no compatible con la operación (anexo III.I, Orden 26 mayo 2015)  
Ref:2278747 Recinto:41-053-001-00424-003 Cultivo:81377 ALGODON-ELSA Regadío Uso:IM

RESUMEN CRITERIOS DE PRIORIZACIÓN**10.1.5 Sistemas sostenibles de cultivos agroindustriales****PUNTOS: 5,00**

	<u>PUNTOS</u>	<u>CUMPLE</u>
Porcentaje de superficie determinada en Red Natura 2000	0,00	0.0%
Porcentaje de superficie determinada situada en zonas RAMSAR	0,00	0.0%
Porcentaje de superficie determinada en zonas vulnerables a la contaminación por nitratos	4,00	100.0%
Titulares de explotaciones que hayan adquirido el compromiso voluntario de establecimiento de una enmienda natural mediante un cultivo de crucífera para su enterrado en verde	1,00	S



**DETALLE CRITERIOS DE PRIORIZACIÓN****10.1.5 Sistemas sostenibles de cultivos agroindustriales****PUNTOS: 5,00****Porcentaje de superficie determinada en Red Natura 2000****PUNTOS: 0,00 0.0%**

<u>REF.</u>	<u>REFERENCIA SIGPAC</u>	<u>CULTIVO</u>	<u>DESCRIPCIÓN CULTIVO</u>	<u>S/R</u>	<u>SUP.</u> <u>PROPUESTA</u> <u>(ha)</u>	<u>SUP.</u> <u>CUMPLE</u> <u>(ha)</u>
2278748	41-053-001-00424-002	81377	ALGODON-ELSA	R	3,97	0,00
2278749	41-053-001-00424-002	82343	REMOLACHA-CICLON	R	3,99	0,00

**Porcentaje de superficie determinada situada en zonas RAMSAR****PUNTOS: 0,00 0.0%**

<u>REF.</u>	<u>REFERENCIA SIGPAC</u>	<u>CULTIVO</u>	<u>DESCRIPCIÓN CULTIVO</u>	<u>S/R</u>	<u>SUP.</u> <u>PROPUESTA</u> <u>(ha)</u>	<u>SUP.</u> <u>CUMPLE</u> <u>(ha)</u>
2278748	41-053-001-00424-002	81377	ALGODON-ELSA	R	3,97	0,00
2278749	41-053-001-00424-002	82343	REMOLACHA-CICLON	R	3,99	0,00

**Porcentaje de superficie determinada en zonas vulnerables a la contaminación por nitratos****PUNTOS: 4,00 100.0%**

<u>REF.</u>	<u>REFERENCIA SIGPAC</u>	<u>CULTIVO</u>	<u>DESCRIPCIÓN CULTIVO</u>	<u>S/R</u>	<u>SUP.</u> <u>PROPUESTA</u> <u>(ha)</u>	<u>SUP.</u> <u>CUMPLE</u> <u>(ha)</u>
2278748	41-053-001-00424-002	81377	ALGODON-ELSA	R	3,97	3,97
2278749	41-053-001-00424-002	82343	REMOLACHA-CICLON	R	3,99	3,99

**Titulares de explotaciones que hayan adquirido el compromiso voluntario de establecimiento de una enmienda natural mediante un cultivo de crucifera para su enterrado en verde****PUNTOS: 1,00 S**

<u>APELLIDOS Y NOMBRE / RAZÓN SOCIAL</u>	<u>NIF</u>	<u>EXPEDIENTE</u>	<u>SUP. PROPUESTA (ha)</u>
MUÑOZ CABELLO AGRICULTORES S.C.P.	J91103689	8019885	5,67
<u>PROPUESTA ADMITIDO</u>	<u>SOLICITA PRIMA VOL. SI</u>	<u>PROPUESTA PRIMA VOL. ADMITIDO</u>	
<b>IMPORTE POR ANUALIDAD</b>			

<u>CAMPAÑA</u>	<u>IMPORTE MÁXIMO SUBVENCIONABLE</u>	<u>IMPORTE MEDIO DE TRANSFERENCIA (€/ha)</u>
2015	2.457,60 €	433,44 €
2016	2.457,60 €	433,44 €
2017	2.457,60 €	433,44 €
2018	2.457,60 €	433,44 €
2019	2.457,60 €	433,44 €

**RECINTOS PROPUESTOS**

<u>REF.</u>	<u>REFERENCIA SIGPAC</u>	<u>CULTIVO</u>	<u>DESCRIPCIÓN CULTIVO</u>	<u>S/R</u>	<u>SUP. DEC. ADMIN. (ha)</u>	<u>SUP. PROPUESTA (ha)</u>
1700469	41-005-010-00308-002	81343	ALGODON-ST402	R	5,67	5,67

**RESUMEN CRITERIOS DE PRIORIZACIÓN**

<b>10.1.5 Sistemas sostenibles de cultivos agroindustriales</b>	<b>PUNTOS: 5,00</b>	<b>PUNTOS</b>	<b>CUMPLE</b>
Porcentaje de superficie determinada en Red Natura 2000		0,00	0.0%
Porcentaje de superficie determinada situada en zonas RAMSAR		0,00	0.0%
Porcentaje de superficie determinada en zonas vulnerables a la contaminación por nitratos		4,00	100.0%
Titulares de explotaciones que hayan adquirido el compromiso voluntario de establecimiento de una enmienda natural mediante un cultivo de crucifera para su enterrado en verde		1,00	S

**DETALLE CRITERIOS DE PRIORIZACIÓN**

<b>10.1.5 Sistemas sostenibles de cultivos agroindustriales</b>	<b>PUNTOS: 5,00</b>	<b>PUNTOS</b>	<b>CUMPLE</b>
Porcentaje de superficie determinada en Red Natura 2000		PUNTOS: 0,00	0.0%
		<u>SUP. PROPUESTA (ha)</u>	<u>SUP. CUMPLE (ha)</u>
REF. REFERENCIA SIGPAC CULTIVO DESCRIPCIÓN CULTIVO S/R		5,67	0,00
1700469 41-005-010-00308-002 81343 ALGODON-ST402 R			
Porcentaje de superficie determinada situada en zonas RAMSAR		PUNTOS: 0,00	0.0%
		<u>SUP. PROPUESTA (ha)</u>	<u>SUP. CUMPLE (ha)</u>
REF. REFERENCIA SIGPAC CULTIVO DESCRIPCIÓN CULTIVO S/R		5,67	0,00
1700469 41-005-010-00308-002 81343 ALGODON-ST402 R			
Porcentaje de superficie determinada en zonas vulnerables a la contaminación por nitratos		PUNTOS: 4,00	100.0%
		<u>SUP. PROPUESTA (ha)</u>	<u>SUP. CUMPLE (ha)</u>
REF. REFERENCIA SIGPAC CULTIVO DESCRIPCIÓN CULTIVO S/R		5,67	5,67
1700469 41-005-010-00308-002 81343 ALGODON-ST402 R			
Titulares de explotaciones que hayan adquirido el compromiso voluntario de establecimiento de una enmienda natural mediante un cultivo de crucifera para su enterrado en verde		PUNTOS: 1,00	S



<b><u>APELLIDOS Y NOMBRE / RAZÓN SOCIAL</u></b>	<b><u>NIF</u></b>	<b><u>EXPEDIENTE</u></b>	<b><u>SUP. PROPUESTA (ha)</u></b>
MUÑOZ E HIJOS, S.C.	J41955345	8020125	28,64

<b><u>PROPUESTA</u></b>	<b><u>SOLICITA PRIMA VOL.</u></b>
ADMITIDO	NO

**IMPORTE POR ANUALIDAD**

<u>CAMPAÑA</u>	<u>IMPORTE MÁXIMO SUBVENCIONABLE</u>	<u>IMPORTE MEDIO DE TRANSFERENCIA (€/ha)</u>
2015	8.313,33 €	290,27 €
2016	8.313,33 €	290,27 €
2017	8.313,33 €	290,27 €
2018	8.313,33 €	290,27 €
2019	8.313,33 €	290,27 €

**RECINTOS PROPUESTOS**

<u>REF.</u>	<u>REFERENCIA SIGPAC</u>	<u>CULTIVO</u>	<u>DESCRIPCIÓN CULTIVO</u>	<u>S/R</u>	<u>SUP. DEC. ADMIN. (ha)</u>	<u>SUP. PROPUESTA (ha)</u>
1684840	41-069-016-00050-001	81377	ALGODON-ELSA	R	5,22	5,22
1684842	41-095-062-00012-003	82107	REMOLACHA-PORTAL	R	11,96	11,96
1684843	41-095-062-00012-003	198100	TOMATE PARA TRANSFORMACION-HORTALIZAS AIRE LIBRE	R	5,76	5,76
1684841	41-095-063-00031-001	81377	ALGODON-ELSA	R	5,70	5,70

**RESUMEN CRITERIOS DE PRIORIZACIÓN****10.1.5 Sistemas sostenibles de cultivos agroindustriales****PUNTOS: 4,00**

	<u>PUNTOS</u>	<u>CUMPLE</u>
Porcentaje de superficie determinada en Red Natura 2000	0,00	0.0%
Porcentaje de superficie determinada situada en zonas RAMSAR	0,00	0.0%
Porcentaje de superficie determinada en zonas vulnerables a la contaminación por nitratos	4,00	100.0%
Titulares de explotaciones que hayan adquirido el compromiso voluntario de establecimiento de una enmienda natural mediante un cultivo de crucífera para su enterrado en verde	0,00	N



**DETALLE CRITERIOS DE PRIORIZACIÓN****10.1.5 Sistemas sostenibles de cultivos agroindustriales****PUNTOS: 4,00****Porcentaje de superficie determinada en Red Natura 2000****PUNTOS: 0,00 0.0%**

<u>REF.</u>	<u>REFERENCIA SIGPAC</u>	<u>CULTIVO</u>	<u>DESCRIPCIÓN CULTIVO</u>	<u>S/R</u>	<u>SUP.</u>	<u>SUP.</u>
					<u>PROPUESTA</u>	<u>CUMPLE</u>
					(ha)	(ha)
1684840	41-069-016-00050-001	81377	ALGODON-ELSA	R	5,22	0,00
1684842	41-095-062-00012-003	82107	REMOLACHA-PORTAL	R	11,96	0,00
1684843	41-095-062-00012-003	198100	TOMATE PARA TRANSFORMACION- HORTALIZAS AIRE LIBRE	R	5,76	0,00
1684841	41-095-063-00031-001	81377	ALGODON-ELSA	R	5,70	0,00

**Porcentaje de superficie determinada situada en zonas RAMSAR****PUNTOS: 0,00 0.0%**

<u>REF.</u>	<u>REFERENCIA SIGPAC</u>	<u>CULTIVO</u>	<u>DESCRIPCIÓN CULTIVO</u>	<u>S/R</u>	<u>SUP.</u>	<u>SUP.</u>
					<u>PROPUESTA</u>	<u>CUMPLE</u>
					(ha)	(ha)
1684840	41-069-016-00050-001	81377	ALGODON-ELSA	R	5,22	0,00
1684842	41-095-062-00012-003	82107	REMOLACHA-PORTAL	R	11,96	0,00
1684843	41-095-062-00012-003	198100	TOMATE PARA TRANSFORMACION- HORTALIZAS AIRE LIBRE	R	5,76	0,00
1684841	41-095-063-00031-001	81377	ALGODON-ELSA	R	5,70	0,00

**Porcentaje de superficie determinada en zonas vulnerables a la contaminación por nitratos****PUNTOS: 4,00 100.0%**

<u>REF.</u>	<u>REFERENCIA SIGPAC</u>	<u>CULTIVO</u>	<u>DESCRIPCIÓN CULTIVO</u>	<u>S/R</u>	<u>SUP.</u>	<u>SUP.</u>
					<u>PROPUESTA</u>	<u>CUMPLE</u>
					(ha)	(ha)
1684840	41-069-016-00050-001	81377	ALGODON-ELSA	R	5,22	5,22
1684842	41-095-062-00012-003	82107	REMOLACHA-PORTAL	R	11,96	11,96
1684843	41-095-062-00012-003	198100	TOMATE PARA TRANSFORMACION- HORTALIZAS AIRE LIBRE	R	5,76	5,76
1684841	41-095-063-00031-001	81377	ALGODON-ELSA	R	5,70	5,70

**Titulares de explotaciones que hayan adquirido el compromiso voluntario de establecimiento de una enmienda natural mediante un cultivo de crucífera para su enterrado en verde****PUNTOS: 0,00 N**

<u>APELLIDOS Y NOMBRE / RAZÓN SOCIAL</u>	<u>NIF</u>	<u>EXPEDIENTE</u>	<u>SUP. PROPUESTA (ha)</u>
MUÑOZ FERNANDEZ JUAN	52247870N	8028443	4,11
<u>PROPUESTA ADMITIDO</u>	<u>SOLICITA PRIMA VOL. SI</u>	<u>PROPUESTA PRIMA VOL. ADMITIDO</u>	

**IMPORTE POR ANUALIDAD**

<u>CAMPAÑA</u>	<u>IMPORTE MÁXIMO SUBVENCIONABLE</u>	<u>IMPORTE MEDIO DE TRANSFERENCIA (€/ha)</u>
2015	1.781,44 €	433,44 €
2016	1.781,44 €	433,44 €
2017	1.781,44 €	433,44 €
2018	1.781,44 €	433,44 €
2019	1.781,44 €	433,44 €

**RECINTOS PROPUESTOS**

<u>REF.</u>	<u>REFERENCIA SIGPAC</u>	<u>CULTIVO</u>	<u>DESCRIPCIÓN CULTIVO</u>	<u>S/R</u>	<u>SUP. DEC. ADMIN. (ha)</u>	<u>SUP. PROPUESTA (ha)</u>
1947701	41-042-039-00102-001	13000	TRITICALE-SIN VARIEDAD	S	0,54	0,54
1947704	41-042-041-00002-001	81312	ALGODON-HELENA	R	3,57	3,57

**RESUMEN CRITERIOS DE PRIORIZACIÓN****10.1.5 Sistemas sostenibles de cultivos agroindustriales**

PUNTOS: 1,00

	<u>PUNTOS</u>	<u>CUMPLE</u>
Porcentaje de superficie determinada en Red Natura 2000	0,00	0.0%
Porcentaje de superficie determinada situada en zonas RAMSAR	0,00	0.0%
Porcentaje de superficie determinada en zonas vulnerables a la contaminación por nitratos	0,00	0.0%
Titulares de explotaciones que hayan adquirido el compromiso voluntario de establecimiento de una enmienda natural mediante un cultivo de crucifera para su enterrado en verde	1,00	S

**DETALLE CRITERIOS DE PRIORIZACIÓN****10.1.5 Sistemas sostenibles de cultivos agroindustriales**

PUNTOS: 1,00

	<u>PUNTOS</u>	<u>0,00</u>	<u>0.0%</u>
Porcentaje de superficie determinada en Red Natura 2000	PUNTOS:	0,00	0.0%
		<u>SUP. PROPUESTA (ha)</u>	<u>SUP. CUMPLE (ha)</u>
<u>REF.</u>	<u>REFERENCIA SIGPAC</u>	<u>CULTIVO</u>	<u>DESCRIPCIÓN CULTIVO</u>
1947701	41-042-039-00102-001	13000	TRITICALE-SIN VARIEDAD
1947704	41-042-041-00002-001	81312	ALGODON-HELENA
		<u>S/R</u>	
		0,54	0,00
		3,57	0,00
Porcentaje de superficie determinada situada en zonas RAMSAR	PUNTOS:	0,00	0.0%
		<u>SUP. PROPUESTA (ha)</u>	<u>SUP. CUMPLE (ha)</u>
<u>REF.</u>	<u>REFERENCIA SIGPAC</u>	<u>CULTIVO</u>	<u>DESCRIPCIÓN CULTIVO</u>
1947701	41-042-039-00102-001	13000	TRITICALE-SIN VARIEDAD
1947704	41-042-041-00002-001	81312	ALGODON-HELENA
		<u>S/R</u>	
		0,54	0,00
		3,57	0,00
Porcentaje de superficie determinada en zonas vulnerables a la contaminación por nitratos	PUNTOS:	0,00	0.0%
		<u>SUP. PROPUESTA (ha)</u>	<u>SUP. CUMPLE (ha)</u>
<u>REF.</u>	<u>REFERENCIA SIGPAC</u>	<u>CULTIVO</u>	<u>DESCRIPCIÓN CULTIVO</u>
1947701	41-042-039-00102-001	13000	TRITICALE-SIN VARIEDAD
1947704	41-042-041-00002-001	81312	ALGODON-HELENA
		<u>S/R</u>	
		0,54	0,00
		3,57	0,00
Titulares de explotaciones que hayan adquirido el compromiso voluntario de establecimiento de una enmienda natural mediante un cultivo de crucifera para su enterrado en verde	PUNTOS:	1,00	S

<u>APELLIDOS Y NOMBRE / RAZÓN SOCIAL</u>	<u>NIF</u>	<u>EXPEDIENTE</u>	<u>SUP. PROPUESTA (ha)</u>
MUÑOZ GARCIA C.B	E41711631	8002412	6,95
<u>PROPUESTA ADMITIDO</u>	<u>SOLICITA PRIMA VOL. SI</u>	<u>PROPUESTA PRIMA VOL. ADMITIDO</u>	
<u>IMPORTE POR ANUALIDAD</u>			

<u>CAMPAÑA</u>	<u>IMPORTE MÁXIMO SUBVENCIONABLE</u>	<u>IMPORTE MEDIO DE TRANSFERENCIA (€/ha)</u>
2015	3.012,41 €	433,44 €
2016	3.012,41 €	433,44 €
2017	3.012,41 €	433,44 €
2018	3.012,41 €	433,44 €
2019	3.012,41 €	433,44 €

**RECINTOS PROPUESTOS**

<u>REF.</u>	<u>REFERENCIA SIGPAC</u>	<u>CULTIVO</u>	<u>DESCRIPCIÓN CULTIVO</u>	<u>S/R</u>	<u>SUP. DEC. ADMIN. (ha)</u>	<u>SUP. PROPUESTA (ha)</u>
2165779	41-074-008-00045-003	81190	ALGODON-ALEXANDROS	R	1,19	1,19
2165780	41-074-008-00045-004	81190	ALGODON-ALEXANDROS	R	1,47	1,47
2165781	41-074-008-00101-001	81190	ALGODON-ALEXANDROS	R	4,29	4,29

**RESUMEN CRITERIOS DE PRIORIZACIÓN****10.1.5 Sistemas sostenibles de cultivos agroindustriales**

PUNTOS: 6,17

	<u>PUNTOS</u>	<u>CUMPLE</u>
Porcentaje de superficie determinada en Red Natura 2000	1,17	17.12%
Porcentaje de superficie determinada situada en zonas RAMSAR	0,00	0.0%
Porcentaje de superficie determinada en zonas vulnerables a la contaminación por nitratos	4,00	100.0%
Titulares de explotaciones que hayan adquirido el compromiso voluntario de establecimiento de una enmienda natural mediante un cultivo de crucífera para su enterrado en verde	1,00	S





**DETALLE CRITERIOS DE PRIORIZACIÓN****10.1.5 Sistemas sostenibles de cultivos agroindustriales****PUNTOS:** 6,17**Porcentaje de superficie determinada en Red Natura 2000****PUNTOS:** 1,17 17.12%

<u>REF.</u>	<u>REFERENCIA SIGPAC</u>	<u>CULTIVO</u>	<u>DESCRIPCIÓN CULTIVO</u>	<u>S/R</u>	<u>SUP.</u> <u>PROPUESTA</u> <u>(ha)</u>	<u>SUP.</u> <u>CÚMPLE</u> <u>(ha)</u>
2165779	41-074-008-00045-003	81190	ALGODON-ALEXANDROS	R	1,19	1,19
2165780	41-074-008-00045-004	81190	ALGODON-ALEXANDROS	R	1,47	0,00
2165781	41-074-008-00101-001	81190	ALGODON-ALEXANDROS	R	4,29	0,00

**Porcentaje de superficie determinada situada en zonas RAMSAR****PUNTOS:** 0,00 0.0%

<u>REF.</u>	<u>REFERENCIA SIGPAC</u>	<u>CULTIVO</u>	<u>DESCRIPCIÓN CULTIVO</u>	<u>S/R</u>	<u>SUP.</u> <u>PROPUESTA</u> <u>(ha)</u>	<u>SUP.</u> <u>CÚMPLE</u> <u>(ha)</u>
2165779	41-074-008-00045-003	81190	ALGODON-ALEXANDROS	R	1,19	0,00
2165780	41-074-008-00045-004	81190	ALGODON-ALEXANDROS	R	1,47	0,00
2165781	41-074-008-00101-001	81190	ALGODON-ALEXANDROS	R	4,29	0,00

**Porcentaje de superficie determinada en zonas vulnerables a la contaminación por nitratos****PUNTOS:** 4,00 100.0%

<u>REF.</u>	<u>REFERENCIA SIGPAC</u>	<u>CULTIVO</u>	<u>DESCRIPCIÓN CULTIVO</u>	<u>S/R</u>	<u>SUP.</u> <u>PROPUESTA</u> <u>(ha)</u>	<u>SUP.</u> <u>CÚMPLE</u> <u>(ha)</u>
2165779	41-074-008-00045-003	81190	ALGODON-ALEXANDROS	R	1,19	1,19
2165780	41-074-008-00045-004	81190	ALGODON-ALEXANDROS	R	1,47	1,47
2165781	41-074-008-00101-001	81190	ALGODON-ALEXANDROS	R	4,29	4,29

**Titulares de explotaciones que hayan adquirido el compromiso voluntario de establecimiento de una enmienda natural mediante un cultivo de crucífera para su enterrado en verde****PUNTOS:** 1,00 S

<b><u>APELLIDOS Y NOMBRE / RAZÓN SOCIAL</u></b>	<b><u>NIF</u></b>	<b><u>EXPEDIENTE</u></b>	<b><u>SUP. PROPUESTA (ha)</u></b>
MUÑOZ GOMEZ ANTONIO	28393463D	8030394	16,85

<b><u>PROPUESTA</u></b>	<b><u>SOLICITA PRIMA VOL.</u></b>
ADMITIDO	NO

**IMPORTE POR ANUALIDAD**

<u>CAMPAÑA</u>	<u>IMPORTE MÁXIMO SUBVENCIONABLE</u>	<u>IMPORTE MEDIO DE TRANSFERENCIA (€/ha)</u>
2015	4.891,05 €	290,27 €
2016	4.891,05 €	290,27 €
2017	4.891,05 €	290,27 €
2018	4.891,05 €	290,27 €
2019	4.891,05 €	290,27 €

**RECINTOS PROPUESTOS**

<u>REF.</u>	<u>REFERENCIA SIGPAC</u>	<u>CULTIVO</u>	<u>DESCRIPCIÓN CULTIVO</u>	<u>S/R</u>	<u>SUP. DEC. ADMIN. (ha)</u>	<u>SUP. PROPUESTA (ha)</u>
2099547	41-053-002-00238-002	81377	ALGODON-ELSA	R	5,65	5,65
2099549	41-053-018-00035-001	81249	ALGODON-CARLA	R	6,14	6,14
2099548	41-053-038-00019-002	81249	ALGODON-CARLA	R	5,06	5,06

**RESUMEN CRITERIOS DE PRIORIZACIÓN****10.1.5 Sistemas sostenibles de cultivos agroindustriales****PUNTOS: 4,00**

	<b><u>PUNTOS</u></b>	<b><u>CUMPLE</u></b>
Porcentaje de superficie determinada en Red Natura 2000	0,00	0.0%
Porcentaje de superficie determinada situada en zonas RAMSAR	0,00	0.0%
Porcentaje de superficie determinada en zonas vulnerables a la contaminación por nitratos	4,00	100.0%
Titulares de explotaciones que hayan adquirido el compromiso voluntario de establecimiento de una enmienda natural mediante un cultivo de crucífera para su enterrado en verde	0,00	N



**DETALLE CRITERIOS DE PRIORIZACIÓN****10.1.5 Sistemas sostenibles de cultivos agroindustriales****PUNTOS: 4,00****Porcentaje de superficie determinada en Red Natura 2000****PUNTOS: 0,00 0.0%**

<u>REF.</u>	<u>REFERENCIA SIGPAC</u>	<u>CULTIVO</u>	<u>DESCRIPCIÓN CULTIVO</u>	<u>S/R</u>	<u>SUP.</u> <u>PROPUESTA</u> <u>(ha)</u>	<u>SUP.</u> <u>CUMPLE</u> <u>(ha)</u>
2099547	41-053-002-00238-002	81377	ALGODON-ELSA	R	5,65	0,00
2099549	41-053-018-00035-001	81249	ALGODON-CARLA	R	6,14	0,00
2099548	41-053-038-00019-002	81249	ALGODON-CARLA	R	5,06	0,00

**Porcentaje de superficie determinada situada en zonas RAMSAR****PUNTOS: 0,00 0.0%**

<u>REF.</u>	<u>REFERENCIA SIGPAC</u>	<u>CULTIVO</u>	<u>DESCRIPCIÓN CULTIVO</u>	<u>S/R</u>	<u>SUP.</u> <u>PROPUESTA</u> <u>(ha)</u>	<u>SUP.</u> <u>CUMPLE</u> <u>(ha)</u>
2099547	41-053-002-00238-002	81377	ALGODON-ELSA	R	5,65	0,00
2099549	41-053-018-00035-001	81249	ALGODON-CARLA	R	6,14	0,00
2099548	41-053-038-00019-002	81249	ALGODON-CARLA	R	5,06	0,00

**Porcentaje de superficie determinada en zonas vulnerables a la contaminación por nitratos****PUNTOS: 4,00 100.0%**

<u>REF.</u>	<u>REFERENCIA SIGPAC</u>	<u>CULTIVO</u>	<u>DESCRIPCIÓN CULTIVO</u>	<u>S/R</u>	<u>SUP.</u> <u>PROPUESTA</u> <u>(ha)</u>	<u>SUP.</u> <u>CUMPLE</u> <u>(ha)</u>
2099547	41-053-002-00238-002	81377	ALGODON-ELSA	R	5,65	5,65
2099549	41-053-018-00035-001	81249	ALGODON-CARLA	R	6,14	6,14
2099548	41-053-038-00019-002	81249	ALGODON-CARLA	R	5,06	5,06

**Titulares de explotaciones que hayan adquirido el compromiso voluntario de establecimiento de una enmienda natural mediante un cultivo de crucifera para su enterrado en verde****PUNTOS: 0,00 N**

<b><u>APELLIDOS Y NOMBRE / RAZÓN SOCIAL</u></b>	<b><u>NIF</u></b>	<b><u>EXPEDIENTE</u></b>	<b><u>SUP. PROPUESTA (ha)</u></b>
MUÑOZ GOMEZ CARMEN	75367630B	8030434	9,35

<b><u>PROPUESTA</u></b>	<b><u>SOLICITA PRIMA VOL.</u></b>
ADMITIDO	NO

**IMPORTE POR ANUALIDAD**

<u>CAMPAÑA</u>	<u>IMPORTE MÁXIMO SUBVENCIONABLE</u>	<u>IMPORTE MEDIO DE TRANSFERENCIA (€/ha)</u>
2015	2.714,02 €	290,27 €
2016	2.714,02 €	290,27 €
2017	2.714,02 €	290,27 €
2018	2.714,02 €	290,27 €
2019	2.714,02 €	290,27 €

**RECINTOS PROPUESTOS**

<u>REF.</u>	<u>REFERENCIA SIGPAC</u>	<u>CULTIVO</u>	<u>DESCRIPCIÓN CULTIVO</u>	<u>S/R</u>	<u>SUP. DEC. ADMIN. (ha)</u>	<u>SUP. PROPUESTA (ha)</u>
2103126	41-053-001-00402-001	81268	ALGODON-JUNCAL	R	3,05	3,05
2103127	41-053-001-00402-001	82343	REMOLACHA-CICLON	R	6,30	6,30

**RESUMEN CRITERIOS DE PRIORIZACIÓN****10.1.5 Sistemas sostenibles de cultivos agroindustriales** PUNTOS: 4,00

	<u>PUNTOS</u>	<u>CUMPLE</u>
Porcentaje de superficie determinada en Red Natura 2000	0,00	0.0%
Porcentaje de superficie determinada situada en zonas RAMSAR	0,00	0.0%
Porcentaje de superficie determinada en zonas vulnerables a la contaminación por nitratos	4,00	100.0%
Titulares de explotaciones que hayan adquirido el compromiso voluntario de establecimiento de una enmienda natural mediante un cultivo de crucifera para su enterrado en verde	0,00	N

**DETALLE CRITERIOS DE PRIORIZACIÓN****10.1.5 Sistemas sostenibles de cultivos agroindustriales** PUNTOS: 4,00

<u>REF.</u>	<u>REFERENCIA SIGPAC</u>	<u>CULTIVO</u>	<u>DESCRIPCIÓN CULTIVO</u>	<u>S/R</u>	<u>SUP. PROPUESTA (ha)</u>	<u>SUP. CUMPLE (ha)</u>
2103126	41-053-001-00402-001	81268	ALGODON-JUNCAL	R	3,05	0,00
2103127	41-053-001-00402-001	82343	REMOLACHA-CICLON	R	6,30	0,00

	<u>PUNTOS</u>	<u>SUP. PROPUESTA (ha)</u>	<u>SUP. CUMPLE (ha)</u>
Porcentaje de superficie determinada en Red Natura 2000	0,00	0,00	0.0%
Porcentaje de superficie determinada situada en zonas RAMSAR	0,00	0,00	0.0%
Porcentaje de superficie determinada en zonas vulnerables a la contaminación por nitratos	4,00	6,30	100.0%
Titulares de explotaciones que hayan adquirido el compromiso voluntario de establecimiento de una enmienda natural mediante un cultivo de crucifera para su enterrado en verde	0,00	0,00	N

<u>REF.</u>	<u>REFERENCIA SIGPAC</u>	<u>CULTIVO</u>	<u>DESCRIPCIÓN CULTIVO</u>	<u>S/R</u>	<u>SUP. PROPUESTA (ha)</u>	<u>SUP. CUMPLE (ha)</u>
2103126	41-053-001-00402-001	81268	ALGODON-JUNCAL	R	3,05	3,05
2103127	41-053-001-00402-001	82343	REMOLACHA-CICLON	R	6,30	6,30

<b><u>APELLIDOS Y NOMBRE / RAZÓN SOCIAL</u></b>	<b><u>NIF</u></b>	<b><u>EXPEDIENTE</u></b>	<b><u>SUP. PROPUESTA (ha)</u></b>
MUÑOZ HERMIDA MANUELA	75401559S	8026389	8,26

<b><u>PROPUESTA</u></b>	<b><u>SOLICITA PRIMA VOL.</u></b>
ADMITIDO	NO

**IMPORTE POR ANUALIDAD**

<u>CAMPAÑA</u>	<u>IMPORTE MÁXIMO SUBVENCIONABLE</u>	<u>IMPORTE MEDIO DE TRANSFERENCIA (€/ha)</u>
2015	2.397,63 €	290,27 €
2016	2.397,63 €	290,27 €
2017	2.397,63 €	290,27 €
2018	2.397,63 €	290,27 €
2019	2.397,63 €	290,27 €

**RECINTOS PROPUESTOS**

<u>REF.</u>	<u>REFERENCIA SIGPAC</u>	<u>CULTIVO</u>	<u>DESCRIPCIÓN CULTIVO</u>	<u>S/R</u>	<u>SUP. DEC. ADMIN. (ha)</u>	<u>SUP. PROPUESTA (ha)</u>
1816257	41-020-023-00002-001	81361	ALGODON-INTERCOTT 211	R	2,47	2,47
1816256	41-020-023-00003-001	81361	ALGODON-INTERCOTT 211	R	2,39	2,39
1816258	41-020-023-00007-001	81361	ALGODON-INTERCOTT 211	R	2,20	2,20
1816259	41-020-025-00055-001	81361	ALGODON-INTERCOTT 211	R	1,20	1,20

**RESUMEN CRITERIOS DE PRIORIZACIÓN****10.1.5 Sistemas sostenibles de cultivos agroindustriales****PUNTOS: 4,00**

	<b><u>PUNTOS</u></b>	<b><u>CUMPLE</u></b>
Porcentaje de superficie determinada en Red Natura 2000	0,00	0.0%
Porcentaje de superficie determinada situada en zonas RAMSAR	0,00	0.0%
Porcentaje de superficie determinada en zonas vulnerables a la contaminación por nitratos	4,00	100.0%
Titulares de explotaciones que hayan adquirido el compromiso voluntario de establecimiento de una enmienda natural mediante un cultivo de crucífera para su enterrado en verde	0,00	N



**DETALLE CRITERIOS DE PRIORIZACIÓN****10.1.5 Sistemas sostenibles de cultivos agroindustriales****PUNTOS: 4,00****Porcentaje de superficie determinada en Red Natura 2000****PUNTOS: 0,00 0.0%**

<u>REF.</u>	<u>REFERENCIA SIGPAC</u>	<u>CULTIVO</u>	<u>DESCRIPCIÓN CULTIVO</u>	<u>S/R</u>	<u>SUP.</u> <u>PROPUESTA</u> <u>(ha)</u>	<u>SUP.</u> <u>CUMPLE</u> <u>(ha)</u>
1816257	41-020-023-00002-001	81361	ALGODON-INTERCOTT 211	R	2,47	0,00
1816256	41-020-023-00003-001	81361	ALGODON-INTERCOTT 211	R	2,39	0,00
1816258	41-020-023-00007-001	81361	ALGODON-INTERCOTT 211	R	2,20	0,00
1816259	41-020-025-00055-001	81361	ALGODON-INTERCOTT 211	R	1,20	0,00

**Porcentaje de superficie determinada situada en zonas RAMSAR****PUNTOS: 0,00 0.0%**

<u>REF.</u>	<u>REFERENCIA SIGPAC</u>	<u>CULTIVO</u>	<u>DESCRIPCIÓN CULTIVO</u>	<u>S/R</u>	<u>SUP.</u> <u>PROPUESTA</u> <u>(ha)</u>	<u>SUP.</u> <u>CUMPLE</u> <u>(ha)</u>
1816257	41-020-023-00002-001	81361	ALGODON-INTERCOTT 211	R	2,47	0,00
1816256	41-020-023-00003-001	81361	ALGODON-INTERCOTT 211	R	2,39	0,00
1816258	41-020-023-00007-001	81361	ALGODON-INTERCOTT 211	R	2,20	0,00
1816259	41-020-025-00055-001	81361	ALGODON-INTERCOTT 211	R	1,20	0,00

**Porcentaje de superficie determinada en zonas vulnerables a la contaminación por nitratos****PUNTOS: 4,00 100.0%**

<u>REF.</u>	<u>REFERENCIA SIGPAC</u>	<u>CULTIVO</u>	<u>DESCRIPCIÓN CULTIVO</u>	<u>S/R</u>	<u>SUP.</u> <u>PROPUESTA</u> <u>(ha)</u>	<u>SUP.</u> <u>CUMPLE</u> <u>(ha)</u>
1816257	41-020-023-00002-001	81361	ALGODON-INTERCOTT 211	R	2,47	2,47
1816256	41-020-023-00003-001	81361	ALGODON-INTERCOTT 211	R	2,39	2,39
1816258	41-020-023-00007-001	81361	ALGODON-INTERCOTT 211	R	2,20	2,20
1816259	41-020-025-00055-001	81361	ALGODON-INTERCOTT 211	R	1,20	1,20

**Titulares de explotaciones que hayan adquirido el compromiso voluntario de establecimiento de una enmienda natural mediante un cultivo de crucifera para su enterrado en verde****PUNTOS: 0,00 N**

<b><u>APELLIDOS Y NOMBRE / RAZÓN SOCIAL</u></b>	<b><u>NIF</u></b>	<b><u>EXPEDIENTE</u></b>	<b><u>SUP. PROPUESTA (ha)</u></b>
MUÑOZ JIMENEZ MARIA DEL CARMEN	75459122D	8010129	13,26

<b><u>PROPUESTA</u></b>	<b><u>SOLICITA PRIMA VOL.</u></b>
ADMITIDO	NO

**IMPORTE POR ANUALIDAD**

<u>CAMPAÑA</u>	<u>IMPORTE MÁXIMO SUBVENCIÓNABLE</u>	<u>IMPORTE MEDIO DE TRANSFERENCIA (€/ha)</u>
2015	3.848,98 €	290,27 €
2016	3.848,98 €	290,27 €
2017	3.848,98 €	290,27 €
2018	3.848,98 €	290,27 €
2019	3.848,98 €	290,27 €

**RECINTOS PROPUESTOS**

<u>REF.</u>	<u>REFERENCIA SIGPAC</u>	<u>CULTIVO</u>	<u>DESCRIPCIÓN CULTIVO</u>	<u>S/R</u>	<u>SUP. DEC. ADMIN. (ha)</u>	<u>SUP. PROPUESTA (ha)</u>
1846498	14-030-017-00057-002	81343	ALGODON-ST402	R	2,36	2,36
1846500	41-039-007-00047-002	81343	ALGODON-ST402	R	6,09	6,09
1846499	41-039-007-00047-003	81343	ALGODON-ST402	R	4,81	4,81

**RESUMEN CRITERIOS DE PRIORIZACIÓN****10.1.5 Sistemas sostenibles de cultivos agroindustriales****PUNTOS: 4,00**

	<b><u>PUNTOS</u></b>	<b><u>CUMPLE</u></b>
Porcentaje de superficie determinada en Red Natura 2000	0,00	0.0%
Porcentaje de superficie determinada situada en zonas RAMSAR	0,00	0.0%
Porcentaje de superficie determinada en zonas vulnerables a la contaminación por nitratos	4,00	100.0%
Titulares de explotaciones que hayan adquirido el compromiso voluntario de establecimiento de una enmienda natural mediante un cultivo de crucífera para su enterrado en verde	0,00	N



**DETALLE CRITERIOS DE PRIORIZACIÓN****10.1.5 Sistemas sostenibles de cultivos agroindustriales****PUNTOS: 4,00****Porcentaje de superficie determinada en Red Natura 2000****PUNTOS: 0,00 0.0%**

<u>REF.</u>	<u>REFERENCIA SIGPAC</u>	<u>CULTIVO</u>	<u>DESCRIPCIÓN CULTIVO</u>	<u>S/R</u>	<u>SUP.</u>	<u>SUP.</u>
					<u>PROPUESTA</u>	<u>CUMPLE</u>
					(ha)	(ha)
1846498	14-030-017-00057-002	81343	ALGODON-ST402	R	2,36	0,00
1846500	41-039-007-00047-002	81343	ALGODON-ST402	R	6,09	0,00
1846499	41-039-007-00047-003	81343	ALGODON-ST402	R	4,81	0,00

**Porcentaje de superficie determinada situada en zonas RAMSAR****PUNTOS: 0,00 0.0%**

<u>REF.</u>	<u>REFERENCIA SIGPAC</u>	<u>CULTIVO</u>	<u>DESCRIPCIÓN CULTIVO</u>	<u>S/R</u>	<u>SUP.</u>	<u>SUP.</u>
					<u>PROPUESTA</u>	<u>CUMPLE</u>
					(ha)	(ha)
1846498	14-030-017-00057-002	81343	ALGODON-ST402	R	2,36	0,00
1846500	41-039-007-00047-002	81343	ALGODON-ST402	R	6,09	0,00
1846499	41-039-007-00047-003	81343	ALGODON-ST402	R	4,81	0,00

**Porcentaje de superficie determinada en zonas vulnerables a la contaminación por nitratos****PUNTOS: 4,00 100.0%**

<u>REF.</u>	<u>REFERENCIA SIGPAC</u>	<u>CULTIVO</u>	<u>DESCRIPCIÓN CULTIVO</u>	<u>S/R</u>	<u>SUP.</u>	<u>SUP.</u>
					<u>PROPUESTA</u>	<u>CUMPLE</u>
					(ha)	(ha)
1846498	14-030-017-00057-002	81343	ALGODON-ST402	R	2,36	2,36
1846500	41-039-007-00047-002	81343	ALGODON-ST402	R	6,09	6,09
1846499	41-039-007-00047-003	81343	ALGODON-ST402	R	4,81	4,81

**Titulares de explotaciones que hayan adquirido el compromiso voluntario de establecimiento de una enmienda natural mediante un cultivo de crucifera para su enterrado en verde****PUNTOS: 0,00 N**



<b><u>APELLIDOS Y NOMBRE / RAZÓN SOCIAL</u></b>	<b><u>NIF</u></b>	<b><u>EXPEDIENTE</u></b>	<b><u>SUP. PROPUESTA (ha)</u></b>
MUÑOZ JIMENEZ MARIA JESUS	28532901K	8025404	5,50

<b><u>PROPUESTA</u></b>	<b><u>SOLICITA PRIMA VOL.</u></b>
ADMITIDO	NO

**IMPORTE POR ANUALIDAD**

<u>CAMPAÑA</u>	<u>IMPORTE MÁXIMO SUBVENCIONABLE</u>	<u>IMPORTE MEDIO DE TRANSFERENCIA (€/ha)</u>
2015	1.596,48 €	290,27 €
2016	1.596,48 €	290,27 €
2017	1.596,48 €	290,27 €
2018	1.596,48 €	290,27 €
2019	1.596,48 €	290,27 €

**RECINTOS PROPUESTOS**

<u>REF.</u>	<u>REFERENCIA SIGPAC</u>	<u>CULTIVO</u>	<u>DESCRIPCIÓN CULTIVO</u>	<u>S/R</u>	<u>SUP. DEC. ADMIN. (ha)</u>	<u>SUP. PROPUESTA (ha)</u>
1751764	41-038-036-00090-001	81268	ALGODON-JUNCAL	R	5,50	5,50

**RESUMEN CRITERIOS DE PRIORIZACIÓN****10.1.5 Sistemas sostenibles de cultivos agroindustriales** PUNTOS: 4,00

	<u>PUNTOS</u>	<u>CUMPLE</u>
Porcentaje de superficie determinada en Red Natura 2000	0,00	0.0%
Porcentaje de superficie determinada situada en zonas RAMSAR	0,00	0.0%
Porcentaje de superficie determinada en zonas vulnerables a la contaminación por nitratos	4,00	100.0%
Titulares de explotaciones que hayan adquirido el compromiso voluntario de establecimiento de una enmienda natural mediante un cultivo de crucifera para su enterrado en verde	0,00	N

**DETALLE CRITERIOS DE PRIORIZACIÓN****10.1.5 Sistemas sostenibles de cultivos agroindustriales** PUNTOS: 4,00

Porcentaje de superficie determinada en Red Natura 2000	PUNTOS:	0,00	0.0%
	<u>SUP. PROPUESTA (ha)</u>	5,50	<u>SUP. CUMPLE (ha)</u>
			0,00
Porcentaje de superficie determinada situada en zonas RAMSAR	PUNTOS:	0,00	0.0%
	<u>SUP. PROPUESTA (ha)</u>	5,50	<u>SUP. CUMPLE (ha)</u>
			0,00
Porcentaje de superficie determinada en zonas vulnerables a la contaminación por nitratos	PUNTOS:	4,00	100.0%
	<u>SUP. PROPUESTA (ha)</u>	5,50	<u>SUP. CUMPLE (ha)</u>
			5,50
Titulares de explotaciones que hayan adquirido el compromiso voluntario de establecimiento de una enmienda natural mediante un cultivo de crucifera para su enterrado en verde	PUNTOS:	0,00	N



<b><u>APELLIDOS Y NOMBRE / RAZÓN SOCIAL</u></b>	<b><u>NIF</u></b>	<b><u>EXPEDIENTE</u></b>	<b><u>SUP. PROPUESTA (ha)</u></b>
MUÑOZ MORENO JUAN	52665997E	8019617	9,53

<b><u>PROPUESTA</u></b>	<b><u>SOLICITA PRIMA VOL.</u></b>
ADMITIDO	NO

**IMPORTE POR ANUALIDAD**

<u>CAMPAÑA</u>	<u>IMPORTE MÁXIMO SUBVENCIONABLE</u>	<u>IMPORTE MEDIO DE TRANSFERENCIA (€/ha)</u>
2015	2.766,27 €	290,27 €
2016	2.766,27 €	290,27 €
2017	2.766,27 €	290,27 €
2018	2.766,27 €	290,27 €
2019	2.766,27 €	290,27 €

**RECINTOS PROPUESTOS**

<u>REF.</u>	<u>REFERENCIA SIGPAC</u>	<u>CULTIVO</u>	<u>DESCRIPCIÓN CULTIVO</u>	<u>S/R</u>	<u>SUP. DEC. ADMIN. (ha)</u>	<u>SUP. PROPUESTA (ha)</u>
1694378	41-095-062-00046-002	81268	ALGODON-JUNCAL	R	5,79	5,79
1694379	41-095-062-00085-001	81268	ALGODON-JUNCAL	R	3,74	3,74

**RESUMEN CRITERIOS DE PRIORIZACIÓN****10.1.5 Sistemas sostenibles de cultivos agroindustriales** PUNTOS: 4,00

	<u>PUNTOS</u>	<u>CUMPLE</u>
Porcentaje de superficie determinada en Red Natura 2000	0,00	0.0%
Porcentaje de superficie determinada situada en zonas RAMSAR	0,00	0.0%
Porcentaje de superficie determinada en zonas vulnerables a la contaminación por nitratos	4,00	100.0%
Titulares de explotaciones que hayan adquirido el compromiso voluntario de establecimiento de una enmienda natural mediante un cultivo de crucífera para su enterrado en verde	0,00	N

**DETALLE CRITERIOS DE PRIORIZACIÓN****10.1.5 Sistemas sostenibles de cultivos agroindustriales** PUNTOS: 4,00

<u>REF.</u>	<u>REFERENCIA SIGPAC</u>	<u>CULTIVO</u>	<u>DESCRIPCIÓN CULTIVO</u>	<u>S/R</u>	<u>SUP. PROPUESTA (ha)</u>	<u>SUP. CUMPLE (ha)</u>
1694378	41-095-062-00046-002	81268	ALGODON-JUNCAL	R	5,79	0,00
1694379	41-095-062-00085-001	81268	ALGODON-JUNCAL	R	3,74	0,00

	<u>PUNTOS</u>	<u>SUP. PROPUESTA (ha)</u>	<u>SUP. CUMPLE (ha)</u>
Porcentaje de superficie determinada en Red Natura 2000	0,00	0,00	0.0%
Porcentaje de superficie determinada situada en zonas RAMSAR	0,00	0,00	0.0%
Porcentaje de superficie determinada en zonas vulnerables a la contaminación por nitratos	4,00	4,00	100.0%
Titulares de explotaciones que hayan adquirido el compromiso voluntario de establecimiento de una enmienda natural mediante un cultivo de crucífera para su enterrado en verde	0,00	0,00	N

<u>REF.</u>	<u>REFERENCIA SIGPAC</u>	<u>CULTIVO</u>	<u>DESCRIPCIÓN CULTIVO</u>	<u>S/R</u>	<u>SUP. PROPUESTA (ha)</u>	<u>SUP. CUMPLE (ha)</u>
1694378	41-095-062-00046-002	81268	ALGODON-JUNCAL	R	5,79	5,79
1694379	41-095-062-00085-001	81268	ALGODON-JUNCAL	R	3,74	3,74

<u>APELLIDOS Y NOMBRE / RAZÓN SOCIAL</u>	<u>NIF</u>	<u>EXPEDIENTE</u>	<u>SUP. PROPUESTA (ha)</u>
MUÑOZ MORENO MIGUEL ANGEL	47502994J	8019623	5,99

<u>PROPUESTA</u>	<u>SOLICITA PRIMA VOL.</u>
ADMITIDO	NO

IMPORTE POR ANUALIDAD

<u>CAMPAÑA</u>	<u>IMPORTE MÁXIMO SUBVENCIONABLE</u>	<u>IMPORTE MEDIO DE TRANSFERENCIA (€/ha)</u>
2015	1.738,72 €	290,27 €
2016	1.738,72 €	290,27 €
2017	1.738,72 €	290,27 €
2018	1.738,72 €	290,27 €
2019	1.738,72 €	290,27 €

RECINTOS PROPUESTOS

<u>REF.</u>	<u>REFERENCIA SIGPAC</u>	<u>CULTIVO</u>	<u>DESCRIPCIÓN CULTIVO</u>	<u>S/R</u>	<u>SUP. DEC. ADMIN. (ha)</u>	<u>SUP. PROPUESTA (ha)</u>
1694786	41-095-062-00085-001	81191	ALGODON-CARLOTA	R	5,99	5,99

**RESUMEN CRITERIOS DE PRIORIZACIÓN****10.1.5 Sistemas sostenibles de cultivos agroindustriales** PUNTOS: 4,00

	<u>PUNTOS</u>	<u>CUMPLE</u>
Porcentaje de superficie determinada en Red Natura 2000	0,00	0.0%
Porcentaje de superficie determinada situada en zonas RAMSAR	0,00	0.0%
Porcentaje de superficie determinada en zonas vulnerables a la contaminación por nitratos	4,00	100.0%
Titulares de explotaciones que hayan adquirido el compromiso voluntario de establecimiento de una enmienda natural mediante un cultivo de crucifera para su enterrado en verde	0,00	N

**DETALLE CRITERIOS DE PRIORIZACIÓN****10.1.5 Sistemas sostenibles de cultivos agroindustriales** PUNTOS: 4,00

Porcentaje de superficie determinada en Red Natura 2000	PUNTOS:	0,00	0.0%
	<u>SUP. PROPUESTA (ha)</u>	5,99	<u>SUP. CUMPLE (ha)</u>
			0,00
Porcentaje de superficie determinada situada en zonas RAMSAR	PUNTOS:	0,00	0.0%
	<u>SUP. PROPUESTA (ha)</u>	5,99	<u>SUP. CUMPLE (ha)</u>
			0,00
Porcentaje de superficie determinada en zonas vulnerables a la contaminación por nitratos	PUNTOS:	4,00	100.0%
	<u>SUP. PROPUESTA (ha)</u>	5,99	<u>SUP. CUMPLE (ha)</u>
			5,99
Titulares de explotaciones que hayan adquirido el compromiso voluntario de establecimiento de una enmienda natural mediante un cultivo de crucifera para su enterrado en verde	PUNTOS:	0,00	N



<b><u>APELLIDOS Y NOMBRE / RAZÓN SOCIAL</u></b>	<b><u>NIF</u></b>	<b><u>EXPEDIENTE</u></b>	<b><u>SUP. PROPUESTA (ha)</u></b>
MUÑOZ NIETO JUAN ANTONIO	45040029A	8029193	9,56

<b><u>PROPUESTA</u></b>	<b><u>SOLICITA PRIMA VOL.</u></b>
ADMITIDO	NO

**IMPORTE POR ANUALIDAD**

<u>CAMPAÑA</u>	<u>IMPORTE MÁXIMO SUBVENCIONABLE</u>	<u>IMPORTE MEDIO DE TRANSFERENCIA (€/ha)</u>
2015	2.774,98 €	290,27 €
2016	2.774,98 €	290,27 €
2017	2.774,98 €	290,27 €
2018	2.774,98 €	290,27 €
2019	2.774,98 €	290,27 €

**RECINTOS PROPUESTOS**

<u>REF.</u>	<u>REFERENCIA SIGPAC</u>	<u>CULTIVO</u>	<u>DESCRIPCIÓN CULTIVO</u>	<u>S/R</u>	<u>SUP. DEC. ADMIN. (ha)</u>	<u>SUP. PROPUESTA (ha)</u>
2009237	41-077-001-00026-003	81263	ALGODON-DP419	R	0,04	0,04
2009233	41-077-001-00046-001	81263	ALGODON-DP419	R	0,04	0,03
2009232	41-077-001-00051-001	81263	ALGODON-DP419	R	0,02	0,01
2009231	41-077-001-00052-002	81263	ALGODON-DP419	R	2,28	2,28
2009236	41-077-001-00054-003	81263	ALGODON-DP419	R	1,55	1,55
2009230	41-077-038-00101-001	81263	ALGODON-DP419	R	2,49	2,49
2009235	41-077-038-00102-001	81263	ALGODON-DP419	S	2,33	2,33
2009234	41-077-038-00107-002	81263	ALGODON-DP419	S	0,83	0,83

**INCIDENCIAS****INCIDENCIA DESCRIPCIÓN**

218 La superficie total declarada sobre un mismo recinto en el conjunto de los expedientes, no puede superar la superficie total que el SIGPAC establece para ese recinto.  
Ref:2009233 Recinto:41-077-001-00046-001 Cultivo:81263 ALGODON-DP419 Regadío Suma de superficies declaradas para este recinto por todos los solicitantes (Áreas):77 Superficie SIGPAC medida para este recinto (Áreas):76 Exceso de superficie declarada (Hectáreas): 0,01  
Ref:2009232 Recinto:41-077-001-00051-001 Cultivo:81263 ALGODON-DP419 Regadío Suma de superficies declaradas para este recinto por todos los solicitantes (Áreas):201 Superficie SIGPAC medida para este recinto (Áreas):200 Exceso de superficie declarada (Hectáreas): 0,01

**RESUMEN CRITERIOS DE PRIORIZACIÓN****10.1.5 Sistemas sostenibles de cultivos agroindustriales****PUNTOS:** 1,09

	<b><u>PUNTOS</u></b>	<b><u>CUMPLE</u></b>
Porcentaje de superficie determinada en Red Natura 2000	1,09	8.68%
Porcentaje de superficie determinada situada en zonas RAMSAR	0,00	0.0%
Porcentaje de superficie determinada en zonas vulnerables a la contaminación por nitratos	0,00	0.0%
Titulares de explotaciones que hayan adquirido el compromiso voluntario de establecimiento de una enmienda natural mediante un cultivo de crucífera para su enterrado en verde	0,00	N



**DETALLE CRITERIOS DE PRIORIZACIÓN****10.1.5 Sistemas sostenibles de cultivos agroindustriales****PUNTOS: 1,09****Porcentaje de superficie determinada en Red Natura 2000****PUNTOS: 1,09 8.68%**

REF.	REFERENCIA SIGPAC	CULTIVO	DESCRIPCIÓN CULTIVO	S/R	SUP.	SUP.
					PROPUESTA	CUMPLE
					(ha)	(ha)
2009237	41-077-001-00026-003	81263	ALGODON-DP419	R	0,04	0,00
2009233	41-077-001-00046-001	81263	ALGODON-DP419	R	0,03	0,00
2009232	41-077-001-00051-001	81263	ALGODON-DP419	R	0,01	0,00
2009231	41-077-001-00052-002	81263	ALGODON-DP419	R	2,28	0,00
2009236	41-077-001-00054-003	81263	ALGODON-DP419	R	1,55	0,00
2009230	41-077-038-00101-001	81263	ALGODON-DP419	R	2,49	0,00
2009235	41-077-038-00102-001	81263	ALGODON-DP419	S	2,33	0,00
2009234	41-077-038-00107-002	81263	ALGODON-DP419	S	0,83	0,83

**Porcentaje de superficie determinada situada en zonas RAMSAR****PUNTOS: 0,00 0.0%**

REF.	REFERENCIA SIGPAC	CULTIVO	DESCRIPCIÓN CULTIVO	S/R	SUP.	SUP.
					PROPUESTA	CUMPLE
					(ha)	(ha)
2009237	41-077-001-00026-003	81263	ALGODON-DP419	R	0,04	0,00
2009233	41-077-001-00046-001	81263	ALGODON-DP419	R	0,03	0,00
2009232	41-077-001-00051-001	81263	ALGODON-DP419	R	0,01	0,00
2009231	41-077-001-00052-002	81263	ALGODON-DP419	R	2,28	0,00
2009236	41-077-001-00054-003	81263	ALGODON-DP419	R	1,55	0,00
2009230	41-077-038-00101-001	81263	ALGODON-DP419	R	2,49	0,00
2009235	41-077-038-00102-001	81263	ALGODON-DP419	S	2,33	0,00
2009234	41-077-038-00107-002	81263	ALGODON-DP419	S	0,83	0,00

**Porcentaje de superficie determinada en zonas vulnerables a la contaminación por nitratos****PUNTOS: 0,00 0.0%**

REF.	REFERENCIA SIGPAC	CULTIVO	DESCRIPCIÓN CULTIVO	S/R	SUP.	SUP.
					PROPUESTA	CUMPLE
					(ha)	(ha)
2009237	41-077-001-00026-003	81263	ALGODON-DP419	R	0,04	0,00
2009233	41-077-001-00046-001	81263	ALGODON-DP419	R	0,03	0,00
2009232	41-077-001-00051-001	81263	ALGODON-DP419	R	0,01	0,00
2009231	41-077-001-00052-002	81263	ALGODON-DP419	R	2,28	0,00
2009236	41-077-001-00054-003	81263	ALGODON-DP419	R	1,55	0,00
2009230	41-077-038-00101-001	81263	ALGODON-DP419	R	2,49	0,00
2009235	41-077-038-00102-001	81263	ALGODON-DP419	S	2,33	0,00
2009234	41-077-038-00107-002	81263	ALGODON-DP419	S	0,83	0,00

**Titulares de explotaciones que hayan adquirido el compromiso voluntario de establecimiento de una enmienda natural mediante un cultivo de crucifera para su enterrado en verde****PUNTOS: 0,00 N**

<b><u>APELLIDOS Y NOMBRE / RAZÓN SOCIAL</u></b>	<b><u>NIF</u></b>	<b><u>EXPEDIENTE</u></b>	<b><u>SUP. PROPUESTA (ha)</u></b>
MUÑOZ RAMOS JOSEFA	28668795P	8022777	11,86

<b><u>PROPUESTA</u></b>	<b><u>SOLICITA PRIMA VOL.</u></b>
ADMITIDO	NO

**IMPORTE POR ANUALIDAD**

<u>CAMPAÑA</u>	<u>IMPORTE MÁXIMO SUBVENCIONABLE</u>	<u>IMPORTE MEDIO DE TRANSFERENCIA (€/ha)</u>
2015	3.442,60 €	290,27 €
2016	3.442,60 €	290,27 €
2017	3.442,60 €	290,27 €
2018	3.442,60 €	290,27 €
2019	3.442,60 €	290,27 €

**RECINTOS PROPUESTOS**

<u>REF.</u>	<u>REFERENCIA SIGPAC</u>	<u>CULTIVO</u>	<u>DESCRIPCIÓN CULTIVO</u>	<u>S/R</u>	<u>SUP. DEC. ADMIN. (ha)</u>	<u>SUP. PROPUESTA (ha)</u>
1593796	41-095-086-00049-001	3313	TRIGO DURO-DORONDON	R	4,83	4,83
1593797	41-095-086-00053-002	81190	ALGODON-ALEXANDROS	R	2,37	2,37
1593798	41-095-086-00055-002	81190	ALGODON-ALEXANDROS	R	4,66	4,66

**RESUMEN CRITERIOS DE PRIORIZACIÓN****10.1.5 Sistemas sostenibles de cultivos agroindustriales****PUNTOS:** 4,00

	<b><u>PUNTOS</u></b>	<b><u>CUMPLE</u></b>
Porcentaje de superficie determinada en Red Natura 2000	0,00	0.0%
Porcentaje de superficie determinada situada en zonas RAMSAR	0,00	0.0%
Porcentaje de superficie determinada en zonas vulnerables a la contaminación por nitratos	4,00	100.0%
Titulares de explotaciones que hayan adquirido el compromiso voluntario de establecimiento de una enmienda natural mediante un cultivo de crucífera para su enterrado en verde	0,00	N



**DETALLE CRITERIOS DE PRIORIZACIÓN****10.1.5 Sistemas sostenibles de cultivos agroindustriales****PUNTOS: 4,00****Porcentaje de superficie determinada en Red Natura 2000****PUNTOS: 0,00 0.0%**

<u>REF.</u>	<u>REFERENCIA SIGPAC</u>	<u>CULTIVO</u>	<u>DESCRIPCIÓN CULTIVO</u>	<u>S/R</u>	<u>SUP.</u> <u>PROPUESTA</u> <u>(ha)</u>	<u>SUP.</u> <u>CUMPLE</u> <u>(ha)</u>
1593796	41-095-086-00049-001	3313	TRIGO DURO-DORONDON	R	4,83	0,00
1593797	41-095-086-00053-002	81190	ALGODON-ALEXANDROS	R	2,37	0,00
1593798	41-095-086-00055-002	81190	ALGODON-ALEXANDROS	R	4,66	0,00

**Porcentaje de superficie determinada situada en zonas RAMSAR****PUNTOS: 0,00 0.0%**

<u>REF.</u>	<u>REFERENCIA SIGPAC</u>	<u>CULTIVO</u>	<u>DESCRIPCIÓN CULTIVO</u>	<u>S/R</u>	<u>SUP.</u> <u>PROPUESTA</u> <u>(ha)</u>	<u>SUP.</u> <u>CUMPLE</u> <u>(ha)</u>
1593796	41-095-086-00049-001	3313	TRIGO DURO-DORONDON	R	4,83	0,00
1593797	41-095-086-00053-002	81190	ALGODON-ALEXANDROS	R	2,37	0,00
1593798	41-095-086-00055-002	81190	ALGODON-ALEXANDROS	R	4,66	0,00

**Porcentaje de superficie determinada en zonas vulnerables a la contaminación por nitratos****PUNTOS: 4,00 100.0%**

<u>REF.</u>	<u>REFERENCIA SIGPAC</u>	<u>CULTIVO</u>	<u>DESCRIPCIÓN CULTIVO</u>	<u>S/R</u>	<u>SUP.</u> <u>PROPUESTA</u> <u>(ha)</u>	<u>SUP.</u> <u>CUMPLE</u> <u>(ha)</u>
1593796	41-095-086-00049-001	3313	TRIGO DURO-DORONDON	R	4,83	4,83
1593797	41-095-086-00053-002	81190	ALGODON-ALEXANDROS	R	2,37	2,37
1593798	41-095-086-00055-002	81190	ALGODON-ALEXANDROS	R	4,66	4,66

**Titulares de explotaciones que hayan adquirido el compromiso voluntario de establecimiento de una enmienda natural mediante un cultivo de crucífera para su enterrado en verde****PUNTOS: 0,00 N**

<u>APELLIDOS Y NOMBRE / RAZÓN SOCIAL</u>	<u>NIF</u>	<u>EXPEDIENTE</u>	<u>SUP. PROPUESTA (ha)</u>
MUÑOZ RINCON RAMON	34070551F	8025359	7,33
<u>PROPUESTA ADMITIDO</u>	<u>SOLICITA PRIMA VOL. SI</u>	<u>PROPUESTA PRIMA VOL. ADMITIDO</u>	
<u>IMPORTE POR ANUALIDAD</u>			

<u>CAMPAÑA</u>	<u>IMPORTE MÁXIMO SUBVENCIONABLE</u>	<u>IMPORTE MEDIO DE TRANSFERENCIA (€/ha)</u>
2015	3.177,12 €	433,44 €
2016	3.177,12 €	433,44 €
2017	3.177,12 €	433,44 €
2018	3.177,12 €	433,44 €
2019	3.177,12 €	433,44 €

**RECINTOS PROPUESTOS**

<u>REF.</u>	<u>REFERENCIA SIGPAC</u>	<u>CULTIVO</u>	<u>DESCRIPCIÓN CULTIVO</u>	<u>S/R</u>	<u>SUP. DEC. ADMIN. (ha)</u>	<u>SUP. PROPUESTA (ha)</u>
1749241	41-069-005-00004-002	81268	ALGODON-JUNCAL	R	7,33	7,33

**RESUMEN CRITERIOS DE PRIORIZACIÓN**

<b>10.1.5 Sistemas sostenibles de cultivos agroindustriales</b>	<b>PUNTOS: 5,00</b>	<b>PUNTOS</b>	<b>CUMPLE</b>
Porcentaje de superficie determinada en Red Natura 2000		0,00	0.0%
Porcentaje de superficie determinada situada en zonas RAMSAR		0,00	0.0%
Porcentaje de superficie determinada en zonas vulnerables a la contaminación por nitratos		4,00	100.0%
Titulares de explotaciones que hayan adquirido el compromiso voluntario de establecimiento de una enmienda natural mediante un cultivo de crucifera para su enterrado en verde		1,00	S

**DETALLE CRITERIOS DE PRIORIZACIÓN**

<b>10.1.5 Sistemas sostenibles de cultivos agroindustriales</b>	<b>PUNTOS: 5,00</b>	<b>PUNTOS</b>	<b>CUMPLE</b>			
Porcentaje de superficie determinada en Red Natura 2000		PUNTOS: 0,00	0.0%			
		<u>SUP. PROPUESTA (ha)</u>	<u>SUP. CUMPLE (ha)</u>			
<u>REF.</u>	<u>REFERENCIA SIGPAC</u>	<u>CULTIVO</u>	<u>DESCRIPCIÓN CULTIVO</u>	<u>S/R</u>		
1749241	41-069-005-00004-002	81268	ALGODON-JUNCAL	R	7,33	0,00
Porcentaje de superficie determinada situada en zonas RAMSAR		PUNTOS: 0,00	0.0%			
		<u>SUP. PROPUESTA (ha)</u>	<u>SUP. CUMPLE (ha)</u>			
<u>REF.</u>	<u>REFERENCIA SIGPAC</u>	<u>CULTIVO</u>	<u>DESCRIPCIÓN CULTIVO</u>	<u>S/R</u>		
1749241	41-069-005-00004-002	81268	ALGODON-JUNCAL	R	7,33	0,00
Porcentaje de superficie determinada en zonas vulnerables a la contaminación por nitratos		PUNTOS: 4,00	100.0%			
		<u>SUP. PROPUESTA (ha)</u>	<u>SUP. CUMPLE (ha)</u>			
<u>REF.</u>	<u>REFERENCIA SIGPAC</u>	<u>CULTIVO</u>	<u>DESCRIPCIÓN CULTIVO</u>	<u>S/R</u>		
1749241	41-069-005-00004-002	81268	ALGODON-JUNCAL	R	7,33	7,33
Titulares de explotaciones que hayan adquirido el compromiso voluntario de establecimiento de una enmienda natural mediante un cultivo de crucifera para su enterrado en verde		PUNTOS: 1,00	S			





<b><u>APELLIDOS Y NOMBRE / RAZÓN SOCIAL</u></b>	<b><u>NIF</u></b>	<b><u>EXPEDIENTE</u></b>	<b><u>SUP. PROPUESTA (ha)</u></b>
MUÑOZ RINCON JOSE	28522545S	8025369	2,30

<b><u>PROPUESTA ADMITIDO</u></b>	<b><u>SOLICITA PRIMA VOL. SI</u></b>	<b><u>PROPUESTA PRIMA VOL. ADMITIDO</u></b>
----------------------------------	--------------------------------------	---

**IMPORTE POR ANUALIDAD**

<u>CAMPAÑA</u>	<u>IMPORTE MÁXIMO SUBVENCIONABLE</u>	<u>IMPORTE MEDIO DE TRANSFERENCIA (€/ha)</u>
2015	996,91 €	433,44 €
2016	996,91 €	433,44 €
2017	996,91 €	433,44 €
2018	996,91 €	433,44 €
2019	996,91 €	433,44 €

**RECINTOS PROPUESTOS**

<u>REF.</u>	<u>REFERENCIA SIGPAC</u>	<u>CULTIVO</u>	<u>DESCRIPCIÓN CULTIVO</u>	<u>S/R</u>	<u>SUP. DEC. ADMIN. (ha)</u>	<u>SUP. PROPUESTA (ha)</u>
1749451	41-069-005-00004-002	81268	ALGODON-JUNCAL	R	2,30	2,30

**RESUMEN CRITERIOS DE PRIORIZACIÓN****10.1.5 Sistemas sostenibles de cultivos agroindustriales** PUNTOS: 5,00

	<u>PUNTOS</u>	<u>CUMPLE</u>
Porcentaje de superficie determinada en Red Natura 2000	0,00	0.0%
Porcentaje de superficie determinada situada en zonas RAMSAR	0,00	0.0%
Porcentaje de superficie determinada en zonas vulnerables a la contaminación por nitratos	4,00	100.0%
Titulares de explotaciones que hayan adquirido el compromiso voluntario de establecimiento de una enmienda natural mediante un cultivo de crucífera para su enterrado en verde	1,00	S

**DETALLE CRITERIOS DE PRIORIZACIÓN****10.1.5 Sistemas sostenibles de cultivos agroindustriales** PUNTOS: 5,00

Porcentaje de superficie determinada en Red Natura 2000	PUNTOS:	0,00	0.0%			
	<u>SUP. PROPUESTA (ha)</u>	2,30	<u>SUP. CUMPLE (ha)</u> 0,00			
<b>REF.</b>	<b>REFERENCIA SIGPAC</b>	<b>CULTIVO</b>	<b>DESCRIPCIÓN CULTIVO</b>	<b>S/R</b>	<b>SUP. PROPUESTA (ha)</b>	<b>SUP. CUMPLE (ha)</b>
1749451	41-069-005-00004-002	81268	ALGODON-JUNCAL	R	2,30	0,00
Porcentaje de superficie determinada situada en zonas RAMSAR	PUNTOS:	0,00	0.0%			
	<u>SUP. PROPUESTA (ha)</u>	2,30	<u>SUP. CUMPLE (ha)</u> 0,00			
<b>REF.</b>	<b>REFERENCIA SIGPAC</b>	<b>CULTIVO</b>	<b>DESCRIPCIÓN CULTIVO</b>	<b>S/R</b>	<b>SUP. PROPUESTA (ha)</b>	<b>SUP. CUMPLE (ha)</b>
1749451	41-069-005-00004-002	81268	ALGODON-JUNCAL	R	2,30	0,00
Porcentaje de superficie determinada en zonas vulnerables a la contaminación por nitratos	PUNTOS:	4,00	100.0%			
	<u>SUP. PROPUESTA (ha)</u>	2,30	<u>SUP. CUMPLE (ha)</u> 2,30			
<b>REF.</b>	<b>REFERENCIA SIGPAC</b>	<b>CULTIVO</b>	<b>DESCRIPCIÓN CULTIVO</b>	<b>S/R</b>	<b>SUP. PROPUESTA (ha)</b>	<b>SUP. CUMPLE (ha)</b>
1749451	41-069-005-00004-002	81268	ALGODON-JUNCAL	R	2,30	2,30
Titulares de explotaciones que hayan adquirido el compromiso voluntario de establecimiento de una enmienda natural mediante un cultivo de crucífera para su enterrado en verde	PUNTOS:	1,00	S			



<u>APELLIDOS Y NOMBRE / RAZÓN SOCIAL</u>	<u>NIF</u>	<u>EXPEDIENTE</u>	<u>SUP. PROPUESTA (ha)</u>
MUÑOZ ROMANO NOELIA	47503337B	8024895	7,98
<u>PROPUESTA ADMITIDO</u>	<u>SOLICITA PRIMA VOL. SI</u>	<u>PROPUESTA PRIMA VOL. ADMITIDO</u>	
<u>IMPORTE POR ANUALIDAD</u>			

<u>CAMPAÑA</u>	<u>IMPORTE MÁXIMO SUBVENCIONABLE</u>	<u>IMPORTE MEDIO DE TRANSFERENCIA (€/ha)</u>
2015	3.458,85 €	433,44 €
2016	3.458,85 €	433,44 €
2017	3.458,85 €	433,44 €
2018	3.458,85 €	433,44 €
2019	3.458,85 €	433,44 €

**RECINTOS PROPUESTOS**

<u>REF.</u>	<u>REFERENCIA SIGPAC</u>	<u>CULTIVO</u>	<u>DESCRIPCIÓN CULTIVO</u>	<u>S/R</u>	<u>SUP. DEC. ADMIN. (ha)</u>	<u>SUP. PROPUESTA (ha)</u>
1718668	41-038-036-00119-001	81363	ALGODON-DP332	R	4,95	4,95
1718667	41-038-036-00120-001	81363	ALGODON-DP332	R	3,03	3,03

**RESUMEN CRITERIOS DE PRIORIZACIÓN**

<b>10.1.5 Sistemas sostenibles de cultivos agroindustriales</b>	<b>PUNTOS: 5,00</b>	<b>PUNTOS</b>	<b>CUMPLE</b>
Porcentaje de superficie determinada en Red Natura 2000		0,00	0.0%
Porcentaje de superficie determinada situada en zonas RAMSAR		0,00	0.0%
Porcentaje de superficie determinada en zonas vulnerables a la contaminación por nitratos		4,00	100.0%
Titulares de explotaciones que hayan adquirido el compromiso voluntario de establecimiento de una enmienda natural mediante un cultivo de crucifera para su enterrado en verde		1,00	S

**DETALLE CRITERIOS DE PRIORIZACIÓN**

<b>10.1.5 Sistemas sostenibles de cultivos agroindustriales</b>	<b>PUNTOS: 5,00</b>	<b>PUNTOS</b>	<b>CUMPLE</b>			
Porcentaje de superficie determinada en Red Natura 2000		PUNTOS: 0,00	0.0%			
		<b>SUP. PROPUESTA (ha)</b>	<b>SUP. CUMPLE (ha)</b>			
<u>REF.</u>	<u>REFERENCIA SIGPAC</u>	<u>CULTIVO</u>	<u>DESCRIPCIÓN CULTIVO</u>	<u>S/R</u>		
1718668	41-038-036-00119-001	81363	ALGODON-DP332	R	4,95	0,00
1718667	41-038-036-00120-001	81363	ALGODON-DP332	R	3,03	0,00
Porcentaje de superficie determinada situada en zonas RAMSAR		PUNTOS: 0,00	0.0%			
		<b>SUP. PROPUESTA (ha)</b>	<b>SUP. CUMPLE (ha)</b>			
<u>REF.</u>	<u>REFERENCIA SIGPAC</u>	<u>CULTIVO</u>	<u>DESCRIPCIÓN CULTIVO</u>	<u>S/R</u>		
1718668	41-038-036-00119-001	81363	ALGODON-DP332	R	4,95	0,00
1718667	41-038-036-00120-001	81363	ALGODON-DP332	R	3,03	0,00
Porcentaje de superficie determinada en zonas vulnerables a la contaminación por nitratos		PUNTOS: 4,00	100.0%			
		<b>SUP. PROPUESTA (ha)</b>	<b>SUP. CUMPLE (ha)</b>			
<u>REF.</u>	<u>REFERENCIA SIGPAC</u>	<u>CULTIVO</u>	<u>DESCRIPCIÓN CULTIVO</u>	<u>S/R</u>		
1718668	41-038-036-00119-001	81363	ALGODON-DP332	R	4,95	4,95
1718667	41-038-036-00120-001	81363	ALGODON-DP332	R	3,03	3,03
Titulares de explotaciones que hayan adquirido el compromiso voluntario de establecimiento de una enmienda natural mediante un cultivo de crucifera para su enterrado en verde		PUNTOS: 1,00	S			

<b><u>APELLIDOS Y NOMBRE / RAZÓN SOCIAL</u></b>	<b><u>NIF</u></b>	<b><u>EXPEDIENTE</u></b>	<b><u>SUP. PROPUESTA (ha)</u></b>
MUÑOZ ROMERO ANA MARIA	75426601X	8024463	4,83

<b><u>PROPUESTA</u></b>	<b><u>SOLICITA PRIMA VOL.</u></b>
ADMITIDO	NO

**IMPORTE POR ANUALIDAD**

<u>CAMPAÑA</u>	<u>IMPORTE MÁXIMO SUBVENCIONABLE</u>	<u>IMPORTE MEDIO DE TRANSFERENCIA (€/ha)</u>
2015	1.402,00 €	290,27 €
2016	1.402,00 €	290,27 €
2017	1.402,00 €	290,27 €
2018	1.402,00 €	290,27 €
2019	1.402,00 €	290,27 €

**RECINTOS PROPUESTOS**

<u>REF.</u>	<u>REFERENCIA SIGPAC</u>	<u>CULTIVO</u>	<u>DESCRIPCIÓN CULTIVO</u>	<u>S/R</u>	<u>SUP. DEC. ADMIN. (ha)</u>	<u>SUP. PROPUESTA (ha)</u>
2000755	41-020-030-00023-002	81268	ALGODON-JUNCAL	R	4,83	4,83

**RESUMEN CRITERIOS DE PRIORIZACIÓN**

<b>10.1.5 Sistemas sostenibles de cultivos agroindustriales</b>	<b>PUNTOS: 4,00</b>		
<b>Porcentaje de superficie determinada en Red Natura 2000</b>		<b>PUNTOS</b>	<b>CUMPLE</b>
		0,00	0.0%
<b>Porcentaje de superficie determinada situada en zonas RAMSAR</b>		0,00	0.0%
<b>Porcentaje de superficie determinada en zonas vulnerables a la contaminación por nitratos</b>		4,00	100.0%
<b>Titulares de explotaciones que hayan adquirido el compromiso voluntario de establecimiento de una enmienda natural mediante un cultivo de crucifera para su enterrado en verde</b>		0,00	N

**DETALLE CRITERIOS DE PRIORIZACIÓN**

<b>10.1.5 Sistemas sostenibles de cultivos agroindustriales</b>	<b>PUNTOS: 4,00</b>		
<b>Porcentaje de superficie determinada en Red Natura 2000</b>		<b>PUNTOS:</b>	<b>0,00</b>
			<b>0.0%</b>
		<b>SUP. PROPUESTA (ha)</b>	<b>SUP. CUMPLE (ha)</b>
<b>REF.</b>	<b>REFERENCIA SIGPAC</b>	<b>CULTIVO</b>	<b>DESCRIPCIÓN CULTIVO</b>
2000755	41-020-030-00023-002	81268	ALGODON-JUNCAL
		<b>S/R</b>	<b>R</b>
		<b>4,83</b>	<b>0,00</b>
<b>Porcentaje de superficie determinada situada en zonas RAMSAR</b>		<b>PUNTOS:</b>	<b>0,00</b>
			<b>0.0%</b>
		<b>SUP. PROPUESTA (ha)</b>	<b>SUP. CUMPLE (ha)</b>
<b>REF.</b>	<b>REFERENCIA SIGPAC</b>	<b>CULTIVO</b>	<b>DESCRIPCIÓN CULTIVO</b>
2000755	41-020-030-00023-002	81268	ALGODON-JUNCAL
		<b>S/R</b>	<b>R</b>
		<b>4,83</b>	<b>0,00</b>
<b>Porcentaje de superficie determinada en zonas vulnerables a la contaminación por nitratos</b>		<b>PUNTOS:</b>	<b>4,00</b>
			<b>100.0%</b>
		<b>SUP. PROPUESTA (ha)</b>	<b>SUP. CUMPLE (ha)</b>
<b>REF.</b>	<b>REFERENCIA SIGPAC</b>	<b>CULTIVO</b>	<b>DESCRIPCIÓN CULTIVO</b>
2000755	41-020-030-00023-002	81268	ALGODON-JUNCAL
		<b>S/R</b>	<b>R</b>
		<b>4,83</b>	<b>4,83</b>
<b>Titulares de explotaciones que hayan adquirido el compromiso voluntario de establecimiento de una enmienda natural mediante un cultivo de crucifera para su enterrado en verde</b>		<b>PUNTOS:</b>	<b>0,00</b>
			<b>N</b>



<b><u>APELLIDOS Y NOMBRE / RAZÓN SOCIAL</u></b>	<b><u>NIF</u></b>	<b><u>EXPEDIENTE</u></b>	<b><u>SUP. PROPUESTA (ha)</u></b>
MUÑOZ ROMERO FRANCISCO LUIS	75418418S	8028138	6,33

<b><u>PROPUESTA</u></b>	<b><u>SOLICITA PRIMA VOL.</u></b>
INADMITIDO	NO

**IMPORTE POR ANUALIDAD**

<b><u>CAMPAÑA</u></b>	<b><u>IMPORTE MÁXIMO SUBVENCIONABLE</u></b>	<b><u>IMPORTE MEDIO DE TRANSFERENCIA (€/ha)</u></b>
2015	1.837,41 €	290,27 €
2016	1.837,41 €	290,27 €
2017	1.837,41 €	290,27 €
2018	1.837,41 €	290,27 €
2019	1.837,41 €	290,27 €

**RECINTOS PROPUESTOS**

<b><u>REF.</u></b>	<b><u>REFERENCIA SIGPAC</u></b>	<b><u>CULTIVO</u></b>	<b><u>DESCRIPCIÓN CULTIVO</u></b>	<b><u>S/R</u></b>	<b><u>SUP. DEC. ADMIN. (ha)</u></b>	<b><u>SUP. PROPUESTA (ha)</u></b>
1927516	41-060-020-00315-001	81263	ALGODON-DP419	R	2,85	2,85
1927515	41-060-020-00316-001	81263	ALGODON-DP419	R	0,01	0,01
1927513	41-060-020-00317-001	81263	ALGODON-DP419	R	0,88	0,88
1927514	41-060-020-00318-001	81263	ALGODON-DP419	R	2,59	2,59

**RESUMEN CRITERIOS DE PRIORIZACIÓN****10.1.5 Sistemas sostenibles de cultivos agroindustriales****PUNTOS: 0,00**

	<b><u>PUNTOS</u></b>	<b><u>CUMPLE</u></b>
Porcentaje de superficie determinada en Red Natura 2000	0,00	0.0%
Porcentaje de superficie determinada situada en zonas RAMSAR	0,00	0.0%
Porcentaje de superficie determinada en zonas vulnerables a la contaminación por nitratos	0,00	0.0%
Titulares de explotaciones que hayan adquirido el compromiso voluntario de establecimiento de una enmienda natural mediante un cultivo de crucífera para su enterrado en verde	0,00	N



**DETALLE CRITERIOS DE PRIORIZACIÓN****10.1.5 Sistemas sostenibles de cultivos agroindustriales****PUNTOS: 0,00****Porcentaje de superficie determinada en Red Natura 2000****PUNTOS: 0,00 0.0%**

<u>REF.</u>	<u>REFERENCIA SIGPAC</u>	<u>CULTIVO</u>	<u>DESCRIPCIÓN CULTIVO</u>	<u>S/R</u>	<u>SUP.</u>	<u>SUP.</u>
					<u>PROPUESTA</u>	<u>CUMPLE</u>
					(ha)	(ha)
1927516	41-060-020-00315-001	81263	ALGODON-DP419	R	2,85	0,00
1927515	41-060-020-00316-001	81263	ALGODON-DP419	R	0,01	0,00
1927513	41-060-020-00317-001	81263	ALGODON-DP419	R	0,88	0,00
1927514	41-060-020-00318-001	81263	ALGODON-DP419	R	2,59	0,00

**Porcentaje de superficie determinada situada en zonas RAMSAR****PUNTOS: 0,00 0.0%**

<u>REF.</u>	<u>REFERENCIA SIGPAC</u>	<u>CULTIVO</u>	<u>DESCRIPCIÓN CULTIVO</u>	<u>S/R</u>	<u>SUP.</u>	<u>SUP.</u>
					<u>PROPUESTA</u>	<u>CUMPLE</u>
					(ha)	(ha)
1927516	41-060-020-00315-001	81263	ALGODON-DP419	R	2,85	0,00
1927515	41-060-020-00316-001	81263	ALGODON-DP419	R	0,01	0,00
1927513	41-060-020-00317-001	81263	ALGODON-DP419	R	0,88	0,00
1927514	41-060-020-00318-001	81263	ALGODON-DP419	R	2,59	0,00

**Porcentaje de superficie determinada en zonas vulnerables a la contaminación por nitratos****PUNTOS: 0,00 0.0%**

<u>REF.</u>	<u>REFERENCIA SIGPAC</u>	<u>CULTIVO</u>	<u>DESCRIPCIÓN CULTIVO</u>	<u>S/R</u>	<u>SUP.</u>	<u>SUP.</u>
					<u>PROPUESTA</u>	<u>CUMPLE</u>
					(ha)	(ha)
1927516	41-060-020-00315-001	81263	ALGODON-DP419	R	2,85	0,00
1927515	41-060-020-00316-001	81263	ALGODON-DP419	R	0,01	0,00
1927513	41-060-020-00317-001	81263	ALGODON-DP419	R	0,88	0,00
1927514	41-060-020-00318-001	81263	ALGODON-DP419	R	2,59	0,00

**Titulares de explotaciones que hayan adquirido el compromiso voluntario de establecimiento de una enmienda natural mediante un cultivo de crucifera para su enterrado en verde****PUNTOS: 0,00 N**

<b><u>APELLIDOS Y NOMBRE / RAZÓN SOCIAL</u></b>	<b><u>NIF</u></b>	<b><u>EXPEDIENTE</u></b>	<b><u>SUP. PROPUESTA (ha)</u></b>
MUÑOZ ROMERO TERESA	52293953A	8028069	1,55

<b><u>PROPUESTA</u></b>	<b><u>SOLICITA PRIMA VOL.</u></b>
INADMITIDO	NO

**IMPORTE POR ANUALIDAD**

<u>CAMPAÑA</u>	<u>IMPORTE MÁXIMO SUBVENCIONABLE</u>	<u>IMPORTE MEDIO DE TRANSFERENCIA (€/ha)</u>
2015	449,92 €	290,27 €
2016	449,92 €	290,27 €
2017	449,92 €	290,27 €
2018	449,92 €	290,27 €
2019	449,92 €	290,27 €

**RECINTOS PROPUESTOS**

<u>REF.</u>	<u>REFERENCIA SIGPAC</u>	<u>CULTIVO</u>	<u>DESCRIPCIÓN CULTIVO</u>	<u>S/R</u>	<u>SUP. DEC. ADMIN. (ha)</u>	<u>SUP. PROPUESTA (ha)</u>
1921417	41-060-020-00316-001	81263	ALGODON-DP419	R	1,55	1,55

**RESUMEN CRITERIOS DE PRIORIZACIÓN****10.1.5 Sistemas sostenibles de cultivos agroindustriales** PUNTOS: 0,00

	<u>PUNTOS</u>	<u>CUMPLE</u>
Porcentaje de superficie determinada en Red Natura 2000	0,00	0.0%
Porcentaje de superficie determinada situada en zonas RAMSAR	0,00	0.0%
Porcentaje de superficie determinada en zonas vulnerables a la contaminación por nitratos	0,00	0.0%
Titulares de explotaciones que hayan adquirido el compromiso voluntario de establecimiento de una enmienda natural mediante un cultivo de crucifera para su enterrado en verde	0,00	N

**DETALLE CRITERIOS DE PRIORIZACIÓN****10.1.5 Sistemas sostenibles de cultivos agroindustriales** PUNTOS: 0,00

Porcentaje de superficie determinada en Red Natura 2000	PUNTOS:	0,00	0.0%			
	<u>SUP. PROPUESTA (ha)</u>	1,55	<u>SUP. CUMPLE (ha)</u> 0,00			
<b>REF.</b>	<b>REFERENCIA SIGPAC</b>	<b>CULTIVO</b>	<b>DESCRIPCIÓN CULTIVO</b>	<b>S/R</b>	<b>SUP. PROPUESTA (ha)</b>	<b>SUP. CUMPLE (ha)</b>
1921417	41-060-020-00316-001	81263	ALGODON-DP419	R	1,55	0,00
Porcentaje de superficie determinada situada en zonas RAMSAR	PUNTOS:	0,00	0.0%			
	<u>SUP. PROPUESTA (ha)</u>	1,55	<u>SUP. CUMPLE (ha)</u> 0,00			
<b>REF.</b>	<b>REFERENCIA SIGPAC</b>	<b>CULTIVO</b>	<b>DESCRIPCIÓN CULTIVO</b>	<b>S/R</b>	<b>SUP. PROPUESTA (ha)</b>	<b>SUP. CUMPLE (ha)</b>
1921417	41-060-020-00316-001	81263	ALGODON-DP419	R	1,55	0,00
Porcentaje de superficie determinada en zonas vulnerables a la contaminación por nitratos	PUNTOS:	0,00	0.0%			
	<u>SUP. PROPUESTA (ha)</u>	1,55	<u>SUP. CUMPLE (ha)</u> 0,00			
<b>REF.</b>	<b>REFERENCIA SIGPAC</b>	<b>CULTIVO</b>	<b>DESCRIPCIÓN CULTIVO</b>	<b>S/R</b>	<b>SUP. PROPUESTA (ha)</b>	<b>SUP. CUMPLE (ha)</b>
1921417	41-060-020-00316-001	81263	ALGODON-DP419	R	1,55	0,00
Titulares de explotaciones que hayan adquirido el compromiso voluntario de establecimiento de una enmienda natural mediante un cultivo de crucifera para su enterrado en verde	PUNTOS:	0,00	N			



<b><u>APELLIDOS Y NOMBRE / RAZÓN SOCIAL</u></b>	<b><u>NIF</u></b>	<b><u>EXPEDIENTE</u></b>	<b><u>SUP. PROPUESTA (ha)</u></b>
MUÑOZ SANCHEZ LETICIA	79210696F	8030306	16,58

<b><u>PROPUESTA</u></b>	<b><u>SOLICITA PRIMA VOL.</u></b>
ADMITIDO	NO

**IMPORTE POR ANUALIDAD**

<u>CAMPAÑA</u>	<u>IMPORTE MÁXIMO SUBVENCIONABLE</u>	<u>IMPORTE MEDIO DE TRANSFERENCIA (€/ha)</u>
2015	4.812,68 €	290,27 €
2016	4.812,68 €	290,27 €
2017	4.812,68 €	290,27 €
2018	4.812,68 €	290,27 €
2019	4.812,68 €	290,27 €

**RECINTOS PROPUESTOS**

<u>REF.</u>	<u>REFERENCIA SIGPAC</u>	<u>CULTIVO</u>	<u>DESCRIPCIÓN CULTIVO</u>	<u>S/R</u>	<u>SUP. DEC. ADMIN. (ha)</u>	<u>SUP. PROPUESTA (ha)</u>
2092489	41-053-019-00210-003	81268	ALGODON-JUNCAL	R	4,56	4,56
2092492	41-053-019-00210-003	82343	REMOLACHA-CICLON	R	3,00	3,00
2092490	41-053-019-00241-002	81162	ALGODON-FLORA	R	6,02	6,02
2092491	41-053-019-00241-002	82343	REMOLACHA-CICLON	R	3,00	3,00

**RESUMEN CRITERIOS DE PRIORIZACIÓN****10.1.5 Sistemas sostenibles de cultivos agroindustriales****PUNTOS: 4,00**

	<b><u>PUNTOS</u></b>	<b><u>CUMPLE</u></b>
Porcentaje de superficie determinada en Red Natura 2000	0,00	0.0%
Porcentaje de superficie determinada situada en zonas RAMSAR	0,00	0.0%
Porcentaje de superficie determinada en zonas vulnerables a la contaminación por nitratos	4,00	100.0%
Titulares de explotaciones que hayan adquirido el compromiso voluntario de establecimiento de una enmienda natural mediante un cultivo de crucífera para su enterrado en verde	0,00	N



**DETALLE CRITERIOS DE PRIORIZACIÓN****10.1.5 Sistemas sostenibles de cultivos agroindustriales****PUNTOS: 4,00****Porcentaje de superficie determinada en Red Natura 2000****PUNTOS: 0,00 0.0%**

<u>REF.</u>	<u>REFERENCIA SIGPAC</u>	<u>CULTIVO</u>	<u>DESCRIPCIÓN CULTIVO</u>	<u>S/R</u>	<u>SUP.</u>	<u>SUP.</u>
					<u>PROPUESTA</u>	<u>CUMPLE</u>
					(ha)	(ha)
2092489	41-053-019-00210-003	81268	ALGODON-JUNCAL	R	4,56	0,00
2092492	41-053-019-00210-003	82343	REMOLACHA-CICLON	R	3,00	0,00
2092490	41-053-019-00241-002	81162	ALGODON-FLORA	R	6,02	0,00
2092491	41-053-019-00241-002	82343	REMOLACHA-CICLON	R	3,00	0,00

**Porcentaje de superficie determinada situada en zonas RAMSAR****PUNTOS: 0,00 0.0%**

<u>REF.</u>	<u>REFERENCIA SIGPAC</u>	<u>CULTIVO</u>	<u>DESCRIPCIÓN CULTIVO</u>	<u>S/R</u>	<u>SUP.</u>	<u>SUP.</u>
					<u>PROPUESTA</u>	<u>CUMPLE</u>
					(ha)	(ha)
2092489	41-053-019-00210-003	81268	ALGODON-JUNCAL	R	4,56	0,00
2092492	41-053-019-00210-003	82343	REMOLACHA-CICLON	R	3,00	0,00
2092490	41-053-019-00241-002	81162	ALGODON-FLORA	R	6,02	0,00
2092491	41-053-019-00241-002	82343	REMOLACHA-CICLON	R	3,00	0,00

**Porcentaje de superficie determinada en zonas vulnerables a la contaminación por nitratos****PUNTOS: 4,00 100.0%**

<u>REF.</u>	<u>REFERENCIA SIGPAC</u>	<u>CULTIVO</u>	<u>DESCRIPCIÓN CULTIVO</u>	<u>S/R</u>	<u>SUP.</u>	<u>SUP.</u>
					<u>PROPUESTA</u>	<u>CUMPLE</u>
					(ha)	(ha)
2092489	41-053-019-00210-003	81268	ALGODON-JUNCAL	R	4,56	4,56
2092492	41-053-019-00210-003	82343	REMOLACHA-CICLON	R	3,00	3,00
2092490	41-053-019-00241-002	81162	ALGODON-FLORA	R	6,02	6,02
2092491	41-053-019-00241-002	82343	REMOLACHA-CICLON	R	3,00	3,00

**Titulares de explotaciones que hayan adquirido el compromiso voluntario de establecimiento de una enmienda natural mediante un cultivo de crucífera para su enterrado en verde****PUNTOS: 0,00 N**



<b><u>APELLIDOS Y NOMBRE / RAZÓN SOCIAL</u></b>	<b><u>NIF</u></b>	<b><u>EXPEDIENTE</u></b>	<b><u>SUP. PROPUESTA (ha)</u></b>
MUÑOZ Y ROMANO SC	J41700816	8027803	38,33

<b><u>PROPUESTA</u></b>	<b><u>SOLICITA PRIMA VOL.</u></b>
ADMITIDO	NO

**IMPORTE POR ANUALIDAD**

<u>CAMPAÑA</u>	<u>IMPORTE MÁXIMO SUBVENCIONABLE</u>	<u>IMPORTE MEDIO DE TRANSFERENCIA (€/ha)</u>
2015	11.126,05 €	290,27 €
2016	11.126,05 €	290,27 €
2017	11.126,05 €	290,27 €
2018	11.126,05 €	290,27 €
2019	11.126,05 €	290,27 €

**RECINTOS PROPUESTOS**

<u>REF.</u>	<u>REFERENCIA SIGPAC</u>	<u>CULTIVO</u>	<u>DESCRIPCIÓN CULTIVO</u>	<u>S/R</u>	<u>SUP. DEC. ADMIN. (ha)</u>	<u>SUP. PROPUESTA (ha)</u>
1902257	41-038-036-00096-001	81268	ALGODON-JUNCAL	R	4,80	4,80
1902255	41-069-002-00004-001	81361	ALGODON-INTERCOTT 211	R	1,72	1,72
1902256	41-069-002-00005-001	81361	ALGODON-INTERCOTT 211	R	7,99	7,99
1902258	41-069-005-00002-001	81268	ALGODON-JUNCAL	R	11,78	11,78
1902253	41-095-084-00139-001	81361	ALGODON-INTERCOTT 211	R	0,91	0,91
1902254	41-095-084-00142-006	81361	ALGODON-INTERCOTT 211	R	8,17	8,17
1902252	41-095-084-00143-002	81361	ALGODON-INTERCOTT 211	R	2,96	2,96

**RESUMEN CRITERIOS DE PRIORIZACIÓN****10.1.5 Sistemas sostenibles de cultivos agroindustriales****PUNTOS: 5,31**

	<b><u>PUNTOS</u></b>	<b><u>CUMPLE</u></b>
Porcentaje de superficie determinada en Red Natura 2000	1,31	31.41%
Porcentaje de superficie determinada situada en zonas RAMSAR	0,00	0.0%
Porcentaje de superficie determinada en zonas vulnerables a la contaminación por nitratos	4,00	100.0%
Titulares de explotaciones que hayan adquirido el compromiso voluntario de establecimiento de una enmienda natural mediante un cultivo de crucífera para su enterrado en verde	0,00	N



**DETALLE CRITERIOS DE PRIORIZACIÓN****10.1.5 Sistemas sostenibles de cultivos agroindustriales****PUNTOS: 5,31****Porcentaje de superficie determinada en Red Natura 2000****PUNTOS: 1,31 31.41%**

<u>REF.</u>	<u>REFERENCIA SIGPAC</u>	<u>CULTIVO</u>	<u>DESCRIPCIÓN CULTIVO</u>	<u>S/R</u>	<u>SUP.</u>	<u>SUP.</u>
					<u>PROPUESTA</u>	<u>CUMPLE</u>
					(ha)	(ha)
1902257	41-038-036-00096-001	81268	ALGODON-JUNCAL	R	4,80	0,00
1902255	41-069-002-00004-001	81361	ALGODON-INTERCOTT 211	R	1,72	0,00
1902256	41-069-002-00005-001	81361	ALGODON-INTERCOTT 211	R	7,99	0,00
1902258	41-069-005-00002-001	81268	ALGODON-JUNCAL	R	11,78	0,00
1902253	41-095-084-00139-001	81361	ALGODON-INTERCOTT 211	R	0,91	0,91
1902254	41-095-084-00142-006	81361	ALGODON-INTERCOTT 211	R	8,17	8,17
1902252	41-095-084-00143-002	81361	ALGODON-INTERCOTT 211	R	2,96	2,96

**Porcentaje de superficie determinada situada en zonas RAMSAR****PUNTOS: 0,00 0.0%**

<u>REF.</u>	<u>REFERENCIA SIGPAC</u>	<u>CULTIVO</u>	<u>DESCRIPCIÓN CULTIVO</u>	<u>S/R</u>	<u>SUP.</u>	<u>SUP.</u>
					<u>PROPUESTA</u>	<u>CUMPLE</u>
					(ha)	(ha)
1902257	41-038-036-00096-001	81268	ALGODON-JUNCAL	R	4,80	0,00
1902255	41-069-002-00004-001	81361	ALGODON-INTERCOTT 211	R	1,72	0,00
1902256	41-069-002-00005-001	81361	ALGODON-INTERCOTT 211	R	7,99	0,00
1902258	41-069-005-00002-001	81268	ALGODON-JUNCAL	R	11,78	0,00
1902253	41-095-084-00139-001	81361	ALGODON-INTERCOTT 211	R	0,91	0,00
1902254	41-095-084-00142-006	81361	ALGODON-INTERCOTT 211	R	8,17	0,00
1902252	41-095-084-00143-002	81361	ALGODON-INTERCOTT 211	R	2,96	0,00

**Porcentaje de superficie determinada en zonas vulnerables a la contaminación por nitratos****PUNTOS: 4,00 100.0%**

<u>REF.</u>	<u>REFERENCIA SIGPAC</u>	<u>CULTIVO</u>	<u>DESCRIPCIÓN CULTIVO</u>	<u>S/R</u>	<u>SUP.</u>	<u>SUP.</u>
					<u>PROPUESTA</u>	<u>CUMPLE</u>
					(ha)	(ha)
1902257	41-038-036-00096-001	81268	ALGODON-JUNCAL	R	4,80	4,80
1902255	41-069-002-00004-001	81361	ALGODON-INTERCOTT 211	R	1,72	1,72
1902256	41-069-002-00005-001	81361	ALGODON-INTERCOTT 211	R	7,99	7,99
1902258	41-069-005-00002-001	81268	ALGODON-JUNCAL	R	11,78	11,78
1902253	41-095-084-00139-001	81361	ALGODON-INTERCOTT 211	R	0,91	0,91
1902254	41-095-084-00142-006	81361	ALGODON-INTERCOTT 211	R	8,17	8,17
1902252	41-095-084-00143-002	81361	ALGODON-INTERCOTT 211	R	2,96	2,96

**Titulares de explotaciones que hayan adquirido el compromiso voluntario de establecimiento de una enmienda natural mediante un cultivo de crucifera para su enterrado en verde****PUNTOS: 0,00 N**

<u>APELLIDOS Y NOMBRE / RAZÓN SOCIAL</u>	<u>NIF</u>	<u>EXPEDIENTE</u>	<u>SUP. PROPUESTA (ha)</u>
MUÑOZ-GARCIA S.C	J91879221	8024512	7,45
<u>PROPUESTA ADMITIDO</u>	<u>SOLICITA PRIMA VOL. SI</u>	<u>PROPUESTA PRIMA VOL. ADMITIDO</u>	

**IMPORTE POR ANUALIDAD**

<u>CAMPAÑA</u>	<u>IMPORTE MÁXIMO SUBVENCIONABLE</u>	<u>IMPORTE MEDIO DE TRANSFERENCIA (€/ha)</u>
2015	3.229,13 €	433,44 €
2016	3.229,13 €	433,44 €
2017	3.229,13 €	433,44 €
2018	3.229,13 €	433,44 €
2019	3.229,13 €	433,44 €

**RECINTOS PROPUESTOS**

<u>REF.</u>	<u>REFERENCIA SIGPAC</u>	<u>CULTIVO</u>	<u>DESCRIPCIÓN CULTIVO</u>	<u>S/R</u>	<u>SUP. DEC. ADMIN. (ha)</u>	<u>SUP. PROPUESTA (ha)</u>
1699621	41-020-032-00036-003	81268	ALGODON-JUNCAL	R	7,45	7,45

**RESUMEN CRITERIOS DE PRIORIZACIÓN**

<b>10.1.5 Sistemas sostenibles de cultivos agroindustriales</b>	<b>PUNTOS: 5,00</b>	<b>PUNTOS</b>	<b>CUMPLE</b>
Porcentaje de superficie determinada en Red Natura 2000		0,00	0.0%
Porcentaje de superficie determinada situada en zonas RAMSAR		0,00	0.0%
Porcentaje de superficie determinada en zonas vulnerables a la contaminación por nitratos		4,00	100.0%
Titulares de explotaciones que hayan adquirido el compromiso voluntario de establecimiento de una enmienda natural mediante un cultivo de crucífera para su enterrado en verde		1,00	S

**DETALLE CRITERIOS DE PRIORIZACIÓN**

<b>10.1.5 Sistemas sostenibles de cultivos agroindustriales</b>	<b>PUNTOS: 5,00</b>	<b>PUNTOS</b>	<b>CUMPLE</b>			
Porcentaje de superficie determinada en Red Natura 2000		PUNTOS: 0,00	0.0%			
		<u>SUP. PROPUESTA (ha)</u>	<u>SUP. CUMPLE (ha)</u>			
<u>REF.</u>	<u>REFERENCIA SIGPAC</u>	<u>CULTIVO</u>	<u>DESCRIPCIÓN CULTIVO</u>	<u>S/R</u>	<u>SUP. PROPUESTA (ha)</u>	<u>SUP. CUMPLE (ha)</u>
1699621	41-020-032-00036-003	81268	ALGODON-JUNCAL	R	7,45	0,00
Porcentaje de superficie determinada situada en zonas RAMSAR		PUNTOS: 0,00	0.0%			
		<u>SUP. PROPUESTA (ha)</u>	<u>SUP. CUMPLE (ha)</u>			
<u>REF.</u>	<u>REFERENCIA SIGPAC</u>	<u>CULTIVO</u>	<u>DESCRIPCIÓN CULTIVO</u>	<u>S/R</u>	<u>SUP. PROPUESTA (ha)</u>	<u>SUP. CUMPLE (ha)</u>
1699621	41-020-032-00036-003	81268	ALGODON-JUNCAL	R	7,45	0,00
Porcentaje de superficie determinada en zonas vulnerables a la contaminación por nitratos		PUNTOS: 4,00	100.0%			
		<u>SUP. PROPUESTA (ha)</u>	<u>SUP. CUMPLE (ha)</u>			
<u>REF.</u>	<u>REFERENCIA SIGPAC</u>	<u>CULTIVO</u>	<u>DESCRIPCIÓN CULTIVO</u>	<u>S/R</u>	<u>SUP. PROPUESTA (ha)</u>	<u>SUP. CUMPLE (ha)</u>
1699621	41-020-032-00036-003	81268	ALGODON-JUNCAL	R	7,45	7,45
Titulares de explotaciones que hayan adquirido el compromiso voluntario de establecimiento de una enmienda natural mediante un cultivo de crucífera para su enterrado en verde		PUNTOS: 1,00	S			



<u>APELLIDOS Y NOMBRE / RAZÓN SOCIAL</u>	<u>NIF</u>	<u>EXPEDIENTE</u>	<u>SUP. PROPUESTA (ha)</u>
MURIEL CABELLO JOAQUIN	75469810W	8024927	5,89
<u>PROPUESTA ADMITIDO</u>	<u>SOLICITA PRIMA VOL. SI</u>	<u>PROPUESTA PRIMA VOL. ADMITIDO</u>	

**IMPORTE POR ANUALIDAD**

<u>CAMPAÑA</u>	<u>IMPORTE MÁXIMO SUBVENCIONABLE</u>	<u>IMPORTE MEDIO DE TRANSFERENCIA (€/ha)</u>
2015	2.552,96 €	433,44 €
2016	2.552,96 €	433,44 €
2017	2.552,96 €	433,44 €
2018	2.552,96 €	433,44 €
2019	2.552,96 €	433,44 €

**RECINTOS PROPUESTOS**

<u>REF.</u>	<u>REFERENCIA SIGPAC</u>	<u>CULTIVO</u>	<u>DESCRIPCIÓN CULTIVO</u>	<u>S/R</u>	<u>SUP. DEC. ADMIN. (ha)</u>	<u>SUP. PROPUESTA (ha)</u>
1723373	41-039-033-00318-001	81263	ALGODON-DP419	R	5,89	5,89

**RESUMEN CRITERIOS DE PRIORIZACIÓN**

<b>10.1.5 Sistemas sostenibles de cultivos agroindustriales</b>	<b>PUNTOS: 1,00</b>	<b>PUNTOS</b>	<b>CUMPLE</b>
Porcentaje de superficie determinada en Red Natura 2000		0,00	0.0%
Porcentaje de superficie determinada situada en zonas RAMSAR		0,00	0.0%
Porcentaje de superficie determinada en zonas vulnerables a la contaminación por nitratos		0,00	0.0%
Titulares de explotaciones que hayan adquirido el compromiso voluntario de establecimiento de una enmienda natural mediante un cultivo de crucifera para su enterrado en verde		1,00	S

**DETALLE CRITERIOS DE PRIORIZACIÓN**

<b>10.1.5 Sistemas sostenibles de cultivos agroindustriales</b>	<b>PUNTOS: 1,00</b>	<b>PUNTOS</b>	<b>CUMPLE</b>			
Porcentaje de superficie determinada en Red Natura 2000		PUNTOS: 0,00	0.0%			
		<u>SUP. PROPUESTA (ha)</u>	<u>SUP. CUMPLE (ha)</u>			
<u>REF.</u>	<u>REFERENCIA SIGPAC</u>	<u>CULTIVO</u>	<u>DESCRIPCIÓN CULTIVO</u>	<u>S/R</u>	<u>SUP. PROPUESTA (ha)</u>	<u>SUP. CUMPLE (ha)</u>
1723373	41-039-033-00318-001	81263	ALGODON-DP419	R	5,89	0,00
Porcentaje de superficie determinada situada en zonas RAMSAR		PUNTOS: 0,00	0.0%			
		<u>SUP. PROPUESTA (ha)</u>	<u>SUP. CUMPLE (ha)</u>			
<u>REF.</u>	<u>REFERENCIA SIGPAC</u>	<u>CULTIVO</u>	<u>DESCRIPCIÓN CULTIVO</u>	<u>S/R</u>	<u>SUP. PROPUESTA (ha)</u>	<u>SUP. CUMPLE (ha)</u>
1723373	41-039-033-00318-001	81263	ALGODON-DP419	R	5,89	0,00
Porcentaje de superficie determinada en zonas vulnerables a la contaminación por nitratos		PUNTOS: 0,00	0.0%			
		<u>SUP. PROPUESTA (ha)</u>	<u>SUP. CUMPLE (ha)</u>			
<u>REF.</u>	<u>REFERENCIA SIGPAC</u>	<u>CULTIVO</u>	<u>DESCRIPCIÓN CULTIVO</u>	<u>S/R</u>	<u>SUP. PROPUESTA (ha)</u>	<u>SUP. CUMPLE (ha)</u>
1723373	41-039-033-00318-001	81263	ALGODON-DP419	R	5,89	0,00
Titulares de explotaciones que hayan adquirido el compromiso voluntario de establecimiento de una enmienda natural mediante un cultivo de crucifera para su enterrado en verde		PUNTOS: 1,00	S			



<b><u>APELLIDOS Y NOMBRE / RAZÓN SOCIAL</u></b>	<b><u>NIF</u></b>	<b><u>EXPEDIENTE</u></b>	<b><u>SUP. PROPUESTA (ha)</u></b>
MURUBE CLEMENTE FRANCISCO	28041398M	8029408	25,39

<b><u>PROPUESTA</u></b>	<b><u>SOLICITA PRIMA VOL.</u></b>
ADMITIDO	NO

**IMPORTE POR ANUALIDAD**

<u>CAMPAÑA</u>	<u>IMPORTE MÁXIMO SUBVENCIONABLE</u>	<u>IMPORTE MEDIO DE TRANSFERENCIA (€/ha)</u>
2015	7.369,96 €	290,27 €
2016	7.369,96 €	290,27 €
2017	7.369,96 €	290,27 €
2018	7.369,96 €	290,27 €
2019	7.369,96 €	290,27 €

**RECINTOS PROPUESTOS**

<u>REF.</u>	<u>REFERENCIA SIGPAC</u>	<u>CULTIVO</u>	<u>DESCRIPCIÓN CULTIVO</u>	<u>S/R</u>	<u>SUP. DEC. ADMIN. (ha)</u>	<u>SUP. PROPUESTA (ha)</u>
2061775	41-020-004-00092-005	81268	ALGODON-JUNCAL	R	8,87	8,87
2061777	41-020-004-00092-006	82118	REMOLACHA-SARAMAGO	R	8,60	8,60
2061776	41-020-005-00073-001	81268	ALGODON-JUNCAL	R	7,92	7,92

**RESUMEN CRITERIOS DE PRIORIZACIÓN****10.1.5 Sistemas sostenibles de cultivos agroindustriales****PUNTOS:** 4,00

	<b><u>PUNTOS</u></b>	<b><u>CUMPLE</u></b>
Porcentaje de superficie determinada en Red Natura 2000	0,00	0.0%
Porcentaje de superficie determinada situada en zonas RAMSAR	0,00	0.0%
Porcentaje de superficie determinada en zonas vulnerables a la contaminación por nitratos	4,00	100.0%
Titulares de explotaciones que hayan adquirido el compromiso voluntario de establecimiento de una enmienda natural mediante un cultivo de crucífera para su enterrado en verde	0,00	N



**DETALLE CRITERIOS DE PRIORIZACIÓN****10.1.5 Sistemas sostenibles de cultivos agroindustriales****PUNTOS: 4,00****Porcentaje de superficie determinada en Red Natura 2000****PUNTOS: 0,00 0.0%**

<u>REF.</u>	<u>REFERENCIA SIGPAC</u>	<u>CULTIVO</u>	<u>DESCRIPCIÓN CULTIVO</u>	<u>S/R</u>	<u>SUP.</u>	<u>SUP.</u>
					<u>PROPUESTA</u>	<u>CUMPLE</u>
					(ha)	(ha)
2061775	41-020-004-00092-005	81268	ALGODON-JUNCAL	R	8,87	0,00
2061777	41-020-004-00092-006	82118	REMOLACHA-SARAMAGO	R	8,60	0,00
2061776	41-020-005-00073-001	81268	ALGODON-JUNCAL	R	7,92	0,00

**Porcentaje de superficie determinada situada en zonas RAMSAR****PUNTOS: 0,00 0.0%**

<u>REF.</u>	<u>REFERENCIA SIGPAC</u>	<u>CULTIVO</u>	<u>DESCRIPCIÓN CULTIVO</u>	<u>S/R</u>	<u>SUP.</u>	<u>SUP.</u>
					<u>PROPUESTA</u>	<u>CUMPLE</u>
					(ha)	(ha)
2061775	41-020-004-00092-005	81268	ALGODON-JUNCAL	R	8,87	0,00
2061777	41-020-004-00092-006	82118	REMOLACHA-SARAMAGO	R	8,60	0,00
2061776	41-020-005-00073-001	81268	ALGODON-JUNCAL	R	7,92	0,00

**Porcentaje de superficie determinada en zonas vulnerables a la contaminación por nitratos****PUNTOS: 4,00 100.0%**

<u>REF.</u>	<u>REFERENCIA SIGPAC</u>	<u>CULTIVO</u>	<u>DESCRIPCIÓN CULTIVO</u>	<u>S/R</u>	<u>SUP.</u>	<u>SUP.</u>
					<u>PROPUESTA</u>	<u>CUMPLE</u>
					(ha)	(ha)
2061775	41-020-004-00092-005	81268	ALGODON-JUNCAL	R	8,87	8,87
2061777	41-020-004-00092-006	82118	REMOLACHA-SARAMAGO	R	8,60	8,60
2061776	41-020-005-00073-001	81268	ALGODON-JUNCAL	R	7,92	7,92

**Titulares de explotaciones que hayan adquirido el compromiso voluntario de establecimiento de una enmienda natural mediante un cultivo de crucífera para su enterrado en verde****PUNTOS: 0,00 N**

<u>APELLIDOS Y NOMBRE / RAZÓN SOCIAL</u>	<u>NIF</u>	<u>EXPEDIENTE</u>	<u>SUP. PROPUESTA (ha)</u>
MURUBE RAMOS JULIO	79192641F	8025009	9,63
<u>PROPUESTA ADMITIDO</u>	<u>SOLICITA PRIMA VOL. SI</u>	<u>PROPUESTA PRIMA VOL. ADMITIDO</u>	

**IMPORTE POR ANUALIDAD**

<u>CAMPAÑA</u>	<u>IMPORTE MÁXIMO SUBVENCIONABLE</u>	<u>IMPORTE MEDIO DE TRANSFERENCIA (€/ha)</u>
2015	4.174,03 €	433,44 €
2016	4.174,03 €	433,44 €
2017	4.174,03 €	433,44 €
2018	4.174,03 €	433,44 €
2019	4.174,03 €	433,44 €

**RECINTOS PROPUESTOS**

<u>REF.</u>	<u>REFERENCIA SIGPAC</u>	<u>CULTIVO</u>	<u>DESCRIPCIÓN CULTIVO</u>	<u>S/R</u>	<u>SUP. DEC. ADMIN. (ha)</u>	<u>SUP. PROPUESTA (ha)</u>
1726585	41-069-013-00095-001	81268	ALGODON-JUNCAL	R	9,63	9,63

**RESUMEN CRITERIOS DE PRIORIZACIÓN**

<b>10.1.5 Sistemas sostenibles de cultivos agroindustriales</b>	<b>PUNTOS: 5,00</b>	<b>PUNTOS</b>	<b>CUMPLE</b>
Porcentaje de superficie determinada en Red Natura 2000		0,00	0.0%
Porcentaje de superficie determinada situada en zonas RAMSAR		0,00	0.0%
Porcentaje de superficie determinada en zonas vulnerables a la contaminación por nitratos		4,00	100.0%
Titulares de explotaciones que hayan adquirido el compromiso voluntario de establecimiento de una enmienda natural mediante un cultivo de crucifera para su enterrado en verde		1,00	S

**DETALLE CRITERIOS DE PRIORIZACIÓN**

<b>10.1.5 Sistemas sostenibles de cultivos agroindustriales</b>	<b>PUNTOS: 5,00</b>	<b>PUNTOS</b>	<b>CUMPLE</b>			
Porcentaje de superficie determinada en Red Natura 2000		PUNTOS: 0,00	0.0%			
		<u>SUP. PROPUESTA (ha)</u>	<u>SUP. CUMPLE (ha)</u>			
<u>REF.</u>	<u>REFERENCIA SIGPAC</u>	<u>CULTIVO</u>	<u>DESCRIPCIÓN CULTIVO</u>	<u>S/R</u>	9,63	0,00
1726585	41-069-013-00095-001	81268	ALGODON-JUNCAL	R		
Porcentaje de superficie determinada situada en zonas RAMSAR		PUNTOS: 0,00	0.0%			
		<u>SUP. PROPUESTA (ha)</u>	<u>SUP. CUMPLE (ha)</u>			
<u>REF.</u>	<u>REFERENCIA SIGPAC</u>	<u>CULTIVO</u>	<u>DESCRIPCIÓN CULTIVO</u>	<u>S/R</u>	9,63	0,00
1726585	41-069-013-00095-001	81268	ALGODON-JUNCAL	R		
Porcentaje de superficie determinada en zonas vulnerables a la contaminación por nitratos		PUNTOS: 4,00	100.0%			
		<u>SUP. PROPUESTA (ha)</u>	<u>SUP. CUMPLE (ha)</u>			
<u>REF.</u>	<u>REFERENCIA SIGPAC</u>	<u>CULTIVO</u>	<u>DESCRIPCIÓN CULTIVO</u>	<u>S/R</u>	9,63	9,63
1726585	41-069-013-00095-001	81268	ALGODON-JUNCAL	R		
Titulares de explotaciones que hayan adquirido el compromiso voluntario de establecimiento de una enmienda natural mediante un cultivo de crucifera para su enterrado en verde		PUNTOS: 1,00	S			



<u>APELLIDOS Y NOMBRE / RAZÓN SOCIAL</u>	<u>NIF</u>	<u>EXPEDIENTE</u>	<u>SUP. PROPUESTA (ha)</u>
MURUBE RAMOS MANUEL	79193204H	8024843	2,42
<u>PROPUESTA ADMITIDO</u>	<u>SOLICITA PRIMA VOL. SI</u>	<u>PROPUESTA PRIMA VOL. ADMITIDO</u>	

**IMPORTE POR ANUALIDAD**

<u>CAMPAÑA</u>	<u>IMPORTE MÁXIMO SUBVENCIONABLE</u>	<u>IMPORTE MEDIO DE TRANSFERENCIA (€/ha)</u>
2015	1.048,92 €	433,44 €
2016	1.048,92 €	433,44 €
2017	1.048,92 €	433,44 €
2018	1.048,92 €	433,44 €
2019	1.048,92 €	433,44 €

**RECINTOS PROPUESTOS**

<u>REF.</u>	<u>REFERENCIA SIGPAC</u>	<u>CULTIVO</u>	<u>DESCRIPCIÓN CULTIVO</u>	<u>S/R</u>	<u>SUP. DEC. ADMIN. (ha)</u>	<u>SUP. PROPUESTA (ha)</u>
1715223	41-069-001-00042-001	81363	ALGODON-DP332	R	2,42	2,42

**RESUMEN CRITERIOS DE PRIORIZACIÓN**

<b>10.1.5 Sistemas sostenibles de cultivos agroindustriales</b>	<b>PUNTOS: 5,00</b>	<b>PUNTOS</b>	<b>CUMPLE</b>
Porcentaje de superficie determinada en Red Natura 2000		0,00	0.0%
Porcentaje de superficie determinada situada en zonas RAMSAR		0,00	0.0%
Porcentaje de superficie determinada en zonas vulnerables a la contaminación por nitratos		4,00	100.0%
Titulares de explotaciones que hayan adquirido el compromiso voluntario de establecimiento de una enmienda natural mediante un cultivo de crucifera para su enterrado en verde		1,00	S

**DETALLE CRITERIOS DE PRIORIZACIÓN**

<b>10.1.5 Sistemas sostenibles de cultivos agroindustriales</b>	<b>PUNTOS: 5,00</b>	<b>PUNTOS</b>	<b>CUMPLE</b>			
Porcentaje de superficie determinada en Red Natura 2000		PUNTOS: 0,00	0.0%			
		<u>SUP. PROPUESTA (ha)</u>	<u>SUP. CUMPLE (ha)</u>			
<u>REF.</u>	<u>REFERENCIA SIGPAC</u>	<u>CULTIVO</u>	<u>DESCRIPCIÓN CULTIVO</u>	<u>S/R</u>		
1715223	41-069-001-00042-001	81363	ALGODON-DP332	R	2,42	0,00
Porcentaje de superficie determinada situada en zonas RAMSAR		PUNTOS: 0,00	0.0%			
		<u>SUP. PROPUESTA (ha)</u>	<u>SUP. CUMPLE (ha)</u>			
<u>REF.</u>	<u>REFERENCIA SIGPAC</u>	<u>CULTIVO</u>	<u>DESCRIPCIÓN CULTIVO</u>	<u>S/R</u>		
1715223	41-069-001-00042-001	81363	ALGODON-DP332	R	2,42	0,00
Porcentaje de superficie determinada en zonas vulnerables a la contaminación por nitratos		PUNTOS: 4,00	100.0%			
		<u>SUP. PROPUESTA (ha)</u>	<u>SUP. CUMPLE (ha)</u>			
<u>REF.</u>	<u>REFERENCIA SIGPAC</u>	<u>CULTIVO</u>	<u>DESCRIPCIÓN CULTIVO</u>	<u>S/R</u>		
1715223	41-069-001-00042-001	81363	ALGODON-DP332	R	2,42	2,42
Titulares de explotaciones que hayan adquirido el compromiso voluntario de establecimiento de una enmienda natural mediante un cultivo de crucifera para su enterrado en verde		PUNTOS: 1,00	S			





<u>APELLIDOS Y NOMBRE / RAZÓN SOCIAL</u>	<u>NIF</u>	<u>EXPEDIENTE</u>	<u>SUP. PROPUESTA (ha)</u>
NARANJO NUÑEZ ASUNCION	28550981T	8026450	5,00

<u>PROPUESTA</u>	<u>SOLICITA PRIMA VOL.</u>
ADMITIDO	NO

IMPORTE POR ANUALIDAD

<u>CAMPAÑA</u>	<u>IMPORTE MÁXIMO SUBVENCIONABLE</u>	<u>IMPORTE MEDIO DE TRANSFERENCIA (€/ha)</u>
2015	1.451,35 €	290,27 €
2016	1.451,35 €	290,27 €
2017	1.451,35 €	290,27 €
2018	1.451,35 €	290,27 €
2019	1.451,35 €	290,27 €

RECINTOS PROPUESTOS

<u>REF.</u>	<u>REFERENCIA SIGPAC</u>	<u>CULTIVO</u>	<u>DESCRIPCIÓN CULTIVO</u>	<u>S/R</u>	<u>SUP. DEC. ADMIN. (ha)</u>	<u>SUP. PROPUESTA (ha)</u>
1818390	41-069-015-00142-001	81361	ALGODON-INTERCOTT 211	R	5,00	5,00

**RESUMEN CRITERIOS DE PRIORIZACIÓN**

<b>10.1.5 Sistemas sostenibles de cultivos agroindustriales</b>	<b>PUNTOS: 4,00</b>
---	---------------------

	<u>PUNTOS</u>	<u>CUMPLE</u>
Porcentaje de superficie determinada en Red Natura 2000	0,00	0.0%
Porcentaje de superficie determinada situada en zonas RAMSAR	0,00	0.0%
Porcentaje de superficie determinada en zonas vulnerables a la contaminación por nitratos	4,00	100.0%
Titulares de explotaciones que hayan adquirido el compromiso voluntario de establecimiento de una enmienda natural mediante un cultivo de crucífera para su enterrado en verde	0,00	N

**DETALLE CRITERIOS DE PRIORIZACIÓN**

<b>10.1.5 Sistemas sostenibles de cultivos agroindustriales</b>	<b>PUNTOS: 4,00</b>
---	---------------------

Porcentaje de superficie determinada en Red Natura 2000	<b>PUNTOS: 0,00</b>	<b>0.0%</b>				
<u>REF.</u>	<u>REFERENCIA SIGPAC</u>	<u>CULTIVO</u>	<u>DESCRIPCIÓN CULTIVO</u>	<u>S/R</u>	<u>SUP. PROPUESTA (ha)</u>	<u>SUP. CUMPLE (ha)</u>
1818390	41-069-015-00142-001	81361	ALGODON-INTERCOTT 211	R	5,00	0,00
Porcentaje de superficie determinada situada en zonas RAMSAR	<b>PUNTOS: 0,00</b>	<b>0.0%</b>				
<u>REF.</u>	<u>REFERENCIA SIGPAC</u>	<u>CULTIVO</u>	<u>DESCRIPCIÓN CULTIVO</u>	<u>S/R</u>	<u>SUP. PROPUESTA (ha)</u>	<u>SUP. CUMPLE (ha)</u>
1818390	41-069-015-00142-001	81361	ALGODON-INTERCOTT 211	R	5,00	0,00
Porcentaje de superficie determinada en zonas vulnerables a la contaminación por nitratos	<b>PUNTOS: 4,00</b>	<b>100.0%</b>				
<u>REF.</u>	<u>REFERENCIA SIGPAC</u>	<u>CULTIVO</u>	<u>DESCRIPCIÓN CULTIVO</u>	<u>S/R</u>	<u>SUP. PROPUESTA (ha)</u>	<u>SUP. CUMPLE (ha)</u>
1818390	41-069-015-00142-001	81361	ALGODON-INTERCOTT 211	R	5,00	5,00
Titulares de explotaciones que hayan adquirido el compromiso voluntario de establecimiento de una enmienda natural mediante un cultivo de crucífera para su enterrado en verde	<b>PUNTOS: 0,00</b>	<b>N</b>				



<b><u>APELLIDOS Y NOMBRE / RAZÓN SOCIAL</u></b>	<b><u>NIF</u></b>	<b><u>EXPEDIENTE</u></b>	<b><u>SUP. PROPUESTA (ha)</u></b>
NARANJO NUÑEZ MANUEL	28335447E	8026457	6,59

<b><u>PROPUESTA</u></b>	<b><u>SOLICITA PRIMA VOL.</u></b>
ADMITIDO	NO

**IMPORTE POR ANUALIDAD**

<u>CAMPAÑA</u>	<u>IMPORTE MÁXIMO SUBVENCIONABLE</u>	<u>IMPORTE MEDIO DE TRANSFERENCIA (€/ha)</u>
2015	1.912,88 €	290,27 €
2016	1.912,88 €	290,27 €
2017	1.912,88 €	290,27 €
2018	1.912,88 €	290,27 €
2019	1.912,88 €	290,27 €

**RECINTOS PROPUESTOS**

<u>REF.</u>	<u>REFERENCIA SIGPAC</u>	<u>CULTIVO</u>	<u>DESCRIPCIÓN CULTIVO</u>	<u>S/R</u>	<u>SUP. DEC. ADMIN. (ha)</u>	<u>SUP. PROPUESTA (ha)</u>
1818614	41-069-015-00141-001	81361	ALGODON-INTERCOTT 211	R	6,59	6,59

**RESUMEN CRITERIOS DE PRIORIZACIÓN**

<b>10.1.5 Sistemas sostenibles de cultivos agroindustriales</b>	<b>PUNTOS: 4,00</b>		
<b>Porcentaje de superficie determinada en Red Natura 2000</b>		<b>PUNTOS</b>	<b>CUMPLE</b>
		0,00	0.0%
<b>Porcentaje de superficie determinada situada en zonas RAMSAR</b>		0,00	0.0%
<b>Porcentaje de superficie determinada en zonas vulnerables a la contaminación por nitratos</b>		4,00	100.0%
<b>Titulares de explotaciones que hayan adquirido el compromiso voluntario de establecimiento de una enmienda natural mediante un cultivo de crucífera para su enterrado en verde</b>		0,00	N

**DETALLE CRITERIOS DE PRIORIZACIÓN**

<b>10.1.5 Sistemas sostenibles de cultivos agroindustriales</b>	<b>PUNTOS: 4,00</b>		
<b>Porcentaje de superficie determinada en Red Natura 2000</b>		<b>PUNTOS:</b>	<b>0,00</b>
			<b>0.0%</b>
		<b>SUP. PROPUESTA (ha)</b>	<b>SUP. CUMPLE (ha)</b>
<b>REF.</b>	<b>REFERENCIA SIGPAC</b>	<b>CULTIVO</b>	<b>DESCRIPCIÓN CULTIVO</b>
1818614	41-069-015-00141-001	81361	ALGODON-INTERCOTT 211
		<b>S/R</b>	
		R	
			<b>6,59</b>
			<b>0,00</b>
<b>Porcentaje de superficie determinada situada en zonas RAMSAR</b>		<b>PUNTOS:</b>	<b>0,00</b>
			<b>0.0%</b>
		<b>SUP. PROPUESTA (ha)</b>	<b>SUP. CUMPLE (ha)</b>
<b>REF.</b>	<b>REFERENCIA SIGPAC</b>	<b>CULTIVO</b>	<b>DESCRIPCIÓN CULTIVO</b>
1818614	41-069-015-00141-001	81361	ALGODON-INTERCOTT 211
		<b>S/R</b>	
		R	
			<b>6,59</b>
			<b>0,00</b>
<b>Porcentaje de superficie determinada en zonas vulnerables a la contaminación por nitratos</b>		<b>PUNTOS:</b>	<b>4,00</b>
			<b>100.0%</b>
		<b>SUP. PROPUESTA (ha)</b>	<b>SUP. CUMPLE (ha)</b>
<b>REF.</b>	<b>REFERENCIA SIGPAC</b>	<b>CULTIVO</b>	<b>DESCRIPCIÓN CULTIVO</b>
1818614	41-069-015-00141-001	81361	ALGODON-INTERCOTT 211
		<b>S/R</b>	
		R	
			<b>6,59</b>
			<b>6,59</b>
<b>Titulares de explotaciones que hayan adquirido el compromiso voluntario de establecimiento de una enmienda natural mediante un cultivo de crucífera para su enterrado en verde</b>		<b>PUNTOS:</b>	<b>0,00</b>
			<b>N</b>



<b><u>APELLIDOS Y NOMBRE / RAZÓN SOCIAL</u></b>	<b><u>NIF</u></b>	<b><u>EXPEDIENTE</u></b>	<b><u>SUP. PROPUESTA (ha)</u></b>
NARVAEZ ROJAS LUIS	00252867M	8025380	30,37

<b><u>PROPUESTA</u></b>	<b><u>SOLICITA PRIMA VOL.</u></b>
ADMITIDO	NO

**IMPORTE POR ANUALIDAD**

<u>CAMPAÑA</u>	<u>IMPORTE MÁXIMO SUBVENCIONABLE</u>	<u>IMPORTE MEDIO DE TRANSFERENCIA (€/ha)</u>
2015	8.815,50 €	290,27 €
2016	8.815,50 €	290,27 €
2017	8.815,50 €	290,27 €
2018	8.815,50 €	290,27 €
2019	8.815,50 €	290,27 €

**RECINTOS PROPUESTOS**

<u>REF.</u>	<u>REFERENCIA SIGPAC</u>	<u>CULTIVO</u>	<u>DESCRIPCIÓN CULTIVO</u>	<u>S/R</u>	<u>SUP. DEC. ADMIN. (ha)</u>	<u>SUP. PROPUESTA (ha)</u>
3115154	41-039-059-00211-002	4100	MAIZ-MAIZ CONVENCIONAL	R	26,38	26,38
3115153	41-039-059-00211-006	4100	MAIZ-MAIZ CONVENCIONAL	R	3,99	3,99

**RESUMEN CRITERIOS DE PRIORIZACIÓN****10.1.5 Sistemas sostenibles de cultivos agroindustriales** PUNTOS: 4,00

	<u>PUNTOS</u>	<u>CUMPLE</u>
Porcentaje de superficie determinada en Red Natura 2000	0,00	0.0%
Porcentaje de superficie determinada situada en zonas RAMSAR	0,00	0.0%
Porcentaje de superficie determinada en zonas vulnerables a la contaminación por nitratos	4,00	100.0%
Titulares de explotaciones que hayan adquirido el compromiso voluntario de establecimiento de una enmienda natural mediante un cultivo de crucifera para su enterrado en verde	0,00	N

**DETALLE CRITERIOS DE PRIORIZACIÓN****10.1.5 Sistemas sostenibles de cultivos agroindustriales** PUNTOS: 4,00

<u>REF.</u>	<u>REFERENCIA SIGPAC</u>	<u>CULTIVO</u>	<u>DESCRIPCIÓN CULTIVO</u>	<u>S/R</u>	<u>SUP. PROPUESTA (ha)</u>	<u>SUP. CUMPLE (ha)</u>
3115154	41-039-059-00211-002	4100	MAIZ-MAIZ CONVENCIONAL	R	26,38	0,00
3115153	41-039-059-00211-006	4100	MAIZ-MAIZ CONVENCIONAL	R	3,99	0,00

	<u>PUNTOS</u>	<u>SUP. PROPUESTA (ha)</u>	<u>SUP. CUMPLE (ha)</u>
Porcentaje de superficie determinada en Red Natura 2000	0,00	0,00	0.0%
Porcentaje de superficie determinada situada en zonas RAMSAR	0,00	0,00	0.0%
Porcentaje de superficie determinada en zonas vulnerables a la contaminación por nitratos	4,00	4,00	100.0%
Titulares de explotaciones que hayan adquirido el compromiso voluntario de establecimiento de una enmienda natural mediante un cultivo de crucifera para su enterrado en verde	0,00	0,00	N

<u>REF.</u>	<u>REFERENCIA SIGPAC</u>	<u>CULTIVO</u>	<u>DESCRIPCIÓN CULTIVO</u>	<u>S/R</u>	<u>SUP. PROPUESTA (ha)</u>	<u>SUP. CUMPLE (ha)</u>
3115154	41-039-059-00211-002	4100	MAIZ-MAIZ CONVENCIONAL	R	26,38	26,38
3115153	41-039-059-00211-006	4100	MAIZ-MAIZ CONVENCIONAL	R	3,99	3,99

**APELLIDOS Y NOMBRE / RAZÓN SOCIAL** **NIF** **EXPEDIENTE** **SUP. PROPUESTA (ha)**  
 NAVALAGRULLA, S.C. J41593047 8028390 9,99

**PROPUESTA** **SOLICITA PRIMA VOL.**  
**ADMITIDO** **NO**

**IMPORTE POR ANUALIDAD**

<u>CAMPAÑA</u>	<u>IMPORTE MÁXIMO SUBVENCIONABLE</u>	<u>IMPORTE MEDIO DE TRANSFERENCIA (€/ha)</u>
2015	2.899,80 €	290,27 €
2016	2.899,80 €	290,27 €
2017	2.899,80 €	290,27 €
2018	2.899,80 €	290,27 €
2019	2.899,80 €	290,27 €

**RECINTOS PROPUESTOS**

<u>REF.</u>	<u>REFERENCIA SIGPAC</u>	<u>CULTIVO</u>	<u>DESCRIPCIÓN CULTIVO</u>	<u>S/R</u>	<u>SUP. DEC. ADMIN. (ha)</u>	<u>SUP. PROPUESTA (ha)</u>
1943905	41-039-020-00238-001	81320	ALGODON-DP396	R	9,94	9,94
1943904	41-039-020-00238-016	81320	ALGODON-DP396	R	0,05	0,05

**RESUMEN CRITERIOS DE PRIORIZACIÓN****10.1.5 Sistemas sostenibles de cultivos agroindustriales** PUNTOS: 4,00

	<u>PUNTOS</u>	<u>CUMPLE</u>
Porcentaje de superficie determinada en Red Natura 2000	0,00	0.0%
Porcentaje de superficie determinada situada en zonas RAMSAR	0,00	0.0%
Porcentaje de superficie determinada en zonas vulnerables a la contaminación por nitratos	4,00	100.0%
Titulares de explotaciones que hayan adquirido el compromiso voluntario de establecimiento de una enmienda natural mediante un cultivo de crucifera para su enterrado en verde	0,00	N

**DETALLE CRITERIOS DE PRIORIZACIÓN****10.1.5 Sistemas sostenibles de cultivos agroindustriales** PUNTOS: 4,00

	<u>PUNTOS</u>	<u>0,00</u>	<u>0.0%</u>
Porcentaje de superficie determinada en Red Natura 2000	PUNTOS:	0,00	0.0%
		<u>SUP. PROPUESTA (ha)</u>	<u>SUP. CUMPLE (ha)</u>
<u>REF.</u>	<u>REFERENCIA SIGPAC</u>	<u>CULTIVO</u>	<u>DESCRIPCIÓN CULTIVO</u>
<u>S/R</u>			
1943905	41-039-020-00238-001	81320	ALGODON-DP396
R		9,94	0,00
1943904	41-039-020-00238-016	81320	ALGODON-DP396
R		0,05	0,00
Porcentaje de superficie determinada situada en zonas RAMSAR	PUNTOS:	0,00	0.0%
		<u>SUP. PROPUESTA (ha)</u>	<u>SUP. CUMPLE (ha)</u>
<u>REF.</u>	<u>REFERENCIA SIGPAC</u>	<u>CULTIVO</u>	<u>DESCRIPCIÓN CULTIVO</u>
<u>S/R</u>			
1943905	41-039-020-00238-001	81320	ALGODON-DP396
R		9,94	0,00
1943904	41-039-020-00238-016	81320	ALGODON-DP396
R		0,05	0,00
Porcentaje de superficie determinada en zonas vulnerables a la contaminación por nitratos	PUNTOS:	4,00	100.0%
		<u>SUP. PROPUESTA (ha)</u>	<u>SUP. CUMPLE (ha)</u>
<u>REF.</u>	<u>REFERENCIA SIGPAC</u>	<u>CULTIVO</u>	<u>DESCRIPCIÓN CULTIVO</u>
<u>S/R</u>			
1943905	41-039-020-00238-001	81320	ALGODON-DP396
R		9,94	9,94
1943904	41-039-020-00238-016	81320	ALGODON-DP396
R		0,05	0,05
Titulares de explotaciones que hayan adquirido el compromiso voluntario de establecimiento de una enmienda natural mediante un cultivo de crucifera para su enterrado en verde	PUNTOS:	0,00	N

<u>APELLIDOS Y NOMBRE / RAZÓN SOCIAL</u>	<u>NIF</u>	<u>EXPEDIENTE</u>	<u>SUP. PROPUESTA (ha)</u>
NAVARRO ARJONA JOSE SALUSTIANO	28932508A	8024637	4,79

<u>PROPUESTA</u>	<u>SOLICITA PRIMA VOL.</u>
ADMITIDO	NO

**IMPORTE POR ANUALIDAD**

<u>CAMPAÑA</u>	<u>IMPORTE MÁXIMO SUBVENCIONABLE</u>	<u>IMPORTE MEDIO DE TRANSFERENCIA (€/ha)</u>
2015	1.390,39 €	290,27 €
2016	1.390,39 €	290,27 €
2017	1.390,39 €	290,27 €
2018	1.390,39 €	290,27 €
2019	1.390,39 €	290,27 €

**RECINTOS PROPUESTOS**

<u>REF.</u>	<u>REFERENCIA SIGPAC</u>	<u>CULTIVO</u>	<u>DESCRIPCIÓN CULTIVO</u>	<u>S/R</u>	<u>SUP. DEC. ADMIN. (ha)</u>	<u>SUP. PROPUESTA (ha)</u>
1756954	41-006-007-00031-001	81015	ALGODON-COKO	R	4,79	4,79

**RESUMEN CRITERIOS DE PRIORIZACIÓN**

<b>10.1.5 Sistemas sostenibles de cultivos agroindustriales</b>	<b>PUNTOS: 4,00</b>	<b>PUNTOS</b>	<b>CUMPLE</b>
Porcentaje de superficie determinada en Red Natura 2000		0,00	0.0%
Porcentaje de superficie determinada situada en zonas RAMSAR		0,00	0.0%
Porcentaje de superficie determinada en zonas vulnerables a la contaminación por nitratos		4,00	100.0%
Titulares de explotaciones que hayan adquirido el compromiso voluntario de establecimiento de una enmienda natural mediante un cultivo de crucifera para su enterrado en verde		0,00	N

**DETALLE CRITERIOS DE PRIORIZACIÓN**

<b>10.1.5 Sistemas sostenibles de cultivos agroindustriales</b>	<b>PUNTOS: 4,00</b>	<b>PUNTOS</b>	<b>CUMPLE</b>			
Porcentaje de superficie determinada en Red Natura 2000		PUNTOS: 0,00	0.0%			
		<u>SUP. PROPUESTA (ha)</u>	<u>SUP. CUMPLE (ha)</u>			
<u>REF.</u>	<u>REFERENCIA SIGPAC</u>	<u>CULTIVO</u>	<u>DESCRIPCIÓN CULTIVO</u>	<u>S/R</u>		
1756954	41-006-007-00031-001	81015	ALGODON-COKO	R	4,79	0,00
Porcentaje de superficie determinada situada en zonas RAMSAR		PUNTOS: 0,00	0.0%			
		<u>SUP. PROPUESTA (ha)</u>	<u>SUP. CUMPLE (ha)</u>			
<u>REF.</u>	<u>REFERENCIA SIGPAC</u>	<u>CULTIVO</u>	<u>DESCRIPCIÓN CULTIVO</u>	<u>S/R</u>		
1756954	41-006-007-00031-001	81015	ALGODON-COKO	R	4,79	0,00
Porcentaje de superficie determinada en zonas vulnerables a la contaminación por nitratos		PUNTOS: 4,00	100.0%			
		<u>SUP. PROPUESTA (ha)</u>	<u>SUP. CUMPLE (ha)</u>			
<u>REF.</u>	<u>REFERENCIA SIGPAC</u>	<u>CULTIVO</u>	<u>DESCRIPCIÓN CULTIVO</u>	<u>S/R</u>		
1756954	41-006-007-00031-001	81015	ALGODON-COKO	R	4,79	4,79
Titulares de explotaciones que hayan adquirido el compromiso voluntario de establecimiento de una enmienda natural mediante un cultivo de crucifera para su enterrado en verde		PUNTOS: 0,00	N			



<b><u>APELLIDOS Y NOMBRE / RAZÓN SOCIAL</u></b>	<b><u>NIF</u></b>	<b><u>EXPEDIENTE</u></b>	<b><u>SUP. PROPUESTA (ha)</u></b>
NAVARRO GAMEZ ANTONIO	28532464K	8024622	19,77

<b><u>PROPUESTA</u></b>	<b><u>SOLICITA PRIMA VOL.</u></b>
ADMITIDO	NO

**IMPORTE POR ANUALIDAD**

<u>CAMPAÑA</u>	<u>IMPORTE MÁXIMO SUBVENCIONABLE</u>	<u>IMPORTE MEDIO DE TRANSFERENCIA (€/ha)</u>
2015	5.738,64 €	290,27 €
2016	5.738,64 €	290,27 €
2017	5.738,64 €	290,27 €
2018	5.738,64 €	290,27 €
2019	5.738,64 €	290,27 €

**RECINTOS PROPUESTOS**

<u>REF.</u>	<u>REFERENCIA SIGPAC</u>	<u>CULTIVO</u>	<u>DESCRIPCIÓN CULTIVO</u>	<u>S/R</u>	<u>SUP. DEC. ADMIN. (ha)</u>	<u>SUP. PROPUESTA (ha)</u>
1939018	41-020-031-00054-001	82107	REMOLACHA-PORTAL	R	9,74	9,74
1939017	41-095-060-00035-002	81361	ALGODON-INTERCOTT 211	R	10,03	10,03

**RESUMEN CRITERIOS DE PRIORIZACIÓN****10.1.5 Sistemas sostenibles de cultivos agroindustriales** PUNTOS: 4,00

	<u>PUNTOS</u>	<u>CUMPLE</u>
Porcentaje de superficie determinada en Red Natura 2000	0,00	0.0%
Porcentaje de superficie determinada situada en zonas RAMSAR	0,00	0.0%
Porcentaje de superficie determinada en zonas vulnerables a la contaminación por nitratos	4,00	100.0%
Titulares de explotaciones que hayan adquirido el compromiso voluntario de establecimiento de una enmienda natural mediante un cultivo de crucífera para su enterrado en verde	0,00	N

**DETALLE CRITERIOS DE PRIORIZACIÓN****10.1.5 Sistemas sostenibles de cultivos agroindustriales** PUNTOS: 4,00

<u>REF.</u>	<u>REFERENCIA SIGPAC</u>	<u>CULTIVO</u>	<u>DESCRIPCIÓN CULTIVO</u>	<u>S/R</u>	<u>SUP. PROPUESTA (ha)</u>	<u>SUP. CUMPLE (ha)</u>
1939018	41-020-031-00054-001	82107	REMOLACHA-PORTAL	R	9,74	0,00
1939017	41-095-060-00035-002	81361	ALGODON-INTERCOTT 211	R	10,03	0,00

	<u>PUNTOS</u>	<u>SUP. PROPUESTA (ha)</u>	<u>SUP. CUMPLE (ha)</u>
Porcentaje de superficie determinada en Red Natura 2000	0,00	0,00	0.0%
Porcentaje de superficie determinada situada en zonas RAMSAR	0,00	0,00	0.0%
Porcentaje de superficie determinada en zonas vulnerables a la contaminación por nitratos	4,00	10,03	100.0%
Titulares de explotaciones que hayan adquirido el compromiso voluntario de establecimiento de una enmienda natural mediante un cultivo de crucífera para su enterrado en verde	0,00	0,00	N

<b><u>APELLIDOS Y NOMBRE / RAZÓN SOCIAL</u></b>	<b><u>NIF</u></b>	<b><u>EXPEDIENTE</u></b>	<b><u>SUP. PROPUESTA (ha)</u></b>
NAVARRO GAMEZ FRANCISCA	28532463C	8031233	4,52

<b><u>PROPUESTA</u></b>	<b><u>SOLICITA PRIMA VOL.</u></b>
ADMITIDO	NO

**IMPORTE POR ANUALIDAD**

<u>CAMPAÑA</u>	<u>IMPORTE MÁXIMO SUBVENCIONABLE</u>	<u>IMPORTE MEDIO DE TRANSFERENCIA (€/ha)</u>
2015	1.312,02 €	290,27 €
2016	1.312,02 €	290,27 €
2017	1.312,02 €	290,27 €
2018	1.312,02 €	290,27 €
2019	1.312,02 €	290,27 €

**RECINTOS PROPUESTOS**

<u>REF.</u>	<u>REFERENCIA SIGPAC</u>	<u>CULTIVO</u>	<u>DESCRIPCIÓN CULTIVO</u>	<u>S/R</u>	<u>SUP. DEC. ADMIN. (ha)</u>	<u>SUP. PROPUESTA (ha)</u>
2205051	41-095-060-00020-003	81361	ALGODON-INTERCOTT 211	R	4,52	4,52

**RESUMEN CRITERIOS DE PRIORIZACIÓN**

<b>10.1.5 Sistemas sostenibles de cultivos agroindustriales</b>	<b>PUNTOS: 4,00</b>	<b>PUNTOS</b>	<b>CUMPLE</b>
Porcentaje de superficie determinada en Red Natura 2000		0,00	0.0%
Porcentaje de superficie determinada situada en zonas RAMSAR		0,00	0.0%
Porcentaje de superficie determinada en zonas vulnerables a la contaminación por nitratos		4,00	100.0%
Titulares de explotaciones que hayan adquirido el compromiso voluntario de establecimiento de una enmienda natural mediante un cultivo de crucifera para su enterrado en verde		0,00	N

**DETALLE CRITERIOS DE PRIORIZACIÓN**

<b>10.1.5 Sistemas sostenibles de cultivos agroindustriales</b>	<b>PUNTOS: 4,00</b>	<b>PUNTOS</b>	<b>CUMPLE</b>			
Porcentaje de superficie determinada en Red Natura 2000		PUNTOS: 0,00	0.0%			
		<b><u>SUP. PROPUESTA (ha)</u></b>	<b><u>SUP. CUMPLE (ha)</u></b>			
<b>REF.</b>	<b>REFERENCIA SIGPAC</b>	<b>CULTIVO</b>	<b>DESCRIPCIÓN CULTIVO</b>	<b>S/R</b>		
2205051	41-095-060-00020-003	81361	ALGODON-INTERCOTT 211	R	4,52	0,00
Porcentaje de superficie determinada situada en zonas RAMSAR		PUNTOS: 0,00	0.0%			
		<b><u>SUP. PROPUESTA (ha)</u></b>	<b><u>SUP. CUMPLE (ha)</u></b>			
<b>REF.</b>	<b>REFERENCIA SIGPAC</b>	<b>CULTIVO</b>	<b>DESCRIPCIÓN CULTIVO</b>	<b>S/R</b>		
2205051	41-095-060-00020-003	81361	ALGODON-INTERCOTT 211	R	4,52	0,00
Porcentaje de superficie determinada en zonas vulnerables a la contaminación por nitratos		PUNTOS: 4,00	100.0%			
		<b><u>SUP. PROPUESTA (ha)</u></b>	<b><u>SUP. CUMPLE (ha)</u></b>			
<b>REF.</b>	<b>REFERENCIA SIGPAC</b>	<b>CULTIVO</b>	<b>DESCRIPCIÓN CULTIVO</b>	<b>S/R</b>		
2205051	41-095-060-00020-003	81361	ALGODON-INTERCOTT 211	R	4,52	4,52
Titulares de explotaciones que hayan adquirido el compromiso voluntario de establecimiento de una enmienda natural mediante un cultivo de crucifera para su enterrado en verde		PUNTOS: 0,00	N			



<b><u>APELLIDOS Y NOMBRE / RAZÓN SOCIAL</u></b>	<b><u>NIF</u></b>	<b><u>EXPEDIENTE</u></b>	<b><u>SUP. PROPUESTA (ha)</u></b>
NAVARRO GAMEZ JUAN	52271767N	8026325	31,27

<b><u>PROPUESTA</u></b>	<b><u>SOLICITA PRIMA VOL.</u></b>
ADMITIDO	NO

**IMPORTE POR ANUALIDAD**

<u>CAMPAÑA</u>	<u>IMPORTE MÁXIMO SUBVENCIONABLE</u>	<u>IMPORTE MEDIO DE TRANSFERENCIA (€/ha)</u>
2015	9.076,74 €	290,27 €
2016	9.076,74 €	290,27 €
2017	9.076,74 €	290,27 €
2018	9.076,74 €	290,27 €
2019	9.076,74 €	290,27 €

**RECINTOS PROPUESTOS**

<u>REF.</u>	<u>REFERENCIA SIGPAC</u>	<u>CULTIVO</u>	<u>DESCRIPCIÓN CULTIVO</u>	<u>S/R</u>	<u>SUP. DEC. ADMIN. (ha)</u>	<u>SUP. PROPUESTA (ha)</u>
1811780	41-095-060-00046-001	81361	ALGODON-INTERCOTT 211	R	4,82	4,82
1811778	41-095-084-00021-002	81361	ALGODON-INTERCOTT 211	R	6,64	6,64
1811779	41-095-084-00021-003	81361	ALGODON-INTERCOTT 211	R	5,01	5,01
1811781	41-095-084-00021-003	82107	REMOLACHA-PORTAL	R	14,80	14,80

**RESUMEN CRITERIOS DE PRIORIZACIÓN****10.1.5 Sistemas sostenibles de cultivos agroindustriales****PUNTOS:** 4,00

	<b><u>PUNTOS</u></b>	<b><u>CUMPLE</u></b>
Porcentaje de superficie determinada en Red Natura 2000	0,00	0.0%
Porcentaje de superficie determinada situada en zonas RAMSAR	0,00	0.0%
Porcentaje de superficie determinada en zonas vulnerables a la contaminación por nitratos	4,00	100.0%
Titulares de explotaciones que hayan adquirido el compromiso voluntario de establecimiento de una enmienda natural mediante un cultivo de crucífera para su enterrado en verde	0,00	N





**DETALLE CRITERIOS DE PRIORIZACIÓN****10.1.5 Sistemas sostenibles de cultivos agroindustriales****PUNTOS: 4,00****Porcentaje de superficie determinada en Red Natura 2000****PUNTOS: 0,00 0.0%**

<u>REF.</u>	<u>REFERENCIA SIGPAC</u>	<u>CULTIVO</u>	<u>DESCRIPCIÓN CULTIVO</u>	<u>S/R</u>	<u>SUP.</u> <u>PROPUESTA</u> <u>(ha)</u>	<u>SUP.</u> <u>CUMPLE</u> <u>(ha)</u>
1811780	41-095-060-00046-001	81361	ALGODON-INTERCOTT 211	R	4,82	0,00
1811778	41-095-084-00021-002	81361	ALGODON-INTERCOTT 211	R	6,64	0,00
1811779	41-095-084-00021-003	81361	ALGODON-INTERCOTT 211	R	5,01	0,00
1811781	41-095-084-00021-003	82107	REMOLACHA-PORTAL	R	14,80	0,00

**Porcentaje de superficie determinada situada en zonas RAMSAR****PUNTOS: 0,00 0.0%**

<u>REF.</u>	<u>REFERENCIA SIGPAC</u>	<u>CULTIVO</u>	<u>DESCRIPCIÓN CULTIVO</u>	<u>S/R</u>	<u>SUP.</u> <u>PROPUESTA</u> <u>(ha)</u>	<u>SUP.</u> <u>CUMPLE</u> <u>(ha)</u>
1811780	41-095-060-00046-001	81361	ALGODON-INTERCOTT 211	R	4,82	0,00
1811778	41-095-084-00021-002	81361	ALGODON-INTERCOTT 211	R	6,64	0,00
1811779	41-095-084-00021-003	81361	ALGODON-INTERCOTT 211	R	5,01	0,00
1811781	41-095-084-00021-003	82107	REMOLACHA-PORTAL	R	14,80	0,00

**Porcentaje de superficie determinada en zonas vulnerables a la contaminación por nitratos****PUNTOS: 4,00 100.0%**

<u>REF.</u>	<u>REFERENCIA SIGPAC</u>	<u>CULTIVO</u>	<u>DESCRIPCIÓN CULTIVO</u>	<u>S/R</u>	<u>SUP.</u> <u>PROPUESTA</u> <u>(ha)</u>	<u>SUP.</u> <u>CUMPLE</u> <u>(ha)</u>
1811780	41-095-060-00046-001	81361	ALGODON-INTERCOTT 211	R	4,82	4,82
1811778	41-095-084-00021-002	81361	ALGODON-INTERCOTT 211	R	6,64	6,64
1811779	41-095-084-00021-003	81361	ALGODON-INTERCOTT 211	R	5,01	5,01
1811781	41-095-084-00021-003	82107	REMOLACHA-PORTAL	R	14,80	14,80

**Titulares de explotaciones que hayan adquirido el compromiso voluntario de establecimiento de una enmienda natural mediante un cultivo de crucífera para su enterrado en verde****PUNTOS: 0,00 N**

<b><u>APELLIDOS Y NOMBRE / RAZÓN SOCIAL</u></b>	<b><u>NIF</u></b>	<b><u>EXPEDIENTE</u></b>	<b><u>SUP. PROPUESTA (ha)</u></b>
NAVARRO GAMEZ MARIA JOSE	79191266N	8031240	4,52

<b><u>PROPUESTA</u></b>	<b><u>SOLICITA PRIMA VOL.</u></b>
ADMITIDO	NO

**IMPORTE POR ANUALIDAD**

<u>CAMPAÑA</u>	<u>IMPORTE MÁXIMO SUBVENCIONABLE</u>	<u>IMPORTE MEDIO DE TRANSFERENCIA (€/ha)</u>
2015	1.312,02 €	290,27 €
2016	1.312,02 €	290,27 €
2017	1.312,02 €	290,27 €
2018	1.312,02 €	290,27 €
2019	1.312,02 €	290,27 €

**RECINTOS PROPUESTOS**

<u>REF.</u>	<u>REFERENCIA SIGPAC</u>	<u>CULTIVO</u>	<u>DESCRIPCIÓN CULTIVO</u>	<u>S/R</u>	<u>SUP. DEC. ADMIN. (ha)</u>	<u>SUP. PROPUESTA (ha)</u>
2205359	41-095-060-00020-003	81361	ALGODON-INTERCOTT 211	R	4,52	4,52

**RESUMEN CRITERIOS DE PRIORIZACIÓN**

<b>10.1.5 Sistemas sostenibles de cultivos agroindustriales</b>	<b>PUNTOS: 4,00</b>		
<b>Porcentaje de superficie determinada en Red Natura 2000</b>		<b>PUNTOS</b>	<b>CUMPLE</b>
		0,00	0.0%
<b>Porcentaje de superficie determinada situada en zonas RAMSAR</b>		0,00	0.0%
<b>Porcentaje de superficie determinada en zonas vulnerables a la contaminación por nitratos</b>		4,00	100.0%
<b>Titulares de explotaciones que hayan adquirido el compromiso voluntario de establecimiento de una enmienda natural mediante un cultivo de crucifera para su enterrado en verde</b>		0,00	N

**DETALLE CRITERIOS DE PRIORIZACIÓN**

<b>10.1.5 Sistemas sostenibles de cultivos agroindustriales</b>	<b>PUNTOS: 4,00</b>		
<b>Porcentaje de superficie determinada en Red Natura 2000</b>		<b>PUNTOS:</b>	<b>0,00</b>
			<b>0.0%</b>
		<b>SUP. PROPUESTA (ha)</b>	<b>SUP. CUMPLE (ha)</b>
<b>REF.</b>	<b>REFERENCIA SIGPAC</b>	<b>CULTIVO</b>	<b>DESCRIPCIÓN CULTIVO</b>
2205359	41-095-060-00020-003	81361	ALGODON-INTERCOTT 211
		<b>S/R</b>	
		R	
			<b>4,52</b>
			<b>0,00</b>
<b>Porcentaje de superficie determinada situada en zonas RAMSAR</b>		<b>PUNTOS:</b>	<b>0,00</b>
			<b>0.0%</b>
		<b>SUP. PROPUESTA (ha)</b>	<b>SUP. CUMPLE (ha)</b>
<b>REF.</b>	<b>REFERENCIA SIGPAC</b>	<b>CULTIVO</b>	<b>DESCRIPCIÓN CULTIVO</b>
2205359	41-095-060-00020-003	81361	ALGODON-INTERCOTT 211
		<b>S/R</b>	
		R	
			<b>4,52</b>
			<b>0,00</b>
<b>Porcentaje de superficie determinada en zonas vulnerables a la contaminación por nitratos</b>		<b>PUNTOS:</b>	<b>4,00</b>
			<b>100.0%</b>
		<b>SUP. PROPUESTA (ha)</b>	<b>SUP. CUMPLE (ha)</b>
<b>REF.</b>	<b>REFERENCIA SIGPAC</b>	<b>CULTIVO</b>	<b>DESCRIPCIÓN CULTIVO</b>
2205359	41-095-060-00020-003	81361	ALGODON-INTERCOTT 211
		<b>S/R</b>	
		R	
			<b>4,52</b>
			<b>4,52</b>
<b>Titulares de explotaciones que hayan adquirido el compromiso voluntario de establecimiento de una enmienda natural mediante un cultivo de crucifera para su enterrado en verde</b>		<b>PUNTOS:</b>	<b>0,00</b>
			<b>N</b>



<u>APELLIDOS Y NOMBRE / RAZÓN SOCIAL</u>	<u>NIF</u>	<u>EXPEDIENTE</u>	<u>SUP. PROPUESTA (ha)</u>
NAVARRO GARCIA DOLORES	28317013B	8015995	4,26

<u>PROPUESTA</u>	<u>SOLICITA PRIMA VOL.</u>
ADMITIDO	NO

**IMPORTE POR ANUALIDAD**

<u>CAMPAÑA</u>	<u>IMPORTE MÁXIMO SUBVENCIONABLE</u>	<u>IMPORTE MEDIO DE TRANSFERENCIA (€/ha)</u>
2015	1.236,55 €	290,27 €
2016	1.236,55 €	290,27 €
2017	1.236,55 €	290,27 €
2018	1.236,55 €	290,27 €
2019	1.236,55 €	290,27 €

**RECINTOS PROPUESTOS**

<u>REF.</u>	<u>REFERENCIA SIGPAC</u>	<u>CULTIVO</u>	<u>DESCRIPCIÓN CULTIVO</u>	<u>S/R</u>	<u>SUP. DEC. ADMIN. (ha)</u>	<u>SUP. PROPUESTA (ha)</u>
1717524	41-069-016-00033-001	81268	ALGODON-JUNCAL	R	4,26	4,26

**RESUMEN CRITERIOS DE PRIORIZACIÓN**

<b>10.1.5 Sistemas sostenibles de cultivos agroindustriales</b>	<b>PUNTOS: 4,00</b>	<b>PUNTOS</b>	<b>CUMPLE</b>
Porcentaje de superficie determinada en Red Natura 2000		0,00	0.0%
Porcentaje de superficie determinada situada en zonas RAMSAR		0,00	0.0%
Porcentaje de superficie determinada en zonas vulnerables a la contaminación por nitratos		4,00	100.0%
Titulares de explotaciones que hayan adquirido el compromiso voluntario de establecimiento de una enmienda natural mediante un cultivo de crucífera para su enterrado en verde		0,00	N

**DETALLE CRITERIOS DE PRIORIZACIÓN**

<b>10.1.5 Sistemas sostenibles de cultivos agroindustriales</b>	<b>PUNTOS: 4,00</b>	<b>PUNTOS</b>	<b>CUMPLE</b>			
Porcentaje de superficie determinada en Red Natura 2000		PUNTOS: 0,00	0.0%			
		<u>SUP. PROPUESTA (ha)</u>	<u>SUP. CUMPLE (ha)</u>			
<u>REF.</u>	<u>REFERENCIA SIGPAC</u>	<u>CULTIVO</u>	<u>DESCRIPCIÓN CULTIVO</u>	<u>S/R</u>		
1717524	41-069-016-00033-001	81268	ALGODON-JUNCAL	R	4,26	0,00
Porcentaje de superficie determinada situada en zonas RAMSAR		PUNTOS: 0,00	0.0%			
		<u>SUP. PROPUESTA (ha)</u>	<u>SUP. CUMPLE (ha)</u>			
<u>REF.</u>	<u>REFERENCIA SIGPAC</u>	<u>CULTIVO</u>	<u>DESCRIPCIÓN CULTIVO</u>	<u>S/R</u>		
1717524	41-069-016-00033-001	81268	ALGODON-JUNCAL	R	4,26	0,00
Porcentaje de superficie determinada en zonas vulnerables a la contaminación por nitratos		PUNTOS: 4,00	100.0%			
		<u>SUP. PROPUESTA (ha)</u>	<u>SUP. CUMPLE (ha)</u>			
<u>REF.</u>	<u>REFERENCIA SIGPAC</u>	<u>CULTIVO</u>	<u>DESCRIPCIÓN CULTIVO</u>	<u>S/R</u>		
1717524	41-069-016-00033-001	81268	ALGODON-JUNCAL	R	4,26	4,26
Titulares de explotaciones que hayan adquirido el compromiso voluntario de establecimiento de una enmienda natural mediante un cultivo de crucífera para su enterrado en verde		PUNTOS: 0,00	N			



<u>APELLIDOS Y NOMBRE / RAZÓN SOCIAL</u>	<u>NIF</u>	<u>EXPEDIENTE</u>	<u>SUP. PROPUESTA (ha)</u>
NAVARRO GARCIA RAFAELA	27844457J	8015395	9,30

<u>PROPUESTA</u>	<u>SOLICITA PRIMA VOL.</u>
ADMITIDO	NO

IMPORTE POR ANUALIDAD

<u>CAMPAÑA</u>	<u>IMPORTE MÁXIMO SUBVENCIONABLE</u>	<u>IMPORTE MEDIO DE TRANSFERENCIA (€/ha)</u>
2015	2.699,51 €	290,27 €
2016	2.699,51 €	290,27 €
2017	2.699,51 €	290,27 €
2018	2.699,51 €	290,27 €
2019	2.699,51 €	290,27 €

RECINTOS PROPUESTOS

<u>REF.</u>	<u>REFERENCIA SIGPAC</u>	<u>CULTIVO</u>	<u>DESCRIPCIÓN CULTIVO</u>	<u>S/R</u>	<u>SUP. DEC. ADMIN. (ha)</u>	<u>SUP. PROPUESTA (ha)</u>
1815364	41-069-017-00025-001	81268	ALGODON-JUNCAL	R	9,30	9,30

**RESUMEN CRITERIOS DE PRIORIZACIÓN**

<b>10.1.5 Sistemas sostenibles de cultivos agroindustriales</b>	<b>PUNTOS: 4,00</b>
---	---------------------

	<u>PUNTOS</u>	<u>CUMPLE</u>
Porcentaje de superficie determinada en Red Natura 2000	0,00	0.0%
Porcentaje de superficie determinada situada en zonas RAMSAR	0,00	0.0%
Porcentaje de superficie determinada en zonas vulnerables a la contaminación por nitratos	4,00	100.0%
Titulares de explotaciones que hayan adquirido el compromiso voluntario de establecimiento de una enmienda natural mediante un cultivo de crucífera para su enterrado en verde	0,00	N

**DETALLE CRITERIOS DE PRIORIZACIÓN**

<b>10.1.5 Sistemas sostenibles de cultivos agroindustriales</b>	<b>PUNTOS: 4,00</b>
---	---------------------

Porcentaje de superficie determinada en Red Natura 2000	<b>PUNTOS: 0,00</b>	<b>0.0%</b>				
	<u>SUP. PROPUESTA (ha)</u>	<u>SUP. CUMPLE (ha)</u>				
<u>REF.</u>	<u>REFERENCIA SIGPAC</u>	<u>CULTIVO</u>	<u>DESCRIPCIÓN CULTIVO</u>	<u>S/R</u>	<u>SUP. PROPUESTA (ha)</u>	<u>SUP. CUMPLE (ha)</u>
1815364	41-069-017-00025-001	81268	ALGODON-JUNCAL	R	9,30	0,00
Porcentaje de superficie determinada situada en zonas RAMSAR	<b>PUNTOS: 0,00</b>	<b>0.0%</b>				
	<u>SUP. PROPUESTA (ha)</u>	<u>SUP. CUMPLE (ha)</u>				
<u>REF.</u>	<u>REFERENCIA SIGPAC</u>	<u>CULTIVO</u>	<u>DESCRIPCIÓN CULTIVO</u>	<u>S/R</u>	<u>SUP. PROPUESTA (ha)</u>	<u>SUP. CUMPLE (ha)</u>
1815364	41-069-017-00025-001	81268	ALGODON-JUNCAL	R	9,30	0,00
Porcentaje de superficie determinada en zonas vulnerables a la contaminación por nitratos	<b>PUNTOS: 4,00</b>	<b>100.0%</b>				
	<u>SUP. PROPUESTA (ha)</u>	<u>SUP. CUMPLE (ha)</u>				
<u>REF.</u>	<u>REFERENCIA SIGPAC</u>	<u>CULTIVO</u>	<u>DESCRIPCIÓN CULTIVO</u>	<u>S/R</u>	<u>SUP. PROPUESTA (ha)</u>	<u>SUP. CUMPLE (ha)</u>
1815364	41-069-017-00025-001	81268	ALGODON-JUNCAL	R	9,30	9,30
Titulares de explotaciones que hayan adquirido el compromiso voluntario de establecimiento de una enmienda natural mediante un cultivo de crucífera para su enterrado en verde	<b>PUNTOS: 0,00</b>	<b>N</b>				



<u>APELLIDOS Y NOMBRE / RAZÓN SOCIAL</u>	<u>NIF</u>	<u>EXPEDIENTE</u>	<u>SUP. PROPUESTA (ha)</u>
NAVARRO MALAGA ISABEL	34070978C	8025379	6,11
<u>PROPUESTA ADMITIDO</u>	<u>SOLICITA PRIMA VOL. SI</u>	<u>PROPUESTA PRIMA VOL. ADMITIDO</u>	
<b>IMPORTE POR ANUALIDAD</b>			

<u>CAMPAÑA</u>	<u>IMPORTE MÁXIMO SUBVENCIONABLE</u>	<u>IMPORTE MEDIO DE TRANSFERENCIA (€/ha)</u>
2015	2.648,32 €	433,44 €
2016	2.648,32 €	433,44 €
2017	2.648,32 €	433,44 €
2018	2.648,32 €	433,44 €
2019	2.648,32 €	433,44 €

**RECINTOS PROPUESTOS**

<u>REF.</u>	<u>REFERENCIA SIGPAC</u>	<u>CULTIVO</u>	<u>DESCRIPCIÓN CULTIVO</u>	<u>S/R</u>	<u>SUP. DEC. ADMIN. (ha)</u>	<u>SUP. PROPUESTA (ha)</u>
1749817	41-020-031-00089-001	81361	ALGODON-INTERCOTT 211	R	6,11	6,11

**RESUMEN CRITERIOS DE PRIORIZACIÓN**

<b>10.1.5 Sistemas sostenibles de cultivos agroindustriales</b>	<b>PUNTOS: 5,00</b>	<b>PUNTOS</b>	<b>CUMPLE</b>
Porcentaje de superficie determinada en Red Natura 2000		0,00	0.0%
Porcentaje de superficie determinada situada en zonas RAMSAR		0,00	0.0%
Porcentaje de superficie determinada en zonas vulnerables a la contaminación por nitratos		4,00	100.0%
Titulares de explotaciones que hayan adquirido el compromiso voluntario de establecimiento de una enmienda natural mediante un cultivo de crucifera para su enterrado en verde		1,00	S

**DETALLE CRITERIOS DE PRIORIZACIÓN**

<b>10.1.5 Sistemas sostenibles de cultivos agroindustriales</b>	<b>PUNTOS: 5,00</b>	<b>PUNTOS</b>	<b>CUMPLE</b>
Porcentaje de superficie determinada en Red Natura 2000		PUNTOS: 0,00	0.0%
		<u>SUP. PROPUESTA (ha)</u>	<u>SUP. CUMPLE (ha)</u>
REF. REFERENCIA SIGPAC CULTIVO DESCRIPCIÓN CULTIVO S/R		6,11	0,00
1749817 41-020-031-00089-001 81361 ALGODON-INTERCOTT 211 R			
Porcentaje de superficie determinada situada en zonas RAMSAR		PUNTOS: 0,00	0.0%
		<u>SUP. PROPUESTA (ha)</u>	<u>SUP. CUMPLE (ha)</u>
REF. REFERENCIA SIGPAC CULTIVO DESCRIPCIÓN CULTIVO S/R		6,11	0,00
1749817 41-020-031-00089-001 81361 ALGODON-INTERCOTT 211 R			
Porcentaje de superficie determinada en zonas vulnerables a la contaminación por nitratos		PUNTOS: 4,00	100.0%
		<u>SUP. PROPUESTA (ha)</u>	<u>SUP. CUMPLE (ha)</u>
REF. REFERENCIA SIGPAC CULTIVO DESCRIPCIÓN CULTIVO S/R		6,11	6,11
1749817 41-020-031-00089-001 81361 ALGODON-INTERCOTT 211 R			
Titulares de explotaciones que hayan adquirido el compromiso voluntario de establecimiento de una enmienda natural mediante un cultivo de crucifera para su enterrado en verde		PUNTOS: 1,00	S



<b><u>APELLIDOS Y NOMBRE / RAZÓN SOCIAL</u></b>	<b><u>NIF</u></b>	<b><u>EXPEDIENTE</u></b>	<b><u>SUP. PROPUESTA (ha)</u></b>
NAVARRO MARTIN ISABEL	28686684A	8022502	21,40

<b><u>PROPUESTA</u></b>	<b><u>SOLICITA PRIMA VOL.</u></b>
ADMITIDO	NO

**IMPORTE POR ANUALIDAD**

<u>CAMPAÑA</u>	<u>IMPORTE MÁXIMO SUBVENCIONABLE</u>	<u>IMPORTE MEDIO DE TRANSFERENCIA (€/ha)</u>
2015	6.211,78 €	290,27 €
2016	6.211,78 €	290,27 €
2017	6.211,78 €	290,27 €
2018	6.211,78 €	290,27 €
2019	6.211,78 €	290,27 €

**RECINTOS PROPUESTOS**

<u>REF.</u>	<u>REFERENCIA SIGPAC</u>	<u>CULTIVO</u>	<u>DESCRIPCIÓN CULTIVO</u>	<u>S/R</u>	<u>SUP. DEC. ADMIN. (ha)</u>	<u>SUP. PROPUESTA (ha)</u>
1574928	41-020-031-00006-001	81268	ALGODON-JUNCAL	R	6,00	6,00
1574929	41-020-031-00025-001	81268	ALGODON-JUNCAL	R	12,40	12,40
1574930	41-020-031-00033-001	82107	REMOLACHA-PORTAL	R	3,00	3,00

**RESUMEN CRITERIOS DE PRIORIZACIÓN****10.1.5 Sistemas sostenibles de cultivos agroindustriales****PUNTOS: 4,00**

	<b><u>PUNTOS</u></b>	<b><u>CUMPLE</u></b>
Porcentaje de superficie determinada en Red Natura 2000	0,00	0.0%
Porcentaje de superficie determinada situada en zonas RAMSAR	0,00	0.0%
Porcentaje de superficie determinada en zonas vulnerables a la contaminación por nitratos	4,00	100.0%
Titulares de explotaciones que hayan adquirido el compromiso voluntario de establecimiento de una enmienda natural mediante un cultivo de crucífera para su enterrado en verde	0,00	N



**DETALLE CRITERIOS DE PRIORIZACIÓN****10.1.5 Sistemas sostenibles de cultivos agroindustriales****PUNTOS: 4,00****Porcentaje de superficie determinada en Red Natura 2000****PUNTOS: 0,00 0.0%**

<u>REF.</u>	<u>REFERENCIA SIGPAC</u>	<u>CULTIVO</u>	<u>DESCRIPCIÓN CULTIVO</u>	<u>S/R</u>	<u>SUP.</u>	<u>SUP.</u>
					<u>PROPUESTA</u>	<u>CUMPLE</u>
					(ha)	(ha)
1574928	41-020-031-00006-001	81268	ALGODON-JUNCAL	R	6,00	0,00
1574929	41-020-031-00025-001	81268	ALGODON-JUNCAL	R	12,40	0,00
1574930	41-020-031-00033-001	82107	REMOLACHA-PORTAL	R	3,00	0,00

**Porcentaje de superficie determinada situada en zonas RAMSAR****PUNTOS: 0,00 0.0%**

<u>REF.</u>	<u>REFERENCIA SIGPAC</u>	<u>CULTIVO</u>	<u>DESCRIPCIÓN CULTIVO</u>	<u>S/R</u>	<u>SUP.</u>	<u>SUP.</u>
					<u>PROPUESTA</u>	<u>CUMPLE</u>
					(ha)	(ha)
1574928	41-020-031-00006-001	81268	ALGODON-JUNCAL	R	6,00	0,00
1574929	41-020-031-00025-001	81268	ALGODON-JUNCAL	R	12,40	0,00
1574930	41-020-031-00033-001	82107	REMOLACHA-PORTAL	R	3,00	0,00

**Porcentaje de superficie determinada en zonas vulnerables a la contaminación por nitratos****PUNTOS: 4,00 100.0%**

<u>REF.</u>	<u>REFERENCIA SIGPAC</u>	<u>CULTIVO</u>	<u>DESCRIPCIÓN CULTIVO</u>	<u>S/R</u>	<u>SUP.</u>	<u>SUP.</u>
					<u>PROPUESTA</u>	<u>CUMPLE</u>
					(ha)	(ha)
1574928	41-020-031-00006-001	81268	ALGODON-JUNCAL	R	6,00	6,00
1574929	41-020-031-00025-001	81268	ALGODON-JUNCAL	R	12,40	12,40
1574930	41-020-031-00033-001	82107	REMOLACHA-PORTAL	R	3,00	3,00

**Titulares de explotaciones que hayan adquirido el compromiso voluntario de establecimiento de una enmienda natural mediante un cultivo de crucífera para su enterrado en verde****PUNTOS: 0,00 N**

<b><u>APELLIDOS Y NOMBRE / RAZÓN SOCIAL</u></b>	<b><u>NIF</u></b>	<b><u>EXPEDIENTE</u></b>	<b><u>SUP. PROPUESTA (ha)</u></b>
NAVARRO MORILLA, S.C.	J41730870	8025832	49,44

<b><u>PROPUESTA</u></b>	<b><u>SOLICITA PRIMA VOL.</u></b>
ADMITIDO	NO

**IMPORTE POR ANUALIDAD**

<u>CAMPAÑA</u>	<u>IMPORTE MÁXIMO SUBVENCIONABLE</u>	<u>IMPORTE MEDIO DE TRANSFERENCIA (€/ha)</u>
2015	13.253,73 €	268,08 €
2016	13.253,73 €	268,08 €
2017	13.253,73 €	268,08 €
2018	13.253,73 €	268,08 €
2019	13.253,73 €	268,08 €

**RECINTOS PROPUESTOS**

<u>REF.</u>	<u>REFERENCIA SIGPAC</u>	<u>CULTIVO</u>	<u>DESCRIPCIÓN CULTIVO</u>	<u>S/R</u>	<u>SUP. DEC. ADMIN. (ha)</u>	<u>SUP. PROPUESTA (ha)</u>
2136043	41-055-003-00034-007	4100	MAIZ-MAIZ CONVENCIONAL	R	20,34	20,34
2136045	41-055-003-00034-007	41090	HABAS-PALACIO	R	3,95	3,95
2136044	41-055-003-00042-001	4100	MAIZ-MAIZ CONVENCIONAL	R	0,26	0,26
2136046	41-055-013-00004-001	81263	ALGODON-DP419	R	6,88	6,88
2136049	41-055-013-00005-001	81263	ALGODON-DP419	R	7,78	7,78
2136047	41-055-013-00006-002	81263	ALGODON-DP419	R	2,29	2,29
2136048	41-055-013-00022-001	81263	ALGODON-DP419	R	4,49	4,49
2136042	41-055-013-00173-001	4100	MAIZ-MAIZ CONVENCIONAL	R	3,45	3,45

**RESUMEN CRITERIOS DE PRIORIZACIÓN****10.1.5 Sistemas sostenibles de cultivos agroindustriales****PUNTOS: 4,00**

	<b><u>PUNTOS</u></b>	<b><u>CUMPLE</u></b>
Porcentaje de superficie determinada en Red Natura 2000	0,00	0.0%
Porcentaje de superficie determinada situada en zonas RAMSAR	0,00	0.0%
Porcentaje de superficie determinada en zonas vulnerables a la contaminación por nitratos	4,00	100.0%
Titulares de explotaciones que hayan adquirido el compromiso voluntario de establecimiento de una enmienda natural mediante un cultivo de crucífera para su enterrado en verde	0,00	N





**DETALLE CRITERIOS DE PRIORIZACIÓN****10.1.5 Sistemas sostenibles de cultivos agroindustriales****PUNTOS: 4,00****Porcentaje de superficie determinada en Red Natura 2000****PUNTOS: 0,00 0.0%**

<u>REF.</u>	<u>REFERENCIA SIGPAC</u>	<u>CULTIVO</u>	<u>DESCRIPCIÓN CULTIVO</u>	<u>S/R</u>	<u>SUP.</u>	<u>SUP.</u>
					<u>PROPUESTA</u>	<u>CUMPLE</u>
					(ha)	(ha)
2136043	41-055-003-00034-007	4100	MAIZ-MAIZ CONVENCIONAL	R	20,34	0,00
2136045	41-055-003-00034-007	41090	HABAS-PALACIO	R	3,95	0,00
2136044	41-055-003-00042-001	4100	MAIZ-MAIZ CONVENCIONAL	R	0,26	0,00
2136046	41-055-013-00004-001	81263	ALGODON-DP419	R	6,88	0,00
2136049	41-055-013-00005-001	81263	ALGODON-DP419	R	7,78	0,00
2136047	41-055-013-00006-002	81263	ALGODON-DP419	R	2,29	0,00
2136048	41-055-013-00022-001	81263	ALGODON-DP419	R	4,49	0,00
2136042	41-055-013-00173-001	4100	MAIZ-MAIZ CONVENCIONAL	R	3,45	0,00

**Porcentaje de superficie determinada situada en zonas RAMSAR****PUNTOS: 0,00 0.0%**

<u>REF.</u>	<u>REFERENCIA SIGPAC</u>	<u>CULTIVO</u>	<u>DESCRIPCIÓN CULTIVO</u>	<u>S/R</u>	<u>SUP.</u>	<u>SUP.</u>
					<u>PROPUESTA</u>	<u>CUMPLE</u>
					(ha)	(ha)
2136043	41-055-003-00034-007	4100	MAIZ-MAIZ CONVENCIONAL	R	20,34	0,00
2136045	41-055-003-00034-007	41090	HABAS-PALACIO	R	3,95	0,00
2136044	41-055-003-00042-001	4100	MAIZ-MAIZ CONVENCIONAL	R	0,26	0,00
2136046	41-055-013-00004-001	81263	ALGODON-DP419	R	6,88	0,00
2136049	41-055-013-00005-001	81263	ALGODON-DP419	R	7,78	0,00
2136047	41-055-013-00006-002	81263	ALGODON-DP419	R	2,29	0,00
2136048	41-055-013-00022-001	81263	ALGODON-DP419	R	4,49	0,00
2136042	41-055-013-00173-001	4100	MAIZ-MAIZ CONVENCIONAL	R	3,45	0,00

**Porcentaje de superficie determinada en zonas vulnerables a la contaminación por nitratos****PUNTOS: 4,00 100.0%**

<u>REF.</u>	<u>REFERENCIA SIGPAC</u>	<u>CULTIVO</u>	<u>DESCRIPCIÓN CULTIVO</u>	<u>S/R</u>	<u>SUP.</u>	<u>SUP.</u>
					<u>PROPUESTA</u>	<u>CUMPLE</u>
					(ha)	(ha)
2136043	41-055-003-00034-007	4100	MAIZ-MAIZ CONVENCIONAL	R	20,34	20,34
2136045	41-055-003-00034-007	41090	HABAS-PALACIO	R	3,95	3,95
2136044	41-055-003-00042-001	4100	MAIZ-MAIZ CONVENCIONAL	R	0,26	0,26
2136046	41-055-013-00004-001	81263	ALGODON-DP419	R	6,88	6,88
2136049	41-055-013-00005-001	81263	ALGODON-DP419	R	7,78	7,78
2136047	41-055-013-00006-002	81263	ALGODON-DP419	R	2,29	2,29
2136048	41-055-013-00022-001	81263	ALGODON-DP419	R	4,49	4,49
2136042	41-055-013-00173-001	4100	MAIZ-MAIZ CONVENCIONAL	R	3,45	3,45

**Titulares de explotaciones que hayan adquirido el compromiso voluntario de establecimiento de una enmienda natural mediante un cultivo de crucifera para su enterrado en verde****PUNTOS: 0,00 N**

<u>APELLIDOS Y NOMBRE / RAZÓN SOCIAL</u>	<u>NIF</u>	<u>EXPEDIENTE</u>	<u>SUP. PROPUESTA (ha)</u>
NAVARRO RODRIGUEZ ISABEL	75478057S	8026464	3,55

<u>PROPUESTA</u>	<u>SOLICITA PRIMA VOL.</u>
ADMITIDO	NO

IMPORTE POR ANUALIDAD

<u>CAMPAÑA</u>	<u>IMPORTE MÁXIMO SUBVENCIONABLE</u>	<u>IMPORTE MEDIO DE TRANSFERENCIA (€/ha)</u>
2015	1.030,46 €	290,27 €
2016	1.030,46 €	290,27 €
2017	1.030,46 €	290,27 €
2018	1.030,46 €	290,27 €
2019	1.030,46 €	290,27 €

RECINTOS PROPUESTOS

<u>REF.</u>	<u>REFERENCIA SIGPAC</u>	<u>CULTIVO</u>	<u>DESCRIPCIÓN CULTIVO</u>	<u>S/R</u>	<u>SUP. DEC. ADMIN. (ha)</u>	<u>SUP. PROPUESTA (ha)</u>
1819286	41-095-061-00003-001	82222	REMOLACHA-BRAHMS	R	3,55	3,55

**RESUMEN CRITERIOS DE PRIORIZACIÓN**

<b>10.1.5 Sistemas sostenibles de cultivos agroindustriales</b>	<b>PUNTOS: 4,00</b>		
<b>Porcentaje de superficie determinada en Red Natura 2000</b>		<b>PUNTOS</b>	<b>CUMPLE</b>
		0,00	0.0%
<b>Porcentaje de superficie determinada situada en zonas RAMSAR</b>		0,00	0.0%
<b>Porcentaje de superficie determinada en zonas vulnerables a la contaminación por nitratos</b>		4,00	100.0%
<b>Titulares de explotaciones que hayan adquirido el compromiso voluntario de establecimiento de una enmienda natural mediante un cultivo de crucífera para su enterrado en verde</b>		0,00	N

**DETALLE CRITERIOS DE PRIORIZACIÓN**

<b>10.1.5 Sistemas sostenibles de cultivos agroindustriales</b>	<b>PUNTOS: 4,00</b>		
<b>Porcentaje de superficie determinada en Red Natura 2000</b>		<b>PUNTOS:</b>	<b>0,00</b>
			<b>0.0%</b>
		<b>SUP. PROPUESTA (ha)</b>	<b>SUP. CUMPLE (ha)</b>
<b>REF.</b>	<b>REFERENCIA SIGPAC</b>	<b>CULTIVO</b>	<b>DESCRIPCIÓN CULTIVO</b>
1819286	41-095-061-00003-001	82222	REMOLACHA-BRAHMS
		<b>S/R</b>	
		R	
			<b>3,55</b>
			<b>0,00</b>
<b>Porcentaje de superficie determinada situada en zonas RAMSAR</b>		<b>PUNTOS:</b>	<b>0,00</b>
			<b>0.0%</b>
		<b>SUP. PROPUESTA (ha)</b>	<b>SUP. CUMPLE (ha)</b>
<b>REF.</b>	<b>REFERENCIA SIGPAC</b>	<b>CULTIVO</b>	<b>DESCRIPCIÓN CULTIVO</b>
1819286	41-095-061-00003-001	82222	REMOLACHA-BRAHMS
		<b>S/R</b>	
		R	
			<b>3,55</b>
			<b>0,00</b>
<b>Porcentaje de superficie determinada en zonas vulnerables a la contaminación por nitratos</b>		<b>PUNTOS:</b>	<b>4,00</b>
			<b>100.0%</b>
		<b>SUP. PROPUESTA (ha)</b>	<b>SUP. CUMPLE (ha)</b>
<b>REF.</b>	<b>REFERENCIA SIGPAC</b>	<b>CULTIVO</b>	<b>DESCRIPCIÓN CULTIVO</b>
1819286	41-095-061-00003-001	82222	REMOLACHA-BRAHMS
		<b>S/R</b>	
		R	
			<b>3,55</b>
			<b>3,55</b>
<b>Titulares de explotaciones que hayan adquirido el compromiso voluntario de establecimiento de una enmienda natural mediante un cultivo de crucífera para su enterrado en verde</b>		<b>PUNTOS:</b>	<b>0,00</b>
			<b>N</b>



<b><u>APELLIDOS Y NOMBRE / RAZÓN SOCIAL</u></b>	<b><u>NIF</u></b>	<b><u>EXPEDIENTE</u></b>	<b><u>SUP. PROPUESTA (ha)</u></b>
NAVARRO SANCHEZ FRANCISCO JESUS	79202394P	8025823	8,15

<b><u>PROPUESTA</u></b>	<b><u>SOLICITA PRIMA VOL.</u></b>	<b><u>PROPUESTA PRIMA VOL.</u></b>
ADMITIDO	SI	ADMITIDO

**IMPORTE POR ANUALIDAD**

<u>CAMPAÑA</u>	<u>IMPORTE MÁXIMO SUBVENCIÓNABLE</u>	<u>IMPORTE MEDIO DE TRANSFERENCIA (€/ha)</u>
2015	3.532,54 €	433,44 €
2016	3.532,54 €	433,44 €
2017	3.532,54 €	433,44 €
2018	3.532,54 €	433,44 €
2019	3.532,54 €	433,44 €

**RECINTOS PROPUESTOS**

<u>REF.</u>	<u>REFERENCIA SIGPAC</u>	<u>CULTIVO</u>	<u>DESCRIPCIÓN CULTIVO</u>	<u>S/R</u>	<u>SUP. DEC. ADMIN. (ha)</u>	<u>SUP. PROPUESTA (ha)</u>
2017694	41-055-003-00023-017	3000	TRIGO DURO-SIN VARIEDAD	S	0,27	0,27
2017697	41-055-003-00034-009	3981	TRIGO DURO-AVISPA	S	2,89	2,89
2017696	41-055-003-00034-010	3981	TRIGO DURO-AVISPA	S	0,12	0,12
2017695	41-055-015-00028-001	3981	TRIGO DURO-AVISPA	R	4,87	4,87

**RESUMEN CRITERIOS DE PRIORIZACIÓN****10.1.5 Sistemas sostenibles de cultivos agroindustriales****PUNTOS: 5,00**

	<b><u>PUNTOS</u></b>	<b><u>CUMPLE</u></b>
Porcentaje de superficie determinada en Red Natura 2000	0,00	0.0%
Porcentaje de superficie determinada situada en zonas RAMSAR	0,00	0.0%
Porcentaje de superficie determinada en zonas vulnerables a la contaminación por nitratos	4,00	100.0%
Titulares de explotaciones que hayan adquirido el compromiso voluntario de establecimiento de una enmienda natural mediante un cultivo de crucífera para su enterrado en verde	1,00	S



**DETALLE CRITERIOS DE PRIORIZACIÓN****10.1.5 Sistemas sostenibles de cultivos agroindustriales****PUNTOS: 5,00****Porcentaje de superficie determinada en Red Natura 2000****PUNTOS: 0,00 0.0%**

<u>REF.</u>	<u>REFERENCIA SIGPAC</u>	<u>CULTIVO</u>	<u>DESCRIPCIÓN CULTIVO</u>	<u>S/R</u>	<u>SUP.</u>	<u>SUP.</u>
					<u>PROPUESTA</u>	<u>CUMPLE</u>
					(ha)	(ha)
2017694	41-055-003-00023-017	3000	TRIGO DURO-SIN VARIEDAD	S	0,27	0,00
2017697	41-055-003-00034-009	3981	TRIGO DURO-AVISPA	S	2,89	0,00
2017696	41-055-003-00034-010	3981	TRIGO DURO-AVISPA	S	0,12	0,00
2017695	41-055-015-00028-001	3981	TRIGO DURO-AVISPA	R	4,87	0,00

**Porcentaje de superficie determinada situada en zonas RAMSAR****PUNTOS: 0,00 0.0%**

<u>REF.</u>	<u>REFERENCIA SIGPAC</u>	<u>CULTIVO</u>	<u>DESCRIPCIÓN CULTIVO</u>	<u>S/R</u>	<u>SUP.</u>	<u>SUP.</u>
					<u>PROPUESTA</u>	<u>CUMPLE</u>
					(ha)	(ha)
2017694	41-055-003-00023-017	3000	TRIGO DURO-SIN VARIEDAD	S	0,27	0,00
2017697	41-055-003-00034-009	3981	TRIGO DURO-AVISPA	S	2,89	0,00
2017696	41-055-003-00034-010	3981	TRIGO DURO-AVISPA	S	0,12	0,00
2017695	41-055-015-00028-001	3981	TRIGO DURO-AVISPA	R	4,87	0,00

**Porcentaje de superficie determinada en zonas vulnerables a la contaminación por nitratos****PUNTOS: 4,00 100.0%**

<u>REF.</u>	<u>REFERENCIA SIGPAC</u>	<u>CULTIVO</u>	<u>DESCRIPCIÓN CULTIVO</u>	<u>S/R</u>	<u>SUP.</u>	<u>SUP.</u>
					<u>PROPUESTA</u>	<u>CUMPLE</u>
					(ha)	(ha)
2017694	41-055-003-00023-017	3000	TRIGO DURO-SIN VARIEDAD	S	0,27	0,27
2017697	41-055-003-00034-009	3981	TRIGO DURO-AVISPA	S	2,89	2,89
2017696	41-055-003-00034-010	3981	TRIGO DURO-AVISPA	S	0,12	0,12
2017695	41-055-015-00028-001	3981	TRIGO DURO-AVISPA	R	4,87	4,87

**Titulares de explotaciones que hayan adquirido el compromiso voluntario de establecimiento de una enmienda natural mediante un cultivo de crucífera para su enterrado en verde****PUNTOS: 1,00 S**

<b><u>APELLIDOS Y NOMBRE / RAZÓN SOCIAL</u></b>	<b><u>NIF</u></b>	<b><u>EXPEDIENTE</u></b>	<b><u>SUP. PROPUESTA (ha)</u></b>
NAVAS CUENCA Mª ADELA	75402401Y	8030209	8,12

<b><u>PROPUESTA</u></b>	<b><u>SOLICITA PRIMA VOL.</u></b>
ADMITIDO	NO

**IMPORTE POR ANUALIDAD**

<u>CAMPAÑA</u>	<u>IMPORTE MÁXIMO SUBVENCIONABLE</u>	<u>IMPORTE MEDIO DE TRANSFERENCIA (€/ha)</u>
2015	2.356,99 €	290,27 €
2016	2.356,99 €	290,27 €
2017	2.356,99 €	290,27 €
2018	2.356,99 €	290,27 €
2019	2.356,99 €	290,27 €

**RECINTOS PROPUESTOS**

<u>REF.</u>	<u>REFERENCIA SIGPAC</u>	<u>CULTIVO</u>	<u>DESCRIPCIÓN CULTIVO</u>	<u>S/R</u>	<u>SUP. DEC. ADMIN. (ha)</u>	<u>SUP. PROPUESTA (ha)</u>
2084459	41-020-005-00052-001	81216	ALGODON-CARISMA	R	4,05	4,05
2084460	41-020-005-00052-002	81216	ALGODON-CARISMA	R	4,07	4,07

**RESUMEN CRITERIOS DE PRIORIZACIÓN****10.1.5 Sistemas sostenibles de cultivos agroindustriales** PUNTOS: 4,00

	<u>PUNTOS</u>	<u>CUMPLE</u>
Porcentaje de superficie determinada en Red Natura 2000	0,00	0.0%
Porcentaje de superficie determinada situada en zonas RAMSAR	0,00	0.0%
Porcentaje de superficie determinada en zonas vulnerables a la contaminación por nitratos	4,00	100.0%
Titulares de explotaciones que hayan adquirido el compromiso voluntario de establecimiento de una enmienda natural mediante un cultivo de crucifera para su enterrado en verde	0,00	N

**DETALLE CRITERIOS DE PRIORIZACIÓN****10.1.5 Sistemas sostenibles de cultivos agroindustriales** PUNTOS: 4,00

<u>REF.</u>	<u>REFERENCIA SIGPAC</u>	<u>CULTIVO</u>	<u>DESCRIPCIÓN CULTIVO</u>	<u>S/R</u>	<u>SUP. PROPUESTA (ha)</u>	<u>SUP. CUMPLE (ha)</u>
2084459	41-020-005-00052-001	81216	ALGODON-CARISMA	R	4,05	0,00
2084460	41-020-005-00052-002	81216	ALGODON-CARISMA	R	4,07	0,00

	<u>PUNTOS</u>	<u>SUP. PROPUESTA (ha)</u>	<u>SUP. CUMPLE (ha)</u>
Porcentaje de superficie determinada en Red Natura 2000	0,00	0,00	0.0%
Porcentaje de superficie determinada situada en zonas RAMSAR	0,00	0,00	0.0%
Porcentaje de superficie determinada en zonas vulnerables a la contaminación por nitratos	4,00	4,00	100.0%
Titulares de explotaciones que hayan adquirido el compromiso voluntario de establecimiento de una enmienda natural mediante un cultivo de crucifera para su enterrado en verde	0,00	0,00	N

<u>REF.</u>	<u>REFERENCIA SIGPAC</u>	<u>CULTIVO</u>	<u>DESCRIPCIÓN CULTIVO</u>	<u>S/R</u>	<u>SUP. PROPUESTA (ha)</u>	<u>SUP. CUMPLE (ha)</u>
2084459	41-020-005-00052-001	81216	ALGODON-CARISMA	R	4,05	4,05
2084460	41-020-005-00052-002	81216	ALGODON-CARISMA	R	4,07	4,07

<b><u>APELLIDOS Y NOMBRE / RAZÓN SOCIAL</u></b>	<b><u>NIF</u></b>	<b><u>EXPEDIENTE</u></b>	<b><u>SUP. PROPUESTA (ha)</u></b>
NIETO DURAN JUAN	52662523K	8023853	26,99

<b><u>PROPUESTA</u></b>	<b><u>SOLICITA PRIMA VOL.</u></b>
ADMITIDO	NO

**IMPORTE POR ANUALIDAD**

<u>CAMPAÑA</u>	<u>IMPORTE MÁXIMO SUBVENCIONABLE</u>	<u>IMPORTE MEDIO DE TRANSFERENCIA (€/ha)</u>
2015	7.834,39 €	290,27 €
2016	7.834,39 €	290,27 €
2017	7.834,39 €	290,27 €
2018	7.834,39 €	290,27 €
2019	7.834,39 €	290,27 €

**RECINTOS PROPUESTOS**

<u>REF.</u>	<u>REFERENCIA SIGPAC</u>	<u>CULTIVO</u>	<u>DESCRIPCIÓN CULTIVO</u>	<u>S/R</u>	<u>SUP. DEC. ADMIN. (ha)</u>	<u>SUP. PROPUESTA (ha)</u>
1947395	41-020-001-00058-001	81268	ALGODON-JUNCAL	R	7,49	7,49
1947396	41-020-001-00058-001	81361	ALGODON-INTERCOTT 211	R	7,50	7,50
1947397	41-020-032-00020-001	82107	REMOLACHA-PORTAL	R	12,00	12,00

**RESUMEN CRITERIOS DE PRIORIZACIÓN****10.1.5 Sistemas sostenibles de cultivos agroindustriales****PUNTOS: 4,00**

	<b><u>PUNTOS</u></b>	<b><u>CUMPLE</u></b>
Porcentaje de superficie determinada en Red Natura 2000	0,00	0.0%
Porcentaje de superficie determinada situada en zonas RAMSAR	0,00	0.0%
Porcentaje de superficie determinada en zonas vulnerables a la contaminación por nitratos	4,00	100.0%
Titulares de explotaciones que hayan adquirido el compromiso voluntario de establecimiento de una enmienda natural mediante un cultivo de crucífera para su enterrado en verde	0,00	N



**DETALLE CRITERIOS DE PRIORIZACIÓN****10.1.5 Sistemas sostenibles de cultivos agroindustriales****PUNTOS: 4,00****Porcentaje de superficie determinada en Red Natura 2000****PUNTOS: 0,00 0.0%**

<u>REF.</u>	<u>REFERENCIA SIGPAC</u>	<u>CULTIVO</u>	<u>DESCRIPCIÓN CULTIVO</u>	<u>S/R</u>	<u>SUP.</u>	<u>SUP.</u>
					<u>PROPUESTA</u>	<u>CUMPLE</u>
					(ha)	(ha)
1947395	41-020-001-00058-001	81268	ALGODON-JUNCAL	R	7,49	0,00
1947396	41-020-001-00058-001	81361	ALGODON-INTERCOTT 211	R	7,50	0,00
1947397	41-020-032-00020-001	82107	REMOLACHA-PORTAL	R	12,00	0,00

**Porcentaje de superficie determinada situada en zonas RAMSAR****PUNTOS: 0,00 0.0%**

<u>REF.</u>	<u>REFERENCIA SIGPAC</u>	<u>CULTIVO</u>	<u>DESCRIPCIÓN CULTIVO</u>	<u>S/R</u>	<u>SUP.</u>	<u>SUP.</u>
					<u>PROPUESTA</u>	<u>CUMPLE</u>
					(ha)	(ha)
1947395	41-020-001-00058-001	81268	ALGODON-JUNCAL	R	7,49	0,00
1947396	41-020-001-00058-001	81361	ALGODON-INTERCOTT 211	R	7,50	0,00
1947397	41-020-032-00020-001	82107	REMOLACHA-PORTAL	R	12,00	0,00

**Porcentaje de superficie determinada en zonas vulnerables a la contaminación por nitratos****PUNTOS: 4,00 100.0%**

<u>REF.</u>	<u>REFERENCIA SIGPAC</u>	<u>CULTIVO</u>	<u>DESCRIPCIÓN CULTIVO</u>	<u>S/R</u>	<u>SUP.</u>	<u>SUP.</u>
					<u>PROPUESTA</u>	<u>CUMPLE</u>
					(ha)	(ha)
1947395	41-020-001-00058-001	81268	ALGODON-JUNCAL	R	7,49	7,49
1947396	41-020-001-00058-001	81361	ALGODON-INTERCOTT 211	R	7,50	7,50
1947397	41-020-032-00020-001	82107	REMOLACHA-PORTAL	R	12,00	12,00

**Titulares de explotaciones que hayan adquirido el compromiso voluntario de establecimiento de una enmienda natural mediante un cultivo de crucífera para su enterrado en verde****PUNTOS: 0,00 N**

<u>APELLIDOS Y NOMBRE / RAZÓN SOCIAL</u>	<u>NIF</u>	<u>EXPEDIENTE</u>	<u>SUP. PROPUESTA (ha)</u>
NIETO DURAN MARIA DEL CARMEN	52286007S	8018932	13,72
<u>PROPUESTA ADMITIDO</u>	<u>SOLICITA PRIMA VOL. SI</u>	<u>PROPUESTA PRIMA VOL. ADMITIDO</u>	

**IMPORTE POR ANUALIDAD**

<u>CAMPAÑA</u>	<u>IMPORTE MÁXIMO SUBVENCIONABLE</u>	<u>IMPORTE MEDIO DE TRANSFERENCIA (€/ha)</u>
2015	5.946,79 €	433,44 €
2016	5.946,79 €	433,44 €
2017	5.946,79 €	433,44 €
2018	5.946,79 €	433,44 €
2019	5.946,79 €	433,44 €

**RECINTOS PROPUESTOS**

<u>REF.</u>	<u>REFERENCIA SIGPAC</u>	<u>CULTIVO</u>	<u>DESCRIPCIÓN CULTIVO</u>	<u>S/R</u>	<u>SUP. DEC. ADMIN. (ha)</u>	<u>SUP. PROPUESTA (ha)</u>
2044780	41-053-001-00173-002	81361	ALGODON-INTERCOTT 211	R	3,80	3,80
2044781	41-095-062-00007-001	81361	ALGODON-INTERCOTT 211	R	4,20	4,20
2044782	41-095-062-00007-001	82343	REMOLACHA-CICLON	R	5,72	5,72

**RESUMEN CRITERIOS DE PRIORIZACIÓN****10.1.5 Sistemas sostenibles de cultivos agroindustriales**

PUNTOS: 5,00

	<u>PUNTOS</u>	<u>CUMPLE</u>
Porcentaje de superficie determinada en Red Natura 2000	0,00	0.0%
Porcentaje de superficie determinada situada en zonas RAMSAR	0,00	0.0%
Porcentaje de superficie determinada en zonas vulnerables a la contaminación por nitratos	4,00	100.0%
Titulares de explotaciones que hayan adquirido el compromiso voluntario de establecimiento de una enmienda natural mediante un cultivo de crucífera para su enterrado en verde	1,00	S





**DETALLE CRITERIOS DE PRIORIZACIÓN****10.1.5 Sistemas sostenibles de cultivos agroindustriales****PUNTOS: 5,00****Porcentaje de superficie determinada en Red Natura 2000****PUNTOS: 0,00 0.0%**

<u>REF.</u>	<u>REFERENCIA SIGPAC</u>	<u>CULTIVO</u>	<u>DESCRIPCIÓN CULTIVO</u>	<u>S/R</u>	<u>SUP.</u>	<u>SUP.</u>
					<u>PROPUESTA</u>	<u>CUMPLE</u>
					(ha)	(ha)
2044780	41-053-001-00173-002	81361	ALGODON-INTERCOTT 211	R	3,80	0,00
2044781	41-095-062-00007-001	81361	ALGODON-INTERCOTT 211	R	4,20	0,00
2044782	41-095-062-00007-001	82343	REMOLACHA-CICLON	R	5,72	0,00

**Porcentaje de superficie determinada situada en zonas RAMSAR****PUNTOS: 0,00 0.0%**

<u>REF.</u>	<u>REFERENCIA SIGPAC</u>	<u>CULTIVO</u>	<u>DESCRIPCIÓN CULTIVO</u>	<u>S/R</u>	<u>SUP.</u>	<u>SUP.</u>
					<u>PROPUESTA</u>	<u>CUMPLE</u>
					(ha)	(ha)
2044780	41-053-001-00173-002	81361	ALGODON-INTERCOTT 211	R	3,80	0,00
2044781	41-095-062-00007-001	81361	ALGODON-INTERCOTT 211	R	4,20	0,00
2044782	41-095-062-00007-001	82343	REMOLACHA-CICLON	R	5,72	0,00

**Porcentaje de superficie determinada en zonas vulnerables a la contaminación por nitratos****PUNTOS: 4,00 100.0%**

<u>REF.</u>	<u>REFERENCIA SIGPAC</u>	<u>CULTIVO</u>	<u>DESCRIPCIÓN CULTIVO</u>	<u>S/R</u>	<u>SUP.</u>	<u>SUP.</u>
					<u>PROPUESTA</u>	<u>CUMPLE</u>
					(ha)	(ha)
2044780	41-053-001-00173-002	81361	ALGODON-INTERCOTT 211	R	3,80	3,80
2044781	41-095-062-00007-001	81361	ALGODON-INTERCOTT 211	R	4,20	4,20
2044782	41-095-062-00007-001	82343	REMOLACHA-CICLON	R	5,72	5,72

**Titulares de explotaciones que hayan adquirido el compromiso voluntario de establecimiento de una enmienda natural mediante un cultivo de crucífera para su enterrado en verde****PUNTOS: 1,00 S**

<u>APELLIDOS Y NOMBRE / RAZÓN SOCIAL</u>	<u>NIF</u>	<u>EXPEDIENTE</u>	<u>SUP. PROPUESTA (ha)</u>
NIETO MARQUEZ JOSEFA	52243586Y	8028426	0,92
<u>PROPUESTA ADMITIDO</u>	<u>SOLICITA PRIMA VOL. SI</u>	<u>PROPUESTA PRIMA VOL. ADMITIDO</u>	

**IMPORTE POR ANUALIDAD**

<u>CAMPAÑA</u>	<u>IMPORTE MÁXIMO SUBVENCIONABLE</u>	<u>IMPORTE MEDIO DE TRANSFERENCIA (€/ha)</u>
2015	398,77 €	433,45 €
2016	398,77 €	433,45 €
2017	398,77 €	433,45 €
2018	398,77 €	433,45 €
2019	398,77 €	433,45 €

**RECINTOS PROPUESTOS**

<u>REF.</u>	<u>REFERENCIA SIGPAC</u>	<u>CULTIVO</u>	<u>DESCRIPCIÓN CULTIVO</u>	<u>S/R</u>	<u>SUP. DEC. ADMIN. (ha)</u>	<u>SUP. PROPUESTA (ha)</u>
1946584	41-042-019-00239-001	33639	GIRASOL-LG5485	S	0,92	0,92

**RESUMEN CRITERIOS DE PRIORIZACIÓN**

<b>10.1.5 Sistemas sostenibles de cultivos agroindustriales</b>	<b>PUNTOS: 1,00</b>	<b>PUNTOS</b>	<b>CUMPLE</b>
Porcentaje de superficie determinada en Red Natura 2000		0,00	0.0%
Porcentaje de superficie determinada situada en zonas RAMSAR		0,00	0.0%
Porcentaje de superficie determinada en zonas vulnerables a la contaminación por nitratos		0,00	0.0%
Titulares de explotaciones que hayan adquirido el compromiso voluntario de establecimiento de una enmienda natural mediante un cultivo de crucifera para su enterrado en verde		1,00	S

**DETALLE CRITERIOS DE PRIORIZACIÓN**

<b>10.1.5 Sistemas sostenibles de cultivos agroindustriales</b>	<b>PUNTOS: 1,00</b>	<b>PUNTOS</b>	<b>CUMPLE</b>				
Porcentaje de superficie determinada en Red Natura 2000		PUNTOS: 0,00	0.0%				
		<u>SUP. PROPUESTA (ha)</u>	<u>SUP. CUMPLE (ha)</u>				
<u>REF.</u>	<u>REFERENCIA SIGPAC</u>	<u>CULTIVO</u>	<u>DESCRIPCIÓN CULTIVO</u>	<u>S/R</u>			
1946584	41-042-019-00239-001	33639	GIRASOL-LG5485	S		0,92	0,00
Porcentaje de superficie determinada situada en zonas RAMSAR		PUNTOS: 0,00	0.0%				
		<u>SUP. PROPUESTA (ha)</u>	<u>SUP. CUMPLE (ha)</u>				
<u>REF.</u>	<u>REFERENCIA SIGPAC</u>	<u>CULTIVO</u>	<u>DESCRIPCIÓN CULTIVO</u>	<u>S/R</u>			
1946584	41-042-019-00239-001	33639	GIRASOL-LG5485	S		0,92	0,00
Porcentaje de superficie determinada en zonas vulnerables a la contaminación por nitratos		PUNTOS: 0,00	0.0%				
		<u>SUP. PROPUESTA (ha)</u>	<u>SUP. CUMPLE (ha)</u>				
<u>REF.</u>	<u>REFERENCIA SIGPAC</u>	<u>CULTIVO</u>	<u>DESCRIPCIÓN CULTIVO</u>	<u>S/R</u>			
1946584	41-042-019-00239-001	33639	GIRASOL-LG5485	S		0,92	0,00
Titulares de explotaciones que hayan adquirido el compromiso voluntario de establecimiento de una enmienda natural mediante un cultivo de crucifera para su enterrado en verde		PUNTOS: 1,00	S				



<u>APELLIDOS Y NOMBRE / RAZÓN SOCIAL</u>	<u>NIF</u>	<u>EXPEDIENTE</u>	<u>SUP. PROPUESTA (ha)</u>
NIETO MORALES ANDRES	28851851F	8011154	18,03

<u>PROPUESTA</u>	<u>SOLICITA PRIMA VOL.</u>	<u>PROPUESTA PRIMA VOL.</u>
ADMITIDO	SI	INADMITIDO

**IMPORTE POR ANUALIDAD**

<u>CAMPAÑA</u>	<u>IMPORTE MÁXIMO SUBVENCIONABLE</u>	<u>IMPORTE MEDIO DE TRANSFERENCIA (€/ha)</u>
2015	5.233,57 €	290,27 €
2016	5.233,57 €	290,27 €
2017	5.233,57 €	290,27 €
2018	5.233,57 €	290,27 €
2019	5.233,57 €	290,27 €

**RECINTOS PROPUESTOS**

<u>REF.</u>	<u>REFERENCIA SIGPAC</u>	<u>CULTIVO</u>	<u>DESCRIPCIÓN CULTIVO</u>	<u>S/R</u>	<u>SUP. DEC. ADMIN. (ha)</u>	<u>SUP. PROPUESTA (ha)</u>
2099949	41-055-013-00181-003	5000	CEBADA-SIN VARIEDAD	R	3,15	3,15
2099950	41-055-015-00120-001	5000	CEBADA-SIN VARIEDAD	S	1,34	1,34
2099952	41-055-028-00035-001	81263	ALGODON-DP419	R	5,30	5,30
2099948	41-055-030-00015-001	1000	TRIGO BLANDO-SIN VARIEDAD	R	4,75	4,75
2099947	41-055-030-00017-001	1000	TRIGO BLANDO-SIN VARIEDAD	R	3,49	3,49

**INCIDENCIAS****INCIDENCIA DESCRIPCIÓN**

80108 Solicitante del compromiso voluntario de la operación 10.1.5. que supera las 15 ha comprometidas  
Sup. Resuelta: 18,03

**RESUMEN CRITERIOS DE PRIORIZACIÓN****10.1.5 Sistemas sostenibles de cultivos agroindustriales****PUNTOS: 4,00**

	<u>PUNTOS</u>	<u>CUMPLE</u>
Porcentaje de superficie determinada en Red Natura 2000	0,00	0.0%
Porcentaje de superficie determinada situada en zonas RAMSAR	0,00	0.0%
Porcentaje de superficie determinada en zonas vulnerables a la contaminación por nitratos	4,00	100.0%
Titulares de explotaciones que hayan adquirido el compromiso voluntario de establecimiento de una enmienda natural mediante un cultivo de crucífera para su enterrado en verde	0,00	N



**DETALLE CRITERIOS DE PRIORIZACIÓN****10.1.5 Sistemas sostenibles de cultivos agroindustriales****PUNTOS: 4,00****Porcentaje de superficie determinada en Red Natura 2000****PUNTOS: 0,00 0.0%**

<u>REF.</u>	<u>REFERENCIA SIGPAC</u>	<u>CULTIVO</u>	<u>DESCRIPCIÓN CULTIVO</u>	<u>S/R</u>	<u>SUP.</u>	<u>SUP.</u>
					<u>PROPUESTA</u>	<u>CUMPLE</u>
					(ha)	(ha)
2099949	41-055-013-00181-003	5000	CEBADA-SIN VARIEDAD	R	3,15	0,00
2099950	41-055-015-00120-001	5000	CEBADA-SIN VARIEDAD	S	1,34	0,00
2099952	41-055-028-00035-001	81263	ALGODON-DP419	R	5,30	0,00
2099948	41-055-030-00015-001	1000	TRIGO BLANDO-SIN VARIEDAD	R	4,75	0,00
2099947	41-055-030-00017-001	1000	TRIGO BLANDO-SIN VARIEDAD	R	3,49	0,00

**Porcentaje de superficie determinada situada en zonas RAMSAR****PUNTOS: 0,00 0.0%**

<u>REF.</u>	<u>REFERENCIA SIGPAC</u>	<u>CULTIVO</u>	<u>DESCRIPCIÓN CULTIVO</u>	<u>S/R</u>	<u>SUP.</u>	<u>SUP.</u>
					<u>PROPUESTA</u>	<u>CUMPLE</u>
					(ha)	(ha)
2099949	41-055-013-00181-003	5000	CEBADA-SIN VARIEDAD	R	3,15	0,00
2099950	41-055-015-00120-001	5000	CEBADA-SIN VARIEDAD	S	1,34	0,00
2099952	41-055-028-00035-001	81263	ALGODON-DP419	R	5,30	0,00
2099948	41-055-030-00015-001	1000	TRIGO BLANDO-SIN VARIEDAD	R	4,75	0,00
2099947	41-055-030-00017-001	1000	TRIGO BLANDO-SIN VARIEDAD	R	3,49	0,00

**Porcentaje de superficie determinada en zonas vulnerables a la contaminación por nitratos****PUNTOS: 4,00 100.0%**

<u>REF.</u>	<u>REFERENCIA SIGPAC</u>	<u>CULTIVO</u>	<u>DESCRIPCIÓN CULTIVO</u>	<u>S/R</u>	<u>SUP.</u>	<u>SUP.</u>
					<u>PROPUESTA</u>	<u>CUMPLE</u>
					(ha)	(ha)
2099949	41-055-013-00181-003	5000	CEBADA-SIN VARIEDAD	R	3,15	3,15
2099950	41-055-015-00120-001	5000	CEBADA-SIN VARIEDAD	S	1,34	1,34
2099952	41-055-028-00035-001	81263	ALGODON-DP419	R	5,30	5,30
2099948	41-055-030-00015-001	1000	TRIGO BLANDO-SIN VARIEDAD	R	4,75	4,75
2099947	41-055-030-00017-001	1000	TRIGO BLANDO-SIN VARIEDAD	R	3,49	3,49

**Titulares de explotaciones que hayan adquirido el compromiso voluntario de establecimiento de una enmienda natural mediante un cultivo de crucifera para su enterrado en verde****PUNTOS: 0,00 N**

<b><u>APELLIDOS Y NOMBRE / RAZÓN SOCIAL</u></b>	<b><u>NIF</u></b>	<b><u>EXPEDIENTE</u></b>	<b><u>SUP. PROPUESTA (ha)</u></b>
NOGUERA SANCHEZ ANTONIO	28308927K	8024658	4,27

<b><u>PROPUESTA</u></b>	<b><u>SOLICITA PRIMA VOL.</u></b>
ADMITIDO	NO

**IMPORTE POR ANUALIDAD**

<u>CAMPAÑA</u>	<u>IMPORTE MÁXIMO SUBVENCIONABLE</u>	<u>IMPORTE MEDIO DE TRANSFERENCIA (€/ha)</u>
2015	1.239,45 €	290,27 €
2016	1.239,45 €	290,27 €
2017	1.239,45 €	290,27 €
2018	1.239,45 €	290,27 €
2019	1.239,45 €	290,27 €

**RECINTOS PROPUESTOS**

<u>REF.</u>	<u>REFERENCIA SIGPAC</u>	<u>CULTIVO</u>	<u>DESCRIPCIÓN CULTIVO</u>	<u>S/R</u>	<u>SUP. DEC. ADMIN. (ha)</u>	<u>SUP. PROPUESTA (ha)</u>
1705140	41-053-019-00211-003	81268	ALGODON-JUNCAL	R	4,27	4,27

**RESUMEN CRITERIOS DE PRIORIZACIÓN**

<b>10.1.5 Sistemas sostenibles de cultivos agroindustriales</b>	<b>PUNTOS: 4,00</b>		
<b>Porcentaje de superficie determinada en Red Natura 2000</b>		<b>PUNTOS</b>	<b>CUMPLE</b>
		0,00	0.0%
<b>Porcentaje de superficie determinada situada en zonas RAMSAR</b>		0,00	0.0%
<b>Porcentaje de superficie determinada en zonas vulnerables a la contaminación por nitratos</b>		4,00	100.0%
<b>Titulares de explotaciones que hayan adquirido el compromiso voluntario de establecimiento de una enmienda natural mediante un cultivo de crucifera para su enterrado en verde</b>		0,00	N

**DETALLE CRITERIOS DE PRIORIZACIÓN**

<b>10.1.5 Sistemas sostenibles de cultivos agroindustriales</b>	<b>PUNTOS: 4,00</b>		
<b>Porcentaje de superficie determinada en Red Natura 2000</b>		<b>PUNTOS:</b>	<b>0,00</b>
			<b>0.0%</b>
		<b>SUP. PROPUESTA (ha)</b>	<b>SUP. CUMPLE (ha)</b>
<b>REF.</b>	<b>REFERENCIA SIGPAC</b>	<b>CULTIVO</b>	<b>DESCRIPCIÓN CULTIVO</b>
1705140	41-053-019-00211-003	81268	ALGODON-JUNCAL
		<b>S/R</b>	
		R	
			<b>4,27</b>
			<b>0,00</b>
<b>Porcentaje de superficie determinada situada en zonas RAMSAR</b>		<b>PUNTOS:</b>	<b>0,00</b>
			<b>0.0%</b>
		<b>SUP. PROPUESTA (ha)</b>	<b>SUP. CUMPLE (ha)</b>
<b>REF.</b>	<b>REFERENCIA SIGPAC</b>	<b>CULTIVO</b>	<b>DESCRIPCIÓN CULTIVO</b>
1705140	41-053-019-00211-003	81268	ALGODON-JUNCAL
		<b>S/R</b>	
		R	
			<b>4,27</b>
			<b>0,00</b>
<b>Porcentaje de superficie determinada en zonas vulnerables a la contaminación por nitratos</b>		<b>PUNTOS:</b>	<b>4,00</b>
			<b>100.0%</b>
		<b>SUP. PROPUESTA (ha)</b>	<b>SUP. CUMPLE (ha)</b>
<b>REF.</b>	<b>REFERENCIA SIGPAC</b>	<b>CULTIVO</b>	<b>DESCRIPCIÓN CULTIVO</b>
1705140	41-053-019-00211-003	81268	ALGODON-JUNCAL
		<b>S/R</b>	
		R	
			<b>4,27</b>
			<b>4,27</b>
<b>Titulares de explotaciones que hayan adquirido el compromiso voluntario de establecimiento de una enmienda natural mediante un cultivo de crucifera para su enterrado en verde</b>		<b>PUNTOS:</b>	<b>0,00</b>
			<b>N</b>



<b><u>APELLIDOS Y NOMBRE / RAZÓN SOCIAL</u></b>	<b><u>NIF</u></b>	<b><u>EXPEDIENTE</u></b>	<b><u>SUP. PROPUESTA (ha)</u></b>
NOGUEROL CALVILLO MARIA DOLORES	75865317R	8024669	8,18

<b><u>PROPUESTA</u></b>	<b><u>SOLICITA PRIMA VOL.</u></b>
ADMITIDO	NO

**IMPORTE POR ANUALIDAD**

<u>CAMPAÑA</u>	<u>IMPORTE MÁXIMO SUBVENCIONABLE</u>	<u>IMPORTE MEDIO DE TRANSFERENCIA (€/ha)</u>
2015	2.374,41 €	290,27 €
2016	2.374,41 €	290,27 €
2017	2.374,41 €	290,27 €
2018	2.374,41 €	290,27 €
2019	2.374,41 €	290,27 €

**RECINTOS PROPUESTOS**

<u>REF.</u>	<u>REFERENCIA SIGPAC</u>	<u>CULTIVO</u>	<u>DESCRIPCIÓN CULTIVO</u>	<u>S/R</u>	<u>SUP. DEC. ADMIN. (ha)</u>	<u>SUP. PROPUESTA (ha)</u>
1705540	41-053-019-00185-002	81268	ALGODON-JUNCAL	R	6,14	6,14
1705539	41-053-019-00185-002	81268	ALGODON-JUNCAL	R	2,04	2,04

**RESUMEN CRITERIOS DE PRIORIZACIÓN****10.1.5 Sistemas sostenibles de cultivos agroindustriales** PUNTOS: 4,00

	<u>PUNTOS</u>	<u>CUMPLE</u>
Porcentaje de superficie determinada en Red Natura 2000	0,00	0.0%
Porcentaje de superficie determinada situada en zonas RAMSAR	0,00	0.0%
Porcentaje de superficie determinada en zonas vulnerables a la contaminación por nitratos	4,00	100.0%
Titulares de explotaciones que hayan adquirido el compromiso voluntario de establecimiento de una enmienda natural mediante un cultivo de crucifera para su enterrado en verde	0,00	N

**DETALLE CRITERIOS DE PRIORIZACIÓN****10.1.5 Sistemas sostenibles de cultivos agroindustriales** PUNTOS: 4,00

<u>REF.</u>	<u>REFERENCIA SIGPAC</u>	<u>CULTIVO</u>	<u>DESCRIPCIÓN CULTIVO</u>	<u>S/R</u>	<u>SUP. PROPUESTA (ha)</u>	<u>SUP. CUMPLE (ha)</u>
1705540	41-053-019-00185-002	81268	ALGODON-JUNCAL	R	6,14	0,00
1705539	41-053-019-00185-002	81268	ALGODON-JUNCAL	R	2,04	0,00

	<u>PUNTOS</u>	<u>SUP. PROPUESTA (ha)</u>	<u>SUP. CUMPLE (ha)</u>
Porcentaje de superficie determinada en Red Natura 2000	0,00	0,00	0.0%
Porcentaje de superficie determinada situada en zonas RAMSAR	0,00	0,00	0.0%
Porcentaje de superficie determinada en zonas vulnerables a la contaminación por nitratos	4,00	6,14	100.0%
Titulares de explotaciones que hayan adquirido el compromiso voluntario de establecimiento de una enmienda natural mediante un cultivo de crucifera para su enterrado en verde	0,00	0,00	N

<u>REF.</u>	<u>REFERENCIA SIGPAC</u>	<u>CULTIVO</u>	<u>DESCRIPCIÓN CULTIVO</u>	<u>S/R</u>	<u>SUP. PROPUESTA (ha)</u>	<u>SUP. CUMPLE (ha)</u>
1705540	41-053-019-00185-002	81268	ALGODON-JUNCAL	R	6,14	6,14
1705539	41-053-019-00185-002	81268	ALGODON-JUNCAL	R	2,04	2,04

<b><u>APELLIDOS Y NOMBRE / RAZÓN SOCIAL</u></b>	<b><u>NIF</u></b>	<b><u>EXPEDIENTE</u></b>	<b><u>SUP. PROPUESTA (ha)</u></b>
NOGUEROL MONTESINOS RAFAEL	34070109W	8015909	2,99

<b><u>PROPUESTA</u></b>	<b><u>SOLICITA PRIMA VOL.</u></b>
ADMITIDO	NO

**IMPORTE POR ANUALIDAD**

<u>CAMPAÑA</u>	<u>IMPORTE MÁXIMO SUBVENCIONABLE</u>	<u>IMPORTE MEDIO DE TRANSFERENCIA (€/ha)</u>
2015	867,91 €	290,27 €
2016	867,91 €	290,27 €
2017	867,91 €	290,27 €
2018	867,91 €	290,27 €
2019	867,91 €	290,27 €

**RECINTOS PROPUESTOS**

<u>REF.</u>	<u>REFERENCIA SIGPAC</u>	<u>CULTIVO</u>	<u>DESCRIPCIÓN CULTIVO</u>	<u>S/R</u>	<u>SUP. DEC. ADMIN. (ha)</u>	<u>SUP. PROPUESTA (ha)</u>
1645082	41-069-008-00016-001	81268	ALGODON-JUNCAL	R	2,99	2,99

**RESUMEN CRITERIOS DE PRIORIZACIÓN****10.1.5 Sistemas sostenibles de cultivos agroindustriales** PUNTOS: 4,00

	<u>PUNTOS</u>	<u>CUMPLE</u>
Porcentaje de superficie determinada en Red Natura 2000	0,00	0.0%
Porcentaje de superficie determinada situada en zonas RAMSAR	0,00	0.0%
Porcentaje de superficie determinada en zonas vulnerables a la contaminación por nitratos	4,00	100.0%
Titulares de explotaciones que hayan adquirido el compromiso voluntario de establecimiento de una enmienda natural mediante un cultivo de crucifera para su enterrado en verde	0,00	N

**DETALLE CRITERIOS DE PRIORIZACIÓN****10.1.5 Sistemas sostenibles de cultivos agroindustriales** PUNTOS: 4,00

Porcentaje de superficie determinada en Red Natura 2000	PUNTOS:	0,00	0.0%
	<u>SUP. PROPUESTA (ha)</u>	2,99	<u>SUP. CUMPLE (ha)</u>
			0,00
Porcentaje de superficie determinada situada en zonas RAMSAR	PUNTOS:	0,00	0.0%
	<u>SUP. PROPUESTA (ha)</u>	2,99	<u>SUP. CUMPLE (ha)</u>
			0,00
Porcentaje de superficie determinada en zonas vulnerables a la contaminación por nitratos	PUNTOS:	4,00	100.0%
	<u>SUP. PROPUESTA (ha)</u>	2,99	<u>SUP. CUMPLE (ha)</u>
			2,99
Titulares de explotaciones que hayan adquirido el compromiso voluntario de establecimiento de una enmienda natural mediante un cultivo de crucifera para su enterrado en verde	PUNTOS:	0,00	N



<b><u>APELLIDOS Y NOMBRE / RAZÓN SOCIAL</u></b>	<b><u>NIF</u></b>	<b><u>EXPEDIENTE</u></b>	<b><u>SUP. PROPUESTA (ha)</u></b>
NOGUEROL MONTESINOS ROSARIO	28850762E	8015678	6,97

<b><u>PROPUESTA</u></b>	<b><u>SOLICITA PRIMA VOL.</u></b>
ADMITIDO	NO

**IMPORTE POR ANUALIDAD**

<u>CAMPAÑA</u>	<u>IMPORTE MÁXIMO SUBVENCIONABLE</u>	<u>IMPORTE MEDIO DE TRANSFERENCIA (€/ha)</u>
2015	2.023,18 €	290,27 €
2016	2.023,18 €	290,27 €
2017	2.023,18 €	290,27 €
2018	2.023,18 €	290,27 €
2019	2.023,18 €	290,27 €

**RECINTOS PROPUESTOS**

<u>REF.</u>	<u>REFERENCIA SIGPAC</u>	<u>CULTIVO</u>	<u>DESCRIPCIÓN CULTIVO</u>	<u>S/R</u>	<u>SUP. DEC. ADMIN. (ha)</u>	<u>SUP. PROPUESTA (ha)</u>
1666687	41-069-008-00016-001	81268	ALGODON-JUNCAL	R	2,99	2,99
1666688	41-095-062-00028-001	81268	ALGODON-JUNCAL	R	3,98	3,98

**RESUMEN CRITERIOS DE PRIORIZACIÓN****10.1.5 Sistemas sostenibles de cultivos agroindustriales** PUNTOS: 4,00

	<u>PUNTOS</u>	<u>CUMPLE</u>
Porcentaje de superficie determinada en Red Natura 2000	0,00	0.0%
Porcentaje de superficie determinada situada en zonas RAMSAR	0,00	0.0%
Porcentaje de superficie determinada en zonas vulnerables a la contaminación por nitratos	4,00	100.0%
Titulares de explotaciones que hayan adquirido el compromiso voluntario de establecimiento de una enmienda natural mediante un cultivo de crucifera para su enterrado en verde	0,00	N

**DETALLE CRITERIOS DE PRIORIZACIÓN****10.1.5 Sistemas sostenibles de cultivos agroindustriales** PUNTOS: 4,00

<u>REF.</u>	<u>REFERENCIA SIGPAC</u>	<u>CULTIVO</u>	<u>DESCRIPCIÓN CULTIVO</u>	<u>S/R</u>	<u>SUP. PROPUESTA (ha)</u>	<u>SUP. CUMPLE (ha)</u>
1666687	41-069-008-00016-001	81268	ALGODON-JUNCAL	R	2,99	0,00
1666688	41-095-062-00028-001	81268	ALGODON-JUNCAL	R	3,98	0,00

	<u>PUNTOS</u>	<u>SUP. PROPUESTA (ha)</u>	<u>SUP. CUMPLE (ha)</u>
Porcentaje de superficie determinada en Red Natura 2000	0,00	0,00	0.0%
Porcentaje de superficie determinada situada en zonas RAMSAR	0,00	0,00	0.0%
Porcentaje de superficie determinada en zonas vulnerables a la contaminación por nitratos	4,00	3,98	100.0%
Titulares de explotaciones que hayan adquirido el compromiso voluntario de establecimiento de una enmienda natural mediante un cultivo de crucifera para su enterrado en verde	0,00	0,00	N

<u>REF.</u>	<u>REFERENCIA SIGPAC</u>	<u>CULTIVO</u>	<u>DESCRIPCIÓN CULTIVO</u>	<u>S/R</u>	<u>SUP. PROPUESTA (ha)</u>	<u>SUP. CUMPLE (ha)</u>
1666687	41-069-008-00016-001	81268	ALGODON-JUNCAL	R	2,99	2,99
1666688	41-095-062-00028-001	81268	ALGODON-JUNCAL	R	3,98	3,98



<u>APELLIDOS Y NOMBRE / RAZÓN SOCIAL</u>	<u>NIF</u>	<u>EXPEDIENTE</u>	<u>SUP. PROPUESTA (ha)</u>
NOGUEROL PANCHON ANTONIO	48962276Z	8012307	3,95

<u>PROPUESTA</u>	<u>SOLICITA PRIMA VOL.</u>
ADMITIDO	NO

IMPORTE POR ANUALIDAD

<u>CAMPAÑA</u>	<u>IMPORTE MÁXIMO SUBVENCIONABLE</u>	<u>IMPORTE MEDIO DE TRANSFERENCIA (€/ha)</u>
2015	1.146,57 €	290,27 €
2016	1.146,57 €	290,27 €
2017	1.146,57 €	290,27 €
2018	1.146,57 €	290,27 €
2019	1.146,57 €	290,27 €

RECINTOS PROPUESTOS

<u>REF.</u>	<u>REFERENCIA SIGPAC</u>	<u>CULTIVO</u>	<u>DESCRIPCIÓN CULTIVO</u>	<u>S/R</u>	<u>SUP. DEC. ADMIN. (ha)</u>	<u>SUP. PROPUESTA (ha)</u>
1789269	41-069-008-00014-002	81268	ALGODON-JUNCAL	R	3,95	3,95

**RESUMEN CRITERIOS DE PRIORIZACIÓN**

<b>10.1.5 Sistemas sostenibles de cultivos agroindustriales</b>	<b>PUNTOS: 4,00</b>
---	---------------------

	<u>PUNTOS</u>	<u>CUMPLE</u>
Porcentaje de superficie determinada en Red Natura 2000	0,00	0.0%
Porcentaje de superficie determinada situada en zonas RAMSAR	0,00	0.0%
Porcentaje de superficie determinada en zonas vulnerables a la contaminación por nitratos	4,00	100.0%
Titulares de explotaciones que hayan adquirido el compromiso voluntario de establecimiento de una enmienda natural mediante un cultivo de crucifera para su enterrado en verde	0,00	N

**DETALLE CRITERIOS DE PRIORIZACIÓN**

<b>10.1.5 Sistemas sostenibles de cultivos agroindustriales</b>	<b>PUNTOS: 4,00</b>
---	---------------------

Porcentaje de superficie determinada en Red Natura 2000	<b>PUNTOS: 0,00</b>	<b>0.0%</b>				
	<u>SUP. PROPUESTA (ha)</u>	<u>SUP. CUMPLE (ha)</u>				
<u>REF.</u>	<u>REFERENCIA SIGPAC</u>	<u>CULTIVO</u>	<u>DESCRIPCIÓN CULTIVO</u>	<u>S/R</u>	<u>SUP. PROPUESTA (ha)</u>	<u>SUP. CUMPLE (ha)</u>
1789269	41-069-008-00014-002	81268	ALGODON-JUNCAL	R	3,95	0,00
Porcentaje de superficie determinada situada en zonas RAMSAR	<b>PUNTOS: 0,00</b>	<b>0.0%</b>				
	<u>SUP. PROPUESTA (ha)</u>	<u>SUP. CUMPLE (ha)</u>				
<u>REF.</u>	<u>REFERENCIA SIGPAC</u>	<u>CULTIVO</u>	<u>DESCRIPCIÓN CULTIVO</u>	<u>S/R</u>	<u>SUP. PROPUESTA (ha)</u>	<u>SUP. CUMPLE (ha)</u>
1789269	41-069-008-00014-002	81268	ALGODON-JUNCAL	R	3,95	0,00
Porcentaje de superficie determinada en zonas vulnerables a la contaminación por nitratos	<b>PUNTOS: 4,00</b>	<b>100.0%</b>				
	<u>SUP. PROPUESTA (ha)</u>	<u>SUP. CUMPLE (ha)</u>				
<u>REF.</u>	<u>REFERENCIA SIGPAC</u>	<u>CULTIVO</u>	<u>DESCRIPCIÓN CULTIVO</u>	<u>S/R</u>	<u>SUP. PROPUESTA (ha)</u>	<u>SUP. CUMPLE (ha)</u>
1789269	41-069-008-00014-002	81268	ALGODON-JUNCAL	R	3,95	3,95
Titulares de explotaciones que hayan adquirido el compromiso voluntario de establecimiento de una enmienda natural mediante un cultivo de crucifera para su enterrado en verde	<b>PUNTOS: 0,00</b>	<b>N</b>				



<u>APELLIDOS Y NOMBRE / RAZÓN SOCIAL</u>	<u>NIF</u>	<u>EXPEDIENTE</u>	<u>SUP. PROPUESTA (ha)</u>
NOGUEROL TROYA MANUEL	28682426T	8017553	3,93

<u>PROPUESTA</u>	<u>SOLICITA PRIMA VOL.</u>
ADMITIDO	NO

IMPORTE POR ANUALIDAD

<u>CAMPAÑA</u>	<u>IMPORTE MÁXIMO SUBVENCIONABLE</u>	<u>IMPORTE MEDIO DE TRANSFERENCIA (€/ha)</u>
2015	1.140,76 €	290,27 €
2016	1.140,76 €	290,27 €
2017	1.140,76 €	290,27 €
2018	1.140,76 €	290,27 €
2019	1.140,76 €	290,27 €

RECINTOS PROPUESTOS

<u>REF.</u>	<u>REFERENCIA SIGPAC</u>	<u>CULTIVO DESCRIPCIÓN CULTIVO</u>	<u>S/R</u>	<u>SUP. DEC. ADMIN. (ha)</u>	<u>SUP. PROPUESTA (ha)</u>
1712193	41-069-008-00014-002	82117 REMOLACHA-SANLUCAR	R	3,93	3,93

**RESUMEN CRITERIOS DE PRIORIZACIÓN**

<b>10.1.5 Sistemas sostenibles de cultivos agroindustriales</b>	<b>PUNTOS: 4,00</b>
---	---------------------

	<u>PUNTOS</u>	<u>CUMPLE</u>
Porcentaje de superficie determinada en Red Natura 2000	0,00	0.0%
Porcentaje de superficie determinada situada en zonas RAMSAR	0,00	0.0%
Porcentaje de superficie determinada en zonas vulnerables a la contaminación por nitratos	4,00	100.0%
Titulares de explotaciones que hayan adquirido el compromiso voluntario de establecimiento de una enmienda natural mediante un cultivo de crucifera para su enterrado en verde	0,00	N

**DETALLE CRITERIOS DE PRIORIZACIÓN**

<b>10.1.5 Sistemas sostenibles de cultivos agroindustriales</b>	<b>PUNTOS: 4,00</b>
---	---------------------

Porcentaje de superficie determinada en Red Natura 2000	<b>PUNTOS: 0,00</b>	<b>0.0%</b>			
	<u>SUP. PROPUESTA (ha)</u>	<u>SUP. CUMPLE (ha)</u>			
<u>REF.</u>	<u>REFERENCIA SIGPAC</u>	<u>CULTIVO DESCRIPCIÓN CULTIVO</u>	<u>S/R</u>	<u>SUP. PROPUESTA (ha)</u>	<u>SUP. CUMPLE (ha)</u>
1712193	41-069-008-00014-002	82117 REMOLACHA-SANLUCAR	R	3,93	0,00
Porcentaje de superficie determinada situada en zonas RAMSAR	<b>PUNTOS: 0,00</b>	<b>0.0%</b>			
	<u>SUP. PROPUESTA (ha)</u>	<u>SUP. CUMPLE (ha)</u>			
<u>REF.</u>	<u>REFERENCIA SIGPAC</u>	<u>CULTIVO DESCRIPCIÓN CULTIVO</u>	<u>S/R</u>	<u>SUP. PROPUESTA (ha)</u>	<u>SUP. CUMPLE (ha)</u>
1712193	41-069-008-00014-002	82117 REMOLACHA-SANLUCAR	R	3,93	0,00
Porcentaje de superficie determinada en zonas vulnerables a la contaminación por nitratos	<b>PUNTOS: 4,00</b>	<b>100.0%</b>			
	<u>SUP. PROPUESTA (ha)</u>	<u>SUP. CUMPLE (ha)</u>			
<u>REF.</u>	<u>REFERENCIA SIGPAC</u>	<u>CULTIVO DESCRIPCIÓN CULTIVO</u>	<u>S/R</u>	<u>SUP. PROPUESTA (ha)</u>	<u>SUP. CUMPLE (ha)</u>
1712193	41-069-008-00014-002	82117 REMOLACHA-SANLUCAR	R	3,93	3,93
Titulares de explotaciones que hayan adquirido el compromiso voluntario de establecimiento de una enmienda natural mediante un cultivo de crucifera para su enterrado en verde	<b>PUNTOS: 0,00</b>	<b>N</b>			



<b><u>APELLIDOS Y NOMBRE / RAZÓN SOCIAL</u></b>	<b><u>NIF</u></b>	<b><u>EXPEDIENTE</u></b>	<b><u>SUP. PROPUESTA (ha)</u></b>
NOGUEROL TROYA ROSARIO	52238525M	8018631	16,29

<b><u>PROPUESTA</u></b>	<b><u>SOLICITA PRIMA VOL.</u></b>
ADMITIDO	NO

**IMPORTE POR ANUALIDAD**

<b><u>CAMPAÑA</u></b>	<b><u>IMPORTE MÁXIMO SUBVENCIONABLE</u></b>	<b><u>IMPORTE MEDIO DE TRANSFERENCIA (€/ha)</u></b>
2015	4.728,50 €	290,27 €
2016	4.728,50 €	290,27 €
2017	4.728,50 €	290,27 €
2018	4.728,50 €	290,27 €
2019	4.728,50 €	290,27 €

**RECINTOS PROPUESTOS**

<b><u>REF.</u></b>	<b><u>REFERENCIA SIGPAC</u></b>	<b><u>CULTIVO</u></b>	<b><u>DESCRIPCIÓN CULTIVO</u></b>	<b><u>S/R</u></b>	<b><u>SUP. DEC. ADMIN. (ha)</u></b>	<b><u>SUP. PROPUESTA (ha)</u></b>
1799223	41-069-008-00014-002	81320	ALGODON-DP396	R	3,93	3,93
1799221	41-095-062-00064-001	4100	MAIZ-MAIZ CONVENCIONAL	R	6,41	6,41
1799224	41-095-062-00064-001	81320	ALGODON-DP396	R	5,95	5,95

**RESUMEN CRITERIOS DE PRIORIZACIÓN****10.1.5 Sistemas sostenibles de cultivos agroindustriales****PUNTOS: 4,00**

	<b><u>PUNTOS</u></b>	<b><u>CUMPLE</u></b>
Porcentaje de superficie determinada en Red Natura 2000	0,00	0.0%
Porcentaje de superficie determinada situada en zonas RAMSAR	0,00	0.0%
Porcentaje de superficie determinada en zonas vulnerables a la contaminación por nitratos	4,00	100.0%
Titulares de explotaciones que hayan adquirido el compromiso voluntario de establecimiento de una enmienda natural mediante un cultivo de crucífera para su enterrado en verde	0,00	N



**DETALLE CRITERIOS DE PRIORIZACIÓN****10.1.5 Sistemas sostenibles de cultivos agroindustriales****PUNTOS: 4,00****Porcentaje de superficie determinada en Red Natura 2000****PUNTOS: 0,00 0.0%**

<u>REF.</u>	<u>REFERENCIA SIGPAC</u>	<u>CULTIVO</u>	<u>DESCRIPCIÓN CULTIVO</u>	<u>S/R</u>	<u>SUP.</u>	<u>SUP.</u>
					<u>PROPUESTA</u>	<u>CUMPLE</u>
					(ha)	(ha)
1799223	41-069-008-00014-002	81320	ALGODON-DP396	R	3,93	0,00
1799221	41-095-062-00064-001	4100	MAIZ-MAIZ CONVENCIONAL	R	6,41	0,00
1799224	41-095-062-00064-001	81320	ALGODON-DP396	R	5,95	0,00

**Porcentaje de superficie determinada situada en zonas RAMSAR****PUNTOS: 0,00 0.0%**

<u>REF.</u>	<u>REFERENCIA SIGPAC</u>	<u>CULTIVO</u>	<u>DESCRIPCIÓN CULTIVO</u>	<u>S/R</u>	<u>SUP.</u>	<u>SUP.</u>
					<u>PROPUESTA</u>	<u>CUMPLE</u>
					(ha)	(ha)
1799223	41-069-008-00014-002	81320	ALGODON-DP396	R	3,93	0,00
1799221	41-095-062-00064-001	4100	MAIZ-MAIZ CONVENCIONAL	R	6,41	0,00
1799224	41-095-062-00064-001	81320	ALGODON-DP396	R	5,95	0,00

**Porcentaje de superficie determinada en zonas vulnerables a la contaminación por nitratos****PUNTOS: 4,00 100.0%**

<u>REF.</u>	<u>REFERENCIA SIGPAC</u>	<u>CULTIVO</u>	<u>DESCRIPCIÓN CULTIVO</u>	<u>S/R</u>	<u>SUP.</u>	<u>SUP.</u>
					<u>PROPUESTA</u>	<u>CUMPLE</u>
					(ha)	(ha)
1799223	41-069-008-00014-002	81320	ALGODON-DP396	R	3,93	3,93
1799221	41-095-062-00064-001	4100	MAIZ-MAIZ CONVENCIONAL	R	6,41	6,41
1799224	41-095-062-00064-001	81320	ALGODON-DP396	R	5,95	5,95

**Titulares de explotaciones que hayan adquirido el compromiso voluntario de establecimiento de una enmienda natural mediante un cultivo de crucífera para su enterrado en verde****PUNTOS: 0,00 N**

<b><u>APELLIDOS Y NOMBRE / RAZÓN SOCIAL</u></b>	<b><u>NIF</u></b>	<b><u>EXPEDIENTE</u></b>	<b><u>SUP. PROPUESTA (ha)</u></b>
NOVATERRA 2000 S.L.	B91118448	8023005	31,24

<b><u>PROPUESTA</u></b>	<b><u>SOLICITA PRIMA VOL.</u></b>
ADMITIDO	NO

**IMPORTE POR ANUALIDAD**

<u>CAMPAÑA</u>	<u>IMPORTE MÁXIMO SUBVENCIONABLE</u>	<u>IMPORTE MEDIO DE TRANSFERENCIA (€/ha)</u>
2015	9.068,03 €	290,27 €
2016	9.068,03 €	290,27 €
2017	9.068,03 €	290,27 €
2018	9.068,03 €	290,27 €
2019	9.068,03 €	290,27 €

**RECINTOS PROPUESTOS**

<u>REF.</u>	<u>REFERENCIA SIGPAC</u>	<u>CULTIVO</u>	<u>DESCRIPCIÓN CULTIVO</u>	<u>S/R</u>	<u>SUP. DEC. ADMIN. (ha)</u>	<u>SUP. PROPUESTA (ha)</u>
1608775	41-095-055-00008-006	82117	REMOLACHA-SANLUCAR	R	5,48	5,48
1608774	41-095-055-00020-003	82117	REMOLACHA-SANLUCAR	R	9,30	9,30
1608771	41-095-055-00081-002	81361	ALGODON-INTERCOTT 211	R	0,69	0,69
1608773	41-095-055-00082-001	81361	ALGODON-INTERCOTT 211	R	9,03	9,03
1608776	41-095-055-09030-002	82117	REMOLACHA-SANLUCAR	R	0,22	0,22
1608772	41-095-055-09032-003	81361	ALGODON-INTERCOTT 211	R	0,16	0,16
1608779	41-095-083-00047-001	82222	REMOLACHA-BRAHMS	R	4,76	4,76
1608778	41-095-083-00048-001	82222	REMOLACHA-BRAHMS	R	1,51	1,51
1608777	41-095-083-09015-002	82222	REMOLACHA-BRAHMS	R	0,09	0,09

**RESUMEN CRITERIOS DE PRIORIZACIÓN****10.1.5 Sistemas sostenibles de cultivos agroindustriales****PUNTOS: 4,00**

	<b><u>PUNTOS</u></b>	<b><u>CUMPLE</u></b>
Porcentaje de superficie determinada en Red Natura 2000	0,00	0.0%
Porcentaje de superficie determinada situada en zonas RAMSAR	0,00	0.0%
Porcentaje de superficie determinada en zonas vulnerables a la contaminación por nitratos	4,00	100.0%
Titulares de explotaciones que hayan adquirido el compromiso voluntario de establecimiento de una enmienda natural mediante un cultivo de crucífera para su enterrado en verde	0,00	N



**DETALLE CRITERIOS DE PRIORIZACIÓN****10.1.5 Sistemas sostenibles de cultivos agroindustriales****PUNTOS: 4,00****Porcentaje de superficie determinada en Red Natura 2000****PUNTOS: 0,00 0.0%**

<u>REF.</u>	<u>REFERENCIA SIGPAC</u>	<u>CULTIVO</u>	<u>DESCRIPCIÓN CULTIVO</u>	<u>S/R</u>	<u>SUP.</u>	<u>SUP.</u>
					<u>PROPUESTA</u>	<u>CUMPLE</u>
					(ha)	(ha)
1608775	41-095-055-00008-006	82117	REMOLACHA-SANLUCAR	R	5,48	0,00
1608774	41-095-055-00020-003	82117	REMOLACHA-SANLUCAR	R	9,30	0,00
1608771	41-095-055-00081-002	81361	ALGODON-INTERCOTT 211	R	0,69	0,00
1608773	41-095-055-00082-001	81361	ALGODON-INTERCOTT 211	R	9,03	0,00
1608776	41-095-055-09030-002	82117	REMOLACHA-SANLUCAR	R	0,22	0,00
1608772	41-095-055-09032-003	81361	ALGODON-INTERCOTT 211	R	0,16	0,00
1608779	41-095-083-00047-001	82222	REMOLACHA-BRAHMS	R	4,76	0,00
1608778	41-095-083-00048-001	82222	REMOLACHA-BRAHMS	R	1,51	0,00
1608777	41-095-083-09015-002	82222	REMOLACHA-BRAHMS	R	0,09	0,00

**Porcentaje de superficie determinada situada en zonas RAMSAR****PUNTOS: 0,00 0.0%**

<u>REF.</u>	<u>REFERENCIA SIGPAC</u>	<u>CULTIVO</u>	<u>DESCRIPCIÓN CULTIVO</u>	<u>S/R</u>	<u>SUP.</u>	<u>SUP.</u>
					<u>PROPUESTA</u>	<u>CUMPLE</u>
					(ha)	(ha)
1608775	41-095-055-00008-006	82117	REMOLACHA-SANLUCAR	R	5,48	0,00
1608774	41-095-055-00020-003	82117	REMOLACHA-SANLUCAR	R	9,30	0,00
1608771	41-095-055-00081-002	81361	ALGODON-INTERCOTT 211	R	0,69	0,00
1608773	41-095-055-00082-001	81361	ALGODON-INTERCOTT 211	R	9,03	0,00
1608776	41-095-055-09030-002	82117	REMOLACHA-SANLUCAR	R	0,22	0,00
1608772	41-095-055-09032-003	81361	ALGODON-INTERCOTT 211	R	0,16	0,00
1608779	41-095-083-00047-001	82222	REMOLACHA-BRAHMS	R	4,76	0,00
1608778	41-095-083-00048-001	82222	REMOLACHA-BRAHMS	R	1,51	0,00
1608777	41-095-083-09015-002	82222	REMOLACHA-BRAHMS	R	0,09	0,00

**Porcentaje de superficie determinada en zonas vulnerables a la contaminación por nitratos****PUNTOS: 4,00 100.0%**

<u>REF.</u>	<u>REFERENCIA SIGPAC</u>	<u>CULTIVO</u>	<u>DESCRIPCIÓN CULTIVO</u>	<u>S/R</u>	<u>SUP.</u>	<u>SUP.</u>
					<u>PROPUESTA</u>	<u>CUMPLE</u>
					(ha)	(ha)
1608775	41-095-055-00008-006	82117	REMOLACHA-SANLUCAR	R	5,48	5,48
1608774	41-095-055-00020-003	82117	REMOLACHA-SANLUCAR	R	9,30	9,30
1608771	41-095-055-00081-002	81361	ALGODON-INTERCOTT 211	R	0,69	0,69
1608773	41-095-055-00082-001	81361	ALGODON-INTERCOTT 211	R	9,03	9,03
1608776	41-095-055-09030-002	82117	REMOLACHA-SANLUCAR	R	0,22	0,22
1608772	41-095-055-09032-003	81361	ALGODON-INTERCOTT 211	R	0,16	0,16
1608779	41-095-083-00047-001	82222	REMOLACHA-BRAHMS	R	4,76	4,76
1608778	41-095-083-00048-001	82222	REMOLACHA-BRAHMS	R	1,51	1,51
1608777	41-095-083-09015-002	82222	REMOLACHA-BRAHMS	R	0,09	0,09

**Titulares de explotaciones que hayan adquirido el compromiso voluntario de establecimiento de una enmienda natural mediante un cultivo de crucífera para su enterrado en verde****PUNTOS: 0,00 N**

<b><u>APELLIDOS Y NOMBRE / RAZÓN SOCIAL</u></b>	<b><u>NIF</u></b>	<b><u>EXPEDIENTE</u></b>	<b><u>SUP. PROPUESTA (ha)</u></b>
N.S.V.ALVANERA S.L.	B91286898	8026809	77,68

<b><u>PROPUESTA</u></b>	<b><u>SOLICITA PRIMA VOL.</u></b>
<b>ADMITIDO</b>	<b>NO</b>

**IMPORTE POR ANUALIDAD**

<u>CAMPAÑA</u>	<u>IMPORTE MÁXIMO SUBVENCIONABLE</u>	<u>IMPORTE MEDIO DE TRANSFERENCIA (€/ha)</u>
2015	18.173,80 €	233,96 €
2016	18.173,80 €	233,96 €
2017	18.173,80 €	233,96 €
2018	18.173,80 €	233,96 €
2019	18.173,80 €	233,96 €

**RECINTOS PROPUESTOS**

<u>REF.</u>	<u>REFERENCIA SIGPAC</u>	<u>CULTIVO</u>	<u>DESCRIPCIÓN CULTIVO</u>	<u>S/R</u>	<u>SUP. DEC. ADMIN. (ha)</u>	<u>SUP. PROPUESTA (ha)</u>
3118969	41-099-014-00007-002	81310	ALGODON-AZAHAR	R	10,00	10,00
3118972	41-099-014-00007-002	81355	ALGODON-FOKION	R	8,48	8,48
3118971	41-099-014-00016-003	81268	ALGODON-JUNCAL	R	48,61	48,61
3118966	41-099-014-00016-003	81320	ALGODON-DP396	R	8,63	8,63
3118970	41-099-014-00016-004	81268	ALGODON-JUNCAL	R	0,39	0,39
3118967	41-099-014-00016-005	81268	ALGODON-JUNCAL	R	0,25	0,25
3118968	41-099-014-00016-006	81320	ALGODON-DP396	R	1,32	1,32

**RESUMEN CRITERIOS DE PRIORIZACIÓN****10.1.5 Sistemas sostenibles de cultivos agroindustriales****PUNTOS: 4,00**

	<b><u>PUNTOS</u></b>	<b><u>CUMPLE</u></b>
Porcentaje de superficie determinada en Red Natura 2000	0,00	0.0%
Porcentaje de superficie determinada situada en zonas RAMSAR	0,00	0.0%
Porcentaje de superficie determinada en zonas vulnerables a la contaminación por nitratos	4,00	100.0%
Titulares de explotaciones que hayan adquirido el compromiso voluntario de establecimiento de una enmienda natural mediante un cultivo de crucífera para su enterrado en verde	0,00	N



**DETALLE CRITERIOS DE PRIORIZACIÓN****10.1.5 Sistemas sostenibles de cultivos agroindustriales****PUNTOS: 4,00****Porcentaje de superficie determinada en Red Natura 2000****PUNTOS: 0,00 0.0%**

REF.	REFERENCIA SIGPAC	CULTIVO	DESCRIPCIÓN CULTIVO	S/R	<u>SUP.</u>	<u>SUP.</u>
					<u>PROPUESTA</u>	<u>CUMPLE</u>
					(ha)	(ha)
3118969	41-099-014-00007-002	81310	ALGODON-AZAHAR	R	10,00	0,00
3118972	41-099-014-00007-002	81355	ALGODON-FOKION	R	8,48	0,00
3118971	41-099-014-00016-003	81268	ALGODON-JUNCAL	R	48,61	0,00
3118966	41-099-014-00016-003	81320	ALGODON-DP396	R	8,63	0,00
3118970	41-099-014-00016-004	81268	ALGODON-JUNCAL	R	0,39	0,00
3118967	41-099-014-00016-005	81268	ALGODON-JUNCAL	R	0,25	0,00
3118968	41-099-014-00016-006	81320	ALGODON-DP396	R	1,32	0,00

**Porcentaje de superficie determinada situada en zonas RAMSAR****PUNTOS: 0,00 0.0%**

REF.	REFERENCIA SIGPAC	CULTIVO	DESCRIPCIÓN CULTIVO	S/R	<u>SUP.</u>	<u>SUP.</u>
					<u>PROPUESTA</u>	<u>CUMPLE</u>
					(ha)	(ha)
3118969	41-099-014-00007-002	81310	ALGODON-AZAHAR	R	10,00	0,00
3118972	41-099-014-00007-002	81355	ALGODON-FOKION	R	8,48	0,00
3118971	41-099-014-00016-003	81268	ALGODON-JUNCAL	R	48,61	0,00
3118966	41-099-014-00016-003	81320	ALGODON-DP396	R	8,63	0,00
3118970	41-099-014-00016-004	81268	ALGODON-JUNCAL	R	0,39	0,00
3118967	41-099-014-00016-005	81268	ALGODON-JUNCAL	R	0,25	0,00
3118968	41-099-014-00016-006	81320	ALGODON-DP396	R	1,32	0,00

**Porcentaje de superficie determinada en zonas vulnerables a la contaminación por nitratos****PUNTOS: 4,00 100.0%**

REF.	REFERENCIA SIGPAC	CULTIVO	DESCRIPCIÓN CULTIVO	S/R	<u>SUP.</u>	<u>SUP.</u>
					<u>PROPUESTA</u>	<u>CUMPLE</u>
					(ha)	(ha)
3118969	41-099-014-00007-002	81310	ALGODON-AZAHAR	R	10,00	10,00
3118972	41-099-014-00007-002	81355	ALGODON-FOKION	R	8,48	8,48
3118971	41-099-014-00016-003	81268	ALGODON-JUNCAL	R	48,61	48,61
3118966	41-099-014-00016-003	81320	ALGODON-DP396	R	8,63	8,63
3118970	41-099-014-00016-004	81268	ALGODON-JUNCAL	R	0,39	0,39
3118967	41-099-014-00016-005	81268	ALGODON-JUNCAL	R	0,25	0,25
3118968	41-099-014-00016-006	81320	ALGODON-DP396	R	1,32	1,32

**Titulares de explotaciones que hayan adquirido el compromiso voluntario de establecimiento de una enmienda natural mediante un cultivo de crucifera para su enterrado en verde****PUNTOS: 0,00 N**



<b><u>APELLIDOS Y NOMBRE / RAZÓN SOCIAL</u></b>	<b><u>NIF</u></b>	<b><u>EXPEDIENTE</u></b>	<b><u>SUP. PROPUESTA (ha)</u></b>
NUEVO TARANCON CB	E14989172	8030080	30,66

<b><u>PROPUESTA</u></b>	<b><u>SOLICITA PRIMA VOL.</u></b>
ADMITIDO	NO

**IMPORTE POR ANUALIDAD**

<b><u>CAMPAÑA</u></b>	<b><u>IMPORTE MÁXIMO SUBVENCIONABLE</u></b>	<b><u>IMPORTE MEDIO DE TRANSFERENCIA (€/ha)</u></b>
2015	8.899,68 €	290,27 €
2016	8.899,68 €	290,27 €
2017	8.899,68 €	290,27 €
2018	8.899,68 €	290,27 €
2019	8.899,68 €	290,27 €

**RECINTOS PROPUESTOS**

<b><u>REF.</u></b>	<b><u>REFERENCIA SIGPAC</u></b>	<b><u>CULTIVO</u></b>	<b><u>DESCRIPCIÓN CULTIVO</u></b>	<b><u>S/R</u></b>	<b><u>SUP. DEC. ADMIN. (ha)</u></b>	<b><u>SUP. PROPUESTA (ha)</u></b>
2076507	41-039-005-00044-001	81314	ALGODON-ALBARIZA	R	22,48	22,48
2076506	41-039-005-00044-008	81314	ALGODON-ALBARIZA	R	8,18	8,18

**INCIDENCIAS****INCIDENCIA DESCRIPCIÓN**

80106 Cultivo, variedad, regimen y/o uso del recinto SIGPAC no compatible con la operación (anexo III.I, Orden 26 mayo 2015)  
Ref:2076505 Recinto:41-039-005-00044-006 Cultivo:81314 ALGODON-ALBARIZA Regadio Uso:IM

**RESUMEN CRITERIOS DE PRIORIZACIÓN****10.1.5 Sistemas sostenibles de cultivos agroindustriales****PUNTOS: 4,00**

	<b><u>PUNTOS</u></b>	<b><u>CUMPLE</u></b>
Porcentaje de superficie determinada en Red Natura 2000	0,00	0.0%
Porcentaje de superficie determinada situada en zonas RAMSAR	0,00	0.0%
Porcentaje de superficie determinada en zonas vulnerables a la contaminación por nitratos	4,00	100.0%
Titulares de explotaciones que hayan adquirido el compromiso voluntario de establecimiento de una enmienda natural mediante un cultivo de crucífera para su enterrado en verde	0,00	N



**DETALLE CRITERIOS DE PRIORIZACIÓN****10.1.5 Sistemas sostenibles de cultivos agroindustriales****PUNTOS: 4,00****Porcentaje de superficie determinada en Red Natura 2000****PUNTOS: 0,00 0.0%**

<u>REF.</u>	<u>REFERENCIA SIGPAC</u>	<u>CULTIVO</u>	<u>DESCRIPCIÓN CULTIVO</u>	<u>S/R</u>	<u>SUP.</u> <u>PROPUESTA</u> <u>(ha)</u>	<u>SUP.</u> <u>CUMPLE</u> <u>(ha)</u>
2076507	41-039-005-00044-001	81314	ALGODON-ALBARIZA	R	22,48	0,00
2076506	41-039-005-00044-008	81314	ALGODON-ALBARIZA	R	8,18	0,00

**Porcentaje de superficie determinada situada en zonas RAMSAR****PUNTOS: 0,00 0.0%**

<u>REF.</u>	<u>REFERENCIA SIGPAC</u>	<u>CULTIVO</u>	<u>DESCRIPCIÓN CULTIVO</u>	<u>S/R</u>	<u>SUP.</u> <u>PROPUESTA</u> <u>(ha)</u>	<u>SUP.</u> <u>CUMPLE</u> <u>(ha)</u>
2076507	41-039-005-00044-001	81314	ALGODON-ALBARIZA	R	22,48	0,00
2076506	41-039-005-00044-008	81314	ALGODON-ALBARIZA	R	8,18	0,00

**Porcentaje de superficie determinada en zonas vulnerables a la contaminación por nitratos****PUNTOS: 4,00 100.0%**

<u>REF.</u>	<u>REFERENCIA SIGPAC</u>	<u>CULTIVO</u>	<u>DESCRIPCIÓN CULTIVO</u>	<u>S/R</u>	<u>SUP.</u> <u>PROPUESTA</u> <u>(ha)</u>	<u>SUP.</u> <u>CUMPLE</u> <u>(ha)</u>
2076507	41-039-005-00044-001	81314	ALGODON-ALBARIZA	R	22,48	22,48
2076506	41-039-005-00044-008	81314	ALGODON-ALBARIZA	R	8,18	8,18

**Titulares de explotaciones que hayan adquirido el compromiso voluntario de establecimiento de una enmienda natural mediante un cultivo de crucífera para su enterrado en verde****PUNTOS: 0,00 N**

<u>APELLIDOS Y NOMBRE / RAZÓN SOCIAL</u>	<u>NIF</u>	<u>EXPEDIENTE</u>	<u>SUP. PROPUESTA (ha)</u>
NUÑEZ AMODEO ANA	79210804T	8022768	1,05

<u>PROPUESTA</u>	<u>SOLICITA PRIMA VOL.</u>
ADMITIDO	NO

**IMPORTE POR ANUALIDAD**

<u>CAMPAÑA</u>	<u>IMPORTE MÁXIMO SUBVENCIONABLE</u>	<u>IMPORTE MEDIO DE TRANSFERENCIA (€/ha)</u>
2015	304,78 €	290,27 €
2016	304,78 €	290,27 €
2017	304,78 €	290,27 €
2018	304,78 €	290,27 €
2019	304,78 €	290,27 €

**RECINTOS PROPUESTOS**

<u>REF.</u>	<u>REFERENCIA SIGPAC</u>	<u>CULTIVO</u>	<u>DESCRIPCIÓN CULTIVO</u>	<u>S/R</u>	<u>SUP. DEC. ADMIN. (ha)</u>	<u>SUP. PROPUESTA (ha)</u>
1592860	41-069-004-00045-001	81314	ALGODON-ALBARIZA	R	1,05	1,05

**RESUMEN CRITERIOS DE PRIORIZACIÓN****10.1.5 Sistemas sostenibles de cultivos agroindustriales** PUNTOS: 4,00

	<u>PUNTOS</u>	<u>CUMPLE</u>
Porcentaje de superficie determinada en Red Natura 2000	0,00	0.0%
Porcentaje de superficie determinada situada en zonas RAMSAR	0,00	0.0%
Porcentaje de superficie determinada en zonas vulnerables a la contaminación por nitratos	4,00	100.0%
Titulares de explotaciones que hayan adquirido el compromiso voluntario de establecimiento de una enmienda natural mediante un cultivo de crucífera para su enterrado en verde	0,00	N

**DETALLE CRITERIOS DE PRIORIZACIÓN****10.1.5 Sistemas sostenibles de cultivos agroindustriales** PUNTOS: 4,00

Porcentaje de superficie determinada en Red Natura 2000	PUNTOS:	0,00	0.0%
	<u>SUP. PROPUESTA (ha)</u>	<u>SUP. CUMPLE (ha)</u>	
<u>REF.</u>	<u>REFERENCIA SIGPAC</u>	<u>CULTIVO</u>	<u>DESCRIPCIÓN CULTIVO</u>
1592860	41-069-004-00045-001	81314	ALGODON-ALBARIZA
	<u>S/R</u>		
	R	1,05	0,00
Porcentaje de superficie determinada situada en zonas RAMSAR	PUNTOS:	0,00	0.0%
	<u>SUP. PROPUESTA (ha)</u>	<u>SUP. CUMPLE (ha)</u>	
<u>REF.</u>	<u>REFERENCIA SIGPAC</u>	<u>CULTIVO</u>	<u>DESCRIPCIÓN CULTIVO</u>
1592860	41-069-004-00045-001	81314	ALGODON-ALBARIZA
	<u>S/R</u>		
	R	1,05	0,00
Porcentaje de superficie determinada en zonas vulnerables a la contaminación por nitratos	PUNTOS:	4,00	100.0%
	<u>SUP. PROPUESTA (ha)</u>	<u>SUP. CUMPLE (ha)</u>	
<u>REF.</u>	<u>REFERENCIA SIGPAC</u>	<u>CULTIVO</u>	<u>DESCRIPCIÓN CULTIVO</u>
1592860	41-069-004-00045-001	81314	ALGODON-ALBARIZA
	<u>S/R</u>		
	R	1,05	1,05
Titulares de explotaciones que hayan adquirido el compromiso voluntario de establecimiento de una enmienda natural mediante un cultivo de crucífera para su enterrado en verde	PUNTOS:	0,00	N



<u>APELLIDOS Y NOMBRE / RAZÓN SOCIAL</u>	<u>NIF</u>	<u>EXPEDIENTE</u>	<u>SUP. PROPUESTA (ha)</u>
NUÑEZ AMODEO GUADALUPE	34072155R	8022764	1,05

<u>PROPUESTA</u>	<u>SOLICITA PRIMA VOL.</u>
ADMITIDO	NO

**IMPORTE POR ANUALIDAD**

<u>CAMPAÑA</u>	<u>IMPORTE MÁXIMO SUBVENCIONABLE</u>	<u>IMPORTE MEDIO DE TRANSFERENCIA (€/ha)</u>
2015	304,78 €	290,27 €
2016	304,78 €	290,27 €
2017	304,78 €	290,27 €
2018	304,78 €	290,27 €
2019	304,78 €	290,27 €

**RECINTOS PROPUESTOS**

<u>REF.</u>	<u>REFERENCIA SIGPAC</u>	<u>CULTIVO</u>	<u>DESCRIPCIÓN CULTIVO</u>	<u>S/R</u>	<u>SUP. DEC. ADMIN. (ha)</u>	<u>SUP. PROPUESTA (ha)</u>
1592731	41-069-004-00045-001	81314	ALGODON-ALBARIZA	R	1,05	1,05

**RESUMEN CRITERIOS DE PRIORIZACIÓN****10.1.5 Sistemas sostenibles de cultivos agroindustriales** PUNTOS: 4,00

	<u>PUNTOS</u>	<u>CUMPLE</u>
Porcentaje de superficie determinada en Red Natura 2000	0,00	0.0%
Porcentaje de superficie determinada situada en zonas RAMSAR	0,00	0.0%
Porcentaje de superficie determinada en zonas vulnerables a la contaminación por nitratos	4,00	100.0%
Titulares de explotaciones que hayan adquirido el compromiso voluntario de establecimiento de una enmienda natural mediante un cultivo de crucifera para su enterrado en verde	0,00	N

**DETALLE CRITERIOS DE PRIORIZACIÓN****10.1.5 Sistemas sostenibles de cultivos agroindustriales** PUNTOS: 4,00

Porcentaje de superficie determinada en Red Natura 2000	PUNTOS:	0,00	0.0%
	<u>SUP. PROPUESTA (ha)</u>	<u>SUP. CUMPLE (ha)</u>	
<u>REF.</u>	<u>REFERENCIA SIGPAC</u>	<u>CULTIVO</u>	<u>DESCRIPCIÓN CULTIVO</u>
1592731	41-069-004-00045-001	81314	ALGODON-ALBARIZA
	<u>S/R</u>		
	R	1,05	0,00
Porcentaje de superficie determinada situada en zonas RAMSAR	PUNTOS:	0,00	0.0%
	<u>SUP. PROPUESTA (ha)</u>	<u>SUP. CUMPLE (ha)</u>	
<u>REF.</u>	<u>REFERENCIA SIGPAC</u>	<u>CULTIVO</u>	<u>DESCRIPCIÓN CULTIVO</u>
1592731	41-069-004-00045-001	81314	ALGODON-ALBARIZA
	<u>S/R</u>		
	R	1,05	0,00
Porcentaje de superficie determinada en zonas vulnerables a la contaminación por nitratos	PUNTOS:	4,00	100.0%
	<u>SUP. PROPUESTA (ha)</u>	<u>SUP. CUMPLE (ha)</u>	
<u>REF.</u>	<u>REFERENCIA SIGPAC</u>	<u>CULTIVO</u>	<u>DESCRIPCIÓN CULTIVO</u>
1592731	41-069-004-00045-001	81314	ALGODON-ALBARIZA
	<u>S/R</u>		
	R	1,05	1,05
Titulares de explotaciones que hayan adquirido el compromiso voluntario de establecimiento de una enmienda natural mediante un cultivo de crucifera para su enterrado en verde	PUNTOS:	0,00	N



<u>APELLIDOS Y NOMBRE / RAZÓN SOCIAL</u>	<u>NIF</u>	<u>EXPEDIENTE</u>	<u>SUP. PROPUESTA (ha)</u>
NUÑEZ AMODEO MARIA JOSEFA	28263591H	8025416	1,89
<u>PROPUESTA ADMITIDO</u>	<u>SOLICITA PRIMA VOL. SI</u>	<u>PROPUESTA PRIMA VOL. ADMITIDO</u>	

**IMPORTE POR ANUALIDAD**

<u>CAMPAÑA</u>	<u>IMPORTE MÁXIMO SUBVENCIONABLE</u>	<u>IMPORTE MEDIO DE TRANSFERENCIA (€/ha)</u>
2015	819,20 €	433,44 €
2016	819,20 €	433,44 €
2017	819,20 €	433,44 €
2018	819,20 €	433,44 €
2019	819,20 €	433,44 €

**RECINTOS PROPUESTOS**

<u>REF.</u>	<u>REFERENCIA SIGPAC</u>	<u>CULTIVO</u>	<u>DESCRIPCIÓN CULTIVO</u>	<u>S/R</u>	<u>SUP. DEC. ADMIN. (ha)</u>	<u>SUP. PROPUESTA (ha)</u>
1752164	41-069-004-00031-001	81268	ALGODON-JUNCAL	R	1,89	1,89

**RESUMEN CRITERIOS DE PRIORIZACIÓN**

<b>10.1.5 Sistemas sostenibles de cultivos agroindustriales</b>	<b>PUNTOS: 5,00</b>	
	<b>PUNTOS</b>	<b>CUMPLE</b>
Porcentaje de superficie determinada en Red Natura 2000	0,00	0.0%
Porcentaje de superficie determinada situada en zonas RAMSAR	0,00	0.0%
Porcentaje de superficie determinada en zonas vulnerables a la contaminación por nitratos	4,00	100.0%
Titulares de explotaciones que hayan adquirido el compromiso voluntario de establecimiento de una enmienda natural mediante un cultivo de crucifera para su enterrado en verde	1,00	S

**DETALLE CRITERIOS DE PRIORIZACIÓN**

<b>10.1.5 Sistemas sostenibles de cultivos agroindustriales</b>	<b>PUNTOS: 5,00</b>		
	<b>PUNTOS</b>	<b>SUP. PROPUESTA (ha)</b>	<b>SUP. CUMPLE (ha)</b>
Porcentaje de superficie determinada en Red Natura 2000	0,00	0,00	0,00
		<b>SUP. PROPUESTA (ha)</b>	<b>SUP. CUMPLE (ha)</b>
<b>REF.</b>	<b>REFERENCIA SIGPAC</b>	<b>CULTIVO</b>	<b>DESCRIPCIÓN CULTIVO</b>
1752164	41-069-004-00031-001	81268	ALGODON-JUNCAL
		<b>S/R</b>	
		R	
Porcentaje de superficie determinada situada en zonas RAMSAR	0,00	0,00	0,00
		<b>SUP. PROPUESTA (ha)</b>	<b>SUP. CUMPLE (ha)</b>
<b>REF.</b>	<b>REFERENCIA SIGPAC</b>	<b>CULTIVO</b>	<b>DESCRIPCIÓN CULTIVO</b>
1752164	41-069-004-00031-001	81268	ALGODON-JUNCAL
		<b>S/R</b>	
		R	
Porcentaje de superficie determinada en zonas vulnerables a la contaminación por nitratos	4,00	1,89	1,89
		<b>SUP. PROPUESTA (ha)</b>	<b>SUP. CUMPLE (ha)</b>
<b>REF.</b>	<b>REFERENCIA SIGPAC</b>	<b>CULTIVO</b>	<b>DESCRIPCIÓN CULTIVO</b>
1752164	41-069-004-00031-001	81268	ALGODON-JUNCAL
		<b>S/R</b>	
		R	
Titulares de explotaciones que hayan adquirido el compromiso voluntario de establecimiento de una enmienda natural mediante un cultivo de crucifera para su enterrado en verde	1,00		S



<b><u>APELLIDOS Y NOMBRE / RAZÓN SOCIAL</u></b>	<b><u>NIF</u></b>	<b><u>EXPEDIENTE</u></b>	<b><u>SUP. PROPUESTA (ha)</u></b>
NUÑEZ BEGINES JOSE ANTONIO	34070568R	8025143	2,14

<b><u>PROPUESTA</u></b>	<b><u>SOLICITA PRIMA VOL.</u></b>	<b><u>PROPUESTA PRIMA VOL.</u></b>
ADMITIDO	SI	ADMITIDO

**IMPORTE POR ANUALIDAD**

<u>CAMPAÑA</u>	<u>IMPORTE MÁXIMO SUBVENCIONABLE</u>	<u>IMPORTE MEDIO DE TRANSFERENCIA (€/ha)</u>
2015	927,56 €	433,44 €
2016	927,56 €	433,44 €
2017	927,56 €	433,44 €
2018	927,56 €	433,44 €
2019	927,56 €	433,44 €

**RECINTOS PROPUESTOS**

<u>REF.</u>	<u>REFERENCIA SIGPAC</u>	<u>CULTIVO</u>	<u>DESCRIPCIÓN CULTIVO</u>	<u>S/R</u>	<u>SUP. DEC. ADMIN. (ha)</u>	<u>SUP. PROPUESTA (ha)</u>
1737694	41-069-004-00035-001	81377	ALGODON-ELSA	R	1,13	1,13
1737693	41-069-004-00036-001	81377	ALGODON-ELSA	R	1,01	1,01

**RESUMEN CRITERIOS DE PRIORIZACIÓN****10.1.5 Sistemas sostenibles de cultivos agroindustriales** PUNTOS: 5,00

	<u>PUNTOS</u>	<u>CUMPLE</u>
Porcentaje de superficie determinada en Red Natura 2000	0,00	0.0%
Porcentaje de superficie determinada situada en zonas RAMSAR	0,00	0.0%
Porcentaje de superficie determinada en zonas vulnerables a la contaminación por nitratos	4,00	100.0%
Titulares de explotaciones que hayan adquirido el compromiso voluntario de establecimiento de una enmienda natural mediante un cultivo de crucifera para su enterrado en verde	1,00	S

**DETALLE CRITERIOS DE PRIORIZACIÓN****10.1.5 Sistemas sostenibles de cultivos agroindustriales** PUNTOS: 5,00

<u>REF.</u>	<u>REFERENCIA SIGPAC</u>	<u>CULTIVO</u>	<u>DESCRIPCIÓN CULTIVO</u>	<u>S/R</u>	<u>SUP. PROPUESTA (ha)</u>	<u>SUP. CUMPLE (ha)</u>
1737694	41-069-004-00035-001	81377	ALGODON-ELSA	R	1,13	0,00
1737693	41-069-004-00036-001	81377	ALGODON-ELSA	R	1,01	0,00

	<u>PUNTOS</u>	<u>CUMPLE</u>
Porcentaje de superficie determinada en Red Natura 2000	0,00	0.0%
Porcentaje de superficie determinada situada en zonas RAMSAR	0,00	0.0%
Porcentaje de superficie determinada en zonas vulnerables a la contaminación por nitratos	4,00	100.0%
Titulares de explotaciones que hayan adquirido el compromiso voluntario de establecimiento de una enmienda natural mediante un cultivo de crucifera para su enterrado en verde	1,00	S

<u>APELLIDOS Y NOMBRE / RAZÓN SOCIAL</u>	<u>NIF</u>	<u>EXPEDIENTE</u>	<u>SUP. PROPUESTA (ha)</u>
NUÑEZ BENITEZ FRANCISCO	28666074R	8023610	4,90
<u>PROPUESTA</u>	<u>SOLICITA PRIMA VOL.</u>	<u>PROPUESTA PRIMA VOL.</u>	
ADMITIDO	SI	ADMITIDO	

**IMPORTE POR ANUALIDAD**

<u>CAMPAÑA</u>	<u>IMPORTE MÁXIMO SUBVENCIONABLE</u>	<u>IMPORTE MEDIO DE TRANSFERENCIA (€/ha)</u>
2015	2.123,85 €	433,44 €
2016	2.123,85 €	433,44 €
2017	2.123,85 €	433,44 €
2018	2.123,85 €	433,44 €
2019	2.123,85 €	433,44 €

**RECINTOS PROPUESTOS**

<u>REF.</u>	<u>REFERENCIA SIGPAC</u>	<u>CULTIVO</u>	<u>DESCRIPCIÓN CULTIVO</u>	<u>S/R</u>	<u>SUP. DEC. ADMIN. (ha)</u>	<u>SUP. PROPUESTA (ha)</u>
1649192	41-069-003-00060-001	81268	ALGODON-JUNCAL	R	2,58	2,58
1649193	41-069-005-00009-002	81268	ALGODON-JUNCAL	R	1,16	1,16
1649194	41-069-005-00040-002	81268	ALGODON-JUNCAL	R	1,16	1,16

**RESUMEN CRITERIOS DE PRIORIZACIÓN****10.1.5 Sistemas sostenibles de cultivos agroindustriales**

PUNTOS: 5,00

	<u>PUNTOS</u>	<u>CUMPLE</u>
Porcentaje de superficie determinada en Red Natura 2000	0,00	0.0%
Porcentaje de superficie determinada situada en zonas RAMSAR	0,00	0.0%
Porcentaje de superficie determinada en zonas vulnerables a la contaminación por nitratos	4,00	100.0%
Titulares de explotaciones que hayan adquirido el compromiso voluntario de establecimiento de una enmienda natural mediante un cultivo de crucífera para su enterrado en verde	1,00	S



**DETALLE CRITERIOS DE PRIORIZACIÓN****10.1.5 Sistemas sostenibles de cultivos agroindustriales****PUNTOS: 5,00****Porcentaje de superficie determinada en Red Natura 2000****PUNTOS: 0,00 0.0%**

<u>REF.</u>	<u>REFERENCIA SIGPAC</u>	<u>CULTIVO</u>	<u>DESCRIPCIÓN CULTIVO</u>	<u>S/R</u>	<u>SUP.</u>	<u>SUP.</u>
					<u>PROPUESTA</u>	<u>CUMPLE</u>
					(ha)	(ha)
1649192	41-069-003-00060-001	81268	ALGODON-JUNCAL	R	2,58	0,00
1649193	41-069-005-00009-002	81268	ALGODON-JUNCAL	R	1,16	0,00
1649194	41-069-005-00040-002	81268	ALGODON-JUNCAL	R	1,16	0,00

**Porcentaje de superficie determinada situada en zonas RAMSAR****PUNTOS: 0,00 0.0%**

<u>REF.</u>	<u>REFERENCIA SIGPAC</u>	<u>CULTIVO</u>	<u>DESCRIPCIÓN CULTIVO</u>	<u>S/R</u>	<u>SUP.</u>	<u>SUP.</u>
					<u>PROPUESTA</u>	<u>CUMPLE</u>
					(ha)	(ha)
1649192	41-069-003-00060-001	81268	ALGODON-JUNCAL	R	2,58	0,00
1649193	41-069-005-00009-002	81268	ALGODON-JUNCAL	R	1,16	0,00
1649194	41-069-005-00040-002	81268	ALGODON-JUNCAL	R	1,16	0,00

**Porcentaje de superficie determinada en zonas vulnerables a la contaminación por nitratos****PUNTOS: 4,00 100.0%**

<u>REF.</u>	<u>REFERENCIA SIGPAC</u>	<u>CULTIVO</u>	<u>DESCRIPCIÓN CULTIVO</u>	<u>S/R</u>	<u>SUP.</u>	<u>SUP.</u>
					<u>PROPUESTA</u>	<u>CUMPLE</u>
					(ha)	(ha)
1649192	41-069-003-00060-001	81268	ALGODON-JUNCAL	R	2,58	2,58
1649193	41-069-005-00009-002	81268	ALGODON-JUNCAL	R	1,16	1,16
1649194	41-069-005-00040-002	81268	ALGODON-JUNCAL	R	1,16	1,16

**Titulares de explotaciones que hayan adquirido el compromiso voluntario de establecimiento de una enmienda natural mediante un cultivo de crucífera para su enterrado en verde****PUNTOS: 1,00 S**



<u>APELLIDOS Y NOMBRE / RAZÓN SOCIAL</u>	<u>NIF</u>	<u>EXPEDIENTE</u>	<u>SUP. PROPUESTA (ha)</u>
NUÑEZ BENITEZ MARIA DEL CARMEN	28578889D	8026922	6,94

<u>PROPUESTA</u>	<u>SOLICITA PRIMA VOL.</u>
ADMITIDO	NO

IMPORTE POR ANUALIDAD

<u>CAMPAÑA</u>	<u>IMPORTE MÁXIMO SUBVENCIONABLE</u>	<u>IMPORTE MEDIO DE TRANSFERENCIA (€/ha)</u>
2015	2.014,47 €	290,27 €
2016	2.014,47 €	290,27 €
2017	2.014,47 €	290,27 €
2018	2.014,47 €	290,27 €
2019	2.014,47 €	290,27 €

RECINTOS PROPUESTOS

<u>REF.</u>	<u>REFERENCIA SIGPAC</u>	<u>CULTIVO</u>	<u>DESCRIPCIÓN CULTIVO</u>	<u>S/R</u>	<u>SUP. DEC. ADMIN. (ha)</u>	<u>SUP. PROPUESTA (ha)</u>
1846664	41-095-063-00138-001	81268	ALGODON-JUNCAL	R	6,94	6,94

**RESUMEN CRITERIOS DE PRIORIZACIÓN**

<b>10.1.5 Sistemas sostenibles de cultivos agroindustriales</b>	<b>PUNTOS: 4,00</b>
---	---------------------

	<u>PUNTOS</u>	<u>CUMPLE</u>
Porcentaje de superficie determinada en Red Natura 2000	0,00	0.0%
Porcentaje de superficie determinada situada en zonas RAMSAR	0,00	0.0%
Porcentaje de superficie determinada en zonas vulnerables a la contaminación por nitratos	4,00	100.0%
Titulares de explotaciones que hayan adquirido el compromiso voluntario de establecimiento de una enmienda natural mediante un cultivo de crucifera para su enterrado en verde	0,00	N

**DETALLE CRITERIOS DE PRIORIZACIÓN**

<b>10.1.5 Sistemas sostenibles de cultivos agroindustriales</b>	<b>PUNTOS: 4,00</b>
---	---------------------

Porcentaje de superficie determinada en Red Natura 2000	<b>PUNTOS: 0,00</b>	<b>0.0%</b>				
<u>REF.</u>	<u>REFERENCIA SIGPAC</u>	<u>CULTIVO</u>	<u>DESCRIPCIÓN CULTIVO</u>	<u>S/R</u>	<u>SUP. PROPUESTA (ha)</u>	<u>SUP. CUMPLE (ha)</u>
1846664	41-095-063-00138-001	81268	ALGODON-JUNCAL	R	6,94	0,00
Porcentaje de superficie determinada situada en zonas RAMSAR	<b>PUNTOS: 0,00</b>	<b>0.0%</b>				
<u>REF.</u>	<u>REFERENCIA SIGPAC</u>	<u>CULTIVO</u>	<u>DESCRIPCIÓN CULTIVO</u>	<u>S/R</u>	<u>SUP. PROPUESTA (ha)</u>	<u>SUP. CUMPLE (ha)</u>
1846664	41-095-063-00138-001	81268	ALGODON-JUNCAL	R	6,94	0,00
Porcentaje de superficie determinada en zonas vulnerables a la contaminación por nitratos	<b>PUNTOS: 4,00</b>	<b>100.0%</b>				
<u>REF.</u>	<u>REFERENCIA SIGPAC</u>	<u>CULTIVO</u>	<u>DESCRIPCIÓN CULTIVO</u>	<u>S/R</u>	<u>SUP. PROPUESTA (ha)</u>	<u>SUP. CUMPLE (ha)</u>
1846664	41-095-063-00138-001	81268	ALGODON-JUNCAL	R	6,94	6,94
Titulares de explotaciones que hayan adquirido el compromiso voluntario de establecimiento de una enmienda natural mediante un cultivo de crucifera para su enterrado en verde	<b>PUNTOS: 0,00</b>	<b>N</b>				



<u>APELLIDOS Y NOMBRE / RAZÓN SOCIAL</u>	<u>NIF</u>	<u>EXPEDIENTE</u>	<u>SUP. PROPUESTA (ha)</u>
NUÑEZ BENITEZ PABLO	28443998J	8025577	8,78
<u>PROPUESTA ADMITIDO</u>	<u>SOLICITA PRIMA VOL. SI</u>	<u>PROPUESTA PRIMA VOL. ADMITIDO</u>	

**IMPORTE POR ANUALIDAD**

<u>CAMPAÑA</u>	<u>IMPORTE MÁXIMO SUBVENCIONABLE</u>	<u>IMPORTE MEDIO DE TRANSFERENCIA (€/ha)</u>
2015	3.805,60 €	433,44 €
2016	3.805,60 €	433,44 €
2017	3.805,60 €	433,44 €
2018	3.805,60 €	433,44 €
2019	3.805,60 €	433,44 €

**RECINTOS PROPUESTOS**

<u>REF.</u>	<u>REFERENCIA SIGPAC</u>	<u>CULTIVO</u>	<u>DESCRIPCIÓN CULTIVO</u>	<u>S/R</u>	<u>SUP. DEC. ADMIN. (ha)</u>	<u>SUP. PROPUESTA (ha)</u>
1763159	41-095-063-00137-002	81268	ALGODON-JUNCAL	R	5,82	5,82
1763158	41-095-063-00137-002	81268	ALGODON-JUNCAL	R	2,96	2,96

**RESUMEN CRITERIOS DE PRIORIZACIÓN**

<b>10.1.5 Sistemas sostenibles de cultivos agroindustriales</b>	<b>PUNTOS: 5,00</b>	<b>PUNTOS</b>	<b>CUMPLE</b>
Porcentaje de superficie determinada en Red Natura 2000		0,00	0.0%
Porcentaje de superficie determinada situada en zonas RAMSAR		0,00	0.0%
Porcentaje de superficie determinada en zonas vulnerables a la contaminación por nitratos		4,00	100.0%
Titulares de explotaciones que hayan adquirido el compromiso voluntario de establecimiento de una enmienda natural mediante un cultivo de crucifera para su enterrado en verde		1,00	S

**DETALLE CRITERIOS DE PRIORIZACIÓN**

<b>10.1.5 Sistemas sostenibles de cultivos agroindustriales</b>	<b>PUNTOS: 5,00</b>	<b>PUNTOS</b>	<b>CUMPLE</b>			
Porcentaje de superficie determinada en Red Natura 2000		PUNTOS: 0,00	0.0%			
		<u>SUP. PROPUESTA (ha)</u>	<u>SUP. CUMPLE (ha)</u>			
<u>REF.</u>	<u>REFERENCIA SIGPAC</u>	<u>CULTIVO</u>	<u>DESCRIPCIÓN CULTIVO</u>	<u>S/R</u>		
1763158	41-095-063-00137-002	81268	ALGODON-JUNCAL	R	2,96	0,00
1763159	41-095-063-00137-002	81268	ALGODON-JUNCAL	R	5,82	0,00
Porcentaje de superficie determinada situada en zonas RAMSAR		PUNTOS: 0,00	0.0%			
		<u>SUP. PROPUESTA (ha)</u>	<u>SUP. CUMPLE (ha)</u>			
<u>REF.</u>	<u>REFERENCIA SIGPAC</u>	<u>CULTIVO</u>	<u>DESCRIPCIÓN CULTIVO</u>	<u>S/R</u>		
1763159	41-095-063-00137-002	81268	ALGODON-JUNCAL	R	5,82	0,00
1763158	41-095-063-00137-002	81268	ALGODON-JUNCAL	R	2,96	0,00
Porcentaje de superficie determinada en zonas vulnerables a la contaminación por nitratos		PUNTOS: 4,00	100.0%			
		<u>SUP. PROPUESTA (ha)</u>	<u>SUP. CUMPLE (ha)</u>			
<u>REF.</u>	<u>REFERENCIA SIGPAC</u>	<u>CULTIVO</u>	<u>DESCRIPCIÓN CULTIVO</u>	<u>S/R</u>		
1763159	41-095-063-00137-002	81268	ALGODON-JUNCAL	R	5,82	5,82
1763158	41-095-063-00137-002	81268	ALGODON-JUNCAL	R	2,96	2,96
Titulares de explotaciones que hayan adquirido el compromiso voluntario de establecimiento de una enmienda natural mediante un cultivo de crucifera para su enterrado en verde		PUNTOS: 1,00	S			

<b><u>APELLIDOS Y NOMBRE / RAZÓN SOCIAL</u></b>	<b><u>NIF</u></b>	<b><u>EXPEDIENTE</u></b>	<b><u>SUP. PROPUESTA (ha)</u></b>
NUÑEZ CASAUS FERNANDO	27858893M	8027793	19,06

<b><u>PROPUESTA</u></b>	<b><u>SOLICITA PRIMA VOL.</u></b>
ADMITIDO	NO

**IMPORTE POR ANUALIDAD**

<u>CAMPAÑA</u>	<u>IMPORTE MÁXIMO SUBVENCIONABLE</u>	<u>IMPORTE MEDIO DE TRANSFERENCIA (€/ha)</u>
2015	5.532,55 €	290,27 €
2016	5.532,55 €	290,27 €
2017	5.532,55 €	290,27 €
2018	5.532,55 €	290,27 €
2019	5.532,55 €	290,27 €

**RECINTOS PROPUESTOS**

<u>REF.</u>	<u>REFERENCIA SIGPAC</u>	<u>CULTIVO</u>	<u>DESCRIPCIÓN CULTIVO</u>	<u>S/R</u>	<u>SUP. DEC. ADMIN. (ha)</u>	<u>SUP. PROPUESTA (ha)</u>
2182756	41-069-015-00128-002	81263	ALGODON-DP419	R	8,14	8,14
2182755	41-069-015-00129-001	81263	ALGODON-DP419	R	8,77	8,77
2182752	41-069-015-00289-001	4100	MAIZ-MAIZ CONVENCIONAL	R	2,15	2,15

**RESUMEN CRITERIOS DE PRIORIZACIÓN****10.1.5 Sistemas sostenibles de cultivos agroindustriales****PUNTOS: 4,00**

	<b><u>PUNTOS</u></b>	<b><u>CUMPLE</u></b>
Porcentaje de superficie determinada en Red Natura 2000	0,00	0.0%
Porcentaje de superficie determinada situada en zonas RAMSAR	0,00	0.0%
Porcentaje de superficie determinada en zonas vulnerables a la contaminación por nitratos	4,00	100.0%
Titulares de explotaciones que hayan adquirido el compromiso voluntario de establecimiento de una enmienda natural mediante un cultivo de crucífera para su enterrado en verde	0,00	N



**DETALLE CRITERIOS DE PRIORIZACIÓN****10.1.5 Sistemas sostenibles de cultivos agroindustriales****PUNTOS: 4,00****Porcentaje de superficie determinada en Red Natura 2000****PUNTOS: 0,00 0.0%**

<u>REF.</u>	<u>REFERENCIA SIGPAC</u>	<u>CULTIVO</u>	<u>DESCRIPCIÓN CULTIVO</u>	<u>S/R</u>	<u>SUP.</u>	<u>SUP.</u>
					<u>PROPUESTA</u>	<u>CUMPLE</u>
					(ha)	(ha)
2182756	41-069-015-00128-002	81263	ALGODON-DP419	R	8,14	0,00
2182755	41-069-015-00129-001	81263	ALGODON-DP419	R	8,77	0,00
2182752	41-069-015-00289-001	4100	MAIZ-MAIZ CONVENCIONAL	R	2,15	0,00

**Porcentaje de superficie determinada situada en zonas RAMSAR****PUNTOS: 0,00 0.0%**

<u>REF.</u>	<u>REFERENCIA SIGPAC</u>	<u>CULTIVO</u>	<u>DESCRIPCIÓN CULTIVO</u>	<u>S/R</u>	<u>SUP.</u>	<u>SUP.</u>
					<u>PROPUESTA</u>	<u>CUMPLE</u>
					(ha)	(ha)
2182756	41-069-015-00128-002	81263	ALGODON-DP419	R	8,14	0,00
2182755	41-069-015-00129-001	81263	ALGODON-DP419	R	8,77	0,00
2182752	41-069-015-00289-001	4100	MAIZ-MAIZ CONVENCIONAL	R	2,15	0,00

**Porcentaje de superficie determinada en zonas vulnerables a la contaminación por nitratos****PUNTOS: 4,00 100.0%**

<u>REF.</u>	<u>REFERENCIA SIGPAC</u>	<u>CULTIVO</u>	<u>DESCRIPCIÓN CULTIVO</u>	<u>S/R</u>	<u>SUP.</u>	<u>SUP.</u>
					<u>PROPUESTA</u>	<u>CUMPLE</u>
					(ha)	(ha)
2182756	41-069-015-00128-002	81263	ALGODON-DP419	R	8,14	8,14
2182755	41-069-015-00129-001	81263	ALGODON-DP419	R	8,77	8,77
2182752	41-069-015-00289-001	4100	MAIZ-MAIZ CONVENCIONAL	R	2,15	2,15

**Titulares de explotaciones que hayan adquirido el compromiso voluntario de establecimiento de una enmienda natural mediante un cultivo de crucífera para su enterrado en verde****PUNTOS: 0,00 N**

<b><u>APELLIDOS Y NOMBRE / RAZÓN SOCIAL</u></b>	<b><u>NIF</u></b>	<b><u>EXPEDIENTE</u></b>	<b><u>SUP. PROPUESTA (ha)</u></b>
NUÑEZ CASAUS FRANCISCO	28508963A	8023394	25,65

<b><u>PROPUESTA</u></b>	<b><u>SOLICITA PRIMA VOL.</u></b>
ADMITIDO	NO

**IMPORTE POR ANUALIDAD**

<u>CAMPAÑA</u>	<u>IMPORTE MÁXIMO SUBVENCIONABLE</u>	<u>IMPORTE MEDIO DE TRANSFERENCIA (€/ha)</u>
2015	7.445,43 €	290,27 €
2016	7.445,43 €	290,27 €
2017	7.445,43 €	290,27 €
2018	7.445,43 €	290,27 €
2019	7.445,43 €	290,27 €

**RECINTOS PROPUESTOS**

<u>REF.</u>	<u>REFERENCIA SIGPAC</u>	<u>CULTIVO</u>	<u>DESCRIPCIÓN CULTIVO</u>	<u>S/R</u>	<u>SUP. DEC. ADMIN. (ha)</u>	<u>SUP. PROPUESTA (ha)</u>
2009834	41-020-031-00043-003	4100	MAIZ-MAIZ CONVENCIONAL	R	10,55	10,55
2009839	41-069-016-00057-001	81377	ALGODON-ELSA	R	12,27	12,27
2009837	41-069-020-00248-001	81268	ALGODON-JUNCAL	R	1,13	1,13
2009836	41-069-020-00249-001	81268	ALGODON-JUNCAL	R	0,57	0,57
2009838	41-069-020-00250-001	81268	ALGODON-JUNCAL	R	1,13	1,13

**RESUMEN CRITERIOS DE PRIORIZACIÓN****10.1.5 Sistemas sostenibles de cultivos agroindustriales****PUNTOS: 4,00**

	<b><u>PUNTOS</u></b>	<b><u>CUMPLE</u></b>
Porcentaje de superficie determinada en Red Natura 2000	0,00	0.0%
Porcentaje de superficie determinada situada en zonas RAMSAR	0,00	0.0%
Porcentaje de superficie determinada en zonas vulnerables a la contaminación por nitratos	4,00	100.0%
Titulares de explotaciones que hayan adquirido el compromiso voluntario de establecimiento de una enmienda natural mediante un cultivo de crucífera para su enterrado en verde	0,00	N



**DETALLE CRITERIOS DE PRIORIZACIÓN****10.1.5 Sistemas sostenibles de cultivos agroindustriales****PUNTOS: 4,00****Porcentaje de superficie determinada en Red Natura 2000****PUNTOS: 0,00 0.0%**

<u>REF.</u>	<u>REFERENCIA SIGPAC</u>	<u>CULTIVO</u>	<u>DESCRIPCIÓN CULTIVO</u>	<u>S/R</u>	<u>SUP.</u>	<u>SUP.</u>
					<u>PROPUESTA</u>	<u>CUMPLE</u>
					(ha)	(ha)
2009834	41-020-031-00043-003	4100	MAIZ-MAIZ CONVENCIONAL	R	10,55	0,00
2009839	41-069-016-00057-001	81377	ALGODON-ELSA	R	12,27	0,00
2009837	41-069-020-00248-001	81268	ALGODON-JUNCAL	R	1,13	0,00
2009836	41-069-020-00249-001	81268	ALGODON-JUNCAL	R	0,57	0,00
2009838	41-069-020-00250-001	81268	ALGODON-JUNCAL	R	1,13	0,00

**Porcentaje de superficie determinada situada en zonas RAMSAR****PUNTOS: 0,00 0.0%**

<u>REF.</u>	<u>REFERENCIA SIGPAC</u>	<u>CULTIVO</u>	<u>DESCRIPCIÓN CULTIVO</u>	<u>S/R</u>	<u>SUP.</u>	<u>SUP.</u>
					<u>PROPUESTA</u>	<u>CUMPLE</u>
					(ha)	(ha)
2009834	41-020-031-00043-003	4100	MAIZ-MAIZ CONVENCIONAL	R	10,55	0,00
2009839	41-069-016-00057-001	81377	ALGODON-ELSA	R	12,27	0,00
2009837	41-069-020-00248-001	81268	ALGODON-JUNCAL	R	1,13	0,00
2009836	41-069-020-00249-001	81268	ALGODON-JUNCAL	R	0,57	0,00
2009838	41-069-020-00250-001	81268	ALGODON-JUNCAL	R	1,13	0,00

**Porcentaje de superficie determinada en zonas vulnerables a la contaminación por nitratos****PUNTOS: 4,00 100.0%**

<u>REF.</u>	<u>REFERENCIA SIGPAC</u>	<u>CULTIVO</u>	<u>DESCRIPCIÓN CULTIVO</u>	<u>S/R</u>	<u>SUP.</u>	<u>SUP.</u>
					<u>PROPUESTA</u>	<u>CUMPLE</u>
					(ha)	(ha)
2009834	41-020-031-00043-003	4100	MAIZ-MAIZ CONVENCIONAL	R	10,55	10,55
2009839	41-069-016-00057-001	81377	ALGODON-ELSA	R	12,27	12,27
2009837	41-069-020-00248-001	81268	ALGODON-JUNCAL	R	1,13	1,13
2009836	41-069-020-00249-001	81268	ALGODON-JUNCAL	R	0,57	0,57
2009838	41-069-020-00250-001	81268	ALGODON-JUNCAL	R	1,13	1,13

**Titulares de explotaciones que hayan adquirido el compromiso voluntario de establecimiento de una enmienda natural mediante un cultivo de crucifera para su enterrado en verde****PUNTOS: 0,00 N**

<b><u>APELLIDOS Y NOMBRE / RAZÓN SOCIAL</u></b>	<b><u>NIF</u></b>	<b><u>EXPEDIENTE</u></b>	<b><u>SUP. PROPUESTA (ha)</u></b>
NUÑEZ GALVAN CONSOLACION	75322856H	8024072	2,73

<b><u>PROPUESTA</u></b>	<b><u>SOLICITA PRIMA VOL.</u></b>
ADMITIDO	NO

**IMPORTE POR ANUALIDAD**

<u>CAMPAÑA</u>	<u>IMPORTE MÁXIMO SUBVENCIONABLE</u>	<u>IMPORTE MEDIO DE TRANSFERENCIA (€/ha)</u>
2015	792,44 €	290,27 €
2016	792,44 €	290,27 €
2017	792,44 €	290,27 €
2018	792,44 €	290,27 €
2019	792,44 €	290,27 €

**RECINTOS PROPUESTOS**

<u>REF.</u>	<u>REFERENCIA SIGPAC</u>	<u>CULTIVO</u>	<u>DESCRIPCIÓN CULTIVO</u>	<u>S/R</u>	<u>SUP. DEC. ADMIN. (ha)</u>	<u>SUP. PROPUESTA (ha)</u>
1674421	41-069-013-00033-001	81268	ALGODON-JUNCAL	R	2,50	2,50
1674425	41-069-025-00209-004	197101	TOMATE-HORTALIZAS BAJO PLASTICO	R	0,23	0,23

**RESUMEN CRITERIOS DE PRIORIZACIÓN****10.1.5 Sistemas sostenibles de cultivos agroindustriales** PUNTOS: 4,00

	<u>PUNTOS</u>	<u>CUMPLE</u>
Porcentaje de superficie determinada en Red Natura 2000	0,00	0.0%
Porcentaje de superficie determinada situada en zonas RAMSAR	0,00	0.0%
Porcentaje de superficie determinada en zonas vulnerables a la contaminación por nitratos	4,00	100.0%
Titulares de explotaciones que hayan adquirido el compromiso voluntario de establecimiento de una enmienda natural mediante un cultivo de crucifera para su enterrado en verde	0,00	N

**DETALLE CRITERIOS DE PRIORIZACIÓN****10.1.5 Sistemas sostenibles de cultivos agroindustriales** PUNTOS: 4,00

	<u>PUNTOS</u>	<u>0,00</u>	<u>0.0%</u>
Porcentaje de superficie determinada en Red Natura 2000	PUNTOS:	0,00	0.0%
		<u>SUP. PROPUESTA (ha)</u>	<u>SUP. CUMPLE (ha)</u>
<u>REF.</u>	<u>REFERENCIA SIGPAC</u>	<u>CULTIVO</u>	<u>DESCRIPCIÓN CULTIVO</u>
1674421	41-069-013-00033-001	81268	ALGODON-JUNCAL
1674425	41-069-025-00209-004	197101	TOMATE-HORTALIZAS BAJO PLASTICO
		<u>S/R</u>	
		2,50	0,00
		0,23	0,00
Porcentaje de superficie determinada situada en zonas RAMSAR	PUNTOS:	0,00	0.0%
		<u>SUP. PROPUESTA (ha)</u>	<u>SUP. CUMPLE (ha)</u>
<u>REF.</u>	<u>REFERENCIA SIGPAC</u>	<u>CULTIVO</u>	<u>DESCRIPCIÓN CULTIVO</u>
1674421	41-069-013-00033-001	81268	ALGODON-JUNCAL
1674425	41-069-025-00209-004	197101	TOMATE-HORTALIZAS BAJO PLASTICO
		<u>S/R</u>	
		2,50	0,00
		0,23	0,00
Porcentaje de superficie determinada en zonas vulnerables a la contaminación por nitratos	PUNTOS:	4,00	100.0%
		<u>SUP. PROPUESTA (ha)</u>	<u>SUP. CUMPLE (ha)</u>
<u>REF.</u>	<u>REFERENCIA SIGPAC</u>	<u>CULTIVO</u>	<u>DESCRIPCIÓN CULTIVO</u>
1674421	41-069-013-00033-001	81268	ALGODON-JUNCAL
1674425	41-069-025-00209-004	197101	TOMATE-HORTALIZAS BAJO PLASTICO
		<u>S/R</u>	
		2,50	2,50
		0,23	0,23
Titulares de explotaciones que hayan adquirido el compromiso voluntario de establecimiento de una enmienda natural mediante un cultivo de crucifera para su enterrado en verde	PUNTOS:	0,00	N

<u>APELLIDOS Y NOMBRE / RAZÓN SOCIAL</u>	<u>NIF</u>	<u>EXPEDIENTE</u>	<u>SUP. PROPUESTA (ha)</u>
NUÑEZ GALVAN FERNANDO	27858894Y	8028163	1,71

<u>PROPUESTA</u>	<u>SOLICITA PRIMA VOL.</u>
ADMITIDO	NO

**IMPORTE POR ANUALIDAD**

<u>CAMPAÑA</u>	<u>IMPORTE MÁXIMO SUBVENCIONABLE</u>	<u>IMPORTE MEDIO DE TRANSFERENCIA (€/ha)</u>
2015	496,36 €	290,27 €
2016	496,36 €	290,27 €
2017	496,36 €	290,27 €
2018	496,36 €	290,27 €
2019	496,36 €	290,27 €

**RECINTOS PROPUESTOS**

<u>REF.</u>	<u>REFERENCIA SIGPAC</u>	<u>CULTIVO</u>	<u>DESCRIPCIÓN CULTIVO</u>	<u>S/R</u>	<u>SUP. DEC. ADMIN. (ha)</u>	<u>SUP. PROPUESTA (ha)</u>
1928779	41-069-013-00033-001	81268	ALGODON-JUNCAL	R	1,71	1,71

**RESUMEN CRITERIOS DE PRIORIZACIÓN**

<b>10.1.5 Sistemas sostenibles de cultivos agroindustriales</b>	<b>PUNTOS: 4,00</b>	<b>PUNTOS</b>	<b>CUMPLE</b>
Porcentaje de superficie determinada en Red Natura 2000		0,00	0.0%
Porcentaje de superficie determinada situada en zonas RAMSAR		0,00	0.0%
Porcentaje de superficie determinada en zonas vulnerables a la contaminación por nitratos		4,00	100.0%
Titulares de explotaciones que hayan adquirido el compromiso voluntario de establecimiento de una enmienda natural mediante un cultivo de crucifera para su enterrado en verde		0,00	N

**DETALLE CRITERIOS DE PRIORIZACIÓN**

<b>10.1.5 Sistemas sostenibles de cultivos agroindustriales</b>	<b>PUNTOS: 4,00</b>	<b>PUNTOS</b>	<b>CUMPLE</b>			
Porcentaje de superficie determinada en Red Natura 2000		PUNTOS: 0,00	0.0%			
		<u>SUP. PROPUESTA (ha)</u>	<u>SUP. CUMPLE (ha)</u>			
<u>REF.</u>	<u>REFERENCIA SIGPAC</u>	<u>CULTIVO</u>	<u>DESCRIPCIÓN CULTIVO</u>	<u>S/R</u>		
1928779	41-069-013-00033-001	81268	ALGODON-JUNCAL	R	1,71	0,00
Porcentaje de superficie determinada situada en zonas RAMSAR		PUNTOS: 0,00	0.0%			
		<u>SUP. PROPUESTA (ha)</u>	<u>SUP. CUMPLE (ha)</u>			
<u>REF.</u>	<u>REFERENCIA SIGPAC</u>	<u>CULTIVO</u>	<u>DESCRIPCIÓN CULTIVO</u>	<u>S/R</u>		
1928779	41-069-013-00033-001	81268	ALGODON-JUNCAL	R	1,71	0,00
Porcentaje de superficie determinada en zonas vulnerables a la contaminación por nitratos		PUNTOS: 4,00	100.0%			
		<u>SUP. PROPUESTA (ha)</u>	<u>SUP. CUMPLE (ha)</u>			
<u>REF.</u>	<u>REFERENCIA SIGPAC</u>	<u>CULTIVO</u>	<u>DESCRIPCIÓN CULTIVO</u>	<u>S/R</u>		
1928779	41-069-013-00033-001	81268	ALGODON-JUNCAL	R	1,71	1,71
Titulares de explotaciones que hayan adquirido el compromiso voluntario de establecimiento de una enmienda natural mediante un cultivo de crucifera para su enterrado en verde		PUNTOS: 0,00	N			





<u>APELLIDOS Y NOMBRE / RAZÓN SOCIAL</u>	<u>NIF</u>	<u>EXPEDIENTE</u>	<u>SUP. PROPUESTA (ha)</u>
NUÑEZ GALVAN FRANCISCO	75372662Y	8028188	2,40

<u>PROPUESTA</u>	<u>SOLICITA PRIMA VOL.</u>
ADMITIDO	NO

IMPORTE POR ANUALIDAD

<u>CAMPAÑA</u>	<u>IMPORTE MÁXIMO SUBVENCIONABLE</u>	<u>IMPORTE MEDIO DE TRANSFERENCIA (€/ha)</u>
2015	696,65 €	290,27 €
2016	696,65 €	290,27 €
2017	696,65 €	290,27 €
2018	696,65 €	290,27 €
2019	696,65 €	290,27 €

RECINTOS PROPUESTOS

<u>REF.</u>	<u>REFERENCIA SIGPAC</u>	<u>CULTIVO</u>	<u>DESCRIPCIÓN CULTIVO</u>	<u>S/R</u>	<u>SUP. DEC. ADMIN. (ha)</u>	<u>SUP. PROPUESTA (ha)</u>
1930642	41-069-003-00019-001	81268	ALGODON-JUNCAL	R	1,15	1,15
1930643	41-069-013-00033-001	81190	ALGODON-ALEXANDROS	R	1,25	1,25

**RESUMEN CRITERIOS DE PRIORIZACIÓN****10.1.5 Sistemas sostenibles de cultivos agroindustriales** PUNTOS: 4,00

	<u>PUNTOS</u>	<u>CUMPLE</u>
Porcentaje de superficie determinada en Red Natura 2000	0,00	0.0%
Porcentaje de superficie determinada situada en zonas RAMSAR	0,00	0.0%
Porcentaje de superficie determinada en zonas vulnerables a la contaminación por nitratos	4,00	100.0%
Titulares de explotaciones que hayan adquirido el compromiso voluntario de establecimiento de una enmienda natural mediante un cultivo de crucifera para su enterrado en verde	0,00	N

**DETALLE CRITERIOS DE PRIORIZACIÓN****10.1.5 Sistemas sostenibles de cultivos agroindustriales** PUNTOS: 4,00

<u>REF.</u>	<u>REFERENCIA SIGPAC</u>	<u>CULTIVO</u>	<u>DESCRIPCIÓN CULTIVO</u>	<u>S/R</u>	<u>SUP. PROPUESTA (ha)</u>	<u>SUP. CUMPLE (ha)</u>
1930642	41-069-003-00019-001	81268	ALGODON-JUNCAL	R	1,15	0,00
1930643	41-069-013-00033-001	81190	ALGODON-ALEXANDROS	R	1,25	0,00

	<u>PUNTOS</u>	<u>SUP. PROPUESTA (ha)</u>	<u>SUP. CUMPLE (ha)</u>
Porcentaje de superficie determinada en Red Natura 2000	0,00	0,00	0.0%
Porcentaje de superficie determinada situada en zonas RAMSAR	0,00	0,00	0.0%
Porcentaje de superficie determinada en zonas vulnerables a la contaminación por nitratos	4,00	1,25	100.0%
Titulares de explotaciones que hayan adquirido el compromiso voluntario de establecimiento de una enmienda natural mediante un cultivo de crucifera para su enterrado en verde	0,00	0,00	N

<u>REF.</u>	<u>REFERENCIA SIGPAC</u>	<u>CULTIVO</u>	<u>DESCRIPCIÓN CULTIVO</u>	<u>S/R</u>	<u>SUP. PROPUESTA (ha)</u>	<u>SUP. CUMPLE (ha)</u>
1930642	41-069-003-00019-001	81268	ALGODON-JUNCAL	R	1,15	1,15
1930643	41-069-013-00033-001	81190	ALGODON-ALEXANDROS	R	1,25	1,25

<u>APELLIDOS Y NOMBRE / RAZÓN SOCIAL</u>	<u>NIF</u>	<u>EXPEDIENTE</u>	<u>SUP. PROPUESTA (ha)</u>
NUÑEZ LIMONES JOSE MARIA	52294986R	8027253	5,44
<u>PROPUESTA ADMITIDO</u>	<u>SOLICITA PRIMA VOL. SI</u>	<u>PROPUESTA PRIMA VOL. ADMITIDO</u>	
<u>IMPORTE POR ANUALIDAD</u>			

<u>CAMPAÑA</u>	<u>IMPORTE MÁXIMO SUBVENCIONABLE</u>	<u>IMPORTE MEDIO DE TRANSFERENCIA (€/ha)</u>
2015	2.357,91 €	433,44 €
2016	2.357,91 €	433,44 €
2017	2.357,91 €	433,44 €
2018	2.357,91 €	433,44 €
2019	2.357,91 €	433,44 €

**RECINTOS PROPUESTOS**

<u>REF.</u>	<u>REFERENCIA SIGPAC</u>	<u>CULTIVO</u>	<u>DESCRIPCIÓN CULTIVO</u>	<u>S/R</u>	<u>SUP. DEC. ADMIN. (ha)</u>	<u>SUP. PROPUESTA (ha)</u>
1872670	41-065-003-00056-004	81320	ALGODON-DP396	R	5,44	5,44

**RESUMEN CRITERIOS DE PRIORIZACIÓN**

<b>10.1.5 Sistemas sostenibles de cultivos agroindustriales</b>	<b>PUNTOS: 1,00</b>	<b>PUNTOS</b>	<b>CUMPLE</b>
Porcentaje de superficie determinada en Red Natura 2000		0,00	0.0%
Porcentaje de superficie determinada situada en zonas RAMSAR		0,00	0.0%
Porcentaje de superficie determinada en zonas vulnerables a la contaminación por nitratos		0,00	0.0%
Titulares de explotaciones que hayan adquirido el compromiso voluntario de establecimiento de una enmienda natural mediante un cultivo de crucifera para su enterrado en verde		1,00	S

**DETALLE CRITERIOS DE PRIORIZACIÓN**

<b>10.1.5 Sistemas sostenibles de cultivos agroindustriales</b>	<b>PUNTOS: 1,00</b>	<b>PUNTOS</b>	<b>CUMPLE</b>			
Porcentaje de superficie determinada en Red Natura 2000		PUNTOS: 0,00	0.0%			
		<u>SUP. PROPUESTA (ha)</u>	<u>SUP. CUMPLE (ha)</u>			
<u>REF.</u>	<u>REFERENCIA SIGPAC</u>	<u>CULTIVO</u>	<u>DESCRIPCIÓN CULTIVO</u>	<u>S/R</u>		
1872670	41-065-003-00056-004	81320	ALGODON-DP396	R	5,44	0,00
Porcentaje de superficie determinada situada en zonas RAMSAR		PUNTOS: 0,00	0.0%			
		<u>SUP. PROPUESTA (ha)</u>	<u>SUP. CUMPLE (ha)</u>			
<u>REF.</u>	<u>REFERENCIA SIGPAC</u>	<u>CULTIVO</u>	<u>DESCRIPCIÓN CULTIVO</u>	<u>S/R</u>		
1872670	41-065-003-00056-004	81320	ALGODON-DP396	R	5,44	0,00
Porcentaje de superficie determinada en zonas vulnerables a la contaminación por nitratos		PUNTOS: 0,00	0.0%			
		<u>SUP. PROPUESTA (ha)</u>	<u>SUP. CUMPLE (ha)</u>			
<u>REF.</u>	<u>REFERENCIA SIGPAC</u>	<u>CULTIVO</u>	<u>DESCRIPCIÓN CULTIVO</u>	<u>S/R</u>		
1872670	41-065-003-00056-004	81320	ALGODON-DP396	R	5,44	0,00
Titulares de explotaciones que hayan adquirido el compromiso voluntario de establecimiento de una enmienda natural mediante un cultivo de crucifera para su enterrado en verde		PUNTOS: 1,00	S			



<u>APELLIDOS Y NOMBRE / RAZÓN SOCIAL</u>	<u>NIF</u>	<u>EXPEDIENTE</u>	<u>SUP. PROPUESTA (ha)</u>
NUÑEZ MARTIN CONCEPCION	28757718J	8025070	1,90

<u>PROPUESTA</u>	<u>SOLICITA PRIMA VOL.</u>
ADMITIDO	NO

**IMPORTE POR ANUALIDAD**

<u>CAMPAÑA</u>	<u>IMPORTE MÁXIMO SUBVENCIONABLE</u>	<u>IMPORTE MEDIO DE TRANSFERENCIA (€/ha)</u>
2015	551,51 €	290,27 €
2016	551,51 €	290,27 €
2017	551,51 €	290,27 €
2018	551,51 €	290,27 €
2019	551,51 €	290,27 €

**RECINTOS PROPUESTOS**

<u>REF.</u>	<u>REFERENCIA SIGPAC</u>	<u>CULTIVO</u>	<u>DESCRIPCIÓN CULTIVO</u>	<u>S/R</u>	<u>SUP. DEC. ADMIN. (ha)</u>	<u>SUP. PROPUESTA (ha)</u>
1730483	41-069-004-00030-001	4100	MAIZ-MAIZ CONVENCIONAL	R	1,90	1,90

**RESUMEN CRITERIOS DE PRIORIZACIÓN**

<b>10.1.5 Sistemas sostenibles de cultivos agroindustriales</b>	<b>PUNTOS: 4,00</b>	<b>PUNTOS</b>	<b>CUMPLE</b>
Porcentaje de superficie determinada en Red Natura 2000		0,00	0.0%
Porcentaje de superficie determinada situada en zonas RAMSAR		0,00	0.0%
Porcentaje de superficie determinada en zonas vulnerables a la contaminación por nitratos		4,00	100.0%
Titulares de explotaciones que hayan adquirido el compromiso voluntario de establecimiento de una enmienda natural mediante un cultivo de crucifera para su enterrado en verde		0,00	N

**DETALLE CRITERIOS DE PRIORIZACIÓN**

<b>10.1.5 Sistemas sostenibles de cultivos agroindustriales</b>	<b>PUNTOS: 4,00</b>	<b>PUNTOS</b>	<b>CUMPLE</b>			
Porcentaje de superficie determinada en Red Natura 2000		PUNTOS: 0,00	0.0%			
		<u>SUP. PROPUESTA (ha)</u>	<u>SUP. CUMPLE (ha)</u>			
<u>REF.</u>	<u>REFERENCIA SIGPAC</u>	<u>CULTIVO</u>	<u>DESCRIPCIÓN CULTIVO</u>	<u>S/R</u>	<u>SUP. PROPUESTA (ha)</u>	<u>SUP. CUMPLE (ha)</u>
1730483	41-069-004-00030-001	4100	MAIZ-MAIZ CONVENCIONAL	R	1,90	0,00
Porcentaje de superficie determinada situada en zonas RAMSAR		PUNTOS: 0,00	0.0%			
		<u>SUP. PROPUESTA (ha)</u>	<u>SUP. CUMPLE (ha)</u>			
<u>REF.</u>	<u>REFERENCIA SIGPAC</u>	<u>CULTIVO</u>	<u>DESCRIPCIÓN CULTIVO</u>	<u>S/R</u>	<u>SUP. PROPUESTA (ha)</u>	<u>SUP. CUMPLE (ha)</u>
1730483	41-069-004-00030-001	4100	MAIZ-MAIZ CONVENCIONAL	R	1,90	0,00
Porcentaje de superficie determinada en zonas vulnerables a la contaminación por nitratos		PUNTOS: 4,00	100.0%			
		<u>SUP. PROPUESTA (ha)</u>	<u>SUP. CUMPLE (ha)</u>			
<u>REF.</u>	<u>REFERENCIA SIGPAC</u>	<u>CULTIVO</u>	<u>DESCRIPCIÓN CULTIVO</u>	<u>S/R</u>	<u>SUP. PROPUESTA (ha)</u>	<u>SUP. CUMPLE (ha)</u>
1730483	41-069-004-00030-001	4100	MAIZ-MAIZ CONVENCIONAL	R	1,90	1,90
Titulares de explotaciones que hayan adquirido el compromiso voluntario de establecimiento de una enmienda natural mediante un cultivo de crucifera para su enterrado en verde		PUNTOS: 0,00	N			



<b><u>APELLIDOS Y NOMBRE / RAZÓN SOCIAL</u></b>	<b><u>NIF</u></b>	<b><u>EXPEDIENTE</u></b>	<b><u>SUP. PROPUESTA (ha)</u></b>
NUÑEZ PALACIOS JOSE	28041852E	8019598	8,72

<b><u>PROPUESTA</u></b>	<b><u>SOLICITA PRIMA VOL.</u></b>
ADMITIDO	NO

**IMPORTE POR ANUALIDAD**

<u>CAMPAÑA</u>	<u>IMPORTE MÁXIMO SUBVENCIONABLE</u>	<u>IMPORTE MEDIO DE TRANSFERENCIA (€/ha)</u>
2015	2.531,15 €	290,27 €
2016	2.531,15 €	290,27 €
2017	2.531,15 €	290,27 €
2018	2.531,15 €	290,27 €
2019	2.531,15 €	290,27 €

**RECINTOS PROPUESTOS**

<u>REF.</u>	<u>REFERENCIA SIGPAC</u>	<u>CULTIVO</u>	<u>DESCRIPCIÓN CULTIVO</u>	<u>S/R</u>	<u>SUP. DEC. ADMIN. (ha)</u>	<u>SUP. PROPUESTA (ha)</u>
1923516	41-069-008-00013-001	81268	ALGODON-JUNCAL	R	3,85	3,85
1923515	41-069-008-00013-001	81268	ALGODON-JUNCAL	R	4,87	4,87

**RESUMEN CRITERIOS DE PRIORIZACIÓN****10.1.5 Sistemas sostenibles de cultivos agroindustriales** PUNTOS: 4,00

	<u>PUNTOS</u>	<u>CUMPLE</u>
Porcentaje de superficie determinada en Red Natura 2000	0,00	0.0%
Porcentaje de superficie determinada situada en zonas RAMSAR	0,00	0.0%
Porcentaje de superficie determinada en zonas vulnerables a la contaminación por nitratos	4,00	100.0%
Titulares de explotaciones que hayan adquirido el compromiso voluntario de establecimiento de una enmienda natural mediante un cultivo de crucifera para su enterrado en verde	0,00	N

**DETALLE CRITERIOS DE PRIORIZACIÓN****10.1.5 Sistemas sostenibles de cultivos agroindustriales** PUNTOS: 4,00

<u>REF.</u>	<u>REFERENCIA SIGPAC</u>	<u>CULTIVO</u>	<u>DESCRIPCIÓN CULTIVO</u>	<u>S/R</u>	<u>SUP. PROPUESTA (ha)</u>	<u>SUP. CUMPLE (ha)</u>
1923516	41-069-008-00013-001	81268	ALGODON-JUNCAL	R	3,85	0,00
1923515	41-069-008-00013-001	81268	ALGODON-JUNCAL	R	4,87	0,00

	<u>PUNTOS</u>	<u>SUP. PROPUESTA (ha)</u>	<u>SUP. CUMPLE (ha)</u>
Porcentaje de superficie determinada en Red Natura 2000	0,00	0,00	0.0%
Porcentaje de superficie determinada situada en zonas RAMSAR	0,00	4,87	0,00
Porcentaje de superficie determinada en zonas vulnerables a la contaminación por nitratos	4,00	3,85	0,00
Titulares de explotaciones que hayan adquirido el compromiso voluntario de establecimiento de una enmienda natural mediante un cultivo de crucifera para su enterrado en verde	0,00		N

<u>APELLIDOS Y NOMBRE / RAZÓN SOCIAL</u>	<u>NIF</u>	<u>EXPEDIENTE</u>	<u>SUP. PROPUESTA (ha)</u>
NUÑEZ PARRALES FRANCISCO MANUEL	47003525N	8030605	12,83

<u>PROPUESTA</u>	<u>SOLICITA PRIMA VOL.</u>
ADMITIDO	NO

IMPORTE POR ANUALIDAD

<u>CAMPAÑA</u>	<u>IMPORTE MÁXIMO SUBVENCIONABLE</u>	<u>IMPORTE MEDIO DE TRANSFERENCIA (€/ha)</u>
2015	3.724,16 €	290,27 €
2016	3.724,16 €	290,27 €
2017	3.724,16 €	290,27 €
2018	3.724,16 €	290,27 €
2019	3.724,16 €	290,27 €

RECINTOS PROPUESTOS

<u>REF.</u>	<u>REFERENCIA SIGPAC</u>	<u>CULTIVO</u>	<u>DESCRIPCIÓN CULTIVO</u>	<u>S/R</u>	<u>SUP. DEC. ADMIN. (ha)</u>	<u>SUP. PROPUESTA (ha)</u>
2122718	41-069-015-00106-001	81377	ALGODON-ELSA	R	12,83	12,83

**RESUMEN CRITERIOS DE PRIORIZACIÓN**

<b>10.1.5 Sistemas sostenibles de cultivos agroindustriales</b>	<b>PUNTOS: 4,00</b>		
<b>Porcentaje de superficie determinada en Red Natura 2000</b>		<b>PUNTOS</b>	<b>CUMPLE</b>
		0,00	0.0%
<b>Porcentaje de superficie determinada situada en zonas RAMSAR</b>		0,00	0.0%
<b>Porcentaje de superficie determinada en zonas vulnerables a la contaminación por nitratos</b>		4,00	100.0%
<b>Titulares de explotaciones que hayan adquirido el compromiso voluntario de establecimiento de una enmienda natural mediante un cultivo de crucifera para su enterrado en verde</b>		0,00	N

**DETALLE CRITERIOS DE PRIORIZACIÓN**

<b>10.1.5 Sistemas sostenibles de cultivos agroindustriales</b>	<b>PUNTOS: 4,00</b>		
<b>Porcentaje de superficie determinada en Red Natura 2000</b>		<b>PUNTOS:</b>	<b>0,00</b>
			<b>0.0%</b>
		<b>SUP. PROPUESTA (ha)</b>	<b>SUP. CUMPLE (ha)</b>
<b>REF.</b>	<b>REFERENCIA SIGPAC</b>	<b>CULTIVO</b>	<b>DESCRIPCIÓN CULTIVO</b>
2122718	41-069-015-00106-001	81377	ALGODON-ELSA
		<b>S/R</b>	
		R	
			<b>12,83</b>
			<b>0,00</b>
<b>Porcentaje de superficie determinada situada en zonas RAMSAR</b>		<b>PUNTOS:</b>	<b>0,00</b>
			<b>0.0%</b>
		<b>SUP. PROPUESTA (ha)</b>	<b>SUP. CUMPLE (ha)</b>
<b>REF.</b>	<b>REFERENCIA SIGPAC</b>	<b>CULTIVO</b>	<b>DESCRIPCIÓN CULTIVO</b>
2122718	41-069-015-00106-001	81377	ALGODON-ELSA
		<b>S/R</b>	
		R	
			<b>12,83</b>
			<b>0,00</b>
<b>Porcentaje de superficie determinada en zonas vulnerables a la contaminación por nitratos</b>		<b>PUNTOS:</b>	<b>4,00</b>
			<b>100.0%</b>
		<b>SUP. PROPUESTA (ha)</b>	<b>SUP. CUMPLE (ha)</b>
<b>REF.</b>	<b>REFERENCIA SIGPAC</b>	<b>CULTIVO</b>	<b>DESCRIPCIÓN CULTIVO</b>
2122718	41-069-015-00106-001	81377	ALGODON-ELSA
		<b>S/R</b>	
		R	
			<b>12,83</b>
			<b>12,83</b>
<b>Titulares de explotaciones que hayan adquirido el compromiso voluntario de establecimiento de una enmienda natural mediante un cultivo de crucifera para su enterrado en verde</b>		<b>PUNTOS:</b>	<b>0,00</b>
			<b>N</b>



<u>APELLIDOS Y NOMBRE / RAZÓN SOCIAL</u>	<u>NIF</u>	<u>EXPEDIENTE</u>	<u>SUP. PROPUESTA (ha)</u>
NUÑEZ PARRALES JOSE MARIA	47507270B	8030905	8,91
<u>PROPUESTA ADMITIDO</u>	<u>SOLICITA PRIMA VOL. SI</u>	<u>PROPUESTA PRIMA VOL. ADMITIDO</u>	
<b>IMPORTE POR ANUALIDAD</b>			

<u>CAMPAÑA</u>	<u>IMPORTE MÁXIMO SUBVENCIONABLE</u>	<u>IMPORTE MEDIO DE TRANSFERENCIA (€/ha)</u>
2015	3.861,95 €	433,44 €
2016	3.861,95 €	433,44 €
2017	3.861,95 €	433,44 €
2018	3.861,95 €	433,44 €
2019	3.861,95 €	433,44 €

**RECINTOS PROPUESTOS**

<u>REF.</u>	<u>REFERENCIA SIGPAC</u>	<u>CULTIVO</u>	<u>DESCRIPCIÓN CULTIVO</u>	<u>S/R</u>	<u>SUP. DEC. ADMIN. (ha)</u>	<u>SUP. PROPUESTA (ha)</u>
2148159	41-069-012-00234-002	81268	ALGODON-JUNCAL	R	8,91	8,91

**RESUMEN CRITERIOS DE PRIORIZACIÓN**

<b>10.1.5 Sistemas sostenibles de cultivos agroindustriales</b>	<b>PUNTOS: 5,00</b>	<b>PUNTOS</b>	<b>CUMPLE</b>
Porcentaje de superficie determinada en Red Natura 2000		0,00	0.0%
Porcentaje de superficie determinada situada en zonas RAMSAR		0,00	0.0%
Porcentaje de superficie determinada en zonas vulnerables a la contaminación por nitratos		4,00	100.0%
Titulares de explotaciones que hayan adquirido el compromiso voluntario de establecimiento de una enmienda natural mediante un cultivo de crucifera para su enterrado en verde		1,00	S

**DETALLE CRITERIOS DE PRIORIZACIÓN**

<b>10.1.5 Sistemas sostenibles de cultivos agroindustriales</b>	<b>PUNTOS: 5,00</b>	<b>PUNTOS</b>	<b>CUMPLE</b>
Porcentaje de superficie determinada en Red Natura 2000		PUNTOS: 0,00	0.0%
		<u>SUP. PROPUESTA (ha)</u>	<u>SUP. CUMPLE (ha)</u>
REF. REFERENCIA SIGPAC CULTIVO DESCRIPCIÓN CULTIVO S/R		8,91	0,00
2148159 41-069-012-00234-002 81268 ALGODON-JUNCAL R			
Porcentaje de superficie determinada situada en zonas RAMSAR		PUNTOS: 0,00	0.0%
		<u>SUP. PROPUESTA (ha)</u>	<u>SUP. CUMPLE (ha)</u>
REF. REFERENCIA SIGPAC CULTIVO DESCRIPCIÓN CULTIVO S/R		8,91	0,00
2148159 41-069-012-00234-002 81268 ALGODON-JUNCAL R			
Porcentaje de superficie determinada en zonas vulnerables a la contaminación por nitratos		PUNTOS: 4,00	100.0%
		<u>SUP. PROPUESTA (ha)</u>	<u>SUP. CUMPLE (ha)</u>
REF. REFERENCIA SIGPAC CULTIVO DESCRIPCIÓN CULTIVO S/R		8,91	8,91
2148159 41-069-012-00234-002 81268 ALGODON-JUNCAL R			
Titulares de explotaciones que hayan adquirido el compromiso voluntario de establecimiento de una enmienda natural mediante un cultivo de crucifera para su enterrado en verde		PUNTOS: 1,00	S



<u>APELLIDOS Y NOMBRE / RAZÓN SOCIAL</u>	<u>NIF</u>	<u>EXPEDIENTE</u>	<u>SUP. PROPUESTA (ha)</u>
NUÑEZ SANCHEZ MARIA	28650533P	8018713	0,83

<u>PROPUESTA ADMITIDO</u>	<u>SOLICITA PRIMA VOL. SI</u>	<u>PROPUESTA PRIMA VOL. ADMITIDO</u>

**IMPORTE POR ANUALIDAD**

<u>CAMPAÑA</u>	<u>IMPORTE MÁXIMO SUBVENCIONABLE</u>	<u>IMPORTE MEDIO DE TRANSFERENCIA (€/ha)</u>
2015	359,75 €	433,43 €
2016	359,75 €	433,43 €
2017	359,75 €	433,43 €
2018	359,75 €	433,43 €
2019	359,75 €	433,43 €

**RECINTOS PROPUESTOS**

<u>REF.</u>	<u>REFERENCIA SIGPAC</u>	<u>CULTIVO</u>	<u>DESCRIPCIÓN CULTIVO</u>	<u>S/R</u>	<u>SUP. DEC. ADMIN. (ha)</u>	<u>SUP. PROPUESTA (ha)</u>
1935067	41-095-087-00034-003	81268	ALGODON-JUNCAL	R	0,83	0,83

**RESUMEN CRITERIOS DE PRIORIZACIÓN**

<b>10.1.5 Sistemas sostenibles de cultivos agroindustriales</b>	<b>PUNTOS: 5,00</b>	<b>PUNTOS</b>	<b>CUMPLE</b>
Porcentaje de superficie determinada en Red Natura 2000		0,00	0.0%
Porcentaje de superficie determinada situada en zonas RAMSAR		0,00	0.0%
Porcentaje de superficie determinada en zonas vulnerables a la contaminación por nitratos		4,00	100.0%
Titulares de explotaciones que hayan adquirido el compromiso voluntario de establecimiento de una enmienda natural mediante un cultivo de crucifera para su enterrado en verde		1,00	S

**DETALLE CRITERIOS DE PRIORIZACIÓN**

<b>10.1.5 Sistemas sostenibles de cultivos agroindustriales</b>	<b>PUNTOS: 5,00</b>	<b>PUNTOS</b>	<b>CUMPLE</b>			
Porcentaje de superficie determinada en Red Natura 2000		PUNTOS: 0,00	0.0%			
		<u>SUP. PROPUESTA (ha)</u>	<u>SUP. CUMPLE (ha)</u>			
<u>REF.</u>	<u>REFERENCIA SIGPAC</u>	<u>CULTIVO</u>	<u>DESCRIPCIÓN CULTIVO</u>	<u>S/R</u>	0,83	0,00
1935067	41-095-087-00034-003	81268	ALGODON-JUNCAL	R		
Porcentaje de superficie determinada situada en zonas RAMSAR		PUNTOS: 0,00	0.0%			
		<u>SUP. PROPUESTA (ha)</u>	<u>SUP. CUMPLE (ha)</u>			
<u>REF.</u>	<u>REFERENCIA SIGPAC</u>	<u>CULTIVO</u>	<u>DESCRIPCIÓN CULTIVO</u>	<u>S/R</u>	0,83	0,00
1935067	41-095-087-00034-003	81268	ALGODON-JUNCAL	R		
Porcentaje de superficie determinada en zonas vulnerables a la contaminación por nitratos		PUNTOS: 4,00	100.0%			
		<u>SUP. PROPUESTA (ha)</u>	<u>SUP. CUMPLE (ha)</u>			
<u>REF.</u>	<u>REFERENCIA SIGPAC</u>	<u>CULTIVO</u>	<u>DESCRIPCIÓN CULTIVO</u>	<u>S/R</u>	0,83	0,83
1935067	41-095-087-00034-003	81268	ALGODON-JUNCAL	R		
Titulares de explotaciones que hayan adquirido el compromiso voluntario de establecimiento de una enmienda natural mediante un cultivo de crucifera para su enterrado en verde		PUNTOS: 1,00	S			



<u>APELLIDOS Y NOMBRE / RAZÓN SOCIAL</u>	<u>NIF</u>	<u>EXPEDIENTE</u>	<u>SUP. PROPUESTA (ha)</u>
OLIHABLA SL	B91792572	8031218	12,13
<u>PROPUESTA INADMITIDO</u>	<u>SOLICITA PRIMA VOL. SI</u>	<u>PROPUESTA PRIMA VOL. INADMITIDO</u>	
<u>IMPORTE POR ANUALIDAD</u>			

<u>CAMPAÑA</u>	<u>IMPORTE MÁXIMO SUBVENCIONABLE</u>	<u>IMPORTE MEDIO DE TRANSFERENCIA (€/ha)</u>
2015	5.257,63 €	433,44 €
2016	5.257,63 €	433,44 €
2017	5.257,63 €	433,44 €
2018	5.257,63 €	433,44 €
2019	5.257,63 €	433,44 €

**RECINTOS PROPUESTOS**

<u>REF.</u>	<u>REFERENCIA SIGPAC</u>	<u>CULTIVO</u>	<u>DESCRIPCIÓN CULTIVO</u>	<u>S/R</u>	<u>SUP. DEC. ADMIN. (ha)</u>	<u>SUP. PROPUESTA (ha)</u>
2202874	41-012-037-00001-011	81355	ALGODON-FOKION	S	12,13	12,13

**RESUMEN CRITERIOS DE PRIORIZACIÓN**

<b>10.1.5 Sistemas sostenibles de cultivos agroindustriales</b>	<b>PUNTOS: 1,00</b>	<b>PUNTOS</b>	<b>CUMPLE</b>
Porcentaje de superficie determinada en Red Natura 2000		0,00	0.0%
Porcentaje de superficie determinada situada en zonas RAMSAR		0,00	0.0%
Porcentaje de superficie determinada en zonas vulnerables a la contaminación por nitratos		0,00	0.0%
Titulares de explotaciones que hayan adquirido el compromiso voluntario de establecimiento de una enmienda natural mediante un cultivo de crucifera para su enterrado en verde		1,00	S

**DETALLE CRITERIOS DE PRIORIZACIÓN**

<b>10.1.5 Sistemas sostenibles de cultivos agroindustriales</b>	<b>PUNTOS: 1,00</b>	<b>PUNTOS</b>	<b>CUMPLE</b>			
Porcentaje de superficie determinada en Red Natura 2000		PUNTOS: 0,00	0.0%			
<u>REF.</u>	<u>REFERENCIA SIGPAC</u>	<u>CULTIVO</u>	<u>DESCRIPCIÓN CULTIVO</u>	<u>S/R</u>	<u>SUP. PROPUESTA (ha)</u>	<u>SUP. CUMPLE (ha)</u>
2202874	41-012-037-00001-011	81355	ALGODON-FOKION	S	12,13	0,00
Porcentaje de superficie determinada situada en zonas RAMSAR		PUNTOS: 0,00	0.0%			
<u>REF.</u>	<u>REFERENCIA SIGPAC</u>	<u>CULTIVO</u>	<u>DESCRIPCIÓN CULTIVO</u>	<u>S/R</u>	<u>SUP. PROPUESTA (ha)</u>	<u>SUP. CUMPLE (ha)</u>
2202874	41-012-037-00001-011	81355	ALGODON-FOKION	S	12,13	0,00
Porcentaje de superficie determinada en zonas vulnerables a la contaminación por nitratos		PUNTOS: 0,00	0.0%			
<u>REF.</u>	<u>REFERENCIA SIGPAC</u>	<u>CULTIVO</u>	<u>DESCRIPCIÓN CULTIVO</u>	<u>S/R</u>	<u>SUP. PROPUESTA (ha)</u>	<u>SUP. CUMPLE (ha)</u>
2202874	41-012-037-00001-011	81355	ALGODON-FOKION	S	12,13	0,00
Titulares de explotaciones que hayan adquirido el compromiso voluntario de establecimiento de una enmienda natural mediante un cultivo de crucifera para su enterrado en verde		PUNTOS: 1,00	S			





<b><u>APELLIDOS Y NOMBRE / RAZÓN SOCIAL</u></b>	<b><u>NIF</u></b>	<b><u>EXPEDIENTE</u></b>	<b><u>SUP. PROPUESTA (ha)</u></b>
OLIVA GUERRERO JUAN	75452887F	8006557	12,00

<b><u>PROPUESTA</u></b>	<b><u>SOLICITA PRIMA VOL.</u></b>
ADMITIDO	NO

**IMPORTE POR ANUALIDAD**

<u>CAMPAÑA</u>	<u>IMPORTE MÁXIMO SUBVENCIONABLE</u>	<u>IMPORTE MEDIO DE TRANSFERENCIA (€/ha)</u>
2015	3.483,24 €	290,27 €
2016	3.483,24 €	290,27 €
2017	3.483,24 €	290,27 €
2018	3.483,24 €	290,27 €
2019	3.483,24 €	290,27 €

**RECINTOS PROPUESTOS**

<u>REF.</u>	<u>REFERENCIA SIGPAC</u>	<u>CULTIVO</u>	<u>DESCRIPCIÓN CULTIVO</u>	<u>S/R</u>	<u>SUP. DEC. ADMIN. (ha)</u>	<u>SUP. PROPUESTA (ha)</u>
2083339	41-053-001-00391-001	4100	MAIZ-MAIZ CONVENCIONAL	R	2,00	2,00
2083341	41-053-001-00434-001	82118	REMOLACHA-SARAMAGO	R	10,00	10,00

**RESUMEN CRITERIOS DE PRIORIZACIÓN****10.1.5 Sistemas sostenibles de cultivos agroindustriales** PUNTOS: 4,00

	<u>PUNTOS</u>	<u>CUMPLE</u>
Porcentaje de superficie determinada en Red Natura 2000	0,00	0.0%
Porcentaje de superficie determinada situada en zonas RAMSAR	0,00	0.0%
Porcentaje de superficie determinada en zonas vulnerables a la contaminación por nitratos	4,00	100.0%
Titulares de explotaciones que hayan adquirido el compromiso voluntario de establecimiento de una enmienda natural mediante un cultivo de crucifera para su enterrado en verde	0,00	N

**DETALLE CRITERIOS DE PRIORIZACIÓN****10.1.5 Sistemas sostenibles de cultivos agroindustriales** PUNTOS: 4,00

<u>REF.</u>	<u>REFERENCIA SIGPAC</u>	<u>CULTIVO</u>	<u>DESCRIPCIÓN CULTIVO</u>	<u>S/R</u>	<u>SUP. PROPUESTA (ha)</u>	<u>SUP. CUMPLE (ha)</u>
2083339	41-053-001-00391-001	4100	MAIZ-MAIZ CONVENCIONAL	R	2,00	0,00
2083341	41-053-001-00434-001	82118	REMOLACHA-SARAMAGO	R	10,00	0,00

	<u>PUNTOS</u>	<u>SUP. PROPUESTA (ha)</u>	<u>SUP. CUMPLE (ha)</u>
Porcentaje de superficie determinada en Red Natura 2000	0,00	0,00	0.0%
Porcentaje de superficie determinada situada en zonas RAMSAR	0,00	0,00	0.0%
Porcentaje de superficie determinada en zonas vulnerables a la contaminación por nitratos	4,00	10,00	100.0%
Titulares de explotaciones que hayan adquirido el compromiso voluntario de establecimiento de una enmienda natural mediante un cultivo de crucifera para su enterrado en verde	0,00	0,00	N

<u>APELLIDOS Y NOMBRE / RAZÓN SOCIAL</u>	<u>NIF</u>	<u>EXPEDIENTE</u>	<u>SUP. PROPUESTA (ha)</u>
OLIVA VERGARA ENCARNACION	75397758D	8013199	7,00

<u>PROPUESTA</u>	<u>SOLICITA PRIMA VOL.</u>
ADMITIDO	NO

**IMPORTE POR ANUALIDAD**

<u>CAMPAÑA</u>	<u>IMPORTE MÁXIMO SUBVENCIONABLE</u>	<u>IMPORTE MEDIO DE TRANSFERENCIA (€/ha)</u>
2015	2.031,89 €	290,27 €
2016	2.031,89 €	290,27 €
2017	2.031,89 €	290,27 €
2018	2.031,89 €	290,27 €
2019	2.031,89 €	290,27 €

**RECINTOS PROPUESTOS**

<u>REF.</u>	<u>REFERENCIA SIGPAC</u>	<u>CULTIVO</u>	<u>DESCRIPCIÓN CULTIVO</u>	<u>S/R</u>	<u>SUP. DEC. ADMIN. (ha)</u>	<u>SUP. PROPUESTA (ha)</u>
1678336	41-095-061-00044-001	81268	ALGODON-JUNCAL	R	7,00	7,00

**RESUMEN CRITERIOS DE PRIORIZACIÓN**

<b>10.1.5 Sistemas sostenibles de cultivos agroindustriales</b>	<b>PUNTOS: 4,00</b>	<b>PUNTOS</b>	<b>CUMPLE</b>
Porcentaje de superficie determinada en Red Natura 2000		0,00	0.0%
Porcentaje de superficie determinada situada en zonas RAMSAR		0,00	0.0%
Porcentaje de superficie determinada en zonas vulnerables a la contaminación por nitratos		4,00	100.0%
Titulares de explotaciones que hayan adquirido el compromiso voluntario de establecimiento de una enmienda natural mediante un cultivo de crucifera para su enterrado en verde		0,00	N

**DETALLE CRITERIOS DE PRIORIZACIÓN**

<b>10.1.5 Sistemas sostenibles de cultivos agroindustriales</b>	<b>PUNTOS: 4,00</b>	<b>PUNTOS</b>	<b>CUMPLE</b>			
Porcentaje de superficie determinada en Red Natura 2000		PUNTOS: 0,00	0.0%			
		<u>SUP. PROPUESTA (ha)</u>	<u>SUP. CUMPLE (ha)</u>			
<u>REF.</u>	<u>REFERENCIA SIGPAC</u>	<u>CULTIVO</u>	<u>DESCRIPCIÓN CULTIVO</u>	<u>S/R</u>		
1678336	41-095-061-00044-001	81268	ALGODON-JUNCAL	R	7,00	0,00
Porcentaje de superficie determinada situada en zonas RAMSAR		PUNTOS: 0,00	0.0%			
		<u>SUP. PROPUESTA (ha)</u>	<u>SUP. CUMPLE (ha)</u>			
<u>REF.</u>	<u>REFERENCIA SIGPAC</u>	<u>CULTIVO</u>	<u>DESCRIPCIÓN CULTIVO</u>	<u>S/R</u>		
1678336	41-095-061-00044-001	81268	ALGODON-JUNCAL	R	7,00	0,00
Porcentaje de superficie determinada en zonas vulnerables a la contaminación por nitratos		PUNTOS: 4,00	100.0%			
		<u>SUP. PROPUESTA (ha)</u>	<u>SUP. CUMPLE (ha)</u>			
<u>REF.</u>	<u>REFERENCIA SIGPAC</u>	<u>CULTIVO</u>	<u>DESCRIPCIÓN CULTIVO</u>	<u>S/R</u>		
1678336	41-095-061-00044-001	81268	ALGODON-JUNCAL	R	7,00	7,00
Titulares de explotaciones que hayan adquirido el compromiso voluntario de establecimiento de una enmienda natural mediante un cultivo de crucifera para su enterrado en verde		PUNTOS: 0,00	N			



<b><u>APELLIDOS Y NOMBRE / RAZÓN SOCIAL</u></b>	<b><u>NIF</u></b>	<b><u>EXPEDIENTE</u></b>	<b><u>SUP. PROPUESTA (ha)</u></b>
OLIVER JIMENEZ MARIA MERCEDES	47200997Y	8029001	19,81

<b><u>PROPUESTA</u></b>	<b><u>SOLICITA PRIMA VOL.</u></b>
ADMITIDO	NO

**IMPORTE POR ANUALIDAD**

<u>CAMPAÑA</u>	<u>IMPORTE MÁXIMO SUBVENCIONABLE</u>	<u>IMPORTE MEDIO DE TRANSFERENCIA (€/ha)</u>
2015	5.750,25 €	290,27 €
2016	5.750,25 €	290,27 €
2017	5.750,25 €	290,27 €
2018	5.750,25 €	290,27 €
2019	5.750,25 €	290,27 €

**RECINTOS PROPUESTOS**

<u>REF.</u>	<u>REFERENCIA SIGPAC</u>	<u>CULTIVO</u>	<u>DESCRIPCIÓN CULTIVO</u>	<u>S/R</u>	<u>SUP. DEC. ADMIN. (ha)</u>	<u>SUP. PROPUESTA (ha)</u>
1993707	41-055-013-00053-001	33126	GIRASOL-BOSFORA	R	1,86	1,86
1993705	41-055-028-00015-004	3141	TRIGO DURO-DON RICARDO	R	4,53	4,53
1993708	41-055-028-00015-004	81363	ALGODON-DP332	R	8,85	8,85
1993704	41-055-028-00026-002	1000	TRIGO BLANDO-SIN VARIEDAD	S	4,57	4,57

**RESUMEN CRITERIOS DE PRIORIZACIÓN****10.1.5 Sistemas sostenibles de cultivos agroindustriales****PUNTOS:** 4,00

	<b><u>PUNTOS</u></b>	<b><u>CUMPLE</u></b>
Porcentaje de superficie determinada en Red Natura 2000	0,00	0.0%
Porcentaje de superficie determinada situada en zonas RAMSAR	0,00	0.0%
Porcentaje de superficie determinada en zonas vulnerables a la contaminación por nitratos	4,00	100.0%
Titulares de explotaciones que hayan adquirido el compromiso voluntario de establecimiento de una enmienda natural mediante un cultivo de crucífera para su enterrado en verde	0,00	N



**DETALLE CRITERIOS DE PRIORIZACIÓN****10.1.5 Sistemas sostenibles de cultivos agroindustriales****PUNTOS: 4,00****Porcentaje de superficie determinada en Red Natura 2000****PUNTOS: 0,00 0.0%**

<u>REF.</u>	<u>REFERENCIA SIGPAC</u>	<u>CULTIVO</u>	<u>DESCRIPCIÓN CULTIVO</u>	<u>S/R</u>	<u>SUP.</u> <u>PROPUESTA</u> <u>(ha)</u>	<u>SUP.</u> <u>CUMPLE</u> <u>(ha)</u>
1993707	41-055-013-00053-001	33126	GIRASOL-BOSFORA	R	1,86	0,00
1993705	41-055-028-00015-004	3141	TRIGO DURO-DON RICARDO	R	4,53	0,00
1993708	41-055-028-00015-004	81363	ALGODON-DP332	R	8,85	0,00
1993704	41-055-028-00026-002	1000	TRIGO BLANDO-SIN VARIEDAD	S	4,57	0,00

**Porcentaje de superficie determinada situada en zonas RAMSAR****PUNTOS: 0,00 0.0%**

<u>REF.</u>	<u>REFERENCIA SIGPAC</u>	<u>CULTIVO</u>	<u>DESCRIPCIÓN CULTIVO</u>	<u>S/R</u>	<u>SUP.</u> <u>PROPUESTA</u> <u>(ha)</u>	<u>SUP.</u> <u>CUMPLE</u> <u>(ha)</u>
1993707	41-055-013-00053-001	33126	GIRASOL-BOSFORA	R	1,86	0,00
1993705	41-055-028-00015-004	3141	TRIGO DURO-DON RICARDO	R	4,53	0,00
1993708	41-055-028-00015-004	81363	ALGODON-DP332	R	8,85	0,00
1993704	41-055-028-00026-002	1000	TRIGO BLANDO-SIN VARIEDAD	S	4,57	0,00

**Porcentaje de superficie determinada en zonas vulnerables a la contaminación por nitratos****PUNTOS: 4,00 100.0%**

<u>REF.</u>	<u>REFERENCIA SIGPAC</u>	<u>CULTIVO</u>	<u>DESCRIPCIÓN CULTIVO</u>	<u>S/R</u>	<u>SUP.</u> <u>PROPUESTA</u> <u>(ha)</u>	<u>SUP.</u> <u>CUMPLE</u> <u>(ha)</u>
1993707	41-055-013-00053-001	33126	GIRASOL-BOSFORA	R	1,86	1,86
1993705	41-055-028-00015-004	3141	TRIGO DURO-DON RICARDO	R	4,53	4,53
1993708	41-055-028-00015-004	81363	ALGODON-DP332	R	8,85	8,85
1993704	41-055-028-00026-002	1000	TRIGO BLANDO-SIN VARIEDAD	S	4,57	4,57

**Titulares de explotaciones que hayan adquirido el compromiso voluntario de establecimiento de una enmienda natural mediante un cultivo de crucífera para su enterrado en verde****PUNTOS: 0,00 N**

<b><u>APELLIDOS Y NOMBRE / RAZÓN SOCIAL</u></b>	<b><u>NIF</u></b>	<b><u>EXPEDIENTE</u></b>	<b><u>SUP. PROPUESTA (ha)</u></b>
OLIVER LOPEZ ALEJANDRO	28659889A	8029363	2,25

<b><u>PROPUESTA</u></b>	<b><u>SOLICITA PRIMA VOL.</u></b>
ADMITIDO	NO

**IMPORTE POR ANUALIDAD**

<u>CAMPAÑA</u>	<u>IMPORTE MÁXIMO SUBVENCIONABLE</u>	<u>IMPORTE MEDIO DE TRANSFERENCIA (€/ha)</u>
2015	653,11 €	290,27 €
2016	653,11 €	290,27 €
2017	653,11 €	290,27 €
2018	653,11 €	290,27 €
2019	653,11 €	290,27 €

**RECINTOS PROPUESTOS**

<u>REF.</u>	<u>REFERENCIA SIGPAC</u>	<u>CULTIVO</u>	<u>DESCRIPCIÓN CULTIVO</u>	<u>S/R</u>	<u>SUP. DEC. ADMIN. (ha)</u>	<u>SUP. PROPUESTA (ha)</u>
2022399	41-055-024-00017-002	81190	ALGODON-ALEXANDROS	R	1,21	1,21
2022398	41-055-024-00018-001	81190	ALGODON-ALEXANDROS	R	1,04	1,04

**RESUMEN CRITERIOS DE PRIORIZACIÓN****10.1.5 Sistemas sostenibles de cultivos agroindustriales** PUNTOS: 4,00

	<u>PUNTOS</u>	<u>CUMPLE</u>
Porcentaje de superficie determinada en Red Natura 2000	0,00	0.0%
Porcentaje de superficie determinada situada en zonas RAMSAR	0,00	0.0%
Porcentaje de superficie determinada en zonas vulnerables a la contaminación por nitratos	4,00	100.0%
Titulares de explotaciones que hayan adquirido el compromiso voluntario de establecimiento de una enmienda natural mediante un cultivo de crucifera para su enterrado en verde	0,00	N

**DETALLE CRITERIOS DE PRIORIZACIÓN****10.1.5 Sistemas sostenibles de cultivos agroindustriales** PUNTOS: 4,00

<u>REF.</u>	<u>REFERENCIA SIGPAC</u>	<u>CULTIVO</u>	<u>DESCRIPCIÓN CULTIVO</u>	<u>S/R</u>	<u>SUP. PROPUESTA (ha)</u>	<u>SUP. CUMPLE (ha)</u>
2022399	41-055-024-00017-002	81190	ALGODON-ALEXANDROS	R	1,21	0,00
2022398	41-055-024-00018-001	81190	ALGODON-ALEXANDROS	R	1,04	0,00

	<u>PUNTOS</u>	<u>SUP. PROPUESTA (ha)</u>	<u>SUP. CUMPLE (ha)</u>
Porcentaje de superficie determinada en Red Natura 2000	0,00	0,00	0.0%
Porcentaje de superficie determinada situada en zonas RAMSAR	0,00	0,00	0.0%
Porcentaje de superficie determinada en zonas vulnerables a la contaminación por nitratos	4,00	1,04	100.0%
Titulares de explotaciones que hayan adquirido el compromiso voluntario de establecimiento de una enmienda natural mediante un cultivo de crucifera para su enterrado en verde	0,00	0,00	N

<u>REF.</u>	<u>REFERENCIA SIGPAC</u>	<u>CULTIVO</u>	<u>DESCRIPCIÓN CULTIVO</u>	<u>S/R</u>	<u>SUP. PROPUESTA (ha)</u>	<u>SUP. CUMPLE (ha)</u>
2022399	41-055-024-00017-002	81190	ALGODON-ALEXANDROS	R	1,21	1,21
2022398	41-055-024-00018-001	81190	ALGODON-ALEXANDROS	R	1,04	1,04

<b><u>APELLIDOS Y NOMBRE / RAZÓN SOCIAL</u></b>	<b><u>NIF</u></b>	<b><u>EXPEDIENTE</u></b>	<b><u>SUP. PROPUESTA (ha)</u></b>
OLIVER LOPEZ ANDRES	27886826Q	8025851	38,56

<b><u>PROPUESTA</u></b>	<b><u>SOLICITA PRIMA VOL.</u></b>
ADMITIDO	NO

**IMPORTE POR ANUALIDAD**

<u>CAMPAÑA</u>	<u>IMPORTE MÁXIMO SUBVENCIONABLE</u>	<u>IMPORTE MEDIO DE TRANSFERENCIA (€/ha)</u>
2015	11.192,81 €	290,27 €
2016	11.192,81 €	290,27 €
2017	11.192,81 €	290,27 €
2018	11.192,81 €	290,27 €
2019	11.192,81 €	290,27 €

**RECINTOS PROPUESTOS**

<u>REF.</u>	<u>REFERENCIA SIGPAC</u>	<u>CULTIVO</u>	<u>DESCRIPCIÓN CULTIVO</u>	<u>S/R</u>	<u>SUP. DEC. ADMIN. (ha)</u>	<u>SUP. PROPUESTA (ha)</u>
2135418	41-055-023-00169-001	81190	ALGODON-ALEXANDROS	R	6,59	6,59
2135419	41-055-028-00003-003	81190	ALGODON-ALEXANDROS	R	1,71	1,71
2135417	41-055-028-00004-002	41090	HABAS-PALACIO	R	3,79	3,79
2135413	41-055-028-00006-001	4100	MAIZ-MAIZ CONVENCIONAL	R	10,50	10,50
2135416	41-055-028-00006-001	33126	GIRASOL-BOSFORA	R	11,88	11,88
2135414	41-055-028-00007-003	4100	MAIZ-MAIZ CONVENCIONAL	R	2,66	2,66
2135415	41-055-028-00008-001	33126	GIRASOL-BOSFORA	R	1,43	1,43

**RESUMEN CRITERIOS DE PRIORIZACIÓN****10.1.5 Sistemas sostenibles de cultivos agroindustriales****PUNTOS: 4,00**

	<b><u>PUNTOS</u></b>	<b><u>CUMPLE</u></b>
Porcentaje de superficie determinada en Red Natura 2000	0,00	0.0%
Porcentaje de superficie determinada situada en zonas RAMSAR	0,00	0.0%
Porcentaje de superficie determinada en zonas vulnerables a la contaminación por nitratos	4,00	100.0%
Titulares de explotaciones que hayan adquirido el compromiso voluntario de establecimiento de una enmienda natural mediante un cultivo de crucífera para su enterrado en verde	0,00	N



**DETALLE CRITERIOS DE PRIORIZACIÓN****10.1.5 Sistemas sostenibles de cultivos agroindustriales****PUNTOS: 4,00****Porcentaje de superficie determinada en Red Natura 2000****PUNTOS: 0,00 0.0%**

<u>REF.</u>	<u>REFERENCIA SIGPAC</u>	<u>CULTIVO</u>	<u>DESCRIPCIÓN CULTIVO</u>	<u>S/R</u>	<u>SUP.</u>	<u>SUP.</u>
					<u>PROPUESTA</u>	<u>CUMPLE</u>
					(ha)	(ha)
2135418	41-055-023-00169-001	81190	ALGODON-ALEXANDROS	R	6,59	0,00
2135419	41-055-028-00003-003	81190	ALGODON-ALEXANDROS	R	1,71	0,00
2135417	41-055-028-00004-002	41090	HABAS-PALACIO	R	3,79	0,00
2135413	41-055-028-00006-001	4100	MAIZ-MAIZ CONVENCIONAL	R	10,50	0,00
2135416	41-055-028-00006-001	33126	GIRASOL-BOSFORA	R	11,88	0,00
2135414	41-055-028-00007-003	4100	MAIZ-MAIZ CONVENCIONAL	R	2,66	0,00
2135415	41-055-028-00008-001	33126	GIRASOL-BOSFORA	R	1,43	0,00

**Porcentaje de superficie determinada situada en zonas RAMSAR****PUNTOS: 0,00 0.0%**

<u>REF.</u>	<u>REFERENCIA SIGPAC</u>	<u>CULTIVO</u>	<u>DESCRIPCIÓN CULTIVO</u>	<u>S/R</u>	<u>SUP.</u>	<u>SUP.</u>
					<u>PROPUESTA</u>	<u>CUMPLE</u>
					(ha)	(ha)
2135418	41-055-023-00169-001	81190	ALGODON-ALEXANDROS	R	6,59	0,00
2135419	41-055-028-00003-003	81190	ALGODON-ALEXANDROS	R	1,71	0,00
2135417	41-055-028-00004-002	41090	HABAS-PALACIO	R	3,79	0,00
2135413	41-055-028-00006-001	4100	MAIZ-MAIZ CONVENCIONAL	R	10,50	0,00
2135416	41-055-028-00006-001	33126	GIRASOL-BOSFORA	R	11,88	0,00
2135414	41-055-028-00007-003	4100	MAIZ-MAIZ CONVENCIONAL	R	2,66	0,00
2135415	41-055-028-00008-001	33126	GIRASOL-BOSFORA	R	1,43	0,00

**Porcentaje de superficie determinada en zonas vulnerables a la contaminación por nitratos****PUNTOS: 4,00 100.0%**

<u>REF.</u>	<u>REFERENCIA SIGPAC</u>	<u>CULTIVO</u>	<u>DESCRIPCIÓN CULTIVO</u>	<u>S/R</u>	<u>SUP.</u>	<u>SUP.</u>
					<u>PROPUESTA</u>	<u>CUMPLE</u>
					(ha)	(ha)
2135418	41-055-023-00169-001	81190	ALGODON-ALEXANDROS	R	6,59	6,59
2135419	41-055-028-00003-003	81190	ALGODON-ALEXANDROS	R	1,71	1,71
2135417	41-055-028-00004-002	41090	HABAS-PALACIO	R	3,79	3,79
2135413	41-055-028-00006-001	4100	MAIZ-MAIZ CONVENCIONAL	R	10,50	10,50
2135416	41-055-028-00006-001	33126	GIRASOL-BOSFORA	R	11,88	11,88
2135414	41-055-028-00007-003	4100	MAIZ-MAIZ CONVENCIONAL	R	2,66	2,66
2135415	41-055-028-00008-001	33126	GIRASOL-BOSFORA	R	1,43	1,43

**Titulares de explotaciones que hayan adquirido el compromiso voluntario de establecimiento de una enmienda natural mediante un cultivo de crucifera para su enterrado en verde****PUNTOS: 0,00 N**

<b><u>APELLIDOS Y NOMBRE / RAZÓN SOCIAL</u></b>	<b><u>NIF</u></b>	<b><u>EXPEDIENTE</u></b>	<b><u>SUP. PROPUESTA (ha)</u></b>
ONEILL CASTRILLO CARLOS	01710930Y	8023025	17,64

<b><u>PROPUESTA</u></b>	<b><u>SOLICITA PRIMA VOL.</u></b>
INADMITIDO	NO

**IMPORTE POR ANUALIDAD**

<u>CAMPAÑA</u>	<u>IMPORTE MÁXIMO SUBVENCIONABLE</u>	<u>IMPORTE MEDIO DE TRANSFERENCIA (€/ha)</u>
2015	5.120,36 €	290,27 €
2016	5.120,36 €	290,27 €
2017	5.120,36 €	290,27 €
2018	5.120,36 €	290,27 €
2019	5.120,36 €	290,27 €

**RECINTOS PROPUESTOS**

<u>REF.</u>	<u>REFERENCIA SIGPAC</u>	<u>CULTIVO</u>	<u>DESCRIPCIÓN CULTIVO</u>	<u>S/R</u>	<u>SUP. DEC. ADMIN. (ha)</u>	<u>SUP. PROPUESTA (ha)</u>
1610277	41-020-019-00048-002	81216	ALGODON-CARISMA	R	13,60	13,60
1610279	41-020-021-00043-002	82117	REMOLACHA-SANLUCAR	R	3,05	3,05
1610278	41-020-021-00069-001	81216	ALGODON-CARISMA	R	1,00	0,99

**INCIDENCIAS****INCIDENCIA DESCRIPCIÓN**

- 218 La superficie total declarada sobre un mismo recinto en el conjunto de los expedientes, no puede superar la superficie total que el SIGPAC establece para ese recinto.  
Ref:1610278 Recinto:41-020-021-00069-001 Cultivo:81216 ALGODON-CARISMA Regadío Suma de superficies declaradas para este recinto por todos los solicitantes (Áreas):1995 Superficie SIGPAC medida para este recinto (Áreas):1994 Exceso de superficie declarada (Hectáreas):0,01
- 80102 Titular no inscrito en ninguna Agrupación de Producción Integrada del cultivo solicitado.

**RESUMEN CRITERIOS DE PRIORIZACIÓN****10.1.5 Sistemas sostenibles de cultivos agroindustriales****PUNTOS: 4,00**

	<u>PUNTOS</u>	<u>CUMPLE</u>
Porcentaje de superficie determinada en Red Natura 2000	0,00	0.0%
Porcentaje de superficie determinada situada en zonas RAMSAR	0,00	0.0%
Porcentaje de superficie determinada en zonas vulnerables a la contaminación por nitratos	4,00	100.0%
Titulares de explotaciones que hayan adquirido el compromiso voluntario de establecimiento de una enmienda natural mediante un cultivo de crucífera para su enterrado en verde	0,00	N





**DETALLE CRITERIOS DE PRIORIZACIÓN****10.1.5 Sistemas sostenibles de cultivos agroindustriales****PUNTOS: 4,00****Porcentaje de superficie determinada en Red Natura 2000****PUNTOS: 0,00 0.0%**

<u>REF.</u>	<u>REFERENCIA SIGPAC</u>	<u>CULTIVO</u>	<u>DESCRIPCIÓN CULTIVO</u>	<u>S/R</u>	<u>SUP.</u>	<u>SUP.</u>
					<u>PROPUESTA</u>	<u>CUMPLE</u>
					(ha)	(ha)
1610277	41-020-019-00048-002	81216	ALGODON-CARISMA	R	13,60	0,00
1610279	41-020-021-00043-002	82117	REMOLACHA-SANLUCAR	R	3,05	0,00
1610278	41-020-021-00069-001	81216	ALGODON-CARISMA	R	0,99	0,00

**Porcentaje de superficie determinada situada en zonas RAMSAR****PUNTOS: 0,00 0.0%**

<u>REF.</u>	<u>REFERENCIA SIGPAC</u>	<u>CULTIVO</u>	<u>DESCRIPCIÓN CULTIVO</u>	<u>S/R</u>	<u>SUP.</u>	<u>SUP.</u>
					<u>PROPUESTA</u>	<u>CUMPLE</u>
					(ha)	(ha)
1610277	41-020-019-00048-002	81216	ALGODON-CARISMA	R	13,60	0,00
1610279	41-020-021-00043-002	82117	REMOLACHA-SANLUCAR	R	3,05	0,00
1610278	41-020-021-00069-001	81216	ALGODON-CARISMA	R	0,99	0,00

**Porcentaje de superficie determinada en zonas vulnerables a la contaminación por nitratos****PUNTOS: 4,00 100.0%**

<u>REF.</u>	<u>REFERENCIA SIGPAC</u>	<u>CULTIVO</u>	<u>DESCRIPCIÓN CULTIVO</u>	<u>S/R</u>	<u>SUP.</u>	<u>SUP.</u>
					<u>PROPUESTA</u>	<u>CUMPLE</u>
					(ha)	(ha)
1610277	41-020-019-00048-002	81216	ALGODON-CARISMA	R	13,60	13,60
1610279	41-020-021-00043-002	82117	REMOLACHA-SANLUCAR	R	3,05	3,05
1610278	41-020-021-00069-001	81216	ALGODON-CARISMA	R	0,99	0,99

**Titulares de explotaciones que hayan adquirido el compromiso voluntario de establecimiento de una enmienda natural mediante un cultivo de crucifera para su enterrado en verde****PUNTOS: 0,00 N**

<b><u>APELLIDOS Y NOMBRE / RAZÓN SOCIAL</u></b>	<b><u>NIF</u></b>	<b><u>EXPEDIENTE</u></b>	<b><u>SUP. PROPUESTA (ha)</u></b>
O¿NEILL CASTRILLO CONCEPCION	27926981J	8023024	21,64

<b><u>PROPUESTA</u></b>	<b><u>SOLICITA PRIMA VOL.</u></b>
INADMITIDO	NO

**IMPORTE POR ANUALIDAD**

<u>CAMPAÑA</u>	<u>IMPORTE MÁXIMO SUBVENCIONABLE</u>	<u>IMPORTE MEDIO DE TRANSFERENCIA (€/ha)</u>
2015	6.281,44 €	290,27 €
2016	6.281,44 €	290,27 €
2017	6.281,44 €	290,27 €
2018	6.281,44 €	290,27 €
2019	6.281,44 €	290,27 €

**RECINTOS PROPUESTOS**

<u>REF.</u>	<u>REFERENCIA SIGPAC</u>	<u>CULTIVO</u>	<u>DESCRIPCIÓN CULTIVO</u>	<u>S/R</u>	<u>SUP. DEC. ADMIN. (ha)</u>	<u>SUP. PROPUESTA (ha)</u>
1610259	41-020-021-00027-002	81189	ALGODON-LYDIA	R	10,00	10,00
1610260	41-020-021-00032-001	81216	ALGODON-CARISMA	R	6,84	6,84
1610261	41-020-021-00034-001	82117	REMOLACHA-SANLUCAR	R	4,80	4,80

**INCIDENCIAS****INCIDENCIA DESCRIPCIÓN**

80102 Titular no inscrito en ninguna Agrupación de Producción Integrada del cultivo solicitado.

**RESUMEN CRITERIOS DE PRIORIZACIÓN****10.1.5 Sistemas sostenibles de cultivos agroindustriales****PUNTOS: 4,00**

	<u>PUNTOS</u>	<u>CUMPLE</u>
Porcentaje de superficie determinada en Red Natura 2000	0,00	0.0%
Porcentaje de superficie determinada situada en zonas RAMSAR	0,00	0.0%
Porcentaje de superficie determinada en zonas vulnerables a la contaminación por nitratos	4,00	100.0%
Titulares de explotaciones que hayan adquirido el compromiso voluntario de establecimiento de una enmienda natural mediante un cultivo de crucífera para su enterrado en verde	0,00	N



**DETALLE CRITERIOS DE PRIORIZACIÓN****10.1.5 Sistemas sostenibles de cultivos agroindustriales****PUNTOS: 4,00****Porcentaje de superficie determinada en Red Natura 2000****PUNTOS: 0,00 0.0%**

<u>REF.</u>	<u>REFERENCIA SIGPAC</u>	<u>CULTIVO</u>	<u>DESCRIPCIÓN CULTIVO</u>	<u>S/R</u>	<u>SUP.</u>	<u>SUP.</u>
					<u>PROPUESTA</u>	<u>CUMPLE</u>
					(ha)	(ha)
1610259	41-020-021-00027-002	81189	ALGODON-LYDIA	R	10,00	0,00
1610260	41-020-021-00032-001	81216	ALGODON-CARISMA	R	6,84	0,00
1610261	41-020-021-00034-001	82117	REMOLACHA-SANLUCAR	R	4,80	0,00

**Porcentaje de superficie determinada situada en zonas RAMSAR****PUNTOS: 0,00 0.0%**

<u>REF.</u>	<u>REFERENCIA SIGPAC</u>	<u>CULTIVO</u>	<u>DESCRIPCIÓN CULTIVO</u>	<u>S/R</u>	<u>SUP.</u>	<u>SUP.</u>
					<u>PROPUESTA</u>	<u>CUMPLE</u>
					(ha)	(ha)
1610259	41-020-021-00027-002	81189	ALGODON-LYDIA	R	10,00	0,00
1610260	41-020-021-00032-001	81216	ALGODON-CARISMA	R	6,84	0,00
1610261	41-020-021-00034-001	82117	REMOLACHA-SANLUCAR	R	4,80	0,00

**Porcentaje de superficie determinada en zonas vulnerables a la contaminación por nitratos****PUNTOS: 4,00 100.0%**

<u>REF.</u>	<u>REFERENCIA SIGPAC</u>	<u>CULTIVO</u>	<u>DESCRIPCIÓN CULTIVO</u>	<u>S/R</u>	<u>SUP.</u>	<u>SUP.</u>
					<u>PROPUESTA</u>	<u>CUMPLE</u>
					(ha)	(ha)
1610259	41-020-021-00027-002	81189	ALGODON-LYDIA	R	10,00	10,00
1610260	41-020-021-00032-001	81216	ALGODON-CARISMA	R	6,84	6,84
1610261	41-020-021-00034-001	82117	REMOLACHA-SANLUCAR	R	4,80	4,80

**Titulares de explotaciones que hayan adquirido el compromiso voluntario de establecimiento de una enmienda natural mediante un cultivo de crucífera para su enterrado en verde****PUNTOS: 0,00 N**

<u>APELLIDOS Y NOMBRE / RAZÓN SOCIAL</u>	<u>NIF</u>	<u>EXPEDIENTE</u>	<u>SUP. PROPUESTA (ha)</u>
ONETTI CALDERON S.C.	J91812214	8023689	18,32

<u>PROPUESTA</u>	<u>SOLICITA PRIMA VOL.</u>
ADMITIDO	NO

**IMPORTE POR ANUALIDAD**

<u>CAMPAÑA</u>	<u>IMPORTE MÁXIMO SUBVENCIONABLE</u>	<u>IMPORTE MEDIO DE TRANSFERENCIA (€/ha)</u>
2015	5.317,75 €	290,27 €
2016	5.317,75 €	290,27 €
2017	5.317,75 €	290,27 €
2018	5.317,75 €	290,27 €
2019	5.317,75 €	290,27 €

**RECINTOS PROPUESTOS**

<u>REF.</u>	<u>REFERENCIA SIGPAC</u>	<u>CULTIVO</u>	<u>DESCRIPCIÓN CULTIVO</u>	<u>S/R</u>	<u>SUP. DEC. ADMIN. (ha)</u>	<u>SUP. PROPUESTA (ha)</u>
1989896	41-039-010-00446-001	3981	TRIGO DURO-AVISPA	R	2,07	2,07
1989904	41-039-010-00446-001	81320	ALGODON-DP396	R	2,34	2,34
1989905	41-039-010-00447-001	81190	ALGODON-ALEXANDROS	R	5,36	5,36
1989903	41-039-013-00061-007	81190	ALGODON-ALEXANDROS	R	8,55	8,55

**RESUMEN CRITERIOS DE PRIORIZACIÓN****10.1.5 Sistemas sostenibles de cultivos agroindustriales**

PUNTOS: 4,00

	<u>PUNTOS</u>	<u>CUMPLE</u>
Porcentaje de superficie determinada en Red Natura 2000	0,00	0.0%
Porcentaje de superficie determinada situada en zonas RAMSAR	0,00	0.0%
Porcentaje de superficie determinada en zonas vulnerables a la contaminación por nitratos	4,00	100.0%
Titulares de explotaciones que hayan adquirido el compromiso voluntario de establecimiento de una enmienda natural mediante un cultivo de crucífera para su enterrado en verde	0,00	N



**DETALLE CRITERIOS DE PRIORIZACIÓN****10.1.5 Sistemas sostenibles de cultivos agroindustriales****PUNTOS: 4,00****Porcentaje de superficie determinada en Red Natura 2000****PUNTOS: 0,00 0.0%**

<u>REF.</u>	<u>REFERENCIA SIGPAC</u>	<u>CULTIVO</u>	<u>DESCRIPCIÓN CULTIVO</u>	<u>S/R</u>	<u>SUP.</u> <u>PROPUESTA</u> <u>(ha)</u>	<u>SUP.</u> <u>CUMPLE</u> <u>(ha)</u>
1989896	41-039-010-00446-001	3981	TRIGO DURO-AVISPA	R	2,07	0,00
1989904	41-039-010-00446-001	81320	ALGODON-DP396	R	2,34	0,00
1989905	41-039-010-00447-001	81190	ALGODON-ALEXANDROS	R	5,36	0,00
1989903	41-039-013-00061-007	81190	ALGODON-ALEXANDROS	R	8,55	0,00

**Porcentaje de superficie determinada situada en zonas RAMSAR****PUNTOS: 0,00 0.0%**

<u>REF.</u>	<u>REFERENCIA SIGPAC</u>	<u>CULTIVO</u>	<u>DESCRIPCIÓN CULTIVO</u>	<u>S/R</u>	<u>SUP.</u> <u>PROPUESTA</u> <u>(ha)</u>	<u>SUP.</u> <u>CUMPLE</u> <u>(ha)</u>
1989896	41-039-010-00446-001	3981	TRIGO DURO-AVISPA	R	2,07	0,00
1989904	41-039-010-00446-001	81320	ALGODON-DP396	R	2,34	0,00
1989905	41-039-010-00447-001	81190	ALGODON-ALEXANDROS	R	5,36	0,00
1989903	41-039-013-00061-007	81190	ALGODON-ALEXANDROS	R	8,55	0,00

**Porcentaje de superficie determinada en zonas vulnerables a la contaminación por nitratos****PUNTOS: 4,00 100.0%**

<u>REF.</u>	<u>REFERENCIA SIGPAC</u>	<u>CULTIVO</u>	<u>DESCRIPCIÓN CULTIVO</u>	<u>S/R</u>	<u>SUP.</u> <u>PROPUESTA</u> <u>(ha)</u>	<u>SUP.</u> <u>CUMPLE</u> <u>(ha)</u>
1989896	41-039-010-00446-001	3981	TRIGO DURO-AVISPA	R	2,07	2,07
1989904	41-039-010-00446-001	81320	ALGODON-DP396	R	2,34	2,34
1989905	41-039-010-00447-001	81190	ALGODON-ALEXANDROS	R	5,36	5,36
1989903	41-039-013-00061-007	81190	ALGODON-ALEXANDROS	R	8,55	8,55

**Titulares de explotaciones que hayan adquirido el compromiso voluntario de establecimiento de una enmienda natural mediante un cultivo de crucifera para su enterrado en verde****PUNTOS: 0,00 N**

<b><u>APELLIDOS Y NOMBRE / RAZÓN SOCIAL</u></b>	<b><u>NIF</u></b>	<b><u>EXPEDIENTE</u></b>	<b><u>SUP. PROPUESTA (ha)</u></b>
ONETTI REYES ADELFA	75390951X	8022844	9,87
<b><u>PROPUESTA ADMITIDO</u></b>	<b><u>SOLICITA PRIMA VOL. SI</u></b>	<b><u>PROPUESTA PRIMA VOL. ADMITIDO</u></b>	
<b><u>IMPORTE POR ANUALIDAD</u></b>			

<b><u>CAMPAÑA</u></b>	<b><u>IMPORTE MÁXIMO SUBVENCIONABLE</u></b>	<b><u>IMPORTE MEDIO DE TRANSFERENCIA (€/ha)</u></b>
2015	4.278,05 €	433,44 €
2016	4.278,05 €	433,44 €
2017	4.278,05 €	433,44 €
2018	4.278,05 €	433,44 €
2019	4.278,05 €	433,44 €

**RECINTOS PROPUESTOS**

<b><u>REF.</u></b>	<b><u>REFERENCIA SIGPAC</u></b>	<b><u>CULTIVO</u></b>	<b><u>DESCRIPCIÓN CULTIVO</u></b>	<b><u>S/R</u></b>	<b><u>SUP. DEC. ADMIN. (ha)</u></b>	<b><u>SUP. PROPUESTA (ha)</u></b>
1600332	41-039-021-00005-001	81320	ALGODON-DP396	R	2,34	2,34
1600336	41-039-021-00013-001	81320	ALGODON-DP396	R	2,67	2,67
1600334	41-039-021-00013-002	81320	ALGODON-DP396	R	3,00	3,00
1600333	41-039-021-00109-003	81320	ALGODON-DP396	R	0,26	0,26
1600335	41-039-061-00036-001	81320	ALGODON-DP396	R	1,60	1,60

**RESUMEN CRITERIOS DE PRIORIZACIÓN****10.1.5 Sistemas sostenibles de cultivos agroindustriales****PUNTOS: 5,00**

	<b><u>PUNTOS</u></b>	<b><u>CUMPLE</u></b>
<b>Porcentaje de superficie determinada en Red Natura 2000</b>	0,00	0.0%
<b>Porcentaje de superficie determinada situada en zonas RAMSAR</b>	0,00	0.0%
<b>Porcentaje de superficie determinada en zonas vulnerables a la contaminación por nitratos</b>	4,00	100.0%
<b>Titulares de explotaciones que hayan adquirido el compromiso voluntario de establecimiento de una enmienda natural mediante un cultivo de crucífera para su enterrado en verde</b>	1,00	S



**DETALLE CRITERIOS DE PRIORIZACIÓN****10.1.5 Sistemas sostenibles de cultivos agroindustriales****PUNTOS: 5,00****Porcentaje de superficie determinada en Red Natura 2000****PUNTOS: 0,00 0.0%**

<u>REF.</u>	<u>REFERENCIA SIGPAC</u>	<u>CULTIVO</u>	<u>DESCRIPCIÓN CULTIVO</u>	<u>S/R</u>	<u>SUP.</u> <u>PROPUESTA</u> <u>(ha)</u>	<u>SUP.</u> <u>CUMPLE</u> <u>(ha)</u>
1600332	41-039-021-00005-001	81320	ALGODON-DP396	R	2,34	0,00
1600336	41-039-021-00013-001	81320	ALGODON-DP396	R	2,67	0,00
1600334	41-039-021-00013-002	81320	ALGODON-DP396	R	3,00	0,00
1600333	41-039-021-00109-003	81320	ALGODON-DP396	R	0,26	0,00
1600335	41-039-061-00036-001	81320	ALGODON-DP396	R	1,60	0,00

**Porcentaje de superficie determinada situada en zonas RAMSAR****PUNTOS: 0,00 0.0%**

<u>REF.</u>	<u>REFERENCIA SIGPAC</u>	<u>CULTIVO</u>	<u>DESCRIPCIÓN CULTIVO</u>	<u>S/R</u>	<u>SUP.</u> <u>PROPUESTA</u> <u>(ha)</u>	<u>SUP.</u> <u>CUMPLE</u> <u>(ha)</u>
1600332	41-039-021-00005-001	81320	ALGODON-DP396	R	2,34	0,00
1600336	41-039-021-00013-001	81320	ALGODON-DP396	R	2,67	0,00
1600334	41-039-021-00013-002	81320	ALGODON-DP396	R	3,00	0,00
1600333	41-039-021-00109-003	81320	ALGODON-DP396	R	0,26	0,00
1600335	41-039-061-00036-001	81320	ALGODON-DP396	R	1,60	0,00

**Porcentaje de superficie determinada en zonas vulnerables a la contaminación por nitratos****PUNTOS: 4,00 100.0%**

<u>REF.</u>	<u>REFERENCIA SIGPAC</u>	<u>CULTIVO</u>	<u>DESCRIPCIÓN CULTIVO</u>	<u>S/R</u>	<u>SUP.</u> <u>PROPUESTA</u> <u>(ha)</u>	<u>SUP.</u> <u>CUMPLE</u> <u>(ha)</u>
1600332	41-039-021-00005-001	81320	ALGODON-DP396	R	2,34	2,34
1600336	41-039-021-00013-001	81320	ALGODON-DP396	R	2,67	2,67
1600334	41-039-021-00013-002	81320	ALGODON-DP396	R	3,00	3,00
1600333	41-039-021-00109-003	81320	ALGODON-DP396	R	0,26	0,26
1600335	41-039-061-00036-001	81320	ALGODON-DP396	R	1,60	1,60

**Titulares de explotaciones que hayan adquirido el compromiso voluntario de establecimiento de una enmienda natural mediante un cultivo de crucifera para su enterrado en verde****PUNTOS: 1,00 S**

<b><u>APELLIDOS Y NOMBRE / RAZÓN SOCIAL</u></b>	<b><u>NIF</u></b>	<b><u>EXPEDIENTE</u></b>	<b><u>SUP. PROPUESTA (ha)</u></b>
ONETTI RODRIGUEZ OBDULIA	30440768S	8024564	7,43

<b><u>PROPUESTA</u></b>	<b><u>SOLICITA PRIMA VOL.</u></b>
ADMITIDO	NO

**IMPORTE POR ANUALIDAD**

<u>CAMPAÑA</u>	<u>IMPORTE MÁXIMO SUBVENCIONABLE</u>	<u>IMPORTE MEDIO DE TRANSFERENCIA (€/ha)</u>
2015	2.156,71 €	290,27 €
2016	2.156,71 €	290,27 €
2017	2.156,71 €	290,27 €
2018	2.156,71 €	290,27 €
2019	2.156,71 €	290,27 €

**RECINTOS PROPUESTOS**

<u>REF.</u>	<u>REFERENCIA SIGPAC</u>	<u>CULTIVO</u>	<u>DESCRIPCIÓN CULTIVO</u>	<u>S/R</u>	<u>SUP. DEC. ADMIN. (ha)</u>	<u>SUP. PROPUESTA (ha)</u>
1702617	41-039-010-00467-003	3320	TRIGO DURO-AMILCAR	R	0,25	0,25
1702623	41-039-010-00467-005	81314	ALGODON-ALBARIZA	R	1,55	1,55
1702624	41-039-062-00014-001	81314	ALGODON-ALBARIZA	R	1,35	1,35
1702622	41-039-062-00154-001	81314	ALGODON-ALBARIZA	R	4,28	4,28

**RESUMEN CRITERIOS DE PRIORIZACIÓN****10.1.5 Sistemas sostenibles de cultivos agroindustriales****PUNTOS:** 4,00

	<b><u>PUNTOS</u></b>	<b><u>CUMPLE</u></b>
Porcentaje de superficie determinada en Red Natura 2000	0,00	0.0%
Porcentaje de superficie determinada situada en zonas RAMSAR	0,00	0.0%
Porcentaje de superficie determinada en zonas vulnerables a la contaminación por nitratos	4,00	100.0%
Titulares de explotaciones que hayan adquirido el compromiso voluntario de establecimiento de una enmienda natural mediante un cultivo de crucífera para su enterrado en verde	0,00	N





**DETALLE CRITERIOS DE PRIORIZACIÓN****10.1.5 Sistemas sostenibles de cultivos agroindustriales****PUNTOS: 4,00****Porcentaje de superficie determinada en Red Natura 2000****PUNTOS: 0,00 0.0%**

<u>REF.</u>	<u>REFERENCIA SIGPAC</u>	<u>CULTIVO</u>	<u>DESCRIPCIÓN CULTIVO</u>	<u>S/R</u>	<u>SUP.</u>	<u>SUP.</u>
					<u>PROPUESTA</u>	<u>CUMPLE</u>
					<u>(ha)</u>	<u>(ha)</u>
1702617	41-039-010-00467-003	3320	TRIGO DURO-AMILCAR	R	0,25	0,00
1702623	41-039-010-00467-005	81314	ALGODON-ALBARIZA	R	1,55	0,00
1702624	41-039-062-00014-001	81314	ALGODON-ALBARIZA	R	1,35	0,00
1702622	41-039-062-00154-001	81314	ALGODON-ALBARIZA	R	4,28	0,00

**Porcentaje de superficie determinada situada en zonas RAMSAR****PUNTOS: 0,00 0.0%**

<u>REF.</u>	<u>REFERENCIA SIGPAC</u>	<u>CULTIVO</u>	<u>DESCRIPCIÓN CULTIVO</u>	<u>S/R</u>	<u>SUP.</u>	<u>SUP.</u>
					<u>PROPUESTA</u>	<u>CUMPLE</u>
					<u>(ha)</u>	<u>(ha)</u>
1702617	41-039-010-00467-003	3320	TRIGO DURO-AMILCAR	R	0,25	0,00
1702623	41-039-010-00467-005	81314	ALGODON-ALBARIZA	R	1,55	0,00
1702624	41-039-062-00014-001	81314	ALGODON-ALBARIZA	R	1,35	0,00
1702622	41-039-062-00154-001	81314	ALGODON-ALBARIZA	R	4,28	0,00

**Porcentaje de superficie determinada en zonas vulnerables a la contaminación por nitratos****PUNTOS: 4,00 100.0%**

<u>REF.</u>	<u>REFERENCIA SIGPAC</u>	<u>CULTIVO</u>	<u>DESCRIPCIÓN CULTIVO</u>	<u>S/R</u>	<u>SUP.</u>	<u>SUP.</u>
					<u>PROPUESTA</u>	<u>CUMPLE</u>
					<u>(ha)</u>	<u>(ha)</u>
1702617	41-039-010-00467-003	3320	TRIGO DURO-AMILCAR	R	0,25	0,25
1702623	41-039-010-00467-005	81314	ALGODON-ALBARIZA	R	1,55	1,55
1702624	41-039-062-00014-001	81314	ALGODON-ALBARIZA	R	1,35	1,35
1702622	41-039-062-00154-001	81314	ALGODON-ALBARIZA	R	4,28	4,28

**Titulares de explotaciones que hayan adquirido el compromiso voluntario de establecimiento de una enmienda natural mediante un cultivo de crucífera para su enterrado en verde****PUNTOS: 0,00 N**

<b><u>APELLIDOS Y NOMBRE / RAZÓN SOCIAL</u></b>	<b><u>NIF</u></b>	<b><u>EXPEDIENTE</u></b>	<b><u>SUP. PROPUESTA (ha)</u></b>
ONETTI Y ONETTI, S.C.	J91093492	8019353	20,83

<b><u>PROPUESTA</u></b>	<b><u>SOLICITA PRIMA VOL.</u></b>
ADMITIDO	NO

**IMPORTE POR ANUALIDAD**

<u>CAMPAÑA</u>	<u>IMPORTE MÁXIMO SUBVENCIONABLE</u>	<u>IMPORTE MEDIO DE TRANSFERENCIA (€/ha)</u>
2015	6.046,32 €	290,27 €
2016	6.046,32 €	290,27 €
2017	6.046,32 €	290,27 €
2018	6.046,32 €	290,27 €
2019	6.046,32 €	290,27 €

**RECINTOS PROPUESTOS**

<u>REF.</u>	<u>REFERENCIA SIGPAC</u>	<u>CULTIVO</u>	<u>DESCRIPCIÓN CULTIVO</u>	<u>S/R</u>	<u>SUP. DEC. ADMIN. (ha)</u>	<u>SUP. PROPUESTA (ha)</u>
1796749	41-039-010-00457-002	81320	ALGODON-DP396	R	10,22	10,22
1796750	41-039-010-00585-002	81320	ALGODON-DP396	R	1,13	1,13
1796748	41-039-021-00018-001	81320	ALGODON-DP396	R	4,92	4,92
1796751	41-039-062-00120-001	81320	ALGODON-DP396	R	4,37	4,37
1796752	41-039-062-00120-002	81320	ALGODON-DP396	R	0,19	0,19

**INCIDENCIAS****INCIDENCIA DESCRIPCIÓN**

80106 Cultivo, variedad, regimen y/o uso del recinto SIGPAC no compatible con la operación (anexo III.I, Orden 26 mayo 2015)  
Ref:1796753 Recinto:41-039-062-00120-003 Cultivo:81190 ALGODON-ALEXANDROS Regadío Uso:AG

**RESUMEN CRITERIOS DE PRIORIZACIÓN****10.1.5 Sistemas sostenibles de cultivos agroindustriales****PUNTOS: 4,00**

	<b><u>PUNTOS</u></b>	<b><u>CUMPLE</u></b>
Porcentaje de superficie determinada en Red Natura 2000	0,00	0.0%
Porcentaje de superficie determinada situada en zonas RAMSAR	0,00	0.0%
Porcentaje de superficie determinada en zonas vulnerables a la contaminación por nitratos	4,00	100.0%
Titulares de explotaciones que hayan adquirido el compromiso voluntario de establecimiento de una enmienda natural mediante un cultivo de crucífera para su enterrado en verde	0,00	N



**DETALLE CRITERIOS DE PRIORIZACIÓN****10.1.5 Sistemas sostenibles de cultivos agroindustriales****PUNTOS: 4,00****Porcentaje de superficie determinada en Red Natura 2000****PUNTOS: 0,00 0.0%**

<u>REF.</u>	<u>REFERENCIA SIGPAC</u>	<u>CULTIVO</u>	<u>DESCRIPCIÓN CULTIVO</u>	<u>S/R</u>	<u>SUP.</u>	<u>SUP.</u>
					<u>PROPUESTA</u>	<u>CUMPLE</u>
					(ha)	(ha)
1796749	41-039-010-00457-002	81320	ALGODON-DP396	R	10,22	0,00
1796750	41-039-010-00585-002	81320	ALGODON-DP396	R	1,13	0,00
1796748	41-039-021-00018-001	81320	ALGODON-DP396	R	4,92	0,00
1796751	41-039-062-00120-001	81320	ALGODON-DP396	R	4,37	0,00
1796752	41-039-062-00120-002	81320	ALGODON-DP396	R	0,19	0,00

**Porcentaje de superficie determinada situada en zonas RAMSAR****PUNTOS: 0,00 0.0%**

<u>REF.</u>	<u>REFERENCIA SIGPAC</u>	<u>CULTIVO</u>	<u>DESCRIPCIÓN CULTIVO</u>	<u>S/R</u>	<u>SUP.</u>	<u>SUP.</u>
					<u>PROPUESTA</u>	<u>CUMPLE</u>
					(ha)	(ha)
1796749	41-039-010-00457-002	81320	ALGODON-DP396	R	10,22	0,00
1796750	41-039-010-00585-002	81320	ALGODON-DP396	R	1,13	0,00
1796748	41-039-021-00018-001	81320	ALGODON-DP396	R	4,92	0,00
1796751	41-039-062-00120-001	81320	ALGODON-DP396	R	4,37	0,00
1796752	41-039-062-00120-002	81320	ALGODON-DP396	R	0,19	0,00

**Porcentaje de superficie determinada en zonas vulnerables a la contaminación por nitratos****PUNTOS: 4,00 100.0%**

<u>REF.</u>	<u>REFERENCIA SIGPAC</u>	<u>CULTIVO</u>	<u>DESCRIPCIÓN CULTIVO</u>	<u>S/R</u>	<u>SUP.</u>	<u>SUP.</u>
					<u>PROPUESTA</u>	<u>CUMPLE</u>
					(ha)	(ha)
1796749	41-039-010-00457-002	81320	ALGODON-DP396	R	10,22	10,22
1796750	41-039-010-00585-002	81320	ALGODON-DP396	R	1,13	1,13
1796748	41-039-021-00018-001	81320	ALGODON-DP396	R	4,92	4,92
1796751	41-039-062-00120-001	81320	ALGODON-DP396	R	4,37	4,37
1796752	41-039-062-00120-002	81320	ALGODON-DP396	R	0,19	0,19

**Titulares de explotaciones que hayan adquirido el compromiso voluntario de establecimiento de una enmienda natural mediante un cultivo de crucifera para su enterrado en verde****PUNTOS: 0,00 N**

<b><u>APELLIDOS Y NOMBRE / RAZÓN SOCIAL</u></b>	<b><u>NIF</u></b>	<b><u>EXPEDIENTE</u></b>	<b><u>SUP. PROPUESTA (ha)</u></b>
ONORATO COMELLA MARIA ASUNCION	75425182V	8001510	40,18

<b><u>PROPUESTA</u></b>	<b><u>SOLICITA PRIMA VOL.</u></b>
ADMITIDO	NO

**IMPORTE POR ANUALIDAD**

<u>CAMPAÑA</u>	<u>IMPORTE MÁXIMO SUBVENCIONABLE</u>	<u>IMPORTE MEDIO DE TRANSFERENCIA (€/ha)</u>
2015	11.642,73 €	289,76 €
2016	11.642,73 €	289,76 €
2017	11.642,73 €	289,76 €
2018	11.642,73 €	289,76 €
2019	11.642,73 €	289,76 €

**RECINTOS PROPUESTOS**

<u>REF.</u>	<u>REFERENCIA SIGPAC</u>	<u>CULTIVO</u>	<u>DESCRIPCIÓN CULTIVO</u>	<u>S/R</u>	<u>SUP. DEC. ADMIN. (ha)</u>	<u>SUP. PROPUESTA (ha)</u>
1613395	41-081-006-00008-004	81268	ALGODON-JUNCAL	R	0,01	0,01
1613383	41-081-006-00011-001	1000	TRIGO BLANDO-SIN VARIEDAD	R	1,65	1,65
1613397	41-081-006-00011-001	81268	ALGODON-JUNCAL	R	9,63	9,63
1613396	41-081-006-00011-004	81268	ALGODON-JUNCAL	R	1,00	1,00
1613393	41-081-006-00011-010	81268	ALGODON-JUNCAL	R	6,70	6,70
1613385	41-081-006-00011-027	1000	TRIGO BLANDO-SIN VARIEDAD	R	5,41	5,41
1613388	41-081-006-00011-029	1000	TRIGO BLANDO-SIN VARIEDAD	R	0,33	0,33
1613398	41-081-006-00012-002	81268	ALGODON-JUNCAL	R	0,02	0,02
1613387	41-081-006-00033-002	1000	TRIGO BLANDO-SIN VARIEDAD	R	4,08	4,08
1613382	41-081-006-00033-002	1000	TRIGO BLANDO-SIN VARIEDAD	R	0,01	0,01
1613381	41-081-006-00033-002	1000	TRIGO BLANDO-SIN VARIEDAD	R	0,03	0,03
1613384	41-081-006-00033-002	1000	TRIGO BLANDO-SIN VARIEDAD	R	4,02	4,02
1613392	41-081-006-00033-002	81268	ALGODON-JUNCAL	R	4,27	4,27
1613394	41-081-006-00034-004	81268	ALGODON-JUNCAL	R	3,00	3,00
1613386	41-081-006-09005-001	1000	TRIGO BLANDO-SIN VARIEDAD	R	0,02	0,02

**RESUMEN CRITERIOS DE PRIORIZACIÓN****10.1.5 Sistemas sostenibles de cultivos agroindustriales****PUNTOS: 4,00**

	<b><u>PUNTOS</u></b>	<b><u>CUMPLE</u></b>
Porcentaje de superficie determinada en Red Natura 2000	0,00	0.0%
Porcentaje de superficie determinada situada en zonas RAMSAR	0,00	0.0%
Porcentaje de superficie determinada en zonas vulnerables a la contaminación por nitratos	4,00	100.0%
Titulares de explotaciones que hayan adquirido el compromiso voluntario de establecimiento de una enmienda natural mediante un cultivo de crucifera para su enterrado en verde	0,00	N



**DETALLE CRITERIOS DE PRIORIZACIÓN****10.1.5 Sistemas sostenibles de cultivos agroindustriales****PUNTOS: 4,00****Porcentaje de superficie determinada en Red Natura 2000****PUNTOS: 0,00 0.0%**

<u>REF.</u>	<u>REFERENCIA SIGPAC</u>	<u>CULTIVO</u>	<u>DESCRIPCIÓN CULTIVO</u>	<u>S/R</u>	<u>SUP.</u>	<u>SUP.</u>
					<u>PROPUESTA</u>	<u>CUMPLE</u>
					<u>(ha)</u>	<u>(ha)</u>
1613395	41-081-006-00008-004	81268	ALGODON-JUNCAL	R	0,01	0,00
1613383	41-081-006-00011-001	1000	TRIGO BLANDO-SIN VARIEDAD	R	1,65	0,00
1613397	41-081-006-00011-001	81268	ALGODON-JUNCAL	R	9,63	0,00
1613396	41-081-006-00011-004	81268	ALGODON-JUNCAL	R	1,00	0,00
1613393	41-081-006-00011-010	81268	ALGODON-JUNCAL	R	6,70	0,00
1613385	41-081-006-00011-027	1000	TRIGO BLANDO-SIN VARIEDAD	R	5,41	0,00
1613388	41-081-006-00011-029	1000	TRIGO BLANDO-SIN VARIEDAD	R	0,33	0,00
1613398	41-081-006-00012-002	81268	ALGODON-JUNCAL	R	0,02	0,00
1613384	41-081-006-00033-002	1000	TRIGO BLANDO-SIN VARIEDAD	R	4,02	0,00
1613381	41-081-006-00033-002	1000	TRIGO BLANDO-SIN VARIEDAD	R	0,03	0,00
1613382	41-081-006-00033-002	1000	TRIGO BLANDO-SIN VARIEDAD	R	0,01	0,00
1613387	41-081-006-00033-002	1000	TRIGO BLANDO-SIN VARIEDAD	R	4,08	0,00
1613392	41-081-006-00033-002	81268	ALGODON-JUNCAL	R	4,27	0,00
1613394	41-081-006-00034-004	81268	ALGODON-JUNCAL	R	3,00	0,00
1613386	41-081-006-09005-001	1000	TRIGO BLANDO-SIN VARIEDAD	R	0,02	0,00

**Porcentaje de superficie determinada situada en zonas RAMSAR****PUNTOS: 0,00 0.0%**

<u>REF.</u>	<u>REFERENCIA SIGPAC</u>	<u>CULTIVO</u>	<u>DESCRIPCIÓN CULTIVO</u>	<u>S/R</u>	<u>SUP.</u>	<u>SUP.</u>
					<u>PROPUESTA</u>	<u>CUMPLE</u>
					<u>(ha)</u>	<u>(ha)</u>
1613395	41-081-006-00008-004	81268	ALGODON-JUNCAL	R	0,01	0,00
1613383	41-081-006-00011-001	1000	TRIGO BLANDO-SIN VARIEDAD	R	1,65	0,00
1613397	41-081-006-00011-001	81268	ALGODON-JUNCAL	R	9,63	0,00
1613396	41-081-006-00011-004	81268	ALGODON-JUNCAL	R	1,00	0,00
1613393	41-081-006-00011-010	81268	ALGODON-JUNCAL	R	6,70	0,00
1613385	41-081-006-00011-027	1000	TRIGO BLANDO-SIN VARIEDAD	R	5,41	0,00
1613388	41-081-006-00011-029	1000	TRIGO BLANDO-SIN VARIEDAD	R	0,33	0,00
1613398	41-081-006-00012-002	81268	ALGODON-JUNCAL	R	0,02	0,00
1613381	41-081-006-00033-002	1000	TRIGO BLANDO-SIN VARIEDAD	R	0,03	0,00
1613384	41-081-006-00033-002	1000	TRIGO BLANDO-SIN VARIEDAD	R	4,02	0,00
1613382	41-081-006-00033-002	1000	TRIGO BLANDO-SIN VARIEDAD	R	0,01	0,00
1613387	41-081-006-00033-002	1000	TRIGO BLANDO-SIN VARIEDAD	R	4,08	0,00
1613392	41-081-006-00033-002	81268	ALGODON-JUNCAL	R	4,27	0,00
1613394	41-081-006-00034-004	81268	ALGODON-JUNCAL	R	3,00	0,00
1613386	41-081-006-09005-001	1000	TRIGO BLANDO-SIN VARIEDAD	R	0,02	0,00

**Porcentaje de superficie determinada en zonas vulnerables a la contaminación por nitratos****PUNTOS: 4,00 100.0%**

<u>REF.</u>	<u>REFERENCIA SIGPAC</u>	<u>CULTIVO</u>	<u>DESCRIPCIÓN CULTIVO</u>	<u>S/R</u>	<u>SUP.</u>	<u>SUP.</u>
					<u>PROPUESTA</u>	<u>CUMPLE</u>
					<u>(ha)</u>	<u>(ha)</u>
1613395	41-081-006-00008-004	81268	ALGODON-JUNCAL	R	0,01	0,01
1613383	41-081-006-00011-001	1000	TRIGO BLANDO-SIN VARIEDAD	R	1,65	1,65
1613397	41-081-006-00011-001	81268	ALGODON-JUNCAL	R	9,63	9,63
1613396	41-081-006-00011-004	81268	ALGODON-JUNCAL	R	1,00	1,00
1613393	41-081-006-00011-010	81268	ALGODON-JUNCAL	R	6,70	6,70
1613385	41-081-006-00011-027	1000	TRIGO BLANDO-SIN VARIEDAD	R	5,41	5,41
1613388	41-081-006-00011-029	1000	TRIGO BLANDO-SIN VARIEDAD	R	0,33	0,33
1613398	41-081-006-00012-002	81268	ALGODON-JUNCAL	R	0,02	0,02
1613387	41-081-006-00033-002	1000	TRIGO BLANDO-SIN VARIEDAD	R	4,08	4,08
1613382	41-081-006-00033-002	1000	TRIGO BLANDO-SIN VARIEDAD	R	0,01	0,01
1613384	41-081-006-00033-002	1000	TRIGO BLANDO-SIN VARIEDAD	R	4,02	4,02
1613381	41-081-006-00033-002	1000	TRIGO BLANDO-SIN VARIEDAD	R	0,03	0,03

<u>REF.</u>	<u>REFERENCIA SIGPAC</u>	<u>CULTIVO</u>	<u>DESCRIPCIÓN CULTIVO</u>	<u>S/R</u>	<u>SUP.</u> <u>PROPUESTA</u> <u>(ha)</u>	<u>SUP.</u> <u>CUMPLE</u> <u>(ha)</u>
1613392	41-081-006-00033-002	81268	ALGODON-JUNCAL	R	4,27	4,27
1613394	41-081-006-00034-004	81268	ALGODON-JUNCAL	R	3,00	3,00
1613386	41-081-006-09005-001	1000	TRIGO BLANDO-SIN VARIEDAD	R	0,02	0,02

**Titulares de explotaciones que hayan adquirido el compromiso voluntario de establecimiento de una enmienda natural mediante un cultivo de crucifera para su enterrado en verde**

**PUNTOS:** 0,00 N



<u>APELLIDOS Y NOMBRE / RAZÓN SOCIAL</u>	<u>NIF</u>	<u>EXPEDIENTE</u>	<u>SUP. PROPUESTA (ha)</u>
ONTIVERO BELLOSO ANTONIA	75402269N	8026416	1,77
<u>PROPUESTA ADMITIDO</u>	<u>SOLICITA PRIMA VOL. SI</u>	<u>PROPUESTA PRIMA VOL. ADMITIDO</u>	
<b>IMPORTE POR ANUALIDAD</b>			

<u>CAMPAÑA</u>	<u>IMPORTE MÁXIMO SUBVENCIONABLE</u>	<u>IMPORTE MEDIO DE TRANSFERENCIA (€/ha)</u>
2015	767,19 €	433,44 €
2016	767,19 €	433,44 €
2017	767,19 €	433,44 €
2018	767,19 €	433,44 €
2019	767,19 €	433,44 €

**RECINTOS PROPUESTOS**

<u>REF.</u>	<u>REFERENCIA SIGPAC</u>	<u>CULTIVO</u>	<u>DESCRIPCIÓN CULTIVO</u>	<u>S/R</u>	<u>SUP. DEC. ADMIN. (ha)</u>	<u>SUP. PROPUESTA (ha)</u>
1816848	41-095-060-00096-001	81377	ALGODON-ELSA	R	1,77	1,77

**RESUMEN CRITERIOS DE PRIORIZACIÓN**

<b>10.1.5 Sistemas sostenibles de cultivos agroindustriales</b>	<b>PUNTOS: 5,00</b>	<b>PUNTOS</b>	<b>CUMPLE</b>
Porcentaje de superficie determinada en Red Natura 2000		0,00	0.0%
Porcentaje de superficie determinada situada en zonas RAMSAR		0,00	0.0%
Porcentaje de superficie determinada en zonas vulnerables a la contaminación por nitratos		4,00	100.0%
Titulares de explotaciones que hayan adquirido el compromiso voluntario de establecimiento de una enmienda natural mediante un cultivo de crucifera para su enterrado en verde		1,00	S

**DETALLE CRITERIOS DE PRIORIZACIÓN**

<b>10.1.5 Sistemas sostenibles de cultivos agroindustriales</b>	<b>PUNTOS: 5,00</b>	<b>PUNTOS</b>	<b>CUMPLE</b>			
Porcentaje de superficie determinada en Red Natura 2000		PUNTOS: 0,00	0.0%			
		<u>SUP. PROPUESTA (ha)</u>	<u>SUP. CUMPLE (ha)</u>			
<u>REF.</u>	<u>REFERENCIA SIGPAC</u>	<u>CULTIVO</u>	<u>DESCRIPCIÓN CULTIVO</u>	<u>S/R</u>		
1816848	41-095-060-00096-001	81377	ALGODON-ELSA	R	1,77	0,00
Porcentaje de superficie determinada situada en zonas RAMSAR		PUNTOS: 0,00	0.0%			
		<u>SUP. PROPUESTA (ha)</u>	<u>SUP. CUMPLE (ha)</u>			
<u>REF.</u>	<u>REFERENCIA SIGPAC</u>	<u>CULTIVO</u>	<u>DESCRIPCIÓN CULTIVO</u>	<u>S/R</u>		
1816848	41-095-060-00096-001	81377	ALGODON-ELSA	R	1,77	0,00
Porcentaje de superficie determinada en zonas vulnerables a la contaminación por nitratos		PUNTOS: 4,00	100.0%			
		<u>SUP. PROPUESTA (ha)</u>	<u>SUP. CUMPLE (ha)</u>			
<u>REF.</u>	<u>REFERENCIA SIGPAC</u>	<u>CULTIVO</u>	<u>DESCRIPCIÓN CULTIVO</u>	<u>S/R</u>		
1816848	41-095-060-00096-001	81377	ALGODON-ELSA	R	1,77	1,77
Titulares de explotaciones que hayan adquirido el compromiso voluntario de establecimiento de una enmienda natural mediante un cultivo de crucifera para su enterrado en verde		PUNTOS: 1,00	S			



<u>APELLIDOS Y NOMBRE / RAZÓN SOCIAL</u>	<u>NIF</u>	<u>EXPEDIENTE</u>	<u>SUP. PROPUESTA (ha)</u>
ONTIVERO BELLOSO JOSEFA	75402270J	8026421	1,77
<u>PROPUESTA ADMITIDO</u>	<u>SOLICITA PRIMA VOL. SI</u>	<u>PROPUESTA PRIMA VOL. ADMITIDO</u>	
<b>IMPORTE POR ANUALIDAD</b>			

<u>CAMPAÑA</u>	<u>IMPORTE MÁXIMO SUBVENCIONABLE</u>	<u>IMPORTE MEDIO DE TRANSFERENCIA (€/ha)</u>
2015	767,19 €	433,44 €
2016	767,19 €	433,44 €
2017	767,19 €	433,44 €
2018	767,19 €	433,44 €
2019	767,19 €	433,44 €

**RECINTOS PROPUESTOS**

<u>REF.</u>	<u>REFERENCIA SIGPAC</u>	<u>CULTIVO</u>	<u>DESCRIPCIÓN CULTIVO</u>	<u>S/R</u>	<u>SUP. DEC. ADMIN. (ha)</u>	<u>SUP. PROPUESTA (ha)</u>
1816924	41-095-060-00096-001	81377	ALGODON-ELSA	R	1,77	1,77

**RESUMEN CRITERIOS DE PRIORIZACIÓN**

<b>10.1.5 Sistemas sostenibles de cultivos agroindustriales</b>	<b>PUNTOS: 5,00</b>	<b>PUNTOS</b>	<b>CUMPLE</b>
Porcentaje de superficie determinada en Red Natura 2000		0,00	0.0%
Porcentaje de superficie determinada situada en zonas RAMSAR		0,00	0.0%
Porcentaje de superficie determinada en zonas vulnerables a la contaminación por nitratos		4,00	100.0%
Titulares de explotaciones que hayan adquirido el compromiso voluntario de establecimiento de una enmienda natural mediante un cultivo de crucifera para su enterrado en verde		1,00	S

**DETALLE CRITERIOS DE PRIORIZACIÓN**

<b>10.1.5 Sistemas sostenibles de cultivos agroindustriales</b>	<b>PUNTOS: 5,00</b>	<b>PUNTOS</b>	<b>CUMPLE</b>			
Porcentaje de superficie determinada en Red Natura 2000		PUNTOS: 0,00	0.0%			
		<u>SUP. PROPUESTA (ha)</u>	<u>SUP. CUMPLE (ha)</u>			
<u>REF.</u>	<u>REFERENCIA SIGPAC</u>	<u>CULTIVO</u>	<u>DESCRIPCIÓN CULTIVO</u>	<u>S/R</u>		
1816924	41-095-060-00096-001	81377	ALGODON-ELSA	R	1,77	0,00
Porcentaje de superficie determinada situada en zonas RAMSAR		PUNTOS: 0,00	0.0%			
		<u>SUP. PROPUESTA (ha)</u>	<u>SUP. CUMPLE (ha)</u>			
<u>REF.</u>	<u>REFERENCIA SIGPAC</u>	<u>CULTIVO</u>	<u>DESCRIPCIÓN CULTIVO</u>	<u>S/R</u>		
1816924	41-095-060-00096-001	81377	ALGODON-ELSA	R	1,77	0,00
Porcentaje de superficie determinada en zonas vulnerables a la contaminación por nitratos		PUNTOS: 4,00	100.0%			
		<u>SUP. PROPUESTA (ha)</u>	<u>SUP. CUMPLE (ha)</u>			
<u>REF.</u>	<u>REFERENCIA SIGPAC</u>	<u>CULTIVO</u>	<u>DESCRIPCIÓN CULTIVO</u>	<u>S/R</u>		
1816924	41-095-060-00096-001	81377	ALGODON-ELSA	R	1,77	1,77
Titulares de explotaciones que hayan adquirido el compromiso voluntario de establecimiento de una enmienda natural mediante un cultivo de crucifera para su enterrado en verde		PUNTOS: 1,00	S			





<u>APELLIDOS Y NOMBRE / RAZÓN SOCIAL</u>	<u>NIF</u>	<u>EXPEDIENTE</u>	<u>SUP. PROPUESTA (ha)</u>
ONTIVERO BELLOSO JUAN ANTONIO	79210880F	8026426	1,76

<u>PROPUESTA ADMITIDO</u>	<u>SOLICITA PRIMA VOL. SI</u>	<u>PROPUESTA PRIMA VOL. ADMITIDO</u>

**IMPORTE POR ANUALIDAD**

<u>CAMPAÑA</u>	<u>IMPORTE MÁXIMO SUBVENCIONABLE</u>	<u>IMPORTE MEDIO DE TRANSFERENCIA (€/ha)</u>
2015	762,86 €	433,44 €
2016	762,86 €	433,44 €
2017	762,86 €	433,44 €
2018	762,86 €	433,44 €
2019	762,86 €	433,44 €

**RECINTOS PROPUESTOS**

<u>REF.</u>	<u>REFERENCIA SIGPAC</u>	<u>CULTIVO</u>	<u>DESCRIPCIÓN CULTIVO</u>	<u>S/R</u>	<u>SUP. DEC. ADMIN. (ha)</u>	<u>SUP. PROPUESTA (ha)</u>
1817009	41-095-060-00096-001	81377	ALGODON-ELSA	R	1,76	1,76

**RESUMEN CRITERIOS DE PRIORIZACIÓN**

<b>10.1.5 Sistemas sostenibles de cultivos agroindustriales</b>	<b>PUNTOS: 5,00</b>	<b>PUNTOS</b>	<b>CUMPLE</b>
Porcentaje de superficie determinada en Red Natura 2000		0,00	0.0%
Porcentaje de superficie determinada situada en zonas RAMSAR		0,00	0.0%
Porcentaje de superficie determinada en zonas vulnerables a la contaminación por nitratos		4,00	100.0%
Titulares de explotaciones que hayan adquirido el compromiso voluntario de establecimiento de una enmienda natural mediante un cultivo de crucifera para su enterrado en verde		1,00	S

**DETALLE CRITERIOS DE PRIORIZACIÓN**

<b>10.1.5 Sistemas sostenibles de cultivos agroindustriales</b>	<b>PUNTOS: 5,00</b>	<b>PUNTOS</b>	<b>CUMPLE</b>			
Porcentaje de superficie determinada en Red Natura 2000		PUNTOS: 0,00	0.0%			
		<u>SUP. PROPUESTA (ha)</u>	<u>SUP. CUMPLE (ha)</u>			
<u>REF.</u>	<u>REFERENCIA SIGPAC</u>	<u>CULTIVO</u>	<u>DESCRIPCIÓN CULTIVO</u>	<u>S/R</u>	<u>SUP. PROPUESTA (ha)</u>	<u>SUP. CUMPLE (ha)</u>
1817009	41-095-060-00096-001	81377	ALGODON-ELSA	R	1,76	0,00
Porcentaje de superficie determinada situada en zonas RAMSAR		PUNTOS: 0,00	0.0%			
		<u>SUP. PROPUESTA (ha)</u>	<u>SUP. CUMPLE (ha)</u>			
<u>REF.</u>	<u>REFERENCIA SIGPAC</u>	<u>CULTIVO</u>	<u>DESCRIPCIÓN CULTIVO</u>	<u>S/R</u>	<u>SUP. PROPUESTA (ha)</u>	<u>SUP. CUMPLE (ha)</u>
1817009	41-095-060-00096-001	81377	ALGODON-ELSA	R	1,76	0,00
Porcentaje de superficie determinada en zonas vulnerables a la contaminación por nitratos		PUNTOS: 4,00	100.0%			
		<u>SUP. PROPUESTA (ha)</u>	<u>SUP. CUMPLE (ha)</u>			
<u>REF.</u>	<u>REFERENCIA SIGPAC</u>	<u>CULTIVO</u>	<u>DESCRIPCIÓN CULTIVO</u>	<u>S/R</u>	<u>SUP. PROPUESTA (ha)</u>	<u>SUP. CUMPLE (ha)</u>
1817009	41-095-060-00096-001	81377	ALGODON-ELSA	R	1,76	1,76
Titulares de explotaciones que hayan adquirido el compromiso voluntario de establecimiento de una enmienda natural mediante un cultivo de crucifera para su enterrado en verde		PUNTOS: 1,00	S			



<u>APELLIDOS Y NOMBRE / RAZÓN SOCIAL</u>	<u>NIF</u>	<u>EXPEDIENTE</u>	<u>SUP. PROPUESTA (ha)</u>
ONTIVERO BELLOSO MANUEL	28904859T	8026390	1,77
<u>PROPUESTA ADMITIDO</u>	<u>SOLICITA PRIMA VOL. SI</u>	<u>PROPUESTA PRIMA VOL. ADMITIDO</u>	

**IMPORTE POR ANUALIDAD**

<u>CAMPAÑA</u>	<u>IMPORTE MÁXIMO SUBVENCIONABLE</u>	<u>IMPORTE MEDIO DE TRANSFERENCIA (€/ha)</u>
2015	767,19 €	433,44 €
2016	767,19 €	433,44 €
2017	767,19 €	433,44 €
2018	767,19 €	433,44 €
2019	767,19 €	433,44 €

**RECINTOS PROPUESTOS**

<u>REF.</u>	<u>REFERENCIA SIGPAC</u>	<u>CULTIVO DESCRIPCIÓN CULTIVO</u>	<u>S/R</u>	<u>SUP. DEC. ADMIN. (ha)</u>	<u>SUP. PROPUESTA (ha)</u>
1816274	41-095-060-00096-001	81377 ALGODON-ELSA	R	1,77	1,77

**RESUMEN CRITERIOS DE PRIORIZACIÓN**

<b>10.1.5 Sistemas sostenibles de cultivos agroindustriales</b>	<b>PUNTOS: 5,00</b>	<b>PUNTOS</b>	<b>CUMPLE</b>
Porcentaje de superficie determinada en Red Natura 2000		0,00	0.0%
Porcentaje de superficie determinada situada en zonas RAMSAR		0,00	0.0%
Porcentaje de superficie determinada en zonas vulnerables a la contaminación por nitratos		4,00	100.0%
Titulares de explotaciones que hayan adquirido el compromiso voluntario de establecimiento de una enmienda natural mediante un cultivo de crucifera para su enterrado en verde		1,00	S

**DETALLE CRITERIOS DE PRIORIZACIÓN**

<b>10.1.5 Sistemas sostenibles de cultivos agroindustriales</b>	<b>PUNTOS: 5,00</b>	<b>PUNTOS</b>	<b>CUMPLE</b>		
Porcentaje de superficie determinada en Red Natura 2000		PUNTOS: 0,00	0.0%		
		<u>SUP. PROPUESTA (ha)</u>	<u>SUP. CUMPLE (ha)</u>		
1816274	41-095-060-00096-001	81377 ALGODON-ELSA	R	1,77	0,00
Porcentaje de superficie determinada situada en zonas RAMSAR		PUNTOS: 0,00	0.0%		
		<u>SUP. PROPUESTA (ha)</u>	<u>SUP. CUMPLE (ha)</u>		
1816274	41-095-060-00096-001	81377 ALGODON-ELSA	R	1,77	0,00
Porcentaje de superficie determinada en zonas vulnerables a la contaminación por nitratos		PUNTOS: 4,00	100.0%		
		<u>SUP. PROPUESTA (ha)</u>	<u>SUP. CUMPLE (ha)</u>		
1816274	41-095-060-00096-001	81377 ALGODON-ELSA	R	1,77	1,77
Titulares de explotaciones que hayan adquirido el compromiso voluntario de establecimiento de una enmienda natural mediante un cultivo de crucifera para su enterrado en verde		PUNTOS: 1,00	S		



<u>APELLIDOS Y NOMBRE / RAZÓN SOCIAL</u>	<u>NIF</u>	<u>EXPEDIENTE</u>	<u>SUP. PROPUESTA (ha)</u>
ONTIVERO BELLOSO PEDRO	52272338P	8026386	1,76
<u>PROPUESTA ADMITIDO</u>	<u>SOLICITA PRIMA VOL. SI</u>	<u>PROPUESTA PRIMA VOL. ADMITIDO</u>	

**IMPORTE POR ANUALIDAD**

<u>CAMPAÑA</u>	<u>IMPORTE MÁXIMO SUBVENCIONABLE</u>	<u>IMPORTE MEDIO DE TRANSFERENCIA (€/ha)</u>
2015	762,86 €	433,44 €
2016	762,86 €	433,44 €
2017	762,86 €	433,44 €
2018	762,86 €	433,44 €
2019	762,86 €	433,44 €

**RECINTOS PROPUESTOS**

<u>REF.</u>	<u>REFERENCIA SIGPAC</u>	<u>CULTIVO</u>	<u>DESCRIPCIÓN CULTIVO</u>	<u>S/R</u>	<u>SUP. DEC. ADMIN. (ha)</u>	<u>SUP. PROPUESTA (ha)</u>
1816128	41-095-060-00096-001	81377	ALGODON-ELSA	R	1,76	1,76

**RESUMEN CRITERIOS DE PRIORIZACIÓN**

<b>10.1.5 Sistemas sostenibles de cultivos agroindustriales</b>	<b>PUNTOS: 5,00</b>	<b>PUNTOS</b>	<b>CUMPLE</b>
Porcentaje de superficie determinada en Red Natura 2000		0,00	0.0%
Porcentaje de superficie determinada situada en zonas RAMSAR		0,00	0.0%
Porcentaje de superficie determinada en zonas vulnerables a la contaminación por nitratos		4,00	100.0%
Titulares de explotaciones que hayan adquirido el compromiso voluntario de establecimiento de una enmienda natural mediante un cultivo de crucífera para su enterrado en verde		1,00	S

**DETALLE CRITERIOS DE PRIORIZACIÓN**

<b>10.1.5 Sistemas sostenibles de cultivos agroindustriales</b>	<b>PUNTOS: 5,00</b>	<b>PUNTOS</b>	<b>CUMPLE</b>			
Porcentaje de superficie determinada en Red Natura 2000		PUNTOS: 0,00	0.0%			
		<u>SUP. PROPUESTA (ha)</u>	<u>SUP. CUMPLE (ha)</u>			
1816128	41-095-060-00096-001	81377	ALGODON-ELSA	R	1,76	0,00
Porcentaje de superficie determinada situada en zonas RAMSAR		PUNTOS: 0,00	0.0%			
		<u>SUP. PROPUESTA (ha)</u>	<u>SUP. CUMPLE (ha)</u>			
1816128	41-095-060-00096-001	81377	ALGODON-ELSA	R	1,76	0,00
Porcentaje de superficie determinada en zonas vulnerables a la contaminación por nitratos		PUNTOS: 4,00	100.0%			
		<u>SUP. PROPUESTA (ha)</u>	<u>SUP. CUMPLE (ha)</u>			
1816128	41-095-060-00096-001	81377	ALGODON-ELSA	R	1,76	1,76
Titulares de explotaciones que hayan adquirido el compromiso voluntario de establecimiento de una enmienda natural mediante un cultivo de crucífera para su enterrado en verde		PUNTOS: 1,00	S			



<u>APELLIDOS Y NOMBRE / RAZÓN SOCIAL</u>	<u>NIF</u>	<u>EXPEDIENTE</u>	<u>SUP. PROPUESTA (ha)</u>
ORDOÑEZ FERNÁNDEZ DIEGO	28650152H	8031102	3,00
<u>PROPUESTA ADMITIDO</u>	<u>SOLICITA PRIMA VOL. SI</u>	<u>PROPUESTA PRIMA VOL. ADMITIDO</u>	

**IMPORTE POR ANUALIDAD**

<u>CAMPAÑA</u>	<u>IMPORTE MÁXIMO SUBVENCIONABLE</u>	<u>IMPORTE MEDIO DE TRANSFERENCIA (€/ha)</u>
2015	1.300,32 €	433,44 €
2016	1.300,32 €	433,44 €
2017	1.300,32 €	433,44 €
2018	1.300,32 €	433,44 €
2019	1.300,32 €	433,44 €

**RECINTOS PROPUESTOS**

<u>REF.</u>	<u>REFERENCIA SIGPAC</u>	<u>CULTIVO</u>	<u>DESCRIPCIÓN CULTIVO</u>	<u>S/R</u>	<u>SUP. DEC. ADMIN. (ha)</u>	<u>SUP. PROPUESTA (ha)</u>
2182932	41-069-019-00037-003	81268	ALGODON-JUNCAL	R	3,00	3,00

**RESUMEN CRITERIOS DE PRIORIZACIÓN**

<b>10.1.5 Sistemas sostenibles de cultivos agroindustriales</b>	<b>PUNTOS: 5,00</b>	<b>PUNTOS</b>	<b>CUMPLE</b>
Porcentaje de superficie determinada en Red Natura 2000		0,00	0.0%
Porcentaje de superficie determinada situada en zonas RAMSAR		0,00	0.0%
Porcentaje de superficie determinada en zonas vulnerables a la contaminación por nitratos		4,00	100.0%
Titulares de explotaciones que hayan adquirido el compromiso voluntario de establecimiento de una enmienda natural mediante un cultivo de crucifera para su enterrado en verde		1,00	S

**DETALLE CRITERIOS DE PRIORIZACIÓN**

<b>10.1.5 Sistemas sostenibles de cultivos agroindustriales</b>	<b>PUNTOS: 5,00</b>	<b>PUNTOS</b>	<b>CUMPLE</b>			
Porcentaje de superficie determinada en Red Natura 2000		PUNTOS: 0,00	0.0%			
		<u>SUP. PROPUESTA (ha)</u>	<u>SUP. CUMPLE (ha)</u>			
<u>REF.</u>	<u>REFERENCIA SIGPAC</u>	<u>CULTIVO</u>	<u>DESCRIPCIÓN CULTIVO</u>	<u>S/R</u>		
2182932	41-069-019-00037-003	81268	ALGODON-JUNCAL	R	3,00	0,00
Porcentaje de superficie determinada situada en zonas RAMSAR		PUNTOS: 0,00	0.0%			
		<u>SUP. PROPUESTA (ha)</u>	<u>SUP. CUMPLE (ha)</u>			
<u>REF.</u>	<u>REFERENCIA SIGPAC</u>	<u>CULTIVO</u>	<u>DESCRIPCIÓN CULTIVO</u>	<u>S/R</u>		
2182932	41-069-019-00037-003	81268	ALGODON-JUNCAL	R	3,00	0,00
Porcentaje de superficie determinada en zonas vulnerables a la contaminación por nitratos		PUNTOS: 4,00	100.0%			
		<u>SUP. PROPUESTA (ha)</u>	<u>SUP. CUMPLE (ha)</u>			
<u>REF.</u>	<u>REFERENCIA SIGPAC</u>	<u>CULTIVO</u>	<u>DESCRIPCIÓN CULTIVO</u>	<u>S/R</u>		
2182932	41-069-019-00037-003	81268	ALGODON-JUNCAL	R	3,00	3,00
Titulares de explotaciones que hayan adquirido el compromiso voluntario de establecimiento de una enmienda natural mediante un cultivo de crucifera para su enterrado en verde		PUNTOS: 1,00	S			



<b>APELLIDOS Y NOMBRE / RAZÓN SOCIAL</b>	<b>NIF</b>	<b>EXPEDIENTE</b>	<b>SUP. PROPUESTA (ha)</b>
ORDOÑEZ FERNANDEZ FRANCISCA	34070684W	8024574	9,21

<b>PROPUESTA</b>	<b>SOLICITA PRIMA VOL.</b>
ADMITIDO	NO

**IMPORTE POR ANUALIDAD**

<b>CAMPAÑA</b>	<b>IMPORTE MÁXIMO SUBVENCIONABLE</b>	<b>IMPORTE MEDIO DE TRANSFERENCIA (€/ha)</b>
2015	2.673,39 €	290,27 €
2016	2.673,39 €	290,27 €
2017	2.673,39 €	290,27 €
2018	2.673,39 €	290,27 €
2019	2.673,39 €	290,27 €

**RECINTOS PROPUESTOS**

<b>REF.</b>	<b>REFERENCIA SIGPAC</b>	<b>CULTIVO</b>	<b>DESCRIPCIÓN CULTIVO</b>	<b>S/R</b>	<b>SUP. DEC. ADMIN. (ha)</b>	<b>SUP. PROPUESTA (ha)</b>
1702492	41-095-061-00100-001	81361	ALGODON-INTERCOTT 211	R	3,00	3,00
1702491	41-095-062-00015-001	81361	ALGODON-INTERCOTT 211	R	6,21	6,21

**RESUMEN CRITERIOS DE PRIORIZACIÓN**

<b>10.1.5 Sistemas sostenibles de cultivos agroindustriales</b>	<b>PUNTOS: 4,00</b>		
<b>Porcentaje de superficie determinada en Red Natura 2000</b>		<b>PUNTOS</b>	<b>CUMPLE</b>
		0,00	0.0%
<b>Porcentaje de superficie determinada situada en zonas RAMSAR</b>		0,00	0.0%
<b>Porcentaje de superficie determinada en zonas vulnerables a la contaminación por nitratos</b>		4,00	100.0%
<b>Titulares de explotaciones que hayan adquirido el compromiso voluntario de establecimiento de una enmienda natural mediante un cultivo de crucifera para su enterrado en verde</b>		0,00	N

**DETALLE CRITERIOS DE PRIORIZACIÓN**

<b>10.1.5 Sistemas sostenibles de cultivos agroindustriales</b>	<b>PUNTOS: 4,00</b>		
<b>Porcentaje de superficie determinada en Red Natura 2000</b>		<b>PUNTOS:</b>	<b>0,00</b>
			<b>0.0%</b>
		<b>SUP. PROPUESTA (ha)</b>	<b>SUP. CUMPLE (ha)</b>
<b>REF.</b>	<b>REFERENCIA SIGPAC</b>	<b>CULTIVO</b>	<b>DESCRIPCIÓN CULTIVO</b>
1702492	41-095-061-00100-001	81361	ALGODON-INTERCOTT 211
1702491	41-095-062-00015-001	81361	ALGODON-INTERCOTT 211
		<b>S/R</b>	
		R	3,00
		R	6,21
<b>Porcentaje de superficie determinada situada en zonas RAMSAR</b>		<b>PUNTOS:</b>	<b>0,00</b>
			<b>0.0%</b>
		<b>SUP. PROPUESTA (ha)</b>	<b>SUP. CUMPLE (ha)</b>
<b>REF.</b>	<b>REFERENCIA SIGPAC</b>	<b>CULTIVO</b>	<b>DESCRIPCIÓN CULTIVO</b>
1702492	41-095-061-00100-001	81361	ALGODON-INTERCOTT 211
1702491	41-095-062-00015-001	81361	ALGODON-INTERCOTT 211
		<b>S/R</b>	
		R	3,00
		R	6,21
<b>Porcentaje de superficie determinada en zonas vulnerables a la contaminación por nitratos</b>		<b>PUNTOS:</b>	<b>4,00</b>
			<b>100.0%</b>
		<b>SUP. PROPUESTA (ha)</b>	<b>SUP. CUMPLE (ha)</b>
<b>REF.</b>	<b>REFERENCIA SIGPAC</b>	<b>CULTIVO</b>	<b>DESCRIPCIÓN CULTIVO</b>
1702492	41-095-061-00100-001	81361	ALGODON-INTERCOTT 211
1702491	41-095-062-00015-001	81361	ALGODON-INTERCOTT 211
		<b>S/R</b>	
		R	3,00
		R	6,21
<b>Titulares de explotaciones que hayan adquirido el compromiso voluntario de establecimiento de una enmienda natural mediante un cultivo de crucifera para su enterrado en verde</b>		<b>PUNTOS:</b>	<b>0,00</b>
			<b>N</b>

<u>APELLIDOS Y NOMBRE / RAZÓN SOCIAL</u>	<u>NIF</u>	<u>EXPEDIENTE</u>	<u>SUP. PROPUESTA (ha)</u>
ORDOÑEZ FERNANDEZ FRANCISCO JAVIER	34072207F	8025221	3,10
<u>PROPUESTA ADMITIDO</u>	<u>SOLICITA PRIMA VOL. SI</u>	<u>PROPUESTA PRIMA VOL. ADMITIDO</u>	
<b>IMPORTE POR ANUALIDAD</b>			

<u>CAMPAÑA</u>	<u>IMPORTE MÁXIMO SUBVENCIONABLE</u>	<u>IMPORTE MEDIO DE TRANSFERENCIA (€/ha)</u>
2015	1.343,67 €	433,44 €
2016	1.343,67 €	433,44 €
2017	1.343,67 €	433,44 €
2018	1.343,67 €	433,44 €
2019	1.343,67 €	433,44 €

**RECINTOS PROPUESTOS**

<u>REF.</u>	<u>REFERENCIA SIGPAC</u>	<u>CULTIVO</u>	<u>DESCRIPCIÓN CULTIVO</u>	<u>S/R</u>	<u>SUP. DEC. ADMIN. (ha)</u>	<u>SUP. PROPUESTA (ha)</u>
1740384	41-095-062-00015-001	81268	ALGODON-JUNCAL	R	3,10	3,10

**RESUMEN CRITERIOS DE PRIORIZACIÓN**

<b>10.1.5 Sistemas sostenibles de cultivos agroindustriales</b>	<b>PUNTOS: 5,00</b>	<b>PUNTOS</b>	<b>CUMPLE</b>
Porcentaje de superficie determinada en Red Natura 2000		0,00	0.0%
Porcentaje de superficie determinada situada en zonas RAMSAR		0,00	0.0%
Porcentaje de superficie determinada en zonas vulnerables a la contaminación por nitratos		4,00	100.0%
Titulares de explotaciones que hayan adquirido el compromiso voluntario de establecimiento de una enmienda natural mediante un cultivo de crucifera para su enterrado en verde		1,00	S

**DETALLE CRITERIOS DE PRIORIZACIÓN**

<b>10.1.5 Sistemas sostenibles de cultivos agroindustriales</b>	<b>PUNTOS: 5,00</b>	<b>PUNTOS</b>	<b>CUMPLE</b>			
Porcentaje de superficie determinada en Red Natura 2000		PUNTOS: 0,00	0.0%			
		<u>SUP. PROPUESTA (ha)</u>	<u>SUP. CUMPLE (ha)</u>			
<u>REF.</u>	<u>REFERENCIA SIGPAC</u>	<u>CULTIVO</u>	<u>DESCRIPCIÓN CULTIVO</u>	<u>S/R</u>		
1740384	41-095-062-00015-001	81268	ALGODON-JUNCAL	R	3,10	0,00
Porcentaje de superficie determinada situada en zonas RAMSAR		PUNTOS: 0,00	0.0%			
		<u>SUP. PROPUESTA (ha)</u>	<u>SUP. CUMPLE (ha)</u>			
<u>REF.</u>	<u>REFERENCIA SIGPAC</u>	<u>CULTIVO</u>	<u>DESCRIPCIÓN CULTIVO</u>	<u>S/R</u>		
1740384	41-095-062-00015-001	81268	ALGODON-JUNCAL	R	3,10	0,00
Porcentaje de superficie determinada en zonas vulnerables a la contaminación por nitratos		PUNTOS: 4,00	100.0%			
		<u>SUP. PROPUESTA (ha)</u>	<u>SUP. CUMPLE (ha)</u>			
<u>REF.</u>	<u>REFERENCIA SIGPAC</u>	<u>CULTIVO</u>	<u>DESCRIPCIÓN CULTIVO</u>	<u>S/R</u>		
1740384	41-095-062-00015-001	81268	ALGODON-JUNCAL	R	3,10	3,10
Titulares de explotaciones que hayan adquirido el compromiso voluntario de establecimiento de una enmienda natural mediante un cultivo de crucifera para su enterrado en verde		PUNTOS: 1,00	S			



<b><u>APELLIDOS Y NOMBRE / RAZÓN SOCIAL</u></b>	<b><u>NIF</u></b>	<b><u>EXPEDIENTE</u></b>	<b><u>SUP. PROPUESTA (ha)</u></b>
OREJUELA PALMA CARLOS	44364774M	8025421	3,99
<b><u>PROPUESTA ADMITIDO</u></b>	<b><u>SOLICITA PRIMA VOL. SI</u></b>	<b><u>PROPUESTA PRIMA VOL. ADMITIDO</u></b>	
<b><u>IMPORTE POR ANUALIDAD</u></b>			

<b><u>CAMPAÑA</u></b>	<b><u>IMPORTE MÁXIMO SUBVENCIONABLE</u></b>	<b><u>IMPORTE MEDIO DE TRANSFERENCIA (€/ha)</u></b>
2015	1.729,43 €	433,44 €
2016	1.729,43 €	433,44 €
2017	1.729,43 €	433,44 €
2018	1.729,43 €	433,44 €
2019	1.729,43 €	433,44 €

**RECINTOS PROPUESTOS**

<b><u>REF.</u></b>	<b><u>REFERENCIA SIGPAC</u></b>	<b><u>CULTIVO</u></b>	<b><u>DESCRIPCIÓN CULTIVO</u></b>	<b><u>S/R</u></b>	<b><u>SUP. DEC. ADMIN. (ha)</u></b>	<b><u>SUP. PROPUESTA (ha)</u></b>
1752565	41-039-010-00405-001	81320	ALGODON-DP396	R	0,62	0,62
1752568	41-039-010-00406-001	81320	ALGODON-DP396	R	0,22	0,22
1752569	41-039-010-00407-001	81320	ALGODON-DP396	R	0,89	0,89
1752566	41-039-062-00077-001	81320	ALGODON-DP396	R	0,69	0,69
1752567	41-039-062-00078-001	81320	ALGODON-DP396	R	1,57	1,57

**RESUMEN CRITERIOS DE PRIORIZACIÓN****10.1.5 Sistemas sostenibles de cultivos agroindustriales****PUNTOS: 5,00**

	<b><u>PUNTOS</u></b>	<b><u>CUMPLE</u></b>
Porcentaje de superficie determinada en Red Natura 2000	0,00	0.0%
Porcentaje de superficie determinada situada en zonas RAMSAR	0,00	0.0%
Porcentaje de superficie determinada en zonas vulnerables a la contaminación por nitratos	4,00	100.0%
Titulares de explotaciones que hayan adquirido el compromiso voluntario de establecimiento de una enmienda natural mediante un cultivo de crucífera para su enterrado en verde	1,00	S



**DETALLE CRITERIOS DE PRIORIZACIÓN****10.1.5 Sistemas sostenibles de cultivos agroindustriales****PUNTOS: 5,00****Porcentaje de superficie determinada en Red Natura 2000****PUNTOS: 0,00 0.0%**

<u>REF.</u>	<u>REFERENCIA SIGPAC</u>	<u>CULTIVO</u>	<u>DESCRIPCIÓN CULTIVO</u>	<u>S/R</u>	<u>SUP.</u>	<u>SUP.</u>
					<u>PROPUESTA</u>	<u>CUMPLE</u>
					(ha)	(ha)
1752565	41-039-010-00405-001	81320	ALGODON-DP396	R	0,62	0,00
1752568	41-039-010-00406-001	81320	ALGODON-DP396	R	0,22	0,00
1752569	41-039-010-00407-001	81320	ALGODON-DP396	R	0,89	0,00
1752566	41-039-062-00077-001	81320	ALGODON-DP396	R	0,69	0,00
1752567	41-039-062-00078-001	81320	ALGODON-DP396	R	1,57	0,00

**Porcentaje de superficie determinada situada en zonas RAMSAR****PUNTOS: 0,00 0.0%**

<u>REF.</u>	<u>REFERENCIA SIGPAC</u>	<u>CULTIVO</u>	<u>DESCRIPCIÓN CULTIVO</u>	<u>S/R</u>	<u>SUP.</u>	<u>SUP.</u>
					<u>PROPUESTA</u>	<u>CUMPLE</u>
					(ha)	(ha)
1752565	41-039-010-00405-001	81320	ALGODON-DP396	R	0,62	0,00
1752568	41-039-010-00406-001	81320	ALGODON-DP396	R	0,22	0,00
1752569	41-039-010-00407-001	81320	ALGODON-DP396	R	0,89	0,00
1752566	41-039-062-00077-001	81320	ALGODON-DP396	R	0,69	0,00
1752567	41-039-062-00078-001	81320	ALGODON-DP396	R	1,57	0,00

**Porcentaje de superficie determinada en zonas vulnerables a la contaminación por nitratos****PUNTOS: 4,00 100.0%**

<u>REF.</u>	<u>REFERENCIA SIGPAC</u>	<u>CULTIVO</u>	<u>DESCRIPCIÓN CULTIVO</u>	<u>S/R</u>	<u>SUP.</u>	<u>SUP.</u>
					<u>PROPUESTA</u>	<u>CUMPLE</u>
					(ha)	(ha)
1752565	41-039-010-00405-001	81320	ALGODON-DP396	R	0,62	0,62
1752568	41-039-010-00406-001	81320	ALGODON-DP396	R	0,22	0,22
1752569	41-039-010-00407-001	81320	ALGODON-DP396	R	0,89	0,89
1752566	41-039-062-00077-001	81320	ALGODON-DP396	R	0,69	0,69
1752567	41-039-062-00078-001	81320	ALGODON-DP396	R	1,57	1,57

**Titulares de explotaciones que hayan adquirido el compromiso voluntario de establecimiento de una enmienda natural mediante un cultivo de crucifera para su enterrado en verde****PUNTOS: 1,00 S**



<b><u>APELLIDOS Y NOMBRE / RAZÓN SOCIAL</u></b>	<b><u>NIF</u></b>	<b><u>EXPEDIENTE</u></b>	<b><u>SUP. PROPUESTA (ha)</u></b>
ORELLANA GARCÍA JUANA	31587450D	8030886	14,03

<b><u>PROPUESTA</u></b>	<b><u>SOLICITA PRIMA VOL.</u></b>
ADMITIDO	NO

**IMPORTE POR ANUALIDAD**

<u>CAMPAÑA</u>	<u>IMPORTE MÁXIMO SUBVENCIONABLE</u>	<u>IMPORTE MEDIO DE TRANSFERENCIA (€/ha)</u>
2015	4.072,49 €	290,27 €
2016	4.072,49 €	290,27 €
2017	4.072,49 €	290,27 €
2018	4.072,49 €	290,27 €
2019	4.072,49 €	290,27 €

**RECINTOS PROPUESTOS**

<u>REF.</u>	<u>REFERENCIA SIGPAC</u>	<u>CULTIVO</u>	<u>DESCRIPCIÓN CULTIVO</u>	<u>S/R</u>	<u>SUP. DEC. ADMIN. (ha)</u>	<u>SUP. PROPUESTA (ha)</u>
2147171	41-053-024-00055-001	82343	REMOLACHA-CICLON	S	6,20	6,20
2147170	41-053-024-00056-002	81190	ALGODON-ALEXANDROS	R	7,83	7,83

**RESUMEN CRITERIOS DE PRIORIZACIÓN****10.1.5 Sistemas sostenibles de cultivos agroindustriales** PUNTOS: 3,56

	<u>PUNTOS</u>	<u>CUMPLE</u>
Porcentaje de superficie determinada en Red Natura 2000	0,00	0.0%
Porcentaje de superficie determinada situada en zonas RAMSAR	0,00	0.0%
Porcentaje de superficie determinada en zonas vulnerables a la contaminación por nitratos	3,56	55.81%
Titulares de explotaciones que hayan adquirido el compromiso voluntario de establecimiento de una enmienda natural mediante un cultivo de crucifera para su enterrado en verde	0,00	N

**DETALLE CRITERIOS DE PRIORIZACIÓN****10.1.5 Sistemas sostenibles de cultivos agroindustriales** PUNTOS: 3,56

<u>REF.</u>	<u>REFERENCIA SIGPAC</u>	<u>CULTIVO</u>	<u>DESCRIPCIÓN CULTIVO</u>	<u>S/R</u>	<u>SUP. PROPUESTA (ha)</u>	<u>SUP. CUMPLE (ha)</u>
2147171	41-053-024-00055-001	82343	REMOLACHA-CICLON	S	6,20	0,00
2147170	41-053-024-00056-002	81190	ALGODON-ALEXANDROS	R	7,83	0,00

	<u>PUNTOS</u>	<u>CUMPLE</u>
Porcentaje de superficie determinada en Red Natura 2000	0,00	0.0%
Porcentaje de superficie determinada situada en zonas RAMSAR	0,00	0.0%
Porcentaje de superficie determinada en zonas vulnerables a la contaminación por nitratos	3,56	55.81%
Titulares de explotaciones que hayan adquirido el compromiso voluntario de establecimiento de una enmienda natural mediante un cultivo de crucifera para su enterrado en verde	0,00	N

<u>REF.</u>	<u>REFERENCIA SIGPAC</u>	<u>CULTIVO</u>	<u>DESCRIPCIÓN CULTIVO</u>	<u>S/R</u>	<u>SUP. PROPUESTA (ha)</u>	<u>SUP. CUMPLE (ha)</u>
2147171	41-053-024-00055-001	82343	REMOLACHA-CICLON	S	6,20	0,00
2147170	41-053-024-00056-002	81190	ALGODON-ALEXANDROS	R	7,83	0,00

	<u>PUNTOS</u>	<u>CUMPLE</u>
Porcentaje de superficie determinada en zonas vulnerables a la contaminación por nitratos	3,56	55.81%
Titulares de explotaciones que hayan adquirido el compromiso voluntario de establecimiento de una enmienda natural mediante un cultivo de crucifera para su enterrado en verde	0,00	N

<u>APELLIDOS Y NOMBRE / RAZÓN SOCIAL</u>	<u>NIF</u>	<u>EXPEDIENTE</u>	<u>SUP. PROPUESTA (ha)</u>
ORIHUELA ROMAN MARIA DEL CARMEN	28542662F	8026763	17,49

<u>PROPUESTA</u>	<u>SOLICITA PRIMA VOL.</u>	<u>PROPUESTA PRIMA VOL.</u>
ADMITIDO	SI	INADMITIDO

**IMPORTE POR ANUALIDAD**

<u>CAMPAÑA</u>	<u>IMPORTE MÁXIMO SUBVENCIONABLE</u>	<u>IMPORTE MEDIO DE TRANSFERENCIA (€/ha)</u>
2015	5.076,82 €	290,27 €
2016	5.076,82 €	290,27 €
2017	5.076,82 €	290,27 €
2018	5.076,82 €	290,27 €
2019	5.076,82 €	290,27 €

**RECINTOS PROPUESTOS**

<u>REF.</u>	<u>REFERENCIA SIGPAC</u>	<u>CULTIVO</u>	<u>DESCRIPCIÓN CULTIVO</u>	<u>S/R</u>	<u>SUP. DEC. ADMIN. (ha)</u>	<u>SUP. PROPUESTA (ha)</u>
1836496	41-020-001-00028-002	81336	ALGODON-BETICA	R	5,37	5,37
1836497	41-053-001-00423-001	81268	ALGODON-JUNCAL	R	12,12	12,12

**INCIDENCIAS****INCIDENCIA DESCRIPCIÓN**

80108 Solicitante del compromiso voluntario de la operación 10.1.5. que supera las 15 ha comprometidas  
Sup. Resuelta:17,49

**RESUMEN CRITERIOS DE PRIORIZACIÓN****10.1.5 Sistemas sostenibles de cultivos agroindustriales****PUNTOS: 4,00**

	<u>PUNTOS</u>	<u>CUMPLE</u>
Porcentaje de superficie determinada en Red Natura 2000	0,00	0.0%
Porcentaje de superficie determinada situada en zonas RAMSAR	0,00	0.0%
Porcentaje de superficie determinada en zonas vulnerables a la contaminación por nitratos	4,00	100.0%
Titulares de explotaciones que hayan adquirido el compromiso voluntario de establecimiento de una enmienda natural mediante un cultivo de crucífera para su enterrado en verde	0,00	N



**DETALLE CRITERIOS DE PRIORIZACIÓN****10.1.5 Sistemas sostenibles de cultivos agroindustriales****PUNTOS: 4,00****Porcentaje de superficie determinada en Red Natura 2000****PUNTOS: 0,00 0.0%**

<u>REF.</u>	<u>REFERENCIA SIGPAC</u>	<u>CULTIVO</u>	<u>DESCRIPCIÓN CULTIVO</u>	<u>S/R</u>	<u>SUP.</u> <u>PROPUESTA</u> <u>(ha)</u>	<u>SUP.</u> <u>CUMPLE</u> <u>(ha)</u>
1836496	41-020-001-00028-002	81336	ALGODON-BETICA	R	5,37	0,00
1836497	41-053-001-00423-001	81268	ALGODON-JUNCAL	R	12,12	0,00

**Porcentaje de superficie determinada situada en zonas RAMSAR****PUNTOS: 0,00 0.0%**

<u>REF.</u>	<u>REFERENCIA SIGPAC</u>	<u>CULTIVO</u>	<u>DESCRIPCIÓN CULTIVO</u>	<u>S/R</u>	<u>SUP.</u> <u>PROPUESTA</u> <u>(ha)</u>	<u>SUP.</u> <u>CUMPLE</u> <u>(ha)</u>
1836496	41-020-001-00028-002	81336	ALGODON-BETICA	R	5,37	0,00
1836497	41-053-001-00423-001	81268	ALGODON-JUNCAL	R	12,12	0,00

**Porcentaje de superficie determinada en zonas vulnerables a la contaminación por nitratos****PUNTOS: 4,00 100.0%**

<u>REF.</u>	<u>REFERENCIA SIGPAC</u>	<u>CULTIVO</u>	<u>DESCRIPCIÓN CULTIVO</u>	<u>S/R</u>	<u>SUP.</u> <u>PROPUESTA</u> <u>(ha)</u>	<u>SUP.</u> <u>CUMPLE</u> <u>(ha)</u>
1836496	41-020-001-00028-002	81336	ALGODON-BETICA	R	5,37	5,37
1836497	41-053-001-00423-001	81268	ALGODON-JUNCAL	R	12,12	12,12

**Titulares de explotaciones que hayan adquirido el compromiso voluntario de establecimiento de una enmienda natural mediante un cultivo de crucífera para su enterrado en verde****PUNTOS: 0,00 N**

<u>APELLIDOS Y NOMBRE / RAZÓN SOCIAL</u>	<u>NIF</u>	<u>EXPEDIENTE</u>	<u>SUP. PROPUESTA (ha)</u>
OROZCO GARCIA ISABEL	28538020B	8028578	8,81

<u>PROPUESTA</u>	<u>SOLICITA PRIMA VOL.</u>
ADMITIDO	NO

IMPORTE POR ANUALIDAD

<u>CAMPAÑA</u>	<u>IMPORTE MÁXIMO SUBVENCIONABLE</u>	<u>IMPORTE MEDIO DE TRANSFERENCIA (€/ha)</u>
2015	2.557,28 €	290,27 €
2016	2.557,28 €	290,27 €
2017	2.557,28 €	290,27 €
2018	2.557,28 €	290,27 €
2019	2.557,28 €	290,27 €

RECINTOS PROPUESTOS

<u>REF.</u>	<u>REFERENCIA SIGPAC</u>	<u>CULTIVO</u>	<u>DESCRIPCIÓN CULTIVO</u>	<u>S/R</u>	<u>SUP. DEC. ADMIN. (ha)</u>	<u>SUP. PROPUESTA (ha)</u>
1958309	41-095-083-00018-004	1000	TRIGO BLANDO-SIN VARIEDAD	S	3,79	3,79
1958310	41-095-083-00018-004	81151	ALGODON-CELIA	S	5,00	5,00
1958307	41-095-083-00018-005	1000	TRIGO BLANDO-SIN VARIEDAD	S	0,02	0,02

INCIDENCIASINCIDENCIA DESCRIPCIÓN

80106 Cultivo, variedad, regimen y/o uso del recinto SIGPAC no compatible con la operación (anexo III.I, Orden 26 mayo 2015)  
Ref:1958308 Recinto:41-095-083-09015-001 Cultivo:1000 TRIGO BLANDO-SIN VARIEDAD Secano Uso:AG

RESUMEN CRITERIOS DE PRIORIZACIÓN**10.1.5 Sistemas sostenibles de cultivos agroindustriales****PUNTOS: 4,00**

	<u>PUNTOS</u>	<u>CUMPLE</u>
Porcentaje de superficie determinada en Red Natura 2000	0,00	0.0%
Porcentaje de superficie determinada situada en zonas RAMSAR	0,00	0.0%
Porcentaje de superficie determinada en zonas vulnerables a la contaminación por nitratos	4,00	100.0%
Titulares de explotaciones que hayan adquirido el compromiso voluntario de establecimiento de una enmienda natural mediante un cultivo de crucífera para su enterrado en verde	0,00	N



**DETALLE CRITERIOS DE PRIORIZACIÓN****10.1.5 Sistemas sostenibles de cultivos agroindustriales****PUNTOS: 4,00****Porcentaje de superficie determinada en Red Natura 2000****PUNTOS: 0,00 0.0%**

<u>REF.</u>	<u>REFERENCIA SIGPAC</u>	<u>CULTIVO</u>	<u>DESCRIPCIÓN CULTIVO</u>	<u>S/R</u>	<u>SUP.</u>	<u>SUP.</u>
					<u>PROPUESTA</u>	<u>CÚMPLE</u>
					(ha)	(ha)
1958309	41-095-083-00018-004	1000	TRIGO BLANDO-SIN VARIEDAD	S	3,79	0,00
1958310	41-095-083-00018-004	81151	ALGODON-CELIA	S	5,00	0,00
1958307	41-095-083-00018-005	1000	TRIGO BLANDO-SIN VARIEDAD	S	0,02	0,00

**Porcentaje de superficie determinada situada en zonas RAMSAR****PUNTOS: 0,00 0.0%**

<u>REF.</u>	<u>REFERENCIA SIGPAC</u>	<u>CULTIVO</u>	<u>DESCRIPCIÓN CULTIVO</u>	<u>S/R</u>	<u>SUP.</u>	<u>SUP.</u>
					<u>PROPUESTA</u>	<u>CÚMPLE</u>
					(ha)	(ha)
1958309	41-095-083-00018-004	1000	TRIGO BLANDO-SIN VARIEDAD	S	3,79	0,00
1958310	41-095-083-00018-004	81151	ALGODON-CELIA	S	5,00	0,00
1958307	41-095-083-00018-005	1000	TRIGO BLANDO-SIN VARIEDAD	S	0,02	0,00

**Porcentaje de superficie determinada en zonas vulnerables a la contaminación por nitratos****PUNTOS: 4,00 100.0%**

<u>REF.</u>	<u>REFERENCIA SIGPAC</u>	<u>CULTIVO</u>	<u>DESCRIPCIÓN CULTIVO</u>	<u>S/R</u>	<u>SUP.</u>	<u>SUP.</u>
					<u>PROPUESTA</u>	<u>CÚMPLE</u>
					(ha)	(ha)
1958309	41-095-083-00018-004	1000	TRIGO BLANDO-SIN VARIEDAD	S	3,79	3,79
1958310	41-095-083-00018-004	81151	ALGODON-CELIA	S	5,00	5,00
1958307	41-095-083-00018-005	1000	TRIGO BLANDO-SIN VARIEDAD	S	0,02	0,02

**Titulares de explotaciones que hayan adquirido el compromiso voluntario de establecimiento de una enmienda natural mediante un cultivo de crucífera para su enterrado en verde****PUNTOS: 0,00 N**

<u>APELLIDOS Y NOMBRE / RAZÓN SOCIAL</u>	<u>NIF</u>	<u>EXPEDIENTE</u>	<u>SUP. PROPUESTA (ha)</u>
OROZCO MORILLAS JOSE	75852862N	8028537	1,67

<u>PROPUESTA</u>	<u>SOLICITA PRIMA VOL.</u>
ADMITIDO	NO

**IMPORTE POR ANUALIDAD**

<u>CAMPAÑA</u>	<u>IMPORTE MÁXIMO SUBVENCIONABLE</u>	<u>IMPORTE MEDIO DE TRANSFERENCIA (€/ha)</u>
2015	484,75 €	290,27 €
2016	484,75 €	290,27 €
2017	484,75 €	290,27 €
2018	484,75 €	290,27 €
2019	484,75 €	290,27 €

**RECINTOS PROPUESTOS**

<u>REF.</u>	<u>REFERENCIA SIGPAC</u>	<u>CULTIVO</u>	<u>DESCRIPCIÓN CULTIVO</u>	<u>S/R</u>	<u>SUP. DEC. ADMIN. (ha)</u>	<u>SUP. PROPUESTA (ha)</u>
1956088	41-038-037-00004-001	81363	ALGODON-DP332	R	1,67	1,67

**RESUMEN CRITERIOS DE PRIORIZACIÓN**

<b>10.1.5 Sistemas sostenibles de cultivos agroindustriales</b>	<b>PUNTOS: 4,00</b>	<b>PUNTOS</b>	<b>CUMPLE</b>
Porcentaje de superficie determinada en Red Natura 2000		0,00	0.0%
Porcentaje de superficie determinada situada en zonas RAMSAR		0,00	0.0%
Porcentaje de superficie determinada en zonas vulnerables a la contaminación por nitratos		4,00	100.0%
Titulares de explotaciones que hayan adquirido el compromiso voluntario de establecimiento de una enmienda natural mediante un cultivo de crucifera para su enterrado en verde		0,00	N

**DETALLE CRITERIOS DE PRIORIZACIÓN**

<b>10.1.5 Sistemas sostenibles de cultivos agroindustriales</b>	<b>PUNTOS: 4,00</b>	<b>PUNTOS</b>	<b>CUMPLE</b>			
Porcentaje de superficie determinada en Red Natura 2000		PUNTOS: 0,00	0.0%			
		<u>SUP. PROPUESTA (ha)</u>	<u>SUP. CUMPLE (ha)</u>			
<u>REF.</u>	<u>REFERENCIA SIGPAC</u>	<u>CULTIVO</u>	<u>DESCRIPCIÓN CULTIVO</u>	<u>S/R</u>		
1956088	41-038-037-00004-001	81363	ALGODON-DP332	R	1,67	0,00
Porcentaje de superficie determinada situada en zonas RAMSAR		PUNTOS: 0,00	0.0%			
		<u>SUP. PROPUESTA (ha)</u>	<u>SUP. CUMPLE (ha)</u>			
<u>REF.</u>	<u>REFERENCIA SIGPAC</u>	<u>CULTIVO</u>	<u>DESCRIPCIÓN CULTIVO</u>	<u>S/R</u>		
1956088	41-038-037-00004-001	81363	ALGODON-DP332	R	1,67	0,00
Porcentaje de superficie determinada en zonas vulnerables a la contaminación por nitratos		PUNTOS: 4,00	100.0%			
		<u>SUP. PROPUESTA (ha)</u>	<u>SUP. CUMPLE (ha)</u>			
<u>REF.</u>	<u>REFERENCIA SIGPAC</u>	<u>CULTIVO</u>	<u>DESCRIPCIÓN CULTIVO</u>	<u>S/R</u>		
1956088	41-038-037-00004-001	81363	ALGODON-DP332	R	1,67	1,67
Titulares de explotaciones que hayan adquirido el compromiso voluntario de establecimiento de una enmienda natural mediante un cultivo de crucifera para su enterrado en verde		PUNTOS: 0,00	N			



<b><u>APELLIDOS Y NOMBRE / RAZÓN SOCIAL</u></b>	<b><u>NIF</u></b>	<b><u>EXPEDIENTE</u></b>	<b><u>SUP. PROPUESTA (ha)</u></b>
ORTEGA LUQUE MARIA ROSA	44600710F	8024272	19,83

<b><u>PROPUESTA</u></b>	<b><u>SOLICITA PRIMA VOL.</u></b>
ADMITIDO	NO

**IMPORTE POR ANUALIDAD**

<u>CAMPAÑA</u>	<u>IMPORTE MÁXIMO SUBVENCIONABLE</u>	<u>IMPORTE MEDIO DE TRANSFERENCIA (€/ha)</u>
2015	5.756,05 €	290,27 €
2016	5.756,05 €	290,27 €
2017	5.756,05 €	290,27 €
2018	5.756,05 €	290,27 €
2019	5.756,05 €	290,27 €

**RECINTOS PROPUESTOS**

<u>REF.</u>	<u>REFERENCIA SIGPAC</u>	<u>CULTIVO</u>	<u>DESCRIPCIÓN CULTIVO</u>	<u>S/R</u>	<u>SUP. DEC. ADMIN. (ha)</u>	<u>SUP. PROPUESTA (ha)</u>
1686742	41-095-065-00004-001	81268	ALGODON-JUNCAL	R	14,37	14,37
1686741	41-095-065-00004-001	81268	ALGODON-JUNCAL	R	5,46	5,46

**RESUMEN CRITERIOS DE PRIORIZACIÓN****10.1.5 Sistemas sostenibles de cultivos agroindustriales** PUNTOS: 4,00

	<u>PUNTOS</u>	<u>CUMPLE</u>
Porcentaje de superficie determinada en Red Natura 2000	0,00	0.0%
Porcentaje de superficie determinada situada en zonas RAMSAR	0,00	0.0%
Porcentaje de superficie determinada en zonas vulnerables a la contaminación por nitratos	4,00	100.0%
Titulares de explotaciones que hayan adquirido el compromiso voluntario de establecimiento de una enmienda natural mediante un cultivo de crucífera para su enterrado en verde	0,00	N

**DETALLE CRITERIOS DE PRIORIZACIÓN****10.1.5 Sistemas sostenibles de cultivos agroindustriales** PUNTOS: 4,00

<u>REF.</u>	<u>REFERENCIA SIGPAC</u>	<u>CULTIVO</u>	<u>DESCRIPCIÓN CULTIVO</u>	<u>S/R</u>	<u>SUP. PROPUESTA (ha)</u>	<u>SUP. CUMPLE (ha)</u>
1686742	41-095-065-00004-001	81268	ALGODON-JUNCAL	R	14,37	0,00
1686741	41-095-065-00004-001	81268	ALGODON-JUNCAL	R	5,46	0,00

	<u>PUNTOS</u>	<u>SUP. PROPUESTA (ha)</u>	<u>SUP. CUMPLE (ha)</u>
Porcentaje de superficie determinada en Red Natura 2000	0,00	0,00	0.0%
Porcentaje de superficie determinada situada en zonas RAMSAR	0,00	0,00	0.0%
Porcentaje de superficie determinada en zonas vulnerables a la contaminación por nitratos	4,00	14,37	14,37
Titulares de explotaciones que hayan adquirido el compromiso voluntario de establecimiento de una enmienda natural mediante un cultivo de crucífera para su enterrado en verde	0,00	0,00	N

<u>REF.</u>	<u>REFERENCIA SIGPAC</u>	<u>CULTIVO</u>	<u>DESCRIPCIÓN CULTIVO</u>	<u>S/R</u>	<u>SUP. PROPUESTA (ha)</u>	<u>SUP. CUMPLE (ha)</u>
1686741	41-095-065-00004-001	81268	ALGODON-JUNCAL	R	5,46	5,46
1686742	41-095-065-00004-001	81268	ALGODON-JUNCAL	R	14,37	14,37

<u>APELLIDOS Y NOMBRE / RAZÓN SOCIAL</u>	<u>NIF</u>	<u>EXPEDIENTE</u>	<u>SUP. PROPUESTA (ha)</u>
ORTEGA MARTINEZ AMELIA	47502669X	8026425	4,91

<u>PROPUESTA ADMITIDO</u>	<u>SOLICITA PRIMA VOL. SI</u>	<u>PROPUESTA PRIMA VOL. ADMITIDO</u>

**IMPORTE POR ANUALIDAD**

<u>CAMPAÑA</u>	<u>IMPORTE MÁXIMO SUBVENCIONABLE</u>	<u>IMPORTE MEDIO DE TRANSFERENCIA (€/ha)</u>
2015	2.128,19 €	433,44 €
2016	2.128,19 €	433,44 €
2017	2.128,19 €	433,44 €
2018	2.128,19 €	433,44 €
2019	2.128,19 €	433,44 €

**RECINTOS PROPUESTOS**

<u>REF.</u>	<u>REFERENCIA SIGPAC</u>	<u>CULTIVO</u>	<u>DESCRIPCIÓN CULTIVO</u>	<u>S/R</u>	<u>SUP. DEC. ADMIN. (ha)</u>	<u>SUP. PROPUESTA (ha)</u>
1817008	41-095-065-00010-001	81268	ALGODON-JUNCAL	R	2,49	2,49
1817007	41-095-065-00011-001	4100	MAIZ-MAIZ CONVENCIONAL	R	2,42	2,42

**INCIDENCIAS****INCIDENCIA DESCRIPCIÓN**

218 La superficie total declarada sobre un mismo recinto en el conjunto de los expedientes, no puede superar la superficie total que el SIGPAC establece para ese recinto.  
Ref:1817007 Recinto:41-095-065-00011-001 Cultivo:4100 MAIZ-MAIZ CONVENCIONAL Regadío Suma de superficies declaradas para este recinto por todos los solicitantes (Áreas):484 Superficie SIGPAC medida para este recinto (Áreas):484 Exceso de superficie declarada (Hectáreas):0

**RESUMEN CRITERIOS DE PRIORIZACIÓN****10.1.5 Sistemas sostenibles de cultivos agroindustriales****PUNTOS: 5,00**

	<u>PUNTOS</u>	<u>CUMPLE</u>
Porcentaje de superficie determinada en Red Natura 2000	0,00	0.0%
Porcentaje de superficie determinada situada en zonas RAMSAR	0,00	0.0%
Porcentaje de superficie determinada en zonas vulnerables a la contaminación por nitratos	4,00	100.0%
Titulares de explotaciones que hayan adquirido el compromiso voluntario de establecimiento de una enmienda natural mediante un cultivo de crucífera para su enterrado en verde	1,00	S





**DETALLE CRITERIOS DE PRIORIZACIÓN****10.1.5 Sistemas sostenibles de cultivos agroindustriales****PUNTOS: 5,00****Porcentaje de superficie determinada en Red Natura 2000****PUNTOS: 0,00 0.0%**

<u>REF.</u>	<u>REFERENCIA SIGPAC</u>	<u>CULTIVO</u>	<u>DESCRIPCIÓN CULTIVO</u>	<u>S/R</u>	<u>SUP.</u>	<u>SUP.</u>
					<u>PROPUESTA</u>	<u>CUMPLE</u>
					(ha)	(ha)
1817008	41-095-065-00010-001	81268	ALGODON-JUNCAL	R	2,49	0,00
1817007	41-095-065-00011-001	4100	MAIZ-MAIZ CONVENCIONAL	R	2,42	0,00

**Porcentaje de superficie determinada situada en zonas RAMSAR****PUNTOS: 0,00 0.0%**

<u>REF.</u>	<u>REFERENCIA SIGPAC</u>	<u>CULTIVO</u>	<u>DESCRIPCIÓN CULTIVO</u>	<u>S/R</u>	<u>SUP.</u>	<u>SUP.</u>
					<u>PROPUESTA</u>	<u>CUMPLE</u>
					(ha)	(ha)
1817008	41-095-065-00010-001	81268	ALGODON-JUNCAL	R	2,49	0,00
1817007	41-095-065-00011-001	4100	MAIZ-MAIZ CONVENCIONAL	R	2,42	0,00

**Porcentaje de superficie determinada en zonas vulnerables a la contaminación por nitratos****PUNTOS: 4,00 100.0%**

<u>REF.</u>	<u>REFERENCIA SIGPAC</u>	<u>CULTIVO</u>	<u>DESCRIPCIÓN CULTIVO</u>	<u>S/R</u>	<u>SUP.</u>	<u>SUP.</u>
					<u>PROPUESTA</u>	<u>CUMPLE</u>
					(ha)	(ha)
1817008	41-095-065-00010-001	81268	ALGODON-JUNCAL	R	2,49	2,49
1817007	41-095-065-00011-001	4100	MAIZ-MAIZ CONVENCIONAL	R	2,42	2,42

**Titulares de explotaciones que hayan adquirido el compromiso voluntario de establecimiento de una enmienda natural mediante un cultivo de crucifera para su enterrado en verde****PUNTOS: 1,00 S**

<u>APELLIDOS Y NOMBRE / RAZÓN SOCIAL</u>	<u>NIF</u>	<u>EXPEDIENTE</u>	<u>SUP. PROPUESTA (ha)</u>
ORTEGA MEJIAS FELISA	28461419T	8001444	8,91
<u>PROPUESTA ADMITIDO</u>	<u>SOLICITA PRIMA VOL. SI</u>	<u>PROPUESTA PRIMA VOL. ADMITIDO</u>	
<u>IMPORTE POR ANUALIDAD</u>			

<u>CAMPAÑA</u>	<u>IMPORTE MÁXIMO SUBVENCIONABLE</u>	<u>IMPORTE MEDIO DE TRANSFERENCIA (€/ha)</u>
2015	3.861,95 €	433,44 €
2016	3.861,95 €	433,44 €
2017	3.861,95 €	433,44 €
2018	3.861,95 €	433,44 €
2019	3.861,95 €	433,44 €

**RECINTOS PROPUESTOS**

<u>REF.</u>	<u>REFERENCIA SIGPAC</u>	<u>CULTIVO</u>	<u>DESCRIPCIÓN CULTIVO</u>	<u>S/R</u>	<u>SUP. DEC. ADMIN. (ha)</u>	<u>SUP. PROPUESTA (ha)</u>
1867840	41-020-031-00027-001	81268	ALGODON-JUNCAL	R	4,01	4,00
1867838	41-020-031-00027-001	81268	ALGODON-JUNCAL	R	0,62	0,61
1867839	41-069-019-00037-003	81268	ALGODON-JUNCAL	R	4,30	4,30

**INCIDENCIAS****INCIDENCIA DESCRIPCIÓN**

- 218 La superficie total declarada sobre un mismo recinto en el conjunto de los expedientes, no puede superar la superficie total que el SIGPAC establece para ese recinto.  
Ref:1867840 Recinto:41-020-031-00027-001 Cultivo:81268 ALGODON-JUNCAL Regadío Suma de superficies declaradas para este recinto por todos los solicitantes (Áreas):1210 Superficie SIGPAC medida para este recinto (Áreas):1209 Exceso de superficie declarada (Hectáreas):0,01  
Ref:1867838 Recinto:41-020-031-00027-001 Cultivo:81268 ALGODON-JUNCAL Regadío Suma de superficies declaradas para este recinto por todos los solicitantes (Áreas):1210 Superficie SIGPAC medida para este recinto (Áreas):1209 Exceso de superficie declarada (Hectáreas):0,01

**RESUMEN CRITERIOS DE PRIORIZACIÓN****10.1.5 Sistemas sostenibles de cultivos agroindustriales****PUNTOS: 5,00**

	<u>PUNTOS</u>	<u>CUMPLE</u>
Porcentaje de superficie determinada en Red Natura 2000	0,00	0.0%
Porcentaje de superficie determinada situada en zonas RAMSAR	0,00	0.0%
Porcentaje de superficie determinada en zonas vulnerables a la contaminación por nitratos	4,00	100.0%
Titulares de explotaciones que hayan adquirido el compromiso voluntario de establecimiento de una enmienda natural mediante un cultivo de crucífera para su enterrado en verde	1,00	S



**DETALLE CRITERIOS DE PRIORIZACIÓN****10.1.5 Sistemas sostenibles de cultivos agroindustriales****PUNTOS: 5,00****Porcentaje de superficie determinada en Red Natura 2000****PUNTOS: 0,00 0.0%**

<u>REF.</u>	<u>REFERENCIA SIGPAC</u>	<u>CULTIVO</u>	<u>DESCRIPCIÓN CULTIVO</u>	<u>S/R</u>	<u>SUP.</u>	<u>SUP.</u>
					<u>PROPUESTA</u>	<u>CUMPLE</u>
					(ha)	(ha)
1867838	41-020-031-00027-001	81268	ALGODON-JUNCAL	R	0,61	0,00
1867840	41-020-031-00027-001	81268	ALGODON-JUNCAL	R	4,00	0,00
1867839	41-069-019-00037-003	81268	ALGODON-JUNCAL	R	4,30	0,00

**Porcentaje de superficie determinada situada en zonas RAMSAR****PUNTOS: 0,00 0.0%**

<u>REF.</u>	<u>REFERENCIA SIGPAC</u>	<u>CULTIVO</u>	<u>DESCRIPCIÓN CULTIVO</u>	<u>S/R</u>	<u>SUP.</u>	<u>SUP.</u>
					<u>PROPUESTA</u>	<u>CUMPLE</u>
					(ha)	(ha)
1867838	41-020-031-00027-001	81268	ALGODON-JUNCAL	R	0,61	0,00
1867840	41-020-031-00027-001	81268	ALGODON-JUNCAL	R	4,00	0,00
1867839	41-069-019-00037-003	81268	ALGODON-JUNCAL	R	4,30	0,00

**Porcentaje de superficie determinada en zonas vulnerables a la contaminación por nitratos****PUNTOS: 4,00 100.0%**

<u>REF.</u>	<u>REFERENCIA SIGPAC</u>	<u>CULTIVO</u>	<u>DESCRIPCIÓN CULTIVO</u>	<u>S/R</u>	<u>SUP.</u>	<u>SUP.</u>
					<u>PROPUESTA</u>	<u>CUMPLE</u>
					(ha)	(ha)
1867840	41-020-031-00027-001	81268	ALGODON-JUNCAL	R	4,00	4,00
1867838	41-020-031-00027-001	81268	ALGODON-JUNCAL	R	0,61	0,61
1867839	41-069-019-00037-003	81268	ALGODON-JUNCAL	R	4,30	4,30

**Titulares de explotaciones que hayan adquirido el compromiso voluntario de establecimiento de una enmienda natural mediante un cultivo de crucífera para su enterrado en verde****PUNTOS: 1,00 S**

<u>APELLIDOS Y NOMBRE / RAZÓN SOCIAL</u>	<u>NIF</u>	<u>EXPEDIENTE</u>	<u>SUP. PROPUESTA (ha)</u>
ORTEGA NAVARRO ANTONIO	44601726B	8023690	9,50
<u>PROPUESTA ADMITIDO</u>	<u>SOLICITA PRIMA VOL. SI</u>	<u>PROPUESTA PRIMA VOL. ADMITIDO</u>	
<b>IMPORTE POR ANUALIDAD</b>			

<u>CAMPAÑA</u>	<u>IMPORTE MÁXIMO SUBVENCIONABLE</u>	<u>IMPORTE MEDIO DE TRANSFERENCIA (€/ha)</u>
2015	4.117,67 €	433,44 €
2016	4.117,67 €	433,44 €
2017	4.117,67 €	433,44 €
2018	4.117,67 €	433,44 €
2019	4.117,67 €	433,44 €

**RECINTOS PROPUESTOS**

<u>REF.</u>	<u>REFERENCIA SIGPAC</u>	<u>CULTIVO</u>	<u>DESCRIPCIÓN CULTIVO</u>	<u>S/R</u>	<u>SUP. DEC. ADMIN. (ha)</u>	<u>SUP. PROPUESTA (ha)</u>
1652373	41-079-026-00004-002	81268	ALGODON-JUNCAL	R	9,50	9,50

**RESUMEN CRITERIOS DE PRIORIZACIÓN**

<b>10.1.5 Sistemas sostenibles de cultivos agroindustriales</b>	<b>PUNTOS: 13,00</b>	<b>PUNTOS</b>	<b>CUMPLE</b>
Porcentaje de superficie determinada en Red Natura 2000		4,00	100.0%
Porcentaje de superficie determinada situada en zonas RAMSAR		4,00	100.0%
Porcentaje de superficie determinada en zonas vulnerables a la contaminación por nitratos		4,00	100.0%
Titulares de explotaciones que hayan adquirido el compromiso voluntario de establecimiento de una enmienda natural mediante un cultivo de crucifera para su enterrado en verde		1,00	S

**DETALLE CRITERIOS DE PRIORIZACIÓN**

<b>10.1.5 Sistemas sostenibles de cultivos agroindustriales</b>	<b>PUNTOS: 13,00</b>	<b>PUNTOS</b>	<b>CUMPLE</b>			
Porcentaje de superficie determinada en Red Natura 2000		PUNTOS: 4,00	100.0%			
		<u>SUP. PROPUESTA (ha)</u>	<u>SUP. CUMPLE (ha)</u>			
<u>REF.</u>	<u>REFERENCIA SIGPAC</u>	<u>CULTIVO</u>	<u>DESCRIPCIÓN CULTIVO</u>	<u>S/R</u>		
1652373	41-079-026-00004-002	81268	ALGODON-JUNCAL	R	9,50	9,50
Porcentaje de superficie determinada situada en zonas RAMSAR		PUNTOS: 4,00	100.0%			
		<u>SUP. PROPUESTA (ha)</u>	<u>SUP. CUMPLE (ha)</u>			
<u>REF.</u>	<u>REFERENCIA SIGPAC</u>	<u>CULTIVO</u>	<u>DESCRIPCIÓN CULTIVO</u>	<u>S/R</u>		
1652373	41-079-026-00004-002	81268	ALGODON-JUNCAL	R	9,50	9,50
Porcentaje de superficie determinada en zonas vulnerables a la contaminación por nitratos		PUNTOS: 4,00	100.0%			
		<u>SUP. PROPUESTA (ha)</u>	<u>SUP. CUMPLE (ha)</u>			
<u>REF.</u>	<u>REFERENCIA SIGPAC</u>	<u>CULTIVO</u>	<u>DESCRIPCIÓN CULTIVO</u>	<u>S/R</u>		
1652373	41-079-026-00004-002	81268	ALGODON-JUNCAL	R	9,50	9,50
Titulares de explotaciones que hayan adquirido el compromiso voluntario de establecimiento de una enmienda natural mediante un cultivo de crucifera para su enterrado en verde		PUNTOS: 1,00	S			



<b><u>APELLIDOS Y NOMBRE / RAZÓN SOCIAL</u></b>	<b><u>NIF</u></b>	<b><u>EXPEDIENTE</u></b>	<b><u>SUP. PROPUESTA (ha)</u></b>
ORTIZ DURÁN JUAN	34071018Z	8008704	10,00

<b><u>PROPUESTA</u></b>	<b><u>SOLICITA PRIMA VOL.</u></b>
ADMITIDO	NO

**IMPORTE POR ANUALIDAD**

<u>CAMPAÑA</u>	<u>IMPORTE MÁXIMO SUBVENCIONABLE</u>	<u>IMPORTE MEDIO DE TRANSFERENCIA (€/ha)</u>
2015	2.902,70 €	290,27 €
2016	2.902,70 €	290,27 €
2017	2.902,70 €	290,27 €
2018	2.902,70 €	290,27 €
2019	2.902,70 €	290,27 €

**RECINTOS PROPUESTOS**

<u>REF.</u>	<u>REFERENCIA SIGPAC</u>	<u>CULTIVO</u>	<u>DESCRIPCIÓN CULTIVO</u>	<u>S/R</u>	<u>SUP. DEC. ADMIN. (ha)</u>	<u>SUP. PROPUESTA (ha)</u>
1906300	41-069-007-00001-002	81268	ALGODON-JUNCAL	R	10,00	10,00

**RESUMEN CRITERIOS DE PRIORIZACIÓN**

<b>10.1.5 Sistemas sostenibles de cultivos agroindustriales</b>	<b>PUNTOS: 4,00</b>
---	---------------------

	<u>PUNTOS</u>	<u>CUMPLE</u>
Porcentaje de superficie determinada en Red Natura 2000	0,00	0.0%
Porcentaje de superficie determinada situada en zonas RAMSAR	0,00	0.0%
Porcentaje de superficie determinada en zonas vulnerables a la contaminación por nitratos	4,00	100.0%
Titulares de explotaciones que hayan adquirido el compromiso voluntario de establecimiento de una enmienda natural mediante un cultivo de crucífera para su enterrado en verde	0,00	N

**DETALLE CRITERIOS DE PRIORIZACIÓN**

<b>10.1.5 Sistemas sostenibles de cultivos agroindustriales</b>	<b>PUNTOS: 4,00</b>
---	---------------------

Porcentaje de superficie determinada en Red Natura 2000	<b>PUNTOS: 0,00</b>	<b>0.0%</b>			
	<b><u>SUP. PROPUESTA (ha)</u></b>	<b><u>SUP. CUMPLE (ha)</u></b>			
<b>REF.</b>	<b>REFERENCIA SIGPAC</b>	<b>CULTIVO DESCRIPCIÓN CULTIVO</b>	<b>S/R</b>	<b>10,00</b>	<b>0,00</b>
1906300	41-069-007-00001-002	81268 ALGODON-JUNCAL	R		
Porcentaje de superficie determinada situada en zonas RAMSAR	<b>PUNTOS: 0,00</b>	<b>0.0%</b>			
	<b><u>SUP. PROPUESTA (ha)</u></b>	<b><u>SUP. CUMPLE (ha)</u></b>			
<b>REF.</b>	<b>REFERENCIA SIGPAC</b>	<b>CULTIVO DESCRIPCIÓN CULTIVO</b>	<b>S/R</b>	<b>10,00</b>	<b>0,00</b>
1906300	41-069-007-00001-002	81268 ALGODON-JUNCAL	R		
Porcentaje de superficie determinada en zonas vulnerables a la contaminación por nitratos	<b>PUNTOS: 4,00</b>	<b>100.0%</b>			
	<b><u>SUP. PROPUESTA (ha)</u></b>	<b><u>SUP. CUMPLE (ha)</u></b>			
<b>REF.</b>	<b>REFERENCIA SIGPAC</b>	<b>CULTIVO DESCRIPCIÓN CULTIVO</b>	<b>S/R</b>	<b>10,00</b>	<b>10,00</b>
1906300	41-069-007-00001-002	81268 ALGODON-JUNCAL	R		
Titulares de explotaciones que hayan adquirido el compromiso voluntario de establecimiento de una enmienda natural mediante un cultivo de crucífera para su enterrado en verde	<b>PUNTOS: 0,00</b>	<b>N</b>			



<u>APELLIDOS Y NOMBRE / RAZÓN SOCIAL</u>	<u>NIF</u>	<u>EXPEDIENTE</u>	<u>SUP. PROPUESTA (ha)</u>
ORTIZ GONZALEZ MANUEL	27803689R	8014329	3,09

<u>PROPUESTA</u>	<u>SOLICITA PRIMA VOL.</u>
ADMITIDO	NO

IMPORTE POR ANUALIDAD

<u>CAMPAÑA</u>	<u>IMPORTE MÁXIMO SUBVENCIONABLE</u>	<u>IMPORTE MEDIO DE TRANSFERENCIA (€/ha)</u>
2015	896,93 €	290,27 €
2016	896,93 €	290,27 €
2017	896,93 €	290,27 €
2018	896,93 €	290,27 €
2019	896,93 €	290,27 €

RECINTOS PROPUESTOS

<u>REF.</u>	<u>REFERENCIA SIGPAC</u>	<u>CULTIVO</u>	<u>DESCRIPCIÓN CULTIVO</u>	<u>S/R</u>	<u>SUP. DEC. ADMIN. (ha)</u>	<u>SUP. PROPUESTA (ha)</u>
1842583	41-069-006-00008-001	81268	ALGODON-JUNCAL	R	3,09	3,09

**RESUMEN CRITERIOS DE PRIORIZACIÓN**

<b>10.1.5 Sistemas sostenibles de cultivos agroindustriales</b>	<b>PUNTOS: 4,00</b>
---	---------------------

	<u>PUNTOS</u>	<u>CUMPLE</u>
Porcentaje de superficie determinada en Red Natura 2000	0,00	0.0%
Porcentaje de superficie determinada situada en zonas RAMSAR	0,00	0.0%
Porcentaje de superficie determinada en zonas vulnerables a la contaminación por nitratos	4,00	100.0%
Titulares de explotaciones que hayan adquirido el compromiso voluntario de establecimiento de una enmienda natural mediante un cultivo de crucifera para su enterrado en verde	0,00	N

**DETALLE CRITERIOS DE PRIORIZACIÓN**

<b>10.1.5 Sistemas sostenibles de cultivos agroindustriales</b>	<b>PUNTOS: 4,00</b>
---	---------------------

Porcentaje de superficie determinada en Red Natura 2000	<b>PUNTOS: 0,00</b>	<b>0.0%</b>				
	<u>SUP. PROPUESTA (ha)</u>	<u>SUP. CUMPLE (ha)</u>				
<u>REF.</u>	<u>REFERENCIA SIGPAC</u>	<u>CULTIVO</u>	<u>DESCRIPCIÓN CULTIVO</u>	<u>S/R</u>	<u>SUP. PROPUESTA (ha)</u>	<u>SUP. CUMPLE (ha)</u>
1842583	41-069-006-00008-001	81268	ALGODON-JUNCAL	R	3,09	0,00
Porcentaje de superficie determinada situada en zonas RAMSAR	<b>PUNTOS: 0,00</b>	<b>0.0%</b>				
	<u>SUP. PROPUESTA (ha)</u>	<u>SUP. CUMPLE (ha)</u>				
<u>REF.</u>	<u>REFERENCIA SIGPAC</u>	<u>CULTIVO</u>	<u>DESCRIPCIÓN CULTIVO</u>	<u>S/R</u>	<u>SUP. PROPUESTA (ha)</u>	<u>SUP. CUMPLE (ha)</u>
1842583	41-069-006-00008-001	81268	ALGODON-JUNCAL	R	3,09	0,00
Porcentaje de superficie determinada en zonas vulnerables a la contaminación por nitratos	<b>PUNTOS: 4,00</b>	<b>100.0%</b>				
	<u>SUP. PROPUESTA (ha)</u>	<u>SUP. CUMPLE (ha)</u>				
<u>REF.</u>	<u>REFERENCIA SIGPAC</u>	<u>CULTIVO</u>	<u>DESCRIPCIÓN CULTIVO</u>	<u>S/R</u>	<u>SUP. PROPUESTA (ha)</u>	<u>SUP. CUMPLE (ha)</u>
1842583	41-069-006-00008-001	81268	ALGODON-JUNCAL	R	3,09	3,09
Titulares de explotaciones que hayan adquirido el compromiso voluntario de establecimiento de una enmienda natural mediante un cultivo de crucifera para su enterrado en verde	<b>PUNTOS: 0,00</b>	<b>N</b>				



<b><u>APELLIDOS Y NOMBRE / RAZÓN SOCIAL</u></b>	<b><u>NIF</u></b>	<b><u>EXPEDIENTE</u></b>	<b><u>SUP. PROPUESTA (ha)</u></b>
ORTIZ MARTINEZ JOSE LUIS	34062773A	8023974	9,97

<b><u>PROPUESTA</u></b>	<b><u>SOLICITA PRIMA VOL.</u></b>
ADMITIDO	NO

**IMPORTE POR ANUALIDAD**

<u>CAMPAÑA</u>	<u>IMPORTE MÁXIMO SUBVENCIONABLE</u>	<u>IMPORTE MEDIO DE TRANSFERENCIA (€/ha)</u>
2015	2.893,99 €	290,27 €
2016	2.893,99 €	290,27 €
2017	2.893,99 €	290,27 €
2018	2.893,99 €	290,27 €
2019	2.893,99 €	290,27 €

**RECINTOS PROPUESTOS**

<u>REF.</u>	<u>REFERENCIA SIGPAC</u>	<u>CULTIVO</u>	<u>DESCRIPCIÓN CULTIVO</u>	<u>S/R</u>	<u>SUP. DEC. ADMIN. (ha)</u>	<u>SUP. PROPUESTA (ha)</u>
2014543	41-020-004-00196-001	81363	ALGODON-DP332	R	4,82	4,82
2014542	41-020-025-00078-001	81363	ALGODON-DP332	R	3,00	3,00
2014541	41-020-025-00079-001	81363	ALGODON-DP332	R	2,15	2,15

**RESUMEN CRITERIOS DE PRIORIZACIÓN****10.1.5 Sistemas sostenibles de cultivos agroindustriales****PUNTOS: 4,00**

	<b><u>PUNTOS</u></b>	<b><u>CUMPLE</u></b>
Porcentaje de superficie determinada en Red Natura 2000	0,00	0.0%
Porcentaje de superficie determinada situada en zonas RAMSAR	0,00	0.0%
Porcentaje de superficie determinada en zonas vulnerables a la contaminación por nitratos	4,00	100.0%
Titulares de explotaciones que hayan adquirido el compromiso voluntario de establecimiento de una enmienda natural mediante un cultivo de crucífera para su enterrado en verde	0,00	N



**DETALLE CRITERIOS DE PRIORIZACIÓN****10.1.5 Sistemas sostenibles de cultivos agroindustriales****PUNTOS: 4,00****Porcentaje de superficie determinada en Red Natura 2000****PUNTOS: 0,00 0.0%**

<u>REF.</u>	<u>REFERENCIA SIGPAC</u>	<u>CULTIVO</u>	<u>DESCRIPCIÓN CULTIVO</u>	<u>S/R</u>	<u>SUP.</u>	<u>SUP.</u>
					<u>PROPUESTA</u>	<u>CUMPLE</u>
					(ha)	(ha)
2014543	41-020-004-00196-001	81363	ALGODON-DP332	R	4,82	0,00
2014542	41-020-025-00078-001	81363	ALGODON-DP332	R	3,00	0,00
2014541	41-020-025-00079-001	81363	ALGODON-DP332	R	2,15	0,00

**Porcentaje de superficie determinada situada en zonas RAMSAR****PUNTOS: 0,00 0.0%**

<u>REF.</u>	<u>REFERENCIA SIGPAC</u>	<u>CULTIVO</u>	<u>DESCRIPCIÓN CULTIVO</u>	<u>S/R</u>	<u>SUP.</u>	<u>SUP.</u>
					<u>PROPUESTA</u>	<u>CUMPLE</u>
					(ha)	(ha)
2014543	41-020-004-00196-001	81363	ALGODON-DP332	R	4,82	0,00
2014542	41-020-025-00078-001	81363	ALGODON-DP332	R	3,00	0,00
2014541	41-020-025-00079-001	81363	ALGODON-DP332	R	2,15	0,00

**Porcentaje de superficie determinada en zonas vulnerables a la contaminación por nitratos****PUNTOS: 4,00 100.0%**

<u>REF.</u>	<u>REFERENCIA SIGPAC</u>	<u>CULTIVO</u>	<u>DESCRIPCIÓN CULTIVO</u>	<u>S/R</u>	<u>SUP.</u>	<u>SUP.</u>
					<u>PROPUESTA</u>	<u>CUMPLE</u>
					(ha)	(ha)
2014543	41-020-004-00196-001	81363	ALGODON-DP332	R	4,82	4,82
2014542	41-020-025-00078-001	81363	ALGODON-DP332	R	3,00	3,00
2014541	41-020-025-00079-001	81363	ALGODON-DP332	R	2,15	2,15

**Titulares de explotaciones que hayan adquirido el compromiso voluntario de establecimiento de una enmienda natural mediante un cultivo de crucífera para su enterrado en verde****PUNTOS: 0,00 N**



<b><u>APELLIDOS Y NOMBRE / RAZÓN SOCIAL</u></b>	<b><u>NIF</u></b>	<b><u>EXPEDIENTE</u></b>	<b><u>SUP. PROPUESTA (ha)</u></b>
ORTIZ MORENO JUAN RAFAEL	75438582P	8029920	17,56

<b><u>PROPUESTA</u></b>	<b><u>SOLICITA PRIMA VOL.</u></b>
ADMITIDO	NO

**IMPORTE POR ANUALIDAD**

<u>CAMPAÑA</u>	<u>IMPORTE MÁXIMO SUBVENCIONABLE</u>	<u>IMPORTE MEDIO DE TRANSFERENCIA (€/ha)</u>
2015	5.097,14 €	290,27 €
2016	5.097,14 €	290,27 €
2017	5.097,14 €	290,27 €
2018	5.097,14 €	290,27 €
2019	5.097,14 €	290,27 €

**RECINTOS PROPUESTOS**

<u>REF.</u>	<u>REFERENCIA SIGPAC</u>	<u>CULTIVO</u>	<u>DESCRIPCIÓN CULTIVO</u>	<u>S/R</u>	<u>SUP. DEC. ADMIN. (ha)</u>	<u>SUP. PROPUESTA (ha)</u>
2058201	41-055-007-00115-001	4100	MAIZ-MAIZ CONVENCIONAL	R	6,03	6,03
2058203	41-055-007-00118-001	4100	MAIZ-MAIZ CONVENCIONAL	R	2,66	2,66
2058202	41-055-007-00118-001	4100	MAIZ-MAIZ CONVENCIONAL	R	2,19	2,19
2058205	41-055-007-00123-001	81268	ALGODON-JUNCAL	R	0,29	0,29
2058206	41-055-007-00125-001	81268	ALGODON-JUNCAL	R	6,39	6,39

**RESUMEN CRITERIOS DE PRIORIZACIÓN****10.1.5 Sistemas sostenibles de cultivos agroindustriales****PUNTOS: 4,00**

	<b><u>PUNTOS</u></b>	<b><u>CUMPLE</u></b>
Porcentaje de superficie determinada en Red Natura 2000	0,00	0.0%
Porcentaje de superficie determinada situada en zonas RAMSAR	0,00	0.0%
Porcentaje de superficie determinada en zonas vulnerables a la contaminación por nitratos	4,00	100.0%
Titulares de explotaciones que hayan adquirido el compromiso voluntario de establecimiento de una enmienda natural mediante un cultivo de crucífera para su enterrado en verde	0,00	N



**DETALLE CRITERIOS DE PRIORIZACIÓN****10.1.5 Sistemas sostenibles de cultivos agroindustriales****PUNTOS: 4,00****Porcentaje de superficie determinada en Red Natura 2000****PUNTOS: 0,00 0.0%**

<u>REF.</u>	<u>REFERENCIA SIGPAC</u>	<u>CULTIVO</u>	<u>DESCRIPCIÓN CULTIVO</u>	<u>S/R</u>	<u>SUP.</u>	<u>SUP.</u>
					<u>PROPUESTA</u>	<u>CUMPLE</u>
					<u>(ha)</u>	<u>(ha)</u>
2058201	41-055-007-00115-001	4100	MAIZ-MAIZ CONVENCIONAL	R	6,03	0,00
2058203	41-055-007-00118-001	4100	MAIZ-MAIZ CONVENCIONAL	R	2,66	0,00
2058202	41-055-007-00118-001	4100	MAIZ-MAIZ CONVENCIONAL	R	2,19	0,00
2058205	41-055-007-00123-001	81268	ALGODON-JUNCAL	R	0,29	0,00
2058206	41-055-007-00125-001	81268	ALGODON-JUNCAL	R	6,39	0,00

**Porcentaje de superficie determinada situada en zonas RAMSAR****PUNTOS: 0,00 0.0%**

<u>REF.</u>	<u>REFERENCIA SIGPAC</u>	<u>CULTIVO</u>	<u>DESCRIPCIÓN CULTIVO</u>	<u>S/R</u>	<u>SUP.</u>	<u>SUP.</u>
					<u>PROPUESTA</u>	<u>CUMPLE</u>
					<u>(ha)</u>	<u>(ha)</u>
2058201	41-055-007-00115-001	4100	MAIZ-MAIZ CONVENCIONAL	R	6,03	0,00
2058202	41-055-007-00118-001	4100	MAIZ-MAIZ CONVENCIONAL	R	2,19	0,00
2058203	41-055-007-00118-001	4100	MAIZ-MAIZ CONVENCIONAL	R	2,66	0,00
2058205	41-055-007-00123-001	81268	ALGODON-JUNCAL	R	0,29	0,00
2058206	41-055-007-00125-001	81268	ALGODON-JUNCAL	R	6,39	0,00

**Porcentaje de superficie determinada en zonas vulnerables a la contaminación por nitratos****PUNTOS: 4,00 100.0%**

<u>REF.</u>	<u>REFERENCIA SIGPAC</u>	<u>CULTIVO</u>	<u>DESCRIPCIÓN CULTIVO</u>	<u>S/R</u>	<u>SUP.</u>	<u>SUP.</u>
					<u>PROPUESTA</u>	<u>CUMPLE</u>
					<u>(ha)</u>	<u>(ha)</u>
2058201	41-055-007-00115-001	4100	MAIZ-MAIZ CONVENCIONAL	R	6,03	6,03
2058202	41-055-007-00118-001	4100	MAIZ-MAIZ CONVENCIONAL	R	2,19	2,19
2058203	41-055-007-00118-001	4100	MAIZ-MAIZ CONVENCIONAL	R	2,66	2,66
2058205	41-055-007-00123-001	81268	ALGODON-JUNCAL	R	0,29	0,29
2058206	41-055-007-00125-001	81268	ALGODON-JUNCAL	R	6,39	6,39

**Titulares de explotaciones que hayan adquirido el compromiso voluntario de establecimiento de una enmienda natural mediante un cultivo de crucifera para su enterrado en verde****PUNTOS: 0,00 N**

<u>APELLIDOS Y NOMBRE / RAZÓN SOCIAL</u>	<u>NIF</u>	<u>EXPEDIENTE</u>	<u>SUP. PROPUESTA (ha)</u>
ORTIZ PEREZ ROSARIO	75407858N	8024488	5,17

<u>PROPUESTA ADMITIDO</u>	<u>SOLICITA PRIMA VOL. SI</u>	<u>PROPUESTA PRIMA VOL. ADMITIDO</u>

IMPORTE POR ANUALIDAD

<u>CAMPAÑA</u>	<u>IMPORTE MÁXIMO SUBVENCIONABLE</u>	<u>IMPORTE MEDIO DE TRANSFERENCIA (€/ha)</u>
2015	2.240,89 €	433,44 €
2016	2.240,89 €	433,44 €
2017	2.240,89 €	433,44 €
2018	2.240,89 €	433,44 €
2019	2.240,89 €	433,44 €

RECINTOS PROPUESTOS

<u>REF.</u>	<u>REFERENCIA SIGPAC</u>	<u>CULTIVO</u>	<u>DESCRIPCIÓN CULTIVO</u>	<u>S/R</u>	<u>SUP. DEC. ADMIN. (ha)</u>	<u>SUP. PROPUESTA (ha)</u>
1813961	41-095-060-00047-001	81361	ALGODON-INTERCOTT 211	R	5,17	5,17

**RESUMEN CRITERIOS DE PRIORIZACIÓN**

<b>10.1.5 Sistemas sostenibles de cultivos agroindustriales</b>	<b>PUNTOS: 5,00</b>
---	---------------------

	<u>PUNTOS</u>	<u>CUMPLE</u>
Porcentaje de superficie determinada en Red Natura 2000	0,00	0.0%
Porcentaje de superficie determinada situada en zonas RAMSAR	0,00	0.0%
Porcentaje de superficie determinada en zonas vulnerables a la contaminación por nitratos	4,00	100.0%
Titulares de explotaciones que hayan adquirido el compromiso voluntario de establecimiento de una enmienda natural mediante un cultivo de crucifera para su enterrado en verde	1,00	S

**DETALLE CRITERIOS DE PRIORIZACIÓN**

<b>10.1.5 Sistemas sostenibles de cultivos agroindustriales</b>	<b>PUNTOS: 5,00</b>
---	---------------------

Porcentaje de superficie determinada en Red Natura 2000	<b>PUNTOS: 0,00</b>	<b>0.0%</b>
	<b><u>SUP. PROPUESTA (ha)</u></b>	<b><u>SUP. CUMPLE (ha)</u></b>
<u>REF.</u> <u>REFERENCIA SIGPAC</u> <u>CULTIVO</u> <u>DESCRIPCIÓN CULTIVO</u>	<u>S/R</u>	
1813961 41-095-060-00047-001 81361 ALGODON-INTERCOTT 211	R	5,17 0,00
Porcentaje de superficie determinada situada en zonas RAMSAR	<b>PUNTOS: 0,00</b>	<b>0.0%</b>
	<b><u>SUP. PROPUESTA (ha)</u></b>	<b><u>SUP. CUMPLE (ha)</u></b>
<u>REF.</u> <u>REFERENCIA SIGPAC</u> <u>CULTIVO</u> <u>DESCRIPCIÓN CULTIVO</u>	<u>S/R</u>	
1813961 41-095-060-00047-001 81361 ALGODON-INTERCOTT 211	R	5,17 0,00
Porcentaje de superficie determinada en zonas vulnerables a la contaminación por nitratos	<b>PUNTOS: 4,00</b>	<b>100.0%</b>
	<b><u>SUP. PROPUESTA (ha)</u></b>	<b><u>SUP. CUMPLE (ha)</u></b>
<u>REF.</u> <u>REFERENCIA SIGPAC</u> <u>CULTIVO</u> <u>DESCRIPCIÓN CULTIVO</u>	<u>S/R</u>	
1813961 41-095-060-00047-001 81361 ALGODON-INTERCOTT 211	R	5,17 5,17
Titulares de explotaciones que hayan adquirido el compromiso voluntario de establecimiento de una enmienda natural mediante un cultivo de crucifera para su enterrado en verde	<b>PUNTOS: 1,00</b>	<b>S</b>



<u>APELLIDOS Y NOMBRE / RAZÓN SOCIAL</u>	<u>NIF</u>	<u>EXPEDIENTE</u>	<u>SUP. PROPUESTA (ha)</u>
ORTS FERNANDEZ LUIS	52273183W	8031185	6,66

<u>PROPUESTA</u>	<u>SOLICITA PRIMA VOL.</u>
ADMITIDO	NO

IMPORTE POR ANUALIDAD

<u>CAMPAÑA</u>	<u>IMPORTE MÁXIMO SUBVENCIONABLE</u>	<u>IMPORTE MEDIO DE TRANSFERENCIA (€/ha)</u>
2015	1.933,20 €	290,27 €
2016	1.933,20 €	290,27 €
2017	1.933,20 €	290,27 €
2018	1.933,20 €	290,27 €
2019	1.933,20 €	290,27 €

RECINTOS PROPUESTOS

<u>REF.</u>	<u>REFERENCIA SIGPAC</u>	<u>CULTIVO</u>	<u>DESCRIPCIÓN CULTIVO</u>	<u>S/R</u>	<u>SUP. DEC. ADMIN. (ha)</u>	<u>SUP. PROPUESTA (ha)</u>
2197863	41-069-015-00130-001	82117	REMOLACHA-SANLUCAR	R	6,66	6,66

**RESUMEN CRITERIOS DE PRIORIZACIÓN**

<b>10.1.5 Sistemas sostenibles de cultivos agroindustriales</b>	<b>PUNTOS: 4,00</b>
---	---------------------

	<u>PUNTOS</u>	<u>CUMPLE</u>
Porcentaje de superficie determinada en Red Natura 2000	0,00	0.0%
Porcentaje de superficie determinada situada en zonas RAMSAR	0,00	0.0%
Porcentaje de superficie determinada en zonas vulnerables a la contaminación por nitratos	4,00	100.0%
Titulares de explotaciones que hayan adquirido el compromiso voluntario de establecimiento de una enmienda natural mediante un cultivo de crucifera para su enterrado en verde	0,00	N

**DETALLE CRITERIOS DE PRIORIZACIÓN**

<b>10.1.5 Sistemas sostenibles de cultivos agroindustriales</b>	<b>PUNTOS: 4,00</b>
---	---------------------

Porcentaje de superficie determinada en Red Natura 2000	<b>PUNTOS: 0,00</b>	<b>0.0%</b>				
<u>REF.</u>	<u>REFERENCIA SIGPAC</u>	<u>CULTIVO</u>	<u>DESCRIPCIÓN CULTIVO</u>	<u>S/R</u>	<u>SUP. PROPUESTA (ha)</u>	<u>SUP. CUMPLE (ha)</u>
2197863	41-069-015-00130-001	82117	REMOLACHA-SANLUCAR	R	6,66	0,00
Porcentaje de superficie determinada situada en zonas RAMSAR	<b>PUNTOS: 0,00</b>	<b>0.0%</b>				
<u>REF.</u>	<u>REFERENCIA SIGPAC</u>	<u>CULTIVO</u>	<u>DESCRIPCIÓN CULTIVO</u>	<u>S/R</u>	<u>SUP. PROPUESTA (ha)</u>	<u>SUP. CUMPLE (ha)</u>
2197863	41-069-015-00130-001	82117	REMOLACHA-SANLUCAR	R	6,66	0,00
Porcentaje de superficie determinada en zonas vulnerables a la contaminación por nitratos	<b>PUNTOS: 4,00</b>	<b>100.0%</b>				
<u>REF.</u>	<u>REFERENCIA SIGPAC</u>	<u>CULTIVO</u>	<u>DESCRIPCIÓN CULTIVO</u>	<u>S/R</u>	<u>SUP. PROPUESTA (ha)</u>	<u>SUP. CUMPLE (ha)</u>
2197863	41-069-015-00130-001	82117	REMOLACHA-SANLUCAR	R	6,66	6,66
Titulares de explotaciones que hayan adquirido el compromiso voluntario de establecimiento de una enmienda natural mediante un cultivo de crucifera para su enterrado en verde	<b>PUNTOS: 0,00</b>	<b>N</b>				



<u>APELLIDOS Y NOMBRE / RAZÓN SOCIAL</u>	<u>NIF</u>	<u>EXPEDIENTE</u>	<u>SUP. PROPUESTA (ha)</u>
OSTOS ALVAREZ OSSORIO LUIS JAVIER	52240389Y	8024034	39,87

<u>PROPUESTA</u>	<u>SOLICITA PRIMA VOL.</u>
ADMITIDO	NO

IMPORTE POR ANUALIDAD

<u>CAMPAÑA</u>	<u>IMPORTE MÁXIMO SUBVENCIONABLE</u>	<u>IMPORTE MEDIO DE TRANSFERENCIA (€/ha)</u>
2015	11.573,06 €	290,27 €
2016	11.573,06 €	290,27 €
2017	11.573,06 €	290,27 €
2018	11.573,06 €	290,27 €
2019	11.573,06 €	290,27 €

RECINTOS PROPUESTOS

<u>REF.</u>	<u>REFERENCIA SIGPAC</u>	<u>CULTIVO</u>	<u>DESCRIPCIÓN CULTIVO</u>	<u>S/R</u>	<u>SUP. DEC. ADMIN. (ha)</u>	<u>SUP. PROPUESTA (ha)</u>
1672486	41-039-059-00267-002	33102	GIRASOL-P64LL62	R	39,87	39,87

**RESUMEN CRITERIOS DE PRIORIZACIÓN**

<b>10.1.5 Sistemas sostenibles de cultivos agroindustriales</b>	<b>PUNTOS: 4,00</b>
---	---------------------

	<u>PUNTOS</u>	<u>CUMPLE</u>
Porcentaje de superficie determinada en Red Natura 2000	0,00	0.0%
Porcentaje de superficie determinada situada en zonas RAMSAR	0,00	0.0%
Porcentaje de superficie determinada en zonas vulnerables a la contaminación por nitratos	4,00	100.0%
Titulares de explotaciones que hayan adquirido el compromiso voluntario de establecimiento de una enmienda natural mediante un cultivo de crucífera para su enterrado en verde	0,00	N

**DETALLE CRITERIOS DE PRIORIZACIÓN**

<b>10.1.5 Sistemas sostenibles de cultivos agroindustriales</b>	<b>PUNTOS: 4,00</b>
---	---------------------

Porcentaje de superficie determinada en Red Natura 2000	<b>PUNTOS: 0,00</b>	<b>0,00</b>	<b>0.0%</b>			
	<b>SUP. PROPUESTA (ha)</b>	<b>SUP. CUMPLE (ha)</b>				
<u>REF.</u>	<u>REFERENCIA SIGPAC</u>	<u>CULTIVO</u>	<u>DESCRIPCIÓN CULTIVO</u>	<u>S/R</u>	<b>39,87</b>	<b>0,00</b>
1672486	41-039-059-00267-002	33102	GIRASOL-P64LL62	R		
Porcentaje de superficie determinada situada en zonas RAMSAR	<b>PUNTOS: 0,00</b>	<b>0,00</b>	<b>0.0%</b>			
	<b>SUP. PROPUESTA (ha)</b>	<b>SUP. CUMPLE (ha)</b>				
<u>REF.</u>	<u>REFERENCIA SIGPAC</u>	<u>CULTIVO</u>	<u>DESCRIPCIÓN CULTIVO</u>	<u>S/R</u>	<b>39,87</b>	<b>0,00</b>
1672486	41-039-059-00267-002	33102	GIRASOL-P64LL62	R		
Porcentaje de superficie determinada en zonas vulnerables a la contaminación por nitratos	<b>PUNTOS: 4,00</b>	<b>4,00</b>	<b>100.0%</b>			
	<b>SUP. PROPUESTA (ha)</b>	<b>SUP. CUMPLE (ha)</b>				
<u>REF.</u>	<u>REFERENCIA SIGPAC</u>	<u>CULTIVO</u>	<u>DESCRIPCIÓN CULTIVO</u>	<u>S/R</u>	<b>39,87</b>	<b>39,87</b>
1672486	41-039-059-00267-002	33102	GIRASOL-P64LL62	R		
Titulares de explotaciones que hayan adquirido el compromiso voluntario de establecimiento de una enmienda natural mediante un cultivo de crucífera para su enterrado en verde	<b>PUNTOS: 0,00</b>	<b>0,00</b>	<b>N</b>			



<b><u>APELLIDOS Y NOMBRE / RAZÓN SOCIAL</u></b>	<b><u>NIF</u></b>	<b><u>EXPEDIENTE</u></b>	<b><u>SUP. PROPUESTA (ha)</u></b>
OSTOS RUBIA DAVID	52249262R	8024709	30,64

<b><u>PROPUESTA ADMITIDO</u></b>	<b><u>SOLICITA PRIMA VOL. SI</u></b>	<b><u>PROPUESTA PRIMA VOL. INADMITIDO</u></b>
----------------------------------	--------------------------------------	---

**IMPORTE POR ANUALIDAD**

<u>CAMPAÑA</u>	<u>IMPORTE MÁXIMO SUBVENCIONABLE</u>	<u>IMPORTE MEDIO DE TRANSFERENCIA (€/ha)</u>
2015	8.893,87 €	290,27 €
2016	8.893,87 €	290,27 €
2017	8.893,87 €	290,27 €
2018	8.893,87 €	290,27 €
2019	8.893,87 €	290,27 €

**RECINTOS PROPUESTOS**

<u>REF.</u>	<u>REFERENCIA SIGPAC</u>	<u>CULTIVO</u>	<u>DESCRIPCIÓN CULTIVO</u>	<u>S/R</u>	<u>SUP. DEC. ADMIN. (ha)</u>	<u>SUP. PROPUESTA (ha)</u>
1707208	41-039-059-00223-001	81050	ALGODON-THEKA	R	6,70	6,70
1707210	41-039-059-00232-002	81050	ALGODON-THEKA	R	7,24	7,24
1707209	41-039-059-00233-001	81050	ALGODON-THEKA	R	16,70	16,70

**INCIDENCIAS****INCIDENCIA DESCRIPCIÓN**

80108 Solicitante del compromiso voluntario de la operación 10.1.5. que supera las 15 ha comprometidas  
Sup. Resuelta:30,64

**RESUMEN CRITERIOS DE PRIORIZACIÓN****10.1.5 Sistemas sostenibles de cultivos agroindustriales****PUNTOS: 4,00**

	<u>PUNTOS</u>	<u>CUMPLE</u>
Porcentaje de superficie determinada en Red Natura 2000	0,00	0.0%
Porcentaje de superficie determinada situada en zonas RAMSAR	0,00	0.0%
Porcentaje de superficie determinada en zonas vulnerables a la contaminación por nitratos	4,00	100.0%
Titulares de explotaciones que hayan adquirido el compromiso voluntario de establecimiento de una enmienda natural mediante un cultivo de crucífera para su enterrado en verde	0,00	N



**DETALLE CRITERIOS DE PRIORIZACIÓN****10.1.5 Sistemas sostenibles de cultivos agroindustriales****PUNTOS: 4,00****Porcentaje de superficie determinada en Red Natura 2000****PUNTOS: 0,00 0.0%**

<u>REF.</u>	<u>REFERENCIA SIGPAC</u>	<u>CULTIVO</u>	<u>DESCRIPCIÓN CULTIVO</u>	<u>S/R</u>	<u>SUP.</u> <u>PROPUESTA</u> <u>(ha)</u>	<u>SUP.</u> <u>CUMPLE</u> <u>(ha)</u>
1707208	41-039-059-00223-001	81050	ALGODON-THEKA	R	6,70	0,00
1707210	41-039-059-00232-002	81050	ALGODON-THEKA	R	7,24	0,00
1707209	41-039-059-00233-001	81050	ALGODON-THEKA	R	16,70	0,00

**Porcentaje de superficie determinada situada en zonas RAMSAR****PUNTOS: 0,00 0.0%**

<u>REF.</u>	<u>REFERENCIA SIGPAC</u>	<u>CULTIVO</u>	<u>DESCRIPCIÓN CULTIVO</u>	<u>S/R</u>	<u>SUP.</u> <u>PROPUESTA</u> <u>(ha)</u>	<u>SUP.</u> <u>CUMPLE</u> <u>(ha)</u>
1707208	41-039-059-00223-001	81050	ALGODON-THEKA	R	6,70	0,00
1707210	41-039-059-00232-002	81050	ALGODON-THEKA	R	7,24	0,00
1707209	41-039-059-00233-001	81050	ALGODON-THEKA	R	16,70	0,00

**Porcentaje de superficie determinada en zonas vulnerables a la contaminación por nitratos****PUNTOS: 4,00 100.0%**

<u>REF.</u>	<u>REFERENCIA SIGPAC</u>	<u>CULTIVO</u>	<u>DESCRIPCIÓN CULTIVO</u>	<u>S/R</u>	<u>SUP.</u> <u>PROPUESTA</u> <u>(ha)</u>	<u>SUP.</u> <u>CUMPLE</u> <u>(ha)</u>
1707208	41-039-059-00223-001	81050	ALGODON-THEKA	R	6,70	6,70
1707210	41-039-059-00232-002	81050	ALGODON-THEKA	R	7,24	7,24
1707209	41-039-059-00233-001	81050	ALGODON-THEKA	R	16,70	16,70

**Titulares de explotaciones que hayan adquirido el compromiso voluntario de establecimiento de una enmienda natural mediante un cultivo de crucífera para su enterrado en verde****PUNTOS: 0,00 N**

<u>APELLIDOS Y NOMBRE / RAZÓN SOCIAL</u>	<u>NIF</u>	<u>EXPEDIENTE</u>	<u>SUP. PROPUESTA (ha)</u>
OSUNA RODRIGUEZ JUAN	30484586H	8029034	3,78
<u>PROPUESTA ADMITIDO</u>	<u>SOLICITA PRIMA VOL. SI</u>	<u>PROPUESTA PRIMA VOL. ADMITIDO</u>	

**IMPORTE POR ANUALIDAD**

<u>CAMPAÑA</u>	<u>IMPORTE MÁXIMO SUBVENCIÓNABLE</u>	<u>IMPORTE MEDIO DE TRANSFERENCIA (€/ha)</u>
2015	1.638,40 €	433,44 €
2016	1.638,40 €	433,44 €
2017	1.638,40 €	433,44 €
2018	1.638,40 €	433,44 €
2019	1.638,40 €	433,44 €

**RECINTOS PROPUESTOS**

<u>REF.</u>	<u>REFERENCIA SIGPAC</u>	<u>CULTIVO</u>	<u>DESCRIPCIÓN CULTIVO</u>	<u>S/R</u>	<u>SUP. DEC. ADMIN. (ha)</u>	<u>SUP. PROPUESTA (ha)</u>
1999848	41-039-010-00409-001	81320	ALGODON-DP396	R	1,73	1,73
1999847	41-039-010-00613-001	81320	ALGODON-DP396	R	1,75	1,75
1999842	41-039-021-00007-001	3981	TRIGO DURO-AVISPA	R	0,30	0,30

**RESUMEN CRITERIOS DE PRIORIZACIÓN****10.1.5 Sistemas sostenibles de cultivos agroindustriales**

PUNTOS: 5,00

	<u>PUNTOS</u>	<u>CUMPLE</u>
Porcentaje de superficie determinada en Red Natura 2000	0,00	0.0%
Porcentaje de superficie determinada situada en zonas RAMSAR	0,00	0.0%
Porcentaje de superficie determinada en zonas vulnerables a la contaminación por nitratos	4,00	100.0%
Titulares de explotaciones que hayan adquirido el compromiso voluntario de establecimiento de una enmienda natural mediante un cultivo de crucífera para su enterrado en verde	1,00	S





**DETALLE CRITERIOS DE PRIORIZACIÓN****10.1.5 Sistemas sostenibles de cultivos agroindustriales****PUNTOS: 5,00****Porcentaje de superficie determinada en Red Natura 2000****PUNTOS: 0,00 0.0%**

<u>REF.</u>	<u>REFERENCIA SIGPAC</u>	<u>CULTIVO</u>	<u>DESCRIPCIÓN CULTIVO</u>	<u>S/R</u>	<u>SUP.</u>	<u>SUP.</u>
					<u>PROPUESTA</u>	<u>CUMPLE</u>
					(ha)	(ha)
1999848	41-039-010-00409-001	81320	ALGODON-DP396	R	1,73	0,00
1999847	41-039-010-00613-001	81320	ALGODON-DP396	R	1,75	0,00
1999842	41-039-021-00007-001	3981	TRIGO DURO-AVISPA	R	0,30	0,00

**Porcentaje de superficie determinada situada en zonas RAMSAR****PUNTOS: 0,00 0.0%**

<u>REF.</u>	<u>REFERENCIA SIGPAC</u>	<u>CULTIVO</u>	<u>DESCRIPCIÓN CULTIVO</u>	<u>S/R</u>	<u>SUP.</u>	<u>SUP.</u>
					<u>PROPUESTA</u>	<u>CUMPLE</u>
					(ha)	(ha)
1999848	41-039-010-00409-001	81320	ALGODON-DP396	R	1,73	0,00
1999847	41-039-010-00613-001	81320	ALGODON-DP396	R	1,75	0,00
1999842	41-039-021-00007-001	3981	TRIGO DURO-AVISPA	R	0,30	0,00

**Porcentaje de superficie determinada en zonas vulnerables a la contaminación por nitratos****PUNTOS: 4,00 100.0%**

<u>REF.</u>	<u>REFERENCIA SIGPAC</u>	<u>CULTIVO</u>	<u>DESCRIPCIÓN CULTIVO</u>	<u>S/R</u>	<u>SUP.</u>	<u>SUP.</u>
					<u>PROPUESTA</u>	<u>CUMPLE</u>
					(ha)	(ha)
1999848	41-039-010-00409-001	81320	ALGODON-DP396	R	1,73	1,73
1999847	41-039-010-00613-001	81320	ALGODON-DP396	R	1,75	1,75
1999842	41-039-021-00007-001	3981	TRIGO DURO-AVISPA	R	0,30	0,30

**Titulares de explotaciones que hayan adquirido el compromiso voluntario de establecimiento de una enmienda natural mediante un cultivo de crucífera para su enterrado en verde****PUNTOS: 1,00 S**

<b><u>APELLIDOS Y NOMBRE / RAZÓN SOCIAL</u></b>	<b><u>NIF</u></b>	<b><u>EXPEDIENTE</u></b>	<b><u>SUP. PROPUESTA (ha)</u></b>
OTERO GONZALEZ PEDRO	28262688N	8024839	9,23

<b><u>PROPUESTA</u></b>	<b><u>SOLICITA PRIMA VOL.</u></b>
ADMITIDO	NO

**IMPORTE POR ANUALIDAD**

<u>CAMPAÑA</u>	<u>IMPORTE MÁXIMO SUBVENCIONABLE</u>	<u>IMPORTE MEDIO DE TRANSFERENCIA (€/ha)</u>
2015	2.679,19 €	290,27 €
2016	2.679,19 €	290,27 €
2017	2.679,19 €	290,27 €
2018	2.679,19 €	290,27 €
2019	2.679,19 €	290,27 €

**RECINTOS PROPUESTOS**

<u>REF.</u>	<u>REFERENCIA SIGPAC</u>	<u>CULTIVO</u>	<u>DESCRIPCIÓN CULTIVO</u>	<u>S/R</u>	<u>SUP. DEC. ADMIN. (ha)</u>	<u>SUP. PROPUESTA (ha)</u>
1979186	41-020-025-00069-002	81263	ALGODON-DP419	R	5,23	5,23
1979185	41-020-025-00090-001	81263	ALGODON-DP419	R	4,00	4,00

**RESUMEN CRITERIOS DE PRIORIZACIÓN****10.1.5 Sistemas sostenibles de cultivos agroindustriales PUNTOS: 4,00**

	<u>PUNTOS</u>	<u>CUMPLE</u>
Porcentaje de superficie determinada en Red Natura 2000	0,00	0.0%
Porcentaje de superficie determinada situada en zonas RAMSAR	0,00	0.0%
Porcentaje de superficie determinada en zonas vulnerables a la contaminación por nitratos	4,00	100.0%
Titulares de explotaciones que hayan adquirido el compromiso voluntario de establecimiento de una enmienda natural mediante un cultivo de crucifera para su enterrado en verde	0,00	N

**DETALLE CRITERIOS DE PRIORIZACIÓN****10.1.5 Sistemas sostenibles de cultivos agroindustriales PUNTOS: 4,00**

Porcentaje de superficie determinada en Red Natura 2000	PUNTOS: 0,00	0.0%			
	<u>SUP. PROPUESTA (ha)</u>	<u>SUP. CUMPLE (ha)</u>			
<u>REF.</u>	<u>REFERENCIA SIGPAC</u>	<u>CULTIVO DESCRIPCIÓN CULTIVO</u>	<u>S/R</u>		
1979186	41-020-025-00069-002	81263 ALGODON-DP419	R	5,23	0,00
1979185	41-020-025-00090-001	81263 ALGODON-DP419	R	4,00	0,00
Porcentaje de superficie determinada situada en zonas RAMSAR	PUNTOS: 0,00	0.0%			
	<u>SUP. PROPUESTA (ha)</u>	<u>SUP. CUMPLE (ha)</u>			
<u>REF.</u>	<u>REFERENCIA SIGPAC</u>	<u>CULTIVO DESCRIPCIÓN CULTIVO</u>	<u>S/R</u>		
1979186	41-020-025-00069-002	81263 ALGODON-DP419	R	5,23	0,00
1979185	41-020-025-00090-001	81263 ALGODON-DP419	R	4,00	0,00
Porcentaje de superficie determinada en zonas vulnerables a la contaminación por nitratos	PUNTOS: 4,00	100.0%			
	<u>SUP. PROPUESTA (ha)</u>	<u>SUP. CUMPLE (ha)</u>			
<u>REF.</u>	<u>REFERENCIA SIGPAC</u>	<u>CULTIVO DESCRIPCIÓN CULTIVO</u>	<u>S/R</u>		
1979186	41-020-025-00069-002	81263 ALGODON-DP419	R	5,23	5,23
1979185	41-020-025-00090-001	81263 ALGODON-DP419	R	4,00	4,00
Titulares de explotaciones que hayan adquirido el compromiso voluntario de establecimiento de una enmienda natural mediante un cultivo de crucifera para su enterrado en verde	PUNTOS: 0,00	N			

<b><u>APELLIDOS Y NOMBRE / RAZÓN SOCIAL</u></b>	<b><u>NIF</u></b>	<b><u>EXPEDIENTE</u></b>	<b><u>SUP. PROPUESTA (ha)</u></b>
OTERO ORTIZ FRANCISCA	28118104Y	8026696	2,98

<b><u>PROPUESTA</u></b>	<b><u>SOLICITA PRIMA VOL.</u></b>
ADMITIDO	NO

**IMPORTE POR ANUALIDAD**

<u>CAMPAÑA</u>	<u>IMPORTE MÁXIMO SUBVENCIONABLE</u>	<u>IMPORTE MEDIO DE TRANSFERENCIA (€/ha)</u>
2015	865,00 €	290,27 €
2016	865,00 €	290,27 €
2017	865,00 €	290,27 €
2018	865,00 €	290,27 €
2019	865,00 €	290,27 €

**RECINTOS PROPUESTOS**

<u>REF.</u>	<u>REFERENCIA SIGPAC</u>	<u>CULTIVO</u>	<u>DESCRIPCIÓN CULTIVO</u>	<u>S/R</u>	<u>SUP. DEC. ADMIN. (ha)</u>	<u>SUP. PROPUESTA (ha)</u>
1833193	41-020-003-00056-001	81361	ALGODON-INTERCOTT 211	R	1,21	1,21
1833194	41-020-003-00066-001	81361	ALGODON-INTERCOTT 211	R	1,77	1,77

**RESUMEN CRITERIOS DE PRIORIZACIÓN****10.1.5 Sistemas sostenibles de cultivos agroindustriales** PUNTOS: 4,00

	<u>PUNTOS</u>	<u>CUMPLE</u>
Porcentaje de superficie determinada en Red Natura 2000	0,00	0.0%
Porcentaje de superficie determinada situada en zonas RAMSAR	0,00	0.0%
Porcentaje de superficie determinada en zonas vulnerables a la contaminación por nitratos	4,00	100.0%
Titulares de explotaciones que hayan adquirido el compromiso voluntario de establecimiento de una enmienda natural mediante un cultivo de crucifera para su enterrado en verde	0,00	N

**DETALLE CRITERIOS DE PRIORIZACIÓN****10.1.5 Sistemas sostenibles de cultivos agroindustriales** PUNTOS: 4,00

<u>REF.</u>	<u>REFERENCIA SIGPAC</u>	<u>CULTIVO</u>	<u>DESCRIPCIÓN CULTIVO</u>	<u>S/R</u>	<u>SUP. PROPUESTA (ha)</u>	<u>SUP. CUMPLE (ha)</u>
1833193	41-020-003-00056-001	81361	ALGODON-INTERCOTT 211	R	1,21	0,00
1833194	41-020-003-00066-001	81361	ALGODON-INTERCOTT 211	R	1,77	0,00

	<u>PUNTOS</u>	<u>SUP. PROPUESTA (ha)</u>	<u>SUP. CUMPLE (ha)</u>
Porcentaje de superficie determinada en Red Natura 2000	0,00	0,00	0.0%
Porcentaje de superficie determinada situada en zonas RAMSAR	0,00	0,00	0.0%
Porcentaje de superficie determinada en zonas vulnerables a la contaminación por nitratos	4,00	1,77	100.0%
Titulares de explotaciones que hayan adquirido el compromiso voluntario de establecimiento de una enmienda natural mediante un cultivo de crucifera para su enterrado en verde	0,00	0,00	N

<b><u>APELLIDOS Y NOMBRE / RAZÓN SOCIAL</u></b>	<b><u>NIF</u></b>	<b><u>EXPEDIENTE</u></b>	<b><u>SUP. PROPUESTA (ha)</u></b>
OTERO ORTIZ JOSE	28261447J	8029112	17,80

<b><u>PROPUESTA</u></b>	<b><u>SOLICITA PRIMA VOL.</u></b>
ADMITIDO	NO

**IMPORTE POR ANUALIDAD**

<u>CAMPAÑA</u>	<u>IMPORTE MÁXIMO SUBVENCIONABLE</u>	<u>IMPORTE MEDIO DE TRANSFERENCIA (€/ha)</u>
2015	5.166,81 €	290,27 €
2016	5.166,81 €	290,27 €
2017	5.166,81 €	290,27 €
2018	5.166,81 €	290,27 €
2019	5.166,81 €	290,27 €

**RECINTOS PROPUESTOS**

<u>REF.</u>	<u>REFERENCIA SIGPAC</u>	<u>CULTIVO</u>	<u>DESCRIPCIÓN CULTIVO</u>	<u>S/R</u>	<u>SUP. DEC. ADMIN. (ha)</u>	<u>SUP. PROPUESTA (ha)</u>
2176039	41-020-004-00081-001	81268	ALGODON-JUNCAL	R	1,61	1,61
2176038	41-020-004-00082-001	81268	ALGODON-JUNCAL	R	4,25	4,25
2176036	41-020-004-00105-001	81268	ALGODON-JUNCAL	R	1,14	1,14
2176037	41-020-004-00106-001	81268	ALGODON-JUNCAL	R	2,11	2,11
2176040	41-020-004-00108-001	82343	REMOLACHA-CICLON	R	2,67	2,67
2176043	41-020-004-00128-004	82343	REMOLACHA-CICLON	R	2,70	2,70
2176042	41-020-004-00180-002	82343	REMOLACHA-CICLON	R	2,13	2,13
2176041	41-020-004-00194-001	82343	REMOLACHA-CICLON	R	1,19	1,19

**RESUMEN CRITERIOS DE PRIORIZACIÓN****10.1.5 Sistemas sostenibles de cultivos agroindustriales****PUNTOS: 4,00**

	<b><u>PUNTOS</u></b>	<b><u>CUMPLE</u></b>
Porcentaje de superficie determinada en Red Natura 2000	0,00	0.0%
Porcentaje de superficie determinada situada en zonas RAMSAR	0,00	0.0%
Porcentaje de superficie determinada en zonas vulnerables a la contaminación por nitratos	4,00	100.0%
Titulares de explotaciones que hayan adquirido el compromiso voluntario de establecimiento de una enmienda natural mediante un cultivo de crucífera para su enterrado en verde	0,00	N



**DETALLE CRITERIOS DE PRIORIZACIÓN****10.1.5 Sistemas sostenibles de cultivos agroindustriales****PUNTOS: 4,00****Porcentaje de superficie determinada en Red Natura 2000****PUNTOS: 0,00 0.0%**

<u>REF.</u>	<u>REFERENCIA SIGPAC</u>	<u>CULTIVO</u>	<u>DESCRIPCIÓN CULTIVO</u>	<u>S/R</u>	<u>SUP.</u>	<u>SUP.</u>
					<u>PROPUESTA</u>	<u>CUMPLE</u>
					(ha)	(ha)
2176039	41-020-004-00081-001	81268	ALGODON-JUNCAL	R	1,61	0,00
2176038	41-020-004-00082-001	81268	ALGODON-JUNCAL	R	4,25	0,00
2176036	41-020-004-00105-001	81268	ALGODON-JUNCAL	R	1,14	0,00
2176037	41-020-004-00106-001	81268	ALGODON-JUNCAL	R	2,11	0,00
2176040	41-020-004-00108-001	82343	REMOLACHA-CICLON	R	2,67	0,00
2176043	41-020-004-00128-004	82343	REMOLACHA-CICLON	R	2,70	0,00
2176042	41-020-004-00180-002	82343	REMOLACHA-CICLON	R	2,13	0,00
2176041	41-020-004-00194-001	82343	REMOLACHA-CICLON	R	1,19	0,00

**Porcentaje de superficie determinada situada en zonas RAMSAR****PUNTOS: 0,00 0.0%**

<u>REF.</u>	<u>REFERENCIA SIGPAC</u>	<u>CULTIVO</u>	<u>DESCRIPCIÓN CULTIVO</u>	<u>S/R</u>	<u>SUP.</u>	<u>SUP.</u>
					<u>PROPUESTA</u>	<u>CUMPLE</u>
					(ha)	(ha)
2176039	41-020-004-00081-001	81268	ALGODON-JUNCAL	R	1,61	0,00
2176038	41-020-004-00082-001	81268	ALGODON-JUNCAL	R	4,25	0,00
2176036	41-020-004-00105-001	81268	ALGODON-JUNCAL	R	1,14	0,00
2176037	41-020-004-00106-001	81268	ALGODON-JUNCAL	R	2,11	0,00
2176040	41-020-004-00108-001	82343	REMOLACHA-CICLON	R	2,67	0,00
2176043	41-020-004-00128-004	82343	REMOLACHA-CICLON	R	2,70	0,00
2176042	41-020-004-00180-002	82343	REMOLACHA-CICLON	R	2,13	0,00
2176041	41-020-004-00194-001	82343	REMOLACHA-CICLON	R	1,19	0,00

**Porcentaje de superficie determinada en zonas vulnerables a la contaminación por nitratos****PUNTOS: 4,00 100.0%**

<u>REF.</u>	<u>REFERENCIA SIGPAC</u>	<u>CULTIVO</u>	<u>DESCRIPCIÓN CULTIVO</u>	<u>S/R</u>	<u>SUP.</u>	<u>SUP.</u>
					<u>PROPUESTA</u>	<u>CUMPLE</u>
					(ha)	(ha)
2176039	41-020-004-00081-001	81268	ALGODON-JUNCAL	R	1,61	1,61
2176038	41-020-004-00082-001	81268	ALGODON-JUNCAL	R	4,25	4,25
2176036	41-020-004-00105-001	81268	ALGODON-JUNCAL	R	1,14	1,14
2176037	41-020-004-00106-001	81268	ALGODON-JUNCAL	R	2,11	2,11
2176040	41-020-004-00108-001	82343	REMOLACHA-CICLON	R	2,67	2,67
2176043	41-020-004-00128-004	82343	REMOLACHA-CICLON	R	2,70	2,70
2176042	41-020-004-00180-002	82343	REMOLACHA-CICLON	R	2,13	2,13
2176041	41-020-004-00194-001	82343	REMOLACHA-CICLON	R	1,19	1,19

**Titulares de explotaciones que hayan adquirido el compromiso voluntario de establecimiento de una enmienda natural mediante un cultivo de crucifera para su enterrado en verde****PUNTOS: 0,00 N**

<b><u>APELLIDOS Y NOMBRE / RAZÓN SOCIAL</u></b>	<b><u>NIF</u></b>	<b><u>EXPEDIENTE</u></b>	<b><u>SUP. PROPUESTA (ha)</u></b>
OTERO ORTIZ SERGIO ANTONIO	28677967A	8023632	3,79

<b><u>PROPUESTA</u></b>	<b><u>SOLICITA PRIMA VOL.</u></b>
ADMITIDO	NO

**IMPORTE POR ANUALIDAD**

<u>CAMPAÑA</u>	<u>IMPORTE MÁXIMO SUBVENCIONABLE</u>	<u>IMPORTE MEDIO DE TRANSFERENCIA (€/ha)</u>
2015	1.100,12 €	290,27 €
2016	1.100,12 €	290,27 €
2017	1.100,12 €	290,27 €
2018	1.100,12 €	290,27 €
2019	1.100,12 €	290,27 €

**RECINTOS PROPUESTOS**

<u>REF.</u>	<u>REFERENCIA SIGPAC</u>	<u>CULTIVO</u>	<u>DESCRIPCIÓN CULTIVO</u>	<u>S/R</u>	<u>SUP. DEC. ADMIN. (ha)</u>	<u>SUP. PROPUESTA (ha)</u>
2233566	41-020-003-00057-001	81361	ALGODON-INTERCOTT 211	R	0,92	0,92
2233567	41-020-003-00065-001	81361	ALGODON-INTERCOTT 211	R	0,60	0,60
2233569	41-020-003-00065-002	81361	ALGODON-INTERCOTT 211	R	1,72	1,72
2233568	41-020-003-00066-002	81361	ALGODON-INTERCOTT 211	R	0,55	0,55

**RESUMEN CRITERIOS DE PRIORIZACIÓN****10.1.5 Sistemas sostenibles de cultivos agroindustriales****PUNTOS: 4,00**

	<b><u>PUNTOS</u></b>	<b><u>CUMPLE</u></b>
Porcentaje de superficie determinada en Red Natura 2000	0,00	0.0%
Porcentaje de superficie determinada situada en zonas RAMSAR	0,00	0.0%
Porcentaje de superficie determinada en zonas vulnerables a la contaminación por nitratos	4,00	100.0%
Titulares de explotaciones que hayan adquirido el compromiso voluntario de establecimiento de una enmienda natural mediante un cultivo de crucífera para su enterrado en verde	0,00	N



**DETALLE CRITERIOS DE PRIORIZACIÓN****10.1.5 Sistemas sostenibles de cultivos agroindustriales****PUNTOS: 4,00****Porcentaje de superficie determinada en Red Natura 2000****PUNTOS: 0,00 0.0%**

<u>REF.</u>	<u>REFERENCIA SIGPAC</u>	<u>CULTIVO</u>	<u>DESCRIPCIÓN CULTIVO</u>	<u>S/R</u>	<u>SUP.</u> <u>PROPUESTA</u> <u>(ha)</u>	<u>SUP.</u> <u>CUMPLE</u> <u>(ha)</u>
2233566	41-020-003-00057-001	81361	ALGODON-INTERCOTT 211	R	0,92	0,00
2233567	41-020-003-00065-001	81361	ALGODON-INTERCOTT 211	R	0,60	0,00
2233569	41-020-003-00065-002	81361	ALGODON-INTERCOTT 211	R	1,72	0,00
2233568	41-020-003-00066-002	81361	ALGODON-INTERCOTT 211	R	0,55	0,00

**Porcentaje de superficie determinada situada en zonas RAMSAR****PUNTOS: 0,00 0.0%**

<u>REF.</u>	<u>REFERENCIA SIGPAC</u>	<u>CULTIVO</u>	<u>DESCRIPCIÓN CULTIVO</u>	<u>S/R</u>	<u>SUP.</u> <u>PROPUESTA</u> <u>(ha)</u>	<u>SUP.</u> <u>CUMPLE</u> <u>(ha)</u>
2233566	41-020-003-00057-001	81361	ALGODON-INTERCOTT 211	R	0,92	0,00
2233567	41-020-003-00065-001	81361	ALGODON-INTERCOTT 211	R	0,60	0,00
2233569	41-020-003-00065-002	81361	ALGODON-INTERCOTT 211	R	1,72	0,00
2233568	41-020-003-00066-002	81361	ALGODON-INTERCOTT 211	R	0,55	0,00

**Porcentaje de superficie determinada en zonas vulnerables a la contaminación por nitratos****PUNTOS: 4,00 100.0%**

<u>REF.</u>	<u>REFERENCIA SIGPAC</u>	<u>CULTIVO</u>	<u>DESCRIPCIÓN CULTIVO</u>	<u>S/R</u>	<u>SUP.</u> <u>PROPUESTA</u> <u>(ha)</u>	<u>SUP.</u> <u>CUMPLE</u> <u>(ha)</u>
2233566	41-020-003-00057-001	81361	ALGODON-INTERCOTT 211	R	0,92	0,92
2233567	41-020-003-00065-001	81361	ALGODON-INTERCOTT 211	R	0,60	0,60
2233569	41-020-003-00065-002	81361	ALGODON-INTERCOTT 211	R	1,72	1,72
2233568	41-020-003-00066-002	81361	ALGODON-INTERCOTT 211	R	0,55	0,55

**Titulares de explotaciones que hayan adquirido el compromiso voluntario de establecimiento de una enmienda natural mediante un cultivo de crucífera para su enterrado en verde****PUNTOS: 0,00 N**

<b><u>APELLIDOS Y NOMBRE / RAZÓN SOCIAL</u></b>	<b><u>NIF</u></b>	<b><u>EXPEDIENTE</u></b>	<b><u>SUP. PROPUESTA (ha)</u></b>
OVIAGRO,S.L.	B41838749	8031354	36,33

<b><u>PROPUESTA</u></b>	<b><u>SOLICITA PRIMA VOL.</u></b>
ADMITIDO	NO

**IMPORTE POR ANUALIDAD**

<u>CAMPAÑA</u>	<u>IMPORTE MÁXIMO SUBVENCIONABLE</u>	<u>IMPORTE MEDIO DE TRANSFERENCIA (€/ha)</u>
2015	10.545,51 €	290,27 €
2016	10.545,51 €	290,27 €
2017	10.545,51 €	290,27 €
2018	10.545,51 €	290,27 €
2019	10.545,51 €	290,27 €

**RECINTOS PROPUESTOS**

<u>REF.</u>	<u>REFERENCIA SIGPAC</u>	<u>CULTIVO</u>	<u>DESCRIPCIÓN CULTIVO</u>	<u>S/R</u>	<u>SUP. DEC. ADMIN. (ha)</u>	<u>SUP. PROPUESTA (ha)</u>
2221685	41-053-001-00006-001	81336	ALGODON-BETICA	R	6,79	6,79
2221687	41-053-001-00178-002	81336	ALGODON-BETICA	R	11,57	11,57
2221690	41-053-001-00179-002	82329	REMOLACHA-CHARLY	R	6,00	6,00
2221689	41-053-001-00180-004	81336	ALGODON-BETICA	R	2,14	2,14
2221688	41-053-001-00218-001	81336	ALGODON-BETICA	R	4,28	4,28
2221686	41-053-019-00167-001	81336	ALGODON-BETICA	R	5,55	5,55

**RESUMEN CRITERIOS DE PRIORIZACIÓN****10.1.5 Sistemas sostenibles de cultivos agroindustriales****PUNTOS: 4,00**

	<b><u>PUNTOS</u></b>	<b><u>CUMPLE</u></b>
Porcentaje de superficie determinada en Red Natura 2000	0,00	0.0%
Porcentaje de superficie determinada situada en zonas RAMSAR	0,00	0.0%
Porcentaje de superficie determinada en zonas vulnerables a la contaminación por nitratos	4,00	100.0%
Titulares de explotaciones que hayan adquirido el compromiso voluntario de establecimiento de una enmienda natural mediante un cultivo de crucífera para su enterrado en verde	0,00	N





**DETALLE CRITERIOS DE PRIORIZACIÓN****10.1.5 Sistemas sostenibles de cultivos agroindustriales****PUNTOS: 4,00****Porcentaje de superficie determinada en Red Natura 2000****PUNTOS: 0,00 0.0%**

<u>REF.</u>	<u>REFERENCIA SIGPAC</u>	<u>CULTIVO</u>	<u>DESCRIPCIÓN CULTIVO</u>	<u>S/R</u>	<u>SUP.</u>	<u>SUP.</u>
					<u>PROPUESTA</u>	<u>CUMPLE</u>
					(ha)	(ha)
2221685	41-053-001-00006-001	81336	ALGODON-BETICA	R	6,79	0,00
2221687	41-053-001-00178-002	81336	ALGODON-BETICA	R	11,57	0,00
2221690	41-053-001-00179-002	82329	REMOLACHA-CHARLY	R	6,00	0,00
2221689	41-053-001-00180-004	81336	ALGODON-BETICA	R	2,14	0,00
2221688	41-053-001-00218-001	81336	ALGODON-BETICA	R	4,28	0,00
2221686	41-053-019-00167-001	81336	ALGODON-BETICA	R	5,55	0,00

**Porcentaje de superficie determinada situada en zonas RAMSAR****PUNTOS: 0,00 0.0%**

<u>REF.</u>	<u>REFERENCIA SIGPAC</u>	<u>CULTIVO</u>	<u>DESCRIPCIÓN CULTIVO</u>	<u>S/R</u>	<u>SUP.</u>	<u>SUP.</u>
					<u>PROPUESTA</u>	<u>CUMPLE</u>
					(ha)	(ha)
2221685	41-053-001-00006-001	81336	ALGODON-BETICA	R	6,79	0,00
2221687	41-053-001-00178-002	81336	ALGODON-BETICA	R	11,57	0,00
2221690	41-053-001-00179-002	82329	REMOLACHA-CHARLY	R	6,00	0,00
2221689	41-053-001-00180-004	81336	ALGODON-BETICA	R	2,14	0,00
2221688	41-053-001-00218-001	81336	ALGODON-BETICA	R	4,28	0,00
2221686	41-053-019-00167-001	81336	ALGODON-BETICA	R	5,55	0,00

**Porcentaje de superficie determinada en zonas vulnerables a la contaminación por nitratos****PUNTOS: 4,00 100.0%**

<u>REF.</u>	<u>REFERENCIA SIGPAC</u>	<u>CULTIVO</u>	<u>DESCRIPCIÓN CULTIVO</u>	<u>S/R</u>	<u>SUP.</u>	<u>SUP.</u>
					<u>PROPUESTA</u>	<u>CUMPLE</u>
					(ha)	(ha)
2221685	41-053-001-00006-001	81336	ALGODON-BETICA	R	6,79	6,79
2221687	41-053-001-00178-002	81336	ALGODON-BETICA	R	11,57	11,57
2221690	41-053-001-00179-002	82329	REMOLACHA-CHARLY	R	6,00	6,00
2221689	41-053-001-00180-004	81336	ALGODON-BETICA	R	2,14	2,14
2221688	41-053-001-00218-001	81336	ALGODON-BETICA	R	4,28	4,28
2221686	41-053-019-00167-001	81336	ALGODON-BETICA	R	5,55	5,55

**Titulares de explotaciones que hayan adquirido el compromiso voluntario de establecimiento de una enmienda natural mediante un cultivo de crucifera para su enterrado en verde****PUNTOS: 0,00 N**

<u>APELLIDOS Y NOMBRE / RAZÓN SOCIAL</u>	<u>NIF</u>	<u>EXPEDIENTE</u>	<u>SUP. PROPUESTA (ha)</u>
OVIEDO BOCANEGRA JOSE	28571463N	8029268	2,85
<u>PROPUESTA ADMITIDO</u>	<u>SOLICITA PRIMA VOL. SI</u>	<u>PROPUESTA PRIMA VOL. ADMITIDO</u>	
<b>IMPORTE POR ANUALIDAD</b>			

<u>CAMPAÑA</u>	<u>IMPORTE MÁXIMO SUBVENCIONABLE</u>	<u>IMPORTE MEDIO DE TRANSFERENCIA (€/ha)</u>
2015	1.235,30 €	433,44 €
2016	1.235,30 €	433,44 €
2017	1.235,30 €	433,44 €
2018	1.235,30 €	433,44 €
2019	1.235,30 €	433,44 €

**RECINTOS PROPUESTOS**

<u>REF.</u>	<u>REFERENCIA SIGPAC</u>	<u>CULTIVO</u>	<u>DESCRIPCIÓN CULTIVO</u>	<u>S/R</u>	<u>SUP. DEC. ADMIN. (ha)</u>	<u>SUP. PROPUESTA (ha)</u>
2014603	41-022-012-00107-001	81312	ALGODON-HELENA	R	2,85	2,85

**RESUMEN CRITERIOS DE PRIORIZACIÓN**

<b>10.1.5 Sistemas sostenibles de cultivos agroindustriales</b>	<b>PUNTOS: 1,00</b>	<b>PUNTOS</b>	<b>CUMPLE</b>
Porcentaje de superficie determinada en Red Natura 2000		0,00	0.0%
Porcentaje de superficie determinada situada en zonas RAMSAR		0,00	0.0%
Porcentaje de superficie determinada en zonas vulnerables a la contaminación por nitratos		0,00	0.0%
Titulares de explotaciones que hayan adquirido el compromiso voluntario de establecimiento de una enmienda natural mediante un cultivo de crucifera para su enterrado en verde		1,00	S

**DETALLE CRITERIOS DE PRIORIZACIÓN**

<b>10.1.5 Sistemas sostenibles de cultivos agroindustriales</b>	<b>PUNTOS: 1,00</b>	<b>PUNTOS</b>	<b>CUMPLE</b>			
Porcentaje de superficie determinada en Red Natura 2000		PUNTOS: 0,00	0.0%			
		<u>SUP. PROPUESTA (ha)</u>	<u>SUP. CUMPLE (ha)</u>			
<u>REF.</u>	<u>REFERENCIA SIGPAC</u>	<u>CULTIVO</u>	<u>DESCRIPCIÓN CULTIVO</u>	<u>S/R</u>	<u>SUP. PROPUESTA (ha)</u>	<u>SUP. CUMPLE (ha)</u>
2014603	41-022-012-00107-001	81312	ALGODON-HELENA	R	2,85	0,00
Porcentaje de superficie determinada situada en zonas RAMSAR		PUNTOS: 0,00	0.0%			
		<u>SUP. PROPUESTA (ha)</u>	<u>SUP. CUMPLE (ha)</u>			
<u>REF.</u>	<u>REFERENCIA SIGPAC</u>	<u>CULTIVO</u>	<u>DESCRIPCIÓN CULTIVO</u>	<u>S/R</u>	<u>SUP. PROPUESTA (ha)</u>	<u>SUP. CUMPLE (ha)</u>
2014603	41-022-012-00107-001	81312	ALGODON-HELENA	R	2,85	0,00
Porcentaje de superficie determinada en zonas vulnerables a la contaminación por nitratos		PUNTOS: 0,00	0.0%			
		<u>SUP. PROPUESTA (ha)</u>	<u>SUP. CUMPLE (ha)</u>			
<u>REF.</u>	<u>REFERENCIA SIGPAC</u>	<u>CULTIVO</u>	<u>DESCRIPCIÓN CULTIVO</u>	<u>S/R</u>	<u>SUP. PROPUESTA (ha)</u>	<u>SUP. CUMPLE (ha)</u>
2014603	41-022-012-00107-001	81312	ALGODON-HELENA	R	2,85	0,00
Titulares de explotaciones que hayan adquirido el compromiso voluntario de establecimiento de una enmienda natural mediante un cultivo de crucifera para su enterrado en verde		PUNTOS: 1,00	S			



<b><u>APELLIDOS Y NOMBRE / RAZÓN SOCIAL</u></b>	<b><u>NIF</u></b>	<b><u>EXPEDIENTE</u></b>	<b><u>SUP. PROPUESTA (ha)</u></b>
OVIEDO OLIVARES PEDRO	75359883S	8031022	21,39

<b><u>PROPUESTA</u></b>	<b><u>SOLICITA PRIMA VOL.</u></b>
ADMITIDO	NO

**IMPORTE POR ANUALIDAD**

<b><u>CAMPAÑA</u></b>	<b><u>IMPORTE MÁXIMO SUBVENCIONABLE</u></b>	<b><u>IMPORTE MEDIO DE TRANSFERENCIA (€/ha)</u></b>
2015	6.208,88 €	290,27 €
2016	6.208,88 €	290,27 €
2017	6.208,88 €	290,27 €
2018	6.208,88 €	290,27 €
2019	6.208,88 €	290,27 €

**RECINTOS PROPUESTOS**

<b><u>REF.</u></b>	<b><u>REFERENCIA SIGPAC</u></b>	<b><u>CULTIVO</u></b>	<b><u>DESCRIPCIÓN CULTIVO</u></b>	<b><u>S/R</u></b>	<b><u>SUP. DEC. ADMIN. (ha)</u></b>	<b><u>SUP. PROPUESTA (ha)</u></b>
2169488	41-055-003-00014-002	81263	ALGODON-DP419	R	4,83	4,83
2169487	41-055-003-00050-001	33639	GIRASOL-LG5485	R	6,56	6,56
2169489	41-055-013-00324-003	81377	ALGODON-ELSA	R	10,00	10,00

**RESUMEN CRITERIOS DE PRIORIZACIÓN****10.1.5 Sistemas sostenibles de cultivos agroindustriales****PUNTOS:** 4,00

	<b><u>PUNTOS</u></b>	<b><u>CUMPLE</u></b>
Porcentaje de superficie determinada en Red Natura 2000	0,00	0.0%
Porcentaje de superficie determinada situada en zonas RAMSAR	0,00	0.0%
Porcentaje de superficie determinada en zonas vulnerables a la contaminación por nitratos	4,00	100.0%
Titulares de explotaciones que hayan adquirido el compromiso voluntario de establecimiento de una enmienda natural mediante un cultivo de crucífera para su enterrado en verde	0,00	N



**DETALLE CRITERIOS DE PRIORIZACIÓN****10.1.5 Sistemas sostenibles de cultivos agroindustriales****PUNTOS: 4,00****Porcentaje de superficie determinada en Red Natura 2000****PUNTOS: 0,00 0.0%**

<u>REF.</u>	<u>REFERENCIA SIGPAC</u>	<u>CULTIVO</u>	<u>DESCRIPCIÓN CULTIVO</u>	<u>S/R</u>	<u>SUP.</u>	<u>SUP.</u>
					<u>PROPUESTA</u>	<u>CUMPLE</u>
					(ha)	(ha)
2169488	41-055-003-00014-002	81263	ALGODON-DP419	R	4,83	0,00
2169487	41-055-003-00050-001	33639	GIRASOL-LG5485	R	6,56	0,00
2169489	41-055-013-00324-003	81377	ALGODON-ELSA	R	10,00	0,00

**Porcentaje de superficie determinada situada en zonas RAMSAR****PUNTOS: 0,00 0.0%**

<u>REF.</u>	<u>REFERENCIA SIGPAC</u>	<u>CULTIVO</u>	<u>DESCRIPCIÓN CULTIVO</u>	<u>S/R</u>	<u>SUP.</u>	<u>SUP.</u>
					<u>PROPUESTA</u>	<u>CUMPLE</u>
					(ha)	(ha)
2169488	41-055-003-00014-002	81263	ALGODON-DP419	R	4,83	0,00
2169487	41-055-003-00050-001	33639	GIRASOL-LG5485	R	6,56	0,00
2169489	41-055-013-00324-003	81377	ALGODON-ELSA	R	10,00	0,00

**Porcentaje de superficie determinada en zonas vulnerables a la contaminación por nitratos****PUNTOS: 4,00 100.0%**

<u>REF.</u>	<u>REFERENCIA SIGPAC</u>	<u>CULTIVO</u>	<u>DESCRIPCIÓN CULTIVO</u>	<u>S/R</u>	<u>SUP.</u>	<u>SUP.</u>
					<u>PROPUESTA</u>	<u>CUMPLE</u>
					(ha)	(ha)
2169488	41-055-003-00014-002	81263	ALGODON-DP419	R	4,83	4,83
2169487	41-055-003-00050-001	33639	GIRASOL-LG5485	R	6,56	6,56
2169489	41-055-013-00324-003	81377	ALGODON-ELSA	R	10,00	10,00

**Titulares de explotaciones que hayan adquirido el compromiso voluntario de establecimiento de una enmienda natural mediante un cultivo de crucífera para su enterrado en verde****PUNTOS: 0,00 N**

<b><u>APELLIDOS Y NOMBRE / RAZÓN SOCIAL</u></b>	<b><u>NIF</u></b>	<b><u>EXPEDIENTE</u></b>	<b><u>SUP. PROPUESTA (ha)</u></b>
PACHECO FALCON MARIA ANGELES	28851727K	8029912	2,11

<b><u>PROPUESTA</u></b>	<b><u>SOLICITA PRIMA VOL.</u></b>
ADMITIDO	NO

**IMPORTE POR ANUALIDAD**

<u>CAMPAÑA</u>	<u>IMPORTE MÁXIMO SUBVENCIONABLE</u>	<u>IMPORTE MEDIO DE TRANSFERENCIA (€/ha)</u>
2015	612,47 €	290,27 €
2016	612,47 €	290,27 €
2017	612,47 €	290,27 €
2018	612,47 €	290,27 €
2019	612,47 €	290,27 €

**RECINTOS PROPUESTOS**

<u>REF.</u>	<u>REFERENCIA SIGPAC</u>	<u>CULTIVO</u>	<u>DESCRIPCIÓN CULTIVO</u>	<u>S/R</u>	<u>SUP. DEC. ADMIN. (ha)</u>	<u>SUP. PROPUESTA (ha)</u>
2057163	41-020-021-00046-001	81361	ALGODON-INTERCOTT 211	R	2,11	2,11

**RESUMEN CRITERIOS DE PRIORIZACIÓN**

<b>10.1.5 Sistemas sostenibles de cultivos agroindustriales</b>	<b>PUNTOS: 4,00</b>		
<b>Porcentaje de superficie determinada en Red Natura 2000</b>		<b>PUNTOS</b>	<b>CUMPLE</b>
		0,00	0.0%
<b>Porcentaje de superficie determinada situada en zonas RAMSAR</b>		0,00	0.0%
<b>Porcentaje de superficie determinada en zonas vulnerables a la contaminación por nitratos</b>		4,00	100.0%
<b>Titulares de explotaciones que hayan adquirido el compromiso voluntario de establecimiento de una enmienda natural mediante un cultivo de crucifera para su enterrado en verde</b>		0,00	N

**DETALLE CRITERIOS DE PRIORIZACIÓN**

<b>10.1.5 Sistemas sostenibles de cultivos agroindustriales</b>	<b>PUNTOS: 4,00</b>		
<b>Porcentaje de superficie determinada en Red Natura 2000</b>		<b>PUNTOS:</b>	<b>0,00</b>
			<b>0.0%</b>
		<b>SUP. PROPUESTA (ha)</b>	<b>SUP. CUMPLE (ha)</b>
<b>REF.</b>	<b>REFERENCIA SIGPAC</b>	<b>CULTIVO</b>	<b>DESCRIPCIÓN CULTIVO</b>
2057163	41-020-021-00046-001	81361	ALGODON-INTERCOTT 211
		<b>S/R</b>	
		R	
			<b>2,11</b>
			<b>0,00</b>
<b>Porcentaje de superficie determinada situada en zonas RAMSAR</b>		<b>PUNTOS:</b>	<b>0,00</b>
			<b>0.0%</b>
		<b>SUP. PROPUESTA (ha)</b>	<b>SUP. CUMPLE (ha)</b>
<b>REF.</b>	<b>REFERENCIA SIGPAC</b>	<b>CULTIVO</b>	<b>DESCRIPCIÓN CULTIVO</b>
2057163	41-020-021-00046-001	81361	ALGODON-INTERCOTT 211
		<b>S/R</b>	
		R	
			<b>2,11</b>
			<b>0,00</b>
<b>Porcentaje de superficie determinada en zonas vulnerables a la contaminación por nitratos</b>		<b>PUNTOS:</b>	<b>4,00</b>
			<b>100.0%</b>
		<b>SUP. PROPUESTA (ha)</b>	<b>SUP. CUMPLE (ha)</b>
<b>REF.</b>	<b>REFERENCIA SIGPAC</b>	<b>CULTIVO</b>	<b>DESCRIPCIÓN CULTIVO</b>
2057163	41-020-021-00046-001	81361	ALGODON-INTERCOTT 211
		<b>S/R</b>	
		R	
			<b>2,11</b>
			<b>2,11</b>
<b>Titulares de explotaciones que hayan adquirido el compromiso voluntario de establecimiento de una enmienda natural mediante un cultivo de crucifera para su enterrado en verde</b>		<b>PUNTOS:</b>	<b>0,00</b>
			<b>N</b>



<u>APELLIDOS Y NOMBRE / RAZÓN SOCIAL</u>	<u>NIF</u>	<u>EXPEDIENTE</u>	<u>SUP. PROPUESTA (ha)</u>
PAEZ FERNANDEZ SANTIAGO	27312144N	8029180	5,63
<u>PROPUESTA ADMITIDO</u>	<u>SOLICITA PRIMA VOL. SI</u>	<u>PROPUESTA PRIMA VOL. ADMITIDO</u>	
<u>IMPORTE POR ANUALIDAD</u>			

<u>CAMPAÑA</u>	<u>IMPORTE MÁXIMO SUBVENCIONABLE</u>	<u>IMPORTE MEDIO DE TRANSFERENCIA (€/ha)</u>
2015	2.440,27 €	433,44 €
2016	2.440,27 €	433,44 €
2017	2.440,27 €	433,44 €
2018	2.440,27 €	433,44 €
2019	2.440,27 €	433,44 €

**RECINTOS PROPUESTOS**

<u>REF.</u>	<u>REFERENCIA SIGPAC</u>	<u>CULTIVO</u>	<u>DESCRIPCIÓN CULTIVO</u>	<u>S/R</u>	<u>SUP. DEC. ADMIN. (ha)</u>	<u>SUP. PROPUESTA (ha)</u>
2007731	41-095-003-00205-003	81050	ALGODON-THEKA	R	3,77	3,77
2007732	41-095-003-00311-003	81050	ALGODON-THEKA	R	1,86	1,86

**RESUMEN CRITERIOS DE PRIORIZACIÓN**

<b>10.1.5 Sistemas sostenibles de cultivos agroindustriales</b>	<b>PUNTOS: 5,00</b>	<b>PUNTOS</b>	<b>CUMPLE</b>
Porcentaje de superficie determinada en Red Natura 2000		0,00	0.0%
Porcentaje de superficie determinada situada en zonas RAMSAR		0,00	0.0%
Porcentaje de superficie determinada en zonas vulnerables a la contaminación por nitratos		4,00	100.0%
Titulares de explotaciones que hayan adquirido el compromiso voluntario de establecimiento de una enmienda natural mediante un cultivo de crucifera para su enterrado en verde		1,00	S

**DETALLE CRITERIOS DE PRIORIZACIÓN**

<b>10.1.5 Sistemas sostenibles de cultivos agroindustriales</b>	<b>PUNTOS: 5,00</b>	<b>PUNTOS</b>	<b>CUMPLE</b>			
Porcentaje de superficie determinada en Red Natura 2000		PUNTOS: 0,00	0.0%			
		<b>SUP. PROPUESTA (ha)</b>	<b>SUP. CUMPLE (ha)</b>			
<u>REF.</u>	<u>REFERENCIA SIGPAC</u>	<u>CULTIVO</u>	<u>DESCRIPCIÓN CULTIVO</u>	<u>S/R</u>		
2007731	41-095-003-00205-003	81050	ALGODON-THEKA	R	3,77	0,00
2007732	41-095-003-00311-003	81050	ALGODON-THEKA	R	1,86	0,00
Porcentaje de superficie determinada situada en zonas RAMSAR		PUNTOS: 0,00	0.0%			
		<b>SUP. PROPUESTA (ha)</b>	<b>SUP. CUMPLE (ha)</b>			
<u>REF.</u>	<u>REFERENCIA SIGPAC</u>	<u>CULTIVO</u>	<u>DESCRIPCIÓN CULTIVO</u>	<u>S/R</u>		
2007731	41-095-003-00205-003	81050	ALGODON-THEKA	R	3,77	0,00
2007732	41-095-003-00311-003	81050	ALGODON-THEKA	R	1,86	0,00
Porcentaje de superficie determinada en zonas vulnerables a la contaminación por nitratos		PUNTOS: 4,00	100.0%			
		<b>SUP. PROPUESTA (ha)</b>	<b>SUP. CUMPLE (ha)</b>			
<u>REF.</u>	<u>REFERENCIA SIGPAC</u>	<u>CULTIVO</u>	<u>DESCRIPCIÓN CULTIVO</u>	<u>S/R</u>		
2007731	41-095-003-00205-003	81050	ALGODON-THEKA	R	3,77	3,77
2007732	41-095-003-00311-003	81050	ALGODON-THEKA	R	1,86	1,86
Titulares de explotaciones que hayan adquirido el compromiso voluntario de establecimiento de una enmienda natural mediante un cultivo de crucifera para su enterrado en verde		PUNTOS: 1,00	S			

<b><u>APELLIDOS Y NOMBRE / RAZÓN SOCIAL</u></b>	<b><u>NIF</u></b>	<b><u>EXPEDIENTE</u></b>	<b><u>SUP. PROPUESTA (ha)</u></b>
PAEZ MANZANO FRANCISCO	52668547L	8030582	6,10

<b><u>PROPUESTA</u></b>	<b><u>SOLICITA PRIMA VOL.</u></b>
ADMITIDO	NO

**IMPORTE POR ANUALIDAD**

<b><u>CAMPAÑA</u></b>	<b><u>IMPORTE MÁXIMO SUBVENCIONABLE</u></b>	<b><u>IMPORTE MEDIO DE TRANSFERENCIA (€/ha)</u></b>
2015	1.770,65 €	290,27 €
2016	1.770,65 €	290,27 €
2017	1.770,65 €	290,27 €
2018	1.770,65 €	290,27 €
2019	1.770,65 €	290,27 €

**RECINTOS PROPUESTOS**

<b><u>REF.</u></b>	<b><u>REFERENCIA SIGPAC</u></b>	<b><u>CULTIVO</u></b>	<b><u>DESCRIPCIÓN CULTIVO</u></b>	<b><u>S/R</u></b>	<b><u>SUP. DEC. ADMIN. (ha)</u></b>	<b><u>SUP. PROPUESTA (ha)</u></b>
2118994	41-020-005-00050-002	81216	ALGODON-CARISMA	R	1,88	1,88
2118996	41-020-019-00128-003	81361	ALGODON-INTERCOTT 211	R	3,90	3,90
2118995	41-020-019-00128-003	81361	ALGODON-INTERCOTT 211	R	0,32	0,32

**RESUMEN CRITERIOS DE PRIORIZACIÓN****10.1.5 Sistemas sostenibles de cultivos agroindustriales****PUNTOS: 4,00**

	<b><u>PUNTOS</u></b>	<b><u>CUMPLE</u></b>
Porcentaje de superficie determinada en Red Natura 2000	0,00	0.0%
Porcentaje de superficie determinada situada en zonas RAMSAR	0,00	0.0%
Porcentaje de superficie determinada en zonas vulnerables a la contaminación por nitratos	4,00	100.0%
Titulares de explotaciones que hayan adquirido el compromiso voluntario de establecimiento de una enmienda natural mediante un cultivo de crucífera para su enterrado en verde	0,00	N



**DETALLE CRITERIOS DE PRIORIZACIÓN****10.1.5 Sistemas sostenibles de cultivos agroindustriales****PUNTOS: 4,00****Porcentaje de superficie determinada en Red Natura 2000****PUNTOS: 0,00 0.0%**

<u>REF.</u>	<u>REFERENCIA SIGPAC</u>	<u>CULTIVO</u>	<u>DESCRIPCIÓN CULTIVO</u>	<u>S/R</u>	<u>SUP.</u>	<u>SUP.</u>
					<u>PROPUESTA</u>	<u>CUMPLE</u>
					(ha)	(ha)
2118994	41-020-005-00050-002	81216	ALGODON-CARISMA	R	1,88	0,00
2118996	41-020-019-00128-003	81361	ALGODON-INTERCOTT 211	R	3,90	0,00
2118995	41-020-019-00128-003	81361	ALGODON-INTERCOTT 211	R	0,32	0,00

**Porcentaje de superficie determinada situada en zonas RAMSAR****PUNTOS: 0,00 0.0%**

<u>REF.</u>	<u>REFERENCIA SIGPAC</u>	<u>CULTIVO</u>	<u>DESCRIPCIÓN CULTIVO</u>	<u>S/R</u>	<u>SUP.</u>	<u>SUP.</u>
					<u>PROPUESTA</u>	<u>CUMPLE</u>
					(ha)	(ha)
2118994	41-020-005-00050-002	81216	ALGODON-CARISMA	R	1,88	0,00
2118996	41-020-019-00128-003	81361	ALGODON-INTERCOTT 211	R	3,90	0,00
2118995	41-020-019-00128-003	81361	ALGODON-INTERCOTT 211	R	0,32	0,00

**Porcentaje de superficie determinada en zonas vulnerables a la contaminación por nitratos****PUNTOS: 4,00 100.0%**

<u>REF.</u>	<u>REFERENCIA SIGPAC</u>	<u>CULTIVO</u>	<u>DESCRIPCIÓN CULTIVO</u>	<u>S/R</u>	<u>SUP.</u>	<u>SUP.</u>
					<u>PROPUESTA</u>	<u>CUMPLE</u>
					(ha)	(ha)
2118994	41-020-005-00050-002	81216	ALGODON-CARISMA	R	1,88	1,88
2118996	41-020-019-00128-003	81361	ALGODON-INTERCOTT 211	R	3,90	3,90
2118995	41-020-019-00128-003	81361	ALGODON-INTERCOTT 211	R	0,32	0,32

**Titulares de explotaciones que hayan adquirido el compromiso voluntario de establecimiento de una enmienda natural mediante un cultivo de crucífera para su enterrado en verde****PUNTOS: 0,00 N**



<b><u>APELLIDOS Y NOMBRE / RAZÓN SOCIAL</u></b>	<b><u>NIF</u></b>	<b><u>EXPEDIENTE</u></b>	<b><u>SUP. PROPUESTA (ha)</u></b>
PAEZ MANZANO RAFAEL	75443215H	8026896	6,28

<b><u>PROPUESTA</u></b>	<b><u>SOLICITA PRIMA VOL.</u></b>
ADMITIDO	NO

**IMPORTE POR ANUALIDAD**

<u>CAMPAÑA</u>	<u>IMPORTE MÁXIMO SUBVENCIONABLE</u>	<u>IMPORTE MEDIO DE TRANSFERENCIA (€/ha)</u>
2015	1.822,90 €	290,27 €
2016	1.822,90 €	290,27 €
2017	1.822,90 €	290,27 €
2018	1.822,90 €	290,27 €
2019	1.822,90 €	290,27 €

**RECINTOS PROPUESTOS**

<u>REF.</u>	<u>REFERENCIA SIGPAC</u>	<u>CULTIVO</u>	<u>DESCRIPCIÓN CULTIVO</u>	<u>S/R</u>	<u>SUP. DEC. ADMIN. (ha)</u>	<u>SUP. PROPUESTA (ha)</u>
1845480	41-020-023-00015-002	81190	ALGODON-ALEXANDROS	R	1,02	1,02
1845482	41-020-023-00016-002	81190	ALGODON-ALEXANDROS	R	1,09	1,09
1845481	41-020-023-00017-002	81190	ALGODON-ALEXANDROS	R	0,88	0,88
1845484	41-020-024-00028-003	81190	ALGODON-ALEXANDROS	R	1,53	1,53
1845483	41-020-024-00028-004	81190	ALGODON-ALEXANDROS	R	1,76	1,76

**RESUMEN CRITERIOS DE PRIORIZACIÓN****10.1.5 Sistemas sostenibles de cultivos agroindustriales****PUNTOS: 4,00**

	<b><u>PUNTOS</u></b>	<b><u>CUMPLE</u></b>
Porcentaje de superficie determinada en Red Natura 2000	0,00	0.0%
Porcentaje de superficie determinada situada en zonas RAMSAR	0,00	0.0%
Porcentaje de superficie determinada en zonas vulnerables a la contaminación por nitratos	4,00	100.0%
Titulares de explotaciones que hayan adquirido el compromiso voluntario de establecimiento de una enmienda natural mediante un cultivo de crucífera para su enterrado en verde	0,00	N



**DETALLE CRITERIOS DE PRIORIZACIÓN****10.1.5 Sistemas sostenibles de cultivos agroindustriales****PUNTOS: 4,00****Porcentaje de superficie determinada en Red Natura 2000****PUNTOS: 0,00 0.0%**

<u>REF.</u>	<u>REFERENCIA SIGPAC</u>	<u>CULTIVO</u>	<u>DESCRIPCIÓN CULTIVO</u>	<u>S/R</u>	<u>SUP.</u>	<u>SUP.</u>
					<u>PROPUESTA</u>	<u>CUMPLE</u>
					(ha)	(ha)
1845480	41-020-023-00015-002	81190	ALGODON-ALEXANDROS	R	1,02	0,00
1845482	41-020-023-00016-002	81190	ALGODON-ALEXANDROS	R	1,09	0,00
1845481	41-020-023-00017-002	81190	ALGODON-ALEXANDROS	R	0,88	0,00
1845484	41-020-024-00028-003	81190	ALGODON-ALEXANDROS	R	1,53	0,00
1845483	41-020-024-00028-004	81190	ALGODON-ALEXANDROS	R	1,76	0,00

**Porcentaje de superficie determinada situada en zonas RAMSAR****PUNTOS: 0,00 0.0%**

<u>REF.</u>	<u>REFERENCIA SIGPAC</u>	<u>CULTIVO</u>	<u>DESCRIPCIÓN CULTIVO</u>	<u>S/R</u>	<u>SUP.</u>	<u>SUP.</u>
					<u>PROPUESTA</u>	<u>CUMPLE</u>
					(ha)	(ha)
1845480	41-020-023-00015-002	81190	ALGODON-ALEXANDROS	R	1,02	0,00
1845482	41-020-023-00016-002	81190	ALGODON-ALEXANDROS	R	1,09	0,00
1845481	41-020-023-00017-002	81190	ALGODON-ALEXANDROS	R	0,88	0,00
1845484	41-020-024-00028-003	81190	ALGODON-ALEXANDROS	R	1,53	0,00
1845483	41-020-024-00028-004	81190	ALGODON-ALEXANDROS	R	1,76	0,00

**Porcentaje de superficie determinada en zonas vulnerables a la contaminación por nitratos****PUNTOS: 4,00 100.0%**

<u>REF.</u>	<u>REFERENCIA SIGPAC</u>	<u>CULTIVO</u>	<u>DESCRIPCIÓN CULTIVO</u>	<u>S/R</u>	<u>SUP.</u>	<u>SUP.</u>
					<u>PROPUESTA</u>	<u>CUMPLE</u>
					(ha)	(ha)
1845480	41-020-023-00015-002	81190	ALGODON-ALEXANDROS	R	1,02	1,02
1845482	41-020-023-00016-002	81190	ALGODON-ALEXANDROS	R	1,09	1,09
1845481	41-020-023-00017-002	81190	ALGODON-ALEXANDROS	R	0,88	0,88
1845484	41-020-024-00028-003	81190	ALGODON-ALEXANDROS	R	1,53	1,53
1845483	41-020-024-00028-004	81190	ALGODON-ALEXANDROS	R	1,76	1,76

**Titulares de explotaciones que hayan adquirido el compromiso voluntario de establecimiento de una enmienda natural mediante un cultivo de crucifera para su enterrado en verde****PUNTOS: 0,00 N**

<u>APELLIDOS Y NOMBRE / RAZÓN SOCIAL</u>	<u>NIF</u>	<u>EXPEDIENTE</u>	<u>SUP. PROPUESTA (ha)</u>
PAEZ MARTIN DOLORES	48881722Y	8024890	6,00
<u>PROPUESTA ADMITIDO</u>	<u>SOLICITA PRIMA VOL. SI</u>	<u>PROPUESTA PRIMA VOL. ADMITIDO</u>	

**IMPORTE POR ANUALIDAD**

<u>CAMPAÑA</u>	<u>IMPORTE MÁXIMO SUBVENCIONABLE</u>	<u>IMPORTE MEDIO DE TRANSFERENCIA (€/ha)</u>
2015	2.600,64 €	433,44 €
2016	2.600,64 €	433,44 €
2017	2.600,64 €	433,44 €
2018	2.600,64 €	433,44 €
2019	2.600,64 €	433,44 €

**RECINTOS PROPUESTOS**

<u>REF.</u>	<u>REFERENCIA SIGPAC</u>	<u>CULTIVO</u>	<u>DESCRIPCIÓN CULTIVO</u>	<u>S/R</u>	<u>SUP. DEC. ADMIN. (ha)</u>	<u>SUP. PROPUESTA (ha)</u>
1718253	41-095-063-00107-001	81363	ALGODON-DP332	R	6,00	6,00

**RESUMEN CRITERIOS DE PRIORIZACIÓN**

<b>10.1.5 Sistemas sostenibles de cultivos agroindustriales</b>	<b>PUNTOS: 5,00</b>	<b>PUNTOS</b>	<b>CUMPLE</b>
Porcentaje de superficie determinada en Red Natura 2000		0,00	0.0%
Porcentaje de superficie determinada situada en zonas RAMSAR		0,00	0.0%
Porcentaje de superficie determinada en zonas vulnerables a la contaminación por nitratos		4,00	100.0%
Titulares de explotaciones que hayan adquirido el compromiso voluntario de establecimiento de una enmienda natural mediante un cultivo de crucifera para su enterrado en verde		1,00	S

**DETALLE CRITERIOS DE PRIORIZACIÓN**

<b>10.1.5 Sistemas sostenibles de cultivos agroindustriales</b>	<b>PUNTOS: 5,00</b>	<b>PUNTOS</b>	<b>CUMPLE</b>			
Porcentaje de superficie determinada en Red Natura 2000		PUNTOS: 0,00	0.0%			
		<u>SUP. PROPUESTA (ha)</u>	<u>SUP. CUMPLE (ha)</u>			
<u>REF.</u>	<u>REFERENCIA SIGPAC</u>	<u>CULTIVO</u>	<u>DESCRIPCIÓN CULTIVO</u>	<u>S/R</u>		
1718253	41-095-063-00107-001	81363	ALGODON-DP332	R	6,00	0,00
Porcentaje de superficie determinada situada en zonas RAMSAR		PUNTOS: 0,00	0.0%			
		<u>SUP. PROPUESTA (ha)</u>	<u>SUP. CUMPLE (ha)</u>			
<u>REF.</u>	<u>REFERENCIA SIGPAC</u>	<u>CULTIVO</u>	<u>DESCRIPCIÓN CULTIVO</u>	<u>S/R</u>		
1718253	41-095-063-00107-001	81363	ALGODON-DP332	R	6,00	0,00
Porcentaje de superficie determinada en zonas vulnerables a la contaminación por nitratos		PUNTOS: 4,00	100.0%			
		<u>SUP. PROPUESTA (ha)</u>	<u>SUP. CUMPLE (ha)</u>			
<u>REF.</u>	<u>REFERENCIA SIGPAC</u>	<u>CULTIVO</u>	<u>DESCRIPCIÓN CULTIVO</u>	<u>S/R</u>		
1718253	41-095-063-00107-001	81363	ALGODON-DP332	R	6,00	6,00
Titulares de explotaciones que hayan adquirido el compromiso voluntario de establecimiento de una enmienda natural mediante un cultivo de crucifera para su enterrado en verde		PUNTOS: 1,00	S			



<u>APELLIDOS Y NOMBRE / RAZÓN SOCIAL</u>	<u>NIF</u>	<u>EXPEDIENTE</u>	<u>SUP. PROPUESTA (ha)</u>
PAEZ PENDON EMILIO	28413048K	8028900	5,35
<u>PROPUESTA ADMITIDO</u>	<u>SOLICITA PRIMA VOL. SI</u>	<u>PROPUESTA PRIMA VOL. ADMITIDO</u>	
<u>IMPORTE POR ANUALIDAD</u>			

<u>CAMPAÑA</u>	<u>IMPORTE MÁXIMO SUBVENCIONABLE</u>	<u>IMPORTE MEDIO DE TRANSFERENCIA (€/ha)</u>
2015	2.318,90 €	433,44 €
2016	2.318,90 €	433,44 €
2017	2.318,90 €	433,44 €
2018	2.318,90 €	433,44 €
2019	2.318,90 €	433,44 €

**RECINTOS PROPUESTOS**

<u>REF.</u>	<u>REFERENCIA SIGPAC</u>	<u>CULTIVO</u>	<u>DESCRIPCIÓN CULTIVO</u>	<u>S/R</u>	<u>SUP. DEC. ADMIN. (ha)</u>	<u>SUP. PROPUESTA (ha)</u>
1986348	41-069-007-00005-002	81268	ALGODON-JUNCAL	R	3,02	3,02
1986347	41-069-007-00005-002	81268	ALGODON-JUNCAL	R	2,33	2,33

**RESUMEN CRITERIOS DE PRIORIZACIÓN**

<b>10.1.5 Sistemas sostenibles de cultivos agroindustriales</b>	<b>PUNTOS: 5,00</b>	<b>PUNTOS</b>	<b>CUMPLE</b>
Porcentaje de superficie determinada en Red Natura 2000		0,00	0.0%
Porcentaje de superficie determinada situada en zonas RAMSAR		0,00	0.0%
Porcentaje de superficie determinada en zonas vulnerables a la contaminación por nitratos		4,00	100.0%
Titulares de explotaciones que hayan adquirido el compromiso voluntario de establecimiento de una enmienda natural mediante un cultivo de crucifera para su enterrado en verde		1,00	S

**DETALLE CRITERIOS DE PRIORIZACIÓN**

<b>10.1.5 Sistemas sostenibles de cultivos agroindustriales</b>	<b>PUNTOS: 5,00</b>	<b>PUNTOS</b>	<b>CUMPLE</b>			
Porcentaje de superficie determinada en Red Natura 2000		PUNTOS: 0,00	0.0%			
		<b>SUP. PROPUESTA (ha)</b>	<b>SUP. CUMPLE (ha)</b>			
<b>REF.</b>	<b>REFERENCIA SIGPAC</b>	<b>CULTIVO</b>	<b>DESCRIPCIÓN CULTIVO</b>	<b>S/R</b>		
1986348	41-069-007-00005-002	81268	ALGODON-JUNCAL	R	3,02	0,00
1986347	41-069-007-00005-002	81268	ALGODON-JUNCAL	R	2,33	0,00
Porcentaje de superficie determinada situada en zonas RAMSAR		PUNTOS: 0,00	0.0%			
		<b>SUP. PROPUESTA (ha)</b>	<b>SUP. CUMPLE (ha)</b>			
<b>REF.</b>	<b>REFERENCIA SIGPAC</b>	<b>CULTIVO</b>	<b>DESCRIPCIÓN CULTIVO</b>	<b>S/R</b>		
1986347	41-069-007-00005-002	81268	ALGODON-JUNCAL	R	2,33	0,00
1986348	41-069-007-00005-002	81268	ALGODON-JUNCAL	R	3,02	0,00
Porcentaje de superficie determinada en zonas vulnerables a la contaminación por nitratos		PUNTOS: 4,00	100.0%			
		<b>SUP. PROPUESTA (ha)</b>	<b>SUP. CUMPLE (ha)</b>			
<b>REF.</b>	<b>REFERENCIA SIGPAC</b>	<b>CULTIVO</b>	<b>DESCRIPCIÓN CULTIVO</b>	<b>S/R</b>		
1986348	41-069-007-00005-002	81268	ALGODON-JUNCAL	R	3,02	3,02
1986347	41-069-007-00005-002	81268	ALGODON-JUNCAL	R	2,33	2,33
Titulares de explotaciones que hayan adquirido el compromiso voluntario de establecimiento de una enmienda natural mediante un cultivo de crucifera para su enterrado en verde		PUNTOS: 1,00	S			

<b><u>APELLIDOS Y NOMBRE / RAZÓN SOCIAL</u></b>	<b><u>NIF</u></b>	<b><u>EXPEDIENTE</u></b>	<b><u>SUP. PROPUESTA (ha)</u></b>
PAEZ RODRIGUEZ JOSE	28352665J	8031278	19,02

<b><u>PROPUESTA</u></b>	<b><u>SOLICITA PRIMA VOL.</u></b>
ADMITIDO	NO

**IMPORTE POR ANUALIDAD**

<u>CAMPAÑA</u>	<u>IMPORTE MÁXIMO SUBVENCIONABLE</u>	<u>IMPORTE MEDIO DE TRANSFERENCIA (€/ha)</u>
2015	5.520,94 €	290,27 €
2016	5.520,94 €	290,27 €
2017	5.520,94 €	290,27 €
2018	5.520,94 €	290,27 €
2019	5.520,94 €	290,27 €

**RECINTOS PROPUESTOS**

<u>REF.</u>	<u>REFERENCIA SIGPAC</u>	<u>CULTIVO</u>	<u>DESCRIPCIÓN CULTIVO</u>	<u>S/R</u>	<u>SUP. DEC. ADMIN. (ha)</u>	<u>SUP. PROPUESTA (ha)</u>
2211782	41-020-019-00025-003	81216	ALGODON-CARISMA	R	5,65	5,65
2211785	41-020-019-00092-001	81216	ALGODON-CARISMA	R	0,58	0,58
2211790	41-020-019-00119-001	81216	ALGODON-CARISMA	R	0,63	0,63
2211791	41-020-019-00120-001	81216	ALGODON-CARISMA	R	0,54	0,54
2211786	41-020-020-00020-001	81216	ALGODON-CARISMA	R	0,75	0,75
2211787	41-020-020-00027-002	81216	ALGODON-CARISMA	R	0,81	0,81
2211788	41-020-023-00077-002	81216	ALGODON-CARISMA	R	0,51	0,51
2211789	41-020-023-00077-003	81216	ALGODON-CARISMA	R	0,66	0,66
2211783	41-020-026-00062-001	81216	ALGODON-CARISMA	R	2,59	2,59
2211784	41-020-030-00016-001	81216	ALGODON-CARISMA	R	6,30	6,30

**RESUMEN CRITERIOS DE PRIORIZACIÓN****10.1.5 Sistemas sostenibles de cultivos agroindustriales****PUNTOS: 4,00**

	<b><u>PUNTOS</u></b>	<b><u>CUMPLE</u></b>
Porcentaje de superficie determinada en Red Natura 2000	0,00	0.0%
Porcentaje de superficie determinada situada en zonas RAMSAR	0,00	0.0%
Porcentaje de superficie determinada en zonas vulnerables a la contaminación por nitratos	4,00	100.0%
Titulares de explotaciones que hayan adquirido el compromiso voluntario de establecimiento de una enmienda natural mediante un cultivo de crucífera para su enterrado en verde	0,00	N



**DETALLE CRITERIOS DE PRIORIZACIÓN****10.1.5 Sistemas sostenibles de cultivos agroindustriales****PUNTOS: 4,00****Porcentaje de superficie determinada en Red Natura 2000****PUNTOS: 0,00 0.0%**

REF.	REFERENCIA SIGPAC	CULTIVO	DESCRIPCIÓN CULTIVO	S/R	<u>SUP.</u>	<u>SUP.</u>
					<u>PROPUESTA</u>	<u>CUMPLE</u>
					(ha)	(ha)
2211782	41-020-019-00025-003	81216	ALGODON-CARISMA	R	5,65	0,00
2211785	41-020-019-00092-001	81216	ALGODON-CARISMA	R	0,58	0,00
2211790	41-020-019-00119-001	81216	ALGODON-CARISMA	R	0,63	0,00
2211791	41-020-019-00120-001	81216	ALGODON-CARISMA	R	0,54	0,00
2211786	41-020-020-00020-001	81216	ALGODON-CARISMA	R	0,75	0,00
2211787	41-020-020-00027-002	81216	ALGODON-CARISMA	R	0,81	0,00
2211788	41-020-023-00077-002	81216	ALGODON-CARISMA	R	0,51	0,00
2211789	41-020-023-00077-003	81216	ALGODON-CARISMA	R	0,66	0,00
2211783	41-020-026-00062-001	81216	ALGODON-CARISMA	R	2,59	0,00
2211784	41-020-030-00016-001	81216	ALGODON-CARISMA	R	6,30	0,00

**Porcentaje de superficie determinada situada en zonas RAMSAR****PUNTOS: 0,00 0.0%**

REF.	REFERENCIA SIGPAC	CULTIVO	DESCRIPCIÓN CULTIVO	S/R	<u>SUP.</u>	<u>SUP.</u>
					<u>PROPUESTA</u>	<u>CUMPLE</u>
					(ha)	(ha)
2211782	41-020-019-00025-003	81216	ALGODON-CARISMA	R	5,65	0,00
2211785	41-020-019-00092-001	81216	ALGODON-CARISMA	R	0,58	0,00
2211790	41-020-019-00119-001	81216	ALGODON-CARISMA	R	0,63	0,00
2211791	41-020-019-00120-001	81216	ALGODON-CARISMA	R	0,54	0,00
2211786	41-020-020-00020-001	81216	ALGODON-CARISMA	R	0,75	0,00
2211787	41-020-020-00027-002	81216	ALGODON-CARISMA	R	0,81	0,00
2211788	41-020-023-00077-002	81216	ALGODON-CARISMA	R	0,51	0,00
2211789	41-020-023-00077-003	81216	ALGODON-CARISMA	R	0,66	0,00
2211783	41-020-026-00062-001	81216	ALGODON-CARISMA	R	2,59	0,00
2211784	41-020-030-00016-001	81216	ALGODON-CARISMA	R	6,30	0,00

**Porcentaje de superficie determinada en zonas vulnerables a la contaminación por nitratos****PUNTOS: 4,00 100.0%**

REF.	REFERENCIA SIGPAC	CULTIVO	DESCRIPCIÓN CULTIVO	S/R	<u>SUP.</u>	<u>SUP.</u>
					<u>PROPUESTA</u>	<u>CUMPLE</u>
					(ha)	(ha)
2211782	41-020-019-00025-003	81216	ALGODON-CARISMA	R	5,65	5,65
2211785	41-020-019-00092-001	81216	ALGODON-CARISMA	R	0,58	0,58
2211790	41-020-019-00119-001	81216	ALGODON-CARISMA	R	0,63	0,63
2211791	41-020-019-00120-001	81216	ALGODON-CARISMA	R	0,54	0,54
2211786	41-020-020-00020-001	81216	ALGODON-CARISMA	R	0,75	0,75
2211787	41-020-020-00027-002	81216	ALGODON-CARISMA	R	0,81	0,81
2211788	41-020-023-00077-002	81216	ALGODON-CARISMA	R	0,51	0,51
2211789	41-020-023-00077-003	81216	ALGODON-CARISMA	R	0,66	0,66
2211783	41-020-026-00062-001	81216	ALGODON-CARISMA	R	2,59	2,59
2211784	41-020-030-00016-001	81216	ALGODON-CARISMA	R	6,30	6,30

**Titulares de explotaciones que hayan adquirido el compromiso voluntario de establecimiento de una enmienda natural mediante un cultivo de crucifera para su enterrado en verde****PUNTOS: 0,00 N**

<u>APELLIDOS Y NOMBRE / RAZÓN SOCIAL</u>	<u>NIF</u>	<u>EXPEDIENTE</u>	<u>SUP. PROPUESTA (ha)</u>
PAJUELO AGUILA JOSEFA	28513976W	8001697	1,98
<u>PROPUESTA ADMITIDO</u>	<u>SOLICITA PRIMA VOL. SI</u>	<u>PROPUESTA PRIMA VOL. ADMITIDO</u>	
<b>IMPORTE POR ANUALIDAD</b>			

<u>CAMPAÑA</u>	<u>IMPORTE MÁXIMO SUBVENCIONABLE</u>	<u>IMPORTE MEDIO DE TRANSFERENCIA (€/ha)</u>
2015	858,21 €	433,44 €
2016	858,21 €	433,44 €
2017	858,21 €	433,44 €
2018	858,21 €	433,44 €
2019	858,21 €	433,44 €

**RECINTOS PROPUESTOS**

<u>REF.</u>	<u>REFERENCIA SIGPAC</u>	<u>CULTIVO</u>	<u>DESCRIPCIÓN CULTIVO</u>	<u>S/R</u>	<u>SUP. DEC. ADMIN. (ha)</u>	<u>SUP. PROPUESTA (ha)</u>
2017170	41-081-017-00006-001	81268	ALGODON-JUNCAL	R	1,98	1,98

**RESUMEN CRITERIOS DE PRIORIZACIÓN**

<b>10.1.5 Sistemas sostenibles de cultivos agroindustriales</b>	<b>PUNTOS: 5,00</b>	<b>PUNTOS</b>	<b>CUMPLE</b>
Porcentaje de superficie determinada en Red Natura 2000		0,00	0.0%
Porcentaje de superficie determinada situada en zonas RAMSAR		0,00	0.0%
Porcentaje de superficie determinada en zonas vulnerables a la contaminación por nitratos		4,00	100.0%
Titulares de explotaciones que hayan adquirido el compromiso voluntario de establecimiento de una enmienda natural mediante un cultivo de crucifera para su enterrado en verde		1,00	S

**DETALLE CRITERIOS DE PRIORIZACIÓN**

<b>10.1.5 Sistemas sostenibles de cultivos agroindustriales</b>	<b>PUNTOS: 5,00</b>	<b>PUNTOS</b>	<b>CUMPLE</b>			
Porcentaje de superficie determinada en Red Natura 2000		PUNTOS: 0,00	0.0%			
		<u>SUP. PROPUESTA (ha)</u>	<u>SUP. CUMPLE (ha)</u>			
<u>REF.</u>	<u>REFERENCIA SIGPAC</u>	<u>CULTIVO</u>	<u>DESCRIPCIÓN CULTIVO</u>	<u>S/R</u>		
2017170	41-081-017-00006-001	81268	ALGODON-JUNCAL	R	1,98	0,00
Porcentaje de superficie determinada situada en zonas RAMSAR		PUNTOS: 0,00	0.0%			
		<u>SUP. PROPUESTA (ha)</u>	<u>SUP. CUMPLE (ha)</u>			
<u>REF.</u>	<u>REFERENCIA SIGPAC</u>	<u>CULTIVO</u>	<u>DESCRIPCIÓN CULTIVO</u>	<u>S/R</u>		
2017170	41-081-017-00006-001	81268	ALGODON-JUNCAL	R	1,98	0,00
Porcentaje de superficie determinada en zonas vulnerables a la contaminación por nitratos		PUNTOS: 4,00	100.0%			
		<u>SUP. PROPUESTA (ha)</u>	<u>SUP. CUMPLE (ha)</u>			
<u>REF.</u>	<u>REFERENCIA SIGPAC</u>	<u>CULTIVO</u>	<u>DESCRIPCIÓN CULTIVO</u>	<u>S/R</u>		
2017170	41-081-017-00006-001	81268	ALGODON-JUNCAL	R	1,98	1,98
Titulares de explotaciones que hayan adquirido el compromiso voluntario de establecimiento de una enmienda natural mediante un cultivo de crucifera para su enterrado en verde		PUNTOS: 1,00	S			



<b><u>APELLIDOS Y NOMBRE / RAZÓN SOCIAL</u></b>	<b><u>NIF</u></b>	<b><u>EXPEDIENTE</u></b>	<b><u>SUP. PROPUESTA (ha)</u></b>
PAJUELO GONZALEZ LUIS	28417544D	8027785	15,95

<b><u>PROPUESTA</u></b>	<b><u>SOLICITA PRIMA VOL.</u></b>
ADMITIDO	NO

**IMPORTE POR ANUALIDAD**

<u>CAMPAÑA</u>	<u>IMPORTE MÁXIMO SUBVENCIONABLE</u>	<u>IMPORTE MEDIO DE TRANSFERENCIA (€/ha)</u>
2015	4.629,81 €	290,27 €
2016	4.629,81 €	290,27 €
2017	4.629,81 €	290,27 €
2018	4.629,81 €	290,27 €
2019	4.629,81 €	290,27 €

**RECINTOS PROPUESTOS**

<u>REF.</u>	<u>REFERENCIA SIGPAC</u>	<u>CULTIVO</u>	<u>DESCRIPCIÓN CULTIVO</u>	<u>S/R</u>	<u>SUP. DEC. ADMIN. (ha)</u>	<u>SUP. PROPUESTA (ha)</u>
1900504	41-038-003-00031-013	81216	ALGODON-CARISMA	S	1,24	0,85
1900507	41-038-003-09000-010	81216	ALGODON-CARISMA	S	5,35	5,35
1900505	41-038-003-09000-010	81216	ALGODON-CARISMA	S	3,77	3,77
1900506	41-053-001-00427-001	81263	ALGODON-DP419	R	5,98	5,98

**INCIDENCIAS****INCIDENCIA DESCRIPCIÓN**

218 La superficie total declarada sobre un mismo recinto en el conjunto de los expedientes, no puede superar la superficie total que el SIGPAC establece para ese recinto.  
Ref:1900504 Recinto:41-038-003-00031-013 Cultivo:81216 ALGODON-CARISMA Secano Suma de superficies declaradas para este recinto por todos los solicitantes (Áreas):163 Superficie SIGPAC medida para este recinto (Áreas):124 Exceso de superficie declarada (Hectáreas):0,39

**RESUMEN CRITERIOS DE PRIORIZACIÓN****10.1.5 Sistemas sostenibles de cultivos agroindustriales****PUNTOS: 4,00**

	<b><u>PUNTOS</u></b>	<b><u>CUMPLE</u></b>
Porcentaje de superficie determinada en Red Natura 2000	0,00	0.0%
Porcentaje de superficie determinada situada en zonas RAMSAR	0,00	0.0%
Porcentaje de superficie determinada en zonas vulnerables a la contaminación por nitratos	4,00	100.0%
Titulares de explotaciones que hayan adquirido el compromiso voluntario de establecimiento de una enmienda natural mediante un cultivo de crucífera para su enterrado en verde	0,00	N





**DETALLE CRITERIOS DE PRIORIZACIÓN****10.1.5 Sistemas sostenibles de cultivos agroindustriales****PUNTOS: 4,00****Porcentaje de superficie determinada en Red Natura 2000****PUNTOS: 0,00 0.0%**

<u>REF.</u>	<u>REFERENCIA SIGPAC</u>	<u>CULTIVO</u>	<u>DESCRIPCIÓN CULTIVO</u>	<u>S/R</u>	<u>SUP.</u> <u>PROPUESTA</u> <u>(ha)</u>	<u>SUP.</u> <u>CUMPLE</u> <u>(ha)</u>
1900504	41-038-003-00031-013	81216	ALGODON-CARISMA	S	0,85	0,00
1900507	41-038-003-09000-010	81216	ALGODON-CARISMA	S	5,35	0,00
1900505	41-038-003-09000-010	81216	ALGODON-CARISMA	S	3,77	0,00
1900506	41-053-001-00427-001	81263	ALGODON-DP419	R	5,98	0,00

**Porcentaje de superficie determinada situada en zonas RAMSAR****PUNTOS: 0,00 0.0%**

<u>REF.</u>	<u>REFERENCIA SIGPAC</u>	<u>CULTIVO</u>	<u>DESCRIPCIÓN CULTIVO</u>	<u>S/R</u>	<u>SUP.</u> <u>PROPUESTA</u> <u>(ha)</u>	<u>SUP.</u> <u>CUMPLE</u> <u>(ha)</u>
1900504	41-038-003-00031-013	81216	ALGODON-CARISMA	S	0,85	0,00
1900507	41-038-003-09000-010	81216	ALGODON-CARISMA	S	5,35	0,00
1900505	41-038-003-09000-010	81216	ALGODON-CARISMA	S	3,77	0,00
1900506	41-053-001-00427-001	81263	ALGODON-DP419	R	5,98	0,00

**Porcentaje de superficie determinada en zonas vulnerables a la contaminación por nitratos****PUNTOS: 4,00 100.0%**

<u>REF.</u>	<u>REFERENCIA SIGPAC</u>	<u>CULTIVO</u>	<u>DESCRIPCIÓN CULTIVO</u>	<u>S/R</u>	<u>SUP.</u> <u>PROPUESTA</u> <u>(ha)</u>	<u>SUP.</u> <u>CUMPLE</u> <u>(ha)</u>
1900504	41-038-003-00031-013	81216	ALGODON-CARISMA	S	0,85	0,85
1900507	41-038-003-09000-010	81216	ALGODON-CARISMA	S	5,35	5,35
1900505	41-038-003-09000-010	81216	ALGODON-CARISMA	S	3,77	3,77
1900506	41-053-001-00427-001	81263	ALGODON-DP419	R	5,98	5,98

**Titulares de explotaciones que hayan adquirido el compromiso voluntario de establecimiento de una enmienda natural mediante un cultivo de crucifera para su enterrado en verde****PUNTOS: 0,00 N**

<u>APELLIDOS Y NOMBRE / RAZÓN SOCIAL</u>	<u>NIF</u>	<u>EXPEDIENTE</u>	<u>SUP. PROPUESTA (ha)</u>
PAJUELO RUEDA LUIS ANTONIO	48876462J	8027704	3,67
<u>PROPUESTA ADMITIDO</u>	<u>SOLICITA PRIMA VOL. SI</u>	<u>PROPUESTA PRIMA VOL. ADMITIDO</u>	
<u>IMPORTE POR ANUALIDAD</u>			

<u>CAMPAÑA</u>	<u>IMPORTE MÁXIMO SUBVENCIONABLE</u>	<u>IMPORTE MEDIO DE TRANSFERENCIA (€/ha)</u>
2015	1.590,72 €	433,44 €
2016	1.590,72 €	433,44 €
2017	1.590,72 €	433,44 €
2018	1.590,72 €	433,44 €
2019	1.590,72 €	433,44 €

**RECINTOS PROPUESTOS**

<u>REF.</u>	<u>REFERENCIA SIGPAC</u>	<u>CULTIVO</u>	<u>DESCRIPCIÓN CULTIVO</u>	<u>S/R</u>	<u>SUP. DEC. ADMIN. (ha)</u>	<u>SUP. PROPUESTA (ha)</u>
1961105	41-038-003-09000-067	81216	ALGODON-CARISMA	S	3,67	3,67

**RESUMEN CRITERIOS DE PRIORIZACIÓN**

<b>10.1.5 Sistemas sostenibles de cultivos agroindustriales</b>	<b>PUNTOS: 5,00</b>	
	<b>PUNTOS</b>	<b>CUMPLE</b>
Porcentaje de superficie determinada en Red Natura 2000	0,00	0.0%
Porcentaje de superficie determinada situada en zonas RAMSAR	0,00	0.0%
Porcentaje de superficie determinada en zonas vulnerables a la contaminación por nitratos	4,00	100.0%
Titulares de explotaciones que hayan adquirido el compromiso voluntario de establecimiento de una enmienda natural mediante un cultivo de crucifera para su enterrado en verde	1,00	S

**DETALLE CRITERIOS DE PRIORIZACIÓN**

<b>10.1.5 Sistemas sostenibles de cultivos agroindustriales</b>	<b>PUNTOS: 5,00</b>					
	<b>PUNTOS</b>	<b>SUP. PROPUESTA (ha)</b>	<b>SUP. CUMPLE (ha)</b>			
Porcentaje de superficie determinada en Red Natura 2000	0,00	0,00	0,00			
		<b>SUP. PROPUESTA (ha)</b>	<b>SUP. CUMPLE (ha)</b>			
1961105	41-038-003-09000-067	81216	ALGODON-CARISMA	S	3,67	0,00
Porcentaje de superficie determinada situada en zonas RAMSAR	0,00	0,00	0,00			
		<b>SUP. PROPUESTA (ha)</b>	<b>SUP. CUMPLE (ha)</b>			
1961105	41-038-003-09000-067	81216	ALGODON-CARISMA	S	3,67	0,00
Porcentaje de superficie determinada en zonas vulnerables a la contaminación por nitratos	4,00	4,00	4,00			
		<b>SUP. PROPUESTA (ha)</b>	<b>SUP. CUMPLE (ha)</b>			
1961105	41-038-003-09000-067	81216	ALGODON-CARISMA	S	3,67	3,67
Titulares de explotaciones que hayan adquirido el compromiso voluntario de establecimiento de una enmienda natural mediante un cultivo de crucifera para su enterrado en verde	1,00	S	S			



<b><u>APELLIDOS Y NOMBRE / RAZÓN SOCIAL</u></b>	<b><u>NIF</u></b>	<b><u>EXPEDIENTE</u></b>	<b><u>SUP. PROPUESTA (ha)</u></b>
PALACIOS GOMEZ MARIA	75380217V	8024045	8,59

<b><u>PROPUESTA</u></b>	<b><u>SOLICITA PRIMA VOL.</u></b>
ADMITIDO	NO

**IMPORTE POR ANUALIDAD**

<u>CAMPAÑA</u>	<u>IMPORTE MÁXIMO SUBVENCIONABLE</u>	<u>IMPORTE MEDIO DE TRANSFERENCIA (€/ha)</u>
2015	2.493,42 €	290,27 €
2016	2.493,42 €	290,27 €
2017	2.493,42 €	290,27 €
2018	2.493,42 €	290,27 €
2019	2.493,42 €	290,27 €

**RECINTOS PROPUESTOS**

<u>REF.</u>	<u>REFERENCIA SIGPAC</u>	<u>CULTIVO</u>	<u>DESCRIPCIÓN CULTIVO</u>	<u>S/R</u>	<u>SUP. DEC. ADMIN. (ha)</u>	<u>SUP. PROPUESTA (ha)</u>
1673100	41-024-017-00003-004	81190	ALGODON-ALEXANDROS	R	8,32	8,32
1673102	41-024-017-00004-001	81190	ALGODON-ALEXANDROS	R	0,27	0,27

**INCIDENCIAS****INCIDENCIA DESCRIPCIÓN**

80106 Cultivo, variedad, regimen y/o uso del recinto SIGPAC no compatible con la operación (anexo III.I, Orden 26 mayo 2015)  
Ref:1673101 Recinto:41-024-017-00003-007 Cultivo:81190 ALGODON-ALEXANDROS Regadío Uso:IM

**RESUMEN CRITERIOS DE PRIORIZACIÓN****10.1.5 Sistemas sostenibles de cultivos agroindustriales****PUNTOS: 4,00**

	<u>PUNTOS</u>	<u>CUMPLE</u>
Porcentaje de superficie determinada en Red Natura 2000	0,00	0.0%
Porcentaje de superficie determinada situada en zonas RAMSAR	0,00	0.0%
Porcentaje de superficie determinada en zonas vulnerables a la contaminación por nitratos	4,00	100.0%
Titulares de explotaciones que hayan adquirido el compromiso voluntario de establecimiento de una enmienda natural mediante un cultivo de crucífera para su enterrado en verde	0,00	N



**DETALLE CRITERIOS DE PRIORIZACIÓN****10.1.5 Sistemas sostenibles de cultivos agroindustriales****PUNTOS: 4,00****Porcentaje de superficie determinada en Red Natura 2000****PUNTOS: 0,00 0.0%**

<u>REF.</u>	<u>REFERENCIA SIGPAC</u>	<u>CULTIVO</u>	<u>DESCRIPCIÓN CULTIVO</u>	<u>S/R</u>	<u>SUP.</u> <u>PROPUESTA</u> <u>(ha)</u>	<u>SUP.</u> <u>CUMPLE</u> <u>(ha)</u>
1673100	41-024-017-00003-004	81190	ALGODON-ALEXANDROS	R	8,32	0,00
1673102	41-024-017-00004-001	81190	ALGODON-ALEXANDROS	R	0,27	0,00

**Porcentaje de superficie determinada situada en zonas RAMSAR****PUNTOS: 0,00 0.0%**

<u>REF.</u>	<u>REFERENCIA SIGPAC</u>	<u>CULTIVO</u>	<u>DESCRIPCIÓN CULTIVO</u>	<u>S/R</u>	<u>SUP.</u> <u>PROPUESTA</u> <u>(ha)</u>	<u>SUP.</u> <u>CUMPLE</u> <u>(ha)</u>
1673100	41-024-017-00003-004	81190	ALGODON-ALEXANDROS	R	8,32	0,00
1673102	41-024-017-00004-001	81190	ALGODON-ALEXANDROS	R	0,27	0,00

**Porcentaje de superficie determinada en zonas vulnerables a la contaminación por nitratos****PUNTOS: 4,00 100.0%**

<u>REF.</u>	<u>REFERENCIA SIGPAC</u>	<u>CULTIVO</u>	<u>DESCRIPCIÓN CULTIVO</u>	<u>S/R</u>	<u>SUP.</u> <u>PROPUESTA</u> <u>(ha)</u>	<u>SUP.</u> <u>CUMPLE</u> <u>(ha)</u>
1673100	41-024-017-00003-004	81190	ALGODON-ALEXANDROS	R	8,32	8,32
1673102	41-024-017-00004-001	81190	ALGODON-ALEXANDROS	R	0,27	0,27

**Titulares de explotaciones que hayan adquirido el compromiso voluntario de establecimiento de una enmienda natural mediante un cultivo de crucífera para su enterrado en verde****PUNTOS: 0,00 N**

<u>APELLIDOS Y NOMBRE / RAZÓN SOCIAL</u>	<u>NIF</u>	<u>EXPEDIENTE</u>	<u>SUP. PROPUESTA (ha)</u>
PALACIOS POLEY PEDRO	28545097G	8028253	5,74
<u>PROPUESTA ADMITIDO</u>	<u>SOLICITA PRIMA VOL. SI</u>	<u>PROPUESTA PRIMA VOL. ADMITIDO</u>	
<u>IMPORTE POR ANUALIDAD</u>			

<u>CAMPAÑA</u>	<u>IMPORTE MÁXIMO SUBVENCIONABLE</u>	<u>IMPORTE MEDIO DE TRANSFERENCIA (€/ha)</u>
2015	2.487,95 €	433,44 €
2016	2.487,95 €	433,44 €
2017	2.487,95 €	433,44 €
2018	2.487,95 €	433,44 €
2019	2.487,95 €	433,44 €

**RECINTOS PROPUESTOS**

<u>REF.</u>	<u>REFERENCIA SIGPAC</u>	<u>CULTIVO</u>	<u>DESCRIPCIÓN CULTIVO</u>	<u>S/R</u>	<u>SUP. DEC. ADMIN. (ha)</u>	<u>SUP. PROPUESTA (ha)</u>
1934306	41-020-031-00047-001	81377	ALGODON-ELSA	R	3,16	3,16
1934307	41-020-031-00050-001	81377	ALGODON-ELSA	R	2,58	2,58

**RESUMEN CRITERIOS DE PRIORIZACIÓN**

<b>10.1.5 Sistemas sostenibles de cultivos agroindustriales</b>	<b>PUNTOS: 5,00</b>	<b>PUNTOS</b>	<b>CUMPLE</b>
Porcentaje de superficie determinada en Red Natura 2000		0,00	0.0%
Porcentaje de superficie determinada situada en zonas RAMSAR		0,00	0.0%
Porcentaje de superficie determinada en zonas vulnerables a la contaminación por nitratos		4,00	100.0%
Titulares de explotaciones que hayan adquirido el compromiso voluntario de establecimiento de una enmienda natural mediante un cultivo de crucifera para su enterrado en verde		1,00	S

**DETALLE CRITERIOS DE PRIORIZACIÓN**

<b>10.1.5 Sistemas sostenibles de cultivos agroindustriales</b>	<b>PUNTOS: 5,00</b>	<b>PUNTOS</b>	<b>CUMPLE</b>			
Porcentaje de superficie determinada en Red Natura 2000		PUNTOS: 0,00	0.0%			
		<b>SUP. PROPUESTA (ha)</b>	<b>SUP. CUMPLE (ha)</b>			
<u>REF.</u>	<u>REFERENCIA SIGPAC</u>	<u>CULTIVO</u>	<u>DESCRIPCIÓN CULTIVO</u>	<u>S/R</u>		
1934306	41-020-031-00047-001	81377	ALGODON-ELSA	R	3,16	0,00
1934307	41-020-031-00050-001	81377	ALGODON-ELSA	R	2,58	0,00
Porcentaje de superficie determinada situada en zonas RAMSAR		PUNTOS: 0,00	0.0%			
		<b>SUP. PROPUESTA (ha)</b>	<b>SUP. CUMPLE (ha)</b>			
<u>REF.</u>	<u>REFERENCIA SIGPAC</u>	<u>CULTIVO</u>	<u>DESCRIPCIÓN CULTIVO</u>	<u>S/R</u>		
1934306	41-020-031-00047-001	81377	ALGODON-ELSA	R	3,16	0,00
1934307	41-020-031-00050-001	81377	ALGODON-ELSA	R	2,58	0,00
Porcentaje de superficie determinada en zonas vulnerables a la contaminación por nitratos		PUNTOS: 4,00	100.0%			
		<b>SUP. PROPUESTA (ha)</b>	<b>SUP. CUMPLE (ha)</b>			
<u>REF.</u>	<u>REFERENCIA SIGPAC</u>	<u>CULTIVO</u>	<u>DESCRIPCIÓN CULTIVO</u>	<u>S/R</u>		
1934306	41-020-031-00047-001	81377	ALGODON-ELSA	R	3,16	3,16
1934307	41-020-031-00050-001	81377	ALGODON-ELSA	R	2,58	2,58
Titulares de explotaciones que hayan adquirido el compromiso voluntario de establecimiento de una enmienda natural mediante un cultivo de crucifera para su enterrado en verde		PUNTOS: 1,00	S			

<u>APELLIDOS Y NOMBRE / RAZÓN SOCIAL</u>	<u>NIF</u>	<u>EXPEDIENTE</u>	<u>SUP. PROPUESTA (ha)</u>
PALACIOS ROMERO ANTONIO	28679348G	8024667	7,37
<u>PROPUESTA ADMITIDO</u>	<u>SOLICITA PRIMA VOL. SI</u>	<u>PROPUESTA PRIMA VOL. ADMITIDO</u>	

**IMPORTE POR ANUALIDAD**

<u>CAMPAÑA</u>	<u>IMPORTE MÁXIMO SUBVENCIONABLE</u>	<u>IMPORTE MEDIO DE TRANSFERENCIA (€/ha)</u>
2015	3.194,45 €	433,44 €
2016	3.194,45 €	433,44 €
2017	3.194,45 €	433,44 €
2018	3.194,45 €	433,44 €
2019	3.194,45 €	433,44 €

**RECINTOS PROPUESTOS**

<u>REF.</u>	<u>REFERENCIA SIGPAC</u>	<u>CULTIVO</u>	<u>DESCRIPCIÓN CULTIVO</u>	<u>S/R</u>	<u>SUP. DEC. ADMIN. (ha)</u>	<u>SUP. PROPUESTA (ha)</u>
2118278	41-095-066-00013-001	81263	ALGODON-DP419	R	3,39	3,39
2118279	41-095-066-00015-001	81268	ALGODON-JUNCAL	R	3,98	3,98

**RESUMEN CRITERIOS DE PRIORIZACIÓN**

<b>10.1.5 Sistemas sostenibles de cultivos agroindustriales</b>	<b>PUNTOS: 5,00</b>	<b>PUNTOS</b>	<b>CUMPLE</b>
Porcentaje de superficie determinada en Red Natura 2000		0,00	0.0%
Porcentaje de superficie determinada situada en zonas RAMSAR		0,00	0.0%
Porcentaje de superficie determinada en zonas vulnerables a la contaminación por nitratos		4,00	100.0%
Titulares de explotaciones que hayan adquirido el compromiso voluntario de establecimiento de una enmienda natural mediante un cultivo de crucifera para su enterrado en verde		1,00	S

**DETALLE CRITERIOS DE PRIORIZACIÓN**

<b>10.1.5 Sistemas sostenibles de cultivos agroindustriales</b>	<b>PUNTOS: 5,00</b>	<b>PUNTOS</b>	<b>CUMPLE</b>			
Porcentaje de superficie determinada en Red Natura 2000		PUNTOS: 0,00	0.0%			
		<b>SUP. PROPUESTA (ha)</b>	<b>SUP. CUMPLE (ha)</b>			
<u>REF.</u>	<u>REFERENCIA SIGPAC</u>	<u>CULTIVO</u>	<u>DESCRIPCIÓN CULTIVO</u>	<u>S/R</u>		
2118278	41-095-066-00013-001	81263	ALGODON-DP419	R	3,39	0,00
2118279	41-095-066-00015-001	81268	ALGODON-JUNCAL	R	3,98	0,00
Porcentaje de superficie determinada situada en zonas RAMSAR		PUNTOS: 0,00	0.0%			
		<b>SUP. PROPUESTA (ha)</b>	<b>SUP. CUMPLE (ha)</b>			
<u>REF.</u>	<u>REFERENCIA SIGPAC</u>	<u>CULTIVO</u>	<u>DESCRIPCIÓN CULTIVO</u>	<u>S/R</u>		
2118278	41-095-066-00013-001	81263	ALGODON-DP419	R	3,39	0,00
2118279	41-095-066-00015-001	81268	ALGODON-JUNCAL	R	3,98	0,00
Porcentaje de superficie determinada en zonas vulnerables a la contaminación por nitratos		PUNTOS: 4,00	100.0%			
		<b>SUP. PROPUESTA (ha)</b>	<b>SUP. CUMPLE (ha)</b>			
<u>REF.</u>	<u>REFERENCIA SIGPAC</u>	<u>CULTIVO</u>	<u>DESCRIPCIÓN CULTIVO</u>	<u>S/R</u>		
2118278	41-095-066-00013-001	81263	ALGODON-DP419	R	3,39	3,39
2118279	41-095-066-00015-001	81268	ALGODON-JUNCAL	R	3,98	3,98
Titulares de explotaciones que hayan adquirido el compromiso voluntario de establecimiento de una enmienda natural mediante un cultivo de crucifera para su enterrado en verde		PUNTOS: 1,00	S			

<u>APELLIDOS Y NOMBRE / RAZÓN SOCIAL</u>	<u>NIF</u>	<u>EXPEDIENTE</u>	<u>SUP. PROPUESTA (ha)</u>
PALMA DIAZ JOSE ANTONIO	34052612P	8002232	9,96
<u>PROPUESTA</u> ADMITIDO	<u>SOLICITA PRIMA VOL.</u> SI	<u>PROPUESTA PRIMA VOL.</u> ADMITIDO	

**IMPORTE POR ANUALIDAD**

<u>CAMPAÑA</u>	<u>IMPORTE MÁXIMO SUBVENCIONABLE</u>	<u>IMPORTE MEDIO DE TRANSFERENCIA (€/ha)</u>
2015	4.317,06 €	433,44 €
2016	4.317,06 €	433,44 €
2017	4.317,06 €	433,44 €
2018	4.317,06 €	433,44 €
2019	4.317,06 €	433,44 €

**RECINTOS PROPUESTOS**

<u>REF.</u>	<u>REFERENCIA SIGPAC</u>	<u>CULTIVO</u>	<u>DESCRIPCIÓN CULTIVO</u>	<u>S/R</u>	<u>SUP. DEC. ADMIN. (ha)</u>	<u>SUP. PROPUESTA (ha)</u>
2046161	41-034-002-00011-001	81263	ALGODON-DP419	R	5,74	5,74
2046155	41-034-003-00002-002	33120	GIRASOL-SANAY MR	R	1,56	1,56
2046162	41-034-007-00051-001	81263	ALGODON-DP419	R	2,66	2,66

**RESUMEN CRITERIOS DE PRIORIZACIÓN****10.1.5 Sistemas sostenibles de cultivos agroindustriales**

PUNTOS: 5,00

	<u>PUNTOS</u>	<u>CUMPLE</u>
Porcentaje de superficie determinada en Red Natura 2000	0,00	0.0%
Porcentaje de superficie determinada situada en zonas RAMSAR	0,00	0.0%
Porcentaje de superficie determinada en zonas vulnerables a la contaminación por nitratos	4,00	100.0%
Titulares de explotaciones que hayan adquirido el compromiso voluntario de establecimiento de una enmienda natural mediante un cultivo de crucífera para su enterrado en verde	1,00	S



**DETALLE CRITERIOS DE PRIORIZACIÓN****10.1.5 Sistemas sostenibles de cultivos agroindustriales****PUNTOS: 5,00****Porcentaje de superficie determinada en Red Natura 2000****PUNTOS: 0,00 0.0%**

<u>REF.</u>	<u>REFERENCIA SIGPAC</u>	<u>CULTIVO</u>	<u>DESCRIPCIÓN CULTIVO</u>	<u>S/R</u>	<u>SUP.</u>	<u>SUP.</u>
					<u>PROPUESTA</u>	<u>CUMPLE</u>
					(ha)	(ha)
2046161	41-034-002-00011-001	81263	ALGODON-DP419	R	5,74	0,00
2046155	41-034-003-00002-002	33120	GIRASOL-SANAY MR	R	1,56	0,00
2046162	41-034-007-00051-001	81263	ALGODON-DP419	R	2,66	0,00

**Porcentaje de superficie determinada situada en zonas RAMSAR****PUNTOS: 0,00 0.0%**

<u>REF.</u>	<u>REFERENCIA SIGPAC</u>	<u>CULTIVO</u>	<u>DESCRIPCIÓN CULTIVO</u>	<u>S/R</u>	<u>SUP.</u>	<u>SUP.</u>
					<u>PROPUESTA</u>	<u>CUMPLE</u>
					(ha)	(ha)
2046161	41-034-002-00011-001	81263	ALGODON-DP419	R	5,74	0,00
2046155	41-034-003-00002-002	33120	GIRASOL-SANAY MR	R	1,56	0,00
2046162	41-034-007-00051-001	81263	ALGODON-DP419	R	2,66	0,00

**Porcentaje de superficie determinada en zonas vulnerables a la contaminación por nitratos****PUNTOS: 4,00 100.0%**

<u>REF.</u>	<u>REFERENCIA SIGPAC</u>	<u>CULTIVO</u>	<u>DESCRIPCIÓN CULTIVO</u>	<u>S/R</u>	<u>SUP.</u>	<u>SUP.</u>
					<u>PROPUESTA</u>	<u>CUMPLE</u>
					(ha)	(ha)
2046161	41-034-002-00011-001	81263	ALGODON-DP419	R	5,74	5,74
2046155	41-034-003-00002-002	33120	GIRASOL-SANAY MR	R	1,56	1,56
2046162	41-034-007-00051-001	81263	ALGODON-DP419	R	2,66	2,66

**Titulares de explotaciones que hayan adquirido el compromiso voluntario de establecimiento de una enmienda natural mediante un cultivo de crucífera para su enterrado en verde****PUNTOS: 1,00 S**



<u>APELLIDOS Y NOMBRE / RAZÓN SOCIAL</u>	<u>NIF</u>	<u>EXPEDIENTE</u>	<u>SUP. PROPUESTA (ha)</u>
PALMERO RODRIGUEZ ANTONIO	75474522E	8010213	2,96

<u>PROPUESTA</u>	<u>SOLICITA PRIMA VOL.</u>	<u>PROPUESTA PRIMA VOL.</u>
INADMITIDO	SI	INADMITIDO

**IMPORTE POR ANUALIDAD**

<u>CAMPAÑA</u>	<u>IMPORTE MÁXIMO SUBVENCIONABLE</u>	<u>IMPORTE MEDIO DE TRANSFERENCIA (€/ha)</u>
2015	859,20 €	290,27 €
2016	859,20 €	290,27 €
2017	859,20 €	290,27 €
2018	859,20 €	290,27 €
2019	859,20 €	290,27 €

**RECINTOS PROPUESTOS**

<u>REF.</u>	<u>REFERENCIA SIGPAC</u>	<u>CULTIVO</u>	<u>DESCRIPCIÓN CULTIVO</u>	<u>S/R</u>	<u>SUP. DEC. ADMIN. (ha)</u>	<u>SUP. PROPUESTA (ha)</u>
1715909	41-038-035-00210-001	1000	TRIGO BLANDO-SIN VARIEDAD	R	2,00	2,00
1715910	41-038-035-00211-002	1000	TRIGO BLANDO-SIN VARIEDAD	R	0,96	0,96

**INCIDENCIAS****INCIDENCIA DESCRIPCIÓN**

80102 Titular no inscrito en ninguna Agrupación de Producción Integrada del cultivo solicitado.

**RESUMEN CRITERIOS DE PRIORIZACIÓN****10.1.5 Sistemas sostenibles de cultivos agroindustriales****PUNTOS: 4,00**

	<u>PUNTOS</u>	<u>CUMPLE</u>
Porcentaje de superficie determinada en Red Natura 2000	0,00	0.0%
Porcentaje de superficie determinada situada en zonas RAMSAR	0,00	0.0%
Porcentaje de superficie determinada en zonas vulnerables a la contaminación por nitratos	4,00	100.0%
Titulares de explotaciones que hayan adquirido el compromiso voluntario de establecimiento de una enmienda natural mediante un cultivo de crucífera para su enterrado en verde	0,00	N



**DETALLE CRITERIOS DE PRIORIZACIÓN****10.1.5 Sistemas sostenibles de cultivos agroindustriales****PUNTOS: 4,00****Porcentaje de superficie determinada en Red Natura 2000****PUNTOS: 0,00 0.0%**

<u>REF.</u>	<u>REFERENCIA SIGPAC</u>	<u>CULTIVO</u>	<u>DESCRIPCIÓN CULTIVO</u>	<u>S/R</u>	<u>SUP.</u> <u>PROPUESTA</u> <u>(ha)</u>	<u>SUP.</u> <u>CUMPLE</u> <u>(ha)</u>
1715909	41-038-035-00210-001	1000	TRIGO BLANDO-SIN VARIEDAD	R	2,00	0,00
1715910	41-038-035-00211-002	1000	TRIGO BLANDO-SIN VARIEDAD	R	0,96	0,00

**Porcentaje de superficie determinada situada en zonas RAMSAR****PUNTOS: 0,00 0.0%**

<u>REF.</u>	<u>REFERENCIA SIGPAC</u>	<u>CULTIVO</u>	<u>DESCRIPCIÓN CULTIVO</u>	<u>S/R</u>	<u>SUP.</u> <u>PROPUESTA</u> <u>(ha)</u>	<u>SUP.</u> <u>CUMPLE</u> <u>(ha)</u>
1715909	41-038-035-00210-001	1000	TRIGO BLANDO-SIN VARIEDAD	R	2,00	0,00
1715910	41-038-035-00211-002	1000	TRIGO BLANDO-SIN VARIEDAD	R	0,96	0,00

**Porcentaje de superficie determinada en zonas vulnerables a la contaminación por nitratos****PUNTOS: 4,00 100.0%**

<u>REF.</u>	<u>REFERENCIA SIGPAC</u>	<u>CULTIVO</u>	<u>DESCRIPCIÓN CULTIVO</u>	<u>S/R</u>	<u>SUP.</u> <u>PROPUESTA</u> <u>(ha)</u>	<u>SUP.</u> <u>CUMPLE</u> <u>(ha)</u>
1715909	41-038-035-00210-001	1000	TRIGO BLANDO-SIN VARIEDAD	R	2,00	2,00
1715910	41-038-035-00211-002	1000	TRIGO BLANDO-SIN VARIEDAD	R	0,96	0,96

**Titulares de explotaciones que hayan adquirido el compromiso voluntario de establecimiento de una enmienda natural mediante un cultivo de crucífera para su enterrado en verde****PUNTOS: 0,00 N**

<u>APELLIDOS Y NOMBRE / RAZÓN SOCIAL</u>	<u>NIF</u>	<u>EXPEDIENTE</u>	<u>SUP. PROPUESTA (ha)</u>
PALMERO RODRIGUEZ CONSUELO	28424707L	8010206	1,50

<u>PROPUESTA</u>	<u>SOLICITA PRIMA VOL.</u>	<u>PROPUESTA PRIMA VOL.</u>
INADMITIDO	SI	INADMITIDO

**IMPORTE POR ANUALIDAD**

<u>CAMPAÑA</u>	<u>IMPORTE MÁXIMO SUBVENCIONABLE</u>	<u>IMPORTE MEDIO DE TRANSFERENCIA (€/ha)</u>
2015	435,40 €	290,27 €
2016	435,40 €	290,27 €
2017	435,40 €	290,27 €
2018	435,40 €	290,27 €
2019	435,40 €	290,27 €

**RECINTOS PROPUESTOS**

<u>REF.</u>	<u>REFERENCIA SIGPAC</u>	<u>CULTIVO</u>	<u>DESCRIPCIÓN CULTIVO</u>	<u>S/R</u>	<u>SUP. DEC. ADMIN. (ha)</u>	<u>SUP. PROPUESTA (ha)</u>
1715938	41-038-035-00211-002	1000	TRIGO BLANDO-SIN VARIEDAD	R	1,50	1,50

**INCIDENCIAS****INCIDENCIA DESCRIPCIÓN**

80102 Titular no inscrito en ninguna Agrupación de Producción Integrada del cultivo solicitado.

**RESUMEN CRITERIOS DE PRIORIZACIÓN****10.1.5 Sistemas sostenibles de cultivos agroindustriales****PUNTOS: 4,00**

	<u>PUNTOS</u>	<u>CUMPLE</u>
Porcentaje de superficie determinada en Red Natura 2000	0,00	0.0%
Porcentaje de superficie determinada situada en zonas RAMSAR	0,00	0.0%
Porcentaje de superficie determinada en zonas vulnerables a la contaminación por nitratos	4,00	100.0%
Titulares de explotaciones que hayan adquirido el compromiso voluntario de establecimiento de una enmienda natural mediante un cultivo de crucífera para su enterrado en verde	0,00	N

**DETALLE CRITERIOS DE PRIORIZACIÓN****10.1.5 Sistemas sostenibles de cultivos agroindustriales****PUNTOS: 4,00**

Porcentaje de superficie determinada en Red Natura 2000	<b>PUNTOS:</b>	0,00	0.0%
	<b>SUP. PROPUESTA (ha)</b>		<b>SUP. CUMPLE (ha)</b>
<b>REF.</b>	<b>REFERENCIA SIGPAC</b>	<b>CULTIVO</b>	<b>DESCRIPCIÓN CULTIVO</b>
1715938	41-038-035-00211-002	1000	TRIGO BLANDO-SIN VARIEDAD
	<b>S/R</b>		
		1,50	0,00
Porcentaje de superficie determinada situada en zonas RAMSAR	<b>PUNTOS:</b>	0,00	0.0%
	<b>SUP. PROPUESTA (ha)</b>		<b>SUP. CUMPLE (ha)</b>
<b>REF.</b>	<b>REFERENCIA SIGPAC</b>	<b>CULTIVO</b>	<b>DESCRIPCIÓN CULTIVO</b>
1715938	41-038-035-00211-002	1000	TRIGO BLANDO-SIN VARIEDAD
	<b>S/R</b>		
		1,50	0,00
Porcentaje de superficie determinada en zonas vulnerables a la contaminación por nitratos	<b>PUNTOS:</b>	4,00	100.0%
	<b>SUP. PROPUESTA (ha)</b>		<b>SUP. CUMPLE (ha)</b>
<b>REF.</b>	<b>REFERENCIA SIGPAC</b>	<b>CULTIVO</b>	<b>DESCRIPCIÓN CULTIVO</b>
1715938	41-038-035-00211-002	1000	TRIGO BLANDO-SIN VARIEDAD
	<b>S/R</b>		
		1,50	1,50
Titulares de explotaciones que hayan adquirido el compromiso voluntario de establecimiento de una enmienda natural mediante un cultivo de crucífera para su enterrado en verde	<b>PUNTOS:</b>	0,00	N

<b><u>APELLIDOS Y NOMBRE / RAZÓN SOCIAL</u></b>	<b><u>NIF</u></b>	<b><u>EXPEDIENTE</u></b>	<b><u>SUP. PROPUESTA (ha)</u></b>
PALMERO RODRIGUEZ JUAN	34070016R	8010216	1,51

<b><u>PROPUESTA</u></b>	<b><u>SOLICITA PRIMA VOL.</u></b>	<b><u>PROPUESTA PRIMA VOL.</u></b>
INADMITIDO	SI	INADMITIDO

**IMPORTE POR ANUALIDAD**

<u>CAMPAÑA</u>	<u>IMPORTE MÁXIMO SUBVENCIONABLE</u>	<u>IMPORTE MEDIO DE TRANSFERENCIA (€/ha)</u>
2015	438,31 €	290,27 €
2016	438,31 €	290,27 €
2017	438,31 €	290,27 €
2018	438,31 €	290,27 €
2019	438,31 €	290,27 €

**RECINTOS PROPUESTOS**

<u>REF.</u>	<u>REFERENCIA SIGPAC</u>	<u>CULTIVO</u>	<u>DESCRIPCIÓN CULTIVO</u>	<u>S/R</u>	<u>SUP. DEC. ADMIN. (ha)</u>	<u>SUP. PROPUESTA (ha)</u>
1715763	41-038-035-00211-002	1000	TRIGO BLANDO-SIN VARIEDAD	R	1,51	1,51

**INCIDENCIAS****INCIDENCIA DESCRIPCIÓN**

80102 Titular no inscrito en ninguna Agrupación de Producción Integrada del cultivo solicitado.

**RESUMEN CRITERIOS DE PRIORIZACIÓN**

<b>10.1.5 Sistemas sostenibles de cultivos agroindustriales</b>	<b>PUNTOS: 4,00</b>		
<b>Porcentaje de superficie determinada en Red Natura 2000</b>		<b>PUNTOS</b>	<b>CUMPLE</b>
		0,00	0.0%
<b>Porcentaje de superficie determinada situada en zonas RAMSAR</b>		0,00	0.0%
<b>Porcentaje de superficie determinada en zonas vulnerables a la contaminación por nitratos</b>		4,00	100.0%
<b>Titulares de explotaciones que hayan adquirido el compromiso voluntario de establecimiento de una enmienda natural mediante un cultivo de crucífera para su enterrado en verde</b>		0,00	N

**DETALLE CRITERIOS DE PRIORIZACIÓN**

<b>10.1.5 Sistemas sostenibles de cultivos agroindustriales</b>	<b>PUNTOS: 4,00</b>		
<b>Porcentaje de superficie determinada en Red Natura 2000</b>		<b>PUNTOS:</b>	<b>0,00 0.0%</b>
		<b>SUP. PROPUESTA (ha)</b>	<b>SUP. CUMPLE (ha)</b>
<b>REF. REFERENCIA SIGPAC CULTIVO DESCRIPCIÓN CULTIVO S/R</b>			
1715763 41-038-035-00211-002 1000 TRIGO BLANDO-SIN VARIEDAD R		1,51	0,00
<b>Porcentaje de superficie determinada situada en zonas RAMSAR</b>		<b>PUNTOS:</b>	<b>0,00 0.0%</b>
		<b>SUP. PROPUESTA (ha)</b>	<b>SUP. CUMPLE (ha)</b>
<b>REF. REFERENCIA SIGPAC CULTIVO DESCRIPCIÓN CULTIVO S/R</b>			
1715763 41-038-035-00211-002 1000 TRIGO BLANDO-SIN VARIEDAD R		1,51	0,00
<b>Porcentaje de superficie determinada en zonas vulnerables a la contaminación por nitratos</b>		<b>PUNTOS:</b>	<b>4,00 100.0%</b>
		<b>SUP. PROPUESTA (ha)</b>	<b>SUP. CUMPLE (ha)</b>
<b>REF. REFERENCIA SIGPAC CULTIVO DESCRIPCIÓN CULTIVO S/R</b>			
1715763 41-038-035-00211-002 1000 TRIGO BLANDO-SIN VARIEDAD R		1,51	1,51
<b>Titulares de explotaciones que hayan adquirido el compromiso voluntario de establecimiento de una enmienda natural mediante un cultivo de crucífera para su enterrado en verde</b>		<b>PUNTOS:</b>	<b>0,00 N</b>

<b><u>APELLIDOS Y NOMBRE / RAZÓN SOCIAL</u></b>	<b><u>NIF</u></b>	<b><u>EXPEDIENTE</u></b>	<b><u>SUP. PROPUESTA (ha)</u></b>
PALO MAYOR,S.L.	B91590778	8025509	9,90

<b><u>PROPUESTA</u></b>	<b><u>SOLICITA PRIMA VOL.</u></b>
ADMITIDO	NO

**IMPORTE POR ANUALIDAD**

<u>CAMPAÑA</u>	<u>IMPORTE MÁXIMO SUBVENCIONABLE</u>	<u>IMPORTE MEDIO DE TRANSFERENCIA (€/ha)</u>
2015	2.873,67 €	290,27 €
2016	2.873,67 €	290,27 €
2017	2.873,67 €	290,27 €
2018	2.873,67 €	290,27 €
2019	2.873,67 €	290,27 €

**RECINTOS PROPUESTOS**

<u>REF.</u>	<u>REFERENCIA SIGPAC</u>	<u>CULTIVO</u>	<u>DESCRIPCIÓN CULTIVO</u>	<u>S/R</u>	<u>SUP. DEC. ADMIN. (ha)</u>	<u>SUP. PROPUESTA (ha)</u>
1759186	41-095-055-00004-006	81263	ALGODON-DP419	R	9,90	9,90

**RESUMEN CRITERIOS DE PRIORIZACIÓN**

<b>10.1.5 Sistemas sostenibles de cultivos agroindustriales</b>	<b>PUNTOS: 4,00</b>		
<b>Porcentaje de superficie determinada en Red Natura 2000</b>		<b>PUNTOS</b>	<b>CUMPLE</b>
		0,00	0.0%
<b>Porcentaje de superficie determinada situada en zonas RAMSAR</b>		0,00	0.0%
<b>Porcentaje de superficie determinada en zonas vulnerables a la contaminación por nitratos</b>		4,00	100.0%
<b>Titulares de explotaciones que hayan adquirido el compromiso voluntario de establecimiento de una enmienda natural mediante un cultivo de crucífera para su enterrado en verde</b>		0,00	N

**DETALLE CRITERIOS DE PRIORIZACIÓN**

<b>10.1.5 Sistemas sostenibles de cultivos agroindustriales</b>	<b>PUNTOS: 4,00</b>		
<b>Porcentaje de superficie determinada en Red Natura 2000</b>		<b>PUNTOS:</b>	<b>0,00</b>
			<b>0.0%</b>
		<b>SUP. PROPUESTA (ha)</b>	<b>SUP. CUMPLE (ha)</b>
<b>REF.</b>	<b>REFERENCIA SIGPAC</b>	<b>CULTIVO</b>	<b>DESCRIPCIÓN CULTIVO</b>
1759186	41-095-055-00004-006	81263	ALGODON-DP419
		<b>S/R</b>	
		R	
			<b>9,90</b>
			<b>0,00</b>
<b>Porcentaje de superficie determinada situada en zonas RAMSAR</b>		<b>PUNTOS:</b>	<b>0,00</b>
			<b>0.0%</b>
		<b>SUP. PROPUESTA (ha)</b>	<b>SUP. CUMPLE (ha)</b>
<b>REF.</b>	<b>REFERENCIA SIGPAC</b>	<b>CULTIVO</b>	<b>DESCRIPCIÓN CULTIVO</b>
1759186	41-095-055-00004-006	81263	ALGODON-DP419
		<b>S/R</b>	
		R	
			<b>9,90</b>
			<b>0,00</b>
<b>Porcentaje de superficie determinada en zonas vulnerables a la contaminación por nitratos</b>		<b>PUNTOS:</b>	<b>4,00</b>
			<b>100.0%</b>
		<b>SUP. PROPUESTA (ha)</b>	<b>SUP. CUMPLE (ha)</b>
<b>REF.</b>	<b>REFERENCIA SIGPAC</b>	<b>CULTIVO</b>	<b>DESCRIPCIÓN CULTIVO</b>
1759186	41-095-055-00004-006	81263	ALGODON-DP419
		<b>S/R</b>	
		R	
			<b>9,90</b>
			<b>9,90</b>
<b>Titulares de explotaciones que hayan adquirido el compromiso voluntario de establecimiento de una enmienda natural mediante un cultivo de crucífera para su enterrado en verde</b>		<b>PUNTOS:</b>	<b>0,00</b>
			<b>N</b>



<b><u>APELLIDOS Y NOMBRE / RAZÓN SOCIAL</u></b>	<b><u>NIF</u></b>	<b><u>EXPEDIENTE</u></b>	<b><u>SUP. PROPUESTA (ha)</u></b>
PALOS GARCIA MARIA JOSE	52566439P	8024020	4,76
<b><u>PROPUESTA ADMITIDO</u></b>	<b><u>SOLICITA PRIMA VOL. SI</u></b>	<b><u>PROPUESTA PRIMA VOL. ADMITIDO</u></b>	
<b><u>IMPORTE POR ANUALIDAD</u></b>			

<b><u>CAMPAÑA</u></b>	<b><u>IMPORTE MÁXIMO SUBVENCIONABLE</u></b>	<b><u>IMPORTE MEDIO DE TRANSFERENCIA (€/ha)</u></b>
2015	2.063,18 €	433,44 €
2016	2.063,18 €	433,44 €
2017	2.063,18 €	433,44 €
2018	2.063,18 €	433,44 €
2019	2.063,18 €	433,44 €

**RECINTOS PROPUESTOS**

<b><u>REF.</u></b>	<b><u>REFERENCIA SIGPAC</u></b>	<b><u>CULTIVO</u></b>	<b><u>DESCRIPCIÓN CULTIVO</u></b>	<b><u>S/R</u></b>	<b><u>SUP. DEC. ADMIN. (ha)</u></b>	<b><u>SUP. PROPUESTA (ha)</u></b>
1786391	41-050-005-00094-001	81190	ALGODON-ALEXANDROS	R	0,91	0,91
1786392	41-050-005-00118-001	81190	ALGODON-ALEXANDROS	R	0,45	0,45
1786389	41-050-006-00443-001	81190	ALGODON-ALEXANDROS	R	2,35	2,35
1786390	41-050-007-00141-001	81190	ALGODON-ALEXANDROS	R	0,08	0,08
1786393	41-050-007-00142-001	81190	ALGODON-ALEXANDROS	R	0,97	0,97

**RESUMEN CRITERIOS DE PRIORIZACIÓN****10.1.5 Sistemas sostenibles de cultivos agroindustriales****PUNTOS: 2,22**

	<b><u>PUNTOS</u></b>	<b><u>CUMPLE</u></b>
Porcentaje de superficie determinada en Red Natura 2000	0,00	0.0%
Porcentaje de superficie determinada situada en zonas RAMSAR	0,00	0.0%
Porcentaje de superficie determinada en zonas vulnerables a la contaminación por nitratos	1,22	22.06%
Titulares de explotaciones que hayan adquirido el compromiso voluntario de establecimiento de una enmienda natural mediante un cultivo de crucifera para su enterrado en verde	1,00	S



**DETALLE CRITERIOS DE PRIORIZACIÓN****10.1.5 Sistemas sostenibles de cultivos agroindustriales****PUNTOS: 2,22****Porcentaje de superficie determinada en Red Natura 2000****PUNTOS: 0,00 0.0%**

<u>REF.</u>	<u>REFERENCIA SIGPAC</u>	<u>CULTIVO</u>	<u>DESCRIPCIÓN CULTIVO</u>	<u>S/R</u>	<u>SUP.</u>	<u>SUP.</u>
					<u>PROPUESTA</u>	<u>CUMPLE</u>
					(ha)	(ha)
1786391	41-050-005-00094-001	81190	ALGODON-ALEXANDROS	R	0,91	0,00
1786392	41-050-005-00118-001	81190	ALGODON-ALEXANDROS	R	0,45	0,00
1786389	41-050-006-00443-001	81190	ALGODON-ALEXANDROS	R	2,35	0,00
1786390	41-050-007-00141-001	81190	ALGODON-ALEXANDROS	R	0,08	0,00
1786393	41-050-007-00142-001	81190	ALGODON-ALEXANDROS	R	0,97	0,00

**Porcentaje de superficie determinada situada en zonas RAMSAR****PUNTOS: 0,00 0.0%**

<u>REF.</u>	<u>REFERENCIA SIGPAC</u>	<u>CULTIVO</u>	<u>DESCRIPCIÓN CULTIVO</u>	<u>S/R</u>	<u>SUP.</u>	<u>SUP.</u>
					<u>PROPUESTA</u>	<u>CUMPLE</u>
					(ha)	(ha)
1786391	41-050-005-00094-001	81190	ALGODON-ALEXANDROS	R	0,91	0,00
1786392	41-050-005-00118-001	81190	ALGODON-ALEXANDROS	R	0,45	0,00
1786389	41-050-006-00443-001	81190	ALGODON-ALEXANDROS	R	2,35	0,00
1786390	41-050-007-00141-001	81190	ALGODON-ALEXANDROS	R	0,08	0,00
1786393	41-050-007-00142-001	81190	ALGODON-ALEXANDROS	R	0,97	0,00

**Porcentaje de superficie determinada en zonas vulnerables a la contaminación por nitratos****PUNTOS: 1,22 22.06%**

<u>REF.</u>	<u>REFERENCIA SIGPAC</u>	<u>CULTIVO</u>	<u>DESCRIPCIÓN CULTIVO</u>	<u>S/R</u>	<u>SUP.</u>	<u>SUP.</u>
					<u>PROPUESTA</u>	<u>CUMPLE</u>
					(ha)	(ha)
1786391	41-050-005-00094-001	81190	ALGODON-ALEXANDROS	R	0,91	0,00
1786392	41-050-005-00118-001	81190	ALGODON-ALEXANDROS	R	0,45	0,00
1786389	41-050-006-00443-001	81190	ALGODON-ALEXANDROS	R	2,35	0,00
1786390	41-050-007-00141-001	81190	ALGODON-ALEXANDROS	R	0,08	0,08
1786393	41-050-007-00142-001	81190	ALGODON-ALEXANDROS	R	0,97	0,97

**Titulares de explotaciones que hayan adquirido el compromiso voluntario de establecimiento de una enmienda natural mediante un cultivo de crucifera para su enterrado en verde****PUNTOS: 1,00 S**

<u>APELLIDOS Y NOMBRE / RAZÓN SOCIAL</u>	<u>NIF</u>	<u>EXPEDIENTE</u>	<u>SUP. PROPUESTA (ha)</u>
PANCHO BEGINES EDUARDO	34063216D	8024672	5,00

<u>PROPUESTA</u>	<u>SOLICITA PRIMA VOL.</u>
ADMITIDO	NO

IMPORTE POR ANUALIDAD

<u>CAMPAÑA</u>	<u>IMPORTE MÁXIMO SUBVENCIONABLE</u>	<u>IMPORTE MEDIO DE TRANSFERENCIA (€/ha)</u>
2015	1.451,35 €	290,27 €
2016	1.451,35 €	290,27 €
2017	1.451,35 €	290,27 €
2018	1.451,35 €	290,27 €
2019	1.451,35 €	290,27 €

RECINTOS PROPUESTOS

<u>REF.</u>	<u>REFERENCIA SIGPAC</u>	<u>CULTIVO</u>	<u>DESCRIPCIÓN CULTIVO</u>	<u>S/R</u>	<u>SUP. DEC. ADMIN. (ha)</u>	<u>SUP. PROPUESTA (ha)</u>
1705675	41-053-001-00432-002	81216	ALGODON-CARISMA	R	5,00	5,00

**RESUMEN CRITERIOS DE PRIORIZACIÓN**

<b>10.1.5 Sistemas sostenibles de cultivos agroindustriales</b>	<b>PUNTOS: 4,00</b>
---	---------------------

	<u>PUNTOS</u>	<u>CUMPLE</u>
Porcentaje de superficie determinada en Red Natura 2000	0,00	0.0%
Porcentaje de superficie determinada situada en zonas RAMSAR	0,00	0.0%
Porcentaje de superficie determinada en zonas vulnerables a la contaminación por nitratos	4,00	100.0%
Titulares de explotaciones que hayan adquirido el compromiso voluntario de establecimiento de una enmienda natural mediante un cultivo de crucífera para su enterrado en verde	0,00	N

**DETALLE CRITERIOS DE PRIORIZACIÓN**

<b>10.1.5 Sistemas sostenibles de cultivos agroindustriales</b>	<b>PUNTOS: 4,00</b>
---	---------------------

Porcentaje de superficie determinada en Red Natura 2000	<b>PUNTOS: 0,00</b>	<b>0.0%</b>				
<u>REF.</u>	<u>REFERENCIA SIGPAC</u>	<u>CULTIVO</u>	<u>DESCRIPCIÓN CULTIVO</u>	<u>S/R</u>	<u>SUP. PROPUESTA (ha)</u>	<u>SUP. CUMPLE (ha)</u>
1705675	41-053-001-00432-002	81216	ALGODON-CARISMA	R	5,00	0,00
Porcentaje de superficie determinada situada en zonas RAMSAR	<b>PUNTOS: 0,00</b>	<b>0.0%</b>				
<u>REF.</u>	<u>REFERENCIA SIGPAC</u>	<u>CULTIVO</u>	<u>DESCRIPCIÓN CULTIVO</u>	<u>S/R</u>	<u>SUP. PROPUESTA (ha)</u>	<u>SUP. CUMPLE (ha)</u>
1705675	41-053-001-00432-002	81216	ALGODON-CARISMA	R	5,00	0,00
Porcentaje de superficie determinada en zonas vulnerables a la contaminación por nitratos	<b>PUNTOS: 4,00</b>	<b>100.0%</b>				
<u>REF.</u>	<u>REFERENCIA SIGPAC</u>	<u>CULTIVO</u>	<u>DESCRIPCIÓN CULTIVO</u>	<u>S/R</u>	<u>SUP. PROPUESTA (ha)</u>	<u>SUP. CUMPLE (ha)</u>
1705675	41-053-001-00432-002	81216	ALGODON-CARISMA	R	5,00	5,00
Titulares de explotaciones que hayan adquirido el compromiso voluntario de establecimiento de una enmienda natural mediante un cultivo de crucífera para su enterrado en verde	<b>PUNTOS: 0,00</b>	<b>N</b>				





<b><u>APELLIDOS Y NOMBRE / RAZÓN SOCIAL</u></b>	<b><u>NIF</u></b>	<b><u>EXPEDIENTE</u></b>	<b><u>SUP. PROPUESTA (ha)</u></b>
PANCHO BEGINES ENCARNACION	34063547H	8031326	6,52

<b><u>PROPUESTA</u></b>	<b><u>SOLICITA PRIMA VOL.</u></b>
ADMITIDO	NO

**IMPORTE POR ANUALIDAD**

<u>CAMPAÑA</u>	<u>IMPORTE MÁXIMO SUBVENCIONABLE</u>	<u>IMPORTE MEDIO DE TRANSFERENCIA (€/ha)</u>
2015	1.892,56 €	290,27 €
2016	1.892,56 €	290,27 €
2017	1.892,56 €	290,27 €
2018	1.892,56 €	290,27 €
2019	1.892,56 €	290,27 €

**RECINTOS PROPUESTOS**

<u>REF.</u>	<u>REFERENCIA SIGPAC</u>	<u>CULTIVO</u>	<u>DESCRIPCIÓN CULTIVO</u>	<u>S/R</u>	<u>SUP. DEC. ADMIN. (ha)</u>	<u>SUP. PROPUESTA (ha)</u>
2218310	41-053-003-00108-003	81268	ALGODON-JUNCAL	R	2,01	2,01
2218309	41-053-019-00427-002	81268	ALGODON-JUNCAL	R	4,51	4,51

**RESUMEN CRITERIOS DE PRIORIZACIÓN****10.1.5 Sistemas sostenibles de cultivos agroindustriales** PUNTOS: 4,00

	<u>PUNTOS</u>	<u>CUMPLE</u>
Porcentaje de superficie determinada en Red Natura 2000	0,00	0.0%
Porcentaje de superficie determinada situada en zonas RAMSAR	0,00	0.0%
Porcentaje de superficie determinada en zonas vulnerables a la contaminación por nitratos	4,00	100.0%
Titulares de explotaciones que hayan adquirido el compromiso voluntario de establecimiento de una enmienda natural mediante un cultivo de crucífera para su enterrado en verde	0,00	N

**DETALLE CRITERIOS DE PRIORIZACIÓN****10.1.5 Sistemas sostenibles de cultivos agroindustriales** PUNTOS: 4,00

<u>REF.</u>	<u>REFERENCIA SIGPAC</u>	<u>CULTIVO</u>	<u>DESCRIPCIÓN CULTIVO</u>	<u>S/R</u>	<u>SUP. PROPUESTA (ha)</u>	<u>SUP. CUMPLE (ha)</u>
2218310	41-053-003-00108-003	81268	ALGODON-JUNCAL	R	2,01	0,00
2218309	41-053-019-00427-002	81268	ALGODON-JUNCAL	R	4,51	0,00

	<u>PUNTOS</u>	<u>SUP. PROPUESTA (ha)</u>	<u>SUP. CUMPLE (ha)</u>
Porcentaje de superficie determinada en Red Natura 2000	0,00	0,00	0.0%
Porcentaje de superficie determinada situada en zonas RAMSAR	0,00	0,00	0.0%
Porcentaje de superficie determinada en zonas vulnerables a la contaminación por nitratos	4,00	4,51	100.0%
Titulares de explotaciones que hayan adquirido el compromiso voluntario de establecimiento de una enmienda natural mediante un cultivo de crucífera para su enterrado en verde	0,00	0,00	N

<u>REF.</u>	<u>REFERENCIA SIGPAC</u>	<u>CULTIVO</u>	<u>DESCRIPCIÓN CULTIVO</u>	<u>S/R</u>	<u>SUP. PROPUESTA (ha)</u>	<u>SUP. CUMPLE (ha)</u>
2218310	41-053-003-00108-003	81268	ALGODON-JUNCAL	R	2,01	2,01
2218309	41-053-019-00427-002	81268	ALGODON-JUNCAL	R	4,51	4,51

<b><u>APELLIDOS Y NOMBRE / RAZÓN SOCIAL</u></b>	<b><u>NIF</u></b>	<b><u>EXPEDIENTE</u></b>	<b><u>SUP. PROPUESTA (ha)</u></b>
PANCHO ROMERO MIGUEL ANGEL	34064114X	8026232	8,26

<b><u>PROPUESTA</u></b>	<b><u>SOLICITA PRIMA VOL.</u></b>
ADMITIDO	NO

**IMPORTE POR ANUALIDAD**

<u>CAMPAÑA</u>	<u>IMPORTE MÁXIMO SUBVENCIONABLE</u>	<u>IMPORTE MEDIO DE TRANSFERENCIA (€/ha)</u>
2015	2.397,63 €	290,27 €
2016	2.397,63 €	290,27 €
2017	2.397,63 €	290,27 €
2018	2.397,63 €	290,27 €
2019	2.397,63 €	290,27 €

**RECINTOS PROPUESTOS**

<u>REF.</u>	<u>REFERENCIA SIGPAC</u>	<u>CULTIVO</u>	<u>DESCRIPCIÓN CULTIVO</u>	<u>S/R</u>	<u>SUP. DEC. ADMIN. (ha)</u>	<u>SUP. PROPUESTA (ha)</u>
1806030	41-053-019-00205-001	81268	ALGODON-JUNCAL	R	5,98	5,98
1806029	41-053-019-00205-001	81268	ALGODON-JUNCAL	R	2,28	2,28

**RESUMEN CRITERIOS DE PRIORIZACIÓN****10.1.5 Sistemas sostenibles de cultivos agroindustriales** PUNTOS: 4,00

	<u>PUNTOS</u>	<u>CUMPLE</u>
Porcentaje de superficie determinada en Red Natura 2000	0,00	0.0%
Porcentaje de superficie determinada situada en zonas RAMSAR	0,00	0.0%
Porcentaje de superficie determinada en zonas vulnerables a la contaminación por nitratos	4,00	100.0%
Titulares de explotaciones que hayan adquirido el compromiso voluntario de establecimiento de una enmienda natural mediante un cultivo de crucifera para su enterrado en verde	0,00	N

**DETALLE CRITERIOS DE PRIORIZACIÓN****10.1.5 Sistemas sostenibles de cultivos agroindustriales** PUNTOS: 4,00

<u>REF.</u>	<u>REFERENCIA SIGPAC</u>	<u>CULTIVO</u>	<u>DESCRIPCIÓN CULTIVO</u>	<u>S/R</u>	<u>SUP. PROPUESTA (ha)</u>	<u>SUP. CUMPLE (ha)</u>
1806030	41-053-019-00205-001	81268	ALGODON-JUNCAL	R	5,98	0,00
1806029	41-053-019-00205-001	81268	ALGODON-JUNCAL	R	2,28	0,00

	<u>PUNTOS</u>	<u>SUP. PROPUESTA (ha)</u>	<u>SUP. CUMPLE (ha)</u>
Porcentaje de superficie determinada en Red Natura 2000	0,00	0,00	0.0%
Porcentaje de superficie determinada situada en zonas RAMSAR	0,00	0,00	0.0%
Porcentaje de superficie determinada en zonas vulnerables a la contaminación por nitratos	4,00	4,00	100.0%
Titulares de explotaciones que hayan adquirido el compromiso voluntario de establecimiento de una enmienda natural mediante un cultivo de crucifera para su enterrado en verde	0,00	0,00	N

<u>REF.</u>	<u>REFERENCIA SIGPAC</u>	<u>CULTIVO</u>	<u>DESCRIPCIÓN CULTIVO</u>	<u>S/R</u>	<u>SUP. PROPUESTA (ha)</u>	<u>SUP. CUMPLE (ha)</u>
1806030	41-053-019-00205-001	81268	ALGODON-JUNCAL	R	5,98	5,98
1806029	41-053-019-00205-001	81268	ALGODON-JUNCAL	R	2,28	2,28

<b><u>APELLIDOS Y NOMBRE / RAZÓN SOCIAL</u></b>	<b><u>NIF</u></b>	<b><u>EXPEDIENTE</u></b>	<b><u>SUP. PROPUESTA (ha)</u></b>
PANTANO EL AGUILA SL	B91590828	8028412	0,00

<b><u>PROPUESTA</u></b>	<b><u>SOLICITA PRIMA VOL.</u></b>
INADMITIDO	NO

**IMPORTE POR ANUALIDAD**

<u>CAMPAÑA</u>	<u>IMPORTE MÁXIMO SUBVENCIONABLE</u>	<u>IMPORTE MEDIO DE TRANSFERENCIA (€/ha)</u>
2015	0,00 €	0,00 €
2016	0,00 €	0,00 €
2017	0,00 €	0,00 €
2018	0,00 €	0,00 €
2019	0,00 €	0,00 €

**RECINTOS PROPUESTOS**

<u>REF.</u>	<u>REFERENCIA SIGPAC</u>	<u>CULTIVO</u>	<u>DESCRIPCIÓN CULTIVO</u>	<u>S/R</u>	<u>SUP. DEC. ADMIN. (ha)</u>	<u>SUP. PROPUESTA (ha)</u>
1948755	41-095-054-00003-001	82726	REMOLACHA-JULIETTA	R	1,28	0,00
1948757	41-095-054-00003-002	82726	REMOLACHA-JULIETTA	S	2,07	0,00
1948756	41-095-054-00004-005	82726	REMOLACHA-JULIETTA	S	1,00	0,00
1948752	41-095-083-00023-004	81208	ALGODON-LIDER	S	8,17	0,00
1948753	41-095-083-00023-004	81208	ALGODON-LIDER	S	2,35	0,00
1948751	41-095-083-00023-004	81208	ALGODON-LIDER	S	2,67	0,00
1948754	41-095-083-00023-008	81208	ALGODON-LIDER	R	5,24	0,00
1948758	41-095-083-00023-008	82726	REMOLACHA-JULIETTA	R	9,10	0,00

**RESUMEN CRITERIOS DE PRIORIZACIÓN****10.1.5 Sistemas sostenibles de cultivos agroindustriales****PUNTOS: 0,00**

	<b><u>PUNTOS</u></b>	<b><u>CUMPLE</u></b>
Porcentaje de superficie determinada en Red Natura 2000	0,00	0.0%
Porcentaje de superficie determinada situada en zonas RAMSAR	0,00	0.0%
Porcentaje de superficie determinada en zonas vulnerables a la contaminación por nitratos	0,00	0.0%
Titulares de explotaciones que hayan adquirido el compromiso voluntario de establecimiento de una enmienda natural mediante un cultivo de crucífera para su enterrado en verde	0,00	N



**DETALLE CRITERIOS DE PRIORIZACIÓN****10.1.5 Sistemas sostenibles de cultivos agroindustriales****PUNTOS:** 0,00**Porcentaje de superficie determinada en Red Natura 2000****PUNTOS:** 0,00 0.0%

<u>REF.</u>	<u>REFERENCIA SIGPAC</u>	<u>CULTIVO</u>	<u>DESCRIPCIÓN CULTIVO</u>	<u>S/R</u>	<u>SUP.</u>	<u>SUP.</u>
					<u>PROPUESTA</u>	<u>CUMPLE</u>
					(ha)	(ha)
1948755	41-095-054-00003-001	82726	REMOLACHA-JULIETTA	R	0,00	0,00
1948757	41-095-054-00003-002	82726	REMOLACHA-JULIETTA	S	0,00	0,00
1948756	41-095-054-00004-005	82726	REMOLACHA-JULIETTA	S	0,00	0,00
1948751	41-095-083-00023-004	81208	ALGODON-LIDER	S	0,00	0,00
1948752	41-095-083-00023-004	81208	ALGODON-LIDER	S	0,00	0,00
1948753	41-095-083-00023-004	81208	ALGODON-LIDER	S	0,00	0,00
1948754	41-095-083-00023-008	81208	ALGODON-LIDER	R	0,00	0,00
1948758	41-095-083-00023-008	82726	REMOLACHA-JULIETTA	R	0,00	0,00

**Porcentaje de superficie determinada situada en zonas RAMSAR****PUNTOS:** 0,00 0.0%

<u>REF.</u>	<u>REFERENCIA SIGPAC</u>	<u>CULTIVO</u>	<u>DESCRIPCIÓN CULTIVO</u>	<u>S/R</u>	<u>SUP.</u>	<u>SUP.</u>
					<u>PROPUESTA</u>	<u>CUMPLE</u>
					(ha)	(ha)
1948755	41-095-054-00003-001	82726	REMOLACHA-JULIETTA	R	0,00	0,00
1948757	41-095-054-00003-002	82726	REMOLACHA-JULIETTA	S	0,00	0,00
1948756	41-095-054-00004-005	82726	REMOLACHA-JULIETTA	S	0,00	0,00
1948753	41-095-083-00023-004	81208	ALGODON-LIDER	S	0,00	0,00
1948751	41-095-083-00023-004	81208	ALGODON-LIDER	S	0,00	0,00
1948752	41-095-083-00023-004	81208	ALGODON-LIDER	S	0,00	0,00
1948754	41-095-083-00023-008	81208	ALGODON-LIDER	R	0,00	0,00
1948758	41-095-083-00023-008	82726	REMOLACHA-JULIETTA	R	0,00	0,00

**Porcentaje de superficie determinada en zonas vulnerables a la contaminación por nitratos****PUNTOS:** 0,00 0.0%

<u>REF.</u>	<u>REFERENCIA SIGPAC</u>	<u>CULTIVO</u>	<u>DESCRIPCIÓN CULTIVO</u>	<u>S/R</u>	<u>SUP.</u>	<u>SUP.</u>
					<u>PROPUESTA</u>	<u>CUMPLE</u>
					(ha)	(ha)
1948755	41-095-054-00003-001	82726	REMOLACHA-JULIETTA	R	0,00	0,00
1948757	41-095-054-00003-002	82726	REMOLACHA-JULIETTA	S	0,00	0,00
1948756	41-095-054-00004-005	82726	REMOLACHA-JULIETTA	S	0,00	0,00
1948753	41-095-083-00023-004	81208	ALGODON-LIDER	S	0,00	0,00
1948751	41-095-083-00023-004	81208	ALGODON-LIDER	S	0,00	0,00
1948752	41-095-083-00023-004	81208	ALGODON-LIDER	S	0,00	0,00
1948754	41-095-083-00023-008	81208	ALGODON-LIDER	R	0,00	0,00
1948758	41-095-083-00023-008	82726	REMOLACHA-JULIETTA	R	0,00	0,00

**Titulares de explotaciones que hayan adquirido el compromiso voluntario de establecimiento de una enmienda natural mediante un cultivo de crucifera para su enterrado en verde****PUNTOS:** 0,00 N

<b><u>APELLIDOS Y NOMBRE / RAZÓN SOCIAL</u></b>	<b><u>NIF</u></b>	<b><u>EXPEDIENTE</u></b>	<b><u>SUP. PROPUESTA (ha)</u></b>
PARAISO CONDADO MARIA DEL CARMEN	75345201F	8003400	6,54

<b><u>PROPUESTA</u></b>	<b><u>SOLICITA PRIMA VOL.</u></b>
ADMITIDO	NO

**IMPORTE POR ANUALIDAD**

<u>CAMPAÑA</u>	<u>IMPORTE MÁXIMO SUBVENCIONABLE</u>	<u>IMPORTE MEDIO DE TRANSFERENCIA (€/ha)</u>
2015	1.898,37 €	290,27 €
2016	1.898,37 €	290,27 €
2017	1.898,37 €	290,27 €
2018	1.898,37 €	290,27 €
2019	1.898,37 €	290,27 €

**RECINTOS PROPUESTOS**

<u>REF.</u>	<u>REFERENCIA SIGPAC</u>	<u>CULTIVO</u>	<u>DESCRIPCIÓN CULTIVO</u>	<u>S/R</u>	<u>SUP. DEC. ADMIN. (ha)</u>	<u>SUP. PROPUESTA (ha)</u>
1700602	41-019-005-00006-002	81343	ALGODON-ST402	R	4,19	4,19
1700601	41-019-005-00009-001	81343	ALGODON-ST402	R	2,35	2,35

**RESUMEN CRITERIOS DE PRIORIZACIÓN****10.1.5 Sistemas sostenibles de cultivos agroindustriales** PUNTOS: 4,00

	<u>PUNTOS</u>	<u>CUMPLE</u>
Porcentaje de superficie determinada en Red Natura 2000	0,00	0.0%
Porcentaje de superficie determinada situada en zonas RAMSAR	0,00	0.0%
Porcentaje de superficie determinada en zonas vulnerables a la contaminación por nitratos	4,00	100.0%
Titulares de explotaciones que hayan adquirido el compromiso voluntario de establecimiento de una enmienda natural mediante un cultivo de crucifera para su enterrado en verde	0,00	N

**DETALLE CRITERIOS DE PRIORIZACIÓN****10.1.5 Sistemas sostenibles de cultivos agroindustriales** PUNTOS: 4,00

<u>REF.</u>	<u>REFERENCIA SIGPAC</u>	<u>CULTIVO</u>	<u>DESCRIPCIÓN CULTIVO</u>	<u>S/R</u>	<u>SUP. PROPUESTA (ha)</u>	<u>SUP. CUMPLE (ha)</u>
1700602	41-019-005-00006-002	81343	ALGODON-ST402	R	4,19	0,00
1700601	41-019-005-00009-001	81343	ALGODON-ST402	R	2,35	0,00

	<u>PUNTOS</u>	<u>SUP. PROPUESTA (ha)</u>	<u>SUP. CUMPLE (ha)</u>
Porcentaje de superficie determinada en Red Natura 2000	0,00	0,00	0.0%
Porcentaje de superficie determinada situada en zonas RAMSAR	0,00	0,00	0.0%
Porcentaje de superficie determinada en zonas vulnerables a la contaminación por nitratos	4,00	4,19	100.0%
Titulares de explotaciones que hayan adquirido el compromiso voluntario de establecimiento de una enmienda natural mediante un cultivo de crucifera para su enterrado en verde	0,00	0,00	N

<u>REF.</u>	<u>REFERENCIA SIGPAC</u>	<u>CULTIVO</u>	<u>DESCRIPCIÓN CULTIVO</u>	<u>S/R</u>	<u>SUP. PROPUESTA (ha)</u>	<u>SUP. CUMPLE (ha)</u>
1700602	41-019-005-00006-002	81343	ALGODON-ST402	R	4,19	4,19
1700601	41-019-005-00009-001	81343	ALGODON-ST402	R	2,35	2,35

<b>APELLIDOS Y NOMBRE / RAZÓN SOCIAL</b>	<b>NIF</b>	<b>EXPEDIENTE</b>	<b>SUP. PROPUESTA (ha)</b>
PARDILLO MARTIN JOSE MANUEL	52245315X	8027293	7,13

<b>PROPUESTA</b>	<b>SOLICITA PRIMA VOL.</b>
ADMITIDO	NO

**IMPORTE POR ANUALIDAD**

<b>CAMPAÑA</b>	<b>IMPORTE MÁXIMO SUBVENCIONABLE</b>	<b>IMPORTE MEDIO DE TRANSFERENCIA (€/ha)</b>
2015	2.069,63 €	290,27 €
2016	2.069,63 €	290,27 €
2017	2.069,63 €	290,27 €
2018	2.069,63 €	290,27 €
2019	2.069,63 €	290,27 €

**RECINTOS PROPUESTOS**

<b>REF.</b>	<b>REFERENCIA SIGPAC</b>	<b>CULTIVO</b>	<b>DESCRIPCIÓN CULTIVO</b>	<b>S/R</b>	<b>SUP. DEC. ADMIN. (ha)</b>	<b>SUP. PROPUESTA (ha)</b>
1874780	41-039-030-00022-002	81343	ALGODON-ST402	R	2,93	2,93
1874779	41-039-030-00023-001	81343	ALGODON-ST402	R	4,20	4,20

**RESUMEN CRITERIOS DE PRIORIZACIÓN****10.1.5 Sistemas sostenibles de cultivos agroindustriales** PUNTOS: 4,00

	<b>PUNTOS</b>	<b>CUMPLE</b>
Porcentaje de superficie determinada en Red Natura 2000	0,00	0.0%
Porcentaje de superficie determinada situada en zonas RAMSAR	0,00	0.0%
Porcentaje de superficie determinada en zonas vulnerables a la contaminación por nitratos	4,00	100.0%
Titulares de explotaciones que hayan adquirido el compromiso voluntario de establecimiento de una enmienda natural mediante un cultivo de crucifera para su enterrado en verde	0,00	N

**DETALLE CRITERIOS DE PRIORIZACIÓN****10.1.5 Sistemas sostenibles de cultivos agroindustriales** PUNTOS: 4,00

<b>REF.</b>	<b>REFERENCIA SIGPAC</b>	<b>CULTIVO</b>	<b>DESCRIPCIÓN CULTIVO</b>	<b>S/R</b>	<b>SUP. PROPUESTA (ha)</b>	<b>SUP. CUMPLE (ha)</b>
1874780	41-039-030-00022-002	81343	ALGODON-ST402	R	2,93	0,00
1874779	41-039-030-00023-001	81343	ALGODON-ST402	R	4,20	0,00

	<b>PUNTOS</b>	<b>SUP. PROPUESTA (ha)</b>	<b>SUP. CUMPLE (ha)</b>
Porcentaje de superficie determinada en Red Natura 2000	0,00	0,00	0.0%
Porcentaje de superficie determinada situada en zonas RAMSAR	0,00	0,00	0.0%
Porcentaje de superficie determinada en zonas vulnerables a la contaminación por nitratos	4,00	4,00	100.0%
Titulares de explotaciones que hayan adquirido el compromiso voluntario de establecimiento de una enmienda natural mediante un cultivo de crucifera para su enterrado en verde	0,00	0,00	N

<u>APELLIDOS Y NOMBRE / RAZÓN SOCIAL</u>	<u>NIF</u>	<u>EXPEDIENTE</u>	<u>SUP. PROPUESTA (ha)</u>
PAREJO ROMERO NATIVIDAD	28264437J	8031061	0,98

<u>PROPUESTA</u>	<u>SOLICITA PRIMA VOL.</u>
ADMITIDO	NO

**IMPORTE POR ANUALIDAD**

<u>CAMPAÑA</u>	<u>IMPORTE MÁXIMO SUBVENCIONABLE</u>	<u>IMPORTE MEDIO DE TRANSFERENCIA (€/ha)</u>
2015	284,46 €	290,27 €
2016	284,46 €	290,27 €
2017	284,46 €	290,27 €
2018	284,46 €	290,27 €
2019	284,46 €	290,27 €

**RECINTOS PROPUESTOS**

<u>REF.</u>	<u>REFERENCIA SIGPAC</u>	<u>CULTIVO</u>	<u>DESCRIPCIÓN CULTIVO</u>	<u>S/R</u>	<u>SUP. DEC. ADMIN. (ha)</u>	<u>SUP. PROPUESTA (ha)</u>
2172100	41-095-061-00087-001	81377	ALGODON-ELSA	R	0,98	0,98

**RESUMEN CRITERIOS DE PRIORIZACIÓN**

<b>10.1.5 Sistemas sostenibles de cultivos agroindustriales</b>	<b>PUNTOS: 4,00</b>	<b>PUNTOS</b>	<b>CUMPLE</b>
Porcentaje de superficie determinada en Red Natura 2000		0,00	0.0%
Porcentaje de superficie determinada situada en zonas RAMSAR		0,00	0.0%
Porcentaje de superficie determinada en zonas vulnerables a la contaminación por nitratos		4,00	100.0%
Titulares de explotaciones que hayan adquirido el compromiso voluntario de establecimiento de una enmienda natural mediante un cultivo de crucifera para su enterrado en verde		0,00	N

**DETALLE CRITERIOS DE PRIORIZACIÓN**

<b>10.1.5 Sistemas sostenibles de cultivos agroindustriales</b>	<b>PUNTOS: 4,00</b>	<b>PUNTOS</b>	<b>CUMPLE</b>			
Porcentaje de superficie determinada en Red Natura 2000		PUNTOS: 0,00	0.0%			
		<u>SUP. PROPUESTA (ha)</u>	<u>SUP. CUMPLE (ha)</u>			
<u>REF.</u>	<u>REFERENCIA SIGPAC</u>	<u>CULTIVO</u>	<u>DESCRIPCIÓN CULTIVO</u>	<u>S/R</u>		
2172100	41-095-061-00087-001	81377	ALGODON-ELSA	R	0,98	0,00
Porcentaje de superficie determinada situada en zonas RAMSAR		PUNTOS: 0,00	0.0%			
		<u>SUP. PROPUESTA (ha)</u>	<u>SUP. CUMPLE (ha)</u>			
<u>REF.</u>	<u>REFERENCIA SIGPAC</u>	<u>CULTIVO</u>	<u>DESCRIPCIÓN CULTIVO</u>	<u>S/R</u>		
2172100	41-095-061-00087-001	81377	ALGODON-ELSA	R	0,98	0,00
Porcentaje de superficie determinada en zonas vulnerables a la contaminación por nitratos		PUNTOS: 4,00	100.0%			
		<u>SUP. PROPUESTA (ha)</u>	<u>SUP. CUMPLE (ha)</u>			
<u>REF.</u>	<u>REFERENCIA SIGPAC</u>	<u>CULTIVO</u>	<u>DESCRIPCIÓN CULTIVO</u>	<u>S/R</u>		
2172100	41-095-061-00087-001	81377	ALGODON-ELSA	R	0,98	0,98
Titulares de explotaciones que hayan adquirido el compromiso voluntario de establecimiento de una enmienda natural mediante un cultivo de crucifera para su enterrado en verde		PUNTOS: 0,00	N			



<b><u>APELLIDOS Y NOMBRE / RAZÓN SOCIAL</u></b>	<b><u>NIF</u></b>	<b><u>EXPEDIENTE</u></b>	<b><u>SUP. PROPUESTA (ha)</u></b>
PARIAS PEREZ-CENTURIÓN, S.L.	B90022898	8029012	81,78

<b><u>PROPUESTA</u></b>	<b><u>SOLICITA PRIMA VOL.</u></b>
ADMITIDO	NO

**IMPORTE POR ANUALIDAD**

<u>CAMPAÑA</u>	<u>IMPORTE MÁXIMO SUBVENCIONABLE</u>	<u>IMPORTE MEDIO DE TRANSFERENCIA (€/ha)</u>
2015	18.731,12 €	229,04 €
2016	18.731,12 €	229,04 €
2017	18.731,12 €	229,04 €
2018	18.731,12 €	229,04 €
2019	18.731,12 €	229,04 €

**RECINTOS PROPUESTOS**

<u>REF.</u>	<u>REFERENCIA SIGPAC</u>	<u>CULTIVO</u>	<u>DESCRIPCIÓN CULTIVO</u>	<u>S/R</u>	<u>SUP. DEC. ADMIN. (ha)</u>	<u>SUP. PROPUESTA (ha)</u>
1994857	41-081-007-00002-002	81190	ALGODON-ALEXANDROS	R	23,62	23,62
1994859	41-081-007-00002-010	81263	ALGODON-DP419	R	20,00	20,00
1994856	41-081-007-00002-033	81268	ALGODON-JUNCAL	R	13,49	13,49
1994860	41-081-010-00001-013	81192	ALGODON-CONCHITA	R	13,64	13,64
1994864	41-081-011-00001-002	81192	ALGODON-CONCHITA	R	11,03	11,03

**RESUMEN CRITERIOS DE PRIORIZACIÓN****10.1.5 Sistemas sostenibles de cultivos agroindustriales****PUNTOS: 4,00**

	<b><u>PUNTOS</u></b>	<b><u>CUMPLE</u></b>
Porcentaje de superficie determinada en Red Natura 2000	0,00	0.0%
Porcentaje de superficie determinada situada en zonas RAMSAR	0,00	0.0%
Porcentaje de superficie determinada en zonas vulnerables a la contaminación por nitratos	4,00	100.0%
Titulares de explotaciones que hayan adquirido el compromiso voluntario de establecimiento de una enmienda natural mediante un cultivo de crucífera para su enterrado en verde	0,00	N





**DETALLE CRITERIOS DE PRIORIZACIÓN****10.1.5 Sistemas sostenibles de cultivos agroindustriales****PUNTOS: 4,00****Porcentaje de superficie determinada en Red Natura 2000****PUNTOS: 0,00 0.0%**

<u>REF.</u>	<u>REFERENCIA SIGPAC</u>	<u>CULTIVO</u>	<u>DESCRIPCIÓN CULTIVO</u>	<u>S/R</u>	<u>SUP.</u>	<u>SUP.</u>
					<u>PROPUESTA</u>	<u>CUMPLE</u>
					(ha)	(ha)
1994857	41-081-007-00002-002	81190	ALGODON-ALEXANDROS	R	23,62	0,00
1994859	41-081-007-00002-010	81263	ALGODON-DP419	R	20,00	0,00
1994856	41-081-007-00002-033	81268	ALGODON-JUNCAL	R	13,49	0,00
1994860	41-081-010-00001-013	81192	ALGODON-CONCHITA	R	13,64	0,00
1994864	41-081-011-00001-002	81192	ALGODON-CONCHITA	R	11,03	0,00

**Porcentaje de superficie determinada situada en zonas RAMSAR****PUNTOS: 0,00 0.0%**

<u>REF.</u>	<u>REFERENCIA SIGPAC</u>	<u>CULTIVO</u>	<u>DESCRIPCIÓN CULTIVO</u>	<u>S/R</u>	<u>SUP.</u>	<u>SUP.</u>
					<u>PROPUESTA</u>	<u>CUMPLE</u>
					(ha)	(ha)
1994857	41-081-007-00002-002	81190	ALGODON-ALEXANDROS	R	23,62	0,00
1994859	41-081-007-00002-010	81263	ALGODON-DP419	R	20,00	0,00
1994856	41-081-007-00002-033	81268	ALGODON-JUNCAL	R	13,49	0,00
1994860	41-081-010-00001-013	81192	ALGODON-CONCHITA	R	13,64	0,00
1994864	41-081-011-00001-002	81192	ALGODON-CONCHITA	R	11,03	0,00

**Porcentaje de superficie determinada en zonas vulnerables a la contaminación por nitratos****PUNTOS: 4,00 100.0%**

<u>REF.</u>	<u>REFERENCIA SIGPAC</u>	<u>CULTIVO</u>	<u>DESCRIPCIÓN CULTIVO</u>	<u>S/R</u>	<u>SUP.</u>	<u>SUP.</u>
					<u>PROPUESTA</u>	<u>CUMPLE</u>
					(ha)	(ha)
1994857	41-081-007-00002-002	81190	ALGODON-ALEXANDROS	R	23,62	23,62
1994859	41-081-007-00002-010	81263	ALGODON-DP419	R	20,00	20,00
1994856	41-081-007-00002-033	81268	ALGODON-JUNCAL	R	13,49	13,49
1994860	41-081-010-00001-013	81192	ALGODON-CONCHITA	R	13,64	13,64
1994864	41-081-011-00001-002	81192	ALGODON-CONCHITA	R	11,03	11,03

**Titulares de explotaciones que hayan adquirido el compromiso voluntario de establecimiento de una enmienda natural mediante un cultivo de crucifera para su enterrado en verde****PUNTOS: 0,00 N**

<b><u>APELLIDOS Y NOMBRE / RAZÓN SOCIAL</u></b>	<b><u>NIF</u></b>	<b><u>EXPEDIENTE</u></b>	<b><u>SUP. PROPUESTA (ha)</u></b>
PARRA POZO CONSUELO	28283014Y	8028153	8,00

<b><u>PROPUESTA</u></b>	<b><u>SOLICITA PRIMA VOL.</u></b>
ADMITIDO	NO

**IMPORTE POR ANUALIDAD**

<u>CAMPAÑA</u>	<u>IMPORTE MÁXIMO SUBVENCIONABLE</u>	<u>IMPORTE MEDIO DE TRANSFERENCIA (€/ha)</u>
2015	2.322,16 €	290,27 €
2016	2.322,16 €	290,27 €
2017	2.322,16 €	290,27 €
2018	2.322,16 €	290,27 €
2019	2.322,16 €	290,27 €

**RECINTOS PROPUESTOS**

<u>REF.</u>	<u>REFERENCIA SIGPAC</u>	<u>CULTIVO</u>	<u>DESCRIPCIÓN CULTIVO</u>	<u>S/R</u>	<u>SUP. DEC. ADMIN. (ha)</u>	<u>SUP. PROPUESTA (ha)</u>
1928028	41-053-001-00223-001	81377	ALGODON-ELSA	R	8,00	8,00

**RESUMEN CRITERIOS DE PRIORIZACIÓN****10.1.5 Sistemas sostenibles de cultivos agroindustriales** PUNTOS: 4,00

	<u>PUNTOS</u>	<u>CUMPLE</u>
Porcentaje de superficie determinada en Red Natura 2000	0,00	0.0%
Porcentaje de superficie determinada situada en zonas RAMSAR	0,00	0.0%
Porcentaje de superficie determinada en zonas vulnerables a la contaminación por nitratos	4,00	100.0%
Titulares de explotaciones que hayan adquirido el compromiso voluntario de establecimiento de una enmienda natural mediante un cultivo de crucifera para su enterrado en verde	0,00	N

**DETALLE CRITERIOS DE PRIORIZACIÓN****10.1.5 Sistemas sostenibles de cultivos agroindustriales** PUNTOS: 4,00

Porcentaje de superficie determinada en Red Natura 2000	PUNTOS:	0,00	0.0%
	<u>SUP. PROPUESTA (ha)</u>	<u>SUP. CUMPLE (ha)</u>	
<u>REF.</u>	<u>REFERENCIA SIGPAC</u>	<u>CULTIVO</u>	<u>DESCRIPCIÓN CULTIVO</u>
1928028	41-053-001-00223-001	81377	ALGODON-ELSA
	<u>S/R</u>		
	R	8,00	0,00
Porcentaje de superficie determinada situada en zonas RAMSAR	PUNTOS:	0,00	0.0%
	<u>SUP. PROPUESTA (ha)</u>	<u>SUP. CUMPLE (ha)</u>	
<u>REF.</u>	<u>REFERENCIA SIGPAC</u>	<u>CULTIVO</u>	<u>DESCRIPCIÓN CULTIVO</u>
1928028	41-053-001-00223-001	81377	ALGODON-ELSA
	<u>S/R</u>		
	R	8,00	0,00
Porcentaje de superficie determinada en zonas vulnerables a la contaminación por nitratos	PUNTOS:	4,00	100.0%
	<u>SUP. PROPUESTA (ha)</u>	<u>SUP. CUMPLE (ha)</u>	
<u>REF.</u>	<u>REFERENCIA SIGPAC</u>	<u>CULTIVO</u>	<u>DESCRIPCIÓN CULTIVO</u>
1928028	41-053-001-00223-001	81377	ALGODON-ELSA
	<u>S/R</u>		
	R	8,00	8,00
Titulares de explotaciones que hayan adquirido el compromiso voluntario de establecimiento de una enmienda natural mediante un cultivo de crucifera para su enterrado en verde	PUNTOS:	0,00	N



<u>APELLIDOS Y NOMBRE / RAZÓN SOCIAL</u>	<u>NIF</u>	<u>EXPEDIENTE</u>	<u>SUP. PROPUESTA (ha)</u>
PARRA RIVAS CARMEN	75468131W	8026315	1,69
<u>PROPUESTA ADMITIDO</u>	<u>SOLICITA PRIMA VOL. SI</u>	<u>PROPUESTA PRIMA VOL. ADMITIDO</u>	

**IMPORTE POR ANUALIDAD**

<u>CAMPAÑA</u>	<u>IMPORTE MÁXIMO SUBVENCIONABLE</u>	<u>IMPORTE MEDIO DE TRANSFERENCIA (€/ha)</u>
2015	732,52 €	433,44 €
2016	732,52 €	433,44 €
2017	732,52 €	433,44 €
2018	732,52 €	433,44 €
2019	732,52 €	433,44 €

**RECINTOS PROPUESTOS**

<u>REF.</u>	<u>REFERENCIA SIGPAC</u>	<u>CULTIVO</u>	<u>DESCRIPCIÓN CULTIVO</u>	<u>S/R</u>	<u>SUP. DEC. ADMIN. (ha)</u>	<u>SUP. PROPUESTA (ha)</u>
1811034	41-039-032-00125-001	81216	ALGODON-CARISMA	R	1,69	1,69

**RESUMEN CRITERIOS DE PRIORIZACIÓN**

<b>10.1.5 Sistemas sostenibles de cultivos agroindustriales</b>	<b>PUNTOS: 1,00</b>	<b>PUNTOS</b>	<b>CUMPLE</b>
Porcentaje de superficie determinada en Red Natura 2000		0,00	0.0%
Porcentaje de superficie determinada situada en zonas RAMSAR		0,00	0.0%
Porcentaje de superficie determinada en zonas vulnerables a la contaminación por nitratos		0,00	0.0%
Titulares de explotaciones que hayan adquirido el compromiso voluntario de establecimiento de una enmienda natural mediante un cultivo de crucifera para su enterrado en verde		1,00	S

**DETALLE CRITERIOS DE PRIORIZACIÓN**

<b>10.1.5 Sistemas sostenibles de cultivos agroindustriales</b>	<b>PUNTOS: 1,00</b>	<b>PUNTOS</b>	<b>CUMPLE</b>			
Porcentaje de superficie determinada en Red Natura 2000		0,00	0.0%			
		<u>SUP. PROPUESTA (ha)</u>	<u>SUP. CUMPLE (ha)</u>			
<u>REF.</u>	<u>REFERENCIA SIGPAC</u>	<u>CULTIVO</u>	<u>DESCRIPCIÓN CULTIVO</u>	<u>S/R</u>		
1811034	41-039-032-00125-001	81216	ALGODON-CARISMA	R	1,69	0,00
Porcentaje de superficie determinada situada en zonas RAMSAR		0,00	0.0%			
		<u>SUP. PROPUESTA (ha)</u>	<u>SUP. CUMPLE (ha)</u>			
<u>REF.</u>	<u>REFERENCIA SIGPAC</u>	<u>CULTIVO</u>	<u>DESCRIPCIÓN CULTIVO</u>	<u>S/R</u>		
1811034	41-039-032-00125-001	81216	ALGODON-CARISMA	R	1,69	0,00
Porcentaje de superficie determinada en zonas vulnerables a la contaminación por nitratos		0,00	0.0%			
		<u>SUP. PROPUESTA (ha)</u>	<u>SUP. CUMPLE (ha)</u>			
<u>REF.</u>	<u>REFERENCIA SIGPAC</u>	<u>CULTIVO</u>	<u>DESCRIPCIÓN CULTIVO</u>	<u>S/R</u>		
1811034	41-039-032-00125-001	81216	ALGODON-CARISMA	R	1,69	0,00
Titulares de explotaciones que hayan adquirido el compromiso voluntario de establecimiento de una enmienda natural mediante un cultivo de crucifera para su enterrado en verde		1,00	S			



<b><u>APELLIDOS Y NOMBRE / RAZÓN SOCIAL</u></b>	<b><u>NIF</u></b>	<b><u>EXPEDIENTE</u></b>	<b><u>SUP. PROPUESTA (ha)</u></b>
PARRADO ARIZA BASILIO JESUS	28525800G	8001333	2,49

<b><u>PROPUESTA</u></b>	<b><u>SOLICITA PRIMA VOL.</u></b>
INADMITIDO	NO

**IMPORTE POR ANUALIDAD**

<u>CAMPAÑA</u>	<u>IMPORTE MÁXIMO SUBVENCIONABLE</u>	<u>IMPORTE MEDIO DE TRANSFERENCIA (€/ha)</u>
2015	722,77 €	290,27 €
2016	722,77 €	290,27 €
2017	722,77 €	290,27 €
2018	722,77 €	290,27 €
2019	722,77 €	290,27 €

**RECINTOS PROPUESTOS**

<u>REF.</u>	<u>REFERENCIA SIGPAC</u>	<u>CULTIVO</u>	<u>DESCRIPCIÓN CULTIVO</u>	<u>S/R</u>	<u>SUP. DEC. ADMIN. (ha)</u>	<u>SUP. PROPUESTA (ha)</u>
2030215	41-039-031-00072-001	81038	ALGODON-REINA	R	2,49	2,49

**RESUMEN CRITERIOS DE PRIORIZACIÓN****10.1.5 Sistemas sostenibles de cultivos agroindustriales** PUNTOS: 0,00

	<u>PUNTOS</u>	<u>CUMPLE</u>
Porcentaje de superficie determinada en Red Natura 2000	0,00	0.0%
Porcentaje de superficie determinada situada en zonas RAMSAR	0,00	0.0%
Porcentaje de superficie determinada en zonas vulnerables a la contaminación por nitratos	0,00	0.0%
Titulares de explotaciones que hayan adquirido el compromiso voluntario de establecimiento de una enmienda natural mediante un cultivo de crucifera para su enterrado en verde	0,00	N

**DETALLE CRITERIOS DE PRIORIZACIÓN****10.1.5 Sistemas sostenibles de cultivos agroindustriales** PUNTOS: 0,00

<u>REF.</u>	<u>REFERENCIA SIGPAC</u>	<u>CULTIVO</u>	<u>DESCRIPCIÓN CULTIVO</u>	<u>S/R</u>	<u>SUP. PROPUESTA (ha)</u>	<u>SUP. CUMPLE (ha)</u>
2030215	41-039-031-00072-001	81038	ALGODON-REINA	R	2,49	0,00

<u>REF.</u>	<u>REFERENCIA SIGPAC</u>	<u>CULTIVO</u>	<u>DESCRIPCIÓN CULTIVO</u>	<u>S/R</u>	<u>SUP. PROPUESTA (ha)</u>	<u>SUP. CUMPLE (ha)</u>
2030215	41-039-031-00072-001	81038	ALGODON-REINA	R	2,49	0,00

<u>REF.</u>	<u>REFERENCIA SIGPAC</u>	<u>CULTIVO</u>	<u>DESCRIPCIÓN CULTIVO</u>	<u>S/R</u>	<u>SUP. PROPUESTA (ha)</u>	<u>SUP. CUMPLE (ha)</u>
2030215	41-039-031-00072-001	81038	ALGODON-REINA	R	2,49	0,00

Titulares de explotaciones que hayan adquirido el compromiso voluntario de establecimiento de una enmienda natural mediante un cultivo de crucifera para su enterrado en verde	PUNTOS: 0,00	N
--	--------------	---



<u>APELLIDOS Y NOMBRE / RAZÓN SOCIAL</u>	<u>NIF</u>	<u>EXPEDIENTE</u>	<u>SUP. PROPUESTA (ha)</u>
PARRALES FERNANDEZ MIGUEL	27862980K	8022324	5,63
<u>PROPUESTA ADMITIDO</u>	<u>SOLICITA PRIMA VOL. SI</u>	<u>PROPUESTA PRIMA VOL. ADMITIDO</u>	

**IMPORTE POR ANUALIDAD**

<u>CAMPAÑA</u>	<u>IMPORTE MÁXIMO SUBVENCIONABLE</u>	<u>IMPORTE MEDIO DE TRANSFERENCIA (€/ha)</u>
2015	2.440,27 €	433,44 €
2016	2.440,27 €	433,44 €
2017	2.440,27 €	433,44 €
2018	2.440,27 €	433,44 €
2019	2.440,27 €	433,44 €

**RECINTOS PROPUESTOS**

<u>REF.</u>	<u>REFERENCIA SIGPAC</u>	<u>CULTIVO</u>	<u>DESCRIPCIÓN CULTIVO</u>	<u>S/R</u>	<u>SUP. DEC. ADMIN. (ha)</u>	<u>SUP. PROPUESTA (ha)</u>
1561523	41-095-084-00038-002	81268	ALGODON-JUNCAL	R	5,63	5,63

**RESUMEN CRITERIOS DE PRIORIZACIÓN**

<b>10.1.5 Sistemas sostenibles de cultivos agroindustriales</b>	<b>PUNTOS: 5,00</b>	<b>PUNTOS</b>	<b>CUMPLE</b>
Porcentaje de superficie determinada en Red Natura 2000		0,00	0.0%
Porcentaje de superficie determinada situada en zonas RAMSAR		0,00	0.0%
Porcentaje de superficie determinada en zonas vulnerables a la contaminación por nitratos		4,00	100.0%
Titulares de explotaciones que hayan adquirido el compromiso voluntario de establecimiento de una enmienda natural mediante un cultivo de crucifera para su enterrado en verde		1,00	S

**DETALLE CRITERIOS DE PRIORIZACIÓN**

<b>10.1.5 Sistemas sostenibles de cultivos agroindustriales</b>	<b>PUNTOS: 5,00</b>	<b>PUNTOS</b>	<b>CUMPLE</b>
Porcentaje de superficie determinada en Red Natura 2000		PUNTOS: 0,00	0.0%
		<u>SUP. PROPUESTA (ha)</u>	<u>SUP. CUMPLE (ha)</u>
REF. REFERENCIA SIGPAC CULTIVO DESCRIPCIÓN CULTIVO S/R		5,63	0,00
1561523 41-095-084-00038-002 81268 ALGODON-JUNCAL R			
Porcentaje de superficie determinada situada en zonas RAMSAR		PUNTOS: 0,00	0.0%
		<u>SUP. PROPUESTA (ha)</u>	<u>SUP. CUMPLE (ha)</u>
REF. REFERENCIA SIGPAC CULTIVO DESCRIPCIÓN CULTIVO S/R		5,63	0,00
1561523 41-095-084-00038-002 81268 ALGODON-JUNCAL R			
Porcentaje de superficie determinada en zonas vulnerables a la contaminación por nitratos		PUNTOS: 4,00	100.0%
		<u>SUP. PROPUESTA (ha)</u>	<u>SUP. CUMPLE (ha)</u>
REF. REFERENCIA SIGPAC CULTIVO DESCRIPCIÓN CULTIVO S/R		5,63	5,63
1561523 41-095-084-00038-002 81268 ALGODON-JUNCAL R			
Titulares de explotaciones que hayan adquirido el compromiso voluntario de establecimiento de una enmienda natural mediante un cultivo de crucifera para su enterrado en verde		PUNTOS: 1,00	S



<b><u>APELLIDOS Y NOMBRE / RAZÓN SOCIAL</u></b>	<b><u>NIF</u></b>	<b><u>EXPEDIENTE</u></b>	<b><u>SUP. PROPUESTA (ha)</u></b>
PARRAS BERRAL MARIA DEL CARMEN	14618609Q	8012453	1,68

<b><u>PROPUESTA</u></b>	<b><u>SOLICITA PRIMA VOL.</u></b>
INADMITIDO	NO

**IMPORTE POR ANUALIDAD**

<u>CAMPAÑA</u>	<u>IMPORTE MÁXIMO SUBVENCIONABLE</u>	<u>IMPORTE MEDIO DE TRANSFERENCIA (€/ha)</u>
2015	487,65 €	290,27 €
2016	487,65 €	290,27 €
2017	487,65 €	290,27 €
2018	487,65 €	290,27 €
2019	487,65 €	290,27 €

**RECINTOS PROPUESTOS**

<u>REF.</u>	<u>REFERENCIA SIGPAC</u>	<u>CULTIVO</u>	<u>DESCRIPCIÓN CULTIVO</u>	<u>S/R</u>	<u>SUP. DEC. ADMIN. (ha)</u>	<u>SUP. PROPUESTA (ha)</u>
1865397	41-039-032-00168-001	81162	ALGODON-FLORA	R	0,68	0,68
1865398	41-039-033-00295-002	81162	ALGODON-FLORA	R	1,00	1,00

**RESUMEN CRITERIOS DE PRIORIZACIÓN****10.1.5 Sistemas sostenibles de cultivos agroindustriales** PUNTOS: 0,00

	<u>PUNTOS</u>	<u>CUMPLE</u>
Porcentaje de superficie determinada en Red Natura 2000	0,00	0.0%
Porcentaje de superficie determinada situada en zonas RAMSAR	0,00	0.0%
Porcentaje de superficie determinada en zonas vulnerables a la contaminación por nitratos	0,00	0.0%
Titulares de explotaciones que hayan adquirido el compromiso voluntario de establecimiento de una enmienda natural mediante un cultivo de crucifera para su enterrado en verde	0,00	N

**DETALLE CRITERIOS DE PRIORIZACIÓN****10.1.5 Sistemas sostenibles de cultivos agroindustriales** PUNTOS: 0,00

<u>REF.</u>	<u>REFERENCIA SIGPAC</u>	<u>CULTIVO</u>	<u>DESCRIPCIÓN CULTIVO</u>	<u>S/R</u>	<u>SUP. PROPUESTA (ha)</u>	<u>SUP. CUMPLE (ha)</u>
1865397	41-039-032-00168-001	81162	ALGODON-FLORA	R	0,68	0,00
1865398	41-039-033-00295-002	81162	ALGODON-FLORA	R	1,00	0,00

	<u>PUNTOS</u>	<u>SUP. PROPUESTA (ha)</u>	<u>SUP. CUMPLE (ha)</u>
Porcentaje de superficie determinada en Red Natura 2000	0,00	0,00	0.0%
Porcentaje de superficie determinada situada en zonas RAMSAR	0,00	0,00	0.0%
Porcentaje de superficie determinada en zonas vulnerables a la contaminación por nitratos	0,00	0,00	0.0%
Titulares de explotaciones que hayan adquirido el compromiso voluntario de establecimiento de una enmienda natural mediante un cultivo de crucifera para su enterrado en verde	0,00	0,00	N

<b><u>APELLIDOS Y NOMBRE / RAZÓN SOCIAL</u></b>	<b><u>NIF</u></b>	<b><u>EXPEDIENTE</u></b>	<b><u>SUP. PROPUESTA (ha)</u></b>
PARRAS CEJAS JOSE	30051251A	8016893	27,43

<b><u>PROPUESTA</u></b>	<b><u>SOLICITA PRIMA VOL.</u></b>
INADMITIDO	NO

**IMPORTE POR ANUALIDAD**

<u>CAMPAÑA</u>	<u>IMPORTE MÁXIMO SUBVENCIONABLE</u>	<u>IMPORTE MEDIO DE TRANSFERENCIA (€/ha)</u>
2015	7.962,11 €	290,27 €
2016	7.962,11 €	290,27 €
2017	7.962,11 €	290,27 €
2018	7.962,11 €	290,27 €
2019	7.962,11 €	290,27 €

**RECINTOS PROPUESTOS**

<u>REF.</u>	<u>REFERENCIA SIGPAC</u>	<u>CULTIVO</u>	<u>DESCRIPCIÓN CULTIVO</u>	<u>S/R</u>	<u>SUP. DEC. ADMIN. (ha)</u>	<u>SUP. PROPUESTA (ha)</u>
3103423	41-039-034-00025-001	81310	ALGODON-AZAHAR	R	9,85	9,85
3103419	41-039-034-00026-002	81312	ALGODON-HELENA	R	0,14	0,14
3103422	41-039-034-00026-004	81038	ALGODON-REINA	R	6,54	6,54
3103420	41-039-034-00205-001	81038	ALGODON-REINA	R	5,78	5,78
3103421	41-039-034-00205-007	81038	ALGODON-REINA	R	0,12	0,12
3103424	41-039-034-00206-001	81312	ALGODON-HELENA	R	5,00	5,00

**RESUMEN CRITERIOS DE PRIORIZACIÓN****10.1.5 Sistemas sostenibles de cultivos agroindustriales****PUNTOS: 0,00**

	<b><u>PUNTOS</u></b>	<b><u>CUMPLE</u></b>
Porcentaje de superficie determinada en Red Natura 2000	0,00	0.0%
Porcentaje de superficie determinada situada en zonas RAMSAR	0,00	0.0%
Porcentaje de superficie determinada en zonas vulnerables a la contaminación por nitratos	0,00	0.0%
Titulares de explotaciones que hayan adquirido el compromiso voluntario de establecimiento de una enmienda natural mediante un cultivo de crucífera para su enterrado en verde	0,00	N



**DETALLE CRITERIOS DE PRIORIZACIÓN****10.1.5 Sistemas sostenibles de cultivos agroindustriales****PUNTOS: 0,00****Porcentaje de superficie determinada en Red Natura 2000****PUNTOS: 0,00 0.0%**

<u>REF.</u>	<u>REFERENCIA SIGPAC</u>	<u>CULTIVO</u>	<u>DESCRIPCIÓN CULTIVO</u>	<u>S/R</u>	<u>SUP.</u>	<u>SUP.</u>
					<u>PROPUESTA</u>	<u>CUMPLE</u>
					(ha)	(ha)
3103423	41-039-034-00025-001	81310	ALGODON-AZAHAR	R	9,85	0,00
3103419	41-039-034-00026-002	81312	ALGODON-HELENA	R	0,14	0,00
3103422	41-039-034-00026-004	81038	ALGODON-REINA	R	6,54	0,00
3103420	41-039-034-00205-001	81038	ALGODON-REINA	R	5,78	0,00
3103421	41-039-034-00205-007	81038	ALGODON-REINA	R	0,12	0,00
3103424	41-039-034-00206-001	81312	ALGODON-HELENA	R	5,00	0,00

**Porcentaje de superficie determinada situada en zonas RAMSAR****PUNTOS: 0,00 0.0%**

<u>REF.</u>	<u>REFERENCIA SIGPAC</u>	<u>CULTIVO</u>	<u>DESCRIPCIÓN CULTIVO</u>	<u>S/R</u>	<u>SUP.</u>	<u>SUP.</u>
					<u>PROPUESTA</u>	<u>CUMPLE</u>
					(ha)	(ha)
3103423	41-039-034-00025-001	81310	ALGODON-AZAHAR	R	9,85	0,00
3103419	41-039-034-00026-002	81312	ALGODON-HELENA	R	0,14	0,00
3103422	41-039-034-00026-004	81038	ALGODON-REINA	R	6,54	0,00
3103420	41-039-034-00205-001	81038	ALGODON-REINA	R	5,78	0,00
3103421	41-039-034-00205-007	81038	ALGODON-REINA	R	0,12	0,00
3103424	41-039-034-00206-001	81312	ALGODON-HELENA	R	5,00	0,00

**Porcentaje de superficie determinada en zonas vulnerables a la contaminación por nitratos****PUNTOS: 0,00 0.0%**

<u>REF.</u>	<u>REFERENCIA SIGPAC</u>	<u>CULTIVO</u>	<u>DESCRIPCIÓN CULTIVO</u>	<u>S/R</u>	<u>SUP.</u>	<u>SUP.</u>
					<u>PROPUESTA</u>	<u>CUMPLE</u>
					(ha)	(ha)
3103423	41-039-034-00025-001	81310	ALGODON-AZAHAR	R	9,85	0,00
3103419	41-039-034-00026-002	81312	ALGODON-HELENA	R	0,14	0,00
3103422	41-039-034-00026-004	81038	ALGODON-REINA	R	6,54	0,00
3103420	41-039-034-00205-001	81038	ALGODON-REINA	R	5,78	0,00
3103421	41-039-034-00205-007	81038	ALGODON-REINA	R	0,12	0,00
3103424	41-039-034-00206-001	81312	ALGODON-HELENA	R	5,00	0,00

**Titulares de explotaciones que hayan adquirido el compromiso voluntario de establecimiento de una enmienda natural mediante un cultivo de crucifera para su enterrado en verde****PUNTOS: 0,00 N**



<b><u>APELLIDOS Y NOMBRE / RAZÓN SOCIAL</u></b>	<b><u>NIF</u></b>	<b><u>EXPEDIENTE</u></b>	<b><u>SUP. PROPUESTA (ha)</u></b>
PARRAS CONDE JOSE MANUEL	2886885Z	8022835	3,99

<b><u>PROPUESTA</u></b>	<b><u>SOLICITA PRIMA VOL.</u></b>
ADMITIDO	NO

**IMPORTE POR ANUALIDAD**

<u>CAMPAÑA</u>	<u>IMPORTE MÁXIMO SUBVENCIONABLE</u>	<u>IMPORTE MEDIO DE TRANSFERENCIA (€/ha)</u>
2015	1.158,18 €	290,27 €
2016	1.158,18 €	290,27 €
2017	1.158,18 €	290,27 €
2018	1.158,18 €	290,27 €
2019	1.158,18 €	290,27 €

**RECINTOS PROPUESTOS**

<u>REF.</u>	<u>REFERENCIA SIGPAC</u>	<u>CULTIVO</u>	<u>DESCRIPCIÓN CULTIVO</u>	<u>S/R</u>	<u>SUP. DEC. ADMIN. (ha)</u>	<u>SUP. PROPUESTA (ha)</u>
1653485	41-020-031-00031-001	81268	ALGODON-JUNCAL	R	3,99	3,99

**RESUMEN CRITERIOS DE PRIORIZACIÓN****10.1.5 Sistemas sostenibles de cultivos agroindustriales** PUNTOS: 4,00

	<u>PUNTOS</u>	<u>CUMPLE</u>
Porcentaje de superficie determinada en Red Natura 2000	0,00	0.0%
Porcentaje de superficie determinada situada en zonas RAMSAR	0,00	0.0%
Porcentaje de superficie determinada en zonas vulnerables a la contaminación por nitratos	4,00	100.0%
Titulares de explotaciones que hayan adquirido el compromiso voluntario de establecimiento de una enmienda natural mediante un cultivo de crucifera para su enterrado en verde	0,00	N

**DETALLE CRITERIOS DE PRIORIZACIÓN****10.1.5 Sistemas sostenibles de cultivos agroindustriales** PUNTOS: 4,00

Porcentaje de superficie determinada en Red Natura 2000	PUNTOS:	0,00	0.0%
	<u>SUP. PROPUESTA (ha)</u>	3,99	<u>SUP. CUMPLE (ha)</u>
			0,00
Porcentaje de superficie determinada situada en zonas RAMSAR	PUNTOS:	0,00	0.0%
	<u>SUP. PROPUESTA (ha)</u>	3,99	<u>SUP. CUMPLE (ha)</u>
			0,00
Porcentaje de superficie determinada en zonas vulnerables a la contaminación por nitratos	PUNTOS:	4,00	100.0%
	<u>SUP. PROPUESTA (ha)</u>	3,99	<u>SUP. CUMPLE (ha)</u>
			3,99
Titulares de explotaciones que hayan adquirido el compromiso voluntario de establecimiento de una enmienda natural mediante un cultivo de crucifera para su enterrado en verde	PUNTOS:	0,00	N



<b><u>APELLIDOS Y NOMBRE / RAZÓN SOCIAL</u></b>	<b><u>NIF</u></b>	<b><u>EXPEDIENTE</u></b>	<b><u>SUP. PROPUESTA (ha)</u></b>
PARRAS CONDE MARIA CAROLINA	34072580N	8003786	2,47

<b><u>PROPUESTA</u></b>	<b><u>SOLICITA PRIMA VOL.</u></b>
ADMITIDO	NO

**IMPORTE POR ANUALIDAD**

<u>CAMPAÑA</u>	<u>IMPORTE MÁXIMO SUBVENCIONABLE</u>	<u>IMPORTE MEDIO DE TRANSFERENCIA (€/ha)</u>
2015	716,97 €	290,27 €
2016	716,97 €	290,27 €
2017	716,97 €	290,27 €
2018	716,97 €	290,27 €
2019	716,97 €	290,27 €

**RECINTOS PROPUESTOS**

<u>REF.</u>	<u>REFERENCIA SIGPAC</u>	<u>CULTIVO</u>	<u>DESCRIPCIÓN CULTIVO</u>	<u>S/R</u>	<u>SUP. DEC. ADMIN. (ha)</u>	<u>SUP. PROPUESTA (ha)</u>
1739474	41-069-006-00004-001	1000	TRIGO BLANDO-SIN VARIEDAD	R	2,47	2,47

**RESUMEN CRITERIOS DE PRIORIZACIÓN****10.1.5 Sistemas sostenibles de cultivos agroindustriales** PUNTOS: 4,00

	<u>PUNTOS</u>	<u>CUMPLE</u>
Porcentaje de superficie determinada en Red Natura 2000	0,00	0.0%
Porcentaje de superficie determinada situada en zonas RAMSAR	0,00	0.0%
Porcentaje de superficie determinada en zonas vulnerables a la contaminación por nitratos	4,00	100.0%
Titulares de explotaciones que hayan adquirido el compromiso voluntario de establecimiento de una enmienda natural mediante un cultivo de crucifera para su enterrado en verde	0,00	N

**DETALLE CRITERIOS DE PRIORIZACIÓN****10.1.5 Sistemas sostenibles de cultivos agroindustriales** PUNTOS: 4,00

Porcentaje de superficie determinada en Red Natura 2000	PUNTOS:	0,00	0.0%
	<u>SUP. PROPUESTA (ha)</u>	2,47	<u>SUP. CUMPLE (ha)</u>
		2,47	0,00
Porcentaje de superficie determinada situada en zonas RAMSAR	PUNTOS:	0,00	0.0%
	<u>SUP. PROPUESTA (ha)</u>	2,47	<u>SUP. CUMPLE (ha)</u>
		2,47	0,00
Porcentaje de superficie determinada en zonas vulnerables a la contaminación por nitratos	PUNTOS:	4,00	100.0%
	<u>SUP. PROPUESTA (ha)</u>	2,47	<u>SUP. CUMPLE (ha)</u>
		2,47	2,47
Titulares de explotaciones que hayan adquirido el compromiso voluntario de establecimiento de una enmienda natural mediante un cultivo de crucifera para su enterrado en verde	PUNTOS:	0,00	N



<b><u>APELLIDOS Y NOMBRE / RAZÓN SOCIAL</u></b>	<b><u>NIF</u></b>	<b><u>EXPEDIENTE</u></b>	<b><u>SUP. PROPUESTA (ha)</u></b>
PARRAS RIVAS CONCEPCION	75468133G	8012447	0,96

<b><u>PROPUESTA</u></b>	<b><u>SOLICITA PRIMA VOL.</u></b>
INADMITIDO	NO

**IMPORTE POR ANUALIDAD**

<u>CAMPAÑA</u>	<u>IMPORTE MÁXIMO SUBVENCIONABLE</u>	<u>IMPORTE MEDIO DE TRANSFERENCIA (€/ha)</u>
2015	278,66 €	290,27 €
2016	278,66 €	290,27 €
2017	278,66 €	290,27 €
2018	278,66 €	290,27 €
2019	278,66 €	290,27 €

**RECINTOS PROPUESTOS**

<u>REF.</u>	<u>REFERENCIA SIGPAC</u>	<u>CULTIVO</u>	<u>DESCRIPCIÓN CULTIVO</u>	<u>S/R</u>	<u>SUP. DEC. ADMIN. (ha)</u>	<u>SUP. PROPUESTA (ha)</u>
1865143	41-039-032-00200-001	81162	ALGODON-FLORA	R	0,96	0,96

**RESUMEN CRITERIOS DE PRIORIZACIÓN**

<b>10.1.5 Sistemas sostenibles de cultivos agroindustriales</b>	<b>PUNTOS: 0,00</b>
---	---------------------

	<u>PUNTOS</u>	<u>CUMPLE</u>
Porcentaje de superficie determinada en Red Natura 2000	0,00	0.0%
Porcentaje de superficie determinada situada en zonas RAMSAR	0,00	0.0%
Porcentaje de superficie determinada en zonas vulnerables a la contaminación por nitratos	0,00	0.0%
Titulares de explotaciones que hayan adquirido el compromiso voluntario de establecimiento de una enmienda natural mediante un cultivo de crucífera para su enterrado en verde	0,00	N

**DETALLE CRITERIOS DE PRIORIZACIÓN**

<b>10.1.5 Sistemas sostenibles de cultivos agroindustriales</b>	<b>PUNTOS: 0,00</b>
---	---------------------

Porcentaje de superficie determinada en Red Natura 2000	<b>PUNTOS: 0,00</b>	<b>0,00</b>	<b>0.0%</b>			
		<b><u>SUP. PROPUESTA (ha)</u></b>	<b><u>SUP. CUMPLE (ha)</u></b>			
<b>REF.</b>	<b>REFERENCIA SIGPAC</b>	<b>CULTIVO</b>	<b>DESCRIPCIÓN CULTIVO</b>	<b>S/R</b>		
1865143	41-039-032-00200-001	81162	ALGODON-FLORA	R	0,96	0,00
Porcentaje de superficie determinada situada en zonas RAMSAR	<b>PUNTOS: 0,00</b>	<b>0,00</b>	<b>0.0%</b>			
		<b><u>SUP. PROPUESTA (ha)</u></b>	<b><u>SUP. CUMPLE (ha)</u></b>			
<b>REF.</b>	<b>REFERENCIA SIGPAC</b>	<b>CULTIVO</b>	<b>DESCRIPCIÓN CULTIVO</b>	<b>S/R</b>		
1865143	41-039-032-00200-001	81162	ALGODON-FLORA	R	0,96	0,00
Porcentaje de superficie determinada en zonas vulnerables a la contaminación por nitratos	<b>PUNTOS: 0,00</b>	<b>0,00</b>	<b>0.0%</b>			
		<b><u>SUP. PROPUESTA (ha)</u></b>	<b><u>SUP. CUMPLE (ha)</u></b>			
<b>REF.</b>	<b>REFERENCIA SIGPAC</b>	<b>CULTIVO</b>	<b>DESCRIPCIÓN CULTIVO</b>	<b>S/R</b>		
1865143	41-039-032-00200-001	81162	ALGODON-FLORA	R	0,96	0,00
Titulares de explotaciones que hayan adquirido el compromiso voluntario de establecimiento de una enmienda natural mediante un cultivo de crucífera para su enterrado en verde	<b>PUNTOS: 0,00</b>	<b>0,00</b>	<b>N</b>			



<b><u>APELLIDOS Y NOMBRE / RAZÓN SOCIAL</u></b>	<b><u>NIF</u></b>	<b><u>EXPEDIENTE</u></b>	<b><u>SUP. PROPUESTA (ha)</u></b>
PARRAS RIVAS JOSE	75468273Y	8012435	1,56

<b><u>PROPUESTA</u></b>	<b><u>SOLICITA PRIMA VOL.</u></b>
INADMITIDO	NO

**IMPORTE POR ANUALIDAD**

<u>CAMPAÑA</u>	<u>IMPORTE MÁXIMO SUBVENCIONABLE</u>	<u>IMPORTE MEDIO DE TRANSFERENCIA (€/ha)</u>
2015	452,82 €	290,27 €
2016	452,82 €	290,27 €
2017	452,82 €	290,27 €
2018	452,82 €	290,27 €
2019	452,82 €	290,27 €

**RECINTOS PROPUESTOS**

<u>REF.</u>	<u>REFERENCIA SIGPAC</u>	<u>CULTIVO</u>	<u>DESCRIPCIÓN CULTIVO</u>	<u>S/R</u>	<u>SUP. DEC. ADMIN. (ha)</u>	<u>SUP. PROPUESTA (ha)</u>
1865493	41-039-032-00125-001	81162	ALGODON-FLORA	R	0,60	0,60
1865492	41-039-032-00200-001	81162	ALGODON-FLORA	R	0,96	0,96

**RESUMEN CRITERIOS DE PRIORIZACIÓN****10.1.5 Sistemas sostenibles de cultivos agroindustriales** PUNTOS: 0,00

	<u>PUNTOS</u>	<u>CUMPLE</u>
Porcentaje de superficie determinada en Red Natura 2000	0,00	0.0%
Porcentaje de superficie determinada situada en zonas RAMSAR	0,00	0.0%
Porcentaje de superficie determinada en zonas vulnerables a la contaminación por nitratos	0,00	0.0%
Titulares de explotaciones que hayan adquirido el compromiso voluntario de establecimiento de una enmienda natural mediante un cultivo de crucifera para su enterrado en verde	0,00	N

**DETALLE CRITERIOS DE PRIORIZACIÓN****10.1.5 Sistemas sostenibles de cultivos agroindustriales** PUNTOS: 0,00

<u>REF.</u>	<u>REFERENCIA SIGPAC</u>	<u>CULTIVO</u>	<u>DESCRIPCIÓN CULTIVO</u>	<u>S/R</u>	<u>SUP. PROPUESTA (ha)</u>	<u>SUP. CUMPLE (ha)</u>
1865493	41-039-032-00125-001	81162	ALGODON-FLORA	R	0,60	0,00
1865492	41-039-032-00200-001	81162	ALGODON-FLORA	R	0,96	0,00

	<u>PUNTOS</u>	<u>SUP. PROPUESTA (ha)</u>	<u>SUP. CUMPLE (ha)</u>
Porcentaje de superficie determinada en Red Natura 2000	0,00	0,00	0.0%
Porcentaje de superficie determinada situada en zonas RAMSAR	0,00	0,96	0.0%
Porcentaje de superficie determinada en zonas vulnerables a la contaminación por nitratos	0,00	0,96	0.0%
Titulares de explotaciones que hayan adquirido el compromiso voluntario de establecimiento de una enmienda natural mediante un cultivo de crucifera para su enterrado en verde	0,00		N

<b><u>APELLIDOS Y NOMBRE / RAZÓN SOCIAL</u></b>	<b><u>NIF</u></b>	<b><u>EXPEDIENTE</u></b>	<b><u>SUP. PROPUESTA (ha)</u></b>
PARRILLA BALBUENA JOSE	28434517P	8016612	4,65

<b><u>PROPUESTA</u></b>	<b><u>SOLICITA PRIMA VOL.</u></b>
ADMITIDO	NO

**IMPORTE POR ANUALIDAD**

<u>CAMPAÑA</u>	<u>IMPORTE MÁXIMO SUBVENCIONABLE</u>	<u>IMPORTE MEDIO DE TRANSFERENCIA (€/ha)</u>
2015	1.349,76 €	290,27 €
2016	1.349,76 €	290,27 €
2017	1.349,76 €	290,27 €
2018	1.349,76 €	290,27 €
2019	1.349,76 €	290,27 €

**RECINTOS PROPUESTOS**

<u>REF.</u>	<u>REFERENCIA SIGPAC</u>	<u>CULTIVO</u>	<u>DESCRIPCIÓN CULTIVO</u>	<u>S/R</u>	<u>SUP. DEC. ADMIN. (ha)</u>	<u>SUP. PROPUESTA (ha)</u>
1698547	41-038-036-00010-005	81268	ALGODON-JUNCAL	R	4,65	4,65

**RESUMEN CRITERIOS DE PRIORIZACIÓN****10.1.5 Sistemas sostenibles de cultivos agroindustriales****PUNTOS: 12,00**

	<u>PUNTOS</u>	<u>CUMPLE</u>
Porcentaje de superficie determinada en Red Natura 2000	4,00	100.0%
Porcentaje de superficie determinada situada en zonas RAMSAR	4,00	100.0%
Porcentaje de superficie determinada en zonas vulnerables a la contaminación por nitratos	4,00	100.0%
Titulares de explotaciones que hayan adquirido el compromiso voluntario de establecimiento de una enmienda natural mediante un cultivo de crucífera para su enterrado en verde	0,00	N

**DETALLE CRITERIOS DE PRIORIZACIÓN****10.1.5 Sistemas sostenibles de cultivos agroindustriales****PUNTOS: 12,00**

Porcentaje de superficie determinada en Red Natura 2000	<b>PUNTOS:</b> 4,00	100.0%
	<b><u>SUP. PROPUESTA (ha)</u></b>	<b><u>SUP. CUMPLE (ha)</u></b>
<b><u>REF.</u></b> <b><u>REFERENCIA SIGPAC</u></b> <b><u>CULTIVO</u></b> <b><u>DESCRIPCIÓN CULTIVO</u></b>	<b><u>S/R</u></b>	
1698547 41-038-036-00010-005 81268 ALGODON-JUNCAL	R	4,65 4,65
Porcentaje de superficie determinada situada en zonas RAMSAR	<b>PUNTOS:</b> 4,00	100.0%
	<b><u>SUP. PROPUESTA (ha)</u></b>	<b><u>SUP. CUMPLE (ha)</u></b>
<b><u>REF.</u></b> <b><u>REFERENCIA SIGPAC</u></b> <b><u>CULTIVO</u></b> <b><u>DESCRIPCIÓN CULTIVO</u></b>	<b><u>S/R</u></b>	
1698547 41-038-036-00010-005 81268 ALGODON-JUNCAL	R	4,65 4,65
Porcentaje de superficie determinada en zonas vulnerables a la contaminación por nitratos	<b>PUNTOS:</b> 4,00	100.0%
	<b><u>SUP. PROPUESTA (ha)</u></b>	<b><u>SUP. CUMPLE (ha)</u></b>
<b><u>REF.</u></b> <b><u>REFERENCIA SIGPAC</u></b> <b><u>CULTIVO</u></b> <b><u>DESCRIPCIÓN CULTIVO</u></b>	<b><u>S/R</u></b>	
1698547 41-038-036-00010-005 81268 ALGODON-JUNCAL	R	4,65 4,65
Titulares de explotaciones que hayan adquirido el compromiso voluntario de establecimiento de una enmienda natural mediante un cultivo de crucífera para su enterrado en verde	<b>PUNTOS:</b> 0,00	N



<u>APELLIDOS Y NOMBRE / RAZÓN SOCIAL</u>	<u>NIF</u>	<u>EXPEDIENTE</u>	<u>SUP. PROPUESTA (ha)</u>
PARRILLA BALBUENA ZACARIAS	27892235C	8030452	6,00
<u>PROPUESTA ADMITIDO</u>	<u>SOLICITA PRIMA VOL. SI</u>	<u>PROPUESTA PRIMA VOL. ADMITIDO</u>	

**IMPORTE POR ANUALIDAD**

<u>CAMPAÑA</u>	<u>IMPORTE MÁXIMO SUBVENCIONABLE</u>	<u>IMPORTE MEDIO DE TRANSFERENCIA (€/ha)</u>
2015	2.600,64 €	433,44 €
2016	2.600,64 €	433,44 €
2017	2.600,64 €	433,44 €
2018	2.600,64 €	433,44 €
2019	2.600,64 €	433,44 €

**RECINTOS PROPUESTOS**

<u>REF.</u>	<u>REFERENCIA SIGPAC</u>	<u>CULTIVO</u>	<u>DESCRIPCIÓN CULTIVO</u>	<u>S/R</u>	<u>SUP. DEC. ADMIN. (ha)</u>	<u>SUP. PROPUESTA (ha)</u>
2104482	41-053-001-00426-002	81216	ALGODON-CARISMA	R	6,00	6,00

**RESUMEN CRITERIOS DE PRIORIZACIÓN**

<b>10.1.5 Sistemas sostenibles de cultivos agroindustriales</b>	<b>PUNTOS: 5,00</b>	<b>PUNTOS</b>	<b>CUMPLE</b>
Porcentaje de superficie determinada en Red Natura 2000		0,00	0.0%
Porcentaje de superficie determinada situada en zonas RAMSAR		0,00	0.0%
Porcentaje de superficie determinada en zonas vulnerables a la contaminación por nitratos		4,00	100.0%
Titulares de explotaciones que hayan adquirido el compromiso voluntario de establecimiento de una enmienda natural mediante un cultivo de crucifera para su enterrado en verde		1,00	S

**DETALLE CRITERIOS DE PRIORIZACIÓN**

<b>10.1.5 Sistemas sostenibles de cultivos agroindustriales</b>	<b>PUNTOS: 5,00</b>	<b>PUNTOS</b>	<b>CUMPLE</b>			
Porcentaje de superficie determinada en Red Natura 2000		PUNTOS: 0,00	0.0%			
		<u>SUP. PROPUESTA (ha)</u>	<u>SUP. CUMPLE (ha)</u>			
<u>REF.</u>	<u>REFERENCIA SIGPAC</u>	<u>CULTIVO</u>	<u>DESCRIPCIÓN CULTIVO</u>	<u>S/R</u>	<u>SUP. PROPUESTA (ha)</u>	<u>SUP. CUMPLE (ha)</u>
2104482	41-053-001-00426-002	81216	ALGODON-CARISMA	R	6,00	0,00
Porcentaje de superficie determinada situada en zonas RAMSAR		PUNTOS: 0,00	0.0%			
		<u>SUP. PROPUESTA (ha)</u>	<u>SUP. CUMPLE (ha)</u>			
<u>REF.</u>	<u>REFERENCIA SIGPAC</u>	<u>CULTIVO</u>	<u>DESCRIPCIÓN CULTIVO</u>	<u>S/R</u>	<u>SUP. PROPUESTA (ha)</u>	<u>SUP. CUMPLE (ha)</u>
2104482	41-053-001-00426-002	81216	ALGODON-CARISMA	R	6,00	0,00
Porcentaje de superficie determinada en zonas vulnerables a la contaminación por nitratos		PUNTOS: 4,00	100.0%			
		<u>SUP. PROPUESTA (ha)</u>	<u>SUP. CUMPLE (ha)</u>			
<u>REF.</u>	<u>REFERENCIA SIGPAC</u>	<u>CULTIVO</u>	<u>DESCRIPCIÓN CULTIVO</u>	<u>S/R</u>	<u>SUP. PROPUESTA (ha)</u>	<u>SUP. CUMPLE (ha)</u>
2104482	41-053-001-00426-002	81216	ALGODON-CARISMA	R	6,00	6,00
Titulares de explotaciones que hayan adquirido el compromiso voluntario de establecimiento de una enmienda natural mediante un cultivo de crucifera para su enterrado en verde		PUNTOS: 1,00	S			



<b><u>APELLIDOS Y NOMBRE / RAZÓN SOCIAL</u></b>	<b><u>NIF</u></b>	<b><u>EXPEDIENTE</u></b>	<b><u>SUP. PROPUESTA (ha)</u></b>
PARRILLA ELENA JOSE	28320765Z	8030142	18,53

<b><u>PROPUESTA</u></b>	<b><u>SOLICITA PRIMA VOL.</u></b>
ADMITIDO	NO

**IMPORTE POR ANUALIDAD**

<u>CAMPAÑA</u>	<u>IMPORTE MÁXIMO SUBVENCIONABLE</u>	<u>IMPORTE MEDIO DE TRANSFERENCIA (€/ha)</u>
2015	5.378,70 €	290,27 €
2016	5.378,70 €	290,27 €
2017	5.378,70 €	290,27 €
2018	5.378,70 €	290,27 €
2019	5.378,70 €	290,27 €

**RECINTOS PROPUESTOS**

<u>REF.</u>	<u>REFERENCIA SIGPAC</u>	<u>CULTIVO</u>	<u>DESCRIPCIÓN CULTIVO</u>	<u>S/R</u>	<u>SUP. DEC. ADMIN. (ha)</u>	<u>SUP. PROPUESTA (ha)</u>
2080055	41-020-030-00017-001	81268	ALGODON-JUNCAL	R	4,10	4,10
2080057	41-020-030-00017-001	82117	REMOLACHA-SANLUCAR	R	8,39	8,39
2080056	41-095-087-00170-010	81268	ALGODON-JUNCAL	R	6,04	6,04

**RESUMEN CRITERIOS DE PRIORIZACIÓN****10.1.5 Sistemas sostenibles de cultivos agroindustriales****PUNTOS: 4,00**

	<b><u>PUNTOS</u></b>	<b><u>CUMPLE</u></b>
Porcentaje de superficie determinada en Red Natura 2000	0,00	0.0%
Porcentaje de superficie determinada situada en zonas RAMSAR	0,00	0.0%
Porcentaje de superficie determinada en zonas vulnerables a la contaminación por nitratos	4,00	100.0%
Titulares de explotaciones que hayan adquirido el compromiso voluntario de establecimiento de una enmienda natural mediante un cultivo de crucífera para su enterrado en verde	0,00	N



**DETALLE CRITERIOS DE PRIORIZACIÓN****10.1.5 Sistemas sostenibles de cultivos agroindustriales****PUNTOS: 4,00****Porcentaje de superficie determinada en Red Natura 2000****PUNTOS: 0,00 0.0%**

<u>REF.</u>	<u>REFERENCIA SIGPAC</u>	<u>CULTIVO</u>	<u>DESCRIPCIÓN CULTIVO</u>	<u>S/R</u>	<u>SUP.</u>	<u>SUP.</u>
					<u>PROPUESTA</u>	<u>CUMPLE</u>
					(ha)	(ha)
2080055	41-020-030-00017-001	81268	ALGODON-JUNCAL	R	4,10	0,00
2080057	41-020-030-00017-001	82117	REMOLACHA-SANLUCAR	R	8,39	0,00
2080056	41-095-087-00170-010	81268	ALGODON-JUNCAL	R	6,04	0,00

**Porcentaje de superficie determinada situada en zonas RAMSAR****PUNTOS: 0,00 0.0%**

<u>REF.</u>	<u>REFERENCIA SIGPAC</u>	<u>CULTIVO</u>	<u>DESCRIPCIÓN CULTIVO</u>	<u>S/R</u>	<u>SUP.</u>	<u>SUP.</u>
					<u>PROPUESTA</u>	<u>CUMPLE</u>
					(ha)	(ha)
2080055	41-020-030-00017-001	81268	ALGODON-JUNCAL	R	4,10	0,00
2080057	41-020-030-00017-001	82117	REMOLACHA-SANLUCAR	R	8,39	0,00
2080056	41-095-087-00170-010	81268	ALGODON-JUNCAL	R	6,04	0,00

**Porcentaje de superficie determinada en zonas vulnerables a la contaminación por nitratos****PUNTOS: 4,00 100.0%**

<u>REF.</u>	<u>REFERENCIA SIGPAC</u>	<u>CULTIVO</u>	<u>DESCRIPCIÓN CULTIVO</u>	<u>S/R</u>	<u>SUP.</u>	<u>SUP.</u>
					<u>PROPUESTA</u>	<u>CUMPLE</u>
					(ha)	(ha)
2080055	41-020-030-00017-001	81268	ALGODON-JUNCAL	R	4,10	4,10
2080057	41-020-030-00017-001	82117	REMOLACHA-SANLUCAR	R	8,39	8,39
2080056	41-095-087-00170-010	81268	ALGODON-JUNCAL	R	6,04	6,04

**Titulares de explotaciones que hayan adquirido el compromiso voluntario de establecimiento de una enmienda natural mediante un cultivo de crucífera para su enterrado en verde****PUNTOS: 0,00 N**



<b><u>APELLIDOS Y NOMBRE / RAZÓN SOCIAL</u></b>	<b><u>NIF</u></b>	<b><u>EXPEDIENTE</u></b>	<b><u>SUP. PROPUESTA (ha)</u></b>
PARRILLA RINCON JAVIER	48877426B	8030125	16,14

<b><u>PROPUESTA</u></b>	<b><u>SOLICITA PRIMA VOL.</u></b>
ADMITIDO	NO

**IMPORTE POR ANUALIDAD**

<u>CAMPAÑA</u>	<u>IMPORTE MÁXIMO SUBVENCIONABLE</u>	<u>IMPORTE MEDIO DE TRANSFERENCIA (€/ha)</u>
2015	4.684,96 €	290,27 €
2016	4.684,96 €	290,27 €
2017	4.684,96 €	290,27 €
2018	4.684,96 €	290,27 €
2019	4.684,96 €	290,27 €

**RECINTOS PROPUESTOS**

<u>REF.</u>	<u>REFERENCIA SIGPAC</u>	<u>CULTIVO</u>	<u>DESCRIPCIÓN CULTIVO</u>	<u>S/R</u>	<u>SUP. DEC. ADMIN. (ha)</u>	<u>SUP. PROPUESTA (ha)</u>
2077726	41-020-030-00024-002	81268	ALGODON-JUNCAL	R	3,99	3,99
2077727	41-020-031-00058-001	81268	ALGODON-JUNCAL	R	7,15	7,15
2077728	41-020-031-00061-001	82117	REMOLACHA-SANLUCAR	R	5,00	5,00

**RESUMEN CRITERIOS DE PRIORIZACIÓN****10.1.5 Sistemas sostenibles de cultivos agroindustriales****PUNTOS:** 4,00

	<b><u>PUNTOS</u></b>	<b><u>CUMPLE</u></b>
Porcentaje de superficie determinada en Red Natura 2000	0,00	0.0%
Porcentaje de superficie determinada situada en zonas RAMSAR	0,00	0.0%
Porcentaje de superficie determinada en zonas vulnerables a la contaminación por nitratos	4,00	100.0%
Titulares de explotaciones que hayan adquirido el compromiso voluntario de establecimiento de una enmienda natural mediante un cultivo de crucífera para su enterrado en verde	0,00	N



**DETALLE CRITERIOS DE PRIORIZACIÓN****10.1.5 Sistemas sostenibles de cultivos agroindustriales****PUNTOS: 4,00****Porcentaje de superficie determinada en Red Natura 2000****PUNTOS: 0,00 0.0%**

<u>REF.</u>	<u>REFERENCIA SIGPAC</u>	<u>CULTIVO</u>	<u>DESCRIPCIÓN CULTIVO</u>	<u>S/R</u>	<u>SUP.</u>	<u>SUP.</u>
					<u>PROPUESTA</u>	<u>CUMPLE</u>
					(ha)	(ha)
2077726	41-020-030-00024-002	81268	ALGODON-JUNCAL	R	3,99	0,00
2077727	41-020-031-00058-001	81268	ALGODON-JUNCAL	R	7,15	0,00
2077728	41-020-031-00061-001	82117	REMOLACHA-SANLUCAR	R	5,00	0,00

**Porcentaje de superficie determinada situada en zonas RAMSAR****PUNTOS: 0,00 0.0%**

<u>REF.</u>	<u>REFERENCIA SIGPAC</u>	<u>CULTIVO</u>	<u>DESCRIPCIÓN CULTIVO</u>	<u>S/R</u>	<u>SUP.</u>	<u>SUP.</u>
					<u>PROPUESTA</u>	<u>CUMPLE</u>
					(ha)	(ha)
2077726	41-020-030-00024-002	81268	ALGODON-JUNCAL	R	3,99	0,00
2077727	41-020-031-00058-001	81268	ALGODON-JUNCAL	R	7,15	0,00
2077728	41-020-031-00061-001	82117	REMOLACHA-SANLUCAR	R	5,00	0,00

**Porcentaje de superficie determinada en zonas vulnerables a la contaminación por nitratos****PUNTOS: 4,00 100.0%**

<u>REF.</u>	<u>REFERENCIA SIGPAC</u>	<u>CULTIVO</u>	<u>DESCRIPCIÓN CULTIVO</u>	<u>S/R</u>	<u>SUP.</u>	<u>SUP.</u>
					<u>PROPUESTA</u>	<u>CUMPLE</u>
					(ha)	(ha)
2077726	41-020-030-00024-002	81268	ALGODON-JUNCAL	R	3,99	3,99
2077727	41-020-031-00058-001	81268	ALGODON-JUNCAL	R	7,15	7,15
2077728	41-020-031-00061-001	82117	REMOLACHA-SANLUCAR	R	5,00	5,00

**Titulares de explotaciones que hayan adquirido el compromiso voluntario de establecimiento de una enmienda natural mediante un cultivo de crucífera para su enterrado en verde****PUNTOS: 0,00 N**

<b><u>APELLIDOS Y NOMBRE / RAZÓN SOCIAL</u></b>	<b><u>NIF</u></b>	<b><u>EXPEDIENTE</u></b>	<b><u>SUP. PROPUESTA (ha)</u></b>
PARRILLA RINCON JOSE MARIA	52287606G	8030052	18,90

<b><u>PROPUESTA</u></b>	<b><u>SOLICITA PRIMA VOL.</u></b>
ADMITIDO	NO

**IMPORTE POR ANUALIDAD**

<u>CAMPAÑA</u>	<u>IMPORTE MÁXIMO SUBVENCIONABLE</u>	<u>IMPORTE MEDIO DE TRANSFERENCIA (€/ha)</u>
2015	5.486,10 €	290,27 €
2016	5.486,10 €	290,27 €
2017	5.486,10 €	290,27 €
2018	5.486,10 €	290,27 €
2019	5.486,10 €	290,27 €

**RECINTOS PROPUESTOS**

<u>REF.</u>	<u>REFERENCIA SIGPAC</u>	<u>CULTIVO</u>	<u>DESCRIPCIÓN CULTIVO</u>	<u>S/R</u>	<u>SUP. DEC. ADMIN. (ha)</u>	<u>SUP. PROPUESTA (ha)</u>
2069957	41-020-030-00014-001	81268	ALGODON-JUNCAL	R	12,70	12,70
2069958	41-020-032-00018-001	82117	REMOLACHA-SANLUCAR	R	6,20	6,20

**RESUMEN CRITERIOS DE PRIORIZACIÓN****10.1.5 Sistemas sostenibles de cultivos agroindustriales** PUNTOS: 4,00

	<u>PUNTOS</u>	<u>CUMPLE</u>
Porcentaje de superficie determinada en Red Natura 2000	0,00	0.0%
Porcentaje de superficie determinada situada en zonas RAMSAR	0,00	0.0%
Porcentaje de superficie determinada en zonas vulnerables a la contaminación por nitratos	4,00	100.0%
Titulares de explotaciones que hayan adquirido el compromiso voluntario de establecimiento de una enmienda natural mediante un cultivo de crucifera para su enterrado en verde	0,00	N

**DETALLE CRITERIOS DE PRIORIZACIÓN****10.1.5 Sistemas sostenibles de cultivos agroindustriales** PUNTOS: 4,00

<u>REF.</u>	<u>REFERENCIA SIGPAC</u>	<u>CULTIVO</u>	<u>DESCRIPCIÓN CULTIVO</u>	<u>S/R</u>	<u>SUP. PROPUESTA (ha)</u>	<u>SUP. CUMPLE (ha)</u>
2069957	41-020-030-00014-001	81268	ALGODON-JUNCAL	R	12,70	0,00
2069958	41-020-032-00018-001	82117	REMOLACHA-SANLUCAR	R	6,20	0,00

	<u>PUNTOS</u>	<u>SUP. PROPUESTA (ha)</u>	<u>SUP. CUMPLE (ha)</u>
Porcentaje de superficie determinada en Red Natura 2000	0,00	0,00	0.0%
Porcentaje de superficie determinada situada en zonas RAMSAR	0,00	0,00	0.0%
Porcentaje de superficie determinada en zonas vulnerables a la contaminación por nitratos	4,00	6,20	100.0%
Titulares de explotaciones que hayan adquirido el compromiso voluntario de establecimiento de una enmienda natural mediante un cultivo de crucifera para su enterrado en verde	0,00	0,00	N

<u>REF.</u>	<u>REFERENCIA SIGPAC</u>	<u>CULTIVO</u>	<u>DESCRIPCIÓN CULTIVO</u>	<u>S/R</u>	<u>SUP. PROPUESTA (ha)</u>	<u>SUP. CUMPLE (ha)</u>
2069957	41-020-030-00014-001	81268	ALGODON-JUNCAL	R	12,70	12,70
2069958	41-020-032-00018-001	82117	REMOLACHA-SANLUCAR	R	6,20	6,20

<b><u>APELLIDOS Y NOMBRE / RAZÓN SOCIAL</u></b>	<b><u>NIF</u></b>	<b><u>EXPEDIENTE</u></b>	<b><u>SUP. PROPUESTA (ha)</u></b>
PASYTOS AGRICOLAS S.L.	B91994897	8011544	10,94

<b><u>PROPUESTA</u></b>	<b><u>SOLICITA PRIMA VOL.</u></b>
ADMITIDO	NO

**IMPORTE POR ANUALIDAD**

<u>CAMPAÑA</u>	<u>IMPORTE MÁXIMO SUBVENCIONABLE</u>	<u>IMPORTE MEDIO DE TRANSFERENCIA (€/ha)</u>
2015	3.175,55 €	290,27 €
2016	3.175,55 €	290,27 €
2017	3.175,55 €	290,27 €
2018	3.175,55 €	290,27 €
2019	3.175,55 €	290,27 €

**RECINTOS PROPUESTOS**

<u>REF.</u>	<u>REFERENCIA SIGPAC</u>	<u>CULTIVO</u>	<u>DESCRIPCIÓN CULTIVO</u>	<u>S/R</u>	<u>SUP. DEC. ADMIN. (ha)</u>	<u>SUP. PROPUESTA (ha)</u>
3080006	41-019-001-00027-001	33266	GIRASOL-ES ARTIC	R	7,33	7,33
3080007	41-019-001-00027-001	33266	GIRASOL-ES ARTIC	R	1,87	1,87
3080002	41-019-004-00037-004	1000	TRIGO BLANDO-SIN VARIEDAD	R	1,74	1,74

**RESUMEN CRITERIOS DE PRIORIZACIÓN****10.1.5 Sistemas sostenibles de cultivos agroindustriales****PUNTOS:** 1,16

	<b><u>PUNTOS</u></b>	<b><u>CUMPLE</u></b>
Porcentaje de superficie determinada en Red Natura 2000	0,00	0.0%
Porcentaje de superficie determinada situada en zonas RAMSAR	0,00	0.0%
Porcentaje de superficie determinada en zonas vulnerables a la contaminación por nitratos	1,16	15.9%
Titulares de explotaciones que hayan adquirido el compromiso voluntario de establecimiento de una enmienda natural mediante un cultivo de crucífera para su enterrado en verde	0,00	N



**DETALLE CRITERIOS DE PRIORIZACIÓN****10.1.5 Sistemas sostenibles de cultivos agroindustriales****PUNTOS: 1,16****Porcentaje de superficie determinada en Red Natura 2000****PUNTOS: 0,00 0.0%**

<u>REF.</u>	<u>REFERENCIA SIGPAC</u>	<u>CULTIVO</u>	<u>DESCRIPCIÓN CULTIVO</u>	<u>S/R</u>	<u>SUP.</u>	<u>SUP.</u>
					<u>PROPUESTA</u>	<u>CUMPLE</u>
					(ha)	(ha)
3080007	41-019-001-00027-001	33266	GIRASOL-ES ARTIC	R	1,87	0,00
3080006	41-019-001-00027-001	33266	GIRASOL-ES ARTIC	R	7,33	0,00
3080002	41-019-004-00037-004	1000	TRIGO BLANDO-SIN VARIEDAD	R	1,74	0,00

**Porcentaje de superficie determinada situada en zonas RAMSAR****PUNTOS: 0,00 0.0%**

<u>REF.</u>	<u>REFERENCIA SIGPAC</u>	<u>CULTIVO</u>	<u>DESCRIPCIÓN CULTIVO</u>	<u>S/R</u>	<u>SUP.</u>	<u>SUP.</u>
					<u>PROPUESTA</u>	<u>CUMPLE</u>
					(ha)	(ha)
3080007	41-019-001-00027-001	33266	GIRASOL-ES ARTIC	R	1,87	0,00
3080006	41-019-001-00027-001	33266	GIRASOL-ES ARTIC	R	7,33	0,00
3080002	41-019-004-00037-004	1000	TRIGO BLANDO-SIN VARIEDAD	R	1,74	0,00

**Porcentaje de superficie determinada en zonas vulnerables a la contaminación por nitratos****PUNTOS: 1,16 15.9%**

<u>REF.</u>	<u>REFERENCIA SIGPAC</u>	<u>CULTIVO</u>	<u>DESCRIPCIÓN CULTIVO</u>	<u>S/R</u>	<u>SUP.</u>	<u>SUP.</u>
					<u>PROPUESTA</u>	<u>CUMPLE</u>
					(ha)	(ha)
3080006	41-019-001-00027-001	33266	GIRASOL-ES ARTIC	R	7,33	0,00
3080007	41-019-001-00027-001	33266	GIRASOL-ES ARTIC	R	1,87	0,00
3080002	41-019-004-00037-004	1000	TRIGO BLANDO-SIN VARIEDAD	R	1,74	1,74

**Titulares de explotaciones que hayan adquirido el compromiso voluntario de establecimiento de una enmienda natural mediante un cultivo de crucífera para su enterrado en verde****PUNTOS: 0,00 N**

<b><u>APELLIDOS Y NOMBRE / RAZÓN SOCIAL</u></b>	<b><u>NIF</u></b>	<b><u>EXPEDIENTE</u></b>	<b><u>SUP. PROPUESTA (ha)</u></b>
PATRIMONIOS SAN ANASTASIO,S.L.U	B54002423	8025396	88,79

<b><u>PROPUESTA</u></b>	<b><u>SOLICITA PRIMA VOL.</u></b>
ADMITIDO	NO

**IMPORTE POR ANUALIDAD**

<u>CAMPAÑA</u>	<u>IMPORTE MÁXIMO SUBVENCIONABLE</u>	<u>IMPORTE MEDIO DE TRANSFERENCIA (€/ha)</u>
2015	19.343,59 €	217,86 €
2016	19.343,59 €	217,86 €
2017	19.343,59 €	217,86 €
2018	19.343,59 €	217,86 €
2019	19.343,59 €	217,86 €

**RECINTOS PROPUESTOS**

<u>REF.</u>	<u>REFERENCIA SIGPAC</u>	<u>CULTIVO</u>	<u>DESCRIPCIÓN CULTIVO</u>	<u>S/R</u>	<u>SUP. DEC. ADMIN. (ha)</u>	<u>SUP. PROPUESTA (ha)</u>
3115221	41-095-059-00008-007	33282	GIRASOL-ES BIBA	R	28,62	28,62
3115219	41-095-059-00008-013	33282	GIRASOL-ES BIBA	R	6,41	6,41
3115242	41-095-060-00104-008	81263	ALGODON-DP419	R	28,51	28,51
3115241	41-095-060-00104-013	81263	ALGODON-DP419	R	25,25	25,25

**RESUMEN CRITERIOS DE PRIORIZACIÓN****10.1.5 Sistemas sostenibles de cultivos agroindustriales**

PUNTOS: 4,00

	<u>PUNTOS</u>	<u>CUMPLE</u>
Porcentaje de superficie determinada en Red Natura 2000	0,00	0.0%
Porcentaje de superficie determinada situada en zonas RAMSAR	0,00	0.0%
Porcentaje de superficie determinada en zonas vulnerables a la contaminación por nitratos	4,00	100.0%
Titulares de explotaciones que hayan adquirido el compromiso voluntario de establecimiento de una enmienda natural mediante un cultivo de crucífera para su enterrado en verde	0,00	N



**DETALLE CRITERIOS DE PRIORIZACIÓN****10.1.5 Sistemas sostenibles de cultivos agroindustriales****PUNTOS: 4,00****Porcentaje de superficie determinada en Red Natura 2000****PUNTOS: 0,00 0.0%**

<u>REF.</u>	<u>REFERENCIA SIGPAC</u>	<u>CULTIVO</u>	<u>DESCRIPCIÓN CULTIVO</u>	<u>S/R</u>	<u>SUP.</u>	<u>SUP.</u>
					<u>PROPUESTA</u>	<u>CUMPLE</u>
					(ha)	(ha)
3115221	41-095-059-00008-007	33282	GIRASOL-ES BIBA	R	28,62	0,00
3115219	41-095-059-00008-013	33282	GIRASOL-ES BIBA	R	6,41	0,00
3115242	41-095-060-00104-008	81263	ALGODON-DP419	R	28,51	0,00
3115241	41-095-060-00104-013	81263	ALGODON-DP419	R	25,25	0,00

**Porcentaje de superficie determinada situada en zonas RAMSAR****PUNTOS: 0,00 0.0%**

<u>REF.</u>	<u>REFERENCIA SIGPAC</u>	<u>CULTIVO</u>	<u>DESCRIPCIÓN CULTIVO</u>	<u>S/R</u>	<u>SUP.</u>	<u>SUP.</u>
					<u>PROPUESTA</u>	<u>CUMPLE</u>
					(ha)	(ha)
3115221	41-095-059-00008-007	33282	GIRASOL-ES BIBA	R	28,62	0,00
3115219	41-095-059-00008-013	33282	GIRASOL-ES BIBA	R	6,41	0,00
3115242	41-095-060-00104-008	81263	ALGODON-DP419	R	28,51	0,00
3115241	41-095-060-00104-013	81263	ALGODON-DP419	R	25,25	0,00

**Porcentaje de superficie determinada en zonas vulnerables a la contaminación por nitratos****PUNTOS: 4,00 100.0%**

<u>REF.</u>	<u>REFERENCIA SIGPAC</u>	<u>CULTIVO</u>	<u>DESCRIPCIÓN CULTIVO</u>	<u>S/R</u>	<u>SUP.</u>	<u>SUP.</u>
					<u>PROPUESTA</u>	<u>CUMPLE</u>
					(ha)	(ha)
3115221	41-095-059-00008-007	33282	GIRASOL-ES BIBA	R	28,62	28,62
3115219	41-095-059-00008-013	33282	GIRASOL-ES BIBA	R	6,41	6,41
3115242	41-095-060-00104-008	81263	ALGODON-DP419	R	28,51	28,51
3115241	41-095-060-00104-013	81263	ALGODON-DP419	R	25,25	25,25

**Titulares de explotaciones que hayan adquirido el compromiso voluntario de establecimiento de una enmienda natural mediante un cultivo de crucífera para su enterrado en verde****PUNTOS: 0,00 N**

<b><u>APELLIDOS Y NOMBRE / RAZÓN SOCIAL</u></b>	<b><u>NIF</u></b>	<b><u>EXPEDIENTE</u></b>	<b><u>SUP. PROPUESTA (ha)</u></b>
PATRIMONIOS SAN MILLAN, S.L. U.	B54118880	8025398	74,94

<b><u>PROPUESTA</u></b>	<b><u>SOLICITA PRIMA VOL.</u></b>
ADMITIDO	NO

**IMPORTE POR ANUALIDAD**

<u>CAMPAÑA</u>	<u>IMPORTE MÁXIMO SUBVENCIONABLE</u>	<u>IMPORTE MEDIO DE TRANSFERENCIA (€/ha)</u>
2015	17.694,86 €	236,12 €
2016	17.694,86 €	236,12 €
2017	17.694,86 €	236,12 €
2018	17.694,86 €	236,12 €
2019	17.694,86 €	236,12 €

**RECINTOS PROPUESTOS**

<u>REF.</u>	<u>REFERENCIA SIGPAC</u>	<u>CULTIVO</u>	<u>DESCRIPCIÓN CULTIVO</u>	<u>S/R</u>	<u>SUP. DEC. ADMIN. (ha)</u>	<u>SUP. PROPUESTA (ha)</u>
1751542	41-095-060-00104-004	81263	ALGODON-DP419	R	74,94	74,94

**RESUMEN CRITERIOS DE PRIORIZACIÓN**

<b>10.1.5 Sistemas sostenibles de cultivos agroindustriales</b>	<b>PUNTOS: 4,00</b>		
<b>Porcentaje de superficie determinada en Red Natura 2000</b>		<b>PUNTOS</b>	<b>CUMPLE</b>
		0,00	0.0%
<b>Porcentaje de superficie determinada situada en zonas RAMSAR</b>		0,00	0.0%
<b>Porcentaje de superficie determinada en zonas vulnerables a la contaminación por nitratos</b>		4,00	100.0%
<b>Titulares de explotaciones que hayan adquirido el compromiso voluntario de establecimiento de una enmienda natural mediante un cultivo de crucifera para su enterrado en verde</b>		0,00	N

**DETALLE CRITERIOS DE PRIORIZACIÓN**

<b>10.1.5 Sistemas sostenibles de cultivos agroindustriales</b>	<b>PUNTOS: 4,00</b>		
<b>Porcentaje de superficie determinada en Red Natura 2000</b>		<b>PUNTOS:</b>	<b>0,00</b>
			<b>0.0%</b>
		<b>SUP. PROPUESTA (ha)</b>	<b>SUP. CUMPLE (ha)</b>
<b>REF.</b>	<b>REFERENCIA SIGPAC</b>	<b>CULTIVO</b>	<b>DESCRIPCIÓN CULTIVO</b>
1751542	41-095-060-00104-004	81263	ALGODON-DP419
		<b>S/R</b>	
		R	
			<b>74,94</b>
			<b>0,00</b>
<b>Porcentaje de superficie determinada situada en zonas RAMSAR</b>		<b>PUNTOS:</b>	<b>0,00</b>
			<b>0.0%</b>
		<b>SUP. PROPUESTA (ha)</b>	<b>SUP. CUMPLE (ha)</b>
<b>REF.</b>	<b>REFERENCIA SIGPAC</b>	<b>CULTIVO</b>	<b>DESCRIPCIÓN CULTIVO</b>
1751542	41-095-060-00104-004	81263	ALGODON-DP419
		<b>S/R</b>	
		R	
			<b>74,94</b>
			<b>0,00</b>
<b>Porcentaje de superficie determinada en zonas vulnerables a la contaminación por nitratos</b>		<b>PUNTOS:</b>	<b>4,00</b>
			<b>100.0%</b>
		<b>SUP. PROPUESTA (ha)</b>	<b>SUP. CUMPLE (ha)</b>
<b>REF.</b>	<b>REFERENCIA SIGPAC</b>	<b>CULTIVO</b>	<b>DESCRIPCIÓN CULTIVO</b>
1751542	41-095-060-00104-004	81263	ALGODON-DP419
		<b>S/R</b>	
		R	
			<b>74,94</b>
			<b>74,94</b>
<b>Titulares de explotaciones que hayan adquirido el compromiso voluntario de establecimiento de una enmienda natural mediante un cultivo de crucifera para su enterrado en verde</b>		<b>PUNTOS:</b>	<b>0,00</b>
			<b>N</b>





<b><u>APELLIDOS Y NOMBRE / RAZÓN SOCIAL</u></b>	<b><u>NIF</u></b>	<b><u>EXPEDIENTE</u></b>	<b><u>SUP. PROPUESTA (ha)</u></b>
PAYPA,S.C.	J91423897	8030568	11,17

<b><u>PROPUESTA</u></b>	<b><u>SOLICITA PRIMA VOL.</u></b>
ADMITIDO	NO

**IMPORTE POR ANUALIDAD**

<u>CAMPAÑA</u>	<u>IMPORTE MÁXIMO SUBVENCIONABLE</u>	<u>IMPORTE MEDIO DE TRANSFERENCIA (€/ha)</u>
2015	3.242,32 €	290,27 €
2016	3.242,32 €	290,27 €
2017	3.242,32 €	290,27 €
2018	3.242,32 €	290,27 €
2019	3.242,32 €	290,27 €

**RECINTOS PROPUESTOS**

<u>REF.</u>	<u>REFERENCIA SIGPAC</u>	<u>CULTIVO</u>	<u>DESCRIPCIÓN CULTIVO</u>	<u>S/R</u>	<u>SUP. DEC. ADMIN. (ha)</u>	<u>SUP. PROPUESTA (ha)</u>
2118758	41-020-005-00050-002	81216	ALGODON-CARISMA	R	1,77	1,77
2118761	41-020-023-00024-001	82107	REMOLACHA-PORTAL	R	2,95	2,95
2118759	41-020-023-00025-002	82107	REMOLACHA-PORTAL	R	5,46	5,46
2118762	41-020-023-00049-003	82107	REMOLACHA-PORTAL	R	0,92	0,92
2118760	41-020-023-09006-002	82107	REMOLACHA-PORTAL	R	0,07	0,07

**RESUMEN CRITERIOS DE PRIORIZACIÓN****10.1.5 Sistemas sostenibles de cultivos agroindustriales****PUNTOS: 4,00**

	<b><u>PUNTOS</u></b>	<b><u>CUMPLE</u></b>
Porcentaje de superficie determinada en Red Natura 2000	0,00	0.0%
Porcentaje de superficie determinada situada en zonas RAMSAR	0,00	0.0%
Porcentaje de superficie determinada en zonas vulnerables a la contaminación por nitratos	4,00	100.0%
Titulares de explotaciones que hayan adquirido el compromiso voluntario de establecimiento de una enmienda natural mediante un cultivo de crucífera para su enterrado en verde	0,00	N



**DETALLE CRITERIOS DE PRIORIZACIÓN****10.1.5 Sistemas sostenibles de cultivos agroindustriales****PUNTOS: 4,00****Porcentaje de superficie determinada en Red Natura 2000****PUNTOS: 0,00 0.0%**

<u>REF.</u>	<u>REFERENCIA SIGPAC</u>	<u>CULTIVO</u>	<u>DESCRIPCIÓN CULTIVO</u>	<u>S/R</u>	<u>SUP.</u>	<u>SUP.</u>
					<u>PROPUESTA</u>	<u>CUMPLE</u>
					<u>(ha)</u>	<u>(ha)</u>
2118758	41-020-005-00050-002	81216	ALGODON-CARISMA	R	1,77	0,00
2118761	41-020-023-00024-001	82107	REMOLACHA-PORTAL	R	2,95	0,00
2118759	41-020-023-00025-002	82107	REMOLACHA-PORTAL	R	5,46	0,00
2118762	41-020-023-00049-003	82107	REMOLACHA-PORTAL	R	0,92	0,00
2118760	41-020-023-09006-002	82107	REMOLACHA-PORTAL	R	0,07	0,00

**Porcentaje de superficie determinada situada en zonas RAMSAR****PUNTOS: 0,00 0.0%**

<u>REF.</u>	<u>REFERENCIA SIGPAC</u>	<u>CULTIVO</u>	<u>DESCRIPCIÓN CULTIVO</u>	<u>S/R</u>	<u>SUP.</u>	<u>SUP.</u>
					<u>PROPUESTA</u>	<u>CUMPLE</u>
					<u>(ha)</u>	<u>(ha)</u>
2118758	41-020-005-00050-002	81216	ALGODON-CARISMA	R	1,77	0,00
2118761	41-020-023-00024-001	82107	REMOLACHA-PORTAL	R	2,95	0,00
2118759	41-020-023-00025-002	82107	REMOLACHA-PORTAL	R	5,46	0,00
2118762	41-020-023-00049-003	82107	REMOLACHA-PORTAL	R	0,92	0,00
2118760	41-020-023-09006-002	82107	REMOLACHA-PORTAL	R	0,07	0,00

**Porcentaje de superficie determinada en zonas vulnerables a la contaminación por nitratos****PUNTOS: 4,00 100.0%**

<u>REF.</u>	<u>REFERENCIA SIGPAC</u>	<u>CULTIVO</u>	<u>DESCRIPCIÓN CULTIVO</u>	<u>S/R</u>	<u>SUP.</u>	<u>SUP.</u>
					<u>PROPUESTA</u>	<u>CUMPLE</u>
					<u>(ha)</u>	<u>(ha)</u>
2118758	41-020-005-00050-002	81216	ALGODON-CARISMA	R	1,77	1,77
2118761	41-020-023-00024-001	82107	REMOLACHA-PORTAL	R	2,95	2,95
2118759	41-020-023-00025-002	82107	REMOLACHA-PORTAL	R	5,46	5,46
2118762	41-020-023-00049-003	82107	REMOLACHA-PORTAL	R	0,92	0,92
2118760	41-020-023-09006-002	82107	REMOLACHA-PORTAL	R	0,07	0,07

**Titulares de explotaciones que hayan adquirido el compromiso voluntario de establecimiento de una enmienda natural mediante un cultivo de crucifera para su enterrado en verde****PUNTOS: 0,00 N**

<b><u>APELLIDOS Y NOMBRE / RAZÓN SOCIAL</u></b>	<b><u>NIF</u></b>	<b><u>EXPEDIENTE</u></b>	<b><u>SUP. PROPUESTA (ha)</u></b>
PEDREGOSA NUÑEZ FRANCISCO MANUEL	28356829Z	8024800	19,13

<b><u>PROPUESTA</u></b>	<b><u>SOLICITA PRIMA VOL.</u></b>
ADMITIDO	NO

**IMPORTE POR ANUALIDAD**

<u>CAMPAÑA</u>	<u>IMPORTE MÁXIMO SUBVENCIONABLE</u>	<u>IMPORTE MEDIO DE TRANSFERENCIA (€/ha)</u>
2015	5.552,87 €	290,27 €
2016	5.552,87 €	290,27 €
2017	5.552,87 €	290,27 €
2018	5.552,87 €	290,27 €
2019	5.552,87 €	290,27 €

**RECINTOS PROPUESTOS**

<u>REF.</u>	<u>REFERENCIA SIGPAC</u>	<u>CULTIVO</u>	<u>DESCRIPCIÓN CULTIVO</u>	<u>S/R</u>	<u>SUP. DEC. ADMIN. (ha)</u>	<u>SUP. PROPUESTA (ha)</u>
2136688	41-055-012-00092-002	4100	MAIZ-MAIZ CONVENCIONAL	R	4,88	4,88
2136685	41-055-012-00113-001	1000	TRIGO BLANDO-SIN VARIEDAD	R	0,09	0,09
2136686	41-055-012-00113-001	1000	TRIGO BLANDO-SIN VARIEDAD	R	0,04	0,04
2136687	41-055-012-00114-001	1000	TRIGO BLANDO-SIN VARIEDAD	R	4,84	4,84
2136691	41-055-013-00294-001	81263	ALGODON-DP419	R	4,51	4,51
2136690	41-055-028-00020-002	81263	ALGODON-DP419	R	4,73	4,73
2136694	41-055-028-00020-002	152100	PIMIENTO-HORTALIZAS AIRE LIBRE	R	0,04	0,04

**RESUMEN CRITERIOS DE PRIORIZACIÓN****10.1.5 Sistemas sostenibles de cultivos agroindustriales****PUNTOS: 4,00**

	<b><u>PUNTOS</u></b>	<b><u>CUMPLE</u></b>
Porcentaje de superficie determinada en Red Natura 2000	0,00	0.0%
Porcentaje de superficie determinada situada en zonas RAMSAR	0,00	0.0%
Porcentaje de superficie determinada en zonas vulnerables a la contaminación por nitratos	4,00	100.0%
Titulares de explotaciones que hayan adquirido el compromiso voluntario de establecimiento de una enmienda natural mediante un cultivo de crucífera para su enterrado en verde	0,00	N



**DETALLE CRITERIOS DE PRIORIZACIÓN****10.1.5 Sistemas sostenibles de cultivos agroindustriales****PUNTOS: 4,00****Porcentaje de superficie determinada en Red Natura 2000****PUNTOS: 0,00 0.0%**

REF.	REFERENCIA SIGPAC	CULTIVO	DESCRIPCIÓN CULTIVO	S/R	<u>SUP.</u>	<u>SUP.</u>
					<u>PROPUESTA</u>	<u>CUMPLE</u>
					(ha)	(ha)
2136688	41-055-012-00092-002	4100	MAIZ-MAIZ CONVENCIONAL	R	4,88	0,00
2136685	41-055-012-00113-001	1000	TRIGO BLANDO-SIN VARIEDAD	R	0,09	0,00
2136686	41-055-012-00113-001	1000	TRIGO BLANDO-SIN VARIEDAD	R	0,04	0,00
2136687	41-055-012-00114-001	1000	TRIGO BLANDO-SIN VARIEDAD	R	4,84	0,00
2136691	41-055-013-00294-001	81263	ALGODON-DP419	R	4,51	0,00
2136690	41-055-028-00020-002	81263	ALGODON-DP419	R	4,73	0,00
2136694	41-055-028-00020-002	152100	PIMIENTO-HORTALIZAS AIRE LIBRE	R	0,04	0,00

**Porcentaje de superficie determinada situada en zonas RAMSAR****PUNTOS: 0,00 0.0%**

REF.	REFERENCIA SIGPAC	CULTIVO	DESCRIPCIÓN CULTIVO	S/R	<u>SUP.</u>	<u>SUP.</u>
					<u>PROPUESTA</u>	<u>CUMPLE</u>
					(ha)	(ha)
2136688	41-055-012-00092-002	4100	MAIZ-MAIZ CONVENCIONAL	R	4,88	0,00
2136686	41-055-012-00113-001	1000	TRIGO BLANDO-SIN VARIEDAD	R	0,04	0,00
2136685	41-055-012-00113-001	1000	TRIGO BLANDO-SIN VARIEDAD	R	0,09	0,00
2136687	41-055-012-00114-001	1000	TRIGO BLANDO-SIN VARIEDAD	R	4,84	0,00
2136691	41-055-013-00294-001	81263	ALGODON-DP419	R	4,51	0,00
2136690	41-055-028-00020-002	81263	ALGODON-DP419	R	4,73	0,00
2136694	41-055-028-00020-002	152100	PIMIENTO-HORTALIZAS AIRE LIBRE	R	0,04	0,00

**Porcentaje de superficie determinada en zonas vulnerables a la contaminación por nitratos****PUNTOS: 4,00 100.0%**

REF.	REFERENCIA SIGPAC	CULTIVO	DESCRIPCIÓN CULTIVO	S/R	<u>SUP.</u>	<u>SUP.</u>
					<u>PROPUESTA</u>	<u>CUMPLE</u>
					(ha)	(ha)
2136688	41-055-012-00092-002	4100	MAIZ-MAIZ CONVENCIONAL	R	4,88	4,88
2136686	41-055-012-00113-001	1000	TRIGO BLANDO-SIN VARIEDAD	R	0,04	0,04
2136685	41-055-012-00113-001	1000	TRIGO BLANDO-SIN VARIEDAD	R	0,09	0,09
2136687	41-055-012-00114-001	1000	TRIGO BLANDO-SIN VARIEDAD	R	4,84	4,84
2136691	41-055-013-00294-001	81263	ALGODON-DP419	R	4,51	4,51
2136690	41-055-028-00020-002	81263	ALGODON-DP419	R	4,73	4,73
2136694	41-055-028-00020-002	152100	PIMIENTO-HORTALIZAS AIRE LIBRE	R	0,04	0,04

**Titulares de explotaciones que hayan adquirido el compromiso voluntario de establecimiento de una enmienda natural mediante un cultivo de crucifera para su enterrado en verde****PUNTOS: 0,00 N**

<u>APELLIDOS Y NOMBRE / RAZÓN SOCIAL</u>	<u>NIF</u>	<u>EXPEDIENTE</u>	<u>SUP. PROPUESTA (ha)</u>
PEINADO AGUILAR S.C.	J91435420	8023746	5,14

<u>PROPUESTA ADMITIDO</u>	<u>SOLICITA PRIMA VOL. SI</u>	<u>PROPUESTA PRIMA VOL. ADMITIDO</u>

**IMPORTE POR ANUALIDAD**

<u>CAMPAÑA</u>	<u>IMPORTE MÁXIMO SUBVENCIONABLE</u>	<u>IMPORTE MEDIO DE TRANSFERENCIA (€/ha)</u>
2015	2.227,88 €	433,44 €
2016	2.227,88 €	433,44 €
2017	2.227,88 €	433,44 €
2018	2.227,88 €	433,44 €
2019	2.227,88 €	433,44 €

**RECINTOS PROPUESTOS**

<u>REF.</u>	<u>REFERENCIA SIGPAC</u>	<u>CULTIVO</u>	<u>DESCRIPCIÓN CULTIVO</u>	<u>S/R</u>	<u>SUP. DEC. ADMIN. (ha)</u>	<u>SUP. PROPUESTA (ha)</u>
1657310	41-069-015-00108-001	81268	ALGODON-JUNCAL	R	5,14	5,14

**RESUMEN CRITERIOS DE PRIORIZACIÓN**

<b>10.1.5 Sistemas sostenibles de cultivos agroindustriales</b>	<b>PUNTOS: 5,00</b>	<b>PUNTOS</b>	<b>CUMPLE</b>
Porcentaje de superficie determinada en Red Natura 2000		0,00	0.0%
Porcentaje de superficie determinada situada en zonas RAMSAR		0,00	0.0%
Porcentaje de superficie determinada en zonas vulnerables a la contaminación por nitratos		4,00	100.0%
Titulares de explotaciones que hayan adquirido el compromiso voluntario de establecimiento de una enmienda natural mediante un cultivo de crucifera para su enterrado en verde		1,00	S

**DETALLE CRITERIOS DE PRIORIZACIÓN**

<b>10.1.5 Sistemas sostenibles de cultivos agroindustriales</b>	<b>PUNTOS: 5,00</b>	<b>PUNTOS</b>	<b>CUMPLE</b>			
Porcentaje de superficie determinada en Red Natura 2000		PUNTOS: 0,00	0.0%			
		<u>SUP. PROPUESTA (ha)</u>	<u>SUP. CUMPLE (ha)</u>			
<u>REF.</u>	<u>REFERENCIA SIGPAC</u>	<u>CULTIVO</u>	<u>DESCRIPCIÓN CULTIVO</u>	<u>S/R</u>		
1657310	41-069-015-00108-001	81268	ALGODON-JUNCAL	R	5,14	0,00
Porcentaje de superficie determinada situada en zonas RAMSAR		PUNTOS: 0,00	0.0%			
		<u>SUP. PROPUESTA (ha)</u>	<u>SUP. CUMPLE (ha)</u>			
<u>REF.</u>	<u>REFERENCIA SIGPAC</u>	<u>CULTIVO</u>	<u>DESCRIPCIÓN CULTIVO</u>	<u>S/R</u>		
1657310	41-069-015-00108-001	81268	ALGODON-JUNCAL	R	5,14	0,00
Porcentaje de superficie determinada en zonas vulnerables a la contaminación por nitratos		PUNTOS: 4,00	100.0%			
		<u>SUP. PROPUESTA (ha)</u>	<u>SUP. CUMPLE (ha)</u>			
<u>REF.</u>	<u>REFERENCIA SIGPAC</u>	<u>CULTIVO</u>	<u>DESCRIPCIÓN CULTIVO</u>	<u>S/R</u>		
1657310	41-069-015-00108-001	81268	ALGODON-JUNCAL	R	5,14	5,14
Titulares de explotaciones que hayan adquirido el compromiso voluntario de establecimiento de una enmienda natural mediante un cultivo de crucifera para su enterrado en verde		PUNTOS: 1,00	S			



<b><u>APELLIDOS Y NOMBRE / RAZÓN SOCIAL</u></b>	<b><u>NIF</u></b>	<b><u>EXPEDIENTE</u></b>	<b><u>SUP. PROPUESTA (ha)</u></b>
PEINADO CASTRO SOCIEDAD CIVIL	J91118455	8031361	14,98

<b><u>PROPUESTA</u></b>	<b><u>SOLICITA PRIMA VOL.</u></b>	<b><u>PROPUESTA PRIMA VOL.</u></b>
ADMITIDO	SI	ADMITIDO

**IMPORTE POR ANUALIDAD**

<b><u>CAMPAÑA</u></b>	<b><u>IMPORTE MÁXIMO SUBVENCIONABLE</u></b>	<b><u>IMPORTE MEDIO DE TRANSFERENCIA (€/ha)</u></b>
2015	6.492,93 €	433,44 €
2016	6.492,93 €	433,44 €
2017	6.492,93 €	433,44 €
2018	6.492,93 €	433,44 €
2019	6.492,93 €	433,44 €

**RECINTOS PROPUESTOS**

<b><u>REF.</u></b>	<b><u>REFERENCIA SIGPAC</u></b>	<b><u>CULTIVO</u></b>	<b><u>DESCRIPCIÓN CULTIVO</u></b>	<b><u>S/R</u></b>	<b><u>SUP. DEC. ADMIN. (ha)</u></b>	<b><u>SUP. PROPUESTA (ha)</u></b>
2225280	41-069-007-00014-001	4100	MAIZ-MAIZ CONVENCIONAL	R	5,63	5,63
2225279	41-095-062-00029-001	4100	MAIZ-MAIZ CONVENCIONAL	R	0,89	0,89
2225283	41-095-087-00060-001	81249	ALGODON-CARLA	R	7,82	7,82
2225282	41-095-087-00061-001	81249	ALGODON-CARLA	R	0,64	0,64

**INCIDENCIAS****INCIDENCIA DESCRIPCIÓN**

218 La superficie total declarada sobre un mismo recinto en el conjunto de los expedientes, no puede superar la superficie total que el SIGPAC establece para ese recinto.  
Ref:2225283 Recinto:41-095-087-00060-001 Cultivo:81249 ALGODON-CARLA Regadío Suma de superficies declaradas para este recinto por todos los solicitantes (Áreas):1564 Superficie SIGPAC medida para este recinto (Áreas):1564 Exceso de superficie declarada (Hectáreas):0

**RESUMEN CRITERIOS DE PRIORIZACIÓN****10.1.5 Sistemas sostenibles de cultivos agroindustriales****PUNTOS: 5,00**

	<b><u>PUNTOS</u></b>	<b><u>CUMPLE</u></b>
Porcentaje de superficie determinada en Red Natura 2000	0,00	0.0%
Porcentaje de superficie determinada situada en zonas RAMSAR	0,00	0.0%
Porcentaje de superficie determinada en zonas vulnerables a la contaminación por nitratos	4,00	100.0%
Titulares de explotaciones que hayan adquirido el compromiso voluntario de establecimiento de una enmienda natural mediante un cultivo de crucífera para su enterrado en verde	1,00	S



**DETALLE CRITERIOS DE PRIORIZACIÓN****10.1.5 Sistemas sostenibles de cultivos agroindustriales****PUNTOS: 5,00****Porcentaje de superficie determinada en Red Natura 2000****PUNTOS: 0,00 0.0%**

<u>REF.</u>	<u>REFERENCIA SIGPAC</u>	<u>CULTIVO</u>	<u>DESCRIPCIÓN CULTIVO</u>	<u>S/R</u>	<u>SUP.</u> <u>PROPUESTA</u> <u>(ha)</u>	<u>SUP.</u> <u>CUMPLE</u> <u>(ha)</u>
2225280	41-069-007-00014-001	4100	MAIZ-MAIZ CONVENCIONAL	R	5,63	0,00
2225279	41-095-062-00029-001	4100	MAIZ-MAIZ CONVENCIONAL	R	0,89	0,00
2225283	41-095-087-00060-001	81249	ALGODON-CARLA	R	7,82	0,00
2225282	41-095-087-00061-001	81249	ALGODON-CARLA	R	0,64	0,00

**Porcentaje de superficie determinada situada en zonas RAMSAR****PUNTOS: 0,00 0.0%**

<u>REF.</u>	<u>REFERENCIA SIGPAC</u>	<u>CULTIVO</u>	<u>DESCRIPCIÓN CULTIVO</u>	<u>S/R</u>	<u>SUP.</u> <u>PROPUESTA</u> <u>(ha)</u>	<u>SUP.</u> <u>CUMPLE</u> <u>(ha)</u>
2225280	41-069-007-00014-001	4100	MAIZ-MAIZ CONVENCIONAL	R	5,63	0,00
2225279	41-095-062-00029-001	4100	MAIZ-MAIZ CONVENCIONAL	R	0,89	0,00
2225283	41-095-087-00060-001	81249	ALGODON-CARLA	R	7,82	0,00
2225282	41-095-087-00061-001	81249	ALGODON-CARLA	R	0,64	0,00

**Porcentaje de superficie determinada en zonas vulnerables a la contaminación por nitratos****PUNTOS: 4,00 100.0%**

<u>REF.</u>	<u>REFERENCIA SIGPAC</u>	<u>CULTIVO</u>	<u>DESCRIPCIÓN CULTIVO</u>	<u>S/R</u>	<u>SUP.</u> <u>PROPUESTA</u> <u>(ha)</u>	<u>SUP.</u> <u>CUMPLE</u> <u>(ha)</u>
2225280	41-069-007-00014-001	4100	MAIZ-MAIZ CONVENCIONAL	R	5,63	5,63
2225279	41-095-062-00029-001	4100	MAIZ-MAIZ CONVENCIONAL	R	0,89	0,89
2225283	41-095-087-00060-001	81249	ALGODON-CARLA	R	7,82	7,82
2225282	41-095-087-00061-001	81249	ALGODON-CARLA	R	0,64	0,64

**Titulares de explotaciones que hayan adquirido el compromiso voluntario de establecimiento de una enmienda natural mediante un cultivo de crucífera para su enterrado en verde****PUNTOS: 1,00 S**

<b><u>APELLIDOS Y NOMBRE / RAZÓN SOCIAL</u></b>	<b><u>NIF</u></b>	<b><u>EXPEDIENTE</u></b>	<b><u>SUP. PROPUESTA (ha)</u></b>
PEINADO GARCIA CONCEPCION	34072043G	8021260	5,79

<b><u>PROPUESTA</u></b>	<b><u>SOLICITA PRIMA VOL.</u></b>
ADMITIDO	NO

**IMPORTE POR ANUALIDAD**

<u>CAMPAÑA</u>	<u>IMPORTE MÁXIMO SUBVENCIONABLE</u>	<u>IMPORTE MEDIO DE TRANSFERENCIA (€/ha)</u>
2015	1.680,66 €	290,27 €
2016	1.680,66 €	290,27 €
2017	1.680,66 €	290,27 €
2018	1.680,66 €	290,27 €
2019	1.680,66 €	290,27 €

**RECINTOS PROPUESTOS**

<u>REF.</u>	<u>REFERENCIA SIGPAC</u>	<u>CULTIVO</u>	<u>DESCRIPCIÓN CULTIVO</u>	<u>S/R</u>	<u>SUP. DEC. ADMIN. (ha)</u>	<u>SUP. PROPUESTA (ha)</u>
1905801	41-053-001-00404-002	81268	ALGODON-JUNCAL	R	3,60	3,60
1905802	41-053-001-00404-002	82343	REMOLACHA-CICLON	R	2,19	2,19

**RESUMEN CRITERIOS DE PRIORIZACIÓN****10.1.5 Sistemas sostenibles de cultivos agroindustriales** PUNTOS: 4,00

	<u>PUNTOS</u>	<u>CUMPLE</u>
Porcentaje de superficie determinada en Red Natura 2000	0,00	0.0%
Porcentaje de superficie determinada situada en zonas RAMSAR	0,00	0.0%
Porcentaje de superficie determinada en zonas vulnerables a la contaminación por nitratos	4,00	100.0%
Titulares de explotaciones que hayan adquirido el compromiso voluntario de establecimiento de una enmienda natural mediante un cultivo de crucífera para su enterrado en verde	0,00	N

**DETALLE CRITERIOS DE PRIORIZACIÓN****10.1.5 Sistemas sostenibles de cultivos agroindustriales** PUNTOS: 4,00

<u>REF.</u>	<u>REFERENCIA SIGPAC</u>	<u>CULTIVO</u>	<u>DESCRIPCIÓN CULTIVO</u>	<u>S/R</u>	<u>SUP. PROPUESTA (ha)</u>	<u>SUP. CUMPLE (ha)</u>
1905801	41-053-001-00404-002	81268	ALGODON-JUNCAL	R	3,60	0,00
1905802	41-053-001-00404-002	82343	REMOLACHA-CICLON	R	2,19	0,00

	<u>PUNTOS</u>	<u>SUP. PROPUESTA (ha)</u>	<u>SUP. CUMPLE (ha)</u>
Porcentaje de superficie determinada en Red Natura 2000	0,00	0,00	0.0%
Porcentaje de superficie determinada situada en zonas RAMSAR	0,00	0,00	0.0%
Porcentaje de superficie determinada en zonas vulnerables a la contaminación por nitratos	4,00	4,00	100.0%
Titulares de explotaciones que hayan adquirido el compromiso voluntario de establecimiento de una enmienda natural mediante un cultivo de crucífera para su enterrado en verde	0,00	0,00	N

<u>REF.</u>	<u>REFERENCIA SIGPAC</u>	<u>CULTIVO</u>	<u>DESCRIPCIÓN CULTIVO</u>	<u>S/R</u>	<u>SUP. PROPUESTA (ha)</u>	<u>SUP. CUMPLE (ha)</u>
1905801	41-053-001-00404-002	81268	ALGODON-JUNCAL	R	3,60	3,60
1905802	41-053-001-00404-002	82343	REMOLACHA-CICLON	R	2,19	2,19



<u>APELLIDOS Y NOMBRE / RAZÓN SOCIAL</u>	<u>NIF</u>	<u>EXPEDIENTE</u>	<u>SUP. PROPUESTA (ha)</u>
PEINADO GARCIA FRANCISCO	34072044M	8022274	6,50
<u>PROPUESTA ADMITIDO</u>	<u>SOLICITA PRIMA VOL. SI</u>	<u>PROPUESTA PRIMA VOL. ADMITIDO</u>	

**IMPORTE POR ANUALIDAD**

<u>CAMPAÑA</u>	<u>IMPORTE MÁXIMO SUBVENCIONABLE</u>	<u>IMPORTE MEDIO DE TRANSFERENCIA (€/ha)</u>
2015	2.817,35 €	433,44 €
2016	2.817,35 €	433,44 €
2017	2.817,35 €	433,44 €
2018	2.817,35 €	433,44 €
2019	2.817,35 €	433,44 €

**RECINTOS PROPUESTOS**

<u>REF.</u>	<u>REFERENCIA SIGPAC</u>	<u>CULTIVO</u>	<u>DESCRIPCIÓN CULTIVO</u>	<u>S/R</u>	<u>SUP. DEC. ADMIN. (ha)</u>	<u>SUP. PROPUESTA (ha)</u>
1557268	41-069-015-00107-001	81268	ALGODON-JUNCAL	R	6,43	6,43
1557267	41-069-015-09043-002	81268	ALGODON-JUNCAL	R	0,07	0,07

**RESUMEN CRITERIOS DE PRIORIZACIÓN**

<b>10.1.5 Sistemas sostenibles de cultivos agroindustriales</b>	<b>PUNTOS: 5,00</b>	<b>PUNTOS</b>	<b>CUMPLE</b>
Porcentaje de superficie determinada en Red Natura 2000		0,00	0.0%
Porcentaje de superficie determinada situada en zonas RAMSAR		0,00	0.0%
Porcentaje de superficie determinada en zonas vulnerables a la contaminación por nitratos		4,00	100.0%
Titulares de explotaciones que hayan adquirido el compromiso voluntario de establecimiento de una enmienda natural mediante un cultivo de crucifera para su enterrado en verde		1,00	S

**DETALLE CRITERIOS DE PRIORIZACIÓN**

<b>10.1.5 Sistemas sostenibles de cultivos agroindustriales</b>	<b>PUNTOS: 5,00</b>	<b>PUNTOS</b>	<b>CUMPLE</b>			
Porcentaje de superficie determinada en Red Natura 2000		PUNTOS: 0,00	0.0%			
		<b>SUP. PROPUESTA (ha)</b>	<b>SUP. CUMPLE (ha)</b>			
<b>REF.</b>	<b>REFERENCIA SIGPAC</b>	<b>CULTIVO</b>	<b>DESCRIPCIÓN CULTIVO</b>	<b>S/R</b>		
1557268	41-069-015-00107-001	81268	ALGODON-JUNCAL	R	6,43	0,00
1557267	41-069-015-09043-002	81268	ALGODON-JUNCAL	R	0,07	0,00
Porcentaje de superficie determinada situada en zonas RAMSAR		PUNTOS: 0,00	0.0%			
		<b>SUP. PROPUESTA (ha)</b>	<b>SUP. CUMPLE (ha)</b>			
<b>REF.</b>	<b>REFERENCIA SIGPAC</b>	<b>CULTIVO</b>	<b>DESCRIPCIÓN CULTIVO</b>	<b>S/R</b>		
1557268	41-069-015-00107-001	81268	ALGODON-JUNCAL	R	6,43	0,00
1557267	41-069-015-09043-002	81268	ALGODON-JUNCAL	R	0,07	0,00
Porcentaje de superficie determinada en zonas vulnerables a la contaminación por nitratos		PUNTOS: 4,00	100.0%			
		<b>SUP. PROPUESTA (ha)</b>	<b>SUP. CUMPLE (ha)</b>			
<b>REF.</b>	<b>REFERENCIA SIGPAC</b>	<b>CULTIVO</b>	<b>DESCRIPCIÓN CULTIVO</b>	<b>S/R</b>		
1557268	41-069-015-00107-001	81268	ALGODON-JUNCAL	R	6,43	6,43
1557267	41-069-015-09043-002	81268	ALGODON-JUNCAL	R	0,07	0,07
Titulares de explotaciones que hayan adquirido el compromiso voluntario de establecimiento de una enmienda natural mediante un cultivo de crucifera para su enterrado en verde		PUNTOS: 1,00	S			

<u>APELLIDOS Y NOMBRE / RAZÓN SOCIAL</u>	<u>NIF</u>	<u>EXPEDIENTE</u>	<u>SUP. PROPUESTA (ha)</u>
PEINADO GARCIA JOSE ANTONIO	28674609A	8031362	14,99

<u>PROPUESTA</u>	<u>SOLICITA PRIMA VOL.</u>	<u>PROPUESTA PRIMA VOL.</u>
ADMITIDO	SI	ADMITIDO

**IMPORTE POR ANUALIDAD**

<u>CAMPAÑA</u>	<u>IMPORTE MÁXIMO SUBVENCIONABLE</u>	<u>IMPORTE MEDIO DE TRANSFERENCIA (€/ha)</u>
2015	6.497,27 €	433,44 €
2016	6.497,27 €	433,44 €
2017	6.497,27 €	433,44 €
2018	6.497,27 €	433,44 €
2019	6.497,27 €	433,44 €

**RECINTOS PROPUESTOS**

<u>REF.</u>	<u>REFERENCIA SIGPAC</u>	<u>CULTIVO</u>	<u>DESCRIPCIÓN CULTIVO</u>	<u>S/R</u>	<u>SUP. DEC. ADMIN. (ha)</u>	<u>SUP. PROPUESTA (ha)</u>
2225871	41-069-007-00014-001	4100	MAIZ-MAIZ CONVENCIONAL	R	5,00	5,00
2225873	41-095-087-00059-003	81249	ALGODON-CARLA	R	1,54	1,54
2225875	41-095-087-00060-001	81249	ALGODON-CARLA	R	7,82	7,82
2225874	41-095-087-00061-001	81249	ALGODON-CARLA	R	0,63	0,63

**INCIDENCIAS****INCIDENCIA DESCRIPCIÓN**

- 218 La superficie total declarada sobre un mismo recinto en el conjunto de los expedientes, no puede superar la superficie total que el SIGPAC establece para ese recinto.  
Ref:2225875 Recinto:41-095-087-00060-001 Cultivo:81249 ALGODON-CARLA Regadío Suma de superficies declaradas para este recinto por todos los solicitantes (Áreas):1564 Superficie SIGPAC medida para este recinto (Áreas):1564 Exceso de superficie declarada (Hectáreas):0

**RESUMEN CRITERIOS DE PRIORIZACIÓN****10.1.5 Sistemas sostenibles de cultivos agroindustriales****PUNTOS: 5,00**

	<u>PUNTOS</u>	<u>CUMPLE</u>
Porcentaje de superficie determinada en Red Natura 2000	0,00	0.0%
Porcentaje de superficie determinada situada en zonas RAMSAR	0,00	0.0%
Porcentaje de superficie determinada en zonas vulnerables a la contaminación por nitratos	4,00	100.0%
Titulares de explotaciones que hayan adquirido el compromiso voluntario de establecimiento de una enmienda natural mediante un cultivo de crucífera para su enterrado en verde	1,00	S



**DETALLE CRITERIOS DE PRIORIZACIÓN****10.1.5 Sistemas sostenibles de cultivos agroindustriales****PUNTOS: 5,00****Porcentaje de superficie determinada en Red Natura 2000****PUNTOS: 0,00 0.0%**

<u>REF.</u>	<u>REFERENCIA SIGPAC</u>	<u>CULTIVO</u>	<u>DESCRIPCIÓN CULTIVO</u>	<u>S/R</u>	<u>SUP.</u> <u>PROPUESTA</u> <u>(ha)</u>	<u>SUP.</u> <u>CUMPLE</u> <u>(ha)</u>
2225871	41-069-007-00014-001	4100	MAIZ-MAIZ CONVENCIONAL	R	5,00	0,00
2225873	41-095-087-00059-003	81249	ALGODON-CARLA	R	1,54	0,00
2225875	41-095-087-00060-001	81249	ALGODON-CARLA	R	7,82	0,00
2225874	41-095-087-00061-001	81249	ALGODON-CARLA	R	0,63	0,00

**Porcentaje de superficie determinada situada en zonas RAMSAR****PUNTOS: 0,00 0.0%**

<u>REF.</u>	<u>REFERENCIA SIGPAC</u>	<u>CULTIVO</u>	<u>DESCRIPCIÓN CULTIVO</u>	<u>S/R</u>	<u>SUP.</u> <u>PROPUESTA</u> <u>(ha)</u>	<u>SUP.</u> <u>CUMPLE</u> <u>(ha)</u>
2225871	41-069-007-00014-001	4100	MAIZ-MAIZ CONVENCIONAL	R	5,00	0,00
2225873	41-095-087-00059-003	81249	ALGODON-CARLA	R	1,54	0,00
2225875	41-095-087-00060-001	81249	ALGODON-CARLA	R	7,82	0,00
2225874	41-095-087-00061-001	81249	ALGODON-CARLA	R	0,63	0,00

**Porcentaje de superficie determinada en zonas vulnerables a la contaminación por nitratos****PUNTOS: 4,00 100.0%**

<u>REF.</u>	<u>REFERENCIA SIGPAC</u>	<u>CULTIVO</u>	<u>DESCRIPCIÓN CULTIVO</u>	<u>S/R</u>	<u>SUP.</u> <u>PROPUESTA</u> <u>(ha)</u>	<u>SUP.</u> <u>CUMPLE</u> <u>(ha)</u>
2225871	41-069-007-00014-001	4100	MAIZ-MAIZ CONVENCIONAL	R	5,00	5,00
2225873	41-095-087-00059-003	81249	ALGODON-CARLA	R	1,54	1,54
2225875	41-095-087-00060-001	81249	ALGODON-CARLA	R	7,82	7,82
2225874	41-095-087-00061-001	81249	ALGODON-CARLA	R	0,63	0,63

**Titulares de explotaciones que hayan adquirido el compromiso voluntario de establecimiento de una enmienda natural mediante un cultivo de crucifera para su enterrado en verde****PUNTOS: 1,00 S**

<u>APELLIDOS Y NOMBRE / RAZÓN SOCIAL</u>	<u>NIF</u>	<u>EXPEDIENTE</u>	<u>SUP. PROPUESTA (ha)</u>
PEINADO JIMENEZ ANTONIO	27662415Q	8022272	6,59
<u>PROPUESTA ADMITIDO</u>	<u>SOLICITA PRIMA VOL. SI</u>	<u>PROPUESTA PRIMA VOL. ADMITIDO</u>	
<b>IMPORTE POR ANUALIDAD</b>			

<u>CAMPAÑA</u>	<u>IMPORTE MÁXIMO SUBVENCIONABLE</u>	<u>IMPORTE MEDIO DE TRANSFERENCIA (€/ha)</u>
2015	2.856,37 €	433,44 €
2016	2.856,37 €	433,44 €
2017	2.856,37 €	433,44 €
2018	2.856,37 €	433,44 €
2019	2.856,37 €	433,44 €

**RECINTOS PROPUESTOS**

<u>REF.</u>	<u>REFERENCIA SIGPAC</u>	<u>CULTIVO</u>	<u>DESCRIPCIÓN CULTIVO</u>	<u>S/R</u>	<u>SUP. DEC. ADMIN. (ha)</u>	<u>SUP. PROPUESTA (ha)</u>
1557125	41-069-015-00072-001	4100	MAIZ-MAIZ CONVENCIONAL	R	4,45	4,45
1557126	41-095-065-00001-002	4100	MAIZ-MAIZ CONVENCIONAL	R	2,14	2,14

**RESUMEN CRITERIOS DE PRIORIZACIÓN**

<b>10.1.5 Sistemas sostenibles de cultivos agroindustriales</b>	<b>PUNTOS: 5,00</b>	<b>PUNTOS</b>	<b>CUMPLE</b>
Porcentaje de superficie determinada en Red Natura 2000		0,00	0.0%
Porcentaje de superficie determinada situada en zonas RAMSAR		0,00	0.0%
Porcentaje de superficie determinada en zonas vulnerables a la contaminación por nitratos		4,00	100.0%
Titulares de explotaciones que hayan adquirido el compromiso voluntario de establecimiento de una enmienda natural mediante un cultivo de crucífera para su enterrado en verde		1,00	S

**DETALLE CRITERIOS DE PRIORIZACIÓN**

<b>10.1.5 Sistemas sostenibles de cultivos agroindustriales</b>	<b>PUNTOS: 5,00</b>	<b>PUNTOS</b>	<b>CUMPLE</b>			
Porcentaje de superficie determinada en Red Natura 2000		0,00	0.0%			
		<b>SUP. PROPUESTA (ha)</b>	<b>SUP. CUMPLE (ha)</b>			
<u>REF.</u>	<u>REFERENCIA SIGPAC</u>	<u>CULTIVO</u>	<u>DESCRIPCIÓN CULTIVO</u>	<u>S/R</u>		
1557125	41-069-015-00072-001	4100	MAIZ-MAIZ CONVENCIONAL	R	4,45	0,00
1557126	41-095-065-00001-002	4100	MAIZ-MAIZ CONVENCIONAL	R	2,14	0,00
Porcentaje de superficie determinada situada en zonas RAMSAR		0,00	0.0%			
		<b>SUP. PROPUESTA (ha)</b>	<b>SUP. CUMPLE (ha)</b>			
<u>REF.</u>	<u>REFERENCIA SIGPAC</u>	<u>CULTIVO</u>	<u>DESCRIPCIÓN CULTIVO</u>	<u>S/R</u>		
1557125	41-069-015-00072-001	4100	MAIZ-MAIZ CONVENCIONAL	R	4,45	0,00
1557126	41-095-065-00001-002	4100	MAIZ-MAIZ CONVENCIONAL	R	2,14	0,00
Porcentaje de superficie determinada en zonas vulnerables a la contaminación por nitratos		4,00	100.0%			
		<b>SUP. PROPUESTA (ha)</b>	<b>SUP. CUMPLE (ha)</b>			
<u>REF.</u>	<u>REFERENCIA SIGPAC</u>	<u>CULTIVO</u>	<u>DESCRIPCIÓN CULTIVO</u>	<u>S/R</u>		
1557125	41-069-015-00072-001	4100	MAIZ-MAIZ CONVENCIONAL	R	4,45	4,45
1557126	41-095-065-00001-002	4100	MAIZ-MAIZ CONVENCIONAL	R	2,14	2,14
Titulares de explotaciones que hayan adquirido el compromiso voluntario de establecimiento de una enmienda natural mediante un cultivo de crucífera para su enterrado en verde		1,00	S			

<b><u>APELLIDOS Y NOMBRE / RAZÓN SOCIAL</u></b>	<b><u>NIF</u></b>	<b><u>EXPEDIENTE</u></b>	<b><u>SUP. PROPUESTA (ha)</u></b>
PELOANG DE EXPANSIONES ANDALUZAS, S.L.	B91365494	8027813	8,41

<b><u>PROPUESTA</u></b>	<b><u>SOLICITA PRIMA VOL.</u></b>
ADMITIDO	NO

**IMPORTE POR ANUALIDAD**

<b><u>CAMPAÑA</u></b>	<b><u>IMPORTE MÁXIMO SUBVENCIONABLE</u></b>	<b><u>IMPORTE MEDIO DE TRANSFERENCIA (€/ha)</u></b>
2015	2.441,17 €	290,27 €
2016	2.441,17 €	290,27 €
2017	2.441,17 €	290,27 €
2018	2.441,17 €	290,27 €
2019	2.441,17 €	290,27 €

**RECINTOS PROPUESTOS**

<b><u>REF.</u></b>	<b><u>REFERENCIA SIGPAC</u></b>	<b><u>CULTIVO</u></b>	<b><u>DESCRIPCIÓN CULTIVO</u></b>	<b><u>S/R</u></b>	<b><u>SUP. DEC. ADMIN. (ha)</u></b>	<b><u>SUP. PROPUESTA (ha)</u></b>
3152431	41-074-007-00089-005	3335	TRIGO DURO-KIKO NICK	R	5,35	5,35
1902821	41-074-007-00089-005	81268	ALGODON-JUNCAL	R	3,06	3,06

**INCIDENCIAS****INCIDENCIA DESCRIPCIÓN**

7129	Solicitante de Sistemas Sostenibles que no indica en el impreso INFO_ADICIONAL-Reverso la agrupación de Producción Integrada a la que pertenece.
------	--

**RESUMEN CRITERIOS DE PRIORIZACIÓN****10.1.5 Sistemas sostenibles de cultivos agroindustriales****PUNTOS: 4,00**

	<b><u>PUNTOS</u></b>	<b><u>CUMPLE</u></b>
Porcentaje de superficie determinada en Red Natura 2000	0,00	0.0%
Porcentaje de superficie determinada situada en zonas RAMSAR	0,00	0.0%
Porcentaje de superficie determinada en zonas vulnerables a la contaminación por nitratos	4,00	100.0%
Titulares de explotaciones que hayan adquirido el compromiso voluntario de establecimiento de una enmienda natural mediante un cultivo de crucífera para su enterrado en verde	0,00	N



**DETALLE CRITERIOS DE PRIORIZACIÓN****10.1.5 Sistemas sostenibles de cultivos agroindustriales****PUNTOS: 4,00****Porcentaje de superficie determinada en Red Natura 2000****PUNTOS: 0,00 0.0%**

<u>REF.</u>	<u>REFERENCIA SIGPAC</u>	<u>CULTIVO</u>	<u>DESCRIPCIÓN CULTIVO</u>	<u>S/R</u>	<u>SUP.</u> <u>PROPUESTA</u> <u>(ha)</u>	<u>SUP.</u> <u>CUMPLE</u> <u>(ha)</u>
3152431	41-074-007-00089-005	3335	TRIGO DURO-KIKO NICK	R	5,35	0,00
1902821	41-074-007-00089-005	81268	ALGODON-JUNCAL	R	3,06	0,00

**Porcentaje de superficie determinada situada en zonas RAMSAR****PUNTOS: 0,00 0.0%**

<u>REF.</u>	<u>REFERENCIA SIGPAC</u>	<u>CULTIVO</u>	<u>DESCRIPCIÓN CULTIVO</u>	<u>S/R</u>	<u>SUP.</u> <u>PROPUESTA</u> <u>(ha)</u>	<u>SUP.</u> <u>CUMPLE</u> <u>(ha)</u>
3152431	41-074-007-00089-005	3335	TRIGO DURO-KIKO NICK	R	5,35	0,00
1902821	41-074-007-00089-005	81268	ALGODON-JUNCAL	R	3,06	0,00

**Porcentaje de superficie determinada en zonas vulnerables a la contaminación por nitratos****PUNTOS: 4,00 100.0%**

<u>REF.</u>	<u>REFERENCIA SIGPAC</u>	<u>CULTIVO</u>	<u>DESCRIPCIÓN CULTIVO</u>	<u>S/R</u>	<u>SUP.</u> <u>PROPUESTA</u> <u>(ha)</u>	<u>SUP.</u> <u>CUMPLE</u> <u>(ha)</u>
3152431	41-074-007-00089-005	3335	TRIGO DURO-KIKO NICK	R	5,35	5,35
1902821	41-074-007-00089-005	81268	ALGODON-JUNCAL	R	3,06	3,06

**Titulares de explotaciones que hayan adquirido el compromiso voluntario de establecimiento de una enmienda natural mediante un cultivo de crucífera para su enterrado en verde****PUNTOS: 0,00 N**

<u>APELLIDOS Y NOMBRE / RAZÓN SOCIAL</u>	<u>NIF</u>	<u>EXPEDIENTE</u>	<u>SUP. PROPUESTA (ha)</u>
PEÑA PEÑA JOSE JOAQUIN	28556093Y	8024693	6,59

<u>PROPUESTA</u>	<u>SOLICITA PRIMA VOL.</u>
ADMITIDO	NO

IMPORTE POR ANUALIDAD

<u>CAMPAÑA</u>	<u>IMPORTE MÁXIMO SUBVENCIONABLE</u>	<u>IMPORTE MEDIO DE TRANSFERENCIA (€/ha)</u>
2015	1.912,88 €	290,27 €
2016	1.912,88 €	290,27 €
2017	1.912,88 €	290,27 €
2018	1.912,88 €	290,27 €
2019	1.912,88 €	290,27 €

RECINTOS PROPUESTOS

<u>REF.</u>	<u>REFERENCIA SIGPAC</u>	<u>CULTIVO</u>	<u>DESCRIPCIÓN CULTIVO</u>	<u>S/R</u>	<u>SUP. DEC. ADMIN. (ha)</u>	<u>SUP. PROPUESTA (ha)</u>
1706553	41-079-012-00005-003	81263	ALGODON-DP419	R	6,59	6,59

**RESUMEN CRITERIOS DE PRIORIZACIÓN**

<b>10.1.5 Sistemas sostenibles de cultivos agroindustriales</b>	<b>PUNTOS: 8,00</b>
---	---------------------

	<u>PUNTOS</u>	<u>CUMPLE</u>
Porcentaje de superficie determinada en Red Natura 2000	4,00	100.0%
Porcentaje de superficie determinada situada en zonas RAMSAR	0,00	0.0%
Porcentaje de superficie determinada en zonas vulnerables a la contaminación por nitratos	4,00	100.0%
Titulares de explotaciones que hayan adquirido el compromiso voluntario de establecimiento de una enmienda natural mediante un cultivo de crucifera para su enterrado en verde	0,00	N

**DETALLE CRITERIOS DE PRIORIZACIÓN**

<b>10.1.5 Sistemas sostenibles de cultivos agroindustriales</b>	<b>PUNTOS: 8,00</b>
---	---------------------

Porcentaje de superficie determinada en Red Natura 2000	<b>PUNTOS: 4,00</b>	100.0%				
	<u>SUP. PROPUESTA (ha)</u>	<u>SUP. CUMPLE (ha)</u>				
<u>REF.</u>	<u>REFERENCIA SIGPAC</u>	<u>CULTIVO</u>	<u>DESCRIPCIÓN CULTIVO</u>	<u>S/R</u>	6,59	6,59
1706553	41-079-012-00005-003	81263	ALGODON-DP419	R		
Porcentaje de superficie determinada situada en zonas RAMSAR	<b>PUNTOS: 0,00</b>	0.0%				
	<u>SUP. PROPUESTA (ha)</u>	<u>SUP. CUMPLE (ha)</u>				
<u>REF.</u>	<u>REFERENCIA SIGPAC</u>	<u>CULTIVO</u>	<u>DESCRIPCIÓN CULTIVO</u>	<u>S/R</u>	6,59	0,00
1706553	41-079-012-00005-003	81263	ALGODON-DP419	R		
Porcentaje de superficie determinada en zonas vulnerables a la contaminación por nitratos	<b>PUNTOS: 4,00</b>	100.0%				
	<u>SUP. PROPUESTA (ha)</u>	<u>SUP. CUMPLE (ha)</u>				
<u>REF.</u>	<u>REFERENCIA SIGPAC</u>	<u>CULTIVO</u>	<u>DESCRIPCIÓN CULTIVO</u>	<u>S/R</u>	6,59	6,59
1706553	41-079-012-00005-003	81263	ALGODON-DP419	R		
Titulares de explotaciones que hayan adquirido el compromiso voluntario de establecimiento de una enmienda natural mediante un cultivo de crucifera para su enterrado en verde	<b>PUNTOS: 0,00</b>	N				



**APELLIDOS Y NOMBRE / RAZÓN SOCIAL** **NIF** **EXPEDIENTE** **SUP. PROPUESTA (ha)**  
 PEÑAGRAIA S.L. B41669383 8027575 93,22

**PROPUESTA** **SOLICITA PRIMA VOL.**  
**ADMITIDO** **NO**

**IMPORTE POR ANUALIDAD**

<u>CAMPAÑA</u>	<u>IMPORTE MÁXIMO SUBVENCIÓNABLE</u>	<u>IMPORTE MEDIO DE TRANSFERENCIA (€/ha)</u>
2015	19.729,65 €	211,65 €
2016	19.729,65 €	211,65 €
2017	19.729,65 €	211,65 €
2018	19.729,65 €	211,65 €
2019	19.729,65 €	211,65 €

**RECINTOS PROPUESTOS**

<u>REF.</u>	<u>REFERENCIA SIGPAC</u>	<u>CULTIVO</u>	<u>DESCRIPCIÓN CULTIVO</u>	<u>S/R</u>	<u>SUP. DEC. ADMIN. (ha)</u>	<u>SUP. PROPUESTA (ha)</u>
3121513	41-034-006-00007-002	81263	ALGODON-DP419	R	4,55	4,55
3121502	41-034-006-00007-003	4100	MAIZ-MAIZ CONVENCIONAL	R	2,69	2,69
3121514	41-034-006-00008-001	81263	ALGODON-DP419	R	0,40	0,40
3121515	41-034-006-00009-001	81263	ALGODON-DP419	R	0,49	0,49
3121512	41-034-006-00016-005	81263	ALGODON-DP419	R	6,59	6,59
3121501	41-034-006-00016-006	4100	MAIZ-MAIZ CONVENCIONAL	R	3,22	3,22
3121505	41-034-006-00016-008	33886	GIRASOL-NK FORTIMI	R	6,53	6,53
3121510	41-034-006-00016-010	81263	ALGODON-DP419	R	0,06	0,06
3121509	41-034-006-00018-005	81263	ALGODON-DP419	R	6,51	6,51
3121500	41-034-006-00018-006	4100	MAIZ-MAIZ CONVENCIONAL	R	9,89	9,89
3121499	41-034-006-00022-001	4100	MAIZ-MAIZ CONVENCIONAL	R	11,08	11,08
3121506	41-034-006-00022-001	33886	GIRASOL-NK FORTIMI	R	9,65	9,65
3121511	41-034-006-00022-001	81263	ALGODON-DP419	R	31,56	31,56

**RESUMEN CRITERIOS DE PRIORIZACIÓN****10.1.5 Sistemas sostenibles de cultivos agroindustriales****PUNTOS:** 4,00

	<b><u>PUNTOS</u></b>	<b><u>CUMPLE</u></b>
<b>Porcentaje de superficie determinada en Red Natura 2000</b>	0,00	0.0%
<b>Porcentaje de superficie determinada situada en zonas RAMSAR</b>	0,00	0.0%
<b>Porcentaje de superficie determinada en zonas vulnerables a la contaminación por nitratos</b>	4,00	100.0%
<b>Titulares de explotaciones que hayan adquirido el compromiso voluntario de establecimiento de una enmienda natural mediante un cultivo de crucifera para su enterrado en verde</b>	0,00	N





**DETALLE CRITERIOS DE PRIORIZACIÓN****10.1.5 Sistemas sostenibles de cultivos agroindustriales****PUNTOS: 4,00****Porcentaje de superficie determinada en Red Natura 2000****PUNTOS: 0,00 0.0%**

REF.	REFERENCIA SIGPAC	CULTIVO	DESCRIPCIÓN CULTIVO	S/R	SUP.	SUP.
					PROPUESTA	CUMPLE
					(ha)	(ha)
3121513	41-034-006-00007-002	81263	ALGODON-DP419	R	4,55	0,00
3121502	41-034-006-00007-003	4100	MAIZ-MAIZ CONVENCIONAL	R	2,69	0,00
3121514	41-034-006-00008-001	81263	ALGODON-DP419	R	0,40	0,00
3121515	41-034-006-00009-001	81263	ALGODON-DP419	R	0,49	0,00
3121512	41-034-006-00016-005	81263	ALGODON-DP419	R	6,59	0,00
3121501	41-034-006-00016-006	4100	MAIZ-MAIZ CONVENCIONAL	R	3,22	0,00
3121505	41-034-006-00016-008	33886	GIRASOL-NK FORTIMI	R	6,53	0,00
3121510	41-034-006-00016-010	81263	ALGODON-DP419	R	0,06	0,00
3121509	41-034-006-00018-005	81263	ALGODON-DP419	R	6,51	0,00
3121500	41-034-006-00018-006	4100	MAIZ-MAIZ CONVENCIONAL	R	9,89	0,00
3121499	41-034-006-00022-001	4100	MAIZ-MAIZ CONVENCIONAL	R	11,08	0,00
3121506	41-034-006-00022-001	33886	GIRASOL-NK FORTIMI	R	9,65	0,00
3121511	41-034-006-00022-001	81263	ALGODON-DP419	R	31,56	0,00

**Porcentaje de superficie determinada situada en zonas RAMSAR****PUNTOS: 0,00 0.0%**

REF.	REFERENCIA SIGPAC	CULTIVO	DESCRIPCIÓN CULTIVO	S/R	SUP.	SUP.
					PROPUESTA	CUMPLE
					(ha)	(ha)
3121513	41-034-006-00007-002	81263	ALGODON-DP419	R	4,55	0,00
3121502	41-034-006-00007-003	4100	MAIZ-MAIZ CONVENCIONAL	R	2,69	0,00
3121514	41-034-006-00008-001	81263	ALGODON-DP419	R	0,40	0,00
3121515	41-034-006-00009-001	81263	ALGODON-DP419	R	0,49	0,00
3121512	41-034-006-00016-005	81263	ALGODON-DP419	R	6,59	0,00
3121501	41-034-006-00016-006	4100	MAIZ-MAIZ CONVENCIONAL	R	3,22	0,00
3121505	41-034-006-00016-008	33886	GIRASOL-NK FORTIMI	R	6,53	0,00
3121510	41-034-006-00016-010	81263	ALGODON-DP419	R	0,06	0,00
3121509	41-034-006-00018-005	81263	ALGODON-DP419	R	6,51	0,00
3121500	41-034-006-00018-006	4100	MAIZ-MAIZ CONVENCIONAL	R	9,89	0,00
3121499	41-034-006-00022-001	4100	MAIZ-MAIZ CONVENCIONAL	R	11,08	0,00
3121506	41-034-006-00022-001	33886	GIRASOL-NK FORTIMI	R	9,65	0,00
3121511	41-034-006-00022-001	81263	ALGODON-DP419	R	31,56	0,00

**Porcentaje de superficie determinada en zonas vulnerables a la contaminación por nitratos****PUNTOS: 4,00 100.0%**

REF.	REFERENCIA SIGPAC	CULTIVO	DESCRIPCIÓN CULTIVO	S/R	SUP.	SUP.
					PROPUESTA	CUMPLE
					(ha)	(ha)
3121513	41-034-006-00007-002	81263	ALGODON-DP419	R	4,55	4,55
3121502	41-034-006-00007-003	4100	MAIZ-MAIZ CONVENCIONAL	R	2,69	2,69
3121514	41-034-006-00008-001	81263	ALGODON-DP419	R	0,40	0,40
3121515	41-034-006-00009-001	81263	ALGODON-DP419	R	0,49	0,49
3121512	41-034-006-00016-005	81263	ALGODON-DP419	R	6,59	6,59
3121501	41-034-006-00016-006	4100	MAIZ-MAIZ CONVENCIONAL	R	3,22	3,22
3121505	41-034-006-00016-008	33886	GIRASOL-NK FORTIMI	R	6,53	6,53
3121510	41-034-006-00016-010	81263	ALGODON-DP419	R	0,06	0,06
3121509	41-034-006-00018-005	81263	ALGODON-DP419	R	6,51	6,51
3121500	41-034-006-00018-006	4100	MAIZ-MAIZ CONVENCIONAL	R	9,89	9,89
3121499	41-034-006-00022-001	4100	MAIZ-MAIZ CONVENCIONAL	R	11,08	11,08
3121506	41-034-006-00022-001	33886	GIRASOL-NK FORTIMI	R	9,65	9,65
3121511	41-034-006-00022-001	81263	ALGODON-DP419	R	31,56	31,56

**Titulares de explotaciones que hayan adquirido el compromiso voluntario de establecimiento de una enmienda natural mediante un cultivo de crucifera para su enterrado en verde****PUNTOS: 0,00 N**

<b><u>APELLIDOS Y NOMBRE / RAZÓN SOCIAL</u></b>	<b><u>NIF</u></b>	<b><u>EXPEDIENTE</u></b>	<b><u>SUP. PROPUESTA (ha)</u></b>
PEÑON MARRUECOS, S.L.	B41840653	8022953	18,44

<b><u>PROPUESTA</u></b>	<b><u>SOLICITA PRIMA VOL.</u></b>
INADMITIDO	NO

**IMPORTE POR ANUALIDAD**

<u>CAMPAÑA</u>	<u>IMPORTE MÁXIMO SUBVENCIONABLE</u>	<u>IMPORTE MEDIO DE TRANSFERENCIA (€/ha)</u>
2015	5.352,58 €	290,27 €
2016	5.352,58 €	290,27 €
2017	5.352,58 €	290,27 €
2018	5.352,58 €	290,27 €
2019	5.352,58 €	290,27 €

**RECINTOS PROPUESTOS**

<u>REF.</u>	<u>REFERENCIA SIGPAC</u>	<u>CULTIVO</u>	<u>DESCRIPCIÓN CULTIVO</u>	<u>S/R</u>	<u>SUP. DEC. ADMIN. (ha)</u>	<u>SUP. PROPUESTA (ha)</u>
2024640	41-077-038-00027-002	81190	ALGODON-ALEXANDROS	R	7,33	7,33
2024642	41-077-045-00001-002	81320	ALGODON-DP396	R	5,39	5,39
2024641	41-077-063-00001-003	81190	ALGODON-ALEXANDROS	R	5,72	5,72

**RESUMEN CRITERIOS DE PRIORIZACIÓN****10.1.5 Sistemas sostenibles de cultivos agroindustriales****PUNTOS: 0,00**

	<b><u>PUNTOS</u></b>	<b><u>CUMPLE</u></b>
Porcentaje de superficie determinada en Red Natura 2000	0,00	0.0%
Porcentaje de superficie determinada situada en zonas RAMSAR	0,00	0.0%
Porcentaje de superficie determinada en zonas vulnerables a la contaminación por nitratos	0,00	0.0%
Titulares de explotaciones que hayan adquirido el compromiso voluntario de establecimiento de una enmienda natural mediante un cultivo de crucífera para su enterrado en verde	0,00	N



**DETALLE CRITERIOS DE PRIORIZACIÓN****10.1.5 Sistemas sostenibles de cultivos agroindustriales****PUNTOS: 0,00****Porcentaje de superficie determinada en Red Natura 2000****PUNTOS: 0,00 0.0%**

<u>REF.</u>	<u>REFERENCIA SIGPAC</u>	<u>CULTIVO</u>	<u>DESCRIPCIÓN CULTIVO</u>	<u>S/R</u>	<u>SUP.</u> <u>PROPUESTA</u> <u>(ha)</u>	<u>SUP.</u> <u>CUMPLE</u> <u>(ha)</u>
2024640	41-077-038-00027-002	81190	ALGODON-ALEXANDROS	R	7,33	0,00
2024642	41-077-045-00001-002	81320	ALGODON-DP396	R	5,39	0,00
2024641	41-077-063-00001-003	81190	ALGODON-ALEXANDROS	R	5,72	0,00

**Porcentaje de superficie determinada situada en zonas RAMSAR****PUNTOS: 0,00 0.0%**

<u>REF.</u>	<u>REFERENCIA SIGPAC</u>	<u>CULTIVO</u>	<u>DESCRIPCIÓN CULTIVO</u>	<u>S/R</u>	<u>SUP.</u> <u>PROPUESTA</u> <u>(ha)</u>	<u>SUP.</u> <u>CUMPLE</u> <u>(ha)</u>
2024640	41-077-038-00027-002	81190	ALGODON-ALEXANDROS	R	7,33	0,00
2024642	41-077-045-00001-002	81320	ALGODON-DP396	R	5,39	0,00
2024641	41-077-063-00001-003	81190	ALGODON-ALEXANDROS	R	5,72	0,00

**Porcentaje de superficie determinada en zonas vulnerables a la contaminación por nitratos****PUNTOS: 0,00 0.0%**

<u>REF.</u>	<u>REFERENCIA SIGPAC</u>	<u>CULTIVO</u>	<u>DESCRIPCIÓN CULTIVO</u>	<u>S/R</u>	<u>SUP.</u> <u>PROPUESTA</u> <u>(ha)</u>	<u>SUP.</u> <u>CUMPLE</u> <u>(ha)</u>
2024640	41-077-038-00027-002	81190	ALGODON-ALEXANDROS	R	7,33	0,00
2024642	41-077-045-00001-002	81320	ALGODON-DP396	R	5,39	0,00
2024641	41-077-063-00001-003	81190	ALGODON-ALEXANDROS	R	5,72	0,00

**Titulares de explotaciones que hayan adquirido el compromiso voluntario de establecimiento de una enmienda natural mediante un cultivo de crucifera para su enterrado en verde****PUNTOS: 0,00 N**

<b><u>APELLIDOS Y NOMBRE / RAZÓN SOCIAL</u></b>	<b><u>NIF</u></b>	<b><u>EXPEDIENTE</u></b>	<b><u>SUP. PROPUESTA (ha)</u></b>
PEREA ATIENZA JUAN DE DIOS	75862605A	8015146	2,66

<b><u>PROPUESTA</u></b>	<b><u>SOLICITA PRIMA VOL.</u></b>
INADMITIDO	NO

**IMPORTE POR ANUALIDAD**

<u>CAMPAÑA</u>	<u>IMPORTE MÁXIMO SUBVENCIONABLE</u>	<u>IMPORTE MEDIO DE TRANSFERENCIA (€/ha)</u>
2015	772,12 €	290,27 €
2016	772,12 €	290,27 €
2017	772,12 €	290,27 €
2018	772,12 €	290,27 €
2019	772,12 €	290,27 €

**RECINTOS PROPUESTOS**

<u>REF.</u>	<u>REFERENCIA SIGPAC</u>	<u>CULTIVO</u>	<u>DESCRIPCIÓN CULTIVO</u>	<u>S/R</u>	<u>SUP. DEC. ADMIN. (ha)</u>	<u>SUP. PROPUESTA (ha)</u>
2072194	11-010-006-00025-002	81361	ALGODON-INTERCOTT 211	R	0,95	0,95
2072195	11-010-006-00054-002	81361	ALGODON-INTERCOTT 211	R	0,81	0,81
2072196	11-010-006-00055-001	81361	ALGODON-INTERCOTT 211	R	0,90	0,90

**RESUMEN CRITERIOS DE PRIORIZACIÓN****10.1.5 Sistemas sostenibles de cultivos agroindustriales**

PUNTOS: 0,00

	<b><u>PUNTOS</u></b>	<b><u>CUMPLE</u></b>
Porcentaje de superficie determinada en Red Natura 2000	0,00	0.0%
Porcentaje de superficie determinada situada en zonas RAMSAR	0,00	0.0%
Porcentaje de superficie determinada en zonas vulnerables a la contaminación por nitratos	0,00	0.0%
Titulares de explotaciones que hayan adquirido el compromiso voluntario de establecimiento de una enmienda natural mediante un cultivo de crucífera para su enterrado en verde	0,00	N



**DETALLE CRITERIOS DE PRIORIZACIÓN****10.1.5 Sistemas sostenibles de cultivos agroindustriales****PUNTOS: 0,00****Porcentaje de superficie determinada en Red Natura 2000****PUNTOS: 0,00 0.0%**

<u>REF.</u>	<u>REFERENCIA SIGPAC</u>	<u>CULTIVO</u>	<u>DESCRIPCIÓN CULTIVO</u>	<u>S/R</u>	<u>SUP.</u>	<u>SUP.</u>
					<u>PROPUESTA</u>	<u>CUMPLE</u>
					<u>(ha)</u>	<u>(ha)</u>
2072194	11-010-006-00025-002	81361	ALGODON-INTERCOTT 211	R	0,95	0,00
2072195	11-010-006-00054-002	81361	ALGODON-INTERCOTT 211	R	0,81	0,00
2072196	11-010-006-00055-001	81361	ALGODON-INTERCOTT 211	R	0,90	0,00

**Porcentaje de superficie determinada situada en zonas RAMSAR****PUNTOS: 0,00 0.0%**

<u>REF.</u>	<u>REFERENCIA SIGPAC</u>	<u>CULTIVO</u>	<u>DESCRIPCIÓN CULTIVO</u>	<u>S/R</u>	<u>SUP.</u>	<u>SUP.</u>
					<u>PROPUESTA</u>	<u>CUMPLE</u>
					<u>(ha)</u>	<u>(ha)</u>
2072194	11-010-006-00025-002	81361	ALGODON-INTERCOTT 211	R	0,95	0,00
2072195	11-010-006-00054-002	81361	ALGODON-INTERCOTT 211	R	0,81	0,00
2072196	11-010-006-00055-001	81361	ALGODON-INTERCOTT 211	R	0,90	0,00

**Porcentaje de superficie determinada en zonas vulnerables a la contaminación por nitratos****PUNTOS: 0,00 0.0%**

<u>REF.</u>	<u>REFERENCIA SIGPAC</u>	<u>CULTIVO</u>	<u>DESCRIPCIÓN CULTIVO</u>	<u>S/R</u>	<u>SUP.</u>	<u>SUP.</u>
					<u>PROPUESTA</u>	<u>CUMPLE</u>
					<u>(ha)</u>	<u>(ha)</u>
2072194	11-010-006-00025-002	81361	ALGODON-INTERCOTT 211	R	0,95	0,00
2072195	11-010-006-00054-002	81361	ALGODON-INTERCOTT 211	R	0,81	0,00
2072196	11-010-006-00055-001	81361	ALGODON-INTERCOTT 211	R	0,90	0,00

**Titulares de explotaciones que hayan adquirido el compromiso voluntario de establecimiento de una enmienda natural mediante un cultivo de crucifera para su enterrado en verde****PUNTOS: 0,00 N**

<b><u>APELLIDOS Y NOMBRE / RAZÓN SOCIAL</u></b>	<b><u>NIF</u></b>	<b><u>EXPEDIENTE</u></b>	<b><u>SUP. PROPUESTA (ha)</u></b>
PEREA BECERRA MANUEL	28656476V	8024041	22,99

<b><u>PROPUESTA</u></b>	<b><u>SOLICITA PRIMA VOL.</u></b>
ADMITIDO	NO

**IMPORTE POR ANUALIDAD**

<u>CAMPAÑA</u>	<u>IMPORTE MÁXIMO SUBVENCIONABLE</u>	<u>IMPORTE MEDIO DE TRANSFERENCIA (€/ha)</u>
2015	6.673,31 €	290,27 €
2016	6.673,31 €	290,27 €
2017	6.673,31 €	290,27 €
2018	6.673,31 €	290,27 €
2019	6.673,31 €	290,27 €

**RECINTOS PROPUESTOS**

<u>REF.</u>	<u>REFERENCIA SIGPAC</u>	<u>CULTIVO</u>	<u>DESCRIPCIÓN CULTIVO</u>	<u>S/R</u>	<u>SUP. DEC. ADMIN. (ha)</u>	<u>SUP. PROPUESTA (ha)</u>
1673678	41-012-012-00003-003	3320	TRIGO DURO-AMILCAR	R	2,24	2,24
1673675	41-012-012-00003-004	3320	TRIGO DURO-AMILCAR	R	6,92	6,92
1673680	41-012-012-00003-004	81208	ALGODON-LIDER	R	5,01	5,01
1673676	41-012-024-00017-003	3320	TRIGO DURO-AMILCAR	R	6,32	6,32
1673677	41-012-025-00002-001	3320	TRIGO DURO-AMILCAR	R	2,50	2,50

**RESUMEN CRITERIOS DE PRIORIZACIÓN****10.1.5 Sistemas sostenibles de cultivos agroindustriales****PUNTOS: 7,73**

	<b><u>PUNTOS</u></b>	<b><u>CUMPLE</u></b>
Porcentaje de superficie determinada en Red Natura 2000	3,73	72.51%
Porcentaje de superficie determinada situada en zonas RAMSAR	0,00	0.0%
Porcentaje de superficie determinada en zonas vulnerables a la contaminación por nitratos	4,00	100.0%
Titulares de explotaciones que hayan adquirido el compromiso voluntario de establecimiento de una enmienda natural mediante un cultivo de crucífera para su enterrado en verde	0,00	N



**DETALLE CRITERIOS DE PRIORIZACIÓN****10.1.5 Sistemas sostenibles de cultivos agroindustriales****PUNTOS: 7,73****Porcentaje de superficie determinada en Red Natura 2000****PUNTOS: 3,73 72.51%**

<u>REF.</u>	<u>REFERENCIA SIGPAC</u>	<u>CULTIVO</u>	<u>DESCRIPCIÓN CULTIVO</u>	<u>S/R</u>	<u>SUP.</u>	<u>SUP.</u>
					<u>PROPUESTA</u>	<u>CUMPLE</u>
					(ha)	(ha)
1673678	41-012-012-00003-003	3320	TRIGO DURO-AMILCAR	R	2,24	2,24
1673675	41-012-012-00003-004	3320	TRIGO DURO-AMILCAR	R	6,92	6,92
1673680	41-012-012-00003-004	81208	ALGODON-LIDER	R	5,01	5,01
1673676	41-012-024-00017-003	3320	TRIGO DURO-AMILCAR	R	6,32	0,00
1673677	41-012-025-00002-001	3320	TRIGO DURO-AMILCAR	R	2,50	2,50

**Porcentaje de superficie determinada situada en zonas RAMSAR****PUNTOS: 0,00 0.0%**

<u>REF.</u>	<u>REFERENCIA SIGPAC</u>	<u>CULTIVO</u>	<u>DESCRIPCIÓN CULTIVO</u>	<u>S/R</u>	<u>SUP.</u>	<u>SUP.</u>
					<u>PROPUESTA</u>	<u>CUMPLE</u>
					(ha)	(ha)
1673678	41-012-012-00003-003	3320	TRIGO DURO-AMILCAR	R	2,24	0,00
1673675	41-012-012-00003-004	3320	TRIGO DURO-AMILCAR	R	6,92	0,00
1673680	41-012-012-00003-004	81208	ALGODON-LIDER	R	5,01	0,00
1673676	41-012-024-00017-003	3320	TRIGO DURO-AMILCAR	R	6,32	0,00
1673677	41-012-025-00002-001	3320	TRIGO DURO-AMILCAR	R	2,50	0,00

**Porcentaje de superficie determinada en zonas vulnerables a la contaminación por nitratos****PUNTOS: 4,00 100.0%**

<u>REF.</u>	<u>REFERENCIA SIGPAC</u>	<u>CULTIVO</u>	<u>DESCRIPCIÓN CULTIVO</u>	<u>S/R</u>	<u>SUP.</u>	<u>SUP.</u>
					<u>PROPUESTA</u>	<u>CUMPLE</u>
					(ha)	(ha)
1673678	41-012-012-00003-003	3320	TRIGO DURO-AMILCAR	R	2,24	2,24
1673675	41-012-012-00003-004	3320	TRIGO DURO-AMILCAR	R	6,92	6,92
1673680	41-012-012-00003-004	81208	ALGODON-LIDER	R	5,01	5,01
1673676	41-012-024-00017-003	3320	TRIGO DURO-AMILCAR	R	6,32	6,32
1673677	41-012-025-00002-001	3320	TRIGO DURO-AMILCAR	R	2,50	2,50

**Titulares de explotaciones que hayan adquirido el compromiso voluntario de establecimiento de una enmienda natural mediante un cultivo de crucifera para su enterrado en verde****PUNTOS: 0,00 N**

<b><u>APELLIDOS Y NOMBRE / RAZÓN SOCIAL</u></b>	<b><u>NIF</u></b>	<b><u>EXPEDIENTE</u></b>	<b><u>SUP. PROPUESTA (ha)</u></b>
PEREZ ALVAREZ MARIA ESPERANZA	52240779M	8029559	4,97

<b><u>PROPUESTA</u></b>	<b><u>SOLICITA PRIMA VOL.</u></b>	<b><u>PROPUESTA PRIMA VOL.</u></b>
<b>ADMITIDO</b>	<b>SI</b>	<b>ADMITIDO</b>

**IMPORTE POR ANUALIDAD**

<b><u>CAMPAÑA</u></b>	<b><u>IMPORTE MÁXIMO SUBVENCIONABLE</u></b>	<b><u>IMPORTE MEDIO DE TRANSFERENCIA (€/ha)</u></b>
2015	2.154,19 €	433,44 €
2016	2.154,19 €	433,44 €
2017	2.154,19 €	433,44 €
2018	2.154,19 €	433,44 €
2019	2.154,19 €	433,44 €

**RECINTOS PROPUESTOS**

<b><u>REF.</u></b>	<b><u>REFERENCIA SIGPAC</u></b>	<b><u>CULTIVO</u></b>	<b><u>DESCRIPCIÓN CULTIVO</u></b>	<b><u>S/R</u></b>	<b><u>SUP. DEC. ADMIN. (ha)</u></b>	<b><u>SUP. PROPUESTA (ha)</u></b>
2030100	14-030-017-00154-002	81314	ALGODON-ALBARIZA	R	2,02	2,02
2030101	41-039-009-00196-004	81314	ALGODON-ALBARIZA	R	2,95	2,95

**RESUMEN CRITERIOS DE PRIORIZACIÓN****10.1.5 Sistemas sostenibles de cultivos agroindustriales** PUNTOS: 5,00

	<b><u>PUNTOS</u></b>	<b><u>CUMPLE</u></b>
Porcentaje de superficie determinada en Red Natura 2000	0,00	0.0%
Porcentaje de superficie determinada situada en zonas RAMSAR	0,00	0.0%
Porcentaje de superficie determinada en zonas vulnerables a la contaminación por nitratos	4,00	100.0%
Titulares de explotaciones que hayan adquirido el compromiso voluntario de establecimiento de una enmienda natural mediante un cultivo de crucifera para su enterrado en verde	1,00	S

**DETALLE CRITERIOS DE PRIORIZACIÓN****10.1.5 Sistemas sostenibles de cultivos agroindustriales** PUNTOS: 5,00

	<b><u>PUNTOS</u></b>	<b><u>0,00</u></b>	<b><u>0.0%</u></b>			
Porcentaje de superficie determinada en Red Natura 2000	PUNTOS:	0,00	0.0%			
		<b><u>SUP. PROPUESTA (ha)</u></b>	<b><u>SUP. CUMPLE (ha)</u></b>			
<b><u>REF.</u></b>	<b><u>REFERENCIA SIGPAC</u></b>	<b><u>CULTIVO</u></b>	<b><u>DESCRIPCIÓN CULTIVO</u></b>	<b><u>S/R</u></b>	<b><u>SUP. PROPUESTA (ha)</u></b>	<b><u>SUP. CUMPLE (ha)</u></b>
2030100	14-030-017-00154-002	81314	ALGODON-ALBARIZA	R	2,02	0,00
2030101	41-039-009-00196-004	81314	ALGODON-ALBARIZA	R	2,95	0,00
Porcentaje de superficie determinada situada en zonas RAMSAR	PUNTOS:	0,00	0.0%			
		<b><u>SUP. PROPUESTA (ha)</u></b>	<b><u>SUP. CUMPLE (ha)</u></b>			
<b><u>REF.</u></b>	<b><u>REFERENCIA SIGPAC</u></b>	<b><u>CULTIVO</u></b>	<b><u>DESCRIPCIÓN CULTIVO</u></b>	<b><u>S/R</u></b>	<b><u>SUP. PROPUESTA (ha)</u></b>	<b><u>SUP. CUMPLE (ha)</u></b>
2030100	14-030-017-00154-002	81314	ALGODON-ALBARIZA	R	2,02	0,00
2030101	41-039-009-00196-004	81314	ALGODON-ALBARIZA	R	2,95	0,00
Porcentaje de superficie determinada en zonas vulnerables a la contaminación por nitratos	PUNTOS:	4,00	100.0%			
		<b><u>SUP. PROPUESTA (ha)</u></b>	<b><u>SUP. CUMPLE (ha)</u></b>			
<b><u>REF.</u></b>	<b><u>REFERENCIA SIGPAC</u></b>	<b><u>CULTIVO</u></b>	<b><u>DESCRIPCIÓN CULTIVO</u></b>	<b><u>S/R</u></b>	<b><u>SUP. PROPUESTA (ha)</u></b>	<b><u>SUP. CUMPLE (ha)</u></b>
2030100	14-030-017-00154-002	81314	ALGODON-ALBARIZA	R	2,02	2,02
2030101	41-039-009-00196-004	81314	ALGODON-ALBARIZA	R	2,95	2,95
Titulares de explotaciones que hayan adquirido el compromiso voluntario de establecimiento de una enmienda natural mediante un cultivo de crucifera para su enterrado en verde	PUNTOS:	1,00	S			



<u>APELLIDOS Y NOMBRE / RAZÓN SOCIAL</u>	<u>NIF</u>	<u>EXPEDIENTE</u>	<u>SUP. PROPUESTA (ha)</u>
PEREZ ARENILLA GABRIEL MANUEL	34071930Y	8025518	6,08
<u>PROPUESTA ADMITIDO</u>	<u>SOLICITA PRIMA VOL. SI</u>	<u>PROPUESTA PRIMA VOL. ADMITIDO</u>	
<u>IMPORTE POR ANUALIDAD</u>			

<u>CAMPAÑA</u>	<u>IMPORTE MÁXIMO SUBVENCIONABLE</u>	<u>IMPORTE MEDIO DE TRANSFERENCIA (€/ha)</u>
2015	2.635,31 €	433,44 €
2016	2.635,31 €	433,44 €
2017	2.635,31 €	433,44 €
2018	2.635,31 €	433,44 €
2019	2.635,31 €	433,44 €

**RECINTOS PROPUESTOS**

<u>REF.</u>	<u>REFERENCIA SIGPAC</u>	<u>CULTIVO</u>	<u>DESCRIPCIÓN CULTIVO</u>	<u>S/R</u>	<u>SUP. DEC. ADMIN. (ha)</u>	<u>SUP. PROPUESTA (ha)</u>
1760242	41-095-063-00106-001	81361	ALGODON-INTERCOTT 211	R	6,08	6,08

**RESUMEN CRITERIOS DE PRIORIZACIÓN**

<b>10.1.5 Sistemas sostenibles de cultivos agroindustriales</b>	<b>PUNTOS: 5,00</b>	<b>PUNTOS</b>	<b>CUMPLE</b>
Porcentaje de superficie determinada en Red Natura 2000		0,00	0.0%
Porcentaje de superficie determinada situada en zonas RAMSAR		0,00	0.0%
Porcentaje de superficie determinada en zonas vulnerables a la contaminación por nitratos		4,00	100.0%
Titulares de explotaciones que hayan adquirido el compromiso voluntario de establecimiento de una enmienda natural mediante un cultivo de crucifera para su enterrado en verde		1,00	S

**DETALLE CRITERIOS DE PRIORIZACIÓN**

<b>10.1.5 Sistemas sostenibles de cultivos agroindustriales</b>	<b>PUNTOS: 5,00</b>	<b>PUNTOS</b>	<b>CUMPLE</b>			
Porcentaje de superficie determinada en Red Natura 2000		PUNTOS: 0,00	0.0%			
		<u>SUP. PROPUESTA (ha)</u>	<u>SUP. CUMPLE (ha)</u>			
<u>REF.</u>	<u>REFERENCIA SIGPAC</u>	<u>CULTIVO</u>	<u>DESCRIPCIÓN CULTIVO</u>	<u>S/R</u>		
1760242	41-095-063-00106-001	81361	ALGODON-INTERCOTT 211	R	6,08	0,00
Porcentaje de superficie determinada situada en zonas RAMSAR		PUNTOS: 0,00	0.0%			
		<u>SUP. PROPUESTA (ha)</u>	<u>SUP. CUMPLE (ha)</u>			
<u>REF.</u>	<u>REFERENCIA SIGPAC</u>	<u>CULTIVO</u>	<u>DESCRIPCIÓN CULTIVO</u>	<u>S/R</u>		
1760242	41-095-063-00106-001	81361	ALGODON-INTERCOTT 211	R	6,08	0,00
Porcentaje de superficie determinada en zonas vulnerables a la contaminación por nitratos		PUNTOS: 4,00	100.0%			
		<u>SUP. PROPUESTA (ha)</u>	<u>SUP. CUMPLE (ha)</u>			
<u>REF.</u>	<u>REFERENCIA SIGPAC</u>	<u>CULTIVO</u>	<u>DESCRIPCIÓN CULTIVO</u>	<u>S/R</u>		
1760242	41-095-063-00106-001	81361	ALGODON-INTERCOTT 211	R	6,08	6,08
Titulares de explotaciones que hayan adquirido el compromiso voluntario de establecimiento de una enmienda natural mediante un cultivo de crucifera para su enterrado en verde		PUNTOS: 1,00	S			



<u>APELLIDOS Y NOMBRE / RAZÓN SOCIAL</u>	<u>NIF</u>	<u>EXPEDIENTE</u>	<u>SUP. PROPUESTA (ha)</u>
PEREZ ARRIAZA ANTONIA	28261270C	8028774	5,59

<u>PROPUESTA</u>	<u>SOLICITA PRIMA VOL.</u>
ADMITIDO	NO

IMPORTE POR ANUALIDAD

<u>CAMPAÑA</u>	<u>IMPORTE MÁXIMO SUBVENCIONABLE</u>	<u>IMPORTE MEDIO DE TRANSFERENCIA (€/ha)</u>
2015	1.622,61 €	290,27 €
2016	1.622,61 €	290,27 €
2017	1.622,61 €	290,27 €
2018	1.622,61 €	290,27 €
2019	1.622,61 €	290,27 €

RECINTOS PROPUESTOS

<u>REF.</u>	<u>REFERENCIA SIGPAC</u>	<u>CULTIVO</u>	<u>DESCRIPCIÓN CULTIVO</u>	<u>S/R</u>	<u>SUP. DEC. ADMIN. (ha)</u>	<u>SUP. PROPUESTA (ha)</u>
1974877	41-053-019-00418-003	81268	ALGODON-JUNCAL	R	5,59	5,59

**RESUMEN CRITERIOS DE PRIORIZACIÓN**

<b>10.1.5 Sistemas sostenibles de cultivos agroindustriales</b>	<b>PUNTOS: 4,00</b>		
<b>Porcentaje de superficie determinada en Red Natura 2000</b>		<b>PUNTOS</b>	<b>CUMPLE</b>
		0,00	0.0%
<b>Porcentaje de superficie determinada situada en zonas RAMSAR</b>		0,00	0.0%
<b>Porcentaje de superficie determinada en zonas vulnerables a la contaminación por nitratos</b>		4,00	100.0%
<b>Titulares de explotaciones que hayan adquirido el compromiso voluntario de establecimiento de una enmienda natural mediante un cultivo de crucifera para su enterrado en verde</b>		0,00	N

**DETALLE CRITERIOS DE PRIORIZACIÓN**

<b>10.1.5 Sistemas sostenibles de cultivos agroindustriales</b>	<b>PUNTOS: 4,00</b>		
<b>Porcentaje de superficie determinada en Red Natura 2000</b>		<b>PUNTOS:</b>	<b>0,00</b>
			<b>0.0%</b>
		<b>SUP. PROPUESTA (ha)</b>	<b>SUP. CUMPLE (ha)</b>
<b>REF.</b>	<b>REFERENCIA SIGPAC</b>	<b>CULTIVO</b>	<b>DESCRIPCIÓN CULTIVO</b>
1974877	41-053-019-00418-003	81268	ALGODON-JUNCAL
		<b>S/R</b>	<b>R</b>
			<b>5,59</b>
			<b>0,00</b>
<b>Porcentaje de superficie determinada situada en zonas RAMSAR</b>		<b>PUNTOS:</b>	<b>0,00</b>
			<b>0.0%</b>
		<b>SUP. PROPUESTA (ha)</b>	<b>SUP. CUMPLE (ha)</b>
<b>REF.</b>	<b>REFERENCIA SIGPAC</b>	<b>CULTIVO</b>	<b>DESCRIPCIÓN CULTIVO</b>
1974877	41-053-019-00418-003	81268	ALGODON-JUNCAL
		<b>S/R</b>	<b>R</b>
			<b>5,59</b>
			<b>0,00</b>
<b>Porcentaje de superficie determinada en zonas vulnerables a la contaminación por nitratos</b>		<b>PUNTOS:</b>	<b>4,00</b>
			<b>100.0%</b>
		<b>SUP. PROPUESTA (ha)</b>	<b>SUP. CUMPLE (ha)</b>
<b>REF.</b>	<b>REFERENCIA SIGPAC</b>	<b>CULTIVO</b>	<b>DESCRIPCIÓN CULTIVO</b>
1974877	41-053-019-00418-003	81268	ALGODON-JUNCAL
		<b>S/R</b>	<b>R</b>
			<b>5,59</b>
			<b>5,59</b>
<b>Titulares de explotaciones que hayan adquirido el compromiso voluntario de establecimiento de una enmienda natural mediante un cultivo de crucifera para su enterrado en verde</b>		<b>PUNTOS:</b>	<b>0,00</b>
			<b>N</b>



<u>APELLIDOS Y NOMBRE / RAZÓN SOCIAL</u>	<u>NIF</u>	<u>EXPEDIENTE</u>	<u>SUP. PROPUESTA (ha)</u>
PEREZ BERNAL GLORIA	75443980R	8024678	5,17

<u>PROPUESTA</u>	<u>SOLICITA PRIMA VOL.</u>
ADMITIDO	NO

IMPORTE POR ANUALIDAD

<u>CAMPAÑA</u>	<u>IMPORTE MÁXIMO SUBVENCIONABLE</u>	<u>IMPORTE MEDIO DE TRANSFERENCIA (€/ha)</u>
2015	1.500,70 €	290,27 €
2016	1.500,70 €	290,27 €
2017	1.500,70 €	290,27 €
2018	1.500,70 €	290,27 €
2019	1.500,70 €	290,27 €

RECINTOS PROPUESTOS

<u>REF.</u>	<u>REFERENCIA SIGPAC</u>	<u>CULTIVO</u>	<u>DESCRIPCIÓN CULTIVO</u>	<u>S/R</u>	<u>SUP. DEC. ADMIN. (ha)</u>	<u>SUP. PROPUESTA (ha)</u>
1705795	41-053-019-00318-001	81268	ALGODON-JUNCAL	R	5,17	5,17

**RESUMEN CRITERIOS DE PRIORIZACIÓN**

<b>10.1.5 Sistemas sostenibles de cultivos agroindustriales</b>	<b>PUNTOS: 4,00</b>		
<b>Porcentaje de superficie determinada en Red Natura 2000</b>		<b>PUNTOS</b>	<b>CUMPLE</b>
		0,00	0.0%
<b>Porcentaje de superficie determinada situada en zonas RAMSAR</b>		0,00	0.0%
<b>Porcentaje de superficie determinada en zonas vulnerables a la contaminación por nitratos</b>		4,00	100.0%
<b>Titulares de explotaciones que hayan adquirido el compromiso voluntario de establecimiento de una enmienda natural mediante un cultivo de crucifera para su enterrado en verde</b>		0,00	N

**DETALLE CRITERIOS DE PRIORIZACIÓN**

<b>10.1.5 Sistemas sostenibles de cultivos agroindustriales</b>	<b>PUNTOS: 4,00</b>		
<b>Porcentaje de superficie determinada en Red Natura 2000</b>		<b>PUNTOS:</b>	<b>0,00</b>
			<b>0.0%</b>
		<b>SUP. PROPUESTA (ha)</b>	<b>SUP. CUMPLE (ha)</b>
<b>REF.</b>	<b>REFERENCIA SIGPAC</b>	<b>CULTIVO</b>	<b>DESCRIPCIÓN CULTIVO</b>
1705795	41-053-019-00318-001	81268	ALGODON-JUNCAL
		<b>S/R</b>	
		R	
			<b>5,17</b>
			<b>0,00</b>
<b>Porcentaje de superficie determinada situada en zonas RAMSAR</b>		<b>PUNTOS:</b>	<b>0,00</b>
			<b>0.0%</b>
		<b>SUP. PROPUESTA (ha)</b>	<b>SUP. CUMPLE (ha)</b>
<b>REF.</b>	<b>REFERENCIA SIGPAC</b>	<b>CULTIVO</b>	<b>DESCRIPCIÓN CULTIVO</b>
1705795	41-053-019-00318-001	81268	ALGODON-JUNCAL
		<b>S/R</b>	
		R	
			<b>5,17</b>
			<b>0,00</b>
<b>Porcentaje de superficie determinada en zonas vulnerables a la contaminación por nitratos</b>		<b>PUNTOS:</b>	<b>4,00</b>
			<b>100.0%</b>
		<b>SUP. PROPUESTA (ha)</b>	<b>SUP. CUMPLE (ha)</b>
<b>REF.</b>	<b>REFERENCIA SIGPAC</b>	<b>CULTIVO</b>	<b>DESCRIPCIÓN CULTIVO</b>
1705795	41-053-019-00318-001	81268	ALGODON-JUNCAL
		<b>S/R</b>	
		R	
			<b>5,17</b>
			<b>5,17</b>
<b>Titulares de explotaciones que hayan adquirido el compromiso voluntario de establecimiento de una enmienda natural mediante un cultivo de crucifera para su enterrado en verde</b>		<b>PUNTOS:</b>	<b>0,00</b>
			<b>N</b>



<b><u>APELLIDOS Y NOMBRE / RAZÓN SOCIAL</u></b>	<b><u>NIF</u></b>	<b><u>EXPEDIENTE</u></b>	<b><u>SUP. PROPUESTA (ha)</u></b>
PEREZ BLASCO VICENTE	34062776Y	8025637	24,29

<b><u>PROPUESTA</u></b>	<b><u>SOLICITA PRIMA VOL.</u></b>
ADMITIDO	NO

**IMPORTE POR ANUALIDAD**

<u>CAMPAÑA</u>	<u>IMPORTE MÁXIMO SUBVENCIONABLE</u>	<u>IMPORTE MEDIO DE TRANSFERENCIA (€/ha)</u>
2015	7.050,66 €	290,27 €
2016	7.050,66 €	290,27 €
2017	7.050,66 €	290,27 €
2018	7.050,66 €	290,27 €
2019	7.050,66 €	290,27 €

**RECINTOS PROPUESTOS**

<u>REF.</u>	<u>REFERENCIA SIGPAC</u>	<u>CULTIVO</u>	<u>DESCRIPCIÓN CULTIVO</u>	<u>S/R</u>	<u>SUP. DEC. ADMIN. (ha)</u>	<u>SUP. PROPUESTA (ha)</u>
1770681	41-053-017-00101-002	81377	ALGODON-ELSA	R	11,78	11,78
1770682	41-053-018-00049-002	82418	REMOLACHA-DENISA KWS	R	6,23	6,23
1770683	41-053-018-00086-001	82418	REMOLACHA-DENISA KWS	R	6,28	6,28

**RESUMEN CRITERIOS DE PRIORIZACIÓN****10.1.5 Sistemas sostenibles de cultivos agroindustriales****PUNTOS: 4,00**

	<b><u>PUNTOS</u></b>	<b><u>CUMPLE</u></b>
Porcentaje de superficie determinada en Red Natura 2000	0,00	0.0%
Porcentaje de superficie determinada situada en zonas RAMSAR	0,00	0.0%
Porcentaje de superficie determinada en zonas vulnerables a la contaminación por nitratos	4,00	100.0%
Titulares de explotaciones que hayan adquirido el compromiso voluntario de establecimiento de una enmienda natural mediante un cultivo de crucífera para su enterrado en verde	0,00	N



**DETALLE CRITERIOS DE PRIORIZACIÓN****10.1.5 Sistemas sostenibles de cultivos agroindustriales****PUNTOS: 4,00****Porcentaje de superficie determinada en Red Natura 2000****PUNTOS: 0,00 0.0%**

<u>REF.</u>	<u>REFERENCIA SIGPAC</u>	<u>CULTIVO</u>	<u>DESCRIPCIÓN CULTIVO</u>	<u>S/R</u>	<u>SUP.</u> <u>PROPUESTA</u> <u>(ha)</u>	<u>SUP.</u> <u>CUMPLE</u> <u>(ha)</u>
1770681	41-053-017-00101-002	81377	ALGODON-ELSA	R	11,78	0,00
1770682	41-053-018-00049-002	82418	REMOLACHA-DENISA KWS	R	6,23	0,00
1770683	41-053-018-00086-001	82418	REMOLACHA-DENISA KWS	R	6,28	0,00

**Porcentaje de superficie determinada situada en zonas RAMSAR****PUNTOS: 0,00 0.0%**

<u>REF.</u>	<u>REFERENCIA SIGPAC</u>	<u>CULTIVO</u>	<u>DESCRIPCIÓN CULTIVO</u>	<u>S/R</u>	<u>SUP.</u> <u>PROPUESTA</u> <u>(ha)</u>	<u>SUP.</u> <u>CUMPLE</u> <u>(ha)</u>
1770681	41-053-017-00101-002	81377	ALGODON-ELSA	R	11,78	0,00
1770682	41-053-018-00049-002	82418	REMOLACHA-DENISA KWS	R	6,23	0,00
1770683	41-053-018-00086-001	82418	REMOLACHA-DENISA KWS	R	6,28	0,00

**Porcentaje de superficie determinada en zonas vulnerables a la contaminación por nitratos****PUNTOS: 4,00 100.0%**

<u>REF.</u>	<u>REFERENCIA SIGPAC</u>	<u>CULTIVO</u>	<u>DESCRIPCIÓN CULTIVO</u>	<u>S/R</u>	<u>SUP.</u> <u>PROPUESTA</u> <u>(ha)</u>	<u>SUP.</u> <u>CUMPLE</u> <u>(ha)</u>
1770681	41-053-017-00101-002	81377	ALGODON-ELSA	R	11,78	11,78
1770682	41-053-018-00049-002	82418	REMOLACHA-DENISA KWS	R	6,23	6,23
1770683	41-053-018-00086-001	82418	REMOLACHA-DENISA KWS	R	6,28	6,28

**Titulares de explotaciones que hayan adquirido el compromiso voluntario de establecimiento de una enmienda natural mediante un cultivo de crucifera para su enterrado en verde****PUNTOS: 0,00 N**

<b><u>APELLIDOS Y NOMBRE / RAZÓN SOCIAL</u></b>	<b><u>NIF</u></b>	<b><u>EXPEDIENTE</u></b>	<b><u>SUP. PROPUESTA (ha)</u></b>
PEREZ BONILLA MIGUEL	28920341A	8025671	6,39

<b><u>PROPUESTA</u></b>	<b><u>SOLICITA PRIMA VOL.</u></b>
ADMITIDO	NO

**IMPORTE POR ANUALIDAD**

<u>CAMPAÑA</u>	<u>IMPORTE MÁXIMO SUBVENCIONABLE</u>	<u>IMPORTE MEDIO DE TRANSFERENCIA (€/ha)</u>
2015	1.854,83 €	290,27 €
2016	1.854,83 €	290,27 €
2017	1.854,83 €	290,27 €
2018	1.854,83 €	290,27 €
2019	1.854,83 €	290,27 €

**RECINTOS PROPUESTOS**

<u>REF.</u>	<u>REFERENCIA SIGPAC</u>	<u>CULTIVO</u>	<u>DESCRIPCIÓN CULTIVO</u>	<u>S/R</u>	<u>SUP. DEC. ADMIN. (ha)</u>	<u>SUP. PROPUESTA (ha)</u>
1774767	41-024-001-00002-002	81355	ALGODON-FOKION	R	1,70	1,70
1774766	41-024-001-00003-002	81355	ALGODON-FOKION	R	1,57	1,57
1774765	41-024-001-00004-002	81355	ALGODON-FOKION	R	3,12	3,12

**RESUMEN CRITERIOS DE PRIORIZACIÓN****10.1.5 Sistemas sostenibles de cultivos agroindustriales****PUNTOS:** 4,00

	<b><u>PUNTOS</u></b>	<b><u>CUMPLE</u></b>
Porcentaje de superficie determinada en Red Natura 2000	0,00	0.0%
Porcentaje de superficie determinada situada en zonas RAMSAR	0,00	0.0%
Porcentaje de superficie determinada en zonas vulnerables a la contaminación por nitratos	4,00	100.0%
Titulares de explotaciones que hayan adquirido el compromiso voluntario de establecimiento de una enmienda natural mediante un cultivo de crucífera para su enterrado en verde	0,00	N



**DETALLE CRITERIOS DE PRIORIZACIÓN****10.1.5 Sistemas sostenibles de cultivos agroindustriales****PUNTOS: 4,00****Porcentaje de superficie determinada en Red Natura 2000****PUNTOS: 0,00 0.0%**

<u>REF.</u>	<u>REFERENCIA SIGPAC</u>	<u>CULTIVO</u>	<u>DESCRIPCIÓN CULTIVO</u>	<u>S/R</u>	<u>SUP.</u>	<u>SUP.</u>
					<u>PROPUESTA</u>	<u>CUMPLE</u>
					(ha)	(ha)
1774767	41-024-001-00002-002	81355	ALGODON-FOKION	R	1,70	0,00
1774766	41-024-001-00003-002	81355	ALGODON-FOKION	R	1,57	0,00
1774765	41-024-001-00004-002	81355	ALGODON-FOKION	R	3,12	0,00

**Porcentaje de superficie determinada situada en zonas RAMSAR****PUNTOS: 0,00 0.0%**

<u>REF.</u>	<u>REFERENCIA SIGPAC</u>	<u>CULTIVO</u>	<u>DESCRIPCIÓN CULTIVO</u>	<u>S/R</u>	<u>SUP.</u>	<u>SUP.</u>
					<u>PROPUESTA</u>	<u>CUMPLE</u>
					(ha)	(ha)
1774767	41-024-001-00002-002	81355	ALGODON-FOKION	R	1,70	0,00
1774766	41-024-001-00003-002	81355	ALGODON-FOKION	R	1,57	0,00
1774765	41-024-001-00004-002	81355	ALGODON-FOKION	R	3,12	0,00

**Porcentaje de superficie determinada en zonas vulnerables a la contaminación por nitratos****PUNTOS: 4,00 100.0%**

<u>REF.</u>	<u>REFERENCIA SIGPAC</u>	<u>CULTIVO</u>	<u>DESCRIPCIÓN CULTIVO</u>	<u>S/R</u>	<u>SUP.</u>	<u>SUP.</u>
					<u>PROPUESTA</u>	<u>CUMPLE</u>
					(ha)	(ha)
1774767	41-024-001-00002-002	81355	ALGODON-FOKION	R	1,70	1,70
1774766	41-024-001-00003-002	81355	ALGODON-FOKION	R	1,57	1,57
1774765	41-024-001-00004-002	81355	ALGODON-FOKION	R	3,12	3,12

**Titulares de explotaciones que hayan adquirido el compromiso voluntario de establecimiento de una enmienda natural mediante un cultivo de crucifera para su enterrado en verde****PUNTOS: 0,00 N**

<u>APELLIDOS Y NOMBRE / RAZÓN SOCIAL</u>	<u>NIF</u>	<u>EXPEDIENTE</u>	<u>SUP. PROPUESTA (ha)</u>
PEREZ CANO ALICIA	79192874X	8025590	2,40
<u>PROPUESTA ADMITIDO</u>	<u>SOLICITA PRIMA VOL. SI</u>	<u>PROPUESTA PRIMA VOL. ADMITIDO</u>	

**IMPORTE POR ANUALIDAD**

<u>CAMPAÑA</u>	<u>IMPORTE MÁXIMO SUBVENCIONABLE</u>	<u>IMPORTE MEDIO DE TRANSFERENCIA (€/ha)</u>
2015	1.040,26 €	433,44 €
2016	1.040,26 €	433,44 €
2017	1.040,26 €	433,44 €
2018	1.040,26 €	433,44 €
2019	1.040,26 €	433,44 €

**RECINTOS PROPUESTOS**

<u>REF.</u>	<u>REFERENCIA SIGPAC</u>	<u>CULTIVO</u>	<u>DESCRIPCIÓN CULTIVO</u>	<u>S/R</u>	<u>SUP. DEC. ADMIN. (ha)</u>	<u>SUP. PROPUESTA (ha)</u>
1764111	41-038-015-00050-002	81263	ALGODON-DP419	R	2,40	2,40

**RESUMEN CRITERIOS DE PRIORIZACIÓN**

<b>10.1.5 Sistemas sostenibles de cultivos agroindustriales</b>	<b>PUNTOS: 5,00</b>	<b>PUNTOS</b>	<b>CUMPLE</b>
Porcentaje de superficie determinada en Red Natura 2000		0,00	0.0%
Porcentaje de superficie determinada situada en zonas RAMSAR		0,00	0.0%
Porcentaje de superficie determinada en zonas vulnerables a la contaminación por nitratos		4,00	100.0%
Titulares de explotaciones que hayan adquirido el compromiso voluntario de establecimiento de una enmienda natural mediante un cultivo de crucífera para su enterrado en verde		1,00	S

**DETALLE CRITERIOS DE PRIORIZACIÓN**

<b>10.1.5 Sistemas sostenibles de cultivos agroindustriales</b>	<b>PUNTOS: 5,00</b>	<b>PUNTOS</b>	<b>CUMPLE</b>
Porcentaje de superficie determinada en Red Natura 2000		PUNTOS: 0,00	0.0%
		<u>SUP. PROPUESTA (ha)</u>	<u>SUP. CUMPLE (ha)</u>
REF. REFERENCIA SIGPAC CULTIVO DESCRIPCIÓN CULTIVO S/R		2,40	0,00
1764111 41-038-015-00050-002 81263 ALGODON-DP419 R			
Porcentaje de superficie determinada situada en zonas RAMSAR		PUNTOS: 0,00	0.0%
		<u>SUP. PROPUESTA (ha)</u>	<u>SUP. CUMPLE (ha)</u>
REF. REFERENCIA SIGPAC CULTIVO DESCRIPCIÓN CULTIVO S/R		2,40	0,00
1764111 41-038-015-00050-002 81263 ALGODON-DP419 R			
Porcentaje de superficie determinada en zonas vulnerables a la contaminación por nitratos		PUNTOS: 4,00	100.0%
		<u>SUP. PROPUESTA (ha)</u>	<u>SUP. CUMPLE (ha)</u>
REF. REFERENCIA SIGPAC CULTIVO DESCRIPCIÓN CULTIVO S/R		2,40	2,40
1764111 41-038-015-00050-002 81263 ALGODON-DP419 R			
Titulares de explotaciones que hayan adquirido el compromiso voluntario de establecimiento de una enmienda natural mediante un cultivo de crucífera para su enterrado en verde		PUNTOS: 1,00	S





<b><u>APELLIDOS Y NOMBRE / RAZÓN SOCIAL</u></b>	<b><u>NIF</u></b>	<b><u>EXPEDIENTE</u></b>	<b><u>SUP. PROPUESTA (ha)</u></b>
PEREZ COBO ANTONIO	28915508T	8013825	9,90
<b><u>PROPUESTA</u></b>	<b><u>SOLICITA PRIMA VOL.</u></b>	<b><u>PROPUESTA PRIMA VOL.</u></b>	
ADMITIDO	SI	ADMITIDO	
<b><u>IMPORTE POR ANUALIDAD</u></b>			

<b><u>CAMPAÑA</u></b>	<b><u>IMPORTE MÁXIMO SUBVENCIONABLE</u></b>	<b><u>IMPORTE MEDIO DE TRANSFERENCIA (€/ha)</u></b>
2015	4.291,05 €	433,44 €
2016	4.291,05 €	433,44 €
2017	4.291,05 €	433,44 €
2018	4.291,05 €	433,44 €
2019	4.291,05 €	433,44 €

**RECINTOS PROPUESTOS**

<b><u>REF.</u></b>	<b><u>REFERENCIA SIGPAC</u></b>	<b><u>CULTIVO</u></b>	<b><u>DESCRIPCIÓN CULTIVO</u></b>	<b><u>S/R</u></b>	<b><u>SUP. DEC. ADMIN. (ha)</u></b>	<b><u>SUP. PROPUESTA (ha)</u></b>
1700829	41-101-006-00123-001	81204	ALGODON-IDEAL	R	1,96	1,96
1700830	41-101-006-00124-001	81204	ALGODON-IDEAL	R	3,71	3,71
1700831	41-101-006-00125-002	81204	ALGODON-IDEAL	R	4,23	4,23

**RESUMEN CRITERIOS DE PRIORIZACIÓN****10.1.5 Sistemas sostenibles de cultivos agroindustriales****PUNTOS: 5,00**

	<b><u>PUNTOS</u></b>	<b><u>CUMPLE</u></b>
Porcentaje de superficie determinada en Red Natura 2000	0,00	0.0%
Porcentaje de superficie determinada situada en zonas RAMSAR	0,00	0.0%
Porcentaje de superficie determinada en zonas vulnerables a la contaminación por nitratos	4,00	100.0%
Titulares de explotaciones que hayan adquirido el compromiso voluntario de establecimiento de una enmienda natural mediante un cultivo de crucífera para su enterrado en verde	1,00	S



**DETALLE CRITERIOS DE PRIORIZACIÓN****10.1.5 Sistemas sostenibles de cultivos agroindustriales****PUNTOS: 5,00****Porcentaje de superficie determinada en Red Natura 2000****PUNTOS: 0,00 0.0%**

<u>REF.</u>	<u>REFERENCIA SIGPAC</u>	<u>CULTIVO</u>	<u>DESCRIPCIÓN CULTIVO</u>	<u>S/R</u>	<u>SUP.</u>	<u>SUP.</u>
					<u>PROPUESTA</u>	<u>CÚMPLE</u>
					(ha)	(ha)
1700829	41-101-006-00123-001	81204	ALGODON-IDEAL	R	1,96	0,00
1700830	41-101-006-00124-001	81204	ALGODON-IDEAL	R	3,71	0,00
1700831	41-101-006-00125-002	81204	ALGODON-IDEAL	R	4,23	0,00

**Porcentaje de superficie determinada situada en zonas RAMSAR****PUNTOS: 0,00 0.0%**

<u>REF.</u>	<u>REFERENCIA SIGPAC</u>	<u>CULTIVO</u>	<u>DESCRIPCIÓN CULTIVO</u>	<u>S/R</u>	<u>SUP.</u>	<u>SUP.</u>
					<u>PROPUESTA</u>	<u>CÚMPLE</u>
					(ha)	(ha)
1700829	41-101-006-00123-001	81204	ALGODON-IDEAL	R	1,96	0,00
1700830	41-101-006-00124-001	81204	ALGODON-IDEAL	R	3,71	0,00
1700831	41-101-006-00125-002	81204	ALGODON-IDEAL	R	4,23	0,00

**Porcentaje de superficie determinada en zonas vulnerables a la contaminación por nitratos****PUNTOS: 4,00 100.0%**

<u>REF.</u>	<u>REFERENCIA SIGPAC</u>	<u>CULTIVO</u>	<u>DESCRIPCIÓN CULTIVO</u>	<u>S/R</u>	<u>SUP.</u>	<u>SUP.</u>
					<u>PROPUESTA</u>	<u>CÚMPLE</u>
					(ha)	(ha)
1700829	41-101-006-00123-001	81204	ALGODON-IDEAL	R	1,96	1,96
1700830	41-101-006-00124-001	81204	ALGODON-IDEAL	R	3,71	3,71
1700831	41-101-006-00125-002	81204	ALGODON-IDEAL	R	4,23	4,23

**Titulares de explotaciones que hayan adquirido el compromiso voluntario de establecimiento de una enmienda natural mediante un cultivo de crucífera para su enterrado en verde****PUNTOS: 1,00 S**

<u>APELLIDOS Y NOMBRE / RAZÓN SOCIAL</u>	<u>NIF</u>	<u>EXPEDIENTE</u>	<u>SUP. PROPUESTA (ha)</u>
PEREZ COBO JUAN JESUS	30228501S	8013873	8,73

<u>PROPUESTA</u>	<u>SOLICITA PRIMA VOL.</u>
ADMITIDO	NO

**IMPORTE POR ANUALIDAD**

<u>CAMPAÑA</u>	<u>IMPORTE MÁXIMO SUBVENCIONABLE</u>	<u>IMPORTE MEDIO DE TRANSFERENCIA (€/ha)</u>
2015	2.534,06 €	290,27 €
2016	2.534,06 €	290,27 €
2017	2.534,06 €	290,27 €
2018	2.534,06 €	290,27 €
2019	2.534,06 €	290,27 €

**RECINTOS PROPUESTOS**

<u>REF.</u>	<u>REFERENCIA SIGPAC</u>	<u>CULTIVO</u>	<u>DESCRIPCIÓN CULTIVO</u>	<u>S/R</u>	<u>SUP. DEC. ADMIN. (ha)</u>	<u>SUP. PROPUESTA (ha)</u>
2186168	41-023-021-00123-001	81204	ALGODON-IDEAL	R	8,73	8,73

**RESUMEN CRITERIOS DE PRIORIZACIÓN**

<b>10.1.5 Sistemas sostenibles de cultivos agroindustriales</b>	<b>PUNTOS: 4,00</b>	<b>PUNTOS</b>	<b>CUMPLE</b>
Porcentaje de superficie determinada en Red Natura 2000		0,00	0.0%
Porcentaje de superficie determinada situada en zonas RAMSAR		0,00	0.0%
Porcentaje de superficie determinada en zonas vulnerables a la contaminación por nitratos		4,00	100.0%
Titulares de explotaciones que hayan adquirido el compromiso voluntario de establecimiento de una enmienda natural mediante un cultivo de crucifera para su enterrado en verde		0,00	N

**DETALLE CRITERIOS DE PRIORIZACIÓN**

<b>10.1.5 Sistemas sostenibles de cultivos agroindustriales</b>	<b>PUNTOS: 4,00</b>	<b>PUNTOS</b>	<b>CUMPLE</b>			
Porcentaje de superficie determinada en Red Natura 2000		PUNTOS: 0,00	0.0%			
		<u>SUP. PROPUESTA (ha)</u>	<u>SUP. CUMPLE (ha)</u>			
<u>REF.</u>	<u>REFERENCIA SIGPAC</u>	<u>CULTIVO</u>	<u>DESCRIPCIÓN CULTIVO</u>	<u>S/R</u>	<u>SUP. PROPUESTA (ha)</u>	<u>SUP. CUMPLE (ha)</u>
2186168	41-023-021-00123-001	81204	ALGODON-IDEAL	R	8,73	0,00
Porcentaje de superficie determinada situada en zonas RAMSAR		PUNTOS: 0,00	0.0%			
		<u>SUP. PROPUESTA (ha)</u>	<u>SUP. CUMPLE (ha)</u>			
<u>REF.</u>	<u>REFERENCIA SIGPAC</u>	<u>CULTIVO</u>	<u>DESCRIPCIÓN CULTIVO</u>	<u>S/R</u>	<u>SUP. PROPUESTA (ha)</u>	<u>SUP. CUMPLE (ha)</u>
2186168	41-023-021-00123-001	81204	ALGODON-IDEAL	R	8,73	0,00
Porcentaje de superficie determinada en zonas vulnerables a la contaminación por nitratos		PUNTOS: 4,00	100.0%			
		<u>SUP. PROPUESTA (ha)</u>	<u>SUP. CUMPLE (ha)</u>			
<u>REF.</u>	<u>REFERENCIA SIGPAC</u>	<u>CULTIVO</u>	<u>DESCRIPCIÓN CULTIVO</u>	<u>S/R</u>	<u>SUP. PROPUESTA (ha)</u>	<u>SUP. CUMPLE (ha)</u>
2186168	41-023-021-00123-001	81204	ALGODON-IDEAL	R	8,73	8,73
Titulares de explotaciones que hayan adquirido el compromiso voluntario de establecimiento de una enmienda natural mediante un cultivo de crucifera para su enterrado en verde		PUNTOS: 0,00	N			



<b><u>APELLIDOS Y NOMBRE / RAZÓN SOCIAL</u></b>	<b><u>NIF</u></b>	<b><u>EXPEDIENTE</u></b>	<b><u>SUP. PROPUESTA (ha)</u></b>
PEREZ COBOS JOSE MANUEL	28758660N	8013848	9,85
<b><u>PROPUESTA</u></b>	<b><u>SOLICITA PRIMA VOL.</u></b>	<b><u>PROPUESTA PRIMA VOL.</u></b>	
ADMITIDO	SI	ADMITIDO	
<b><u>IMPORTE POR ANUALIDAD</u></b>			

<b><u>CAMPAÑA</u></b>	<b><u>IMPORTE MÁXIMO SUBVENCIONABLE</u></b>	<b><u>IMPORTE MEDIO DE TRANSFERENCIA (€/ha)</u></b>
2015	4.269,38 €	433,44 €
2016	4.269,38 €	433,44 €
2017	4.269,38 €	433,44 €
2018	4.269,38 €	433,44 €
2019	4.269,38 €	433,44 €

**RECINTOS PROPUESTOS**

<b><u>REF.</u></b>	<b><u>REFERENCIA SIGPAC</u></b>	<b><u>CULTIVO</u></b>	<b><u>DESCRIPCIÓN CULTIVO</u></b>	<b><u>S/R</u></b>	<b><u>SUP. DEC. ADMIN. (ha)</u></b>	<b><u>SUP. PROPUESTA (ha)</u></b>
1701064	41-101-006-00123-001	81204	ALGODON-IDEAL	R	1,51	1,51
1701067	41-101-006-00124-001	81204	ALGODON-IDEAL	R	0,49	0,49
1701066	41-101-006-00142-001	81241	ALGODON-ST457	R	3,75	3,75
1701065	41-101-006-00143-005	81241	ALGODON-ST457	R	4,10	4,10

**RESUMEN CRITERIOS DE PRIORIZACIÓN****10.1.5 Sistemas sostenibles de cultivos agroindustriales****PUNTOS: 5,00**

	<b><u>PUNTOS</u></b>	<b><u>CUMPLE</u></b>
Porcentaje de superficie determinada en Red Natura 2000	0,00	0.0%
Porcentaje de superficie determinada situada en zonas RAMSAR	0,00	0.0%
Porcentaje de superficie determinada en zonas vulnerables a la contaminación por nitratos	4,00	100.0%
Titulares de explotaciones que hayan adquirido el compromiso voluntario de establecimiento de una enmienda natural mediante un cultivo de crucífera para su enterrado en verde	1,00	S



**DETALLE CRITERIOS DE PRIORIZACIÓN****10.1.5 Sistemas sostenibles de cultivos agroindustriales****PUNTOS: 5,00****Porcentaje de superficie determinada en Red Natura 2000****PUNTOS: 0,00 0.0%**

<u>REF.</u>	<u>REFERENCIA SIGPAC</u>	<u>CULTIVO DESCRIPCIÓN CULTIVO</u>	<u>S/R</u>	<u>SUP.</u>	<u>SUP.</u>
				<u>PROPUESTA</u>	<u>CUMPLE</u>
				(ha)	(ha)
1701064	41-101-006-00123-001	81204 ALGODON-IDEAL	R	1,51	0,00
1701067	41-101-006-00124-001	81204 ALGODON-IDEAL	R	0,49	0,00
1701066	41-101-006-00142-001	81241 ALGODON-ST457	R	3,75	0,00
1701065	41-101-006-00143-005	81241 ALGODON-ST457	R	4,10	0,00

**Porcentaje de superficie determinada situada en zonas RAMSAR****PUNTOS: 0,00 0.0%**

<u>REF.</u>	<u>REFERENCIA SIGPAC</u>	<u>CULTIVO DESCRIPCIÓN CULTIVO</u>	<u>S/R</u>	<u>SUP.</u>	<u>SUP.</u>
				<u>PROPUESTA</u>	<u>CUMPLE</u>
				(ha)	(ha)
1701064	41-101-006-00123-001	81204 ALGODON-IDEAL	R	1,51	0,00
1701067	41-101-006-00124-001	81204 ALGODON-IDEAL	R	0,49	0,00
1701066	41-101-006-00142-001	81241 ALGODON-ST457	R	3,75	0,00
1701065	41-101-006-00143-005	81241 ALGODON-ST457	R	4,10	0,00

**Porcentaje de superficie determinada en zonas vulnerables a la contaminación por nitratos****PUNTOS: 4,00 100.0%**

<u>REF.</u>	<u>REFERENCIA SIGPAC</u>	<u>CULTIVO DESCRIPCIÓN CULTIVO</u>	<u>S/R</u>	<u>SUP.</u>	<u>SUP.</u>
				<u>PROPUESTA</u>	<u>CUMPLE</u>
				(ha)	(ha)
1701064	41-101-006-00123-001	81204 ALGODON-IDEAL	R	1,51	1,51
1701067	41-101-006-00124-001	81204 ALGODON-IDEAL	R	0,49	0,49
1701066	41-101-006-00142-001	81241 ALGODON-ST457	R	3,75	3,75
1701065	41-101-006-00143-005	81241 ALGODON-ST457	R	4,10	4,10

**Titulares de explotaciones que hayan adquirido el compromiso voluntario de establecimiento de una enmienda natural mediante un cultivo de crucífera para su enterrado en verde****PUNTOS: 1,00 S**

<b><u>APELLIDOS Y NOMBRE / RAZÓN SOCIAL</u></b>	<b><u>NIF</u></b>	<b><u>EXPEDIENTE</u></b>	<b><u>SUP. PROPUESTA (ha)</u></b>
PEREZ DE GUZMAN MORENO JOSE	29297292F	8023467	10,00

<b><u>PROPUESTA</u></b>	<b><u>SOLICITA PRIMA VOL.</u></b>
ADMITIDO	NO

**IMPORTE POR ANUALIDAD**

<u>CAMPAÑA</u>	<u>IMPORTE MÁXIMO SUBVENCIONABLE</u>	<u>IMPORTE MEDIO DE TRANSFERENCIA (€/ha)</u>
2015	2.902,70 €	290,27 €
2016	2.902,70 €	290,27 €
2017	2.902,70 €	290,27 €
2018	2.902,70 €	290,27 €
2019	2.902,70 €	290,27 €

**RECINTOS PROPUESTOS**

<u>REF.</u>	<u>REFERENCIA SIGPAC</u>	<u>CULTIVO</u>	<u>DESCRIPCIÓN CULTIVO</u>	<u>S/R</u>	<u>SUP. DEC. ADMIN. (ha)</u>	<u>SUP. PROPUESTA (ha)</u>
1641010	41-069-015-00105-002	81320	ALGODON-DP396	R	4,00	4,00
1641011	41-069-015-00105-002	198100	TOMATE PARA TRANSFORMACION-HORTALIZAS AIRE LIBRE	R	6,00	6,00

**RESUMEN CRITERIOS DE PRIORIZACIÓN****10.1.5 Sistemas sostenibles de cultivos agroindustriales** PUNTOS: 4,00

	<u>PUNTOS</u>	<u>CUMPLE</u>
Porcentaje de superficie determinada en Red Natura 2000	0,00	0.0%
Porcentaje de superficie determinada situada en zonas RAMSAR	0,00	0.0%
Porcentaje de superficie determinada en zonas vulnerables a la contaminación por nitratos	4,00	100.0%
Titulares de explotaciones que hayan adquirido el compromiso voluntario de establecimiento de una enmienda natural mediante un cultivo de crucífera para su enterrado en verde	0,00	N

**DETALLE CRITERIOS DE PRIORIZACIÓN****10.1.5 Sistemas sostenibles de cultivos agroindustriales** PUNTOS: 4,00

	<u>PUNTOS</u>	<u>0,00</u>	<u>0.0%</u>
Porcentaje de superficie determinada en Red Natura 2000			
	<u>SUP. PROPUESTA (ha)</u>	<u>SUP. CUMPLE (ha)</u>	
<b><u>REF.</u></b>	<b><u>REFERENCIA SIGPAC</u></b>	<b><u>CULTIVO</u></b>	<b><u>DESCRIPCIÓN CULTIVO</u></b>
		<b><u>S/R</u></b>	
1641010	41-069-015-00105-002	81320	ALGODON-DP396
		R	
1641011	41-069-015-00105-002	198100	TOMATE PARA TRANSFORMACION-HORTALIZAS AIRE LIBRE
		R	
	4,00	0,00	
	6,00	0,00	
Porcentaje de superficie determinada situada en zonas RAMSAR	PUNTOS: 0,00	0.0%	
	<u>SUP. PROPUESTA (ha)</u>	<u>SUP. CUMPLE (ha)</u>	
<b><u>REF.</u></b>	<b><u>REFERENCIA SIGPAC</u></b>	<b><u>CULTIVO</u></b>	<b><u>DESCRIPCIÓN CULTIVO</u></b>
		<b><u>S/R</u></b>	
1641010	41-069-015-00105-002	81320	ALGODON-DP396
		R	
1641011	41-069-015-00105-002	198100	TOMATE PARA TRANSFORMACION-HORTALIZAS AIRE LIBRE
		R	
	4,00	0,00	
	6,00	0,00	
Porcentaje de superficie determinada en zonas vulnerables a la contaminación por nitratos	PUNTOS: 4,00	100.0%	
	<u>SUP. PROPUESTA (ha)</u>	<u>SUP. CUMPLE (ha)</u>	
<b><u>REF.</u></b>	<b><u>REFERENCIA SIGPAC</u></b>	<b><u>CULTIVO</u></b>	<b><u>DESCRIPCIÓN CULTIVO</u></b>
		<b><u>S/R</u></b>	
1641010	41-069-015-00105-002	81320	ALGODON-DP396
		R	
1641011	41-069-015-00105-002	198100	TOMATE PARA TRANSFORMACION-HORTALIZAS AIRE LIBRE
		R	
	4,00	4,00	
	6,00	6,00	
Titulares de explotaciones que hayan adquirido el compromiso voluntario de establecimiento de una enmienda natural mediante un cultivo de crucífera para su enterrado en verde	PUNTOS: 0,00	N	

<u>APELLIDOS Y NOMBRE / RAZÓN SOCIAL</u>	<u>NIF</u>	<u>EXPEDIENTE</u>	<u>SUP. PROPUESTA (ha)</u>
PEREZ FERNANDEZ JESUS CARLOS	77534215L	8026969	2,91
<u>PROPUESTA ADMITIDO</u>	<u>SOLICITA PRIMA VOL. SI</u>	<u>PROPUESTA PRIMA VOL. ADMITIDO</u>	

**IMPORTE POR ANUALIDAD**

<u>CAMPAÑA</u>	<u>IMPORTE MÁXIMO SUBVENCIONABLE</u>	<u>IMPORTE MEDIO DE TRANSFERENCIA (€/ha)</u>
2015	1.261,31 €	433,44 €
2016	1.261,31 €	433,44 €
2017	1.261,31 €	433,44 €
2018	1.261,31 €	433,44 €
2019	1.261,31 €	433,44 €

**RECINTOS PROPUESTOS**

<u>REF.</u>	<u>REFERENCIA SIGPAC</u>	<u>CULTIVO</u>	<u>DESCRIPCIÓN CULTIVO</u>	<u>S/R</u>	<u>SUP. DEC. ADMIN. (ha)</u>	<u>SUP. PROPUESTA (ha)</u>
1849432	41-069-013-00144-002	81249	ALGODON-CARLA	R	2,91	2,91

**RESUMEN CRITERIOS DE PRIORIZACIÓN**

<b>10.1.5 Sistemas sostenibles de cultivos agroindustriales</b>	<b>PUNTOS: 5,00</b>	<b>PUNTOS</b>	<b>CUMPLE</b>
Porcentaje de superficie determinada en Red Natura 2000		0,00	0.0%
Porcentaje de superficie determinada situada en zonas RAMSAR		0,00	0.0%
Porcentaje de superficie determinada en zonas vulnerables a la contaminación por nitratos		4,00	100.0%
Titulares de explotaciones que hayan adquirido el compromiso voluntario de establecimiento de una enmienda natural mediante un cultivo de crucifera para su enterrado en verde		1,00	S

**DETALLE CRITERIOS DE PRIORIZACIÓN**

<b>10.1.5 Sistemas sostenibles de cultivos agroindustriales</b>	<b>PUNTOS: 5,00</b>	<b>PUNTOS</b>	<b>CUMPLE</b>
Porcentaje de superficie determinada en Red Natura 2000		PUNTOS: 0,00	0.0%
		<u>SUP. PROPUESTA (ha)</u>	<u>SUP. CUMPLE (ha)</u>
REF. REFERENCIA SIGPAC CULTIVO DESCRIPCIÓN CULTIVO S/R		2,91	0,00
1849432 41-069-013-00144-002 81249 ALGODON-CARLA R			
Porcentaje de superficie determinada situada en zonas RAMSAR		PUNTOS: 0,00	0.0%
		<u>SUP. PROPUESTA (ha)</u>	<u>SUP. CUMPLE (ha)</u>
REF. REFERENCIA SIGPAC CULTIVO DESCRIPCIÓN CULTIVO S/R		2,91	0,00
1849432 41-069-013-00144-002 81249 ALGODON-CARLA R			
Porcentaje de superficie determinada en zonas vulnerables a la contaminación por nitratos		PUNTOS: 4,00	100.0%
		<u>SUP. PROPUESTA (ha)</u>	<u>SUP. CUMPLE (ha)</u>
REF. REFERENCIA SIGPAC CULTIVO DESCRIPCIÓN CULTIVO S/R		2,91	2,91
1849432 41-069-013-00144-002 81249 ALGODON-CARLA R			
Titulares de explotaciones que hayan adquirido el compromiso voluntario de establecimiento de una enmienda natural mediante un cultivo de crucifera para su enterrado en verde		PUNTOS: 1,00	S



<b><u>APELLIDOS Y NOMBRE / RAZÓN SOCIAL</u></b>	<b><u>NIF</u></b>	<b><u>EXPEDIENTE</u></b>	<b><u>SUP. PROPUESTA (ha)</u></b>
PEREZ FERNANDEZ MANUELA	34071445G	8031053	6,77
<b><u>PROPUESTA</u></b>	<b><u>SOLICITA PRIMA VOL.</u></b>	<b><u>PROPUESTA PRIMA VOL.</u></b>	
ADMITIDO	SI	ADMITIDO	
<b><u>IMPORTE POR ANUALIDAD</u></b>			

<b><u>CAMPAÑA</u></b>	<b><u>IMPORTE MÁXIMO SUBVENCIONABLE</u></b>	<b><u>IMPORTE MEDIO DE TRANSFERENCIA (€/ha)</u></b>
2015	2.934,39 €	433,44 €
2016	2.934,39 €	433,44 €
2017	2.934,39 €	433,44 €
2018	2.934,39 €	433,44 €
2019	2.934,39 €	433,44 €

**RECINTOS PROPUESTOS**

<b><u>REF.</u></b>	<b><u>REFERENCIA SIGPAC</u></b>	<b><u>CULTIVO</u></b>	<b><u>DESCRIPCIÓN CULTIVO</u></b>	<b><u>S/R</u></b>	<b><u>SUP. DEC. ADMIN. (ha)</u></b>	<b><u>SUP. PROPUESTA (ha)</u></b>
2267959	41-069-023-00003-004	81377	ALGODON-ELSA	R	4,60	4,60
2267961	41-069-023-00003-004	156100	SANDIA-HORTALIZAS AIRE LIBRE	R	1,00	1,00
2267962	41-069-023-00097-002	156100	SANDIA-HORTALIZAS AIRE LIBRE	R	1,17	1,17

**RESUMEN CRITERIOS DE PRIORIZACIÓN****10.1.5 Sistemas sostenibles de cultivos agroindustriales****PUNTOS: 5,00**

	<b><u>PUNTOS</u></b>	<b><u>CUMPLE</u></b>
Porcentaje de superficie determinada en Red Natura 2000	0,00	0.0%
Porcentaje de superficie determinada situada en zonas RAMSAR	0,00	0.0%
Porcentaje de superficie determinada en zonas vulnerables a la contaminación por nitratos	4,00	100.0%
Titulares de explotaciones que hayan adquirido el compromiso voluntario de establecimiento de una enmienda natural mediante un cultivo de crucífera para su enterrado en verde	1,00	S





**DETALLE CRITERIOS DE PRIORIZACIÓN****10.1.5 Sistemas sostenibles de cultivos agroindustriales****PUNTOS: 5,00****Porcentaje de superficie determinada en Red Natura 2000****PUNTOS: 0,00 0.0%**

<u>REF.</u>	<u>REFERENCIA SIGPAC</u>	<u>CULTIVO</u>	<u>DESCRIPCIÓN CULTIVO</u>	<u>S/R</u>	<u>SUP.</u>	<u>SUP.</u>
					<u>PROPUESTA</u>	<u>CUMPLE</u>
					(ha)	(ha)
2267959	41-069-023-00003-004	81377	ALGODON-ELSA	R	4,60	0,00
2267961	41-069-023-00003-004	156100	SANDIA-HORTALIZAS AIRE LIBRE	R	1,00	0,00
2267962	41-069-023-00097-002	156100	SANDIA-HORTALIZAS AIRE LIBRE	R	1,17	0,00

**Porcentaje de superficie determinada situada en zonas RAMSAR****PUNTOS: 0,00 0.0%**

<u>REF.</u>	<u>REFERENCIA SIGPAC</u>	<u>CULTIVO</u>	<u>DESCRIPCIÓN CULTIVO</u>	<u>S/R</u>	<u>SUP.</u>	<u>SUP.</u>
					<u>PROPUESTA</u>	<u>CUMPLE</u>
					(ha)	(ha)
2267959	41-069-023-00003-004	81377	ALGODON-ELSA	R	4,60	0,00
2267961	41-069-023-00003-004	156100	SANDIA-HORTALIZAS AIRE LIBRE	R	1,00	0,00
2267962	41-069-023-00097-002	156100	SANDIA-HORTALIZAS AIRE LIBRE	R	1,17	0,00

**Porcentaje de superficie determinada en zonas vulnerables a la contaminación por nitratos****PUNTOS: 4,00 100.0%**

<u>REF.</u>	<u>REFERENCIA SIGPAC</u>	<u>CULTIVO</u>	<u>DESCRIPCIÓN CULTIVO</u>	<u>S/R</u>	<u>SUP.</u>	<u>SUP.</u>
					<u>PROPUESTA</u>	<u>CUMPLE</u>
					(ha)	(ha)
2267959	41-069-023-00003-004	81377	ALGODON-ELSA	R	4,60	4,60
2267961	41-069-023-00003-004	156100	SANDIA-HORTALIZAS AIRE LIBRE	R	1,00	1,00
2267962	41-069-023-00097-002	156100	SANDIA-HORTALIZAS AIRE LIBRE	R	1,17	1,17

**Titulares de explotaciones que hayan adquirido el compromiso voluntario de establecimiento de una enmienda natural mediante un cultivo de crucífera para su enterrado en verde****PUNTOS: 1,00 S**

**APELLIDOS Y NOMBRE / RAZÓN SOCIAL** **NIF** **EXPEDIENTE** **SUP. PROPUESTA (ha)**  
 PEREZ GALLARDO JOSE 28306875Q 8029817 33,59

**PROPUESTA** **SOLICITA PRIMA VOL.**  
 ADMITIDO NO

**IMPORTE POR ANUALIDAD**

CAMPAÑA	IMPORTE MÁXIMO SUBVENCIONABLE	IMPORTE MEDIO DE TRANSFERENCIA (€/ha)
2015	9.750,17 €	290,27 €
2016	9.750,17 €	290,27 €
2017	9.750,17 €	290,27 €
2018	9.750,17 €	290,27 €
2019	9.750,17 €	290,27 €

**RECINTOS PROPUESTOS**

REF.	REFERENCIA SIGPAC	CULTIVO	DESCRIPCIÓN CULTIVO	S/R	SUP. DEC. ADMIN. (ha)	SUP. PROPUESTA (ha)
2047992	41-024-007-00031-001	1000	TRIGO BLANDO-SIN VARIEDAD	R	2,88	2,88
2047990	41-024-007-00032-001	1000	TRIGO BLANDO-SIN VARIEDAD	R	5,50	5,50
2047993	41-024-007-00032-001	41001	HABAS-ALBI	R	7,17	7,16
2047996	41-024-007-00032-001	81038	ALGODON-REINA	R	6,16	6,16
2047991	41-024-007-00032-007	1000	TRIGO BLANDO-SIN VARIEDAD	R	7,89	7,89
2047995	41-024-007-00032-007	81038	ALGODON-REINA	R	4,00	4,00

**INCIDENCIAS****INCIDENCIA DESCRIPCIÓN**

- 218 La superficie total declarada sobre un mismo recinto en el conjunto de los expedientes, no puede superar la superficie total que el SIGPAC establece para ese recinto.  
 Ref:2047990 Recinto:41-024-007-00032-001 Cultivo:1000 TRIGO BLANDO-SIN VARIEDAD Regadío Suma de superficies declaradas para este recinto por todos los solicitantes (Áreas):2405 Superficie SIGPAC medida para este recinto (Áreas):2405 Exceso de superficie declarada (Hectáreas):0  
 Ref:2047993 Recinto:41-024-007-00032-001 Cultivo:41001 HABAS-ALBI Regadío Suma de superficies declaradas para este recinto por todos los solicitantes (Áreas):2405 Superficie SIGPAC medida para este recinto (Áreas):2405 Exceso de superficie declarada (Hectáreas):0  
 Ref:2047996 Recinto:41-024-007-00032-001 Cultivo:81038 ALGODON-REINA Regadío Suma de superficies declaradas para este recinto por todos los solicitantes (Áreas):2405 Superficie SIGPAC medida para este recinto (Áreas):2405 Exceso de superficie declarada (Hectáreas):0

**RESUMEN CRITERIOS DE PRIORIZACIÓN****10.1.5 Sistemas sostenibles de cultivos agroindustriales****PUNTOS:** 4,00

	PUNTOS	CUMPLE
Porcentaje de superficie determinada en Red Natura 2000	0,00	0.0%
Porcentaje de superficie determinada situada en zonas RAMSAR	0,00	0.0%
Porcentaje de superficie determinada en zonas vulnerables a la contaminación por nitratos	4,00	100.0%
Titulares de explotaciones que hayan adquirido el compromiso voluntario de establecimiento de una enmienda natural mediante un cultivo de crucifera para su enterrado en verde	0,00	N



**DETALLE CRITERIOS DE PRIORIZACIÓN****10.1.5 Sistemas sostenibles de cultivos agroindustriales****PUNTOS: 4,00****Porcentaje de superficie determinada en Red Natura 2000****PUNTOS: 0,00 0.0%**

<u>REF.</u>	<u>REFERENCIA SIGPAC</u>	<u>CULTIVO</u>	<u>DESCRIPCIÓN CULTIVO</u>	<u>S/R</u>	<u>SUP.</u>	<u>SUP.</u>
					<u>PROPUESTA</u>	<u>CUMPLE</u>
					(ha)	(ha)
2047992	41-024-007-00031-001	1000	TRIGO BLANDO-SIN VARIEDAD	R	2,88	0,00
2047990	41-024-007-00032-001	1000	TRIGO BLANDO-SIN VARIEDAD	R	5,50	0,00
2047993	41-024-007-00032-001	41001	HABAS-ALBI	R	7,16	0,00
2047996	41-024-007-00032-001	81038	ALGODON-REINA	R	6,16	0,00
2047991	41-024-007-00032-007	1000	TRIGO BLANDO-SIN VARIEDAD	R	7,89	0,00
2047995	41-024-007-00032-007	81038	ALGODON-REINA	R	4,00	0,00

**Porcentaje de superficie determinada situada en zonas RAMSAR****PUNTOS: 0,00 0.0%**

<u>REF.</u>	<u>REFERENCIA SIGPAC</u>	<u>CULTIVO</u>	<u>DESCRIPCIÓN CULTIVO</u>	<u>S/R</u>	<u>SUP.</u>	<u>SUP.</u>
					<u>PROPUESTA</u>	<u>CUMPLE</u>
					(ha)	(ha)
2047992	41-024-007-00031-001	1000	TRIGO BLANDO-SIN VARIEDAD	R	2,88	0,00
2047990	41-024-007-00032-001	1000	TRIGO BLANDO-SIN VARIEDAD	R	5,50	0,00
2047993	41-024-007-00032-001	41001	HABAS-ALBI	R	7,16	0,00
2047996	41-024-007-00032-001	81038	ALGODON-REINA	R	6,16	0,00
2047991	41-024-007-00032-007	1000	TRIGO BLANDO-SIN VARIEDAD	R	7,89	0,00
2047995	41-024-007-00032-007	81038	ALGODON-REINA	R	4,00	0,00

**Porcentaje de superficie determinada en zonas vulnerables a la contaminación por nitratos****PUNTOS: 4,00 100.0%**

<u>REF.</u>	<u>REFERENCIA SIGPAC</u>	<u>CULTIVO</u>	<u>DESCRIPCIÓN CULTIVO</u>	<u>S/R</u>	<u>SUP.</u>	<u>SUP.</u>
					<u>PROPUESTA</u>	<u>CUMPLE</u>
					(ha)	(ha)
2047992	41-024-007-00031-001	1000	TRIGO BLANDO-SIN VARIEDAD	R	2,88	2,88
2047990	41-024-007-00032-001	1000	TRIGO BLANDO-SIN VARIEDAD	R	5,50	5,50
2047993	41-024-007-00032-001	41001	HABAS-ALBI	R	7,16	7,16
2047996	41-024-007-00032-001	81038	ALGODON-REINA	R	6,16	6,16
2047991	41-024-007-00032-007	1000	TRIGO BLANDO-SIN VARIEDAD	R	7,89	7,89
2047995	41-024-007-00032-007	81038	ALGODON-REINA	R	4,00	4,00

**Titulares de explotaciones que hayan adquirido el compromiso voluntario de establecimiento de una enmienda natural mediante un cultivo de crucifera para su enterrado en verde****PUNTOS: 0,00 N**

<b><u>APELLIDOS Y NOMBRE / RAZÓN SOCIAL</u></b>	<b><u>NIF</u></b>	<b><u>EXPEDIENTE</u></b>	<b><u>SUP. PROPUESTA (ha)</u></b>
PEREZ HERRERO SANTIAGO	28328081Q	8025205	20,29

<b><u>PROPUESTA</u></b>	<b><u>SOLICITA PRIMA VOL.</u></b>
ADMITIDO	NO

**IMPORTE POR ANUALIDAD**

<u>CAMPAÑA</u>	<u>IMPORTE MÁXIMO SUBVENCIONABLE</u>	<u>IMPORTE MEDIO DE TRANSFERENCIA (€/ha)</u>
2015	5.889,58 €	290,27 €
2016	5.889,58 €	290,27 €
2017	5.889,58 €	290,27 €
2018	5.889,58 €	290,27 €
2019	5.889,58 €	290,27 €

**RECINTOS PROPUESTOS**

<u>REF.</u>	<u>REFERENCIA SIGPAC</u>	<u>CULTIVO</u>	<u>DESCRIPCIÓN CULTIVO</u>	<u>S/R</u>	<u>SUP. DEC. ADMIN. (ha)</u>	<u>SUP. PROPUESTA (ha)</u>
2052293	41-055-007-00021-001	4100	MAIZ-MAIZ CONVENCIONAL	R	6,44	6,44
2052296	41-055-007-00024-001	4100	MAIZ-MAIZ CONVENCIONAL	R	1,39	1,39
2052302	41-055-007-00035-001	81268	ALGODON-JUNCAL	R	2,32	2,32
2052300	41-055-007-00035-001	81320	ALGODON-DP396	R	2,31	2,31
2052295	41-055-011-00122-001	4100	MAIZ-MAIZ CONVENCIONAL	R	1,86	1,86
2052294	41-055-011-00123-005	4100	MAIZ-MAIZ CONVENCIONAL	R	0,92	0,92
2052301	41-055-012-00010-001	81263	ALGODON-DP419	R	5,05	5,05

**RESUMEN CRITERIOS DE PRIORIZACIÓN****10.1.5 Sistemas sostenibles de cultivos agroindustriales****PUNTOS: 4,00**

	<b><u>PUNTOS</u></b>	<b><u>CUMPLE</u></b>
Porcentaje de superficie determinada en Red Natura 2000	0,00	0.0%
Porcentaje de superficie determinada situada en zonas RAMSAR	0,00	0.0%
Porcentaje de superficie determinada en zonas vulnerables a la contaminación por nitratos	4,00	100.0%
Titulares de explotaciones que hayan adquirido el compromiso voluntario de establecimiento de una enmienda natural mediante un cultivo de crucífera para su enterrado en verde	0,00	N



**DETALLE CRITERIOS DE PRIORIZACIÓN****10.1.5 Sistemas sostenibles de cultivos agroindustriales****PUNTOS: 4,00****Porcentaje de superficie determinada en Red Natura 2000****PUNTOS: 0,00 0.0%**

REF.	REFERENCIA SIGPAC	CULTIVO	DESCRIPCIÓN CULTIVO	S/R	<u>SUP.</u>	<u>SUP.</u>
					<u>PROPUESTA</u>	<u>CUMPLE</u>
					(ha)	(ha)
2052293	41-055-007-00021-001	4100	MAIZ-MAIZ CONVENCIONAL	R	6,44	0,00
2052296	41-055-007-00024-001	4100	MAIZ-MAIZ CONVENCIONAL	R	1,39	0,00
2052302	41-055-007-00035-001	81268	ALGODON-JUNCAL	R	2,32	0,00
2052300	41-055-007-00035-001	81320	ALGODON-DP396	R	2,31	0,00
2052295	41-055-011-00122-001	4100	MAIZ-MAIZ CONVENCIONAL	R	1,86	0,00
2052294	41-055-011-00123-005	4100	MAIZ-MAIZ CONVENCIONAL	R	0,92	0,00
2052301	41-055-012-00010-001	81263	ALGODON-DP419	R	5,05	0,00

**Porcentaje de superficie determinada situada en zonas RAMSAR****PUNTOS: 0,00 0.0%**

REF.	REFERENCIA SIGPAC	CULTIVO	DESCRIPCIÓN CULTIVO	S/R	<u>SUP.</u>	<u>SUP.</u>
					<u>PROPUESTA</u>	<u>CUMPLE</u>
					(ha)	(ha)
2052293	41-055-007-00021-001	4100	MAIZ-MAIZ CONVENCIONAL	R	6,44	0,00
2052296	41-055-007-00024-001	4100	MAIZ-MAIZ CONVENCIONAL	R	1,39	0,00
2052302	41-055-007-00035-001	81268	ALGODON-JUNCAL	R	2,32	0,00
2052300	41-055-007-00035-001	81320	ALGODON-DP396	R	2,31	0,00
2052295	41-055-011-00122-001	4100	MAIZ-MAIZ CONVENCIONAL	R	1,86	0,00
2052294	41-055-011-00123-005	4100	MAIZ-MAIZ CONVENCIONAL	R	0,92	0,00
2052301	41-055-012-00010-001	81263	ALGODON-DP419	R	5,05	0,00

**Porcentaje de superficie determinada en zonas vulnerables a la contaminación por nitratos****PUNTOS: 4,00 100.0%**

REF.	REFERENCIA SIGPAC	CULTIVO	DESCRIPCIÓN CULTIVO	S/R	<u>SUP.</u>	<u>SUP.</u>
					<u>PROPUESTA</u>	<u>CUMPLE</u>
					(ha)	(ha)
2052293	41-055-007-00021-001	4100	MAIZ-MAIZ CONVENCIONAL	R	6,44	6,44
2052296	41-055-007-00024-001	4100	MAIZ-MAIZ CONVENCIONAL	R	1,39	1,39
2052302	41-055-007-00035-001	81268	ALGODON-JUNCAL	R	2,32	2,32
2052300	41-055-007-00035-001	81320	ALGODON-DP396	R	2,31	2,31
2052295	41-055-011-00122-001	4100	MAIZ-MAIZ CONVENCIONAL	R	1,86	1,86
2052294	41-055-011-00123-005	4100	MAIZ-MAIZ CONVENCIONAL	R	0,92	0,92
2052301	41-055-012-00010-001	81263	ALGODON-DP419	R	5,05	5,05

**Titulares de explotaciones que hayan adquirido el compromiso voluntario de establecimiento de una enmienda natural mediante un cultivo de crucifera para su enterrado en verde****PUNTOS: 0,00 N**

<u>APELLIDOS Y NOMBRE / RAZÓN SOCIAL</u>	<u>NIF</u>	<u>EXPEDIENTE</u>	<u>SUP. PROPUESTA (ha)</u>
PEREZ IGNACIO ANTONIO	34071749D	8025549	2,63

<u>PROPUESTA</u>	<u>SOLICITA PRIMA VOL.</u>
ADMITIDO	NO

IMPORTE POR ANUALIDAD

<u>CAMPAÑA</u>	<u>IMPORTE MÁXIMO SUBVENCIONABLE</u>	<u>IMPORTE MEDIO DE TRANSFERENCIA (€/ha)</u>
2015	763,41 €	290,27 €
2016	763,41 €	290,27 €
2017	763,41 €	290,27 €
2018	763,41 €	290,27 €
2019	763,41 €	290,27 €

RECINTOS PROPUESTOS

<u>REF.</u>	<u>REFERENCIA SIGPAC</u>	<u>CULTIVO</u>	<u>DESCRIPCIÓN CULTIVO</u>	<u>S/R</u>	<u>SUP. DEC. ADMIN. (ha)</u>	<u>SUP. PROPUESTA (ha)</u>
1761936	41-095-062-00026-003	81268	ALGODON-JUNCAL	R	2,63	2,63

**RESUMEN CRITERIOS DE PRIORIZACIÓN**

<b>10.1.5 Sistemas sostenibles de cultivos agroindustriales</b>	<b>PUNTOS: 4,00</b>
---	---------------------

	<u>PUNTOS</u>	<u>CUMPLE</u>
Porcentaje de superficie determinada en Red Natura 2000	0,00	0.0%
Porcentaje de superficie determinada situada en zonas RAMSAR	0,00	0.0%
Porcentaje de superficie determinada en zonas vulnerables a la contaminación por nitratos	4,00	100.0%
Titulares de explotaciones que hayan adquirido el compromiso voluntario de establecimiento de una enmienda natural mediante un cultivo de crucífera para su enterrado en verde	0,00	N

**DETALLE CRITERIOS DE PRIORIZACIÓN**

<b>10.1.5 Sistemas sostenibles de cultivos agroindustriales</b>	<b>PUNTOS: 4,00</b>
---	---------------------

Porcentaje de superficie determinada en Red Natura 2000	<b>PUNTOS: 0,00</b>	<b>0.0%</b>				
	<u>SUP. PROPUESTA (ha)</u>	<u>SUP. CUMPLE (ha)</u>				
<u>REF.</u>	<u>REFERENCIA SIGPAC</u>	<u>CULTIVO</u>	<u>DESCRIPCIÓN CULTIVO</u>	<u>S/R</u>	<u>SUP. PROPUESTA (ha)</u>	<u>SUP. CUMPLE (ha)</u>
1761936	41-095-062-00026-003	81268	ALGODON-JUNCAL	R	2,63	0,00
Porcentaje de superficie determinada situada en zonas RAMSAR	<b>PUNTOS: 0,00</b>	<b>0.0%</b>				
	<u>SUP. PROPUESTA (ha)</u>	<u>SUP. CUMPLE (ha)</u>				
<u>REF.</u>	<u>REFERENCIA SIGPAC</u>	<u>CULTIVO</u>	<u>DESCRIPCIÓN CULTIVO</u>	<u>S/R</u>	<u>SUP. PROPUESTA (ha)</u>	<u>SUP. CUMPLE (ha)</u>
1761936	41-095-062-00026-003	81268	ALGODON-JUNCAL	R	2,63	0,00
Porcentaje de superficie determinada en zonas vulnerables a la contaminación por nitratos	<b>PUNTOS: 4,00</b>	<b>100.0%</b>				
	<u>SUP. PROPUESTA (ha)</u>	<u>SUP. CUMPLE (ha)</u>				
<u>REF.</u>	<u>REFERENCIA SIGPAC</u>	<u>CULTIVO</u>	<u>DESCRIPCIÓN CULTIVO</u>	<u>S/R</u>	<u>SUP. PROPUESTA (ha)</u>	<u>SUP. CUMPLE (ha)</u>
1761936	41-095-062-00026-003	81268	ALGODON-JUNCAL	R	2,63	2,63
Titulares de explotaciones que hayan adquirido el compromiso voluntario de establecimiento de una enmienda natural mediante un cultivo de crucífera para su enterrado en verde	<b>PUNTOS: 0,00</b>	<b>N</b>				



<b><u>APELLIDOS Y NOMBRE / RAZÓN SOCIAL</u></b>	<b><u>NIF</u></b>	<b><u>EXPEDIENTE</u></b>	<b><u>SUP. PROPUESTA (ha)</u></b>
PEREZ JIMENEZ EMILIO	28548773T	8027407	14,73

<b><u>PROPUESTA</u></b>	<b><u>SOLICITA PRIMA VOL.</u></b>	<b><u>PROPUESTA PRIMA VOL.</u></b>
<b>ADMITIDO</b>	<b>SI</b>	<b>ADMITIDO</b>

**IMPORTE POR ANUALIDAD**

<u>CAMPAÑA</u>	<u>IMPORTE MÁXIMO SUBVENCIONABLE</u>	<u>IMPORTE MEDIO DE TRANSFERENCIA (€/ha)</u>
2015	6.384,57 €	433,44 €
2016	6.384,57 €	433,44 €
2017	6.384,57 €	433,44 €
2018	6.384,57 €	433,44 €
2019	6.384,57 €	433,44 €

**RECINTOS PROPUESTOS**

<u>REF.</u>	<u>REFERENCIA SIGPAC</u>	<u>CULTIVO</u>	<u>DESCRIPCIÓN CULTIVO</u>	<u>S/R</u>	<u>SUP. DEC. ADMIN. (ha)</u>	<u>SUP. PROPUESTA (ha)</u>
1882072	41-038-036-00004-003	81363	ALGODON-DP332	R	2,86	2,86
1882073	41-038-036-00246-001	81377	ALGODON-ELSA	R	11,87	11,87

**RESUMEN CRITERIOS DE PRIORIZACIÓN****10.1.5 Sistemas sostenibles de cultivos agroindustriales** PUNTOS: 5,00

	<u>PUNTOS</u>	<u>CUMPLE</u>
Porcentaje de superficie determinada en Red Natura 2000	0,00	0.0%
Porcentaje de superficie determinada situada en zonas RAMSAR	0,00	0.0%
Porcentaje de superficie determinada en zonas vulnerables a la contaminación por nitratos	4,00	100.0%
Titulares de explotaciones que hayan adquirido el compromiso voluntario de establecimiento de una enmienda natural mediante un cultivo de crucifera para su enterrado en verde	1,00	S

**DETALLE CRITERIOS DE PRIORIZACIÓN****10.1.5 Sistemas sostenibles de cultivos agroindustriales** PUNTOS: 5,00

<u>REF.</u>	<u>REFERENCIA SIGPAC</u>	<u>CULTIVO</u>	<u>DESCRIPCIÓN CULTIVO</u>	<u>S/R</u>	<u>SUP. PROPUESTA (ha)</u>	<u>SUP. CUMPLE (ha)</u>
1882072	41-038-036-00004-003	81363	ALGODON-DP332	R	2,86	0,00
1882073	41-038-036-00246-001	81377	ALGODON-ELSA	R	11,87	0,00

	<u>PUNTOS</u>	<u>SUP. PROPUESTA (ha)</u>	<u>SUP. CUMPLE (ha)</u>
Porcentaje de superficie determinada en Red Natura 2000	0,00	0,00	0.0%
Porcentaje de superficie determinada situada en zonas RAMSAR	0,00	0,00	0.0%
Porcentaje de superficie determinada en zonas vulnerables a la contaminación por nitratos	4,00	11,87	100.0%
Titulares de explotaciones que hayan adquirido el compromiso voluntario de establecimiento de una enmienda natural mediante un cultivo de crucifera para su enterrado en verde	1,00	1,00	S



<u>APELLIDOS Y NOMBRE / RAZÓN SOCIAL</u>	<u>NIF</u>	<u>EXPEDIENTE</u>	<u>SUP. PROPUESTA (ha)</u>
PEREZ JIMENEZ FRANCISCO	30407980W	8027404	22,88

<u>PROPUESTA</u>	<u>SOLICITA PRIMA VOL.</u>	<u>PROPUESTA PRIMA VOL.</u>
ADMITIDO	SI	INADMITIDO

**IMPORTE POR ANUALIDAD**

<u>CAMPAÑA</u>	<u>IMPORTE MÁXIMO SUBVENCIONABLE</u>	<u>IMPORTE MEDIO DE TRANSFERENCIA (€/ha)</u>
2015	6.641,38 €	290,27 €
2016	6.641,38 €	290,27 €
2017	6.641,38 €	290,27 €
2018	6.641,38 €	290,27 €
2019	6.641,38 €	290,27 €

**RECINTOS PROPUESTOS**

<u>REF.</u>	<u>REFERENCIA SIGPAC</u>	<u>CULTIVO</u>	<u>DESCRIPCIÓN CULTIVO</u>	<u>S/R</u>	<u>SUP. DEC. ADMIN. (ha)</u>	<u>SUP. PROPUESTA (ha)</u>
1882443	41-038-036-00004-003	81363	ALGODON-DP332	R	15,93	15,93
1882444	41-038-036-00004-003	82117	REMOLACHA-SANLUCAR	R	6,95	6,95

**INCIDENCIAS****INCIDENCIA DESCRIPCIÓN**

80108 Solicitante del compromiso voluntario de la operación 10.1.5. que supera las 15 ha comprometidas  
Sup. Resuelta:22,88

**RESUMEN CRITERIOS DE PRIORIZACIÓN****10.1.5 Sistemas sostenibles de cultivos agroindustriales****PUNTOS: 4,00**

	<u>PUNTOS</u>	<u>CUMPLE</u>
Porcentaje de superficie determinada en Red Natura 2000	0,00	0.0%
Porcentaje de superficie determinada situada en zonas RAMSAR	0,00	0.0%
Porcentaje de superficie determinada en zonas vulnerables a la contaminación por nitratos	4,00	100.0%
Titulares de explotaciones que hayan adquirido el compromiso voluntario de establecimiento de una enmienda natural mediante un cultivo de crucífera para su enterrado en verde	0,00	N





**DETALLE CRITERIOS DE PRIORIZACIÓN****10.1.5 Sistemas sostenibles de cultivos agroindustriales****PUNTOS: 4,00****Porcentaje de superficie determinada en Red Natura 2000****PUNTOS: 0,00 0.0%**

<u>REF.</u>	<u>REFERENCIA SIGPAC</u>	<u>CULTIVO</u>	<u>DESCRIPCIÓN CULTIVO</u>	<u>S/R</u>	<u>SUP.</u> <u>PROPUESTA</u> <u>(ha)</u>	<u>SUP.</u> <u>CUMPLE</u> <u>(ha)</u>
1882443	41-038-036-00004-003	81363	ALGODON-DP332	R	15,93	0,00
1882444	41-038-036-00004-003	82117	REMOLACHA-SANLUCAR	R	6,95	0,00

**Porcentaje de superficie determinada situada en zonas RAMSAR****PUNTOS: 0,00 0.0%**

<u>REF.</u>	<u>REFERENCIA SIGPAC</u>	<u>CULTIVO</u>	<u>DESCRIPCIÓN CULTIVO</u>	<u>S/R</u>	<u>SUP.</u> <u>PROPUESTA</u> <u>(ha)</u>	<u>SUP.</u> <u>CUMPLE</u> <u>(ha)</u>
1882443	41-038-036-00004-003	81363	ALGODON-DP332	R	15,93	0,00
1882444	41-038-036-00004-003	82117	REMOLACHA-SANLUCAR	R	6,95	0,00

**Porcentaje de superficie determinada en zonas vulnerables a la contaminación por nitratos****PUNTOS: 4,00 100.0%**

<u>REF.</u>	<u>REFERENCIA SIGPAC</u>	<u>CULTIVO</u>	<u>DESCRIPCIÓN CULTIVO</u>	<u>S/R</u>	<u>SUP.</u> <u>PROPUESTA</u> <u>(ha)</u>	<u>SUP.</u> <u>CUMPLE</u> <u>(ha)</u>
1882443	41-038-036-00004-003	81363	ALGODON-DP332	R	15,93	15,93
1882444	41-038-036-00004-003	82117	REMOLACHA-SANLUCAR	R	6,95	6,95

**Titulares de explotaciones que hayan adquirido el compromiso voluntario de establecimiento de una enmienda natural mediante un cultivo de crucífera para su enterrado en verde****PUNTOS: 0,00 N**

<b><u>APELLIDOS Y NOMBRE / RAZÓN SOCIAL</u></b>	<b><u>NIF</u></b>	<b><u>EXPEDIENTE</u></b>	<b><u>SUP. PROPUESTA (ha)</u></b>
PEREZ JIMENEZ JOSE	28550265C	8024156	22,99

<b><u>PROPUESTA</u></b>	<b><u>SOLICITA PRIMA VOL.</u></b>
ADMITIDO	NO

**IMPORTE POR ANUALIDAD**

<u>CAMPAÑA</u>	<u>IMPORTE MÁXIMO SUBVENCIONABLE</u>	<u>IMPORTE MEDIO DE TRANSFERENCIA (€/ha)</u>
2015	6.673,31 €	290,27 €
2016	6.673,31 €	290,27 €
2017	6.673,31 €	290,27 €
2018	6.673,31 €	290,27 €
2019	6.673,31 €	290,27 €

**RECINTOS PROPUESTOS**

<u>REF.</u>	<u>REFERENCIA SIGPAC</u>	<u>CULTIVO</u>	<u>DESCRIPCIÓN CULTIVO</u>	<u>S/R</u>	<u>SUP. DEC. ADMIN. (ha)</u>	<u>SUP. PROPUESTA (ha)</u>
1680230	41-023-013-00013-001	81015	ALGODON-COKO	R	3,55	3,55
1680231	41-023-014-00040-001	81015	ALGODON-COKO	R	2,03	2,03
1680224	41-023-014-00165-001	4100	MAIZ-MAIZ CONVENCIONAL	R	3,82	3,82
1680226	41-023-014-00166-001	4100	MAIZ-MAIZ CONVENCIONAL	R	2,46	2,46
1680232	41-092-003-00039-003	81363	ALGODON-DP332	R	4,24	4,24
1680233	41-099-013-00094-001	81015	ALGODON-COKO	R	3,06	3,06
1680227	41-099-013-00125-001	4100	MAIZ-MAIZ CONVENCIONAL	R	2,02	2,02
1680225	41-099-013-00126-001	4100	MAIZ-MAIZ CONVENCIONAL	R	1,81	1,81

**RESUMEN CRITERIOS DE PRIORIZACIÓN****10.1.5 Sistemas sostenibles de cultivos agroindustriales****PUNTOS: 4,00**

	<b><u>PUNTOS</u></b>	<b><u>CUMPLE</u></b>
Porcentaje de superficie determinada en Red Natura 2000	0,00	0.0%
Porcentaje de superficie determinada situada en zonas RAMSAR	0,00	0.0%
Porcentaje de superficie determinada en zonas vulnerables a la contaminación por nitratos	4,00	100.0%
Titulares de explotaciones que hayan adquirido el compromiso voluntario de establecimiento de una enmienda natural mediante un cultivo de crucífera para su enterrado en verde	0,00	N



**DETALLE CRITERIOS DE PRIORIZACIÓN****10.1.5 Sistemas sostenibles de cultivos agroindustriales****PUNTOS: 4,00****Porcentaje de superficie determinada en Red Natura 2000****PUNTOS: 0,00 0.0%**

REF.	REFERENCIA SIGPAC	CULTIVO	DESCRIPCIÓN CULTIVO	S/R	<u>SUP.</u>	<u>SUP.</u>
					<u>PROPUESTA</u>	<u>CUMPLE</u>
					(ha)	(ha)
1680230	41-023-013-00013-001	81015	ALGODON-COKO	R	3,55	0,00
1680231	41-023-014-00040-001	81015	ALGODON-COKO	R	2,03	0,00
1680224	41-023-014-00165-001	4100	MAIZ-MAIZ CONVENCIONAL	R	3,82	0,00
1680226	41-023-014-00166-001	4100	MAIZ-MAIZ CONVENCIONAL	R	2,46	0,00
1680232	41-092-003-00039-003	81363	ALGODON-DP332	R	4,24	0,00
1680233	41-099-013-00094-001	81015	ALGODON-COKO	R	3,06	0,00
1680227	41-099-013-00125-001	4100	MAIZ-MAIZ CONVENCIONAL	R	2,02	0,00
1680225	41-099-013-00126-001	4100	MAIZ-MAIZ CONVENCIONAL	R	1,81	0,00

**Porcentaje de superficie determinada situada en zonas RAMSAR****PUNTOS: 0,00 0.0%**

REF.	REFERENCIA SIGPAC	CULTIVO	DESCRIPCIÓN CULTIVO	S/R	<u>SUP.</u>	<u>SUP.</u>
					<u>PROPUESTA</u>	<u>CUMPLE</u>
					(ha)	(ha)
1680230	41-023-013-00013-001	81015	ALGODON-COKO	R	3,55	0,00
1680231	41-023-014-00040-001	81015	ALGODON-COKO	R	2,03	0,00
1680224	41-023-014-00165-001	4100	MAIZ-MAIZ CONVENCIONAL	R	3,82	0,00
1680226	41-023-014-00166-001	4100	MAIZ-MAIZ CONVENCIONAL	R	2,46	0,00
1680232	41-092-003-00039-003	81363	ALGODON-DP332	R	4,24	0,00
1680233	41-099-013-00094-001	81015	ALGODON-COKO	R	3,06	0,00
1680227	41-099-013-00125-001	4100	MAIZ-MAIZ CONVENCIONAL	R	2,02	0,00
1680225	41-099-013-00126-001	4100	MAIZ-MAIZ CONVENCIONAL	R	1,81	0,00

**Porcentaje de superficie determinada en zonas vulnerables a la contaminación por nitratos****PUNTOS: 4,00 100.0%**

REF.	REFERENCIA SIGPAC	CULTIVO	DESCRIPCIÓN CULTIVO	S/R	<u>SUP.</u>	<u>SUP.</u>
					<u>PROPUESTA</u>	<u>CUMPLE</u>
					(ha)	(ha)
1680230	41-023-013-00013-001	81015	ALGODON-COKO	R	3,55	3,55
1680231	41-023-014-00040-001	81015	ALGODON-COKO	R	2,03	2,03
1680224	41-023-014-00165-001	4100	MAIZ-MAIZ CONVENCIONAL	R	3,82	3,82
1680226	41-023-014-00166-001	4100	MAIZ-MAIZ CONVENCIONAL	R	2,46	2,46
1680232	41-092-003-00039-003	81363	ALGODON-DP332	R	4,24	4,24
1680233	41-099-013-00094-001	81015	ALGODON-COKO	R	3,06	3,06
1680227	41-099-013-00125-001	4100	MAIZ-MAIZ CONVENCIONAL	R	2,02	2,02
1680225	41-099-013-00126-001	4100	MAIZ-MAIZ CONVENCIONAL	R	1,81	1,81

**Titulares de explotaciones que hayan adquirido el compromiso voluntario de establecimiento de una enmienda natural mediante un cultivo de crucifera para su enterrado en verde****PUNTOS: 0,00 N**

<u>APELLIDOS Y NOMBRE / RAZÓN SOCIAL</u>	<u>NIF</u>	<u>EXPEDIENTE</u>	<u>SUP. PROPUESTA (ha)</u>
PEREZ JIMENEZ MIGUEL ANGEL	48961186M	8030446	7,15

<u>PROPUESTA</u>	<u>SOLICITA PRIMA VOL.</u>	<u>PROPUESTA PRIMA VOL.</u>
ADMITIDO	SI	ADMITIDO

**IMPORTE POR ANUALIDAD**

<u>CAMPAÑA</u>	<u>IMPORTE MÁXIMO SUBVENCIONABLE</u>	<u>IMPORTE MEDIO DE TRANSFERENCIA (€/ha)</u>
2015	3.099,10 €	433,44 €
2016	3.099,10 €	433,44 €
2017	3.099,10 €	433,44 €
2018	3.099,10 €	433,44 €
2019	3.099,10 €	433,44 €

**RECINTOS PROPUESTOS**

<u>REF.</u>	<u>REFERENCIA SIGPAC</u>	<u>CULTIVO</u>	<u>DESCRIPCIÓN CULTIVO</u>	<u>S/R</u>	<u>SUP. DEC. ADMIN. (ha)</u>	<u>SUP. PROPUESTA (ha)</u>
2103971	41-053-019-00050-001	81268	ALGODON-JUNCAL	R	4,26	4,26
2103970	41-053-019-00050-001	81268	ALGODON-JUNCAL	R	0,89	0,89
2103972	41-053-019-00050-001	82118	REMOLACHA-SARAMAGO	R	2,00	2,00

**RESUMEN CRITERIOS DE PRIORIZACIÓN****10.1.5 Sistemas sostenibles de cultivos agroindustriales****PUNTOS: 5,00**

	<b><u>PUNTOS</u></b>	<b><u>CUMPLE</u></b>
Porcentaje de superficie determinada en Red Natura 2000	0,00	0.0%
Porcentaje de superficie determinada situada en zonas RAMSAR	0,00	0.0%
Porcentaje de superficie determinada en zonas vulnerables a la contaminación por nitratos	4,00	100.0%
Titulares de explotaciones que hayan adquirido el compromiso voluntario de establecimiento de una enmienda natural mediante un cultivo de crucífera para su enterrado en verde	1,00	S



**DETALLE CRITERIOS DE PRIORIZACIÓN****10.1.5 Sistemas sostenibles de cultivos agroindustriales****PUNTOS: 5,00****Porcentaje de superficie determinada en Red Natura 2000****PUNTOS: 0,00 0.0%**

<u>REF.</u>	<u>REFERENCIA SIGPAC</u>	<u>CULTIVO</u>	<u>DESCRIPCIÓN CULTIVO</u>	<u>S/R</u>	<u>SUP.</u>	<u>SUP.</u>
					<u>PROPUESTA</u>	<u>CUMPLE</u>
					(ha)	(ha)
2103970	41-053-019-00050-001	81268	ALGODON-JUNCAL	R	0,89	0,00
2103971	41-053-019-00050-001	81268	ALGODON-JUNCAL	R	4,26	0,00
2103972	41-053-019-00050-001	82118	REMOLACHA-SARAMAGO	R	2,00	0,00

**Porcentaje de superficie determinada situada en zonas RAMSAR****PUNTOS: 0,00 0.0%**

<u>REF.</u>	<u>REFERENCIA SIGPAC</u>	<u>CULTIVO</u>	<u>DESCRIPCIÓN CULTIVO</u>	<u>S/R</u>	<u>SUP.</u>	<u>SUP.</u>
					<u>PROPUESTA</u>	<u>CUMPLE</u>
					(ha)	(ha)
2103970	41-053-019-00050-001	81268	ALGODON-JUNCAL	R	0,89	0,00
2103971	41-053-019-00050-001	81268	ALGODON-JUNCAL	R	4,26	0,00
2103972	41-053-019-00050-001	82118	REMOLACHA-SARAMAGO	R	2,00	0,00

**Porcentaje de superficie determinada en zonas vulnerables a la contaminación por nitratos****PUNTOS: 4,00 100.0%**

<u>REF.</u>	<u>REFERENCIA SIGPAC</u>	<u>CULTIVO</u>	<u>DESCRIPCIÓN CULTIVO</u>	<u>S/R</u>	<u>SUP.</u>	<u>SUP.</u>
					<u>PROPUESTA</u>	<u>CUMPLE</u>
					(ha)	(ha)
2103971	41-053-019-00050-001	81268	ALGODON-JUNCAL	R	4,26	4,26
2103970	41-053-019-00050-001	81268	ALGODON-JUNCAL	R	0,89	0,89
2103972	41-053-019-00050-001	82118	REMOLACHA-SARAMAGO	R	2,00	2,00

**Titulares de explotaciones que hayan adquirido el compromiso voluntario de establecimiento de una enmienda natural mediante un cultivo de crucífera para su enterrado en verde****PUNTOS: 1,00 S**

<b><u>APELLIDOS Y NOMBRE / RAZÓN SOCIAL</u></b>	<b><u>NIF</u></b>	<b><u>EXPEDIENTE</u></b>	<b><u>SUP. PROPUESTA (ha)</u></b>
PEREZ LOPEZ JOSE	47003379G	8028531	7,90

<b><u>PROPUESTA</u></b>	<b><u>SOLICITA PRIMA VOL.</u></b>
ADMITIDO	NO

**IMPORTE POR ANUALIDAD**

<u>CAMPAÑA</u>	<u>IMPORTE MÁXIMO SUBVENCIONABLE</u>	<u>IMPORTE MEDIO DE TRANSFERENCIA (€/ha)</u>
2015	2.293,13 €	290,27 €
2016	2.293,13 €	290,27 €
2017	2.293,13 €	290,27 €
2018	2.293,13 €	290,27 €
2019	2.293,13 €	290,27 €

**RECINTOS PROPUESTOS**

<u>REF.</u>	<u>REFERENCIA SIGPAC</u>	<u>CULTIVO</u>	<u>DESCRIPCIÓN CULTIVO</u>	<u>S/R</u>	<u>SUP. DEC. ADMIN. (ha)</u>	<u>SUP. PROPUESTA (ha)</u>
1955407	41-020-001-00114-001	81268	ALGODON-JUNCAL	R	4,00	4,00
1955408	41-053-001-00075-001	81263	ALGODON-DP419	R	3,90	3,90

**RESUMEN CRITERIOS DE PRIORIZACIÓN****10.1.5 Sistemas sostenibles de cultivos agroindustriales** PUNTOS: 4,00

	<u>PUNTOS</u>	<u>CUMPLE</u>
Porcentaje de superficie determinada en Red Natura 2000	0,00	0.0%
Porcentaje de superficie determinada situada en zonas RAMSAR	0,00	0.0%
Porcentaje de superficie determinada en zonas vulnerables a la contaminación por nitratos	4,00	100.0%
Titulares de explotaciones que hayan adquirido el compromiso voluntario de establecimiento de una enmienda natural mediante un cultivo de crucifera para su enterrado en verde	0,00	N

**DETALLE CRITERIOS DE PRIORIZACIÓN****10.1.5 Sistemas sostenibles de cultivos agroindustriales** PUNTOS: 4,00

<u>REF.</u>	<u>REFERENCIA SIGPAC</u>	<u>CULTIVO</u>	<u>DESCRIPCIÓN CULTIVO</u>	<u>S/R</u>	<u>SUP. PROPUESTA (ha)</u>	<u>SUP. CUMPLE (ha)</u>
1955407	41-020-001-00114-001	81268	ALGODON-JUNCAL	R	4,00	0,00
1955408	41-053-001-00075-001	81263	ALGODON-DP419	R	3,90	0,00

	<u>PUNTOS</u>	<u>SUP. PROPUESTA</u>	<u>SUP. CUMPLE</u>
Porcentaje de superficie determinada en Red Natura 2000	0,00	0,00	0.0%
Porcentaje de superficie determinada situada en zonas RAMSAR	0,00	0,00	0.0%
Porcentaje de superficie determinada en zonas vulnerables a la contaminación por nitratos	4,00	4,00	100.0%
Titulares de explotaciones que hayan adquirido el compromiso voluntario de establecimiento de una enmienda natural mediante un cultivo de crucifera para su enterrado en verde	0,00	0,00	N

<u>REF.</u>	<u>REFERENCIA SIGPAC</u>	<u>CULTIVO</u>	<u>DESCRIPCIÓN CULTIVO</u>	<u>S/R</u>	<u>SUP. PROPUESTA (ha)</u>	<u>SUP. CUMPLE (ha)</u>
1955407	41-020-001-00114-001	81268	ALGODON-JUNCAL	R	4,00	4,00
1955408	41-053-001-00075-001	81263	ALGODON-DP419	R	3,90	3,90

<u>APELLIDOS Y NOMBRE / RAZÓN SOCIAL</u>	<u>NIF</u>	<u>EXPEDIENTE</u>	<u>SUP. PROPUESTA (ha)</u>
Pérez Lora Rosario	75376043Y	8029735	7,05

<u>PROPUESTA</u>	<u>SOLICITA PRIMA VOL.</u>
ADMITIDO	NO

**IMPORTE POR ANUALIDAD**

<u>CAMPAÑA</u>	<u>IMPORTE MÁXIMO SUBVENCIÓNABLE</u>	<u>IMPORTE MEDIO DE TRANSFERENCIA (€/ha)</u>
2015	2.046,40 €	290,27 €
2016	2.046,40 €	290,27 €
2017	2.046,40 €	290,27 €
2018	2.046,40 €	290,27 €
2019	2.046,40 €	290,27 €

**RECINTOS PROPUESTOS**

<u>REF.</u>	<u>REFERENCIA SIGPAC</u>	<u>CULTIVO</u>	<u>DESCRIPCIÓN CULTIVO</u>	<u>S/R</u>	<u>SUP. DEC. ADMIN. (ha)</u>	<u>SUP. PROPUESTA (ha)</u>
2041793	41-024-051-00123-002	81310	ALGODON-AZAHAR	R	7,05	7,05

**RESUMEN CRITERIOS DE PRIORIZACIÓN**

<b>10.1.5 Sistemas sostenibles de cultivos agroindustriales</b>	<b>PUNTOS: 4,00</b>	<b>PUNTOS</b>	<b>CUMPLE</b>
Porcentaje de superficie determinada en Red Natura 2000		0,00	0.0%
Porcentaje de superficie determinada situada en zonas RAMSAR		0,00	0.0%
Porcentaje de superficie determinada en zonas vulnerables a la contaminación por nitratos		4,00	100.0%
Titulares de explotaciones que hayan adquirido el compromiso voluntario de establecimiento de una enmienda natural mediante un cultivo de crucífera para su enterrado en verde		0,00	N

**DETALLE CRITERIOS DE PRIORIZACIÓN**

<b>10.1.5 Sistemas sostenibles de cultivos agroindustriales</b>	<b>PUNTOS: 4,00</b>	<b>PUNTOS</b>	<b>CUMPLE</b>			
Porcentaje de superficie determinada en Red Natura 2000		PUNTOS: 0,00	0.0%			
		<u>SUP. PROPUESTA (ha)</u>	<u>SUP. CUMPLE (ha)</u>			
<u>REF.</u>	<u>REFERENCIA SIGPAC</u>	<u>CULTIVO</u>	<u>DESCRIPCIÓN CULTIVO</u>	<u>S/R</u>	<u>SUP. PROPUESTA (ha)</u>	<u>SUP. CUMPLE (ha)</u>
2041793	41-024-051-00123-002	81310	ALGODON-AZAHAR	R	7,05	0,00
Porcentaje de superficie determinada situada en zonas RAMSAR		PUNTOS: 0,00	0.0%			
		<u>SUP. PROPUESTA (ha)</u>	<u>SUP. CUMPLE (ha)</u>			
<u>REF.</u>	<u>REFERENCIA SIGPAC</u>	<u>CULTIVO</u>	<u>DESCRIPCIÓN CULTIVO</u>	<u>S/R</u>	<u>SUP. PROPUESTA (ha)</u>	<u>SUP. CUMPLE (ha)</u>
2041793	41-024-051-00123-002	81310	ALGODON-AZAHAR	R	7,05	0,00
Porcentaje de superficie determinada en zonas vulnerables a la contaminación por nitratos		PUNTOS: 4,00	100.0%			
		<u>SUP. PROPUESTA (ha)</u>	<u>SUP. CUMPLE (ha)</u>			
<u>REF.</u>	<u>REFERENCIA SIGPAC</u>	<u>CULTIVO</u>	<u>DESCRIPCIÓN CULTIVO</u>	<u>S/R</u>	<u>SUP. PROPUESTA (ha)</u>	<u>SUP. CUMPLE (ha)</u>
2041793	41-024-051-00123-002	81310	ALGODON-AZAHAR	R	7,05	7,05
Titulares de explotaciones que hayan adquirido el compromiso voluntario de establecimiento de una enmienda natural mediante un cultivo de crucífera para su enterrado en verde		PUNTOS: 0,00	N			



<b><u>APELLIDOS Y NOMBRE / RAZÓN SOCIAL</u></b>	<b><u>NIF</u></b>	<b><u>EXPEDIENTE</u></b>	<b><u>SUP. PROPUESTA (ha)</u></b>
PEREZ LORENZO FRANCISCA	28531708R	8026364	9,46

<b><u>PROPUESTA</u></b>	<b><u>SOLICITA PRIMA VOL.</u></b>
ADMITIDO	NO

**IMPORTE POR ANUALIDAD**

<u>CAMPAÑA</u>	<u>IMPORTE MÁXIMO SUBVENCIONABLE</u>	<u>IMPORTE MEDIO DE TRANSFERENCIA (€/ha)</u>
2015	2.745,95 €	290,27 €
2016	2.745,95 €	290,27 €
2017	2.745,95 €	290,27 €
2018	2.745,95 €	290,27 €
2019	2.745,95 €	290,27 €

**RECINTOS PROPUESTOS**

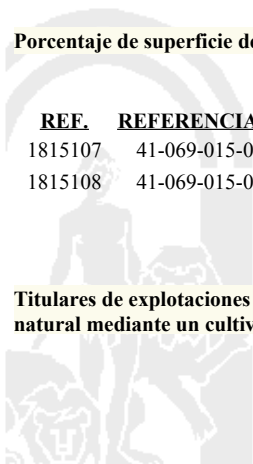
<u>REF.</u>	<u>REFERENCIA SIGPAC</u>	<u>CULTIVO</u>	<u>DESCRIPCIÓN CULTIVO</u>	<u>S/R</u>	<u>SUP. DEC. ADMIN. (ha)</u>	<u>SUP. PROPUESTA (ha)</u>
1815107	41-069-015-00119-001	81377	ALGODON-ELSA	R	8,44	8,44
1815108	41-069-015-00120-001	81377	ALGODON-ELSA	R	1,02	1,02

**RESUMEN CRITERIOS DE PRIORIZACIÓN****10.1.5 Sistemas sostenibles de cultivos agroindustriales PUNTOS: 4,00**

	<u>PUNTOS</u>	<u>CUMPLE</u>
Porcentaje de superficie determinada en Red Natura 2000	0,00	0.0%
Porcentaje de superficie determinada situada en zonas RAMSAR	0,00	0.0%
Porcentaje de superficie determinada en zonas vulnerables a la contaminación por nitratos	4,00	100.0%
Titulares de explotaciones que hayan adquirido el compromiso voluntario de establecimiento de una enmienda natural mediante un cultivo de crucífera para su enterrado en verde	0,00	N

**DETALLE CRITERIOS DE PRIORIZACIÓN****10.1.5 Sistemas sostenibles de cultivos agroindustriales PUNTOS: 4,00**

<u>REF.</u>	<u>REFERENCIA SIGPAC</u>	<u>CULTIVO</u>	<u>DESCRIPCIÓN CULTIVO</u>	<u>S/R</u>	<u>SUP. PROPUESTA (ha)</u>	<u>SUP. CUMPLE (ha)</u>
1815107	41-069-015-00119-001	81377	ALGODON-ELSA	R	8,44	0,00
1815108	41-069-015-00120-001	81377	ALGODON-ELSA	R	1,02	0,00
Porcentaje de superficie determinada en Red Natura 2000					PUNTOS: 0,00	0.0%
Porcentaje de superficie determinada situada en zonas RAMSAR					PUNTOS: 0,00	0.0%
Porcentaje de superficie determinada en zonas vulnerables a la contaminación por nitratos					PUNTOS: 4,00	100.0%
Titulares de explotaciones que hayan adquirido el compromiso voluntario de establecimiento de una enmienda natural mediante un cultivo de crucífera para su enterrado en verde					PUNTOS: 0,00	N





<u>APELLIDOS Y NOMBRE / RAZÓN SOCIAL</u>	<u>NIF</u>	<u>EXPEDIENTE</u>	<u>SUP. PROPUESTA (ha)</u>
PEREZ LUQUE MARIA DE GRACIA	75410341B	8029505	8,29
<u>PROPUESTA ADMITIDO</u>	<u>SOLICITA PRIMA VOL. SI</u>	<u>PROPUESTA PRIMA VOL. ADMITIDO</u>	

**IMPORTE POR ANUALIDAD**

<u>CAMPAÑA</u>	<u>IMPORTE MÁXIMO SUBVENCIONABLE</u>	<u>IMPORTE MEDIO DE TRANSFERENCIA (€/ha)</u>
2015	3.593,22 €	433,44 €
2016	3.593,22 €	433,44 €
2017	3.593,22 €	433,44 €
2018	3.593,22 €	433,44 €
2019	3.593,22 €	433,44 €

**RECINTOS PROPUESTOS**

<u>REF.</u>	<u>REFERENCIA SIGPAC</u>	<u>CULTIVO</u>	<u>DESCRIPCIÓN CULTIVO</u>	<u>S/R</u>	<u>SUP. DEC. ADMIN. (ha)</u>	<u>SUP. PROPUESTA (ha)</u>
2026673	41-024-052-00067-002	81289	ALGODON-VIKY	R	8,29	8,29

**RESUMEN CRITERIOS DE PRIORIZACIÓN**

<b>10.1.5 Sistemas sostenibles de cultivos agroindustriales</b>	<b>PUNTOS: 5,00</b>	<b>PUNTOS</b>	<b>CUMPLE</b>
Porcentaje de superficie determinada en Red Natura 2000		0,00	0.0%
Porcentaje de superficie determinada situada en zonas RAMSAR		0,00	0.0%
Porcentaje de superficie determinada en zonas vulnerables a la contaminación por nitratos		4,00	100.0%
Titulares de explotaciones que hayan adquirido el compromiso voluntario de establecimiento de una enmienda natural mediante un cultivo de crucifera para su enterrado en verde		1,00	S

**DETALLE CRITERIOS DE PRIORIZACIÓN**

<b>10.1.5 Sistemas sostenibles de cultivos agroindustriales</b>	<b>PUNTOS: 5,00</b>	<b>PUNTOS</b>	<b>CUMPLE</b>			
Porcentaje de superficie determinada en Red Natura 2000		PUNTOS: 0,00	0.0%			
		<u>SUP. PROPUESTA (ha)</u>	<u>SUP. CUMPLE (ha)</u>			
<u>REF.</u>	<u>REFERENCIA SIGPAC</u>	<u>CULTIVO</u>	<u>DESCRIPCIÓN CULTIVO</u>	<u>S/R</u>		
2026673	41-024-052-00067-002	81289	ALGODON-VIKY	R	8,29	0,00
Porcentaje de superficie determinada situada en zonas RAMSAR		PUNTOS: 0,00	0.0%			
		<u>SUP. PROPUESTA (ha)</u>	<u>SUP. CUMPLE (ha)</u>			
<u>REF.</u>	<u>REFERENCIA SIGPAC</u>	<u>CULTIVO</u>	<u>DESCRIPCIÓN CULTIVO</u>	<u>S/R</u>		
2026673	41-024-052-00067-002	81289	ALGODON-VIKY	R	8,29	0,00
Porcentaje de superficie determinada en zonas vulnerables a la contaminación por nitratos		PUNTOS: 4,00	100.0%			
		<u>SUP. PROPUESTA (ha)</u>	<u>SUP. CUMPLE (ha)</u>			
<u>REF.</u>	<u>REFERENCIA SIGPAC</u>	<u>CULTIVO</u>	<u>DESCRIPCIÓN CULTIVO</u>	<u>S/R</u>		
2026673	41-024-052-00067-002	81289	ALGODON-VIKY	R	8,29	8,29
Titulares de explotaciones que hayan adquirido el compromiso voluntario de establecimiento de una enmienda natural mediante un cultivo de crucifera para su enterrado en verde		PUNTOS: 1,00	S			



<b><u>APELLIDOS Y NOMBRE / RAZÓN SOCIAL</u></b>	<b><u>NIF</u></b>	<b><u>EXPEDIENTE</u></b>	<b><u>SUP. PROPUESTA (ha)</u></b>
PEREZ MORENO JOSE LUIS	48879399Y	8021006	11,32

<b><u>PROPUESTA</u></b>	<b><u>SOLICITA PRIMA VOL.</u></b>
ADMITIDO	NO

**IMPORTE POR ANUALIDAD**

<u>CAMPAÑA</u>	<u>IMPORTE MÁXIMO SUBVENCIONABLE</u>	<u>IMPORTE MEDIO DE TRANSFERENCIA (€/ha)</u>
2015	3.285,86 €	290,27 €
2016	3.285,86 €	290,27 €
2017	3.285,86 €	290,27 €
2018	3.285,86 €	290,27 €
2019	3.285,86 €	290,27 €

**RECINTOS PROPUESTOS**

<u>REF.</u>	<u>REFERENCIA SIGPAC</u>	<u>CULTIVO</u>	<u>DESCRIPCIÓN CULTIVO</u>	<u>S/R</u>	<u>SUP. DEC. ADMIN. (ha)</u>	<u>SUP. PROPUESTA (ha)</u>
1845657	41-053-001-00285-002	82119	REMOLACHA-SCULTA	R	4,79	4,79
1845655	41-053-001-00307-002	81268	ALGODON-JUNCAL	R	0,83	0,83
1845652	41-095-063-00031-001	4100	MAIZ-MAIZ CONVENCIONAL	R	1,80	1,80
1845656	41-095-063-00031-001	81377	ALGODON-ELSA	R	3,90	3,90

**RESUMEN CRITERIOS DE PRIORIZACIÓN****10.1.5 Sistemas sostenibles de cultivos agroindustriales****PUNTOS: 4,00**

	<b><u>PUNTOS</u></b>	<b><u>CUMPLE</u></b>
Porcentaje de superficie determinada en Red Natura 2000	0,00	0.0%
Porcentaje de superficie determinada situada en zonas RAMSAR	0,00	0.0%
Porcentaje de superficie determinada en zonas vulnerables a la contaminación por nitratos	4,00	100.0%
Titulares de explotaciones que hayan adquirido el compromiso voluntario de establecimiento de una enmienda natural mediante un cultivo de crucífera para su enterrado en verde	0,00	N



**DETALLE CRITERIOS DE PRIORIZACIÓN****10.1.5 Sistemas sostenibles de cultivos agroindustriales****PUNTOS: 4,00****Porcentaje de superficie determinada en Red Natura 2000****PUNTOS: 0,00 0.0%**

<u>REF.</u>	<u>REFERENCIA SIGPAC</u>	<u>CULTIVO</u>	<u>DESCRIPCIÓN CULTIVO</u>	<u>S/R</u>	<u>SUP.</u> <u>PROPUESTA</u> <u>(ha)</u>	<u>SUP.</u> <u>CUMPLE</u> <u>(ha)</u>
1845657	41-053-001-00285-002	82119	REMOLACHA-SCULTA	R	4,79	0,00
1845655	41-053-001-00307-002	81268	ALGODON-JUNCAL	R	0,83	0,00
1845652	41-095-063-00031-001	4100	MAIZ-MAIZ CONVENCIONAL	R	1,80	0,00
1845656	41-095-063-00031-001	81377	ALGODON-ELSA	R	3,90	0,00

**Porcentaje de superficie determinada situada en zonas RAMSAR****PUNTOS: 0,00 0.0%**

<u>REF.</u>	<u>REFERENCIA SIGPAC</u>	<u>CULTIVO</u>	<u>DESCRIPCIÓN CULTIVO</u>	<u>S/R</u>	<u>SUP.</u> <u>PROPUESTA</u> <u>(ha)</u>	<u>SUP.</u> <u>CUMPLE</u> <u>(ha)</u>
1845657	41-053-001-00285-002	82119	REMOLACHA-SCULTA	R	4,79	0,00
1845655	41-053-001-00307-002	81268	ALGODON-JUNCAL	R	0,83	0,00
1845652	41-095-063-00031-001	4100	MAIZ-MAIZ CONVENCIONAL	R	1,80	0,00
1845656	41-095-063-00031-001	81377	ALGODON-ELSA	R	3,90	0,00

**Porcentaje de superficie determinada en zonas vulnerables a la contaminación por nitratos****PUNTOS: 4,00 100.0%**

<u>REF.</u>	<u>REFERENCIA SIGPAC</u>	<u>CULTIVO</u>	<u>DESCRIPCIÓN CULTIVO</u>	<u>S/R</u>	<u>SUP.</u> <u>PROPUESTA</u> <u>(ha)</u>	<u>SUP.</u> <u>CUMPLE</u> <u>(ha)</u>
1845657	41-053-001-00285-002	82119	REMOLACHA-SCULTA	R	4,79	4,79
1845655	41-053-001-00307-002	81268	ALGODON-JUNCAL	R	0,83	0,83
1845652	41-095-063-00031-001	4100	MAIZ-MAIZ CONVENCIONAL	R	1,80	1,80
1845656	41-095-063-00031-001	81377	ALGODON-ELSA	R	3,90	3,90

**Titulares de explotaciones que hayan adquirido el compromiso voluntario de establecimiento de una enmienda natural mediante un cultivo de crucífera para su enterrado en verde****PUNTOS: 0,00 N**

<u>APELLIDOS Y NOMBRE / RAZÓN SOCIAL</u>	<u>NIF</u>	<u>EXPEDIENTE</u>	<u>SUP. PROPUESTA (ha)</u>
PEREZ MORENO JUANA	28675712W	8023700	9,72
<u>PROPUESTA ADMITIDO</u>	<u>SOLICITA PRIMA VOL. SI</u>	<u>PROPUESTA PRIMA VOL. ADMITIDO</u>	

**IMPORTE POR ANUALIDAD**

<u>CAMPAÑA</u>	<u>IMPORTE MÁXIMO SUBVENCIONABLE</u>	<u>IMPORTE MEDIO DE TRANSFERENCIA (€/ha)</u>
2015	4.213,03 €	433,44 €
2016	4.213,03 €	433,44 €
2017	4.213,03 €	433,44 €
2018	4.213,03 €	433,44 €
2019	4.213,03 €	433,44 €

**RECINTOS PROPUESTOS**

<u>REF.</u>	<u>REFERENCIA SIGPAC</u>	<u>CULTIVO</u>	<u>DESCRIPCIÓN CULTIVO</u>	<u>S/R</u>	<u>SUP. DEC. ADMIN. (ha)</u>	<u>SUP. PROPUESTA (ha)</u>
1652915	41-095-062-00017-002	81268	ALGODON-JUNCAL	R	3,72	3,72
1652916	41-095-062-00017-002	81268	ALGODON-JUNCAL	R	6,00	6,00

**RESUMEN CRITERIOS DE PRIORIZACIÓN****10.1.5 Sistemas sostenibles de cultivos agroindustriales**

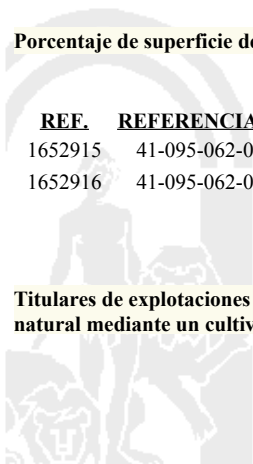
PUNTOS: 5,00

	<u>PUNTOS</u>	<u>CUMPLE</u>
Porcentaje de superficie determinada en Red Natura 2000	0,00	0.0%
Porcentaje de superficie determinada situada en zonas RAMSAR	0,00	0.0%
Porcentaje de superficie determinada en zonas vulnerables a la contaminación por nitratos	4,00	100.0%
Titulares de explotaciones que hayan adquirido el compromiso voluntario de establecimiento de una enmienda natural mediante un cultivo de crucifera para su enterrado en verde	1,00	S

**DETALLE CRITERIOS DE PRIORIZACIÓN****10.1.5 Sistemas sostenibles de cultivos agroindustriales**

PUNTOS: 5,00

<u>REF.</u>	<u>REFERENCIA SIGPAC</u>	<u>CULTIVO</u>	<u>DESCRIPCIÓN CULTIVO</u>	<u>S/R</u>	<u>SUP. PROPUESTA (ha)</u>	<u>SUP. CUMPLE (ha)</u>	
1652915	41-095-062-00017-002	81268	ALGODON-JUNCAL	R	3,72	0,00	
1652916	41-095-062-00017-002	81268	ALGODON-JUNCAL	R	6,00	0,00	
Porcentaje de superficie determinada en Red Natura 2000					PUNTOS:	0,00	0.0%
Porcentaje de superficie determinada situada en zonas RAMSAR					PUNTOS:	0,00	0.0%
Porcentaje de superficie determinada en zonas vulnerables a la contaminación por nitratos					PUNTOS:	4,00	100.0%
Titulares de explotaciones que hayan adquirido el compromiso voluntario de establecimiento de una enmienda natural mediante un cultivo de crucifera para su enterrado en verde					PUNTOS:	1,00	S



<u>APELLIDOS Y NOMBRE / RAZÓN SOCIAL</u>	<u>NIF</u>	<u>EXPEDIENTE</u>	<u>SUP. PROPUESTA (ha)</u>
PEREZ PLAZA ANA MARIA	34072024P	8026243	6,20
<u>PROPUESTA ADMITIDO</u>	<u>SOLICITA PRIMA VOL. SI</u>	<u>PROPUESTA PRIMA VOL. ADMITIDO</u>	

**IMPORTE POR ANUALIDAD**

<u>CAMPAÑA</u>	<u>IMPORTE MÁXIMO SUBVENCIONABLE</u>	<u>IMPORTE MEDIO DE TRANSFERENCIA (€/ha)</u>
2015	2.687,32 €	433,44 €
2016	2.687,32 €	433,44 €
2017	2.687,32 €	433,44 €
2018	2.687,32 €	433,44 €
2019	2.687,32 €	433,44 €

**RECINTOS PROPUESTOS**

<u>REF.</u>	<u>REFERENCIA SIGPAC</u>	<u>CULTIVO</u>	<u>DESCRIPCIÓN CULTIVO</u>	<u>S/R</u>	<u>SUP. DEC. ADMIN. (ha)</u>	<u>SUP. PROPUESTA (ha)</u>
1806762	41-069-006-00001-001	81263	ALGODON-DP419	R	1,00	1,00
1806763	41-069-015-00031-001	81268	ALGODON-JUNCAL	R	5,20	5,20

**RESUMEN CRITERIOS DE PRIORIZACIÓN****10.1.5 Sistemas sostenibles de cultivos agroindustriales PUNTOS: 5,00**

	<u>PUNTOS</u>	<u>CUMPLE</u>
Porcentaje de superficie determinada en Red Natura 2000	0,00	0.0%
Porcentaje de superficie determinada situada en zonas RAMSAR	0,00	0.0%
Porcentaje de superficie determinada en zonas vulnerables a la contaminación por nitratos	4,00	100.0%
Titulares de explotaciones que hayan adquirido el compromiso voluntario de establecimiento de una enmienda natural mediante un cultivo de crucifera para su enterrado en verde	1,00	S

**DETALLE CRITERIOS DE PRIORIZACIÓN****10.1.5 Sistemas sostenibles de cultivos agroindustriales PUNTOS: 5,00**

	<u>PUNTOS</u>	<u>0,00</u>	<u>0.0%</u>
Porcentaje de superficie determinada en Red Natura 2000			
		<u>SUP. PROPUESTA (ha)</u>	<u>SUP. CUMPLE (ha)</u>
<u>REF.</u>	<u>REFERENCIA SIGPAC</u>	<u>CULTIVO</u>	<u>DESCRIPCIÓN CULTIVO</u>
		<u>S/R</u>	
1806762	41-069-006-00001-001	81263	ALGODON-DP419
		R	1,00
1806763	41-069-015-00031-001	81268	ALGODON-JUNCAL
		R	5,20
			0,00
Porcentaje de superficie determinada situada en zonas RAMSAR			
		<u>SUP. PROPUESTA (ha)</u>	<u>SUP. CUMPLE (ha)</u>
<u>REF.</u>	<u>REFERENCIA SIGPAC</u>	<u>CULTIVO</u>	<u>DESCRIPCIÓN CULTIVO</u>
		<u>S/R</u>	
1806762	41-069-006-00001-001	81263	ALGODON-DP419
		R	1,00
1806763	41-069-015-00031-001	81268	ALGODON-JUNCAL
		R	5,20
			0,00
Porcentaje de superficie determinada en zonas vulnerables a la contaminación por nitratos			
		<u>SUP. PROPUESTA (ha)</u>	<u>SUP. CUMPLE (ha)</u>
<u>REF.</u>	<u>REFERENCIA SIGPAC</u>	<u>CULTIVO</u>	<u>DESCRIPCIÓN CULTIVO</u>
		<u>S/R</u>	
1806762	41-069-006-00001-001	81263	ALGODON-DP419
		R	1,00
1806763	41-069-015-00031-001	81268	ALGODON-JUNCAL
		R	5,20
			5,20
Titulares de explotaciones que hayan adquirido el compromiso voluntario de establecimiento de una enmienda natural mediante un cultivo de crucifera para su enterrado en verde			
	<u>PUNTOS:</u>	<u>1,00</u>	<u>S</u>

<u>APELLIDOS Y NOMBRE / RAZÓN SOCIAL</u>	<u>NIF</u>	<u>EXPEDIENTE</u>	<u>SUP. PROPUESTA (ha)</u>
PEREZ PLAZA MARIA DEL PILAR	34070953H	8017546	5,20

<u>PROPUESTA</u>	<u>SOLICITA PRIMA VOL.</u>
ADMITIDO	NO

IMPORTE POR ANUALIDAD

<u>CAMPAÑA</u>	<u>IMPORTE MÁXIMO SUBVENCIONABLE</u>	<u>IMPORTE MEDIO DE TRANSFERENCIA (€/ha)</u>
2015	1.509,40 €	290,27 €
2016	1.509,40 €	290,27 €
2017	1.509,40 €	290,27 €
2018	1.509,40 €	290,27 €
2019	1.509,40 €	290,27 €

RECINTOS PROPUESTOS

<u>REF.</u>	<u>REFERENCIA SIGPAC</u>	<u>CULTIVO</u>	<u>DESCRIPCIÓN CULTIVO</u>	<u>S/R</u>	<u>SUP. DEC. ADMIN. (ha)</u>	<u>SUP. PROPUESTA (ha)</u>
1712585	41-069-015-00031-001	82117	REMOLACHA-SANLUCAR	R	5,20	5,20

**RESUMEN CRITERIOS DE PRIORIZACIÓN**

<b>10.1.5 Sistemas sostenibles de cultivos agroindustriales</b>	<b>PUNTOS: 4,00</b>
---	---------------------

	<u>PUNTOS</u>	<u>CUMPLE</u>
Porcentaje de superficie determinada en Red Natura 2000	0,00	0.0%
Porcentaje de superficie determinada situada en zonas RAMSAR	0,00	0.0%
Porcentaje de superficie determinada en zonas vulnerables a la contaminación por nitratos	4,00	100.0%
Titulares de explotaciones que hayan adquirido el compromiso voluntario de establecimiento de una enmienda natural mediante un cultivo de crucifera para su enterrado en verde	0,00	N

**DETALLE CRITERIOS DE PRIORIZACIÓN**

<b>10.1.5 Sistemas sostenibles de cultivos agroindustriales</b>	<b>PUNTOS: 4,00</b>
---	---------------------

Porcentaje de superficie determinada en Red Natura 2000	<b>PUNTOS: 0,00</b>	<b>0.0%</b>				
<u>REF.</u>	<u>REFERENCIA SIGPAC</u>	<u>CULTIVO</u>	<u>DESCRIPCIÓN CULTIVO</u>	<u>S/R</u>	<u>SUP. PROPUESTA (ha)</u>	<u>SUP. CUMPLE (ha)</u>
1712585	41-069-015-00031-001	82117	REMOLACHA-SANLUCAR	R	5,20	0,00
Porcentaje de superficie determinada situada en zonas RAMSAR	<b>PUNTOS: 0,00</b>	<b>0.0%</b>				
<u>REF.</u>	<u>REFERENCIA SIGPAC</u>	<u>CULTIVO</u>	<u>DESCRIPCIÓN CULTIVO</u>	<u>S/R</u>	<u>SUP. PROPUESTA (ha)</u>	<u>SUP. CUMPLE (ha)</u>
1712585	41-069-015-00031-001	82117	REMOLACHA-SANLUCAR	R	5,20	0,00
Porcentaje de superficie determinada en zonas vulnerables a la contaminación por nitratos	<b>PUNTOS: 4,00</b>	<b>100.0%</b>				
<u>REF.</u>	<u>REFERENCIA SIGPAC</u>	<u>CULTIVO</u>	<u>DESCRIPCIÓN CULTIVO</u>	<u>S/R</u>	<u>SUP. PROPUESTA (ha)</u>	<u>SUP. CUMPLE (ha)</u>
1712585	41-069-015-00031-001	82117	REMOLACHA-SANLUCAR	R	5,20	5,20
Titulares de explotaciones que hayan adquirido el compromiso voluntario de establecimiento de una enmienda natural mediante un cultivo de crucifera para su enterrado en verde	<b>PUNTOS: 0,00</b>	<b>N</b>				



<b><u>APELLIDOS Y NOMBRE / RAZÓN SOCIAL</u></b>	<b><u>NIF</u></b>	<b><u>EXPEDIENTE</u></b>	<b><u>SUP. PROPUESTA (ha)</u></b>
PEREZ RINCON JOSE	52236230X	8025311	6,28
<b><u>PROPUESTA ADMITIDO</u></b>	<b><u>SOLICITA PRIMA VOL. SI</u></b>	<b><u>PROPUESTA PRIMA VOL. ADMITIDO</u></b>	
<b><u>IMPORTE POR ANUALIDAD</u></b>			

<b><u>CAMPAÑA</u></b>	<b><u>IMPORTE MÁXIMO SUBVENCIONABLE</u></b>	<b><u>IMPORTE MEDIO DE TRANSFERENCIA (€/ha)</u></b>
2015	2.722,01 €	433,44 €
2016	2.722,01 €	433,44 €
2017	2.722,01 €	433,44 €
2018	2.722,01 €	433,44 €
2019	2.722,01 €	433,44 €

**RECINTOS PROPUESTOS**

<b><u>REF.</u></b>	<b><u>REFERENCIA SIGPAC</u></b>	<b><u>CULTIVO</u></b>	<b><u>DESCRIPCIÓN CULTIVO</u></b>	<b><u>S/R</u></b>	<b><u>SUP. DEC. ADMIN. (ha)</u></b>	<b><u>SUP. PROPUESTA (ha)</u></b>
1746458	41-038-035-00021-001	82117	REMOLACHA-SANLUCAR	R	1,09	1,09
1746456	41-069-019-00015-001	81268	ALGODON-JUNCAL	R	2,19	2,19
1746457	41-069-019-00045-002	81268	ALGODON-JUNCAL	R	3,00	3,00

**RESUMEN CRITERIOS DE PRIORIZACIÓN****10.1.5 Sistemas sostenibles de cultivos agroindustriales****PUNTOS: 5,00**

	<b><u>PUNTOS</u></b>	<b><u>CUMPLE</u></b>
Porcentaje de superficie determinada en Red Natura 2000	0,00	0.0%
Porcentaje de superficie determinada situada en zonas RAMSAR	0,00	0.0%
Porcentaje de superficie determinada en zonas vulnerables a la contaminación por nitratos	4,00	100.0%
Titulares de explotaciones que hayan adquirido el compromiso voluntario de establecimiento de una enmienda natural mediante un cultivo de crucífera para su enterrado en verde	1,00	S



**DETALLE CRITERIOS DE PRIORIZACIÓN****10.1.5 Sistemas sostenibles de cultivos agroindustriales****PUNTOS: 5,00****Porcentaje de superficie determinada en Red Natura 2000****PUNTOS: 0,00 0.0%**

<u>REF.</u>	<u>REFERENCIA SIGPAC</u>	<u>CULTIVO</u>	<u>DESCRIPCIÓN CULTIVO</u>	<u>S/R</u>	<u>SUP.</u>	<u>SUP.</u>
					<u>PROPUESTA</u>	<u>CUMPLE</u>
					(ha)	(ha)
1746458	41-038-035-00021-001	82117	REMOLACHA-SANLUCAR	R	1,09	0,00
1746456	41-069-019-00015-001	81268	ALGODON-JUNCAL	R	2,19	0,00
1746457	41-069-019-00045-002	81268	ALGODON-JUNCAL	R	3,00	0,00

**Porcentaje de superficie determinada situada en zonas RAMSAR****PUNTOS: 0,00 0.0%**

<u>REF.</u>	<u>REFERENCIA SIGPAC</u>	<u>CULTIVO</u>	<u>DESCRIPCIÓN CULTIVO</u>	<u>S/R</u>	<u>SUP.</u>	<u>SUP.</u>
					<u>PROPUESTA</u>	<u>CUMPLE</u>
					(ha)	(ha)
1746458	41-038-035-00021-001	82117	REMOLACHA-SANLUCAR	R	1,09	0,00
1746456	41-069-019-00015-001	81268	ALGODON-JUNCAL	R	2,19	0,00
1746457	41-069-019-00045-002	81268	ALGODON-JUNCAL	R	3,00	0,00

**Porcentaje de superficie determinada en zonas vulnerables a la contaminación por nitratos****PUNTOS: 4,00 100.0%**

<u>REF.</u>	<u>REFERENCIA SIGPAC</u>	<u>CULTIVO</u>	<u>DESCRIPCIÓN CULTIVO</u>	<u>S/R</u>	<u>SUP.</u>	<u>SUP.</u>
					<u>PROPUESTA</u>	<u>CUMPLE</u>
					(ha)	(ha)
1746458	41-038-035-00021-001	82117	REMOLACHA-SANLUCAR	R	1,09	1,09
1746456	41-069-019-00015-001	81268	ALGODON-JUNCAL	R	2,19	2,19
1746457	41-069-019-00045-002	81268	ALGODON-JUNCAL	R	3,00	3,00

**Titulares de explotaciones que hayan adquirido el compromiso voluntario de establecimiento de una enmienda natural mediante un cultivo de crucífera para su enterrado en verde****PUNTOS: 1,00 S**



<u>APELLIDOS Y NOMBRE / RAZÓN SOCIAL</u>	<u>NIF</u>	<u>EXPEDIENTE</u>	<u>SUP. PROPUESTA (ha)</u>
PEREZ RINCON JUAN MANUEL	34071181Q	8025308	6,27
<u>PROPUESTA ADMITIDO</u>	<u>SOLICITA PRIMA VOL. SI</u>	<u>PROPUESTA PRIMA VOL. ADMITIDO</u>	
<b>IMPORTE POR ANUALIDAD</b>			

<u>CAMPAÑA</u>	<u>IMPORTE MÁXIMO SUBVENCIONABLE</u>	<u>IMPORTE MEDIO DE TRANSFERENCIA (€/ha)</u>
2015	2.717,67 €	433,44 €
2016	2.717,67 €	433,44 €
2017	2.717,67 €	433,44 €
2018	2.717,67 €	433,44 €
2019	2.717,67 €	433,44 €

**RECINTOS PROPUESTOS**

<u>REF.</u>	<u>REFERENCIA SIGPAC</u>	<u>CULTIVO</u>	<u>DESCRIPCIÓN CULTIVO</u>	<u>S/R</u>	<u>SUP. DEC. ADMIN. (ha)</u>	<u>SUP. PROPUESTA (ha)</u>
1746239	41-038-035-00021-001	82117	REMOLACHA-SANLUCAR	R	1,09	1,09
1746238	41-069-019-00015-001	81268	ALGODON-JUNCAL	R	5,18	5,18

**RESUMEN CRITERIOS DE PRIORIZACIÓN**

<b>10.1.5 Sistemas sostenibles de cultivos agroindustriales</b>	<b>PUNTOS: 5,00</b>	<b>PUNTOS</b>	<b>CUMPLE</b>
Porcentaje de superficie determinada en Red Natura 2000		0,00	0.0%
Porcentaje de superficie determinada situada en zonas RAMSAR		0,00	0.0%
Porcentaje de superficie determinada en zonas vulnerables a la contaminación por nitratos		4,00	100.0%
Titulares de explotaciones que hayan adquirido el compromiso voluntario de establecimiento de una enmienda natural mediante un cultivo de crucifera para su enterrado en verde		1,00	S

**DETALLE CRITERIOS DE PRIORIZACIÓN**

<b>10.1.5 Sistemas sostenibles de cultivos agroindustriales</b>	<b>PUNTOS: 5,00</b>	<b>PUNTOS</b>	<b>CUMPLE</b>			
Porcentaje de superficie determinada en Red Natura 2000		PUNTOS: 0,00	0.0%			
		<b>SUP. PROPUESTA (ha)</b>	<b>SUP. CUMPLE (ha)</b>			
<u>REF.</u>	<u>REFERENCIA SIGPAC</u>	<u>CULTIVO</u>	<u>DESCRIPCIÓN CULTIVO</u>	<u>S/R</u>		
1746239	41-038-035-00021-001	82117	REMOLACHA-SANLUCAR	R	1,09	0,00
1746238	41-069-019-00015-001	81268	ALGODON-JUNCAL	R	5,18	0,00
Porcentaje de superficie determinada situada en zonas RAMSAR		PUNTOS: 0,00	0.0%			
		<b>SUP. PROPUESTA (ha)</b>	<b>SUP. CUMPLE (ha)</b>			
<u>REF.</u>	<u>REFERENCIA SIGPAC</u>	<u>CULTIVO</u>	<u>DESCRIPCIÓN CULTIVO</u>	<u>S/R</u>		
1746239	41-038-035-00021-001	82117	REMOLACHA-SANLUCAR	R	1,09	0,00
1746238	41-069-019-00015-001	81268	ALGODON-JUNCAL	R	5,18	0,00
Porcentaje de superficie determinada en zonas vulnerables a la contaminación por nitratos		PUNTOS: 4,00	100.0%			
		<b>SUP. PROPUESTA (ha)</b>	<b>SUP. CUMPLE (ha)</b>			
<u>REF.</u>	<u>REFERENCIA SIGPAC</u>	<u>CULTIVO</u>	<u>DESCRIPCIÓN CULTIVO</u>	<u>S/R</u>		
1746239	41-038-035-00021-001	82117	REMOLACHA-SANLUCAR	R	1,09	1,09
1746238	41-069-019-00015-001	81268	ALGODON-JUNCAL	R	5,18	5,18
Titulares de explotaciones que hayan adquirido el compromiso voluntario de establecimiento de una enmienda natural mediante un cultivo de crucifera para su enterrado en verde		PUNTOS: 1,00	S			

<u>APELLIDOS Y NOMBRE / RAZÓN SOCIAL</u>	<u>NIF</u>	<u>EXPEDIENTE</u>	<u>SUP. PROPUESTA (ha)</u>
PEREZ RODRIGUEZ ANTONIO JESUS	15457543W	8024852	6,20
<u>PROPUESTA ADMITIDO</u>	<u>SOLICITA PRIMA VOL. SI</u>	<u>PROPUESTA PRIMA VOL. ADMITIDO</u>	
<b>IMPORTE POR ANUALIDAD</b>			

<u>CAMPAÑA</u>	<u>IMPORTE MÁXIMO SUBVENCIONABLE</u>	<u>IMPORTE MEDIO DE TRANSFERENCIA (€/ha)</u>
2015	2.687,32 €	433,44 €
2016	2.687,32 €	433,44 €
2017	2.687,32 €	433,44 €
2018	2.687,32 €	433,44 €
2019	2.687,32 €	433,44 €

**RECINTOS PROPUESTOS**

<u>REF.</u>	<u>REFERENCIA SIGPAC</u>	<u>CULTIVO</u>	<u>DESCRIPCIÓN CULTIVO</u>	<u>S/R</u>	<u>SUP. DEC. ADMIN. (ha)</u>	<u>SUP. PROPUESTA (ha)</u>
1715575	41-039-062-00023-002	81320	ALGODON-DP396	R	4,52	4,52
1715574	41-039-062-00023-003	81320	ALGODON-DP396	R	1,68	1,68

**RESUMEN CRITERIOS DE PRIORIZACIÓN**

<b>10.1.5 Sistemas sostenibles de cultivos agroindustriales</b>	<b>PUNTOS: 5,00</b>	<b>PUNTOS</b>	<b>CUMPLE</b>
Porcentaje de superficie determinada en Red Natura 2000		0,00	0.0%
Porcentaje de superficie determinada situada en zonas RAMSAR		0,00	0.0%
Porcentaje de superficie determinada en zonas vulnerables a la contaminación por nitratos		4,00	100.0%
Titulares de explotaciones que hayan adquirido el compromiso voluntario de establecimiento de una enmienda natural mediante un cultivo de crucifera para su enterrado en verde		1,00	S

**DETALLE CRITERIOS DE PRIORIZACIÓN**

<b>10.1.5 Sistemas sostenibles de cultivos agroindustriales</b>	<b>PUNTOS: 5,00</b>	<b>PUNTOS</b>	<b>CUMPLE</b>			
Porcentaje de superficie determinada en Red Natura 2000		PUNTOS: 0,00	0.0%			
		<b>SUP. PROPUESTA (ha)</b>	<b>SUP. CUMPLE (ha)</b>			
<u>REF.</u>	<u>REFERENCIA SIGPAC</u>	<u>CULTIVO</u>	<u>DESCRIPCIÓN CULTIVO</u>	<u>S/R</u>		
1715575	41-039-062-00023-002	81320	ALGODON-DP396	R	4,52	0,00
1715574	41-039-062-00023-003	81320	ALGODON-DP396	R	1,68	0,00
Porcentaje de superficie determinada situada en zonas RAMSAR		PUNTOS: 0,00	0.0%			
		<b>SUP. PROPUESTA (ha)</b>	<b>SUP. CUMPLE (ha)</b>			
<u>REF.</u>	<u>REFERENCIA SIGPAC</u>	<u>CULTIVO</u>	<u>DESCRIPCIÓN CULTIVO</u>	<u>S/R</u>		
1715575	41-039-062-00023-002	81320	ALGODON-DP396	R	4,52	0,00
1715574	41-039-062-00023-003	81320	ALGODON-DP396	R	1,68	0,00
Porcentaje de superficie determinada en zonas vulnerables a la contaminación por nitratos		PUNTOS: 4,00	100.0%			
		<b>SUP. PROPUESTA (ha)</b>	<b>SUP. CUMPLE (ha)</b>			
<u>REF.</u>	<u>REFERENCIA SIGPAC</u>	<u>CULTIVO</u>	<u>DESCRIPCIÓN CULTIVO</u>	<u>S/R</u>		
1715575	41-039-062-00023-002	81320	ALGODON-DP396	R	4,52	4,52
1715574	41-039-062-00023-003	81320	ALGODON-DP396	R	1,68	1,68
Titulares de explotaciones que hayan adquirido el compromiso voluntario de establecimiento de una enmienda natural mediante un cultivo de crucifera para su enterrado en verde		PUNTOS: 1,00	S			

<b><u>APELLIDOS Y NOMBRE / RAZÓN SOCIAL</u></b>	<b><u>NIF</u></b>	<b><u>EXPEDIENTE</u></b>	<b><u>SUP. PROPUESTA (ha)</u></b>
PEREZ RODRIGUEZ JOSE	27976388Q	8026938	11,35

<b><u>PROPUESTA</u></b>	<b><u>SOLICITA PRIMA VOL.</u></b>
ADMITIDO	NO

**IMPORTE POR ANUALIDAD**

<u>CAMPAÑA</u>	<u>IMPORTE MÁXIMO SUBVENCIONABLE</u>	<u>IMPORTE MEDIO DE TRANSFERENCIA (€/ha)</u>
2015	3.294,56 €	290,27 €
2016	3.294,56 €	290,27 €
2017	3.294,56 €	290,27 €
2018	3.294,56 €	290,27 €
2019	3.294,56 €	290,27 €

**RECINTOS PROPUESTOS**

<u>REF.</u>	<u>REFERENCIA SIGPAC</u>	<u>CULTIVO</u>	<u>DESCRIPCIÓN CULTIVO</u>	<u>S/R</u>	<u>SUP. DEC. ADMIN. (ha)</u>	<u>SUP. PROPUESTA (ha)</u>
1847376	41-038-036-00075-001	33126	GIRASOL-SUMIKO	R	5,38	5,36
1847377	41-038-036-00075-001	81268	ALGODON-JUNCAL	R	6,00	5,99

**INCIDENCIAS****INCIDENCIA DESCRIPCIÓN**

- 219 Superficie declarada sobre un mismo recinto, en un mismo expediente, mayor que la superficie total del recinto SIGPAC.  
Ref:1847376 Recinto:41-038-036-00075-001 Cultivo:33126 GIRASOL-SUMIKO Regadío Suma de superficies declaradas para este recinto por el solicitante (Áreas):1138 Superficie SIGPAC total para el recinto (Áreas):1137 Exceso de superficie declarada (Hectáreas): 0,01  
Ref:1847377 Recinto:41-038-036-00075-001 Cultivo:81268 ALGODON-JUNCAL Regadío Suma de superficies declaradas para este recinto por el solicitante (Áreas):1138 Superficie SIGPAC total para el recinto (Áreas):1137 Exceso de superficie declarada (Hectáreas): 0,01

**RESUMEN CRITERIOS DE PRIORIZACIÓN****10.1.5 Sistemas sostenibles de cultivos agroindustriales****PUNTOS: 4,00**

	<b><u>PUNTOS</u></b>	<b><u>CUMPLE</u></b>
Porcentaje de superficie determinada en Red Natura 2000	0,00	0.0%
Porcentaje de superficie determinada situada en zonas RAMSAR	0,00	0.0%
Porcentaje de superficie determinada en zonas vulnerables a la contaminación por nitratos	4,00	100.0%
Titulares de explotaciones que hayan adquirido el compromiso voluntario de establecimiento de una enmienda natural mediante un cultivo de crucifera para su enterrado en verde	0,00	N



**DETALLE CRITERIOS DE PRIORIZACIÓN****10.1.5 Sistemas sostenibles de cultivos agroindustriales****PUNTOS: 4,00****Porcentaje de superficie determinada en Red Natura 2000****PUNTOS: 0,00 0.0%**

<u>REF.</u>	<u>REFERENCIA SIGPAC</u>	<u>CULTIVO</u>	<u>DESCRIPCIÓN CULTIVO</u>	<u>S/R</u>	<u>SUP.</u>	<u>SUP.</u>
					<u>PROPUESTA</u>	<u>CUMPLE</u>
					<u>(ha)</u>	<u>(ha)</u>
1847376	41-038-036-00075-001	33126	GIRASOL-SUMIKO	R	5,36	0,00
1847377	41-038-036-00075-001	81268	ALGODON-JUNCAL	R	5,99	0,00

**Porcentaje de superficie determinada situada en zonas RAMSAR****PUNTOS: 0,00 0.0%**

<u>REF.</u>	<u>REFERENCIA SIGPAC</u>	<u>CULTIVO</u>	<u>DESCRIPCIÓN CULTIVO</u>	<u>S/R</u>	<u>SUP.</u>	<u>SUP.</u>
					<u>PROPUESTA</u>	<u>CUMPLE</u>
					<u>(ha)</u>	<u>(ha)</u>
1847376	41-038-036-00075-001	33126	GIRASOL-SUMIKO	R	5,36	0,00
1847377	41-038-036-00075-001	81268	ALGODON-JUNCAL	R	5,99	0,00

**Porcentaje de superficie determinada en zonas vulnerables a la contaminación por nitratos****PUNTOS: 4,00 100.0%**

<u>REF.</u>	<u>REFERENCIA SIGPAC</u>	<u>CULTIVO</u>	<u>DESCRIPCIÓN CULTIVO</u>	<u>S/R</u>	<u>SUP.</u>	<u>SUP.</u>
					<u>PROPUESTA</u>	<u>CUMPLE</u>
					<u>(ha)</u>	<u>(ha)</u>
1847376	41-038-036-00075-001	33126	GIRASOL-SUMIKO	R	5,36	5,36
1847377	41-038-036-00075-001	81268	ALGODON-JUNCAL	R	5,99	5,99

**Titulares de explotaciones que hayan adquirido el compromiso voluntario de establecimiento de una enmienda natural mediante un cultivo de crucífera para su enterrado en verde****PUNTOS: 0,00 N**

<u>APELLIDOS Y NOMBRE / RAZÓN SOCIAL</u>	<u>NIF</u>	<u>EXPEDIENTE</u>	<u>SUP. PROPUESTA (ha)</u>	<u>Nº DE SOCIOS</u>
PEREZ S.C.A.	F41219825	8025519	6,25	4
<u>PROPUESTA ADMITIDO</u>	<u>SOLICITA PRIMA VOL. SI</u>	<u>PROPUESTA PRIMA VOL. ADMITIDO</u>		

**IMPORTE POR ANUALIDAD**

<u>CAMPAÑA</u>	<u>IMPORTE MÁXIMO SUBVENCIONABLE</u>	<u>IMPORTE MEDIO DE TRANSFERENCIA (€/ha)</u>
2015	2.709,00 €	433,44 €
2016	2.709,00 €	433,44 €
2017	2.709,00 €	433,44 €
2018	2.709,00 €	433,44 €
2019	2.709,00 €	433,44 €

**RECINTOS PROPUESTOS**

<u>REF.</u>	<u>REFERENCIA SIGPAC</u>	<u>CULTIVO</u>	<u>DESCRIPCIÓN CULTIVO</u>	<u>S/R</u>	<u>SUP. DEC. ADMIN. (ha)</u>	<u>SUP. PROPUESTA (ha)</u>
1760259	41-095-063-00127-002	4100	MAIZ-MAIZ CONVENCIONAL	R	6,25	6,25

**RESUMEN CRITERIOS DE PRIORIZACIÓN**

<b>10.1.5 Sistemas sostenibles de cultivos agroindustriales</b>	<b>PUNTOS: 5,00</b>	<b>PUNTOS</b>	<b>CUMPLE</b>
Porcentaje de superficie determinada en Red Natura 2000		0,00	0.0%
Porcentaje de superficie determinada situada en zonas RAMSAR		0,00	0.0%
Porcentaje de superficie determinada en zonas vulnerables a la contaminación por nitratos		4,00	100.0%
Titulares de explotaciones que hayan adquirido el compromiso voluntario de establecimiento de una enmienda natural mediante un cultivo de crucífera para su enterrado en verde		1,00	S

**DETALLE CRITERIOS DE PRIORIZACIÓN**

<b>10.1.5 Sistemas sostenibles de cultivos agroindustriales</b>	<b>PUNTOS: 5,00</b>	<b>PUNTOS</b>	<b>CUMPLE</b>			
Porcentaje de superficie determinada en Red Natura 2000		PUNTOS: 0,00	0.0%			
<u>REF.</u>	<u>REFERENCIA SIGPAC</u>	<u>CULTIVO</u>	<u>DESCRIPCIÓN CULTIVO</u>	<u>S/R</u>	<u>SUP. PROPUESTA (ha)</u>	<u>SUP. CUMPLE (ha)</u>
1760259	41-095-063-00127-002	4100	MAIZ-MAIZ CONVENCIONAL	R	6,25	0,00
Porcentaje de superficie determinada situada en zonas RAMSAR		PUNTOS: 0,00	0.0%			
<u>REF.</u>	<u>REFERENCIA SIGPAC</u>	<u>CULTIVO</u>	<u>DESCRIPCIÓN CULTIVO</u>	<u>S/R</u>	<u>SUP. PROPUESTA (ha)</u>	<u>SUP. CUMPLE (ha)</u>
1760259	41-095-063-00127-002	4100	MAIZ-MAIZ CONVENCIONAL	R	6,25	0,00
Porcentaje de superficie determinada en zonas vulnerables a la contaminación por nitratos		PUNTOS: 4,00	100.0%			
<u>REF.</u>	<u>REFERENCIA SIGPAC</u>	<u>CULTIVO</u>	<u>DESCRIPCIÓN CULTIVO</u>	<u>S/R</u>	<u>SUP. PROPUESTA (ha)</u>	<u>SUP. CUMPLE (ha)</u>
1760259	41-095-063-00127-002	4100	MAIZ-MAIZ CONVENCIONAL	R	6,25	6,25
Titulares de explotaciones que hayan adquirido el compromiso voluntario de establecimiento de una enmienda natural mediante un cultivo de crucífera para su enterrado en verde		PUNTOS: 1,00	S			



<b><u>APELLIDOS Y NOMBRE / RAZÓN SOCIAL</u></b>	<b><u>NIF</u></b>	<b><u>EXPEDIENTE</u></b>	<b><u>SUP. PROPUESTA (ha)</u></b>
PEREZ VASCO ISABEL MARIA	52246162Y	8028514	7,68

<b><u>PROPUESTA</u></b>	<b><u>SOLICITA PRIMA VOL.</u></b>
ADMITIDO	NO

**IMPORTE POR ANUALIDAD**

<u>CAMPAÑA</u>	<u>IMPORTE MÁXIMO SUBVENCIONABLE</u>	<u>IMPORTE MEDIO DE TRANSFERENCIA (€/ha)</u>
2015	2.229,27 €	290,27 €
2016	2.229,27 €	290,27 €
2017	2.229,27 €	290,27 €
2018	2.229,27 €	290,27 €
2019	2.229,27 €	290,27 €

**RECINTOS PROPUESTOS**

<u>REF.</u>	<u>REFERENCIA SIGPAC</u>	<u>CULTIVO</u>	<u>DESCRIPCIÓN CULTIVO</u>	<u>S/R</u>	<u>SUP. DEC. ADMIN. (ha)</u>	<u>SUP. PROPUESTA (ha)</u>
1953511	41-022-016-00234-001	81312	ALGODON-HELENA	S	7,29	7,29
1953510	41-022-016-00235-002	81312	ALGODON-HELENA	S	0,39	0,39

**RESUMEN CRITERIOS DE PRIORIZACIÓN****10.1.5 Sistemas sostenibles de cultivos agroindustriales** PUNTOS: 4,00

	<u>PUNTOS</u>	<u>CUMPLE</u>
Porcentaje de superficie determinada en Red Natura 2000	0,00	0.0%
Porcentaje de superficie determinada situada en zonas RAMSAR	0,00	0.0%
Porcentaje de superficie determinada en zonas vulnerables a la contaminación por nitratos	4,00	100.0%
Titulares de explotaciones que hayan adquirido el compromiso voluntario de establecimiento de una enmienda natural mediante un cultivo de crucifera para su enterrado en verde	0,00	N

**DETALLE CRITERIOS DE PRIORIZACIÓN****10.1.5 Sistemas sostenibles de cultivos agroindustriales** PUNTOS: 4,00

Porcentaje de superficie determinada en Red Natura 2000	PUNTOS:	0,00	0.0%
	<u>SUP. PROPUESTA (ha)</u>	<u>SUP. CUMPLE (ha)</u>	
<u>REF.</u>	<u>REFERENCIA SIGPAC</u>	<u>CULTIVO</u>	<u>DESCRIPCIÓN CULTIVO</u>
1953511	41-022-016-00234-001	81312	ALGODON-HELENA
1953510	41-022-016-00235-002	81312	ALGODON-HELENA
	<u>S/R</u>		
	7,29	0,00	
	0,39	0,00	
Porcentaje de superficie determinada situada en zonas RAMSAR	PUNTOS:	0,00	0.0%
	<u>SUP. PROPUESTA (ha)</u>	<u>SUP. CUMPLE (ha)</u>	
<u>REF.</u>	<u>REFERENCIA SIGPAC</u>	<u>CULTIVO</u>	<u>DESCRIPCIÓN CULTIVO</u>
1953511	41-022-016-00234-001	81312	ALGODON-HELENA
1953510	41-022-016-00235-002	81312	ALGODON-HELENA
	<u>S/R</u>		
	7,29	0,00	
	0,39	0,00	
Porcentaje de superficie determinada en zonas vulnerables a la contaminación por nitratos	PUNTOS:	4,00	100.0%
	<u>SUP. PROPUESTA (ha)</u>	<u>SUP. CUMPLE (ha)</u>	
<u>REF.</u>	<u>REFERENCIA SIGPAC</u>	<u>CULTIVO</u>	<u>DESCRIPCIÓN CULTIVO</u>
1953511	41-022-016-00234-001	81312	ALGODON-HELENA
1953510	41-022-016-00235-002	81312	ALGODON-HELENA
	<u>S/R</u>		
	7,29	7,29	
	0,39	0,39	
Titulares de explotaciones que hayan adquirido el compromiso voluntario de establecimiento de una enmienda natural mediante un cultivo de crucifera para su enterrado en verde	PUNTOS:	0,00	N

<b><u>APELLIDOS Y NOMBRE / RAZÓN SOCIAL</u></b>	<b><u>NIF</u></b>	<b><u>EXPEDIENTE</u></b>	<b><u>SUP. PROPUESTA (ha)</u></b>
PEREZ VASCO ROQUE	75431697T	8014568	9,80

<b><u>PROPUESTA</u></b>	<b><u>SOLICITA PRIMA VOL.</u></b>	<b><u>PROPUESTA PRIMA VOL.</u></b>
ADMITIDO	SI	ADMITIDO

**IMPORTE POR ANUALIDAD**

<u>CAMPAÑA</u>	<u>IMPORTE MÁXIMO SUBVENCIONABLE</u>	<u>IMPORTE MEDIO DE TRANSFERENCIA (€/ha)</u>
2015	4.247,72 €	433,44 €
2016	4.247,72 €	433,44 €
2017	4.247,72 €	433,44 €
2018	4.247,72 €	433,44 €
2019	4.247,72 €	433,44 €

**RECINTOS PROPUESTOS**

<u>REF.</u>	<u>REFERENCIA SIGPAC</u>	<u>CULTIVO</u>	<u>DESCRIPCIÓN CULTIVO</u>	<u>S/R</u>	<u>SUP. DEC. ADMIN. (ha)</u>	<u>SUP. PROPUESTA (ha)</u>
1997477	41-022-016-00235-002	81312	ALGODON-HELENA	R	4,90	4,90
1997478	41-022-016-00235-002	81312	ALGODON-HELENA	R	4,90	4,90

**RESUMEN CRITERIOS DE PRIORIZACIÓN****10.1.5 Sistemas sostenibles de cultivos agroindustriales PUNTOS: 5,00**

	<u>PUNTOS</u>	<u>CUMPLE</u>
Porcentaje de superficie determinada en Red Natura 2000	0,00	0.0%
Porcentaje de superficie determinada situada en zonas RAMSAR	0,00	0.0%
Porcentaje de superficie determinada en zonas vulnerables a la contaminación por nitratos	4,00	100.0%
Titulares de explotaciones que hayan adquirido el compromiso voluntario de establecimiento de una enmienda natural mediante un cultivo de crucifera para su enterrado en verde	1,00	S

**DETALLE CRITERIOS DE PRIORIZACIÓN****10.1.5 Sistemas sostenibles de cultivos agroindustriales PUNTOS: 5,00**

Porcentaje de superficie determinada en Red Natura 2000	PUNTOS: 0,00	0.0%			
	<u>SUP. PROPUESTA (ha)</u>	<u>SUP. CUMPLE (ha)</u>			
<u>REF.</u>	<u>REFERENCIA SIGPAC</u>	<u>CULTIVO DESCRIPCIÓN CULTIVO</u>	<u>S/R</u>		
1997478	41-022-016-00235-002	81312 ALGODON-HELENA	R	4,90	0,00
1997477	41-022-016-00235-002	81312 ALGODON-HELENA	R	4,90	0,00
Porcentaje de superficie determinada situada en zonas RAMSAR	PUNTOS: 0,00	0.0%			
	<u>SUP. PROPUESTA (ha)</u>	<u>SUP. CUMPLE (ha)</u>			
<u>REF.</u>	<u>REFERENCIA SIGPAC</u>	<u>CULTIVO DESCRIPCIÓN CULTIVO</u>	<u>S/R</u>		
1997477	41-022-016-00235-002	81312 ALGODON-HELENA	R	4,90	0,00
1997478	41-022-016-00235-002	81312 ALGODON-HELENA	R	4,90	0,00
Porcentaje de superficie determinada en zonas vulnerables a la contaminación por nitratos	PUNTOS: 4,00	100.0%			
	<u>SUP. PROPUESTA (ha)</u>	<u>SUP. CUMPLE (ha)</u>			
<u>REF.</u>	<u>REFERENCIA SIGPAC</u>	<u>CULTIVO DESCRIPCIÓN CULTIVO</u>	<u>S/R</u>		
1997477	41-022-016-00235-002	81312 ALGODON-HELENA	R	4,90	4,90
1997478	41-022-016-00235-002	81312 ALGODON-HELENA	R	4,90	4,90
Titulares de explotaciones que hayan adquirido el compromiso voluntario de establecimiento de una enmienda natural mediante un cultivo de crucifera para su enterrado en verde	PUNTOS: 1,00	S			

<b><u>APELLIDOS Y NOMBRE / RAZÓN SOCIAL</u></b>	<b><u>NIF</u></b>	<b><u>EXPEDIENTE</u></b>	<b><u>SUP. PROPUESTA (ha)</u></b>
PEREZ VIDAL DE TORRES MARIA DEL PILAR	75433941J	8023718	8,47

<b><u>PROPUESTA</u></b>	<b><u>SOLICITA PRIMA VOL.</u></b>
ADMITIDO	NO

**IMPORTE POR ANUALIDAD**

<u>CAMPAÑA</u>	<u>IMPORTE MÁXIMO SUBVENCIONABLE</u>	<u>IMPORTE MEDIO DE TRANSFERENCIA (€/ha)</u>
2015	2.458,59 €	290,27 €
2016	2.458,59 €	290,27 €
2017	2.458,59 €	290,27 €
2018	2.458,59 €	290,27 €
2019	2.458,59 €	290,27 €

**RECINTOS PROPUESTOS**

<u>REF.</u>	<u>REFERENCIA SIGPAC</u>	<u>CULTIVO</u>	<u>DESCRIPCIÓN CULTIVO</u>	<u>S/R</u>	<u>SUP. DEC. ADMIN. (ha)</u>	<u>SUP. PROPUESTA (ha)</u>
1654676	41-053-018-00269-001	81268	ALGODON-JUNCAL	R	8,47	8,47

**RESUMEN CRITERIOS DE PRIORIZACIÓN**

<b>10.1.5 Sistemas sostenibles de cultivos agroindustriales</b>	<b>PUNTOS: 4,00</b>		
<b>Porcentaje de superficie determinada en Red Natura 2000</b>		<b>PUNTOS</b>	<b>CUMPLE</b>
		0,00	0.0%
<b>Porcentaje de superficie determinada situada en zonas RAMSAR</b>		0,00	0.0%
<b>Porcentaje de superficie determinada en zonas vulnerables a la contaminación por nitratos</b>		4,00	100.0%
<b>Titulares de explotaciones que hayan adquirido el compromiso voluntario de establecimiento de una enmienda natural mediante un cultivo de crucifera para su enterrado en verde</b>		0,00	N

**DETALLE CRITERIOS DE PRIORIZACIÓN**

<b>10.1.5 Sistemas sostenibles de cultivos agroindustriales</b>	<b>PUNTOS: 4,00</b>		
<b>Porcentaje de superficie determinada en Red Natura 2000</b>		<b>PUNTOS:</b>	<b>0,00</b>
			<b>0.0%</b>
		<b>SUP. PROPUESTA (ha)</b>	<b>SUP. CUMPLE (ha)</b>
<b>REF.</b>	<b>REFERENCIA SIGPAC</b>	<b>CULTIVO</b>	<b>DESCRIPCIÓN CULTIVO</b>
1654676	41-053-018-00269-001	81268	ALGODON-JUNCAL
		<b>S/R</b>	
		R	
			<b>8,47</b>
			<b>0,00</b>
<b>Porcentaje de superficie determinada situada en zonas RAMSAR</b>		<b>PUNTOS:</b>	<b>0,00</b>
			<b>0.0%</b>
		<b>SUP. PROPUESTA (ha)</b>	<b>SUP. CUMPLE (ha)</b>
<b>REF.</b>	<b>REFERENCIA SIGPAC</b>	<b>CULTIVO</b>	<b>DESCRIPCIÓN CULTIVO</b>
1654676	41-053-018-00269-001	81268	ALGODON-JUNCAL
		<b>S/R</b>	
		R	
			<b>8,47</b>
			<b>0,00</b>
<b>Porcentaje de superficie determinada en zonas vulnerables a la contaminación por nitratos</b>		<b>PUNTOS:</b>	<b>4,00</b>
			<b>100.0%</b>
		<b>SUP. PROPUESTA (ha)</b>	<b>SUP. CUMPLE (ha)</b>
<b>REF.</b>	<b>REFERENCIA SIGPAC</b>	<b>CULTIVO</b>	<b>DESCRIPCIÓN CULTIVO</b>
1654676	41-053-018-00269-001	81268	ALGODON-JUNCAL
		<b>S/R</b>	
		R	
			<b>8,47</b>
			<b>8,47</b>
<b>Titulares de explotaciones que hayan adquirido el compromiso voluntario de establecimiento de una enmienda natural mediante un cultivo de crucifera para su enterrado en verde</b>		<b>PUNTOS:</b>	<b>0,00</b>
			<b>N</b>





<b><u>APELLIDOS Y NOMBRE / RAZÓN SOCIAL</u></b>	<b><u>NIF</u></b>	<b><u>EXPEDIENTE</u></b>	<b><u>SUP. PROPUESTA (ha)</u></b>
PEREZ VILCHES ELISA	27743734F	8026817	33,31

<b><u>PROPUESTA</u></b>	<b><u>SOLICITA PRIMA VOL.</u></b>
ADMITIDO	NO

**IMPORTE POR ANUALIDAD**

<u>CAMPAÑA</u>	<u>IMPORTE MÁXIMO SUBVENCIONABLE</u>	<u>IMPORTE MEDIO DE TRANSFERENCIA (€/ha)</u>
2015	9.668,89 €	290,27 €
2016	9.668,89 €	290,27 €
2017	9.668,89 €	290,27 €
2018	9.668,89 €	290,27 €
2019	9.668,89 €	290,27 €

**RECINTOS PROPUESTOS**

<u>REF.</u>	<u>REFERENCIA SIGPAC</u>	<u>CULTIVO</u>	<u>DESCRIPCIÓN CULTIVO</u>	<u>S/R</u>	<u>SUP. DEC. ADMIN. (ha)</u>	<u>SUP. PROPUESTA (ha)</u>
1840988	41-055-024-00007-001	81268	ALGODON-JUNCAL	R	0,62	0,62
1840990	41-055-024-00007-002	81268	ALGODON-JUNCAL	R	11,28	11,28
1840991	41-055-024-00029-006	81268	ALGODON-JUNCAL	R	16,00	16,00
1840989	41-055-031-00011-002	81385	ALGODON-DP377	R	5,41	5,41

**RESUMEN CRITERIOS DE PRIORIZACIÓN****10.1.5 Sistemas sostenibles de cultivos agroindustriales****PUNTOS:** 4,00

	<b><u>PUNTOS</u></b>	<b><u>CUMPLE</u></b>
Porcentaje de superficie determinada en Red Natura 2000	0,00	0.0%
Porcentaje de superficie determinada situada en zonas RAMSAR	0,00	0.0%
Porcentaje de superficie determinada en zonas vulnerables a la contaminación por nitratos	4,00	100.0%
Titulares de explotaciones que hayan adquirido el compromiso voluntario de establecimiento de una enmienda natural mediante un cultivo de crucífera para su enterrado en verde	0,00	N



**DETALLE CRITERIOS DE PRIORIZACIÓN****10.1.5 Sistemas sostenibles de cultivos agroindustriales****PUNTOS: 4,00****Porcentaje de superficie determinada en Red Natura 2000****PUNTOS: 0,00 0.0%**

<u>REF.</u>	<u>REFERENCIA SIGPAC</u>	<u>CULTIVO</u>	<u>DESCRIPCIÓN CULTIVO</u>	<u>S/R</u>	<u>SUP.</u>	<u>SUP.</u>
					<u>PROPUESTA</u>	<u>CUMPLE</u>
					(ha)	(ha)
1840988	41-055-024-00007-001	81268	ALGODON-JUNCAL	R	0,62	0,00
1840990	41-055-024-00007-002	81268	ALGODON-JUNCAL	R	11,28	0,00
1840991	41-055-024-00029-006	81268	ALGODON-JUNCAL	R	16,00	0,00
1840989	41-055-031-00011-002	81385	ALGODON-DP377	R	5,41	0,00

**Porcentaje de superficie determinada situada en zonas RAMSAR****PUNTOS: 0,00 0.0%**

<u>REF.</u>	<u>REFERENCIA SIGPAC</u>	<u>CULTIVO</u>	<u>DESCRIPCIÓN CULTIVO</u>	<u>S/R</u>	<u>SUP.</u>	<u>SUP.</u>
					<u>PROPUESTA</u>	<u>CUMPLE</u>
					(ha)	(ha)
1840988	41-055-024-00007-001	81268	ALGODON-JUNCAL	R	0,62	0,00
1840990	41-055-024-00007-002	81268	ALGODON-JUNCAL	R	11,28	0,00
1840991	41-055-024-00029-006	81268	ALGODON-JUNCAL	R	16,00	0,00
1840989	41-055-031-00011-002	81385	ALGODON-DP377	R	5,41	0,00

**Porcentaje de superficie determinada en zonas vulnerables a la contaminación por nitratos****PUNTOS: 4,00 100.0%**

<u>REF.</u>	<u>REFERENCIA SIGPAC</u>	<u>CULTIVO</u>	<u>DESCRIPCIÓN CULTIVO</u>	<u>S/R</u>	<u>SUP.</u>	<u>SUP.</u>
					<u>PROPUESTA</u>	<u>CUMPLE</u>
					(ha)	(ha)
1840988	41-055-024-00007-001	81268	ALGODON-JUNCAL	R	0,62	0,62
1840990	41-055-024-00007-002	81268	ALGODON-JUNCAL	R	11,28	11,28
1840991	41-055-024-00029-006	81268	ALGODON-JUNCAL	R	16,00	16,00
1840989	41-055-031-00011-002	81385	ALGODON-DP377	R	5,41	5,41

**Titulares de explotaciones que hayan adquirido el compromiso voluntario de establecimiento de una enmienda natural mediante un cultivo de crucífera para su enterrado en verde****PUNTOS: 0,00 N**

<b><u>APELLIDOS Y NOMBRE / RAZÓN SOCIAL</u></b>	<b><u>NIF</u></b>	<b><u>EXPEDIENTE</u></b>	<b><u>SUP. PROPUESTA (ha)</u></b>
PEREZ WIC JOSE	75459570C	8025937	9,26

<b><u>PROPUESTA</u></b>	<b><u>SOLICITA PRIMA VOL.</u></b>
ADMITIDO	NO

**IMPORTE POR ANUALIDAD**

<u>CAMPAÑA</u>	<u>IMPORTE MÁXIMO SUBVENCIONABLE</u>	<u>IMPORTE MEDIO DE TRANSFERENCIA (€/ha)</u>
2015	2.687,90 €	290,27 €
2016	2.687,90 €	290,27 €
2017	2.687,90 €	290,27 €
2018	2.687,90 €	290,27 €
2019	2.687,90 €	290,27 €

**RECINTOS PROPUESTOS**

<u>REF.</u>	<u>REFERENCIA SIGPAC</u>	<u>CULTIVO</u>	<u>DESCRIPCIÓN CULTIVO</u>	<u>S/R</u>	<u>SUP. DEC. ADMIN. (ha)</u>	<u>SUP. PROPUESTA (ha)</u>
1787931	14-030-017-00206-002	81320	ALGODON-DP396	R	5,88	5,88
1787932	14-030-019-00039-001	81320	ALGODON-DP396	R	1,95	1,95
1787933	14-030-019-00042-001	81320	ALGODON-DP396	R	1,43	1,43

**RESUMEN CRITERIOS DE PRIORIZACIÓN****10.1.5 Sistemas sostenibles de cultivos agroindustriales****PUNTOS: 4,00**

	<b><u>PUNTOS</u></b>	<b><u>CUMPLE</u></b>
Porcentaje de superficie determinada en Red Natura 2000	0,00	0.0%
Porcentaje de superficie determinada situada en zonas RAMSAR	0,00	0.0%
Porcentaje de superficie determinada en zonas vulnerables a la contaminación por nitratos	4,00	100.0%
Titulares de explotaciones que hayan adquirido el compromiso voluntario de establecimiento de una enmienda natural mediante un cultivo de crucífera para su enterrado en verde	0,00	N



**DETALLE CRITERIOS DE PRIORIZACIÓN****10.1.5 Sistemas sostenibles de cultivos agroindustriales****PUNTOS: 4,00****Porcentaje de superficie determinada en Red Natura 2000****PUNTOS: 0,00 0.0%**

<u>REF.</u>	<u>REFERENCIA SIGPAC</u>	<u>CULTIVO</u>	<u>DESCRIPCIÓN CULTIVO</u>	<u>S/R</u>	<u>SUP.</u>	<u>SUP.</u>
					<u>PROPUESTA</u>	<u>CUMPLE</u>
					(ha)	(ha)
1787931	14-030-017-00206-002	81320	ALGODON-DP396	R	5,88	0,00
1787932	14-030-019-00039-001	81320	ALGODON-DP396	R	1,95	0,00
1787933	14-030-019-00042-001	81320	ALGODON-DP396	R	1,43	0,00

**Porcentaje de superficie determinada situada en zonas RAMSAR****PUNTOS: 0,00 0.0%**

<u>REF.</u>	<u>REFERENCIA SIGPAC</u>	<u>CULTIVO</u>	<u>DESCRIPCIÓN CULTIVO</u>	<u>S/R</u>	<u>SUP.</u>	<u>SUP.</u>
					<u>PROPUESTA</u>	<u>CUMPLE</u>
					(ha)	(ha)
1787931	14-030-017-00206-002	81320	ALGODON-DP396	R	5,88	0,00
1787932	14-030-019-00039-001	81320	ALGODON-DP396	R	1,95	0,00
1787933	14-030-019-00042-001	81320	ALGODON-DP396	R	1,43	0,00

**Porcentaje de superficie determinada en zonas vulnerables a la contaminación por nitratos****PUNTOS: 4,00 100.0%**

<u>REF.</u>	<u>REFERENCIA SIGPAC</u>	<u>CULTIVO</u>	<u>DESCRIPCIÓN CULTIVO</u>	<u>S/R</u>	<u>SUP.</u>	<u>SUP.</u>
					<u>PROPUESTA</u>	<u>CUMPLE</u>
					(ha)	(ha)
1787931	14-030-017-00206-002	81320	ALGODON-DP396	R	5,88	5,88
1787932	14-030-019-00039-001	81320	ALGODON-DP396	R	1,95	1,95
1787933	14-030-019-00042-001	81320	ALGODON-DP396	R	1,43	1,43

**Titulares de explotaciones que hayan adquirido el compromiso voluntario de establecimiento de una enmienda natural mediante un cultivo de crucifera para su enterrado en verde****PUNTOS: 0,00 N**

<u>APELLIDOS Y NOMBRE / RAZÓN SOCIAL</u>	<u>NIF</u>	<u>EXPEDIENTE</u>	<u>SUP. PROPUESTA (ha)</u>
PEROLES S.C.	J41975517	8030180	6,96
<u>PROPUESTA ADMITIDO</u>	<u>SOLICITA PRIMA VOL. SI</u>	<u>PROPUESTA PRIMA VOL. ADMITIDO</u>	
<u>IMPORTE POR ANUALIDAD</u>			

<u>CAMPAÑA</u>	<u>IMPORTE MÁXIMO SUBVENCIONABLE</u>	<u>IMPORTE MEDIO DE TRANSFERENCIA (€/ha)</u>
2015	3.016,74 €	433,44 €
2016	3.016,74 €	433,44 €
2017	3.016,74 €	433,44 €
2018	3.016,74 €	433,44 €
2019	3.016,74 €	433,44 €

RECINTOS PROPUESTOS

<u>REF.</u>	<u>REFERENCIA SIGPAC</u>	<u>CULTIVO</u>	<u>DESCRIPCIÓN CULTIVO</u>	<u>S/R</u>	<u>SUP. DEC. ADMIN. (ha)</u>	<u>SUP. PROPUESTA (ha)</u>
2082956	41-012-019-00034-002	1000	TRIGO BLANDO-SIN VARIEDAD	R	1,16	1,16
2082958	41-012-019-00035-002	1000	TRIGO BLANDO-SIN VARIEDAD	R	2,32	2,32
2082970	41-012-019-00036-002	81216	ALGODON-CARISMA	R	2,32	2,32
2082957	41-012-019-00221-002	1000	TRIGO BLANDO-SIN VARIEDAD	R	1,16	1,16

**RESUMEN CRITERIOS DE PRIORIZACIÓN****10.1.5 Sistemas sostenibles de cultivos agroindustriales****PUNTOS: 13,00**

	<u>PUNTOS</u>	<u>CUMPLE</u>
Porcentaje de superficie determinada en Red Natura 2000	4,00	100.0%
Porcentaje de superficie determinada situada en zonas RAMSAR	4,00	100.0%
Porcentaje de superficie determinada en zonas vulnerables a la contaminación por nitratos	4,00	100.0%
Titulares de explotaciones que hayan adquirido el compromiso voluntario de establecimiento de una enmienda natural mediante un cultivo de crucífera para su enterrado en verde	1,00	S



**DETALLE CRITERIOS DE PRIORIZACIÓN****10.1.5 Sistemas sostenibles de cultivos agroindustriales****PUNTOS:** 13,00**Porcentaje de superficie determinada en Red Natura 2000****PUNTOS:** 4,00 100.0%

<u>REF.</u>	<u>REFERENCIA SIGPAC</u>	<u>CULTIVO</u>	<u>DESCRIPCIÓN CULTIVO</u>	<u>S/R</u>	<u>SUP.</u> <u>PROPUESTA</u> <u>(ha)</u>	<u>SUP.</u> <u>CUMPLE</u> <u>(ha)</u>
2082956	41-012-019-00034-002	1000	TRIGO BLANDO-SIN VARIEDAD	R	1,16	1,16
2082958	41-012-019-00035-002	1000	TRIGO BLANDO-SIN VARIEDAD	R	2,32	2,32
2082970	41-012-019-00036-002	81216	ALGODON-CARISMA	R	2,32	2,32
2082957	41-012-019-00221-002	1000	TRIGO BLANDO-SIN VARIEDAD	R	1,16	1,16

**Porcentaje de superficie determinada situada en zonas RAMSAR****PUNTOS:** 4,00 100.0%

<u>REF.</u>	<u>REFERENCIA SIGPAC</u>	<u>CULTIVO</u>	<u>DESCRIPCIÓN CULTIVO</u>	<u>S/R</u>	<u>SUP.</u> <u>PROPUESTA</u> <u>(ha)</u>	<u>SUP.</u> <u>CUMPLE</u> <u>(ha)</u>
2082956	41-012-019-00034-002	1000	TRIGO BLANDO-SIN VARIEDAD	R	1,16	1,16
2082958	41-012-019-00035-002	1000	TRIGO BLANDO-SIN VARIEDAD	R	2,32	2,32
2082970	41-012-019-00036-002	81216	ALGODON-CARISMA	R	2,32	2,32
2082957	41-012-019-00221-002	1000	TRIGO BLANDO-SIN VARIEDAD	R	1,16	1,16

**Porcentaje de superficie determinada en zonas vulnerables a la contaminación por nitratos****PUNTOS:** 4,00 100.0%

<u>REF.</u>	<u>REFERENCIA SIGPAC</u>	<u>CULTIVO</u>	<u>DESCRIPCIÓN CULTIVO</u>	<u>S/R</u>	<u>SUP.</u> <u>PROPUESTA</u> <u>(ha)</u>	<u>SUP.</u> <u>CUMPLE</u> <u>(ha)</u>
2082956	41-012-019-00034-002	1000	TRIGO BLANDO-SIN VARIEDAD	R	1,16	1,16
2082958	41-012-019-00035-002	1000	TRIGO BLANDO-SIN VARIEDAD	R	2,32	2,32
2082970	41-012-019-00036-002	81216	ALGODON-CARISMA	R	2,32	2,32
2082957	41-012-019-00221-002	1000	TRIGO BLANDO-SIN VARIEDAD	R	1,16	1,16

**Titulares de explotaciones que hayan adquirido el compromiso voluntario de establecimiento de una enmienda natural mediante un cultivo de crucífera para su enterrado en verde****PUNTOS:** 1,00 S

<b><u>APELLIDOS Y NOMBRE / RAZÓN SOCIAL</u></b>	<b><u>NIF</u></b>	<b><u>EXPEDIENTE</u></b>	<b><u>SUP. PROPUESTA (ha)</u></b>
PESQUERIAS GUADALMAR S.L.	B84582733	8026626	9,49

<b><u>PROPUESTA</u></b>	<b><u>SOLICITA PRIMA VOL.</u></b>
ADMITIDO	NO

**IMPORTE POR ANUALIDAD**

<u>CAMPAÑA</u>	<u>IMPORTE MÁXIMO SUBVENCIONABLE</u>	<u>IMPORTE MEDIO DE TRANSFERENCIA (€/ha)</u>
2015	2.754,66 €	290,27 €
2016	2.754,66 €	290,27 €
2017	2.754,66 €	290,27 €
2018	2.754,66 €	290,27 €
2019	2.754,66 €	290,27 €

**RECINTOS PROPUESTOS**

<u>REF.</u>	<u>REFERENCIA SIGPAC</u>	<u>CULTIVO</u>	<u>DESCRIPCIÓN CULTIVO</u>	<u>S/R</u>	<u>SUP. DEC. ADMIN. (ha)</u>	<u>SUP. PROPUESTA (ha)</u>
1828089	41-053-018-00302-001	82107	REMOLACHA-PORTAL	R	9,49	9,49

**RESUMEN CRITERIOS DE PRIORIZACIÓN**

<b>10.1.5 Sistemas sostenibles de cultivos agroindustriales</b>	<b>PUNTOS: 4,00</b>	<b>PUNTOS</b>	<b>CUMPLE</b>
Porcentaje de superficie determinada en Red Natura 2000		0,00	0.0%
Porcentaje de superficie determinada situada en zonas RAMSAR		0,00	0.0%
Porcentaje de superficie determinada en zonas vulnerables a la contaminación por nitratos		4,00	100.0%
Titulares de explotaciones que hayan adquirido el compromiso voluntario de establecimiento de una enmienda natural mediante un cultivo de crucífera para su enterrado en verde		0,00	N

**DETALLE CRITERIOS DE PRIORIZACIÓN**

<b>10.1.5 Sistemas sostenibles de cultivos agroindustriales</b>	<b>PUNTOS: 4,00</b>	<b>PUNTOS</b>	<b>CUMPLE</b>			
Porcentaje de superficie determinada en Red Natura 2000		PUNTOS: 0,00	0.0%			
		<b><u>SUP. PROPUESTA (ha)</u></b>	<b><u>SUP. CUMPLE (ha)</u></b>			
<b><u>REF.</u></b>	<b><u>REFERENCIA SIGPAC</u></b>	<b><u>CULTIVO</u></b>	<b><u>DESCRIPCIÓN CULTIVO</u></b>	<b><u>S/R</u></b>	<b><u>SUP. PROPUESTA (ha)</u></b>	<b><u>SUP. CUMPLE (ha)</u></b>
1828089	41-053-018-00302-001	82107	REMOLACHA-PORTAL	R	9,49	0,00
Porcentaje de superficie determinada situada en zonas RAMSAR		PUNTOS: 0,00	0.0%			
		<b><u>SUP. PROPUESTA (ha)</u></b>	<b><u>SUP. CUMPLE (ha)</u></b>			
<b><u>REF.</u></b>	<b><u>REFERENCIA SIGPAC</u></b>	<b><u>CULTIVO</u></b>	<b><u>DESCRIPCIÓN CULTIVO</u></b>	<b><u>S/R</u></b>	<b><u>SUP. PROPUESTA (ha)</u></b>	<b><u>SUP. CUMPLE (ha)</u></b>
1828089	41-053-018-00302-001	82107	REMOLACHA-PORTAL	R	9,49	0,00
Porcentaje de superficie determinada en zonas vulnerables a la contaminación por nitratos		PUNTOS: 4,00	100.0%			
		<b><u>SUP. PROPUESTA (ha)</u></b>	<b><u>SUP. CUMPLE (ha)</u></b>			
<b><u>REF.</u></b>	<b><u>REFERENCIA SIGPAC</u></b>	<b><u>CULTIVO</u></b>	<b><u>DESCRIPCIÓN CULTIVO</u></b>	<b><u>S/R</u></b>	<b><u>SUP. PROPUESTA (ha)</u></b>	<b><u>SUP. CUMPLE (ha)</u></b>
1828089	41-053-018-00302-001	82107	REMOLACHA-PORTAL	R	9,49	9,49
Titulares de explotaciones que hayan adquirido el compromiso voluntario de establecimiento de una enmienda natural mediante un cultivo de crucífera para su enterrado en verde		PUNTOS: 0,00	N			



<b><u>APELLIDOS Y NOMBRE / RAZÓN SOCIAL</u></b>	<b><u>NIF</u></b>	<b><u>EXPEDIENTE</u></b>	<b><u>SUP. PROPUESTA (ha)</u></b>
PESQUERIAS LUBIMAR S.L.	B84603349	8026755	173,58

<b><u>PROPUESTA</u></b>	<b><u>SOLICITA PRIMA VOL.</u></b>
<b>ADMITIDO</b>	<b>NO</b>

**IMPORTE POR ANUALIDAD**

<u>CAMPAÑA</u>	<u>IMPORTE MÁXIMO SUBVENCIONABLE</u>	<u>IMPORTE MEDIO DE TRANSFERENCIA (€/ha)</u>
2015	26.725,16 €	153,96 €
2016	26.725,16 €	153,96 €
2017	26.725,16 €	153,96 €
2018	26.725,16 €	153,96 €
2019	26.725,16 €	153,96 €

**RECINTOS PROPUESTOS**

<u>REF.</u>	<u>REFERENCIA SIGPAC</u>	<u>CULTIVO</u>	<u>DESCRIPCIÓN CULTIVO</u>	<u>S/R</u>	<u>SUP. DEC. ADMIN. (ha)</u>	<u>SUP. PROPUESTA (ha)</u>
1962171	41-053-018-00283-001	81361	ALGODON-INTERCOTT 211	R	9,20	9,20
1962182	41-053-018-00286-001	198100	TOMATE PARA TRANSFORMACION-HORTALIZAS AIRE LIBRE	R	12,00	12,00
1962162	41-053-018-00294-001	81361	ALGODON-INTERCOTT 211	R	11,00	11,00
1962164	41-053-018-00295-001	81006	ALGODON-INTERCOTT 670	R	11,20	11,20
1962166	41-053-018-00310-001	81216	ALGODON-CARISMA	R	11,20	11,20
1962167	41-053-018-00311-001	81216	ALGODON-CARISMA	R	11,01	11,01
1962163	41-053-018-00325-002	81361	ALGODON-INTERCOTT 211	R	10,00	10,00
1962165	41-053-018-00330-001	81006	ALGODON-INTERCOTT 670	R	11,20	11,20
1962181	41-053-018-00338-001	198100	TOMATE PARA TRANSFORMACION-HORTALIZAS AIRE LIBRE	R	11,36	11,36
1962168	41-053-018-00339-001	81361	ALGODON-INTERCOTT 211	R	9,64	9,64
1962170	41-053-018-00340-001	81361	ALGODON-INTERCOTT 211	R	9,61	9,61
1962169	41-053-018-00341-001	81361	ALGODON-INTERCOTT 211	R	7,50	7,50
1962173	41-053-018-00346-001	82107	REMOLACHA-PORTAL	R	9,94	9,94
1962172	41-053-018-00347-001	82107	REMOLACHA-PORTAL	R	5,59	5,59
1962174	41-053-018-00351-001	82118	REMOLACHA-SARAMAGO	R	10,07	10,07
1962175	41-053-018-00352-001	82118	REMOLACHA-SARAMAGO	R	10,09	10,09
1962177	41-053-018-00353-001	82118	REMOLACHA-SARAMAGO	R	10,01	10,01
1962176	41-053-018-00354-003	82118	REMOLACHA-SARAMAGO	R	2,96	2,96

**RESUMEN CRITERIOS DE PRIORIZACIÓN****10.1.5 Sistemas sostenibles de cultivos agroindustriales****PUNTOS: 4,00**

	<b><u>PUNTOS</u></b>	<b><u>CUMPLE</u></b>
Porcentaje de superficie determinada en Red Natura 2000	0,00	0.0%
Porcentaje de superficie determinada situada en zonas RAMSAR	0,00	0.0%
Porcentaje de superficie determinada en zonas vulnerables a la contaminación por nitratos	4,00	100.0%
Titulares de explotaciones que hayan adquirido el compromiso voluntario de establecimiento de una enmienda natural mediante un cultivo de crucífera para su enterrado en verde	0,00	N





**DETALLE CRITERIOS DE PRIORIZACIÓN****10.1.5 Sistemas sostenibles de cultivos agroindustriales****PUNTOS: 4,00****Porcentaje de superficie determinada en Red Natura 2000****PUNTOS: 0,00 0.0%**

REF.	REFERENCIA SIGPAC	CULTIVO	DESCRIPCIÓN CULTIVO	S/R	<u>SUP.</u>	<u>SUP.</u>
					<u>PROPUESTA</u>	<u>CUMPLE</u>
					(ha)	(ha)
1962171	41-053-018-00283-001	81361	ALGODON-INTERCOTT 211	R	9,20	0,00
1962182	41-053-018-00286-001	198100	TOMATE PARA TRANSFORMACION-HORTALIZAS AIRE LIBRE	R	12,00	0,00
1962162	41-053-018-00294-001	81361	ALGODON-INTERCOTT 211	R	11,00	0,00
1962164	41-053-018-00295-001	81006	ALGODON-INTERCOTT 670	R	11,20	0,00
1962166	41-053-018-00310-001	81216	ALGODON-CARISMA	R	11,20	0,00
1962167	41-053-018-00311-001	81216	ALGODON-CARISMA	R	11,01	0,00
1962163	41-053-018-00325-002	81361	ALGODON-INTERCOTT 211	R	10,00	0,00
1962165	41-053-018-00330-001	81006	ALGODON-INTERCOTT 670	R	11,20	0,00
1962181	41-053-018-00338-001	198100	TOMATE PARA TRANSFORMACION-HORTALIZAS AIRE LIBRE	R	11,36	0,00
1962168	41-053-018-00339-001	81361	ALGODON-INTERCOTT 211	R	9,64	0,00
1962170	41-053-018-00340-001	81361	ALGODON-INTERCOTT 211	R	9,61	0,00
1962169	41-053-018-00341-001	81361	ALGODON-INTERCOTT 211	R	7,50	0,00
1962173	41-053-018-00346-001	82107	REMOLACHA-PORTAL	R	9,94	0,00
1962172	41-053-018-00347-001	82107	REMOLACHA-PORTAL	R	5,59	0,00
1962174	41-053-018-00351-001	82118	REMOLACHA-SARAMAGO	R	10,07	0,00
1962175	41-053-018-00352-001	82118	REMOLACHA-SARAMAGO	R	10,09	0,00
1962177	41-053-018-00353-001	82118	REMOLACHA-SARAMAGO	R	10,01	0,00
1962176	41-053-018-00354-003	82118	REMOLACHA-SARAMAGO	R	2,96	0,00

**Porcentaje de superficie determinada situada en zonas RAMSAR****PUNTOS: 0,00 0.0%**

REF.	REFERENCIA SIGPAC	CULTIVO	DESCRIPCIÓN CULTIVO	S/R	<u>SUP.</u>	<u>SUP.</u>
					<u>PROPUESTA</u>	<u>CUMPLE</u>
					(ha)	(ha)
1962171	41-053-018-00283-001	81361	ALGODON-INTERCOTT 211	R	9,20	0,00
1962182	41-053-018-00286-001	198100	TOMATE PARA TRANSFORMACION-HORTALIZAS AIRE LIBRE	R	12,00	0,00
1962162	41-053-018-00294-001	81361	ALGODON-INTERCOTT 211	R	11,00	0,00
1962164	41-053-018-00295-001	81006	ALGODON-INTERCOTT 670	R	11,20	0,00
1962166	41-053-018-00310-001	81216	ALGODON-CARISMA	R	11,20	0,00
1962167	41-053-018-00311-001	81216	ALGODON-CARISMA	R	11,01	0,00
1962163	41-053-018-00325-002	81361	ALGODON-INTERCOTT 211	R	10,00	0,00
1962165	41-053-018-00330-001	81006	ALGODON-INTERCOTT 670	R	11,20	0,00
1962181	41-053-018-00338-001	198100	TOMATE PARA TRANSFORMACION-HORTALIZAS AIRE LIBRE	R	11,36	0,00
1962168	41-053-018-00339-001	81361	ALGODON-INTERCOTT 211	R	9,64	0,00
1962170	41-053-018-00340-001	81361	ALGODON-INTERCOTT 211	R	9,61	0,00
1962169	41-053-018-00341-001	81361	ALGODON-INTERCOTT 211	R	7,50	0,00
1962173	41-053-018-00346-001	82107	REMOLACHA-PORTAL	R	9,94	0,00
1962172	41-053-018-00347-001	82107	REMOLACHA-PORTAL	R	5,59	0,00
1962174	41-053-018-00351-001	82118	REMOLACHA-SARAMAGO	R	10,07	0,00
1962175	41-053-018-00352-001	82118	REMOLACHA-SARAMAGO	R	10,09	0,00
1962177	41-053-018-00353-001	82118	REMOLACHA-SARAMAGO	R	10,01	0,00
1962176	41-053-018-00354-003	82118	REMOLACHA-SARAMAGO	R	2,96	0,00

**Porcentaje de superficie determinada en zonas vulnerables a la contaminación por nitratos****PUNTOS: 4,00 100.0%**

REF.	REFERENCIA SIGPAC	CULTIVO	DESCRIPCIÓN CULTIVO	S/R	<u>SUP.</u>	<u>SUP.</u>
					<u>PROPUESTA</u>	<u>CUMPLE</u>
					(ha)	(ha)
1962171	41-053-018-00283-001	81361	ALGODON-INTERCOTT 211	R	9,20	9,20
1962182	41-053-018-00286-001	198100	TOMATE PARA TRANSFORMACION-HORTALIZAS AIRE LIBRE	R	12,00	12,00
1962162	41-053-018-00294-001	81361	ALGODON-INTERCOTT 211	R	11,00	11,00

<b>REF.</b>	<b>REFERENCIA SIGPAC</b>	<b>CULTIVO</b>	<b>DESCRIPCIÓN CULTIVO</b>	<b>S/R</b>	<b>SUP. PROPUESTA (ha)</b>	<b>SUP. CUMPLE (ha)</b>
1962164	41-053-018-00295-001	81006	ALGODON-INTERCOTT 670	R	11,20	11,20
1962166	41-053-018-00310-001	81216	ALGODON-CARISMA	R	11,20	11,20
1962167	41-053-018-00311-001	81216	ALGODON-CARISMA	R	11,01	11,01
1962163	41-053-018-00325-002	81361	ALGODON-INTERCOTT 211	R	10,00	10,00
1962165	41-053-018-00330-001	81006	ALGODON-INTERCOTT 670	R	11,20	11,20
1962181	41-053-018-00338-001	198100	TOMATE PARA TRANSFORMACION- HORTALIZAS AIRE LIBRE	R	11,36	11,36
1962168	41-053-018-00339-001	81361	ALGODON-INTERCOTT 211	R	9,64	9,64
1962170	41-053-018-00340-001	81361	ALGODON-INTERCOTT 211	R	9,61	9,61
1962169	41-053-018-00341-001	81361	ALGODON-INTERCOTT 211	R	7,50	7,50
1962173	41-053-018-00346-001	82107	REMOLACHA-PORTAL	R	9,94	9,94
1962172	41-053-018-00347-001	82107	REMOLACHA-PORTAL	R	5,59	5,59
1962174	41-053-018-00351-001	82118	REMOLACHA-SARAMAGO	R	10,07	10,07
1962175	41-053-018-00352-001	82118	REMOLACHA-SARAMAGO	R	10,09	10,09
1962177	41-053-018-00353-001	82118	REMOLACHA-SARAMAGO	R	10,01	10,01
1962176	41-053-018-00354-003	82118	REMOLACHA-SARAMAGO	R	2,96	2,96

**Titulares de explotaciones que hayan adquirido el compromiso voluntario de establecimiento de una enmienda natural mediante un cultivo de crucifera para su enterrado en verde**

**PUNTOS:** 0,00 N



<u>APELLIDOS Y NOMBRE / RAZÓN SOCIAL</u>	<u>NIF</u>	<u>EXPEDIENTE</u>	<u>SUP. PROPUESTA (ha)</u>
PINEDA CRIADO JUAN ANTONIO	34061958Q	8024684	5,67

<u>PROPUESTA</u>	<u>SOLICITA PRIMA VOL.</u>
ADMITIDO	NO

**IMPORTE POR ANUALIDAD**

<u>CAMPAÑA</u>	<u>IMPORTE MÁXIMO SUBVENCIONABLE</u>	<u>IMPORTE MEDIO DE TRANSFERENCIA (€/ha)</u>
2015	1.645,83 €	290,27 €
2016	1.645,83 €	290,27 €
2017	1.645,83 €	290,27 €
2018	1.645,83 €	290,27 €
2019	1.645,83 €	290,27 €

**RECINTOS PROPUESTOS**

<u>REF.</u>	<u>REFERENCIA SIGPAC</u>	<u>CULTIVO</u>	<u>DESCRIPCIÓN CULTIVO</u>	<u>S/R</u>	<u>SUP. DEC. ADMIN. (ha)</u>	<u>SUP. PROPUESTA (ha)</u>
1705940	41-053-019-00343-001	81268	ALGODON-JUNCAL	R	2,62	2,62
1705941	41-053-019-00343-001	82343	REMOLACHA-CICLON	R	3,05	3,05

**RESUMEN CRITERIOS DE PRIORIZACIÓN****10.1.5 Sistemas sostenibles de cultivos agroindustriales PUNTOS: 4,00**

	<u>PUNTOS</u>	<u>CUMPLE</u>
Porcentaje de superficie determinada en Red Natura 2000	0,00	0.0%
Porcentaje de superficie determinada situada en zonas RAMSAR	0,00	0.0%
Porcentaje de superficie determinada en zonas vulnerables a la contaminación por nitratos	4,00	100.0%
Titulares de explotaciones que hayan adquirido el compromiso voluntario de establecimiento de una enmienda natural mediante un cultivo de crucifera para su enterrado en verde	0,00	N

**DETALLE CRITERIOS DE PRIORIZACIÓN****10.1.5 Sistemas sostenibles de cultivos agroindustriales PUNTOS: 4,00**

Porcentaje de superficie determinada en Red Natura 2000	PUNTOS: 0,00	0.0%			
	<u>SUP. PROPUESTA (ha)</u>	<u>SUP. CUMPLE (ha)</u>			
<u>REF.</u>	<u>REFERENCIA SIGPAC</u>	<u>CULTIVO DESCRIPCIÓN CULTIVO</u>	<u>S/R</u>		
1705940	41-053-019-00343-001	81268 ALGODON-JUNCAL	R	2,62	0,00
1705941	41-053-019-00343-001	82343 REMOLACHA-CICLON	R	3,05	0,00
Porcentaje de superficie determinada situada en zonas RAMSAR	PUNTOS: 0,00	0.0%			
	<u>SUP. PROPUESTA (ha)</u>	<u>SUP. CUMPLE (ha)</u>			
<u>REF.</u>	<u>REFERENCIA SIGPAC</u>	<u>CULTIVO DESCRIPCIÓN CULTIVO</u>	<u>S/R</u>		
1705940	41-053-019-00343-001	81268 ALGODON-JUNCAL	R	2,62	0,00
1705941	41-053-019-00343-001	82343 REMOLACHA-CICLON	R	3,05	0,00
Porcentaje de superficie determinada en zonas vulnerables a la contaminación por nitratos	PUNTOS: 4,00	100.0%			
	<u>SUP. PROPUESTA (ha)</u>	<u>SUP. CUMPLE (ha)</u>			
<u>REF.</u>	<u>REFERENCIA SIGPAC</u>	<u>CULTIVO DESCRIPCIÓN CULTIVO</u>	<u>S/R</u>		
1705940	41-053-019-00343-001	81268 ALGODON-JUNCAL	R	2,62	2,62
1705941	41-053-019-00343-001	82343 REMOLACHA-CICLON	R	3,05	3,05
Titulares de explotaciones que hayan adquirido el compromiso voluntario de establecimiento de una enmienda natural mediante un cultivo de crucifera para su enterrado en verde	PUNTOS: 0,00	N			

<u>APELLIDOS Y NOMBRE / RAZÓN SOCIAL</u>	<u>NIF</u>	<u>EXPEDIENTE</u>	<u>SUP. PROPUESTA (ha)</u>
PINEDA ROMERO DANIEL	34051023Y	8029649	5,74

<u>PROPUESTA</u>	<u>SOLICITA PRIMA VOL.</u>
ADMITIDO	NO

**IMPORTE POR ANUALIDAD**

<u>CAMPAÑA</u>	<u>IMPORTE MÁXIMO SUBVENCIONABLE</u>	<u>IMPORTE MEDIO DE TRANSFERENCIA (€/ha)</u>
2015	1.666,15 €	290,27 €
2016	1.666,15 €	290,27 €
2017	1.666,15 €	290,27 €
2018	1.666,15 €	290,27 €
2019	1.666,15 €	290,27 €

**RECINTOS PROPUESTOS**

<u>REF.</u>	<u>REFERENCIA SIGPAC</u>	<u>CULTIVO</u>	<u>DESCRIPCIÓN CULTIVO</u>	<u>S/R</u>	<u>SUP. DEC. ADMIN. (ha)</u>	<u>SUP. PROPUESTA (ha)</u>
2035348	41-079-025-00023-001	81216	ALGODON-CARISMA	R	5,75	5,74

**INCIDENCIAS****INCIDENCIA DESCRIPCIÓN**

218	La superficie total declarada sobre un mismo recinto en el conjunto de los expedientes, no puede superar la superficie total que el SIGPAC establece para ese recinto. Ref:2035348 Recinto:41-079-025-00023-001 Cultivo:81216 ALGODON-CARISMA Regadío Suma de superficies declaradas para este recinto por todos los solicitantes (Áreas):1053 Superficie SIGPAC medida para este recinto (Áreas):1052 Exceso de superficie declarada (Hectáreas):0,01
-----	---

**RESUMEN CRITERIOS DE PRIORIZACIÓN**

<b>10.1.5 Sistemas sostenibles de cultivos agroindustriales</b>	<b>PUNTOS: 8,00</b>	<b>PUNTOS</b>	<b>CUMPLE</b>
Porcentaje de superficie determinada en Red Natura 2000		4,00	100.0%
Porcentaje de superficie determinada situada en zonas RAMSAR		0,00	0.0%
Porcentaje de superficie determinada en zonas vulnerables a la contaminación por nitratos		4,00	100.0%
Titulares de explotaciones que hayan adquirido el compromiso voluntario de establecimiento de una enmienda natural mediante un cultivo de crucifera para su enterrado en verde		0,00	N

**DETALLE CRITERIOS DE PRIORIZACIÓN**

<b>10.1.5 Sistemas sostenibles de cultivos agroindustriales</b>	<b>PUNTOS: 8,00</b>	<b>PUNTOS</b>	<b>CUMPLE</b>			
Porcentaje de superficie determinada en Red Natura 2000		PUNTOS: 4,00	100.0%			
		<u>SUP. PROPUESTA (ha)</u>	<u>SUP. CUMPLE (ha)</u>			
<u>REF.</u>	<u>REFERENCIA SIGPAC</u>	<u>CULTIVO</u>	<u>DESCRIPCIÓN CULTIVO</u>	<u>S/R</u>		
2035348	41-079-025-00023-001	81216	ALGODON-CARISMA	R	5,74	5,74
Porcentaje de superficie determinada situada en zonas RAMSAR		PUNTOS: 0,00	0.0%			
		<u>SUP. PROPUESTA (ha)</u>	<u>SUP. CUMPLE (ha)</u>			
<u>REF.</u>	<u>REFERENCIA SIGPAC</u>	<u>CULTIVO</u>	<u>DESCRIPCIÓN CULTIVO</u>	<u>S/R</u>		
2035348	41-079-025-00023-001	81216	ALGODON-CARISMA	R	5,74	0,00
Porcentaje de superficie determinada en zonas vulnerables a la contaminación por nitratos		PUNTOS: 4,00	100.0%			
		<u>SUP. PROPUESTA (ha)</u>	<u>SUP. CUMPLE (ha)</u>			
<u>REF.</u>	<u>REFERENCIA SIGPAC</u>	<u>CULTIVO</u>	<u>DESCRIPCIÓN CULTIVO</u>	<u>S/R</u>		
2035348	41-079-025-00023-001	81216	ALGODON-CARISMA	R	5,74	5,74
Titulares de explotaciones que hayan adquirido el compromiso voluntario de establecimiento de una enmienda natural mediante un cultivo de crucifera para su enterrado en verde		PUNTOS: 0,00	N			

<b><u>APELLIDOS Y NOMBRE / RAZÓN SOCIAL</u></b>	<b><u>NIF</u></b>	<b><u>EXPEDIENTE</u></b>	<b><u>SUP. PROPUESTA (ha)</u></b>
PINGANILLO, S.C.	J41688185	8027819	80,00

<b><u>PROPUESTA</u></b>	<b><u>SOLICITA PRIMA VOL.</u></b>
ADMITIDO	NO

**IMPORTE POR ANUALIDAD**

<u>CAMPAÑA</u>	<u>IMPORTE MÁXIMO SUBVENCIONABLE</u>	<u>IMPORTE MEDIO DE TRANSFERENCIA (€/ha)</u>
2015	18.577,28 €	232,22 €
2016	18.577,28 €	232,22 €
2017	18.577,28 €	232,22 €
2018	18.577,28 €	232,22 €
2019	18.577,28 €	232,22 €

**RECINTOS PROPUESTOS**

<u>REF.</u>	<u>REFERENCIA SIGPAC</u>	<u>CULTIVO</u>	<u>DESCRIPCIÓN CULTIVO</u>	<u>S/R</u>	<u>SUP. DEC. ADMIN. (ha)</u>	<u>SUP. PROPUESTA (ha)</u>
1903655	41-095-085-00059-003	3599	TRIGO DURO-ITALO	R	31,71	31,71
1903674	41-095-085-00060-001	81314	ALGODON-ALBARIZA	S	19,88	19,88
1903648	41-095-085-00060-004	3799	TRIGO DURO-EURODURO	R	2,41	2,41
1903653	41-095-085-00066-001	3599	TRIGO DURO-ITALO	R	7,02	7,02
1903675	41-095-085-00068-005	81249	ALGODON-CARLA	R	18,98	18,98

**RESUMEN CRITERIOS DE PRIORIZACIÓN****10.1.5 Sistemas sostenibles de cultivos agroindustriales****PUNTOS: 4,00**

	<b><u>PUNTOS</u></b>	<b><u>CUMPLE</u></b>
Porcentaje de superficie determinada en Red Natura 2000	0,00	0.0%
Porcentaje de superficie determinada situada en zonas RAMSAR	0,00	0.0%
Porcentaje de superficie determinada en zonas vulnerables a la contaminación por nitratos	4,00	100.0%
Titulares de explotaciones que hayan adquirido el compromiso voluntario de establecimiento de una enmienda natural mediante un cultivo de crucífera para su enterrado en verde	0,00	N



**DETALLE CRITERIOS DE PRIORIZACIÓN****10.1.5 Sistemas sostenibles de cultivos agroindustriales****PUNTOS: 4,00****Porcentaje de superficie determinada en Red Natura 2000****PUNTOS: 0,00 0.0%**

<u>REF.</u>	<u>REFERENCIA SIGPAC</u>	<u>CULTIVO</u>	<u>DESCRIPCIÓN CULTIVO</u>	<u>S/R</u>	<u>SUP.</u>	<u>SUP.</u>
					<u>PROPUESTA</u>	<u>CUMPLE</u>
					(ha)	(ha)
1903655	41-095-085-00059-003	3599	TRIGO DURO-ITALO	R	31,71	0,00
1903674	41-095-085-00060-001	81314	ALGODON-ALBARIZA	S	19,88	0,00
1903648	41-095-085-00060-004	3799	TRIGO DURO-EURODURO	R	2,41	0,00
1903653	41-095-085-00066-001	3599	TRIGO DURO-ITALO	R	7,02	0,00
1903675	41-095-085-00068-005	81249	ALGODON-CARLA	R	18,98	0,00

**Porcentaje de superficie determinada situada en zonas RAMSAR****PUNTOS: 0,00 0.0%**

<u>REF.</u>	<u>REFERENCIA SIGPAC</u>	<u>CULTIVO</u>	<u>DESCRIPCIÓN CULTIVO</u>	<u>S/R</u>	<u>SUP.</u>	<u>SUP.</u>
					<u>PROPUESTA</u>	<u>CUMPLE</u>
					(ha)	(ha)
1903655	41-095-085-00059-003	3599	TRIGO DURO-ITALO	R	31,71	0,00
1903674	41-095-085-00060-001	81314	ALGODON-ALBARIZA	S	19,88	0,00
1903648	41-095-085-00060-004	3799	TRIGO DURO-EURODURO	R	2,41	0,00
1903653	41-095-085-00066-001	3599	TRIGO DURO-ITALO	R	7,02	0,00
1903675	41-095-085-00068-005	81249	ALGODON-CARLA	R	18,98	0,00

**Porcentaje de superficie determinada en zonas vulnerables a la contaminación por nitratos****PUNTOS: 4,00 100.0%**

<u>REF.</u>	<u>REFERENCIA SIGPAC</u>	<u>CULTIVO</u>	<u>DESCRIPCIÓN CULTIVO</u>	<u>S/R</u>	<u>SUP.</u>	<u>SUP.</u>
					<u>PROPUESTA</u>	<u>CUMPLE</u>
					(ha)	(ha)
1903655	41-095-085-00059-003	3599	TRIGO DURO-ITALO	R	31,71	31,71
1903674	41-095-085-00060-001	81314	ALGODON-ALBARIZA	S	19,88	19,88
1903648	41-095-085-00060-004	3799	TRIGO DURO-EURODURO	R	2,41	2,41
1903653	41-095-085-00066-001	3599	TRIGO DURO-ITALO	R	7,02	7,02
1903675	41-095-085-00068-005	81249	ALGODON-CARLA	R	18,98	18,98

**Titulares de explotaciones que hayan adquirido el compromiso voluntario de establecimiento de una enmienda natural mediante un cultivo de crucifera para su enterrado en verde****PUNTOS: 0,00 N**

<b><u>APELLIDOS Y NOMBRE / RAZÓN SOCIAL</u></b>	<b><u>NIF</u></b>	<b><u>EXPEDIENTE</u></b>	<b><u>SUP. PROPUESTA (ha)</u></b>
PINILLA PIÑERO MANUELA	08694638V	8012118	9,68

<b><u>PROPUESTA</u></b>	<b><u>SOLICITA PRIMA VOL.</u></b>
ADMITIDO	NO

**IMPORTE POR ANUALIDAD**

<u>CAMPAÑA</u>	<u>IMPORTE MÁXIMO SUBVENCIONABLE</u>	<u>IMPORTE MEDIO DE TRANSFERENCIA (€/ha)</u>
2015	2.809,81 €	290,27 €
2016	2.809,81 €	290,27 €
2017	2.809,81 €	290,27 €
2018	2.809,81 €	290,27 €
2019	2.809,81 €	290,27 €

**RECINTOS PROPUESTOS**

<u>REF.</u>	<u>REFERENCIA SIGPAC</u>	<u>CULTIVO</u>	<u>DESCRIPCIÓN CULTIVO</u>	<u>S/R</u>	<u>SUP. DEC. ADMIN. (ha)</u>	<u>SUP. PROPUESTA (ha)</u>
1852174	41-023-011-00012-003	81249	ALGODON-CARLA	R	4,85	4,85
1852175	41-023-019-00013-002	81249	ALGODON-CARLA	R	4,83	4,83

**RESUMEN CRITERIOS DE PRIORIZACIÓN****10.1.5 Sistemas sostenibles de cultivos agroindustriales** PUNTOS: 4,00

	<u>PUNTOS</u>	<u>CUMPLE</u>
Porcentaje de superficie determinada en Red Natura 2000	0,00	0.0%
Porcentaje de superficie determinada situada en zonas RAMSAR	0,00	0.0%
Porcentaje de superficie determinada en zonas vulnerables a la contaminación por nitratos	4,00	100.0%
Titulares de explotaciones que hayan adquirido el compromiso voluntario de establecimiento de una enmienda natural mediante un cultivo de crucifera para su enterrado en verde	0,00	N

**DETALLE CRITERIOS DE PRIORIZACIÓN****10.1.5 Sistemas sostenibles de cultivos agroindustriales** PUNTOS: 4,00

<u>REF.</u>	<u>REFERENCIA SIGPAC</u>	<u>CULTIVO</u>	<u>DESCRIPCIÓN CULTIVO</u>	<u>S/R</u>	<u>SUP. PROPUESTA (ha)</u>	<u>SUP. CUMPLE (ha)</u>
1852174	41-023-011-00012-003	81249	ALGODON-CARLA	R	4,85	0,00
1852175	41-023-019-00013-002	81249	ALGODON-CARLA	R	4,83	0,00

	<u>PUNTOS</u>	<u>SUP. PROPUESTA (ha)</u>	<u>SUP. CUMPLE (ha)</u>
Porcentaje de superficie determinada en Red Natura 2000	0,00	0,00	0.0%
Porcentaje de superficie determinada situada en zonas RAMSAR	0,00	0,00	0.0%
Porcentaje de superficie determinada en zonas vulnerables a la contaminación por nitratos	4,00	4,83	100.0%
Titulares de explotaciones que hayan adquirido el compromiso voluntario de establecimiento de una enmienda natural mediante un cultivo de crucifera para su enterrado en verde	0,00	0,00	N

<u>REF.</u>	<u>REFERENCIA SIGPAC</u>	<u>CULTIVO</u>	<u>DESCRIPCIÓN CULTIVO</u>	<u>S/R</u>	<u>SUP. PROPUESTA (ha)</u>	<u>SUP. CUMPLE (ha)</u>
1852174	41-023-011-00012-003	81249	ALGODON-CARLA	R	4,85	4,85
1852175	41-023-019-00013-002	81249	ALGODON-CARLA	R	4,83	4,83

<u>APELLIDOS Y NOMBRE / RAZÓN SOCIAL</u>	<u>NIF</u>	<u>EXPEDIENTE</u>	<u>SUP. PROPUESTA (ha)</u>
PINO JIMENEZ DOLORES	28100943A	8007887	5,29

<u>PROPUESTA</u>	<u>SOLICITA PRIMA VOL.</u>
ADMITIDO	NO

IMPORTE POR ANUALIDAD

<u>CAMPAÑA</u>	<u>IMPORTE MÁXIMO SUBVENCIONABLE</u>	<u>IMPORTE MEDIO DE TRANSFERENCIA (€/ha)</u>
2015	1.535,53 €	290,27 €
2016	1.535,53 €	290,27 €
2017	1.535,53 €	290,27 €
2018	1.535,53 €	290,27 €
2019	1.535,53 €	290,27 €

RECINTOS PROPUESTOS

<u>REF.</u>	<u>REFERENCIA SIGPAC</u>	<u>CULTIVO</u>	<u>DESCRIPCIÓN CULTIVO</u>	<u>S/R</u>	<u>SUP. DEC. ADMIN. (ha)</u>	<u>SUP. PROPUESTA (ha)</u>
2009312	41-024-018-00041-001	1000	TRIGO BLANDO-SIN VARIEDAD	R	5,29	5,29

**RESUMEN CRITERIOS DE PRIORIZACIÓN**

<b>10.1.5 Sistemas sostenibles de cultivos agroindustriales</b>	<b>PUNTOS: 4,00</b>		
<b>Porcentaje de superficie determinada en Red Natura 2000</b>		<b>PUNTOS</b>	<b>CUMPLE</b>
		0,00	0.0%
<b>Porcentaje de superficie determinada situada en zonas RAMSAR</b>		0,00	0.0%
<b>Porcentaje de superficie determinada en zonas vulnerables a la contaminación por nitratos</b>		4,00	100.0%
<b>Titulares de explotaciones que hayan adquirido el compromiso voluntario de establecimiento de una enmienda natural mediante un cultivo de crucifera para su enterrado en verde</b>		0,00	N

**DETALLE CRITERIOS DE PRIORIZACIÓN**

<b>10.1.5 Sistemas sostenibles de cultivos agroindustriales</b>	<b>PUNTOS: 4,00</b>		
<b>Porcentaje de superficie determinada en Red Natura 2000</b>		<b>PUNTOS:</b>	<b>0,00</b>
			<b>0.0%</b>
		<b>SUP. PROPUESTA (ha)</b>	<b>SUP. CUMPLE (ha)</b>
<b>REF.</b>	<b>REFERENCIA SIGPAC</b>	<b>CULTIVO</b>	<b>DESCRIPCIÓN CULTIVO</b>
2009312	41-024-018-00041-001	1000	TRIGO BLANDO-SIN VARIEDAD
		<b>S/R</b>	<b>R</b>
			<b>5,29</b>
			<b>0,00</b>
<b>Porcentaje de superficie determinada situada en zonas RAMSAR</b>		<b>PUNTOS:</b>	<b>0,00</b>
			<b>0.0%</b>
		<b>SUP. PROPUESTA (ha)</b>	<b>SUP. CUMPLE (ha)</b>
<b>REF.</b>	<b>REFERENCIA SIGPAC</b>	<b>CULTIVO</b>	<b>DESCRIPCIÓN CULTIVO</b>
2009312	41-024-018-00041-001	1000	TRIGO BLANDO-SIN VARIEDAD
		<b>S/R</b>	<b>R</b>
			<b>5,29</b>
			<b>0,00</b>
<b>Porcentaje de superficie determinada en zonas vulnerables a la contaminación por nitratos</b>		<b>PUNTOS:</b>	<b>4,00</b>
			<b>100.0%</b>
		<b>SUP. PROPUESTA (ha)</b>	<b>SUP. CUMPLE (ha)</b>
<b>REF.</b>	<b>REFERENCIA SIGPAC</b>	<b>CULTIVO</b>	<b>DESCRIPCIÓN CULTIVO</b>
2009312	41-024-018-00041-001	1000	TRIGO BLANDO-SIN VARIEDAD
		<b>S/R</b>	<b>R</b>
			<b>5,29</b>
			<b>5,29</b>
<b>Titulares de explotaciones que hayan adquirido el compromiso voluntario de establecimiento de una enmienda natural mediante un cultivo de crucifera para su enterrado en verde</b>		<b>PUNTOS:</b>	<b>0,00</b>
			<b>N</b>





<b><u>APELLIDOS Y NOMBRE / RAZÓN SOCIAL</u></b>	<b><u>NIF</u></b>	<b><u>EXPEDIENTE</u></b>	<b><u>SUP. PROPUESTA (ha)</u></b>
PINO RUIZ JUAN	52242826M	8002088	19,69

<b><u>PROPUESTA</u></b>	<b><u>SOLICITA PRIMA VOL.</u></b>
ADMITIDO	NO

**IMPORTE POR ANUALIDAD**

<u>CAMPAÑA</u>	<u>IMPORTE MÁXIMO SUBVENCIÓNABLE</u>	<u>IMPORTE MEDIO DE TRANSFERENCIA (€/ha)</u>
2015	5.715,42 €	290,27 €
2016	5.715,42 €	290,27 €
2017	5.715,42 €	290,27 €
2018	5.715,42 €	290,27 €
2019	5.715,42 €	290,27 €

**RECINTOS PROPUESTOS**

<u>REF.</u>	<u>REFERENCIA SIGPAC</u>	<u>CULTIVO</u>	<u>DESCRIPCIÓN CULTIVO</u>	<u>S/R</u>	<u>SUP. DEC. ADMIN. (ha)</u>	<u>SUP. PROPUESTA (ha)</u>
1907443	41-039-033-00274-001	1000	TRIGO BLANDO-SIN VARIEDAD	R	3,64	3,64
1907444	41-039-071-00008-002	1000	TRIGO BLANDO-SIN VARIEDAD	R	0,36	0,36
1907446	41-039-071-00008-002	81320	ALGODON-DP396	R	15,69	15,69

**RESUMEN CRITERIOS DE PRIORIZACIÓN****10.1.5 Sistemas sostenibles de cultivos agroindustriales****PUNTOS: 7,64**

	<b><u>PUNTOS</u></b>	<b><u>CUMPLE</u></b>
Porcentaje de superficie determinada en Red Natura 2000	3,82	81.51%
Porcentaje de superficie determinada situada en zonas RAMSAR	0,00	0.0%
Porcentaje de superficie determinada en zonas vulnerables a la contaminación por nitratos	3,82	81.51%
Titulares de explotaciones que hayan adquirido el compromiso voluntario de establecimiento de una enmienda natural mediante un cultivo de crucífera para su enterrado en verde	0,00	N



**DETALLE CRITERIOS DE PRIORIZACIÓN****10.1.5 Sistemas sostenibles de cultivos agroindustriales****PUNTOS: 7,64****Porcentaje de superficie determinada en Red Natura 2000****PUNTOS: 3,82 81.51%**

<u>REF.</u>	<u>REFERENCIA SIGPAC</u>	<u>CULTIVO</u>	<u>DESCRIPCIÓN CULTIVO</u>	<u>S/R</u>	<u>SUP.</u>	<u>SUP.</u>
					<u>PROPUESTA</u>	<u>CÚMPLE</u>
					(ha)	(ha)
1907443	41-039-033-00274-001	1000	TRIGO BLANDO-SIN VARIEDAD	R	3,64	0,00
1907444	41-039-071-00008-002	1000	TRIGO BLANDO-SIN VARIEDAD	R	0,36	0,36
1907446	41-039-071-00008-002	81320	ALGODON-DP396	R	15,69	15,69

**Porcentaje de superficie determinada situada en zonas RAMSAR****PUNTOS: 0,00 0.0%**

<u>REF.</u>	<u>REFERENCIA SIGPAC</u>	<u>CULTIVO</u>	<u>DESCRIPCIÓN CULTIVO</u>	<u>S/R</u>	<u>SUP.</u>	<u>SUP.</u>
					<u>PROPUESTA</u>	<u>CÚMPLE</u>
					(ha)	(ha)
1907443	41-039-033-00274-001	1000	TRIGO BLANDO-SIN VARIEDAD	R	3,64	0,00
1907444	41-039-071-00008-002	1000	TRIGO BLANDO-SIN VARIEDAD	R	0,36	0,00
1907446	41-039-071-00008-002	81320	ALGODON-DP396	R	15,69	0,00

**Porcentaje de superficie determinada en zonas vulnerables a la contaminación por nitratos****PUNTOS: 3,82 81.51%**

<u>REF.</u>	<u>REFERENCIA SIGPAC</u>	<u>CULTIVO</u>	<u>DESCRIPCIÓN CULTIVO</u>	<u>S/R</u>	<u>SUP.</u>	<u>SUP.</u>
					<u>PROPUESTA</u>	<u>CÚMPLE</u>
					(ha)	(ha)
1907443	41-039-033-00274-001	1000	TRIGO BLANDO-SIN VARIEDAD	R	3,64	0,00
1907444	41-039-071-00008-002	1000	TRIGO BLANDO-SIN VARIEDAD	R	0,36	0,36
1907446	41-039-071-00008-002	81320	ALGODON-DP396	R	15,69	15,69

**Titulares de explotaciones que hayan adquirido el compromiso voluntario de establecimiento de una enmienda natural mediante un cultivo de crucífera para su enterrado en verde****PUNTOS: 0,00 N**



**DETALLE CRITERIOS DE PRIORIZACIÓN****10.1.5 Sistemas sostenibles de cultivos agroindustriales****PUNTOS: 4,00****Porcentaje de superficie determinada en Red Natura 2000****PUNTOS: 0,00 0,0%**

REF.	REFERENCIA SIGPAC	CULTIVO	DESCRIPCIÓN CULTIVO	S/R	<u>SUP.</u>	<u>SUP.</u>
					<u>PROPUESTA</u>	<u>CUMPLE</u>
					(ha)	(ha)
1968866	41-095-067-00023-009	81377	ALGODON-ELSA	R	4,62	0,00
1968873	41-095-067-00023-043	81377	ALGODON-ELSA	R	3,90	0,00
1968872	41-095-067-00023-044	81377	ALGODON-ELSA	R	3,41	0,00
1968874	41-095-067-00023-047	81377	ALGODON-ELSA	R	15,43	0,00
1968868	41-095-067-00023-051	81377	ALGODON-ELSA	R	22,23	0,00
1968875	41-095-067-00023-052	81216	ALGODON-CARISMA	R	6,04	0,00
1968869	41-095-067-00023-057	81216	ALGODON-CARISMA	R	19,05	0,00
1968865	41-095-067-00023-060	81377	ALGODON-ELSA	R	1,41	0,00
1968870	41-095-067-00023-062	81377	ALGODON-ELSA	R	1,97	0,00
1968867	41-095-067-00023-068	81377	ALGODON-ELSA	R	19,85	0,00

**Porcentaje de superficie determinada situada en zonas RAMSAR****PUNTOS: 0,00 0,0%**

REF.	REFERENCIA SIGPAC	CULTIVO	DESCRIPCIÓN CULTIVO	S/R	<u>SUP.</u>	<u>SUP.</u>
					<u>PROPUESTA</u>	<u>CUMPLE</u>
					(ha)	(ha)
1968866	41-095-067-00023-009	81377	ALGODON-ELSA	R	4,62	0,00
1968873	41-095-067-00023-043	81377	ALGODON-ELSA	R	3,90	0,00
1968872	41-095-067-00023-044	81377	ALGODON-ELSA	R	3,41	0,00
1968874	41-095-067-00023-047	81377	ALGODON-ELSA	R	15,43	0,00
1968868	41-095-067-00023-051	81377	ALGODON-ELSA	R	22,23	0,00
1968875	41-095-067-00023-052	81216	ALGODON-CARISMA	R	6,04	0,00
1968869	41-095-067-00023-057	81216	ALGODON-CARISMA	R	19,05	0,00
1968865	41-095-067-00023-060	81377	ALGODON-ELSA	R	1,41	0,00
1968870	41-095-067-00023-062	81377	ALGODON-ELSA	R	1,97	0,00
1968867	41-095-067-00023-068	81377	ALGODON-ELSA	R	19,85	0,00

**Porcentaje de superficie determinada en zonas vulnerables a la contaminación por nitratos****PUNTOS: 4,00 100,0%**

REF.	REFERENCIA SIGPAC	CULTIVO	DESCRIPCIÓN CULTIVO	S/R	<u>SUP.</u>	<u>SUP.</u>
					<u>PROPUESTA</u>	<u>CUMPLE</u>
					(ha)	(ha)
1968866	41-095-067-00023-009	81377	ALGODON-ELSA	R	4,62	4,62
1968873	41-095-067-00023-043	81377	ALGODON-ELSA	R	3,90	3,90
1968872	41-095-067-00023-044	81377	ALGODON-ELSA	R	3,41	3,41
1968874	41-095-067-00023-047	81377	ALGODON-ELSA	R	15,43	15,43
1968868	41-095-067-00023-051	81377	ALGODON-ELSA	R	22,23	22,23
1968875	41-095-067-00023-052	81216	ALGODON-CARISMA	R	6,04	6,04
1968869	41-095-067-00023-057	81216	ALGODON-CARISMA	R	19,05	19,05
1968865	41-095-067-00023-060	81377	ALGODON-ELSA	R	1,41	1,41
1968870	41-095-067-00023-062	81377	ALGODON-ELSA	R	1,97	1,97
1968867	41-095-067-00023-068	81377	ALGODON-ELSA	R	19,85	19,85

**Titulares de explotaciones que hayan adquirido el compromiso voluntario de establecimiento de una enmienda natural mediante un cultivo de crucifera para su enterrado en verde****PUNTOS: 0,00 N**

<b><u>APELLIDOS Y NOMBRE / RAZÓN SOCIAL</u></b>	<b><u>NIF</u></b>	<b><u>EXPEDIENTE</u></b>	<b><u>SUP. PROPUESTA (ha)</u></b>
PIÑERO CASTILLO FRANCISCO	28427296D	8025452	61,98

<b><u>PROPUESTA</u></b>	<b><u>SOLICITA PRIMA VOL.</u></b>
ADMITIDO	NO

**IMPORTE POR ANUALIDAD**

<u>CAMPAÑA</u>	<u>IMPORTE MÁXIMO SUBVENCIONABLE</u>	<u>IMPORTE MEDIO DE TRANSFERENCIA (€/ha)</u>
2015	15.439,46 €	249,10 €
2016	15.439,46 €	249,10 €
2017	15.439,46 €	249,10 €
2018	15.439,46 €	249,10 €
2019	15.439,46 €	249,10 €

**RECINTOS PROPUESTOS**

<u>REF.</u>	<u>REFERENCIA SIGPAC</u>	<u>CULTIVO</u>	<u>DESCRIPCIÓN CULTIVO</u>	<u>S/R</u>	<u>SUP. DEC. ADMIN. (ha)</u>	<u>SUP. PROPUESTA (ha)</u>
1753417	41-020-017-00013-001	81263	ALGODON-DP419	R	4,84	4,84
1753418	41-020-017-00015-001	81268	ALGODON-JUNCAL	R	11,25	11,25
1753423	41-053-002-00356-001	82107	REMOLACHA-PORTAL	R	6,93	6,93
1753424	41-053-003-00060-001	82343	REMOLACHA-CICLON	R	12,88	12,88
1753422	41-053-003-00151-001	82343	REMOLACHA-CICLON	R	2,22	2,22
1753425	41-053-003-09036-041	82343	REMOLACHA-CICLON	R	0,05	0,05
1753426	41-053-003-09037-003	82343	REMOLACHA-CICLON	R	0,06	0,06
1753419	41-053-018-00178-001	81268	ALGODON-JUNCAL	R	3,85	3,85
1753421	41-053-018-00323-001	81263	ALGODON-DP419	R	13,93	13,93
1753420	41-053-019-00333-001	81268	ALGODON-JUNCAL	R	5,97	5,97

**RESUMEN CRITERIOS DE PRIORIZACIÓN****10.1.5 Sistemas sostenibles de cultivos agroindustriales****PUNTOS: 4,00**

	<b><u>PUNTOS</u></b>	<b><u>CUMPLE</u></b>
Porcentaje de superficie determinada en Red Natura 2000	0,00	0.0%
Porcentaje de superficie determinada situada en zonas RAMSAR	0,00	0.0%
Porcentaje de superficie determinada en zonas vulnerables a la contaminación por nitratos	4,00	100.0%
Titulares de explotaciones que hayan adquirido el compromiso voluntario de establecimiento de una enmienda natural mediante un cultivo de crucífera para su enterrado en verde	0,00	N



**DETALLE CRITERIOS DE PRIORIZACIÓN****10.1.5 Sistemas sostenibles de cultivos agroindustriales****PUNTOS: 4,00****Porcentaje de superficie determinada en Red Natura 2000****PUNTOS: 0,00 0.0%**

<u>REF.</u>	<u>REFERENCIA SIGPAC</u>	<u>CULTIVO</u>	<u>DESCRIPCIÓN CULTIVO</u>	<u>S/R</u>	<u>SUP.</u>	<u>SUP.</u>
					<u>PROPUESTA</u>	<u>CÚMPLE</u>
					(ha)	(ha)
1753417	41-020-017-00013-001	81263	ALGODON-DP419	R	4,84	0,00
1753418	41-020-017-00015-001	81268	ALGODON-JUNCAL	R	11,25	0,00
1753423	41-053-002-00356-001	82107	REMOLACHA-PORTAL	R	6,93	0,00
1753424	41-053-003-00060-001	82343	REMOLACHA-CICLON	R	12,88	0,00
1753422	41-053-003-00151-001	82343	REMOLACHA-CICLON	R	2,22	0,00
1753425	41-053-003-09036-041	82343	REMOLACHA-CICLON	R	0,05	0,00
1753426	41-053-003-09037-003	82343	REMOLACHA-CICLON	R	0,06	0,00
1753419	41-053-018-00178-001	81268	ALGODON-JUNCAL	R	3,85	0,00
1753421	41-053-018-00323-001	81263	ALGODON-DP419	R	13,93	0,00
1753420	41-053-019-00333-001	81268	ALGODON-JUNCAL	R	5,97	0,00

**Porcentaje de superficie determinada situada en zonas RAMSAR****PUNTOS: 0,00 0.0%**

<u>REF.</u>	<u>REFERENCIA SIGPAC</u>	<u>CULTIVO</u>	<u>DESCRIPCIÓN CULTIVO</u>	<u>S/R</u>	<u>SUP.</u>	<u>SUP.</u>
					<u>PROPUESTA</u>	<u>CÚMPLE</u>
					(ha)	(ha)
1753417	41-020-017-00013-001	81263	ALGODON-DP419	R	4,84	0,00
1753418	41-020-017-00015-001	81268	ALGODON-JUNCAL	R	11,25	0,00
1753423	41-053-002-00356-001	82107	REMOLACHA-PORTAL	R	6,93	0,00
1753424	41-053-003-00060-001	82343	REMOLACHA-CICLON	R	12,88	0,00
1753422	41-053-003-00151-001	82343	REMOLACHA-CICLON	R	2,22	0,00
1753425	41-053-003-09036-041	82343	REMOLACHA-CICLON	R	0,05	0,00
1753426	41-053-003-09037-003	82343	REMOLACHA-CICLON	R	0,06	0,00
1753419	41-053-018-00178-001	81268	ALGODON-JUNCAL	R	3,85	0,00
1753421	41-053-018-00323-001	81263	ALGODON-DP419	R	13,93	0,00
1753420	41-053-019-00333-001	81268	ALGODON-JUNCAL	R	5,97	0,00

**Porcentaje de superficie determinada en zonas vulnerables a la contaminación por nitratos****PUNTOS: 4,00 100.0%**

<u>REF.</u>	<u>REFERENCIA SIGPAC</u>	<u>CULTIVO</u>	<u>DESCRIPCIÓN CULTIVO</u>	<u>S/R</u>	<u>SUP.</u>	<u>SUP.</u>
					<u>PROPUESTA</u>	<u>CÚMPLE</u>
					(ha)	(ha)
1753417	41-020-017-00013-001	81263	ALGODON-DP419	R	4,84	4,84
1753418	41-020-017-00015-001	81268	ALGODON-JUNCAL	R	11,25	11,25
1753423	41-053-002-00356-001	82107	REMOLACHA-PORTAL	R	6,93	6,93
1753424	41-053-003-00060-001	82343	REMOLACHA-CICLON	R	12,88	12,88
1753422	41-053-003-00151-001	82343	REMOLACHA-CICLON	R	2,22	2,22
1753425	41-053-003-09036-041	82343	REMOLACHA-CICLON	R	0,05	0,05
1753426	41-053-003-09037-003	82343	REMOLACHA-CICLON	R	0,06	0,06
1753419	41-053-018-00178-001	81268	ALGODON-JUNCAL	R	3,85	3,85
1753421	41-053-018-00323-001	81263	ALGODON-DP419	R	13,93	13,93
1753420	41-053-019-00333-001	81268	ALGODON-JUNCAL	R	5,97	5,97

**Titulares de explotaciones que hayan adquirido el compromiso voluntario de establecimiento de una enmienda natural mediante un cultivo de crucifera para su enterrado en verde****PUNTOS: 0,00 N**

<u>APELLIDOS Y NOMBRE / RAZÓN SOCIAL</u>	<u>NIF</u>	<u>EXPEDIENTE</u>	<u>SUP. PROPUESTA (ha)</u>
PIÑERO CASTILLO JOSE MARIA	28434178Z	8028999	14,86
<u>PROPUESTA ADMITIDO</u>	<u>SOLICITA PRIMA VOL. SI</u>	<u>PROPUESTA PRIMA VOL. ADMITIDO</u>	
<u>IMPORTE POR ANUALIDAD</u>			

<u>CAMPAÑA</u>	<u>IMPORTE MÁXIMO SUBVENCIONABLE</u>	<u>IMPORTE MEDIO DE TRANSFERENCIA (€/ha)</u>
2015	6.440,92 €	433,44 €
2016	6.440,92 €	433,44 €
2017	6.440,92 €	433,44 €
2018	6.440,92 €	433,44 €
2019	6.440,92 €	433,44 €

**RECINTOS PROPUESTOS**

<u>REF.</u>	<u>REFERENCIA SIGPAC</u>	<u>CULTIVO</u>	<u>DESCRIPCIÓN CULTIVO</u>	<u>S/R</u>	<u>SUP. DEC. ADMIN. (ha)</u>	<u>SUP. PROPUESTA (ha)</u>
1993541	41-020-017-00012-001	82726	REMOLACHA-JULIETTA	R	3,17	3,17
1993537	41-020-017-00082-001	81361	ALGODON-INTERCOTT 211	R	0,87	0,87
1993542	41-020-017-00082-001	82726	REMOLACHA-JULIETTA	R	0,87	0,87
1993540	41-020-017-00083-002	81268	ALGODON-JUNCAL	R	1,78	1,78
1993539	41-053-004-00042-001	81268	ALGODON-JUNCAL	R	4,09	4,09
1993538	41-053-004-00043-001	81361	ALGODON-INTERCOTT 211	R	2,04	2,04
1993543	41-053-004-00043-001	82726	REMOLACHA-JULIETTA	R	2,04	2,04

**RESUMEN CRITERIOS DE PRIORIZACIÓN****10.1.5 Sistemas sostenibles de cultivos agroindustriales**

PUNTOS: 5,00

	<u>PUNTOS</u>	<u>CUMPLE</u>
Porcentaje de superficie determinada en Red Natura 2000	0,00	0.0%
Porcentaje de superficie determinada situada en zonas RAMSAR	0,00	0.0%
Porcentaje de superficie determinada en zonas vulnerables a la contaminación por nitratos	4,00	100.0%
Titulares de explotaciones que hayan adquirido el compromiso voluntario de establecimiento de una enmienda natural mediante un cultivo de crucífera para su enterrado en verde	1,00	S



**DETALLE CRITERIOS DE PRIORIZACIÓN****10.1.5 Sistemas sostenibles de cultivos agroindustriales****PUNTOS: 5,00****Porcentaje de superficie determinada en Red Natura 2000****PUNTOS: 0,00 0,0%**

<u>REF.</u>	<u>REFERENCIA SIGPAC</u>	<u>CULTIVO</u>	<u>DESCRIPCIÓN CULTIVO</u>	<u>S/R</u>	<u>SUP.</u>	<u>SUP.</u>
					<u>PROPUESTA</u>	<u>CUMPLE</u>
					(ha)	(ha)
1993541	41-020-017-00012-001	82726	REMOLACHA-JULIETTA	R	3,17	0,00
1993537	41-020-017-00082-001	81361	ALGODON-INTERCOTT 211	R	0,87	0,00
1993542	41-020-017-00082-001	82726	REMOLACHA-JULIETTA	R	0,87	0,00
1993540	41-020-017-00083-002	81268	ALGODON-JUNCAL	R	1,78	0,00
1993539	41-053-004-00042-001	81268	ALGODON-JUNCAL	R	4,09	0,00
1993538	41-053-004-00043-001	81361	ALGODON-INTERCOTT 211	R	2,04	0,00
1993543	41-053-004-00043-001	82726	REMOLACHA-JULIETTA	R	2,04	0,00

**Porcentaje de superficie determinada situada en zonas RAMSAR****PUNTOS: 0,00 0,0%**

<u>REF.</u>	<u>REFERENCIA SIGPAC</u>	<u>CULTIVO</u>	<u>DESCRIPCIÓN CULTIVO</u>	<u>S/R</u>	<u>SUP.</u>	<u>SUP.</u>
					<u>PROPUESTA</u>	<u>CUMPLE</u>
					(ha)	(ha)
1993541	41-020-017-00012-001	82726	REMOLACHA-JULIETTA	R	3,17	0,00
1993537	41-020-017-00082-001	81361	ALGODON-INTERCOTT 211	R	0,87	0,00
1993542	41-020-017-00082-001	82726	REMOLACHA-JULIETTA	R	0,87	0,00
1993540	41-020-017-00083-002	81268	ALGODON-JUNCAL	R	1,78	0,00
1993539	41-053-004-00042-001	81268	ALGODON-JUNCAL	R	4,09	0,00
1993538	41-053-004-00043-001	81361	ALGODON-INTERCOTT 211	R	2,04	0,00
1993543	41-053-004-00043-001	82726	REMOLACHA-JULIETTA	R	2,04	0,00

**Porcentaje de superficie determinada en zonas vulnerables a la contaminación por nitratos****PUNTOS: 4,00 100,0%**

<u>REF.</u>	<u>REFERENCIA SIGPAC</u>	<u>CULTIVO</u>	<u>DESCRIPCIÓN CULTIVO</u>	<u>S/R</u>	<u>SUP.</u>	<u>SUP.</u>
					<u>PROPUESTA</u>	<u>CUMPLE</u>
					(ha)	(ha)
1993541	41-020-017-00012-001	82726	REMOLACHA-JULIETTA	R	3,17	3,17
1993537	41-020-017-00082-001	81361	ALGODON-INTERCOTT 211	R	0,87	0,87
1993542	41-020-017-00082-001	82726	REMOLACHA-JULIETTA	R	0,87	0,87
1993540	41-020-017-00083-002	81268	ALGODON-JUNCAL	R	1,78	1,78
1993539	41-053-004-00042-001	81268	ALGODON-JUNCAL	R	4,09	4,09
1993538	41-053-004-00043-001	81361	ALGODON-INTERCOTT 211	R	2,04	2,04
1993543	41-053-004-00043-001	82726	REMOLACHA-JULIETTA	R	2,04	2,04

**Titulares de explotaciones que hayan adquirido el compromiso voluntario de establecimiento de una enmienda natural mediante un cultivo de crucifera para su enterrado en verde****PUNTOS: 1,00 S**



<u>APELLIDOS Y NOMBRE / RAZÓN SOCIAL</u>	<u>NIF</u>	<u>EXPEDIENTE</u>	<u>SUP. PROPUESTA (ha)</u>
PIÑERO DELGADO PETRA	28855341R	8025950	8,06

<u>PROPUESTA</u>	<u>SOLICITA PRIMA VOL.</u>
ADMITIDO	NO

**IMPORTE POR ANUALIDAD**

<u>CAMPAÑA</u>	<u>IMPORTE MÁXIMO SUBVENCIONABLE</u>	<u>IMPORTE MEDIO DE TRANSFERENCIA (€/ha)</u>
2015	2.339,58 €	290,27 €
2016	2.339,58 €	290,27 €
2017	2.339,58 €	290,27 €
2018	2.339,58 €	290,27 €
2019	2.339,58 €	290,27 €

**RECINTOS PROPUESTOS**

<u>REF.</u>	<u>REFERENCIA SIGPAC</u>	<u>CULTIVO</u>	<u>DESCRIPCIÓN CULTIVO</u>	<u>S/R</u>	<u>SUP. DEC. ADMIN. (ha)</u>	<u>SUP. PROPUESTA (ha)</u>
1788797	41-053-002-00238-002	81268	ALGODON-JUNCAL	R	5,56	5,56
1788798	41-053-002-00238-003	81268	ALGODON-JUNCAL	R	2,50	2,50

**RESUMEN CRITERIOS DE PRIORIZACIÓN****10.1.5 Sistemas sostenibles de cultivos agroindustriales PUNTOS: 4,00**

	<u>PUNTOS</u>	<u>CUMPLE</u>
Porcentaje de superficie determinada en Red Natura 2000	0,00	0.0%
Porcentaje de superficie determinada situada en zonas RAMSAR	0,00	0.0%
Porcentaje de superficie determinada en zonas vulnerables a la contaminación por nitratos	4,00	100.0%
Titulares de explotaciones que hayan adquirido el compromiso voluntario de establecimiento de una enmienda natural mediante un cultivo de crucifera para su enterrado en verde	0,00	N

**DETALLE CRITERIOS DE PRIORIZACIÓN****10.1.5 Sistemas sostenibles de cultivos agroindustriales PUNTOS: 4,00**

<u>REF.</u>	<u>REFERENCIA SIGPAC</u>	<u>CULTIVO</u>	<u>DESCRIPCIÓN CULTIVO</u>	<u>S/R</u>	<u>SUP. PROPUESTA (ha)</u>	<u>SUP. CUMPLE (ha)</u>
1788797	41-053-002-00238-002	81268	ALGODON-JUNCAL	R	5,56	0,00
1788798	41-053-002-00238-003	81268	ALGODON-JUNCAL	R	2,50	0,00

	<u>PUNTOS</u>	<u>SUP. PROPUESTA (ha)</u>	<u>SUP. CUMPLE (ha)</u>
Porcentaje de superficie determinada en Red Natura 2000	0,00	0,00	0.0%
Porcentaje de superficie determinada situada en zonas RAMSAR	0,00	0,00	0.0%
Porcentaje de superficie determinada en zonas vulnerables a la contaminación por nitratos	4,00	4,00	100.0%
Titulares de explotaciones que hayan adquirido el compromiso voluntario de establecimiento de una enmienda natural mediante un cultivo de crucifera para su enterrado en verde	0,00	0,00	N

<u>REF.</u>	<u>REFERENCIA SIGPAC</u>	<u>CULTIVO</u>	<u>DESCRIPCIÓN CULTIVO</u>	<u>S/R</u>	<u>SUP. PROPUESTA (ha)</u>	<u>SUP. CUMPLE (ha)</u>
1788797	41-053-002-00238-002	81268	ALGODON-JUNCAL	R	5,56	5,56
1788798	41-053-002-00238-003	81268	ALGODON-JUNCAL	R	2,50	2,50

<b><u>APELLIDOS Y NOMBRE / RAZÓN SOCIAL</u></b>	<b><u>NIF</u></b>	<b><u>EXPEDIENTE</u></b>	<b><u>SUP. PROPUESTA (ha)</u></b>
PIÑERO FUENTES MARIA JOSEFA	28865093R	8030830	9,92

<b><u>PROPUESTA</u></b>	<b><u>SOLICITA PRIMA VOL.</u></b>
ADMITIDO	NO

**IMPORTE POR ANUALIDAD**

<u>CAMPAÑA</u>	<u>IMPORTE MÁXIMO SUBVENCIONABLE</u>	<u>IMPORTE MEDIO DE TRANSFERENCIA (€/ha)</u>
2015	2.879,48 €	290,27 €
2016	2.879,48 €	290,27 €
2017	2.879,48 €	290,27 €
2018	2.879,48 €	290,27 €
2019	2.879,48 €	290,27 €

**RECINTOS PROPUESTOS**

<u>REF.</u>	<u>REFERENCIA SIGPAC</u>	<u>CULTIVO</u>	<u>DESCRIPCIÓN CULTIVO</u>	<u>S/R</u>	<u>SUP. DEC. ADMIN. (ha)</u>	<u>SUP. PROPUESTA (ha)</u>
2142643	41-020-001-00040-004	81377	ALGODON-ELSA	R	6,12	6,12
2142642	41-020-001-00042-002	81377	ALGODON-ELSA	R	3,80	3,80

**RESUMEN CRITERIOS DE PRIORIZACIÓN****10.1.5 Sistemas sostenibles de cultivos agroindustriales****PUNTOS: 4,00**

	<b><u>PUNTOS</u></b>	<b><u>CUMPLE</u></b>
Porcentaje de superficie determinada en Red Natura 2000	0,00	0.0%
Porcentaje de superficie determinada situada en zonas RAMSAR	0,00	0.0%
Porcentaje de superficie determinada en zonas vulnerables a la contaminación por nitratos	4,00	100.0%
Titulares de explotaciones que hayan adquirido el compromiso voluntario de establecimiento de una enmienda natural mediante un cultivo de crucifera para su enterrado en verde	0,00	N

**DETALLE CRITERIOS DE PRIORIZACIÓN****10.1.5 Sistemas sostenibles de cultivos agroindustriales****PUNTOS: 4,00**

<u>REF.</u>	<u>REFERENCIA SIGPAC</u>	<u>CULTIVO</u>	<u>DESCRIPCIÓN CULTIVO</u>	<u>S/R</u>	<b><u>SUP. PROPUESTA (ha)</u></b>	<b><u>SUP. CUMPLE (ha)</u></b>
2142643	41-020-001-00040-004	81377	ALGODON-ELSA	R	6,12	0,00
2142642	41-020-001-00042-002	81377	ALGODON-ELSA	R	3,80	0,00

	<b><u>PUNTOS</u></b>	<b><u>SUP. PROPUESTA (ha)</u></b>	<b><u>SUP. CUMPLE (ha)</u></b>
Porcentaje de superficie determinada en Red Natura 2000	0,00	0,00	0.0%
Porcentaje de superficie determinada situada en zonas RAMSAR	0,00	0,00	0.0%
Porcentaje de superficie determinada en zonas vulnerables a la contaminación por nitratos	4,00	4,00	100.0%
Titulares de explotaciones que hayan adquirido el compromiso voluntario de establecimiento de una enmienda natural mediante un cultivo de crucifera para su enterrado en verde	0,00	0,00	N

<u>REF.</u>	<u>REFERENCIA SIGPAC</u>	<u>CULTIVO</u>	<u>DESCRIPCIÓN CULTIVO</u>	<u>S/R</u>	<b><u>SUP. PROPUESTA (ha)</u></b>	<b><u>SUP. CUMPLE (ha)</u></b>
2142643	41-020-001-00040-004	81377	ALGODON-ELSA	R	6,12	6,12
2142642	41-020-001-00042-002	81377	ALGODON-ELSA	R	3,80	3,80

<b><u>APELLIDOS Y NOMBRE / RAZÓN SOCIAL</u></b>	<b><u>NIF</u></b>	<b><u>EXPEDIENTE</u></b>	<b><u>SUP. PROPUESTA (ha)</u></b>
PIÑERO GARCIA BENITO	31560450B	8030891	14,50

<b><u>PROPUESTA</u></b>	<b><u>SOLICITA PRIMA VOL.</u></b>
ADMITIDO	NO

**IMPORTE POR ANUALIDAD**

<u>CAMPAÑA</u>	<u>IMPORTE MÁXIMO SUBVENCIONABLE</u>	<u>IMPORTE MEDIO DE TRANSFERENCIA (€/ha)</u>
2015	4.208,91 €	290,27 €
2016	4.208,91 €	290,27 €
2017	4.208,91 €	290,27 €
2018	4.208,91 €	290,27 €
2019	4.208,91 €	290,27 €

**RECINTOS PROPUESTOS**

<u>REF.</u>	<u>REFERENCIA SIGPAC</u>	<u>CULTIVO</u>	<u>DESCRIPCIÓN CULTIVO</u>	<u>S/R</u>	<u>SUP. DEC. ADMIN. (ha)</u>	<u>SUP. PROPUESTA (ha)</u>
2147327	41-053-019-00078-001	82343	REMOLACHA-CICLON	R	5,18	5,18
2147326	41-053-019-00079-001	81268	ALGODON-JUNCAL	R	9,32	9,32

**RESUMEN CRITERIOS DE PRIORIZACIÓN****10.1.5 Sistemas sostenibles de cultivos agroindustriales** PUNTOS: 4,00

	<u>PUNTOS</u>	<u>CUMPLE</u>
Porcentaje de superficie determinada en Red Natura 2000	0,00	0.0%
Porcentaje de superficie determinada situada en zonas RAMSAR	0,00	0.0%
Porcentaje de superficie determinada en zonas vulnerables a la contaminación por nitratos	4,00	100.0%
Titulares de explotaciones que hayan adquirido el compromiso voluntario de establecimiento de una enmienda natural mediante un cultivo de crucifera para su enterrado en verde	0,00	N

**DETALLE CRITERIOS DE PRIORIZACIÓN****10.1.5 Sistemas sostenibles de cultivos agroindustriales** PUNTOS: 4,00

<u>REF.</u>	<u>REFERENCIA SIGPAC</u>	<u>CULTIVO</u>	<u>DESCRIPCIÓN CULTIVO</u>	<u>S/R</u>	<u>SUP. PROPUESTA (ha)</u>	<u>SUP. CUMPLE (ha)</u>
2147327	41-053-019-00078-001	82343	REMOLACHA-CICLON	R	5,18	0,00
2147326	41-053-019-00079-001	81268	ALGODON-JUNCAL	R	9,32	0,00

	<u>PUNTOS</u>	<u>SUP. PROPUESTA (ha)</u>	<u>SUP. CUMPLE (ha)</u>
Porcentaje de superficie determinada en Red Natura 2000	0,00	0,00	0.0%
Porcentaje de superficie determinada situada en zonas RAMSAR	0,00	0,00	0.0%
Porcentaje de superficie determinada en zonas vulnerables a la contaminación por nitratos	4,00	0,00	100.0%
Titulares de explotaciones que hayan adquirido el compromiso voluntario de establecimiento de una enmienda natural mediante un cultivo de crucifera para su enterrado en verde	0,00	0,00	N

<u>REF.</u>	<u>REFERENCIA SIGPAC</u>	<u>CULTIVO</u>	<u>DESCRIPCIÓN CULTIVO</u>	<u>S/R</u>	<u>SUP. PROPUESTA (ha)</u>	<u>SUP. CUMPLE (ha)</u>
2147327	41-053-019-00078-001	82343	REMOLACHA-CICLON	R	5,18	5,18
2147326	41-053-019-00079-001	81268	ALGODON-JUNCAL	R	9,32	9,32

<b><u>APELLIDOS Y NOMBRE / RAZÓN SOCIAL</u></b>	<b><u>NIF</u></b>	<b><u>EXPEDIENTE</u></b>	<b><u>SUP. PROPUESTA (ha)</u></b>
PIÑERO GARCIA CRISTOBAL	75399725K	8027140	8,99

<b><u>PROPUESTA</u></b>	<b><u>SOLICITA PRIMA VOL.</u></b>
ADMITIDO	NO

**IMPORTE POR ANUALIDAD**

<u>CAMPAÑA</u>	<u>IMPORTE MÁXIMO SUBVENCIONABLE</u>	<u>IMPORTE MEDIO DE TRANSFERENCIA (€/ha)</u>
2015	2.609,53 €	290,27 €
2016	2.609,53 €	290,27 €
2017	2.609,53 €	290,27 €
2018	2.609,53 €	290,27 €
2019	2.609,53 €	290,27 €

**RECINTOS PROPUESTOS**

<u>REF.</u>	<u>REFERENCIA SIGPAC</u>	<u>CULTIVO</u>	<u>DESCRIPCIÓN CULTIVO</u>	<u>S/R</u>	<u>SUP. DEC. ADMIN. (ha)</u>	<u>SUP. PROPUESTA (ha)</u>
1865072	41-053-005-00046-004	82117	REMOLACHA-SANLUCAR	S	6,60	6,60
1865069	41-105-008-00048-001	81268	ALGODON-JUNCAL	S	0,35	0,35
1865070	41-105-008-00049-001	81268	ALGODON-JUNCAL	S	0,44	0,44
1865071	41-105-008-00050-004	81268	ALGODON-JUNCAL	S	1,60	1,60

**RESUMEN CRITERIOS DE PRIORIZACIÓN****10.1.5 Sistemas sostenibles de cultivos agroindustriales****PUNTOS: 4,00**

	<b><u>PUNTOS</u></b>	<b><u>CUMPLE</u></b>
Porcentaje de superficie determinada en Red Natura 2000	0,00	0.0%
Porcentaje de superficie determinada situada en zonas RAMSAR	0,00	0.0%
Porcentaje de superficie determinada en zonas vulnerables a la contaminación por nitratos	4,00	100.0%
Titulares de explotaciones que hayan adquirido el compromiso voluntario de establecimiento de una enmienda natural mediante un cultivo de crucífera para su enterrado en verde	0,00	N



**DETALLE CRITERIOS DE PRIORIZACIÓN****10.1.5 Sistemas sostenibles de cultivos agroindustriales****PUNTOS: 4,00****Porcentaje de superficie determinada en Red Natura 2000****PUNTOS: 0,00 0.0%**

<u>REF.</u>	<u>REFERENCIA SIGPAC</u>	<u>CULTIVO DESCRIPCIÓN CULTIVO</u>	<u>S/R</u>	<u>SUP.</u>	<u>SUP.</u>
				<u>PROPUESTA</u>	<u>CUMPLE</u>
				<u>(ha)</u>	<u>(ha)</u>
1865072	41-053-005-00046-004	82117 REMOLACHA-SANLUCAR	S	6,60	0,00
1865069	41-105-008-00048-001	81268 ALGODON-JUNCAL	S	0,35	0,00
1865070	41-105-008-00049-001	81268 ALGODON-JUNCAL	S	0,44	0,00
1865071	41-105-008-00050-004	81268 ALGODON-JUNCAL	S	1,60	0,00

**Porcentaje de superficie determinada situada en zonas RAMSAR****PUNTOS: 0,00 0.0%**

<u>REF.</u>	<u>REFERENCIA SIGPAC</u>	<u>CULTIVO DESCRIPCIÓN CULTIVO</u>	<u>S/R</u>	<u>SUP.</u>	<u>SUP.</u>
				<u>PROPUESTA</u>	<u>CUMPLE</u>
				<u>(ha)</u>	<u>(ha)</u>
1865072	41-053-005-00046-004	82117 REMOLACHA-SANLUCAR	S	6,60	0,00
1865069	41-105-008-00048-001	81268 ALGODON-JUNCAL	S	0,35	0,00
1865070	41-105-008-00049-001	81268 ALGODON-JUNCAL	S	0,44	0,00
1865071	41-105-008-00050-004	81268 ALGODON-JUNCAL	S	1,60	0,00

**Porcentaje de superficie determinada en zonas vulnerables a la contaminación por nitratos****PUNTOS: 4,00 100.0%**

<u>REF.</u>	<u>REFERENCIA SIGPAC</u>	<u>CULTIVO DESCRIPCIÓN CULTIVO</u>	<u>S/R</u>	<u>SUP.</u>	<u>SUP.</u>
				<u>PROPUESTA</u>	<u>CUMPLE</u>
				<u>(ha)</u>	<u>(ha)</u>
1865072	41-053-005-00046-004	82117 REMOLACHA-SANLUCAR	S	6,60	6,60
1865069	41-105-008-00048-001	81268 ALGODON-JUNCAL	S	0,35	0,35
1865070	41-105-008-00049-001	81268 ALGODON-JUNCAL	S	0,44	0,44
1865071	41-105-008-00050-004	81268 ALGODON-JUNCAL	S	1,60	1,60

**Titulares de explotaciones que hayan adquirido el compromiso voluntario de establecimiento de una enmienda natural mediante un cultivo de crucífera para su enterrado en verde****PUNTOS: 0,00 N**

<b><u>APELLIDOS Y NOMBRE / RAZÓN SOCIAL</u></b>	<b><u>NIF</u></b>	<b><u>EXPEDIENTE</u></b>	<b><u>SUP. PROPUESTA (ha)</u></b>
PIÑERO GARCIA FRANCISCO	75319597W	8027156	13,43
<b><u>PROPUESTA</u></b>	<b><u>SOLICITA PRIMA VOL.</u></b>	<b><u>PROPUESTA PRIMA VOL.</u></b>	
<b>ADMITIDO</b>	<b>SI</b>	<b>ADMITIDO</b>	
<b><u>IMPORTE POR ANUALIDAD</u></b>			

<b><u>CAMPAÑA</u></b>	<b><u>IMPORTE MÁXIMO SUBVENCIONABLE</u></b>	<b><u>IMPORTE MEDIO DE TRANSFERENCIA (€/ha)</u></b>
2015	5.821,10 €	433,44 €
2016	5.821,10 €	433,44 €
2017	5.821,10 €	433,44 €
2018	5.821,10 €	433,44 €
2019	5.821,10 €	433,44 €

**RECINTOS PROPUESTOS**

<b><u>REF.</u></b>	<b><u>REFERENCIA SIGPAC</u></b>	<b><u>CULTIVO</u></b>	<b><u>DESCRIPCIÓN CULTIVO</u></b>	<b><u>S/R</u></b>	<b><u>SUP. DEC. ADMIN. (ha)</u></b>	<b><u>SUP. PROPUESTA (ha)</u></b>
1866012	41-053-002-00354-001	82107	REMOLACHA-PORTAL	R	2,00	2,00
1866009	41-053-003-00101-001	81361	ALGODON-INTERCOTT 211	R	3,45	3,45
1866010	41-053-003-00108-003	81268	ALGODON-JUNCAL	R	1,23	1,23
1866011	41-053-003-00108-003	82107	REMOLACHA-PORTAL	R	6,75	6,75

**RESUMEN CRITERIOS DE PRIORIZACIÓN****10.1.5 Sistemas sostenibles de cultivos agroindustriales****PUNTOS: 5,00**

	<b><u>PUNTOS</u></b>	<b><u>CUMPLE</u></b>
Porcentaje de superficie determinada en Red Natura 2000	0,00	0.0%
Porcentaje de superficie determinada situada en zonas RAMSAR	0,00	0.0%
Porcentaje de superficie determinada en zonas vulnerables a la contaminación por nitratos	4,00	100.0%
Titulares de explotaciones que hayan adquirido el compromiso voluntario de establecimiento de una enmienda natural mediante un cultivo de crucífera para su enterrado en verde	1,00	S



**DETALLE CRITERIOS DE PRIORIZACIÓN****10.1.5 Sistemas sostenibles de cultivos agroindustriales****PUNTOS: 5,00****Porcentaje de superficie determinada en Red Natura 2000****PUNTOS: 0,00 0.0%**

<u>REF.</u>	<u>REFERENCIA SIGPAC</u>	<u>CULTIVO</u>	<u>DESCRIPCIÓN CULTIVO</u>	<u>S/R</u>	<u>SUP.</u> <u>PROPUESTA</u> <u>(ha)</u>	<u>SUP.</u> <u>CUMPLE</u> <u>(ha)</u>
1866012	41-053-002-00354-001	82107	REMOLACHA-PORTAL	R	2,00	0,00
1866009	41-053-003-00101-001	81361	ALGODON-INTERCOTT 211	R	3,45	0,00
1866010	41-053-003-00108-003	81268	ALGODON-JUNCAL	R	1,23	0,00
1866011	41-053-003-00108-003	82107	REMOLACHA-PORTAL	R	6,75	0,00

**Porcentaje de superficie determinada situada en zonas RAMSAR****PUNTOS: 0,00 0.0%**

<u>REF.</u>	<u>REFERENCIA SIGPAC</u>	<u>CULTIVO</u>	<u>DESCRIPCIÓN CULTIVO</u>	<u>S/R</u>	<u>SUP.</u> <u>PROPUESTA</u> <u>(ha)</u>	<u>SUP.</u> <u>CUMPLE</u> <u>(ha)</u>
1866012	41-053-002-00354-001	82107	REMOLACHA-PORTAL	R	2,00	0,00
1866009	41-053-003-00101-001	81361	ALGODON-INTERCOTT 211	R	3,45	0,00
1866010	41-053-003-00108-003	81268	ALGODON-JUNCAL	R	1,23	0,00
1866011	41-053-003-00108-003	82107	REMOLACHA-PORTAL	R	6,75	0,00

**Porcentaje de superficie determinada en zonas vulnerables a la contaminación por nitratos****PUNTOS: 4,00 100.0%**

<u>REF.</u>	<u>REFERENCIA SIGPAC</u>	<u>CULTIVO</u>	<u>DESCRIPCIÓN CULTIVO</u>	<u>S/R</u>	<u>SUP.</u> <u>PROPUESTA</u> <u>(ha)</u>	<u>SUP.</u> <u>CUMPLE</u> <u>(ha)</u>
1866012	41-053-002-00354-001	82107	REMOLACHA-PORTAL	R	2,00	2,00
1866009	41-053-003-00101-001	81361	ALGODON-INTERCOTT 211	R	3,45	3,45
1866010	41-053-003-00108-003	81268	ALGODON-JUNCAL	R	1,23	1,23
1866011	41-053-003-00108-003	82107	REMOLACHA-PORTAL	R	6,75	6,75

**Titulares de explotaciones que hayan adquirido el compromiso voluntario de establecimiento de una enmienda natural mediante un cultivo de crucífera para su enterrado en verde****PUNTOS: 1,00 S**

<b><u>APELLIDOS Y NOMBRE / RAZÓN SOCIAL</u></b>	<b><u>NIF</u></b>	<b><u>EXPEDIENTE</u></b>	<b><u>SUP. PROPUESTA (ha)</u></b>
PIÑERO GRANADO ISABEL MARIA	31732180T	8027676	22,57

<b><u>PROPUESTA</u></b>	<b><u>SOLICITA PRIMA VOL.</u></b>
ADMITIDO	NO

**IMPORTE POR ANUALIDAD**

<u>CAMPAÑA</u>	<u>IMPORTE MÁXIMO SUBVENCIONABLE</u>	<u>IMPORTE MEDIO DE TRANSFERENCIA (€/ha)</u>
2015	6.551,39 €	290,27 €
2016	6.551,39 €	290,27 €
2017	6.551,39 €	290,27 €
2018	6.551,39 €	290,27 €
2019	6.551,39 €	290,27 €

**RECINTOS PROPUESTOS**

<u>REF.</u>	<u>REFERENCIA SIGPAC</u>	<u>CULTIVO</u>	<u>DESCRIPCIÓN CULTIVO</u>	<u>S/R</u>	<u>SUP. DEC. ADMIN. (ha)</u>	<u>SUP. PROPUESTA (ha)</u>
1895914	41-020-017-00013-001	81268	ALGODON-JUNCAL	R	4,30	4,30
1895915	41-053-002-00354-003	81268	ALGODON-JUNCAL	R	4,38	4,38
1895916	41-053-002-00355-001	81268	ALGODON-JUNCAL	R	0,44	0,44
1895917	41-053-002-00356-001	81268	ALGODON-JUNCAL	R	3,33	3,33
1895919	41-053-018-00009-002	82343	REMOLACHA-CICLON	R	6,26	6,26
1895918	41-053-019-00148-001	81264	ALGODON-DP466	R	3,86	3,86

**RESUMEN CRITERIOS DE PRIORIZACIÓN****10.1.5 Sistemas sostenibles de cultivos agroindustriales****PUNTOS: 4,00**

	<b><u>PUNTOS</u></b>	<b><u>CUMPLE</u></b>
Porcentaje de superficie determinada en Red Natura 2000	0,00	0.0%
Porcentaje de superficie determinada situada en zonas RAMSAR	0,00	0.0%
Porcentaje de superficie determinada en zonas vulnerables a la contaminación por nitratos	4,00	100.0%
Titulares de explotaciones que hayan adquirido el compromiso voluntario de establecimiento de una enmienda natural mediante un cultivo de crucífera para su enterrado en verde	0,00	N





**DETALLE CRITERIOS DE PRIORIZACIÓN****10.1.5 Sistemas sostenibles de cultivos agroindustriales****PUNTOS: 4,00****Porcentaje de superficie determinada en Red Natura 2000****PUNTOS: 0,00 0.0%**

<u>REF.</u>	<u>REFERENCIA SIGPAC</u>	<u>CULTIVO</u>	<u>DESCRIPCIÓN CULTIVO</u>	<u>S/R</u>	<u>SUP.</u>	<u>SUP.</u>
					<u>PROPUESTA</u>	<u>CUMPLE</u>
					(ha)	(ha)
1895914	41-020-017-00013-001	81268	ALGODON-JUNCAL	R	4,30	0,00
1895915	41-053-002-00354-003	81268	ALGODON-JUNCAL	R	4,38	0,00
1895916	41-053-002-00355-001	81268	ALGODON-JUNCAL	R	0,44	0,00
1895917	41-053-002-00356-001	81268	ALGODON-JUNCAL	R	3,33	0,00
1895919	41-053-018-00009-002	82343	REMOLACHA-CICLON	R	6,26	0,00
1895918	41-053-019-00148-001	81264	ALGODON-DP466	R	3,86	0,00

**Porcentaje de superficie determinada situada en zonas RAMSAR****PUNTOS: 0,00 0.0%**

<u>REF.</u>	<u>REFERENCIA SIGPAC</u>	<u>CULTIVO</u>	<u>DESCRIPCIÓN CULTIVO</u>	<u>S/R</u>	<u>SUP.</u>	<u>SUP.</u>
					<u>PROPUESTA</u>	<u>CUMPLE</u>
					(ha)	(ha)
1895914	41-020-017-00013-001	81268	ALGODON-JUNCAL	R	4,30	0,00
1895915	41-053-002-00354-003	81268	ALGODON-JUNCAL	R	4,38	0,00
1895916	41-053-002-00355-001	81268	ALGODON-JUNCAL	R	0,44	0,00
1895917	41-053-002-00356-001	81268	ALGODON-JUNCAL	R	3,33	0,00
1895919	41-053-018-00009-002	82343	REMOLACHA-CICLON	R	6,26	0,00
1895918	41-053-019-00148-001	81264	ALGODON-DP466	R	3,86	0,00

**Porcentaje de superficie determinada en zonas vulnerables a la contaminación por nitratos****PUNTOS: 4,00 100.0%**

<u>REF.</u>	<u>REFERENCIA SIGPAC</u>	<u>CULTIVO</u>	<u>DESCRIPCIÓN CULTIVO</u>	<u>S/R</u>	<u>SUP.</u>	<u>SUP.</u>
					<u>PROPUESTA</u>	<u>CUMPLE</u>
					(ha)	(ha)
1895914	41-020-017-00013-001	81268	ALGODON-JUNCAL	R	4,30	4,30
1895915	41-053-002-00354-003	81268	ALGODON-JUNCAL	R	4,38	4,38
1895916	41-053-002-00355-001	81268	ALGODON-JUNCAL	R	0,44	0,44
1895917	41-053-002-00356-001	81268	ALGODON-JUNCAL	R	3,33	3,33
1895919	41-053-018-00009-002	82343	REMOLACHA-CICLON	R	6,26	6,26
1895918	41-053-019-00148-001	81264	ALGODON-DP466	R	3,86	3,86

**Titulares de explotaciones que hayan adquirido el compromiso voluntario de establecimiento de una enmienda natural mediante un cultivo de crucifera para su enterrado en verde****PUNTOS: 0,00 N**

<b><u>APELLIDOS Y NOMBRE / RAZÓN SOCIAL</u></b>	<b><u>NIF</u></b>	<b><u>EXPEDIENTE</u></b>	<b><u>SUP. PROPUESTA (ha)</u></b>
PIÑERO GRANADO JUAN ANTONIO	34061550E	8027515	7,90
<b><u>PROPUESTA</u></b>	<b><u>SOLICITA PRIMA VOL.</u></b>	<b><u>PROPUESTA PRIMA VOL.</u></b>	
<b>ADMITIDO</b>	<b>SI</b>	<b>ADMITIDO</b>	
<b><u>IMPORTE POR ANUALIDAD</u></b>			

<b><u>CAMPAÑA</u></b>	<b><u>IMPORTE MÁXIMO SUBVENCIONABLE</u></b>	<b><u>IMPORTE MEDIO DE TRANSFERENCIA (€/ha)</u></b>
2015	3.424,17 €	433,44 €
2016	3.424,17 €	433,44 €
2017	3.424,17 €	433,44 €
2018	3.424,17 €	433,44 €
2019	3.424,17 €	433,44 €

**RECINTOS PROPUESTOS**

<b><u>REF.</u></b>	<b><u>REFERENCIA SIGPAC</u></b>	<b><u>CULTIVO</u></b>	<b><u>DESCRIPCIÓN CULTIVO</u></b>	<b><u>S/R</u></b>	<b><u>SUP. DEC. ADMIN. (ha)</u></b>	<b><u>SUP. PROPUESTA (ha)</u></b>
1886420	41-053-003-00102-004	81268	ALGODON-JUNCAL	R	2,36	2,36
1886422	41-053-003-00146-001	81377	ALGODON-ELSA	R	1,89	1,89
1886421	41-053-003-00147-001	81377	ALGODON-ELSA	R	0,98	0,98
1886423	41-053-004-00009-002	82118	REMOLACHA-SARAMAGO	S	2,67	2,67

**RESUMEN CRITERIOS DE PRIORIZACIÓN****10.1.5 Sistemas sostenibles de cultivos agroindustriales****PUNTOS: 5,00**

	<b><u>PUNTOS</u></b>	<b><u>CUMPLE</u></b>
Porcentaje de superficie determinada en Red Natura 2000	0,00	0.0%
Porcentaje de superficie determinada situada en zonas RAMSAR	0,00	0.0%
Porcentaje de superficie determinada en zonas vulnerables a la contaminación por nitratos	4,00	100.0%
Titulares de explotaciones que hayan adquirido el compromiso voluntario de establecimiento de una enmienda natural mediante un cultivo de crucífera para su enterrado en verde	1,00	S



**DETALLE CRITERIOS DE PRIORIZACIÓN****10.1.5 Sistemas sostenibles de cultivos agroindustriales****PUNTOS: 5,00****Porcentaje de superficie determinada en Red Natura 2000****PUNTOS: 0,00 0.0%**

<u>REF.</u>	<u>REFERENCIA SIGPAC</u>	<u>CULTIVO</u>	<u>DESCRIPCIÓN CULTIVO</u>	<u>S/R</u>	<u>SUP.</u>	<u>SUP.</u>
					<u>PROPUESTA</u>	<u>CUMPLE</u>
					(ha)	(ha)
1886420	41-053-003-00102-004	81268	ALGODON-JUNCAL	R	2,36	0,00
1886422	41-053-003-00146-001	81377	ALGODON-ELSA	R	1,89	0,00
1886421	41-053-003-00147-001	81377	ALGODON-ELSA	R	0,98	0,00
1886423	41-053-004-00009-002	82118	REMOLACHA-SARAMAGO	S	2,67	0,00

**Porcentaje de superficie determinada situada en zonas RAMSAR****PUNTOS: 0,00 0.0%**

<u>REF.</u>	<u>REFERENCIA SIGPAC</u>	<u>CULTIVO</u>	<u>DESCRIPCIÓN CULTIVO</u>	<u>S/R</u>	<u>SUP.</u>	<u>SUP.</u>
					<u>PROPUESTA</u>	<u>CUMPLE</u>
					(ha)	(ha)
1886420	41-053-003-00102-004	81268	ALGODON-JUNCAL	R	2,36	0,00
1886422	41-053-003-00146-001	81377	ALGODON-ELSA	R	1,89	0,00
1886421	41-053-003-00147-001	81377	ALGODON-ELSA	R	0,98	0,00
1886423	41-053-004-00009-002	82118	REMOLACHA-SARAMAGO	S	2,67	0,00

**Porcentaje de superficie determinada en zonas vulnerables a la contaminación por nitratos****PUNTOS: 4,00 100.0%**

<u>REF.</u>	<u>REFERENCIA SIGPAC</u>	<u>CULTIVO</u>	<u>DESCRIPCIÓN CULTIVO</u>	<u>S/R</u>	<u>SUP.</u>	<u>SUP.</u>
					<u>PROPUESTA</u>	<u>CUMPLE</u>
					(ha)	(ha)
1886420	41-053-003-00102-004	81268	ALGODON-JUNCAL	R	2,36	2,36
1886422	41-053-003-00146-001	81377	ALGODON-ELSA	R	1,89	1,89
1886421	41-053-003-00147-001	81377	ALGODON-ELSA	R	0,98	0,98
1886423	41-053-004-00009-002	82118	REMOLACHA-SARAMAGO	S	2,67	2,67

**Titulares de explotaciones que hayan adquirido el compromiso voluntario de establecimiento de una enmienda natural mediante un cultivo de crucifera para su enterrado en verde****PUNTOS: 1,00 S**

<b><u>APELLIDOS Y NOMBRE / RAZÓN SOCIAL</u></b>	<b><u>NIF</u></b>	<b><u>EXPEDIENTE</u></b>	<b><u>SUP. PROPUESTA (ha)</u></b>
PIÑERO GRANADO MARIA DEL CARMEN	31713142Y	8025449	20,66

<b><u>PROPUESTA</u></b>	<b><u>SOLICITA PRIMA VOL.</u></b>
ADMITIDO	NO

**IMPORTE POR ANUALIDAD**

<u>CAMPAÑA</u>	<u>IMPORTE MÁXIMO SUBVENCIONABLE</u>	<u>IMPORTE MEDIO DE TRANSFERENCIA (€/ha)</u>
2015	5.996,98 €	290,27 €
2016	5.996,98 €	290,27 €
2017	5.996,98 €	290,27 €
2018	5.996,98 €	290,27 €
2019	5.996,98 €	290,27 €

**RECINTOS PROPUESTOS**

<u>REF.</u>	<u>REFERENCIA SIGPAC</u>	<u>CULTIVO</u>	<u>DESCRIPCIÓN CULTIVO</u>	<u>S/R</u>	<u>SUP. DEC. ADMIN. (ha)</u>	<u>SUP. PROPUESTA (ha)</u>
1753383	41-053-003-00107-001	81268	ALGODON-JUNCAL	R	6,18	6,18
1753384	41-053-018-00177-001	81268	ALGODON-JUNCAL	R	5,32	5,32
1753385	41-053-018-00253-002	81264	ALGODON-DP466	R	4,16	4,16
1753386	41-053-018-00253-002	82107	REMOLACHA-PORTAL	R	5,00	5,00

**RESUMEN CRITERIOS DE PRIORIZACIÓN****10.1.5 Sistemas sostenibles de cultivos agroindustriales****PUNTOS: 4,00**

	<b><u>PUNTOS</u></b>	<b><u>CUMPLE</u></b>
Porcentaje de superficie determinada en Red Natura 2000	0,00	0.0%
Porcentaje de superficie determinada situada en zonas RAMSAR	0,00	0.0%
Porcentaje de superficie determinada en zonas vulnerables a la contaminación por nitratos	4,00	100.0%
Titulares de explotaciones que hayan adquirido el compromiso voluntario de establecimiento de una enmienda natural mediante un cultivo de crucífera para su enterrado en verde	0,00	N



**DETALLE CRITERIOS DE PRIORIZACIÓN****10.1.5 Sistemas sostenibles de cultivos agroindustriales****PUNTOS: 4,00****Porcentaje de superficie determinada en Red Natura 2000****PUNTOS: 0,00 0.0%**

<u>REF.</u>	<u>REFERENCIA SIGPAC</u>	<u>CULTIVO</u>	<u>DESCRIPCIÓN CULTIVO</u>	<u>S/R</u>	<u>SUP.</u>	<u>SUP.</u>
					<u>PROPUESTA</u>	<u>CUMPLE</u>
					(ha)	(ha)
1753383	41-053-003-00107-001	81268	ALGODON-JUNCAL	R	6,18	0,00
1753384	41-053-018-00177-001	81268	ALGODON-JUNCAL	R	5,32	0,00
1753385	41-053-018-00253-002	81264	ALGODON-DP466	R	4,16	0,00
1753386	41-053-018-00253-002	82107	REMOLACHA-PORTAL	R	5,00	0,00

**Porcentaje de superficie determinada situada en zonas RAMSAR****PUNTOS: 0,00 0.0%**

<u>REF.</u>	<u>REFERENCIA SIGPAC</u>	<u>CULTIVO</u>	<u>DESCRIPCIÓN CULTIVO</u>	<u>S/R</u>	<u>SUP.</u>	<u>SUP.</u>
					<u>PROPUESTA</u>	<u>CUMPLE</u>
					(ha)	(ha)
1753383	41-053-003-00107-001	81268	ALGODON-JUNCAL	R	6,18	0,00
1753384	41-053-018-00177-001	81268	ALGODON-JUNCAL	R	5,32	0,00
1753385	41-053-018-00253-002	81264	ALGODON-DP466	R	4,16	0,00
1753386	41-053-018-00253-002	82107	REMOLACHA-PORTAL	R	5,00	0,00

**Porcentaje de superficie determinada en zonas vulnerables a la contaminación por nitratos****PUNTOS: 4,00 100.0%**

<u>REF.</u>	<u>REFERENCIA SIGPAC</u>	<u>CULTIVO</u>	<u>DESCRIPCIÓN CULTIVO</u>	<u>S/R</u>	<u>SUP.</u>	<u>SUP.</u>
					<u>PROPUESTA</u>	<u>CUMPLE</u>
					(ha)	(ha)
1753383	41-053-003-00107-001	81268	ALGODON-JUNCAL	R	6,18	6,18
1753384	41-053-018-00177-001	81268	ALGODON-JUNCAL	R	5,32	5,32
1753385	41-053-018-00253-002	81264	ALGODON-DP466	R	4,16	4,16
1753386	41-053-018-00253-002	82107	REMOLACHA-PORTAL	R	5,00	5,00

**Titulares de explotaciones que hayan adquirido el compromiso voluntario de establecimiento de una enmienda natural mediante un cultivo de crucífera para su enterrado en verde****PUNTOS: 0,00 N**

<b><u>APELLIDOS Y NOMBRE / RAZÓN SOCIAL</u></b>	<b><u>NIF</u></b>	<b><u>EXPEDIENTE</u></b>	<b><u>SUP. PROPUESTA (ha)</u></b>
PIÑERO GUERRERO JUAN ANTONIO	79210424B	8026951	9,83

<b><u>PROPUESTA</u></b>	<b><u>SOLICITA PRIMA VOL.</u></b>
ADMITIDO	NO

**IMPORTE POR ANUALIDAD**

<b><u>CAMPAÑA</u></b>	<b><u>IMPORTE MÁXIMO SUBVENCIONABLE</u></b>	<b><u>IMPORTE MEDIO DE TRANSFERENCIA (€/ha)</u></b>
2015	2.853,35 €	290,27 €
2016	2.853,35 €	290,27 €
2017	2.853,35 €	290,27 €
2018	2.853,35 €	290,27 €
2019	2.853,35 €	290,27 €

**RECINTOS PROPUESTOS**

<b><u>REF.</u></b>	<b><u>REFERENCIA SIGPAC</u></b>	<b><u>CULTIVO</u></b>	<b><u>DESCRIPCIÓN CULTIVO</u></b>	<b><u>S/R</u></b>	<b><u>SUP. DEC. ADMIN. (ha)</u></b>	<b><u>SUP. PROPUESTA (ha)</u></b>
2122794	41-053-019-00061-004	81377	ALGODON-ELSA	R	2,00	2,00
2122793	41-053-019-00061-004	81377	ALGODON-ELSA	R	3,84	3,84
2122795	41-053-019-00061-004	82343	REMOLACHA-CICLON	R	2,00	2,00
2122796	41-053-019-00450-002	82343	REMOLACHA-CICLON	R	1,99	1,99

**RESUMEN CRITERIOS DE PRIORIZACIÓN****10.1.5 Sistemas sostenibles de cultivos agroindustriales****PUNTOS: 4,00**

	<b><u>PUNTOS</u></b>	<b><u>CUMPLE</u></b>
Porcentaje de superficie determinada en Red Natura 2000	0,00	0.0%
Porcentaje de superficie determinada situada en zonas RAMSAR	0,00	0.0%
Porcentaje de superficie determinada en zonas vulnerables a la contaminación por nitratos	4,00	100.0%
Titulares de explotaciones que hayan adquirido el compromiso voluntario de establecimiento de una enmienda natural mediante un cultivo de crucífera para su enterrado en verde	0,00	N



**DETALLE CRITERIOS DE PRIORIZACIÓN****10.1.5 Sistemas sostenibles de cultivos agroindustriales****PUNTOS: 4,00****Porcentaje de superficie determinada en Red Natura 2000****PUNTOS: 0,00 0.0%**

<u>REF.</u>	<u>REFERENCIA SIGPAC</u>	<u>CULTIVO</u>	<u>DESCRIPCIÓN CULTIVO</u>	<u>S/R</u>	<u>SUP.</u>	<u>SUP.</u>
					<u>PROPUESTA</u>	<u>CUMPLE</u>
					(ha)	(ha)
2122794	41-053-019-00061-004	81377	ALGODON-ELSA	R	2,00	0,00
2122793	41-053-019-00061-004	81377	ALGODON-ELSA	R	3,84	0,00
2122795	41-053-019-00061-004	82343	REMOLACHA-CICLON	R	2,00	0,00
2122796	41-053-019-00450-002	82343	REMOLACHA-CICLON	R	1,99	0,00

**Porcentaje de superficie determinada situada en zonas RAMSAR****PUNTOS: 0,00 0.0%**

<u>REF.</u>	<u>REFERENCIA SIGPAC</u>	<u>CULTIVO</u>	<u>DESCRIPCIÓN CULTIVO</u>	<u>S/R</u>	<u>SUP.</u>	<u>SUP.</u>
					<u>PROPUESTA</u>	<u>CUMPLE</u>
					(ha)	(ha)
2122794	41-053-019-00061-004	81377	ALGODON-ELSA	R	2,00	0,00
2122793	41-053-019-00061-004	81377	ALGODON-ELSA	R	3,84	0,00
2122795	41-053-019-00061-004	82343	REMOLACHA-CICLON	R	2,00	0,00
2122796	41-053-019-00450-002	82343	REMOLACHA-CICLON	R	1,99	0,00

**Porcentaje de superficie determinada en zonas vulnerables a la contaminación por nitratos****PUNTOS: 4,00 100.0%**

<u>REF.</u>	<u>REFERENCIA SIGPAC</u>	<u>CULTIVO</u>	<u>DESCRIPCIÓN CULTIVO</u>	<u>S/R</u>	<u>SUP.</u>	<u>SUP.</u>
					<u>PROPUESTA</u>	<u>CUMPLE</u>
					(ha)	(ha)
2122794	41-053-019-00061-004	81377	ALGODON-ELSA	R	2,00	2,00
2122793	41-053-019-00061-004	81377	ALGODON-ELSA	R	3,84	3,84
2122795	41-053-019-00061-004	82343	REMOLACHA-CICLON	R	2,00	2,00
2122796	41-053-019-00450-002	82343	REMOLACHA-CICLON	R	1,99	1,99

**Titulares de explotaciones que hayan adquirido el compromiso voluntario de establecimiento de una enmienda natural mediante un cultivo de crucífera para su enterrado en verde****PUNTOS: 0,00 N**

<b><u>APELLIDOS Y NOMBRE / RAZÓN SOCIAL</u></b>	<b><u>NIF</u></b>	<b><u>EXPEDIENTE</u></b>	<b><u>SUP. PROPUESTA (ha)</u></b>
PIÑERO LOPEZ JUANA	75369362H	8028228	3,82

<b><u>PROPUESTA</u></b>	<b><u>SOLICITA PRIMA VOL.</u></b>
ADMITIDO	NO

**IMPORTE POR ANUALIDAD**

<u>CAMPAÑA</u>	<u>IMPORTE MÁXIMO SUBVENCIONABLE</u>	<u>IMPORTE MEDIO DE TRANSFERENCIA (€/ha)</u>
2015	1.108,83 €	290,27 €
2016	1.108,83 €	290,27 €
2017	1.108,83 €	290,27 €
2018	1.108,83 €	290,27 €
2019	1.108,83 €	290,27 €

**RECINTOS PROPUESTOS**

<u>REF.</u>	<u>REFERENCIA SIGPAC</u>	<u>CULTIVO DESCRIPCIÓN CULTIVO</u>	<u>S/R</u>	<u>SUP. DEC. ADMIN. (ha)</u>	<u>SUP. PROPUESTA (ha)</u>
1932898	41-095-003-00211-002	81216 ALGODON-CARISMA	R	3,82	3,82

**RESUMEN CRITERIOS DE PRIORIZACIÓN**

<b>10.1.5 Sistemas sostenibles de cultivos agroindustriales</b>	<b>PUNTOS: 4,00</b>
---	---------------------

	<u>PUNTOS</u>	<u>CUMPLE</u>
Porcentaje de superficie determinada en Red Natura 2000	0,00	0.0%
Porcentaje de superficie determinada situada en zonas RAMSAR	0,00	0.0%
Porcentaje de superficie determinada en zonas vulnerables a la contaminación por nitratos	4,00	100.0%
Titulares de explotaciones que hayan adquirido el compromiso voluntario de establecimiento de una enmienda natural mediante un cultivo de crucífera para su enterrado en verde	0,00	N

**DETALLE CRITERIOS DE PRIORIZACIÓN**

<b>10.1.5 Sistemas sostenibles de cultivos agroindustriales</b>	<b>PUNTOS: 4,00</b>
---	---------------------

Porcentaje de superficie determinada en Red Natura 2000	<b>PUNTOS: 0,00</b>	<b>0.0%</b>			
<b>REF.</b>	<b>REFERENCIA SIGPAC</b>	<b>CULTIVO DESCRIPCIÓN CULTIVO</b>	<b>S/R</b>	<b>SUP. PROPUESTA (ha)</b>	<b>SUP. CUMPLE (ha)</b>
1932898	41-095-003-00211-002	81216 ALGODON-CARISMA	R	3,82	0,00
Porcentaje de superficie determinada situada en zonas RAMSAR	<b>PUNTOS: 0,00</b>	<b>0.0%</b>			
<b>REF.</b>	<b>REFERENCIA SIGPAC</b>	<b>CULTIVO DESCRIPCIÓN CULTIVO</b>	<b>S/R</b>	<b>SUP. PROPUESTA (ha)</b>	<b>SUP. CUMPLE (ha)</b>
1932898	41-095-003-00211-002	81216 ALGODON-CARISMA	R	3,82	0,00
Porcentaje de superficie determinada en zonas vulnerables a la contaminación por nitratos	<b>PUNTOS: 4,00</b>	<b>100.0%</b>			
<b>REF.</b>	<b>REFERENCIA SIGPAC</b>	<b>CULTIVO DESCRIPCIÓN CULTIVO</b>	<b>S/R</b>	<b>SUP. PROPUESTA (ha)</b>	<b>SUP. CUMPLE (ha)</b>
1932898	41-095-003-00211-002	81216 ALGODON-CARISMA	R	3,82	3,82
Titulares de explotaciones que hayan adquirido el compromiso voluntario de establecimiento de una enmienda natural mediante un cultivo de crucífera para su enterrado en verde	<b>PUNTOS: 0,00</b>	<b>N</b>			





<b><u>APELLIDOS Y NOMBRE / RAZÓN SOCIAL</u></b>	<b><u>NIF</u></b>	<b><u>EXPEDIENTE</u></b>	<b><u>SUP. PROPUESTA (ha)</u></b>
PIÑERO MARTINEZ JUAN ANTONIO	75389018D	8024695	5,97

<b><u>PROPUESTA</u></b>	<b><u>SOLICITA PRIMA VOL.</u></b>
ADMITIDO	NO

**IMPORTE POR ANUALIDAD**

<u>CAMPAÑA</u>	<u>IMPORTE MÁXIMO SUBVENCIONABLE</u>	<u>IMPORTE MEDIO DE TRANSFERENCIA (€/ha)</u>
2015	1.732,91 €	290,27 €
2016	1.732,91 €	290,27 €
2017	1.732,91 €	290,27 €
2018	1.732,91 €	290,27 €
2019	1.732,91 €	290,27 €

**RECINTOS PROPUESTOS**

<u>REF.</u>	<u>REFERENCIA SIGPAC</u>	<u>CULTIVO</u>	<u>DESCRIPCIÓN CULTIVO</u>	<u>S/R</u>	<u>SUP. DEC. ADMIN. (ha)</u>	<u>SUP. PROPUESTA (ha)</u>
1706692	41-053-018-00225-001	81268	ALGODON-JUNCAL	R	2,97	2,97
1706691	41-053-018-00225-001	81268	ALGODON-JUNCAL	R	3,00	3,00

**RESUMEN CRITERIOS DE PRIORIZACIÓN****10.1.5 Sistemas sostenibles de cultivos agroindustriales PUNTOS: 4,00**

	<u>PUNTOS</u>	<u>CUMPLE</u>
Porcentaje de superficie determinada en Red Natura 2000	0,00	0.0%
Porcentaje de superficie determinada situada en zonas RAMSAR	0,00	0.0%
Porcentaje de superficie determinada en zonas vulnerables a la contaminación por nitratos	4,00	100.0%
Titulares de explotaciones que hayan adquirido el compromiso voluntario de establecimiento de una enmienda natural mediante un cultivo de crucifera para su enterrado en verde	0,00	N

**DETALLE CRITERIOS DE PRIORIZACIÓN****10.1.5 Sistemas sostenibles de cultivos agroindustriales PUNTOS: 4,00**

Porcentaje de superficie determinada en Red Natura 2000	PUNTOS: 0,00	0.0%			
	<u>SUP. PROPUESTA (ha)</u>	<u>SUP. CUMPLE (ha)</u>			
<u>REF.</u>	<u>REFERENCIA SIGPAC</u>	<u>CULTIVO DESCRIPCIÓN CULTIVO</u>	<u>S/R</u>		
1706692	41-053-018-00225-001	81268 ALGODON-JUNCAL	R	2,97	0,00
1706691	41-053-018-00225-001	81268 ALGODON-JUNCAL	R	3,00	0,00
Porcentaje de superficie determinada situada en zonas RAMSAR	PUNTOS: 0,00	0.0%			
	<u>SUP. PROPUESTA (ha)</u>	<u>SUP. CUMPLE (ha)</u>			
<u>REF.</u>	<u>REFERENCIA SIGPAC</u>	<u>CULTIVO DESCRIPCIÓN CULTIVO</u>	<u>S/R</u>		
1706691	41-053-018-00225-001	81268 ALGODON-JUNCAL	R	3,00	0,00
1706692	41-053-018-00225-001	81268 ALGODON-JUNCAL	R	2,97	0,00
Porcentaje de superficie determinada en zonas vulnerables a la contaminación por nitratos	PUNTOS: 4,00	100.0%			
	<u>SUP. PROPUESTA (ha)</u>	<u>SUP. CUMPLE (ha)</u>			
<u>REF.</u>	<u>REFERENCIA SIGPAC</u>	<u>CULTIVO DESCRIPCIÓN CULTIVO</u>	<u>S/R</u>		
1706692	41-053-018-00225-001	81268 ALGODON-JUNCAL	R	2,97	2,97
1706691	41-053-018-00225-001	81268 ALGODON-JUNCAL	R	3,00	3,00
Titulares de explotaciones que hayan adquirido el compromiso voluntario de establecimiento de una enmienda natural mediante un cultivo de crucifera para su enterrado en verde	PUNTOS: 0,00	N			

<u>APELLIDOS Y NOMBRE / RAZÓN SOCIAL</u>	<u>NIF</u>	<u>EXPEDIENTE</u>	<u>SUP. PROPUESTA (ha)</u>
PIÑERO ORELLANA BENJAMIN	47008054X	8031134	13,39
<u>PROPUESTA</u>	<u>SOLICITA PRIMA VOL.</u>	<u>PROPUESTA PRIMA VOL.</u>	
ADMITIDO	SI	ADMITIDO	

**IMPORTE POR ANUALIDAD**

<u>CAMPAÑA</u>	<u>IMPORTE MÁXIMO SUBVENCIONABLE</u>	<u>IMPORTE MEDIO DE TRANSFERENCIA (€/ha)</u>
2015	5.803,77 €	433,44 €
2016	5.803,77 €	433,44 €
2017	5.803,77 €	433,44 €
2018	5.803,77 €	433,44 €
2019	5.803,77 €	433,44 €

**RECINTOS PROPUESTOS**

<u>REF.</u>	<u>REFERENCIA SIGPAC</u>	<u>CULTIVO</u>	<u>DESCRIPCIÓN CULTIVO</u>	<u>S/R</u>	<u>SUP. DEC. ADMIN. (ha)</u>	<u>SUP. PROPUESTA (ha)</u>
2189468	41-053-005-00115-002	81268	ALGODON-JUNCAL	R	5,23	5,23
2189469	41-053-019-00137-002	81268	ALGODON-JUNCAL	R	4,16	4,16
2189470	41-053-019-00137-002	82343	REMOLACHA-CICLON	R	4,00	4,00

**RESUMEN CRITERIOS DE PRIORIZACIÓN****10.1.5 Sistemas sostenibles de cultivos agroindustriales**

PUNTOS: 5,00

	<u>PUNTOS</u>	<u>CUMPLE</u>
Porcentaje de superficie determinada en Red Natura 2000	0,00	0.0%
Porcentaje de superficie determinada situada en zonas RAMSAR	0,00	0.0%
Porcentaje de superficie determinada en zonas vulnerables a la contaminación por nitratos	4,00	100.0%
Titulares de explotaciones que hayan adquirido el compromiso voluntario de establecimiento de una enmienda natural mediante un cultivo de crucífera para su enterrado en verde	1,00	S



**DETALLE CRITERIOS DE PRIORIZACIÓN****10.1.5 Sistemas sostenibles de cultivos agroindustriales****PUNTOS: 5,00****Porcentaje de superficie determinada en Red Natura 2000****PUNTOS: 0,00 0.0%**

<u>REF.</u>	<u>REFERENCIA SIGPAC</u>	<u>CULTIVO</u>	<u>DESCRIPCIÓN CULTIVO</u>	<u>S/R</u>	<u>SUP.</u> <u>PROPUESTA</u> <u>(ha)</u>	<u>SUP.</u> <u>CUMPLE</u> <u>(ha)</u>
2189468	41-053-005-00115-002	81268	ALGODON-JUNCAL	R	5,23	0,00
2189469	41-053-019-00137-002	81268	ALGODON-JUNCAL	R	4,16	0,00
2189470	41-053-019-00137-002	82343	REMOLACHA-CICLON	R	4,00	0,00

**Porcentaje de superficie determinada situada en zonas RAMSAR****PUNTOS: 0,00 0.0%**

<u>REF.</u>	<u>REFERENCIA SIGPAC</u>	<u>CULTIVO</u>	<u>DESCRIPCIÓN CULTIVO</u>	<u>S/R</u>	<u>SUP.</u> <u>PROPUESTA</u> <u>(ha)</u>	<u>SUP.</u> <u>CUMPLE</u> <u>(ha)</u>
2189468	41-053-005-00115-002	81268	ALGODON-JUNCAL	R	5,23	0,00
2189469	41-053-019-00137-002	81268	ALGODON-JUNCAL	R	4,16	0,00
2189470	41-053-019-00137-002	82343	REMOLACHA-CICLON	R	4,00	0,00

**Porcentaje de superficie determinada en zonas vulnerables a la contaminación por nitratos****PUNTOS: 4,00 100.0%**

<u>REF.</u>	<u>REFERENCIA SIGPAC</u>	<u>CULTIVO</u>	<u>DESCRIPCIÓN CULTIVO</u>	<u>S/R</u>	<u>SUP.</u> <u>PROPUESTA</u> <u>(ha)</u>	<u>SUP.</u> <u>CUMPLE</u> <u>(ha)</u>
2189468	41-053-005-00115-002	81268	ALGODON-JUNCAL	R	5,23	5,23
2189469	41-053-019-00137-002	81268	ALGODON-JUNCAL	R	4,16	4,16
2189470	41-053-019-00137-002	82343	REMOLACHA-CICLON	R	4,00	4,00

**Titulares de explotaciones que hayan adquirido el compromiso voluntario de establecimiento de una enmienda natural mediante un cultivo de crucífera para su enterrado en verde****PUNTOS: 1,00 S**

<u>APELLIDOS Y NOMBRE / RAZÓN SOCIAL</u>	<u>NIF</u>	<u>EXPEDIENTE</u>	<u>SUP. PROPUESTA (ha)</u>
PISTON RODRIGUEZ FERNANDO	75676581A	8002829	7,14

<u>PROPUESTA ADMITIDO</u>	<u>SOLICITA PRIMA VOL. SI</u>	<u>PROPUESTA PRIMA VOL. ADMITIDO</u>

**IMPORTES POR ANUALIDAD**

<u>CAMPAÑA</u>	<u>IMPORTE MÁXIMO SUBVENCIONABLE</u>	<u>IMPORTE MEDIO DE TRANSFERENCIA (€/ha)</u>
2015	3.094,76 €	433,44 €
2016	3.094,76 €	433,44 €
2017	3.094,76 €	433,44 €
2018	3.094,76 €	433,44 €
2019	3.094,76 €	433,44 €

**RECINTOS PROPUESTOS**

<u>REF.</u>	<u>REFERENCIA SIGPAC</u>	<u>CULTIVO</u>	<u>DESCRIPCIÓN CULTIVO</u>	<u>S/R</u>	<u>SUP. DEC. ADMIN. (ha)</u>	<u>SUP. PROPUESTA (ha)</u>
1751318	14-030-016-00062-001	33605	GIRASOL-LG5400HO	R	7,14	7,14

**RESUMEN CRITERIOS DE PRIORIZACIÓN**

<b>10.1.5 Sistemas sostenibles de cultivos agroindustriales</b>	<b>PUNTOS: 5,00</b>	<b>PUNTOS</b>	<b>CUMPLE</b>
Porcentaje de superficie determinada en Red Natura 2000		0,00	0.0%
Porcentaje de superficie determinada situada en zonas RAMSAR		0,00	0.0%
Porcentaje de superficie determinada en zonas vulnerables a la contaminación por nitratos		4,00	100.0%
Titulares de explotaciones que hayan adquirido el compromiso voluntario de establecimiento de una enmienda natural mediante un cultivo de crucifera para su enterrado en verde		1,00	S

**DETALLE CRITERIOS DE PRIORIZACIÓN**

<b>10.1.5 Sistemas sostenibles de cultivos agroindustriales</b>	<b>PUNTOS: 5,00</b>	<b>PUNTOS</b>	<b>CUMPLE</b>			
Porcentaje de superficie determinada en Red Natura 2000		PUNTOS: 0,00	0.0%			
		<u>SUP. PROPUESTA (ha)</u>	<u>SUP. CUMPLE (ha)</u>			
<u>REF.</u>	<u>REFERENCIA SIGPAC</u>	<u>CULTIVO</u>	<u>DESCRIPCIÓN CULTIVO</u>	<u>S/R</u>	<u>SUP. PROPUESTA (ha)</u>	<u>SUP. CUMPLE (ha)</u>
1751318	14-030-016-00062-001	33605	GIRASOL-LG5400HO	R	7,14	0,00
Porcentaje de superficie determinada situada en zonas RAMSAR		PUNTOS: 0,00	0.0%			
		<u>SUP. PROPUESTA (ha)</u>	<u>SUP. CUMPLE (ha)</u>			
<u>REF.</u>	<u>REFERENCIA SIGPAC</u>	<u>CULTIVO</u>	<u>DESCRIPCIÓN CULTIVO</u>	<u>S/R</u>	<u>SUP. PROPUESTA (ha)</u>	<u>SUP. CUMPLE (ha)</u>
1751318	14-030-016-00062-001	33605	GIRASOL-LG5400HO	R	7,14	0,00
Porcentaje de superficie determinada en zonas vulnerables a la contaminación por nitratos		PUNTOS: 4,00	100.0%			
		<u>SUP. PROPUESTA (ha)</u>	<u>SUP. CUMPLE (ha)</u>			
<u>REF.</u>	<u>REFERENCIA SIGPAC</u>	<u>CULTIVO</u>	<u>DESCRIPCIÓN CULTIVO</u>	<u>S/R</u>	<u>SUP. PROPUESTA (ha)</u>	<u>SUP. CUMPLE (ha)</u>
1751318	14-030-016-00062-001	33605	GIRASOL-LG5400HO	R	7,14	7,14
Titulares de explotaciones que hayan adquirido el compromiso voluntario de establecimiento de una enmienda natural mediante un cultivo de crucifera para su enterrado en verde		PUNTOS: 1,00	S			



<b><u>APELLIDOS Y NOMBRE / RAZÓN SOCIAL</u></b>	<b><u>NIF</u></b>	<b><u>EXPEDIENTE</u></b>	<b><u>SUP. PROPUESTA (ha)</u></b>
PIVAL, SDAD. COOP. ANDALUZA	F41844200	8031063	18,15

<b><u>PROPUESTA</u></b>	<b><u>SOLICITA PRIMA VOL.</u></b>
ADMITIDO	NO

**IMPORTE POR ANUALIDAD**

<u>CAMPAÑA</u>	<u>IMPORTE MÁXIMO SUBVENCIONABLE</u>	<u>IMPORTE MEDIO DE TRANSFERENCIA (€/ha)</u>
2015	5.268,40 €	290,27 €
2016	5.268,40 €	290,27 €
2017	5.268,40 €	290,27 €
2018	5.268,40 €	290,27 €
2019	5.268,40 €	290,27 €

**RECINTOS PROPUESTOS**

<u>REF.</u>	<u>REFERENCIA SIGPAC</u>	<u>CULTIVO</u>	<u>DESCRIPCIÓN CULTIVO</u>	<u>S/R</u>	<u>SUP. DEC. ADMIN. (ha)</u>	<u>SUP. PROPUESTA (ha)</u>
2172185	41-053-001-00044-001	81216	ALGODON-CARISMA	R	4,39	4,39
2172186	41-053-001-00044-001	82329	REMOLACHA-CHARLY	R	6,06	6,06
2172184	41-053-001-00093-001	81361	ALGODON-INTERCOTT 211	R	7,70	7,70

**RESUMEN CRITERIOS DE PRIORIZACIÓN****10.1.5 Sistemas sostenibles de cultivos agroindustriales****PUNTOS: 4,00**

	<b><u>PUNTOS</u></b>	<b><u>CUMPLE</u></b>
Porcentaje de superficie determinada en Red Natura 2000	0,00	0.0%
Porcentaje de superficie determinada situada en zonas RAMSAR	0,00	0.0%
Porcentaje de superficie determinada en zonas vulnerables a la contaminación por nitratos	4,00	100.0%
Titulares de explotaciones que hayan adquirido el compromiso voluntario de establecimiento de una enmienda natural mediante un cultivo de crucífera para su enterrado en verde	0,00	N



**DETALLE CRITERIOS DE PRIORIZACIÓN****10.1.5 Sistemas sostenibles de cultivos agroindustriales****PUNTOS: 4,00****Porcentaje de superficie determinada en Red Natura 2000****PUNTOS: 0,00 0.0%**

<u>REF.</u>	<u>REFERENCIA SIGPAC</u>	<u>CULTIVO</u>	<u>DESCRIPCIÓN CULTIVO</u>	<u>S/R</u>	<u>SUP.</u>	<u>SUP.</u>
					<u>PROPUESTA</u>	<u>CUMPLE</u>
					(ha)	(ha)
2172185	41-053-001-00044-001	81216	ALGODON-CARISMA	R	4,39	0,00
2172186	41-053-001-00044-001	82329	REMOLACHA-CHARLY	R	6,06	0,00
2172184	41-053-001-00093-001	81361	ALGODON-INTERCOTT 211	R	7,70	0,00

**Porcentaje de superficie determinada situada en zonas RAMSAR****PUNTOS: 0,00 0.0%**

<u>REF.</u>	<u>REFERENCIA SIGPAC</u>	<u>CULTIVO</u>	<u>DESCRIPCIÓN CULTIVO</u>	<u>S/R</u>	<u>SUP.</u>	<u>SUP.</u>
					<u>PROPUESTA</u>	<u>CUMPLE</u>
					(ha)	(ha)
2172185	41-053-001-00044-001	81216	ALGODON-CARISMA	R	4,39	0,00
2172186	41-053-001-00044-001	82329	REMOLACHA-CHARLY	R	6,06	0,00
2172184	41-053-001-00093-001	81361	ALGODON-INTERCOTT 211	R	7,70	0,00

**Porcentaje de superficie determinada en zonas vulnerables a la contaminación por nitratos****PUNTOS: 4,00 100.0%**

<u>REF.</u>	<u>REFERENCIA SIGPAC</u>	<u>CULTIVO</u>	<u>DESCRIPCIÓN CULTIVO</u>	<u>S/R</u>	<u>SUP.</u>	<u>SUP.</u>
					<u>PROPUESTA</u>	<u>CUMPLE</u>
					(ha)	(ha)
2172185	41-053-001-00044-001	81216	ALGODON-CARISMA	R	4,39	4,39
2172186	41-053-001-00044-001	82329	REMOLACHA-CHARLY	R	6,06	6,06
2172184	41-053-001-00093-001	81361	ALGODON-INTERCOTT 211	R	7,70	7,70

**Titulares de explotaciones que hayan adquirido el compromiso voluntario de establecimiento de una enmienda natural mediante un cultivo de crucífera para su enterrado en verde****PUNTOS: 0,00 N**

<u>APELLIDOS Y NOMBRE / RAZÓN SOCIAL</u>	<u>NIF</u>	<u>EXPEDIENTE</u>	<u>SUP. PROPUESTA (ha)</u>
PLATA REINALDO JUAN ANTONIO	44957249T	8023442	3,50
<u>PROPUESTA ADMITIDO</u>	<u>SOLICITA PRIMA VOL. SI</u>	<u>PROPUESTA PRIMA VOL. ADMITIDO</u>	
<b>IMPORTE POR ANUALIDAD</b>			

<u>CAMPAÑA</u>	<u>IMPORTE MÁXIMO SUBVENCIONABLE</u>	<u>IMPORTE MEDIO DE TRANSFERENCIA (€/ha)</u>
2015	1.517,03 €	433,44 €
2016	1.517,03 €	433,44 €
2017	1.517,03 €	433,44 €
2018	1.517,03 €	433,44 €
2019	1.517,03 €	433,44 €

**RECINTOS PROPUESTOS**

<u>REF.</u>	<u>REFERENCIA SIGPAC</u>	<u>CULTIVO</u>	<u>DESCRIPCIÓN CULTIVO</u>	<u>S/R</u>	<u>SUP. DEC. ADMIN. (ha)</u>	<u>SUP. PROPUESTA (ha)</u>
1639202	41-095-083-00011-002	81263	ALGODON-DP419	R	3,50	3,50

**RESUMEN CRITERIOS DE PRIORIZACIÓN**

<b>10.1.5 Sistemas sostenibles de cultivos agroindustriales</b>	<b>PUNTOS: 5,00</b>	<b>PUNTOS</b>	<b>CUMPLE</b>
Porcentaje de superficie determinada en Red Natura 2000		0,00	0.0%
Porcentaje de superficie determinada situada en zonas RAMSAR		0,00	0.0%
Porcentaje de superficie determinada en zonas vulnerables a la contaminación por nitratos		4,00	100.0%
Titulares de explotaciones que hayan adquirido el compromiso voluntario de establecimiento de una enmienda natural mediante un cultivo de crucifera para su enterrado en verde		1,00	S

**DETALLE CRITERIOS DE PRIORIZACIÓN**

<b>10.1.5 Sistemas sostenibles de cultivos agroindustriales</b>	<b>PUNTOS: 5,00</b>	<b>PUNTOS</b>	<b>CUMPLE</b>
Porcentaje de superficie determinada en Red Natura 2000		PUNTOS: 0,00	0.0%
		<u>SUP. PROPUESTA (ha)</u>	<u>SUP. CUMPLE (ha)</u>
REF. REFERENCIA SIGPAC CULTIVO DESCRIPCIÓN CULTIVO	S/R	3,50	0,00
1639202 41-095-083-00011-002 81263 ALGODON-DP419	R		
Porcentaje de superficie determinada situada en zonas RAMSAR		PUNTOS: 0,00	0.0%
		<u>SUP. PROPUESTA (ha)</u>	<u>SUP. CUMPLE (ha)</u>
REF. REFERENCIA SIGPAC CULTIVO DESCRIPCIÓN CULTIVO	S/R	3,50	0,00
1639202 41-095-083-00011-002 81263 ALGODON-DP419	R		
Porcentaje de superficie determinada en zonas vulnerables a la contaminación por nitratos		PUNTOS: 4,00	100.0%
		<u>SUP. PROPUESTA (ha)</u>	<u>SUP. CUMPLE (ha)</u>
REF. REFERENCIA SIGPAC CULTIVO DESCRIPCIÓN CULTIVO	S/R	3,50	3,50
1639202 41-095-083-00011-002 81263 ALGODON-DP419	R		
Titulares de explotaciones que hayan adquirido el compromiso voluntario de establecimiento de una enmienda natural mediante un cultivo de crucifera para su enterrado en verde		PUNTOS: 1,00	S



<u>APELLIDOS Y NOMBRE / RAZÓN SOCIAL</u>	<u>NIF</u>	<u>EXPEDIENTE</u>	<u>SUP. PROPUESTA (ha)</u>
POLEY PULIDO JOSE LUIS	28386776S	8028180	8,00

<u>PROPUESTA</u>	<u>SOLICITA PRIMA VOL.</u>
ADMITIDO	NO

IMPORTE POR ANUALIDAD

<u>CAMPAÑA</u>	<u>IMPORTE MÁXIMO SUBVENCIONABLE</u>	<u>IMPORTE MEDIO DE TRANSFERENCIA (€/ha)</u>
2015	2.322,16 €	290,27 €
2016	2.322,16 €	290,27 €
2017	2.322,16 €	290,27 €
2018	2.322,16 €	290,27 €
2019	2.322,16 €	290,27 €

RECINTOS PROPUESTOS

<u>REF.</u>	<u>REFERENCIA SIGPAC</u>	<u>CULTIVO</u>	<u>DESCRIPCIÓN CULTIVO</u>	<u>S/R</u>	<u>SUP. DEC. ADMIN. (ha)</u>	<u>SUP. PROPUESTA (ha)</u>
1929791	41-053-018-00150-001	81268	ALGODON-JUNCAL	R	8,00	8,00

**RESUMEN CRITERIOS DE PRIORIZACIÓN****10.1.5 Sistemas sostenibles de cultivos agroindustriales PUNTOS: 4,00**

	<u>PUNTOS</u>	<u>CUMPLE</u>
Porcentaje de superficie determinada en Red Natura 2000	0,00	0.0%
Porcentaje de superficie determinada situada en zonas RAMSAR	0,00	0.0%
Porcentaje de superficie determinada en zonas vulnerables a la contaminación por nitratos	4,00	100.0%
Titulares de explotaciones que hayan adquirido el compromiso voluntario de establecimiento de una enmienda natural mediante un cultivo de crucifera para su enterrado en verde	0,00	N

**DETALLE CRITERIOS DE PRIORIZACIÓN****10.1.5 Sistemas sostenibles de cultivos agroindustriales PUNTOS: 4,00**

Porcentaje de superficie determinada en Red Natura 2000	PUNTOS: 0,00	0.0%				
<u>REF.</u>	<u>REFERENCIA SIGPAC</u>	<u>CULTIVO</u>	<u>DESCRIPCIÓN CULTIVO</u>	<u>S/R</u>	<u>SUP. PROPUESTA (ha)</u>	<u>SUP. CUMPLE (ha)</u>
1929791	41-053-018-00150-001	81268	ALGODON-JUNCAL	R	8,00	0,00
Porcentaje de superficie determinada situada en zonas RAMSAR	PUNTOS: 0,00	0.0%				
<u>REF.</u>	<u>REFERENCIA SIGPAC</u>	<u>CULTIVO</u>	<u>DESCRIPCIÓN CULTIVO</u>	<u>S/R</u>	<u>SUP. PROPUESTA (ha)</u>	<u>SUP. CUMPLE (ha)</u>
1929791	41-053-018-00150-001	81268	ALGODON-JUNCAL	R	8,00	0,00
Porcentaje de superficie determinada en zonas vulnerables a la contaminación por nitratos	PUNTOS: 4,00	100.0%				
<u>REF.</u>	<u>REFERENCIA SIGPAC</u>	<u>CULTIVO</u>	<u>DESCRIPCIÓN CULTIVO</u>	<u>S/R</u>	<u>SUP. PROPUESTA (ha)</u>	<u>SUP. CUMPLE (ha)</u>
1929791	41-053-018-00150-001	81268	ALGODON-JUNCAL	R	8,00	8,00
Titulares de explotaciones que hayan adquirido el compromiso voluntario de establecimiento de una enmienda natural mediante un cultivo de crucifera para su enterrado en verde	PUNTOS: 0,00	N				





<u>APELLIDOS Y NOMBRE / RAZÓN SOCIAL</u>	<u>NIF</u>	<u>EXPEDIENTE</u>	<u>SUP. PROPUESTA (ha)</u>
POMPA MIRANDA MANUEL	47393832D	8022792	7,74
<u>PROPUESTA ADMITIDO</u>	<u>SOLICITA PRIMA VOL. SI</u>	<u>PROPUESTA PRIMA VOL. ADMITIDO</u>	

**IMPORTE POR ANUALIDAD**

<u>CAMPAÑA</u>	<u>IMPORTE MÁXIMO SUBVENCIONABLE</u>	<u>IMPORTE MEDIO DE TRANSFERENCIA (€/ha)</u>
2015	3.354,83 €	433,44 €
2016	3.354,83 €	433,44 €
2017	3.354,83 €	433,44 €
2018	3.354,83 €	433,44 €
2019	3.354,83 €	433,44 €

**RECINTOS PROPUESTOS**

<u>REF.</u>	<u>REFERENCIA SIGPAC</u>	<u>CULTIVO</u>	<u>DESCRIPCIÓN CULTIVO</u>	<u>S/R</u>	<u>SUP. DEC. ADMIN. (ha)</u>	<u>SUP. PROPUESTA (ha)</u>
1594531	41-095-016-00065-004	1000	TRIGO BLANDO-SIN VARIEDAD	R	5,51	5,51
1594532	41-095-016-00065-004	81361	ALGODON-INTERCOTT 211	R	2,23	2,23

**RESUMEN CRITERIOS DE PRIORIZACIÓN**

<b>10.1.5 Sistemas sostenibles de cultivos agroindustriales</b>	<b>PUNTOS: 5,00</b>	<b>PUNTOS</b>	<b>CUMPLE</b>
Porcentaje de superficie determinada en Red Natura 2000		0,00	0.0%
Porcentaje de superficie determinada situada en zonas RAMSAR		0,00	0.0%
Porcentaje de superficie determinada en zonas vulnerables a la contaminación por nitratos		4,00	100.0%
Titulares de explotaciones que hayan adquirido el compromiso voluntario de establecimiento de una enmienda natural mediante un cultivo de crucifera para su enterrado en verde		1,00	S

**DETALLE CRITERIOS DE PRIORIZACIÓN**

<b>10.1.5 Sistemas sostenibles de cultivos agroindustriales</b>	<b>PUNTOS: 5,00</b>	<b>SUP. PROPUESTA (ha)</b>	<b>SUP. CUMPLE (ha)</b>			
Porcentaje de superficie determinada en Red Natura 2000	PUNTOS: 0,00	0,00	0.0%			
<b>REF.</b>	<b>REFERENCIA SIGPAC</b>	<b>CULTIVO</b>	<b>DESCRIPCIÓN CULTIVO</b>	<b>S/R</b>	<b>SUP. PROPUESTA (ha)</b>	<b>SUP. CUMPLE (ha)</b>
1594531	41-095-016-00065-004	1000	TRIGO BLANDO-SIN VARIEDAD	R	5,51	0,00
1594532	41-095-016-00065-004	81361	ALGODON-INTERCOTT 211	R	2,23	0,00
Porcentaje de superficie determinada situada en zonas RAMSAR	PUNTOS: 0,00	0,00	0.0%			
<b>REF.</b>	<b>REFERENCIA SIGPAC</b>	<b>CULTIVO</b>	<b>DESCRIPCIÓN CULTIVO</b>	<b>S/R</b>	<b>SUP. PROPUESTA (ha)</b>	<b>SUP. CUMPLE (ha)</b>
1594531	41-095-016-00065-004	1000	TRIGO BLANDO-SIN VARIEDAD	R	5,51	0,00
1594532	41-095-016-00065-004	81361	ALGODON-INTERCOTT 211	R	2,23	0,00
Porcentaje de superficie determinada en zonas vulnerables a la contaminación por nitratos	PUNTOS: 4,00	4,00	100.0%			
<b>REF.</b>	<b>REFERENCIA SIGPAC</b>	<b>CULTIVO</b>	<b>DESCRIPCIÓN CULTIVO</b>	<b>S/R</b>	<b>SUP. PROPUESTA (ha)</b>	<b>SUP. CUMPLE (ha)</b>
1594531	41-095-016-00065-004	1000	TRIGO BLANDO-SIN VARIEDAD	R	5,51	5,51
1594532	41-095-016-00065-004	81361	ALGODON-INTERCOTT 211	R	2,23	2,23
Titulares de explotaciones que hayan adquirido el compromiso voluntario de establecimiento de una enmienda natural mediante un cultivo de crucifera para su enterrado en verde	PUNTOS: 1,00	1,00	S			

<u>APELLIDOS Y NOMBRE / RAZÓN SOCIAL</u>	<u>NIF</u>	<u>EXPEDIENTE</u>	<u>SUP. PROPUESTA (ha)</u>
PONCE MELLADO MANUEL	28118860A	8026238	1,67

<u>PROPUESTA</u>	<u>SOLICITA PRIMA VOL.</u>
ADMITIDO	NO

**IMPORTE POR ANUALIDAD**

<u>CAMPAÑA</u>	<u>IMPORTE MÁXIMO SUBVENCIONABLE</u>	<u>IMPORTE MEDIO DE TRANSFERENCIA (€/ha)</u>
2015	484,75 €	290,27 €
2016	484,75 €	290,27 €
2017	484,75 €	290,27 €
2018	484,75 €	290,27 €
2019	484,75 €	290,27 €

**RECINTOS PROPUESTOS**

<u>REF.</u>	<u>REFERENCIA SIGPAC</u>	<u>CULTIVO</u>	<u>DESCRIPCIÓN CULTIVO</u>	<u>S/R</u>	<u>SUP. DEC. ADMIN. (ha)</u>	<u>SUP. PROPUESTA (ha)</u>
1806465	41-020-025-00092-001	81268	ALGODON-JUNCAL	R	1,67	1,67

**RESUMEN CRITERIOS DE PRIORIZACIÓN**

<b>10.1.5 Sistemas sostenibles de cultivos agroindustriales</b>	<b>PUNTOS: 4,00</b>	<b>PUNTOS</b>	<b>CUMPLE</b>
Porcentaje de superficie determinada en Red Natura 2000		0,00	0.0%
Porcentaje de superficie determinada situada en zonas RAMSAR		0,00	0.0%
Porcentaje de superficie determinada en zonas vulnerables a la contaminación por nitratos		4,00	100.0%
Titulares de explotaciones que hayan adquirido el compromiso voluntario de establecimiento de una enmienda natural mediante un cultivo de crucifera para su enterrado en verde		0,00	N

**DETALLE CRITERIOS DE PRIORIZACIÓN**

<b>10.1.5 Sistemas sostenibles de cultivos agroindustriales</b>	<b>PUNTOS: 4,00</b>	<b>PUNTOS</b>	<b>CUMPLE</b>			
Porcentaje de superficie determinada en Red Natura 2000		PUNTOS: 0,00	0.0%			
		<u>SUP. PROPUESTA (ha)</u>	<u>SUP. CUMPLE (ha)</u>			
<u>REF.</u>	<u>REFERENCIA SIGPAC</u>	<u>CULTIVO</u>	<u>DESCRIPCIÓN CULTIVO</u>	<u>S/R</u>	<u>SUP. PROPUESTA (ha)</u>	<u>SUP. CUMPLE (ha)</u>
1806465	41-020-025-00092-001	81268	ALGODON-JUNCAL	R	1,67	0,00
Porcentaje de superficie determinada situada en zonas RAMSAR		PUNTOS: 0,00	0.0%			
		<u>SUP. PROPUESTA (ha)</u>	<u>SUP. CUMPLE (ha)</u>			
<u>REF.</u>	<u>REFERENCIA SIGPAC</u>	<u>CULTIVO</u>	<u>DESCRIPCIÓN CULTIVO</u>	<u>S/R</u>	<u>SUP. PROPUESTA (ha)</u>	<u>SUP. CUMPLE (ha)</u>
1806465	41-020-025-00092-001	81268	ALGODON-JUNCAL	R	1,67	0,00
Porcentaje de superficie determinada en zonas vulnerables a la contaminación por nitratos		PUNTOS: 4,00	100.0%			
		<u>SUP. PROPUESTA (ha)</u>	<u>SUP. CUMPLE (ha)</u>			
<u>REF.</u>	<u>REFERENCIA SIGPAC</u>	<u>CULTIVO</u>	<u>DESCRIPCIÓN CULTIVO</u>	<u>S/R</u>	<u>SUP. PROPUESTA (ha)</u>	<u>SUP. CUMPLE (ha)</u>
1806465	41-020-025-00092-001	81268	ALGODON-JUNCAL	R	1,67	1,67
Titulares de explotaciones que hayan adquirido el compromiso voluntario de establecimiento de una enmienda natural mediante un cultivo de crucifera para su enterrado en verde		PUNTOS: 0,00	N			



<b><u>APELLIDOS Y NOMBRE / RAZÓN SOCIAL</u></b>	<b><u>NIF</u></b>	<b><u>EXPEDIENTE</u></b>	<b><u>SUP. PROPUESTA (ha)</u></b>
PORQUERA CAMACHO NICOLAS	75352791F	8029431	10,25

<b><u>PROPUESTA</u></b>	<b><u>SOLICITA PRIMA VOL.</u></b>
ADMITIDO	NO

**IMPORTE POR ANUALIDAD**

<u>CAMPAÑA</u>	<u>IMPORTE MÁXIMO SUBVENCIONABLE</u>	<u>IMPORTE MEDIO DE TRANSFERENCIA (€/ha)</u>
2015	2.975,27 €	290,27 €
2016	2.975,27 €	290,27 €
2017	2.975,27 €	290,27 €
2018	2.975,27 €	290,27 €
2019	2.975,27 €	290,27 €

**RECINTOS PROPUESTOS**

<u>REF.</u>	<u>REFERENCIA SIGPAC</u>	<u>CULTIVO</u>	<u>DESCRIPCIÓN CULTIVO</u>	<u>S/R</u>	<u>SUP. DEC. ADMIN. (ha)</u>	<u>SUP. PROPUESTA (ha)</u>
2090886	41-039-035-00468-004	81320	ALGODON-DP396	R	2,69	2,69
2090890	41-039-035-00468-005	81320	ALGODON-DP396	R	0,38	0,38
2090888	41-039-035-00468-007	81320	ALGODON-DP396	R	1,65	1,65
2090889	41-039-035-00469-001	81320	ALGODON-DP396	R	2,03	2,03
2090887	41-039-035-00469-003	81320	ALGODON-DP396	R	3,50	3,50

**RESUMEN CRITERIOS DE PRIORIZACIÓN****10.1.5 Sistemas sostenibles de cultivos agroindustriales****PUNTOS: 4,00**

	<b><u>PUNTOS</u></b>	<b><u>CUMPLE</u></b>
Porcentaje de superficie determinada en Red Natura 2000	0,00	0.0%
Porcentaje de superficie determinada situada en zonas RAMSAR	0,00	0.0%
Porcentaje de superficie determinada en zonas vulnerables a la contaminación por nitratos	4,00	100.0%
Titulares de explotaciones que hayan adquirido el compromiso voluntario de establecimiento de una enmienda natural mediante un cultivo de crucífera para su enterrado en verde	0,00	N



**DETALLE CRITERIOS DE PRIORIZACIÓN****10.1.5 Sistemas sostenibles de cultivos agroindustriales****PUNTOS: 4,00****Porcentaje de superficie determinada en Red Natura 2000****PUNTOS: 0,00 0.0%**

<u>REF.</u>	<u>REFERENCIA SIGPAC</u>	<u>CULTIVO</u>	<u>DESCRIPCIÓN CULTIVO</u>	<u>S/R</u>	<u>SUP.</u>	<u>SUP.</u>
					<u>PROPUESTA</u>	<u>CUMPLE</u>
					(ha)	(ha)
2090886	41-039-035-00468-004	81320	ALGODON-DP396	R	2,69	0,00
2090890	41-039-035-00468-005	81320	ALGODON-DP396	R	0,38	0,00
2090888	41-039-035-00468-007	81320	ALGODON-DP396	R	1,65	0,00
2090889	41-039-035-00469-001	81320	ALGODON-DP396	R	2,03	0,00
2090887	41-039-035-00469-003	81320	ALGODON-DP396	R	3,50	0,00

**Porcentaje de superficie determinada situada en zonas RAMSAR****PUNTOS: 0,00 0.0%**

<u>REF.</u>	<u>REFERENCIA SIGPAC</u>	<u>CULTIVO</u>	<u>DESCRIPCIÓN CULTIVO</u>	<u>S/R</u>	<u>SUP.</u>	<u>SUP.</u>
					<u>PROPUESTA</u>	<u>CUMPLE</u>
					(ha)	(ha)
2090886	41-039-035-00468-004	81320	ALGODON-DP396	R	2,69	0,00
2090890	41-039-035-00468-005	81320	ALGODON-DP396	R	0,38	0,00
2090888	41-039-035-00468-007	81320	ALGODON-DP396	R	1,65	0,00
2090889	41-039-035-00469-001	81320	ALGODON-DP396	R	2,03	0,00
2090887	41-039-035-00469-003	81320	ALGODON-DP396	R	3,50	0,00

**Porcentaje de superficie determinada en zonas vulnerables a la contaminación por nitratos****PUNTOS: 4,00 100.0%**

<u>REF.</u>	<u>REFERENCIA SIGPAC</u>	<u>CULTIVO</u>	<u>DESCRIPCIÓN CULTIVO</u>	<u>S/R</u>	<u>SUP.</u>	<u>SUP.</u>
					<u>PROPUESTA</u>	<u>CUMPLE</u>
					(ha)	(ha)
2090886	41-039-035-00468-004	81320	ALGODON-DP396	R	2,69	2,69
2090890	41-039-035-00468-005	81320	ALGODON-DP396	R	0,38	0,38
2090888	41-039-035-00468-007	81320	ALGODON-DP396	R	1,65	1,65
2090889	41-039-035-00469-001	81320	ALGODON-DP396	R	2,03	2,03
2090887	41-039-035-00469-003	81320	ALGODON-DP396	R	3,50	3,50

**Titulares de explotaciones que hayan adquirido el compromiso voluntario de establecimiento de una enmienda natural mediante un cultivo de crucifera para su enterrado en verde****PUNTOS: 0,00 N**

<b><u>APELLIDOS Y NOMBRE / RAZÓN SOCIAL</u></b>	<b><u>NIF</u></b>	<b><u>EXPEDIENTE</u></b>	<b><u>SUP. PROPUESTA (ha)</u></b>
PORRAS ADAMUZ ENRIQUE	75417482E	8026618	9,43
<b><u>PROPUESTA ADMITIDO</u></b>	<b><u>SOLICITA PRIMA VOL. SI</u></b>	<b><u>PROPUESTA PRIMA VOL. ADMITIDO</u></b>	
<b><u>IMPORTE POR ANUALIDAD</u></b>			

<b><u>CAMPAÑA</u></b>	<b><u>IMPORTE MÁXIMO SUBVENCIONABLE</u></b>	<b><u>IMPORTE MEDIO DE TRANSFERENCIA (€/ha)</u></b>
2015	4.087,34 €	433,44 €
2016	4.087,34 €	433,44 €
2017	4.087,34 €	433,44 €
2018	4.087,34 €	433,44 €
2019	4.087,34 €	433,44 €

**RECINTOS PROPUESTOS**

<b><u>REF.</u></b>	<b><u>REFERENCIA SIGPAC</u></b>	<b><u>CULTIVO</u></b>	<b><u>DESCRIPCIÓN CULTIVO</u></b>	<b><u>S/R</u></b>	<b><u>SUP. DEC. ADMIN. (ha)</u></b>	<b><u>SUP. PROPUESTA (ha)</u></b>
1827438	41-039-070-00090-001	81263	ALGODON-DP419	R	4,14	4,14
1827437	41-039-070-00094-001	81310	ALGODON-AZAHAR	R	4,33	4,33
1827439	41-039-071-00051-002	81263	ALGODON-DP419	R	0,32	0,32
1827440	41-039-071-00052-001	81263	ALGODON-DP419	R	0,32	0,32
1827441	41-039-071-00053-001	81263	ALGODON-DP419	R	0,32	0,32

**RESUMEN CRITERIOS DE PRIORIZACIÓN****10.1.5 Sistemas sostenibles de cultivos agroindustriales****PUNTOS: 5,00**

	<b><u>PUNTOS</u></b>	<b><u>CUMPLE</u></b>
Porcentaje de superficie determinada en Red Natura 2000	0,00	0.0%
Porcentaje de superficie determinada situada en zonas RAMSAR	0,00	0.0%
Porcentaje de superficie determinada en zonas vulnerables a la contaminación por nitratos	4,00	100.0%
Titulares de explotaciones que hayan adquirido el compromiso voluntario de establecimiento de una enmienda natural mediante un cultivo de crucifera para su enterrado en verde	1,00	S



**DETALLE CRITERIOS DE PRIORIZACIÓN****10.1.5 Sistemas sostenibles de cultivos agroindustriales****PUNTOS: 5,00****Porcentaje de superficie determinada en Red Natura 2000****PUNTOS: 0,00 0.0%**

<u>REF.</u>	<u>REFERENCIA SIGPAC</u>	<u>CULTIVO DESCRIPCIÓN CULTIVO</u>	<u>S/R</u>	<u>SUP.</u>	<u>SUP.</u>
				<u>PROPUESTA</u>	<u>CUMPLE</u>
				(ha)	(ha)
1827438	41-039-070-00090-001	81263 ALGODON-DP419	R	4,14	0,00
1827437	41-039-070-00094-001	81310 ALGODON-AZAHAR	R	4,33	0,00
1827439	41-039-071-00051-002	81263 ALGODON-DP419	R	0,32	0,00
1827440	41-039-071-00052-001	81263 ALGODON-DP419	R	0,32	0,00
1827441	41-039-071-00053-001	81263 ALGODON-DP419	R	0,32	0,00

**Porcentaje de superficie determinada situada en zonas RAMSAR****PUNTOS: 0,00 0.0%**

<u>REF.</u>	<u>REFERENCIA SIGPAC</u>	<u>CULTIVO DESCRIPCIÓN CULTIVO</u>	<u>S/R</u>	<u>SUP.</u>	<u>SUP.</u>
				<u>PROPUESTA</u>	<u>CUMPLE</u>
				(ha)	(ha)
1827438	41-039-070-00090-001	81263 ALGODON-DP419	R	4,14	0,00
1827437	41-039-070-00094-001	81310 ALGODON-AZAHAR	R	4,33	0,00
1827439	41-039-071-00051-002	81263 ALGODON-DP419	R	0,32	0,00
1827440	41-039-071-00052-001	81263 ALGODON-DP419	R	0,32	0,00
1827441	41-039-071-00053-001	81263 ALGODON-DP419	R	0,32	0,00

**Porcentaje de superficie determinada en zonas vulnerables a la contaminación por nitratos****PUNTOS: 4,00 100.0%**

<u>REF.</u>	<u>REFERENCIA SIGPAC</u>	<u>CULTIVO DESCRIPCIÓN CULTIVO</u>	<u>S/R</u>	<u>SUP.</u>	<u>SUP.</u>
				<u>PROPUESTA</u>	<u>CUMPLE</u>
				(ha)	(ha)
1827438	41-039-070-00090-001	81263 ALGODON-DP419	R	4,14	4,14
1827437	41-039-070-00094-001	81310 ALGODON-AZAHAR	R	4,33	4,33
1827439	41-039-071-00051-002	81263 ALGODON-DP419	R	0,32	0,32
1827440	41-039-071-00052-001	81263 ALGODON-DP419	R	0,32	0,32
1827441	41-039-071-00053-001	81263 ALGODON-DP419	R	0,32	0,32

**Titulares de explotaciones que hayan adquirido el compromiso voluntario de establecimiento de una enmienda natural mediante un cultivo de crucifera para su enterrado en verde****PUNTOS: 1,00 S**

<u>APELLIDOS Y NOMBRE / RAZÓN SOCIAL</u>	<u>NIF</u>	<u>EXPEDIENTE</u>	<u>SUP. PROPUESTA (ha)</u>
PORRAS ADAMUZ MIGUEL	75300543S	8024493	14,84
<u>PROPUESTA ADMITIDO</u>	<u>SOLICITA PRIMA VOL. SI</u>	<u>PROPUESTA PRIMA VOL. ADMITIDO</u>	
<u>IMPORTE POR ANUALIDAD</u>			

<u>CAMPAÑA</u>	<u>IMPORTE MÁXIMO SUBVENCIONABLE</u>	<u>IMPORTE MEDIO DE TRANSFERENCIA (€/ha)</u>
2015	6.432,25 €	433,44 €
2016	6.432,25 €	433,44 €
2017	6.432,25 €	433,44 €
2018	6.432,25 €	433,44 €
2019	6.432,25 €	433,44 €

**RECINTOS PROPUESTOS**

<u>REF.</u>	<u>REFERENCIA SIGPAC</u>	<u>CULTIVO</u>	<u>DESCRIPCIÓN CULTIVO</u>	<u>S/R</u>	<u>SUP. DEC. ADMIN. (ha)</u>	<u>SUP. PROPUESTA (ha)</u>
1699351	41-039-070-00004-001	81190	ALGODON-ALEXANDROS	R	1,09	1,09
1699352	41-039-070-00091-001	81190	ALGODON-ALEXANDROS	R	4,28	4,28
1699346	41-039-071-00039-013	81190	ALGODON-ALEXANDROS	R	3,67	3,67
1699347	41-039-071-00043-001	81190	ALGODON-ALEXANDROS	R	3,42	3,42
1699348	41-039-071-00044-001	81190	ALGODON-ALEXANDROS	R	1,83	1,83
1699349	41-039-071-00049-001	81190	ALGODON-ALEXANDROS	R	0,24	0,24
1699350	41-039-071-00050-001	81190	ALGODON-ALEXANDROS	R	0,31	0,31

**RESUMEN CRITERIOS DE PRIORIZACIÓN****10.1.5 Sistemas sostenibles de cultivos agroindustriales**

PUNTOS: 5,00

	<u>PUNTOS</u>	<u>CUMPLE</u>
Porcentaje de superficie determinada en Red Natura 2000	0,00	0.0%
Porcentaje de superficie determinada situada en zonas RAMSAR	0,00	0.0%
Porcentaje de superficie determinada en zonas vulnerables a la contaminación por nitratos	4,00	100.0%
Titulares de explotaciones que hayan adquirido el compromiso voluntario de establecimiento de una enmienda natural mediante un cultivo de crucífera para su enterrado en verde	1,00	S



**DETALLE CRITERIOS DE PRIORIZACIÓN****10.1.5 Sistemas sostenibles de cultivos agroindustriales****PUNTOS: 5,00****Porcentaje de superficie determinada en Red Natura 2000****PUNTOS: 0,00 0.0%**

<u>REF.</u>	<u>REFERENCIA SIGPAC</u>	<u>CULTIVO</u>	<u>DESCRIPCIÓN CULTIVO</u>	<u>S/R</u>	<u>SUP. PROPUESTA (ha)</u>	<u>SUP. CUMPLE (ha)</u>
1699351	41-039-070-00004-001	81190	ALGODON-ALEXANDROS	R	1,09	0,00
1699352	41-039-070-00091-001	81190	ALGODON-ALEXANDROS	R	4,28	0,00
1699346	41-039-071-00039-013	81190	ALGODON-ALEXANDROS	R	3,67	0,00
1699347	41-039-071-00043-001	81190	ALGODON-ALEXANDROS	R	3,42	0,00
1699348	41-039-071-00044-001	81190	ALGODON-ALEXANDROS	R	1,83	0,00
1699349	41-039-071-00049-001	81190	ALGODON-ALEXANDROS	R	0,24	0,00
1699350	41-039-071-00050-001	81190	ALGODON-ALEXANDROS	R	0,31	0,00

**Porcentaje de superficie determinada situada en zonas RAMSAR****PUNTOS: 0,00 0.0%**

<u>REF.</u>	<u>REFERENCIA SIGPAC</u>	<u>CULTIVO</u>	<u>DESCRIPCIÓN CULTIVO</u>	<u>S/R</u>	<u>SUP. PROPUESTA (ha)</u>	<u>SUP. CUMPLE (ha)</u>
1699351	41-039-070-00004-001	81190	ALGODON-ALEXANDROS	R	1,09	0,00
1699352	41-039-070-00091-001	81190	ALGODON-ALEXANDROS	R	4,28	0,00
1699346	41-039-071-00039-013	81190	ALGODON-ALEXANDROS	R	3,67	0,00
1699347	41-039-071-00043-001	81190	ALGODON-ALEXANDROS	R	3,42	0,00
1699348	41-039-071-00044-001	81190	ALGODON-ALEXANDROS	R	1,83	0,00
1699349	41-039-071-00049-001	81190	ALGODON-ALEXANDROS	R	0,24	0,00
1699350	41-039-071-00050-001	81190	ALGODON-ALEXANDROS	R	0,31	0,00

**Porcentaje de superficie determinada en zonas vulnerables a la contaminación por nitratos****PUNTOS: 4,00 100.0%**

<u>REF.</u>	<u>REFERENCIA SIGPAC</u>	<u>CULTIVO</u>	<u>DESCRIPCIÓN CULTIVO</u>	<u>S/R</u>	<u>SUP. PROPUESTA (ha)</u>	<u>SUP. CUMPLE (ha)</u>
1699351	41-039-070-00004-001	81190	ALGODON-ALEXANDROS	R	1,09	1,09
1699352	41-039-070-00091-001	81190	ALGODON-ALEXANDROS	R	4,28	4,28
1699346	41-039-071-00039-013	81190	ALGODON-ALEXANDROS	R	3,67	3,67
1699347	41-039-071-00043-001	81190	ALGODON-ALEXANDROS	R	3,42	3,42
1699348	41-039-071-00044-001	81190	ALGODON-ALEXANDROS	R	1,83	1,83
1699349	41-039-071-00049-001	81190	ALGODON-ALEXANDROS	R	0,24	0,24
1699350	41-039-071-00050-001	81190	ALGODON-ALEXANDROS	R	0,31	0,31

**Titulares de explotaciones que hayan adquirido el compromiso voluntario de establecimiento de una enmienda natural mediante un cultivo de crucifera para su enterrado en verde****PUNTOS: 1,00 S**



<b><u>APELLIDOS Y NOMBRE / RAZÓN SOCIAL</u></b>	<b><u>NIF</u></b>	<b><u>EXPEDIENTE</u></b>	<b><u>SUP. PROPUESTA (ha)</u></b>
PORRAS AGUILAR ENRIQUE	14637540H	8024625	9,80

<b><u>PROPUESTA</u></b>	<b><u>SOLICITA PRIMA VOL.</u></b>
ADMITIDO	NO

**IMPORTE POR ANUALIDAD**

<u>CAMPAÑA</u>	<u>IMPORTE MÁXIMO SUBVENCIONABLE</u>	<u>IMPORTE MEDIO DE TRANSFERENCIA (€/ha)</u>
2015	2.844,65 €	290,27 €
2016	2.844,65 €	290,27 €
2017	2.844,65 €	290,27 €
2018	2.844,65 €	290,27 €
2019	2.844,65 €	290,27 €

**RECINTOS PROPUESTOS**

<u>REF.</u>	<u>REFERENCIA SIGPAC</u>	<u>CULTIVO</u>	<u>DESCRIPCIÓN CULTIVO</u>	<u>S/R</u>	<u>SUP. DEC. ADMIN. (ha)</u>	<u>SUP. PROPUESTA (ha)</u>
1704079	41-039-070-00093-001	81312	ALGODON-HELENA	R	4,36	4,36
1704080	41-039-071-00044-001	81343	ALGODON-ST402	R	1,90	1,90
1704081	41-039-071-00045-003	81343	ALGODON-ST402	R	3,54	3,54

**RESUMEN CRITERIOS DE PRIORIZACIÓN****10.1.5 Sistemas sostenibles de cultivos agroindustriales****PUNTOS: 4,00**

	<b><u>PUNTOS</u></b>	<b><u>CUMPLE</u></b>
Porcentaje de superficie determinada en Red Natura 2000	0,00	0.0%
Porcentaje de superficie determinada situada en zonas RAMSAR	0,00	0.0%
Porcentaje de superficie determinada en zonas vulnerables a la contaminación por nitratos	4,00	100.0%
Titulares de explotaciones que hayan adquirido el compromiso voluntario de establecimiento de una enmienda natural mediante un cultivo de crucífera para su enterrado en verde	0,00	N



**DETALLE CRITERIOS DE PRIORIZACIÓN****10.1.5 Sistemas sostenibles de cultivos agroindustriales****PUNTOS: 4,00****Porcentaje de superficie determinada en Red Natura 2000****PUNTOS: 0,00 0.0%**

<u>REF.</u>	<u>REFERENCIA SIGPAC</u>	<u>CULTIVO</u>	<u>DESCRIPCIÓN CULTIVO</u>	<u>S/R</u>	<u>SUP.</u>	<u>SUP.</u>
					<u>PROPUESTA</u>	<u>CUMPLE</u>
					(ha)	(ha)
1704079	41-039-070-00093-001	81312	ALGODON-HELENA	R	4,36	0,00
1704080	41-039-071-00044-001	81343	ALGODON-ST402	R	1,90	0,00
1704081	41-039-071-00045-003	81343	ALGODON-ST402	R	3,54	0,00

**Porcentaje de superficie determinada situada en zonas RAMSAR****PUNTOS: 0,00 0.0%**

<u>REF.</u>	<u>REFERENCIA SIGPAC</u>	<u>CULTIVO</u>	<u>DESCRIPCIÓN CULTIVO</u>	<u>S/R</u>	<u>SUP.</u>	<u>SUP.</u>
					<u>PROPUESTA</u>	<u>CUMPLE</u>
					(ha)	(ha)
1704079	41-039-070-00093-001	81312	ALGODON-HELENA	R	4,36	0,00
1704080	41-039-071-00044-001	81343	ALGODON-ST402	R	1,90	0,00
1704081	41-039-071-00045-003	81343	ALGODON-ST402	R	3,54	0,00

**Porcentaje de superficie determinada en zonas vulnerables a la contaminación por nitratos****PUNTOS: 4,00 100.0%**

<u>REF.</u>	<u>REFERENCIA SIGPAC</u>	<u>CULTIVO</u>	<u>DESCRIPCIÓN CULTIVO</u>	<u>S/R</u>	<u>SUP.</u>	<u>SUP.</u>
					<u>PROPUESTA</u>	<u>CUMPLE</u>
					(ha)	(ha)
1704079	41-039-070-00093-001	81312	ALGODON-HELENA	R	4,36	4,36
1704080	41-039-071-00044-001	81343	ALGODON-ST402	R	1,90	1,90
1704081	41-039-071-00045-003	81343	ALGODON-ST402	R	3,54	3,54

**Titulares de explotaciones que hayan adquirido el compromiso voluntario de establecimiento de una enmienda natural mediante un cultivo de crucífera para su enterrado en verde****PUNTOS: 0,00 N**

<u>APELLIDOS Y NOMBRE / RAZÓN SOCIAL</u>	<u>NIF</u>	<u>EXPEDIENTE</u>	<u>SUP. PROPUESTA (ha)</u>
PORRAS AGUILERA DIEGO	30392943F	8026660	9,73
<u>PROPUESTA ADMITIDO</u>	<u>SOLICITA PRIMA VOL. SI</u>	<u>PROPUESTA PRIMA VOL. ADMITIDO</u>	

**IMPORTE POR ANUALIDAD**

<u>CAMPAÑA</u>	<u>IMPORTE MÁXIMO SUBVENCIONABLE</u>	<u>IMPORTE MEDIO DE TRANSFERENCIA (€/ha)</u>
2015	4.217,37 €	433,44 €
2016	4.217,37 €	433,44 €
2017	4.217,37 €	433,44 €
2018	4.217,37 €	433,44 €
2019	4.217,37 €	433,44 €

**RECINTOS PROPUESTOS**

<u>REF.</u>	<u>REFERENCIA SIGPAC</u>	<u>CULTIVO</u>	<u>DESCRIPCIÓN CULTIVO</u>	<u>S/R</u>	<u>SUP. DEC. ADMIN. (ha)</u>	<u>SUP. PROPUESTA (ha)</u>
1830977	41-039-070-00074-001	81385	ALGODON-DP377	R	9,73	9,73

**RESUMEN CRITERIOS DE PRIORIZACIÓN**

<b>10.1.5 Sistemas sostenibles de cultivos agroindustriales</b>	<b>PUNTOS: 5,00</b>	<b>PUNTOS</b>	<b>CUMPLE</b>
Porcentaje de superficie determinada en Red Natura 2000		0,00	0.0%
Porcentaje de superficie determinada situada en zonas RAMSAR		0,00	0.0%
Porcentaje de superficie determinada en zonas vulnerables a la contaminación por nitratos		4,00	100.0%
Titulares de explotaciones que hayan adquirido el compromiso voluntario de establecimiento de una enmienda natural mediante un cultivo de crucifera para su enterrado en verde		1,00	S

**DETALLE CRITERIOS DE PRIORIZACIÓN**

<b>10.1.5 Sistemas sostenibles de cultivos agroindustriales</b>	<b>PUNTOS: 5,00</b>	<b>PUNTOS</b>	<b>CUMPLE</b>			
Porcentaje de superficie determinada en Red Natura 2000		PUNTOS: 0,00	0.0%			
		<u>SUP. PROPUESTA (ha)</u>	<u>SUP. CUMPLE (ha)</u>			
<u>REF.</u>	<u>REFERENCIA SIGPAC</u>	<u>CULTIVO</u>	<u>DESCRIPCIÓN CULTIVO</u>	<u>S/R</u>	<u>SUP. PROPUESTA (ha)</u>	<u>SUP. CUMPLE (ha)</u>
1830977	41-039-070-00074-001	81385	ALGODON-DP377	R	9,73	0,00
Porcentaje de superficie determinada situada en zonas RAMSAR		PUNTOS: 0,00	0.0%			
		<u>SUP. PROPUESTA (ha)</u>	<u>SUP. CUMPLE (ha)</u>			
<u>REF.</u>	<u>REFERENCIA SIGPAC</u>	<u>CULTIVO</u>	<u>DESCRIPCIÓN CULTIVO</u>	<u>S/R</u>	<u>SUP. PROPUESTA (ha)</u>	<u>SUP. CUMPLE (ha)</u>
1830977	41-039-070-00074-001	81385	ALGODON-DP377	R	9,73	0,00
Porcentaje de superficie determinada en zonas vulnerables a la contaminación por nitratos		PUNTOS: 4,00	100.0%			
		<u>SUP. PROPUESTA (ha)</u>	<u>SUP. CUMPLE (ha)</u>			
<u>REF.</u>	<u>REFERENCIA SIGPAC</u>	<u>CULTIVO</u>	<u>DESCRIPCIÓN CULTIVO</u>	<u>S/R</u>	<u>SUP. PROPUESTA (ha)</u>	<u>SUP. CUMPLE (ha)</u>
1830977	41-039-070-00074-001	81385	ALGODON-DP377	R	9,73	9,73
Titulares de explotaciones que hayan adquirido el compromiso voluntario de establecimiento de una enmienda natural mediante un cultivo de crucifera para su enterrado en verde		PUNTOS: 1,00	S			



<b><u>APELLIDOS Y NOMBRE / RAZÓN SOCIAL</u></b>	<b><u>NIF</u></b>	<b><u>EXPEDIENTE</u></b>	<b><u>SUP. PROPUESTA (ha)</u></b>
PORRAS ARAUJO FRANCISCO JAVIER	77536217C	8019757	6,18

<b><u>PROPUESTA</u></b>	<b><u>SOLICITA PRIMA VOL.</u></b>
ADMITIDO	NO

**IMPORTE POR ANUALIDAD**

<u>CAMPAÑA</u>	<u>IMPORTE MÁXIMO SUBVENCIONABLE</u>	<u>IMPORTE MEDIO DE TRANSFERENCIA (€/ha)</u>
2015	1.793,87 €	290,27 €
2016	1.793,87 €	290,27 €
2017	1.793,87 €	290,27 €
2018	1.793,87 €	290,27 €
2019	1.793,87 €	290,27 €

**RECINTOS PROPUESTOS**

<u>REF.</u>	<u>REFERENCIA SIGPAC</u>	<u>CULTIVO</u>	<u>DESCRIPCIÓN CULTIVO</u>	<u>S/R</u>	<u>SUP. DEC. ADMIN. (ha)</u>	<u>SUP. PROPUESTA (ha)</u>
1864851	41-020-030-00020-001	81377	ALGODON-ELSA	R	6,18	6,18

**RESUMEN CRITERIOS DE PRIORIZACIÓN**

<b>10.1.5 Sistemas sostenibles de cultivos agroindustriales</b>	<b>PUNTOS: 4,00</b>		
<b>Porcentaje de superficie determinada en Red Natura 2000</b>		<b>PUNTOS</b>	<b>CUMPLE</b>
		0,00	0.0%
<b>Porcentaje de superficie determinada situada en zonas RAMSAR</b>		0,00	0.0%
<b>Porcentaje de superficie determinada en zonas vulnerables a la contaminación por nitratos</b>		4,00	100.0%
<b>Titulares de explotaciones que hayan adquirido el compromiso voluntario de establecimiento de una enmienda natural mediante un cultivo de crucifera para su enterrado en verde</b>		0,00	N

**DETALLE CRITERIOS DE PRIORIZACIÓN**

<b>10.1.5 Sistemas sostenibles de cultivos agroindustriales</b>	<b>PUNTOS: 4,00</b>		
<b>Porcentaje de superficie determinada en Red Natura 2000</b>		<b>PUNTOS:</b>	<b>0,00</b>
			<b>0.0%</b>
		<b>SUP. PROPUESTA (ha)</b>	<b>SUP. CUMPLE (ha)</b>
<b>REF.</b>	<b>REFERENCIA SIGPAC</b>	<b>CULTIVO</b>	<b>DESCRIPCIÓN CULTIVO</b>
1864851	41-020-030-00020-001	81377	ALGODON-ELSA
		<b>S/R</b>	<b>R</b>
		<b>6,18</b>	<b>0,00</b>
<b>Porcentaje de superficie determinada situada en zonas RAMSAR</b>		<b>PUNTOS:</b>	<b>0,00</b>
			<b>0.0%</b>
		<b>SUP. PROPUESTA (ha)</b>	<b>SUP. CUMPLE (ha)</b>
<b>REF.</b>	<b>REFERENCIA SIGPAC</b>	<b>CULTIVO</b>	<b>DESCRIPCIÓN CULTIVO</b>
1864851	41-020-030-00020-001	81377	ALGODON-ELSA
		<b>S/R</b>	<b>R</b>
		<b>6,18</b>	<b>0,00</b>
<b>Porcentaje de superficie determinada en zonas vulnerables a la contaminación por nitratos</b>		<b>PUNTOS:</b>	<b>4,00</b>
			<b>100.0%</b>
		<b>SUP. PROPUESTA (ha)</b>	<b>SUP. CUMPLE (ha)</b>
<b>REF.</b>	<b>REFERENCIA SIGPAC</b>	<b>CULTIVO</b>	<b>DESCRIPCIÓN CULTIVO</b>
1864851	41-020-030-00020-001	81377	ALGODON-ELSA
		<b>S/R</b>	<b>R</b>
		<b>6,18</b>	<b>6,18</b>
<b>Titulares de explotaciones que hayan adquirido el compromiso voluntario de establecimiento de una enmienda natural mediante un cultivo de crucifera para su enterrado en verde</b>		<b>PUNTOS:</b>	<b>0,00</b>
			<b>N</b>



<u>APELLIDOS Y NOMBRE / RAZÓN SOCIAL</u>	<u>NIF</u>	<u>EXPEDIENTE</u>	<u>SUP. PROPUESTA (ha)</u>
PORRAS ARAUJO JOSE	28541194B	8019740	11,74

<u>PROPUESTA</u>	<u>SOLICITA PRIMA VOL.</u>
ADMITIDO	NO

IMPORTE POR ANUALIDAD

<u>CAMPAÑA</u>	<u>IMPORTE MÁXIMO SUBVENCIONABLE</u>	<u>IMPORTE MEDIO DE TRANSFERENCIA (€/ha)</u>
2015	3.407,77 €	290,27 €
2016	3.407,77 €	290,27 €
2017	3.407,77 €	290,27 €
2018	3.407,77 €	290,27 €
2019	3.407,77 €	290,27 €

RECINTOS PROPUESTOS

<u>REF.</u>	<u>REFERENCIA SIGPAC</u>	<u>CULTIVO DESCRIPCIÓN CULTIVO</u>	<u>S/R</u>	<u>SUP. DEC. ADMIN. (ha)</u>	<u>SUP. PROPUESTA (ha)</u>
1864178	41-095-062-00071-002	82144 REMOLACHA-TITICACA	R	11,74	11,74

**RESUMEN CRITERIOS DE PRIORIZACIÓN**

<b>10.1.5 Sistemas sostenibles de cultivos agroindustriales</b>	<b>PUNTOS: 4,00</b>		
<b>Porcentaje de superficie determinada en Red Natura 2000</b>		<b>PUNTOS</b>	<b>CUMPLE</b>
		0,00	0.0%
<b>Porcentaje de superficie determinada situada en zonas RAMSAR</b>		0,00	0.0%
<b>Porcentaje de superficie determinada en zonas vulnerables a la contaminación por nitratos</b>		4,00	100.0%
<b>Titulares de explotaciones que hayan adquirido el compromiso voluntario de establecimiento de una enmienda natural mediante un cultivo de crucifera para su enterrado en verde</b>		0,00	N

**DETALLE CRITERIOS DE PRIORIZACIÓN**

<b>10.1.5 Sistemas sostenibles de cultivos agroindustriales</b>	<b>PUNTOS: 4,00</b>		
<b>Porcentaje de superficie determinada en Red Natura 2000</b>		<b>PUNTOS:</b>	<b>0,00</b>
			<b>0.0%</b>
		<b>SUP. PROPUESTA (ha)</b>	<b>SUP. CUMPLE (ha)</b>
<b>REF.</b>	<b>REFERENCIA SIGPAC</b>	<b>CULTIVO DESCRIPCIÓN CULTIVO</b>	<b>S/R</b>
1864178	41-095-062-00071-002	82144 REMOLACHA-TITICACA	R
		11,74	0,00
<b>Porcentaje de superficie determinada situada en zonas RAMSAR</b>		<b>PUNTOS:</b>	<b>0,00</b>
			<b>0.0%</b>
		<b>SUP. PROPUESTA (ha)</b>	<b>SUP. CUMPLE (ha)</b>
<b>REF.</b>	<b>REFERENCIA SIGPAC</b>	<b>CULTIVO DESCRIPCIÓN CULTIVO</b>	<b>S/R</b>
1864178	41-095-062-00071-002	82144 REMOLACHA-TITICACA	R
		11,74	0,00
<b>Porcentaje de superficie determinada en zonas vulnerables a la contaminación por nitratos</b>		<b>PUNTOS:</b>	<b>4,00</b>
			<b>100.0%</b>
		<b>SUP. PROPUESTA (ha)</b>	<b>SUP. CUMPLE (ha)</b>
<b>REF.</b>	<b>REFERENCIA SIGPAC</b>	<b>CULTIVO DESCRIPCIÓN CULTIVO</b>	<b>S/R</b>
1864178	41-095-062-00071-002	82144 REMOLACHA-TITICACA	R
		11,74	11,74
<b>Titulares de explotaciones que hayan adquirido el compromiso voluntario de establecimiento de una enmienda natural mediante un cultivo de crucifera para su enterrado en verde</b>		<b>PUNTOS:</b>	<b>0,00</b>
			<b>N</b>



<b><u>APELLIDOS Y NOMBRE / RAZÓN SOCIAL</u></b>	<b><u>NIF</u></b>	<b><u>EXPEDIENTE</u></b>	<b><u>SUP. PROPUESTA (ha)</u></b>
PORRAS ESPINOSA DIEGO	52241812A	8028279	9,99
<b><u>PROPUESTA</u></b>	<b><u>SOLICITA PRIMA VOL.</u></b>	<b><u>PROPUESTA PRIMA VOL.</u></b>	
<b>ADMITIDO</b>	<b>SI</b>	<b>ADMITIDO</b>	
<b><u>IMPORTE POR ANUALIDAD</u></b>			

<b><u>CAMPAÑA</u></b>	<b><u>IMPORTE MÁXIMO SUBVENCIONABLE</u></b>	<b><u>IMPORTE MEDIO DE TRANSFERENCIA (€/ha)</u></b>
2015	4.330,07 €	433,44 €
2016	4.330,07 €	433,44 €
2017	4.330,07 €	433,44 €
2018	4.330,07 €	433,44 €
2019	4.330,07 €	433,44 €

**RECINTOS PROPUESTOS**

<b><u>REF.</u></b>	<b><u>REFERENCIA SIGPAC</u></b>	<b><u>CULTIVO</u></b>	<b><u>DESCRIPCIÓN CULTIVO</u></b>	<b><u>S/R</u></b>	<b><u>SUP. DEC. ADMIN. (ha)</u></b>	<b><u>SUP. PROPUESTA (ha)</u></b>
1936212	41-039-070-00095-001	81198	ALGODON-AMAZONA	R	2,08	2,08
1936211	41-039-070-00096-001	81198	ALGODON-AMAZONA	R	2,10	2,10
1936210	41-039-070-00097-001	81198	ALGODON-AMAZONA	R	2,08	2,08
1936213	41-039-071-00038-006	81198	ALGODON-AMAZONA	R	2,73	2,73
1936215	41-039-071-00038-006	99000	PATATA-SIN VARIEDAD	R	1,00	1,00

**RESUMEN CRITERIOS DE PRIORIZACIÓN****10.1.5 Sistemas sostenibles de cultivos agroindustriales****PUNTOS: 5,00**

	<b><u>PUNTOS</u></b>	<b><u>CUMPLE</u></b>
<b>Porcentaje de superficie determinada en Red Natura 2000</b>	0,00	0.0%
<b>Porcentaje de superficie determinada situada en zonas RAMSAR</b>	0,00	0.0%
<b>Porcentaje de superficie determinada en zonas vulnerables a la contaminación por nitratos</b>	4,00	100.0%
<b>Titulares de explotaciones que hayan adquirido el compromiso voluntario de establecimiento de una enmienda natural mediante un cultivo de crucifera para su enterrado en verde</b>	1,00	S



**DETALLE CRITERIOS DE PRIORIZACIÓN****10.1.5 Sistemas sostenibles de cultivos agroindustriales****PUNTOS: 5,00****Porcentaje de superficie determinada en Red Natura 2000****PUNTOS: 0,00 0.0%**

<u>REF.</u>	<u>REFERENCIA SIGPAC</u>	<u>CULTIVO</u>	<u>DESCRIPCIÓN CULTIVO</u>	<u>S/R</u>	<u>SUP.</u>	<u>SUP.</u>
					<u>PROPUESTA</u>	<u>CUMPLE</u>
					(ha)	(ha)
1936212	41-039-070-00095-001	81198	ALGODON-AMAZONA	R	2,08	0,00
1936211	41-039-070-00096-001	81198	ALGODON-AMAZONA	R	2,10	0,00
1936210	41-039-070-00097-001	81198	ALGODON-AMAZONA	R	2,08	0,00
1936213	41-039-071-00038-006	81198	ALGODON-AMAZONA	R	2,73	0,00
1936215	41-039-071-00038-006	99000	PATATA-SIN VARIEDAD	R	1,00	0,00

**Porcentaje de superficie determinada situada en zonas RAMSAR****PUNTOS: 0,00 0.0%**

<u>REF.</u>	<u>REFERENCIA SIGPAC</u>	<u>CULTIVO</u>	<u>DESCRIPCIÓN CULTIVO</u>	<u>S/R</u>	<u>SUP.</u>	<u>SUP.</u>
					<u>PROPUESTA</u>	<u>CUMPLE</u>
					(ha)	(ha)
1936212	41-039-070-00095-001	81198	ALGODON-AMAZONA	R	2,08	0,00
1936211	41-039-070-00096-001	81198	ALGODON-AMAZONA	R	2,10	0,00
1936210	41-039-070-00097-001	81198	ALGODON-AMAZONA	R	2,08	0,00
1936213	41-039-071-00038-006	81198	ALGODON-AMAZONA	R	2,73	0,00
1936215	41-039-071-00038-006	99000	PATATA-SIN VARIEDAD	R	1,00	0,00

**Porcentaje de superficie determinada en zonas vulnerables a la contaminación por nitratos****PUNTOS: 4,00 100.0%**

<u>REF.</u>	<u>REFERENCIA SIGPAC</u>	<u>CULTIVO</u>	<u>DESCRIPCIÓN CULTIVO</u>	<u>S/R</u>	<u>SUP.</u>	<u>SUP.</u>
					<u>PROPUESTA</u>	<u>CUMPLE</u>
					(ha)	(ha)
1936212	41-039-070-00095-001	81198	ALGODON-AMAZONA	R	2,08	2,08
1936211	41-039-070-00096-001	81198	ALGODON-AMAZONA	R	2,10	2,10
1936210	41-039-070-00097-001	81198	ALGODON-AMAZONA	R	2,08	2,08
1936213	41-039-071-00038-006	81198	ALGODON-AMAZONA	R	2,73	2,73
1936215	41-039-071-00038-006	99000	PATATA-SIN VARIEDAD	R	1,00	1,00

**Titulares de explotaciones que hayan adquirido el compromiso voluntario de establecimiento de una enmienda natural mediante un cultivo de crucifera para su enterrado en verde****PUNTOS: 1,00 S**

<u>APELLIDOS Y NOMBRE / RAZÓN SOCIAL</u>	<u>NIF</u>	<u>EXPEDIENTE</u>	<u>SUP. PROPUESTA (ha)</u>
PORRAS GUERRERO MIGUEL	52248995X	8024470	9,56
<u>PROPUESTA ADMITIDO</u>	<u>SOLICITA PRIMA VOL. SI</u>	<u>PROPUESTA PRIMA VOL. ADMITIDO</u>	
<u>IMPORTE POR ANUALIDAD</u>			

<u>CAMPAÑA</u>	<u>IMPORTE MÁXIMO SUBVENCIONABLE</u>	<u>IMPORTE MEDIO DE TRANSFERENCIA (€/ha)</u>
2015	4.143,69 €	433,44 €
2016	4.143,69 €	433,44 €
2017	4.143,69 €	433,44 €
2018	4.143,69 €	433,44 €
2019	4.143,69 €	433,44 €

**RECINTOS PROPUESTOS**

<u>REF.</u>	<u>REFERENCIA SIGPAC</u>	<u>CULTIVO</u>	<u>DESCRIPCIÓN CULTIVO</u>	<u>S/R</u>	<u>SUP. DEC. ADMIN. (ha)</u>	<u>SUP. PROPUESTA (ha)</u>
1699208	41-039-070-00073-001	1000	TRIGO BLANDO-SIN VARIEDAD	R	4,06	4,06
1699209	41-039-070-00073-001	81190	ALGODON-ALEXANDROS	R	5,50	5,50

**RESUMEN CRITERIOS DE PRIORIZACIÓN**

<b>10.1.5 Sistemas sostenibles de cultivos agroindustriales</b>	<b>PUNTOS: 5,00</b>	<b>PUNTOS</b>	<b>CUMPLE</b>
Porcentaje de superficie determinada en Red Natura 2000		0,00	0.0%
Porcentaje de superficie determinada situada en zonas RAMSAR		0,00	0.0%
Porcentaje de superficie determinada en zonas vulnerables a la contaminación por nitratos		4,00	100.0%
Titulares de explotaciones que hayan adquirido el compromiso voluntario de establecimiento de una enmienda natural mediante un cultivo de crucifera para su enterrado en verde		1,00	S

**DETALLE CRITERIOS DE PRIORIZACIÓN**

<b>10.1.5 Sistemas sostenibles de cultivos agroindustriales</b>	<b>PUNTOS: 5,00</b>	<b>PUNTOS</b>	<b>CUMPLE</b>			
Porcentaje de superficie determinada en Red Natura 2000		PUNTOS: 0,00	0.0%			
		<b>SUP. PROPUESTA (ha)</b>	<b>SUP. CUMPLE (ha)</b>			
<u>REF.</u>	<u>REFERENCIA SIGPAC</u>	<u>CULTIVO</u>	<u>DESCRIPCIÓN CULTIVO</u>	<u>S/R</u>		
1699208	41-039-070-00073-001	1000	TRIGO BLANDO-SIN VARIEDAD	R	4,06	0,00
1699209	41-039-070-00073-001	81190	ALGODON-ALEXANDROS	R	5,50	0,00
Porcentaje de superficie determinada situada en zonas RAMSAR		PUNTOS: 0,00	0.0%			
		<b>SUP. PROPUESTA (ha)</b>	<b>SUP. CUMPLE (ha)</b>			
<u>REF.</u>	<u>REFERENCIA SIGPAC</u>	<u>CULTIVO</u>	<u>DESCRIPCIÓN CULTIVO</u>	<u>S/R</u>		
1699208	41-039-070-00073-001	1000	TRIGO BLANDO-SIN VARIEDAD	R	4,06	0,00
1699209	41-039-070-00073-001	81190	ALGODON-ALEXANDROS	R	5,50	0,00
Porcentaje de superficie determinada en zonas vulnerables a la contaminación por nitratos		PUNTOS: 4,00	100.0%			
		<b>SUP. PROPUESTA (ha)</b>	<b>SUP. CUMPLE (ha)</b>			
<u>REF.</u>	<u>REFERENCIA SIGPAC</u>	<u>CULTIVO</u>	<u>DESCRIPCIÓN CULTIVO</u>	<u>S/R</u>		
1699208	41-039-070-00073-001	1000	TRIGO BLANDO-SIN VARIEDAD	R	4,06	4,06
1699209	41-039-070-00073-001	81190	ALGODON-ALEXANDROS	R	5,50	5,50
Titulares de explotaciones que hayan adquirido el compromiso voluntario de establecimiento de una enmienda natural mediante un cultivo de crucifera para su enterrado en verde		PUNTOS: 1,00	S			



<u>APELLIDOS Y NOMBRE / RAZÓN SOCIAL</u>	<u>NIF</u>	<u>EXPEDIENTE</u>	<u>SUP. PROPUESTA (ha)</u>
PORTILLO RAMIREZ JOSE	28540011R	8015203	5,30
<u>PROPUESTA ADMITIDO</u>	<u>SOLICITA PRIMA VOL. SI</u>	<u>PROPUESTA PRIMA VOL. ADMITIDO</u>	
<b>IMPORTE POR ANUALIDAD</b>			

<u>CAMPAÑA</u>	<u>IMPORTE MÁXIMO SUBVENCIONABLE</u>	<u>IMPORTE MEDIO DE TRANSFERENCIA (€/ha)</u>
2015	2.297,23 €	433,44 €
2016	2.297,23 €	433,44 €
2017	2.297,23 €	433,44 €
2018	2.297,23 €	433,44 €
2019	2.297,23 €	433,44 €

**RECINTOS PROPUESTOS**

<u>REF.</u>	<u>REFERENCIA SIGPAC</u>	<u>CULTIVO</u>	<u>DESCRIPCIÓN CULTIVO</u>	<u>S/R</u>	<u>SUP. DEC. ADMIN. (ha)</u>	<u>SUP. PROPUESTA (ha)</u>
2092058	41-095-086-00034-001	81361	ALGODON-INTERCOTT 211	R	5,30	5,30

**RESUMEN CRITERIOS DE PRIORIZACIÓN**

<b>10.1.5 Sistemas sostenibles de cultivos agroindustriales</b>	<b>PUNTOS: 5,00</b>	<b>PUNTOS</b>	<b>CUMPLE</b>
Porcentaje de superficie determinada en Red Natura 2000		0,00	0.0%
Porcentaje de superficie determinada situada en zonas RAMSAR		0,00	0.0%
Porcentaje de superficie determinada en zonas vulnerables a la contaminación por nitratos		4,00	100.0%
Titulares de explotaciones que hayan adquirido el compromiso voluntario de establecimiento de una enmienda natural mediante un cultivo de crucifera para su enterrado en verde		1,00	S

**DETALLE CRITERIOS DE PRIORIZACIÓN**

<b>10.1.5 Sistemas sostenibles de cultivos agroindustriales</b>	<b>PUNTOS: 5,00</b>	<b>PUNTOS</b>	<b>CUMPLE</b>			
Porcentaje de superficie determinada en Red Natura 2000		PUNTOS: 0,00	0.0%			
		<u>SUP. PROPUESTA (ha)</u>	<u>SUP. CUMPLE (ha)</u>			
<u>REF.</u>	<u>REFERENCIA SIGPAC</u>	<u>CULTIVO</u>	<u>DESCRIPCIÓN CULTIVO</u>	<u>S/R</u>		
2092058	41-095-086-00034-001	81361	ALGODON-INTERCOTT 211	R	5,30	0,00
Porcentaje de superficie determinada situada en zonas RAMSAR		PUNTOS: 0,00	0.0%			
		<u>SUP. PROPUESTA (ha)</u>	<u>SUP. CUMPLE (ha)</u>			
<u>REF.</u>	<u>REFERENCIA SIGPAC</u>	<u>CULTIVO</u>	<u>DESCRIPCIÓN CULTIVO</u>	<u>S/R</u>		
2092058	41-095-086-00034-001	81361	ALGODON-INTERCOTT 211	R	5,30	0,00
Porcentaje de superficie determinada en zonas vulnerables a la contaminación por nitratos		PUNTOS: 4,00	100.0%			
		<u>SUP. PROPUESTA (ha)</u>	<u>SUP. CUMPLE (ha)</u>			
<u>REF.</u>	<u>REFERENCIA SIGPAC</u>	<u>CULTIVO</u>	<u>DESCRIPCIÓN CULTIVO</u>	<u>S/R</u>		
2092058	41-095-086-00034-001	81361	ALGODON-INTERCOTT 211	R	5,30	5,30
Titulares de explotaciones que hayan adquirido el compromiso voluntario de establecimiento de una enmienda natural mediante un cultivo de crucifera para su enterrado en verde		PUNTOS: 1,00	S			



<b><u>APELLIDOS Y NOMBRE / RAZÓN SOCIAL</u></b>	<b><u>NIF</u></b>	<b><u>EXPEDIENTE</u></b>	<b><u>SUP. PROPUESTA (ha)</u></b>
POZO CACERES SALVADOR	52280980W	8028159	13,16

<b><u>PROPUESTA</u></b>	<b><u>SOLICITA PRIMA VOL.</u></b>
ADMITIDO	NO

**IMPORTE POR ANUALIDAD**

<b><u>CAMPAÑA</u></b>	<b><u>IMPORTE MÁXIMO SUBVENCIÓNABLE</u></b>	<b><u>IMPORTE MEDIO DE TRANSFERENCIA (€/ha)</u></b>
2015	3.819,95 €	290,27 €
2016	3.819,95 €	290,27 €
2017	3.819,95 €	290,27 €
2018	3.819,95 €	290,27 €
2019	3.819,95 €	290,27 €

**RECINTOS PROPUESTOS**

<b><u>REF.</u></b>	<b><u>REFERENCIA SIGPAC</u></b>	<b><u>CULTIVO</u></b>	<b><u>DESCRIPCIÓN CULTIVO</u></b>	<b><u>S/R</u></b>	<b><u>SUP. DEC. ADMIN. (ha)</u></b>	<b><u>SUP. PROPUESTA (ha)</u></b>
1928565	41-020-017-00026-001	81208	ALGODON-LIDER	R	3,60	3,60
1928564	41-020-017-00028-001	81208	ALGODON-LIDER	R	4,06	4,06
1928566	41-020-017-00029-001	81208	ALGODON-LIDER	R	5,50	5,50

**RESUMEN CRITERIOS DE PRIORIZACIÓN****10.1.5 Sistemas sostenibles de cultivos agroindustriales****PUNTOS:** 4,00

	<b><u>PUNTOS</u></b>	<b><u>CUMPLE</u></b>
Porcentaje de superficie determinada en Red Natura 2000	0,00	0.0%
Porcentaje de superficie determinada situada en zonas RAMSAR	0,00	0.0%
Porcentaje de superficie determinada en zonas vulnerables a la contaminación por nitratos	4,00	100.0%
Titulares de explotaciones que hayan adquirido el compromiso voluntario de establecimiento de una enmienda natural mediante un cultivo de crucífera para su enterrado en verde	0,00	N



**DETALLE CRITERIOS DE PRIORIZACIÓN****10.1.5 Sistemas sostenibles de cultivos agroindustriales****PUNTOS: 4,00****Porcentaje de superficie determinada en Red Natura 2000****PUNTOS: 0,00 0.0%**

<u>REF.</u>	<u>REFERENCIA SIGPAC</u>	<u>CULTIVO</u>	<u>DESCRIPCIÓN CULTIVO</u>	<u>S/R</u>	<u>SUP.</u>	<u>SUP.</u>
					<u>PROPUESTA</u>	<u>CUMPLE</u>
					(ha)	(ha)
1928565	41-020-017-00026-001	81208	ALGODON-LIDER	R	3,60	0,00
1928564	41-020-017-00028-001	81208	ALGODON-LIDER	R	4,06	0,00
1928566	41-020-017-00029-001	81208	ALGODON-LIDER	R	5,50	0,00

**Porcentaje de superficie determinada situada en zonas RAMSAR****PUNTOS: 0,00 0.0%**

<u>REF.</u>	<u>REFERENCIA SIGPAC</u>	<u>CULTIVO</u>	<u>DESCRIPCIÓN CULTIVO</u>	<u>S/R</u>	<u>SUP.</u>	<u>SUP.</u>
					<u>PROPUESTA</u>	<u>CUMPLE</u>
					(ha)	(ha)
1928565	41-020-017-00026-001	81208	ALGODON-LIDER	R	3,60	0,00
1928564	41-020-017-00028-001	81208	ALGODON-LIDER	R	4,06	0,00
1928566	41-020-017-00029-001	81208	ALGODON-LIDER	R	5,50	0,00

**Porcentaje de superficie determinada en zonas vulnerables a la contaminación por nitratos****PUNTOS: 4,00 100.0%**

<u>REF.</u>	<u>REFERENCIA SIGPAC</u>	<u>CULTIVO</u>	<u>DESCRIPCIÓN CULTIVO</u>	<u>S/R</u>	<u>SUP.</u>	<u>SUP.</u>
					<u>PROPUESTA</u>	<u>CUMPLE</u>
					(ha)	(ha)
1928565	41-020-017-00026-001	81208	ALGODON-LIDER	R	3,60	3,60
1928564	41-020-017-00028-001	81208	ALGODON-LIDER	R	4,06	4,06
1928566	41-020-017-00029-001	81208	ALGODON-LIDER	R	5,50	5,50

**Titulares de explotaciones que hayan adquirido el compromiso voluntario de establecimiento de una enmienda natural mediante un cultivo de crucífera para su enterrado en verde****PUNTOS: 0,00 N**

<u>APELLIDOS Y NOMBRE / RAZÓN SOCIAL</u>	<u>NIF</u>	<u>EXPEDIENTE</u>	<u>SUP. PROPUESTA (ha)</u>
POZO CALVO YOLANDA	52666234Y	8026794	3,60
<u>PROPUESTA ADMITIDO</u>	<u>SOLICITA PRIMA VOL. SI</u>	<u>PROPUESTA PRIMA VOL. ADMITIDO</u>	

**IMPORTE POR ANUALIDAD**

<u>CAMPAÑA</u>	<u>IMPORTE MÁXIMO SUBVENCIONABLE</u>	<u>IMPORTE MEDIO DE TRANSFERENCIA (€/ha)</u>
2015	1.560,38 €	433,44 €
2016	1.560,38 €	433,44 €
2017	1.560,38 €	433,44 €
2018	1.560,38 €	433,44 €
2019	1.560,38 €	433,44 €

**RECINTOS PROPUESTOS**

<u>REF.</u>	<u>REFERENCIA SIGPAC</u>	<u>CULTIVO DESCRIPCIÓN CULTIVO</u>	<u>S/R</u>	<u>SUP. DEC. ADMIN. (ha)</u>	<u>SUP. PROPUESTA (ha)</u>
1839696	41-095-062-00062-003	81268 ALGODON-JUNCAL	R	3,60	3,60

**RESUMEN CRITERIOS DE PRIORIZACIÓN**

<b>10.1.5 Sistemas sostenibles de cultivos agroindustriales</b>	<b>PUNTOS: 5,00</b>	<b>PUNTOS</b>	<b>CUMPLE</b>
Porcentaje de superficie determinada en Red Natura 2000		0,00	0.0%
Porcentaje de superficie determinada situada en zonas RAMSAR		0,00	0.0%
Porcentaje de superficie determinada en zonas vulnerables a la contaminación por nitratos		4,00	100.0%
Titulares de explotaciones que hayan adquirido el compromiso voluntario de establecimiento de una enmienda natural mediante un cultivo de crucífera para su enterrado en verde		1,00	S

**DETALLE CRITERIOS DE PRIORIZACIÓN**

<b>10.1.5 Sistemas sostenibles de cultivos agroindustriales</b>	<b>PUNTOS: 5,00</b>	<b>PUNTOS</b>	<b>CUMPLE</b>
Porcentaje de superficie determinada en Red Natura 2000		PUNTOS: 0,00	0.0%
		<u>SUP. PROPUESTA (ha)</u>	<u>SUP. CUMPLE (ha)</u>
<u>REF.</u>	<u>REFERENCIA SIGPAC</u>	<u>CULTIVO DESCRIPCIÓN CULTIVO</u>	<u>S/R</u>
1839696	41-095-062-00062-003	81268 ALGODON-JUNCAL	R
		3,60	0,00
Porcentaje de superficie determinada situada en zonas RAMSAR		PUNTOS: 0,00	0.0%
		<u>SUP. PROPUESTA (ha)</u>	<u>SUP. CUMPLE (ha)</u>
<u>REF.</u>	<u>REFERENCIA SIGPAC</u>	<u>CULTIVO DESCRIPCIÓN CULTIVO</u>	<u>S/R</u>
1839696	41-095-062-00062-003	81268 ALGODON-JUNCAL	R
		3,60	0,00
Porcentaje de superficie determinada en zonas vulnerables a la contaminación por nitratos		PUNTOS: 4,00	100.0%
		<u>SUP. PROPUESTA (ha)</u>	<u>SUP. CUMPLE (ha)</u>
<u>REF.</u>	<u>REFERENCIA SIGPAC</u>	<u>CULTIVO DESCRIPCIÓN CULTIVO</u>	<u>S/R</u>
1839696	41-095-062-00062-003	81268 ALGODON-JUNCAL	R
		3,60	3,60
Titulares de explotaciones que hayan adquirido el compromiso voluntario de establecimiento de una enmienda natural mediante un cultivo de crucífera para su enterrado en verde		PUNTOS: 1,00	S



<b><u>APELLIDOS Y NOMBRE / RAZÓN SOCIAL</u></b>	<b><u>NIF</u></b>	<b><u>EXPEDIENTE</u></b>	<b><u>SUP. PROPUESTA (ha)</u></b>
POZO HERNANDEZ MANUEL	75370179F	8028052	9,19

<b><u>PROPUESTA</u></b>	<b><u>SOLICITA PRIMA VOL.</u></b>
ADMITIDO	NO

**IMPORTE POR ANUALIDAD**

<u>CAMPAÑA</u>	<u>IMPORTE MÁXIMO SUBVENCIONABLE</u>	<u>IMPORTE MEDIO DE TRANSFERENCIA (€/ha)</u>
2015	2.667,58 €	290,27 €
2016	2.667,58 €	290,27 €
2017	2.667,58 €	290,27 €
2018	2.667,58 €	290,27 €
2019	2.667,58 €	290,27 €

**RECINTOS PROPUESTOS**

<u>REF.</u>	<u>REFERENCIA SIGPAC</u>	<u>CULTIVO</u>	<u>DESCRIPCIÓN CULTIVO</u>	<u>S/R</u>	<u>SUP. DEC. ADMIN. (ha)</u>	<u>SUP. PROPUESTA (ha)</u>
2020770	41-095-073-00001-001	81268	ALGODON-JUNCAL	R	7,11	7,11
2020769	41-095-073-00008-001	81268	ALGODON-JUNCAL	R	2,08	2,08

**RESUMEN CRITERIOS DE PRIORIZACIÓN****10.1.5 Sistemas sostenibles de cultivos agroindustriales** PUNTOS: 4,00

	<u>PUNTOS</u>	<u>CUMPLE</u>
Porcentaje de superficie determinada en Red Natura 2000	0,00	0.0%
Porcentaje de superficie determinada situada en zonas RAMSAR	0,00	0.0%
Porcentaje de superficie determinada en zonas vulnerables a la contaminación por nitratos	4,00	100.0%
Titulares de explotaciones que hayan adquirido el compromiso voluntario de establecimiento de una enmienda natural mediante un cultivo de crucifera para su enterrado en verde	0,00	N

**DETALLE CRITERIOS DE PRIORIZACIÓN****10.1.5 Sistemas sostenibles de cultivos agroindustriales** PUNTOS: 4,00

<u>REF.</u>	<u>REFERENCIA SIGPAC</u>	<u>CULTIVO</u>	<u>DESCRIPCIÓN CULTIVO</u>	<u>S/R</u>	<u>SUP. PROPUESTA (ha)</u>	<u>SUP. CUMPLE (ha)</u>
2020770	41-095-073-00001-001	81268	ALGODON-JUNCAL	R	7,11	0,00
2020769	41-095-073-00008-001	81268	ALGODON-JUNCAL	R	2,08	0,00

	<u>PUNTOS</u>	<u>SUP. PROPUESTA (ha)</u>	<u>SUP. CUMPLE (ha)</u>
Porcentaje de superficie determinada en Red Natura 2000	0,00	0,00	0.0%
Porcentaje de superficie determinada situada en zonas RAMSAR	0,00	0,00	0.0%
Porcentaje de superficie determinada en zonas vulnerables a la contaminación por nitratos	4,00	2,08	100.0%
Titulares de explotaciones que hayan adquirido el compromiso voluntario de establecimiento de una enmienda natural mediante un cultivo de crucifera para su enterrado en verde	0,00	0,00	N

<u>REF.</u>	<u>REFERENCIA SIGPAC</u>	<u>CULTIVO</u>	<u>DESCRIPCIÓN CULTIVO</u>	<u>S/R</u>	<u>SUP. PROPUESTA (ha)</u>	<u>SUP. CUMPLE (ha)</u>
2020770	41-095-073-00001-001	81268	ALGODON-JUNCAL	R	7,11	7,11
2020769	41-095-073-00008-001	81268	ALGODON-JUNCAL	R	2,08	2,08

<u>APELLIDOS Y NOMBRE / RAZÓN SOCIAL</u>	<u>NIF</u>	<u>EXPEDIENTE</u>	<u>SUP. PROPUESTA (ha)</u>
PRAENA MONTERO ANGEL	28451189M	8027752	4,00
<u>PROPUESTA ADMITIDO</u>	<u>SOLICITA PRIMA VOL. SI</u>	<u>PROPUESTA PRIMA VOL. ADMITIDO</u>	
<u>IMPORTE POR ANUALIDAD</u>			

<u>CAMPAÑA</u>	<u>IMPORTE MÁXIMO SUBVENCIONABLE</u>	<u>IMPORTE MEDIO DE TRANSFERENCIA (€/ha)</u>
2015	1.733,76 €	433,44 €
2016	1.733,76 €	433,44 €
2017	1.733,76 €	433,44 €
2018	1.733,76 €	433,44 €
2019	1.733,76 €	433,44 €

**RECINTOS PROPUESTOS**

<u>REF.</u>	<u>REFERENCIA SIGPAC</u>	<u>CULTIVO</u>	<u>DESCRIPCIÓN CULTIVO</u>	<u>S/R</u>	<u>SUP. DEC. ADMIN. (ha)</u>	<u>SUP. PROPUESTA (ha)</u>
1898959	41-069-023-00001-002	81216	ALGODON-CARISMA	S	0,33	0,33
1898960	41-069-023-00164-001	81216	ALGODON-CARISMA	S	3,67	3,67

**RESUMEN CRITERIOS DE PRIORIZACIÓN**

<b>10.1.5 Sistemas sostenibles de cultivos agroindustriales</b>	<b>PUNTOS: 5,00</b>	<b>PUNTOS</b>	<b>CUMPLE</b>
Porcentaje de superficie determinada en Red Natura 2000		0,00	0.0%
Porcentaje de superficie determinada situada en zonas RAMSAR		0,00	0.0%
Porcentaje de superficie determinada en zonas vulnerables a la contaminación por nitratos		4,00	100.0%
Titulares de explotaciones que hayan adquirido el compromiso voluntario de establecimiento de una enmienda natural mediante un cultivo de crucifera para su enterrado en verde		1,00	S

**DETALLE CRITERIOS DE PRIORIZACIÓN**

<b>10.1.5 Sistemas sostenibles de cultivos agroindustriales</b>	<b>PUNTOS: 5,00</b>	<b>PUNTOS</b>	<b>CUMPLE</b>			
Porcentaje de superficie determinada en Red Natura 2000		PUNTOS: 0,00	0.0%			
		<b>SUP. PROPUESTA (ha)</b>	<b>SUP. CUMPLE (ha)</b>			
<u>REF.</u>	<u>REFERENCIA SIGPAC</u>	<u>CULTIVO</u>	<u>DESCRIPCIÓN CULTIVO</u>	<u>S/R</u>		
1898959	41-069-023-00001-002	81216	ALGODON-CARISMA	S	0,33	0,00
1898960	41-069-023-00164-001	81216	ALGODON-CARISMA	S	3,67	0,00
Porcentaje de superficie determinada situada en zonas RAMSAR		PUNTOS: 0,00	0.0%			
		<b>SUP. PROPUESTA (ha)</b>	<b>SUP. CUMPLE (ha)</b>			
<u>REF.</u>	<u>REFERENCIA SIGPAC</u>	<u>CULTIVO</u>	<u>DESCRIPCIÓN CULTIVO</u>	<u>S/R</u>		
1898959	41-069-023-00001-002	81216	ALGODON-CARISMA	S	0,33	0,00
1898960	41-069-023-00164-001	81216	ALGODON-CARISMA	S	3,67	0,00
Porcentaje de superficie determinada en zonas vulnerables a la contaminación por nitratos		PUNTOS: 4,00	100.0%			
		<b>SUP. PROPUESTA (ha)</b>	<b>SUP. CUMPLE (ha)</b>			
<u>REF.</u>	<u>REFERENCIA SIGPAC</u>	<u>CULTIVO</u>	<u>DESCRIPCIÓN CULTIVO</u>	<u>S/R</u>		
1898959	41-069-023-00001-002	81216	ALGODON-CARISMA	S	0,33	0,33
1898960	41-069-023-00164-001	81216	ALGODON-CARISMA	S	3,67	3,67
Titulares de explotaciones que hayan adquirido el compromiso voluntario de establecimiento de una enmienda natural mediante un cultivo de crucifera para su enterrado en verde		PUNTOS: 1,00	S			

<u>APELLIDOS Y NOMBRE / RAZÓN SOCIAL</u>	<u>NIF</u>	<u>EXPEDIENTE</u>	<u>SUP. PROPUESTA (ha)</u>
PRAENA RIVERA ESTEFANIA	48963110C	8027755	9,02
<u>PROPUESTA ADMITIDO</u>	<u>SOLICITA PRIMA VOL. SI</u>	<u>PROPUESTA PRIMA VOL. ADMITIDO</u>	

**IMPORTE POR ANUALIDAD**

<u>CAMPAÑA</u>	<u>IMPORTE MÁXIMO SUBVENCIONABLE</u>	<u>IMPORTE MEDIO DE TRANSFERENCIA (€/ha)</u>
2015	3.909,63 €	433,44 €
2016	3.909,63 €	433,44 €
2017	3.909,63 €	433,44 €
2018	3.909,63 €	433,44 €
2019	3.909,63 €	433,44 €

**RECINTOS PROPUESTOS**

<u>REF.</u>	<u>REFERENCIA SIGPAC</u>	<u>CULTIVO</u>	<u>DESCRIPCIÓN CULTIVO</u>	<u>S/R</u>	<u>SUP. DEC. ADMIN. (ha)</u>	<u>SUP. PROPUESTA (ha)</u>
1899095	41-069-023-00164-001	81216	ALGODON-CARISMA	S	9,02	9,02

**RESUMEN CRITERIOS DE PRIORIZACIÓN**

<b>10.1.5 Sistemas sostenibles de cultivos agroindustriales</b>	<b>PUNTOS: 5,00</b>	<b>PUNTOS</b>	<b>CUMPLE</b>
Porcentaje de superficie determinada en Red Natura 2000		0,00	0.0%
Porcentaje de superficie determinada situada en zonas RAMSAR		0,00	0.0%
Porcentaje de superficie determinada en zonas vulnerables a la contaminación por nitratos		4,00	100.0%
Titulares de explotaciones que hayan adquirido el compromiso voluntario de establecimiento de una enmienda natural mediante un cultivo de crucífera para su enterrado en verde		1,00	S

**DETALLE CRITERIOS DE PRIORIZACIÓN**

<b>10.1.5 Sistemas sostenibles de cultivos agroindustriales</b>	<b>PUNTOS: 5,00</b>	<b>PUNTOS</b>	<b>CUMPLE</b>			
Porcentaje de superficie determinada en Red Natura 2000		PUNTOS: 0,00	0.0%			
		<u>SUP. PROPUESTA (ha)</u>	<u>SUP. CUMPLE (ha)</u>			
<u>REF.</u>	<u>REFERENCIA SIGPAC</u>	<u>CULTIVO</u>	<u>DESCRIPCIÓN CULTIVO</u>	<u>S/R</u>	<u>SUP. PROPUESTA (ha)</u>	<u>SUP. CUMPLE (ha)</u>
1899095	41-069-023-00164-001	81216	ALGODON-CARISMA	S	9,02	0,00
Porcentaje de superficie determinada situada en zonas RAMSAR		PUNTOS: 0,00	0.0%			
		<u>SUP. PROPUESTA (ha)</u>	<u>SUP. CUMPLE (ha)</u>			
<u>REF.</u>	<u>REFERENCIA SIGPAC</u>	<u>CULTIVO</u>	<u>DESCRIPCIÓN CULTIVO</u>	<u>S/R</u>	<u>SUP. PROPUESTA (ha)</u>	<u>SUP. CUMPLE (ha)</u>
1899095	41-069-023-00164-001	81216	ALGODON-CARISMA	S	9,02	0,00
Porcentaje de superficie determinada en zonas vulnerables a la contaminación por nitratos		PUNTOS: 4,00	100.0%			
		<u>SUP. PROPUESTA (ha)</u>	<u>SUP. CUMPLE (ha)</u>			
<u>REF.</u>	<u>REFERENCIA SIGPAC</u>	<u>CULTIVO</u>	<u>DESCRIPCIÓN CULTIVO</u>	<u>S/R</u>	<u>SUP. PROPUESTA (ha)</u>	<u>SUP. CUMPLE (ha)</u>
1899095	41-069-023-00164-001	81216	ALGODON-CARISMA	S	9,02	9,02
Titulares de explotaciones que hayan adquirido el compromiso voluntario de establecimiento de una enmienda natural mediante un cultivo de crucífera para su enterrado en verde		PUNTOS: 1,00	S			



<u>APELLIDOS Y NOMBRE / RAZÓN SOCIAL</u>	<u>NIF</u>	<u>EXPEDIENTE</u>	<u>SUP. PROPUESTA (ha)</u>
PRAENA RIVERA SALINA	48963111K	8027758	5,35

<u>PROPUESTA</u>	<u>SOLICITA PRIMA VOL.</u>
ADMITIDO	NO

**IMPORTE POR ANUALIDAD**

<u>CAMPAÑA</u>	<u>IMPORTE MÁXIMO SUBVENCIONABLE</u>	<u>IMPORTE MEDIO DE TRANSFERENCIA (€/ha)</u>
2015	1.552,94 €	290,27 €
2016	1.552,94 €	290,27 €
2017	1.552,94 €	290,27 €
2018	1.552,94 €	290,27 €
2019	1.552,94 €	290,27 €

**RECINTOS PROPUESTOS**

<u>REF.</u>	<u>REFERENCIA SIGPAC</u>	<u>CULTIVO</u>	<u>DESCRIPCIÓN CULTIVO</u>	<u>S/R</u>	<u>SUP. DEC. ADMIN. (ha)</u>	<u>SUP. PROPUESTA (ha)</u>
1899231	41-069-013-00013-001	81216	ALGODON-CARISMA	R	5,35	5,35

**RESUMEN CRITERIOS DE PRIORIZACIÓN**

<b>10.1.5 Sistemas sostenibles de cultivos agroindustriales</b>	<b>PUNTOS: 4,00</b>	<b>PUNTOS</b>	<b>CUMPLE</b>
Porcentaje de superficie determinada en Red Natura 2000		0,00	0.0%
Porcentaje de superficie determinada situada en zonas RAMSAR		0,00	0.0%
Porcentaje de superficie determinada en zonas vulnerables a la contaminación por nitratos		4,00	100.0%
Titulares de explotaciones que hayan adquirido el compromiso voluntario de establecimiento de una enmienda natural mediante un cultivo de crucifera para su enterrado en verde		0,00	N

**DETALLE CRITERIOS DE PRIORIZACIÓN**

<b>10.1.5 Sistemas sostenibles de cultivos agroindustriales</b>	<b>PUNTOS: 4,00</b>	<b>PUNTOS</b>	<b>CUMPLE</b>			
Porcentaje de superficie determinada en Red Natura 2000		PUNTOS: 0,00	0.0%			
		<u>SUP. PROPUESTA (ha)</u>	<u>SUP. CUMPLE (ha)</u>			
<u>REF.</u>	<u>REFERENCIA SIGPAC</u>	<u>CULTIVO</u>	<u>DESCRIPCIÓN CULTIVO</u>	<u>S/R</u>		
1899231	41-069-013-00013-001	81216	ALGODON-CARISMA	R	5,35	0,00
Porcentaje de superficie determinada situada en zonas RAMSAR		PUNTOS: 0,00	0.0%			
		<u>SUP. PROPUESTA (ha)</u>	<u>SUP. CUMPLE (ha)</u>			
<u>REF.</u>	<u>REFERENCIA SIGPAC</u>	<u>CULTIVO</u>	<u>DESCRIPCIÓN CULTIVO</u>	<u>S/R</u>		
1899231	41-069-013-00013-001	81216	ALGODON-CARISMA	R	5,35	0,00
Porcentaje de superficie determinada en zonas vulnerables a la contaminación por nitratos		PUNTOS: 4,00	100.0%			
		<u>SUP. PROPUESTA (ha)</u>	<u>SUP. CUMPLE (ha)</u>			
<u>REF.</u>	<u>REFERENCIA SIGPAC</u>	<u>CULTIVO</u>	<u>DESCRIPCIÓN CULTIVO</u>	<u>S/R</u>		
1899231	41-069-013-00013-001	81216	ALGODON-CARISMA	R	5,35	5,35
Titulares de explotaciones que hayan adquirido el compromiso voluntario de establecimiento de una enmienda natural mediante un cultivo de crucifera para su enterrado en verde		PUNTOS: 0,00	N			





<u>APELLIDOS Y NOMBRE / RAZÓN SOCIAL</u>	<u>NIF</u>	<u>EXPEDIENTE</u>	<u>SUP. PROPUESTA (ha)</u>
PRESA PRESA MANUELA	27564170G	8002066	2,42
<u>PROPUESTA ADMITIDO</u>	<u>SOLICITA PRIMA VOL. SI</u>	<u>PROPUESTA PRIMA VOL. ADMITIDO</u>	

**IMPORTE POR ANUALIDAD**

<u>CAMPAÑA</u>	<u>IMPORTE MÁXIMO SUBVENCIONABLE</u>	<u>IMPORTE MEDIO DE TRANSFERENCIA (€/ha)</u>
2015	1.048,92 €	433,44 €
2016	1.048,92 €	433,44 €
2017	1.048,92 €	433,44 €
2018	1.048,92 €	433,44 €
2019	1.048,92 €	433,44 €

**RECINTOS PROPUESTOS**

<u>REF.</u>	<u>REFERENCIA SIGPAC</u>	<u>CULTIVO</u>	<u>DESCRIPCIÓN CULTIVO</u>	<u>S/R</u>	<u>SUP. DEC. ADMIN. (ha)</u>	<u>SUP. PROPUESTA (ha)</u>
2017533	41-900-013-00191-002	81204	ALGODON-IDEAL	R	2,42	2,42

**RESUMEN CRITERIOS DE PRIORIZACIÓN**

<b>10.1.5 Sistemas sostenibles de cultivos agroindustriales</b>	<b>PUNTOS: 5,00</b>	<b>PUNTOS</b>	<b>CUMPLE</b>
Porcentaje de superficie determinada en Red Natura 2000		0,00	0.0%
Porcentaje de superficie determinada situada en zonas RAMSAR		0,00	0.0%
Porcentaje de superficie determinada en zonas vulnerables a la contaminación por nitratos		4,00	100.0%
Titulares de explotaciones que hayan adquirido el compromiso voluntario de establecimiento de una enmienda natural mediante un cultivo de crucifera para su enterrado en verde		1,00	S

**DETALLE CRITERIOS DE PRIORIZACIÓN**

<b>10.1.5 Sistemas sostenibles de cultivos agroindustriales</b>	<b>PUNTOS: 5,00</b>	<b>PUNTOS</b>	<b>CUMPLE</b>
Porcentaje de superficie determinada en Red Natura 2000		PUNTOS: 0,00	0.0%
		<u>SUP. PROPUESTA (ha)</u>	<u>SUP. CUMPLE (ha)</u>
REF. REFERENCIA SIGPAC CULTIVO DESCRIPCIÓN CULTIVO S/R		2,42	0,00
2017533 41-900-013-00191-002 81204 ALGODON-IDEAL R			
Porcentaje de superficie determinada situada en zonas RAMSAR		PUNTOS: 0,00	0.0%
		<u>SUP. PROPUESTA (ha)</u>	<u>SUP. CUMPLE (ha)</u>
REF. REFERENCIA SIGPAC CULTIVO DESCRIPCIÓN CULTIVO S/R		2,42	0,00
2017533 41-900-013-00191-002 81204 ALGODON-IDEAL R			
Porcentaje de superficie determinada en zonas vulnerables a la contaminación por nitratos		PUNTOS: 4,00	100.0%
		<u>SUP. PROPUESTA (ha)</u>	<u>SUP. CUMPLE (ha)</u>
REF. REFERENCIA SIGPAC CULTIVO DESCRIPCIÓN CULTIVO S/R		2,42	2,42
2017533 41-900-013-00191-002 81204 ALGODON-IDEAL R			
Titulares de explotaciones que hayan adquirido el compromiso voluntario de establecimiento de una enmienda natural mediante un cultivo de crucifera para su enterrado en verde		PUNTOS: 1,00	S



<u>APELLIDOS Y NOMBRE / RAZÓN SOCIAL</u>	<u>NIF</u>	<u>EXPEDIENTE</u>	<u>SUP. PROPUESTA (ha)</u>
PRIETO SANCHEZ GABRIEL	28337701E	8001221	7,27
<u>PROPUESTA ADMITIDO</u>	<u>SOLICITA PRIMA VOL. SI</u>	<u>PROPUESTA PRIMA VOL. ADMITIDO</u>	
<u>IMPORTE POR ANUALIDAD</u>			

<u>CAMPAÑA</u>	<u>IMPORTE MÁXIMO SUBVENCIONABLE</u>	<u>IMPORTE MEDIO DE TRANSFERENCIA (€/ha)</u>
2015	3.151,11 €	433,44 €
2016	3.151,11 €	433,44 €
2017	3.151,11 €	433,44 €
2018	3.151,11 €	433,44 €
2019	3.151,11 €	433,44 €

**RECINTOS PROPUESTOS**

<u>REF.</u>	<u>REFERENCIA SIGPAC</u>	<u>CULTIVO</u>	<u>DESCRIPCIÓN CULTIVO</u>	<u>S/R</u>	<u>SUP. DEC. ADMIN. (ha)</u>	<u>SUP. PROPUESTA (ha)</u>
1701418	41-049-014-00005-001	50000	GARBANZOS-SIN VARIEDAD	R	4,20	4,20
1701415	41-049-014-00066-003	50000	GARBANZOS-SIN VARIEDAD	R	3,07	3,07

**RESUMEN CRITERIOS DE PRIORIZACIÓN**

<b>10.1.5 Sistemas sostenibles de cultivos agroindustriales</b>	<b>PUNTOS: 5,00</b>	<b>PUNTOS</b>	<b>CUMPLE</b>
Porcentaje de superficie determinada en Red Natura 2000		0,00	0.0%
Porcentaje de superficie determinada situada en zonas RAMSAR		0,00	0.0%
Porcentaje de superficie determinada en zonas vulnerables a la contaminación por nitratos		4,00	100.0%
Titulares de explotaciones que hayan adquirido el compromiso voluntario de establecimiento de una enmienda natural mediante un cultivo de crucifera para su enterrado en verde		1,00	S

**DETALLE CRITERIOS DE PRIORIZACIÓN**

<b>10.1.5 Sistemas sostenibles de cultivos agroindustriales</b>	<b>PUNTOS: 5,00</b>	<b>PUNTOS</b>	<b>CUMPLE</b>			
Porcentaje de superficie determinada en Red Natura 2000		PUNTOS: 0,00	0.0%			
		<b>SUP. PROPUESTA (ha)</b>	<b>SUP. CUMPLE (ha)</b>			
<u>REF.</u>	<u>REFERENCIA SIGPAC</u>	<u>CULTIVO</u>	<u>DESCRIPCIÓN CULTIVO</u>	<u>S/R</u>		
1701418	41-049-014-00005-001	50000	GARBANZOS-SIN VARIEDAD	R	4,20	0,00
1701415	41-049-014-00066-003	50000	GARBANZOS-SIN VARIEDAD	R	3,07	0,00
Porcentaje de superficie determinada situada en zonas RAMSAR		PUNTOS: 0,00	0.0%			
		<b>SUP. PROPUESTA (ha)</b>	<b>SUP. CUMPLE (ha)</b>			
<u>REF.</u>	<u>REFERENCIA SIGPAC</u>	<u>CULTIVO</u>	<u>DESCRIPCIÓN CULTIVO</u>	<u>S/R</u>		
1701418	41-049-014-00005-001	50000	GARBANZOS-SIN VARIEDAD	R	4,20	0,00
1701415	41-049-014-00066-003	50000	GARBANZOS-SIN VARIEDAD	R	3,07	0,00
Porcentaje de superficie determinada en zonas vulnerables a la contaminación por nitratos		PUNTOS: 4,00	100.0%			
		<b>SUP. PROPUESTA (ha)</b>	<b>SUP. CUMPLE (ha)</b>			
<u>REF.</u>	<u>REFERENCIA SIGPAC</u>	<u>CULTIVO</u>	<u>DESCRIPCIÓN CULTIVO</u>	<u>S/R</u>		
1701418	41-049-014-00005-001	50000	GARBANZOS-SIN VARIEDAD	R	4,20	4,20
1701415	41-049-014-00066-003	50000	GARBANZOS-SIN VARIEDAD	R	3,07	3,07
Titulares de explotaciones que hayan adquirido el compromiso voluntario de establecimiento de una enmienda natural mediante un cultivo de crucifera para su enterrado en verde		PUNTOS: 1,00	S			

<b><u>APELLIDOS Y NOMBRE / RAZÓN SOCIAL</u></b>	<b><u>NIF</u></b>	<b><u>EXPEDIENTE</u></b>	<b><u>SUP. PROPUESTA (ha)</u></b>
PRIMO LABORDA JOSE	27877892Y	8017958	16,32

<b><u>PROPUESTA</u></b>	<b><u>SOLICITA PRIMA VOL.</u></b>
ADMITIDO	NO

**IMPORTE POR ANUALIDAD**

<u>CAMPAÑA</u>	<u>IMPORTE MÁXIMO SUBVENCIONABLE</u>	<u>IMPORTE MEDIO DE TRANSFERENCIA (€/ha)</u>
2015	4.737,21 €	290,27 €
2016	4.737,21 €	290,27 €
2017	4.737,21 €	290,27 €
2018	4.737,21 €	290,27 €
2019	4.737,21 €	290,27 €

**RECINTOS PROPUESTOS**

<u>REF.</u>	<u>REFERENCIA SIGPAC</u>	<u>CULTIVO</u>	<u>DESCRIPCIÓN CULTIVO</u>	<u>S/R</u>	<u>SUP. DEC. ADMIN. (ha)</u>	<u>SUP. PROPUESTA (ha)</u>
2056990	41-012-019-00061-002	81268	ALGODON-JUNCAL	R	1,76	1,76
2056991	41-012-019-00062-002	81268	ALGODON-JUNCAL	R	2,26	2,26
2056992	41-012-019-00063-002	81268	ALGODON-JUNCAL	R	2,26	2,26
2056994	41-012-038-00058-001	82156	REMOLACHA-BARBATE	R	5,05	5,05
2056993	41-012-038-00069-002	82156	REMOLACHA-BARBATE	R	4,99	4,99

**RESUMEN CRITERIOS DE PRIORIZACIÓN****10.1.5 Sistemas sostenibles de cultivos agroindustriales****PUNTOS: 4,14**

	<b><u>PUNTOS</u></b>	<b><u>CUMPLE</u></b>
Porcentaje de superficie determinada en Red Natura 2000	1,38	38.48%
Porcentaje de superficie determinada situada en zonas RAMSAR	1,38	38.48%
Porcentaje de superficie determinada en zonas vulnerables a la contaminación por nitratos	1,38	38.48%
Titulares de explotaciones que hayan adquirido el compromiso voluntario de establecimiento de una enmienda natural mediante un cultivo de crucífera para su enterrado en verde	0,00	N



**DETALLE CRITERIOS DE PRIORIZACIÓN****10.1.5 Sistemas sostenibles de cultivos agroindustriales****PUNTOS: 4,14****Porcentaje de superficie determinada en Red Natura 2000****PUNTOS: 1,38 38.48%**

<u>REF.</u>	<u>REFERENCIA SIGPAC</u>	<u>CULTIVO</u>	<u>DESCRIPCIÓN CULTIVO</u>	<u>S/R</u>	<u>SUP.</u> <u>PROPUESTA</u> <u>(ha)</u>	<u>SUP.</u> <u>CUMPLE</u> <u>(ha)</u>
2056990	41-012-019-00061-002	81268	ALGODON-JUNCAL	R	1,76	1,76
2056991	41-012-019-00062-002	81268	ALGODON-JUNCAL	R	2,26	2,26
2056992	41-012-019-00063-002	81268	ALGODON-JUNCAL	R	2,26	2,26
2056994	41-012-038-00058-001	82156	REMOLACHA-BARBATE	R	5,05	0,00
2056993	41-012-038-00069-002	82156	REMOLACHA-BARBATE	R	4,99	0,00

**Porcentaje de superficie determinada situada en zonas RAMSAR****PUNTOS: 1,38 38.48%**

<u>REF.</u>	<u>REFERENCIA SIGPAC</u>	<u>CULTIVO</u>	<u>DESCRIPCIÓN CULTIVO</u>	<u>S/R</u>	<u>SUP.</u> <u>PROPUESTA</u> <u>(ha)</u>	<u>SUP.</u> <u>CUMPLE</u> <u>(ha)</u>
2056990	41-012-019-00061-002	81268	ALGODON-JUNCAL	R	1,76	1,76
2056991	41-012-019-00062-002	81268	ALGODON-JUNCAL	R	2,26	2,26
2056992	41-012-019-00063-002	81268	ALGODON-JUNCAL	R	2,26	2,26
2056994	41-012-038-00058-001	82156	REMOLACHA-BARBATE	R	5,05	0,00
2056993	41-012-038-00069-002	82156	REMOLACHA-BARBATE	R	4,99	0,00

**Porcentaje de superficie determinada en zonas vulnerables a la contaminación por nitratos****PUNTOS: 1,38 38.48%**

<u>REF.</u>	<u>REFERENCIA SIGPAC</u>	<u>CULTIVO</u>	<u>DESCRIPCIÓN CULTIVO</u>	<u>S/R</u>	<u>SUP.</u> <u>PROPUESTA</u> <u>(ha)</u>	<u>SUP.</u> <u>CUMPLE</u> <u>(ha)</u>
2056990	41-012-019-00061-002	81268	ALGODON-JUNCAL	R	1,76	1,76
2056991	41-012-019-00062-002	81268	ALGODON-JUNCAL	R	2,26	2,26
2056992	41-012-019-00063-002	81268	ALGODON-JUNCAL	R	2,26	2,26
2056994	41-012-038-00058-001	82156	REMOLACHA-BARBATE	R	5,05	0,00
2056993	41-012-038-00069-002	82156	REMOLACHA-BARBATE	R	4,99	0,00

**Titulares de explotaciones que hayan adquirido el compromiso voluntario de establecimiento de una enmienda natural mediante un cultivo de crucifera para su enterrado en verde****PUNTOS: 0,00 N**

<b><u>APELLIDOS Y NOMBRE / RAZÓN SOCIAL</u></b>	<b><u>NIF</u></b>	<b><u>EXPEDIENTE</u></b>	<b><u>SUP. PROPUESTA (ha)</u></b>
PRIOR ZABALA ANA	28137704X	8026417	5,01

<b><u>PROPUESTA</u></b>	<b><u>SOLICITA PRIMA VOL.</u></b>
ADMITIDO	NO

**IMPORTE POR ANUALIDAD**

<u>CAMPAÑA</u>	<u>IMPORTE MÁXIMO SUBVENCIONABLE</u>	<u>IMPORTE MEDIO DE TRANSFERENCIA (€/ha)</u>
2015	1.454,25 €	290,27 €
2016	1.454,25 €	290,27 €
2017	1.454,25 €	290,27 €
2018	1.454,25 €	290,27 €
2019	1.454,25 €	290,27 €

**RECINTOS PROPUESTOS**

<u>REF.</u>	<u>REFERENCIA SIGPAC</u>	<u>CULTIVO</u>	<u>DESCRIPCIÓN CULTIVO</u>	<u>S/R</u>	<u>SUP. DEC. ADMIN. (ha)</u>	<u>SUP. PROPUESTA (ha)</u>
1816874	41-095-085-00019-001	81268	ALGODON-JUNCAL	R	2,48	2,48
1816873	41-095-085-00020-001	81268	ALGODON-JUNCAL	R	2,53	2,53

**RESUMEN CRITERIOS DE PRIORIZACIÓN****10.1.5 Sistemas sostenibles de cultivos agroindustriales** PUNTOS: 4,00

	<u>PUNTOS</u>	<u>CUMPLE</u>
Porcentaje de superficie determinada en Red Natura 2000	0,00	0.0%
Porcentaje de superficie determinada situada en zonas RAMSAR	0,00	0.0%
Porcentaje de superficie determinada en zonas vulnerables a la contaminación por nitratos	4,00	100.0%
Titulares de explotaciones que hayan adquirido el compromiso voluntario de establecimiento de una enmienda natural mediante un cultivo de crucifera para su enterrado en verde	0,00	N

**DETALLE CRITERIOS DE PRIORIZACIÓN****10.1.5 Sistemas sostenibles de cultivos agroindustriales** PUNTOS: 4,00

<u>REF.</u>	<u>REFERENCIA SIGPAC</u>	<u>CULTIVO</u>	<u>DESCRIPCIÓN CULTIVO</u>	<u>S/R</u>	<u>SUP. PROPUESTA (ha)</u>	<u>SUP. CUMPLE (ha)</u>
1816874	41-095-085-00019-001	81268	ALGODON-JUNCAL	R	2,48	0,00
1816873	41-095-085-00020-001	81268	ALGODON-JUNCAL	R	2,53	0,00

	<u>PUNTOS</u>	<u>SUP. PROPUESTA (ha)</u>	<u>SUP. CUMPLE (ha)</u>
Porcentaje de superficie determinada en Red Natura 2000	0,00	0,00	0.0%
Porcentaje de superficie determinada situada en zonas RAMSAR	0,00	0,00	0.0%
Porcentaje de superficie determinada en zonas vulnerables a la contaminación por nitratos	4,00	2,48	2,48
Titulares de explotaciones que hayan adquirido el compromiso voluntario de establecimiento de una enmienda natural mediante un cultivo de crucifera para su enterrado en verde	0,00	2,53	0,00

<u>REF.</u>	<u>REFERENCIA SIGPAC</u>	<u>CULTIVO</u>	<u>DESCRIPCIÓN CULTIVO</u>	<u>S/R</u>	<u>SUP. PROPUESTA (ha)</u>	<u>SUP. CUMPLE (ha)</u>
1816874	41-095-085-00019-001	81268	ALGODON-JUNCAL	R	2,48	2,48
1816873	41-095-085-00020-001	81268	ALGODON-JUNCAL	R	2,53	2,53

<b><u>APELLIDOS Y NOMBRE / RAZÓN SOCIAL</u></b>	<b><u>NIF</u></b>	<b><u>EXPEDIENTE</u></b>	<b><u>SUP. PROPUESTA (ha)</u></b>
PROYDIS AGRICOLA SL	B41773052	8014873	24,72

<b><u>PROPUESTA</u></b>	<b><u>SOLICITA PRIMA VOL.</u></b>
ADMITIDO	NO

**IMPORTE POR ANUALIDAD**

<u>CAMPAÑA</u>	<u>IMPORTE MÁXIMO SUBVENCIONABLE</u>	<u>IMPORTE MEDIO DE TRANSFERENCIA (€/ha)</u>
2015	7.175,47 €	290,27 €
2016	7.175,47 €	290,27 €
2017	7.175,47 €	290,27 €
2018	7.175,47 €	290,27 €
2019	7.175,47 €	290,27 €

**RECINTOS PROPUESTOS**

<u>REF.</u>	<u>REFERENCIA SIGPAC</u>	<u>CULTIVO</u>	<u>DESCRIPCIÓN CULTIVO</u>	<u>S/R</u>	<u>SUP. DEC. ADMIN. (ha)</u>	<u>SUP. PROPUESTA (ha)</u>
1838465	41-005-002-00017-001	81263	ALGODON-DP419	R	4,71	4,71
1838475	41-005-002-00152-002	81263	ALGODON-DP419	R	6,00	6,00
1838473	41-005-002-00166-001	81263	ALGODON-DP419	R	1,23	1,23
1838449	41-005-009-00016-002	4100	MAIZ-MAIZ CONVENCIONAL	R	1,92	1,90
1838467	41-005-010-00056-001	81263	ALGODON-DP419	R	1,46	1,46
1838466	41-005-010-00059-001	81263	ALGODON-DP419	R	1,85	1,85
1838469	41-005-010-00142-001	81263	ALGODON-DP419	R	1,04	1,04
1838470	41-005-010-00143-001	81263	ALGODON-DP419	R	0,85	0,85
1838474	41-005-010-00236-002	81263	ALGODON-DP419	R	1,77	1,77
1838472	41-005-010-00237-001	81263	ALGODON-DP419	R	0,53	0,53
1838471	41-005-010-00364-001	81263	ALGODON-DP419	R	1,22	1,22
1838468	41-005-010-00365-001	81263	ALGODON-DP419	R	0,13	0,13
1838476	41-019-007-00041-002	81263	ALGODON-DP419	R	2,03	2,03

**INCIDENCIAS****INCIDENCIA DESCRIPCIÓN**

218 La superficie total declarada sobre un mismo recinto en el conjunto de los expedientes, no puede superar la superficie total que el SIGPAC establece para ese recinto.  
Ref:1838449 Recinto:41-005-009-00016-002 Cultivo:4100 MAIZ-MAIZ CONVENCIONAL Regadío Suma de superficies declaradas para este recinto por todos los solicitantes (Áreas):384 Superficie SIGPAC medida para este recinto (Áreas):382 Exceso de superficie declarada (Hectáreas):0,02

**RESUMEN CRITERIOS DE PRIORIZACIÓN****10.1.5 Sistemas sostenibles de cultivos agroindustriales****PUNTOS: 4,00**

	<b><u>PUNTOS</u></b>	<b><u>CUMPLE</u></b>
Porcentaje de superficie determinada en Red Natura 2000	0,00	0.0%
Porcentaje de superficie determinada situada en zonas RAMSAR	0,00	0.0%
Porcentaje de superficie determinada en zonas vulnerables a la contaminación por nitratos	4,00	100.0%
Titulares de explotaciones que hayan adquirido el compromiso voluntario de establecimiento de una enmienda natural mediante un cultivo de crucífera para su enterrado en verde	0,00	N



**DETALLE CRITERIOS DE PRIORIZACIÓN****10.1.5 Sistemas sostenibles de cultivos agroindustriales****PUNTOS: 4,00****Porcentaje de superficie determinada en Red Natura 2000****PUNTOS: 0,00 0.0%**

REF.	REFERENCIA SIGPAC	CULTIVO	DESCRIPCIÓN CULTIVO	S/R	<u>SUP.</u>	<u>SUP.</u>
					<u>PROPUESTA</u>	<u>CUMPLE</u>
					(ha)	(ha)
1838465	41-005-002-00017-001	81263	ALGODON-DP419	R	4,71	0,00
1838475	41-005-002-00152-002	81263	ALGODON-DP419	R	6,00	0,00
1838473	41-005-002-00166-001	81263	ALGODON-DP419	R	1,23	0,00
1838449	41-005-009-00016-002	4100	MAIZ-MAIZ CONVENCIONAL	R	1,90	0,00
1838467	41-005-010-00056-001	81263	ALGODON-DP419	R	1,46	0,00
1838466	41-005-010-00059-001	81263	ALGODON-DP419	R	1,85	0,00
1838469	41-005-010-00142-001	81263	ALGODON-DP419	R	1,04	0,00
1838470	41-005-010-00143-001	81263	ALGODON-DP419	R	0,85	0,00
1838474	41-005-010-00236-002	81263	ALGODON-DP419	R	1,77	0,00
1838472	41-005-010-00237-001	81263	ALGODON-DP419	R	0,53	0,00
1838471	41-005-010-00364-001	81263	ALGODON-DP419	R	1,22	0,00
1838468	41-005-010-00365-001	81263	ALGODON-DP419	R	0,13	0,00
1838476	41-019-007-00041-002	81263	ALGODON-DP419	R	2,03	0,00

**Porcentaje de superficie determinada situada en zonas RAMSAR****PUNTOS: 0,00 0.0%**

REF.	REFERENCIA SIGPAC	CULTIVO	DESCRIPCIÓN CULTIVO	S/R	<u>SUP.</u>	<u>SUP.</u>
					<u>PROPUESTA</u>	<u>CUMPLE</u>
					(ha)	(ha)
1838465	41-005-002-00017-001	81263	ALGODON-DP419	R	4,71	0,00
1838475	41-005-002-00152-002	81263	ALGODON-DP419	R	6,00	0,00
1838473	41-005-002-00166-001	81263	ALGODON-DP419	R	1,23	0,00
1838449	41-005-009-00016-002	4100	MAIZ-MAIZ CONVENCIONAL	R	1,90	0,00
1838467	41-005-010-00056-001	81263	ALGODON-DP419	R	1,46	0,00
1838466	41-005-010-00059-001	81263	ALGODON-DP419	R	1,85	0,00
1838469	41-005-010-00142-001	81263	ALGODON-DP419	R	1,04	0,00
1838470	41-005-010-00143-001	81263	ALGODON-DP419	R	0,85	0,00
1838474	41-005-010-00236-002	81263	ALGODON-DP419	R	1,77	0,00
1838472	41-005-010-00237-001	81263	ALGODON-DP419	R	0,53	0,00
1838471	41-005-010-00364-001	81263	ALGODON-DP419	R	1,22	0,00
1838468	41-005-010-00365-001	81263	ALGODON-DP419	R	0,13	0,00
1838476	41-019-007-00041-002	81263	ALGODON-DP419	R	2,03	0,00

**Porcentaje de superficie determinada en zonas vulnerables a la contaminación por nitratos****PUNTOS: 4,00 100.0%**

REF.	REFERENCIA SIGPAC	CULTIVO	DESCRIPCIÓN CULTIVO	S/R	<u>SUP.</u>	<u>SUP.</u>
					<u>PROPUESTA</u>	<u>CUMPLE</u>
					(ha)	(ha)
1838465	41-005-002-00017-001	81263	ALGODON-DP419	R	4,71	4,71
1838475	41-005-002-00152-002	81263	ALGODON-DP419	R	6,00	6,00
1838473	41-005-002-00166-001	81263	ALGODON-DP419	R	1,23	1,23
1838449	41-005-009-00016-002	4100	MAIZ-MAIZ CONVENCIONAL	R	1,90	1,90
1838467	41-005-010-00056-001	81263	ALGODON-DP419	R	1,46	1,46
1838466	41-005-010-00059-001	81263	ALGODON-DP419	R	1,85	1,85
1838469	41-005-010-00142-001	81263	ALGODON-DP419	R	1,04	1,04
1838470	41-005-010-00143-001	81263	ALGODON-DP419	R	0,85	0,85
1838474	41-005-010-00236-002	81263	ALGODON-DP419	R	1,77	1,77
1838472	41-005-010-00237-001	81263	ALGODON-DP419	R	0,53	0,53
1838471	41-005-010-00364-001	81263	ALGODON-DP419	R	1,22	1,22
1838468	41-005-010-00365-001	81263	ALGODON-DP419	R	0,13	0,13
1838476	41-019-007-00041-002	81263	ALGODON-DP419	R	2,03	2,03

**Titulares de explotaciones que hayan adquirido el compromiso voluntario de establecimiento de una enmienda natural mediante un cultivo de crucifera para su enterrado en verde****PUNTOS: 0,00 N**

<b><u>APELLIDOS Y NOMBRE / RAZÓN SOCIAL</u></b>	<b><u>NIF</u></b>	<b><u>EXPEDIENTE</u></b>	<b><u>SUP. PROPUESTA (ha)</u></b>
QUEJO YZQUIERDO FRANCISCO JOSE	28374909Q	8022900	8,10

<b><u>PROPUESTA</u></b>	<b><u>SOLICITA PRIMA VOL.</u></b>
ADMITIDO	NO

**IMPORTE POR ANUALIDAD**

<u>CAMPAÑA</u>	<u>IMPORTE MÁXIMO SUBVENCIONABLE</u>	<u>IMPORTE MEDIO DE TRANSFERENCIA (€/ha)</u>
2015	2.351,19 €	290,27 €
2016	2.351,19 €	290,27 €
2017	2.351,19 €	290,27 €
2018	2.351,19 €	290,27 €
2019	2.351,19 €	290,27 €

**RECINTOS PROPUESTOS**

<u>REF.</u>	<u>REFERENCIA SIGPAC</u>	<u>CULTIVO</u>	<u>DESCRIPCIÓN CULTIVO</u>	<u>S/R</u>	<u>SUP. DEC. ADMIN. (ha)</u>	<u>SUP. PROPUESTA (ha)</u>
1601989	41-038-038-00003-001	81268	ALGODON-JUNCAL	R	8,10	8,10

**RESUMEN CRITERIOS DE PRIORIZACIÓN**

<b>10.1.5 Sistemas sostenibles de cultivos agroindustriales</b>	<b>PUNTOS: 4,00</b>	<b>PUNTOS</b>	<b>CUMPLE</b>
Porcentaje de superficie determinada en Red Natura 2000		0,00	0.0%
Porcentaje de superficie determinada situada en zonas RAMSAR		0,00	0.0%
Porcentaje de superficie determinada en zonas vulnerables a la contaminación por nitratos		4,00	100.0%
Titulares de explotaciones que hayan adquirido el compromiso voluntario de establecimiento de una enmienda natural mediante un cultivo de crucifera para su enterrado en verde		0,00	N

**DETALLE CRITERIOS DE PRIORIZACIÓN**

<b>10.1.5 Sistemas sostenibles de cultivos agroindustriales</b>	<b>PUNTOS: 4,00</b>	<b>PUNTOS</b>	<b>CUMPLE</b>			
Porcentaje de superficie determinada en Red Natura 2000		PUNTOS: 0,00	0.0%			
		<b><u>SUP. PROPUESTA (ha)</u></b>	<b><u>SUP. CUMPLE (ha)</u></b>			
<b>REF.</b>	<b>REFERENCIA SIGPAC</b>	<b>CULTIVO</b>	<b>DESCRIPCIÓN CULTIVO</b>	<b>S/R</b>	<b>8,10</b>	<b>0,00</b>
1601989	41-038-038-00003-001	81268	ALGODON-JUNCAL	R		
Porcentaje de superficie determinada situada en zonas RAMSAR		PUNTOS: 0,00	0.0%			
		<b><u>SUP. PROPUESTA (ha)</u></b>	<b><u>SUP. CUMPLE (ha)</u></b>			
<b>REF.</b>	<b>REFERENCIA SIGPAC</b>	<b>CULTIVO</b>	<b>DESCRIPCIÓN CULTIVO</b>	<b>S/R</b>	<b>8,10</b>	<b>0,00</b>
1601989	41-038-038-00003-001	81268	ALGODON-JUNCAL	R		
Porcentaje de superficie determinada en zonas vulnerables a la contaminación por nitratos		PUNTOS: 4,00	100.0%			
		<b><u>SUP. PROPUESTA (ha)</u></b>	<b><u>SUP. CUMPLE (ha)</u></b>			
<b>REF.</b>	<b>REFERENCIA SIGPAC</b>	<b>CULTIVO</b>	<b>DESCRIPCIÓN CULTIVO</b>	<b>S/R</b>	<b>8,10</b>	<b>8,10</b>
1601989	41-038-038-00003-001	81268	ALGODON-JUNCAL	R		
Titulares de explotaciones que hayan adquirido el compromiso voluntario de establecimiento de una enmienda natural mediante un cultivo de crucifera para su enterrado en verde		PUNTOS: 0,00	N			





<u>APELLIDOS Y NOMBRE / RAZÓN SOCIAL</u>	<u>NIF</u>	<u>EXPEDIENTE</u>	<u>SUP. PROPUESTA (ha)</u>
QUEJO YZQUIERDO JOSE MARIA	28556804G	8022889	8,09

<u>PROPUESTA</u>	<u>SOLICITA PRIMA VOL.</u>
ADMITIDO	NO

IMPORTE POR ANUALIDAD

<u>CAMPAÑA</u>	<u>IMPORTE MÁXIMO SUBVENCIONABLE</u>	<u>IMPORTE MEDIO DE TRANSFERENCIA (€/ha)</u>
2015	2.348,28 €	290,27 €
2016	2.348,28 €	290,27 €
2017	2.348,28 €	290,27 €
2018	2.348,28 €	290,27 €
2019	2.348,28 €	290,27 €

RECINTOS PROPUESTOS

<u>REF.</u>	<u>REFERENCIA SIGPAC</u>	<u>CULTIVO</u>	<u>DESCRIPCIÓN CULTIVO</u>	<u>S/R</u>	<u>SUP. DEC. ADMIN. (ha)</u>	<u>SUP. PROPUESTA (ha)</u>
1601624	41-038-038-00003-001	81268	ALGODON-JUNCAL	R	8,09	8,09

**RESUMEN CRITERIOS DE PRIORIZACIÓN**

<b>10.1.5 Sistemas sostenibles de cultivos agroindustriales</b>	<b>PUNTOS: 4,00</b>
---	---------------------

	<u>PUNTOS</u>	<u>CUMPLE</u>
Porcentaje de superficie determinada en Red Natura 2000	0,00	0.0%
Porcentaje de superficie determinada situada en zonas RAMSAR	0,00	0.0%
Porcentaje de superficie determinada en zonas vulnerables a la contaminación por nitratos	4,00	100.0%
Titulares de explotaciones que hayan adquirido el compromiso voluntario de establecimiento de una enmienda natural mediante un cultivo de crucifera para su enterrado en verde	0,00	N

**DETALLE CRITERIOS DE PRIORIZACIÓN**

<b>10.1.5 Sistemas sostenibles de cultivos agroindustriales</b>	<b>PUNTOS: 4,00</b>
---	---------------------

Porcentaje de superficie determinada en Red Natura 2000	<b>PUNTOS: 0,00</b>	<b>0.0%</b>				
	<b><u>SUP. PROPUESTA (ha)</u></b>	<b><u>SUP. CUMPLE (ha)</u></b>				
<u>REF.</u>	<u>REFERENCIA SIGPAC</u>	<u>CULTIVO</u>	<u>DESCRIPCIÓN CULTIVO</u>	<u>S/R</u>	<u>SUP. PROPUESTA (ha)</u>	<u>SUP. CUMPLE (ha)</u>
1601624	41-038-038-00003-001	81268	ALGODON-JUNCAL	R	8,09	0,00
Porcentaje de superficie determinada situada en zonas RAMSAR	<b>PUNTOS: 0,00</b>	<b>0.0%</b>				
	<b><u>SUP. PROPUESTA (ha)</u></b>	<b><u>SUP. CUMPLE (ha)</u></b>				
<u>REF.</u>	<u>REFERENCIA SIGPAC</u>	<u>CULTIVO</u>	<u>DESCRIPCIÓN CULTIVO</u>	<u>S/R</u>	<u>SUP. PROPUESTA (ha)</u>	<u>SUP. CUMPLE (ha)</u>
1601624	41-038-038-00003-001	81268	ALGODON-JUNCAL	R	8,09	0,00
Porcentaje de superficie determinada en zonas vulnerables a la contaminación por nitratos	<b>PUNTOS: 4,00</b>	<b>100.0%</b>				
	<b><u>SUP. PROPUESTA (ha)</u></b>	<b><u>SUP. CUMPLE (ha)</u></b>				
<u>REF.</u>	<u>REFERENCIA SIGPAC</u>	<u>CULTIVO</u>	<u>DESCRIPCIÓN CULTIVO</u>	<u>S/R</u>	<u>SUP. PROPUESTA (ha)</u>	<u>SUP. CUMPLE (ha)</u>
1601624	41-038-038-00003-001	81268	ALGODON-JUNCAL	R	8,09	8,09
Titulares de explotaciones que hayan adquirido el compromiso voluntario de establecimiento de una enmienda natural mediante un cultivo de crucifera para su enterrado en verde	<b>PUNTOS: 0,00</b>	<b>N</b>				



<b><u>APELLIDOS Y NOMBRE / RAZÓN SOCIAL</u></b>	<b><u>NIF</u></b>	<b><u>EXPEDIENTE</u></b>	<b><u>SUP. PROPUESTA (ha)</u></b>
QUILES CANO ISABEL	28670810E	8006377	8,13

<b><u>PROPUESTA</u></b>	<b><u>SOLICITA PRIMA VOL.</u></b>
ADMITIDO	NO

**IMPORTE POR ANUALIDAD**

<u>CAMPAÑA</u>	<u>IMPORTE MÁXIMO SUBVENCIONABLE</u>	<u>IMPORTE MEDIO DE TRANSFERENCIA (€/ha)</u>
2015	2.359,90 €	290,27 €
2016	2.359,90 €	290,27 €
2017	2.359,90 €	290,27 €
2018	2.359,90 €	290,27 €
2019	2.359,90 €	290,27 €

**RECINTOS PROPUESTOS**

<u>REF.</u>	<u>REFERENCIA SIGPAC</u>	<u>CULTIVO</u>	<u>DESCRIPCIÓN CULTIVO</u>	<u>S/R</u>	<u>SUP. DEC. ADMIN. (ha)</u>	<u>SUP. PROPUESTA (ha)</u>
1844245	41-081-005-00006-002	4100	MAIZ-MAIZ CONVENCIONAL	R	4,41	4,41
1844246	41-900-013-00065-005	4100	MAIZ-MAIZ CONVENCIONAL	R	2,26	2,26
1844247	41-900-013-00065-005	4100	MAIZ-MAIZ CONVENCIONAL	R	1,46	1,46

**RESUMEN CRITERIOS DE PRIORIZACIÓN****10.1.5 Sistemas sostenibles de cultivos agroindustriales****PUNTOS: 4,00**

	<b><u>PUNTOS</u></b>	<b><u>CUMPLE</u></b>
Porcentaje de superficie determinada en Red Natura 2000	0,00	0.0%
Porcentaje de superficie determinada situada en zonas RAMSAR	0,00	0.0%
Porcentaje de superficie determinada en zonas vulnerables a la contaminación por nitratos	4,00	100.0%
Titulares de explotaciones que hayan adquirido el compromiso voluntario de establecimiento de una enmienda natural mediante un cultivo de crucífera para su enterrado en verde	0,00	N



**DETALLE CRITERIOS DE PRIORIZACIÓN****10.1.5 Sistemas sostenibles de cultivos agroindustriales****PUNTOS: 4,00****Porcentaje de superficie determinada en Red Natura 2000****PUNTOS: 0,00 0.0%**

<u>REF.</u>	<u>REFERENCIA SIGPAC</u>	<u>CULTIVO</u>	<u>DESCRIPCIÓN CULTIVO</u>	<u>S/R</u>	<u>SUP.</u>	<u>SUP.</u>
					<u>PROPUESTA</u>	<u>CUMPLE</u>
					(ha)	(ha)
1844245	41-081-005-00006-002	4100	MAIZ-MAIZ CONVENCIONAL	R	4,41	0,00
1844247	41-900-013-00065-005	4100	MAIZ-MAIZ CONVENCIONAL	R	1,46	0,00
1844246	41-900-013-00065-005	4100	MAIZ-MAIZ CONVENCIONAL	R	2,26	0,00

**Porcentaje de superficie determinada situada en zonas RAMSAR****PUNTOS: 0,00 0.0%**

<u>REF.</u>	<u>REFERENCIA SIGPAC</u>	<u>CULTIVO</u>	<u>DESCRIPCIÓN CULTIVO</u>	<u>S/R</u>	<u>SUP.</u>	<u>SUP.</u>
					<u>PROPUESTA</u>	<u>CUMPLE</u>
					(ha)	(ha)
1844245	41-081-005-00006-002	4100	MAIZ-MAIZ CONVENCIONAL	R	4,41	0,00
1844247	41-900-013-00065-005	4100	MAIZ-MAIZ CONVENCIONAL	R	1,46	0,00
1844246	41-900-013-00065-005	4100	MAIZ-MAIZ CONVENCIONAL	R	2,26	0,00

**Porcentaje de superficie determinada en zonas vulnerables a la contaminación por nitratos****PUNTOS: 4,00 100.0%**

<u>REF.</u>	<u>REFERENCIA SIGPAC</u>	<u>CULTIVO</u>	<u>DESCRIPCIÓN CULTIVO</u>	<u>S/R</u>	<u>SUP.</u>	<u>SUP.</u>
					<u>PROPUESTA</u>	<u>CUMPLE</u>
					(ha)	(ha)
1844245	41-081-005-00006-002	4100	MAIZ-MAIZ CONVENCIONAL	R	4,41	4,41
1844246	41-900-013-00065-005	4100	MAIZ-MAIZ CONVENCIONAL	R	2,26	2,26
1844247	41-900-013-00065-005	4100	MAIZ-MAIZ CONVENCIONAL	R	1,46	1,46

**Titulares de explotaciones que hayan adquirido el compromiso voluntario de establecimiento de una enmienda natural mediante un cultivo de crucífera para su enterrado en verde****PUNTOS: 0,00 N**

<b><u>APELLIDOS Y NOMBRE / RAZÓN SOCIAL</u></b>	<b><u>NIF</u></b>	<b><u>EXPEDIENTE</u></b>	<b><u>SUP. PROPUESTA (ha)</u></b>
QUININO S.C	J41796764	8024467	34,47

<b><u>PROPUESTA</u></b>	<b><u>SOLICITA PRIMA VOL.</u></b>
ADMITIDO	NO

**IMPORTE POR ANUALIDAD**

<u>CAMPAÑA</u>	<u>IMPORTE MÁXIMO SUBVENCIONABLE</u>	<u>IMPORTE MEDIO DE TRANSFERENCIA (€/ha)</u>
2015	10.005,61 €	290,27 €
2016	10.005,61 €	290,27 €
2017	10.005,61 €	290,27 €
2018	10.005,61 €	290,27 €
2019	10.005,61 €	290,27 €

**RECINTOS PROPUESTOS**

<u>REF.</u>	<u>REFERENCIA SIGPAC</u>	<u>CULTIVO</u>	<u>DESCRIPCIÓN CULTIVO</u>	<u>S/R</u>	<u>SUP. DEC. ADMIN. (ha)</u>	<u>SUP. PROPUESTA (ha)</u>
2133796	41-053-001-00158-002	81216	ALGODON-CARISMA	R	12,48	12,48
2133797	41-053-018-00051-002	81268	ALGODON-JUNCAL	R	11,99	11,99
2133799	41-053-018-00075-002	82117	REMOLACHA-SANLUCAR	R	6,00	6,00
2133798	41-053-019-00084-002	82117	REMOLACHA-SANLUCAR	R	4,00	4,00

**RESUMEN CRITERIOS DE PRIORIZACIÓN****10.1.5 Sistemas sostenibles de cultivos agroindustriales****PUNTOS:** 4,00

	<b><u>PUNTOS</u></b>	<b><u>CUMPLE</u></b>
Porcentaje de superficie determinada en Red Natura 2000	0,00	0.0%
Porcentaje de superficie determinada situada en zonas RAMSAR	0,00	0.0%
Porcentaje de superficie determinada en zonas vulnerables a la contaminación por nitratos	4,00	100.0%
Titulares de explotaciones que hayan adquirido el compromiso voluntario de establecimiento de una enmienda natural mediante un cultivo de crucífera para su enterrado en verde	0,00	N



**DETALLE CRITERIOS DE PRIORIZACIÓN****10.1.5 Sistemas sostenibles de cultivos agroindustriales****PUNTOS: 4,00****Porcentaje de superficie determinada en Red Natura 2000****PUNTOS: 0,00 0.0%**

<u>REF.</u>	<u>REFERENCIA SIGPAC</u>	<u>CULTIVO</u>	<u>DESCRIPCIÓN CULTIVO</u>	<u>S/R</u>	<u>SUP.</u> <u>PROPUESTA</u> <u>(ha)</u>	<u>SUP.</u> <u>CUMPLE</u> <u>(ha)</u>
2133796	41-053-001-00158-002	81216	ALGODON-CARISMA	R	12,48	0,00
2133797	41-053-018-00051-002	81268	ALGODON-JUNCAL	R	11,99	0,00
2133799	41-053-018-00075-002	82117	REMOLACHA-SANLUCAR	R	6,00	0,00
2133798	41-053-019-00084-002	82117	REMOLACHA-SANLUCAR	R	4,00	0,00

**Porcentaje de superficie determinada situada en zonas RAMSAR****PUNTOS: 0,00 0.0%**

<u>REF.</u>	<u>REFERENCIA SIGPAC</u>	<u>CULTIVO</u>	<u>DESCRIPCIÓN CULTIVO</u>	<u>S/R</u>	<u>SUP.</u> <u>PROPUESTA</u> <u>(ha)</u>	<u>SUP.</u> <u>CUMPLE</u> <u>(ha)</u>
2133796	41-053-001-00158-002	81216	ALGODON-CARISMA	R	12,48	0,00
2133797	41-053-018-00051-002	81268	ALGODON-JUNCAL	R	11,99	0,00
2133799	41-053-018-00075-002	82117	REMOLACHA-SANLUCAR	R	6,00	0,00
2133798	41-053-019-00084-002	82117	REMOLACHA-SANLUCAR	R	4,00	0,00

**Porcentaje de superficie determinada en zonas vulnerables a la contaminación por nitratos****PUNTOS: 4,00 100.0%**

<u>REF.</u>	<u>REFERENCIA SIGPAC</u>	<u>CULTIVO</u>	<u>DESCRIPCIÓN CULTIVO</u>	<u>S/R</u>	<u>SUP.</u> <u>PROPUESTA</u> <u>(ha)</u>	<u>SUP.</u> <u>CUMPLE</u> <u>(ha)</u>
2133796	41-053-001-00158-002	81216	ALGODON-CARISMA	R	12,48	12,48
2133797	41-053-018-00051-002	81268	ALGODON-JUNCAL	R	11,99	11,99
2133799	41-053-018-00075-002	82117	REMOLACHA-SANLUCAR	R	6,00	6,00
2133798	41-053-019-00084-002	82117	REMOLACHA-SANLUCAR	R	4,00	4,00

**Titulares de explotaciones que hayan adquirido el compromiso voluntario de establecimiento de una enmienda natural mediante un cultivo de crucifera para su enterrado en verde****PUNTOS: 0,00 N**

<b><u>APELLIDOS Y NOMBRE / RAZÓN SOCIAL</u></b>	<b><u>NIF</u></b>	<b><u>EXPEDIENTE</u></b>	<b><u>SUP. PROPUESTA (ha)</u></b>
QUINTERO GARAMENDI RAFAEL	44606883Q	8028456	9,17

<b><u>PROPUESTA</u></b>	<b><u>SOLICITA PRIMA VOL.</u></b>
ADMITIDO	NO

**IMPORTE POR ANUALIDAD**

<u>CAMPAÑA</u>	<u>IMPORTE MÁXIMO SUBVENCIONABLE</u>	<u>IMPORTE MEDIO DE TRANSFERENCIA (€/ha)</u>
2015	2.661,78 €	290,27 €
2016	2.661,78 €	290,27 €
2017	2.661,78 €	290,27 €
2018	2.661,78 €	290,27 €
2019	2.661,78 €	290,27 €

**RECINTOS PROPUESTOS**

<u>REF.</u>	<u>REFERENCIA SIGPAC</u>	<u>CULTIVO</u>	<u>DESCRIPCIÓN CULTIVO</u>	<u>S/R</u>	<u>SUP. DEC. ADMIN. (ha)</u>	<u>SUP. PROPUESTA (ha)</u>
2117817	41-079-024-00004-003	81263	ALGODON-DP419	R	2,39	2,39
2117816	41-079-024-00004-003	81263	ALGODON-DP419	R	6,78	6,78

**RESUMEN CRITERIOS DE PRIORIZACIÓN****10.1.5 Sistemas sostenibles de cultivos agroindustriales** PUNTOS: 8,00

	<u>PUNTOS</u>	<u>CUMPLE</u>
Porcentaje de superficie determinada en Red Natura 2000	4,00	100.0%
Porcentaje de superficie determinada situada en zonas RAMSAR	0,00	0.0%
Porcentaje de superficie determinada en zonas vulnerables a la contaminación por nitratos	4,00	100.0%
Titulares de explotaciones que hayan adquirido el compromiso voluntario de establecimiento de una enmienda natural mediante un cultivo de crucifera para su enterrado en verde	0,00	N

**DETALLE CRITERIOS DE PRIORIZACIÓN****10.1.5 Sistemas sostenibles de cultivos agroindustriales** PUNTOS: 8,00

<u>REF.</u>	<u>REFERENCIA SIGPAC</u>	<u>CULTIVO</u>	<u>DESCRIPCIÓN CULTIVO</u>	<u>S/R</u>	<u>SUP. PROPUESTA (ha)</u>	<u>SUP. CUMPLE (ha)</u>
2117817	41-079-024-00004-003	81263	ALGODON-DP419	R	2,39	2,39
2117816	41-079-024-00004-003	81263	ALGODON-DP419	R	6,78	6,78

	<u>PUNTOS</u>	<u>SUP. PROPUESTA (ha)</u>	<u>SUP. CUMPLE (ha)</u>
Porcentaje de superficie determinada en Red Natura 2000	4,00	100.0%	
Porcentaje de superficie determinada situada en zonas RAMSAR	0,00	0.0%	
Porcentaje de superficie determinada en zonas vulnerables a la contaminación por nitratos	4,00	100.0%	
Titulares de explotaciones que hayan adquirido el compromiso voluntario de establecimiento de una enmienda natural mediante un cultivo de crucifera para su enterrado en verde	0,00	N	

<u>REF.</u>	<u>REFERENCIA SIGPAC</u>	<u>CULTIVO</u>	<u>DESCRIPCIÓN CULTIVO</u>	<u>S/R</u>	<u>SUP. PROPUESTA (ha)</u>	<u>SUP. CUMPLE (ha)</u>
2117817	41-079-024-00004-003	81263	ALGODON-DP419	R	2,39	2,39
2117816	41-079-024-00004-003	81263	ALGODON-DP419	R	6,78	6,78

<b><u>APELLIDOS Y NOMBRE / RAZÓN SOCIAL</u></b>	<b><u>NIF</u></b>	<b><u>EXPEDIENTE</u></b>	<b><u>SUP. PROPUESTA (ha)</u></b>
RAMA CANO DANIEL JOSE	75332378H	8030321	7,80

<b><u>PROPUESTA</u></b>	<b><u>SOLICITA PRIMA VOL.</u></b>
INADMITIDO	NO

**IMPORTE POR ANUALIDAD**

<u>CAMPAÑA</u>	<u>IMPORTE MÁXIMO SUBVENCIONABLE</u>	<u>IMPORTE MEDIO DE TRANSFERENCIA (€/ha)</u>
2015	2.264,11 €	290,27 €
2016	2.264,11 €	290,27 €
2017	2.264,11 €	290,27 €
2018	2.264,11 €	290,27 €
2019	2.264,11 €	290,27 €

**RECINTOS PROPUESTOS**

<u>REF.</u>	<u>REFERENCIA SIGPAC</u>	<u>CULTIVO</u>	<u>DESCRIPCIÓN CULTIVO</u>	<u>S/R</u>	<u>SUP. DEC. ADMIN. (ha)</u>	<u>SUP. PROPUESTA (ha)</u>
2118672	41-039-033-00082-001	33102	GIRASOL-P64LL62	R	5,82	5,82
2118667	41-039-034-00202-002	1000	TRIGO BLANDO-SIN VARIEDAD	R	1,98	1,98

**RESUMEN CRITERIOS DE PRIORIZACIÓN****10.1.5 Sistemas sostenibles de cultivos agroindustriales** PUNTOS: 0,00

	<u>PUNTOS</u>	<u>CUMPLE</u>
Porcentaje de superficie determinada en Red Natura 2000	0,00	0.0%
Porcentaje de superficie determinada situada en zonas RAMSAR	0,00	0.0%
Porcentaje de superficie determinada en zonas vulnerables a la contaminación por nitratos	0,00	0.0%
Titulares de explotaciones que hayan adquirido el compromiso voluntario de establecimiento de una enmienda natural mediante un cultivo de crucifera para su enterrado en verde	0,00	N

**DETALLE CRITERIOS DE PRIORIZACIÓN****10.1.5 Sistemas sostenibles de cultivos agroindustriales** PUNTOS: 0,00

<u>REF.</u>	<u>REFERENCIA SIGPAC</u>	<u>CULTIVO</u>	<u>DESCRIPCIÓN CULTIVO</u>	<u>S/R</u>	<u>SUP. PROPUESTA (ha)</u>	<u>SUP. CUMPLE (ha)</u>
2118672	41-039-033-00082-001	33102	GIRASOL-P64LL62	R	5,82	0,00
2118667	41-039-034-00202-002	1000	TRIGO BLANDO-SIN VARIEDAD	R	1,98	0,00

	<u>PUNTOS</u>	<u>SUP. PROPUESTA (ha)</u>	<u>SUP. CUMPLE (ha)</u>
Porcentaje de superficie determinada en Red Natura 2000	0,00	0,00	0.0%
Porcentaje de superficie determinada situada en zonas RAMSAR	0,00	0,00	0.0%
Porcentaje de superficie determinada en zonas vulnerables a la contaminación por nitratos	0,00	0,00	0.0%
Titulares de explotaciones que hayan adquirido el compromiso voluntario de establecimiento de una enmienda natural mediante un cultivo de crucifera para su enterrado en verde	0,00	0,00	N

<b><u>APELLIDOS Y NOMBRE / RAZÓN SOCIAL</u></b>	<b><u>NIF</u></b>	<b><u>EXPEDIENTE</u></b>	<b><u>SUP. PROPUESTA (ha)</u></b>
RAMA CANO MARIA REYES	75332377V	8011337	5,79

<b><u>PROPUESTA</u></b>	<b><u>SOLICITA PRIMA VOL.</u></b>
INADMITIDO	NO

**IMPORTE POR ANUALIDAD**

<u>CAMPAÑA</u>	<u>IMPORTE MÁXIMO SUBVENCIONABLE</u>	<u>IMPORTE MEDIO DE TRANSFERENCIA (€/ha)</u>
2015	1.680,66 €	290,27 €
2016	1.680,66 €	290,27 €
2017	1.680,66 €	290,27 €
2018	1.680,66 €	290,27 €
2019	1.680,66 €	290,27 €

**RECINTOS PROPUESTOS**

<u>REF.</u>	<u>REFERENCIA SIGPAC</u>	<u>CULTIVO</u>	<u>DESCRIPCIÓN CULTIVO</u>	<u>S/R</u>	<u>SUP. DEC. ADMIN. (ha)</u>	<u>SUP. PROPUESTA (ha)</u>
1671091	41-039-033-00082-001	33000	GIRASOL-SIN VARIEDAD	R	5,79	5,79

**RESUMEN CRITERIOS DE PRIORIZACIÓN****10.1.5 Sistemas sostenibles de cultivos agroindustriales** PUNTOS: 0,00

	<u>PUNTOS</u>	<u>CUMPLE</u>
Porcentaje de superficie determinada en Red Natura 2000	0,00	0.0%
Porcentaje de superficie determinada situada en zonas RAMSAR	0,00	0.0%
Porcentaje de superficie determinada en zonas vulnerables a la contaminación por nitratos	0,00	0.0%
Titulares de explotaciones que hayan adquirido el compromiso voluntario de establecimiento de una enmienda natural mediante un cultivo de crucífera para su enterrado en verde	0,00	N

**DETALLE CRITERIOS DE PRIORIZACIÓN****10.1.5 Sistemas sostenibles de cultivos agroindustriales** PUNTOS: 0,00

<u>REF.</u>	<u>REFERENCIA SIGPAC</u>	<u>CULTIVO</u>	<u>DESCRIPCIÓN CULTIVO</u>	<u>S/R</u>	<u>SUP. PROPUESTA (ha)</u>	<u>SUP. CUMPLE (ha)</u>
1671091	41-039-033-00082-001	33000	GIRASOL-SIN VARIEDAD	R	5,79	0,00

<u>REF.</u>	<u>REFERENCIA SIGPAC</u>	<u>CULTIVO</u>	<u>DESCRIPCIÓN CULTIVO</u>	<u>S/R</u>	<u>SUP. PROPUESTA (ha)</u>	<u>SUP. CUMPLE (ha)</u>
1671091	41-039-033-00082-001	33000	GIRASOL-SIN VARIEDAD	R	5,79	0,00

<u>REF.</u>	<u>REFERENCIA SIGPAC</u>	<u>CULTIVO</u>	<u>DESCRIPCIÓN CULTIVO</u>	<u>S/R</u>	<u>SUP. PROPUESTA (ha)</u>	<u>SUP. CUMPLE (ha)</u>
1671091	41-039-033-00082-001	33000	GIRASOL-SIN VARIEDAD	R	5,79	0,00

Titulares de explotaciones que hayan adquirido el compromiso voluntario de establecimiento de una enmienda natural mediante un cultivo de crucífera para su enterrado en verde	PUNTOS: 0,00	N
--	--------------	---





<b><u>APELLIDOS Y NOMBRE / RAZÓN SOCIAL</u></b>	<b><u>NIF</u></b>	<b><u>EXPEDIENTE</u></b>	<b><u>SUP. PROPUESTA (ha)</u></b>
RAMA CANO VISITACION	75376699H	8030426	5,98
<b><u>PROPUESTA</u></b>	<b><u>SOLICITA PRIMA VOL.</u></b>	<b><u>PROPUESTA PRIMA VOL.</u></b>	
ADMITIDO	SI	ADMITIDO	

**IMPORTE POR ANUALIDAD**

<b><u>CAMPAÑA</u></b>	<b><u>IMPORTE MÁXIMO SUBVENCIONABLE</u></b>	<b><u>IMPORTE MEDIO DE TRANSFERENCIA (€/ha)</u></b>
2015	2.591,97 €	433,44 €
2016	2.591,97 €	433,44 €
2017	2.591,97 €	433,44 €
2018	2.591,97 €	433,44 €
2019	2.591,97 €	433,44 €

**RECINTOS PROPUESTOS**

<b><u>REF.</u></b>	<b><u>REFERENCIA SIGPAC</u></b>	<b><u>CULTIVO</u></b>	<b><u>DESCRIPCIÓN CULTIVO</u></b>	<b><u>S/R</u></b>	<b><u>SUP. DEC. ADMIN. (ha)</u></b>	<b><u>SUP. PROPUESTA (ha)</u></b>
2104512	41-039-033-00087-002	33102	GIRASOL-P64LL62	R	3,57	3,57
2104513	41-039-033-00087-002	81189	ALGODON-LYDIA	R	0,60	0,60
2104514	41-039-033-00209-001	81189	ALGODON-LYDIA	R	1,81	1,81

**RESUMEN CRITERIOS DE PRIORIZACIÓN****10.1.5 Sistemas sostenibles de cultivos agroindustriales**

PUNTOS: 1,00

	<b><u>PUNTOS</u></b>	<b><u>CUMPLE</u></b>
Porcentaje de superficie determinada en Red Natura 2000	0,00	0.0%
Porcentaje de superficie determinada situada en zonas RAMSAR	0,00	0.0%
Porcentaje de superficie determinada en zonas vulnerables a la contaminación por nitratos	0,00	0.0%
Titulares de explotaciones que hayan adquirido el compromiso voluntario de establecimiento de una enmienda natural mediante un cultivo de crucífera para su enterrado en verde	1,00	S



**DETALLE CRITERIOS DE PRIORIZACIÓN****10.1.5 Sistemas sostenibles de cultivos agroindustriales****PUNTOS: 1,00****Porcentaje de superficie determinada en Red Natura 2000****PUNTOS: 0,00 0.0%**

<u>REF.</u>	<u>REFERENCIA SIGPAC</u>	<u>CULTIVO</u>	<u>DESCRIPCIÓN CULTIVO</u>	<u>S/R</u>	<u>SUP.</u>	<u>SUP.</u>
					<u>PROPUESTA</u>	<u>CUMPLE</u>
					(ha)	(ha)
2104512	41-039-033-00087-002	33102	GIRASOL-P64LL62	R	3,57	0,00
2104513	41-039-033-00087-002	81189	ALGODON-LYDIA	R	0,60	0,00
2104514	41-039-033-00209-001	81189	ALGODON-LYDIA	R	1,81	0,00

**Porcentaje de superficie determinada situada en zonas RAMSAR****PUNTOS: 0,00 0.0%**

<u>REF.</u>	<u>REFERENCIA SIGPAC</u>	<u>CULTIVO</u>	<u>DESCRIPCIÓN CULTIVO</u>	<u>S/R</u>	<u>SUP.</u>	<u>SUP.</u>
					<u>PROPUESTA</u>	<u>CUMPLE</u>
					(ha)	(ha)
2104512	41-039-033-00087-002	33102	GIRASOL-P64LL62	R	3,57	0,00
2104513	41-039-033-00087-002	81189	ALGODON-LYDIA	R	0,60	0,00
2104514	41-039-033-00209-001	81189	ALGODON-LYDIA	R	1,81	0,00

**Porcentaje de superficie determinada en zonas vulnerables a la contaminación por nitratos****PUNTOS: 0,00 0.0%**

<u>REF.</u>	<u>REFERENCIA SIGPAC</u>	<u>CULTIVO</u>	<u>DESCRIPCIÓN CULTIVO</u>	<u>S/R</u>	<u>SUP.</u>	<u>SUP.</u>
					<u>PROPUESTA</u>	<u>CUMPLE</u>
					(ha)	(ha)
2104512	41-039-033-00087-002	33102	GIRASOL-P64LL62	R	3,57	0,00
2104513	41-039-033-00087-002	81189	ALGODON-LYDIA	R	0,60	0,00
2104514	41-039-033-00209-001	81189	ALGODON-LYDIA	R	1,81	0,00

**Titulares de explotaciones que hayan adquirido el compromiso voluntario de establecimiento de una enmienda natural mediante un cultivo de crucífera para su enterrado en verde****PUNTOS: 1,00 S**

<b><u>APELLIDOS Y NOMBRE / RAZÓN SOCIAL</u></b>	<b><u>NIF</u></b>	<b><u>EXPEDIENTE</u></b>	<b><u>SUP. PROPUESTA (ha)</u></b>
RAMA MORON ANTONIO	28531737F	8014501	16,43

<b><u>PROPUESTA</u></b>	<b><u>SOLICITA PRIMA VOL.</u></b>
ADMITIDO	NO

**IMPORTE POR ANUALIDAD**

<u>CAMPAÑA</u>	<u>IMPORTE MÁXIMO SUBVENCIONABLE</u>	<u>IMPORTE MEDIO DE TRANSFERENCIA (€/ha)</u>
2015	4.769,14 €	290,27 €
2016	4.769,14 €	290,27 €
2017	4.769,14 €	290,27 €
2018	4.769,14 €	290,27 €
2019	4.769,14 €	290,27 €

**RECINTOS PROPUESTOS**

<u>REF.</u>	<u>REFERENCIA SIGPAC</u>	<u>CULTIVO</u>	<u>DESCRIPCIÓN CULTIVO</u>	<u>S/R</u>	<u>SUP. DEC. ADMIN. (ha)</u>	<u>SUP. PROPUESTA (ha)</u>
1716514	41-053-001-00356-001	81377	ALGODON-ELSA	R	5,94	5,94
1716515	41-053-001-00356-001	82119	REMOLACHA-SCULTA	R	6,23	6,23
1716516	41-053-001-00364-001	82143	REMOLACHA-AGASSI	R	4,26	4,26

**RESUMEN CRITERIOS DE PRIORIZACIÓN****10.1.5 Sistemas sostenibles de cultivos agroindustriales****PUNTOS: 4,00**

	<b><u>PUNTOS</u></b>	<b><u>CUMPLE</u></b>
Porcentaje de superficie determinada en Red Natura 2000	0,00	0.0%
Porcentaje de superficie determinada situada en zonas RAMSAR	0,00	0.0%
Porcentaje de superficie determinada en zonas vulnerables a la contaminación por nitratos	4,00	100.0%
Titulares de explotaciones que hayan adquirido el compromiso voluntario de establecimiento de una enmienda natural mediante un cultivo de crucífera para su enterrado en verde	0,00	N



**DETALLE CRITERIOS DE PRIORIZACIÓN****10.1.5 Sistemas sostenibles de cultivos agroindustriales****PUNTOS: 4,00****Porcentaje de superficie determinada en Red Natura 2000****PUNTOS: 0,00 0.0%**

<u>REF.</u>	<u>REFERENCIA SIGPAC</u>	<u>CULTIVO</u>	<u>DESCRIPCIÓN CULTIVO</u>	<u>S/R</u>	<u>SUP.</u>	<u>SUP.</u>
					<u>PROPUESTA</u>	<u>CUMPLE</u>
					(ha)	(ha)
1716514	41-053-001-00356-001	81377	ALGODON-ELSA	R	5,94	0,00
1716515	41-053-001-00356-001	82119	REMOLACHA-SCULTA	R	6,23	0,00
1716516	41-053-001-00364-001	82143	REMOLACHA-AGASSI	R	4,26	0,00

**Porcentaje de superficie determinada situada en zonas RAMSAR****PUNTOS: 0,00 0.0%**

<u>REF.</u>	<u>REFERENCIA SIGPAC</u>	<u>CULTIVO</u>	<u>DESCRIPCIÓN CULTIVO</u>	<u>S/R</u>	<u>SUP.</u>	<u>SUP.</u>
					<u>PROPUESTA</u>	<u>CUMPLE</u>
					(ha)	(ha)
1716514	41-053-001-00356-001	81377	ALGODON-ELSA	R	5,94	0,00
1716515	41-053-001-00356-001	82119	REMOLACHA-SCULTA	R	6,23	0,00
1716516	41-053-001-00364-001	82143	REMOLACHA-AGASSI	R	4,26	0,00

**Porcentaje de superficie determinada en zonas vulnerables a la contaminación por nitratos****PUNTOS: 4,00 100.0%**

<u>REF.</u>	<u>REFERENCIA SIGPAC</u>	<u>CULTIVO</u>	<u>DESCRIPCIÓN CULTIVO</u>	<u>S/R</u>	<u>SUP.</u>	<u>SUP.</u>
					<u>PROPUESTA</u>	<u>CUMPLE</u>
					(ha)	(ha)
1716514	41-053-001-00356-001	81377	ALGODON-ELSA	R	5,94	5,94
1716515	41-053-001-00356-001	82119	REMOLACHA-SCULTA	R	6,23	6,23
1716516	41-053-001-00364-001	82143	REMOLACHA-AGASSI	R	4,26	4,26

**Titulares de explotaciones que hayan adquirido el compromiso voluntario de establecimiento de una enmienda natural mediante un cultivo de crucífera para su enterrado en verde****PUNTOS: 0,00 N**

<u>APELLIDOS Y NOMBRE / RAZÓN SOCIAL</u>	<u>NIF</u>	<u>EXPEDIENTE</u>	<u>SUP. PROPUESTA (ha)</u>
RAMIREZ CHACON ANTONIO	52286746H	8022081	9,91
<u>PROPUESTA ADMITIDO</u>	<u>SOLICITA PRIMA VOL. SI</u>	<u>PROPUESTA PRIMA VOL. ADMITIDO</u>	

**IMPORTE POR ANUALIDAD**

<u>CAMPAÑA</u>	<u>IMPORTE MÁXIMO SUBVENCIONABLE</u>	<u>IMPORTE MEDIO DE TRANSFERENCIA (€/ha)</u>
2015	4.295,39 €	433,44 €
2016	4.295,39 €	433,44 €
2017	4.295,39 €	433,44 €
2018	4.295,39 €	433,44 €
2019	4.295,39 €	433,44 €

**RECINTOS PROPUESTOS**

<u>REF.</u>	<u>REFERENCIA SIGPAC</u>	<u>CULTIVO</u>	<u>DESCRIPCIÓN CULTIVO</u>	<u>S/R</u>	<u>SUP. DEC. ADMIN. (ha)</u>	<u>SUP. PROPUESTA (ha)</u>
1543339	41-020-001-00063-002	81162	ALGODON-FLORA	R	2,90	2,90
1543340	41-069-015-00287-002	81162	ALGODON-FLORA	R	7,01	7,01

**RESUMEN CRITERIOS DE PRIORIZACIÓN****10.1.5 Sistemas sostenibles de cultivos agroindustriales**

PUNTOS: 5,00

	<u>PUNTOS</u>	<u>CUMPLE</u>
Porcentaje de superficie determinada en Red Natura 2000	0,00	0.0%
Porcentaje de superficie determinada situada en zonas RAMSAR	0,00	0.0%
Porcentaje de superficie determinada en zonas vulnerables a la contaminación por nitratos	4,00	100.0%
Titulares de explotaciones que hayan adquirido el compromiso voluntario de establecimiento de una enmienda natural mediante un cultivo de crucifera para su enterrado en verde	1,00	S

**DETALLE CRITERIOS DE PRIORIZACIÓN****10.1.5 Sistemas sostenibles de cultivos agroindustriales**

PUNTOS: 5,00

	<u>PUNTOS</u>	<u>0,00</u>	<u>0.0%</u>
Porcentaje de superficie determinada en Red Natura 2000			
		<u>SUP. PROPUESTA (ha)</u>	<u>SUP. CUMPLE (ha)</u>
<u>REF.</u>	<u>REFERENCIA SIGPAC</u>	<u>CULTIVO</u>	<u>DESCRIPCIÓN CULTIVO</u>
		<u>S/R</u>	
1543339	41-020-001-00063-002	81162	ALGODON-FLORA
		R	2,90
1543340	41-069-015-00287-002	81162	ALGODON-FLORA
		R	7,01
			0,00
			0,00
Porcentaje de superficie determinada situada en zonas RAMSAR			
		<u>SUP. PROPUESTA (ha)</u>	<u>SUP. CUMPLE (ha)</u>
<u>REF.</u>	<u>REFERENCIA SIGPAC</u>	<u>CULTIVO</u>	<u>DESCRIPCIÓN CULTIVO</u>
		<u>S/R</u>	
1543339	41-020-001-00063-002	81162	ALGODON-FLORA
		R	2,90
1543340	41-069-015-00287-002	81162	ALGODON-FLORA
		R	7,01
			0,00
			0,00
Porcentaje de superficie determinada en zonas vulnerables a la contaminación por nitratos			
		<u>SUP. PROPUESTA (ha)</u>	<u>SUP. CUMPLE (ha)</u>
<u>REF.</u>	<u>REFERENCIA SIGPAC</u>	<u>CULTIVO</u>	<u>DESCRIPCIÓN CULTIVO</u>
		<u>S/R</u>	
1543339	41-020-001-00063-002	81162	ALGODON-FLORA
		R	2,90
1543340	41-069-015-00287-002	81162	ALGODON-FLORA
		R	7,01
			2,90
			7,01
Titulares de explotaciones que hayan adquirido el compromiso voluntario de establecimiento de una enmienda natural mediante un cultivo de crucifera para su enterrado en verde			
		<u>PUNTOS</u>	<u>S</u>
		1,00	S

<b><u>APELLIDOS Y NOMBRE / RAZÓN SOCIAL</u></b>	<b><u>NIF</u></b>	<b><u>EXPEDIENTE</u></b>	<b><u>SUP. PROPUESTA (ha)</u></b>
RAMIREZ CHACON FRANCISCO JAVIER	52665591F	8022087	9,83

<b><u>PROPUESTA</u></b>	<b><u>SOLICITA PRIMA VOL.</u></b>	<b><u>PROPUESTA PRIMA VOL.</u></b>
ADMITIDO	SI	ADMITIDO

**IMPORTE POR ANUALIDAD**

<u>CAMPAÑA</u>	<u>IMPORTE MÁXIMO SUBVENCIONABLE</u>	<u>IMPORTE MEDIO DE TRANSFERENCIA (€/ha)</u>
2015	4.260,71 €	433,44 €
2016	4.260,71 €	433,44 €
2017	4.260,71 €	433,44 €
2018	4.260,71 €	433,44 €
2019	4.260,71 €	433,44 €

**RECINTOS PROPUESTOS**

<u>REF.</u>	<u>REFERENCIA SIGPAC</u>	<u>CULTIVO</u>	<u>DESCRIPCIÓN CULTIVO</u>	<u>S/R</u>	<u>SUP. DEC. ADMIN. (ha)</u>	<u>SUP. PROPUESTA (ha)</u>
1543760	41-020-001-00059-001	81162	ALGODON-FLORA	R	7,86	7,86
1543761	41-020-001-00063-002	81162	ALGODON-FLORA	R	1,97	1,97

**RESUMEN CRITERIOS DE PRIORIZACIÓN****10.1.5 Sistemas sostenibles de cultivos agroindustriales** PUNTOS: 5,00

	<u>PUNTOS</u>	<u>CUMPLE</u>
Porcentaje de superficie determinada en Red Natura 2000	0,00	0.0%
Porcentaje de superficie determinada situada en zonas RAMSAR	0,00	0.0%
Porcentaje de superficie determinada en zonas vulnerables a la contaminación por nitratos	4,00	100.0%
Titulares de explotaciones que hayan adquirido el compromiso voluntario de establecimiento de una enmienda natural mediante un cultivo de crucifera para su enterrado en verde	1,00	S

**DETALLE CRITERIOS DE PRIORIZACIÓN****10.1.5 Sistemas sostenibles de cultivos agroindustriales** PUNTOS: 5,00

<u>REF.</u>	<u>REFERENCIA SIGPAC</u>	<u>CULTIVO</u>	<u>DESCRIPCIÓN CULTIVO</u>	<u>S/R</u>	<u>SUP. PROPUESTA (ha)</u>	<u>SUP. CUMPLE (ha)</u>
1543760	41-020-001-00059-001	81162	ALGODON-FLORA	R	7,86	0,00
1543761	41-020-001-00063-002	81162	ALGODON-FLORA	R	1,97	0,00

	<u>PUNTOS</u>	<u>SUP. PROPUESTA (ha)</u>	<u>SUP. CUMPLE (ha)</u>
Porcentaje de superficie determinada en Red Natura 2000	0,00	0,00	0.0%
Porcentaje de superficie determinada situada en zonas RAMSAR	0,00	0,00	0.0%
Porcentaje de superficie determinada en zonas vulnerables a la contaminación por nitratos	4,00	4,00	100.0%
Titulares de explotaciones que hayan adquirido el compromiso voluntario de establecimiento de una enmienda natural mediante un cultivo de crucifera para su enterrado en verde	1,00	1,00	S

<u>APELLIDOS Y NOMBRE / RAZÓN SOCIAL</u>	<u>NIF</u>	<u>EXPEDIENTE</u>	<u>SUP. PROPUESTA (ha)</u>
RAMIREZ CHACON JUAN CARLOS	52665592P	8022092	7,00

<u>PROPUESTA ADMITIDO</u>	<u>SOLICITA PRIMA VOL. SI</u>	<u>PROPUESTA PRIMA VOL. ADMITIDO</u>

**IMPORTE POR ANUALIDAD**

<u>CAMPAÑA</u>	<u>IMPORTE MÁXIMO SUBVENCIONABLE</u>	<u>IMPORTE MEDIO DE TRANSFERENCIA (€/ha)</u>
2015	3.034,08 €	433,44 €
2016	3.034,08 €	433,44 €
2017	3.034,08 €	433,44 €
2018	3.034,08 €	433,44 €
2019	3.034,08 €	433,44 €

**RECINTOS PROPUESTOS**

<u>REF.</u>	<u>REFERENCIA SIGPAC</u>	<u>CULTIVO</u>	<u>DESCRIPCIÓN CULTIVO</u>	<u>S/R</u>	<u>SUP. DEC. ADMIN. (ha)</u>	<u>SUP. PROPUESTA (ha)</u>
1543836	41-020-001-00059-001	81162	ALGODON-FLORA	R	7,00	7,00

**RESUMEN CRITERIOS DE PRIORIZACIÓN**

<b>10.1.5 Sistemas sostenibles de cultivos agroindustriales</b>	<b>PUNTOS: 5,00</b>	<b>PUNTOS</b>	<b>CUMPLE</b>
Porcentaje de superficie determinada en Red Natura 2000		0,00	0.0%
Porcentaje de superficie determinada situada en zonas RAMSAR		0,00	0.0%
Porcentaje de superficie determinada en zonas vulnerables a la contaminación por nitratos		4,00	100.0%
Titulares de explotaciones que hayan adquirido el compromiso voluntario de establecimiento de una enmienda natural mediante un cultivo de crucifera para su enterrado en verde		1,00	S

**DETALLE CRITERIOS DE PRIORIZACIÓN**

<b>10.1.5 Sistemas sostenibles de cultivos agroindustriales</b>	<b>PUNTOS: 5,00</b>	<b>PUNTOS</b>	<b>CUMPLE</b>			
Porcentaje de superficie determinada en Red Natura 2000		PUNTOS: 0,00	0.0%			
		<u>SUP. PROPUESTA (ha)</u>	<u>SUP. CUMPLE (ha)</u>			
<u>REF.</u>	<u>REFERENCIA SIGPAC</u>	<u>CULTIVO</u>	<u>DESCRIPCIÓN CULTIVO</u>	<u>S/R</u>		
1543836	41-020-001-00059-001	81162	ALGODON-FLORA	R	7,00	0,00
Porcentaje de superficie determinada situada en zonas RAMSAR		PUNTOS: 0,00	0.0%			
		<u>SUP. PROPUESTA (ha)</u>	<u>SUP. CUMPLE (ha)</u>			
<u>REF.</u>	<u>REFERENCIA SIGPAC</u>	<u>CULTIVO</u>	<u>DESCRIPCIÓN CULTIVO</u>	<u>S/R</u>		
1543836	41-020-001-00059-001	81162	ALGODON-FLORA	R	7,00	0,00
Porcentaje de superficie determinada en zonas vulnerables a la contaminación por nitratos		PUNTOS: 4,00	100.0%			
		<u>SUP. PROPUESTA (ha)</u>	<u>SUP. CUMPLE (ha)</u>			
<u>REF.</u>	<u>REFERENCIA SIGPAC</u>	<u>CULTIVO</u>	<u>DESCRIPCIÓN CULTIVO</u>	<u>S/R</u>		
1543836	41-020-001-00059-001	81162	ALGODON-FLORA	R	7,00	7,00
Titulares de explotaciones que hayan adquirido el compromiso voluntario de establecimiento de una enmienda natural mediante un cultivo de crucifera para su enterrado en verde		PUNTOS: 1,00	S			



<u>APELLIDOS Y NOMBRE / RAZÓN SOCIAL</u>	<u>NIF</u>	<u>EXPEDIENTE</u>	<u>SUP. PROPUESTA (ha)</u>
RAMIREZ CORDERO TERESA	28309244Q	8026771	3,16

<u>PROPUESTA</u>	<u>SOLICITA PRIMA VOL.</u>
ADMITIDO	NO

**IMPORTE POR ANUALIDAD**

<u>CAMPAÑA</u>	<u>IMPORTE MÁXIMO SUBVENCIONABLE</u>	<u>IMPORTE MEDIO DE TRANSFERENCIA (€/ha)</u>
2015	917,25 €	290,27 €
2016	917,25 €	290,27 €
2017	917,25 €	290,27 €
2018	917,25 €	290,27 €
2019	917,25 €	290,27 €

**RECINTOS PROPUESTOS**

<u>REF.</u>	<u>REFERENCIA SIGPAC</u>	<u>CULTIVO</u>	<u>DESCRIPCIÓN CULTIVO</u>	<u>S/R</u>	<u>SUP. DEC. ADMIN. (ha)</u>	<u>SUP. PROPUESTA (ha)</u>
1836987	41-053-019-00392-002	81268	ALGODON-JUNCAL	R	3,16	3,16

**RESUMEN CRITERIOS DE PRIORIZACIÓN**

<b>10.1.5 Sistemas sostenibles de cultivos agroindustriales</b>	<b>PUNTOS: 4,00</b>	<b>PUNTOS</b>	<b>CUMPLE</b>
Porcentaje de superficie determinada en Red Natura 2000		0,00	0.0%
Porcentaje de superficie determinada situada en zonas RAMSAR		0,00	0.0%
Porcentaje de superficie determinada en zonas vulnerables a la contaminación por nitratos		4,00	100.0%
Titulares de explotaciones que hayan adquirido el compromiso voluntario de establecimiento de una enmienda natural mediante un cultivo de crucifera para su enterrado en verde		0,00	N

**DETALLE CRITERIOS DE PRIORIZACIÓN**

<b>10.1.5 Sistemas sostenibles de cultivos agroindustriales</b>	<b>PUNTOS: 4,00</b>	<b>PUNTOS</b>	<b>CUMPLE</b>			
Porcentaje de superficie determinada en Red Natura 2000		PUNTOS: 0,00	0.0%			
		<u>SUP. PROPUESTA (ha)</u>	<u>SUP. CUMPLE (ha)</u>			
<u>REF.</u>	<u>REFERENCIA SIGPAC</u>	<u>CULTIVO</u>	<u>DESCRIPCIÓN CULTIVO</u>	<u>S/R</u>		
1836987	41-053-019-00392-002	81268	ALGODON-JUNCAL	R	3,16	0,00
Porcentaje de superficie determinada situada en zonas RAMSAR		PUNTOS: 0,00	0.0%			
		<u>SUP. PROPUESTA (ha)</u>	<u>SUP. CUMPLE (ha)</u>			
<u>REF.</u>	<u>REFERENCIA SIGPAC</u>	<u>CULTIVO</u>	<u>DESCRIPCIÓN CULTIVO</u>	<u>S/R</u>		
1836987	41-053-019-00392-002	81268	ALGODON-JUNCAL	R	3,16	0,00
Porcentaje de superficie determinada en zonas vulnerables a la contaminación por nitratos		PUNTOS: 4,00	100.0%			
		<u>SUP. PROPUESTA (ha)</u>	<u>SUP. CUMPLE (ha)</u>			
<u>REF.</u>	<u>REFERENCIA SIGPAC</u>	<u>CULTIVO</u>	<u>DESCRIPCIÓN CULTIVO</u>	<u>S/R</u>		
1836987	41-053-019-00392-002	81268	ALGODON-JUNCAL	R	3,16	3,16
Titulares de explotaciones que hayan adquirido el compromiso voluntario de establecimiento de una enmienda natural mediante un cultivo de crucifera para su enterrado en verde		PUNTOS: 0,00	N			





<b><u>APELLIDOS Y NOMBRE / RAZÓN SOCIAL</u></b>	<b><u>NIF</u></b>	<b><u>EXPEDIENTE</u></b>	<b><u>SUP. PROPUESTA (ha)</u></b>
RAMIREZ DIAZ MANUELA	28136329S	8024054	2,87

<b><u>PROPUESTA</u></b>	<b><u>SOLICITA PRIMA VOL.</u></b>	<b><u>PROPUESTA PRIMA VOL.</u></b>
<b>ADMITIDO</b>	<b>SI</b>	<b>ADMITIDO</b>

**IMPORTE POR ANUALIDAD**

<b><u>CAMPAÑA</u></b>	<b><u>IMPORTE MÁXIMO SUBVENCIONABLE</u></b>	<b><u>IMPORTE MEDIO DE TRANSFERENCIA (€/ha)</u></b>
2015	1.243,97 €	433,44 €
2016	1.243,97 €	433,44 €
2017	1.243,97 €	433,44 €
2018	1.243,97 €	433,44 €
2019	1.243,97 €	433,44 €

**RECINTOS PROPUESTOS**

<b><u>REF.</u></b>	<b><u>REFERENCIA SIGPAC</u></b>	<b><u>CULTIVO</u></b>	<b><u>DESCRIPCIÓN CULTIVO</u></b>	<b><u>S/R</u></b>	<b><u>SUP. DEC. ADMIN. (ha)</u></b>	<b><u>SUP. PROPUESTA (ha)</u></b>
1673615	41-069-012-00318-002	81377	ALGODON-ELSA	R	1,43	1,43
1673616	41-069-012-00318-003	81377	ALGODON-ELSA	R	1,44	1,44

**RESUMEN CRITERIOS DE PRIORIZACIÓN****10.1.5 Sistemas sostenibles de cultivos agroindustriales** PUNTOS: 5,00

	<b><u>PUNTOS</u></b>	<b><u>CUMPLE</u></b>
Porcentaje de superficie determinada en Red Natura 2000	0,00	0.0%
Porcentaje de superficie determinada situada en zonas RAMSAR	0,00	0.0%
Porcentaje de superficie determinada en zonas vulnerables a la contaminación por nitratos	4,00	100.0%
Titulares de explotaciones que hayan adquirido el compromiso voluntario de establecimiento de una enmienda natural mediante un cultivo de crucifera para su enterrado en verde	1,00	S

**DETALLE CRITERIOS DE PRIORIZACIÓN****10.1.5 Sistemas sostenibles de cultivos agroindustriales** PUNTOS: 5,00

Porcentaje de superficie determinada en Red Natura 2000	PUNTOS:	0,00	0.0%			
		<b><u>SUP. PROPUESTA (ha)</u></b>	<b><u>SUP. CUMPLE (ha)</u></b>			
<b><u>REF.</u></b>	<b><u>REFERENCIA SIGPAC</u></b>	<b><u>CULTIVO</u></b>	<b><u>DESCRIPCIÓN CULTIVO</u></b>	<b><u>S/R</u></b>		
1673615	41-069-012-00318-002	81377	ALGODON-ELSA	R	1,43	0,00
1673616	41-069-012-00318-003	81377	ALGODON-ELSA	R	1,44	0,00
Porcentaje de superficie determinada situada en zonas RAMSAR	PUNTOS:	0,00	0.0%			
		<b><u>SUP. PROPUESTA (ha)</u></b>	<b><u>SUP. CUMPLE (ha)</u></b>			
<b><u>REF.</u></b>	<b><u>REFERENCIA SIGPAC</u></b>	<b><u>CULTIVO</u></b>	<b><u>DESCRIPCIÓN CULTIVO</u></b>	<b><u>S/R</u></b>		
1673615	41-069-012-00318-002	81377	ALGODON-ELSA	R	1,43	0,00
1673616	41-069-012-00318-003	81377	ALGODON-ELSA	R	1,44	0,00
Porcentaje de superficie determinada en zonas vulnerables a la contaminación por nitratos	PUNTOS:	4,00	100.0%			
		<b><u>SUP. PROPUESTA (ha)</u></b>	<b><u>SUP. CUMPLE (ha)</u></b>			
<b><u>REF.</u></b>	<b><u>REFERENCIA SIGPAC</u></b>	<b><u>CULTIVO</u></b>	<b><u>DESCRIPCIÓN CULTIVO</u></b>	<b><u>S/R</u></b>		
1673615	41-069-012-00318-002	81377	ALGODON-ELSA	R	1,43	1,43
1673616	41-069-012-00318-003	81377	ALGODON-ELSA	R	1,44	1,44
Titulares de explotaciones que hayan adquirido el compromiso voluntario de establecimiento de una enmienda natural mediante un cultivo de crucifera para su enterrado en verde	PUNTOS:	1,00	S			

<b><u>APELLIDOS Y NOMBRE / RAZÓN SOCIAL</u></b>	<b><u>NIF</u></b>	<b><u>EXPEDIENTE</u></b>	<b><u>SUP. PROPUESTA (ha)</u></b>
RAMIREZ FERNANDEZ ALFONSO	28384138E	8023701	5,71

<b><u>PROPUESTA</u></b>	<b><u>SOLICITA PRIMA VOL.</u></b>
ADMITIDO	NO

**IMPORTE POR ANUALIDAD**

<u>CAMPAÑA</u>	<u>IMPORTE MÁXIMO SUBVENCIONABLE</u>	<u>IMPORTE MEDIO DE TRANSFERENCIA (€/ha)</u>
2015	1.657,44 €	290,27 €
2016	1.657,44 €	290,27 €
2017	1.657,44 €	290,27 €
2018	1.657,44 €	290,27 €
2019	1.657,44 €	290,27 €

**RECINTOS PROPUESTOS**

<u>REF.</u>	<u>REFERENCIA SIGPAC</u>	<u>CULTIVO</u>	<u>DESCRIPCIÓN CULTIVO</u>	<u>S/R</u>	<u>SUP. DEC. ADMIN. (ha)</u>	<u>SUP. PROPUESTA (ha)</u>
1652917	41-095-084-00087-001	81377	ALGODON-ELSA	R	5,71	5,71

**RESUMEN CRITERIOS DE PRIORIZACIÓN**

<b>10.1.5 Sistemas sostenibles de cultivos agroindustriales</b>	<b>PUNTOS: 4,00</b>	<b>PUNTOS</b>	<b>CUMPLE</b>
Porcentaje de superficie determinada en Red Natura 2000		0,00	0.0%
Porcentaje de superficie determinada situada en zonas RAMSAR		0,00	0.0%
Porcentaje de superficie determinada en zonas vulnerables a la contaminación por nitratos		4,00	100.0%
Titulares de explotaciones que hayan adquirido el compromiso voluntario de establecimiento de una enmienda natural mediante un cultivo de crucifera para su enterrado en verde		0,00	N

**DETALLE CRITERIOS DE PRIORIZACIÓN**

<b>10.1.5 Sistemas sostenibles de cultivos agroindustriales</b>	<b>PUNTOS: 4,00</b>	<b>PUNTOS</b>	<b>CUMPLE</b>			
Porcentaje de superficie determinada en Red Natura 2000		PUNTOS: 0,00	0.0%			
		<b><u>SUP. PROPUESTA (ha)</u></b>	<b><u>SUP. CUMPLE (ha)</u></b>			
<b><u>REF.</u></b>	<b><u>REFERENCIA SIGPAC</u></b>	<b><u>CULTIVO</u></b>	<b><u>DESCRIPCIÓN CULTIVO</u></b>	<b><u>S/R</u></b>	<b><u>SUP. PROPUESTA (ha)</u></b>	<b><u>SUP. CUMPLE (ha)</u></b>
1652917	41-095-084-00087-001	81377	ALGODON-ELSA	R	5,71	0,00
Porcentaje de superficie determinada situada en zonas RAMSAR		PUNTOS: 0,00	0.0%			
		<b><u>SUP. PROPUESTA (ha)</u></b>	<b><u>SUP. CUMPLE (ha)</u></b>			
<b><u>REF.</u></b>	<b><u>REFERENCIA SIGPAC</u></b>	<b><u>CULTIVO</u></b>	<b><u>DESCRIPCIÓN CULTIVO</u></b>	<b><u>S/R</u></b>	<b><u>SUP. PROPUESTA (ha)</u></b>	<b><u>SUP. CUMPLE (ha)</u></b>
1652917	41-095-084-00087-001	81377	ALGODON-ELSA	R	5,71	0,00
Porcentaje de superficie determinada en zonas vulnerables a la contaminación por nitratos		PUNTOS: 4,00	100.0%			
		<b><u>SUP. PROPUESTA (ha)</u></b>	<b><u>SUP. CUMPLE (ha)</u></b>			
<b><u>REF.</u></b>	<b><u>REFERENCIA SIGPAC</u></b>	<b><u>CULTIVO</u></b>	<b><u>DESCRIPCIÓN CULTIVO</u></b>	<b><u>S/R</u></b>	<b><u>SUP. PROPUESTA (ha)</u></b>	<b><u>SUP. CUMPLE (ha)</u></b>
1652917	41-095-084-00087-001	81377	ALGODON-ELSA	R	5,71	5,71
Titulares de explotaciones que hayan adquirido el compromiso voluntario de establecimiento de una enmienda natural mediante un cultivo de crucifera para su enterrado en verde		PUNTOS: 0,00	N			



<b><u>APELLIDOS Y NOMBRE / RAZÓN SOCIAL</u></b>	<b><u>NIF</u></b>	<b><u>EXPEDIENTE</u></b>	<b><u>SUP. PROPUESTA (ha)</u></b>
RAMIREZ FERNANDEZ ANTONIO	28144373D	8027194	8,82

<b><u>PROPUESTA</u></b>	<b><u>SOLICITA PRIMA VOL.</u></b>
ADMITIDO	NO

**IMPORTE POR ANUALIDAD**

<u>CAMPAÑA</u>	<u>IMPORTE MÁXIMO SUBVENCIONABLE</u>	<u>IMPORTE MEDIO DE TRANSFERENCIA (€/ha)</u>
2015	2.560,18 €	290,27 €
2016	2.560,18 €	290,27 €
2017	2.560,18 €	290,27 €
2018	2.560,18 €	290,27 €
2019	2.560,18 €	290,27 €

**RECINTOS PROPUESTOS**

<u>REF.</u>	<u>REFERENCIA SIGPAC</u>	<u>CULTIVO</u>	<u>DESCRIPCIÓN CULTIVO</u>	<u>S/R</u>	<u>SUP. DEC. ADMIN. (ha)</u>	<u>SUP. PROPUESTA (ha)</u>
1868130	41-095-084-00001-002	81377	ALGODON-ELSA	R	1,98	1,98
1868131	41-095-084-00001-003	81377	ALGODON-ELSA	R	3,23	3,23
1868132	41-095-086-00104-001	81377	ALGODON-ELSA	R	3,61	3,61

**RESUMEN CRITERIOS DE PRIORIZACIÓN****10.1.5 Sistemas sostenibles de cultivos agroindustriales****PUNTOS: 4,00**

	<b><u>PUNTOS</u></b>	<b><u>CUMPLE</u></b>
Porcentaje de superficie determinada en Red Natura 2000	0,00	0.0%
Porcentaje de superficie determinada situada en zonas RAMSAR	0,00	0.0%
Porcentaje de superficie determinada en zonas vulnerables a la contaminación por nitratos	4,00	100.0%
Titulares de explotaciones que hayan adquirido el compromiso voluntario de establecimiento de una enmienda natural mediante un cultivo de crucífera para su enterrado en verde	0,00	N



**DETALLE CRITERIOS DE PRIORIZACIÓN****10.1.5 Sistemas sostenibles de cultivos agroindustriales****PUNTOS: 4,00****Porcentaje de superficie determinada en Red Natura 2000****PUNTOS: 0,00 0.0%**

<u>REF.</u>	<u>REFERENCIA SIGPAC</u>	<u>CULTIVO</u>	<u>DESCRIPCIÓN CULTIVO</u>	<u>S/R</u>	<u>SUP.</u>	<u>SUP.</u>
					<u>PROPUESTA</u>	<u>CUMPLE</u>
					(ha)	(ha)
1868130	41-095-084-00001-002	81377	ALGODON-ELSA	R	1,98	0,00
1868131	41-095-084-00001-003	81377	ALGODON-ELSA	R	3,23	0,00
1868132	41-095-086-00104-001	81377	ALGODON-ELSA	R	3,61	0,00

**Porcentaje de superficie determinada situada en zonas RAMSAR****PUNTOS: 0,00 0.0%**

<u>REF.</u>	<u>REFERENCIA SIGPAC</u>	<u>CULTIVO</u>	<u>DESCRIPCIÓN CULTIVO</u>	<u>S/R</u>	<u>SUP.</u>	<u>SUP.</u>
					<u>PROPUESTA</u>	<u>CUMPLE</u>
					(ha)	(ha)
1868130	41-095-084-00001-002	81377	ALGODON-ELSA	R	1,98	0,00
1868131	41-095-084-00001-003	81377	ALGODON-ELSA	R	3,23	0,00
1868132	41-095-086-00104-001	81377	ALGODON-ELSA	R	3,61	0,00

**Porcentaje de superficie determinada en zonas vulnerables a la contaminación por nitratos****PUNTOS: 4,00 100.0%**

<u>REF.</u>	<u>REFERENCIA SIGPAC</u>	<u>CULTIVO</u>	<u>DESCRIPCIÓN CULTIVO</u>	<u>S/R</u>	<u>SUP.</u>	<u>SUP.</u>
					<u>PROPUESTA</u>	<u>CUMPLE</u>
					(ha)	(ha)
1868130	41-095-084-00001-002	81377	ALGODON-ELSA	R	1,98	1,98
1868131	41-095-084-00001-003	81377	ALGODON-ELSA	R	3,23	3,23
1868132	41-095-086-00104-001	81377	ALGODON-ELSA	R	3,61	3,61

**Titulares de explotaciones que hayan adquirido el compromiso voluntario de establecimiento de una enmienda natural mediante un cultivo de crucífera para su enterrado en verde****PUNTOS: 0,00 N**

<b><u>APELLIDOS Y NOMBRE / RAZÓN SOCIAL</u></b>	<b><u>NIF</u></b>	<b><u>EXPEDIENTE</u></b>	<b><u>SUP. PROPUESTA (ha)</u></b>
RAMIREZ GARCIA ANTONIO	28354592P	8025316	8,57

<b><u>PROPUESTA</u></b>	<b><u>SOLICITA PRIMA VOL.</u></b>	<b><u>PROPUESTA PRIMA VOL.</u></b>
ADMITIDO	SI	ADMITIDO

**IMPORTE POR ANUALIDAD**

<u>CAMPAÑA</u>	<u>IMPORTE MÁXIMO SUBVENCIONABLE</u>	<u>IMPORTE MEDIO DE TRANSFERENCIA (€/ha)</u>
2015	3.714,58 €	433,44 €
2016	3.714,58 €	433,44 €
2017	3.714,58 €	433,44 €
2018	3.714,58 €	433,44 €
2019	3.714,58 €	433,44 €

**RECINTOS PROPUESTOS**

<u>REF.</u>	<u>REFERENCIA SIGPAC</u>	<u>CULTIVO</u>	<u>DESCRIPCIÓN CULTIVO</u>	<u>S/R</u>	<u>SUP. DEC. ADMIN. (ha)</u>	<u>SUP. PROPUESTA (ha)</u>
3123572	41-095-066-00018-001	81377	ALGODON-ELSA	R	6,77	6,77
3123573	41-095-066-00020-001	81377	ALGODON-ELSA	R	1,80	1,80

**RESUMEN CRITERIOS DE PRIORIZACIÓN****10.1.5 Sistemas sostenibles de cultivos agroindustriales** PUNTOS: 5,00

	<u>PUNTOS</u>	<u>CUMPLE</u>
Porcentaje de superficie determinada en Red Natura 2000	0,00	0.0%
Porcentaje de superficie determinada situada en zonas RAMSAR	0,00	0.0%
Porcentaje de superficie determinada en zonas vulnerables a la contaminación por nitratos	4,00	100.0%
Titulares de explotaciones que hayan adquirido el compromiso voluntario de establecimiento de una enmienda natural mediante un cultivo de crucifera para su enterrado en verde	1,00	S

**DETALLE CRITERIOS DE PRIORIZACIÓN****10.1.5 Sistemas sostenibles de cultivos agroindustriales** PUNTOS: 5,00

	<u>PUNTOS</u>	<u>0,00</u>	<u>0.0%</u>
Porcentaje de superficie determinada en Red Natura 2000	PUNTOS:	0,00	0.0%
		<u>SUP. PROPUESTA (ha)</u>	<u>SUP. CUMPLE (ha)</u>
<b><u>REF.</u></b>	<b><u>REFERENCIA SIGPAC</u></b>	<b><u>CULTIVO</u></b>	<b><u>DESCRIPCIÓN CULTIVO</u></b>
		<b><u>S/R</u></b>	
3123572	41-095-066-00018-001	81377	ALGODON-ELSA
		R	6,77
3123573	41-095-066-00020-001	81377	ALGODON-ELSA
		R	1,80
			0,00
Porcentaje de superficie determinada situada en zonas RAMSAR	PUNTOS:	0,00	0.0%
		<u>SUP. PROPUESTA (ha)</u>	<u>SUP. CUMPLE (ha)</u>
<b><u>REF.</u></b>	<b><u>REFERENCIA SIGPAC</u></b>	<b><u>CULTIVO</u></b>	<b><u>DESCRIPCIÓN CULTIVO</u></b>
		<b><u>S/R</u></b>	
3123572	41-095-066-00018-001	81377	ALGODON-ELSA
		R	6,77
3123573	41-095-066-00020-001	81377	ALGODON-ELSA
		R	1,80
			0,00
Porcentaje de superficie determinada en zonas vulnerables a la contaminación por nitratos	PUNTOS:	4,00	100.0%
		<u>SUP. PROPUESTA (ha)</u>	<u>SUP. CUMPLE (ha)</u>
<b><u>REF.</u></b>	<b><u>REFERENCIA SIGPAC</u></b>	<b><u>CULTIVO</u></b>	<b><u>DESCRIPCIÓN CULTIVO</u></b>
		<b><u>S/R</u></b>	
3123572	41-095-066-00018-001	81377	ALGODON-ELSA
		R	6,77
3123573	41-095-066-00020-001	81377	ALGODON-ELSA
		R	1,80
			1,80
Titulares de explotaciones que hayan adquirido el compromiso voluntario de establecimiento de una enmienda natural mediante un cultivo de crucifera para su enterrado en verde	PUNTOS:	1,00	S

<b><u>APELLIDOS Y NOMBRE / RAZÓN SOCIAL</u></b>	<b><u>NIF</u></b>	<b><u>EXPEDIENTE</u></b>	<b><u>SUP. PROPUESTA (ha)</u></b>
RAMIREZ GONZALEZ CRISTOBAL	75581383W	8025104	14,57

<b><u>PROPUESTA</u></b>	<b><u>SOLICITA PRIMA VOL.</u></b>
ADMITIDO	NO

**IMPORTE POR ANUALIDAD**

<b><u>CAMPAÑA</u></b>	<b><u>IMPORTE MÁXIMO SUBVENCIONABLE</u></b>	<b><u>IMPORTE MEDIO DE TRANSFERENCIA (€/ha)</u></b>
2015	4.229,23 €	290,27 €
2016	4.229,23 €	290,27 €
2017	4.229,23 €	290,27 €
2018	4.229,23 €	290,27 €
2019	4.229,23 €	290,27 €

**RECINTOS PROPUESTOS**

<b><u>REF.</u></b>	<b><u>REFERENCIA SIGPAC</u></b>	<b><u>CULTIVO</u></b>	<b><u>DESCRIPCIÓN CULTIVO</u></b>	<b><u>S/R</u></b>	<b><u>SUP. DEC. ADMIN. (ha)</u></b>	<b><u>SUP. PROPUESTA (ha)</u></b>
1794550	41-039-067-00072-001	81038	ALGODON-REINA	R	2,47	2,47
1794552	41-039-067-00072-001	81038	ALGODON-REINA	R	4,58	4,58
1794549	41-039-067-00073-001	81038	ALGODON-REINA	R	4,58	4,58
1794551	41-039-067-00100-002	81038	ALGODON-REINA	R	2,94	2,94

**RESUMEN CRITERIOS DE PRIORIZACIÓN****10.1.5 Sistemas sostenibles de cultivos agroindustriales****PUNTOS: 4,00**

	<b><u>PUNTOS</u></b>	<b><u>CUMPLE</u></b>
Porcentaje de superficie determinada en Red Natura 2000	0,00	0.0%
Porcentaje de superficie determinada situada en zonas RAMSAR	0,00	0.0%
Porcentaje de superficie determinada en zonas vulnerables a la contaminación por nitratos	4,00	100.0%
Titulares de explotaciones que hayan adquirido el compromiso voluntario de establecimiento de una enmienda natural mediante un cultivo de crucífera para su enterrado en verde	0,00	N



**DETALLE CRITERIOS DE PRIORIZACIÓN****10.1.5 Sistemas sostenibles de cultivos agroindustriales****PUNTOS: 4,00****Porcentaje de superficie determinada en Red Natura 2000****PUNTOS: 0,00 0.0%**

<u>REF.</u>	<u>REFERENCIA SIGPAC</u>	<u>CULTIVO</u>	<u>DESCRIPCIÓN CULTIVO</u>	<u>S/R</u>	<u>SUP.</u>	<u>SUP.</u>
					<u>PROPUESTA</u>	<u>CUMPLE</u>
					(ha)	(ha)
1794550	41-039-067-00072-001	81038	ALGODON-REINA	R	2,47	0,00
1794552	41-039-067-00072-001	81038	ALGODON-REINA	R	4,58	0,00
1794549	41-039-067-00073-001	81038	ALGODON-REINA	R	4,58	0,00
1794551	41-039-067-00100-002	81038	ALGODON-REINA	R	2,94	0,00

**Porcentaje de superficie determinada situada en zonas RAMSAR****PUNTOS: 0,00 0.0%**

<u>REF.</u>	<u>REFERENCIA SIGPAC</u>	<u>CULTIVO</u>	<u>DESCRIPCIÓN CULTIVO</u>	<u>S/R</u>	<u>SUP.</u>	<u>SUP.</u>
					<u>PROPUESTA</u>	<u>CUMPLE</u>
					(ha)	(ha)
1794552	41-039-067-00072-001	81038	ALGODON-REINA	R	4,58	0,00
1794550	41-039-067-00072-001	81038	ALGODON-REINA	R	2,47	0,00
1794549	41-039-067-00073-001	81038	ALGODON-REINA	R	4,58	0,00
1794551	41-039-067-00100-002	81038	ALGODON-REINA	R	2,94	0,00

**Porcentaje de superficie determinada en zonas vulnerables a la contaminación por nitratos****PUNTOS: 4,00 100.0%**

<u>REF.</u>	<u>REFERENCIA SIGPAC</u>	<u>CULTIVO</u>	<u>DESCRIPCIÓN CULTIVO</u>	<u>S/R</u>	<u>SUP.</u>	<u>SUP.</u>
					<u>PROPUESTA</u>	<u>CUMPLE</u>
					(ha)	(ha)
1794550	41-039-067-00072-001	81038	ALGODON-REINA	R	2,47	2,47
1794552	41-039-067-00072-001	81038	ALGODON-REINA	R	4,58	4,58
1794549	41-039-067-00073-001	81038	ALGODON-REINA	R	4,58	4,58
1794551	41-039-067-00100-002	81038	ALGODON-REINA	R	2,94	2,94

**Titulares de explotaciones que hayan adquirido el compromiso voluntario de establecimiento de una enmienda natural mediante un cultivo de crucífera para su enterrado en verde****PUNTOS: 0,00 N**

<u>APELLIDOS Y NOMBRE / RAZÓN SOCIAL</u>	<u>NIF</u>	<u>EXPEDIENTE</u>	<u>SUP. PROPUESTA (ha)</u>
RAMIREZ LOPEZ PASTORA	28552275Y	8028330	3,11
<u>PROPUESTA ADMITIDO</u>	<u>SOLICITA PRIMA VOL. SI</u>	<u>PROPUESTA PRIMA VOL. ADMITIDO</u>	

**IMPORTE POR ANUALIDAD**

<u>CAMPAÑA</u>	<u>IMPORTE MÁXIMO SUBVENCIONABLE</u>	<u>IMPORTE MEDIO DE TRANSFERENCIA (€/ha)</u>
2015	1.348,00 €	433,44 €
2016	1.348,00 €	433,44 €
2017	1.348,00 €	433,44 €
2018	1.348,00 €	433,44 €
2019	1.348,00 €	433,44 €

**RECINTOS PROPUESTOS**

<u>REF.</u>	<u>REFERENCIA SIGPAC</u>	<u>CULTIVO</u>	<u>DESCRIPCIÓN CULTIVO</u>	<u>S/R</u>	<u>SUP. DEC. ADMIN. (ha)</u>	<u>SUP. PROPUESTA (ha)</u>
1939839	41-095-055-00046-001	81361	ALGODON-INTERCOTT 211	R	3,11	3,11

**RESUMEN CRITERIOS DE PRIORIZACIÓN**

<b>10.1.5 Sistemas sostenibles de cultivos agroindustriales</b>	<b>PUNTOS: 5,00</b>	<b>PUNTOS</b>	<b>CUMPLE</b>
Porcentaje de superficie determinada en Red Natura 2000		0,00	0.0%
Porcentaje de superficie determinada situada en zonas RAMSAR		0,00	0.0%
Porcentaje de superficie determinada en zonas vulnerables a la contaminación por nitratos		4,00	100.0%
Titulares de explotaciones que hayan adquirido el compromiso voluntario de establecimiento de una enmienda natural mediante un cultivo de crucífera para su enterrado en verde		1,00	S

**DETALLE CRITERIOS DE PRIORIZACIÓN**

<b>10.1.5 Sistemas sostenibles de cultivos agroindustriales</b>	<b>PUNTOS: 5,00</b>	<b>PUNTOS</b>	<b>CUMPLE</b>			
Porcentaje de superficie determinada en Red Natura 2000		PUNTOS: 0,00	0.0%			
		<u>SUP. PROPUESTA (ha)</u>	<u>SUP. CUMPLE (ha)</u>			
<u>REF.</u>	<u>REFERENCIA SIGPAC</u>	<u>CULTIVO</u>	<u>DESCRIPCIÓN CULTIVO</u>	<u>S/R</u>		
1939839	41-095-055-00046-001	81361	ALGODON-INTERCOTT 211	R	3,11	0,00
Porcentaje de superficie determinada situada en zonas RAMSAR		PUNTOS: 0,00	0.0%			
		<u>SUP. PROPUESTA (ha)</u>	<u>SUP. CUMPLE (ha)</u>			
<u>REF.</u>	<u>REFERENCIA SIGPAC</u>	<u>CULTIVO</u>	<u>DESCRIPCIÓN CULTIVO</u>	<u>S/R</u>		
1939839	41-095-055-00046-001	81361	ALGODON-INTERCOTT 211	R	3,11	0,00
Porcentaje de superficie determinada en zonas vulnerables a la contaminación por nitratos		PUNTOS: 4,00	100.0%			
		<u>SUP. PROPUESTA (ha)</u>	<u>SUP. CUMPLE (ha)</u>			
<u>REF.</u>	<u>REFERENCIA SIGPAC</u>	<u>CULTIVO</u>	<u>DESCRIPCIÓN CULTIVO</u>	<u>S/R</u>		
1939839	41-095-055-00046-001	81361	ALGODON-INTERCOTT 211	R	3,11	3,11
Titulares de explotaciones que hayan adquirido el compromiso voluntario de establecimiento de una enmienda natural mediante un cultivo de crucífera para su enterrado en verde		PUNTOS: 1,00	S			





<u>APELLIDOS Y NOMBRE / RAZÓN SOCIAL</u>	<u>NIF</u>	<u>EXPEDIENTE</u>	<u>SUP. PROPUESTA (ha)</u>
RAMIREZ LOPEZ RAFAEL	28130607C	8005273	36,21

<u>PROPUESTA</u>	<u>SOLICITA PRIMA VOL.</u>	<u>PROPUESTA PRIMA VOL.</u>
ADMITIDO	SI	INADMITIDO

**IMPORTE POR ANUALIDAD**

<u>CAMPAÑA</u>	<u>IMPORTE MÁXIMO SUBVENCIONABLE</u>	<u>IMPORTE MEDIO DE TRANSFERENCIA (€/ha)</u>
2015	10.510,68 €	290,27 €
2016	10.510,68 €	290,27 €
2017	10.510,68 €	290,27 €
2018	10.510,68 €	290,27 €
2019	10.510,68 €	290,27 €

**RECINTOS PROPUESTOS**

<u>REF.</u>	<u>REFERENCIA SIGPAC</u>	<u>CULTIVO</u>	<u>DESCRIPCIÓN CULTIVO</u>	<u>S/R</u>	<u>SUP. DEC. ADMIN. (ha)</u>	<u>SUP. PROPUESTA (ha)</u>
3079355	41-053-001-00027-001	81361	ALGODON-INTERCOTT 211	R	12,69	12,69
3079350	41-095-055-00058-001	33105	GIRASOL-PIZARRO	R	7,13	7,13
3079356	41-095-055-00061-001	81208	ALGODON-LIDER	R	3,32	3,32
3079358	41-095-083-00044-003	82156	REMOLACHA-BARBATE	R	4,03	4,03
3079357	41-095-083-00044-004	82156	REMOLACHA-BARBATE	R	3,85	3,85
3079351	41-095-084-00122-001	33105	GIRASOL-PIZARRO	R	5,19	5,19

**INCIDENCIAS****INCIDENCIA DESCRIPCIÓN**

80108 Solicitante del compromiso voluntario de la operación 10.1.5. que supera las 15 ha comprometidas  
Sup. Resuelta:36,21

**RESUMEN CRITERIOS DE PRIORIZACIÓN****10.1.5 Sistemas sostenibles de cultivos agroindustriales****PUNTOS: 4,00**

	<u>PUNTOS</u>	<u>CUMPLE</u>
Porcentaje de superficie determinada en Red Natura 2000	0,00	0.0%
Porcentaje de superficie determinada situada en zonas RAMSAR	0,00	0.0%
Porcentaje de superficie determinada en zonas vulnerables a la contaminación por nitratos	4,00	100.0%
Titulares de explotaciones que hayan adquirido el compromiso voluntario de establecimiento de una enmienda natural mediante un cultivo de crucífera para su enterrado en verde	0,00	N



**DETALLE CRITERIOS DE PRIORIZACIÓN****10.1.5 Sistemas sostenibles de cultivos agroindustriales****PUNTOS: 4,00****Porcentaje de superficie determinada en Red Natura 2000****PUNTOS: 0,00 0.0%**

<u>REF.</u>	<u>REFERENCIA SIGPAC</u>	<u>CULTIVO</u>	<u>DESCRIPCIÓN CULTIVO</u>	<u>S/R</u>	<u>SUP. PROPUESTA (ha)</u>	<u>SUP. CUMPLE (ha)</u>
3079355	41-053-001-00027-001	81361	ALGODON-INTERCOTT 211	R	12,69	0,00
3079350	41-095-055-00058-001	33105	GIRASOL-PIZARRO	R	7,13	0,00
3079356	41-095-055-00061-001	81208	ALGODON-LIDER	R	3,32	0,00
3079358	41-095-083-00044-003	82156	REMOLACHA-BARBATE	R	4,03	0,00
3079357	41-095-083-00044-004	82156	REMOLACHA-BARBATE	R	3,85	0,00
3079351	41-095-084-00122-001	33105	GIRASOL-PIZARRO	R	5,19	0,00

**Porcentaje de superficie determinada situada en zonas RAMSAR****PUNTOS: 0,00 0.0%**

<u>REF.</u>	<u>REFERENCIA SIGPAC</u>	<u>CULTIVO</u>	<u>DESCRIPCIÓN CULTIVO</u>	<u>S/R</u>	<u>SUP. PROPUESTA (ha)</u>	<u>SUP. CUMPLE (ha)</u>
3079355	41-053-001-00027-001	81361	ALGODON-INTERCOTT 211	R	12,69	0,00
3079350	41-095-055-00058-001	33105	GIRASOL-PIZARRO	R	7,13	0,00
3079356	41-095-055-00061-001	81208	ALGODON-LIDER	R	3,32	0,00
3079358	41-095-083-00044-003	82156	REMOLACHA-BARBATE	R	4,03	0,00
3079357	41-095-083-00044-004	82156	REMOLACHA-BARBATE	R	3,85	0,00
3079351	41-095-084-00122-001	33105	GIRASOL-PIZARRO	R	5,19	0,00

**Porcentaje de superficie determinada en zonas vulnerables a la contaminación por nitratos****PUNTOS: 4,00 100.0%**

<u>REF.</u>	<u>REFERENCIA SIGPAC</u>	<u>CULTIVO</u>	<u>DESCRIPCIÓN CULTIVO</u>	<u>S/R</u>	<u>SUP. PROPUESTA (ha)</u>	<u>SUP. CUMPLE (ha)</u>
3079355	41-053-001-00027-001	81361	ALGODON-INTERCOTT 211	R	12,69	12,69
3079350	41-095-055-00058-001	33105	GIRASOL-PIZARRO	R	7,13	7,13
3079356	41-095-055-00061-001	81208	ALGODON-LIDER	R	3,32	3,32
3079358	41-095-083-00044-003	82156	REMOLACHA-BARBATE	R	4,03	4,03
3079357	41-095-083-00044-004	82156	REMOLACHA-BARBATE	R	3,85	3,85
3079351	41-095-084-00122-001	33105	GIRASOL-PIZARRO	R	5,19	5,19

**Titulares de explotaciones que hayan adquirido el compromiso voluntario de establecimiento de una enmienda natural mediante un cultivo de crucifera para su enterrado en verde****PUNTOS: 0,00 N**

<b><u>APELLIDOS Y NOMBRE / RAZÓN SOCIAL</u></b>	<b><u>NIF</u></b>	<b><u>EXPEDIENTE</u></b>	<b><u>SUP. PROPUESTA (ha)</u></b>
RAMIREZ MORENO ANTONIO	34064061A	8030240	9,53
<b><u>PROPUESTA</u></b>	<b><u>SOLICITA PRIMA VOL.</u></b>	<b><u>PROPUESTA PRIMA VOL.</u></b>	
ADMITIDO	SI	ADMITIDO	
<b><u>IMPORTE POR ANUALIDAD</u></b>			

<b><u>CAMPAÑA</u></b>	<b><u>IMPORTE MÁXIMO SUBVENCIONABLE</u></b>	<b><u>IMPORTE MEDIO DE TRANSFERENCIA (€/ha)</u></b>
2015	4.130,68 €	433,44 €
2016	4.130,68 €	433,44 €
2017	4.130,68 €	433,44 €
2018	4.130,68 €	433,44 €
2019	4.130,68 €	433,44 €

**RECINTOS PROPUESTOS**

<b><u>REF.</u></b>	<b><u>REFERENCIA SIGPAC</u></b>	<b><u>CULTIVO</u></b>	<b><u>DESCRIPCIÓN CULTIVO</u></b>	<b><u>S/R</u></b>	<b><u>SUP. DEC. ADMIN. (ha)</u></b>	<b><u>SUP. PROPUESTA (ha)</u></b>
2087036	41-020-004-00036-003	81263	ALGODON-DP419	R	0,92	0,92
2087040	41-020-004-00174-002	81263	ALGODON-DP419	R	2,69	2,69
2087038	41-020-004-00203-001	81263	ALGODON-DP419	R	1,24	1,24
2087037	41-020-004-00204-001	81263	ALGODON-DP419	R	1,24	1,24
2087039	41-020-008-00028-002	81263	ALGODON-DP419	S	3,44	3,44

**RESUMEN CRITERIOS DE PRIORIZACIÓN****10.1.5 Sistemas sostenibles de cultivos agroindustriales****PUNTOS: 6,00**

	<b><u>PUNTOS</u></b>	<b><u>CUMPLE</u></b>
Porcentaje de superficie determinada en Red Natura 2000	1,36	36.1%
Porcentaje de superficie determinada situada en zonas RAMSAR	0,00	0.0%
Porcentaje de superficie determinada en zonas vulnerables a la contaminación por nitratos	3,64	63.9%
Titulares de explotaciones que hayan adquirido el compromiso voluntario de establecimiento de una enmienda natural mediante un cultivo de crucifera para su enterrado en verde	1,00	S



**DETALLE CRITERIOS DE PRIORIZACIÓN****10.1.5 Sistemas sostenibles de cultivos agroindustriales****PUNTOS: 6,00****Porcentaje de superficie determinada en Red Natura 2000****PUNTOS: 1,36 36.1%**

<u>REF.</u>	<u>REFERENCIA SIGPAC</u>	<u>CULTIVO DESCRIPCIÓN CULTIVO</u>	<u>S/R</u>	<u>SUP.</u>	<u>SUP.</u>
				<u>PROPUESTA</u>	<u>CUMPLE</u>
				(ha)	(ha)
2087036	41-020-004-00036-003	81263 ALGODON-DP419	R	0,92	0,00
2087040	41-020-004-00174-002	81263 ALGODON-DP419	R	2,69	0,00
2087038	41-020-004-00203-001	81263 ALGODON-DP419	R	1,24	0,00
2087037	41-020-004-00204-001	81263 ALGODON-DP419	R	1,24	0,00
2087039	41-020-008-00028-002	81263 ALGODON-DP419	S	3,44	3,44

**Porcentaje de superficie determinada situada en zonas RAMSAR****PUNTOS: 0,00 0.0%**

<u>REF.</u>	<u>REFERENCIA SIGPAC</u>	<u>CULTIVO DESCRIPCIÓN CULTIVO</u>	<u>S/R</u>	<u>SUP.</u>	<u>SUP.</u>
				<u>PROPUESTA</u>	<u>CUMPLE</u>
				(ha)	(ha)
2087036	41-020-004-00036-003	81263 ALGODON-DP419	R	0,92	0,00
2087040	41-020-004-00174-002	81263 ALGODON-DP419	R	2,69	0,00
2087038	41-020-004-00203-001	81263 ALGODON-DP419	R	1,24	0,00
2087037	41-020-004-00204-001	81263 ALGODON-DP419	R	1,24	0,00
2087039	41-020-008-00028-002	81263 ALGODON-DP419	S	3,44	0,00

**Porcentaje de superficie determinada en zonas vulnerables a la contaminación por nitratos****PUNTOS: 3,64 63.9%**

<u>REF.</u>	<u>REFERENCIA SIGPAC</u>	<u>CULTIVO DESCRIPCIÓN CULTIVO</u>	<u>S/R</u>	<u>SUP.</u>	<u>SUP.</u>
				<u>PROPUESTA</u>	<u>CUMPLE</u>
				(ha)	(ha)
2087036	41-020-004-00036-003	81263 ALGODON-DP419	R	0,92	0,92
2087040	41-020-004-00174-002	81263 ALGODON-DP419	R	2,69	2,69
2087038	41-020-004-00203-001	81263 ALGODON-DP419	R	1,24	1,24
2087037	41-020-004-00204-001	81263 ALGODON-DP419	R	1,24	1,24
2087039	41-020-008-00028-002	81263 ALGODON-DP419	S	3,44	0,00

**Titulares de explotaciones que hayan adquirido el compromiso voluntario de establecimiento de una enmienda natural mediante un cultivo de crucifera para su enterrado en verde****PUNTOS: 1,00 S**

<b><u>APELLIDOS Y NOMBRE / RAZÓN SOCIAL</u></b>	<b><u>NIF</u></b>	<b><u>EXPEDIENTE</u></b>	<b><u>SUP. PROPUESTA (ha)</u></b>
RAMIREZ RODRIGUEZ CRISTOBAL	28664128X	8022765	3,37

<b><u>PROPUESTA</u></b>	<b><u>SOLICITA PRIMA VOL.</u></b>
ADMITIDO	NO

**IMPORTE POR ANUALIDAD**

<u>CAMPAÑA</u>	<u>IMPORTE MÁXIMO SUBVENCIONABLE</u>	<u>IMPORTE MEDIO DE TRANSFERENCIA (€/ha)</u>
2015	978,21 €	290,27 €
2016	978,21 €	290,27 €
2017	978,21 €	290,27 €
2018	978,21 €	290,27 €
2019	978,21 €	290,27 €

**RECINTOS PROPUESTOS**

<u>REF.</u>	<u>REFERENCIA SIGPAC</u>	<u>CULTIVO</u>	<u>DESCRIPCIÓN CULTIVO</u>	<u>S/R</u>	<u>SUP. DEC. ADMIN. (ha)</u>	<u>SUP. PROPUESTA (ha)</u>
1687910	41-020-003-00091-001	81216	ALGODON-CARISMA	R	1,12	1,12
1687911	41-020-021-00028-001	82117	REMOLACHA-SANLUCAR	R	2,25	2,25

**RESUMEN CRITERIOS DE PRIORIZACIÓN****10.1.5 Sistemas sostenibles de cultivos agroindustriales** PUNTOS: 4,00

	<u>PUNTOS</u>	<u>CUMPLE</u>
Porcentaje de superficie determinada en Red Natura 2000	0,00	0.0%
Porcentaje de superficie determinada situada en zonas RAMSAR	0,00	0.0%
Porcentaje de superficie determinada en zonas vulnerables a la contaminación por nitratos	4,00	100.0%
Titulares de explotaciones que hayan adquirido el compromiso voluntario de establecimiento de una enmienda natural mediante un cultivo de crucifera para su enterrado en verde	0,00	N

**DETALLE CRITERIOS DE PRIORIZACIÓN****10.1.5 Sistemas sostenibles de cultivos agroindustriales** PUNTOS: 4,00

<u>REF.</u>	<u>REFERENCIA SIGPAC</u>	<u>CULTIVO</u>	<u>DESCRIPCIÓN CULTIVO</u>	<u>S/R</u>	<u>SUP. PROPUESTA (ha)</u>	<u>SUP. CUMPLE (ha)</u>
1687910	41-020-003-00091-001	81216	ALGODON-CARISMA	R	1,12	0,00
1687911	41-020-021-00028-001	82117	REMOLACHA-SANLUCAR	R	2,25	0,00

	<u>PUNTOS</u>	<u>SUP. PROPUESTA (ha)</u>	<u>SUP. CUMPLE (ha)</u>
Porcentaje de superficie determinada en Red Natura 2000	0,00	0,00	0.0%
Porcentaje de superficie determinada situada en zonas RAMSAR	0,00	0,00	0.0%
Porcentaje de superficie determinada en zonas vulnerables a la contaminación por nitratos	4,00	4,00	100.0%
Titulares de explotaciones que hayan adquirido el compromiso voluntario de establecimiento de una enmienda natural mediante un cultivo de crucifera para su enterrado en verde	0,00	0,00	N

<u>REF.</u>	<u>REFERENCIA SIGPAC</u>	<u>CULTIVO</u>	<u>DESCRIPCIÓN CULTIVO</u>	<u>S/R</u>	<u>SUP. PROPUESTA (ha)</u>	<u>SUP. CUMPLE (ha)</u>
1687910	41-020-003-00091-001	81216	ALGODON-CARISMA	R	1,12	1,12
1687911	41-020-021-00028-001	82117	REMOLACHA-SANLUCAR	R	2,25	2,25

<b><u>APELLIDOS Y NOMBRE / RAZÓN SOCIAL</u></b>	<b><u>NIF</u></b>	<b><u>EXPEDIENTE</u></b>	<b><u>SUP. PROPUESTA (ha)</u></b>
RAMIREZ RODRIGUEZ JUAN LUIS	75401410G	8003722	1,76

<b><u>PROPUESTA</u></b>	<b><u>SOLICITA PRIMA VOL.</u></b>
ADMITIDO	NO

**IMPORTE POR ANUALIDAD**

<u>CAMPAÑA</u>	<u>IMPORTE MÁXIMO SUBVENCIONABLE</u>	<u>IMPORTE MEDIO DE TRANSFERENCIA (€/ha)</u>
2015	510,88 €	290,27 €
2016	510,88 €	290,27 €
2017	510,88 €	290,27 €
2018	510,88 €	290,27 €
2019	510,88 €	290,27 €

**RECINTOS PROPUESTOS**

<u>REF.</u>	<u>REFERENCIA SIGPAC</u>	<u>CULTIVO</u>	<u>DESCRIPCIÓN CULTIVO</u>	<u>S/R</u>	<u>SUP. DEC. ADMIN. (ha)</u>	<u>SUP. PROPUESTA (ha)</u>
1808026	41-020-005-00121-003	81363	ALGODON-DP332	R	1,76	1,76

**RESUMEN CRITERIOS DE PRIORIZACIÓN****10.1.5 Sistemas sostenibles de cultivos agroindustriales** PUNTOS: 4,00

	<u>PUNTOS</u>	<u>CUMPLE</u>
Porcentaje de superficie determinada en Red Natura 2000	0,00	0.0%
Porcentaje de superficie determinada situada en zonas RAMSAR	0,00	0.0%
Porcentaje de superficie determinada en zonas vulnerables a la contaminación por nitratos	4,00	100.0%
Titulares de explotaciones que hayan adquirido el compromiso voluntario de establecimiento de una enmienda natural mediante un cultivo de crucifera para su enterrado en verde	0,00	N

**DETALLE CRITERIOS DE PRIORIZACIÓN****10.1.5 Sistemas sostenibles de cultivos agroindustriales** PUNTOS: 4,00

Porcentaje de superficie determinada en Red Natura 2000	PUNTOS:	0,00	0.0%
	<u>SUP. PROPUESTA (ha)</u>	1,76	<u>SUP. CUMPLE (ha)</u>
			0,00
Porcentaje de superficie determinada situada en zonas RAMSAR	PUNTOS:	0,00	0.0%
	<u>SUP. PROPUESTA (ha)</u>	1,76	<u>SUP. CUMPLE (ha)</u>
			0,00
Porcentaje de superficie determinada en zonas vulnerables a la contaminación por nitratos	PUNTOS:	4,00	100.0%
	<u>SUP. PROPUESTA (ha)</u>	1,76	<u>SUP. CUMPLE (ha)</u>
			1,76
Titulares de explotaciones que hayan adquirido el compromiso voluntario de establecimiento de una enmienda natural mediante un cultivo de crucifera para su enterrado en verde	PUNTOS:	0,00	N



<u>APELLIDOS Y NOMBRE / RAZÓN SOCIAL</u>	<u>NIF</u>	<u>EXPEDIENTE</u>	<u>SUP. PROPUESTA (ha)</u>
RAMIREZ ROMANO GABRIEL	28223104B	8028727	1,00
<u>PROPUESTA ADMITIDO</u>	<u>SOLICITA PRIMA VOL. SI</u>	<u>PROPUESTA PRIMA VOL. ADMITIDO</u>	

**IMPORTE POR ANUALIDAD**

<u>CAMPAÑA</u>	<u>IMPORTE MÁXIMO SUBVENCIONABLE</u>	<u>IMPORTE MEDIO DE TRANSFERENCIA (€/ha)</u>
2015	433,44 €	433,44 €
2016	433,44 €	433,44 €
2017	433,44 €	433,44 €
2018	433,44 €	433,44 €
2019	433,44 €	433,44 €

**RECINTOS PROPUESTOS**

<u>REF.</u>	<u>REFERENCIA SIGPAC</u>	<u>CULTIVO</u>	<u>DESCRIPCIÓN CULTIVO</u>	<u>S/R</u>	<u>SUP. DEC. ADMIN. (ha)</u>	<u>SUP. PROPUESTA (ha)</u>
1970923	41-020-004-00210-001	81385	ALGODON-DP377	R	1,00	1,00

**RESUMEN CRITERIOS DE PRIORIZACIÓN**

<b>10.1.5 Sistemas sostenibles de cultivos agroindustriales</b>	<b>PUNTOS: 5,00</b>	<b>PUNTOS</b>	<b>CUMPLE</b>
Porcentaje de superficie determinada en Red Natura 2000		0,00	0.0%
Porcentaje de superficie determinada situada en zonas RAMSAR		0,00	0.0%
Porcentaje de superficie determinada en zonas vulnerables a la contaminación por nitratos		4,00	100.0%
Titulares de explotaciones que hayan adquirido el compromiso voluntario de establecimiento de una enmienda natural mediante un cultivo de crucifera para su enterrado en verde		1,00	S

**DETALLE CRITERIOS DE PRIORIZACIÓN**

<b>10.1.5 Sistemas sostenibles de cultivos agroindustriales</b>	<b>PUNTOS: 5,00</b>	<b>PUNTOS</b>	<b>CUMPLE</b>			
Porcentaje de superficie determinada en Red Natura 2000		PUNTOS: 0,00	0.0%			
		<u>SUP. PROPUESTA (ha)</u>	<u>SUP. CUMPLE (ha)</u>			
<u>REF.</u>	<u>REFERENCIA SIGPAC</u>	<u>CULTIVO</u>	<u>DESCRIPCIÓN CULTIVO</u>	<u>S/R</u>		
1970923	41-020-004-00210-001	81385	ALGODON-DP377	R	1,00	0,00
Porcentaje de superficie determinada situada en zonas RAMSAR		PUNTOS: 0,00	0.0%			
		<u>SUP. PROPUESTA (ha)</u>	<u>SUP. CUMPLE (ha)</u>			
<u>REF.</u>	<u>REFERENCIA SIGPAC</u>	<u>CULTIVO</u>	<u>DESCRIPCIÓN CULTIVO</u>	<u>S/R</u>		
1970923	41-020-004-00210-001	81385	ALGODON-DP377	R	1,00	0,00
Porcentaje de superficie determinada en zonas vulnerables a la contaminación por nitratos		PUNTOS: 4,00	100.0%			
		<u>SUP. PROPUESTA (ha)</u>	<u>SUP. CUMPLE (ha)</u>			
<u>REF.</u>	<u>REFERENCIA SIGPAC</u>	<u>CULTIVO</u>	<u>DESCRIPCIÓN CULTIVO</u>	<u>S/R</u>		
1970923	41-020-004-00210-001	81385	ALGODON-DP377	R	1,00	1,00
Titulares de explotaciones que hayan adquirido el compromiso voluntario de establecimiento de una enmienda natural mediante un cultivo de crucifera para su enterrado en verde		PUNTOS: 1,00	S			



<b><u>APELLIDOS Y NOMBRE / RAZÓN SOCIAL</u></b>	<b><u>NIF</u></b>	<b><u>EXPEDIENTE</u></b>	<b><u>SUP. PROPUESTA (ha)</u></b>
RAMIREZ VELAZQUEZ BENITO	31672849D	8027220	20,75

<b><u>PROPUESTA</u></b>	<b><u>SOLICITA PRIMA VOL.</u></b>
ADMITIDO	NO

**IMPORTE POR ANUALIDAD**

<u>CAMPAÑA</u>	<u>IMPORTE MÁXIMO SUBVENCIONABLE</u>	<u>IMPORTE MEDIO DE TRANSFERENCIA (€/ha)</u>
2015	6.023,10 €	290,27 €
2016	6.023,10 €	290,27 €
2017	6.023,10 €	290,27 €
2018	6.023,10 €	290,27 €
2019	6.023,10 €	290,27 €

**RECINTOS PROPUESTOS**

<u>REF.</u>	<u>REFERENCIA SIGPAC</u>	<u>CULTIVO</u>	<u>DESCRIPCIÓN CULTIVO</u>	<u>S/R</u>	<u>SUP. DEC. ADMIN. (ha)</u>	<u>SUP. PROPUESTA (ha)</u>
1870077	41-053-018-00088-003	81006	ALGODON-INTERCOTT 670	R	4,05	4,05
1870078	41-053-018-00088-003	82343	REMOLACHA-CICLON	R	4,23	4,23
1870074	41-053-019-00246-001	81006	ALGODON-INTERCOTT 670	R	4,26	4,26
1870079	41-053-019-00246-001	82343	REMOLACHA-CICLON	R	4,10	4,10
1870076	41-053-019-00249-001	81006	ALGODON-INTERCOTT 670	R	4,11	4,11

**RESUMEN CRITERIOS DE PRIORIZACIÓN****10.1.5 Sistemas sostenibles de cultivos agroindustriales****PUNTOS: 4,00**

	<b><u>PUNTOS</u></b>	<b><u>CUMPLE</u></b>
Porcentaje de superficie determinada en Red Natura 2000	0,00	0.0%
Porcentaje de superficie determinada situada en zonas RAMSAR	0,00	0.0%
Porcentaje de superficie determinada en zonas vulnerables a la contaminación por nitratos	4,00	100.0%
Titulares de explotaciones que hayan adquirido el compromiso voluntario de establecimiento de una enmienda natural mediante un cultivo de crucífera para su enterrado en verde	0,00	N





**DETALLE CRITERIOS DE PRIORIZACIÓN****10.1.5 Sistemas sostenibles de cultivos agroindustriales****PUNTOS: 4,00****Porcentaje de superficie determinada en Red Natura 2000****PUNTOS: 0,00 0.0%**

<u>REF.</u>	<u>REFERENCIA SIGPAC</u>	<u>CULTIVO</u>	<u>DESCRIPCIÓN CULTIVO</u>	<u>S/R</u>	<u>SUP.</u>	<u>SUP.</u>
					<u>PROPUESTA</u>	<u>CUMPLE</u>
					(ha)	(ha)
1870077	41-053-018-00088-003	81006	ALGODON-INTERCOTT 670	R	4,05	0,00
1870078	41-053-018-00088-003	82343	REMOLACHA-CICLON	R	4,23	0,00
1870074	41-053-019-00246-001	81006	ALGODON-INTERCOTT 670	R	4,26	0,00
1870079	41-053-019-00246-001	82343	REMOLACHA-CICLON	R	4,10	0,00
1870076	41-053-019-00249-001	81006	ALGODON-INTERCOTT 670	R	4,11	0,00

**Porcentaje de superficie determinada situada en zonas RAMSAR****PUNTOS: 0,00 0.0%**

<u>REF.</u>	<u>REFERENCIA SIGPAC</u>	<u>CULTIVO</u>	<u>DESCRIPCIÓN CULTIVO</u>	<u>S/R</u>	<u>SUP.</u>	<u>SUP.</u>
					<u>PROPUESTA</u>	<u>CUMPLE</u>
					(ha)	(ha)
1870077	41-053-018-00088-003	81006	ALGODON-INTERCOTT 670	R	4,05	0,00
1870078	41-053-018-00088-003	82343	REMOLACHA-CICLON	R	4,23	0,00
1870074	41-053-019-00246-001	81006	ALGODON-INTERCOTT 670	R	4,26	0,00
1870079	41-053-019-00246-001	82343	REMOLACHA-CICLON	R	4,10	0,00
1870076	41-053-019-00249-001	81006	ALGODON-INTERCOTT 670	R	4,11	0,00

**Porcentaje de superficie determinada en zonas vulnerables a la contaminación por nitratos****PUNTOS: 4,00 100.0%**

<u>REF.</u>	<u>REFERENCIA SIGPAC</u>	<u>CULTIVO</u>	<u>DESCRIPCIÓN CULTIVO</u>	<u>S/R</u>	<u>SUP.</u>	<u>SUP.</u>
					<u>PROPUESTA</u>	<u>CUMPLE</u>
					(ha)	(ha)
1870077	41-053-018-00088-003	81006	ALGODON-INTERCOTT 670	R	4,05	4,05
1870078	41-053-018-00088-003	82343	REMOLACHA-CICLON	R	4,23	4,23
1870074	41-053-019-00246-001	81006	ALGODON-INTERCOTT 670	R	4,26	4,26
1870079	41-053-019-00246-001	82343	REMOLACHA-CICLON	R	4,10	4,10
1870076	41-053-019-00249-001	81006	ALGODON-INTERCOTT 670	R	4,11	4,11

**Titulares de explotaciones que hayan adquirido el compromiso voluntario de establecimiento de una enmienda natural mediante un cultivo de crucifera para su enterrado en verde****PUNTOS: 0,00 N**

<b><u>APELLIDOS Y NOMBRE / RAZÓN SOCIAL</u></b>	<b><u>NIF</u></b>	<b><u>EXPEDIENTE</u></b>	<b><u>SUP. PROPUESTA (ha)</u></b>
RAMOS ALCON MANUEL	47006088E	8030693	7,81

<b><u>PROPUESTA</u></b>	<b><u>SOLICITA PRIMA VOL.</u></b>
ADMITIDO	NO

**IMPORTE POR ANUALIDAD**

<u>CAMPAÑA</u>	<u>IMPORTE MÁXIMO SUBVENCIONABLE</u>	<u>IMPORTE MEDIO DE TRANSFERENCIA (€/ha)</u>
2015	2.267,01 €	290,27 €
2016	2.267,01 €	290,27 €
2017	2.267,01 €	290,27 €
2018	2.267,01 €	290,27 €
2019	2.267,01 €	290,27 €

**RECINTOS PROPUESTOS**

<u>REF.</u>	<u>REFERENCIA SIGPAC</u>	<u>CULTIVO</u>	<u>DESCRIPCIÓN CULTIVO</u>	<u>S/R</u>	<u>SUP. DEC. ADMIN. (ha)</u>	<u>SUP. PROPUESTA (ha)</u>
2129593	41-053-001-00087-001	81268	ALGODON-JUNCAL	R	5,91	5,91
2129594	41-053-001-00088-002	81268	ALGODON-JUNCAL	R	1,90	1,90

**RESUMEN CRITERIOS DE PRIORIZACIÓN****10.1.5 Sistemas sostenibles de cultivos agroindustriales****PUNTOS: 4,00**

	<b><u>PUNTOS</u></b>	<b><u>CUMPLE</u></b>
Porcentaje de superficie determinada en Red Natura 2000	0,00	0.0%
Porcentaje de superficie determinada situada en zonas RAMSAR	0,00	0.0%
Porcentaje de superficie determinada en zonas vulnerables a la contaminación por nitratos	4,00	100.0%
Titulares de explotaciones que hayan adquirido el compromiso voluntario de establecimiento de una enmienda natural mediante un cultivo de crucifera para su enterrado en verde	0,00	N

**DETALLE CRITERIOS DE PRIORIZACIÓN****10.1.5 Sistemas sostenibles de cultivos agroindustriales****PUNTOS: 4,00**

<u>REF.</u>	<u>REFERENCIA SIGPAC</u>	<u>CULTIVO</u>	<u>DESCRIPCIÓN CULTIVO</u>	<u>S/R</u>	<b><u>SUP. PROPUESTA (ha)</u></b>	<b><u>SUP. CUMPLE (ha)</u></b>
2129593	41-053-001-00087-001	81268	ALGODON-JUNCAL	R	5,91	0,00
2129594	41-053-001-00088-002	81268	ALGODON-JUNCAL	R	1,90	0,00

	<b><u>PUNTOS</u></b>	<b><u>SUP. PROPUESTA (ha)</u></b>	<b><u>SUP. CUMPLE (ha)</u></b>
Porcentaje de superficie determinada en Red Natura 2000	0,00	0,00	0.0%
Porcentaje de superficie determinada situada en zonas RAMSAR	0,00	0,00	0.0%
Porcentaje de superficie determinada en zonas vulnerables a la contaminación por nitratos	4,00	4,00	100.0%
Titulares de explotaciones que hayan adquirido el compromiso voluntario de establecimiento de una enmienda natural mediante un cultivo de crucifera para su enterrado en verde	0,00	0,00	N

<u>APELLIDOS Y NOMBRE / RAZÓN SOCIAL</u>	<u>NIF</u>	<u>EXPEDIENTE</u>	<u>SUP. PROPUESTA (ha)</u>
RAMOS AYALA JOAQUIN	75322977R	8024442	3,86
<u>PROPUESTA ADMITIDO</u>	<u>SOLICITA PRIMA VOL. SI</u>	<u>PROPUESTA PRIMA VOL. ADMITIDO</u>	

**IMPORTE POR ANUALIDAD**

<u>CAMPAÑA</u>	<u>IMPORTE MÁXIMO SUBVENCIONABLE</u>	<u>IMPORTE MEDIO DE TRANSFERENCIA (€/ha)</u>
2015	1.673,08 €	433,44 €
2016	1.673,08 €	433,44 €
2017	1.673,08 €	433,44 €
2018	1.673,08 €	433,44 €
2019	1.673,08 €	433,44 €

**RECINTOS PROPUESTOS**

<u>REF.</u>	<u>REFERENCIA SIGPAC</u>	<u>CULTIVO</u>	<u>DESCRIPCIÓN CULTIVO</u>	<u>S/R</u>	<u>SUP. DEC. ADMIN. (ha)</u>	<u>SUP. PROPUESTA (ha)</u>
1697616	41-069-001-00002-001	81216	ALGODON-CARISMA	R	3,86	3,86

**RESUMEN CRITERIOS DE PRIORIZACIÓN**

<b>10.1.5 Sistemas sostenibles de cultivos agroindustriales</b>	<b>PUNTOS: 5,00</b>	<b>PUNTOS</b>	<b>CUMPLE</b>
Porcentaje de superficie determinada en Red Natura 2000		0,00	0.0%
Porcentaje de superficie determinada situada en zonas RAMSAR		0,00	0.0%
Porcentaje de superficie determinada en zonas vulnerables a la contaminación por nitratos		4,00	100.0%
Titulares de explotaciones que hayan adquirido el compromiso voluntario de establecimiento de una enmienda natural mediante un cultivo de crucifera para su enterrado en verde		1,00	S

**DETALLE CRITERIOS DE PRIORIZACIÓN**

<b>10.1.5 Sistemas sostenibles de cultivos agroindustriales</b>	<b>PUNTOS: 5,00</b>	<b>PUNTOS</b>	<b>CUMPLE</b>
Porcentaje de superficie determinada en Red Natura 2000		PUNTOS: 0,00	0.0%
		<u>SUP. PROPUESTA (ha)</u>	<u>SUP. CUMPLE (ha)</u>
REF. REFERENCIA SIGPAC CULTIVO DESCRIPCIÓN CULTIVO S/R		3,86	0,00
1697616 41-069-001-00002-001 81216 ALGODON-CARISMA R			
Porcentaje de superficie determinada situada en zonas RAMSAR		PUNTOS: 0,00	0.0%
		<u>SUP. PROPUESTA (ha)</u>	<u>SUP. CUMPLE (ha)</u>
REF. REFERENCIA SIGPAC CULTIVO DESCRIPCIÓN CULTIVO S/R		3,86	0,00
1697616 41-069-001-00002-001 81216 ALGODON-CARISMA R			
Porcentaje de superficie determinada en zonas vulnerables a la contaminación por nitratos		PUNTOS: 4,00	100.0%
		<u>SUP. PROPUESTA (ha)</u>	<u>SUP. CUMPLE (ha)</u>
REF. REFERENCIA SIGPAC CULTIVO DESCRIPCIÓN CULTIVO S/R		3,86	3,86
1697616 41-069-001-00002-001 81216 ALGODON-CARISMA R			
Titulares de explotaciones que hayan adquirido el compromiso voluntario de establecimiento de una enmienda natural mediante un cultivo de crucifera para su enterrado en verde		PUNTOS: 1,00	S



<b><u>APELLIDOS Y NOMBRE / RAZÓN SOCIAL</u></b>	<b><u>NIF</u></b>	<b><u>EXPEDIENTE</u></b>	<b><u>SUP. PROPUESTA (ha)</u></b>
RAMOS CACERES JUAN	75319566V	8026304	2,82

<b><u>PROPUESTA</u></b>	<b><u>SOLICITA PRIMA VOL.</u></b>
ADMITIDO	NO

**IMPORTE POR ANUALIDAD**

<u>CAMPAÑA</u>	<u>IMPORTE MÁXIMO SUBVENCIONABLE</u>	<u>IMPORTE MEDIO DE TRANSFERENCIA (€/ha)</u>
2015	818,56 €	290,27 €
2016	818,56 €	290,27 €
2017	818,56 €	290,27 €
2018	818,56 €	290,27 €
2019	818,56 €	290,27 €

**RECINTOS PROPUESTOS**

<u>REF.</u>	<u>REFERENCIA SIGPAC</u>	<u>CULTIVO</u>	<u>DESCRIPCIÓN CULTIVO</u>	<u>S/R</u>	<u>SUP. DEC. ADMIN. (ha)</u>	<u>SUP. PROPUESTA (ha)</u>
3117201	41-053-023-00072-004	81377	ALGODON-ELSA	R	1,40	1,40
3117202	41-053-023-00072-004	82107	REMOLACHA-PORTAL	R	1,42	1,42

**RESUMEN CRITERIOS DE PRIORIZACIÓN****10.1.5 Sistemas sostenibles de cultivos agroindustriales** PUNTOS: 4,00

	<u>PUNTOS</u>	<u>CUMPLE</u>
Porcentaje de superficie determinada en Red Natura 2000	0,00	0.0%
Porcentaje de superficie determinada situada en zonas RAMSAR	0,00	0.0%
Porcentaje de superficie determinada en zonas vulnerables a la contaminación por nitratos	4,00	100.0%
Titulares de explotaciones que hayan adquirido el compromiso voluntario de establecimiento de una enmienda natural mediante un cultivo de crucifera para su enterrado en verde	0,00	N

**DETALLE CRITERIOS DE PRIORIZACIÓN****10.1.5 Sistemas sostenibles de cultivos agroindustriales** PUNTOS: 4,00

<u>REF.</u>	<u>REFERENCIA SIGPAC</u>	<u>CULTIVO</u>	<u>DESCRIPCIÓN CULTIVO</u>	<u>S/R</u>	<u>SUP. PROPUESTA (ha)</u>	<u>SUP. CUMPLE (ha)</u>
3117201	41-053-023-00072-004	81377	ALGODON-ELSA	R	1,40	0,00
3117202	41-053-023-00072-004	82107	REMOLACHA-PORTAL	R	1,42	0,00

	<u>PUNTOS</u>	<u>SUP. PROPUESTA (ha)</u>	<u>SUP. CUMPLE (ha)</u>
Porcentaje de superficie determinada en Red Natura 2000	0,00	0,00	0.0%
Porcentaje de superficie determinada situada en zonas RAMSAR	0,00	0,00	0.0%
Porcentaje de superficie determinada en zonas vulnerables a la contaminación por nitratos	4,00	1,42	100.0%
Titulares de explotaciones que hayan adquirido el compromiso voluntario de establecimiento de una enmienda natural mediante un cultivo de crucifera para su enterrado en verde	0,00	0,00	N

<u>REF.</u>	<u>REFERENCIA SIGPAC</u>	<u>CULTIVO</u>	<u>DESCRIPCIÓN CULTIVO</u>	<u>S/R</u>	<u>SUP. PROPUESTA (ha)</u>	<u>SUP. CUMPLE (ha)</u>
3117201	41-053-023-00072-004	81377	ALGODON-ELSA	R	1,40	1,40
3117202	41-053-023-00072-004	82107	REMOLACHA-PORTAL	R	1,42	1,42

<u>APELLIDOS Y NOMBRE / RAZÓN SOCIAL</u>	<u>NIF</u>	<u>EXPEDIENTE</u>	<u>SUP. PROPUESTA (ha)</u>
RAMOS CHINCHO MANUEL	75444314J	8024274	6,40
<u>PROPUESTA ADMITIDO</u>	<u>SOLICITA PRIMA VOL. SI</u>	<u>PROPUESTA PRIMA VOL. ADMITIDO</u>	

**IMPORTE POR ANUALIDAD**

<u>CAMPAÑA</u>	<u>IMPORTE MÁXIMO SUBVENCIONABLE</u>	<u>IMPORTE MEDIO DE TRANSFERENCIA (€/ha)</u>
2015	2.774,02 €	433,44 €
2016	2.774,02 €	433,44 €
2017	2.774,02 €	433,44 €
2018	2.774,02 €	433,44 €
2019	2.774,02 €	433,44 €

**RECINTOS PROPUESTOS**

<u>REF.</u>	<u>REFERENCIA SIGPAC</u>	<u>CULTIVO</u>	<u>DESCRIPCIÓN CULTIVO</u>	<u>S/R</u>	<u>SUP. DEC. ADMIN. (ha)</u>	<u>SUP. PROPUESTA (ha)</u>
1998505	41-095-086-00114-001	81361	ALGODON-INTERCOTT 211	R	6,40	6,40

**RESUMEN CRITERIOS DE PRIORIZACIÓN**

<b>10.1.5 Sistemas sostenibles de cultivos agroindustriales</b>	<b>PUNTOS: 5,00</b>	<b>PUNTOS</b>	<b>CUMPLE</b>
Porcentaje de superficie determinada en Red Natura 2000		0,00	0.0%
Porcentaje de superficie determinada situada en zonas RAMSAR		0,00	0.0%
Porcentaje de superficie determinada en zonas vulnerables a la contaminación por nitratos		4,00	100.0%
Titulares de explotaciones que hayan adquirido el compromiso voluntario de establecimiento de una enmienda natural mediante un cultivo de crucifera para su enterrado en verde		1,00	S

**DETALLE CRITERIOS DE PRIORIZACIÓN**

<b>10.1.5 Sistemas sostenibles de cultivos agroindustriales</b>	<b>PUNTOS: 5,00</b>	<b>PUNTOS</b>	<b>CUMPLE</b>			
Porcentaje de superficie determinada en Red Natura 2000		PUNTOS: 0,00	0.0%			
		<u>SUP. PROPUESTA (ha)</u>	<u>SUP. CUMPLE (ha)</u>			
<u>REF.</u>	<u>REFERENCIA SIGPAC</u>	<u>CULTIVO</u>	<u>DESCRIPCIÓN CULTIVO</u>	<u>S/R</u>		
1998505	41-095-086-00114-001	81361	ALGODON-INTERCOTT 211	R	6,40	0,00
Porcentaje de superficie determinada situada en zonas RAMSAR		PUNTOS: 0,00	0.0%			
		<u>SUP. PROPUESTA (ha)</u>	<u>SUP. CUMPLE (ha)</u>			
<u>REF.</u>	<u>REFERENCIA SIGPAC</u>	<u>CULTIVO</u>	<u>DESCRIPCIÓN CULTIVO</u>	<u>S/R</u>		
1998505	41-095-086-00114-001	81361	ALGODON-INTERCOTT 211	R	6,40	0,00
Porcentaje de superficie determinada en zonas vulnerables a la contaminación por nitratos		PUNTOS: 4,00	100.0%			
		<u>SUP. PROPUESTA (ha)</u>	<u>SUP. CUMPLE (ha)</u>			
<u>REF.</u>	<u>REFERENCIA SIGPAC</u>	<u>CULTIVO</u>	<u>DESCRIPCIÓN CULTIVO</u>	<u>S/R</u>		
1998505	41-095-086-00114-001	81361	ALGODON-INTERCOTT 211	R	6,40	6,40
Titulares de explotaciones que hayan adquirido el compromiso voluntario de establecimiento de una enmienda natural mediante un cultivo de crucifera para su enterrado en verde		PUNTOS: 1,00	S			



<b><u>APELLIDOS Y NOMBRE / RAZÓN SOCIAL</u></b>	<b><u>NIF</u></b>	<b><u>EXPEDIENTE</u></b>	<b><u>SUP. PROPUESTA (ha)</u></b>
RAMOS CURADO MARIA DOLORES	34070619Y	8025804	1,00

<b><u>PROPUESTA</u></b>	<b><u>SOLICITA PRIMA VOL.</u></b>
ADMITIDO	NO

**IMPORTE POR ANUALIDAD**

<u>CAMPAÑA</u>	<u>IMPORTE MÁXIMO SUBVENCIONABLE</u>	<u>IMPORTE MEDIO DE TRANSFERENCIA (€/ha)</u>
2015	290,27 €	290,27 €
2016	290,27 €	290,27 €
2017	290,27 €	290,27 €
2018	290,27 €	290,27 €
2019	290,27 €	290,27 €

**RECINTOS PROPUESTOS**

<u>REF.</u>	<u>REFERENCIA SIGPAC</u>	<u>CULTIVO</u>	<u>DESCRIPCIÓN CULTIVO</u>	<u>S/R</u>	<u>SUP. DEC. ADMIN. (ha)</u>	<u>SUP. PROPUESTA (ha)</u>
1780968	41-053-001-00401-002	81268	ALGODON-JUNCAL	R	1,00	1,00

**RESUMEN CRITERIOS DE PRIORIZACIÓN****10.1.5 Sistemas sostenibles de cultivos agroindustriales** PUNTOS: 4,00

	<u>PUNTOS</u>	<u>CUMPLE</u>
Porcentaje de superficie determinada en Red Natura 2000	0,00	0.0%
Porcentaje de superficie determinada situada en zonas RAMSAR	0,00	0.0%
Porcentaje de superficie determinada en zonas vulnerables a la contaminación por nitratos	4,00	100.0%
Titulares de explotaciones que hayan adquirido el compromiso voluntario de establecimiento de una enmienda natural mediante un cultivo de crucifera para su enterrado en verde	0,00	N

**DETALLE CRITERIOS DE PRIORIZACIÓN****10.1.5 Sistemas sostenibles de cultivos agroindustriales** PUNTOS: 4,00

Porcentaje de superficie determinada en Red Natura 2000	PUNTOS:	0,00	0.0%			
	<u>SUP. PROPUESTA (ha)</u>	1,00	<u>SUP. CUMPLE (ha)</u> 0,00			
<b>REF.</b>	<b>REFERENCIA SIGPAC</b>	<b>CULTIVO</b>	<b>DESCRIPCIÓN CULTIVO</b>	<b>S/R</b>	<b>SUP. PROPUESTA (ha)</b>	<b>SUP. CUMPLE (ha)</b>
1780968	41-053-001-00401-002	81268	ALGODON-JUNCAL	R	1,00	0,00
Porcentaje de superficie determinada situada en zonas RAMSAR	PUNTOS:	0,00	0.0%			
	<u>SUP. PROPUESTA (ha)</u>	1,00	<u>SUP. CUMPLE (ha)</u> 0,00			
<b>REF.</b>	<b>REFERENCIA SIGPAC</b>	<b>CULTIVO</b>	<b>DESCRIPCIÓN CULTIVO</b>	<b>S/R</b>	<b>SUP. PROPUESTA (ha)</b>	<b>SUP. CUMPLE (ha)</b>
1780968	41-053-001-00401-002	81268	ALGODON-JUNCAL	R	1,00	0,00
Porcentaje de superficie determinada en zonas vulnerables a la contaminación por nitratos	PUNTOS:	4,00	100.0%			
	<u>SUP. PROPUESTA (ha)</u>	1,00	<u>SUP. CUMPLE (ha)</u> 1,00			
<b>REF.</b>	<b>REFERENCIA SIGPAC</b>	<b>CULTIVO</b>	<b>DESCRIPCIÓN CULTIVO</b>	<b>S/R</b>	<b>SUP. PROPUESTA (ha)</b>	<b>SUP. CUMPLE (ha)</b>
1780968	41-053-001-00401-002	81268	ALGODON-JUNCAL	R	1,00	1,00
Titulares de explotaciones que hayan adquirido el compromiso voluntario de establecimiento de una enmienda natural mediante un cultivo de crucifera para su enterrado en verde	PUNTOS:	0,00	N			



<u>APELLIDOS Y NOMBRE / RAZÓN SOCIAL</u>	<u>NIF</u>	<u>EXPEDIENTE</u>	<u>SUP. PROPUESTA (ha)</u>
RAMOS FERNANDEZ DOLORES	75408619Z	8028147	8,29
<u>PROPUESTA ADMITIDO</u>	<u>SOLICITA PRIMA VOL. SI</u>	<u>PROPUESTA PRIMA VOL. ADMITIDO</u>	

**IMPORTE POR ANUALIDAD**

<u>CAMPAÑA</u>	<u>IMPORTE MÁXIMO SUBVENCIONABLE</u>	<u>IMPORTE MEDIO DE TRANSFERENCIA (€/ha)</u>
2015	3.593,22 €	433,44 €
2016	3.593,22 €	433,44 €
2017	3.593,22 €	433,44 €
2018	3.593,22 €	433,44 €
2019	3.593,22 €	433,44 €

**RECINTOS PROPUESTOS**

<u>REF.</u>	<u>REFERENCIA SIGPAC</u>	<u>CULTIVO</u>	<u>DESCRIPCIÓN CULTIVO</u>	<u>S/R</u>	<u>SUP. DEC. ADMIN. (ha)</u>	<u>SUP. PROPUESTA (ha)</u>
2106044	41-069-001-00005-002	81268	ALGODON-JUNCAL	R	8,29	8,29

**RESUMEN CRITERIOS DE PRIORIZACIÓN**

<b>10.1.5 Sistemas sostenibles de cultivos agroindustriales</b>	<b>PUNTOS: 5,00</b>	<b>PUNTOS</b>	<b>CUMPLE</b>
Porcentaje de superficie determinada en Red Natura 2000		0,00	0.0%
Porcentaje de superficie determinada situada en zonas RAMSAR		0,00	0.0%
Porcentaje de superficie determinada en zonas vulnerables a la contaminación por nitratos		4,00	100.0%
Titulares de explotaciones que hayan adquirido el compromiso voluntario de establecimiento de una enmienda natural mediante un cultivo de crucifera para su enterrado en verde		1,00	S

**DETALLE CRITERIOS DE PRIORIZACIÓN**

<b>10.1.5 Sistemas sostenibles de cultivos agroindustriales</b>	<b>PUNTOS: 5,00</b>	<b>PUNTOS</b>	<b>CUMPLE</b>			
Porcentaje de superficie determinada en Red Natura 2000		PUNTOS: 0,00	0.0%			
		<u>SUP. PROPUESTA (ha)</u>	<u>SUP. CUMPLE (ha)</u>			
<u>REF.</u>	<u>REFERENCIA SIGPAC</u>	<u>CULTIVO</u>	<u>DESCRIPCIÓN CULTIVO</u>	<u>S/R</u>		
2106044	41-069-001-00005-002	81268	ALGODON-JUNCAL	R	8,29	0,00
Porcentaje de superficie determinada situada en zonas RAMSAR		PUNTOS: 0,00	0.0%			
		<u>SUP. PROPUESTA (ha)</u>	<u>SUP. CUMPLE (ha)</u>			
<u>REF.</u>	<u>REFERENCIA SIGPAC</u>	<u>CULTIVO</u>	<u>DESCRIPCIÓN CULTIVO</u>	<u>S/R</u>		
2106044	41-069-001-00005-002	81268	ALGODON-JUNCAL	R	8,29	0,00
Porcentaje de superficie determinada en zonas vulnerables a la contaminación por nitratos		PUNTOS: 4,00	100.0%			
		<u>SUP. PROPUESTA (ha)</u>	<u>SUP. CUMPLE (ha)</u>			
<u>REF.</u>	<u>REFERENCIA SIGPAC</u>	<u>CULTIVO</u>	<u>DESCRIPCIÓN CULTIVO</u>	<u>S/R</u>		
2106044	41-069-001-00005-002	81268	ALGODON-JUNCAL	R	8,29	8,29
Titulares de explotaciones que hayan adquirido el compromiso voluntario de establecimiento de una enmienda natural mediante un cultivo de crucifera para su enterrado en verde		PUNTOS: 1,00	S			



<b><u>APELLIDOS Y NOMBRE / RAZÓN SOCIAL</u></b>	<b><u>NIF</u></b>	<b><u>EXPEDIENTE</u></b>	<b><u>SUP. PROPUESTA (ha)</u></b>
RAMOS GARCIA PEDRO JOAQUIN	79192411F	8024446	1,89

<b><u>PROPUESTA</u></b>	<b><u>SOLICITA PRIMA VOL.</u></b>	<b><u>PROPUESTA PRIMA VOL.</u></b>
ADMITIDO	SI	ADMITIDO

**IMPORTE POR ANUALIDAD**

<u>CAMPAÑA</u>	<u>IMPORTE MÁXIMO SUBVENCIONABLE</u>	<u>IMPORTE MEDIO DE TRANSFERENCIA (€/ha)</u>
2015	819,20 €	433,44 €
2016	819,20 €	433,44 €
2017	819,20 €	433,44 €
2018	819,20 €	433,44 €
2019	819,20 €	433,44 €

**RECINTOS PROPUESTOS**

<u>REF.</u>	<u>REFERENCIA SIGPAC</u>	<u>CULTIVO</u>	<u>DESCRIPCIÓN CULTIVO</u>	<u>S/R</u>	<u>SUP. DEC. ADMIN. (ha)</u>	<u>SUP. PROPUESTA (ha)</u>
1697696	41-069-001-00001-001	81216	ALGODON-CARISMA	R	1,37	1,37
1697697	41-069-001-00002-001	81216	ALGODON-CARISMA	R	0,52	0,52

**RESUMEN CRITERIOS DE PRIORIZACIÓN****10.1.5 Sistemas sostenibles de cultivos agroindustriales PUNTOS: 5,00**

	<u>PUNTOS</u>	<u>CUMPLE</u>
Porcentaje de superficie determinada en Red Natura 2000	0,00	0.0%
Porcentaje de superficie determinada situada en zonas RAMSAR	0,00	0.0%
Porcentaje de superficie determinada en zonas vulnerables a la contaminación por nitratos	4,00	100.0%
Titulares de explotaciones que hayan adquirido el compromiso voluntario de establecimiento de una enmienda natural mediante un cultivo de crucifera para su enterrado en verde	1,00	S

**DETALLE CRITERIOS DE PRIORIZACIÓN****10.1.5 Sistemas sostenibles de cultivos agroindustriales PUNTOS: 5,00**

Porcentaje de superficie determinada en Red Natura 2000	PUNTOS: 0,00	0.0%				
	<u>SUP. PROPUESTA (ha)</u>	<u>SUP. CUMPLE (ha)</u>				
<u>REF.</u>	<u>REFERENCIA SIGPAC</u>	<u>CULTIVO</u>	<u>DESCRIPCIÓN CULTIVO</u>	<u>S/R</u>		
1697696	41-069-001-00001-001	81216	ALGODON-CARISMA	R	1,37	0,00
1697697	41-069-001-00002-001	81216	ALGODON-CARISMA	R	0,52	0,00
Porcentaje de superficie determinada situada en zonas RAMSAR	PUNTOS: 0,00	0.0%				
	<u>SUP. PROPUESTA (ha)</u>	<u>SUP. CUMPLE (ha)</u>				
<u>REF.</u>	<u>REFERENCIA SIGPAC</u>	<u>CULTIVO</u>	<u>DESCRIPCIÓN CULTIVO</u>	<u>S/R</u>		
1697696	41-069-001-00001-001	81216	ALGODON-CARISMA	R	1,37	0,00
1697697	41-069-001-00002-001	81216	ALGODON-CARISMA	R	0,52	0,00
Porcentaje de superficie determinada en zonas vulnerables a la contaminación por nitratos	PUNTOS: 4,00	100.0%				
	<u>SUP. PROPUESTA (ha)</u>	<u>SUP. CUMPLE (ha)</u>				
<u>REF.</u>	<u>REFERENCIA SIGPAC</u>	<u>CULTIVO</u>	<u>DESCRIPCIÓN CULTIVO</u>	<u>S/R</u>		
1697696	41-069-001-00001-001	81216	ALGODON-CARISMA	R	1,37	1,37
1697697	41-069-001-00002-001	81216	ALGODON-CARISMA	R	0,52	0,52
Titulares de explotaciones que hayan adquirido el compromiso voluntario de establecimiento de una enmienda natural mediante un cultivo de crucifera para su enterrado en verde	PUNTOS: 1,00	S				



<u>APELLIDOS Y NOMBRE / RAZÓN SOCIAL</u>	<u>NIF</u>	<u>EXPEDIENTE</u>	<u>SUP. PROPUESTA (ha)</u>
RAMOS GOMEZ EDUARDO	75478221H	8019589	5,52
<u>PROPUESTA ADMITIDO</u>	<u>SOLICITA PRIMA VOL. SI</u>	<u>PROPUESTA PRIMA VOL. ADMITIDO</u>	

**IMPORTE POR ANUALIDAD**

<u>CAMPAÑA</u>	<u>IMPORTE MÁXIMO SUBVENCIONABLE</u>	<u>IMPORTE MEDIO DE TRANSFERENCIA (€/ha)</u>
2015	2.392,59 €	433,44 €
2016	2.392,59 €	433,44 €
2017	2.392,59 €	433,44 €
2018	2.392,59 €	433,44 €
2019	2.392,59 €	433,44 €

**RECINTOS PROPUESTOS**

<u>REF.</u>	<u>REFERENCIA SIGPAC</u>	<u>CULTIVO</u>	<u>DESCRIPCIÓN CULTIVO</u>	<u>S/R</u>	<u>SUP. DEC. ADMIN. (ha)</u>	<u>SUP. PROPUESTA (ha)</u>
1572782	41-095-084-00072-001	81363	ALGODON-DP332	R	3,92	3,92
1572783	41-095-084-00072-002	81363	ALGODON-DP332	R	1,60	1,60

**RESUMEN CRITERIOS DE PRIORIZACIÓN**

<b>10.1.5 Sistemas sostenibles de cultivos agroindustriales</b>	<b>PUNTOS: 5,00</b>	<b>PUNTOS</b>	<b>CUMPLE</b>
Porcentaje de superficie determinada en Red Natura 2000		0,00	0.0%
Porcentaje de superficie determinada situada en zonas RAMSAR		0,00	0.0%
Porcentaje de superficie determinada en zonas vulnerables a la contaminación por nitratos		4,00	100.0%
Titulares de explotaciones que hayan adquirido el compromiso voluntario de establecimiento de una enmienda natural mediante un cultivo de crucifera para su enterrado en verde		1,00	S

**DETALLE CRITERIOS DE PRIORIZACIÓN**

<b>10.1.5 Sistemas sostenibles de cultivos agroindustriales</b>	<b>PUNTOS: 5,00</b>	<b>PUNTOS</b>	<b>CUMPLE</b>			
Porcentaje de superficie determinada en Red Natura 2000		PUNTOS: 0,00	0.0%			
		<u>SUP. PROPUESTA (ha)</u>	<u>SUP. CUMPLE (ha)</u>			
<u>REF.</u>	<u>REFERENCIA SIGPAC</u>	<u>CULTIVO</u>	<u>DESCRIPCIÓN CULTIVO</u>	<u>S/R</u>		
1572782	41-095-084-00072-001	81363	ALGODON-DP332	R	3,92	0,00
1572783	41-095-084-00072-002	81363	ALGODON-DP332	R	1,60	0,00
Porcentaje de superficie determinada situada en zonas RAMSAR		PUNTOS: 0,00	0.0%			
		<u>SUP. PROPUESTA (ha)</u>	<u>SUP. CUMPLE (ha)</u>			
<u>REF.</u>	<u>REFERENCIA SIGPAC</u>	<u>CULTIVO</u>	<u>DESCRIPCIÓN CULTIVO</u>	<u>S/R</u>		
1572782	41-095-084-00072-001	81363	ALGODON-DP332	R	3,92	0,00
1572783	41-095-084-00072-002	81363	ALGODON-DP332	R	1,60	0,00
Porcentaje de superficie determinada en zonas vulnerables a la contaminación por nitratos		PUNTOS: 4,00	100.0%			
		<u>SUP. PROPUESTA (ha)</u>	<u>SUP. CUMPLE (ha)</u>			
<u>REF.</u>	<u>REFERENCIA SIGPAC</u>	<u>CULTIVO</u>	<u>DESCRIPCIÓN CULTIVO</u>	<u>S/R</u>		
1572782	41-095-084-00072-001	81363	ALGODON-DP332	R	3,92	3,92
1572783	41-095-084-00072-002	81363	ALGODON-DP332	R	1,60	1,60
Titulares de explotaciones que hayan adquirido el compromiso voluntario de establecimiento de una enmienda natural mediante un cultivo de crucifera para su enterrado en verde		PUNTOS: 1,00	S			

<b><u>APELLIDOS Y NOMBRE / RAZÓN SOCIAL</u></b>	<b><u>NIF</u></b>	<b><u>EXPEDIENTE</u></b>	<b><u>SUP. PROPUESTA (ha)</u></b>
RAMOS GONZALEZ NARCISO	34071627W	8028776	14,92

<b><u>PROPUESTA</u></b>	<b><u>SOLICITA PRIMA VOL.</u></b>
ADMITIDO	NO

**IMPORTE POR ANUALIDAD**

<u>CAMPAÑA</u>	<u>IMPORTE MÁXIMO SUBVENCIONABLE</u>	<u>IMPORTE MEDIO DE TRANSFERENCIA (€/ha)</u>
2015	4.330,83 €	290,27 €
2016	4.330,83 €	290,27 €
2017	4.330,83 €	290,27 €
2018	4.330,83 €	290,27 €
2019	4.330,83 €	290,27 €

**RECINTOS PROPUESTOS**

<u>REF.</u>	<u>REFERENCIA SIGPAC</u>	<u>CULTIVO</u>	<u>DESCRIPCIÓN CULTIVO</u>	<u>S/R</u>	<u>SUP. DEC. ADMIN. (ha)</u>	<u>SUP. PROPUESTA (ha)</u>
1977568	41-069-003-00058-001	81216	ALGODON-CARISMA	R	2,79	2,79
1977569	41-069-003-00059-001	81216	ALGODON-CARISMA	R	1,21	1,21
1977570	41-069-003-00068-002	81216	ALGODON-CARISMA	R	1,41	1,41
1977571	41-069-003-00069-002	81216	ALGODON-CARISMA	R	2,78	2,78
1977572	41-069-004-00041-001	81216	ALGODON-CARISMA	R	6,73	6,73

**RESUMEN CRITERIOS DE PRIORIZACIÓN****10.1.5 Sistemas sostenibles de cultivos agroindustriales****PUNTOS: 4,00**

	<b><u>PUNTOS</u></b>	<b><u>CUMPLE</u></b>
Porcentaje de superficie determinada en Red Natura 2000	0,00	0.0%
Porcentaje de superficie determinada situada en zonas RAMSAR	0,00	0.0%
Porcentaje de superficie determinada en zonas vulnerables a la contaminación por nitratos	4,00	100.0%
Titulares de explotaciones que hayan adquirido el compromiso voluntario de establecimiento de una enmienda natural mediante un cultivo de crucífera para su enterrado en verde	0,00	N



**DETALLE CRITERIOS DE PRIORIZACIÓN****10.1.5 Sistemas sostenibles de cultivos agroindustriales****PUNTOS: 4,00****Porcentaje de superficie determinada en Red Natura 2000****PUNTOS: 0,00 0.0%**

<u>REF.</u>	<u>REFERENCIA SIGPAC</u>	<u>CULTIVO</u>	<u>DESCRIPCIÓN CULTIVO</u>	<u>S/R</u>	<u>SUP.</u>	<u>SUP.</u>
					<u>PROPUESTA</u>	<u>CUMPLE</u>
					(ha)	(ha)
1977568	41-069-003-00058-001	81216	ALGODON-CARISMA	R	2,79	0,00
1977569	41-069-003-00059-001	81216	ALGODON-CARISMA	R	1,21	0,00
1977570	41-069-003-00068-002	81216	ALGODON-CARISMA	R	1,41	0,00
1977571	41-069-003-00069-002	81216	ALGODON-CARISMA	R	2,78	0,00
1977572	41-069-004-00041-001	81216	ALGODON-CARISMA	R	6,73	0,00

**Porcentaje de superficie determinada situada en zonas RAMSAR****PUNTOS: 0,00 0.0%**

<u>REF.</u>	<u>REFERENCIA SIGPAC</u>	<u>CULTIVO</u>	<u>DESCRIPCIÓN CULTIVO</u>	<u>S/R</u>	<u>SUP.</u>	<u>SUP.</u>
					<u>PROPUESTA</u>	<u>CUMPLE</u>
					(ha)	(ha)
1977568	41-069-003-00058-001	81216	ALGODON-CARISMA	R	2,79	0,00
1977569	41-069-003-00059-001	81216	ALGODON-CARISMA	R	1,21	0,00
1977570	41-069-003-00068-002	81216	ALGODON-CARISMA	R	1,41	0,00
1977571	41-069-003-00069-002	81216	ALGODON-CARISMA	R	2,78	0,00
1977572	41-069-004-00041-001	81216	ALGODON-CARISMA	R	6,73	0,00

**Porcentaje de superficie determinada en zonas vulnerables a la contaminación por nitratos****PUNTOS: 4,00 100.0%**

<u>REF.</u>	<u>REFERENCIA SIGPAC</u>	<u>CULTIVO</u>	<u>DESCRIPCIÓN CULTIVO</u>	<u>S/R</u>	<u>SUP.</u>	<u>SUP.</u>
					<u>PROPUESTA</u>	<u>CUMPLE</u>
					(ha)	(ha)
1977568	41-069-003-00058-001	81216	ALGODON-CARISMA	R	2,79	2,79
1977569	41-069-003-00059-001	81216	ALGODON-CARISMA	R	1,21	1,21
1977570	41-069-003-00068-002	81216	ALGODON-CARISMA	R	1,41	1,41
1977571	41-069-003-00069-002	81216	ALGODON-CARISMA	R	2,78	2,78
1977572	41-069-004-00041-001	81216	ALGODON-CARISMA	R	6,73	6,73

**Titulares de explotaciones que hayan adquirido el compromiso voluntario de establecimiento de una enmienda natural mediante un cultivo de crucifera para su enterrado en verde****PUNTOS: 0,00 N**

<b><u>APELLIDOS Y NOMBRE / RAZÓN SOCIAL</u></b>	<b><u>NIF</u></b>	<b><u>EXPEDIENTE</u></b>	<b><u>SUP. PROPUESTA (ha)</u></b>
RAMOS MÁRQUEZ CARMEN	28221786G	8006629	9,97
<b><u>PROPUESTA</u></b>	<b><u>SOLICITA PRIMA VOL.</u></b>	<b><u>PROPUESTA PRIMA VOL.</u></b>	
<b>ADMITIDO</b>	<b>SI</b>	<b>ADMITIDO</b>	
<b><u>IMPORTE POR ANUALIDAD</u></b>			

<b><u>CAMPAÑA</u></b>	<b><u>IMPORTE MÁXIMO SUBVENCIONABLE</u></b>	<b><u>IMPORTE MEDIO DE TRANSFERENCIA (€/ha)</u></b>
2015	4.321,39 €	433,44 €
2016	4.321,39 €	433,44 €
2017	4.321,39 €	433,44 €
2018	4.321,39 €	433,44 €
2019	4.321,39 €	433,44 €

**RECINTOS PROPUESTOS**

<b><u>REF.</u></b>	<b><u>REFERENCIA SIGPAC</u></b>	<b><u>CULTIVO</u></b>	<b><u>DESCRIPCIÓN CULTIVO</u></b>	<b><u>S/R</u></b>	<b><u>SUP. DEC. ADMIN. (ha)</u></b>	<b><u>SUP. PROPUESTA (ha)</u></b>
2005572	41-092-007-00020-001	81190	ALGODON-ALEXANDROS	R	0,91	0,91
2005574	41-092-007-00021-002	81190	ALGODON-ALEXANDROS	R	0,13	0,13
2005573	41-099-011-00021-001	81190	ALGODON-ALEXANDROS	R	3,30	3,30
2005575	41-099-012-00035-001	81190	ALGODON-ALEXANDROS	R	5,63	5,63

**RESUMEN CRITERIOS DE PRIORIZACIÓN****10.1.5 Sistemas sostenibles de cultivos agroindustriales****PUNTOS: 5,00**

	<b><u>PUNTOS</u></b>	<b><u>CUMPLE</u></b>
Porcentaje de superficie determinada en Red Natura 2000	0,00	0.0%
Porcentaje de superficie determinada situada en zonas RAMSAR	0,00	0.0%
Porcentaje de superficie determinada en zonas vulnerables a la contaminación por nitratos	4,00	100.0%
Titulares de explotaciones que hayan adquirido el compromiso voluntario de establecimiento de una enmienda natural mediante un cultivo de crucífera para su enterrado en verde	1,00	S



**DETALLE CRITERIOS DE PRIORIZACIÓN****10.1.5 Sistemas sostenibles de cultivos agroindustriales****PUNTOS: 5,00****Porcentaje de superficie determinada en Red Natura 2000****PUNTOS: 0,00 0.0%**

<u>REF.</u>	<u>REFERENCIA SIGPAC</u>	<u>CULTIVO</u>	<u>DESCRIPCIÓN CULTIVO</u>	<u>S/R</u>	<u>SUP.</u> <u>PROPUESTA</u> <u>(ha)</u>	<u>SUP.</u> <u>CUMPLE</u> <u>(ha)</u>
2005572	41-092-007-00020-001	81190	ALGODON-ALEXANDROS	R	0,91	0,00
2005574	41-092-007-00021-002	81190	ALGODON-ALEXANDROS	R	0,13	0,00
2005573	41-099-011-00021-001	81190	ALGODON-ALEXANDROS	R	3,30	0,00
2005575	41-099-012-00035-001	81190	ALGODON-ALEXANDROS	R	5,63	0,00

**Porcentaje de superficie determinada situada en zonas RAMSAR****PUNTOS: 0,00 0.0%**

<u>REF.</u>	<u>REFERENCIA SIGPAC</u>	<u>CULTIVO</u>	<u>DESCRIPCIÓN CULTIVO</u>	<u>S/R</u>	<u>SUP.</u> <u>PROPUESTA</u> <u>(ha)</u>	<u>SUP.</u> <u>CUMPLE</u> <u>(ha)</u>
2005572	41-092-007-00020-001	81190	ALGODON-ALEXANDROS	R	0,91	0,00
2005574	41-092-007-00021-002	81190	ALGODON-ALEXANDROS	R	0,13	0,00
2005573	41-099-011-00021-001	81190	ALGODON-ALEXANDROS	R	3,30	0,00
2005575	41-099-012-00035-001	81190	ALGODON-ALEXANDROS	R	5,63	0,00

**Porcentaje de superficie determinada en zonas vulnerables a la contaminación por nitratos****PUNTOS: 4,00 100.0%**

<u>REF.</u>	<u>REFERENCIA SIGPAC</u>	<u>CULTIVO</u>	<u>DESCRIPCIÓN CULTIVO</u>	<u>S/R</u>	<u>SUP.</u> <u>PROPUESTA</u> <u>(ha)</u>	<u>SUP.</u> <u>CUMPLE</u> <u>(ha)</u>
2005572	41-092-007-00020-001	81190	ALGODON-ALEXANDROS	R	0,91	0,91
2005574	41-092-007-00021-002	81190	ALGODON-ALEXANDROS	R	0,13	0,13
2005573	41-099-011-00021-001	81190	ALGODON-ALEXANDROS	R	3,30	3,30
2005575	41-099-012-00035-001	81190	ALGODON-ALEXANDROS	R	5,63	5,63

**Titulares de explotaciones que hayan adquirido el compromiso voluntario de establecimiento de una enmienda natural mediante un cultivo de crucífera para su enterrado en verde****PUNTOS: 1,00 S**

<b><u>APELLIDOS Y NOMBRE / RAZÓN SOCIAL</u></b>	<b><u>NIF</u></b>	<b><u>EXPEDIENTE</u></b>	<b><u>SUP. PROPUESTA (ha)</u></b>
RAMOS NUÑO ANTONIO	28467630R	8006742	3,14

<b><u>PROPUESTA</u></b>	<b><u>SOLICITA PRIMA VOL.</u></b>
ADMITIDO	NO

**IMPORTE POR ANUALIDAD**

<u>CAMPAÑA</u>	<u>IMPORTE MÁXIMO SUBVENCIONABLE</u>	<u>IMPORTE MEDIO DE TRANSFERENCIA (€/ha)</u>
2015	911,45 €	290,27 €
2016	911,45 €	290,27 €
2017	911,45 €	290,27 €
2018	911,45 €	290,27 €
2019	911,45 €	290,27 €

**RECINTOS PROPUESTOS**

<u>REF.</u>	<u>REFERENCIA SIGPAC</u>	<u>CULTIVO</u>	<u>DESCRIPCIÓN CULTIVO</u>	<u>S/R</u>	<u>SUP. DEC. ADMIN. (ha)</u>	<u>SUP. PROPUESTA (ha)</u>
2017652	41-900-013-00092-002	81204	ALGODON-IDEAL	R	2,32	2,32
2017653	41-900-013-00096-001	81204	ALGODON-IDEAL	R	0,82	0,82

**RESUMEN CRITERIOS DE PRIORIZACIÓN****10.1.5 Sistemas sostenibles de cultivos agroindustriales** PUNTOS: 4,00

	<u>PUNTOS</u>	<u>CUMPLE</u>
Porcentaje de superficie determinada en Red Natura 2000	0,00	0.0%
Porcentaje de superficie determinada situada en zonas RAMSAR	0,00	0.0%
Porcentaje de superficie determinada en zonas vulnerables a la contaminación por nitratos	4,00	100.0%
Titulares de explotaciones que hayan adquirido el compromiso voluntario de establecimiento de una enmienda natural mediante un cultivo de crucifera para su enterrado en verde	0,00	N

**DETALLE CRITERIOS DE PRIORIZACIÓN****10.1.5 Sistemas sostenibles de cultivos agroindustriales** PUNTOS: 4,00

<u>REF.</u>	<u>REFERENCIA SIGPAC</u>	<u>CULTIVO</u>	<u>DESCRIPCIÓN CULTIVO</u>	<u>S/R</u>	<u>SUP. PROPUESTA (ha)</u>	<u>SUP. CUMPLE (ha)</u>
2017652	41-900-013-00092-002	81204	ALGODON-IDEAL	R	2,32	0,00
2017653	41-900-013-00096-001	81204	ALGODON-IDEAL	R	0,82	0,00

	<u>PUNTOS</u>	<u>SUP. PROPUESTA (ha)</u>	<u>SUP. CUMPLE (ha)</u>
Porcentaje de superficie determinada en Red Natura 2000	0,00	0,00	0.0%
Porcentaje de superficie determinada situada en zonas RAMSAR	0,00	0,82	0.0%
Porcentaje de superficie determinada en zonas vulnerables a la contaminación por nitratos	4,00	2,32	100.0%
Titulares de explotaciones que hayan adquirido el compromiso voluntario de establecimiento de una enmienda natural mediante un cultivo de crucifera para su enterrado en verde	0,00	0,82	N

<u>APELLIDOS Y NOMBRE / RAZÓN SOCIAL</u>	<u>NIF</u>	<u>EXPEDIENTE</u>	<u>SUP. PROPUESTA (ha)</u>
RAMOS RUIZ CARLOS	75408761H	8031454	1,13
<u>PROPUESTA ADMITIDO</u>	<u>SOLICITA PRIMA VOL. SI</u>	<u>PROPUESTA PRIMA VOL. ADMITIDO</u>	

**IMPORTE POR ANUALIDAD**

<u>CAMPAÑA</u>	<u>IMPORTE MÁXIMO SUBVENCIONABLE</u>	<u>IMPORTE MEDIO DE TRANSFERENCIA (€/ha)</u>
2015	489,79 €	433,44 €
2016	489,79 €	433,44 €
2017	489,79 €	433,44 €
2018	489,79 €	433,44 €
2019	489,79 €	433,44 €

**RECINTOS PROPUESTOS**

<u>REF.</u>	<u>REFERENCIA SIGPAC</u>	<u>CULTIVO</u>	<u>DESCRIPCIÓN CULTIVO</u>	<u>S/R</u>	<u>SUP. DEC. ADMIN. (ha)</u>	<u>SUP. PROPUESTA (ha)</u>
2257209	41-069-020-00462-009	81363	ALGODON-DP332	R	1,13	1,13

**RESUMEN CRITERIOS DE PRIORIZACIÓN**

<b>10.1.5 Sistemas sostenibles de cultivos agroindustriales</b>	<b>PUNTOS: 5,00</b>	<b>PUNTOS</b>	<b>CUMPLE</b>
Porcentaje de superficie determinada en Red Natura 2000		0,00	0.0%
Porcentaje de superficie determinada situada en zonas RAMSAR		0,00	0.0%
Porcentaje de superficie determinada en zonas vulnerables a la contaminación por nitratos		4,00	100.0%
Titulares de explotaciones que hayan adquirido el compromiso voluntario de establecimiento de una enmienda natural mediante un cultivo de crucifera para su enterrado en verde		1,00	S

**DETALLE CRITERIOS DE PRIORIZACIÓN**

<b>10.1.5 Sistemas sostenibles de cultivos agroindustriales</b>	<b>PUNTOS: 5,00</b>	<b>PUNTOS</b>	<b>CUMPLE</b>
Porcentaje de superficie determinada en Red Natura 2000		PUNTOS: 0,00	0.0%
		<u>SUP. PROPUESTA (ha)</u>	<u>SUP. CUMPLE (ha)</u>
REF. REFERENCIA SIGPAC CULTIVO DESCRIPCIÓN CULTIVO S/R		1,13	0,00
2257209 41-069-020-00462-009 81363 ALGODON-DP332 R			
Porcentaje de superficie determinada situada en zonas RAMSAR		PUNTOS: 0,00	0.0%
		<u>SUP. PROPUESTA (ha)</u>	<u>SUP. CUMPLE (ha)</u>
REF. REFERENCIA SIGPAC CULTIVO DESCRIPCIÓN CULTIVO S/R		1,13	0,00
2257209 41-069-020-00462-009 81363 ALGODON-DP332 R			
Porcentaje de superficie determinada en zonas vulnerables a la contaminación por nitratos		PUNTOS: 4,00	100.0%
		<u>SUP. PROPUESTA (ha)</u>	<u>SUP. CUMPLE (ha)</u>
REF. REFERENCIA SIGPAC CULTIVO DESCRIPCIÓN CULTIVO S/R		1,13	1,13
2257209 41-069-020-00462-009 81363 ALGODON-DP332 R			
Titulares de explotaciones que hayan adquirido el compromiso voluntario de establecimiento de una enmienda natural mediante un cultivo de crucifera para su enterrado en verde		PUNTOS: 1,00	S



<b><u>APELLIDOS Y NOMBRE / RAZÓN SOCIAL</u></b>	<b><u>NIF</u></b>	<b><u>EXPEDIENTE</u></b>	<b><u>SUP. PROPUESTA (ha)</u></b>
RAMOS SANCHEZ MANUEL	75317649D	8030692	13,95

<b><u>PROPUESTA</u></b>	<b><u>SOLICITA PRIMA VOL.</u></b>
ADMITIDO	NO

**IMPORTE POR ANUALIDAD**

<u>CAMPAÑA</u>	<u>IMPORTE MÁXIMO SUBVENCIONABLE</u>	<u>IMPORTE MEDIO DE TRANSFERENCIA (€/ha)</u>
2015	4.049,27 €	290,27 €
2016	4.049,27 €	290,27 €
2017	4.049,27 €	290,27 €
2018	4.049,27 €	290,27 €
2019	4.049,27 €	290,27 €

**RECINTOS PROPUESTOS**

<u>REF.</u>	<u>REFERENCIA SIGPAC</u>	<u>CULTIVO</u>	<u>DESCRIPCIÓN CULTIVO</u>	<u>S/R</u>	<u>SUP. DEC. ADMIN. (ha)</u>	<u>SUP. PROPUESTA (ha)</u>
2129553	41-053-001-00088-002	81268	ALGODON-JUNCAL	R	1,87	1,87
2129554	41-053-001-00097-001	81268	ALGODON-JUNCAL	R	6,12	6,12
2129555	41-053-001-00118-001	81268	ALGODON-JUNCAL	R	5,96	5,96

**RESUMEN CRITERIOS DE PRIORIZACIÓN****10.1.5 Sistemas sostenibles de cultivos agroindustriales****PUNTOS: 4,00**

	<b><u>PUNTOS</u></b>	<b><u>CUMPLE</u></b>
Porcentaje de superficie determinada en Red Natura 2000	0,00	0.0%
Porcentaje de superficie determinada situada en zonas RAMSAR	0,00	0.0%
Porcentaje de superficie determinada en zonas vulnerables a la contaminación por nitratos	4,00	100.0%
Titulares de explotaciones que hayan adquirido el compromiso voluntario de establecimiento de una enmienda natural mediante un cultivo de crucífera para su enterrado en verde	0,00	N





**DETALLE CRITERIOS DE PRIORIZACIÓN****10.1.5 Sistemas sostenibles de cultivos agroindustriales****PUNTOS: 4,00****Porcentaje de superficie determinada en Red Natura 2000****PUNTOS: 0,00 0.0%**

<u>REF.</u>	<u>REFERENCIA SIGPAC</u>	<u>CULTIVO</u>	<u>DESCRIPCIÓN CULTIVO</u>	<u>S/R</u>	<u>SUP.</u>	<u>SUP.</u>
					<u>PROPUESTA</u>	<u>CUMPLE</u>
					(ha)	(ha)
2129553	41-053-001-00088-002	81268	ALGODON-JUNCAL	R	1,87	0,00
2129554	41-053-001-00097-001	81268	ALGODON-JUNCAL	R	6,12	0,00
2129555	41-053-001-00118-001	81268	ALGODON-JUNCAL	R	5,96	0,00

**Porcentaje de superficie determinada situada en zonas RAMSAR****PUNTOS: 0,00 0.0%**

<u>REF.</u>	<u>REFERENCIA SIGPAC</u>	<u>CULTIVO</u>	<u>DESCRIPCIÓN CULTIVO</u>	<u>S/R</u>	<u>SUP.</u>	<u>SUP.</u>
					<u>PROPUESTA</u>	<u>CUMPLE</u>
					(ha)	(ha)
2129553	41-053-001-00088-002	81268	ALGODON-JUNCAL	R	1,87	0,00
2129554	41-053-001-00097-001	81268	ALGODON-JUNCAL	R	6,12	0,00
2129555	41-053-001-00118-001	81268	ALGODON-JUNCAL	R	5,96	0,00

**Porcentaje de superficie determinada en zonas vulnerables a la contaminación por nitratos****PUNTOS: 4,00 100.0%**

<u>REF.</u>	<u>REFERENCIA SIGPAC</u>	<u>CULTIVO</u>	<u>DESCRIPCIÓN CULTIVO</u>	<u>S/R</u>	<u>SUP.</u>	<u>SUP.</u>
					<u>PROPUESTA</u>	<u>CUMPLE</u>
					(ha)	(ha)
2129553	41-053-001-00088-002	81268	ALGODON-JUNCAL	R	1,87	1,87
2129554	41-053-001-00097-001	81268	ALGODON-JUNCAL	R	6,12	6,12
2129555	41-053-001-00118-001	81268	ALGODON-JUNCAL	R	5,96	5,96

**Titulares de explotaciones que hayan adquirido el compromiso voluntario de establecimiento de una enmienda natural mediante un cultivo de crucifera para su enterrado en verde****PUNTOS: 0,00 N**

<u>APELLIDOS Y NOMBRE / RAZÓN SOCIAL</u>	<u>NIF</u>	<u>EXPEDIENTE</u>	<u>SUP. PROPUESTA (ha)</u>
RAMOS TRINIDAD ANA MARIA	52664390W	8025252	7,00
<u>PROPUESTA ADMITIDO</u>	<u>SOLICITA PRIMA VOL. SI</u>	<u>PROPUESTA PRIMA VOL. ADMITIDO</u>	

**IMPORTE POR ANUALIDAD**

<u>CAMPAÑA</u>	<u>IMPORTE MÁXIMO SUBVENCIONABLE</u>	<u>IMPORTE MEDIO DE TRANSFERENCIA (€/ha)</u>
2015	3.034,08 €	433,44 €
2016	3.034,08 €	433,44 €
2017	3.034,08 €	433,44 €
2018	3.034,08 €	433,44 €
2019	3.034,08 €	433,44 €

**RECINTOS PROPUESTOS**

<u>REF.</u>	<u>REFERENCIA SIGPAC</u>	<u>CULTIVO</u>	<u>DESCRIPCIÓN CULTIVO</u>	<u>S/R</u>	<u>SUP. DEC. ADMIN. (ha)</u>	<u>SUP. PROPUESTA (ha)</u>
1742361	41-038-036-00098-013	81268	ALGODON-JUNCAL	S	5,50	5,50
1742360	41-038-036-00098-013	81268	ALGODON-JUNCAL	S	1,50	1,50

**RESUMEN CRITERIOS DE PRIORIZACIÓN****10.1.5 Sistemas sostenibles de cultivos agroindustriales**

PUNTOS: 13,00

	<u>PUNTOS</u>	<u>CUMPLE</u>
Porcentaje de superficie determinada en Red Natura 2000	4,00	100.0%
Porcentaje de superficie determinada situada en zonas RAMSAR	4,00	100.0%
Porcentaje de superficie determinada en zonas vulnerables a la contaminación por nitratos	4,00	100.0%
Titulares de explotaciones que hayan adquirido el compromiso voluntario de establecimiento de una enmienda natural mediante un cultivo de crucifera para su enterrado en verde	1,00	S

**DETALLE CRITERIOS DE PRIORIZACIÓN****10.1.5 Sistemas sostenibles de cultivos agroindustriales**

PUNTOS: 13,00

	<u>PUNTOS</u>	<u>4,00</u>	<u>100.0%</u>
Porcentaje de superficie determinada en Red Natura 2000	PUNTOS:	4,00	100.0%
		<u>SUP. PROPUESTA (ha)</u>	<u>SUP. CUMPLE (ha)</u>
<u>REF.</u>	<u>REFERENCIA SIGPAC</u>	<u>CULTIVO</u>	<u>DESCRIPCIÓN CULTIVO</u>
1742361	41-038-036-00098-013	81268	ALGODON-JUNCAL
1742360	41-038-036-00098-013	81268	ALGODON-JUNCAL
		<u>S/R</u>	
		5,50	5,50
		1,50	1,50
Porcentaje de superficie determinada situada en zonas RAMSAR	PUNTOS:	4,00	100.0%
		<u>SUP. PROPUESTA (ha)</u>	<u>SUP. CUMPLE (ha)</u>
<u>REF.</u>	<u>REFERENCIA SIGPAC</u>	<u>CULTIVO</u>	<u>DESCRIPCIÓN CULTIVO</u>
1742360	41-038-036-00098-013	81268	ALGODON-JUNCAL
1742361	41-038-036-00098-013	81268	ALGODON-JUNCAL
		<u>S/R</u>	
		5,50	5,50
		5,50	5,50
Porcentaje de superficie determinada en zonas vulnerables a la contaminación por nitratos	PUNTOS:	4,00	100.0%
		<u>SUP. PROPUESTA (ha)</u>	<u>SUP. CUMPLE (ha)</u>
<u>REF.</u>	<u>REFERENCIA SIGPAC</u>	<u>CULTIVO</u>	<u>DESCRIPCIÓN CULTIVO</u>
1742361	41-038-036-00098-013	81268	ALGODON-JUNCAL
1742360	41-038-036-00098-013	81268	ALGODON-JUNCAL
		<u>S/R</u>	
		5,50	5,50
		1,50	1,50
Titulares de explotaciones que hayan adquirido el compromiso voluntario de establecimiento de una enmienda natural mediante un cultivo de crucifera para su enterrado en verde	PUNTOS:	1,00	S

<b><u>APELLIDOS Y NOMBRE / RAZÓN SOCIAL</u></b>	<b><u>NIF</u></b>	<b><u>EXPEDIENTE</u></b>	<b><u>SUP. PROPUESTA (ha)</u></b>
RAMOS VERGARA JESUS	28702230R	8026858	15,93

<b><u>PROPUESTA</u></b>	<b><u>SOLICITA PRIMA VOL.</u></b>
ADMITIDO	NO

**IMPORTE POR ANUALIDAD**

<u>CAMPAÑA</u>	<u>IMPORTE MÁXIMO SUBVENCIONABLE</u>	<u>IMPORTE MEDIO DE TRANSFERENCIA (€/ha)</u>
2015	4.624,00 €	290,27 €
2016	4.624,00 €	290,27 €
2017	4.624,00 €	290,27 €
2018	4.624,00 €	290,27 €
2019	4.624,00 €	290,27 €

**RECINTOS PROPUESTOS**

<u>REF.</u>	<u>REFERENCIA SIGPAC</u>	<u>CULTIVO</u>	<u>DESCRIPCIÓN CULTIVO</u>	<u>S/R</u>	<u>SUP. DEC. ADMIN. (ha)</u>	<u>SUP. PROPUESTA (ha)</u>
1843218	41-020-005-00025-002	81361	ALGODON-INTERCOTT 211	R	2,67	2,67
1843217	41-020-005-00026-001	81361	ALGODON-INTERCOTT 211	R	1,58	1,58
1843220	41-020-023-00029-001	81361	ALGODON-INTERCOTT 211	R	1,15	1,15
1843219	41-020-023-00033-001	81361	ALGODON-INTERCOTT 211	R	4,57	4,57
1843221	41-020-032-00048-004	82343	REMOLACHA-CICLON	R	5,96	5,96

**RESUMEN CRITERIOS DE PRIORIZACIÓN****10.1.5 Sistemas sostenibles de cultivos agroindustriales****PUNTOS: 4,00**

	<b><u>PUNTOS</u></b>	<b><u>CUMPLE</u></b>
Porcentaje de superficie determinada en Red Natura 2000	0,00	0.0%
Porcentaje de superficie determinada situada en zonas RAMSAR	0,00	0.0%
Porcentaje de superficie determinada en zonas vulnerables a la contaminación por nitratos	4,00	100.0%
Titulares de explotaciones que hayan adquirido el compromiso voluntario de establecimiento de una enmienda natural mediante un cultivo de crucífera para su enterrado en verde	0,00	N



**DETALLE CRITERIOS DE PRIORIZACIÓN****10.1.5 Sistemas sostenibles de cultivos agroindustriales****PUNTOS: 4,00****Porcentaje de superficie determinada en Red Natura 2000****PUNTOS: 0,00 0.0%**

<u>REF.</u>	<u>REFERENCIA SIGPAC</u>	<u>CULTIVO</u>	<u>DESCRIPCIÓN CULTIVO</u>	<u>S/R</u>	<u>SUP.</u>	<u>SUP.</u>
					<u>PROPUESTA</u>	<u>CUMPLE</u>
					(ha)	(ha)
1843218	41-020-005-00025-002	81361	ALGODON-INTERCOTT 211	R	2,67	0,00
1843217	41-020-005-00026-001	81361	ALGODON-INTERCOTT 211	R	1,58	0,00
1843220	41-020-023-00029-001	81361	ALGODON-INTERCOTT 211	R	1,15	0,00
1843219	41-020-023-00033-001	81361	ALGODON-INTERCOTT 211	R	4,57	0,00
1843221	41-020-032-00048-004	82343	REMOLACHA-CICLON	R	5,96	0,00

**Porcentaje de superficie determinada situada en zonas RAMSAR****PUNTOS: 0,00 0.0%**

<u>REF.</u>	<u>REFERENCIA SIGPAC</u>	<u>CULTIVO</u>	<u>DESCRIPCIÓN CULTIVO</u>	<u>S/R</u>	<u>SUP.</u>	<u>SUP.</u>
					<u>PROPUESTA</u>	<u>CUMPLE</u>
					(ha)	(ha)
1843218	41-020-005-00025-002	81361	ALGODON-INTERCOTT 211	R	2,67	0,00
1843217	41-020-005-00026-001	81361	ALGODON-INTERCOTT 211	R	1,58	0,00
1843220	41-020-023-00029-001	81361	ALGODON-INTERCOTT 211	R	1,15	0,00
1843219	41-020-023-00033-001	81361	ALGODON-INTERCOTT 211	R	4,57	0,00
1843221	41-020-032-00048-004	82343	REMOLACHA-CICLON	R	5,96	0,00

**Porcentaje de superficie determinada en zonas vulnerables a la contaminación por nitratos****PUNTOS: 4,00 100.0%**

<u>REF.</u>	<u>REFERENCIA SIGPAC</u>	<u>CULTIVO</u>	<u>DESCRIPCIÓN CULTIVO</u>	<u>S/R</u>	<u>SUP.</u>	<u>SUP.</u>
					<u>PROPUESTA</u>	<u>CUMPLE</u>
					(ha)	(ha)
1843218	41-020-005-00025-002	81361	ALGODON-INTERCOTT 211	R	2,67	2,67
1843217	41-020-005-00026-001	81361	ALGODON-INTERCOTT 211	R	1,58	1,58
1843220	41-020-023-00029-001	81361	ALGODON-INTERCOTT 211	R	1,15	1,15
1843219	41-020-023-00033-001	81361	ALGODON-INTERCOTT 211	R	4,57	4,57
1843221	41-020-032-00048-004	82343	REMOLACHA-CICLON	R	5,96	5,96

**Titulares de explotaciones que hayan adquirido el compromiso voluntario de establecimiento de una enmienda natural mediante un cultivo de crucifera para su enterrado en verde****PUNTOS: 0,00 N**

<b><u>APELLIDOS Y NOMBRE / RAZÓN SOCIAL</u></b>	<b><u>NIF</u></b>	<b><u>EXPEDIENTE</u></b>	<b><u>SUP. PROPUESTA (ha)</u></b>
RANCHO LA CANASTA	J41974734	8030662	14,95

<b><u>PROPUESTA</u></b>	<b><u>SOLICITA PRIMA VOL.</u></b>
ADMITIDO	NO

**IMPORTE POR ANUALIDAD**

<u>CAMPAÑA</u>	<u>IMPORTE MÁXIMO SUBVENCIONABLE</u>	<u>IMPORTE MEDIO DE TRANSFERENCIA (€/ha)</u>
2015	4.339,54 €	290,27 €
2016	4.339,54 €	290,27 €
2017	4.339,54 €	290,27 €
2018	4.339,54 €	290,27 €
2019	4.339,54 €	290,27 €

**RECINTOS PROPUESTOS**

<u>REF.</u>	<u>REFERENCIA SIGPAC</u>	<u>CULTIVO</u>	<u>DESCRIPCIÓN CULTIVO</u>	<u>S/R</u>	<u>SUP. DEC. ADMIN. (ha)</u>	<u>SUP. PROPUESTA (ha)</u>
2126940	41-020-004-00097-001	81361	ALGODON-INTERCOTT 211	R	2,28	2,28
2126943	41-020-005-00068-001	82107	REMOLACHA-PORTAL	R	0,23	0,23
2126941	41-020-017-00023-002	81216	ALGODON-CARISMA	R	1,03	1,03
2126944	41-020-021-00083-005	82107	REMOLACHA-PORTAL	R	5,17	5,17
2126942	41-053-001-00117-002	81216	ALGODON-CARISMA	R	6,24	6,24

**RESUMEN CRITERIOS DE PRIORIZACIÓN****10.1.5 Sistemas sostenibles de cultivos agroindustriales****PUNTOS: 4,00**

	<b><u>PUNTOS</u></b>	<b><u>CUMPLE</u></b>
Porcentaje de superficie determinada en Red Natura 2000	0,00	0.0%
Porcentaje de superficie determinada situada en zonas RAMSAR	0,00	0.0%
Porcentaje de superficie determinada en zonas vulnerables a la contaminación por nitratos	4,00	100.0%
Titulares de explotaciones que hayan adquirido el compromiso voluntario de establecimiento de una enmienda natural mediante un cultivo de crucífera para su enterrado en verde	0,00	N



**DETALLE CRITERIOS DE PRIORIZACIÓN****10.1.5 Sistemas sostenibles de cultivos agroindustriales****PUNTOS: 4,00****Porcentaje de superficie determinada en Red Natura 2000****PUNTOS: 0,00 0.0%**

<u>REF.</u>	<u>REFERENCIA SIGPAC</u>	<u>CULTIVO</u>	<u>DESCRIPCIÓN CULTIVO</u>	<u>S/R</u>	<u>SUP.</u>	<u>SUP.</u>
					<u>PROPUESTA</u>	<u>CUMPLE</u>
					<u>(ha)</u>	<u>(ha)</u>
2126940	41-020-004-00097-001	81361	ALGODON-INTERCOTT 211	R	2,28	0,00
2126943	41-020-005-00068-001	82107	REMOLACHA-PORTAL	R	0,23	0,00
2126941	41-020-017-00023-002	81216	ALGODON-CARISMA	R	1,03	0,00
2126944	41-020-021-00083-005	82107	REMOLACHA-PORTAL	R	5,17	0,00
2126942	41-053-001-00117-002	81216	ALGODON-CARISMA	R	6,24	0,00

**Porcentaje de superficie determinada situada en zonas RAMSAR****PUNTOS: 0,00 0.0%**

<u>REF.</u>	<u>REFERENCIA SIGPAC</u>	<u>CULTIVO</u>	<u>DESCRIPCIÓN CULTIVO</u>	<u>S/R</u>	<u>SUP.</u>	<u>SUP.</u>
					<u>PROPUESTA</u>	<u>CUMPLE</u>
					<u>(ha)</u>	<u>(ha)</u>
2126940	41-020-004-00097-001	81361	ALGODON-INTERCOTT 211	R	2,28	0,00
2126943	41-020-005-00068-001	82107	REMOLACHA-PORTAL	R	0,23	0,00
2126941	41-020-017-00023-002	81216	ALGODON-CARISMA	R	1,03	0,00
2126944	41-020-021-00083-005	82107	REMOLACHA-PORTAL	R	5,17	0,00
2126942	41-053-001-00117-002	81216	ALGODON-CARISMA	R	6,24	0,00

**Porcentaje de superficie determinada en zonas vulnerables a la contaminación por nitratos****PUNTOS: 4,00 100.0%**

<u>REF.</u>	<u>REFERENCIA SIGPAC</u>	<u>CULTIVO</u>	<u>DESCRIPCIÓN CULTIVO</u>	<u>S/R</u>	<u>SUP.</u>	<u>SUP.</u>
					<u>PROPUESTA</u>	<u>CUMPLE</u>
					<u>(ha)</u>	<u>(ha)</u>
2126940	41-020-004-00097-001	81361	ALGODON-INTERCOTT 211	R	2,28	2,28
2126943	41-020-005-00068-001	82107	REMOLACHA-PORTAL	R	0,23	0,23
2126941	41-020-017-00023-002	81216	ALGODON-CARISMA	R	1,03	1,03
2126944	41-020-021-00083-005	82107	REMOLACHA-PORTAL	R	5,17	5,17
2126942	41-053-001-00117-002	81216	ALGODON-CARISMA	R	6,24	6,24

**Titulares de explotaciones que hayan adquirido el compromiso voluntario de establecimiento de una enmienda natural mediante un cultivo de crucifera para su enterrado en verde****PUNTOS: 0,00 N**

<b><u>APELLIDOS Y NOMBRE / RAZÓN SOCIAL</u></b>	<b><u>NIF</u></b>	<b><u>EXPEDIENTE</u></b>	<b><u>SUP. PROPUESTA (ha)</u></b>
RANCHO OTERO,S.C.	J41899212	8029548	33,18

<b><u>PROPUESTA</u></b>	<b><u>SOLICITA PRIMA VOL.</u></b>
ADMITIDO	NO

**IMPORTE POR ANUALIDAD**

<u>CAMPAÑA</u>	<u>IMPORTE MÁXIMO SUBVENCIONABLE</u>	<u>IMPORTE MEDIO DE TRANSFERENCIA (€/ha)</u>
2015	9.631,16 €	290,27 €
2016	9.631,16 €	290,27 €
2017	9.631,16 €	290,27 €
2018	9.631,16 €	290,27 €
2019	9.631,16 €	290,27 €

**RECINTOS PROPUESTOS**

<u>REF.</u>	<u>REFERENCIA SIGPAC</u>	<u>CULTIVO</u>	<u>DESCRIPCIÓN CULTIVO</u>	<u>S/R</u>	<u>SUP. DEC. ADMIN. (ha)</u>	<u>SUP. PROPUESTA (ha)</u>
2032939	41-020-003-00041-003	82107	REMOLACHA-PORTAL	R	8,12	8,12
2032932	41-020-004-00043-004	81363	ALGODON-DP332	R	7,50	7,50
2032933	41-020-004-00045-001	81364	ALGODON-DP 499	R	0,65	0,65
2032934	41-020-004-00046-001	81364	ALGODON-DP 499	R	0,64	0,64
2032936	41-020-004-00115-001	81216	ALGODON-CARISMA	R	0,46	0,46
2032931	41-020-004-00124-001	81364	ALGODON-DP 499	R	8,27	8,27
2032935	41-020-004-00135-001	81216	ALGODON-CARISMA	R	2,37	2,37
2032938	41-020-004-00141-001	81363	ALGODON-DP332	R	4,58	4,58
2032937	41-020-004-00189-001	81364	ALGODON-DP 499	R	0,59	0,59

**RESUMEN CRITERIOS DE PRIORIZACIÓN****10.1.5 Sistemas sostenibles de cultivos agroindustriales****PUNTOS: 4,00**

	<b><u>PUNTOS</u></b>	<b><u>CUMPLE</u></b>
Porcentaje de superficie determinada en Red Natura 2000	0,00	0.0%
Porcentaje de superficie determinada situada en zonas RAMSAR	0,00	0.0%
Porcentaje de superficie determinada en zonas vulnerables a la contaminación por nitratos	4,00	100.0%
Titulares de explotaciones que hayan adquirido el compromiso voluntario de establecimiento de una enmienda natural mediante un cultivo de crucífera para su enterrado en verde	0,00	N



**DETALLE CRITERIOS DE PRIORIZACIÓN****10.1.5 Sistemas sostenibles de cultivos agroindustriales****PUNTOS: 4,00****Porcentaje de superficie determinada en Red Natura 2000****PUNTOS: 0,00 0.0%**

REF.	REFERENCIA SIGPAC	CULTIVO	DESCRIPCIÓN CULTIVO	S/R	<u>SUP.</u>	<u>SUP.</u>
					<u>PROPUESTA</u>	<u>CUMPLE</u>
					(ha)	(ha)
2032939	41-020-003-00041-003	82107	REMOLACHA-PORTAL	R	8,12	0,00
2032932	41-020-004-00043-004	81363	ALGODON-DP332	R	7,50	0,00
2032933	41-020-004-00045-001	81364	ALGODON-DP 499	R	0,65	0,00
2032934	41-020-004-00046-001	81364	ALGODON-DP 499	R	0,64	0,00
2032936	41-020-004-00115-001	81216	ALGODON-CARISMA	R	0,46	0,00
2032931	41-020-004-00124-001	81364	ALGODON-DP 499	R	8,27	0,00
2032935	41-020-004-00135-001	81216	ALGODON-CARISMA	R	2,37	0,00
2032938	41-020-004-00141-001	81363	ALGODON-DP332	R	4,58	0,00
2032937	41-020-004-00189-001	81364	ALGODON-DP 499	R	0,59	0,00

**Porcentaje de superficie determinada situada en zonas RAMSAR****PUNTOS: 0,00 0.0%**

REF.	REFERENCIA SIGPAC	CULTIVO	DESCRIPCIÓN CULTIVO	S/R	<u>SUP.</u>	<u>SUP.</u>
					<u>PROPUESTA</u>	<u>CUMPLE</u>
					(ha)	(ha)
2032939	41-020-003-00041-003	82107	REMOLACHA-PORTAL	R	8,12	0,00
2032932	41-020-004-00043-004	81363	ALGODON-DP332	R	7,50	0,00
2032933	41-020-004-00045-001	81364	ALGODON-DP 499	R	0,65	0,00
2032934	41-020-004-00046-001	81364	ALGODON-DP 499	R	0,64	0,00
2032936	41-020-004-00115-001	81216	ALGODON-CARISMA	R	0,46	0,00
2032931	41-020-004-00124-001	81364	ALGODON-DP 499	R	8,27	0,00
2032935	41-020-004-00135-001	81216	ALGODON-CARISMA	R	2,37	0,00
2032938	41-020-004-00141-001	81363	ALGODON-DP332	R	4,58	0,00
2032937	41-020-004-00189-001	81364	ALGODON-DP 499	R	0,59	0,00

**Porcentaje de superficie determinada en zonas vulnerables a la contaminación por nitratos****PUNTOS: 4,00 100.0%**

REF.	REFERENCIA SIGPAC	CULTIVO	DESCRIPCIÓN CULTIVO	S/R	<u>SUP.</u>	<u>SUP.</u>
					<u>PROPUESTA</u>	<u>CUMPLE</u>
					(ha)	(ha)
2032939	41-020-003-00041-003	82107	REMOLACHA-PORTAL	R	8,12	8,12
2032932	41-020-004-00043-004	81363	ALGODON-DP332	R	7,50	7,50
2032933	41-020-004-00045-001	81364	ALGODON-DP 499	R	0,65	0,65
2032934	41-020-004-00046-001	81364	ALGODON-DP 499	R	0,64	0,64
2032936	41-020-004-00115-001	81216	ALGODON-CARISMA	R	0,46	0,46
2032931	41-020-004-00124-001	81364	ALGODON-DP 499	R	8,27	8,27
2032935	41-020-004-00135-001	81216	ALGODON-CARISMA	R	2,37	2,37
2032938	41-020-004-00141-001	81363	ALGODON-DP332	R	4,58	4,58
2032937	41-020-004-00189-001	81364	ALGODON-DP 499	R	0,59	0,59

**Titulares de explotaciones que hayan adquirido el compromiso voluntario de establecimiento de una enmienda natural mediante un cultivo de crucífera para su enterrado en verde****PUNTOS: 0,00 N**



<b><u>APELLIDOS Y NOMBRE / RAZÓN SOCIAL</u></b>	<b><u>NIF</u></b>	<b><u>EXPEDIENTE</u></b>	<b><u>SUP. PROPUESTA (ha)</u></b>
RANDADO CABALLERO JOSE	79194270A	8030492	11,16
<b><u>PROPUESTA</u></b>	<b><u>SOLICITA PRIMA VOL.</u></b>	<b><u>PROPUESTA PRIMA VOL.</u></b>	
ADMITIDO	SI	ADMITIDO	

**IMPORTE POR ANUALIDAD**

<b><u>CAMPAÑA</u></b>	<b><u>IMPORTE MÁXIMO SUBVENCIONABLE</u></b>	<b><u>IMPORTE MEDIO DE TRANSFERENCIA (€/ha)</u></b>
2015	4.837,19 €	433,44 €
2016	4.837,19 €	433,44 €
2017	4.837,19 €	433,44 €
2018	4.837,19 €	433,44 €
2019	4.837,19 €	433,44 €

**RECINTOS PROPUESTOS**

<b><u>REF.</u></b>	<b><u>REFERENCIA SIGPAC</u></b>	<b><u>CULTIVO</u></b>	<b><u>DESCRIPCIÓN CULTIVO</u></b>	<b><u>S/R</u></b>	<b><u>SUP. DEC. ADMIN. (ha)</u></b>	<b><u>SUP. PROPUESTA (ha)</u></b>
2106983	41-053-001-00390-002	81268	ALGODON-JUNCAL	R	4,06	4,06
2106984	41-053-001-00390-002	82118	REMOLACHA-SARAMAGO	R	4,00	4,00
2106985	41-053-001-00390-002	198100	TOMATE PARA TRANSFORMACION-HORTALIZAS AIRE LIBRE	R	3,10	3,10

**RESUMEN CRITERIOS DE PRIORIZACIÓN****10.1.5 Sistemas sostenibles de cultivos agroindustriales**

PUNTOS: 5,00

	<b><u>PUNTOS</u></b>	<b><u>CUMPLE</u></b>
Porcentaje de superficie determinada en Red Natura 2000	0,00	0.0%
Porcentaje de superficie determinada situada en zonas RAMSAR	0,00	0.0%
Porcentaje de superficie determinada en zonas vulnerables a la contaminación por nitratos	4,00	100.0%
Titulares de explotaciones que hayan adquirido el compromiso voluntario de establecimiento de una enmienda natural mediante un cultivo de crucífera para su enterrado en verde	1,00	S



**DETALLE CRITERIOS DE PRIORIZACIÓN****10.1.5 Sistemas sostenibles de cultivos agroindustriales****PUNTOS: 5,00****Porcentaje de superficie determinada en Red Natura 2000****PUNTOS: 0,00 0.0%**

<u>REF.</u>	<u>REFERENCIA SIGPAC</u>	<u>CULTIVO</u>	<u>DESCRIPCIÓN CULTIVO</u>	<u>S/R</u>	<u>SUP.</u>	<u>SUP.</u>
					<u>PROPUESTA</u>	<u>CUMPLE</u>
					(ha)	(ha)
2106983	41-053-001-00390-002	81268	ALGODON-JUNCAL	R	4,06	0,00
2106984	41-053-001-00390-002	82118	REMOLACHA-SARAMAGO	R	4,00	0,00
2106985	41-053-001-00390-002	198100	TOMATE PARA TRANSFORMACION-HORTALIZAS AIRE LIBRE	R	3,10	0,00

**Porcentaje de superficie determinada situada en zonas RAMSAR****PUNTOS: 0,00 0.0%**

<u>REF.</u>	<u>REFERENCIA SIGPAC</u>	<u>CULTIVO</u>	<u>DESCRIPCIÓN CULTIVO</u>	<u>S/R</u>	<u>SUP.</u>	<u>SUP.</u>
					<u>PROPUESTA</u>	<u>CUMPLE</u>
					(ha)	(ha)
2106983	41-053-001-00390-002	81268	ALGODON-JUNCAL	R	4,06	0,00
2106984	41-053-001-00390-002	82118	REMOLACHA-SARAMAGO	R	4,00	0,00
2106985	41-053-001-00390-002	198100	TOMATE PARA TRANSFORMACION-HORTALIZAS AIRE LIBRE	R	3,10	0,00

**Porcentaje de superficie determinada en zonas vulnerables a la contaminación por nitratos****PUNTOS: 4,00 100.0%**

<u>REF.</u>	<u>REFERENCIA SIGPAC</u>	<u>CULTIVO</u>	<u>DESCRIPCIÓN CULTIVO</u>	<u>S/R</u>	<u>SUP.</u>	<u>SUP.</u>
					<u>PROPUESTA</u>	<u>CUMPLE</u>
					(ha)	(ha)
2106983	41-053-001-00390-002	81268	ALGODON-JUNCAL	R	4,06	4,06
2106984	41-053-001-00390-002	82118	REMOLACHA-SARAMAGO	R	4,00	4,00
2106985	41-053-001-00390-002	198100	TOMATE PARA TRANSFORMACION-HORTALIZAS AIRE LIBRE	R	3,10	3,10

**Titulares de explotaciones que hayan adquirido el compromiso voluntario de establecimiento de una enmienda natural mediante un cultivo de crucífera para su enterrado en verde****PUNTOS: 1,00 S**

<u>APELLIDOS Y NOMBRE / RAZÓN SOCIAL</u>	<u>NIF</u>	<u>EXPEDIENTE</u>	<u>SUP. PROPUESTA (ha)</u>
REBULL CARLOS MAURICIO	27769968K	8024869	39,44
<u>PROPUESTA</u>	<u>SOLICITA PRIMA VOL.</u>	<u>PROPUESTA PRIMA VOL.</u>	
ADMITIDO	SI	INADMITIDO	
<u>IMPORTE POR ANUALIDAD</u>			

<u>CAMPAÑA</u>	<u>IMPORTE MÁXIMO SUBVENCIONABLE</u>	<u>IMPORTE MEDIO DE TRANSFERENCIA (€/ha)</u>
2015	11.448,25 €	290,27 €
2016	11.448,25 €	290,27 €
2017	11.448,25 €	290,27 €
2018	11.448,25 €	290,27 €
2019	11.448,25 €	290,27 €

RECINTOS PROPUESTOS

<u>REF.</u>	<u>REFERENCIA SIGPAC</u>	<u>CULTIVO</u>	<u>DESCRIPCIÓN CULTIVO</u>	<u>S/R</u>	<u>SUP. DEC. ADMIN. (ha)</u>	<u>SUP. PROPUESTA (ha)</u>
1717072	41-012-018-00018-001	81216	ALGODON-CARISMA	R	2,76	2,76
1717067	41-012-018-00029-001	1000	TRIGO BLANDO-SIN VARIEDAD	R	7,04	7,04
1717073	41-012-018-00031-001	81216	ALGODON-CARISMA	R	12,15	12,15
1717066	41-012-018-00032-001	1000	TRIGO BLANDO-SIN VARIEDAD	R	6,68	6,68
1717074	41-012-018-00033-002	82117	REMOLACHA-SANLUCAR	R	10,81	10,81

INCIDENCIASINCIDENCIA DESCRIPCIÓN

80108 Solicitante del compromiso voluntario de la operación 10.1.5. que supera las 15 ha comprometidas  
Sup. Resuelta:39,44

RESUMEN CRITERIOS DE PRIORIZACIÓN**10.1.5 Sistemas sostenibles de cultivos agroindustriales****PUNTOS: 4,00**

	<u>PUNTOS</u>	<u>CUMPLE</u>
Porcentaje de superficie determinada en Red Natura 2000	0,00	0.0%
Porcentaje de superficie determinada situada en zonas RAMSAR	0,00	0.0%
Porcentaje de superficie determinada en zonas vulnerables a la contaminación por nitratos	4,00	100.0%
Titulares de explotaciones que hayan adquirido el compromiso voluntario de establecimiento de una enmienda natural mediante un cultivo de crucífera para su enterrado en verde	0,00	N



**DETALLE CRITERIOS DE PRIORIZACIÓN****10.1.5 Sistemas sostenibles de cultivos agroindustriales****PUNTOS: 4,00****Porcentaje de superficie determinada en Red Natura 2000****PUNTOS: 0,00 0.0%**

<u>REF.</u>	<u>REFERENCIA SIGPAC</u>	<u>CULTIVO</u>	<u>DESCRIPCIÓN CULTIVO</u>	<u>S/R</u>	<u>SUP.</u>	<u>SUP.</u>
					<u>PROPUESTA</u>	<u>CUMPLE</u>
					<u>(ha)</u>	<u>(ha)</u>
1717072	41-012-018-00018-001	81216	ALGODON-CARISMA	R	2,76	0,00
1717067	41-012-018-00029-001	1000	TRIGO BLANDO-SIN VARIEDAD	R	7,04	0,00
1717073	41-012-018-00031-001	81216	ALGODON-CARISMA	R	12,15	0,00
1717066	41-012-018-00032-001	1000	TRIGO BLANDO-SIN VARIEDAD	R	6,68	0,00
1717074	41-012-018-00033-002	82117	REMOLACHA-SANLUCAR	R	10,81	0,00

**Porcentaje de superficie determinada situada en zonas RAMSAR****PUNTOS: 0,00 0.0%**

<u>REF.</u>	<u>REFERENCIA SIGPAC</u>	<u>CULTIVO</u>	<u>DESCRIPCIÓN CULTIVO</u>	<u>S/R</u>	<u>SUP.</u>	<u>SUP.</u>
					<u>PROPUESTA</u>	<u>CUMPLE</u>
					<u>(ha)</u>	<u>(ha)</u>
1717072	41-012-018-00018-001	81216	ALGODON-CARISMA	R	2,76	0,00
1717067	41-012-018-00029-001	1000	TRIGO BLANDO-SIN VARIEDAD	R	7,04	0,00
1717073	41-012-018-00031-001	81216	ALGODON-CARISMA	R	12,15	0,00
1717066	41-012-018-00032-001	1000	TRIGO BLANDO-SIN VARIEDAD	R	6,68	0,00
1717074	41-012-018-00033-002	82117	REMOLACHA-SANLUCAR	R	10,81	0,00

**Porcentaje de superficie determinada en zonas vulnerables a la contaminación por nitratos****PUNTOS: 4,00 100.0%**

<u>REF.</u>	<u>REFERENCIA SIGPAC</u>	<u>CULTIVO</u>	<u>DESCRIPCIÓN CULTIVO</u>	<u>S/R</u>	<u>SUP.</u>	<u>SUP.</u>
					<u>PROPUESTA</u>	<u>CUMPLE</u>
					<u>(ha)</u>	<u>(ha)</u>
1717072	41-012-018-00018-001	81216	ALGODON-CARISMA	R	2,76	2,76
1717067	41-012-018-00029-001	1000	TRIGO BLANDO-SIN VARIEDAD	R	7,04	7,04
1717073	41-012-018-00031-001	81216	ALGODON-CARISMA	R	12,15	12,15
1717066	41-012-018-00032-001	1000	TRIGO BLANDO-SIN VARIEDAD	R	6,68	6,68
1717074	41-012-018-00033-002	82117	REMOLACHA-SANLUCAR	R	10,81	10,81

**Titulares de explotaciones que hayan adquirido el compromiso voluntario de establecimiento de una enmienda natural mediante un cultivo de crucifera para su enterrado en verde****PUNTOS: 0,00 N**

<u>APELLIDOS Y NOMBRE / RAZÓN SOCIAL</u>	<u>NIF</u>	<u>EXPEDIENTE</u>	<u>SUP. PROPUESTA (ha)</u>
RECASENS LUCA DE TENA PILAR	27857024E	8023273	20,67

<u>PROPUESTA</u>	<u>SOLICITA PRIMA VOL.</u>
ADMITIDO	NO

**IMPORTE POR ANUALIDAD**

<u>CAMPAÑA</u>	<u>IMPORTE MÁXIMO SUBVENCIONABLE</u>	<u>IMPORTE MEDIO DE TRANSFERENCIA (€/ha)</u>
2015	5.999,88 €	290,27 €
2016	5.999,88 €	290,27 €
2017	5.999,88 €	290,27 €
2018	5.999,88 €	290,27 €
2019	5.999,88 €	290,27 €

**RECINTOS PROPUESTOS**

<u>REF.</u>	<u>REFERENCIA SIGPAC</u>	<u>CULTIVO</u>	<u>DESCRIPCIÓN CULTIVO</u>	<u>S/R</u>	<u>SUP. DEC. ADMIN. (ha)</u>	<u>SUP. PROPUESTA (ha)</u>
1628477	41-068-077-00006-001	1000	TRIGO BLANDO-SIN VARIEDAD	R	10,69	10,69
1628480	41-068-077-00006-001	81314	ALGODON-ALBARIZA	R	9,98	9,98

**RESUMEN CRITERIOS DE PRIORIZACIÓN****10.1.5 Sistemas sostenibles de cultivos agroindustriales PUNTOS: 4,00**

	<u>PUNTOS</u>	<u>CUMPLE</u>
Porcentaje de superficie determinada en Red Natura 2000	4,00	100.0%
Porcentaje de superficie determinada situada en zonas RAMSAR	0,00	0.0%
Porcentaje de superficie determinada en zonas vulnerables a la contaminación por nitratos	0,00	0.0%
Titulares de explotaciones que hayan adquirido el compromiso voluntario de establecimiento de una enmienda natural mediante un cultivo de crucifera para su enterrado en verde	0,00	N

**DETALLE CRITERIOS DE PRIORIZACIÓN****10.1.5 Sistemas sostenibles de cultivos agroindustriales PUNTOS: 4,00**

<u>REF.</u>	<u>REFERENCIA SIGPAC</u>	<u>CULTIVO</u>	<u>DESCRIPCIÓN CULTIVO</u>	<u>S/R</u>	<u>SUP. PROPUESTA (ha)</u>	<u>SUP. CUMPLE (ha)</u>
1628477	41-068-077-00006-001	1000	TRIGO BLANDO-SIN VARIEDAD	R	10,69	10,69
1628480	41-068-077-00006-001	81314	ALGODON-ALBARIZA	R	9,98	9,98

	<u>PUNTOS</u>	<u>CUMPLE</u>
Porcentaje de superficie determinada en Red Natura 2000	4,00	100.0%
Porcentaje de superficie determinada situada en zonas RAMSAR	0,00	0.0%
Porcentaje de superficie determinada en zonas vulnerables a la contaminación por nitratos	0,00	0.0%
Titulares de explotaciones que hayan adquirido el compromiso voluntario de establecimiento de una enmienda natural mediante un cultivo de crucifera para su enterrado en verde	0,00	N

<b><u>APELLIDOS Y NOMBRE / RAZÓN SOCIAL</u></b>	<b><u>NIF</u></b>	<b><u>EXPEDIENTE</u></b>	<b><u>SUP. PROPUESTA (ha)</u></b>
RECHE CASADO PEDRO LUIS	28885681G	8009127	6,34

<b><u>PROPUESTA</u></b>	<b><u>SOLICITA PRIMA VOL.</u></b>
INADMITIDO	NO

**IMPORTE POR ANUALIDAD**

<u>CAMPAÑA</u>	<u>IMPORTE MÁXIMO SUBVENCIONABLE</u>	<u>IMPORTE MEDIO DE TRANSFERENCIA (€/ha)</u>
2015	1.840,31 €	290,27 €
2016	1.840,31 €	290,27 €
2017	1.840,31 €	290,27 €
2018	1.840,31 €	290,27 €
2019	1.840,31 €	290,27 €

**RECINTOS PROPUESTOS**

<u>REF.</u>	<u>REFERENCIA SIGPAC</u>	<u>CULTIVO DESCRIPCIÓN CULTIVO</u>	<u>S/R</u>	<u>SUP. DEC. ADMIN. (ha)</u>	<u>SUP. PROPUESTA (ha)</u>
2018267	41-900-008-00006-001	81204 ALGODON-IDEAL	R	6,34	6,34

**INCIDENCIAS****INCIDENCIA DESCRIPCIÓN**

80102 Titular no inscrito en ninguna Agrupación de Producción Integrada del cultivo solicitado.

**RESUMEN CRITERIOS DE PRIORIZACIÓN**

<b>10.1.5 Sistemas sostenibles de cultivos agroindustriales</b>	<b>PUNTOS: 4,00</b>		
		<b><u>PUNTOS</u></b>	<b><u>CUMPLE</u></b>
Porcentaje de superficie determinada en Red Natura 2000		0,00	0.0%
Porcentaje de superficie determinada situada en zonas RAMSAR		0,00	0.0%
Porcentaje de superficie determinada en zonas vulnerables a la contaminación por nitratos		4,00	100.0%
Titulares de explotaciones que hayan adquirido el compromiso voluntario de establecimiento de una enmienda natural mediante un cultivo de crucífera para su enterrado en verde		0,00	N

**DETALLE CRITERIOS DE PRIORIZACIÓN**

<b>10.1.5 Sistemas sostenibles de cultivos agroindustriales</b>	<b>PUNTOS: 4,00</b>		
		<b><u>SUP. PROPUESTA (ha)</u></b>	<b><u>SUP. CUMPLE (ha)</u></b>
Porcentaje de superficie determinada en Red Natura 2000	<b>PUNTOS: 0,00</b>	0,00	0.0%
		<b><u>SUP. PROPUESTA (ha)</u></b>	<b><u>SUP. CUMPLE (ha)</u></b>
<b><u>REF.</u></b> <b><u>REFERENCIA SIGPAC</u></b> <b><u>CULTIVO DESCRIPCIÓN CULTIVO</u></b>	<b><u>S/R</u></b>		
2018267 41-900-008-00006-001 81204 ALGODON-IDEAL	R	6,34	0,00
Porcentaje de superficie determinada situada en zonas RAMSAR	<b>PUNTOS: 0,00</b>	0,00	0.0%
		<b><u>SUP. PROPUESTA (ha)</u></b>	<b><u>SUP. CUMPLE (ha)</u></b>
<b><u>REF.</u></b> <b><u>REFERENCIA SIGPAC</u></b> <b><u>CULTIVO DESCRIPCIÓN CULTIVO</u></b>	<b><u>S/R</u></b>		
2018267 41-900-008-00006-001 81204 ALGODON-IDEAL	R	6,34	0,00
Porcentaje de superficie determinada en zonas vulnerables a la contaminación por nitratos	<b>PUNTOS: 4,00</b>	4,00	100.0%
		<b><u>SUP. PROPUESTA (ha)</u></b>	<b><u>SUP. CUMPLE (ha)</u></b>
<b><u>REF.</u></b> <b><u>REFERENCIA SIGPAC</u></b> <b><u>CULTIVO DESCRIPCIÓN CULTIVO</u></b>	<b><u>S/R</u></b>		
2018267 41-900-008-00006-001 81204 ALGODON-IDEAL	R	6,34	6,34
Titulares de explotaciones que hayan adquirido el compromiso voluntario de establecimiento de una enmienda natural mediante un cultivo de crucífera para su enterrado en verde	<b>PUNTOS: 0,00</b>	0,00	N

<u>APELLIDOS Y NOMBRE / RAZÓN SOCIAL</u>	<u>NIF</u>	<u>EXPEDIENTE</u>	<u>SUP. PROPUESTA (ha)</u>
RECUERO VALERO JUAN	28851041W	8027074	9,89
<u>PROPUESTA ADMITIDO</u>	<u>SOLICITA PRIMA VOL. SI</u>	<u>PROPUESTA PRIMA VOL. ADMITIDO</u>	
<u>IMPORTE POR ANUALIDAD</u>			

<u>CAMPAÑA</u>	<u>IMPORTE MÁXIMO SUBVENCIONABLE</u>	<u>IMPORTE MEDIO DE TRANSFERENCIA (€/ha)</u>
2015	4.286,72 €	433,44 €
2016	4.286,72 €	433,44 €
2017	4.286,72 €	433,44 €
2018	4.286,72 €	433,44 €
2019	4.286,72 €	433,44 €

**RECINTOS PROPUESTOS**

<u>REF.</u>	<u>REFERENCIA SIGPAC</u>	<u>CULTIVO</u>	<u>DESCRIPCIÓN CULTIVO</u>	<u>S/R</u>	<u>SUP. DEC. ADMIN. (ha)</u>	<u>SUP. PROPUESTA (ha)</u>
1858325	41-006-007-00003-001	4100	MAIZ-MAIZ CONVENCIONAL	R	6,55	6,55
1858332	41-006-007-00034-001	81268	ALGODON-JUNCAL	R	3,34	3,34

**RESUMEN CRITERIOS DE PRIORIZACIÓN**

<b>10.1.5 Sistemas sostenibles de cultivos agroindustriales</b>	<b>PUNTOS: 5,00</b>	<b>PUNTOS</b>	<b>CUMPLE</b>
Porcentaje de superficie determinada en Red Natura 2000		0,00	0.0%
Porcentaje de superficie determinada situada en zonas RAMSAR		0,00	0.0%
Porcentaje de superficie determinada en zonas vulnerables a la contaminación por nitratos		4,00	100.0%
Titulares de explotaciones que hayan adquirido el compromiso voluntario de establecimiento de una enmienda natural mediante un cultivo de crucifera para su enterrado en verde		1,00	S

**DETALLE CRITERIOS DE PRIORIZACIÓN**

<b>10.1.5 Sistemas sostenibles de cultivos agroindustriales</b>	<b>PUNTOS: 5,00</b>	<b>PUNTOS</b>	<b>CUMPLE</b>			
Porcentaje de superficie determinada en Red Natura 2000		PUNTOS: 0,00	0.0%			
		<b>SUP. PROPUESTA (ha)</b>	<b>SUP. CUMPLE (ha)</b>			
<b>REF.</b>	<b>REFERENCIA SIGPAC</b>	<b>CULTIVO</b>	<b>DESCRIPCIÓN CULTIVO</b>	<b>S/R</b>		
1858325	41-006-007-00003-001	4100	MAIZ-MAIZ CONVENCIONAL	R	6,55	0,00
1858332	41-006-007-00034-001	81268	ALGODON-JUNCAL	R	3,34	0,00
Porcentaje de superficie determinada situada en zonas RAMSAR		PUNTOS: 0,00	0.0%			
		<b>SUP. PROPUESTA (ha)</b>	<b>SUP. CUMPLE (ha)</b>			
<b>REF.</b>	<b>REFERENCIA SIGPAC</b>	<b>CULTIVO</b>	<b>DESCRIPCIÓN CULTIVO</b>	<b>S/R</b>		
1858325	41-006-007-00003-001	4100	MAIZ-MAIZ CONVENCIONAL	R	6,55	0,00
1858332	41-006-007-00034-001	81268	ALGODON-JUNCAL	R	3,34	0,00
Porcentaje de superficie determinada en zonas vulnerables a la contaminación por nitratos		PUNTOS: 4,00	100.0%			
		<b>SUP. PROPUESTA (ha)</b>	<b>SUP. CUMPLE (ha)</b>			
<b>REF.</b>	<b>REFERENCIA SIGPAC</b>	<b>CULTIVO</b>	<b>DESCRIPCIÓN CULTIVO</b>	<b>S/R</b>		
1858325	41-006-007-00003-001	4100	MAIZ-MAIZ CONVENCIONAL	R	6,55	6,55
1858332	41-006-007-00034-001	81268	ALGODON-JUNCAL	R	3,34	3,34
Titulares de explotaciones que hayan adquirido el compromiso voluntario de establecimiento de una enmienda natural mediante un cultivo de crucifera para su enterrado en verde		PUNTOS: 1,00	S			

<b><u>APELLIDOS Y NOMBRE / RAZÓN SOCIAL</u></b>	<b><u>NIF</u></b>	<b><u>EXPEDIENTE</u></b>	<b><u>SUP. PROPUESTA (ha)</u></b>
REGUERA GARCIA ANTONIO	75834774W	8030828	11,94

<b><u>PROPUESTA</u></b>	<b><u>SOLICITA PRIMA VOL.</u></b>
ADMITIDO	NO

**IMPORTE POR ANUALIDAD**

<u>CAMPAÑA</u>	<u>IMPORTE MÁXIMO SUBVENCIONABLE</u>	<u>IMPORTE MEDIO DE TRANSFERENCIA (€/ha)</u>
2015	3.465,82 €	290,27 €
2016	3.465,82 €	290,27 €
2017	3.465,82 €	290,27 €
2018	3.465,82 €	290,27 €
2019	3.465,82 €	290,27 €

**RECINTOS PROPUESTOS**

<u>REF.</u>	<u>REFERENCIA SIGPAC</u>	<u>CULTIVO</u>	<u>DESCRIPCIÓN CULTIVO</u>	<u>S/R</u>	<u>SUP. DEC. ADMIN. (ha)</u>	<u>SUP. PROPUESTA (ha)</u>
2142634	41-053-001-00071-001	81268	ALGODON-JUNCAL	R	7,84	7,84
2142635	41-053-001-00071-001	82343	REMOLACHA-CICLON	R	4,10	4,10

**RESUMEN CRITERIOS DE PRIORIZACIÓN****10.1.5 Sistemas sostenibles de cultivos agroindustriales** PUNTOS: 4,00

	<u>PUNTOS</u>	<u>CUMPLE</u>
Porcentaje de superficie determinada en Red Natura 2000	0,00	0.0%
Porcentaje de superficie determinada situada en zonas RAMSAR	0,00	0.0%
Porcentaje de superficie determinada en zonas vulnerables a la contaminación por nitratos	4,00	100.0%
Titulares de explotaciones que hayan adquirido el compromiso voluntario de establecimiento de una enmienda natural mediante un cultivo de crucífera para su enterrado en verde	0,00	N

**DETALLE CRITERIOS DE PRIORIZACIÓN****10.1.5 Sistemas sostenibles de cultivos agroindustriales** PUNTOS: 4,00

<u>REF.</u>	<u>REFERENCIA SIGPAC</u>	<u>CULTIVO</u>	<u>DESCRIPCIÓN CULTIVO</u>	<u>S/R</u>	<u>SUP. PROPUESTA (ha)</u>	<u>SUP. CUMPLE (ha)</u>
2142634	41-053-001-00071-001	81268	ALGODON-JUNCAL	R	7,84	0,00
2142635	41-053-001-00071-001	82343	REMOLACHA-CICLON	R	4,10	0,00

	<u>PUNTOS</u>	<u>SUP. PROPUESTA (ha)</u>	<u>SUP. CUMPLE (ha)</u>
Porcentaje de superficie determinada en Red Natura 2000	0,00	0,00	0.0%
Porcentaje de superficie determinada situada en zonas RAMSAR	0,00	0,00	0.0%
Porcentaje de superficie determinada en zonas vulnerables a la contaminación por nitratos	4,00	4,10	100.0%
Titulares de explotaciones que hayan adquirido el compromiso voluntario de establecimiento de una enmienda natural mediante un cultivo de crucífera para su enterrado en verde	0,00	0,00	N



<u>APELLIDOS Y NOMBRE / RAZÓN SOCIAL</u>	<u>NIF</u>	<u>EXPEDIENTE</u>	<u>SUP. PROPUESTA (ha)</u>
REINA RIVERO MANUEL	28341587K	8028207	2,00

<u>PROPUESTA</u>	<u>SOLICITA PRIMA VOL.</u>
ADMITIDO	NO

IMPORTE POR ANUALIDAD

<u>CAMPAÑA</u>	<u>IMPORTE MÁXIMO SUBVENCIONABLE</u>	<u>IMPORTE MEDIO DE TRANSFERENCIA (€/ha)</u>
2015	580,54 €	290,27 €
2016	580,54 €	290,27 €
2017	580,54 €	290,27 €
2018	580,54 €	290,27 €
2019	580,54 €	290,27 €

RECINTOS PROPUESTOS

<u>REF.</u>	<u>REFERENCIA SIGPAC</u>	<u>CULTIVO</u>	<u>DESCRIPCIÓN CULTIVO</u>	<u>S/R</u>	<u>SUP. DEC. ADMIN. (ha)</u>	<u>SUP. PROPUESTA (ha)</u>
1931439	41-060-016-00132-001	3799	TRIGO DURO-EURODURO	R	2,00	2,00

**RESUMEN CRITERIOS DE PRIORIZACIÓN**

<b>10.1.5 Sistemas sostenibles de cultivos agroindustriales</b>	<b>PUNTOS: 4,00</b>
---	---------------------

	<u>PUNTOS</u>	<u>CUMPLE</u>
Porcentaje de superficie determinada en Red Natura 2000	4,00	100.0%
Porcentaje de superficie determinada situada en zonas RAMSAR	0,00	0.0%
Porcentaje de superficie determinada en zonas vulnerables a la contaminación por nitratos	0,00	0.0%
Titulares de explotaciones que hayan adquirido el compromiso voluntario de establecimiento de una enmienda natural mediante un cultivo de crucífera para su enterrado en verde	0,00	N

**DETALLE CRITERIOS DE PRIORIZACIÓN**

<b>10.1.5 Sistemas sostenibles de cultivos agroindustriales</b>	<b>PUNTOS: 4,00</b>
---	---------------------

Porcentaje de superficie determinada en Red Natura 2000	<b>PUNTOS: 4,00</b>	100.0%				
	<u>SUP. PROPUESTA (ha)</u>	<u>SUP. CUMPLE (ha)</u>				
<u>REF.</u>	<u>REFERENCIA SIGPAC</u>	<u>CULTIVO</u>	<u>DESCRIPCIÓN CULTIVO</u>	<u>S/R</u>	<u>SUP. PROPUESTA (ha)</u>	<u>SUP. CUMPLE (ha)</u>
1931439	41-060-016-00132-001	3799	TRIGO DURO-EURODURO	R	2,00	2,00
Porcentaje de superficie determinada situada en zonas RAMSAR	<b>PUNTOS: 0,00</b>	0.0%				
	<u>SUP. PROPUESTA (ha)</u>	<u>SUP. CUMPLE (ha)</u>				
<u>REF.</u>	<u>REFERENCIA SIGPAC</u>	<u>CULTIVO</u>	<u>DESCRIPCIÓN CULTIVO</u>	<u>S/R</u>	<u>SUP. PROPUESTA (ha)</u>	<u>SUP. CUMPLE (ha)</u>
1931439	41-060-016-00132-001	3799	TRIGO DURO-EURODURO	R	2,00	0,00
Porcentaje de superficie determinada en zonas vulnerables a la contaminación por nitratos	<b>PUNTOS: 0,00</b>	0.0%				
	<u>SUP. PROPUESTA (ha)</u>	<u>SUP. CUMPLE (ha)</u>				
<u>REF.</u>	<u>REFERENCIA SIGPAC</u>	<u>CULTIVO</u>	<u>DESCRIPCIÓN CULTIVO</u>	<u>S/R</u>	<u>SUP. PROPUESTA (ha)</u>	<u>SUP. CUMPLE (ha)</u>
1931439	41-060-016-00132-001	3799	TRIGO DURO-EURODURO	R	2,00	0,00
Titulares de explotaciones que hayan adquirido el compromiso voluntario de establecimiento de una enmienda natural mediante un cultivo de crucífera para su enterrado en verde	<b>PUNTOS: 0,00</b>	N				



<b><u>APELLIDOS Y NOMBRE / RAZÓN SOCIAL</u></b>	<b><u>NIF</u></b>	<b><u>EXPEDIENTE</u></b>	<b><u>SUP. PROPUESTA (ha)</u></b>
REINOSO ALGABA ANTONIO	28466754E	8023723	14,00
<b><u>PROPUESTA ADMITIDO</u></b>	<b><u>SOLICITA PRIMA VOL. SI</u></b>	<b><u>PROPUESTA PRIMA VOL. ADMITIDO</u></b>	

**IMPORTE POR ANUALIDAD**

<b><u>CAMPAÑA</u></b>	<b><u>IMPORTE MÁXIMO SUBVENCIONABLE</u></b>	<b><u>IMPORTE MEDIO DE TRANSFERENCIA (€/ha)</u></b>
2015	6.068,16 €	433,44 €
2016	6.068,16 €	433,44 €
2017	6.068,16 €	433,44 €
2018	6.068,16 €	433,44 €
2019	6.068,16 €	433,44 €

**RECINTOS PROPUESTOS**

<b><u>REF.</u></b>	<b><u>REFERENCIA SIGPAC</u></b>	<b><u>CULTIVO</u></b>	<b><u>DESCRIPCIÓN CULTIVO</u></b>	<b><u>S/R</u></b>	<b><u>SUP. DEC. ADMIN. (ha)</u></b>	<b><u>SUP. PROPUESTA (ha)</u></b>
1655236	41-053-018-00021-001	81268	ALGODON-JUNCAL	R	3,00	3,00
1655234	41-053-018-00021-001	81268	ALGODON-JUNCAL	R	2,00	2,00
1655237	41-053-018-00021-001	82343	REMOLACHA-CICLON	R	2,00	2,00
1655235	41-053-018-00022-001	81268	ALGODON-JUNCAL	R	2,00	2,00
1655233	41-053-018-00022-001	81268	ALGODON-JUNCAL	R	3,00	3,00
1655238	41-053-018-00022-001	82343	REMOLACHA-CICLON	R	2,00	2,00

**RESUMEN CRITERIOS DE PRIORIZACIÓN****10.1.5 Sistemas sostenibles de cultivos agroindustriales****PUNTOS: 5,00**

	<b><u>PUNTOS</u></b>	<b><u>CUMPLE</u></b>
Porcentaje de superficie determinada en Red Natura 2000	0,00	0.0%
Porcentaje de superficie determinada situada en zonas RAMSAR	0,00	0.0%
Porcentaje de superficie determinada en zonas vulnerables a la contaminación por nitratos	4,00	100.0%
Titulares de explotaciones que hayan adquirido el compromiso voluntario de establecimiento de una enmienda natural mediante un cultivo de crucífera para su enterrado en verde	1,00	S



**DETALLE CRITERIOS DE PRIORIZACIÓN****10.1.5 Sistemas sostenibles de cultivos agroindustriales****PUNTOS: 5,00****Porcentaje de superficie determinada en Red Natura 2000****PUNTOS: 0,00 0.0%**

<u>REF.</u>	<u>REFERENCIA SIGPAC</u>	<u>CULTIVO</u>	<u>DESCRIPCIÓN CULTIVO</u>	<u>S/R</u>	<u>SUP.</u>	<u>SUP.</u>
					<u>PROPUESTA</u>	<u>CUMPLE</u>
					(ha)	(ha)
1655236	41-053-018-00021-001	81268	ALGODON-JUNCAL	R	3,00	0,00
1655234	41-053-018-00021-001	81268	ALGODON-JUNCAL	R	2,00	0,00
1655237	41-053-018-00021-001	82343	REMOLACHA-CICLON	R	2,00	0,00
1655235	41-053-018-00022-001	81268	ALGODON-JUNCAL	R	2,00	0,00
1655233	41-053-018-00022-001	81268	ALGODON-JUNCAL	R	3,00	0,00
1655238	41-053-018-00022-001	82343	REMOLACHA-CICLON	R	2,00	0,00

**Porcentaje de superficie determinada situada en zonas RAMSAR****PUNTOS: 0,00 0.0%**

<u>REF.</u>	<u>REFERENCIA SIGPAC</u>	<u>CULTIVO</u>	<u>DESCRIPCIÓN CULTIVO</u>	<u>S/R</u>	<u>SUP.</u>	<u>SUP.</u>
					<u>PROPUESTA</u>	<u>CUMPLE</u>
					(ha)	(ha)
1655234	41-053-018-00021-001	81268	ALGODON-JUNCAL	R	2,00	0,00
1655236	41-053-018-00021-001	81268	ALGODON-JUNCAL	R	3,00	0,00
1655237	41-053-018-00021-001	82343	REMOLACHA-CICLON	R	2,00	0,00
1655235	41-053-018-00022-001	81268	ALGODON-JUNCAL	R	2,00	0,00
1655233	41-053-018-00022-001	81268	ALGODON-JUNCAL	R	3,00	0,00
1655238	41-053-018-00022-001	82343	REMOLACHA-CICLON	R	2,00	0,00

**Porcentaje de superficie determinada en zonas vulnerables a la contaminación por nitratos****PUNTOS: 4,00 100.0%**

<u>REF.</u>	<u>REFERENCIA SIGPAC</u>	<u>CULTIVO</u>	<u>DESCRIPCIÓN CULTIVO</u>	<u>S/R</u>	<u>SUP.</u>	<u>SUP.</u>
					<u>PROPUESTA</u>	<u>CUMPLE</u>
					(ha)	(ha)
1655234	41-053-018-00021-001	81268	ALGODON-JUNCAL	R	2,00	2,00
1655236	41-053-018-00021-001	81268	ALGODON-JUNCAL	R	3,00	3,00
1655237	41-053-018-00021-001	82343	REMOLACHA-CICLON	R	2,00	2,00
1655235	41-053-018-00022-001	81268	ALGODON-JUNCAL	R	2,00	2,00
1655233	41-053-018-00022-001	81268	ALGODON-JUNCAL	R	3,00	3,00
1655238	41-053-018-00022-001	82343	REMOLACHA-CICLON	R	2,00	2,00

**Titulares de explotaciones que hayan adquirido el compromiso voluntario de establecimiento de una enmienda natural mediante un cultivo de crucifera para su enterrado en verde****PUNTOS: 1,00 S**

<u>APELLIDOS Y NOMBRE / RAZÓN SOCIAL</u>	<u>NIF</u>	<u>EXPEDIENTE</u>	<u>SUP. PROPUESTA (ha)</u>
REJAS TAPIA ASUNCION	28183621L	8013460	9,25

<u>PROPUESTA</u>	<u>SOLICITA PRIMA VOL.</u>
ADMITIDO	NO

**IMPORTE POR ANUALIDAD**

<u>CAMPAÑA</u>	<u>IMPORTE MÁXIMO SUBVENCIONABLE</u>	<u>IMPORTE MEDIO DE TRANSFERENCIA (€/ha)</u>
2015	2.685,00 €	290,27 €
2016	2.685,00 €	290,27 €
2017	2.685,00 €	290,27 €
2018	2.685,00 €	290,27 €
2019	2.685,00 €	290,27 €

**RECINTOS PROPUESTOS**

<u>REF.</u>	<u>REFERENCIA SIGPAC</u>	<u>CULTIVO</u>	<u>DESCRIPCIÓN CULTIVO</u>	<u>S/R</u>	<u>SUP. DEC. ADMIN. (ha)</u>	<u>SUP. PROPUESTA (ha)</u>
2045043	41-069-015-00028-001	81268	ALGODON-JUNCAL	R	9,25	9,25

**RESUMEN CRITERIOS DE PRIORIZACIÓN**

<b>10.1.5 Sistemas sostenibles de cultivos agroindustriales</b>	<b>PUNTOS: 4,00</b>	<b>PUNTOS</b>	<b>CUMPLE</b>
Porcentaje de superficie determinada en Red Natura 2000		0,00	0.0%
Porcentaje de superficie determinada situada en zonas RAMSAR		0,00	0.0%
Porcentaje de superficie determinada en zonas vulnerables a la contaminación por nitratos		4,00	100.0%
Titulares de explotaciones que hayan adquirido el compromiso voluntario de establecimiento de una enmienda natural mediante un cultivo de crucifera para su enterrado en verde		0,00	N

**DETALLE CRITERIOS DE PRIORIZACIÓN**

<b>10.1.5 Sistemas sostenibles de cultivos agroindustriales</b>	<b>PUNTOS: 4,00</b>	<b>PUNTOS</b>	<b>CUMPLE</b>			
Porcentaje de superficie determinada en Red Natura 2000		PUNTOS: 0,00	0.0%			
		<u>SUP. PROPUESTA (ha)</u>	<u>SUP. CUMPLE (ha)</u>			
<u>REF.</u>	<u>REFERENCIA SIGPAC</u>	<u>CULTIVO</u>	<u>DESCRIPCIÓN CULTIVO</u>	<u>S/R</u>	9,25	0,00
2045043	41-069-015-00028-001	81268	ALGODON-JUNCAL	R		
Porcentaje de superficie determinada situada en zonas RAMSAR		PUNTOS: 0,00	0.0%			
		<u>SUP. PROPUESTA (ha)</u>	<u>SUP. CUMPLE (ha)</u>			
<u>REF.</u>	<u>REFERENCIA SIGPAC</u>	<u>CULTIVO</u>	<u>DESCRIPCIÓN CULTIVO</u>	<u>S/R</u>	9,25	0,00
2045043	41-069-015-00028-001	81268	ALGODON-JUNCAL	R		
Porcentaje de superficie determinada en zonas vulnerables a la contaminación por nitratos		PUNTOS: 4,00	100.0%			
		<u>SUP. PROPUESTA (ha)</u>	<u>SUP. CUMPLE (ha)</u>			
<u>REF.</u>	<u>REFERENCIA SIGPAC</u>	<u>CULTIVO</u>	<u>DESCRIPCIÓN CULTIVO</u>	<u>S/R</u>	9,25	9,25
2045043	41-069-015-00028-001	81268	ALGODON-JUNCAL	R		
Titulares de explotaciones que hayan adquirido el compromiso voluntario de establecimiento de una enmienda natural mediante un cultivo de crucifera para su enterrado en verde		PUNTOS: 0,00	N			



<b><u>APELLIDOS Y NOMBRE / RAZÓN SOCIAL</u></b>	<b><u>NIF</u></b>	<b><u>EXPEDIENTE</u></b>	<b><u>SUP. PROPUESTA (ha)</u></b>
RENTA ALJARAFE S.L.	B41849514	8028602	13,87

<b><u>PROPUESTA</u></b>	<b><u>SOLICITA PRIMA VOL.</u></b>
ADMITIDO	NO

**IMPORTE POR ANUALIDAD**

<u>CAMPAÑA</u>	<u>IMPORTE MÁXIMO SUBVENCIONABLE</u>	<u>IMPORTE MEDIO DE TRANSFERENCIA (€/ha)</u>
2015	4.026,04 €	290,27 €
2016	4.026,04 €	290,27 €
2017	4.026,04 €	290,27 €
2018	4.026,04 €	290,27 €
2019	4.026,04 €	290,27 €

**RECINTOS PROPUESTOS**

<u>REF.</u>	<u>REFERENCIA SIGPAC</u>	<u>CULTIVO</u>	<u>DESCRIPCIÓN CULTIVO</u>	<u>S/R</u>	<u>SUP. DEC. ADMIN. (ha)</u>	<u>SUP. PROPUESTA (ha)</u>
1961147	41-085-005-00004-002	1000	TRIGO BLANDO-SIN VARIEDAD	R	2,87	2,87
1961148	41-085-005-00004-002	4100	MAIZ-MAIZ CONVENCIONAL	R	11,00	11,00

**RESUMEN CRITERIOS DE PRIORIZACIÓN****10.1.5 Sistemas sostenibles de cultivos agroindustriales** PUNTOS: 4,00

	<u>PUNTOS</u>	<u>CUMPLE</u>
Porcentaje de superficie determinada en Red Natura 2000	0,00	0.0%
Porcentaje de superficie determinada situada en zonas RAMSAR	0,00	0.0%
Porcentaje de superficie determinada en zonas vulnerables a la contaminación por nitratos	4,00	100.0%
Titulares de explotaciones que hayan adquirido el compromiso voluntario de establecimiento de una enmienda natural mediante un cultivo de crucifera para su enterrado en verde	0,00	N

**DETALLE CRITERIOS DE PRIORIZACIÓN****10.1.5 Sistemas sostenibles de cultivos agroindustriales** PUNTOS: 4,00

<u>REF.</u>	<u>REFERENCIA SIGPAC</u>	<u>CULTIVO</u>	<u>DESCRIPCIÓN CULTIVO</u>	<u>S/R</u>	<u>SUP. PROPUESTA (ha)</u>	<u>SUP. CUMPLE (ha)</u>
1961147	41-085-005-00004-002	1000	TRIGO BLANDO-SIN VARIEDAD	R	2,87	0,00
1961148	41-085-005-00004-002	4100	MAIZ-MAIZ CONVENCIONAL	R	11,00	0,00

	<u>PUNTOS</u>	<u>SUP. PROPUESTA (ha)</u>	<u>SUP. CUMPLE (ha)</u>
Porcentaje de superficie determinada en Red Natura 2000	0,00	0,00	0.0%
Porcentaje de superficie determinada situada en zonas RAMSAR	0,00	0,00	0.0%
Porcentaje de superficie determinada en zonas vulnerables a la contaminación por nitratos	4,00	11,00	100.0%
Titulares de explotaciones que hayan adquirido el compromiso voluntario de establecimiento de una enmienda natural mediante un cultivo de crucifera para su enterrado en verde	0,00	0,00	N

<u>APELLIDOS Y NOMBRE / RAZÓN SOCIAL</u>	<u>NIF</u>	<u>EXPEDIENTE</u>	<u>SUP. PROPUESTA (ha)</u>
REPISO SEGURA ROSARIO	75367986E	8028445	2,00

<u>PROPUESTA</u>	<u>SOLICITA PRIMA VOL.</u>
ADMITIDO	NO

IMPORTE POR ANUALIDAD

<u>CAMPAÑA</u>	<u>IMPORTE MÁXIMO SUBVENCIONABLE</u>	<u>IMPORTE MEDIO DE TRANSFERENCIA (€/ha)</u>
2015	580,54 €	290,27 €
2016	580,54 €	290,27 €
2017	580,54 €	290,27 €
2018	580,54 €	290,27 €
2019	580,54 €	290,27 €

RECINTOS PROPUESTOS

<u>REF.</u>	<u>REFERENCIA SIGPAC</u>	<u>CULTIVO</u>	<u>DESCRIPCIÓN CULTIVO</u>	<u>S/R</u>	<u>SUP. DEC. ADMIN. (ha)</u>	<u>SUP. PROPUESTA (ha)</u>
1950922	41-053-019-00075-005	82343	REMOLACHA-CICLON	R	2,00	2,00

**RESUMEN CRITERIOS DE PRIORIZACIÓN**

<b>10.1.5 Sistemas sostenibles de cultivos agroindustriales</b>	<b>PUNTOS: 4,00</b>
---	---------------------

	<u>PUNTOS</u>	<u>CUMPLE</u>
Porcentaje de superficie determinada en Red Natura 2000	0,00	0.0%
Porcentaje de superficie determinada situada en zonas RAMSAR	0,00	0.0%
Porcentaje de superficie determinada en zonas vulnerables a la contaminación por nitratos	4,00	100.0%
Titulares de explotaciones que hayan adquirido el compromiso voluntario de establecimiento de una enmienda natural mediante un cultivo de crucifera para su enterrado en verde	0,00	N

**DETALLE CRITERIOS DE PRIORIZACIÓN**

<b>10.1.5 Sistemas sostenibles de cultivos agroindustriales</b>	<b>PUNTOS: 4,00</b>
---	---------------------

Porcentaje de superficie determinada en Red Natura 2000	<b>PUNTOS: 0,00</b>	<b>0.0%</b>				
	<u>SUP. PROPUESTA (ha)</u>	<u>SUP. CUMPLE (ha)</u>				
<u>REF.</u>	<u>REFERENCIA SIGPAC</u>	<u>CULTIVO</u>	<u>DESCRIPCIÓN CULTIVO</u>	<u>S/R</u>	<u>SUP. PROPUESTA (ha)</u>	<u>SUP. CUMPLE (ha)</u>
1950922	41-053-019-00075-005	82343	REMOLACHA-CICLON	R	2,00	0,00
Porcentaje de superficie determinada situada en zonas RAMSAR	<b>PUNTOS: 0,00</b>	<b>0.0%</b>				
	<u>SUP. PROPUESTA (ha)</u>	<u>SUP. CUMPLE (ha)</u>				
<u>REF.</u>	<u>REFERENCIA SIGPAC</u>	<u>CULTIVO</u>	<u>DESCRIPCIÓN CULTIVO</u>	<u>S/R</u>	<u>SUP. PROPUESTA (ha)</u>	<u>SUP. CUMPLE (ha)</u>
1950922	41-053-019-00075-005	82343	REMOLACHA-CICLON	R	2,00	0,00
Porcentaje de superficie determinada en zonas vulnerables a la contaminación por nitratos	<b>PUNTOS: 4,00</b>	<b>100.0%</b>				
	<u>SUP. PROPUESTA (ha)</u>	<u>SUP. CUMPLE (ha)</u>				
<u>REF.</u>	<u>REFERENCIA SIGPAC</u>	<u>CULTIVO</u>	<u>DESCRIPCIÓN CULTIVO</u>	<u>S/R</u>	<u>SUP. PROPUESTA (ha)</u>	<u>SUP. CUMPLE (ha)</u>
1950922	41-053-019-00075-005	82343	REMOLACHA-CICLON	R	2,00	2,00
Titulares de explotaciones que hayan adquirido el compromiso voluntario de establecimiento de una enmienda natural mediante un cultivo de crucifera para su enterrado en verde	<b>PUNTOS: 0,00</b>	<b>N</b>				



<u>APELLIDOS Y NOMBRE / RAZÓN SOCIAL</u>	<u>NIF</u>	<u>EXPEDIENTE</u>	<u>SUP. PROPUESTA (ha)</u>
RESINA MARTINEZ MARIA DEL CARMEN	28449578G	8002247	9,23

<u>PROPUESTA</u>	<u>SOLICITA PRIMA VOL.</u>
ADMITIDO	NO

**IMPORTE POR ANUALIDAD**

<u>CAMPAÑA</u>	<u>IMPORTE MÁXIMO SUBVENCIONABLE</u>	<u>IMPORTE MEDIO DE TRANSFERENCIA (€/ha)</u>
2015	2.679,19 €	290,27 €
2016	2.679,19 €	290,27 €
2017	2.679,19 €	290,27 €
2018	2.679,19 €	290,27 €
2019	2.679,19 €	290,27 €

**RECINTOS PROPUESTOS**

<u>REF.</u>	<u>REFERENCIA SIGPAC</u>	<u>CULTIVO</u>	<u>DESCRIPCIÓN CULTIVO</u>	<u>S/R</u>	<u>SUP. DEC. ADMIN. (ha)</u>	<u>SUP. PROPUESTA (ha)</u>
1944177	41-005-009-00123-002	81374	ALGODON-ST405	R	1,23	1,23
1944175	41-005-009-00164-001	81241	ALGODON-ST457	R	3,03	3,03
1944176	41-005-009-00172-002	81241	ALGODON-ST457	R	2,62	2,62
1944174	41-005-010-00073-001	81241	ALGODON-ST457	R	2,35	2,35

**RESUMEN CRITERIOS DE PRIORIZACIÓN****10.1.5 Sistemas sostenibles de cultivos agroindustriales****PUNTOS: 4,00**

	<b><u>PUNTOS</u></b>	<b><u>CUMPLE</u></b>
Porcentaje de superficie determinada en Red Natura 2000	0,00	0.0%
Porcentaje de superficie determinada situada en zonas RAMSAR	0,00	0.0%
Porcentaje de superficie determinada en zonas vulnerables a la contaminación por nitratos	4,00	100.0%
Titulares de explotaciones que hayan adquirido el compromiso voluntario de establecimiento de una enmienda natural mediante un cultivo de crucífera para su enterrado en verde	0,00	N



**DETALLE CRITERIOS DE PRIORIZACIÓN****10.1.5 Sistemas sostenibles de cultivos agroindustriales****PUNTOS: 4,00****Porcentaje de superficie determinada en Red Natura 2000****PUNTOS: 0,00 0.0%**

<u>REF.</u>	<u>REFERENCIA SIGPAC</u>	<u>CULTIVO</u>	<u>DESCRIPCIÓN CULTIVO</u>	<u>S/R</u>	<u>SUP.</u>	<u>SUP.</u>
					<u>PROPUESTA</u>	<u>CUMPLE</u>
					(ha)	(ha)
1944177	41-005-009-00123-002	81374	ALGODON-ST405	R	1,23	0,00
1944175	41-005-009-00164-001	81241	ALGODON-ST457	R	3,03	0,00
1944176	41-005-009-00172-002	81241	ALGODON-ST457	R	2,62	0,00
1944174	41-005-010-00073-001	81241	ALGODON-ST457	R	2,35	0,00

**Porcentaje de superficie determinada situada en zonas RAMSAR****PUNTOS: 0,00 0.0%**

<u>REF.</u>	<u>REFERENCIA SIGPAC</u>	<u>CULTIVO</u>	<u>DESCRIPCIÓN CULTIVO</u>	<u>S/R</u>	<u>SUP.</u>	<u>SUP.</u>
					<u>PROPUESTA</u>	<u>CUMPLE</u>
					(ha)	(ha)
1944177	41-005-009-00123-002	81374	ALGODON-ST405	R	1,23	0,00
1944175	41-005-009-00164-001	81241	ALGODON-ST457	R	3,03	0,00
1944176	41-005-009-00172-002	81241	ALGODON-ST457	R	2,62	0,00
1944174	41-005-010-00073-001	81241	ALGODON-ST457	R	2,35	0,00

**Porcentaje de superficie determinada en zonas vulnerables a la contaminación por nitratos****PUNTOS: 4,00 100.0%**

<u>REF.</u>	<u>REFERENCIA SIGPAC</u>	<u>CULTIVO</u>	<u>DESCRIPCIÓN CULTIVO</u>	<u>S/R</u>	<u>SUP.</u>	<u>SUP.</u>
					<u>PROPUESTA</u>	<u>CUMPLE</u>
					(ha)	(ha)
1944177	41-005-009-00123-002	81374	ALGODON-ST405	R	1,23	1,23
1944175	41-005-009-00164-001	81241	ALGODON-ST457	R	3,03	3,03
1944176	41-005-009-00172-002	81241	ALGODON-ST457	R	2,62	2,62
1944174	41-005-010-00073-001	81241	ALGODON-ST457	R	2,35	2,35

**Titulares de explotaciones que hayan adquirido el compromiso voluntario de establecimiento de una enmienda natural mediante un cultivo de crucífera para su enterrado en verde****PUNTOS: 0,00 N**



<b><u>APELLIDOS Y NOMBRE / RAZÓN SOCIAL</u></b>	<b><u>NIF</u></b>	<b><u>EXPEDIENTE</u></b>	<b><u>SUP. PROPUESTA (ha)</u></b>
REVERT PRIMO EMILIO	28870919P	8025114	6,71

<b><u>PROPUESTA</u></b>	<b><u>SOLICITA PRIMA VOL.</u></b>
ADMITIDO	NO

**IMPORTE POR ANUALIDAD**

<u>CAMPAÑA</u>	<u>IMPORTE MÁXIMO SUBVENCIONABLE</u>	<u>IMPORTE MEDIO DE TRANSFERENCIA (€/ha)</u>
2015	1.947,71 €	290,27 €
2016	1.947,71 €	290,27 €
2017	1.947,71 €	290,27 €
2018	1.947,71 €	290,27 €
2019	1.947,71 €	290,27 €

**RECINTOS PROPUESTOS**

<u>REF.</u>	<u>REFERENCIA SIGPAC</u>	<u>CULTIVO</u>	<u>DESCRIPCIÓN CULTIVO</u>	<u>S/R</u>	<u>SUP. DEC. ADMIN. (ha)</u>	<u>SUP. PROPUESTA (ha)</u>
1734366	41-012-019-00066-002	81216	ALGODON-CARISMA	R	2,40	2,40
1734365	41-012-019-00067-002	81216	ALGODON-CARISMA	R	2,16	2,16
1734364	41-012-019-00068-002	81216	ALGODON-CARISMA	R	2,15	2,15

**RESUMEN CRITERIOS DE PRIORIZACIÓN****10.1.5 Sistemas sostenibles de cultivos agroindustriales****PUNTOS: 12,00**

	<b><u>PUNTOS</u></b>	<b><u>CUMPLE</u></b>
Porcentaje de superficie determinada en Red Natura 2000	4,00	100.0%
Porcentaje de superficie determinada situada en zonas RAMSAR	4,00	100.0%
Porcentaje de superficie determinada en zonas vulnerables a la contaminación por nitratos	4,00	100.0%
Titulares de explotaciones que hayan adquirido el compromiso voluntario de establecimiento de una enmienda natural mediante un cultivo de crucífera para su enterrado en verde	0,00	N



**DETALLE CRITERIOS DE PRIORIZACIÓN****10.1.5 Sistemas sostenibles de cultivos agroindustriales****PUNTOS: 12,00****Porcentaje de superficie determinada en Red Natura 2000****PUNTOS: 4,00 100.0%**

<u>REF.</u>	<u>REFERENCIA SIGPAC</u>	<u>CULTIVO</u>	<u>DESCRIPCIÓN CULTIVO</u>	<u>S/R</u>	<u>SUP.</u>	<u>SUP.</u>
					<u>PROPUESTA</u>	<u>CUMPLE</u>
					(ha)	(ha)
1734366	41-012-019-00066-002	81216	ALGODON-CARISMA	R	2,40	2,40
1734365	41-012-019-00067-002	81216	ALGODON-CARISMA	R	2,16	2,16
1734364	41-012-019-00068-002	81216	ALGODON-CARISMA	R	2,15	2,15

**Porcentaje de superficie determinada situada en zonas RAMSAR****PUNTOS: 4,00 100.0%**

<u>REF.</u>	<u>REFERENCIA SIGPAC</u>	<u>CULTIVO</u>	<u>DESCRIPCIÓN CULTIVO</u>	<u>S/R</u>	<u>SUP.</u>	<u>SUP.</u>
					<u>PROPUESTA</u>	<u>CUMPLE</u>
					(ha)	(ha)
1734366	41-012-019-00066-002	81216	ALGODON-CARISMA	R	2,40	2,40
1734365	41-012-019-00067-002	81216	ALGODON-CARISMA	R	2,16	2,16
1734364	41-012-019-00068-002	81216	ALGODON-CARISMA	R	2,15	2,15

**Porcentaje de superficie determinada en zonas vulnerables a la contaminación por nitratos****PUNTOS: 4,00 100.0%**

<u>REF.</u>	<u>REFERENCIA SIGPAC</u>	<u>CULTIVO</u>	<u>DESCRIPCIÓN CULTIVO</u>	<u>S/R</u>	<u>SUP.</u>	<u>SUP.</u>
					<u>PROPUESTA</u>	<u>CUMPLE</u>
					(ha)	(ha)
1734366	41-012-019-00066-002	81216	ALGODON-CARISMA	R	2,40	2,40
1734365	41-012-019-00067-002	81216	ALGODON-CARISMA	R	2,16	2,16
1734364	41-012-019-00068-002	81216	ALGODON-CARISMA	R	2,15	2,15

**Titulares de explotaciones que hayan adquirido el compromiso voluntario de establecimiento de una enmienda natural mediante un cultivo de crucifera para su enterrado en verde****PUNTOS: 0,00 N**

<b><u>APELLIDOS Y NOMBRE / RAZÓN SOCIAL</u></b>	<b><u>NIF</u></b>	<b><u>EXPEDIENTE</u></b>	<b><u>SUP. PROPUESTA (ha)</u></b>
REY CALLE ANTONIO JESUS	47212981F	8022248	10,97
<b><u>PROPUESTA</u></b>	<b><u>SOLICITA PRIMA VOL.</u></b>	<b><u>PROPUESTA PRIMA VOL.</u></b>	
ADMITIDO	SI	ADMITIDO	
<b><u>IMPORTE POR ANUALIDAD</u></b>			

<b><u>CAMPAÑA</u></b>	<b><u>IMPORTE MÁXIMO SUBVENCIONABLE</u></b>	<b><u>IMPORTE MEDIO DE TRANSFERENCIA (€/ha)</u></b>
2015	4.754,83 €	433,44 €
2016	4.754,83 €	433,44 €
2017	4.754,83 €	433,44 €
2018	4.754,83 €	433,44 €
2019	4.754,83 €	433,44 €

**RECINTOS PROPUESTOS**

<b><u>REF.</u></b>	<b><u>REFERENCIA SIGPAC</u></b>	<b><u>CULTIVO</u></b>	<b><u>DESCRIPCIÓN CULTIVO</u></b>	<b><u>S/R</u></b>	<b><u>SUP. DEC. ADMIN. (ha)</u></b>	<b><u>SUP. PROPUESTA (ha)</u></b>
2106693	41-055-015-00003-002	81320	ALGODON-DP396	R	4,25	4,25
2106694	41-055-015-00003-002	153100	MELON-HORTALIZAS AIRE LIBRE	R	0,71	0,71
2106692	41-055-015-00003-003	81320	ALGODON-DP396	R	6,01	6,01

**RESUMEN CRITERIOS DE PRIORIZACIÓN****10.1.5 Sistemas sostenibles de cultivos agroindustriales****PUNTOS: 5,00**

	<b><u>PUNTOS</u></b>	<b><u>CUMPLE</u></b>
Porcentaje de superficie determinada en Red Natura 2000	0,00	0.0%
Porcentaje de superficie determinada situada en zonas RAMSAR	0,00	0.0%
Porcentaje de superficie determinada en zonas vulnerables a la contaminación por nitratos	4,00	100.0%
Titulares de explotaciones que hayan adquirido el compromiso voluntario de establecimiento de una enmienda natural mediante un cultivo de crucífera para su enterrado en verde	1,00	S



**DETALLE CRITERIOS DE PRIORIZACIÓN****10.1.5 Sistemas sostenibles de cultivos agroindustriales****PUNTOS: 5,00****Porcentaje de superficie determinada en Red Natura 2000****PUNTOS: 0,00 0.0%**

<u>REF.</u>	<u>REFERENCIA SIGPAC</u>	<u>CULTIVO</u>	<u>DESCRIPCIÓN CULTIVO</u>	<u>S/R</u>	<u>SUP.</u>	<u>SUP.</u>
					<u>PROPUESTA</u>	<u>CUMPLE</u>
					(ha)	(ha)
2106693	41-055-015-00003-002	81320	ALGODON-DP396	R	4,25	0,00
2106694	41-055-015-00003-002	153100	MELON-HORTALIZAS AIRE LIBRE	R	0,71	0,00
2106692	41-055-015-00003-003	81320	ALGODON-DP396	R	6,01	0,00

**Porcentaje de superficie determinada situada en zonas RAMSAR****PUNTOS: 0,00 0.0%**

<u>REF.</u>	<u>REFERENCIA SIGPAC</u>	<u>CULTIVO</u>	<u>DESCRIPCIÓN CULTIVO</u>	<u>S/R</u>	<u>SUP.</u>	<u>SUP.</u>
					<u>PROPUESTA</u>	<u>CUMPLE</u>
					(ha)	(ha)
2106693	41-055-015-00003-002	81320	ALGODON-DP396	R	4,25	0,00
2106694	41-055-015-00003-002	153100	MELON-HORTALIZAS AIRE LIBRE	R	0,71	0,00
2106692	41-055-015-00003-003	81320	ALGODON-DP396	R	6,01	0,00

**Porcentaje de superficie determinada en zonas vulnerables a la contaminación por nitratos****PUNTOS: 4,00 100.0%**

<u>REF.</u>	<u>REFERENCIA SIGPAC</u>	<u>CULTIVO</u>	<u>DESCRIPCIÓN CULTIVO</u>	<u>S/R</u>	<u>SUP.</u>	<u>SUP.</u>
					<u>PROPUESTA</u>	<u>CUMPLE</u>
					(ha)	(ha)
2106693	41-055-015-00003-002	81320	ALGODON-DP396	R	4,25	4,25
2106694	41-055-015-00003-002	153100	MELON-HORTALIZAS AIRE LIBRE	R	0,71	0,71
2106692	41-055-015-00003-003	81320	ALGODON-DP396	R	6,01	6,01

**Titulares de explotaciones que hayan adquirido el compromiso voluntario de establecimiento de una enmienda natural mediante un cultivo de crucifera para su enterrado en verde****PUNTOS: 1,00 S**

<u>APELLIDOS Y NOMBRE / RAZÓN SOCIAL</u>	<u>NIF</u>	<u>EXPEDIENTE</u>	<u>SUP. PROPUESTA (ha)</u>
REYES ARIZA ENCARNACION	7535509B	8024208	3,53
<u>PROPUESTA</u> ADMITIDO	<u>SOLICITA PRIMA VOL.</u> SI	<u>PROPUESTA PRIMA VOL.</u> ADMITIDO	

**IMPORTE POR ANUALIDAD**

<u>CAMPAÑA</u>	<u>IMPORTE MÁXIMO SUBVENCIONABLE</u>	<u>IMPORTE MEDIO DE TRANSFERENCIA (€/ha)</u>
2015	1.530,04 €	433,44 €
2016	1.530,04 €	433,44 €
2017	1.530,04 €	433,44 €
2018	1.530,04 €	433,44 €
2019	1.530,04 €	433,44 €

**RECINTOS PROPUESTOS**

<u>REF.</u>	<u>REFERENCIA SIGPAC</u>	<u>CULTIVO</u>	<u>DESCRIPCIÓN CULTIVO</u>	<u>S/R</u>	<u>SUP. DEC. ADMIN. (ha)</u>	<u>SUP. PROPUESTA (ha)</u>
1683368	14-030-017-00042-005	81314	ALGODON-ALBARIZA	R	1,97	1,97
1683369	14-030-017-00049-001	81320	ALGODON-DP396	R	0,83	0,83
1683370	14-030-017-00053-001	81320	ALGODON-DP396	R	0,73	0,73

**RESUMEN CRITERIOS DE PRIORIZACIÓN****10.1.5 Sistemas sostenibles de cultivos agroindustriales**

PUNTOS: 5,00

	<u>PUNTOS</u>	<u>CUMPLE</u>
Porcentaje de superficie determinada en Red Natura 2000	0,00	0.0%
Porcentaje de superficie determinada situada en zonas RAMSAR	0,00	0.0%
Porcentaje de superficie determinada en zonas vulnerables a la contaminación por nitratos	4,00	100.0%
Titulares de explotaciones que hayan adquirido el compromiso voluntario de establecimiento de una enmienda natural mediante un cultivo de crucífera para su enterrado en verde	1,00	S



**DETALLE CRITERIOS DE PRIORIZACIÓN****10.1.5 Sistemas sostenibles de cultivos agroindustriales****PUNTOS: 5,00****Porcentaje de superficie determinada en Red Natura 2000****PUNTOS: 0,00 0.0%**

<u>REF.</u>	<u>REFERENCIA SIGPAC</u>	<u>CULTIVO</u>	<u>DESCRIPCIÓN CULTIVO</u>	<u>S/R</u>	<u>SUP.</u> <u>PROPUESTA</u> <u>(ha)</u>	<u>SUP.</u> <u>CUMPLE</u> <u>(ha)</u>
1683368	14-030-017-00042-005	81314	ALGODON-ALBARIZA	R	1,97	0,00
1683369	14-030-017-00049-001	81320	ALGODON-DP396	R	0,83	0,00
1683370	14-030-017-00053-001	81320	ALGODON-DP396	R	0,73	0,00

**Porcentaje de superficie determinada situada en zonas RAMSAR****PUNTOS: 0,00 0.0%**

<u>REF.</u>	<u>REFERENCIA SIGPAC</u>	<u>CULTIVO</u>	<u>DESCRIPCIÓN CULTIVO</u>	<u>S/R</u>	<u>SUP.</u> <u>PROPUESTA</u> <u>(ha)</u>	<u>SUP.</u> <u>CUMPLE</u> <u>(ha)</u>
1683368	14-030-017-00042-005	81314	ALGODON-ALBARIZA	R	1,97	0,00
1683369	14-030-017-00049-001	81320	ALGODON-DP396	R	0,83	0,00
1683370	14-030-017-00053-001	81320	ALGODON-DP396	R	0,73	0,00

**Porcentaje de superficie determinada en zonas vulnerables a la contaminación por nitratos****PUNTOS: 4,00 100.0%**

<u>REF.</u>	<u>REFERENCIA SIGPAC</u>	<u>CULTIVO</u>	<u>DESCRIPCIÓN CULTIVO</u>	<u>S/R</u>	<u>SUP.</u> <u>PROPUESTA</u> <u>(ha)</u>	<u>SUP.</u> <u>CUMPLE</u> <u>(ha)</u>
1683368	14-030-017-00042-005	81314	ALGODON-ALBARIZA	R	1,97	1,97
1683369	14-030-017-00049-001	81320	ALGODON-DP396	R	0,83	0,83
1683370	14-030-017-00053-001	81320	ALGODON-DP396	R	0,73	0,73

**Titulares de explotaciones que hayan adquirido el compromiso voluntario de establecimiento de una enmienda natural mediante un cultivo de crucifera para su enterrado en verde****PUNTOS: 1,00 S**

<b><u>APELLIDOS Y NOMBRE / RAZÓN SOCIAL</u></b>	<b><u>NIF</u></b>	<b><u>EXPEDIENTE</u></b>	<b><u>SUP. PROPUESTA (ha)</u></b>
REYES BORNES FRANCISCO MANUEL	47501287P	8023175	8,00

<b><u>PROPUESTA</u></b>	<b><u>SOLICITA PRIMA VOL.</u></b>
ADMITIDO	NO

**IMPORTE POR ANUALIDAD**

<u>CAMPAÑA</u>	<u>IMPORTE MÁXIMO SUBVENCIONABLE</u>	<u>IMPORTE MEDIO DE TRANSFERENCIA (€/ha)</u>
2015	2.322,16 €	290,27 €
2016	2.322,16 €	290,27 €
2017	2.322,16 €	290,27 €
2018	2.322,16 €	290,27 €
2019	2.322,16 €	290,27 €

**RECINTOS PROPUESTOS**

<u>REF.</u>	<u>REFERENCIA SIGPAC</u>	<u>CULTIVO</u>	<u>DESCRIPCIÓN CULTIVO</u>	<u>S/R</u>	<u>SUP. DEC. ADMIN. (ha)</u>	<u>SUP. PROPUESTA (ha)</u>
1619996	41-069-007-00006-001	81268	ALGODON-JUNCAL	R	2,15	2,15
1619997	41-069-007-00006-001	81268	ALGODON-JUNCAL	R	5,25	5,25
1619998	41-069-007-00006-001	198100	TOMATE PARA TRANSFORMACION-HORTALIZAS AIRE LIBRE	R	0,60	0,60

**RESUMEN CRITERIOS DE PRIORIZACIÓN****10.1.5 Sistemas sostenibles de cultivos agroindustriales****PUNTOS: 4,00**

	<b><u>PUNTOS</u></b>	<b><u>CUMPLE</u></b>
Porcentaje de superficie determinada en Red Natura 2000	0,00	0.0%
Porcentaje de superficie determinada situada en zonas RAMSAR	0,00	0.0%
Porcentaje de superficie determinada en zonas vulnerables a la contaminación por nitratos	4,00	100.0%
Titulares de explotaciones que hayan adquirido el compromiso voluntario de establecimiento de una enmienda natural mediante un cultivo de crucífera para su enterrado en verde	0,00	N



**DETALLE CRITERIOS DE PRIORIZACIÓN****10.1.5 Sistemas sostenibles de cultivos agroindustriales****PUNTOS: 4,00****Porcentaje de superficie determinada en Red Natura 2000****PUNTOS: 0,00 0.0%**

<u>REF.</u>	<u>REFERENCIA SIGPAC</u>	<u>CULTIVO</u>	<u>DESCRIPCIÓN CULTIVO</u>	<u>S/R</u>	<u>SUP.</u>	<u>SUP.</u>
					<u>PROPUESTA</u>	<u>CUMPLE</u>
					(ha)	(ha)
1619997	41-069-007-00006-001	81268	ALGODON-JUNCAL	R	5,25	0,00
1619996	41-069-007-00006-001	81268	ALGODON-JUNCAL	R	2,15	0,00
1619998	41-069-007-00006-001	198100	TOMATE PARA TRANSFORMACION-HORTALIZAS AIRE LIBRE	R	0,60	0,00

**Porcentaje de superficie determinada situada en zonas RAMSAR****PUNTOS: 0,00 0.0%**

<u>REF.</u>	<u>REFERENCIA SIGPAC</u>	<u>CULTIVO</u>	<u>DESCRIPCIÓN CULTIVO</u>	<u>S/R</u>	<u>SUP.</u>	<u>SUP.</u>
					<u>PROPUESTA</u>	<u>CUMPLE</u>
					(ha)	(ha)
1619996	41-069-007-00006-001	81268	ALGODON-JUNCAL	R	2,15	0,00
1619997	41-069-007-00006-001	81268	ALGODON-JUNCAL	R	5,25	0,00
1619998	41-069-007-00006-001	198100	TOMATE PARA TRANSFORMACION-HORTALIZAS AIRE LIBRE	R	0,60	0,00

**Porcentaje de superficie determinada en zonas vulnerables a la contaminación por nitratos****PUNTOS: 4,00 100.0%**

<u>REF.</u>	<u>REFERENCIA SIGPAC</u>	<u>CULTIVO</u>	<u>DESCRIPCIÓN CULTIVO</u>	<u>S/R</u>	<u>SUP.</u>	<u>SUP.</u>
					<u>PROPUESTA</u>	<u>CUMPLE</u>
					(ha)	(ha)
1619997	41-069-007-00006-001	81268	ALGODON-JUNCAL	R	5,25	5,25
1619996	41-069-007-00006-001	81268	ALGODON-JUNCAL	R	2,15	2,15
1619998	41-069-007-00006-001	198100	TOMATE PARA TRANSFORMACION-HORTALIZAS AIRE LIBRE	R	0,60	0,60

**Titulares de explotaciones que hayan adquirido el compromiso voluntario de establecimiento de una enmienda natural mediante un cultivo de crucífera para su enterrado en verde****PUNTOS: 0,00 N**



<b><u>APELLIDOS Y NOMBRE / RAZÓN SOCIAL</u></b>	<b><u>NIF</u></b>	<b><u>EXPEDIENTE</u></b>	<b><u>SUP. PROPUESTA (ha)</u></b>
REYES CABELLO JOSEFA	27605188J	8028640	7,16

<b><u>PROPUESTA</u></b>	<b><u>SOLICITA PRIMA VOL.</u></b>
ADMITIDO	NO

**IMPORTE POR ANUALIDAD**

<u>CAMPAÑA</u>	<u>IMPORTE MÁXIMO SUBVENCIONABLE</u>	<u>IMPORTE MEDIO DE TRANSFERENCIA (€/ha)</u>
2015	2.078,33 €	290,27 €
2016	2.078,33 €	290,27 €
2017	2.078,33 €	290,27 €
2018	2.078,33 €	290,27 €
2019	2.078,33 €	290,27 €

**RECINTOS PROPUESTOS**

<u>REF.</u>	<u>REFERENCIA SIGPAC</u>	<u>CULTIVO</u>	<u>DESCRIPCIÓN CULTIVO</u>	<u>S/R</u>	<u>SUP. DEC. ADMIN. (ha)</u>	<u>SUP. PROPUESTA (ha)</u>
1963945	41-039-010-00433-002	81320	ALGODON-DP396	R	0,84	0,84
1963946	41-039-010-00440-002	81320	ALGODON-DP396	R	5,08	5,08
1963941	41-039-010-00455-001	1000	TRIGO BLANDO-SIN VARIEDAD	R	1,24	1,24

**RESUMEN CRITERIOS DE PRIORIZACIÓN****10.1.5 Sistemas sostenibles de cultivos agroindustriales****PUNTOS: 4,00**

	<b><u>PUNTOS</u></b>	<b><u>CUMPLE</u></b>
Porcentaje de superficie determinada en Red Natura 2000	0,00	0.0%
Porcentaje de superficie determinada situada en zonas RAMSAR	0,00	0.0%
Porcentaje de superficie determinada en zonas vulnerables a la contaminación por nitratos	4,00	100.0%
Titulares de explotaciones que hayan adquirido el compromiso voluntario de establecimiento de una enmienda natural mediante un cultivo de crucífera para su enterrado en verde	0,00	N



**DETALLE CRITERIOS DE PRIORIZACIÓN****10.1.5 Sistemas sostenibles de cultivos agroindustriales****PUNTOS: 4,00****Porcentaje de superficie determinada en Red Natura 2000****PUNTOS: 0,00 0.0%**

<u>REF.</u>	<u>REFERENCIA SIGPAC</u>	<u>CULTIVO</u>	<u>DESCRIPCIÓN CULTIVO</u>	<u>S/R</u>	<u>SUP.</u>	<u>SUP.</u>
					<u>PROPUESTA</u>	<u>CUMPLE</u>
					(ha)	(ha)
1963945	41-039-010-00433-002	81320	ALGODON-DP396	R	0,84	0,00
1963946	41-039-010-00440-002	81320	ALGODON-DP396	R	5,08	0,00
1963941	41-039-010-00455-001	1000	TRIGO BLANDO-SIN VARIEDAD	R	1,24	0,00

**Porcentaje de superficie determinada situada en zonas RAMSAR****PUNTOS: 0,00 0.0%**

<u>REF.</u>	<u>REFERENCIA SIGPAC</u>	<u>CULTIVO</u>	<u>DESCRIPCIÓN CULTIVO</u>	<u>S/R</u>	<u>SUP.</u>	<u>SUP.</u>
					<u>PROPUESTA</u>	<u>CUMPLE</u>
					(ha)	(ha)
1963945	41-039-010-00433-002	81320	ALGODON-DP396	R	0,84	0,00
1963946	41-039-010-00440-002	81320	ALGODON-DP396	R	5,08	0,00
1963941	41-039-010-00455-001	1000	TRIGO BLANDO-SIN VARIEDAD	R	1,24	0,00

**Porcentaje de superficie determinada en zonas vulnerables a la contaminación por nitratos****PUNTOS: 4,00 100.0%**

<u>REF.</u>	<u>REFERENCIA SIGPAC</u>	<u>CULTIVO</u>	<u>DESCRIPCIÓN CULTIVO</u>	<u>S/R</u>	<u>SUP.</u>	<u>SUP.</u>
					<u>PROPUESTA</u>	<u>CUMPLE</u>
					(ha)	(ha)
1963945	41-039-010-00433-002	81320	ALGODON-DP396	R	0,84	0,84
1963946	41-039-010-00440-002	81320	ALGODON-DP396	R	5,08	5,08
1963941	41-039-010-00455-001	1000	TRIGO BLANDO-SIN VARIEDAD	R	1,24	1,24

**Titulares de explotaciones que hayan adquirido el compromiso voluntario de establecimiento de una enmienda natural mediante un cultivo de crucifera para su enterrado en verde****PUNTOS: 0,00 N**

<u>APELLIDOS Y NOMBRE / RAZÓN SOCIAL</u>	<u>NIF</u>	<u>EXPEDIENTE</u>	<u>SUP. PROPUESTA (ha)</u>
REYES CALZADA ISABEL	28554564H	8001167	8,69
<u>PROPUESTA ADMITIDO</u>	<u>SOLICITA PRIMA VOL. SI</u>	<u>PROPUESTA PRIMA VOL. ADMITIDO</u>	

**IMPORTE POR ANUALIDAD**

<u>CAMPAÑA</u>	<u>IMPORTE MÁXIMO SUBVENCIONABLE</u>	<u>IMPORTE MEDIO DE TRANSFERENCIA (€/ha)</u>
2015	3.766,60 €	433,44 €
2016	3.766,60 €	433,44 €
2017	3.766,60 €	433,44 €
2018	3.766,60 €	433,44 €
2019	3.766,60 €	433,44 €

**RECINTOS PROPUESTOS**

<u>REF.</u>	<u>REFERENCIA SIGPAC</u>	<u>CULTIVO</u>	<u>DESCRIPCIÓN CULTIVO</u>	<u>S/R</u>	<u>SUP. DEC. ADMIN. (ha)</u>	<u>SUP. PROPUESTA (ha)</u>
1940460	41-069-015-00068-001	81268	ALGODON-JUNCAL	R	8,69	8,69

**RESUMEN CRITERIOS DE PRIORIZACIÓN**

<b>10.1.5 Sistemas sostenibles de cultivos agroindustriales</b>	<b>PUNTOS: 5,00</b>	<b>PUNTOS</b>	<b>CUMPLE</b>
Porcentaje de superficie determinada en Red Natura 2000		0,00	0.0%
Porcentaje de superficie determinada situada en zonas RAMSAR		0,00	0.0%
Porcentaje de superficie determinada en zonas vulnerables a la contaminación por nitratos		4,00	100.0%
Titulares de explotaciones que hayan adquirido el compromiso voluntario de establecimiento de una enmienda natural mediante un cultivo de crucifera para su enterrado en verde		1,00	S

**DETALLE CRITERIOS DE PRIORIZACIÓN**

<b>10.1.5 Sistemas sostenibles de cultivos agroindustriales</b>	<b>PUNTOS: 5,00</b>	<b>PUNTOS</b>	<b>CUMPLE</b>			
Porcentaje de superficie determinada en Red Natura 2000		PUNTOS: 0,00	0.0%			
		<u>SUP. PROPUESTA (ha)</u>	<u>SUP. CUMPLE (ha)</u>			
<u>REF.</u>	<u>REFERENCIA SIGPAC</u>	<u>CULTIVO</u>	<u>DESCRIPCIÓN CULTIVO</u>	<u>S/R</u>		
1940460	41-069-015-00068-001	81268	ALGODON-JUNCAL	R	8,69	0,00
Porcentaje de superficie determinada situada en zonas RAMSAR		PUNTOS: 0,00	0.0%			
		<u>SUP. PROPUESTA (ha)</u>	<u>SUP. CUMPLE (ha)</u>			
<u>REF.</u>	<u>REFERENCIA SIGPAC</u>	<u>CULTIVO</u>	<u>DESCRIPCIÓN CULTIVO</u>	<u>S/R</u>		
1940460	41-069-015-00068-001	81268	ALGODON-JUNCAL	R	8,69	0,00
Porcentaje de superficie determinada en zonas vulnerables a la contaminación por nitratos		PUNTOS: 4,00	100.0%			
		<u>SUP. PROPUESTA (ha)</u>	<u>SUP. CUMPLE (ha)</u>			
<u>REF.</u>	<u>REFERENCIA SIGPAC</u>	<u>CULTIVO</u>	<u>DESCRIPCIÓN CULTIVO</u>	<u>S/R</u>		
1940460	41-069-015-00068-001	81268	ALGODON-JUNCAL	R	8,69	8,69
Titulares de explotaciones que hayan adquirido el compromiso voluntario de establecimiento de una enmienda natural mediante un cultivo de crucifera para su enterrado en verde		PUNTOS: 1,00	S			



<b><u>APELLIDOS Y NOMBRE / RAZÓN SOCIAL</u></b>	<b><u>NIF</u></b>	<b><u>EXPEDIENTE</u></b>	<b><u>SUP. PROPUESTA (ha)</u></b>
REYES CALZADA JUAN MIGUEL	28397113W	8025394	8,46

<b><u>PROPUESTA</u></b>	<b><u>SOLICITA PRIMA VOL.</u></b>
ADMITIDO	NO

**IMPORTE POR ANUALIDAD**

<u>CAMPAÑA</u>	<u>IMPORTE MÁXIMO SUBVENCIONABLE</u>	<u>IMPORTE MEDIO DE TRANSFERENCIA (€/ha)</u>
2015	2.455,68 €	290,27 €
2016	2.455,68 €	290,27 €
2017	2.455,68 €	290,27 €
2018	2.455,68 €	290,27 €
2019	2.455,68 €	290,27 €

**RECINTOS PROPUESTOS**

<u>REF.</u>	<u>REFERENCIA SIGPAC</u>	<u>CULTIVO</u>	<u>DESCRIPCIÓN CULTIVO</u>	<u>S/R</u>	<u>SUP. DEC. ADMIN. (ha)</u>	<u>SUP. PROPUESTA (ha)</u>
1751420	41-038-036-00072-001	81263	ALGODON-DP419	R	8,46	8,46

**RESUMEN CRITERIOS DE PRIORIZACIÓN**

<b>10.1.5 Sistemas sostenibles de cultivos agroindustriales</b>	<b>PUNTOS: 4,00</b>		
<b>Porcentaje de superficie determinada en Red Natura 2000</b>		<b>PUNTOS</b>	<b>CUMPLE</b>
		0,00	0.0%
<b>Porcentaje de superficie determinada situada en zonas RAMSAR</b>		0,00	0.0%
<b>Porcentaje de superficie determinada en zonas vulnerables a la contaminación por nitratos</b>		4,00	100.0%
<b>Titulares de explotaciones que hayan adquirido el compromiso voluntario de establecimiento de una enmienda natural mediante un cultivo de crucifera para su enterrado en verde</b>		0,00	N

**DETALLE CRITERIOS DE PRIORIZACIÓN**

<b>10.1.5 Sistemas sostenibles de cultivos agroindustriales</b>	<b>PUNTOS: 4,00</b>		
<b>Porcentaje de superficie determinada en Red Natura 2000</b>		<b>PUNTOS:</b>	<b>0,00</b>
			<b>0.0%</b>
		<b>SUP. PROPUESTA (ha)</b>	<b>SUP. CUMPLE (ha)</b>
<b>REF.</b>	<b>REFERENCIA SIGPAC</b>	<b>CULTIVO</b>	<b>DESCRIPCIÓN CULTIVO</b>
1751420	41-038-036-00072-001	81263	ALGODON-DP419
		<b>S/R</b>	
		R	
			<b>8,46</b>
			<b>0,00</b>
<b>Porcentaje de superficie determinada situada en zonas RAMSAR</b>		<b>PUNTOS:</b>	<b>0,00</b>
			<b>0.0%</b>
		<b>SUP. PROPUESTA (ha)</b>	<b>SUP. CUMPLE (ha)</b>
<b>REF.</b>	<b>REFERENCIA SIGPAC</b>	<b>CULTIVO</b>	<b>DESCRIPCIÓN CULTIVO</b>
1751420	41-038-036-00072-001	81263	ALGODON-DP419
		<b>S/R</b>	
		R	
			<b>8,46</b>
			<b>0,00</b>
<b>Porcentaje de superficie determinada en zonas vulnerables a la contaminación por nitratos</b>		<b>PUNTOS:</b>	<b>4,00</b>
			<b>100.0%</b>
		<b>SUP. PROPUESTA (ha)</b>	<b>SUP. CUMPLE (ha)</b>
<b>REF.</b>	<b>REFERENCIA SIGPAC</b>	<b>CULTIVO</b>	<b>DESCRIPCIÓN CULTIVO</b>
1751420	41-038-036-00072-001	81263	ALGODON-DP419
		<b>S/R</b>	
		R	
			<b>8,46</b>
			<b>8,46</b>
<b>Titulares de explotaciones que hayan adquirido el compromiso voluntario de establecimiento de una enmienda natural mediante un cultivo de crucifera para su enterrado en verde</b>		<b>PUNTOS:</b>	<b>0,00</b>
			<b>N</b>



<b><u>APELLIDOS Y NOMBRE / RAZÓN SOCIAL</u></b>	<b><u>NIF</u></b>	<b><u>EXPEDIENTE</u></b>	<b><u>SUP. PROPUESTA (ha)</u></b>
REYES CALZADA MANUEL	75323187G	8013953	12,51

<b><u>PROPUESTA</u></b>	<b><u>SOLICITA PRIMA VOL.</u></b>
ADMITIDO	NO

**IMPORTE POR ANUALIDAD**

<u>CAMPAÑA</u>	<u>IMPORTE MÁXIMO SUBVENCIONABLE</u>	<u>IMPORTE MEDIO DE TRANSFERENCIA (€/ha)</u>
2015	3.631,28 €	290,27 €
2016	3.631,28 €	290,27 €
2017	3.631,28 €	290,27 €
2018	3.631,28 €	290,27 €
2019	3.631,28 €	290,27 €

**RECINTOS PROPUESTOS**

<u>REF.</u>	<u>REFERENCIA SIGPAC</u>	<u>CULTIVO</u>	<u>DESCRIPCIÓN CULTIVO</u>	<u>S/R</u>	<u>SUP. DEC. ADMIN. (ha)</u>	<u>SUP. PROPUESTA (ha)</u>
1680947	41-069-017-00027-001	82117	REMOLACHA-SANLUCAR	R	2,17	2,17
1680945	41-095-062-00047-002	81268	ALGODON-JUNCAL	R	8,51	8,51
1680946	41-095-062-00047-002	82117	REMOLACHA-SANLUCAR	R	1,83	1,83

**RESUMEN CRITERIOS DE PRIORIZACIÓN****10.1.5 Sistemas sostenibles de cultivos agroindustriales****PUNTOS: 4,00**

	<b><u>PUNTOS</u></b>	<b><u>CUMPLE</u></b>
Porcentaje de superficie determinada en Red Natura 2000	0,00	0.0%
Porcentaje de superficie determinada situada en zonas RAMSAR	0,00	0.0%
Porcentaje de superficie determinada en zonas vulnerables a la contaminación por nitratos	4,00	100.0%
Titulares de explotaciones que hayan adquirido el compromiso voluntario de establecimiento de una enmienda natural mediante un cultivo de crucífera para su enterrado en verde	0,00	N



**DETALLE CRITERIOS DE PRIORIZACIÓN****10.1.5 Sistemas sostenibles de cultivos agroindustriales****PUNTOS: 4,00****Porcentaje de superficie determinada en Red Natura 2000****PUNTOS: 0,00 0.0%**

<u>REF.</u>	<u>REFERENCIA SIGPAC</u>	<u>CULTIVO</u>	<u>DESCRIPCIÓN CULTIVO</u>	<u>S/R</u>	<u>SUP.</u> <u>PROPUESTA</u> <u>(ha)</u>	<u>SUP.</u> <u>CUMPLE</u> <u>(ha)</u>
1680947	41-069-017-00027-001	82117	REMOLACHA-SANLUCAR	R	2,17	0,00
1680945	41-095-062-00047-002	81268	ALGODON-JUNCAL	R	8,51	0,00
1680946	41-095-062-00047-002	82117	REMOLACHA-SANLUCAR	R	1,83	0,00

**Porcentaje de superficie determinada situada en zonas RAMSAR****PUNTOS: 0,00 0.0%**

<u>REF.</u>	<u>REFERENCIA SIGPAC</u>	<u>CULTIVO</u>	<u>DESCRIPCIÓN CULTIVO</u>	<u>S/R</u>	<u>SUP.</u> <u>PROPUESTA</u> <u>(ha)</u>	<u>SUP.</u> <u>CUMPLE</u> <u>(ha)</u>
1680947	41-069-017-00027-001	82117	REMOLACHA-SANLUCAR	R	2,17	0,00
1680945	41-095-062-00047-002	81268	ALGODON-JUNCAL	R	8,51	0,00
1680946	41-095-062-00047-002	82117	REMOLACHA-SANLUCAR	R	1,83	0,00

**Porcentaje de superficie determinada en zonas vulnerables a la contaminación por nitratos****PUNTOS: 4,00 100.0%**

<u>REF.</u>	<u>REFERENCIA SIGPAC</u>	<u>CULTIVO</u>	<u>DESCRIPCIÓN CULTIVO</u>	<u>S/R</u>	<u>SUP.</u> <u>PROPUESTA</u> <u>(ha)</u>	<u>SUP.</u> <u>CUMPLE</u> <u>(ha)</u>
1680947	41-069-017-00027-001	82117	REMOLACHA-SANLUCAR	R	2,17	2,17
1680945	41-095-062-00047-002	81268	ALGODON-JUNCAL	R	8,51	8,51
1680946	41-095-062-00047-002	82117	REMOLACHA-SANLUCAR	R	1,83	1,83

**Titulares de explotaciones que hayan adquirido el compromiso voluntario de establecimiento de una enmienda natural mediante un cultivo de crucífera para su enterrado en verde****PUNTOS: 0,00 N**

<b><u>APELLIDOS Y NOMBRE / RAZÓN SOCIAL</u></b>	<b><u>NIF</u></b>	<b><u>EXPEDIENTE</u></b>	<b><u>SUP. PROPUESTA (ha)</u></b>
REYES DE LA ROSA FRANCISCO	80125702G	8030481	3,33

<b><u>PROPUESTA</u></b>	<b><u>SOLICITA PRIMA VOL.</u></b>
ADMITIDO	NO

**IMPORTE POR ANUALIDAD**

<u>CAMPAÑA</u>	<u>IMPORTE MÁXIMO SUBVENCIONABLE</u>	<u>IMPORTE MEDIO DE TRANSFERENCIA (€/ha)</u>
2015	966,60 €	290,27 €
2016	966,60 €	290,27 €
2017	966,60 €	290,27 €
2018	966,60 €	290,27 €
2019	966,60 €	290,27 €

**RECINTOS PROPUESTOS**

<u>REF.</u>	<u>REFERENCIA SIGPAC</u>	<u>CULTIVO</u>	<u>DESCRIPCIÓN CULTIVO</u>	<u>S/R</u>	<u>SUP. DEC. ADMIN. (ha)</u>	<u>SUP. PROPUESTA (ha)</u>
2105645	41-039-007-00051-001	152100	PIMIENTO-HORTALIZAS AIRE LIBRE	R	0,85	0,85
2105644	41-039-007-00065-001	81190	ALGODON-ALEXANDROS	R	2,08	2,08
2105646	41-039-007-00065-001	152100	PIMIENTO-HORTALIZAS AIRE LIBRE	R	0,40	0,40

**RESUMEN CRITERIOS DE PRIORIZACIÓN****10.1.5 Sistemas sostenibles de cultivos agroindustriales****PUNTOS: 4,00**

	<b><u>PUNTOS</u></b>	<b><u>CUMPLE</u></b>
Porcentaje de superficie determinada en Red Natura 2000	0,00	0.0%
Porcentaje de superficie determinada situada en zonas RAMSAR	0,00	0.0%
Porcentaje de superficie determinada en zonas vulnerables a la contaminación por nitratos	4,00	100.0%
Titulares de explotaciones que hayan adquirido el compromiso voluntario de establecimiento de una enmienda natural mediante un cultivo de crucífera para su enterrado en verde	0,00	N



**DETALLE CRITERIOS DE PRIORIZACIÓN****10.1.5 Sistemas sostenibles de cultivos agroindustriales****PUNTOS: 4,00****Porcentaje de superficie determinada en Red Natura 2000****PUNTOS: 0,00 0.0%**

<u>REF.</u>	<u>REFERENCIA SIGPAC</u>	<u>CULTIVO</u>	<u>DESCRIPCIÓN CULTIVO</u>	<u>S/R</u>	<u>SUP.</u>	<u>SUP.</u>
					<u>PROPUESTA</u>	<u>CUMPLE</u>
					<u>(ha)</u>	<u>(ha)</u>
2105645	41-039-007-00051-001	152100	PIMIENTO-HORTALIZAS AIRE LIBRE	R	0,85	0,00
2105644	41-039-007-00065-001	81190	ALGODON-ALEXANDROS	R	2,08	0,00
2105646	41-039-007-00065-001	152100	PIMIENTO-HORTALIZAS AIRE LIBRE	R	0,40	0,00

**Porcentaje de superficie determinada situada en zonas RAMSAR****PUNTOS: 0,00 0.0%**

<u>REF.</u>	<u>REFERENCIA SIGPAC</u>	<u>CULTIVO</u>	<u>DESCRIPCIÓN CULTIVO</u>	<u>S/R</u>	<u>SUP.</u>	<u>SUP.</u>
					<u>PROPUESTA</u>	<u>CUMPLE</u>
					<u>(ha)</u>	<u>(ha)</u>
2105645	41-039-007-00051-001	152100	PIMIENTO-HORTALIZAS AIRE LIBRE	R	0,85	0,00
2105644	41-039-007-00065-001	81190	ALGODON-ALEXANDROS	R	2,08	0,00
2105646	41-039-007-00065-001	152100	PIMIENTO-HORTALIZAS AIRE LIBRE	R	0,40	0,00

**Porcentaje de superficie determinada en zonas vulnerables a la contaminación por nitratos****PUNTOS: 4,00 100.0%**

<u>REF.</u>	<u>REFERENCIA SIGPAC</u>	<u>CULTIVO</u>	<u>DESCRIPCIÓN CULTIVO</u>	<u>S/R</u>	<u>SUP.</u>	<u>SUP.</u>
					<u>PROPUESTA</u>	<u>CUMPLE</u>
					<u>(ha)</u>	<u>(ha)</u>
2105645	41-039-007-00051-001	152100	PIMIENTO-HORTALIZAS AIRE LIBRE	R	0,85	0,85
2105644	41-039-007-00065-001	81190	ALGODON-ALEXANDROS	R	2,08	2,08
2105646	41-039-007-00065-001	152100	PIMIENTO-HORTALIZAS AIRE LIBRE	R	0,40	0,40

**Titulares de explotaciones que hayan adquirido el compromiso voluntario de establecimiento de una enmienda natural mediante un cultivo de crucífera para su enterrado en verde****PUNTOS: 0,00 N**



<u>APELLIDOS Y NOMBRE / RAZÓN SOCIAL</u>	<u>NIF</u>	<u>EXPEDIENTE</u>	<u>SUP. PROPUESTA (ha)</u>
REYES DUGO ANTONIO	75300330D	8023848	4,68
<u>PROPUESTA ADMITIDO</u>	<u>SOLICITA PRIMA VOL. SI</u>	<u>PROPUESTA PRIMA VOL. ADMITIDO</u>	
<b>IMPORTE POR ANUALIDAD</b>			

<u>CAMPAÑA</u>	<u>IMPORTE MÁXIMO SUBVENCIONABLE</u>	<u>IMPORTE MEDIO DE TRANSFERENCIA (€/ha)</u>
2015	2.028,50 €	433,44 €
2016	2.028,50 €	433,44 €
2017	2.028,50 €	433,44 €
2018	2.028,50 €	433,44 €
2019	2.028,50 €	433,44 €

**RECINTOS PROPUESTOS**

<u>REF.</u>	<u>REFERENCIA SIGPAC</u>	<u>CULTIVO</u>	<u>DESCRIPCIÓN CULTIVO</u>	<u>S/R</u>	<u>SUP. DEC. ADMIN. (ha)</u>	<u>SUP. PROPUESTA (ha)</u>
1662401	14-030-003-00053-002	81314	ALGODON-ALBARIZA	R	4,68	4,68

**RESUMEN CRITERIOS DE PRIORIZACIÓN**

<b>10.1.5 Sistemas sostenibles de cultivos agroindustriales</b>	<b>PUNTOS: 5,00</b>	<b>PUNTOS</b>	<b>CUMPLE</b>
Porcentaje de superficie determinada en Red Natura 2000		0,00	0.0%
Porcentaje de superficie determinada situada en zonas RAMSAR		0,00	0.0%
Porcentaje de superficie determinada en zonas vulnerables a la contaminación por nitratos		4,00	100.0%
Titulares de explotaciones que hayan adquirido el compromiso voluntario de establecimiento de una enmienda natural mediante un cultivo de crucífera para su enterrado en verde		1,00	S

**DETALLE CRITERIOS DE PRIORIZACIÓN**

<b>10.1.5 Sistemas sostenibles de cultivos agroindustriales</b>	<b>PUNTOS: 5,00</b>	<b>PUNTOS</b>	<b>CUMPLE</b>			
Porcentaje de superficie determinada en Red Natura 2000		PUNTOS: 0,00	0.0%			
		<u>SUP. PROPUESTA (ha)</u>	<u>SUP. CUMPLE (ha)</u>			
1662401	14-030-003-00053-002	81314	ALGODON-ALBARIZA	R	4,68	0,00
Porcentaje de superficie determinada situada en zonas RAMSAR		PUNTOS: 0,00	0.0%			
		<u>SUP. PROPUESTA (ha)</u>	<u>SUP. CUMPLE (ha)</u>			
1662401	14-030-003-00053-002	81314	ALGODON-ALBARIZA	R	4,68	0,00
Porcentaje de superficie determinada en zonas vulnerables a la contaminación por nitratos		PUNTOS: 4,00	100.0%			
		<u>SUP. PROPUESTA (ha)</u>	<u>SUP. CUMPLE (ha)</u>			
1662401	14-030-003-00053-002	81314	ALGODON-ALBARIZA	R	4,68	4,68
Titulares de explotaciones que hayan adquirido el compromiso voluntario de establecimiento de una enmienda natural mediante un cultivo de crucífera para su enterrado en verde		PUNTOS: 1,00	S			



<b><u>APELLIDOS Y NOMBRE / RAZÓN SOCIAL</u></b>	<b><u>NIF</u></b>	<b><u>EXPEDIENTE</u></b>	<b><u>SUP. PROPUESTA (ha)</u></b>
REYES GARCIA JUAN MANUEL	30070703C	8025203	31,15

<b><u>PROPUESTA</u></b>	<b><u>SOLICITA PRIMA VOL.</u></b>
ADMITIDO	NO

**IMPORTE POR ANUALIDAD**

<u>CAMPAÑA</u>	<u>IMPORTE MÁXIMO SUBVENCIONABLE</u>	<u>IMPORTE MEDIO DE TRANSFERENCIA (€/ha)</u>
2015	9.041,91 €	290,27 €
2016	9.041,91 €	290,27 €
2017	9.041,91 €	290,27 €
2018	9.041,91 €	290,27 €
2019	9.041,91 €	290,27 €

**RECINTOS PROPUESTOS**

<u>REF.</u>	<u>REFERENCIA SIGPAC</u>	<u>CULTIVO</u>	<u>DESCRIPCIÓN CULTIVO</u>	<u>S/R</u>	<u>SUP. DEC. ADMIN. (ha)</u>	<u>SUP. PROPUESTA (ha)</u>
1738959	41-039-020-00134-001	81385	ALGODON-DP377	R	6,80	6,80
1738960	41-039-020-00135-001	81385	ALGODON-DP377	R	0,80	0,80
1738962	41-039-020-00294-001	81385	ALGODON-DP377	R	2,47	2,47
1738961	41-039-061-00012-001	81385	ALGODON-DP377	R	21,08	21,08

**RESUMEN CRITERIOS DE PRIORIZACIÓN****10.1.5 Sistemas sostenibles de cultivos agroindustriales****PUNTOS: 4,00**

	<b><u>PUNTOS</u></b>	<b><u>CUMPLE</u></b>
Porcentaje de superficie determinada en Red Natura 2000	0,00	0.0%
Porcentaje de superficie determinada situada en zonas RAMSAR	0,00	0.0%
Porcentaje de superficie determinada en zonas vulnerables a la contaminación por nitratos	4,00	100.0%
Titulares de explotaciones que hayan adquirido el compromiso voluntario de establecimiento de una enmienda natural mediante un cultivo de crucífera para su enterrado en verde	0,00	N



**DETALLE CRITERIOS DE PRIORIZACIÓN****10.1.5 Sistemas sostenibles de cultivos agroindustriales****PUNTOS: 4,00****Porcentaje de superficie determinada en Red Natura 2000****PUNTOS: 0,00 0.0%**

<u>REF.</u>	<u>REFERENCIA SIGPAC</u>	<u>CULTIVO</u>	<u>DESCRIPCIÓN CULTIVO</u>	<u>S/R</u>	<u>SUP.</u> <u>PROPUESTA</u> <u>(ha)</u>	<u>SUP.</u> <u>CUMPLE</u> <u>(ha)</u>
1738959	41-039-020-00134-001	81385	ALGODON-DP377	R	6,80	0,00
1738960	41-039-020-00135-001	81385	ALGODON-DP377	R	0,80	0,00
1738962	41-039-020-00294-001	81385	ALGODON-DP377	R	2,47	0,00
1738961	41-039-061-00012-001	81385	ALGODON-DP377	R	21,08	0,00

**Porcentaje de superficie determinada situada en zonas RAMSAR****PUNTOS: 0,00 0.0%**

<u>REF.</u>	<u>REFERENCIA SIGPAC</u>	<u>CULTIVO</u>	<u>DESCRIPCIÓN CULTIVO</u>	<u>S/R</u>	<u>SUP.</u> <u>PROPUESTA</u> <u>(ha)</u>	<u>SUP.</u> <u>CUMPLE</u> <u>(ha)</u>
1738959	41-039-020-00134-001	81385	ALGODON-DP377	R	6,80	0,00
1738960	41-039-020-00135-001	81385	ALGODON-DP377	R	0,80	0,00
1738962	41-039-020-00294-001	81385	ALGODON-DP377	R	2,47	0,00
1738961	41-039-061-00012-001	81385	ALGODON-DP377	R	21,08	0,00

**Porcentaje de superficie determinada en zonas vulnerables a la contaminación por nitratos****PUNTOS: 4,00 100.0%**

<u>REF.</u>	<u>REFERENCIA SIGPAC</u>	<u>CULTIVO</u>	<u>DESCRIPCIÓN CULTIVO</u>	<u>S/R</u>	<u>SUP.</u> <u>PROPUESTA</u> <u>(ha)</u>	<u>SUP.</u> <u>CUMPLE</u> <u>(ha)</u>
1738959	41-039-020-00134-001	81385	ALGODON-DP377	R	6,80	6,80
1738960	41-039-020-00135-001	81385	ALGODON-DP377	R	0,80	0,80
1738962	41-039-020-00294-001	81385	ALGODON-DP377	R	2,47	2,47
1738961	41-039-061-00012-001	81385	ALGODON-DP377	R	21,08	21,08

**Titulares de explotaciones que hayan adquirido el compromiso voluntario de establecimiento de una enmienda natural mediante un cultivo de crucifera para su enterrado en verde****PUNTOS: 0,00 N**

<u>APELLIDOS Y NOMBRE / RAZÓN SOCIAL</u>	<u>NIF</u>	<u>EXPEDIENTE</u>	<u>SUP. PROPUESTA (ha)</u>
REYES MUÑOZ MARIA JESUS	48958689S	8025397	2,50

<u>PROPUESTA</u>	<u>SOLICITA PRIMA VOL.</u>
ADMITIDO	NO

IMPORTE POR ANUALIDAD

<u>CAMPAÑA</u>	<u>IMPORTE MÁXIMO SUBVENCIONABLE</u>	<u>IMPORTE MEDIO DE TRANSFERENCIA (€/ha)</u>
2015	725,67 €	290,27 €
2016	725,67 €	290,27 €
2017	725,67 €	290,27 €
2018	725,67 €	290,27 €
2019	725,67 €	290,27 €

RECINTOS PROPUESTOS

<u>REF.</u>	<u>REFERENCIA SIGPAC</u>	<u>CULTIVO</u>	<u>DESCRIPCIÓN CULTIVO</u>	<u>S/R</u>	<u>SUP. DEC. ADMIN. (ha)</u>	<u>SUP. PROPUESTA (ha)</u>
1751536	41-038-036-00072-001	81263	ALGODON-DP419	R	2,50	2,50

**RESUMEN CRITERIOS DE PRIORIZACIÓN**

<b>10.1.5 Sistemas sostenibles de cultivos agroindustriales</b>	<b>PUNTOS: 4,00</b>
---	---------------------

	<u>PUNTOS</u>	<u>CUMPLE</u>
Porcentaje de superficie determinada en Red Natura 2000	0,00	0.0%
Porcentaje de superficie determinada situada en zonas RAMSAR	0,00	0.0%
Porcentaje de superficie determinada en zonas vulnerables a la contaminación por nitratos	4,00	100.0%
Titulares de explotaciones que hayan adquirido el compromiso voluntario de establecimiento de una enmienda natural mediante un cultivo de crucífera para su enterrado en verde	0,00	N

**DETALLE CRITERIOS DE PRIORIZACIÓN**

<b>10.1.5 Sistemas sostenibles de cultivos agroindustriales</b>	<b>PUNTOS: 4,00</b>
---	---------------------

Porcentaje de superficie determinada en Red Natura 2000	<b>PUNTOS: 0,00</b>	<b>0.0%</b>				
	<u>SUP. PROPUESTA (ha)</u>	<u>SUP. CUMPLE (ha)</u>				
<u>REF.</u>	<u>REFERENCIA SIGPAC</u>	<u>CULTIVO</u>	<u>DESCRIPCIÓN CULTIVO</u>	<u>S/R</u>	<u>SUP. PROPUESTA (ha)</u>	<u>SUP. CUMPLE (ha)</u>
1751536	41-038-036-00072-001	81263	ALGODON-DP419	R	2,50	0,00
Porcentaje de superficie determinada situada en zonas RAMSAR	<b>PUNTOS: 0,00</b>	<b>0.0%</b>				
	<u>SUP. PROPUESTA (ha)</u>	<u>SUP. CUMPLE (ha)</u>				
<u>REF.</u>	<u>REFERENCIA SIGPAC</u>	<u>CULTIVO</u>	<u>DESCRIPCIÓN CULTIVO</u>	<u>S/R</u>	<u>SUP. PROPUESTA (ha)</u>	<u>SUP. CUMPLE (ha)</u>
1751536	41-038-036-00072-001	81263	ALGODON-DP419	R	2,50	0,00
Porcentaje de superficie determinada en zonas vulnerables a la contaminación por nitratos	<b>PUNTOS: 4,00</b>	<b>100.0%</b>				
	<u>SUP. PROPUESTA (ha)</u>	<u>SUP. CUMPLE (ha)</u>				
<u>REF.</u>	<u>REFERENCIA SIGPAC</u>	<u>CULTIVO</u>	<u>DESCRIPCIÓN CULTIVO</u>	<u>S/R</u>	<u>SUP. PROPUESTA (ha)</u>	<u>SUP. CUMPLE (ha)</u>
1751536	41-038-036-00072-001	81263	ALGODON-DP419	R	2,50	2,50
Titulares de explotaciones que hayan adquirido el compromiso voluntario de establecimiento de una enmienda natural mediante un cultivo de crucífera para su enterrado en verde	<b>PUNTOS: 0,00</b>	<b>N</b>				



<u>APELLIDOS Y NOMBRE / RAZÓN SOCIAL</u>	<u>NIF</u>	<u>EXPEDIENTE</u>	<u>SUP. PROPUESTA (ha)</u>
REYES PEREZ INOCENCIA	34053141P	8026581	5,12

<u>PROPUESTA</u>	<u>SOLICITA PRIMA VOL.</u>
ADMITIDO	NO

**IMPORTE POR ANUALIDAD**

<u>CAMPAÑA</u>	<u>IMPORTE MÁXIMO SUBVENCIONABLE</u>	<u>IMPORTE MEDIO DE TRANSFERENCIA (€/ha)</u>
2015	1.486,18 €	290,27 €
2016	1.486,18 €	290,27 €
2017	1.486,18 €	290,27 €
2018	1.486,18 €	290,27 €
2019	1.486,18 €	290,27 €

**RECINTOS PROPUESTOS**

<u>REF.</u>	<u>REFERENCIA SIGPAC</u>	<u>CULTIVO</u>	<u>DESCRIPCIÓN CULTIVO</u>	<u>S/R</u>	<u>SUP. DEC. ADMIN. (ha)</u>	<u>SUP. PROPUESTA (ha)</u>
1825462	41-095-060-00090-001	81361	ALGODON-INTERCOTT 211	R	5,12	5,12

**RESUMEN CRITERIOS DE PRIORIZACIÓN**

<b>10.1.5 Sistemas sostenibles de cultivos agroindustriales</b>	<b>PUNTOS: 4,00</b>	<b>PUNTOS</b>	<b>CUMPLE</b>
Porcentaje de superficie determinada en Red Natura 2000		0,00	0.0%
Porcentaje de superficie determinada situada en zonas RAMSAR		0,00	0.0%
Porcentaje de superficie determinada en zonas vulnerables a la contaminación por nitratos		4,00	100.0%
Titulares de explotaciones que hayan adquirido el compromiso voluntario de establecimiento de una enmienda natural mediante un cultivo de crucifera para su enterrado en verde		0,00	N

**DETALLE CRITERIOS DE PRIORIZACIÓN**

<b>10.1.5 Sistemas sostenibles de cultivos agroindustriales</b>	<b>PUNTOS: 4,00</b>	<b>PUNTOS</b>	<b>CUMPLE</b>			
Porcentaje de superficie determinada en Red Natura 2000		PUNTOS: 0,00	0.0%			
		<u>SUP. PROPUESTA (ha)</u>	<u>SUP. CUMPLE (ha)</u>			
<u>REF.</u>	<u>REFERENCIA SIGPAC</u>	<u>CULTIVO</u>	<u>DESCRIPCIÓN CULTIVO</u>	<u>S/R</u>		
1825462	41-095-060-00090-001	81361	ALGODON-INTERCOTT 211	R	5,12	0,00
Porcentaje de superficie determinada situada en zonas RAMSAR		PUNTOS: 0,00	0.0%			
		<u>SUP. PROPUESTA (ha)</u>	<u>SUP. CUMPLE (ha)</u>			
<u>REF.</u>	<u>REFERENCIA SIGPAC</u>	<u>CULTIVO</u>	<u>DESCRIPCIÓN CULTIVO</u>	<u>S/R</u>		
1825462	41-095-060-00090-001	81361	ALGODON-INTERCOTT 211	R	5,12	0,00
Porcentaje de superficie determinada en zonas vulnerables a la contaminación por nitratos		PUNTOS: 4,00	100.0%			
		<u>SUP. PROPUESTA (ha)</u>	<u>SUP. CUMPLE (ha)</u>			
<u>REF.</u>	<u>REFERENCIA SIGPAC</u>	<u>CULTIVO</u>	<u>DESCRIPCIÓN CULTIVO</u>	<u>S/R</u>		
1825462	41-095-060-00090-001	81361	ALGODON-INTERCOTT 211	R	5,12	5,12
Titulares de explotaciones que hayan adquirido el compromiso voluntario de establecimiento de una enmienda natural mediante un cultivo de crucifera para su enterrado en verde		PUNTOS: 0,00	N			



<b><u>APELLIDOS Y NOMBRE / RAZÓN SOCIAL</u></b>	<b><u>NIF</u></b>	<b><u>EXPEDIENTE</u></b>	<b><u>SUP. PROPUESTA (ha)</u></b>
REYES REYES GUSTAVO	52568948X	8024364	2,14
<b><u>PROPUESTA</u></b>	<b><u>SOLICITA PRIMA VOL.</u></b>	<b><u>PROPUESTA PRIMA VOL.</u></b>	
ADMITIDO	SI	ADMITIDO	
<b><u>IMPORTE POR ANUALIDAD</u></b>			

<b><u>CAMPAÑA</u></b>	<b><u>IMPORTE MÁXIMO SUBVENCIONABLE</u></b>	<b><u>IMPORTE MEDIO DE TRANSFERENCIA (€/ha)</u></b>
2015	927,56 €	433,44 €
2016	927,56 €	433,44 €
2017	927,56 €	433,44 €
2018	927,56 €	433,44 €
2019	927,56 €	433,44 €

**RECINTOS PROPUESTOS**

<b><u>REF.</u></b>	<b><u>REFERENCIA SIGPAC</u></b>	<b><u>CULTIVO</u></b>	<b><u>DESCRIPCIÓN CULTIVO</u></b>	<b><u>S/R</u></b>	<b><u>SUP. DEC. ADMIN. (ha)</u></b>	<b><u>SUP. PROPUESTA (ha)</u></b>
1692986	41-039-010-00411-001	81320	ALGODON-DP396	R	0,81	0,81
1692988	41-039-062-00001-010	81377	ALGODON-ELSA	R	0,09	0,09
1692987	41-039-062-00137-001	81377	ALGODON-ELSA	R	1,24	1,24

**RESUMEN CRITERIOS DE PRIORIZACIÓN****10.1.5 Sistemas sostenibles de cultivos agroindustriales**

PUNTOS: 5,00

	<b><u>PUNTOS</u></b>	<b><u>CUMPLE</u></b>
Porcentaje de superficie determinada en Red Natura 2000	0,00	0.0%
Porcentaje de superficie determinada situada en zonas RAMSAR	0,00	0.0%
Porcentaje de superficie determinada en zonas vulnerables a la contaminación por nitratos	4,00	100.0%
Titulares de explotaciones que hayan adquirido el compromiso voluntario de establecimiento de una enmienda natural mediante un cultivo de crucífera para su enterrado en verde	1,00	S



**DETALLE CRITERIOS DE PRIORIZACIÓN****10.1.5 Sistemas sostenibles de cultivos agroindustriales****PUNTOS: 5,00****Porcentaje de superficie determinada en Red Natura 2000****PUNTOS: 0,00 0.0%**

<u>REF.</u>	<u>REFERENCIA SIGPAC</u>	<u>CULTIVO</u>	<u>DESCRIPCIÓN CULTIVO</u>	<u>S/R</u>	<u>SUP.</u>	<u>SUP.</u>
					<u>PROPUESTA</u>	<u>CUMPLE</u>
					(ha)	(ha)
1692986	41-039-010-00411-001	81320	ALGODON-DP396	R	0,81	0,00
1692988	41-039-062-00001-010	81377	ALGODON-ELSA	R	0,09	0,00
1692987	41-039-062-00137-001	81377	ALGODON-ELSA	R	1,24	0,00

**Porcentaje de superficie determinada situada en zonas RAMSAR****PUNTOS: 0,00 0.0%**

<u>REF.</u>	<u>REFERENCIA SIGPAC</u>	<u>CULTIVO</u>	<u>DESCRIPCIÓN CULTIVO</u>	<u>S/R</u>	<u>SUP.</u>	<u>SUP.</u>
					<u>PROPUESTA</u>	<u>CUMPLE</u>
					(ha)	(ha)
1692986	41-039-010-00411-001	81320	ALGODON-DP396	R	0,81	0,00
1692988	41-039-062-00001-010	81377	ALGODON-ELSA	R	0,09	0,00
1692987	41-039-062-00137-001	81377	ALGODON-ELSA	R	1,24	0,00

**Porcentaje de superficie determinada en zonas vulnerables a la contaminación por nitratos****PUNTOS: 4,00 100.0%**

<u>REF.</u>	<u>REFERENCIA SIGPAC</u>	<u>CULTIVO</u>	<u>DESCRIPCIÓN CULTIVO</u>	<u>S/R</u>	<u>SUP.</u>	<u>SUP.</u>
					<u>PROPUESTA</u>	<u>CUMPLE</u>
					(ha)	(ha)
1692986	41-039-010-00411-001	81320	ALGODON-DP396	R	0,81	0,81
1692988	41-039-062-00001-010	81377	ALGODON-ELSA	R	0,09	0,09
1692987	41-039-062-00137-001	81377	ALGODON-ELSA	R	1,24	1,24

**Titulares de explotaciones que hayan adquirido el compromiso voluntario de establecimiento de una enmienda natural mediante un cultivo de crucífera para su enterrado en verde****PUNTOS: 1,00 S**

<u>APELLIDOS Y NOMBRE / RAZÓN SOCIAL</u>	<u>NIF</u>	<u>EXPEDIENTE</u>	<u>SUP. PROPUESTA (ha)</u>
REYES TEJERO C. B	E14207450	8028128	13,63

<u>PROPUESTA ADMITIDO</u>	<u>SOLICITA PRIMA VOL. SI</u>	<u>PROPUESTA PRIMA VOL. ADMITIDO</u>

**IMPORTE POR ANUALIDAD**

<u>CAMPAÑA</u>	<u>IMPORTE MÁXIMO SUBVENCIONABLE</u>	<u>IMPORTE MEDIO DE TRANSFERENCIA (€/ha)</u>
2015	5.907,79 €	433,44 €
2016	5.907,79 €	433,44 €
2017	5.907,79 €	433,44 €
2018	5.907,79 €	433,44 €
2019	5.907,79 €	433,44 €

**RECINTOS PROPUESTOS**

<u>REF.</u>	<u>REFERENCIA SIGPAC</u>	<u>CULTIVO</u>	<u>DESCRIPCIÓN CULTIVO</u>	<u>S/R</u>	<u>SUP. DEC. ADMIN. (ha)</u>	<u>SUP. PROPUESTA (ha)</u>
1962839	41-039-014-00052-001	81310	ALGODON-AZAHAR	R	3,56	3,56
1962835	41-039-018-00005-002	3799	TRIGO DURO-EURODURO	R	2,83	2,83
1962840	41-039-020-00062-001	81312	ALGODON-HELENA	R	7,24	7,24

**INCIDENCIAS****INCIDENCIA DESCRIPCIÓN**

- 218 La superficie total declarada sobre un mismo recinto en el conjunto de los expedientes, no puede superar la superficie total que el SIGPAC establece para ese recinto.  
Ref:1962840 Recinto:41-039-020-00062-001 Cultivo:81312 ALGODON-HELENA Regadío Suma de superficies declaradas para este recinto por todos los solicitantes (Áreas):761 Superficie SIGPAC medida para este recinto (Áreas):761 Exceso de superficie declarada (Hectáreas):0

**RESUMEN CRITERIOS DE PRIORIZACIÓN****10.1.5 Sistemas sostenibles de cultivos agroindustriales****PUNTOS: 5,00**

	<u>PUNTOS</u>	<u>CUMPLE</u>
Porcentaje de superficie determinada en Red Natura 2000	0,00	0.0%
Porcentaje de superficie determinada situada en zonas RAMSAR	0,00	0.0%
Porcentaje de superficie determinada en zonas vulnerables a la contaminación por nitratos	4,00	100.0%
Titulares de explotaciones que hayan adquirido el compromiso voluntario de establecimiento de una enmienda natural mediante un cultivo de crucífera para su enterrado en verde	1,00	S





**DETALLE CRITERIOS DE PRIORIZACIÓN****10.1.5 Sistemas sostenibles de cultivos agroindustriales****PUNTOS: 5,00****Porcentaje de superficie determinada en Red Natura 2000****PUNTOS: 0,00 0.0%**

<u>REF.</u>	<u>REFERENCIA SIGPAC</u>	<u>CULTIVO</u>	<u>DESCRIPCIÓN CULTIVO</u>	<u>S/R</u>	<u>SUP.</u>	<u>SUP.</u>
					<u>PROPUESTA</u>	<u>CUMPLE</u>
					(ha)	(ha)
1962839	41-039-014-00052-001	81310	ALGODON-AZAHAR	R	3,56	0,00
1962835	41-039-018-00005-002	3799	TRIGO DURO-EURODURO	R	2,83	0,00
1962840	41-039-020-00062-001	81312	ALGODON-HELENA	R	7,24	0,00

**Porcentaje de superficie determinada situada en zonas RAMSAR****PUNTOS: 0,00 0.0%**

<u>REF.</u>	<u>REFERENCIA SIGPAC</u>	<u>CULTIVO</u>	<u>DESCRIPCIÓN CULTIVO</u>	<u>S/R</u>	<u>SUP.</u>	<u>SUP.</u>
					<u>PROPUESTA</u>	<u>CUMPLE</u>
					(ha)	(ha)
1962839	41-039-014-00052-001	81310	ALGODON-AZAHAR	R	3,56	0,00
1962835	41-039-018-00005-002	3799	TRIGO DURO-EURODURO	R	2,83	0,00
1962840	41-039-020-00062-001	81312	ALGODON-HELENA	R	7,24	0,00

**Porcentaje de superficie determinada en zonas vulnerables a la contaminación por nitratos****PUNTOS: 4,00 100.0%**

<u>REF.</u>	<u>REFERENCIA SIGPAC</u>	<u>CULTIVO</u>	<u>DESCRIPCIÓN CULTIVO</u>	<u>S/R</u>	<u>SUP.</u>	<u>SUP.</u>
					<u>PROPUESTA</u>	<u>CUMPLE</u>
					(ha)	(ha)
1962839	41-039-014-00052-001	81310	ALGODON-AZAHAR	R	3,56	3,56
1962835	41-039-018-00005-002	3799	TRIGO DURO-EURODURO	R	2,83	2,83
1962840	41-039-020-00062-001	81312	ALGODON-HELENA	R	7,24	7,24

**Titulares de explotaciones que hayan adquirido el compromiso voluntario de establecimiento de una enmienda natural mediante un cultivo de crucífera para su enterrado en verde****PUNTOS: 1,00 S**

<u>APELLIDOS Y NOMBRE / RAZÓN SOCIAL</u>	<u>NIF</u>	<u>EXPEDIENTE</u>	<u>SUP. PROPUESTA (ha)</u>
REYES VIDAL JUAN ANTONIO	44374878N	8022289	2,50
<u>PROPUESTA ADMITIDO</u>	<u>SOLICITA PRIMA VOL. SI</u>	<u>PROPUESTA PRIMA VOL. ADMITIDO</u>	

**IMPORTE POR ANUALIDAD**

<u>CAMPAÑA</u>	<u>IMPORTE MÁXIMO SUBVENCIONABLE</u>	<u>IMPORTE MEDIO DE TRANSFERENCIA (€/ha)</u>
2015	1.083,59 €	433,44 €
2016	1.083,59 €	433,44 €
2017	1.083,59 €	433,44 €
2018	1.083,59 €	433,44 €
2019	1.083,59 €	433,44 €

**RECINTOS PROPUESTOS**

<u>REF.</u>	<u>REFERENCIA SIGPAC</u>	<u>CULTIVO</u>	<u>DESCRIPCIÓN CULTIVO</u>	<u>S/R</u>	<u>SUP. DEC. ADMIN. (ha)</u>	<u>SUP. PROPUESTA (ha)</u>
2102820	41-039-009-00206-001	81320	ALGODON-DP396	R	2,50	2,50

**RESUMEN CRITERIOS DE PRIORIZACIÓN**

<b>10.1.5 Sistemas sostenibles de cultivos agroindustriales</b>	<b>PUNTOS: 5,00</b>	<b>PUNTOS</b>	<b>CUMPLE</b>
Porcentaje de superficie determinada en Red Natura 2000		0,00	0.0%
Porcentaje de superficie determinada situada en zonas RAMSAR		0,00	0.0%
Porcentaje de superficie determinada en zonas vulnerables a la contaminación por nitratos		4,00	100.0%
Titulares de explotaciones que hayan adquirido el compromiso voluntario de establecimiento de una enmienda natural mediante un cultivo de crucifera para su enterrado en verde		1,00	S

**DETALLE CRITERIOS DE PRIORIZACIÓN**

<b>10.1.5 Sistemas sostenibles de cultivos agroindustriales</b>	<b>PUNTOS: 5,00</b>	<b>PUNTOS</b>	<b>CUMPLE</b>			
Porcentaje de superficie determinada en Red Natura 2000		PUNTOS: 0,00	0.0%			
		<u>SUP. PROPUESTA (ha)</u>	<u>SUP. CUMPLE (ha)</u>			
<u>REF.</u>	<u>REFERENCIA SIGPAC</u>	<u>CULTIVO</u>	<u>DESCRIPCIÓN CULTIVO</u>	<u>S/R</u>		
2102820	41-039-009-00206-001	81320	ALGODON-DP396	R	2,50	0,00
Porcentaje de superficie determinada situada en zonas RAMSAR		PUNTOS: 0,00	0.0%			
		<u>SUP. PROPUESTA (ha)</u>	<u>SUP. CUMPLE (ha)</u>			
<u>REF.</u>	<u>REFERENCIA SIGPAC</u>	<u>CULTIVO</u>	<u>DESCRIPCIÓN CULTIVO</u>	<u>S/R</u>		
2102820	41-039-009-00206-001	81320	ALGODON-DP396	R	2,50	0,00
Porcentaje de superficie determinada en zonas vulnerables a la contaminación por nitratos		PUNTOS: 4,00	100.0%			
		<u>SUP. PROPUESTA (ha)</u>	<u>SUP. CUMPLE (ha)</u>			
<u>REF.</u>	<u>REFERENCIA SIGPAC</u>	<u>CULTIVO</u>	<u>DESCRIPCIÓN CULTIVO</u>	<u>S/R</u>		
2102820	41-039-009-00206-001	81320	ALGODON-DP396	R	2,50	2,50
Titulares de explotaciones que hayan adquirido el compromiso voluntario de establecimiento de una enmienda natural mediante un cultivo de crucifera para su enterrado en verde		PUNTOS: 1,00	S			



<u>APELLIDOS Y NOMBRE / RAZÓN SOCIAL</u>	<u>NIF</u>	<u>EXPEDIENTE</u>	<u>SUP. PROPUESTA (ha)</u>
REYES Y DOBLAS, S.L.	B41202615	8025981	6,35
<u>PROPUESTA ADMITIDO</u>	<u>SOLICITA PRIMA VOL. SI</u>	<u>PROPUESTA PRIMA VOL. ADMITIDO</u>	
<u>IMPORTE POR ANUALIDAD</u>			

<u>CAMPAÑA</u>	<u>IMPORTE MÁXIMO SUBVENCIONABLE</u>	<u>IMPORTE MEDIO DE TRANSFERENCIA (€/ha)</u>
2015	2.752,34 €	433,44 €
2016	2.752,34 €	433,44 €
2017	2.752,34 €	433,44 €
2018	2.752,34 €	433,44 €
2019	2.752,34 €	433,44 €

**RECINTOS PROPUESTOS**

<u>REF.</u>	<u>REFERENCIA SIGPAC</u>	<u>CULTIVO</u>	<u>DESCRIPCIÓN CULTIVO</u>	<u>S/R</u>	<u>SUP. DEC. ADMIN. (ha)</u>	<u>SUP. PROPUESTA (ha)</u>
1940424	41-039-067-00073-001	81385	ALGODON-DP377	R	6,35	6,35

**RESUMEN CRITERIOS DE PRIORIZACIÓN**

<b>10.1.5 Sistemas sostenibles de cultivos agroindustriales</b>	<b>PUNTOS: 5,00</b>	<b>PUNTOS</b>	<b>CUMPLE</b>
Porcentaje de superficie determinada en Red Natura 2000		0,00	0.0%
Porcentaje de superficie determinada situada en zonas RAMSAR		0,00	0.0%
Porcentaje de superficie determinada en zonas vulnerables a la contaminación por nitratos		4,00	100.0%
Titulares de explotaciones que hayan adquirido el compromiso voluntario de establecimiento de una enmienda natural mediante un cultivo de crucifera para su enterrado en verde		1,00	S

**DETALLE CRITERIOS DE PRIORIZACIÓN**

<b>10.1.5 Sistemas sostenibles de cultivos agroindustriales</b>	<b>PUNTOS: 5,00</b>	<b>PUNTOS</b>	<b>CUMPLE</b>				
Porcentaje de superficie determinada en Red Natura 2000		PUNTOS: 0,00	0.0%				
		<u>SUP. PROPUESTA (ha)</u>	<u>SUP. CUMPLE (ha)</u>				
<u>REF.</u>	<u>REFERENCIA SIGPAC</u>	<u>CULTIVO</u>	<u>DESCRIPCIÓN CULTIVO</u>	<u>S/R</u>			
1940424	41-039-067-00073-001	81385	ALGODON-DP377	R		6,35	0,00
Porcentaje de superficie determinada situada en zonas RAMSAR		PUNTOS: 0,00	0.0%				
		<u>SUP. PROPUESTA (ha)</u>	<u>SUP. CUMPLE (ha)</u>				
<u>REF.</u>	<u>REFERENCIA SIGPAC</u>	<u>CULTIVO</u>	<u>DESCRIPCIÓN CULTIVO</u>	<u>S/R</u>			
1940424	41-039-067-00073-001	81385	ALGODON-DP377	R		6,35	0,00
Porcentaje de superficie determinada en zonas vulnerables a la contaminación por nitratos		PUNTOS: 4,00	100.0%				
		<u>SUP. PROPUESTA (ha)</u>	<u>SUP. CUMPLE (ha)</u>				
<u>REF.</u>	<u>REFERENCIA SIGPAC</u>	<u>CULTIVO</u>	<u>DESCRIPCIÓN CULTIVO</u>	<u>S/R</u>			
1940424	41-039-067-00073-001	81385	ALGODON-DP377	R		6,35	6,35
Titulares de explotaciones que hayan adquirido el compromiso voluntario de establecimiento de una enmienda natural mediante un cultivo de crucifera para su enterrado en verde		PUNTOS: 1,00	S				



<u>APELLIDOS Y NOMBRE / RAZÓN SOCIAL</u>	<u>NIF</u>	<u>EXPEDIENTE</u>	<u>SUP. PROPUESTA (ha)</u>
RIDAO SEGURA EDUARDO	27922294H	8023336	21,83

<u>PROPUESTA</u>	<u>SOLICITA PRIMA VOL.</u>
ADMITIDO	NO

**IMPORTE POR ANUALIDAD**

<u>CAMPAÑA</u>	<u>IMPORTE MÁXIMO SUBVENCIONABLE</u>	<u>IMPORTE MEDIO DE TRANSFERENCIA (€/ha)</u>
2015	6.336,59 €	290,27 €
2016	6.336,59 €	290,27 €
2017	6.336,59 €	290,27 €
2018	6.336,59 €	290,27 €
2019	6.336,59 €	290,27 €

**RECINTOS PROPUESTOS**

<u>REF.</u>	<u>REFERENCIA SIGPAC</u>	<u>CULTIVO</u>	<u>DESCRIPCIÓN CULTIVO</u>	<u>S/R</u>	<u>SUP. DEC. ADMIN. (ha)</u>	<u>SUP. PROPUESTA (ha)</u>
1632960	41-099-011-00099-002	81268	ALGODON-JUNCAL	R	21,83	21,83

**RESUMEN CRITERIOS DE PRIORIZACIÓN**

<b>10.1.5 Sistemas sostenibles de cultivos agroindustriales</b>	<b>PUNTOS: 4,00</b>
---	---------------------

	<u>PUNTOS</u>	<u>CUMPLE</u>
Porcentaje de superficie determinada en Red Natura 2000	0,00	0.0%
Porcentaje de superficie determinada situada en zonas RAMSAR	0,00	0.0%
Porcentaje de superficie determinada en zonas vulnerables a la contaminación por nitratos	4,00	100.0%
Titulares de explotaciones que hayan adquirido el compromiso voluntario de establecimiento de una enmienda natural mediante un cultivo de crucifera para su enterrado en verde	0,00	N

**DETALLE CRITERIOS DE PRIORIZACIÓN**

<b>10.1.5 Sistemas sostenibles de cultivos agroindustriales</b>	<b>PUNTOS: 4,00</b>
---	---------------------

Porcentaje de superficie determinada en Red Natura 2000	<b>PUNTOS: 0,00</b>	<b>0.0%</b>
	<b>SUP. PROPUESTA (ha)</b>	<b>SUP. CUMPLE (ha)</b>
<u>REF.</u> <u>REFERENCIA SIGPAC</u> <u>CULTIVO</u> <u>DESCRIPCIÓN CULTIVO</u>	<u>S/R</u>	
1632960 41-099-011-00099-002 81268 ALGODON-JUNCAL	R	21,83 0,00
Porcentaje de superficie determinada situada en zonas RAMSAR	<b>PUNTOS: 0,00</b>	<b>0.0%</b>
	<b>SUP. PROPUESTA (ha)</b>	<b>SUP. CUMPLE (ha)</b>
<u>REF.</u> <u>REFERENCIA SIGPAC</u> <u>CULTIVO</u> <u>DESCRIPCIÓN CULTIVO</u>	<u>S/R</u>	
1632960 41-099-011-00099-002 81268 ALGODON-JUNCAL	R	21,83 0,00
Porcentaje de superficie determinada en zonas vulnerables a la contaminación por nitratos	<b>PUNTOS: 4,00</b>	<b>100.0%</b>
	<b>SUP. PROPUESTA (ha)</b>	<b>SUP. CUMPLE (ha)</b>
<u>REF.</u> <u>REFERENCIA SIGPAC</u> <u>CULTIVO</u> <u>DESCRIPCIÓN CULTIVO</u>	<u>S/R</u>	
1632960 41-099-011-00099-002 81268 ALGODON-JUNCAL	R	21,83 21,83
Titulares de explotaciones que hayan adquirido el compromiso voluntario de establecimiento de una enmienda natural mediante un cultivo de crucifera para su enterrado en verde	<b>PUNTOS: 0,00</b>	<b>N</b>



<u>APELLIDOS Y NOMBRE / RAZÓN SOCIAL</u>	<u>NIF</u>	<u>EXPEDIENTE</u>	<u>SUP. PROPUESTA (ha)</u>
RIDRUEJO VENTURA CONCEPCION	75409216J	8023666	5,57

<u>PROPUESTA ADMITIDO</u>	<u>SOLICITA PRIMA VOL. SI</u>	<u>PROPUESTA PRIMA VOL. ADMITIDO</u>

**IMPORTE POR ANUALIDAD**

<u>CAMPAÑA</u>	<u>IMPORTE MÁXIMO SUBVENCIONABLE</u>	<u>IMPORTE MEDIO DE TRANSFERENCIA (€/ha)</u>
2015	2.414,26 €	433,44 €
2016	2.414,26 €	433,44 €
2017	2.414,26 €	433,44 €
2018	2.414,26 €	433,44 €
2019	2.414,26 €	433,44 €

**RECINTOS PROPUESTOS**

<u>REF.</u>	<u>REFERENCIA SIGPAC</u>	<u>CULTIVO</u>	<u>DESCRIPCIÓN CULTIVO</u>	<u>S/R</u>	<u>SUP. DEC. ADMIN. (ha)</u>	<u>SUP. PROPUESTA (ha)</u>
1651143	41-095-063-00095-002	81268	ALGODON-JUNCAL	R	5,57	5,57

**RESUMEN CRITERIOS DE PRIORIZACIÓN**

<b>10.1.5 Sistemas sostenibles de cultivos agroindustriales</b>	<b>PUNTOS: 5,00</b>	<b>PUNTOS</b>	<b>CUMPLE</b>
Porcentaje de superficie determinada en Red Natura 2000		0,00	0.0%
Porcentaje de superficie determinada situada en zonas RAMSAR		0,00	0.0%
Porcentaje de superficie determinada en zonas vulnerables a la contaminación por nitratos		4,00	100.0%
Titulares de explotaciones que hayan adquirido el compromiso voluntario de establecimiento de una enmienda natural mediante un cultivo de crucifera para su enterrado en verde		1,00	S

**DETALLE CRITERIOS DE PRIORIZACIÓN**

<b>10.1.5 Sistemas sostenibles de cultivos agroindustriales</b>	<b>PUNTOS: 5,00</b>	<b>PUNTOS</b>	<b>CUMPLE</b>			
Porcentaje de superficie determinada en Red Natura 2000		PUNTOS: 0,00	0.0%			
		<u>SUP. PROPUESTA (ha)</u>	<u>SUP. CUMPLE (ha)</u>			
<u>REF.</u>	<u>REFERENCIA SIGPAC</u>	<u>CULTIVO</u>	<u>DESCRIPCIÓN CULTIVO</u>	<u>S/R</u>		
1651143	41-095-063-00095-002	81268	ALGODON-JUNCAL	R	5,57	0,00
Porcentaje de superficie determinada situada en zonas RAMSAR		PUNTOS: 0,00	0.0%			
		<u>SUP. PROPUESTA (ha)</u>	<u>SUP. CUMPLE (ha)</u>			
<u>REF.</u>	<u>REFERENCIA SIGPAC</u>	<u>CULTIVO</u>	<u>DESCRIPCIÓN CULTIVO</u>	<u>S/R</u>		
1651143	41-095-063-00095-002	81268	ALGODON-JUNCAL	R	5,57	0,00
Porcentaje de superficie determinada en zonas vulnerables a la contaminación por nitratos		PUNTOS: 4,00	100.0%			
		<u>SUP. PROPUESTA (ha)</u>	<u>SUP. CUMPLE (ha)</u>			
<u>REF.</u>	<u>REFERENCIA SIGPAC</u>	<u>CULTIVO</u>	<u>DESCRIPCIÓN CULTIVO</u>	<u>S/R</u>		
1651143	41-095-063-00095-002	81268	ALGODON-JUNCAL	R	5,57	5,57
Titulares de explotaciones que hayan adquirido el compromiso voluntario de establecimiento de una enmienda natural mediante un cultivo de crucifera para su enterrado en verde		PUNTOS: 1,00	S			



**APELLIDOS Y NOMBRE / RAZÓN SOCIAL** **NIF** **EXPEDIENTE** **SUP. PROPUESTA (ha)**  
RIEGOS Y JARDINES AL ANDALUS SL B41650532 8023560 34,02

**PROPUESTA** **SOLICITA PRIMA VOL.**  
ADMITIDO NO

**IMPORTE POR ANUALIDAD**

CAMPAÑA	IMPORTE MÁXIMO SUBVENCIONABLE	IMPORTE MEDIO DE TRANSFERENCIA (€/ha)
2015	9.874,99 €	290,27 €
2016	9.874,99 €	290,27 €
2017	9.874,99 €	290,27 €
2018	9.874,99 €	290,27 €
2019	9.874,99 €	290,27 €

**RECINTOS PROPUESTOS**

REF.	REFERENCIA SIGPAC	CULTIVO	DESCRIPCIÓN CULTIVO	S/R	SUP. DEC. ADMIN. (ha)	SUP. PROPUESTA (ha)
2213808	41-038-020-00099-001	3141	TRIGO DURO-DON RICARDO	R	5,00	5,00
2213810	41-038-020-00099-001	81216	ALGODON-CARISMA	R	29,02	29,02

**RESUMEN CRITERIOS DE PRIORIZACIÓN**

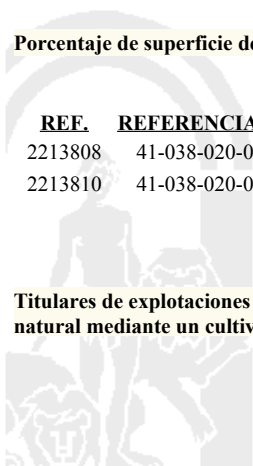
**10.1.5 Sistemas sostenibles de cultivos agroindustriales** PUNTOS: 4,00

	PUNTOS	CUMPLE
Porcentaje de superficie determinada en Red Natura 2000	0,00	0.0%
Porcentaje de superficie determinada situada en zonas RAMSAR	0,00	0.0%
Porcentaje de superficie determinada en zonas vulnerables a la contaminación por nitratos	4,00	100.0%
Titulares de explotaciones que hayan adquirido el compromiso voluntario de establecimiento de una enmienda natural mediante un cultivo de crucifera para su enterrado en verde	0,00	N

**DETALLE CRITERIOS DE PRIORIZACIÓN**

**10.1.5 Sistemas sostenibles de cultivos agroindustriales** PUNTOS: 4,00

REF.	REFERENCIA SIGPAC	CULTIVO	DESCRIPCIÓN CULTIVO	S/R	SUP. PROPUESTA (ha)	SUP. CUMPLE (ha)
2213808	41-038-020-00099-001	3141	TRIGO DURO-DON RICARDO	R	5,00	0,00
2213810	41-038-020-00099-001	81216	ALGODON-CARISMA	R	29,02	0,00
<b>Porcentaje de superficie determinada en Red Natura 2000</b>					<b>PUNTOS:</b> 0,00	<b>0.0%</b>
<b>Porcentaje de superficie determinada situada en zonas RAMSAR</b>					<b>PUNTOS:</b> 0,00	<b>0.0%</b>
<b>Porcentaje de superficie determinada en zonas vulnerables a la contaminación por nitratos</b>					<b>PUNTOS:</b> 4,00	<b>100.0%</b>
<b>Titulares de explotaciones que hayan adquirido el compromiso voluntario de establecimiento de una enmienda natural mediante un cultivo de crucifera para su enterrado en verde</b>					<b>PUNTOS:</b> 0,00	<b>N</b>



<b><u>APELLIDOS Y NOMBRE / RAZÓN SOCIAL</u></b>	<b><u>NIF</u></b>	<b><u>EXPEDIENTE</u></b>	<b><u>SUP. PROPUESTA (ha)</u></b>
RIMAR E HIJOS S.C.	J91253724	8027028	5,61

<b><u>PROPUESTA</u></b>	<b><u>SOLICITA PRIMA VOL.</u></b>
INADMITIDO	NO

**IMPORTE POR ANUALIDAD**

<u>CAMPAÑA</u>	<u>IMPORTE MÁXIMO SUBVENCIONABLE</u>	<u>IMPORTE MEDIO DE TRANSFERENCIA (€/ha)</u>
2015	1.628,41 €	290,27 €
2016	1.628,41 €	290,27 €
2017	1.628,41 €	290,27 €
2018	1.628,41 €	290,27 €
2019	1.628,41 €	290,27 €

**RECINTOS PROPUESTOS**

<u>REF.</u>	<u>REFERENCIA SIGPAC</u>	<u>CULTIVO</u>	<u>DESCRIPCIÓN CULTIVO</u>	<u>S/R</u>	<u>SUP. DEC. ADMIN. (ha)</u>	<u>SUP. PROPUESTA (ha)</u>
1859111	41-011-022-00025-002	81363	ALGODON-DP332	R	3,38	3,38
1859110	41-064-001-00028-001	81363	ALGODON-DP332	R	2,23	2,23

**RESUMEN CRITERIOS DE PRIORIZACIÓN****10.1.5 Sistemas sostenibles de cultivos agroindustriales** PUNTOS: 0,00

	<u>PUNTOS</u>	<u>CUMPLE</u>
Porcentaje de superficie determinada en Red Natura 2000	0,00	0.0%
Porcentaje de superficie determinada situada en zonas RAMSAR	0,00	0.0%
Porcentaje de superficie determinada en zonas vulnerables a la contaminación por nitratos	0,00	0.0%
Titulares de explotaciones que hayan adquirido el compromiso voluntario de establecimiento de una enmienda natural mediante un cultivo de crucifera para su enterrado en verde	0,00	N

**DETALLE CRITERIOS DE PRIORIZACIÓN****10.1.5 Sistemas sostenibles de cultivos agroindustriales** PUNTOS: 0,00

<u>REF.</u>	<u>REFERENCIA SIGPAC</u>	<u>CULTIVO</u>	<u>DESCRIPCIÓN CULTIVO</u>	<u>S/R</u>	<u>SUP. PROPUESTA (ha)</u>	<u>SUP. CUMPLE (ha)</u>
1859111	41-011-022-00025-002	81363	ALGODON-DP332	R	3,38	0,00
1859110	41-064-001-00028-001	81363	ALGODON-DP332	R	2,23	0,00

	<u>PUNTOS</u>	<u>CUMPLE</u>
Porcentaje de superficie determinada en Red Natura 2000	0,00	0.0%
Porcentaje de superficie determinada situada en zonas RAMSAR	0,00	0.0%
Porcentaje de superficie determinada en zonas vulnerables a la contaminación por nitratos	0,00	0.0%
Titulares de explotaciones que hayan adquirido el compromiso voluntario de establecimiento de una enmienda natural mediante un cultivo de crucifera para su enterrado en verde	0,00	N

<u>APELLIDOS Y NOMBRE / RAZÓN SOCIAL</u>	<u>NIF</u>	<u>EXPEDIENTE</u>	<u>SUP. PROPUESTA (ha)</u>
RINCON AMADOR MANUEL	75408645V	8022756	8,30
<u>PROPUESTA ADMITIDO</u>	<u>SOLICITA PRIMA VOL. SI</u>	<u>PROPUESTA PRIMA VOL. ADMITIDO</u>	
<b>IMPORTE POR ANUALIDAD</b>			

<u>CAMPAÑA</u>	<u>IMPORTE MÁXIMO SUBVENCIONABLE</u>	<u>IMPORTE MEDIO DE TRANSFERENCIA (€/ha)</u>
2015	3.597,55 €	433,44 €
2016	3.597,55 €	433,44 €
2017	3.597,55 €	433,44 €
2018	3.597,55 €	433,44 €
2019	3.597,55 €	433,44 €

**RECINTOS PROPUESTOS**

<u>REF.</u>	<u>REFERENCIA SIGPAC</u>	<u>CULTIVO</u>	<u>DESCRIPCIÓN CULTIVO</u>	<u>S/R</u>	<u>SUP. DEC. ADMIN. (ha)</u>	<u>SUP. PROPUESTA (ha)</u>
1592573	41-069-016-09018-002	81268	ALGODON-JUNCAL	S	8,30	8,30

**RESUMEN CRITERIOS DE PRIORIZACIÓN**

<b>10.1.5 Sistemas sostenibles de cultivos agroindustriales</b>	<b>PUNTOS: 5,00</b>	<b>PUNTOS</b>	<b>CUMPLE</b>
Porcentaje de superficie determinada en Red Natura 2000		0,00	0.0%
Porcentaje de superficie determinada situada en zonas RAMSAR		0,00	0.0%
Porcentaje de superficie determinada en zonas vulnerables a la contaminación por nitratos		4,00	100.0%
Titulares de explotaciones que hayan adquirido el compromiso voluntario de establecimiento de una enmienda natural mediante un cultivo de crucifera para su enterrado en verde		1,00	S

**DETALLE CRITERIOS DE PRIORIZACIÓN**

<b>10.1.5 Sistemas sostenibles de cultivos agroindustriales</b>	<b>PUNTOS: 5,00</b>	<b>PUNTOS</b>	<b>CUMPLE</b>			
Porcentaje de superficie determinada en Red Natura 2000		PUNTOS: 0,00	0.0%			
		<u>SUP. PROPUESTA (ha)</u>	<u>SUP. CUMPLE (ha)</u>			
<u>REF.</u>	<u>REFERENCIA SIGPAC</u>	<u>CULTIVO</u>	<u>DESCRIPCIÓN CULTIVO</u>	<u>S/R</u>		
1592573	41-069-016-09018-002	81268	ALGODON-JUNCAL	S	8,30	0,00
Porcentaje de superficie determinada situada en zonas RAMSAR		PUNTOS: 0,00	0.0%			
		<u>SUP. PROPUESTA (ha)</u>	<u>SUP. CUMPLE (ha)</u>			
<u>REF.</u>	<u>REFERENCIA SIGPAC</u>	<u>CULTIVO</u>	<u>DESCRIPCIÓN CULTIVO</u>	<u>S/R</u>		
1592573	41-069-016-09018-002	81268	ALGODON-JUNCAL	S	8,30	0,00
Porcentaje de superficie determinada en zonas vulnerables a la contaminación por nitratos		PUNTOS: 4,00	100.0%			
		<u>SUP. PROPUESTA (ha)</u>	<u>SUP. CUMPLE (ha)</u>			
<u>REF.</u>	<u>REFERENCIA SIGPAC</u>	<u>CULTIVO</u>	<u>DESCRIPCIÓN CULTIVO</u>	<u>S/R</u>		
1592573	41-069-016-09018-002	81268	ALGODON-JUNCAL	S	8,30	8,30
Titulares de explotaciones que hayan adquirido el compromiso voluntario de establecimiento de una enmienda natural mediante un cultivo de crucifera para su enterrado en verde		PUNTOS: 1,00	S			





<u>APELLIDOS Y NOMBRE / RAZÓN SOCIAL</u>	<u>NIF</u>	<u>EXPEDIENTE</u>	<u>SUP. PROPUESTA (ha)</u>
RINCON BAREA JOSE	27780898A	8031065	1,00

<u>PROPUESTA</u>	<u>SOLICITA PRIMA VOL.</u>
ADMITIDO	NO

IMPORTE POR ANUALIDAD

<u>CAMPAÑA</u>	<u>IMPORTE MÁXIMO SUBVENCIONABLE</u>	<u>IMPORTE MEDIO DE TRANSFERENCIA (€/ha)</u>
2015	290,27 €	290,27 €
2016	290,27 €	290,27 €
2017	290,27 €	290,27 €
2018	290,27 €	290,27 €
2019	290,27 €	290,27 €

RECINTOS PROPUESTOS

<u>REF.</u>	<u>REFERENCIA SIGPAC</u>	<u>CULTIVO</u>	<u>DESCRIPCIÓN CULTIVO</u>	<u>S/R</u>	<u>SUP. DEC. ADMIN. (ha)</u>	<u>SUP. PROPUESTA (ha)</u>
2172234	41-095-061-00087-001	81377	ALGODON-ELSA	R	1,00	1,00

**RESUMEN CRITERIOS DE PRIORIZACIÓN**

<b>10.1.5 Sistemas sostenibles de cultivos agroindustriales</b>	<b>PUNTOS: 4,00</b>
---	---------------------

	<u>PUNTOS</u>	<u>CUMPLE</u>
Porcentaje de superficie determinada en Red Natura 2000	0,00	0.0%
Porcentaje de superficie determinada situada en zonas RAMSAR	0,00	0.0%
Porcentaje de superficie determinada en zonas vulnerables a la contaminación por nitratos	4,00	100.0%
Titulares de explotaciones que hayan adquirido el compromiso voluntario de establecimiento de una enmienda natural mediante un cultivo de crucifera para su enterrado en verde	0,00	N

**DETALLE CRITERIOS DE PRIORIZACIÓN**

<b>10.1.5 Sistemas sostenibles de cultivos agroindustriales</b>	<b>PUNTOS: 4,00</b>
---	---------------------

Porcentaje de superficie determinada en Red Natura 2000	<b>PUNTOS: 0,00</b>	<b>0.0%</b>				
	<u>SUP. PROPUESTA (ha)</u>	<u>SUP. CUMPLE (ha)</u>				
<u>REF.</u>	<u>REFERENCIA SIGPAC</u>	<u>CULTIVO</u>	<u>DESCRIPCIÓN CULTIVO</u>	<u>S/R</u>	<u>SUP. PROPUESTA (ha)</u>	<u>SUP. CUMPLE (ha)</u>
2172234	41-095-061-00087-001	81377	ALGODON-ELSA	R	1,00	0,00
Porcentaje de superficie determinada situada en zonas RAMSAR	<b>PUNTOS: 0,00</b>	<b>0.0%</b>				
	<u>SUP. PROPUESTA (ha)</u>	<u>SUP. CUMPLE (ha)</u>				
<u>REF.</u>	<u>REFERENCIA SIGPAC</u>	<u>CULTIVO</u>	<u>DESCRIPCIÓN CULTIVO</u>	<u>S/R</u>	<u>SUP. PROPUESTA (ha)</u>	<u>SUP. CUMPLE (ha)</u>
2172234	41-095-061-00087-001	81377	ALGODON-ELSA	R	1,00	0,00
Porcentaje de superficie determinada en zonas vulnerables a la contaminación por nitratos	<b>PUNTOS: 4,00</b>	<b>100.0%</b>				
	<u>SUP. PROPUESTA (ha)</u>	<u>SUP. CUMPLE (ha)</u>				
<u>REF.</u>	<u>REFERENCIA SIGPAC</u>	<u>CULTIVO</u>	<u>DESCRIPCIÓN CULTIVO</u>	<u>S/R</u>	<u>SUP. PROPUESTA (ha)</u>	<u>SUP. CUMPLE (ha)</u>
2172234	41-095-061-00087-001	81377	ALGODON-ELSA	R	1,00	1,00
Titulares de explotaciones que hayan adquirido el compromiso voluntario de establecimiento de una enmienda natural mediante un cultivo de crucifera para su enterrado en verde	<b>PUNTOS: 0,00</b>	<b>N</b>				



<u>APELLIDOS Y NOMBRE / RAZÓN SOCIAL</u>	<u>NIF</u>	<u>EXPEDIENTE</u>	<u>SUP. PROPUESTA (ha)</u>
RINCON BAREA JOSEFA	28263404S	8024642	3,60
<u>PROPUESTA ADMITIDO</u>	<u>SOLICITA PRIMA VOL. SI</u>	<u>PROPUESTA PRIMA VOL. ADMITIDO</u>	

**IMPORTE POR ANUALIDAD**

<u>CAMPAÑA</u>	<u>IMPORTE MÁXIMO SUBVENCIONABLE</u>	<u>IMPORTE MEDIO DE TRANSFERENCIA (€/ha)</u>
2015	1.560,38 €	433,44 €
2016	1.560,38 €	433,44 €
2017	1.560,38 €	433,44 €
2018	1.560,38 €	433,44 €
2019	1.560,38 €	433,44 €

**RECINTOS PROPUESTOS**

<u>REF.</u>	<u>REFERENCIA SIGPAC</u>	<u>CULTIVO</u>	<u>DESCRIPCIÓN CULTIVO</u>	<u>S/R</u>	<u>SUP. DEC. ADMIN. (ha)</u>	<u>SUP. PROPUESTA (ha)</u>
1704711	41-069-003-00060-001	81268	ALGODON-JUNCAL	R	3,60	3,60

**RESUMEN CRITERIOS DE PRIORIZACIÓN**

<b>10.1.5 Sistemas sostenibles de cultivos agroindustriales</b>	<b>PUNTOS: 5,00</b>	<b>PUNTOS</b>	<b>CUMPLE</b>
Porcentaje de superficie determinada en Red Natura 2000		0,00	0.0%
Porcentaje de superficie determinada situada en zonas RAMSAR		0,00	0.0%
Porcentaje de superficie determinada en zonas vulnerables a la contaminación por nitratos		4,00	100.0%
Titulares de explotaciones que hayan adquirido el compromiso voluntario de establecimiento de una enmienda natural mediante un cultivo de crucifera para su enterrado en verde		1,00	S

**DETALLE CRITERIOS DE PRIORIZACIÓN**

<b>10.1.5 Sistemas sostenibles de cultivos agroindustriales</b>	<b>PUNTOS: 5,00</b>	<b>PUNTOS</b>	<b>CUMPLE</b>			
Porcentaje de superficie determinada en Red Natura 2000		PUNTOS: 0,00	0.0%			
		<u>SUP. PROPUESTA (ha)</u>	<u>SUP. CUMPLE (ha)</u>			
<u>REF.</u>	<u>REFERENCIA SIGPAC</u>	<u>CULTIVO</u>	<u>DESCRIPCIÓN CULTIVO</u>	<u>S/R</u>		
1704711	41-069-003-00060-001	81268	ALGODON-JUNCAL	R	3,60	0,00
Porcentaje de superficie determinada situada en zonas RAMSAR		PUNTOS: 0,00	0.0%			
		<u>SUP. PROPUESTA (ha)</u>	<u>SUP. CUMPLE (ha)</u>			
<u>REF.</u>	<u>REFERENCIA SIGPAC</u>	<u>CULTIVO</u>	<u>DESCRIPCIÓN CULTIVO</u>	<u>S/R</u>		
1704711	41-069-003-00060-001	81268	ALGODON-JUNCAL	R	3,60	0,00
Porcentaje de superficie determinada en zonas vulnerables a la contaminación por nitratos		PUNTOS: 4,00	100.0%			
		<u>SUP. PROPUESTA (ha)</u>	<u>SUP. CUMPLE (ha)</u>			
<u>REF.</u>	<u>REFERENCIA SIGPAC</u>	<u>CULTIVO</u>	<u>DESCRIPCIÓN CULTIVO</u>	<u>S/R</u>		
1704711	41-069-003-00060-001	81268	ALGODON-JUNCAL	R	3,60	3,60
Titulares de explotaciones que hayan adquirido el compromiso voluntario de establecimiento de una enmienda natural mediante un cultivo de crucifera para su enterrado en verde		PUNTOS: 1,00	S			



<u>APELLIDOS Y NOMBRE / RAZÓN SOCIAL</u>	<u>NIF</u>	<u>EXPEDIENTE</u>	<u>SUP. PROPUESTA (ha)</u>
RINCON BEGINES VICENTE	28420515J	8023355	3,46

<u>PROPUESTA ADMITIDO</u>	<u>SOLICITA PRIMA VOL. SI</u>	<u>PROPUESTA PRIMA VOL. ADMITIDO</u>

**IMPORTE POR ANUALIDAD**

<u>CAMPAÑA</u>	<u>IMPORTE MÁXIMO SUBVENCIONABLE</u>	<u>IMPORTE MEDIO DE TRANSFERENCIA (€/ha)</u>
2015	1.499,70 €	433,44 €
2016	1.499,70 €	433,44 €
2017	1.499,70 €	433,44 €
2018	1.499,70 €	433,44 €
2019	1.499,70 €	433,44 €

**RECINTOS PROPUESTOS**

<u>REF.</u>	<u>REFERENCIA SIGPAC</u>	<u>CULTIVO</u>	<u>DESCRIPCIÓN CULTIVO</u>	<u>S/R</u>	<u>SUP. DEC. ADMIN. (ha)</u>	<u>SUP. PROPUESTA (ha)</u>
1634330	41-069-004-00004-002	81377	ALGODON-ELSA	R	0,38	0,38
1634328	41-069-004-00005-001	81377	ALGODON-ELSA	R	0,72	0,72
1634329	41-069-004-00006-001	81377	ALGODON-ELSA	R	1,15	1,15
1634327	41-069-004-00007-001	81377	ALGODON-ELSA	R	1,21	1,21

**RESUMEN CRITERIOS DE PRIORIZACIÓN****10.1.5 Sistemas sostenibles de cultivos agroindustriales****PUNTOS: 5,00**

	<u>PUNTOS</u>	<u>CUMPLE</u>
Porcentaje de superficie determinada en Red Natura 2000	0,00	0.0%
Porcentaje de superficie determinada situada en zonas RAMSAR	0,00	0.0%
Porcentaje de superficie determinada en zonas vulnerables a la contaminación por nitratos	4,00	100.0%
Titulares de explotaciones que hayan adquirido el compromiso voluntario de establecimiento de una enmienda natural mediante un cultivo de crucífera para su enterrado en verde	1,00	S



**DETALLE CRITERIOS DE PRIORIZACIÓN****10.1.5 Sistemas sostenibles de cultivos agroindustriales****PUNTOS: 5,00****Porcentaje de superficie determinada en Red Natura 2000****PUNTOS: 0,00 0.0%**

<u>REF.</u>	<u>REFERENCIA SIGPAC</u>	<u>CULTIVO</u>	<u>DESCRIPCIÓN CULTIVO</u>	<u>S/R</u>	<u>SUP.</u> <u>PROPUESTA</u> <u>(ha)</u>	<u>SUP.</u> <u>CUMPLE</u> <u>(ha)</u>
1634330	41-069-004-00004-002	81377	ALGODON-ELSA	R	0,38	0,00
1634328	41-069-004-00005-001	81377	ALGODON-ELSA	R	0,72	0,00
1634329	41-069-004-00006-001	81377	ALGODON-ELSA	R	1,15	0,00
1634327	41-069-004-00007-001	81377	ALGODON-ELSA	R	1,21	0,00

**Porcentaje de superficie determinada situada en zonas RAMSAR****PUNTOS: 0,00 0.0%**

<u>REF.</u>	<u>REFERENCIA SIGPAC</u>	<u>CULTIVO</u>	<u>DESCRIPCIÓN CULTIVO</u>	<u>S/R</u>	<u>SUP.</u> <u>PROPUESTA</u> <u>(ha)</u>	<u>SUP.</u> <u>CUMPLE</u> <u>(ha)</u>
1634330	41-069-004-00004-002	81377	ALGODON-ELSA	R	0,38	0,00
1634328	41-069-004-00005-001	81377	ALGODON-ELSA	R	0,72	0,00
1634329	41-069-004-00006-001	81377	ALGODON-ELSA	R	1,15	0,00
1634327	41-069-004-00007-001	81377	ALGODON-ELSA	R	1,21	0,00

**Porcentaje de superficie determinada en zonas vulnerables a la contaminación por nitratos****PUNTOS: 4,00 100.0%**

<u>REF.</u>	<u>REFERENCIA SIGPAC</u>	<u>CULTIVO</u>	<u>DESCRIPCIÓN CULTIVO</u>	<u>S/R</u>	<u>SUP.</u> <u>PROPUESTA</u> <u>(ha)</u>	<u>SUP.</u> <u>CUMPLE</u> <u>(ha)</u>
1634330	41-069-004-00004-002	81377	ALGODON-ELSA	R	0,38	0,38
1634328	41-069-004-00005-001	81377	ALGODON-ELSA	R	0,72	0,72
1634329	41-069-004-00006-001	81377	ALGODON-ELSA	R	1,15	1,15
1634327	41-069-004-00007-001	81377	ALGODON-ELSA	R	1,21	1,21

**Titulares de explotaciones que hayan adquirido el compromiso voluntario de establecimiento de una enmienda natural mediante un cultivo de crucifera para su enterrado en verde****PUNTOS: 1,00 S**

<u>APELLIDOS Y NOMBRE / RAZÓN SOCIAL</u>	<u>NIF</u>	<u>EXPEDIENTE</u>	<u>SUP. PROPUESTA (ha)</u>
RINCON BEJINES MANUEL	75475627T	8023452	5,00
<u>PROPUESTA ADMITIDO</u>	<u>SOLICITA PRIMA VOL. SI</u>	<u>PROPUESTA PRIMA VOL. ADMITIDO</u>	

**IMPORTE POR ANUALIDAD**

<u>CAMPAÑA</u>	<u>IMPORTE MÁXIMO SUBVENCIONABLE</u>	<u>IMPORTE MEDIO DE TRANSFERENCIA (€/ha)</u>
2015	2.167,20 €	433,44 €
2016	2.167,20 €	433,44 €
2017	2.167,20 €	433,44 €
2018	2.167,20 €	433,44 €
2019	2.167,20 €	433,44 €

**RECINTOS PROPUESTOS**

<u>REF.</u>	<u>REFERENCIA SIGPAC</u>	<u>CULTIVO</u>	<u>DESCRIPCIÓN CULTIVO</u>	<u>S/R</u>	<u>SUP. DEC. ADMIN. (ha)</u>	<u>SUP. PROPUESTA (ha)</u>
1640009	41-069-012-00331-002	81377	ALGODON-ELSA	R	5,00	5,00

**RESUMEN CRITERIOS DE PRIORIZACIÓN**

<b>10.1.5 Sistemas sostenibles de cultivos agroindustriales</b>	<b>PUNTOS: 5,00</b>	<b>PUNTOS</b>	<b>CUMPLE</b>
Porcentaje de superficie determinada en Red Natura 2000		0,00	0.0%
Porcentaje de superficie determinada situada en zonas RAMSAR		0,00	0.0%
Porcentaje de superficie determinada en zonas vulnerables a la contaminación por nitratos		4,00	100.0%
Titulares de explotaciones que hayan adquirido el compromiso voluntario de establecimiento de una enmienda natural mediante un cultivo de crucifera para su enterrado en verde		1,00	S

**DETALLE CRITERIOS DE PRIORIZACIÓN**

<b>10.1.5 Sistemas sostenibles de cultivos agroindustriales</b>	<b>PUNTOS: 5,00</b>	<b>PUNTOS</b>	<b>CUMPLE</b>
Porcentaje de superficie determinada en Red Natura 2000		PUNTOS: 0,00	0.0%
		<u>SUP. PROPUESTA (ha)</u>	<u>SUP. CUMPLE (ha)</u>
REF. REFERENCIA SIGPAC CULTIVO DESCRIPCIÓN CULTIVO	S/R		
1640009 41-069-012-00331-002 81377 ALGODON-ELSA	R	5,00	0,00
Porcentaje de superficie determinada situada en zonas RAMSAR		PUNTOS: 0,00	0.0%
		<u>SUP. PROPUESTA (ha)</u>	<u>SUP. CUMPLE (ha)</u>
REF. REFERENCIA SIGPAC CULTIVO DESCRIPCIÓN CULTIVO	S/R		
1640009 41-069-012-00331-002 81377 ALGODON-ELSA	R	5,00	0,00
Porcentaje de superficie determinada en zonas vulnerables a la contaminación por nitratos		PUNTOS: 4,00	100.0%
		<u>SUP. PROPUESTA (ha)</u>	<u>SUP. CUMPLE (ha)</u>
REF. REFERENCIA SIGPAC CULTIVO DESCRIPCIÓN CULTIVO	S/R		
1640009 41-069-012-00331-002 81377 ALGODON-ELSA	R	5,00	5,00
Titulares de explotaciones que hayan adquirido el compromiso voluntario de establecimiento de una enmienda natural mediante un cultivo de crucifera para su enterrado en verde		PUNTOS: 1,00	S



<b><u>APELLIDOS Y NOMBRE / RAZÓN SOCIAL</u></b>	<b><u>NIF</u></b>	<b><u>EXPEDIENTE</u></b>	<b><u>SUP. PROPUESTA (ha)</u></b>
RINCON CID ANTONIA	28424983L	8028127	3,02

<b><u>PROPUESTA</u></b>	<b><u>SOLICITA PRIMA VOL.</u></b>
INADMITIDO	NO

**IMPORTE POR ANUALIDAD**

<u>CAMPAÑA</u>	<u>IMPORTE MÁXIMO SUBVENCIONABLE</u>	<u>IMPORTE MEDIO DE TRANSFERENCIA (€/ha)</u>
2015	876,62 €	290,27 €
2016	876,62 €	290,27 €
2017	876,62 €	290,27 €
2018	876,62 €	290,27 €
2019	876,62 €	290,27 €

**RECINTOS PROPUESTOS**

<u>REF.</u>	<u>REFERENCIA SIGPAC</u>	<u>CULTIVO DESCRIPCIÓN CULTIVO</u>	<u>S/R</u>	<u>SUP. DEC. ADMIN. (ha)</u>	<u>SUP. PROPUESTA (ha)</u>
1926730	41-038-036-00292-008	81314 ALGODON-ALBARIZA	R	3,02	3,02

**INCIDENCIAS****INCIDENCIA DESCRIPCIÓN**

80102 Titular no inscrito en ninguna Agrupación de Producción Integrada del cultivo solicitado.

**RESUMEN CRITERIOS DE PRIORIZACIÓN**

<b>10.1.5 Sistemas sostenibles de cultivos agroindustriales</b>	<b>PUNTOS: 4,00</b>		
		<b><u>PUNTOS</u></b>	<b><u>CUMPLE</u></b>
Porcentaje de superficie determinada en Red Natura 2000		0,00	0.0%
Porcentaje de superficie determinada situada en zonas RAMSAR		0,00	0.0%
Porcentaje de superficie determinada en zonas vulnerables a la contaminación por nitratos		4,00	100.0%
Titulares de explotaciones que hayan adquirido el compromiso voluntario de establecimiento de una enmienda natural mediante un cultivo de crucífera para su enterrado en verde		0,00	N

**DETALLE CRITERIOS DE PRIORIZACIÓN**

<b>10.1.5 Sistemas sostenibles de cultivos agroindustriales</b>	<b>PUNTOS: 4,00</b>		
		<b><u>SUP. PROPUESTA (ha)</u></b>	<b><u>SUP. CUMPLE (ha)</u></b>
Porcentaje de superficie determinada en Red Natura 2000	<b>PUNTOS: 0,00</b>	0,00	0.0%
		<b><u>SUP. PROPUESTA (ha)</u></b>	<b><u>SUP. CUMPLE (ha)</u></b>
<b><u>REF.</u></b> <b><u>REFERENCIA SIGPAC</u></b> <b><u>CULTIVO DESCRIPCIÓN CULTIVO</u></b>	<b><u>S/R</u></b>		
1926730 41-038-036-00292-008 81314 ALGODON-ALBARIZA	R	3,02	0,00
Porcentaje de superficie determinada situada en zonas RAMSAR	<b>PUNTOS: 0,00</b>	0,00	0.0%
		<b><u>SUP. PROPUESTA (ha)</u></b>	<b><u>SUP. CUMPLE (ha)</u></b>
<b><u>REF.</u></b> <b><u>REFERENCIA SIGPAC</u></b> <b><u>CULTIVO DESCRIPCIÓN CULTIVO</u></b>	<b><u>S/R</u></b>		
1926730 41-038-036-00292-008 81314 ALGODON-ALBARIZA	R	3,02	0,00
Porcentaje de superficie determinada en zonas vulnerables a la contaminación por nitratos	<b>PUNTOS: 4,00</b>	4,00	100.0%
		<b><u>SUP. PROPUESTA (ha)</u></b>	<b><u>SUP. CUMPLE (ha)</u></b>
<b><u>REF.</u></b> <b><u>REFERENCIA SIGPAC</u></b> <b><u>CULTIVO DESCRIPCIÓN CULTIVO</u></b>	<b><u>S/R</u></b>		
1926730 41-038-036-00292-008 81314 ALGODON-ALBARIZA	R	3,02	3,02
Titulares de explotaciones que hayan adquirido el compromiso voluntario de establecimiento de una enmienda natural mediante un cultivo de crucífera para su enterrado en verde	<b>PUNTOS: 0,00</b>	0,00	N

<u>APELLIDOS Y NOMBRE / RAZÓN SOCIAL</u>	<u>NIF</u>	<u>EXPEDIENTE</u>	<u>SUP. PROPUESTA (ha)</u>
RINCON CID ISABEL	47503919H	8023359	3,70
<u>PROPUESTA ADMITIDO</u>	<u>SOLICITA PRIMA VOL. SI</u>	<u>PROPUESTA PRIMA VOL. ADMITIDO</u>	
<b>IMPORTE POR ANUALIDAD</b>			

<u>CAMPAÑA</u>	<u>IMPORTE MÁXIMO SUBVENCIONABLE</u>	<u>IMPORTE MEDIO DE TRANSFERENCIA (€/ha)</u>
2015	1.603,73 €	433,44 €
2016	1.603,73 €	433,44 €
2017	1.603,73 €	433,44 €
2018	1.603,73 €	433,44 €
2019	1.603,73 €	433,44 €

**RECINTOS PROPUESTOS**

<u>REF.</u>	<u>REFERENCIA SIGPAC</u>	<u>CULTIVO</u>	<u>DESCRIPCIÓN CULTIVO</u>	<u>S/R</u>	<u>SUP. DEC. ADMIN. (ha)</u>	<u>SUP. PROPUESTA (ha)</u>
1634626	41-069-006-00023-001	81377	ALGODON-ELSA	R	2,45	2,45
1634627	41-069-016-00171-002	81377	ALGODON-ELSA	R	1,25	1,25

**RESUMEN CRITERIOS DE PRIORIZACIÓN**

<b>10.1.5 Sistemas sostenibles de cultivos agroindustriales</b>	<b>PUNTOS: 5,00</b>	<b>PUNTOS</b>	<b>CUMPLE</b>
Porcentaje de superficie determinada en Red Natura 2000		0,00	0.0%
Porcentaje de superficie determinada situada en zonas RAMSAR		0,00	0.0%
Porcentaje de superficie determinada en zonas vulnerables a la contaminación por nitratos		4,00	100.0%
Titulares de explotaciones que hayan adquirido el compromiso voluntario de establecimiento de una enmienda natural mediante un cultivo de crucifera para su enterrado en verde		1,00	S

**DETALLE CRITERIOS DE PRIORIZACIÓN**

<b>10.1.5 Sistemas sostenibles de cultivos agroindustriales</b>	<b>PUNTOS: 5,00</b>	<b>PUNTOS</b>	<b>CUMPLE</b>			
Porcentaje de superficie determinada en Red Natura 2000		PUNTOS: 0,00	0.0%			
		<b>SUP. PROPUESTA (ha)</b>	<b>SUP. CUMPLE (ha)</b>			
<u>REF.</u>	<u>REFERENCIA SIGPAC</u>	<u>CULTIVO</u>	<u>DESCRIPCIÓN CULTIVO</u>	<u>S/R</u>		
1634626	41-069-006-00023-001	81377	ALGODON-ELSA	R	2,45	0,00
1634627	41-069-016-00171-002	81377	ALGODON-ELSA	R	1,25	0,00
Porcentaje de superficie determinada situada en zonas RAMSAR		PUNTOS: 0,00	0.0%			
		<b>SUP. PROPUESTA (ha)</b>	<b>SUP. CUMPLE (ha)</b>			
<u>REF.</u>	<u>REFERENCIA SIGPAC</u>	<u>CULTIVO</u>	<u>DESCRIPCIÓN CULTIVO</u>	<u>S/R</u>		
1634626	41-069-006-00023-001	81377	ALGODON-ELSA	R	2,45	0,00
1634627	41-069-016-00171-002	81377	ALGODON-ELSA	R	1,25	0,00
Porcentaje de superficie determinada en zonas vulnerables a la contaminación por nitratos		PUNTOS: 4,00	100.0%			
		<b>SUP. PROPUESTA (ha)</b>	<b>SUP. CUMPLE (ha)</b>			
<u>REF.</u>	<u>REFERENCIA SIGPAC</u>	<u>CULTIVO</u>	<u>DESCRIPCIÓN CULTIVO</u>	<u>S/R</u>		
1634626	41-069-006-00023-001	81377	ALGODON-ELSA	R	2,45	2,45
1634627	41-069-016-00171-002	81377	ALGODON-ELSA	R	1,25	1,25
Titulares de explotaciones que hayan adquirido el compromiso voluntario de establecimiento de una enmienda natural mediante un cultivo de crucifera para su enterrado en verde		PUNTOS: 1,00	S			

<b><u>APELLIDOS Y NOMBRE / RAZÓN SOCIAL</u></b>	<b><u>NIF</u></b>	<b><u>EXPEDIENTE</u></b>	<b><u>SUP. PROPUESTA (ha)</u></b>
RINCON ELIAS JOAQUIN	75408705P	8026255	9,28

<b><u>PROPUESTA</u></b>	<b><u>SOLICITA PRIMA VOL.</u></b>
ADMITIDO	NO

**IMPORTE POR ANUALIDAD**

<u>CAMPAÑA</u>	<u>IMPORTE MÁXIMO SUBVENCIONABLE</u>	<u>IMPORTE MEDIO DE TRANSFERENCIA (€/ha)</u>
2015	2.693,71 €	290,27 €
2016	2.693,71 €	290,27 €
2017	2.693,71 €	290,27 €
2018	2.693,71 €	290,27 €
2019	2.693,71 €	290,27 €

**RECINTOS PROPUESTOS**

<u>REF.</u>	<u>REFERENCIA SIGPAC</u>	<u>CULTIVO</u>	<u>DESCRIPCIÓN CULTIVO</u>	<u>S/R</u>	<u>SUP. DEC. ADMIN. (ha)</u>	<u>SUP. PROPUESTA (ha)</u>
1807330	41-069-013-00059-001	82399	REMOLACHA-DANICIA KWS	R	9,28	9,28

**RESUMEN CRITERIOS DE PRIORIZACIÓN**

<b>10.1.5 Sistemas sostenibles de cultivos agroindustriales</b>	<b>PUNTOS: 4,00</b>	<b>PUNTOS</b>	<b>CUMPLE</b>
Porcentaje de superficie determinada en Red Natura 2000		0,00	0.0%
Porcentaje de superficie determinada situada en zonas RAMSAR		0,00	0.0%
Porcentaje de superficie determinada en zonas vulnerables a la contaminación por nitratos		4,00	100.0%
Titulares de explotaciones que hayan adquirido el compromiso voluntario de establecimiento de una enmienda natural mediante un cultivo de crucífera para su enterrado en verde		0,00	N

**DETALLE CRITERIOS DE PRIORIZACIÓN**

<b>10.1.5 Sistemas sostenibles de cultivos agroindustriales</b>	<b>PUNTOS: 4,00</b>	<b>PUNTOS</b>	<b>CUMPLE</b>			
Porcentaje de superficie determinada en Red Natura 2000		PUNTOS: 0,00	0.0%			
		<b><u>SUP. PROPUESTA (ha)</u></b>	<b><u>SUP. CUMPLE (ha)</u></b>			
<b>REF.</b>	<b>REFERENCIA SIGPAC</b>	<b>CULTIVO</b>	<b>DESCRIPCIÓN CULTIVO</b>	<b>S/R</b>	<b>9,28</b>	<b>0,00</b>
1807330	41-069-013-00059-001	82399	REMOLACHA-DANICIA KWS	R		
Porcentaje de superficie determinada situada en zonas RAMSAR		PUNTOS: 0,00	0.0%			
		<b><u>SUP. PROPUESTA (ha)</u></b>	<b><u>SUP. CUMPLE (ha)</u></b>			
<b>REF.</b>	<b>REFERENCIA SIGPAC</b>	<b>CULTIVO</b>	<b>DESCRIPCIÓN CULTIVO</b>	<b>S/R</b>	<b>9,28</b>	<b>0,00</b>
1807330	41-069-013-00059-001	82399	REMOLACHA-DANICIA KWS	R		
Porcentaje de superficie determinada en zonas vulnerables a la contaminación por nitratos		PUNTOS: 4,00	100.0%			
		<b><u>SUP. PROPUESTA (ha)</u></b>	<b><u>SUP. CUMPLE (ha)</u></b>			
<b>REF.</b>	<b>REFERENCIA SIGPAC</b>	<b>CULTIVO</b>	<b>DESCRIPCIÓN CULTIVO</b>	<b>S/R</b>	<b>9,28</b>	<b>9,28</b>
1807330	41-069-013-00059-001	82399	REMOLACHA-DANICIA KWS	R		
Titulares de explotaciones que hayan adquirido el compromiso voluntario de establecimiento de una enmienda natural mediante un cultivo de crucífera para su enterrado en verde		PUNTOS: 0,00	N			





<u>APELLIDOS Y NOMBRE / RAZÓN SOCIAL</u>	<u>NIF</u>	<u>EXPEDIENTE</u>	<u>SUP. PROPUESTA (ha)</u>
RINCON GONZALEZ MARIA JOSE	47003818Y	8025569	5,53
<u>PROPUESTA ADMITIDO</u>	<u>SOLICITA PRIMA VOL. SI</u>	<u>PROPUESTA PRIMA VOL. ADMITIDO</u>	
<b>IMPORTE POR ANUALIDAD</b>			

<u>CAMPAÑA</u>	<u>IMPORTE MÁXIMO SUBVENCIONABLE</u>	<u>IMPORTE MEDIO DE TRANSFERENCIA (€/ha)</u>
2015	2.396,92 €	433,44 €
2016	2.396,92 €	433,44 €
2017	2.396,92 €	433,44 €
2018	2.396,92 €	433,44 €
2019	2.396,92 €	433,44 €

**RECINTOS PROPUESTOS**

<u>REF.</u>	<u>REFERENCIA SIGPAC</u>	<u>CULTIVO</u>	<u>DESCRIPCIÓN CULTIVO</u>	<u>S/R</u>	<u>SUP. DEC. ADMIN. (ha)</u>	<u>SUP. PROPUESTA (ha)</u>
1762833	41-069-013-00090-001	81216	ALGODON-CARISMA	R	5,53	5,53

**RESUMEN CRITERIOS DE PRIORIZACIÓN**

<b>10.1.5 Sistemas sostenibles de cultivos agroindustriales</b>	<b>PUNTOS: 5,00</b>	<b>PUNTOS</b>	<b>CUMPLE</b>
Porcentaje de superficie determinada en Red Natura 2000		0,00	0.0%
Porcentaje de superficie determinada situada en zonas RAMSAR		0,00	0.0%
Porcentaje de superficie determinada en zonas vulnerables a la contaminación por nitratos		4,00	100.0%
Titulares de explotaciones que hayan adquirido el compromiso voluntario de establecimiento de una enmienda natural mediante un cultivo de crucifera para su enterrado en verde		1,00	S

**DETALLE CRITERIOS DE PRIORIZACIÓN**

<b>10.1.5 Sistemas sostenibles de cultivos agroindustriales</b>	<b>PUNTOS: 5,00</b>	<b>PUNTOS</b>	<b>CUMPLE</b>			
Porcentaje de superficie determinada en Red Natura 2000		PUNTOS: 0,00	0.0%			
		<u>SUP. PROPUESTA (ha)</u>	<u>SUP. CUMPLE (ha)</u>			
<u>REF.</u>	<u>REFERENCIA SIGPAC</u>	<u>CULTIVO</u>	<u>DESCRIPCIÓN CULTIVO</u>	<u>S/R</u>	<u>SUP. PROPUESTA (ha)</u>	<u>SUP. CUMPLE (ha)</u>
1762833	41-069-013-00090-001	81216	ALGODON-CARISMA	R	5,53	0,00
Porcentaje de superficie determinada situada en zonas RAMSAR		PUNTOS: 0,00	0.0%			
		<u>SUP. PROPUESTA (ha)</u>	<u>SUP. CUMPLE (ha)</u>			
<u>REF.</u>	<u>REFERENCIA SIGPAC</u>	<u>CULTIVO</u>	<u>DESCRIPCIÓN CULTIVO</u>	<u>S/R</u>	<u>SUP. PROPUESTA (ha)</u>	<u>SUP. CUMPLE (ha)</u>
1762833	41-069-013-00090-001	81216	ALGODON-CARISMA	R	5,53	0,00
Porcentaje de superficie determinada en zonas vulnerables a la contaminación por nitratos		PUNTOS: 4,00	100.0%			
		<u>SUP. PROPUESTA (ha)</u>	<u>SUP. CUMPLE (ha)</u>			
<u>REF.</u>	<u>REFERENCIA SIGPAC</u>	<u>CULTIVO</u>	<u>DESCRIPCIÓN CULTIVO</u>	<u>S/R</u>	<u>SUP. PROPUESTA (ha)</u>	<u>SUP. CUMPLE (ha)</u>
1762833	41-069-013-00090-001	81216	ALGODON-CARISMA	R	5,53	5,53
Titulares de explotaciones que hayan adquirido el compromiso voluntario de establecimiento de una enmienda natural mediante un cultivo de crucifera para su enterrado en verde		PUNTOS: 1,00	S			



<u>APELLIDOS Y NOMBRE / RAZÓN SOCIAL</u>	<u>NIF</u>	<u>EXPEDIENTE</u>	<u>SUP. PROPUESTA (ha)</u>
RINCON MAYO JOSE JOAQUIN	28778343F	8026254	11,70

<u>PROPUESTA</u>	<u>SOLICITA PRIMA VOL.</u>
ADMITIDO	NO

**IMPORTE POR ANUALIDAD**

<u>CAMPAÑA</u>	<u>IMPORTE MÁXIMO SUBVENCIONABLE</u>	<u>IMPORTE MEDIO DE TRANSFERENCIA (€/ha)</u>
2015	3.396,16 €	290,27 €
2016	3.396,16 €	290,27 €
2017	3.396,16 €	290,27 €
2018	3.396,16 €	290,27 €
2019	3.396,16 €	290,27 €

**RECINTOS PROPUESTOS**

<u>REF.</u>	<u>REFERENCIA SIGPAC</u>	<u>CULTIVO</u>	<u>DESCRIPCIÓN CULTIVO</u>	<u>S/R</u>	<u>SUP. DEC. ADMIN. (ha)</u>	<u>SUP. PROPUESTA (ha)</u>
1807270	41-069-017-00011-001	81377	ALGODON-ELSA	R	11,70	11,70

**RESUMEN CRITERIOS DE PRIORIZACIÓN**

<b>10.1.5 Sistemas sostenibles de cultivos agroindustriales</b>	<b>PUNTOS: 4,00</b>	<b>PUNTOS</b>	<b>CUMPLE</b>
Porcentaje de superficie determinada en Red Natura 2000		0,00	0.0%
Porcentaje de superficie determinada situada en zonas RAMSAR		0,00	0.0%
Porcentaje de superficie determinada en zonas vulnerables a la contaminación por nitratos		4,00	100.0%
Titulares de explotaciones que hayan adquirido el compromiso voluntario de establecimiento de una enmienda natural mediante un cultivo de crucífera para su enterrado en verde		0,00	N

**DETALLE CRITERIOS DE PRIORIZACIÓN**

<b>10.1.5 Sistemas sostenibles de cultivos agroindustriales</b>	<b>PUNTOS: 4,00</b>	<b>PUNTOS</b>	<b>CUMPLE</b>				
Porcentaje de superficie determinada en Red Natura 2000		PUNTOS: 0,00	0.0%				
		<u>SUP. PROPUESTA (ha)</u>	<u>SUP. CUMPLE (ha)</u>				
<u>REF.</u>	<u>REFERENCIA SIGPAC</u>	<u>CULTIVO</u>	<u>DESCRIPCIÓN CULTIVO</u>	<u>S/R</u>			
1807270	41-069-017-00011-001	81377	ALGODON-ELSA	R		11,70	0,00
Porcentaje de superficie determinada situada en zonas RAMSAR		PUNTOS: 0,00	0.0%				
		<u>SUP. PROPUESTA (ha)</u>	<u>SUP. CUMPLE (ha)</u>				
<u>REF.</u>	<u>REFERENCIA SIGPAC</u>	<u>CULTIVO</u>	<u>DESCRIPCIÓN CULTIVO</u>	<u>S/R</u>			
1807270	41-069-017-00011-001	81377	ALGODON-ELSA	R		11,70	0,00
Porcentaje de superficie determinada en zonas vulnerables a la contaminación por nitratos		PUNTOS: 4,00	100.0%				
		<u>SUP. PROPUESTA (ha)</u>	<u>SUP. CUMPLE (ha)</u>				
<u>REF.</u>	<u>REFERENCIA SIGPAC</u>	<u>CULTIVO</u>	<u>DESCRIPCIÓN CULTIVO</u>	<u>S/R</u>			
1807270	41-069-017-00011-001	81377	ALGODON-ELSA	R		11,70	11,70
Titulares de explotaciones que hayan adquirido el compromiso voluntario de establecimiento de una enmienda natural mediante un cultivo de crucífera para su enterrado en verde		PUNTOS: 0,00	N				



<b><u>APELLIDOS Y NOMBRE / RAZÓN SOCIAL</u></b>	<b><u>NIF</u></b>	<b><u>EXPEDIENTE</u></b>	<b><u>SUP. PROPUESTA (ha)</u></b>
RINCON MUÑOZ JOSE	27853819Z	8026246	9,08

<b><u>PROPUESTA</u></b>	<b><u>SOLICITA PRIMA VOL.</u></b>
ADMITIDO	NO

**IMPORTE POR ANUALIDAD**

<u>CAMPAÑA</u>	<u>IMPORTE MÁXIMO SUBVENCIONABLE</u>	<u>IMPORTE MEDIO DE TRANSFERENCIA (€/ha)</u>
2015	2.635,65 €	290,27 €
2016	2.635,65 €	290,27 €
2017	2.635,65 €	290,27 €
2018	2.635,65 €	290,27 €
2019	2.635,65 €	290,27 €

**RECINTOS PROPUESTOS**

<u>REF.</u>	<u>REFERENCIA SIGPAC</u>	<u>CULTIVO</u>	<u>DESCRIPCIÓN CULTIVO</u>	<u>S/R</u>	<u>SUP. DEC. ADMIN. (ha)</u>	<u>SUP. PROPUESTA (ha)</u>
1806948	41-079-025-00005-002	81377	ALGODON-ELSA	R	9,08	9,08

**RESUMEN CRITERIOS DE PRIORIZACIÓN**

<b>10.1.5 Sistemas sostenibles de cultivos agroindustriales</b>	<b>PUNTOS: 4,00</b>		
<b>Porcentaje de superficie determinada en Red Natura 2000</b>		<b>PUNTOS</b>	<b>CUMPLE</b>
		0,00	0.0%
<b>Porcentaje de superficie determinada situada en zonas RAMSAR</b>		0,00	0.0%
<b>Porcentaje de superficie determinada en zonas vulnerables a la contaminación por nitratos</b>		4,00	100.0%
<b>Titulares de explotaciones que hayan adquirido el compromiso voluntario de establecimiento de una enmienda natural mediante un cultivo de crucifera para su enterrado en verde</b>		0,00	N

**DETALLE CRITERIOS DE PRIORIZACIÓN**

<b>10.1.5 Sistemas sostenibles de cultivos agroindustriales</b>	<b>PUNTOS: 4,00</b>		
<b>Porcentaje de superficie determinada en Red Natura 2000</b>		<b>PUNTOS:</b>	<b>0,00</b>
			<b>0.0%</b>
		<b>SUP. PROPUESTA (ha)</b>	<b>SUP. CUMPLE (ha)</b>
<b>REF.</b>	<b>REFERENCIA SIGPAC</b>	<b>CULTIVO</b>	<b>DESCRIPCIÓN CULTIVO</b>
1806948	41-079-025-00005-002	81377	ALGODON-ELSA
		<b>S/R</b>	<b>R</b>
			<b>9,08</b>
			<b>0,00</b>
<b>Porcentaje de superficie determinada situada en zonas RAMSAR</b>		<b>PUNTOS:</b>	<b>0,00</b>
			<b>0.0%</b>
		<b>SUP. PROPUESTA (ha)</b>	<b>SUP. CUMPLE (ha)</b>
<b>REF.</b>	<b>REFERENCIA SIGPAC</b>	<b>CULTIVO</b>	<b>DESCRIPCIÓN CULTIVO</b>
1806948	41-079-025-00005-002	81377	ALGODON-ELSA
		<b>S/R</b>	<b>R</b>
			<b>9,08</b>
			<b>0,00</b>
<b>Porcentaje de superficie determinada en zonas vulnerables a la contaminación por nitratos</b>		<b>PUNTOS:</b>	<b>4,00</b>
			<b>100.0%</b>
		<b>SUP. PROPUESTA (ha)</b>	<b>SUP. CUMPLE (ha)</b>
<b>REF.</b>	<b>REFERENCIA SIGPAC</b>	<b>CULTIVO</b>	<b>DESCRIPCIÓN CULTIVO</b>
1806948	41-079-025-00005-002	81377	ALGODON-ELSA
		<b>S/R</b>	<b>R</b>
			<b>9,08</b>
			<b>9,08</b>
<b>Titulares de explotaciones que hayan adquirido el compromiso voluntario de establecimiento de una enmienda natural mediante un cultivo de crucifera para su enterrado en verde</b>		<b>PUNTOS:</b>	<b>0,00</b>
			<b>N</b>



<b><u>APELLIDOS Y NOMBRE / RAZÓN SOCIAL</u></b>	<b><u>NIF</u></b>	<b><u>EXPEDIENTE</u></b>	<b><u>SUP. PROPUESTA (ha)</u></b>
RINCON PAREJO MACARENA	47501924R	8030990	7,50

<b><u>PROPUESTA</u></b>	<b><u>SOLICITA PRIMA VOL.</u></b>
ADMITIDO	NO

**IMPORTE POR ANUALIDAD**

<u>CAMPAÑA</u>	<u>IMPORTE MÁXIMO SUBVENCIONABLE</u>	<u>IMPORTE MEDIO DE TRANSFERENCIA (€/ha)</u>
2015	2.177,02 €	290,27 €
2016	2.177,02 €	290,27 €
2017	2.177,02 €	290,27 €
2018	2.177,02 €	290,27 €
2019	2.177,02 €	290,27 €

**RECINTOS PROPUESTOS**

<u>REF.</u>	<u>REFERENCIA SIGPAC</u>	<u>CULTIVO</u>	<u>DESCRIPCIÓN CULTIVO</u>	<u>S/R</u>	<u>SUP. DEC. ADMIN. (ha)</u>	<u>SUP. PROPUESTA (ha)</u>
2162131	41-095-061-00087-001	81216	ALGODON-CARISMA	R	1,19	1,19
2162132	41-095-061-00087-001	81377	ALGODON-ELSA	R	6,31	6,31

**RESUMEN CRITERIOS DE PRIORIZACIÓN****10.1.5 Sistemas sostenibles de cultivos agroindustriales** PUNTOS: 4,00

	<u>PUNTOS</u>	<u>CUMPLE</u>
Porcentaje de superficie determinada en Red Natura 2000	0,00	0.0%
Porcentaje de superficie determinada situada en zonas RAMSAR	0,00	0.0%
Porcentaje de superficie determinada en zonas vulnerables a la contaminación por nitratos	4,00	100.0%
Titulares de explotaciones que hayan adquirido el compromiso voluntario de establecimiento de una enmienda natural mediante un cultivo de crucifera para su enterrado en verde	0,00	N

**DETALLE CRITERIOS DE PRIORIZACIÓN****10.1.5 Sistemas sostenibles de cultivos agroindustriales** PUNTOS: 4,00

<u>REF.</u>	<u>REFERENCIA SIGPAC</u>	<u>CULTIVO</u>	<u>DESCRIPCIÓN CULTIVO</u>	<u>S/R</u>	<u>SUP. PROPUESTA (ha)</u>	<u>SUP. CUMPLE (ha)</u>
2162131	41-095-061-00087-001	81216	ALGODON-CARISMA	R	1,19	0,00
2162132	41-095-061-00087-001	81377	ALGODON-ELSA	R	6,31	0,00

	<u>PUNTOS</u>	<u>SUP. PROPUESTA (ha)</u>	<u>SUP. CUMPLE (ha)</u>
Porcentaje de superficie determinada en Red Natura 2000	0,00	0,00	0.0%
Porcentaje de superficie determinada situada en zonas RAMSAR	0,00	0,00	0.0%
Porcentaje de superficie determinada en zonas vulnerables a la contaminación por nitratos	4,00	6,31	100.0%
Titulares de explotaciones que hayan adquirido el compromiso voluntario de establecimiento de una enmienda natural mediante un cultivo de crucifera para su enterrado en verde	0,00	0,00	N

<u>REF.</u>	<u>REFERENCIA SIGPAC</u>	<u>CULTIVO</u>	<u>DESCRIPCIÓN CULTIVO</u>	<u>S/R</u>	<u>SUP. PROPUESTA (ha)</u>	<u>SUP. CUMPLE (ha)</u>
2162131	41-095-061-00087-001	81216	ALGODON-CARISMA	R	1,19	1,19
2162132	41-095-061-00087-001	81377	ALGODON-ELSA	R	6,31	6,31

<b><u>APELLIDOS Y NOMBRE / RAZÓN SOCIAL</u></b>	<b><u>NIF</u></b>	<b><u>EXPEDIENTE</u></b>	<b><u>SUP. PROPUESTA (ha)</u></b>
RINLOZ SL	B91934943	8027802	31,94

<b><u>PROPUESTA</u></b>	<b><u>SOLICITA PRIMA VOL.</u></b>
ADMITIDO	NO

**IMPORTE POR ANUALIDAD**

<u>CAMPAÑA</u>	<u>IMPORTE MÁXIMO SUBVENCIONABLE</u>	<u>IMPORTE MEDIO DE TRANSFERENCIA (€/ha)</u>
2015	9.271,22 €	290,27 €
2016	9.271,22 €	290,27 €
2017	9.271,22 €	290,27 €
2018	9.271,22 €	290,27 €
2019	9.271,22 €	290,27 €

**RECINTOS PROPUESTOS**

<u>REF.</u>	<u>REFERENCIA SIGPAC</u>	<u>CULTIVO</u>	<u>DESCRIPCIÓN CULTIVO</u>	<u>S/R</u>	<u>SUP. DEC. ADMIN. (ha)</u>	<u>SUP. PROPUESTA (ha)</u>
1902217	41-095-084-00135-001	81361	ALGODON-INTERCOTT 211	R	6,55	6,55
1902224	41-095-084-00136-001	81361	ALGODON-INTERCOTT 211	R	3,68	3,68
1902223	41-095-084-00138-002	81361	ALGODON-INTERCOTT 211	R	3,68	3,68
1902219	41-095-084-00139-001	81361	ALGODON-INTERCOTT 211	R	2,05	2,05
1902221	41-095-084-00139-002	81361	ALGODON-INTERCOTT 211	R	0,49	0,49
1902220	41-095-084-00143-001	81361	ALGODON-INTERCOTT 211	R	1,46	1,46
1902218	41-095-084-00143-002	81361	ALGODON-INTERCOTT 211	R	5,35	5,35
1902222	41-095-084-00172-001	81361	ALGODON-INTERCOTT 211	R	8,68	8,68

**INCIDENCIAS****INCIDENCIA DESCRIPCIÓN**

218 La superficie total declarada sobre un mismo recinto en el conjunto de los expedientes, no puede superar la superficie total que el SIGPAC establece para ese recinto.  
Ref:1902217 Recinto:41-095-084-00135-001 Cultivo:81361 ALGODON-INTERCOTT 211 Regadío Suma de superficies declaradas para este recinto por todos los solicitantes (Áreas):1310 Superficie SIGPAC medida para este recinto (Áreas):1310 Exceso de superficie declarada (Hectáreas):0  
Ref:1902220 Recinto:41-095-084-00143-001 Cultivo:81361 ALGODON-INTERCOTT 211 Regadío Suma de superficies declaradas para este recinto por todos los solicitantes (Áreas):291 Superficie SIGPAC medida para este recinto (Áreas):291 Exceso de superficie declarada (Hectáreas):0

**RESUMEN CRITERIOS DE PRIORIZACIÓN****10.1.5 Sistemas sostenibles de cultivos agroindustriales****PUNTOS: 7,88**

	<b><u>PUNTOS</u></b>	<b><u>CUMPLE</u></b>
Porcentaje de superficie determinada en Red Natura 2000	3,88	88.48%
Porcentaje de superficie determinada situada en zonas RAMSAR	0,00	0.0%
Porcentaje de superficie determinada en zonas vulnerables a la contaminación por nitratos	4,00	100.0%
Titulares de explotaciones que hayan adquirido el compromiso voluntario de establecimiento de una enmienda natural mediante un cultivo de crucífera para su enterrado en verde	0,00	N



**DETALLE CRITERIOS DE PRIORIZACIÓN****10.1.5 Sistemas sostenibles de cultivos agroindustriales****PUNTOS: 7,88****Porcentaje de superficie determinada en Red Natura 2000****PUNTOS: 3,88 88.48%**

REF.	REFERENCIA SIGPAC	CULTIVO	DESCRIPCIÓN CULTIVO	S/R	<u>SUP.</u>	<u>SUP.</u>
					<u>PROPUESTA</u>	<u>CUMPLE</u>
					(ha)	(ha)
1902217	41-095-084-00135-001	81361	ALGODON-INTERCOTT 211	R	6,55	6,55
1902224	41-095-084-00136-001	81361	ALGODON-INTERCOTT 211	R	3,68	0,00
1902223	41-095-084-00138-002	81361	ALGODON-INTERCOTT 211	R	3,68	3,68
1902219	41-095-084-00139-001	81361	ALGODON-INTERCOTT 211	R	2,05	2,05
1902221	41-095-084-00139-002	81361	ALGODON-INTERCOTT 211	R	0,49	0,49
1902220	41-095-084-00143-001	81361	ALGODON-INTERCOTT 211	R	1,46	1,46
1902218	41-095-084-00143-002	81361	ALGODON-INTERCOTT 211	R	5,35	5,35
1902222	41-095-084-00172-001	81361	ALGODON-INTERCOTT 211	R	8,68	8,68

**Porcentaje de superficie determinada situada en zonas RAMSAR****PUNTOS: 0,00 0.0%**

REF.	REFERENCIA SIGPAC	CULTIVO	DESCRIPCIÓN CULTIVO	S/R	<u>SUP.</u>	<u>SUP.</u>
					<u>PROPUESTA</u>	<u>CUMPLE</u>
					(ha)	(ha)
1902217	41-095-084-00135-001	81361	ALGODON-INTERCOTT 211	R	6,55	0,00
1902224	41-095-084-00136-001	81361	ALGODON-INTERCOTT 211	R	3,68	0,00
1902223	41-095-084-00138-002	81361	ALGODON-INTERCOTT 211	R	3,68	0,00
1902219	41-095-084-00139-001	81361	ALGODON-INTERCOTT 211	R	2,05	0,00
1902221	41-095-084-00139-002	81361	ALGODON-INTERCOTT 211	R	0,49	0,00
1902220	41-095-084-00143-001	81361	ALGODON-INTERCOTT 211	R	1,46	0,00
1902218	41-095-084-00143-002	81361	ALGODON-INTERCOTT 211	R	5,35	0,00
1902222	41-095-084-00172-001	81361	ALGODON-INTERCOTT 211	R	8,68	0,00

**Porcentaje de superficie determinada en zonas vulnerables a la contaminación por nitratos****PUNTOS: 4,00 100.0%**

REF.	REFERENCIA SIGPAC	CULTIVO	DESCRIPCIÓN CULTIVO	S/R	<u>SUP.</u>	<u>SUP.</u>
					<u>PROPUESTA</u>	<u>CUMPLE</u>
					(ha)	(ha)
1902217	41-095-084-00135-001	81361	ALGODON-INTERCOTT 211	R	6,55	6,55
1902224	41-095-084-00136-001	81361	ALGODON-INTERCOTT 211	R	3,68	3,68
1902223	41-095-084-00138-002	81361	ALGODON-INTERCOTT 211	R	3,68	3,68
1902219	41-095-084-00139-001	81361	ALGODON-INTERCOTT 211	R	2,05	2,05
1902221	41-095-084-00139-002	81361	ALGODON-INTERCOTT 211	R	0,49	0,49
1902220	41-095-084-00143-001	81361	ALGODON-INTERCOTT 211	R	1,46	1,46
1902218	41-095-084-00143-002	81361	ALGODON-INTERCOTT 211	R	5,35	5,35
1902222	41-095-084-00172-001	81361	ALGODON-INTERCOTT 211	R	8,68	8,68

**Titulares de explotaciones que hayan adquirido el compromiso voluntario de establecimiento de una enmienda natural mediante un cultivo de crucifera para su enterrado en verde****PUNTOS: 0,00 N**

<b><u>APELLIDOS Y NOMBRE / RAZÓN SOCIAL</u></b>	<b><u>NIF</u></b>	<b><u>EXPEDIENTE</u></b>	<b><u>SUP. PROPUESTA (ha)</u></b>
RIOJA ESTEVEZ JOSE LUIS	28678762Q	8025429	14,43

<b><u>PROPUESTA ADMITIDO</u></b>	<b><u>SOLICITA PRIMA VOL. SI</u></b>	<b><u>PROPUESTA PRIMA VOL. ADMITIDO</u></b>
----------------------------------	--------------------------------------	---

**IMPORTE POR ANUALIDAD**

<u>CAMPAÑA</u>	<u>IMPORTE MÁXIMO SUBVENCIONABLE</u>	<u>IMPORTE MEDIO DE TRANSFERENCIA (€/ha)</u>
2015	6.254,54 €	433,44 €
2016	6.254,54 €	433,44 €
2017	6.254,54 €	433,44 €
2018	6.254,54 €	433,44 €
2019	6.254,54 €	433,44 €

**RECINTOS PROPUESTOS**

<u>REF.</u>	<u>REFERENCIA SIGPAC</u>	<u>CULTIVO</u>	<u>DESCRIPCIÓN CULTIVO</u>	<u>S/R</u>	<u>SUP. DEC. ADMIN. (ha)</u>	<u>SUP. PROPUESTA (ha)</u>
1752792	41-034-003-00017-003	33120	GIRASOL-SANAY MR	R	4,71	4,71
1752793	41-034-003-00017-003	81216	ALGODON-CARISMA	R	4,42	4,42
1752795	41-034-003-00062-002	81216	ALGODON-CARISMA	R	5,30	5,30

**INCIDENCIAS****INCIDENCIA DESCRIPCIÓN**

80106 Cultivo, variedad, regimen y/o uso del recinto SIGPAC no compatible con la operación (anexo III.I, Orden 26 mayo 2015)  
Ref:1752794 Recinto:41-034-003-00017-004 Cultivo:81216 ALGODON-CARISMA Regadío Uso:IM

**RESUMEN CRITERIOS DE PRIORIZACIÓN****10.1.5 Sistemas sostenibles de cultivos agroindustriales****PUNTOS: 5,00**

	<u>PUNTOS</u>	<u>CUMPLE</u>
Porcentaje de superficie determinada en Red Natura 2000	0,00	0.0%
Porcentaje de superficie determinada situada en zonas RAMSAR	0,00	0.0%
Porcentaje de superficie determinada en zonas vulnerables a la contaminación por nitratos	4,00	100.0%
Titulares de explotaciones que hayan adquirido el compromiso voluntario de establecimiento de una enmienda natural mediante un cultivo de crucífera para su enterrado en verde	1,00	S



**DETALLE CRITERIOS DE PRIORIZACIÓN****10.1.5 Sistemas sostenibles de cultivos agroindustriales****PUNTOS: 5,00****Porcentaje de superficie determinada en Red Natura 2000****PUNTOS: 0,00 0.0%**

<u>REF.</u>	<u>REFERENCIA SIGPAC</u>	<u>CULTIVO</u>	<u>DESCRIPCIÓN CULTIVO</u>	<u>S/R</u>	<u>SUP.</u>	<u>SUP.</u>
					<u>PROPUESTA</u>	<u>CUMPLE</u>
					(ha)	(ha)
1752792	41-034-003-00017-003	33120	GIRASOL-SANAY MR	R	4,71	0,00
1752793	41-034-003-00017-003	81216	ALGODON-CARISMA	R	4,42	0,00
1752795	41-034-003-00062-002	81216	ALGODON-CARISMA	R	5,30	0,00

**Porcentaje de superficie determinada situada en zonas RAMSAR****PUNTOS: 0,00 0.0%**

<u>REF.</u>	<u>REFERENCIA SIGPAC</u>	<u>CULTIVO</u>	<u>DESCRIPCIÓN CULTIVO</u>	<u>S/R</u>	<u>SUP.</u>	<u>SUP.</u>
					<u>PROPUESTA</u>	<u>CUMPLE</u>
					(ha)	(ha)
1752792	41-034-003-00017-003	33120	GIRASOL-SANAY MR	R	4,71	0,00
1752793	41-034-003-00017-003	81216	ALGODON-CARISMA	R	4,42	0,00
1752795	41-034-003-00062-002	81216	ALGODON-CARISMA	R	5,30	0,00

**Porcentaje de superficie determinada en zonas vulnerables a la contaminación por nitratos****PUNTOS: 4,00 100.0%**

<u>REF.</u>	<u>REFERENCIA SIGPAC</u>	<u>CULTIVO</u>	<u>DESCRIPCIÓN CULTIVO</u>	<u>S/R</u>	<u>SUP.</u>	<u>SUP.</u>
					<u>PROPUESTA</u>	<u>CUMPLE</u>
					(ha)	(ha)
1752792	41-034-003-00017-003	33120	GIRASOL-SANAY MR	R	4,71	4,71
1752793	41-034-003-00017-003	81216	ALGODON-CARISMA	R	4,42	4,42
1752795	41-034-003-00062-002	81216	ALGODON-CARISMA	R	5,30	5,30

**Titulares de explotaciones que hayan adquirido el compromiso voluntario de establecimiento de una enmienda natural mediante un cultivo de crucífera para su enterrado en verde****PUNTOS: 1,00 S**



<u>APELLIDOS Y NOMBRE / RAZÓN SOCIAL</u>	<u>NIF</u>	<u>EXPEDIENTE</u>	<u>SUP. PROPUESTA (ha)</u>
RIOJA SORIANO PEDRO	28518699X	8021313	2,01
<u>PROPUESTA ADMITIDO</u>	<u>SOLICITA PRIMA VOL. SI</u>	<u>PROPUESTA PRIMA VOL. ADMITIDO</u>	

**IMPORTE POR ANUALIDAD**

<u>CAMPAÑA</u>	<u>IMPORTE MÁXIMO SUBVENCIONABLE</u>	<u>IMPORTE MEDIO DE TRANSFERENCIA (€/ha)</u>
2015	871,21 €	433,44 €
2016	871,21 €	433,44 €
2017	871,21 €	433,44 €
2018	871,21 €	433,44 €
2019	871,21 €	433,44 €

**RECINTOS PROPUESTOS**

<u>REF.</u>	<u>REFERENCIA SIGPAC</u>	<u>CULTIVO</u>	<u>DESCRIPCIÓN CULTIVO</u>	<u>S/R</u>	<u>SUP. DEC. ADMIN. (ha)</u>	<u>SUP. PROPUESTA (ha)</u>
2263231	41-020-025-00063-001	81216	ALGODON-CARISMA	R	0,38	0,38
2263232	41-020-025-00070-001	81216	ALGODON-CARISMA	R	1,63	1,63

**RESUMEN CRITERIOS DE PRIORIZACIÓN**

<b>10.1.5 Sistemas sostenibles de cultivos agroindustriales</b>	<b>PUNTOS: 5,00</b>	<b>PUNTOS</b>	<b>CUMPLE</b>
Porcentaje de superficie determinada en Red Natura 2000		0,00	0.0%
Porcentaje de superficie determinada situada en zonas RAMSAR		0,00	0.0%
Porcentaje de superficie determinada en zonas vulnerables a la contaminación por nitratos		4,00	100.0%
Titulares de explotaciones que hayan adquirido el compromiso voluntario de establecimiento de una enmienda natural mediante un cultivo de crucifera para su enterrado en verde		1,00	S

**DETALLE CRITERIOS DE PRIORIZACIÓN**

<b>10.1.5 Sistemas sostenibles de cultivos agroindustriales</b>	<b>PUNTOS: 5,00</b>	<b>PUNTOS</b>	<b>CUMPLE</b>			
Porcentaje de superficie determinada en Red Natura 2000		PUNTOS: 0,00	0.0%			
		<u>SUP. PROPUESTA (ha)</u>	<u>SUP. CUMPLE (ha)</u>			
<u>REF.</u>	<u>REFERENCIA SIGPAC</u>	<u>CULTIVO</u>	<u>DESCRIPCIÓN CULTIVO</u>	<u>S/R</u>		
2263231	41-020-025-00063-001	81216	ALGODON-CARISMA	R	0,38	0,00
2263232	41-020-025-00070-001	81216	ALGODON-CARISMA	R	1,63	0,00
Porcentaje de superficie determinada situada en zonas RAMSAR		PUNTOS: 0,00	0.0%			
		<u>SUP. PROPUESTA (ha)</u>	<u>SUP. CUMPLE (ha)</u>			
<u>REF.</u>	<u>REFERENCIA SIGPAC</u>	<u>CULTIVO</u>	<u>DESCRIPCIÓN CULTIVO</u>	<u>S/R</u>		
2263231	41-020-025-00063-001	81216	ALGODON-CARISMA	R	0,38	0,00
2263232	41-020-025-00070-001	81216	ALGODON-CARISMA	R	1,63	0,00
Porcentaje de superficie determinada en zonas vulnerables a la contaminación por nitratos		PUNTOS: 4,00	100.0%			
		<u>SUP. PROPUESTA (ha)</u>	<u>SUP. CUMPLE (ha)</u>			
<u>REF.</u>	<u>REFERENCIA SIGPAC</u>	<u>CULTIVO</u>	<u>DESCRIPCIÓN CULTIVO</u>	<u>S/R</u>		
2263231	41-020-025-00063-001	81216	ALGODON-CARISMA	R	0,38	0,38
2263232	41-020-025-00070-001	81216	ALGODON-CARISMA	R	1,63	1,63
Titulares de explotaciones que hayan adquirido el compromiso voluntario de establecimiento de una enmienda natural mediante un cultivo de crucifera para su enterrado en verde		PUNTOS: 1,00	S			

<u>APELLIDOS Y NOMBRE / RAZÓN SOCIAL</u>	<u>NIF</u>	<u>EXPEDIENTE</u>	<u>SUP. PROPUESTA (ha)</u>
RIOS CANTILLO JUAN	14615766W	8028097	1,25
<u>PROPUESTA ADMITIDO</u>	<u>SOLICITA PRIMA VOL. SI</u>	<u>PROPUESTA PRIMA VOL. ADMITIDO</u>	

**IMPORTE POR ANUALIDAD**

<u>CAMPAÑA</u>	<u>IMPORTE MÁXIMO SUBVENCIONABLE</u>	<u>IMPORTE MEDIO DE TRANSFERENCIA (€/ha)</u>
2015	541,80 €	433,44 €
2016	541,80 €	433,44 €
2017	541,80 €	433,44 €
2018	541,80 €	433,44 €
2019	541,80 €	433,44 €

**RECINTOS PROPUESTOS**

<u>REF.</u>	<u>REFERENCIA SIGPAC</u>	<u>CULTIVO</u>	<u>DESCRIPCIÓN CULTIVO</u>	<u>S/R</u>	<u>SUP. DEC. ADMIN. (ha)</u>	<u>SUP. PROPUESTA (ha)</u>
1923905	41-039-033-00106-002	81290	ALGODON-ABACO	R	1,25	1,25

**RESUMEN CRITERIOS DE PRIORIZACIÓN**

<b>10.1.5 Sistemas sostenibles de cultivos agroindustriales</b>	<b>PUNTOS: 1,00</b>	<b>PUNTOS</b>	<b>CUMPLE</b>
Porcentaje de superficie determinada en Red Natura 2000		0,00	0.0%
Porcentaje de superficie determinada situada en zonas RAMSAR		0,00	0.0%
Porcentaje de superficie determinada en zonas vulnerables a la contaminación por nitratos		0,00	0.0%
Titulares de explotaciones que hayan adquirido el compromiso voluntario de establecimiento de una enmienda natural mediante un cultivo de crucifera para su enterrado en verde		1,00	S

**DETALLE CRITERIOS DE PRIORIZACIÓN**

<b>10.1.5 Sistemas sostenibles de cultivos agroindustriales</b>	<b>PUNTOS: 1,00</b>	<b>PUNTOS</b>	<b>CUMPLE</b>			
Porcentaje de superficie determinada en Red Natura 2000		PUNTOS: 0,00	0.0%			
		<u>SUP. PROPUESTA (ha)</u>	<u>SUP. CUMPLE (ha)</u>			
<u>REF.</u>	<u>REFERENCIA SIGPAC</u>	<u>CULTIVO</u>	<u>DESCRIPCIÓN CULTIVO</u>	<u>S/R</u>		
1923905	41-039-033-00106-002	81290	ALGODON-ABACO	R	1,25	0,00
Porcentaje de superficie determinada situada en zonas RAMSAR		PUNTOS: 0,00	0.0%			
		<u>SUP. PROPUESTA (ha)</u>	<u>SUP. CUMPLE (ha)</u>			
<u>REF.</u>	<u>REFERENCIA SIGPAC</u>	<u>CULTIVO</u>	<u>DESCRIPCIÓN CULTIVO</u>	<u>S/R</u>		
1923905	41-039-033-00106-002	81290	ALGODON-ABACO	R	1,25	0,00
Porcentaje de superficie determinada en zonas vulnerables a la contaminación por nitratos		PUNTOS: 0,00	0.0%			
		<u>SUP. PROPUESTA (ha)</u>	<u>SUP. CUMPLE (ha)</u>			
<u>REF.</u>	<u>REFERENCIA SIGPAC</u>	<u>CULTIVO</u>	<u>DESCRIPCIÓN CULTIVO</u>	<u>S/R</u>		
1923905	41-039-033-00106-002	81290	ALGODON-ABACO	R	1,25	0,00
Titulares de explotaciones que hayan adquirido el compromiso voluntario de establecimiento de una enmienda natural mediante un cultivo de crucifera para su enterrado en verde		PUNTOS: 1,00	S			



<b><u>APELLIDOS Y NOMBRE / RAZÓN SOCIAL</u></b>	<b><u>NIF</u></b>	<b><u>EXPEDIENTE</u></b>	<b><u>SUP. PROPUESTA (ha)</u></b>
RIOS HIDALGO ENRIQUE	75345242W	8026226	9,01

<b><u>PROPUESTA</u></b>	<b><u>SOLICITA PRIMA VOL.</u></b>
ADMITIDO	NO

**IMPORTE POR ANUALIDAD**

<u>CAMPAÑA</u>	<u>IMPORTE MÁXIMO SUBVENCIONABLE</u>	<u>IMPORTE MEDIO DE TRANSFERENCIA (€/ha)</u>
2015	2.615,33 €	290,27 €
2016	2.615,33 €	290,27 €
2017	2.615,33 €	290,27 €
2018	2.615,33 €	290,27 €
2019	2.615,33 €	290,27 €

**RECINTOS PROPUESTOS**

<u>REF.</u>	<u>REFERENCIA SIGPAC</u>	<u>CULTIVO</u>	<u>DESCRIPCIÓN CULTIVO</u>	<u>S/R</u>	<u>SUP. DEC. ADMIN. (ha)</u>	<u>SUP. PROPUESTA (ha)</u>
1805744	41-095-063-00054-003	4100	MAIZ-MAIZ CONVENCIONAL	R	7,90	7,90
1805745	41-095-063-00054-003	198100	TOMATE PARA TRANSFORMACION-HORTALIZAS AIRE LIBRE	R	1,11	1,11

**RESUMEN CRITERIOS DE PRIORIZACIÓN****10.1.5 Sistemas sostenibles de cultivos agroindustriales** PUNTOS: 4,00

	<u>PUNTOS</u>	<u>CUMPLE</u>
Porcentaje de superficie determinada en Red Natura 2000	0,00	0.0%
Porcentaje de superficie determinada situada en zonas RAMSAR	0,00	0.0%
Porcentaje de superficie determinada en zonas vulnerables a la contaminación por nitratos	4,00	100.0%
Titulares de explotaciones que hayan adquirido el compromiso voluntario de establecimiento de una enmienda natural mediante un cultivo de crucífera para su enterrado en verde	0,00	N

**DETALLE CRITERIOS DE PRIORIZACIÓN****10.1.5 Sistemas sostenibles de cultivos agroindustriales** PUNTOS: 4,00

	<u>PUNTOS</u>	<u>0,00</u>	<u>0.0%</u>			
Porcentaje de superficie determinada en Red Natura 2000						
		<u>SUP. PROPUESTA (ha)</u>	<u>SUP. CUMPLE (ha)</u>			
<b><u>REF.</u></b>	<b><u>REFERENCIA SIGPAC</u></b>	<b><u>CULTIVO</u></b>	<b><u>DESCRIPCIÓN CULTIVO</u></b>	<b><u>S/R</u></b>		
1805744	41-095-063-00054-003	4100	MAIZ-MAIZ CONVENCIONAL	R	7,90	0,00
1805745	41-095-063-00054-003	198100	TOMATE PARA TRANSFORMACION-HORTALIZAS AIRE LIBRE	R	1,11	0,00

	<u>PUNTOS</u>	<u>0,00</u>	<u>0.0%</u>			
Porcentaje de superficie determinada situada en zonas RAMSAR						
		<u>SUP. PROPUESTA (ha)</u>	<u>SUP. CUMPLE (ha)</u>			
<b><u>REF.</u></b>	<b><u>REFERENCIA SIGPAC</u></b>	<b><u>CULTIVO</u></b>	<b><u>DESCRIPCIÓN CULTIVO</u></b>	<b><u>S/R</u></b>		
1805744	41-095-063-00054-003	4100	MAIZ-MAIZ CONVENCIONAL	R	7,90	0,00
1805745	41-095-063-00054-003	198100	TOMATE PARA TRANSFORMACION-HORTALIZAS AIRE LIBRE	R	1,11	0,00

	<u>PUNTOS</u>	<u>4,00</u>	<u>100.0%</u>			
Porcentaje de superficie determinada en zonas vulnerables a la contaminación por nitratos						
		<u>SUP. PROPUESTA (ha)</u>	<u>SUP. CUMPLE (ha)</u>			
<b><u>REF.</u></b>	<b><u>REFERENCIA SIGPAC</u></b>	<b><u>CULTIVO</u></b>	<b><u>DESCRIPCIÓN CULTIVO</u></b>	<b><u>S/R</u></b>		
1805744	41-095-063-00054-003	4100	MAIZ-MAIZ CONVENCIONAL	R	7,90	7,90
1805745	41-095-063-00054-003	198100	TOMATE PARA TRANSFORMACION-HORTALIZAS AIRE LIBRE	R	1,11	1,11

	<u>PUNTOS</u>	<u>0,00</u>	<u>N</u>
Titulares de explotaciones que hayan adquirido el compromiso voluntario de establecimiento de una enmienda natural mediante un cultivo de crucífera para su enterrado en verde			

<b><u>APELLIDOS Y NOMBRE / RAZÓN SOCIAL</u></b>	<b><u>NIF</u></b>	<b><u>EXPEDIENTE</u></b>	<b><u>SUP. PROPUESTA (ha)</u></b>
RIOS MORON MANUELA	75412141V	8000601	23,71

<b><u>PROPUESTA</u></b>	<b><u>SOLICITA PRIMA VOL.</u></b>
ADMITIDO	NO

**IMPORTE POR ANUALIDAD**

<u>CAMPAÑA</u>	<u>IMPORTE MÁXIMO SUBVENCIONABLE</u>	<u>IMPORTE MEDIO DE TRANSFERENCIA (€/ha)</u>
2015	6.882,30 €	290,27 €
2016	6.882,30 €	290,27 €
2017	6.882,30 €	290,27 €
2018	6.882,30 €	290,27 €
2019	6.882,30 €	290,27 €

**RECINTOS PROPUESTOS**

<u>REF.</u>	<u>REFERENCIA SIGPAC</u>	<u>CULTIVO</u>	<u>DESCRIPCIÓN CULTIVO</u>	<u>S/R</u>	<u>SUP. DEC. ADMIN. (ha)</u>	<u>SUP. PROPUESTA (ha)</u>
1915004	41-023-012-00095-001	33126	GIRASOL-BOSFORA	R	3,76	3,76
1915005	41-023-012-00096-001	33126	GIRASOL-BOSFORA	R	2,38	2,38
1915010	41-023-013-00002-002	81363	ALGODON-DP332	R	4,18	4,18
1915009	41-092-002-00024-001	81363	ALGODON-DP332	R	1,66	1,66
1915011	41-092-003-00006-003	81363	ALGODON-DP332	R	1,62	1,62
1915012	41-092-004-00004-001	81363	ALGODON-DP332	R	6,92	6,92
1915013	41-092-004-00010-002	81363	ALGODON-DP332	R	3,19	3,19

**RESUMEN CRITERIOS DE PRIORIZACIÓN****10.1.5 Sistemas sostenibles de cultivos agroindustriales****PUNTOS: 4,00**

	<b><u>PUNTOS</u></b>	<b><u>CUMPLE</u></b>
Porcentaje de superficie determinada en Red Natura 2000	0,00	0.0%
Porcentaje de superficie determinada situada en zonas RAMSAR	0,00	0.0%
Porcentaje de superficie determinada en zonas vulnerables a la contaminación por nitratos	4,00	100.0%
Titulares de explotaciones que hayan adquirido el compromiso voluntario de establecimiento de una enmienda natural mediante un cultivo de crucífera para su enterrado en verde	0,00	N



**DETALLE CRITERIOS DE PRIORIZACIÓN****10.1.5 Sistemas sostenibles de cultivos agroindustriales****PUNTOS: 4,00****Porcentaje de superficie determinada en Red Natura 2000****PUNTOS: 0,00 0.0%**

REF.	REFERENCIA SIGPAC	CULTIVO	DESCRIPCIÓN CULTIVO	S/R	<u>SUP.</u>	<u>SUP.</u>
					<u>PROPUESTA</u>	<u>CUMPLE</u>
					(ha)	(ha)
1915004	41-023-012-00095-001	33126	GIRASOL-BOSFORA	R	3,76	0,00
1915005	41-023-012-00096-001	33126	GIRASOL-BOSFORA	R	2,38	0,00
1915010	41-023-013-00002-002	81363	ALGODON-DP332	R	4,18	0,00
1915009	41-092-002-00024-001	81363	ALGODON-DP332	R	1,66	0,00
1915011	41-092-003-00006-003	81363	ALGODON-DP332	R	1,62	0,00
1915012	41-092-004-00004-001	81363	ALGODON-DP332	R	6,92	0,00
1915013	41-092-004-00010-002	81363	ALGODON-DP332	R	3,19	0,00

**Porcentaje de superficie determinada situada en zonas RAMSAR****PUNTOS: 0,00 0.0%**

REF.	REFERENCIA SIGPAC	CULTIVO	DESCRIPCIÓN CULTIVO	S/R	<u>SUP.</u>	<u>SUP.</u>
					<u>PROPUESTA</u>	<u>CUMPLE</u>
					(ha)	(ha)
1915004	41-023-012-00095-001	33126	GIRASOL-BOSFORA	R	3,76	0,00
1915005	41-023-012-00096-001	33126	GIRASOL-BOSFORA	R	2,38	0,00
1915010	41-023-013-00002-002	81363	ALGODON-DP332	R	4,18	0,00
1915009	41-092-002-00024-001	81363	ALGODON-DP332	R	1,66	0,00
1915011	41-092-003-00006-003	81363	ALGODON-DP332	R	1,62	0,00
1915012	41-092-004-00004-001	81363	ALGODON-DP332	R	6,92	0,00
1915013	41-092-004-00010-002	81363	ALGODON-DP332	R	3,19	0,00

**Porcentaje de superficie determinada en zonas vulnerables a la contaminación por nitratos****PUNTOS: 4,00 100.0%**

REF.	REFERENCIA SIGPAC	CULTIVO	DESCRIPCIÓN CULTIVO	S/R	<u>SUP.</u>	<u>SUP.</u>
					<u>PROPUESTA</u>	<u>CUMPLE</u>
					(ha)	(ha)
1915004	41-023-012-00095-001	33126	GIRASOL-BOSFORA	R	3,76	3,76
1915005	41-023-012-00096-001	33126	GIRASOL-BOSFORA	R	2,38	2,38
1915010	41-023-013-00002-002	81363	ALGODON-DP332	R	4,18	4,18
1915009	41-092-002-00024-001	81363	ALGODON-DP332	R	1,66	1,66
1915011	41-092-003-00006-003	81363	ALGODON-DP332	R	1,62	1,62
1915012	41-092-004-00004-001	81363	ALGODON-DP332	R	6,92	6,92
1915013	41-092-004-00010-002	81363	ALGODON-DP332	R	3,19	3,19

**Titulares de explotaciones que hayan adquirido el compromiso voluntario de establecimiento de una enmienda natural mediante un cultivo de crucifera para su enterrado en verde****PUNTOS: 0,00 N**

<u>APELLIDOS Y NOMBRE / RAZÓN SOCIAL</u>	<u>NIF</u>	<u>EXPEDIENTE</u>	<u>SUP. PROPUESTA (ha)</u>
RIOS PEREZ JOSE LUIS	34072932L	8018954	6,22

<u>PROPUESTA</u>	<u>SOLICITA PRIMA VOL.</u>
ADMITIDO	NO

**IMPORTE POR ANUALIDAD**

<u>CAMPAÑA</u>	<u>IMPORTE MÁXIMO SUBVENCIONABLE</u>	<u>IMPORTE MEDIO DE TRANSFERENCIA (€/ha)</u>
2015	1.805,48 €	290,27 €
2016	1.805,48 €	290,27 €
2017	1.805,48 €	290,27 €
2018	1.805,48 €	290,27 €
2019	1.805,48 €	290,27 €

**RECINTOS PROPUESTOS**

<u>REF.</u>	<u>REFERENCIA SIGPAC</u>	<u>CULTIVO</u>	<u>DESCRIPCIÓN CULTIVO</u>	<u>S/R</u>	<u>SUP. DEC. ADMIN. (ha)</u>	<u>SUP. PROPUESTA (ha)</u>
1711490	41-095-062-00027-001	81268	ALGODON-JUNCAL	R	3,12	3,12
1711491	41-095-062-00027-001	198100	TOMATE PARA TRANSFORMACION-HORTALIZAS AIRE LIBRE	R	3,10	3,10

**RESUMEN CRITERIOS DE PRIORIZACIÓN****10.1.5 Sistemas sostenibles de cultivos agroindustriales** PUNTOS: 4,00

	<u>PUNTOS</u>	<u>CUMPLE</u>
Porcentaje de superficie determinada en Red Natura 2000	0,00	0.0%
Porcentaje de superficie determinada situada en zonas RAMSAR	0,00	0.0%
Porcentaje de superficie determinada en zonas vulnerables a la contaminación por nitratos	4,00	100.0%
Titulares de explotaciones que hayan adquirido el compromiso voluntario de establecimiento de una enmienda natural mediante un cultivo de crucífera para su enterrado en verde	0,00	N

**DETALLE CRITERIOS DE PRIORIZACIÓN****10.1.5 Sistemas sostenibles de cultivos agroindustriales** PUNTOS: 4,00

	<u>PUNTOS</u>	<u>0,00</u>	<u>0.0%</u>
Porcentaje de superficie determinada en Red Natura 2000			
	<u>SUP. PROPUESTA (ha)</u>	<u>SUP. CUMPLE (ha)</u>	
<u>REF.</u>	<u>REFERENCIA SIGPAC</u>	<u>CULTIVO</u>	<u>DESCRIPCIÓN CULTIVO</u>
		<u>S/R</u>	
1711490	41-095-062-00027-001	81268	ALGODON-JUNCAL
		R	
1711491	41-095-062-00027-001	198100	TOMATE PARA TRANSFORMACION-HORTALIZAS AIRE LIBRE
		R	
	3,12	0,00	
	3,10	0,00	
Porcentaje de superficie determinada situada en zonas RAMSAR	PUNTOS: 0,00	0.0%	
	<u>SUP. PROPUESTA (ha)</u>	<u>SUP. CUMPLE (ha)</u>	
<u>REF.</u>	<u>REFERENCIA SIGPAC</u>	<u>CULTIVO</u>	<u>DESCRIPCIÓN CULTIVO</u>
		<u>S/R</u>	
1711490	41-095-062-00027-001	81268	ALGODON-JUNCAL
		R	
1711491	41-095-062-00027-001	198100	TOMATE PARA TRANSFORMACION-HORTALIZAS AIRE LIBRE
		R	
	3,12	0,00	
	3,10	0,00	
Porcentaje de superficie determinada en zonas vulnerables a la contaminación por nitratos	PUNTOS: 4,00	100.0%	
	<u>SUP. PROPUESTA (ha)</u>	<u>SUP. CUMPLE (ha)</u>	
<u>REF.</u>	<u>REFERENCIA SIGPAC</u>	<u>CULTIVO</u>	<u>DESCRIPCIÓN CULTIVO</u>
		<u>S/R</u>	
1711490	41-095-062-00027-001	81268	ALGODON-JUNCAL
		R	
1711491	41-095-062-00027-001	198100	TOMATE PARA TRANSFORMACION-HORTALIZAS AIRE LIBRE
		R	
	3,12	3,12	
	3,10	3,10	
Titulares de explotaciones que hayan adquirido el compromiso voluntario de establecimiento de una enmienda natural mediante un cultivo de crucífera para su enterrado en verde	PUNTOS: 0,00	N	

<b><u>APELLIDOS Y NOMBRE / RAZÓN SOCIAL</u></b>	<b><u>NIF</u></b>	<b><u>EXPEDIENTE</u></b>	<b><u>SUP. PROPUESTA (ha)</u></b>
RIOS PEREZ Mª CARMEN	28914806B	8018284	8,22

<b><u>PROPUESTA</u></b>	<b><u>SOLICITA PRIMA VOL.</u></b>
ADMITIDO	NO

**IMPORTE POR ANUALIDAD**

<u>CAMPAÑA</u>	<u>IMPORTE MÁXIMO SUBVENCIONABLE</u>	<u>IMPORTE MEDIO DE TRANSFERENCIA (€/ha)</u>
2015	2.386,02 €	290,27 €
2016	2.386,02 €	290,27 €
2017	2.386,02 €	290,27 €
2018	2.386,02 €	290,27 €
2019	2.386,02 €	290,27 €

**RECINTOS PROPUESTOS**

<u>REF.</u>	<u>REFERENCIA SIGPAC</u>	<u>CULTIVO</u>	<u>DESCRIPCIÓN CULTIVO</u>	<u>S/R</u>	<u>SUP. DEC. ADMIN. (ha)</u>	<u>SUP. PROPUESTA (ha)</u>
1714554	41-069-008-00009-001	81268	ALGODON-JUNCAL	R	8,22	8,22

**RESUMEN CRITERIOS DE PRIORIZACIÓN****10.1.5 Sistemas sostenibles de cultivos agroindustriales** PUNTOS: 4,00

	<u>PUNTOS</u>	<u>CUMPLE</u>
Porcentaje de superficie determinada en Red Natura 2000	0,00	0.0%
Porcentaje de superficie determinada situada en zonas RAMSAR	0,00	0.0%
Porcentaje de superficie determinada en zonas vulnerables a la contaminación por nitratos	4,00	100.0%
Titulares de explotaciones que hayan adquirido el compromiso voluntario de establecimiento de una enmienda natural mediante un cultivo de crucifera para su enterrado en verde	0,00	N

**DETALLE CRITERIOS DE PRIORIZACIÓN****10.1.5 Sistemas sostenibles de cultivos agroindustriales** PUNTOS: 4,00

Porcentaje de superficie determinada en Red Natura 2000	PUNTOS:	0,00	0.0%			
	<u>SUP. PROPUESTA (ha)</u>	8,22	<u>SUP. CUMPLE (ha)</u> 0,00			
<b>REF.</b>	<b>REFERENCIA SIGPAC</b>	<b>CULTIVO</b>	<b>DESCRIPCIÓN CULTIVO</b>	<b>S/R</b>	<b>SUP. PROPUESTA (ha)</b>	<b>SUP. CUMPLE (ha)</b>
1714554	41-069-008-00009-001	81268	ALGODON-JUNCAL	R	8,22	0,00
Porcentaje de superficie determinada situada en zonas RAMSAR	PUNTOS:	0,00	0.0%			
	<u>SUP. PROPUESTA (ha)</u>	8,22	<u>SUP. CUMPLE (ha)</u> 0,00			
<b>REF.</b>	<b>REFERENCIA SIGPAC</b>	<b>CULTIVO</b>	<b>DESCRIPCIÓN CULTIVO</b>	<b>S/R</b>	<b>SUP. PROPUESTA (ha)</b>	<b>SUP. CUMPLE (ha)</b>
1714554	41-069-008-00009-001	81268	ALGODON-JUNCAL	R	8,22	0,00
Porcentaje de superficie determinada en zonas vulnerables a la contaminación por nitratos	PUNTOS:	4,00	100.0%			
	<u>SUP. PROPUESTA (ha)</u>	8,22	<u>SUP. CUMPLE (ha)</u> 8,22			
<b>REF.</b>	<b>REFERENCIA SIGPAC</b>	<b>CULTIVO</b>	<b>DESCRIPCIÓN CULTIVO</b>	<b>S/R</b>	<b>SUP. PROPUESTA (ha)</b>	<b>SUP. CUMPLE (ha)</b>
1714554	41-069-008-00009-001	81268	ALGODON-JUNCAL	R	8,22	8,22
Titulares de explotaciones que hayan adquirido el compromiso voluntario de establecimiento de una enmienda natural mediante un cultivo de crucifera para su enterrado en verde	PUNTOS:	0,00	N			



<u>APELLIDOS Y NOMBRE / RAZÓN SOCIAL</u>	<u>NIF</u>	<u>EXPEDIENTE</u>	<u>SUP. PROPUESTA (ha)</u>
RIOS ROMERO CRISTOBAL	75675924J	8028275	12,01
<u>PROPUESTA</u> ADMITIDO	<u>SOLICITA PRIMA VOL.</u> SI	<u>PROPUESTA PRIMA VOL.</u> ADMITIDO	
<u>IMPORTE POR ANUALIDAD</u>			

<u>CAMPAÑA</u>	<u>IMPORTE MÁXIMO SUBVENCIÓNABLE</u>	<u>IMPORTE MEDIO DE TRANSFERENCIA (€/ha)</u>
2015	5.205,61 €	433,44 €
2016	5.205,61 €	433,44 €
2017	5.205,61 €	433,44 €
2018	5.205,61 €	433,44 €
2019	5.205,61 €	433,44 €

RECINTOS PROPUESTOS

<u>REF.</u>	<u>REFERENCIA SIGPAC</u>	<u>CULTIVO</u>	<u>DESCRIPCIÓN CULTIVO</u>	<u>S/R</u>	<u>SUP. DEC. ADMIN. (ha)</u>	<u>SUP. PROPUESTA (ha)</u>
1936040	41-039-032-00124-002	81216	ALGODON-CARISMA	R	2,14	2,14
1936038	41-041-011-00003-002	4100	MAIZ-MAIZ CONVENCIONAL	R	2,19	2,19
1936041	41-041-011-00003-002	81216	ALGODON-CARISMA	R	7,68	7,68

**RESUMEN CRITERIOS DE PRIORIZACIÓN****10.1.5 Sistemas sostenibles de cultivos agroindustriales****PUNTOS: 4,82**

	<b>PUNTOS</b>	<b>CUMPLE</b>
Porcentaje de superficie determinada en Red Natura 2000	0,00	0.0%
Porcentaje de superficie determinada situada en zonas RAMSAR	0,00	0.0%
Porcentaje de superficie determinada en zonas vulnerables a la contaminación por nitratos	3,82	82.18%
Titulares de explotaciones que hayan adquirido el compromiso voluntario de establecimiento de una enmienda natural mediante un cultivo de crucífera para su enterrado en verde	1,00	S





**DETALLE CRITERIOS DE PRIORIZACIÓN****10.1.5 Sistemas sostenibles de cultivos agroindustriales****PUNTOS: 4,82****Porcentaje de superficie determinada en Red Natura 2000****PUNTOS: 0,00 0.0%**

<u>REF.</u>	<u>REFERENCIA SIGPAC</u>	<u>CULTIVO</u>	<u>DESCRIPCIÓN CULTIVO</u>	<u>S/R</u>	<u>SUP.</u>	<u>SUP.</u>
					<u>PROPUESTA</u>	<u>CUMPLE</u>
					(ha)	(ha)
1936040	41-039-032-00124-002	81216	ALGODON-CARISMA	R	2,14	0,00
1936038	41-041-011-00003-002	4100	MAIZ-MAIZ CONVENCIONAL	R	2,19	0,00
1936041	41-041-011-00003-002	81216	ALGODON-CARISMA	R	7,68	0,00

**Porcentaje de superficie determinada situada en zonas RAMSAR****PUNTOS: 0,00 0.0%**

<u>REF.</u>	<u>REFERENCIA SIGPAC</u>	<u>CULTIVO</u>	<u>DESCRIPCIÓN CULTIVO</u>	<u>S/R</u>	<u>SUP.</u>	<u>SUP.</u>
					<u>PROPUESTA</u>	<u>CUMPLE</u>
					(ha)	(ha)
1936040	41-039-032-00124-002	81216	ALGODON-CARISMA	R	2,14	0,00
1936038	41-041-011-00003-002	4100	MAIZ-MAIZ CONVENCIONAL	R	2,19	0,00
1936041	41-041-011-00003-002	81216	ALGODON-CARISMA	R	7,68	0,00

**Porcentaje de superficie determinada en zonas vulnerables a la contaminación por nitratos****PUNTOS: 3,82 82.18%**

<u>REF.</u>	<u>REFERENCIA SIGPAC</u>	<u>CULTIVO</u>	<u>DESCRIPCIÓN CULTIVO</u>	<u>S/R</u>	<u>SUP.</u>	<u>SUP.</u>
					<u>PROPUESTA</u>	<u>CUMPLE</u>
					(ha)	(ha)
1936040	41-039-032-00124-002	81216	ALGODON-CARISMA	R	2,14	0,00
1936038	41-041-011-00003-002	4100	MAIZ-MAIZ CONVENCIONAL	R	2,19	2,19
1936041	41-041-011-00003-002	81216	ALGODON-CARISMA	R	7,68	7,68

**Titulares de explotaciones que hayan adquirido el compromiso voluntario de establecimiento de una enmienda natural mediante un cultivo de crucifera para su enterrado en verde****PUNTOS: 1,00 S**

<u>APELLIDOS Y NOMBRE / RAZÓN SOCIAL</u>	<u>NIF</u>	<u>EXPEDIENTE</u>	<u>SUP. PROPUESTA (ha)</u>
RIVAS BERRAL CONCEPCION	14614999V	8024929	2,62

<u>PROPUESTA ADMITIDO</u>	<u>SOLICITA PRIMA VOL. SI</u>	<u>PROPUESTA PRIMA VOL. ADMITIDO</u>

**IMPORTE POR ANUALIDAD**

<u>CAMPAÑA</u>	<u>IMPORTE MÁXIMO SUBVENCIONABLE</u>	<u>IMPORTE MEDIO DE TRANSFERENCIA (€/ha)</u>
2015	1.135,62 €	433,44 €
2016	1.135,62 €	433,44 €
2017	1.135,62 €	433,44 €
2018	1.135,62 €	433,44 €
2019	1.135,62 €	433,44 €

**RECINTOS PROPUESTOS**

<u>REF.</u>	<u>REFERENCIA SIGPAC</u>	<u>CULTIVO</u>	<u>DESCRIPCIÓN CULTIVO</u>	<u>S/R</u>	<u>SUP. DEC. ADMIN. (ha)</u>	<u>SUP. PROPUESTA (ha)</u>
1920751	41-039-033-00292-002	81216	ALGODON-CARISMA	R	0,98	0,98
1920750	41-039-033-00293-002	81216	ALGODON-CARISMA	R	1,64	1,64

**RESUMEN CRITERIOS DE PRIORIZACIÓN****10.1.5 Sistemas sostenibles de cultivos agroindustriales PUNTOS: 1,00**

	<u>PUNTOS</u>	<u>CUMPLE</u>
Porcentaje de superficie determinada en Red Natura 2000	0,00	0.0%
Porcentaje de superficie determinada situada en zonas RAMSAR	0,00	0.0%
Porcentaje de superficie determinada en zonas vulnerables a la contaminación por nitratos	0,00	0.0%
Titulares de explotaciones que hayan adquirido el compromiso voluntario de establecimiento de una enmienda natural mediante un cultivo de crucifera para su enterrado en verde	1,00	S

**DETALLE CRITERIOS DE PRIORIZACIÓN****10.1.5 Sistemas sostenibles de cultivos agroindustriales PUNTOS: 1,00**

Porcentaje de superficie determinada en Red Natura 2000	PUNTOS: 0,00	0.0%			
	<u>SUP. PROPUESTA (ha)</u>	<u>SUP. CUMPLE (ha)</u>			
<u>REF.</u>	<u>REFERENCIA SIGPAC</u>	<u>CULTIVO DESCRIPCIÓN CULTIVO</u>	<u>S/R</u>		
1920751	41-039-033-00292-002	81216 ALGODON-CARISMA	R	0,98	0,00
1920750	41-039-033-00293-002	81216 ALGODON-CARISMA	R	1,64	0,00
Porcentaje de superficie determinada situada en zonas RAMSAR	PUNTOS: 0,00	0.0%			
	<u>SUP. PROPUESTA (ha)</u>	<u>SUP. CUMPLE (ha)</u>			
<u>REF.</u>	<u>REFERENCIA SIGPAC</u>	<u>CULTIVO DESCRIPCIÓN CULTIVO</u>	<u>S/R</u>		
1920751	41-039-033-00292-002	81216 ALGODON-CARISMA	R	0,98	0,00
1920750	41-039-033-00293-002	81216 ALGODON-CARISMA	R	1,64	0,00
Porcentaje de superficie determinada en zonas vulnerables a la contaminación por nitratos	PUNTOS: 0,00	0.0%			
	<u>SUP. PROPUESTA (ha)</u>	<u>SUP. CUMPLE (ha)</u>			
<u>REF.</u>	<u>REFERENCIA SIGPAC</u>	<u>CULTIVO DESCRIPCIÓN CULTIVO</u>	<u>S/R</u>		
1920751	41-039-033-00292-002	81216 ALGODON-CARISMA	R	0,98	0,00
1920750	41-039-033-00293-002	81216 ALGODON-CARISMA	R	1,64	0,00
Titulares de explotaciones que hayan adquirido el compromiso voluntario de establecimiento de una enmienda natural mediante un cultivo de crucifera para su enterrado en verde	PUNTOS: 1,00	S			

<b><u>APELLIDOS Y NOMBRE / RAZÓN SOCIAL</u></b>	<b><u>NIF</u></b>	<b><u>EXPEDIENTE</u></b>	<b><u>SUP. PROPUESTA (ha)</u></b>
RIVAS GUERRERO JOSEFA	34062964X	8025310	7,80

<b><u>PROPUESTA</u></b>	<b><u>SOLICITA PRIMA VOL.</u></b>
ADMITIDO	NO

**IMPORTE POR ANUALIDAD**

<u>CAMPAÑA</u>	<u>IMPORTE MÁXIMO SUBVENCIONABLE</u>	<u>IMPORTE MEDIO DE TRANSFERENCIA (€/ha)</u>
2015	2.264,11 €	290,27 €
2016	2.264,11 €	290,27 €
2017	2.264,11 €	290,27 €
2018	2.264,11 €	290,27 €
2019	2.264,11 €	290,27 €

**RECINTOS PROPUESTOS**

<u>REF.</u>	<u>REFERENCIA SIGPAC</u>	<u>CULTIVO</u>	<u>DESCRIPCIÓN CULTIVO</u>	<u>S/R</u>	<u>SUP. DEC. ADMIN. (ha)</u>	<u>SUP. PROPUESTA (ha)</u>
1746470	41-053-001-00234-002	157100	CEBOLLA-HORTALIZAS AIRE LIBRE	R	4,00	4,00
1746472	41-053-001-00234-002	185100	CALABAZA-HORTALIZAS AIRE LIBRE	R	3,80	3,80

**RESUMEN CRITERIOS DE PRIORIZACIÓN****10.1.5 Sistemas sostenibles de cultivos agroindustriales PUNTOS: 4,00**

	<u>PUNTOS</u>	<u>CUMPLE</u>
Porcentaje de superficie determinada en Red Natura 2000	0,00	0.0%
Porcentaje de superficie determinada situada en zonas RAMSAR	0,00	0.0%
Porcentaje de superficie determinada en zonas vulnerables a la contaminación por nitratos	4,00	100.0%
Titulares de explotaciones que hayan adquirido el compromiso voluntario de establecimiento de una enmienda natural mediante un cultivo de crucifera para su enterrado en verde	0,00	N

**DETALLE CRITERIOS DE PRIORIZACIÓN****10.1.5 Sistemas sostenibles de cultivos agroindustriales PUNTOS: 4,00**

<u>REF.</u>	<u>REFERENCIA SIGPAC</u>	<u>CULTIVO</u>	<u>DESCRIPCIÓN CULTIVO</u>	<u>S/R</u>	<u>SUP. PROPUESTA (ha)</u>	<u>SUP. CUMPLE (ha)</u>
1746470	41-053-001-00234-002	157100	CEBOLLA-HORTALIZAS AIRE LIBRE	R	4,00	0,00
1746472	41-053-001-00234-002	185100	CALABAZA-HORTALIZAS AIRE LIBRE	R	3,80	0,00

	<u>PUNTOS</u>	<u>SUP. PROPUESTA (ha)</u>	<u>SUP. CUMPLE (ha)</u>
Porcentaje de superficie determinada en Red Natura 2000	0,00	0,00	0.0%
Porcentaje de superficie determinada situada en zonas RAMSAR	0,00	0,00	0.0%
Porcentaje de superficie determinada en zonas vulnerables a la contaminación por nitratos	4,00	4,00	100.0%
Titulares de explotaciones que hayan adquirido el compromiso voluntario de establecimiento de una enmienda natural mediante un cultivo de crucifera para su enterrado en verde	0,00	0,00	N

<u>REF.</u>	<u>REFERENCIA SIGPAC</u>	<u>CULTIVO</u>	<u>DESCRIPCIÓN CULTIVO</u>	<u>S/R</u>	<u>SUP. PROPUESTA (ha)</u>	<u>SUP. CUMPLE (ha)</u>
1746470	41-053-001-00234-002	157100	CEBOLLA-HORTALIZAS AIRE LIBRE	R	4,00	4,00
1746472	41-053-001-00234-002	185100	CALABAZA-HORTALIZAS AIRE LIBRE	R	3,80	3,80

<b><u>APELLIDOS Y NOMBRE / RAZÓN SOCIAL</u></b>	<b><u>NIF</u></b>	<b><u>EXPEDIENTE</u></b>	<b><u>SUP. PROPUESTA (ha)</u></b>
RIVAS LEAL JUAN	34072355V	8028258	7,80

<b><u>PROPUESTA</u></b>	<b><u>SOLICITA PRIMA VOL.</u></b>
ADMITIDO	NO

**IMPORTE POR ANUALIDAD**

<u>CAMPAÑA</u>	<u>IMPORTE MÁXIMO SUBVENCIONABLE</u>	<u>IMPORTE MEDIO DE TRANSFERENCIA (€/ha)</u>
2015	2.264,11 €	290,27 €
2016	2.264,11 €	290,27 €
2017	2.264,11 €	290,27 €
2018	2.264,11 €	290,27 €
2019	2.264,11 €	290,27 €

**RECINTOS PROPUESTOS**

<u>REF.</u>	<u>REFERENCIA SIGPAC</u>	<u>CULTIVO</u>	<u>DESCRIPCIÓN CULTIVO</u>	<u>S/R</u>	<u>SUP. DEC. ADMIN. (ha)</u>	<u>SUP. PROPUESTA (ha)</u>
1934770	41-020-021-00010-001	81263	ALGODON-DP419	R	7,80	7,80

**RESUMEN CRITERIOS DE PRIORIZACIÓN****10.1.5 Sistemas sostenibles de cultivos agroindustriales** PUNTOS: 4,00

	<u>PUNTOS</u>	<u>CUMPLE</u>
Porcentaje de superficie determinada en Red Natura 2000	0,00	0.0%
Porcentaje de superficie determinada situada en zonas RAMSAR	0,00	0.0%
Porcentaje de superficie determinada en zonas vulnerables a la contaminación por nitratos	4,00	100.0%
Titulares de explotaciones que hayan adquirido el compromiso voluntario de establecimiento de una enmienda natural mediante un cultivo de crucífera para su enterrado en verde	0,00	N

**DETALLE CRITERIOS DE PRIORIZACIÓN****10.1.5 Sistemas sostenibles de cultivos agroindustriales** PUNTOS: 4,00

Porcentaje de superficie determinada en Red Natura 2000	PUNTOS:	0,00	0.0%
	<u>SUP. PROPUESTA (ha)</u>	7,80	<u>SUP. CUMPLE (ha)</u>
			0,00
Porcentaje de superficie determinada situada en zonas RAMSAR	PUNTOS:	0,00	0.0%
	<u>SUP. PROPUESTA (ha)</u>	7,80	<u>SUP. CUMPLE (ha)</u>
			0,00
Porcentaje de superficie determinada en zonas vulnerables a la contaminación por nitratos	PUNTOS:	4,00	100.0%
	<u>SUP. PROPUESTA (ha)</u>	7,80	<u>SUP. CUMPLE (ha)</u>
			7,80
Titulares de explotaciones que hayan adquirido el compromiso voluntario de establecimiento de una enmienda natural mediante un cultivo de crucífera para su enterrado en verde	PUNTOS:	0,00	N



<b><u>APELLIDOS Y NOMBRE / RAZÓN SOCIAL</u></b>	<b><u>NIF</u></b>	<b><u>EXPEDIENTE</u></b>	<b><u>SUP. PROPUESTA (ha)</u></b>
RIVAS TORREJON JOSE	31604582Y	8024303	8,87

<b><u>PROPUESTA</u></b>	<b><u>SOLICITA PRIMA VOL.</u></b>
ADMITIDO	NO

**IMPORTE POR ANUALIDAD**

<u>CAMPAÑA</u>	<u>IMPORTE MÁXIMO SUBVENCIONABLE</u>	<u>IMPORTE MEDIO DE TRANSFERENCIA (€/ha)</u>
2015	2.574,69 €	290,27 €
2016	2.574,69 €	290,27 €
2017	2.574,69 €	290,27 €
2018	2.574,69 €	290,27 €
2019	2.574,69 €	290,27 €

**RECINTOS PROPUESTOS**

<u>REF.</u>	<u>REFERENCIA SIGPAC</u>	<u>CULTIVO</u>	<u>DESCRIPCIÓN CULTIVO</u>	<u>S/R</u>	<u>SUP. DEC. ADMIN. (ha)</u>	<u>SUP. PROPUESTA (ha)</u>
2050612	41-053-001-00393-002	81268	ALGODON-JUNCAL	R	3,07	3,07
2050615	41-053-001-00393-002	82343	REMOLACHA-CICLON	R	3,01	3,01
2050613	41-105-006-00001-001	81268	ALGODON-JUNCAL	S	2,40	2,40
2050614	41-105-006-00015-002	81268	ALGODON-JUNCAL	S	0,39	0,39

**RESUMEN CRITERIOS DE PRIORIZACIÓN****10.1.5 Sistemas sostenibles de cultivos agroindustriales****PUNTOS: 4,00**

	<b><u>PUNTOS</u></b>	<b><u>CUMPLE</u></b>
Porcentaje de superficie determinada en Red Natura 2000	0,00	0.0%
Porcentaje de superficie determinada situada en zonas RAMSAR	0,00	0.0%
Porcentaje de superficie determinada en zonas vulnerables a la contaminación por nitratos	4,00	100.0%
Titulares de explotaciones que hayan adquirido el compromiso voluntario de establecimiento de una enmienda natural mediante un cultivo de crucífera para su enterrado en verde	0,00	N



**DETALLE CRITERIOS DE PRIORIZACIÓN****10.1.5 Sistemas sostenibles de cultivos agroindustriales****PUNTOS: 4,00****Porcentaje de superficie determinada en Red Natura 2000****PUNTOS: 0,00 0.0%**

<u>REF.</u>	<u>REFERENCIA SIGPAC</u>	<u>CULTIVO</u>	<u>DESCRIPCIÓN CULTIVO</u>	<u>S/R</u>	<u>SUP.</u>	<u>SUP.</u>
					<u>PROPUESTA</u>	<u>CUMPLE</u>
					(ha)	(ha)
2050612	41-053-001-00393-002	81268	ALGODON-JUNCAL	R	3,07	0,00
2050615	41-053-001-00393-002	82343	REMOLACHA-CICLON	R	3,01	0,00
2050613	41-105-006-00001-001	81268	ALGODON-JUNCAL	S	2,40	0,00
2050614	41-105-006-00015-002	81268	ALGODON-JUNCAL	S	0,39	0,00

**Porcentaje de superficie determinada situada en zonas RAMSAR****PUNTOS: 0,00 0.0%**

<u>REF.</u>	<u>REFERENCIA SIGPAC</u>	<u>CULTIVO</u>	<u>DESCRIPCIÓN CULTIVO</u>	<u>S/R</u>	<u>SUP.</u>	<u>SUP.</u>
					<u>PROPUESTA</u>	<u>CUMPLE</u>
					(ha)	(ha)
2050612	41-053-001-00393-002	81268	ALGODON-JUNCAL	R	3,07	0,00
2050615	41-053-001-00393-002	82343	REMOLACHA-CICLON	R	3,01	0,00
2050613	41-105-006-00001-001	81268	ALGODON-JUNCAL	S	2,40	0,00
2050614	41-105-006-00015-002	81268	ALGODON-JUNCAL	S	0,39	0,00

**Porcentaje de superficie determinada en zonas vulnerables a la contaminación por nitratos****PUNTOS: 4,00 100.0%**

<u>REF.</u>	<u>REFERENCIA SIGPAC</u>	<u>CULTIVO</u>	<u>DESCRIPCIÓN CULTIVO</u>	<u>S/R</u>	<u>SUP.</u>	<u>SUP.</u>
					<u>PROPUESTA</u>	<u>CUMPLE</u>
					(ha)	(ha)
2050612	41-053-001-00393-002	81268	ALGODON-JUNCAL	R	3,07	3,07
2050615	41-053-001-00393-002	82343	REMOLACHA-CICLON	R	3,01	3,01
2050613	41-105-006-00001-001	81268	ALGODON-JUNCAL	S	2,40	2,40
2050614	41-105-006-00015-002	81268	ALGODON-JUNCAL	S	0,39	0,39

**Titulares de explotaciones que hayan adquirido el compromiso voluntario de establecimiento de una enmienda natural mediante un cultivo de crucífera para su enterrado en verde****PUNTOS: 0,00 N**

<b><u>APELLIDOS Y NOMBRE / RAZÓN SOCIAL</u></b>	<b><u>NIF</u></b>	<b><u>EXPEDIENTE</u></b>	<b><u>SUP. PROPUESTA (ha)</u></b>
RIVERA GUERRERO CARMEN	28866832S	8027771	5,30

<b><u>PROPUESTA</u></b>	<b><u>SOLICITA PRIMA VOL.</u></b>	<b><u>PROPUESTA PRIMA VOL.</u></b>
ADMITIDO	SI	ADMITIDO

**IMPORTE POR ANUALIDAD**

<u>CAMPAÑA</u>	<u>IMPORTE MÁXIMO SUBVENCIONABLE</u>	<u>IMPORTE MEDIO DE TRANSFERENCIA (€/ha)</u>
2015	2.297,23 €	433,44 €
2016	2.297,23 €	433,44 €
2017	2.297,23 €	433,44 €
2018	2.297,23 €	433,44 €
2019	2.297,23 €	433,44 €

**RECINTOS PROPUESTOS**

<u>REF.</u>	<u>REFERENCIA SIGPAC</u>	<u>CULTIVO</u>	<u>DESCRIPCIÓN CULTIVO</u>	<u>S/R</u>	<u>SUP. DEC. ADMIN. (ha)</u>	<u>SUP. PROPUESTA (ha)</u>
1899514	41-069-023-00001-002	81216	ALGODON-CARISMA	R	3,95	3,95
1899513	41-069-023-00001-002	81216	ALGODON-CARISMA	S	1,35	1,35

**RESUMEN CRITERIOS DE PRIORIZACIÓN****10.1.5 Sistemas sostenibles de cultivos agroindustriales PUNTOS: 5,00**

	<u>PUNTOS</u>	<u>CUMPLE</u>
Porcentaje de superficie determinada en Red Natura 2000	0,00	0.0%
Porcentaje de superficie determinada situada en zonas RAMSAR	0,00	0.0%
Porcentaje de superficie determinada en zonas vulnerables a la contaminación por nitratos	4,00	100.0%
Titulares de explotaciones que hayan adquirido el compromiso voluntario de establecimiento de una enmienda natural mediante un cultivo de crucifera para su enterrado en verde	1,00	S

**DETALLE CRITERIOS DE PRIORIZACIÓN****10.1.5 Sistemas sostenibles de cultivos agroindustriales PUNTOS: 5,00**

Porcentaje de superficie determinada en Red Natura 2000	PUNTOS: 0,00	0.0%			
	<u>SUP. PROPUESTA (ha)</u>	<u>SUP. CUMPLE (ha)</u>			
<u>REF.</u>	<u>REFERENCIA SIGPAC</u>	<u>CULTIVO DESCRIPCIÓN CULTIVO</u>	<u>S/R</u>		
1899513	41-069-023-00001-002	81216 ALGODON-CARISMA	S	1,35	0,00
1899514	41-069-023-00001-002	81216 ALGODON-CARISMA	R	3,95	0,00
Porcentaje de superficie determinada situada en zonas RAMSAR	PUNTOS: 0,00	0.0%			
	<u>SUP. PROPUESTA (ha)</u>	<u>SUP. CUMPLE (ha)</u>			
<u>REF.</u>	<u>REFERENCIA SIGPAC</u>	<u>CULTIVO DESCRIPCIÓN CULTIVO</u>	<u>S/R</u>		
1899513	41-069-023-00001-002	81216 ALGODON-CARISMA	S	1,35	0,00
1899514	41-069-023-00001-002	81216 ALGODON-CARISMA	R	3,95	0,00
Porcentaje de superficie determinada en zonas vulnerables a la contaminación por nitratos	PUNTOS: 4,00	100.0%			
	<u>SUP. PROPUESTA (ha)</u>	<u>SUP. CUMPLE (ha)</u>			
<u>REF.</u>	<u>REFERENCIA SIGPAC</u>	<u>CULTIVO DESCRIPCIÓN CULTIVO</u>	<u>S/R</u>		
1899514	41-069-023-00001-002	81216 ALGODON-CARISMA	R	3,95	3,95
1899513	41-069-023-00001-002	81216 ALGODON-CARISMA	S	1,35	1,35
Titulares de explotaciones que hayan adquirido el compromiso voluntario de establecimiento de una enmienda natural mediante un cultivo de crucifera para su enterrado en verde	PUNTOS: 1,00	S			

<b><u>APELLIDOS Y NOMBRE / RAZÓN SOCIAL</u></b>	<b><u>NIF</u></b>	<b><u>EXPEDIENTE</u></b>	<b><u>SUP. PROPUESTA (ha)</u></b>
RIVERA GUERRERO JUAN	28427905C	8022111	5,74

<b><u>PROPUESTA</u></b>	<b><u>SOLICITA PRIMA VOL.</u></b>
ADMITIDO	NO

**IMPORTE POR ANUALIDAD**

<u>CAMPAÑA</u>	<u>IMPORTE MÁXIMO SUBVENCIONABLE</u>	<u>IMPORTE MEDIO DE TRANSFERENCIA (€/ha)</u>
2015	1.666,15 €	290,27 €
2016	1.666,15 €	290,27 €
2017	1.666,15 €	290,27 €
2018	1.666,15 €	290,27 €
2019	1.666,15 €	290,27 €

**RECINTOS PROPUESTOS**

<u>REF.</u>	<u>REFERENCIA SIGPAC</u>	<u>CULTIVO</u>	<u>DESCRIPCIÓN CULTIVO</u>	<u>S/R</u>	<u>SUP. DEC. ADMIN. (ha)</u>	<u>SUP. PROPUESTA (ha)</u>
2032758	41-069-013-00013-001	81268	ALGODON-JUNCAL	R	0,70	0,70
2032759	41-069-013-00017-002	81268	ALGODON-JUNCAL	R	5,04	5,04

**RESUMEN CRITERIOS DE PRIORIZACIÓN****10.1.5 Sistemas sostenibles de cultivos agroindustriales**

PUNTOS: 4,00

	<u>PUNTOS</u>	<u>CUMPLE</u>
Porcentaje de superficie determinada en Red Natura 2000	0,00	0.0%
Porcentaje de superficie determinada situada en zonas RAMSAR	0,00	0.0%
Porcentaje de superficie determinada en zonas vulnerables a la contaminación por nitratos	4,00	100.0%
Titulares de explotaciones que hayan adquirido el compromiso voluntario de establecimiento de una enmienda natural mediante un cultivo de crucifera para su enterrado en verde	0,00	N

**DETALLE CRITERIOS DE PRIORIZACIÓN****10.1.5 Sistemas sostenibles de cultivos agroindustriales**

PUNTOS: 4,00

<u>REF.</u>	<u>REFERENCIA SIGPAC</u>	<u>CULTIVO</u>	<u>DESCRIPCIÓN CULTIVO</u>	<u>S/R</u>	<u>SUP. PROPUESTA (ha)</u>	<u>SUP. CUMPLE (ha)</u>
2032758	41-069-013-00013-001	81268	ALGODON-JUNCAL	R	0,70	0,00
2032759	41-069-013-00017-002	81268	ALGODON-JUNCAL	R	5,04	0,00

	<u>PUNTOS</u>	<u>SUP. PROPUESTA (ha)</u>	<u>SUP. CUMPLE (ha)</u>
Porcentaje de superficie determinada en Red Natura 2000	0,00	0,00	0.0%
Porcentaje de superficie determinada situada en zonas RAMSAR	0,00	0,00	0.0%
Porcentaje de superficie determinada en zonas vulnerables a la contaminación por nitratos	4,00	5,04	100.0%
Titulares de explotaciones que hayan adquirido el compromiso voluntario de establecimiento de una enmienda natural mediante un cultivo de crucifera para su enterrado en verde	0,00	0,00	N

<u>REF.</u>	<u>REFERENCIA SIGPAC</u>	<u>CULTIVO</u>	<u>DESCRIPCIÓN CULTIVO</u>	<u>S/R</u>	<u>SUP. PROPUESTA (ha)</u>	<u>SUP. CUMPLE (ha)</u>
2032758	41-069-013-00013-001	81268	ALGODON-JUNCAL	R	0,70	0,70
2032759	41-069-013-00017-002	81268	ALGODON-JUNCAL	R	5,04	5,04



<b><u>APELLIDOS Y NOMBRE / RAZÓN SOCIAL</u></b>	<b><u>NIF</u></b>	<b><u>EXPEDIENTE</u></b>	<b><u>SUP. PROPUESTA (ha)</u></b>
RIVERO JIMENEZ ANGEL	80125733N	8023747	8,55
<b><u>PROPUESTA</u></b>	<b><u>SOLICITA PRIMA VOL.</u></b>	<b><u>PROPUESTA PRIMA VOL.</u></b>	
<b>ADMITIDO</b>	<b>SI</b>	<b>ADMITIDO</b>	
<b><u>IMPORTE POR ANUALIDAD</u></b>			

<b><u>CAMPAÑA</u></b>	<b><u>IMPORTE MÁXIMO SUBVENCIONABLE</u></b>	<b><u>IMPORTE MEDIO DE TRANSFERENCIA (€/ha)</u></b>
2015	3.705,91 €	433,44 €
2016	3.705,91 €	433,44 €
2017	3.705,91 €	433,44 €
2018	3.705,91 €	433,44 €
2019	3.705,91 €	433,44 €

**RECINTOS PROPUESTOS**

<b><u>REF.</u></b>	<b><u>REFERENCIA SIGPAC</u></b>	<b><u>CULTIVO</u></b>	<b><u>DESCRIPCIÓN CULTIVO</u></b>	<b><u>S/R</u></b>	<b><u>SUP. DEC. ADMIN. (ha)</u></b>	<b><u>SUP. PROPUESTA (ha)</u></b>
1657311	41-039-009-00195-001	81314	ALGODON-ALBARIZA	R	1,63	1,63
1657312	41-039-009-00295-001	81314	ALGODON-ALBARIZA	R	2,99	2,99
1657313	41-039-013-00048-001	81314	ALGODON-ALBARIZA	R	3,93	3,93

**RESUMEN CRITERIOS DE PRIORIZACIÓN****10.1.5 Sistemas sostenibles de cultivos agroindustriales****PUNTOS: 5,00**

	<b><u>PUNTOS</u></b>	<b><u>CUMPLE</u></b>
<b>Porcentaje de superficie determinada en Red Natura 2000</b>	0,00	0.0%
<b>Porcentaje de superficie determinada situada en zonas RAMSAR</b>	0,00	0.0%
<b>Porcentaje de superficie determinada en zonas vulnerables a la contaminación por nitratos</b>	4,00	100.0%
<b>Titulares de explotaciones que hayan adquirido el compromiso voluntario de establecimiento de una enmienda natural mediante un cultivo de crucífera para su enterrado en verde</b>	1,00	S



**DETALLE CRITERIOS DE PRIORIZACIÓN****10.1.5 Sistemas sostenibles de cultivos agroindustriales****PUNTOS: 5,00****Porcentaje de superficie determinada en Red Natura 2000****PUNTOS: 0,00 0.0%**

<u>REF.</u>	<u>REFERENCIA SIGPAC</u>	<u>CULTIVO</u>	<u>DESCRIPCIÓN CULTIVO</u>	<u>S/R</u>	<u>SUP.</u>	<u>SUP.</u>
					<u>PROPUESTA</u>	<u>CUMPLE</u>
					(ha)	(ha)
1657311	41-039-009-00195-001	81314	ALGODON-ALBARIZA	R	1,63	0,00
1657312	41-039-009-00295-001	81314	ALGODON-ALBARIZA	R	2,99	0,00
1657313	41-039-013-00048-001	81314	ALGODON-ALBARIZA	R	3,93	0,00

**Porcentaje de superficie determinada situada en zonas RAMSAR****PUNTOS: 0,00 0.0%**

<u>REF.</u>	<u>REFERENCIA SIGPAC</u>	<u>CULTIVO</u>	<u>DESCRIPCIÓN CULTIVO</u>	<u>S/R</u>	<u>SUP.</u>	<u>SUP.</u>
					<u>PROPUESTA</u>	<u>CUMPLE</u>
					(ha)	(ha)
1657311	41-039-009-00195-001	81314	ALGODON-ALBARIZA	R	1,63	0,00
1657312	41-039-009-00295-001	81314	ALGODON-ALBARIZA	R	2,99	0,00
1657313	41-039-013-00048-001	81314	ALGODON-ALBARIZA	R	3,93	0,00

**Porcentaje de superficie determinada en zonas vulnerables a la contaminación por nitratos****PUNTOS: 4,00 100.0%**

<u>REF.</u>	<u>REFERENCIA SIGPAC</u>	<u>CULTIVO</u>	<u>DESCRIPCIÓN CULTIVO</u>	<u>S/R</u>	<u>SUP.</u>	<u>SUP.</u>
					<u>PROPUESTA</u>	<u>CUMPLE</u>
					(ha)	(ha)
1657311	41-039-009-00195-001	81314	ALGODON-ALBARIZA	R	1,63	1,63
1657312	41-039-009-00295-001	81314	ALGODON-ALBARIZA	R	2,99	2,99
1657313	41-039-013-00048-001	81314	ALGODON-ALBARIZA	R	3,93	3,93

**Titulares de explotaciones que hayan adquirido el compromiso voluntario de establecimiento de una enmienda natural mediante un cultivo de crucífera para su enterrado en verde****PUNTOS: 1,00 S**

<b><u>APELLIDOS Y NOMBRE / RAZÓN SOCIAL</u></b>	<b><u>NIF</u></b>	<b><u>EXPEDIENTE</u></b>	<b><u>SUP. PROPUESTA (ha)</u></b>
RIVERO RIVERO ANTONIO JOSE	52245410J	8025315	5,14

<b><u>PROPUESTA</u></b>	<b><u>SOLICITA PRIMA VOL.</u></b>
ADMITIDO	NO

**IMPORTE POR ANUALIDAD**

<u>CAMPAÑA</u>	<u>IMPORTE MÁXIMO SUBVENCIONABLE</u>	<u>IMPORTE MEDIO DE TRANSFERENCIA (€/ha)</u>
2015	1.491,99 €	290,27 €
2016	1.491,99 €	290,27 €
2017	1.491,99 €	290,27 €
2018	1.491,99 €	290,27 €
2019	1.491,99 €	290,27 €

**RECINTOS PROPUESTOS**

<u>REF.</u>	<u>REFERENCIA SIGPAC</u>	<u>CULTIVO</u>	<u>DESCRIPCIÓN CULTIVO</u>	<u>S/R</u>	<u>SUP. DEC. ADMIN. (ha)</u>	<u>SUP. PROPUESTA (ha)</u>
1990501	41-039-007-00050-001	81343	ALGODON-ST402	R	4,57	4,57
1990502	41-039-007-00217-001	81343	ALGODON-ST402	R	0,57	0,57

**RESUMEN CRITERIOS DE PRIORIZACIÓN****10.1.5 Sistemas sostenibles de cultivos agroindustriales** PUNTOS: 4,00

	<u>PUNTOS</u>	<u>CUMPLE</u>
Porcentaje de superficie determinada en Red Natura 2000	0,00	0.0%
Porcentaje de superficie determinada situada en zonas RAMSAR	0,00	0.0%
Porcentaje de superficie determinada en zonas vulnerables a la contaminación por nitratos	4,00	100.0%
Titulares de explotaciones que hayan adquirido el compromiso voluntario de establecimiento de una enmienda natural mediante un cultivo de crucifera para su enterrado en verde	0,00	N

**DETALLE CRITERIOS DE PRIORIZACIÓN****10.1.5 Sistemas sostenibles de cultivos agroindustriales** PUNTOS: 4,00

<u>REF.</u>	<u>REFERENCIA SIGPAC</u>	<u>CULTIVO</u>	<u>DESCRIPCIÓN CULTIVO</u>	<u>S/R</u>	<u>SUP. PROPUESTA (ha)</u>	<u>SUP. CUMPLE (ha)</u>
1990501	41-039-007-00050-001	81343	ALGODON-ST402	R	4,57	0,00
1990502	41-039-007-00217-001	81343	ALGODON-ST402	R	0,57	0,00

	<u>PUNTOS</u>	<u>SUP. PROPUESTA (ha)</u>	<u>SUP. CUMPLE (ha)</u>
Porcentaje de superficie determinada en Red Natura 2000	0,00	0,00	0.0%
Porcentaje de superficie determinada situada en zonas RAMSAR	0,00	0,57	0.0%
Porcentaje de superficie determinada en zonas vulnerables a la contaminación por nitratos	4,00	0,57	100.0%
Titulares de explotaciones que hayan adquirido el compromiso voluntario de establecimiento de una enmienda natural mediante un cultivo de crucifera para su enterrado en verde	0,00		N

<b><u>APELLIDOS Y NOMBRE / RAZÓN SOCIAL</u></b>	<b><u>NIF</u></b>	<b><u>EXPEDIENTE</u></b>	<b><u>SUP. PROPUESTA (ha)</u></b>
RIVERO RIVERO MIGUEL	80125898Q	8020291	10,00
<b><u>PROPUESTA</u></b>	<b><u>SOLICITA PRIMA VOL.</u></b>	<b><u>PROPUESTA PRIMA VOL.</u></b>	
ADMITIDO	SI	ADMITIDO	

**IMPORTE POR ANUALIDAD**

<b><u>CAMPAÑA</u></b>	<b><u>IMPORTE MÁXIMO SUBVENCIONABLE</u></b>	<b><u>IMPORTE MEDIO DE TRANSFERENCIA (€/ha)</u></b>
2015	4.334,40 €	433,44 €
2016	4.334,40 €	433,44 €
2017	4.334,40 €	433,44 €
2018	4.334,40 €	433,44 €
2019	4.334,40 €	433,44 €

**RECINTOS PROPUESTOS**

<b><u>REF.</u></b>	<b><u>REFERENCIA SIGPAC</u></b>	<b><u>CULTIVO</u></b>	<b><u>DESCRIPCIÓN CULTIVO</u></b>	<b><u>S/R</u></b>	<b><u>SUP. DEC. ADMIN. (ha)</u></b>	<b><u>SUP. PROPUESTA (ha)</u></b>
2055539	41-039-006-00060-002	81268	ALGODON-JUNCAL	R	3,02	3,02
2055536	41-039-010-00391-001	4100	MAIZ-MAIZ CONVENCIONAL	R	0,20	0,20
2055540	41-039-010-00391-001	81320	ALGODON-DP396	R	6,78	6,78

**RESUMEN CRITERIOS DE PRIORIZACIÓN****10.1.5 Sistemas sostenibles de cultivos agroindustriales**

PUNTOS: 5,00

	<b><u>PUNTOS</u></b>	<b><u>CUMPLE</u></b>
Porcentaje de superficie determinada en Red Natura 2000	0,00	0.0%
Porcentaje de superficie determinada situada en zonas RAMSAR	0,00	0.0%
Porcentaje de superficie determinada en zonas vulnerables a la contaminación por nitratos	4,00	100.0%
Titulares de explotaciones que hayan adquirido el compromiso voluntario de establecimiento de una enmienda natural mediante un cultivo de crucífera para su enterrado en verde	1,00	S



**DETALLE CRITERIOS DE PRIORIZACIÓN****10.1.5 Sistemas sostenibles de cultivos agroindustriales****PUNTOS: 5,00****Porcentaje de superficie determinada en Red Natura 2000****PUNTOS: 0,00 0.0%**

<u>REF.</u>	<u>REFERENCIA SIGPAC</u>	<u>CULTIVO</u>	<u>DESCRIPCIÓN CULTIVO</u>	<u>S/R</u>	<u>SUP.</u>	<u>SUP.</u>
					<u>PROPUESTA</u>	<u>CÚMPLE</u>
					(ha)	(ha)
2055539	41-039-006-00060-002	81268	ALGODON-JUNCAL	R	3,02	0,00
2055536	41-039-010-00391-001	4100	MAIZ-MAIZ CONVENCIONAL	R	0,20	0,00
2055540	41-039-010-00391-001	81320	ALGODON-DP396	R	6,78	0,00

**Porcentaje de superficie determinada situada en zonas RAMSAR****PUNTOS: 0,00 0.0%**

<u>REF.</u>	<u>REFERENCIA SIGPAC</u>	<u>CULTIVO</u>	<u>DESCRIPCIÓN CULTIVO</u>	<u>S/R</u>	<u>SUP.</u>	<u>SUP.</u>
					<u>PROPUESTA</u>	<u>CÚMPLE</u>
					(ha)	(ha)
2055539	41-039-006-00060-002	81268	ALGODON-JUNCAL	R	3,02	0,00
2055536	41-039-010-00391-001	4100	MAIZ-MAIZ CONVENCIONAL	R	0,20	0,00
2055540	41-039-010-00391-001	81320	ALGODON-DP396	R	6,78	0,00

**Porcentaje de superficie determinada en zonas vulnerables a la contaminación por nitratos****PUNTOS: 4,00 100.0%**

<u>REF.</u>	<u>REFERENCIA SIGPAC</u>	<u>CULTIVO</u>	<u>DESCRIPCIÓN CULTIVO</u>	<u>S/R</u>	<u>SUP.</u>	<u>SUP.</u>
					<u>PROPUESTA</u>	<u>CÚMPLE</u>
					(ha)	(ha)
2055539	41-039-006-00060-002	81268	ALGODON-JUNCAL	R	3,02	3,02
2055536	41-039-010-00391-001	4100	MAIZ-MAIZ CONVENCIONAL	R	0,20	0,20
2055540	41-039-010-00391-001	81320	ALGODON-DP396	R	6,78	6,78

**Titulares de explotaciones que hayan adquirido el compromiso voluntario de establecimiento de una enmienda natural mediante un cultivo de crucífera para su enterrado en verde****PUNTOS: 1,00 S**

<u>APELLIDOS Y NOMBRE / RAZÓN SOCIAL</u>	<u>NIF</u>	<u>EXPEDIENTE</u>	<u>SUP. PROPUESTA (ha)</u>
RIVERO ROSA RUBEN	31022493R	8029889	8,45
<u>PROPUESTA ADMITIDO</u>	<u>SOLICITA PRIMA VOL. SI</u>	<u>PROPUESTA PRIMA VOL. ADMITIDO</u>	
<u>IMPORTE POR ANUALIDAD</u>			

<u>CAMPAÑA</u>	<u>IMPORTE MÁXIMO SUBVENCIONABLE</u>	<u>IMPORTE MEDIO DE TRANSFERENCIA (€/ha)</u>
2015	3.662,57 €	433,44 €
2016	3.662,57 €	433,44 €
2017	3.662,57 €	433,44 €
2018	3.662,57 €	433,44 €
2019	3.662,57 €	433,44 €

**RECINTOS PROPUESTOS**

<u>REF.</u>	<u>REFERENCIA SIGPAC</u>	<u>CULTIVO</u>	<u>DESCRIPCIÓN CULTIVO</u>	<u>S/R</u>	<u>SUP. DEC. ADMIN. (ha)</u>	<u>SUP. PROPUESTA (ha)</u>
2101433	41-039-062-00098-001	81320	ALGODON-DP396	R	4,20	4,20
2101434	41-039-062-00098-003	81320	ALGODON-DP396	R	4,25	4,25

**RESUMEN CRITERIOS DE PRIORIZACIÓN**

<b>10.1.5 Sistemas sostenibles de cultivos agroindustriales</b>	<b>PUNTOS: 5,00</b>	<b>PUNTOS</b>	<b>CUMPLE</b>
Porcentaje de superficie determinada en Red Natura 2000		0,00	0.0%
Porcentaje de superficie determinada situada en zonas RAMSAR		0,00	0.0%
Porcentaje de superficie determinada en zonas vulnerables a la contaminación por nitratos		4,00	100.0%
Titulares de explotaciones que hayan adquirido el compromiso voluntario de establecimiento de una enmienda natural mediante un cultivo de crucifera para su enterrado en verde		1,00	S

**DETALLE CRITERIOS DE PRIORIZACIÓN**

<b>10.1.5 Sistemas sostenibles de cultivos agroindustriales</b>	<b>PUNTOS: 5,00</b>	<b>PUNTOS</b>	<b>CUMPLE</b>			
Porcentaje de superficie determinada en Red Natura 2000		PUNTOS: 0,00	0.0%			
		<b>SUP. PROPUESTA (ha)</b>	<b>SUP. CUMPLE (ha)</b>			
<u>REF.</u>	<u>REFERENCIA SIGPAC</u>	<u>CULTIVO</u>	<u>DESCRIPCIÓN CULTIVO</u>	<u>S/R</u>		
2101433	41-039-062-00098-001	81320	ALGODON-DP396	R	4,20	0,00
2101434	41-039-062-00098-003	81320	ALGODON-DP396	R	4,25	0,00
Porcentaje de superficie determinada situada en zonas RAMSAR		PUNTOS: 0,00	0.0%			
		<b>SUP. PROPUESTA (ha)</b>	<b>SUP. CUMPLE (ha)</b>			
<u>REF.</u>	<u>REFERENCIA SIGPAC</u>	<u>CULTIVO</u>	<u>DESCRIPCIÓN CULTIVO</u>	<u>S/R</u>		
2101433	41-039-062-00098-001	81320	ALGODON-DP396	R	4,20	0,00
2101434	41-039-062-00098-003	81320	ALGODON-DP396	R	4,25	0,00
Porcentaje de superficie determinada en zonas vulnerables a la contaminación por nitratos		PUNTOS: 4,00	100.0%			
		<b>SUP. PROPUESTA (ha)</b>	<b>SUP. CUMPLE (ha)</b>			
<u>REF.</u>	<u>REFERENCIA SIGPAC</u>	<u>CULTIVO</u>	<u>DESCRIPCIÓN CULTIVO</u>	<u>S/R</u>		
2101433	41-039-062-00098-001	81320	ALGODON-DP396	R	4,20	4,20
2101434	41-039-062-00098-003	81320	ALGODON-DP396	R	4,25	4,25
Titulares de explotaciones que hayan adquirido el compromiso voluntario de establecimiento de una enmienda natural mediante un cultivo de crucifera para su enterrado en verde		PUNTOS: 1,00	S			

<b><u>APELLIDOS Y NOMBRE / RAZÓN SOCIAL</u></b>	<b><u>NIF</u></b>	<b><u>EXPEDIENTE</u></b>	<b><u>SUP. PROPUESTA (ha)</u></b>
ROALON INVER 2002, S.L.	B91236133	8027197	51,50

<b><u>PROPUESTA</u></b>	<b><u>SOLICITA PRIMA VOL.</u></b>
ADMITIDO	NO

**IMPORTE POR ANUALIDAD**

<u>CAMPAÑA</u>	<u>IMPORTE MÁXIMO SUBVENCIONABLE</u>	<u>IMPORTE MEDIO DE TRANSFERENCIA (€/ha)</u>
2015	13.613,66 €	264,34 €
2016	13.613,66 €	264,34 €
2017	13.613,66 €	264,34 €
2018	13.613,66 €	264,34 €
2019	13.613,66 €	264,34 €

**RECINTOS PROPUESTOS**

<u>REF.</u>	<u>REFERENCIA SIGPAC</u>	<u>CULTIVO</u>	<u>DESCRIPCIÓN CULTIVO</u>	<u>S/R</u>	<u>SUP. DEC. ADMIN. (ha)</u>	<u>SUP. PROPUESTA (ha)</u>
2210878	41-020-004-00077-001	81151	ALGODON-CELIA	R	8,71	8,71
2210875	41-020-004-00077-004	81151	ALGODON-CELIA	R	3,21	3,21
2210876	41-020-004-00077-006	81377	ALGODON-ELSA	R	38,93	38,93
2210877	41-020-004-00084-006	81377	ALGODON-ELSA	R	0,65	0,65

**RESUMEN CRITERIOS DE PRIORIZACIÓN****10.1.5 Sistemas sostenibles de cultivos agroindustriales****PUNTOS: 4,00**

	<b><u>PUNTOS</u></b>	<b><u>CUMPLE</u></b>
Porcentaje de superficie determinada en Red Natura 2000	0,00	0.0%
Porcentaje de superficie determinada situada en zonas RAMSAR	0,00	0.0%
Porcentaje de superficie determinada en zonas vulnerables a la contaminación por nitratos	4,00	100.0%
Titulares de explotaciones que hayan adquirido el compromiso voluntario de establecimiento de una enmienda natural mediante un cultivo de crucífera para su enterrado en verde	0,00	N



**DETALLE CRITERIOS DE PRIORIZACIÓN****10.1.5 Sistemas sostenibles de cultivos agroindustriales****PUNTOS: 4,00****Porcentaje de superficie determinada en Red Natura 2000****PUNTOS: 0,00 0.0%**

<u>REF.</u>	<u>REFERENCIA SIGPAC</u>	<u>CULTIVO DESCRIPCIÓN CULTIVO</u>	<u>S/R</u>	<u>SUP. PROPUESTA (ha)</u>	<u>SUP. CUMPLE (ha)</u>
2210878	41-020-004-00077-001	81151 ALGODON-CELIA	R	8,71	0,00
2210875	41-020-004-00077-004	81151 ALGODON-CELIA	R	3,21	0,00
2210876	41-020-004-00077-006	81377 ALGODON-ELSA	R	38,93	0,00
2210877	41-020-004-00084-006	81377 ALGODON-ELSA	R	0,65	0,00

**Porcentaje de superficie determinada situada en zonas RAMSAR****PUNTOS: 0,00 0.0%**

<u>REF.</u>	<u>REFERENCIA SIGPAC</u>	<u>CULTIVO DESCRIPCIÓN CULTIVO</u>	<u>S/R</u>	<u>SUP. PROPUESTA (ha)</u>	<u>SUP. CUMPLE (ha)</u>
2210878	41-020-004-00077-001	81151 ALGODON-CELIA	R	8,71	0,00
2210875	41-020-004-00077-004	81151 ALGODON-CELIA	R	3,21	0,00
2210876	41-020-004-00077-006	81377 ALGODON-ELSA	R	38,93	0,00
2210877	41-020-004-00084-006	81377 ALGODON-ELSA	R	0,65	0,00

**Porcentaje de superficie determinada en zonas vulnerables a la contaminación por nitratos****PUNTOS: 4,00 100.0%**

<u>REF.</u>	<u>REFERENCIA SIGPAC</u>	<u>CULTIVO DESCRIPCIÓN CULTIVO</u>	<u>S/R</u>	<u>SUP. PROPUESTA (ha)</u>	<u>SUP. CUMPLE (ha)</u>
2210878	41-020-004-00077-001	81151 ALGODON-CELIA	R	8,71	8,71
2210875	41-020-004-00077-004	81151 ALGODON-CELIA	R	3,21	3,21
2210876	41-020-004-00077-006	81377 ALGODON-ELSA	R	38,93	38,93
2210877	41-020-004-00084-006	81377 ALGODON-ELSA	R	0,65	0,65

**Titulares de explotaciones que hayan adquirido el compromiso voluntario de establecimiento de una enmienda natural mediante un cultivo de crucífera para su enterrado en verde****PUNTOS: 0,00 N**



<b><u>APELLIDOS Y NOMBRE / RAZÓN SOCIAL</u></b>	<b><u>NIF</u></b>	<b><u>EXPEDIENTE</u></b>	<b><u>SUP. PROPUESTA (ha)</u></b>
RODAS GALINDO JUAN JESUS	28686706W	8028135	11,00

<b><u>PROPUESTA</u></b>	<b><u>SOLICITA PRIMA VOL.</u></b>
ADMITIDO	NO

**IMPORTE POR ANUALIDAD**

<u>CAMPAÑA</u>	<u>IMPORTE MÁXIMO SUBVENCIONABLE</u>	<u>IMPORTE MEDIO DE TRANSFERENCIA (€/ha)</u>
2015	3.192,97 €	290,27 €
2016	3.192,97 €	290,27 €
2017	3.192,97 €	290,27 €
2018	3.192,97 €	290,27 €
2019	3.192,97 €	290,27 €

**RECINTOS PROPUESTOS**

<u>REF.</u>	<u>REFERENCIA SIGPAC</u>	<u>CULTIVO</u>	<u>DESCRIPCIÓN CULTIVO</u>	<u>S/R</u>	<u>SUP. DEC. ADMIN. (ha)</u>	<u>SUP. PROPUESTA (ha)</u>
1927249	41-053-019-00123-002	81363	ALGODON-DP332	R	3,00	3,00
1927250	41-053-019-00123-002	81363	ALGODON-DP332	R	6,00	6,00
1927251	41-053-019-00123-002	82343	REMOLACHA-CICLON	R	2,00	2,00

**RESUMEN CRITERIOS DE PRIORIZACIÓN****10.1.5 Sistemas sostenibles de cultivos agroindustriales****PUNTOS:** 4,00

	<b><u>PUNTOS</u></b>	<b><u>CUMPLE</u></b>
Porcentaje de superficie determinada en Red Natura 2000	0,00	0.0%
Porcentaje de superficie determinada situada en zonas RAMSAR	0,00	0.0%
Porcentaje de superficie determinada en zonas vulnerables a la contaminación por nitratos	4,00	100.0%
Titulares de explotaciones que hayan adquirido el compromiso voluntario de establecimiento de una enmienda natural mediante un cultivo de crucífera para su enterrado en verde	0,00	N



**DETALLE CRITERIOS DE PRIORIZACIÓN****10.1.5 Sistemas sostenibles de cultivos agroindustriales****PUNTOS: 4,00****Porcentaje de superficie determinada en Red Natura 2000****PUNTOS: 0,00 0.0%**

<u>REF.</u>	<u>REFERENCIA SIGPAC</u>	<u>CULTIVO</u>	<u>DESCRIPCIÓN CULTIVO</u>	<u>S/R</u>	<u>SUP.</u>	<u>SUP.</u>
					<u>PROPUESTA</u>	<u>CUMPLE</u>
					(ha)	(ha)
1927249	41-053-019-00123-002	81363	ALGODON-DP332	R	3,00	0,00
1927250	41-053-019-00123-002	81363	ALGODON-DP332	R	6,00	0,00
1927251	41-053-019-00123-002	82343	REMOLACHA-CICLON	R	2,00	0,00

**Porcentaje de superficie determinada situada en zonas RAMSAR****PUNTOS: 0,00 0.0%**

<u>REF.</u>	<u>REFERENCIA SIGPAC</u>	<u>CULTIVO</u>	<u>DESCRIPCIÓN CULTIVO</u>	<u>S/R</u>	<u>SUP.</u>	<u>SUP.</u>
					<u>PROPUESTA</u>	<u>CUMPLE</u>
					(ha)	(ha)
1927249	41-053-019-00123-002	81363	ALGODON-DP332	R	3,00	0,00
1927250	41-053-019-00123-002	81363	ALGODON-DP332	R	6,00	0,00
1927251	41-053-019-00123-002	82343	REMOLACHA-CICLON	R	2,00	0,00

**Porcentaje de superficie determinada en zonas vulnerables a la contaminación por nitratos****PUNTOS: 4,00 100.0%**

<u>REF.</u>	<u>REFERENCIA SIGPAC</u>	<u>CULTIVO</u>	<u>DESCRIPCIÓN CULTIVO</u>	<u>S/R</u>	<u>SUP.</u>	<u>SUP.</u>
					<u>PROPUESTA</u>	<u>CUMPLE</u>
					(ha)	(ha)
1927249	41-053-019-00123-002	81363	ALGODON-DP332	R	3,00	3,00
1927250	41-053-019-00123-002	81363	ALGODON-DP332	R	6,00	6,00
1927251	41-053-019-00123-002	82343	REMOLACHA-CICLON	R	2,00	2,00

**Titulares de explotaciones que hayan adquirido el compromiso voluntario de establecimiento de una enmienda natural mediante un cultivo de crucífera para su enterrado en verde****PUNTOS: 0,00 N**

<u>APELLIDOS Y NOMBRE / RAZÓN SOCIAL</u>	<u>NIF</u>	<u>EXPEDIENTE</u>	<u>SUP. PROPUESTA (ha)</u>
RODAS MORALES MANUEL	75343681M	8012367	6,65

<u>PROPUESTA</u>	<u>SOLICITA PRIMA VOL.</u>
ADMITIDO	NO

**IMPORTE POR ANUALIDAD**

<u>CAMPAÑA</u>	<u>IMPORTE MÁXIMO SUBVENCIONABLE</u>	<u>IMPORTE MEDIO DE TRANSFERENCIA (€/ha)</u>
2015	1.930,30 €	290,27 €
2016	1.930,30 €	290,27 €
2017	1.930,30 €	290,27 €
2018	1.930,30 €	290,27 €
2019	1.930,30 €	290,27 €

**RECINTOS PROPUESTOS**

<u>REF.</u>	<u>REFERENCIA SIGPAC</u>	<u>CULTIVO</u>	<u>DESCRIPCIÓN CULTIVO</u>	<u>S/R</u>	<u>SUP. DEC. ADMIN. (ha)</u>	<u>SUP. PROPUESTA (ha)</u>
1847204	41-069-016-00053-001	81268	ALGODON-JUNCAL	R	6,65	6,65

**RESUMEN CRITERIOS DE PRIORIZACIÓN**

<b>10.1.5 Sistemas sostenibles de cultivos agroindustriales</b>	<b>PUNTOS: 4,00</b>	<b>PUNTOS</b>	<b>CUMPLE</b>
Porcentaje de superficie determinada en Red Natura 2000		0,00	0.0%
Porcentaje de superficie determinada situada en zonas RAMSAR		0,00	0.0%
Porcentaje de superficie determinada en zonas vulnerables a la contaminación por nitratos		4,00	100.0%
Titulares de explotaciones que hayan adquirido el compromiso voluntario de establecimiento de una enmienda natural mediante un cultivo de crucifera para su enterrado en verde		0,00	N

**DETALLE CRITERIOS DE PRIORIZACIÓN**

<b>10.1.5 Sistemas sostenibles de cultivos agroindustriales</b>	<b>PUNTOS: 4,00</b>	<b>PUNTOS</b>	<b>CUMPLE</b>			
Porcentaje de superficie determinada en Red Natura 2000		PUNTOS: 0,00	0.0%			
		<u>SUP. PROPUESTA (ha)</u>	<u>SUP. CUMPLE (ha)</u>			
<u>REF.</u>	<u>REFERENCIA SIGPAC</u>	<u>CULTIVO</u>	<u>DESCRIPCIÓN CULTIVO</u>	<u>S/R</u>		
1847204	41-069-016-00053-001	81268	ALGODON-JUNCAL	R	6,65	0,00
Porcentaje de superficie determinada situada en zonas RAMSAR		PUNTOS: 0,00	0.0%			
		<u>SUP. PROPUESTA (ha)</u>	<u>SUP. CUMPLE (ha)</u>			
<u>REF.</u>	<u>REFERENCIA SIGPAC</u>	<u>CULTIVO</u>	<u>DESCRIPCIÓN CULTIVO</u>	<u>S/R</u>		
1847204	41-069-016-00053-001	81268	ALGODON-JUNCAL	R	6,65	0,00
Porcentaje de superficie determinada en zonas vulnerables a la contaminación por nitratos		PUNTOS: 4,00	100.0%			
		<u>SUP. PROPUESTA (ha)</u>	<u>SUP. CUMPLE (ha)</u>			
<u>REF.</u>	<u>REFERENCIA SIGPAC</u>	<u>CULTIVO</u>	<u>DESCRIPCIÓN CULTIVO</u>	<u>S/R</u>		
1847204	41-069-016-00053-001	81268	ALGODON-JUNCAL	R	6,65	6,65
Titulares de explotaciones que hayan adquirido el compromiso voluntario de establecimiento de una enmienda natural mediante un cultivo de crucifera para su enterrado en verde		PUNTOS: 0,00	N			



<b><u>APELLIDOS Y NOMBRE / RAZÓN SOCIAL</u></b>	<b><u>NIF</u></b>	<b><u>EXPEDIENTE</u></b>	<b><u>SUP. PROPUESTA (ha)</u></b>
RODRIGUEZ CABALLERO ANA MARIA	34072526G	8025367	9,69
<b><u>PROPUESTA</u></b>	<b><u>SOLICITA PRIMA VOL.</u></b>	<b><u>PROPUESTA PRIMA VOL.</u></b>	
ADMITIDO	SI	ADMITIDO	

**IMPORTE POR ANUALIDAD**

<u>CAMPAÑA</u>	<u>IMPORTE MÁXIMO SUBVENCIONABLE</u>	<u>IMPORTE MEDIO DE TRANSFERENCIA (€/ha)</u>
2015	4.200,04 €	433,44 €
2016	4.200,04 €	433,44 €
2017	4.200,04 €	433,44 €
2018	4.200,04 €	433,44 €
2019	4.200,04 €	433,44 €

**RECINTOS PROPUESTOS**

<u>REF.</u>	<u>REFERENCIA SIGPAC</u>	<u>CULTIVO</u>	<u>DESCRIPCIÓN CULTIVO</u>	<u>S/R</u>	<u>SUP. DEC. ADMIN. (ha)</u>	<u>SUP. PROPUESTA (ha)</u>
1749448	41-020-031-00155-001	81361	ALGODON-INTERCOTT 211	R	9,69	9,69

**RESUMEN CRITERIOS DE PRIORIZACIÓN**

<b>10.1.5 Sistemas sostenibles de cultivos agroindustriales</b>	<b>PUNTOS: 5,00</b>		
<b>Porcentaje de superficie determinada en Red Natura 2000</b>		<b>PUNTOS</b>	<b>CUMPLE</b>
		0,00	0.0%
<b>Porcentaje de superficie determinada situada en zonas RAMSAR</b>		0,00	0.0%
<b>Porcentaje de superficie determinada en zonas vulnerables a la contaminación por nitratos</b>		4,00	100.0%
<b>Titulares de explotaciones que hayan adquirido el compromiso voluntario de establecimiento de una enmienda natural mediante un cultivo de crucifera para su enterrado en verde</b>		1,00	S

**DETALLE CRITERIOS DE PRIORIZACIÓN**

<b>10.1.5 Sistemas sostenibles de cultivos agroindustriales</b>	<b>PUNTOS: 5,00</b>		
<b>Porcentaje de superficie determinada en Red Natura 2000</b>		<b>PUNTOS:</b>	<b>0,00</b>
			<b>0.0%</b>
		<b>SUP. PROPUESTA (ha)</b>	<b>SUP. CUMPLE (ha)</b>
<b>REF.</b>	<b>REFERENCIA SIGPAC</b>	<b>CULTIVO</b>	<b>DESCRIPCIÓN CULTIVO</b>
1749448	41-020-031-00155-001	81361	ALGODON-INTERCOTT 211
		<b>S/R</b>	<b>R</b>
			<b>9,69</b>
			<b>0,00</b>
<b>Porcentaje de superficie determinada situada en zonas RAMSAR</b>		<b>PUNTOS:</b>	<b>0,00</b>
			<b>0.0%</b>
		<b>SUP. PROPUESTA (ha)</b>	<b>SUP. CUMPLE (ha)</b>
<b>REF.</b>	<b>REFERENCIA SIGPAC</b>	<b>CULTIVO</b>	<b>DESCRIPCIÓN CULTIVO</b>
1749448	41-020-031-00155-001	81361	ALGODON-INTERCOTT 211
		<b>S/R</b>	<b>R</b>
			<b>9,69</b>
			<b>0,00</b>
<b>Porcentaje de superficie determinada en zonas vulnerables a la contaminación por nitratos</b>		<b>PUNTOS:</b>	<b>4,00</b>
			<b>100.0%</b>
		<b>SUP. PROPUESTA (ha)</b>	<b>SUP. CUMPLE (ha)</b>
<b>REF.</b>	<b>REFERENCIA SIGPAC</b>	<b>CULTIVO</b>	<b>DESCRIPCIÓN CULTIVO</b>
1749448	41-020-031-00155-001	81361	ALGODON-INTERCOTT 211
		<b>S/R</b>	<b>R</b>
			<b>9,69</b>
			<b>9,69</b>
<b>Titulares de explotaciones que hayan adquirido el compromiso voluntario de establecimiento de una enmienda natural mediante un cultivo de crucifera para su enterrado en verde</b>		<b>PUNTOS:</b>	<b>1,00</b>
			<b>S</b>



<u>APELLIDOS Y NOMBRE / RAZÓN SOCIAL</u>	<u>NIF</u>	<u>EXPEDIENTE</u>	<u>SUP. PROPUESTA (ha)</u>
RODRIGUEZ CABALLERO ANTONIO	75442608D	8011444	10,00

<u>PROPUESTA</u>	<u>SOLICITA PRIMA VOL.</u>	<u>PROPUESTA PRIMA VOL.</u>
ADMITIDO	SI	ADMITIDO

**IMPORTE POR ANUALIDAD**

<u>CAMPAÑA</u>	<u>IMPORTE MÁXIMO SUBVENCIONABLE</u>	<u>IMPORTE MEDIO DE TRANSFERENCIA (€/ha)</u>
2015	4.334,40 €	433,44 €
2016	4.334,40 €	433,44 €
2017	4.334,40 €	433,44 €
2018	4.334,40 €	433,44 €
2019	4.334,40 €	433,44 €

**RECINTOS PROPUESTOS**

<u>REF.</u>	<u>REFERENCIA SIGPAC</u>	<u>CULTIVO</u>	<u>DESCRIPCIÓN CULTIVO</u>	<u>S/R</u>	<u>SUP. DEC. ADMIN. (ha)</u>	<u>SUP. PROPUESTA (ha)</u>
2019271	41-034-011-00399-002	81216	ALGODON-CARISMA	R	10,00	10,00

**RESUMEN CRITERIOS DE PRIORIZACIÓN**

<b>10.1.5 Sistemas sostenibles de cultivos agroindustriales</b>	<b>PUNTOS: 5,00</b>	<b>PUNTOS</b>	<b>CUMPLE</b>
Porcentaje de superficie determinada en Red Natura 2000		0,00	0.0%
Porcentaje de superficie determinada situada en zonas RAMSAR		0,00	0.0%
Porcentaje de superficie determinada en zonas vulnerables a la contaminación por nitratos		4,00	100.0%
Titulares de explotaciones que hayan adquirido el compromiso voluntario de establecimiento de una enmienda natural mediante un cultivo de crucifera para su enterrado en verde		1,00	S

**DETALLE CRITERIOS DE PRIORIZACIÓN**

<b>10.1.5 Sistemas sostenibles de cultivos agroindustriales</b>	<b>PUNTOS: 5,00</b>	<b>PUNTOS</b>	<b>CUMPLE</b>			
Porcentaje de superficie determinada en Red Natura 2000		PUNTOS: 0,00	0.0%			
		<u>SUP. PROPUESTA (ha)</u>	<u>SUP. CUMPLE (ha)</u>			
<u>REF.</u>	<u>REFERENCIA SIGPAC</u>	<u>CULTIVO</u>	<u>DESCRIPCIÓN CULTIVO</u>	<u>S/R</u>	10,00	0,00
2019271	41-034-011-00399-002	81216	ALGODON-CARISMA	R		
Porcentaje de superficie determinada situada en zonas RAMSAR		PUNTOS: 0,00	0.0%			
		<u>SUP. PROPUESTA (ha)</u>	<u>SUP. CUMPLE (ha)</u>			
<u>REF.</u>	<u>REFERENCIA SIGPAC</u>	<u>CULTIVO</u>	<u>DESCRIPCIÓN CULTIVO</u>	<u>S/R</u>	10,00	0,00
2019271	41-034-011-00399-002	81216	ALGODON-CARISMA	R		
Porcentaje de superficie determinada en zonas vulnerables a la contaminación por nitratos		PUNTOS: 4,00	100.0%			
		<u>SUP. PROPUESTA (ha)</u>	<u>SUP. CUMPLE (ha)</u>			
<u>REF.</u>	<u>REFERENCIA SIGPAC</u>	<u>CULTIVO</u>	<u>DESCRIPCIÓN CULTIVO</u>	<u>S/R</u>	10,00	10,00
2019271	41-034-011-00399-002	81216	ALGODON-CARISMA	R		
Titulares de explotaciones que hayan adquirido el compromiso voluntario de establecimiento de una enmienda natural mediante un cultivo de crucifera para su enterrado en verde		PUNTOS: 1,00	S			



<u>APELLIDOS Y NOMBRE / RAZÓN SOCIAL</u>	<u>NIF</u>	<u>EXPEDIENTE</u>	<u>SUP. PROPUESTA (ha)</u>
RODRIGUEZ CABALLERO CONCEPCION	75435807Q	8011451	10,00
<u>PROPUESTA ADMITIDO</u>	<u>SOLICITA PRIMA VOL. SI</u>	<u>PROPUESTA PRIMA VOL. ADMITIDO</u>	

**IMPORTE POR ANUALIDAD**

<u>CAMPAÑA</u>	<u>IMPORTE MÁXIMO SUBVENCIONABLE</u>	<u>IMPORTE MEDIO DE TRANSFERENCIA (€/ha)</u>
2015	4.334,40 €	433,44 €
2016	4.334,40 €	433,44 €
2017	4.334,40 €	433,44 €
2018	4.334,40 €	433,44 €
2019	4.334,40 €	433,44 €

**RECINTOS PROPUESTOS**

<u>REF.</u>	<u>REFERENCIA SIGPAC</u>	<u>CULTIVO</u>	<u>DESCRIPCIÓN CULTIVO</u>	<u>S/R</u>	<u>SUP. DEC. ADMIN. (ha)</u>	<u>SUP. PROPUESTA (ha)</u>
2019892	41-034-011-00399-002	81006	ALGODON-INTERCOTT 670	R	10,00	10,00

**RESUMEN CRITERIOS DE PRIORIZACIÓN**

<b>10.1.5 Sistemas sostenibles de cultivos agroindustriales</b>	<b>PUNTOS: 5,00</b>	<b>PUNTOS</b>	<b>CUMPLE</b>
Porcentaje de superficie determinada en Red Natura 2000		0,00	0.0%
Porcentaje de superficie determinada situada en zonas RAMSAR		0,00	0.0%
Porcentaje de superficie determinada en zonas vulnerables a la contaminación por nitratos		4,00	100.0%
Titulares de explotaciones que hayan adquirido el compromiso voluntario de establecimiento de una enmienda natural mediante un cultivo de crucifera para su enterrado en verde		1,00	S

**DETALLE CRITERIOS DE PRIORIZACIÓN**

<b>10.1.5 Sistemas sostenibles de cultivos agroindustriales</b>	<b>PUNTOS: 5,00</b>	<b>PUNTOS</b>	<b>CUMPLE</b>			
Porcentaje de superficie determinada en Red Natura 2000		PUNTOS: 0,00	0.0%			
		<u>SUP. PROPUESTA (ha)</u>	<u>SUP. CUMPLE (ha)</u>			
<u>REF.</u>	<u>REFERENCIA SIGPAC</u>	<u>CULTIVO</u>	<u>DESCRIPCIÓN CULTIVO</u>	<u>S/R</u>		
2019892	41-034-011-00399-002	81006	ALGODON-INTERCOTT 670	R	10,00	0,00
Porcentaje de superficie determinada situada en zonas RAMSAR		PUNTOS: 0,00	0.0%			
		<u>SUP. PROPUESTA (ha)</u>	<u>SUP. CUMPLE (ha)</u>			
<u>REF.</u>	<u>REFERENCIA SIGPAC</u>	<u>CULTIVO</u>	<u>DESCRIPCIÓN CULTIVO</u>	<u>S/R</u>		
2019892	41-034-011-00399-002	81006	ALGODON-INTERCOTT 670	R	10,00	0,00
Porcentaje de superficie determinada en zonas vulnerables a la contaminación por nitratos		PUNTOS: 4,00	100.0%			
		<u>SUP. PROPUESTA (ha)</u>	<u>SUP. CUMPLE (ha)</u>			
<u>REF.</u>	<u>REFERENCIA SIGPAC</u>	<u>CULTIVO</u>	<u>DESCRIPCIÓN CULTIVO</u>	<u>S/R</u>		
2019892	41-034-011-00399-002	81006	ALGODON-INTERCOTT 670	R	10,00	10,00
Titulares de explotaciones que hayan adquirido el compromiso voluntario de establecimiento de una enmienda natural mediante un cultivo de crucifera para su enterrado en verde		PUNTOS: 1,00	S			



<b><u>APELLIDOS Y NOMBRE / RAZÓN SOCIAL</u></b>	<b><u>NIF</u></b>	<b><u>EXPEDIENTE</u></b>	<b><u>SUP. PROPUESTA (ha)</u></b>
RODRIGUEZ CABALLERO MARIA JESUS	79210781T	8001467	13,00

<b><u>PROPUESTA</u></b>	<b><u>SOLICITA PRIMA VOL.</u></b>	<b><u>PROPUESTA PRIMA VOL.</u></b>
ADMITIDO	SI	ADMITIDO

**IMPORTE POR ANUALIDAD**

<b><u>CAMPAÑA</u></b>	<b><u>IMPORTE MÁXIMO SUBVENCIONABLE</u></b>	<b><u>IMPORTE MEDIO DE TRANSFERENCIA (€/ha)</u></b>
2015	5.634,72 €	433,44 €
2016	5.634,72 €	433,44 €
2017	5.634,72 €	433,44 €
2018	5.634,72 €	433,44 €
2019	5.634,72 €	433,44 €

**RECINTOS PROPUESTOS**

<b><u>REF.</u></b>	<b><u>REFERENCIA SIGPAC</u></b>	<b><u>CULTIVO</u></b>	<b><u>DESCRIPCIÓN CULTIVO</u></b>	<b><u>S/R</u></b>	<b><u>SUP. DEC. ADMIN. (ha)</u></b>	<b><u>SUP. PROPUESTA (ha)</u></b>
1869936	41-020-031-00001-001	81268	ALGODON-JUNCAL	R	4,85	4,85
1869937	41-020-031-00001-001	82107	REMOLACHA-PORTAL	R	2,90	2,90
1869933	41-020-031-00155-001	4100	MAIZ-MAIZ CONVENCIONAL	R	1,25	1,25
1869935	41-020-031-00155-001	81268	ALGODON-JUNCAL	R	4,00	4,00

**RESUMEN CRITERIOS DE PRIORIZACIÓN****10.1.5 Sistemas sostenibles de cultivos agroindustriales****PUNTOS: 5,00**

	<b><u>PUNTOS</u></b>	<b><u>CUMPLE</u></b>
Porcentaje de superficie determinada en Red Natura 2000	0,00	0.0%
Porcentaje de superficie determinada situada en zonas RAMSAR	0,00	0.0%
Porcentaje de superficie determinada en zonas vulnerables a la contaminación por nitratos	4,00	100.0%
Titulares de explotaciones que hayan adquirido el compromiso voluntario de establecimiento de una enmienda natural mediante un cultivo de crucífera para su enterrado en verde	1,00	S



**DETALLE CRITERIOS DE PRIORIZACIÓN****10.1.5 Sistemas sostenibles de cultivos agroindustriales****PUNTOS: 5,00****Porcentaje de superficie determinada en Red Natura 2000****PUNTOS: 0,00 0.0%**

<u>REF.</u>	<u>REFERENCIA SIGPAC</u>	<u>CULTIVO</u>	<u>DESCRIPCIÓN CULTIVO</u>	<u>S/R</u>	<u>SUP.</u>	<u>SUP.</u>
					<u>PROPUESTA</u>	<u>CUMPLE</u>
					(ha)	(ha)
1869936	41-020-031-00001-001	81268	ALGODON-JUNCAL	R	4,85	0,00
1869937	41-020-031-00001-001	82107	REMOLACHA-PORTAL	R	2,90	0,00
1869933	41-020-031-00155-001	4100	MAIZ-MAIZ CONVENCIONAL	R	1,25	0,00
1869935	41-020-031-00155-001	81268	ALGODON-JUNCAL	R	4,00	0,00

**Porcentaje de superficie determinada situada en zonas RAMSAR****PUNTOS: 0,00 0.0%**

<u>REF.</u>	<u>REFERENCIA SIGPAC</u>	<u>CULTIVO</u>	<u>DESCRIPCIÓN CULTIVO</u>	<u>S/R</u>	<u>SUP.</u>	<u>SUP.</u>
					<u>PROPUESTA</u>	<u>CUMPLE</u>
					(ha)	(ha)
1869936	41-020-031-00001-001	81268	ALGODON-JUNCAL	R	4,85	0,00
1869937	41-020-031-00001-001	82107	REMOLACHA-PORTAL	R	2,90	0,00
1869933	41-020-031-00155-001	4100	MAIZ-MAIZ CONVENCIONAL	R	1,25	0,00
1869935	41-020-031-00155-001	81268	ALGODON-JUNCAL	R	4,00	0,00

**Porcentaje de superficie determinada en zonas vulnerables a la contaminación por nitratos****PUNTOS: 4,00 100.0%**

<u>REF.</u>	<u>REFERENCIA SIGPAC</u>	<u>CULTIVO</u>	<u>DESCRIPCIÓN CULTIVO</u>	<u>S/R</u>	<u>SUP.</u>	<u>SUP.</u>
					<u>PROPUESTA</u>	<u>CUMPLE</u>
					(ha)	(ha)
1869936	41-020-031-00001-001	81268	ALGODON-JUNCAL	R	4,85	4,85
1869937	41-020-031-00001-001	82107	REMOLACHA-PORTAL	R	2,90	2,90
1869933	41-020-031-00155-001	4100	MAIZ-MAIZ CONVENCIONAL	R	1,25	1,25
1869935	41-020-031-00155-001	81268	ALGODON-JUNCAL	R	4,00	4,00

**Titulares de explotaciones que hayan adquirido el compromiso voluntario de establecimiento de una enmienda natural mediante un cultivo de crucífera para su enterrado en verde****PUNTOS: 1,00 S**



<u>APELLIDOS Y NOMBRE / RAZÓN SOCIAL</u>	<u>NIF</u>	<u>EXPEDIENTE</u>	<u>SUP. PROPUESTA (ha)</u>
RODRIGUEZ CARBALLO ANTONIO	28678517R	8022401	1,85
<u>PROPUESTA ADMITIDO</u>	<u>SOLICITA PRIMA VOL. SI</u>	<u>PROPUESTA PRIMA VOL. ADMITIDO</u>	
<b>IMPORTE POR ANUALIDAD</b>			

<u>CAMPAÑA</u>	<u>IMPORTE MÁXIMO SUBVENCIONABLE</u>	<u>IMPORTE MEDIO DE TRANSFERENCIA (€/ha)</u>
2015	801,86 €	433,44 €
2016	801,86 €	433,44 €
2017	801,86 €	433,44 €
2018	801,86 €	433,44 €
2019	801,86 €	433,44 €

**RECINTOS PROPUESTOS**

<u>REF.</u>	<u>REFERENCIA SIGPAC</u>	<u>CULTIVO</u>	<u>DESCRIPCIÓN CULTIVO</u>	<u>S/R</u>	<u>SUP. DEC. ADMIN. (ha)</u>	<u>SUP. PROPUESTA (ha)</u>
1567895	41-069-003-00020-001	81268	ALGODON-JUNCAL	R	1,85	1,85

**RESUMEN CRITERIOS DE PRIORIZACIÓN**

<b>10.1.5 Sistemas sostenibles de cultivos agroindustriales</b>	<b>PUNTOS: 5,00</b>	<b>PUNTOS</b>	<b>CUMPLE</b>
Porcentaje de superficie determinada en Red Natura 2000		0,00	0.0%
Porcentaje de superficie determinada situada en zonas RAMSAR		0,00	0.0%
Porcentaje de superficie determinada en zonas vulnerables a la contaminación por nitratos		4,00	100.0%
Titulares de explotaciones que hayan adquirido el compromiso voluntario de establecimiento de una enmienda natural mediante un cultivo de crucifera para su enterrado en verde		1,00	S

**DETALLE CRITERIOS DE PRIORIZACIÓN**

<b>10.1.5 Sistemas sostenibles de cultivos agroindustriales</b>	<b>PUNTOS: 5,00</b>	<b>PUNTOS</b>	<b>CUMPLE</b>			
Porcentaje de superficie determinada en Red Natura 2000		PUNTOS: 0,00	0.0%			
		<u>SUP. PROPUESTA (ha)</u>	<u>SUP. CUMPLE (ha)</u>			
<u>REF.</u>	<u>REFERENCIA SIGPAC</u>	<u>CULTIVO</u>	<u>DESCRIPCIÓN CULTIVO</u>	<u>S/R</u>		
1567895	41-069-003-00020-001	81268	ALGODON-JUNCAL	R	1,85	0,00
Porcentaje de superficie determinada situada en zonas RAMSAR		PUNTOS: 0,00	0.0%			
		<u>SUP. PROPUESTA (ha)</u>	<u>SUP. CUMPLE (ha)</u>			
<u>REF.</u>	<u>REFERENCIA SIGPAC</u>	<u>CULTIVO</u>	<u>DESCRIPCIÓN CULTIVO</u>	<u>S/R</u>		
1567895	41-069-003-00020-001	81268	ALGODON-JUNCAL	R	1,85	0,00
Porcentaje de superficie determinada en zonas vulnerables a la contaminación por nitratos		PUNTOS: 4,00	100.0%			
		<u>SUP. PROPUESTA (ha)</u>	<u>SUP. CUMPLE (ha)</u>			
<u>REF.</u>	<u>REFERENCIA SIGPAC</u>	<u>CULTIVO</u>	<u>DESCRIPCIÓN CULTIVO</u>	<u>S/R</u>		
1567895	41-069-003-00020-001	81268	ALGODON-JUNCAL	R	1,85	1,85
Titulares de explotaciones que hayan adquirido el compromiso voluntario de establecimiento de una enmienda natural mediante un cultivo de crucifera para su enterrado en verde		PUNTOS: 1,00	S			



<b><u>APELLIDOS Y NOMBRE / RAZÓN SOCIAL</u></b>	<b><u>NIF</u></b>	<b><u>EXPEDIENTE</u></b>	<b><u>SUP. PROPUESTA (ha)</u></b>
RODRIGUEZ CASTILLO CONSUELO	75401929V	8020717	5,03

<b><u>PROPUESTA</u></b>	<b><u>SOLICITA PRIMA VOL.</u></b>	<b><u>PROPUESTA PRIMA VOL.</u></b>
ADMITIDO	SI	ADMITIDO

**IMPORTE POR ANUALIDAD**

<u>CAMPAÑA</u>	<u>IMPORTE MÁXIMO SUBVENCIONABLE</u>	<u>IMPORTE MEDIO DE TRANSFERENCIA (€/ha)</u>
2015	2.180,21 €	433,44 €
2016	2.180,21 €	433,44 €
2017	2.180,21 €	433,44 €
2018	2.180,21 €	433,44 €
2019	2.180,21 €	433,44 €

**RECINTOS PROPUESTOS**

<u>REF.</u>	<u>REFERENCIA SIGPAC</u>	<u>CULTIVO</u>	<u>DESCRIPCIÓN CULTIVO</u>	<u>S/R</u>	<u>SUP. DEC. ADMIN. (ha)</u>	<u>SUP. PROPUESTA (ha)</u>
1972630	41-095-061-00060-001	4100	MAIZ-MAIZ CONVENCIONAL	R	3,38	3,38
1972633	41-095-061-00060-001	82117	REMOLACHA-SANLUCAR	R	1,65	1,65

**RESUMEN CRITERIOS DE PRIORIZACIÓN****10.1.5 Sistemas sostenibles de cultivos agroindustriales** PUNTOS: 5,00

	<u>PUNTOS</u>	<u>CUMPLE</u>
Porcentaje de superficie determinada en Red Natura 2000	0,00	0.0%
Porcentaje de superficie determinada situada en zonas RAMSAR	0,00	0.0%
Porcentaje de superficie determinada en zonas vulnerables a la contaminación por nitratos	4,00	100.0%
Titulares de explotaciones que hayan adquirido el compromiso voluntario de establecimiento de una enmienda natural mediante un cultivo de crucifera para su enterrado en verde	1,00	S

**DETALLE CRITERIOS DE PRIORIZACIÓN****10.1.5 Sistemas sostenibles de cultivos agroindustriales** PUNTOS: 5,00

Porcentaje de superficie determinada en Red Natura 2000	PUNTOS:	0,00	0.0%
		<u>SUP. PROPUESTA (ha)</u>	<u>SUP. CUMPLE (ha)</u>
<b><u>REF.</u></b>	<b><u>REFERENCIA SIGPAC</u></b>	<b><u>CULTIVO</u></b>	<b><u>DESCRIPCIÓN CULTIVO</u></b>
1972630	41-095-061-00060-001	4100	MAIZ-MAIZ CONVENCIONAL
1972633	41-095-061-00060-001	82117	REMOLACHA-SANLUCAR
		<u>S/R</u>	
		3,38	0,00
		1,65	0,00
Porcentaje de superficie determinada situada en zonas RAMSAR	PUNTOS:	0,00	0.0%
		<u>SUP. PROPUESTA (ha)</u>	<u>SUP. CUMPLE (ha)</u>
<b><u>REF.</u></b>	<b><u>REFERENCIA SIGPAC</u></b>	<b><u>CULTIVO</u></b>	<b><u>DESCRIPCIÓN CULTIVO</u></b>
1972630	41-095-061-00060-001	4100	MAIZ-MAIZ CONVENCIONAL
1972633	41-095-061-00060-001	82117	REMOLACHA-SANLUCAR
		<u>S/R</u>	
		3,38	0,00
		1,65	0,00
Porcentaje de superficie determinada en zonas vulnerables a la contaminación por nitratos	PUNTOS:	4,00	100.0%
		<u>SUP. PROPUESTA (ha)</u>	<u>SUP. CUMPLE (ha)</u>
<b><u>REF.</u></b>	<b><u>REFERENCIA SIGPAC</u></b>	<b><u>CULTIVO</u></b>	<b><u>DESCRIPCIÓN CULTIVO</u></b>
1972630	41-095-061-00060-001	4100	MAIZ-MAIZ CONVENCIONAL
1972633	41-095-061-00060-001	82117	REMOLACHA-SANLUCAR
		<u>S/R</u>	
		3,38	3,38
		1,65	1,65
Titulares de explotaciones que hayan adquirido el compromiso voluntario de establecimiento de una enmienda natural mediante un cultivo de crucifera para su enterrado en verde	PUNTOS:	1,00	S

<b><u>APELLIDOS Y NOMBRE / RAZÓN SOCIAL</u></b>	<b><u>NIF</u></b>	<b><u>EXPEDIENTE</u></b>	<b><u>SUP. PROPUESTA (ha)</u></b>
RODRIGUEZ CORTES JOSE	28679383Q	8029878	28,68

<b><u>PROPUESTA</u></b>	<b><u>SOLICITA PRIMA VOL.</u></b>
ADMITIDO	NO

**IMPORTE POR ANUALIDAD**

<u>CAMPAÑA</u>	<u>IMPORTE MÁXIMO SUBVENCIONABLE</u>	<u>IMPORTE MEDIO DE TRANSFERENCIA (€/ha)</u>
2015	8.324,94 €	290,27 €
2016	8.324,94 €	290,27 €
2017	8.324,94 €	290,27 €
2018	8.324,94 €	290,27 €
2019	8.324,94 €	290,27 €

**RECINTOS PROPUESTOS**

<u>REF.</u>	<u>REFERENCIA SIGPAC</u>	<u>CULTIVO</u>	<u>DESCRIPCIÓN CULTIVO</u>	<u>S/R</u>	<u>SUP. DEC. ADMIN. (ha)</u>	<u>SUP. PROPUESTA (ha)</u>
2053354	41-020-004-00020-002	82117	REMOLACHA-SANLUCAR	R	21,48	21,48
2053350	41-020-021-00050-001	81361	ALGODON-INTERCOTT 211	R	2,08	2,08
2053353	41-020-021-00057-001	81361	ALGODON-INTERCOTT 211	R	1,76	1,76
2053352	41-020-021-00061-002	81361	ALGODON-INTERCOTT 211	R	1,34	1,34
2053351	41-020-021-00152-001	81361	ALGODON-INTERCOTT 211	R	2,02	2,02

**RESUMEN CRITERIOS DE PRIORIZACIÓN****10.1.5 Sistemas sostenibles de cultivos agroindustriales****PUNTOS: 4,00**

	<b><u>PUNTOS</u></b>	<b><u>CUMPLE</u></b>
Porcentaje de superficie determinada en Red Natura 2000	0,00	0.0%
Porcentaje de superficie determinada situada en zonas RAMSAR	0,00	0.0%
Porcentaje de superficie determinada en zonas vulnerables a la contaminación por nitratos	4,00	100.0%
Titulares de explotaciones que hayan adquirido el compromiso voluntario de establecimiento de una enmienda natural mediante un cultivo de crucífera para su enterrado en verde	0,00	N



**DETALLE CRITERIOS DE PRIORIZACIÓN****10.1.5 Sistemas sostenibles de cultivos agroindustriales****PUNTOS: 4,00****Porcentaje de superficie determinada en Red Natura 2000****PUNTOS: 0,00 0.0%**

<u>REF.</u>	<u>REFERENCIA SIGPAC</u>	<u>CULTIVO</u>	<u>DESCRIPCIÓN CULTIVO</u>	<u>S/R</u>	<u>SUP.</u> <u>PROPUESTA</u> <u>(ha)</u>	<u>SUP.</u> <u>CUMPLE</u> <u>(ha)</u>
2053354	41-020-004-00020-002	82117	REMOLACHA-SANLUCAR	R	21,48	0,00
2053350	41-020-021-00050-001	81361	ALGODON-INTERCOTT 211	R	2,08	0,00
2053353	41-020-021-00057-001	81361	ALGODON-INTERCOTT 211	R	1,76	0,00
2053352	41-020-021-00061-002	81361	ALGODON-INTERCOTT 211	R	1,34	0,00
2053351	41-020-021-00152-001	81361	ALGODON-INTERCOTT 211	R	2,02	0,00

**Porcentaje de superficie determinada situada en zonas RAMSAR****PUNTOS: 0,00 0.0%**

<u>REF.</u>	<u>REFERENCIA SIGPAC</u>	<u>CULTIVO</u>	<u>DESCRIPCIÓN CULTIVO</u>	<u>S/R</u>	<u>SUP.</u> <u>PROPUESTA</u> <u>(ha)</u>	<u>SUP.</u> <u>CUMPLE</u> <u>(ha)</u>
2053354	41-020-004-00020-002	82117	REMOLACHA-SANLUCAR	R	21,48	0,00
2053350	41-020-021-00050-001	81361	ALGODON-INTERCOTT 211	R	2,08	0,00
2053353	41-020-021-00057-001	81361	ALGODON-INTERCOTT 211	R	1,76	0,00
2053352	41-020-021-00061-002	81361	ALGODON-INTERCOTT 211	R	1,34	0,00
2053351	41-020-021-00152-001	81361	ALGODON-INTERCOTT 211	R	2,02	0,00

**Porcentaje de superficie determinada en zonas vulnerables a la contaminación por nitratos****PUNTOS: 4,00 100.0%**

<u>REF.</u>	<u>REFERENCIA SIGPAC</u>	<u>CULTIVO</u>	<u>DESCRIPCIÓN CULTIVO</u>	<u>S/R</u>	<u>SUP.</u> <u>PROPUESTA</u> <u>(ha)</u>	<u>SUP.</u> <u>CUMPLE</u> <u>(ha)</u>
2053354	41-020-004-00020-002	82117	REMOLACHA-SANLUCAR	R	21,48	21,48
2053350	41-020-021-00050-001	81361	ALGODON-INTERCOTT 211	R	2,08	2,08
2053353	41-020-021-00057-001	81361	ALGODON-INTERCOTT 211	R	1,76	1,76
2053352	41-020-021-00061-002	81361	ALGODON-INTERCOTT 211	R	1,34	1,34
2053351	41-020-021-00152-001	81361	ALGODON-INTERCOTT 211	R	2,02	2,02

**Titulares de explotaciones que hayan adquirido el compromiso voluntario de establecimiento de una enmienda natural mediante un cultivo de crucifera para su enterrado en verde****PUNTOS: 0,00 N**

<b><u>APELLIDOS Y NOMBRE / RAZÓN SOCIAL</u></b>	<b><u>NIF</u></b>	<b><u>EXPEDIENTE</u></b>	<b><u>SUP. PROPUESTA (ha)</u></b>
RODRIGUEZ DOMINGUEZ JOSE MARIA	75380386W	8025278	17,10

<b><u>PROPUESTA</u></b>	<b><u>SOLICITA PRIMA VOL.</u></b>
ADMITIDO	NO

**IMPORTE POR ANUALIDAD**

<u>CAMPAÑA</u>	<u>IMPORTE MÁXIMO SUBVENCIONABLE</u>	<u>IMPORTE MEDIO DE TRANSFERENCIA (€/ha)</u>
2015	4.963,62 €	290,27 €
2016	4.963,62 €	290,27 €
2017	4.963,62 €	290,27 €
2018	4.963,62 €	290,27 €
2019	4.963,62 €	290,27 €

**RECINTOS PROPUESTOS**

<u>REF.</u>	<u>REFERENCIA SIGPAC</u>	<u>CULTIVO</u>	<u>DESCRIPCIÓN CULTIVO</u>	<u>S/R</u>	<u>SUP. DEC. ADMIN. (ha)</u>	<u>SUP. PROPUESTA (ha)</u>
2135731	41-055-021-00005-001	4100	MAIZ-MAIZ CONVENCIONAL	R	5,97	5,97
2135738	41-055-021-00006-001	81263	ALGODON-DP419	R	2,42	2,42
2135736	41-055-021-00020-001	81263	ALGODON-DP419	R	2,58	2,58
2135737	41-055-021-00021-001	81263	ALGODON-DP419	R	1,42	1,42
2135733	41-055-021-00093-001	4100	MAIZ-MAIZ CONVENCIONAL	R	2,61	2,61
2135732	41-055-021-00095-001	4100	MAIZ-MAIZ CONVENCIONAL	R	1,26	1,26
2135734	41-055-021-00102-001	4100	MAIZ-MAIZ CONVENCIONAL	R	0,84	0,84

**RESUMEN CRITERIOS DE PRIORIZACIÓN****10.1.5 Sistemas sostenibles de cultivos agroindustriales****PUNTOS: 4,00**

	<b><u>PUNTOS</u></b>	<b><u>CUMPLE</u></b>
Porcentaje de superficie determinada en Red Natura 2000	0,00	0.0%
Porcentaje de superficie determinada situada en zonas RAMSAR	0,00	0.0%
Porcentaje de superficie determinada en zonas vulnerables a la contaminación por nitratos	4,00	100.0%
Titulares de explotaciones que hayan adquirido el compromiso voluntario de establecimiento de una enmienda natural mediante un cultivo de crucífera para su enterrado en verde	0,00	N



**DETALLE CRITERIOS DE PRIORIZACIÓN****10.1.5 Sistemas sostenibles de cultivos agroindustriales****PUNTOS: 4,00****Porcentaje de superficie determinada en Red Natura 2000****PUNTOS: 0,00 0.0%**

REF.	REFERENCIA SIGPAC	CULTIVO	DESCRIPCIÓN CULTIVO	S/R	<u>SUP.</u>	<u>SUP.</u>
					<u>PROPUESTA</u>	<u>CUMPLE</u>
					(ha)	(ha)
2135731	41-055-021-00005-001	4100	MAIZ-MAIZ CONVENCIONAL	R	5,97	0,00
2135738	41-055-021-00006-001	81263	ALGODON-DP419	R	2,42	0,00
2135736	41-055-021-00020-001	81263	ALGODON-DP419	R	2,58	0,00
2135737	41-055-021-00021-001	81263	ALGODON-DP419	R	1,42	0,00
2135733	41-055-021-00093-001	4100	MAIZ-MAIZ CONVENCIONAL	R	2,61	0,00
2135732	41-055-021-00095-001	4100	MAIZ-MAIZ CONVENCIONAL	R	1,26	0,00
2135734	41-055-021-00102-001	4100	MAIZ-MAIZ CONVENCIONAL	R	0,84	0,00

**Porcentaje de superficie determinada situada en zonas RAMSAR****PUNTOS: 0,00 0.0%**

REF.	REFERENCIA SIGPAC	CULTIVO	DESCRIPCIÓN CULTIVO	S/R	<u>SUP.</u>	<u>SUP.</u>
					<u>PROPUESTA</u>	<u>CUMPLE</u>
					(ha)	(ha)
2135731	41-055-021-00005-001	4100	MAIZ-MAIZ CONVENCIONAL	R	5,97	0,00
2135738	41-055-021-00006-001	81263	ALGODON-DP419	R	2,42	0,00
2135736	41-055-021-00020-001	81263	ALGODON-DP419	R	2,58	0,00
2135737	41-055-021-00021-001	81263	ALGODON-DP419	R	1,42	0,00
2135733	41-055-021-00093-001	4100	MAIZ-MAIZ CONVENCIONAL	R	2,61	0,00
2135732	41-055-021-00095-001	4100	MAIZ-MAIZ CONVENCIONAL	R	1,26	0,00
2135734	41-055-021-00102-001	4100	MAIZ-MAIZ CONVENCIONAL	R	0,84	0,00

**Porcentaje de superficie determinada en zonas vulnerables a la contaminación por nitratos****PUNTOS: 4,00 100.0%**

REF.	REFERENCIA SIGPAC	CULTIVO	DESCRIPCIÓN CULTIVO	S/R	<u>SUP.</u>	<u>SUP.</u>
					<u>PROPUESTA</u>	<u>CUMPLE</u>
					(ha)	(ha)
2135731	41-055-021-00005-001	4100	MAIZ-MAIZ CONVENCIONAL	R	5,97	5,97
2135738	41-055-021-00006-001	81263	ALGODON-DP419	R	2,42	2,42
2135736	41-055-021-00020-001	81263	ALGODON-DP419	R	2,58	2,58
2135737	41-055-021-00021-001	81263	ALGODON-DP419	R	1,42	1,42
2135733	41-055-021-00093-001	4100	MAIZ-MAIZ CONVENCIONAL	R	2,61	2,61
2135732	41-055-021-00095-001	4100	MAIZ-MAIZ CONVENCIONAL	R	1,26	1,26
2135734	41-055-021-00102-001	4100	MAIZ-MAIZ CONVENCIONAL	R	0,84	0,84

**Titulares de explotaciones que hayan adquirido el compromiso voluntario de establecimiento de una enmienda natural mediante un cultivo de crucifera para su enterrado en verde****PUNTOS: 0,00 N**

<u>APELLIDOS Y NOMBRE / RAZÓN SOCIAL</u>	<u>NIF</u>	<u>EXPEDIENTE</u>	<u>SUP. PROPUESTA (ha)</u>
RODRIGUEZ DUARTE MANUELA	75384953S	8027277	4,16

<u>PROPUESTA ADMITIDO</u>	<u>SOLICITA PRIMA VOL. SI</u>	<u>PROPUESTA PRIMA VOL. ADMITIDO</u>

**IMPORTE POR ANUALIDAD**

<u>CAMPAÑA</u>	<u>IMPORTE MÁXIMO SUBVENCIONABLE</u>	<u>IMPORTE MEDIO DE TRANSFERENCIA (€/ha)</u>
2015	1.803,11 €	433,44 €
2016	1.803,11 €	433,44 €
2017	1.803,11 €	433,44 €
2018	1.803,11 €	433,44 €
2019	1.803,11 €	433,44 €

**RECINTOS PROPUESTOS**

<u>REF.</u>	<u>REFERENCIA SIGPAC</u>	<u>CULTIVO</u>	<u>DESCRIPCIÓN CULTIVO</u>	<u>S/R</u>	<u>SUP. DEC. ADMIN. (ha)</u>	<u>SUP. PROPUESTA (ha)</u>
3120506	41-060-016-00203-004	81320	ALGODON-DP396	R	4,13	4,13
3120507	41-060-016-09003-015	81320	ALGODON-DP396	R	0,03	0,03

**RESUMEN CRITERIOS DE PRIORIZACIÓN****10.1.5 Sistemas sostenibles de cultivos agroindustriales**

PUNTOS: 1,00

	<u>PUNTOS</u>	<u>CUMPLE</u>
Porcentaje de superficie determinada en Red Natura 2000	0,00	0.0%
Porcentaje de superficie determinada situada en zonas RAMSAR	0,00	0.0%
Porcentaje de superficie determinada en zonas vulnerables a la contaminación por nitratos	0,00	0.0%
Titulares de explotaciones que hayan adquirido el compromiso voluntario de establecimiento de una enmienda natural mediante un cultivo de crucifera para su enterrado en verde	1,00	S

**DETALLE CRITERIOS DE PRIORIZACIÓN****10.1.5 Sistemas sostenibles de cultivos agroindustriales**

PUNTOS: 1,00

<u>REF.</u>	<u>REFERENCIA SIGPAC</u>	<u>CULTIVO</u>	<u>DESCRIPCIÓN CULTIVO</u>	<u>S/R</u>	<u>SUP. PROPUESTA (ha)</u>	<u>SUP. CUMPLE (ha)</u>	
3120506	41-060-016-00203-004	81320	ALGODON-DP396	R	4,13	0,00	
3120507	41-060-016-09003-015	81320	ALGODON-DP396	R	0,03	0,00	
<b>Porcentaje de superficie determinada en Red Natura 2000</b>					<b>PUNTOS:</b>	<b>0,00</b>	<b>0.0%</b>
<b>Porcentaje de superficie determinada situada en zonas RAMSAR</b>					<b>PUNTOS:</b>	<b>0,00</b>	<b>0.0%</b>
<b>Porcentaje de superficie determinada en zonas vulnerables a la contaminación por nitratos</b>					<b>PUNTOS:</b>	<b>0,00</b>	<b>0.0%</b>
<b>Titulares de explotaciones que hayan adquirido el compromiso voluntario de establecimiento de una enmienda natural mediante un cultivo de crucifera para su enterrado en verde</b>					<b>PUNTOS:</b>	<b>1,00</b>	<b>S</b>

<u>APELLIDOS Y NOMBRE / RAZÓN SOCIAL</u>	<u>NIF</u>	<u>EXPEDIENTE</u>	<u>SUP. PROPUESTA (ha)</u>
RODRIGUEZ ESPEJO FRANCISCA	28116348K	8025813	4,86

<u>PROPUESTA</u>	<u>SOLICITA PRIMA VOL.</u>	<u>PROPUESTA PRIMA VOL.</u>
ADMITIDO	SI	ADMITIDO

**IMPORTE POR ANUALIDAD**

<u>CAMPAÑA</u>	<u>IMPORTE MÁXIMO SUBVENCIONABLE</u>	<u>IMPORTE MEDIO DE TRANSFERENCIA (€/ha)</u>
2015	2.106,52 €	433,44 €
2016	2.106,52 €	433,44 €
2017	2.106,52 €	433,44 €
2018	2.106,52 €	433,44 €
2019	2.106,52 €	433,44 €

**RECINTOS PROPUESTOS**

<u>REF.</u>	<u>REFERENCIA SIGPAC</u>	<u>CULTIVO</u>	<u>DESCRIPCIÓN CULTIVO</u>	<u>S/R</u>	<u>SUP. DEC. ADMIN. (ha)</u>	<u>SUP. PROPUESTA (ha)</u>
1781141	41-020-003-00069-001	81216	ALGODON-CARISMA	R	0,54	0,54
1781142	41-020-003-00069-002	81216	ALGODON-CARISMA	R	2,84	2,84
1781143	41-020-003-00082-001	81216	ALGODON-CARISMA	R	1,02	1,02
1781144	41-020-003-00116-001	81216	ALGODON-CARISMA	R	0,46	0,46

**RESUMEN CRITERIOS DE PRIORIZACIÓN****10.1.5 Sistemas sostenibles de cultivos agroindustriales****PUNTOS: 5,00**

	<u>PUNTOS</u>	<u>CUMPLE</u>
Porcentaje de superficie determinada en Red Natura 2000	0,00	0.0%
Porcentaje de superficie determinada situada en zonas RAMSAR	0,00	0.0%
Porcentaje de superficie determinada en zonas vulnerables a la contaminación por nitratos	4,00	100.0%
Titulares de explotaciones que hayan adquirido el compromiso voluntario de establecimiento de una enmienda natural mediante un cultivo de crucífera para su enterrado en verde	1,00	S





**DETALLE CRITERIOS DE PRIORIZACIÓN****10.1.5 Sistemas sostenibles de cultivos agroindustriales****PUNTOS:** 5,00**Porcentaje de superficie determinada en Red Natura 2000****PUNTOS:** 0,00 0.0%

<u>REF.</u>	<u>REFERENCIA SIGPAC</u>	<u>CULTIVO DESCRIPCIÓN CULTIVO</u>	<u>S/R</u>	<u>SUP.</u>	<u>SUP.</u>
				<u>PROPUESTA</u>	<u>CUMPLE</u>
				<u>(ha)</u>	<u>(ha)</u>
1781141	41-020-003-00069-001	81216 ALGODON-CARISMA	R	0,54	0,00
1781142	41-020-003-00069-002	81216 ALGODON-CARISMA	R	2,84	0,00
1781143	41-020-003-00082-001	81216 ALGODON-CARISMA	R	1,02	0,00
1781144	41-020-003-00116-001	81216 ALGODON-CARISMA	R	0,46	0,00

**Porcentaje de superficie determinada situada en zonas RAMSAR****PUNTOS:** 0,00 0.0%

<u>REF.</u>	<u>REFERENCIA SIGPAC</u>	<u>CULTIVO DESCRIPCIÓN CULTIVO</u>	<u>S/R</u>	<u>SUP.</u>	<u>SUP.</u>
				<u>PROPUESTA</u>	<u>CUMPLE</u>
				<u>(ha)</u>	<u>(ha)</u>
1781141	41-020-003-00069-001	81216 ALGODON-CARISMA	R	0,54	0,00
1781142	41-020-003-00069-002	81216 ALGODON-CARISMA	R	2,84	0,00
1781143	41-020-003-00082-001	81216 ALGODON-CARISMA	R	1,02	0,00
1781144	41-020-003-00116-001	81216 ALGODON-CARISMA	R	0,46	0,00

**Porcentaje de superficie determinada en zonas vulnerables a la contaminación por nitratos****PUNTOS:** 4,00 100.0%

<u>REF.</u>	<u>REFERENCIA SIGPAC</u>	<u>CULTIVO DESCRIPCIÓN CULTIVO</u>	<u>S/R</u>	<u>SUP.</u>	<u>SUP.</u>
				<u>PROPUESTA</u>	<u>CUMPLE</u>
				<u>(ha)</u>	<u>(ha)</u>
1781141	41-020-003-00069-001	81216 ALGODON-CARISMA	R	0,54	0,54
1781142	41-020-003-00069-002	81216 ALGODON-CARISMA	R	2,84	2,84
1781143	41-020-003-00082-001	81216 ALGODON-CARISMA	R	1,02	1,02
1781144	41-020-003-00116-001	81216 ALGODON-CARISMA	R	0,46	0,46

**Titulares de explotaciones que hayan adquirido el compromiso voluntario de establecimiento de una enmienda natural mediante un cultivo de crucífera para su enterrado en verde****PUNTOS:** 1,00 S

<u>APELLIDOS Y NOMBRE / RAZÓN SOCIAL</u>	<u>NIF</u>	<u>EXPEDIENTE</u>	<u>SUP. PROPUESTA (ha)</u>
RODRIGUEZ FRANCO MARGARITA	28518287N	8028585	9,92
<u>PROPUESTA ADMITIDO</u>	<u>SOLICITA PRIMA VOL. SI</u>	<u>PROPUESTA PRIMA VOL. ADMITIDO</u>	
<b>IMPORTE POR ANUALIDAD</b>			

<u>CAMPAÑA</u>	<u>IMPORTE MÁXIMO SUBVENCIONABLE</u>	<u>IMPORTE MEDIO DE TRANSFERENCIA (€/ha)</u>
2015	4.299,73 €	433,44 €
2016	4.299,73 €	433,44 €
2017	4.299,73 €	433,44 €
2018	4.299,73 €	433,44 €
2019	4.299,73 €	433,44 €

**RECINTOS PROPUESTOS**

<u>REF.</u>	<u>REFERENCIA SIGPAC</u>	<u>CULTIVO</u>	<u>DESCRIPCIÓN CULTIVO</u>	<u>S/R</u>	<u>SUP. DEC. ADMIN. (ha)</u>	<u>SUP. PROPUESTA (ha)</u>
1958626	41-095-063-00047-002	81006	ALGODON-INTERCOTT 670	R	9,92	9,92

**RESUMEN CRITERIOS DE PRIORIZACIÓN**

<b>10.1.5 Sistemas sostenibles de cultivos agroindustriales</b>	<b>PUNTOS: 5,00</b>	<b>PUNTOS</b>	<b>CUMPLE</b>
Porcentaje de superficie determinada en Red Natura 2000		0,00	0.0%
Porcentaje de superficie determinada situada en zonas RAMSAR		0,00	0.0%
Porcentaje de superficie determinada en zonas vulnerables a la contaminación por nitratos		4,00	100.0%
Titulares de explotaciones que hayan adquirido el compromiso voluntario de establecimiento de una enmienda natural mediante un cultivo de crucifera para su enterrado en verde		1,00	S

**DETALLE CRITERIOS DE PRIORIZACIÓN**

<b>10.1.5 Sistemas sostenibles de cultivos agroindustriales</b>	<b>PUNTOS: 5,00</b>	<b>PUNTOS</b>	<b>CUMPLE</b>			
Porcentaje de superficie determinada en Red Natura 2000		PUNTOS: 0,00	0.0%			
		<u>SUP. PROPUESTA (ha)</u>	<u>SUP. CUMPLE (ha)</u>			
<u>REF.</u>	<u>REFERENCIA SIGPAC</u>	<u>CULTIVO</u>	<u>DESCRIPCIÓN CULTIVO</u>	<u>S/R</u>	9,92	0,00
1958626	41-095-063-00047-002	81006	ALGODON-INTERCOTT 670	R		
Porcentaje de superficie determinada situada en zonas RAMSAR		PUNTOS: 0,00	0.0%			
		<u>SUP. PROPUESTA (ha)</u>	<u>SUP. CUMPLE (ha)</u>			
<u>REF.</u>	<u>REFERENCIA SIGPAC</u>	<u>CULTIVO</u>	<u>DESCRIPCIÓN CULTIVO</u>	<u>S/R</u>	9,92	0,00
1958626	41-095-063-00047-002	81006	ALGODON-INTERCOTT 670	R		
Porcentaje de superficie determinada en zonas vulnerables a la contaminación por nitratos		PUNTOS: 4,00	100.0%			
		<u>SUP. PROPUESTA (ha)</u>	<u>SUP. CUMPLE (ha)</u>			
<u>REF.</u>	<u>REFERENCIA SIGPAC</u>	<u>CULTIVO</u>	<u>DESCRIPCIÓN CULTIVO</u>	<u>S/R</u>	9,92	9,92
1958626	41-095-063-00047-002	81006	ALGODON-INTERCOTT 670	R		
Titulares de explotaciones que hayan adquirido el compromiso voluntario de establecimiento de una enmienda natural mediante un cultivo de crucifera para su enterrado en verde		PUNTOS: 1,00	S			



<b><u>APELLIDOS Y NOMBRE / RAZÓN SOCIAL</u></b>	<b><u>NIF</u></b>	<b><u>EXPEDIENTE</u></b>	<b><u>SUP. PROPUESTA (ha)</u></b>
RODRIGUEZ GALVEZ CONCEPCION MARIA	14616070F	8024957	1,33

<b><u>PROPUESTA</u></b>	<b><u>SOLICITA PRIMA VOL.</u></b>	<b><u>PROPUESTA PRIMA VOL.</u></b>
ADMITIDO	SI	ADMITIDO

**IMPORTE POR ANUALIDAD**

<u>CAMPAÑA</u>	<u>IMPORTE MÁXIMO SUBVENCIONABLE</u>	<u>IMPORTE MEDIO DE TRANSFERENCIA (€/ha)</u>
2015	576,48 €	433,44 €
2016	576,48 €	433,44 €
2017	576,48 €	433,44 €
2018	576,48 €	433,44 €
2019	576,48 €	433,44 €

**RECINTOS PROPUESTOS**

<u>REF.</u>	<u>REFERENCIA SIGPAC</u>	<u>CULTIVO</u>	<u>DESCRIPCIÓN CULTIVO</u>	<u>S/R</u>	<u>SUP. DEC. ADMIN. (ha)</u>	<u>SUP. PROPUESTA (ha)</u>
1922542	41-039-032-00127-001	81216	ALGODON-CARISMA	R	0,67	0,67
1922543	41-039-032-00166-001	81216	ALGODON-CARISMA	R	0,66	0,66

**RESUMEN CRITERIOS DE PRIORIZACIÓN****10.1.5 Sistemas sostenibles de cultivos agroindustriales** PUNTOS: 1,00

	<u>PUNTOS</u>	<u>CUMPLE</u>
Porcentaje de superficie determinada en Red Natura 2000	0,00	0.0%
Porcentaje de superficie determinada situada en zonas RAMSAR	0,00	0.0%
Porcentaje de superficie determinada en zonas vulnerables a la contaminación por nitratos	0,00	0.0%
Titulares de explotaciones que hayan adquirido el compromiso voluntario de establecimiento de una enmienda natural mediante un cultivo de crucifera para su enterrado en verde	1,00	S

**DETALLE CRITERIOS DE PRIORIZACIÓN****10.1.5 Sistemas sostenibles de cultivos agroindustriales** PUNTOS: 1,00

	<u>PUNTOS</u>	<u>0,00</u>	<u>0.0%</u>
Porcentaje de superficie determinada en Red Natura 2000	PUNTOS:	0,00	0.0%
		<u>SUP. PROPUESTA (ha)</u>	<u>SUP. CUMPLE (ha)</u>
<b><u>REF.</u></b>	<b><u>REFERENCIA SIGPAC</u></b>	<b><u>CULTIVO</u></b>	<b><u>DESCRIPCIÓN CULTIVO</u></b>
1922542	41-039-032-00127-001	81216	ALGODON-CARISMA
1922543	41-039-032-00166-001	81216	ALGODON-CARISMA
		<u>S/R</u>	
		0,67	0,00
		0,66	0,00
Porcentaje de superficie determinada situada en zonas RAMSAR	PUNTOS:	0,00	0.0%
		<u>SUP. PROPUESTA (ha)</u>	<u>SUP. CUMPLE (ha)</u>
<b><u>REF.</u></b>	<b><u>REFERENCIA SIGPAC</u></b>	<b><u>CULTIVO</u></b>	<b><u>DESCRIPCIÓN CULTIVO</u></b>
1922542	41-039-032-00127-001	81216	ALGODON-CARISMA
1922543	41-039-032-00166-001	81216	ALGODON-CARISMA
		<u>S/R</u>	
		0,67	0,00
		0,66	0,00
Porcentaje de superficie determinada en zonas vulnerables a la contaminación por nitratos	PUNTOS:	0,00	0.0%
		<u>SUP. PROPUESTA (ha)</u>	<u>SUP. CUMPLE (ha)</u>
<b><u>REF.</u></b>	<b><u>REFERENCIA SIGPAC</u></b>	<b><u>CULTIVO</u></b>	<b><u>DESCRIPCIÓN CULTIVO</u></b>
1922542	41-039-032-00127-001	81216	ALGODON-CARISMA
1922543	41-039-032-00166-001	81216	ALGODON-CARISMA
		<u>S/R</u>	
		0,67	0,00
		0,66	0,00
Titulares de explotaciones que hayan adquirido el compromiso voluntario de establecimiento de una enmienda natural mediante un cultivo de crucifera para su enterrado en verde	PUNTOS:	1,00	S

<b><u>APELLIDOS Y NOMBRE / RAZÓN SOCIAL</u></b>	<b><u>NIF</u></b>	<b><u>EXPEDIENTE</u></b>	<b><u>SUP. PROPUESTA (ha)</u></b>
RODRIGUEZ GALVEZ JOSE MIGUEL	52568461Y	8029555	13,55
<b><u>PROPUESTA</u></b>	<b><u>SOLICITA PRIMA VOL.</u></b>	<b><u>PROPUESTA PRIMA VOL.</u></b>	
INADMITIDO	SI	INADMITIDO	
<b><u>IMPORTE POR ANUALIDAD</u></b>			

<b><u>CAMPAÑA</u></b>	<b><u>IMPORTE MÁXIMO SUBVENCIONABLE</u></b>	<b><u>IMPORTE MEDIO DE TRANSFERENCIA (€/ha)</u></b>
2015	5.873,11 €	433,44 €
2016	5.873,11 €	433,44 €
2017	5.873,11 €	433,44 €
2018	5.873,11 €	433,44 €
2019	5.873,11 €	433,44 €

**RECINTOS PROPUESTOS**

<b><u>REF.</u></b>	<b><u>REFERENCIA SIGPAC</u></b>	<b><u>CULTIVO</u></b>	<b><u>DESCRIPCIÓN CULTIVO</u></b>	<b><u>S/R</u></b>	<b><u>SUP. DEC. ADMIN. (ha)</u></b>	<b><u>SUP. PROPUESTA (ha)</u></b>
2029883	41-039-033-00009-001	81216	ALGODON-CARISMA	R	6,34	6,34
2029884	41-039-033-00009-001	99000	PATATA-SIN VARIEDAD	R	4,11	4,11
2029882	41-039-033-00012-002	81216	ALGODON-CARISMA	R	3,10	3,10

**RESUMEN CRITERIOS DE PRIORIZACIÓN****10.1.5 Sistemas sostenibles de cultivos agroindustriales**

PUNTOS: 1,00

	<b><u>PUNTOS</u></b>	<b><u>CUMPLE</u></b>
Porcentaje de superficie determinada en Red Natura 2000	0,00	0.0%
Porcentaje de superficie determinada situada en zonas RAMSAR	0,00	0.0%
Porcentaje de superficie determinada en zonas vulnerables a la contaminación por nitratos	0,00	0.0%
Titulares de explotaciones que hayan adquirido el compromiso voluntario de establecimiento de una enmienda natural mediante un cultivo de crucífera para su enterrado en verde	1,00	S



**DETALLE CRITERIOS DE PRIORIZACIÓN****10.1.5 Sistemas sostenibles de cultivos agroindustriales****PUNTOS: 1,00****Porcentaje de superficie determinada en Red Natura 2000****PUNTOS: 0,00 0.0%**

<u>REF.</u>	<u>REFERENCIA SIGPAC</u>	<u>CULTIVO</u>	<u>DESCRIPCIÓN CULTIVO</u>	<u>S/R</u>	<u>SUP.</u>	<u>SUP.</u>
					<u>PROPUESTA</u>	<u>CUMPLE</u>
					(ha)	(ha)
2029883	41-039-033-00009-001	81216	ALGODON-CARISMA	R	6,34	0,00
2029884	41-039-033-00009-001	99000	PATATA-SIN VARIEDAD	R	4,11	0,00
2029882	41-039-033-00012-002	81216	ALGODON-CARISMA	R	3,10	0,00

**Porcentaje de superficie determinada situada en zonas RAMSAR****PUNTOS: 0,00 0.0%**

<u>REF.</u>	<u>REFERENCIA SIGPAC</u>	<u>CULTIVO</u>	<u>DESCRIPCIÓN CULTIVO</u>	<u>S/R</u>	<u>SUP.</u>	<u>SUP.</u>
					<u>PROPUESTA</u>	<u>CUMPLE</u>
					(ha)	(ha)
2029883	41-039-033-00009-001	81216	ALGODON-CARISMA	R	6,34	0,00
2029884	41-039-033-00009-001	99000	PATATA-SIN VARIEDAD	R	4,11	0,00
2029882	41-039-033-00012-002	81216	ALGODON-CARISMA	R	3,10	0,00

**Porcentaje de superficie determinada en zonas vulnerables a la contaminación por nitratos****PUNTOS: 0,00 0.0%**

<u>REF.</u>	<u>REFERENCIA SIGPAC</u>	<u>CULTIVO</u>	<u>DESCRIPCIÓN CULTIVO</u>	<u>S/R</u>	<u>SUP.</u>	<u>SUP.</u>
					<u>PROPUESTA</u>	<u>CUMPLE</u>
					(ha)	(ha)
2029883	41-039-033-00009-001	81216	ALGODON-CARISMA	R	6,34	0,00
2029884	41-039-033-00009-001	99000	PATATA-SIN VARIEDAD	R	4,11	0,00
2029882	41-039-033-00012-002	81216	ALGODON-CARISMA	R	3,10	0,00

**Titulares de explotaciones que hayan adquirido el compromiso voluntario de establecimiento de una enmienda natural mediante un cultivo de crucífera para su enterrado en verde****PUNTOS: 1,00 S**

<u>APELLIDOS Y NOMBRE / RAZÓN SOCIAL</u>	<u>NIF</u>	<u>EXPEDIENTE</u>	<u>SUP. PROPUESTA (ha)</u>
RODRIGUEZ GALVEZ JUAN ANTONIO	47502263H	8027046	8,50
<u>PROPUESTA ADMITIDO</u>	<u>SOLICITA PRIMA VOL. SI</u>	<u>PROPUESTA PRIMA VOL. ADMITIDO</u>	

**IMPORTE POR ANUALIDAD**

<u>CAMPAÑA</u>	<u>IMPORTE MÁXIMO SUBVENCIONABLE</u>	<u>IMPORTE MEDIO DE TRANSFERENCIA (€/ha)</u>
2015	3.684,24 €	433,44 €
2016	3.684,24 €	433,44 €
2017	3.684,24 €	433,44 €
2018	3.684,24 €	433,44 €
2019	3.684,24 €	433,44 €

**RECINTOS PROPUESTOS**

<u>REF.</u>	<u>REFERENCIA SIGPAC</u>	<u>CULTIVO</u>	<u>DESCRIPCIÓN CULTIVO</u>	<u>S/R</u>	<u>SUP. DEC. ADMIN. (ha)</u>	<u>SUP. PROPUESTA (ha)</u>
1855287	41-069-015-00295-001	81361	ALGODON-INTERCOTT 211	R	4,00	4,00
1855288	41-069-016-00005-001	81363	ALGODON-DP332	R	4,50	4,50

**RESUMEN CRITERIOS DE PRIORIZACIÓN**

<b>10.1.5 Sistemas sostenibles de cultivos agroindustriales</b>	<b>PUNTOS: 5,00</b>	<b>PUNTOS</b>	<b>CUMPLE</b>
Porcentaje de superficie determinada en Red Natura 2000		0,00	0.0%
Porcentaje de superficie determinada situada en zonas RAMSAR		0,00	0.0%
Porcentaje de superficie determinada en zonas vulnerables a la contaminación por nitratos		4,00	100.0%
Titulares de explotaciones que hayan adquirido el compromiso voluntario de establecimiento de una enmienda natural mediante un cultivo de crucifera para su enterrado en verde		1,00	S

**DETALLE CRITERIOS DE PRIORIZACIÓN**

<b>10.1.5 Sistemas sostenibles de cultivos agroindustriales</b>	<b>PUNTOS: 5,00</b>	<b>PUNTOS</b>	<b>CUMPLE</b>			
Porcentaje de superficie determinada en Red Natura 2000		PUNTOS: 0,00	0.0%			
		<b>SUP. PROPUESTA (ha)</b>	<b>SUP. CUMPLE (ha)</b>			
<u>REF.</u>	<u>REFERENCIA SIGPAC</u>	<u>CULTIVO</u>	<u>DESCRIPCIÓN CULTIVO</u>	<u>S/R</u>		
1855287	41-069-015-00295-001	81361	ALGODON-INTERCOTT 211	R	4,00	0,00
1855288	41-069-016-00005-001	81363	ALGODON-DP332	R	4,50	0,00
Porcentaje de superficie determinada situada en zonas RAMSAR		PUNTOS: 0,00	0.0%			
		<b>SUP. PROPUESTA (ha)</b>	<b>SUP. CUMPLE (ha)</b>			
<u>REF.</u>	<u>REFERENCIA SIGPAC</u>	<u>CULTIVO</u>	<u>DESCRIPCIÓN CULTIVO</u>	<u>S/R</u>		
1855287	41-069-015-00295-001	81361	ALGODON-INTERCOTT 211	R	4,00	0,00
1855288	41-069-016-00005-001	81363	ALGODON-DP332	R	4,50	0,00
Porcentaje de superficie determinada en zonas vulnerables a la contaminación por nitratos		PUNTOS: 4,00	100.0%			
		<b>SUP. PROPUESTA (ha)</b>	<b>SUP. CUMPLE (ha)</b>			
<u>REF.</u>	<u>REFERENCIA SIGPAC</u>	<u>CULTIVO</u>	<u>DESCRIPCIÓN CULTIVO</u>	<u>S/R</u>		
1855287	41-069-015-00295-001	81361	ALGODON-INTERCOTT 211	R	4,00	4,00
1855288	41-069-016-00005-001	81363	ALGODON-DP332	R	4,50	4,50
Titulares de explotaciones que hayan adquirido el compromiso voluntario de establecimiento de una enmienda natural mediante un cultivo de crucifera para su enterrado en verde		PUNTOS: 1,00	S			

<u>APELLIDOS Y NOMBRE / RAZÓN SOCIAL</u>	<u>NIF</u>	<u>EXPEDIENTE</u>	<u>SUP. PROPUESTA (ha)</u>
RODRIGUEZ GALVEZ RAFAEL	47502262V	8027037	9,00
<u>PROPUESTA ADMITIDO</u>	<u>SOLICITA PRIMA VOL. SI</u>	<u>PROPUESTA PRIMA VOL. ADMITIDO</u>	

**IMPORTE POR ANUALIDAD**

<u>CAMPAÑA</u>	<u>IMPORTE MÁXIMO SUBVENCIONABLE</u>	<u>IMPORTE MEDIO DE TRANSFERENCIA (€/ha)</u>
2015	3.900,96 €	433,44 €
2016	3.900,96 €	433,44 €
2017	3.900,96 €	433,44 €
2018	3.900,96 €	433,44 €
2019	3.900,96 €	433,44 €

**RECINTOS PROPUESTOS**

<u>REF.</u>	<u>REFERENCIA SIGPAC</u>	<u>CULTIVO</u>	<u>DESCRIPCIÓN CULTIVO</u>	<u>S/R</u>	<u>SUP. DEC. ADMIN. (ha)</u>	<u>SUP. PROPUESTA (ha)</u>
1854552	41-069-015-00003-001	198100	TOMATE PARA TRANSFORMACION-HORTALIZAS AIRE LIBRE	R	3,28	3,28
1854551	41-069-016-00006-001	81363	ALGODON-DP332	R	5,72	5,72

**RESUMEN CRITERIOS DE PRIORIZACIÓN****10.1.5 Sistemas sostenibles de cultivos agroindustriales** PUNTOS: 5,00

	<u>PUNTOS</u>	<u>CUMPLE</u>
Porcentaje de superficie determinada en Red Natura 2000	0,00	0.0%
Porcentaje de superficie determinada situada en zonas RAMSAR	0,00	0.0%
Porcentaje de superficie determinada en zonas vulnerables a la contaminación por nitratos	4,00	100.0%
Titulares de explotaciones que hayan adquirido el compromiso voluntario de establecimiento de una enmienda natural mediante un cultivo de crucífera para su enterrado en verde	1,00	S

**DETALLE CRITERIOS DE PRIORIZACIÓN****10.1.5 Sistemas sostenibles de cultivos agroindustriales** PUNTOS: 5,00

	<u>PUNTOS</u>	<u>0,00</u>	<u>0.0%</u>			
Porcentaje de superficie determinada en Red Natura 2000						
	<u>SUP. PROPUESTA (ha)</u>	<u>SUP. CUMPLE (ha)</u>				
<u>REF.</u>	<u>REFERENCIA SIGPAC</u>	<u>CULTIVO</u>	<u>DESCRIPCIÓN CULTIVO</u>	<u>S/R</u>	<u>SUP. PROPUESTA (ha)</u>	<u>SUP. CUMPLE (ha)</u>
1854552	41-069-015-00003-001	198100	TOMATE PARA TRANSFORMACION-HORTALIZAS AIRE LIBRE	R	3,28	0,00
1854551	41-069-016-00006-001	81363	ALGODON-DP332	R	5,72	0,00
Porcentaje de superficie determinada situada en zonas RAMSAR	PUNTOS:	0,00	0.0%			
	<u>SUP. PROPUESTA (ha)</u>	<u>SUP. CUMPLE (ha)</u>				
<u>REF.</u>	<u>REFERENCIA SIGPAC</u>	<u>CULTIVO</u>	<u>DESCRIPCIÓN CULTIVO</u>	<u>S/R</u>	<u>SUP. PROPUESTA (ha)</u>	<u>SUP. CUMPLE (ha)</u>
1854552	41-069-015-00003-001	198100	TOMATE PARA TRANSFORMACION-HORTALIZAS AIRE LIBRE	R	3,28	0,00
1854551	41-069-016-00006-001	81363	ALGODON-DP332	R	5,72	0,00
Porcentaje de superficie determinada en zonas vulnerables a la contaminación por nitratos	PUNTOS:	4,00	100.0%			
	<u>SUP. PROPUESTA (ha)</u>	<u>SUP. CUMPLE (ha)</u>				
<u>REF.</u>	<u>REFERENCIA SIGPAC</u>	<u>CULTIVO</u>	<u>DESCRIPCIÓN CULTIVO</u>	<u>S/R</u>	<u>SUP. PROPUESTA (ha)</u>	<u>SUP. CUMPLE (ha)</u>
1854552	41-069-015-00003-001	198100	TOMATE PARA TRANSFORMACION-HORTALIZAS AIRE LIBRE	R	3,28	3,28
1854551	41-069-016-00006-001	81363	ALGODON-DP332	R	5,72	5,72
Titulares de explotaciones que hayan adquirido el compromiso voluntario de establecimiento de una enmienda natural mediante un cultivo de crucífera para su enterrado en verde	PUNTOS:	1,00	S			

<b><u>APELLIDOS Y NOMBRE / RAZÓN SOCIAL</u></b>	<b><u>NIF</u></b>	<b><u>EXPEDIENTE</u></b>	<b><u>SUP. PROPUESTA (ha)</u></b>
RODRIGUEZ GARCIA JUAN	28456225G	8027331	9,90

<b><u>PROPUESTA</u></b>	<b><u>SOLICITA PRIMA VOL.</u></b>
ADMITIDO	NO

**IMPORTE POR ANUALIDAD**

<u>CAMPAÑA</u>	<u>IMPORTE MÁXIMO SUBVENCIONABLE</u>	<u>IMPORTE MEDIO DE TRANSFERENCIA (€/ha)</u>
2015	2.873,67 €	290,27 €
2016	2.873,67 €	290,27 €
2017	2.873,67 €	290,27 €
2018	2.873,67 €	290,27 €
2019	2.873,67 €	290,27 €

**RECINTOS PROPUESTOS**

<u>REF.</u>	<u>REFERENCIA SIGPAC</u>	<u>CULTIVO</u>	<u>DESCRIPCIÓN CULTIVO</u>	<u>S/R</u>	<u>SUP. DEC. ADMIN. (ha)</u>	<u>SUP. PROPUESTA (ha)</u>
1877387	41-055-013-00324-003	81377	ALGODON-ELSA	R	9,90	9,90

**RESUMEN CRITERIOS DE PRIORIZACIÓN****10.1.5 Sistemas sostenibles de cultivos agroindustriales** PUNTOS: 4,00

	<u>PUNTOS</u>	<u>CUMPLE</u>
Porcentaje de superficie determinada en Red Natura 2000	0,00	0.0%
Porcentaje de superficie determinada situada en zonas RAMSAR	0,00	0.0%
Porcentaje de superficie determinada en zonas vulnerables a la contaminación por nitratos	4,00	100.0%
Titulares de explotaciones que hayan adquirido el compromiso voluntario de establecimiento de una enmienda natural mediante un cultivo de crucifera para su enterrado en verde	0,00	N

**DETALLE CRITERIOS DE PRIORIZACIÓN****10.1.5 Sistemas sostenibles de cultivos agroindustriales** PUNTOS: 4,00

Porcentaje de superficie determinada en Red Natura 2000	PUNTOS:	0,00	0.0%
	<u>SUP. PROPUESTA (ha)</u>	9,90	<u>SUP. CUMPLE (ha)</u> 0,00
<b>REF.</b> <b>REFERENCIA SIGPAC</b> <b>CULTIVO</b> <b>DESCRIPCIÓN CULTIVO</b>	<b>S/R</b>		
1877387 41-055-013-00324-003 81377 ALGODON-ELSA	R		
Porcentaje de superficie determinada situada en zonas RAMSAR	PUNTOS:	0,00	0.0%
	<u>SUP. PROPUESTA (ha)</u>	9,90	<u>SUP. CUMPLE (ha)</u> 0,00
<b>REF.</b> <b>REFERENCIA SIGPAC</b> <b>CULTIVO</b> <b>DESCRIPCIÓN CULTIVO</b>	<b>S/R</b>		
1877387 41-055-013-00324-003 81377 ALGODON-ELSA	R		
Porcentaje de superficie determinada en zonas vulnerables a la contaminación por nitratos	PUNTOS:	4,00	100.0%
	<u>SUP. PROPUESTA (ha)</u>	9,90	<u>SUP. CUMPLE (ha)</u> 9,90
<b>REF.</b> <b>REFERENCIA SIGPAC</b> <b>CULTIVO</b> <b>DESCRIPCIÓN CULTIVO</b>	<b>S/R</b>		
1877387 41-055-013-00324-003 81377 ALGODON-ELSA	R		
Titulares de explotaciones que hayan adquirido el compromiso voluntario de establecimiento de una enmienda natural mediante un cultivo de crucifera para su enterrado en verde	PUNTOS:	0,00	N





<u>APELLIDOS Y NOMBRE / RAZÓN SOCIAL</u>	<u>NIF</u>	<u>EXPEDIENTE</u>	<u>SUP. PROPUESTA (ha)</u>
RODRIGUEZ GARCIA LUÍS	75227199H	8024043	8,96
<u>PROPUESTA ADMITIDO</u>	<u>SOLICITA PRIMA VOL. SI</u>	<u>PROPUESTA PRIMA VOL. ADMITIDO</u>	

**IMPORTE POR ANUALIDAD**

<u>CAMPAÑA</u>	<u>IMPORTE MÁXIMO SUBVENCIONABLE</u>	<u>IMPORTE MEDIO DE TRANSFERENCIA (€/ha)</u>
2015	3.883,62 €	433,44 €
2016	3.883,62 €	433,44 €
2017	3.883,62 €	433,44 €
2018	3.883,62 €	433,44 €
2019	3.883,62 €	433,44 €

**RECINTOS PROPUESTOS**

<u>REF.</u>	<u>REFERENCIA SIGPAC</u>	<u>CULTIVO</u>	<u>DESCRIPCIÓN CULTIVO</u>	<u>S/R</u>	<u>SUP. DEC. ADMIN. (ha)</u>	<u>SUP. PROPUESTA (ha)</u>
1673020	41-081-006-00015-005	81268	ALGODON-JUNCAL	R	7,12	7,12
1673021	41-900-014-00006-001	81268	ALGODON-JUNCAL	R	1,38	1,38
1673022	41-900-014-00007-002	81268	ALGODON-JUNCAL	R	0,46	0,46

**RESUMEN CRITERIOS DE PRIORIZACIÓN****10.1.5 Sistemas sostenibles de cultivos agroindustriales**

PUNTOS: 5,00

	<u>PUNTOS</u>	<u>CUMPLE</u>
Porcentaje de superficie determinada en Red Natura 2000	0,00	0.0%
Porcentaje de superficie determinada situada en zonas RAMSAR	0,00	0.0%
Porcentaje de superficie determinada en zonas vulnerables a la contaminación por nitratos	4,00	100.0%
Titulares de explotaciones que hayan adquirido el compromiso voluntario de establecimiento de una enmienda natural mediante un cultivo de crucífera para su enterrado en verde	1,00	S



**DETALLE CRITERIOS DE PRIORIZACIÓN****10.1.5 Sistemas sostenibles de cultivos agroindustriales****PUNTOS: 5,00****Porcentaje de superficie determinada en Red Natura 2000****PUNTOS: 0,00 0.0%**

<u>REF.</u>	<u>REFERENCIA SIGPAC</u>	<u>CULTIVO</u>	<u>DESCRIPCIÓN CULTIVO</u>	<u>S/R</u>	<u>SUP.</u>	<u>SUP.</u>
					<u>PROPUESTA</u>	<u>CUMPLE</u>
					(ha)	(ha)
1673020	41-081-006-00015-005	81268	ALGODON-JUNCAL	R	7,12	0,00
1673021	41-900-014-00006-001	81268	ALGODON-JUNCAL	R	1,38	0,00
1673022	41-900-014-00007-002	81268	ALGODON-JUNCAL	R	0,46	0,00

**Porcentaje de superficie determinada situada en zonas RAMSAR****PUNTOS: 0,00 0.0%**

<u>REF.</u>	<u>REFERENCIA SIGPAC</u>	<u>CULTIVO</u>	<u>DESCRIPCIÓN CULTIVO</u>	<u>S/R</u>	<u>SUP.</u>	<u>SUP.</u>
					<u>PROPUESTA</u>	<u>CUMPLE</u>
					(ha)	(ha)
1673020	41-081-006-00015-005	81268	ALGODON-JUNCAL	R	7,12	0,00
1673021	41-900-014-00006-001	81268	ALGODON-JUNCAL	R	1,38	0,00
1673022	41-900-014-00007-002	81268	ALGODON-JUNCAL	R	0,46	0,00

**Porcentaje de superficie determinada en zonas vulnerables a la contaminación por nitratos****PUNTOS: 4,00 100.0%**

<u>REF.</u>	<u>REFERENCIA SIGPAC</u>	<u>CULTIVO</u>	<u>DESCRIPCIÓN CULTIVO</u>	<u>S/R</u>	<u>SUP.</u>	<u>SUP.</u>
					<u>PROPUESTA</u>	<u>CUMPLE</u>
					(ha)	(ha)
1673020	41-081-006-00015-005	81268	ALGODON-JUNCAL	R	7,12	7,12
1673021	41-900-014-00006-001	81268	ALGODON-JUNCAL	R	1,38	1,38
1673022	41-900-014-00007-002	81268	ALGODON-JUNCAL	R	0,46	0,46

**Titulares de explotaciones que hayan adquirido el compromiso voluntario de establecimiento de una enmienda natural mediante un cultivo de crucifera para su enterrado en verde****PUNTOS: 1,00 S**

<b><u>APELLIDOS Y NOMBRE / RAZÓN SOCIAL</u></b>	<b><u>NIF</u></b>	<b><u>EXPEDIENTE</u></b>	<b><u>SUP. PROPUESTA (ha)</u></b>
RODRIGUEZ GARCIA MANUEL	28329304C	8023891	9,17
<b><u>PROPUESTA</u></b>	<b><u>SOLICITA PRIMA VOL.</u></b>	<b><u>PROPUESTA PRIMA VOL.</u></b>	
ADMITIDO	SI	ADMITIDO	
<b><u>IMPORTE POR ANUALIDAD</u></b>			

<b><u>CAMPAÑA</u></b>	<b><u>IMPORTE MÁXIMO SUBVENCIONABLE</u></b>	<b><u>IMPORTE MEDIO DE TRANSFERENCIA (€/ha)</u></b>
2015	3.974,65 €	433,44 €
2016	3.974,65 €	433,44 €
2017	3.974,65 €	433,44 €
2018	3.974,65 €	433,44 €
2019	3.974,65 €	433,44 €

**RECINTOS PROPUESTOS**

<b><u>REF.</u></b>	<b><u>REFERENCIA SIGPAC</u></b>	<b><u>CULTIVO</u></b>	<b><u>DESCRIPCIÓN CULTIVO</u></b>	<b><u>S/R</u></b>	<b><u>SUP. DEC. ADMIN. (ha)</u></b>	<b><u>SUP. PROPUESTA (ha)</u></b>
1664557	41-053-019-00163-001	4100	MAIZ-MAIZ CONVENCIONAL	R	2,00	2,00
1664558	41-053-019-00163-001	81268	ALGODON-JUNCAL	R	1,12	1,12
1664559	41-053-019-00163-001	81268	ALGODON-JUNCAL	R	2,99	2,99
1664560	41-053-019-00163-001	82343	REMOLACHA-CICLON	R	3,06	3,06

**RESUMEN CRITERIOS DE PRIORIZACIÓN****10.1.5 Sistemas sostenibles de cultivos agroindustriales****PUNTOS: 5,00**

	<b><u>PUNTOS</u></b>	<b><u>CUMPLE</u></b>
Porcentaje de superficie determinada en Red Natura 2000	0,00	0.0%
Porcentaje de superficie determinada situada en zonas RAMSAR	0,00	0.0%
Porcentaje de superficie determinada en zonas vulnerables a la contaminación por nitratos	4,00	100.0%
Titulares de explotaciones que hayan adquirido el compromiso voluntario de establecimiento de una enmienda natural mediante un cultivo de crucífera para su enterrado en verde	1,00	S



**DETALLE CRITERIOS DE PRIORIZACIÓN****10.1.5 Sistemas sostenibles de cultivos agroindustriales****PUNTOS: 5,00****Porcentaje de superficie determinada en Red Natura 2000****PUNTOS: 0,00 0.0%**

<u>REF.</u>	<u>REFERENCIA SIGPAC</u>	<u>CULTIVO</u>	<u>DESCRIPCIÓN CULTIVO</u>	<u>S/R</u>	<u>SUP.</u>	<u>SUP.</u>
					<u>PROPUESTA</u>	<u>CUMPLE</u>
					(ha)	(ha)
1664557	41-053-019-00163-001	4100	MAIZ-MAIZ CONVENCIONAL	R	2,00	0,00
1664559	41-053-019-00163-001	81268	ALGODON-JUNCAL	R	2,99	0,00
1664558	41-053-019-00163-001	81268	ALGODON-JUNCAL	R	1,12	0,00
1664560	41-053-019-00163-001	82343	REMOLACHA-CICLON	R	3,06	0,00

**Porcentaje de superficie determinada situada en zonas RAMSAR****PUNTOS: 0,00 0.0%**

<u>REF.</u>	<u>REFERENCIA SIGPAC</u>	<u>CULTIVO</u>	<u>DESCRIPCIÓN CULTIVO</u>	<u>S/R</u>	<u>SUP.</u>	<u>SUP.</u>
					<u>PROPUESTA</u>	<u>CUMPLE</u>
					(ha)	(ha)
1664557	41-053-019-00163-001	4100	MAIZ-MAIZ CONVENCIONAL	R	2,00	0,00
1664558	41-053-019-00163-001	81268	ALGODON-JUNCAL	R	1,12	0,00
1664559	41-053-019-00163-001	81268	ALGODON-JUNCAL	R	2,99	0,00
1664560	41-053-019-00163-001	82343	REMOLACHA-CICLON	R	3,06	0,00

**Porcentaje de superficie determinada en zonas vulnerables a la contaminación por nitratos****PUNTOS: 4,00 100.0%**

<u>REF.</u>	<u>REFERENCIA SIGPAC</u>	<u>CULTIVO</u>	<u>DESCRIPCIÓN CULTIVO</u>	<u>S/R</u>	<u>SUP.</u>	<u>SUP.</u>
					<u>PROPUESTA</u>	<u>CUMPLE</u>
					(ha)	(ha)
1664557	41-053-019-00163-001	4100	MAIZ-MAIZ CONVENCIONAL	R	2,00	2,00
1664559	41-053-019-00163-001	81268	ALGODON-JUNCAL	R	2,99	2,99
1664558	41-053-019-00163-001	81268	ALGODON-JUNCAL	R	1,12	1,12
1664560	41-053-019-00163-001	82343	REMOLACHA-CICLON	R	3,06	3,06

**Titulares de explotaciones que hayan adquirido el compromiso voluntario de establecimiento de una enmienda natural mediante un cultivo de crucifera para su enterrado en verde****PUNTOS: 1,00 S**

<u>APELLIDOS Y NOMBRE / RAZÓN SOCIAL</u>	<u>NIF</u>	<u>EXPEDIENTE</u>	<u>SUP. PROPUESTA (ha)</u>
RODRIGUEZ GUIADO PLACIDO	30792564A	8028137	6,67

<u>PROPUESTA</u>	<u>SOLICITA PRIMA VOL.</u>	<u>PROPUESTA PRIMA VOL.</u>
ADMITIDO	SI	ADMITIDO

**IMPORTE POR ANUALIDAD**

<u>CAMPAÑA</u>	<u>IMPORTE MÁXIMO SUBVENCIONABLE</u>	<u>IMPORTE MEDIO DE TRANSFERENCIA (€/ha)</u>
2015	2.891,04 €	433,44 €
2016	2.891,04 €	433,44 €
2017	2.891,04 €	433,44 €
2018	2.891,04 €	433,44 €
2019	2.891,04 €	433,44 €

**RECINTOS PROPUESTOS**

<u>REF.</u>	<u>REFERENCIA SIGPAC</u>	<u>CULTIVO</u>	<u>DESCRIPCIÓN CULTIVO</u>	<u>S/R</u>	<u>SUP. DEC. ADMIN. (ha)</u>	<u>SUP. PROPUESTA (ha)</u>
1927397	41-039-020-00060-001	81343	ALGODON-ST402	R	6,67	6,67

**RESUMEN CRITERIOS DE PRIORIZACIÓN**

<b>10.1.5 Sistemas sostenibles de cultivos agroindustriales</b>	<b>PUNTOS: 5,00</b>	<b>PUNTOS</b>	<b>CUMPLE</b>
Porcentaje de superficie determinada en Red Natura 2000		0,00	0.0%
Porcentaje de superficie determinada situada en zonas RAMSAR		0,00	0.0%
Porcentaje de superficie determinada en zonas vulnerables a la contaminación por nitratos		4,00	100.0%
Titulares de explotaciones que hayan adquirido el compromiso voluntario de establecimiento de una enmienda natural mediante un cultivo de crucifera para su enterrado en verde		1,00	S

**DETALLE CRITERIOS DE PRIORIZACIÓN**

<b>10.1.5 Sistemas sostenibles de cultivos agroindustriales</b>	<b>PUNTOS: 5,00</b>	<b>PUNTOS</b>	<b>CUMPLE</b>			
Porcentaje de superficie determinada en Red Natura 2000		PUNTOS: 0,00	0.0%			
		<u>SUP. PROPUESTA (ha)</u>	<u>SUP. CUMPLE (ha)</u>			
<u>REF.</u>	<u>REFERENCIA SIGPAC</u>	<u>CULTIVO</u>	<u>DESCRIPCIÓN CULTIVO</u>	<u>S/R</u>		
1927397	41-039-020-00060-001	81343	ALGODON-ST402	R	6,67	0,00
Porcentaje de superficie determinada situada en zonas RAMSAR		PUNTOS: 0,00	0.0%			
		<u>SUP. PROPUESTA (ha)</u>	<u>SUP. CUMPLE (ha)</u>			
<u>REF.</u>	<u>REFERENCIA SIGPAC</u>	<u>CULTIVO</u>	<u>DESCRIPCIÓN CULTIVO</u>	<u>S/R</u>		
1927397	41-039-020-00060-001	81343	ALGODON-ST402	R	6,67	0,00
Porcentaje de superficie determinada en zonas vulnerables a la contaminación por nitratos		PUNTOS: 4,00	100.0%			
		<u>SUP. PROPUESTA (ha)</u>	<u>SUP. CUMPLE (ha)</u>			
<u>REF.</u>	<u>REFERENCIA SIGPAC</u>	<u>CULTIVO</u>	<u>DESCRIPCIÓN CULTIVO</u>	<u>S/R</u>		
1927397	41-039-020-00060-001	81343	ALGODON-ST402	R	6,67	6,67
Titulares de explotaciones que hayan adquirido el compromiso voluntario de establecimiento de una enmienda natural mediante un cultivo de crucifera para su enterrado en verde		PUNTOS: 1,00	S			



<u>APELLIDOS Y NOMBRE / RAZÓN SOCIAL</u>	<u>NIF</u>	<u>EXPEDIENTE</u>	<u>SUP. PROPUESTA (ha)</u>
RODRIGUEZ JIMENEZ ANGEL	34070873F	8025389	5,48
<u>PROPUESTA ADMITIDO</u>	<u>SOLICITA PRIMA VOL. SI</u>	<u>PROPUESTA PRIMA VOL. ADMITIDO</u>	
<b>IMPORTE POR ANUALIDAD</b>			

<u>CAMPAÑA</u>	<u>IMPORTE MÁXIMO SUBVENCIONABLE</u>	<u>IMPORTE MEDIO DE TRANSFERENCIA (€/ha)</u>
2015	2.375,25 €	433,44 €
2016	2.375,25 €	433,44 €
2017	2.375,25 €	433,44 €
2018	2.375,25 €	433,44 €
2019	2.375,25 €	433,44 €

**RECINTOS PROPUESTOS**

<u>REF.</u>	<u>REFERENCIA SIGPAC</u>	<u>CULTIVO</u>	<u>DESCRIPCIÓN CULTIVO</u>	<u>S/R</u>	<u>SUP. DEC. ADMIN. (ha)</u>	<u>SUP. PROPUESTA (ha)</u>
1750444	41-038-036-00053-001	81268	ALGODON-JUNCAL	R	5,48	5,48

**RESUMEN CRITERIOS DE PRIORIZACIÓN**

<b>10.1.5 Sistemas sostenibles de cultivos agroindustriales</b>	<b>PUNTOS: 5,00</b>	<b>PUNTOS</b>	<b>CUMPLE</b>
Porcentaje de superficie determinada en Red Natura 2000		0,00	0.0%
Porcentaje de superficie determinada situada en zonas RAMSAR		0,00	0.0%
Porcentaje de superficie determinada en zonas vulnerables a la contaminación por nitratos		4,00	100.0%
Titulares de explotaciones que hayan adquirido el compromiso voluntario de establecimiento de una enmienda natural mediante un cultivo de crucífera para su enterrado en verde		1,00	S

**DETALLE CRITERIOS DE PRIORIZACIÓN**

<b>10.1.5 Sistemas sostenibles de cultivos agroindustriales</b>	<b>PUNTOS: 5,00</b>	<b>PUNTOS</b>	<b>CUMPLE</b>
Porcentaje de superficie determinada en Red Natura 2000		PUNTOS: 0,00	0.0%
		<u>SUP. PROPUESTA (ha)</u>	<u>SUP. CUMPLE (ha)</u>
REF. REFERENCIA SIGPAC CULTIVO DESCRIPCIÓN CULTIVO S/R		5,48	0,00
1750444 41-038-036-00053-001 81268 ALGODON-JUNCAL R			
Porcentaje de superficie determinada situada en zonas RAMSAR		PUNTOS: 0,00	0.0%
		<u>SUP. PROPUESTA (ha)</u>	<u>SUP. CUMPLE (ha)</u>
REF. REFERENCIA SIGPAC CULTIVO DESCRIPCIÓN CULTIVO S/R		5,48	0,00
1750444 41-038-036-00053-001 81268 ALGODON-JUNCAL R			
Porcentaje de superficie determinada en zonas vulnerables a la contaminación por nitratos		PUNTOS: 4,00	100.0%
		<u>SUP. PROPUESTA (ha)</u>	<u>SUP. CUMPLE (ha)</u>
REF. REFERENCIA SIGPAC CULTIVO DESCRIPCIÓN CULTIVO S/R		5,48	5,48
1750444 41-038-036-00053-001 81268 ALGODON-JUNCAL R			
Titulares de explotaciones que hayan adquirido el compromiso voluntario de establecimiento de una enmienda natural mediante un cultivo de crucífera para su enterrado en verde		PUNTOS: 1,00	S



<u>APELLIDOS Y NOMBRE / RAZÓN SOCIAL</u>	<u>NIF</u>	<u>EXPEDIENTE</u>	<u>SUP. PROPUESTA (ha)</u>
RODRIGUEZ JIMENEZ FRANCISCO	28654110C	8025392	7,07
<u>PROPUESTA ADMITIDO</u>	<u>SOLICITA PRIMA VOL. SI</u>	<u>PROPUESTA PRIMA VOL. ADMITIDO</u>	
<b>IMPORTE POR ANUALIDAD</b>			

<u>CAMPAÑA</u>	<u>IMPORTE MÁXIMO SUBVENCIONABLE</u>	<u>IMPORTE MEDIO DE TRANSFERENCIA (€/ha)</u>
2015	3.064,42 €	433,44 €
2016	3.064,42 €	433,44 €
2017	3.064,42 €	433,44 €
2018	3.064,42 €	433,44 €
2019	3.064,42 €	433,44 €

**RECINTOS PROPUESTOS**

<u>REF.</u>	<u>REFERENCIA SIGPAC</u>	<u>CULTIVO</u>	<u>DESCRIPCIÓN CULTIVO</u>	<u>S/R</u>	<u>SUP. DEC. ADMIN. (ha)</u>	<u>SUP. PROPUESTA (ha)</u>
1750674	41-038-036-00052-001	81268	ALGODON-JUNCAL	R	7,07	7,07

**RESUMEN CRITERIOS DE PRIORIZACIÓN**

<b>10.1.5 Sistemas sostenibles de cultivos agroindustriales</b>	<b>PUNTOS: 5,00</b>	<b>PUNTOS</b>	<b>CUMPLE</b>
Porcentaje de superficie determinada en Red Natura 2000		0,00	0.0%
Porcentaje de superficie determinada situada en zonas RAMSAR		0,00	0.0%
Porcentaje de superficie determinada en zonas vulnerables a la contaminación por nitratos		4,00	100.0%
Titulares de explotaciones que hayan adquirido el compromiso voluntario de establecimiento de una enmienda natural mediante un cultivo de crucifera para su enterrado en verde		1,00	S

**DETALLE CRITERIOS DE PRIORIZACIÓN**

<b>10.1.5 Sistemas sostenibles de cultivos agroindustriales</b>	<b>PUNTOS: 5,00</b>	<b>PUNTOS</b>	<b>CUMPLE</b>			
Porcentaje de superficie determinada en Red Natura 2000		PUNTOS: 0,00	0.0%			
		<u>SUP. PROPUESTA (ha)</u>	<u>SUP. CUMPLE (ha)</u>			
<u>REF.</u>	<u>REFERENCIA SIGPAC</u>	<u>CULTIVO</u>	<u>DESCRIPCIÓN CULTIVO</u>	<u>S/R</u>	<u>SUP. PROPUESTA (ha)</u>	<u>SUP. CUMPLE (ha)</u>
1750674	41-038-036-00052-001	81268	ALGODON-JUNCAL	R	7,07	0,00
Porcentaje de superficie determinada situada en zonas RAMSAR		PUNTOS: 0,00	0.0%			
		<u>SUP. PROPUESTA (ha)</u>	<u>SUP. CUMPLE (ha)</u>			
<u>REF.</u>	<u>REFERENCIA SIGPAC</u>	<u>CULTIVO</u>	<u>DESCRIPCIÓN CULTIVO</u>	<u>S/R</u>	<u>SUP. PROPUESTA (ha)</u>	<u>SUP. CUMPLE (ha)</u>
1750674	41-038-036-00052-001	81268	ALGODON-JUNCAL	R	7,07	0,00
Porcentaje de superficie determinada en zonas vulnerables a la contaminación por nitratos		PUNTOS: 4,00	100.0%			
		<u>SUP. PROPUESTA (ha)</u>	<u>SUP. CUMPLE (ha)</u>			
<u>REF.</u>	<u>REFERENCIA SIGPAC</u>	<u>CULTIVO</u>	<u>DESCRIPCIÓN CULTIVO</u>	<u>S/R</u>	<u>SUP. PROPUESTA (ha)</u>	<u>SUP. CUMPLE (ha)</u>
1750674	41-038-036-00052-001	81268	ALGODON-JUNCAL	R	7,07	7,07
Titulares de explotaciones que hayan adquirido el compromiso voluntario de establecimiento de una enmienda natural mediante un cultivo de crucifera para su enterrado en verde		PUNTOS: 1,00	S			



<b><u>APELLIDOS Y NOMBRE / RAZÓN SOCIAL</u></b>	<b><u>NIF</u></b>	<b><u>EXPEDIENTE</u></b>	<b><u>SUP. PROPUESTA (ha)</u></b>
RODRIGUEZ JIMENEZ JUAN MANUEL	47000883S	8024879	7,93
<b><u>PROPUESTA</u></b>	<b><u>SOLICITA PRIMA VOL.</u></b>	<b><u>PROPUESTA PRIMA VOL.</u></b>	
ADMITIDO	SI	ADMITIDO	
<b><u>IMPORTE POR ANUALIDAD</u></b>			

<b><u>CAMPAÑA</u></b>	<b><u>IMPORTE MÁXIMO SUBVENCIONABLE</u></b>	<b><u>IMPORTE MEDIO DE TRANSFERENCIA (€/ha)</u></b>
2015	3.437,18 €	433,44 €
2016	3.437,18 €	433,44 €
2017	3.437,18 €	433,44 €
2018	3.437,18 €	433,44 €
2019	3.437,18 €	433,44 €

**RECINTOS PROPUESTOS**

<b><u>REF.</u></b>	<b><u>REFERENCIA SIGPAC</u></b>	<b><u>CULTIVO</u></b>	<b><u>DESCRIPCIÓN CULTIVO</u></b>	<b><u>S/R</u></b>	<b><u>SUP. DEC. ADMIN. (ha)</u></b>	<b><u>SUP. PROPUESTA (ha)</u></b>
1717723	41-069-001-00010-001	81363	ALGODON-DP332	R	1,15	1,15
1717724	41-069-001-00038-001	81363	ALGODON-DP332	R	6,00	6,00
1717722	41-069-001-00040-001	81363	ALGODON-DP332	R	0,78	0,78

**RESUMEN CRITERIOS DE PRIORIZACIÓN****10.1.5 Sistemas sostenibles de cultivos agroindustriales**

PUNTOS: 5,00

	<b><u>PUNTOS</u></b>	<b><u>CUMPLE</u></b>
Porcentaje de superficie determinada en Red Natura 2000	0,00	0.0%
Porcentaje de superficie determinada situada en zonas RAMSAR	0,00	0.0%
Porcentaje de superficie determinada en zonas vulnerables a la contaminación por nitratos	4,00	100.0%
Titulares de explotaciones que hayan adquirido el compromiso voluntario de establecimiento de una enmienda natural mediante un cultivo de crucífera para su enterrado en verde	1,00	S





**DETALLE CRITERIOS DE PRIORIZACIÓN****10.1.5 Sistemas sostenibles de cultivos agroindustriales****PUNTOS: 5,00****Porcentaje de superficie determinada en Red Natura 2000****PUNTOS: 0,00 0.0%**

<u>REF.</u>	<u>REFERENCIA SIGPAC</u>	<u>CULTIVO</u>	<u>DESCRIPCIÓN CULTIVO</u>	<u>S/R</u>	<u>SUP.</u>	<u>SUP.</u>
					<u>PROPUESTA</u>	<u>CUMPLE</u>
					(ha)	(ha)
1717723	41-069-001-00010-001	81363	ALGODON-DP332	R	1,15	0,00
1717724	41-069-001-00038-001	81363	ALGODON-DP332	R	6,00	0,00
1717722	41-069-001-00040-001	81363	ALGODON-DP332	R	0,78	0,00

**Porcentaje de superficie determinada situada en zonas RAMSAR****PUNTOS: 0,00 0.0%**

<u>REF.</u>	<u>REFERENCIA SIGPAC</u>	<u>CULTIVO</u>	<u>DESCRIPCIÓN CULTIVO</u>	<u>S/R</u>	<u>SUP.</u>	<u>SUP.</u>
					<u>PROPUESTA</u>	<u>CUMPLE</u>
					(ha)	(ha)
1717723	41-069-001-00010-001	81363	ALGODON-DP332	R	1,15	0,00
1717724	41-069-001-00038-001	81363	ALGODON-DP332	R	6,00	0,00
1717722	41-069-001-00040-001	81363	ALGODON-DP332	R	0,78	0,00

**Porcentaje de superficie determinada en zonas vulnerables a la contaminación por nitratos****PUNTOS: 4,00 100.0%**

<u>REF.</u>	<u>REFERENCIA SIGPAC</u>	<u>CULTIVO</u>	<u>DESCRIPCIÓN CULTIVO</u>	<u>S/R</u>	<u>SUP.</u>	<u>SUP.</u>
					<u>PROPUESTA</u>	<u>CUMPLE</u>
					(ha)	(ha)
1717723	41-069-001-00010-001	81363	ALGODON-DP332	R	1,15	1,15
1717724	41-069-001-00038-001	81363	ALGODON-DP332	R	6,00	6,00
1717722	41-069-001-00040-001	81363	ALGODON-DP332	R	0,78	0,78

**Titulares de explotaciones que hayan adquirido el compromiso voluntario de establecimiento de una enmienda natural mediante un cultivo de crucífera para su enterrado en verde****PUNTOS: 1,00 S**

<u>APELLIDOS Y NOMBRE / RAZÓN SOCIAL</u>	<u>NIF</u>	<u>EXPEDIENTE</u>	<u>SUP. PROPUESTA (ha)</u>
RODRIGUEZ LAGUNA, S.C.	J91868554	8026229	10,18
<u>PROPUESTA ADMITIDO</u>	<u>SOLICITA PRIMA VOL. SI</u>	<u>PROPUESTA PRIMA VOL. ADMITIDO</u>	

**IMPORTE POR ANUALIDAD**

<u>CAMPAÑA</u>	<u>IMPORTE MÁXIMO SUBVENCIONABLE</u>	<u>IMPORTE MEDIO DE TRANSFERENCIA (€/ha)</u>
2015	4.412,42 €	433,44 €
2016	4.412,42 €	433,44 €
2017	4.412,42 €	433,44 €
2018	4.412,42 €	433,44 €
2019	4.412,42 €	433,44 €

**RECINTOS PROPUESTOS**

<u>REF.</u>	<u>REFERENCIA SIGPAC</u>	<u>CULTIVO</u>	<u>DESCRIPCIÓN CULTIVO</u>	<u>S/R</u>	<u>SUP. DEC. ADMIN. (ha)</u>	<u>SUP. PROPUESTA (ha)</u>
2019665	41-039-009-00157-001	81320	ALGODON-DP396	R	6,59	6,59
2019666	41-039-010-00324-001	81320	ALGODON-DP396	R	3,04	3,04
2019658	41-039-010-00503-001	3320	TRIGO DURO-AMILCAR	R	0,55	0,55

**RESUMEN CRITERIOS DE PRIORIZACIÓN****10.1.5 Sistemas sostenibles de cultivos agroindustriales**

PUNTOS: 5,00

	<u>PUNTOS</u>	<u>CUMPLE</u>
Porcentaje de superficie determinada en Red Natura 2000	0,00	0.0%
Porcentaje de superficie determinada situada en zonas RAMSAR	0,00	0.0%
Porcentaje de superficie determinada en zonas vulnerables a la contaminación por nitratos	4,00	100.0%
Titulares de explotaciones que hayan adquirido el compromiso voluntario de establecimiento de una enmienda natural mediante un cultivo de crucífera para su enterrado en verde	1,00	S



**DETALLE CRITERIOS DE PRIORIZACIÓN****10.1.5 Sistemas sostenibles de cultivos agroindustriales****PUNTOS: 5,00****Porcentaje de superficie determinada en Red Natura 2000****PUNTOS: 0,00 0.0%**

<u>REF.</u>	<u>REFERENCIA SIGPAC</u>	<u>CULTIVO</u>	<u>DESCRIPCIÓN CULTIVO</u>	<u>S/R</u>	<u>SUP.</u>	<u>SUP.</u>
					<u>PROPUESTA</u>	<u>CUMPLE</u>
					(ha)	(ha)
2019665	41-039-009-00157-001	81320	ALGODON-DP396	R	6,59	0,00
2019666	41-039-010-00324-001	81320	ALGODON-DP396	R	3,04	0,00
2019658	41-039-010-00503-001	3320	TRIGO DURO-AMILCAR	R	0,55	0,00

**Porcentaje de superficie determinada situada en zonas RAMSAR****PUNTOS: 0,00 0.0%**

<u>REF.</u>	<u>REFERENCIA SIGPAC</u>	<u>CULTIVO</u>	<u>DESCRIPCIÓN CULTIVO</u>	<u>S/R</u>	<u>SUP.</u>	<u>SUP.</u>
					<u>PROPUESTA</u>	<u>CUMPLE</u>
					(ha)	(ha)
2019665	41-039-009-00157-001	81320	ALGODON-DP396	R	6,59	0,00
2019666	41-039-010-00324-001	81320	ALGODON-DP396	R	3,04	0,00
2019658	41-039-010-00503-001	3320	TRIGO DURO-AMILCAR	R	0,55	0,00

**Porcentaje de superficie determinada en zonas vulnerables a la contaminación por nitratos****PUNTOS: 4,00 100.0%**

<u>REF.</u>	<u>REFERENCIA SIGPAC</u>	<u>CULTIVO</u>	<u>DESCRIPCIÓN CULTIVO</u>	<u>S/R</u>	<u>SUP.</u>	<u>SUP.</u>
					<u>PROPUESTA</u>	<u>CUMPLE</u>
					(ha)	(ha)
2019665	41-039-009-00157-001	81320	ALGODON-DP396	R	6,59	6,59
2019666	41-039-010-00324-001	81320	ALGODON-DP396	R	3,04	3,04
2019658	41-039-010-00503-001	3320	TRIGO DURO-AMILCAR	R	0,55	0,55

**Titulares de explotaciones que hayan adquirido el compromiso voluntario de establecimiento de una enmienda natural mediante un cultivo de crucífera para su enterrado en verde****PUNTOS: 1,00 S**

<b><u>APELLIDOS Y NOMBRE / RAZÓN SOCIAL</u></b>	<b><u>NIF</u></b>	<b><u>EXPEDIENTE</u></b>	<b><u>SUP. PROPUESTA (ha)</u></b>
RODRIGUEZ LEON MANUELA	75325639H	8030825	6,90

<b><u>PROPUESTA</u></b>	<b><u>SOLICITA PRIMA VOL.</u></b>
ADMITIDO	NO

**IMPORTE POR ANUALIDAD**

<u>CAMPAÑA</u>	<u>IMPORTE MÁXIMO SUBVENCIONABLE</u>	<u>IMPORTE MEDIO DE TRANSFERENCIA (€/ha)</u>
2015	2.002,86 €	290,27 €
2016	2.002,86 €	290,27 €
2017	2.002,86 €	290,27 €
2018	2.002,86 €	290,27 €
2019	2.002,86 €	290,27 €

**RECINTOS PROPUESTOS**

<u>REF.</u>	<u>REFERENCIA SIGPAC</u>	<u>CULTIVO</u>	<u>DESCRIPCIÓN CULTIVO</u>	<u>S/R</u>	<u>SUP. DEC. ADMIN. (ha)</u>	<u>SUP. PROPUESTA (ha)</u>
2142481	41-020-001-00053-001	81268	ALGODON-JUNCAL	R	6,90	6,90

**RESUMEN CRITERIOS DE PRIORIZACIÓN**

<b>10.1.5 Sistemas sostenibles de cultivos agroindustriales</b>	<b>PUNTOS: 4,00</b>		
<b>Porcentaje de superficie determinada en Red Natura 2000</b>		<b>PUNTOS</b>	<b>CUMPLE</b>
		0,00	0.0%
<b>Porcentaje de superficie determinada situada en zonas RAMSAR</b>		0,00	0.0%
<b>Porcentaje de superficie determinada en zonas vulnerables a la contaminación por nitratos</b>		4,00	100.0%
<b>Titulares de explotaciones que hayan adquirido el compromiso voluntario de establecimiento de una enmienda natural mediante un cultivo de crucifera para su enterrado en verde</b>		0,00	N

**DETALLE CRITERIOS DE PRIORIZACIÓN**

<b>10.1.5 Sistemas sostenibles de cultivos agroindustriales</b>	<b>PUNTOS: 4,00</b>		
<b>Porcentaje de superficie determinada en Red Natura 2000</b>		<b>PUNTOS:</b>	<b>0,00</b>
			<b>0.0%</b>
		<b>SUP. PROPUESTA (ha)</b>	<b>SUP. CUMPLE (ha)</b>
<b>REF.</b>	<b>REFERENCIA SIGPAC</b>	<b>CULTIVO</b>	<b>DESCRIPCIÓN CULTIVO</b>
2142481	41-020-001-00053-001	81268	ALGODON-JUNCAL
		<b>S/R</b>	
		R	
			<b>6,90</b>
			<b>0,00</b>
<b>Porcentaje de superficie determinada situada en zonas RAMSAR</b>		<b>PUNTOS:</b>	<b>0,00</b>
			<b>0.0%</b>
		<b>SUP. PROPUESTA (ha)</b>	<b>SUP. CUMPLE (ha)</b>
<b>REF.</b>	<b>REFERENCIA SIGPAC</b>	<b>CULTIVO</b>	<b>DESCRIPCIÓN CULTIVO</b>
2142481	41-020-001-00053-001	81268	ALGODON-JUNCAL
		<b>S/R</b>	
		R	
			<b>6,90</b>
			<b>0,00</b>
<b>Porcentaje de superficie determinada en zonas vulnerables a la contaminación por nitratos</b>		<b>PUNTOS:</b>	<b>4,00</b>
			<b>100.0%</b>
		<b>SUP. PROPUESTA (ha)</b>	<b>SUP. CUMPLE (ha)</b>
<b>REF.</b>	<b>REFERENCIA SIGPAC</b>	<b>CULTIVO</b>	<b>DESCRIPCIÓN CULTIVO</b>
2142481	41-020-001-00053-001	81268	ALGODON-JUNCAL
		<b>S/R</b>	
		R	
			<b>6,90</b>
			<b>6,90</b>
<b>Titulares de explotaciones que hayan adquirido el compromiso voluntario de establecimiento de una enmienda natural mediante un cultivo de crucifera para su enterrado en verde</b>		<b>PUNTOS:</b>	<b>0,00</b>
			<b>N</b>



<b><u>APELLIDOS Y NOMBRE / RAZÓN SOCIAL</u></b>	<b><u>NIF</u></b>	<b><u>EXPEDIENTE</u></b>	<b><u>SUP. PROPUESTA (ha)</u></b>
RODRIGUEZ LUGO JOSE LUIS	34070958T	8031370	4,36

<b><u>PROPUESTA</u></b>	<b><u>SOLICITA PRIMA VOL.</u></b>
ADMITIDO	NO

**IMPORTE POR ANUALIDAD**

<u>CAMPAÑA</u>	<u>IMPORTE MÁXIMO SUBVENCIONABLE</u>	<u>IMPORTE MEDIO DE TRANSFERENCIA (€/ha)</u>
2015	1.265,58 €	290,27 €
2016	1.265,58 €	290,27 €
2017	1.265,58 €	290,27 €
2018	1.265,58 €	290,27 €
2019	1.265,58 €	290,27 €

**RECINTOS PROPUESTOS**

<u>REF.</u>	<u>REFERENCIA SIGPAC</u>	<u>CULTIVO</u>	<u>DESCRIPCIÓN CULTIVO</u>	<u>S/R</u>	<u>SUP. DEC. ADMIN. (ha)</u>	<u>SUP. PROPUESTA (ha)</u>
2226094	41-020-024-00026-002	81268	ALGODON-JUNCAL	R	0,22	0,22
2226096	41-020-024-00026-003	81268	ALGODON-JUNCAL	R	1,23	1,23
2226097	41-020-024-00026-004	81268	ALGODON-JUNCAL	R	2,35	2,35
2226095	41-020-026-00033-001	81268	ALGODON-JUNCAL	R	0,56	0,56

**RESUMEN CRITERIOS DE PRIORIZACIÓN****10.1.5 Sistemas sostenibles de cultivos agroindustriales****PUNTOS: 4,00**

	<b><u>PUNTOS</u></b>	<b><u>CUMPLE</u></b>
Porcentaje de superficie determinada en Red Natura 2000	0,00	0.0%
Porcentaje de superficie determinada situada en zonas RAMSAR	0,00	0.0%
Porcentaje de superficie determinada en zonas vulnerables a la contaminación por nitratos	4,00	100.0%
Titulares de explotaciones que hayan adquirido el compromiso voluntario de establecimiento de una enmienda natural mediante un cultivo de crucífera para su enterrado en verde	0,00	N



**DETALLE CRITERIOS DE PRIORIZACIÓN****10.1.5 Sistemas sostenibles de cultivos agroindustriales****PUNTOS: 4,00****Porcentaje de superficie determinada en Red Natura 2000****PUNTOS: 0,00 0.0%**

<u>REF.</u>	<u>REFERENCIA SIGPAC</u>	<u>CULTIVO</u>	<u>DESCRIPCIÓN CULTIVO</u>	<u>S/R</u>	<u>SUP.</u>	<u>SUP.</u>
					<u>PROPUESTA</u>	<u>CUMPLE</u>
					(ha)	(ha)
2226094	41-020-024-00026-002	81268	ALGODON-JUNCAL	R	0,22	0,00
2226096	41-020-024-00026-003	81268	ALGODON-JUNCAL	R	1,23	0,00
2226097	41-020-024-00026-004	81268	ALGODON-JUNCAL	R	2,35	0,00
2226095	41-020-026-00033-001	81268	ALGODON-JUNCAL	R	0,56	0,00

**Porcentaje de superficie determinada situada en zonas RAMSAR****PUNTOS: 0,00 0.0%**

<u>REF.</u>	<u>REFERENCIA SIGPAC</u>	<u>CULTIVO</u>	<u>DESCRIPCIÓN CULTIVO</u>	<u>S/R</u>	<u>SUP.</u>	<u>SUP.</u>
					<u>PROPUESTA</u>	<u>CUMPLE</u>
					(ha)	(ha)
2226094	41-020-024-00026-002	81268	ALGODON-JUNCAL	R	0,22	0,00
2226096	41-020-024-00026-003	81268	ALGODON-JUNCAL	R	1,23	0,00
2226097	41-020-024-00026-004	81268	ALGODON-JUNCAL	R	2,35	0,00
2226095	41-020-026-00033-001	81268	ALGODON-JUNCAL	R	0,56	0,00

**Porcentaje de superficie determinada en zonas vulnerables a la contaminación por nitratos****PUNTOS: 4,00 100.0%**

<u>REF.</u>	<u>REFERENCIA SIGPAC</u>	<u>CULTIVO</u>	<u>DESCRIPCIÓN CULTIVO</u>	<u>S/R</u>	<u>SUP.</u>	<u>SUP.</u>
					<u>PROPUESTA</u>	<u>CUMPLE</u>
					(ha)	(ha)
2226094	41-020-024-00026-002	81268	ALGODON-JUNCAL	R	0,22	0,22
2226096	41-020-024-00026-003	81268	ALGODON-JUNCAL	R	1,23	1,23
2226097	41-020-024-00026-004	81268	ALGODON-JUNCAL	R	2,35	2,35
2226095	41-020-026-00033-001	81268	ALGODON-JUNCAL	R	0,56	0,56

**Titulares de explotaciones que hayan adquirido el compromiso voluntario de establecimiento de una enmienda natural mediante un cultivo de crucífera para su enterrado en verde****PUNTOS: 0,00 N**

<b><u>APELLIDOS Y NOMBRE / RAZÓN SOCIAL</u></b>	<b><u>NIF</u></b>	<b><u>EXPEDIENTE</u></b>	<b><u>SUP. PROPUESTA (ha)</u></b>
RODRIGUEZ LUGO JUAN	75401591R	8027173	12,06

<b><u>PROPUESTA</u></b>	<b><u>SOLICITA PRIMA VOL.</u></b>
ADMITIDO	NO

**IMPORTE POR ANUALIDAD**

<u>CAMPAÑA</u>	<u>IMPORTE MÁXIMO SUBVENCIONABLE</u>	<u>IMPORTE MEDIO DE TRANSFERENCIA (€/ha)</u>
2015	3.500,66 €	290,27 €
2016	3.500,66 €	290,27 €
2017	3.500,66 €	290,27 €
2018	3.500,66 €	290,27 €
2019	3.500,66 €	290,27 €

**RECINTOS PROPUESTOS**

<u>REF.</u>	<u>REFERENCIA SIGPAC</u>	<u>CULTIVO</u>	<u>DESCRIPCIÓN CULTIVO</u>	<u>S/R</u>	<u>SUP. DEC. ADMIN. (ha)</u>	<u>SUP. PROPUESTA (ha)</u>
1867226	41-053-018-00019-002	81268	ALGODON-JUNCAL	R	8,06	8,06
1867227	41-053-018-00019-002	82343	REMOLACHA-CICLON	R	1,01	1,01
1867228	41-053-018-00019-002	82343	REMOLACHA-CICLON	R	2,99	2,99

**RESUMEN CRITERIOS DE PRIORIZACIÓN****10.1.5 Sistemas sostenibles de cultivos agroindustriales****PUNTOS: 4,00**

	<b><u>PUNTOS</u></b>	<b><u>CUMPLE</u></b>
Porcentaje de superficie determinada en Red Natura 2000	0,00	0.0%
Porcentaje de superficie determinada situada en zonas RAMSAR	0,00	0.0%
Porcentaje de superficie determinada en zonas vulnerables a la contaminación por nitratos	4,00	100.0%
Titulares de explotaciones que hayan adquirido el compromiso voluntario de establecimiento de una enmienda natural mediante un cultivo de crucífera para su enterrado en verde	0,00	N



**DETALLE CRITERIOS DE PRIORIZACIÓN****10.1.5 Sistemas sostenibles de cultivos agroindustriales****PUNTOS: 4,00****Porcentaje de superficie determinada en Red Natura 2000****PUNTOS: 0,00 0.0%**

<u>REF.</u>	<u>REFERENCIA SIGPAC</u>	<u>CULTIVO</u>	<u>DESCRIPCIÓN CULTIVO</u>	<u>S/R</u>	<u>SUP.</u>	<u>SUP.</u>
					<u>PROPUESTA</u>	<u>CUMPLE</u>
					(ha)	(ha)
1867226	41-053-018-00019-002	81268	ALGODON-JUNCAL	R	8,06	0,00
1867228	41-053-018-00019-002	82343	REMOLACHA-CICLON	R	2,99	0,00
1867227	41-053-018-00019-002	82343	REMOLACHA-CICLON	R	1,01	0,00

**Porcentaje de superficie determinada situada en zonas RAMSAR****PUNTOS: 0,00 0.0%**

<u>REF.</u>	<u>REFERENCIA SIGPAC</u>	<u>CULTIVO</u>	<u>DESCRIPCIÓN CULTIVO</u>	<u>S/R</u>	<u>SUP.</u>	<u>SUP.</u>
					<u>PROPUESTA</u>	<u>CUMPLE</u>
					(ha)	(ha)
1867226	41-053-018-00019-002	81268	ALGODON-JUNCAL	R	8,06	0,00
1867228	41-053-018-00019-002	82343	REMOLACHA-CICLON	R	2,99	0,00
1867227	41-053-018-00019-002	82343	REMOLACHA-CICLON	R	1,01	0,00

**Porcentaje de superficie determinada en zonas vulnerables a la contaminación por nitratos****PUNTOS: 4,00 100.0%**

<u>REF.</u>	<u>REFERENCIA SIGPAC</u>	<u>CULTIVO</u>	<u>DESCRIPCIÓN CULTIVO</u>	<u>S/R</u>	<u>SUP.</u>	<u>SUP.</u>
					<u>PROPUESTA</u>	<u>CUMPLE</u>
					(ha)	(ha)
1867226	41-053-018-00019-002	81268	ALGODON-JUNCAL	R	8,06	8,06
1867227	41-053-018-00019-002	82343	REMOLACHA-CICLON	R	1,01	1,01
1867228	41-053-018-00019-002	82343	REMOLACHA-CICLON	R	2,99	2,99

**Titulares de explotaciones que hayan adquirido el compromiso voluntario de establecimiento de una enmienda natural mediante un cultivo de crucifera para su enterrado en verde****PUNTOS: 0,00 N**



<b><u>APELLIDOS Y NOMBRE / RAZÓN SOCIAL</u></b>	<b><u>NIF</u></b>	<b><u>EXPEDIENTE</u></b>	<b><u>SUP. PROPUESTA (ha)</u></b>
RODRIGUEZ MARTIN JOSE	79210246V	8024319	15,36

<b><u>PROPUESTA</u></b>	<b><u>SOLICITA PRIMA VOL.</u></b>
ADMITIDO	NO

**IMPORTE POR ANUALIDAD**

<u>CAMPAÑA</u>	<u>IMPORTE MÁXIMO SUBVENCIONABLE</u>	<u>IMPORTE MEDIO DE TRANSFERENCIA (€/ha)</u>
2015	4.458,55 €	290,27 €
2016	4.458,55 €	290,27 €
2017	4.458,55 €	290,27 €
2018	4.458,55 €	290,27 €
2019	4.458,55 €	290,27 €

**RECINTOS PROPUESTOS**

<u>REF.</u>	<u>REFERENCIA SIGPAC</u>	<u>CULTIVO</u>	<u>DESCRIPCIÓN CULTIVO</u>	<u>S/R</u>	<u>SUP. DEC. ADMIN. (ha)</u>	<u>SUP. PROPUESTA (ha)</u>
1690129	41-053-001-00099-001	81268	ALGODON-JUNCAL	R	3,20	3,20
1690128	41-053-001-00099-001	81377	ALGODON-ELSA	R	2,16	2,16
1690131	41-053-001-00099-001	82343	REMOLACHA-CICLON	R	4,00	4,00
1690130	41-053-019-00117-001	81268	ALGODON-JUNCAL	R	2,00	2,00
1690132	41-053-019-00117-001	82329	REMOLACHA-CHARLY	R	4,00	4,00

**RESUMEN CRITERIOS DE PRIORIZACIÓN****10.1.5 Sistemas sostenibles de cultivos agroindustriales****PUNTOS: 4,00**

	<b><u>PUNTOS</u></b>	<b><u>CUMPLE</u></b>
Porcentaje de superficie determinada en Red Natura 2000	0,00	0.0%
Porcentaje de superficie determinada situada en zonas RAMSAR	0,00	0.0%
Porcentaje de superficie determinada en zonas vulnerables a la contaminación por nitratos	4,00	100.0%
Titulares de explotaciones que hayan adquirido el compromiso voluntario de establecimiento de una enmienda natural mediante un cultivo de crucífera para su enterrado en verde	0,00	N



**DETALLE CRITERIOS DE PRIORIZACIÓN****10.1.5 Sistemas sostenibles de cultivos agroindustriales****PUNTOS: 4,00****Porcentaje de superficie determinada en Red Natura 2000****PUNTOS: 0,00 0.0%**

<u>REF.</u>	<u>REFERENCIA SIGPAC</u>	<u>CULTIVO</u>	<u>DESCRIPCIÓN CULTIVO</u>	<u>S/R</u>	<u>SUP.</u>	<u>SUP.</u>
					<u>PROPUESTA</u>	<u>CUMPLE</u>
					(ha)	(ha)
1690129	41-053-001-00099-001	81268	ALGODON-JUNCAL	R	3,20	0,00
1690128	41-053-001-00099-001	81377	ALGODON-ELSA	R	2,16	0,00
1690131	41-053-001-00099-001	82343	REMOLACHA-CICLON	R	4,00	0,00
1690130	41-053-019-00117-001	81268	ALGODON-JUNCAL	R	2,00	0,00
1690132	41-053-019-00117-001	82329	REMOLACHA-CHARLY	R	4,00	0,00

**Porcentaje de superficie determinada situada en zonas RAMSAR****PUNTOS: 0,00 0.0%**

<u>REF.</u>	<u>REFERENCIA SIGPAC</u>	<u>CULTIVO</u>	<u>DESCRIPCIÓN CULTIVO</u>	<u>S/R</u>	<u>SUP.</u>	<u>SUP.</u>
					<u>PROPUESTA</u>	<u>CUMPLE</u>
					(ha)	(ha)
1690129	41-053-001-00099-001	81268	ALGODON-JUNCAL	R	3,20	0,00
1690128	41-053-001-00099-001	81377	ALGODON-ELSA	R	2,16	0,00
1690131	41-053-001-00099-001	82343	REMOLACHA-CICLON	R	4,00	0,00
1690130	41-053-019-00117-001	81268	ALGODON-JUNCAL	R	2,00	0,00
1690132	41-053-019-00117-001	82329	REMOLACHA-CHARLY	R	4,00	0,00

**Porcentaje de superficie determinada en zonas vulnerables a la contaminación por nitratos****PUNTOS: 4,00 100.0%**

<u>REF.</u>	<u>REFERENCIA SIGPAC</u>	<u>CULTIVO</u>	<u>DESCRIPCIÓN CULTIVO</u>	<u>S/R</u>	<u>SUP.</u>	<u>SUP.</u>
					<u>PROPUESTA</u>	<u>CUMPLE</u>
					(ha)	(ha)
1690129	41-053-001-00099-001	81268	ALGODON-JUNCAL	R	3,20	3,20
1690128	41-053-001-00099-001	81377	ALGODON-ELSA	R	2,16	2,16
1690131	41-053-001-00099-001	82343	REMOLACHA-CICLON	R	4,00	4,00
1690130	41-053-019-00117-001	81268	ALGODON-JUNCAL	R	2,00	2,00
1690132	41-053-019-00117-001	82329	REMOLACHA-CHARLY	R	4,00	4,00

**Titulares de explotaciones que hayan adquirido el compromiso voluntario de establecimiento de una enmienda natural mediante un cultivo de crucifera para su enterrado en verde****PUNTOS: 0,00 N**

<b><u>APELLIDOS Y NOMBRE / RAZÓN SOCIAL</u></b>	<b><u>NIF</u></b>	<b><u>EXPEDIENTE</u></b>	<b><u>SUP. PROPUESTA (ha)</u></b>
RODRIGUEZ MARTIN JOSEFA	34042376F	8024127	2,44

<b><u>PROPUESTA</u></b>	<b><u>SOLICITA PRIMA VOL.</u></b>
INADMITIDO	NO

**IMPORTE POR ANUALIDAD**

<u>CAMPAÑA</u>	<u>IMPORTE MÁXIMO SUBVENCIONABLE</u>	<u>IMPORTE MEDIO DE TRANSFERENCIA (€/ha)</u>
2015	708,26 €	290,27 €
2016	708,26 €	290,27 €
2017	708,26 €	290,27 €
2018	708,26 €	290,27 €
2019	708,26 €	290,27 €

**RECINTOS PROPUESTOS**

<u>REF.</u>	<u>REFERENCIA SIGPAC</u>	<u>CULTIVO</u>	<u>DESCRIPCIÓN CULTIVO</u>	<u>S/R</u>	<u>SUP. DEC. ADMIN. (ha)</u>	<u>SUP. PROPUESTA (ha)</u>
1677929	41-042-023-00042-001	81004	ALGODON-ARMADA	R	2,44	2,44

**RESUMEN CRITERIOS DE PRIORIZACIÓN****10.1.5 Sistemas sostenibles de cultivos agroindustriales** PUNTOS: 0,00

	<u>PUNTOS</u>	<u>CUMPLE</u>
Porcentaje de superficie determinada en Red Natura 2000	0,00	0.0%
Porcentaje de superficie determinada situada en zonas RAMSAR	0,00	0.0%
Porcentaje de superficie determinada en zonas vulnerables a la contaminación por nitratos	0,00	0.0%
Titulares de explotaciones que hayan adquirido el compromiso voluntario de establecimiento de una enmienda natural mediante un cultivo de crucífera para su enterrado en verde	0,00	N

**DETALLE CRITERIOS DE PRIORIZACIÓN****10.1.5 Sistemas sostenibles de cultivos agroindustriales** PUNTOS: 0,00

<u>REF.</u>	<u>REFERENCIA SIGPAC</u>	<u>CULTIVO</u>	<u>DESCRIPCIÓN CULTIVO</u>	<u>S/R</u>	<u>SUP. PROPUESTA (ha)</u>	<u>SUP. CUMPLE (ha)</u>
1677929	41-042-023-00042-001	81004	ALGODON-ARMADA	R	2,44	0,00

	<u>PUNTOS</u>	<u>CUMPLE</u>
Porcentaje de superficie determinada en Red Natura 2000	0,00	0.0%
Porcentaje de superficie determinada situada en zonas RAMSAR	0,00	0.0%
Porcentaje de superficie determinada en zonas vulnerables a la contaminación por nitratos	0,00	0.0%
Titulares de explotaciones que hayan adquirido el compromiso voluntario de establecimiento de una enmienda natural mediante un cultivo de crucífera para su enterrado en verde	0,00	N



<u>APELLIDOS Y NOMBRE / RAZÓN SOCIAL</u>	<u>NIF</u>	<u>EXPEDIENTE</u>	<u>SUP. PROPUESTA (ha)</u>
RODRIGUEZ MARTIN JUAN	27846441L	8023845	6,03
<u>PROPUESTA ADMITIDO</u>	<u>SOLICITA PRIMA VOL. SI</u>	<u>PROPUESTA PRIMA VOL. ADMITIDO</u>	
<u>IMPORTE POR ANUALIDAD</u>			

<u>CAMPAÑA</u>	<u>IMPORTE MÁXIMO SUBVENCIONABLE</u>	<u>IMPORTE MEDIO DE TRANSFERENCIA (€/ha)</u>
2015	2.613,65 €	433,44 €
2016	2.613,65 €	433,44 €
2017	2.613,65 €	433,44 €
2018	2.613,65 €	433,44 €
2019	2.613,65 €	433,44 €

RECINTOS PROPUESTOS

<u>REF.</u>	<u>REFERENCIA SIGPAC</u>	<u>CULTIVO</u>	<u>DESCRIPCIÓN CULTIVO</u>	<u>S/R</u>	<u>SUP. DEC. ADMIN. (ha)</u>	<u>SUP. PROPUESTA (ha)</u>
1662339	14-030-019-00013-001	81320	ALGODON-DP396	R	0,44	0,44
1662338	14-030-019-00014-001	81320	ALGODON-DP396	R	0,11	0,11
1662342	41-039-061-00005-001	81320	ALGODON-DP396	R	1,55	1,55
1662340	41-039-061-00061-002	81320	ALGODON-DP396	R	1,01	1,01
1662341	41-039-061-00071-002	81320	ALGODON-DP396	R	2,92	2,92

**RESUMEN CRITERIOS DE PRIORIZACIÓN****10.1.5 Sistemas sostenibles de cultivos agroindustriales****PUNTOS: 5,00**

	<u>PUNTOS</u>	<u>CUMPLE</u>
Porcentaje de superficie determinada en Red Natura 2000	0,00	0.0%
Porcentaje de superficie determinada situada en zonas RAMSAR	0,00	0.0%
Porcentaje de superficie determinada en zonas vulnerables a la contaminación por nitratos	4,00	100.0%
Titulares de explotaciones que hayan adquirido el compromiso voluntario de establecimiento de una enmienda natural mediante un cultivo de crucifera para su enterrado en verde	1,00	S



**DETALLE CRITERIOS DE PRIORIZACIÓN****10.1.5 Sistemas sostenibles de cultivos agroindustriales****PUNTOS: 5,00****Porcentaje de superficie determinada en Red Natura 2000****PUNTOS: 0,00 0.0%**

<u>REF.</u>	<u>REFERENCIA SIGPAC</u>	<u>CULTIVO</u>	<u>DESCRIPCIÓN CULTIVO</u>	<u>S/R</u>	<u>SUP.</u>	<u>SUP.</u>
					<u>PROPUESTA</u>	<u>CUMPLE</u>
					(ha)	(ha)
1662339	14-030-019-00013-001	81320	ALGODON-DP396	R	0,44	0,00
1662338	14-030-019-00014-001	81320	ALGODON-DP396	R	0,11	0,00
1662342	41-039-061-00005-001	81320	ALGODON-DP396	R	1,55	0,00
1662340	41-039-061-00061-002	81320	ALGODON-DP396	R	1,01	0,00
1662341	41-039-061-00071-002	81320	ALGODON-DP396	R	2,92	0,00

**Porcentaje de superficie determinada situada en zonas RAMSAR****PUNTOS: 0,00 0.0%**

<u>REF.</u>	<u>REFERENCIA SIGPAC</u>	<u>CULTIVO</u>	<u>DESCRIPCIÓN CULTIVO</u>	<u>S/R</u>	<u>SUP.</u>	<u>SUP.</u>
					<u>PROPUESTA</u>	<u>CUMPLE</u>
					(ha)	(ha)
1662339	14-030-019-00013-001	81320	ALGODON-DP396	R	0,44	0,00
1662338	14-030-019-00014-001	81320	ALGODON-DP396	R	0,11	0,00
1662342	41-039-061-00005-001	81320	ALGODON-DP396	R	1,55	0,00
1662340	41-039-061-00061-002	81320	ALGODON-DP396	R	1,01	0,00
1662341	41-039-061-00071-002	81320	ALGODON-DP396	R	2,92	0,00

**Porcentaje de superficie determinada en zonas vulnerables a la contaminación por nitratos****PUNTOS: 4,00 100.0%**

<u>REF.</u>	<u>REFERENCIA SIGPAC</u>	<u>CULTIVO</u>	<u>DESCRIPCIÓN CULTIVO</u>	<u>S/R</u>	<u>SUP.</u>	<u>SUP.</u>
					<u>PROPUESTA</u>	<u>CUMPLE</u>
					(ha)	(ha)
1662339	14-030-019-00013-001	81320	ALGODON-DP396	R	0,44	0,44
1662338	14-030-019-00014-001	81320	ALGODON-DP396	R	0,11	0,11
1662342	41-039-061-00005-001	81320	ALGODON-DP396	R	1,55	1,55
1662340	41-039-061-00061-002	81320	ALGODON-DP396	R	1,01	1,01
1662341	41-039-061-00071-002	81320	ALGODON-DP396	R	2,92	2,92

**Titulares de explotaciones que hayan adquirido el compromiso voluntario de establecimiento de una enmienda natural mediante un cultivo de crucifera para su enterrado en verde****PUNTOS: 1,00 S**

<b><u>APELLIDOS Y NOMBRE / RAZÓN SOCIAL</u></b>	<b><u>NIF</u></b>	<b><u>EXPEDIENTE</u></b>	<b><u>SUP. PROPUESTA (ha)</u></b>
RODRIGUEZ MAYORGA CONCEPCION	28262132P	8029425	9,67

<b><u>PROPUESTA</u></b>	<b><u>SOLICITA PRIMA VOL.</u></b>
ADMITIDO	NO

**IMPORTE POR ANUALIDAD**

<u>CAMPAÑA</u>	<u>IMPORTE MÁXIMO SUBVENCIONABLE</u>	<u>IMPORTE MEDIO DE TRANSFERENCIA (€/ha)</u>
2015	2.806,91 €	290,27 €
2016	2.806,91 €	290,27 €
2017	2.806,91 €	290,27 €
2018	2.806,91 €	290,27 €
2019	2.806,91 €	290,27 €

**RECINTOS PROPUESTOS**

<u>REF.</u>	<u>REFERENCIA SIGPAC</u>	<u>CULTIVO</u>	<u>DESCRIPCIÓN CULTIVO</u>	<u>S/R</u>	<u>SUP. DEC. ADMIN. (ha)</u>	<u>SUP. PROPUESTA (ha)</u>
2021738	41-020-019-00063-002	81268	ALGODON-JUNCAL	R	8,15	8,15
2021740	41-020-019-00065-004	81268	ALGODON-JUNCAL	R	0,20	0,20
2021739	41-020-019-00065-005	81268	ALGODON-JUNCAL	R	0,32	0,32
2021741	41-020-019-00076-002	82343	REMOLACHA-CICLON	R	1,00	1,00

**RESUMEN CRITERIOS DE PRIORIZACIÓN****10.1.5 Sistemas sostenibles de cultivos agroindustriales****PUNTOS: 4,00**

	<b><u>PUNTOS</u></b>	<b><u>CUMPLE</u></b>
Porcentaje de superficie determinada en Red Natura 2000	0,00	0.0%
Porcentaje de superficie determinada situada en zonas RAMSAR	0,00	0.0%
Porcentaje de superficie determinada en zonas vulnerables a la contaminación por nitratos	4,00	100.0%
Titulares de explotaciones que hayan adquirido el compromiso voluntario de establecimiento de una enmienda natural mediante un cultivo de crucífera para su enterrado en verde	0,00	N



**DETALLE CRITERIOS DE PRIORIZACIÓN****10.1.5 Sistemas sostenibles de cultivos agroindustriales****PUNTOS: 4,00****Porcentaje de superficie determinada en Red Natura 2000****PUNTOS: 0,00 0.0%**

<u>REF.</u>	<u>REFERENCIA SIGPAC</u>	<u>CULTIVO</u>	<u>DESCRIPCIÓN CULTIVO</u>	<u>S/R</u>	<u>SUP.</u>	<u>SUP.</u>
					<u>PROPUESTA</u>	<u>CUMPLE</u>
					(ha)	(ha)
2021738	41-020-019-00063-002	81268	ALGODON-JUNCAL	R	8,15	0,00
2021740	41-020-019-00065-004	81268	ALGODON-JUNCAL	R	0,20	0,00
2021739	41-020-019-00065-005	81268	ALGODON-JUNCAL	R	0,32	0,00
2021741	41-020-019-00076-002	82343	REMOLACHA-CICLON	R	1,00	0,00

**Porcentaje de superficie determinada situada en zonas RAMSAR****PUNTOS: 0,00 0.0%**

<u>REF.</u>	<u>REFERENCIA SIGPAC</u>	<u>CULTIVO</u>	<u>DESCRIPCIÓN CULTIVO</u>	<u>S/R</u>	<u>SUP.</u>	<u>SUP.</u>
					<u>PROPUESTA</u>	<u>CUMPLE</u>
					(ha)	(ha)
2021738	41-020-019-00063-002	81268	ALGODON-JUNCAL	R	8,15	0,00
2021740	41-020-019-00065-004	81268	ALGODON-JUNCAL	R	0,20	0,00
2021739	41-020-019-00065-005	81268	ALGODON-JUNCAL	R	0,32	0,00
2021741	41-020-019-00076-002	82343	REMOLACHA-CICLON	R	1,00	0,00

**Porcentaje de superficie determinada en zonas vulnerables a la contaminación por nitratos****PUNTOS: 4,00 100.0%**

<u>REF.</u>	<u>REFERENCIA SIGPAC</u>	<u>CULTIVO</u>	<u>DESCRIPCIÓN CULTIVO</u>	<u>S/R</u>	<u>SUP.</u>	<u>SUP.</u>
					<u>PROPUESTA</u>	<u>CUMPLE</u>
					(ha)	(ha)
2021738	41-020-019-00063-002	81268	ALGODON-JUNCAL	R	8,15	8,15
2021740	41-020-019-00065-004	81268	ALGODON-JUNCAL	R	0,20	0,20
2021739	41-020-019-00065-005	81268	ALGODON-JUNCAL	R	0,32	0,32
2021741	41-020-019-00076-002	82343	REMOLACHA-CICLON	R	1,00	1,00

**Titulares de explotaciones que hayan adquirido el compromiso voluntario de establecimiento de una enmienda natural mediante un cultivo de crucífera para su enterrado en verde****PUNTOS: 0,00 N**

<u>APELLIDOS Y NOMBRE / RAZÓN SOCIAL</u>	<u>NIF</u>	<u>EXPEDIENTE</u>	<u>SUP. PROPUESTA (ha)</u>
RODRIGUEZ MORENO JOSE MANUEL	34071482H	8023885	3,00

<u>PROPUESTA</u>	<u>SOLICITA PRIMA VOL.</u>	<u>PROPUESTA PRIMA VOL.</u>
ADMITIDO	SI	ADMITIDO

**IMPORTE POR ANUALIDAD**

<u>CAMPAÑA</u>	<u>IMPORTE MÁXIMO SUBVENCIONABLE</u>	<u>IMPORTE MEDIO DE TRANSFERENCIA (€/ha)</u>
2015	1.300,32 €	433,44 €
2016	1.300,32 €	433,44 €
2017	1.300,32 €	433,44 €
2018	1.300,32 €	433,44 €
2019	1.300,32 €	433,44 €

**RECINTOS PROPUESTOS**

<u>REF.</u>	<u>REFERENCIA SIGPAC</u>	<u>CULTIVO</u>	<u>DESCRIPCIÓN CULTIVO</u>	<u>S/R</u>	<u>SUP. DEC. ADMIN. (ha)</u>	<u>SUP. PROPUESTA (ha)</u>
1664237	41-053-019-00163-001	81268	ALGODON-JUNCAL	R	3,00	3,00

**RESUMEN CRITERIOS DE PRIORIZACIÓN**

<b>10.1.5 Sistemas sostenibles de cultivos agroindustriales</b>	<b>PUNTOS: 5,00</b>	<b>PUNTOS</b>	<b>CUMPLE</b>
Porcentaje de superficie determinada en Red Natura 2000		0,00	0.0%
Porcentaje de superficie determinada situada en zonas RAMSAR		0,00	0.0%
Porcentaje de superficie determinada en zonas vulnerables a la contaminación por nitratos		4,00	100.0%
Titulares de explotaciones que hayan adquirido el compromiso voluntario de establecimiento de una enmienda natural mediante un cultivo de crucifera para su enterrado en verde		1,00	S

**DETALLE CRITERIOS DE PRIORIZACIÓN**

<b>10.1.5 Sistemas sostenibles de cultivos agroindustriales</b>	<b>PUNTOS: 5,00</b>	<b>PUNTOS</b>	<b>CUMPLE</b>			
Porcentaje de superficie determinada en Red Natura 2000		PUNTOS: 0,00	0.0%			
		<u>SUP. PROPUESTA (ha)</u>	<u>SUP. CUMPLE (ha)</u>			
<u>REF.</u>	<u>REFERENCIA SIGPAC</u>	<u>CULTIVO</u>	<u>DESCRIPCIÓN CULTIVO</u>	<u>S/R</u>		
1664237	41-053-019-00163-001	81268	ALGODON-JUNCAL	R	3,00	0,00
Porcentaje de superficie determinada situada en zonas RAMSAR		PUNTOS: 0,00	0.0%			
		<u>SUP. PROPUESTA (ha)</u>	<u>SUP. CUMPLE (ha)</u>			
<u>REF.</u>	<u>REFERENCIA SIGPAC</u>	<u>CULTIVO</u>	<u>DESCRIPCIÓN CULTIVO</u>	<u>S/R</u>		
1664237	41-053-019-00163-001	81268	ALGODON-JUNCAL	R	3,00	0,00
Porcentaje de superficie determinada en zonas vulnerables a la contaminación por nitratos		PUNTOS: 4,00	100.0%			
		<u>SUP. PROPUESTA (ha)</u>	<u>SUP. CUMPLE (ha)</u>			
<u>REF.</u>	<u>REFERENCIA SIGPAC</u>	<u>CULTIVO</u>	<u>DESCRIPCIÓN CULTIVO</u>	<u>S/R</u>		
1664237	41-053-019-00163-001	81268	ALGODON-JUNCAL	R	3,00	3,00
Titulares de explotaciones que hayan adquirido el compromiso voluntario de establecimiento de una enmienda natural mediante un cultivo de crucifera para su enterrado en verde		PUNTOS: 1,00	S			





<u>APELLIDOS Y NOMBRE / RAZÓN SOCIAL</u>	<u>NIF</u>	<u>EXPEDIENTE</u>	<u>SUP. PROPUESTA (ha)</u>
RODRIGUEZ NARVAEZ JUAN JOSE	52240220K	8026753	1,94
<u>PROPUESTA</u>	<u>SOLICITA PRIMA VOL.</u>	<u>PROPUESTA PRIMA VOL.</u>	
ADMITIDO	SI	ADMITIDO	
<u>IMPORTE POR ANUALIDAD</u>			

<u>CAMPAÑA</u>	<u>IMPORTE MÁXIMO SUBVENCIONABLE</u>	<u>IMPORTE MEDIO DE TRANSFERENCIA (€/ha)</u>
2015	840,87 €	433,44 €
2016	840,87 €	433,44 €
2017	840,87 €	433,44 €
2018	840,87 €	433,44 €
2019	840,87 €	433,44 €

RECINTOS PROPUESTOS

<u>REF.</u>	<u>REFERENCIA SIGPAC</u>	<u>CULTIVO</u>	<u>DESCRIPCIÓN CULTIVO</u>	<u>S/R</u>	<u>SUP. DEC. ADMIN. (ha)</u>	<u>SUP. PROPUESTA (ha)</u>
1836170	14-030-017-00126-001	81314	ALGODON-ALBARIZA	R	0,17	0,17
1836171	14-030-017-00128-001	81314	ALGODON-ALBARIZA	R	1,48	1,48
1836172	14-030-017-00147-002	81314	ALGODON-ALBARIZA	R	0,29	0,29

**RESUMEN CRITERIOS DE PRIORIZACIÓN****10.1.5 Sistemas sostenibles de cultivos agroindustriales**

PUNTOS: 5,00

	<u>PUNTOS</u>	<u>CUMPLE</u>
Porcentaje de superficie determinada en Red Natura 2000	0,00	0.0%
Porcentaje de superficie determinada situada en zonas RAMSAR	0,00	0.0%
Porcentaje de superficie determinada en zonas vulnerables a la contaminación por nitratos	4,00	100.0%
Titulares de explotaciones que hayan adquirido el compromiso voluntario de establecimiento de una enmienda natural mediante un cultivo de crucífera para su enterrado en verde	1,00	S



**DETALLE CRITERIOS DE PRIORIZACIÓN****10.1.5 Sistemas sostenibles de cultivos agroindustriales****PUNTOS: 5,00****Porcentaje de superficie determinada en Red Natura 2000****PUNTOS: 0,00 0.0%**

<u>REF.</u>	<u>REFERENCIA SIGPAC</u>	<u>CULTIVO</u>	<u>DESCRIPCIÓN CULTIVO</u>	<u>S/R</u>	<u>SUP.</u>	<u>SUP.</u>
					<u>PROPUESTA</u>	<u>CÚMPLE</u>
					(ha)	(ha)
1836170	14-030-017-00126-001	81314	ALGODON-ALBARIZA	R	0,17	0,00
1836171	14-030-017-00128-001	81314	ALGODON-ALBARIZA	R	1,48	0,00
1836172	14-030-017-00147-002	81314	ALGODON-ALBARIZA	R	0,29	0,00

**Porcentaje de superficie determinada situada en zonas RAMSAR****PUNTOS: 0,00 0.0%**

<u>REF.</u>	<u>REFERENCIA SIGPAC</u>	<u>CULTIVO</u>	<u>DESCRIPCIÓN CULTIVO</u>	<u>S/R</u>	<u>SUP.</u>	<u>SUP.</u>
					<u>PROPUESTA</u>	<u>CÚMPLE</u>
					(ha)	(ha)
1836170	14-030-017-00126-001	81314	ALGODON-ALBARIZA	R	0,17	0,00
1836171	14-030-017-00128-001	81314	ALGODON-ALBARIZA	R	1,48	0,00
1836172	14-030-017-00147-002	81314	ALGODON-ALBARIZA	R	0,29	0,00

**Porcentaje de superficie determinada en zonas vulnerables a la contaminación por nitratos****PUNTOS: 4,00 100.0%**

<u>REF.</u>	<u>REFERENCIA SIGPAC</u>	<u>CULTIVO</u>	<u>DESCRIPCIÓN CULTIVO</u>	<u>S/R</u>	<u>SUP.</u>	<u>SUP.</u>
					<u>PROPUESTA</u>	<u>CÚMPLE</u>
					(ha)	(ha)
1836170	14-030-017-00126-001	81314	ALGODON-ALBARIZA	R	0,17	0,17
1836171	14-030-017-00128-001	81314	ALGODON-ALBARIZA	R	1,48	1,48
1836172	14-030-017-00147-002	81314	ALGODON-ALBARIZA	R	0,29	0,29

**Titulares de explotaciones que hayan adquirido el compromiso voluntario de establecimiento de una enmienda natural mediante un cultivo de crucífera para su enterrado en verde****PUNTOS: 1,00 S**

<u>APELLIDOS Y NOMBRE / RAZÓN SOCIAL</u>	<u>NIF</u>	<u>EXPEDIENTE</u>	<u>SUP. PROPUESTA (ha)</u>
RODRIGUEZ OLMO MANUEL	28335802D	8004709	2,94

<u>PROPUESTA ADMITIDO</u>	<u>SOLICITA PRIMA VOL. SI</u>	<u>PROPUESTA PRIMA VOL. ADMITIDO</u>

**IMPORTE POR ANUALIDAD**

<u>CAMPAÑA</u>	<u>IMPORTE MÁXIMO SUBVENCIONABLE</u>	<u>IMPORTE MEDIO DE TRANSFERENCIA (€/ha)</u>
2015	1.274,31 €	433,44 €
2016	1.274,31 €	433,44 €
2017	1.274,31 €	433,44 €
2018	1.274,31 €	433,44 €
2019	1.274,31 €	433,44 €

**RECINTOS PROPUESTOS**

<u>REF.</u>	<u>REFERENCIA SIGPAC</u>	<u>CULTIVO</u>	<u>DESCRIPCIÓN CULTIVO</u>	<u>S/R</u>	<u>SUP. DEC. ADMIN. (ha)</u>	<u>SUP. PROPUESTA (ha)</u>
1701688	41-049-006-00047-002	1000	TRIGO BLANDO-SIN VARIEDAD	R	2,16	2,16
1701687	41-049-006-00047-003	1000	TRIGO BLANDO-SIN VARIEDAD	R	0,78	0,78

**RESUMEN CRITERIOS DE PRIORIZACIÓN****10.1.5 Sistemas sostenibles de cultivos agroindustriales PUNTOS: 5,00**

	<u>PUNTOS</u>	<u>CUMPLE</u>
Porcentaje de superficie determinada en Red Natura 2000	0,00	0.0%
Porcentaje de superficie determinada situada en zonas RAMSAR	0,00	0.0%
Porcentaje de superficie determinada en zonas vulnerables a la contaminación por nitratos	4,00	100.0%
Titulares de explotaciones que hayan adquirido el compromiso voluntario de establecimiento de una enmienda natural mediante un cultivo de crucífera para su enterrado en verde	1,00	S

**DETALLE CRITERIOS DE PRIORIZACIÓN****10.1.5 Sistemas sostenibles de cultivos agroindustriales PUNTOS: 5,00**

	<u>PUNTOS</u>	<u>0,00</u>	<u>0.0%</u>
Porcentaje de superficie determinada en Red Natura 2000			
		<u>SUP. PROPUESTA (ha)</u>	<u>SUP. CUMPLE (ha)</u>
<u>REF.</u>	<u>REFERENCIA SIGPAC</u>	<u>CULTIVO</u>	<u>DESCRIPCIÓN CULTIVO</u>
		<u>S/R</u>	
1701688	41-049-006-00047-002	1000	TRIGO BLANDO-SIN VARIEDAD
		R	
1701687	41-049-006-00047-003	1000	TRIGO BLANDO-SIN VARIEDAD
		R	
		2,16	0,00
		0,78	0,00
Porcentaje de superficie determinada situada en zonas RAMSAR			
		<u>SUP. PROPUESTA (ha)</u>	<u>SUP. CUMPLE (ha)</u>
<u>REF.</u>	<u>REFERENCIA SIGPAC</u>	<u>CULTIVO</u>	<u>DESCRIPCIÓN CULTIVO</u>
		<u>S/R</u>	
1701688	41-049-006-00047-002	1000	TRIGO BLANDO-SIN VARIEDAD
		R	
1701687	41-049-006-00047-003	1000	TRIGO BLANDO-SIN VARIEDAD
		R	
		2,16	0,00
		0,78	0,00
Porcentaje de superficie determinada en zonas vulnerables a la contaminación por nitratos			
		<u>SUP. PROPUESTA (ha)</u>	<u>SUP. CUMPLE (ha)</u>
<u>REF.</u>	<u>REFERENCIA SIGPAC</u>	<u>CULTIVO</u>	<u>DESCRIPCIÓN CULTIVO</u>
		<u>S/R</u>	
1701688	41-049-006-00047-002	1000	TRIGO BLANDO-SIN VARIEDAD
		R	
1701687	41-049-006-00047-003	1000	TRIGO BLANDO-SIN VARIEDAD
		R	
		2,16	2,16
		0,78	0,78
Titulares de explotaciones que hayan adquirido el compromiso voluntario de establecimiento de una enmienda natural mediante un cultivo de crucífera para su enterrado en verde			
	<u>PUNTOS:</u>	<u>1,00</u>	<u>S</u>

<u>APELLIDOS Y NOMBRE / RAZÓN SOCIAL</u>	<u>NIF</u>	<u>EXPEDIENTE</u>	<u>SUP. PROPUESTA (ha)</u>
RODRIGUEZ OREJUELA ANTONIO	50419496T	8026128	9,08
<u>PROPUESTA ADMITIDO</u>	<u>SOLICITA PRIMA VOL. SI</u>	<u>PROPUESTA PRIMA VOL. ADMITIDO</u>	
<b>IMPORTE POR ANUALIDAD</b>			

<u>CAMPAÑA</u>	<u>IMPORTE MÁXIMO SUBVENCIONABLE</u>	<u>IMPORTE MEDIO DE TRANSFERENCIA (€/ha)</u>
2015	3.935,63 €	433,44 €
2016	3.935,63 €	433,44 €
2017	3.935,63 €	433,44 €
2018	3.935,63 €	433,44 €
2019	3.935,63 €	433,44 €

**RECINTOS PROPUESTOS**

<u>REF.</u>	<u>REFERENCIA SIGPAC</u>	<u>CULTIVO</u>	<u>DESCRIPCIÓN CULTIVO</u>	<u>S/R</u>	<u>SUP. DEC. ADMIN. (ha)</u>	<u>SUP. PROPUESTA (ha)</u>
1800137	41-039-008-00201-011	81320	ALGODON-DP396	R	9,07	9,07
1800136	41-039-008-00254-017	81320	ALGODON-DP396	R	0,01	0,01

**RESUMEN CRITERIOS DE PRIORIZACIÓN**

<b>10.1.5 Sistemas sostenibles de cultivos agroindustriales</b>	<b>PUNTOS: 5,00</b>	<b>PUNTOS</b>	<b>CUMPLE</b>
Porcentaje de superficie determinada en Red Natura 2000		0,00	0.0%
Porcentaje de superficie determinada situada en zonas RAMSAR		0,00	0.0%
Porcentaje de superficie determinada en zonas vulnerables a la contaminación por nitratos		4,00	100.0%
Titulares de explotaciones que hayan adquirido el compromiso voluntario de establecimiento de una enmienda natural mediante un cultivo de crucifera para su enterrado en verde		1,00	S

**DETALLE CRITERIOS DE PRIORIZACIÓN**

<b>10.1.5 Sistemas sostenibles de cultivos agroindustriales</b>	<b>PUNTOS: 5,00</b>	<b>PUNTOS</b>	<b>CUMPLE</b>			
Porcentaje de superficie determinada en Red Natura 2000		PUNTOS: 0,00	0.0%			
		<u>SUP. PROPUESTA (ha)</u>	<u>SUP. CUMPLE (ha)</u>			
<u>REF.</u>	<u>REFERENCIA SIGPAC</u>	<u>CULTIVO</u>	<u>DESCRIPCIÓN CULTIVO</u>	<u>S/R</u>		
1800137	41-039-008-00201-011	81320	ALGODON-DP396	R	9,07	0,00
1800136	41-039-008-00254-017	81320	ALGODON-DP396	R	0,01	0,00
Porcentaje de superficie determinada situada en zonas RAMSAR		PUNTOS: 0,00	0.0%			
		<u>SUP. PROPUESTA (ha)</u>	<u>SUP. CUMPLE (ha)</u>			
<u>REF.</u>	<u>REFERENCIA SIGPAC</u>	<u>CULTIVO</u>	<u>DESCRIPCIÓN CULTIVO</u>	<u>S/R</u>		
1800137	41-039-008-00201-011	81320	ALGODON-DP396	R	9,07	0,00
1800136	41-039-008-00254-017	81320	ALGODON-DP396	R	0,01	0,00
Porcentaje de superficie determinada en zonas vulnerables a la contaminación por nitratos		PUNTOS: 4,00	100.0%			
		<u>SUP. PROPUESTA (ha)</u>	<u>SUP. CUMPLE (ha)</u>			
<u>REF.</u>	<u>REFERENCIA SIGPAC</u>	<u>CULTIVO</u>	<u>DESCRIPCIÓN CULTIVO</u>	<u>S/R</u>		
1800137	41-039-008-00201-011	81320	ALGODON-DP396	R	9,07	9,07
1800136	41-039-008-00254-017	81320	ALGODON-DP396	R	0,01	0,01
Titulares de explotaciones que hayan adquirido el compromiso voluntario de establecimiento de una enmienda natural mediante un cultivo de crucifera para su enterrado en verde		PUNTOS: 1,00	S			

<b><u>APELLIDOS Y NOMBRE / RAZÓN SOCIAL</u></b>	<b><u>NIF</u></b>	<b><u>EXPEDIENTE</u></b>	<b><u>SUP. PROPUESTA (ha)</u></b>
RODRIGUEZ PACHECO JOSE MARIA	28294706Z	8023898	8,60

<b><u>PROPUESTA</u></b>	<b><u>SOLICITA PRIMA VOL.</u></b>
ADMITIDO	NO

**IMPORTE POR ANUALIDAD**

<u>CAMPAÑA</u>	<u>IMPORTE MÁXIMO SUBVENCIONABLE</u>	<u>IMPORTE MEDIO DE TRANSFERENCIA (€/ha)</u>
2015	2.496,32 €	290,27 €
2016	2.496,32 €	290,27 €
2017	2.496,32 €	290,27 €
2018	2.496,32 €	290,27 €
2019	2.496,32 €	290,27 €

**RECINTOS PROPUESTOS**

<u>REF.</u>	<u>REFERENCIA SIGPAC</u>	<u>CULTIVO</u>	<u>DESCRIPCIÓN CULTIVO</u>	<u>S/R</u>	<u>SUP. DEC. ADMIN. (ha)</u>	<u>SUP. PROPUESTA (ha)</u>
1665454	41-020-004-00039-001	81216	ALGODON-CARISMA	R	2,44	2,44
1665459	41-020-023-00078-001	81216	ALGODON-CARISMA	R	0,12	0,12
1665455	41-020-023-00078-002	81216	ALGODON-CARISMA	R	0,43	0,43
1665456	41-020-025-00065-001	81216	ALGODON-CARISMA	R	2,99	2,99
1665458	41-020-025-00067-001	81216	ALGODON-CARISMA	R	0,56	0,56
1665457	41-020-025-00071-002	81216	ALGODON-CARISMA	R	2,06	2,06

**RESUMEN CRITERIOS DE PRIORIZACIÓN****10.1.5 Sistemas sostenibles de cultivos agroindustriales****PUNTOS: 4,00**

	<b><u>PUNTOS</u></b>	<b><u>CUMPLE</u></b>
Porcentaje de superficie determinada en Red Natura 2000	0,00	0.0%
Porcentaje de superficie determinada situada en zonas RAMSAR	0,00	0.0%
Porcentaje de superficie determinada en zonas vulnerables a la contaminación por nitratos	4,00	100.0%
Titulares de explotaciones que hayan adquirido el compromiso voluntario de establecimiento de una enmienda natural mediante un cultivo de crucífera para su enterrado en verde	0,00	N



**DETALLE CRITERIOS DE PRIORIZACIÓN****10.1.5 Sistemas sostenibles de cultivos agroindustriales****PUNTOS: 4,00****Porcentaje de superficie determinada en Red Natura 2000****PUNTOS: 0,00 0.0%**

<u>REF.</u>	<u>REFERENCIA SIGPAC</u>	<u>CULTIVO</u>	<u>DESCRIPCIÓN CULTIVO</u>	<u>S/R</u>	<u>SUP.</u> <u>PROPUESTA</u> <u>(ha)</u>	<u>SUP.</u> <u>CUMPLE</u> <u>(ha)</u>
1665454	41-020-004-00039-001	81216	ALGODON-CARISMA	R	2,44	0,00
1665459	41-020-023-00078-001	81216	ALGODON-CARISMA	R	0,12	0,00
1665455	41-020-023-00078-002	81216	ALGODON-CARISMA	R	0,43	0,00
1665456	41-020-025-00065-001	81216	ALGODON-CARISMA	R	2,99	0,00
1665458	41-020-025-00067-001	81216	ALGODON-CARISMA	R	0,56	0,00
1665457	41-020-025-00071-002	81216	ALGODON-CARISMA	R	2,06	0,00

**Porcentaje de superficie determinada situada en zonas RAMSAR****PUNTOS: 0,00 0.0%**

<u>REF.</u>	<u>REFERENCIA SIGPAC</u>	<u>CULTIVO</u>	<u>DESCRIPCIÓN CULTIVO</u>	<u>S/R</u>	<u>SUP.</u> <u>PROPUESTA</u> <u>(ha)</u>	<u>SUP.</u> <u>CUMPLE</u> <u>(ha)</u>
1665454	41-020-004-00039-001	81216	ALGODON-CARISMA	R	2,44	0,00
1665459	41-020-023-00078-001	81216	ALGODON-CARISMA	R	0,12	0,00
1665455	41-020-023-00078-002	81216	ALGODON-CARISMA	R	0,43	0,00
1665456	41-020-025-00065-001	81216	ALGODON-CARISMA	R	2,99	0,00
1665458	41-020-025-00067-001	81216	ALGODON-CARISMA	R	0,56	0,00
1665457	41-020-025-00071-002	81216	ALGODON-CARISMA	R	2,06	0,00

**Porcentaje de superficie determinada en zonas vulnerables a la contaminación por nitratos****PUNTOS: 4,00 100.0%**

<u>REF.</u>	<u>REFERENCIA SIGPAC</u>	<u>CULTIVO</u>	<u>DESCRIPCIÓN CULTIVO</u>	<u>S/R</u>	<u>SUP.</u> <u>PROPUESTA</u> <u>(ha)</u>	<u>SUP.</u> <u>CUMPLE</u> <u>(ha)</u>
1665454	41-020-004-00039-001	81216	ALGODON-CARISMA	R	2,44	2,44
1665459	41-020-023-00078-001	81216	ALGODON-CARISMA	R	0,12	0,12
1665455	41-020-023-00078-002	81216	ALGODON-CARISMA	R	0,43	0,43
1665456	41-020-025-00065-001	81216	ALGODON-CARISMA	R	2,99	2,99
1665458	41-020-025-00067-001	81216	ALGODON-CARISMA	R	0,56	0,56
1665457	41-020-025-00071-002	81216	ALGODON-CARISMA	R	2,06	2,06

**Titulares de explotaciones que hayan adquirido el compromiso voluntario de establecimiento de una enmienda natural mediante un cultivo de crucifera para su enterrado en verde****PUNTOS: 0,00 N**

<u>APELLIDOS Y NOMBRE / RAZÓN SOCIAL</u>	<u>NIF</u>	<u>EXPEDIENTE</u>	<u>SUP. PROPUESTA (ha)</u>
RODRIGUEZ PEREZ FRANCISCO JAVIER	75417191F	8025290	1,81
<u>PROPUESTA ADMITIDO</u>	<u>SOLICITA PRIMA VOL. SI</u>	<u>PROPUESTA PRIMA VOL. ADMITIDO</u>	

**IMPORTE POR ANUALIDAD**

<u>CAMPAÑA</u>	<u>IMPORTE MÁXIMO SUBVENCIONABLE</u>	<u>IMPORTE MEDIO DE TRANSFERENCIA (€/ha)</u>
2015	784,53 €	433,44 €
2016	784,53 €	433,44 €
2017	784,53 €	433,44 €
2018	784,53 €	433,44 €
2019	784,53 €	433,44 €

**RECINTOS PROPUESTOS**

<u>REF.</u>	<u>REFERENCIA SIGPAC</u>	<u>CULTIVO</u>	<u>DESCRIPCIÓN CULTIVO</u>	<u>S/R</u>	<u>SUP. DEC. ADMIN. (ha)</u>	<u>SUP. PROPUESTA (ha)</u>
1771453	41-039-060-00037-001	81343	ALGODON-ST402	R	1,81	1,81

**RESUMEN CRITERIOS DE PRIORIZACIÓN**

<b>10.1.5 Sistemas sostenibles de cultivos agroindustriales</b>	<b>PUNTOS: 5,00</b>	<b>PUNTOS</b>	<b>CUMPLE</b>
Porcentaje de superficie determinada en Red Natura 2000		0,00	0.0%
Porcentaje de superficie determinada situada en zonas RAMSAR		0,00	0.0%
Porcentaje de superficie determinada en zonas vulnerables a la contaminación por nitratos		4,00	100.0%
Titulares de explotaciones que hayan adquirido el compromiso voluntario de establecimiento de una enmienda natural mediante un cultivo de crucifera para su enterrado en verde		1,00	S

**DETALLE CRITERIOS DE PRIORIZACIÓN**

<b>10.1.5 Sistemas sostenibles de cultivos agroindustriales</b>	<b>PUNTOS: 5,00</b>	<b>PUNTOS</b>	<b>CUMPLE</b>			
Porcentaje de superficie determinada en Red Natura 2000		PUNTOS: 0,00	0.0%			
		<u>SUP. PROPUESTA (ha)</u>	<u>SUP. CUMPLE (ha)</u>			
<u>REF.</u>	<u>REFERENCIA SIGPAC</u>	<u>CULTIVO</u>	<u>DESCRIPCIÓN CULTIVO</u>	<u>S/R</u>		
1771453	41-039-060-00037-001	81343	ALGODON-ST402	R	1,81	0,00
Porcentaje de superficie determinada situada en zonas RAMSAR		PUNTOS: 0,00	0.0%			
		<u>SUP. PROPUESTA (ha)</u>	<u>SUP. CUMPLE (ha)</u>			
<u>REF.</u>	<u>REFERENCIA SIGPAC</u>	<u>CULTIVO</u>	<u>DESCRIPCIÓN CULTIVO</u>	<u>S/R</u>		
1771453	41-039-060-00037-001	81343	ALGODON-ST402	R	1,81	0,00
Porcentaje de superficie determinada en zonas vulnerables a la contaminación por nitratos		PUNTOS: 4,00	100.0%			
		<u>SUP. PROPUESTA (ha)</u>	<u>SUP. CUMPLE (ha)</u>			
<u>REF.</u>	<u>REFERENCIA SIGPAC</u>	<u>CULTIVO</u>	<u>DESCRIPCIÓN CULTIVO</u>	<u>S/R</u>		
1771453	41-039-060-00037-001	81343	ALGODON-ST402	R	1,81	1,81
Titulares de explotaciones que hayan adquirido el compromiso voluntario de establecimiento de una enmienda natural mediante un cultivo de crucifera para su enterrado en verde		PUNTOS: 1,00	S			



<b><u>APELLIDOS Y NOMBRE / RAZÓN SOCIAL</u></b>	<b><u>NIF</u></b>	<b><u>EXPEDIENTE</u></b>	<b><u>SUP. PROPUESTA (ha)</u></b>
RODRIGUEZ PEREZ SERAFIN	75459029P	8016727	6,95
<b><u>PROPUESTA</u></b>	<b><u>SOLICITA PRIMA VOL.</u></b>	<b><u>PROPUESTA PRIMA VOL.</u></b>	
ADMITIDO	SI	ADMITIDO	
<b><u>IMPORTE POR ANUALIDAD</u></b>			

<b><u>CAMPAÑA</u></b>	<b><u>IMPORTE MÁXIMO SUBVENCIONABLE</u></b>	<b><u>IMPORTE MEDIO DE TRANSFERENCIA (€/ha)</u></b>
2015	3.012,41 €	433,44 €
2016	3.012,41 €	433,44 €
2017	3.012,41 €	433,44 €
2018	3.012,41 €	433,44 €
2019	3.012,41 €	433,44 €

**RECINTOS PROPUESTOS**

<b><u>REF.</u></b>	<b><u>REFERENCIA SIGPAC</u></b>	<b><u>CULTIVO</u></b>	<b><u>DESCRIPCIÓN CULTIVO</u></b>	<b><u>S/R</u></b>	<b><u>SUP. DEC. ADMIN. (ha)</u></b>	<b><u>SUP. PROPUESTA (ha)</u></b>
2209951	41-039-062-00023-002	3320	TRIGO DURO-AMILCAR	R	0,51	0,51
2209948	41-039-062-00023-003	3320	TRIGO DURO-AMILCAR	R	0,23	0,23
2209947	41-039-062-00184-002	3320	TRIGO DURO-AMILCAR	R	3,58	3,58
2209950	41-039-062-00184-003	3320	TRIGO DURO-AMILCAR	R	2,63	2,63

**RESUMEN CRITERIOS DE PRIORIZACIÓN****10.1.5 Sistemas sostenibles de cultivos agroindustriales**

PUNTOS: 5,00

	<b><u>PUNTOS</u></b>	<b><u>CUMPLE</u></b>
Porcentaje de superficie determinada en Red Natura 2000	0,00	0.0%
Porcentaje de superficie determinada situada en zonas RAMSAR	0,00	0.0%
Porcentaje de superficie determinada en zonas vulnerables a la contaminación por nitratos	4,00	100.0%
Titulares de explotaciones que hayan adquirido el compromiso voluntario de establecimiento de una enmienda natural mediante un cultivo de crucífera para su enterrado en verde	1,00	S





**DETALLE CRITERIOS DE PRIORIZACIÓN****10.1.5 Sistemas sostenibles de cultivos agroindustriales****PUNTOS: 5,00****Porcentaje de superficie determinada en Red Natura 2000****PUNTOS: 0,00 0.0%**

<u>REF.</u>	<u>REFERENCIA SIGPAC</u>	<u>CULTIVO</u>	<u>DESCRIPCIÓN CULTIVO</u>	<u>S/R</u>	<u>SUP.</u>	<u>SUP.</u>
					<u>PROPUESTA</u>	<u>CUMPLE</u>
					(ha)	(ha)
2209951	41-039-062-00023-002	3320	TRIGO DURO-AMILCAR	R	0,51	0,00
2209948	41-039-062-00023-003	3320	TRIGO DURO-AMILCAR	R	0,23	0,00
2209947	41-039-062-00184-002	3320	TRIGO DURO-AMILCAR	R	3,58	0,00
2209950	41-039-062-00184-003	3320	TRIGO DURO-AMILCAR	R	2,63	0,00

**Porcentaje de superficie determinada situada en zonas RAMSAR****PUNTOS: 0,00 0.0%**

<u>REF.</u>	<u>REFERENCIA SIGPAC</u>	<u>CULTIVO</u>	<u>DESCRIPCIÓN CULTIVO</u>	<u>S/R</u>	<u>SUP.</u>	<u>SUP.</u>
					<u>PROPUESTA</u>	<u>CUMPLE</u>
					(ha)	(ha)
2209951	41-039-062-00023-002	3320	TRIGO DURO-AMILCAR	R	0,51	0,00
2209948	41-039-062-00023-003	3320	TRIGO DURO-AMILCAR	R	0,23	0,00
2209947	41-039-062-00184-002	3320	TRIGO DURO-AMILCAR	R	3,58	0,00
2209950	41-039-062-00184-003	3320	TRIGO DURO-AMILCAR	R	2,63	0,00

**Porcentaje de superficie determinada en zonas vulnerables a la contaminación por nitratos****PUNTOS: 4,00 100.0%**

<u>REF.</u>	<u>REFERENCIA SIGPAC</u>	<u>CULTIVO</u>	<u>DESCRIPCIÓN CULTIVO</u>	<u>S/R</u>	<u>SUP.</u>	<u>SUP.</u>
					<u>PROPUESTA</u>	<u>CUMPLE</u>
					(ha)	(ha)
2209951	41-039-062-00023-002	3320	TRIGO DURO-AMILCAR	R	0,51	0,51
2209948	41-039-062-00023-003	3320	TRIGO DURO-AMILCAR	R	0,23	0,23
2209947	41-039-062-00184-002	3320	TRIGO DURO-AMILCAR	R	3,58	3,58
2209950	41-039-062-00184-003	3320	TRIGO DURO-AMILCAR	R	2,63	2,63

**Titulares de explotaciones que hayan adquirido el compromiso voluntario de establecimiento de una enmienda natural mediante un cultivo de crucífera para su enterrado en verde****PUNTOS: 1,00 S**

<b><u>APELLIDOS Y NOMBRE / RAZÓN SOCIAL</u></b>	<b><u>NIF</u></b>	<b><u>EXPEDIENTE</u></b>	<b><u>SUP. PROPUESTA (ha)</u></b>
RODRIGUEZ RAMOS MARIA	75348199S	8012709	6,76

<b><u>PROPUESTA</u></b>	<b><u>SOLICITA PRIMA VOL.</u></b>
ADMITIDO	NO

**IMPORTE POR ANUALIDAD**

<u>CAMPAÑA</u>	<u>IMPORTE MÁXIMO SUBVENCIONABLE</u>	<u>IMPORTE MEDIO DE TRANSFERENCIA (€/ha)</u>
2015	1.962,23 €	290,27 €
2016	1.962,23 €	290,27 €
2017	1.962,23 €	290,27 €
2018	1.962,23 €	290,27 €
2019	1.962,23 €	290,27 €

**RECINTOS PROPUESTOS**

<u>REF.</u>	<u>REFERENCIA SIGPAC</u>	<u>CULTIVO</u>	<u>DESCRIPCIÓN CULTIVO</u>	<u>S/R</u>	<u>SUP. DEC. ADMIN. (ha)</u>	<u>SUP. PROPUESTA (ha)</u>
2017758	41-101-005-00173-001	81190	ALGODON-ALEXANDROS	R	4,36	4,36
2017757	41-101-006-00066-001	81190	ALGODON-ALEXANDROS	R	2,40	2,40

**RESUMEN CRITERIOS DE PRIORIZACIÓN****10.1.5 Sistemas sostenibles de cultivos agroindustriales** PUNTOS: 4,00

	<u>PUNTOS</u>	<u>CUMPLE</u>
Porcentaje de superficie determinada en Red Natura 2000	0,00	0.0%
Porcentaje de superficie determinada situada en zonas RAMSAR	0,00	0.0%
Porcentaje de superficie determinada en zonas vulnerables a la contaminación por nitratos	4,00	100.0%
Titulares de explotaciones que hayan adquirido el compromiso voluntario de establecimiento de una enmienda natural mediante un cultivo de crucifera para su enterrado en verde	0,00	N

**DETALLE CRITERIOS DE PRIORIZACIÓN****10.1.5 Sistemas sostenibles de cultivos agroindustriales** PUNTOS: 4,00

Porcentaje de superficie determinada en Red Natura 2000	PUNTOS:	0,00	0.0%			
		<u>SUP. PROPUESTA (ha)</u>	<u>SUP. CUMPLE (ha)</u>			
<u>REF.</u>	<u>REFERENCIA SIGPAC</u>	<u>CULTIVO</u>	<u>DESCRIPCIÓN CULTIVO</u>	<u>S/R</u>		
2017758	41-101-005-00173-001	81190	ALGODON-ALEXANDROS	R	4,36	0,00
2017757	41-101-006-00066-001	81190	ALGODON-ALEXANDROS	R	2,40	0,00
Porcentaje de superficie determinada situada en zonas RAMSAR	PUNTOS:	0,00	0.0%			
		<u>SUP. PROPUESTA (ha)</u>	<u>SUP. CUMPLE (ha)</u>			
<u>REF.</u>	<u>REFERENCIA SIGPAC</u>	<u>CULTIVO</u>	<u>DESCRIPCIÓN CULTIVO</u>	<u>S/R</u>		
2017758	41-101-005-00173-001	81190	ALGODON-ALEXANDROS	R	4,36	0,00
2017757	41-101-006-00066-001	81190	ALGODON-ALEXANDROS	R	2,40	0,00
Porcentaje de superficie determinada en zonas vulnerables a la contaminación por nitratos	PUNTOS:	4,00	100.0%			
		<u>SUP. PROPUESTA (ha)</u>	<u>SUP. CUMPLE (ha)</u>			
<u>REF.</u>	<u>REFERENCIA SIGPAC</u>	<u>CULTIVO</u>	<u>DESCRIPCIÓN CULTIVO</u>	<u>S/R</u>		
2017758	41-101-005-00173-001	81190	ALGODON-ALEXANDROS	R	4,36	4,36
2017757	41-101-006-00066-001	81190	ALGODON-ALEXANDROS	R	2,40	2,40
Titulares de explotaciones que hayan adquirido el compromiso voluntario de establecimiento de una enmienda natural mediante un cultivo de crucifera para su enterrado en verde	PUNTOS:	0,00	N			

<b><u>APELLIDOS Y NOMBRE / RAZÓN SOCIAL</u></b>	<b><u>NIF</u></b>	<b><u>EXPEDIENTE</u></b>	<b><u>SUP. PROPUESTA (ha)</u></b>
RODRIGUEZ RINCÓN MARIA AURORA	75321212F	8025431	6,04

<b><u>PROPUESTA</u></b>	<b><u>SOLICITA PRIMA VOL.</u></b>
ADMITIDO	NO

**IMPORTE POR ANUALIDAD**

<u>CAMPAÑA</u>	<u>IMPORTE MÁXIMO SUBVENCIONABLE</u>	<u>IMPORTE MEDIO DE TRANSFERENCIA (€/ha)</u>
2015	1.753,23 €	290,27 €
2016	1.753,23 €	290,27 €
2017	1.753,23 €	290,27 €
2018	1.753,23 €	290,27 €
2019	1.753,23 €	290,27 €

**RECINTOS PROPUESTOS**

<u>REF.</u>	<u>REFERENCIA SIGPAC</u>	<u>CULTIVO</u>	<u>DESCRIPCIÓN CULTIVO</u>	<u>S/R</u>	<u>SUP. DEC. ADMIN. (ha)</u>	<u>SUP. PROPUESTA (ha)</u>
1752825	41-069-002-00002-002	81268	ALGODON-JUNCAL	R	6,04	6,04

**RESUMEN CRITERIOS DE PRIORIZACIÓN****10.1.5 Sistemas sostenibles de cultivos agroindustriales** PUNTOS: 4,00

	<u>PUNTOS</u>	<u>CUMPLE</u>
Porcentaje de superficie determinada en Red Natura 2000	0,00	0.0%
Porcentaje de superficie determinada situada en zonas RAMSAR	0,00	0.0%
Porcentaje de superficie determinada en zonas vulnerables a la contaminación por nitratos	4,00	100.0%
Titulares de explotaciones que hayan adquirido el compromiso voluntario de establecimiento de una enmienda natural mediante un cultivo de crucifera para su enterrado en verde	0,00	N

**DETALLE CRITERIOS DE PRIORIZACIÓN****10.1.5 Sistemas sostenibles de cultivos agroindustriales** PUNTOS: 4,00

Porcentaje de superficie determinada en Red Natura 2000	PUNTOS:	0,00	0.0%	
	<u>SUP. PROPUESTA (ha)</u>	6,04	<u>SUP. CUMPLE (ha)</u> 0,00	
<b>REF.</b>	<b>REFERENCIA SIGPAC</b>	<b>CULTIVO</b>	<b>DESCRIPCIÓN CULTIVO</b>	<b>S/R</b>
1752825	41-069-002-00002-002	81268	ALGODON-JUNCAL	R
Porcentaje de superficie determinada situada en zonas RAMSAR	PUNTOS:	0,00	0.0%	
	<u>SUP. PROPUESTA (ha)</u>	6,04	<u>SUP. CUMPLE (ha)</u> 0,00	
<b>REF.</b>	<b>REFERENCIA SIGPAC</b>	<b>CULTIVO</b>	<b>DESCRIPCIÓN CULTIVO</b>	<b>S/R</b>
1752825	41-069-002-00002-002	81268	ALGODON-JUNCAL	R
Porcentaje de superficie determinada en zonas vulnerables a la contaminación por nitratos	PUNTOS:	4,00	100.0%	
	<u>SUP. PROPUESTA (ha)</u>	6,04	<u>SUP. CUMPLE (ha)</u> 6,04	
<b>REF.</b>	<b>REFERENCIA SIGPAC</b>	<b>CULTIVO</b>	<b>DESCRIPCIÓN CULTIVO</b>	<b>S/R</b>
1752825	41-069-002-00002-002	81268	ALGODON-JUNCAL	R
Titulares de explotaciones que hayan adquirido el compromiso voluntario de establecimiento de una enmienda natural mediante un cultivo de crucifera para su enterrado en verde	PUNTOS:	0,00	N	



<b><u>APELLIDOS Y NOMBRE / RAZÓN SOCIAL</u></b>	<b><u>NIF</u></b>	<b><u>EXPEDIENTE</u></b>	<b><u>SUP. PROPUESTA (ha)</u></b>
RODRIGUEZ RODRIGUEZ ADELIO	28534283T	8015417	10,50

<b><u>PROPUESTA</u></b>	<b><u>SOLICITA PRIMA VOL.</u></b>
ADMITIDO	NO

**IMPORTE POR ANUALIDAD**

<u>CAMPAÑA</u>	<u>IMPORTE MÁXIMO SUBVENCIONABLE</u>	<u>IMPORTE MEDIO DE TRANSFERENCIA (€/ha)</u>
2015	3.047,84 €	290,27 €
2016	3.047,84 €	290,27 €
2017	3.047,84 €	290,27 €
2018	3.047,84 €	290,27 €
2019	3.047,84 €	290,27 €

**RECINTOS PROPUESTOS**

<u>REF.</u>	<u>REFERENCIA SIGPAC</u>	<u>CULTIVO</u>	<u>DESCRIPCIÓN CULTIVO</u>	<u>S/R</u>	<u>SUP. DEC. ADMIN. (ha)</u>	<u>SUP. PROPUESTA (ha)</u>
1869474	41-095-062-00083-001	81377	ALGODON-ELSA	R	6,50	6,50
1869475	41-095-062-00083-001	82119	REMOLACHA-SCULTA	R	4,00	4,00

**RESUMEN CRITERIOS DE PRIORIZACIÓN****10.1.5 Sistemas sostenibles de cultivos agroindustriales** PUNTOS: 4,00

	<u>PUNTOS</u>	<u>CUMPLE</u>
Porcentaje de superficie determinada en Red Natura 2000	0,00	0.0%
Porcentaje de superficie determinada situada en zonas RAMSAR	0,00	0.0%
Porcentaje de superficie determinada en zonas vulnerables a la contaminación por nitratos	4,00	100.0%
Titulares de explotaciones que hayan adquirido el compromiso voluntario de establecimiento de una enmienda natural mediante un cultivo de crucifera para su enterrado en verde	0,00	N

**DETALLE CRITERIOS DE PRIORIZACIÓN****10.1.5 Sistemas sostenibles de cultivos agroindustriales** PUNTOS: 4,00

Porcentaje de superficie determinada en Red Natura 2000	PUNTOS:	0,00	0.0%
	<u>SUP. PROPUESTA (ha)</u>	<u>SUP. CUMPLE (ha)</u>	
<u>REF.</u>	<u>REFERENCIA SIGPAC</u>	<u>CULTIVO</u>	<u>DESCRIPCIÓN CULTIVO</u>
1869474	41-095-062-00083-001	81377	ALGODON-ELSA
1869475	41-095-062-00083-001	82119	REMOLACHA-SCULTA
	<u>S/R</u>		
		6,50	0,00
		4,00	0,00
Porcentaje de superficie determinada situada en zonas RAMSAR	PUNTOS:	0,00	0.0%
	<u>SUP. PROPUESTA (ha)</u>	<u>SUP. CUMPLE (ha)</u>	
<u>REF.</u>	<u>REFERENCIA SIGPAC</u>	<u>CULTIVO</u>	<u>DESCRIPCIÓN CULTIVO</u>
1869474	41-095-062-00083-001	81377	ALGODON-ELSA
1869475	41-095-062-00083-001	82119	REMOLACHA-SCULTA
	<u>S/R</u>		
		6,50	0,00
		4,00	0,00
Porcentaje de superficie determinada en zonas vulnerables a la contaminación por nitratos	PUNTOS:	4,00	100.0%
	<u>SUP. PROPUESTA (ha)</u>	<u>SUP. CUMPLE (ha)</u>	
<u>REF.</u>	<u>REFERENCIA SIGPAC</u>	<u>CULTIVO</u>	<u>DESCRIPCIÓN CULTIVO</u>
1869474	41-095-062-00083-001	81377	ALGODON-ELSA
1869475	41-095-062-00083-001	82119	REMOLACHA-SCULTA
	<u>S/R</u>		
		6,50	6,50
		4,00	4,00
Titulares de explotaciones que hayan adquirido el compromiso voluntario de establecimiento de una enmienda natural mediante un cultivo de crucifera para su enterrado en verde	PUNTOS:	0,00	N

<u>APELLIDOS Y NOMBRE / RAZÓN SOCIAL</u>	<u>NIF</u>	<u>EXPEDIENTE</u>	<u>SUP. PROPUESTA (ha)</u>
RODRIGUEZ ROLDAN MANUEL	75323921W	8001235	1,49

<u>PROPUESTA</u>	<u>SOLICITA PRIMA VOL.</u>
ADMITIDO	NO

IMPORTE POR ANUALIDAD

<u>CAMPAÑA</u>	<u>IMPORTE MÁXIMO SUBVENCIONABLE</u>	<u>IMPORTE MEDIO DE TRANSFERENCIA (€/ha)</u>
2015	432,50 €	290,27 €
2016	432,50 €	290,27 €
2017	432,50 €	290,27 €
2018	432,50 €	290,27 €
2019	432,50 €	290,27 €

RECINTOS PROPUESTOS

<u>REF.</u>	<u>REFERENCIA SIGPAC</u>	<u>CULTIVO</u>	<u>DESCRIPCIÓN CULTIVO</u>	<u>S/R</u>	<u>SUP. DEC. ADMIN. (ha)</u>	<u>SUP. PROPUESTA (ha)</u>
1916150	41-038-038-00027-001	81268	ALGODON-JUNCAL	R	1,49	1,49

**RESUMEN CRITERIOS DE PRIORIZACIÓN**

<b>10.1.5 Sistemas sostenibles de cultivos agroindustriales</b>	<b>PUNTOS: 4,00</b>
---	---------------------

	<u>PUNTOS</u>	<u>CUMPLE</u>
Porcentaje de superficie determinada en Red Natura 2000	0,00	0.0%
Porcentaje de superficie determinada situada en zonas RAMSAR	0,00	0.0%
Porcentaje de superficie determinada en zonas vulnerables a la contaminación por nitratos	4,00	100.0%
Titulares de explotaciones que hayan adquirido el compromiso voluntario de establecimiento de una enmienda natural mediante un cultivo de crucífera para su enterrado en verde	0,00	N

**DETALLE CRITERIOS DE PRIORIZACIÓN**

<b>10.1.5 Sistemas sostenibles de cultivos agroindustriales</b>	<b>PUNTOS: 4,00</b>
---	---------------------

Porcentaje de superficie determinada en Red Natura 2000	<b>PUNTOS: 0,00</b>	<b>0.0%</b>				
	<u>SUP. PROPUESTA (ha)</u>	<u>SUP. CUMPLE (ha)</u>				
<u>REF.</u>	<u>REFERENCIA SIGPAC</u>	<u>CULTIVO</u>	<u>DESCRIPCIÓN CULTIVO</u>	<u>S/R</u>	<u>SUP. PROPUESTA (ha)</u>	<u>SUP. CUMPLE (ha)</u>
1916150	41-038-038-00027-001	81268	ALGODON-JUNCAL	R	1,49	0,00
Porcentaje de superficie determinada situada en zonas RAMSAR	<b>PUNTOS: 0,00</b>	<b>0.0%</b>				
	<u>SUP. PROPUESTA (ha)</u>	<u>SUP. CUMPLE (ha)</u>				
<u>REF.</u>	<u>REFERENCIA SIGPAC</u>	<u>CULTIVO</u>	<u>DESCRIPCIÓN CULTIVO</u>	<u>S/R</u>	<u>SUP. PROPUESTA (ha)</u>	<u>SUP. CUMPLE (ha)</u>
1916150	41-038-038-00027-001	81268	ALGODON-JUNCAL	R	1,49	0,00
Porcentaje de superficie determinada en zonas vulnerables a la contaminación por nitratos	<b>PUNTOS: 4,00</b>	<b>100.0%</b>				
	<u>SUP. PROPUESTA (ha)</u>	<u>SUP. CUMPLE (ha)</u>				
<u>REF.</u>	<u>REFERENCIA SIGPAC</u>	<u>CULTIVO</u>	<u>DESCRIPCIÓN CULTIVO</u>	<u>S/R</u>	<u>SUP. PROPUESTA (ha)</u>	<u>SUP. CUMPLE (ha)</u>
1916150	41-038-038-00027-001	81268	ALGODON-JUNCAL	R	1,49	1,49
Titulares de explotaciones que hayan adquirido el compromiso voluntario de establecimiento de una enmienda natural mediante un cultivo de crucífera para su enterrado en verde	<b>PUNTOS: 0,00</b>	<b>N</b>				



<u>APELLIDOS Y NOMBRE / RAZÓN SOCIAL</u>	<u>NIF</u>	<u>EXPEDIENTE</u>	<u>SUP. PROPUESTA (ha)</u>
RODRIGUEZ ROMAN MANUEL	28120317B	8026621	3,86
<u>PROPUESTA ADMITIDO</u>	<u>SOLICITA PRIMA VOL. SI</u>	<u>PROPUESTA PRIMA VOL. ADMITIDO</u>	
<b>IMPORTE POR ANUALIDAD</b>			

<u>CAMPAÑA</u>	<u>IMPORTE MÁXIMO SUBVENCIONABLE</u>	<u>IMPORTE MEDIO DE TRANSFERENCIA (€/ha)</u>
2015	1.673,08 €	433,44 €
2016	1.673,08 €	433,44 €
2017	1.673,08 €	433,44 €
2018	1.673,08 €	433,44 €
2019	1.673,08 €	433,44 €

**RECINTOS PROPUESTOS**

<u>REF.</u>	<u>REFERENCIA SIGPAC</u>	<u>CULTIVO</u>	<u>DESCRIPCIÓN CULTIVO</u>	<u>S/R</u>	<u>SUP. DEC. ADMIN. (ha)</u>	<u>SUP. PROPUESTA (ha)</u>
1827616	41-020-019-00089-001	81363	ALGODON-DP332	R	2,63	2,63
1827617	41-020-019-00093-001	81363	ALGODON-DP332	R	1,23	1,23

**RESUMEN CRITERIOS DE PRIORIZACIÓN**

<b>10.1.5 Sistemas sostenibles de cultivos agroindustriales</b>	<b>PUNTOS: 5,00</b>	<b>PUNTOS</b>	<b>CUMPLE</b>
Porcentaje de superficie determinada en Red Natura 2000		0,00	0.0%
Porcentaje de superficie determinada situada en zonas RAMSAR		0,00	0.0%
Porcentaje de superficie determinada en zonas vulnerables a la contaminación por nitratos		4,00	100.0%
Titulares de explotaciones que hayan adquirido el compromiso voluntario de establecimiento de una enmienda natural mediante un cultivo de crucifera para su enterrado en verde		1,00	S

**DETALLE CRITERIOS DE PRIORIZACIÓN**

<b>10.1.5 Sistemas sostenibles de cultivos agroindustriales</b>	<b>PUNTOS: 5,00</b>	<b>PUNTOS</b>	<b>CUMPLE</b>			
Porcentaje de superficie determinada en Red Natura 2000		PUNTOS: 0,00	0.0%			
		<b>SUP. PROPUESTA (ha)</b>	<b>SUP. CUMPLE (ha)</b>			
<u>REF.</u>	<u>REFERENCIA SIGPAC</u>	<u>CULTIVO</u>	<u>DESCRIPCIÓN CULTIVO</u>	<u>S/R</u>		
1827616	41-020-019-00089-001	81363	ALGODON-DP332	R	2,63	0,00
1827617	41-020-019-00093-001	81363	ALGODON-DP332	R	1,23	0,00
Porcentaje de superficie determinada situada en zonas RAMSAR		PUNTOS: 0,00	0.0%			
		<b>SUP. PROPUESTA (ha)</b>	<b>SUP. CUMPLE (ha)</b>			
<u>REF.</u>	<u>REFERENCIA SIGPAC</u>	<u>CULTIVO</u>	<u>DESCRIPCIÓN CULTIVO</u>	<u>S/R</u>		
1827616	41-020-019-00089-001	81363	ALGODON-DP332	R	2,63	0,00
1827617	41-020-019-00093-001	81363	ALGODON-DP332	R	1,23	0,00
Porcentaje de superficie determinada en zonas vulnerables a la contaminación por nitratos		PUNTOS: 4,00	100.0%			
		<b>SUP. PROPUESTA (ha)</b>	<b>SUP. CUMPLE (ha)</b>			
<u>REF.</u>	<u>REFERENCIA SIGPAC</u>	<u>CULTIVO</u>	<u>DESCRIPCIÓN CULTIVO</u>	<u>S/R</u>		
1827616	41-020-019-00089-001	81363	ALGODON-DP332	R	2,63	2,63
1827617	41-020-019-00093-001	81363	ALGODON-DP332	R	1,23	1,23
Titulares de explotaciones que hayan adquirido el compromiso voluntario de establecimiento de una enmienda natural mediante un cultivo de crucifera para su enterrado en verde		PUNTOS: 1,00	S			

<b><u>APELLIDOS Y NOMBRE / RAZÓN SOCIAL</u></b>	<b><u>NIF</u></b>	<b><u>EXPEDIENTE</u></b>	<b><u>SUP. PROPUESTA (ha)</u></b>
RODRIGUEZ ROMERO MARIA JOSE	28934597E	8004388	15,00

<b><u>PROPUESTA</u></b>	<b><u>SOLICITA PRIMA VOL.</u></b>
ADMITIDO	NO

**IMPORTE POR ANUALIDAD**

<u>CAMPAÑA</u>	<u>IMPORTE MÁXIMO SUBVENCIONABLE</u>	<u>IMPORTE MEDIO DE TRANSFERENCIA (€/ha)</u>
2015	4.354,05 €	290,27 €
2016	4.354,05 €	290,27 €
2017	4.354,05 €	290,27 €
2018	4.354,05 €	290,27 €
2019	4.354,05 €	290,27 €

**RECINTOS PROPUESTOS**

<u>REF.</u>	<u>REFERENCIA SIGPAC</u>	<u>CULTIVO</u>	<u>DESCRIPCIÓN CULTIVO</u>	<u>S/R</u>	<u>SUP. DEC. ADMIN. (ha)</u>	<u>SUP. PROPUESTA (ha)</u>
1702032	41-081-015-00019-001	1000	TRIGO BLANDO-SIN VARIEDAD	R	7,09	7,09
1702035	41-900-015-00094-002	81290	ALGODON-ABACO	R	6,06	6,06
1702034	41-900-015-00097-001	81290	ALGODON-ABACO	R	1,85	1,85

**RESUMEN CRITERIOS DE PRIORIZACIÓN****10.1.5 Sistemas sostenibles de cultivos agroindustriales****PUNTOS: 4,00**

	<b><u>PUNTOS</u></b>	<b><u>CUMPLE</u></b>
Porcentaje de superficie determinada en Red Natura 2000	0,00	0.0%
Porcentaje de superficie determinada situada en zonas RAMSAR	0,00	0.0%
Porcentaje de superficie determinada en zonas vulnerables a la contaminación por nitratos	4,00	100.0%
Titulares de explotaciones que hayan adquirido el compromiso voluntario de establecimiento de una enmienda natural mediante un cultivo de crucífera para su enterrado en verde	0,00	N



**DETALLE CRITERIOS DE PRIORIZACIÓN****10.1.5 Sistemas sostenibles de cultivos agroindustriales****PUNTOS: 4,00****Porcentaje de superficie determinada en Red Natura 2000****PUNTOS: 0,00 0.0%**

<u>REF.</u>	<u>REFERENCIA SIGPAC</u>	<u>CULTIVO</u>	<u>DESCRIPCIÓN CULTIVO</u>	<u>S/R</u>	<u>SUP.</u>	<u>SUP.</u>
					<u>PROPUESTA</u>	<u>CUMPLE</u>
					(ha)	(ha)
1702032	41-081-015-00019-001	1000	TRIGO BLANDO-SIN VARIEDAD	R	7,09	0,00
1702035	41-900-015-00094-002	81290	ALGODON-ABACO	R	6,06	0,00
1702034	41-900-015-00097-001	81290	ALGODON-ABACO	R	1,85	0,00

**Porcentaje de superficie determinada situada en zonas RAMSAR****PUNTOS: 0,00 0.0%**

<u>REF.</u>	<u>REFERENCIA SIGPAC</u>	<u>CULTIVO</u>	<u>DESCRIPCIÓN CULTIVO</u>	<u>S/R</u>	<u>SUP.</u>	<u>SUP.</u>
					<u>PROPUESTA</u>	<u>CUMPLE</u>
					(ha)	(ha)
1702032	41-081-015-00019-001	1000	TRIGO BLANDO-SIN VARIEDAD	R	7,09	0,00
1702035	41-900-015-00094-002	81290	ALGODON-ABACO	R	6,06	0,00
1702034	41-900-015-00097-001	81290	ALGODON-ABACO	R	1,85	0,00

**Porcentaje de superficie determinada en zonas vulnerables a la contaminación por nitratos****PUNTOS: 4,00 100.0%**

<u>REF.</u>	<u>REFERENCIA SIGPAC</u>	<u>CULTIVO</u>	<u>DESCRIPCIÓN CULTIVO</u>	<u>S/R</u>	<u>SUP.</u>	<u>SUP.</u>
					<u>PROPUESTA</u>	<u>CUMPLE</u>
					(ha)	(ha)
1702032	41-081-015-00019-001	1000	TRIGO BLANDO-SIN VARIEDAD	R	7,09	7,09
1702035	41-900-015-00094-002	81290	ALGODON-ABACO	R	6,06	6,06
1702034	41-900-015-00097-001	81290	ALGODON-ABACO	R	1,85	1,85

**Titulares de explotaciones que hayan adquirido el compromiso voluntario de establecimiento de una enmienda natural mediante un cultivo de crucífera para su enterrado en verde****PUNTOS: 0,00 N**



<u>APELLIDOS Y NOMBRE / RAZÓN SOCIAL</u>	<u>NIF</u>	<u>EXPEDIENTE</u>	<u>SUP. PROPUESTA (ha)</u>
RODRIGUEZ ROPERO FUENSANTA	52665440V	8026726	5,63
<u>PROPUESTA ADMITIDO</u>	<u>SOLICITA PRIMA VOL. SI</u>	<u>PROPUESTA PRIMA VOL. ADMITIDO</u>	

**IMPORTE POR ANUALIDAD**

<u>CAMPAÑA</u>	<u>IMPORTE MÁXIMO SUBVENCIONABLE</u>	<u>IMPORTE MEDIO DE TRANSFERENCIA (€/ha)</u>
2015	2.440,27 €	433,44 €
2016	2.440,27 €	433,44 €
2017	2.440,27 €	433,44 €
2018	2.440,27 €	433,44 €
2019	2.440,27 €	433,44 €

**RECINTOS PROPUESTOS**

<u>REF.</u>	<u>REFERENCIA SIGPAC</u>	<u>CULTIVO</u>	<u>DESCRIPCIÓN CULTIVO</u>	<u>S/R</u>	<u>SUP. DEC. ADMIN. (ha)</u>	<u>SUP. PROPUESTA (ha)</u>
1834587	41-069-013-00074-001	81268	ALGODON-JUNCAL	R	2,86	2,86
1834586	41-069-013-00075-001	81268	ALGODON-JUNCAL	R	2,77	2,77

**RESUMEN CRITERIOS DE PRIORIZACIÓN****10.1.5 Sistemas sostenibles de cultivos agroindustriales**

PUNTOS: 5,00

	<u>PUNTOS</u>	<u>CUMPLE</u>
Porcentaje de superficie determinada en Red Natura 2000	0,00	0.0%
Porcentaje de superficie determinada situada en zonas RAMSAR	0,00	0.0%
Porcentaje de superficie determinada en zonas vulnerables a la contaminación por nitratos	4,00	100.0%
Titulares de explotaciones que hayan adquirido el compromiso voluntario de establecimiento de una enmienda natural mediante un cultivo de crucifera para su enterrado en verde	1,00	S

**DETALLE CRITERIOS DE PRIORIZACIÓN****10.1.5 Sistemas sostenibles de cultivos agroindustriales**

PUNTOS: 5,00

	<u>PUNTOS</u>	<u>0,00</u>	<u>0.0%</u>
Porcentaje de superficie determinada en Red Natura 2000			
	<u>SUP. PROPUESTA (ha)</u>	<u>SUP. CUMPLE (ha)</u>	
<u>REF.</u>	<u>REFERENCIA SIGPAC</u>	<u>CULTIVO</u>	<u>DESCRIPCIÓN CULTIVO</u>
1834587	41-069-013-00074-001	81268	ALGODON-JUNCAL
1834586	41-069-013-00075-001	81268	ALGODON-JUNCAL
	<u>S/R</u>	<u>SUP. PROPUESTA (ha)</u>	<u>SUP. CUMPLE (ha)</u>
	R	2,86	0,00
	R	2,77	0,00
Porcentaje de superficie determinada situada en zonas RAMSAR	PUNTOS:	0,00	0.0%
		<u>SUP. PROPUESTA (ha)</u>	<u>SUP. CUMPLE (ha)</u>
<u>REF.</u>	<u>REFERENCIA SIGPAC</u>	<u>CULTIVO</u>	<u>DESCRIPCIÓN CULTIVO</u>
1834587	41-069-013-00074-001	81268	ALGODON-JUNCAL
1834586	41-069-013-00075-001	81268	ALGODON-JUNCAL
	<u>S/R</u>	<u>SUP. PROPUESTA (ha)</u>	<u>SUP. CUMPLE (ha)</u>
	R	2,86	0,00
	R	2,77	0,00
Porcentaje de superficie determinada en zonas vulnerables a la contaminación por nitratos	PUNTOS:	4,00	100.0%
		<u>SUP. PROPUESTA (ha)</u>	<u>SUP. CUMPLE (ha)</u>
<u>REF.</u>	<u>REFERENCIA SIGPAC</u>	<u>CULTIVO</u>	<u>DESCRIPCIÓN CULTIVO</u>
1834587	41-069-013-00074-001	81268	ALGODON-JUNCAL
1834586	41-069-013-00075-001	81268	ALGODON-JUNCAL
	<u>S/R</u>	<u>SUP. PROPUESTA (ha)</u>	<u>SUP. CUMPLE (ha)</u>
	R	2,86	2,86
	R	2,77	2,77
Titulares de explotaciones que hayan adquirido el compromiso voluntario de establecimiento de una enmienda natural mediante un cultivo de crucifera para su enterrado en verde	PUNTOS:	1,00	S

<b><u>APELLIDOS Y NOMBRE / RAZÓN SOCIAL</u></b>	<b><u>NIF</u></b>	<b><u>EXPEDIENTE</u></b>	<b><u>SUP. PROPUESTA (ha)</u></b>
RODRIGUEZ ROPERO JUANA	52237889J	8026720	5,08

<b><u>PROPUESTA</u></b>	<b><u>SOLICITA PRIMA VOL.</u></b>	<b><u>PROPUESTA PRIMA VOL.</u></b>
ADMITIDO	SI	ADMITIDO

**IMPORTE POR ANUALIDAD**

<u>CAMPAÑA</u>	<u>IMPORTE MÁXIMO SUBVENCIONABLE</u>	<u>IMPORTE MEDIO DE TRANSFERENCIA (€/ha)</u>
2015	2.201,87 €	433,44 €
2016	2.201,87 €	433,44 €
2017	2.201,87 €	433,44 €
2018	2.201,87 €	433,44 €
2019	2.201,87 €	433,44 €

**RECINTOS PROPUESTOS**

<u>REF.</u>	<u>REFERENCIA SIGPAC</u>	<u>CULTIVO</u>	<u>DESCRIPCIÓN CULTIVO</u>	<u>S/R</u>	<u>SUP. DEC. ADMIN. (ha)</u>	<u>SUP. PROPUESTA (ha)</u>
1834486	41-069-013-00073-001	81268	ALGODON-JUNCAL	R	2,40	2,40
1834487	41-069-013-00076-001	81268	ALGODON-JUNCAL	R	2,68	2,68

**RESUMEN CRITERIOS DE PRIORIZACIÓN****10.1.5 Sistemas sostenibles de cultivos agroindustriales PUNTOS: 5,00**

	<u>PUNTOS</u>	<u>CUMPLE</u>
Porcentaje de superficie determinada en Red Natura 2000	0,00	0.0%
Porcentaje de superficie determinada situada en zonas RAMSAR	0,00	0.0%
Porcentaje de superficie determinada en zonas vulnerables a la contaminación por nitratos	4,00	100.0%
Titulares de explotaciones que hayan adquirido el compromiso voluntario de establecimiento de una enmienda natural mediante un cultivo de crucifera para su enterrado en verde	1,00	S

**DETALLE CRITERIOS DE PRIORIZACIÓN****10.1.5 Sistemas sostenibles de cultivos agroindustriales PUNTOS: 5,00**

Porcentaje de superficie determinada en Red Natura 2000	PUNTOS: 0,00	0.0%				
	<u>SUP. PROPUESTA (ha)</u>	<u>SUP. CUMPLE (ha)</u>				
<u>REF.</u>	<u>REFERENCIA SIGPAC</u>	<u>CULTIVO</u>	<u>DESCRIPCIÓN CULTIVO</u>	<u>S/R</u>		
1834486	41-069-013-00073-001	81268	ALGODON-JUNCAL	R	2,40	0,00
1834487	41-069-013-00076-001	81268	ALGODON-JUNCAL	R	2,68	0,00
Porcentaje de superficie determinada situada en zonas RAMSAR	PUNTOS: 0,00	0.0%				
	<u>SUP. PROPUESTA (ha)</u>	<u>SUP. CUMPLE (ha)</u>				
<u>REF.</u>	<u>REFERENCIA SIGPAC</u>	<u>CULTIVO</u>	<u>DESCRIPCIÓN CULTIVO</u>	<u>S/R</u>		
1834486	41-069-013-00073-001	81268	ALGODON-JUNCAL	R	2,40	0,00
1834487	41-069-013-00076-001	81268	ALGODON-JUNCAL	R	2,68	0,00
Porcentaje de superficie determinada en zonas vulnerables a la contaminación por nitratos	PUNTOS: 4,00	100.0%				
	<u>SUP. PROPUESTA (ha)</u>	<u>SUP. CUMPLE (ha)</u>				
<u>REF.</u>	<u>REFERENCIA SIGPAC</u>	<u>CULTIVO</u>	<u>DESCRIPCIÓN CULTIVO</u>	<u>S/R</u>		
1834486	41-069-013-00073-001	81268	ALGODON-JUNCAL	R	2,40	2,40
1834487	41-069-013-00076-001	81268	ALGODON-JUNCAL	R	2,68	2,68
Titulares de explotaciones que hayan adquirido el compromiso voluntario de establecimiento de una enmienda natural mediante un cultivo de crucifera para su enterrado en verde	PUNTOS: 1,00	S				

<u>APELLIDOS Y NOMBRE / RAZÓN SOCIAL</u>	<u>NIF</u>	<u>EXPEDIENTE</u>	<u>SUP. PROPUESTA (ha)</u>
RODRIGUEZ RUIZ ENCARNACION	75326055C	8024510	6,66
<u>PROPUESTA ADMITIDO</u>	<u>SOLICITA PRIMA VOL. SI</u>	<u>PROPUESTA PRIMA VOL. ADMITIDO</u>	

**IMPORTE POR ANUALIDAD**

<u>CAMPAÑA</u>	<u>IMPORTE MÁXIMO SUBVENCIONABLE</u>	<u>IMPORTE MEDIO DE TRANSFERENCIA (€/ha)</u>
2015	2.886,71 €	433,44 €
2016	2.886,71 €	433,44 €
2017	2.886,71 €	433,44 €
2018	2.886,71 €	433,44 €
2019	2.886,71 €	433,44 €

**RECINTOS PROPUESTOS**

<u>REF.</u>	<u>REFERENCIA SIGPAC</u>	<u>CULTIVO</u>	<u>DESCRIPCIÓN CULTIVO</u>	<u>S/R</u>	<u>SUP. DEC. ADMIN. (ha)</u>	<u>SUP. PROPUESTA (ha)</u>
1699618	41-020-031-00080-001	81268	ALGODON-JUNCAL	R	4,02	4,02
1699619	41-020-031-00081-001	81268	ALGODON-JUNCAL	R	2,52	2,52
1699620	41-020-031-00111-001	81268	ALGODON-JUNCAL	R	0,12	0,12

**RESUMEN CRITERIOS DE PRIORIZACIÓN****10.1.5 Sistemas sostenibles de cultivos agroindustriales**

PUNTOS: 5,00

	<u>PUNTOS</u>	<u>CUMPLE</u>
Porcentaje de superficie determinada en Red Natura 2000	0,00	0.0%
Porcentaje de superficie determinada situada en zonas RAMSAR	0,00	0.0%
Porcentaje de superficie determinada en zonas vulnerables a la contaminación por nitratos	4,00	100.0%
Titulares de explotaciones que hayan adquirido el compromiso voluntario de establecimiento de una enmienda natural mediante un cultivo de crucífera para su enterrado en verde	1,00	S



**DETALLE CRITERIOS DE PRIORIZACIÓN****10.1.5 Sistemas sostenibles de cultivos agroindustriales****PUNTOS: 5,00****Porcentaje de superficie determinada en Red Natura 2000****PUNTOS: 0,00 0.0%**

<u>REF.</u>	<u>REFERENCIA SIGPAC</u>	<u>CULTIVO</u>	<u>DESCRIPCIÓN CULTIVO</u>	<u>S/R</u>	<u>SUP.</u>	<u>SUP.</u>
					<u>PROPUESTA</u>	<u>CUMPLE</u>
					(ha)	(ha)
1699618	41-020-031-00080-001	81268	ALGODON-JUNCAL	R	4,02	0,00
1699619	41-020-031-00081-001	81268	ALGODON-JUNCAL	R	2,52	0,00
1699620	41-020-031-00111-001	81268	ALGODON-JUNCAL	R	0,12	0,00

**Porcentaje de superficie determinada situada en zonas RAMSAR****PUNTOS: 0,00 0.0%**

<u>REF.</u>	<u>REFERENCIA SIGPAC</u>	<u>CULTIVO</u>	<u>DESCRIPCIÓN CULTIVO</u>	<u>S/R</u>	<u>SUP.</u>	<u>SUP.</u>
					<u>PROPUESTA</u>	<u>CUMPLE</u>
					(ha)	(ha)
1699618	41-020-031-00080-001	81268	ALGODON-JUNCAL	R	4,02	0,00
1699619	41-020-031-00081-001	81268	ALGODON-JUNCAL	R	2,52	0,00
1699620	41-020-031-00111-001	81268	ALGODON-JUNCAL	R	0,12	0,00

**Porcentaje de superficie determinada en zonas vulnerables a la contaminación por nitratos****PUNTOS: 4,00 100.0%**

<u>REF.</u>	<u>REFERENCIA SIGPAC</u>	<u>CULTIVO</u>	<u>DESCRIPCIÓN CULTIVO</u>	<u>S/R</u>	<u>SUP.</u>	<u>SUP.</u>
					<u>PROPUESTA</u>	<u>CUMPLE</u>
					(ha)	(ha)
1699618	41-020-031-00080-001	81268	ALGODON-JUNCAL	R	4,02	4,02
1699619	41-020-031-00081-001	81268	ALGODON-JUNCAL	R	2,52	2,52
1699620	41-020-031-00111-001	81268	ALGODON-JUNCAL	R	0,12	0,12

**Titulares de explotaciones que hayan adquirido el compromiso voluntario de establecimiento de una enmienda natural mediante un cultivo de crucífera para su enterrado en verde****PUNTOS: 1,00 S**

<b><u>APELLIDOS Y NOMBRE / RAZÓN SOCIAL</u></b>	<b><u>NIF</u></b>	<b><u>EXPEDIENTE</u></b>	<b><u>SUP. PROPUESTA (ha)</u></b>
RODRIGUEZ SILVA LUIS	28731031Y	8024911	9,61

<b><u>PROPUESTA</u></b>	<b><u>SOLICITA PRIMA VOL.</u></b>
ADMITIDO	NO

**IMPORTE POR ANUALIDAD**

<u>CAMPAÑA</u>	<u>IMPORTE MÁXIMO SUBVENCIONABLE</u>	<u>IMPORTE MEDIO DE TRANSFERENCIA (€/ha)</u>
2015	2.789,49 €	290,27 €
2016	2.789,49 €	290,27 €
2017	2.789,49 €	290,27 €
2018	2.789,49 €	290,27 €
2019	2.789,49 €	290,27 €

**RECINTOS PROPUESTOS**

<u>REF.</u>	<u>REFERENCIA SIGPAC</u>	<u>CULTIVO</u>	<u>DESCRIPCIÓN CULTIVO</u>	<u>S/R</u>	<u>SUP. DEC. ADMIN. (ha)</u>	<u>SUP. PROPUESTA (ha)</u>
1719428	41-007-010-00093-002	81263	ALGODON-DP419	R	4,11	4,11
1719427	41-007-010-00094-002	81263	ALGODON-DP419	R	0,24	0,24
1719426	41-085-005-00012-002	81263	ALGODON-DP419	R	5,26	5,26

**RESUMEN CRITERIOS DE PRIORIZACIÓN****10.1.5 Sistemas sostenibles de cultivos agroindustriales****PUNTOS: 4,00**

	<b><u>PUNTOS</u></b>	<b><u>CUMPLE</u></b>
Porcentaje de superficie determinada en Red Natura 2000	0,00	0.0%
Porcentaje de superficie determinada situada en zonas RAMSAR	0,00	0.0%
Porcentaje de superficie determinada en zonas vulnerables a la contaminación por nitratos	4,00	100.0%
Titulares de explotaciones que hayan adquirido el compromiso voluntario de establecimiento de una enmienda natural mediante un cultivo de crucífera para su enterrado en verde	0,00	N



**DETALLE CRITERIOS DE PRIORIZACIÓN****10.1.5 Sistemas sostenibles de cultivos agroindustriales****PUNTOS: 4,00****Porcentaje de superficie determinada en Red Natura 2000****PUNTOS: 0,00 0.0%**

<u>REF.</u>	<u>REFERENCIA SIGPAC</u>	<u>CULTIVO</u>	<u>DESCRIPCIÓN CULTIVO</u>	<u>S/R</u>	<u>SUP.</u>	<u>SUP.</u>
					<u>PROPUESTA</u>	<u>CUMPLE</u>
					(ha)	(ha)
1719428	41-007-010-00093-002	81263	ALGODON-DP419	R	4,11	0,00
1719427	41-007-010-00094-002	81263	ALGODON-DP419	R	0,24	0,00
1719426	41-085-005-00012-002	81263	ALGODON-DP419	R	5,26	0,00

**Porcentaje de superficie determinada situada en zonas RAMSAR****PUNTOS: 0,00 0.0%**

<u>REF.</u>	<u>REFERENCIA SIGPAC</u>	<u>CULTIVO</u>	<u>DESCRIPCIÓN CULTIVO</u>	<u>S/R</u>	<u>SUP.</u>	<u>SUP.</u>
					<u>PROPUESTA</u>	<u>CUMPLE</u>
					(ha)	(ha)
1719428	41-007-010-00093-002	81263	ALGODON-DP419	R	4,11	0,00
1719427	41-007-010-00094-002	81263	ALGODON-DP419	R	0,24	0,00
1719426	41-085-005-00012-002	81263	ALGODON-DP419	R	5,26	0,00

**Porcentaje de superficie determinada en zonas vulnerables a la contaminación por nitratos****PUNTOS: 4,00 100.0%**

<u>REF.</u>	<u>REFERENCIA SIGPAC</u>	<u>CULTIVO</u>	<u>DESCRIPCIÓN CULTIVO</u>	<u>S/R</u>	<u>SUP.</u>	<u>SUP.</u>
					<u>PROPUESTA</u>	<u>CUMPLE</u>
					(ha)	(ha)
1719428	41-007-010-00093-002	81263	ALGODON-DP419	R	4,11	4,11
1719427	41-007-010-00094-002	81263	ALGODON-DP419	R	0,24	0,24
1719426	41-085-005-00012-002	81263	ALGODON-DP419	R	5,26	5,26

**Titulares de explotaciones que hayan adquirido el compromiso voluntario de establecimiento de una enmienda natural mediante un cultivo de crucífera para su enterrado en verde****PUNTOS: 0,00 N**

<u>APELLIDOS Y NOMBRE / RAZÓN SOCIAL</u>	<u>NIF</u>	<u>EXPEDIENTE</u>	<u>SUP. PROPUESTA (ha)</u>
RODRIGUEZ VALVERDE JOSE MARIA	28347660E	8030127	9,89

<u>PROPUESTA</u>	<u>SOLICITA PRIMA VOL.</u>
ADMITIDO	NO

IMPORTE POR ANUALIDAD

<u>CAMPAÑA</u>	<u>IMPORTE MÁXIMO SUBVENCIONABLE</u>	<u>IMPORTE MEDIO DE TRANSFERENCIA (€/ha)</u>
2015	2.870,77 €	290,27 €
2016	2.870,77 €	290,27 €
2017	2.870,77 €	290,27 €
2018	2.870,77 €	290,27 €
2019	2.870,77 €	290,27 €

RECINTOS PROPUESTOS

<u>REF.</u>	<u>REFERENCIA SIGPAC</u>	<u>CULTIVO</u>	<u>DESCRIPCIÓN CULTIVO</u>	<u>S/R</u>	<u>SUP. DEC. ADMIN. (ha)</u>	<u>SUP. PROPUESTA (ha)</u>
2077804	41-024-057-00020-003	81268	ALGODON-JUNCAL	R	9,89	9,89

**RESUMEN CRITERIOS DE PRIORIZACIÓN**

<b>10.1.5 Sistemas sostenibles de cultivos agroindustriales</b>	<b>PUNTOS: 4,00</b>		
<b>Porcentaje de superficie determinada en Red Natura 2000</b>		<b>PUNTOS</b>	<b>CUMPLE</b>
		0,00	0.0%
<b>Porcentaje de superficie determinada situada en zonas RAMSAR</b>		0,00	0.0%
<b>Porcentaje de superficie determinada en zonas vulnerables a la contaminación por nitratos</b>		4,00	100.0%
<b>Titulares de explotaciones que hayan adquirido el compromiso voluntario de establecimiento de una enmienda natural mediante un cultivo de crucifera para su enterrado en verde</b>		0,00	N

**DETALLE CRITERIOS DE PRIORIZACIÓN**

<b>10.1.5 Sistemas sostenibles de cultivos agroindustriales</b>	<b>PUNTOS: 4,00</b>		
<b>Porcentaje de superficie determinada en Red Natura 2000</b>		<b>PUNTOS:</b>	<b>0,00</b>
			<b>0.0%</b>
		<b>SUP. PROPUESTA (ha)</b>	<b>SUP. CUMPLE (ha)</b>
<b>REF.</b>	<b>REFERENCIA SIGPAC</b>	<b>CULTIVO</b>	<b>DESCRIPCIÓN CULTIVO</b>
2077804	41-024-057-00020-003	81268	ALGODON-JUNCAL
		<b>S/R</b>	<b>R</b>
			<b>9,89</b>
			<b>0,00</b>
<b>Porcentaje de superficie determinada situada en zonas RAMSAR</b>		<b>PUNTOS:</b>	<b>0,00</b>
			<b>0.0%</b>
		<b>SUP. PROPUESTA (ha)</b>	<b>SUP. CUMPLE (ha)</b>
<b>REF.</b>	<b>REFERENCIA SIGPAC</b>	<b>CULTIVO</b>	<b>DESCRIPCIÓN CULTIVO</b>
2077804	41-024-057-00020-003	81268	ALGODON-JUNCAL
		<b>S/R</b>	<b>R</b>
			<b>9,89</b>
			<b>0,00</b>
<b>Porcentaje de superficie determinada en zonas vulnerables a la contaminación por nitratos</b>		<b>PUNTOS:</b>	<b>4,00</b>
			<b>100.0%</b>
		<b>SUP. PROPUESTA (ha)</b>	<b>SUP. CUMPLE (ha)</b>
<b>REF.</b>	<b>REFERENCIA SIGPAC</b>	<b>CULTIVO</b>	<b>DESCRIPCIÓN CULTIVO</b>
2077804	41-024-057-00020-003	81268	ALGODON-JUNCAL
		<b>S/R</b>	<b>R</b>
			<b>9,89</b>
			<b>9,89</b>
<b>Titulares de explotaciones que hayan adquirido el compromiso voluntario de establecimiento de una enmienda natural mediante un cultivo de crucifera para su enterrado en verde</b>		<b>PUNTOS:</b>	<b>0,00</b>
			<b>N</b>



<b><u>APELLIDOS Y NOMBRE / RAZÓN SOCIAL</u></b>	<b><u>NIF</u></b>	<b><u>EXPEDIENTE</u></b>	<b><u>SUP. PROPUESTA (ha)</u></b>
ROJYALA, S.L.	B91425413	8029361	35,71

<b><u>PROPUESTA</u></b>	<b><u>SOLICITA PRIMA VOL.</u></b>
ADMITIDO	NO

**IMPORTE POR ANUALIDAD**

<u>CAMPAÑA</u>	<u>IMPORTE MÁXIMO SUBVENCIONABLE</u>	<u>IMPORTE MEDIO DE TRANSFERENCIA (€/ha)</u>
2015	10.365,54 €	290,27 €
2016	10.365,54 €	290,27 €
2017	10.365,54 €	290,27 €
2018	10.365,54 €	290,27 €
2019	10.365,54 €	290,27 €

**RECINTOS PROPUESTOS**

<u>REF.</u>	<u>REFERENCIA SIGPAC</u>	<u>CULTIVO</u>	<u>DESCRIPCIÓN CULTIVO</u>	<u>S/R</u>	<u>SUP. DEC. ADMIN. (ha)</u>	<u>SUP. PROPUESTA (ha)</u>
2019112	41-020-001-00005-002	81361	ALGODON-INTERCOTT 211	R	4,60	4,60
2019118	41-053-001-00324-002	82118	REMOLACHA-SARAMAGO	R	4,00	4,00
2019115	41-069-015-00018-001	81361	ALGODON-INTERCOTT 211	R	6,59	6,59
2019114	41-069-015-00020-001	81361	ALGODON-INTERCOTT 211	R	0,29	0,29
2019113	41-069-015-00065-002	81361	ALGODON-INTERCOTT 211	R	8,88	8,88
2019117	41-069-015-00070-002	81361	ALGODON-INTERCOTT 211	R	7,03	7,03
2019116	41-095-060-00073-002	81361	ALGODON-INTERCOTT 211	R	4,32	4,32

**RESUMEN CRITERIOS DE PRIORIZACIÓN****10.1.5 Sistemas sostenibles de cultivos agroindustriales****PUNTOS: 4,00**

	<b><u>PUNTOS</u></b>	<b><u>CUMPLE</u></b>
Porcentaje de superficie determinada en Red Natura 2000	0,00	0.0%
Porcentaje de superficie determinada situada en zonas RAMSAR	0,00	0.0%
Porcentaje de superficie determinada en zonas vulnerables a la contaminación por nitratos	4,00	100.0%
Titulares de explotaciones que hayan adquirido el compromiso voluntario de establecimiento de una enmienda natural mediante un cultivo de crucífera para su enterrado en verde	0,00	N





**DETALLE CRITERIOS DE PRIORIZACIÓN****10.1.5 Sistemas sostenibles de cultivos agroindustriales****PUNTOS: 4,00****Porcentaje de superficie determinada en Red Natura 2000****PUNTOS: 0,00 0.0%**

<u>REF.</u>	<u>REFERENCIA SIGPAC</u>	<u>CULTIVO</u>	<u>DESCRIPCIÓN CULTIVO</u>	<u>S/R</u>	<u>SUP.</u>	<u>SUP.</u>
					<u>PROPUESTA</u>	<u>CUMPLE</u>
					(ha)	(ha)
2019112	41-020-001-00005-002	81361	ALGODON-INTERCOTT 211	R	4,60	0,00
2019118	41-053-001-00324-002	82118	REMOLACHA-SARAMAGO	R	4,00	0,00
2019115	41-069-015-00018-001	81361	ALGODON-INTERCOTT 211	R	6,59	0,00
2019114	41-069-015-00020-001	81361	ALGODON-INTERCOTT 211	R	0,29	0,00
2019113	41-069-015-00065-002	81361	ALGODON-INTERCOTT 211	R	8,88	0,00
2019117	41-069-015-00070-002	81361	ALGODON-INTERCOTT 211	R	7,03	0,00
2019116	41-095-060-00073-002	81361	ALGODON-INTERCOTT 211	R	4,32	0,00

**Porcentaje de superficie determinada situada en zonas RAMSAR****PUNTOS: 0,00 0.0%**

<u>REF.</u>	<u>REFERENCIA SIGPAC</u>	<u>CULTIVO</u>	<u>DESCRIPCIÓN CULTIVO</u>	<u>S/R</u>	<u>SUP.</u>	<u>SUP.</u>
					<u>PROPUESTA</u>	<u>CUMPLE</u>
					(ha)	(ha)
2019112	41-020-001-00005-002	81361	ALGODON-INTERCOTT 211	R	4,60	0,00
2019118	41-053-001-00324-002	82118	REMOLACHA-SARAMAGO	R	4,00	0,00
2019115	41-069-015-00018-001	81361	ALGODON-INTERCOTT 211	R	6,59	0,00
2019114	41-069-015-00020-001	81361	ALGODON-INTERCOTT 211	R	0,29	0,00
2019113	41-069-015-00065-002	81361	ALGODON-INTERCOTT 211	R	8,88	0,00
2019117	41-069-015-00070-002	81361	ALGODON-INTERCOTT 211	R	7,03	0,00
2019116	41-095-060-00073-002	81361	ALGODON-INTERCOTT 211	R	4,32	0,00

**Porcentaje de superficie determinada en zonas vulnerables a la contaminación por nitratos****PUNTOS: 4,00 100.0%**

<u>REF.</u>	<u>REFERENCIA SIGPAC</u>	<u>CULTIVO</u>	<u>DESCRIPCIÓN CULTIVO</u>	<u>S/R</u>	<u>SUP.</u>	<u>SUP.</u>
					<u>PROPUESTA</u>	<u>CUMPLE</u>
					(ha)	(ha)
2019112	41-020-001-00005-002	81361	ALGODON-INTERCOTT 211	R	4,60	4,60
2019118	41-053-001-00324-002	82118	REMOLACHA-SARAMAGO	R	4,00	4,00
2019115	41-069-015-00018-001	81361	ALGODON-INTERCOTT 211	R	6,59	6,59
2019114	41-069-015-00020-001	81361	ALGODON-INTERCOTT 211	R	0,29	0,29
2019113	41-069-015-00065-002	81361	ALGODON-INTERCOTT 211	R	8,88	8,88
2019117	41-069-015-00070-002	81361	ALGODON-INTERCOTT 211	R	7,03	7,03
2019116	41-095-060-00073-002	81361	ALGODON-INTERCOTT 211	R	4,32	4,32

**Titulares de explotaciones que hayan adquirido el compromiso voluntario de establecimiento de una enmienda natural mediante un cultivo de crucifera para su enterrado en verde****PUNTOS: 0,00 N**

<u>APELLIDOS Y NOMBRE / RAZÓN SOCIAL</u>	<u>NIF</u>	<u>EXPEDIENTE</u>	<u>SUP. PROPUESTA (ha)</u>
ROLDAN BERNAL MANUEL	28662419A	8023257	9,77

<u>PROPUESTA</u>	<u>SOLICITA PRIMA VOL.</u>
ADMITIDO	NO

**IMPORTE POR ANUALIDAD**

<u>CAMPAÑA</u>	<u>IMPORTE MÁXIMO SUBVENCIONABLE</u>	<u>IMPORTE MEDIO DE TRANSFERENCIA (€/ha)</u>
2015	2.835,94 €	290,27 €
2016	2.835,94 €	290,27 €
2017	2.835,94 €	290,27 €
2018	2.835,94 €	290,27 €
2019	2.835,94 €	290,27 €

**RECINTOS PROPUESTOS**

<u>REF.</u>	<u>REFERENCIA SIGPAC</u>	<u>CULTIVO</u>	<u>DESCRIPCIÓN CULTIVO</u>	<u>S/R</u>	<u>SUP. DEC. ADMIN. (ha)</u>	<u>SUP. PROPUESTA (ha)</u>
1627611	41-069-012-00325-002	81377	ALGODON-ELSA	R	9,77	9,77

**RESUMEN CRITERIOS DE PRIORIZACIÓN**

<b>10.1.5 Sistemas sostenibles de cultivos agroindustriales</b>	<b>PUNTOS: 4,00</b>	<b>PUNTOS</b>	<b>CUMPLE</b>
Porcentaje de superficie determinada en Red Natura 2000		0,00	0.0%
Porcentaje de superficie determinada situada en zonas RAMSAR		0,00	0.0%
Porcentaje de superficie determinada en zonas vulnerables a la contaminación por nitratos		4,00	100.0%
Titulares de explotaciones que hayan adquirido el compromiso voluntario de establecimiento de una enmienda natural mediante un cultivo de crucifera para su enterrado en verde		0,00	N

**DETALLE CRITERIOS DE PRIORIZACIÓN**

<b>10.1.5 Sistemas sostenibles de cultivos agroindustriales</b>	<b>PUNTOS: 4,00</b>	<b>PUNTOS</b>	<b>CUMPLE</b>			
Porcentaje de superficie determinada en Red Natura 2000		PUNTOS: 0,00	0.0%			
		<u>SUP. PROPUESTA (ha)</u>	<u>SUP. CUMPLE (ha)</u>			
<u>REF.</u>	<u>REFERENCIA SIGPAC</u>	<u>CULTIVO</u>	<u>DESCRIPCIÓN CULTIVO</u>	<u>S/R</u>		
1627611	41-069-012-00325-002	81377	ALGODON-ELSA	R	9,77	0,00
Porcentaje de superficie determinada situada en zonas RAMSAR		PUNTOS: 0,00	0.0%			
		<u>SUP. PROPUESTA (ha)</u>	<u>SUP. CUMPLE (ha)</u>			
<u>REF.</u>	<u>REFERENCIA SIGPAC</u>	<u>CULTIVO</u>	<u>DESCRIPCIÓN CULTIVO</u>	<u>S/R</u>		
1627611	41-069-012-00325-002	81377	ALGODON-ELSA	R	9,77	0,00
Porcentaje de superficie determinada en zonas vulnerables a la contaminación por nitratos		PUNTOS: 4,00	100.0%			
		<u>SUP. PROPUESTA (ha)</u>	<u>SUP. CUMPLE (ha)</u>			
<u>REF.</u>	<u>REFERENCIA SIGPAC</u>	<u>CULTIVO</u>	<u>DESCRIPCIÓN CULTIVO</u>	<u>S/R</u>		
1627611	41-069-012-00325-002	81377	ALGODON-ELSA	R	9,77	9,77
Titulares de explotaciones que hayan adquirido el compromiso voluntario de establecimiento de una enmienda natural mediante un cultivo de crucifera para su enterrado en verde		PUNTOS: 0,00	N			



<b><u>APELLIDOS Y NOMBRE / RAZÓN SOCIAL</u></b>	<b><u>NIF</u></b>	<b><u>EXPEDIENTE</u></b>	<b><u>SUP. PROPUESTA (ha)</u></b>
ROLDAN MOLINERO ANGEL CUSTODIO	28657938F	8023556	17,60

<b><u>PROPUESTA</u></b>	<b><u>SOLICITA PRIMA VOL.</u></b>	<b><u>PROPUESTA PRIMA VOL.</u></b>
INADMITIDO	SI	INADMITIDO

**IMPORTE POR ANUALIDAD**

<b><u>CAMPAÑA</u></b>	<b><u>IMPORTE MÁXIMO SUBVENCIONABLE</u></b>	<b><u>IMPORTE MEDIO DE TRANSFERENCIA (€/ha)</u></b>
2015	5.108,75 €	290,27 €
2016	5.108,75 €	290,27 €
2017	5.108,75 €	290,27 €
2018	5.108,75 €	290,27 €
2019	5.108,75 €	290,27 €

**RECINTOS PROPUESTOS**

<b><u>REF.</u></b>	<b><u>REFERENCIA SIGPAC</u></b>	<b><u>CULTIVO</u></b>	<b><u>DESCRIPCIÓN CULTIVO</u></b>	<b><u>S/R</u></b>	<b><u>SUP. DEC. ADMIN. (ha)</u></b>	<b><u>SUP. PROPUESTA (ha)</u></b>
3111326	41-039-034-00272-002	81320	ALGODON-DP396	R	13,40	13,40
3111317	41-039-034-00272-015	1000	TRIGO BLANDO-SIN VARIEDAD	R	3,00	3,00
3111319	41-039-034-00272-015	4100	MAIZ-MAIZ CONVENCIONAL	R	0,62	0,62
3111321	41-039-034-00272-015	33639	GIRASOL-LG5485	R	0,31	0,31
3111322	41-039-034-00273-009	33639	GIRASOL-LG5485	R	0,27	0,27

**INCIDENCIAS****INCIDENCIA DESCRIPCIÓN**

80108 Solicitante del compromiso voluntario de la operación 10.1.5. que supera las 15 ha comprometidas  
Sup. Resuelta:17,6

**RESUMEN CRITERIOS DE PRIORIZACIÓN****10.1.5 Sistemas sostenibles de cultivos agroindustriales****PUNTOS: 0,00**

	<b><u>PUNTOS</u></b>	<b><u>CUMPLE</u></b>
Porcentaje de superficie determinada en Red Natura 2000	0,00	0.0%
Porcentaje de superficie determinada situada en zonas RAMSAR	0,00	0.0%
Porcentaje de superficie determinada en zonas vulnerables a la contaminación por nitratos	0,00	0.0%
Titulares de explotaciones que hayan adquirido el compromiso voluntario de establecimiento de una enmienda natural mediante un cultivo de crucífera para su enterrado en verde	0,00	N



**DETALLE CRITERIOS DE PRIORIZACIÓN****10.1.5 Sistemas sostenibles de cultivos agroindustriales****PUNTOS: 0,00****Porcentaje de superficie determinada en Red Natura 2000****PUNTOS: 0,00 0.0%**

<u>REF.</u>	<u>REFERENCIA SIGPAC</u>	<u>CULTIVO</u>	<u>DESCRIPCIÓN CULTIVO</u>	<u>S/R</u>	<u>SUP.</u>	<u>SUP.</u>
					<u>PROPUESTA</u>	<u>CUMPLE</u>
					<u>(ha)</u>	<u>(ha)</u>
3111326	41-039-034-00272-002	81320	ALGODON-DP396	R	13,40	0,00
3111317	41-039-034-00272-015	1000	TRIGO BLANDO-SIN VARIEDAD	R	3,00	0,00
3111319	41-039-034-00272-015	4100	MAIZ-MAIZ CONVENCIONAL	R	0,62	0,00
3111321	41-039-034-00272-015	33639	GIRASOL-LG5485	R	0,31	0,00
3111322	41-039-034-00273-009	33639	GIRASOL-LG5485	R	0,27	0,00

**Porcentaje de superficie determinada situada en zonas RAMSAR****PUNTOS: 0,00 0.0%**

<u>REF.</u>	<u>REFERENCIA SIGPAC</u>	<u>CULTIVO</u>	<u>DESCRIPCIÓN CULTIVO</u>	<u>S/R</u>	<u>SUP.</u>	<u>SUP.</u>
					<u>PROPUESTA</u>	<u>CUMPLE</u>
					<u>(ha)</u>	<u>(ha)</u>
3111326	41-039-034-00272-002	81320	ALGODON-DP396	R	13,40	0,00
3111317	41-039-034-00272-015	1000	TRIGO BLANDO-SIN VARIEDAD	R	3,00	0,00
3111319	41-039-034-00272-015	4100	MAIZ-MAIZ CONVENCIONAL	R	0,62	0,00
3111321	41-039-034-00272-015	33639	GIRASOL-LG5485	R	0,31	0,00
3111322	41-039-034-00273-009	33639	GIRASOL-LG5485	R	0,27	0,00

**Porcentaje de superficie determinada en zonas vulnerables a la contaminación por nitratos****PUNTOS: 0,00 0.0%**

<u>REF.</u>	<u>REFERENCIA SIGPAC</u>	<u>CULTIVO</u>	<u>DESCRIPCIÓN CULTIVO</u>	<u>S/R</u>	<u>SUP.</u>	<u>SUP.</u>
					<u>PROPUESTA</u>	<u>CUMPLE</u>
					<u>(ha)</u>	<u>(ha)</u>
3111326	41-039-034-00272-002	81320	ALGODON-DP396	R	13,40	0,00
3111317	41-039-034-00272-015	1000	TRIGO BLANDO-SIN VARIEDAD	R	3,00	0,00
3111319	41-039-034-00272-015	4100	MAIZ-MAIZ CONVENCIONAL	R	0,62	0,00
3111321	41-039-034-00272-015	33639	GIRASOL-LG5485	R	0,31	0,00
3111322	41-039-034-00273-009	33639	GIRASOL-LG5485	R	0,27	0,00

**Titulares de explotaciones que hayan adquirido el compromiso voluntario de establecimiento de una enmienda natural mediante un cultivo de crucifera para su enterrado en verde****PUNTOS: 0,00 N**

<u>APELLIDOS Y NOMBRE / RAZÓN SOCIAL</u>	<u>NIF</u>	<u>EXPEDIENTE</u>	<u>SUP. PROPUESTA (ha)</u>
ROMAN BARRERA JOSE LUIS	28874769V	8025282	6,71
<u>PROPUESTA ADMITIDO</u>	<u>SOLICITA PRIMA VOL. SI</u>	<u>PROPUESTA PRIMA VOL. ADMITIDO</u>	

**IMPORTE POR ANUALIDAD**

<u>CAMPAÑA</u>	<u>IMPORTE MÁXIMO SUBVENCIONABLE</u>	<u>IMPORTE MEDIO DE TRANSFERENCIA (€/ha)</u>
2015	2.908,38 €	433,44 €
2016	2.908,38 €	433,44 €
2017	2.908,38 €	433,44 €
2018	2.908,38 €	433,44 €
2019	2.908,38 €	433,44 €

**RECINTOS PROPUESTOS**

<u>REF.</u>	<u>REFERENCIA SIGPAC</u>	<u>CULTIVO</u>	<u>DESCRIPCIÓN CULTIVO</u>	<u>S/R</u>	<u>SUP. DEC. ADMIN. (ha)</u>	<u>SUP. PROPUESTA (ha)</u>
1744659	41-020-002-00038-002	81361	ALGODON-INTERCOTT 211	R	2,58	2,58
1744660	41-095-061-00086-004	81361	ALGODON-INTERCOTT 211	R	4,13	4,13

**RESUMEN CRITERIOS DE PRIORIZACIÓN****10.1.5 Sistemas sostenibles de cultivos agroindustriales**

PUNTOS: 5,00

	<u>PUNTOS</u>	<u>CUMPLE</u>
Porcentaje de superficie determinada en Red Natura 2000	0,00	0.0%
Porcentaje de superficie determinada situada en zonas RAMSAR	0,00	0.0%
Porcentaje de superficie determinada en zonas vulnerables a la contaminación por nitratos	4,00	100.0%
Titulares de explotaciones que hayan adquirido el compromiso voluntario de establecimiento de una enmienda natural mediante un cultivo de crucífera para su enterrado en verde	1,00	S

**DETALLE CRITERIOS DE PRIORIZACIÓN****10.1.5 Sistemas sostenibles de cultivos agroindustriales**

PUNTOS: 5,00

Porcentaje de superficie determinada en Red Natura 2000	PUNTOS:	0,00	0.0%
	<u>SUP. PROPUESTA (ha)</u>	<u>SUP. CUMPLE (ha)</u>	
<u>REF.</u>	<u>REFERENCIA SIGPAC</u>	<u>CULTIVO</u>	<u>DESCRIPCIÓN CULTIVO</u>
1744659	41-020-002-00038-002	81361	ALGODON-INTERCOTT 211
1744660	41-095-061-00086-004	81361	ALGODON-INTERCOTT 211
	<u>S/R</u>		
		2,58	0,00
		4,13	0,00
Porcentaje de superficie determinada situada en zonas RAMSAR	PUNTOS:	0,00	0.0%
	<u>SUP. PROPUESTA (ha)</u>	<u>SUP. CUMPLE (ha)</u>	
<u>REF.</u>	<u>REFERENCIA SIGPAC</u>	<u>CULTIVO</u>	<u>DESCRIPCIÓN CULTIVO</u>
1744659	41-020-002-00038-002	81361	ALGODON-INTERCOTT 211
1744660	41-095-061-00086-004	81361	ALGODON-INTERCOTT 211
	<u>S/R</u>		
		2,58	0,00
		4,13	0,00
Porcentaje de superficie determinada en zonas vulnerables a la contaminación por nitratos	PUNTOS:	4,00	100.0%
	<u>SUP. PROPUESTA (ha)</u>	<u>SUP. CUMPLE (ha)</u>	
<u>REF.</u>	<u>REFERENCIA SIGPAC</u>	<u>CULTIVO</u>	<u>DESCRIPCIÓN CULTIVO</u>
1744659	41-020-002-00038-002	81361	ALGODON-INTERCOTT 211
1744660	41-095-061-00086-004	81361	ALGODON-INTERCOTT 211
	<u>S/R</u>		
		2,58	2,58
		4,13	4,13
Titulares de explotaciones que hayan adquirido el compromiso voluntario de establecimiento de una enmienda natural mediante un cultivo de crucífera para su enterrado en verde	PUNTOS:	1,00	S

<b><u>APELLIDOS Y NOMBRE / RAZÓN SOCIAL</u></b>	<b><u>NIF</u></b>	<b><u>EXPEDIENTE</u></b>	<b><u>SUP. PROPUESTA (ha)</u></b>
ROMAN BEJARANO JUAN CARLOS	34053463P	8028231	9,14
<b><u>PROPUESTA</u></b>	<b><u>SOLICITA PRIMA VOL.</u></b>	<b><u>PROPUESTA PRIMA VOL.</u></b>	
ADMITIDO	SI	ADMITIDO	
<b><u>IMPORTE POR ANUALIDAD</u></b>			

<b><u>CAMPAÑA</u></b>	<b><u>IMPORTE MÁXIMO SUBVENCIONABLE</u></b>	<b><u>IMPORTE MEDIO DE TRANSFERENCIA (€/ha)</u></b>
2015	3.961,64 €	433,44 €
2016	3.961,64 €	433,44 €
2017	3.961,64 €	433,44 €
2018	3.961,64 €	433,44 €
2019	3.961,64 €	433,44 €

**RECINTOS PROPUESTOS**

<b><u>REF.</u></b>	<b><u>REFERENCIA SIGPAC</u></b>	<b><u>CULTIVO</u></b>	<b><u>DESCRIPCIÓN CULTIVO</u></b>	<b><u>S/R</u></b>	<b><u>SUP. DEC. ADMIN. (ha)</u></b>	<b><u>SUP. PROPUESTA (ha)</u></b>
1933210	41-012-019-00163-001	81268	ALGODON-JUNCAL	R	2,29	2,29
1933212	41-012-019-00164-001	81268	ALGODON-JUNCAL	R	2,29	2,29
1933211	41-012-019-00165-001	81268	ALGODON-JUNCAL	R	2,29	2,29
1933209	41-012-019-00166-002	81268	ALGODON-JUNCAL	R	2,27	2,27

**RESUMEN CRITERIOS DE PRIORIZACIÓN****10.1.5 Sistemas sostenibles de cultivos agroindustriales****PUNTOS:** 13,00

	<b><u>PUNTOS</u></b>	<b><u>CUMPLE</u></b>
Porcentaje de superficie determinada en Red Natura 2000	4,00	100.0%
Porcentaje de superficie determinada situada en zonas RAMSAR	4,00	100.0%
Porcentaje de superficie determinada en zonas vulnerables a la contaminación por nitratos	4,00	100.0%
Titulares de explotaciones que hayan adquirido el compromiso voluntario de establecimiento de una enmienda natural mediante un cultivo de crucífera para su enterrado en verde	1,00	S



**DETALLE CRITERIOS DE PRIORIZACIÓN****10.1.5 Sistemas sostenibles de cultivos agroindustriales****PUNTOS:** 13,00**Porcentaje de superficie determinada en Red Natura 2000****PUNTOS:** 4,00 100.0%

<u>REF.</u>	<u>REFERENCIA SIGPAC</u>	<u>CULTIVO</u>	<u>DESCRIPCIÓN CULTIVO</u>	<u>S/R</u>	<u>SUP.</u> <u>PROPUESTA</u> <u>(ha)</u>	<u>SUP.</u> <u>CUMPLE</u> <u>(ha)</u>
1933210	41-012-019-00163-001	81268	ALGODON-JUNCAL	R	2,29	2,29
1933212	41-012-019-00164-001	81268	ALGODON-JUNCAL	R	2,29	2,29
1933211	41-012-019-00165-001	81268	ALGODON-JUNCAL	R	2,29	2,29
1933209	41-012-019-00166-002	81268	ALGODON-JUNCAL	R	2,27	2,27

**Porcentaje de superficie determinada situada en zonas RAMSAR****PUNTOS:** 4,00 100.0%

<u>REF.</u>	<u>REFERENCIA SIGPAC</u>	<u>CULTIVO</u>	<u>DESCRIPCIÓN CULTIVO</u>	<u>S/R</u>	<u>SUP.</u> <u>PROPUESTA</u> <u>(ha)</u>	<u>SUP.</u> <u>CUMPLE</u> <u>(ha)</u>
1933210	41-012-019-00163-001	81268	ALGODON-JUNCAL	R	2,29	2,29
1933212	41-012-019-00164-001	81268	ALGODON-JUNCAL	R	2,29	2,29
1933211	41-012-019-00165-001	81268	ALGODON-JUNCAL	R	2,29	2,29
1933209	41-012-019-00166-002	81268	ALGODON-JUNCAL	R	2,27	2,27

**Porcentaje de superficie determinada en zonas vulnerables a la contaminación por nitratos****PUNTOS:** 4,00 100.0%

<u>REF.</u>	<u>REFERENCIA SIGPAC</u>	<u>CULTIVO</u>	<u>DESCRIPCIÓN CULTIVO</u>	<u>S/R</u>	<u>SUP.</u> <u>PROPUESTA</u> <u>(ha)</u>	<u>SUP.</u> <u>CUMPLE</u> <u>(ha)</u>
1933210	41-012-019-00163-001	81268	ALGODON-JUNCAL	R	2,29	2,29
1933212	41-012-019-00164-001	81268	ALGODON-JUNCAL	R	2,29	2,29
1933211	41-012-019-00165-001	81268	ALGODON-JUNCAL	R	2,29	2,29
1933209	41-012-019-00166-002	81268	ALGODON-JUNCAL	R	2,27	2,27

**Titulares de explotaciones que hayan adquirido el compromiso voluntario de establecimiento de una enmienda natural mediante un cultivo de crucífera para su enterrado en verde****PUNTOS:** 1,00 S

<u>APELLIDOS Y NOMBRE / RAZÓN SOCIAL</u>	<u>NIF</u>	<u>EXPEDIENTE</u>	<u>SUP. PROPUESTA (ha)</u>
ROMAN BEJARANO LIBORIO ANGEL	34052723G	8026916	7,71

<u>PROPUESTA</u>	<u>SOLICITA PRIMA VOL.</u>	<u>PROPUESTA PRIMA VOL.</u>
ADMITIDO	SI	ADMITIDO

**IMPORTE POR ANUALIDAD**

<u>CAMPAÑA</u>	<u>IMPORTE MÁXIMO SUBVENCIONABLE</u>	<u>IMPORTE MEDIO DE TRANSFERENCIA (€/ha)</u>
2015	3.341,82 €	433,44 €
2016	3.341,82 €	433,44 €
2017	3.341,82 €	433,44 €
2018	3.341,82 €	433,44 €
2019	3.341,82 €	433,44 €

**RECINTOS PROPUESTOS**

<u>REF.</u>	<u>REFERENCIA SIGPAC</u>	<u>CULTIVO</u>	<u>DESCRIPCIÓN CULTIVO</u>	<u>S/R</u>	<u>SUP. DEC. ADMIN. (ha)</u>	<u>SUP. PROPUESTA (ha)</u>
2222035	41-012-019-00160-001	1000	TRIGO BLANDO-SIN VARIEDAD	R	2,22	2,22
2222043	41-012-038-00051-001	81268	ALGODON-JUNCAL	R	5,49	5,49

**RESUMEN CRITERIOS DE PRIORIZACIÓN****10.1.5 Sistemas sostenibles de cultivos agroindustriales**

PUNTOS: 4,87

	<u>PUNTOS</u>	<u>CUMPLE</u>
Porcentaje de superficie determinada en Red Natura 2000	1,29	28.79%
Porcentaje de superficie determinada situada en zonas RAMSAR	1,29	28.79%
Porcentaje de superficie determinada en zonas vulnerables a la contaminación por nitratos	1,29	28.79%
Titulares de explotaciones que hayan adquirido el compromiso voluntario de establecimiento de una enmienda natural mediante un cultivo de crucifera para su enterrado en verde	1,00	S

**DETALLE CRITERIOS DE PRIORIZACIÓN****10.1.5 Sistemas sostenibles de cultivos agroindustriales**

PUNTOS: 4,87

Porcentaje de superficie determinada en Red Natura 2000	PUNTOS:	1,29	28.79%
	<u>SUP. PROPUESTA (ha)</u>	<u>SUP. CUMPLE (ha)</u>	
<u>REF.</u>	<u>REFERENCIA SIGPAC</u>	<u>CULTIVO</u>	<u>DESCRIPCIÓN CULTIVO</u>
2222035	41-012-019-00160-001	1000	TRIGO BLANDO-SIN VARIEDAD
2222043	41-012-038-00051-001	81268	ALGODON-JUNCAL
	<u>S/R</u>		
		2,22	2,22
		5,49	0,00
Porcentaje de superficie determinada situada en zonas RAMSAR	PUNTOS:	1,29	28.79%
	<u>SUP. PROPUESTA (ha)</u>	<u>SUP. CUMPLE (ha)</u>	
<u>REF.</u>	<u>REFERENCIA SIGPAC</u>	<u>CULTIVO</u>	<u>DESCRIPCIÓN CULTIVO</u>
2222035	41-012-019-00160-001	1000	TRIGO BLANDO-SIN VARIEDAD
2222043	41-012-038-00051-001	81268	ALGODON-JUNCAL
	<u>S/R</u>		
		2,22	2,22
		5,49	0,00
Porcentaje de superficie determinada en zonas vulnerables a la contaminación por nitratos	PUNTOS:	1,29	28.79%
	<u>SUP. PROPUESTA (ha)</u>	<u>SUP. CUMPLE (ha)</u>	
<u>REF.</u>	<u>REFERENCIA SIGPAC</u>	<u>CULTIVO</u>	<u>DESCRIPCIÓN CULTIVO</u>
2222035	41-012-019-00160-001	1000	TRIGO BLANDO-SIN VARIEDAD
2222043	41-012-038-00051-001	81268	ALGODON-JUNCAL
	<u>S/R</u>		
		2,22	2,22
		5,49	0,00
Titulares de explotaciones que hayan adquirido el compromiso voluntario de establecimiento de una enmienda natural mediante un cultivo de crucifera para su enterrado en verde	PUNTOS:	1,00	S



<u>APELLIDOS Y NOMBRE / RAZÓN SOCIAL</u>	<u>NIF</u>	<u>EXPEDIENTE</u>	<u>SUP. PROPUESTA (ha)</u>
ROMAN GOMEZ CONCEPCION	28120563G	8028490	4,86
<u>PROPUESTA ADMITIDO</u>	<u>SOLICITA PRIMA VOL. SI</u>	<u>PROPUESTA PRIMA VOL. ADMITIDO</u>	

**IMPORTE POR ANUALIDAD**

<u>CAMPAÑA</u>	<u>IMPORTE MÁXIMO SUBVENCIONABLE</u>	<u>IMPORTE MEDIO DE TRANSFERENCIA (€/ha)</u>
2015	2.106,52 €	433,44 €
2016	2.106,52 €	433,44 €
2017	2.106,52 €	433,44 €
2018	2.106,52 €	433,44 €
2019	2.106,52 €	433,44 €

**RECINTOS PROPUESTOS**

<u>REF.</u>	<u>REFERENCIA SIGPAC</u>	<u>CULTIVO DESCRIPCIÓN CULTIVO</u>	<u>S/R</u>	<u>SUP. DEC. ADMIN. (ha)</u>	<u>SUP. PROPUESTA (ha)</u>
1950684	41-020-004-00087-003	81314 ALGODON-ALBARIZA	R	4,86	4,86

**RESUMEN CRITERIOS DE PRIORIZACIÓN**

<b>10.1.5 Sistemas sostenibles de cultivos agroindustriales</b>	<b>PUNTOS: 5,00</b>	<b>PUNTOS</b>	<b>CUMPLE</b>
Porcentaje de superficie determinada en Red Natura 2000		0,00	0.0%
Porcentaje de superficie determinada situada en zonas RAMSAR		0,00	0.0%
Porcentaje de superficie determinada en zonas vulnerables a la contaminación por nitratos		4,00	100.0%
Titulares de explotaciones que hayan adquirido el compromiso voluntario de establecimiento de una enmienda natural mediante un cultivo de crucifera para su enterrado en verde		1,00	S

**DETALLE CRITERIOS DE PRIORIZACIÓN**

<b>10.1.5 Sistemas sostenibles de cultivos agroindustriales</b>	<b>PUNTOS: 5,00</b>	<b>PUNTOS</b>	<b>CUMPLE</b>
Porcentaje de superficie determinada en Red Natura 2000		PUNTOS: 0,00	0.0%
		<u>SUP. PROPUESTA (ha)</u>	<u>SUP. CUMPLE (ha)</u>
REF. REFERENCIA SIGPAC CULTIVO DESCRIPCIÓN CULTIVO S/R		4,86	0,00
1950684 41-020-004-00087-003 81314 ALGODON-ALBARIZA R			
Porcentaje de superficie determinada situada en zonas RAMSAR		PUNTOS: 0,00	0.0%
		<u>SUP. PROPUESTA (ha)</u>	<u>SUP. CUMPLE (ha)</u>
REF. REFERENCIA SIGPAC CULTIVO DESCRIPCIÓN CULTIVO S/R		4,86	0,00
1950684 41-020-004-00087-003 81314 ALGODON-ALBARIZA R			
Porcentaje de superficie determinada en zonas vulnerables a la contaminación por nitratos		PUNTOS: 4,00	100.0%
		<u>SUP. PROPUESTA (ha)</u>	<u>SUP. CUMPLE (ha)</u>
REF. REFERENCIA SIGPAC CULTIVO DESCRIPCIÓN CULTIVO S/R		4,86	4,86
1950684 41-020-004-00087-003 81314 ALGODON-ALBARIZA R			
Titulares de explotaciones que hayan adquirido el compromiso voluntario de establecimiento de una enmienda natural mediante un cultivo de crucifera para su enterrado en verde		PUNTOS: 1,00	S



<b><u>APELLIDOS Y NOMBRE / RAZÓN SOCIAL</u></b>	<b><u>NIF</u></b>	<b><u>EXPEDIENTE</u></b>	<b><u>SUP. PROPUESTA (ha)</u></b>
ROMAN-GARCIA DE CASTRO C.B.	E91425108	8023854	5,75

<b><u>PROPUESTA</u></b>	<b><u>SOLICITA PRIMA VOL.</u></b>
ADMITIDO	NO

**IMPORTE POR ANUALIDAD**

<u>CAMPAÑA</u>	<u>IMPORTE MÁXIMO SUBVENCIONABLE</u>	<u>IMPORTE MEDIO DE TRANSFERENCIA (€/ha)</u>
2015	1.669,05 €	290,27 €
2016	1.669,05 €	290,27 €
2017	1.669,05 €	290,27 €
2018	1.669,05 €	290,27 €
2019	1.669,05 €	290,27 €

**RECINTOS PROPUESTOS**

<u>REF.</u>	<u>REFERENCIA SIGPAC</u>	<u>CULTIVO</u>	<u>DESCRIPCIÓN CULTIVO</u>	<u>S/R</u>	<u>SUP. DEC. ADMIN. (ha)</u>	<u>SUP. PROPUESTA (ha)</u>
1900048	41-095-065-00017-001	81257	ALGODON-SOLERA	R	5,75	5,75

**RESUMEN CRITERIOS DE PRIORIZACIÓN**

<b>10.1.5 Sistemas sostenibles de cultivos agroindustriales</b>	<b>PUNTOS: 4,00</b>		
<b>Porcentaje de superficie determinada en Red Natura 2000</b>		<b>PUNTOS</b>	<b>CUMPLE</b>
		0,00	0.0%
<b>Porcentaje de superficie determinada situada en zonas RAMSAR</b>		0,00	0.0%
<b>Porcentaje de superficie determinada en zonas vulnerables a la contaminación por nitratos</b>		4,00	100.0%
<b>Titulares de explotaciones que hayan adquirido el compromiso voluntario de establecimiento de una enmienda natural mediante un cultivo de crucifera para su enterrado en verde</b>		0,00	N

**DETALLE CRITERIOS DE PRIORIZACIÓN**

<b>10.1.5 Sistemas sostenibles de cultivos agroindustriales</b>	<b>PUNTOS: 4,00</b>		
<b>Porcentaje de superficie determinada en Red Natura 2000</b>		<b>PUNTOS:</b>	<b>0,00</b>
			<b>0.0%</b>
		<b>SUP. PROPUESTA (ha)</b>	<b>SUP. CUMPLE (ha)</b>
<b>REF.</b>	<b>REFERENCIA SIGPAC</b>	<b>CULTIVO</b>	<b>DESCRIPCIÓN CULTIVO</b>
1900048	41-095-065-00017-001	81257	ALGODON-SOLERA
		<b>S/R</b>	<b>R</b>
			<b>5,75</b>
			<b>0,00</b>
<b>Porcentaje de superficie determinada situada en zonas RAMSAR</b>		<b>PUNTOS:</b>	<b>0,00</b>
			<b>0.0%</b>
		<b>SUP. PROPUESTA (ha)</b>	<b>SUP. CUMPLE (ha)</b>
<b>REF.</b>	<b>REFERENCIA SIGPAC</b>	<b>CULTIVO</b>	<b>DESCRIPCIÓN CULTIVO</b>
1900048	41-095-065-00017-001	81257	ALGODON-SOLERA
		<b>S/R</b>	<b>R</b>
			<b>5,75</b>
			<b>0,00</b>
<b>Porcentaje de superficie determinada en zonas vulnerables a la contaminación por nitratos</b>		<b>PUNTOS:</b>	<b>4,00</b>
			<b>100.0%</b>
		<b>SUP. PROPUESTA (ha)</b>	<b>SUP. CUMPLE (ha)</b>
<b>REF.</b>	<b>REFERENCIA SIGPAC</b>	<b>CULTIVO</b>	<b>DESCRIPCIÓN CULTIVO</b>
1900048	41-095-065-00017-001	81257	ALGODON-SOLERA
		<b>S/R</b>	<b>R</b>
			<b>5,75</b>
			<b>5,75</b>
<b>Titulares de explotaciones que hayan adquirido el compromiso voluntario de establecimiento de una enmienda natural mediante un cultivo de crucifera para su enterrado en verde</b>		<b>PUNTOS:</b>	<b>0,00</b>
			<b>N</b>



<u>APELLIDOS Y NOMBRE / RAZÓN SOCIAL</u>	<u>NIF</u>	<u>EXPEDIENTE</u>	<u>SUP. PROPUESTA (ha)</u>
ROMANO LOZANO JUAN	28664354Y	8025363	2,30
<u>PROPUESTA ADMITIDO</u>	<u>SOLICITA PRIMA VOL. SI</u>	<u>PROPUESTA PRIMA VOL. ADMITIDO</u>	

**IMPORTE POR ANUALIDAD**

<u>CAMPAÑA</u>	<u>IMPORTE MÁXIMO SUBVENCIONABLE</u>	<u>IMPORTE MEDIO DE TRANSFERENCIA (€/ha)</u>
2015	996,91 €	433,44 €
2016	996,91 €	433,44 €
2017	996,91 €	433,44 €
2018	996,91 €	433,44 €
2019	996,91 €	433,44 €

**RECINTOS PROPUESTOS**

<u>REF.</u>	<u>REFERENCIA SIGPAC</u>	<u>CULTIVO</u>	<u>DESCRIPCIÓN CULTIVO</u>	<u>S/R</u>	<u>SUP. DEC. ADMIN. (ha)</u>	<u>SUP. PROPUESTA (ha)</u>
1749411	41-069-005-00004-002	81268	ALGODON-JUNCAL	R	2,30	2,30

**RESUMEN CRITERIOS DE PRIORIZACIÓN**

<b>10.1.5 Sistemas sostenibles de cultivos agroindustriales</b>	<b>PUNTOS: 5,00</b>	<b>PUNTOS</b>	<b>CUMPLE</b>
Porcentaje de superficie determinada en Red Natura 2000		0,00	0.0%
Porcentaje de superficie determinada situada en zonas RAMSAR		0,00	0.0%
Porcentaje de superficie determinada en zonas vulnerables a la contaminación por nitratos		4,00	100.0%
Titulares de explotaciones que hayan adquirido el compromiso voluntario de establecimiento de una enmienda natural mediante un cultivo de crucifera para su enterrado en verde		1,00	S

**DETALLE CRITERIOS DE PRIORIZACIÓN**

<b>10.1.5 Sistemas sostenibles de cultivos agroindustriales</b>	<b>PUNTOS: 5,00</b>	<b>PUNTOS</b>	<b>CUMPLE</b>			
Porcentaje de superficie determinada en Red Natura 2000		PUNTOS: 0,00	0.0%			
		<u>SUP. PROPUESTA (ha)</u>	<u>SUP. CUMPLE (ha)</u>			
<u>REF.</u>	<u>REFERENCIA SIGPAC</u>	<u>CULTIVO</u>	<u>DESCRIPCIÓN CULTIVO</u>	<u>S/R</u>	<u>SUP. PROPUESTA (ha)</u>	<u>SUP. CUMPLE (ha)</u>
1749411	41-069-005-00004-002	81268	ALGODON-JUNCAL	R	2,30	0,00
Porcentaje de superficie determinada situada en zonas RAMSAR		PUNTOS: 0,00	0.0%			
		<u>SUP. PROPUESTA (ha)</u>	<u>SUP. CUMPLE (ha)</u>			
<u>REF.</u>	<u>REFERENCIA SIGPAC</u>	<u>CULTIVO</u>	<u>DESCRIPCIÓN CULTIVO</u>	<u>S/R</u>	<u>SUP. PROPUESTA (ha)</u>	<u>SUP. CUMPLE (ha)</u>
1749411	41-069-005-00004-002	81268	ALGODON-JUNCAL	R	2,30	0,00
Porcentaje de superficie determinada en zonas vulnerables a la contaminación por nitratos		PUNTOS: 4,00	100.0%			
		<u>SUP. PROPUESTA (ha)</u>	<u>SUP. CUMPLE (ha)</u>			
<u>REF.</u>	<u>REFERENCIA SIGPAC</u>	<u>CULTIVO</u>	<u>DESCRIPCIÓN CULTIVO</u>	<u>S/R</u>	<u>SUP. PROPUESTA (ha)</u>	<u>SUP. CUMPLE (ha)</u>
1749411	41-069-005-00004-002	81268	ALGODON-JUNCAL	R	2,30	2,30
Titulares de explotaciones que hayan adquirido el compromiso voluntario de establecimiento de una enmienda natural mediante un cultivo de crucifera para su enterrado en verde		PUNTOS: 1,00	S			



<b><u>APELLIDOS Y NOMBRE / RAZÓN SOCIAL</u></b>	<b><u>NIF</u></b>	<b><u>EXPEDIENTE</u></b>	<b><u>SUP. PROPUESTA (ha)</u></b>
ROMANO FERRERA CARMEN	75320691S	8027171	4,99

<b><u>PROPUESTA</u></b>	<b><u>SOLICITA PRIMA VOL.</u></b>
ADMITIDO	NO

**IMPORTE POR ANUALIDAD**

<u>CAMPAÑA</u>	<u>IMPORTE MÁXIMO SUBVENCIONABLE</u>	<u>IMPORTE MEDIO DE TRANSFERENCIA (€/ha)</u>
2015	1.448,45 €	290,27 €
2016	1.448,45 €	290,27 €
2017	1.448,45 €	290,27 €
2018	1.448,45 €	290,27 €
2019	1.448,45 €	290,27 €

**RECINTOS PROPUESTOS**

<u>REF.</u>	<u>REFERENCIA SIGPAC</u>	<u>CULTIVO</u>	<u>DESCRIPCIÓN CULTIVO</u>	<u>S/R</u>	<u>SUP. DEC. ADMIN. (ha)</u>	<u>SUP. PROPUESTA (ha)</u>
1867173	41-069-013-00012-001	81268	ALGODON-JUNCAL	R	4,99	4,99

**RESUMEN CRITERIOS DE PRIORIZACIÓN****10.1.5 Sistemas sostenibles de cultivos agroindustriales** PUNTOS: 4,00

	<u>PUNTOS</u>	<u>CUMPLE</u>
Porcentaje de superficie determinada en Red Natura 2000	0,00	0.0%
Porcentaje de superficie determinada situada en zonas RAMSAR	0,00	0.0%
Porcentaje de superficie determinada en zonas vulnerables a la contaminación por nitratos	4,00	100.0%
Titulares de explotaciones que hayan adquirido el compromiso voluntario de establecimiento de una enmienda natural mediante un cultivo de crucifera para su enterrado en verde	0,00	N

**DETALLE CRITERIOS DE PRIORIZACIÓN****10.1.5 Sistemas sostenibles de cultivos agroindustriales** PUNTOS: 4,00

Porcentaje de superficie determinada en Red Natura 2000	PUNTOS:	0,00	0.0%
	<u>SUP. PROPUESTA (ha)</u>	4,99	<u>SUP. CUMPLE (ha)</u>
			0,00
Porcentaje de superficie determinada situada en zonas RAMSAR	PUNTOS:	0,00	0.0%
	<u>SUP. PROPUESTA (ha)</u>	4,99	<u>SUP. CUMPLE (ha)</u>
			0,00
Porcentaje de superficie determinada en zonas vulnerables a la contaminación por nitratos	PUNTOS:	4,00	100.0%
	<u>SUP. PROPUESTA (ha)</u>	4,99	<u>SUP. CUMPLE (ha)</u>
			4,99
Titulares de explotaciones que hayan adquirido el compromiso voluntario de establecimiento de una enmienda natural mediante un cultivo de crucifera para su enterrado en verde	PUNTOS:	0,00	N



<u>APELLIDOS Y NOMBRE / RAZÓN SOCIAL</u>	<u>NIF</u>	<u>EXPEDIENTE</u>	<u>SUP. PROPUESTA (ha)</u>
ROMERO MORENO CRISTOBAL MIGUEL	47502988F	8029379	8,00
<u>PROPUESTA ADMITIDO</u>	<u>SOLICITA PRIMA VOL. SI</u>	<u>PROPUESTA PRIMA VOL. ADMITIDO</u>	

**IMPORTE POR ANUALIDAD**

<u>CAMPAÑA</u>	<u>IMPORTE MÁXIMO SUBVENCIONABLE</u>	<u>IMPORTE MEDIO DE TRANSFERENCIA (€/ha)</u>
2015	3.467,52 €	433,44 €
2016	3.467,52 €	433,44 €
2017	3.467,52 €	433,44 €
2018	3.467,52 €	433,44 €
2019	3.467,52 €	433,44 €

**RECINTOS PROPUESTOS**

<u>REF.</u>	<u>REFERENCIA SIGPAC</u>	<u>CULTIVO</u>	<u>DESCRIPCIÓN CULTIVO</u>	<u>S/R</u>	<u>SUP. DEC. ADMIN. (ha)</u>	<u>SUP. PROPUESTA (ha)</u>
2019888	41-038-036-00070-001	81216	ALGODON-CARISMA	R	8,00	8,00

**RESUMEN CRITERIOS DE PRIORIZACIÓN**

<b>10.1.5 Sistemas sostenibles de cultivos agroindustriales</b>	<b>PUNTOS: 5,00</b>	<b>PUNTOS</b>	<b>CUMPLE</b>
Porcentaje de superficie determinada en Red Natura 2000		0,00	0.0%
Porcentaje de superficie determinada situada en zonas RAMSAR		0,00	0.0%
Porcentaje de superficie determinada en zonas vulnerables a la contaminación por nitratos		4,00	100.0%
Titulares de explotaciones que hayan adquirido el compromiso voluntario de establecimiento de una enmienda natural mediante un cultivo de crucifera para su enterrado en verde		1,00	S

**DETALLE CRITERIOS DE PRIORIZACIÓN**

<b>10.1.5 Sistemas sostenibles de cultivos agroindustriales</b>	<b>PUNTOS: 5,00</b>	<b>PUNTOS</b>	<b>CUMPLE</b>			
Porcentaje de superficie determinada en Red Natura 2000		PUNTOS: 0,00	0.0%			
		<u>SUP. PROPUESTA (ha)</u>	<u>SUP. CUMPLE (ha)</u>			
<u>REF.</u>	<u>REFERENCIA SIGPAC</u>	<u>CULTIVO</u>	<u>DESCRIPCIÓN CULTIVO</u>	<u>S/R</u>		
2019888	41-038-036-00070-001	81216	ALGODON-CARISMA	R	8,00	0,00
Porcentaje de superficie determinada situada en zonas RAMSAR		PUNTOS: 0,00	0.0%			
		<u>SUP. PROPUESTA (ha)</u>	<u>SUP. CUMPLE (ha)</u>			
<u>REF.</u>	<u>REFERENCIA SIGPAC</u>	<u>CULTIVO</u>	<u>DESCRIPCIÓN CULTIVO</u>	<u>S/R</u>		
2019888	41-038-036-00070-001	81216	ALGODON-CARISMA	R	8,00	0,00
Porcentaje de superficie determinada en zonas vulnerables a la contaminación por nitratos		PUNTOS: 4,00	100.0%			
		<u>SUP. PROPUESTA (ha)</u>	<u>SUP. CUMPLE (ha)</u>			
<u>REF.</u>	<u>REFERENCIA SIGPAC</u>	<u>CULTIVO</u>	<u>DESCRIPCIÓN CULTIVO</u>	<u>S/R</u>		
2019888	41-038-036-00070-001	81216	ALGODON-CARISMA	R	8,00	8,00
Titulares de explotaciones que hayan adquirido el compromiso voluntario de establecimiento de una enmienda natural mediante un cultivo de crucifera para su enterrado en verde		PUNTOS: 1,00	S			



<b><u>APELLIDOS Y NOMBRE / RAZÓN SOCIAL</u></b>	<b><u>NIF</u></b>	<b><u>EXPEDIENTE</u></b>	<b><u>SUP. PROPUESTA (ha)</u></b>
ROMERO RECUERO ISABEL MARIA	28926746Z	8029521	11,66

<b><u>PROPUESTA</u></b>	<b><u>SOLICITA PRIMA VOL.</u></b>
ADMITIDO	NO

**IMPORTE POR ANUALIDAD**

<u>CAMPAÑA</u>	<u>IMPORTE MÁXIMO SUBVENCIONABLE</u>	<u>IMPORTE MEDIO DE TRANSFERENCIA (€/ha)</u>
2015	3.384,55 €	290,27 €
2016	3.384,55 €	290,27 €
2017	3.384,55 €	290,27 €
2018	3.384,55 €	290,27 €
2019	3.384,55 €	290,27 €

**RECINTOS PROPUESTOS**

<u>REF.</u>	<u>REFERENCIA SIGPAC</u>	<u>CULTIVO</u>	<u>DESCRIPCIÓN CULTIVO</u>	<u>S/R</u>	<u>SUP. DEC. ADMIN. (ha)</u>	<u>SUP. PROPUESTA (ha)</u>
2028010	41-006-003-00020-001	1000	TRIGO BLANDO-SIN VARIEDAD	S	1,34	1,34
2028014	41-055-007-00087-001	156100	SANDIA-HORTALIZAS AIRE LIBRE	R	3,13	3,13
2028015	41-055-007-00087-001	157100	CEBOLLA-HORTALIZAS AIRE LIBRE	R	3,10	3,10
2028012	41-055-014-00019-001	4100	MAIZ-MAIZ CONVENCIONAL	R	4,09	4,09

**RESUMEN CRITERIOS DE PRIORIZACIÓN****10.1.5 Sistemas sostenibles de cultivos agroindustriales****PUNTOS: 4,00**

	<b><u>PUNTOS</u></b>	<b><u>CUMPLE</u></b>
Porcentaje de superficie determinada en Red Natura 2000	0,00	0.0%
Porcentaje de superficie determinada situada en zonas RAMSAR	0,00	0.0%
Porcentaje de superficie determinada en zonas vulnerables a la contaminación por nitratos	4,00	100.0%
Titulares de explotaciones que hayan adquirido el compromiso voluntario de establecimiento de una enmienda natural mediante un cultivo de crucífera para su enterrado en verde	0,00	N



**DETALLE CRITERIOS DE PRIORIZACIÓN****10.1.5 Sistemas sostenibles de cultivos agroindustriales****PUNTOS: 4,00****Porcentaje de superficie determinada en Red Natura 2000****PUNTOS: 0,00 0.0%**

<u>REF.</u>	<u>REFERENCIA SIGPAC</u>	<u>CULTIVO</u>	<u>DESCRIPCIÓN CULTIVO</u>	<u>S/R</u>	<u>SUP.</u> <u>PROPUESTA</u> <u>(ha)</u>	<u>SUP.</u> <u>CUMPLE</u> <u>(ha)</u>
2028010	41-006-003-00020-001	1000	TRIGO BLANDO-SIN VARIEDAD	S	1,34	0,00
2028014	41-055-007-00087-001	156100	SANDIA-HORTALIZAS AIRE LIBRE	R	3,13	0,00
2028015	41-055-007-00087-001	157100	CEBOLLA-HORTALIZAS AIRE LIBRE	R	3,10	0,00
2028012	41-055-014-00019-001	4100	MAIZ-MAIZ CONVENCIONAL	R	4,09	0,00

**Porcentaje de superficie determinada situada en zonas RAMSAR****PUNTOS: 0,00 0.0%**

<u>REF.</u>	<u>REFERENCIA SIGPAC</u>	<u>CULTIVO</u>	<u>DESCRIPCIÓN CULTIVO</u>	<u>S/R</u>	<u>SUP.</u> <u>PROPUESTA</u> <u>(ha)</u>	<u>SUP.</u> <u>CUMPLE</u> <u>(ha)</u>
2028010	41-006-003-00020-001	1000	TRIGO BLANDO-SIN VARIEDAD	S	1,34	0,00
2028014	41-055-007-00087-001	156100	SANDIA-HORTALIZAS AIRE LIBRE	R	3,13	0,00
2028015	41-055-007-00087-001	157100	CEBOLLA-HORTALIZAS AIRE LIBRE	R	3,10	0,00
2028012	41-055-014-00019-001	4100	MAIZ-MAIZ CONVENCIONAL	R	4,09	0,00

**Porcentaje de superficie determinada en zonas vulnerables a la contaminación por nitratos****PUNTOS: 4,00 100.0%**

<u>REF.</u>	<u>REFERENCIA SIGPAC</u>	<u>CULTIVO</u>	<u>DESCRIPCIÓN CULTIVO</u>	<u>S/R</u>	<u>SUP.</u> <u>PROPUESTA</u> <u>(ha)</u>	<u>SUP.</u> <u>CUMPLE</u> <u>(ha)</u>
2028010	41-006-003-00020-001	1000	TRIGO BLANDO-SIN VARIEDAD	S	1,34	1,34
2028014	41-055-007-00087-001	156100	SANDIA-HORTALIZAS AIRE LIBRE	R	3,13	3,13
2028015	41-055-007-00087-001	157100	CEBOLLA-HORTALIZAS AIRE LIBRE	R	3,10	3,10
2028012	41-055-014-00019-001	4100	MAIZ-MAIZ CONVENCIONAL	R	4,09	4,09

**Titulares de explotaciones que hayan adquirido el compromiso voluntario de establecimiento de una enmienda natural mediante un cultivo de crucífera para su enterrado en verde****PUNTOS: 0,00 N**

<b><u>APELLIDOS Y NOMBRE / RAZÓN SOCIAL</u></b>	<b><u>NIF</u></b>	<b><u>EXPEDIENTE</u></b>	<b><u>SUP. PROPUESTA (ha)</u></b>
ROMERO RECUERO JOSE VICENTE	14615520D	8026088	23,60

<b><u>PROPUESTA</u></b>	<b><u>SOLICITA PRIMA VOL.</u></b>
ADMITIDO	NO

**IMPORTE POR ANUALIDAD**

<u>CAMPAÑA</u>	<u>IMPORTE MÁXIMO SUBVENCIONABLE</u>	<u>IMPORTE MEDIO DE TRANSFERENCIA (€/ha)</u>
2015	6.850,37 €	290,27 €
2016	6.850,37 €	290,27 €
2017	6.850,37 €	290,27 €
2018	6.850,37 €	290,27 €
2019	6.850,37 €	290,27 €

**RECINTOS PROPUESTOS**

<u>REF.</u>	<u>REFERENCIA SIGPAC</u>	<u>CULTIVO</u>	<u>DESCRIPCIÓN CULTIVO</u>	<u>S/R</u>	<u>SUP. DEC. ADMIN. (ha)</u>	<u>SUP. PROPUESTA (ha)</u>
2135177	41-055-007-00087-001	157100	CEBOLLA-HORTALIZAS AIRE LIBRE	R	3,15	3,15
2135172	41-055-014-00017-002	4100	MAIZ-MAIZ CONVENCIONAL	R	1,12	1,12
2135171	41-055-014-00018-002	4100	MAIZ-MAIZ CONVENCIONAL	R	7,07	7,07
2135176	41-055-021-00071-002	81342	ALGODON-ST318	R	5,58	5,58
2135175	41-055-021-00073-001	81342	ALGODON-ST318	R	6,68	6,68

**RESUMEN CRITERIOS DE PRIORIZACIÓN****10.1.5 Sistemas sostenibles de cultivos agroindustriales****PUNTOS: 4,00**

	<b><u>PUNTOS</u></b>	<b><u>CUMPLE</u></b>
Porcentaje de superficie determinada en Red Natura 2000	0,00	0.0%
Porcentaje de superficie determinada situada en zonas RAMSAR	0,00	0.0%
Porcentaje de superficie determinada en zonas vulnerables a la contaminación por nitratos	4,00	100.0%
Titulares de explotaciones que hayan adquirido el compromiso voluntario de establecimiento de una enmienda natural mediante un cultivo de crucífera para su enterrado en verde	0,00	N





**DETALLE CRITERIOS DE PRIORIZACIÓN****10.1.5 Sistemas sostenibles de cultivos agroindustriales****PUNTOS: 4,00****Porcentaje de superficie determinada en Red Natura 2000****PUNTOS: 0,00 0.0%**

<u>REF.</u>	<u>REFERENCIA SIGPAC</u>	<u>CULTIVO</u>	<u>DESCRIPCIÓN CULTIVO</u>	<u>S/R</u>	<u>SUP.</u>	<u>SUP.</u>
					<u>PROPUESTA</u>	<u>CUMPLE</u>
					(ha)	(ha)
2135177	41-055-007-00087-001	157100	CEBOLLA-HORTALIZAS AIRE LIBRE	R	3,15	0,00
2135172	41-055-014-00017-002	4100	MAIZ-MAIZ CONVENCIONAL	R	1,12	0,00
2135171	41-055-014-00018-002	4100	MAIZ-MAIZ CONVENCIONAL	R	7,07	0,00
2135176	41-055-021-00071-002	81342	ALGODON-ST318	R	5,58	0,00
2135175	41-055-021-00073-001	81342	ALGODON-ST318	R	6,68	0,00

**Porcentaje de superficie determinada situada en zonas RAMSAR****PUNTOS: 0,00 0.0%**

<u>REF.</u>	<u>REFERENCIA SIGPAC</u>	<u>CULTIVO</u>	<u>DESCRIPCIÓN CULTIVO</u>	<u>S/R</u>	<u>SUP.</u>	<u>SUP.</u>
					<u>PROPUESTA</u>	<u>CUMPLE</u>
					(ha)	(ha)
2135177	41-055-007-00087-001	157100	CEBOLLA-HORTALIZAS AIRE LIBRE	R	3,15	0,00
2135172	41-055-014-00017-002	4100	MAIZ-MAIZ CONVENCIONAL	R	1,12	0,00
2135171	41-055-014-00018-002	4100	MAIZ-MAIZ CONVENCIONAL	R	7,07	0,00
2135176	41-055-021-00071-002	81342	ALGODON-ST318	R	5,58	0,00
2135175	41-055-021-00073-001	81342	ALGODON-ST318	R	6,68	0,00

**Porcentaje de superficie determinada en zonas vulnerables a la contaminación por nitratos****PUNTOS: 4,00 100.0%**

<u>REF.</u>	<u>REFERENCIA SIGPAC</u>	<u>CULTIVO</u>	<u>DESCRIPCIÓN CULTIVO</u>	<u>S/R</u>	<u>SUP.</u>	<u>SUP.</u>
					<u>PROPUESTA</u>	<u>CUMPLE</u>
					(ha)	(ha)
2135177	41-055-007-00087-001	157100	CEBOLLA-HORTALIZAS AIRE LIBRE	R	3,15	3,15
2135172	41-055-014-00017-002	4100	MAIZ-MAIZ CONVENCIONAL	R	1,12	1,12
2135171	41-055-014-00018-002	4100	MAIZ-MAIZ CONVENCIONAL	R	7,07	7,07
2135176	41-055-021-00071-002	81342	ALGODON-ST318	R	5,58	5,58
2135175	41-055-021-00073-001	81342	ALGODON-ST318	R	6,68	6,68

**Titulares de explotaciones que hayan adquirido el compromiso voluntario de establecimiento de una enmienda natural mediante un cultivo de crucifera para su enterrado en verde****PUNTOS: 0,00 N**

<u>APELLIDOS Y NOMBRE / RAZÓN SOCIAL</u>	<u>NIF</u>	<u>EXPEDIENTE</u>	<u>SUP. PROPUESTA (ha)</u>
ROMERO ALGARIN CRISTINA	47509123R	8025091	9,20
<u>PROPUESTA ADMITIDO</u>	<u>SOLICITA PRIMA VOL. SI</u>	<u>PROPUESTA PRIMA VOL. ADMITIDO</u>	

**IMPORTE POR ANUALIDAD**

<u>CAMPAÑA</u>	<u>IMPORTE MÁXIMO SUBVENCIONABLE</u>	<u>IMPORTE MEDIO DE TRANSFERENCIA (€/ha)</u>
2015	3.987,64 €	433,44 €
2016	3.987,64 €	433,44 €
2017	3.987,64 €	433,44 €
2018	3.987,64 €	433,44 €
2019	3.987,64 €	433,44 €

**RECINTOS PROPUESTOS**

<u>REF.</u>	<u>REFERENCIA SIGPAC</u>	<u>CULTIVO</u>	<u>DESCRIPCIÓN CULTIVO</u>	<u>S/R</u>	<u>SUP. DEC. ADMIN. (ha)</u>	<u>SUP. PROPUESTA (ha)</u>
1732075	41-069-012-00282-004	81190	ALGODON-ALEXANDROS	R	5,40	5,40
1732076	41-069-012-00282-005	81190	ALGODON-ALEXANDROS	R	3,80	3,80

**RESUMEN CRITERIOS DE PRIORIZACIÓN**

<b>10.1.5 Sistemas sostenibles de cultivos agroindustriales</b>	<b>PUNTOS: 5,00</b>	<b>PUNTOS</b>	<b>CUMPLE</b>
Porcentaje de superficie determinada en Red Natura 2000		0,00	0.0%
Porcentaje de superficie determinada situada en zonas RAMSAR		0,00	0.0%
Porcentaje de superficie determinada en zonas vulnerables a la contaminación por nitratos		4,00	100.0%
Titulares de explotaciones que hayan adquirido el compromiso voluntario de establecimiento de una enmienda natural mediante un cultivo de crucifera para su enterrado en verde		1,00	S

**DETALLE CRITERIOS DE PRIORIZACIÓN**

<b>10.1.5 Sistemas sostenibles de cultivos agroindustriales</b>	<b>PUNTOS: 5,00</b>	<b>PUNTOS</b>	<b>CUMPLE</b>			
Porcentaje de superficie determinada en Red Natura 2000		PUNTOS: 0,00	0.0%			
		<b>SUP. PROPUESTA (ha)</b>	<b>SUP. CUMPLE (ha)</b>			
<u>REF.</u>	<u>REFERENCIA SIGPAC</u>	<u>CULTIVO</u>	<u>DESCRIPCIÓN CULTIVO</u>	<u>S/R</u>		
1732075	41-069-012-00282-004	81190	ALGODON-ALEXANDROS	R	5,40	0,00
1732076	41-069-012-00282-005	81190	ALGODON-ALEXANDROS	R	3,80	0,00
Porcentaje de superficie determinada situada en zonas RAMSAR		PUNTOS: 0,00	0.0%			
		<b>SUP. PROPUESTA (ha)</b>	<b>SUP. CUMPLE (ha)</b>			
<u>REF.</u>	<u>REFERENCIA SIGPAC</u>	<u>CULTIVO</u>	<u>DESCRIPCIÓN CULTIVO</u>	<u>S/R</u>		
1732075	41-069-012-00282-004	81190	ALGODON-ALEXANDROS	R	5,40	0,00
1732076	41-069-012-00282-005	81190	ALGODON-ALEXANDROS	R	3,80	0,00
Porcentaje de superficie determinada en zonas vulnerables a la contaminación por nitratos		PUNTOS: 4,00	100.0%			
		<b>SUP. PROPUESTA (ha)</b>	<b>SUP. CUMPLE (ha)</b>			
<u>REF.</u>	<u>REFERENCIA SIGPAC</u>	<u>CULTIVO</u>	<u>DESCRIPCIÓN CULTIVO</u>	<u>S/R</u>		
1732075	41-069-012-00282-004	81190	ALGODON-ALEXANDROS	R	5,40	5,40
1732076	41-069-012-00282-005	81190	ALGODON-ALEXANDROS	R	3,80	3,80
Titulares de explotaciones que hayan adquirido el compromiso voluntario de establecimiento de una enmienda natural mediante un cultivo de crucifera para su enterrado en verde		PUNTOS: 1,00	S			

<b><u>APELLIDOS Y NOMBRE / RAZÓN SOCIAL</u></b>	<b><u>NIF</u></b>	<b><u>EXPEDIENTE</u></b>	<b><u>SUP. PROPUESTA (ha)</u></b>
ROMERO ALGECIRAS ANTONIA	75366913F	8028172	7,55

<b><u>PROPUESTA</u></b>	<b><u>SOLICITA PRIMA VOL.</u></b>
ADMITIDO	NO

**IMPORTE POR ANUALIDAD**

<b><u>CAMPAÑA</u></b>	<b><u>IMPORTE MÁXIMO SUBVENCIONABLE</u></b>	<b><u>IMPORTE MEDIO DE TRANSFERENCIA (€/ha)</u></b>
2015	2.191,54 €	290,27 €
2016	2.191,54 €	290,27 €
2017	2.191,54 €	290,27 €
2018	2.191,54 €	290,27 €
2019	2.191,54 €	290,27 €

**RECINTOS PROPUESTOS**

<b><u>REF.</u></b>	<b><u>REFERENCIA SIGPAC</u></b>	<b><u>CULTIVO</u></b>	<b><u>DESCRIPCIÓN CULTIVO</u></b>	<b><u>S/R</u></b>	<b><u>SUP. DEC. ADMIN. (ha)</u></b>	<b><u>SUP. PROPUESTA (ha)</u></b>
1929112	41-053-019-00395-003	81268	ALGODON-JUNCAL	R	3,00	3,00
1929113	41-053-019-00395-003	81268	ALGODON-JUNCAL	R	2,00	2,00
1929115	41-053-019-00395-003	82343	REMOLACHA-CICLON	R	2,00	2,00
1929114	41-053-019-00395-003	82343	REMOLACHA-CICLON	R	0,55	0,55

**RESUMEN CRITERIOS DE PRIORIZACIÓN****10.1.5 Sistemas sostenibles de cultivos agroindustriales****PUNTOS: 4,00**

	<b><u>PUNTOS</u></b>	<b><u>CUMPLE</u></b>
Porcentaje de superficie determinada en Red Natura 2000	0,00	0.0%
Porcentaje de superficie determinada situada en zonas RAMSAR	0,00	0.0%
Porcentaje de superficie determinada en zonas vulnerables a la contaminación por nitratos	4,00	100.0%
Titulares de explotaciones que hayan adquirido el compromiso voluntario de establecimiento de una enmienda natural mediante un cultivo de crucífera para su enterrado en verde	0,00	N



**DETALLE CRITERIOS DE PRIORIZACIÓN****10.1.5 Sistemas sostenibles de cultivos agroindustriales****PUNTOS: 4,00****Porcentaje de superficie determinada en Red Natura 2000****PUNTOS: 0,00 0.0%**

<u>REF.</u>	<u>REFERENCIA SIGPAC</u>	<u>CULTIVO</u>	<u>DESCRIPCIÓN CULTIVO</u>	<u>S/R</u>	<u>SUP.</u>	<u>SUP.</u>
					<u>PROPUESTA</u>	<u>CUMPLE</u>
					(ha)	(ha)
1929112	41-053-019-00395-003	81268	ALGODON-JUNCAL	R	3,00	0,00
1929113	41-053-019-00395-003	81268	ALGODON-JUNCAL	R	2,00	0,00
1929114	41-053-019-00395-003	82343	REMOLACHA-CICLON	R	0,55	0,00
1929115	41-053-019-00395-003	82343	REMOLACHA-CICLON	R	2,00	0,00

**Porcentaje de superficie determinada situada en zonas RAMSAR****PUNTOS: 0,00 0.0%**

<u>REF.</u>	<u>REFERENCIA SIGPAC</u>	<u>CULTIVO</u>	<u>DESCRIPCIÓN CULTIVO</u>	<u>S/R</u>	<u>SUP.</u>	<u>SUP.</u>
					<u>PROPUESTA</u>	<u>CUMPLE</u>
					(ha)	(ha)
1929112	41-053-019-00395-003	81268	ALGODON-JUNCAL	R	3,00	0,00
1929113	41-053-019-00395-003	81268	ALGODON-JUNCAL	R	2,00	0,00
1929114	41-053-019-00395-003	82343	REMOLACHA-CICLON	R	0,55	0,00
1929115	41-053-019-00395-003	82343	REMOLACHA-CICLON	R	2,00	0,00

**Porcentaje de superficie determinada en zonas vulnerables a la contaminación por nitratos****PUNTOS: 4,00 100.0%**

<u>REF.</u>	<u>REFERENCIA SIGPAC</u>	<u>CULTIVO</u>	<u>DESCRIPCIÓN CULTIVO</u>	<u>S/R</u>	<u>SUP.</u>	<u>SUP.</u>
					<u>PROPUESTA</u>	<u>CUMPLE</u>
					(ha)	(ha)
1929113	41-053-019-00395-003	81268	ALGODON-JUNCAL	R	2,00	2,00
1929112	41-053-019-00395-003	81268	ALGODON-JUNCAL	R	3,00	3,00
1929115	41-053-019-00395-003	82343	REMOLACHA-CICLON	R	2,00	2,00
1929114	41-053-019-00395-003	82343	REMOLACHA-CICLON	R	0,55	0,55

**Titulares de explotaciones que hayan adquirido el compromiso voluntario de establecimiento de una enmienda natural mediante un cultivo de crucífera para su enterrado en verde****PUNTOS: 0,00 N**

<u>APELLIDOS Y NOMBRE / RAZÓN SOCIAL</u>	<u>NIF</u>	<u>EXPEDIENTE</u>	<u>SUP. PROPUESTA (ha)</u>
ROMERO ARRIAZA MARIA DEL CASTILLO	34060543G	8024328	9,53
<u>PROPUESTA</u>	<u>SOLICITA PRIMA VOL.</u>	<u>PROPUESTA PRIMA VOL.</u>	
ADMITIDO	SI	ADMITIDO	

**IMPORTE POR ANUALIDAD**

<u>CAMPAÑA</u>	<u>IMPORTE MÁXIMO SUBVENCIONABLE</u>	<u>IMPORTE MEDIO DE TRANSFERENCIA (€/ha)</u>
2015	4.130,68 €	433,44 €
2016	4.130,68 €	433,44 €
2017	4.130,68 €	433,44 €
2018	4.130,68 €	433,44 €
2019	4.130,68 €	433,44 €

**RECINTOS PROPUESTOS**

<u>REF.</u>	<u>REFERENCIA SIGPAC</u>	<u>CULTIVO</u>	<u>DESCRIPCIÓN CULTIVO</u>	<u>S/R</u>	<u>SUP. DEC. ADMIN. (ha)</u>	<u>SUP. PROPUESTA (ha)</u>
2121905	41-053-019-00436-002	81268	ALGODON-JUNCAL	R	5,21	5,21
2121906	41-053-019-00436-002	81268	ALGODON-JUNCAL	R	0,97	0,97
2121907	41-053-019-00436-002	82343	REMOLACHA-CICLON	R	0,45	0,45
2121908	41-053-019-00436-002	82343	REMOLACHA-CICLON	R	2,90	2,90

**RESUMEN CRITERIOS DE PRIORIZACIÓN****10.1.5 Sistemas sostenibles de cultivos agroindustriales**

PUNTOS: 5,00

	<u>PUNTOS</u>	<u>CUMPLE</u>
Porcentaje de superficie determinada en Red Natura 2000	0,00	0.0%
Porcentaje de superficie determinada situada en zonas RAMSAR	0,00	0.0%
Porcentaje de superficie determinada en zonas vulnerables a la contaminación por nitratos	4,00	100.0%
Titulares de explotaciones que hayan adquirido el compromiso voluntario de establecimiento de una enmienda natural mediante un cultivo de crucífera para su enterrado en verde	1,00	S



**DETALLE CRITERIOS DE PRIORIZACIÓN****10.1.5 Sistemas sostenibles de cultivos agroindustriales****PUNTOS: 5,00****Porcentaje de superficie determinada en Red Natura 2000****PUNTOS: 0,00 0.0%**

<u>REF.</u>	<u>REFERENCIA SIGPAC</u>	<u>CULTIVO</u>	<u>DESCRIPCIÓN CULTIVO</u>	<u>S/R</u>	<u>SUP.</u>	<u>SUP.</u>
					<u>PROPUESTA</u>	<u>CUMPLE</u>
					(ha)	(ha)
2121906	41-053-019-00436-002	81268	ALGODON-JUNCAL	R	0,97	0,00
2121905	41-053-019-00436-002	81268	ALGODON-JUNCAL	R	5,21	0,00
2121907	41-053-019-00436-002	82343	REMOLACHA-CICLON	R	0,45	0,00
2121908	41-053-019-00436-002	82343	REMOLACHA-CICLON	R	2,90	0,00

**Porcentaje de superficie determinada situada en zonas RAMSAR****PUNTOS: 0,00 0.0%**

<u>REF.</u>	<u>REFERENCIA SIGPAC</u>	<u>CULTIVO</u>	<u>DESCRIPCIÓN CULTIVO</u>	<u>S/R</u>	<u>SUP.</u>	<u>SUP.</u>
					<u>PROPUESTA</u>	<u>CUMPLE</u>
					(ha)	(ha)
2121906	41-053-019-00436-002	81268	ALGODON-JUNCAL	R	0,97	0,00
2121905	41-053-019-00436-002	81268	ALGODON-JUNCAL	R	5,21	0,00
2121907	41-053-019-00436-002	82343	REMOLACHA-CICLON	R	0,45	0,00
2121908	41-053-019-00436-002	82343	REMOLACHA-CICLON	R	2,90	0,00

**Porcentaje de superficie determinada en zonas vulnerables a la contaminación por nitratos****PUNTOS: 4,00 100.0%**

<u>REF.</u>	<u>REFERENCIA SIGPAC</u>	<u>CULTIVO</u>	<u>DESCRIPCIÓN CULTIVO</u>	<u>S/R</u>	<u>SUP.</u>	<u>SUP.</u>
					<u>PROPUESTA</u>	<u>CUMPLE</u>
					(ha)	(ha)
2121906	41-053-019-00436-002	81268	ALGODON-JUNCAL	R	0,97	0,97
2121905	41-053-019-00436-002	81268	ALGODON-JUNCAL	R	5,21	5,21
2121907	41-053-019-00436-002	82343	REMOLACHA-CICLON	R	0,45	0,45
2121908	41-053-019-00436-002	82343	REMOLACHA-CICLON	R	2,90	2,90

**Titulares de explotaciones que hayan adquirido el compromiso voluntario de establecimiento de una enmienda natural mediante un cultivo de crucífera para su enterrado en verde****PUNTOS: 1,00 S**

<u>APELLIDOS Y NOMBRE / RAZÓN SOCIAL</u>	<u>NIF</u>	<u>EXPEDIENTE</u>	<u>SUP. PROPUESTA (ha)</u>
ROMERO BENITEZ MANUEL	28132424C	8026792	1,01
<u>PROPUESTA ADMITIDO</u>	<u>SOLICITA PRIMA VOL. SI</u>	<u>PROPUESTA PRIMA VOL. ADMITIDO</u>	

**IMPORTE POR ANUALIDAD**

<u>CAMPAÑA</u>	<u>IMPORTE MÁXIMO SUBVENCIONABLE</u>	<u>IMPORTE MEDIO DE TRANSFERENCIA (€/ha)</u>
2015	437,77 €	433,44 €
2016	437,77 €	433,44 €
2017	437,77 €	433,44 €
2018	437,77 €	433,44 €
2019	437,77 €	433,44 €

**RECINTOS PROPUESTOS**

<u>REF.</u>	<u>REFERENCIA SIGPAC</u>	<u>CULTIVO</u>	<u>DESCRIPCIÓN CULTIVO</u>	<u>S/R</u>	<u>SUP. DEC. ADMIN. (ha)</u>	<u>SUP. PROPUESTA (ha)</u>
1839633	41-095-062-00062-003	81268	ALGODON-JUNCAL	R	1,01	1,01

**RESUMEN CRITERIOS DE PRIORIZACIÓN**

<b>10.1.5 Sistemas sostenibles de cultivos agroindustriales</b>	<b>PUNTOS: 5,00</b>	<b>PUNTOS</b>	<b>CUMPLE</b>
Porcentaje de superficie determinada en Red Natura 2000		0,00	0.0%
Porcentaje de superficie determinada situada en zonas RAMSAR		0,00	0.0%
Porcentaje de superficie determinada en zonas vulnerables a la contaminación por nitratos		4,00	100.0%
Titulares de explotaciones que hayan adquirido el compromiso voluntario de establecimiento de una enmienda natural mediante un cultivo de crucifera para su enterrado en verde		1,00	S

**DETALLE CRITERIOS DE PRIORIZACIÓN**

<b>10.1.5 Sistemas sostenibles de cultivos agroindustriales</b>	<b>PUNTOS: 5,00</b>	<b>PUNTOS</b>	<b>CUMPLE</b>
Porcentaje de superficie determinada en Red Natura 2000		PUNTOS: 0,00	0.0%
		<u>SUP. PROPUESTA (ha)</u>	<u>SUP. CUMPLE (ha)</u>
REF. REFERENCIA SIGPAC CULTIVO DESCRIPCIÓN CULTIVO S/R		1,01	0,00
1839633 41-095-062-00062-003 81268 ALGODON-JUNCAL R			
Porcentaje de superficie determinada situada en zonas RAMSAR		PUNTOS: 0,00	0.0%
		<u>SUP. PROPUESTA (ha)</u>	<u>SUP. CUMPLE (ha)</u>
REF. REFERENCIA SIGPAC CULTIVO DESCRIPCIÓN CULTIVO S/R		1,01	0,00
1839633 41-095-062-00062-003 81268 ALGODON-JUNCAL R			
Porcentaje de superficie determinada en zonas vulnerables a la contaminación por nitratos		PUNTOS: 4,00	100.0%
		<u>SUP. PROPUESTA (ha)</u>	<u>SUP. CUMPLE (ha)</u>
REF. REFERENCIA SIGPAC CULTIVO DESCRIPCIÓN CULTIVO S/R		1,01	1,01
1839633 41-095-062-00062-003 81268 ALGODON-JUNCAL R			
Titulares de explotaciones que hayan adquirido el compromiso voluntario de establecimiento de una enmienda natural mediante un cultivo de crucifera para su enterrado en verde		PUNTOS: 1,00	S



<b><u>APELLIDOS Y NOMBRE / RAZÓN SOCIAL</u></b>	<b><u>NIF</u></b>	<b><u>EXPEDIENTE</u></b>	<b><u>SUP. PROPUESTA (ha)</u></b>
ROMERO BENITEZ MARIA CARMEN	28391084E	8029637	34,34

<b><u>PROPUESTA</u></b>	<b><u>SOLICITA PRIMA VOL.</u></b>
ADMITIDO	NO

**IMPORTE POR ANUALIDAD**

<u>CAMPAÑA</u>	<u>IMPORTE MÁXIMO SUBVENCIONABLE</u>	<u>IMPORTE MEDIO DE TRANSFERENCIA (€/ha)</u>
2015	9.967,87 €	290,27 €
2016	9.967,87 €	290,27 €
2017	9.967,87 €	290,27 €
2018	9.967,87 €	290,27 €
2019	9.967,87 €	290,27 €

**RECINTOS PROPUESTOS**

<u>REF.</u>	<u>REFERENCIA SIGPAC</u>	<u>CULTIVO</u>	<u>DESCRIPCIÓN CULTIVO</u>	<u>S/R</u>	<u>SUP. DEC. ADMIN. (ha)</u>	<u>SUP. PROPUESTA (ha)</u>
2034716	41-068-087-00023-001	81355	ALGODON-FOKION	S	18,71	18,71
2034707	41-068-142-00105-001	1000	TRIGO BLANDO-SIN VARIEDAD	S	2,00	2,00
2034713	41-068-142-00105-008	33639	GIRASOL-LG5485	S	6,74	6,73
2034717	41-068-142-00105-008	81355	ALGODON-FOKION	S	6,50	6,49
2034714	41-068-142-09005-003	33639	GIRASOL-LG5485	S	0,05	0,05
2034718	41-068-142-09005-003	81355	ALGODON-FOKION	S	0,36	0,36

**INCIDENCIAS****INCIDENCIA DESCRIPCIÓN**

218 La superficie total declarada sobre un mismo recinto en el conjunto de los expedientes, no puede superar la superficie total que el SIGPAC establece para ese recinto.  
Ref:2034713 Recinto:41-068-142-00105-008 Cultivo:33639 GIRASOL-LG5485 Secano Suma de superficies declaradas para este recinto por todos los solicitantes (Áreas):3414 Superficie SIGPAC medida para este recinto (Áreas):3413 Exceso de superficie declarada (Hectáreas):0,01  
Ref:2034717 Recinto:41-068-142-00105-008 Cultivo:81355 ALGODON-FOKION Secano Suma de superficies declaradas para este recinto por todos los solicitantes (Áreas):3414 Superficie SIGPAC medida para este recinto (Áreas):3413 Exceso de superficie declarada (Hectáreas):0,01

**RESUMEN CRITERIOS DE PRIORIZACIÓN****10.1.5 Sistemas sostenibles de cultivos agroindustriales****PUNTOS: 4,00**

	<b><u>PUNTOS</u></b>	<b><u>CUMPLE</u></b>
Porcentaje de superficie determinada en Red Natura 2000	4,00	100.0%
Porcentaje de superficie determinada situada en zonas RAMSAR	0,00	0.0%
Porcentaje de superficie determinada en zonas vulnerables a la contaminación por nitratos	0,00	0.0%
Titulares de explotaciones que hayan adquirido el compromiso voluntario de establecimiento de una enmienda natural mediante un cultivo de crucífera para su enterrado en verde	0,00	N





**DETALLE CRITERIOS DE PRIORIZACIÓN****10.1.5 Sistemas sostenibles de cultivos agroindustriales****PUNTOS: 4,00****Porcentaje de superficie determinada en Red Natura 2000****PUNTOS: 4,00 100.0%**

<u>REF.</u>	<u>REFERENCIA SIGPAC</u>	<u>CULTIVO</u>	<u>DESCRIPCIÓN CULTIVO</u>	<u>S/R</u>	<u>SUP.</u>	<u>SUP.</u>
					<u>PROPUESTA</u>	<u>CUMPLE</u>
					(ha)	(ha)
2034716	41-068-087-00023-001	81355	ALGODON-FOKION	S	18,71	18,71
2034707	41-068-142-00105-001	1000	TRIGO BLANDO-SIN VARIEDAD	S	2,00	2,00
2034713	41-068-142-00105-008	33639	GIRASOL-LG5485	S	6,73	6,73
2034717	41-068-142-00105-008	81355	ALGODON-FOKION	S	6,49	6,49
2034714	41-068-142-09005-003	33639	GIRASOL-LG5485	S	0,05	0,05
2034718	41-068-142-09005-003	81355	ALGODON-FOKION	S	0,36	0,36

**Porcentaje de superficie determinada situada en zonas RAMSAR****PUNTOS: 0,00 0.0%**

<u>REF.</u>	<u>REFERENCIA SIGPAC</u>	<u>CULTIVO</u>	<u>DESCRIPCIÓN CULTIVO</u>	<u>S/R</u>	<u>SUP.</u>	<u>SUP.</u>
					<u>PROPUESTA</u>	<u>CUMPLE</u>
					(ha)	(ha)
2034716	41-068-087-00023-001	81355	ALGODON-FOKION	S	18,71	0,00
2034707	41-068-142-00105-001	1000	TRIGO BLANDO-SIN VARIEDAD	S	2,00	0,00
2034713	41-068-142-00105-008	33639	GIRASOL-LG5485	S	6,73	0,00
2034717	41-068-142-00105-008	81355	ALGODON-FOKION	S	6,49	0,00
2034714	41-068-142-09005-003	33639	GIRASOL-LG5485	S	0,05	0,00
2034718	41-068-142-09005-003	81355	ALGODON-FOKION	S	0,36	0,00

**Porcentaje de superficie determinada en zonas vulnerables a la contaminación por nitratos****PUNTOS: 0,00 0.0%**

<u>REF.</u>	<u>REFERENCIA SIGPAC</u>	<u>CULTIVO</u>	<u>DESCRIPCIÓN CULTIVO</u>	<u>S/R</u>	<u>SUP.</u>	<u>SUP.</u>
					<u>PROPUESTA</u>	<u>CUMPLE</u>
					(ha)	(ha)
2034716	41-068-087-00023-001	81355	ALGODON-FOKION	S	18,71	0,00
2034707	41-068-142-00105-001	1000	TRIGO BLANDO-SIN VARIEDAD	S	2,00	0,00
2034713	41-068-142-00105-008	33639	GIRASOL-LG5485	S	6,73	0,00
2034717	41-068-142-00105-008	81355	ALGODON-FOKION	S	6,49	0,00
2034714	41-068-142-09005-003	33639	GIRASOL-LG5485	S	0,05	0,00
2034718	41-068-142-09005-003	81355	ALGODON-FOKION	S	0,36	0,00

**Titulares de explotaciones que hayan adquirido el compromiso voluntario de establecimiento de una enmienda natural mediante un cultivo de crucifera para su enterrado en verde****PUNTOS: 0,00 N**

<b><u>APELLIDOS Y NOMBRE / RAZÓN SOCIAL</u></b>	<b><u>NIF</u></b>	<b><u>EXPEDIENTE</u></b>	<b><u>SUP. PROPUESTA (ha)</u></b>
ROMERO BLANCO ANTONIO	28543354D	8008035	22,23

<b><u>PROPUESTA ADMITIDO</u></b>	<b><u>SOLICITA PRIMA VOL. SI</u></b>	<b><u>PROPUESTA PRIMA VOL. INADMITIDO</u></b>
----------------------------------	--------------------------------------	---

**IMPORTE POR ANUALIDAD**

<u>CAMPAÑA</u>	<u>IMPORTE MÁXIMO SUBVENCIONABLE</u>	<u>IMPORTE MEDIO DE TRANSFERENCIA (€/ha)</u>
2015	6.452,70 €	290,27 €
2016	6.452,70 €	290,27 €
2017	6.452,70 €	290,27 €
2018	6.452,70 €	290,27 €
2019	6.452,70 €	290,27 €

**RECINTOS PROPUESTOS**

<u>REF.</u>	<u>REFERENCIA SIGPAC</u>	<u>CULTIVO</u>	<u>DESCRIPCIÓN CULTIVO</u>	<u>S/R</u>	<u>SUP. DEC. ADMIN. (ha)</u>	<u>SUP. PROPUESTA (ha)</u>
1836627	41-004-023-00006-001	1000	TRIGO BLANDO-SIN VARIEDAD	R	1,32	1,32
1836638	41-004-023-00022-005	81216	ALGODON-CARISMA	R	5,26	5,26
1836629	41-004-023-00024-002	1000	TRIGO BLANDO-SIN VARIEDAD	R	0,20	0,20
1836631	41-004-023-00027-002	1000	TRIGO BLANDO-SIN VARIEDAD	R	3,45	3,45
1836628	41-004-023-00042-001	1000	TRIGO BLANDO-SIN VARIEDAD	R	2,21	2,21
1836630	41-004-023-09009-001	1000	TRIGO BLANDO-SIN VARIEDAD	S	0,13	0,13
1836632	41-095-010-00086-001	1000	TRIGO BLANDO-SIN VARIEDAD	R	3,63	3,63
1836637	41-095-010-00086-001	81216	ALGODON-CARISMA	R	2,93	2,93
1836647	41-095-010-00086-001	151100	PUERROS-HORTALIZAS AIRE LIBRE	R	1,02	1,02
1836633	41-095-012-00321-003	1000	TRIGO BLANDO-SIN VARIEDAD	S	2,08	2,08

**INCIDENCIAS****INCIDENCIA DESCRIPCIÓN**

80108 Solicitante del compromiso voluntario de la operación 10.1.5. que supera las 15 ha comprometidas  
Sup. Resuelta:22,23

**RESUMEN CRITERIOS DE PRIORIZACIÓN****10.1.5 Sistemas sostenibles de cultivos agroindustriales****PUNTOS: 1,43**

	<u>PUNTOS</u>	<u>CUMPLE</u>
Porcentaje de superficie determinada en Red Natura 2000	0,00	0.0%
Porcentaje de superficie determinada situada en zonas RAMSAR	0,00	0.0%
Porcentaje de superficie determinada en zonas vulnerables a la contaminación por nitratos	1,43	43.45%
Titulares de explotaciones que hayan adquirido el compromiso voluntario de establecimiento de una enmienda natural mediante un cultivo de crucífera para su enterrado en verde	0,00	N



**DETALLE CRITERIOS DE PRIORIZACIÓN****10.1.5 Sistemas sostenibles de cultivos agroindustriales****PUNTOS: 1,43****Porcentaje de superficie determinada en Red Natura 2000****PUNTOS: 0,00 0.0%**

REF.	REFERENCIA SIGPAC	CULTIVO	DESCRIPCIÓN CULTIVO	S/R	<u>SUP.</u>	<u>SUP.</u>
					<u>PROPUESTA</u>	<u>CÚMPLE</u>
					(ha)	(ha)
1836627	41-004-023-00006-001	1000	TRIGO BLANDO-SIN VARIEDAD	R	1,32	0,00
1836638	41-004-023-00022-005	81216	ALGODON-CARISMA	R	5,26	0,00
1836629	41-004-023-00024-002	1000	TRIGO BLANDO-SIN VARIEDAD	R	0,20	0,00
1836631	41-004-023-00027-002	1000	TRIGO BLANDO-SIN VARIEDAD	R	3,45	0,00
1836628	41-004-023-00042-001	1000	TRIGO BLANDO-SIN VARIEDAD	R	2,21	0,00
1836630	41-004-023-09009-001	1000	TRIGO BLANDO-SIN VARIEDAD	S	0,13	0,00
1836632	41-095-010-00086-001	1000	TRIGO BLANDO-SIN VARIEDAD	R	3,63	0,00
1836637	41-095-010-00086-001	81216	ALGODON-CARISMA	R	2,93	0,00
1836647	41-095-010-00086-001	151100	PUERROS-HORTALIZAS AIRE LIBRE	R	1,02	0,00
1836633	41-095-012-00321-003	1000	TRIGO BLANDO-SIN VARIEDAD	S	2,08	0,00

**Porcentaje de superficie determinada situada en zonas RAMSAR****PUNTOS: 0,00 0.0%**

REF.	REFERENCIA SIGPAC	CULTIVO	DESCRIPCIÓN CULTIVO	S/R	<u>SUP.</u>	<u>SUP.</u>
					<u>PROPUESTA</u>	<u>CÚMPLE</u>
					(ha)	(ha)
1836627	41-004-023-00006-001	1000	TRIGO BLANDO-SIN VARIEDAD	R	1,32	0,00
1836638	41-004-023-00022-005	81216	ALGODON-CARISMA	R	5,26	0,00
1836629	41-004-023-00024-002	1000	TRIGO BLANDO-SIN VARIEDAD	R	0,20	0,00
1836631	41-004-023-00027-002	1000	TRIGO BLANDO-SIN VARIEDAD	R	3,45	0,00
1836628	41-004-023-00042-001	1000	TRIGO BLANDO-SIN VARIEDAD	R	2,21	0,00
1836630	41-004-023-09009-001	1000	TRIGO BLANDO-SIN VARIEDAD	S	0,13	0,00
1836632	41-095-010-00086-001	1000	TRIGO BLANDO-SIN VARIEDAD	R	3,63	0,00
1836637	41-095-010-00086-001	81216	ALGODON-CARISMA	R	2,93	0,00
1836647	41-095-010-00086-001	151100	PUERROS-HORTALIZAS AIRE LIBRE	R	1,02	0,00
1836633	41-095-012-00321-003	1000	TRIGO BLANDO-SIN VARIEDAD	S	2,08	0,00

**Porcentaje de superficie determinada en zonas vulnerables a la contaminación por nitratos****PUNTOS: 1,43 43.45%**

REF.	REFERENCIA SIGPAC	CULTIVO	DESCRIPCIÓN CULTIVO	S/R	<u>SUP.</u>	<u>SUP.</u>
					<u>PROPUESTA</u>	<u>CÚMPLE</u>
					(ha)	(ha)
1836627	41-004-023-00006-001	1000	TRIGO BLANDO-SIN VARIEDAD	R	1,32	0,00
1836638	41-004-023-00022-005	81216	ALGODON-CARISMA	R	5,26	0,00
1836629	41-004-023-00024-002	1000	TRIGO BLANDO-SIN VARIEDAD	R	0,20	0,00
1836631	41-004-023-00027-002	1000	TRIGO BLANDO-SIN VARIEDAD	R	3,45	0,00
1836628	41-004-023-00042-001	1000	TRIGO BLANDO-SIN VARIEDAD	R	2,21	0,00
1836630	41-004-023-09009-001	1000	TRIGO BLANDO-SIN VARIEDAD	S	0,13	0,00
1836632	41-095-010-00086-001	1000	TRIGO BLANDO-SIN VARIEDAD	R	3,63	3,63
1836637	41-095-010-00086-001	81216	ALGODON-CARISMA	R	2,93	2,93
1836647	41-095-010-00086-001	151100	PUERROS-HORTALIZAS AIRE LIBRE	R	1,02	1,02
1836633	41-095-012-00321-003	1000	TRIGO BLANDO-SIN VARIEDAD	S	2,08	2,08

**Titulares de explotaciones que hayan adquirido el compromiso voluntario de establecimiento de una enmienda natural mediante un cultivo de crucifera para su enterrado en verde****PUNTOS: 0,00 N**

<u>APELLIDOS Y NOMBRE / RAZÓN SOCIAL</u>	<u>NIF</u>	<u>EXPEDIENTE</u>	<u>SUP. PROPUESTA (ha)</u>
ROMERO BLANCO GABRIEL	75406878K	8027602	3,85
<u>PROPUESTA ADMITIDO</u>	<u>SOLICITA PRIMA VOL. SI</u>	<u>PROPUESTA PRIMA VOL. ADMITIDO</u>	
<b>IMPORTES POR ANUALIDAD</b>			

<u>CAMPAÑA</u>	<u>IMPORTE MÁXIMO SUBVENCIONABLE</u>	<u>IMPORTE MEDIO DE TRANSFERENCIA (€/ha)</u>
2015	1.668,74 €	433,44 €
2016	1.668,74 €	433,44 €
2017	1.668,74 €	433,44 €
2018	1.668,74 €	433,44 €
2019	1.668,74 €	433,44 €

**RECINTOS PROPUESTOS**

<u>REF.</u>	<u>REFERENCIA SIGPAC</u>	<u>CULTIVO</u>	<u>DESCRIPCIÓN CULTIVO</u>	<u>S/R</u>	<u>SUP. DEC. ADMIN. (ha)</u>	<u>SUP. PROPUESTA (ha)</u>
1892843	41-095-007-00059-002	81216	ALGODON-CARISMA	R	3,85	3,85

**RESUMEN CRITERIOS DE PRIORIZACIÓN**

<b>10.1.5 Sistemas sostenibles de cultivos agroindustriales</b>	<b>PUNTOS: 5,00</b>	<b>PUNTOS</b>	<b>CUMPLE</b>
Porcentaje de superficie determinada en Red Natura 2000		0,00	0.0%
Porcentaje de superficie determinada situada en zonas RAMSAR		0,00	0.0%
Porcentaje de superficie determinada en zonas vulnerables a la contaminación por nitratos		4,00	100.0%
Titulares de explotaciones que hayan adquirido el compromiso voluntario de establecimiento de una enmienda natural mediante un cultivo de crucífera para su enterrado en verde		1,00	S

**DETALLE CRITERIOS DE PRIORIZACIÓN**

<b>10.1.5 Sistemas sostenibles de cultivos agroindustriales</b>	<b>PUNTOS: 5,00</b>	<b>PUNTOS</b>	<b>CUMPLE</b>
Porcentaje de superficie determinada en Red Natura 2000		PUNTOS: 0,00	0.0%
		<u>SUP. PROPUESTA (ha)</u>	<u>SUP. CUMPLE (ha)</u>
REF. REFERENCIA SIGPAC CULTIVO DESCRIPCIÓN CULTIVO S/R		3,85	0,00
1892843 41-095-007-00059-002 81216 ALGODON-CARISMA R			
Porcentaje de superficie determinada situada en zonas RAMSAR		PUNTOS: 0,00	0.0%
		<u>SUP. PROPUESTA (ha)</u>	<u>SUP. CUMPLE (ha)</u>
REF. REFERENCIA SIGPAC CULTIVO DESCRIPCIÓN CULTIVO S/R		3,85	0,00
1892843 41-095-007-00059-002 81216 ALGODON-CARISMA R			
Porcentaje de superficie determinada en zonas vulnerables a la contaminación por nitratos		PUNTOS: 4,00	100.0%
		<u>SUP. PROPUESTA (ha)</u>	<u>SUP. CUMPLE (ha)</u>
REF. REFERENCIA SIGPAC CULTIVO DESCRIPCIÓN CULTIVO S/R		3,85	3,85
1892843 41-095-007-00059-002 81216 ALGODON-CARISMA R			
Titulares de explotaciones que hayan adquirido el compromiso voluntario de establecimiento de una enmienda natural mediante un cultivo de crucífera para su enterrado en verde		PUNTOS: 1,00	S



<b><u>APELLIDOS Y NOMBRE / RAZÓN SOCIAL</u></b>	<b><u>NIF</u></b>	<b><u>EXPEDIENTE</u></b>	<b><u>SUP. PROPUESTA (ha)</u></b>
ROMERO BLANCO JOSE LUIS	52272324V	8026747	14,18
<b><u>PROPUESTA ADMITIDO</u></b>	<b><u>SOLICITA PRIMA VOL. SI</u></b>	<b><u>PROPUESTA PRIMA VOL. ADMITIDO</u></b>	
<b><u>IMPORTE POR ANUALIDAD</u></b>			

<b><u>CAMPAÑA</u></b>	<b><u>IMPORTE MÁXIMO SUBVENCIONABLE</u></b>	<b><u>IMPORTE MEDIO DE TRANSFERENCIA (€/ha)</u></b>
2015	6.146,18 €	433,44 €
2016	6.146,18 €	433,44 €
2017	6.146,18 €	433,44 €
2018	6.146,18 €	433,44 €
2019	6.146,18 €	433,44 €

**RECINTOS PROPUESTOS**

<b><u>REF.</u></b>	<b><u>REFERENCIA SIGPAC</u></b>	<b><u>CULTIVO</u></b>	<b><u>DESCRIPCIÓN CULTIVO</u></b>	<b><u>S/R</u></b>	<b><u>SUP. DEC. ADMIN. (ha)</u></b>	<b><u>SUP. PROPUESTA (ha)</u></b>
1835757	41-004-023-00027-002	81216	ALGODON-CARISMA	R	6,59	6,59
1835755	41-004-023-00047-003	4100	MAIZ-MAIZ CONVENCIONAL	R	0,37	0,37
1835758	41-004-023-09004-002	81216	ALGODON-CARISMA	R	0,03	0,03
1835759	41-095-009-00020-001	81216	ALGODON-CARISMA	R	1,67	1,67
1835754	41-095-009-00020-002	4100	MAIZ-MAIZ CONVENCIONAL	R	4,32	4,32
1835760	41-095-009-00020-002	81216	ALGODON-CARISMA	R	1,20	1,20

**RESUMEN CRITERIOS DE PRIORIZACIÓN****10.1.5 Sistemas sostenibles de cultivos agroindustriales****PUNTOS: 4,53**

	<b><u>PUNTOS</u></b>	<b><u>CUMPLE</u></b>
Porcentaje de superficie determinada en Red Natura 2000	0,00	0.0%
Porcentaje de superficie determinada situada en zonas RAMSAR	0,00	0.0%
Porcentaje de superficie determinada en zonas vulnerables a la contaminación por nitratos	3,53	53.31%
Titulares de explotaciones que hayan adquirido el compromiso voluntario de establecimiento de una enmienda natural mediante un cultivo de crucífera para su enterrado en verde	1,00	S



**DETALLE CRITERIOS DE PRIORIZACIÓN****10.1.5 Sistemas sostenibles de cultivos agroindustriales****PUNTOS: 4,53****Porcentaje de superficie determinada en Red Natura 2000****PUNTOS: 0,00 0.0%**

<u>REF.</u>	<u>REFERENCIA SIGPAC</u>	<u>CULTIVO</u>	<u>DESCRIPCIÓN CULTIVO</u>	<u>S/R</u>	<u>SUP.</u>	<u>SUP.</u>
					<u>PROPUESTA</u>	<u>CUMPLE</u>
					(ha)	(ha)
1835757	41-004-023-00027-002	81216	ALGODON-CARISMA	R	6,59	0,00
1835755	41-004-023-00047-003	4100	MAIZ-MAIZ CONVENCIONAL	R	0,37	0,00
1835758	41-004-023-09004-002	81216	ALGODON-CARISMA	R	0,03	0,00
1835759	41-095-009-00020-001	81216	ALGODON-CARISMA	R	1,67	0,00
1835754	41-095-009-00020-002	4100	MAIZ-MAIZ CONVENCIONAL	R	4,32	0,00
1835760	41-095-009-00020-002	81216	ALGODON-CARISMA	R	1,20	0,00

**Porcentaje de superficie determinada situada en zonas RAMSAR****PUNTOS: 0,00 0.0%**

<u>REF.</u>	<u>REFERENCIA SIGPAC</u>	<u>CULTIVO</u>	<u>DESCRIPCIÓN CULTIVO</u>	<u>S/R</u>	<u>SUP.</u>	<u>SUP.</u>
					<u>PROPUESTA</u>	<u>CUMPLE</u>
					(ha)	(ha)
1835757	41-004-023-00027-002	81216	ALGODON-CARISMA	R	6,59	0,00
1835755	41-004-023-00047-003	4100	MAIZ-MAIZ CONVENCIONAL	R	0,37	0,00
1835758	41-004-023-09004-002	81216	ALGODON-CARISMA	R	0,03	0,00
1835759	41-095-009-00020-001	81216	ALGODON-CARISMA	R	1,67	0,00
1835754	41-095-009-00020-002	4100	MAIZ-MAIZ CONVENCIONAL	R	4,32	0,00
1835760	41-095-009-00020-002	81216	ALGODON-CARISMA	R	1,20	0,00

**Porcentaje de superficie determinada en zonas vulnerables a la contaminación por nitratos****PUNTOS: 3,53 53.31%**

<u>REF.</u>	<u>REFERENCIA SIGPAC</u>	<u>CULTIVO</u>	<u>DESCRIPCIÓN CULTIVO</u>	<u>S/R</u>	<u>SUP.</u>	<u>SUP.</u>
					<u>PROPUESTA</u>	<u>CUMPLE</u>
					(ha)	(ha)
1835757	41-004-023-00027-002	81216	ALGODON-CARISMA	R	6,59	0,00
1835755	41-004-023-00047-003	4100	MAIZ-MAIZ CONVENCIONAL	R	0,37	0,37
1835758	41-004-023-09004-002	81216	ALGODON-CARISMA	R	0,03	0,00
1835759	41-095-009-00020-001	81216	ALGODON-CARISMA	R	1,67	1,67
1835754	41-095-009-00020-002	4100	MAIZ-MAIZ CONVENCIONAL	R	4,32	4,32
1835760	41-095-009-00020-002	81216	ALGODON-CARISMA	R	1,20	1,20

**Titulares de explotaciones que hayan adquirido el compromiso voluntario de establecimiento de una enmienda natural mediante un cultivo de crucifera para su enterrado en verde****PUNTOS: 1,00 S**

<b><u>APELLIDOS Y NOMBRE / RAZÓN SOCIAL</u></b>	<b><u>NIF</u></b>	<b><u>EXPEDIENTE</u></b>	<b><u>SUP. PROPUESTA (ha)</u></b>
ROMERO BULLON FRANCISCO JOSE	28709537V	8024792	8,71

<b><u>PROPUESTA</u></b>	<b><u>SOLICITA PRIMA VOL.</u></b>
ADMITIDO	NO

**IMPORTE POR ANUALIDAD**

<u>CAMPAÑA</u>	<u>IMPORTE MÁXIMO SUBVENCIONABLE</u>	<u>IMPORTE MEDIO DE TRANSFERENCIA (€/ha)</u>
2015	2.528,25 €	290,27 €
2016	2.528,25 €	290,27 €
2017	2.528,25 €	290,27 €
2018	2.528,25 €	290,27 €
2019	2.528,25 €	290,27 €

**RECINTOS PROPUESTOS**

<u>REF.</u>	<u>REFERENCIA SIGPAC</u>	<u>CULTIVO</u>	<u>DESCRIPCIÓN CULTIVO</u>	<u>S/R</u>	<u>SUP. DEC. ADMIN. (ha)</u>	<u>SUP. PROPUESTA (ha)</u>
1729267	41-101-006-00071-001	81268	ALGODON-JUNCAL	R	1,46	1,46
1729266	41-101-006-00072-001	81268	ALGODON-JUNCAL	R	2,14	2,14
1729268	41-101-006-00074-001	81343	ALGODON-ST402	R	5,11	5,11

**RESUMEN CRITERIOS DE PRIORIZACIÓN****10.1.5 Sistemas sostenibles de cultivos agroindustriales****PUNTOS:** 4,00

	<b><u>PUNTOS</u></b>	<b><u>CUMPLE</u></b>
Porcentaje de superficie determinada en Red Natura 2000	0,00	0.0%
Porcentaje de superficie determinada situada en zonas RAMSAR	0,00	0.0%
Porcentaje de superficie determinada en zonas vulnerables a la contaminación por nitratos	4,00	100.0%
Titulares de explotaciones que hayan adquirido el compromiso voluntario de establecimiento de una enmienda natural mediante un cultivo de crucífera para su enterrado en verde	0,00	N



**DETALLE CRITERIOS DE PRIORIZACIÓN****10.1.5 Sistemas sostenibles de cultivos agroindustriales****PUNTOS: 4,00****Porcentaje de superficie determinada en Red Natura 2000****PUNTOS: 0,00 0.0%**

<u>REF.</u>	<u>REFERENCIA SIGPAC</u>	<u>CULTIVO</u>	<u>DESCRIPCIÓN CULTIVO</u>	<u>S/R</u>	<u>SUP.</u> <u>PROPUESTA</u> <u>(ha)</u>	<u>SUP.</u> <u>CUMPLE</u> <u>(ha)</u>
1729267	41-101-006-00071-001	81268	ALGODON-JUNCAL	R	1,46	0,00
1729266	41-101-006-00072-001	81268	ALGODON-JUNCAL	R	2,14	0,00
1729268	41-101-006-00074-001	81343	ALGODON-ST402	R	5,11	0,00

**Porcentaje de superficie determinada situada en zonas RAMSAR****PUNTOS: 0,00 0.0%**

<u>REF.</u>	<u>REFERENCIA SIGPAC</u>	<u>CULTIVO</u>	<u>DESCRIPCIÓN CULTIVO</u>	<u>S/R</u>	<u>SUP.</u> <u>PROPUESTA</u> <u>(ha)</u>	<u>SUP.</u> <u>CUMPLE</u> <u>(ha)</u>
1729267	41-101-006-00071-001	81268	ALGODON-JUNCAL	R	1,46	0,00
1729266	41-101-006-00072-001	81268	ALGODON-JUNCAL	R	2,14	0,00
1729268	41-101-006-00074-001	81343	ALGODON-ST402	R	5,11	0,00

**Porcentaje de superficie determinada en zonas vulnerables a la contaminación por nitratos****PUNTOS: 4,00 100.0%**

<u>REF.</u>	<u>REFERENCIA SIGPAC</u>	<u>CULTIVO</u>	<u>DESCRIPCIÓN CULTIVO</u>	<u>S/R</u>	<u>SUP.</u> <u>PROPUESTA</u> <u>(ha)</u>	<u>SUP.</u> <u>CUMPLE</u> <u>(ha)</u>
1729267	41-101-006-00071-001	81268	ALGODON-JUNCAL	R	1,46	1,46
1729266	41-101-006-00072-001	81268	ALGODON-JUNCAL	R	2,14	2,14
1729268	41-101-006-00074-001	81343	ALGODON-ST402	R	5,11	5,11

**Titulares de explotaciones que hayan adquirido el compromiso voluntario de establecimiento de una enmienda natural mediante un cultivo de crucífera para su enterrado en verde****PUNTOS: 0,00 N**



<b><u>APELLIDOS Y NOMBRE / RAZÓN SOCIAL</u></b>	<b><u>NIF</u></b>	<b><u>EXPEDIENTE</u></b>	<b><u>SUP. PROPUESTA (ha)</u></b>
ROMERO BULLON SC	J41836446	8024797	9,60

<b><u>PROPUESTA</u></b>	<b><u>SOLICITA PRIMA VOL.</u></b>
ADMITIDO	NO

**IMPORTE POR ANUALIDAD**

<u>CAMPAÑA</u>	<u>IMPORTE MÁXIMO SUBVENCIONABLE</u>	<u>IMPORTE MEDIO DE TRANSFERENCIA (€/ha)</u>
2015	2.786,59 €	290,27 €
2016	2.786,59 €	290,27 €
2017	2.786,59 €	290,27 €
2018	2.786,59 €	290,27 €
2019	2.786,59 €	290,27 €

**RECINTOS PROPUESTOS**

<u>REF.</u>	<u>REFERENCIA SIGPAC</u>	<u>CULTIVO</u>	<u>DESCRIPCIÓN CULTIVO</u>	<u>S/R</u>	<u>SUP. DEC. ADMIN. (ha)</u>	<u>SUP. PROPUESTA (ha)</u>
2007850	41-101-004-00179-001	81343	ALGODON-ST402	R	0,62	0,62
2007853	41-101-004-00180-001	81343	ALGODON-ST402	R	2,51	2,51
2007852	41-101-006-00075-001	81268	ALGODON-JUNCAL	R	2,13	2,13
2007854	41-101-006-00075-001	81343	ALGODON-ST402	R	3,00	3,00
2007851	41-101-006-00087-001	81268	ALGODON-JUNCAL	R	1,34	1,34

**RESUMEN CRITERIOS DE PRIORIZACIÓN****10.1.5 Sistemas sostenibles de cultivos agroindustriales****PUNTOS: 4,00**

	<b><u>PUNTOS</u></b>	<b><u>CUMPLE</u></b>
Porcentaje de superficie determinada en Red Natura 2000	0,00	0.0%
Porcentaje de superficie determinada situada en zonas RAMSAR	0,00	0.0%
Porcentaje de superficie determinada en zonas vulnerables a la contaminación por nitratos	4,00	100.0%
Titulares de explotaciones que hayan adquirido el compromiso voluntario de establecimiento de una enmienda natural mediante un cultivo de crucífera para su enterrado en verde	0,00	N



**DETALLE CRITERIOS DE PRIORIZACIÓN****10.1.5 Sistemas sostenibles de cultivos agroindustriales****PUNTOS: 4,00****Porcentaje de superficie determinada en Red Natura 2000****PUNTOS: 0,00 0.0%**

<u>REF.</u>	<u>REFERENCIA SIGPAC</u>	<u>CULTIVO</u>	<u>DESCRIPCIÓN CULTIVO</u>	<u>S/R</u>	<u>SUP.</u>	<u>SUP.</u>
					<u>PROPUESTA</u>	<u>CUMPLE</u>
					(ha)	(ha)
2007850	41-101-004-00179-001	81343	ALGODON-ST402	R	0,62	0,00
2007853	41-101-004-00180-001	81343	ALGODON-ST402	R	2,51	0,00
2007852	41-101-006-00075-001	81268	ALGODON-JUNCAL	R	2,13	0,00
2007854	41-101-006-00075-001	81343	ALGODON-ST402	R	3,00	0,00
2007851	41-101-006-00087-001	81268	ALGODON-JUNCAL	R	1,34	0,00

**Porcentaje de superficie determinada situada en zonas RAMSAR****PUNTOS: 0,00 0.0%**

<u>REF.</u>	<u>REFERENCIA SIGPAC</u>	<u>CULTIVO</u>	<u>DESCRIPCIÓN CULTIVO</u>	<u>S/R</u>	<u>SUP.</u>	<u>SUP.</u>
					<u>PROPUESTA</u>	<u>CUMPLE</u>
					(ha)	(ha)
2007850	41-101-004-00179-001	81343	ALGODON-ST402	R	0,62	0,00
2007853	41-101-004-00180-001	81343	ALGODON-ST402	R	2,51	0,00
2007852	41-101-006-00075-001	81268	ALGODON-JUNCAL	R	2,13	0,00
2007854	41-101-006-00075-001	81343	ALGODON-ST402	R	3,00	0,00
2007851	41-101-006-00087-001	81268	ALGODON-JUNCAL	R	1,34	0,00

**Porcentaje de superficie determinada en zonas vulnerables a la contaminación por nitratos****PUNTOS: 4,00 100.0%**

<u>REF.</u>	<u>REFERENCIA SIGPAC</u>	<u>CULTIVO</u>	<u>DESCRIPCIÓN CULTIVO</u>	<u>S/R</u>	<u>SUP.</u>	<u>SUP.</u>
					<u>PROPUESTA</u>	<u>CUMPLE</u>
					(ha)	(ha)
2007850	41-101-004-00179-001	81343	ALGODON-ST402	R	0,62	0,62
2007853	41-101-004-00180-001	81343	ALGODON-ST402	R	2,51	2,51
2007852	41-101-006-00075-001	81268	ALGODON-JUNCAL	R	2,13	2,13
2007854	41-101-006-00075-001	81343	ALGODON-ST402	R	3,00	3,00
2007851	41-101-006-00087-001	81268	ALGODON-JUNCAL	R	1,34	1,34

**Titulares de explotaciones que hayan adquirido el compromiso voluntario de establecimiento de una enmienda natural mediante un cultivo de crucifera para su enterrado en verde****PUNTOS: 0,00 N**

<u>APELLIDOS Y NOMBRE / RAZÓN SOCIAL</u>	<u>NIF</u>	<u>EXPEDIENTE</u>	<u>SUP. PROPUESTA (ha)</u>
ROMERO CAMACHO, S.C.	J21415450	8028787	7,12

<u>PROPUESTA</u>	<u>SOLICITA PRIMA VOL.</u>
INADMITIDO	NO

**IMPORTE POR ANUALIDAD**

<u>CAMPAÑA</u>	<u>IMPORTE MÁXIMO SUBVENCIONABLE</u>	<u>IMPORTE MEDIO DE TRANSFERENCIA (€/ha)</u>
2015	2.066,72 €	290,27 €
2016	2.066,72 €	290,27 €
2017	2.066,72 €	290,27 €
2018	2.066,72 €	290,27 €
2019	2.066,72 €	290,27 €

**RECINTOS PROPUESTOS**

<u>REF.</u>	<u>REFERENCIA SIGPAC</u>	<u>CULTIVO</u>	<u>DESCRIPCIÓN CULTIVO</u>	<u>S/R</u>	<u>SUP. DEC. ADMIN. (ha)</u>	<u>SUP. PROPUESTA (ha)</u>
1975999	41-087-039-00046-001	3141	TRIGO DURO-DON RICARDO	R	7,12	7,12

**RESUMEN CRITERIOS DE PRIORIZACIÓN**

<b>10.1.5 Sistemas sostenibles de cultivos agroindustriales</b>	<b>PUNTOS: 0,00</b>	<b>PUNTOS</b>	<b>CUMPLE</b>
Porcentaje de superficie determinada en Red Natura 2000		0,00	0.0%
Porcentaje de superficie determinada situada en zonas RAMSAR		0,00	0.0%
Porcentaje de superficie determinada en zonas vulnerables a la contaminación por nitratos		0,00	0.0%
Titulares de explotaciones que hayan adquirido el compromiso voluntario de establecimiento de una enmienda natural mediante un cultivo de crucífera para su enterrado en verde		0,00	N

**DETALLE CRITERIOS DE PRIORIZACIÓN**

<b>10.1.5 Sistemas sostenibles de cultivos agroindustriales</b>	<b>PUNTOS: 0,00</b>	<b>PUNTOS</b>	<b>CUMPLE</b>			
Porcentaje de superficie determinada en Red Natura 2000		PUNTOS: 0,00	0.0%			
<u>REF.</u>	<u>REFERENCIA SIGPAC</u>	<u>CULTIVO</u>	<u>DESCRIPCIÓN CULTIVO</u>	<u>S/R</u>	<u>SUP. PROPUESTA (ha)</u>	<u>SUP. CUMPLE (ha)</u>
1975999	41-087-039-00046-001	3141	TRIGO DURO-DON RICARDO	R	7,12	0,00
Porcentaje de superficie determinada situada en zonas RAMSAR		PUNTOS: 0,00	0.0%			
<u>REF.</u>	<u>REFERENCIA SIGPAC</u>	<u>CULTIVO</u>	<u>DESCRIPCIÓN CULTIVO</u>	<u>S/R</u>	<u>SUP. PROPUESTA (ha)</u>	<u>SUP. CUMPLE (ha)</u>
1975999	41-087-039-00046-001	3141	TRIGO DURO-DON RICARDO	R	7,12	0,00
Porcentaje de superficie determinada en zonas vulnerables a la contaminación por nitratos		PUNTOS: 0,00	0.0%			
<u>REF.</u>	<u>REFERENCIA SIGPAC</u>	<u>CULTIVO</u>	<u>DESCRIPCIÓN CULTIVO</u>	<u>S/R</u>	<u>SUP. PROPUESTA (ha)</u>	<u>SUP. CUMPLE (ha)</u>
1975999	41-087-039-00046-001	3141	TRIGO DURO-DON RICARDO	R	7,12	0,00
Titulares de explotaciones que hayan adquirido el compromiso voluntario de establecimiento de una enmienda natural mediante un cultivo de crucífera para su enterrado en verde		PUNTOS: 0,00	N			



<b><u>APELLIDOS Y NOMBRE / RAZÓN SOCIAL</u></b>	<b><u>NIF</u></b>	<b><u>EXPEDIENTE</u></b>	<b><u>SUP. PROPUESTA (ha)</u></b>
ROMERO CARDENAS FRANCISCO	75319706L	8030334	15,00

<b><u>PROPUESTA</u></b>	<b><u>SOLICITA PRIMA VOL.</u></b>
ADMITIDO	NO

**IMPORTE POR ANUALIDAD**

<u>CAMPAÑA</u>	<u>IMPORTE MÁXIMO SUBVENCIONABLE</u>	<u>IMPORTE MEDIO DE TRANSFERENCIA (€/ha)</u>
2015	4.354,05 €	290,27 €
2016	4.354,05 €	290,27 €
2017	4.354,05 €	290,27 €
2018	4.354,05 €	290,27 €
2019	4.354,05 €	290,27 €

**RECINTOS PROPUESTOS**

<u>REF.</u>	<u>REFERENCIA SIGPAC</u>	<u>CULTIVO</u>	<u>DESCRIPCIÓN CULTIVO</u>	<u>S/R</u>	<u>SUP. DEC. ADMIN. (ha)</u>	<u>SUP. PROPUESTA (ha)</u>
2094365	41-053-019-00220-001	81268	ALGODON-JUNCAL	R	4,00	4,00
2094364	41-053-019-00220-001	81268	ALGODON-JUNCAL	R	1,30	1,30
2094367	41-053-019-00220-001	82118	REMOLACHA-SARAMAGO	R	3,00	3,00
2094368	41-053-019-00340-002	82343	REMOLACHA-CICLON	R	3,00	3,00
2094371	41-053-019-00340-002	198100	TOMATE PARA TRANSFORMACION-HORTALIZAS AIRE LIBRE	R	1,80	1,80
2094366	41-053-019-00341-001	81268	ALGODON-JUNCAL	R	1,90	1,90

**RESUMEN CRITERIOS DE PRIORIZACIÓN****10.1.5 Sistemas sostenibles de cultivos agroindustriales****PUNTOS: 4,00**

	<u>PUNTOS</u>	<u>CUMPLE</u>
Porcentaje de superficie determinada en Red Natura 2000	0,00	0.0%
Porcentaje de superficie determinada situada en zonas RAMSAR	0,00	0.0%
Porcentaje de superficie determinada en zonas vulnerables a la contaminación por nitratos	4,00	100.0%
Titulares de explotaciones que hayan adquirido el compromiso voluntario de establecimiento de una enmienda natural mediante un cultivo de crucífera para su enterrado en verde	0,00	N



**DETALLE CRITERIOS DE PRIORIZACIÓN****10.1.5 Sistemas sostenibles de cultivos agroindustriales****PUNTOS: 4,00****Porcentaje de superficie determinada en Red Natura 2000****PUNTOS: 0,00 0.0%**

<u>REF.</u>	<u>REFERENCIA SIGPAC</u>	<u>CULTIVO</u>	<u>DESCRIPCIÓN CULTIVO</u>	<u>S/R</u>	<u>SUP.</u> <u>PROPUESTA</u> <u>(ha)</u>	<u>SUP.</u> <u>CUMPLE</u> <u>(ha)</u>
2094364	41-053-019-00220-001	81268	ALGODON-JUNCAL	R	1,30	0,00
2094365	41-053-019-00220-001	81268	ALGODON-JUNCAL	R	4,00	0,00
2094367	41-053-019-00220-001	82118	REMOLACHA-SARAMAGO	R	3,00	0,00
2094368	41-053-019-00340-002	82343	REMOLACHA-CICLON	R	3,00	0,00
2094371	41-053-019-00340-002	198100	TOMATE PARA TRANSFORMACION- HORTALIZAS AIRE LIBRE	R	1,80	0,00
2094366	41-053-019-00341-001	81268	ALGODON-JUNCAL	R	1,90	0,00

**Porcentaje de superficie determinada situada en zonas RAMSAR****PUNTOS: 0,00 0.0%**

<u>REF.</u>	<u>REFERENCIA SIGPAC</u>	<u>CULTIVO</u>	<u>DESCRIPCIÓN CULTIVO</u>	<u>S/R</u>	<u>SUP.</u> <u>PROPUESTA</u> <u>(ha)</u>	<u>SUP.</u> <u>CUMPLE</u> <u>(ha)</u>
2094364	41-053-019-00220-001	81268	ALGODON-JUNCAL	R	1,30	0,00
2094365	41-053-019-00220-001	81268	ALGODON-JUNCAL	R	4,00	0,00
2094367	41-053-019-00220-001	82118	REMOLACHA-SARAMAGO	R	3,00	0,00
2094368	41-053-019-00340-002	82343	REMOLACHA-CICLON	R	3,00	0,00
2094371	41-053-019-00340-002	198100	TOMATE PARA TRANSFORMACION- HORTALIZAS AIRE LIBRE	R	1,80	0,00
2094366	41-053-019-00341-001	81268	ALGODON-JUNCAL	R	1,90	0,00

**Porcentaje de superficie determinada en zonas vulnerables a la contaminación por nitratos****PUNTOS: 4,00 100.0%**

<u>REF.</u>	<u>REFERENCIA SIGPAC</u>	<u>CULTIVO</u>	<u>DESCRIPCIÓN CULTIVO</u>	<u>S/R</u>	<u>SUP.</u> <u>PROPUESTA</u> <u>(ha)</u>	<u>SUP.</u> <u>CUMPLE</u> <u>(ha)</u>
2094364	41-053-019-00220-001	81268	ALGODON-JUNCAL	R	1,30	1,30
2094365	41-053-019-00220-001	81268	ALGODON-JUNCAL	R	4,00	4,00
2094367	41-053-019-00220-001	82118	REMOLACHA-SARAMAGO	R	3,00	3,00
2094368	41-053-019-00340-002	82343	REMOLACHA-CICLON	R	3,00	3,00
2094371	41-053-019-00340-002	198100	TOMATE PARA TRANSFORMACION- HORTALIZAS AIRE LIBRE	R	1,80	1,80
2094366	41-053-019-00341-001	81268	ALGODON-JUNCAL	R	1,90	1,90

**Titulares de explotaciones que hayan adquirido el compromiso voluntario de establecimiento de una enmienda natural mediante un cultivo de crucífera para su enterrado en verde****PUNTOS: 0,00 N**

<u>APELLIDOS Y NOMBRE / RAZÓN SOCIAL</u>	<u>NIF</u>	<u>EXPEDIENTE</u>	<u>SUP. PROPUESTA (ha)</u>
ROMERO FALCÓN SALVADOR	75399729W	8023109	7,88
<u>PROPUESTA ADMITIDO</u>	<u>SOLICITA PRIMA VOL. SI</u>	<u>PROPUESTA PRIMA VOL. ADMITIDO</u>	

**IMPORTE POR ANUALIDAD**

<u>CAMPAÑA</u>	<u>IMPORTE MÁXIMO SUBVENCIONABLE</u>	<u>IMPORTE MEDIO DE TRANSFERENCIA (€/ha)</u>
2015	3.415,51 €	433,44 €
2016	3.415,51 €	433,44 €
2017	3.415,51 €	433,44 €
2018	3.415,51 €	433,44 €
2019	3.415,51 €	433,44 €

**RECINTOS PROPUESTOS**

<u>REF.</u>	<u>REFERENCIA SIGPAC</u>	<u>CULTIVO</u>	<u>DESCRIPCIÓN CULTIVO</u>	<u>S/R</u>	<u>SUP. DEC. ADMIN. (ha)</u>	<u>SUP. PROPUESTA (ha)</u>
1615098	41-053-001-00293-002	81268	ALGODON-JUNCAL	R	7,88	7,88

**RESUMEN CRITERIOS DE PRIORIZACIÓN**

<b>10.1.5 Sistemas sostenibles de cultivos agroindustriales</b>	<b>PUNTOS: 5,00</b>	<b>PUNTOS</b>	<b>CUMPLE</b>
Porcentaje de superficie determinada en Red Natura 2000		0,00	0.0%
Porcentaje de superficie determinada situada en zonas RAMSAR		0,00	0.0%
Porcentaje de superficie determinada en zonas vulnerables a la contaminación por nitratos		4,00	100.0%
Titulares de explotaciones que hayan adquirido el compromiso voluntario de establecimiento de una enmienda natural mediante un cultivo de crucifera para su enterrado en verde		1,00	S

**DETALLE CRITERIOS DE PRIORIZACIÓN**

<b>10.1.5 Sistemas sostenibles de cultivos agroindustriales</b>	<b>PUNTOS: 5,00</b>	<b>PUNTOS</b>	<b>CUMPLE</b>
Porcentaje de superficie determinada en Red Natura 2000		PUNTOS: 0,00	0.0%
		<u>SUP. PROPUESTA (ha)</u>	<u>SUP. CUMPLE (ha)</u>
REF. REFERENCIA SIGPAC CULTIVO DESCRIPCIÓN CULTIVO S/R		7,88	0,00
1615098 41-053-001-00293-002 81268 ALGODON-JUNCAL R			
Porcentaje de superficie determinada situada en zonas RAMSAR		PUNTOS: 0,00	0.0%
		<u>SUP. PROPUESTA (ha)</u>	<u>SUP. CUMPLE (ha)</u>
REF. REFERENCIA SIGPAC CULTIVO DESCRIPCIÓN CULTIVO S/R		7,88	0,00
1615098 41-053-001-00293-002 81268 ALGODON-JUNCAL R			
Porcentaje de superficie determinada en zonas vulnerables a la contaminación por nitratos		PUNTOS: 4,00	100.0%
		<u>SUP. PROPUESTA (ha)</u>	<u>SUP. CUMPLE (ha)</u>
REF. REFERENCIA SIGPAC CULTIVO DESCRIPCIÓN CULTIVO S/R		7,88	7,88
1615098 41-053-001-00293-002 81268 ALGODON-JUNCAL R			
Titulares de explotaciones que hayan adquirido el compromiso voluntario de establecimiento de una enmienda natural mediante un cultivo de crucifera para su enterrado en verde		PUNTOS: 1,00	S



<b><u>APELLIDOS Y NOMBRE / RAZÓN SOCIAL</u></b>	<b><u>NIF</u></b>	<b><u>EXPEDIENTE</u></b>	<b><u>SUP. PROPUESTA (ha)</u></b>
ROMERO FREIRE ALBERTO JAIME	44039504R	8029635	29,39

<b><u>PROPUESTA</u></b>	<b><u>SOLICITA PRIMA VOL.</u></b>
ADMITIDO	NO

**IMPORTE POR ANUALIDAD**

<u>CAMPAÑA</u>	<u>IMPORTE MÁXIMO SUBVENCIONABLE</u>	<u>IMPORTE MEDIO DE TRANSFERENCIA (€/ha)</u>
2015	8.531,04 €	290,27 €
2016	8.531,04 €	290,27 €
2017	8.531,04 €	290,27 €
2018	8.531,04 €	290,27 €
2019	8.531,04 €	290,27 €

**RECINTOS PROPUESTOS**

<u>REF.</u>	<u>REFERENCIA SIGPAC</u>	<u>CULTIVO</u>	<u>DESCRIPCIÓN CULTIVO</u>	<u>S/R</u>	<u>SUP. DEC. ADMIN. (ha)</u>	<u>SUP. PROPUESTA (ha)</u>
3132189	41-068-142-00105-001	13000	TRITICALE-SIN VARIEDAD	S	8,50	8,50
3132195	41-068-142-00105-008	81355	ALGODON-FOKION	S	20,90	20,89

**INCIDENCIAS****INCIDENCIA DESCRIPCIÓN**

218 La superficie total declarada sobre un mismo recinto en el conjunto de los expedientes, no puede superar la superficie total que el SIGPAC establece para ese recinto.  
Ref:3132195 Recinto:41-068-142-00105-008 Cultivo:81355 ALGODON-FOKION Secano Suma de superficies declaradas para este recinto por todos los solicitantes (Áreas):3414 Superficie SIGPAC medida para este recinto (Áreas):3413 Exceso de superficie declarada (Hectáreas):0,01

**RESUMEN CRITERIOS DE PRIORIZACIÓN****10.1.5 Sistemas sostenibles de cultivos agroindustriales****PUNTOS: 4,00**

	<b><u>PUNTOS</u></b>	<b><u>CUMPLE</u></b>
Porcentaje de superficie determinada en Red Natura 2000	4,00	100.0%
Porcentaje de superficie determinada situada en zonas RAMSAR	0,00	0.0%
Porcentaje de superficie determinada en zonas vulnerables a la contaminación por nitratos	0,00	0.0%
Titulares de explotaciones que hayan adquirido el compromiso voluntario de establecimiento de una enmienda natural mediante un cultivo de crucífera para su enterrado en verde	0,00	N



**DETALLE CRITERIOS DE PRIORIZACIÓN****10.1.5 Sistemas sostenibles de cultivos agroindustriales****PUNTOS: 4,00****Porcentaje de superficie determinada en Red Natura 2000****PUNTOS: 4,00 100.0%**

<u>REF.</u>	<u>REFERENCIA SIGPAC</u>	<u>CULTIVO</u>	<u>DESCRIPCIÓN CULTIVO</u>	<u>S/R</u>	<u>SUP.</u> <u>PROPUESTA</u> <u>(ha)</u>	<u>SUP.</u> <u>CUMPLE</u> <u>(ha)</u>
3132189	41-068-142-00105-001	13000	TRITICALE-SIN VARIEDAD	S	8,50	8,50
3132195	41-068-142-00105-008	81355	ALGODON-FOKION	S	20,89	20,89

**Porcentaje de superficie determinada situada en zonas RAMSAR****PUNTOS: 0,00 0.0%**

<u>REF.</u>	<u>REFERENCIA SIGPAC</u>	<u>CULTIVO</u>	<u>DESCRIPCIÓN CULTIVO</u>	<u>S/R</u>	<u>SUP.</u> <u>PROPUESTA</u> <u>(ha)</u>	<u>SUP.</u> <u>CUMPLE</u> <u>(ha)</u>
3132189	41-068-142-00105-001	13000	TRITICALE-SIN VARIEDAD	S	8,50	0,00
3132195	41-068-142-00105-008	81355	ALGODON-FOKION	S	20,89	0,00

**Porcentaje de superficie determinada en zonas vulnerables a la contaminación por nitratos****PUNTOS: 0,00 0.0%**

<u>REF.</u>	<u>REFERENCIA SIGPAC</u>	<u>CULTIVO</u>	<u>DESCRIPCIÓN CULTIVO</u>	<u>S/R</u>	<u>SUP.</u> <u>PROPUESTA</u> <u>(ha)</u>	<u>SUP.</u> <u>CUMPLE</u> <u>(ha)</u>
3132189	41-068-142-00105-001	13000	TRITICALE-SIN VARIEDAD	S	8,50	0,00
3132195	41-068-142-00105-008	81355	ALGODON-FOKION	S	20,89	0,00

**Titulares de explotaciones que hayan adquirido el compromiso voluntario de establecimiento de una enmienda natural mediante un cultivo de crucífera para su enterrado en verde****PUNTOS: 0,00 N**



<b><u>APELLIDOS Y NOMBRE / RAZÓN SOCIAL</u></b>	<b><u>NIF</u></b>	<b><u>EXPEDIENTE</u></b>	<b><u>SUP. PROPUESTA (ha)</u></b>
ROMERO GALLEGO JUAN	28120283T	8025949	10,09

<b><u>PROPUESTA</u></b>	<b><u>SOLICITA PRIMA VOL.</u></b>
ADMITIDO	NO

**IMPORTE POR ANUALIDAD**

<u>CAMPAÑA</u>	<u>IMPORTE MÁXIMO SUBVENCIONABLE</u>	<u>IMPORTE MEDIO DE TRANSFERENCIA (€/ha)</u>
2015	2.928,82 €	290,27 €
2016	2.928,82 €	290,27 €
2017	2.928,82 €	290,27 €
2018	2.928,82 €	290,27 €
2019	2.928,82 €	290,27 €

**RECINTOS PROPUESTOS**

<u>REF.</u>	<u>REFERENCIA SIGPAC</u>	<u>CULTIVO</u>	<u>DESCRIPCIÓN CULTIVO</u>	<u>S/R</u>	<u>SUP. DEC. ADMIN. (ha)</u>	<u>SUP. PROPUESTA (ha)</u>
1788515	41-053-018-00008-001	81268	ALGODON-JUNCAL	R	1,59	1,59
1788516	41-053-018-00008-001	82343	REMOLACHA-CICLON	R	2,00	2,00
1788517	41-053-018-00008-001	82343	REMOLACHA-CICLON	R	2,00	2,00
1788514	41-053-018-00313-001	81268	ALGODON-JUNCAL	R	4,50	4,50

**RESUMEN CRITERIOS DE PRIORIZACIÓN****10.1.5 Sistemas sostenibles de cultivos agroindustriales****PUNTOS: 4,00**

	<b><u>PUNTOS</u></b>	<b><u>CUMPLE</u></b>
Porcentaje de superficie determinada en Red Natura 2000	0,00	0.0%
Porcentaje de superficie determinada situada en zonas RAMSAR	0,00	0.0%
Porcentaje de superficie determinada en zonas vulnerables a la contaminación por nitratos	4,00	100.0%
Titulares de explotaciones que hayan adquirido el compromiso voluntario de establecimiento de una enmienda natural mediante un cultivo de crucífera para su enterrado en verde	0,00	N



**DETALLE CRITERIOS DE PRIORIZACIÓN****10.1.5 Sistemas sostenibles de cultivos agroindustriales****PUNTOS: 4,00****Porcentaje de superficie determinada en Red Natura 2000****PUNTOS: 0,00 0.0%**

<u>REF.</u>	<u>REFERENCIA SIGPAC</u>	<u>CULTIVO</u>	<u>DESCRIPCIÓN CULTIVO</u>	<u>S/R</u>	<u>SUP.</u> <u>PROPUESTA</u> <u>(ha)</u>	<u>SUP.</u> <u>CUMPLE</u> <u>(ha)</u>
1788515	41-053-018-00008-001	81268	ALGODON-JUNCAL	R	1,59	0,00
1788516	41-053-018-00008-001	82343	REMOLACHA-CICLON	R	2,00	0,00
1788517	41-053-018-00008-001	82343	REMOLACHA-CICLON	R	2,00	0,00
1788514	41-053-018-00313-001	81268	ALGODON-JUNCAL	R	4,50	0,00

**Porcentaje de superficie determinada situada en zonas RAMSAR****PUNTOS: 0,00 0.0%**

<u>REF.</u>	<u>REFERENCIA SIGPAC</u>	<u>CULTIVO</u>	<u>DESCRIPCIÓN CULTIVO</u>	<u>S/R</u>	<u>SUP.</u> <u>PROPUESTA</u> <u>(ha)</u>	<u>SUP.</u> <u>CUMPLE</u> <u>(ha)</u>
1788515	41-053-018-00008-001	81268	ALGODON-JUNCAL	R	1,59	0,00
1788516	41-053-018-00008-001	82343	REMOLACHA-CICLON	R	2,00	0,00
1788517	41-053-018-00008-001	82343	REMOLACHA-CICLON	R	2,00	0,00
1788514	41-053-018-00313-001	81268	ALGODON-JUNCAL	R	4,50	0,00

**Porcentaje de superficie determinada en zonas vulnerables a la contaminación por nitratos****PUNTOS: 4,00 100.0%**

<u>REF.</u>	<u>REFERENCIA SIGPAC</u>	<u>CULTIVO</u>	<u>DESCRIPCIÓN CULTIVO</u>	<u>S/R</u>	<u>SUP.</u> <u>PROPUESTA</u> <u>(ha)</u>	<u>SUP.</u> <u>CUMPLE</u> <u>(ha)</u>
1788515	41-053-018-00008-001	81268	ALGODON-JUNCAL	R	1,59	1,59
1788516	41-053-018-00008-001	82343	REMOLACHA-CICLON	R	2,00	2,00
1788517	41-053-018-00008-001	82343	REMOLACHA-CICLON	R	2,00	2,00
1788514	41-053-018-00313-001	81268	ALGODON-JUNCAL	R	4,50	4,50

**Titulares de explotaciones que hayan adquirido el compromiso voluntario de establecimiento de una enmienda natural mediante un cultivo de crucifera para su enterrado en verde****PUNTOS: 0,00 N**

<b><u>APELLIDOS Y NOMBRE / RAZÓN SOCIAL</u></b>	<b><u>NIF</u></b>	<b><u>EXPEDIENTE</u></b>	<b><u>SUP. PROPUESTA (ha)</u></b>
ROMERO GARCIA VALENTINA	31563693B	8030551	6,82
<b><u>PROPUESTA</u></b>	<b><u>SOLICITA PRIMA VOL.</u></b>	<b><u>PROPUESTA PRIMA VOL.</u></b>	
ADMITIDO	SI	ADMITIDO	
<b><u>IMPORTE POR ANUALIDAD</u></b>			

<b><u>CAMPAÑA</u></b>	<b><u>IMPORTE MÁXIMO SUBVENCIONABLE</u></b>	<b><u>IMPORTE MEDIO DE TRANSFERENCIA (€/ha)</u></b>
2015	2.956,06 €	433,44 €
2016	2.956,06 €	433,44 €
2017	2.956,06 €	433,44 €
2018	2.956,06 €	433,44 €
2019	2.956,06 €	433,44 €

**RECINTOS PROPUESTOS**

<b><u>REF.</u></b>	<b><u>REFERENCIA SIGPAC</u></b>	<b><u>CULTIVO</u></b>	<b><u>DESCRIPCIÓN CULTIVO</u></b>	<b><u>S/R</u></b>	<b><u>SUP. DEC. ADMIN. (ha)</u></b>	<b><u>SUP. PROPUESTA (ha)</u></b>
2115767	41-053-001-00112-001	81361	ALGODON-INTERCOTT 211	R	2,81	2,81
2115769	41-053-019-00154-001	82343	REMOLACHA-CICLON	R	1,85	1,85
2115768	41-053-019-00443-002	82343	REMOLACHA-CICLON	R	2,16	2,16

**RESUMEN CRITERIOS DE PRIORIZACIÓN****10.1.5 Sistemas sostenibles de cultivos agroindustriales****PUNTOS: 5,00**

	<b><u>PUNTOS</u></b>	<b><u>CUMPLE</u></b>
Porcentaje de superficie determinada en Red Natura 2000	0,00	0.0%
Porcentaje de superficie determinada situada en zonas RAMSAR	0,00	0.0%
Porcentaje de superficie determinada en zonas vulnerables a la contaminación por nitratos	4,00	100.0%
Titulares de explotaciones que hayan adquirido el compromiso voluntario de establecimiento de una enmienda natural mediante un cultivo de crucífera para su enterrado en verde	1,00	S



**DETALLE CRITERIOS DE PRIORIZACIÓN****10.1.5 Sistemas sostenibles de cultivos agroindustriales****PUNTOS: 5,00****Porcentaje de superficie determinada en Red Natura 2000****PUNTOS: 0,00 0.0%**

<u>REF.</u>	<u>REFERENCIA SIGPAC</u>	<u>CULTIVO</u>	<u>DESCRIPCIÓN CULTIVO</u>	<u>S/R</u>	<u>SUP.</u>	<u>SUP.</u>
					<u>PROPUESTA</u>	<u>CÚMPLE</u>
					(ha)	(ha)
2115767	41-053-001-00112-001	81361	ALGODON-INTERCOTT 211	R	2,81	0,00
2115769	41-053-019-00154-001	82343	REMOLACHA-CICLON	R	1,85	0,00
2115768	41-053-019-00443-002	82343	REMOLACHA-CICLON	R	2,16	0,00

**Porcentaje de superficie determinada situada en zonas RAMSAR****PUNTOS: 0,00 0.0%**

<u>REF.</u>	<u>REFERENCIA SIGPAC</u>	<u>CULTIVO</u>	<u>DESCRIPCIÓN CULTIVO</u>	<u>S/R</u>	<u>SUP.</u>	<u>SUP.</u>
					<u>PROPUESTA</u>	<u>CÚMPLE</u>
					(ha)	(ha)
2115767	41-053-001-00112-001	81361	ALGODON-INTERCOTT 211	R	2,81	0,00
2115769	41-053-019-00154-001	82343	REMOLACHA-CICLON	R	1,85	0,00
2115768	41-053-019-00443-002	82343	REMOLACHA-CICLON	R	2,16	0,00

**Porcentaje de superficie determinada en zonas vulnerables a la contaminación por nitratos****PUNTOS: 4,00 100.0%**

<u>REF.</u>	<u>REFERENCIA SIGPAC</u>	<u>CULTIVO</u>	<u>DESCRIPCIÓN CULTIVO</u>	<u>S/R</u>	<u>SUP.</u>	<u>SUP.</u>
					<u>PROPUESTA</u>	<u>CÚMPLE</u>
					(ha)	(ha)
2115767	41-053-001-00112-001	81361	ALGODON-INTERCOTT 211	R	2,81	2,81
2115769	41-053-019-00154-001	82343	REMOLACHA-CICLON	R	1,85	1,85
2115768	41-053-019-00443-002	82343	REMOLACHA-CICLON	R	2,16	2,16

**Titulares de explotaciones que hayan adquirido el compromiso voluntario de establecimiento de una enmienda natural mediante un cultivo de crucífera para su enterrado en verde****PUNTOS: 1,00 S**

<u>APELLIDOS Y NOMBRE / RAZÓN SOCIAL</u>	<u>NIF</u>	<u>EXPEDIENTE</u>	<u>SUP. PROPUESTA (ha)</u>
ROMERO GOMEZ FERNANDO	31671601A	8025313	6,31

<u>PROPUESTA</u>	<u>SOLICITA PRIMA VOL.</u>
ADMITIDO	NO

**IMPORTE POR ANUALIDAD**

<u>CAMPAÑA</u>	<u>IMPORTE MÁXIMO SUBVENCIONABLE</u>	<u>IMPORTE MEDIO DE TRANSFERENCIA (€/ha)</u>
2015	1.831,60 €	290,27 €
2016	1.831,60 €	290,27 €
2017	1.831,60 €	290,27 €
2018	1.831,60 €	290,27 €
2019	1.831,60 €	290,27 €

**RECINTOS PROPUESTOS**

<u>REF.</u>	<u>REFERENCIA SIGPAC</u>	<u>CULTIVO</u>	<u>DESCRIPCIÓN CULTIVO</u>	<u>S/R</u>	<u>SUP. DEC. ADMIN. (ha)</u>	<u>SUP. PROPUESTA (ha)</u>
1746593	41-053-001-00206-002	81268	ALGODON-JUNCAL	R	6,31	6,31

**RESUMEN CRITERIOS DE PRIORIZACIÓN**

<b>10.1.5 Sistemas sostenibles de cultivos agroindustriales</b>	<b>PUNTOS: 4,00</b>	<b>PUNTOS</b>	<b>CUMPLE</b>
Porcentaje de superficie determinada en Red Natura 2000		0,00	0.0%
Porcentaje de superficie determinada situada en zonas RAMSAR		0,00	0.0%
Porcentaje de superficie determinada en zonas vulnerables a la contaminación por nitratos		4,00	100.0%
Titulares de explotaciones que hayan adquirido el compromiso voluntario de establecimiento de una enmienda natural mediante un cultivo de crucífera para su enterrado en verde		0,00	N

**DETALLE CRITERIOS DE PRIORIZACIÓN**

<b>10.1.5 Sistemas sostenibles de cultivos agroindustriales</b>	<b>PUNTOS: 4,00</b>	<b>PUNTOS</b>	<b>CUMPLE</b>			
Porcentaje de superficie determinada en Red Natura 2000		PUNTOS: 0,00	0.0%			
		<u>SUP. PROPUESTA (ha)</u>	<u>SUP. CUMPLE (ha)</u>			
<u>REF.</u>	<u>REFERENCIA SIGPAC</u>	<u>CULTIVO</u>	<u>DESCRIPCIÓN CULTIVO</u>	<u>S/R</u>		
1746593	41-053-001-00206-002	81268	ALGODON-JUNCAL	R	6,31	0,00
Porcentaje de superficie determinada situada en zonas RAMSAR		PUNTOS: 0,00	0.0%			
		<u>SUP. PROPUESTA (ha)</u>	<u>SUP. CUMPLE (ha)</u>			
<u>REF.</u>	<u>REFERENCIA SIGPAC</u>	<u>CULTIVO</u>	<u>DESCRIPCIÓN CULTIVO</u>	<u>S/R</u>		
1746593	41-053-001-00206-002	81268	ALGODON-JUNCAL	R	6,31	0,00
Porcentaje de superficie determinada en zonas vulnerables a la contaminación por nitratos		PUNTOS: 4,00	100.0%			
		<u>SUP. PROPUESTA (ha)</u>	<u>SUP. CUMPLE (ha)</u>			
<u>REF.</u>	<u>REFERENCIA SIGPAC</u>	<u>CULTIVO</u>	<u>DESCRIPCIÓN CULTIVO</u>	<u>S/R</u>		
1746593	41-053-001-00206-002	81268	ALGODON-JUNCAL	R	6,31	6,31
Titulares de explotaciones que hayan adquirido el compromiso voluntario de establecimiento de una enmienda natural mediante un cultivo de crucífera para su enterrado en verde		PUNTOS: 0,00	N			



<u>APELLIDOS Y NOMBRE / RAZÓN SOCIAL</u>	<u>NIF</u>	<u>EXPEDIENTE</u>	<u>SUP. PROPUESTA (ha)</u>
ROMERO GOMEZ JOSE CARLOS	52287102Y	8026793	4,26
<u>PROPUESTA ADMITIDO</u>	<u>SOLICITA PRIMA VOL. SI</u>	<u>PROPUESTA PRIMA VOL. ADMITIDO</u>	

**IMPORTE POR ANUALIDAD**

<u>CAMPAÑA</u>	<u>IMPORTE MÁXIMO SUBVENCIONABLE</u>	<u>IMPORTE MEDIO DE TRANSFERENCIA (€/ha)</u>
2015	1.846,45 €	433,44 €
2016	1.846,45 €	433,44 €
2017	1.846,45 €	433,44 €
2018	1.846,45 €	433,44 €
2019	1.846,45 €	433,44 €

**RECINTOS PROPUESTOS**

<u>REF.</u>	<u>REFERENCIA SIGPAC</u>	<u>CULTIVO</u>	<u>DESCRIPCIÓN CULTIVO</u>	<u>S/R</u>	<u>SUP. DEC. ADMIN. (ha)</u>	<u>SUP. PROPUESTA (ha)</u>
1839647	41-095-062-00062-003	81268	ALGODON-JUNCAL	R	4,26	4,26

**RESUMEN CRITERIOS DE PRIORIZACIÓN**

<b>10.1.5 Sistemas sostenibles de cultivos agroindustriales</b>	<b>PUNTOS: 5,00</b>	<b>PUNTOS</b>	<b>CUMPLE</b>
Porcentaje de superficie determinada en Red Natura 2000		0,00	0.0%
Porcentaje de superficie determinada situada en zonas RAMSAR		0,00	0.0%
Porcentaje de superficie determinada en zonas vulnerables a la contaminación por nitratos		4,00	100.0%
Titulares de explotaciones que hayan adquirido el compromiso voluntario de establecimiento de una enmienda natural mediante un cultivo de crucifera para su enterrado en verde		1,00	S

**DETALLE CRITERIOS DE PRIORIZACIÓN**

<b>10.1.5 Sistemas sostenibles de cultivos agroindustriales</b>	<b>PUNTOS: 5,00</b>	<b>PUNTOS</b>	<b>CUMPLE</b>
Porcentaje de superficie determinada en Red Natura 2000		PUNTOS: 0,00	0.0%
		<u>SUP. PROPUESTA (ha)</u>	<u>SUP. CUMPLE (ha)</u>
REF. REFERENCIA SIGPAC CULTIVO DESCRIPCIÓN CULTIVO S/R		4,26	0,00
1839647 41-095-062-00062-003 81268 ALGODON-JUNCAL R			
Porcentaje de superficie determinada situada en zonas RAMSAR		PUNTOS: 0,00	0.0%
		<u>SUP. PROPUESTA (ha)</u>	<u>SUP. CUMPLE (ha)</u>
REF. REFERENCIA SIGPAC CULTIVO DESCRIPCIÓN CULTIVO S/R		4,26	0,00
1839647 41-095-062-00062-003 81268 ALGODON-JUNCAL R			
Porcentaje de superficie determinada en zonas vulnerables a la contaminación por nitratos		PUNTOS: 4,00	100.0%
		<u>SUP. PROPUESTA (ha)</u>	<u>SUP. CUMPLE (ha)</u>
REF. REFERENCIA SIGPAC CULTIVO DESCRIPCIÓN CULTIVO S/R		4,26	4,26
1839647 41-095-062-00062-003 81268 ALGODON-JUNCAL R			
Titulares de explotaciones que hayan adquirido el compromiso voluntario de establecimiento de una enmienda natural mediante un cultivo de crucifera para su enterrado en verde		PUNTOS: 1,00	S



<u>APELLIDOS Y NOMBRE / RAZÓN SOCIAL</u>	<u>NIF</u>	<u>EXPEDIENTE</u>	<u>SUP. PROPUESTA (ha)</u>
ROMERO GONZALEZ ISABEL	75322852Z	8009132	12,00

<u>PROPUESTA ADMITIDO</u>	<u>SOLICITA PRIMA VOL. SI</u>	<u>PROPUESTA PRIMA VOL. ADMITIDO</u>

**IMPORTE POR ANUALIDAD**

<u>CAMPAÑA</u>	<u>IMPORTE MÁXIMO SUBVENCIONABLE</u>	<u>IMPORTE MEDIO DE TRANSFERENCIA (€/ha)</u>
2015	5.201,28 €	433,44 €
2016	5.201,28 €	433,44 €
2017	5.201,28 €	433,44 €
2018	5.201,28 €	433,44 €
2019	5.201,28 €	433,44 €

**RECINTOS PROPUESTOS**

<u>REF.</u>	<u>REFERENCIA SIGPAC</u>	<u>CULTIVO</u>	<u>DESCRIPCIÓN CULTIVO</u>	<u>S/R</u>	<u>SUP. DEC. ADMIN. (ha)</u>	<u>SUP. PROPUESTA (ha)</u>
2015562	41-069-002-00011-001	4100	MAIZ-MAIZ CONVENCIONAL	R	4,79	4,79
2015564	41-095-060-00072-001	81377	ALGODON-ELSA	R	7,21	7,21

**RESUMEN CRITERIOS DE PRIORIZACIÓN****10.1.5 Sistemas sostenibles de cultivos agroindustriales**

PUNTOS: 5,00

	<u>PUNTOS</u>	<u>CUMPLE</u>
Porcentaje de superficie determinada en Red Natura 2000	0,00	0.0%
Porcentaje de superficie determinada situada en zonas RAMSAR	0,00	0.0%
Porcentaje de superficie determinada en zonas vulnerables a la contaminación por nitratos	4,00	100.0%
Titulares de explotaciones que hayan adquirido el compromiso voluntario de establecimiento de una enmienda natural mediante un cultivo de crucifera para su enterrado en verde	1,00	S

**DETALLE CRITERIOS DE PRIORIZACIÓN****10.1.5 Sistemas sostenibles de cultivos agroindustriales**

PUNTOS: 5,00

<u>REF.</u>	<u>REFERENCIA SIGPAC</u>	<u>CULTIVO</u>	<u>DESCRIPCIÓN CULTIVO</u>	<u>S/R</u>	<u>SUP. PROPUESTA (ha)</u>	<u>SUP. CUMPLE (ha)</u>
2015562	41-069-002-00011-001	4100	MAIZ-MAIZ CONVENCIONAL	R	4,79	0,00
2015564	41-095-060-00072-001	81377	ALGODON-ELSA	R	7,21	0,00

	<u>PUNTOS</u>	<u>SUP. PROPUESTA (ha)</u>	<u>SUP. CUMPLE (ha)</u>
Porcentaje de superficie determinada en Red Natura 2000	0,00	0,00	0.0%
Porcentaje de superficie determinada situada en zonas RAMSAR	0,00	0,00	0.0%
Porcentaje de superficie determinada en zonas vulnerables a la contaminación por nitratos	4,00	4,79	100.0%
Titulares de explotaciones que hayan adquirido el compromiso voluntario de establecimiento de una enmienda natural mediante un cultivo de crucifera para su enterrado en verde	1,00	7,21	S

<u>REF.</u>	<u>REFERENCIA SIGPAC</u>	<u>CULTIVO</u>	<u>DESCRIPCIÓN CULTIVO</u>	<u>S/R</u>	<u>SUP. PROPUESTA (ha)</u>	<u>SUP. CUMPLE (ha)</u>
2015562	41-069-002-00011-001	4100	MAIZ-MAIZ CONVENCIONAL	R	4,79	4,79
2015564	41-095-060-00072-001	81377	ALGODON-ELSA	R	7,21	7,21

<b><u>APELLIDOS Y NOMBRE / RAZÓN SOCIAL</u></b>	<b><u>NIF</u></b>	<b><u>EXPEDIENTE</u></b>	<b><u>SUP. PROPUESTA (ha)</u></b>
ROMERO HERNANDEZ ANTONIO	28166427Y	8024456	5,58

<b><u>PROPUESTA</u></b>	<b><u>SOLICITA PRIMA VOL.</u></b>
ADMITIDO	NO

**IMPORTE POR ANUALIDAD**

<u>CAMPAÑA</u>	<u>IMPORTE MÁXIMO SUBVENCIONABLE</u>	<u>IMPORTE MEDIO DE TRANSFERENCIA (€/ha)</u>
2015	1.619,71 €	290,27 €
2016	1.619,71 €	290,27 €
2017	1.619,71 €	290,27 €
2018	1.619,71 €	290,27 €
2019	1.619,71 €	290,27 €

**RECINTOS PROPUESTOS**

<u>REF.</u>	<u>REFERENCIA SIGPAC</u>	<u>CULTIVO DESCRIPCIÓN CULTIVO</u>	<u>S/R</u>	<u>SUP. DEC. ADMIN. (ha)</u>	<u>SUP. PROPUESTA (ha)</u>
1698430	41-069-016-00073-002	81377 ALGODON-ELSA	R	5,58	5,58

**RESUMEN CRITERIOS DE PRIORIZACIÓN****10.1.5 Sistemas sostenibles de cultivos agroindustriales** PUNTOS: 4,00

	<u>PUNTOS</u>	<u>CUMPLE</u>
Porcentaje de superficie determinada en Red Natura 2000	0,00	0.0%
Porcentaje de superficie determinada situada en zonas RAMSAR	0,00	0.0%
Porcentaje de superficie determinada en zonas vulnerables a la contaminación por nitratos	4,00	100.0%
Titulares de explotaciones que hayan adquirido el compromiso voluntario de establecimiento de una enmienda natural mediante un cultivo de crucifera para su enterrado en verde	0,00	N

**DETALLE CRITERIOS DE PRIORIZACIÓN****10.1.5 Sistemas sostenibles de cultivos agroindustriales** PUNTOS: 4,00

Porcentaje de superficie determinada en Red Natura 2000	PUNTOS:	0,00	0.0%
	<u>SUP. PROPUESTA (ha)</u>	5,58	<u>SUP. CUMPLE (ha)</u> 0,00
<b>REF.</b> <b>REFERENCIA SIGPAC</b> <b>CULTIVO DESCRIPCIÓN CULTIVO</b>	<b>S/R</b>		
1698430 41-069-016-00073-002 81377 ALGODON-ELSA	R		
Porcentaje de superficie determinada situada en zonas RAMSAR	PUNTOS:	0,00	0.0%
	<u>SUP. PROPUESTA (ha)</u>	5,58	<u>SUP. CUMPLE (ha)</u> 0,00
<b>REF.</b> <b>REFERENCIA SIGPAC</b> <b>CULTIVO DESCRIPCIÓN CULTIVO</b>	<b>S/R</b>		
1698430 41-069-016-00073-002 81377 ALGODON-ELSA	R		
Porcentaje de superficie determinada en zonas vulnerables a la contaminación por nitratos	PUNTOS:	4,00	100.0%
	<u>SUP. PROPUESTA (ha)</u>	5,58	<u>SUP. CUMPLE (ha)</u> 5,58
<b>REF.</b> <b>REFERENCIA SIGPAC</b> <b>CULTIVO DESCRIPCIÓN CULTIVO</b>	<b>S/R</b>		
1698430 41-069-016-00073-002 81377 ALGODON-ELSA	R		
Titulares de explotaciones que hayan adquirido el compromiso voluntario de establecimiento de una enmienda natural mediante un cultivo de crucifera para su enterrado en verde	PUNTOS:	0,00	N





<b><u>APELLIDOS Y NOMBRE / RAZÓN SOCIAL</u></b>	<b><u>NIF</u></b>	<b><u>EXPEDIENTE</u></b>	<b><u>SUP. PROPUESTA (ha)</u></b>
ROMERO HERRERA JUAN MIGUEL	47004438M	8023830	9,85

<b><u>PROPUESTA</u></b>	<b><u>SOLICITA PRIMA VOL.</u></b>
ADMITIDO	NO

**IMPORTE POR ANUALIDAD**

<u>CAMPAÑA</u>	<u>IMPORTE MÁXIMO SUBVENCIONABLE</u>	<u>IMPORTE MEDIO DE TRANSFERENCIA (€/ha)</u>
2015	2.859,16 €	290,27 €
2016	2.859,16 €	290,27 €
2017	2.859,16 €	290,27 €
2018	2.859,16 €	290,27 €
2019	2.859,16 €	290,27 €

**RECINTOS PROPUESTOS**

<u>REF.</u>	<u>REFERENCIA SIGPAC</u>	<u>CULTIVO</u>	<u>DESCRIPCIÓN CULTIVO</u>	<u>S/R</u>	<u>SUP. DEC. ADMIN. (ha)</u>	<u>SUP. PROPUESTA (ha)</u>
1661276	41-053-019-00388-001	81268	ALGODON-JUNCAL	R	9,85	9,85

**RESUMEN CRITERIOS DE PRIORIZACIÓN**

<b>10.1.5 Sistemas sostenibles de cultivos agroindustriales</b>	<b>PUNTOS: 4,00</b>		
<b>Porcentaje de superficie determinada en Red Natura 2000</b>		<b>PUNTOS</b>	<b>CUMPLE</b>
		0,00	0.0%
<b>Porcentaje de superficie determinada situada en zonas RAMSAR</b>		0,00	0.0%
<b>Porcentaje de superficie determinada en zonas vulnerables a la contaminación por nitratos</b>		4,00	100.0%
<b>Titulares de explotaciones que hayan adquirido el compromiso voluntario de establecimiento de una enmienda natural mediante un cultivo de crucifera para su enterrado en verde</b>		0,00	N

**DETALLE CRITERIOS DE PRIORIZACIÓN**

<b>10.1.5 Sistemas sostenibles de cultivos agroindustriales</b>	<b>PUNTOS: 4,00</b>		
<b>Porcentaje de superficie determinada en Red Natura 2000</b>		<b>PUNTOS:</b>	<b>0,00</b>
			<b>0.0%</b>
		<b>SUP. PROPUESTA (ha)</b>	<b>SUP. CUMPLE (ha)</b>
<b>REF.</b>	<b>REFERENCIA SIGPAC</b>	<b>CULTIVO</b>	<b>DESCRIPCIÓN CULTIVO</b>
1661276	41-053-019-00388-001	81268	ALGODON-JUNCAL
		<b>S/R</b>	<b>R</b>
			<b>9,85</b>
			<b>0,00</b>
<b>Porcentaje de superficie determinada situada en zonas RAMSAR</b>		<b>PUNTOS:</b>	<b>0,00</b>
			<b>0.0%</b>
		<b>SUP. PROPUESTA (ha)</b>	<b>SUP. CUMPLE (ha)</b>
<b>REF.</b>	<b>REFERENCIA SIGPAC</b>	<b>CULTIVO</b>	<b>DESCRIPCIÓN CULTIVO</b>
1661276	41-053-019-00388-001	81268	ALGODON-JUNCAL
		<b>S/R</b>	<b>R</b>
			<b>9,85</b>
			<b>0,00</b>
<b>Porcentaje de superficie determinada en zonas vulnerables a la contaminación por nitratos</b>		<b>PUNTOS:</b>	<b>4,00</b>
			<b>100.0%</b>
		<b>SUP. PROPUESTA (ha)</b>	<b>SUP. CUMPLE (ha)</b>
<b>REF.</b>	<b>REFERENCIA SIGPAC</b>	<b>CULTIVO</b>	<b>DESCRIPCIÓN CULTIVO</b>
1661276	41-053-019-00388-001	81268	ALGODON-JUNCAL
		<b>S/R</b>	<b>R</b>
			<b>9,85</b>
			<b>9,85</b>
<b>Titulares de explotaciones que hayan adquirido el compromiso voluntario de establecimiento de una enmienda natural mediante un cultivo de crucifera para su enterrado en verde</b>		<b>PUNTOS:</b>	<b>0,00</b>
			<b>N</b>



<b><u>APELLIDOS Y NOMBRE / RAZÓN SOCIAL</u></b>	<b><u>NIF</u></b>	<b><u>EXPEDIENTE</u></b>	<b><u>SUP. PROPUESTA (ha)</u></b>
ROMERO HERRERA MARCO ANTONIO	47336311B	8023726	14,55

<b><u>PROPUESTA</u></b>	<b><u>SOLICITA PRIMA VOL.</u></b>
ADMITIDO	NO

**IMPORTE POR ANUALIDAD**

<u>CAMPAÑA</u>	<u>IMPORTE MÁXIMO SUBVENCIONABLE</u>	<u>IMPORTE MEDIO DE TRANSFERENCIA (€/ha)</u>
2015	4.223,43 €	290,27 €
2016	4.223,43 €	290,27 €
2017	4.223,43 €	290,27 €
2018	4.223,43 €	290,27 €
2019	4.223,43 €	290,27 €

**RECINTOS PROPUESTOS**

<u>REF.</u>	<u>REFERENCIA SIGPAC</u>	<u>CULTIVO</u>	<u>DESCRIPCIÓN CULTIVO</u>	<u>S/R</u>	<u>SUP. DEC. ADMIN. (ha)</u>	<u>SUP. PROPUESTA (ha)</u>
1655456	41-053-019-00338-001	81268	ALGODON-JUNCAL	R	3,46	3,46
1655458	41-053-019-00338-001	82343	REMOLACHA-CICLON	R	4,00	4,00
1655457	41-053-019-00339-002	81268	ALGODON-JUNCAL	R	3,39	3,39
1655459	41-053-019-00339-002	82343	REMOLACHA-CICLON	R	3,70	3,70

**RESUMEN CRITERIOS DE PRIORIZACIÓN****10.1.5 Sistemas sostenibles de cultivos agroindustriales****PUNTOS: 4,00**

	<b><u>PUNTOS</u></b>	<b><u>CUMPLE</u></b>
Porcentaje de superficie determinada en Red Natura 2000	0,00	0.0%
Porcentaje de superficie determinada situada en zonas RAMSAR	0,00	0.0%
Porcentaje de superficie determinada en zonas vulnerables a la contaminación por nitratos	4,00	100.0%
Titulares de explotaciones que hayan adquirido el compromiso voluntario de establecimiento de una enmienda natural mediante un cultivo de crucífera para su enterrado en verde	0,00	N



**DETALLE CRITERIOS DE PRIORIZACIÓN****10.1.5 Sistemas sostenibles de cultivos agroindustriales****PUNTOS: 4,00****Porcentaje de superficie determinada en Red Natura 2000****PUNTOS: 0,00 0.0%**

<u>REF.</u>	<u>REFERENCIA SIGPAC</u>	<u>CULTIVO</u>	<u>DESCRIPCIÓN CULTIVO</u>	<u>S/R</u>	<u>SUP.</u>	<u>SUP.</u>
					<u>PROPUESTA</u>	<u>CUMPLE</u>
					(ha)	(ha)
1655456	41-053-019-00338-001	81268	ALGODON-JUNCAL	R	3,46	0,00
1655458	41-053-019-00338-001	82343	REMOLACHA-CICLON	R	4,00	0,00
1655457	41-053-019-00339-002	81268	ALGODON-JUNCAL	R	3,39	0,00
1655459	41-053-019-00339-002	82343	REMOLACHA-CICLON	R	3,70	0,00

**Porcentaje de superficie determinada situada en zonas RAMSAR****PUNTOS: 0,00 0.0%**

<u>REF.</u>	<u>REFERENCIA SIGPAC</u>	<u>CULTIVO</u>	<u>DESCRIPCIÓN CULTIVO</u>	<u>S/R</u>	<u>SUP.</u>	<u>SUP.</u>
					<u>PROPUESTA</u>	<u>CUMPLE</u>
					(ha)	(ha)
1655456	41-053-019-00338-001	81268	ALGODON-JUNCAL	R	3,46	0,00
1655458	41-053-019-00338-001	82343	REMOLACHA-CICLON	R	4,00	0,00
1655457	41-053-019-00339-002	81268	ALGODON-JUNCAL	R	3,39	0,00
1655459	41-053-019-00339-002	82343	REMOLACHA-CICLON	R	3,70	0,00

**Porcentaje de superficie determinada en zonas vulnerables a la contaminación por nitratos****PUNTOS: 4,00 100.0%**

<u>REF.</u>	<u>REFERENCIA SIGPAC</u>	<u>CULTIVO</u>	<u>DESCRIPCIÓN CULTIVO</u>	<u>S/R</u>	<u>SUP.</u>	<u>SUP.</u>
					<u>PROPUESTA</u>	<u>CUMPLE</u>
					(ha)	(ha)
1655456	41-053-019-00338-001	81268	ALGODON-JUNCAL	R	3,46	3,46
1655458	41-053-019-00338-001	82343	REMOLACHA-CICLON	R	4,00	4,00
1655457	41-053-019-00339-002	81268	ALGODON-JUNCAL	R	3,39	3,39
1655459	41-053-019-00339-002	82343	REMOLACHA-CICLON	R	3,70	3,70

**Titulares de explotaciones que hayan adquirido el compromiso voluntario de establecimiento de una enmienda natural mediante un cultivo de crucífera para su enterrado en verde****PUNTOS: 0,00 N**

<b><u>APELLIDOS Y NOMBRE / RAZÓN SOCIAL</u></b>	<b><u>NIF</u></b>	<b><u>EXPEDIENTE</u></b>	<b><u>SUP. PROPUESTA (ha)</u></b>
ROMERO LOPEZ S.C.	J91692442	8011986	10,00

<b><u>PROPUESTA</u></b>	<b><u>SOLICITA PRIMA VOL.</u></b>	<b><u>PROPUESTA PRIMA VOL.</u></b>
<b>ADMITIDO</b>	<b>SI</b>	<b>ADMITIDO</b>

**IMPORTE POR ANUALIDAD**

<u>CAMPAÑA</u>	<u>IMPORTE MÁXIMO SUBVENCIONABLE</u>	<u>IMPORTE MEDIO DE TRANSFERENCIA (€/ha)</u>
2015	4.334,40 €	433,44 €
2016	4.334,40 €	433,44 €
2017	4.334,40 €	433,44 €
2018	4.334,40 €	433,44 €
2019	4.334,40 €	433,44 €

**RECINTOS PROPUESTOS**

<u>REF.</u>	<u>REFERENCIA SIGPAC</u>	<u>CULTIVO</u>	<u>DESCRIPCIÓN CULTIVO</u>	<u>S/R</u>	<u>SUP. DEC. ADMIN. (ha)</u>	<u>SUP. PROPUESTA (ha)</u>
2081597	41-039-067-00088-001	81312	ALGODON-HELENA	R	8,39	8,39
2081596	41-039-067-00090-001	81312	ALGODON-HELENA	R	1,61	1,61

**RESUMEN CRITERIOS DE PRIORIZACIÓN****10.1.5 Sistemas sostenibles de cultivos agroindustriales PUNTOS: 5,00**

	<u>PUNTOS</u>	<u>CUMPLE</u>
Porcentaje de superficie determinada en Red Natura 2000	0,00	0.0%
Porcentaje de superficie determinada situada en zonas RAMSAR	0,00	0.0%
Porcentaje de superficie determinada en zonas vulnerables a la contaminación por nitratos	4,00	100.0%
Titulares de explotaciones que hayan adquirido el compromiso voluntario de establecimiento de una enmienda natural mediante un cultivo de crucifera para su enterrado en verde	1,00	S

**DETALLE CRITERIOS DE PRIORIZACIÓN****10.1.5 Sistemas sostenibles de cultivos agroindustriales PUNTOS: 5,00**

Porcentaje de superficie determinada en Red Natura 2000	<b>PUNTOS:</b>	0,00	0.0%
		<b>SUP. PROPUESTA (ha)</b>	<b>SUP. CUMPLE (ha)</b>
<b>REF.</b>	<b>REFERENCIA SIGPAC</b>	<b>CULTIVO</b>	<b>DESCRIPCIÓN CULTIVO</b>
2081597	41-039-067-00088-001	81312	ALGODON-HELENA
2081596	41-039-067-00090-001	81312	ALGODON-HELENA
		<b>S/R</b>	
		8,39	0,00
		1,61	0,00
Porcentaje de superficie determinada situada en zonas RAMSAR	<b>PUNTOS:</b>	0,00	0.0%
		<b>SUP. PROPUESTA (ha)</b>	<b>SUP. CUMPLE (ha)</b>
<b>REF.</b>	<b>REFERENCIA SIGPAC</b>	<b>CULTIVO</b>	<b>DESCRIPCIÓN CULTIVO</b>
2081597	41-039-067-00088-001	81312	ALGODON-HELENA
2081596	41-039-067-00090-001	81312	ALGODON-HELENA
		<b>S/R</b>	
		8,39	0,00
		1,61	0,00
Porcentaje de superficie determinada en zonas vulnerables a la contaminación por nitratos	<b>PUNTOS:</b>	4,00	100.0%
		<b>SUP. PROPUESTA (ha)</b>	<b>SUP. CUMPLE (ha)</b>
<b>REF.</b>	<b>REFERENCIA SIGPAC</b>	<b>CULTIVO</b>	<b>DESCRIPCIÓN CULTIVO</b>
2081597	41-039-067-00088-001	81312	ALGODON-HELENA
2081596	41-039-067-00090-001	81312	ALGODON-HELENA
		<b>S/R</b>	
		8,39	8,39
		1,61	1,61
Titulares de explotaciones que hayan adquirido el compromiso voluntario de establecimiento de una enmienda natural mediante un cultivo de crucifera para su enterrado en verde	<b>PUNTOS:</b>	1,00	S

<b><u>APELLIDOS Y NOMBRE / RAZÓN SOCIAL</u></b>	<b><u>NIF</u></b>	<b><u>EXPEDIENTE</u></b>	<b><u>SUP. PROPUESTA (ha)</u></b>
ROMERO MAESTRE JOSE	75435370Q	8027363	3,59
<b><u>PROPUESTA</u></b>	<b><u>SOLICITA PRIMA VOL.</u></b>	<b><u>PROPUESTA PRIMA VOL.</u></b>	
ADMITIDO	SI	ADMITIDO	
<b><u>IMPORTE POR ANUALIDAD</u></b>			

<b><u>CAMPAÑA</u></b>	<b><u>IMPORTE MÁXIMO SUBVENCIONABLE</u></b>	<b><u>IMPORTE MEDIO DE TRANSFERENCIA (€/ha)</u></b>
2015	1.556,05 €	433,44 €
2016	1.556,05 €	433,44 €
2017	1.556,05 €	433,44 €
2018	1.556,05 €	433,44 €
2019	1.556,05 €	433,44 €

**RECINTOS PROPUESTOS**

<b><u>REF.</u></b>	<b><u>REFERENCIA SIGPAC</u></b>	<b><u>CULTIVO</u></b>	<b><u>DESCRIPCIÓN CULTIVO</u></b>	<b><u>S/R</u></b>	<b><u>SUP. DEC. ADMIN. (ha)</u></b>	<b><u>SUP. PROPUESTA (ha)</u></b>
1878832	41-038-035-00180-001	82117	REMOLACHA-SANLUCAR	R	1,23	1,23
1878836	41-069-011-00260-001	180000	JUDIA-SIN VARIEDAD	R	0,31	0,31
1878840	41-069-011-00260-001	241000	MEZCLA VEZA - AVENA-SIN VARIEDAD	R	0,32	0,32
1878838	41-095-003-00008-001	241000	MEZCLA VEZA - AVENA-SIN VARIEDAD	R	1,44	1,44
1878839	41-095-003-00009-001	241000	MEZCLA VEZA - AVENA-SIN VARIEDAD	R	0,29	0,29

**RESUMEN CRITERIOS DE PRIORIZACIÓN****10.1.5 Sistemas sostenibles de cultivos agroindustriales****PUNTOS: 5,00**

	<b><u>PUNTOS</u></b>	<b><u>CUMPLE</u></b>
Porcentaje de superficie determinada en Red Natura 2000	0,00	0.0%
Porcentaje de superficie determinada situada en zonas RAMSAR	0,00	0.0%
Porcentaje de superficie determinada en zonas vulnerables a la contaminación por nitratos	4,00	100.0%
Titulares de explotaciones que hayan adquirido el compromiso voluntario de establecimiento de una enmienda natural mediante un cultivo de crucifera para su enterrado en verde	1,00	S



**DETALLE CRITERIOS DE PRIORIZACIÓN****10.1.5 Sistemas sostenibles de cultivos agroindustriales****PUNTOS: 5,00****Porcentaje de superficie determinada en Red Natura 2000****PUNTOS: 0,00 0.0%**

<u>REF.</u>	<u>REFERENCIA SIGPAC</u>	<u>CULTIVO</u>	<u>DESCRIPCIÓN CULTIVO</u>	<u>S/R</u>	<u>SUP.</u>	<u>SUP.</u>
					<u>PROPUESTA</u>	<u>CUMPLE</u>
					(ha)	(ha)
1878832	41-038-035-00180-001	82117	REMOLACHA-SANLUCAR	R	1,23	0,00
1878836	41-069-011-00260-001	180000	JUDIA-SIN VARIEDAD	R	0,31	0,00
1878840	41-069-011-00260-001	241000	MEZCLA VEZA - AVENA-SIN VARIEDAD	R	0,32	0,00
1878838	41-095-003-00008-001	241000	MEZCLA VEZA - AVENA-SIN VARIEDAD	R	1,44	0,00
1878839	41-095-003-00009-001	241000	MEZCLA VEZA - AVENA-SIN VARIEDAD	R	0,29	0,00

**Porcentaje de superficie determinada situada en zonas RAMSAR****PUNTOS: 0,00 0.0%**

<u>REF.</u>	<u>REFERENCIA SIGPAC</u>	<u>CULTIVO</u>	<u>DESCRIPCIÓN CULTIVO</u>	<u>S/R</u>	<u>SUP.</u>	<u>SUP.</u>
					<u>PROPUESTA</u>	<u>CUMPLE</u>
					(ha)	(ha)
1878832	41-038-035-00180-001	82117	REMOLACHA-SANLUCAR	R	1,23	0,00
1878836	41-069-011-00260-001	180000	JUDIA-SIN VARIEDAD	R	0,31	0,00
1878840	41-069-011-00260-001	241000	MEZCLA VEZA - AVENA-SIN VARIEDAD	R	0,32	0,00
1878838	41-095-003-00008-001	241000	MEZCLA VEZA - AVENA-SIN VARIEDAD	R	1,44	0,00
1878839	41-095-003-00009-001	241000	MEZCLA VEZA - AVENA-SIN VARIEDAD	R	0,29	0,00

**Porcentaje de superficie determinada en zonas vulnerables a la contaminación por nitratos****PUNTOS: 4,00 100.0%**

<u>REF.</u>	<u>REFERENCIA SIGPAC</u>	<u>CULTIVO</u>	<u>DESCRIPCIÓN CULTIVO</u>	<u>S/R</u>	<u>SUP.</u>	<u>SUP.</u>
					<u>PROPUESTA</u>	<u>CUMPLE</u>
					(ha)	(ha)
1878832	41-038-035-00180-001	82117	REMOLACHA-SANLUCAR	R	1,23	1,23
1878836	41-069-011-00260-001	180000	JUDIA-SIN VARIEDAD	R	0,31	0,31
1878840	41-069-011-00260-001	241000	MEZCLA VEZA - AVENA-SIN VARIEDAD	R	0,32	0,32
1878838	41-095-003-00008-001	241000	MEZCLA VEZA - AVENA-SIN VARIEDAD	R	1,44	1,44
1878839	41-095-003-00009-001	241000	MEZCLA VEZA - AVENA-SIN VARIEDAD	R	0,29	0,29

**Titulares de explotaciones que hayan adquirido el compromiso voluntario de establecimiento de una enmienda natural mediante un cultivo de crucifera para su enterrado en verde****PUNTOS: 1,00 S**

<b><u>APELLIDOS Y NOMBRE / RAZÓN SOCIAL</u></b>	<b><u>NIF</u></b>	<b><u>EXPEDIENTE</u></b>	<b><u>SUP. PROPUESTA (ha)</u></b>
ROMERO MAESTRE MIGUEL	75435372H	8030150	2,69
<b><u>PROPUESTA</u></b>	<b><u>SOLICITA PRIMA VOL.</u></b>	<b><u>PROPUESTA PRIMA VOL.</u></b>	
ADMITIDO	SI	ADMITIDO	
<b><u>IMPORTE POR ANUALIDAD</u></b>			

<b><u>CAMPAÑA</u></b>	<b><u>IMPORTE MÁXIMO SUBVENCIONABLE</u></b>	<b><u>IMPORTE MEDIO DE TRANSFERENCIA (€/ha)</u></b>
2015	1.165,96 €	433,44 €
2016	1.165,96 €	433,44 €
2017	1.165,96 €	433,44 €
2018	1.165,96 €	433,44 €
2019	1.165,96 €	433,44 €

**RECINTOS PROPUESTOS**

<b><u>REF.</u></b>	<b><u>REFERENCIA SIGPAC</u></b>	<b><u>CULTIVO</u></b>	<b><u>DESCRIPCIÓN CULTIVO</u></b>	<b><u>S/R</u></b>	<b><u>SUP. DEC. ADMIN. (ha)</u></b>	<b><u>SUP. PROPUESTA (ha)</u></b>
2169707	41-038-035-00179-001	82117	REMOLACHA-SANLUCAR	R	1,24	1,24
2169706	41-069-020-00109-001	8000	AVENA-SIN VARIEDAD	R	0,61	0,61
2169705	41-069-023-00185-001	8000	AVENA-SIN VARIEDAD	R	0,84	0,84

**RESUMEN CRITERIOS DE PRIORIZACIÓN****10.1.5 Sistemas sostenibles de cultivos agroindustriales****PUNTOS: 5,00**

	<b><u>PUNTOS</u></b>	<b><u>CUMPLE</u></b>
Porcentaje de superficie determinada en Red Natura 2000	0,00	0.0%
Porcentaje de superficie determinada situada en zonas RAMSAR	0,00	0.0%
Porcentaje de superficie determinada en zonas vulnerables a la contaminación por nitratos	4,00	100.0%
Titulares de explotaciones que hayan adquirido el compromiso voluntario de establecimiento de una enmienda natural mediante un cultivo de crucífera para su enterrado en verde	1,00	S



**DETALLE CRITERIOS DE PRIORIZACIÓN****10.1.5 Sistemas sostenibles de cultivos agroindustriales****PUNTOS: 5,00****Porcentaje de superficie determinada en Red Natura 2000****PUNTOS: 0,00 0.0%**

<u>REF.</u>	<u>REFERENCIA SIGPAC</u>	<u>CULTIVO</u>	<u>DESCRIPCIÓN CULTIVO</u>	<u>S/R</u>	<u>SUP.</u> <u>PROPUESTA</u> <u>(ha)</u>	<u>SUP.</u> <u>CÚMPLE</u> <u>(ha)</u>
2169707	41-038-035-00179-001	82117	REMOLACHA-SANLUCAR	R	1,24	0,00
2169706	41-069-020-00109-001	8000	AVENA-SIN VARIEDAD	R	0,61	0,00
2169705	41-069-023-00185-001	8000	AVENA-SIN VARIEDAD	R	0,84	0,00

**Porcentaje de superficie determinada situada en zonas RAMSAR****PUNTOS: 0,00 0.0%**

<u>REF.</u>	<u>REFERENCIA SIGPAC</u>	<u>CULTIVO</u>	<u>DESCRIPCIÓN CULTIVO</u>	<u>S/R</u>	<u>SUP.</u> <u>PROPUESTA</u> <u>(ha)</u>	<u>SUP.</u> <u>CÚMPLE</u> <u>(ha)</u>
2169707	41-038-035-00179-001	82117	REMOLACHA-SANLUCAR	R	1,24	0,00
2169706	41-069-020-00109-001	8000	AVENA-SIN VARIEDAD	R	0,61	0,00
2169705	41-069-023-00185-001	8000	AVENA-SIN VARIEDAD	R	0,84	0,00

**Porcentaje de superficie determinada en zonas vulnerables a la contaminación por nitratos****PUNTOS: 4,00 100.0%**

<u>REF.</u>	<u>REFERENCIA SIGPAC</u>	<u>CULTIVO</u>	<u>DESCRIPCIÓN CULTIVO</u>	<u>S/R</u>	<u>SUP.</u> <u>PROPUESTA</u> <u>(ha)</u>	<u>SUP.</u> <u>CÚMPLE</u> <u>(ha)</u>
2169707	41-038-035-00179-001	82117	REMOLACHA-SANLUCAR	R	1,24	1,24
2169706	41-069-020-00109-001	8000	AVENA-SIN VARIEDAD	R	0,61	0,61
2169705	41-069-023-00185-001	8000	AVENA-SIN VARIEDAD	R	0,84	0,84

**Titulares de explotaciones que hayan adquirido el compromiso voluntario de establecimiento de una enmienda natural mediante un cultivo de crucífera para su enterrado en verde****PUNTOS: 1,00 S**



<u>APELLIDOS Y NOMBRE / RAZÓN SOCIAL</u>	<u>NIF</u>	<u>EXPEDIENTE</u>	<u>SUP. PROPUESTA (ha)</u>
ROMERO MAYA JOSE MANUEL	27902743V	8025118	11,20
<u>PROPUESTA ADMITIDO</u>	<u>SOLICITA PRIMA VOL. SI</u>	<u>PROPUESTA PRIMA VOL. ADMITIDO</u>	
<u>IMPORTE POR ANUALIDAD</u>			

<u>CAMPAÑA</u>	<u>IMPORTE MÁXIMO SUBVENCIONABLE</u>	<u>IMPORTE MEDIO DE TRANSFERENCIA (€/ha)</u>
2015	4.854,52 €	433,44 €
2016	4.854,52 €	433,44 €
2017	4.854,52 €	433,44 €
2018	4.854,52 €	433,44 €
2019	4.854,52 €	433,44 €

**RECINTOS PROPUESTOS**

<u>REF.</u>	<u>REFERENCIA SIGPAC</u>	<u>CULTIVO</u>	<u>DESCRIPCIÓN CULTIVO</u>	<u>S/R</u>	<u>SUP. DEC. ADMIN. (ha)</u>	<u>SUP. PROPUESTA (ha)</u>
2068623	41-012-018-00019-002	5000	CEBADA-SIN VARIEDAD	R	2,80	2,80
2068624	41-012-018-00019-002	81320	ALGODON-DP396	R	8,40	8,40

**RESUMEN CRITERIOS DE PRIORIZACIÓN**

<b>10.1.5 Sistemas sostenibles de cultivos agroindustriales</b>	<b>PUNTOS: 5,00</b>	<b>PUNTOS</b>	<b>CUMPLE</b>
Porcentaje de superficie determinada en Red Natura 2000		0,00	0.0%
Porcentaje de superficie determinada situada en zonas RAMSAR		0,00	0.0%
Porcentaje de superficie determinada en zonas vulnerables a la contaminación por nitratos		4,00	100.0%
Titulares de explotaciones que hayan adquirido el compromiso voluntario de establecimiento de una enmienda natural mediante un cultivo de crucifera para su enterrado en verde		1,00	S

**DETALLE CRITERIOS DE PRIORIZACIÓN**

<b>10.1.5 Sistemas sostenibles de cultivos agroindustriales</b>	<b>PUNTOS: 5,00</b>	<b>PUNTOS</b>	<b>CUMPLE</b>			
Porcentaje de superficie determinada en Red Natura 2000		PUNTOS: 0,00	0.0%			
		<b>SUP. PROPUESTA (ha)</b>	<b>SUP. CUMPLE (ha)</b>			
<u>REF.</u>	<u>REFERENCIA SIGPAC</u>	<u>CULTIVO</u>	<u>DESCRIPCIÓN CULTIVO</u>	<u>S/R</u>		
2068623	41-012-018-00019-002	5000	CEBADA-SIN VARIEDAD	R	2,80	0,00
2068624	41-012-018-00019-002	81320	ALGODON-DP396	R	8,40	0,00
Porcentaje de superficie determinada situada en zonas RAMSAR		PUNTOS: 0,00	0.0%			
		<b>SUP. PROPUESTA (ha)</b>	<b>SUP. CUMPLE (ha)</b>			
<u>REF.</u>	<u>REFERENCIA SIGPAC</u>	<u>CULTIVO</u>	<u>DESCRIPCIÓN CULTIVO</u>	<u>S/R</u>		
2068623	41-012-018-00019-002	5000	CEBADA-SIN VARIEDAD	R	2,80	0,00
2068624	41-012-018-00019-002	81320	ALGODON-DP396	R	8,40	0,00
Porcentaje de superficie determinada en zonas vulnerables a la contaminación por nitratos		PUNTOS: 4,00	100.0%			
		<b>SUP. PROPUESTA (ha)</b>	<b>SUP. CUMPLE (ha)</b>			
<u>REF.</u>	<u>REFERENCIA SIGPAC</u>	<u>CULTIVO</u>	<u>DESCRIPCIÓN CULTIVO</u>	<u>S/R</u>		
2068623	41-012-018-00019-002	5000	CEBADA-SIN VARIEDAD	R	2,80	2,80
2068624	41-012-018-00019-002	81320	ALGODON-DP396	R	8,40	8,40
Titulares de explotaciones que hayan adquirido el compromiso voluntario de establecimiento de una enmienda natural mediante un cultivo de crucifera para su enterrado en verde		PUNTOS: 1,00	S			

<b><u>APELLIDOS Y NOMBRE / RAZÓN SOCIAL</u></b>	<b><u>NIF</u></b>	<b><u>EXPEDIENTE</u></b>	<b><u>SUP. PROPUESTA (ha)</u></b>
ROMERO NUÑEZ ANA MARIA	52668083S	8027066	17,77

<b><u>PROPUESTA</u></b>	<b><u>SOLICITA PRIMA VOL.</u></b>
ADMITIDO	NO

**IMPORTE POR ANUALIDAD**

<u>CAMPAÑA</u>	<u>IMPORTE MÁXIMO SUBVENCIONABLE</u>	<u>IMPORTE MEDIO DE TRANSFERENCIA (€/ha)</u>
2015	5.158,10 €	290,27 €
2016	5.158,10 €	290,27 €
2017	5.158,10 €	290,27 €
2018	5.158,10 €	290,27 €
2019	5.158,10 €	290,27 €

**RECINTOS PROPUESTOS**

<u>REF.</u>	<u>REFERENCIA SIGPAC</u>	<u>CULTIVO</u>	<u>DESCRIPCIÓN CULTIVO</u>	<u>S/R</u>	<u>SUP. DEC. ADMIN. (ha)</u>	<u>SUP. PROPUESTA (ha)</u>
1857745	41-038-036-00085-001	81162	ALGODON-FLORA	R	6,39	6,39
1857746	41-069-007-00011-001	81263	ALGODON-DP419	R	11,38	11,38

**RESUMEN CRITERIOS DE PRIORIZACIÓN****10.1.5 Sistemas sostenibles de cultivos agroindustriales** PUNTOS: 4,00

	<u>PUNTOS</u>	<u>CUMPLE</u>
Porcentaje de superficie determinada en Red Natura 2000	0,00	0.0%
Porcentaje de superficie determinada situada en zonas RAMSAR	0,00	0.0%
Porcentaje de superficie determinada en zonas vulnerables a la contaminación por nitratos	4,00	100.0%
Titulares de explotaciones que hayan adquirido el compromiso voluntario de establecimiento de una enmienda natural mediante un cultivo de crucifera para su enterrado en verde	0,00	N

**DETALLE CRITERIOS DE PRIORIZACIÓN****10.1.5 Sistemas sostenibles de cultivos agroindustriales** PUNTOS: 4,00

<u>REF.</u>	<u>REFERENCIA SIGPAC</u>	<u>CULTIVO</u>	<u>DESCRIPCIÓN CULTIVO</u>	<u>S/R</u>	<u>SUP. PROPUESTA (ha)</u>	<u>SUP. CUMPLE (ha)</u>
1857745	41-038-036-00085-001	81162	ALGODON-FLORA	R	6,39	0,00
1857746	41-069-007-00011-001	81263	ALGODON-DP419	R	11,38	0,00

	<u>PUNTOS</u>	<u>SUP. PROPUESTA (ha)</u>	<u>SUP. CUMPLE (ha)</u>
Porcentaje de superficie determinada en Red Natura 2000	0,00	0,00	0.0%
Porcentaje de superficie determinada situada en zonas RAMSAR	0,00	0,00	0.0%
Porcentaje de superficie determinada en zonas vulnerables a la contaminación por nitratos	4,00	11,38	100.0%
Titulares de explotaciones que hayan adquirido el compromiso voluntario de establecimiento de una enmienda natural mediante un cultivo de crucifera para su enterrado en verde	0,00	0,00	N

<u>REF.</u>	<u>REFERENCIA SIGPAC</u>	<u>CULTIVO</u>	<u>DESCRIPCIÓN CULTIVO</u>	<u>S/R</u>	<u>SUP. PROPUESTA (ha)</u>	<u>SUP. CUMPLE (ha)</u>
1857745	41-038-036-00085-001	81162	ALGODON-FLORA	R	6,39	6,39
1857746	41-069-007-00011-001	81263	ALGODON-DP419	R	11,38	11,38

<b><u>APELLIDOS Y NOMBRE / RAZÓN SOCIAL</u></b>	<b><u>NIF</u></b>	<b><u>EXPEDIENTE</u></b>	<b><u>SUP. PROPUESTA (ha)</u></b>
ROMERO NUÑEZ MARIA CONCEPCION	34071172F	8027072	22,26

<b><u>PROPUESTA</u></b>	<b><u>SOLICITA PRIMA VOL.</u></b>
ADMITIDO	NO

**IMPORTE POR ANUALIDAD**

<u>CAMPAÑA</u>	<u>IMPORTE MÁXIMO SUBVENCIONABLE</u>	<u>IMPORTE MEDIO DE TRANSFERENCIA (€/ha)</u>
2015	6.461,41 €	290,27 €
2016	6.461,41 €	290,27 €
2017	6.461,41 €	290,27 €
2018	6.461,41 €	290,27 €
2019	6.461,41 €	290,27 €

**RECINTOS PROPUESTOS**

<u>REF.</u>	<u>REFERENCIA SIGPAC</u>	<u>CULTIVO</u>	<u>DESCRIPCIÓN CULTIVO</u>	<u>S/R</u>	<u>SUP. DEC. ADMIN. (ha)</u>	<u>SUP. PROPUESTA (ha)</u>
1858047	41-038-036-00062-001	81162	ALGODON-FLORA	R	11,10	11,10
1858048	41-038-036-00085-001	81162	ALGODON-FLORA	R	4,86	4,86
1858049	41-069-017-00012-001	81162	ALGODON-FLORA	R	6,30	6,30

**RESUMEN CRITERIOS DE PRIORIZACIÓN****10.1.5 Sistemas sostenibles de cultivos agroindustriales****PUNTOS:** 4,00

	<b><u>PUNTOS</u></b>	<b><u>CUMPLE</u></b>
Porcentaje de superficie determinada en Red Natura 2000	0,00	0.0%
Porcentaje de superficie determinada situada en zonas RAMSAR	0,00	0.0%
Porcentaje de superficie determinada en zonas vulnerables a la contaminación por nitratos	4,00	100.0%
Titulares de explotaciones que hayan adquirido el compromiso voluntario de establecimiento de una enmienda natural mediante un cultivo de crucífera para su enterrado en verde	0,00	N



**DETALLE CRITERIOS DE PRIORIZACIÓN****10.1.5 Sistemas sostenibles de cultivos agroindustriales****PUNTOS: 4,00****Porcentaje de superficie determinada en Red Natura 2000****PUNTOS: 0,00 0.0%**

<u>REF.</u>	<u>REFERENCIA SIGPAC</u>	<u>CULTIVO DESCRIPCIÓN CULTIVO</u>	<u>S/R</u>	<u>SUP.</u>	<u>SUP.</u>
				<u>PROPUESTA</u>	<u>CUMPLE</u>
				(ha)	(ha)
1858047	41-038-036-00062-001	81162 ALGODON-FLORA	R	11,10	0,00
1858048	41-038-036-00085-001	81162 ALGODON-FLORA	R	4,86	0,00
1858049	41-069-017-00012-001	81162 ALGODON-FLORA	R	6,30	0,00

**Porcentaje de superficie determinada situada en zonas RAMSAR****PUNTOS: 0,00 0.0%**

<u>REF.</u>	<u>REFERENCIA SIGPAC</u>	<u>CULTIVO DESCRIPCIÓN CULTIVO</u>	<u>S/R</u>	<u>SUP.</u>	<u>SUP.</u>
				<u>PROPUESTA</u>	<u>CUMPLE</u>
				(ha)	(ha)
1858047	41-038-036-00062-001	81162 ALGODON-FLORA	R	11,10	0,00
1858048	41-038-036-00085-001	81162 ALGODON-FLORA	R	4,86	0,00
1858049	41-069-017-00012-001	81162 ALGODON-FLORA	R	6,30	0,00

**Porcentaje de superficie determinada en zonas vulnerables a la contaminación por nitratos****PUNTOS: 4,00 100.0%**

<u>REF.</u>	<u>REFERENCIA SIGPAC</u>	<u>CULTIVO DESCRIPCIÓN CULTIVO</u>	<u>S/R</u>	<u>SUP.</u>	<u>SUP.</u>
				<u>PROPUESTA</u>	<u>CUMPLE</u>
				(ha)	(ha)
1858047	41-038-036-00062-001	81162 ALGODON-FLORA	R	11,10	11,10
1858048	41-038-036-00085-001	81162 ALGODON-FLORA	R	4,86	4,86
1858049	41-069-017-00012-001	81162 ALGODON-FLORA	R	6,30	6,30

**Titulares de explotaciones que hayan adquirido el compromiso voluntario de establecimiento de una enmienda natural mediante un cultivo de crucífera para su enterrado en verde****PUNTOS: 0,00 N**

<b><u>APELLIDOS Y NOMBRE / RAZÓN SOCIAL</u></b>	<b><u>NIF</u></b>	<b><u>EXPEDIENTE</u></b>	<b><u>SUP. PROPUESTA (ha)</u></b>
ROMERO NUÑEZ S.C.	J41494279	8029948	34,18

<b><u>PROPUESTA</u></b>	<b><u>SOLICITA PRIMA VOL.</u></b>
ADMITIDO	NO

**IMPORTE POR ANUALIDAD**

<u>CAMPAÑA</u>	<u>IMPORTE MÁXIMO SUBVENCIONABLE</u>	<u>IMPORTE MEDIO DE TRANSFERENCIA (€/ha)</u>
2015	9.921,43 €	290,27 €
2016	9.921,43 €	290,27 €
2017	9.921,43 €	290,27 €
2018	9.921,43 €	290,27 €
2019	9.921,43 €	290,27 €

**RECINTOS PROPUESTOS**

<u>REF.</u>	<u>REFERENCIA SIGPAC</u>	<u>CULTIVO</u>	<u>DESCRIPCIÓN CULTIVO</u>	<u>S/R</u>	<u>SUP. DEC. ADMIN. (ha)</u>	<u>SUP. PROPUESTA (ha)</u>
2060773	41-069-003-00013-001	81216	ALGODON-CARISMA	R	9,50	9,50
2060772	41-069-003-00014-001	81216	ALGODON-CARISMA	R	19,45	19,45
2060771	41-069-017-00012-001	81162	ALGODON-FLORA	R	5,23	5,23

**RESUMEN CRITERIOS DE PRIORIZACIÓN****10.1.5 Sistemas sostenibles de cultivos agroindustriales****PUNTOS: 4,00**

	<b><u>PUNTOS</u></b>	<b><u>CUMPLE</u></b>
Porcentaje de superficie determinada en Red Natura 2000	0,00	0.0%
Porcentaje de superficie determinada situada en zonas RAMSAR	0,00	0.0%
Porcentaje de superficie determinada en zonas vulnerables a la contaminación por nitratos	4,00	100.0%
Titulares de explotaciones que hayan adquirido el compromiso voluntario de establecimiento de una enmienda natural mediante un cultivo de crucífera para su enterrado en verde	0,00	N



**DETALLE CRITERIOS DE PRIORIZACIÓN****10.1.5 Sistemas sostenibles de cultivos agroindustriales****PUNTOS: 4,00****Porcentaje de superficie determinada en Red Natura 2000****PUNTOS: 0,00 0.0%**

<u>REF.</u>	<u>REFERENCIA SIGPAC</u>	<u>CULTIVO</u>	<u>DESCRIPCIÓN CULTIVO</u>	<u>S/R</u>	<u>SUP.</u>	<u>SUP.</u>
					<u>PROPUESTA</u>	<u>CUMPLE</u>
					(ha)	(ha)
2060773	41-069-003-00013-001	81216	ALGODON-CARISMA	R	9,50	0,00
2060772	41-069-003-00014-001	81216	ALGODON-CARISMA	R	19,45	0,00
2060771	41-069-017-00012-001	81162	ALGODON-FLORA	R	5,23	0,00

**Porcentaje de superficie determinada situada en zonas RAMSAR****PUNTOS: 0,00 0.0%**

<u>REF.</u>	<u>REFERENCIA SIGPAC</u>	<u>CULTIVO</u>	<u>DESCRIPCIÓN CULTIVO</u>	<u>S/R</u>	<u>SUP.</u>	<u>SUP.</u>
					<u>PROPUESTA</u>	<u>CUMPLE</u>
					(ha)	(ha)
2060773	41-069-003-00013-001	81216	ALGODON-CARISMA	R	9,50	0,00
2060772	41-069-003-00014-001	81216	ALGODON-CARISMA	R	19,45	0,00
2060771	41-069-017-00012-001	81162	ALGODON-FLORA	R	5,23	0,00

**Porcentaje de superficie determinada en zonas vulnerables a la contaminación por nitratos****PUNTOS: 4,00 100.0%**

<u>REF.</u>	<u>REFERENCIA SIGPAC</u>	<u>CULTIVO</u>	<u>DESCRIPCIÓN CULTIVO</u>	<u>S/R</u>	<u>SUP.</u>	<u>SUP.</u>
					<u>PROPUESTA</u>	<u>CUMPLE</u>
					(ha)	(ha)
2060773	41-069-003-00013-001	81216	ALGODON-CARISMA	R	9,50	9,50
2060772	41-069-003-00014-001	81216	ALGODON-CARISMA	R	19,45	19,45
2060771	41-069-017-00012-001	81162	ALGODON-FLORA	R	5,23	5,23

**Titulares de explotaciones que hayan adquirido el compromiso voluntario de establecimiento de una enmienda natural mediante un cultivo de crucífera para su enterrado en verde****PUNTOS: 0,00 N**

<b><u>APELLIDOS Y NOMBRE / RAZÓN SOCIAL</u></b>	<b><u>NIF</u></b>	<b><u>EXPEDIENTE</u></b>	<b><u>SUP. PROPUESTA (ha)</u></b>
ROMERO PÉREZ FRANCISCO	75348605F	8029314	8,84

<b><u>PROPUESTA</u></b>	<b><u>SOLICITA PRIMA VOL.</u></b>
ADMITIDO	NO

**IMPORTE POR ANUALIDAD**

<u>CAMPAÑA</u>	<u>IMPORTE MÁXIMO SUBVENCIONABLE</u>	<u>IMPORTE MEDIO DE TRANSFERENCIA (€/ha)</u>
2015	2.565,99 €	290,27 €
2016	2.565,99 €	290,27 €
2017	2.565,99 €	290,27 €
2018	2.565,99 €	290,27 €
2019	2.565,99 €	290,27 €

**RECINTOS PROPUESTOS**

<u>REF.</u>	<u>REFERENCIA SIGPAC</u>	<u>CULTIVO</u>	<u>DESCRIPCIÓN CULTIVO</u>	<u>S/R</u>	<u>SUP. DEC. ADMIN. (ha)</u>	<u>SUP. PROPUESTA (ha)</u>
2016250	41-053-018-00233-002	81268	ALGODON-JUNCAL	R	4,84	4,84
2016251	41-053-018-00233-002	81268	ALGODON-JUNCAL	R	4,00	4,00

**RESUMEN CRITERIOS DE PRIORIZACIÓN****10.1.5 Sistemas sostenibles de cultivos agroindustriales** PUNTOS: 4,00

	<u>PUNTOS</u>	<u>CUMPLE</u>
Porcentaje de superficie determinada en Red Natura 2000	0,00	0.0%
Porcentaje de superficie determinada situada en zonas RAMSAR	0,00	0.0%
Porcentaje de superficie determinada en zonas vulnerables a la contaminación por nitratos	4,00	100.0%
Titulares de explotaciones que hayan adquirido el compromiso voluntario de establecimiento de una enmienda natural mediante un cultivo de crucífera para su enterrado en verde	0,00	N

**DETALLE CRITERIOS DE PRIORIZACIÓN****10.1.5 Sistemas sostenibles de cultivos agroindustriales** PUNTOS: 4,00

<u>REF.</u>	<u>REFERENCIA SIGPAC</u>	<u>CULTIVO</u>	<u>DESCRIPCIÓN CULTIVO</u>	<u>S/R</u>	<u>SUP. PROPUESTA (ha)</u>	<u>SUP. CUMPLE (ha)</u>
2016251	41-053-018-00233-002	81268	ALGODON-JUNCAL	R	4,00	0,00
2016250	41-053-018-00233-002	81268	ALGODON-JUNCAL	R	4,84	0,00

	<u>PUNTOS</u>	<u>SUP. PROPUESTA (ha)</u>	<u>SUP. CUMPLE (ha)</u>
Porcentaje de superficie determinada en Red Natura 2000	0,00	0,00	0.0%
Porcentaje de superficie determinada situada en zonas RAMSAR	0,00	0,00	0.0%
Porcentaje de superficie determinada en zonas vulnerables a la contaminación por nitratos	4,00	4,84	100.0%
Titulares de explotaciones que hayan adquirido el compromiso voluntario de establecimiento de una enmienda natural mediante un cultivo de crucífera para su enterrado en verde	0,00	0,00	N

<u>REF.</u>	<u>REFERENCIA SIGPAC</u>	<u>CULTIVO</u>	<u>DESCRIPCIÓN CULTIVO</u>	<u>S/R</u>	<u>SUP. PROPUESTA (ha)</u>	<u>SUP. CUMPLE (ha)</u>
2016251	41-053-018-00233-002	81268	ALGODON-JUNCAL	R	4,00	4,00
2016250	41-053-018-00233-002	81268	ALGODON-JUNCAL	R	4,84	4,84

<u>APELLIDOS Y NOMBRE / RAZÓN SOCIAL</u>	<u>NIF</u>	<u>EXPEDIENTE</u>	<u>SUP. PROPUESTA (ha)</u>
ROMERO PEREZ MARIA DEL CARMEN	31643491E	8026948	9,90
<u>PROPUESTA ADMITIDO</u>	<u>SOLICITA PRIMA VOL. SI</u>	<u>PROPUESTA PRIMA VOL. ADMITIDO</u>	
<b>IMPORTE POR ANUALIDAD</b>			

<u>CAMPAÑA</u>	<u>IMPORTE MÁXIMO SUBVENCIONABLE</u>	<u>IMPORTE MEDIO DE TRANSFERENCIA (€/ha)</u>
2015	4.291,05 €	433,44 €
2016	4.291,05 €	433,44 €
2017	4.291,05 €	433,44 €
2018	4.291,05 €	433,44 €
2019	4.291,05 €	433,44 €

**RECINTOS PROPUESTOS**

<u>REF.</u>	<u>REFERENCIA SIGPAC</u>	<u>CULTIVO</u>	<u>DESCRIPCIÓN CULTIVO</u>	<u>S/R</u>	<u>SUP. DEC. ADMIN. (ha)</u>	<u>SUP. PROPUESTA (ha)</u>
1848253	41-069-002-00010-001	81162	ALGODON-FLORA	R	9,90	9,90

**RESUMEN CRITERIOS DE PRIORIZACIÓN**

<b>10.1.5 Sistemas sostenibles de cultivos agroindustriales</b>	<b>PUNTOS: 5,00</b>	<b>PUNTOS</b>	<b>CUMPLE</b>
Porcentaje de superficie determinada en Red Natura 2000		0,00	0.0%
Porcentaje de superficie determinada situada en zonas RAMSAR		0,00	0.0%
Porcentaje de superficie determinada en zonas vulnerables a la contaminación por nitratos		4,00	100.0%
Titulares de explotaciones que hayan adquirido el compromiso voluntario de establecimiento de una enmienda natural mediante un cultivo de crucifera para su enterrado en verde		1,00	S

**DETALLE CRITERIOS DE PRIORIZACIÓN**

<b>10.1.5 Sistemas sostenibles de cultivos agroindustriales</b>	<b>PUNTOS: 5,00</b>	<b>PUNTOS</b>	<b>CUMPLE</b>
Porcentaje de superficie determinada en Red Natura 2000		PUNTOS: 0,00	0.0%
		<u>SUP. PROPUESTA (ha)</u>	<u>SUP. CUMPLE (ha)</u>
REF. REFERENCIA SIGPAC CULTIVO DESCRIPCIÓN CULTIVO S/R		9,90	0,00
1848253 41-069-002-00010-001 81162 ALGODON-FLORA R			
Porcentaje de superficie determinada situada en zonas RAMSAR		PUNTOS: 0,00	0.0%
		<u>SUP. PROPUESTA (ha)</u>	<u>SUP. CUMPLE (ha)</u>
REF. REFERENCIA SIGPAC CULTIVO DESCRIPCIÓN CULTIVO S/R		9,90	0,00
1848253 41-069-002-00010-001 81162 ALGODON-FLORA R			
Porcentaje de superficie determinada en zonas vulnerables a la contaminación por nitratos		PUNTOS: 4,00	100.0%
		<u>SUP. PROPUESTA (ha)</u>	<u>SUP. CUMPLE (ha)</u>
REF. REFERENCIA SIGPAC CULTIVO DESCRIPCIÓN CULTIVO S/R		9,90	9,90
1848253 41-069-002-00010-001 81162 ALGODON-FLORA R			
Titulares de explotaciones que hayan adquirido el compromiso voluntario de establecimiento de una enmienda natural mediante un cultivo de crucifera para su enterrado en verde		PUNTOS: 1,00	S





<b><u>APELLIDOS Y NOMBRE / RAZÓN SOCIAL</u></b>	<b><u>NIF</u></b>	<b><u>EXPEDIENTE</u></b>	<b><u>SUP. PROPUESTA (ha)</u></b>
ROMERO PIÑERO JOSE	28260928T	8027157	11,27

<b><u>PROPUESTA</u></b>	<b><u>SOLICITA PRIMA VOL.</u></b>
ADMITIDO	NO

**IMPORTE POR ANUALIDAD**

<u>CAMPAÑA</u>	<u>IMPORTE MÁXIMO SUBVENCIONABLE</u>	<u>IMPORTE MEDIO DE TRANSFERENCIA (€/ha)</u>
2015	3.271,34 €	290,27 €
2016	3.271,34 €	290,27 €
2017	3.271,34 €	290,27 €
2018	3.271,34 €	290,27 €
2019	3.271,34 €	290,27 €

**RECINTOS PROPUESTOS**

<u>REF.</u>	<u>REFERENCIA SIGPAC</u>	<u>CULTIVO</u>	<u>DESCRIPCIÓN CULTIVO</u>	<u>S/R</u>	<u>SUP. DEC. ADMIN. (ha)</u>	<u>SUP. PROPUESTA (ha)</u>
1866027	41-053-001-00193-002	81268	ALGODON-JUNCAL	R	4,88	4,88
1866029	41-053-001-00206-002	82000	REMOLACHA-SIN VARIEDAD	R	0,14	0,14
1866028	41-053-001-00206-002	82343	REMOLACHA-CICLON	R	6,25	6,25

**RESUMEN CRITERIOS DE PRIORIZACIÓN****10.1.5 Sistemas sostenibles de cultivos agroindustriales****PUNTOS: 4,00**

	<b><u>PUNTOS</u></b>	<b><u>CUMPLE</u></b>
Porcentaje de superficie determinada en Red Natura 2000	0,00	0.0%
Porcentaje de superficie determinada situada en zonas RAMSAR	0,00	0.0%
Porcentaje de superficie determinada en zonas vulnerables a la contaminación por nitratos	4,00	100.0%
Titulares de explotaciones que hayan adquirido el compromiso voluntario de establecimiento de una enmienda natural mediante un cultivo de crucífera para su enterrado en verde	0,00	N



**DETALLE CRITERIOS DE PRIORIZACIÓN****10.1.5 Sistemas sostenibles de cultivos agroindustriales****PUNTOS: 4,00****Porcentaje de superficie determinada en Red Natura 2000****PUNTOS: 0,00 0.0%**

<u>REF.</u>	<u>REFERENCIA SIGPAC</u>	<u>CULTIVO</u>	<u>DESCRIPCIÓN CULTIVO</u>	<u>S/R</u>	<u>SUP.</u>	<u>SUP.</u>
					<u>PROPUESTA</u>	<u>CUMPLE</u>
					(ha)	(ha)
1866027	41-053-001-00193-002	81268	ALGODON-JUNCAL	R	4,88	0,00
1866029	41-053-001-00206-002	82000	REMOLACHA-SIN VARIEDAD	R	0,14	0,00
1866028	41-053-001-00206-002	82343	REMOLACHA-CICLON	R	6,25	0,00

**Porcentaje de superficie determinada situada en zonas RAMSAR****PUNTOS: 0,00 0.0%**

<u>REF.</u>	<u>REFERENCIA SIGPAC</u>	<u>CULTIVO</u>	<u>DESCRIPCIÓN CULTIVO</u>	<u>S/R</u>	<u>SUP.</u>	<u>SUP.</u>
					<u>PROPUESTA</u>	<u>CUMPLE</u>
					(ha)	(ha)
1866027	41-053-001-00193-002	81268	ALGODON-JUNCAL	R	4,88	0,00
1866029	41-053-001-00206-002	82000	REMOLACHA-SIN VARIEDAD	R	0,14	0,00
1866028	41-053-001-00206-002	82343	REMOLACHA-CICLON	R	6,25	0,00

**Porcentaje de superficie determinada en zonas vulnerables a la contaminación por nitratos****PUNTOS: 4,00 100.0%**

<u>REF.</u>	<u>REFERENCIA SIGPAC</u>	<u>CULTIVO</u>	<u>DESCRIPCIÓN CULTIVO</u>	<u>S/R</u>	<u>SUP.</u>	<u>SUP.</u>
					<u>PROPUESTA</u>	<u>CUMPLE</u>
					(ha)	(ha)
1866027	41-053-001-00193-002	81268	ALGODON-JUNCAL	R	4,88	4,88
1866029	41-053-001-00206-002	82000	REMOLACHA-SIN VARIEDAD	R	0,14	0,14
1866028	41-053-001-00206-002	82343	REMOLACHA-CICLON	R	6,25	6,25

**Titulares de explotaciones que hayan adquirido el compromiso voluntario de establecimiento de una enmienda natural mediante un cultivo de crucifera para su enterrado en verde****PUNTOS: 0,00 N**

<u>APELLIDOS Y NOMBRE / RAZÓN SOCIAL</u>	<u>NIF</u>	<u>EXPEDIENTE</u>	<u>SUP. PROPUESTA (ha)</u>
ROMERO RODRIGUEZ ANTONIO JOSE	30802996Q	8011658	9,57
<u>PROPUESTA ADMITIDO</u>	<u>SOLICITA PRIMA VOL. SI</u>	<u>PROPUESTA PRIMA VOL. ADMITIDO</u>	
<b>IMPORTES POR ANUALIDAD</b>			

<u>CAMPAÑA</u>	<u>IMPORTE MÁXIMO SUBVENCIONABLE</u>	<u>IMPORTE MEDIO DE TRANSFERENCIA (€/ha)</u>
2015	4.148,02 €	433,44 €
2016	4.148,02 €	433,44 €
2017	4.148,02 €	433,44 €
2018	4.148,02 €	433,44 €
2019	4.148,02 €	433,44 €

**RECINTOS PROPUESTOS**

<u>REF.</u>	<u>REFERENCIA SIGPAC</u>	<u>CULTIVO</u>	<u>DESCRIPCIÓN CULTIVO</u>	<u>S/R</u>	<u>SUP. DEC. ADMIN. (ha)</u>	<u>SUP. PROPUESTA (ha)</u>
2258230	41-039-005-00008-001	81249	ALGODON-CARLA	R	9,57	9,57

**RESUMEN CRITERIOS DE PRIORIZACIÓN**

<b>10.1.5 Sistemas sostenibles de cultivos agroindustriales</b>	<b>PUNTOS: 5,00</b>	<b>PUNTOS</b>	<b>CUMPLE</b>
Porcentaje de superficie determinada en Red Natura 2000		0,00	0.0%
Porcentaje de superficie determinada situada en zonas RAMSAR		0,00	0.0%
Porcentaje de superficie determinada en zonas vulnerables a la contaminación por nitratos		4,00	100.0%
Titulares de explotaciones que hayan adquirido el compromiso voluntario de establecimiento de una enmienda natural mediante un cultivo de crucifera para su enterrado en verde		1,00	S

**DETALLE CRITERIOS DE PRIORIZACIÓN**

<b>10.1.5 Sistemas sostenibles de cultivos agroindustriales</b>	<b>PUNTOS: 5,00</b>	<b>PUNTOS</b>	<b>CUMPLE</b>			
Porcentaje de superficie determinada en Red Natura 2000		PUNTOS: 0,00	0.0%			
		<u>SUP. PROPUESTA (ha)</u>	<u>SUP. CUMPLE (ha)</u>			
<u>REF.</u>	<u>REFERENCIA SIGPAC</u>	<u>CULTIVO</u>	<u>DESCRIPCIÓN CULTIVO</u>	<u>S/R</u>	<u>SUP. PROPUESTA (ha)</u>	<u>SUP. CUMPLE (ha)</u>
2258230	41-039-005-00008-001	81249	ALGODON-CARLA	R	9,57	0,00
Porcentaje de superficie determinada situada en zonas RAMSAR		PUNTOS: 0,00	0.0%			
		<u>SUP. PROPUESTA (ha)</u>	<u>SUP. CUMPLE (ha)</u>			
<u>REF.</u>	<u>REFERENCIA SIGPAC</u>	<u>CULTIVO</u>	<u>DESCRIPCIÓN CULTIVO</u>	<u>S/R</u>	<u>SUP. PROPUESTA (ha)</u>	<u>SUP. CUMPLE (ha)</u>
2258230	41-039-005-00008-001	81249	ALGODON-CARLA	R	9,57	0,00
Porcentaje de superficie determinada en zonas vulnerables a la contaminación por nitratos		PUNTOS: 4,00	100.0%			
		<u>SUP. PROPUESTA (ha)</u>	<u>SUP. CUMPLE (ha)</u>			
<u>REF.</u>	<u>REFERENCIA SIGPAC</u>	<u>CULTIVO</u>	<u>DESCRIPCIÓN CULTIVO</u>	<u>S/R</u>	<u>SUP. PROPUESTA (ha)</u>	<u>SUP. CUMPLE (ha)</u>
2258230	41-039-005-00008-001	81249	ALGODON-CARLA	R	9,57	9,57
Titulares de explotaciones que hayan adquirido el compromiso voluntario de establecimiento de una enmienda natural mediante un cultivo de crucifera para su enterrado en verde		PUNTOS: 1,00	S			



<b><u>APELLIDOS Y NOMBRE / RAZÓN SOCIAL</u></b>	<b><u>NIF</u></b>	<b><u>EXPEDIENTE</u></b>	<b><u>SUP. PROPUESTA (ha)</u></b>
ROMERO RODRIGUEZ JUAN MANUEL	75415481E	8026093	3,87
<b><u>PROPUESTA</u></b>	<b><u>SOLICITA PRIMA VOL.</u></b>	<b><u>PROPUESTA PRIMA VOL.</u></b>	
ADMITIDO	SI	ADMITIDO	
<b><u>IMPORTE POR ANUALIDAD</u></b>			

<b><u>CAMPAÑA</u></b>	<b><u>IMPORTE MÁXIMO SUBVENCIÓNABLE</u></b>	<b><u>IMPORTE MEDIO DE TRANSFERENCIA (€/ha)</u></b>
2015	1.677,41 €	433,44 €
2016	1.677,41 €	433,44 €
2017	1.677,41 €	433,44 €
2018	1.677,41 €	433,44 €
2019	1.677,41 €	433,44 €

**RECINTOS PROPUESTOS**

<b><u>REF.</u></b>	<b><u>REFERENCIA SIGPAC</u></b>	<b><u>CULTIVO</u></b>	<b><u>DESCRIPCIÓN CULTIVO</u></b>	<b><u>S/R</u></b>	<b><u>SUP. DEC. ADMIN. (ha)</u></b>	<b><u>SUP. PROPUESTA (ha)</u></b>
1798448	41-039-062-00144-001	81343	ALGODON-ST402	R	1,29	1,29
1798447	41-039-062-00145-002	81343	ALGODON-ST402	R	1,29	1,29
1798446	41-039-062-00146-002	81343	ALGODON-ST402	R	1,29	1,29

**RESUMEN CRITERIOS DE PRIORIZACIÓN****10.1.5 Sistemas sostenibles de cultivos agroindustriales****PUNTOS: 5,00**

	<b><u>PUNTOS</u></b>	<b><u>CUMPLE</u></b>
Porcentaje de superficie determinada en Red Natura 2000	0,00	0.0%
Porcentaje de superficie determinada situada en zonas RAMSAR	0,00	0.0%
Porcentaje de superficie determinada en zonas vulnerables a la contaminación por nitratos	4,00	100.0%
Titulares de explotaciones que hayan adquirido el compromiso voluntario de establecimiento de una enmienda natural mediante un cultivo de crucífera para su enterrado en verde	1,00	S



**DETALLE CRITERIOS DE PRIORIZACIÓN****10.1.5 Sistemas sostenibles de cultivos agroindustriales****PUNTOS: 5,00****Porcentaje de superficie determinada en Red Natura 2000****PUNTOS: 0,00 0.0%**

<u>REF.</u>	<u>REFERENCIA SIGPAC</u>	<u>CULTIVO</u>	<u>DESCRIPCIÓN CULTIVO</u>	<u>S/R</u>	<u>SUP.</u>	<u>SUP.</u>
					<u>PROPUESTA</u>	<u>CÚMPLE</u>
					(ha)	(ha)
1798448	41-039-062-00144-001	81343	ALGODON-ST402	R	1,29	0,00
1798447	41-039-062-00145-002	81343	ALGODON-ST402	R	1,29	0,00
1798446	41-039-062-00146-002	81343	ALGODON-ST402	R	1,29	0,00

**Porcentaje de superficie determinada situada en zonas RAMSAR****PUNTOS: 0,00 0.0%**

<u>REF.</u>	<u>REFERENCIA SIGPAC</u>	<u>CULTIVO</u>	<u>DESCRIPCIÓN CULTIVO</u>	<u>S/R</u>	<u>SUP.</u>	<u>SUP.</u>
					<u>PROPUESTA</u>	<u>CÚMPLE</u>
					(ha)	(ha)
1798448	41-039-062-00144-001	81343	ALGODON-ST402	R	1,29	0,00
1798447	41-039-062-00145-002	81343	ALGODON-ST402	R	1,29	0,00
1798446	41-039-062-00146-002	81343	ALGODON-ST402	R	1,29	0,00

**Porcentaje de superficie determinada en zonas vulnerables a la contaminación por nitratos****PUNTOS: 4,00 100.0%**

<u>REF.</u>	<u>REFERENCIA SIGPAC</u>	<u>CULTIVO</u>	<u>DESCRIPCIÓN CULTIVO</u>	<u>S/R</u>	<u>SUP.</u>	<u>SUP.</u>
					<u>PROPUESTA</u>	<u>CÚMPLE</u>
					(ha)	(ha)
1798448	41-039-062-00144-001	81343	ALGODON-ST402	R	1,29	1,29
1798447	41-039-062-00145-002	81343	ALGODON-ST402	R	1,29	1,29
1798446	41-039-062-00146-002	81343	ALGODON-ST402	R	1,29	1,29

**Titulares de explotaciones que hayan adquirido el compromiso voluntario de establecimiento de una enmienda natural mediante un cultivo de crucífera para su enterrado en verde****PUNTOS: 1,00 S**

<b><u>APELLIDOS Y NOMBRE / RAZÓN SOCIAL</u></b>	<b><u>NIF</u></b>	<b><u>EXPEDIENTE</u></b>	<b><u>SUP. PROPUESTA (ha)</u></b>
ROMERO ROMERO BENITA	28441838S	8023944	9,78

<b><u>PROPUESTA</u></b>	<b><u>SOLICITA PRIMA VOL.</u></b>
ADMITIDO	NO

**IMPORTE POR ANUALIDAD**

<u>CAMPAÑA</u>	<u>IMPORTE MÁXIMO SUBVENCIONABLE</u>	<u>IMPORTE MEDIO DE TRANSFERENCIA (€/ha)</u>
2015	2.838,84 €	290,27 €
2016	2.838,84 €	290,27 €
2017	2.838,84 €	290,27 €
2018	2.838,84 €	290,27 €
2019	2.838,84 €	290,27 €

**RECINTOS PROPUESTOS**

<u>REF.</u>	<u>REFERENCIA SIGPAC</u>	<u>CULTIVO</u>	<u>DESCRIPCIÓN CULTIVO</u>	<u>S/R</u>	<u>SUP. DEC. ADMIN. (ha)</u>	<u>SUP. PROPUESTA (ha)</u>
1666452	41-053-003-00074-001	81268	ALGODON-JUNCAL	R	2,96	2,96
1666453	41-053-003-00128-002	81268	ALGODON-JUNCAL	R	1,88	1,88
1666454	41-053-003-00128-002	81268	ALGODON-JUNCAL	R	4,94	4,94

**RESUMEN CRITERIOS DE PRIORIZACIÓN****10.1.5 Sistemas sostenibles de cultivos agroindustriales****PUNTOS: 4,00**

	<b><u>PUNTOS</u></b>	<b><u>CUMPLE</u></b>
Porcentaje de superficie determinada en Red Natura 2000	0,00	0.0%
Porcentaje de superficie determinada situada en zonas RAMSAR	0,00	0.0%
Porcentaje de superficie determinada en zonas vulnerables a la contaminación por nitratos	4,00	100.0%
Titulares de explotaciones que hayan adquirido el compromiso voluntario de establecimiento de una enmienda natural mediante un cultivo de crucífera para su enterrado en verde	0,00	N



**DETALLE CRITERIOS DE PRIORIZACIÓN****10.1.5 Sistemas sostenibles de cultivos agroindustriales****PUNTOS: 4,00****Porcentaje de superficie determinada en Red Natura 2000****PUNTOS: 0,00 0.0%**

<u>REF.</u>	<u>REFERENCIA SIGPAC</u>	<u>CULTIVO</u>	<u>DESCRIPCIÓN CULTIVO</u>	<u>S/R</u>	<u>SUP.</u>	<u>SUP.</u>
					<u>PROPUESTA</u>	<u>CUMPLE</u>
					(ha)	(ha)
1666452	41-053-003-00074-001	81268	ALGODON-JUNCAL	R	2,96	0,00
1666453	41-053-003-00128-002	81268	ALGODON-JUNCAL	R	1,88	0,00
1666454	41-053-003-00128-002	81268	ALGODON-JUNCAL	R	4,94	0,00

**Porcentaje de superficie determinada situada en zonas RAMSAR****PUNTOS: 0,00 0.0%**

<u>REF.</u>	<u>REFERENCIA SIGPAC</u>	<u>CULTIVO</u>	<u>DESCRIPCIÓN CULTIVO</u>	<u>S/R</u>	<u>SUP.</u>	<u>SUP.</u>
					<u>PROPUESTA</u>	<u>CUMPLE</u>
					(ha)	(ha)
1666452	41-053-003-00074-001	81268	ALGODON-JUNCAL	R	2,96	0,00
1666453	41-053-003-00128-002	81268	ALGODON-JUNCAL	R	1,88	0,00
1666454	41-053-003-00128-002	81268	ALGODON-JUNCAL	R	4,94	0,00

**Porcentaje de superficie determinada en zonas vulnerables a la contaminación por nitratos****PUNTOS: 4,00 100.0%**

<u>REF.</u>	<u>REFERENCIA SIGPAC</u>	<u>CULTIVO</u>	<u>DESCRIPCIÓN CULTIVO</u>	<u>S/R</u>	<u>SUP.</u>	<u>SUP.</u>
					<u>PROPUESTA</u>	<u>CUMPLE</u>
					(ha)	(ha)
1666452	41-053-003-00074-001	81268	ALGODON-JUNCAL	R	2,96	2,96
1666454	41-053-003-00128-002	81268	ALGODON-JUNCAL	R	4,94	4,94
1666453	41-053-003-00128-002	81268	ALGODON-JUNCAL	R	1,88	1,88

**Titulares de explotaciones que hayan adquirido el compromiso voluntario de establecimiento de una enmienda natural mediante un cultivo de crucifera para su enterrado en verde****PUNTOS: 0,00 N**

<u>APELLIDOS Y NOMBRE / RAZÓN SOCIAL</u>	<u>NIF</u>	<u>EXPEDIENTE</u>	<u>SUP. PROPUESTA (ha)</u>
ROMERO ROMERO DOLORES	28744336V	8005125	3,76
<u>PROPUESTA ADMITIDO</u>	<u>SOLICITA PRIMA VOL. SI</u>	<u>PROPUESTA PRIMA VOL. ADMITIDO</u>	
<b>IMPORTE POR ANUALIDAD</b>			

<u>CAMPAÑA</u>	<u>IMPORTE MÁXIMO SUBVENCIONABLE</u>	<u>IMPORTE MEDIO DE TRANSFERENCIA (€/ha)</u>
2015	1.629,74 €	433,44 €
2016	1.629,74 €	433,44 €
2017	1.629,74 €	433,44 €
2018	1.629,74 €	433,44 €
2019	1.629,74 €	433,44 €

**RECINTOS PROPUESTOS**

<u>REF.</u>	<u>REFERENCIA SIGPAC</u>	<u>CULTIVO</u>	<u>DESCRIPCIÓN CULTIVO</u>	<u>S/R</u>	<u>SUP. DEC. ADMIN. (ha)</u>	<u>SUP. PROPUESTA (ha)</u>
1702276	41-101-006-00122-001	81268	ALGODON-JUNCAL	R	3,76	3,76

**RESUMEN CRITERIOS DE PRIORIZACIÓN**

<b>10.1.5 Sistemas sostenibles de cultivos agroindustriales</b>	<b>PUNTOS: 5,00</b>	<b>PUNTOS</b>	<b>CUMPLE</b>
Porcentaje de superficie determinada en Red Natura 2000		0,00	0.0%
Porcentaje de superficie determinada situada en zonas RAMSAR		0,00	0.0%
Porcentaje de superficie determinada en zonas vulnerables a la contaminación por nitratos		4,00	100.0%
Titulares de explotaciones que hayan adquirido el compromiso voluntario de establecimiento de una enmienda natural mediante un cultivo de crucífera para su enterrado en verde		1,00	S

**DETALLE CRITERIOS DE PRIORIZACIÓN**

<b>10.1.5 Sistemas sostenibles de cultivos agroindustriales</b>	<b>PUNTOS: 5,00</b>	<b>PUNTOS</b>	<b>CUMPLE</b>				
Porcentaje de superficie determinada en Red Natura 2000		PUNTOS: 0,00	0.0%				
		<u>SUP. PROPUESTA (ha)</u>	<u>SUP. CUMPLE (ha)</u>				
<u>REF.</u>	<u>REFERENCIA SIGPAC</u>	<u>CULTIVO</u>	<u>DESCRIPCIÓN CULTIVO</u>	<u>S/R</u>			
1702276	41-101-006-00122-001	81268	ALGODON-JUNCAL	R		3,76	0,00
Porcentaje de superficie determinada situada en zonas RAMSAR		PUNTOS: 0,00	0.0%				
		<u>SUP. PROPUESTA (ha)</u>	<u>SUP. CUMPLE (ha)</u>				
<u>REF.</u>	<u>REFERENCIA SIGPAC</u>	<u>CULTIVO</u>	<u>DESCRIPCIÓN CULTIVO</u>	<u>S/R</u>			
1702276	41-101-006-00122-001	81268	ALGODON-JUNCAL	R		3,76	0,00
Porcentaje de superficie determinada en zonas vulnerables a la contaminación por nitratos		PUNTOS: 4,00	100.0%				
		<u>SUP. PROPUESTA (ha)</u>	<u>SUP. CUMPLE (ha)</u>				
<u>REF.</u>	<u>REFERENCIA SIGPAC</u>	<u>CULTIVO</u>	<u>DESCRIPCIÓN CULTIVO</u>	<u>S/R</u>			
1702276	41-101-006-00122-001	81268	ALGODON-JUNCAL	R		3,76	3,76
Titulares de explotaciones que hayan adquirido el compromiso voluntario de establecimiento de una enmienda natural mediante un cultivo de crucífera para su enterrado en verde		PUNTOS: 1,00	S				





<u>APELLIDOS Y NOMBRE / RAZÓN SOCIAL</u>	<u>NIF</u>	<u>EXPEDIENTE</u>	<u>SUP. PROPUESTA (ha)</u>
ROMERO ROMERO GREGORIO	28756599K	8005153	8,61
<u>PROPUESTA</u>	<u>SOLICITA PRIMA VOL.</u>	<u>PROPUESTA PRIMA VOL.</u>	
ADMITIDO	SI	ADMITIDO	

**IMPORTE POR ANUALIDAD**

<u>CAMPAÑA</u>	<u>IMPORTE MÁXIMO SUBVENCIONABLE</u>	<u>IMPORTE MEDIO DE TRANSFERENCIA (€/ha)</u>
2015	3.731,91 €	433,44 €
2016	3.731,91 €	433,44 €
2017	3.731,91 €	433,44 €
2018	3.731,91 €	433,44 €
2019	3.731,91 €	433,44 €

**RECINTOS PROPUESTOS**

<u>REF.</u>	<u>REFERENCIA SIGPAC</u>	<u>CULTIVO</u>	<u>DESCRIPCIÓN CULTIVO</u>	<u>S/R</u>	<u>SUP. DEC. ADMIN. (ha)</u>	<u>SUP. PROPUESTA (ha)</u>
1702407	41-101-004-00028-003	81268	ALGODON-JUNCAL	R	4,03	4,03
1702411	41-101-004-00029-001	81268	ALGODON-JUNCAL	R	1,29	1,29
1702410	41-101-005-00014-001	81268	ALGODON-JUNCAL	R	0,57	0,57
1702408	41-101-005-00022-001	81268	ALGODON-JUNCAL	R	0,81	0,81
1702409	41-101-005-00193-001	81268	ALGODON-JUNCAL	R	1,91	1,91

**RESUMEN CRITERIOS DE PRIORIZACIÓN****10.1.5 Sistemas sostenibles de cultivos agroindustriales**

PUNTOS: 5,00

	<u>PUNTOS</u>	<u>CUMPLE</u>
Porcentaje de superficie determinada en Red Natura 2000	0,00	0.0%
Porcentaje de superficie determinada situada en zonas RAMSAR	0,00	0.0%
Porcentaje de superficie determinada en zonas vulnerables a la contaminación por nitratos	4,00	100.0%
Titulares de explotaciones que hayan adquirido el compromiso voluntario de establecimiento de una enmienda natural mediante un cultivo de crucífera para su enterrado en verde	1,00	S



**DETALLE CRITERIOS DE PRIORIZACIÓN****10.1.5 Sistemas sostenibles de cultivos agroindustriales****PUNTOS: 5,00****Porcentaje de superficie determinada en Red Natura 2000****PUNTOS: 0,00 0.0%**

<u>REF.</u>	<u>REFERENCIA SIGPAC</u>	<u>CULTIVO</u>	<u>DESCRIPCIÓN CULTIVO</u>	<u>S/R</u>	<u>SUP.</u>	<u>SUP.</u>
					<u>PROPUESTA</u>	<u>CUMPLE</u>
					(ha)	(ha)
1702407	41-101-004-00028-003	81268	ALGODON-JUNCAL	R	4,03	0,00
1702411	41-101-004-00029-001	81268	ALGODON-JUNCAL	R	1,29	0,00
1702410	41-101-005-00014-001	81268	ALGODON-JUNCAL	R	0,57	0,00
1702408	41-101-005-00022-001	81268	ALGODON-JUNCAL	R	0,81	0,00
1702409	41-101-005-00193-001	81268	ALGODON-JUNCAL	R	1,91	0,00

**Porcentaje de superficie determinada situada en zonas RAMSAR****PUNTOS: 0,00 0.0%**

<u>REF.</u>	<u>REFERENCIA SIGPAC</u>	<u>CULTIVO</u>	<u>DESCRIPCIÓN CULTIVO</u>	<u>S/R</u>	<u>SUP.</u>	<u>SUP.</u>
					<u>PROPUESTA</u>	<u>CUMPLE</u>
					(ha)	(ha)
1702407	41-101-004-00028-003	81268	ALGODON-JUNCAL	R	4,03	0,00
1702411	41-101-004-00029-001	81268	ALGODON-JUNCAL	R	1,29	0,00
1702410	41-101-005-00014-001	81268	ALGODON-JUNCAL	R	0,57	0,00
1702408	41-101-005-00022-001	81268	ALGODON-JUNCAL	R	0,81	0,00
1702409	41-101-005-00193-001	81268	ALGODON-JUNCAL	R	1,91	0,00

**Porcentaje de superficie determinada en zonas vulnerables a la contaminación por nitratos****PUNTOS: 4,00 100.0%**

<u>REF.</u>	<u>REFERENCIA SIGPAC</u>	<u>CULTIVO</u>	<u>DESCRIPCIÓN CULTIVO</u>	<u>S/R</u>	<u>SUP.</u>	<u>SUP.</u>
					<u>PROPUESTA</u>	<u>CUMPLE</u>
					(ha)	(ha)
1702407	41-101-004-00028-003	81268	ALGODON-JUNCAL	R	4,03	4,03
1702411	41-101-004-00029-001	81268	ALGODON-JUNCAL	R	1,29	1,29
1702410	41-101-005-00014-001	81268	ALGODON-JUNCAL	R	0,57	0,57
1702408	41-101-005-00022-001	81268	ALGODON-JUNCAL	R	0,81	0,81
1702409	41-101-005-00193-001	81268	ALGODON-JUNCAL	R	1,91	1,91

**Titulares de explotaciones que hayan adquirido el compromiso voluntario de establecimiento de una enmienda natural mediante un cultivo de crucifera para su enterrado en verde****PUNTOS: 1,00 S**

<b><u>APELLIDOS Y NOMBRE / RAZÓN SOCIAL</u></b>	<b><u>NIF</u></b>	<b><u>EXPEDIENTE</u></b>	<b><u>SUP. PROPUESTA (ha)</u></b>
ROMERO RUIZ ISABEL	75367895T	8028378	12,00

<b><u>PROPUESTA</u></b>	<b><u>SOLICITA PRIMA VOL.</u></b>
ADMITIDO	NO

**IMPORTE POR ANUALIDAD**

<u>CAMPAÑA</u>	<u>IMPORTE MÁXIMO SUBVENCIONABLE</u>	<u>IMPORTE MEDIO DE TRANSFERENCIA (€/ha)</u>
2015	3.483,24 €	290,27 €
2016	3.483,24 €	290,27 €
2017	3.483,24 €	290,27 €
2018	3.483,24 €	290,27 €
2019	3.483,24 €	290,27 €

**RECINTOS PROPUESTOS**

<u>REF.</u>	<u>REFERENCIA SIGPAC</u>	<u>CULTIVO</u>	<u>DESCRIPCIÓN CULTIVO</u>	<u>S/R</u>	<u>SUP. DEC. ADMIN. (ha)</u>	<u>SUP. PROPUESTA (ha)</u>
1942358	41-053-001-00397-001	81190	ALGODON-ALEXANDROS	R	4,00	4,00
1942359	41-053-001-00397-001	81268	ALGODON-JUNCAL	R	4,00	4,00
1942360	41-053-001-00397-001	82726	REMOLACHA-JULIETTA	R	4,00	4,00

**RESUMEN CRITERIOS DE PRIORIZACIÓN****10.1.5 Sistemas sostenibles de cultivos agroindustriales****PUNTOS:** 4,00

	<b><u>PUNTOS</u></b>	<b><u>CUMPLE</u></b>
Porcentaje de superficie determinada en Red Natura 2000	0,00	0.0%
Porcentaje de superficie determinada situada en zonas RAMSAR	0,00	0.0%
Porcentaje de superficie determinada en zonas vulnerables a la contaminación por nitratos	4,00	100.0%
Titulares de explotaciones que hayan adquirido el compromiso voluntario de establecimiento de una enmienda natural mediante un cultivo de crucífera para su enterrado en verde	0,00	N



**DETALLE CRITERIOS DE PRIORIZACIÓN****10.1.5 Sistemas sostenibles de cultivos agroindustriales****PUNTOS: 4,00****Porcentaje de superficie determinada en Red Natura 2000****PUNTOS: 0,00 0.0%**

<u>REF.</u>	<u>REFERENCIA SIGPAC</u>	<u>CULTIVO</u>	<u>DESCRIPCIÓN CULTIVO</u>	<u>S/R</u>	<u>SUP.</u>	<u>SUP.</u>
					<u>PROPUESTA</u>	<u>CUMPLE</u>
					(ha)	(ha)
1942358	41-053-001-00397-001	81190	ALGODON-ALEXANDROS	R	4,00	0,00
1942359	41-053-001-00397-001	81268	ALGODON-JUNCAL	R	4,00	0,00
1942360	41-053-001-00397-001	82726	REMOLACHA-JULIETTA	R	4,00	0,00

**Porcentaje de superficie determinada situada en zonas RAMSAR****PUNTOS: 0,00 0.0%**

<u>REF.</u>	<u>REFERENCIA SIGPAC</u>	<u>CULTIVO</u>	<u>DESCRIPCIÓN CULTIVO</u>	<u>S/R</u>	<u>SUP.</u>	<u>SUP.</u>
					<u>PROPUESTA</u>	<u>CUMPLE</u>
					(ha)	(ha)
1942358	41-053-001-00397-001	81190	ALGODON-ALEXANDROS	R	4,00	0,00
1942359	41-053-001-00397-001	81268	ALGODON-JUNCAL	R	4,00	0,00
1942360	41-053-001-00397-001	82726	REMOLACHA-JULIETTA	R	4,00	0,00

**Porcentaje de superficie determinada en zonas vulnerables a la contaminación por nitratos****PUNTOS: 4,00 100.0%**

<u>REF.</u>	<u>REFERENCIA SIGPAC</u>	<u>CULTIVO</u>	<u>DESCRIPCIÓN CULTIVO</u>	<u>S/R</u>	<u>SUP.</u>	<u>SUP.</u>
					<u>PROPUESTA</u>	<u>CUMPLE</u>
					(ha)	(ha)
1942358	41-053-001-00397-001	81190	ALGODON-ALEXANDROS	R	4,00	4,00
1942359	41-053-001-00397-001	81268	ALGODON-JUNCAL	R	4,00	4,00
1942360	41-053-001-00397-001	82726	REMOLACHA-JULIETTA	R	4,00	4,00

**Titulares de explotaciones que hayan adquirido el compromiso voluntario de establecimiento de una enmienda natural mediante un cultivo de crucífera para su enterrado en verde****PUNTOS: 0,00 N**

<b><u>APELLIDOS Y NOMBRE / RAZÓN SOCIAL</u></b>	<b><u>NIF</u></b>	<b><u>EXPEDIENTE</u></b>	<b><u>SUP. PROPUESTA (ha)</u></b>
ROMERO RUIZ MIGUEL	27859646E	8023729	22,17

<b><u>PROPUESTA</u></b>	<b><u>SOLICITA PRIMA VOL.</u></b>
ADMITIDO	NO

**IMPORTE POR ANUALIDAD**

<u>CAMPAÑA</u>	<u>IMPORTE MÁXIMO SUBVENCIONABLE</u>	<u>IMPORTE MEDIO DE TRANSFERENCIA (€/ha)</u>
2015	6.435,29 €	290,27 €
2016	6.435,29 €	290,27 €
2017	6.435,29 €	290,27 €
2018	6.435,29 €	290,27 €
2019	6.435,29 €	290,27 €

**RECINTOS PROPUESTOS**

<u>REF.</u>	<u>REFERENCIA SIGPAC</u>	<u>CULTIVO</u>	<u>DESCRIPCIÓN CULTIVO</u>	<u>S/R</u>	<u>SUP. DEC. ADMIN. (ha)</u>	<u>SUP. PROPUESTA (ha)</u>
1655686	41-053-019-00208-004	81268	ALGODON-JUNCAL	R	4,45	4,45
1655687	41-053-019-00421-001	81290	ALGODON-ABACO	R	11,72	11,72
1655688	41-053-019-00437-001	82343	REMOLACHA-CICLON	R	6,00	6,00

**RESUMEN CRITERIOS DE PRIORIZACIÓN****10.1.5 Sistemas sostenibles de cultivos agroindustriales****PUNTOS: 4,00**

	<b><u>PUNTOS</u></b>	<b><u>CUMPLE</u></b>
Porcentaje de superficie determinada en Red Natura 2000	0,00	0.0%
Porcentaje de superficie determinada situada en zonas RAMSAR	0,00	0.0%
Porcentaje de superficie determinada en zonas vulnerables a la contaminación por nitratos	4,00	100.0%
Titulares de explotaciones que hayan adquirido el compromiso voluntario de establecimiento de una enmienda natural mediante un cultivo de crucífera para su enterrado en verde	0,00	N



**DETALLE CRITERIOS DE PRIORIZACIÓN****10.1.5 Sistemas sostenibles de cultivos agroindustriales****PUNTOS: 4,00****Porcentaje de superficie determinada en Red Natura 2000****PUNTOS: 0,00 0.0%**

<u>REF.</u>	<u>REFERENCIA SIGPAC</u>	<u>CULTIVO</u>	<u>DESCRIPCIÓN CULTIVO</u>	<u>S/R</u>	<u>SUP.</u>	<u>SUP.</u>
					<u>PROPUESTA</u>	<u>CUMPLE</u>
					(ha)	(ha)
1655686	41-053-019-00208-004	81268	ALGODON-JUNCAL	R	4,45	0,00
1655687	41-053-019-00421-001	81290	ALGODON-ABACO	R	11,72	0,00
1655688	41-053-019-00437-001	82343	REMOLACHA-CICLON	R	6,00	0,00

**Porcentaje de superficie determinada situada en zonas RAMSAR****PUNTOS: 0,00 0.0%**

<u>REF.</u>	<u>REFERENCIA SIGPAC</u>	<u>CULTIVO</u>	<u>DESCRIPCIÓN CULTIVO</u>	<u>S/R</u>	<u>SUP.</u>	<u>SUP.</u>
					<u>PROPUESTA</u>	<u>CUMPLE</u>
					(ha)	(ha)
1655686	41-053-019-00208-004	81268	ALGODON-JUNCAL	R	4,45	0,00
1655687	41-053-019-00421-001	81290	ALGODON-ABACO	R	11,72	0,00
1655688	41-053-019-00437-001	82343	REMOLACHA-CICLON	R	6,00	0,00

**Porcentaje de superficie determinada en zonas vulnerables a la contaminación por nitratos****PUNTOS: 4,00 100.0%**

<u>REF.</u>	<u>REFERENCIA SIGPAC</u>	<u>CULTIVO</u>	<u>DESCRIPCIÓN CULTIVO</u>	<u>S/R</u>	<u>SUP.</u>	<u>SUP.</u>
					<u>PROPUESTA</u>	<u>CUMPLE</u>
					(ha)	(ha)
1655686	41-053-019-00208-004	81268	ALGODON-JUNCAL	R	4,45	4,45
1655687	41-053-019-00421-001	81290	ALGODON-ABACO	R	11,72	11,72
1655688	41-053-019-00437-001	82343	REMOLACHA-CICLON	R	6,00	6,00

**Titulares de explotaciones que hayan adquirido el compromiso voluntario de establecimiento de una enmienda natural mediante un cultivo de crucifera para su enterrado en verde****PUNTOS: 0,00 N**

<b><u>APELLIDOS Y NOMBRE / RAZÓN SOCIAL</u></b>	<b><u>NIF</u></b>	<b><u>EXPEDIENTE</u></b>	<b><u>SUP. PROPUESTA (ha)</u></b>
ROMERO SANCHEZ DOLORES	75475297S	8028793	12,34

<b><u>PROPUESTA</u></b>	<b><u>SOLICITA PRIMA VOL.</u></b>
ADMITIDO	NO

**IMPORTE POR ANUALIDAD**

<u>CAMPAÑA</u>	<u>IMPORTE MÁXIMO SUBVENCIONABLE</u>	<u>IMPORTE MEDIO DE TRANSFERENCIA (€/ha)</u>
2015	3.581,93 €	290,27 €
2016	3.581,93 €	290,27 €
2017	3.581,93 €	290,27 €
2018	3.581,93 €	290,27 €
2019	3.581,93 €	290,27 €

**RECINTOS PROPUESTOS**

<u>REF.</u>	<u>REFERENCIA SIGPAC</u>	<u>CULTIVO</u>	<u>DESCRIPCIÓN CULTIVO</u>	<u>S/R</u>	<u>SUP. DEC. ADMIN. (ha)</u>	<u>SUP. PROPUESTA (ha)</u>
1977190	41-053-018-00162-001	81377	ALGODON-ELSA	R	3,05	3,05
1977189	41-053-018-00162-001	81377	ALGODON-ELSA	R	6,29	6,29
1977191	41-053-018-00162-001	82343	REMOLACHA-CICLON	R	3,00	3,00

**RESUMEN CRITERIOS DE PRIORIZACIÓN****10.1.5 Sistemas sostenibles de cultivos agroindustriales****PUNTOS: 4,00**

	<b><u>PUNTOS</u></b>	<b><u>CUMPLE</u></b>
Porcentaje de superficie determinada en Red Natura 2000	0,00	0.0%
Porcentaje de superficie determinada situada en zonas RAMSAR	0,00	0.0%
Porcentaje de superficie determinada en zonas vulnerables a la contaminación por nitratos	4,00	100.0%
Titulares de explotaciones que hayan adquirido el compromiso voluntario de establecimiento de una enmienda natural mediante un cultivo de crucífera para su enterrado en verde	0,00	N



**DETALLE CRITERIOS DE PRIORIZACIÓN****10.1.5 Sistemas sostenibles de cultivos agroindustriales****PUNTOS: 4,00****Porcentaje de superficie determinada en Red Natura 2000****PUNTOS: 0,00 0.0%**

<u>REF.</u>	<u>REFERENCIA SIGPAC</u>	<u>CULTIVO</u>	<u>DESCRIPCIÓN CULTIVO</u>	<u>S/R</u>	<u>SUP.</u>	<u>SUP.</u>
					<u>PROPUESTA</u>	<u>CUMPLE</u>
					(ha)	(ha)
1977190	41-053-018-00162-001	81377	ALGODON-ELSA	R	3,05	0,00
1977189	41-053-018-00162-001	81377	ALGODON-ELSA	R	6,29	0,00
1977191	41-053-018-00162-001	82343	REMOLACHA-CICLON	R	3,00	0,00

**Porcentaje de superficie determinada situada en zonas RAMSAR****PUNTOS: 0,00 0.0%**

<u>REF.</u>	<u>REFERENCIA SIGPAC</u>	<u>CULTIVO</u>	<u>DESCRIPCIÓN CULTIVO</u>	<u>S/R</u>	<u>SUP.</u>	<u>SUP.</u>
					<u>PROPUESTA</u>	<u>CUMPLE</u>
					(ha)	(ha)
1977189	41-053-018-00162-001	81377	ALGODON-ELSA	R	6,29	0,00
1977190	41-053-018-00162-001	81377	ALGODON-ELSA	R	3,05	0,00
1977191	41-053-018-00162-001	82343	REMOLACHA-CICLON	R	3,00	0,00

**Porcentaje de superficie determinada en zonas vulnerables a la contaminación por nitratos****PUNTOS: 4,00 100.0%**

<u>REF.</u>	<u>REFERENCIA SIGPAC</u>	<u>CULTIVO</u>	<u>DESCRIPCIÓN CULTIVO</u>	<u>S/R</u>	<u>SUP.</u>	<u>SUP.</u>
					<u>PROPUESTA</u>	<u>CUMPLE</u>
					(ha)	(ha)
1977190	41-053-018-00162-001	81377	ALGODON-ELSA	R	3,05	3,05
1977189	41-053-018-00162-001	81377	ALGODON-ELSA	R	6,29	6,29
1977191	41-053-018-00162-001	82343	REMOLACHA-CICLON	R	3,00	3,00

**Titulares de explotaciones que hayan adquirido el compromiso voluntario de establecimiento de una enmienda natural mediante un cultivo de crucífera para su enterrado en verde****PUNTOS: 0,00 N**



<b><u>APELLIDOS Y NOMBRE / RAZÓN SOCIAL</u></b>	<b><u>NIF</u></b>	<b><u>EXPEDIENTE</u></b>	<b><u>SUP. PROPUESTA (ha)</u></b>
ROMERO SANCHEZ JOSE	31683751D	8027883	4,50

<b><u>PROPUESTA</u></b>	<b><u>SOLICITA PRIMA VOL.</u></b>
ADMITIDO	NO

**IMPORTE POR ANUALIDAD**

<u>CAMPAÑA</u>	<u>IMPORTE MÁXIMO SUBVENCIONABLE</u>	<u>IMPORTE MEDIO DE TRANSFERENCIA (€/ha)</u>
2015	1.306,21 €	290,27 €
2016	1.306,21 €	290,27 €
2017	1.306,21 €	290,27 €
2018	1.306,21 €	290,27 €
2019	1.306,21 €	290,27 €

**RECINTOS PROPUESTOS**

<u>REF.</u>	<u>REFERENCIA SIGPAC</u>	<u>CULTIVO</u>	<u>DESCRIPCIÓN CULTIVO</u>	<u>S/R</u>	<u>SUP. DEC. ADMIN. (ha)</u>	<u>SUP. PROPUESTA (ha)</u>
1908272	41-053-019-00100-002	81361	ALGODON-INTERCOTT 211	R	1,00	1,00
1908274	41-053-019-00100-002	82329	REMOLACHA-CHARLY	R	3,50	3,50

**RESUMEN CRITERIOS DE PRIORIZACIÓN****10.1.5 Sistemas sostenibles de cultivos agroindustriales** PUNTOS: 4,00

	<u>PUNTOS</u>	<u>CUMPLE</u>
Porcentaje de superficie determinada en Red Natura 2000	0,00	0.0%
Porcentaje de superficie determinada situada en zonas RAMSAR	0,00	0.0%
Porcentaje de superficie determinada en zonas vulnerables a la contaminación por nitratos	4,00	100.0%
Titulares de explotaciones que hayan adquirido el compromiso voluntario de establecimiento de una enmienda natural mediante un cultivo de crucífera para su enterrado en verde	0,00	N

**DETALLE CRITERIOS DE PRIORIZACIÓN****10.1.5 Sistemas sostenibles de cultivos agroindustriales** PUNTOS: 4,00

Porcentaje de superficie determinada en Red Natura 2000	PUNTOS:	0,00	0.0%
	<u>SUP. PROPUESTA (ha)</u>	<u>SUP. CUMPLE (ha)</u>	
<u>REF.</u>	<u>REFERENCIA SIGPAC</u>	<u>CULTIVO</u>	<u>DESCRIPCIÓN CULTIVO</u>
1908272	41-053-019-00100-002	81361	ALGODON-INTERCOTT 211
1908274	41-053-019-00100-002	82329	REMOLACHA-CHARLY
	<u>S/R</u>		
	1,00	0,00	
	3,50	0,00	
Porcentaje de superficie determinada situada en zonas RAMSAR	PUNTOS:	0,00	0.0%
	<u>SUP. PROPUESTA (ha)</u>	<u>SUP. CUMPLE (ha)</u>	
<u>REF.</u>	<u>REFERENCIA SIGPAC</u>	<u>CULTIVO</u>	<u>DESCRIPCIÓN CULTIVO</u>
1908272	41-053-019-00100-002	81361	ALGODON-INTERCOTT 211
1908274	41-053-019-00100-002	82329	REMOLACHA-CHARLY
	<u>S/R</u>		
	1,00	0,00	
	3,50	0,00	
Porcentaje de superficie determinada en zonas vulnerables a la contaminación por nitratos	PUNTOS:	4,00	100.0%
	<u>SUP. PROPUESTA (ha)</u>	<u>SUP. CUMPLE (ha)</u>	
<u>REF.</u>	<u>REFERENCIA SIGPAC</u>	<u>CULTIVO</u>	<u>DESCRIPCIÓN CULTIVO</u>
1908272	41-053-019-00100-002	81361	ALGODON-INTERCOTT 211
1908274	41-053-019-00100-002	82329	REMOLACHA-CHARLY
	<u>S/R</u>		
	1,00	1,00	
	3,50	3,50	
Titulares de explotaciones que hayan adquirido el compromiso voluntario de establecimiento de una enmienda natural mediante un cultivo de crucífera para su enterrado en verde	PUNTOS:	0,00	N

<b><u>APELLIDOS Y NOMBRE / RAZÓN SOCIAL</u></b>	<b><u>NIF</u></b>	<b><u>EXPEDIENTE</u></b>	<b><u>SUP. PROPUESTA (ha)</u></b>
ROMERO VELA JESUS	79194223W	8024023	14,47

<b><u>PROPUESTA</u></b>	<b><u>SOLICITA PRIMA VOL.</u></b>
ADMITIDO	NO

**IMPORTE POR ANUALIDAD**

<b><u>CAMPAÑA</u></b>	<b><u>IMPORTE MÁXIMO SUBVENCIONABLE</u></b>	<b><u>IMPORTE MEDIO DE TRANSFERENCIA (€/ha)</u></b>
2015	4.200,21 €	290,27 €
2016	4.200,21 €	290,27 €
2017	4.200,21 €	290,27 €
2018	4.200,21 €	290,27 €
2019	4.200,21 €	290,27 €

**RECINTOS PROPUESTOS**

<b><u>REF.</u></b>	<b><u>REFERENCIA SIGPAC</u></b>	<b><u>CULTIVO</u></b>	<b><u>DESCRIPCIÓN CULTIVO</u></b>	<b><u>S/R</u></b>	<b><u>SUP. DEC. ADMIN. (ha)</u></b>	<b><u>SUP. PROPUESTA (ha)</u></b>
1895530	41-053-001-00140-001	81268	ALGODON-JUNCAL	R	2,08	2,08
1895531	41-053-001-00159-001	81268	ALGODON-JUNCAL	R	6,00	6,00
1895532	41-053-001-00159-001	82329	REMOLACHA-CHARLY	R	6,39	6,39

**RESUMEN CRITERIOS DE PRIORIZACIÓN****10.1.5 Sistemas sostenibles de cultivos agroindustriales****PUNTOS:** 4,00

	<b><u>PUNTOS</u></b>	<b><u>CUMPLE</u></b>
Porcentaje de superficie determinada en Red Natura 2000	0,00	0.0%
Porcentaje de superficie determinada situada en zonas RAMSAR	0,00	0.0%
Porcentaje de superficie determinada en zonas vulnerables a la contaminación por nitratos	4,00	100.0%
Titulares de explotaciones que hayan adquirido el compromiso voluntario de establecimiento de una enmienda natural mediante un cultivo de crucífera para su enterrado en verde	0,00	N



**DETALLE CRITERIOS DE PRIORIZACIÓN****10.1.5 Sistemas sostenibles de cultivos agroindustriales****PUNTOS: 4,00****Porcentaje de superficie determinada en Red Natura 2000****PUNTOS: 0,00 0.0%**

<u>REF.</u>	<u>REFERENCIA SIGPAC</u>	<u>CULTIVO</u>	<u>DESCRIPCIÓN CULTIVO</u>	<u>S/R</u>	<u>SUP.</u>	<u>SUP.</u>
					<u>PROPUESTA</u>	<u>CUMPLE</u>
					(ha)	(ha)
1895530	41-053-001-00140-001	81268	ALGODON-JUNCAL	R	2,08	0,00
1895531	41-053-001-00159-001	81268	ALGODON-JUNCAL	R	6,00	0,00
1895532	41-053-001-00159-001	82329	REMOLACHA-CHARLY	R	6,39	0,00

**Porcentaje de superficie determinada situada en zonas RAMSAR****PUNTOS: 0,00 0.0%**

<u>REF.</u>	<u>REFERENCIA SIGPAC</u>	<u>CULTIVO</u>	<u>DESCRIPCIÓN CULTIVO</u>	<u>S/R</u>	<u>SUP.</u>	<u>SUP.</u>
					<u>PROPUESTA</u>	<u>CUMPLE</u>
					(ha)	(ha)
1895530	41-053-001-00140-001	81268	ALGODON-JUNCAL	R	2,08	0,00
1895531	41-053-001-00159-001	81268	ALGODON-JUNCAL	R	6,00	0,00
1895532	41-053-001-00159-001	82329	REMOLACHA-CHARLY	R	6,39	0,00

**Porcentaje de superficie determinada en zonas vulnerables a la contaminación por nitratos****PUNTOS: 4,00 100.0%**

<u>REF.</u>	<u>REFERENCIA SIGPAC</u>	<u>CULTIVO</u>	<u>DESCRIPCIÓN CULTIVO</u>	<u>S/R</u>	<u>SUP.</u>	<u>SUP.</u>
					<u>PROPUESTA</u>	<u>CUMPLE</u>
					(ha)	(ha)
1895530	41-053-001-00140-001	81268	ALGODON-JUNCAL	R	2,08	2,08
1895531	41-053-001-00159-001	81268	ALGODON-JUNCAL	R	6,00	6,00
1895532	41-053-001-00159-001	82329	REMOLACHA-CHARLY	R	6,39	6,39

**Titulares de explotaciones que hayan adquirido el compromiso voluntario de establecimiento de una enmienda natural mediante un cultivo de crucífera para su enterrado en verde****PUNTOS: 0,00 N**

<b><u>APELLIDOS Y NOMBRE / RAZÓN SOCIAL</u></b>	<b><u>NIF</u></b>	<b><u>EXPEDIENTE</u></b>	<b><u>SUP. PROPUESTA (ha)</u></b>
ROMERO ZAMBRANO MANUEL	79194305S	8023995	17,60

<b><u>PROPUESTA</u></b>	<b><u>SOLICITA PRIMA VOL.</u></b>
ADMITIDO	NO

**IMPORTE POR ANUALIDAD**

<u>CAMPAÑA</u>	<u>IMPORTE MÁXIMO SUBVENCIONABLE</u>	<u>IMPORTE MEDIO DE TRANSFERENCIA (€/ha)</u>
2015	5.108,75 €	290,27 €
2016	5.108,75 €	290,27 €
2017	5.108,75 €	290,27 €
2018	5.108,75 €	290,27 €
2019	5.108,75 €	290,27 €

**RECINTOS PROPUESTOS**

<u>REF.</u>	<u>REFERENCIA SIGPAC</u>	<u>CULTIVO</u>	<u>DESCRIPCIÓN CULTIVO</u>	<u>S/R</u>	<u>SUP. DEC. ADMIN. (ha)</u>	<u>SUP. PROPUESTA (ha)</u>
1669148	41-053-018-00005-001	81268	ALGODON-JUNCAL	R	4,36	4,36
1669152	41-053-018-00005-001	82107	REMOLACHA-PORTAL	R	4,75	4,75
1669150	41-053-018-00034-001	81268	ALGODON-JUNCAL	R	4,10	4,10
1669151	41-053-018-00034-001	82107	REMOLACHA-PORTAL	R	4,00	4,00
1669149	41-053-018-00367-001	81268	ALGODON-JUNCAL	R	0,39	0,39

**RESUMEN CRITERIOS DE PRIORIZACIÓN****10.1.5 Sistemas sostenibles de cultivos agroindustriales****PUNTOS: 4,00**

	<b><u>PUNTOS</u></b>	<b><u>CUMPLE</u></b>
Porcentaje de superficie determinada en Red Natura 2000	0,00	0.0%
Porcentaje de superficie determinada situada en zonas RAMSAR	0,00	0.0%
Porcentaje de superficie determinada en zonas vulnerables a la contaminación por nitratos	4,00	100.0%
Titulares de explotaciones que hayan adquirido el compromiso voluntario de establecimiento de una enmienda natural mediante un cultivo de crucífera para su enterrado en verde	0,00	N



**DETALLE CRITERIOS DE PRIORIZACIÓN****10.1.5 Sistemas sostenibles de cultivos agroindustriales****PUNTOS: 4,00****Porcentaje de superficie determinada en Red Natura 2000****PUNTOS: 0,00 0.0%**

<u>REF.</u>	<u>REFERENCIA SIGPAC</u>	<u>CULTIVO</u>	<u>DESCRIPCIÓN CULTIVO</u>	<u>S/R</u>	<u>SUP.</u>	<u>SUP.</u>
					<u>PROPUESTA</u>	<u>CUMPLE</u>
					(ha)	(ha)
1669148	41-053-018-00005-001	81268	ALGODON-JUNCAL	R	4,36	0,00
1669152	41-053-018-00005-001	82107	REMOLACHA-PORTAL	R	4,75	0,00
1669150	41-053-018-00034-001	81268	ALGODON-JUNCAL	R	4,10	0,00
1669151	41-053-018-00034-001	82107	REMOLACHA-PORTAL	R	4,00	0,00
1669149	41-053-018-00367-001	81268	ALGODON-JUNCAL	R	0,39	0,00

**Porcentaje de superficie determinada situada en zonas RAMSAR****PUNTOS: 0,00 0.0%**

<u>REF.</u>	<u>REFERENCIA SIGPAC</u>	<u>CULTIVO</u>	<u>DESCRIPCIÓN CULTIVO</u>	<u>S/R</u>	<u>SUP.</u>	<u>SUP.</u>
					<u>PROPUESTA</u>	<u>CUMPLE</u>
					(ha)	(ha)
1669148	41-053-018-00005-001	81268	ALGODON-JUNCAL	R	4,36	0,00
1669152	41-053-018-00005-001	82107	REMOLACHA-PORTAL	R	4,75	0,00
1669150	41-053-018-00034-001	81268	ALGODON-JUNCAL	R	4,10	0,00
1669151	41-053-018-00034-001	82107	REMOLACHA-PORTAL	R	4,00	0,00
1669149	41-053-018-00367-001	81268	ALGODON-JUNCAL	R	0,39	0,00

**Porcentaje de superficie determinada en zonas vulnerables a la contaminación por nitratos****PUNTOS: 4,00 100.0%**

<u>REF.</u>	<u>REFERENCIA SIGPAC</u>	<u>CULTIVO</u>	<u>DESCRIPCIÓN CULTIVO</u>	<u>S/R</u>	<u>SUP.</u>	<u>SUP.</u>
					<u>PROPUESTA</u>	<u>CUMPLE</u>
					(ha)	(ha)
1669148	41-053-018-00005-001	81268	ALGODON-JUNCAL	R	4,36	4,36
1669152	41-053-018-00005-001	82107	REMOLACHA-PORTAL	R	4,75	4,75
1669150	41-053-018-00034-001	81268	ALGODON-JUNCAL	R	4,10	4,10
1669151	41-053-018-00034-001	82107	REMOLACHA-PORTAL	R	4,00	4,00
1669149	41-053-018-00367-001	81268	ALGODON-JUNCAL	R	0,39	0,39

**Titulares de explotaciones que hayan adquirido el compromiso voluntario de establecimiento de una enmienda natural mediante un cultivo de crucifera para su enterrado en verde****PUNTOS: 0,00 N**

<b><u>APELLIDOS Y NOMBRE / RAZÓN SOCIAL</u></b>	<b><u>NIF</u></b>	<b><u>EXPEDIENTE</u></b>	<b><u>SUP. PROPUESTA (ha)</u></b>
ROPERO AGUILERA JUAN FRANCISCO	28543576R	8013389	10,00

<b><u>PROPUESTA</u></b>	<b><u>SOLICITA PRIMA VOL.</u></b>
ADMITIDO	NO

**IMPORTE POR ANUALIDAD**

<u>CAMPAÑA</u>	<u>IMPORTE MÁXIMO SUBVENCIONABLE</u>	<u>IMPORTE MEDIO DE TRANSFERENCIA (€/ha)</u>
2015	2.902,70 €	290,27 €
2016	2.902,70 €	290,27 €
2017	2.902,70 €	290,27 €
2018	2.902,70 €	290,27 €
2019	2.902,70 €	290,27 €

**RECINTOS PROPUESTOS**

<u>REF.</u>	<u>REFERENCIA SIGPAC</u>	<u>CULTIVO</u>	<u>DESCRIPCIÓN CULTIVO</u>	<u>S/R</u>	<u>SUP. DEC. ADMIN. (ha)</u>	<u>SUP. PROPUESTA (ha)</u>
1927547	41-095-063-00094-001	81363	ALGODON-DP332	R	3,00	3,00
1927551	41-095-063-00094-001	198101	TOMATE PARA TRANSFORMACION-HORTALIZAS BAJO PLASTICO	R	2,25	2,25
1927548	41-095-063-00098-001	82156	REMOLACHA-BARBATE	R	4,75	4,75

**RESUMEN CRITERIOS DE PRIORIZACIÓN****10.1.5 Sistemas sostenibles de cultivos agroindustriales****PUNTOS: 4,00**

	<u>PUNTOS</u>	<u>CUMPLE</u>
Porcentaje de superficie determinada en Red Natura 2000	0,00	0.0%
Porcentaje de superficie determinada situada en zonas RAMSAR	0,00	0.0%
Porcentaje de superficie determinada en zonas vulnerables a la contaminación por nitratos	4,00	100.0%
Titulares de explotaciones que hayan adquirido el compromiso voluntario de establecimiento de una enmienda natural mediante un cultivo de crucífera para su enterrado en verde	0,00	N



**DETALLE CRITERIOS DE PRIORIZACIÓN****10.1.5 Sistemas sostenibles de cultivos agroindustriales****PUNTOS: 4,00****Porcentaje de superficie determinada en Red Natura 2000****PUNTOS: 0,00 0.0%**

<u>REF.</u>	<u>REFERENCIA SIGPAC</u>	<u>CULTIVO</u>	<u>DESCRIPCIÓN CULTIVO</u>	<u>S/R</u>	<u>SUP.</u>	<u>SUP.</u>
					<u>PROPUESTA</u>	<u>CUMPLE</u>
					(ha)	(ha)
1927547	41-095-063-00094-001	81363	ALGODON-DP332	R	3,00	0,00
1927551	41-095-063-00094-001	198101	TOMATE PARA TRANSFORMACION-HORTALIZAS BAJO PLASTICO	R	2,25	0,00
1927548	41-095-063-00098-001	82156	REMOLACHA-BARBATE	R	4,75	0,00

**Porcentaje de superficie determinada situada en zonas RAMSAR****PUNTOS: 0,00 0.0%**

<u>REF.</u>	<u>REFERENCIA SIGPAC</u>	<u>CULTIVO</u>	<u>DESCRIPCIÓN CULTIVO</u>	<u>S/R</u>	<u>SUP.</u>	<u>SUP.</u>
					<u>PROPUESTA</u>	<u>CUMPLE</u>
					(ha)	(ha)
1927547	41-095-063-00094-001	81363	ALGODON-DP332	R	3,00	0,00
1927551	41-095-063-00094-001	198101	TOMATE PARA TRANSFORMACION-HORTALIZAS BAJO PLASTICO	R	2,25	0,00
1927548	41-095-063-00098-001	82156	REMOLACHA-BARBATE	R	4,75	0,00

**Porcentaje de superficie determinada en zonas vulnerables a la contaminación por nitratos****PUNTOS: 4,00 100.0%**

<u>REF.</u>	<u>REFERENCIA SIGPAC</u>	<u>CULTIVO</u>	<u>DESCRIPCIÓN CULTIVO</u>	<u>S/R</u>	<u>SUP.</u>	<u>SUP.</u>
					<u>PROPUESTA</u>	<u>CUMPLE</u>
					(ha)	(ha)
1927547	41-095-063-00094-001	81363	ALGODON-DP332	R	3,00	3,00
1927551	41-095-063-00094-001	198101	TOMATE PARA TRANSFORMACION-HORTALIZAS BAJO PLASTICO	R	2,25	2,25
1927548	41-095-063-00098-001	82156	REMOLACHA-BARBATE	R	4,75	4,75

**Titulares de explotaciones que hayan adquirido el compromiso voluntario de establecimiento de una enmienda natural mediante un cultivo de crucífera para su enterrado en verde****PUNTOS: 0,00 N**

<u>APELLIDOS Y NOMBRE / RAZÓN SOCIAL</u>	<u>NIF</u>	<u>EXPEDIENTE</u>	<u>SUP. PROPUESTA (ha)</u>
ROPERO LIMON ANA	75408767R	8018550	4,75
<u>PROPUESTA ADMITIDO</u>	<u>SOLICITA PRIMA VOL. SI</u>	<u>PROPUESTA PRIMA VOL. ADMITIDO</u>	

**IMPORTE POR ANUALIDAD**

<u>CAMPAÑA</u>	<u>IMPORTE MÁXIMO SUBVENCIONABLE</u>	<u>IMPORTE MEDIO DE TRANSFERENCIA (€/ha)</u>
2015	2.058,84 €	433,44 €
2016	2.058,84 €	433,44 €
2017	2.058,84 €	433,44 €
2018	2.058,84 €	433,44 €
2019	2.058,84 €	433,44 €

**RECINTOS PROPUESTOS**

<u>REF.</u>	<u>REFERENCIA SIGPAC</u>	<u>CULTIVO</u>	<u>DESCRIPCIÓN CULTIVO</u>	<u>S/R</u>	<u>SUP. DEC. ADMIN. (ha)</u>	<u>SUP. PROPUESTA (ha)</u>
1796573	41-069-015-00047-001	4100	MAIZ-MAIZ CONVENCIONAL	R	4,75	4,75

**RESUMEN CRITERIOS DE PRIORIZACIÓN**

<b>10.1.5 Sistemas sostenibles de cultivos agroindustriales</b>	<b>PUNTOS: 5,00</b>	<b>PUNTOS</b>	<b>CUMPLE</b>
Porcentaje de superficie determinada en Red Natura 2000		0,00	0.0%
Porcentaje de superficie determinada situada en zonas RAMSAR		0,00	0.0%
Porcentaje de superficie determinada en zonas vulnerables a la contaminación por nitratos		4,00	100.0%
Titulares de explotaciones que hayan adquirido el compromiso voluntario de establecimiento de una enmienda natural mediante un cultivo de crucífera para su enterrado en verde		1,00	S

**DETALLE CRITERIOS DE PRIORIZACIÓN**

<b>10.1.5 Sistemas sostenibles de cultivos agroindustriales</b>	<b>PUNTOS: 5,00</b>	<b>PUNTOS</b>	<b>CUMPLE</b>			
Porcentaje de superficie determinada en Red Natura 2000		PUNTOS: 0,00	0.0%			
		<u>SUP. PROPUESTA (ha)</u>	<u>SUP. CUMPLE (ha)</u>			
<u>REF.</u>	<u>REFERENCIA SIGPAC</u>	<u>CULTIVO</u>	<u>DESCRIPCIÓN CULTIVO</u>	<u>S/R</u>		
1796573	41-069-015-00047-001	4100	MAIZ-MAIZ CONVENCIONAL	R	4,75	0,00
Porcentaje de superficie determinada situada en zonas RAMSAR		PUNTOS: 0,00	0.0%			
		<u>SUP. PROPUESTA (ha)</u>	<u>SUP. CUMPLE (ha)</u>			
<u>REF.</u>	<u>REFERENCIA SIGPAC</u>	<u>CULTIVO</u>	<u>DESCRIPCIÓN CULTIVO</u>	<u>S/R</u>		
1796573	41-069-015-00047-001	4100	MAIZ-MAIZ CONVENCIONAL	R	4,75	0,00
Porcentaje de superficie determinada en zonas vulnerables a la contaminación por nitratos		PUNTOS: 4,00	100.0%			
		<u>SUP. PROPUESTA (ha)</u>	<u>SUP. CUMPLE (ha)</u>			
<u>REF.</u>	<u>REFERENCIA SIGPAC</u>	<u>CULTIVO</u>	<u>DESCRIPCIÓN CULTIVO</u>	<u>S/R</u>		
1796573	41-069-015-00047-001	4100	MAIZ-MAIZ CONVENCIONAL	R	4,75	4,75
Titulares de explotaciones que hayan adquirido el compromiso voluntario de establecimiento de una enmienda natural mediante un cultivo de crucífera para su enterrado en verde		PUNTOS: 1,00	S			





<b><u>APELLIDOS Y NOMBRE / RAZÓN SOCIAL</u></b>	<b><u>NIF</u></b>	<b><u>EXPEDIENTE</u></b>	<b><u>SUP. PROPUESTA (ha)</u></b>
ROSA ANDRES JOSE	27798170W	8026530	16,78

<b><u>PROPUESTA</u></b>	<b><u>SOLICITA PRIMA VOL.</u></b>
ADMITIDO	NO

**IMPORTE POR ANUALIDAD**

<u>CAMPAÑA</u>	<u>IMPORTE MÁXIMO SUBVENCIONABLE</u>	<u>IMPORTE MEDIO DE TRANSFERENCIA (€/ha)</u>
2015	4.870,73 €	290,27 €
2016	4.870,73 €	290,27 €
2017	4.870,73 €	290,27 €
2018	4.870,73 €	290,27 €
2019	4.870,73 €	290,27 €

**RECINTOS PROPUESTOS**

<u>REF.</u>	<u>REFERENCIA SIGPAC</u>	<u>CULTIVO</u>	<u>DESCRIPCIÓN CULTIVO</u>	<u>S/R</u>	<u>SUP. DEC. ADMIN. (ha)</u>	<u>SUP. PROPUESTA (ha)</u>
1822488	41-039-059-00133-001	81320	ALGODON-DP396	R	5,37	5,37
1822490	41-039-059-00265-002	81320	ALGODON-DP396	R	6,24	6,24
1822489	41-039-059-00265-003	81320	ALGODON-DP396	R	0,63	0,63
1822491	41-039-059-00292-001	81320	ALGODON-DP396	R	1,31	1,31
1822492	41-039-059-00316-001	81320	ALGODON-DP396	R	3,23	3,23

**RESUMEN CRITERIOS DE PRIORIZACIÓN****10.1.5 Sistemas sostenibles de cultivos agroindustriales****PUNTOS: 4,00**

	<b><u>PUNTOS</u></b>	<b><u>CUMPLE</u></b>
Porcentaje de superficie determinada en Red Natura 2000	0,00	0.0%
Porcentaje de superficie determinada situada en zonas RAMSAR	0,00	0.0%
Porcentaje de superficie determinada en zonas vulnerables a la contaminación por nitratos	4,00	100.0%
Titulares de explotaciones que hayan adquirido el compromiso voluntario de establecimiento de una enmienda natural mediante un cultivo de crucífera para su enterrado en verde	0,00	N



**DETALLE CRITERIOS DE PRIORIZACIÓN****10.1.5 Sistemas sostenibles de cultivos agroindustriales****PUNTOS: 4,00****Porcentaje de superficie determinada en Red Natura 2000****PUNTOS: 0,00 0.0%**

<u>REF.</u>	<u>REFERENCIA SIGPAC</u>	<u>CULTIVO DESCRIPCIÓN CULTIVO</u>	<u>S/R</u>	<u>SUP.</u>	<u>SUP.</u>
				<u>PROPUESTA</u>	<u>CUMPLE</u>
				(ha)	(ha)
1822488	41-039-059-00133-001	81320 ALGODON-DP396	R	5,37	0,00
1822490	41-039-059-00265-002	81320 ALGODON-DP396	R	6,24	0,00
1822489	41-039-059-00265-003	81320 ALGODON-DP396	R	0,63	0,00
1822491	41-039-059-00292-001	81320 ALGODON-DP396	R	1,31	0,00
1822492	41-039-059-00316-001	81320 ALGODON-DP396	R	3,23	0,00

**Porcentaje de superficie determinada situada en zonas RAMSAR****PUNTOS: 0,00 0.0%**

<u>REF.</u>	<u>REFERENCIA SIGPAC</u>	<u>CULTIVO DESCRIPCIÓN CULTIVO</u>	<u>S/R</u>	<u>SUP.</u>	<u>SUP.</u>
				<u>PROPUESTA</u>	<u>CUMPLE</u>
				(ha)	(ha)
1822488	41-039-059-00133-001	81320 ALGODON-DP396	R	5,37	0,00
1822490	41-039-059-00265-002	81320 ALGODON-DP396	R	6,24	0,00
1822489	41-039-059-00265-003	81320 ALGODON-DP396	R	0,63	0,00
1822491	41-039-059-00292-001	81320 ALGODON-DP396	R	1,31	0,00
1822492	41-039-059-00316-001	81320 ALGODON-DP396	R	3,23	0,00

**Porcentaje de superficie determinada en zonas vulnerables a la contaminación por nitratos****PUNTOS: 4,00 100.0%**

<u>REF.</u>	<u>REFERENCIA SIGPAC</u>	<u>CULTIVO DESCRIPCIÓN CULTIVO</u>	<u>S/R</u>	<u>SUP.</u>	<u>SUP.</u>
				<u>PROPUESTA</u>	<u>CUMPLE</u>
				(ha)	(ha)
1822488	41-039-059-00133-001	81320 ALGODON-DP396	R	5,37	5,37
1822490	41-039-059-00265-002	81320 ALGODON-DP396	R	6,24	6,24
1822489	41-039-059-00265-003	81320 ALGODON-DP396	R	0,63	0,63
1822491	41-039-059-00292-001	81320 ALGODON-DP396	R	1,31	1,31
1822492	41-039-059-00316-001	81320 ALGODON-DP396	R	3,23	3,23

**Titulares de explotaciones que hayan adquirido el compromiso voluntario de establecimiento de una enmienda natural mediante un cultivo de crucifera para su enterrado en verde****PUNTOS: 0,00 N**

<u>APELLIDOS Y NOMBRE / RAZÓN SOCIAL</u>	<u>NIF</u>	<u>EXPEDIENTE</u>	<u>SUP. PROPUESTA (ha)</u>
ROSA JIMENEZ CARMEN	27738474Z	8024495	3,51
<u>PROPUESTA ADMITIDO</u>	<u>SOLICITA PRIMA VOL. SI</u>	<u>PROPUESTA PRIMA VOL. ADMITIDO</u>	

**IMPORTE POR ANUALIDAD**

<u>CAMPAÑA</u>	<u>IMPORTE MÁXIMO SUBVENCIONABLE</u>	<u>IMPORTE MEDIO DE TRANSFERENCIA (€/ha)</u>
2015	1.521,38 €	433,44 €
2016	1.521,38 €	433,44 €
2017	1.521,38 €	433,44 €
2018	1.521,38 €	433,44 €
2019	1.521,38 €	433,44 €

**RECINTOS PROPUESTOS**

<u>REF.</u>	<u>REFERENCIA SIGPAC</u>	<u>CULTIVO</u>	<u>DESCRIPCIÓN CULTIVO</u>	<u>S/R</u>	<u>SUP. DEC. ADMIN. (ha)</u>	<u>SUP. PROPUESTA (ha)</u>
1699367	41-039-062-00141-002	81320	ALGODON-DP396	R	3,51	3,51

**RESUMEN CRITERIOS DE PRIORIZACIÓN**

<b>10.1.5 Sistemas sostenibles de cultivos agroindustriales</b>	<b>PUNTOS: 5,00</b>	<b>PUNTOS</b>	<b>CUMPLE</b>
Porcentaje de superficie determinada en Red Natura 2000		0,00	0.0%
Porcentaje de superficie determinada situada en zonas RAMSAR		0,00	0.0%
Porcentaje de superficie determinada en zonas vulnerables a la contaminación por nitratos		4,00	100.0%
Titulares de explotaciones que hayan adquirido el compromiso voluntario de establecimiento de una enmienda natural mediante un cultivo de crucifera para su enterrado en verde		1,00	S

**DETALLE CRITERIOS DE PRIORIZACIÓN**

<b>10.1.5 Sistemas sostenibles de cultivos agroindustriales</b>	<b>PUNTOS: 5,00</b>	<b>PUNTOS</b>	<b>CUMPLE</b>				
Porcentaje de superficie determinada en Red Natura 2000		PUNTOS: 0,00	0.0%				
		<u>SUP. PROPUESTA (ha)</u>	<u>SUP. CUMPLE (ha)</u>				
<u>REF.</u>	<u>REFERENCIA SIGPAC</u>	<u>CULTIVO</u>	<u>DESCRIPCIÓN CULTIVO</u>	<u>S/R</u>			
1699367	41-039-062-00141-002	81320	ALGODON-DP396	R		3,51	0,00
Porcentaje de superficie determinada situada en zonas RAMSAR		PUNTOS: 0,00	0.0%				
		<u>SUP. PROPUESTA (ha)</u>	<u>SUP. CUMPLE (ha)</u>				
<u>REF.</u>	<u>REFERENCIA SIGPAC</u>	<u>CULTIVO</u>	<u>DESCRIPCIÓN CULTIVO</u>	<u>S/R</u>			
1699367	41-039-062-00141-002	81320	ALGODON-DP396	R		3,51	0,00
Porcentaje de superficie determinada en zonas vulnerables a la contaminación por nitratos		PUNTOS: 4,00	100.0%				
		<u>SUP. PROPUESTA (ha)</u>	<u>SUP. CUMPLE (ha)</u>				
<u>REF.</u>	<u>REFERENCIA SIGPAC</u>	<u>CULTIVO</u>	<u>DESCRIPCIÓN CULTIVO</u>	<u>S/R</u>			
1699367	41-039-062-00141-002	81320	ALGODON-DP396	R		3,51	3,51
Titulares de explotaciones que hayan adquirido el compromiso voluntario de establecimiento de una enmienda natural mediante un cultivo de crucifera para su enterrado en verde		PUNTOS: 1,00	S				



<b><u>APELLIDOS Y NOMBRE / RAZÓN SOCIAL</u></b>	<b><u>NIF</u></b>	<b><u>EXPEDIENTE</u></b>	<b><u>SUP. PROPUESTA (ha)</u></b>
ROSA LAGUNA JOSEFA	75391267G	8028352	6,66

<b><u>PROPUESTA ADMITIDO</u></b>	<b><u>SOLICITA PRIMA VOL. SI</u></b>	<b><u>PROPUESTA PRIMA VOL. ADMITIDO</u></b>
----------------------------------	--------------------------------------	---

**IMPORTE POR ANUALIDAD**

<u>CAMPAÑA</u>	<u>IMPORTE MÁXIMO SUBVENCIONABLE</u>	<u>IMPORTE MEDIO DE TRANSFERENCIA (€/ha)</u>
2015	2.886,71 €	433,44 €
2016	2.886,71 €	433,44 €
2017	2.886,71 €	433,44 €
2018	2.886,71 €	433,44 €
2019	2.886,71 €	433,44 €

**RECINTOS PROPUESTOS**

<u>REF.</u>	<u>REFERENCIA SIGPAC</u>	<u>CULTIVO</u>	<u>DESCRIPCIÓN CULTIVO</u>	<u>S/R</u>	<u>SUP. DEC. ADMIN. (ha)</u>	<u>SUP. PROPUESTA (ha)</u>
1940819	41-039-067-00032-004	81038	ALGODON-REINA	R	1,89	1,89
1940820	41-039-067-00079-001	81038	ALGODON-REINA	R	4,77	4,77

**INCIDENCIAS****INCIDENCIA DESCRIPCIÓN**

80106 Cultivo, variedad, regimen y/o uso del recinto SIGPAC no compatible con la operación (anexo III.I, Orden 26 mayo 2015)  
Ref:1940818 Recinto:41-039-067-00032-008 Cultivo:81038 ALGODON-REINA Regadío Uso:PR

**RESUMEN CRITERIOS DE PRIORIZACIÓN****10.1.5 Sistemas sostenibles de cultivos agroindustriales****PUNTOS: 5,00**

	<u>PUNTOS</u>	<u>CUMPLE</u>
Porcentaje de superficie determinada en Red Natura 2000	0,00	0.0%
Porcentaje de superficie determinada situada en zonas RAMSAR	0,00	0.0%
Porcentaje de superficie determinada en zonas vulnerables a la contaminación por nitratos	4,00	100.0%
Titulares de explotaciones que hayan adquirido el compromiso voluntario de establecimiento de una enmienda natural mediante un cultivo de crucífera para su enterrado en verde	1,00	S



**DETALLE CRITERIOS DE PRIORIZACIÓN****10.1.5 Sistemas sostenibles de cultivos agroindustriales****PUNTOS: 5,00****Porcentaje de superficie determinada en Red Natura 2000****PUNTOS: 0,00 0.0%**

<u>REF.</u>	<u>REFERENCIA SIGPAC</u>	<u>CULTIVO</u>	<u>DESCRIPCIÓN CULTIVO</u>	<u>S/R</u>	<u>SUP.</u> <u>PROPUESTA</u> <u>(ha)</u>	<u>SUP.</u> <u>CUMPLE</u> <u>(ha)</u>
1940819	41-039-067-00032-004	81038	ALGODON-REINA	R	1,89	0,00
1940820	41-039-067-00079-001	81038	ALGODON-REINA	R	4,77	0,00

**Porcentaje de superficie determinada situada en zonas RAMSAR****PUNTOS: 0,00 0.0%**

<u>REF.</u>	<u>REFERENCIA SIGPAC</u>	<u>CULTIVO</u>	<u>DESCRIPCIÓN CULTIVO</u>	<u>S/R</u>	<u>SUP.</u> <u>PROPUESTA</u> <u>(ha)</u>	<u>SUP.</u> <u>CUMPLE</u> <u>(ha)</u>
1940819	41-039-067-00032-004	81038	ALGODON-REINA	R	1,89	0,00
1940820	41-039-067-00079-001	81038	ALGODON-REINA	R	4,77	0,00

**Porcentaje de superficie determinada en zonas vulnerables a la contaminación por nitratos****PUNTOS: 4,00 100.0%**

<u>REF.</u>	<u>REFERENCIA SIGPAC</u>	<u>CULTIVO</u>	<u>DESCRIPCIÓN CULTIVO</u>	<u>S/R</u>	<u>SUP.</u> <u>PROPUESTA</u> <u>(ha)</u>	<u>SUP.</u> <u>CUMPLE</u> <u>(ha)</u>
1940819	41-039-067-00032-004	81038	ALGODON-REINA	R	1,89	1,89
1940820	41-039-067-00079-001	81038	ALGODON-REINA	R	4,77	4,77

**Titulares de explotaciones que hayan adquirido el compromiso voluntario de establecimiento de una enmienda natural mediante un cultivo de crucífera para su enterrado en verde****PUNTOS: 1,00 S**

<b><u>APELLIDOS Y NOMBRE / RAZÓN SOCIAL</u></b>	<b><u>NIF</u></b>	<b><u>EXPEDIENTE</u></b>	<b><u>SUP. PROPUESTA (ha)</u></b>
ROSA LOPEZ ENCARNACION	28402212H	8008596	12,24

<b><u>PROPUESTA</u></b>	<b><u>SOLICITA PRIMA VOL.</u></b>
ADMITIDO	NO

**IMPORTE POR ANUALIDAD**

<u>CAMPAÑA</u>	<u>IMPORTE MÁXIMO SUBVENCIONABLE</u>	<u>IMPORTE MEDIO DE TRANSFERENCIA (€/ha)</u>
2015	3.552,90 €	290,27 €
2016	3.552,90 €	290,27 €
2017	3.552,90 €	290,27 €
2018	3.552,90 €	290,27 €
2019	3.552,90 €	290,27 €

**RECINTOS PROPUESTOS**

<u>REF.</u>	<u>REFERENCIA SIGPAC</u>	<u>CULTIVO</u>	<u>DESCRIPCIÓN CULTIVO</u>	<u>S/R</u>	<u>SUP. DEC. ADMIN. (ha)</u>	<u>SUP. PROPUESTA (ha)</u>
2277965	41-053-001-00035-002	82117	REMOLACHA-SANLUCAR	R	4,00	4,00
2277962	41-095-084-00069-002	81377	ALGODON-ELSA	R	1,70	1,70
2277963	41-095-084-00070-002	81377	ALGODON-ELSA	R	4,22	4,22
2277964	41-095-084-00071-001	81377	ALGODON-ELSA	R	2,32	2,32

**RESUMEN CRITERIOS DE PRIORIZACIÓN****10.1.5 Sistemas sostenibles de cultivos agroindustriales****PUNTOS:** 4,00

	<b><u>PUNTOS</u></b>	<b><u>CUMPLE</u></b>
Porcentaje de superficie determinada en Red Natura 2000	0,00	0.0%
Porcentaje de superficie determinada situada en zonas RAMSAR	0,00	0.0%
Porcentaje de superficie determinada en zonas vulnerables a la contaminación por nitratos	4,00	100.0%
Titulares de explotaciones que hayan adquirido el compromiso voluntario de establecimiento de una enmienda natural mediante un cultivo de crucífera para su enterrado en verde	0,00	N



**DETALLE CRITERIOS DE PRIORIZACIÓN****10.1.5 Sistemas sostenibles de cultivos agroindustriales****PUNTOS: 4,00****Porcentaje de superficie determinada en Red Natura 2000****PUNTOS: 0,00 0.0%**

<u>REF.</u>	<u>REFERENCIA SIGPAC</u>	<u>CULTIVO DESCRIPCIÓN CULTIVO</u>	<u>S/R</u>	<u>SUP.</u> <u>PROPUESTA</u> <u>(ha)</u>	<u>SUP.</u> <u>CUMPLE</u> <u>(ha)</u>
2277965	41-053-001-00035-002	82117 REMOLACHA-SANLUCAR	R	4,00	0,00
2277962	41-095-084-00069-002	81377 ALGODON-ELSA	R	1,70	0,00
2277963	41-095-084-00070-002	81377 ALGODON-ELSA	R	4,22	0,00
2277964	41-095-084-00071-001	81377 ALGODON-ELSA	R	2,32	0,00

**Porcentaje de superficie determinada situada en zonas RAMSAR****PUNTOS: 0,00 0.0%**

<u>REF.</u>	<u>REFERENCIA SIGPAC</u>	<u>CULTIVO DESCRIPCIÓN CULTIVO</u>	<u>S/R</u>	<u>SUP.</u> <u>PROPUESTA</u> <u>(ha)</u>	<u>SUP.</u> <u>CUMPLE</u> <u>(ha)</u>
2277965	41-053-001-00035-002	82117 REMOLACHA-SANLUCAR	R	4,00	0,00
2277962	41-095-084-00069-002	81377 ALGODON-ELSA	R	1,70	0,00
2277963	41-095-084-00070-002	81377 ALGODON-ELSA	R	4,22	0,00
2277964	41-095-084-00071-001	81377 ALGODON-ELSA	R	2,32	0,00

**Porcentaje de superficie determinada en zonas vulnerables a la contaminación por nitratos****PUNTOS: 4,00 100.0%**

<u>REF.</u>	<u>REFERENCIA SIGPAC</u>	<u>CULTIVO DESCRIPCIÓN CULTIVO</u>	<u>S/R</u>	<u>SUP.</u> <u>PROPUESTA</u> <u>(ha)</u>	<u>SUP.</u> <u>CUMPLE</u> <u>(ha)</u>
2277965	41-053-001-00035-002	82117 REMOLACHA-SANLUCAR	R	4,00	4,00
2277962	41-095-084-00069-002	81377 ALGODON-ELSA	R	1,70	1,70
2277963	41-095-084-00070-002	81377 ALGODON-ELSA	R	4,22	4,22
2277964	41-095-084-00071-001	81377 ALGODON-ELSA	R	2,32	2,32

**Titulares de explotaciones que hayan adquirido el compromiso voluntario de establecimiento de una enmienda natural mediante un cultivo de crucifera para su enterrado en verde****PUNTOS: 0,00 N**

<u>APELLIDOS Y NOMBRE / RAZÓN SOCIAL</u>	<u>NIF</u>	<u>EXPEDIENTE</u>	<u>SUP. PROPUESTA (ha)</u>
ROSA RODRIGUEZ RAFAEL	30407734D	8029634	9,90
<u>PROPUESTA ADMITIDO</u>	<u>SOLICITA PRIMA VOL. SI</u>	<u>PROPUESTA PRIMA VOL. ADMITIDO</u>	
<u>IMPORTE POR ANUALIDAD</u>			

<u>CAMPAÑA</u>	<u>IMPORTE MÁXIMO SUBVENCIONABLE</u>	<u>IMPORTE MEDIO DE TRANSFERENCIA (€/ha)</u>
2015	4.291,05 €	433,44 €
2016	4.291,05 €	433,44 €
2017	4.291,05 €	433,44 €
2018	4.291,05 €	433,44 €
2019	4.291,05 €	433,44 €

**RECINTOS PROPUESTOS**

<u>REF.</u>	<u>REFERENCIA SIGPAC</u>	<u>CULTIVO</u>	<u>DESCRIPCIÓN CULTIVO</u>	<u>S/R</u>	<u>SUP. DEC. ADMIN. (ha)</u>	<u>SUP. PROPUESTA (ha)</u>
2034439	14-030-018-00061-001	81320	ALGODON-DP396	R	0,49	0,49
2034441	14-030-018-00062-001	81320	ALGODON-DP396	R	1,02	1,02
2034437	14-030-018-00063-001	81320	ALGODON-DP396	R	1,06	1,06
2034440	14-030-018-00064-001	81320	ALGODON-DP396	R	0,15	0,15
2034438	14-030-018-00065-001	81320	ALGODON-DP396	R	1,13	1,13
2034442	14-030-018-00067-001	81320	ALGODON-DP396	R	0,31	0,31
2034443	14-030-018-00068-001	81320	ALGODON-DP396	R	0,40	0,40
2034444	14-030-018-00071-001	81343	ALGODON-ST402	R	0,71	0,71
2034434	41-039-062-00096-002	41077	HABAS-MINOR	R	0,47	0,47
2034445	41-039-062-00096-002	81343	ALGODON-ST402	R	4,16	4,16

**RESUMEN CRITERIOS DE PRIORIZACIÓN****10.1.5 Sistemas sostenibles de cultivos agroindustriales**

PUNTOS: 5,00

	<u>PUNTOS</u>	<u>CUMPLE</u>
Porcentaje de superficie determinada en Red Natura 2000	0,00	0.0%
Porcentaje de superficie determinada situada en zonas RAMSAR	0,00	0.0%
Porcentaje de superficie determinada en zonas vulnerables a la contaminación por nitratos	4,00	100.0%
Titulares de explotaciones que hayan adquirido el compromiso voluntario de establecimiento de una enmienda natural mediante un cultivo de crucífera para su enterrado en verde	1,00	S





**DETALLE CRITERIOS DE PRIORIZACIÓN****10.1.5 Sistemas sostenibles de cultivos agroindustriales****PUNTOS: 5,00****Porcentaje de superficie determinada en Red Natura 2000****PUNTOS: 0,00 0.0%**

REF.	REFERENCIA SIGPAC	CULTIVO	DESCRIPCIÓN CULTIVO	S/R	SUP.	SUP.
					PROPUESTA	CUMPLE
					(ha)	(ha)
2034439	14-030-018-00061-001	81320	ALGODON-DP396	R	0,49	0,00
2034441	14-030-018-00062-001	81320	ALGODON-DP396	R	1,02	0,00
2034437	14-030-018-00063-001	81320	ALGODON-DP396	R	1,06	0,00
2034440	14-030-018-00064-001	81320	ALGODON-DP396	R	0,15	0,00
2034438	14-030-018-00065-001	81320	ALGODON-DP396	R	1,13	0,00
2034442	14-030-018-00067-001	81320	ALGODON-DP396	R	0,31	0,00
2034443	14-030-018-00068-001	81320	ALGODON-DP396	R	0,40	0,00
2034444	14-030-018-00071-001	81343	ALGODON-ST402	R	0,71	0,00
2034434	41-039-062-00096-002	41077	HABAS-MINOR	R	0,47	0,00
2034445	41-039-062-00096-002	81343	ALGODON-ST402	R	4,16	0,00

**Porcentaje de superficie determinada situada en zonas RAMSAR****PUNTOS: 0,00 0.0%**

REF.	REFERENCIA SIGPAC	CULTIVO	DESCRIPCIÓN CULTIVO	S/R	SUP.	SUP.
					PROPUESTA	CUMPLE
					(ha)	(ha)
2034439	14-030-018-00061-001	81320	ALGODON-DP396	R	0,49	0,00
2034441	14-030-018-00062-001	81320	ALGODON-DP396	R	1,02	0,00
2034437	14-030-018-00063-001	81320	ALGODON-DP396	R	1,06	0,00
2034440	14-030-018-00064-001	81320	ALGODON-DP396	R	0,15	0,00
2034438	14-030-018-00065-001	81320	ALGODON-DP396	R	1,13	0,00
2034442	14-030-018-00067-001	81320	ALGODON-DP396	R	0,31	0,00
2034443	14-030-018-00068-001	81320	ALGODON-DP396	R	0,40	0,00
2034444	14-030-018-00071-001	81343	ALGODON-ST402	R	0,71	0,00
2034434	41-039-062-00096-002	41077	HABAS-MINOR	R	0,47	0,00
2034445	41-039-062-00096-002	81343	ALGODON-ST402	R	4,16	0,00

**Porcentaje de superficie determinada en zonas vulnerables a la contaminación por nitratos****PUNTOS: 4,00 100.0%**

REF.	REFERENCIA SIGPAC	CULTIVO	DESCRIPCIÓN CULTIVO	S/R	SUP.	SUP.
					PROPUESTA	CUMPLE
					(ha)	(ha)
2034439	14-030-018-00061-001	81320	ALGODON-DP396	R	0,49	0,49
2034441	14-030-018-00062-001	81320	ALGODON-DP396	R	1,02	1,02
2034437	14-030-018-00063-001	81320	ALGODON-DP396	R	1,06	1,06
2034440	14-030-018-00064-001	81320	ALGODON-DP396	R	0,15	0,15
2034438	14-030-018-00065-001	81320	ALGODON-DP396	R	1,13	1,13
2034442	14-030-018-00067-001	81320	ALGODON-DP396	R	0,31	0,31
2034443	14-030-018-00068-001	81320	ALGODON-DP396	R	0,40	0,40
2034444	14-030-018-00071-001	81343	ALGODON-ST402	R	0,71	0,71
2034434	41-039-062-00096-002	41077	HABAS-MINOR	R	0,47	0,47
2034445	41-039-062-00096-002	81343	ALGODON-ST402	R	4,16	4,16

**Titulares de explotaciones que hayan adquirido el compromiso voluntario de establecimiento de una enmienda natural mediante un cultivo de crucifera para su enterrado en verde****PUNTOS: 1,00 S**

<u>APELLIDOS Y NOMBRE / RAZÓN SOCIAL</u>	<u>NIF</u>	<u>EXPEDIENTE</u>	<u>SUP. PROPUESTA (ha)</u>
ROSA ROMERO MARGARITA DEL PILAR	52244677Q	8028466	9,68
<u>PROPUESTA ADMITIDO</u>	<u>SOLICITA PRIMA VOL. SI</u>	<u>PROPUESTA PRIMA VOL. ADMITIDO</u>	
<b>IMPORTE POR ANUALIDAD</b>			

<u>CAMPAÑA</u>	<u>IMPORTE MÁXIMO SUBVENCIONABLE</u>	<u>IMPORTE MEDIO DE TRANSFERENCIA (€/ha)</u>
2015	4.195,70 €	433,44 €
2016	4.195,70 €	433,44 €
2017	4.195,70 €	433,44 €
2018	4.195,70 €	433,44 €
2019	4.195,70 €	433,44 €

**RECINTOS PROPUESTOS**

<u>REF.</u>	<u>REFERENCIA SIGPAC</u>	<u>CULTIVO</u>	<u>DESCRIPCIÓN CULTIVO</u>	<u>S/R</u>	<u>SUP. DEC. ADMIN. (ha)</u>	<u>SUP. PROPUESTA (ha)</u>
2211415	41-039-006-00066-001	81268	ALGODON-JUNCAL	R	9,68	9,68

**RESUMEN CRITERIOS DE PRIORIZACIÓN**

<b>10.1.5 Sistemas sostenibles de cultivos agroindustriales</b>	<b>PUNTOS: 5,00</b>	<b>PUNTOS</b>	<b>CUMPLE</b>
Porcentaje de superficie determinada en Red Natura 2000		0,00	0.0%
Porcentaje de superficie determinada situada en zonas RAMSAR		0,00	0.0%
Porcentaje de superficie determinada en zonas vulnerables a la contaminación por nitratos		4,00	100.0%
Titulares de explotaciones que hayan adquirido el compromiso voluntario de establecimiento de una enmienda natural mediante un cultivo de crucifera para su enterrado en verde		1,00	S

**DETALLE CRITERIOS DE PRIORIZACIÓN**

<b>10.1.5 Sistemas sostenibles de cultivos agroindustriales</b>	<b>PUNTOS: 5,00</b>	<b>PUNTOS</b>	<b>CUMPLE</b>
Porcentaje de superficie determinada en Red Natura 2000		PUNTOS: 0,00	0.0%
		<u>SUP. PROPUESTA (ha)</u>	<u>SUP. CUMPLE (ha)</u>
REF. REFERENCIA SIGPAC CULTIVO DESCRIPCIÓN CULTIVO S/R		9,68	0,00
2211415 41-039-006-00066-001 81268 ALGODON-JUNCAL R			
Porcentaje de superficie determinada situada en zonas RAMSAR		PUNTOS: 0,00	0.0%
		<u>SUP. PROPUESTA (ha)</u>	<u>SUP. CUMPLE (ha)</u>
REF. REFERENCIA SIGPAC CULTIVO DESCRIPCIÓN CULTIVO S/R		9,68	0,00
2211415 41-039-006-00066-001 81268 ALGODON-JUNCAL R			
Porcentaje de superficie determinada en zonas vulnerables a la contaminación por nitratos		PUNTOS: 4,00	100.0%
		<u>SUP. PROPUESTA (ha)</u>	<u>SUP. CUMPLE (ha)</u>
REF. REFERENCIA SIGPAC CULTIVO DESCRIPCIÓN CULTIVO S/R		9,68	9,68
2211415 41-039-006-00066-001 81268 ALGODON-JUNCAL R			
Titulares de explotaciones que hayan adquirido el compromiso voluntario de establecimiento de una enmienda natural mediante un cultivo de crucifera para su enterrado en verde		PUNTOS: 1,00	S



<b><u>APELLIDOS Y NOMBRE / RAZÓN SOCIAL</u></b>	<b><u>NIF</u></b>	<b><u>EXPEDIENTE</u></b>	<b><u>SUP. PROPUESTA (ha)</u></b>
ROSADO CHAMIZO ISABEL	28452014W	8014606	14,44

<b><u>PROPUESTA</u></b>	<b><u>SOLICITA PRIMA VOL.</u></b>
ADMITIDO	NO

**IMPORTE POR ANUALIDAD**

<u>CAMPAÑA</u>	<u>IMPORTE MÁXIMO SUBVENCIONABLE</u>	<u>IMPORTE MEDIO DE TRANSFERENCIA (€/ha)</u>
2015	4.191,50 €	290,27 €
2016	4.191,50 €	290,27 €
2017	4.191,50 €	290,27 €
2018	4.191,50 €	290,27 €
2019	4.191,50 €	290,27 €

**RECINTOS PROPUESTOS**

<u>REF.</u>	<u>REFERENCIA SIGPAC</u>	<u>CULTIVO</u>	<u>DESCRIPCIÓN CULTIVO</u>	<u>S/R</u>	<u>SUP. DEC. ADMIN. (ha)</u>	<u>SUP. PROPUESTA (ha)</u>
1737000	41-038-036-00010-010	81363	ALGODON-DP332	R	5,44	5,44
1737002	41-038-036-00010-010	82117	REMOLACHA-SANLUCAR	R	9,00	9,00

**RESUMEN CRITERIOS DE PRIORIZACIÓN****10.1.5 Sistemas sostenibles de cultivos agroindustriales****PUNTOS: 12,00**

	<b><u>PUNTOS</u></b>	<b><u>CUMPLE</u></b>
Porcentaje de superficie determinada en Red Natura 2000	4,00	100.0%
Porcentaje de superficie determinada situada en zonas RAMSAR	4,00	100.0%
Porcentaje de superficie determinada en zonas vulnerables a la contaminación por nitratos	4,00	100.0%
Titulares de explotaciones que hayan adquirido el compromiso voluntario de establecimiento de una enmienda natural mediante un cultivo de crucifera para su enterrado en verde	0,00	N

**DETALLE CRITERIOS DE PRIORIZACIÓN****10.1.5 Sistemas sostenibles de cultivos agroindustriales****PUNTOS: 12,00**

Porcentaje de superficie determinada en Red Natura 2000	<b>PUNTOS:</b>	4,00	100.0%
		<b><u>SUP. PROPUESTA (ha)</u></b>	<b><u>SUP. CUMPLE (ha)</u></b>
<b><u>REF.</u></b>	<b><u>REFERENCIA SIGPAC</u></b>	<b><u>CULTIVO</u></b>	<b><u>DESCRIPCIÓN CULTIVO</u></b>
1737000	41-038-036-00010-010	81363	ALGODON-DP332
1737002	41-038-036-00010-010	82117	REMOLACHA-SANLUCAR
		<b><u>S/R</u></b>	
		5,44	5,44
		9,00	9,00
Porcentaje de superficie determinada situada en zonas RAMSAR	<b>PUNTOS:</b>	4,00	100.0%
		<b><u>SUP. PROPUESTA (ha)</u></b>	<b><u>SUP. CUMPLE (ha)</u></b>
<b><u>REF.</u></b>	<b><u>REFERENCIA SIGPAC</u></b>	<b><u>CULTIVO</u></b>	<b><u>DESCRIPCIÓN CULTIVO</u></b>
1737000	41-038-036-00010-010	81363	ALGODON-DP332
1737002	41-038-036-00010-010	82117	REMOLACHA-SANLUCAR
		<b><u>S/R</u></b>	
		5,44	5,44
		9,00	9,00
Porcentaje de superficie determinada en zonas vulnerables a la contaminación por nitratos	<b>PUNTOS:</b>	4,00	100.0%
		<b><u>SUP. PROPUESTA (ha)</u></b>	<b><u>SUP. CUMPLE (ha)</u></b>
<b><u>REF.</u></b>	<b><u>REFERENCIA SIGPAC</u></b>	<b><u>CULTIVO</u></b>	<b><u>DESCRIPCIÓN CULTIVO</u></b>
1737000	41-038-036-00010-010	81363	ALGODON-DP332
1737002	41-038-036-00010-010	82117	REMOLACHA-SANLUCAR
		<b><u>S/R</u></b>	
		5,44	5,44
		9,00	9,00
Titulares de explotaciones que hayan adquirido el compromiso voluntario de establecimiento de una enmienda natural mediante un cultivo de crucifera para su enterrado en verde	<b>PUNTOS:</b>	0,00	N

<b><u>APELLIDOS Y NOMBRE / RAZÓN SOCIAL</u></b>	<b><u>NIF</u></b>	<b><u>EXPEDIENTE</u></b>	<b><u>SUP. PROPUESTA (ha)</u></b>
ROSADO LEMUS JOSE LUIS	28428051M	8028609	9,95

<b><u>PROPUESTA</u></b>	<b><u>SOLICITA PRIMA VOL.</u></b>
ADMITIDO	NO

**IMPORTE POR ANUALIDAD**

<b><u>CAMPAÑA</u></b>	<b><u>IMPORTE MÁXIMO SUBVENCIONABLE</u></b>	<b><u>IMPORTE MEDIO DE TRANSFERENCIA (€/ha)</u></b>
2015	2.888,19 €	290,27 €
2016	2.888,19 €	290,27 €
2017	2.888,19 €	290,27 €
2018	2.888,19 €	290,27 €
2019	2.888,19 €	290,27 €

**RECINTOS PROPUESTOS**

<b><u>REF.</u></b>	<b><u>REFERENCIA SIGPAC</u></b>	<b><u>CULTIVO</u></b>	<b><u>DESCRIPCIÓN CULTIVO</u></b>	<b><u>S/R</u></b>	<b><u>SUP. DEC. ADMIN. (ha)</u></b>	<b><u>SUP. PROPUESTA (ha)</u></b>
1961752	41-020-016-00059-001	81363	ALGODON-DP332	R	5,02	5,02
1961753	41-020-026-00025-003	81216	ALGODON-CARISMA	R	1,15	1,15
1961755	41-020-026-00025-004	81216	ALGODON-CARISMA	R	2,02	2,02
1961754	41-020-026-00026-002	81216	ALGODON-CARISMA	R	0,59	0,59
1961756	41-020-026-00046-003	81216	ALGODON-CARISMA	R	1,17	1,17

**RESUMEN CRITERIOS DE PRIORIZACIÓN****10.1.5 Sistemas sostenibles de cultivos agroindustriales****PUNTOS: 4,00**

	<b><u>PUNTOS</u></b>	<b><u>CUMPLE</u></b>
Porcentaje de superficie determinada en Red Natura 2000	0,00	0.0%
Porcentaje de superficie determinada situada en zonas RAMSAR	0,00	0.0%
Porcentaje de superficie determinada en zonas vulnerables a la contaminación por nitratos	4,00	100.0%
Titulares de explotaciones que hayan adquirido el compromiso voluntario de establecimiento de una enmienda natural mediante un cultivo de crucífera para su enterrado en verde	0,00	N



**DETALLE CRITERIOS DE PRIORIZACIÓN****10.1.5 Sistemas sostenibles de cultivos agroindustriales****PUNTOS: 4,00****Porcentaje de superficie determinada en Red Natura 2000****PUNTOS: 0,00 0.0%**

<u>REF.</u>	<u>REFERENCIA SIGPAC</u>	<u>CULTIVO</u>	<u>DESCRIPCIÓN CULTIVO</u>	<u>S/R</u>	<u>SUP.</u>	<u>SUP.</u>
					<u>PROPUESTA</u>	<u>CUMPLE</u>
					(ha)	(ha)
1961752	41-020-016-00059-001	81363	ALGODON-DP332	R	5,02	0,00
1961753	41-020-026-00025-003	81216	ALGODON-CARISMA	R	1,15	0,00
1961755	41-020-026-00025-004	81216	ALGODON-CARISMA	R	2,02	0,00
1961754	41-020-026-00026-002	81216	ALGODON-CARISMA	R	0,59	0,00
1961756	41-020-026-00046-003	81216	ALGODON-CARISMA	R	1,17	0,00

**Porcentaje de superficie determinada situada en zonas RAMSAR****PUNTOS: 0,00 0.0%**

<u>REF.</u>	<u>REFERENCIA SIGPAC</u>	<u>CULTIVO</u>	<u>DESCRIPCIÓN CULTIVO</u>	<u>S/R</u>	<u>SUP.</u>	<u>SUP.</u>
					<u>PROPUESTA</u>	<u>CUMPLE</u>
					(ha)	(ha)
1961752	41-020-016-00059-001	81363	ALGODON-DP332	R	5,02	0,00
1961753	41-020-026-00025-003	81216	ALGODON-CARISMA	R	1,15	0,00
1961755	41-020-026-00025-004	81216	ALGODON-CARISMA	R	2,02	0,00
1961754	41-020-026-00026-002	81216	ALGODON-CARISMA	R	0,59	0,00
1961756	41-020-026-00046-003	81216	ALGODON-CARISMA	R	1,17	0,00

**Porcentaje de superficie determinada en zonas vulnerables a la contaminación por nitratos****PUNTOS: 4,00 100.0%**

<u>REF.</u>	<u>REFERENCIA SIGPAC</u>	<u>CULTIVO</u>	<u>DESCRIPCIÓN CULTIVO</u>	<u>S/R</u>	<u>SUP.</u>	<u>SUP.</u>
					<u>PROPUESTA</u>	<u>CUMPLE</u>
					(ha)	(ha)
1961752	41-020-016-00059-001	81363	ALGODON-DP332	R	5,02	5,02
1961753	41-020-026-00025-003	81216	ALGODON-CARISMA	R	1,15	1,15
1961755	41-020-026-00025-004	81216	ALGODON-CARISMA	R	2,02	2,02
1961754	41-020-026-00026-002	81216	ALGODON-CARISMA	R	0,59	0,59
1961756	41-020-026-00046-003	81216	ALGODON-CARISMA	R	1,17	1,17

**Titulares de explotaciones que hayan adquirido el compromiso voluntario de establecimiento de una enmienda natural mediante un cultivo de crucifera para su enterrado en verde****PUNTOS: 0,00 N**

<b><u>APELLIDOS Y NOMBRE / RAZÓN SOCIAL</u></b>	<b><u>NIF</u></b>	<b><u>EXPEDIENTE</u></b>	<b><u>SUP. PROPUESTA (ha)</u></b>
ROSADO ROMERO ANA ISABEL	75443017G	8028887	8,52

<b><u>PROPUESTA</u></b>	<b><u>SOLICITA PRIMA VOL.</u></b>
ADMITIDO	NO

**IMPORTE POR ANUALIDAD**

<u>CAMPAÑA</u>	<u>IMPORTE MÁXIMO SUBVENCIONABLE</u>	<u>IMPORTE MEDIO DE TRANSFERENCIA (€/ha)</u>
2015	2.473,10 €	290,27 €
2016	2.473,10 €	290,27 €
2017	2.473,10 €	290,27 €
2018	2.473,10 €	290,27 €
2019	2.473,10 €	290,27 €

**RECINTOS PROPUESTOS**

<u>REF.</u>	<u>REFERENCIA SIGPAC</u>	<u>CULTIVO</u>	<u>DESCRIPCIÓN CULTIVO</u>	<u>S/R</u>	<u>SUP. DEC. ADMIN. (ha)</u>	<u>SUP. PROPUESTA (ha)</u>
1985602	41-020-017-00042-001	81268	ALGODON-JUNCAL	R	6,90	6,90
1985603	41-020-019-00106-001	81268	ALGODON-JUNCAL	R	1,62	1,62

**RESUMEN CRITERIOS DE PRIORIZACIÓN****10.1.5 Sistemas sostenibles de cultivos agroindustriales****PUNTOS: 4,00**

	<b><u>PUNTOS</u></b>	<b><u>CUMPLE</u></b>
Porcentaje de superficie determinada en Red Natura 2000	0,00	0.0%
Porcentaje de superficie determinada situada en zonas RAMSAR	0,00	0.0%
Porcentaje de superficie determinada en zonas vulnerables a la contaminación por nitratos	4,00	100.0%
Titulares de explotaciones que hayan adquirido el compromiso voluntario de establecimiento de una enmienda natural mediante un cultivo de crucifera para su enterrado en verde	0,00	N

**DETALLE CRITERIOS DE PRIORIZACIÓN****10.1.5 Sistemas sostenibles de cultivos agroindustriales****PUNTOS: 4,00**

<u>REF.</u>	<u>REFERENCIA SIGPAC</u>	<u>CULTIVO</u>	<u>DESCRIPCIÓN CULTIVO</u>	<u>S/R</u>	<b><u>SUP. PROPUESTA (ha)</u></b>	<b><u>SUP. CUMPLE (ha)</u></b>
1985602	41-020-017-00042-001	81268	ALGODON-JUNCAL	R	6,90	0,00
1985603	41-020-019-00106-001	81268	ALGODON-JUNCAL	R	1,62	0,00

	<b><u>PUNTOS</u></b>	<b><u>SUP. PROPUESTA (ha)</u></b>	<b><u>SUP. CUMPLE (ha)</u></b>
Porcentaje de superficie determinada en Red Natura 2000	0,00	0,00	0.0%
Porcentaje de superficie determinada situada en zonas RAMSAR	0,00	0,00	0.0%
Porcentaje de superficie determinada en zonas vulnerables a la contaminación por nitratos	4,00	4,00	100.0%
Titulares de explotaciones que hayan adquirido el compromiso voluntario de establecimiento de una enmienda natural mediante un cultivo de crucifera para su enterrado en verde	0,00	0,00	N

<u>REF.</u>	<u>REFERENCIA SIGPAC</u>	<u>CULTIVO</u>	<u>DESCRIPCIÓN CULTIVO</u>	<u>S/R</u>	<b><u>SUP. PROPUESTA (ha)</u></b>	<b><u>SUP. CUMPLE (ha)</u></b>
1985602	41-020-017-00042-001	81268	ALGODON-JUNCAL	R	6,90	6,90
1985603	41-020-019-00106-001	81268	ALGODON-JUNCAL	R	1,62	1,62

<u>APELLIDOS Y NOMBRE / RAZÓN SOCIAL</u>	<u>NIF</u>	<u>EXPEDIENTE</u>	<u>SUP. PROPUESTA (ha)</u>
ROSON RIVAS ANA	40842063C	8002789	9,51
<u>PROPUESTA ADMITIDO</u>	<u>SOLICITA PRIMA VOL. SI</u>	<u>PROPUESTA PRIMA VOL. ADMITIDO</u>	
<b>IMPORTE POR ANUALIDAD</b>			

<u>CAMPAÑA</u>	<u>IMPORTE MÁXIMO SUBVENCIONABLE</u>	<u>IMPORTE MEDIO DE TRANSFERENCIA (€/ha)</u>
2015	4.122,02 €	433,44 €
2016	4.122,02 €	433,44 €
2017	4.122,02 €	433,44 €
2018	4.122,02 €	433,44 €
2019	4.122,02 €	433,44 €

**RECINTOS PROPUESTOS**

<u>REF.</u>	<u>REFERENCIA SIGPAC</u>	<u>CULTIVO</u>	<u>DESCRIPCIÓN CULTIVO</u>	<u>S/R</u>	<u>SUP. DEC. ADMIN. (ha)</u>	<u>SUP. PROPUESTA (ha)</u>
1884560	41-095-084-00107-005	81363	ALGODON-DP332	R	9,51	9,51

**RESUMEN CRITERIOS DE PRIORIZACIÓN**

<b>10.1.5 Sistemas sostenibles de cultivos agroindustriales</b>	<b>PUNTOS: 5,00</b>	<b>PUNTOS</b>	<b>CUMPLE</b>
Porcentaje de superficie determinada en Red Natura 2000		0,00	0.0%
Porcentaje de superficie determinada situada en zonas RAMSAR		0,00	0.0%
Porcentaje de superficie determinada en zonas vulnerables a la contaminación por nitratos		4,00	100.0%
Titulares de explotaciones que hayan adquirido el compromiso voluntario de establecimiento de una enmienda natural mediante un cultivo de crucífera para su enterrado en verde		1,00	S

**DETALLE CRITERIOS DE PRIORIZACIÓN**

<b>10.1.5 Sistemas sostenibles de cultivos agroindustriales</b>	<b>PUNTOS: 5,00</b>	<b>PUNTOS</b>	<b>CUMPLE</b>			
Porcentaje de superficie determinada en Red Natura 2000		PUNTOS: 0,00	0.0%			
		<u>SUP. PROPUESTA (ha)</u>	<u>SUP. CUMPLE (ha)</u>			
<u>REF.</u>	<u>REFERENCIA SIGPAC</u>	<u>CULTIVO</u>	<u>DESCRIPCIÓN CULTIVO</u>	<u>S/R</u>		
1884560	41-095-084-00107-005	81363	ALGODON-DP332	R	9,51	0,00
Porcentaje de superficie determinada situada en zonas RAMSAR		PUNTOS: 0,00	0.0%			
		<u>SUP. PROPUESTA (ha)</u>	<u>SUP. CUMPLE (ha)</u>			
<u>REF.</u>	<u>REFERENCIA SIGPAC</u>	<u>CULTIVO</u>	<u>DESCRIPCIÓN CULTIVO</u>	<u>S/R</u>		
1884560	41-095-084-00107-005	81363	ALGODON-DP332	R	9,51	0,00
Porcentaje de superficie determinada en zonas vulnerables a la contaminación por nitratos		PUNTOS: 4,00	100.0%			
		<u>SUP. PROPUESTA (ha)</u>	<u>SUP. CUMPLE (ha)</u>			
<u>REF.</u>	<u>REFERENCIA SIGPAC</u>	<u>CULTIVO</u>	<u>DESCRIPCIÓN CULTIVO</u>	<u>S/R</u>		
1884560	41-095-084-00107-005	81363	ALGODON-DP332	R	9,51	9,51
Titulares de explotaciones que hayan adquirido el compromiso voluntario de establecimiento de una enmienda natural mediante un cultivo de crucífera para su enterrado en verde		PUNTOS: 1,00	S			



<u>APELLIDOS Y NOMBRE / RAZÓN SOCIAL</u>	<u>NIF</u>	<u>EXPEDIENTE</u>	<u>SUP. PROPUESTA (ha)</u>
ROSON RIVAS FRANCISCO	28317464W	8025291	5,67
<u>PROPUESTA ADMITIDO</u>	<u>SOLICITA PRIMA VOL. SI</u>	<u>PROPUESTA PRIMA VOL. ADMITIDO</u>	

**IMPORTE POR ANUALIDAD**

<u>CAMPAÑA</u>	<u>IMPORTE MÁXIMO SUBVENCIONABLE</u>	<u>IMPORTE MEDIO DE TRANSFERENCIA (€/ha)</u>
2015	2.457,60 €	433,44 €
2016	2.457,60 €	433,44 €
2017	2.457,60 €	433,44 €
2018	2.457,60 €	433,44 €
2019	2.457,60 €	433,44 €

**RECINTOS PROPUESTOS**

<u>REF.</u>	<u>REFERENCIA SIGPAC</u>	<u>CULTIVO</u>	<u>DESCRIPCIÓN CULTIVO</u>	<u>S/R</u>	<u>SUP. DEC. ADMIN. (ha)</u>	<u>SUP. PROPUESTA (ha)</u>
1745102	41-095-084-00033-001	81361	ALGODON-INTERCOTT 211	R	5,67	5,67

**RESUMEN CRITERIOS DE PRIORIZACIÓN**

<b>10.1.5 Sistemas sostenibles de cultivos agroindustriales</b>	<b>PUNTOS: 5,00</b>	<b>PUNTOS</b>	<b>CUMPLE</b>
Porcentaje de superficie determinada en Red Natura 2000		0,00	0.0%
Porcentaje de superficie determinada situada en zonas RAMSAR		0,00	0.0%
Porcentaje de superficie determinada en zonas vulnerables a la contaminación por nitratos		4,00	100.0%
Titulares de explotaciones que hayan adquirido el compromiso voluntario de establecimiento de una enmienda natural mediante un cultivo de crucífera para su enterrado en verde		1,00	S

**DETALLE CRITERIOS DE PRIORIZACIÓN**

<b>10.1.5 Sistemas sostenibles de cultivos agroindustriales</b>	<b>PUNTOS: 5,00</b>	<b>PUNTOS</b>	<b>CUMPLE</b>			
Porcentaje de superficie determinada en Red Natura 2000		PUNTOS: 0,00	0.0%			
		<u>SUP. PROPUESTA (ha)</u>	<u>SUP. CUMPLE (ha)</u>			
<u>REF.</u>	<u>REFERENCIA SIGPAC</u>	<u>CULTIVO</u>	<u>DESCRIPCIÓN CULTIVO</u>	<u>S/R</u>		
1745102	41-095-084-00033-001	81361	ALGODON-INTERCOTT 211	R	5,67	0,00
Porcentaje de superficie determinada situada en zonas RAMSAR		PUNTOS: 0,00	0.0%			
		<u>SUP. PROPUESTA (ha)</u>	<u>SUP. CUMPLE (ha)</u>			
<u>REF.</u>	<u>REFERENCIA SIGPAC</u>	<u>CULTIVO</u>	<u>DESCRIPCIÓN CULTIVO</u>	<u>S/R</u>		
1745102	41-095-084-00033-001	81361	ALGODON-INTERCOTT 211	R	5,67	0,00
Porcentaje de superficie determinada en zonas vulnerables a la contaminación por nitratos		PUNTOS: 4,00	100.0%			
		<u>SUP. PROPUESTA (ha)</u>	<u>SUP. CUMPLE (ha)</u>			
<u>REF.</u>	<u>REFERENCIA SIGPAC</u>	<u>CULTIVO</u>	<u>DESCRIPCIÓN CULTIVO</u>	<u>S/R</u>		
1745102	41-095-084-00033-001	81361	ALGODON-INTERCOTT 211	R	5,67	5,67
Titulares de explotaciones que hayan adquirido el compromiso voluntario de establecimiento de una enmienda natural mediante un cultivo de crucífera para su enterrado en verde		PUNTOS: 1,00	S			





<u>APELLIDOS Y NOMBRE / RAZÓN SOCIAL</u>	<u>NIF</u>	<u>EXPEDIENTE</u>	<u>SUP. PROPUESTA (ha)</u>
RUA GRADOLI FRANCISCO	75296859B	8007075	7,37
<u>PROPUESTA ADMITIDO</u>	<u>SOLICITA PRIMA VOL. SI</u>	<u>PROPUESTA PRIMA VOL. ADMITIDO</u>	
<b>IMPORTE POR ANUALIDAD</b>			

<u>CAMPAÑA</u>	<u>IMPORTE MÁXIMO SUBVENCIONABLE</u>	<u>IMPORTE MEDIO DE TRANSFERENCIA (€/ha)</u>
2015	3.194,45 €	433,44 €
2016	3.194,45 €	433,44 €
2017	3.194,45 €	433,44 €
2018	3.194,45 €	433,44 €
2019	3.194,45 €	433,44 €

**RECINTOS PROPUESTOS**

<u>REF.</u>	<u>REFERENCIA SIGPAC</u>	<u>CULTIVO</u>	<u>DESCRIPCIÓN CULTIVO</u>	<u>S/R</u>	<u>SUP. DEC. ADMIN. (ha)</u>	<u>SUP. PROPUESTA (ha)</u>
2216539	41-012-019-00162-001	81216	ALGODON-CARISMA	R	2,29	2,29
2216540	41-012-038-00162-002	81216	ALGODON-CARISMA	R	5,08	5,08

**RESUMEN CRITERIOS DE PRIORIZACIÓN**

<b>10.1.5 Sistemas sostenibles de cultivos agroindustriales</b>		<b>PUNTOS:</b>	<b>4,93</b>	<b>PUNTOS</b>	<b>CUMPLE</b>
Porcentaje de superficie determinada en Red Natura 2000				1,31	31.07%
Porcentaje de superficie determinada situada en zonas RAMSAR				1,31	31.07%
Porcentaje de superficie determinada en zonas vulnerables a la contaminación por nitratos				1,31	31.07%
Titulares de explotaciones que hayan adquirido el compromiso voluntario de establecimiento de una enmienda natural mediante un cultivo de crucifera para su enterrado en verde				1,00	S

**DETALLE CRITERIOS DE PRIORIZACIÓN**

<b>10.1.5 Sistemas sostenibles de cultivos agroindustriales</b>		<b>PUNTOS:</b>	<b>4,93</b>	<b>PUNTOS</b>	<b>CUMPLE</b>	
Porcentaje de superficie determinada en Red Natura 2000				PUNTOS: 1,31	31.07%	
<u>REF.</u>	<u>REFERENCIA SIGPAC</u>	<u>CULTIVO</u>	<u>DESCRIPCIÓN CULTIVO</u>	<u>S/R</u>	<u>SUP. PROPUESTA (ha)</u>	<u>SUP. CUMPLE (ha)</u>
2216539	41-012-019-00162-001	81216	ALGODON-CARISMA	R	2,29	2,29
2216540	41-012-038-00162-002	81216	ALGODON-CARISMA	R	5,08	0,00
Porcentaje de superficie determinada situada en zonas RAMSAR				PUNTOS: 1,31	31.07%	
<u>REF.</u>	<u>REFERENCIA SIGPAC</u>	<u>CULTIVO</u>	<u>DESCRIPCIÓN CULTIVO</u>	<u>S/R</u>	<u>SUP. PROPUESTA (ha)</u>	<u>SUP. CUMPLE (ha)</u>
2216539	41-012-019-00162-001	81216	ALGODON-CARISMA	R	2,29	2,29
2216540	41-012-038-00162-002	81216	ALGODON-CARISMA	R	5,08	0,00
Porcentaje de superficie determinada en zonas vulnerables a la contaminación por nitratos				PUNTOS: 1,31	31.07%	
<u>REF.</u>	<u>REFERENCIA SIGPAC</u>	<u>CULTIVO</u>	<u>DESCRIPCIÓN CULTIVO</u>	<u>S/R</u>	<u>SUP. PROPUESTA (ha)</u>	<u>SUP. CUMPLE (ha)</u>
2216539	41-012-019-00162-001	81216	ALGODON-CARISMA	R	2,29	2,29
2216540	41-012-038-00162-002	81216	ALGODON-CARISMA	R	5,08	0,00
Titulares de explotaciones que hayan adquirido el compromiso voluntario de establecimiento de una enmienda natural mediante un cultivo de crucifera para su enterrado en verde				PUNTOS: 1,00	S	

<b><u>APELLIDOS Y NOMBRE / RAZÓN SOCIAL</u></b>	<b><u>NIF</u></b>	<b><u>EXPEDIENTE</u></b>	<b><u>SUP. PROPUESTA (ha)</u></b>
RUANO MONTES MARIA DOLORES	28851887C	8027446	7,01

<b><u>PROPUESTA</u></b>	<b><u>SOLICITA PRIMA VOL.</u></b>	<b><u>PROPUESTA PRIMA VOL.</u></b>
ADMITIDO	SI	ADMITIDO

**IMPORTE POR ANUALIDAD**

<u>CAMPAÑA</u>	<u>IMPORTE MÁXIMO SUBVENCIONABLE</u>	<u>IMPORTE MEDIO DE TRANSFERENCIA (€/ha)</u>
2015	3.038,41 €	433,44 €
2016	3.038,41 €	433,44 €
2017	3.038,41 €	433,44 €
2018	3.038,41 €	433,44 €
2019	3.038,41 €	433,44 €

**RECINTOS PROPUESTOS**

<u>REF.</u>	<u>REFERENCIA SIGPAC</u>	<u>CULTIVO</u>	<u>DESCRIPCIÓN CULTIVO</u>	<u>S/R</u>	<u>SUP. DEC. ADMIN. (ha)</u>	<u>SUP. PROPUESTA (ha)</u>
1882060	41-095-063-00010-001	81198	ALGODON-AMAZONA	R	1,57	1,57
1882061	41-095-063-00027-001	81198	ALGODON-AMAZONA	R	5,44	5,44

**RESUMEN CRITERIOS DE PRIORIZACIÓN****10.1.5 Sistemas sostenibles de cultivos agroindustriales** PUNTOS: 5,00

	<u>PUNTOS</u>	<u>CUMPLE</u>
Porcentaje de superficie determinada en Red Natura 2000	0,00	0.0%
Porcentaje de superficie determinada situada en zonas RAMSAR	0,00	0.0%
Porcentaje de superficie determinada en zonas vulnerables a la contaminación por nitratos	4,00	100.0%
Titulares de explotaciones que hayan adquirido el compromiso voluntario de establecimiento de una enmienda natural mediante un cultivo de crucifera para su enterrado en verde	1,00	S

**DETALLE CRITERIOS DE PRIORIZACIÓN****10.1.5 Sistemas sostenibles de cultivos agroindustriales** PUNTOS: 5,00

<u>REF.</u>	<u>REFERENCIA SIGPAC</u>	<u>CULTIVO</u>	<u>DESCRIPCIÓN CULTIVO</u>	<u>S/R</u>	<u>SUP. PROPUESTA (ha)</u>	<u>SUP. CUMPLE (ha)</u>
1882060	41-095-063-00010-001	81198	ALGODON-AMAZONA	R	1,57	0,00
1882061	41-095-063-00027-001	81198	ALGODON-AMAZONA	R	5,44	0,00

	<u>PUNTOS</u>	<u>SUP. PROPUESTA (ha)</u>	<u>SUP. CUMPLE (ha)</u>
Porcentaje de superficie determinada en Red Natura 2000	0,00	0,00	0.0%
Porcentaje de superficie determinada situada en zonas RAMSAR	0,00	0,00	0.0%
Porcentaje de superficie determinada en zonas vulnerables a la contaminación por nitratos	4,00	5,44	100.0%
Titulares de explotaciones que hayan adquirido el compromiso voluntario de establecimiento de una enmienda natural mediante un cultivo de crucifera para su enterrado en verde	1,00	1,00	S

<b><u>APELLIDOS Y NOMBRE / RAZÓN SOCIAL</u></b>	<b><u>NIF</u></b>	<b><u>EXPEDIENTE</u></b>	<b><u>SUP. PROPUESTA (ha)</u></b>
RUBER, S.C	J41858341	8004079	7,63

<b><u>PROPUESTA ADMITIDO</u></b>	<b><u>SOLICITA PRIMA VOL. SI</u></b>	<b><u>PROPUESTA PRIMA VOL. ADMITIDO</u></b>
----------------------------------	--------------------------------------	---

**IMPORTE POR ANUALIDAD**

<u>CAMPAÑA</u>	<u>IMPORTE MÁXIMO SUBVENCIONABLE</u>	<u>IMPORTE MEDIO DE TRANSFERENCIA (€/ha)</u>
2015	3.307,15 €	433,44 €
2016	3.307,15 €	433,44 €
2017	3.307,15 €	433,44 €
2018	3.307,15 €	433,44 €
2019	3.307,15 €	433,44 €

**RECINTOS PROPUESTOS**

<u>REF.</u>	<u>REFERENCIA SIGPAC</u>	<u>CULTIVO</u>	<u>DESCRIPCIÓN CULTIVO</u>	<u>S/R</u>	<u>SUP. DEC. ADMIN. (ha)</u>	<u>SUP. PROPUESTA (ha)</u>
1907448	41-069-015-00147-001	81268	ALGODON-JUNCAL	R	3,90	3,90
1907447	41-095-061-00001-001	81268	ALGODON-JUNCAL	R	3,73	3,73

**RESUMEN CRITERIOS DE PRIORIZACIÓN****10.1.5 Sistemas sostenibles de cultivos agroindustriales** PUNTOS: 5,00

	<u>PUNTOS</u>	<u>CUMPLE</u>
Porcentaje de superficie determinada en Red Natura 2000	0,00	0.0%
Porcentaje de superficie determinada situada en zonas RAMSAR	0,00	0.0%
Porcentaje de superficie determinada en zonas vulnerables a la contaminación por nitratos	4,00	100.0%
Titulares de explotaciones que hayan adquirido el compromiso voluntario de establecimiento de una enmienda natural mediante un cultivo de crucifera para su enterrado en verde	1,00	S

**DETALLE CRITERIOS DE PRIORIZACIÓN****10.1.5 Sistemas sostenibles de cultivos agroindustriales** PUNTOS: 5,00

	<u>PUNTOS</u>	<u>0,00</u>	<u>0.0%</u>
Porcentaje de superficie determinada en Red Natura 2000	PUNTOS:	0,00	0.0%
		<u>SUP. PROPUESTA (ha)</u>	<u>SUP. CUMPLE (ha)</u>
<b><u>REF.</u></b>	<b><u>REFERENCIA SIGPAC</u></b>	<b><u>CULTIVO</u></b>	<b><u>DESCRIPCIÓN CULTIVO</u></b>
1907448	41-069-015-00147-001	81268	ALGODON-JUNCAL
1907447	41-095-061-00001-001	81268	ALGODON-JUNCAL
		<u>S/R</u>	<u>SUP. PROPUESTA (ha)</u>
		<u>S/R</u>	<u>SUP. CUMPLE (ha)</u>
Porcentaje de superficie determinada situada en zonas RAMSAR	PUNTOS:	0,00	0.0%
		<u>SUP. PROPUESTA (ha)</u>	<u>SUP. CUMPLE (ha)</u>
<b><u>REF.</u></b>	<b><u>REFERENCIA SIGPAC</u></b>	<b><u>CULTIVO</u></b>	<b><u>DESCRIPCIÓN CULTIVO</u></b>
1907448	41-069-015-00147-001	81268	ALGODON-JUNCAL
1907447	41-095-061-00001-001	81268	ALGODON-JUNCAL
		<u>S/R</u>	<u>SUP. PROPUESTA (ha)</u>
		<u>S/R</u>	<u>SUP. CUMPLE (ha)</u>
Porcentaje de superficie determinada en zonas vulnerables a la contaminación por nitratos	PUNTOS:	4,00	100.0%
		<u>SUP. PROPUESTA (ha)</u>	<u>SUP. CUMPLE (ha)</u>
<b><u>REF.</u></b>	<b><u>REFERENCIA SIGPAC</u></b>	<b><u>CULTIVO</u></b>	<b><u>DESCRIPCIÓN CULTIVO</u></b>
1907448	41-069-015-00147-001	81268	ALGODON-JUNCAL
1907447	41-095-061-00001-001	81268	ALGODON-JUNCAL
		<u>S/R</u>	<u>SUP. PROPUESTA (ha)</u>
		<u>S/R</u>	<u>SUP. CUMPLE (ha)</u>
Titulares de explotaciones que hayan adquirido el compromiso voluntario de establecimiento de una enmienda natural mediante un cultivo de crucifera para su enterrado en verde	PUNTOS:	1,00	S

<b><u>APELLIDOS Y NOMBRE / RAZÓN SOCIAL</u></b>	<b><u>NIF</u></b>	<b><u>EXPEDIENTE</u></b>	<b><u>SUP. PROPUESTA (ha)</u></b>
RUBIALES GUISADO JOSE	30405947Q	8028647	7,85
<b><u>PROPUESTA</u></b>	<b><u>SOLICITA PRIMA VOL.</u></b>	<b><u>PROPUESTA PRIMA VOL.</u></b>	
<b>ADMITIDO</b>	<b>SI</b>	<b>ADMITIDO</b>	
<b><u>IMPORTE POR ANUALIDAD</u></b>			

<b><u>CAMPAÑA</u></b>	<b><u>IMPORTE MÁXIMO SUBVENCIONABLE</u></b>	<b><u>IMPORTE MEDIO DE TRANSFERENCIA (€/ha)</u></b>
2015	3.402,50 €	433,44 €
2016	3.402,50 €	433,44 €
2017	3.402,50 €	433,44 €
2018	3.402,50 €	433,44 €
2019	3.402,50 €	433,44 €

**RECINTOS PROPUESTOS**

<b><u>REF.</u></b>	<b><u>REFERENCIA SIGPAC</u></b>	<b><u>CULTIVO</u></b>	<b><u>DESCRIPCIÓN CULTIVO</u></b>	<b><u>S/R</u></b>	<b><u>SUP. DEC. ADMIN. (ha)</u></b>	<b><u>SUP. PROPUESTA (ha)</u></b>
1964324	41-039-062-00019-002	81314	ALGODON-ALBARIZA	R	2,92	2,92
1964327	41-039-062-00020-001	81190	ALGODON-ALEXANDROS	R	3,61	3,61
1964329	41-039-062-00020-002	81190	ALGODON-ALEXANDROS	R	1,22	1,22
1964325	41-039-062-00029-001	81190	ALGODON-ALEXANDROS	R	0,04	0,04
1964326	41-039-062-00030-001	81190	ALGODON-ALEXANDROS	R	0,02	0,02
1964328	41-039-062-00107-002	81190	ALGODON-ALEXANDROS	R	0,04	0,04

**RESUMEN CRITERIOS DE PRIORIZACIÓN****10.1.5 Sistemas sostenibles de cultivos agroindustriales****PUNTOS: 5,00**

	<b><u>PUNTOS</u></b>	<b><u>CUMPLE</u></b>
<b>Porcentaje de superficie determinada en Red Natura 2000</b>	0,00	0.0%
<b>Porcentaje de superficie determinada situada en zonas RAMSAR</b>	0,00	0.0%
<b>Porcentaje de superficie determinada en zonas vulnerables a la contaminación por nitratos</b>	4,00	100.0%
<b>Titulares de explotaciones que hayan adquirido el compromiso voluntario de establecimiento de una enmienda natural mediante un cultivo de crucífera para su enterrado en verde</b>	1,00	S



**DETALLE CRITERIOS DE PRIORIZACIÓN****10.1.5 Sistemas sostenibles de cultivos agroindustriales****PUNTOS: 5,00****Porcentaje de superficie determinada en Red Natura 2000****PUNTOS: 0,00 0.0%**

<u>REF.</u>	<u>REFERENCIA SIGPAC</u>	<u>CULTIVO</u>	<u>DESCRIPCIÓN CULTIVO</u>	<u>S/R</u>	<u>SUP.</u> <u>PROPUESTA</u> <u>(ha)</u>	<u>SUP.</u> <u>CUMPLE</u> <u>(ha)</u>
1964324	41-039-062-00019-002	81314	ALGODON-ALBARIZA	R	2,92	0,00
1964327	41-039-062-00020-001	81190	ALGODON-ALEXANDROS	R	3,61	0,00
1964329	41-039-062-00020-002	81190	ALGODON-ALEXANDROS	R	1,22	0,00
1964325	41-039-062-00029-001	81190	ALGODON-ALEXANDROS	R	0,04	0,00
1964326	41-039-062-00030-001	81190	ALGODON-ALEXANDROS	R	0,02	0,00
1964328	41-039-062-00107-002	81190	ALGODON-ALEXANDROS	R	0,04	0,00

**Porcentaje de superficie determinada situada en zonas RAMSAR****PUNTOS: 0,00 0.0%**

<u>REF.</u>	<u>REFERENCIA SIGPAC</u>	<u>CULTIVO</u>	<u>DESCRIPCIÓN CULTIVO</u>	<u>S/R</u>	<u>SUP.</u> <u>PROPUESTA</u> <u>(ha)</u>	<u>SUP.</u> <u>CUMPLE</u> <u>(ha)</u>
1964324	41-039-062-00019-002	81314	ALGODON-ALBARIZA	R	2,92	0,00
1964327	41-039-062-00020-001	81190	ALGODON-ALEXANDROS	R	3,61	0,00
1964329	41-039-062-00020-002	81190	ALGODON-ALEXANDROS	R	1,22	0,00
1964325	41-039-062-00029-001	81190	ALGODON-ALEXANDROS	R	0,04	0,00
1964326	41-039-062-00030-001	81190	ALGODON-ALEXANDROS	R	0,02	0,00
1964328	41-039-062-00107-002	81190	ALGODON-ALEXANDROS	R	0,04	0,00

**Porcentaje de superficie determinada en zonas vulnerables a la contaminación por nitratos****PUNTOS: 4,00 100.0%**

<u>REF.</u>	<u>REFERENCIA SIGPAC</u>	<u>CULTIVO</u>	<u>DESCRIPCIÓN CULTIVO</u>	<u>S/R</u>	<u>SUP.</u> <u>PROPUESTA</u> <u>(ha)</u>	<u>SUP.</u> <u>CUMPLE</u> <u>(ha)</u>
1964324	41-039-062-00019-002	81314	ALGODON-ALBARIZA	R	2,92	2,92
1964327	41-039-062-00020-001	81190	ALGODON-ALEXANDROS	R	3,61	3,61
1964329	41-039-062-00020-002	81190	ALGODON-ALEXANDROS	R	1,22	1,22
1964325	41-039-062-00029-001	81190	ALGODON-ALEXANDROS	R	0,04	0,04
1964326	41-039-062-00030-001	81190	ALGODON-ALEXANDROS	R	0,02	0,02
1964328	41-039-062-00107-002	81190	ALGODON-ALEXANDROS	R	0,04	0,04

**Titulares de explotaciones que hayan adquirido el compromiso voluntario de establecimiento de una enmienda natural mediante un cultivo de crucifera para su enterrado en verde****PUNTOS: 1,00 S**

<u>APELLIDOS Y NOMBRE / RAZÓN SOCIAL</u>	<u>NIF</u>	<u>EXPEDIENTE</u>	<u>SUP. PROPUESTA (ha)</u>
RUBIALES LOPEZ JOSEFA	80125848N	8028493	8,80
<u>PROPUESTA ADMITIDO</u>	<u>SOLICITA PRIMA VOL. SI</u>	<u>PROPUESTA PRIMA VOL. ADMITIDO</u>	

**IMPORTE POR ANUALIDAD**

<u>CAMPAÑA</u>	<u>IMPORTE MÁXIMO SUBVENCIONABLE</u>	<u>IMPORTE MEDIO DE TRANSFERENCIA (€/ha)</u>
2015	3.814,28 €	433,44 €
2016	3.814,28 €	433,44 €
2017	3.814,28 €	433,44 €
2018	3.814,28 €	433,44 €
2019	3.814,28 €	433,44 €

**RECINTOS PROPUESTOS**

<u>REF.</u>	<u>REFERENCIA SIGPAC</u>	<u>CULTIVO</u>	<u>DESCRIPCIÓN CULTIVO</u>	<u>S/R</u>	<u>SUP. DEC. ADMIN. (ha)</u>	<u>SUP. PROPUESTA (ha)</u>
1950906	41-039-062-00124-001	81268	ALGODON-JUNCAL	R	1,08	1,08
1950907	41-039-062-00124-002	81268	ALGODON-JUNCAL	R	1,09	1,09
1950908	41-039-070-00079-001	81190	ALGODON-ALEXANDROS	R	6,63	6,63

**RESUMEN CRITERIOS DE PRIORIZACIÓN****10.1.5 Sistemas sostenibles de cultivos agroindustriales**

PUNTOS: 5,00

	<u>PUNTOS</u>	<u>CUMPLE</u>
Porcentaje de superficie determinada en Red Natura 2000	0,00	0.0%
Porcentaje de superficie determinada situada en zonas RAMSAR	0,00	0.0%
Porcentaje de superficie determinada en zonas vulnerables a la contaminación por nitratos	4,00	100.0%
Titulares de explotaciones que hayan adquirido el compromiso voluntario de establecimiento de una enmienda natural mediante un cultivo de crucífera para su enterrado en verde	1,00	S



**DETALLE CRITERIOS DE PRIORIZACIÓN****10.1.5 Sistemas sostenibles de cultivos agroindustriales****PUNTOS: 5,00****Porcentaje de superficie determinada en Red Natura 2000****PUNTOS: 0,00 0.0%**

<u>REF.</u>	<u>REFERENCIA SIGPAC</u>	<u>CULTIVO</u>	<u>DESCRIPCIÓN CULTIVO</u>	<u>S/R</u>	<u>SUP.</u>	<u>SUP.</u>
					<u>PROPUESTA</u>	<u>CUMPLE</u>
					(ha)	(ha)
1950906	41-039-062-00124-001	81268	ALGODON-JUNCAL	R	1,08	0,00
1950907	41-039-062-00124-002	81268	ALGODON-JUNCAL	R	1,09	0,00
1950908	41-039-070-00079-001	81190	ALGODON-ALEXANDROS	R	6,63	0,00

**Porcentaje de superficie determinada situada en zonas RAMSAR****PUNTOS: 0,00 0.0%**

<u>REF.</u>	<u>REFERENCIA SIGPAC</u>	<u>CULTIVO</u>	<u>DESCRIPCIÓN CULTIVO</u>	<u>S/R</u>	<u>SUP.</u>	<u>SUP.</u>
					<u>PROPUESTA</u>	<u>CUMPLE</u>
					(ha)	(ha)
1950906	41-039-062-00124-001	81268	ALGODON-JUNCAL	R	1,08	0,00
1950907	41-039-062-00124-002	81268	ALGODON-JUNCAL	R	1,09	0,00
1950908	41-039-070-00079-001	81190	ALGODON-ALEXANDROS	R	6,63	0,00

**Porcentaje de superficie determinada en zonas vulnerables a la contaminación por nitratos****PUNTOS: 4,00 100.0%**

<u>REF.</u>	<u>REFERENCIA SIGPAC</u>	<u>CULTIVO</u>	<u>DESCRIPCIÓN CULTIVO</u>	<u>S/R</u>	<u>SUP.</u>	<u>SUP.</u>
					<u>PROPUESTA</u>	<u>CUMPLE</u>
					(ha)	(ha)
1950906	41-039-062-00124-001	81268	ALGODON-JUNCAL	R	1,08	1,08
1950907	41-039-062-00124-002	81268	ALGODON-JUNCAL	R	1,09	1,09
1950908	41-039-070-00079-001	81190	ALGODON-ALEXANDROS	R	6,63	6,63

**Titulares de explotaciones que hayan adquirido el compromiso voluntario de establecimiento de una enmienda natural mediante un cultivo de crucífera para su enterrado en verde****PUNTOS: 1,00 S**

<b><u>APELLIDOS Y NOMBRE / RAZÓN SOCIAL</u></b>	<b><u>NIF</u></b>	<b><u>EXPEDIENTE</u></b>	<b><u>SUP. PROPUESTA (ha)</u></b>
Ruda Martínez Manuela	34044428N	8030096	5,95

<b><u>PROPUESTA</u></b>	<b><u>SOLICITA PRIMA VOL.</u></b>
ADMITIDO	NO

**IMPORTE POR ANUALIDAD**

<u>CAMPAÑA</u>	<u>IMPORTE MÁXIMO SUBVENCIONABLE</u>	<u>IMPORTE MEDIO DE TRANSFERENCIA (€/ha)</u>
2015	1.727,11 €	290,27 €
2016	1.727,11 €	290,27 €
2017	1.727,11 €	290,27 €
2018	1.727,11 €	290,27 €
2019	1.727,11 €	290,27 €

**RECINTOS PROPUESTOS**

<u>REF.</u>	<u>REFERENCIA SIGPAC</u>	<u>CULTIVO</u>	<u>DESCRIPCIÓN CULTIVO</u>	<u>S/R</u>	<u>SUP. DEC. ADMIN. (ha)</u>	<u>SUP. PROPUESTA (ha)</u>
2074507	41-024-093-00059-001	82856	REMOLACHA-MALU	S	5,95	5,95

**RESUMEN CRITERIOS DE PRIORIZACIÓN**

<b>10.1.5 Sistemas sostenibles de cultivos agroindustriales</b>	<b>PUNTOS: 4,00</b>		
<b>Porcentaje de superficie determinada en Red Natura 2000</b>		<b>PUNTOS</b>	<b>CUMPLE</b>
		0,00	0.0%
<b>Porcentaje de superficie determinada situada en zonas RAMSAR</b>		0,00	0.0%
<b>Porcentaje de superficie determinada en zonas vulnerables a la contaminación por nitratos</b>		4,00	100.0%
<b>Titulares de explotaciones que hayan adquirido el compromiso voluntario de establecimiento de una enmienda natural mediante un cultivo de crucifera para su enterrado en verde</b>		0,00	N

**DETALLE CRITERIOS DE PRIORIZACIÓN**

<b>10.1.5 Sistemas sostenibles de cultivos agroindustriales</b>	<b>PUNTOS: 4,00</b>		
<b>Porcentaje de superficie determinada en Red Natura 2000</b>		<b>PUNTOS:</b>	<b>0,00</b>
			<b>0.0%</b>
		<b>SUP. PROPUESTA (ha)</b>	<b>SUP. CUMPLE (ha)</b>
<b>REF.</b>	<b>REFERENCIA SIGPAC</b>	<b>CULTIVO</b>	<b>DESCRIPCIÓN CULTIVO</b>
2074507	41-024-093-00059-001	82856	REMOLACHA-MALU
		<b>S/R</b>	<b>S/R</b>
		S	S
			<b>5,95</b>
			<b>0,00</b>
<b>Porcentaje de superficie determinada situada en zonas RAMSAR</b>		<b>PUNTOS:</b>	<b>0,00</b>
			<b>0.0%</b>
		<b>SUP. PROPUESTA (ha)</b>	<b>SUP. CUMPLE (ha)</b>
<b>REF.</b>	<b>REFERENCIA SIGPAC</b>	<b>CULTIVO</b>	<b>DESCRIPCIÓN CULTIVO</b>
2074507	41-024-093-00059-001	82856	REMOLACHA-MALU
		<b>S/R</b>	<b>S/R</b>
		S	S
			<b>5,95</b>
			<b>0,00</b>
<b>Porcentaje de superficie determinada en zonas vulnerables a la contaminación por nitratos</b>		<b>PUNTOS:</b>	<b>4,00</b>
			<b>100.0%</b>
		<b>SUP. PROPUESTA (ha)</b>	<b>SUP. CUMPLE (ha)</b>
<b>REF.</b>	<b>REFERENCIA SIGPAC</b>	<b>CULTIVO</b>	<b>DESCRIPCIÓN CULTIVO</b>
2074507	41-024-093-00059-001	82856	REMOLACHA-MALU
		<b>S/R</b>	<b>S/R</b>
		S	S
			<b>5,95</b>
			<b>5,95</b>
<b>Titulares de explotaciones que hayan adquirido el compromiso voluntario de establecimiento de una enmienda natural mediante un cultivo de crucifera para su enterrado en verde</b>		<b>PUNTOS:</b>	<b>0,00</b>
			<b>N</b>





<u>APELLIDOS Y NOMBRE / RAZÓN SOCIAL</u>	<u>NIF</u>	<u>EXPEDIENTE</u>	<u>SUP. PROPUESTA (ha)</u>
RUEDA ABAD AMELIA	28864602Q	8027633	14,99
<u>PROPUESTA</u>	<u>SOLICITA PRIMA VOL.</u>	<u>PROPUESTA PRIMA VOL.</u>	
ADMITIDO	SI	ADMITIDO	

**IMPORTE POR ANUALIDAD**

<u>CAMPAÑA</u>	<u>IMPORTE MÁXIMO SUBVENCIONABLE</u>	<u>IMPORTE MEDIO DE TRANSFERENCIA (€/ha)</u>
2015	6.497,27 €	433,44 €
2016	6.497,27 €	433,44 €
2017	6.497,27 €	433,44 €
2018	6.497,27 €	433,44 €
2019	6.497,27 €	433,44 €

**RECINTOS PROPUESTOS**

<u>REF.</u>	<u>REFERENCIA SIGPAC</u>	<u>CULTIVO</u>	<u>DESCRIPCIÓN CULTIVO</u>	<u>S/R</u>	<u>SUP. DEC. ADMIN. (ha)</u>	<u>SUP. PROPUESTA (ha)</u>
1893151	41-039-030-00055-004	81216	ALGODON-CARISMA	R	1,33	1,33
1893152	41-039-030-00055-005	81216	ALGODON-CARISMA	R	8,61	8,61
1893153	41-039-030-00055-005	81320	ALGODON-DP396	R	5,05	5,05

**RESUMEN CRITERIOS DE PRIORIZACIÓN****10.1.5 Sistemas sostenibles de cultivos agroindustriales**

PUNTOS: 5,00

	<u>PUNTOS</u>	<u>CUMPLE</u>
Porcentaje de superficie determinada en Red Natura 2000	0,00	0.0%
Porcentaje de superficie determinada situada en zonas RAMSAR	0,00	0.0%
Porcentaje de superficie determinada en zonas vulnerables a la contaminación por nitratos	4,00	100.0%
Titulares de explotaciones que hayan adquirido el compromiso voluntario de establecimiento de una enmienda natural mediante un cultivo de crucífera para su enterrado en verde	1,00	S



**DETALLE CRITERIOS DE PRIORIZACIÓN****10.1.5 Sistemas sostenibles de cultivos agroindustriales****PUNTOS: 5,00****Porcentaje de superficie determinada en Red Natura 2000****PUNTOS: 0,00 0.0%**

<u>REF.</u>	<u>REFERENCIA SIGPAC</u>	<u>CULTIVO</u>	<u>DESCRIPCIÓN CULTIVO</u>	<u>S/R</u>	<u>SUP.</u>	<u>SUP.</u>
					<u>PROPUESTA</u>	<u>CUMPLE</u>
					(ha)	(ha)
1893151	41-039-030-00055-004	81216	ALGODON-CARISMA	R	1,33	0,00
1893152	41-039-030-00055-005	81216	ALGODON-CARISMA	R	8,61	0,00
1893153	41-039-030-00055-005	81320	ALGODON-DP396	R	5,05	0,00

**Porcentaje de superficie determinada situada en zonas RAMSAR****PUNTOS: 0,00 0.0%**

<u>REF.</u>	<u>REFERENCIA SIGPAC</u>	<u>CULTIVO</u>	<u>DESCRIPCIÓN CULTIVO</u>	<u>S/R</u>	<u>SUP.</u>	<u>SUP.</u>
					<u>PROPUESTA</u>	<u>CUMPLE</u>
					(ha)	(ha)
1893151	41-039-030-00055-004	81216	ALGODON-CARISMA	R	1,33	0,00
1893152	41-039-030-00055-005	81216	ALGODON-CARISMA	R	8,61	0,00
1893153	41-039-030-00055-005	81320	ALGODON-DP396	R	5,05	0,00

**Porcentaje de superficie determinada en zonas vulnerables a la contaminación por nitratos****PUNTOS: 4,00 100.0%**

<u>REF.</u>	<u>REFERENCIA SIGPAC</u>	<u>CULTIVO</u>	<u>DESCRIPCIÓN CULTIVO</u>	<u>S/R</u>	<u>SUP.</u>	<u>SUP.</u>
					<u>PROPUESTA</u>	<u>CUMPLE</u>
					(ha)	(ha)
1893151	41-039-030-00055-004	81216	ALGODON-CARISMA	R	1,33	1,33
1893152	41-039-030-00055-005	81216	ALGODON-CARISMA	R	8,61	8,61
1893153	41-039-030-00055-005	81320	ALGODON-DP396	R	5,05	5,05

**Titulares de explotaciones que hayan adquirido el compromiso voluntario de establecimiento de una enmienda natural mediante un cultivo de crucífera para su enterrado en verde****PUNTOS: 1,00 S**

<b><u>APELLIDOS Y NOMBRE / RAZÓN SOCIAL</u></b>	<b><u>NIF</u></b>	<b><u>EXPEDIENTE</u></b>	<b><u>SUP. PROPUESTA (ha)</u></b>
RUEDA ABAD ANTONIO	28702373Y	8027628	29,23

<b><u>PROPUESTA</u></b>	<b><u>SOLICITA PRIMA VOL.</u></b>
ADMITIDO	NO

**IMPORTE POR ANUALIDAD**

<u>CAMPAÑA</u>	<u>IMPORTE MÁXIMO SUBVENCIONABLE</u>	<u>IMPORTE MEDIO DE TRANSFERENCIA (€/ha)</u>
2015	8.484,59 €	290,27 €
2016	8.484,59 €	290,27 €
2017	8.484,59 €	290,27 €
2018	8.484,59 €	290,27 €
2019	8.484,59 €	290,27 €

**RECINTOS PROPUESTOS**

<u>REF.</u>	<u>REFERENCIA SIGPAC</u>	<u>CULTIVO</u>	<u>DESCRIPCIÓN CULTIVO</u>	<u>S/R</u>	<u>SUP. DEC. ADMIN. (ha)</u>	<u>SUP. PROPUESTA (ha)</u>
1892831	41-039-030-00054-015	81216	ALGODON-CARISMA	R	16,37	16,37
1892832	41-039-030-00054-020	81216	ALGODON-CARISMA	R	8,44	8,44
1892833	41-039-030-00055-003	81216	ALGODON-CARISMA	R	3,87	3,87
1892834	41-039-030-00055-005	81320	ALGODON-DP396	R	0,55	0,55

**RESUMEN CRITERIOS DE PRIORIZACIÓN****10.1.5 Sistemas sostenibles de cultivos agroindustriales****PUNTOS: 4,00**

	<b><u>PUNTOS</u></b>	<b><u>CUMPLE</u></b>
Porcentaje de superficie determinada en Red Natura 2000	0,00	0.0%
Porcentaje de superficie determinada situada en zonas RAMSAR	0,00	0.0%
Porcentaje de superficie determinada en zonas vulnerables a la contaminación por nitratos	4,00	100.0%
Titulares de explotaciones que hayan adquirido el compromiso voluntario de establecimiento de una enmienda natural mediante un cultivo de crucífera para su enterrado en verde	0,00	N



**DETALLE CRITERIOS DE PRIORIZACIÓN****10.1.5 Sistemas sostenibles de cultivos agroindustriales****PUNTOS: 4,00****Porcentaje de superficie determinada en Red Natura 2000****PUNTOS: 0,00 0.0%**

<u>REF.</u>	<u>REFERENCIA SIGPAC</u>	<u>CULTIVO</u>	<u>DESCRIPCIÓN CULTIVO</u>	<u>S/R</u>	<u>SUP.</u> <u>PROPUESTA</u> <u>(ha)</u>	<u>SUP.</u> <u>CUMPLE</u> <u>(ha)</u>
1892831	41-039-030-00054-015	81216	ALGODON-CARISMA	R	16,37	0,00
1892832	41-039-030-00054-020	81216	ALGODON-CARISMA	R	8,44	0,00
1892833	41-039-030-00055-003	81216	ALGODON-CARISMA	R	3,87	0,00
1892834	41-039-030-00055-005	81320	ALGODON-DP396	R	0,55	0,00

**Porcentaje de superficie determinada situada en zonas RAMSAR****PUNTOS: 0,00 0.0%**

<u>REF.</u>	<u>REFERENCIA SIGPAC</u>	<u>CULTIVO</u>	<u>DESCRIPCIÓN CULTIVO</u>	<u>S/R</u>	<u>SUP.</u> <u>PROPUESTA</u> <u>(ha)</u>	<u>SUP.</u> <u>CUMPLE</u> <u>(ha)</u>
1892831	41-039-030-00054-015	81216	ALGODON-CARISMA	R	16,37	0,00
1892832	41-039-030-00054-020	81216	ALGODON-CARISMA	R	8,44	0,00
1892833	41-039-030-00055-003	81216	ALGODON-CARISMA	R	3,87	0,00
1892834	41-039-030-00055-005	81320	ALGODON-DP396	R	0,55	0,00

**Porcentaje de superficie determinada en zonas vulnerables a la contaminación por nitratos****PUNTOS: 4,00 100.0%**

<u>REF.</u>	<u>REFERENCIA SIGPAC</u>	<u>CULTIVO</u>	<u>DESCRIPCIÓN CULTIVO</u>	<u>S/R</u>	<u>SUP.</u> <u>PROPUESTA</u> <u>(ha)</u>	<u>SUP.</u> <u>CUMPLE</u> <u>(ha)</u>
1892831	41-039-030-00054-015	81216	ALGODON-CARISMA	R	16,37	16,37
1892832	41-039-030-00054-020	81216	ALGODON-CARISMA	R	8,44	8,44
1892833	41-039-030-00055-003	81216	ALGODON-CARISMA	R	3,87	3,87
1892834	41-039-030-00055-005	81320	ALGODON-DP396	R	0,55	0,55

**Titulares de explotaciones que hayan adquirido el compromiso voluntario de establecimiento de una enmienda natural mediante un cultivo de crucífera para su enterrado en verde****PUNTOS: 0,00 N**

<u>APELLIDOS Y NOMBRE / RAZÓN SOCIAL</u>	<u>NIF</u>	<u>EXPEDIENTE</u>	<u>SUP. PROPUESTA (ha)</u>
RUEDA ABAD LAURA PIEDAD	28864603V	8027639	14,99
<u>PROPUESTA ADMITIDO</u>	<u>SOLICITA PRIMA VOL. SI</u>	<u>PROPUESTA PRIMA VOL. ADMITIDO</u>	
<u>IMPORTE POR ANUALIDAD</u>			

<u>CAMPAÑA</u>	<u>IMPORTE MÁXIMO SUBVENCIONABLE</u>	<u>IMPORTE MEDIO DE TRANSFERENCIA (€/ha)</u>
2015	6.497,27 €	433,44 €
2016	6.497,27 €	433,44 €
2017	6.497,27 €	433,44 €
2018	6.497,27 €	433,44 €
2019	6.497,27 €	433,44 €

RECINTOS PROPUESTOS

<u>REF.</u>	<u>REFERENCIA SIGPAC</u>	<u>CULTIVO</u>	<u>DESCRIPCIÓN CULTIVO</u>	<u>S/R</u>	<u>SUP. DEC. ADMIN. (ha)</u>	<u>SUP. PROPUESTA (ha)</u>
1893558	41-039-030-00055-004	81320	ALGODON-DP396	R	1,91	1,91
1893557	41-039-066-00067-005	81320	ALGODON-DP396	R	4,48	4,48
1893556	41-039-066-00067-006	81320	ALGODON-DP396	R	8,60	8,60

**RESUMEN CRITERIOS DE PRIORIZACIÓN****10.1.5 Sistemas sostenibles de cultivos agroindustriales****PUNTOS: 5,00**

	<b>PUNTOS</b>	<b>CUMPLE</b>
Porcentaje de superficie determinada en Red Natura 2000	0,00	0.0%
Porcentaje de superficie determinada situada en zonas RAMSAR	0,00	0.0%
Porcentaje de superficie determinada en zonas vulnerables a la contaminación por nitratos	4,00	100.0%
Titulares de explotaciones que hayan adquirido el compromiso voluntario de establecimiento de una enmienda natural mediante un cultivo de crucífera para su enterrado en verde	1,00	S



**DETALLE CRITERIOS DE PRIORIZACIÓN****10.1.5 Sistemas sostenibles de cultivos agroindustriales****PUNTOS: 5,00****Porcentaje de superficie determinada en Red Natura 2000****PUNTOS: 0,00 0.0%**

<u>REF.</u>	<u>REFERENCIA SIGPAC</u>	<u>CULTIVO</u>	<u>DESCRIPCIÓN CULTIVO</u>	<u>S/R</u>	<u>SUP.</u>	<u>SUP.</u>
					<u>PROPUESTA</u>	<u>CUMPLE</u>
					(ha)	(ha)
1893558	41-039-030-00055-004	81320	ALGODON-DP396	R	1,91	0,00
1893557	41-039-066-00067-005	81320	ALGODON-DP396	R	4,48	0,00
1893556	41-039-066-00067-006	81320	ALGODON-DP396	R	8,60	0,00

**Porcentaje de superficie determinada situada en zonas RAMSAR****PUNTOS: 0,00 0.0%**

<u>REF.</u>	<u>REFERENCIA SIGPAC</u>	<u>CULTIVO</u>	<u>DESCRIPCIÓN CULTIVO</u>	<u>S/R</u>	<u>SUP.</u>	<u>SUP.</u>
					<u>PROPUESTA</u>	<u>CUMPLE</u>
					(ha)	(ha)
1893558	41-039-030-00055-004	81320	ALGODON-DP396	R	1,91	0,00
1893557	41-039-066-00067-005	81320	ALGODON-DP396	R	4,48	0,00
1893556	41-039-066-00067-006	81320	ALGODON-DP396	R	8,60	0,00

**Porcentaje de superficie determinada en zonas vulnerables a la contaminación por nitratos****PUNTOS: 4,00 100.0%**

<u>REF.</u>	<u>REFERENCIA SIGPAC</u>	<u>CULTIVO</u>	<u>DESCRIPCIÓN CULTIVO</u>	<u>S/R</u>	<u>SUP.</u>	<u>SUP.</u>
					<u>PROPUESTA</u>	<u>CUMPLE</u>
					(ha)	(ha)
1893558	41-039-030-00055-004	81320	ALGODON-DP396	R	1,91	1,91
1893557	41-039-066-00067-005	81320	ALGODON-DP396	R	4,48	4,48
1893556	41-039-066-00067-006	81320	ALGODON-DP396	R	8,60	8,60

**Titulares de explotaciones que hayan adquirido el compromiso voluntario de establecimiento de una enmienda natural mediante un cultivo de crucífera para su enterrado en verde****PUNTOS: 1,00 S**

<b><u>APELLIDOS Y NOMBRE / RAZÓN SOCIAL</u></b>	<b><u>NIF</u></b>	<b><u>EXPEDIENTE</u></b>	<b><u>SUP. PROPUESTA (ha)</u></b>
RUEDA ALCON MANUEL	28309891L	8023734	6,00

<b><u>PROPUESTA</u></b>	<b><u>SOLICITA PRIMA VOL.</u></b>
ADMITIDO	NO

**IMPORTE POR ANUALIDAD**

<b><u>CAMPAÑA</u></b>	<b><u>IMPORTE MÁXIMO SUBVENCIÓNABLE</u></b>	<b><u>IMPORTE MEDIO DE TRANSFERENCIA (€/ha)</u></b>
2015	1.741,62 €	290,27 €
2016	1.741,62 €	290,27 €
2017	1.741,62 €	290,27 €
2018	1.741,62 €	290,27 €
2019	1.741,62 €	290,27 €

**RECINTOS PROPUESTOS**

<b><u>REF.</u></b>	<b><u>REFERENCIA SIGPAC</u></b>	<b><u>CULTIVO</u></b>	<b><u>DESCRIPCIÓN CULTIVO</u></b>	<b><u>S/R</u></b>	<b><u>SUP. DEC. ADMIN. (ha)</u></b>	<b><u>SUP. PROPUESTA (ha)</u></b>
1656123	41-053-018-00153-002	81268	ALGODON-JUNCAL	R	2,00	2,00
1656124	41-053-018-00153-002	81377	ALGODON-ELSA	R	2,00	2,00
1656125	41-053-018-00153-002	82343	REMOLACHA-CICLON	R	2,00	2,00

**RESUMEN CRITERIOS DE PRIORIZACIÓN****10.1.5 Sistemas sostenibles de cultivos agroindustriales****PUNTOS:** 4,00

	<b><u>PUNTOS</u></b>	<b><u>CUMPLE</u></b>
Porcentaje de superficie determinada en Red Natura 2000	0,00	0.0%
Porcentaje de superficie determinada situada en zonas RAMSAR	0,00	0.0%
Porcentaje de superficie determinada en zonas vulnerables a la contaminación por nitratos	4,00	100.0%
Titulares de explotaciones que hayan adquirido el compromiso voluntario de establecimiento de una enmienda natural mediante un cultivo de crucífera para su enterrado en verde	0,00	N



**DETALLE CRITERIOS DE PRIORIZACIÓN****10.1.5 Sistemas sostenibles de cultivos agroindustriales****PUNTOS: 4,00****Porcentaje de superficie determinada en Red Natura 2000****PUNTOS: 0,00 0.0%**

<u>REF.</u>	<u>REFERENCIA SIGPAC</u>	<u>CULTIVO</u>	<u>DESCRIPCIÓN CULTIVO</u>	<u>S/R</u>	<u>SUP.</u>	<u>SUP.</u>
					<u>PROPUESTA</u>	<u>CUMPLE</u>
					(ha)	(ha)
1656123	41-053-018-00153-002	81268	ALGODON-JUNCAL	R	2,00	0,00
1656124	41-053-018-00153-002	81377	ALGODON-ELSA	R	2,00	0,00
1656125	41-053-018-00153-002	82343	REMOLACHA-CICLON	R	2,00	0,00

**Porcentaje de superficie determinada situada en zonas RAMSAR****PUNTOS: 0,00 0.0%**

<u>REF.</u>	<u>REFERENCIA SIGPAC</u>	<u>CULTIVO</u>	<u>DESCRIPCIÓN CULTIVO</u>	<u>S/R</u>	<u>SUP.</u>	<u>SUP.</u>
					<u>PROPUESTA</u>	<u>CUMPLE</u>
					(ha)	(ha)
1656123	41-053-018-00153-002	81268	ALGODON-JUNCAL	R	2,00	0,00
1656124	41-053-018-00153-002	81377	ALGODON-ELSA	R	2,00	0,00
1656125	41-053-018-00153-002	82343	REMOLACHA-CICLON	R	2,00	0,00

**Porcentaje de superficie determinada en zonas vulnerables a la contaminación por nitratos****PUNTOS: 4,00 100.0%**

<u>REF.</u>	<u>REFERENCIA SIGPAC</u>	<u>CULTIVO</u>	<u>DESCRIPCIÓN CULTIVO</u>	<u>S/R</u>	<u>SUP.</u>	<u>SUP.</u>
					<u>PROPUESTA</u>	<u>CUMPLE</u>
					(ha)	(ha)
1656123	41-053-018-00153-002	81268	ALGODON-JUNCAL	R	2,00	2,00
1656124	41-053-018-00153-002	81377	ALGODON-ELSA	R	2,00	2,00
1656125	41-053-018-00153-002	82343	REMOLACHA-CICLON	R	2,00	2,00

**Titulares de explotaciones que hayan adquirido el compromiso voluntario de establecimiento de una enmienda natural mediante un cultivo de crucifera para su enterrado en verde****PUNTOS: 0,00 N**



<b><u>APELLIDOS Y NOMBRE / RAZÓN SOCIAL</u></b>	<b><u>NIF</u></b>	<b><u>EXPEDIENTE</u></b>	<b><u>SUP. PROPUESTA (ha)</u></b>
RUEDA DOMINGUEZ SALVADOR	75360104Y	8028725	25,83

<b><u>PROPUESTA</u></b>	<b><u>SOLICITA PRIMA VOL.</u></b>
ADMITIDO	NO

**IMPORTE POR ANUALIDAD**

<u>CAMPAÑA</u>	<u>IMPORTE MÁXIMO SUBVENCIONABLE</u>	<u>IMPORTE MEDIO DE TRANSFERENCIA (€/ha)</u>
2015	7.497,67 €	290,27 €
2016	7.497,67 €	290,27 €
2017	7.497,67 €	290,27 €
2018	7.497,67 €	290,27 €
2019	7.497,67 €	290,27 €

**RECINTOS PROPUESTOS**

<u>REF.</u>	<u>REFERENCIA SIGPAC</u>	<u>CULTIVO</u>	<u>DESCRIPCIÓN CULTIVO</u>	<u>S/R</u>	<u>SUP. DEC. ADMIN. (ha)</u>	<u>SUP. PROPUESTA (ha)</u>
1970776	41-006-005-00009-001	4100	MAIZ-MAIZ CONVENCIONAL	R	5,38	5,38
1970774	41-006-005-00009-001	4100	MAIZ-MAIZ CONVENCIONAL	R	5,82	5,82
1970778	41-006-005-00009-001	81342	ALGODON-ST318	R	5,72	5,72
1970775	41-055-011-00102-001	4100	MAIZ-MAIZ CONVENCIONAL	R	6,17	6,17
1970773	41-055-023-00145-002	4100	MAIZ-MAIZ CONVENCIONAL	R	2,74	2,74

**RESUMEN CRITERIOS DE PRIORIZACIÓN****10.1.5 Sistemas sostenibles de cultivos agroindustriales****PUNTOS: 4,00**

	<b><u>PUNTOS</u></b>	<b><u>CUMPLE</u></b>
Porcentaje de superficie determinada en Red Natura 2000	0,00	0.0%
Porcentaje de superficie determinada situada en zonas RAMSAR	0,00	0.0%
Porcentaje de superficie determinada en zonas vulnerables a la contaminación por nitratos	4,00	100.0%
Titulares de explotaciones que hayan adquirido el compromiso voluntario de establecimiento de una enmienda natural mediante un cultivo de crucífera para su enterrado en verde	0,00	N



**DETALLE CRITERIOS DE PRIORIZACIÓN****10.1.5 Sistemas sostenibles de cultivos agroindustriales****PUNTOS: 4,00****Porcentaje de superficie determinada en Red Natura 2000****PUNTOS: 0,00 0.0%**

<u>REF.</u>	<u>REFERENCIA SIGPAC</u>	<u>CULTIVO</u>	<u>DESCRIPCIÓN CULTIVO</u>	<u>S/R</u>	<u>SUP.</u>	<u>SUP.</u>
					<u>PROPUESTA</u>	<u>CUMPLE</u>
					(ha)	(ha)
1970774	41-006-005-00009-001	4100	MAIZ-MAIZ CONVENCIONAL	R	5,82	0,00
1970776	41-006-005-00009-001	4100	MAIZ-MAIZ CONVENCIONAL	R	5,38	0,00
1970778	41-006-005-00009-001	81342	ALGODON-ST318	R	5,72	0,00
1970775	41-055-011-00102-001	4100	MAIZ-MAIZ CONVENCIONAL	R	6,17	0,00
1970773	41-055-023-00145-002	4100	MAIZ-MAIZ CONVENCIONAL	R	2,74	0,00

**Porcentaje de superficie determinada situada en zonas RAMSAR****PUNTOS: 0,00 0.0%**

<u>REF.</u>	<u>REFERENCIA SIGPAC</u>	<u>CULTIVO</u>	<u>DESCRIPCIÓN CULTIVO</u>	<u>S/R</u>	<u>SUP.</u>	<u>SUP.</u>
					<u>PROPUESTA</u>	<u>CUMPLE</u>
					(ha)	(ha)
1970774	41-006-005-00009-001	4100	MAIZ-MAIZ CONVENCIONAL	R	5,82	0,00
1970776	41-006-005-00009-001	4100	MAIZ-MAIZ CONVENCIONAL	R	5,38	0,00
1970778	41-006-005-00009-001	81342	ALGODON-ST318	R	5,72	0,00
1970775	41-055-011-00102-001	4100	MAIZ-MAIZ CONVENCIONAL	R	6,17	0,00
1970773	41-055-023-00145-002	4100	MAIZ-MAIZ CONVENCIONAL	R	2,74	0,00

**Porcentaje de superficie determinada en zonas vulnerables a la contaminación por nitratos****PUNTOS: 4,00 100.0%**

<u>REF.</u>	<u>REFERENCIA SIGPAC</u>	<u>CULTIVO</u>	<u>DESCRIPCIÓN CULTIVO</u>	<u>S/R</u>	<u>SUP.</u>	<u>SUP.</u>
					<u>PROPUESTA</u>	<u>CUMPLE</u>
					(ha)	(ha)
1970776	41-006-005-00009-001	4100	MAIZ-MAIZ CONVENCIONAL	R	5,38	5,38
1970774	41-006-005-00009-001	4100	MAIZ-MAIZ CONVENCIONAL	R	5,82	5,82
1970778	41-006-005-00009-001	81342	ALGODON-ST318	R	5,72	5,72
1970775	41-055-011-00102-001	4100	MAIZ-MAIZ CONVENCIONAL	R	6,17	6,17
1970773	41-055-023-00145-002	4100	MAIZ-MAIZ CONVENCIONAL	R	2,74	2,74

**Titulares de explotaciones que hayan adquirido el compromiso voluntario de establecimiento de una enmienda natural mediante un cultivo de crucifera para su enterrado en verde****PUNTOS: 0,00 N**

<u>APELLIDOS Y NOMBRE / RAZÓN SOCIAL</u>	<u>NIF</u>	<u>EXPEDIENTE</u>	<u>SUP. PROPUESTA (ha)</u>
RUEDA HERRERA FRANCISCO JOSE	79207167C	8026509	8,39
<u>PROPUESTA</u> ADMITIDO	<u>SOLICITA PRIMA VOL.</u> SI	<u>PROPUESTA PRIMA VOL.</u> ADMITIDO	

**IMPORTE POR ANUALIDAD**

<u>CAMPAÑA</u>	<u>IMPORTE MÁXIMO SUBVENCIONABLE</u>	<u>IMPORTE MEDIO DE TRANSFERENCIA (€/ha)</u>
2015	3.636,57 €	433,44 €
2016	3.636,57 €	433,44 €
2017	3.636,57 €	433,44 €
2018	3.636,57 €	433,44 €
2019	3.636,57 €	433,44 €

**RECINTOS PROPUESTOS**

<u>REF.</u>	<u>REFERENCIA SIGPAC</u>	<u>CULTIVO</u>	<u>DESCRIPCIÓN CULTIVO</u>	<u>S/R</u>	<u>SUP. DEC. ADMIN. (ha)</u>	<u>SUP. PROPUESTA (ha)</u>
1822931	41-055-030-00077-001	81314	ALGODON-ALBARIZA	R	0,75	0,75
1822929	41-055-030-00078-001	81314	ALGODON-ALBARIZA	R	4,23	4,23
1822930	41-055-030-00081-001	81314	ALGODON-ALBARIZA	R	3,41	3,41

**RESUMEN CRITERIOS DE PRIORIZACIÓN****10.1.5 Sistemas sostenibles de cultivos agroindustriales**

PUNTOS: 5,00

	<u>PUNTOS</u>	<u>CUMPLE</u>
Porcentaje de superficie determinada en Red Natura 2000	0,00	0.0%
Porcentaje de superficie determinada situada en zonas RAMSAR	0,00	0.0%
Porcentaje de superficie determinada en zonas vulnerables a la contaminación por nitratos	4,00	100.0%
Titulares de explotaciones que hayan adquirido el compromiso voluntario de establecimiento de una enmienda natural mediante un cultivo de crucífera para su enterrado en verde	1,00	S



**DETALLE CRITERIOS DE PRIORIZACIÓN****10.1.5 Sistemas sostenibles de cultivos agroindustriales****PUNTOS: 5,00****Porcentaje de superficie determinada en Red Natura 2000****PUNTOS: 0,00 0.0%**

<u>REF.</u>	<u>REFERENCIA SIGPAC</u>	<u>CULTIVO</u>	<u>DESCRIPCIÓN CULTIVO</u>	<u>S/R</u>	<u>SUP.</u>	<u>SUP.</u>
					<u>PROPUESTA</u>	<u>CUMPLE</u>
					(ha)	(ha)
1822931	41-055-030-00077-001	81314	ALGODON-ALBARIZA	R	0,75	0,00
1822929	41-055-030-00078-001	81314	ALGODON-ALBARIZA	R	4,23	0,00
1822930	41-055-030-00081-001	81314	ALGODON-ALBARIZA	R	3,41	0,00

**Porcentaje de superficie determinada situada en zonas RAMSAR****PUNTOS: 0,00 0.0%**

<u>REF.</u>	<u>REFERENCIA SIGPAC</u>	<u>CULTIVO</u>	<u>DESCRIPCIÓN CULTIVO</u>	<u>S/R</u>	<u>SUP.</u>	<u>SUP.</u>
					<u>PROPUESTA</u>	<u>CUMPLE</u>
					(ha)	(ha)
1822931	41-055-030-00077-001	81314	ALGODON-ALBARIZA	R	0,75	0,00
1822929	41-055-030-00078-001	81314	ALGODON-ALBARIZA	R	4,23	0,00
1822930	41-055-030-00081-001	81314	ALGODON-ALBARIZA	R	3,41	0,00

**Porcentaje de superficie determinada en zonas vulnerables a la contaminación por nitratos****PUNTOS: 4,00 100.0%**

<u>REF.</u>	<u>REFERENCIA SIGPAC</u>	<u>CULTIVO</u>	<u>DESCRIPCIÓN CULTIVO</u>	<u>S/R</u>	<u>SUP.</u>	<u>SUP.</u>
					<u>PROPUESTA</u>	<u>CUMPLE</u>
					(ha)	(ha)
1822931	41-055-030-00077-001	81314	ALGODON-ALBARIZA	R	0,75	0,75
1822929	41-055-030-00078-001	81314	ALGODON-ALBARIZA	R	4,23	4,23
1822930	41-055-030-00081-001	81314	ALGODON-ALBARIZA	R	3,41	3,41

**Titulares de explotaciones que hayan adquirido el compromiso voluntario de establecimiento de una enmienda natural mediante un cultivo de crucífera para su enterrado en verde****PUNTOS: 1,00 S**

<u>APELLIDOS Y NOMBRE / RAZÓN SOCIAL</u>	<u>NIF</u>	<u>EXPEDIENTE</u>	<u>SUP. PROPUESTA (ha)</u>
RUEDA LEON JUAN ANTONIO	28914076V	8026520	8,36
<u>PROPUESTA</u> ADMITIDO	<u>SOLICITA PRIMA VOL.</u> SI	<u>PROPUESTA PRIMA VOL.</u> ADMITIDO	

**IMPORTE POR ANUALIDAD**

<u>CAMPAÑA</u>	<u>IMPORTE MÁXIMO SUBVENCIONABLE</u>	<u>IMPORTE MEDIO DE TRANSFERENCIA (€/ha)</u>
2015	3.623,56 €	433,44 €
2016	3.623,56 €	433,44 €
2017	3.623,56 €	433,44 €
2018	3.623,56 €	433,44 €
2019	3.623,56 €	433,44 €

**RECINTOS PROPUESTOS**

<u>REF.</u>	<u>REFERENCIA SIGPAC</u>	<u>CULTIVO</u>	<u>DESCRIPCIÓN CULTIVO</u>	<u>S/R</u>	<u>SUP. DEC. ADMIN. (ha)</u>	<u>SUP. PROPUESTA (ha)</u>
1823041	41-055-030-00099-001	81314	ALGODON-ALBARIZA	R	4,83	4,83
1823042	41-055-030-00100-001	81314	ALGODON-ALBARIZA	R	1,03	1,03
1823043	41-055-030-00101-001	81314	ALGODON-ALBARIZA	R	2,50	2,50

**RESUMEN CRITERIOS DE PRIORIZACIÓN****10.1.5 Sistemas sostenibles de cultivos agroindustriales**

PUNTOS: 5,00

	<u>PUNTOS</u>	<u>CUMPLE</u>
Porcentaje de superficie determinada en Red Natura 2000	0,00	0.0%
Porcentaje de superficie determinada situada en zonas RAMSAR	0,00	0.0%
Porcentaje de superficie determinada en zonas vulnerables a la contaminación por nitratos	4,00	100.0%
Titulares de explotaciones que hayan adquirido el compromiso voluntario de establecimiento de una enmienda natural mediante un cultivo de crucífera para su enterrado en verde	1,00	S



**DETALLE CRITERIOS DE PRIORIZACIÓN****10.1.5 Sistemas sostenibles de cultivos agroindustriales****PUNTOS: 5,00****Porcentaje de superficie determinada en Red Natura 2000****PUNTOS: 0,00 0.0%**

<u>REF.</u>	<u>REFERENCIA SIGPAC</u>	<u>CULTIVO</u>	<u>DESCRIPCIÓN CULTIVO</u>	<u>S/R</u>	<u>SUP.</u>	<u>SUP.</u>
					<u>PROPUESTA</u>	<u>CUMPLE</u>
					(ha)	(ha)
1823041	41-055-030-00099-001	81314	ALGODON-ALBARIZA	R	4,83	0,00
1823042	41-055-030-00100-001	81314	ALGODON-ALBARIZA	R	1,03	0,00
1823043	41-055-030-00101-001	81314	ALGODON-ALBARIZA	R	2,50	0,00

**Porcentaje de superficie determinada situada en zonas RAMSAR****PUNTOS: 0,00 0.0%**

<u>REF.</u>	<u>REFERENCIA SIGPAC</u>	<u>CULTIVO</u>	<u>DESCRIPCIÓN CULTIVO</u>	<u>S/R</u>	<u>SUP.</u>	<u>SUP.</u>
					<u>PROPUESTA</u>	<u>CUMPLE</u>
					(ha)	(ha)
1823041	41-055-030-00099-001	81314	ALGODON-ALBARIZA	R	4,83	0,00
1823042	41-055-030-00100-001	81314	ALGODON-ALBARIZA	R	1,03	0,00
1823043	41-055-030-00101-001	81314	ALGODON-ALBARIZA	R	2,50	0,00

**Porcentaje de superficie determinada en zonas vulnerables a la contaminación por nitratos****PUNTOS: 4,00 100.0%**

<u>REF.</u>	<u>REFERENCIA SIGPAC</u>	<u>CULTIVO</u>	<u>DESCRIPCIÓN CULTIVO</u>	<u>S/R</u>	<u>SUP.</u>	<u>SUP.</u>
					<u>PROPUESTA</u>	<u>CUMPLE</u>
					(ha)	(ha)
1823041	41-055-030-00099-001	81314	ALGODON-ALBARIZA	R	4,83	4,83
1823042	41-055-030-00100-001	81314	ALGODON-ALBARIZA	R	1,03	1,03
1823043	41-055-030-00101-001	81314	ALGODON-ALBARIZA	R	2,50	2,50

**Titulares de explotaciones que hayan adquirido el compromiso voluntario de establecimiento de una enmienda natural mediante un cultivo de crucífera para su enterrado en verde****PUNTOS: 1,00 S**

<b><u>APELLIDOS Y NOMBRE / RAZÓN SOCIAL</u></b>	<b><u>NIF</u></b>	<b><u>EXPEDIENTE</u></b>	<b><u>SUP. PROPUESTA (ha)</u></b>
RUEDA RUIZ DIEGO	34064240K	8019932	4,00

<b><u>PROPUESTA</u></b>	<b><u>SOLICITA PRIMA VOL.</u></b>
ADMITIDO	NO

**IMPORTE POR ANUALIDAD**

<u>CAMPAÑA</u>	<u>IMPORTE MÁXIMO SUBVENCIONABLE</u>	<u>IMPORTE MEDIO DE TRANSFERENCIA (€/ha)</u>
2015	1.161,08 €	290,27 €
2016	1.161,08 €	290,27 €
2017	1.161,08 €	290,27 €
2018	1.161,08 €	290,27 €
2019	1.161,08 €	290,27 €

**RECINTOS PROPUESTOS**

<u>REF.</u>	<u>REFERENCIA SIGPAC</u>	<u>CULTIVO</u>	<u>DESCRIPCIÓN CULTIVO</u>	<u>S/R</u>	<u>SUP. DEC. ADMIN. (ha)</u>	<u>SUP. PROPUESTA (ha)</u>
1608982	41-053-018-00152-002	81268	ALGODON-JUNCAL	R	2,00	2,00
1608981	41-053-018-00152-002	81268	ALGODON-JUNCAL	R	2,00	2,00

**RESUMEN CRITERIOS DE PRIORIZACIÓN****10.1.5 Sistemas sostenibles de cultivos agroindustriales** PUNTOS: 4,00

	<u>PUNTOS</u>	<u>CUMPLE</u>
Porcentaje de superficie determinada en Red Natura 2000	0,00	0.0%
Porcentaje de superficie determinada situada en zonas RAMSAR	0,00	0.0%
Porcentaje de superficie determinada en zonas vulnerables a la contaminación por nitratos	4,00	100.0%
Titulares de explotaciones que hayan adquirido el compromiso voluntario de establecimiento de una enmienda natural mediante un cultivo de crucifera para su enterrado en verde	0,00	N

**DETALLE CRITERIOS DE PRIORIZACIÓN****10.1.5 Sistemas sostenibles de cultivos agroindustriales** PUNTOS: 4,00

<u>REF.</u>	<u>REFERENCIA SIGPAC</u>	<u>CULTIVO</u>	<u>DESCRIPCIÓN CULTIVO</u>	<u>S/R</u>	<u>SUP. PROPUESTA (ha)</u>	<u>SUP. CUMPLE (ha)</u>
1608982	41-053-018-00152-002	81268	ALGODON-JUNCAL	R	2,00	0,00
1608981	41-053-018-00152-002	81268	ALGODON-JUNCAL	R	2,00	0,00

	<u>PUNTOS</u>	<u>SUP. PROPUESTA (ha)</u>	<u>SUP. CUMPLE (ha)</u>
Porcentaje de superficie determinada en Red Natura 2000	0,00	0,00	0.0%
Porcentaje de superficie determinada situada en zonas RAMSAR	0,00	2,00	0.0%
Porcentaje de superficie determinada en zonas vulnerables a la contaminación por nitratos	4,00	2,00	100.0%
Titulares de explotaciones que hayan adquirido el compromiso voluntario de establecimiento de una enmienda natural mediante un cultivo de crucifera para su enterrado en verde	0,00	2,00	N

<u>REF.</u>	<u>REFERENCIA SIGPAC</u>	<u>CULTIVO</u>	<u>DESCRIPCIÓN CULTIVO</u>	<u>S/R</u>	<u>SUP. PROPUESTA (ha)</u>	<u>SUP. CUMPLE (ha)</u>
1608981	41-053-018-00152-002	81268	ALGODON-JUNCAL	R	2,00	2,00
1608982	41-053-018-00152-002	81268	ALGODON-JUNCAL	R	2,00	2,00

<b><u>APELLIDOS Y NOMBRE / RAZÓN SOCIAL</u></b>	<b><u>NIF</u></b>	<b><u>EXPEDIENTE</u></b>	<b><u>SUP. PROPUESTA (ha)</u></b>
RUEDA SANCHEZ-NORIEGA FRANCISCO	75370937Y	8023424	15,27

<b><u>PROPUESTA</u></b>	<b><u>SOLICITA PRIMA VOL.</u></b>	<b><u>PROPUESTA PRIMA VOL.</u></b>
<b>ADMITIDO</b>	<b>SI</b>	<b>INADMITIDO</b>

**IMPORTE POR ANUALIDAD**

<b><u>CAMPAÑA</u></b>	<b><u>IMPORTE MÁXIMO SUBVENCIONABLE</u></b>	<b><u>IMPORTE MEDIO DE TRANSFERENCIA (€/ha)</u></b>
2015	4.432,42 €	290,27 €
2016	4.432,42 €	290,27 €
2017	4.432,42 €	290,27 €
2018	4.432,42 €	290,27 €
2019	4.432,42 €	290,27 €

**RECINTOS PROPUESTOS**

<b><u>REF.</u></b>	<b><u>REFERENCIA SIGPAC</u></b>	<b><u>CULTIVO</u></b>	<b><u>DESCRIPCIÓN CULTIVO</u></b>	<b><u>S/R</u></b>	<b><u>SUP. DEC. ADMIN. (ha)</u></b>	<b><u>SUP. PROPUESTA (ha)</u></b>
1704913	41-095-003-00259-001	81263	ALGODON-DP419	R	1,72	1,72
1704914	41-095-003-00260-002	81263	ALGODON-DP419	R	1,95	1,95
1704915	41-095-003-00263-001	81263	ALGODON-DP419	R	1,91	1,91
1704916	41-095-003-00299-001	81216	ALGODON-CARISMA	R	2,01	2,01
1704917	41-095-003-00300-002	81216	ALGODON-CARISMA	R	1,93	1,93
1704911	41-095-070-00043-001	33105	GIRASOL-PIZARRO	R	5,75	5,75

**INCIDENCIAS****INCIDENCIA DESCRIPCIÓN**

80108 Solicitante del compromiso voluntario de la operación 10.1.5. que supera las 15 ha comprometidas  
Sup. Resuelta: 15,27

**RESUMEN CRITERIOS DE PRIORIZACIÓN****10.1.5 Sistemas sostenibles de cultivos agroindustriales****PUNTOS: 4,00**

	<b><u>PUNTOS</u></b>	<b><u>CUMPLE</u></b>
Porcentaje de superficie determinada en Red Natura 2000	0,00	0.0%
Porcentaje de superficie determinada situada en zonas RAMSAR	0,00	0.0%
Porcentaje de superficie determinada en zonas vulnerables a la contaminación por nitratos	4,00	100.0%
Titulares de explotaciones que hayan adquirido el compromiso voluntario de establecimiento de una enmienda natural mediante un cultivo de crucífera para su enterrado en verde	0,00	N





**DETALLE CRITERIOS DE PRIORIZACIÓN****10.1.5 Sistemas sostenibles de cultivos agroindustriales****PUNTOS: 4,00****Porcentaje de superficie determinada en Red Natura 2000****PUNTOS: 0,00 0.0%**

<u>REF.</u>	<u>REFERENCIA SIGPAC</u>	<u>CULTIVO</u>	<u>DESCRIPCIÓN CULTIVO</u>	<u>S/R</u>	<u>SUP.</u>	<u>SUP.</u>
					<u>PROPUESTA</u>	<u>CUMPLE</u>
					(ha)	(ha)
1704913	41-095-003-00259-001	81263	ALGODON-DP419	R	1,72	0,00
1704914	41-095-003-00260-002	81263	ALGODON-DP419	R	1,95	0,00
1704915	41-095-003-00263-001	81263	ALGODON-DP419	R	1,91	0,00
1704916	41-095-003-00299-001	81216	ALGODON-CARISMA	R	2,01	0,00
1704917	41-095-003-00300-002	81216	ALGODON-CARISMA	R	1,93	0,00
1704911	41-095-070-00043-001	33105	GIRASOL-PIZARRO	R	5,75	0,00

**Porcentaje de superficie determinada situada en zonas RAMSAR****PUNTOS: 0,00 0.0%**

<u>REF.</u>	<u>REFERENCIA SIGPAC</u>	<u>CULTIVO</u>	<u>DESCRIPCIÓN CULTIVO</u>	<u>S/R</u>	<u>SUP.</u>	<u>SUP.</u>
					<u>PROPUESTA</u>	<u>CUMPLE</u>
					(ha)	(ha)
1704913	41-095-003-00259-001	81263	ALGODON-DP419	R	1,72	0,00
1704914	41-095-003-00260-002	81263	ALGODON-DP419	R	1,95	0,00
1704915	41-095-003-00263-001	81263	ALGODON-DP419	R	1,91	0,00
1704916	41-095-003-00299-001	81216	ALGODON-CARISMA	R	2,01	0,00
1704917	41-095-003-00300-002	81216	ALGODON-CARISMA	R	1,93	0,00
1704911	41-095-070-00043-001	33105	GIRASOL-PIZARRO	R	5,75	0,00

**Porcentaje de superficie determinada en zonas vulnerables a la contaminación por nitratos****PUNTOS: 4,00 100.0%**

<u>REF.</u>	<u>REFERENCIA SIGPAC</u>	<u>CULTIVO</u>	<u>DESCRIPCIÓN CULTIVO</u>	<u>S/R</u>	<u>SUP.</u>	<u>SUP.</u>
					<u>PROPUESTA</u>	<u>CUMPLE</u>
					(ha)	(ha)
1704913	41-095-003-00259-001	81263	ALGODON-DP419	R	1,72	1,72
1704914	41-095-003-00260-002	81263	ALGODON-DP419	R	1,95	1,95
1704915	41-095-003-00263-001	81263	ALGODON-DP419	R	1,91	1,91
1704916	41-095-003-00299-001	81216	ALGODON-CARISMA	R	2,01	2,01
1704917	41-095-003-00300-002	81216	ALGODON-CARISMA	R	1,93	1,93
1704911	41-095-070-00043-001	33105	GIRASOL-PIZARRO	R	5,75	5,75

**Titulares de explotaciones que hayan adquirido el compromiso voluntario de establecimiento de una enmienda natural mediante un cultivo de crucifera para su enterrado en verde****PUNTOS: 0,00 N**

<u>APELLIDOS Y NOMBRE / RAZÓN SOCIAL</u>	<u>NIF</u>	<u>EXPEDIENTE</u>	<u>SUP. PROPUESTA (ha)</u>
RUEDA VELA MARIA ANGELES	28865173N	8024523	5,63
<u>PROPUESTA ADMITIDO</u>	<u>SOLICITA PRIMA VOL. SI</u>	<u>PROPUESTA PRIMA VOL. ADMITIDO</u>	

**IMPORTE POR ANUALIDAD**

<u>CAMPAÑA</u>	<u>IMPORTE MÁXIMO SUBVENCIONABLE</u>	<u>IMPORTE MEDIO DE TRANSFERENCIA (€/ha)</u>
2015	2.440,27 €	433,44 €
2016	2.440,27 €	433,44 €
2017	2.440,27 €	433,44 €
2018	2.440,27 €	433,44 €
2019	2.440,27 €	433,44 €

**RECINTOS PROPUESTOS**

<u>REF.</u>	<u>REFERENCIA SIGPAC</u>	<u>CULTIVO</u>	<u>DESCRIPCIÓN CULTIVO</u>	<u>S/R</u>	<u>SUP. DEC. ADMIN. (ha)</u>	<u>SUP. PROPUESTA (ha)</u>
1700066	41-020-031-00082-002	81361	ALGODON-INTERCOTT 211	R	5,63	5,63

**RESUMEN CRITERIOS DE PRIORIZACIÓN**

<b>10.1.5 Sistemas sostenibles de cultivos agroindustriales</b>	<b>PUNTOS: 5,00</b>	<b>PUNTOS</b>	<b>CUMPLE</b>
Porcentaje de superficie determinada en Red Natura 2000		0,00	0.0%
Porcentaje de superficie determinada situada en zonas RAMSAR		0,00	0.0%
Porcentaje de superficie determinada en zonas vulnerables a la contaminación por nitratos		4,00	100.0%
Titulares de explotaciones que hayan adquirido el compromiso voluntario de establecimiento de una enmienda natural mediante un cultivo de crucifera para su enterrado en verde		1,00	S

**DETALLE CRITERIOS DE PRIORIZACIÓN**

<b>10.1.5 Sistemas sostenibles de cultivos agroindustriales</b>	<b>PUNTOS: 5,00</b>	<b>PUNTOS</b>	<b>CUMPLE</b>			
Porcentaje de superficie determinada en Red Natura 2000		PUNTOS: 0,00	0.0%			
		<u>SUP. PROPUESTA (ha)</u>	<u>SUP. CUMPLE (ha)</u>			
<u>REF.</u>	<u>REFERENCIA SIGPAC</u>	<u>CULTIVO</u>	<u>DESCRIPCIÓN CULTIVO</u>	<u>S/R</u>		
1700066	41-020-031-00082-002	81361	ALGODON-INTERCOTT 211	R	5,63	0,00
Porcentaje de superficie determinada situada en zonas RAMSAR		PUNTOS: 0,00	0.0%			
		<u>SUP. PROPUESTA (ha)</u>	<u>SUP. CUMPLE (ha)</u>			
<u>REF.</u>	<u>REFERENCIA SIGPAC</u>	<u>CULTIVO</u>	<u>DESCRIPCIÓN CULTIVO</u>	<u>S/R</u>		
1700066	41-020-031-00082-002	81361	ALGODON-INTERCOTT 211	R	5,63	0,00
Porcentaje de superficie determinada en zonas vulnerables a la contaminación por nitratos		PUNTOS: 4,00	100.0%			
		<u>SUP. PROPUESTA (ha)</u>	<u>SUP. CUMPLE (ha)</u>			
<u>REF.</u>	<u>REFERENCIA SIGPAC</u>	<u>CULTIVO</u>	<u>DESCRIPCIÓN CULTIVO</u>	<u>S/R</u>		
1700066	41-020-031-00082-002	81361	ALGODON-INTERCOTT 211	R	5,63	5,63
Titulares de explotaciones que hayan adquirido el compromiso voluntario de establecimiento de una enmienda natural mediante un cultivo de crucifera para su enterrado en verde		PUNTOS: 1,00	S			



<b><u>APELLIDOS Y NOMBRE / RAZÓN SOCIAL</u></b>	<b><u>NIF</u></b>	<b><u>EXPEDIENTE</u></b>	<b><u>SUP. PROPUESTA (ha)</u></b>
RUIZ PEDREGOSA JUAN ANTONIO	79207108F	8031300	14,31
<b><u>PROPUESTA</u></b>	<b><u>SOLICITA PRIMA VOL.</u></b>	<b><u>PROPUESTA PRIMA VOL.</u></b>	
<b>ADMITIDO</b>	<b>SI</b>	<b>ADMITIDO</b>	

**IMPORTE POR ANUALIDAD**

<b><u>CAMPAÑA</u></b>	<b><u>IMPORTE MÁXIMO SUBVENCIONABLE</u></b>	<b><u>IMPORTE MEDIO DE TRANSFERENCIA (€/ha)</u></b>
2015	6.202,52 €	433,44 €
2016	6.202,52 €	433,44 €
2017	6.202,52 €	433,44 €
2018	6.202,52 €	433,44 €
2019	6.202,52 €	433,44 €

**RECINTOS PROPUESTOS**

<b><u>REF.</u></b>	<b><u>REFERENCIA SIGPAC</u></b>	<b><u>CULTIVO</u></b>	<b><u>DESCRIPCIÓN CULTIVO</u></b>	<b><u>S/R</u></b>	<b><u>SUP. DEC. ADMIN. (ha)</u></b>	<b><u>SUP. PROPUESTA (ha)</u></b>
2375905	41-055-006-00003-009	81263	ALGODON-DP419	S	4,72	4,72
2375892	41-055-006-00003-017	3799	TRIGO DURO-EURODURO	S	3,06	3,06
2375904	41-055-006-00003-017	81263	ALGODON-DP419	S	0,71	0,71
2375906	41-055-006-00003-017	81263	ALGODON-DP419	R	5,82	5,82

**RESUMEN CRITERIOS DE PRIORIZACIÓN****10.1.5 Sistemas sostenibles de cultivos agroindustriales****PUNTOS: 5,00**

	<b><u>PUNTOS</u></b>	<b><u>CUMPLE</u></b>
Porcentaje de superficie determinada en Red Natura 2000	0,00	0.0%
Porcentaje de superficie determinada situada en zonas RAMSAR	0,00	0.0%
Porcentaje de superficie determinada en zonas vulnerables a la contaminación por nitratos	4,00	100.0%
Titulares de explotaciones que hayan adquirido el compromiso voluntario de establecimiento de una enmienda natural mediante un cultivo de crucífera para su enterrado en verde	1,00	S



**DETALLE CRITERIOS DE PRIORIZACIÓN****10.1.5 Sistemas sostenibles de cultivos agroindustriales****PUNTOS: 5,00****Porcentaje de superficie determinada en Red Natura 2000****PUNTOS: 0,00 0.0%**

<u>REF.</u>	<u>REFERENCIA SIGPAC</u>	<u>CULTIVO</u>	<u>DESCRIPCIÓN CULTIVO</u>	<u>S/R</u>	<u>SUP.</u> <u>PROPUESTA</u> <u>(ha)</u>	<u>SUP.</u> <u>CUMPLE</u> <u>(ha)</u>
2375905	41-055-006-00003-009	81263	ALGODON-DP419	S	4,72	0,00
2375892	41-055-006-00003-017	3799	TRIGO DURO-EURODURO	S	3,06	0,00
2375904	41-055-006-00003-017	81263	ALGODON-DP419	S	0,71	0,00
2375906	41-055-006-00003-017	81263	ALGODON-DP419	R	5,82	0,00

**Porcentaje de superficie determinada situada en zonas RAMSAR****PUNTOS: 0,00 0.0%**

<u>REF.</u>	<u>REFERENCIA SIGPAC</u>	<u>CULTIVO</u>	<u>DESCRIPCIÓN CULTIVO</u>	<u>S/R</u>	<u>SUP.</u> <u>PROPUESTA</u> <u>(ha)</u>	<u>SUP.</u> <u>CUMPLE</u> <u>(ha)</u>
2375905	41-055-006-00003-009	81263	ALGODON-DP419	S	4,72	0,00
2375892	41-055-006-00003-017	3799	TRIGO DURO-EURODURO	S	3,06	0,00
2375906	41-055-006-00003-017	81263	ALGODON-DP419	R	5,82	0,00
2375904	41-055-006-00003-017	81263	ALGODON-DP419	S	0,71	0,00

**Porcentaje de superficie determinada en zonas vulnerables a la contaminación por nitratos****PUNTOS: 4,00 100.0%**

<u>REF.</u>	<u>REFERENCIA SIGPAC</u>	<u>CULTIVO</u>	<u>DESCRIPCIÓN CULTIVO</u>	<u>S/R</u>	<u>SUP.</u> <u>PROPUESTA</u> <u>(ha)</u>	<u>SUP.</u> <u>CUMPLE</u> <u>(ha)</u>
2375905	41-055-006-00003-009	81263	ALGODON-DP419	S	4,72	4,72
2375892	41-055-006-00003-017	3799	TRIGO DURO-EURODURO	S	3,06	3,06
2375904	41-055-006-00003-017	81263	ALGODON-DP419	S	0,71	0,71
2375906	41-055-006-00003-017	81263	ALGODON-DP419	R	5,82	5,82

**Titulares de explotaciones que hayan adquirido el compromiso voluntario de establecimiento de una enmienda natural mediante un cultivo de crucifera para su enterrado en verde****PUNTOS: 1,00 S**

<u>APELLIDOS Y NOMBRE / RAZÓN SOCIAL</u>	<u>NIF</u>	<u>EXPEDIENTE</u>	<u>SUP. PROPUESTA (ha)</u>
RUIZ ANULA MARIA	28412178W	8018633	8,68

<u>PROPUESTA</u>	<u>SOLICITA PRIMA VOL.</u>
ADMITIDO	NO

**IMPORTE POR ANUALIDAD**

<u>CAMPAÑA</u>	<u>IMPORTE MÁXIMO SUBVENCIONABLE</u>	<u>IMPORTE MEDIO DE TRANSFERENCIA (€/ha)</u>
2015	2.519,54 €	290,27 €
2016	2.519,54 €	290,27 €
2017	2.519,54 €	290,27 €
2018	2.519,54 €	290,27 €
2019	2.519,54 €	290,27 €

**RECINTOS PROPUESTOS**

<u>REF.</u>	<u>REFERENCIA SIGPAC</u>	<u>CULTIVO</u>	<u>DESCRIPCIÓN CULTIVO</u>	<u>S/R</u>	<u>SUP. DEC. ADMIN. (ha)</u>	<u>SUP. PROPUESTA (ha)</u>
1796754	41-038-036-00010-006	81268	ALGODON-JUNCAL	R	8,68	8,68

**RESUMEN CRITERIOS DE PRIORIZACIÓN**

<b>10.1.5 Sistemas sostenibles de cultivos agroindustriales</b>	<b>PUNTOS: 12,00</b>	<b>PUNTOS</b>	<b>CUMPLE</b>
Porcentaje de superficie determinada en Red Natura 2000		4,00	100.0%
Porcentaje de superficie determinada situada en zonas RAMSAR		4,00	100.0%
Porcentaje de superficie determinada en zonas vulnerables a la contaminación por nitratos		4,00	100.0%
Titulares de explotaciones que hayan adquirido el compromiso voluntario de establecimiento de una enmienda natural mediante un cultivo de crucífera para su enterrado en verde		0,00	N

**DETALLE CRITERIOS DE PRIORIZACIÓN**

<b>10.1.5 Sistemas sostenibles de cultivos agroindustriales</b>	<b>PUNTOS: 12,00</b>	<b>PUNTOS</b>	<b>SUP. PROPUESTA (ha)</b>	<b>SUP. CUMPLE (ha)</b>
Porcentaje de superficie determinada en Red Natura 2000		4,00	8,68	8,68
Porcentaje de superficie determinada situada en zonas RAMSAR		4,00	8,68	8,68
Porcentaje de superficie determinada en zonas vulnerables a la contaminación por nitratos		4,00	8,68	8,68
Titulares de explotaciones que hayan adquirido el compromiso voluntario de establecimiento de una enmienda natural mediante un cultivo de crucífera para su enterrado en verde		0,00		N

<u>REF.</u>	<u>REFERENCIA SIGPAC</u>	<u>CULTIVO</u>	<u>DESCRIPCIÓN CULTIVO</u>	<u>S/R</u>	<u>SUP. PROPUESTA (ha)</u>	<u>SUP. CUMPLE (ha)</u>
1796754	41-038-036-00010-006	81268	ALGODON-JUNCAL	R	8,68	8,68

<u>REF.</u>	<u>REFERENCIA SIGPAC</u>	<u>CULTIVO</u>	<u>DESCRIPCIÓN CULTIVO</u>	<u>S/R</u>	<u>SUP. PROPUESTA (ha)</u>	<u>SUP. CUMPLE (ha)</u>
1796754	41-038-036-00010-006	81268	ALGODON-JUNCAL	R	8,68	8,68

Titulares de explotaciones que hayan adquirido el compromiso voluntario de establecimiento de una enmienda natural mediante un cultivo de crucífera para su enterrado en verde	PUNTOS: 0,00	N
--	--------------	---

<u>REF.</u>	<u>REFERENCIA SIGPAC</u>	<u>CULTIVO</u>	<u>DESCRIPCIÓN CULTIVO</u>	<u>S/R</u>	<u>SUP. PROPUESTA (ha)</u>	<u>SUP. CUMPLE (ha)</u>
1796754	41-038-036-00010-006	81268	ALGODON-JUNCAL	R	8,68	8,68

<u>REF.</u>	<u>REFERENCIA SIGPAC</u>	<u>CULTIVO</u>	<u>DESCRIPCIÓN CULTIVO</u>	<u>S/R</u>	<u>SUP. PROPUESTA (ha)</u>	<u>SUP. CUMPLE (ha)</u>
1796754	41-038-036-00010-006	81268	ALGODON-JUNCAL	R	8,68	8,68

<u>APELLIDOS Y NOMBRE / RAZÓN SOCIAL</u>	<u>NIF</u>	<u>EXPEDIENTE</u>	<u>SUP. PROPUESTA (ha)</u>
RUIZ BERMUDEZ MANUEL	28429192L	8008113	9,84

<u>PROPUESTA</u>	<u>SOLICITA PRIMA VOL.</u>	<u>PROPUESTA PRIMA VOL.</u>
ADMITIDO	SI	ADMITIDO

**IMPORTE POR ANUALIDAD**

<u>CAMPAÑA</u>	<u>IMPORTE MÁXIMO SUBVENCIONABLE</u>	<u>IMPORTE MEDIO DE TRANSFERENCIA (€/ha)</u>
2015	4.265,05 €	433,44 €
2016	4.265,05 €	433,44 €
2017	4.265,05 €	433,44 €
2018	4.265,05 €	433,44 €
2019	4.265,05 €	433,44 €

**RECINTOS PROPUESTOS**

<u>REF.</u>	<u>REFERENCIA SIGPAC</u>	<u>CULTIVO</u>	<u>DESCRIPCIÓN CULTIVO</u>	<u>S/R</u>	<u>SUP. DEC. ADMIN. (ha)</u>	<u>SUP. PROPUESTA (ha)</u>
1937087	41-022-014-00127-002	3799	TRIGO DURO-EURODURO	S	3,80	3,80
1937086	41-022-014-00127-002	3799	TRIGO DURO-EURODURO	R	1,11	1,11
1937098	41-022-014-00128-002	81312	ALGODON-HELENA	S	3,90	3,90
1937099	41-022-014-00128-002	81312	ALGODON-HELENA	R	1,03	1,03

**RESUMEN CRITERIOS DE PRIORIZACIÓN****10.1.5 Sistemas sostenibles de cultivos agroindustriales****PUNTOS: 5,00**

	<u>PUNTOS</u>	<u>CUMPLE</u>
Porcentaje de superficie determinada en Red Natura 2000	0,00	0.0%
Porcentaje de superficie determinada situada en zonas RAMSAR	0,00	0.0%
Porcentaje de superficie determinada en zonas vulnerables a la contaminación por nitratos	4,00	100.0%
Titulares de explotaciones que hayan adquirido el compromiso voluntario de establecimiento de una enmienda natural mediante un cultivo de crucífera para su enterrado en verde	1,00	S



**DETALLE CRITERIOS DE PRIORIZACIÓN****10.1.5 Sistemas sostenibles de cultivos agroindustriales****PUNTOS: 5,00****Porcentaje de superficie determinada en Red Natura 2000****PUNTOS: 0,00 0.0%**

<u>REF.</u>	<u>REFERENCIA SIGPAC</u>	<u>CULTIVO</u>	<u>DESCRIPCIÓN CULTIVO</u>	<u>S/R</u>	<u>SUP.</u> <u>PROPUESTA</u> <u>(ha)</u>	<u>SUP.</u> <u>CUMPLE</u> <u>(ha)</u>
1937086	41-022-014-00127-002	3799	TRIGO DURO-EURODURO	R	1,11	0,00
1937087	41-022-014-00127-002	3799	TRIGO DURO-EURODURO	S	3,80	0,00
1937099	41-022-014-00128-002	81312	ALGODON-HELENA	R	1,03	0,00
1937098	41-022-014-00128-002	81312	ALGODON-HELENA	S	3,90	0,00

**Porcentaje de superficie determinada situada en zonas RAMSAR****PUNTOS: 0,00 0.0%**

<u>REF.</u>	<u>REFERENCIA SIGPAC</u>	<u>CULTIVO</u>	<u>DESCRIPCIÓN CULTIVO</u>	<u>S/R</u>	<u>SUP.</u> <u>PROPUESTA</u> <u>(ha)</u>	<u>SUP.</u> <u>CUMPLE</u> <u>(ha)</u>
1937086	41-022-014-00127-002	3799	TRIGO DURO-EURODURO	R	1,11	0,00
1937087	41-022-014-00127-002	3799	TRIGO DURO-EURODURO	S	3,80	0,00
1937099	41-022-014-00128-002	81312	ALGODON-HELENA	R	1,03	0,00
1937098	41-022-014-00128-002	81312	ALGODON-HELENA	S	3,90	0,00

**Porcentaje de superficie determinada en zonas vulnerables a la contaminación por nitratos****PUNTOS: 4,00 100.0%**

<u>REF.</u>	<u>REFERENCIA SIGPAC</u>	<u>CULTIVO</u>	<u>DESCRIPCIÓN CULTIVO</u>	<u>S/R</u>	<u>SUP.</u> <u>PROPUESTA</u> <u>(ha)</u>	<u>SUP.</u> <u>CUMPLE</u> <u>(ha)</u>
1937087	41-022-014-00127-002	3799	TRIGO DURO-EURODURO	S	3,80	3,80
1937086	41-022-014-00127-002	3799	TRIGO DURO-EURODURO	R	1,11	1,11
1937099	41-022-014-00128-002	81312	ALGODON-HELENA	R	1,03	1,03
1937098	41-022-014-00128-002	81312	ALGODON-HELENA	S	3,90	3,90

**Titulares de explotaciones que hayan adquirido el compromiso voluntario de establecimiento de una enmienda natural mediante un cultivo de crucífera para su enterrado en verde****PUNTOS: 1,00 S**

<u>APELLIDOS Y NOMBRE / RAZÓN SOCIAL</u>	<u>NIF</u>	<u>EXPEDIENTE</u>	<u>SUP. PROPUESTA (ha)</u>
RUIZ CANO JUAN RAFAEL	34071168A	8004088	4,28
<u>PROPUESTA ADMITIDO</u>	<u>SOLICITA PRIMA VOL. SI</u>	<u>PROPUESTA PRIMA VOL. ADMITIDO</u>	

**IMPORTE POR ANUALIDAD**

<u>CAMPAÑA</u>	<u>IMPORTE MÁXIMO SUBVENCIONABLE</u>	<u>IMPORTE MEDIO DE TRANSFERENCIA (€/ha)</u>
2015	1.855,13 €	433,44 €
2016	1.855,13 €	433,44 €
2017	1.855,13 €	433,44 €
2018	1.855,13 €	433,44 €
2019	1.855,13 €	433,44 €

**RECINTOS PROPUESTOS**

<u>REF.</u>	<u>REFERENCIA SIGPAC</u>	<u>CULTIVO</u>	<u>DESCRIPCIÓN CULTIVO</u>	<u>S/R</u>	<u>SUP. DEC. ADMIN. (ha)</u>	<u>SUP. PROPUESTA (ha)</u>
1906926	41-095-061-00002-003	81268	ALGODON-JUNCAL	R	4,28	4,28

**RESUMEN CRITERIOS DE PRIORIZACIÓN**

<b>10.1.5 Sistemas sostenibles de cultivos agroindustriales</b>	<b>PUNTOS: 5,00</b>	<b>PUNTOS</b>	<b>CUMPLE</b>
Porcentaje de superficie determinada en Red Natura 2000		0,00	0.0%
Porcentaje de superficie determinada situada en zonas RAMSAR		0,00	0.0%
Porcentaje de superficie determinada en zonas vulnerables a la contaminación por nitratos		4,00	100.0%
Titulares de explotaciones que hayan adquirido el compromiso voluntario de establecimiento de una enmienda natural mediante un cultivo de crucifera para su enterrado en verde		1,00	S

**DETALLE CRITERIOS DE PRIORIZACIÓN**

<b>10.1.5 Sistemas sostenibles de cultivos agroindustriales</b>	<b>PUNTOS: 5,00</b>	<b>PUNTOS</b>	<b>CUMPLE</b>
Porcentaje de superficie determinada en Red Natura 2000		PUNTOS: 0,00	0.0%
		<u>SUP. PROPUESTA (ha)</u>	<u>SUP. CUMPLE (ha)</u>
REF. REFERENCIA SIGPAC CULTIVO DESCRIPCIÓN CULTIVO S/R		4,28	0,00
1906926 41-095-061-00002-003 81268 ALGODON-JUNCAL R			
Porcentaje de superficie determinada situada en zonas RAMSAR		PUNTOS: 0,00	0.0%
		<u>SUP. PROPUESTA (ha)</u>	<u>SUP. CUMPLE (ha)</u>
REF. REFERENCIA SIGPAC CULTIVO DESCRIPCIÓN CULTIVO S/R		4,28	0,00
1906926 41-095-061-00002-003 81268 ALGODON-JUNCAL R			
Porcentaje de superficie determinada en zonas vulnerables a la contaminación por nitratos		PUNTOS: 4,00	100.0%
		<u>SUP. PROPUESTA (ha)</u>	<u>SUP. CUMPLE (ha)</u>
REF. REFERENCIA SIGPAC CULTIVO DESCRIPCIÓN CULTIVO S/R		4,28	4,28
1906926 41-095-061-00002-003 81268 ALGODON-JUNCAL R			
Titulares de explotaciones que hayan adquirido el compromiso voluntario de establecimiento de una enmienda natural mediante un cultivo de crucifera para su enterrado en verde		PUNTOS: 1,00	S





<u>APELLIDOS Y NOMBRE / RAZÓN SOCIAL</u>	<u>NIF</u>	<u>EXPEDIENTE</u>	<u>SUP. PROPUESTA (ha)</u>
RUIZ CARBALLO JUAN CARLOS	79210510M	8008367	5,94
<u>PROPUESTA ADMITIDO</u>	<u>SOLICITA PRIMA VOL. SI</u>	<u>PROPUESTA PRIMA VOL. ADMITIDO</u>	

**IMPORTE POR ANUALIDAD**

<u>CAMPAÑA</u>	<u>IMPORTE MÁXIMO SUBVENCIONABLE</u>	<u>IMPORTE MEDIO DE TRANSFERENCIA (€/ha)</u>
2015	2.574,63 €	433,44 €
2016	2.574,63 €	433,44 €
2017	2.574,63 €	433,44 €
2018	2.574,63 €	433,44 €
2019	2.574,63 €	433,44 €

**RECINTOS PROPUESTOS**

<u>REF.</u>	<u>REFERENCIA SIGPAC</u>	<u>CULTIVO</u>	<u>DESCRIPCIÓN CULTIVO</u>	<u>S/R</u>	<u>SUP. DEC. ADMIN. (ha)</u>	<u>SUP. PROPUESTA (ha)</u>
1632136	41-095-003-00252-002	33639	GIRASOL-LG5485	R	3,83	3,83
1632137	41-095-003-00282-001	33639	GIRASOL-LG5485	R	2,11	2,11

**RESUMEN CRITERIOS DE PRIORIZACIÓN**

<b>10.1.5 Sistemas sostenibles de cultivos agroindustriales</b>	<b>PUNTOS: 5,00</b>	<b>PUNTOS</b>	<b>CUMPLE</b>
Porcentaje de superficie determinada en Red Natura 2000		0,00	0.0%
Porcentaje de superficie determinada situada en zonas RAMSAR		0,00	0.0%
Porcentaje de superficie determinada en zonas vulnerables a la contaminación por nitratos		4,00	100.0%
Titulares de explotaciones que hayan adquirido el compromiso voluntario de establecimiento de una enmienda natural mediante un cultivo de crucifera para su enterrado en verde		1,00	S

**DETALLE CRITERIOS DE PRIORIZACIÓN**

<b>10.1.5 Sistemas sostenibles de cultivos agroindustriales</b>	<b>PUNTOS: 5,00</b>	<b>PUNTOS</b>	<b>CUMPLE</b>			
Porcentaje de superficie determinada en Red Natura 2000		PUNTOS: 0,00	0.0%			
		<u>SUP. PROPUESTA (ha)</u>	<u>SUP. CUMPLE (ha)</u>			
<u>REF.</u>	<u>REFERENCIA SIGPAC</u>	<u>CULTIVO</u>	<u>DESCRIPCIÓN CULTIVO</u>	<u>S/R</u>		
1632136	41-095-003-00252-002	33639	GIRASOL-LG5485	R	3,83	0,00
1632137	41-095-003-00282-001	33639	GIRASOL-LG5485	R	2,11	0,00
Porcentaje de superficie determinada situada en zonas RAMSAR		PUNTOS: 0,00	0.0%			
		<u>SUP. PROPUESTA (ha)</u>	<u>SUP. CUMPLE (ha)</u>			
<u>REF.</u>	<u>REFERENCIA SIGPAC</u>	<u>CULTIVO</u>	<u>DESCRIPCIÓN CULTIVO</u>	<u>S/R</u>		
1632136	41-095-003-00252-002	33639	GIRASOL-LG5485	R	3,83	0,00
1632137	41-095-003-00282-001	33639	GIRASOL-LG5485	R	2,11	0,00
Porcentaje de superficie determinada en zonas vulnerables a la contaminación por nitratos		PUNTOS: 4,00	100.0%			
		<u>SUP. PROPUESTA (ha)</u>	<u>SUP. CUMPLE (ha)</u>			
<u>REF.</u>	<u>REFERENCIA SIGPAC</u>	<u>CULTIVO</u>	<u>DESCRIPCIÓN CULTIVO</u>	<u>S/R</u>		
1632136	41-095-003-00252-002	33639	GIRASOL-LG5485	R	3,83	3,83
1632137	41-095-003-00282-001	33639	GIRASOL-LG5485	R	2,11	2,11
Titulares de explotaciones que hayan adquirido el compromiso voluntario de establecimiento de una enmienda natural mediante un cultivo de crucifera para su enterrado en verde		PUNTOS: 1,00	S			

<u>APELLIDOS Y NOMBRE / RAZÓN SOCIAL</u>	<u>NIF</u>	<u>EXPEDIENTE</u>	<u>SUP. PROPUESTA (ha)</u>
RUIZ CRUZ DIEGO	75399712P	8030254	9,98

<u>PROPUESTA</u>	<u>SOLICITA PRIMA VOL.</u>
ADMITIDO	NO

IMPORTE POR ANUALIDAD

<u>CAMPAÑA</u>	<u>IMPORTE MÁXIMO SUBVENCIONABLE</u>	<u>IMPORTE MEDIO DE TRANSFERENCIA (€/ha)</u>
2015	2.896,89 €	290,27 €
2016	2.896,89 €	290,27 €
2017	2.896,89 €	290,27 €
2018	2.896,89 €	290,27 €
2019	2.896,89 €	290,27 €

RECINTOS PROPUESTOS

<u>REF.</u>	<u>REFERENCIA SIGPAC</u>	<u>CULTIVO</u>	<u>DESCRIPCIÓN CULTIVO</u>	<u>S/R</u>	<u>SUP. DEC. ADMIN. (ha)</u>	<u>SUP. PROPUESTA (ha)</u>
2089212	41-053-019-00314-002	82343	REMOLACHA-CICLON	R	9,98	9,98

**RESUMEN CRITERIOS DE PRIORIZACIÓN****10.1.5 Sistemas sostenibles de cultivos agroindustriales** PUNTOS: 4,00

	<u>PUNTOS</u>	<u>CUMPLE</u>
Porcentaje de superficie determinada en Red Natura 2000	0,00	0.0%
Porcentaje de superficie determinada situada en zonas RAMSAR	0,00	0.0%
Porcentaje de superficie determinada en zonas vulnerables a la contaminación por nitratos	4,00	100.0%
Titulares de explotaciones que hayan adquirido el compromiso voluntario de establecimiento de una enmienda natural mediante un cultivo de crucífera para su enterrado en verde	0,00	N

**DETALLE CRITERIOS DE PRIORIZACIÓN****10.1.5 Sistemas sostenibles de cultivos agroindustriales** PUNTOS: 4,00

Porcentaje de superficie determinada en Red Natura 2000	PUNTOS:	0,00	0.0%
	<u>SUP. PROPUESTA (ha)</u>	9,98	<u>SUP. CUMPLE (ha)</u>
			0,00
Porcentaje de superficie determinada situada en zonas RAMSAR	PUNTOS:	0,00	0.0%
	<u>SUP. PROPUESTA (ha)</u>	9,98	<u>SUP. CUMPLE (ha)</u>
			0,00
Porcentaje de superficie determinada en zonas vulnerables a la contaminación por nitratos	PUNTOS:	4,00	100.0%
	<u>SUP. PROPUESTA (ha)</u>	9,98	<u>SUP. CUMPLE (ha)</u>
			9,98
Titulares de explotaciones que hayan adquirido el compromiso voluntario de establecimiento de una enmienda natural mediante un cultivo de crucífera para su enterrado en verde	PUNTOS:	0,00	N



<b><u>APELLIDOS Y NOMBRE / RAZÓN SOCIAL</u></b>	<b><u>NIF</u></b>	<b><u>EXPEDIENTE</u></b>	<b><u>SUP. PROPUESTA (ha)</u></b>
RUIZ DE VELASCO CANTOS EDUARDO	31448676V	8025811	18,51

<b><u>PROPUESTA</u></b>	<b><u>SOLICITA PRIMA VOL.</u></b>
ADMITIDO	NO

**IMPORTE POR ANUALIDAD**

<u>CAMPAÑA</u>	<u>IMPORTE MÁXIMO SUBVENCIONABLE</u>	<u>IMPORTE MEDIO DE TRANSFERENCIA (€/ha)</u>
2015	5.372,90 €	290,27 €
2016	5.372,90 €	290,27 €
2017	5.372,90 €	290,27 €
2018	5.372,90 €	290,27 €
2019	5.372,90 €	290,27 €

**RECINTOS PROPUESTOS**

<u>REF.</u>	<u>REFERENCIA SIGPAC</u>	<u>CULTIVO</u>	<u>DESCRIPCIÓN CULTIVO</u>	<u>S/R</u>	<u>SUP. DEC. ADMIN. (ha)</u>	<u>SUP. PROPUESTA (ha)</u>
1781126	41-020-017-00039-002	82343	REMOLACHA-CICLON	R	10,32	10,32
1781125	41-020-017-00039-003	81268	ALGODON-JUNCAL	R	8,19	8,19

**RESUMEN CRITERIOS DE PRIORIZACIÓN****10.1.5 Sistemas sostenibles de cultivos agroindustriales** PUNTOS: 4,00

	<u>PUNTOS</u>	<u>CUMPLE</u>
Porcentaje de superficie determinada en Red Natura 2000	0,00	0.0%
Porcentaje de superficie determinada situada en zonas RAMSAR	0,00	0.0%
Porcentaje de superficie determinada en zonas vulnerables a la contaminación por nitratos	4,00	100.0%
Titulares de explotaciones que hayan adquirido el compromiso voluntario de establecimiento de una enmienda natural mediante un cultivo de crucífera para su enterrado en verde	0,00	N

**DETALLE CRITERIOS DE PRIORIZACIÓN****10.1.5 Sistemas sostenibles de cultivos agroindustriales** PUNTOS: 4,00

<u>REF.</u>	<u>REFERENCIA SIGPAC</u>	<u>CULTIVO</u>	<u>DESCRIPCIÓN CULTIVO</u>	<u>S/R</u>	<u>SUP. PROPUESTA (ha)</u>	<u>SUP. CUMPLE (ha)</u>
1781126	41-020-017-00039-002	82343	REMOLACHA-CICLON	R	10,32	0,00
1781125	41-020-017-00039-003	81268	ALGODON-JUNCAL	R	8,19	0,00

	<u>PUNTOS</u>	<u>SUP. PROPUESTA (ha)</u>	<u>SUP. CUMPLE (ha)</u>
Porcentaje de superficie determinada en Red Natura 2000	0,00	0,00	0.0%
Porcentaje de superficie determinada situada en zonas RAMSAR	0,00	0,00	0.0%
Porcentaje de superficie determinada en zonas vulnerables a la contaminación por nitratos	4,00	8,19	100.0%
Titulares de explotaciones que hayan adquirido el compromiso voluntario de establecimiento de una enmienda natural mediante un cultivo de crucífera para su enterrado en verde	0,00	0,00	N

<u>REF.</u>	<u>REFERENCIA SIGPAC</u>	<u>CULTIVO</u>	<u>DESCRIPCIÓN CULTIVO</u>	<u>S/R</u>	<u>SUP. PROPUESTA (ha)</u>	<u>SUP. CUMPLE (ha)</u>
1781126	41-020-017-00039-002	82343	REMOLACHA-CICLON	R	10,32	10,32
1781125	41-020-017-00039-003	81268	ALGODON-JUNCAL	R	8,19	8,19

<b><u>APELLIDOS Y NOMBRE / RAZÓN SOCIAL</u></b>	<b><u>NIF</u></b>	<b><u>EXPEDIENTE</u></b>	<b><u>SUP. PROPUESTA (ha)</u></b>
RUIZ DE VELASCO SALIDO EDUARDO	31858100H	8025807	8,30

<b><u>PROPUESTA</u></b>	<b><u>SOLICITA PRIMA VOL.</u></b>
ADMITIDO	NO

**IMPORTE POR ANUALIDAD**

<u>CAMPAÑA</u>	<u>IMPORTE MÁXIMO SUBVENCIONABLE</u>	<u>IMPORTE MEDIO DE TRANSFERENCIA (€/ha)</u>
2015	2.409,24 €	290,27 €
2016	2.409,24 €	290,27 €
2017	2.409,24 €	290,27 €
2018	2.409,24 €	290,27 €
2019	2.409,24 €	290,27 €

**RECINTOS PROPUESTOS**

<u>REF.</u>	<u>REFERENCIA SIGPAC</u>	<u>CULTIVO</u>	<u>DESCRIPCIÓN CULTIVO</u>	<u>S/R</u>	<u>SUP. DEC. ADMIN. (ha)</u>	<u>SUP. PROPUESTA (ha)</u>
1781006	41-020-017-00039-003	81268	ALGODON-JUNCAL	R	3,72	3,72
1781007	41-020-017-00043-001	81268	ALGODON-JUNCAL	R	4,58	4,58

**RESUMEN CRITERIOS DE PRIORIZACIÓN****10.1.5 Sistemas sostenibles de cultivos agroindustriales** PUNTOS: 4,00

	<u>PUNTOS</u>	<u>CUMPLE</u>
Porcentaje de superficie determinada en Red Natura 2000	0,00	0.0%
Porcentaje de superficie determinada situada en zonas RAMSAR	0,00	0.0%
Porcentaje de superficie determinada en zonas vulnerables a la contaminación por nitratos	4,00	100.0%
Titulares de explotaciones que hayan adquirido el compromiso voluntario de establecimiento de una enmienda natural mediante un cultivo de crucifera para su enterrado en verde	0,00	N

**DETALLE CRITERIOS DE PRIORIZACIÓN****10.1.5 Sistemas sostenibles de cultivos agroindustriales** PUNTOS: 4,00

<u>REF.</u>	<u>REFERENCIA SIGPAC</u>	<u>CULTIVO</u>	<u>DESCRIPCIÓN CULTIVO</u>	<u>S/R</u>	<u>SUP. PROPUESTA (ha)</u>	<u>SUP. CUMPLE (ha)</u>
1781006	41-020-017-00039-003	81268	ALGODON-JUNCAL	R	3,72	0,00
1781007	41-020-017-00043-001	81268	ALGODON-JUNCAL	R	4,58	0,00

	<u>PUNTOS</u>	<u>SUP. PROPUESTA (ha)</u>	<u>SUP. CUMPLE (ha)</u>
Porcentaje de superficie determinada en Red Natura 2000	0,00	0,00	0.0%
Porcentaje de superficie determinada situada en zonas RAMSAR	0,00	0,00	0.0%
Porcentaje de superficie determinada en zonas vulnerables a la contaminación por nitratos	4,00	4,58	100.0%
Titulares de explotaciones que hayan adquirido el compromiso voluntario de establecimiento de una enmienda natural mediante un cultivo de crucifera para su enterrado en verde	0,00	0,00	N

<u>REF.</u>	<u>REFERENCIA SIGPAC</u>	<u>CULTIVO</u>	<u>DESCRIPCIÓN CULTIVO</u>	<u>S/R</u>	<u>SUP. PROPUESTA (ha)</u>	<u>SUP. CUMPLE (ha)</u>
1781006	41-020-017-00039-003	81268	ALGODON-JUNCAL	R	3,72	3,72
1781007	41-020-017-00043-001	81268	ALGODON-JUNCAL	R	4,58	4,58

<u>APELLIDOS Y NOMBRE / RAZÓN SOCIAL</u>	<u>NIF</u>	<u>EXPEDIENTE</u>	<u>SUP. PROPUESTA (ha)</u>
RUIZ DOMINGUEZ JOAQUINA	48880067F	8026670	5,16

<u>PROPUESTA</u>	<u>SOLICITA PRIMA VOL.</u>
ADMITIDO	NO

**IMPORTE POR ANUALIDAD**

<u>CAMPAÑA</u>	<u>IMPORTE MÁXIMO SUBVENCIONABLE</u>	<u>IMPORTE MEDIO DE TRANSFERENCIA (€/ha)</u>
2015	1.497,79 €	290,27 €
2016	1.497,79 €	290,27 €
2017	1.497,79 €	290,27 €
2018	1.497,79 €	290,27 €
2019	1.497,79 €	290,27 €

**RECINTOS PROPUESTOS**

<u>REF.</u>	<u>REFERENCIA SIGPAC</u>	<u>CULTIVO</u>	<u>DESCRIPCIÓN CULTIVO</u>	<u>S/R</u>	<u>SUP. DEC. ADMIN. (ha)</u>	<u>SUP. PROPUESTA (ha)</u>
1831974	41-053-018-00027-001	81268	ALGODON-JUNCAL	R	5,16	5,16

**RESUMEN CRITERIOS DE PRIORIZACIÓN**

<b>10.1.5 Sistemas sostenibles de cultivos agroindustriales</b>	<b>PUNTOS: 4,00</b>	<b>PUNTOS</b>	<b>CUMPLE</b>
Porcentaje de superficie determinada en Red Natura 2000		0,00	0.0%
Porcentaje de superficie determinada situada en zonas RAMSAR		0,00	0.0%
Porcentaje de superficie determinada en zonas vulnerables a la contaminación por nitratos		4,00	100.0%
Titulares de explotaciones que hayan adquirido el compromiso voluntario de establecimiento de una enmienda natural mediante un cultivo de crucífera para su enterrado en verde		0,00	N

**DETALLE CRITERIOS DE PRIORIZACIÓN**

<b>10.1.5 Sistemas sostenibles de cultivos agroindustriales</b>	<b>PUNTOS: 4,00</b>	<b>PUNTOS</b>	<b>CUMPLE</b>			
Porcentaje de superficie determinada en Red Natura 2000		PUNTOS: 0,00	0.0%			
		<u>SUP. PROPUESTA (ha)</u>	<u>SUP. CUMPLE (ha)</u>			
<u>REF.</u>	<u>REFERENCIA SIGPAC</u>	<u>CULTIVO</u>	<u>DESCRIPCIÓN CULTIVO</u>	<u>S/R</u>		
1831974	41-053-018-00027-001	81268	ALGODON-JUNCAL	R	5,16	0,00
Porcentaje de superficie determinada situada en zonas RAMSAR		PUNTOS: 0,00	0.0%			
		<u>SUP. PROPUESTA (ha)</u>	<u>SUP. CUMPLE (ha)</u>			
<u>REF.</u>	<u>REFERENCIA SIGPAC</u>	<u>CULTIVO</u>	<u>DESCRIPCIÓN CULTIVO</u>	<u>S/R</u>		
1831974	41-053-018-00027-001	81268	ALGODON-JUNCAL	R	5,16	0,00
Porcentaje de superficie determinada en zonas vulnerables a la contaminación por nitratos		PUNTOS: 4,00	100.0%			
		<u>SUP. PROPUESTA (ha)</u>	<u>SUP. CUMPLE (ha)</u>			
<u>REF.</u>	<u>REFERENCIA SIGPAC</u>	<u>CULTIVO</u>	<u>DESCRIPCIÓN CULTIVO</u>	<u>S/R</u>		
1831974	41-053-018-00027-001	81268	ALGODON-JUNCAL	R	5,16	5,16
Titulares de explotaciones que hayan adquirido el compromiso voluntario de establecimiento de una enmienda natural mediante un cultivo de crucífera para su enterrado en verde		PUNTOS: 0,00	N			



<u>APELLIDOS Y NOMBRE / RAZÓN SOCIAL</u>	<u>NIF</u>	<u>EXPEDIENTE</u>	<u>SUP. PROPUESTA (ha)</u>
RUIZ DOMINGUEZ JUAN CARLOS	48880066Y	8026666	5,16

<u>PROPUESTA</u>	<u>SOLICITA PRIMA VOL.</u>
ADMITIDO	NO

IMPORTE POR ANUALIDAD

<u>CAMPAÑA</u>	<u>IMPORTE MÁXIMO SUBVENCIONABLE</u>	<u>IMPORTE MEDIO DE TRANSFERENCIA (€/ha)</u>
2015	1.497,79 €	290,27 €
2016	1.497,79 €	290,27 €
2017	1.497,79 €	290,27 €
2018	1.497,79 €	290,27 €
2019	1.497,79 €	290,27 €

RECINTOS PROPUESTOS

<u>REF.</u>	<u>REFERENCIA SIGPAC</u>	<u>CULTIVO</u>	<u>DESCRIPCIÓN CULTIVO</u>	<u>S/R</u>	<u>SUP. DEC. ADMIN. (ha)</u>	<u>SUP. PROPUESTA (ha)</u>
1831749	41-053-018-00027-001	81268	ALGODON-JUNCAL	R	5,16	5,16

**RESUMEN CRITERIOS DE PRIORIZACIÓN**

<b>10.1.5 Sistemas sostenibles de cultivos agroindustriales</b>	<b>PUNTOS: 4,00</b>		
<b>Porcentaje de superficie determinada en Red Natura 2000</b>		<b>PUNTOS</b>	<b>CUMPLE</b>
		0,00	0.0%
<b>Porcentaje de superficie determinada situada en zonas RAMSAR</b>		0,00	0.0%
<b>Porcentaje de superficie determinada en zonas vulnerables a la contaminación por nitratos</b>		4,00	100.0%
<b>Titulares de explotaciones que hayan adquirido el compromiso voluntario de establecimiento de una enmienda natural mediante un cultivo de crucifera para su enterrado en verde</b>		0,00	N

**DETALLE CRITERIOS DE PRIORIZACIÓN**

<b>10.1.5 Sistemas sostenibles de cultivos agroindustriales</b>	<b>PUNTOS: 4,00</b>		
<b>Porcentaje de superficie determinada en Red Natura 2000</b>		<b>PUNTOS:</b>	<b>0,00</b>
			<b>0.0%</b>
		<b>SUP. PROPUESTA (ha)</b>	<b>SUP. CUMPLE (ha)</b>
<b>REF.</b>	<b>REFERENCIA SIGPAC</b>	<b>CULTIVO</b>	<b>DESCRIPCIÓN CULTIVO</b>
1831749	41-053-018-00027-001	81268	ALGODON-JUNCAL
		<b>S/R</b>	<b>R</b>
		<b>5,16</b>	<b>0,00</b>
<b>Porcentaje de superficie determinada situada en zonas RAMSAR</b>		<b>PUNTOS:</b>	<b>0,00</b>
			<b>0.0%</b>
		<b>SUP. PROPUESTA (ha)</b>	<b>SUP. CUMPLE (ha)</b>
<b>REF.</b>	<b>REFERENCIA SIGPAC</b>	<b>CULTIVO</b>	<b>DESCRIPCIÓN CULTIVO</b>
1831749	41-053-018-00027-001	81268	ALGODON-JUNCAL
		<b>S/R</b>	<b>R</b>
		<b>5,16</b>	<b>0,00</b>
<b>Porcentaje de superficie determinada en zonas vulnerables a la contaminación por nitratos</b>		<b>PUNTOS:</b>	<b>4,00</b>
			<b>100.0%</b>
		<b>SUP. PROPUESTA (ha)</b>	<b>SUP. CUMPLE (ha)</b>
<b>REF.</b>	<b>REFERENCIA SIGPAC</b>	<b>CULTIVO</b>	<b>DESCRIPCIÓN CULTIVO</b>
1831749	41-053-018-00027-001	81268	ALGODON-JUNCAL
		<b>S/R</b>	<b>R</b>
		<b>5,16</b>	<b>5,16</b>
<b>Titulares de explotaciones que hayan adquirido el compromiso voluntario de establecimiento de una enmienda natural mediante un cultivo de crucifera para su enterrado en verde</b>		<b>PUNTOS:</b>	<b>0,00</b>
			<b>N</b>



<b><u>APELLIDOS Y NOMBRE / RAZÓN SOCIAL</u></b>	<b><u>NIF</u></b>	<b><u>EXPEDIENTE</u></b>	<b><u>SUP. PROPUESTA (ha)</u></b>
RUIZ DOMINGUEZ PEDRO JOSÉ	52661921V	8030514	6,03

<b><u>PROPUESTA</u></b>	<b><u>SOLICITA PRIMA VOL.</u></b>
ADMITIDO	NO

**IMPORTE POR ANUALIDAD**

<u>CAMPAÑA</u>	<u>IMPORTE MÁXIMO SUBVENCIONABLE</u>	<u>IMPORTE MEDIO DE TRANSFERENCIA (€/ha)</u>
2015	1.750,33 €	290,27 €
2016	1.750,33 €	290,27 €
2017	1.750,33 €	290,27 €
2018	1.750,33 €	290,27 €
2019	1.750,33 €	290,27 €

**RECINTOS PROPUESTOS**

<u>REF.</u>	<u>REFERENCIA SIGPAC</u>	<u>CULTIVO</u>	<u>DESCRIPCIÓN CULTIVO</u>	<u>S/R</u>	<u>SUP. DEC. ADMIN. (ha)</u>	<u>SUP. PROPUESTA (ha)</u>
2112930	41-020-021-00044-001	81363	ALGODON-DP332	R	1,28	1,28
2112929	41-020-021-00067-001	81363	ALGODON-DP332	R	1,95	1,95
2112931	41-020-021-00130-001	81363	ALGODON-DP332	R	0,60	0,60
2112932	41-020-021-00131-002	81363	ALGODON-DP332	R	0,65	0,65
2112933	41-020-021-00132-001	81363	ALGODON-DP332	R	0,60	0,60
2112927	41-020-021-00134-001	81363	ALGODON-DP332	R	0,32	0,32
2112928	41-020-021-00135-001	81363	ALGODON-DP332	R	0,33	0,33
2112926	41-020-021-00136-001	81363	ALGODON-DP332	R	0,30	0,30

**RESUMEN CRITERIOS DE PRIORIZACIÓN****10.1.5 Sistemas sostenibles de cultivos agroindustriales****PUNTOS: 4,00**

	<b><u>PUNTOS</u></b>	<b><u>CUMPLE</u></b>
Porcentaje de superficie determinada en Red Natura 2000	0,00	0.0%
Porcentaje de superficie determinada situada en zonas RAMSAR	0,00	0.0%
Porcentaje de superficie determinada en zonas vulnerables a la contaminación por nitratos	4,00	100.0%
Titulares de explotaciones que hayan adquirido el compromiso voluntario de establecimiento de una enmienda natural mediante un cultivo de crucífera para su enterrado en verde	0,00	N



**DETALLE CRITERIOS DE PRIORIZACIÓN****10.1.5 Sistemas sostenibles de cultivos agroindustriales****PUNTOS: 4,00****Porcentaje de superficie determinada en Red Natura 2000****PUNTOS: 0,00 0,0%**

<u>REF.</u>	<u>REFERENCIA SIGPAC</u>	<u>CULTIVO</u>	<u>DESCRIPCIÓN CULTIVO</u>	<u>S/R</u>	<u>SUP.</u>	<u>SUP.</u>
					<u>PROPUESTA</u>	<u>CUMPLE</u>
					(ha)	(ha)
2112930	41-020-021-00044-001	81363	ALGODON-DP332	R	1,28	0,00
2112929	41-020-021-00067-001	81363	ALGODON-DP332	R	1,95	0,00
2112931	41-020-021-00130-001	81363	ALGODON-DP332	R	0,60	0,00
2112932	41-020-021-00131-002	81363	ALGODON-DP332	R	0,65	0,00
2112933	41-020-021-00132-001	81363	ALGODON-DP332	R	0,60	0,00
2112927	41-020-021-00134-001	81363	ALGODON-DP332	R	0,32	0,00
2112928	41-020-021-00135-001	81363	ALGODON-DP332	R	0,33	0,00
2112926	41-020-021-00136-001	81363	ALGODON-DP332	R	0,30	0,00

**Porcentaje de superficie determinada situada en zonas RAMSAR****PUNTOS: 0,00 0,0%**

<u>REF.</u>	<u>REFERENCIA SIGPAC</u>	<u>CULTIVO</u>	<u>DESCRIPCIÓN CULTIVO</u>	<u>S/R</u>	<u>SUP.</u>	<u>SUP.</u>
					<u>PROPUESTA</u>	<u>CUMPLE</u>
					(ha)	(ha)
2112930	41-020-021-00044-001	81363	ALGODON-DP332	R	1,28	0,00
2112929	41-020-021-00067-001	81363	ALGODON-DP332	R	1,95	0,00
2112931	41-020-021-00130-001	81363	ALGODON-DP332	R	0,60	0,00
2112932	41-020-021-00131-002	81363	ALGODON-DP332	R	0,65	0,00
2112933	41-020-021-00132-001	81363	ALGODON-DP332	R	0,60	0,00
2112927	41-020-021-00134-001	81363	ALGODON-DP332	R	0,32	0,00
2112928	41-020-021-00135-001	81363	ALGODON-DP332	R	0,33	0,00
2112926	41-020-021-00136-001	81363	ALGODON-DP332	R	0,30	0,00

**Porcentaje de superficie determinada en zonas vulnerables a la contaminación por nitratos****PUNTOS: 4,00 100,0%**

<u>REF.</u>	<u>REFERENCIA SIGPAC</u>	<u>CULTIVO</u>	<u>DESCRIPCIÓN CULTIVO</u>	<u>S/R</u>	<u>SUP.</u>	<u>SUP.</u>
					<u>PROPUESTA</u>	<u>CUMPLE</u>
					(ha)	(ha)
2112930	41-020-021-00044-001	81363	ALGODON-DP332	R	1,28	1,28
2112929	41-020-021-00067-001	81363	ALGODON-DP332	R	1,95	1,95
2112931	41-020-021-00130-001	81363	ALGODON-DP332	R	0,60	0,60
2112932	41-020-021-00131-002	81363	ALGODON-DP332	R	0,65	0,65
2112933	41-020-021-00132-001	81363	ALGODON-DP332	R	0,60	0,60
2112927	41-020-021-00134-001	81363	ALGODON-DP332	R	0,32	0,32
2112928	41-020-021-00135-001	81363	ALGODON-DP332	R	0,33	0,33
2112926	41-020-021-00136-001	81363	ALGODON-DP332	R	0,30	0,30

**Titulares de explotaciones que hayan adquirido el compromiso voluntario de establecimiento de una enmienda natural mediante un cultivo de crucifera para su enterrado en verde****PUNTOS: 0,00 N**



<b><u>APELLIDOS Y NOMBRE / RAZÓN SOCIAL</u></b>	<b><u>NIF</u></b>	<b><u>EXPEDIENTE</u></b>	<b><u>SUP. PROPUESTA (ha)</u></b>
RUIZ DORANTES JERONIMO	75367832Y	8028874	17,72

<b><u>PROPUESTA</u></b>	<b><u>SOLICITA PRIMA VOL.</u></b>
ADMITIDO	NO

**IMPORTE POR ANUALIDAD**

<u>CAMPAÑA</u>	<u>IMPORTE MÁXIMO SUBVENCIONABLE</u>	<u>IMPORTE MEDIO DE TRANSFERENCIA (€/ha)</u>
2015	5.143,58 €	290,27 €
2016	5.143,58 €	290,27 €
2017	5.143,58 €	290,27 €
2018	5.143,58 €	290,27 €
2019	5.143,58 €	290,27 €

**RECINTOS PROPUESTOS**

<u>REF.</u>	<u>REFERENCIA SIGPAC</u>	<u>CULTIVO</u>	<u>DESCRIPCIÓN CULTIVO</u>	<u>S/R</u>	<u>SUP. DEC. ADMIN. (ha)</u>	<u>SUP. PROPUESTA (ha)</u>
1984112	41-053-019-00118-001	81268	ALGODON-JUNCAL	R	6,24	6,24
1984114	41-053-019-00118-001	82107	REMOLACHA-PORTAL	R	6,25	6,25
1984107	41-053-019-00120-003	4100	MAIZ-MAIZ CONVENCIONAL	R	2,00	2,00
1984113	41-053-019-00120-003	81268	ALGODON-JUNCAL	R	3,23	3,23

**RESUMEN CRITERIOS DE PRIORIZACIÓN****10.1.5 Sistemas sostenibles de cultivos agroindustriales****PUNTOS: 4,00**

	<b><u>PUNTOS</u></b>	<b><u>CUMPLE</u></b>
Porcentaje de superficie determinada en Red Natura 2000	0,00	0.0%
Porcentaje de superficie determinada situada en zonas RAMSAR	0,00	0.0%
Porcentaje de superficie determinada en zonas vulnerables a la contaminación por nitratos	4,00	100.0%
Titulares de explotaciones que hayan adquirido el compromiso voluntario de establecimiento de una enmienda natural mediante un cultivo de crucífera para su enterrado en verde	0,00	N



**DETALLE CRITERIOS DE PRIORIZACIÓN****10.1.5 Sistemas sostenibles de cultivos agroindustriales****PUNTOS: 4,00****Porcentaje de superficie determinada en Red Natura 2000****PUNTOS: 0,00 0.0%**

<u>REF.</u>	<u>REFERENCIA SIGPAC</u>	<u>CULTIVO</u>	<u>DESCRIPCIÓN CULTIVO</u>	<u>S/R</u>	<u>SUP.</u>	<u>SUP.</u>
					<u>PROPUESTA</u>	<u>CUMPLE</u>
					(ha)	(ha)
1984112	41-053-019-00118-001	81268	ALGODON-JUNCAL	R	6,24	0,00
1984114	41-053-019-00118-001	82107	REMOLACHA-PORTAL	R	6,25	0,00
1984107	41-053-019-00120-003	4100	MAIZ-MAIZ CONVENCIONAL	R	2,00	0,00
1984113	41-053-019-00120-003	81268	ALGODON-JUNCAL	R	3,23	0,00

**Porcentaje de superficie determinada situada en zonas RAMSAR****PUNTOS: 0,00 0.0%**

<u>REF.</u>	<u>REFERENCIA SIGPAC</u>	<u>CULTIVO</u>	<u>DESCRIPCIÓN CULTIVO</u>	<u>S/R</u>	<u>SUP.</u>	<u>SUP.</u>
					<u>PROPUESTA</u>	<u>CUMPLE</u>
					(ha)	(ha)
1984112	41-053-019-00118-001	81268	ALGODON-JUNCAL	R	6,24	0,00
1984114	41-053-019-00118-001	82107	REMOLACHA-PORTAL	R	6,25	0,00
1984107	41-053-019-00120-003	4100	MAIZ-MAIZ CONVENCIONAL	R	2,00	0,00
1984113	41-053-019-00120-003	81268	ALGODON-JUNCAL	R	3,23	0,00

**Porcentaje de superficie determinada en zonas vulnerables a la contaminación por nitratos****PUNTOS: 4,00 100.0%**

<u>REF.</u>	<u>REFERENCIA SIGPAC</u>	<u>CULTIVO</u>	<u>DESCRIPCIÓN CULTIVO</u>	<u>S/R</u>	<u>SUP.</u>	<u>SUP.</u>
					<u>PROPUESTA</u>	<u>CUMPLE</u>
					(ha)	(ha)
1984112	41-053-019-00118-001	81268	ALGODON-JUNCAL	R	6,24	6,24
1984114	41-053-019-00118-001	82107	REMOLACHA-PORTAL	R	6,25	6,25
1984107	41-053-019-00120-003	4100	MAIZ-MAIZ CONVENCIONAL	R	2,00	2,00
1984113	41-053-019-00120-003	81268	ALGODON-JUNCAL	R	3,23	3,23

**Titulares de explotaciones que hayan adquirido el compromiso voluntario de establecimiento de una enmienda natural mediante un cultivo de crucífera para su enterrado en verde****PUNTOS: 0,00 N**

<b><u>APELLIDOS Y NOMBRE / RAZÓN SOCIAL</u></b>	<b><u>NIF</u></b>	<b><u>EXPEDIENTE</u></b>	<b><u>SUP. PROPUESTA (ha)</u></b>
RUÍZ FERNÁNDEZ JOSÉ	31554853A	8030276	11,96

<b><u>PROPUESTA</u></b>	<b><u>SOLICITA PRIMA VOL.</u></b>
ADMITIDO	NO

**IMPORTE POR ANUALIDAD**

<u>CAMPAÑA</u>	<u>IMPORTE MÁXIMO SUBVENCIONABLE</u>	<u>IMPORTE MEDIO DE TRANSFERENCIA (€/ha)</u>
2015	3.471,63 €	290,27 €
2016	3.471,63 €	290,27 €
2017	3.471,63 €	290,27 €
2018	3.471,63 €	290,27 €
2019	3.471,63 €	290,27 €

**RECINTOS PROPUESTOS**

<u>REF.</u>	<u>REFERENCIA SIGPAC</u>	<u>CULTIVO</u>	<u>DESCRIPCIÓN CULTIVO</u>	<u>S/R</u>	<u>SUP. DEC. ADMIN. (ha)</u>	<u>SUP. PROPUESTA (ha)</u>
2199580	41-053-018-00108-001	81361	ALGODON-INTERCOTT 211	R	4,35	4,35
2199579	41-053-018-00368-002	81361	ALGODON-INTERCOTT 211	R	0,49	0,49
2199578	41-053-019-00400-003	81361	ALGODON-INTERCOTT 211	R	3,04	3,04
2199582	41-053-019-00400-003	82343	REMOLACHA-CICLON	R	2,00	2,00
2199581	41-105-007-00144-003	81268	ALGODON-JUNCAL	S	2,08	2,08

**RESUMEN CRITERIOS DE PRIORIZACIÓN****10.1.5 Sistemas sostenibles de cultivos agroindustriales****PUNTOS: 4,00**

	<b><u>PUNTOS</u></b>	<b><u>CUMPLE</u></b>
Porcentaje de superficie determinada en Red Natura 2000	0,00	0.0%
Porcentaje de superficie determinada situada en zonas RAMSAR	0,00	0.0%
Porcentaje de superficie determinada en zonas vulnerables a la contaminación por nitratos	4,00	100.0%
Titulares de explotaciones que hayan adquirido el compromiso voluntario de establecimiento de una enmienda natural mediante un cultivo de crucífera para su enterrado en verde	0,00	N



**DETALLE CRITERIOS DE PRIORIZACIÓN****10.1.5 Sistemas sostenibles de cultivos agroindustriales****PUNTOS: 4,00****Porcentaje de superficie determinada en Red Natura 2000****PUNTOS: 0,00 0.0%**

<u>REF.</u>	<u>REFERENCIA SIGPAC</u>	<u>CULTIVO</u>	<u>DESCRIPCIÓN CULTIVO</u>	<u>S/R</u>	<u>SUP.</u>	<u>SUP.</u>
					<u>PROPUESTA</u>	<u>CUMPLE</u>
					<u>(ha)</u>	<u>(ha)</u>
2199580	41-053-018-00108-001	81361	ALGODON-INTERCOTT 211	R	4,35	0,00
2199579	41-053-018-00368-002	81361	ALGODON-INTERCOTT 211	R	0,49	0,00
2199578	41-053-019-00400-003	81361	ALGODON-INTERCOTT 211	R	3,04	0,00
2199582	41-053-019-00400-003	82343	REMOLACHA-CICLON	R	2,00	0,00
2199581	41-105-007-00144-003	81268	ALGODON-JUNCAL	S	2,08	0,00

**Porcentaje de superficie determinada situada en zonas RAMSAR****PUNTOS: 0,00 0.0%**

<u>REF.</u>	<u>REFERENCIA SIGPAC</u>	<u>CULTIVO</u>	<u>DESCRIPCIÓN CULTIVO</u>	<u>S/R</u>	<u>SUP.</u>	<u>SUP.</u>
					<u>PROPUESTA</u>	<u>CUMPLE</u>
					<u>(ha)</u>	<u>(ha)</u>
2199580	41-053-018-00108-001	81361	ALGODON-INTERCOTT 211	R	4,35	0,00
2199579	41-053-018-00368-002	81361	ALGODON-INTERCOTT 211	R	0,49	0,00
2199578	41-053-019-00400-003	81361	ALGODON-INTERCOTT 211	R	3,04	0,00
2199582	41-053-019-00400-003	82343	REMOLACHA-CICLON	R	2,00	0,00
2199581	41-105-007-00144-003	81268	ALGODON-JUNCAL	S	2,08	0,00

**Porcentaje de superficie determinada en zonas vulnerables a la contaminación por nitratos****PUNTOS: 4,00 100.0%**

<u>REF.</u>	<u>REFERENCIA SIGPAC</u>	<u>CULTIVO</u>	<u>DESCRIPCIÓN CULTIVO</u>	<u>S/R</u>	<u>SUP.</u>	<u>SUP.</u>
					<u>PROPUESTA</u>	<u>CUMPLE</u>
					<u>(ha)</u>	<u>(ha)</u>
2199580	41-053-018-00108-001	81361	ALGODON-INTERCOTT 211	R	4,35	4,35
2199579	41-053-018-00368-002	81361	ALGODON-INTERCOTT 211	R	0,49	0,49
2199578	41-053-019-00400-003	81361	ALGODON-INTERCOTT 211	R	3,04	3,04
2199582	41-053-019-00400-003	82343	REMOLACHA-CICLON	R	2,00	2,00
2199581	41-105-007-00144-003	81268	ALGODON-JUNCAL	S	2,08	2,08

**Titulares de explotaciones que hayan adquirido el compromiso voluntario de establecimiento de una enmienda natural mediante un cultivo de crucifera para su enterrado en verde****PUNTOS: 0,00 N**

<b><u>APELLIDOS Y NOMBRE / RAZÓN SOCIAL</u></b>	<b><u>NIF</u></b>	<b><u>EXPEDIENTE</u></b>	<b><u>SUP. PROPUESTA (ha)</u></b>
RUIZ FERNANDEZ JUAN	75319539J	8029036	4,60

<b><u>PROPUESTA</u></b>	<b><u>SOLICITA PRIMA VOL.</u></b>
ADMITIDO	NO

**IMPORTE POR ANUALIDAD**

<u>CAMPAÑA</u>	<u>IMPORTE MÁXIMO SUBVENCIONABLE</u>	<u>IMPORTE MEDIO DE TRANSFERENCIA (€/ha)</u>
2015	1.335,24 €	290,27 €
2016	1.335,24 €	290,27 €
2017	1.335,24 €	290,27 €
2018	1.335,24 €	290,27 €
2019	1.335,24 €	290,27 €

**RECINTOS PROPUESTOS**

<u>REF.</u>	<u>REFERENCIA SIGPAC</u>	<u>CULTIVO</u>	<u>DESCRIPCIÓN CULTIVO</u>	<u>S/R</u>	<u>SUP. DEC. ADMIN. (ha)</u>	<u>SUP. PROPUESTA (ha)</u>
1997117	41-105-007-00054-002	81268	ALGODON-JUNCAL	R	4,60	4,60

**RESUMEN CRITERIOS DE PRIORIZACIÓN****10.1.5 Sistemas sostenibles de cultivos agroindustriales** PUNTOS: 4,00

	<u>PUNTOS</u>	<u>CUMPLE</u>
Porcentaje de superficie determinada en Red Natura 2000	0,00	0.0%
Porcentaje de superficie determinada situada en zonas RAMSAR	0,00	0.0%
Porcentaje de superficie determinada en zonas vulnerables a la contaminación por nitratos	4,00	100.0%
Titulares de explotaciones que hayan adquirido el compromiso voluntario de establecimiento de una enmienda natural mediante un cultivo de crucífera para su enterrado en verde	0,00	N

**DETALLE CRITERIOS DE PRIORIZACIÓN****10.1.5 Sistemas sostenibles de cultivos agroindustriales** PUNTOS: 4,00

Porcentaje de superficie determinada en Red Natura 2000	PUNTOS:	0,00	0.0%
	<u>SUP. PROPUESTA (ha)</u>	<u>SUP. CUMPLE (ha)</u>	
<u>REF.</u>	<u>REFERENCIA SIGPAC</u>	<u>CULTIVO</u>	<u>DESCRIPCIÓN CULTIVO</u>
1997117	41-105-007-00054-002	81268	ALGODON-JUNCAL
	<u>S/R</u>		
	R	4,60	0,00
Porcentaje de superficie determinada situada en zonas RAMSAR	PUNTOS:	0,00	0.0%
	<u>SUP. PROPUESTA (ha)</u>	<u>SUP. CUMPLE (ha)</u>	
<u>REF.</u>	<u>REFERENCIA SIGPAC</u>	<u>CULTIVO</u>	<u>DESCRIPCIÓN CULTIVO</u>
1997117	41-105-007-00054-002	81268	ALGODON-JUNCAL
	<u>S/R</u>		
	R	4,60	0,00
Porcentaje de superficie determinada en zonas vulnerables a la contaminación por nitratos	PUNTOS:	4,00	100.0%
	<u>SUP. PROPUESTA (ha)</u>	<u>SUP. CUMPLE (ha)</u>	
<u>REF.</u>	<u>REFERENCIA SIGPAC</u>	<u>CULTIVO</u>	<u>DESCRIPCIÓN CULTIVO</u>
1997117	41-105-007-00054-002	81268	ALGODON-JUNCAL
	<u>S/R</u>		
	R	4,60	4,60
Titulares de explotaciones que hayan adquirido el compromiso voluntario de establecimiento de una enmienda natural mediante un cultivo de crucífera para su enterrado en verde	PUNTOS:	0,00	N



<b><u>APELLIDOS Y NOMBRE / RAZÓN SOCIAL</u></b>	<b><u>NIF</u></b>	<b><u>EXPEDIENTE</u></b>	<b><u>SUP. PROPUESTA (ha)</u></b>
RUÍZ FERNÁNDEZ MIGUEL	31496672N	8025483	9,90

<b><u>PROPUESTA</u></b>	<b><u>SOLICITA PRIMA VOL.</u></b>
ADMITIDO	NO

**IMPORTE POR ANUALIDAD**

<u>CAMPAÑA</u>	<u>IMPORTE MÁXIMO SUBVENCIONABLE</u>	<u>IMPORTE MEDIO DE TRANSFERENCIA (€/ha)</u>
2015	2.873,67 €	290,27 €
2016	2.873,67 €	290,27 €
2017	2.873,67 €	290,27 €
2018	2.873,67 €	290,27 €
2019	2.873,67 €	290,27 €

**RECINTOS PROPUESTOS**

<u>REF.</u>	<u>REFERENCIA SIGPAC</u>	<u>CULTIVO</u>	<u>DESCRIPCIÓN CULTIVO</u>	<u>S/R</u>	<u>SUP. DEC. ADMIN. (ha)</u>	<u>SUP. PROPUESTA (ha)</u>
1757905	41-053-019-00380-003	81268	ALGODON-JUNCAL	R	9,90	9,90

**RESUMEN CRITERIOS DE PRIORIZACIÓN****10.1.5 Sistemas sostenibles de cultivos agroindustriales** PUNTOS: 4,00

	<u>PUNTOS</u>	<u>CUMPLE</u>
Porcentaje de superficie determinada en Red Natura 2000	0,00	0.0%
Porcentaje de superficie determinada situada en zonas RAMSAR	0,00	0.0%
Porcentaje de superficie determinada en zonas vulnerables a la contaminación por nitratos	4,00	100.0%
Titulares de explotaciones que hayan adquirido el compromiso voluntario de establecimiento de una enmienda natural mediante un cultivo de crucífera para su enterrado en verde	0,00	N

**DETALLE CRITERIOS DE PRIORIZACIÓN****10.1.5 Sistemas sostenibles de cultivos agroindustriales** PUNTOS: 4,00

Porcentaje de superficie determinada en Red Natura 2000	PUNTOS:	0,00	0.0%
	<u>SUP. PROPUESTA (ha)</u>	9,90	<u>SUP. CUMPLE (ha)</u>
			0,00
Porcentaje de superficie determinada situada en zonas RAMSAR	PUNTOS:	0,00	0.0%
	<u>SUP. PROPUESTA (ha)</u>	9,90	<u>SUP. CUMPLE (ha)</u>
			0,00
Porcentaje de superficie determinada en zonas vulnerables a la contaminación por nitratos	PUNTOS:	4,00	100.0%
	<u>SUP. PROPUESTA (ha)</u>	9,90	<u>SUP. CUMPLE (ha)</u>
			9,90
Titulares de explotaciones que hayan adquirido el compromiso voluntario de establecimiento de una enmienda natural mediante un cultivo de crucífera para su enterrado en verde	PUNTOS:	0,00	N



<u>APELLIDOS Y NOMBRE / RAZÓN SOCIAL</u>	<u>NIF</u>	<u>EXPEDIENTE</u>	<u>SUP. PROPUESTA (ha)</u>
RUIZ GARCIA ANTONIO	34072605Z	8027999	5,55
<u>PROPUESTA ADMITIDO</u>	<u>SOLICITA PRIMA VOL. SI</u>	<u>PROPUESTA PRIMA VOL. ADMITIDO</u>	
<u>IMPORTE POR ANUALIDAD</u>			

<u>CAMPAÑA</u>	<u>IMPORTE MÁXIMO SUBVENCIONABLE</u>	<u>IMPORTE MEDIO DE TRANSFERENCIA (€/ha)</u>
2015	2.405,59 €	433,44 €
2016	2.405,59 €	433,44 €
2017	2.405,59 €	433,44 €
2018	2.405,59 €	433,44 €
2019	2.405,59 €	433,44 €

**RECINTOS PROPUESTOS**

<u>REF.</u>	<u>REFERENCIA SIGPAC</u>	<u>CULTIVO</u>	<u>DESCRIPCIÓN CULTIVO</u>	<u>S/R</u>	<u>SUP. DEC. ADMIN. (ha)</u>	<u>SUP. PROPUESTA (ha)</u>
1918132	41-038-036-00084-001	81268	ALGODON-JUNCAL	R	5,55	5,55

**RESUMEN CRITERIOS DE PRIORIZACIÓN**

<b>10.1.5 Sistemas sostenibles de cultivos agroindustriales</b>	<b>PUNTOS: 5,00</b>	<b>PUNTOS</b>	<b>CUMPLE</b>
Porcentaje de superficie determinada en Red Natura 2000		0,00	0.0%
Porcentaje de superficie determinada situada en zonas RAMSAR		0,00	0.0%
Porcentaje de superficie determinada en zonas vulnerables a la contaminación por nitratos		4,00	100.0%
Titulares de explotaciones que hayan adquirido el compromiso voluntario de establecimiento de una enmienda natural mediante un cultivo de crucifera para su enterrado en verde		1,00	S

**DETALLE CRITERIOS DE PRIORIZACIÓN**

<b>10.1.5 Sistemas sostenibles de cultivos agroindustriales</b>	<b>PUNTOS: 5,00</b>	<b>PUNTOS</b>	<b>CUMPLE</b>			
Porcentaje de superficie determinada en Red Natura 2000		PUNTOS: 0,00	0.0%			
		<u>SUP. PROPUESTA (ha)</u>	<u>SUP. CUMPLE (ha)</u>			
<u>REF.</u>	<u>REFERENCIA SIGPAC</u>	<u>CULTIVO</u>	<u>DESCRIPCIÓN CULTIVO</u>	<u>S/R</u>		
1918132	41-038-036-00084-001	81268	ALGODON-JUNCAL	R	5,55	0,00
Porcentaje de superficie determinada situada en zonas RAMSAR		PUNTOS: 0,00	0.0%			
		<u>SUP. PROPUESTA (ha)</u>	<u>SUP. CUMPLE (ha)</u>			
<u>REF.</u>	<u>REFERENCIA SIGPAC</u>	<u>CULTIVO</u>	<u>DESCRIPCIÓN CULTIVO</u>	<u>S/R</u>		
1918132	41-038-036-00084-001	81268	ALGODON-JUNCAL	R	5,55	0,00
Porcentaje de superficie determinada en zonas vulnerables a la contaminación por nitratos		PUNTOS: 4,00	100.0%			
		<u>SUP. PROPUESTA (ha)</u>	<u>SUP. CUMPLE (ha)</u>			
<u>REF.</u>	<u>REFERENCIA SIGPAC</u>	<u>CULTIVO</u>	<u>DESCRIPCIÓN CULTIVO</u>	<u>S/R</u>		
1918132	41-038-036-00084-001	81268	ALGODON-JUNCAL	R	5,55	5,55
Titulares de explotaciones que hayan adquirido el compromiso voluntario de establecimiento de una enmienda natural mediante un cultivo de crucifera para su enterrado en verde		PUNTOS: 1,00	S			



<u>APELLIDOS Y NOMBRE / RAZÓN SOCIAL</u>	<u>NIF</u>	<u>EXPEDIENTE</u>	<u>SUP. PROPUESTA (ha)</u>
RUIZ GARCIA JOSE RAMON	48881947R	8025994	9,95
<u>PROPUESTA ADMITIDO</u>	<u>SOLICITA PRIMA VOL. SI</u>	<u>PROPUESTA PRIMA VOL. ADMITIDO</u>	

**IMPORTE POR ANUALIDAD**

<u>CAMPAÑA</u>	<u>IMPORTE MÁXIMO SUBVENCIONABLE</u>	<u>IMPORTE MEDIO DE TRANSFERENCIA (€/ha)</u>
2015	4.312,73 €	433,44 €
2016	4.312,73 €	433,44 €
2017	4.312,73 €	433,44 €
2018	4.312,73 €	433,44 €
2019	4.312,73 €	433,44 €

**RECINTOS PROPUESTOS**

<u>REF.</u>	<u>REFERENCIA SIGPAC</u>	<u>CULTIVO</u>	<u>DESCRIPCIÓN CULTIVO</u>	<u>S/R</u>	<u>SUP. DEC. ADMIN. (ha)</u>	<u>SUP. PROPUESTA (ha)</u>
1791670	41-095-063-00057-001	81268	ALGODON-JUNCAL	R	9,95	9,95

**RESUMEN CRITERIOS DE PRIORIZACIÓN**

<b>10.1.5 Sistemas sostenibles de cultivos agroindustriales</b>	<b>PUNTOS: 5,00</b>	
	<b>PUNTOS</b>	<b>CUMPLE</b>
Porcentaje de superficie determinada en Red Natura 2000	0,00	0.0%
Porcentaje de superficie determinada situada en zonas RAMSAR	0,00	0.0%
Porcentaje de superficie determinada en zonas vulnerables a la contaminación por nitratos	4,00	100.0%
Titulares de explotaciones que hayan adquirido el compromiso voluntario de establecimiento de una enmienda natural mediante un cultivo de crucifera para su enterrado en verde	1,00	S

**DETALLE CRITERIOS DE PRIORIZACIÓN**

<b>10.1.5 Sistemas sostenibles de cultivos agroindustriales</b>	<b>PUNTOS: 5,00</b>		
	<b>PUNTOS</b>	<b>SUP. PROPUESTA (ha)</b>	<b>SUP. CUMPLE (ha)</b>
Porcentaje de superficie determinada en Red Natura 2000	0,00	0,00	0,00
		<b>SUP. PROPUESTA (ha)</b>	<b>SUP. CUMPLE (ha)</b>
<u>REF.</u> <u>REFERENCIA SIGPAC</u> <u>CULTIVO</u> <u>DESCRIPCIÓN CULTIVO</u>	<u>S/R</u>		
1791670 41-095-063-00057-001 81268 ALGODON-JUNCAL	R	9,95	0,00
Porcentaje de superficie determinada situada en zonas RAMSAR	0,00	0,00	0,00
		<b>SUP. PROPUESTA (ha)</b>	<b>SUP. CUMPLE (ha)</b>
<u>REF.</u> <u>REFERENCIA SIGPAC</u> <u>CULTIVO</u> <u>DESCRIPCIÓN CULTIVO</u>	<u>S/R</u>		
1791670 41-095-063-00057-001 81268 ALGODON-JUNCAL	R	9,95	0,00
Porcentaje de superficie determinada en zonas vulnerables a la contaminación por nitratos	4,00	4,00	4,00
		<b>SUP. PROPUESTA (ha)</b>	<b>SUP. CUMPLE (ha)</b>
<u>REF.</u> <u>REFERENCIA SIGPAC</u> <u>CULTIVO</u> <u>DESCRIPCIÓN CULTIVO</u>	<u>S/R</u>		
1791670 41-095-063-00057-001 81268 ALGODON-JUNCAL	R	9,95	9,95
Titulares de explotaciones que hayan adquirido el compromiso voluntario de establecimiento de una enmienda natural mediante un cultivo de crucifera para su enterrado en verde	1,00	1,00	S





<b><u>APELLIDOS Y NOMBRE / RAZÓN SOCIAL</u></b>	<b><u>NIF</u></b>	<b><u>EXPEDIENTE</u></b>	<b><u>SUP. PROPUESTA (ha)</u></b>
RUIZ GARCIA JUAN FRANCISCO	77532893P	8023984	17,63

<b><u>PROPUESTA</u></b>	<b><u>SOLICITA PRIMA VOL.</u></b>
ADMITIDO	NO

**IMPORTE POR ANUALIDAD**

<u>CAMPAÑA</u>	<u>IMPORTE MÁXIMO SUBVENCIONABLE</u>	<u>IMPORTE MEDIO DE TRANSFERENCIA (€/ha)</u>
2015	5.117,46 €	290,27 €
2016	5.117,46 €	290,27 €
2017	5.117,46 €	290,27 €
2018	5.117,46 €	290,27 €
2019	5.117,46 €	290,27 €

**RECINTOS PROPUESTOS**

<u>REF.</u>	<u>REFERENCIA SIGPAC</u>	<u>CULTIVO</u>	<u>DESCRIPCIÓN CULTIVO</u>	<u>S/R</u>	<u>SUP. DEC. ADMIN. (ha)</u>	<u>SUP. PROPUESTA (ha)</u>
1668569	41-053-019-00144-001	81268	ALGODON-JUNCAL	R	4,03	4,03
1668568	41-053-019-00301-001	81268	ALGODON-JUNCAL	R	3,74	3,74
1668570	41-053-019-00301-001	82343	REMOLACHA-CICLON	R	8,00	8,00
1668567	41-053-038-00049-001	81268	ALGODON-JUNCAL	R	1,86	1,86

**RESUMEN CRITERIOS DE PRIORIZACIÓN****10.1.5 Sistemas sostenibles de cultivos agroindustriales****PUNTOS: 4,00**

	<b><u>PUNTOS</u></b>	<b><u>CUMPLE</u></b>
Porcentaje de superficie determinada en Red Natura 2000	0,00	0.0%
Porcentaje de superficie determinada situada en zonas RAMSAR	0,00	0.0%
Porcentaje de superficie determinada en zonas vulnerables a la contaminación por nitratos	4,00	100.0%
Titulares de explotaciones que hayan adquirido el compromiso voluntario de establecimiento de una enmienda natural mediante un cultivo de crucífera para su enterrado en verde	0,00	N



**DETALLE CRITERIOS DE PRIORIZACIÓN****10.1.5 Sistemas sostenibles de cultivos agroindustriales****PUNTOS: 4,00****Porcentaje de superficie determinada en Red Natura 2000****PUNTOS: 0,00 0.0%**

<u>REF.</u>	<u>REFERENCIA SIGPAC</u>	<u>CULTIVO</u>	<u>DESCRIPCIÓN CULTIVO</u>	<u>S/R</u>	<u>SUP.</u>	<u>SUP.</u>
					<u>PROPUESTA</u>	<u>CUMPLE</u>
					(ha)	(ha)
1668569	41-053-019-00144-001	81268	ALGODON-JUNCAL	R	4,03	0,00
1668568	41-053-019-00301-001	81268	ALGODON-JUNCAL	R	3,74	0,00
1668570	41-053-019-00301-001	82343	REMOLACHA-CICLON	R	8,00	0,00
1668567	41-053-038-00049-001	81268	ALGODON-JUNCAL	R	1,86	0,00

**Porcentaje de superficie determinada situada en zonas RAMSAR****PUNTOS: 0,00 0.0%**

<u>REF.</u>	<u>REFERENCIA SIGPAC</u>	<u>CULTIVO</u>	<u>DESCRIPCIÓN CULTIVO</u>	<u>S/R</u>	<u>SUP.</u>	<u>SUP.</u>
					<u>PROPUESTA</u>	<u>CUMPLE</u>
					(ha)	(ha)
1668569	41-053-019-00144-001	81268	ALGODON-JUNCAL	R	4,03	0,00
1668568	41-053-019-00301-001	81268	ALGODON-JUNCAL	R	3,74	0,00
1668570	41-053-019-00301-001	82343	REMOLACHA-CICLON	R	8,00	0,00
1668567	41-053-038-00049-001	81268	ALGODON-JUNCAL	R	1,86	0,00

**Porcentaje de superficie determinada en zonas vulnerables a la contaminación por nitratos****PUNTOS: 4,00 100.0%**

<u>REF.</u>	<u>REFERENCIA SIGPAC</u>	<u>CULTIVO</u>	<u>DESCRIPCIÓN CULTIVO</u>	<u>S/R</u>	<u>SUP.</u>	<u>SUP.</u>
					<u>PROPUESTA</u>	<u>CUMPLE</u>
					(ha)	(ha)
1668569	41-053-019-00144-001	81268	ALGODON-JUNCAL	R	4,03	4,03
1668568	41-053-019-00301-001	81268	ALGODON-JUNCAL	R	3,74	3,74
1668570	41-053-019-00301-001	82343	REMOLACHA-CICLON	R	8,00	8,00
1668567	41-053-038-00049-001	81268	ALGODON-JUNCAL	R	1,86	1,86

**Titulares de explotaciones que hayan adquirido el compromiso voluntario de establecimiento de una enmienda natural mediante un cultivo de crucífera para su enterrado en verde****PUNTOS: 0,00 N**

<u>APELLIDOS Y NOMBRE / RAZÓN SOCIAL</u>	<u>NIF</u>	<u>EXPEDIENTE</u>	<u>SUP. PROPUESTA (ha)</u>
RUIZ GARCIA Mª ALICIA	48881950G	8026013	11,94
<u>PROPUESTA ADMITIDO</u>	<u>SOLICITA PRIMA VOL. SI</u>	<u>PROPUESTA PRIMA VOL. ADMITIDO</u>	

**IMPORTE POR ANUALIDAD**

<u>CAMPAÑA</u>	<u>IMPORTE MÁXIMO SUBVENCIONABLE</u>	<u>IMPORTE MEDIO DE TRANSFERENCIA (€/ha)</u>
2015	5.175,27 €	433,44 €
2016	5.175,27 €	433,44 €
2017	5.175,27 €	433,44 €
2018	5.175,27 €	433,44 €
2019	5.175,27 €	433,44 €

**RECINTOS PROPUESTOS**

<u>REF.</u>	<u>REFERENCIA SIGPAC</u>	<u>CULTIVO</u>	<u>DESCRIPCIÓN CULTIVO</u>	<u>S/R</u>	<u>SUP. DEC. ADMIN. (ha)</u>	<u>SUP. PROPUESTA (ha)</u>
1792691	41-069-017-00018-001	4100	MAIZ-MAIZ CONVENCIONAL	R	1,37	1,37
1792690	41-095-063-00128-001	4100	MAIZ-MAIZ CONVENCIONAL	R	4,71	4,71
1792692	41-095-063-00128-001	33384	GIRASOL-ESTRADA	R	5,86	5,86

**RESUMEN CRITERIOS DE PRIORIZACIÓN****10.1.5 Sistemas sostenibles de cultivos agroindustriales**

PUNTOS: 5,00

	<u>PUNTOS</u>	<u>CUMPLE</u>
Porcentaje de superficie determinada en Red Natura 2000	0,00	0.0%
Porcentaje de superficie determinada situada en zonas RAMSAR	0,00	0.0%
Porcentaje de superficie determinada en zonas vulnerables a la contaminación por nitratos	4,00	100.0%
Titulares de explotaciones que hayan adquirido el compromiso voluntario de establecimiento de una enmienda natural mediante un cultivo de crucífera para su enterrado en verde	1,00	S



**DETALLE CRITERIOS DE PRIORIZACIÓN****10.1.5 Sistemas sostenibles de cultivos agroindustriales****PUNTOS: 5,00****Porcentaje de superficie determinada en Red Natura 2000****PUNTOS: 0,00 0.0%**

<u>REF.</u>	<u>REFERENCIA SIGPAC</u>	<u>CULTIVO</u>	<u>DESCRIPCIÓN CULTIVO</u>	<u>S/R</u>	<u>SUP.</u> <u>PROPUESTA</u> <u>(ha)</u>	<u>SUP.</u> <u>CÚMPLE</u> <u>(ha)</u>
1792691	41-069-017-00018-001	4100	MAIZ-MAIZ CONVENCIONAL	R	1,37	0,00
1792690	41-095-063-00128-001	4100	MAIZ-MAIZ CONVENCIONAL	R	4,71	0,00
1792692	41-095-063-00128-001	33384	GIRASOL-ESTRADA	R	5,86	0,00

**Porcentaje de superficie determinada situada en zonas RAMSAR****PUNTOS: 0,00 0.0%**

<u>REF.</u>	<u>REFERENCIA SIGPAC</u>	<u>CULTIVO</u>	<u>DESCRIPCIÓN CULTIVO</u>	<u>S/R</u>	<u>SUP.</u> <u>PROPUESTA</u> <u>(ha)</u>	<u>SUP.</u> <u>CÚMPLE</u> <u>(ha)</u>
1792691	41-069-017-00018-001	4100	MAIZ-MAIZ CONVENCIONAL	R	1,37	0,00
1792690	41-095-063-00128-001	4100	MAIZ-MAIZ CONVENCIONAL	R	4,71	0,00
1792692	41-095-063-00128-001	33384	GIRASOL-ESTRADA	R	5,86	0,00

**Porcentaje de superficie determinada en zonas vulnerables a la contaminación por nitratos****PUNTOS: 4,00 100.0%**

<u>REF.</u>	<u>REFERENCIA SIGPAC</u>	<u>CULTIVO</u>	<u>DESCRIPCIÓN CULTIVO</u>	<u>S/R</u>	<u>SUP.</u> <u>PROPUESTA</u> <u>(ha)</u>	<u>SUP.</u> <u>CÚMPLE</u> <u>(ha)</u>
1792691	41-069-017-00018-001	4100	MAIZ-MAIZ CONVENCIONAL	R	1,37	1,37
1792690	41-095-063-00128-001	4100	MAIZ-MAIZ CONVENCIONAL	R	4,71	4,71
1792692	41-095-063-00128-001	33384	GIRASOL-ESTRADA	R	5,86	5,86

**Titulares de explotaciones que hayan adquirido el compromiso voluntario de establecimiento de una enmienda natural mediante un cultivo de crucífera para su enterrado en verde****PUNTOS: 1,00 S**

<u>APELLIDOS Y NOMBRE / RAZÓN SOCIAL</u>	<u>NIF</u>	<u>EXPEDIENTE</u>	<u>SUP. PROPUESTA (ha)</u>
RUIZ GARCIA Mª VANESA	48881949A	8026007	7,38

<u>PROPUESTA</u>	<u>SOLICITA PRIMA VOL.</u>
ADMITIDO	NO

**IMPORTE POR ANUALIDAD**

<u>CAMPAÑA</u>	<u>IMPORTE MÁXIMO SUBVENCIONABLE</u>	<u>IMPORTE MEDIO DE TRANSFERENCIA (€/ha)</u>
2015	2.142,19 €	290,27 €
2016	2.142,19 €	290,27 €
2017	2.142,19 €	290,27 €
2018	2.142,19 €	290,27 €
2019	2.142,19 €	290,27 €

**RECINTOS PROPUESTOS**

<u>REF.</u>	<u>REFERENCIA SIGPAC</u>	<u>CULTIVO</u>	<u>DESCRIPCIÓN CULTIVO</u>	<u>S/R</u>	<u>SUP. DEC. ADMIN. (ha)</u>	<u>SUP. PROPUESTA (ha)</u>
1792323	41-095-063-00019-001	81268	ALGODON-JUNCAL	R	3,22	3,22
1792324	41-095-063-00057-001	81268	ALGODON-JUNCAL	R	2,28	2,28
1792325	41-095-063-00074-001	81268	ALGODON-JUNCAL	R	1,88	1,88

**INCIDENCIAS****INCIDENCIA DESCRIPCIÓN**

- 218 La superficie total declarada sobre un mismo recinto en el conjunto de los expedientes, no puede superar la superficie total que el SIGPAC establece para ese recinto.  
Ref:1792323 Recinto:41-095-063-00019-001 Cultivo:81268 ALGODON-JUNCAL Regadío Suma de superficies declaradas para este recinto por todos los solicitantes (Áreas):1317 Superficie SIGPAC medida para este recinto (Áreas):1317 Exceso de superficie declarada (Hectáreas):0

**RESUMEN CRITERIOS DE PRIORIZACIÓN****10.1.5 Sistemas sostenibles de cultivos agroindustriales****PUNTOS: 4,00**

	<u>PUNTOS</u>	<u>CUMPLE</u>
Porcentaje de superficie determinada en Red Natura 2000	0,00	0.0%
Porcentaje de superficie determinada situada en zonas RAMSAR	0,00	0.0%
Porcentaje de superficie determinada en zonas vulnerables a la contaminación por nitratos	4,00	100.0%
Titulares de explotaciones que hayan adquirido el compromiso voluntario de establecimiento de una enmienda natural mediante un cultivo de crucífera para su enterrado en verde	0,00	N



**DETALLE CRITERIOS DE PRIORIZACIÓN****10.1.5 Sistemas sostenibles de cultivos agroindustriales****PUNTOS: 4,00****Porcentaje de superficie determinada en Red Natura 2000****PUNTOS: 0,00 0.0%**

<u>REF.</u>	<u>REFERENCIA SIGPAC</u>	<u>CULTIVO</u>	<u>DESCRIPCIÓN CULTIVO</u>	<u>S/R</u>	<u>SUP.</u>	<u>SUP.</u>
					<u>PROPUESTA</u>	<u>CUMPLE</u>
					(ha)	(ha)
1792323	41-095-063-00019-001	81268	ALGODON-JUNCAL	R	3,22	0,00
1792324	41-095-063-00057-001	81268	ALGODON-JUNCAL	R	2,28	0,00
1792325	41-095-063-00074-001	81268	ALGODON-JUNCAL	R	1,88	0,00

**Porcentaje de superficie determinada situada en zonas RAMSAR****PUNTOS: 0,00 0.0%**

<u>REF.</u>	<u>REFERENCIA SIGPAC</u>	<u>CULTIVO</u>	<u>DESCRIPCIÓN CULTIVO</u>	<u>S/R</u>	<u>SUP.</u>	<u>SUP.</u>
					<u>PROPUESTA</u>	<u>CUMPLE</u>
					(ha)	(ha)
1792323	41-095-063-00019-001	81268	ALGODON-JUNCAL	R	3,22	0,00
1792324	41-095-063-00057-001	81268	ALGODON-JUNCAL	R	2,28	0,00
1792325	41-095-063-00074-001	81268	ALGODON-JUNCAL	R	1,88	0,00

**Porcentaje de superficie determinada en zonas vulnerables a la contaminación por nitratos****PUNTOS: 4,00 100.0%**

<u>REF.</u>	<u>REFERENCIA SIGPAC</u>	<u>CULTIVO</u>	<u>DESCRIPCIÓN CULTIVO</u>	<u>S/R</u>	<u>SUP.</u>	<u>SUP.</u>
					<u>PROPUESTA</u>	<u>CUMPLE</u>
					(ha)	(ha)
1792323	41-095-063-00019-001	81268	ALGODON-JUNCAL	R	3,22	3,22
1792324	41-095-063-00057-001	81268	ALGODON-JUNCAL	R	2,28	2,28
1792325	41-095-063-00074-001	81268	ALGODON-JUNCAL	R	1,88	1,88

**Titulares de explotaciones que hayan adquirido el compromiso voluntario de establecimiento de una enmienda natural mediante un cultivo de crucífera para su enterrado en verde****PUNTOS: 0,00 N**

<u>APELLIDOS Y NOMBRE / RAZÓN SOCIAL</u>	<u>NIF</u>	<u>EXPEDIENTE</u>	<u>SUP. PROPUESTA (ha)</u>
RUIZ GARCIA VICENTE	48881946T	8026000	9,95
<u>PROPUESTA ADMITIDO</u>	<u>SOLICITA PRIMA VOL. SI</u>	<u>PROPUESTA PRIMA VOL. ADMITIDO</u>	

**IMPORTE POR ANUALIDAD**

<u>CAMPAÑA</u>	<u>IMPORTE MÁXIMO SUBVENCIONABLE</u>	<u>IMPORTE MEDIO DE TRANSFERENCIA (€/ha)</u>
2015	4.312,73 €	433,44 €
2016	4.312,73 €	433,44 €
2017	4.312,73 €	433,44 €
2018	4.312,73 €	433,44 €
2019	4.312,73 €	433,44 €

**RECINTOS PROPUESTOS**

<u>REF.</u>	<u>REFERENCIA SIGPAC</u>	<u>CULTIVO</u>	<u>DESCRIPCIÓN CULTIVO</u>	<u>S/R</u>	<u>SUP. DEC. ADMIN. (ha)</u>	<u>SUP. PROPUESTA (ha)</u>
1792055	41-095-063-00074-001	81268	ALGODON-JUNCAL	R	9,95	9,95

**RESUMEN CRITERIOS DE PRIORIZACIÓN**

<b>10.1.5 Sistemas sostenibles de cultivos agroindustriales</b>	<b>PUNTOS: 5,00</b>	<b>PUNTOS</b>	<b>CUMPLE</b>
Porcentaje de superficie determinada en Red Natura 2000		0,00	0.0%
Porcentaje de superficie determinada situada en zonas RAMSAR		0,00	0.0%
Porcentaje de superficie determinada en zonas vulnerables a la contaminación por nitratos		4,00	100.0%
Titulares de explotaciones que hayan adquirido el compromiso voluntario de establecimiento de una enmienda natural mediante un cultivo de crucifera para su enterrado en verde		1,00	S

**DETALLE CRITERIOS DE PRIORIZACIÓN**

<b>10.1.5 Sistemas sostenibles de cultivos agroindustriales</b>	<b>PUNTOS: 5,00</b>	<b>PUNTOS</b>	<b>CUMPLE</b>			
Porcentaje de superficie determinada en Red Natura 2000		PUNTOS: 0,00	0.0%			
		<u>SUP. PROPUESTA (ha)</u>	<u>SUP. CUMPLE (ha)</u>			
<u>REF.</u>	<u>REFERENCIA SIGPAC</u>	<u>CULTIVO</u>	<u>DESCRIPCIÓN CULTIVO</u>	<u>S/R</u>		
1792055	41-095-063-00074-001	81268	ALGODON-JUNCAL	R	9,95	0,00
Porcentaje de superficie determinada situada en zonas RAMSAR		PUNTOS: 0,00	0.0%			
		<u>SUP. PROPUESTA (ha)</u>	<u>SUP. CUMPLE (ha)</u>			
<u>REF.</u>	<u>REFERENCIA SIGPAC</u>	<u>CULTIVO</u>	<u>DESCRIPCIÓN CULTIVO</u>	<u>S/R</u>		
1792055	41-095-063-00074-001	81268	ALGODON-JUNCAL	R	9,95	0,00
Porcentaje de superficie determinada en zonas vulnerables a la contaminación por nitratos		PUNTOS: 4,00	100.0%			
		<u>SUP. PROPUESTA (ha)</u>	<u>SUP. CUMPLE (ha)</u>			
<u>REF.</u>	<u>REFERENCIA SIGPAC</u>	<u>CULTIVO</u>	<u>DESCRIPCIÓN CULTIVO</u>	<u>S/R</u>		
1792055	41-095-063-00074-001	81268	ALGODON-JUNCAL	R	9,95	9,95
Titulares de explotaciones que hayan adquirido el compromiso voluntario de establecimiento de una enmienda natural mediante un cultivo de crucifera para su enterrado en verde		PUNTOS: 1,00	S			



<b><u>APELLIDOS Y NOMBRE / RAZÓN SOCIAL</u></b>	<b><u>NIF</u></b>	<b><u>EXPEDIENTE</u></b>	<b><u>SUP. PROPUESTA (ha)</u></b>
RUIZ GOMEZ JOSE	27906284Q	8025987	59,13

<b><u>PROPUESTA</u></b>	<b><u>SOLICITA PRIMA VOL.</u></b>
ADMITIDO	NO

**IMPORTE POR ANUALIDAD**

<u>CAMPAÑA</u>	<u>IMPORTE MÁXIMO SUBVENCIONABLE</u>	<u>IMPORTE MEDIO DE TRANSFERENCIA (€/ha)</u>
2015	14.943,10 €	252,72 €
2016	14.943,10 €	252,72 €
2017	14.943,10 €	252,72 €
2018	14.943,10 €	252,72 €
2019	14.943,10 €	252,72 €

**RECINTOS PROPUESTOS**

<u>REF.</u>	<u>REFERENCIA SIGPAC</u>	<u>CULTIVO</u>	<u>DESCRIPCIÓN CULTIVO</u>	<u>S/R</u>	<u>SUP. DEC. ADMIN. (ha)</u>	<u>SUP. PROPUESTA (ha)</u>
1791236	41-095-063-00032-001	81268	ALGODON-JUNCAL	R	11,48	11,48
1791234	41-095-063-00081-002	81268	ALGODON-JUNCAL	R	12,19	12,19
1791233	41-095-063-00090-002	81268	ALGODON-JUNCAL	R	12,15	12,15
1791235	41-095-063-00101-002	81268	ALGODON-JUNCAL	R	11,70	11,70
1791237	41-095-063-00105-001	81268	ALGODON-JUNCAL	R	11,61	11,61

**RESUMEN CRITERIOS DE PRIORIZACIÓN****10.1.5 Sistemas sostenibles de cultivos agroindustriales****PUNTOS: 4,00**

	<b><u>PUNTOS</u></b>	<b><u>CUMPLE</u></b>
Porcentaje de superficie determinada en Red Natura 2000	0,00	0.0%
Porcentaje de superficie determinada situada en zonas RAMSAR	0,00	0.0%
Porcentaje de superficie determinada en zonas vulnerables a la contaminación por nitratos	4,00	100.0%
Titulares de explotaciones que hayan adquirido el compromiso voluntario de establecimiento de una enmienda natural mediante un cultivo de crucífera para su enterrado en verde	0,00	N





**DETALLE CRITERIOS DE PRIORIZACIÓN****10.1.5 Sistemas sostenibles de cultivos agroindustriales****PUNTOS: 4,00****Porcentaje de superficie determinada en Red Natura 2000****PUNTOS: 0,00 0.0%**

<u>REF.</u>	<u>REFERENCIA SIGPAC</u>	<u>CULTIVO</u>	<u>DESCRIPCIÓN CULTIVO</u>	<u>S/R</u>	<u>SUP.</u>	<u>SUP.</u>
					<u>PROPUESTA</u>	<u>CUMPLE</u>
					(ha)	(ha)
1791236	41-095-063-00032-001	81268	ALGODON-JUNCAL	R	11,48	0,00
1791234	41-095-063-00081-002	81268	ALGODON-JUNCAL	R	12,19	0,00
1791233	41-095-063-00090-002	81268	ALGODON-JUNCAL	R	12,15	0,00
1791235	41-095-063-00101-002	81268	ALGODON-JUNCAL	R	11,70	0,00
1791237	41-095-063-00105-001	81268	ALGODON-JUNCAL	R	11,61	0,00

**Porcentaje de superficie determinada situada en zonas RAMSAR****PUNTOS: 0,00 0.0%**

<u>REF.</u>	<u>REFERENCIA SIGPAC</u>	<u>CULTIVO</u>	<u>DESCRIPCIÓN CULTIVO</u>	<u>S/R</u>	<u>SUP.</u>	<u>SUP.</u>
					<u>PROPUESTA</u>	<u>CUMPLE</u>
					(ha)	(ha)
1791236	41-095-063-00032-001	81268	ALGODON-JUNCAL	R	11,48	0,00
1791234	41-095-063-00081-002	81268	ALGODON-JUNCAL	R	12,19	0,00
1791233	41-095-063-00090-002	81268	ALGODON-JUNCAL	R	12,15	0,00
1791235	41-095-063-00101-002	81268	ALGODON-JUNCAL	R	11,70	0,00
1791237	41-095-063-00105-001	81268	ALGODON-JUNCAL	R	11,61	0,00

**Porcentaje de superficie determinada en zonas vulnerables a la contaminación por nitratos****PUNTOS: 4,00 100.0%**

<u>REF.</u>	<u>REFERENCIA SIGPAC</u>	<u>CULTIVO</u>	<u>DESCRIPCIÓN CULTIVO</u>	<u>S/R</u>	<u>SUP.</u>	<u>SUP.</u>
					<u>PROPUESTA</u>	<u>CUMPLE</u>
					(ha)	(ha)
1791236	41-095-063-00032-001	81268	ALGODON-JUNCAL	R	11,48	11,48
1791234	41-095-063-00081-002	81268	ALGODON-JUNCAL	R	12,19	12,19
1791233	41-095-063-00090-002	81268	ALGODON-JUNCAL	R	12,15	12,15
1791235	41-095-063-00101-002	81268	ALGODON-JUNCAL	R	11,70	11,70
1791237	41-095-063-00105-001	81268	ALGODON-JUNCAL	R	11,61	11,61

**Titulares de explotaciones que hayan adquirido el compromiso voluntario de establecimiento de una enmienda natural mediante un cultivo de crucifera para su enterrado en verde****PUNTOS: 0,00 N**

<b><u>APELLIDOS Y NOMBRE / RAZÓN SOCIAL</u></b>	<b><u>NIF</u></b>	<b><u>EXPEDIENTE</u></b>	<b><u>SUP. PROPUESTA (ha)</u></b>
RUIZ JIMENEZ ANTONIO	28540545Y	8026429	4,90

<b><u>PROPUESTA ADMITIDO</u></b>	<b><u>SOLICITA PRIMA VOL. SI</u></b>	<b><u>PROPUESTA PRIMA VOL. ADMITIDO</u></b>
----------------------------------	--------------------------------------	---

**IMPORTE POR ANUALIDAD**

<b><u>CAMPAÑA</u></b>	<b><u>IMPORTE MÁXIMO SUBVENCIONABLE</u></b>	<b><u>IMPORTE MEDIO DE TRANSFERENCIA (€/ha)</u></b>
2015	2.123,85 €	433,44 €
2016	2.123,85 €	433,44 €
2017	2.123,85 €	433,44 €
2018	2.123,85 €	433,44 €
2019	2.123,85 €	433,44 €

**RECINTOS PROPUESTOS**

<b><u>REF.</u></b>	<b><u>REFERENCIA SIGPAC</u></b>	<b><u>CULTIVO</u></b>	<b><u>DESCRIPCIÓN CULTIVO</u></b>	<b><u>S/R</u></b>	<b><u>SUP. DEC. ADMIN. (ha)</u></b>	<b><u>SUP. PROPUESTA (ha)</u></b>
1817080	41-095-065-00010-001	81268	ALGODON-JUNCAL	R	2,48	2,48
1817079	41-095-065-00011-001	4100	MAIZ-MAIZ CONVENCIONAL	R	2,42	2,42

**INCIDENCIAS****INCIDENCIA DESCRIPCIÓN**

218 La superficie total declarada sobre un mismo recinto en el conjunto de los expedientes, no puede superar la superficie total que el SIGPAC establece para ese recinto.  
Ref:1817079 Recinto:41-095-065-00011-001 Cultivo:4100 MAIZ-MAIZ CONVENCIONAL Regadío Suma de superficies declaradas para este recinto por todos los solicitantes (Áreas):484 Superficie SIGPAC medida para este recinto (Áreas):484 Exceso de superficie declarada (Hectáreas):0

**RESUMEN CRITERIOS DE PRIORIZACIÓN****10.1.5 Sistemas sostenibles de cultivos agroindustriales****PUNTOS: 5,00**

	<b><u>PUNTOS</u></b>	<b><u>CUMPLE</u></b>
Porcentaje de superficie determinada en Red Natura 2000	0,00	0.0%
Porcentaje de superficie determinada situada en zonas RAMSAR	0,00	0.0%
Porcentaje de superficie determinada en zonas vulnerables a la contaminación por nitratos	4,00	100.0%
Titulares de explotaciones que hayan adquirido el compromiso voluntario de establecimiento de una enmienda natural mediante un cultivo de crucífera para su enterrado en verde	1,00	S



**DETALLE CRITERIOS DE PRIORIZACIÓN****10.1.5 Sistemas sostenibles de cultivos agroindustriales****PUNTOS: 5,00****Porcentaje de superficie determinada en Red Natura 2000****PUNTOS: 0,00 0.0%**

<u>REF.</u>	<u>REFERENCIA SIGPAC</u>	<u>CULTIVO</u>	<u>DESCRIPCIÓN CULTIVO</u>	<u>S/R</u>	<u>SUP.</u> <u>PROPUESTA</u> <u>(ha)</u>	<u>SUP.</u> <u>CUMPLE</u> <u>(ha)</u>
1817080	41-095-065-00010-001	81268	ALGODON-JUNCAL	R	2,48	0,00
1817079	41-095-065-00011-001	4100	MAIZ-MAIZ CONVENCIONAL	R	2,42	0,00

**Porcentaje de superficie determinada situada en zonas RAMSAR****PUNTOS: 0,00 0.0%**

<u>REF.</u>	<u>REFERENCIA SIGPAC</u>	<u>CULTIVO</u>	<u>DESCRIPCIÓN CULTIVO</u>	<u>S/R</u>	<u>SUP.</u> <u>PROPUESTA</u> <u>(ha)</u>	<u>SUP.</u> <u>CUMPLE</u> <u>(ha)</u>
1817080	41-095-065-00010-001	81268	ALGODON-JUNCAL	R	2,48	0,00
1817079	41-095-065-00011-001	4100	MAIZ-MAIZ CONVENCIONAL	R	2,42	0,00

**Porcentaje de superficie determinada en zonas vulnerables a la contaminación por nitratos****PUNTOS: 4,00 100.0%**

<u>REF.</u>	<u>REFERENCIA SIGPAC</u>	<u>CULTIVO</u>	<u>DESCRIPCIÓN CULTIVO</u>	<u>S/R</u>	<u>SUP.</u> <u>PROPUESTA</u> <u>(ha)</u>	<u>SUP.</u> <u>CUMPLE</u> <u>(ha)</u>
1817080	41-095-065-00010-001	81268	ALGODON-JUNCAL	R	2,48	2,48
1817079	41-095-065-00011-001	4100	MAIZ-MAIZ CONVENCIONAL	R	2,42	2,42

**Titulares de explotaciones que hayan adquirido el compromiso voluntario de establecimiento de una enmienda natural mediante un cultivo de crucífera para su enterrado en verde****PUNTOS: 1,00 S**

<b><u>APELLIDOS Y NOMBRE / RAZÓN SOCIAL</u></b>	<b><u>NIF</u></b>	<b><u>EXPEDIENTE</u></b>	<b><u>SUP. PROPUESTA (ha)</u></b>
RUIZ JIMENEZ CARMEN	28682771T	8015374	7,55

<b><u>PROPUESTA</u></b>	<b><u>SOLICITA PRIMA VOL.</u></b>
ADMITIDO	NO

**IMPORTE POR ANUALIDAD**

<u>CAMPAÑA</u>	<u>IMPORTE MÁXIMO SUBVENCIONABLE</u>	<u>IMPORTE MEDIO DE TRANSFERENCIA (€/ha)</u>
2015	2.191,54 €	290,27 €
2016	2.191,54 €	290,27 €
2017	2.191,54 €	290,27 €
2018	2.191,54 €	290,27 €
2019	2.191,54 €	290,27 €

**RECINTOS PROPUESTOS**

<u>REF.</u>	<u>REFERENCIA SIGPAC</u>	<u>CULTIVO</u>	<u>DESCRIPCIÓN CULTIVO</u>	<u>S/R</u>	<u>SUP. DEC. ADMIN. (ha)</u>	<u>SUP. PROPUESTA (ha)</u>
1797249	41-095-062-00054-002	81377	ALGODON-ELSA	R	2,41	2,41
1797250	41-095-084-00117-001	81268	ALGODON-JUNCAL	R	5,14	5,14

**RESUMEN CRITERIOS DE PRIORIZACIÓN****10.1.5 Sistemas sostenibles de cultivos agroindustriales** PUNTOS: 4,00

	<u>PUNTOS</u>	<u>CUMPLE</u>
Porcentaje de superficie determinada en Red Natura 2000	0,00	0.0%
Porcentaje de superficie determinada situada en zonas RAMSAR	0,00	0.0%
Porcentaje de superficie determinada en zonas vulnerables a la contaminación por nitratos	4,00	100.0%
Titulares de explotaciones que hayan adquirido el compromiso voluntario de establecimiento de una enmienda natural mediante un cultivo de crucifera para su enterrado en verde	0,00	N

**DETALLE CRITERIOS DE PRIORIZACIÓN****10.1.5 Sistemas sostenibles de cultivos agroindustriales** PUNTOS: 4,00

<u>REF.</u>	<u>REFERENCIA SIGPAC</u>	<u>CULTIVO</u>	<u>DESCRIPCIÓN CULTIVO</u>	<u>S/R</u>	<u>SUP. PROPUESTA (ha)</u>	<u>SUP. CUMPLE (ha)</u>
1797249	41-095-062-00054-002	81377	ALGODON-ELSA	R	2,41	0,00
1797250	41-095-084-00117-001	81268	ALGODON-JUNCAL	R	5,14	0,00

	<u>PUNTOS</u>	<u>SUP. PROPUESTA (ha)</u>	<u>SUP. CUMPLE (ha)</u>
Porcentaje de superficie determinada en Red Natura 2000	0,00	0,00	0.0%
Porcentaje de superficie determinada situada en zonas RAMSAR	0,00	0,00	0.0%
Porcentaje de superficie determinada en zonas vulnerables a la contaminación por nitratos	4,00	5,14	100.0%
Titulares de explotaciones que hayan adquirido el compromiso voluntario de establecimiento de una enmienda natural mediante un cultivo de crucifera para su enterrado en verde	0,00	0,00	N

<u>REF.</u>	<u>REFERENCIA SIGPAC</u>	<u>CULTIVO</u>	<u>DESCRIPCIÓN CULTIVO</u>	<u>S/R</u>	<u>SUP. PROPUESTA (ha)</u>	<u>SUP. CUMPLE (ha)</u>
1797249	41-095-062-00054-002	81377	ALGODON-ELSA	R	2,41	2,41
1797250	41-095-084-00117-001	81268	ALGODON-JUNCAL	R	5,14	5,14

<b><u>APELLIDOS Y NOMBRE / RAZÓN SOCIAL</u></b>	<b><u>NIF</u></b>	<b><u>EXPEDIENTE</u></b>	<b><u>SUP. PROPUESTA (ha)</u></b>
RUIZ JOYA JOSE	34070465J	8023475	9,34

<b><u>PROPUESTA</u></b>	<b><u>SOLICITA PRIMA VOL.</u></b>
ADMITIDO	NO

**IMPORTE POR ANUALIDAD**

<u>CAMPAÑA</u>	<u>IMPORTE MÁXIMO SUBVENCIONABLE</u>	<u>IMPORTE MEDIO DE TRANSFERENCIA (€/ha)</u>
2015	2.711,12 €	290,27 €
2016	2.711,12 €	290,27 €
2017	2.711,12 €	290,27 €
2018	2.711,12 €	290,27 €
2019	2.711,12 €	290,27 €

**RECINTOS PROPUESTOS**

<u>REF.</u>	<u>REFERENCIA SIGPAC</u>	<u>CULTIVO</u>	<u>DESCRIPCIÓN CULTIVO</u>	<u>S/R</u>	<u>SUP. DEC. ADMIN. (ha)</u>	<u>SUP. PROPUESTA (ha)</u>
1640767	41-069-015-00052-002	81377	ALGODON-ELSA	R	4,57	4,57
1640768	41-069-015-00053-001	81377	ALGODON-ELSA	R	4,77	4,77

**RESUMEN CRITERIOS DE PRIORIZACIÓN****10.1.5 Sistemas sostenibles de cultivos agroindustriales** PUNTOS: 4,00

	<u>PUNTOS</u>	<u>CUMPLE</u>
Porcentaje de superficie determinada en Red Natura 2000	0,00	0.0%
Porcentaje de superficie determinada situada en zonas RAMSAR	0,00	0.0%
Porcentaje de superficie determinada en zonas vulnerables a la contaminación por nitratos	4,00	100.0%
Titulares de explotaciones que hayan adquirido el compromiso voluntario de establecimiento de una enmienda natural mediante un cultivo de crucifera para su enterrado en verde	0,00	N

**DETALLE CRITERIOS DE PRIORIZACIÓN****10.1.5 Sistemas sostenibles de cultivos agroindustriales** PUNTOS: 4,00

<u>REF.</u>	<u>REFERENCIA SIGPAC</u>	<u>CULTIVO</u>	<u>DESCRIPCIÓN CULTIVO</u>	<u>S/R</u>	<u>SUP. PROPUESTA (ha)</u>	<u>SUP. CUMPLE (ha)</u>
1640767	41-069-015-00052-002	81377	ALGODON-ELSA	R	4,57	0,00
1640768	41-069-015-00053-001	81377	ALGODON-ELSA	R	4,77	0,00

	<u>PUNTOS</u>	<u>SUP. PROPUESTA (ha)</u>	<u>SUP. CUMPLE (ha)</u>
Porcentaje de superficie determinada en Red Natura 2000	0,00	0,00	0.0%
Porcentaje de superficie determinada situada en zonas RAMSAR	0,00	0,00	0.0%
Porcentaje de superficie determinada en zonas vulnerables a la contaminación por nitratos	4,00	4,00	100.0%
Titulares de explotaciones que hayan adquirido el compromiso voluntario de establecimiento de una enmienda natural mediante un cultivo de crucifera para su enterrado en verde	0,00	0,00	N

<u>REF.</u>	<u>REFERENCIA SIGPAC</u>	<u>CULTIVO</u>	<u>DESCRIPCIÓN CULTIVO</u>	<u>S/R</u>	<u>SUP. PROPUESTA (ha)</u>	<u>SUP. CUMPLE (ha)</u>
1640767	41-069-015-00052-002	81377	ALGODON-ELSA	R	4,57	4,57
1640768	41-069-015-00053-001	81377	ALGODON-ELSA	R	4,77	4,77

<b><u>APELLIDOS Y NOMBRE / RAZÓN SOCIAL</u></b>	<b><u>NIF</u></b>	<b><u>EXPEDIENTE</u></b>	<b><u>SUP. PROPUESTA (ha)</u></b>
RUIZ LOPEZ JUANA	28686010L	8030570	24,91

<b><u>PROPUESTA</u></b>	<b><u>SOLICITA PRIMA VOL.</u></b>
ADMITIDO	NO

**IMPORTE POR ANUALIDAD**

<b><u>CAMPAÑA</u></b>	<b><u>IMPORTE MÁXIMO SUBVENCIONABLE</u></b>	<b><u>IMPORTE MEDIO DE TRANSFERENCIA (€/ha)</u></b>
2015	7.230,63 €	290,27 €
2016	7.230,63 €	290,27 €
2017	7.230,63 €	290,27 €
2018	7.230,63 €	290,27 €
2019	7.230,63 €	290,27 €

**RECINTOS PROPUESTOS**

<b><u>REF.</u></b>	<b><u>REFERENCIA SIGPAC</u></b>	<b><u>CULTIVO</u></b>	<b><u>DESCRIPCIÓN CULTIVO</u></b>	<b><u>S/R</u></b>	<b><u>SUP. DEC. ADMIN. (ha)</u></b>	<b><u>SUP. PROPUESTA (ha)</u></b>
2117287	41-053-002-00397-003	81343	ALGODON-ST402	R	0,70	0,70
2117286	41-053-019-00153-002	40000	GUISANTES-SIN VARIEDAD	R	6,00	6,00
2117288	41-053-019-00153-002	81343	ALGODON-ST402	R	6,00	6,00
2117289	41-053-019-00158-001	81343	ALGODON-ST402	R	6,11	6,11
2117291	41-053-019-00158-001	222000	QUINOA-SIN VARIEDAD	R	6,10	6,10

**RESUMEN CRITERIOS DE PRIORIZACIÓN****10.1.5 Sistemas sostenibles de cultivos agroindustriales****PUNTOS: 4,00**

	<b><u>PUNTOS</u></b>	<b><u>CUMPLE</u></b>
Porcentaje de superficie determinada en Red Natura 2000	0,00	0.0%
Porcentaje de superficie determinada situada en zonas RAMSAR	0,00	0.0%
Porcentaje de superficie determinada en zonas vulnerables a la contaminación por nitratos	4,00	100.0%
Titulares de explotaciones que hayan adquirido el compromiso voluntario de establecimiento de una enmienda natural mediante un cultivo de crucífera para su enterrado en verde	0,00	N



**DETALLE CRITERIOS DE PRIORIZACIÓN****10.1.5 Sistemas sostenibles de cultivos agroindustriales****PUNTOS: 4,00****Porcentaje de superficie determinada en Red Natura 2000****PUNTOS: 0,00 0.0%**

<u>REF.</u>	<u>REFERENCIA SIGPAC</u>	<u>CULTIVO</u>	<u>DESCRIPCIÓN CULTIVO</u>	<u>S/R</u>	<u>SUP.</u>	<u>SUP.</u>
					<u>PROPUESTA</u>	<u>CUMPLE</u>
					(ha)	(ha)
2117287	41-053-002-00397-003	81343	ALGODON-ST402	R	0,70	0,00
2117286	41-053-019-00153-002	40000	GUISANTES-SIN VARIEDAD	R	6,00	0,00
2117288	41-053-019-00153-002	81343	ALGODON-ST402	R	6,00	0,00
2117289	41-053-019-00158-001	81343	ALGODON-ST402	R	6,11	0,00
2117291	41-053-019-00158-001	222000	QUINOA-SIN VARIEDAD	R	6,10	0,00

**Porcentaje de superficie determinada situada en zonas RAMSAR****PUNTOS: 0,00 0.0%**

<u>REF.</u>	<u>REFERENCIA SIGPAC</u>	<u>CULTIVO</u>	<u>DESCRIPCIÓN CULTIVO</u>	<u>S/R</u>	<u>SUP.</u>	<u>SUP.</u>
					<u>PROPUESTA</u>	<u>CUMPLE</u>
					(ha)	(ha)
2117287	41-053-002-00397-003	81343	ALGODON-ST402	R	0,70	0,00
2117286	41-053-019-00153-002	40000	GUISANTES-SIN VARIEDAD	R	6,00	0,00
2117288	41-053-019-00153-002	81343	ALGODON-ST402	R	6,00	0,00
2117289	41-053-019-00158-001	81343	ALGODON-ST402	R	6,11	0,00
2117291	41-053-019-00158-001	222000	QUINOA-SIN VARIEDAD	R	6,10	0,00

**Porcentaje de superficie determinada en zonas vulnerables a la contaminación por nitratos****PUNTOS: 4,00 100.0%**

<u>REF.</u>	<u>REFERENCIA SIGPAC</u>	<u>CULTIVO</u>	<u>DESCRIPCIÓN CULTIVO</u>	<u>S/R</u>	<u>SUP.</u>	<u>SUP.</u>
					<u>PROPUESTA</u>	<u>CUMPLE</u>
					(ha)	(ha)
2117287	41-053-002-00397-003	81343	ALGODON-ST402	R	0,70	0,70
2117286	41-053-019-00153-002	40000	GUISANTES-SIN VARIEDAD	R	6,00	6,00
2117288	41-053-019-00153-002	81343	ALGODON-ST402	R	6,00	6,00
2117289	41-053-019-00158-001	81343	ALGODON-ST402	R	6,11	6,11
2117291	41-053-019-00158-001	222000	QUINOA-SIN VARIEDAD	R	6,10	6,10

**Titulares de explotaciones que hayan adquirido el compromiso voluntario de establecimiento de una enmienda natural mediante un cultivo de crucifera para su enterrado en verde****PUNTOS: 0,00 N**

<u>APELLIDOS Y NOMBRE / RAZÓN SOCIAL</u>	<u>NIF</u>	<u>EXPEDIENTE</u>	<u>SUP. PROPUESTA (ha)</u>
RUIZ LOPEZ LUIS MARIA	48878581Q	8025490	11,69
<u>PROPUESTA ADMITIDO</u>	<u>SOLICITA PRIMA VOL. SI</u>	<u>PROPUESTA PRIMA VOL. ADMITIDO</u>	

**IMPORTE POR ANUALIDAD**

<u>CAMPAÑA</u>	<u>IMPORTE MÁXIMO SUBVENCIONABLE</u>	<u>IMPORTE MEDIO DE TRANSFERENCIA (€/ha)</u>
2015	5.066,92 €	433,44 €
2016	5.066,92 €	433,44 €
2017	5.066,92 €	433,44 €
2018	5.066,92 €	433,44 €
2019	5.066,92 €	433,44 €

**RECINTOS PROPUESTOS**

<u>REF.</u>	<u>REFERENCIA SIGPAC</u>	<u>CULTIVO</u>	<u>DESCRIPCIÓN CULTIVO</u>	<u>S/R</u>	<u>SUP. DEC. ADMIN. (ha)</u>	<u>SUP. PROPUESTA (ha)</u>
1758116	41-053-005-00205-001	81268	ALGODON-JUNCAL	S	1,70	1,70
1758115	41-053-018-00133-001	81268	ALGODON-JUNCAL	R	9,99	9,99

**RESUMEN CRITERIOS DE PRIORIZACIÓN**

<b>10.1.5 Sistemas sostenibles de cultivos agroindustriales</b>	<b>PUNTOS: 5,00</b>	<b>PUNTOS</b>	<b>CUMPLE</b>
Porcentaje de superficie determinada en Red Natura 2000		0,00	0.0%
Porcentaje de superficie determinada situada en zonas RAMSAR		0,00	0.0%
Porcentaje de superficie determinada en zonas vulnerables a la contaminación por nitratos		4,00	100.0%
Titulares de explotaciones que hayan adquirido el compromiso voluntario de establecimiento de una enmienda natural mediante un cultivo de crucifera para su enterrado en verde		1,00	S

**DETALLE CRITERIOS DE PRIORIZACIÓN**

<b>10.1.5 Sistemas sostenibles de cultivos agroindustriales</b>	<b>PUNTOS: 5,00</b>	<b>PUNTOS</b>	<b>CUMPLE</b>			
Porcentaje de superficie determinada en Red Natura 2000		PUNTOS: 0,00	0.0%			
		<u>SUP. PROPUESTA (ha)</u>	<u>SUP. CUMPLE (ha)</u>			
<u>REF.</u>	<u>REFERENCIA SIGPAC</u>	<u>CULTIVO</u>	<u>DESCRIPCIÓN CULTIVO</u>	<u>S/R</u>		
1758116	41-053-005-00205-001	81268	ALGODON-JUNCAL	S	1,70	0,00
1758115	41-053-018-00133-001	81268	ALGODON-JUNCAL	R	9,99	0,00
Porcentaje de superficie determinada situada en zonas RAMSAR		PUNTOS: 0,00	0.0%			
		<u>SUP. PROPUESTA (ha)</u>	<u>SUP. CUMPLE (ha)</u>			
<u>REF.</u>	<u>REFERENCIA SIGPAC</u>	<u>CULTIVO</u>	<u>DESCRIPCIÓN CULTIVO</u>	<u>S/R</u>		
1758116	41-053-005-00205-001	81268	ALGODON-JUNCAL	S	1,70	0,00
1758115	41-053-018-00133-001	81268	ALGODON-JUNCAL	R	9,99	0,00
Porcentaje de superficie determinada en zonas vulnerables a la contaminación por nitratos		PUNTOS: 4,00	100.0%			
		<u>SUP. PROPUESTA (ha)</u>	<u>SUP. CUMPLE (ha)</u>			
<u>REF.</u>	<u>REFERENCIA SIGPAC</u>	<u>CULTIVO</u>	<u>DESCRIPCIÓN CULTIVO</u>	<u>S/R</u>		
1758116	41-053-005-00205-001	81268	ALGODON-JUNCAL	S	1,70	1,70
1758115	41-053-018-00133-001	81268	ALGODON-JUNCAL	R	9,99	9,99
Titulares de explotaciones que hayan adquirido el compromiso voluntario de establecimiento de una enmienda natural mediante un cultivo de crucifera para su enterrado en verde		PUNTOS: 1,00	S			



<u>APELLIDOS Y NOMBRE / RAZÓN SOCIAL</u>	<u>NIF</u>	<u>EXPEDIENTE</u>	<u>SUP. PROPUESTA (ha)</u>
RUIZ LOPEZ MIGUEL	27310154T	8025494	10,00
<u>PROPUESTA ADMITIDO</u>	<u>SOLICITA PRIMA VOL. SI</u>	<u>PROPUESTA PRIMA VOL. ADMITIDO</u>	
<b>IMPORTE POR ANUALIDAD</b>			

<u>CAMPAÑA</u>	<u>IMPORTE MÁXIMO SUBVENCIONABLE</u>	<u>IMPORTE MEDIO DE TRANSFERENCIA (€/ha)</u>
2015	4.334,40 €	433,44 €
2016	4.334,40 €	433,44 €
2017	4.334,40 €	433,44 €
2018	4.334,40 €	433,44 €
2019	4.334,40 €	433,44 €

**RECINTOS PROPUESTOS**

<u>REF.</u>	<u>REFERENCIA SIGPAC</u>	<u>CULTIVO</u>	<u>DESCRIPCIÓN CULTIVO</u>	<u>S/R</u>	<u>SUP. DEC. ADMIN. (ha)</u>	<u>SUP. PROPUESTA (ha)</u>
1758233	41-053-005-00022-001	81268	ALGODON-JUNCAL	S	2,00	2,00
1758234	41-053-019-00381-001	81268	ALGODON-JUNCAL	R	8,00	8,00

**RESUMEN CRITERIOS DE PRIORIZACIÓN**

<b>10.1.5 Sistemas sostenibles de cultivos agroindustriales</b>	<b>PUNTOS: 5,00</b>	<b>PUNTOS</b>	<b>CUMPLE</b>
Porcentaje de superficie determinada en Red Natura 2000		0,00	0.0%
Porcentaje de superficie determinada situada en zonas RAMSAR		0,00	0.0%
Porcentaje de superficie determinada en zonas vulnerables a la contaminación por nitratos		4,00	100.0%
Titulares de explotaciones que hayan adquirido el compromiso voluntario de establecimiento de una enmienda natural mediante un cultivo de crucifera para su enterrado en verde		1,00	S

**DETALLE CRITERIOS DE PRIORIZACIÓN**

<b>10.1.5 Sistemas sostenibles de cultivos agroindustriales</b>	<b>PUNTOS: 5,00</b>	<b>PUNTOS</b>	<b>CUMPLE</b>			
Porcentaje de superficie determinada en Red Natura 2000		PUNTOS: 0,00	0.0%			
		<b>SUP. PROPUESTA (ha)</b>	<b>SUP. CUMPLE (ha)</b>			
<u>REF.</u>	<u>REFERENCIA SIGPAC</u>	<u>CULTIVO</u>	<u>DESCRIPCIÓN CULTIVO</u>	<u>S/R</u>		
1758233	41-053-005-00022-001	81268	ALGODON-JUNCAL	S	2,00	0,00
1758234	41-053-019-00381-001	81268	ALGODON-JUNCAL	R	8,00	0,00
Porcentaje de superficie determinada situada en zonas RAMSAR		PUNTOS: 0,00	0.0%			
		<b>SUP. PROPUESTA (ha)</b>	<b>SUP. CUMPLE (ha)</b>			
<u>REF.</u>	<u>REFERENCIA SIGPAC</u>	<u>CULTIVO</u>	<u>DESCRIPCIÓN CULTIVO</u>	<u>S/R</u>		
1758233	41-053-005-00022-001	81268	ALGODON-JUNCAL	S	2,00	0,00
1758234	41-053-019-00381-001	81268	ALGODON-JUNCAL	R	8,00	0,00
Porcentaje de superficie determinada en zonas vulnerables a la contaminación por nitratos		PUNTOS: 4,00	100.0%			
		<b>SUP. PROPUESTA (ha)</b>	<b>SUP. CUMPLE (ha)</b>			
<u>REF.</u>	<u>REFERENCIA SIGPAC</u>	<u>CULTIVO</u>	<u>DESCRIPCIÓN CULTIVO</u>	<u>S/R</u>		
1758233	41-053-005-00022-001	81268	ALGODON-JUNCAL	S	2,00	2,00
1758234	41-053-019-00381-001	81268	ALGODON-JUNCAL	R	8,00	8,00
Titulares de explotaciones que hayan adquirido el compromiso voluntario de establecimiento de una enmienda natural mediante un cultivo de crucifera para su enterrado en verde		PUNTOS: 1,00	S			

<b><u>APELLIDOS Y NOMBRE / RAZÓN SOCIAL</u></b>	<b><u>NIF</u></b>	<b><u>EXPEDIENTE</u></b>	<b><u>SUP. PROPUESTA (ha)</u></b>
RUIZ LUGO GERMAN	48957026P	8028139	9,62

<b><u>PROPUESTA</u></b>	<b><u>SOLICITA PRIMA VOL.</u></b>
ADMITIDO	NO

**IMPORTE POR ANUALIDAD**

<u>CAMPAÑA</u>	<u>IMPORTE MÁXIMO SUBVENCIONABLE</u>	<u>IMPORTE MEDIO DE TRANSFERENCIA (€/ha)</u>
2015	2.792,40 €	290,27 €
2016	2.792,40 €	290,27 €
2017	2.792,40 €	290,27 €
2018	2.792,40 €	290,27 €
2019	2.792,40 €	290,27 €

**RECINTOS PROPUESTOS**

<u>REF.</u>	<u>REFERENCIA SIGPAC</u>	<u>CULTIVO</u>	<u>DESCRIPCIÓN CULTIVO</u>	<u>S/R</u>	<u>SUP. DEC. ADMIN. (ha)</u>	<u>SUP. PROPUESTA (ha)</u>
1927500	41-020-004-00170-001	81268	ALGODON-JUNCAL	R	3,87	3,87
1927502	41-020-005-00043-001	81268	ALGODON-JUNCAL	R	1,51	1,51
1927501	41-020-005-00077-001	81268	ALGODON-JUNCAL	R	0,24	0,24
1927504	41-020-016-00063-002	81268	ALGODON-JUNCAL	R	1,42	1,42
1927503	41-020-021-00066-001	81268	ALGODON-JUNCAL	R	2,58	2,58

**RESUMEN CRITERIOS DE PRIORIZACIÓN****10.1.5 Sistemas sostenibles de cultivos agroindustriales****PUNTOS: 4,00**

	<b><u>PUNTOS</u></b>	<b><u>CUMPLE</u></b>
Porcentaje de superficie determinada en Red Natura 2000	0,00	0.0%
Porcentaje de superficie determinada situada en zonas RAMSAR	0,00	0.0%
Porcentaje de superficie determinada en zonas vulnerables a la contaminación por nitratos	4,00	100.0%
Titulares de explotaciones que hayan adquirido el compromiso voluntario de establecimiento de una enmienda natural mediante un cultivo de crucífera para su enterrado en verde	0,00	N



**DETALLE CRITERIOS DE PRIORIZACIÓN****10.1.5 Sistemas sostenibles de cultivos agroindustriales****PUNTOS: 4,00****Porcentaje de superficie determinada en Red Natura 2000****PUNTOS: 0,00 0.0%**

<u>REF.</u>	<u>REFERENCIA SIGPAC</u>	<u>CULTIVO</u>	<u>DESCRIPCIÓN CULTIVO</u>	<u>S/R</u>	<u>SUP.</u>	<u>SUP.</u>
					<u>PROPUESTA</u>	<u>CUMPLE</u>
					(ha)	(ha)
1927500	41-020-004-00170-001	81268	ALGODON-JUNCAL	R	3,87	0,00
1927502	41-020-005-00043-001	81268	ALGODON-JUNCAL	R	1,51	0,00
1927501	41-020-005-00077-001	81268	ALGODON-JUNCAL	R	0,24	0,00
1927504	41-020-016-00063-002	81268	ALGODON-JUNCAL	R	1,42	0,00
1927503	41-020-021-00066-001	81268	ALGODON-JUNCAL	R	2,58	0,00

**Porcentaje de superficie determinada situada en zonas RAMSAR****PUNTOS: 0,00 0.0%**

<u>REF.</u>	<u>REFERENCIA SIGPAC</u>	<u>CULTIVO</u>	<u>DESCRIPCIÓN CULTIVO</u>	<u>S/R</u>	<u>SUP.</u>	<u>SUP.</u>
					<u>PROPUESTA</u>	<u>CUMPLE</u>
					(ha)	(ha)
1927500	41-020-004-00170-001	81268	ALGODON-JUNCAL	R	3,87	0,00
1927502	41-020-005-00043-001	81268	ALGODON-JUNCAL	R	1,51	0,00
1927501	41-020-005-00077-001	81268	ALGODON-JUNCAL	R	0,24	0,00
1927504	41-020-016-00063-002	81268	ALGODON-JUNCAL	R	1,42	0,00
1927503	41-020-021-00066-001	81268	ALGODON-JUNCAL	R	2,58	0,00

**Porcentaje de superficie determinada en zonas vulnerables a la contaminación por nitratos****PUNTOS: 4,00 100.0%**

<u>REF.</u>	<u>REFERENCIA SIGPAC</u>	<u>CULTIVO</u>	<u>DESCRIPCIÓN CULTIVO</u>	<u>S/R</u>	<u>SUP.</u>	<u>SUP.</u>
					<u>PROPUESTA</u>	<u>CUMPLE</u>
					(ha)	(ha)
1927500	41-020-004-00170-001	81268	ALGODON-JUNCAL	R	3,87	3,87
1927502	41-020-005-00043-001	81268	ALGODON-JUNCAL	R	1,51	1,51
1927501	41-020-005-00077-001	81268	ALGODON-JUNCAL	R	0,24	0,24
1927504	41-020-016-00063-002	81268	ALGODON-JUNCAL	R	1,42	1,42
1927503	41-020-021-00066-001	81268	ALGODON-JUNCAL	R	2,58	2,58

**Titulares de explotaciones que hayan adquirido el compromiso voluntario de establecimiento de una enmienda natural mediante un cultivo de crucifera para su enterrado en verde****PUNTOS: 0,00 N**

<u>APELLIDOS Y NOMBRE / RAZÓN SOCIAL</u>	<u>NIF</u>	<u>EXPEDIENTE</u>	<u>SUP. PROPUESTA (ha)</u>
RUIZ MARTIN LUIS MIGUEL	75430905J	8015252	6,00
<u>PROPUESTA ADMITIDO</u>	<u>SOLICITA PRIMA VOL. SI</u>	<u>PROPUESTA PRIMA VOL. ADMITIDO</u>	

**IMPORTE POR ANUALIDAD**

<u>CAMPAÑA</u>	<u>IMPORTE MÁXIMO SUBVENCIONABLE</u>	<u>IMPORTE MEDIO DE TRANSFERENCIA (€/ha)</u>
2015	2.600,64 €	433,44 €
2016	2.600,64 €	433,44 €
2017	2.600,64 €	433,44 €
2018	2.600,64 €	433,44 €
2019	2.600,64 €	433,44 €

**RECINTOS PROPUESTOS**

<u>REF.</u>	<u>REFERENCIA SIGPAC</u>	<u>CULTIVO</u>	<u>DESCRIPCIÓN CULTIVO</u>	<u>S/R</u>	<u>SUP. DEC. ADMIN. (ha)</u>	<u>SUP. PROPUESTA (ha)</u>
2237809	41-060-062-00003-001	81320	ALGODON-DP396	R	1,92	1,92
2237791	41-060-062-00016-002	3320	TRIGO DURO-AMILCAR	R	1,62	1,62
2237808	41-060-062-00016-002	81320	ALGODON-DP396	R	2,46	2,46

**RESUMEN CRITERIOS DE PRIORIZACIÓN****10.1.5 Sistemas sostenibles de cultivos agroindustriales**

PUNTOS: 1,00

	<u>PUNTOS</u>	<u>CUMPLE</u>
Porcentaje de superficie determinada en Red Natura 2000	0,00	0.0%
Porcentaje de superficie determinada situada en zonas RAMSAR	0,00	0.0%
Porcentaje de superficie determinada en zonas vulnerables a la contaminación por nitratos	0,00	0.0%
Titulares de explotaciones que hayan adquirido el compromiso voluntario de establecimiento de una enmienda natural mediante un cultivo de crucífera para su enterrado en verde	1,00	S



**DETALLE CRITERIOS DE PRIORIZACIÓN****10.1.5 Sistemas sostenibles de cultivos agroindustriales****PUNTOS: 1,00****Porcentaje de superficie determinada en Red Natura 2000****PUNTOS: 0,00 0.0%**

<u>REF.</u>	<u>REFERENCIA SIGPAC</u>	<u>CULTIVO</u>	<u>DESCRIPCIÓN CULTIVO</u>	<u>S/R</u>	<u>SUP.</u> <u>PROPUESTA</u> <u>(ha)</u>	<u>SUP.</u> <u>CUMPLE</u> <u>(ha)</u>
2237809	41-060-062-00003-001	81320	ALGODON-DP396	R	1,92	0,00
2237791	41-060-062-00016-002	3320	TRIGO DURO-AMILCAR	R	1,62	0,00
2237808	41-060-062-00016-002	81320	ALGODON-DP396	R	2,46	0,00

**Porcentaje de superficie determinada situada en zonas RAMSAR****PUNTOS: 0,00 0.0%**

<u>REF.</u>	<u>REFERENCIA SIGPAC</u>	<u>CULTIVO</u>	<u>DESCRIPCIÓN CULTIVO</u>	<u>S/R</u>	<u>SUP.</u> <u>PROPUESTA</u> <u>(ha)</u>	<u>SUP.</u> <u>CUMPLE</u> <u>(ha)</u>
2237809	41-060-062-00003-001	81320	ALGODON-DP396	R	1,92	0,00
2237791	41-060-062-00016-002	3320	TRIGO DURO-AMILCAR	R	1,62	0,00
2237808	41-060-062-00016-002	81320	ALGODON-DP396	R	2,46	0,00

**Porcentaje de superficie determinada en zonas vulnerables a la contaminación por nitratos****PUNTOS: 0,00 0.0%**

<u>REF.</u>	<u>REFERENCIA SIGPAC</u>	<u>CULTIVO</u>	<u>DESCRIPCIÓN CULTIVO</u>	<u>S/R</u>	<u>SUP.</u> <u>PROPUESTA</u> <u>(ha)</u>	<u>SUP.</u> <u>CUMPLE</u> <u>(ha)</u>
2237809	41-060-062-00003-001	81320	ALGODON-DP396	R	1,92	0,00
2237791	41-060-062-00016-002	3320	TRIGO DURO-AMILCAR	R	1,62	0,00
2237808	41-060-062-00016-002	81320	ALGODON-DP396	R	2,46	0,00

**Titulares de explotaciones que hayan adquirido el compromiso voluntario de establecimiento de una enmienda natural mediante un cultivo de crucífera para su enterrado en verde****PUNTOS: 1,00 S**

<u>APELLIDOS Y NOMBRE / RAZÓN SOCIAL</u>	<u>NIF</u>	<u>EXPEDIENTE</u>	<u>SUP. PROPUESTA (ha)</u>
RUIZ MARTIN SALVADOR	75325077P	8027076	1,87

<u>PROPUESTA ADMITIDO</u>	<u>SOLICITA PRIMA VOL. SI</u>	<u>PROPUESTA PRIMA VOL. ADMITIDO</u>

**IMPORTE POR ANUALIDAD**

<u>CAMPAÑA</u>	<u>IMPORTE MÁXIMO SUBVENCIONABLE</u>	<u>IMPORTE MEDIO DE TRANSFERENCIA (€/ha)</u>
2015	810,53 €	433,44 €
2016	810,53 €	433,44 €
2017	810,53 €	433,44 €
2018	810,53 €	433,44 €
2019	810,53 €	433,44 €

**RECINTOS PROPUESTOS**

<u>REF.</u>	<u>REFERENCIA SIGPAC</u>	<u>CULTIVO DESCRIPCIÓN CULTIVO</u>	<u>S/R</u>	<u>SUP. DEC. ADMIN. (ha)</u>	<u>SUP. PROPUESTA (ha)</u>
1858408	41-095-006-00016-003	81216 ALGODON-CARISMA	R	1,87	1,87

**RESUMEN CRITERIOS DE PRIORIZACIÓN**

<b>10.1.5 Sistemas sostenibles de cultivos agroindustriales</b>	<b>PUNTOS: 5,00</b>	<b>PUNTOS</b>	<b>CUMPLE</b>
Porcentaje de superficie determinada en Red Natura 2000		0,00	0.0%
Porcentaje de superficie determinada situada en zonas RAMSAR		0,00	0.0%
Porcentaje de superficie determinada en zonas vulnerables a la contaminación por nitratos		4,00	100.0%
Titulares de explotaciones que hayan adquirido el compromiso voluntario de establecimiento de una enmienda natural mediante un cultivo de crucifera para su enterrado en verde		1,00	S

**DETALLE CRITERIOS DE PRIORIZACIÓN**

<b>10.1.5 Sistemas sostenibles de cultivos agroindustriales</b>	<b>PUNTOS: 5,00</b>	<b>PUNTOS</b>	<b>CUMPLE</b>
Porcentaje de superficie determinada en Red Natura 2000		PUNTOS: 0,00	0.0%
		<u>SUP. PROPUESTA (ha)</u>	<u>SUP. CUMPLE (ha)</u>
<u>REF.</u>	<u>REFERENCIA SIGPAC</u>	<u>CULTIVO DESCRIPCIÓN CULTIVO</u>	<u>S/R</u>
1858408	41-095-006-00016-003	81216 ALGODON-CARISMA	R
		1,87	0,00
Porcentaje de superficie determinada situada en zonas RAMSAR		PUNTOS: 0,00	0.0%
		<u>SUP. PROPUESTA (ha)</u>	<u>SUP. CUMPLE (ha)</u>
<u>REF.</u>	<u>REFERENCIA SIGPAC</u>	<u>CULTIVO DESCRIPCIÓN CULTIVO</u>	<u>S/R</u>
1858408	41-095-006-00016-003	81216 ALGODON-CARISMA	R
		1,87	0,00
Porcentaje de superficie determinada en zonas vulnerables a la contaminación por nitratos		PUNTOS: 4,00	100.0%
		<u>SUP. PROPUESTA (ha)</u>	<u>SUP. CUMPLE (ha)</u>
<u>REF.</u>	<u>REFERENCIA SIGPAC</u>	<u>CULTIVO DESCRIPCIÓN CULTIVO</u>	<u>S/R</u>
1858408	41-095-006-00016-003	81216 ALGODON-CARISMA	R
		1,87	1,87
Titulares de explotaciones que hayan adquirido el compromiso voluntario de establecimiento de una enmienda natural mediante un cultivo de crucifera para su enterrado en verde		PUNTOS: 1,00	S



<u>APELLIDOS Y NOMBRE / RAZÓN SOCIAL</u>	<u>NIF</u>	<u>EXPEDIENTE</u>	<u>SUP. PROPUESTA (ha)</u>
RUIZ PRIETO SALVADOR	47204179Z	8027071	1,90
<u>PROPUESTA ADMITIDO</u>	<u>SOLICITA PRIMA VOL. SI</u>	<u>PROPUESTA PRIMA VOL. ADMITIDO</u>	

**IMPORTE POR ANUALIDAD**

<u>CAMPAÑA</u>	<u>IMPORTE MÁXIMO SUBVENCIONABLE</u>	<u>IMPORTE MEDIO DE TRANSFERENCIA (€/ha)</u>
2015	823,53 €	433,44 €
2016	823,53 €	433,44 €
2017	823,53 €	433,44 €
2018	823,53 €	433,44 €
2019	823,53 €	433,44 €

**RECINTOS PROPUESTOS**

<u>REF.</u>	<u>REFERENCIA SIGPAC</u>	<u>CULTIVO</u>	<u>DESCRIPCIÓN CULTIVO</u>	<u>S/R</u>	<u>SUP. DEC. ADMIN. (ha)</u>	<u>SUP. PROPUESTA (ha)</u>
1858044	41-095-006-00016-003	81216	ALGODON-CARISMA	R	1,90	1,90

**RESUMEN CRITERIOS DE PRIORIZACIÓN**

<b>10.1.5 Sistemas sostenibles de cultivos agroindustriales</b>	<b>PUNTOS: 5,00</b>	<b>PUNTOS</b>	<b>CUMPLE</b>
Porcentaje de superficie determinada en Red Natura 2000		0,00	0.0%
Porcentaje de superficie determinada situada en zonas RAMSAR		0,00	0.0%
Porcentaje de superficie determinada en zonas vulnerables a la contaminación por nitratos		4,00	100.0%
Titulares de explotaciones que hayan adquirido el compromiso voluntario de establecimiento de una enmienda natural mediante un cultivo de crucífera para su enterrado en verde		1,00	S

**DETALLE CRITERIOS DE PRIORIZACIÓN**

<b>10.1.5 Sistemas sostenibles de cultivos agroindustriales</b>	<b>PUNTOS: 5,00</b>	<b>PUNTOS</b>	<b>SUP. PROPUESTA (ha)</b>	<b>SUP. CUMPLE (ha)</b>
Porcentaje de superficie determinada en Red Natura 2000		PUNTOS: 0,00	0,00	0.0%
			<u>SUP. PROPUESTA (ha)</u>	<u>SUP. CUMPLE (ha)</u>
<u>REF.</u>	<u>REFERENCIA SIGPAC</u>	<u>CULTIVO</u>	<u>DESCRIPCIÓN CULTIVO</u>	<u>S/R</u>
1858044	41-095-006-00016-003	81216	ALGODON-CARISMA	R
			1,90	0,00
Porcentaje de superficie determinada situada en zonas RAMSAR		PUNTOS: 0,00	0,00	0.0%
			<u>SUP. PROPUESTA (ha)</u>	<u>SUP. CUMPLE (ha)</u>
<u>REF.</u>	<u>REFERENCIA SIGPAC</u>	<u>CULTIVO</u>	<u>DESCRIPCIÓN CULTIVO</u>	<u>S/R</u>
1858044	41-095-006-00016-003	81216	ALGODON-CARISMA	R
			1,90	0,00
Porcentaje de superficie determinada en zonas vulnerables a la contaminación por nitratos		PUNTOS: 4,00	4,00	100.0%
			<u>SUP. PROPUESTA (ha)</u>	<u>SUP. CUMPLE (ha)</u>
<u>REF.</u>	<u>REFERENCIA SIGPAC</u>	<u>CULTIVO</u>	<u>DESCRIPCIÓN CULTIVO</u>	<u>S/R</u>
1858044	41-095-006-00016-003	81216	ALGODON-CARISMA	R
			1,90	1,90
Titulares de explotaciones que hayan adquirido el compromiso voluntario de establecimiento de una enmienda natural mediante un cultivo de crucífera para su enterrado en verde		PUNTOS: 1,00	1,00	S



<b><u>APELLIDOS Y NOMBRE / RAZÓN SOCIAL</u></b>	<b><u>NIF</u></b>	<b><u>EXPEDIENTE</u></b>	<b><u>SUP. PROPUESTA (ha)</u></b>
RUIZ RIDAO MARIA	28410376V	8028101	9,55

<b><u>PROPUESTA</u></b>	<b><u>SOLICITA PRIMA VOL.</u></b>
ADMITIDO	NO

**IMPORTE POR ANUALIDAD**

<u>CAMPAÑA</u>	<u>IMPORTE MÁXIMO SUBVENCIONABLE</u>	<u>IMPORTE MEDIO DE TRANSFERENCIA (€/ha)</u>
2015	2.772,08 €	290,27 €
2016	2.772,08 €	290,27 €
2017	2.772,08 €	290,27 €
2018	2.772,08 €	290,27 €
2019	2.772,08 €	290,27 €

**RECINTOS PROPUESTOS**

<u>REF.</u>	<u>REFERENCIA SIGPAC</u>	<u>CULTIVO</u>	<u>DESCRIPCIÓN CULTIVO</u>	<u>S/R</u>	<u>SUP. DEC. ADMIN. (ha)</u>	<u>SUP. PROPUESTA (ha)</u>
1924356	41-020-032-00015-003	81268	ALGODON-JUNCAL	R	9,55	9,55

**RESUMEN CRITERIOS DE PRIORIZACIÓN****10.1.5 Sistemas sostenibles de cultivos agroindustriales** PUNTOS: 4,00

	<u>PUNTOS</u>	<u>CUMPLE</u>
Porcentaje de superficie determinada en Red Natura 2000	0,00	0.0%
Porcentaje de superficie determinada situada en zonas RAMSAR	0,00	0.0%
Porcentaje de superficie determinada en zonas vulnerables a la contaminación por nitratos	4,00	100.0%
Titulares de explotaciones que hayan adquirido el compromiso voluntario de establecimiento de una enmienda natural mediante un cultivo de crucifera para su enterrado en verde	0,00	N

**DETALLE CRITERIOS DE PRIORIZACIÓN****10.1.5 Sistemas sostenibles de cultivos agroindustriales** PUNTOS: 4,00

Porcentaje de superficie determinada en Red Natura 2000	PUNTOS:	0,00	0.0%			
	<u>SUP. PROPUESTA (ha)</u>	9,55	<u>SUP. CUMPLE (ha)</u> 0,00			
<b>REF.</b>	<b>REFERENCIA SIGPAC</b>	<b>CULTIVO</b>	<b>DESCRIPCIÓN CULTIVO</b>	<b>S/R</b>	<b>SUP. PROPUESTA (ha)</b>	<b>SUP. CUMPLE (ha)</b>
1924356	41-020-032-00015-003	81268	ALGODON-JUNCAL	R	9,55	0,00
Porcentaje de superficie determinada situada en zonas RAMSAR	PUNTOS:	0,00	0.0%			
	<u>SUP. PROPUESTA (ha)</u>	9,55	<u>SUP. CUMPLE (ha)</u> 0,00			
<b>REF.</b>	<b>REFERENCIA SIGPAC</b>	<b>CULTIVO</b>	<b>DESCRIPCIÓN CULTIVO</b>	<b>S/R</b>	<b>SUP. PROPUESTA (ha)</b>	<b>SUP. CUMPLE (ha)</b>
1924356	41-020-032-00015-003	81268	ALGODON-JUNCAL	R	9,55	0,00
Porcentaje de superficie determinada en zonas vulnerables a la contaminación por nitratos	PUNTOS:	4,00	100.0%			
	<u>SUP. PROPUESTA (ha)</u>	9,55	<u>SUP. CUMPLE (ha)</u> 9,55			
<b>REF.</b>	<b>REFERENCIA SIGPAC</b>	<b>CULTIVO</b>	<b>DESCRIPCIÓN CULTIVO</b>	<b>S/R</b>	<b>SUP. PROPUESTA (ha)</b>	<b>SUP. CUMPLE (ha)</b>
1924356	41-020-032-00015-003	81268	ALGODON-JUNCAL	R	9,55	9,55
Titulares de explotaciones que hayan adquirido el compromiso voluntario de establecimiento de una enmienda natural mediante un cultivo de crucifera para su enterrado en verde	PUNTOS:	0,00	N			





<b><u>APELLIDOS Y NOMBRE / RAZÓN SOCIAL</u></b>	<b><u>NIF</u></b>	<b><u>EXPEDIENTE</u></b>	<b><u>SUP. PROPUESTA (ha)</u></b>
RUIZ RODRIGUEZ ANTONIO	28309304F	8000737	12,17

<b><u>PROPUESTA</u></b>	<b><u>SOLICITA PRIMA VOL.</u></b>
ADMITIDO	NO

**IMPORTE POR ANUALIDAD**

<u>CAMPAÑA</u>	<u>IMPORTE MÁXIMO SUBVENCIONABLE</u>	<u>IMPORTE MEDIO DE TRANSFERENCIA (€/ha)</u>
2015	3.532,59 €	290,27 €
2016	3.532,59 €	290,27 €
2017	3.532,59 €	290,27 €
2018	3.532,59 €	290,27 €
2019	3.532,59 €	290,27 €

**RECINTOS PROPUESTOS**

<u>REF.</u>	<u>REFERENCIA SIGPAC</u>	<u>CULTIVO</u>	<u>DESCRIPCIÓN CULTIVO</u>	<u>S/R</u>	<u>SUP. DEC. ADMIN. (ha)</u>	<u>SUP. PROPUESTA (ha)</u>
1781286	41-053-018-00066-001	81268	ALGODON-JUNCAL	R	9,17	9,17
1781287	41-053-018-00066-001	82343	REMOLACHA-CICLON	R	3,00	3,00

**RESUMEN CRITERIOS DE PRIORIZACIÓN****10.1.5 Sistemas sostenibles de cultivos agroindustriales** PUNTOS: 4,00

	<u>PUNTOS</u>	<u>CUMPLE</u>
Porcentaje de superficie determinada en Red Natura 2000	0,00	0.0%
Porcentaje de superficie determinada situada en zonas RAMSAR	0,00	0.0%
Porcentaje de superficie determinada en zonas vulnerables a la contaminación por nitratos	4,00	100.0%
Titulares de explotaciones que hayan adquirido el compromiso voluntario de establecimiento de una enmienda natural mediante un cultivo de crucifera para su enterrado en verde	0,00	N

**DETALLE CRITERIOS DE PRIORIZACIÓN****10.1.5 Sistemas sostenibles de cultivos agroindustriales** PUNTOS: 4,00

<u>REF.</u>	<u>REFERENCIA SIGPAC</u>	<u>CULTIVO</u>	<u>DESCRIPCIÓN CULTIVO</u>	<u>S/R</u>	<u>SUP. PROPUESTA (ha)</u>	<u>SUP. CUMPLE (ha)</u>
1781286	41-053-018-00066-001	81268	ALGODON-JUNCAL	R	9,17	0,00
1781287	41-053-018-00066-001	82343	REMOLACHA-CICLON	R	3,00	0,00

	<u>PUNTOS</u>	<u>SUP. PROPUESTA (ha)</u>	<u>SUP. CUMPLE (ha)</u>
Porcentaje de superficie determinada en Red Natura 2000	0,00	0,00	0.0%
Porcentaje de superficie determinada situada en zonas RAMSAR	0,00	0,00	0.0%
Porcentaje de superficie determinada en zonas vulnerables a la contaminación por nitratos	4,00	3,00	100.0%
Titulares de explotaciones que hayan adquirido el compromiso voluntario de establecimiento de una enmienda natural mediante un cultivo de crucifera para su enterrado en verde	0,00	0,00	N

<u>REF.</u>	<u>REFERENCIA SIGPAC</u>	<u>CULTIVO</u>	<u>DESCRIPCIÓN CULTIVO</u>	<u>S/R</u>	<u>SUP. PROPUESTA (ha)</u>	<u>SUP. CUMPLE (ha)</u>
1781286	41-053-018-00066-001	81268	ALGODON-JUNCAL	R	9,17	9,17
1781287	41-053-018-00066-001	82343	REMOLACHA-CICLON	R	3,00	3,00

<u>APELLIDOS Y NOMBRE / RAZÓN SOCIAL</u>	<u>NIF</u>	<u>EXPEDIENTE</u>	<u>SUP. PROPUESTA (ha)</u>
RUIZ RUIZ MIGUEL LUIS	31670909R	8030385	8,15
<u>PROPUESTA ADMITIDO</u>	<u>SOLICITA PRIMA VOL. SI</u>	<u>PROPUESTA PRIMA VOL. ADMITIDO</u>	
<b>IMPORTE POR ANUALIDAD</b>			

<u>CAMPAÑA</u>	<u>IMPORTE MÁXIMO SUBVENCIONABLE</u>	<u>IMPORTE MEDIO DE TRANSFERENCIA (€/ha)</u>
2015	3.532,54 €	433,44 €
2016	3.532,54 €	433,44 €
2017	3.532,54 €	433,44 €
2018	3.532,54 €	433,44 €
2019	3.532,54 €	433,44 €

**RECINTOS PROPUESTOS**

<u>REF.</u>	<u>REFERENCIA SIGPAC</u>	<u>CULTIVO</u>	<u>DESCRIPCIÓN CULTIVO</u>	<u>S/R</u>	<u>SUP. DEC. ADMIN. (ha)</u>	<u>SUP. PROPUESTA (ha)</u>
2098818	41-053-001-00395-001	81263	ALGODON-DP419	R	4,10	4,10
2098819	41-053-001-00395-001	82329	REMOLACHA-CHARLY	R	4,05	4,05

**RESUMEN CRITERIOS DE PRIORIZACIÓN**

<b>10.1.5 Sistemas sostenibles de cultivos agroindustriales</b>	<b>PUNTOS: 5,00</b>	<b>PUNTOS</b>	<b>CUMPLE</b>
Porcentaje de superficie determinada en Red Natura 2000		0,00	0.0%
Porcentaje de superficie determinada situada en zonas RAMSAR		0,00	0.0%
Porcentaje de superficie determinada en zonas vulnerables a la contaminación por nitratos		4,00	100.0%
Titulares de explotaciones que hayan adquirido el compromiso voluntario de establecimiento de una enmienda natural mediante un cultivo de crucifera para su enterrado en verde		1,00	S

**DETALLE CRITERIOS DE PRIORIZACIÓN**

<b>10.1.5 Sistemas sostenibles de cultivos agroindustriales</b>	<b>PUNTOS: 5,00</b>	<b>PUNTOS</b>	<b>CUMPLE</b>			
Porcentaje de superficie determinada en Red Natura 2000		PUNTOS: 0,00	0.0%			
		<b>SUP. PROPUESTA (ha)</b>	<b>SUP. CUMPLE (ha)</b>			
<u>REF.</u>	<u>REFERENCIA SIGPAC</u>	<u>CULTIVO</u>	<u>DESCRIPCIÓN CULTIVO</u>	<u>S/R</u>		
2098818	41-053-001-00395-001	81263	ALGODON-DP419	R	4,10	0,00
2098819	41-053-001-00395-001	82329	REMOLACHA-CHARLY	R	4,05	0,00
Porcentaje de superficie determinada situada en zonas RAMSAR		PUNTOS: 0,00	0.0%			
		<b>SUP. PROPUESTA (ha)</b>	<b>SUP. CUMPLE (ha)</b>			
<u>REF.</u>	<u>REFERENCIA SIGPAC</u>	<u>CULTIVO</u>	<u>DESCRIPCIÓN CULTIVO</u>	<u>S/R</u>		
2098818	41-053-001-00395-001	81263	ALGODON-DP419	R	4,10	0,00
2098819	41-053-001-00395-001	82329	REMOLACHA-CHARLY	R	4,05	0,00
Porcentaje de superficie determinada en zonas vulnerables a la contaminación por nitratos		PUNTOS: 4,00	100.0%			
		<b>SUP. PROPUESTA (ha)</b>	<b>SUP. CUMPLE (ha)</b>			
<u>REF.</u>	<u>REFERENCIA SIGPAC</u>	<u>CULTIVO</u>	<u>DESCRIPCIÓN CULTIVO</u>	<u>S/R</u>		
2098818	41-053-001-00395-001	81263	ALGODON-DP419	R	4,10	4,10
2098819	41-053-001-00395-001	82329	REMOLACHA-CHARLY	R	4,05	4,05
Titulares de explotaciones que hayan adquirido el compromiso voluntario de establecimiento de una enmienda natural mediante un cultivo de crucifera para su enterrado en verde		PUNTOS: 1,00	S			

<u>APELLIDOS Y NOMBRE / RAZÓN SOCIAL</u>	<u>NIF</u>	<u>EXPEDIENTE</u>	<u>SUP. PROPUESTA (ha)</u>
RUÍZ SÁNCHEZ-NORIEGA FRANCISCA	28501553E	8027606	6,00
<u>PROPUESTA ADMITIDO</u>	<u>SOLICITA PRIMA VOL. SI</u>	<u>PROPUESTA PRIMA VOL. ADMITIDO</u>	

**IMPORTE POR ANUALIDAD**

<u>CAMPAÑA</u>	<u>IMPORTE MÁXIMO SUBVENCIONABLE</u>	<u>IMPORTE MEDIO DE TRANSFERENCIA (€/ha)</u>
2015	2.600,64 €	433,44 €
2016	2.600,64 €	433,44 €
2017	2.600,64 €	433,44 €
2018	2.600,64 €	433,44 €
2019	2.600,64 €	433,44 €

**RECINTOS PROPUESTOS**

<u>REF.</u>	<u>REFERENCIA SIGPAC</u>	<u>CULTIVO</u>	<u>DESCRIPCIÓN CULTIVO</u>	<u>S/R</u>	<u>SUP. DEC. ADMIN. (ha)</u>	<u>SUP. PROPUESTA (ha)</u>
1890855	41-095-062-00010-001	81268	ALGODON-JUNCAL	R	6,00	6,00

**RESUMEN CRITERIOS DE PRIORIZACIÓN**

<b>10.1.5 Sistemas sostenibles de cultivos agroindustriales</b>	<b>PUNTOS: 5,00</b>	<b>PUNTOS</b>	<b>CUMPLE</b>
Porcentaje de superficie determinada en Red Natura 2000		0,00	0.0%
Porcentaje de superficie determinada situada en zonas RAMSAR		0,00	0.0%
Porcentaje de superficie determinada en zonas vulnerables a la contaminación por nitratos		4,00	100.0%
Titulares de explotaciones que hayan adquirido el compromiso voluntario de establecimiento de una enmienda natural mediante un cultivo de crucifera para su enterrado en verde		1,00	S

**DETALLE CRITERIOS DE PRIORIZACIÓN**

<b>10.1.5 Sistemas sostenibles de cultivos agroindustriales</b>	<b>PUNTOS: 5,00</b>	<b>PUNTOS</b>	<b>CUMPLE</b>			
Porcentaje de superficie determinada en Red Natura 2000		PUNTOS: 0,00	0.0%			
<u>REF.</u>	<u>REFERENCIA SIGPAC</u>	<u>CULTIVO</u>	<u>DESCRIPCIÓN CULTIVO</u>	<u>S/R</u>	<u>SUP. PROPUESTA (ha)</u>	<u>SUP. CUMPLE (ha)</u>
1890855	41-095-062-00010-001	81268	ALGODON-JUNCAL	R	6,00	0,00
Porcentaje de superficie determinada situada en zonas RAMSAR		PUNTOS: 0,00	0.0%			
<u>REF.</u>	<u>REFERENCIA SIGPAC</u>	<u>CULTIVO</u>	<u>DESCRIPCIÓN CULTIVO</u>	<u>S/R</u>	<u>SUP. PROPUESTA (ha)</u>	<u>SUP. CUMPLE (ha)</u>
1890855	41-095-062-00010-001	81268	ALGODON-JUNCAL	R	6,00	0,00
Porcentaje de superficie determinada en zonas vulnerables a la contaminación por nitratos		PUNTOS: 4,00	100.0%			
<u>REF.</u>	<u>REFERENCIA SIGPAC</u>	<u>CULTIVO</u>	<u>DESCRIPCIÓN CULTIVO</u>	<u>S/R</u>	<u>SUP. PROPUESTA (ha)</u>	<u>SUP. CUMPLE (ha)</u>
1890855	41-095-062-00010-001	81268	ALGODON-JUNCAL	R	6,00	6,00
Titulares de explotaciones que hayan adquirido el compromiso voluntario de establecimiento de una enmienda natural mediante un cultivo de crucifera para su enterrado en verde		PUNTOS: 1,00	S			



<b><u>APELLIDOS Y NOMBRE / RAZÓN SOCIAL</u></b>	<b><u>NIF</u></b>	<b><u>EXPEDIENTE</u></b>	<b><u>SUP. PROPUESTA (ha)</u></b>
RUIZ VIDAL JUAN	28112612B	8024029	8,54

<b><u>PROPUESTA</u></b>	<b><u>SOLICITA PRIMA VOL.</u></b>
ADMITIDO	NO

**IMPORTE POR ANUALIDAD**

<u>CAMPAÑA</u>	<u>IMPORTE MÁXIMO SUBVENCIONABLE</u>	<u>IMPORTE MEDIO DE TRANSFERENCIA (€/ha)</u>
2015	2.478,91 €	290,27 €
2016	2.478,91 €	290,27 €
2017	2.478,91 €	290,27 €
2018	2.478,91 €	290,27 €
2019	2.478,91 €	290,27 €

**RECINTOS PROPUESTOS**

<u>REF.</u>	<u>REFERENCIA SIGPAC</u>	<u>CULTIVO</u>	<u>DESCRIPCIÓN CULTIVO</u>	<u>S/R</u>	<u>SUP. DEC. ADMIN. (ha)</u>	<u>SUP. PROPUESTA (ha)</u>
1671908	41-053-001-00148-002	81268	ALGODON-JUNCAL	R	6,54	6,54
1671909	41-053-001-00148-002	82343	REMOLACHA-CICLON	R	2,00	2,00

**RESUMEN CRITERIOS DE PRIORIZACIÓN****10.1.5 Sistemas sostenibles de cultivos agroindustriales** PUNTOS: 4,00

	<u>PUNTOS</u>	<u>CUMPLE</u>
Porcentaje de superficie determinada en Red Natura 2000	0,00	0.0%
Porcentaje de superficie determinada situada en zonas RAMSAR	0,00	0.0%
Porcentaje de superficie determinada en zonas vulnerables a la contaminación por nitratos	4,00	100.0%
Titulares de explotaciones que hayan adquirido el compromiso voluntario de establecimiento de una enmienda natural mediante un cultivo de crucifera para su enterrado en verde	0,00	N

**DETALLE CRITERIOS DE PRIORIZACIÓN****10.1.5 Sistemas sostenibles de cultivos agroindustriales** PUNTOS: 4,00

<u>REF.</u>	<u>REFERENCIA SIGPAC</u>	<u>CULTIVO</u>	<u>DESCRIPCIÓN CULTIVO</u>	<u>S/R</u>	<u>SUP. PROPUESTA (ha)</u>	<u>SUP. CUMPLE (ha)</u>
1671908	41-053-001-00148-002	81268	ALGODON-JUNCAL	R	6,54	0,00
1671909	41-053-001-00148-002	82343	REMOLACHA-CICLON	R	2,00	0,00

	<u>PUNTOS</u>	<u>SUP. PROPUESTA (ha)</u>	<u>SUP. CUMPLE (ha)</u>
Porcentaje de superficie determinada en Red Natura 2000	0,00	0,00	0.0%
Porcentaje de superficie determinada situada en zonas RAMSAR	0,00	0,00	0.0%
Porcentaje de superficie determinada en zonas vulnerables a la contaminación por nitratos	4,00	4,00	100.0%
Titulares de explotaciones que hayan adquirido el compromiso voluntario de establecimiento de una enmienda natural mediante un cultivo de crucifera para su enterrado en verde	0,00	0,00	N

<b><u>APELLIDOS Y NOMBRE / RAZÓN SOCIAL</u></b>	<b><u>NIF</u></b>	<b><u>EXPEDIENTE</u></b>	<b><u>SUP. PROPUESTA (ha)</u></b>
SAAVEDRA MARTIN JOSE MANUEL	28661647J	8026478	13,63

<b><u>PROPUESTA</u></b>	<b><u>SOLICITA PRIMA VOL.</u></b>
ADMITIDO	NO

**IMPORTE POR ANUALIDAD**

<u>CAMPAÑA</u>	<u>IMPORTE MÁXIMO SUBVENCIONABLE</u>	<u>IMPORTE MEDIO DE TRANSFERENCIA (€/ha)</u>
2015	3.956,38 €	290,27 €
2016	3.956,38 €	290,27 €
2017	3.956,38 €	290,27 €
2018	3.956,38 €	290,27 €
2019	3.956,38 €	290,27 €

**RECINTOS PROPUESTOS**

<u>REF.</u>	<u>REFERENCIA SIGPAC</u>	<u>CULTIVO</u>	<u>DESCRIPCIÓN CULTIVO</u>	<u>S/R</u>	<u>SUP. DEC. ADMIN. (ha)</u>	<u>SUP. PROPUESTA (ha)</u>
1819897	41-020-031-00066-001	4100	MAIZ-MAIZ CONVENCIONAL	R	2,95	2,95
1819901	41-069-015-00144-001	81361	ALGODON-INTERCOTT 211	R	7,33	7,33
1819902	41-095-060-00056-002	81361	ALGODON-INTERCOTT 211	R	3,35	3,35

**RESUMEN CRITERIOS DE PRIORIZACIÓN****10.1.5 Sistemas sostenibles de cultivos agroindustriales****PUNTOS: 4,00**

	<b><u>PUNTOS</u></b>	<b><u>CUMPLE</u></b>
Porcentaje de superficie determinada en Red Natura 2000	0,00	0.0%
Porcentaje de superficie determinada situada en zonas RAMSAR	0,00	0.0%
Porcentaje de superficie determinada en zonas vulnerables a la contaminación por nitratos	4,00	100.0%
Titulares de explotaciones que hayan adquirido el compromiso voluntario de establecimiento de una enmienda natural mediante un cultivo de crucífera para su enterrado en verde	0,00	N



**DETALLE CRITERIOS DE PRIORIZACIÓN****10.1.5 Sistemas sostenibles de cultivos agroindustriales****PUNTOS: 4,00****Porcentaje de superficie determinada en Red Natura 2000****PUNTOS: 0,00 0.0%**

<u>REF.</u>	<u>REFERENCIA SIGPAC</u>	<u>CULTIVO</u>	<u>DESCRIPCIÓN CULTIVO</u>	<u>S/R</u>	<u>SUP.</u>	<u>SUP.</u>
					<u>PROPUESTA</u>	<u>CUMPLE</u>
					(ha)	(ha)
1819897	41-020-031-00066-001	4100	MAIZ-MAIZ CONVENCIONAL	R	2,95	0,00
1819901	41-069-015-00144-001	81361	ALGODON-INTERCOTT 211	R	7,33	0,00
1819902	41-095-060-00056-002	81361	ALGODON-INTERCOTT 211	R	3,35	0,00

**Porcentaje de superficie determinada situada en zonas RAMSAR****PUNTOS: 0,00 0.0%**

<u>REF.</u>	<u>REFERENCIA SIGPAC</u>	<u>CULTIVO</u>	<u>DESCRIPCIÓN CULTIVO</u>	<u>S/R</u>	<u>SUP.</u>	<u>SUP.</u>
					<u>PROPUESTA</u>	<u>CUMPLE</u>
					(ha)	(ha)
1819897	41-020-031-00066-001	4100	MAIZ-MAIZ CONVENCIONAL	R	2,95	0,00
1819901	41-069-015-00144-001	81361	ALGODON-INTERCOTT 211	R	7,33	0,00
1819902	41-095-060-00056-002	81361	ALGODON-INTERCOTT 211	R	3,35	0,00

**Porcentaje de superficie determinada en zonas vulnerables a la contaminación por nitratos****PUNTOS: 4,00 100.0%**

<u>REF.</u>	<u>REFERENCIA SIGPAC</u>	<u>CULTIVO</u>	<u>DESCRIPCIÓN CULTIVO</u>	<u>S/R</u>	<u>SUP.</u>	<u>SUP.</u>
					<u>PROPUESTA</u>	<u>CUMPLE</u>
					(ha)	(ha)
1819897	41-020-031-00066-001	4100	MAIZ-MAIZ CONVENCIONAL	R	2,95	2,95
1819901	41-069-015-00144-001	81361	ALGODON-INTERCOTT 211	R	7,33	7,33
1819902	41-095-060-00056-002	81361	ALGODON-INTERCOTT 211	R	3,35	3,35

**Titulares de explotaciones que hayan adquirido el compromiso voluntario de establecimiento de una enmienda natural mediante un cultivo de crucífera para su enterrado en verde****PUNTOS: 0,00 N**

<b><u>APELLIDOS Y NOMBRE / RAZÓN SOCIAL</u></b>	<b><u>NIF</u></b>	<b><u>EXPEDIENTE</u></b>	<b><u>SUP. PROPUESTA (ha)</u></b>
SABORIDO BAEZA JUAN JOSE	52288453T	8023832	8,09

<b><u>PROPUESTA</u></b>	<b><u>SOLICITA PRIMA VOL.</u></b>
ADMITIDO	NO

**IMPORTE POR ANUALIDAD**

<u>CAMPAÑA</u>	<u>IMPORTE MÁXIMO SUBVENCIONABLE</u>	<u>IMPORTE MEDIO DE TRANSFERENCIA (€/ha)</u>
2015	2.348,28 €	290,27 €
2016	2.348,28 €	290,27 €
2017	2.348,28 €	290,27 €
2018	2.348,28 €	290,27 €
2019	2.348,28 €	290,27 €

**RECINTOS PROPUESTOS**

<u>REF.</u>	<u>REFERENCIA SIGPAC</u>	<u>CULTIVO</u>	<u>DESCRIPCIÓN CULTIVO</u>	<u>S/R</u>	<u>SUP. DEC. ADMIN. (ha)</u>	<u>SUP. PROPUESTA (ha)</u>
1661436	41-053-001-00141-002	81336	ALGODON-BETICA	R	4,09	4,09
1661437	41-053-001-00141-002	82343	REMOLACHA-CICLON	R	4,00	4,00

**RESUMEN CRITERIOS DE PRIORIZACIÓN****10.1.5 Sistemas sostenibles de cultivos agroindustriales** PUNTOS: 4,00

	<u>PUNTOS</u>	<u>CUMPLE</u>
Porcentaje de superficie determinada en Red Natura 2000	0,00	0.0%
Porcentaje de superficie determinada situada en zonas RAMSAR	0,00	0.0%
Porcentaje de superficie determinada en zonas vulnerables a la contaminación por nitratos	4,00	100.0%
Titulares de explotaciones que hayan adquirido el compromiso voluntario de establecimiento de una enmienda natural mediante un cultivo de crucifera para su enterrado en verde	0,00	N

**DETALLE CRITERIOS DE PRIORIZACIÓN****10.1.5 Sistemas sostenibles de cultivos agroindustriales** PUNTOS: 4,00

<u>REF.</u>	<u>REFERENCIA SIGPAC</u>	<u>CULTIVO</u>	<u>DESCRIPCIÓN CULTIVO</u>	<u>S/R</u>	<u>SUP. PROPUESTA (ha)</u>	<u>SUP. CUMPLE (ha)</u>
1661436	41-053-001-00141-002	81336	ALGODON-BETICA	R	4,09	0,00
1661437	41-053-001-00141-002	82343	REMOLACHA-CICLON	R	4,00	0,00

	<u>PUNTOS</u>	<u>SUP. PROPUESTA (ha)</u>	<u>SUP. CUMPLE (ha)</u>
Porcentaje de superficie determinada en Red Natura 2000	0,00	0,00	0.0%
Porcentaje de superficie determinada situada en zonas RAMSAR	0,00	4,09	0,00
Porcentaje de superficie determinada en zonas vulnerables a la contaminación por nitratos	4,00	4,00	4,00
Titulares de explotaciones que hayan adquirido el compromiso voluntario de establecimiento de una enmienda natural mediante un cultivo de crucifera para su enterrado en verde	0,00	0,00	N

<b><u>APELLIDOS Y NOMBRE / RAZÓN SOCIAL</u></b>	<b><u>NIF</u></b>	<b><u>EXPEDIENTE</u></b>	<b><u>SUP. PROPUESTA (ha)</u></b>
SAENZ DE TEJADA MOREJON JESUS	75322029L	8011036	13,39

<b><u>PROPUESTA</u></b>	<b><u>SOLICITA PRIMA VOL.</u></b>
ADMITIDO	NO

**IMPORTE POR ANUALIDAD**

<u>CAMPAÑA</u>	<u>IMPORTE MÁXIMO SUBVENCIONABLE</u>	<u>IMPORTE MEDIO DE TRANSFERENCIA (€/ha)</u>
2015	3.886,72 €	290,27 €
2016	3.886,72 €	290,27 €
2017	3.886,72 €	290,27 €
2018	3.886,72 €	290,27 €
2019	3.886,72 €	290,27 €

**RECINTOS PROPUESTOS**

<u>REF.</u>	<u>REFERENCIA SIGPAC</u>	<u>CULTIVO</u>	<u>DESCRIPCIÓN CULTIVO</u>	<u>S/R</u>	<u>SUP. DEC. ADMIN. (ha)</u>	<u>SUP. PROPUESTA (ha)</u>
3077808	41-023-015-00004-001	81249	ALGODON-CARLA	R	0,94	0,94
3077799	41-023-019-00013-003	4100	MAIZ-MAIZ CONVENCIONAL	R	6,28	6,28
3077809	41-023-019-00013-003	81249	ALGODON-CARLA	R	6,17	6,17

**RESUMEN CRITERIOS DE PRIORIZACIÓN****10.1.5 Sistemas sostenibles de cultivos agroindustriales****PUNTOS: 4,00**

	<b><u>PUNTOS</u></b>	<b><u>CUMPLE</u></b>
Porcentaje de superficie determinada en Red Natura 2000	0,00	0.0%
Porcentaje de superficie determinada situada en zonas RAMSAR	0,00	0.0%
Porcentaje de superficie determinada en zonas vulnerables a la contaminación por nitratos	4,00	100.0%
Titulares de explotaciones que hayan adquirido el compromiso voluntario de establecimiento de una enmienda natural mediante un cultivo de crucífera para su enterrado en verde	0,00	N





**DETALLE CRITERIOS DE PRIORIZACIÓN****10.1.5 Sistemas sostenibles de cultivos agroindustriales****PUNTOS: 4,00****Porcentaje de superficie determinada en Red Natura 2000****PUNTOS: 0,00 0.0%**

<u>REF.</u>	<u>REFERENCIA SIGPAC</u>	<u>CULTIVO</u>	<u>DESCRIPCIÓN CULTIVO</u>	<u>S/R</u>	<u>SUP.</u>	<u>SUP.</u>
					<u>PROPUESTA</u>	<u>CUMPLE</u>
					(ha)	(ha)
3077808	41-023-015-00004-001	81249	ALGODON-CARLA	R	0,94	0,00
3077799	41-023-019-00013-003	4100	MAIZ-MAIZ CONVENCIONAL	R	6,28	0,00
3077809	41-023-019-00013-003	81249	ALGODON-CARLA	R	6,17	0,00

**Porcentaje de superficie determinada situada en zonas RAMSAR****PUNTOS: 0,00 0.0%**

<u>REF.</u>	<u>REFERENCIA SIGPAC</u>	<u>CULTIVO</u>	<u>DESCRIPCIÓN CULTIVO</u>	<u>S/R</u>	<u>SUP.</u>	<u>SUP.</u>
					<u>PROPUESTA</u>	<u>CUMPLE</u>
					(ha)	(ha)
3077808	41-023-015-00004-001	81249	ALGODON-CARLA	R	0,94	0,00
3077799	41-023-019-00013-003	4100	MAIZ-MAIZ CONVENCIONAL	R	6,28	0,00
3077809	41-023-019-00013-003	81249	ALGODON-CARLA	R	6,17	0,00

**Porcentaje de superficie determinada en zonas vulnerables a la contaminación por nitratos****PUNTOS: 4,00 100.0%**

<u>REF.</u>	<u>REFERENCIA SIGPAC</u>	<u>CULTIVO</u>	<u>DESCRIPCIÓN CULTIVO</u>	<u>S/R</u>	<u>SUP.</u>	<u>SUP.</u>
					<u>PROPUESTA</u>	<u>CUMPLE</u>
					(ha)	(ha)
3077808	41-023-015-00004-001	81249	ALGODON-CARLA	R	0,94	0,94
3077799	41-023-019-00013-003	4100	MAIZ-MAIZ CONVENCIONAL	R	6,28	6,28
3077809	41-023-019-00013-003	81249	ALGODON-CARLA	R	6,17	6,17

**Titulares de explotaciones que hayan adquirido el compromiso voluntario de establecimiento de una enmienda natural mediante un cultivo de crucifera para su enterrado en verde****PUNTOS: 0,00 N**

<b><u>APELLIDOS Y NOMBRE / RAZÓN SOCIAL</u></b>	<b><u>NIF</u></b>	<b><u>EXPEDIENTE</u></b>	<b><u>SUP. PROPUESTA (ha)</u></b>
SAENZ SIERRA JOSE LUIS	28420941W	8029781	23,75

<b><u>PROPUESTA</u></b>	<b><u>SOLICITA PRIMA VOL.</u></b>
ADMITIDO	NO

**IMPORTE POR ANUALIDAD**

<u>CAMPAÑA</u>	<u>IMPORTE MÁXIMO SUBVENCIONABLE</u>	<u>IMPORTE MEDIO DE TRANSFERENCIA (€/ha)</u>
2015	6.893,91 €	290,27 €
2016	6.893,91 €	290,27 €
2017	6.893,91 €	290,27 €
2018	6.893,91 €	290,27 €
2019	6.893,91 €	290,27 €

**RECINTOS PROPUESTOS**

<u>REF.</u>	<u>REFERENCIA SIGPAC</u>	<u>CULTIVO</u>	<u>DESCRIPCIÓN CULTIVO</u>	<u>S/R</u>	<u>SUP. DEC. ADMIN. (ha)</u>	<u>SUP. PROPUESTA (ha)</u>
2045116	41-081-016-00015-004	81320	ALGODON-DP396	R	8,27	8,27
2045113	41-081-016-00028-001	4100	MAIZ-MAIZ CONVENCIONAL	R	5,72	5,72
2045115	41-081-016-00028-001	81320	ALGODON-DP396	R	3,25	3,25
2045112	41-081-016-00028-002	4100	MAIZ-MAIZ CONVENCIONAL	R	6,51	6,51

**RESUMEN CRITERIOS DE PRIORIZACIÓN****10.1.5 Sistemas sostenibles de cultivos agroindustriales****PUNTOS: 4,00**

	<b><u>PUNTOS</u></b>	<b><u>CUMPLE</u></b>
Porcentaje de superficie determinada en Red Natura 2000	0,00	0.0%
Porcentaje de superficie determinada situada en zonas RAMSAR	0,00	0.0%
Porcentaje de superficie determinada en zonas vulnerables a la contaminación por nitratos	4,00	100.0%
Titulares de explotaciones que hayan adquirido el compromiso voluntario de establecimiento de una enmienda natural mediante un cultivo de crucífera para su enterrado en verde	0,00	N



**DETALLE CRITERIOS DE PRIORIZACIÓN****10.1.5 Sistemas sostenibles de cultivos agroindustriales****PUNTOS: 4,00****Porcentaje de superficie determinada en Red Natura 2000****PUNTOS: 0,00 0.0%**

<u>REF.</u>	<u>REFERENCIA SIGPAC</u>	<u>CULTIVO</u>	<u>DESCRIPCIÓN CULTIVO</u>	<u>S/R</u>	<u>SUP.</u> <u>PROPUESTA</u> <u>(ha)</u>	<u>SUP.</u> <u>CUMPLE</u> <u>(ha)</u>
2045116	41-081-016-00015-004	81320	ALGODON-DP396	R	8,27	0,00
2045113	41-081-016-00028-001	4100	MAIZ-MAIZ CONVENCIONAL	R	5,72	0,00
2045115	41-081-016-00028-001	81320	ALGODON-DP396	R	3,25	0,00
2045112	41-081-016-00028-002	4100	MAIZ-MAIZ CONVENCIONAL	R	6,51	0,00

**Porcentaje de superficie determinada situada en zonas RAMSAR****PUNTOS: 0,00 0.0%**

<u>REF.</u>	<u>REFERENCIA SIGPAC</u>	<u>CULTIVO</u>	<u>DESCRIPCIÓN CULTIVO</u>	<u>S/R</u>	<u>SUP.</u> <u>PROPUESTA</u> <u>(ha)</u>	<u>SUP.</u> <u>CUMPLE</u> <u>(ha)</u>
2045116	41-081-016-00015-004	81320	ALGODON-DP396	R	8,27	0,00
2045113	41-081-016-00028-001	4100	MAIZ-MAIZ CONVENCIONAL	R	5,72	0,00
2045115	41-081-016-00028-001	81320	ALGODON-DP396	R	3,25	0,00
2045112	41-081-016-00028-002	4100	MAIZ-MAIZ CONVENCIONAL	R	6,51	0,00

**Porcentaje de superficie determinada en zonas vulnerables a la contaminación por nitratos****PUNTOS: 4,00 100.0%**

<u>REF.</u>	<u>REFERENCIA SIGPAC</u>	<u>CULTIVO</u>	<u>DESCRIPCIÓN CULTIVO</u>	<u>S/R</u>	<u>SUP.</u> <u>PROPUESTA</u> <u>(ha)</u>	<u>SUP.</u> <u>CUMPLE</u> <u>(ha)</u>
2045116	41-081-016-00015-004	81320	ALGODON-DP396	R	8,27	8,27
2045113	41-081-016-00028-001	4100	MAIZ-MAIZ CONVENCIONAL	R	5,72	5,72
2045115	41-081-016-00028-001	81320	ALGODON-DP396	R	3,25	3,25
2045112	41-081-016-00028-002	4100	MAIZ-MAIZ CONVENCIONAL	R	6,51	6,51

**Titulares de explotaciones que hayan adquirido el compromiso voluntario de establecimiento de una enmienda natural mediante un cultivo de crucífera para su enterrado en verde****PUNTOS: 0,00 N**

<b><u>APELLIDOS Y NOMBRE / RAZÓN SOCIAL</u></b>	<b><u>NIF</u></b>	<b><u>EXPEDIENTE</u></b>	<b><u>SUP. PROPUESTA (ha)</u></b>
SAINZ DE ROZAS LOSADA SL	B41825167	8025019	23,80

<b><u>PROPUESTA</u></b>	<b><u>SOLICITA PRIMA VOL.</u></b>
ADMITIDO	NO

**IMPORTE POR ANUALIDAD**

<u>CAMPAÑA</u>	<u>IMPORTE MÁXIMO SUBVENCIONABLE</u>	<u>IMPORTE MEDIO DE TRANSFERENCIA (€/ha)</u>
2015	6.908,43 €	290,27 €
2016	6.908,43 €	290,27 €
2017	6.908,43 €	290,27 €
2018	6.908,43 €	290,27 €
2019	6.908,43 €	290,27 €

**RECINTOS PROPUESTOS**

<u>REF.</u>	<u>REFERENCIA SIGPAC</u>	<u>CULTIVO</u>	<u>DESCRIPCIÓN CULTIVO</u>	<u>S/R</u>	<u>SUP. DEC. ADMIN. (ha)</u>	<u>SUP. PROPUESTA (ha)</u>
2065972	41-081-003-00014-006	198100	TOMATE PARA TRANSFORMACION-HORTALIZAS AIRE LIBRE	R	10,24	10,24
2065970	41-081-003-00014-007	81268	ALGODON-JUNCAL	R	13,56	13,56

**RESUMEN CRITERIOS DE PRIORIZACIÓN**

<b>10.1.5 Sistemas sostenibles de cultivos agroindustriales</b>	<b>PUNTOS: 4,00</b>
---	---------------------

	<u>PUNTOS</u>	<u>CUMPLE</u>
Porcentaje de superficie determinada en Red Natura 2000	0,00	0.0%
Porcentaje de superficie determinada situada en zonas RAMSAR	0,00	0.0%
Porcentaje de superficie determinada en zonas vulnerables a la contaminación por nitratos	4,00	100.0%
Titulares de explotaciones que hayan adquirido el compromiso voluntario de establecimiento de una enmienda natural mediante un cultivo de crucífera para su enterrado en verde	0,00	N

**DETALLE CRITERIOS DE PRIORIZACIÓN**

<b>10.1.5 Sistemas sostenibles de cultivos agroindustriales</b>	<b>PUNTOS: 4,00</b>
---	---------------------

<u>REF.</u>	<u>REFERENCIA SIGPAC</u>	<u>CULTIVO</u>	<u>DESCRIPCIÓN CULTIVO</u>	<u>S/R</u>	<u>SUP. PROPUESTA (ha)</u>	<u>SUP. CUMPLE (ha)</u>
2065972	41-081-003-00014-006	198100	TOMATE PARA TRANSFORMACION-HORTALIZAS AIRE LIBRE	R	10,24	0,00
2065970	41-081-003-00014-007	81268	ALGODON-JUNCAL	R	13,56	0,00

<b>Porcentaje de superficie determinada situada en zonas RAMSAR</b>	<b>PUNTOS: 0,00</b>	<b>0.0%</b>
---	---------------------	-------------

<u>REF.</u>	<u>REFERENCIA SIGPAC</u>	<u>CULTIVO</u>	<u>DESCRIPCIÓN CULTIVO</u>	<u>S/R</u>	<u>SUP. PROPUESTA (ha)</u>	<u>SUP. CUMPLE (ha)</u>
2065972	41-081-003-00014-006	198100	TOMATE PARA TRANSFORMACION-HORTALIZAS AIRE LIBRE	R	10,24	0,00
2065970	41-081-003-00014-007	81268	ALGODON-JUNCAL	R	13,56	0,00

<b>Porcentaje de superficie determinada en zonas vulnerables a la contaminación por nitratos</b>	<b>PUNTOS: 4,00</b>	<b>100.0%</b>
--	---------------------	---------------

<u>REF.</u>	<u>REFERENCIA SIGPAC</u>	<u>CULTIVO</u>	<u>DESCRIPCIÓN CULTIVO</u>	<u>S/R</u>	<u>SUP. PROPUESTA (ha)</u>	<u>SUP. CUMPLE (ha)</u>
2065972	41-081-003-00014-006	198100	TOMATE PARA TRANSFORMACION-HORTALIZAS AIRE LIBRE	R	10,24	10,24
2065970	41-081-003-00014-007	81268	ALGODON-JUNCAL	R	13,56	13,56

<b>Titulares de explotaciones que hayan adquirido el compromiso voluntario de establecimiento de una enmienda natural mediante un cultivo de crucífera para su enterrado en verde</b>	<b>PUNTOS: 0,00</b>	<b>N</b>
---	---------------------	----------

<b><u>APELLIDOS Y NOMBRE / RAZÓN SOCIAL</u></b>	<b><u>NIF</u></b>	<b><u>EXPEDIENTE</u></b>	<b><u>SUP. PROPUESTA (ha)</u></b>
SALAS GARCIA JOSE FRANCISCO	28513741C	8024946	54,70

<b><u>PROPUESTA</u></b>	<b><u>SOLICITA PRIMA VOL.</u></b>
ADMITIDO	NO

**IMPORTE POR ANUALIDAD**

<u>CAMPAÑA</u>	<u>IMPORTE MÁXIMO SUBVENCIONABLE</u>	<u>IMPORTE MEDIO DE TRANSFERENCIA (€/ha)</u>
2015	14.170,98 €	259,07 €
2016	14.170,98 €	259,07 €
2017	14.170,98 €	259,07 €
2018	14.170,98 €	259,07 €
2019	14.170,98 €	259,07 €

**RECINTOS PROPUESTOS**

<u>REF.</u>	<u>REFERENCIA SIGPAC</u>	<u>CULTIVO</u>	<u>DESCRIPCIÓN CULTIVO</u>	<u>S/R</u>	<u>SUP. DEC. ADMIN. (ha)</u>	<u>SUP. PROPUESTA (ha)</u>
1722075	41-020-016-00007-001	33266	GIRASOL-ES ARTIC	R	21,87	21,87
1722076	41-020-016-00012-006	81361	ALGODON-INTERCOTT 211	R	27,51	27,51
1722078	41-020-016-00116-005	81361	ALGODON-INTERCOTT 211	R	5,32	5,32

**INCIDENCIAS****INCIDENCIA DESCRIPCIÓN**

80106 Cultivo, variedad, regimen y/o uso del recinto SIGPAC no compatible con la operación (anexo III.I, Orden 26 mayo 2015)  
Ref:1722074 Recinto:41-020-016-00007-004 Cultivo:33266 GIRASOL-ES ARTIC Regadío Uso:IM

**RESUMEN CRITERIOS DE PRIORIZACIÓN****10.1.5 Sistemas sostenibles de cultivos agroindustriales****PUNTOS: 4,00**

	<u>PUNTOS</u>	<u>CUMPLE</u>
Porcentaje de superficie determinada en Red Natura 2000	0,00	0.0%
Porcentaje de superficie determinada situada en zonas RAMSAR	0,00	0.0%
Porcentaje de superficie determinada en zonas vulnerables a la contaminación por nitratos	4,00	100.0%
Titulares de explotaciones que hayan adquirido el compromiso voluntario de establecimiento de una enmienda natural mediante un cultivo de crucífera para su enterrado en verde	0,00	N



**DETALLE CRITERIOS DE PRIORIZACIÓN****10.1.5 Sistemas sostenibles de cultivos agroindustriales****PUNTOS: 4,00****Porcentaje de superficie determinada en Red Natura 2000****PUNTOS: 0,00 0.0%**

<u>REF.</u>	<u>REFERENCIA SIGPAC</u>	<u>CULTIVO</u>	<u>DESCRIPCIÓN CULTIVO</u>	<u>S/R</u>	<u>SUP.</u> <u>PROPUESTA</u> <u>(ha)</u>	<u>SUP.</u> <u>CUMPLE</u> <u>(ha)</u>
1722075	41-020-016-00007-001	33266	GIRASOL-ES ARTIC	R	21,87	0,00
1722076	41-020-016-00012-006	81361	ALGODON-INTERCOTT 211	R	27,51	0,00
1722078	41-020-016-00116-005	81361	ALGODON-INTERCOTT 211	R	5,32	0,00

**Porcentaje de superficie determinada situada en zonas RAMSAR****PUNTOS: 0,00 0.0%**

<u>REF.</u>	<u>REFERENCIA SIGPAC</u>	<u>CULTIVO</u>	<u>DESCRIPCIÓN CULTIVO</u>	<u>S/R</u>	<u>SUP.</u> <u>PROPUESTA</u> <u>(ha)</u>	<u>SUP.</u> <u>CUMPLE</u> <u>(ha)</u>
1722075	41-020-016-00007-001	33266	GIRASOL-ES ARTIC	R	21,87	0,00
1722076	41-020-016-00012-006	81361	ALGODON-INTERCOTT 211	R	27,51	0,00
1722078	41-020-016-00116-005	81361	ALGODON-INTERCOTT 211	R	5,32	0,00

**Porcentaje de superficie determinada en zonas vulnerables a la contaminación por nitratos****PUNTOS: 4,00 100.0%**

<u>REF.</u>	<u>REFERENCIA SIGPAC</u>	<u>CULTIVO</u>	<u>DESCRIPCIÓN CULTIVO</u>	<u>S/R</u>	<u>SUP.</u> <u>PROPUESTA</u> <u>(ha)</u>	<u>SUP.</u> <u>CUMPLE</u> <u>(ha)</u>
1722075	41-020-016-00007-001	33266	GIRASOL-ES ARTIC	R	21,87	21,87
1722076	41-020-016-00012-006	81361	ALGODON-INTERCOTT 211	R	27,51	27,51
1722078	41-020-016-00116-005	81361	ALGODON-INTERCOTT 211	R	5,32	5,32

**Titulares de explotaciones que hayan adquirido el compromiso voluntario de establecimiento de una enmienda natural mediante un cultivo de crucifera para su enterrado en verde****PUNTOS: 0,00 N**

<b><u>APELLIDOS Y NOMBRE / RAZÓN SOCIAL</u></b>	<b><u>NIF</u></b>	<b><u>EXPEDIENTE</u></b>	<b><u>SUP. PROPUESTA (ha)</u></b>
SALAS SANCHEZ ANA	28284428V	8024582	3,13

<b><u>PROPUESTA</u></b>	<b><u>SOLICITA PRIMA VOL.</u></b>
ADMITIDO	NO

**IMPORTE POR ANUALIDAD**

<u>CAMPAÑA</u>	<u>IMPORTE MÁXIMO SUBVENCIONABLE</u>	<u>IMPORTE MEDIO DE TRANSFERENCIA (€/ha)</u>
2015	908,55 €	290,27 €
2016	908,55 €	290,27 €
2017	908,55 €	290,27 €
2018	908,55 €	290,27 €
2019	908,55 €	290,27 €

**RECINTOS PROPUESTOS**

<u>REF.</u>	<u>REFERENCIA SIGPAC</u>	<u>CULTIVO</u>	<u>DESCRIPCIÓN CULTIVO</u>	<u>S/R</u>	<u>SUP. DEC. ADMIN. (ha)</u>	<u>SUP. PROPUESTA (ha)</u>
1702944	41-020-031-00055-002	81377	ALGODON-ELSA	R	0,29	0,29
1702945	41-020-031-00055-003	81377	ALGODON-ELSA	R	2,84	2,84

**RESUMEN CRITERIOS DE PRIORIZACIÓN****10.1.5 Sistemas sostenibles de cultivos agroindustriales** PUNTOS: 4,00

	<u>PUNTOS</u>	<u>CUMPLE</u>
Porcentaje de superficie determinada en Red Natura 2000	0,00	0.0%
Porcentaje de superficie determinada situada en zonas RAMSAR	0,00	0.0%
Porcentaje de superficie determinada en zonas vulnerables a la contaminación por nitratos	4,00	100.0%
Titulares de explotaciones que hayan adquirido el compromiso voluntario de establecimiento de una enmienda natural mediante un cultivo de crucífera para su enterrado en verde	0,00	N

**DETALLE CRITERIOS DE PRIORIZACIÓN****10.1.5 Sistemas sostenibles de cultivos agroindustriales** PUNTOS: 4,00

<u>REF.</u>	<u>REFERENCIA SIGPAC</u>	<u>CULTIVO</u>	<u>DESCRIPCIÓN CULTIVO</u>	<u>S/R</u>	<u>SUP. PROPUESTA (ha)</u>	<u>SUP. CUMPLE (ha)</u>
1702944	41-020-031-00055-002	81377	ALGODON-ELSA	R	0,29	0,00
1702945	41-020-031-00055-003	81377	ALGODON-ELSA	R	2,84	0,00

	<u>PUNTOS</u>	<u>SUP. PROPUESTA (ha)</u>	<u>SUP. CUMPLE (ha)</u>
Porcentaje de superficie determinada en Red Natura 2000	0,00	0,00	0.0%
Porcentaje de superficie determinada situada en zonas RAMSAR	0,00	0,29	0.0%
Porcentaje de superficie determinada en zonas vulnerables a la contaminación por nitratos	4,00	2,84	100.0%
Titulares de explotaciones que hayan adquirido el compromiso voluntario de establecimiento de una enmienda natural mediante un cultivo de crucífera para su enterrado en verde	0,00	0,00	N

<u>REF.</u>	<u>REFERENCIA SIGPAC</u>	<u>CULTIVO</u>	<u>DESCRIPCIÓN CULTIVO</u>	<u>S/R</u>	<u>SUP. PROPUESTA (ha)</u>	<u>SUP. CUMPLE (ha)</u>
1702944	41-020-031-00055-002	81377	ALGODON-ELSA	R	0,29	0,29
1702945	41-020-031-00055-003	81377	ALGODON-ELSA	R	2,84	2,84

<u>APELLIDOS Y NOMBRE / RAZÓN SOCIAL</u>	<u>NIF</u>	<u>EXPEDIENTE</u>	<u>SUP. PROPUESTA (ha)</u>
SALGADO GONZALEZ CARMEN	34058164V	8025259	8,00
<u>PROPUESTA ADMITIDO</u>	<u>SOLICITA PRIMA VOL. SI</u>	<u>PROPUESTA PRIMA VOL. ADMITIDO</u>	

**IMPORTE POR ANUALIDAD**

<u>CAMPAÑA</u>	<u>IMPORTE MÁXIMO SUBVENCIONABLE</u>	<u>IMPORTE MEDIO DE TRANSFERENCIA (€/ha)</u>
2015	3.467,52 €	433,44 €
2016	3.467,52 €	433,44 €
2017	3.467,52 €	433,44 €
2018	3.467,52 €	433,44 €
2019	3.467,52 €	433,44 €

**RECINTOS PROPUESTOS**

<u>REF.</u>	<u>REFERENCIA SIGPAC</u>	<u>CULTIVO</u>	<u>DESCRIPCIÓN CULTIVO</u>	<u>S/R</u>	<u>SUP. DEC. ADMIN. (ha)</u>	<u>SUP. PROPUESTA (ha)</u>
1742987	41-079-025-00004-001	81268	ALGODON-JUNCAL	R	8,00	8,00

**RESUMEN CRITERIOS DE PRIORIZACIÓN**

<b>10.1.5 Sistemas sostenibles de cultivos agroindustriales</b>	<b>PUNTOS: 5,00</b>	<b>PUNTOS</b>	<b>CUMPLE</b>
Porcentaje de superficie determinada en Red Natura 2000		0,00	0.0%
Porcentaje de superficie determinada situada en zonas RAMSAR		0,00	0.0%
Porcentaje de superficie determinada en zonas vulnerables a la contaminación por nitratos		4,00	100.0%
Titulares de explotaciones que hayan adquirido el compromiso voluntario de establecimiento de una enmienda natural mediante un cultivo de crucifera para su enterrado en verde		1,00	S

**DETALLE CRITERIOS DE PRIORIZACIÓN**

<b>10.1.5 Sistemas sostenibles de cultivos agroindustriales</b>	<b>PUNTOS: 5,00</b>	<b>PUNTOS</b>	<b>CUMPLE</b>			
Porcentaje de superficie determinada en Red Natura 2000		PUNTOS: 0,00	0.0%			
		<u>SUP. PROPUESTA (ha)</u>	<u>SUP. CUMPLE (ha)</u>			
<u>REF.</u>	<u>REFERENCIA SIGPAC</u>	<u>CULTIVO</u>	<u>DESCRIPCIÓN CULTIVO</u>	<u>S/R</u>		
1742987	41-079-025-00004-001	81268	ALGODON-JUNCAL	R	8,00	0,00
Porcentaje de superficie determinada situada en zonas RAMSAR		PUNTOS: 0,00	0.0%			
		<u>SUP. PROPUESTA (ha)</u>	<u>SUP. CUMPLE (ha)</u>			
<u>REF.</u>	<u>REFERENCIA SIGPAC</u>	<u>CULTIVO</u>	<u>DESCRIPCIÓN CULTIVO</u>	<u>S/R</u>		
1742987	41-079-025-00004-001	81268	ALGODON-JUNCAL	R	8,00	0,00
Porcentaje de superficie determinada en zonas vulnerables a la contaminación por nitratos		PUNTOS: 4,00	100.0%			
		<u>SUP. PROPUESTA (ha)</u>	<u>SUP. CUMPLE (ha)</u>			
<u>REF.</u>	<u>REFERENCIA SIGPAC</u>	<u>CULTIVO</u>	<u>DESCRIPCIÓN CULTIVO</u>	<u>S/R</u>		
1742987	41-079-025-00004-001	81268	ALGODON-JUNCAL	R	8,00	8,00
Titulares de explotaciones que hayan adquirido el compromiso voluntario de establecimiento de una enmienda natural mediante un cultivo de crucifera para su enterrado en verde		PUNTOS: 1,00	S			





<u>APELLIDOS Y NOMBRE / RAZÓN SOCIAL</u>	<u>NIF</u>	<u>EXPEDIENTE</u>	<u>SUP. PROPUESTA (ha)</u>
SALGADO GONZALEZ JOAQUIN	34057987R	8025255	14,68
<u>PROPUESTA ADMITIDO</u>	<u>SOLICITA PRIMA VOL. SI</u>	<u>PROPUESTA PRIMA VOL. ADMITIDO</u>	
<u>IMPORTE POR ANUALIDAD</u>			

<u>CAMPAÑA</u>	<u>IMPORTE MÁXIMO SUBVENCIONABLE</u>	<u>IMPORTE MEDIO DE TRANSFERENCIA (€/ha)</u>
2015	6.362,90 €	433,44 €
2016	6.362,90 €	433,44 €
2017	6.362,90 €	433,44 €
2018	6.362,90 €	433,44 €
2019	6.362,90 €	433,44 €

**RECINTOS PROPUESTOS**

<u>REF.</u>	<u>REFERENCIA SIGPAC</u>	<u>CULTIVO</u>	<u>DESCRIPCIÓN CULTIVO</u>	<u>S/R</u>	<u>SUP. DEC. ADMIN. (ha)</u>	<u>SUP. PROPUESTA (ha)</u>
1742789	41-034-002-00002-001	3981	TRIGO DURO-AVISPA	R	4,89	4,89
1742792	41-079-003-00016-007	81268	ALGODON-JUNCAL	R	9,79	9,79

**RESUMEN CRITERIOS DE PRIORIZACIÓN**

<b>10.1.5 Sistemas sostenibles de cultivos agroindustriales</b>	<b>PUNTOS: 5,00</b>	<b>PUNTOS</b>	<b>CUMPLE</b>
Porcentaje de superficie determinada en Red Natura 2000		0,00	0.0%
Porcentaje de superficie determinada situada en zonas RAMSAR		0,00	0.0%
Porcentaje de superficie determinada en zonas vulnerables a la contaminación por nitratos		4,00	100.0%
Titulares de explotaciones que hayan adquirido el compromiso voluntario de establecimiento de una enmienda natural mediante un cultivo de crucifera para su enterrado en verde		1,00	S

**DETALLE CRITERIOS DE PRIORIZACIÓN**

<b>10.1.5 Sistemas sostenibles de cultivos agroindustriales</b>	<b>PUNTOS: 5,00</b>	<b>PUNTOS</b>	<b>CUMPLE</b>			
Porcentaje de superficie determinada en Red Natura 2000		PUNTOS: 0,00	0.0%			
		<b>SUP. PROPUESTA (ha)</b>	<b>SUP. CUMPLE (ha)</b>			
<u>REF.</u>	<u>REFERENCIA SIGPAC</u>	<u>CULTIVO</u>	<u>DESCRIPCIÓN CULTIVO</u>	<u>S/R</u>		
1742789	41-034-002-00002-001	3981	TRIGO DURO-AVISPA	R	4,89	0,00
1742792	41-079-003-00016-007	81268	ALGODON-JUNCAL	R	9,79	0,00
Porcentaje de superficie determinada situada en zonas RAMSAR		PUNTOS: 0,00	0.0%			
		<b>SUP. PROPUESTA (ha)</b>	<b>SUP. CUMPLE (ha)</b>			
<u>REF.</u>	<u>REFERENCIA SIGPAC</u>	<u>CULTIVO</u>	<u>DESCRIPCIÓN CULTIVO</u>	<u>S/R</u>		
1742789	41-034-002-00002-001	3981	TRIGO DURO-AVISPA	R	4,89	0,00
1742792	41-079-003-00016-007	81268	ALGODON-JUNCAL	R	9,79	0,00
Porcentaje de superficie determinada en zonas vulnerables a la contaminación por nitratos		PUNTOS: 4,00	100.0%			
		<b>SUP. PROPUESTA (ha)</b>	<b>SUP. CUMPLE (ha)</b>			
<u>REF.</u>	<u>REFERENCIA SIGPAC</u>	<u>CULTIVO</u>	<u>DESCRIPCIÓN CULTIVO</u>	<u>S/R</u>		
1742789	41-034-002-00002-001	3981	TRIGO DURO-AVISPA	R	4,89	4,89
1742792	41-079-003-00016-007	81268	ALGODON-JUNCAL	R	9,79	9,79
Titulares de explotaciones que hayan adquirido el compromiso voluntario de establecimiento de una enmienda natural mediante un cultivo de crucifera para su enterrado en verde		PUNTOS: 1,00	S			

<u>APELLIDOS Y NOMBRE / RAZÓN SOCIAL</u>	<u>NIF</u>	<u>EXPEDIENTE</u>	<u>SUP. PROPUESTA (ha)</u>
SALGADO GONZALEZ MARIA DEL ROCIO	45805344Q	8025256	6,56

<u>PROPUESTA ADMITIDO</u>	<u>SOLICITA PRIMA VOL. SI</u>	<u>PROPUESTA PRIMA VOL. ADMITIDO</u>

**IMPORTE POR ANUALIDAD**

<u>CAMPAÑA</u>	<u>IMPORTE MÁXIMO SUBVENCIONABLE</u>	<u>IMPORTE MEDIO DE TRANSFERENCIA (€/ha)</u>
2015	2.843,37 €	433,44 €
2016	2.843,37 €	433,44 €
2017	2.843,37 €	433,44 €
2018	2.843,37 €	433,44 €
2019	2.843,37 €	433,44 €

**RECINTOS PROPUESTOS**

<u>REF.</u>	<u>REFERENCIA SIGPAC</u>	<u>CULTIVO</u>	<u>DESCRIPCIÓN CULTIVO</u>	<u>S/R</u>	<u>SUP. DEC. ADMIN. (ha)</u>	<u>SUP. PROPUESTA (ha)</u>
1742884	41-079-025-00004-001	81268	ALGODON-JUNCAL	R	6,56	6,56

**RESUMEN CRITERIOS DE PRIORIZACIÓN**

<b>10.1.5 Sistemas sostenibles de cultivos agroindustriales</b>	<b>PUNTOS: 5,00</b>	<b>PUNTOS</b>	<b>CUMPLE</b>
Porcentaje de superficie determinada en Red Natura 2000		0,00	0.0%
Porcentaje de superficie determinada situada en zonas RAMSAR		0,00	0.0%
Porcentaje de superficie determinada en zonas vulnerables a la contaminación por nitratos		4,00	100.0%
Titulares de explotaciones que hayan adquirido el compromiso voluntario de establecimiento de una enmienda natural mediante un cultivo de crucifera para su enterrado en verde		1,00	S

**DETALLE CRITERIOS DE PRIORIZACIÓN**

<b>10.1.5 Sistemas sostenibles de cultivos agroindustriales</b>	<b>PUNTOS: 5,00</b>	<b>PUNTOS</b>	<b>CUMPLE</b>			
Porcentaje de superficie determinada en Red Natura 2000		PUNTOS: 0,00	0.0%			
		<u>SUP. PROPUESTA (ha)</u>	<u>SUP. CUMPLE (ha)</u>			
<u>REF.</u>	<u>REFERENCIA SIGPAC</u>	<u>CULTIVO</u>	<u>DESCRIPCIÓN CULTIVO</u>	<u>S/R</u>		
1742884	41-079-025-00004-001	81268	ALGODON-JUNCAL	R	6,56	0,00
Porcentaje de superficie determinada situada en zonas RAMSAR		PUNTOS: 0,00	0.0%			
		<u>SUP. PROPUESTA (ha)</u>	<u>SUP. CUMPLE (ha)</u>			
<u>REF.</u>	<u>REFERENCIA SIGPAC</u>	<u>CULTIVO</u>	<u>DESCRIPCIÓN CULTIVO</u>	<u>S/R</u>		
1742884	41-079-025-00004-001	81268	ALGODON-JUNCAL	R	6,56	0,00
Porcentaje de superficie determinada en zonas vulnerables a la contaminación por nitratos		PUNTOS: 4,00	100.0%			
		<u>SUP. PROPUESTA (ha)</u>	<u>SUP. CUMPLE (ha)</u>			
<u>REF.</u>	<u>REFERENCIA SIGPAC</u>	<u>CULTIVO</u>	<u>DESCRIPCIÓN CULTIVO</u>	<u>S/R</u>		
1742884	41-079-025-00004-001	81268	ALGODON-JUNCAL	R	6,56	6,56
Titulares de explotaciones que hayan adquirido el compromiso voluntario de establecimiento de una enmienda natural mediante un cultivo de crucifera para su enterrado en verde		PUNTOS: 1,00	S			



<b><u>APELLIDOS Y NOMBRE / RAZÓN SOCIAL</u></b>	<b><u>NIF</u></b>	<b><u>EXPEDIENTE</u></b>	<b><u>SUP. PROPUESTA (ha)</u></b>
SALGADO GRAJEA JOAQUIN	75295847B	8025254	14,67
<b><u>PROPUESTA</u></b>	<b><u>SOLICITA PRIMA VOL.</u></b>	<b><u>PROPUESTA PRIMA VOL.</u></b>	
<b>ADMITIDO</b>	<b>SI</b>	<b>ADMITIDO</b>	
<b><u>IMPORTE POR ANUALIDAD</u></b>			

<b><u>CAMPAÑA</u></b>	<b><u>IMPORTE MÁXIMO SUBVENCIONABLE</u></b>	<b><u>IMPORTE MEDIO DE TRANSFERENCIA (€/ha)</u></b>
2015	6.358,56 €	433,44 €
2016	6.358,56 €	433,44 €
2017	6.358,56 €	433,44 €
2018	6.358,56 €	433,44 €
2019	6.358,56 €	433,44 €

**RECINTOS PROPUESTOS**

<b><u>REF.</u></b>	<b><u>REFERENCIA SIGPAC</u></b>	<b><u>CULTIVO</u></b>	<b><u>DESCRIPCIÓN CULTIVO</u></b>	<b><u>S/R</u></b>	<b><u>SUP. DEC. ADMIN. (ha)</u></b>	<b><u>SUP. PROPUESTA (ha)</u></b>
1742690	41-034-001-00016-002	3981	TRIGO DURO-AVISPA	R	4,85	4,85
1742695	41-079-003-00016-007	81268	ALGODON-JUNCAL	R	4,31	4,31
1742694	41-079-003-00025-004	81268	ALGODON-JUNCAL	R	5,51	5,51

**RESUMEN CRITERIOS DE PRIORIZACIÓN****10.1.5 Sistemas sostenibles de cultivos agroindustriales****PUNTOS: 5,00**

	<b><u>PUNTOS</u></b>	<b><u>CUMPLE</u></b>
Porcentaje de superficie determinada en Red Natura 2000	0,00	0.0%
Porcentaje de superficie determinada situada en zonas RAMSAR	0,00	0.0%
Porcentaje de superficie determinada en zonas vulnerables a la contaminación por nitratos	4,00	100.0%
Titulares de explotaciones que hayan adquirido el compromiso voluntario de establecimiento de una enmienda natural mediante un cultivo de crucífera para su enterrado en verde	1,00	S



**DETALLE CRITERIOS DE PRIORIZACIÓN****10.1.5 Sistemas sostenibles de cultivos agroindustriales****PUNTOS: 5,00****Porcentaje de superficie determinada en Red Natura 2000****PUNTOS: 0,00 0.0%**

<u>REF.</u>	<u>REFERENCIA SIGPAC</u>	<u>CULTIVO</u>	<u>DESCRIPCIÓN CULTIVO</u>	<u>S/R</u>	<u>SUP.</u> <u>PROPUESTA</u> <u>(ha)</u>	<u>SUP.</u> <u>CUMPLE</u> <u>(ha)</u>
1742690	41-034-001-00016-002	3981	TRIGO DURO-AVISPA	R	4,85	0,00
1742695	41-079-003-00016-007	81268	ALGODON-JUNCAL	R	4,31	0,00
1742694	41-079-003-00025-004	81268	ALGODON-JUNCAL	R	5,51	0,00

**Porcentaje de superficie determinada situada en zonas RAMSAR****PUNTOS: 0,00 0.0%**

<u>REF.</u>	<u>REFERENCIA SIGPAC</u>	<u>CULTIVO</u>	<u>DESCRIPCIÓN CULTIVO</u>	<u>S/R</u>	<u>SUP.</u> <u>PROPUESTA</u> <u>(ha)</u>	<u>SUP.</u> <u>CUMPLE</u> <u>(ha)</u>
1742690	41-034-001-00016-002	3981	TRIGO DURO-AVISPA	R	4,85	0,00
1742695	41-079-003-00016-007	81268	ALGODON-JUNCAL	R	4,31	0,00
1742694	41-079-003-00025-004	81268	ALGODON-JUNCAL	R	5,51	0,00

**Porcentaje de superficie determinada en zonas vulnerables a la contaminación por nitratos****PUNTOS: 4,00 100.0%**

<u>REF.</u>	<u>REFERENCIA SIGPAC</u>	<u>CULTIVO</u>	<u>DESCRIPCIÓN CULTIVO</u>	<u>S/R</u>	<u>SUP.</u> <u>PROPUESTA</u> <u>(ha)</u>	<u>SUP.</u> <u>CUMPLE</u> <u>(ha)</u>
1742690	41-034-001-00016-002	3981	TRIGO DURO-AVISPA	R	4,85	4,85
1742695	41-079-003-00016-007	81268	ALGODON-JUNCAL	R	4,31	4,31
1742694	41-079-003-00025-004	81268	ALGODON-JUNCAL	R	5,51	5,51

**Titulares de explotaciones que hayan adquirido el compromiso voluntario de establecimiento de una enmienda natural mediante un cultivo de crucifera para su enterrado en verde****PUNTOS: 1,00 S**

<u>APELLIDOS Y NOMBRE / RAZÓN SOCIAL</u>	<u>NIF</u>	<u>EXPEDIENTE</u>	<u>SUP. PROPUESTA (ha)</u>
SALMERÓN MAESTRE CONSUELO	28263788P	8025268	4,24
<u>PROPUESTA ADMITIDO</u>	<u>SOLICITA PRIMA VOL. SI</u>	<u>PROPUESTA PRIMA VOL. ADMITIDO</u>	
<b>IMPORTE POR ANUALIDAD</b>			

<u>CAMPAÑA</u>	<u>IMPORTE MÁXIMO SUBVENCIONABLE</u>	<u>IMPORTE MEDIO DE TRANSFERENCIA (€/ha)</u>
2015	1.837,78 €	433,44 €
2016	1.837,78 €	433,44 €
2017	1.837,78 €	433,44 €
2018	1.837,78 €	433,44 €
2019	1.837,78 €	433,44 €

**RECINTOS PROPUESTOS**

<u>REF.</u>	<u>REFERENCIA SIGPAC</u>	<u>CULTIVO</u>	<u>DESCRIPCIÓN CULTIVO</u>	<u>S/R</u>	<u>SUP. DEC. ADMIN. (ha)</u>	<u>SUP. PROPUESTA (ha)</u>
1743449	41-069-016-00066-001	81268	ALGODON-JUNCAL	R	4,24	4,24

**RESUMEN CRITERIOS DE PRIORIZACIÓN**

<b>10.1.5 Sistemas sostenibles de cultivos agroindustriales</b>	<b>PUNTOS: 5,00</b>	<b>PUNTOS</b>	<b>CUMPLE</b>
Porcentaje de superficie determinada en Red Natura 2000		0,00	0.0%
Porcentaje de superficie determinada situada en zonas RAMSAR		0,00	0.0%
Porcentaje de superficie determinada en zonas vulnerables a la contaminación por nitratos		4,00	100.0%
Titulares de explotaciones que hayan adquirido el compromiso voluntario de establecimiento de una enmienda natural mediante un cultivo de crucifera para su enterrado en verde		1,00	S

**DETALLE CRITERIOS DE PRIORIZACIÓN**

<b>10.1.5 Sistemas sostenibles de cultivos agroindustriales</b>	<b>PUNTOS: 5,00</b>	<b>PUNTOS</b>	<b>CUMPLE</b>			
Porcentaje de superficie determinada en Red Natura 2000		PUNTOS: 0,00	0.0%			
		<u>SUP. PROPUESTA (ha)</u>	<u>SUP. CUMPLE (ha)</u>			
<u>REF.</u>	<u>REFERENCIA SIGPAC</u>	<u>CULTIVO</u>	<u>DESCRIPCIÓN CULTIVO</u>	<u>S/R</u>		
1743449	41-069-016-00066-001	81268	ALGODON-JUNCAL	R	4,24	0,00
Porcentaje de superficie determinada situada en zonas RAMSAR		PUNTOS: 0,00	0.0%			
		<u>SUP. PROPUESTA (ha)</u>	<u>SUP. CUMPLE (ha)</u>			
<u>REF.</u>	<u>REFERENCIA SIGPAC</u>	<u>CULTIVO</u>	<u>DESCRIPCIÓN CULTIVO</u>	<u>S/R</u>		
1743449	41-069-016-00066-001	81268	ALGODON-JUNCAL	R	4,24	0,00
Porcentaje de superficie determinada en zonas vulnerables a la contaminación por nitratos		PUNTOS: 4,00	100.0%			
		<u>SUP. PROPUESTA (ha)</u>	<u>SUP. CUMPLE (ha)</u>			
<u>REF.</u>	<u>REFERENCIA SIGPAC</u>	<u>CULTIVO</u>	<u>DESCRIPCIÓN CULTIVO</u>	<u>S/R</u>		
1743449	41-069-016-00066-001	81268	ALGODON-JUNCAL	R	4,24	4,24
Titulares de explotaciones que hayan adquirido el compromiso voluntario de establecimiento de una enmienda natural mediante un cultivo de crucifera para su enterrado en verde		PUNTOS: 1,00	S			



<b><u>APELLIDOS Y NOMBRE / RAZÓN SOCIAL</u></b>	<b><u>NIF</u></b>	<b><u>EXPEDIENTE</u></b>	<b><u>SUP. PROPUESTA (ha)</u></b>
SALVADOS Y CEREALES,S.A.	A41025404	8023764	110,70

<b><u>PROPUESTA</u></b>	<b><u>SOLICITA PRIMA VOL.</u></b>
<b>ADMITIDO</b>	<b>NO</b>

**IMPORTE POR ANUALIDAD**

<u>CAMPAÑA</u>	<u>IMPORTE MÁXIMO SUBVENCIONABLE</u>	<u>IMPORTE MEDIO DE TRANSFERENCIA (€/ha)</u>
2015	21.250,67 €	191,97 €
2016	21.250,67 €	191,97 €
2017	21.250,67 €	191,97 €
2018	21.250,67 €	191,97 €
2019	21.250,67 €	191,97 €

**RECINTOS PROPUESTOS**

<u>REF.</u>	<u>REFERENCIA SIGPAC</u>	<u>CULTIVO</u>	<u>DESCRIPCIÓN CULTIVO</u>	<u>S/R</u>	<u>SUP. DEC. ADMIN. (ha)</u>	<u>SUP. PROPUESTA (ha)</u>
1834578	41-012-019-00138-001	81320	ALGODON-DP396	R	2,16	2,16
1834577	41-012-038-00172-001	81268	ALGODON-JUNCAL	R	5,16	5,16
1834569	41-012-038-00173-001	81268	ALGODON-JUNCAL	R	5,25	5,25
1834571	41-012-038-00174-001	81268	ALGODON-JUNCAL	R	5,24	5,24
1834572	41-012-038-00175-001	81268	ALGODON-JUNCAL	R	5,34	5,34
1834576	41-012-038-00176-001	81268	ALGODON-JUNCAL	R	5,55	5,55
1834573	41-012-038-00177-001	81268	ALGODON-JUNCAL	R	5,55	5,55
1834574	41-012-038-00178-002	81268	ALGODON-JUNCAL	R	5,54	5,54
1834575	41-012-038-00179-001	81268	ALGODON-JUNCAL	R	5,53	5,53
1834570	41-012-038-00180-001	81268	ALGODON-JUNCAL	R	5,54	5,54
1834580	41-012-038-00188-002	82202	REMOLACHA-BISON	R	29,92	29,92
1834579	41-012-038-00189-001	82343	REMOLACHA-CICLON	R	29,92	29,92

**RESUMEN CRITERIOS DE PRIORIZACIÓN****10.1.5 Sistemas sostenibles de cultivos agroindustriales****PUNTOS: 3,06**

	<b><u>PUNTOS</u></b>	<b><u>CUMPLE</u></b>
<b>Porcentaje de superficie determinada en Red Natura 2000</b>	1,02	1.95%
<b>Porcentaje de superficie determinada situada en zonas RAMSAR</b>	1,02	1.95%
<b>Porcentaje de superficie determinada en zonas vulnerables a la contaminación por nitratos</b>	1,02	1.95%
<b>Titulares de explotaciones que hayan adquirido el compromiso voluntario de establecimiento de una enmienda natural mediante un cultivo de crucífera para su enterrado en verde</b>	0,00	N



**DETALLE CRITERIOS DE PRIORIZACIÓN****10.1.5 Sistemas sostenibles de cultivos agroindustriales****PUNTOS:** 3,06**Porcentaje de superficie determinada en Red Natura 2000****PUNTOS:** 1,02 1.95%

REF.	REFERENCIA SIGPAC	CULTIVO	DESCRIPCIÓN CULTIVO	S/R	<u>SUP.</u>	<u>SUP.</u>
					<u>PROPUESTA</u>	<u>CUMPLE</u>
					(ha)	(ha)
1834578	41-012-019-00138-001	81320	ALGODON-DP396	R	2,16	2,16
1834577	41-012-038-00172-001	81268	ALGODON-JUNCAL	R	5,16	0,00
1834569	41-012-038-00173-001	81268	ALGODON-JUNCAL	R	5,25	0,00
1834571	41-012-038-00174-001	81268	ALGODON-JUNCAL	R	5,24	0,00
1834572	41-012-038-00175-001	81268	ALGODON-JUNCAL	R	5,34	0,00
1834576	41-012-038-00176-001	81268	ALGODON-JUNCAL	R	5,55	0,00
1834573	41-012-038-00177-001	81268	ALGODON-JUNCAL	R	5,55	0,00
1834574	41-012-038-00178-002	81268	ALGODON-JUNCAL	R	5,54	0,00
1834575	41-012-038-00179-001	81268	ALGODON-JUNCAL	R	5,53	0,00
1834570	41-012-038-00180-001	81268	ALGODON-JUNCAL	R	5,54	0,00
1834580	41-012-038-00188-002	82202	REMOLACHA-BISON	R	29,92	0,00
1834579	41-012-038-00189-001	82343	REMOLACHA-CICLON	R	29,92	0,00

**Porcentaje de superficie determinada situada en zonas RAMSAR****PUNTOS:** 1,02 1.95%

REF.	REFERENCIA SIGPAC	CULTIVO	DESCRIPCIÓN CULTIVO	S/R	<u>SUP.</u>	<u>SUP.</u>
					<u>PROPUESTA</u>	<u>CUMPLE</u>
					(ha)	(ha)
1834578	41-012-019-00138-001	81320	ALGODON-DP396	R	2,16	2,16
1834577	41-012-038-00172-001	81268	ALGODON-JUNCAL	R	5,16	0,00
1834569	41-012-038-00173-001	81268	ALGODON-JUNCAL	R	5,25	0,00
1834571	41-012-038-00174-001	81268	ALGODON-JUNCAL	R	5,24	0,00
1834572	41-012-038-00175-001	81268	ALGODON-JUNCAL	R	5,34	0,00
1834576	41-012-038-00176-001	81268	ALGODON-JUNCAL	R	5,55	0,00
1834573	41-012-038-00177-001	81268	ALGODON-JUNCAL	R	5,55	0,00
1834574	41-012-038-00178-002	81268	ALGODON-JUNCAL	R	5,54	0,00
1834575	41-012-038-00179-001	81268	ALGODON-JUNCAL	R	5,53	0,00
1834570	41-012-038-00180-001	81268	ALGODON-JUNCAL	R	5,54	0,00
1834580	41-012-038-00188-002	82202	REMOLACHA-BISON	R	29,92	0,00
1834579	41-012-038-00189-001	82343	REMOLACHA-CICLON	R	29,92	0,00

**Porcentaje de superficie determinada en zonas vulnerables a la contaminación por nitratos****PUNTOS:** 1,02 1.95%

REF.	REFERENCIA SIGPAC	CULTIVO	DESCRIPCIÓN CULTIVO	S/R	<u>SUP.</u>	<u>SUP.</u>
					<u>PROPUESTA</u>	<u>CUMPLE</u>
					(ha)	(ha)
1834578	41-012-019-00138-001	81320	ALGODON-DP396	R	2,16	2,16
1834577	41-012-038-00172-001	81268	ALGODON-JUNCAL	R	5,16	0,00
1834569	41-012-038-00173-001	81268	ALGODON-JUNCAL	R	5,25	0,00
1834571	41-012-038-00174-001	81268	ALGODON-JUNCAL	R	5,24	0,00
1834572	41-012-038-00175-001	81268	ALGODON-JUNCAL	R	5,34	0,00
1834576	41-012-038-00176-001	81268	ALGODON-JUNCAL	R	5,55	0,00
1834573	41-012-038-00177-001	81268	ALGODON-JUNCAL	R	5,55	0,00
1834574	41-012-038-00178-002	81268	ALGODON-JUNCAL	R	5,54	0,00
1834575	41-012-038-00179-001	81268	ALGODON-JUNCAL	R	5,53	0,00
1834570	41-012-038-00180-001	81268	ALGODON-JUNCAL	R	5,54	0,00
1834580	41-012-038-00188-002	82202	REMOLACHA-BISON	R	29,92	0,00
1834579	41-012-038-00189-001	82343	REMOLACHA-CICLON	R	29,92	0,00

**Titulares de explotaciones que hayan adquirido el compromiso voluntario de establecimiento de una enmienda natural mediante un cultivo de crucifera para su enterrado en verde****PUNTOS:** 0,00 N

<b><u>APELLIDOS Y NOMBRE / RAZÓN SOCIAL</u></b>	<b><u>NIF</u></b>	<b><u>EXPEDIENTE</u></b>	<b><u>SUP. PROPUESTA (ha)</u></b>
SAN ANICETO S.C	J91036202	8028509	7,09

<b><u>PROPUESTA</u></b>	<b><u>SOLICITA PRIMA VOL.</u></b>
ADMITIDO	NO

**IMPORTE POR ANUALIDAD**

<u>CAMPAÑA</u>	<u>IMPORTE MÁXIMO SUBVENCIONABLE</u>	<u>IMPORTE MEDIO DE TRANSFERENCIA (€/ha)</u>
2015	2.058,01 €	290,27 €
2016	2.058,01 €	290,27 €
2017	2.058,01 €	290,27 €
2018	2.058,01 €	290,27 €
2019	2.058,01 €	290,27 €

**RECINTOS PROPUESTOS**

<u>REF.</u>	<u>REFERENCIA SIGPAC</u>	<u>CULTIVO</u>	<u>DESCRIPCIÓN CULTIVO</u>	<u>S/R</u>	<u>SUP. DEC. ADMIN. (ha)</u>	<u>SUP. PROPUESTA (ha)</u>
2015531	14-056-025-00143-002	81038	ALGODON-REINA	R	7,09	7,09

**RESUMEN CRITERIOS DE PRIORIZACIÓN****10.1.5 Sistemas sostenibles de cultivos agroindustriales** PUNTOS: 4,00

	<u>PUNTOS</u>	<u>CUMPLE</u>
Porcentaje de superficie determinada en Red Natura 2000	0,00	0.0%
Porcentaje de superficie determinada situada en zonas RAMSAR	0,00	0.0%
Porcentaje de superficie determinada en zonas vulnerables a la contaminación por nitratos	4,00	100.0%
Titulares de explotaciones que hayan adquirido el compromiso voluntario de establecimiento de una enmienda natural mediante un cultivo de crucífera para su enterrado en verde	0,00	N

**DETALLE CRITERIOS DE PRIORIZACIÓN****10.1.5 Sistemas sostenibles de cultivos agroindustriales** PUNTOS: 4,00

Porcentaje de superficie determinada en Red Natura 2000	PUNTOS:	0,00	0.0%
	<u>SUP. PROPUESTA (ha)</u>	<u>SUP. CUMPLE (ha)</u>	
<u>REF.</u>	<u>REFERENCIA SIGPAC</u>	<u>CULTIVO</u>	<u>DESCRIPCIÓN CULTIVO</u>
2015531	14-056-025-00143-002	81038	ALGODON-REINA
	<u>S/R</u>		
	R	7,09	0,00
Porcentaje de superficie determinada situada en zonas RAMSAR	PUNTOS:	0,00	0.0%
	<u>SUP. PROPUESTA (ha)</u>	<u>SUP. CUMPLE (ha)</u>	
<u>REF.</u>	<u>REFERENCIA SIGPAC</u>	<u>CULTIVO</u>	<u>DESCRIPCIÓN CULTIVO</u>
2015531	14-056-025-00143-002	81038	ALGODON-REINA
	<u>S/R</u>		
	R	7,09	0,00
Porcentaje de superficie determinada en zonas vulnerables a la contaminación por nitratos	PUNTOS:	4,00	100.0%
	<u>SUP. PROPUESTA (ha)</u>	<u>SUP. CUMPLE (ha)</u>	
<u>REF.</u>	<u>REFERENCIA SIGPAC</u>	<u>CULTIVO</u>	<u>DESCRIPCIÓN CULTIVO</u>
2015531	14-056-025-00143-002	81038	ALGODON-REINA
	<u>S/R</u>		
	R	7,09	7,09
Titulares de explotaciones que hayan adquirido el compromiso voluntario de establecimiento de una enmienda natural mediante un cultivo de crucífera para su enterrado en verde	PUNTOS:	0,00	N





<b><u>APELLIDOS Y NOMBRE / RAZÓN SOCIAL</u></b>	<b><u>NIF</u></b>	<b><u>EXPEDIENTE</u></b>	<b><u>SUP. PROPUESTA (ha)</u></b>
SAN GABRIEL SOCIEDAD CIVIL	J41573304	8023177	11,16

<b><u>PROPUESTA</u></b>	<b><u>SOLICITA PRIMA VOL.</u></b>	<b><u>PROPUESTA PRIMA VOL.</u></b>
INADMITIDO	SI	INADMITIDO

**IMPORTE POR ANUALIDAD**

<u>CAMPAÑA</u>	<u>IMPORTE MÁXIMO SUBVENCIONABLE</u>	<u>IMPORTE MEDIO DE TRANSFERENCIA (€/ha)</u>
2015	4.837,19 €	433,44 €
2016	4.837,19 €	433,44 €
2017	4.837,19 €	433,44 €
2018	4.837,19 €	433,44 €
2019	4.837,19 €	433,44 €

**RECINTOS PROPUESTOS**

<u>REF.</u>	<u>REFERENCIA SIGPAC</u>	<u>CULTIVO</u>	<u>DESCRIPCIÓN CULTIVO</u>	<u>S/R</u>	<u>SUP. DEC. ADMIN. (ha)</u>	<u>SUP. PROPUESTA (ha)</u>
1807431	41-039-054-00040-005	81385	ALGODON-DP377	R	5,47	5,47
1807432	41-039-054-00040-006	81385	ALGODON-DP377	R	5,69	5,69

**RESUMEN CRITERIOS DE PRIORIZACIÓN****10.1.5 Sistemas sostenibles de cultivos agroindustriales** PUNTOS: 1,00

	<u>PUNTOS</u>	<u>CUMPLE</u>
Porcentaje de superficie determinada en Red Natura 2000	0,00	0.0%
Porcentaje de superficie determinada situada en zonas RAMSAR	0,00	0.0%
Porcentaje de superficie determinada en zonas vulnerables a la contaminación por nitratos	0,00	0.0%
Titulares de explotaciones que hayan adquirido el compromiso voluntario de establecimiento de una enmienda natural mediante un cultivo de crucifera para su enterrado en verde	1,00	S

**DETALLE CRITERIOS DE PRIORIZACIÓN****10.1.5 Sistemas sostenibles de cultivos agroindustriales** PUNTOS: 1,00

<u>REF.</u>	<u>REFERENCIA SIGPAC</u>	<u>CULTIVO</u>	<u>DESCRIPCIÓN CULTIVO</u>	<u>S/R</u>	<u>SUP. PROPUESTA (ha)</u>	<u>SUP. CUMPLE (ha)</u>
1807431	41-039-054-00040-005	81385	ALGODON-DP377	R	5,47	0,00
1807432	41-039-054-00040-006	81385	ALGODON-DP377	R	5,69	0,00

	<u>PUNTOS</u>	<u>SUP. PROPUESTA (ha)</u>	<u>SUP. CUMPLE (ha)</u>
Porcentaje de superficie determinada en Red Natura 2000	0,00	0,00	0.0%
Porcentaje de superficie determinada situada en zonas RAMSAR	0,00	0,00	0.0%
Porcentaje de superficie determinada en zonas vulnerables a la contaminación por nitratos	0,00	0,00	0.0%
Titulares de explotaciones que hayan adquirido el compromiso voluntario de establecimiento de una enmienda natural mediante un cultivo de crucifera para su enterrado en verde	1,00	1,00	S

<b><u>APELLIDOS Y NOMBRE / RAZÓN SOCIAL</u></b>	<b><u>NIF</u></b>	<b><u>EXPEDIENTE</u></b>	<b><u>SUP. PROPUESTA (ha)</u></b>
SAN VICENTE AGRICOLA,S.C.	J91038695	8025589	99,93

<b><u>PROPUESTA</u></b>	<b><u>SOLICITA PRIMA VOL.</u></b>
ADMITIDO	NO

**IMPORTE POR ANUALIDAD**

<u>CAMPAÑA</u>	<u>IMPORTE MÁXIMO SUBVENCIONABLE</u>	<u>IMPORTE MEDIO DE TRANSFERENCIA (€/ha)</u>
2015	20.313,09 €	203,27 €
2016	20.313,09 €	203,27 €
2017	20.313,09 €	203,27 €
2018	20.313,09 €	203,27 €
2019	20.313,09 €	203,27 €

**RECINTOS PROPUESTOS**

<u>REF.</u>	<u>REFERENCIA SIGPAC</u>	<u>CULTIVO</u>	<u>DESCRIPCIÓN CULTIVO</u>	<u>S/R</u>	<u>SUP. DEC. ADMIN. (ha)</u>	<u>SUP. PROPUESTA (ha)</u>
1764074	14-060-014-00010-003	4100	MAIZ-MAIZ CONVENCIONAL	R	8,68	8,68
1764090	14-060-014-00010-003	81190	ALGODON-ALEXANDROS	R	21,03	21,03
1764082	14-060-014-00012-002	81216	ALGODON-CARISMA	R	27,01	27,01
1764084	14-060-015-00049-004	81190	ALGODON-ALEXANDROS	R	11,58	11,58
1764089	41-041-011-00007-002	81216	ALGODON-CARISMA	R	14,43	14,43
1764085	41-041-011-00007-003	81216	ALGODON-CARISMA	R	6,69	6,69
1764086	41-041-011-00007-030	81216	ALGODON-CARISMA	R	10,42	10,42
1764088	41-041-011-09006-003	81216	ALGODON-CARISMA	R	0,09	0,09

**INCIDENCIAS****INCIDENCIA DESCRIPCIÓN**

80106 Cultivo, variedad, regimen y/o uso del recinto SIGPAC no compatible con la operación (anexo III.I, Orden 26 mayo 2015)  
Ref:1764083 Recinto:14-060-014-09007-001 Cultivo:81190 ALGODON-ALEXANDROS Regadío Uso:CA  
Ref:1764087 Recinto:41-041-011-09006-005 Cultivo:81216 ALGODON-CARISMA Regadío Uso:CA

**RESUMEN CRITERIOS DE PRIORIZACIÓN****10.1.5 Sistemas sostenibles de cultivos agroindustriales****PUNTOS:** 3,68

	<b><u>PUNTOS</u></b>	<b><u>CUMPLE</u></b>
Porcentaje de superficie determinada en Red Natura 2000	0,00	0.0%
Porcentaje de superficie determinada situada en zonas RAMSAR	0,00	0.0%
Porcentaje de superficie determinada en zonas vulnerables a la contaminación por nitratos	3,68	68.35%
Titulares de explotaciones que hayan adquirido el compromiso voluntario de establecimiento de una enmienda natural mediante un cultivo de crucifera para su enterrado en verde	0,00	N



**DETALLE CRITERIOS DE PRIORIZACIÓN****10.1.5 Sistemas sostenibles de cultivos agroindustriales****PUNTOS: 3,68****Porcentaje de superficie determinada en Red Natura 2000****PUNTOS: 0,00 0.0%**

REF.	REFERENCIA SIGPAC	CULTIVO	DESCRIPCIÓN CULTIVO	S/R	<u>SUP.</u>	<u>SUP.</u>
					<u>PROPUESTA</u>	<u>CUMPLE</u>
					(ha)	(ha)
1764074	14-060-014-00010-003	4100	MAIZ-MAIZ CONVENCIONAL	R	8,68	0,00
1764090	14-060-014-00010-003	81190	ALGODON-ALEXANDROS	R	21,03	0,00
1764082	14-060-014-00012-002	81216	ALGODON-CARISMA	R	27,01	0,00
1764084	14-060-015-00049-004	81190	ALGODON-ALEXANDROS	R	11,58	0,00
1764089	41-041-011-00007-002	81216	ALGODON-CARISMA	R	14,43	0,00
1764085	41-041-011-00007-003	81216	ALGODON-CARISMA	R	6,69	0,00
1764086	41-041-011-00007-030	81216	ALGODON-CARISMA	R	10,42	0,00
1764088	41-041-011-09006-003	81216	ALGODON-CARISMA	R	0,09	0,00

**Porcentaje de superficie determinada situada en zonas RAMSAR****PUNTOS: 0,00 0.0%**

REF.	REFERENCIA SIGPAC	CULTIVO	DESCRIPCIÓN CULTIVO	S/R	<u>SUP.</u>	<u>SUP.</u>
					<u>PROPUESTA</u>	<u>CUMPLE</u>
					(ha)	(ha)
1764074	14-060-014-00010-003	4100	MAIZ-MAIZ CONVENCIONAL	R	8,68	0,00
1764090	14-060-014-00010-003	81190	ALGODON-ALEXANDROS	R	21,03	0,00
1764082	14-060-014-00012-002	81216	ALGODON-CARISMA	R	27,01	0,00
1764084	14-060-015-00049-004	81190	ALGODON-ALEXANDROS	R	11,58	0,00
1764089	41-041-011-00007-002	81216	ALGODON-CARISMA	R	14,43	0,00
1764085	41-041-011-00007-003	81216	ALGODON-CARISMA	R	6,69	0,00
1764086	41-041-011-00007-030	81216	ALGODON-CARISMA	R	10,42	0,00
1764088	41-041-011-09006-003	81216	ALGODON-CARISMA	R	0,09	0,00

**Porcentaje de superficie determinada en zonas vulnerables a la contaminación por nitratos****PUNTOS: 3,68 68.35%**

REF.	REFERENCIA SIGPAC	CULTIVO	DESCRIPCIÓN CULTIVO	S/R	<u>SUP.</u>	<u>SUP.</u>
					<u>PROPUESTA</u>	<u>CUMPLE</u>
					(ha)	(ha)
1764074	14-060-014-00010-003	4100	MAIZ-MAIZ CONVENCIONAL	R	8,68	8,68
1764090	14-060-014-00010-003	81190	ALGODON-ALEXANDROS	R	21,03	21,03
1764082	14-060-014-00012-002	81216	ALGODON-CARISMA	R	27,01	27,01
1764084	14-060-015-00049-004	81190	ALGODON-ALEXANDROS	R	11,58	11,58
1764089	41-041-011-00007-002	81216	ALGODON-CARISMA	R	14,43	0,00
1764085	41-041-011-00007-003	81216	ALGODON-CARISMA	R	6,69	0,00
1764086	41-041-011-00007-030	81216	ALGODON-CARISMA	R	10,42	0,00
1764088	41-041-011-09006-003	81216	ALGODON-CARISMA	R	0,09	0,00

**Titulares de explotaciones que hayan adquirido el compromiso voluntario de establecimiento de una enmienda natural mediante un cultivo de crucifera para su enterrado en verde****PUNTOS: 0,00 N**

<b><u>APELLIDOS Y NOMBRE / RAZÓN SOCIAL</u></b>	<b><u>NIF</u></b>	<b><u>EXPEDIENTE</u></b>	<b><u>SUP. PROPUESTA (ha)</u></b>
SANCHEZ ALCOBA JOSE	28136377V	8027557	16,87

<b><u>PROPUESTA ADMITIDO</u></b>	<b><u>SOLICITA PRIMA VOL. SI</u></b>	<b><u>PROPUESTA PRIMA VOL. INADMITIDO</u></b>
----------------------------------	--------------------------------------	---

**IMPORTE POR ANUALIDAD**

<u>CAMPAÑA</u>	<u>IMPORTE MÁXIMO SUBVENCIONABLE</u>	<u>IMPORTE MEDIO DE TRANSFERENCIA (€/ha)</u>
2015	4.896,85 €	290,27 €
2016	4.896,85 €	290,27 €
2017	4.896,85 €	290,27 €
2018	4.896,85 €	290,27 €
2019	4.896,85 €	290,27 €

**RECINTOS PROPUESTOS**

<u>REF.</u>	<u>REFERENCIA SIGPAC</u>	<u>CULTIVO</u>	<u>DESCRIPCIÓN CULTIVO</u>	<u>S/R</u>	<u>SUP. DEC. ADMIN. (ha)</u>	<u>SUP. PROPUESTA (ha)</u>
1888661	41-095-005-00115-003	13000	TRITICALE-SIN VARIEDAD	R	0,92	0,92
1888662	41-095-005-00117-002	13000	TRITICALE-SIN VARIEDAD	R	0,30	0,30
1888663	41-095-005-00124-001	13000	TRITICALE-SIN VARIEDAD	R	1,19	1,19
1888664	41-095-005-00125-001	13000	TRITICALE-SIN VARIEDAD	R	2,06	2,06
1888669	41-095-005-00126-002	81320	ALGODON-DP396	R	2,16	2,16
1888668	41-095-012-00200-002	33004	GIRASOL-8H288CLDM	S	7,69	7,69
1888667	41-095-071-00016-001	33004	GIRASOL-8H288CLDM	S	2,55	2,55

**INCIDENCIAS****INCIDENCIA DESCRIPCIÓN**

80108 Solicitante del compromiso voluntario de la operación 10.1.5. que supera las 15 ha comprometidas  
Sup. Resuelta:16,87

**RESUMEN CRITERIOS DE PRIORIZACIÓN****10.1.5 Sistemas sostenibles de cultivos agroindustriales****PUNTOS: 4,00**

	<b><u>PUNTOS</u></b>	<b><u>CUMPLE</u></b>
Porcentaje de superficie determinada en Red Natura 2000	0,00	0.0%
Porcentaje de superficie determinada situada en zonas RAMSAR	0,00	0.0%
Porcentaje de superficie determinada en zonas vulnerables a la contaminación por nitratos	4,00	100.0%
Titulares de explotaciones que hayan adquirido el compromiso voluntario de establecimiento de una enmienda natural mediante un cultivo de crucífera para su enterrado en verde	0,00	N



**DETALLE CRITERIOS DE PRIORIZACIÓN****10.1.5 Sistemas sostenibles de cultivos agroindustriales****PUNTOS: 4,00****Porcentaje de superficie determinada en Red Natura 2000****PUNTOS: 0,00 0.0%**

REF.	REFERENCIA SIGPAC	CULTIVO	DESCRIPCIÓN CULTIVO	S/R	<u>SUP.</u>	<u>SUP.</u>
					<u>PROPUESTA</u>	<u>CUMPLE</u>
					(ha)	(ha)
1888661	41-095-005-00115-003	13000	TRITICALE-SIN VARIEDAD	R	0,92	0,00
1888662	41-095-005-00117-002	13000	TRITICALE-SIN VARIEDAD	R	0,30	0,00
1888663	41-095-005-00124-001	13000	TRITICALE-SIN VARIEDAD	R	1,19	0,00
1888664	41-095-005-00125-001	13000	TRITICALE-SIN VARIEDAD	R	2,06	0,00
1888669	41-095-005-00126-002	81320	ALGODON-DP396	R	2,16	0,00
1888668	41-095-012-00200-002	33004	GIRASOL-8H288CLDM	S	7,69	0,00
1888667	41-095-071-00016-001	33004	GIRASOL-8H288CLDM	S	2,55	0,00

**Porcentaje de superficie determinada situada en zonas RAMSAR****PUNTOS: 0,00 0.0%**

REF.	REFERENCIA SIGPAC	CULTIVO	DESCRIPCIÓN CULTIVO	S/R	<u>SUP.</u>	<u>SUP.</u>
					<u>PROPUESTA</u>	<u>CUMPLE</u>
					(ha)	(ha)
1888661	41-095-005-00115-003	13000	TRITICALE-SIN VARIEDAD	R	0,92	0,00
1888662	41-095-005-00117-002	13000	TRITICALE-SIN VARIEDAD	R	0,30	0,00
1888663	41-095-005-00124-001	13000	TRITICALE-SIN VARIEDAD	R	1,19	0,00
1888664	41-095-005-00125-001	13000	TRITICALE-SIN VARIEDAD	R	2,06	0,00
1888669	41-095-005-00126-002	81320	ALGODON-DP396	R	2,16	0,00
1888668	41-095-012-00200-002	33004	GIRASOL-8H288CLDM	S	7,69	0,00
1888667	41-095-071-00016-001	33004	GIRASOL-8H288CLDM	S	2,55	0,00

**Porcentaje de superficie determinada en zonas vulnerables a la contaminación por nitratos****PUNTOS: 4,00 100.0%**

REF.	REFERENCIA SIGPAC	CULTIVO	DESCRIPCIÓN CULTIVO	S/R	<u>SUP.</u>	<u>SUP.</u>
					<u>PROPUESTA</u>	<u>CUMPLE</u>
					(ha)	(ha)
1888661	41-095-005-00115-003	13000	TRITICALE-SIN VARIEDAD	R	0,92	0,92
1888662	41-095-005-00117-002	13000	TRITICALE-SIN VARIEDAD	R	0,30	0,30
1888663	41-095-005-00124-001	13000	TRITICALE-SIN VARIEDAD	R	1,19	1,19
1888664	41-095-005-00125-001	13000	TRITICALE-SIN VARIEDAD	R	2,06	2,06
1888669	41-095-005-00126-002	81320	ALGODON-DP396	R	2,16	2,16
1888668	41-095-012-00200-002	33004	GIRASOL-8H288CLDM	S	7,69	7,69
1888667	41-095-071-00016-001	33004	GIRASOL-8H288CLDM	S	2,55	2,55

**Titulares de explotaciones que hayan adquirido el compromiso voluntario de establecimiento de una enmienda natural mediante un cultivo de crucifera para su enterrado en verde****PUNTOS: 0,00 N**

<b><u>APELLIDOS Y NOMBRE / RAZÓN SOCIAL</u></b>	<b><u>NIF</u></b>	<b><u>EXPEDIENTE</u></b>	<b><u>SUP. PROPUESTA (ha)</u></b>
SANCHEZ BELLIDO MARIA DE LOS ANGELES	75438449J	8029783	18,46

<b><u>PROPUESTA</u></b>	<b><u>SOLICITA PRIMA VOL.</u></b>
ADMITIDO	NO

**IMPORTE POR ANUALIDAD**

<u>CAMPAÑA</u>	<u>IMPORTE MÁXIMO SUBVENCIONABLE</u>	<u>IMPORTE MEDIO DE TRANSFERENCIA (€/ha)</u>
2015	5.358,38 €	290,27 €
2016	5.358,38 €	290,27 €
2017	5.358,38 €	290,27 €
2018	5.358,38 €	290,27 €
2019	5.358,38 €	290,27 €

**RECINTOS PROPUESTOS**

<u>REF.</u>	<u>REFERENCIA SIGPAC</u>	<u>CULTIVO</u>	<u>DESCRIPCIÓN CULTIVO</u>	<u>S/R</u>	<u>SUP. DEC. ADMIN. (ha)</u>	<u>SUP. PROPUESTA (ha)</u>
2045561	41-020-016-00080-003	81268	ALGODON-JUNCAL	R	8,46	8,46
2045562	41-053-018-00183-002	81361	ALGODON-INTERCOTT 211	R	6,00	6,00
2045563	41-053-018-00183-002	82343	REMOLACHA-CICLON	R	4,00	4,00

**RESUMEN CRITERIOS DE PRIORIZACIÓN****10.1.5 Sistemas sostenibles de cultivos agroindustriales****PUNTOS: 4,00**

	<b><u>PUNTOS</u></b>	<b><u>CUMPLE</u></b>
Porcentaje de superficie determinada en Red Natura 2000	0,00	0.0%
Porcentaje de superficie determinada situada en zonas RAMSAR	0,00	0.0%
Porcentaje de superficie determinada en zonas vulnerables a la contaminación por nitratos	4,00	100.0%
Titulares de explotaciones que hayan adquirido el compromiso voluntario de establecimiento de una enmienda natural mediante un cultivo de crucífera para su enterrado en verde	0,00	N



**DETALLE CRITERIOS DE PRIORIZACIÓN****10.1.5 Sistemas sostenibles de cultivos agroindustriales****PUNTOS: 4,00****Porcentaje de superficie determinada en Red Natura 2000****PUNTOS: 0,00 0.0%**

<u>REF.</u>	<u>REFERENCIA SIGPAC</u>	<u>CULTIVO</u>	<u>DESCRIPCIÓN CULTIVO</u>	<u>S/R</u>	<u>SUP.</u>	<u>SUP.</u>
					<u>PROPUESTA</u>	<u>CUMPLE</u>
					(ha)	(ha)
2045561	41-020-016-00080-003	81268	ALGODON-JUNCAL	R	8,46	0,00
2045562	41-053-018-00183-002	81361	ALGODON-INTERCOTT 211	R	6,00	0,00
2045563	41-053-018-00183-002	82343	REMOLACHA-CICLON	R	4,00	0,00

**Porcentaje de superficie determinada situada en zonas RAMSAR****PUNTOS: 0,00 0.0%**

<u>REF.</u>	<u>REFERENCIA SIGPAC</u>	<u>CULTIVO</u>	<u>DESCRIPCIÓN CULTIVO</u>	<u>S/R</u>	<u>SUP.</u>	<u>SUP.</u>
					<u>PROPUESTA</u>	<u>CUMPLE</u>
					(ha)	(ha)
2045561	41-020-016-00080-003	81268	ALGODON-JUNCAL	R	8,46	0,00
2045562	41-053-018-00183-002	81361	ALGODON-INTERCOTT 211	R	6,00	0,00
2045563	41-053-018-00183-002	82343	REMOLACHA-CICLON	R	4,00	0,00

**Porcentaje de superficie determinada en zonas vulnerables a la contaminación por nitratos****PUNTOS: 4,00 100.0%**

<u>REF.</u>	<u>REFERENCIA SIGPAC</u>	<u>CULTIVO</u>	<u>DESCRIPCIÓN CULTIVO</u>	<u>S/R</u>	<u>SUP.</u>	<u>SUP.</u>
					<u>PROPUESTA</u>	<u>CUMPLE</u>
					(ha)	(ha)
2045561	41-020-016-00080-003	81268	ALGODON-JUNCAL	R	8,46	8,46
2045562	41-053-018-00183-002	81361	ALGODON-INTERCOTT 211	R	6,00	6,00
2045563	41-053-018-00183-002	82343	REMOLACHA-CICLON	R	4,00	4,00

**Titulares de explotaciones que hayan adquirido el compromiso voluntario de establecimiento de una enmienda natural mediante un cultivo de crucifera para su enterrado en verde****PUNTOS: 0,00 N**

<b><u>APELLIDOS Y NOMBRE / RAZÓN SOCIAL</u></b>	<b><u>NIF</u></b>	<b><u>EXPEDIENTE</u></b>	<b><u>SUP. PROPUESTA (ha)</u></b>
SANCHEZ BERNAL JULIO	28309105S	8029855	7,60

<b><u>PROPUESTA</u></b>	<b><u>SOLICITA PRIMA VOL.</u></b>
ADMITIDO	NO

**IMPORTE POR ANUALIDAD**

<u>CAMPAÑA</u>	<u>IMPORTE MÁXIMO SUBVENCIONABLE</u>	<u>IMPORTE MEDIO DE TRANSFERENCIA (€/ha)</u>
2015	2.206,05 €	290,27 €
2016	2.206,05 €	290,27 €
2017	2.206,05 €	290,27 €
2018	2.206,05 €	290,27 €
2019	2.206,05 €	290,27 €

**RECINTOS PROPUESTOS**

<u>REF.</u>	<u>REFERENCIA SIGPAC</u>	<u>CULTIVO</u>	<u>DESCRIPCIÓN CULTIVO</u>	<u>S/R</u>	<u>SUP. DEC. ADMIN. (ha)</u>	<u>SUP. PROPUESTA (ha)</u>
2051320	41-053-019-00052-002	81268	ALGODON-JUNCAL	R	3,50	3,50
2051321	41-053-019-00052-002	81268	ALGODON-JUNCAL	R	4,10	4,10

**RESUMEN CRITERIOS DE PRIORIZACIÓN****10.1.5 Sistemas sostenibles de cultivos agroindustriales** PUNTOS: 4,00

	<u>PUNTOS</u>	<u>CUMPLE</u>
Porcentaje de superficie determinada en Red Natura 2000	0,00	0.0%
Porcentaje de superficie determinada situada en zonas RAMSAR	0,00	0.0%
Porcentaje de superficie determinada en zonas vulnerables a la contaminación por nitratos	4,00	100.0%
Titulares de explotaciones que hayan adquirido el compromiso voluntario de establecimiento de una enmienda natural mediante un cultivo de crucifera para su enterrado en verde	0,00	N

**DETALLE CRITERIOS DE PRIORIZACIÓN****10.1.5 Sistemas sostenibles de cultivos agroindustriales** PUNTOS: 4,00

<u>REF.</u>	<u>REFERENCIA SIGPAC</u>	<u>CULTIVO</u>	<u>DESCRIPCIÓN CULTIVO</u>	<u>S/R</u>	<u>SUP. PROPUESTA (ha)</u>	<u>SUP. CUMPLE (ha)</u>
2051320	41-053-019-00052-002	81268	ALGODON-JUNCAL	R	3,50	0,00
2051321	41-053-019-00052-002	81268	ALGODON-JUNCAL	R	4,10	0,00

	<u>PUNTOS</u>	<u>SUP. PROPUESTA (ha)</u>	<u>SUP. CUMPLE (ha)</u>
Porcentaje de superficie determinada en Red Natura 2000	0,00	0,00	0.0%
Porcentaje de superficie determinada situada en zonas RAMSAR	0,00	4,10	0,00
Porcentaje de superficie determinada en zonas vulnerables a la contaminación por nitratos	4,00	3,50	3,50
Titulares de explotaciones que hayan adquirido el compromiso voluntario de establecimiento de una enmienda natural mediante un cultivo de crucifera para su enterrado en verde	0,00		N



<b><u>APELLIDOS Y NOMBRE / RAZÓN SOCIAL</u></b>	<b><u>NIF</u></b>	<b><u>EXPEDIENTE</u></b>	<b><u>SUP. PROPUESTA (ha)</u></b>
SANCHEZ BLANCO JOAQUINA	27919444C	8001342	6,00

<b><u>PROPUESTA</u></b>	<b><u>SOLICITA PRIMA VOL.</u></b>
ADMITIDO	NO

**IMPORTE POR ANUALIDAD**

<b><u>CAMPAÑA</u></b>	<b><u>IMPORTE MÁXIMO SUBVENCIONABLE</u></b>	<b><u>IMPORTE MEDIO DE TRANSFERENCIA (€/ha)</u></b>
2015	1.741,62 €	290,27 €
2016	1.741,62 €	290,27 €
2017	1.741,62 €	290,27 €
2018	1.741,62 €	290,27 €
2019	1.741,62 €	290,27 €

**RECINTOS PROPUESTOS**

<b><u>REF.</u></b>	<b><u>REFERENCIA SIGPAC</u></b>	<b><u>CULTIVO</u></b>	<b><u>DESCRIPCIÓN CULTIVO</u></b>	<b><u>S/R</u></b>	<b><u>SUP. DEC. ADMIN. (ha)</u></b>	<b><u>SUP. PROPUESTA (ha)</u></b>
2180516	41-095-063-00108-001	33019	GIRASOL-AGRISOL	R	6,00	6,00

**INCIDENCIAS****INCIDENCIA DESCRIPCIÓN**

218	La superficie total declarada sobre un mismo recinto en el conjunto de los expedientes, no puede superar la superficie total que el SIGPAC establece para ese recinto. Ref:2180516 Recinto:41-095-063-00108-001 Cultivo:33019 GIRASOL-AGRISOL Regadío Suma de superficies declaradas para este recinto por todos los solicitantes (Áreas):1180 Superficie SIGPAC medida para este recinto (Áreas):1180 Exceso de superficie declarada (Hectáreas):0
-----	--

**RESUMEN CRITERIOS DE PRIORIZACIÓN**

<b>10.1.5 Sistemas sostenibles de cultivos agroindustriales</b>	<b>PUNTOS: 4,00</b>		
		<b><u>PUNTOS</u></b>	<b><u>CUMPLE</u></b>
Porcentaje de superficie determinada en Red Natura 2000		0,00	0.0%
Porcentaje de superficie determinada situada en zonas RAMSAR		0,00	0.0%
Porcentaje de superficie determinada en zonas vulnerables a la contaminación por nitratos		4,00	100.0%
Titulares de explotaciones que hayan adquirido el compromiso voluntario de establecimiento de una enmienda natural mediante un cultivo de crucífera para su enterrado en verde		0,00	N

**DETALLE CRITERIOS DE PRIORIZACIÓN**

<b>10.1.5 Sistemas sostenibles de cultivos agroindustriales</b>	<b>PUNTOS: 4,00</b>					
		<b><u>SUP. PROPUESTA (ha)</u></b>	<b><u>SUP. CUMPLE (ha)</u></b>			
Porcentaje de superficie determinada en Red Natura 2000		PUNTOS: 0,00	0.0%			
		<b><u>SUP. PROPUESTA (ha)</u></b>	<b><u>SUP. CUMPLE (ha)</u></b>			
<b><u>REF.</u></b>	<b><u>REFERENCIA SIGPAC</u></b>	<b><u>CULTIVO</u></b>	<b><u>DESCRIPCIÓN CULTIVO</u></b>	<b><u>S/R</u></b>	<b><u>SUP. PROPUESTA (ha)</u></b>	<b><u>SUP. CUMPLE (ha)</u></b>
2180516	41-095-063-00108-001	33019	GIRASOL-AGRISOL	R	6,00	0,00
Porcentaje de superficie determinada situada en zonas RAMSAR		PUNTOS: 0,00	0.0%			
		<b><u>SUP. PROPUESTA (ha)</u></b>	<b><u>SUP. CUMPLE (ha)</u></b>			
<b><u>REF.</u></b>	<b><u>REFERENCIA SIGPAC</u></b>	<b><u>CULTIVO</u></b>	<b><u>DESCRIPCIÓN CULTIVO</u></b>	<b><u>S/R</u></b>	<b><u>SUP. PROPUESTA (ha)</u></b>	<b><u>SUP. CUMPLE (ha)</u></b>
2180516	41-095-063-00108-001	33019	GIRASOL-AGRISOL	R	6,00	0,00
Porcentaje de superficie determinada en zonas vulnerables a la contaminación por nitratos		PUNTOS: 4,00	100.0%			
		<b><u>SUP. PROPUESTA (ha)</u></b>	<b><u>SUP. CUMPLE (ha)</u></b>			
<b><u>REF.</u></b>	<b><u>REFERENCIA SIGPAC</u></b>	<b><u>CULTIVO</u></b>	<b><u>DESCRIPCIÓN CULTIVO</u></b>	<b><u>S/R</u></b>	<b><u>SUP. PROPUESTA (ha)</u></b>	<b><u>SUP. CUMPLE (ha)</u></b>
2180516	41-095-063-00108-001	33019	GIRASOL-AGRISOL	R	6,00	6,00
Titulares de explotaciones que hayan adquirido el compromiso voluntario de establecimiento de una enmienda natural mediante un cultivo de crucífera para su enterrado en verde		PUNTOS: 0,00	N			

<b><u>APELLIDOS Y NOMBRE / RAZÓN SOCIAL</u></b>	<b><u>NIF</u></b>	<b><u>EXPEDIENTE</u></b>	<b><u>SUP. PROPUESTA (ha)</u></b>
SANCHEZ CASTELL DOLORES	30466617N	8027087	9,31
<b><u>PROPUESTA ADMITIDO</u></b>	<b><u>SOLICITA PRIMA VOL. SI</u></b>	<b><u>PROPUESTA PRIMA VOL. ADMITIDO</u></b>	
<b><u>IMPORTE POR ANUALIDAD</u></b>			

<b><u>CAMPAÑA</u></b>	<b><u>IMPORTE MÁXIMO SUBVENCIONABLE</u></b>	<b><u>IMPORTE MEDIO DE TRANSFERENCIA (€/ha)</u></b>
2015	4.035,32 €	433,44 €
2016	4.035,32 €	433,44 €
2017	4.035,32 €	433,44 €
2018	4.035,32 €	433,44 €
2019	4.035,32 €	433,44 €

**RECINTOS PROPUESTOS**

<b><u>REF.</u></b>	<b><u>REFERENCIA SIGPAC</u></b>	<b><u>CULTIVO</u></b>	<b><u>DESCRIPCIÓN CULTIVO</u></b>	<b><u>S/R</u></b>	<b><u>SUP. DEC. ADMIN. (ha)</u></b>	<b><u>SUP. PROPUESTA (ha)</u></b>
1860139	14-030-017-00196-002	81268	ALGODON-JUNCAL	S	0,06	0,06
1860140	14-030-017-00197-002	81268	ALGODON-JUNCAL	R	1,65	1,65
1860141	14-030-017-00197-003	81268	ALGODON-JUNCAL	R	2,08	2,08
1860144	41-039-013-00085-001	81268	ALGODON-JUNCAL	R	0,97	0,97
1860143	41-039-013-00086-001	81268	ALGODON-JUNCAL	R	2,10	2,10
1860142	41-039-021-00096-001	81268	ALGODON-JUNCAL	R	2,45	2,45

**RESUMEN CRITERIOS DE PRIORIZACIÓN****10.1.5 Sistemas sostenibles de cultivos agroindustriales****PUNTOS: 5,00**

	<b><u>PUNTOS</u></b>	<b><u>CUMPLE</u></b>
Porcentaje de superficie determinada en Red Natura 2000	0,00	0.0%
Porcentaje de superficie determinada situada en zonas RAMSAR	0,00	0.0%
Porcentaje de superficie determinada en zonas vulnerables a la contaminación por nitratos	4,00	100.0%
Titulares de explotaciones que hayan adquirido el compromiso voluntario de establecimiento de una enmienda natural mediante un cultivo de crucífera para su enterrado en verde	1,00	S



**DETALLE CRITERIOS DE PRIORIZACIÓN****10.1.5 Sistemas sostenibles de cultivos agroindustriales****PUNTOS: 5,00****Porcentaje de superficie determinada en Red Natura 2000****PUNTOS: 0,00 0.0%**

<u>REF.</u>	<u>REFERENCIA SIGPAC</u>	<u>CULTIVO</u>	<u>DESCRIPCIÓN CULTIVO</u>	<u>S/R</u>	<u>SUP.</u>	<u>SUP.</u>
					<u>PROPUESTA</u>	<u>CUMPLE</u>
					(ha)	(ha)
1860139	14-030-017-00196-002	81268	ALGODON-JUNCAL	S	0,06	0,00
1860140	14-030-017-00197-002	81268	ALGODON-JUNCAL	R	1,65	0,00
1860141	14-030-017-00197-003	81268	ALGODON-JUNCAL	R	2,08	0,00
1860144	41-039-013-00085-001	81268	ALGODON-JUNCAL	R	0,97	0,00
1860143	41-039-013-00086-001	81268	ALGODON-JUNCAL	R	2,10	0,00
1860142	41-039-021-00096-001	81268	ALGODON-JUNCAL	R	2,45	0,00

**Porcentaje de superficie determinada situada en zonas RAMSAR****PUNTOS: 0,00 0.0%**

<u>REF.</u>	<u>REFERENCIA SIGPAC</u>	<u>CULTIVO</u>	<u>DESCRIPCIÓN CULTIVO</u>	<u>S/R</u>	<u>SUP.</u>	<u>SUP.</u>
					<u>PROPUESTA</u>	<u>CUMPLE</u>
					(ha)	(ha)
1860139	14-030-017-00196-002	81268	ALGODON-JUNCAL	S	0,06	0,00
1860140	14-030-017-00197-002	81268	ALGODON-JUNCAL	R	1,65	0,00
1860141	14-030-017-00197-003	81268	ALGODON-JUNCAL	R	2,08	0,00
1860144	41-039-013-00085-001	81268	ALGODON-JUNCAL	R	0,97	0,00
1860143	41-039-013-00086-001	81268	ALGODON-JUNCAL	R	2,10	0,00
1860142	41-039-021-00096-001	81268	ALGODON-JUNCAL	R	2,45	0,00

**Porcentaje de superficie determinada en zonas vulnerables a la contaminación por nitratos****PUNTOS: 4,00 100.0%**

<u>REF.</u>	<u>REFERENCIA SIGPAC</u>	<u>CULTIVO</u>	<u>DESCRIPCIÓN CULTIVO</u>	<u>S/R</u>	<u>SUP.</u>	<u>SUP.</u>
					<u>PROPUESTA</u>	<u>CUMPLE</u>
					(ha)	(ha)
1860139	14-030-017-00196-002	81268	ALGODON-JUNCAL	S	0,06	0,06
1860140	14-030-017-00197-002	81268	ALGODON-JUNCAL	R	1,65	1,65
1860141	14-030-017-00197-003	81268	ALGODON-JUNCAL	R	2,08	2,08
1860144	41-039-013-00085-001	81268	ALGODON-JUNCAL	R	0,97	0,97
1860143	41-039-013-00086-001	81268	ALGODON-JUNCAL	R	2,10	2,10
1860142	41-039-021-00096-001	81268	ALGODON-JUNCAL	R	2,45	2,45

**Titulares de explotaciones que hayan adquirido el compromiso voluntario de establecimiento de una enmienda natural mediante un cultivo de crucifera para su enterrado en verde****PUNTOS: 1,00 S**

<b><u>APELLIDOS Y NOMBRE / RAZÓN SOCIAL</u></b>	<b><u>NIF</u></b>	<b><u>EXPEDIENTE</u></b>	<b><u>SUP. PROPUESTA (ha)</u></b>
SANCHEZ CRUCES MIGUEL ANGEL	28644622P	8030480	9,96

<b><u>PROPUESTA</u></b>	<b><u>SOLICITA PRIMA VOL.</u></b>
ADMITIDO	NO

**IMPORTE POR ANUALIDAD**

<u>CAMPAÑA</u>	<u>IMPORTE MÁXIMO SUBVENCIONABLE</u>	<u>IMPORTE MEDIO DE TRANSFERENCIA (€/ha)</u>
2015	2.891,09 €	290,27 €
2016	2.891,09 €	290,27 €
2017	2.891,09 €	290,27 €
2018	2.891,09 €	290,27 €
2019	2.891,09 €	290,27 €

**RECINTOS PROPUESTOS**

<u>REF.</u>	<u>REFERENCIA SIGPAC</u>	<u>CULTIVO</u>	<u>DESCRIPCIÓN CULTIVO</u>	<u>S/R</u>	<u>SUP. DEC. ADMIN. (ha)</u>	<u>SUP. PROPUESTA (ha)</u>
2105636	41-053-019-00366-003	81268	ALGODON-JUNCAL	R	4,98	4,98
2105635	41-053-019-00366-003	81268	ALGODON-JUNCAL	R	0,98	0,98
2105637	41-053-019-00366-003	82118	REMOLACHA-SARAMAGO	R	4,00	4,00

**RESUMEN CRITERIOS DE PRIORIZACIÓN****10.1.5 Sistemas sostenibles de cultivos agroindustriales****PUNTOS: 4,00**

	<b><u>PUNTOS</u></b>	<b><u>CUMPLE</u></b>
Porcentaje de superficie determinada en Red Natura 2000	0,00	0.0%
Porcentaje de superficie determinada situada en zonas RAMSAR	0,00	0.0%
Porcentaje de superficie determinada en zonas vulnerables a la contaminación por nitratos	4,00	100.0%
Titulares de explotaciones que hayan adquirido el compromiso voluntario de establecimiento de una enmienda natural mediante un cultivo de crucífera para su enterrado en verde	0,00	N



**DETALLE CRITERIOS DE PRIORIZACIÓN****10.1.5 Sistemas sostenibles de cultivos agroindustriales****PUNTOS: 4,00****Porcentaje de superficie determinada en Red Natura 2000****PUNTOS: 0,00 0.0%**

<u>REF.</u>	<u>REFERENCIA SIGPAC</u>	<u>CULTIVO</u>	<u>DESCRIPCIÓN CULTIVO</u>	<u>S/R</u>	<u>SUP.</u>	<u>SUP.</u>
					<u>PROPUESTA</u>	<u>CUMPLE</u>
					(ha)	(ha)
2105635	41-053-019-00366-003	81268	ALGODON-JUNCAL	R	0,98	0,00
2105636	41-053-019-00366-003	81268	ALGODON-JUNCAL	R	4,98	0,00
2105637	41-053-019-00366-003	82118	REMOLACHA-SARAMAGO	R	4,00	0,00

**Porcentaje de superficie determinada situada en zonas RAMSAR****PUNTOS: 0,00 0.0%**

<u>REF.</u>	<u>REFERENCIA SIGPAC</u>	<u>CULTIVO</u>	<u>DESCRIPCIÓN CULTIVO</u>	<u>S/R</u>	<u>SUP.</u>	<u>SUP.</u>
					<u>PROPUESTA</u>	<u>CUMPLE</u>
					(ha)	(ha)
2105636	41-053-019-00366-003	81268	ALGODON-JUNCAL	R	4,98	0,00
2105635	41-053-019-00366-003	81268	ALGODON-JUNCAL	R	0,98	0,00
2105637	41-053-019-00366-003	82118	REMOLACHA-SARAMAGO	R	4,00	0,00

**Porcentaje de superficie determinada en zonas vulnerables a la contaminación por nitratos****PUNTOS: 4,00 100.0%**

<u>REF.</u>	<u>REFERENCIA SIGPAC</u>	<u>CULTIVO</u>	<u>DESCRIPCIÓN CULTIVO</u>	<u>S/R</u>	<u>SUP.</u>	<u>SUP.</u>
					<u>PROPUESTA</u>	<u>CUMPLE</u>
					(ha)	(ha)
2105636	41-053-019-00366-003	81268	ALGODON-JUNCAL	R	4,98	4,98
2105635	41-053-019-00366-003	81268	ALGODON-JUNCAL	R	0,98	0,98
2105637	41-053-019-00366-003	82118	REMOLACHA-SARAMAGO	R	4,00	4,00

**Titulares de explotaciones que hayan adquirido el compromiso voluntario de establecimiento de una enmienda natural mediante un cultivo de crucífera para su enterrado en verde****PUNTOS: 0,00 N**

<b><u>APELLIDOS Y NOMBRE / RAZÓN SOCIAL</u></b>	<b><u>NIF</u></b>	<b><u>EXPEDIENTE</u></b>	<b><u>SUP. PROPUESTA (ha)</u></b>
SANCHEZ DIAZ CONSOLACION	52663158N	8030749	11,70

<b><u>PROPUESTA</u></b>	<b><u>SOLICITA PRIMA VOL.</u></b>	<b><u>PROPUESTA PRIMA VOL.</u></b>
ADMITIDO	SI	ADMITIDO

**IMPORTE POR ANUALIDAD**

<u>CAMPAÑA</u>	<u>IMPORTE MÁXIMO SUBVENCIONABLE</u>	<u>IMPORTE MEDIO DE TRANSFERENCIA (€/ha)</u>
2015	5.071,25 €	433,44 €
2016	5.071,25 €	433,44 €
2017	5.071,25 €	433,44 €
2018	5.071,25 €	433,44 €
2019	5.071,25 €	433,44 €

**RECINTOS PROPUESTOS**

<u>REF.</u>	<u>REFERENCIA SIGPAC</u>	<u>CULTIVO</u>	<u>DESCRIPCIÓN CULTIVO</u>	<u>S/R</u>	<u>SUP. DEC. ADMIN. (ha)</u>	<u>SUP. PROPUESTA (ha)</u>
2135739	41-020-031-00007-001	81268	ALGODON-JUNCAL	R	7,75	7,75
2135740	41-020-031-00007-001	82343	REMOLACHA-CICLON	R	3,95	3,95

**RESUMEN CRITERIOS DE PRIORIZACIÓN****10.1.5 Sistemas sostenibles de cultivos agroindustriales** PUNTOS: 5,00

	<u>PUNTOS</u>	<u>CUMPLE</u>
Porcentaje de superficie determinada en Red Natura 2000	0,00	0.0%
Porcentaje de superficie determinada situada en zonas RAMSAR	0,00	0.0%
Porcentaje de superficie determinada en zonas vulnerables a la contaminación por nitratos	4,00	100.0%
Titulares de explotaciones que hayan adquirido el compromiso voluntario de establecimiento de una enmienda natural mediante un cultivo de crucifera para su enterrado en verde	1,00	S

**DETALLE CRITERIOS DE PRIORIZACIÓN****10.1.5 Sistemas sostenibles de cultivos agroindustriales** PUNTOS: 5,00

	<u>PUNTOS</u>	<u>0,00</u>	<u>0.0%</u>
Porcentaje de superficie determinada en Red Natura 2000	PUNTOS:	0,00	0.0%
		<u>SUP. PROPUESTA (ha)</u>	<u>SUP. CUMPLE (ha)</u>
<b><u>REF.</u></b>	<b><u>REFERENCIA SIGPAC</u></b>	<b><u>CULTIVO</u></b>	<b><u>DESCRIPCIÓN CULTIVO</u></b>
		<b><u>S/R</u></b>	
2135739	41-020-031-00007-001	81268	ALGODON-JUNCAL
		R	7,75
2135740	41-020-031-00007-001	82343	REMOLACHA-CICLON
		R	3,95
			0,00
			0,00
Porcentaje de superficie determinada situada en zonas RAMSAR	PUNTOS:	0,00	0.0%
		<u>SUP. PROPUESTA (ha)</u>	<u>SUP. CUMPLE (ha)</u>
<b><u>REF.</u></b>	<b><u>REFERENCIA SIGPAC</u></b>	<b><u>CULTIVO</u></b>	<b><u>DESCRIPCIÓN CULTIVO</u></b>
		<b><u>S/R</u></b>	
2135739	41-020-031-00007-001	81268	ALGODON-JUNCAL
		R	7,75
2135740	41-020-031-00007-001	82343	REMOLACHA-CICLON
		R	3,95
			0,00
			0,00
Porcentaje de superficie determinada en zonas vulnerables a la contaminación por nitratos	PUNTOS:	4,00	100.0%
		<u>SUP. PROPUESTA (ha)</u>	<u>SUP. CUMPLE (ha)</u>
<b><u>REF.</u></b>	<b><u>REFERENCIA SIGPAC</u></b>	<b><u>CULTIVO</u></b>	<b><u>DESCRIPCIÓN CULTIVO</u></b>
		<b><u>S/R</u></b>	
2135739	41-020-031-00007-001	81268	ALGODON-JUNCAL
		R	7,75
2135740	41-020-031-00007-001	82343	REMOLACHA-CICLON
		R	3,95
			3,95
			3,95
Titulares de explotaciones que hayan adquirido el compromiso voluntario de establecimiento de una enmienda natural mediante un cultivo de crucifera para su enterrado en verde	PUNTOS:	1,00	S

<b><u>APELLIDOS Y NOMBRE / RAZÓN SOCIAL</u></b>	<b><u>NIF</u></b>	<b><u>EXPEDIENTE</u></b>	<b><u>SUP. PROPUESTA (ha)</u></b>
SANCHEZ DOMINGUEZ DOLORES	75322576Z	8029378	8,41

<b><u>PROPUESTA</u></b>	<b><u>SOLICITA PRIMA VOL.</u></b>
ADMITIDO	NO

**IMPORTE POR ANUALIDAD**

<u>CAMPAÑA</u>	<u>IMPORTE MÁXIMO SUBVENCIONABLE</u>	<u>IMPORTE MEDIO DE TRANSFERENCIA (€/ha)</u>
2015	2.441,17 €	290,27 €
2016	2.441,17 €	290,27 €
2017	2.441,17 €	290,27 €
2018	2.441,17 €	290,27 €
2019	2.441,17 €	290,27 €

**RECINTOS PROPUESTOS**

<u>REF.</u>	<u>REFERENCIA SIGPAC</u>	<u>CULTIVO</u>	<u>DESCRIPCIÓN CULTIVO</u>	<u>S/R</u>	<u>SUP. DEC. ADMIN. (ha)</u>	<u>SUP. PROPUESTA (ha)</u>
2019878	41-038-036-00188-001	81268	ALGODON-JUNCAL	R	8,41	8,41

**RESUMEN CRITERIOS DE PRIORIZACIÓN**

<b>10.1.5 Sistemas sostenibles de cultivos agroindustriales</b>	<b>PUNTOS: 4,00</b>		
<b>Porcentaje de superficie determinada en Red Natura 2000</b>		<b>PUNTOS</b>	<b>CUMPLE</b>
		0,00	0.0%
<b>Porcentaje de superficie determinada situada en zonas RAMSAR</b>		0,00	0.0%
<b>Porcentaje de superficie determinada en zonas vulnerables a la contaminación por nitratos</b>		4,00	100.0%
<b>Titulares de explotaciones que hayan adquirido el compromiso voluntario de establecimiento de una enmienda natural mediante un cultivo de crucifera para su enterrado en verde</b>		0,00	N

**DETALLE CRITERIOS DE PRIORIZACIÓN**

<b>10.1.5 Sistemas sostenibles de cultivos agroindustriales</b>	<b>PUNTOS: 4,00</b>		
<b>Porcentaje de superficie determinada en Red Natura 2000</b>		<b>PUNTOS:</b>	<b>0,00</b>
			<b>0.0%</b>
		<b>SUP. PROPUESTA (ha)</b>	<b>SUP. CUMPLE (ha)</b>
<b>REF.</b>	<b>REFERENCIA SIGPAC</b>	<b>CULTIVO</b>	<b>DESCRIPCIÓN CULTIVO</b>
2019878	41-038-036-00188-001	81268	ALGODON-JUNCAL
		<b>S/R</b>	
		R	
			<b>8,41</b>
			<b>0,00</b>
<b>Porcentaje de superficie determinada situada en zonas RAMSAR</b>		<b>PUNTOS:</b>	<b>0,00</b>
			<b>0.0%</b>
		<b>SUP. PROPUESTA (ha)</b>	<b>SUP. CUMPLE (ha)</b>
<b>REF.</b>	<b>REFERENCIA SIGPAC</b>	<b>CULTIVO</b>	<b>DESCRIPCIÓN CULTIVO</b>
2019878	41-038-036-00188-001	81268	ALGODON-JUNCAL
		<b>S/R</b>	
		R	
			<b>8,41</b>
			<b>0,00</b>
<b>Porcentaje de superficie determinada en zonas vulnerables a la contaminación por nitratos</b>		<b>PUNTOS:</b>	<b>4,00</b>
			<b>100.0%</b>
		<b>SUP. PROPUESTA (ha)</b>	<b>SUP. CUMPLE (ha)</b>
<b>REF.</b>	<b>REFERENCIA SIGPAC</b>	<b>CULTIVO</b>	<b>DESCRIPCIÓN CULTIVO</b>
2019878	41-038-036-00188-001	81268	ALGODON-JUNCAL
		<b>S/R</b>	
		R	
			<b>8,41</b>
			<b>8,41</b>
<b>Titulares de explotaciones que hayan adquirido el compromiso voluntario de establecimiento de una enmienda natural mediante un cultivo de crucifera para su enterrado en verde</b>		<b>PUNTOS:</b>	<b>0,00</b>
			<b>N</b>



<b><u>APELLIDOS Y NOMBRE / RAZÓN SOCIAL</u></b>	<b><u>NIF</u></b>	<b><u>EXPEDIENTE</u></b>	<b><u>SUP. PROPUESTA (ha)</u></b>
SANCHEZ DORANTES JOSE	31623717M	8030429	15,00

<b><u>PROPUESTA</u></b>	<b><u>SOLICITA PRIMA VOL.</u></b>
ADMITIDO	NO

**IMPORTE POR ANUALIDAD**

<u>CAMPAÑA</u>	<u>IMPORTE MÁXIMO SUBVENCIONABLE</u>	<u>IMPORTE MEDIO DE TRANSFERENCIA (€/ha)</u>
2015	4.354,05 €	290,27 €
2016	4.354,05 €	290,27 €
2017	4.354,05 €	290,27 €
2018	4.354,05 €	290,27 €
2019	4.354,05 €	290,27 €

**RECINTOS PROPUESTOS**

<u>REF.</u>	<u>REFERENCIA SIGPAC</u>	<u>CULTIVO</u>	<u>DESCRIPCIÓN CULTIVO</u>	<u>S/R</u>	<u>SUP. DEC. ADMIN. (ha)</u>	<u>SUP. PROPUESTA (ha)</u>
2102732	41-053-001-00252-001	82343	REMOLACHA-CICLON	R	4,00	4,00
2102736	41-053-001-00252-001	222000	QUINOA-SIN VARIEDAD	R	3,16	3,16
2102730	41-053-001-00313-002	81249	ALGODON-CARLA	R	3,84	3,84
2102731	41-053-001-00313-002	82343	REMOLACHA-CICLON	R	4,00	4,00

**RESUMEN CRITERIOS DE PRIORIZACIÓN****10.1.5 Sistemas sostenibles de cultivos agroindustriales****PUNTOS:** 4,00

	<b><u>PUNTOS</u></b>	<b><u>CUMPLE</u></b>
Porcentaje de superficie determinada en Red Natura 2000	0,00	0.0%
Porcentaje de superficie determinada situada en zonas RAMSAR	0,00	0.0%
Porcentaje de superficie determinada en zonas vulnerables a la contaminación por nitratos	4,00	100.0%
Titulares de explotaciones que hayan adquirido el compromiso voluntario de establecimiento de una enmienda natural mediante un cultivo de crucífera para su enterrado en verde	0,00	N





**DETALLE CRITERIOS DE PRIORIZACIÓN****10.1.5 Sistemas sostenibles de cultivos agroindustriales****PUNTOS: 4,00****Porcentaje de superficie determinada en Red Natura 2000****PUNTOS: 0,00 0.0%**

<u>REF.</u>	<u>REFERENCIA SIGPAC</u>	<u>CULTIVO</u>	<u>DESCRIPCIÓN CULTIVO</u>	<u>S/R</u>	<u>SUP.</u> <u>PROPUESTA</u> <u>(ha)</u>	<u>SUP.</u> <u>CUMPLE</u> <u>(ha)</u>
2102732	41-053-001-00252-001	82343	REMOLACHA-CICLON	R	4,00	0,00
2102736	41-053-001-00252-001	222000	QUINOA-SIN VARIEDAD	R	3,16	0,00
2102730	41-053-001-00313-002	81249	ALGODON-CARLA	R	3,84	0,00
2102731	41-053-001-00313-002	82343	REMOLACHA-CICLON	R	4,00	0,00

**Porcentaje de superficie determinada situada en zonas RAMSAR****PUNTOS: 0,00 0.0%**

<u>REF.</u>	<u>REFERENCIA SIGPAC</u>	<u>CULTIVO</u>	<u>DESCRIPCIÓN CULTIVO</u>	<u>S/R</u>	<u>SUP.</u> <u>PROPUESTA</u> <u>(ha)</u>	<u>SUP.</u> <u>CUMPLE</u> <u>(ha)</u>
2102732	41-053-001-00252-001	82343	REMOLACHA-CICLON	R	4,00	0,00
2102736	41-053-001-00252-001	222000	QUINOA-SIN VARIEDAD	R	3,16	0,00
2102730	41-053-001-00313-002	81249	ALGODON-CARLA	R	3,84	0,00
2102731	41-053-001-00313-002	82343	REMOLACHA-CICLON	R	4,00	0,00

**Porcentaje de superficie determinada en zonas vulnerables a la contaminación por nitratos****PUNTOS: 4,00 100.0%**

<u>REF.</u>	<u>REFERENCIA SIGPAC</u>	<u>CULTIVO</u>	<u>DESCRIPCIÓN CULTIVO</u>	<u>S/R</u>	<u>SUP.</u> <u>PROPUESTA</u> <u>(ha)</u>	<u>SUP.</u> <u>CUMPLE</u> <u>(ha)</u>
2102732	41-053-001-00252-001	82343	REMOLACHA-CICLON	R	4,00	4,00
2102736	41-053-001-00252-001	222000	QUINOA-SIN VARIEDAD	R	3,16	3,16
2102730	41-053-001-00313-002	81249	ALGODON-CARLA	R	3,84	3,84
2102731	41-053-001-00313-002	82343	REMOLACHA-CICLON	R	4,00	4,00

**Titulares de explotaciones que hayan adquirido el compromiso voluntario de establecimiento de una enmienda natural mediante un cultivo de crucifera para su enterrado en verde****PUNTOS: 0,00 N**

<u>APELLIDOS Y NOMBRE / RAZÓN SOCIAL</u>	<u>NIF</u>	<u>EXPEDIENTE</u>	<u>SUP. PROPUESTA (ha)</u>
SANCHEZ FALCON MANUEL	31610991K	8026862	4,62
<u>PROPUESTA</u>	<u>SOLICITA PRIMA VOL.</u>	<u>PROPUESTA PRIMA VOL.</u>	
ADMITIDO	SI	ADMITIDO	

**IMPORTE POR ANUALIDAD**

<u>CAMPAÑA</u>	<u>IMPORTE MÁXIMO SUBVENCIONABLE</u>	<u>IMPORTE MEDIO DE TRANSFERENCIA (€/ha)</u>
2015	2.002,50 €	433,44 €
2016	2.002,50 €	433,44 €
2017	2.002,50 €	433,44 €
2018	2.002,50 €	433,44 €
2019	2.002,50 €	433,44 €

**RECINTOS PROPUESTOS**

<u>REF.</u>	<u>REFERENCIA SIGPAC</u>	<u>CULTIVO</u>	<u>DESCRIPCIÓN CULTIVO</u>	<u>S/R</u>	<u>SUP. DEC. ADMIN. (ha)</u>	<u>SUP. PROPUESTA (ha)</u>
1843473	41-053-003-00098-001	81377	ALGODON-ELSA	R	0,08	0,08
1843472	41-053-003-00099-001	81377	ALGODON-ELSA	R	2,33	2,33
1843471	41-053-003-00100-001	81377	ALGODON-ELSA	R	2,21	2,21

**RESUMEN CRITERIOS DE PRIORIZACIÓN****10.1.5 Sistemas sostenibles de cultivos agroindustriales****PUNTOS: 5,00**

	<b><u>PUNTOS</u></b>	<b><u>CUMPLE</u></b>
Porcentaje de superficie determinada en Red Natura 2000	0,00	0.0%
Porcentaje de superficie determinada situada en zonas RAMSAR	0,00	0.0%
Porcentaje de superficie determinada en zonas vulnerables a la contaminación por nitratos	4,00	100.0%
Titulares de explotaciones que hayan adquirido el compromiso voluntario de establecimiento de una enmienda natural mediante un cultivo de crucífera para su enterrado en verde	1,00	S



**DETALLE CRITERIOS DE PRIORIZACIÓN****10.1.5 Sistemas sostenibles de cultivos agroindustriales****PUNTOS: 5,00****Porcentaje de superficie determinada en Red Natura 2000****PUNTOS: 0,00 0.0%**

<u>REF.</u>	<u>REFERENCIA SIGPAC</u>	<u>CULTIVO</u>	<u>DESCRIPCIÓN CULTIVO</u>	<u>S/R</u>	<u>SUP.</u> <u>PROPUESTA</u> <u>(ha)</u>	<u>SUP.</u> <u>CUMPLE</u> <u>(ha)</u>
1843473	41-053-003-00098-001	81377	ALGODON-ELSA	R	0,08	0,00
1843472	41-053-003-00099-001	81377	ALGODON-ELSA	R	2,33	0,00
1843471	41-053-003-00100-001	81377	ALGODON-ELSA	R	2,21	0,00

**Porcentaje de superficie determinada situada en zonas RAMSAR****PUNTOS: 0,00 0.0%**

<u>REF.</u>	<u>REFERENCIA SIGPAC</u>	<u>CULTIVO</u>	<u>DESCRIPCIÓN CULTIVO</u>	<u>S/R</u>	<u>SUP.</u> <u>PROPUESTA</u> <u>(ha)</u>	<u>SUP.</u> <u>CUMPLE</u> <u>(ha)</u>
1843473	41-053-003-00098-001	81377	ALGODON-ELSA	R	0,08	0,00
1843472	41-053-003-00099-001	81377	ALGODON-ELSA	R	2,33	0,00
1843471	41-053-003-00100-001	81377	ALGODON-ELSA	R	2,21	0,00

**Porcentaje de superficie determinada en zonas vulnerables a la contaminación por nitratos****PUNTOS: 4,00 100.0%**

<u>REF.</u>	<u>REFERENCIA SIGPAC</u>	<u>CULTIVO</u>	<u>DESCRIPCIÓN CULTIVO</u>	<u>S/R</u>	<u>SUP.</u> <u>PROPUESTA</u> <u>(ha)</u>	<u>SUP.</u> <u>CUMPLE</u> <u>(ha)</u>
1843473	41-053-003-00098-001	81377	ALGODON-ELSA	R	0,08	0,08
1843472	41-053-003-00099-001	81377	ALGODON-ELSA	R	2,33	2,33
1843471	41-053-003-00100-001	81377	ALGODON-ELSA	R	2,21	2,21

**Titulares de explotaciones que hayan adquirido el compromiso voluntario de establecimiento de una enmienda natural mediante un cultivo de crucífera para su enterrado en verde****PUNTOS: 1,00 S**

<b><u>APELLIDOS Y NOMBRE / RAZÓN SOCIAL</u></b>	<b><u>NIF</u></b>	<b><u>EXPEDIENTE</u></b>	<b><u>SUP. PROPUESTA (ha)</u></b>
SANCHEZ FERNANDEZ FRANCISCO	28693257K	8007891	10,00

<b><u>PROPUESTA</u></b>	<b><u>SOLICITA PRIMA VOL.</u></b>
ADMITIDO	NO

**IMPORTE POR ANUALIDAD**

<u>CAMPAÑA</u>	<u>IMPORTE MÁXIMO SUBVENCIONABLE</u>	<u>IMPORTE MEDIO DE TRANSFERENCIA (€/ha)</u>
2015	2.902,70 €	290,27 €
2016	2.902,70 €	290,27 €
2017	2.902,70 €	290,27 €
2018	2.902,70 €	290,27 €
2019	2.902,70 €	290,27 €

**RECINTOS PROPUESTOS**

<u>REF.</u>	<u>REFERENCIA SIGPAC</u>	<u>CULTIVO</u>	<u>DESCRIPCIÓN CULTIVO</u>	<u>S/R</u>	<u>SUP. DEC. ADMIN. (ha)</u>	<u>SUP. PROPUESTA (ha)</u>
2089872	41-053-001-00369-001	82343	REMOLACHA-CICLON	R	10,00	10,00

**RESUMEN CRITERIOS DE PRIORIZACIÓN****10.1.5 Sistemas sostenibles de cultivos agroindustriales** PUNTOS: 4,00

	<u>PUNTOS</u>	<u>CUMPLE</u>
Porcentaje de superficie determinada en Red Natura 2000	0,00	0.0%
Porcentaje de superficie determinada situada en zonas RAMSAR	0,00	0.0%
Porcentaje de superficie determinada en zonas vulnerables a la contaminación por nitratos	4,00	100.0%
Titulares de explotaciones que hayan adquirido el compromiso voluntario de establecimiento de una enmienda natural mediante un cultivo de crucifera para su enterrado en verde	0,00	N

**DETALLE CRITERIOS DE PRIORIZACIÓN****10.1.5 Sistemas sostenibles de cultivos agroindustriales** PUNTOS: 4,00

Porcentaje de superficie determinada en Red Natura 2000	PUNTOS:	0,00	0.0%
	<u>SUP. PROPUESTA (ha)</u>	10,00	<u>SUP. CUMPLE (ha)</u>
			0,00
Porcentaje de superficie determinada situada en zonas RAMSAR	PUNTOS:	0,00	0.0%
	<u>SUP. PROPUESTA (ha)</u>	10,00	<u>SUP. CUMPLE (ha)</u>
			0,00
Porcentaje de superficie determinada en zonas vulnerables a la contaminación por nitratos	PUNTOS:	4,00	100.0%
	<u>SUP. PROPUESTA (ha)</u>	10,00	<u>SUP. CUMPLE (ha)</u>
			10,00
Titulares de explotaciones que hayan adquirido el compromiso voluntario de establecimiento de una enmienda natural mediante un cultivo de crucifera para su enterrado en verde	PUNTOS:	0,00	N



<b><u>APELLIDOS Y NOMBRE / RAZÓN SOCIAL</u></b>	<b><u>NIF</u></b>	<b><u>EXPEDIENTE</u></b>	<b><u>SUP. PROPUESTA (ha)</u></b>
SANCHEZ FERRERA, S.C.	J41818634	8031161	13,13

<b><u>PROPUESTA ADMITIDO</u></b>	<b><u>SOLICITA PRIMA VOL. SI</u></b>	<b><u>PROPUESTA PRIMA VOL. ADMITIDO</u></b>
----------------------------------	--------------------------------------	---

**IMPORTE POR ANUALIDAD**

<u>CAMPAÑA</u>	<u>IMPORTE MÁXIMO SUBVENCIONABLE</u>	<u>IMPORTE MEDIO DE TRANSFERENCIA (€/ha)</u>
2015	5.691,07 €	433,44 €
2016	5.691,07 €	433,44 €
2017	5.691,07 €	433,44 €
2018	5.691,07 €	433,44 €
2019	5.691,07 €	433,44 €

**RECINTOS PROPUESTOS**

<u>REF.</u>	<u>REFERENCIA SIGPAC</u>	<u>CULTIVO</u>	<u>DESCRIPCIÓN CULTIVO</u>	<u>S/R</u>	<u>SUP. DEC. ADMIN. (ha)</u>	<u>SUP. PROPUESTA (ha)</u>
2193646	41-020-004-00011-001	81268	ALGODON-JUNCAL	R	7,21	7,21
2193643	41-020-016-00005-001	81216	ALGODON-CARISMA	R	0,45	0,45
2193641	41-020-016-00005-002	81216	ALGODON-CARISMA	R	0,74	0,74
2193639	41-020-016-00110-001	81216	ALGODON-CARISMA	R	0,82	0,82
2193642	41-020-016-00110-003	81216	ALGODON-CARISMA	R	0,36	0,36
2193644	41-020-016-00111-001	81216	ALGODON-CARISMA	R	0,41	0,41
2193640	41-020-016-00111-002	81216	ALGODON-CARISMA	R	0,77	0,77
2193638	41-020-016-00112-001	81216	ALGODON-CARISMA	R	0,37	0,37
2193645	41-020-032-00022-001	81361	ALGODON-INTERCOTT 211	R	2,00	2,00

**RESUMEN CRITERIOS DE PRIORIZACIÓN****10.1.5 Sistemas sostenibles de cultivos agroindustriales****PUNTOS: 5,00**

	<b><u>PUNTOS</u></b>	<b><u>CUMPLE</u></b>
Porcentaje de superficie determinada en Red Natura 2000	0,00	0.0%
Porcentaje de superficie determinada situada en zonas RAMSAR	0,00	0.0%
Porcentaje de superficie determinada en zonas vulnerables a la contaminación por nitratos	4,00	100.0%
Titulares de explotaciones que hayan adquirido el compromiso voluntario de establecimiento de una enmienda natural mediante un cultivo de crucífera para su enterrado en verde	1,00	S



**DETALLE CRITERIOS DE PRIORIZACIÓN****10.1.5 Sistemas sostenibles de cultivos agroindustriales****PUNTOS: 5,00****Porcentaje de superficie determinada en Red Natura 2000****PUNTOS: 0,00 0.0%**

<u>REF.</u>	<u>REFERENCIA SIGPAC</u>	<u>CULTIVO DESCRIPCIÓN CULTIVO</u>	<u>S/R</u>	<u>SUP.</u>	<u>SUP.</u>
				<u>PROPUESTA</u>	<u>CUMPLE</u>
				<u>(ha)</u>	<u>(ha)</u>
2193646	41-020-004-00011-001	81268 ALGODON-JUNCAL	R	7,21	0,00
2193643	41-020-016-00005-001	81216 ALGODON-CARISMA	R	0,45	0,00
2193641	41-020-016-00005-002	81216 ALGODON-CARISMA	R	0,74	0,00
2193639	41-020-016-00110-001	81216 ALGODON-CARISMA	R	0,82	0,00
2193642	41-020-016-00110-003	81216 ALGODON-CARISMA	R	0,36	0,00
2193644	41-020-016-00111-001	81216 ALGODON-CARISMA	R	0,41	0,00
2193640	41-020-016-00111-002	81216 ALGODON-CARISMA	R	0,77	0,00
2193638	41-020-016-00112-001	81216 ALGODON-CARISMA	R	0,37	0,00
2193645	41-020-032-00022-001	81361 ALGODON-INTERCOTT 211	R	2,00	0,00

**Porcentaje de superficie determinada situada en zonas RAMSAR****PUNTOS: 0,00 0.0%**

<u>REF.</u>	<u>REFERENCIA SIGPAC</u>	<u>CULTIVO DESCRIPCIÓN CULTIVO</u>	<u>S/R</u>	<u>SUP.</u>	<u>SUP.</u>
				<u>PROPUESTA</u>	<u>CUMPLE</u>
				<u>(ha)</u>	<u>(ha)</u>
2193646	41-020-004-00011-001	81268 ALGODON-JUNCAL	R	7,21	0,00
2193643	41-020-016-00005-001	81216 ALGODON-CARISMA	R	0,45	0,00
2193641	41-020-016-00005-002	81216 ALGODON-CARISMA	R	0,74	0,00
2193639	41-020-016-00110-001	81216 ALGODON-CARISMA	R	0,82	0,00
2193642	41-020-016-00110-003	81216 ALGODON-CARISMA	R	0,36	0,00
2193644	41-020-016-00111-001	81216 ALGODON-CARISMA	R	0,41	0,00
2193640	41-020-016-00111-002	81216 ALGODON-CARISMA	R	0,77	0,00
2193638	41-020-016-00112-001	81216 ALGODON-CARISMA	R	0,37	0,00
2193645	41-020-032-00022-001	81361 ALGODON-INTERCOTT 211	R	2,00	0,00

**Porcentaje de superficie determinada en zonas vulnerables a la contaminación por nitratos****PUNTOS: 4,00 100.0%**

<u>REF.</u>	<u>REFERENCIA SIGPAC</u>	<u>CULTIVO DESCRIPCIÓN CULTIVO</u>	<u>S/R</u>	<u>SUP.</u>	<u>SUP.</u>
				<u>PROPUESTA</u>	<u>CUMPLE</u>
				<u>(ha)</u>	<u>(ha)</u>
2193646	41-020-004-00011-001	81268 ALGODON-JUNCAL	R	7,21	7,21
2193643	41-020-016-00005-001	81216 ALGODON-CARISMA	R	0,45	0,45
2193641	41-020-016-00005-002	81216 ALGODON-CARISMA	R	0,74	0,74
2193639	41-020-016-00110-001	81216 ALGODON-CARISMA	R	0,82	0,82
2193642	41-020-016-00110-003	81216 ALGODON-CARISMA	R	0,36	0,36
2193644	41-020-016-00111-001	81216 ALGODON-CARISMA	R	0,41	0,41
2193640	41-020-016-00111-002	81216 ALGODON-CARISMA	R	0,77	0,77
2193638	41-020-016-00112-001	81216 ALGODON-CARISMA	R	0,37	0,37
2193645	41-020-032-00022-001	81361 ALGODON-INTERCOTT 211	R	2,00	2,00

**Titulares de explotaciones que hayan adquirido el compromiso voluntario de establecimiento de una enmienda natural mediante un cultivo de crucífera para su enterrado en verde****PUNTOS: 1,00 S**

<b><u>APELLIDOS Y NOMBRE / RAZÓN SOCIAL</u></b>	<b><u>NIF</u></b>	<b><u>EXPEDIENTE</u></b>	<b><u>SUP. PROPUESTA (ha)</u></b>
SÁNCHEZ GARCÍA MARÍA DOLORES	28310069J	8030906	14,54

<b><u>PROPUESTA</u></b>	<b><u>SOLICITA PRIMA VOL.</u></b>	<b><u>PROPUESTA PRIMA VOL.</u></b>
ADMITIDO	SI	ADMITIDO

**IMPORTE POR ANUALIDAD**

<u>CAMPAÑA</u>	<u>IMPORTE MÁXIMO SUBVENCIONABLE</u>	<u>IMPORTE MEDIO DE TRANSFERENCIA (€/ha)</u>
2015	6.302,22 €	433,44 €
2016	6.302,22 €	433,44 €
2017	6.302,22 €	433,44 €
2018	6.302,22 €	433,44 €
2019	6.302,22 €	433,44 €

**RECINTOS PROPUESTOS**

<u>REF.</u>	<u>REFERENCIA SIGPAC</u>	<u>CULTIVO</u>	<u>DESCRIPCIÓN CULTIVO</u>	<u>S/R</u>	<u>SUP. DEC. ADMIN. (ha)</u>	<u>SUP. PROPUESTA (ha)</u>
2148176	41-053-004-00014-001	82107	REMOLACHA-PORTAL	R	1,63	1,63
2148173	41-053-018-00111-001	81268	ALGODON-JUNCAL	R	3,00	3,00
2148177	41-053-018-00111-001	82118	REMOLACHA-SARAMAGO	R	3,00	3,00
2148175	41-053-038-00021-002	81268	ALGODON-JUNCAL	R	6,76	6,76
2148174	41-053-038-00022-003	81268	ALGODON-JUNCAL	R	0,15	0,15

**RESUMEN CRITERIOS DE PRIORIZACIÓN****10.1.5 Sistemas sostenibles de cultivos agroindustriales****PUNTOS: 5,00**

	<b><u>PUNTOS</u></b>	<b><u>CUMPLE</u></b>
Porcentaje de superficie determinada en Red Natura 2000	0,00	0.0%
Porcentaje de superficie determinada situada en zonas RAMSAR	0,00	0.0%
Porcentaje de superficie determinada en zonas vulnerables a la contaminación por nitratos	4,00	100.0%
Titulares de explotaciones que hayan adquirido el compromiso voluntario de establecimiento de una enmienda natural mediante un cultivo de crucífera para su enterrado en verde	1,00	S



**DETALLE CRITERIOS DE PRIORIZACIÓN****10.1.5 Sistemas sostenibles de cultivos agroindustriales****PUNTOS: 5,00****Porcentaje de superficie determinada en Red Natura 2000****PUNTOS: 0,00 0.0%**

<u>REF.</u>	<u>REFERENCIA SIGPAC</u>	<u>CULTIVO</u>	<u>DESCRIPCIÓN CULTIVO</u>	<u>S/R</u>	<u>SUP.</u>	<u>SUP.</u>
					<u>PROPUESTA</u>	<u>CUMPLE</u>
					(ha)	(ha)
2148176	41-053-004-00014-001	82107	REMOLACHA-PORTAL	R	1,63	0,00
2148173	41-053-018-00111-001	81268	ALGODON-JUNCAL	R	3,00	0,00
2148177	41-053-018-00111-001	82118	REMOLACHA-SARAMAGO	R	3,00	0,00
2148175	41-053-038-00021-002	81268	ALGODON-JUNCAL	R	6,76	0,00
2148174	41-053-038-00022-003	81268	ALGODON-JUNCAL	R	0,15	0,00

**Porcentaje de superficie determinada situada en zonas RAMSAR****PUNTOS: 0,00 0.0%**

<u>REF.</u>	<u>REFERENCIA SIGPAC</u>	<u>CULTIVO</u>	<u>DESCRIPCIÓN CULTIVO</u>	<u>S/R</u>	<u>SUP.</u>	<u>SUP.</u>
					<u>PROPUESTA</u>	<u>CUMPLE</u>
					(ha)	(ha)
2148176	41-053-004-00014-001	82107	REMOLACHA-PORTAL	R	1,63	0,00
2148173	41-053-018-00111-001	81268	ALGODON-JUNCAL	R	3,00	0,00
2148177	41-053-018-00111-001	82118	REMOLACHA-SARAMAGO	R	3,00	0,00
2148175	41-053-038-00021-002	81268	ALGODON-JUNCAL	R	6,76	0,00
2148174	41-053-038-00022-003	81268	ALGODON-JUNCAL	R	0,15	0,00

**Porcentaje de superficie determinada en zonas vulnerables a la contaminación por nitratos****PUNTOS: 4,00 100.0%**

<u>REF.</u>	<u>REFERENCIA SIGPAC</u>	<u>CULTIVO</u>	<u>DESCRIPCIÓN CULTIVO</u>	<u>S/R</u>	<u>SUP.</u>	<u>SUP.</u>
					<u>PROPUESTA</u>	<u>CUMPLE</u>
					(ha)	(ha)
2148176	41-053-004-00014-001	82107	REMOLACHA-PORTAL	R	1,63	1,63
2148173	41-053-018-00111-001	81268	ALGODON-JUNCAL	R	3,00	3,00
2148177	41-053-018-00111-001	82118	REMOLACHA-SARAMAGO	R	3,00	3,00
2148175	41-053-038-00021-002	81268	ALGODON-JUNCAL	R	6,76	6,76
2148174	41-053-038-00022-003	81268	ALGODON-JUNCAL	R	0,15	0,15

**Titulares de explotaciones que hayan adquirido el compromiso voluntario de establecimiento de una enmienda natural mediante un cultivo de crucifera para su enterrado en verde****PUNTOS: 1,00 S**



<b><u>APELLIDOS Y NOMBRE / RAZÓN SOCIAL</u></b>	<b><u>NIF</u></b>	<b><u>EXPEDIENTE</u></b>	<b><u>SUP. PROPUESTA (ha)</u></b>
SANCHEZ GOMEZ FRANCISCO	34062587R	8028548	8,09

<b><u>PROPUESTA</u></b>	<b><u>SOLICITA PRIMA VOL.</u></b>
ADMITIDO	NO

**IMPORTE POR ANUALIDAD**

<u>CAMPAÑA</u>	<u>IMPORTE MÁXIMO SUBVENCIONABLE</u>	<u>IMPORTE MEDIO DE TRANSFERENCIA (€/ha)</u>
2015	2.348,28 €	290,27 €
2016	2.348,28 €	290,27 €
2017	2.348,28 €	290,27 €
2018	2.348,28 €	290,27 €
2019	2.348,28 €	290,27 €

**RECINTOS PROPUESTOS**

<u>REF.</u>	<u>REFERENCIA SIGPAC</u>	<u>CULTIVO</u>	<u>DESCRIPCIÓN CULTIVO</u>	<u>S/R</u>	<u>SUP. DEC. ADMIN. (ha)</u>	<u>SUP. PROPUESTA (ha)</u>
1956777	41-053-018-00188-002	81268	ALGODON-JUNCAL	R	8,09	8,09

**RESUMEN CRITERIOS DE PRIORIZACIÓN****10.1.5 Sistemas sostenibles de cultivos agroindustriales** PUNTOS: 4,00

	<u>PUNTOS</u>	<u>CUMPLE</u>
Porcentaje de superficie determinada en Red Natura 2000	0,00	0.0%
Porcentaje de superficie determinada situada en zonas RAMSAR	0,00	0.0%
Porcentaje de superficie determinada en zonas vulnerables a la contaminación por nitratos	4,00	100.0%
Titulares de explotaciones que hayan adquirido el compromiso voluntario de establecimiento de una enmienda natural mediante un cultivo de crucifera para su enterrado en verde	0,00	N

**DETALLE CRITERIOS DE PRIORIZACIÓN****10.1.5 Sistemas sostenibles de cultivos agroindustriales** PUNTOS: 4,00

Porcentaje de superficie determinada en Red Natura 2000	PUNTOS:	0,00	0.0%
	<u>SUP. PROPUESTA (ha)</u>	8,09	<u>SUP. CUMPLE (ha)</u>
			0,00
Porcentaje de superficie determinada situada en zonas RAMSAR	PUNTOS:	0,00	0.0%
	<u>SUP. PROPUESTA (ha)</u>	8,09	<u>SUP. CUMPLE (ha)</u>
			0,00
Porcentaje de superficie determinada en zonas vulnerables a la contaminación por nitratos	PUNTOS:	4,00	100.0%
	<u>SUP. PROPUESTA (ha)</u>	8,09	<u>SUP. CUMPLE (ha)</u>
			8,09
Titulares de explotaciones que hayan adquirido el compromiso voluntario de establecimiento de una enmienda natural mediante un cultivo de crucifera para su enterrado en verde	PUNTOS:	0,00	N



<u>APELLIDOS Y NOMBRE / RAZÓN SOCIAL</u>	<u>NIF</u>	<u>EXPEDIENTE</u>	<u>SUP. PROPUESTA (ha)</u>
SANCHEZ GONZALEZ ANTONIA	75319157E	8025267	7,89
<u>PROPUESTA ADMITIDO</u>	<u>SOLICITA PRIMA VOL. SI</u>	<u>PROPUESTA PRIMA VOL. ADMITIDO</u>	

**IMPORTE POR ANUALIDAD**

<u>CAMPAÑA</u>	<u>IMPORTE MÁXIMO SUBVENCIONABLE</u>	<u>IMPORTE MEDIO DE TRANSFERENCIA (€/ha)</u>
2015	3.419,84 €	433,44 €
2016	3.419,84 €	433,44 €
2017	3.419,84 €	433,44 €
2018	3.419,84 €	433,44 €
2019	3.419,84 €	433,44 €

**RECINTOS PROPUESTOS**

<u>REF.</u>	<u>REFERENCIA SIGPAC</u>	<u>CULTIVO</u>	<u>DESCRIPCIÓN CULTIVO</u>	<u>S/R</u>	<u>SUP. DEC. ADMIN. (ha)</u>	<u>SUP. PROPUESTA (ha)</u>
1743422	41-053-019-00102-001	81268	ALGODON-JUNCAL	R	4,69	4,69
1743423	41-053-019-00102-001	82343	REMOLACHA-CICLON	R	3,20	3,20

**RESUMEN CRITERIOS DE PRIORIZACIÓN**

<b>10.1.5 Sistemas sostenibles de cultivos agroindustriales</b>	<b>PUNTOS: 5,00</b>	<b>PUNTOS</b>	<b>CUMPLE</b>
Porcentaje de superficie determinada en Red Natura 2000		0,00	0.0%
Porcentaje de superficie determinada situada en zonas RAMSAR		0,00	0.0%
Porcentaje de superficie determinada en zonas vulnerables a la contaminación por nitratos		4,00	100.0%
Titulares de explotaciones que hayan adquirido el compromiso voluntario de establecimiento de una enmienda natural mediante un cultivo de crucifera para su enterrado en verde		1,00	S

**DETALLE CRITERIOS DE PRIORIZACIÓN**

<b>10.1.5 Sistemas sostenibles de cultivos agroindustriales</b>	<b>PUNTOS: 5,00</b>	<b>PUNTOS</b>	<b>CUMPLE</b>			
Porcentaje de superficie determinada en Red Natura 2000		PUNTOS: 0,00	0.0%			
		<u>SUP. PROPUESTA (ha)</u>	<u>SUP. CUMPLE (ha)</u>			
<u>REF.</u>	<u>REFERENCIA SIGPAC</u>	<u>CULTIVO</u>	<u>DESCRIPCIÓN CULTIVO</u>	<u>S/R</u>		
1743422	41-053-019-00102-001	81268	ALGODON-JUNCAL	R	4,69	0,00
1743423	41-053-019-00102-001	82343	REMOLACHA-CICLON	R	3,20	0,00
Porcentaje de superficie determinada situada en zonas RAMSAR		PUNTOS: 0,00	0.0%			
		<u>SUP. PROPUESTA (ha)</u>	<u>SUP. CUMPLE (ha)</u>			
<u>REF.</u>	<u>REFERENCIA SIGPAC</u>	<u>CULTIVO</u>	<u>DESCRIPCIÓN CULTIVO</u>	<u>S/R</u>		
1743422	41-053-019-00102-001	81268	ALGODON-JUNCAL	R	4,69	0,00
1743423	41-053-019-00102-001	82343	REMOLACHA-CICLON	R	3,20	0,00
Porcentaje de superficie determinada en zonas vulnerables a la contaminación por nitratos		PUNTOS: 4,00	100.0%			
		<u>SUP. PROPUESTA (ha)</u>	<u>SUP. CUMPLE (ha)</u>			
<u>REF.</u>	<u>REFERENCIA SIGPAC</u>	<u>CULTIVO</u>	<u>DESCRIPCIÓN CULTIVO</u>	<u>S/R</u>		
1743422	41-053-019-00102-001	81268	ALGODON-JUNCAL	R	4,69	4,69
1743423	41-053-019-00102-001	82343	REMOLACHA-CICLON	R	3,20	3,20
Titulares de explotaciones que hayan adquirido el compromiso voluntario de establecimiento de una enmienda natural mediante un cultivo de crucifera para su enterrado en verde		PUNTOS: 1,00	S			

<u>APELLIDOS Y NOMBRE / RAZÓN SOCIAL</u>	<u>NIF</u>	<u>EXPEDIENTE</u>	<u>SUP. PROPUESTA (ha)</u>
SANCHEZ GONZALEZ MANUELA	75319040C	8030714	13,34

<u>PROPUESTA</u>	<u>SOLICITA PRIMA VOL.</u>	<u>PROPUESTA PRIMA VOL.</u>
ADMITIDO	SI	ADMITIDO

**IMPORTE POR ANUALIDAD**

<u>CAMPAÑA</u>	<u>IMPORTE MÁXIMO SUBVENCIONABLE</u>	<u>IMPORTE MEDIO DE TRANSFERENCIA (€/ha)</u>
2015	5.782,09 €	433,44 €
2016	5.782,09 €	433,44 €
2017	5.782,09 €	433,44 €
2018	5.782,09 €	433,44 €
2019	5.782,09 €	433,44 €

**RECINTOS PROPUESTOS**

<u>REF.</u>	<u>REFERENCIA SIGPAC</u>	<u>CULTIVO</u>	<u>DESCRIPCIÓN CULTIVO</u>	<u>S/R</u>	<u>SUP. DEC. ADMIN. (ha)</u>	<u>SUP. PROPUESTA (ha)</u>
2132031	41-020-016-00011-001	81268	ALGODON-JUNCAL	R	9,99	9,99
2132032	41-053-002-00042-001	82343	REMOLACHA-CICLON	R	3,35	3,35

**RESUMEN CRITERIOS DE PRIORIZACIÓN****10.1.5 Sistemas sostenibles de cultivos agroindustriales PUNTOS: 5,00**

	<u>PUNTOS</u>	<u>CUMPLE</u>
Porcentaje de superficie determinada en Red Natura 2000	0,00	0.0%
Porcentaje de superficie determinada situada en zonas RAMSAR	0,00	0.0%
Porcentaje de superficie determinada en zonas vulnerables a la contaminación por nitratos	4,00	100.0%
Titulares de explotaciones que hayan adquirido el compromiso voluntario de establecimiento de una enmienda natural mediante un cultivo de crucifera para su enterrado en verde	1,00	S

**DETALLE CRITERIOS DE PRIORIZACIÓN****10.1.5 Sistemas sostenibles de cultivos agroindustriales PUNTOS: 5,00**

	<u>PUNTOS</u>	<u>0,00</u>	<u>0.0%</u>
Porcentaje de superficie determinada en Red Natura 2000	PUNTOS:	0,00	0.0%
		<u>SUP. PROPUESTA (ha)</u>	<u>SUP. CUMPLE (ha)</u>
<u>REF.</u>	<u>REFERENCIA SIGPAC</u>	<u>CULTIVO</u>	<u>DESCRIPCIÓN CULTIVO</u>
		<u>S/R</u>	
2132031	41-020-016-00011-001	81268	ALGODON-JUNCAL
		R	
2132032	41-053-002-00042-001	82343	REMOLACHA-CICLON
		R	
		9,99	0,00
		3,35	0,00
Porcentaje de superficie determinada situada en zonas RAMSAR	PUNTOS:	0,00	0.0%
		<u>SUP. PROPUESTA (ha)</u>	<u>SUP. CUMPLE (ha)</u>
<u>REF.</u>	<u>REFERENCIA SIGPAC</u>	<u>CULTIVO</u>	<u>DESCRIPCIÓN CULTIVO</u>
		<u>S/R</u>	
2132031	41-020-016-00011-001	81268	ALGODON-JUNCAL
		R	
2132032	41-053-002-00042-001	82343	REMOLACHA-CICLON
		R	
		9,99	0,00
		3,35	0,00
Porcentaje de superficie determinada en zonas vulnerables a la contaminación por nitratos	PUNTOS:	4,00	100.0%
		<u>SUP. PROPUESTA (ha)</u>	<u>SUP. CUMPLE (ha)</u>
<u>REF.</u>	<u>REFERENCIA SIGPAC</u>	<u>CULTIVO</u>	<u>DESCRIPCIÓN CULTIVO</u>
		<u>S/R</u>	
2132031	41-020-016-00011-001	81268	ALGODON-JUNCAL
		R	
2132032	41-053-002-00042-001	82343	REMOLACHA-CICLON
		R	
		9,99	9,99
		3,35	3,35
Titulares de explotaciones que hayan adquirido el compromiso voluntario de establecimiento de una enmienda natural mediante un cultivo de crucifera para su enterrado en verde	PUNTOS:	1,00	S

<b><u>APELLIDOS Y NOMBRE / RAZÓN SOCIAL</u></b>	<b><u>NIF</u></b>	<b><u>EXPEDIENTE</u></b>	<b><u>SUP. PROPUESTA (ha)</u></b>
SANCHEZ GUERRERO JACINTO	28118141C	8028544	12,60

<b><u>PROPUESTA</u></b>	<b><u>SOLICITA PRIMA VOL.</u></b>
ADMITIDO	NO

**IMPORTE POR ANUALIDAD**

<u>CAMPAÑA</u>	<u>IMPORTE MÁXIMO SUBVENCIONABLE</u>	<u>IMPORTE MEDIO DE TRANSFERENCIA (€/ha)</u>
2015	3.657,40 €	290,27 €
2016	3.657,40 €	290,27 €
2017	3.657,40 €	290,27 €
2018	3.657,40 €	290,27 €
2019	3.657,40 €	290,27 €

**RECINTOS PROPUESTOS**

<u>REF.</u>	<u>REFERENCIA SIGPAC</u>	<u>CULTIVO</u>	<u>DESCRIPCIÓN CULTIVO</u>	<u>S/R</u>	<u>SUP. DEC. ADMIN. (ha)</u>	<u>SUP. PROPUESTA (ha)</u>
1956454	41-020-019-00107-001	81363	ALGODON-DP332	R	3,09	3,09
1956451	41-020-025-00046-001	81361	ALGODON-INTERCOTT 211	R	2,00	2,00
1956450	41-020-025-00048-001	81361	ALGODON-INTERCOTT 211	R	0,68	0,68
1956453	41-020-027-00043-001	81361	ALGODON-INTERCOTT 211	R	0,55	0,55
1956452	41-053-001-00329-001	81361	ALGODON-INTERCOTT 211	R	6,28	6,28

**RESUMEN CRITERIOS DE PRIORIZACIÓN****10.1.5 Sistemas sostenibles de cultivos agroindustriales****PUNTOS: 3,96**

	<b><u>PUNTOS</u></b>	<b><u>CUMPLE</u></b>
Porcentaje de superficie determinada en Red Natura 2000	0,00	0.0%
Porcentaje de superficie determinada situada en zonas RAMSAR	0,00	0.0%
Porcentaje de superficie determinada en zonas vulnerables a la contaminación por nitratos	3,96	95.63%
Titulares de explotaciones que hayan adquirido el compromiso voluntario de establecimiento de una enmienda natural mediante un cultivo de crucífera para su enterrado en verde	0,00	N



**DETALLE CRITERIOS DE PRIORIZACIÓN****10.1.5 Sistemas sostenibles de cultivos agroindustriales****PUNTOS: 3,96****Porcentaje de superficie determinada en Red Natura 2000****PUNTOS: 0,00 0.0%**

<u>REF.</u>	<u>REFERENCIA SIGPAC</u>	<u>CULTIVO</u>	<u>DESCRIPCIÓN CULTIVO</u>	<u>S/R</u>	<u>SUP.</u>	<u>SUP.</u>
					<u>PROPUESTA</u>	<u>CUMPLE</u>
					(ha)	(ha)
1956454	41-020-019-00107-001	81363	ALGODON-DP332	R	3,09	0,00
1956451	41-020-025-00046-001	81361	ALGODON-INTERCOTT 211	R	2,00	0,00
1956450	41-020-025-00048-001	81361	ALGODON-INTERCOTT 211	R	0,68	0,00
1956453	41-020-027-00043-001	81361	ALGODON-INTERCOTT 211	R	0,55	0,00
1956452	41-053-001-00329-001	81361	ALGODON-INTERCOTT 211	R	6,28	0,00

**Porcentaje de superficie determinada situada en zonas RAMSAR****PUNTOS: 0,00 0.0%**

<u>REF.</u>	<u>REFERENCIA SIGPAC</u>	<u>CULTIVO</u>	<u>DESCRIPCIÓN CULTIVO</u>	<u>S/R</u>	<u>SUP.</u>	<u>SUP.</u>
					<u>PROPUESTA</u>	<u>CUMPLE</u>
					(ha)	(ha)
1956454	41-020-019-00107-001	81363	ALGODON-DP332	R	3,09	0,00
1956451	41-020-025-00046-001	81361	ALGODON-INTERCOTT 211	R	2,00	0,00
1956450	41-020-025-00048-001	81361	ALGODON-INTERCOTT 211	R	0,68	0,00
1956453	41-020-027-00043-001	81361	ALGODON-INTERCOTT 211	R	0,55	0,00
1956452	41-053-001-00329-001	81361	ALGODON-INTERCOTT 211	R	6,28	0,00

**Porcentaje de superficie determinada en zonas vulnerables a la contaminación por nitratos****PUNTOS: 3,96 95.63%**

<u>REF.</u>	<u>REFERENCIA SIGPAC</u>	<u>CULTIVO</u>	<u>DESCRIPCIÓN CULTIVO</u>	<u>S/R</u>	<u>SUP.</u>	<u>SUP.</u>
					<u>PROPUESTA</u>	<u>CUMPLE</u>
					(ha)	(ha)
1956454	41-020-019-00107-001	81363	ALGODON-DP332	R	3,09	3,09
1956451	41-020-025-00046-001	81361	ALGODON-INTERCOTT 211	R	2,00	2,00
1956450	41-020-025-00048-001	81361	ALGODON-INTERCOTT 211	R	0,68	0,68
1956453	41-020-027-00043-001	81361	ALGODON-INTERCOTT 211	R	0,55	0,00
1956452	41-053-001-00329-001	81361	ALGODON-INTERCOTT 211	R	6,28	6,28

**Titulares de explotaciones que hayan adquirido el compromiso voluntario de establecimiento de una enmienda natural mediante un cultivo de crucifera para su enterrado en verde****PUNTOS: 0,00 N**

<b><u>APELLIDOS Y NOMBRE / RAZÓN SOCIAL</u></b>	<b><u>NIF</u></b>	<b><u>EXPEDIENTE</u></b>	<b><u>SUP. PROPUESTA (ha)</u></b>
SANCHEZ GUZMAN JOSÉ MANUEL	28521977E	8022373	6,78

<b><u>PROPUESTA</u></b>	<b><u>SOLICITA PRIMA VOL.</u></b>	<b><u>PROPUESTA PRIMA VOL.</u></b>
ADMITIDO	SI	ADMITIDO

**IMPORTE POR ANUALIDAD**

<u>CAMPAÑA</u>	<u>IMPORTE MÁXIMO SUBVENCIONABLE</u>	<u>IMPORTE MEDIO DE TRANSFERENCIA (€/ha)</u>
2015	2.938,72 €	433,44 €
2016	2.938,72 €	433,44 €
2017	2.938,72 €	433,44 €
2018	2.938,72 €	433,44 €
2019	2.938,72 €	433,44 €

**RECINTOS PROPUESTOS**

<u>REF.</u>	<u>REFERENCIA SIGPAC</u>	<u>CULTIVO</u>	<u>DESCRIPCIÓN CULTIVO</u>	<u>S/R</u>	<u>SUP. DEC. ADMIN. (ha)</u>	<u>SUP. PROPUESTA (ha)</u>
1565588	41-020-031-00059-001	81377	ALGODON-ELSA	R	2,48	2,48
1565589	41-095-061-00071-001	82117	REMOLACHA-SANLUCAR	R	4,30	4,30

**RESUMEN CRITERIOS DE PRIORIZACIÓN****10.1.5 Sistemas sostenibles de cultivos agroindustriales** PUNTOS: 5,00

	<u>PUNTOS</u>	<u>CUMPLE</u>
Porcentaje de superficie determinada en Red Natura 2000	0,00	0.0%
Porcentaje de superficie determinada situada en zonas RAMSAR	0,00	0.0%
Porcentaje de superficie determinada en zonas vulnerables a la contaminación por nitratos	4,00	100.0%
Titulares de explotaciones que hayan adquirido el compromiso voluntario de establecimiento de una enmienda natural mediante un cultivo de crucifera para su enterrado en verde	1,00	S

**DETALLE CRITERIOS DE PRIORIZACIÓN****10.1.5 Sistemas sostenibles de cultivos agroindustriales** PUNTOS: 5,00

<u>REF.</u>	<u>REFERENCIA SIGPAC</u>	<u>CULTIVO</u>	<u>DESCRIPCIÓN CULTIVO</u>	<u>S/R</u>	<u>SUP. PROPUESTA (ha)</u>	<u>SUP. CUMPLE (ha)</u>
1565588	41-020-031-00059-001	81377	ALGODON-ELSA	R	2,48	0,00
1565589	41-095-061-00071-001	82117	REMOLACHA-SANLUCAR	R	4,30	0,00

	<u>PUNTOS</u>	<u>SUP. PROPUESTA (ha)</u>	<u>SUP. CUMPLE (ha)</u>
Porcentaje de superficie determinada en Red Natura 2000	0,00	0,00	0.0%
Porcentaje de superficie determinada situada en zonas RAMSAR	0,00	0,00	0.0%
Porcentaje de superficie determinada en zonas vulnerables a la contaminación por nitratos	4,00	4,00	100.0%
Titulares de explotaciones que hayan adquirido el compromiso voluntario de establecimiento de una enmienda natural mediante un cultivo de crucifera para su enterrado en verde	1,00	1,00	S

<b><u>APELLIDOS Y NOMBRE / RAZÓN SOCIAL</u></b>	<b><u>NIF</u></b>	<b><u>EXPEDIENTE</u></b>	<b><u>SUP. PROPUESTA (ha)</u></b>
SANCHEZ LEMUS MANUEL	75369549K	8023945	1,46

<b><u>PROPUESTA</u></b>	<b><u>SOLICITA PRIMA VOL.</u></b>
ADMITIDO	NO

**IMPORTE POR ANUALIDAD**

<u>CAMPAÑA</u>	<u>IMPORTE MÁXIMO SUBVENCIONABLE</u>	<u>IMPORTE MEDIO DE TRANSFERENCIA (€/ha)</u>
2015	423,79 €	290,27 €
2016	423,79 €	290,27 €
2017	423,79 €	290,27 €
2018	423,79 €	290,27 €
2019	423,79 €	290,27 €

**RECINTOS PROPUESTOS**

<u>REF.</u>	<u>REFERENCIA SIGPAC</u>	<u>CULTIVO</u>	<u>DESCRIPCIÓN CULTIVO</u>	<u>S/R</u>	<u>SUP. DEC. ADMIN. (ha)</u>	<u>SUP. PROPUESTA (ha)</u>
1666499	41-020-017-00056-002	81216	ALGODON-CARISMA	R	1,46	1,46

**RESUMEN CRITERIOS DE PRIORIZACIÓN**

<b>10.1.5 Sistemas sostenibles de cultivos agroindustriales</b>	<b>PUNTOS: 4,00</b>
---	---------------------

	<u>PUNTOS</u>	<u>CUMPLE</u>
Porcentaje de superficie determinada en Red Natura 2000	0,00	0.0%
Porcentaje de superficie determinada situada en zonas RAMSAR	0,00	0.0%
Porcentaje de superficie determinada en zonas vulnerables a la contaminación por nitratos	4,00	100.0%
Titulares de explotaciones que hayan adquirido el compromiso voluntario de establecimiento de una enmienda natural mediante un cultivo de crucifera para su enterrado en verde	0,00	N

**DETALLE CRITERIOS DE PRIORIZACIÓN**

<b>10.1.5 Sistemas sostenibles de cultivos agroindustriales</b>	<b>PUNTOS: 4,00</b>
---	---------------------

Porcentaje de superficie determinada en Red Natura 2000	<b>PUNTOS: 0,00</b>	<b>0,00</b>	<b>0.0%</b>
		<b><u>SUP. PROPUESTA (ha)</u></b>	<b><u>SUP. CUMPLE (ha)</u></b>
<b><u>REF.</u></b> <b><u>REFERENCIA SIGPAC</u></b> <b><u>CULTIVO</u></b> <b><u>DESCRIPCIÓN CULTIVO</u></b>	<b><u>S/R</u></b>		
1666499 41-020-017-00056-002 81216 ALGODON-CARISMA	R	1,46	0,00
Porcentaje de superficie determinada situada en zonas RAMSAR	<b>PUNTOS: 0,00</b>	<b>0,00</b>	<b>0.0%</b>
		<b><u>SUP. PROPUESTA (ha)</u></b>	<b><u>SUP. CUMPLE (ha)</u></b>
<b><u>REF.</u></b> <b><u>REFERENCIA SIGPAC</u></b> <b><u>CULTIVO</u></b> <b><u>DESCRIPCIÓN CULTIVO</u></b>	<b><u>S/R</u></b>		
1666499 41-020-017-00056-002 81216 ALGODON-CARISMA	R	1,46	0,00
Porcentaje de superficie determinada en zonas vulnerables a la contaminación por nitratos	<b>PUNTOS: 4,00</b>	<b>4,00</b>	<b>100.0%</b>
		<b><u>SUP. PROPUESTA (ha)</u></b>	<b><u>SUP. CUMPLE (ha)</u></b>
<b><u>REF.</u></b> <b><u>REFERENCIA SIGPAC</u></b> <b><u>CULTIVO</u></b> <b><u>DESCRIPCIÓN CULTIVO</u></b>	<b><u>S/R</u></b>		
1666499 41-020-017-00056-002 81216 ALGODON-CARISMA	R	1,46	1,46
Titulares de explotaciones que hayan adquirido el compromiso voluntario de establecimiento de una enmienda natural mediante un cultivo de crucifera para su enterrado en verde	<b>PUNTOS: 0,00</b>	<b>0,00</b>	<b>N</b>



<b><u>APELLIDOS Y NOMBRE / RAZÓN SOCIAL</u></b>	<b><u>NIF</u></b>	<b><u>EXPEDIENTE</u></b>	<b><u>SUP. PROPUESTA (ha)</u></b>
SÁNCHEZ LÓPEZ LUÍS ALEJANDRO	31698345K	8024823	8,92

<b><u>PROPUESTA</u></b>	<b><u>SOLICITA PRIMA VOL.</u></b>
ADMITIDO	NO

**IMPORTE POR ANUALIDAD**

<u>CAMPAÑA</u>	<u>IMPORTE MÁXIMO SUBVENCIÓNABLE</u>	<u>IMPORTE MEDIO DE TRANSFERENCIA (€/ha)</u>
2015	2.589,21 €	290,27 €
2016	2.589,21 €	290,27 €
2017	2.589,21 €	290,27 €
2018	2.589,21 €	290,27 €
2019	2.589,21 €	290,27 €

**RECINTOS PROPUESTOS**

<u>REF.</u>	<u>REFERENCIA SIGPAC</u>	<u>CULTIVO</u>	<u>DESCRIPCIÓN CULTIVO</u>	<u>S/R</u>	<u>SUP. DEC. ADMIN. (ha)</u>	<u>SUP. PROPUESTA (ha)</u>
1850990	41-053-004-00012-003	81268	ALGODON-JUNCAL	R	6,74	6,74
1850991	41-053-004-09027-001	81268	ALGODON-JUNCAL	R	0,18	0,18
1850992	41-053-038-00024-001	81268	ALGODON-JUNCAL	R	2,00	2,00

**RESUMEN CRITERIOS DE PRIORIZACIÓN****10.1.5 Sistemas sostenibles de cultivos agroindustriales****PUNTOS: 4,00**

	<b><u>PUNTOS</u></b>	<b><u>CUMPLE</u></b>
Porcentaje de superficie determinada en Red Natura 2000	0,00	0.0%
Porcentaje de superficie determinada situada en zonas RAMSAR	0,00	0.0%
Porcentaje de superficie determinada en zonas vulnerables a la contaminación por nitratos	4,00	100.0%
Titulares de explotaciones que hayan adquirido el compromiso voluntario de establecimiento de una enmienda natural mediante un cultivo de crucífera para su enterrado en verde	0,00	N





**DETALLE CRITERIOS DE PRIORIZACIÓN****10.1.5 Sistemas sostenibles de cultivos agroindustriales****PUNTOS: 4,00****Porcentaje de superficie determinada en Red Natura 2000****PUNTOS: 0,00 0.0%**

<u>REF.</u>	<u>REFERENCIA SIGPAC</u>	<u>CULTIVO</u>	<u>DESCRIPCIÓN CULTIVO</u>	<u>S/R</u>	<u>SUP.</u> <u>PROPUESTA</u> <u>(ha)</u>	<u>SUP.</u> <u>CUMPLE</u> <u>(ha)</u>
1850990	41-053-004-00012-003	81268	ALGODON-JUNCAL	R	6,74	0,00
1850991	41-053-004-09027-001	81268	ALGODON-JUNCAL	R	0,18	0,00
1850992	41-053-038-00024-001	81268	ALGODON-JUNCAL	R	2,00	0,00

**Porcentaje de superficie determinada situada en zonas RAMSAR****PUNTOS: 0,00 0.0%**

<u>REF.</u>	<u>REFERENCIA SIGPAC</u>	<u>CULTIVO</u>	<u>DESCRIPCIÓN CULTIVO</u>	<u>S/R</u>	<u>SUP.</u> <u>PROPUESTA</u> <u>(ha)</u>	<u>SUP.</u> <u>CUMPLE</u> <u>(ha)</u>
1850990	41-053-004-00012-003	81268	ALGODON-JUNCAL	R	6,74	0,00
1850991	41-053-004-09027-001	81268	ALGODON-JUNCAL	R	0,18	0,00
1850992	41-053-038-00024-001	81268	ALGODON-JUNCAL	R	2,00	0,00

**Porcentaje de superficie determinada en zonas vulnerables a la contaminación por nitratos****PUNTOS: 4,00 100.0%**

<u>REF.</u>	<u>REFERENCIA SIGPAC</u>	<u>CULTIVO</u>	<u>DESCRIPCIÓN CULTIVO</u>	<u>S/R</u>	<u>SUP.</u> <u>PROPUESTA</u> <u>(ha)</u>	<u>SUP.</u> <u>CUMPLE</u> <u>(ha)</u>
1850990	41-053-004-00012-003	81268	ALGODON-JUNCAL	R	6,74	6,74
1850991	41-053-004-09027-001	81268	ALGODON-JUNCAL	R	0,18	0,18
1850992	41-053-038-00024-001	81268	ALGODON-JUNCAL	R	2,00	2,00

**Titulares de explotaciones que hayan adquirido el compromiso voluntario de establecimiento de una enmienda natural mediante un cultivo de crucífera para su enterrado en verde****PUNTOS: 0,00 N**

<b><u>APELLIDOS Y NOMBRE / RAZÓN SOCIAL</u></b>	<b><u>NIF</u></b>	<b><u>EXPEDIENTE</u></b>	<b><u>SUP. PROPUESTA (ha)</u></b>
SANCHEZ MANZANO JOAQUIN	52664559X	8019618	9,91

<b><u>PROPUESTA</u></b>	<b><u>SOLICITA PRIMA VOL.</u></b>
ADMITIDO	NO

**IMPORTE POR ANUALIDAD**

<u>CAMPAÑA</u>	<u>IMPORTE MÁXIMO SUBVENCIONABLE</u>	<u>IMPORTE MEDIO DE TRANSFERENCIA (€/ha)</u>
2015	2.876,58 €	290,27 €
2016	2.876,58 €	290,27 €
2017	2.876,58 €	290,27 €
2018	2.876,58 €	290,27 €
2019	2.876,58 €	290,27 €

**RECINTOS PROPUESTOS**

<u>REF.</u>	<u>REFERENCIA SIGPAC</u>	<u>CULTIVO</u>	<u>DESCRIPCIÓN CULTIVO</u>	<u>S/R</u>	<u>SUP. DEC. ADMIN. (ha)</u>	<u>SUP. PROPUESTA (ha)</u>
1738181	41-020-001-00065-003	81363	ALGODON-DP332	R	4,30	4,30
1738182	41-020-001-00065-003	81363	ALGODON-DP332	R	5,61	5,61

**RESUMEN CRITERIOS DE PRIORIZACIÓN****10.1.5 Sistemas sostenibles de cultivos agroindustriales** PUNTOS: 4,00

	<u>PUNTOS</u>	<u>CUMPLE</u>
Porcentaje de superficie determinada en Red Natura 2000	0,00	0.0%
Porcentaje de superficie determinada situada en zonas RAMSAR	0,00	0.0%
Porcentaje de superficie determinada en zonas vulnerables a la contaminación por nitratos	4,00	100.0%
Titulares de explotaciones que hayan adquirido el compromiso voluntario de establecimiento de una enmienda natural mediante un cultivo de crucifera para su enterrado en verde	0,00	N

**DETALLE CRITERIOS DE PRIORIZACIÓN****10.1.5 Sistemas sostenibles de cultivos agroindustriales** PUNTOS: 4,00

<u>REF.</u>	<u>REFERENCIA SIGPAC</u>	<u>CULTIVO</u>	<u>DESCRIPCIÓN CULTIVO</u>	<u>S/R</u>	<u>SUP. PROPUESTA (ha)</u>	<u>SUP. CUMPLE (ha)</u>
1738182	41-020-001-00065-003	81363	ALGODON-DP332	R	5,61	0,00
1738181	41-020-001-00065-003	81363	ALGODON-DP332	R	4,30	0,00

	<u>PUNTOS</u>	<u>SUP. PROPUESTA (ha)</u>	<u>SUP. CUMPLE (ha)</u>
Porcentaje de superficie determinada en Red Natura 2000	0,00	0,00	0.0%
Porcentaje de superficie determinada situada en zonas RAMSAR	0,00	0,00	0.0%
Porcentaje de superficie determinada en zonas vulnerables a la contaminación por nitratos	4,00	4,30	100.0%
Titulares de explotaciones que hayan adquirido el compromiso voluntario de establecimiento de una enmienda natural mediante un cultivo de crucifera para su enterrado en verde	0,00	0,00	N

<u>REF.</u>	<u>REFERENCIA SIGPAC</u>	<u>CULTIVO</u>	<u>DESCRIPCIÓN CULTIVO</u>	<u>S/R</u>	<u>SUP. PROPUESTA (ha)</u>	<u>SUP. CUMPLE (ha)</u>
1738182	41-020-001-00065-003	81363	ALGODON-DP332	R	5,61	5,61
1738181	41-020-001-00065-003	81363	ALGODON-DP332	R	4,30	4,30

<b><u>APELLIDOS Y NOMBRE / RAZÓN SOCIAL</u></b>	<b><u>NIF</u></b>	<b><u>EXPEDIENTE</u></b>	<b><u>SUP. PROPUESTA (ha)</u></b>
SANCHEZ MARIN JOSE LUIS	47009201F	8023738	7,80

<b><u>PROPUESTA</u></b>	<b><u>SOLICITA PRIMA VOL.</u></b>
ADMITIDO	NO

**IMPORTE POR ANUALIDAD**

<u>CAMPAÑA</u>	<u>IMPORTE MÁXIMO SUBVENCIONABLE</u>	<u>IMPORTE MEDIO DE TRANSFERENCIA (€/ha)</u>
2015	2.264,11 €	290,27 €
2016	2.264,11 €	290,27 €
2017	2.264,11 €	290,27 €
2018	2.264,11 €	290,27 €
2019	2.264,11 €	290,27 €

**RECINTOS PROPUESTOS**

<u>REF.</u>	<u>REFERENCIA SIGPAC</u>	<u>CULTIVO</u>	<u>DESCRIPCIÓN CULTIVO</u>	<u>S/R</u>	<u>SUP. DEC. ADMIN. (ha)</u>	<u>SUP. PROPUESTA (ha)</u>
1656714	41-053-018-00122-002	81268	ALGODON-JUNCAL	R	3,80	3,80
1656713	41-053-018-00122-002	81268	ALGODON-JUNCAL	R	2,00	2,00
1656715	41-053-018-00122-002	82343	REMOLACHA-CICLON	R	2,00	2,00

**RESUMEN CRITERIOS DE PRIORIZACIÓN****10.1.5 Sistemas sostenibles de cultivos agroindustriales****PUNTOS:** 4,00

	<b><u>PUNTOS</u></b>	<b><u>CUMPLE</u></b>
Porcentaje de superficie determinada en Red Natura 2000	0,00	0.0%
Porcentaje de superficie determinada situada en zonas RAMSAR	0,00	0.0%
Porcentaje de superficie determinada en zonas vulnerables a la contaminación por nitratos	4,00	100.0%
Titulares de explotaciones que hayan adquirido el compromiso voluntario de establecimiento de una enmienda natural mediante un cultivo de crucífera para su enterrado en verde	0,00	N



**DETALLE CRITERIOS DE PRIORIZACIÓN****10.1.5 Sistemas sostenibles de cultivos agroindustriales****PUNTOS: 4,00****Porcentaje de superficie determinada en Red Natura 2000****PUNTOS: 0,00 0.0%**

<u>REF.</u>	<u>REFERENCIA SIGPAC</u>	<u>CULTIVO</u>	<u>DESCRIPCIÓN CULTIVO</u>	<u>S/R</u>	<u>SUP.</u>	<u>SUP.</u>
					<u>PROPUESTA</u>	<u>CUMPLE</u>
					(ha)	(ha)
1656714	41-053-018-00122-002	81268	ALGODON-JUNCAL	R	3,80	0,00
1656713	41-053-018-00122-002	81268	ALGODON-JUNCAL	R	2,00	0,00
1656715	41-053-018-00122-002	82343	REMOLACHA-CICLON	R	2,00	0,00

**Porcentaje de superficie determinada situada en zonas RAMSAR****PUNTOS: 0,00 0.0%**

<u>REF.</u>	<u>REFERENCIA SIGPAC</u>	<u>CULTIVO</u>	<u>DESCRIPCIÓN CULTIVO</u>	<u>S/R</u>	<u>SUP.</u>	<u>SUP.</u>
					<u>PROPUESTA</u>	<u>CUMPLE</u>
					(ha)	(ha)
1656713	41-053-018-00122-002	81268	ALGODON-JUNCAL	R	2,00	0,00
1656714	41-053-018-00122-002	81268	ALGODON-JUNCAL	R	3,80	0,00
1656715	41-053-018-00122-002	82343	REMOLACHA-CICLON	R	2,00	0,00

**Porcentaje de superficie determinada en zonas vulnerables a la contaminación por nitratos****PUNTOS: 4,00 100.0%**

<u>REF.</u>	<u>REFERENCIA SIGPAC</u>	<u>CULTIVO</u>	<u>DESCRIPCIÓN CULTIVO</u>	<u>S/R</u>	<u>SUP.</u>	<u>SUP.</u>
					<u>PROPUESTA</u>	<u>CUMPLE</u>
					(ha)	(ha)
1656714	41-053-018-00122-002	81268	ALGODON-JUNCAL	R	3,80	3,80
1656713	41-053-018-00122-002	81268	ALGODON-JUNCAL	R	2,00	2,00
1656715	41-053-018-00122-002	82343	REMOLACHA-CICLON	R	2,00	2,00

**Titulares de explotaciones que hayan adquirido el compromiso voluntario de establecimiento de una enmienda natural mediante un cultivo de crucifera para su enterrado en verde****PUNTOS: 0,00 N**

<u>APELLIDOS Y NOMBRE / RAZÓN SOCIAL</u>	<u>NIF</u>	<u>EXPEDIENTE</u>	<u>SUP. PROPUESTA (ha)</u>
SANCHEZ MARRUFO ANTONIO	28654467D	8025575	8,23
<u>PROPUESTA</u>	<u>SOLICITA PRIMA VOL.</u>	<u>PROPUESTA PRIMA VOL.</u>	
ADMITIDO	SI	ADMITIDO	
<u>IMPORTE POR ANUALIDAD</u>			

<u>CAMPAÑA</u>	<u>IMPORTE MÁXIMO SUBVENCIONABLE</u>	<u>IMPORTE MEDIO DE TRANSFERENCIA (€/ha)</u>
2015	3.567,21 €	433,44 €
2016	3.567,21 €	433,44 €
2017	3.567,21 €	433,44 €
2018	3.567,21 €	433,44 €
2019	3.567,21 €	433,44 €

RECINTOS PROPUESTOS

<u>REF.</u>	<u>REFERENCIA SIGPAC</u>	<u>CULTIVO</u>	<u>DESCRIPCIÓN CULTIVO</u>	<u>S/R</u>	<u>SUP. DEC. ADMIN. (ha)</u>	<u>SUP. PROPUESTA (ha)</u>
1763105	41-069-004-00012-001	81216	ALGODON-CARISMA	R	3,71	3,71
1763104	41-069-005-00021-001	4100	MAIZ-MAIZ CONVENCIONAL	R	2,85	2,85
1763103	41-069-005-00022-001	4100	MAIZ-MAIZ CONVENCIONAL	R	1,67	1,67

**RESUMEN CRITERIOS DE PRIORIZACIÓN****10.1.5 Sistemas sostenibles de cultivos agroindustriales**

PUNTOS: 5,00

	<u>PUNTOS</u>	<u>CUMPLE</u>
Porcentaje de superficie determinada en Red Natura 2000	0,00	0.0%
Porcentaje de superficie determinada situada en zonas RAMSAR	0,00	0.0%
Porcentaje de superficie determinada en zonas vulnerables a la contaminación por nitratos	4,00	100.0%
Titulares de explotaciones que hayan adquirido el compromiso voluntario de establecimiento de una enmienda natural mediante un cultivo de crucífera para su enterrado en verde	1,00	S



**DETALLE CRITERIOS DE PRIORIZACIÓN****10.1.5 Sistemas sostenibles de cultivos agroindustriales****PUNTOS: 5,00****Porcentaje de superficie determinada en Red Natura 2000****PUNTOS: 0,00 0.0%**

<u>REF.</u>	<u>REFERENCIA SIGPAC</u>	<u>CULTIVO</u>	<u>DESCRIPCIÓN CULTIVO</u>	<u>S/R</u>	<u>SUP.</u>	<u>SUP.</u>
					<u>PROPUESTA</u>	<u>CUMPLE</u>
					(ha)	(ha)
1763105	41-069-004-00012-001	81216	ALGODON-CARISMA	R	3,71	0,00
1763104	41-069-005-00021-001	4100	MAIZ-MAIZ CONVENCIONAL	R	2,85	0,00
1763103	41-069-005-00022-001	4100	MAIZ-MAIZ CONVENCIONAL	R	1,67	0,00

**Porcentaje de superficie determinada situada en zonas RAMSAR****PUNTOS: 0,00 0.0%**

<u>REF.</u>	<u>REFERENCIA SIGPAC</u>	<u>CULTIVO</u>	<u>DESCRIPCIÓN CULTIVO</u>	<u>S/R</u>	<u>SUP.</u>	<u>SUP.</u>
					<u>PROPUESTA</u>	<u>CUMPLE</u>
					(ha)	(ha)
1763105	41-069-004-00012-001	81216	ALGODON-CARISMA	R	3,71	0,00
1763104	41-069-005-00021-001	4100	MAIZ-MAIZ CONVENCIONAL	R	2,85	0,00
1763103	41-069-005-00022-001	4100	MAIZ-MAIZ CONVENCIONAL	R	1,67	0,00

**Porcentaje de superficie determinada en zonas vulnerables a la contaminación por nitratos****PUNTOS: 4,00 100.0%**

<u>REF.</u>	<u>REFERENCIA SIGPAC</u>	<u>CULTIVO</u>	<u>DESCRIPCIÓN CULTIVO</u>	<u>S/R</u>	<u>SUP.</u>	<u>SUP.</u>
					<u>PROPUESTA</u>	<u>CUMPLE</u>
					(ha)	(ha)
1763105	41-069-004-00012-001	81216	ALGODON-CARISMA	R	3,71	3,71
1763104	41-069-005-00021-001	4100	MAIZ-MAIZ CONVENCIONAL	R	2,85	2,85
1763103	41-069-005-00022-001	4100	MAIZ-MAIZ CONVENCIONAL	R	1,67	1,67

**Titulares de explotaciones que hayan adquirido el compromiso voluntario de establecimiento de una enmienda natural mediante un cultivo de crucífera para su enterrado en verde****PUNTOS: 1,00 S**

<b><u>APELLIDOS Y NOMBRE / RAZÓN SOCIAL</u></b>	<b><u>NIF</u></b>	<b><u>EXPEDIENTE</u></b>	<b><u>SUP. PROPUESTA (ha)</u></b>
SANCHEZ MARRUFO JOSE	31554306P	8027636	5,90

<b><u>PROPUESTA</u></b>	<b><u>SOLICITA PRIMA VOL.</u></b>	<b><u>PROPUESTA PRIMA VOL.</u></b>
<b>ADMITIDO</b>	<b>SI</b>	<b>ADMITIDO</b>

**IMPORTE POR ANUALIDAD**

<b><u>CAMPAÑA</u></b>	<b><u>IMPORTE MÁXIMO SUBVENCIONABLE</u></b>	<b><u>IMPORTE MEDIO DE TRANSFERENCIA (€/ha)</u></b>
2015	2.557,29 €	433,44 €
2016	2.557,29 €	433,44 €
2017	2.557,29 €	433,44 €
2018	2.557,29 €	433,44 €
2019	2.557,29 €	433,44 €

**RECINTOS PROPUESTOS**

<b><u>REF.</u></b>	<b><u>REFERENCIA SIGPAC</u></b>	<b><u>CULTIVO</u></b>	<b><u>DESCRIPCIÓN CULTIVO</u></b>	<b><u>S/R</u></b>	<b><u>SUP. DEC. ADMIN. (ha)</u></b>	<b><u>SUP. PROPUESTA (ha)</u></b>
1893455	41-095-062-00068-002	4100	MAIZ-MAIZ CONVENCIONAL	R	2,95	2,95
1893456	41-095-062-00068-002	81216	ALGODON-CARISMA	R	2,95	2,95

**RESUMEN CRITERIOS DE PRIORIZACIÓN****10.1.5 Sistemas sostenibles de cultivos agroindustriales PUNTOS: 5,00**

	<b><u>PUNTOS</u></b>	<b><u>CUMPLE</u></b>
Porcentaje de superficie determinada en Red Natura 2000	0,00	0.0%
Porcentaje de superficie determinada situada en zonas RAMSAR	0,00	0.0%
Porcentaje de superficie determinada en zonas vulnerables a la contaminación por nitratos	4,00	100.0%
Titulares de explotaciones que hayan adquirido el compromiso voluntario de establecimiento de una enmienda natural mediante un cultivo de crucifera para su enterrado en verde	1,00	S

**DETALLE CRITERIOS DE PRIORIZACIÓN****10.1.5 Sistemas sostenibles de cultivos agroindustriales PUNTOS: 5,00**

Porcentaje de superficie determinada en Red Natura 2000	<b>PUNTOS:</b>	0,00	0.0%
		<b><u>SUP. PROPUESTA (ha)</u></b>	<b><u>SUP. CUMPLE (ha)</u></b>
<b><u>REF.</u></b>	<b><u>REFERENCIA SIGPAC</u></b>	<b><u>CULTIVO</u></b>	<b><u>DESCRIPCIÓN CULTIVO</u></b>
1893455	41-095-062-00068-002	4100	MAIZ-MAIZ CONVENCIONAL
1893456	41-095-062-00068-002	81216	ALGODON-CARISMA
		<b><u>S/R</u></b>	
		2,95	0,00
		2,95	0,00
Porcentaje de superficie determinada situada en zonas RAMSAR	<b>PUNTOS:</b>	0,00	0.0%
		<b><u>SUP. PROPUESTA (ha)</u></b>	<b><u>SUP. CUMPLE (ha)</u></b>
<b><u>REF.</u></b>	<b><u>REFERENCIA SIGPAC</u></b>	<b><u>CULTIVO</u></b>	<b><u>DESCRIPCIÓN CULTIVO</u></b>
1893455	41-095-062-00068-002	4100	MAIZ-MAIZ CONVENCIONAL
1893456	41-095-062-00068-002	81216	ALGODON-CARISMA
		<b><u>S/R</u></b>	
		2,95	0,00
		2,95	0,00
Porcentaje de superficie determinada en zonas vulnerables a la contaminación por nitratos	<b>PUNTOS:</b>	4,00	100.0%
		<b><u>SUP. PROPUESTA (ha)</u></b>	<b><u>SUP. CUMPLE (ha)</u></b>
<b><u>REF.</u></b>	<b><u>REFERENCIA SIGPAC</u></b>	<b><u>CULTIVO</u></b>	<b><u>DESCRIPCIÓN CULTIVO</u></b>
1893455	41-095-062-00068-002	4100	MAIZ-MAIZ CONVENCIONAL
1893456	41-095-062-00068-002	81216	ALGODON-CARISMA
		<b><u>S/R</u></b>	
		2,95	2,95
		2,95	2,95
Titulares de explotaciones que hayan adquirido el compromiso voluntario de establecimiento de una enmienda natural mediante un cultivo de crucifera para su enterrado en verde	<b>PUNTOS:</b>	1,00	S

<u>APELLIDOS Y NOMBRE / RAZÓN SOCIAL</u>	<u>NIF</u>	<u>EXPEDIENTE</u>	<u>SUP. PROPUESTA (ha)</u>
SANCHEZ MARTIN EDUARDO	28264377E	8023655	6,17
<u>PROPUESTA ADMITIDO</u>	<u>SOLICITA PRIMA VOL. SI</u>	<u>PROPUESTA PRIMA VOL. ADMITIDO</u>	
<b>IMPORTE POR ANUALIDAD</b>			

<u>CAMPAÑA</u>	<u>IMPORTE MÁXIMO SUBVENCIONABLE</u>	<u>IMPORTE MEDIO DE TRANSFERENCIA (€/ha)</u>
2015	2.674,33 €	433,44 €
2016	2.674,33 €	433,44 €
2017	2.674,33 €	433,44 €
2018	2.674,33 €	433,44 €
2019	2.674,33 €	433,44 €

**RECINTOS PROPUESTOS**

<u>REF.</u>	<u>REFERENCIA SIGPAC</u>	<u>CULTIVO</u>	<u>DESCRIPCIÓN CULTIVO</u>	<u>S/R</u>	<u>SUP. DEC. ADMIN. (ha)</u>	<u>SUP. PROPUESTA (ha)</u>
1650549	41-069-006-00016-001	81377	ALGODON-ELSA	R	6,17	6,17

**RESUMEN CRITERIOS DE PRIORIZACIÓN**

<b>10.1.5 Sistemas sostenibles de cultivos agroindustriales</b>	<b>PUNTOS: 5,00</b>	<b>PUNTOS</b>	<b>CUMPLE</b>
Porcentaje de superficie determinada en Red Natura 2000		0,00	0.0%
Porcentaje de superficie determinada situada en zonas RAMSAR		0,00	0.0%
Porcentaje de superficie determinada en zonas vulnerables a la contaminación por nitratos		4,00	100.0%
Titulares de explotaciones que hayan adquirido el compromiso voluntario de establecimiento de una enmienda natural mediante un cultivo de crucifera para su enterrado en verde		1,00	S

**DETALLE CRITERIOS DE PRIORIZACIÓN**

<b>10.1.5 Sistemas sostenibles de cultivos agroindustriales</b>	<b>PUNTOS: 5,00</b>	<b>PUNTOS</b>	<b>CUMPLE</b>			
Porcentaje de superficie determinada en Red Natura 2000		PUNTOS: 0,00	0.0%			
		<u>SUP. PROPUESTA (ha)</u>	<u>SUP. CUMPLE (ha)</u>			
<u>REF.</u>	<u>REFERENCIA SIGPAC</u>	<u>CULTIVO</u>	<u>DESCRIPCIÓN CULTIVO</u>	<u>S/R</u>	<u>SUP. PROPUESTA (ha)</u>	<u>SUP. CUMPLE (ha)</u>
1650549	41-069-006-00016-001	81377	ALGODON-ELSA	R	6,17	0,00
Porcentaje de superficie determinada situada en zonas RAMSAR		PUNTOS: 0,00	0.0%			
		<u>SUP. PROPUESTA (ha)</u>	<u>SUP. CUMPLE (ha)</u>			
<u>REF.</u>	<u>REFERENCIA SIGPAC</u>	<u>CULTIVO</u>	<u>DESCRIPCIÓN CULTIVO</u>	<u>S/R</u>	<u>SUP. PROPUESTA (ha)</u>	<u>SUP. CUMPLE (ha)</u>
1650549	41-069-006-00016-001	81377	ALGODON-ELSA	R	6,17	0,00
Porcentaje de superficie determinada en zonas vulnerables a la contaminación por nitratos		PUNTOS: 4,00	100.0%			
		<u>SUP. PROPUESTA (ha)</u>	<u>SUP. CUMPLE (ha)</u>			
<u>REF.</u>	<u>REFERENCIA SIGPAC</u>	<u>CULTIVO</u>	<u>DESCRIPCIÓN CULTIVO</u>	<u>S/R</u>	<u>SUP. PROPUESTA (ha)</u>	<u>SUP. CUMPLE (ha)</u>
1650549	41-069-006-00016-001	81377	ALGODON-ELSA	R	6,17	6,17
Titulares de explotaciones que hayan adquirido el compromiso voluntario de establecimiento de una enmienda natural mediante un cultivo de crucifera para su enterrado en verde		PUNTOS: 1,00	S			





<b><u>APELLIDOS Y NOMBRE / RAZÓN SOCIAL</u></b>	<b><u>NIF</u></b>	<b><u>EXPEDIENTE</u></b>	<b><u>SUP. PROPUESTA (ha)</u></b>
SANCHEZ MEDINA JUAN	28310303V	8027669	9,67

<b><u>PROPUESTA</u></b>	<b><u>SOLICITA PRIMA VOL.</u></b>
ADMITIDO	NO

**IMPORTE POR ANUALIDAD**

<u>CAMPAÑA</u>	<u>IMPORTE MÁXIMO SUBVENCIONABLE</u>	<u>IMPORTE MEDIO DE TRANSFERENCIA (€/ha)</u>
2015	2.806,91 €	290,27 €
2016	2.806,91 €	290,27 €
2017	2.806,91 €	290,27 €
2018	2.806,91 €	290,27 €
2019	2.806,91 €	290,27 €

**RECINTOS PROPUESTOS**

<u>REF.</u>	<u>REFERENCIA SIGPAC</u>	<u>CULTIVO</u>	<u>DESCRIPCIÓN CULTIVO</u>	<u>S/R</u>	<u>SUP. DEC. ADMIN. (ha)</u>	<u>SUP. PROPUESTA (ha)</u>
1895479	41-053-019-00251-002	82343	REMOLACHA-CICLON	R	3,50	3,50
1895478	41-053-019-00256-001	81361	ALGODON-INTERCOTT 211	R	6,17	6,17

**RESUMEN CRITERIOS DE PRIORIZACIÓN****10.1.5 Sistemas sostenibles de cultivos agroindustriales** PUNTOS: 4,00

	<u>PUNTOS</u>	<u>CUMPLE</u>
Porcentaje de superficie determinada en Red Natura 2000	0,00	0.0%
Porcentaje de superficie determinada situada en zonas RAMSAR	0,00	0.0%
Porcentaje de superficie determinada en zonas vulnerables a la contaminación por nitratos	4,00	100.0%
Titulares de explotaciones que hayan adquirido el compromiso voluntario de establecimiento de una enmienda natural mediante un cultivo de crucifera para su enterrado en verde	0,00	N

**DETALLE CRITERIOS DE PRIORIZACIÓN****10.1.5 Sistemas sostenibles de cultivos agroindustriales** PUNTOS: 4,00

<u>REF.</u>	<u>REFERENCIA SIGPAC</u>	<u>CULTIVO</u>	<u>DESCRIPCIÓN CULTIVO</u>	<u>S/R</u>	<u>SUP. PROPUESTA (ha)</u>	<u>SUP. CUMPLE (ha)</u>
1895479	41-053-019-00251-002	82343	REMOLACHA-CICLON	R	3,50	0,00
1895478	41-053-019-00256-001	81361	ALGODON-INTERCOTT 211	R	6,17	0,00

	<u>PUNTOS</u>	<u>SUP. PROPUESTA (ha)</u>	<u>SUP. CUMPLE (ha)</u>
Porcentaje de superficie determinada en Red Natura 2000	0,00	0,00	0.0%
Porcentaje de superficie determinada situada en zonas RAMSAR	0,00	0,00	0.0%
Porcentaje de superficie determinada en zonas vulnerables a la contaminación por nitratos	4,00	6,17	100.0%
Titulares de explotaciones que hayan adquirido el compromiso voluntario de establecimiento de una enmienda natural mediante un cultivo de crucifera para su enterrado en verde	0,00	0,00	N

<u>REF.</u>	<u>REFERENCIA SIGPAC</u>	<u>CULTIVO</u>	<u>DESCRIPCIÓN CULTIVO</u>	<u>S/R</u>	<u>SUP. PROPUESTA (ha)</u>	<u>SUP. CUMPLE (ha)</u>
1895479	41-053-019-00251-002	82343	REMOLACHA-CICLON	R	3,50	3,50
1895478	41-053-019-00256-001	81361	ALGODON-INTERCOTT 211	R	6,17	6,17

<b><u>APELLIDOS Y NOMBRE / RAZÓN SOCIAL</u></b>	<b><u>NIF</u></b>	<b><u>EXPEDIENTE</u></b>	<b><u>SUP. PROPUESTA (ha)</u></b>
SANCHEZ MERINO BEATRIZ	34060950C	8029843	5,65

<b><u>PROPUESTA</u></b>	<b><u>SOLICITA PRIMA VOL.</u></b>
ADMITIDO	NO

**IMPORTE POR ANUALIDAD**

<u>CAMPAÑA</u>	<u>IMPORTE MÁXIMO SUBVENCIONABLE</u>	<u>IMPORTE MEDIO DE TRANSFERENCIA (€/ha)</u>
2015	1.640,03 €	290,27 €
2016	1.640,03 €	290,27 €
2017	1.640,03 €	290,27 €
2018	1.640,03 €	290,27 €
2019	1.640,03 €	290,27 €

**RECINTOS PROPUESTOS**

<u>REF.</u>	<u>REFERENCIA SIGPAC</u>	<u>CULTIVO</u>	<u>DESCRIPCIÓN CULTIVO</u>	<u>S/R</u>	<u>SUP. DEC. ADMIN. (ha)</u>	<u>SUP. PROPUESTA (ha)</u>
2050964	41-053-001-00286-002	81364	ALGODON-DP 499	R	5,65	5,65

**RESUMEN CRITERIOS DE PRIORIZACIÓN**

<b>10.1.5 Sistemas sostenibles de cultivos agroindustriales</b>	<b>PUNTOS: 4,00</b>	<b>PUNTOS</b>	<b>CUMPLE</b>
Porcentaje de superficie determinada en Red Natura 2000		0,00	0.0%
Porcentaje de superficie determinada situada en zonas RAMSAR		0,00	0.0%
Porcentaje de superficie determinada en zonas vulnerables a la contaminación por nitratos		4,00	100.0%
Titulares de explotaciones que hayan adquirido el compromiso voluntario de establecimiento de una enmienda natural mediante un cultivo de crucifera para su enterrado en verde		0,00	N

**DETALLE CRITERIOS DE PRIORIZACIÓN**

<b>10.1.5 Sistemas sostenibles de cultivos agroindustriales</b>	<b>PUNTOS: 4,00</b>	<b>PUNTOS</b>	<b>CUMPLE</b>
Porcentaje de superficie determinada en Red Natura 2000		PUNTOS: 0,00	0.0%
		<b><u>SUP. PROPUESTA (ha)</u></b>	<b><u>SUP. CUMPLE (ha)</u></b>
<b><u>REF.</u></b> <b><u>REFERENCIA SIGPAC</u></b> <b><u>CULTIVO</u></b> <b><u>DESCRIPCIÓN CULTIVO</u></b>	<b><u>S/R</u></b>	<b><u>SUP. PROPUESTA (ha)</u></b>	<b><u>SUP. CUMPLE (ha)</u></b>
2050964 41-053-001-00286-002 81364 ALGODON-DP 499	R	5,65	0,00
Porcentaje de superficie determinada situada en zonas RAMSAR		PUNTOS: 0,00	0.0%
		<b><u>SUP. PROPUESTA (ha)</u></b>	<b><u>SUP. CUMPLE (ha)</u></b>
<b><u>REF.</u></b> <b><u>REFERENCIA SIGPAC</u></b> <b><u>CULTIVO</u></b> <b><u>DESCRIPCIÓN CULTIVO</u></b>	<b><u>S/R</u></b>	<b><u>SUP. PROPUESTA (ha)</u></b>	<b><u>SUP. CUMPLE (ha)</u></b>
2050964 41-053-001-00286-002 81364 ALGODON-DP 499	R	5,65	0,00
Porcentaje de superficie determinada en zonas vulnerables a la contaminación por nitratos		PUNTOS: 4,00	100.0%
		<b><u>SUP. PROPUESTA (ha)</u></b>	<b><u>SUP. CUMPLE (ha)</u></b>
<b><u>REF.</u></b> <b><u>REFERENCIA SIGPAC</u></b> <b><u>CULTIVO</u></b> <b><u>DESCRIPCIÓN CULTIVO</u></b>	<b><u>S/R</u></b>	<b><u>SUP. PROPUESTA (ha)</u></b>	<b><u>SUP. CUMPLE (ha)</u></b>
2050964 41-053-001-00286-002 81364 ALGODON-DP 499	R	5,65	5,65
Titulares de explotaciones que hayan adquirido el compromiso voluntario de establecimiento de una enmienda natural mediante un cultivo de crucifera para su enterrado en verde		PUNTOS: 0,00	N



<b><u>APELLIDOS Y NOMBRE / RAZÓN SOCIAL</u></b>	<b><u>NIF</u></b>	<b><u>EXPEDIENTE</u></b>	<b><u>SUP. PROPUESTA (ha)</u></b>
SANCHEZ MONTERO PETRA	75317690G	8027886	4,41

<b><u>PROPUESTA</u></b>	<b><u>SOLICITA PRIMA VOL.</u></b>
ADMITIDO	NO

**IMPORTE POR ANUALIDAD**

<u>CAMPAÑA</u>	<u>IMPORTE MÁXIMO SUBVENCIONABLE</u>	<u>IMPORTE MEDIO DE TRANSFERENCIA (€/ha)</u>
2015	1.280,09 €	290,27 €
2016	1.280,09 €	290,27 €
2017	1.280,09 €	290,27 €
2018	1.280,09 €	290,27 €
2019	1.280,09 €	290,27 €

**RECINTOS PROPUESTOS**

<u>REF.</u>	<u>REFERENCIA SIGPAC</u>	<u>CULTIVO</u>	<u>DESCRIPCIÓN CULTIVO</u>	<u>S/R</u>	<u>SUP. DEC. ADMIN. (ha)</u>	<u>SUP. PROPUESTA (ha)</u>
1921747	41-053-019-00100-002	81268	ALGODON-JUNCAL	R	4,41	4,41

**RESUMEN CRITERIOS DE PRIORIZACIÓN**

<b>10.1.5 Sistemas sostenibles de cultivos agroindustriales</b>	<b>PUNTOS: 4,00</b>		
<b>Porcentaje de superficie determinada en Red Natura 2000</b>		<b>PUNTOS</b>	<b>CUMPLE</b>
		0,00	0.0%
<b>Porcentaje de superficie determinada situada en zonas RAMSAR</b>		0,00	0.0%
<b>Porcentaje de superficie determinada en zonas vulnerables a la contaminación por nitratos</b>		4,00	100.0%
<b>Titulares de explotaciones que hayan adquirido el compromiso voluntario de establecimiento de una enmienda natural mediante un cultivo de crucifera para su enterrado en verde</b>		0,00	N

**DETALLE CRITERIOS DE PRIORIZACIÓN**

<b>10.1.5 Sistemas sostenibles de cultivos agroindustriales</b>	<b>PUNTOS: 4,00</b>		
<b>Porcentaje de superficie determinada en Red Natura 2000</b>		<b>PUNTOS:</b>	<b>0,00</b>
			<b>0.0%</b>
		<b>SUP. PROPUESTA (ha)</b>	<b>SUP. CUMPLE (ha)</b>
<b>REF.</b>	<b>REFERENCIA SIGPAC</b>	<b>CULTIVO</b>	<b>DESCRIPCIÓN CULTIVO</b>
1921747	41-053-019-00100-002	81268	ALGODON-JUNCAL
		<b>S/R</b>	
		R	
			<b>4,41</b>
			<b>0,00</b>
<b>Porcentaje de superficie determinada situada en zonas RAMSAR</b>		<b>PUNTOS:</b>	<b>0,00</b>
			<b>0.0%</b>
		<b>SUP. PROPUESTA (ha)</b>	<b>SUP. CUMPLE (ha)</b>
<b>REF.</b>	<b>REFERENCIA SIGPAC</b>	<b>CULTIVO</b>	<b>DESCRIPCIÓN CULTIVO</b>
1921747	41-053-019-00100-002	81268	ALGODON-JUNCAL
		<b>S/R</b>	
		R	
			<b>4,41</b>
			<b>0,00</b>
<b>Porcentaje de superficie determinada en zonas vulnerables a la contaminación por nitratos</b>		<b>PUNTOS:</b>	<b>4,00</b>
			<b>100.0%</b>
		<b>SUP. PROPUESTA (ha)</b>	<b>SUP. CUMPLE (ha)</b>
<b>REF.</b>	<b>REFERENCIA SIGPAC</b>	<b>CULTIVO</b>	<b>DESCRIPCIÓN CULTIVO</b>
1921747	41-053-019-00100-002	81268	ALGODON-JUNCAL
		<b>S/R</b>	
		R	
			<b>4,41</b>
			<b>4,41</b>
<b>Titulares de explotaciones que hayan adquirido el compromiso voluntario de establecimiento de una enmienda natural mediante un cultivo de crucifera para su enterrado en verde</b>		<b>PUNTOS:</b>	<b>0,00</b>
			<b>N</b>



<b><u>APELLIDOS Y NOMBRE / RAZÓN SOCIAL</u></b>	<b><u>NIF</u></b>	<b><u>EXPEDIENTE</u></b>	<b><u>SUP. PROPUESTA (ha)</u></b>
SANCHEZ MORENO MANUEL	75373702B	8024528	2,97

<b><u>PROPUESTA</u></b>	<b><u>SOLICITA PRIMA VOL.</u></b>	<b><u>PROPUESTA PRIMA VOL.</u></b>
ADMITIDO	SI	ADMITIDO

**IMPORTE POR ANUALIDAD**

<u>CAMPAÑA</u>	<u>IMPORTE MÁXIMO SUBVENCIONABLE</u>	<u>IMPORTE MEDIO DE TRANSFERENCIA (€/ha)</u>
2015	1.287,31 €	433,44 €
2016	1.287,31 €	433,44 €
2017	1.287,31 €	433,44 €
2018	1.287,31 €	433,44 €
2019	1.287,31 €	433,44 €

**RECINTOS PROPUESTOS**

<u>REF.</u>	<u>REFERENCIA SIGPAC</u>	<u>CULTIVO</u>	<u>DESCRIPCIÓN CULTIVO</u>	<u>S/R</u>	<u>SUP. DEC. ADMIN. (ha)</u>	<u>SUP. PROPUESTA (ha)</u>
1700354	41-095-003-00122-002	82399	REMOLACHA-DANICIA KWS	R	2,97	2,97

**RESUMEN CRITERIOS DE PRIORIZACIÓN****10.1.5 Sistemas sostenibles de cultivos agroindustriales** PUNTOS: 5,00

	<u>PUNTOS</u>	<u>CUMPLE</u>
Porcentaje de superficie determinada en Red Natura 2000	0,00	0.0%
Porcentaje de superficie determinada situada en zonas RAMSAR	0,00	0.0%
Porcentaje de superficie determinada en zonas vulnerables a la contaminación por nitratos	4,00	100.0%
Titulares de explotaciones que hayan adquirido el compromiso voluntario de establecimiento de una enmienda natural mediante un cultivo de crucifera para su enterrado en verde	1,00	S

**DETALLE CRITERIOS DE PRIORIZACIÓN****10.1.5 Sistemas sostenibles de cultivos agroindustriales** PUNTOS: 5,00

<u>REF.</u>	<u>REFERENCIA SIGPAC</u>	<u>CULTIVO</u>	<u>DESCRIPCIÓN CULTIVO</u>	<u>S/R</u>	<u>SUP. PROPUESTA (ha)</u>	<u>SUP. CUMPLE (ha)</u>
1700354	41-095-003-00122-002	82399	REMOLACHA-DANICIA KWS	R	2,97	0,00

<u>REF.</u>	<u>REFERENCIA SIGPAC</u>	<u>CULTIVO</u>	<u>DESCRIPCIÓN CULTIVO</u>	<u>S/R</u>	<u>SUP. PROPUESTA (ha)</u>	<u>SUP. CUMPLE (ha)</u>
1700354	41-095-003-00122-002	82399	REMOLACHA-DANICIA KWS	R	2,97	0,00

<u>REF.</u>	<u>REFERENCIA SIGPAC</u>	<u>CULTIVO</u>	<u>DESCRIPCIÓN CULTIVO</u>	<u>S/R</u>	<u>SUP. PROPUESTA (ha)</u>	<u>SUP. CUMPLE (ha)</u>
1700354	41-095-003-00122-002	82399	REMOLACHA-DANICIA KWS	R	2,97	2,97

Titulares de explotaciones que hayan adquirido el compromiso voluntario de establecimiento de una enmienda natural mediante un cultivo de crucifera para su enterrado en verde	PUNTOS:	1,00	S
--	---------	------	---



<b><u>APELLIDOS Y NOMBRE / RAZÓN SOCIAL</u></b>	<b><u>NIF</u></b>	<b><u>EXPEDIENTE</u></b>	<b><u>SUP. PROPUESTA (ha)</u></b>
SANCHEZ MORILLA JOSE	28334578G	8030750	12,30
<b><u>PROPUESTA</u></b>	<b><u>SOLICITA PRIMA VOL.</u></b>	<b><u>PROPUESTA PRIMA VOL.</u></b>	
<b>ADMITIDO</b>	<b>SI</b>	<b>ADMITIDO</b>	

**IMPORTE POR ANUALIDAD**

<b><u>CAMPAÑA</u></b>	<b><u>IMPORTE MÁXIMO SUBVENCIONABLE</u></b>	<b><u>IMPORTE MEDIO DE TRANSFERENCIA (€/ha)</u></b>
2015	5.331,31 €	433,44 €
2016	5.331,31 €	433,44 €
2017	5.331,31 €	433,44 €
2018	5.331,31 €	433,44 €
2019	5.331,31 €	433,44 €

**RECINTOS PROPUESTOS**

<b><u>REF.</u></b>	<b><u>REFERENCIA SIGPAC</u></b>	<b><u>CULTIVO</u></b>	<b><u>DESCRIPCIÓN CULTIVO</u></b>	<b><u>S/R</u></b>	<b><u>SUP. DEC. ADMIN. (ha)</u></b>	<b><u>SUP. PROPUESTA (ha)</u></b>
2135967	41-020-030-00013-001	33133	GIRASOL-TRANSOL	R	3,00	3,00
2135972	41-020-030-00029-001	81268	ALGODON-JUNCAL	R	6,30	6,30
2135973	41-020-030-00036-001	82343	REMOLACHA-CICLON	R	3,00	3,00

**RESUMEN CRITERIOS DE PRIORIZACIÓN****10.1.5 Sistemas sostenibles de cultivos agroindustriales****PUNTOS: 5,00**

	<b><u>PUNTOS</u></b>	<b><u>CUMPLE</u></b>
<b>Porcentaje de superficie determinada en Red Natura 2000</b>	0,00	0.0%
<b>Porcentaje de superficie determinada situada en zonas RAMSAR</b>	0,00	0.0%
<b>Porcentaje de superficie determinada en zonas vulnerables a la contaminación por nitratos</b>	4,00	100.0%
<b>Titulares de explotaciones que hayan adquirido el compromiso voluntario de establecimiento de una enmienda natural mediante un cultivo de crucífera para su enterrado en verde</b>	1,00	S



**DETALLE CRITERIOS DE PRIORIZACIÓN****10.1.5 Sistemas sostenibles de cultivos agroindustriales****PUNTOS: 5,00****Porcentaje de superficie determinada en Red Natura 2000****PUNTOS: 0,00 0.0%**

<u>REF.</u>	<u>REFERENCIA SIGPAC</u>	<u>CULTIVO</u>	<u>DESCRIPCIÓN CULTIVO</u>	<u>S/R</u>	<u>SUP.</u>	<u>SUP.</u>
					<u>PROPUESTA</u>	<u>CUMPLE</u>
					(ha)	(ha)
2135967	41-020-030-00013-001	33133	GIRASOL-TRANSOL	R	3,00	0,00
2135972	41-020-030-00029-001	81268	ALGODON-JUNCAL	R	6,30	0,00
2135973	41-020-030-00036-001	82343	REMOLACHA-CICLON	R	3,00	0,00

**Porcentaje de superficie determinada situada en zonas RAMSAR****PUNTOS: 0,00 0.0%**

<u>REF.</u>	<u>REFERENCIA SIGPAC</u>	<u>CULTIVO</u>	<u>DESCRIPCIÓN CULTIVO</u>	<u>S/R</u>	<u>SUP.</u>	<u>SUP.</u>
					<u>PROPUESTA</u>	<u>CUMPLE</u>
					(ha)	(ha)
2135967	41-020-030-00013-001	33133	GIRASOL-TRANSOL	R	3,00	0,00
2135972	41-020-030-00029-001	81268	ALGODON-JUNCAL	R	6,30	0,00
2135973	41-020-030-00036-001	82343	REMOLACHA-CICLON	R	3,00	0,00

**Porcentaje de superficie determinada en zonas vulnerables a la contaminación por nitratos****PUNTOS: 4,00 100.0%**

<u>REF.</u>	<u>REFERENCIA SIGPAC</u>	<u>CULTIVO</u>	<u>DESCRIPCIÓN CULTIVO</u>	<u>S/R</u>	<u>SUP.</u>	<u>SUP.</u>
					<u>PROPUESTA</u>	<u>CUMPLE</u>
					(ha)	(ha)
2135967	41-020-030-00013-001	33133	GIRASOL-TRANSOL	R	3,00	3,00
2135972	41-020-030-00029-001	81268	ALGODON-JUNCAL	R	6,30	6,30
2135973	41-020-030-00036-001	82343	REMOLACHA-CICLON	R	3,00	3,00

**Titulares de explotaciones que hayan adquirido el compromiso voluntario de establecimiento de una enmienda natural mediante un cultivo de crucífera para su enterrado en verde****PUNTOS: 1,00 S**

<b><u>APELLIDOS Y NOMBRE / RAZÓN SOCIAL</u></b>	<b><u>NIF</u></b>	<b><u>EXPEDIENTE</u></b>	<b><u>SUP. PROPUESTA (ha)</u></b>
SANCHEZ MORON DIEGO	28658593H	8022070	24,00

<b><u>PROPUESTA</u></b>	<b><u>SOLICITA PRIMA VOL.</u></b>
ADMITIDO	NO

**IMPORTE POR ANUALIDAD**

<u>CAMPAÑA</u>	<u>IMPORTE MÁXIMO SUBVENCIÓNABLE</u>	<u>IMPORTE MEDIO DE TRANSFERENCIA (€/ha)</u>
2015	6.966,48 €	290,27 €
2016	6.966,48 €	290,27 €
2017	6.966,48 €	290,27 €
2018	6.966,48 €	290,27 €
2019	6.966,48 €	290,27 €

**RECINTOS PROPUESTOS**

<u>REF.</u>	<u>REFERENCIA SIGPAC</u>	<u>CULTIVO</u>	<u>DESCRIPCIÓN CULTIVO</u>	<u>S/R</u>	<u>SUP. DEC. ADMIN. (ha)</u>	<u>SUP. PROPUESTA (ha)</u>
1542397	41-095-063-00013-001	81216	ALGODON-CARISMA	R	11,29	11,29
1542393	41-095-063-00023-001	4100	MAIZ-MAIZ CONVENCIONAL	R	4,42	4,42
1542398	41-095-063-00100-001	81268	ALGODON-JUNCAL	R	8,29	8,29

**RESUMEN CRITERIOS DE PRIORIZACIÓN****10.1.5 Sistemas sostenibles de cultivos agroindustriales****PUNTOS: 4,00**

	<b><u>PUNTOS</u></b>	<b><u>CUMPLE</u></b>
Porcentaje de superficie determinada en Red Natura 2000	0,00	0.0%
Porcentaje de superficie determinada situada en zonas RAMSAR	0,00	0.0%
Porcentaje de superficie determinada en zonas vulnerables a la contaminación por nitratos	4,00	100.0%
Titulares de explotaciones que hayan adquirido el compromiso voluntario de establecimiento de una enmienda natural mediante un cultivo de crucífera para su enterrado en verde	0,00	N



**DETALLE CRITERIOS DE PRIORIZACIÓN****10.1.5 Sistemas sostenibles de cultivos agroindustriales****PUNTOS: 4,00****Porcentaje de superficie determinada en Red Natura 2000****PUNTOS: 0,00 0.0%**

<u>REF.</u>	<u>REFERENCIA SIGPAC</u>	<u>CULTIVO</u>	<u>DESCRIPCIÓN CULTIVO</u>	<u>S/R</u>	<u>SUP.</u> <u>PROPUESTA</u> <u>(ha)</u>	<u>SUP.</u> <u>CUMPLE</u> <u>(ha)</u>
1542397	41-095-063-00013-001	81216	ALGODON-CARISMA	R	11,29	0,00
1542393	41-095-063-00023-001	4100	MAIZ-MAIZ CONVENCIONAL	R	4,42	0,00
1542398	41-095-063-00100-001	81268	ALGODON-JUNCAL	R	8,29	0,00

**Porcentaje de superficie determinada situada en zonas RAMSAR****PUNTOS: 0,00 0.0%**

<u>REF.</u>	<u>REFERENCIA SIGPAC</u>	<u>CULTIVO</u>	<u>DESCRIPCIÓN CULTIVO</u>	<u>S/R</u>	<u>SUP.</u> <u>PROPUESTA</u> <u>(ha)</u>	<u>SUP.</u> <u>CUMPLE</u> <u>(ha)</u>
1542397	41-095-063-00013-001	81216	ALGODON-CARISMA	R	11,29	0,00
1542393	41-095-063-00023-001	4100	MAIZ-MAIZ CONVENCIONAL	R	4,42	0,00
1542398	41-095-063-00100-001	81268	ALGODON-JUNCAL	R	8,29	0,00

**Porcentaje de superficie determinada en zonas vulnerables a la contaminación por nitratos****PUNTOS: 4,00 100.0%**

<u>REF.</u>	<u>REFERENCIA SIGPAC</u>	<u>CULTIVO</u>	<u>DESCRIPCIÓN CULTIVO</u>	<u>S/R</u>	<u>SUP.</u> <u>PROPUESTA</u> <u>(ha)</u>	<u>SUP.</u> <u>CUMPLE</u> <u>(ha)</u>
1542397	41-095-063-00013-001	81216	ALGODON-CARISMA	R	11,29	11,29
1542393	41-095-063-00023-001	4100	MAIZ-MAIZ CONVENCIONAL	R	4,42	4,42
1542398	41-095-063-00100-001	81268	ALGODON-JUNCAL	R	8,29	8,29

**Titulares de explotaciones que hayan adquirido el compromiso voluntario de establecimiento de una enmienda natural mediante un cultivo de crucífera para su enterrado en verde****PUNTOS: 0,00 N**



<u>APELLIDOS Y NOMBRE / RAZÓN SOCIAL</u>	<u>NIF</u>	<u>EXPEDIENTE</u>	<u>SUP. PROPUESTA (ha)</u>
SANCHEZ NUÑOZ MARIA DEL CARMEN	28882637L	8025573	9,61

<u>PROPUESTA</u>	<u>SOLICITA PRIMA VOL.</u>	<u>PROPUESTA PRIMA VOL.</u>
ADMITIDO	SI	ADMITIDO

**IMPORTE POR ANUALIDAD**

<u>CAMPAÑA</u>	<u>IMPORTE MÁXIMO SUBVENCIONABLE</u>	<u>IMPORTE MEDIO DE TRANSFERENCIA (€/ha)</u>
2015	4.165,35 €	433,44 €
2016	4.165,35 €	433,44 €
2017	4.165,35 €	433,44 €
2018	4.165,35 €	433,44 €
2019	4.165,35 €	433,44 €

**RECINTOS PROPUESTOS**

<u>REF.</u>	<u>REFERENCIA SIGPAC</u>	<u>CULTIVO</u>	<u>DESCRIPCIÓN CULTIVO</u>	<u>S/R</u>	<u>SUP. DEC. ADMIN. (ha)</u>	<u>SUP. PROPUESTA (ha)</u>
1762972	41-020-001-00032-003	4100	MAIZ-MAIZ CONVENCIONAL	R	9,61	9,61

**RESUMEN CRITERIOS DE PRIORIZACIÓN**

<b>10.1.5 Sistemas sostenibles de cultivos agroindustriales</b>	<b>PUNTOS: 5,00</b>	<b>PUNTOS</b>	<b>CUMPLE</b>
Porcentaje de superficie determinada en Red Natura 2000		0,00	0.0%
Porcentaje de superficie determinada situada en zonas RAMSAR		0,00	0.0%
Porcentaje de superficie determinada en zonas vulnerables a la contaminación por nitratos		4,00	100.0%
Titulares de explotaciones que hayan adquirido el compromiso voluntario de establecimiento de una enmienda natural mediante un cultivo de crucifera para su enterrado en verde		1,00	S

**DETALLE CRITERIOS DE PRIORIZACIÓN**

<b>10.1.5 Sistemas sostenibles de cultivos agroindustriales</b>	<b>PUNTOS: 5,00</b>	<b>PUNTOS</b>	<b>CUMPLE</b>			
Porcentaje de superficie determinada en Red Natura 2000		PUNTOS: 0,00	0.0%			
		<u>SUP. PROPUESTA (ha)</u>	<u>SUP. CUMPLE (ha)</u>			
<u>REF.</u>	<u>REFERENCIA SIGPAC</u>	<u>CULTIVO</u>	<u>DESCRIPCIÓN CULTIVO</u>	<u>S/R</u>		
1762972	41-020-001-00032-003	4100	MAIZ-MAIZ CONVENCIONAL	R	9,61	0,00
Porcentaje de superficie determinada situada en zonas RAMSAR		PUNTOS: 0,00	0.0%			
		<u>SUP. PROPUESTA (ha)</u>	<u>SUP. CUMPLE (ha)</u>			
<u>REF.</u>	<u>REFERENCIA SIGPAC</u>	<u>CULTIVO</u>	<u>DESCRIPCIÓN CULTIVO</u>	<u>S/R</u>		
1762972	41-020-001-00032-003	4100	MAIZ-MAIZ CONVENCIONAL	R	9,61	0,00
Porcentaje de superficie determinada en zonas vulnerables a la contaminación por nitratos		PUNTOS: 4,00	100.0%			
		<u>SUP. PROPUESTA (ha)</u>	<u>SUP. CUMPLE (ha)</u>			
<u>REF.</u>	<u>REFERENCIA SIGPAC</u>	<u>CULTIVO</u>	<u>DESCRIPCIÓN CULTIVO</u>	<u>S/R</u>		
1762972	41-020-001-00032-003	4100	MAIZ-MAIZ CONVENCIONAL	R	9,61	9,61
Titulares de explotaciones que hayan adquirido el compromiso voluntario de establecimiento de una enmienda natural mediante un cultivo de crucifera para su enterrado en verde		PUNTOS: 1,00	S			



<b><u>APELLIDOS Y NOMBRE / RAZÓN SOCIAL</u></b>	<b><u>NIF</u></b>	<b><u>EXPEDIENTE</u></b>	<b><u>SUP. PROPUESTA (ha)</u></b>
SANCHEZ PACHECO JOSE MARIA	48883047C	8029276	2,00

<b><u>PROPUESTA</u></b>	<b><u>SOLICITA PRIMA VOL.</u></b>
ADMITIDO	NO

**IMPORTE POR ANUALIDAD**

<u>CAMPAÑA</u>	<u>IMPORTE MÁXIMO SUBVENCIONABLE</u>	<u>IMPORTE MEDIO DE TRANSFERENCIA (€/ha)</u>
2015	580,54 €	290,27 €
2016	580,54 €	290,27 €
2017	580,54 €	290,27 €
2018	580,54 €	290,27 €
2019	580,54 €	290,27 €

**RECINTOS PROPUESTOS**

<u>REF.</u>	<u>REFERENCIA SIGPAC</u>	<u>CULTIVO</u>	<u>DESCRIPCIÓN CULTIVO</u>	<u>S/R</u>	<u>SUP. DEC. ADMIN. (ha)</u>	<u>SUP. PROPUESTA (ha)</u>
2014821	41-020-024-00030-001	81263	ALGODON-DP419	R	2,00	2,00

**RESUMEN CRITERIOS DE PRIORIZACIÓN****10.1.5 Sistemas sostenibles de cultivos agroindustriales** PUNTOS: 4,00

	<u>PUNTOS</u>	<u>CUMPLE</u>
Porcentaje de superficie determinada en Red Natura 2000	0,00	0.0%
Porcentaje de superficie determinada situada en zonas RAMSAR	0,00	0.0%
Porcentaje de superficie determinada en zonas vulnerables a la contaminación por nitratos	4,00	100.0%
Titulares de explotaciones que hayan adquirido el compromiso voluntario de establecimiento de una enmienda natural mediante un cultivo de crucifera para su enterrado en verde	0,00	N

**DETALLE CRITERIOS DE PRIORIZACIÓN****10.1.5 Sistemas sostenibles de cultivos agroindustriales** PUNTOS: 4,00

Porcentaje de superficie determinada en Red Natura 2000	PUNTOS:	0,00	0.0%
	<u>SUP. PROPUESTA (ha)</u>	2,00	<u>SUP. CUMPLE (ha)</u>
		2,00	0,00
Porcentaje de superficie determinada situada en zonas RAMSAR	PUNTOS:	0,00	0.0%
	<u>SUP. PROPUESTA (ha)</u>	2,00	<u>SUP. CUMPLE (ha)</u>
		2,00	0,00
Porcentaje de superficie determinada en zonas vulnerables a la contaminación por nitratos	PUNTOS:	4,00	100.0%
	<u>SUP. PROPUESTA (ha)</u>	2,00	<u>SUP. CUMPLE (ha)</u>
		2,00	2,00
Titulares de explotaciones que hayan adquirido el compromiso voluntario de establecimiento de una enmienda natural mediante un cultivo de crucifera para su enterrado en verde	PUNTOS:	0,00	N



<u>APELLIDOS Y NOMBRE / RAZÓN SOCIAL</u>	<u>NIF</u>	<u>EXPEDIENTE</u>	<u>SUP. PROPUESTA (ha)</u>
SÁNCHEZ PERALIA EDUARDA	28456718Z	8030753	2,49
<u>PROPUESTA ADMITIDO</u>	<u>SOLICITA PRIMA VOL. SI</u>	<u>PROPUESTA PRIMA VOL. ADMITIDO</u>	

**IMPORTE POR ANUALIDAD**

<u>CAMPAÑA</u>	<u>IMPORTE MÁXIMO SUBVENCIONABLE</u>	<u>IMPORTE MEDIO DE TRANSFERENCIA (€/ha)</u>
2015	1.079,26 €	433,44 €
2016	1.079,26 €	433,44 €
2017	1.079,26 €	433,44 €
2018	1.079,26 €	433,44 €
2019	1.079,26 €	433,44 €

**RECINTOS PROPUESTOS**

<u>REF.</u>	<u>REFERENCIA SIGPAC</u>	<u>CULTIVO</u>	<u>DESCRIPCIÓN CULTIVO</u>	<u>S/R</u>	<u>SUP. DEC. ADMIN. (ha)</u>	<u>SUP. PROPUESTA (ha)</u>
2136635	41-053-001-00095-002	81268	ALGODON-JUNCAL	R	2,49	2,49

**RESUMEN CRITERIOS DE PRIORIZACIÓN**

<b>10.1.5 Sistemas sostenibles de cultivos agroindustriales</b>	<b>PUNTOS: 5,00</b>	<b>PUNTOS</b>	<b>CUMPLE</b>
Porcentaje de superficie determinada en Red Natura 2000		0,00	0.0%
Porcentaje de superficie determinada situada en zonas RAMSAR		0,00	0.0%
Porcentaje de superficie determinada en zonas vulnerables a la contaminación por nitratos		4,00	100.0%
Titulares de explotaciones que hayan adquirido el compromiso voluntario de establecimiento de una enmienda natural mediante un cultivo de crucifera para su enterrado en verde		1,00	S

**DETALLE CRITERIOS DE PRIORIZACIÓN**

<b>10.1.5 Sistemas sostenibles de cultivos agroindustriales</b>	<b>PUNTOS: 5,00</b>	<b>PUNTOS</b>	<b>CUMPLE</b>			
Porcentaje de superficie determinada en Red Natura 2000		PUNTOS: 0,00	0.0%			
		<u>SUP. PROPUESTA (ha)</u>	<u>SUP. CUMPLE (ha)</u>			
<u>REF.</u>	<u>REFERENCIA SIGPAC</u>	<u>CULTIVO</u>	<u>DESCRIPCIÓN CULTIVO</u>	<u>S/R</u>	<u>SUP. PROPUESTA (ha)</u>	<u>SUP. CUMPLE (ha)</u>
2136635	41-053-001-00095-002	81268	ALGODON-JUNCAL	R	2,49	0,00
Porcentaje de superficie determinada situada en zonas RAMSAR		PUNTOS: 0,00	0.0%			
		<u>SUP. PROPUESTA (ha)</u>	<u>SUP. CUMPLE (ha)</u>			
<u>REF.</u>	<u>REFERENCIA SIGPAC</u>	<u>CULTIVO</u>	<u>DESCRIPCIÓN CULTIVO</u>	<u>S/R</u>	<u>SUP. PROPUESTA (ha)</u>	<u>SUP. CUMPLE (ha)</u>
2136635	41-053-001-00095-002	81268	ALGODON-JUNCAL	R	2,49	0,00
Porcentaje de superficie determinada en zonas vulnerables a la contaminación por nitratos		PUNTOS: 4,00	100.0%			
		<u>SUP. PROPUESTA (ha)</u>	<u>SUP. CUMPLE (ha)</u>			
<u>REF.</u>	<u>REFERENCIA SIGPAC</u>	<u>CULTIVO</u>	<u>DESCRIPCIÓN CULTIVO</u>	<u>S/R</u>	<u>SUP. PROPUESTA (ha)</u>	<u>SUP. CUMPLE (ha)</u>
2136635	41-053-001-00095-002	81268	ALGODON-JUNCAL	R	2,49	2,49
Titulares de explotaciones que hayan adquirido el compromiso voluntario de establecimiento de una enmienda natural mediante un cultivo de crucifera para su enterrado en verde		PUNTOS: 1,00	S			



<u>APELLIDOS Y NOMBRE / RAZÓN SOCIAL</u>	<u>NIF</u>	<u>EXPEDIENTE</u>	<u>SUP. PROPUESTA (ha)</u>
SANCHEZ PORCEL MIGUEL	28389870G	8026064	13,03
<u>PROPUESTA ADMITIDO</u>	<u>SOLICITA PRIMA VOL. SI</u>	<u>PROPUESTA PRIMA VOL. ADMITIDO</u>	

**IMPORTE POR ANUALIDAD**

<u>CAMPAÑA</u>	<u>IMPORTE MÁXIMO SUBVENCIONABLE</u>	<u>IMPORTE MEDIO DE TRANSFERENCIA (€/ha)</u>
2015	5.647,73 €	433,44 €
2016	5.647,73 €	433,44 €
2017	5.647,73 €	433,44 €
2018	5.647,73 €	433,44 €
2019	5.647,73 €	433,44 €

**RECINTOS PROPUESTOS**

<u>REF.</u>	<u>REFERENCIA SIGPAC</u>	<u>CULTIVO</u>	<u>DESCRIPCIÓN CULTIVO</u>	<u>S/R</u>	<u>SUP. DEC. ADMIN. (ha)</u>	<u>SUP. PROPUESTA (ha)</u>
1796347	41-053-001-00070-001	81268	ALGODON-JUNCAL	R	4,30	4,30
1796348	41-053-001-00070-001	82118	REMOLACHA-SARAMAGO	R	4,55	4,55
1796349	41-053-001-00070-001	198100	TOMATE PARA TRANSFORMACION-HORTALIZAS AIRE LIBRE	R	4,18	4,18

**RESUMEN CRITERIOS DE PRIORIZACIÓN**

<b>10.1.5 Sistemas sostenibles de cultivos agroindustriales</b>	<b>PUNTOS: 5,00</b>	<b>PUNTOS</b>	<b>CUMPLE</b>
Porcentaje de superficie determinada en Red Natura 2000		0,00	0.0%
Porcentaje de superficie determinada situada en zonas RAMSAR		0,00	0.0%
Porcentaje de superficie determinada en zonas vulnerables a la contaminación por nitratos		4,00	100.0%
Titulares de explotaciones que hayan adquirido el compromiso voluntario de establecimiento de una enmienda natural mediante un cultivo de crucífera para su enterrado en verde		1,00	S



**DETALLE CRITERIOS DE PRIORIZACIÓN****10.1.5 Sistemas sostenibles de cultivos agroindustriales****PUNTOS: 5,00****Porcentaje de superficie determinada en Red Natura 2000****PUNTOS: 0,00 0.0%**

<u>REF.</u>	<u>REFERENCIA SIGPAC</u>	<u>CULTIVO</u>	<u>DESCRIPCIÓN CULTIVO</u>	<u>S/R</u>	<u>SUP.</u>	<u>SUP.</u>
					<u>PROPUESTA</u>	<u>CUMPLE</u>
					(ha)	(ha)
1796347	41-053-001-00070-001	81268	ALGODON-JUNCAL	R	4,30	0,00
1796348	41-053-001-00070-001	82118	REMOLACHA-SARAMAGO	R	4,55	0,00
1796349	41-053-001-00070-001	198100	TOMATE PARA TRANSFORMACION-HORTALIZAS AIRE LIBRE	R	4,18	0,00

**Porcentaje de superficie determinada situada en zonas RAMSAR****PUNTOS: 0,00 0.0%**

<u>REF.</u>	<u>REFERENCIA SIGPAC</u>	<u>CULTIVO</u>	<u>DESCRIPCIÓN CULTIVO</u>	<u>S/R</u>	<u>SUP.</u>	<u>SUP.</u>
					<u>PROPUESTA</u>	<u>CUMPLE</u>
					(ha)	(ha)
1796347	41-053-001-00070-001	81268	ALGODON-JUNCAL	R	4,30	0,00
1796348	41-053-001-00070-001	82118	REMOLACHA-SARAMAGO	R	4,55	0,00
1796349	41-053-001-00070-001	198100	TOMATE PARA TRANSFORMACION-HORTALIZAS AIRE LIBRE	R	4,18	0,00

**Porcentaje de superficie determinada en zonas vulnerables a la contaminación por nitratos****PUNTOS: 4,00 100.0%**

<u>REF.</u>	<u>REFERENCIA SIGPAC</u>	<u>CULTIVO</u>	<u>DESCRIPCIÓN CULTIVO</u>	<u>S/R</u>	<u>SUP.</u>	<u>SUP.</u>
					<u>PROPUESTA</u>	<u>CUMPLE</u>
					(ha)	(ha)
1796347	41-053-001-00070-001	81268	ALGODON-JUNCAL	R	4,30	4,30
1796348	41-053-001-00070-001	82118	REMOLACHA-SARAMAGO	R	4,55	4,55
1796349	41-053-001-00070-001	198100	TOMATE PARA TRANSFORMACION-HORTALIZAS AIRE LIBRE	R	4,18	4,18

**Titulares de explotaciones que hayan adquirido el compromiso voluntario de establecimiento de una enmienda natural mediante un cultivo de crucífera para su enterrado en verde****PUNTOS: 1,00 S**

<b><u>APELLIDOS Y NOMBRE / RAZÓN SOCIAL</u></b>	<b><u>NIF</u></b>	<b><u>EXPEDIENTE</u></b>	<b><u>SUP. PROPUESTA (ha)</u></b>
SANCHEZ RAMIREZ LUIS	52245710Z	8024790	12,88

<b><u>PROPUESTA</u></b>	<b><u>SOLICITA PRIMA VOL.</u></b>
ADMITIDO	NO

**IMPORTE POR ANUALIDAD**

<u>CAMPAÑA</u>	<u>IMPORTE MÁXIMO SUBVENCIONABLE</u>	<u>IMPORTE MEDIO DE TRANSFERENCIA (€/ha)</u>
2015	3.738,68 €	290,27 €
2016	3.738,68 €	290,27 €
2017	3.738,68 €	290,27 €
2018	3.738,68 €	290,27 €
2019	3.738,68 €	290,27 €

**RECINTOS PROPUESTOS**

<u>REF.</u>	<u>REFERENCIA SIGPAC</u>	<u>CULTIVO</u>	<u>DESCRIPCIÓN CULTIVO</u>	<u>S/R</u>	<u>SUP. DEC. ADMIN. (ha)</u>	<u>SUP. PROPUESTA (ha)</u>
2136192	41-055-029-00064-001	81363	ALGODON-DP332	R	1,08	1,08
2136186	41-055-029-00091-001	4100	MAIZ-MAIZ CONVENCIONAL	R	3,01	3,01
2136195	41-055-029-00091-001	81363	ALGODON-DP332	R	1,83	1,83
2136194	41-055-034-00020-001	81314	ALGODON-ALBARIZA	R	0,22	0,22
2136193	41-055-034-00021-001	81314	ALGODON-ALBARIZA	R	2,60	2,60
2136196	41-055-034-00041-002	81190	ALGODON-ALEXANDROS	R	0,44	0,44
2136189	41-055-034-00043-001	4100	MAIZ-MAIZ CONVENCIONAL	R	0,39	0,39
2136190	41-055-034-00044-002	4100	MAIZ-MAIZ CONVENCIONAL	R	0,39	0,39
2136197	41-055-034-00044-002	152100	PIMIENTO-HORTALIZAS AIRE LIBRE	R	0,02	0,02
2136191	41-055-034-00045-002	4100	MAIZ-MAIZ CONVENCIONAL	R	0,84	0,84
2136198	41-055-034-00045-002	279000	ESPARRAGOS-SIN VARIEDAD	R	0,02	0,02
2136188	41-055-034-00046-001	4100	MAIZ-MAIZ CONVENCIONAL	R	0,91	0,91
2136187	41-055-034-00047-001	4100	MAIZ-MAIZ CONVENCIONAL	R	1,13	1,13

**RESUMEN CRITERIOS DE PRIORIZACIÓN****10.1.5 Sistemas sostenibles de cultivos agroindustriales****PUNTOS:** 4,00

	<b><u>PUNTOS</u></b>	<b><u>CUMPLE</u></b>
Porcentaje de superficie determinada en Red Natura 2000	0,00	0.0%
Porcentaje de superficie determinada situada en zonas RAMSAR	0,00	0.0%
Porcentaje de superficie determinada en zonas vulnerables a la contaminación por nitratos	4,00	100.0%
Titulares de explotaciones que hayan adquirido el compromiso voluntario de establecimiento de una enmienda natural mediante un cultivo de crucífera para su enterrado en verde	0,00	N



**DETALLE CRITERIOS DE PRIORIZACIÓN****10.1.5 Sistemas sostenibles de cultivos agroindustriales****PUNTOS:** 4,00**Porcentaje de superficie determinada en Red Natura 2000****PUNTOS:** 0,00 0.0%

REF.	REFERENCIA SIGPAC	CULTIVO	DESCRIPCIÓN CULTIVO	S/R	<u>SUP.</u>	<u>SUP.</u>
					<u>PROPUESTA</u>	<u>CUMPLE</u>
					(ha)	(ha)
2136192	41-055-029-00064-001	81363	ALGODON-DP332	R	1,08	0,00
2136186	41-055-029-00091-001	4100	MAIZ-MAIZ CONVENCIONAL	R	3,01	0,00
2136195	41-055-029-00091-001	81363	ALGODON-DP332	R	1,83	0,00
2136194	41-055-034-00020-001	81314	ALGODON-ALBARIZA	R	0,22	0,00
2136193	41-055-034-00021-001	81314	ALGODON-ALBARIZA	R	2,60	0,00
2136196	41-055-034-00041-002	81190	ALGODON-ALEXANDROS	R	0,44	0,00
2136189	41-055-034-00043-001	4100	MAIZ-MAIZ CONVENCIONAL	R	0,39	0,00
2136190	41-055-034-00044-002	4100	MAIZ-MAIZ CONVENCIONAL	R	0,39	0,00
2136197	41-055-034-00044-002	152100	PIMIENTO-HORTALIZAS AIRE LIBRE	R	0,02	0,00
2136191	41-055-034-00045-002	4100	MAIZ-MAIZ CONVENCIONAL	R	0,84	0,00
2136198	41-055-034-00045-002	279000	ESPARRAGOS-SIN VARIEDAD	R	0,02	0,00
2136188	41-055-034-00046-001	4100	MAIZ-MAIZ CONVENCIONAL	R	0,91	0,00
2136187	41-055-034-00047-001	4100	MAIZ-MAIZ CONVENCIONAL	R	1,13	0,00

**Porcentaje de superficie determinada situada en zonas RAMSAR****PUNTOS:** 0,00 0.0%

REF.	REFERENCIA SIGPAC	CULTIVO	DESCRIPCIÓN CULTIVO	S/R	<u>SUP.</u>	<u>SUP.</u>
					<u>PROPUESTA</u>	<u>CUMPLE</u>
					(ha)	(ha)
2136192	41-055-029-00064-001	81363	ALGODON-DP332	R	1,08	0,00
2136186	41-055-029-00091-001	4100	MAIZ-MAIZ CONVENCIONAL	R	3,01	0,00
2136195	41-055-029-00091-001	81363	ALGODON-DP332	R	1,83	0,00
2136194	41-055-034-00020-001	81314	ALGODON-ALBARIZA	R	0,22	0,00
2136193	41-055-034-00021-001	81314	ALGODON-ALBARIZA	R	2,60	0,00
2136196	41-055-034-00041-002	81190	ALGODON-ALEXANDROS	R	0,44	0,00
2136189	41-055-034-00043-001	4100	MAIZ-MAIZ CONVENCIONAL	R	0,39	0,00
2136190	41-055-034-00044-002	4100	MAIZ-MAIZ CONVENCIONAL	R	0,39	0,00
2136197	41-055-034-00044-002	152100	PIMIENTO-HORTALIZAS AIRE LIBRE	R	0,02	0,00
2136191	41-055-034-00045-002	4100	MAIZ-MAIZ CONVENCIONAL	R	0,84	0,00
2136198	41-055-034-00045-002	279000	ESPARRAGOS-SIN VARIEDAD	R	0,02	0,00
2136188	41-055-034-00046-001	4100	MAIZ-MAIZ CONVENCIONAL	R	0,91	0,00
2136187	41-055-034-00047-001	4100	MAIZ-MAIZ CONVENCIONAL	R	1,13	0,00

**Porcentaje de superficie determinada en zonas vulnerables a la contaminación por nitratos****PUNTOS:** 4,00 100.0%

REF.	REFERENCIA SIGPAC	CULTIVO	DESCRIPCIÓN CULTIVO	S/R	<u>SUP.</u>	<u>SUP.</u>
					<u>PROPUESTA</u>	<u>CUMPLE</u>
					(ha)	(ha)
2136192	41-055-029-00064-001	81363	ALGODON-DP332	R	1,08	1,08
2136186	41-055-029-00091-001	4100	MAIZ-MAIZ CONVENCIONAL	R	3,01	3,01
2136195	41-055-029-00091-001	81363	ALGODON-DP332	R	1,83	1,83
2136194	41-055-034-00020-001	81314	ALGODON-ALBARIZA	R	0,22	0,22
2136193	41-055-034-00021-001	81314	ALGODON-ALBARIZA	R	2,60	2,60
2136196	41-055-034-00041-002	81190	ALGODON-ALEXANDROS	R	0,44	0,44
2136189	41-055-034-00043-001	4100	MAIZ-MAIZ CONVENCIONAL	R	0,39	0,39
2136190	41-055-034-00044-002	4100	MAIZ-MAIZ CONVENCIONAL	R	0,39	0,39
2136197	41-055-034-00044-002	152100	PIMIENTO-HORTALIZAS AIRE LIBRE	R	0,02	0,02
2136191	41-055-034-00045-002	4100	MAIZ-MAIZ CONVENCIONAL	R	0,84	0,84
2136198	41-055-034-00045-002	279000	ESPARRAGOS-SIN VARIEDAD	R	0,02	0,02
2136188	41-055-034-00046-001	4100	MAIZ-MAIZ CONVENCIONAL	R	0,91	0,91
2136187	41-055-034-00047-001	4100	MAIZ-MAIZ CONVENCIONAL	R	1,13	1,13

**Titulares de explotaciones que hayan adquirido el compromiso voluntario de establecimiento de una enmienda natural mediante un cultivo de crucifera para su enterrado en verde****PUNTOS:** 0,00 N

<b><u>APELLIDOS Y NOMBRE / RAZÓN SOCIAL</u></b>	<b><u>NIF</u></b>	<b><u>EXPEDIENTE</u></b>	<b><u>SUP. PROPUESTA (ha)</u></b>
SANCHEZ REDAÑO JOSE MARIA	75320775F	8029311	7,65

<b><u>PROPUESTA</u></b>	<b><u>SOLICITA PRIMA VOL.</u></b>
ADMITIDO	NO

**IMPORTE POR ANUALIDAD**

<u>CAMPAÑA</u>	<u>IMPORTE MÁXIMO SUBVENCIONABLE</u>	<u>IMPORTE MEDIO DE TRANSFERENCIA (€/ha)</u>
2015	2.220,57 €	290,27 €
2016	2.220,57 €	290,27 €
2017	2.220,57 €	290,27 €
2018	2.220,57 €	290,27 €
2019	2.220,57 €	290,27 €

**RECINTOS PROPUESTOS**

<u>REF.</u>	<u>REFERENCIA SIGPAC</u>	<u>CULTIVO</u>	<u>DESCRIPCIÓN CULTIVO</u>	<u>S/R</u>	<u>SUP. DEC. ADMIN. (ha)</u>	<u>SUP. PROPUESTA (ha)</u>
2207983	41-020-003-00085-002	81377	ALGODON-ELSA	R	1,39	1,39
2207990	41-020-003-00097-001	81263	ALGODON-DP419	R	0,55	0,55
2207988	41-020-004-00078-007	81377	ALGODON-ELSA	R	0,72	0,72
2207987	41-020-004-00200-001	81377	ALGODON-ELSA	R	0,79	0,79
2207984	41-020-024-00016-001	81263	ALGODON-DP419	R	1,16	1,16
2207986	41-020-024-00027-003	81263	ALGODON-DP419	R	0,30	0,30
2207989	41-020-024-00027-004	81263	ALGODON-DP419	R	0,33	0,33
2207985	41-020-024-00030-001	81263	ALGODON-DP419	R	2,41	2,41

**RESUMEN CRITERIOS DE PRIORIZACIÓN****10.1.5 Sistemas sostenibles de cultivos agroindustriales****PUNTOS: 4,00**

	<b><u>PUNTOS</u></b>	<b><u>CUMPLE</u></b>
Porcentaje de superficie determinada en Red Natura 2000	0,00	0.0%
Porcentaje de superficie determinada situada en zonas RAMSAR	0,00	0.0%
Porcentaje de superficie determinada en zonas vulnerables a la contaminación por nitratos	4,00	100.0%
Titulares de explotaciones que hayan adquirido el compromiso voluntario de establecimiento de una enmienda natural mediante un cultivo de crucífera para su enterrado en verde	0,00	N





**DETALLE CRITERIOS DE PRIORIZACIÓN****10.1.5 Sistemas sostenibles de cultivos agroindustriales****PUNTOS: 4,00****Porcentaje de superficie determinada en Red Natura 2000****PUNTOS: 0,00 0.0%**

<u>REF.</u>	<u>REFERENCIA SIGPAC</u>	<u>CULTIVO</u>	<u>DESCRIPCIÓN CULTIVO</u>	<u>S/R</u>	<u>SUP.</u>	<u>SUP.</u>
					<u>PROPUESTA</u>	<u>CUMPLE</u>
					(ha)	(ha)
2207983	41-020-003-00085-002	81377	ALGODON-ELSA	R	1,39	0,00
2207990	41-020-003-00097-001	81263	ALGODON-DP419	R	0,55	0,00
2207988	41-020-004-00078-007	81377	ALGODON-ELSA	R	0,72	0,00
2207987	41-020-004-00200-001	81377	ALGODON-ELSA	R	0,79	0,00
2207984	41-020-024-00016-001	81263	ALGODON-DP419	R	1,16	0,00
2207986	41-020-024-00027-003	81263	ALGODON-DP419	R	0,30	0,00
2207989	41-020-024-00027-004	81263	ALGODON-DP419	R	0,33	0,00
2207985	41-020-024-00030-001	81263	ALGODON-DP419	R	2,41	0,00

**Porcentaje de superficie determinada situada en zonas RAMSAR****PUNTOS: 0,00 0.0%**

<u>REF.</u>	<u>REFERENCIA SIGPAC</u>	<u>CULTIVO</u>	<u>DESCRIPCIÓN CULTIVO</u>	<u>S/R</u>	<u>SUP.</u>	<u>SUP.</u>
					<u>PROPUESTA</u>	<u>CUMPLE</u>
					(ha)	(ha)
2207983	41-020-003-00085-002	81377	ALGODON-ELSA	R	1,39	0,00
2207990	41-020-003-00097-001	81263	ALGODON-DP419	R	0,55	0,00
2207988	41-020-004-00078-007	81377	ALGODON-ELSA	R	0,72	0,00
2207987	41-020-004-00200-001	81377	ALGODON-ELSA	R	0,79	0,00
2207984	41-020-024-00016-001	81263	ALGODON-DP419	R	1,16	0,00
2207986	41-020-024-00027-003	81263	ALGODON-DP419	R	0,30	0,00
2207989	41-020-024-00027-004	81263	ALGODON-DP419	R	0,33	0,00
2207985	41-020-024-00030-001	81263	ALGODON-DP419	R	2,41	0,00

**Porcentaje de superficie determinada en zonas vulnerables a la contaminación por nitratos****PUNTOS: 4,00 100.0%**

<u>REF.</u>	<u>REFERENCIA SIGPAC</u>	<u>CULTIVO</u>	<u>DESCRIPCIÓN CULTIVO</u>	<u>S/R</u>	<u>SUP.</u>	<u>SUP.</u>
					<u>PROPUESTA</u>	<u>CUMPLE</u>
					(ha)	(ha)
2207983	41-020-003-00085-002	81377	ALGODON-ELSA	R	1,39	1,39
2207990	41-020-003-00097-001	81263	ALGODON-DP419	R	0,55	0,55
2207988	41-020-004-00078-007	81377	ALGODON-ELSA	R	0,72	0,72
2207987	41-020-004-00200-001	81377	ALGODON-ELSA	R	0,79	0,79
2207984	41-020-024-00016-001	81263	ALGODON-DP419	R	1,16	1,16
2207986	41-020-024-00027-003	81263	ALGODON-DP419	R	0,30	0,30
2207989	41-020-024-00027-004	81263	ALGODON-DP419	R	0,33	0,33
2207985	41-020-024-00030-001	81263	ALGODON-DP419	R	2,41	2,41

**Titulares de explotaciones que hayan adquirido el compromiso voluntario de establecimiento de una enmienda natural mediante un cultivo de crucifera para su enterrado en verde****PUNTOS: 0,00 N**

<b><u>APELLIDOS Y NOMBRE / RAZÓN SOCIAL</u></b>	<b><u>NIF</u></b>	<b><u>EXPEDIENTE</u></b>	<b><u>SUP. PROPUESTA (ha)</u></b>
SANCHEZ REQUENA JOSE	28691397R	8025882	9,49

<b><u>PROPUESTA ADMITIDO</u></b>	<b><u>SOLICITA PRIMA VOL. SI</u></b>	<b><u>PROPUESTA PRIMA VOL. ADMITIDO</u></b>
----------------------------------	--------------------------------------	---

**IMPORTE POR ANUALIDAD**

<u>CAMPAÑA</u>	<u>IMPORTE MÁXIMO SUBVENCIONABLE</u>	<u>IMPORTE MEDIO DE TRANSFERENCIA (€/ha)</u>
2015	4.113,34 €	433,44 €
2016	4.113,34 €	433,44 €
2017	4.113,34 €	433,44 €
2018	4.113,34 €	433,44 €
2019	4.113,34 €	433,44 €

**RECINTOS PROPUESTOS**

<u>REF.</u>	<u>REFERENCIA SIGPAC</u>	<u>CULTIVO</u>	<u>DESCRIPCIÓN CULTIVO</u>	<u>S/R</u>	<u>SUP. DEC. ADMIN. (ha)</u>	<u>SUP. PROPUESTA (ha)</u>
1784351	41-095-061-00095-002	81268	ALGODON-JUNCAL	R	9,49	9,49

**RESUMEN CRITERIOS DE PRIORIZACIÓN****10.1.5 Sistemas sostenibles de cultivos agroindustriales** PUNTOS: 5,00

	<u>PUNTOS</u>	<u>CUMPLE</u>
Porcentaje de superficie determinada en Red Natura 2000	0,00	0.0%
Porcentaje de superficie determinada situada en zonas RAMSAR	0,00	0.0%
Porcentaje de superficie determinada en zonas vulnerables a la contaminación por nitratos	4,00	100.0%
Titulares de explotaciones que hayan adquirido el compromiso voluntario de establecimiento de una enmienda natural mediante un cultivo de crucifera para su enterrado en verde	1,00	S

**DETALLE CRITERIOS DE PRIORIZACIÓN****10.1.5 Sistemas sostenibles de cultivos agroindustriales** PUNTOS: 5,00

Porcentaje de superficie determinada en Red Natura 2000	PUNTOS:	0,00	0.0%
---	---------	------	------

<u>REF.</u>	<u>REFERENCIA SIGPAC</u>	<u>CULTIVO</u>	<u>DESCRIPCIÓN CULTIVO</u>	<u>S/R</u>	<u>SUP. PROPUESTA (ha)</u>	<u>SUP. CUMPLE (ha)</u>
1784351	41-095-061-00095-002	81268	ALGODON-JUNCAL	R	9,49	0,00

Porcentaje de superficie determinada situada en zonas RAMSAR	PUNTOS:	0,00	0.0%
--	---------	------	------

<u>REF.</u>	<u>REFERENCIA SIGPAC</u>	<u>CULTIVO</u>	<u>DESCRIPCIÓN CULTIVO</u>	<u>S/R</u>	<u>SUP. PROPUESTA (ha)</u>	<u>SUP. CUMPLE (ha)</u>
1784351	41-095-061-00095-002	81268	ALGODON-JUNCAL	R	9,49	0,00

Porcentaje de superficie determinada en zonas vulnerables a la contaminación por nitratos	PUNTOS:	4,00	100.0%
---	---------	------	--------

<u>REF.</u>	<u>REFERENCIA SIGPAC</u>	<u>CULTIVO</u>	<u>DESCRIPCIÓN CULTIVO</u>	<u>S/R</u>	<u>SUP. PROPUESTA (ha)</u>	<u>SUP. CUMPLE (ha)</u>
1784351	41-095-061-00095-002	81268	ALGODON-JUNCAL	R	9,49	9,49

Titulares de explotaciones que hayan adquirido el compromiso voluntario de establecimiento de una enmienda natural mediante un cultivo de crucifera para su enterrado en verde	PUNTOS:	1,00	S
--	---------	------	---



<u>APELLIDOS Y NOMBRE / RAZÓN SOCIAL</u>	<u>NIF</u>	<u>EXPEDIENTE</u>	<u>SUP. PROPUESTA (ha)</u>
SANCHEZ ROMERO DOLORES ANA	28253319G	8030807	11,46

<u>PROPUESTA</u>	<u>SOLICITA PRIMA VOL.</u>	<u>PROPUESTA PRIMA VOL.</u>
ADMITIDO	SI	ADMITIDO

**IMPORTE POR ANUALIDAD**

<u>CAMPAÑA</u>	<u>IMPORTE MÁXIMO SUBVENCIONABLE</u>	<u>IMPORTE MEDIO DE TRANSFERENCIA (€/ha)</u>
2015	4.967,22 €	433,44 €
2016	4.967,22 €	433,44 €
2017	4.967,22 €	433,44 €
2018	4.967,22 €	433,44 €
2019	4.967,22 €	433,44 €

**RECINTOS PROPUESTOS**

<u>REF.</u>	<u>REFERENCIA SIGPAC</u>	<u>CULTIVO</u>	<u>DESCRIPCIÓN CULTIVO</u>	<u>S/R</u>	<u>SUP. DEC. ADMIN. (ha)</u>	<u>SUP. PROPUESTA (ha)</u>
2141914	41-053-001-00022-001	81268	ALGODON-JUNCAL	R	4,55	4,55
2141913	41-053-001-00022-001	81268	ALGODON-JUNCAL	R	4,21	4,21
2141915	41-053-001-00022-001	82118	REMOLACHA-SARAMAGO	R	2,70	2,70

**RESUMEN CRITERIOS DE PRIORIZACIÓN****10.1.5 Sistemas sostenibles de cultivos agroindustriales****PUNTOS: 5,00**

	<b><u>PUNTOS</u></b>	<b><u>CUMPLE</u></b>
Porcentaje de superficie determinada en Red Natura 2000	0,00	0.0%
Porcentaje de superficie determinada situada en zonas RAMSAR	0,00	0.0%
Porcentaje de superficie determinada en zonas vulnerables a la contaminación por nitratos	4,00	100.0%
Titulares de explotaciones que hayan adquirido el compromiso voluntario de establecimiento de una enmienda natural mediante un cultivo de crucífera para su enterrado en verde	1,00	S



**DETALLE CRITERIOS DE PRIORIZACIÓN****10.1.5 Sistemas sostenibles de cultivos agroindustriales****PUNTOS: 5,00****Porcentaje de superficie determinada en Red Natura 2000****PUNTOS: 0,00 0.0%**

<u>REF.</u>	<u>REFERENCIA SIGPAC</u>	<u>CULTIVO</u>	<u>DESCRIPCIÓN CULTIVO</u>	<u>S/R</u>	<u>SUP.</u>	<u>SUP.</u>
					<u>PROPUESTA</u>	<u>CUMPLE</u>
					(ha)	(ha)
2141914	41-053-001-00022-001	81268	ALGODON-JUNCAL	R	4,55	0,00
2141913	41-053-001-00022-001	81268	ALGODON-JUNCAL	R	4,21	0,00
2141915	41-053-001-00022-001	82118	REMOLACHA-SARAMAGO	R	2,70	0,00

**Porcentaje de superficie determinada situada en zonas RAMSAR****PUNTOS: 0,00 0.0%**

<u>REF.</u>	<u>REFERENCIA SIGPAC</u>	<u>CULTIVO</u>	<u>DESCRIPCIÓN CULTIVO</u>	<u>S/R</u>	<u>SUP.</u>	<u>SUP.</u>
					<u>PROPUESTA</u>	<u>CUMPLE</u>
					(ha)	(ha)
2141914	41-053-001-00022-001	81268	ALGODON-JUNCAL	R	4,55	0,00
2141913	41-053-001-00022-001	81268	ALGODON-JUNCAL	R	4,21	0,00
2141915	41-053-001-00022-001	82118	REMOLACHA-SARAMAGO	R	2,70	0,00

**Porcentaje de superficie determinada en zonas vulnerables a la contaminación por nitratos****PUNTOS: 4,00 100.0%**

<u>REF.</u>	<u>REFERENCIA SIGPAC</u>	<u>CULTIVO</u>	<u>DESCRIPCIÓN CULTIVO</u>	<u>S/R</u>	<u>SUP.</u>	<u>SUP.</u>
					<u>PROPUESTA</u>	<u>CUMPLE</u>
					(ha)	(ha)
2141913	41-053-001-00022-001	81268	ALGODON-JUNCAL	R	4,21	4,21
2141914	41-053-001-00022-001	81268	ALGODON-JUNCAL	R	4,55	4,55
2141915	41-053-001-00022-001	82118	REMOLACHA-SARAMAGO	R	2,70	2,70

**Titulares de explotaciones que hayan adquirido el compromiso voluntario de establecimiento de una enmienda natural mediante un cultivo de crucífera para su enterrado en verde****PUNTOS: 1,00 S**

<b><u>APELLIDOS Y NOMBRE / RAZÓN SOCIAL</u></b>	<b><u>NIF</u></b>	<b><u>EXPEDIENTE</u></b>	<b><u>SUP. PROPUESTA (ha)</u></b>
SANCHEZ ROMERO E HIJOS SC	J41582388	8030631	12,29

<b><u>PROPUESTA</u></b>	<b><u>SOLICITA PRIMA VOL.</u></b>
ADMITIDO	NO

**IMPORTE POR ANUALIDAD**

<u>CAMPAÑA</u>	<u>IMPORTE MÁXIMO SUBVENCIONABLE</u>	<u>IMPORTE MEDIO DE TRANSFERENCIA (€/ha)</u>
2015	3.567,42 €	290,27 €
2016	3.567,42 €	290,27 €
2017	3.567,42 €	290,27 €
2018	3.567,42 €	290,27 €
2019	3.567,42 €	290,27 €

**RECINTOS PROPUESTOS**

<u>REF.</u>	<u>REFERENCIA SIGPAC</u>	<u>CULTIVO</u>	<u>DESCRIPCIÓN CULTIVO</u>	<u>S/R</u>	<u>SUP. DEC. ADMIN. (ha)</u>	<u>SUP. PROPUESTA (ha)</u>
2124808	41-053-019-00131-002	81268	ALGODON-JUNCAL	R	4,04	4,04
2124810	41-053-019-00209-005	81268	ALGODON-JUNCAL	R	3,31	3,31
2124809	41-053-019-00337-002	81268	ALGODON-JUNCAL	R	4,94	4,94

**RESUMEN CRITERIOS DE PRIORIZACIÓN****10.1.5 Sistemas sostenibles de cultivos agroindustriales****PUNTOS:** 4,00

	<b><u>PUNTOS</u></b>	<b><u>CUMPLE</u></b>
Porcentaje de superficie determinada en Red Natura 2000	0,00	0.0%
Porcentaje de superficie determinada situada en zonas RAMSAR	0,00	0.0%
Porcentaje de superficie determinada en zonas vulnerables a la contaminación por nitratos	4,00	100.0%
Titulares de explotaciones que hayan adquirido el compromiso voluntario de establecimiento de una enmienda natural mediante un cultivo de crucífera para su enterrado en verde	0,00	N



**DETALLE CRITERIOS DE PRIORIZACIÓN****10.1.5 Sistemas sostenibles de cultivos agroindustriales****PUNTOS: 4,00****Porcentaje de superficie determinada en Red Natura 2000****PUNTOS: 0,00 0.0%**

<u>REF.</u>	<u>REFERENCIA SIGPAC</u>	<u>CULTIVO</u>	<u>DESCRIPCIÓN CULTIVO</u>	<u>S/R</u>	<u>SUP.</u>	<u>SUP.</u>
					<u>PROPUESTA</u>	<u>CUMPLE</u>
					(ha)	(ha)
2124808	41-053-019-00131-002	81268	ALGODON-JUNCAL	R	4,04	0,00
2124810	41-053-019-00209-005	81268	ALGODON-JUNCAL	R	3,31	0,00
2124809	41-053-019-00337-002	81268	ALGODON-JUNCAL	R	4,94	0,00

**Porcentaje de superficie determinada situada en zonas RAMSAR****PUNTOS: 0,00 0.0%**

<u>REF.</u>	<u>REFERENCIA SIGPAC</u>	<u>CULTIVO</u>	<u>DESCRIPCIÓN CULTIVO</u>	<u>S/R</u>	<u>SUP.</u>	<u>SUP.</u>
					<u>PROPUESTA</u>	<u>CUMPLE</u>
					(ha)	(ha)
2124808	41-053-019-00131-002	81268	ALGODON-JUNCAL	R	4,04	0,00
2124810	41-053-019-00209-005	81268	ALGODON-JUNCAL	R	3,31	0,00
2124809	41-053-019-00337-002	81268	ALGODON-JUNCAL	R	4,94	0,00

**Porcentaje de superficie determinada en zonas vulnerables a la contaminación por nitratos****PUNTOS: 4,00 100.0%**

<u>REF.</u>	<u>REFERENCIA SIGPAC</u>	<u>CULTIVO</u>	<u>DESCRIPCIÓN CULTIVO</u>	<u>S/R</u>	<u>SUP.</u>	<u>SUP.</u>
					<u>PROPUESTA</u>	<u>CUMPLE</u>
					(ha)	(ha)
2124808	41-053-019-00131-002	81268	ALGODON-JUNCAL	R	4,04	4,04
2124810	41-053-019-00209-005	81268	ALGODON-JUNCAL	R	3,31	3,31
2124809	41-053-019-00337-002	81268	ALGODON-JUNCAL	R	4,94	4,94

**Titulares de explotaciones que hayan adquirido el compromiso voluntario de establecimiento de una enmienda natural mediante un cultivo de crucífera para su enterrado en verde****PUNTOS: 0,00 N**

<b><u>APELLIDOS Y NOMBRE / RAZÓN SOCIAL</u></b>	<b><u>NIF</u></b>	<b><u>EXPEDIENTE</u></b>	<b><u>SUP. PROPUESTA (ha)</u></b>
SANCHEZ ROSADO FRANCISCO	75369817J	8029076	8,83

<b><u>PROPUESTA</u></b>	<b><u>SOLICITA PRIMA VOL.</u></b>
ADMITIDO	NO

**IMPORTE POR ANUALIDAD**

<u>CAMPAÑA</u>	<u>IMPORTE MÁXIMO SUBVENCIONABLE</u>	<u>IMPORTE MEDIO DE TRANSFERENCIA (€/ha)</u>
2015	2.563,08 €	290,27 €
2016	2.563,08 €	290,27 €
2017	2.563,08 €	290,27 €
2018	2.563,08 €	290,27 €
2019	2.563,08 €	290,27 €

**RECINTOS PROPUESTOS**

<u>REF.</u>	<u>REFERENCIA SIGPAC</u>	<u>CULTIVO</u>	<u>DESCRIPCIÓN CULTIVO</u>	<u>S/R</u>	<u>SUP. DEC. ADMIN. (ha)</u>	<u>SUP. PROPUESTA (ha)</u>
2000676	41-020-016-00006-004	81361	ALGODON-INTERCOTT 211	R	2,82	2,82
2000677	41-020-031-00035-002	81361	ALGODON-INTERCOTT 211	R	6,01	6,01

**RESUMEN CRITERIOS DE PRIORIZACIÓN****10.1.5 Sistemas sostenibles de cultivos agroindustriales** PUNTOS: 4,00

	<u>PUNTOS</u>	<u>CUMPLE</u>
Porcentaje de superficie determinada en Red Natura 2000	0,00	0.0%
Porcentaje de superficie determinada situada en zonas RAMSAR	0,00	0.0%
Porcentaje de superficie determinada en zonas vulnerables a la contaminación por nitratos	4,00	100.0%
Titulares de explotaciones que hayan adquirido el compromiso voluntario de establecimiento de una enmienda natural mediante un cultivo de crucifera para su enterrado en verde	0,00	N

**DETALLE CRITERIOS DE PRIORIZACIÓN****10.1.5 Sistemas sostenibles de cultivos agroindustriales** PUNTOS: 4,00

	<u>PUNTOS</u>	<u>0,00</u>	<u>0.0%</u>
Porcentaje de superficie determinada en Red Natura 2000	PUNTOS:	0,00	0.0%
		<u>SUP. PROPUESTA (ha)</u>	<u>SUP. CUMPLE (ha)</u>
<u>REF.</u>	<u>REFERENCIA SIGPAC</u>	<u>CULTIVO</u>	<u>DESCRIPCIÓN CULTIVO</u>
2000676	41-020-016-00006-004	81361	ALGODON-INTERCOTT 211
2000677	41-020-031-00035-002	81361	ALGODON-INTERCOTT 211
		<u>S/R</u>	
		2,82	0,00
		6,01	0,00
Porcentaje de superficie determinada situada en zonas RAMSAR	PUNTOS:	0,00	0.0%
		<u>SUP. PROPUESTA (ha)</u>	<u>SUP. CUMPLE (ha)</u>
<u>REF.</u>	<u>REFERENCIA SIGPAC</u>	<u>CULTIVO</u>	<u>DESCRIPCIÓN CULTIVO</u>
2000676	41-020-016-00006-004	81361	ALGODON-INTERCOTT 211
2000677	41-020-031-00035-002	81361	ALGODON-INTERCOTT 211
		<u>S/R</u>	
		2,82	0,00
		6,01	0,00
Porcentaje de superficie determinada en zonas vulnerables a la contaminación por nitratos	PUNTOS:	4,00	100.0%
		<u>SUP. PROPUESTA (ha)</u>	<u>SUP. CUMPLE (ha)</u>
<u>REF.</u>	<u>REFERENCIA SIGPAC</u>	<u>CULTIVO</u>	<u>DESCRIPCIÓN CULTIVO</u>
2000676	41-020-016-00006-004	81361	ALGODON-INTERCOTT 211
2000677	41-020-031-00035-002	81361	ALGODON-INTERCOTT 211
		<u>S/R</u>	
		2,82	2,82
		6,01	6,01
Titulares de explotaciones que hayan adquirido el compromiso voluntario de establecimiento de una enmienda natural mediante un cultivo de crucifera para su enterrado en verde	PUNTOS:	0,00	N

<b><u>APELLIDOS Y NOMBRE / RAZÓN SOCIAL</u></b>	<b><u>NIF</u></b>	<b><u>EXPEDIENTE</u></b>	<b><u>SUP. PROPUESTA (ha)</u></b>
SANCHEZ RUEDA JOSE	28541176Q	8008230	9,90
<b><u>PROPUESTA</u></b>	<b><u>SOLICITA PRIMA VOL.</u></b>	<b><u>PROPUESTA PRIMA VOL.</u></b>	
<b>ADMITIDO</b>	<b>SI</b>	<b>ADMITIDO</b>	
<b><u>IMPORTE POR ANUALIDAD</u></b>			

<b><u>CAMPAÑA</u></b>	<b><u>IMPORTE MÁXIMO SUBVENCIONABLE</u></b>	<b><u>IMPORTE MEDIO DE TRANSFERENCIA (€/ha)</u></b>
2015	4.291,05 €	433,44 €
2016	4.291,05 €	433,44 €
2017	4.291,05 €	433,44 €
2018	4.291,05 €	433,44 €
2019	4.291,05 €	433,44 €

**RECINTOS PROPUESTOS**

<b><u>REF.</u></b>	<b><u>REFERENCIA SIGPAC</u></b>	<b><u>CULTIVO</u></b>	<b><u>DESCRIPCIÓN CULTIVO</u></b>	<b><u>S/R</u></b>	<b><u>SUP. DEC. ADMIN. (ha)</u></b>	<b><u>SUP. PROPUESTA (ha)</u></b>
1703172	41-005-003-00020-001	4100	MAIZ-MAIZ CONVENCIONAL	R	0,80	0,80
1703175	41-005-003-00022-003	81343	ALGODON-ST402	R	4,77	4,77
1703176	41-005-003-00023-001	81343	ALGODON-ST402	R	1,13	1,13
1703177	41-005-003-00024-001	81343	ALGODON-ST402	R	0,08	0,08
1703174	41-005-003-00222-001	81343	ALGODON-ST402	R	3,12	3,12

**RESUMEN CRITERIOS DE PRIORIZACIÓN****10.1.5 Sistemas sostenibles de cultivos agroindustriales****PUNTOS: 5,00**

	<b><u>PUNTOS</u></b>	<b><u>CUMPLE</u></b>
<b>Porcentaje de superficie determinada en Red Natura 2000</b>	0,00	0.0%
<b>Porcentaje de superficie determinada situada en zonas RAMSAR</b>	0,00	0.0%
<b>Porcentaje de superficie determinada en zonas vulnerables a la contaminación por nitratos</b>	4,00	100.0%
<b>Titulares de explotaciones que hayan adquirido el compromiso voluntario de establecimiento de una enmienda natural mediante un cultivo de crucifera para su enterrado en verde</b>	1,00	S





**DETALLE CRITERIOS DE PRIORIZACIÓN****10.1.5 Sistemas sostenibles de cultivos agroindustriales****PUNTOS: 5,00****Porcentaje de superficie determinada en Red Natura 2000****PUNTOS: 0,00 0.0%**

<u>REF.</u>	<u>REFERENCIA SIGPAC</u>	<u>CULTIVO</u>	<u>DESCRIPCIÓN CULTIVO</u>	<u>S/R</u>	<u>SUP.</u>	<u>SUP.</u>
					<u>PROPUESTA</u>	<u>CUMPLE</u>
					(ha)	(ha)
1703172	41-005-003-00020-001	4100	MAIZ-MAIZ CONVENCIONAL	R	0,80	0,00
1703175	41-005-003-00022-003	81343	ALGODON-ST402	R	4,77	0,00
1703176	41-005-003-00023-001	81343	ALGODON-ST402	R	1,13	0,00
1703177	41-005-003-00024-001	81343	ALGODON-ST402	R	0,08	0,00
1703174	41-005-003-00222-001	81343	ALGODON-ST402	R	3,12	0,00

**Porcentaje de superficie determinada situada en zonas RAMSAR****PUNTOS: 0,00 0.0%**

<u>REF.</u>	<u>REFERENCIA SIGPAC</u>	<u>CULTIVO</u>	<u>DESCRIPCIÓN CULTIVO</u>	<u>S/R</u>	<u>SUP.</u>	<u>SUP.</u>
					<u>PROPUESTA</u>	<u>CUMPLE</u>
					(ha)	(ha)
1703172	41-005-003-00020-001	4100	MAIZ-MAIZ CONVENCIONAL	R	0,80	0,00
1703175	41-005-003-00022-003	81343	ALGODON-ST402	R	4,77	0,00
1703176	41-005-003-00023-001	81343	ALGODON-ST402	R	1,13	0,00
1703177	41-005-003-00024-001	81343	ALGODON-ST402	R	0,08	0,00
1703174	41-005-003-00222-001	81343	ALGODON-ST402	R	3,12	0,00

**Porcentaje de superficie determinada en zonas vulnerables a la contaminación por nitratos****PUNTOS: 4,00 100.0%**

<u>REF.</u>	<u>REFERENCIA SIGPAC</u>	<u>CULTIVO</u>	<u>DESCRIPCIÓN CULTIVO</u>	<u>S/R</u>	<u>SUP.</u>	<u>SUP.</u>
					<u>PROPUESTA</u>	<u>CUMPLE</u>
					(ha)	(ha)
1703172	41-005-003-00020-001	4100	MAIZ-MAIZ CONVENCIONAL	R	0,80	0,80
1703175	41-005-003-00022-003	81343	ALGODON-ST402	R	4,77	4,77
1703176	41-005-003-00023-001	81343	ALGODON-ST402	R	1,13	1,13
1703177	41-005-003-00024-001	81343	ALGODON-ST402	R	0,08	0,08
1703174	41-005-003-00222-001	81343	ALGODON-ST402	R	3,12	3,12

**Titulares de explotaciones que hayan adquirido el compromiso voluntario de establecimiento de una enmienda natural mediante un cultivo de crucifera para su enterrado en verde****PUNTOS: 1,00 S**

<b><u>APELLIDOS Y NOMBRE / RAZÓN SOCIAL</u></b>	<b><u>NIF</u></b>	<b><u>EXPEDIENTE</u></b>	<b><u>SUP. PROPUESTA (ha)</u></b>
SANCHEZ RUIZ ANTONIO	34060635G	8030612	7,11

<b><u>PROPUESTA</u></b>	<b><u>SOLICITA PRIMA VOL.</u></b>
ADMITIDO	NO

**IMPORTE POR ANUALIDAD**

<u>CAMPAÑA</u>	<u>IMPORTE MÁXIMO SUBVENCIONABLE</u>	<u>IMPORTE MEDIO DE TRANSFERENCIA (€/ha)</u>
2015	2.063,82 €	290,27 €
2016	2.063,82 €	290,27 €
2017	2.063,82 €	290,27 €
2018	2.063,82 €	290,27 €
2019	2.063,82 €	290,27 €

**RECINTOS PROPUESTOS**

<u>REF.</u>	<u>REFERENCIA SIGPAC</u>	<u>CULTIVO</u>	<u>DESCRIPCIÓN CULTIVO</u>	<u>S/R</u>	<u>SUP. DEC. ADMIN. (ha)</u>	<u>SUP. PROPUESTA (ha)</u>
2123445	41-053-019-00209-005	82343	REMOLACHA-CICLON	R	4,30	4,30
2123444	41-053-019-00337-002	81268	ALGODON-JUNCAL	R	2,81	2,81

**RESUMEN CRITERIOS DE PRIORIZACIÓN****10.1.5 Sistemas sostenibles de cultivos agroindustriales** PUNTOS: 4,00

	<u>PUNTOS</u>	<u>CUMPLE</u>
Porcentaje de superficie determinada en Red Natura 2000	0,00	0.0%
Porcentaje de superficie determinada situada en zonas RAMSAR	0,00	0.0%
Porcentaje de superficie determinada en zonas vulnerables a la contaminación por nitratos	4,00	100.0%
Titulares de explotaciones que hayan adquirido el compromiso voluntario de establecimiento de una enmienda natural mediante un cultivo de crucifera para su enterrado en verde	0,00	N

**DETALLE CRITERIOS DE PRIORIZACIÓN****10.1.5 Sistemas sostenibles de cultivos agroindustriales** PUNTOS: 4,00

<u>REF.</u>	<u>REFERENCIA SIGPAC</u>	<u>CULTIVO</u>	<u>DESCRIPCIÓN CULTIVO</u>	<u>S/R</u>	<u>SUP. PROPUESTA (ha)</u>	<u>SUP. CUMPLE (ha)</u>
2123445	41-053-019-00209-005	82343	REMOLACHA-CICLON	R	4,30	0,00
2123444	41-053-019-00337-002	81268	ALGODON-JUNCAL	R	2,81	0,00

	<u>PUNTOS</u>	<u>SUP. PROPUESTA (ha)</u>	<u>SUP. CUMPLE (ha)</u>
Porcentaje de superficie determinada en Red Natura 2000	0,00	0,00	0.0%
Porcentaje de superficie determinada situada en zonas RAMSAR	0,00	0,00	0.0%
Porcentaje de superficie determinada en zonas vulnerables a la contaminación por nitratos	4,00	4,00	100.0%
Titulares de explotaciones que hayan adquirido el compromiso voluntario de establecimiento de una enmienda natural mediante un cultivo de crucifera para su enterrado en verde	0,00	0,00	N

<u>REF.</u>	<u>REFERENCIA SIGPAC</u>	<u>CULTIVO</u>	<u>DESCRIPCIÓN CULTIVO</u>	<u>S/R</u>	<u>SUP. PROPUESTA (ha)</u>	<u>SUP. CUMPLE (ha)</u>
2123445	41-053-019-00209-005	82343	REMOLACHA-CICLON	R	4,30	4,30
2123444	41-053-019-00337-002	81268	ALGODON-JUNCAL	R	2,81	2,81

<b><u>APELLIDOS Y NOMBRE / RAZÓN SOCIAL</u></b>	<b><u>NIF</u></b>	<b><u>EXPEDIENTE</u></b>	<b><u>SUP. PROPUESTA (ha)</u></b>
SANCHEZ RUIZ MANUEL	34064071J	8030269	4,09

<b><u>PROPUESTA</u></b>	<b><u>SOLICITA PRIMA VOL.</u></b>
ADMITIDO	NO

**IMPORTE POR ANUALIDAD**

<u>CAMPAÑA</u>	<u>IMPORTE MÁXIMO SUBVENCIONABLE</u>	<u>IMPORTE MEDIO DE TRANSFERENCIA (€/ha)</u>
2015	1.187,20 €	290,27 €
2016	1.187,20 €	290,27 €
2017	1.187,20 €	290,27 €
2018	1.187,20 €	290,27 €
2019	1.187,20 €	290,27 €

**RECINTOS PROPUESTOS**

<u>REF.</u>	<u>REFERENCIA SIGPAC</u>	<u>CULTIVO</u>	<u>DESCRIPCIÓN CULTIVO</u>	<u>S/R</u>	<u>SUP. DEC. ADMIN. (ha)</u>	<u>SUP. PROPUESTA (ha)</u>
2090489	41-053-019-00092-003	81268	ALGODON-JUNCAL	R	4,09	4,09

**RESUMEN CRITERIOS DE PRIORIZACIÓN****10.1.5 Sistemas sostenibles de cultivos agroindustriales** PUNTOS: 4,00

	<u>PUNTOS</u>	<u>CUMPLE</u>
Porcentaje de superficie determinada en Red Natura 2000	0,00	0.0%
Porcentaje de superficie determinada situada en zonas RAMSAR	0,00	0.0%
Porcentaje de superficie determinada en zonas vulnerables a la contaminación por nitratos	4,00	100.0%
Titulares de explotaciones que hayan adquirido el compromiso voluntario de establecimiento de una enmienda natural mediante un cultivo de crucífera para su enterrado en verde	0,00	N

**DETALLE CRITERIOS DE PRIORIZACIÓN****10.1.5 Sistemas sostenibles de cultivos agroindustriales** PUNTOS: 4,00

Porcentaje de superficie determinada en Red Natura 2000	PUNTOS:	0,00	0.0%
	<u>SUP. PROPUESTA (ha)</u>	<u>SUP. CUMPLE (ha)</u>	
<b><u>REF.</u></b> <b><u>REFERENCIA SIGPAC</u></b> <b><u>CULTIVO</u></b> <b><u>DESCRIPCIÓN CULTIVO</u></b>	<b><u>S/R</u></b>	<b><u>SUP. PROPUESTA (ha)</u></b>	<b><u>SUP. CUMPLE (ha)</u></b>
2090489 41-053-019-00092-003 81268 ALGODON-JUNCAL	R	4,09	0,00
Porcentaje de superficie determinada situada en zonas RAMSAR	PUNTOS:	0,00	0.0%
	<u>SUP. PROPUESTA (ha)</u>	<u>SUP. CUMPLE (ha)</u>	
<b><u>REF.</u></b> <b><u>REFERENCIA SIGPAC</u></b> <b><u>CULTIVO</u></b> <b><u>DESCRIPCIÓN CULTIVO</u></b>	<b><u>S/R</u></b>	<b><u>SUP. PROPUESTA (ha)</u></b>	<b><u>SUP. CUMPLE (ha)</u></b>
2090489 41-053-019-00092-003 81268 ALGODON-JUNCAL	R	4,09	0,00
Porcentaje de superficie determinada en zonas vulnerables a la contaminación por nitratos	PUNTOS:	4,00	100.0%
	<u>SUP. PROPUESTA (ha)</u>	<u>SUP. CUMPLE (ha)</u>	
<b><u>REF.</u></b> <b><u>REFERENCIA SIGPAC</u></b> <b><u>CULTIVO</u></b> <b><u>DESCRIPCIÓN CULTIVO</u></b>	<b><u>S/R</u></b>	<b><u>SUP. PROPUESTA (ha)</u></b>	<b><u>SUP. CUMPLE (ha)</u></b>
2090489 41-053-019-00092-003 81268 ALGODON-JUNCAL	R	4,09	4,09
Titulares de explotaciones que hayan adquirido el compromiso voluntario de establecimiento de una enmienda natural mediante un cultivo de crucífera para su enterrado en verde	PUNTOS:	0,00	N



<u>APELLIDOS Y NOMBRE / RAZÓN SOCIAL</u>	<u>NIF</u>	<u>EXPEDIENTE</u>	<u>SUP. PROPUESTA (ha)</u>
SANCHEZ RUIZ RAFAEL	28349741X	8005648	9,98
<u>PROPUESTA</u>	<u>SOLICITA PRIMA VOL.</u>	<u>PROPUESTA PRIMA VOL.</u>	
ADMITIDO	SI	ADMITIDO	

**IMPORTE POR ANUALIDAD**

<u>CAMPAÑA</u>	<u>IMPORTE MÁXIMO SUBVENCIONABLE</u>	<u>IMPORTE MEDIO DE TRANSFERENCIA (€/ha)</u>
2015	4.325,73 €	433,44 €
2016	4.325,73 €	433,44 €
2017	4.325,73 €	433,44 €
2018	4.325,73 €	433,44 €
2019	4.325,73 €	433,44 €

**RECINTOS PROPUESTOS**

<u>REF.</u>	<u>REFERENCIA SIGPAC</u>	<u>CULTIVO</u>	<u>DESCRIPCIÓN CULTIVO</u>	<u>S/R</u>	<u>SUP. DEC. ADMIN. (ha)</u>	<u>SUP. PROPUESTA (ha)</u>
2018398	41-081-005-00006-002	81204	ALGODON-IDEAL	R	4,40	4,40
2018397	41-081-015-00072-002	4100	MAIZ-MAIZ CONVENCIONAL	R	1,99	1,99
2018399	41-081-015-00072-002	81204	ALGODON-IDEAL	R	3,59	3,59

**RESUMEN CRITERIOS DE PRIORIZACIÓN****10.1.5 Sistemas sostenibles de cultivos agroindustriales**

PUNTOS: 5,00

	<u>PUNTOS</u>	<u>CUMPLE</u>
Porcentaje de superficie determinada en Red Natura 2000	0,00	0.0%
Porcentaje de superficie determinada situada en zonas RAMSAR	0,00	0.0%
Porcentaje de superficie determinada en zonas vulnerables a la contaminación por nitratos	4,00	100.0%
Titulares de explotaciones que hayan adquirido el compromiso voluntario de establecimiento de una enmienda natural mediante un cultivo de crucífera para su enterrado en verde	1,00	S



**DETALLE CRITERIOS DE PRIORIZACIÓN****10.1.5 Sistemas sostenibles de cultivos agroindustriales****PUNTOS: 5,00****Porcentaje de superficie determinada en Red Natura 2000****PUNTOS: 0,00 0.0%**

<u>REF.</u>	<u>REFERENCIA SIGPAC</u>	<u>CULTIVO</u>	<u>DESCRIPCIÓN CULTIVO</u>	<u>S/R</u>	<u>SUP.</u>	<u>SUP.</u>
					<u>PROPUESTA</u>	<u>CÚMPLE</u>
					(ha)	(ha)
2018398	41-081-005-00006-002	81204	ALGODON-IDEAL	R	4,40	0,00
2018397	41-081-015-00072-002	4100	MAIZ-MAIZ CONVENCIONAL	R	1,99	0,00
2018399	41-081-015-00072-002	81204	ALGODON-IDEAL	R	3,59	0,00

**Porcentaje de superficie determinada situada en zonas RAMSAR****PUNTOS: 0,00 0.0%**

<u>REF.</u>	<u>REFERENCIA SIGPAC</u>	<u>CULTIVO</u>	<u>DESCRIPCIÓN CULTIVO</u>	<u>S/R</u>	<u>SUP.</u>	<u>SUP.</u>
					<u>PROPUESTA</u>	<u>CÚMPLE</u>
					(ha)	(ha)
2018398	41-081-005-00006-002	81204	ALGODON-IDEAL	R	4,40	0,00
2018397	41-081-015-00072-002	4100	MAIZ-MAIZ CONVENCIONAL	R	1,99	0,00
2018399	41-081-015-00072-002	81204	ALGODON-IDEAL	R	3,59	0,00

**Porcentaje de superficie determinada en zonas vulnerables a la contaminación por nitratos****PUNTOS: 4,00 100.0%**

<u>REF.</u>	<u>REFERENCIA SIGPAC</u>	<u>CULTIVO</u>	<u>DESCRIPCIÓN CULTIVO</u>	<u>S/R</u>	<u>SUP.</u>	<u>SUP.</u>
					<u>PROPUESTA</u>	<u>CÚMPLE</u>
					(ha)	(ha)
2018398	41-081-005-00006-002	81204	ALGODON-IDEAL	R	4,40	4,40
2018397	41-081-015-00072-002	4100	MAIZ-MAIZ CONVENCIONAL	R	1,99	1,99
2018399	41-081-015-00072-002	81204	ALGODON-IDEAL	R	3,59	3,59

**Titulares de explotaciones que hayan adquirido el compromiso voluntario de establecimiento de una enmienda natural mediante un cultivo de crucífera para su enterrado en verde****PUNTOS: 1,00 S**

**APELLIDOS Y NOMBRE / RAZÓN SOCIAL** **NIF** **EXPEDIENTE** **SUP. PROPUESTA (ha)**  
SANCHEZ RUIZ RAUL 77534518T 8029482 11,03

**PROPUESTA** **SOLICITA PRIMA VOL.**  
**ADMITIDO** **NO**

**IMPORTE POR ANUALIDAD**

<u>CAMPAÑA</u>	<u>IMPORTE MÁXIMO SUBVENCIONABLE</u>	<u>IMPORTE MEDIO DE TRANSFERENCIA (€/ha)</u>
2015	3.201,68 €	290,27 €
2016	3.201,68 €	290,27 €
2017	3.201,68 €	290,27 €
2018	3.201,68 €	290,27 €
2019	3.201,68 €	290,27 €

**RECINTOS PROPUESTOS**

<u>REF.</u>	<u>REFERENCIA SIGPAC</u>	<u>CULTIVO</u>	<u>DESCRIPCIÓN CULTIVO</u>	<u>S/R</u>	<u>SUP. DEC. ADMIN. (ha)</u>	<u>SUP. PROPUESTA (ha)</u>
2025229	41-053-019-00091-003	82107	REMOLACHA-PORTAL	R	6,02	6,02
2025228	41-053-019-00362-003	81268	ALGODON-JUNCAL	R	5,01	5,01

**RESUMEN CRITERIOS DE PRIORIZACIÓN****10.1.5 Sistemas sostenibles de cultivos agroindustriales****PUNTOS: 4,00**

	<b><u>PUNTOS</u></b>	<b><u>CUMPLE</u></b>
Porcentaje de superficie determinada en Red Natura 2000	0,00	0.0%
Porcentaje de superficie determinada situada en zonas RAMSAR	0,00	0.0%
Porcentaje de superficie determinada en zonas vulnerables a la contaminación por nitratos	4,00	100.0%
Titulares de explotaciones que hayan adquirido el compromiso voluntario de establecimiento de una enmienda natural mediante un cultivo de crucifera para su enterrado en verde	0,00	N

**DETALLE CRITERIOS DE PRIORIZACIÓN****10.1.5 Sistemas sostenibles de cultivos agroindustriales****PUNTOS: 4,00**

	<b><u>PUNTOS</u></b>	<b><u>0,00</u></b>	<b><u>0.0%</u></b>			
Porcentaje de superficie determinada en Red Natura 2000	<b><u>PUNTOS:</u></b>	<b><u>0,00</u></b>	<b><u>0.0%</u></b>			
		<b><u>SUP. PROPUESTA (ha)</u></b>	<b><u>SUP. CUMPLE (ha)</u></b>			
<b><u>REF.</u></b>	<b><u>REFERENCIA SIGPAC</u></b>	<b><u>CULTIVO</u></b>	<b><u>DESCRIPCIÓN CULTIVO</u></b>	<b><u>S/R</u></b>	<b><u>SUP. PROPUESTA (ha)</u></b>	<b><u>SUP. CUMPLE (ha)</u></b>
2025229	41-053-019-00091-003	82107	REMOLACHA-PORTAL	R	6,02	0,00
2025228	41-053-019-00362-003	81268	ALGODON-JUNCAL	R	5,01	0,00
Porcentaje de superficie determinada situada en zonas RAMSAR	<b><u>PUNTOS:</u></b>	<b><u>0,00</u></b>	<b><u>0.0%</u></b>			
		<b><u>SUP. PROPUESTA (ha)</u></b>	<b><u>SUP. CUMPLE (ha)</u></b>			
<b><u>REF.</u></b>	<b><u>REFERENCIA SIGPAC</u></b>	<b><u>CULTIVO</u></b>	<b><u>DESCRIPCIÓN CULTIVO</u></b>	<b><u>S/R</u></b>	<b><u>SUP. PROPUESTA (ha)</u></b>	<b><u>SUP. CUMPLE (ha)</u></b>
2025229	41-053-019-00091-003	82107	REMOLACHA-PORTAL	R	6,02	0,00
2025228	41-053-019-00362-003	81268	ALGODON-JUNCAL	R	5,01	0,00
Porcentaje de superficie determinada en zonas vulnerables a la contaminación por nitratos	<b><u>PUNTOS:</u></b>	<b><u>4,00</u></b>	<b><u>100.0%</u></b>			
		<b><u>SUP. PROPUESTA (ha)</u></b>	<b><u>SUP. CUMPLE (ha)</u></b>			
<b><u>REF.</u></b>	<b><u>REFERENCIA SIGPAC</u></b>	<b><u>CULTIVO</u></b>	<b><u>DESCRIPCIÓN CULTIVO</u></b>	<b><u>S/R</u></b>	<b><u>SUP. PROPUESTA (ha)</u></b>	<b><u>SUP. CUMPLE (ha)</u></b>
2025229	41-053-019-00091-003	82107	REMOLACHA-PORTAL	R	6,02	6,02
2025228	41-053-019-00362-003	81268	ALGODON-JUNCAL	R	5,01	5,01
Titulares de explotaciones que hayan adquirido el compromiso voluntario de establecimiento de una enmienda natural mediante un cultivo de crucifera para su enterrado en verde	<b><u>PUNTOS:</u></b>	<b><u>0,00</u></b>	<b><u>N</u></b>			

<b><u>APELLIDOS Y NOMBRE / RAZÓN SOCIAL</u></b>	<b><u>NIF</u></b>	<b><u>EXPEDIENTE</u></b>	<b><u>SUP. PROPUESTA (ha)</u></b>
SANCHEZ SALAS ANTONIA	28341735P	8027269	9,65

<b><u>PROPUESTA</u></b>	<b><u>SOLICITA PRIMA VOL.</u></b>	<b><u>PROPUESTA PRIMA VOL.</u></b>
ADMITIDO	SI	ADMITIDO

**IMPORTE POR ANUALIDAD**

<u>CAMPAÑA</u>	<u>IMPORTE MÁXIMO SUBVENCIONABLE</u>	<u>IMPORTE MEDIO DE TRANSFERENCIA (€/ha)</u>
2015	4.182,70 €	433,44 €
2016	4.182,70 €	433,44 €
2017	4.182,70 €	433,44 €
2018	4.182,70 €	433,44 €
2019	4.182,70 €	433,44 €

**RECINTOS PROPUESTOS**

<u>REF.</u>	<u>REFERENCIA SIGPAC</u>	<u>CULTIVO</u>	<u>DESCRIPCIÓN CULTIVO</u>	<u>S/R</u>	<u>SUP. DEC. ADMIN. (ha)</u>	<u>SUP. PROPUESTA (ha)</u>
1873404	41-069-012-00332-003	81377	ALGODON-ELSA	R	4,23	4,23
1873403	41-069-012-00333-002	81377	ALGODON-ELSA	R	2,41	2,41
1873405	41-069-013-00047-002	81377	ALGODON-ELSA	R	3,01	3,01

**RESUMEN CRITERIOS DE PRIORIZACIÓN****10.1.5 Sistemas sostenibles de cultivos agroindustriales****PUNTOS: 5,00**

	<b><u>PUNTOS</u></b>	<b><u>CUMPLE</u></b>
Porcentaje de superficie determinada en Red Natura 2000	0,00	0.0%
Porcentaje de superficie determinada situada en zonas RAMSAR	0,00	0.0%
Porcentaje de superficie determinada en zonas vulnerables a la contaminación por nitratos	4,00	100.0%
Titulares de explotaciones que hayan adquirido el compromiso voluntario de establecimiento de una enmienda natural mediante un cultivo de crucífera para su enterrado en verde	1,00	S



**DETALLE CRITERIOS DE PRIORIZACIÓN****10.1.5 Sistemas sostenibles de cultivos agroindustriales****PUNTOS: 5,00****Porcentaje de superficie determinada en Red Natura 2000****PUNTOS: 0,00 0.0%**

<u>REF.</u>	<u>REFERENCIA SIGPAC</u>	<u>CULTIVO DESCRIPCIÓN CULTIVO</u>	<u>S/R</u>	<u>SUP.</u>	<u>SUP.</u>
				<u>PROPUESTA</u>	<u>CUMPLE</u>
				(ha)	(ha)
1873404	41-069-012-00332-003	81377 ALGODON-ELSA	R	4,23	0,00
1873403	41-069-012-00333-002	81377 ALGODON-ELSA	R	2,41	0,00
1873405	41-069-013-00047-002	81377 ALGODON-ELSA	R	3,01	0,00

**Porcentaje de superficie determinada situada en zonas RAMSAR****PUNTOS: 0,00 0.0%**

<u>REF.</u>	<u>REFERENCIA SIGPAC</u>	<u>CULTIVO DESCRIPCIÓN CULTIVO</u>	<u>S/R</u>	<u>SUP.</u>	<u>SUP.</u>
				<u>PROPUESTA</u>	<u>CUMPLE</u>
				(ha)	(ha)
1873404	41-069-012-00332-003	81377 ALGODON-ELSA	R	4,23	0,00
1873403	41-069-012-00333-002	81377 ALGODON-ELSA	R	2,41	0,00
1873405	41-069-013-00047-002	81377 ALGODON-ELSA	R	3,01	0,00

**Porcentaje de superficie determinada en zonas vulnerables a la contaminación por nitratos****PUNTOS: 4,00 100.0%**

<u>REF.</u>	<u>REFERENCIA SIGPAC</u>	<u>CULTIVO DESCRIPCIÓN CULTIVO</u>	<u>S/R</u>	<u>SUP.</u>	<u>SUP.</u>
				<u>PROPUESTA</u>	<u>CUMPLE</u>
				(ha)	(ha)
1873404	41-069-012-00332-003	81377 ALGODON-ELSA	R	4,23	4,23
1873403	41-069-012-00333-002	81377 ALGODON-ELSA	R	2,41	2,41
1873405	41-069-013-00047-002	81377 ALGODON-ELSA	R	3,01	3,01

**Titulares de explotaciones que hayan adquirido el compromiso voluntario de establecimiento de una enmienda natural mediante un cultivo de crucifera para su enterrado en verde****PUNTOS: 1,00 S**



<b><u>APELLIDOS Y NOMBRE / RAZÓN SOCIAL</u></b>	<b><u>NIF</u></b>	<b><u>EXPEDIENTE</u></b>	<b><u>SUP. PROPUESTA (ha)</u></b>
SANCHEZ SALAS ENCARNACIÓN	28341734F	8028099	9,65

<b><u>PROPUESTA</u></b>	<b><u>SOLICITA PRIMA VOL.</u></b>	<b><u>PROPUESTA PRIMA VOL.</u></b>
ADMITIDO	SI	ADMITIDO

**IMPORTE POR ANUALIDAD**

<b><u>CAMPAÑA</u></b>	<b><u>IMPORTE MÁXIMO SUBVENCIONABLE</u></b>	<b><u>IMPORTE MEDIO DE TRANSFERENCIA (€/ha)</u></b>
2015	4.182,70 €	433,44 €
2016	4.182,70 €	433,44 €
2017	4.182,70 €	433,44 €
2018	4.182,70 €	433,44 €
2019	4.182,70 €	433,44 €

**RECINTOS PROPUESTOS**

<b><u>REF.</u></b>	<b><u>REFERENCIA SIGPAC</u></b>	<b><u>CULTIVO</u></b>	<b><u>DESCRIPCIÓN CULTIVO</u></b>	<b><u>S/R</u></b>	<b><u>SUP. DEC. ADMIN. (ha)</u></b>	<b><u>SUP. PROPUESTA (ha)</u></b>
1924194	41-069-001-00006-001	81268	ALGODON-JUNCAL	R	3,46	3,46
1924195	41-069-003-00007-002	81268	ALGODON-JUNCAL	R	1,10	1,10
1924197	41-069-003-00057-001	81268	ALGODON-JUNCAL	R	2,74	2,74
1924196	41-069-020-00217-001	81268	ALGODON-JUNCAL	R	2,35	2,35

**RESUMEN CRITERIOS DE PRIORIZACIÓN****10.1.5 Sistemas sostenibles de cultivos agroindustriales****PUNTOS: 5,00**

	<b><u>PUNTOS</u></b>	<b><u>CUMPLE</u></b>
Porcentaje de superficie determinada en Red Natura 2000	0,00	0.0%
Porcentaje de superficie determinada situada en zonas RAMSAR	0,00	0.0%
Porcentaje de superficie determinada en zonas vulnerables a la contaminación por nitratos	4,00	100.0%
Titulares de explotaciones que hayan adquirido el compromiso voluntario de establecimiento de una enmienda natural mediante un cultivo de crucífera para su enterrado en verde	1,00	S



**DETALLE CRITERIOS DE PRIORIZACIÓN****10.1.5 Sistemas sostenibles de cultivos agroindustriales****PUNTOS: 5,00****Porcentaje de superficie determinada en Red Natura 2000****PUNTOS: 0,00 0.0%**

<u>REF.</u>	<u>REFERENCIA SIGPAC</u>	<u>CULTIVO</u>	<u>DESCRIPCIÓN CULTIVO</u>	<u>S/R</u>	<u>SUP.</u>	<u>SUP.</u>
					<u>PROPUESTA</u>	<u>CUMPLE</u>
					(ha)	(ha)
1924194	41-069-001-00006-001	81268	ALGODON-JUNCAL	R	3,46	0,00
1924195	41-069-003-00007-002	81268	ALGODON-JUNCAL	R	1,10	0,00
1924197	41-069-003-00057-001	81268	ALGODON-JUNCAL	R	2,74	0,00
1924196	41-069-020-00217-001	81268	ALGODON-JUNCAL	R	2,35	0,00

**Porcentaje de superficie determinada situada en zonas RAMSAR****PUNTOS: 0,00 0.0%**

<u>REF.</u>	<u>REFERENCIA SIGPAC</u>	<u>CULTIVO</u>	<u>DESCRIPCIÓN CULTIVO</u>	<u>S/R</u>	<u>SUP.</u>	<u>SUP.</u>
					<u>PROPUESTA</u>	<u>CUMPLE</u>
					(ha)	(ha)
1924194	41-069-001-00006-001	81268	ALGODON-JUNCAL	R	3,46	0,00
1924195	41-069-003-00007-002	81268	ALGODON-JUNCAL	R	1,10	0,00
1924197	41-069-003-00057-001	81268	ALGODON-JUNCAL	R	2,74	0,00
1924196	41-069-020-00217-001	81268	ALGODON-JUNCAL	R	2,35	0,00

**Porcentaje de superficie determinada en zonas vulnerables a la contaminación por nitratos****PUNTOS: 4,00 100.0%**

<u>REF.</u>	<u>REFERENCIA SIGPAC</u>	<u>CULTIVO</u>	<u>DESCRIPCIÓN CULTIVO</u>	<u>S/R</u>	<u>SUP.</u>	<u>SUP.</u>
					<u>PROPUESTA</u>	<u>CUMPLE</u>
					(ha)	(ha)
1924194	41-069-001-00006-001	81268	ALGODON-JUNCAL	R	3,46	3,46
1924195	41-069-003-00007-002	81268	ALGODON-JUNCAL	R	1,10	1,10
1924197	41-069-003-00057-001	81268	ALGODON-JUNCAL	R	2,74	2,74
1924196	41-069-020-00217-001	81268	ALGODON-JUNCAL	R	2,35	2,35

**Titulares de explotaciones que hayan adquirido el compromiso voluntario de establecimiento de una enmienda natural mediante un cultivo de crucifera para su enterrado en verde****PUNTOS: 1,00 S**

<b><u>APELLIDOS Y NOMBRE / RAZÓN SOCIAL</u></b>	<b><u>NIF</u></b>	<b><u>EXPEDIENTE</u></b>	<b><u>SUP. PROPUESTA (ha)</u></b>
SANCHEZ SANCHEZ M <sup>a</sup> LUISA	28650748Q	8019109	4,78

<b><u>PROPUESTA</u></b>	<b><u>SOLICITA PRIMA VOL.</u></b>
ADMITIDO	NO

**IMPORTE POR ANUALIDAD**

<u>CAMPAÑA</u>	<u>IMPORTE MÁXIMO SUBVENCIONABLE</u>	<u>IMPORTE MEDIO DE TRANSFERENCIA (€/ha)</u>
2015	1.387,49 €	290,27 €
2016	1.387,49 €	290,27 €
2017	1.387,49 €	290,27 €
2018	1.387,49 €	290,27 €
2019	1.387,49 €	290,27 €

**RECINTOS PROPUESTOS**

<u>REF.</u>	<u>REFERENCIA SIGPAC</u>	<u>CULTIVO</u>	<u>DESCRIPCIÓN CULTIVO</u>	<u>S/R</u>	<u>SUP. DEC. ADMIN. (ha)</u>	<u>SUP. PROPUESTA (ha)</u>
1702112	41-095-061-00026-001	81268	ALGODON-JUNCAL	R	2,79	2,79
1702111	41-095-061-00107-001	81268	ALGODON-JUNCAL	R	1,99	1,99

**RESUMEN CRITERIOS DE PRIORIZACIÓN****10.1.5 Sistemas sostenibles de cultivos agroindustriales** PUNTOS: 4,00

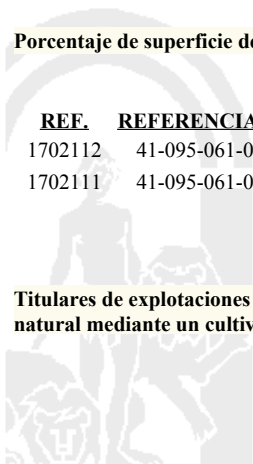
	<u>PUNTOS</u>	<u>CUMPLE</u>
Porcentaje de superficie determinada en Red Natura 2000	0,00	0.0%
Porcentaje de superficie determinada situada en zonas RAMSAR	0,00	0.0%
Porcentaje de superficie determinada en zonas vulnerables a la contaminación por nitratos	4,00	100.0%
Titulares de explotaciones que hayan adquirido el compromiso voluntario de establecimiento de una enmienda natural mediante un cultivo de crucífera para su enterrado en verde	0,00	N

**DETALLE CRITERIOS DE PRIORIZACIÓN****10.1.5 Sistemas sostenibles de cultivos agroindustriales** PUNTOS: 4,00

<u>REF.</u>	<u>REFERENCIA SIGPAC</u>	<u>CULTIVO</u>	<u>DESCRIPCIÓN CULTIVO</u>	<u>S/R</u>	<u>SUP. PROPUESTA (ha)</u>	<u>SUP. CUMPLE (ha)</u>
1702112	41-095-061-00026-001	81268	ALGODON-JUNCAL	R	2,79	0,00
1702111	41-095-061-00107-001	81268	ALGODON-JUNCAL	R	1,99	0,00

	<u>PUNTOS</u>	<u>SUP. PROPUESTA (ha)</u>	<u>SUP. CUMPLE (ha)</u>
Porcentaje de superficie determinada en Red Natura 2000	0,00	0,00	0.0%
Porcentaje de superficie determinada situada en zonas RAMSAR	0,00	0,00	0.0%
Porcentaje de superficie determinada en zonas vulnerables a la contaminación por nitratos	4,00	4,00	100.0%
Titulares de explotaciones que hayan adquirido el compromiso voluntario de establecimiento de una enmienda natural mediante un cultivo de crucífera para su enterrado en verde	0,00	0,00	N



<b><u>APELLIDOS Y NOMBRE / RAZÓN SOCIAL</u></b>	<b><u>NIF</u></b>	<b><u>EXPEDIENTE</u></b>	<b><u>SUP. PROPUESTA (ha)</u></b>
SANCHEZ SANCHEZ MARIA DEL CASTILLO	75474923D	8029021	12,03

<b><u>PROPUESTA</u></b>	<b><u>SOLICITA PRIMA VOL.</u></b>
ADMITIDO	NO

**IMPORTE POR ANUALIDAD**

<u>CAMPAÑA</u>	<u>IMPORTE MÁXIMO SUBVENCIONABLE</u>	<u>IMPORTE MEDIO DE TRANSFERENCIA (€/ha)</u>
2015	3.491,95 €	290,27 €
2016	3.491,95 €	290,27 €
2017	3.491,95 €	290,27 €
2018	3.491,95 €	290,27 €
2019	3.491,95 €	290,27 €

**RECINTOS PROPUESTOS**

<u>REF.</u>	<u>REFERENCIA SIGPAC</u>	<u>CULTIVO</u>	<u>DESCRIPCIÓN CULTIVO</u>	<u>S/R</u>	<u>SUP. DEC. ADMIN. (ha)</u>	<u>SUP. PROPUESTA (ha)</u>
1995631	41-053-001-00142-002	81268	ALGODON-JUNCAL	R	7,99	7,99
1995632	41-053-001-00142-002	82343	REMOLACHA-CICLON	R	4,04	4,04

**RESUMEN CRITERIOS DE PRIORIZACIÓN****10.1.5 Sistemas sostenibles de cultivos agroindustriales** PUNTOS: 4,00

	<u>PUNTOS</u>	<u>CUMPLE</u>
Porcentaje de superficie determinada en Red Natura 2000	0,00	0.0%
Porcentaje de superficie determinada situada en zonas RAMSAR	0,00	0.0%
Porcentaje de superficie determinada en zonas vulnerables a la contaminación por nitratos	4,00	100.0%
Titulares de explotaciones que hayan adquirido el compromiso voluntario de establecimiento de una enmienda natural mediante un cultivo de crucifera para su enterrado en verde	0,00	N

**DETALLE CRITERIOS DE PRIORIZACIÓN****10.1.5 Sistemas sostenibles de cultivos agroindustriales** PUNTOS: 4,00

<u>REF.</u>	<u>REFERENCIA SIGPAC</u>	<u>CULTIVO</u>	<u>DESCRIPCIÓN CULTIVO</u>	<u>S/R</u>	<u>SUP. PROPUESTA (ha)</u>	<u>SUP. CUMPLE (ha)</u>
1995631	41-053-001-00142-002	81268	ALGODON-JUNCAL	R	7,99	0,00
1995632	41-053-001-00142-002	82343	REMOLACHA-CICLON	R	4,04	0,00

	<u>PUNTOS</u>	<u>SUP. PROPUESTA (ha)</u>	<u>SUP. CUMPLE (ha)</u>
Porcentaje de superficie determinada en Red Natura 2000	0,00	0,00	0.0%
Porcentaje de superficie determinada situada en zonas RAMSAR	0,00	0,00	0.0%
Porcentaje de superficie determinada en zonas vulnerables a la contaminación por nitratos	4,00	4,04	100.0%
Titulares de explotaciones que hayan adquirido el compromiso voluntario de establecimiento de una enmienda natural mediante un cultivo de crucifera para su enterrado en verde	0,00	0,00	N

<u>REF.</u>	<u>REFERENCIA SIGPAC</u>	<u>CULTIVO</u>	<u>DESCRIPCIÓN CULTIVO</u>	<u>S/R</u>	<u>SUP. PROPUESTA (ha)</u>	<u>SUP. CUMPLE (ha)</u>
1995631	41-053-001-00142-002	81268	ALGODON-JUNCAL	R	7,99	7,99
1995632	41-053-001-00142-002	82343	REMOLACHA-CICLON	R	4,04	4,04

<b><u>APELLIDOS Y NOMBRE / RAZÓN SOCIAL</u></b>	<b><u>NIF</u></b>	<b><u>EXPEDIENTE</u></b>	<b><u>SUP. PROPUESTA (ha)</u></b>
SANCHEZ SERRANO LAURA	31707643G	8030302	16,70

<b><u>PROPUESTA</u></b>	<b><u>SOLICITA PRIMA VOL.</u></b>
ADMITIDO	NO

**IMPORTE POR ANUALIDAD**

<u>CAMPAÑA</u>	<u>IMPORTE MÁXIMO SUBVENCIONABLE</u>	<u>IMPORTE MEDIO DE TRANSFERENCIA (€/ha)</u>
2015	4.847,51 €	290,27 €
2016	4.847,51 €	290,27 €
2017	4.847,51 €	290,27 €
2018	4.847,51 €	290,27 €
2019	4.847,51 €	290,27 €

**RECINTOS PROPUESTOS**

<u>REF.</u>	<u>REFERENCIA SIGPAC</u>	<u>CULTIVO</u>	<u>DESCRIPCIÓN CULTIVO</u>	<u>S/R</u>	<u>SUP. DEC. ADMIN. (ha)</u>	<u>SUP. PROPUESTA (ha)</u>
2092221	41-053-001-00247-002	81268	ALGODON-JUNCAL	R	2,01	2,01
2092224	41-053-001-00247-002	82343	REMOLACHA-CICLON	R	7,26	7,26
2092222	41-053-019-00030-001	81377	ALGODON-ELSA	R	0,91	0,91
2092223	41-053-019-00030-001	81377	ALGODON-ELSA	R	6,52	6,52

**RESUMEN CRITERIOS DE PRIORIZACIÓN****10.1.5 Sistemas sostenibles de cultivos agroindustriales****PUNTOS: 4,00**

	<b><u>PUNTOS</u></b>	<b><u>CUMPLE</u></b>
Porcentaje de superficie determinada en Red Natura 2000	0,00	0.0%
Porcentaje de superficie determinada situada en zonas RAMSAR	0,00	0.0%
Porcentaje de superficie determinada en zonas vulnerables a la contaminación por nitratos	4,00	100.0%
Titulares de explotaciones que hayan adquirido el compromiso voluntario de establecimiento de una enmienda natural mediante un cultivo de crucífera para su enterrado en verde	0,00	N



**DETALLE CRITERIOS DE PRIORIZACIÓN****10.1.5 Sistemas sostenibles de cultivos agroindustriales****PUNTOS: 4,00****Porcentaje de superficie determinada en Red Natura 2000****PUNTOS: 0,00 0.0%**

<u>REF.</u>	<u>REFERENCIA SIGPAC</u>	<u>CULTIVO</u>	<u>DESCRIPCIÓN CULTIVO</u>	<u>S/R</u>	<u>SUP.</u>	<u>SUP.</u>
					<u>PROPUESTA</u>	<u>CUMPLE</u>
					(ha)	(ha)
2092221	41-053-001-00247-002	81268	ALGODON-JUNCAL	R	2,01	0,00
2092224	41-053-001-00247-002	82343	REMOLACHA-CICLON	R	7,26	0,00
2092223	41-053-019-00030-001	81377	ALGODON-ELSA	R	6,52	0,00
2092222	41-053-019-00030-001	81377	ALGODON-ELSA	R	0,91	0,00

**Porcentaje de superficie determinada situada en zonas RAMSAR****PUNTOS: 0,00 0.0%**

<u>REF.</u>	<u>REFERENCIA SIGPAC</u>	<u>CULTIVO</u>	<u>DESCRIPCIÓN CULTIVO</u>	<u>S/R</u>	<u>SUP.</u>	<u>SUP.</u>
					<u>PROPUESTA</u>	<u>CUMPLE</u>
					(ha)	(ha)
2092221	41-053-001-00247-002	81268	ALGODON-JUNCAL	R	2,01	0,00
2092224	41-053-001-00247-002	82343	REMOLACHA-CICLON	R	7,26	0,00
2092223	41-053-019-00030-001	81377	ALGODON-ELSA	R	6,52	0,00
2092222	41-053-019-00030-001	81377	ALGODON-ELSA	R	0,91	0,00

**Porcentaje de superficie determinada en zonas vulnerables a la contaminación por nitratos****PUNTOS: 4,00 100.0%**

<u>REF.</u>	<u>REFERENCIA SIGPAC</u>	<u>CULTIVO</u>	<u>DESCRIPCIÓN CULTIVO</u>	<u>S/R</u>	<u>SUP.</u>	<u>SUP.</u>
					<u>PROPUESTA</u>	<u>CUMPLE</u>
					(ha)	(ha)
2092221	41-053-001-00247-002	81268	ALGODON-JUNCAL	R	2,01	2,01
2092224	41-053-001-00247-002	82343	REMOLACHA-CICLON	R	7,26	7,26
2092223	41-053-019-00030-001	81377	ALGODON-ELSA	R	6,52	6,52
2092222	41-053-019-00030-001	81377	ALGODON-ELSA	R	0,91	0,91

**Titulares de explotaciones que hayan adquirido el compromiso voluntario de establecimiento de una enmienda natural mediante un cultivo de crucífera para su enterrado en verde****PUNTOS: 0,00 N**

<b><u>APELLIDOS Y NOMBRE / RAZÓN SOCIAL</u></b>	<b><u>NIF</u></b>	<b><u>EXPEDIENTE</u></b>	<b><u>SUP. PROPUESTA (ha)</u></b>
SANCHEZ TRIGUERO JOSE	75326901S	8007583	7,92

<b><u>PROPUESTA</u></b>	<b><u>SOLICITA PRIMA VOL.</u></b>
ADMITIDO	NO

**IMPORTE POR ANUALIDAD**

<u>CAMPAÑA</u>	<u>IMPORTE MÁXIMO SUBVENCIONABLE</u>	<u>IMPORTE MEDIO DE TRANSFERENCIA (€/ha)</u>
2015	2.298,94 €	290,27 €
2016	2.298,94 €	290,27 €
2017	2.298,94 €	290,27 €
2018	2.298,94 €	290,27 €
2019	2.298,94 €	290,27 €

**RECINTOS PROPUESTOS**

<u>REF.</u>	<u>REFERENCIA SIGPAC</u>	<u>CULTIVO</u>	<u>DESCRIPCIÓN CULTIVO</u>	<u>S/R</u>	<u>SUP. DEC. ADMIN. (ha)</u>	<u>SUP. PROPUESTA (ha)</u>
1914402	41-095-055-00037-001	81198	ALGODON-AMAZONA	R	4,30	4,30
1914403	41-095-055-00096-001	81198	ALGODON-AMAZONA	R	0,64	0,64
1914405	41-095-055-00097-002	81198	ALGODON-AMAZONA	R	2,31	2,31
1914404	41-095-055-00098-002	81198	ALGODON-AMAZONA	R	0,67	0,67

**RESUMEN CRITERIOS DE PRIORIZACIÓN****10.1.5 Sistemas sostenibles de cultivos agroindustriales****PUNTOS:** 4,00

	<b><u>PUNTOS</u></b>	<b><u>CUMPLE</u></b>
Porcentaje de superficie determinada en Red Natura 2000	0,00	0.0%
Porcentaje de superficie determinada situada en zonas RAMSAR	0,00	0.0%
Porcentaje de superficie determinada en zonas vulnerables a la contaminación por nitratos	4,00	100.0%
Titulares de explotaciones que hayan adquirido el compromiso voluntario de establecimiento de una enmienda natural mediante un cultivo de crucífera para su enterrado en verde	0,00	N



**DETALLE CRITERIOS DE PRIORIZACIÓN****10.1.5 Sistemas sostenibles de cultivos agroindustriales****PUNTOS: 4,00****Porcentaje de superficie determinada en Red Natura 2000****PUNTOS: 0,00 0.0%**

<u>REF.</u>	<u>REFERENCIA SIGPAC</u>	<u>CULTIVO</u>	<u>DESCRIPCIÓN CULTIVO</u>	<u>S/R</u>	<u>SUP.</u>	<u>SUP.</u>
					<u>PROPUESTA</u>	<u>CUMPLE</u>
					(ha)	(ha)
1914402	41-095-055-00037-001	81198	ALGODON-AMAZONA	R	4,30	0,00
1914403	41-095-055-00096-001	81198	ALGODON-AMAZONA	R	0,64	0,00
1914405	41-095-055-00097-002	81198	ALGODON-AMAZONA	R	2,31	0,00
1914404	41-095-055-00098-002	81198	ALGODON-AMAZONA	R	0,67	0,00

**Porcentaje de superficie determinada situada en zonas RAMSAR****PUNTOS: 0,00 0.0%**

<u>REF.</u>	<u>REFERENCIA SIGPAC</u>	<u>CULTIVO</u>	<u>DESCRIPCIÓN CULTIVO</u>	<u>S/R</u>	<u>SUP.</u>	<u>SUP.</u>
					<u>PROPUESTA</u>	<u>CUMPLE</u>
					(ha)	(ha)
1914402	41-095-055-00037-001	81198	ALGODON-AMAZONA	R	4,30	0,00
1914403	41-095-055-00096-001	81198	ALGODON-AMAZONA	R	0,64	0,00
1914405	41-095-055-00097-002	81198	ALGODON-AMAZONA	R	2,31	0,00
1914404	41-095-055-00098-002	81198	ALGODON-AMAZONA	R	0,67	0,00

**Porcentaje de superficie determinada en zonas vulnerables a la contaminación por nitratos****PUNTOS: 4,00 100.0%**

<u>REF.</u>	<u>REFERENCIA SIGPAC</u>	<u>CULTIVO</u>	<u>DESCRIPCIÓN CULTIVO</u>	<u>S/R</u>	<u>SUP.</u>	<u>SUP.</u>
					<u>PROPUESTA</u>	<u>CUMPLE</u>
					(ha)	(ha)
1914402	41-095-055-00037-001	81198	ALGODON-AMAZONA	R	4,30	4,30
1914403	41-095-055-00096-001	81198	ALGODON-AMAZONA	R	0,64	0,64
1914405	41-095-055-00097-002	81198	ALGODON-AMAZONA	R	2,31	2,31
1914404	41-095-055-00098-002	81198	ALGODON-AMAZONA	R	0,67	0,67

**Titulares de explotaciones que hayan adquirido el compromiso voluntario de establecimiento de una enmienda natural mediante un cultivo de crucifera para su enterrado en verde****PUNTOS: 0,00 N**



<u>APELLIDOS Y NOMBRE / RAZÓN SOCIAL</u>	<u>NIF</u>	<u>EXPEDIENTE</u>	<u>SUP. PROPUESTA (ha)</u>
SANCHEZ TRIGUERO MANUEL	28382043C	8025522	5,25
<u>PROPUESTA ADMITIDO</u>	<u>SOLICITA PRIMA VOL. SI</u>	<u>PROPUESTA PRIMA VOL. ADMITIDO</u>	

**IMPORTE POR ANUALIDAD**

<u>CAMPAÑA</u>	<u>IMPORTE MÁXIMO SUBVENCIONABLE</u>	<u>IMPORTE MEDIO DE TRANSFERENCIA (€/ha)</u>
2015	2.275,56 €	433,44 €
2016	2.275,56 €	433,44 €
2017	2.275,56 €	433,44 €
2018	2.275,56 €	433,44 €
2019	2.275,56 €	433,44 €

**RECINTOS PROPUESTOS**

<u>REF.</u>	<u>REFERENCIA SIGPAC</u>	<u>CULTIVO</u>	<u>DESCRIPCIÓN CULTIVO</u>	<u>S/R</u>	<u>SUP. DEC. ADMIN. (ha)</u>	<u>SUP. PROPUESTA (ha)</u>
1760729	41-038-036-00098-013	81268	ALGODON-JUNCAL	S	5,25	5,25

**RESUMEN CRITERIOS DE PRIORIZACIÓN**

<b>10.1.5 Sistemas sostenibles de cultivos agroindustriales</b>	<b>PUNTOS: 13,00</b>	<b>PUNTOS</b>	<b>CUMPLE</b>
Porcentaje de superficie determinada en Red Natura 2000		4,00	100.0%
Porcentaje de superficie determinada situada en zonas RAMSAR		4,00	100.0%
Porcentaje de superficie determinada en zonas vulnerables a la contaminación por nitratos		4,00	100.0%
Titulares de explotaciones que hayan adquirido el compromiso voluntario de establecimiento de una enmienda natural mediante un cultivo de crucifera para su enterrado en verde		1,00	S

**DETALLE CRITERIOS DE PRIORIZACIÓN**

<b>10.1.5 Sistemas sostenibles de cultivos agroindustriales</b>	<b>PUNTOS: 13,00</b>	<b>PUNTOS</b>	<b>SUP. PROPUESTA (ha)</b>	<b>SUP. CUMPLE (ha)</b>
Porcentaje de superficie determinada en Red Natura 2000		4,00	5,25	5,25
Porcentaje de superficie determinada situada en zonas RAMSAR		4,00	5,25	5,25
Porcentaje de superficie determinada en zonas vulnerables a la contaminación por nitratos		4,00	5,25	5,25
Titulares de explotaciones que hayan adquirido el compromiso voluntario de establecimiento de una enmienda natural mediante un cultivo de crucifera para su enterrado en verde		1,00		S



<u>APELLIDOS Y NOMBRE / RAZÓN SOCIAL</u>	<u>NIF</u>	<u>EXPEDIENTE</u>	<u>SUP. PROPUESTA (ha)</u>
SÁNCHEZ-BARRANCO ROMERO VIRGINIA	47008607B	8025193	7,31
<u>PROPUESTA ADMITIDO</u>	<u>SOLICITA PRIMA VOL. SI</u>	<u>PROPUESTA PRIMA VOL. ADMITIDO</u>	

**IMPORTE POR ANUALIDAD**

<u>CAMPAÑA</u>	<u>IMPORTE MÁXIMO SUBVENCIONABLE</u>	<u>IMPORTE MEDIO DE TRANSFERENCIA (€/ha)</u>
2015	3.168,44 €	433,44 €
2016	3.168,44 €	433,44 €
2017	3.168,44 €	433,44 €
2018	3.168,44 €	433,44 €
2019	3.168,44 €	433,44 €

**RECINTOS PROPUESTOS**

<u>REF.</u>	<u>REFERENCIA SIGPAC</u>	<u>CULTIVO</u>	<u>DESCRIPCIÓN CULTIVO</u>	<u>S/R</u>	<u>SUP. DEC. ADMIN. (ha)</u>	<u>SUP. PROPUESTA (ha)</u>
1738468	41-053-003-00117-001	81268	ALGODON-JUNCAL	R	7,31	7,31

**RESUMEN CRITERIOS DE PRIORIZACIÓN**

<b>10.1.5 Sistemas sostenibles de cultivos agroindustriales</b>	<b>PUNTOS: 5,00</b>	<b>PUNTOS</b>	<b>CUMPLE</b>
Porcentaje de superficie determinada en Red Natura 2000		0,00	0.0%
Porcentaje de superficie determinada situada en zonas RAMSAR		0,00	0.0%
Porcentaje de superficie determinada en zonas vulnerables a la contaminación por nitratos		4,00	100.0%
Titulares de explotaciones que hayan adquirido el compromiso voluntario de establecimiento de una enmienda natural mediante un cultivo de crucifera para su enterrado en verde		1,00	S

**DETALLE CRITERIOS DE PRIORIZACIÓN**

<b>10.1.5 Sistemas sostenibles de cultivos agroindustriales</b>	<b>PUNTOS: 5,00</b>	<b>PUNTOS</b>	<b>CUMPLE</b>
Porcentaje de superficie determinada en Red Natura 2000		PUNTOS: 0,00	0.0%
		<u>SUP. PROPUESTA (ha)</u>	<u>SUP. CUMPLE (ha)</u>
REF. REFERENCIA SIGPAC CULTIVO DESCRIPCIÓN CULTIVO S/R		7,31	0,00
1738468 41-053-003-00117-001 81268 ALGODON-JUNCAL R			
Porcentaje de superficie determinada situada en zonas RAMSAR		PUNTOS: 0,00	0.0%
		<u>SUP. PROPUESTA (ha)</u>	<u>SUP. CUMPLE (ha)</u>
REF. REFERENCIA SIGPAC CULTIVO DESCRIPCIÓN CULTIVO S/R		7,31	0,00
1738468 41-053-003-00117-001 81268 ALGODON-JUNCAL R			
Porcentaje de superficie determinada en zonas vulnerables a la contaminación por nitratos		PUNTOS: 4,00	100.0%
		<u>SUP. PROPUESTA (ha)</u>	<u>SUP. CUMPLE (ha)</u>
REF. REFERENCIA SIGPAC CULTIVO DESCRIPCIÓN CULTIVO S/R		7,31	7,31
1738468 41-053-003-00117-001 81268 ALGODON-JUNCAL R			
Titulares de explotaciones que hayan adquirido el compromiso voluntario de establecimiento de una enmienda natural mediante un cultivo de crucifera para su enterrado en verde		PUNTOS: 1,00	S



<b><u>APELLIDOS Y NOMBRE / RAZÓN SOCIAL</u></b>	<b><u>NIF</u></b>	<b><u>EXPEDIENTE</u></b>	<b><u>SUP. PROPUESTA (ha)</u></b>
SANTA ADELA SL	B41892621	8023403	14,88

<b><u>PROPUESTA</u></b>	<b><u>SOLICITA PRIMA VOL.</u></b>
ADMITIDO	NO

**IMPORTE POR ANUALIDAD**

<u>CAMPAÑA</u>	<u>IMPORTE MÁXIMO SUBVENCIONABLE</u>	<u>IMPORTE MEDIO DE TRANSFERENCIA (€/ha)</u>
2015	4.319,22 €	290,27 €
2016	4.319,22 €	290,27 €
2017	4.319,22 €	290,27 €
2018	4.319,22 €	290,27 €
2019	4.319,22 €	290,27 €

**RECINTOS PROPUESTOS**

<u>REF.</u>	<u>REFERENCIA SIGPAC</u>	<u>CULTIVO</u>	<u>DESCRIPCIÓN CULTIVO</u>	<u>S/R</u>	<u>SUP. DEC. ADMIN. (ha)</u>	<u>SUP. PROPUESTA (ha)</u>
1812165	41-005-006-00041-003	4100	MAIZ-MAIZ CONVENCIONAL	R	3,82	3,82
1812173	41-005-006-00042-003	81343	ALGODON-ST402	R	3,46	3,46
1812172	41-005-006-00046-003	81343	ALGODON-ST402	R	2,08	2,08
1812164	41-005-006-00047-003	4100	MAIZ-MAIZ CONVENCIONAL	R	2,74	2,74
1812166	41-005-006-00049-003	4100	MAIZ-MAIZ CONVENCIONAL	R	1,33	1,33
1812175	41-005-006-00049-004	81343	ALGODON-ST402	R	0,07	0,07
1812171	41-005-006-00050-002	81343	ALGODON-ST402	R	1,25	1,25
1812174	41-005-006-80002-007	81343	ALGODON-ST402	R	0,13	0,13

**RESUMEN CRITERIOS DE PRIORIZACIÓN****10.1.5 Sistemas sostenibles de cultivos agroindustriales****PUNTOS: 4,00**

	<b><u>PUNTOS</u></b>	<b><u>CUMPLE</u></b>
Porcentaje de superficie determinada en Red Natura 2000	0,00	0.0%
Porcentaje de superficie determinada situada en zonas RAMSAR	0,00	0.0%
Porcentaje de superficie determinada en zonas vulnerables a la contaminación por nitratos	4,00	100.0%
Titulares de explotaciones que hayan adquirido el compromiso voluntario de establecimiento de una enmienda natural mediante un cultivo de crucífera para su enterrado en verde	0,00	N



**DETALLE CRITERIOS DE PRIORIZACIÓN****10.1.5 Sistemas sostenibles de cultivos agroindustriales****PUNTOS: 4,00****Porcentaje de superficie determinada en Red Natura 2000****PUNTOS: 0,00 0.0%**

<u>REF.</u>	<u>REFERENCIA SIGPAC</u>	<u>CULTIVO</u>	<u>DESCRIPCIÓN CULTIVO</u>	<u>S/R</u>	<u>SUP.</u>	<u>SUP.</u>
					<u>PROPUESTA</u>	<u>CÚMPLE</u>
					(ha)	(ha)
1812165	41-005-006-00041-003	4100	MAIZ-MAIZ CONVENCIONAL	R	3,82	0,00
1812173	41-005-006-00042-003	81343	ALGODON-ST402	R	3,46	0,00
1812172	41-005-006-00046-003	81343	ALGODON-ST402	R	2,08	0,00
1812164	41-005-006-00047-003	4100	MAIZ-MAIZ CONVENCIONAL	R	2,74	0,00
1812166	41-005-006-00049-003	4100	MAIZ-MAIZ CONVENCIONAL	R	1,33	0,00
1812175	41-005-006-00049-004	81343	ALGODON-ST402	R	0,07	0,00
1812171	41-005-006-00050-002	81343	ALGODON-ST402	R	1,25	0,00
1812174	41-005-006-80002-007	81343	ALGODON-ST402	R	0,13	0,00

**Porcentaje de superficie determinada situada en zonas RAMSAR****PUNTOS: 0,00 0.0%**

<u>REF.</u>	<u>REFERENCIA SIGPAC</u>	<u>CULTIVO</u>	<u>DESCRIPCIÓN CULTIVO</u>	<u>S/R</u>	<u>SUP.</u>	<u>SUP.</u>
					<u>PROPUESTA</u>	<u>CÚMPLE</u>
					(ha)	(ha)
1812165	41-005-006-00041-003	4100	MAIZ-MAIZ CONVENCIONAL	R	3,82	0,00
1812173	41-005-006-00042-003	81343	ALGODON-ST402	R	3,46	0,00
1812172	41-005-006-00046-003	81343	ALGODON-ST402	R	2,08	0,00
1812164	41-005-006-00047-003	4100	MAIZ-MAIZ CONVENCIONAL	R	2,74	0,00
1812166	41-005-006-00049-003	4100	MAIZ-MAIZ CONVENCIONAL	R	1,33	0,00
1812175	41-005-006-00049-004	81343	ALGODON-ST402	R	0,07	0,00
1812171	41-005-006-00050-002	81343	ALGODON-ST402	R	1,25	0,00
1812174	41-005-006-80002-007	81343	ALGODON-ST402	R	0,13	0,00

**Porcentaje de superficie determinada en zonas vulnerables a la contaminación por nitratos****PUNTOS: 4,00 100.0%**

<u>REF.</u>	<u>REFERENCIA SIGPAC</u>	<u>CULTIVO</u>	<u>DESCRIPCIÓN CULTIVO</u>	<u>S/R</u>	<u>SUP.</u>	<u>SUP.</u>
					<u>PROPUESTA</u>	<u>CÚMPLE</u>
					(ha)	(ha)
1812165	41-005-006-00041-003	4100	MAIZ-MAIZ CONVENCIONAL	R	3,82	3,82
1812173	41-005-006-00042-003	81343	ALGODON-ST402	R	3,46	3,46
1812172	41-005-006-00046-003	81343	ALGODON-ST402	R	2,08	2,08
1812164	41-005-006-00047-003	4100	MAIZ-MAIZ CONVENCIONAL	R	2,74	2,74
1812166	41-005-006-00049-003	4100	MAIZ-MAIZ CONVENCIONAL	R	1,33	1,33
1812175	41-005-006-00049-004	81343	ALGODON-ST402	R	0,07	0,07
1812171	41-005-006-00050-002	81343	ALGODON-ST402	R	1,25	1,25
1812174	41-005-006-80002-007	81343	ALGODON-ST402	R	0,13	0,13

**Titulares de explotaciones que hayan adquirido el compromiso voluntario de establecimiento de una enmienda natural mediante un cultivo de crucifera para su enterrado en verde****PUNTOS: 0,00 N**

<u>APELLIDOS Y NOMBRE / RAZÓN SOCIAL</u>	<u>NIF</u>	<u>EXPEDIENTE</u>	<u>SUP. PROPUESTA (ha)</u>
SANTA ANA, C.B.	E90111907	8025089	6,37
<u>PROPUESTA ADMITIDO</u>	<u>SOLICITA PRIMA VOL. SI</u>	<u>PROPUESTA PRIMA VOL. ADMITIDO</u>	
<u>IMPORTE POR ANUALIDAD</u>			

<u>CAMPAÑA</u>	<u>IMPORTE MÁXIMO SUBVENCIONABLE</u>	<u>IMPORTE MEDIO DE TRANSFERENCIA (€/ha)</u>
2015	2.761,01 €	433,44 €
2016	2.761,01 €	433,44 €
2017	2.761,01 €	433,44 €
2018	2.761,01 €	433,44 €
2019	2.761,01 €	433,44 €

RECINTOS PROPUESTOS

<u>REF.</u>	<u>REFERENCIA SIGPAC</u>	<u>CULTIVO</u>	<u>DESCRIPCIÓN CULTIVO</u>	<u>S/R</u>	<u>SUP. DEC. ADMIN. (ha)</u>	<u>SUP. PROPUESTA (ha)</u>
1808715	41-024-011-00021-004	81268	ALGODON-JUNCAL	R	5,64	5,64
1808714	41-024-012-00042-002	81268	ALGODON-JUNCAL	R	0,57	0,57
1808713	41-024-012-00042-002	81290	ALGODON-ABACO	R	0,16	0,16

**RESUMEN CRITERIOS DE PRIORIZACIÓN****10.1.5 Sistemas sostenibles de cultivos agroindustriales**

PUNTOS: 5,00

	<u>PUNTOS</u>	<u>CUMPLE</u>
Porcentaje de superficie determinada en Red Natura 2000	0,00	0.0%
Porcentaje de superficie determinada situada en zonas RAMSAR	0,00	0.0%
Porcentaje de superficie determinada en zonas vulnerables a la contaminación por nitratos	4,00	100.0%
Titulares de explotaciones que hayan adquirido el compromiso voluntario de establecimiento de una enmienda natural mediante un cultivo de crucífera para su enterrado en verde	1,00	S



**DETALLE CRITERIOS DE PRIORIZACIÓN****10.1.5 Sistemas sostenibles de cultivos agroindustriales****PUNTOS: 5,00****Porcentaje de superficie determinada en Red Natura 2000****PUNTOS: 0,00 0.0%**

<u>REF.</u>	<u>REFERENCIA SIGPAC</u>	<u>CULTIVO</u>	<u>DESCRIPCIÓN CULTIVO</u>	<u>S/R</u>	<u>SUP.</u>	<u>SUP.</u>
					<u>PROPUESTA</u>	<u>CUMPLE</u>
					(ha)	(ha)
1808715	41-024-011-00021-004	81268	ALGODON-JUNCAL	R	5,64	0,00
1808714	41-024-012-00042-002	81268	ALGODON-JUNCAL	R	0,57	0,00
1808713	41-024-012-00042-002	81290	ALGODON-ABACO	R	0,16	0,00

**Porcentaje de superficie determinada situada en zonas RAMSAR****PUNTOS: 0,00 0.0%**

<u>REF.</u>	<u>REFERENCIA SIGPAC</u>	<u>CULTIVO</u>	<u>DESCRIPCIÓN CULTIVO</u>	<u>S/R</u>	<u>SUP.</u>	<u>SUP.</u>
					<u>PROPUESTA</u>	<u>CUMPLE</u>
					(ha)	(ha)
1808715	41-024-011-00021-004	81268	ALGODON-JUNCAL	R	5,64	0,00
1808714	41-024-012-00042-002	81268	ALGODON-JUNCAL	R	0,57	0,00
1808713	41-024-012-00042-002	81290	ALGODON-ABACO	R	0,16	0,00

**Porcentaje de superficie determinada en zonas vulnerables a la contaminación por nitratos****PUNTOS: 4,00 100.0%**

<u>REF.</u>	<u>REFERENCIA SIGPAC</u>	<u>CULTIVO</u>	<u>DESCRIPCIÓN CULTIVO</u>	<u>S/R</u>	<u>SUP.</u>	<u>SUP.</u>
					<u>PROPUESTA</u>	<u>CUMPLE</u>
					(ha)	(ha)
1808715	41-024-011-00021-004	81268	ALGODON-JUNCAL	R	5,64	5,64
1808714	41-024-012-00042-002	81268	ALGODON-JUNCAL	R	0,57	0,57
1808713	41-024-012-00042-002	81290	ALGODON-ABACO	R	0,16	0,16

**Titulares de explotaciones que hayan adquirido el compromiso voluntario de establecimiento de una enmienda natural mediante un cultivo de crucífera para su enterrado en verde****PUNTOS: 1,00 S**

<b><u>APELLIDOS Y NOMBRE / RAZÓN SOCIAL</u></b>	<b><u>NIF</u></b>	<b><u>EXPEDIENTE</u></b>	<b><u>SUP. PROPUESTA (ha)</u></b>
SANTIAGO OCAÑA INMACULADA	28681465M	8016180	8,95

<b><u>PROPUESTA</u></b>	<b><u>SOLICITA PRIMA VOL.</u></b>
ADMITIDO	NO

**IMPORTE POR ANUALIDAD**

<b><u>CAMPAÑA</u></b>	<b><u>IMPORTE MÁXIMO SUBVENCIONABLE</u></b>	<b><u>IMPORTE MEDIO DE TRANSFERENCIA (€/ha)</u></b>
2015	2.597,92 €	290,27 €
2016	2.597,92 €	290,27 €
2017	2.597,92 €	290,27 €
2018	2.597,92 €	290,27 €
2019	2.597,92 €	290,27 €

**RECINTOS PROPUESTOS**

<b><u>REF.</u></b>	<b><u>REFERENCIA SIGPAC</u></b>	<b><u>CULTIVO</u></b>	<b><u>DESCRIPCIÓN CULTIVO</u></b>	<b><u>S/R</u></b>	<b><u>SUP. DEC. ADMIN. (ha)</u></b>	<b><u>SUP. PROPUESTA (ha)</u></b>
2049098	41-020-031-00045-001	81268	ALGODON-JUNCAL	R	2,96	2,96
2049100	41-020-031-00045-001	82117	REMOLACHA-SANLUCAR	R	2,99	2,99
2049099	41-069-017-00030-001	81268	ALGODON-JUNCAL	R	3,00	3,00

**RESUMEN CRITERIOS DE PRIORIZACIÓN****10.1.5 Sistemas sostenibles de cultivos agroindustriales****PUNTOS: 4,00**

	<b><u>PUNTOS</u></b>	<b><u>CUMPLE</u></b>
Porcentaje de superficie determinada en Red Natura 2000	0,00	0.0%
Porcentaje de superficie determinada situada en zonas RAMSAR	0,00	0.0%
Porcentaje de superficie determinada en zonas vulnerables a la contaminación por nitratos	4,00	100.0%
Titulares de explotaciones que hayan adquirido el compromiso voluntario de establecimiento de una enmienda natural mediante un cultivo de crucífera para su enterrado en verde	0,00	N



**DETALLE CRITERIOS DE PRIORIZACIÓN****10.1.5 Sistemas sostenibles de cultivos agroindustriales****PUNTOS: 4,00****Porcentaje de superficie determinada en Red Natura 2000****PUNTOS: 0,00 0.0%**

<u>REF.</u>	<u>REFERENCIA SIGPAC</u>	<u>CULTIVO</u>	<u>DESCRIPCIÓN CULTIVO</u>	<u>S/R</u>	<u>SUP.</u> <u>PROPUESTA</u> <u>(ha)</u>	<u>SUP.</u> <u>CUMPLE</u> <u>(ha)</u>
2049098	41-020-031-00045-001	81268	ALGODON-JUNCAL	R	2,96	0,00
2049100	41-020-031-00045-001	82117	REMOLACHA-SANLUCAR	R	2,99	0,00
2049099	41-069-017-00030-001	81268	ALGODON-JUNCAL	R	3,00	0,00

**Porcentaje de superficie determinada situada en zonas RAMSAR****PUNTOS: 0,00 0.0%**

<u>REF.</u>	<u>REFERENCIA SIGPAC</u>	<u>CULTIVO</u>	<u>DESCRIPCIÓN CULTIVO</u>	<u>S/R</u>	<u>SUP.</u> <u>PROPUESTA</u> <u>(ha)</u>	<u>SUP.</u> <u>CUMPLE</u> <u>(ha)</u>
2049098	41-020-031-00045-001	81268	ALGODON-JUNCAL	R	2,96	0,00
2049100	41-020-031-00045-001	82117	REMOLACHA-SANLUCAR	R	2,99	0,00
2049099	41-069-017-00030-001	81268	ALGODON-JUNCAL	R	3,00	0,00

**Porcentaje de superficie determinada en zonas vulnerables a la contaminación por nitratos****PUNTOS: 4,00 100.0%**

<u>REF.</u>	<u>REFERENCIA SIGPAC</u>	<u>CULTIVO</u>	<u>DESCRIPCIÓN CULTIVO</u>	<u>S/R</u>	<u>SUP.</u> <u>PROPUESTA</u> <u>(ha)</u>	<u>SUP.</u> <u>CUMPLE</u> <u>(ha)</u>
2049098	41-020-031-00045-001	81268	ALGODON-JUNCAL	R	2,96	2,96
2049100	41-020-031-00045-001	82117	REMOLACHA-SANLUCAR	R	2,99	2,99
2049099	41-069-017-00030-001	81268	ALGODON-JUNCAL	R	3,00	3,00

**Titulares de explotaciones que hayan adquirido el compromiso voluntario de establecimiento de una enmienda natural mediante un cultivo de crucífera para su enterrado en verde****PUNTOS: 0,00 N**



<b><u>APELLIDOS Y NOMBRE / RAZÓN SOCIAL</u></b>	<b><u>NIF</u></b>	<b><u>EXPEDIENTE</u></b>	<b><u>SUP. PROPUESTA (ha)</u></b>
SANTIAGO OCAÑA JOSEFA	34070700H	8011988	8,89

<b><u>PROPUESTA</u></b>	<b><u>SOLICITA PRIMA VOL.</u></b>
ADMITIDO	NO

**IMPORTE POR ANUALIDAD**

<u>CAMPAÑA</u>	<u>IMPORTE MÁXIMO SUBVENCIONABLE</u>	<u>IMPORTE MEDIO DE TRANSFERENCIA (€/ha)</u>
2015	2.580,50 €	290,27 €
2016	2.580,50 €	290,27 €
2017	2.580,50 €	290,27 €
2018	2.580,50 €	290,27 €
2019	2.580,50 €	290,27 €

**RECINTOS PROPUESTOS**

<u>REF.</u>	<u>REFERENCIA SIGPAC</u>	<u>CULTIVO</u>	<u>DESCRIPCIÓN CULTIVO</u>	<u>S/R</u>	<u>SUP. DEC. ADMIN. (ha)</u>	<u>SUP. PROPUESTA (ha)</u>
1611669	41-020-031-00045-001	81268	ALGODON-JUNCAL	R	5,92	5,92
1611671	41-069-017-00030-001	81268	ALGODON-JUNCAL	R	1,38	1,38
1611670	41-095-062-00019-002	81268	ALGODON-JUNCAL	R	1,59	1,59

**RESUMEN CRITERIOS DE PRIORIZACIÓN****10.1.5 Sistemas sostenibles de cultivos agroindustriales****PUNTOS: 4,00**

	<b><u>PUNTOS</u></b>	<b><u>CUMPLE</u></b>
Porcentaje de superficie determinada en Red Natura 2000	0,00	0.0%
Porcentaje de superficie determinada situada en zonas RAMSAR	0,00	0.0%
Porcentaje de superficie determinada en zonas vulnerables a la contaminación por nitratos	4,00	100.0%
Titulares de explotaciones que hayan adquirido el compromiso voluntario de establecimiento de una enmienda natural mediante un cultivo de crucífera para su enterrado en verde	0,00	N



**DETALLE CRITERIOS DE PRIORIZACIÓN****10.1.5 Sistemas sostenibles de cultivos agroindustriales****PUNTOS: 4,00****Porcentaje de superficie determinada en Red Natura 2000****PUNTOS: 0,00 0.0%**

<u>REF.</u>	<u>REFERENCIA SIGPAC</u>	<u>CULTIVO</u>	<u>DESCRIPCIÓN CULTIVO</u>	<u>S/R</u>	<u>SUP.</u> <u>PROPUESTA</u> <u>(ha)</u>	<u>SUP.</u> <u>CUMPLE</u> <u>(ha)</u>
1611669	41-020-031-00045-001	81268	ALGODON-JUNCAL	R	5,92	0,00
1611671	41-069-017-00030-001	81268	ALGODON-JUNCAL	R	1,38	0,00
1611670	41-095-062-00019-002	81268	ALGODON-JUNCAL	R	1,59	0,00

**Porcentaje de superficie determinada situada en zonas RAMSAR****PUNTOS: 0,00 0.0%**

<u>REF.</u>	<u>REFERENCIA SIGPAC</u>	<u>CULTIVO</u>	<u>DESCRIPCIÓN CULTIVO</u>	<u>S/R</u>	<u>SUP.</u> <u>PROPUESTA</u> <u>(ha)</u>	<u>SUP.</u> <u>CUMPLE</u> <u>(ha)</u>
1611669	41-020-031-00045-001	81268	ALGODON-JUNCAL	R	5,92	0,00
1611671	41-069-017-00030-001	81268	ALGODON-JUNCAL	R	1,38	0,00
1611670	41-095-062-00019-002	81268	ALGODON-JUNCAL	R	1,59	0,00

**Porcentaje de superficie determinada en zonas vulnerables a la contaminación por nitratos****PUNTOS: 4,00 100.0%**

<u>REF.</u>	<u>REFERENCIA SIGPAC</u>	<u>CULTIVO</u>	<u>DESCRIPCIÓN CULTIVO</u>	<u>S/R</u>	<u>SUP.</u> <u>PROPUESTA</u> <u>(ha)</u>	<u>SUP.</u> <u>CUMPLE</u> <u>(ha)</u>
1611669	41-020-031-00045-001	81268	ALGODON-JUNCAL	R	5,92	5,92
1611671	41-069-017-00030-001	81268	ALGODON-JUNCAL	R	1,38	1,38
1611670	41-095-062-00019-002	81268	ALGODON-JUNCAL	R	1,59	1,59

**Titulares de explotaciones que hayan adquirido el compromiso voluntario de establecimiento de una enmienda natural mediante un cultivo de crucífera para su enterrado en verde****PUNTOS: 0,00 N**

<b><u>APELLIDOS Y NOMBRE / RAZÓN SOCIAL</u></b>	<b><u>NIF</u></b>	<b><u>EXPEDIENTE</u></b>	<b><u>SUP. PROPUESTA (ha)</u></b>
SANZ DE ANDINO SURGA MARIA DOLORES	28380051Y	8029095	65,62

<b><u>PROPUESTA</u></b>	<b><u>SOLICITA PRIMA VOL.</u></b>
ADMITIDO	NO

**IMPORTE POR ANUALIDAD**

<u>CAMPAÑA</u>	<u>IMPORTE MÁXIMO SUBVENCIONABLE</u>	<u>IMPORTE MEDIO DE TRANSFERENCIA (€/ha)</u>
2015	16.072,25 €	244,93 €
2016	16.072,25 €	244,93 €
2017	16.072,25 €	244,93 €
2018	16.072,25 €	244,93 €
2019	16.072,25 €	244,93 €

**RECINTOS PROPUESTOS**

<u>REF.</u>	<u>REFERENCIA SIGPAC</u>	<u>CULTIVO</u>	<u>DESCRIPCIÓN CULTIVO</u>	<u>S/R</u>	<u>SUP. DEC. ADMIN. (ha)</u>	<u>SUP. PROPUESTA (ha)</u>
3130177	41-020-031-00065-001	33940	GIRASOL-OLEKO	R	3,90	3,90
3130255	41-020-031-00069-001	81363	ALGODON-DP332	R	9,64	9,64
3130252	41-020-031-00071-001	81363	ALGODON-DP332	R	11,60	11,60
3130174	41-020-031-00156-001	33940	GIRASOL-OLEKO	R	11,05	11,05
3130253	41-020-032-00005-002	81320	ALGODON-DP396	R	18,05	18,05
3130254	41-020-032-00005-003	81263	ALGODON-DP419	R	11,38	11,38

**INCIDENCIAS****INCIDENCIA DESCRIPCIÓN**

80106 Cultivo, variedad, regimen y/o uso del recinto SIGPAC no compatible con la operación (anexo III.I, Orden 26 mayo 2015)  
 Ref:3130176 Recinto:41-020-031-00156-002 Cultivo:33940 GIRASOL-OLEKO Regadio Uso:PR  
 Ref:3130175 Recinto:41-020-031-00156-003 Cultivo:33940 GIRASOL-OLEKO Regadio Uso:PR

**RESUMEN CRITERIOS DE PRIORIZACIÓN****10.1.5 Sistemas sostenibles de cultivos agroindustriales****PUNTOS: 4,00**

	<b><u>PUNTOS</u></b>	<b><u>CUMPLE</u></b>
Porcentaje de superficie determinada en Red Natura 2000	0,00	0.0%
Porcentaje de superficie determinada situada en zonas RAMSAR	0,00	0.0%
Porcentaje de superficie determinada en zonas vulnerables a la contaminación por nitratos	4,00	100.0%
Titulares de explotaciones que hayan adquirido el compromiso voluntario de establecimiento de una enmienda natural mediante un cultivo de crucifera para su enterrado en verde	0,00	N



**DETALLE CRITERIOS DE PRIORIZACIÓN****10.1.5 Sistemas sostenibles de cultivos agroindustriales****PUNTOS: 4,00****Porcentaje de superficie determinada en Red Natura 2000****PUNTOS: 0,00 0.0%**

<u>REF.</u>	<u>REFERENCIA SIGPAC</u>	<u>CULTIVO</u>	<u>DESCRIPCIÓN CULTIVO</u>	<u>S/R</u>	<u>SUP.</u>	<u>SUP.</u>
					<u>PROPUESTA</u>	<u>CUMPLE</u>
					(ha)	(ha)
3130177	41-020-031-00065-001	33940	GIRASOL-OLEKO	R	3,90	0,00
3130255	41-020-031-00069-001	81363	ALGODON-DP332	R	9,64	0,00
3130252	41-020-031-00071-001	81363	ALGODON-DP332	R	11,60	0,00
3130174	41-020-031-00156-001	33940	GIRASOL-OLEKO	R	11,05	0,00
3130253	41-020-032-00005-002	81320	ALGODON-DP396	R	18,05	0,00
3130254	41-020-032-00005-003	81263	ALGODON-DP419	R	11,38	0,00

**Porcentaje de superficie determinada situada en zonas RAMSAR****PUNTOS: 0,00 0.0%**

<u>REF.</u>	<u>REFERENCIA SIGPAC</u>	<u>CULTIVO</u>	<u>DESCRIPCIÓN CULTIVO</u>	<u>S/R</u>	<u>SUP.</u>	<u>SUP.</u>
					<u>PROPUESTA</u>	<u>CUMPLE</u>
					(ha)	(ha)
3130177	41-020-031-00065-001	33940	GIRASOL-OLEKO	R	3,90	0,00
3130255	41-020-031-00069-001	81363	ALGODON-DP332	R	9,64	0,00
3130252	41-020-031-00071-001	81363	ALGODON-DP332	R	11,60	0,00
3130174	41-020-031-00156-001	33940	GIRASOL-OLEKO	R	11,05	0,00
3130253	41-020-032-00005-002	81320	ALGODON-DP396	R	18,05	0,00
3130254	41-020-032-00005-003	81263	ALGODON-DP419	R	11,38	0,00

**Porcentaje de superficie determinada en zonas vulnerables a la contaminación por nitratos****PUNTOS: 4,00 100.0%**

<u>REF.</u>	<u>REFERENCIA SIGPAC</u>	<u>CULTIVO</u>	<u>DESCRIPCIÓN CULTIVO</u>	<u>S/R</u>	<u>SUP.</u>	<u>SUP.</u>
					<u>PROPUESTA</u>	<u>CUMPLE</u>
					(ha)	(ha)
3130177	41-020-031-00065-001	33940	GIRASOL-OLEKO	R	3,90	3,90
3130255	41-020-031-00069-001	81363	ALGODON-DP332	R	9,64	9,64
3130252	41-020-031-00071-001	81363	ALGODON-DP332	R	11,60	11,60
3130174	41-020-031-00156-001	33940	GIRASOL-OLEKO	R	11,05	11,05
3130253	41-020-032-00005-002	81320	ALGODON-DP396	R	18,05	18,05
3130254	41-020-032-00005-003	81263	ALGODON-DP419	R	11,38	11,38

**Titulares de explotaciones que hayan adquirido el compromiso voluntario de establecimiento de una enmienda natural mediante un cultivo de crucifera para su enterrado en verde****PUNTOS: 0,00 N**

<u>APELLIDOS Y NOMBRE / RAZÓN SOCIAL</u>	<u>NIF</u>	<u>EXPEDIENTE</u>	<u>SUP. PROPUESTA (ha)</u>
SANZ DE ANDINO SURGA MARIA ENGRACIA	28347828Y	8029088	33,32

<u>PROPUESTA</u>	<u>SOLICITA PRIMA VOL.</u>
ADMITIDO	NO

**IMPORTE POR ANUALIDAD**

<u>CAMPAÑA</u>	<u>IMPORTE MÁXIMO SUBVENCIONABLE</u>	<u>IMPORTE MEDIO DE TRANSFERENCIA (€/ha)</u>
2015	9.671,80 €	290,27 €
2016	9.671,80 €	290,27 €
2017	9.671,80 €	290,27 €
2018	9.671,80 €	290,27 €
2019	9.671,80 €	290,27 €

**RECINTOS PROPUESTOS**

<u>REF.</u>	<u>REFERENCIA SIGPAC</u>	<u>CULTIVO</u>	<u>DESCRIPCIÓN CULTIVO</u>	<u>S/R</u>	<u>SUP. DEC. ADMIN. (ha)</u>	<u>SUP. PROPUESTA (ha)</u>
3130153	41-020-031-00063-001	81216	ALGODON-CARISMA	R	11,68	11,68
3130141	41-020-031-00063-002	33940	GIRASOL-OLEKO	R	5,10	5,10
3130158	41-020-031-00063-002	222000	QUINOA-SIN VARIEDAD	R	5,79	5,79
3130140	41-020-031-00068-001	33940	GIRASOL-OLEKO	R	10,75	10,75

**RESUMEN CRITERIOS DE PRIORIZACIÓN****10.1.5 Sistemas sostenibles de cultivos agroindustriales****PUNTOS: 4,00**

	<b><u>PUNTOS</u></b>	<b><u>CUMPLE</u></b>
Porcentaje de superficie determinada en Red Natura 2000	0,00	0.0%
Porcentaje de superficie determinada situada en zonas RAMSAR	0,00	0.0%
Porcentaje de superficie determinada en zonas vulnerables a la contaminación por nitratos	4,00	100.0%
Titulares de explotaciones que hayan adquirido el compromiso voluntario de establecimiento de una enmienda natural mediante un cultivo de crucífera para su enterrado en verde	0,00	N



**DETALLE CRITERIOS DE PRIORIZACIÓN****10.1.5 Sistemas sostenibles de cultivos agroindustriales****PUNTOS: 4,00****Porcentaje de superficie determinada en Red Natura 2000****PUNTOS: 0,00 0.0%**

<u>REF.</u>	<u>REFERENCIA SIGPAC</u>	<u>CULTIVO</u>	<u>DESCRIPCIÓN CULTIVO</u>	<u>S/R</u>	<u>SUP.</u> <u>PROPUESTA</u> <u>(ha)</u>	<u>SUP.</u> <u>CUMPLE</u> <u>(ha)</u>
3130153	41-020-031-00063-001	81216	ALGODON-CARISMA	R	11,68	0,00
3130141	41-020-031-00063-002	33940	GIRASOL-OLEKO	R	5,10	0,00
3130158	41-020-031-00063-002	222000	QUINOA-SIN VARIEDAD	R	5,79	0,00
3130140	41-020-031-00068-001	33940	GIRASOL-OLEKO	R	10,75	0,00

**Porcentaje de superficie determinada situada en zonas RAMSAR****PUNTOS: 0,00 0.0%**

<u>REF.</u>	<u>REFERENCIA SIGPAC</u>	<u>CULTIVO</u>	<u>DESCRIPCIÓN CULTIVO</u>	<u>S/R</u>	<u>SUP.</u> <u>PROPUESTA</u> <u>(ha)</u>	<u>SUP.</u> <u>CUMPLE</u> <u>(ha)</u>
3130153	41-020-031-00063-001	81216	ALGODON-CARISMA	R	11,68	0,00
3130141	41-020-031-00063-002	33940	GIRASOL-OLEKO	R	5,10	0,00
3130158	41-020-031-00063-002	222000	QUINOA-SIN VARIEDAD	R	5,79	0,00
3130140	41-020-031-00068-001	33940	GIRASOL-OLEKO	R	10,75	0,00

**Porcentaje de superficie determinada en zonas vulnerables a la contaminación por nitratos****PUNTOS: 4,00 100.0%**

<u>REF.</u>	<u>REFERENCIA SIGPAC</u>	<u>CULTIVO</u>	<u>DESCRIPCIÓN CULTIVO</u>	<u>S/R</u>	<u>SUP.</u> <u>PROPUESTA</u> <u>(ha)</u>	<u>SUP.</u> <u>CUMPLE</u> <u>(ha)</u>
3130153	41-020-031-00063-001	81216	ALGODON-CARISMA	R	11,68	11,68
3130141	41-020-031-00063-002	33940	GIRASOL-OLEKO	R	5,10	5,10
3130158	41-020-031-00063-002	222000	QUINOA-SIN VARIEDAD	R	5,79	5,79
3130140	41-020-031-00068-001	33940	GIRASOL-OLEKO	R	10,75	10,75

**Titulares de explotaciones que hayan adquirido el compromiso voluntario de establecimiento de una enmienda natural mediante un cultivo de crucifera para su enterrado en verde****PUNTOS: 0,00 N**

<u>APELLIDOS Y NOMBRE / RAZÓN SOCIAL</u>	<u>NIF</u>	<u>EXPEDIENTE</u>	<u>SUP. PROPUESTA (ha)</u>
SANZ ROSADO JOSE ANTONIO	34063847L	8024066	5,18
<u>PROPUESTA ADMITIDO</u>	<u>SOLICITA PRIMA VOL. SI</u>	<u>PROPUESTA PRIMA VOL. ADMITIDO</u>	
<u>IMPORTE POR ANUALIDAD</u>			

<u>CAMPAÑA</u>	<u>IMPORTE MÁXIMO SUBVENCIONABLE</u>	<u>IMPORTE MEDIO DE TRANSFERENCIA (€/ha)</u>
2015	2.245,22 €	433,44 €
2016	2.245,22 €	433,44 €
2017	2.245,22 €	433,44 €
2018	2.245,22 €	433,44 €
2019	2.245,22 €	433,44 €

**RECINTOS PROPUESTOS**

<u>REF.</u>	<u>REFERENCIA SIGPAC</u>	<u>CULTIVO</u>	<u>DESCRIPCIÓN CULTIVO</u>	<u>S/R</u>	<u>SUP. DEC. ADMIN. (ha)</u>	<u>SUP. PROPUESTA (ha)</u>
2243480	41-020-004-00044-001	81268	ALGODON-JUNCAL	R	5,18	5,18

**RESUMEN CRITERIOS DE PRIORIZACIÓN**

<b>10.1.5 Sistemas sostenibles de cultivos agroindustriales</b>	<b>PUNTOS: 5,00</b>	<b>PUNTOS</b>	<b>CUMPLE</b>
Porcentaje de superficie determinada en Red Natura 2000		0,00	0.0%
Porcentaje de superficie determinada situada en zonas RAMSAR		0,00	0.0%
Porcentaje de superficie determinada en zonas vulnerables a la contaminación por nitratos		4,00	100.0%
Titulares de explotaciones que hayan adquirido el compromiso voluntario de establecimiento de una enmienda natural mediante un cultivo de crucifera para su enterrado en verde		1,00	S

**DETALLE CRITERIOS DE PRIORIZACIÓN**

<b>10.1.5 Sistemas sostenibles de cultivos agroindustriales</b>	<b>PUNTOS: 5,00</b>	<b>PUNTOS</b>	<b>CUMPLE</b>			
Porcentaje de superficie determinada en Red Natura 2000		PUNTOS: 0,00	0.0%			
		<u>SUP. PROPUESTA (ha)</u>	<u>SUP. CUMPLE (ha)</u>			
<u>REF.</u>	<u>REFERENCIA SIGPAC</u>	<u>CULTIVO</u>	<u>DESCRIPCIÓN CULTIVO</u>	<u>S/R</u>		
2243480	41-020-004-00044-001	81268	ALGODON-JUNCAL	R	5,18	0,00
Porcentaje de superficie determinada situada en zonas RAMSAR		PUNTOS: 0,00	0.0%			
		<u>SUP. PROPUESTA (ha)</u>	<u>SUP. CUMPLE (ha)</u>			
<u>REF.</u>	<u>REFERENCIA SIGPAC</u>	<u>CULTIVO</u>	<u>DESCRIPCIÓN CULTIVO</u>	<u>S/R</u>		
2243480	41-020-004-00044-001	81268	ALGODON-JUNCAL	R	5,18	0,00
Porcentaje de superficie determinada en zonas vulnerables a la contaminación por nitratos		PUNTOS: 4,00	100.0%			
		<u>SUP. PROPUESTA (ha)</u>	<u>SUP. CUMPLE (ha)</u>			
<u>REF.</u>	<u>REFERENCIA SIGPAC</u>	<u>CULTIVO</u>	<u>DESCRIPCIÓN CULTIVO</u>	<u>S/R</u>		
2243480	41-020-004-00044-001	81268	ALGODON-JUNCAL	R	5,18	5,18
Titulares de explotaciones que hayan adquirido el compromiso voluntario de establecimiento de una enmienda natural mediante un cultivo de crucifera para su enterrado en verde		PUNTOS: 1,00	S			



<b><u>APELLIDOS Y NOMBRE / RAZÓN SOCIAL</u></b>	<b><u>NIF</u></b>	<b><u>EXPEDIENTE</u></b>	<b><u>SUP. PROPUESTA (ha)</u></b>
SARMIENTO GARCIA JOAQUIN	75429180J	8009996	8,88
<b><u>PROPUESTA ADMITIDO</u></b>	<b><u>SOLICITA PRIMA VOL. SI</u></b>	<b><u>PROPUESTA PRIMA VOL. ADMITIDO</u></b>	
<b><u>IMPORTE POR ANUALIDAD</u></b>			

<b><u>CAMPAÑA</u></b>	<b><u>IMPORTE MÁXIMO SUBVENCIONABLE</u></b>	<b><u>IMPORTE MEDIO DE TRANSFERENCIA (€/ha)</u></b>
2015	3.848,95 €	433,44 €
2016	3.848,95 €	433,44 €
2017	3.848,95 €	433,44 €
2018	3.848,95 €	433,44 €
2019	3.848,95 €	433,44 €

**RECINTOS PROPUESTOS**

<b><u>REF.</u></b>	<b><u>REFERENCIA SIGPAC</u></b>	<b><u>CULTIVO</u></b>	<b><u>DESCRIPCIÓN CULTIVO</u></b>	<b><u>S/R</u></b>	<b><u>SUP. DEC. ADMIN. (ha)</u></b>	<b><u>SUP. PROPUESTA (ha)</u></b>
1744769	41-101-004-00129-001	81343	ALGODON-ST402	R	2,43	2,43
1744768	41-101-004-00208-002	81343	ALGODON-ST402	R	0,22	0,22
1744765	41-101-005-00138-001	81190	ALGODON-ALEXANDROS	R	2,66	2,66
1744766	41-101-005-00155-001	81343	ALGODON-ST402	R	0,20	0,20
1744767	41-101-005-00156-001	81343	ALGODON-ST402	R	0,99	0,99
1744770	41-101-006-00131-002	81343	ALGODON-ST402	R	2,38	2,38

**RESUMEN CRITERIOS DE PRIORIZACIÓN****10.1.5 Sistemas sostenibles de cultivos agroindustriales****PUNTOS: 5,00**

	<b><u>PUNTOS</u></b>	<b><u>CUMPLE</u></b>
Porcentaje de superficie determinada en Red Natura 2000	0,00	0.0%
Porcentaje de superficie determinada situada en zonas RAMSAR	0,00	0.0%
Porcentaje de superficie determinada en zonas vulnerables a la contaminación por nitratos	4,00	100.0%
Titulares de explotaciones que hayan adquirido el compromiso voluntario de establecimiento de una enmienda natural mediante un cultivo de crucífera para su enterrado en verde	1,00	S





**DETALLE CRITERIOS DE PRIORIZACIÓN****10.1.5 Sistemas sostenibles de cultivos agroindustriales****PUNTOS: 5,00****Porcentaje de superficie determinada en Red Natura 2000****PUNTOS: 0,00 0.0%**

<u>REF.</u>	<u>REFERENCIA SIGPAC</u>	<u>CULTIVO</u>	<u>DESCRIPCIÓN CULTIVO</u>	<u>S/R</u>	<u>SUP.</u>	<u>SUP.</u>
					<u>PROPUESTA</u>	<u>CUMPLE</u>
					(ha)	(ha)
1744769	41-101-004-00129-001	81343	ALGODON-ST402	R	2,43	0,00
1744768	41-101-004-00208-002	81343	ALGODON-ST402	R	0,22	0,00
1744765	41-101-005-00138-001	81190	ALGODON-ALEXANDROS	R	2,66	0,00
1744766	41-101-005-00155-001	81343	ALGODON-ST402	R	0,20	0,00
1744767	41-101-005-00156-001	81343	ALGODON-ST402	R	0,99	0,00
1744770	41-101-006-00131-002	81343	ALGODON-ST402	R	2,38	0,00

**Porcentaje de superficie determinada situada en zonas RAMSAR****PUNTOS: 0,00 0.0%**

<u>REF.</u>	<u>REFERENCIA SIGPAC</u>	<u>CULTIVO</u>	<u>DESCRIPCIÓN CULTIVO</u>	<u>S/R</u>	<u>SUP.</u>	<u>SUP.</u>
					<u>PROPUESTA</u>	<u>CUMPLE</u>
					(ha)	(ha)
1744769	41-101-004-00129-001	81343	ALGODON-ST402	R	2,43	0,00
1744768	41-101-004-00208-002	81343	ALGODON-ST402	R	0,22	0,00
1744765	41-101-005-00138-001	81190	ALGODON-ALEXANDROS	R	2,66	0,00
1744766	41-101-005-00155-001	81343	ALGODON-ST402	R	0,20	0,00
1744767	41-101-005-00156-001	81343	ALGODON-ST402	R	0,99	0,00
1744770	41-101-006-00131-002	81343	ALGODON-ST402	R	2,38	0,00

**Porcentaje de superficie determinada en zonas vulnerables a la contaminación por nitratos****PUNTOS: 4,00 100.0%**

<u>REF.</u>	<u>REFERENCIA SIGPAC</u>	<u>CULTIVO</u>	<u>DESCRIPCIÓN CULTIVO</u>	<u>S/R</u>	<u>SUP.</u>	<u>SUP.</u>
					<u>PROPUESTA</u>	<u>CUMPLE</u>
					(ha)	(ha)
1744769	41-101-004-00129-001	81343	ALGODON-ST402	R	2,43	2,43
1744768	41-101-004-00208-002	81343	ALGODON-ST402	R	0,22	0,22
1744765	41-101-005-00138-001	81190	ALGODON-ALEXANDROS	R	2,66	2,66
1744766	41-101-005-00155-001	81343	ALGODON-ST402	R	0,20	0,20
1744767	41-101-005-00156-001	81343	ALGODON-ST402	R	0,99	0,99
1744770	41-101-006-00131-002	81343	ALGODON-ST402	R	2,38	2,38

**Titulares de explotaciones que hayan adquirido el compromiso voluntario de establecimiento de una enmienda natural mediante un cultivo de crucifera para su enterrado en verde****PUNTOS: 1,00 S**

<b><u>APELLIDOS Y NOMBRE / RAZÓN SOCIAL</u></b>	<b><u>NIF</u></b>	<b><u>EXPEDIENTE</u></b>	<b><u>SUP. PROPUESTA (ha)</u></b>
SARMIENTO PUERTO JOSE MANUEL	28491675B	8029187	6,34

<b><u>PROPUESTA</u></b>	<b><u>SOLICITA PRIMA VOL.</u></b>
ADMITIDO	NO

**IMPORTE POR ANUALIDAD**

<u>CAMPAÑA</u>	<u>IMPORTE MÁXIMO SUBVENCIONABLE</u>	<u>IMPORTE MEDIO DE TRANSFERENCIA (€/ha)</u>
2015	1.840,31 €	290,27 €
2016	1.840,31 €	290,27 €
2017	1.840,31 €	290,27 €
2018	1.840,31 €	290,27 €
2019	1.840,31 €	290,27 €

**RECINTOS PROPUESTOS**

<u>REF.</u>	<u>REFERENCIA SIGPAC</u>	<u>CULTIVO</u>	<u>DESCRIPCIÓN CULTIVO</u>	<u>S/R</u>	<u>SUP. DEC. ADMIN. (ha)</u>	<u>SUP. PROPUESTA (ha)</u>
2078266	41-081-016-00022-001	81320	ALGODON-DP396	R	2,90	2,90
2078265	41-081-016-00023-001	81320	ALGODON-DP396	R	3,44	3,44

**RESUMEN CRITERIOS DE PRIORIZACIÓN****10.1.5 Sistemas sostenibles de cultivos agroindustriales** PUNTOS: 4,00

	<u>PUNTOS</u>	<u>CUMPLE</u>
Porcentaje de superficie determinada en Red Natura 2000	0,00	0.0%
Porcentaje de superficie determinada situada en zonas RAMSAR	0,00	0.0%
Porcentaje de superficie determinada en zonas vulnerables a la contaminación por nitratos	4,00	100.0%
Titulares de explotaciones que hayan adquirido el compromiso voluntario de establecimiento de una enmienda natural mediante un cultivo de crucifera para su enterrado en verde	0,00	N

**DETALLE CRITERIOS DE PRIORIZACIÓN****10.1.5 Sistemas sostenibles de cultivos agroindustriales** PUNTOS: 4,00

<u>REF.</u>	<u>REFERENCIA SIGPAC</u>	<u>CULTIVO</u>	<u>DESCRIPCIÓN CULTIVO</u>	<u>S/R</u>	<u>SUP. PROPUESTA (ha)</u>	<u>SUP. CUMPLE (ha)</u>
2078266	41-081-016-00022-001	81320	ALGODON-DP396	R	2,90	0,00
2078265	41-081-016-00023-001	81320	ALGODON-DP396	R	3,44	0,00

	<u>PUNTOS</u>	<u>SUP. PROPUESTA (ha)</u>	<u>SUP. CUMPLE (ha)</u>
Porcentaje de superficie determinada en Red Natura 2000	0,00	0,00	0.0%
Porcentaje de superficie determinada situada en zonas RAMSAR	0,00	0,00	0.0%
Porcentaje de superficie determinada en zonas vulnerables a la contaminación por nitratos	4,00	3,44	100.0%
Titulares de explotaciones que hayan adquirido el compromiso voluntario de establecimiento de una enmienda natural mediante un cultivo de crucifera para su enterrado en verde	0,00	0,00	N

<u>REF.</u>	<u>REFERENCIA SIGPAC</u>	<u>CULTIVO</u>	<u>DESCRIPCIÓN CULTIVO</u>	<u>S/R</u>	<u>SUP. PROPUESTA (ha)</u>	<u>SUP. CUMPLE (ha)</u>
2078266	41-081-016-00022-001	81320	ALGODON-DP396	R	2,90	2,90
2078265	41-081-016-00023-001	81320	ALGODON-DP396	R	3,44	3,44

<u>APELLIDOS Y NOMBRE / RAZÓN SOCIAL</u>	<u>NIF</u>	<u>EXPEDIENTE</u>	<u>SUP. PROPUESTA (ha)</u>	<u>Nº DE SOCIOS</u>
S.A.T. AGUILA HALCON	F41214628	8023360	45,77	6

PROPUESTA SOLICITA PRIMA VOL.  
ADMITIDO NO

IMPORTE POR ANUALIDAD

<u>CAMPAÑA</u>	<u>IMPORTE MÁXIMO SUBVENCIONABLE</u>	<u>IMPORTE MEDIO DE TRANSFERENCIA (€/ha)</u>
2015	13.285,66 €	290,27 €
2016	13.285,66 €	290,27 €
2017	13.285,66 €	290,27 €
2018	13.285,66 €	290,27 €
2019	13.285,66 €	290,27 €

RECINTOS PROPUESTOS

<u>REF.</u>	<u>REFERENCIA SIGPAC</u>	<u>CULTIVO</u>	<u>DESCRIPCIÓN CULTIVO</u>	<u>S/R</u>	<u>SUP. DEC. ADMIN. (ha)</u>	<u>SUP. PROPUESTA (ha)</u>
1634733	41-005-011-00001-006	81190	ALGODON-ALEXANDROS	R	13,40	13,40
1634728	41-005-011-00001-007	33266	GIRASOL-ES ARTIC	R	3,81	3,81
1634731	41-005-011-00001-008	81190	ALGODON-ALEXANDROS	R	15,92	15,92
1634734	41-049-005-00084-003	81190	ALGODON-ALEXANDROS	R	3,79	3,79
1634725	41-049-005-00084-006	3323	TRIGO DURO-ATHORIS	R	0,21	0,21
1634729	41-049-005-00084-006	33266	GIRASOL-ES ARTIC	R	1,00	1,00
1634735	41-049-005-00084-006	81190	ALGODON-ALEXANDROS	R	6,64	6,64
1634732	41-049-005-00084-006	81190	ALGODON-ALEXANDROS	R	1,00	1,00

**RESUMEN CRITERIOS DE PRIORIZACIÓN****10.1.5 Sistemas sostenibles de cultivos agroindustriales****PUNTOS: 4,00**

	<b>PUNTOS</b>	<b>CUMPLE</b>
Porcentaje de superficie determinada en Red Natura 2000	0,00	0.0%
Porcentaje de superficie determinada situada en zonas RAMSAR	0,00	0.0%
Porcentaje de superficie determinada en zonas vulnerables a la contaminación por nitratos	4,00	100.0%
Titulares de explotaciones que hayan adquirido el compromiso voluntario de establecimiento de una enmienda natural mediante un cultivo de crucifera para su enterrado en verde	0,00	N



**DETALLE CRITERIOS DE PRIORIZACIÓN****10.1.5 Sistemas sostenibles de cultivos agroindustriales****PUNTOS: 4,00****Porcentaje de superficie determinada en Red Natura 2000****PUNTOS: 0,00 0.0%**

<u>REF.</u>	<u>REFERENCIA SIGPAC</u>	<u>CULTIVO</u>	<u>DESCRIPCIÓN CULTIVO</u>	<u>S/R</u>	<u>SUP.</u>	<u>SUP.</u>
					<u>PROPUESTA</u>	<u>CUMPLE</u>
					(ha)	(ha)
1634733	41-005-011-00001-006	81190	ALGODON-ALEXANDROS	R	13,40	0,00
1634728	41-005-011-00001-007	33266	GIRASOL-ES ARTIC	R	3,81	0,00
1634731	41-005-011-00001-008	81190	ALGODON-ALEXANDROS	R	15,92	0,00
1634734	41-049-005-00084-003	81190	ALGODON-ALEXANDROS	R	3,79	0,00
1634725	41-049-005-00084-006	3323	TRIGO DURO-ATHORIS	R	0,21	0,00
1634729	41-049-005-00084-006	33266	GIRASOL-ES ARTIC	R	1,00	0,00
1634732	41-049-005-00084-006	81190	ALGODON-ALEXANDROS	R	1,00	0,00
1634735	41-049-005-00084-006	81190	ALGODON-ALEXANDROS	R	6,64	0,00

**Porcentaje de superficie determinada situada en zonas RAMSAR****PUNTOS: 0,00 0.0%**

<u>REF.</u>	<u>REFERENCIA SIGPAC</u>	<u>CULTIVO</u>	<u>DESCRIPCIÓN CULTIVO</u>	<u>S/R</u>	<u>SUP.</u>	<u>SUP.</u>
					<u>PROPUESTA</u>	<u>CUMPLE</u>
					(ha)	(ha)
1634733	41-005-011-00001-006	81190	ALGODON-ALEXANDROS	R	13,40	0,00
1634728	41-005-011-00001-007	33266	GIRASOL-ES ARTIC	R	3,81	0,00
1634731	41-005-011-00001-008	81190	ALGODON-ALEXANDROS	R	15,92	0,00
1634734	41-049-005-00084-003	81190	ALGODON-ALEXANDROS	R	3,79	0,00
1634725	41-049-005-00084-006	3323	TRIGO DURO-ATHORIS	R	0,21	0,00
1634729	41-049-005-00084-006	33266	GIRASOL-ES ARTIC	R	1,00	0,00
1634735	41-049-005-00084-006	81190	ALGODON-ALEXANDROS	R	6,64	0,00
1634732	41-049-005-00084-006	81190	ALGODON-ALEXANDROS	R	1,00	0,00

**Porcentaje de superficie determinada en zonas vulnerables a la contaminación por nitratos****PUNTOS: 4,00 100.0%**

<u>REF.</u>	<u>REFERENCIA SIGPAC</u>	<u>CULTIVO</u>	<u>DESCRIPCIÓN CULTIVO</u>	<u>S/R</u>	<u>SUP.</u>	<u>SUP.</u>
					<u>PROPUESTA</u>	<u>CUMPLE</u>
					(ha)	(ha)
1634733	41-005-011-00001-006	81190	ALGODON-ALEXANDROS	R	13,40	13,40
1634728	41-005-011-00001-007	33266	GIRASOL-ES ARTIC	R	3,81	3,81
1634731	41-005-011-00001-008	81190	ALGODON-ALEXANDROS	R	15,92	15,92
1634734	41-049-005-00084-003	81190	ALGODON-ALEXANDROS	R	3,79	3,79
1634725	41-049-005-00084-006	3323	TRIGO DURO-ATHORIS	R	0,21	0,21
1634729	41-049-005-00084-006	33266	GIRASOL-ES ARTIC	R	1,00	1,00
1634735	41-049-005-00084-006	81190	ALGODON-ALEXANDROS	R	6,64	6,64
1634732	41-049-005-00084-006	81190	ALGODON-ALEXANDROS	R	1,00	1,00

**Titulares de explotaciones que hayan adquirido el compromiso voluntario de establecimiento de una enmienda natural mediante un cultivo de crucifera para su enterrado en verde****PUNTOS: 0,00 N**

<u>APELLIDOS Y NOMBRE / RAZÓN SOCIAL</u>	<u>NIF</u>	<u>EXPEDIENTE</u>	<u>SUP. PROPUESTA (ha)</u>	<u>Nº DE SOCIOS</u>
SAT ANJUGRE N 9179	F41523994	8001019	49,63	3

<u>PROPUESTA</u>	<u>SOLICITA PRIMA VOL.</u>
ADMITIDO	NO

**IMPORTE POR ANUALIDAD**

<u>CAMPAÑA</u>	<u>IMPORTE MÁXIMO SUBVENCIONABLE</u>	<u>IMPORTE MEDIO DE TRANSFERENCIA (€/ha)</u>
2015	14.406,10 €	290,27 €
2016	14.406,10 €	290,27 €
2017	14.406,10 €	290,27 €
2018	14.406,10 €	290,27 €
2019	14.406,10 €	290,27 €

**RECINTOS PROPUESTOS**

<u>REF.</u>	<u>REFERENCIA SIGPAC</u>	<u>CULTIVO</u>	<u>DESCRIPCIÓN CULTIVO</u>	<u>S/R</u>	<u>SUP. DEC. ADMIN. (ha)</u>	<u>SUP. PROPUESTA (ha)</u>
1702564	41-005-003-00007-002	81268	ALGODON-JUNCAL	R	17,66	17,66
1702567	41-005-003-00040-001	81268	ALGODON-JUNCAL	R	11,57	11,57
1702568	41-005-003-00041-001	81268	ALGODON-JUNCAL	R	2,78	2,78
1702566	41-005-003-00043-001	81268	ALGODON-JUNCAL	R	1,04	1,04
1702565	41-005-004-00141-005	81268	ALGODON-JUNCAL	R	5,02	5,02
1702569	41-101-006-00092-003	81268	ALGODON-JUNCAL	R	6,21	6,21
1702570	41-101-006-00095-002	81268	ALGODON-JUNCAL	R	5,35	5,35

**RESUMEN CRITERIOS DE PRIORIZACIÓN****10.1.5 Sistemas sostenibles de cultivos agroindustriales****PUNTOS: 4,00**

	<u>PUNTOS</u>	<u>CUMPLE</u>
Porcentaje de superficie determinada en Red Natura 2000	0,00	0.0%
Porcentaje de superficie determinada situada en zonas RAMSAR	0,00	0.0%
Porcentaje de superficie determinada en zonas vulnerables a la contaminación por nitratos	4,00	100.0%
Titulares de explotaciones que hayan adquirido el compromiso voluntario de establecimiento de una enmienda natural mediante un cultivo de crucífera para su enterrado en verde	0,00	N



**DETALLE CRITERIOS DE PRIORIZACIÓN****10.1.5 Sistemas sostenibles de cultivos agroindustriales****PUNTOS: 4,00****Porcentaje de superficie determinada en Red Natura 2000****PUNTOS: 0,00 0.0%**

<u>REF.</u>	<u>REFERENCIA SIGPAC</u>	<u>CULTIVO</u>	<u>DESCRIPCIÓN CULTIVO</u>	<u>S/R</u>	<u>SUP.</u>	<u>SUP.</u>
					<u>PROPUESTA</u>	<u>CUMPLE</u>
					(ha)	(ha)
1702564	41-005-003-00007-002	81268	ALGODON-JUNCAL	R	17,66	0,00
1702567	41-005-003-00040-001	81268	ALGODON-JUNCAL	R	11,57	0,00
1702568	41-005-003-00041-001	81268	ALGODON-JUNCAL	R	2,78	0,00
1702566	41-005-003-00043-001	81268	ALGODON-JUNCAL	R	1,04	0,00
1702565	41-005-004-00141-005	81268	ALGODON-JUNCAL	R	5,02	0,00
1702569	41-101-006-00092-003	81268	ALGODON-JUNCAL	R	6,21	0,00
1702570	41-101-006-00095-002	81268	ALGODON-JUNCAL	R	5,35	0,00

**Porcentaje de superficie determinada situada en zonas RAMSAR****PUNTOS: 0,00 0.0%**

<u>REF.</u>	<u>REFERENCIA SIGPAC</u>	<u>CULTIVO</u>	<u>DESCRIPCIÓN CULTIVO</u>	<u>S/R</u>	<u>SUP.</u>	<u>SUP.</u>
					<u>PROPUESTA</u>	<u>CUMPLE</u>
					(ha)	(ha)
1702564	41-005-003-00007-002	81268	ALGODON-JUNCAL	R	17,66	0,00
1702567	41-005-003-00040-001	81268	ALGODON-JUNCAL	R	11,57	0,00
1702568	41-005-003-00041-001	81268	ALGODON-JUNCAL	R	2,78	0,00
1702566	41-005-003-00043-001	81268	ALGODON-JUNCAL	R	1,04	0,00
1702565	41-005-004-00141-005	81268	ALGODON-JUNCAL	R	5,02	0,00
1702569	41-101-006-00092-003	81268	ALGODON-JUNCAL	R	6,21	0,00
1702570	41-101-006-00095-002	81268	ALGODON-JUNCAL	R	5,35	0,00

**Porcentaje de superficie determinada en zonas vulnerables a la contaminación por nitratos****PUNTOS: 4,00 100.0%**

<u>REF.</u>	<u>REFERENCIA SIGPAC</u>	<u>CULTIVO</u>	<u>DESCRIPCIÓN CULTIVO</u>	<u>S/R</u>	<u>SUP.</u>	<u>SUP.</u>
					<u>PROPUESTA</u>	<u>CUMPLE</u>
					(ha)	(ha)
1702564	41-005-003-00007-002	81268	ALGODON-JUNCAL	R	17,66	17,66
1702567	41-005-003-00040-001	81268	ALGODON-JUNCAL	R	11,57	11,57
1702568	41-005-003-00041-001	81268	ALGODON-JUNCAL	R	2,78	2,78
1702566	41-005-003-00043-001	81268	ALGODON-JUNCAL	R	1,04	1,04
1702565	41-005-004-00141-005	81268	ALGODON-JUNCAL	R	5,02	5,02
1702569	41-101-006-00092-003	81268	ALGODON-JUNCAL	R	6,21	6,21
1702570	41-101-006-00095-002	81268	ALGODON-JUNCAL	R	5,35	5,35

**Titulares de explotaciones que hayan adquirido el compromiso voluntario de establecimiento de una enmienda natural mediante un cultivo de crucifera para su enterrado en verde****PUNTOS: 0,00 N**

<u>APELLIDOS Y NOMBRE / RAZÓN SOCIAL</u>	<u>NIF</u>	<u>EXPEDIENTE</u>	<u>SUP. PROPUESTA (ha)</u>	<u>Nº DE SOCIOS</u>
SAT EL MADROÑAL DE SEVILLA N°7535	F41223165	8029013	84,01	7

<u>PROPUESTA</u>	<u>SOLICITA PRIMA VOL.</u>
ADMITIDO	NO

**IMPORTE POR ANUALIDAD**

<u>CAMPAÑA</u>	<u>IMPORTE MÁXIMO SUBVENCIONABLE</u>	<u>IMPORTE MEDIO DE TRANSFERENCIA (€/ha)</u>
2015	24.385,58 €	290,27 €
2016	24.385,58 €	290,27 €
2017	24.385,58 €	290,27 €
2018	24.385,58 €	290,27 €
2019	24.385,58 €	290,27 €

**RECINTOS PROPUESTOS**

<u>REF.</u>	<u>REFERENCIA SIGPAC</u>	<u>CULTIVO</u>	<u>DESCRIPCIÓN CULTIVO</u>	<u>S/R</u>	<u>SUP. DEC. ADMIN. (ha)</u>	<u>SUP. PROPUESTA (ha)</u>
1994990	41-049-007-00027-002	81190	ALGODON-ALEXANDROS	R	14,11	14,11
1994988	41-049-007-00027-002	81200	ALGODON-CAMPO	R	1,90	1,90
1994991	41-049-007-00027-003	81192	ALGODON-CONCHITA	R	15,58	15,58
1994994	41-049-007-00027-005	81200	ALGODON-CAMPO	R	9,45	9,45
1994960	41-049-007-00028-001	3323	TRIGO DURO-ATHORIS	R	20,81	20,81
1994995	41-049-007-00028-001	81190	ALGODON-ALEXANDROS	R	7,94	7,94
1994992	41-049-007-00028-008	81190	ALGODON-ALEXANDROS	R	5,04	5,04
1994989	41-085-005-00001-002	81190	ALGODON-ALEXANDROS	R	3,17	3,17
1994993	41-085-005-00002-003	81190	ALGODON-ALEXANDROS	R	6,01	6,01

**RESUMEN CRITERIOS DE PRIORIZACIÓN****10.1.5 Sistemas sostenibles de cultivos agroindustriales**

PUNTOS: 4,00

	<u>PUNTOS</u>	<u>CUMPLE</u>
Porcentaje de superficie determinada en Red Natura 2000	0,00	0.0%
Porcentaje de superficie determinada situada en zonas RAMSAR	0,00	0.0%
Porcentaje de superficie determinada en zonas vulnerables a la contaminación por nitratos	4,00	100.0%
Titulares de explotaciones que hayan adquirido el compromiso voluntario de establecimiento de una enmienda natural mediante un cultivo de crucífera para su enterrado en verde	0,00	N



**DETALLE CRITERIOS DE PRIORIZACIÓN****10.1.5 Sistemas sostenibles de cultivos agroindustriales****PUNTOS: 4,00****Porcentaje de superficie determinada en Red Natura 2000****PUNTOS: 0,00 0.0%**

<u>REF.</u>	<u>REFERENCIA SIGPAC</u>	<u>CULTIVO</u>	<u>DESCRIPCIÓN CULTIVO</u>	<u>S/R</u>	<u>SUP.</u>	<u>SUP.</u>
					<u>PROPUESTA</u>	<u>CUMPLE</u>
					<u>(ha)</u>	<u>(ha)</u>
1994990	41-049-007-00027-002	81190	ALGODON-ALEXANDROS	R	14,11	0,00
1994988	41-049-007-00027-002	81200	ALGODON-CAMPO	R	1,90	0,00
1994991	41-049-007-00027-003	81192	ALGODON-CONCHITA	R	15,58	0,00
1994994	41-049-007-00027-005	81200	ALGODON-CAMPO	R	9,45	0,00
1994960	41-049-007-00028-001	3323	TRIGO DURO-ATHORIS	R	20,81	0,00
1994995	41-049-007-00028-001	81190	ALGODON-ALEXANDROS	R	7,94	0,00
1994992	41-049-007-00028-008	81190	ALGODON-ALEXANDROS	R	5,04	0,00
1994989	41-085-005-00001-002	81190	ALGODON-ALEXANDROS	R	3,17	0,00
1994993	41-085-005-00002-003	81190	ALGODON-ALEXANDROS	R	6,01	0,00

**Porcentaje de superficie determinada situada en zonas RAMSAR****PUNTOS: 0,00 0.0%**

<u>REF.</u>	<u>REFERENCIA SIGPAC</u>	<u>CULTIVO</u>	<u>DESCRIPCIÓN CULTIVO</u>	<u>S/R</u>	<u>SUP.</u>	<u>SUP.</u>
					<u>PROPUESTA</u>	<u>CUMPLE</u>
					<u>(ha)</u>	<u>(ha)</u>
1994990	41-049-007-00027-002	81190	ALGODON-ALEXANDROS	R	14,11	0,00
1994988	41-049-007-00027-002	81200	ALGODON-CAMPO	R	1,90	0,00
1994991	41-049-007-00027-003	81192	ALGODON-CONCHITA	R	15,58	0,00
1994994	41-049-007-00027-005	81200	ALGODON-CAMPO	R	9,45	0,00
1994960	41-049-007-00028-001	3323	TRIGO DURO-ATHORIS	R	20,81	0,00
1994995	41-049-007-00028-001	81190	ALGODON-ALEXANDROS	R	7,94	0,00
1994992	41-049-007-00028-008	81190	ALGODON-ALEXANDROS	R	5,04	0,00
1994989	41-085-005-00001-002	81190	ALGODON-ALEXANDROS	R	3,17	0,00
1994993	41-085-005-00002-003	81190	ALGODON-ALEXANDROS	R	6,01	0,00

**Porcentaje de superficie determinada en zonas vulnerables a la contaminación por nitratos****PUNTOS: 4,00 100.0%**

<u>REF.</u>	<u>REFERENCIA SIGPAC</u>	<u>CULTIVO</u>	<u>DESCRIPCIÓN CULTIVO</u>	<u>S/R</u>	<u>SUP.</u>	<u>SUP.</u>
					<u>PROPUESTA</u>	<u>CUMPLE</u>
					<u>(ha)</u>	<u>(ha)</u>
1994990	41-049-007-00027-002	81190	ALGODON-ALEXANDROS	R	14,11	14,11
1994988	41-049-007-00027-002	81200	ALGODON-CAMPO	R	1,90	1,90
1994991	41-049-007-00027-003	81192	ALGODON-CONCHITA	R	15,58	15,58
1994994	41-049-007-00027-005	81200	ALGODON-CAMPO	R	9,45	9,45
1994960	41-049-007-00028-001	3323	TRIGO DURO-ATHORIS	R	20,81	20,81
1994995	41-049-007-00028-001	81190	ALGODON-ALEXANDROS	R	7,94	7,94
1994992	41-049-007-00028-008	81190	ALGODON-ALEXANDROS	R	5,04	5,04
1994989	41-085-005-00001-002	81190	ALGODON-ALEXANDROS	R	3,17	3,17
1994993	41-085-005-00002-003	81190	ALGODON-ALEXANDROS	R	6,01	6,01

**Titulares de explotaciones que hayan adquirido el compromiso voluntario de establecimiento de una enmienda natural mediante un cultivo de crucifera para su enterrado en verde****PUNTOS: 0,00 N**



<u>APELLIDOS Y NOMBRE / RAZÓN SOCIAL</u>	<u>NIF</u>	<u>EXPEDIENTE</u>	<u>SUP. PROPUESTA (ha)</u>	<u>Nº DE SOCIOS</u>
S.A.T. NAVA DE LA GRULLA Nº 2.832	F41088006	8026077	15,72	7
<u>PROPUESTA</u>	<u>SOLICITA PRIMA VOL.</u>			
ADMITIDO	NO			
<u>IMPORTE POR ANUALIDAD</u>				

<u>CAMPAÑA</u>	<u>IMPORTE MÁXIMO SUBVENCIONABLE</u>	<u>IMPORTE MEDIO DE TRANSFERENCIA (€/ha)</u>
2015	4.563,04 €	290,27 €
2016	4.563,04 €	290,27 €
2017	4.563,04 €	290,27 €
2018	4.563,04 €	290,27 €
2019	4.563,04 €	290,27 €

**RECINTOS PROPUESTOS**

<u>REF.</u>	<u>REFERENCIA SIGPAC</u>	<u>CULTIVO</u>	<u>DESCRIPCIÓN CULTIVO</u>	<u>S/R</u>	<u>SUP. DEC. ADMIN. (ha)</u>	<u>SUP. PROPUESTA (ha)</u>
1797297	41-074-009-00052-004	81342	ALGODON-ST318	R	5,22	5,22
1797291	41-074-009-00099-004	4100	MAIZ-MAIZ CONVENCIONAL	R	10,50	10,50

**RESUMEN CRITERIOS DE PRIORIZACIÓN**

<b>10.1.5 Sistemas sostenibles de cultivos agroindustriales</b>	<b>PUNTOS: 4,00</b>	<b>PUNTOS</b>	<b>CUMPLE</b>
Porcentaje de superficie determinada en Red Natura 2000		0,00	0.0%
Porcentaje de superficie determinada situada en zonas RAMSAR		0,00	0.0%
Porcentaje de superficie determinada en zonas vulnerables a la contaminación por nitratos		4,00	100.0%
Titulares de explotaciones que hayan adquirido el compromiso voluntario de establecimiento de una enmienda natural mediante un cultivo de crucifera para su enterrado en verde		0,00	N

**DETALLE CRITERIOS DE PRIORIZACIÓN**

<b>10.1.5 Sistemas sostenibles de cultivos agroindustriales</b>	<b>PUNTOS: 4,00</b>	<b>PUNTOS</b>	<b>CUMPLE</b>			
Porcentaje de superficie determinada en Red Natura 2000		PUNTOS: 0,00	0.0%			
		<u>SUP. PROPUESTA (ha)</u>	<u>SUP. CUMPLE (ha)</u>			
<u>REF.</u>	<u>REFERENCIA SIGPAC</u>	<u>CULTIVO</u>	<u>DESCRIPCIÓN CULTIVO</u>	<u>S/R</u>		
1797297	41-074-009-00052-004	81342	ALGODON-ST318	R	5,22	0,00
1797291	41-074-009-00099-004	4100	MAIZ-MAIZ CONVENCIONAL	R	10,50	0,00
Porcentaje de superficie determinada situada en zonas RAMSAR		PUNTOS: 0,00	0.0%			
		<u>SUP. PROPUESTA (ha)</u>	<u>SUP. CUMPLE (ha)</u>			
<u>REF.</u>	<u>REFERENCIA SIGPAC</u>	<u>CULTIVO</u>	<u>DESCRIPCIÓN CULTIVO</u>	<u>S/R</u>		
1797297	41-074-009-00052-004	81342	ALGODON-ST318	R	5,22	0,00
1797291	41-074-009-00099-004	4100	MAIZ-MAIZ CONVENCIONAL	R	10,50	0,00
Porcentaje de superficie determinada en zonas vulnerables a la contaminación por nitratos		PUNTOS: 4,00	100.0%			
		<u>SUP. PROPUESTA (ha)</u>	<u>SUP. CUMPLE (ha)</u>			
<u>REF.</u>	<u>REFERENCIA SIGPAC</u>	<u>CULTIVO</u>	<u>DESCRIPCIÓN CULTIVO</u>	<u>S/R</u>		
1797297	41-074-009-00052-004	81342	ALGODON-ST318	R	5,22	5,22
1797291	41-074-009-00099-004	4100	MAIZ-MAIZ CONVENCIONAL	R	10,50	10,50
Titulares de explotaciones que hayan adquirido el compromiso voluntario de establecimiento de una enmienda natural mediante un cultivo de crucifera para su enterrado en verde		PUNTOS: 0,00	N			

<b><u>APELLIDOS Y NOMBRE / RAZÓN SOCIAL</u></b>	<b><u>NIF</u></b>	<b><u>EXPEDIENTE</u></b>	<b><u>SUP. PROPUESTA (ha)</u></b>	<b><u>Nº DE SOCIOS</u></b>
SDAD. AGR TRANSF 4672 DEHESA EL TORUÑO	F41119140	8025638	85,62	6

<b><u>PROPUESTA</u></b>	<b><u>SOLICITA PRIMA VOL.</u></b>
ADMITIDO	NO

**IMPORTE POR ANUALIDAD**

<u>CAMPAÑA</u>	<u>IMPORTE MÁXIMO SUBVENCIONABLE</u>	<u>IMPORTE MEDIO DE TRANSFERENCIA (€/ha)</u>
2015	24.852,92 €	290,27 €
2016	24.852,92 €	290,27 €
2017	24.852,92 €	290,27 €
2018	24.852,92 €	290,27 €
2019	24.852,92 €	290,27 €

**RECINTOS PROPUESTOS**

<u>REF.</u>	<u>REFERENCIA SIGPAC</u>	<u>CULTIVO</u>	<u>DESCRIPCIÓN CULTIVO</u>	<u>S/R</u>	<u>SUP. DEC. ADMIN. (ha)</u>	<u>SUP. PROPUESTA (ha)</u>
1770936	41-053-017-00084-001	81377	ALGODON-ELSA	R	18,70	18,70
1770939	41-053-017-00098-002	81377	ALGODON-ELSA	R	6,12	6,12
1770938	41-053-017-00099-001	81377	ALGODON-ELSA	R	5,60	5,60
1770941	41-053-017-00100-002	81377	ALGODON-ELSA	R	3,73	3,73
1770943	41-053-017-00102-001	82726	REMOLACHA-JULIETTA	R	22,50	22,50
1770940	41-053-017-00164-001	81377	ALGODON-ELSA	R	12,09	12,09
1770942	41-053-017-00191-001	82418	REMOLACHA-DENISA KWS	R	16,65	16,65
1770937	41-053-017-09046-001	81377	ALGODON-ELSA	R	0,23	0,23

**RESUMEN CRITERIOS DE PRIORIZACIÓN****10.1.5 Sistemas sostenibles de cultivos agroindustriales****PUNTOS: 4,00**

	<b><u>PUNTOS</u></b>	<b><u>CUMPLE</u></b>
Porcentaje de superficie determinada en Red Natura 2000	0,00	0.0%
Porcentaje de superficie determinada situada en zonas RAMSAR	0,00	0.0%
Porcentaje de superficie determinada en zonas vulnerables a la contaminación por nitratos	4,00	100.0%
Titulares de explotaciones que hayan adquirido el compromiso voluntario de establecimiento de una enmienda natural mediante un cultivo de crucífera para su enterrado en verde	0,00	N



**DETALLE CRITERIOS DE PRIORIZACIÓN****10.1.5 Sistemas sostenibles de cultivos agroindustriales****PUNTOS: 4,00****Porcentaje de superficie determinada en Red Natura 2000****PUNTOS: 0,00 0.0%**

REF.	REFERENCIA SIGPAC	CULTIVO	DESCRIPCIÓN CULTIVO	S/R	<u>SUP.</u>	<u>SUP.</u>
					<u>PROPUESTA</u>	<u>CUMPLE</u>
					(ha)	(ha)
1770936	41-053-017-00084-001	81377	ALGODON-ELSA	R	18,70	0,00
1770939	41-053-017-00098-002	81377	ALGODON-ELSA	R	6,12	0,00
1770938	41-053-017-00099-001	81377	ALGODON-ELSA	R	5,60	0,00
1770941	41-053-017-00100-002	81377	ALGODON-ELSA	R	3,73	0,00
1770943	41-053-017-00102-001	82726	REMOLACHA-JULIETTA	R	22,50	0,00
1770940	41-053-017-00164-001	81377	ALGODON-ELSA	R	12,09	0,00
1770942	41-053-017-00191-001	82418	REMOLACHA-DENISA KWS	R	16,65	0,00
1770937	41-053-017-09046-001	81377	ALGODON-ELSA	R	0,23	0,00

**Porcentaje de superficie determinada situada en zonas RAMSAR****PUNTOS: 0,00 0.0%**

REF.	REFERENCIA SIGPAC	CULTIVO	DESCRIPCIÓN CULTIVO	S/R	<u>SUP.</u>	<u>SUP.</u>
					<u>PROPUESTA</u>	<u>CUMPLE</u>
					(ha)	(ha)
1770936	41-053-017-00084-001	81377	ALGODON-ELSA	R	18,70	0,00
1770939	41-053-017-00098-002	81377	ALGODON-ELSA	R	6,12	0,00
1770938	41-053-017-00099-001	81377	ALGODON-ELSA	R	5,60	0,00
1770941	41-053-017-00100-002	81377	ALGODON-ELSA	R	3,73	0,00
1770943	41-053-017-00102-001	82726	REMOLACHA-JULIETTA	R	22,50	0,00
1770940	41-053-017-00164-001	81377	ALGODON-ELSA	R	12,09	0,00
1770942	41-053-017-00191-001	82418	REMOLACHA-DENISA KWS	R	16,65	0,00
1770937	41-053-017-09046-001	81377	ALGODON-ELSA	R	0,23	0,00

**Porcentaje de superficie determinada en zonas vulnerables a la contaminación por nitratos****PUNTOS: 4,00 100.0%**

REF.	REFERENCIA SIGPAC	CULTIVO	DESCRIPCIÓN CULTIVO	S/R	<u>SUP.</u>	<u>SUP.</u>
					<u>PROPUESTA</u>	<u>CUMPLE</u>
					(ha)	(ha)
1770936	41-053-017-00084-001	81377	ALGODON-ELSA	R	18,70	18,70
1770939	41-053-017-00098-002	81377	ALGODON-ELSA	R	6,12	6,12
1770938	41-053-017-00099-001	81377	ALGODON-ELSA	R	5,60	5,60
1770941	41-053-017-00100-002	81377	ALGODON-ELSA	R	3,73	3,73
1770943	41-053-017-00102-001	82726	REMOLACHA-JULIETTA	R	22,50	22,50
1770940	41-053-017-00164-001	81377	ALGODON-ELSA	R	12,09	12,09
1770942	41-053-017-00191-001	82418	REMOLACHA-DENISA KWS	R	16,65	16,65
1770937	41-053-017-09046-001	81377	ALGODON-ELSA	R	0,23	0,23

**Titulares de explotaciones que hayan adquirido el compromiso voluntario de establecimiento de una enmienda natural mediante un cultivo de crucifera para su enterrado en verde****PUNTOS: 0,00 N**

<u>APELLIDOS Y NOMBRE / RAZÓN SOCIAL</u>	<u>NIF</u>	<u>EXPEDIENTE</u>	<u>SUP. PROPUESTA (ha)</u>	<u>Nº DE SOCIOS</u>
SDAD. AGRARIA DE TRANSF. UGENA	F41907486	8025593	30,84	3
<u>PROPUESTA</u>	<u>SOLICITA PRIMA VOL.</u>			
ADMITIDO	NO			

**IMPORTE POR ANUALIDAD**

<u>CAMPAÑA</u>	<u>IMPORTE MÁXIMO SUBVENCIONABLE</u>	<u>IMPORTE MEDIO DE TRANSFERENCIA (€/ha)</u>
2015	8.951,93 €	290,27 €
2016	8.951,93 €	290,27 €
2017	8.951,93 €	290,27 €
2018	8.951,93 €	290,27 €
2019	8.951,93 €	290,27 €

**RECINTOS PROPUESTOS**

<u>REF.</u>	<u>REFERENCIA SIGPAC</u>	<u>CULTIVO</u>	<u>DESCRIPCIÓN CULTIVO</u>	<u>S/R</u>	<u>SUP. DEC. ADMIN. (ha)</u>	<u>SUP. PROPUESTA (ha)</u>
2118258	41-079-009-00022-004	33339	GIRASOL-ES ORGANSÁ	R	20,84	20,84
2118266	41-079-009-00022-004	81263	ALGODON-DP419	R	10,00	10,00

**RESUMEN CRITERIOS DE PRIORIZACIÓN**

<b>10.1.5 Sistemas sostenibles de cultivos agroindustriales</b>	<b>PUNTOS: 4,00</b>	<b>PUNTOS</b>	<b>CUMPLE</b>
Porcentaje de superficie determinada en Red Natura 2000		0,00	0.0%
Porcentaje de superficie determinada situada en zonas RAMSAR		0,00	0.0%
Porcentaje de superficie determinada en zonas vulnerables a la contaminación por nitratos		4,00	100.0%
Titulares de explotaciones que hayan adquirido el compromiso voluntario de establecimiento de una enmienda natural mediante un cultivo de crucifera para su enterrado en verde		0,00	N

**DETALLE CRITERIOS DE PRIORIZACIÓN**

<b>10.1.5 Sistemas sostenibles de cultivos agroindustriales</b>	<b>PUNTOS: 4,00</b>	<b>PUNTOS</b>	<b>CUMPLE</b>			
Porcentaje de superficie determinada en Red Natura 2000		PUNTOS: 0,00	0.0%			
		<u>SUP. PROPUESTA (ha)</u>	<u>SUP. CUMPLE (ha)</u>			
<u>REF.</u>	<u>REFERENCIA SIGPAC</u>	<u>CULTIVO</u>	<u>DESCRIPCIÓN CULTIVO</u>	<u>S/R</u>		
2118258	41-079-009-00022-004	33339	GIRASOL-ES ORGANSÁ	R	20,84	0,00
2118266	41-079-009-00022-004	81263	ALGODON-DP419	R	10,00	0,00
Porcentaje de superficie determinada situada en zonas RAMSAR		PUNTOS: 0,00	0.0%			
		<u>SUP. PROPUESTA (ha)</u>	<u>SUP. CUMPLE (ha)</u>			
<u>REF.</u>	<u>REFERENCIA SIGPAC</u>	<u>CULTIVO</u>	<u>DESCRIPCIÓN CULTIVO</u>	<u>S/R</u>		
2118258	41-079-009-00022-004	33339	GIRASOL-ES ORGANSÁ	R	20,84	0,00
2118266	41-079-009-00022-004	81263	ALGODON-DP419	R	10,00	0,00
Porcentaje de superficie determinada en zonas vulnerables a la contaminación por nitratos		PUNTOS: 4,00	100.0%			
		<u>SUP. PROPUESTA (ha)</u>	<u>SUP. CUMPLE (ha)</u>			
<u>REF.</u>	<u>REFERENCIA SIGPAC</u>	<u>CULTIVO</u>	<u>DESCRIPCIÓN CULTIVO</u>	<u>S/R</u>		
2118258	41-079-009-00022-004	33339	GIRASOL-ES ORGANSÁ	R	20,84	20,84
2118266	41-079-009-00022-004	81263	ALGODON-DP419	R	10,00	10,00
Titulares de explotaciones que hayan adquirido el compromiso voluntario de establecimiento de una enmienda natural mediante un cultivo de crucifera para su enterrado en verde		PUNTOS: 0,00	N			

<b><u>APELLIDOS Y NOMBRE / RAZÓN SOCIAL</u></b>	<b><u>NIF</u></b>	<b><u>EXPEDIENTE</u></b>	<b><u>SUP. PROPUESTA (ha)</u></b>
SEGURA GOMEZ JUANA	75320615P	8025179	8,12

<b><u>PROPUESTA</u></b>	<b><u>SOLICITA PRIMA VOL.</u></b>
ADMITIDO	NO

**IMPORTE POR ANUALIDAD**

<u>CAMPAÑA</u>	<u>IMPORTE MÁXIMO SUBVENCIONABLE</u>	<u>IMPORTE MEDIO DE TRANSFERENCIA (€/ha)</u>
2015	2.356,99 €	290,27 €
2016	2.356,99 €	290,27 €
2017	2.356,99 €	290,27 €
2018	2.356,99 €	290,27 €
2019	2.356,99 €	290,27 €

**RECINTOS PROPUESTOS**

<u>REF.</u>	<u>REFERENCIA SIGPAC</u>	<u>CULTIVO</u>	<u>DESCRIPCIÓN CULTIVO</u>	<u>S/R</u>	<u>SUP. DEC. ADMIN. (ha)</u>	<u>SUP. PROPUESTA (ha)</u>
1737668	41-020-019-00008-004	81216	ALGODON-CARISMA	R	4,77	4,77
1737669	41-020-024-00085-004	81216	ALGODON-CARISMA	R	3,35	3,35

**RESUMEN CRITERIOS DE PRIORIZACIÓN****10.1.5 Sistemas sostenibles de cultivos agroindustriales** PUNTOS: 4,00

	<u>PUNTOS</u>	<u>CUMPLE</u>
Porcentaje de superficie determinada en Red Natura 2000	0,00	0.0%
Porcentaje de superficie determinada situada en zonas RAMSAR	0,00	0.0%
Porcentaje de superficie determinada en zonas vulnerables a la contaminación por nitratos	4,00	100.0%
Titulares de explotaciones que hayan adquirido el compromiso voluntario de establecimiento de una enmienda natural mediante un cultivo de crucifera para su enterrado en verde	0,00	N

**DETALLE CRITERIOS DE PRIORIZACIÓN****10.1.5 Sistemas sostenibles de cultivos agroindustriales** PUNTOS: 4,00

<u>REF.</u>	<u>REFERENCIA SIGPAC</u>	<u>CULTIVO</u>	<u>DESCRIPCIÓN CULTIVO</u>	<u>S/R</u>	<u>SUP. PROPUESTA (ha)</u>	<u>SUP. CUMPLE (ha)</u>
1737668	41-020-019-00008-004	81216	ALGODON-CARISMA	R	4,77	0,00
1737669	41-020-024-00085-004	81216	ALGODON-CARISMA	R	3,35	0,00

	<u>PUNTOS</u>	<u>SUP. PROPUESTA (ha)</u>	<u>SUP. CUMPLE (ha)</u>
Porcentaje de superficie determinada en Red Natura 2000	0,00	0,00	0.0%
Porcentaje de superficie determinada situada en zonas RAMSAR	0,00	0,00	0.0%
Porcentaje de superficie determinada en zonas vulnerables a la contaminación por nitratos	4,00	4,00	100.0%
Titulares de explotaciones que hayan adquirido el compromiso voluntario de establecimiento de una enmienda natural mediante un cultivo de crucifera para su enterrado en verde	0,00	0,00	N

<u>REF.</u>	<u>REFERENCIA SIGPAC</u>	<u>CULTIVO</u>	<u>DESCRIPCIÓN CULTIVO</u>	<u>S/R</u>	<u>SUP. PROPUESTA (ha)</u>	<u>SUP. CUMPLE (ha)</u>
1737668	41-020-019-00008-004	81216	ALGODON-CARISMA	R	4,77	4,77
1737669	41-020-024-00085-004	81216	ALGODON-CARISMA	R	3,35	3,35

<u>APELLIDOS Y NOMBRE / RAZÓN SOCIAL</u>	<u>NIF</u>	<u>EXPEDIENTE</u>	<u>SUP. PROPUESTA (ha)</u>
SEGURA IGLESIAS MARIA DEL PILAR	52665754D	8026055	6,00
<u>PROPUESTA ADMITIDO</u>	<u>SOLICITA PRIMA VOL. SI</u>	<u>PROPUESTA PRIMA VOL. ADMITIDO</u>	

**IMPORTE POR ANUALIDAD**

<u>CAMPAÑA</u>	<u>IMPORTE MÁXIMO SUBVENCIONABLE</u>	<u>IMPORTE MEDIO DE TRANSFERENCIA (€/ha)</u>
2015	2.600,64 €	433,44 €
2016	2.600,64 €	433,44 €
2017	2.600,64 €	433,44 €
2018	2.600,64 €	433,44 €
2019	2.600,64 €	433,44 €

**RECINTOS PROPUESTOS**

<u>REF.</u>	<u>REFERENCIA SIGPAC</u>	<u>CULTIVO</u>	<u>DESCRIPCIÓN CULTIVO</u>	<u>S/R</u>	<u>SUP. DEC. ADMIN. (ha)</u>	<u>SUP. PROPUESTA (ha)</u>
1795786	41-069-015-00132-001	4100	MAIZ-MAIZ CONVENCIONAL	R	6,00	6,00

**RESUMEN CRITERIOS DE PRIORIZACIÓN**

<b>10.1.5 Sistemas sostenibles de cultivos agroindustriales</b>	<b>PUNTOS: 5,00</b>	<b>PUNTOS</b>	<b>CUMPLE</b>
Porcentaje de superficie determinada en Red Natura 2000		0,00	0.0%
Porcentaje de superficie determinada situada en zonas RAMSAR		0,00	0.0%
Porcentaje de superficie determinada en zonas vulnerables a la contaminación por nitratos		4,00	100.0%
Titulares de explotaciones que hayan adquirido el compromiso voluntario de establecimiento de una enmienda natural mediante un cultivo de crucifera para su enterrado en verde		1,00	S

**DETALLE CRITERIOS DE PRIORIZACIÓN**

<b>10.1.5 Sistemas sostenibles de cultivos agroindustriales</b>	<b>PUNTOS: 5,00</b>	<b>PUNTOS</b>	<b>CUMPLE</b>			
Porcentaje de superficie determinada en Red Natura 2000		PUNTOS: 0,00	0.0%			
		<u>SUP. PROPUESTA (ha)</u>	<u>SUP. CUMPLE (ha)</u>			
<u>REF.</u>	<u>REFERENCIA SIGPAC</u>	<u>CULTIVO</u>	<u>DESCRIPCIÓN CULTIVO</u>	<u>S/R</u>	<u>SUP. PROPUESTA (ha)</u>	<u>SUP. CUMPLE (ha)</u>
1795786	41-069-015-00132-001	4100	MAIZ-MAIZ CONVENCIONAL	R	6,00	0,00
Porcentaje de superficie determinada situada en zonas RAMSAR		PUNTOS: 0,00	0.0%			
		<u>SUP. PROPUESTA (ha)</u>	<u>SUP. CUMPLE (ha)</u>			
<u>REF.</u>	<u>REFERENCIA SIGPAC</u>	<u>CULTIVO</u>	<u>DESCRIPCIÓN CULTIVO</u>	<u>S/R</u>	<u>SUP. PROPUESTA (ha)</u>	<u>SUP. CUMPLE (ha)</u>
1795786	41-069-015-00132-001	4100	MAIZ-MAIZ CONVENCIONAL	R	6,00	0,00
Porcentaje de superficie determinada en zonas vulnerables a la contaminación por nitratos		PUNTOS: 4,00	100.0%			
		<u>SUP. PROPUESTA (ha)</u>	<u>SUP. CUMPLE (ha)</u>			
<u>REF.</u>	<u>REFERENCIA SIGPAC</u>	<u>CULTIVO</u>	<u>DESCRIPCIÓN CULTIVO</u>	<u>S/R</u>	<u>SUP. PROPUESTA (ha)</u>	<u>SUP. CUMPLE (ha)</u>
1795786	41-069-015-00132-001	4100	MAIZ-MAIZ CONVENCIONAL	R	6,00	6,00
Titulares de explotaciones que hayan adquirido el compromiso voluntario de establecimiento de una enmienda natural mediante un cultivo de crucifera para su enterrado en verde		PUNTOS: 1,00	S			



<b><u>APELLIDOS Y NOMBRE / RAZÓN SOCIAL</u></b>	<b><u>NIF</u></b>	<b><u>EXPEDIENTE</u></b>	<b><u>SUP. PROPUESTA (ha)</u></b>
SEGURA IGLESIAS PURIFICACION	28864524F	8024437	9,65

<b><u>PROPUESTA</u></b>	<b><u>SOLICITA PRIMA VOL.</u></b>
ADMITIDO	NO

**IMPORTE POR ANUALIDAD**

<u>CAMPAÑA</u>	<u>IMPORTE MÁXIMO SUBVENCIONABLE</u>	<u>IMPORTE MEDIO DE TRANSFERENCIA (€/ha)</u>
2015	2.801,11 €	290,27 €
2016	2.801,11 €	290,27 €
2017	2.801,11 €	290,27 €
2018	2.801,11 €	290,27 €
2019	2.801,11 €	290,27 €

**RECINTOS PROPUESTOS**

<u>REF.</u>	<u>REFERENCIA SIGPAC</u>	<u>CULTIVO</u>	<u>DESCRIPCIÓN CULTIVO</u>	<u>S/R</u>	<u>SUP. DEC. ADMIN. (ha)</u>	<u>SUP. PROPUESTA (ha)</u>
1818246	41-095-060-00044-002	81249	ALGODON-CARLA	R	2,48	2,48
1818247	41-095-061-00090-001	81361	ALGODON-INTERCOTT 211	R	7,17	7,17

**RESUMEN CRITERIOS DE PRIORIZACIÓN****10.1.5 Sistemas sostenibles de cultivos agroindustriales** PUNTOS: 4,00

	<u>PUNTOS</u>	<u>CUMPLE</u>
Porcentaje de superficie determinada en Red Natura 2000	0,00	0.0%
Porcentaje de superficie determinada situada en zonas RAMSAR	0,00	0.0%
Porcentaje de superficie determinada en zonas vulnerables a la contaminación por nitratos	4,00	100.0%
Titulares de explotaciones que hayan adquirido el compromiso voluntario de establecimiento de una enmienda natural mediante un cultivo de crucífera para su enterrado en verde	0,00	N

**DETALLE CRITERIOS DE PRIORIZACIÓN****10.1.5 Sistemas sostenibles de cultivos agroindustriales** PUNTOS: 4,00

Porcentaje de superficie determinada en Red Natura 2000	PUNTOS:	0,00	0.0%
	<u>SUP. PROPUESTA (ha)</u>	<u>SUP. CUMPLE (ha)</u>	
<u>REF.</u>	<u>REFERENCIA SIGPAC</u>	<u>CULTIVO</u>	<u>DESCRIPCIÓN CULTIVO</u>
1818246	41-095-060-00044-002	81249	ALGODON-CARLA
1818247	41-095-061-00090-001	81361	ALGODON-INTERCOTT 211
	<u>S/R</u>		
		2,48	0,00
		7,17	0,00
Porcentaje de superficie determinada situada en zonas RAMSAR	PUNTOS:	0,00	0.0%
	<u>SUP. PROPUESTA (ha)</u>	<u>SUP. CUMPLE (ha)</u>	
<u>REF.</u>	<u>REFERENCIA SIGPAC</u>	<u>CULTIVO</u>	<u>DESCRIPCIÓN CULTIVO</u>
1818246	41-095-060-00044-002	81249	ALGODON-CARLA
1818247	41-095-061-00090-001	81361	ALGODON-INTERCOTT 211
	<u>S/R</u>		
		2,48	0,00
		7,17	0,00
Porcentaje de superficie determinada en zonas vulnerables a la contaminación por nitratos	PUNTOS:	4,00	100.0%
	<u>SUP. PROPUESTA (ha)</u>	<u>SUP. CUMPLE (ha)</u>	
<u>REF.</u>	<u>REFERENCIA SIGPAC</u>	<u>CULTIVO</u>	<u>DESCRIPCIÓN CULTIVO</u>
1818246	41-095-060-00044-002	81249	ALGODON-CARLA
1818247	41-095-061-00090-001	81361	ALGODON-INTERCOTT 211
	<u>S/R</u>		
		2,48	2,48
		7,17	7,17
Titulares de explotaciones que hayan adquirido el compromiso voluntario de establecimiento de una enmienda natural mediante un cultivo de crucífera para su enterrado en verde	PUNTOS:	0,00	N

<u>APELLIDOS Y NOMBRE / RAZÓN SOCIAL</u>	<u>NIF</u>	<u>EXPEDIENTE</u>	<u>SUP. PROPUESTA (ha)</u>
SEGUROLA PEREZ VICTORIANO	28512783M	8028575	8,83
<u>PROPUESTA ADMITIDO</u>	<u>SOLICITA PRIMA VOL. SI</u>	<u>PROPUESTA PRIMA VOL. ADMITIDO</u>	
<b>IMPORTE POR ANUALIDAD</b>			

<u>CAMPAÑA</u>	<u>IMPORTE MÁXIMO SUBVENCIONABLE</u>	<u>IMPORTE MEDIO DE TRANSFERENCIA (€/ha)</u>
2015	3.827,27 €	433,44 €
2016	3.827,27 €	433,44 €
2017	3.827,27 €	433,44 €
2018	3.827,27 €	433,44 €
2019	3.827,27 €	433,44 €

**RECINTOS PROPUESTOS**

<u>REF.</u>	<u>REFERENCIA SIGPAC</u>	<u>CULTIVO</u>	<u>DESCRIPCIÓN CULTIVO</u>	<u>S/R</u>	<u>SUP. DEC. ADMIN. (ha)</u>	<u>SUP. PROPUESTA (ha)</u>
1958172	41-095-063-00028-001	81006	ALGODON-INTERCOTT 670	R	8,83	8,83

**RESUMEN CRITERIOS DE PRIORIZACIÓN**

<b>10.1.5 Sistemas sostenibles de cultivos agroindustriales</b>	<b>PUNTOS: 5,00</b>	<b>PUNTOS</b>	<b>CUMPLE</b>
Porcentaje de superficie determinada en Red Natura 2000		0,00	0.0%
Porcentaje de superficie determinada situada en zonas RAMSAR		0,00	0.0%
Porcentaje de superficie determinada en zonas vulnerables a la contaminación por nitratos		4,00	100.0%
Titulares de explotaciones que hayan adquirido el compromiso voluntario de establecimiento de una enmienda natural mediante un cultivo de crucifera para su enterrado en verde		1,00	S

**DETALLE CRITERIOS DE PRIORIZACIÓN**

<b>10.1.5 Sistemas sostenibles de cultivos agroindustriales</b>	<b>PUNTOS: 5,00</b>	<b>PUNTOS</b>	<b>CUMPLE</b>
Porcentaje de superficie determinada en Red Natura 2000		PUNTOS: 0,00	0.0%
		<u>SUP. PROPUESTA (ha)</u>	<u>SUP. CUMPLE (ha)</u>
REF. REFERENCIA SIGPAC CULTIVO DESCRIPCIÓN CULTIVO S/R		8,83	0,00
1958172 41-095-063-00028-001 81006 ALGODON-INTERCOTT 670 R			
Porcentaje de superficie determinada situada en zonas RAMSAR		PUNTOS: 0,00	0.0%
		<u>SUP. PROPUESTA (ha)</u>	<u>SUP. CUMPLE (ha)</u>
REF. REFERENCIA SIGPAC CULTIVO DESCRIPCIÓN CULTIVO S/R		8,83	0,00
1958172 41-095-063-00028-001 81006 ALGODON-INTERCOTT 670 R			
Porcentaje de superficie determinada en zonas vulnerables a la contaminación por nitratos		PUNTOS: 4,00	100.0%
		<u>SUP. PROPUESTA (ha)</u>	<u>SUP. CUMPLE (ha)</u>
REF. REFERENCIA SIGPAC CULTIVO DESCRIPCIÓN CULTIVO S/R		8,83	8,83
1958172 41-095-063-00028-001 81006 ALGODON-INTERCOTT 670 R			
Titulares de explotaciones que hayan adquirido el compromiso voluntario de establecimiento de una enmienda natural mediante un cultivo de crucifera para su enterrado en verde		PUNTOS: 1,00	S





<u>APELLIDOS Y NOMBRE / RAZÓN SOCIAL</u>	<u>NIF</u>	<u>EXPEDIENTE</u>	<u>SUP. PROPUESTA (ha)</u>
SEGUROLA RODRIGUEZ MARIA VANESSA	48876884K	8028579	9,13

<u>PROPUESTA ADMITIDO</u>	<u>SOLICITA PRIMA VOL. SI</u>	<u>PROPUESTA PRIMA VOL. ADMITIDO</u>

**IMPORTE POR ANUALIDAD**

<u>CAMPAÑA</u>	<u>IMPORTE MÁXIMO SUBVENCIONABLE</u>	<u>IMPORTE MEDIO DE TRANSFERENCIA (€/ha)</u>
2015	3.957,31 €	433,44 €
2016	3.957,31 €	433,44 €
2017	3.957,31 €	433,44 €
2018	3.957,31 €	433,44 €
2019	3.957,31 €	433,44 €

**RECINTOS PROPUESTOS**

<u>REF.</u>	<u>REFERENCIA SIGPAC</u>	<u>CULTIVO</u>	<u>DESCRIPCIÓN CULTIVO</u>	<u>S/R</u>	<u>SUP. DEC. ADMIN. (ha)</u>	<u>SUP. PROPUESTA (ha)</u>
1958346	41-038-036-00079-001	81268	ALGODON-JUNCAL	R	9,13	9,13

**RESUMEN CRITERIOS DE PRIORIZACIÓN**

<b>10.1.5 Sistemas sostenibles de cultivos agroindustriales</b>	<b>PUNTOS: 5,00</b>	<b>PUNTOS</b>	<b>CUMPLE</b>
Porcentaje de superficie determinada en Red Natura 2000		0,00	0.0%
Porcentaje de superficie determinada situada en zonas RAMSAR		0,00	0.0%
Porcentaje de superficie determinada en zonas vulnerables a la contaminación por nitratos		4,00	100.0%
Titulares de explotaciones que hayan adquirido el compromiso voluntario de establecimiento de una enmienda natural mediante un cultivo de crucifera para su enterrado en verde		1,00	S

**DETALLE CRITERIOS DE PRIORIZACIÓN**

<b>10.1.5 Sistemas sostenibles de cultivos agroindustriales</b>	<b>PUNTOS: 5,00</b>	<b>PUNTOS</b>	<b>CUMPLE</b>
Porcentaje de superficie determinada en Red Natura 2000		PUNTOS: 0,00	0.0%
		<u>SUP. PROPUESTA (ha)</u>	<u>SUP. CUMPLE (ha)</u>
REF. REFERENCIA SIGPAC CULTIVO DESCRIPCIÓN CULTIVO S/R		9,13	0,00
1958346 41-038-036-00079-001 81268 ALGODON-JUNCAL R			
Porcentaje de superficie determinada situada en zonas RAMSAR		PUNTOS: 0,00	0.0%
		<u>SUP. PROPUESTA (ha)</u>	<u>SUP. CUMPLE (ha)</u>
REF. REFERENCIA SIGPAC CULTIVO DESCRIPCIÓN CULTIVO S/R		9,13	0,00
1958346 41-038-036-00079-001 81268 ALGODON-JUNCAL R			
Porcentaje de superficie determinada en zonas vulnerables a la contaminación por nitratos		PUNTOS: 4,00	100.0%
		<u>SUP. PROPUESTA (ha)</u>	<u>SUP. CUMPLE (ha)</u>
REF. REFERENCIA SIGPAC CULTIVO DESCRIPCIÓN CULTIVO S/R		9,13	9,13
1958346 41-038-036-00079-001 81268 ALGODON-JUNCAL R			
Titulares de explotaciones que hayan adquirido el compromiso voluntario de establecimiento de una enmienda natural mediante un cultivo de crucifera para su enterrado en verde		PUNTOS: 1,00	S



<b><u>APELLIDOS Y NOMBRE / RAZÓN SOCIAL</u></b>	<b><u>NIF</u></b>	<b><u>EXPEDIENTE</u></b>	<b><u>SUP. PROPUESTA (ha)</u></b>
SENAL AGRARIO S.C.	J91249318	8023272	8,11

<b><u>PROPUESTA</u></b>	<b><u>SOLICITA PRIMA VOL.</u></b>
ADMITIDO	NO

**IMPORTE POR ANUALIDAD**

<u>CAMPAÑA</u>	<u>IMPORTE MÁXIMO SUBVENCIONABLE</u>	<u>IMPORTE MEDIO DE TRANSFERENCIA (€/ha)</u>
2015	2.354,09 €	290,27 €
2016	2.354,09 €	290,27 €
2017	2.354,09 €	290,27 €
2018	2.354,09 €	290,27 €
2019	2.354,09 €	290,27 €

**RECINTOS PROPUESTOS**

<u>REF.</u>	<u>REFERENCIA SIGPAC</u>	<u>CULTIVO</u>	<u>DESCRIPCIÓN CULTIVO</u>	<u>S/R</u>	<u>SUP. DEC. ADMIN. (ha)</u>	<u>SUP. PROPUESTA (ha)</u>
1781338	41-069-017-00028-001	81268	ALGODON-JUNCAL	R	4,00	4,00
1781339	41-095-062-00032-001	81268	ALGODON-JUNCAL	R	0,05	0,05
1781337	41-095-062-00032-001	81363	ALGODON-DP332	R	4,06	4,06

**RESUMEN CRITERIOS DE PRIORIZACIÓN****10.1.5 Sistemas sostenibles de cultivos agroindustriales****PUNTOS:** 4,00

	<b><u>PUNTOS</u></b>	<b><u>CUMPLE</u></b>
Porcentaje de superficie determinada en Red Natura 2000	0,00	0.0%
Porcentaje de superficie determinada situada en zonas RAMSAR	0,00	0.0%
Porcentaje de superficie determinada en zonas vulnerables a la contaminación por nitratos	4,00	100.0%
Titulares de explotaciones que hayan adquirido el compromiso voluntario de establecimiento de una enmienda natural mediante un cultivo de crucífera para su enterrado en verde	0,00	N



**DETALLE CRITERIOS DE PRIORIZACIÓN****10.1.5 Sistemas sostenibles de cultivos agroindustriales****PUNTOS: 4,00****Porcentaje de superficie determinada en Red Natura 2000****PUNTOS: 0,00 0.0%**

<u>REF.</u>	<u>REFERENCIA SIGPAC</u>	<u>CULTIVO</u>	<u>DESCRIPCIÓN CULTIVO</u>	<u>S/R</u>	<u>SUP.</u>	<u>SUP.</u>
					<u>PROPUESTA</u>	<u>CUMPLE</u>
					(ha)	(ha)
1781338	41-069-017-00028-001	81268	ALGODON-JUNCAL	R	4,00	0,00
1781339	41-095-062-00032-001	81268	ALGODON-JUNCAL	R	0,05	0,00
1781337	41-095-062-00032-001	81363	ALGODON-DP332	R	4,06	0,00

**Porcentaje de superficie determinada situada en zonas RAMSAR****PUNTOS: 0,00 0.0%**

<u>REF.</u>	<u>REFERENCIA SIGPAC</u>	<u>CULTIVO</u>	<u>DESCRIPCIÓN CULTIVO</u>	<u>S/R</u>	<u>SUP.</u>	<u>SUP.</u>
					<u>PROPUESTA</u>	<u>CUMPLE</u>
					(ha)	(ha)
1781338	41-069-017-00028-001	81268	ALGODON-JUNCAL	R	4,00	0,00
1781339	41-095-062-00032-001	81268	ALGODON-JUNCAL	R	0,05	0,00
1781337	41-095-062-00032-001	81363	ALGODON-DP332	R	4,06	0,00

**Porcentaje de superficie determinada en zonas vulnerables a la contaminación por nitratos****PUNTOS: 4,00 100.0%**

<u>REF.</u>	<u>REFERENCIA SIGPAC</u>	<u>CULTIVO</u>	<u>DESCRIPCIÓN CULTIVO</u>	<u>S/R</u>	<u>SUP.</u>	<u>SUP.</u>
					<u>PROPUESTA</u>	<u>CUMPLE</u>
					(ha)	(ha)
1781338	41-069-017-00028-001	81268	ALGODON-JUNCAL	R	4,00	4,00
1781339	41-095-062-00032-001	81268	ALGODON-JUNCAL	R	0,05	0,05
1781337	41-095-062-00032-001	81363	ALGODON-DP332	R	4,06	4,06

**Titulares de explotaciones que hayan adquirido el compromiso voluntario de establecimiento de una enmienda natural mediante un cultivo de crucífera para su enterrado en verde****PUNTOS: 0,00 N**

<b><u>APELLIDOS Y NOMBRE / RAZÓN SOCIAL</u></b>	<b><u>NIF</u></b>	<b><u>EXPEDIENTE</u></b>	<b><u>SUP. PROPUESTA (ha)</u></b>
Serrano Calzado Francisco	28904123T	8001704	9,20

<b><u>PROPUESTA</u></b>	<b><u>SOLICITA PRIMA VOL.</u></b>
ADMITIDO	NO

**IMPORTE POR ANUALIDAD**

<u>CAMPAÑA</u>	<u>IMPORTE MÁXIMO SUBVENCIONABLE</u>	<u>IMPORTE MEDIO DE TRANSFERENCIA (€/ha)</u>
2015	2.670,48 €	290,27 €
2016	2.670,48 €	290,27 €
2017	2.670,48 €	290,27 €
2018	2.670,48 €	290,27 €
2019	2.670,48 €	290,27 €

**RECINTOS PROPUESTOS**

<u>REF.</u>	<u>REFERENCIA SIGPAC</u>	<u>CULTIVO</u>	<u>DESCRIPCIÓN CULTIVO</u>	<u>S/R</u>	<u>SUP. DEC. ADMIN. (ha)</u>	<u>SUP. PROPUESTA (ha)</u>
2064769	41-053-001-00363-002	81268	ALGODON-JUNCAL	R	6,00	6,00
2064770	41-053-001-00363-002	82119	REMOLACHA-SCULTA	R	3,20	3,20

**RESUMEN CRITERIOS DE PRIORIZACIÓN****10.1.5 Sistemas sostenibles de cultivos agroindustriales PUNTOS: 4,00**

	<u>PUNTOS</u>	<u>CUMPLE</u>
Porcentaje de superficie determinada en Red Natura 2000	0,00	0.0%
Porcentaje de superficie determinada situada en zonas RAMSAR	0,00	0.0%
Porcentaje de superficie determinada en zonas vulnerables a la contaminación por nitratos	4,00	100.0%
Titulares de explotaciones que hayan adquirido el compromiso voluntario de establecimiento de una enmienda natural mediante un cultivo de crucifera para su enterrado en verde	0,00	N

**DETALLE CRITERIOS DE PRIORIZACIÓN****10.1.5 Sistemas sostenibles de cultivos agroindustriales PUNTOS: 4,00**

<u>REF.</u>	<u>REFERENCIA SIGPAC</u>	<u>CULTIVO</u>	<u>DESCRIPCIÓN CULTIVO</u>	<u>S/R</u>	<u>SUP. PROPUESTA (ha)</u>	<u>SUP. CUMPLE (ha)</u>
2064769	41-053-001-00363-002	81268	ALGODON-JUNCAL	R	6,00	0,00
2064770	41-053-001-00363-002	82119	REMOLACHA-SCULTA	R	3,20	0,00
Porcentaje de superficie determinada en Red Natura 2000					PUNTOS: 0,00	0.0%
Porcentaje de superficie determinada situada en zonas RAMSAR					PUNTOS: 0,00	0.0%
Porcentaje de superficie determinada en zonas vulnerables a la contaminación por nitratos					PUNTOS: 4,00	100.0%
Titulares de explotaciones que hayan adquirido el compromiso voluntario de establecimiento de una enmienda natural mediante un cultivo de crucifera para su enterrado en verde					PUNTOS: 0,00	N



<u>APELLIDOS Y NOMBRE / RAZÓN SOCIAL</u>	<u>NIF</u>	<u>EXPEDIENTE</u>	<u>SUP. PROPUESTA (ha)</u>
SERRANO FERNANDEZ JUAN ANTONIO	27701005N	8023688	2,00

<u>PROPUESTA</u>	<u>SOLICITA PRIMA VOL.</u>
ADMITIDO	NO

IMPORTE POR ANUALIDAD

<u>CAMPAÑA</u>	<u>IMPORTE MÁXIMO SUBVENCIONABLE</u>	<u>IMPORTE MEDIO DE TRANSFERENCIA (€/ha)</u>
2015	580,54 €	290,27 €
2016	580,54 €	290,27 €
2017	580,54 €	290,27 €
2018	580,54 €	290,27 €
2019	580,54 €	290,27 €

RECINTOS PROPUESTOS

<u>REF.</u>	<u>REFERENCIA SIGPAC</u>	<u>CULTIVO</u>	<u>DESCRIPCIÓN CULTIVO</u>	<u>S/R</u>	<u>SUP. DEC. ADMIN. (ha)</u>	<u>SUP. PROPUESTA (ha)</u>
1652436	41-095-060-00079-002	81377	ALGODON-ELSA	R	2,00	2,00

**RESUMEN CRITERIOS DE PRIORIZACIÓN**

<b>10.1.5 Sistemas sostenibles de cultivos agroindustriales</b>	<b>PUNTOS: 4,00</b>
---	---------------------

	<u>PUNTOS</u>	<u>CUMPLE</u>
Porcentaje de superficie determinada en Red Natura 2000	0,00	0.0%
Porcentaje de superficie determinada situada en zonas RAMSAR	0,00	0.0%
Porcentaje de superficie determinada en zonas vulnerables a la contaminación por nitratos	4,00	100.0%
Titulares de explotaciones que hayan adquirido el compromiso voluntario de establecimiento de una enmienda natural mediante un cultivo de crucifera para su enterrado en verde	0,00	N

**DETALLE CRITERIOS DE PRIORIZACIÓN**

<b>10.1.5 Sistemas sostenibles de cultivos agroindustriales</b>	<b>PUNTOS: 4,00</b>
---	---------------------

Porcentaje de superficie determinada en Red Natura 2000	<b>PUNTOS: 0,00</b>	<b>0,00</b>	<b>0.0%</b>			
<u>REF.</u>	<u>REFERENCIA SIGPAC</u>	<u>CULTIVO</u>	<u>DESCRIPCIÓN CULTIVO</u>	<u>S/R</u>	<u>SUP. PROPUESTA (ha)</u>	<u>SUP. CUMPLE (ha)</u>
1652436	41-095-060-00079-002	81377	ALGODON-ELSA	R	2,00	0,00
Porcentaje de superficie determinada situada en zonas RAMSAR	<b>PUNTOS: 0,00</b>	<b>0,00</b>	<b>0.0%</b>			
<u>REF.</u>	<u>REFERENCIA SIGPAC</u>	<u>CULTIVO</u>	<u>DESCRIPCIÓN CULTIVO</u>	<u>S/R</u>	<u>SUP. PROPUESTA (ha)</u>	<u>SUP. CUMPLE (ha)</u>
1652436	41-095-060-00079-002	81377	ALGODON-ELSA	R	2,00	0,00
Porcentaje de superficie determinada en zonas vulnerables a la contaminación por nitratos	<b>PUNTOS: 4,00</b>	<b>4,00</b>	<b>100.0%</b>			
<u>REF.</u>	<u>REFERENCIA SIGPAC</u>	<u>CULTIVO</u>	<u>DESCRIPCIÓN CULTIVO</u>	<u>S/R</u>	<u>SUP. PROPUESTA (ha)</u>	<u>SUP. CUMPLE (ha)</u>
1652436	41-095-060-00079-002	81377	ALGODON-ELSA	R	2,00	2,00
Titulares de explotaciones que hayan adquirido el compromiso voluntario de establecimiento de una enmienda natural mediante un cultivo de crucifera para su enterrado en verde	<b>PUNTOS: 0,00</b>	<b>0,00</b>	<b>N</b>			



<b><u>APELLIDOS Y NOMBRE / RAZÓN SOCIAL</u></b>	<b><u>NIF</u></b>	<b><u>EXPEDIENTE</u></b>	<b><u>SUP. PROPUESTA (ha)</u></b>
SERRANO HERRERA FRANCISCO	31633905G	8024287	20,74

<b><u>PROPUESTA</u></b>	<b><u>SOLICITA PRIMA VOL.</u></b>
ADMITIDO	NO

**IMPORTE POR ANUALIDAD**

<u>CAMPAÑA</u>	<u>IMPORTE MÁXIMO SUBVENCIONABLE</u>	<u>IMPORTE MEDIO DE TRANSFERENCIA (€/ha)</u>
2015	6.020,20 €	290,27 €
2016	6.020,20 €	290,27 €
2017	6.020,20 €	290,27 €
2018	6.020,20 €	290,27 €
2019	6.020,20 €	290,27 €

**RECINTOS PROPUESTOS**

<u>REF.</u>	<u>REFERENCIA SIGPAC</u>	<u>CULTIVO</u>	<u>DESCRIPCIÓN CULTIVO</u>	<u>S/R</u>	<u>SUP. DEC. ADMIN. (ha)</u>	<u>SUP. PROPUESTA (ha)</u>
2152713	41-053-001-00353-002	81267	ALGODON-INTERCOTT 195	R	3,94	3,94
2152715	41-053-001-00353-002	82343	REMOLACHA-CICLON	R	4,00	4,00
2152711	41-053-001-00354-001	81267	ALGODON-INTERCOTT 195	R	2,00	2,00
2152712	41-053-001-00354-001	81268	ALGODON-JUNCAL	R	2,10	2,10
2152714	41-053-001-00354-001	82343	REMOLACHA-CICLON	R	4,00	4,00
2152710	41-053-019-00176-002	81268	ALGODON-JUNCAL	R	1,70	1,70
2152716	41-053-019-00176-002	82343	REMOLACHA-CICLON	R	3,00	3,00

**RESUMEN CRITERIOS DE PRIORIZACIÓN****10.1.5 Sistemas sostenibles de cultivos agroindustriales****PUNTOS: 4,00**

	<b><u>PUNTOS</u></b>	<b><u>CUMPLE</u></b>
Porcentaje de superficie determinada en Red Natura 2000	0,00	0.0%
Porcentaje de superficie determinada situada en zonas RAMSAR	0,00	0.0%
Porcentaje de superficie determinada en zonas vulnerables a la contaminación por nitratos	4,00	100.0%
Titulares de explotaciones que hayan adquirido el compromiso voluntario de establecimiento de una enmienda natural mediante un cultivo de crucífera para su enterrado en verde	0,00	N



**DETALLE CRITERIOS DE PRIORIZACIÓN****10.1.5 Sistemas sostenibles de cultivos agroindustriales****PUNTOS: 4,00****Porcentaje de superficie determinada en Red Natura 2000****PUNTOS: 0,00 0.0%**

<u>REF.</u>	<u>REFERENCIA SIGPAC</u>	<u>CULTIVO</u>	<u>DESCRIPCIÓN CULTIVO</u>	<u>S/R</u>	<u>SUP.</u>	<u>SUP.</u>
					<u>PROPUESTA</u>	<u>CUMPLE</u>
					(ha)	(ha)
2152713	41-053-001-00353-002	81267	ALGODON-INTERCOTT 195	R	3,94	0,00
2152715	41-053-001-00353-002	82343	REMOLACHA-CICLON	R	4,00	0,00
2152711	41-053-001-00354-001	81267	ALGODON-INTERCOTT 195	R	2,00	0,00
2152712	41-053-001-00354-001	81268	ALGODON-JUNCAL	R	2,10	0,00
2152714	41-053-001-00354-001	82343	REMOLACHA-CICLON	R	4,00	0,00
2152710	41-053-019-00176-002	81268	ALGODON-JUNCAL	R	1,70	0,00
2152716	41-053-019-00176-002	82343	REMOLACHA-CICLON	R	3,00	0,00

**Porcentaje de superficie determinada situada en zonas RAMSAR****PUNTOS: 0,00 0.0%**

<u>REF.</u>	<u>REFERENCIA SIGPAC</u>	<u>CULTIVO</u>	<u>DESCRIPCIÓN CULTIVO</u>	<u>S/R</u>	<u>SUP.</u>	<u>SUP.</u>
					<u>PROPUESTA</u>	<u>CUMPLE</u>
					(ha)	(ha)
2152713	41-053-001-00353-002	81267	ALGODON-INTERCOTT 195	R	3,94	0,00
2152715	41-053-001-00353-002	82343	REMOLACHA-CICLON	R	4,00	0,00
2152711	41-053-001-00354-001	81267	ALGODON-INTERCOTT 195	R	2,00	0,00
2152712	41-053-001-00354-001	81268	ALGODON-JUNCAL	R	2,10	0,00
2152714	41-053-001-00354-001	82343	REMOLACHA-CICLON	R	4,00	0,00
2152710	41-053-019-00176-002	81268	ALGODON-JUNCAL	R	1,70	0,00
2152716	41-053-019-00176-002	82343	REMOLACHA-CICLON	R	3,00	0,00

**Porcentaje de superficie determinada en zonas vulnerables a la contaminación por nitratos****PUNTOS: 4,00 100.0%**

<u>REF.</u>	<u>REFERENCIA SIGPAC</u>	<u>CULTIVO</u>	<u>DESCRIPCIÓN CULTIVO</u>	<u>S/R</u>	<u>SUP.</u>	<u>SUP.</u>
					<u>PROPUESTA</u>	<u>CUMPLE</u>
					(ha)	(ha)
2152713	41-053-001-00353-002	81267	ALGODON-INTERCOTT 195	R	3,94	3,94
2152715	41-053-001-00353-002	82343	REMOLACHA-CICLON	R	4,00	4,00
2152711	41-053-001-00354-001	81267	ALGODON-INTERCOTT 195	R	2,00	2,00
2152712	41-053-001-00354-001	81268	ALGODON-JUNCAL	R	2,10	2,10
2152714	41-053-001-00354-001	82343	REMOLACHA-CICLON	R	4,00	4,00
2152710	41-053-019-00176-002	81268	ALGODON-JUNCAL	R	1,70	1,70
2152716	41-053-019-00176-002	82343	REMOLACHA-CICLON	R	3,00	3,00

**Titulares de explotaciones que hayan adquirido el compromiso voluntario de establecimiento de una enmienda natural mediante un cultivo de crucifera para su enterrado en verde****PUNTOS: 0,00 N**

<b><u>APELLIDOS Y NOMBRE / RAZÓN SOCIAL</u></b>	<b><u>NIF</u></b>	<b><u>EXPEDIENTE</u></b>	<b><u>SUP. PROPUESTA (ha)</u></b>
SERRANO NARANJO JOSEFA	31585180Q	8027664	15,84

<b><u>PROPUESTA</u></b>	<b><u>SOLICITA PRIMA VOL.</u></b>
ADMITIDO	NO

**IMPORTE POR ANUALIDAD**

<u>CAMPAÑA</u>	<u>IMPORTE MÁXIMO SUBVENCIONABLE</u>	<u>IMPORTE MEDIO DE TRANSFERENCIA (€/ha)</u>
2015	4.597,88 €	290,27 €
2016	4.597,88 €	290,27 €
2017	4.597,88 €	290,27 €
2018	4.597,88 €	290,27 €
2019	4.597,88 €	290,27 €

**RECINTOS PROPUESTOS**

<u>REF.</u>	<u>REFERENCIA SIGPAC</u>	<u>CULTIVO</u>	<u>DESCRIPCIÓN CULTIVO</u>	<u>S/R</u>	<u>SUP. DEC. ADMIN. (ha)</u>	<u>SUP. PROPUESTA (ha)</u>
1895283	41-053-019-00031-002	81343	ALGODON-ST402	R	9,21	9,21
1895284	41-053-019-00251-002	82118	REMOLACHA-SARAMAGO	R	6,63	6,63

**RESUMEN CRITERIOS DE PRIORIZACIÓN****10.1.5 Sistemas sostenibles de cultivos agroindustriales** PUNTOS: 4,00

	<u>PUNTOS</u>	<u>CUMPLE</u>
Porcentaje de superficie determinada en Red Natura 2000	0,00	0.0%
Porcentaje de superficie determinada situada en zonas RAMSAR	0,00	0.0%
Porcentaje de superficie determinada en zonas vulnerables a la contaminación por nitratos	4,00	100.0%
Titulares de explotaciones que hayan adquirido el compromiso voluntario de establecimiento de una enmienda natural mediante un cultivo de crucifera para su enterrado en verde	0,00	N

**DETALLE CRITERIOS DE PRIORIZACIÓN****10.1.5 Sistemas sostenibles de cultivos agroindustriales** PUNTOS: 4,00

<u>REF.</u>	<u>REFERENCIA SIGPAC</u>	<u>CULTIVO</u>	<u>DESCRIPCIÓN CULTIVO</u>	<u>S/R</u>	<u>SUP. PROPUESTA (ha)</u>	<u>SUP. CUMPLE (ha)</u>
1895283	41-053-019-00031-002	81343	ALGODON-ST402	R	9,21	0,00
1895284	41-053-019-00251-002	82118	REMOLACHA-SARAMAGO	R	6,63	0,00

	<u>PUNTOS</u>	<u>SUP. PROPUESTA (ha)</u>	<u>SUP. CUMPLE (ha)</u>
Porcentaje de superficie determinada en Red Natura 2000	0,00	0,00	0.0%
Porcentaje de superficie determinada situada en zonas RAMSAR	0,00	0,00	0.0%
Porcentaje de superficie determinada en zonas vulnerables a la contaminación por nitratos	4,00	6,63	100.0%
Titulares de explotaciones que hayan adquirido el compromiso voluntario de establecimiento de una enmienda natural mediante un cultivo de crucifera para su enterrado en verde	0,00	0,00	N

<u>REF.</u>	<u>REFERENCIA SIGPAC</u>	<u>CULTIVO</u>	<u>DESCRIPCIÓN CULTIVO</u>	<u>S/R</u>	<u>SUP. PROPUESTA (ha)</u>	<u>SUP. CUMPLE (ha)</u>
1895283	41-053-019-00031-002	81343	ALGODON-ST402	R	9,21	9,21
1895284	41-053-019-00251-002	82118	REMOLACHA-SARAMAGO	R	6,63	6,63



<b><u>APELLIDOS Y NOMBRE / RAZÓN SOCIAL</u></b>	<b><u>NIF</u></b>	<b><u>EXPEDIENTE</u></b>	<b><u>SUP. PROPUESTA (ha)</u></b>
SERRATO DELGADO DOLORES	28873616Z	8011722	9,23

<b><u>PROPUESTA</u></b>	<b><u>SOLICITA PRIMA VOL.</u></b>
ADMITIDO	NO

**IMPORTE POR ANUALIDAD**

<u>CAMPAÑA</u>	<u>IMPORTE MÁXIMO SUBVENCIONABLE</u>	<u>IMPORTE MEDIO DE TRANSFERENCIA (€/ha)</u>
2015	2.679,19 €	290,27 €
2016	2.679,19 €	290,27 €
2017	2.679,19 €	290,27 €
2018	2.679,19 €	290,27 €
2019	2.679,19 €	290,27 €

**RECINTOS PROPUESTOS**

<u>REF.</u>	<u>REFERENCIA SIGPAC</u>	<u>CULTIVO</u>	<u>DESCRIPCIÓN CULTIVO</u>	<u>S/R</u>	<u>SUP. DEC. ADMIN. (ha)</u>	<u>SUP. PROPUESTA (ha)</u>
1703286	41-101-004-00162-001	81263	ALGODON-DP419	R	0,54	0,54
1703284	41-101-004-00193-001	81263	ALGODON-DP419	R	0,58	0,58
1703285	41-101-004-00194-001	81263	ALGODON-DP419	R	7,49	7,49
1703287	41-101-004-00195-001	81263	ALGODON-DP419	R	0,62	0,62

**RESUMEN CRITERIOS DE PRIORIZACIÓN****10.1.5 Sistemas sostenibles de cultivos agroindustriales****PUNTOS: 4,00**

	<b><u>PUNTOS</u></b>	<b><u>CUMPLE</u></b>
Porcentaje de superficie determinada en Red Natura 2000	0,00	0.0%
Porcentaje de superficie determinada situada en zonas RAMSAR	0,00	0.0%
Porcentaje de superficie determinada en zonas vulnerables a la contaminación por nitratos	4,00	100.0%
Titulares de explotaciones que hayan adquirido el compromiso voluntario de establecimiento de una enmienda natural mediante un cultivo de crucífera para su enterrado en verde	0,00	N



**DETALLE CRITERIOS DE PRIORIZACIÓN****10.1.5 Sistemas sostenibles de cultivos agroindustriales****PUNTOS: 4,00****Porcentaje de superficie determinada en Red Natura 2000****PUNTOS: 0,00 0.0%**

<u>REF.</u>	<u>REFERENCIA SIGPAC</u>	<u>CULTIVO</u>	<u>DESCRIPCIÓN CULTIVO</u>	<u>S/R</u>	<u>SUP.</u>	<u>SUP.</u>
					<u>PROPUESTA</u>	<u>CUMPLE</u>
					(ha)	(ha)
1703286	41-101-004-00162-001	81263	ALGODON-DP419	R	0,54	0,00
1703284	41-101-004-00193-001	81263	ALGODON-DP419	R	0,58	0,00
1703285	41-101-004-00194-001	81263	ALGODON-DP419	R	7,49	0,00
1703287	41-101-004-00195-001	81263	ALGODON-DP419	R	0,62	0,00

**Porcentaje de superficie determinada situada en zonas RAMSAR****PUNTOS: 0,00 0.0%**

<u>REF.</u>	<u>REFERENCIA SIGPAC</u>	<u>CULTIVO</u>	<u>DESCRIPCIÓN CULTIVO</u>	<u>S/R</u>	<u>SUP.</u>	<u>SUP.</u>
					<u>PROPUESTA</u>	<u>CUMPLE</u>
					(ha)	(ha)
1703286	41-101-004-00162-001	81263	ALGODON-DP419	R	0,54	0,00
1703284	41-101-004-00193-001	81263	ALGODON-DP419	R	0,58	0,00
1703285	41-101-004-00194-001	81263	ALGODON-DP419	R	7,49	0,00
1703287	41-101-004-00195-001	81263	ALGODON-DP419	R	0,62	0,00

**Porcentaje de superficie determinada en zonas vulnerables a la contaminación por nitratos****PUNTOS: 4,00 100.0%**

<u>REF.</u>	<u>REFERENCIA SIGPAC</u>	<u>CULTIVO</u>	<u>DESCRIPCIÓN CULTIVO</u>	<u>S/R</u>	<u>SUP.</u>	<u>SUP.</u>
					<u>PROPUESTA</u>	<u>CUMPLE</u>
					(ha)	(ha)
1703286	41-101-004-00162-001	81263	ALGODON-DP419	R	0,54	0,54
1703284	41-101-004-00193-001	81263	ALGODON-DP419	R	0,58	0,58
1703285	41-101-004-00194-001	81263	ALGODON-DP419	R	7,49	7,49
1703287	41-101-004-00195-001	81263	ALGODON-DP419	R	0,62	0,62

**Titulares de explotaciones que hayan adquirido el compromiso voluntario de establecimiento de una enmienda natural mediante un cultivo de crucífera para su enterrado en verde****PUNTOS: 0,00 N**

<b><u>APELLIDOS Y NOMBRE / RAZÓN SOCIAL</u></b>	<b><u>NIF</u></b>	<b><u>EXPEDIENTE</u></b>	<b><u>SUP. PROPUESTA (ha)</u></b>
SERVIAGRISUR, S.L	B41962382	8029885	8,63

<b><u>PROPUESTA</u></b>	<b><u>SOLICITA PRIMA VOL.</u></b>
ADMITIDO	NO

**IMPORTE POR ANUALIDAD**

<u>CAMPAÑA</u>	<u>IMPORTE MÁXIMO SUBVENCIONABLE</u>	<u>IMPORTE MEDIO DE TRANSFERENCIA (€/ha)</u>
2015	2.505,03 €	290,27 €
2016	2.505,03 €	290,27 €
2017	2.505,03 €	290,27 €
2018	2.505,03 €	290,27 €
2019	2.505,03 €	290,27 €

**RECINTOS PROPUESTOS**

<u>REF.</u>	<u>REFERENCIA SIGPAC</u>	<u>CULTIVO</u>	<u>DESCRIPCIÓN CULTIVO</u>	<u>S/R</u>	<u>SUP. DEC. ADMIN. (ha)</u>	<u>SUP. PROPUESTA (ha)</u>
2053932	41-020-032-00008-001	81361	ALGODON-INTERCOTT 211	R	8,63	8,63

**RESUMEN CRITERIOS DE PRIORIZACIÓN**

<b>10.1.5 Sistemas sostenibles de cultivos agroindustriales</b>	<b>PUNTOS: 4,00</b>		
<b>Porcentaje de superficie determinada en Red Natura 2000</b>		<b>PUNTOS</b>	<b>CUMPLE</b>
		0,00	0.0%
<b>Porcentaje de superficie determinada situada en zonas RAMSAR</b>		0,00	0.0%
<b>Porcentaje de superficie determinada en zonas vulnerables a la contaminación por nitratos</b>		4,00	100.0%
<b>Titulares de explotaciones que hayan adquirido el compromiso voluntario de establecimiento de una enmienda natural mediante un cultivo de crucifera para su enterrado en verde</b>		0,00	N

**DETALLE CRITERIOS DE PRIORIZACIÓN**

<b>10.1.5 Sistemas sostenibles de cultivos agroindustriales</b>	<b>PUNTOS: 4,00</b>		
<b>Porcentaje de superficie determinada en Red Natura 2000</b>		<b>PUNTOS:</b>	<b>0,00</b>
			<b>0.0%</b>
		<b>SUP. PROPUESTA (ha)</b>	<b>SUP. CUMPLE (ha)</b>
<b>REF.</b>	<b>REFERENCIA SIGPAC</b>	<b>CULTIVO</b>	<b>DESCRIPCIÓN CULTIVO</b>
2053932	41-020-032-00008-001	81361	ALGODON-INTERCOTT 211
		<b>S/R</b>	
		R	
			<b>8,63</b>
			<b>0,00</b>
<b>Porcentaje de superficie determinada situada en zonas RAMSAR</b>		<b>PUNTOS:</b>	<b>0,00</b>
			<b>0.0%</b>
		<b>SUP. PROPUESTA (ha)</b>	<b>SUP. CUMPLE (ha)</b>
<b>REF.</b>	<b>REFERENCIA SIGPAC</b>	<b>CULTIVO</b>	<b>DESCRIPCIÓN CULTIVO</b>
2053932	41-020-032-00008-001	81361	ALGODON-INTERCOTT 211
		<b>S/R</b>	
		R	
			<b>8,63</b>
			<b>0,00</b>
<b>Porcentaje de superficie determinada en zonas vulnerables a la contaminación por nitratos</b>		<b>PUNTOS:</b>	<b>4,00</b>
			<b>100.0%</b>
		<b>SUP. PROPUESTA (ha)</b>	<b>SUP. CUMPLE (ha)</b>
<b>REF.</b>	<b>REFERENCIA SIGPAC</b>	<b>CULTIVO</b>	<b>DESCRIPCIÓN CULTIVO</b>
2053932	41-020-032-00008-001	81361	ALGODON-INTERCOTT 211
		<b>S/R</b>	
		R	
			<b>8,63</b>
			<b>8,63</b>
<b>Titulares de explotaciones que hayan adquirido el compromiso voluntario de establecimiento de una enmienda natural mediante un cultivo de crucifera para su enterrado en verde</b>		<b>PUNTOS:</b>	<b>0,00</b>
			<b>N</b>



<b><u>APELLIDOS Y NOMBRE / RAZÓN SOCIAL</u></b>	<b><u>NIF</u></b>	<b><u>EXPEDIENTE</u></b>	<b><u>SUP. PROPUESTA (ha)</u></b>
SERVICIOS INTEGRALES JAPON & HIJOS SL	B90129875	8026022	18,42

<b><u>PROPUESTA</u></b>	<b><u>SOLICITA PRIMA VOL.</u></b>
ADMITIDO	NO

**IMPORTE POR ANUALIDAD**

<u>CAMPAÑA</u>	<u>IMPORTE MÁXIMO SUBVENCIONABLE</u>	<u>IMPORTE MEDIO DE TRANSFERENCIA (€/ha)</u>
2015	5.346,77 €	290,27 €
2016	5.346,77 €	290,27 €
2017	5.346,77 €	290,27 €
2018	5.346,77 €	290,27 €
2019	5.346,77 €	290,27 €

**RECINTOS PROPUESTOS**

<u>REF.</u>	<u>REFERENCIA SIGPAC</u>	<u>CULTIVO</u>	<u>DESCRIPCIÓN CULTIVO</u>	<u>S/R</u>	<u>SUP. DEC. ADMIN. (ha)</u>	<u>SUP. PROPUESTA (ha)</u>
1793846	41-034-005-00033-001	81338	ALGODON-DP399	R	4,49	4,49
1793847	41-034-007-00017-001	81263	ALGODON-DP419	R	13,93	13,93

**RESUMEN CRITERIOS DE PRIORIZACIÓN****10.1.5 Sistemas sostenibles de cultivos agroindustriales****PUNTOS: 4,00**

	<b><u>PUNTOS</u></b>	<b><u>CUMPLE</u></b>
Porcentaje de superficie determinada en Red Natura 2000	0,00	0.0%
Porcentaje de superficie determinada situada en zonas RAMSAR	0,00	0.0%
Porcentaje de superficie determinada en zonas vulnerables a la contaminación por nitratos	4,00	100.0%
Titulares de explotaciones que hayan adquirido el compromiso voluntario de establecimiento de una enmienda natural mediante un cultivo de crucifera para su enterrado en verde	0,00	N

**DETALLE CRITERIOS DE PRIORIZACIÓN****10.1.5 Sistemas sostenibles de cultivos agroindustriales****PUNTOS: 4,00**

<u>REF.</u>	<u>REFERENCIA SIGPAC</u>	<u>CULTIVO</u>	<u>DESCRIPCIÓN CULTIVO</u>	<u>S/R</u>	<b><u>SUP. PROPUESTA (ha)</u></b>	<b><u>SUP. CUMPLE (ha)</u></b>
1793846	41-034-005-00033-001	81338	ALGODON-DP399	R	4,49	0,00
1793847	41-034-007-00017-001	81263	ALGODON-DP419	R	13,93	0,00

	<b><u>PUNTOS</u></b>	<b><u>SUP. PROPUESTA (ha)</u></b>	<b><u>SUP. CUMPLE (ha)</u></b>
Porcentaje de superficie determinada en Red Natura 2000	0,00	0,00	0.0%
Porcentaje de superficie determinada situada en zonas RAMSAR	0,00	0,00	0.0%
Porcentaje de superficie determinada en zonas vulnerables a la contaminación por nitratos	4,00	13,93	100.0%
Titulares de explotaciones que hayan adquirido el compromiso voluntario de establecimiento de una enmienda natural mediante un cultivo de crucifera para su enterrado en verde	0,00	0,00	N

<b><u>APELLIDOS Y NOMBRE / RAZÓN SOCIAL</u></b>	<b><u>NIF</u></b>	<b><u>EXPEDIENTE</u></b>	<b><u>SUP. PROPUESTA (ha)</u></b>
SIERRA BENITEZ FRANCISCO	77535419G	8001136	23,20

<b><u>PROPUESTA</u></b>	<b><u>SOLICITA PRIMA VOL.</u></b>
ADMITIDO	NO

**IMPORTE POR ANUALIDAD**

<u>CAMPAÑA</u>	<u>IMPORTE MÁXIMO SUBVENCIONABLE</u>	<u>IMPORTE MEDIO DE TRANSFERENCIA (€/ha)</u>
2015	6.734,26 €	290,27 €
2016	6.734,26 €	290,27 €
2017	6.734,26 €	290,27 €
2018	6.734,26 €	290,27 €
2019	6.734,26 €	290,27 €

**RECINTOS PROPUESTOS**

<u>REF.</u>	<u>REFERENCIA SIGPAC</u>	<u>CULTIVO</u>	<u>DESCRIPCIÓN CULTIVO</u>	<u>S/R</u>	<u>SUP. DEC. ADMIN. (ha)</u>	<u>SUP. PROPUESTA (ha)</u>
1703426	41-101-005-00089-001	81343	ALGODON-ST402	R	4,63	4,63
1703427	41-101-005-00090-002	81343	ALGODON-ST402	R	0,11	0,11
1703425	41-101-005-00128-001	81190	ALGODON-ALEXANDROS	R	2,51	2,51
1703423	41-101-005-00129-002	81190	ALGODON-ALEXANDROS	R	13,75	13,75
1703424	41-101-005-00132-001	81190	ALGODON-ALEXANDROS	R	2,20	2,20

**RESUMEN CRITERIOS DE PRIORIZACIÓN****10.1.5 Sistemas sostenibles de cultivos agroindustriales****PUNTOS: 4,00**

	<b><u>PUNTOS</u></b>	<b><u>CUMPLE</u></b>
Porcentaje de superficie determinada en Red Natura 2000	0,00	0.0%
Porcentaje de superficie determinada situada en zonas RAMSAR	0,00	0.0%
Porcentaje de superficie determinada en zonas vulnerables a la contaminación por nitratos	4,00	100.0%
Titulares de explotaciones que hayan adquirido el compromiso voluntario de establecimiento de una enmienda natural mediante un cultivo de crucífera para su enterrado en verde	0,00	N



**DETALLE CRITERIOS DE PRIORIZACIÓN****10.1.5 Sistemas sostenibles de cultivos agroindustriales****PUNTOS: 4,00****Porcentaje de superficie determinada en Red Natura 2000****PUNTOS: 0,00 0.0%**

<u>REF.</u>	<u>REFERENCIA SIGPAC</u>	<u>CULTIVO</u>	<u>DESCRIPCIÓN CULTIVO</u>	<u>S/R</u>	<u>SUP.</u>	<u>SUP.</u>
					<u>PROPUESTA</u>	<u>CUMPLE</u>
					(ha)	(ha)
1703426	41-101-005-00089-001	81343	ALGODON-ST402	R	4,63	0,00
1703427	41-101-005-00090-002	81343	ALGODON-ST402	R	0,11	0,00
1703425	41-101-005-00128-001	81190	ALGODON-ALEXANDROS	R	2,51	0,00
1703423	41-101-005-00129-002	81190	ALGODON-ALEXANDROS	R	13,75	0,00
1703424	41-101-005-00132-001	81190	ALGODON-ALEXANDROS	R	2,20	0,00

**Porcentaje de superficie determinada situada en zonas RAMSAR****PUNTOS: 0,00 0.0%**

<u>REF.</u>	<u>REFERENCIA SIGPAC</u>	<u>CULTIVO</u>	<u>DESCRIPCIÓN CULTIVO</u>	<u>S/R</u>	<u>SUP.</u>	<u>SUP.</u>
					<u>PROPUESTA</u>	<u>CUMPLE</u>
					(ha)	(ha)
1703426	41-101-005-00089-001	81343	ALGODON-ST402	R	4,63	0,00
1703427	41-101-005-00090-002	81343	ALGODON-ST402	R	0,11	0,00
1703425	41-101-005-00128-001	81190	ALGODON-ALEXANDROS	R	2,51	0,00
1703423	41-101-005-00129-002	81190	ALGODON-ALEXANDROS	R	13,75	0,00
1703424	41-101-005-00132-001	81190	ALGODON-ALEXANDROS	R	2,20	0,00

**Porcentaje de superficie determinada en zonas vulnerables a la contaminación por nitratos****PUNTOS: 4,00 100.0%**

<u>REF.</u>	<u>REFERENCIA SIGPAC</u>	<u>CULTIVO</u>	<u>DESCRIPCIÓN CULTIVO</u>	<u>S/R</u>	<u>SUP.</u>	<u>SUP.</u>
					<u>PROPUESTA</u>	<u>CUMPLE</u>
					(ha)	(ha)
1703426	41-101-005-00089-001	81343	ALGODON-ST402	R	4,63	4,63
1703427	41-101-005-00090-002	81343	ALGODON-ST402	R	0,11	0,11
1703425	41-101-005-00128-001	81190	ALGODON-ALEXANDROS	R	2,51	2,51
1703423	41-101-005-00129-002	81190	ALGODON-ALEXANDROS	R	13,75	13,75
1703424	41-101-005-00132-001	81190	ALGODON-ALEXANDROS	R	2,20	2,20

**Titulares de explotaciones que hayan adquirido el compromiso voluntario de establecimiento de una enmienda natural mediante un cultivo de crucifera para su enterrado en verde****PUNTOS: 0,00 N**

<u>APELLIDOS Y NOMBRE / RAZÓN SOCIAL</u>	<u>NIF</u>	<u>EXPEDIENTE</u>	<u>SUP. PROPUESTA (ha)</u>
SIERRA CASTILLO TRINIDAD	28683817B	8028403	9,45

<u>PROPUESTA</u>	<u>SOLICITA PRIMA VOL.</u>
ADMITIDO	NO

IMPORTE POR ANUALIDAD

<u>CAMPAÑA</u>	<u>IMPORTE MÁXIMO SUBVENCIONABLE</u>	<u>IMPORTE MEDIO DE TRANSFERENCIA (€/ha)</u>
2015	2.743,05 €	290,27 €
2016	2.743,05 €	290,27 €
2017	2.743,05 €	290,27 €
2018	2.743,05 €	290,27 €
2019	2.743,05 €	290,27 €

RECINTOS PROPUESTOS

<u>REF.</u>	<u>REFERENCIA SIGPAC</u>	<u>CULTIVO</u>	<u>DESCRIPCIÓN CULTIVO</u>	<u>S/R</u>	<u>SUP. DEC. ADMIN. (ha)</u>	<u>SUP. PROPUESTA (ha)</u>
1944792	41-069-012-00229-001	81377	ALGODON-ELSA	R	9,45	9,45

**RESUMEN CRITERIOS DE PRIORIZACIÓN**

<b>10.1.5 Sistemas sostenibles de cultivos agroindustriales</b>	<b>PUNTOS: 4,00</b>
---	---------------------

	<u>PUNTOS</u>	<u>CUMPLE</u>
Porcentaje de superficie determinada en Red Natura 2000	0,00	0.0%
Porcentaje de superficie determinada situada en zonas RAMSAR	0,00	0.0%
Porcentaje de superficie determinada en zonas vulnerables a la contaminación por nitratos	4,00	100.0%
Titulares de explotaciones que hayan adquirido el compromiso voluntario de establecimiento de una enmienda natural mediante un cultivo de crucifera para su enterrado en verde	0,00	N

**DETALLE CRITERIOS DE PRIORIZACIÓN**

<b>10.1.5 Sistemas sostenibles de cultivos agroindustriales</b>	<b>PUNTOS: 4,00</b>
---	---------------------

Porcentaje de superficie determinada en Red Natura 2000	<b>PUNTOS: 0,00</b>	<b>0,00</b>	<b>0.0%</b>			
	<u>SUP. PROPUESTA (ha)</u>	<u>SUP. CUMPLE (ha)</u>				
<u>REF.</u>	<u>REFERENCIA SIGPAC</u>	<u>CULTIVO</u>	<u>DESCRIPCIÓN CULTIVO</u>	<u>S/R</u>	<u>SUP. PROPUESTA (ha)</u>	<u>SUP. CUMPLE (ha)</u>
1944792	41-069-012-00229-001	81377	ALGODON-ELSA	R	9,45	0,00
Porcentaje de superficie determinada situada en zonas RAMSAR	<b>PUNTOS: 0,00</b>	<b>0,00</b>	<b>0.0%</b>			
	<u>SUP. PROPUESTA (ha)</u>	<u>SUP. CUMPLE (ha)</u>				
<u>REF.</u>	<u>REFERENCIA SIGPAC</u>	<u>CULTIVO</u>	<u>DESCRIPCIÓN CULTIVO</u>	<u>S/R</u>	<u>SUP. PROPUESTA (ha)</u>	<u>SUP. CUMPLE (ha)</u>
1944792	41-069-012-00229-001	81377	ALGODON-ELSA	R	9,45	0,00
Porcentaje de superficie determinada en zonas vulnerables a la contaminación por nitratos	<b>PUNTOS: 4,00</b>	<b>4,00</b>	<b>100.0%</b>			
	<u>SUP. PROPUESTA (ha)</u>	<u>SUP. CUMPLE (ha)</u>				
<u>REF.</u>	<u>REFERENCIA SIGPAC</u>	<u>CULTIVO</u>	<u>DESCRIPCIÓN CULTIVO</u>	<u>S/R</u>	<u>SUP. PROPUESTA (ha)</u>	<u>SUP. CUMPLE (ha)</u>
1944792	41-069-012-00229-001	81377	ALGODON-ELSA	R	9,45	9,45
Titulares de explotaciones que hayan adquirido el compromiso voluntario de establecimiento de una enmienda natural mediante un cultivo de crucifera para su enterrado en verde	<b>PUNTOS: 0,00</b>	<b>0,00</b>	<b>N</b>			



<b><u>APELLIDOS Y NOMBRE / RAZÓN SOCIAL</u></b>	<b><u>NIF</u></b>	<b><u>EXPEDIENTE</u></b>	<b><u>SUP. PROPUESTA (ha)</u></b>
SIERRA DURAN ENRIQUE	34071078M	8023588	9,21

<b><u>PROPUESTA</u></b>	<b><u>SOLICITA PRIMA VOL.</u></b>	<b><u>PROPUESTA PRIMA VOL.</u></b>
<b>ADMITIDO</b>	<b>SI</b>	<b>ADMITIDO</b>

**IMPORTE POR ANUALIDAD**

<u>CAMPAÑA</u>	<u>IMPORTE MÁXIMO SUBVENCIONABLE</u>	<u>IMPORTE MEDIO DE TRANSFERENCIA (€/ha)</u>
2015	3.991,99 €	433,44 €
2016	3.991,99 €	433,44 €
2017	3.991,99 €	433,44 €
2018	3.991,99 €	433,44 €
2019	3.991,99 €	433,44 €

**RECINTOS PROPUESTOS**

<u>REF.</u>	<u>REFERENCIA SIGPAC</u>	<u>CULTIVO</u>	<u>DESCRIPCIÓN CULTIVO</u>	<u>S/R</u>	<u>SUP. DEC. ADMIN. (ha)</u>	<u>SUP. PROPUESTA (ha)</u>
1648161	41-069-015-00043-001	81377	ALGODON-ELSA	R	4,91	4,91
1648160	41-069-015-00044-002	81377	ALGODON-ELSA	R	4,30	4,30

**RESUMEN CRITERIOS DE PRIORIZACIÓN****10.1.5 Sistemas sostenibles de cultivos agroindustriales** PUNTOS: 5,00

	<u>PUNTOS</u>	<u>CUMPLE</u>
Porcentaje de superficie determinada en Red Natura 2000	0,00	0.0%
Porcentaje de superficie determinada situada en zonas RAMSAR	0,00	0.0%
Porcentaje de superficie determinada en zonas vulnerables a la contaminación por nitratos	4,00	100.0%
Titulares de explotaciones que hayan adquirido el compromiso voluntario de establecimiento de una enmienda natural mediante un cultivo de crucifera para su enterrado en verde	1,00	S

**DETALLE CRITERIOS DE PRIORIZACIÓN****10.1.5 Sistemas sostenibles de cultivos agroindustriales** PUNTOS: 5,00

<u>REF.</u>	<u>REFERENCIA SIGPAC</u>	<u>CULTIVO</u>	<u>DESCRIPCIÓN CULTIVO</u>	<u>S/R</u>	<u>SUP. PROPUESTA (ha)</u>	<u>SUP. CUMPLE (ha)</u>
1648161	41-069-015-00043-001	81377	ALGODON-ELSA	R	4,91	0,00
1648160	41-069-015-00044-002	81377	ALGODON-ELSA	R	4,30	0,00

	<u>PUNTOS</u>	<u>SUP. PROPUESTA (ha)</u>	<u>SUP. CUMPLE (ha)</u>
Porcentaje de superficie determinada en Red Natura 2000	0,00	0,00	0.0%
Porcentaje de superficie determinada situada en zonas RAMSAR	0,00	0,00	0.0%
Porcentaje de superficie determinada en zonas vulnerables a la contaminación por nitratos	4,00	4,00	100.0%
Titulares de explotaciones que hayan adquirido el compromiso voluntario de establecimiento de una enmienda natural mediante un cultivo de crucifera para su enterrado en verde	1,00	1,00	S

<u>REF.</u>	<u>REFERENCIA SIGPAC</u>	<u>CULTIVO</u>	<u>DESCRIPCIÓN CULTIVO</u>	<u>S/R</u>	<u>SUP. PROPUESTA (ha)</u>	<u>SUP. CUMPLE (ha)</u>
1648161	41-069-015-00043-001	81377	ALGODON-ELSA	R	4,91	4,91
1648160	41-069-015-00044-002	81377	ALGODON-ELSA	R	4,30	4,30



<u>APELLIDOS Y NOMBRE / RAZÓN SOCIAL</u>	<u>NIF</u>	<u>EXPEDIENTE</u>	<u>SUP. PROPUESTA (ha)</u>
SIERRA GARCIA ENRIQUE	47506569T	8023591	4,01
<u>PROPUESTA ADMITIDO</u>	<u>SOLICITA PRIMA VOL. SI</u>	<u>PROPUESTA PRIMA VOL. ADMITIDO</u>	

**IMPORTE POR ANUALIDAD**

<u>CAMPAÑA</u>	<u>IMPORTE MÁXIMO SUBVENCIONABLE</u>	<u>IMPORTE MEDIO DE TRANSFERENCIA (€/ha)</u>
2015	1.738,09 €	433,44 €
2016	1.738,09 €	433,44 €
2017	1.738,09 €	433,44 €
2018	1.738,09 €	433,44 €
2019	1.738,09 €	433,44 €

**RECINTOS PROPUESTOS**

<u>REF.</u>	<u>REFERENCIA SIGPAC</u>	<u>CULTIVO</u>	<u>DESCRIPCIÓN CULTIVO</u>	<u>S/R</u>	<u>SUP. DEC. ADMIN. (ha)</u>	<u>SUP. PROPUESTA (ha)</u>
1648365	41-069-015-00286-001	81377	ALGODON-ELSA	R	4,01	4,01

**RESUMEN CRITERIOS DE PRIORIZACIÓN**

<b>10.1.5 Sistemas sostenibles de cultivos agroindustriales</b>	<b>PUNTOS: 5,00</b>	<b>PUNTOS</b>	<b>CUMPLE</b>
Porcentaje de superficie determinada en Red Natura 2000		0,00	0.0%
Porcentaje de superficie determinada situada en zonas RAMSAR		0,00	0.0%
Porcentaje de superficie determinada en zonas vulnerables a la contaminación por nitratos		4,00	100.0%
Titulares de explotaciones que hayan adquirido el compromiso voluntario de establecimiento de una enmienda natural mediante un cultivo de crucifera para su enterrado en verde		1,00	S

**DETALLE CRITERIOS DE PRIORIZACIÓN**

<b>10.1.5 Sistemas sostenibles de cultivos agroindustriales</b>	<b>PUNTOS: 5,00</b>	<b>PUNTOS</b>	<b>CUMPLE</b>
Porcentaje de superficie determinada en Red Natura 2000		PUNTOS: 0,00	0.0%
		<u>SUP. PROPUESTA (ha)</u>	<u>SUP. CUMPLE (ha)</u>
REF. REFERENCIA SIGPAC CULTIVO DESCRIPCIÓN CULTIVO	S/R	4,01	0,00
1648365 41-069-015-00286-001 81377 ALGODON-ELSA	R		
Porcentaje de superficie determinada situada en zonas RAMSAR		PUNTOS: 0,00	0.0%
		<u>SUP. PROPUESTA (ha)</u>	<u>SUP. CUMPLE (ha)</u>
REF. REFERENCIA SIGPAC CULTIVO DESCRIPCIÓN CULTIVO	S/R	4,01	0,00
1648365 41-069-015-00286-001 81377 ALGODON-ELSA	R		
Porcentaje de superficie determinada en zonas vulnerables a la contaminación por nitratos		PUNTOS: 4,00	100.0%
		<u>SUP. PROPUESTA (ha)</u>	<u>SUP. CUMPLE (ha)</u>
REF. REFERENCIA SIGPAC CULTIVO DESCRIPCIÓN CULTIVO	S/R	4,01	4,01
1648365 41-069-015-00286-001 81377 ALGODON-ELSA	R		
Titulares de explotaciones que hayan adquirido el compromiso voluntario de establecimiento de una enmienda natural mediante un cultivo de crucifera para su enterrado en verde		PUNTOS: 1,00	S



<b><u>APELLIDOS Y NOMBRE / RAZÓN SOCIAL</u></b>	<b><u>NIF</u></b>	<b><u>EXPEDIENTE</u></b>	<b><u>SUP. PROPUESTA (ha)</u></b>
SIERRA TERRERO ROSA MARIA	52667493T	8030650	15,00

<b><u>PROPUESTA</u></b>	<b><u>SOLICITA PRIMA VOL.</u></b>
ADMITIDO	NO

**IMPORTE POR ANUALIDAD**

<u>CAMPAÑA</u>	<u>IMPORTE MÁXIMO SUBVENCIONABLE</u>	<u>IMPORTE MEDIO DE TRANSFERENCIA (€/ha)</u>
2015	4.354,05 €	290,27 €
2016	4.354,05 €	290,27 €
2017	4.354,05 €	290,27 €
2018	4.354,05 €	290,27 €
2019	4.354,05 €	290,27 €

**RECINTOS PROPUESTOS**

<u>REF.</u>	<u>REFERENCIA SIGPAC</u>	<u>CULTIVO</u>	<u>DESCRIPCIÓN CULTIVO</u>	<u>S/R</u>	<u>SUP. DEC. ADMIN. (ha)</u>	<u>SUP. PROPUESTA (ha)</u>
2126166	41-020-001-00022-002	81336	ALGODON-BETICA	R	12,30	12,30
2126168	41-020-030-00037-001	82119	REMOLACHA-SCULTA	R	2,70	2,70

**RESUMEN CRITERIOS DE PRIORIZACIÓN****10.1.5 Sistemas sostenibles de cultivos agroindustriales** PUNTOS: 4,00

	<u>PUNTOS</u>	<u>CUMPLE</u>
Porcentaje de superficie determinada en Red Natura 2000	0,00	0.0%
Porcentaje de superficie determinada situada en zonas RAMSAR	0,00	0.0%
Porcentaje de superficie determinada en zonas vulnerables a la contaminación por nitratos	4,00	100.0%
Titulares de explotaciones que hayan adquirido el compromiso voluntario de establecimiento de una enmienda natural mediante un cultivo de crucifera para su enterrado en verde	0,00	N

**DETALLE CRITERIOS DE PRIORIZACIÓN****10.1.5 Sistemas sostenibles de cultivos agroindustriales** PUNTOS: 4,00

Porcentaje de superficie determinada en Red Natura 2000	PUNTOS:	0,00	0.0%
	<u>SUP. PROPUESTA (ha)</u>	<u>SUP. CUMPLE (ha)</u>	
<u>REF.</u>	<u>REFERENCIA SIGPAC</u>	<u>CULTIVO</u>	<u>DESCRIPCIÓN CULTIVO</u>
2126166	41-020-001-00022-002	81336	ALGODON-BETICA
2126168	41-020-030-00037-001	82119	REMOLACHA-SCULTA
	<u>S/R</u>		
		12,30	0,00
		2,70	0,00
Porcentaje de superficie determinada situada en zonas RAMSAR	PUNTOS:	0,00	0.0%
	<u>SUP. PROPUESTA (ha)</u>	<u>SUP. CUMPLE (ha)</u>	
<u>REF.</u>	<u>REFERENCIA SIGPAC</u>	<u>CULTIVO</u>	<u>DESCRIPCIÓN CULTIVO</u>
2126166	41-020-001-00022-002	81336	ALGODON-BETICA
2126168	41-020-030-00037-001	82119	REMOLACHA-SCULTA
	<u>S/R</u>		
		12,30	0,00
		2,70	0,00
Porcentaje de superficie determinada en zonas vulnerables a la contaminación por nitratos	PUNTOS:	4,00	100.0%
	<u>SUP. PROPUESTA (ha)</u>	<u>SUP. CUMPLE (ha)</u>	
<u>REF.</u>	<u>REFERENCIA SIGPAC</u>	<u>CULTIVO</u>	<u>DESCRIPCIÓN CULTIVO</u>
2126166	41-020-001-00022-002	81336	ALGODON-BETICA
2126168	41-020-030-00037-001	82119	REMOLACHA-SCULTA
	<u>S/R</u>		
		12,30	12,30
		2,70	2,70
Titulares de explotaciones que hayan adquirido el compromiso voluntario de establecimiento de una enmienda natural mediante un cultivo de crucifera para su enterrado en verde	PUNTOS:	0,00	N

<u>APELLIDOS Y NOMBRE / RAZÓN SOCIAL</u>	<u>NIF</u>	<u>EXPEDIENTE</u>	<u>SUP. PROPUESTA (ha)</u>
SIERRA VILLALBA ANTONIO	75372722C	8023329	4,78
<u>PROPUESTA ADMITIDO</u>	<u>SOLICITA PRIMA VOL. SI</u>	<u>PROPUESTA PRIMA VOL. ADMITIDO</u>	

**IMPORTE POR ANUALIDAD**

<u>CAMPAÑA</u>	<u>IMPORTE MÁXIMO SUBVENCIONABLE</u>	<u>IMPORTE MEDIO DE TRANSFERENCIA (€/ha)</u>
2015	2.071,84 €	433,44 €
2016	2.071,84 €	433,44 €
2017	2.071,84 €	433,44 €
2018	2.071,84 €	433,44 €
2019	2.071,84 €	433,44 €

**RECINTOS PROPUESTOS**

<u>REF.</u>	<u>REFERENCIA SIGPAC</u>	<u>CULTIVO</u>	<u>DESCRIPCIÓN CULTIVO</u>	<u>S/R</u>	<u>SUP. DEC. ADMIN. (ha)</u>	<u>SUP. PROPUESTA (ha)</u>
1632484	41-069-012-00313-001	81377	ALGODON-ELSA	R	4,78	4,78

**RESUMEN CRITERIOS DE PRIORIZACIÓN**

<b>10.1.5 Sistemas sostenibles de cultivos agroindustriales</b>	<b>PUNTOS: 5,00</b>	<b>PUNTOS</b>	<b>CUMPLE</b>
Porcentaje de superficie determinada en Red Natura 2000		0,00	0.0%
Porcentaje de superficie determinada situada en zonas RAMSAR		0,00	0.0%
Porcentaje de superficie determinada en zonas vulnerables a la contaminación por nitratos		4,00	100.0%
Titulares de explotaciones que hayan adquirido el compromiso voluntario de establecimiento de una enmienda natural mediante un cultivo de crucifera para su enterrado en verde		1,00	S

**DETALLE CRITERIOS DE PRIORIZACIÓN**

<b>10.1.5 Sistemas sostenibles de cultivos agroindustriales</b>	<b>PUNTOS: 5,00</b>	<b>PUNTOS</b>	<b>CUMPLE</b>			
Porcentaje de superficie determinada en Red Natura 2000		PUNTOS: 0,00	0.0%			
		<u>SUP. PROPUESTA (ha)</u>	<u>SUP. CUMPLE (ha)</u>			
<u>REF.</u>	<u>REFERENCIA SIGPAC</u>	<u>CULTIVO</u>	<u>DESCRIPCIÓN CULTIVO</u>	<u>S/R</u>		
1632484	41-069-012-00313-001	81377	ALGODON-ELSA	R	4,78	0,00
Porcentaje de superficie determinada situada en zonas RAMSAR		PUNTOS: 0,00	0.0%			
		<u>SUP. PROPUESTA (ha)</u>	<u>SUP. CUMPLE (ha)</u>			
<u>REF.</u>	<u>REFERENCIA SIGPAC</u>	<u>CULTIVO</u>	<u>DESCRIPCIÓN CULTIVO</u>	<u>S/R</u>		
1632484	41-069-012-00313-001	81377	ALGODON-ELSA	R	4,78	0,00
Porcentaje de superficie determinada en zonas vulnerables a la contaminación por nitratos		PUNTOS: 4,00	100.0%			
		<u>SUP. PROPUESTA (ha)</u>	<u>SUP. CUMPLE (ha)</u>			
<u>REF.</u>	<u>REFERENCIA SIGPAC</u>	<u>CULTIVO</u>	<u>DESCRIPCIÓN CULTIVO</u>	<u>S/R</u>		
1632484	41-069-012-00313-001	81377	ALGODON-ELSA	R	4,78	4,78
Titulares de explotaciones que hayan adquirido el compromiso voluntario de establecimiento de una enmienda natural mediante un cultivo de crucifera para su enterrado en verde		PUNTOS: 1,00	S			



<u>APELLIDOS Y NOMBRE / RAZÓN SOCIAL</u>	<u>NIF</u>	<u>EXPEDIENTE</u>	<u>SUP. PROPUESTA (ha)</u>
SILVA MARTINEZ MANUEL	45258645G	8007147	5,31
<u>PROPUESTA ADMITIDO</u>	<u>SOLICITA PRIMA VOL. SI</u>	<u>PROPUESTA PRIMA VOL. ADMITIDO</u>	
<b>IMPORTE POR ANUALIDAD</b>			

<u>CAMPAÑA</u>	<u>IMPORTE MÁXIMO SUBVENCIONABLE</u>	<u>IMPORTE MEDIO DE TRANSFERENCIA (€/ha)</u>
2015	2.301,56 €	433,44 €
2016	2.301,56 €	433,44 €
2017	2.301,56 €	433,44 €
2018	2.301,56 €	433,44 €
2019	2.301,56 €	433,44 €

**RECINTOS PROPUESTOS**

<u>REF.</u>	<u>REFERENCIA SIGPAC</u>	<u>CULTIVO</u>	<u>DESCRIPCIÓN CULTIVO</u>	<u>S/R</u>	<u>SUP. DEC. ADMIN. (ha)</u>	<u>SUP. PROPUESTA (ha)</u>
1703675	41-019-005-00001-001	81241	ALGODON-ST457	R	5,31	5,31

**RESUMEN CRITERIOS DE PRIORIZACIÓN**

<b>10.1.5 Sistemas sostenibles de cultivos agroindustriales</b>	<b>PUNTOS: 5,00</b>	<b>PUNTOS</b>	<b>CUMPLE</b>
Porcentaje de superficie determinada en Red Natura 2000		0,00	0.0%
Porcentaje de superficie determinada situada en zonas RAMSAR		0,00	0.0%
Porcentaje de superficie determinada en zonas vulnerables a la contaminación por nitratos		4,00	100.0%
Titulares de explotaciones que hayan adquirido el compromiso voluntario de establecimiento de una enmienda natural mediante un cultivo de crucifera para su enterrado en verde		1,00	S

**DETALLE CRITERIOS DE PRIORIZACIÓN**

<b>10.1.5 Sistemas sostenibles de cultivos agroindustriales</b>	<b>PUNTOS: 5,00</b>	<b>PUNTOS</b>	<b>CUMPLE</b>			
Porcentaje de superficie determinada en Red Natura 2000		PUNTOS: 0,00	0.0%			
		<u>SUP. PROPUESTA (ha)</u>	<u>SUP. CUMPLE (ha)</u>			
<u>REF.</u>	<u>REFERENCIA SIGPAC</u>	<u>CULTIVO</u>	<u>DESCRIPCIÓN CULTIVO</u>	<u>S/R</u>		
1703675	41-019-005-00001-001	81241	ALGODON-ST457	R	5,31	0,00
Porcentaje de superficie determinada situada en zonas RAMSAR		PUNTOS: 0,00	0.0%			
		<u>SUP. PROPUESTA (ha)</u>	<u>SUP. CUMPLE (ha)</u>			
<u>REF.</u>	<u>REFERENCIA SIGPAC</u>	<u>CULTIVO</u>	<u>DESCRIPCIÓN CULTIVO</u>	<u>S/R</u>		
1703675	41-019-005-00001-001	81241	ALGODON-ST457	R	5,31	0,00
Porcentaje de superficie determinada en zonas vulnerables a la contaminación por nitratos		PUNTOS: 4,00	100.0%			
		<u>SUP. PROPUESTA (ha)</u>	<u>SUP. CUMPLE (ha)</u>			
<u>REF.</u>	<u>REFERENCIA SIGPAC</u>	<u>CULTIVO</u>	<u>DESCRIPCIÓN CULTIVO</u>	<u>S/R</u>		
1703675	41-019-005-00001-001	81241	ALGODON-ST457	R	5,31	5,31
Titulares de explotaciones que hayan adquirido el compromiso voluntario de establecimiento de una enmienda natural mediante un cultivo de crucifera para su enterrado en verde		PUNTOS: 1,00	S			



<b><u>APELLIDOS Y NOMBRE / RAZÓN SOCIAL</u></b>	<b><u>NIF</u></b>	<b><u>EXPEDIENTE</u></b>	<b><u>SUP. PROPUESTA (ha)</u></b>
SILVA, S.C.	J90055948	8026247	15,00

<b><u>PROPUESTA ADMITIDO</u></b>	<b><u>SOLICITA PRIMA VOL. SI</u></b>	<b><u>PROPUESTA PRIMA VOL. ADMITIDO</u></b>
----------------------------------	--------------------------------------	---

**IMPORTE POR ANUALIDAD**

<u>CAMPAÑA</u>	<u>IMPORTE MÁXIMO SUBVENCIONABLE</u>	<u>IMPORTE MEDIO DE TRANSFERENCIA (€/ha)</u>
2015	6.501,60 €	433,44 €
2016	6.501,60 €	433,44 €
2017	6.501,60 €	433,44 €
2018	6.501,60 €	433,44 €
2019	6.501,60 €	433,44 €

**RECINTOS PROPUESTOS**

<u>REF.</u>	<u>REFERENCIA SIGPAC</u>	<u>CULTIVO</u>	<u>DESCRIPCIÓN CULTIVO</u>	<u>S/R</u>	<u>SUP. DEC. ADMIN. (ha)</u>	<u>SUP. PROPUESTA (ha)</u>
1806951	41-053-038-00036-001	1000	TRIGO BLANDO-SIN VARIEDAD	R	3,06	3,06
1806958	41-053-038-00036-001	81361	ALGODON-INTERCOTT 211	R	6,55	6,55
1806960	41-053-038-00036-002	81268	ALGODON-JUNCAL	R	4,92	4,92
1806959	41-053-038-00037-001	81361	ALGODON-INTERCOTT 211	R	0,47	0,47

**RESUMEN CRITERIOS DE PRIORIZACIÓN****10.1.5 Sistemas sostenibles de cultivos agroindustriales****PUNTOS: 5,00**

	<b><u>PUNTOS</u></b>	<b><u>CUMPLE</u></b>
Porcentaje de superficie determinada en Red Natura 2000	0,00	0.0%
Porcentaje de superficie determinada situada en zonas RAMSAR	0,00	0.0%
Porcentaje de superficie determinada en zonas vulnerables a la contaminación por nitratos	4,00	100.0%
Titulares de explotaciones que hayan adquirido el compromiso voluntario de establecimiento de una enmienda natural mediante un cultivo de crucífera para su enterrado en verde	1,00	S



**DETALLE CRITERIOS DE PRIORIZACIÓN****10.1.5 Sistemas sostenibles de cultivos agroindustriales****PUNTOS: 5,00****Porcentaje de superficie determinada en Red Natura 2000****PUNTOS: 0,00 0.0%**

<u>REF.</u>	<u>REFERENCIA SIGPAC</u>	<u>CULTIVO</u>	<u>DESCRIPCIÓN CULTIVO</u>	<u>S/R</u>	<u>SUP.</u>	<u>SUP.</u>
					<u>PROPUESTA</u>	<u>CUMPLE</u>
					(ha)	(ha)
1806951	41-053-038-00036-001	1000	TRIGO BLANDO-SIN VARIEDAD	R	3,06	0,00
1806958	41-053-038-00036-001	81361	ALGODON-INTERCOTT 211	R	6,55	0,00
1806960	41-053-038-00036-002	81268	ALGODON-JUNCAL	R	4,92	0,00
1806959	41-053-038-00037-001	81361	ALGODON-INTERCOTT 211	R	0,47	0,00

**Porcentaje de superficie determinada situada en zonas RAMSAR****PUNTOS: 0,00 0.0%**

<u>REF.</u>	<u>REFERENCIA SIGPAC</u>	<u>CULTIVO</u>	<u>DESCRIPCIÓN CULTIVO</u>	<u>S/R</u>	<u>SUP.</u>	<u>SUP.</u>
					<u>PROPUESTA</u>	<u>CUMPLE</u>
					(ha)	(ha)
1806951	41-053-038-00036-001	1000	TRIGO BLANDO-SIN VARIEDAD	R	3,06	0,00
1806958	41-053-038-00036-001	81361	ALGODON-INTERCOTT 211	R	6,55	0,00
1806960	41-053-038-00036-002	81268	ALGODON-JUNCAL	R	4,92	0,00
1806959	41-053-038-00037-001	81361	ALGODON-INTERCOTT 211	R	0,47	0,00

**Porcentaje de superficie determinada en zonas vulnerables a la contaminación por nitratos****PUNTOS: 4,00 100.0%**

<u>REF.</u>	<u>REFERENCIA SIGPAC</u>	<u>CULTIVO</u>	<u>DESCRIPCIÓN CULTIVO</u>	<u>S/R</u>	<u>SUP.</u>	<u>SUP.</u>
					<u>PROPUESTA</u>	<u>CUMPLE</u>
					(ha)	(ha)
1806951	41-053-038-00036-001	1000	TRIGO BLANDO-SIN VARIEDAD	R	3,06	3,06
1806958	41-053-038-00036-001	81361	ALGODON-INTERCOTT 211	R	6,55	6,55
1806960	41-053-038-00036-002	81268	ALGODON-JUNCAL	R	4,92	4,92
1806959	41-053-038-00037-001	81361	ALGODON-INTERCOTT 211	R	0,47	0,47

**Titulares de explotaciones que hayan adquirido el compromiso voluntario de establecimiento de una enmienda natural mediante un cultivo de crucífera para su enterrado en verde****PUNTOS: 1,00 S**

<u>APELLIDOS Y NOMBRE / RAZÓN SOCIAL</u>	<u>NIF</u>	<u>EXPEDIENTE</u>	<u>SUP. PROPUESTA (ha)</u>
SILVESTRE FERRE ANTONIO	28276161F	8020540	6,62
<u>PROPUESTA ADMITIDO</u>	<u>SOLICITA PRIMA VOL. SI</u>	<u>PROPUESTA PRIMA VOL. ADMITIDO</u>	
<u>IMPORTE POR ANUALIDAD</u>			

<u>CAMPAÑA</u>	<u>IMPORTE MÁXIMO SUBVENCIONABLE</u>	<u>IMPORTE MEDIO DE TRANSFERENCIA (€/ha)</u>
2015	2.869,38 €	433,44 €
2016	2.869,38 €	433,44 €
2017	2.869,38 €	433,44 €
2018	2.869,38 €	433,44 €
2019	2.869,38 €	433,44 €

**RECINTOS PROPUESTOS**

<u>REF.</u>	<u>REFERENCIA SIGPAC</u>	<u>CULTIVO</u>	<u>DESCRIPCIÓN CULTIVO</u>	<u>S/R</u>	<u>SUP. DEC. ADMIN. (ha)</u>	<u>SUP. PROPUESTA (ha)</u>
2072425	41-012-018-00035-002	1000	TRIGO BLANDO-SIN VARIEDAD	R	3,12	3,12
2072426	41-012-018-00035-002	82118	REMOLACHA-SARAMAGO	R	3,50	3,50

**RESUMEN CRITERIOS DE PRIORIZACIÓN**

<b>10.1.5 Sistemas sostenibles de cultivos agroindustriales</b>	<b>PUNTOS: 5,00</b>	<b>PUNTOS</b>	<b>CUMPLE</b>
Porcentaje de superficie determinada en Red Natura 2000		0,00	0.0%
Porcentaje de superficie determinada situada en zonas RAMSAR		0,00	0.0%
Porcentaje de superficie determinada en zonas vulnerables a la contaminación por nitratos		4,00	100.0%
Titulares de explotaciones que hayan adquirido el compromiso voluntario de establecimiento de una enmienda natural mediante un cultivo de crucifera para su enterrado en verde		1,00	S

**DETALLE CRITERIOS DE PRIORIZACIÓN**

<b>10.1.5 Sistemas sostenibles de cultivos agroindustriales</b>	<b>PUNTOS: 5,00</b>	<b>PUNTOS</b>	<b>CUMPLE</b>			
Porcentaje de superficie determinada en Red Natura 2000		PUNTOS: 0,00	0.0%			
		<b>SUP. PROPUESTA (ha)</b>	<b>SUP. CUMPLE (ha)</b>			
<u>REF.</u>	<u>REFERENCIA SIGPAC</u>	<u>CULTIVO</u>	<u>DESCRIPCIÓN CULTIVO</u>	<u>S/R</u>		
2072425	41-012-018-00035-002	1000	TRIGO BLANDO-SIN VARIEDAD	R	3,12	0,00
2072426	41-012-018-00035-002	82118	REMOLACHA-SARAMAGO	R	3,50	0,00
Porcentaje de superficie determinada situada en zonas RAMSAR		PUNTOS: 0,00	0.0%			
		<b>SUP. PROPUESTA (ha)</b>	<b>SUP. CUMPLE (ha)</b>			
<u>REF.</u>	<u>REFERENCIA SIGPAC</u>	<u>CULTIVO</u>	<u>DESCRIPCIÓN CULTIVO</u>	<u>S/R</u>		
2072425	41-012-018-00035-002	1000	TRIGO BLANDO-SIN VARIEDAD	R	3,12	0,00
2072426	41-012-018-00035-002	82118	REMOLACHA-SARAMAGO	R	3,50	0,00
Porcentaje de superficie determinada en zonas vulnerables a la contaminación por nitratos		PUNTOS: 4,00	100.0%			
		<b>SUP. PROPUESTA (ha)</b>	<b>SUP. CUMPLE (ha)</b>			
<u>REF.</u>	<u>REFERENCIA SIGPAC</u>	<u>CULTIVO</u>	<u>DESCRIPCIÓN CULTIVO</u>	<u>S/R</u>		
2072425	41-012-018-00035-002	1000	TRIGO BLANDO-SIN VARIEDAD	R	3,12	3,12
2072426	41-012-018-00035-002	82118	REMOLACHA-SARAMAGO	R	3,50	3,50
Titulares de explotaciones que hayan adquirido el compromiso voluntario de establecimiento de una enmienda natural mediante un cultivo de crucifera para su enterrado en verde		PUNTOS: 1,00	S			

<u>APELLIDOS Y NOMBRE / RAZÓN SOCIAL</u>	<u>NIF</u>	<u>EXPEDIENTE</u>	<u>SUP. PROPUESTA (ha)</u>
SILVESTRE RINCON JOAQUIN	27707613L	8019561	5,35

<u>PROPUESTA</u>	<u>SOLICITA PRIMA VOL.</u>	<u>PROPUESTA PRIMA VOL.</u>
INADMITIDO	SI	INADMITIDO

**IMPORTE POR ANUALIDAD**

<u>CAMPAÑA</u>	<u>IMPORTE MÁXIMO SUBVENCIONABLE</u>	<u>IMPORTE MEDIO DE TRANSFERENCIA (€/ha)</u>
2015	1.552,94 €	290,27 €
2016	1.552,94 €	290,27 €
2017	1.552,94 €	290,27 €
2018	1.552,94 €	290,27 €
2019	1.552,94 €	290,27 €

**RECINTOS PROPUESTOS**

<u>REF.</u>	<u>REFERENCIA SIGPAC</u>	<u>CULTIVO</u>	<u>DESCRIPCIÓN CULTIVO</u>	<u>S/R</u>	<u>SUP. DEC. ADMIN. (ha)</u>	<u>SUP. PROPUESTA (ha)</u>
1715657	41-069-015-00010-001	4100	MAIZ-MAIZ CONVENCIONAL	R	5,35	5,35

**INCIDENCIAS****INCIDENCIA DESCRIPCIÓN**

80102 Titular no inscrito en ninguna Agrupación de Producción Integrada del cultivo solicitado.

**RESUMEN CRITERIOS DE PRIORIZACIÓN**

<b>10.1.5 Sistemas sostenibles de cultivos agroindustriales</b>	<b>PUNTOS: 4,00</b>	<b>PUNTOS</b>	<b>CUMPLE</b>
Porcentaje de superficie determinada en Red Natura 2000		0,00	0.0%
Porcentaje de superficie determinada situada en zonas RAMSAR		0,00	0.0%
Porcentaje de superficie determinada en zonas vulnerables a la contaminación por nitratos		4,00	100.0%
Titulares de explotaciones que hayan adquirido el compromiso voluntario de establecimiento de una enmienda natural mediante un cultivo de crucífera para su enterrado en verde		0,00	N

**DETALLE CRITERIOS DE PRIORIZACIÓN**

<b>10.1.5 Sistemas sostenibles de cultivos agroindustriales</b>	<b>PUNTOS: 4,00</b>	<b>PUNTOS</b>	<b>CUMPLE</b>			
Porcentaje de superficie determinada en Red Natura 2000		PUNTOS: 0,00	0.0%			
		<b>SUP. PROPUESTA (ha)</b>	<b>SUP. CUMPLE (ha)</b>			
<b>REF.</b>	<b>REFERENCIA SIGPAC</b>	<b>CULTIVO</b>	<b>DESCRIPCIÓN CULTIVO</b>	<b>S/R</b>	<b>SUP. PROPUESTA (ha)</b>	<b>SUP. CUMPLE (ha)</b>
1715657	41-069-015-00010-001	4100	MAIZ-MAIZ CONVENCIONAL	R	5,35	0,00
Porcentaje de superficie determinada situada en zonas RAMSAR		PUNTOS: 0,00	0.0%			
		<b>SUP. PROPUESTA (ha)</b>	<b>SUP. CUMPLE (ha)</b>			
<b>REF.</b>	<b>REFERENCIA SIGPAC</b>	<b>CULTIVO</b>	<b>DESCRIPCIÓN CULTIVO</b>	<b>S/R</b>	<b>SUP. PROPUESTA (ha)</b>	<b>SUP. CUMPLE (ha)</b>
1715657	41-069-015-00010-001	4100	MAIZ-MAIZ CONVENCIONAL	R	5,35	0,00
Porcentaje de superficie determinada en zonas vulnerables a la contaminación por nitratos		PUNTOS: 4,00	100.0%			
		<b>SUP. PROPUESTA (ha)</b>	<b>SUP. CUMPLE (ha)</b>			
<b>REF.</b>	<b>REFERENCIA SIGPAC</b>	<b>CULTIVO</b>	<b>DESCRIPCIÓN CULTIVO</b>	<b>S/R</b>	<b>SUP. PROPUESTA (ha)</b>	<b>SUP. CUMPLE (ha)</b>
1715657	41-069-015-00010-001	4100	MAIZ-MAIZ CONVENCIONAL	R	5,35	5,35
Titulares de explotaciones que hayan adquirido el compromiso voluntario de establecimiento de una enmienda natural mediante un cultivo de crucífera para su enterrado en verde		PUNTOS: 0,00	N			



<b><u>APELLIDOS Y NOMBRE / RAZÓN SOCIAL</u></b>	<b><u>NIF</u></b>	<b><u>EXPEDIENTE</u></b>	<b><u>SUP. PROPUESTA (ha)</u></b>
SILVESTRE RINCON JUAN	27707521L	8010885	5,11

<b><u>PROPUESTA</u></b>	<b><u>SOLICITA PRIMA VOL.</u></b>
ADMITIDO	NO

**IMPORTE POR ANUALIDAD**

<b><u>CAMPAÑA</u></b>	<b><u>IMPORTE MÁXIMO SUBVENCIONABLE</u></b>	<b><u>IMPORTE MEDIO DE TRANSFERENCIA (€/ha)</u></b>
2015	1.483,28 €	290,27 €
2016	1.483,28 €	290,27 €
2017	1.483,28 €	290,27 €
2018	1.483,28 €	290,27 €
2019	1.483,28 €	290,27 €

**RECINTOS PROPUESTOS**

<b><u>REF.</u></b>	<b><u>REFERENCIA SIGPAC</u></b>	<b><u>CULTIVO</u></b>	<b><u>DESCRIPCIÓN CULTIVO</u></b>	<b><u>S/R</u></b>	<b><u>SUP. DEC. ADMIN. (ha)</u></b>	<b><u>SUP. PROPUESTA (ha)</u></b>
1970780	41-069-004-00013-001	81268	ALGODON-JUNCAL	R	1,41	1,41
1970779	41-069-004-00082-001	81268	ALGODON-JUNCAL	R	2,02	2,02
1970781	41-069-004-00083-001	81268	ALGODON-JUNCAL	R	1,68	1,68

**RESUMEN CRITERIOS DE PRIORIZACIÓN****10.1.5 Sistemas sostenibles de cultivos agroindustriales****PUNTOS: 4,00**

	<b><u>PUNTOS</u></b>	<b><u>CUMPLE</u></b>
Porcentaje de superficie determinada en Red Natura 2000	0,00	0.0%
Porcentaje de superficie determinada situada en zonas RAMSAR	0,00	0.0%
Porcentaje de superficie determinada en zonas vulnerables a la contaminación por nitratos	4,00	100.0%
Titulares de explotaciones que hayan adquirido el compromiso voluntario de establecimiento de una enmienda natural mediante un cultivo de crucífera para su enterrado en verde	0,00	N



**DETALLE CRITERIOS DE PRIORIZACIÓN****10.1.5 Sistemas sostenibles de cultivos agroindustriales****PUNTOS: 4,00****Porcentaje de superficie determinada en Red Natura 2000****PUNTOS: 0,00 0.0%**

<u>REF.</u>	<u>REFERENCIA SIGPAC</u>	<u>CULTIVO</u>	<u>DESCRIPCIÓN CULTIVO</u>	<u>S/R</u>	<u>SUP.</u>	<u>SUP.</u>
					<u>PROPUESTA</u>	<u>CUMPLE</u>
					(ha)	(ha)
1970780	41-069-004-00013-001	81268	ALGODON-JUNCAL	R	1,41	0,00
1970779	41-069-004-00082-001	81268	ALGODON-JUNCAL	R	2,02	0,00
1970781	41-069-004-00083-001	81268	ALGODON-JUNCAL	R	1,68	0,00

**Porcentaje de superficie determinada situada en zonas RAMSAR****PUNTOS: 0,00 0.0%**

<u>REF.</u>	<u>REFERENCIA SIGPAC</u>	<u>CULTIVO</u>	<u>DESCRIPCIÓN CULTIVO</u>	<u>S/R</u>	<u>SUP.</u>	<u>SUP.</u>
					<u>PROPUESTA</u>	<u>CUMPLE</u>
					(ha)	(ha)
1970780	41-069-004-00013-001	81268	ALGODON-JUNCAL	R	1,41	0,00
1970779	41-069-004-00082-001	81268	ALGODON-JUNCAL	R	2,02	0,00
1970781	41-069-004-00083-001	81268	ALGODON-JUNCAL	R	1,68	0,00

**Porcentaje de superficie determinada en zonas vulnerables a la contaminación por nitratos****PUNTOS: 4,00 100.0%**

<u>REF.</u>	<u>REFERENCIA SIGPAC</u>	<u>CULTIVO</u>	<u>DESCRIPCIÓN CULTIVO</u>	<u>S/R</u>	<u>SUP.</u>	<u>SUP.</u>
					<u>PROPUESTA</u>	<u>CUMPLE</u>
					(ha)	(ha)
1970780	41-069-004-00013-001	81268	ALGODON-JUNCAL	R	1,41	1,41
1970779	41-069-004-00082-001	81268	ALGODON-JUNCAL	R	2,02	2,02
1970781	41-069-004-00083-001	81268	ALGODON-JUNCAL	R	1,68	1,68

**Titulares de explotaciones que hayan adquirido el compromiso voluntario de establecimiento de una enmienda natural mediante un cultivo de crucífera para su enterrado en verde****PUNTOS: 0,00 N**

<u>APELLIDOS Y NOMBRE / RAZÓN SOCIAL</u>	<u>NIF</u>	<u>EXPEDIENTE</u>	<u>SUP. PROPUESTA (ha)</u>
SILVESTRE ROLDAN CARMEN	75408713Q	8023627	5,11
<u>PROPUESTA ADMITIDO</u>	<u>SOLICITA PRIMA VOL. SI</u>	<u>PROPUESTA PRIMA VOL. ADMITIDO</u>	
<u>IMPORTE POR ANUALIDAD</u>			

<u>CAMPAÑA</u>	<u>IMPORTE MÁXIMO SUBVENCIONABLE</u>	<u>IMPORTE MEDIO DE TRANSFERENCIA (€/ha)</u>
2015	2.214,88 €	433,44 €
2016	2.214,88 €	433,44 €
2017	2.214,88 €	433,44 €
2018	2.214,88 €	433,44 €
2019	2.214,88 €	433,44 €

**RECINTOS PROPUESTOS**

<u>REF.</u>	<u>REFERENCIA SIGPAC</u>	<u>CULTIVO</u>	<u>DESCRIPCIÓN CULTIVO</u>	<u>S/R</u>	<u>SUP. DEC. ADMIN. (ha)</u>	<u>SUP. PROPUESTA (ha)</u>
1649547	41-069-012-00316-001	81268	ALGODON-JUNCAL	R	5,11	5,11

**RESUMEN CRITERIOS DE PRIORIZACIÓN**

<b>10.1.5 Sistemas sostenibles de cultivos agroindustriales</b>	<b>PUNTOS: 5,00</b>	<b>PUNTOS</b>	<b>CUMPLE</b>
Porcentaje de superficie determinada en Red Natura 2000		0,00	0.0%
Porcentaje de superficie determinada situada en zonas RAMSAR		0,00	0.0%
Porcentaje de superficie determinada en zonas vulnerables a la contaminación por nitratos		4,00	100.0%
Titulares de explotaciones que hayan adquirido el compromiso voluntario de establecimiento de una enmienda natural mediante un cultivo de crucifera para su enterrado en verde		1,00	S

**DETALLE CRITERIOS DE PRIORIZACIÓN**

<b>10.1.5 Sistemas sostenibles de cultivos agroindustriales</b>	<b>PUNTOS: 5,00</b>	<b>PUNTOS</b>	<b>CUMPLE</b>			
Porcentaje de superficie determinada en Red Natura 2000		PUNTOS: 0,00	0.0%			
		<u>SUP. PROPUESTA (ha)</u>	<u>SUP. CUMPLE (ha)</u>			
<u>REF.</u>	<u>REFERENCIA SIGPAC</u>	<u>CULTIVO</u>	<u>DESCRIPCIÓN CULTIVO</u>	<u>S/R</u>		
1649547	41-069-012-00316-001	81268	ALGODON-JUNCAL	R	5,11	0,00
Porcentaje de superficie determinada situada en zonas RAMSAR		PUNTOS: 0,00	0.0%			
		<u>SUP. PROPUESTA (ha)</u>	<u>SUP. CUMPLE (ha)</u>			
<u>REF.</u>	<u>REFERENCIA SIGPAC</u>	<u>CULTIVO</u>	<u>DESCRIPCIÓN CULTIVO</u>	<u>S/R</u>		
1649547	41-069-012-00316-001	81268	ALGODON-JUNCAL	R	5,11	0,00
Porcentaje de superficie determinada en zonas vulnerables a la contaminación por nitratos		PUNTOS: 4,00	100.0%			
		<u>SUP. PROPUESTA (ha)</u>	<u>SUP. CUMPLE (ha)</u>			
<u>REF.</u>	<u>REFERENCIA SIGPAC</u>	<u>CULTIVO</u>	<u>DESCRIPCIÓN CULTIVO</u>	<u>S/R</u>		
1649547	41-069-012-00316-001	81268	ALGODON-JUNCAL	R	5,11	5,11
Titulares de explotaciones que hayan adquirido el compromiso voluntario de establecimiento de una enmienda natural mediante un cultivo de crucifera para su enterrado en verde		PUNTOS: 1,00	S			



<u>APELLIDOS Y NOMBRE / RAZÓN SOCIAL</u>	<u>NIF</u>	<u>EXPEDIENTE</u>	<u>SUP. PROPUESTA (ha)</u>
SILVESTRE ROLDAN DOLORES	34070166J	8024074	9,72

<u>PROPUESTA ADMITIDO</u>	<u>SOLICITA PRIMA VOL. SI</u>	<u>PROPUESTA PRIMA VOL. ADMITIDO</u>

**IMPORTE POR ANUALIDAD**

<u>CAMPAÑA</u>	<u>IMPORTE MÁXIMO SUBVENCIONABLE</u>	<u>IMPORTE MEDIO DE TRANSFERENCIA (€/ha)</u>
2015	4.213,03 €	433,44 €
2016	4.213,03 €	433,44 €
2017	4.213,03 €	433,44 €
2018	4.213,03 €	433,44 €
2019	4.213,03 €	433,44 €

**RECINTOS PROPUESTOS**

<u>REF.</u>	<u>REFERENCIA SIGPAC</u>	<u>CULTIVO</u>	<u>DESCRIPCIÓN CULTIVO</u>	<u>S/R</u>	<u>SUP. DEC. ADMIN. (ha)</u>	<u>SUP. PROPUESTA (ha)</u>
1674608	41-069-003-00021-001	81268	ALGODON-JUNCAL	R	3,08	3,08
1674609	41-069-015-00040-001	81268	ALGODON-JUNCAL	R	6,64	6,64

**RESUMEN CRITERIOS DE PRIORIZACIÓN****10.1.5 Sistemas sostenibles de cultivos agroindustriales**

PUNTOS: 5,00

	<u>PUNTOS</u>	<u>CUMPLE</u>
Porcentaje de superficie determinada en Red Natura 2000	0,00	0.0%
Porcentaje de superficie determinada situada en zonas RAMSAR	0,00	0.0%
Porcentaje de superficie determinada en zonas vulnerables a la contaminación por nitratos	4,00	100.0%
Titulares de explotaciones que hayan adquirido el compromiso voluntario de establecimiento de una enmienda natural mediante un cultivo de crucifera para su enterrado en verde	1,00	S

**DETALLE CRITERIOS DE PRIORIZACIÓN****10.1.5 Sistemas sostenibles de cultivos agroindustriales**

PUNTOS: 5,00

	<u>PUNTOS</u>	<u>0,00</u>	<u>0.0%</u>
Porcentaje de superficie determinada en Red Natura 2000			
		<u>SUP. PROPUESTA (ha)</u>	<u>SUP. CUMPLE (ha)</u>
<u>REF.</u>	<u>REFERENCIA SIGPAC</u>	<u>CULTIVO</u>	<u>DESCRIPCIÓN CULTIVO</u>
		<u>S/R</u>	
1674608	41-069-003-00021-001	81268	ALGODON-JUNCAL
		R	3,08
1674609	41-069-015-00040-001	81268	ALGODON-JUNCAL
		R	6,64
			0,00
Porcentaje de superficie determinada situada en zonas RAMSAR			
		<u>SUP. PROPUESTA (ha)</u>	<u>SUP. CUMPLE (ha)</u>
<u>REF.</u>	<u>REFERENCIA SIGPAC</u>	<u>CULTIVO</u>	<u>DESCRIPCIÓN CULTIVO</u>
		<u>S/R</u>	
1674608	41-069-003-00021-001	81268	ALGODON-JUNCAL
		R	3,08
1674609	41-069-015-00040-001	81268	ALGODON-JUNCAL
		R	6,64
			0,00
Porcentaje de superficie determinada en zonas vulnerables a la contaminación por nitratos			
		<u>SUP. PROPUESTA (ha)</u>	<u>SUP. CUMPLE (ha)</u>
<u>REF.</u>	<u>REFERENCIA SIGPAC</u>	<u>CULTIVO</u>	<u>DESCRIPCIÓN CULTIVO</u>
		<u>S/R</u>	
1674608	41-069-003-00021-001	81268	ALGODON-JUNCAL
		R	3,08
1674609	41-069-015-00040-001	81268	ALGODON-JUNCAL
		R	6,64
			6,64
Titulares de explotaciones que hayan adquirido el compromiso voluntario de establecimiento de una enmienda natural mediante un cultivo de crucifera para su enterrado en verde			
		<u>PUNTOS</u>	<u>S</u>
		1,00	S

<u>APELLIDOS Y NOMBRE / RAZÓN SOCIAL</u>	<u>NIF</u>	<u>EXPEDIENTE</u>	<u>SUP. PROPUESTA (ha)</u>
SILVESTRE ROLDAN MARÍA ROCIO	77534203F	8024130	9,85
<u>PROPUESTA ADMITIDO</u>	<u>SOLICITA PRIMA VOL. SI</u>	<u>PROPUESTA PRIMA VOL. ADMITIDO</u>	
<b>IMPORTE POR ANUALIDAD</b>			

<u>CAMPAÑA</u>	<u>IMPORTE MÁXIMO SUBVENCIONABLE</u>	<u>IMPORTE MEDIO DE TRANSFERENCIA (€/ha)</u>
2015	4.269,38 €	433,44 €
2016	4.269,38 €	433,44 €
2017	4.269,38 €	433,44 €
2018	4.269,38 €	433,44 €
2019	4.269,38 €	433,44 €

**RECINTOS PROPUESTOS**

<u>REF.</u>	<u>REFERENCIA SIGPAC</u>	<u>CULTIVO</u>	<u>DESCRIPCIÓN CULTIVO</u>	<u>S/R</u>	<u>SUP. DEC. ADMIN. (ha)</u>	<u>SUP. PROPUESTA (ha)</u>
1678196	41-069-016-00056-001	81268	ALGODON-JUNCAL	R	9,85	9,85

**RESUMEN CRITERIOS DE PRIORIZACIÓN**

<b>10.1.5 Sistemas sostenibles de cultivos agroindustriales</b>	<b>PUNTOS: 5,00</b>	<b>PUNTOS</b>	<b>CUMPLE</b>
Porcentaje de superficie determinada en Red Natura 2000		0,00	0.0%
Porcentaje de superficie determinada situada en zonas RAMSAR		0,00	0.0%
Porcentaje de superficie determinada en zonas vulnerables a la contaminación por nitratos		4,00	100.0%
Titulares de explotaciones que hayan adquirido el compromiso voluntario de establecimiento de una enmienda natural mediante un cultivo de crucifera para su enterrado en verde		1,00	S

**DETALLE CRITERIOS DE PRIORIZACIÓN**

<b>10.1.5 Sistemas sostenibles de cultivos agroindustriales</b>	<b>PUNTOS: 5,00</b>	<b>PUNTOS</b>	<b>CUMPLE</b>
Porcentaje de superficie determinada en Red Natura 2000		PUNTOS: 0,00	0.0%
		<u>SUP. PROPUESTA (ha)</u>	<u>SUP. CUMPLE (ha)</u>
REF. REFERENCIA SIGPAC CULTIVO DESCRIPCIÓN CULTIVO S/R		9,85	0,00
1678196 41-069-016-00056-001 81268 ALGODON-JUNCAL R			
Porcentaje de superficie determinada situada en zonas RAMSAR		PUNTOS: 0,00	0.0%
		<u>SUP. PROPUESTA (ha)</u>	<u>SUP. CUMPLE (ha)</u>
REF. REFERENCIA SIGPAC CULTIVO DESCRIPCIÓN CULTIVO S/R		9,85	0,00
1678196 41-069-016-00056-001 81268 ALGODON-JUNCAL R			
Porcentaje de superficie determinada en zonas vulnerables a la contaminación por nitratos		PUNTOS: 4,00	100.0%
		<u>SUP. PROPUESTA (ha)</u>	<u>SUP. CUMPLE (ha)</u>
REF. REFERENCIA SIGPAC CULTIVO DESCRIPCIÓN CULTIVO S/R		9,85	9,85
1678196 41-069-016-00056-001 81268 ALGODON-JUNCAL R			
Titulares de explotaciones que hayan adquirido el compromiso voluntario de establecimiento de una enmienda natural mediante un cultivo de crucifera para su enterrado en verde		PUNTOS: 1,00	S



<u>APELLIDOS Y NOMBRE / RAZÓN SOCIAL</u>	<u>NIF</u>	<u>EXPEDIENTE</u>	<u>SUP. PROPUESTA (ha)</u>
SILVESTRE SANCHEZ DAVID	52288606S	8010882	8,77

<u>PROPUESTA</u>	<u>SOLICITA PRIMA VOL.</u>
ADMITIDO	NO

IMPORTE POR ANUALIDAD

<u>CAMPAÑA</u>	<u>IMPORTE MÁXIMO SUBVENCIONABLE</u>	<u>IMPORTE MEDIO DE TRANSFERENCIA (€/ha)</u>
2015	2.545,67 €	290,27 €
2016	2.545,67 €	290,27 €
2017	2.545,67 €	290,27 €
2018	2.545,67 €	290,27 €
2019	2.545,67 €	290,27 €

RECINTOS PROPUESTOS

<u>REF.</u>	<u>REFERENCIA SIGPAC</u>	<u>CULTIVO</u>	<u>DESCRIPCIÓN CULTIVO</u>	<u>S/R</u>	<u>SUP. DEC. ADMIN. (ha)</u>	<u>SUP. PROPUESTA (ha)</u>
1970647	41-079-025-00019-001	81268	ALGODON-JUNCAL	R	8,77	8,77

**RESUMEN CRITERIOS DE PRIORIZACIÓN**

<b>10.1.5 Sistemas sostenibles de cultivos agroindustriales</b>	<b>PUNTOS: 4,00</b>
---	---------------------

	<u>PUNTOS</u>	<u>CUMPLE</u>
Porcentaje de superficie determinada en Red Natura 2000	0,00	0.0%
Porcentaje de superficie determinada situada en zonas RAMSAR	0,00	0.0%
Porcentaje de superficie determinada en zonas vulnerables a la contaminación por nitratos	4,00	100.0%
Titulares de explotaciones que hayan adquirido el compromiso voluntario de establecimiento de una enmienda natural mediante un cultivo de crucífera para su enterrado en verde	0,00	N

**DETALLE CRITERIOS DE PRIORIZACIÓN**

<b>10.1.5 Sistemas sostenibles de cultivos agroindustriales</b>	<b>PUNTOS: 4,00</b>
---	---------------------

Porcentaje de superficie determinada en Red Natura 2000	<b>PUNTOS: 0,00</b>	<b>0.0%</b>				
	<u>SUP. PROPUESTA (ha)</u>	<u>SUP. CUMPLE (ha)</u>				
<u>REF.</u>	<u>REFERENCIA SIGPAC</u>	<u>CULTIVO</u>	<u>DESCRIPCIÓN CULTIVO</u>	<u>S/R</u>	<u>SUP. PROPUESTA (ha)</u>	<u>SUP. CUMPLE (ha)</u>
1970647	41-079-025-00019-001	81268	ALGODON-JUNCAL	R	8,77	0,00
Porcentaje de superficie determinada situada en zonas RAMSAR	<b>PUNTOS: 0,00</b>	<b>0.0%</b>				
	<u>SUP. PROPUESTA (ha)</u>	<u>SUP. CUMPLE (ha)</u>				
<u>REF.</u>	<u>REFERENCIA SIGPAC</u>	<u>CULTIVO</u>	<u>DESCRIPCIÓN CULTIVO</u>	<u>S/R</u>	<u>SUP. PROPUESTA (ha)</u>	<u>SUP. CUMPLE (ha)</u>
1970647	41-079-025-00019-001	81268	ALGODON-JUNCAL	R	8,77	0,00
Porcentaje de superficie determinada en zonas vulnerables a la contaminación por nitratos	<b>PUNTOS: 4,00</b>	<b>100.0%</b>				
	<u>SUP. PROPUESTA (ha)</u>	<u>SUP. CUMPLE (ha)</u>				
<u>REF.</u>	<u>REFERENCIA SIGPAC</u>	<u>CULTIVO</u>	<u>DESCRIPCIÓN CULTIVO</u>	<u>S/R</u>	<u>SUP. PROPUESTA (ha)</u>	<u>SUP. CUMPLE (ha)</u>
1970647	41-079-025-00019-001	81268	ALGODON-JUNCAL	R	8,77	8,77
Titulares de explotaciones que hayan adquirido el compromiso voluntario de establecimiento de una enmienda natural mediante un cultivo de crucífera para su enterrado en verde	<b>PUNTOS: 0,00</b>	<b>N</b>				



<b><u>APELLIDOS Y NOMBRE / RAZÓN SOCIAL</u></b>	<b><u>NIF</u></b>	<b><u>EXPEDIENTE</u></b>	<b><u>SUP. PROPUESTA (ha)</u></b>
SIMON DELGADO FELIPE ALBERTO	28806145W	8026109	6,80
<b><u>PROPUESTA</u></b>	<b><u>SOLICITA PRIMA VOL.</u></b>	<b><u>PROPUESTA PRIMA VOL.</u></b>	
ADMITIDO	SI	ADMITIDO	

**IMPORTE POR ANUALIDAD**

<b><u>CAMPAÑA</u></b>	<b><u>IMPORTE MÁXIMO SUBVENCIONABLE</u></b>	<b><u>IMPORTE MEDIO DE TRANSFERENCIA (€/ha)</u></b>
2015	2.947,40 €	433,44 €
2016	2.947,40 €	433,44 €
2017	2.947,40 €	433,44 €
2018	2.947,40 €	433,44 €
2019	2.947,40 €	433,44 €

**RECINTOS PROPUESTOS**

<b><u>REF.</u></b>	<b><u>REFERENCIA SIGPAC</u></b>	<b><u>CULTIVO</u></b>	<b><u>DESCRIPCIÓN CULTIVO</u></b>	<b><u>S/R</u></b>	<b><u>SUP. DEC. ADMIN. (ha)</u></b>	<b><u>SUP. PROPUESTA (ha)</u></b>
2090376	41-020-031-00004-001	81361	ALGODON-INTERCOTT 211	R	2,00	2,00
2090375	41-020-031-00004-001	81377	ALGODON-ELSA	R	2,00	2,00
2090378	41-095-060-00075-001	82222	REMOLACHA-BRAHMS	R	1,80	1,80
2090377	41-095-060-00081-001	82222	REMOLACHA-BRAHMS	R	1,00	1,00

**RESUMEN CRITERIOS DE PRIORIZACIÓN****10.1.5 Sistemas sostenibles de cultivos agroindustriales****PUNTOS: 5,00**

	<b><u>PUNTOS</u></b>	<b><u>CUMPLE</u></b>
Porcentaje de superficie determinada en Red Natura 2000	0,00	0.0%
Porcentaje de superficie determinada situada en zonas RAMSAR	0,00	0.0%
Porcentaje de superficie determinada en zonas vulnerables a la contaminación por nitratos	4,00	100.0%
Titulares de explotaciones que hayan adquirido el compromiso voluntario de establecimiento de una enmienda natural mediante un cultivo de crucífera para su enterrado en verde	1,00	S



**DETALLE CRITERIOS DE PRIORIZACIÓN****10.1.5 Sistemas sostenibles de cultivos agroindustriales****PUNTOS: 5,00****Porcentaje de superficie determinada en Red Natura 2000****PUNTOS: 0,00 0.0%**

<u>REF.</u>	<u>REFERENCIA SIGPAC</u>	<u>CULTIVO</u>	<u>DESCRIPCIÓN CULTIVO</u>	<u>S/R</u>	<u>SUP.</u> <u>PROPUESTA</u> <u>(ha)</u>	<u>SUP.</u> <u>CUMPLE</u> <u>(ha)</u>
2090376	41-020-031-00004-001	81361	ALGODON-INTERCOTT 211	R	2,00	0,00
2090375	41-020-031-00004-001	81377	ALGODON-ELSA	R	2,00	0,00
2090378	41-095-060-00075-001	82222	REMOLACHA-BRAHMS	R	1,80	0,00
2090377	41-095-060-00081-001	82222	REMOLACHA-BRAHMS	R	1,00	0,00

**Porcentaje de superficie determinada situada en zonas RAMSAR****PUNTOS: 0,00 0.0%**

<u>REF.</u>	<u>REFERENCIA SIGPAC</u>	<u>CULTIVO</u>	<u>DESCRIPCIÓN CULTIVO</u>	<u>S/R</u>	<u>SUP.</u> <u>PROPUESTA</u> <u>(ha)</u>	<u>SUP.</u> <u>CUMPLE</u> <u>(ha)</u>
2090376	41-020-031-00004-001	81361	ALGODON-INTERCOTT 211	R	2,00	0,00
2090375	41-020-031-00004-001	81377	ALGODON-ELSA	R	2,00	0,00
2090378	41-095-060-00075-001	82222	REMOLACHA-BRAHMS	R	1,80	0,00
2090377	41-095-060-00081-001	82222	REMOLACHA-BRAHMS	R	1,00	0,00

**Porcentaje de superficie determinada en zonas vulnerables a la contaminación por nitratos****PUNTOS: 4,00 100.0%**

<u>REF.</u>	<u>REFERENCIA SIGPAC</u>	<u>CULTIVO</u>	<u>DESCRIPCIÓN CULTIVO</u>	<u>S/R</u>	<u>SUP.</u> <u>PROPUESTA</u> <u>(ha)</u>	<u>SUP.</u> <u>CUMPLE</u> <u>(ha)</u>
2090376	41-020-031-00004-001	81361	ALGODON-INTERCOTT 211	R	2,00	2,00
2090375	41-020-031-00004-001	81377	ALGODON-ELSA	R	2,00	2,00
2090378	41-095-060-00075-001	82222	REMOLACHA-BRAHMS	R	1,80	1,80
2090377	41-095-060-00081-001	82222	REMOLACHA-BRAHMS	R	1,00	1,00

**Titulares de explotaciones que hayan adquirido el compromiso voluntario de establecimiento de una enmienda natural mediante un cultivo de crucífera para su enterrado en verde****PUNTOS: 1,00 S**



<u>APELLIDOS Y NOMBRE / RAZÓN SOCIAL</u>	<u>NIF</u>	<u>EXPEDIENTE</u>	<u>SUP. PROPUESTA (ha)</u>
SIMON DELGADO RAFAEL	52664993F	8026115	6,70
<u>PROPUESTA ADMITIDO</u>	<u>SOLICITA PRIMA VOL. SI</u>	<u>PROPUESTA PRIMA VOL. ADMITIDO</u>	
<u>IMPORTE POR ANUALIDAD</u>			

<u>CAMPAÑA</u>	<u>IMPORTE MÁXIMO SUBVENCIONABLE</u>	<u>IMPORTE MEDIO DE TRANSFERENCIA (€/ha)</u>
2015	2.904,05 €	433,44 €
2016	2.904,05 €	433,44 €
2017	2.904,05 €	433,44 €
2018	2.904,05 €	433,44 €
2019	2.904,05 €	433,44 €

**RECINTOS PROPUESTOS**

<u>REF.</u>	<u>REFERENCIA SIGPAC</u>	<u>CULTIVO</u>	<u>DESCRIPCIÓN CULTIVO</u>	<u>S/R</u>	<u>SUP. DEC. ADMIN. (ha)</u>	<u>SUP. PROPUESTA (ha)</u>
1799527	41-020-031-00004-001	81361	ALGODON-INTERCOTT 211	R	4,00	4,00
1799528	41-095-060-00075-001	82222	REMOLACHA-BRAHMS	R	2,70	2,70

**RESUMEN CRITERIOS DE PRIORIZACIÓN**

<b>10.1.5 Sistemas sostenibles de cultivos agroindustriales</b>	<b>PUNTOS: 5,00</b>	<b>PUNTOS</b>	<b>CUMPLE</b>
Porcentaje de superficie determinada en Red Natura 2000		0,00	0.0%
Porcentaje de superficie determinada situada en zonas RAMSAR		0,00	0.0%
Porcentaje de superficie determinada en zonas vulnerables a la contaminación por nitratos		4,00	100.0%
Titulares de explotaciones que hayan adquirido el compromiso voluntario de establecimiento de una enmienda natural mediante un cultivo de crucifera para su enterrado en verde		1,00	S

**DETALLE CRITERIOS DE PRIORIZACIÓN**

<b>10.1.5 Sistemas sostenibles de cultivos agroindustriales</b>	<b>PUNTOS: 5,00</b>	<b>PUNTOS</b>	<b>CUMPLE</b>			
Porcentaje de superficie determinada en Red Natura 2000		PUNTOS: 0,00	0.0%			
		<b>SUP. PROPUESTA (ha)</b>	<b>SUP. CUMPLE (ha)</b>			
<u>REF.</u>	<u>REFERENCIA SIGPAC</u>	<u>CULTIVO</u>	<u>DESCRIPCIÓN CULTIVO</u>	<u>S/R</u>		
1799527	41-020-031-00004-001	81361	ALGODON-INTERCOTT 211	R	4,00	0,00
1799528	41-095-060-00075-001	82222	REMOLACHA-BRAHMS	R	2,70	0,00
Porcentaje de superficie determinada situada en zonas RAMSAR		PUNTOS: 0,00	0.0%			
		<b>SUP. PROPUESTA (ha)</b>	<b>SUP. CUMPLE (ha)</b>			
<u>REF.</u>	<u>REFERENCIA SIGPAC</u>	<u>CULTIVO</u>	<u>DESCRIPCIÓN CULTIVO</u>	<u>S/R</u>		
1799527	41-020-031-00004-001	81361	ALGODON-INTERCOTT 211	R	4,00	0,00
1799528	41-095-060-00075-001	82222	REMOLACHA-BRAHMS	R	2,70	0,00
Porcentaje de superficie determinada en zonas vulnerables a la contaminación por nitratos		PUNTOS: 4,00	100.0%			
		<b>SUP. PROPUESTA (ha)</b>	<b>SUP. CUMPLE (ha)</b>			
<u>REF.</u>	<u>REFERENCIA SIGPAC</u>	<u>CULTIVO</u>	<u>DESCRIPCIÓN CULTIVO</u>	<u>S/R</u>		
1799527	41-020-031-00004-001	81361	ALGODON-INTERCOTT 211	R	4,00	4,00
1799528	41-095-060-00075-001	82222	REMOLACHA-BRAHMS	R	2,70	2,70
Titulares de explotaciones que hayan adquirido el compromiso voluntario de establecimiento de una enmienda natural mediante un cultivo de crucifera para su enterrado en verde		PUNTOS: 1,00	S			

<b><u>APELLIDOS Y NOMBRE / RAZÓN SOCIAL</u></b>	<b><u>NIF</u></b>	<b><u>EXPEDIENTE</u></b>	<b><u>SUP. PROPUESTA (ha)</u></b>
SIMON GARCIA FELIPE	28223026W	8026101	10,80
<b><u>PROPUESTA</u></b>	<b><u>SOLICITA PRIMA VOL.</u></b>	<b><u>PROPUESTA PRIMA VOL.</u></b>	
ADMITIDO	SI	ADMITIDO	

**IMPORTE POR ANUALIDAD**

<b><u>CAMPAÑA</u></b>	<b><u>IMPORTE MÁXIMO SUBVENCIONABLE</u></b>	<b><u>IMPORTE MEDIO DE TRANSFERENCIA (€/ha)</u></b>
2015	4.681,16 €	433,44 €
2016	4.681,16 €	433,44 €
2017	4.681,16 €	433,44 €
2018	4.681,16 €	433,44 €
2019	4.681,16 €	433,44 €

**RECINTOS PROPUESTOS**

<b><u>REF.</u></b>	<b><u>REFERENCIA SIGPAC</u></b>	<b><u>CULTIVO</u></b>	<b><u>DESCRIPCIÓN CULTIVO</u></b>	<b><u>S/R</u></b>	<b><u>SUP. DEC. ADMIN. (ha)</u></b>	<b><u>SUP. PROPUESTA (ha)</u></b>
1798792	41-020-031-00004-001	81377	ALGODON-ELSA	R	3,99	3,99
1798793	41-095-060-00081-001	82222	REMOLACHA-BRAHMS	R	0,90	0,90
1798794	41-095-060-00082-002	82222	REMOLACHA-BRAHMS	R	5,91	5,91

**RESUMEN CRITERIOS DE PRIORIZACIÓN****10.1.5 Sistemas sostenibles de cultivos agroindustriales**

PUNTOS: 5,00

	<b><u>PUNTOS</u></b>	<b><u>CUMPLE</u></b>
Porcentaje de superficie determinada en Red Natura 2000	0,00	0.0%
Porcentaje de superficie determinada situada en zonas RAMSAR	0,00	0.0%
Porcentaje de superficie determinada en zonas vulnerables a la contaminación por nitratos	4,00	100.0%
Titulares de explotaciones que hayan adquirido el compromiso voluntario de establecimiento de una enmienda natural mediante un cultivo de crucífera para su enterrado en verde	1,00	S



**DETALLE CRITERIOS DE PRIORIZACIÓN****10.1.5 Sistemas sostenibles de cultivos agroindustriales****PUNTOS: 5,00****Porcentaje de superficie determinada en Red Natura 2000****PUNTOS: 0,00 0.0%**

<u>REF.</u>	<u>REFERENCIA SIGPAC</u>	<u>CULTIVO</u>	<u>DESCRIPCIÓN CULTIVO</u>	<u>S/R</u>	<u>SUP.</u>	<u>SUP.</u>
					<u>PROPUESTA</u>	<u>CUMPLE</u>
					(ha)	(ha)
1798792	41-020-031-00004-001	81377	ALGODON-ELSA	R	3,99	0,00
1798793	41-095-060-00081-001	82222	REMOLACHA-BRAHMS	R	0,90	0,00
1798794	41-095-060-00082-002	82222	REMOLACHA-BRAHMS	R	5,91	0,00

**Porcentaje de superficie determinada situada en zonas RAMSAR****PUNTOS: 0,00 0.0%**

<u>REF.</u>	<u>REFERENCIA SIGPAC</u>	<u>CULTIVO</u>	<u>DESCRIPCIÓN CULTIVO</u>	<u>S/R</u>	<u>SUP.</u>	<u>SUP.</u>
					<u>PROPUESTA</u>	<u>CUMPLE</u>
					(ha)	(ha)
1798792	41-020-031-00004-001	81377	ALGODON-ELSA	R	3,99	0,00
1798793	41-095-060-00081-001	82222	REMOLACHA-BRAHMS	R	0,90	0,00
1798794	41-095-060-00082-002	82222	REMOLACHA-BRAHMS	R	5,91	0,00

**Porcentaje de superficie determinada en zonas vulnerables a la contaminación por nitratos****PUNTOS: 4,00 100.0%**

<u>REF.</u>	<u>REFERENCIA SIGPAC</u>	<u>CULTIVO</u>	<u>DESCRIPCIÓN CULTIVO</u>	<u>S/R</u>	<u>SUP.</u>	<u>SUP.</u>
					<u>PROPUESTA</u>	<u>CUMPLE</u>
					(ha)	(ha)
1798792	41-020-031-00004-001	81377	ALGODON-ELSA	R	3,99	3,99
1798793	41-095-060-00081-001	82222	REMOLACHA-BRAHMS	R	0,90	0,90
1798794	41-095-060-00082-002	82222	REMOLACHA-BRAHMS	R	5,91	5,91

**Titulares de explotaciones que hayan adquirido el compromiso voluntario de establecimiento de una enmienda natural mediante un cultivo de crucífera para su enterrado en verde****PUNTOS: 1,00 S**

<b><u>APELLIDOS Y NOMBRE / RAZÓN SOCIAL</u></b>	<b><u>NIF</u></b>	<b><u>EXPEDIENTE</u></b>	<b><u>SUP. PROPUESTA (ha)</u></b>
SIRIA MUÑOZ JOSE	75449212N	8017869	2,74

<b><u>PROPUESTA</u></b>	<b><u>SOLICITA PRIMA VOL.</u></b>
INADMITIDO	NO

**IMPORTE POR ANUALIDAD**

<u>CAMPAÑA</u>	<u>IMPORTE MÁXIMO SUBVENCIONABLE</u>	<u>IMPORTE MEDIO DE TRANSFERENCIA (€/ha)</u>
2015	795,34 €	290,27 €
2016	795,34 €	290,27 €
2017	795,34 €	290,27 €
2018	795,34 €	290,27 €
2019	795,34 €	290,27 €

**RECINTOS PROPUESTOS**

<u>REF.</u>	<u>REFERENCIA SIGPAC</u>	<u>CULTIVO</u>	<u>DESCRIPCIÓN CULTIVO</u>	<u>S/R</u>	<u>SUP. DEC. ADMIN. (ha)</u>	<u>SUP. PROPUESTA (ha)</u>
1778602	41-022-013-00066-001	33102	GIRASOL-P64LL62	R	2,74	2,74

**RESUMEN CRITERIOS DE PRIORIZACIÓN**

<b>10.1.5 Sistemas sostenibles de cultivos agroindustriales</b>	<b>PUNTOS: 0,00</b>
---	---------------------

	<u>PUNTOS</u>	<u>CUMPLE</u>
Porcentaje de superficie determinada en Red Natura 2000	0,00	0.0%
Porcentaje de superficie determinada situada en zonas RAMSAR	0,00	0.0%
Porcentaje de superficie determinada en zonas vulnerables a la contaminación por nitratos	0,00	0.0%
Titulares de explotaciones que hayan adquirido el compromiso voluntario de establecimiento de una enmienda natural mediante un cultivo de crucifera para su enterrado en verde	0,00	N

**DETALLE CRITERIOS DE PRIORIZACIÓN**

<b>10.1.5 Sistemas sostenibles de cultivos agroindustriales</b>	<b>PUNTOS: 0,00</b>
---	---------------------

Porcentaje de superficie determinada en Red Natura 2000	<b>PUNTOS: 0,00</b>	<b>0,00</b>	<b>0.0%</b>			
<b><u>REF.</u></b>	<b><u>REFERENCIA SIGPAC</u></b>	<b><u>CULTIVO</u></b>	<b><u>DESCRIPCIÓN CULTIVO</u></b>	<b><u>S/R</u></b>	<b><u>SUP. PROPUESTA (ha)</u></b>	<b><u>SUP. CUMPLE (ha)</u></b>
1778602	41-022-013-00066-001	33102	GIRASOL-P64LL62	R	2,74	0,00
Porcentaje de superficie determinada situada en zonas RAMSAR	<b>PUNTOS: 0,00</b>	<b>0,00</b>	<b>0.0%</b>			
<b><u>REF.</u></b>	<b><u>REFERENCIA SIGPAC</u></b>	<b><u>CULTIVO</u></b>	<b><u>DESCRIPCIÓN CULTIVO</u></b>	<b><u>S/R</u></b>	<b><u>SUP. PROPUESTA (ha)</u></b>	<b><u>SUP. CUMPLE (ha)</u></b>
1778602	41-022-013-00066-001	33102	GIRASOL-P64LL62	R	2,74	0,00
Porcentaje de superficie determinada en zonas vulnerables a la contaminación por nitratos	<b>PUNTOS: 0,00</b>	<b>0,00</b>	<b>0.0%</b>			
<b><u>REF.</u></b>	<b><u>REFERENCIA SIGPAC</u></b>	<b><u>CULTIVO</u></b>	<b><u>DESCRIPCIÓN CULTIVO</u></b>	<b><u>S/R</u></b>	<b><u>SUP. PROPUESTA (ha)</u></b>	<b><u>SUP. CUMPLE (ha)</u></b>
1778602	41-022-013-00066-001	33102	GIRASOL-P64LL62	R	2,74	0,00
Titulares de explotaciones que hayan adquirido el compromiso voluntario de establecimiento de una enmienda natural mediante un cultivo de crucifera para su enterrado en verde	<b>PUNTOS: 0,00</b>	<b>0,00</b>	<b>N</b>			



<u>APELLIDOS Y NOMBRE / RAZÓN SOCIAL</u>	<u>NIF</u>	<u>EXPEDIENTE</u>	<u>SUP. PROPUESTA (ha)</u>	<u>Nº DE SOCIOS</u>
SOCIEDAD AGR.TRANSF.CAMPEAGRO	F41825241	8029190	92,65	7
<u>PROPUESTA ADMITIDO</u>	<u>SOLICITA PRIMA VOL. SI</u>	<u>PROPUESTA PRIMA VOL. INADMITIDO</u>		
<u>IMPORTE POR ANUALIDAD</u>				

<u>CAMPAÑA</u>	<u>IMPORTE MÁXIMO SUBVENCIONABLE</u>	<u>IMPORTE MEDIO DE TRANSFERENCIA (€/ha)</u>
2015	26.893,52 €	290,27 €
2016	26.893,52 €	290,27 €
2017	26.893,52 €	290,27 €
2018	26.893,52 €	290,27 €
2019	26.893,52 €	290,27 €

**RECINTOS PROPUESTOS**

<u>REF.</u>	<u>REFERENCIA SIGPAC</u>	<u>CULTIVO</u>	<u>DESCRIPCIÓN CULTIVO</u>	<u>S/R</u>	<u>SUP. DEC. ADMIN. (ha)</u>	<u>SUP. PROPUESTA (ha)</u>
3130737	41-069-014-00014-005	81263	ALGODON-DP419	R	16,73	16,73
3130739	41-069-014-00014-006	81263	ALGODON-DP419	R	18,89	18,89
3130741	41-095-066-00022-001	81263	ALGODON-DP419	R	8,95	8,95
3130740	41-095-066-00027-001	81263	ALGODON-DP419	R	14,34	14,34
3130635	41-095-066-00027-002	33387	GIRASOL-EURALIS 01	R	18,70	18,70
3130738	41-095-086-00115-001	81263	ALGODON-DP419	R	15,04	15,04

**INCIDENCIAS****INCIDENCIA DESCRIPCIÓN**

72112	Solicitante que marca en el DOC-Reverso que presenta Justificación sobre que se trata de una S.A.T. de producción, en el caso de que el solicitante sea una S.A.T., y a efecto del cálculo de la ayuda en función del número de socios, y el documento no se presenta o no es correcto.
80108	Solicitante del compromiso voluntario de la operación 10.1.5. que supera las 15 ha comprometidas Sup. Resuelta:92,65

**RESUMEN CRITERIOS DE PRIORIZACIÓN****10.1.5 Sistemas sostenibles de cultivos agroindustriales****PUNTOS: 4,00**

	<u>PUNTOS</u>	<u>CUMPLE</u>
Porcentaje de superficie determinada en Red Natura 2000	0,00	0.0%
Porcentaje de superficie determinada situada en zonas RAMSAR	0,00	0.0%
Porcentaje de superficie determinada en zonas vulnerables a la contaminación por nitratos	4,00	100.0%
Titulares de explotaciones que hayan adquirido el compromiso voluntario de establecimiento de una enmienda natural mediante un cultivo de crucífera para su enterrado en verde	0,00	N



**DETALLE CRITERIOS DE PRIORIZACIÓN****10.1.5 Sistemas sostenibles de cultivos agroindustriales****PUNTOS: 4,00****Porcentaje de superficie determinada en Red Natura 2000****PUNTOS: 0,00 0.0%**

<u>REF.</u>	<u>REFERENCIA SIGPAC</u>	<u>CULTIVO</u>	<u>DESCRIPCIÓN CULTIVO</u>	<u>S/R</u>	<u>SUP.</u>	<u>SUP.</u>
					<u>PROPUESTA</u>	<u>CUMPLE</u>
					(ha)	(ha)
3130737	41-069-014-00014-005	81263	ALGODON-DP419	R	16,73	0,00
3130739	41-069-014-00014-006	81263	ALGODON-DP419	R	18,89	0,00
3130741	41-095-066-00022-001	81263	ALGODON-DP419	R	8,95	0,00
3130740	41-095-066-00027-001	81263	ALGODON-DP419	R	14,34	0,00
3130635	41-095-066-00027-002	33387	GIRASOL-EURALIS 01	R	18,70	0,00
3130738	41-095-086-00115-001	81263	ALGODON-DP419	R	15,04	0,00

**Porcentaje de superficie determinada situada en zonas RAMSAR****PUNTOS: 0,00 0.0%**

<u>REF.</u>	<u>REFERENCIA SIGPAC</u>	<u>CULTIVO</u>	<u>DESCRIPCIÓN CULTIVO</u>	<u>S/R</u>	<u>SUP.</u>	<u>SUP.</u>
					<u>PROPUESTA</u>	<u>CUMPLE</u>
					(ha)	(ha)
3130737	41-069-014-00014-005	81263	ALGODON-DP419	R	16,73	0,00
3130739	41-069-014-00014-006	81263	ALGODON-DP419	R	18,89	0,00
3130741	41-095-066-00022-001	81263	ALGODON-DP419	R	8,95	0,00
3130740	41-095-066-00027-001	81263	ALGODON-DP419	R	14,34	0,00
3130635	41-095-066-00027-002	33387	GIRASOL-EURALIS 01	R	18,70	0,00
3130738	41-095-086-00115-001	81263	ALGODON-DP419	R	15,04	0,00

**Porcentaje de superficie determinada en zonas vulnerables a la contaminación por nitratos****PUNTOS: 4,00 100.0%**

<u>REF.</u>	<u>REFERENCIA SIGPAC</u>	<u>CULTIVO</u>	<u>DESCRIPCIÓN CULTIVO</u>	<u>S/R</u>	<u>SUP.</u>	<u>SUP.</u>
					<u>PROPUESTA</u>	<u>CUMPLE</u>
					(ha)	(ha)
3130737	41-069-014-00014-005	81263	ALGODON-DP419	R	16,73	16,73
3130739	41-069-014-00014-006	81263	ALGODON-DP419	R	18,89	18,89
3130741	41-095-066-00022-001	81263	ALGODON-DP419	R	8,95	8,95
3130740	41-095-066-00027-001	81263	ALGODON-DP419	R	14,34	14,34
3130635	41-095-066-00027-002	33387	GIRASOL-EURALIS 01	R	18,70	18,70
3130738	41-095-086-00115-001	81263	ALGODON-DP419	R	15,04	15,04

**Titulares de explotaciones que hayan adquirido el compromiso voluntario de establecimiento de una enmienda natural mediante un cultivo de crucifera para su enterrado en verde****PUNTOS: 0,00 N**

<b><u>APELLIDOS Y NOMBRE / RAZÓN SOCIAL</u></b>	<b><u>NIF</u></b>	<b><u>EXPEDIENTE</u></b>	<b><u>SUP. PROPUESTA (ha)</u></b>
SOLANA SAEZ DANIEL	28183663S	8028338	12,97

<b><u>PROPUESTA</u></b>	<b><u>SOLICITA PRIMA VOL.</u></b>
ADMITIDO	NO

**IMPORTE POR ANUALIDAD**

<u>CAMPAÑA</u>	<u>IMPORTE MÁXIMO SUBVENCIONABLE</u>	<u>IMPORTE MEDIO DE TRANSFERENCIA (€/ha)</u>
2015	3.764,80 €	290,27 €
2016	3.764,80 €	290,27 €
2017	3.764,80 €	290,27 €
2018	3.764,80 €	290,27 €
2019	3.764,80 €	290,27 €

**RECINTOS PROPUESTOS**

<u>REF.</u>	<u>REFERENCIA SIGPAC</u>	<u>CULTIVO</u>	<u>DESCRIPCIÓN CULTIVO</u>	<u>S/R</u>	<u>SUP. DEC. ADMIN. (ha)</u>	<u>SUP. PROPUESTA (ha)</u>
1940161	41-069-016-00068-001	81268	ALGODON-JUNCAL	R	6,69	6,69
1940162	41-069-016-00068-002	81268	ALGODON-JUNCAL	R	6,28	6,28

**RESUMEN CRITERIOS DE PRIORIZACIÓN****10.1.5 Sistemas sostenibles de cultivos agroindustriales** PUNTOS: 4,00

	<u>PUNTOS</u>	<u>CUMPLE</u>
Porcentaje de superficie determinada en Red Natura 2000	0,00	0.0%
Porcentaje de superficie determinada situada en zonas RAMSAR	0,00	0.0%
Porcentaje de superficie determinada en zonas vulnerables a la contaminación por nitratos	4,00	100.0%
Titulares de explotaciones que hayan adquirido el compromiso voluntario de establecimiento de una enmienda natural mediante un cultivo de crucifera para su enterrado en verde	0,00	N

**DETALLE CRITERIOS DE PRIORIZACIÓN****10.1.5 Sistemas sostenibles de cultivos agroindustriales** PUNTOS: 4,00

<u>REF.</u>	<u>REFERENCIA SIGPAC</u>	<u>CULTIVO</u>	<u>DESCRIPCIÓN CULTIVO</u>	<u>S/R</u>	<u>SUP. PROPUESTA (ha)</u>	<u>SUP. CUMPLE (ha)</u>
1940161	41-069-016-00068-001	81268	ALGODON-JUNCAL	R	6,69	0,00
1940162	41-069-016-00068-002	81268	ALGODON-JUNCAL	R	6,28	0,00

	<u>PUNTOS</u>	<u>SUP. PROPUESTA (ha)</u>	<u>SUP. CUMPLE (ha)</u>
Porcentaje de superficie determinada en Red Natura 2000	0,00	0,00	0.0%
Porcentaje de superficie determinada situada en zonas RAMSAR	0,00	0,00	0.0%
Porcentaje de superficie determinada en zonas vulnerables a la contaminación por nitratos	4,00	6,28	100.0%
Titulares de explotaciones que hayan adquirido el compromiso voluntario de establecimiento de una enmienda natural mediante un cultivo de crucifera para su enterrado en verde	0,00	0,00	N

<u>REF.</u>	<u>REFERENCIA SIGPAC</u>	<u>CULTIVO</u>	<u>DESCRIPCIÓN CULTIVO</u>	<u>S/R</u>	<u>SUP. PROPUESTA (ha)</u>	<u>SUP. CUMPLE (ha)</u>
1940161	41-069-016-00068-001	81268	ALGODON-JUNCAL	R	6,69	6,69
1940162	41-069-016-00068-002	81268	ALGODON-JUNCAL	R	6,28	6,28

<b><u>APELLIDOS Y NOMBRE / RAZÓN SOCIAL</u></b>	<b><u>NIF</u></b>	<b><u>EXPEDIENTE</u></b>	<b><u>SUP. PROPUESTA (ha)</u></b>
SOLANA SANCHEZ ANTONIA	28665735F	8025270	10,00

<b><u>PROPUESTA</u></b>	<b><u>SOLICITA PRIMA VOL.</u></b>
ADMITIDO	NO

**IMPORTE POR ANUALIDAD**

<u>CAMPAÑA</u>	<u>IMPORTE MÁXIMO SUBVENCIONABLE</u>	<u>IMPORTE MEDIO DE TRANSFERENCIA (€/ha)</u>
2015	2.902,70 €	290,27 €
2016	2.902,70 €	290,27 €
2017	2.902,70 €	290,27 €
2018	2.902,70 €	290,27 €
2019	2.902,70 €	290,27 €

**RECINTOS PROPUESTOS**

<u>REF.</u>	<u>REFERENCIA SIGPAC</u>	<u>CULTIVO</u>	<u>DESCRIPCIÓN CULTIVO</u>	<u>S/R</u>	<u>SUP. DEC. ADMIN. (ha)</u>	<u>SUP. PROPUESTA (ha)</u>
1743685	41-069-015-00084-001	4100	MAIZ-MAIZ CONVENCIONAL	R	2,18	2,18
1743689	41-095-060-00007-001	81268	ALGODON-JUNCAL	R	3,91	3,91
1743690	41-095-060-00007-001	81268	ALGODON-JUNCAL	R	3,91	3,91

**RESUMEN CRITERIOS DE PRIORIZACIÓN****10.1.5 Sistemas sostenibles de cultivos agroindustriales****PUNTOS: 4,00**

	<b><u>PUNTOS</u></b>	<b><u>CUMPLE</u></b>
Porcentaje de superficie determinada en Red Natura 2000	0,00	0.0%
Porcentaje de superficie determinada situada en zonas RAMSAR	0,00	0.0%
Porcentaje de superficie determinada en zonas vulnerables a la contaminación por nitratos	4,00	100.0%
Titulares de explotaciones que hayan adquirido el compromiso voluntario de establecimiento de una enmienda natural mediante un cultivo de crucífera para su enterrado en verde	0,00	N





**DETALLE CRITERIOS DE PRIORIZACIÓN****10.1.5 Sistemas sostenibles de cultivos agroindustriales****PUNTOS: 4,00****Porcentaje de superficie determinada en Red Natura 2000****PUNTOS: 0,00 0.0%**

<u>REF.</u>	<u>REFERENCIA SIGPAC</u>	<u>CULTIVO</u>	<u>DESCRIPCIÓN CULTIVO</u>	<u>S/R</u>	<u>SUP.</u>	<u>SUP.</u>
					<u>PROPUESTA</u>	<u>CUMPLE</u>
					(ha)	(ha)
1743685	41-069-015-00084-001	4100	MAIZ-MAIZ CONVENCIONAL	R	2,18	0,00
1743690	41-095-060-00007-001	81268	ALGODON-JUNCAL	R	3,91	0,00
1743689	41-095-060-00007-001	81268	ALGODON-JUNCAL	R	3,91	0,00

**Porcentaje de superficie determinada situada en zonas RAMSAR****PUNTOS: 0,00 0.0%**

<u>REF.</u>	<u>REFERENCIA SIGPAC</u>	<u>CULTIVO</u>	<u>DESCRIPCIÓN CULTIVO</u>	<u>S/R</u>	<u>SUP.</u>	<u>SUP.</u>
					<u>PROPUESTA</u>	<u>CUMPLE</u>
					(ha)	(ha)
1743685	41-069-015-00084-001	4100	MAIZ-MAIZ CONVENCIONAL	R	2,18	0,00
1743689	41-095-060-00007-001	81268	ALGODON-JUNCAL	R	3,91	0,00
1743690	41-095-060-00007-001	81268	ALGODON-JUNCAL	R	3,91	0,00

**Porcentaje de superficie determinada en zonas vulnerables a la contaminación por nitratos****PUNTOS: 4,00 100.0%**

<u>REF.</u>	<u>REFERENCIA SIGPAC</u>	<u>CULTIVO</u>	<u>DESCRIPCIÓN CULTIVO</u>	<u>S/R</u>	<u>SUP.</u>	<u>SUP.</u>
					<u>PROPUESTA</u>	<u>CUMPLE</u>
					(ha)	(ha)
1743685	41-069-015-00084-001	4100	MAIZ-MAIZ CONVENCIONAL	R	2,18	2,18
1743690	41-095-060-00007-001	81268	ALGODON-JUNCAL	R	3,91	3,91
1743689	41-095-060-00007-001	81268	ALGODON-JUNCAL	R	3,91	3,91

**Titulares de explotaciones que hayan adquirido el compromiso voluntario de establecimiento de una enmienda natural mediante un cultivo de crucífera para su enterrado en verde****PUNTOS: 0,00 N**

<b><u>APELLIDOS Y NOMBRE / RAZÓN SOCIAL</u></b>	<b><u>NIF</u></b>	<b><u>EXPEDIENTE</u></b>	<b><u>SUP. PROPUESTA (ha)</u></b>
SOLANO CHACON FERNANDO	28673216J	8023600	9,95

<b><u>PROPUESTA</u></b>	<b><u>SOLICITA PRIMA VOL.</u></b>
ADMITIDO	NO

**IMPORTE POR ANUALIDAD**

<u>CAMPAÑA</u>	<u>IMPORTE MÁXIMO SUBVENCIONABLE</u>	<u>IMPORTE MEDIO DE TRANSFERENCIA (€/ha)</u>
2015	2.888,19 €	290,27 €
2016	2.888,19 €	290,27 €
2017	2.888,19 €	290,27 €
2018	2.888,19 €	290,27 €
2019	2.888,19 €	290,27 €

**RECINTOS PROPUESTOS**

<u>REF.</u>	<u>REFERENCIA SIGPAC</u>	<u>CULTIVO</u>	<u>DESCRIPCIÓN CULTIVO</u>	<u>S/R</u>	<u>SUP. DEC. ADMIN. (ha)</u>	<u>SUP. PROPUESTA (ha)</u>
1648967	41-020-004-00123-002	81268	ALGODON-JUNCAL	R	2,43	2,43
1648969	41-020-004-00129-001	81268	ALGODON-JUNCAL	R	1,55	1,55
1648968	41-053-001-00047-001	81377	ALGODON-ELSA	R	4,25	4,25
1648970	41-053-001-00047-001	82343	REMOLACHA-CICLON	R	1,72	1,72

**RESUMEN CRITERIOS DE PRIORIZACIÓN****10.1.5 Sistemas sostenibles de cultivos agroindustriales****PUNTOS: 4,00**

	<b><u>PUNTOS</u></b>	<b><u>CUMPLE</u></b>
Porcentaje de superficie determinada en Red Natura 2000	0,00	0.0%
Porcentaje de superficie determinada situada en zonas RAMSAR	0,00	0.0%
Porcentaje de superficie determinada en zonas vulnerables a la contaminación por nitratos	4,00	100.0%
Titulares de explotaciones que hayan adquirido el compromiso voluntario de establecimiento de una enmienda natural mediante un cultivo de crucífera para su enterrado en verde	0,00	N



**DETALLE CRITERIOS DE PRIORIZACIÓN****10.1.5 Sistemas sostenibles de cultivos agroindustriales****PUNTOS: 4,00****Porcentaje de superficie determinada en Red Natura 2000****PUNTOS: 0,00 0.0%**

<u>REF.</u>	<u>REFERENCIA SIGPAC</u>	<u>CULTIVO</u>	<u>DESCRIPCIÓN CULTIVO</u>	<u>S/R</u>	<u>SUP.</u>	<u>SUP.</u>
					<u>PROPUESTA</u>	<u>CUMPLE</u>
					(ha)	(ha)
1648967	41-020-004-00123-002	81268	ALGODON-JUNCAL	R	2,43	0,00
1648969	41-020-004-00129-001	81268	ALGODON-JUNCAL	R	1,55	0,00
1648968	41-053-001-00047-001	81377	ALGODON-ELSA	R	4,25	0,00
1648970	41-053-001-00047-001	82343	REMOLACHA-CICLON	R	1,72	0,00

**Porcentaje de superficie determinada situada en zonas RAMSAR****PUNTOS: 0,00 0.0%**

<u>REF.</u>	<u>REFERENCIA SIGPAC</u>	<u>CULTIVO</u>	<u>DESCRIPCIÓN CULTIVO</u>	<u>S/R</u>	<u>SUP.</u>	<u>SUP.</u>
					<u>PROPUESTA</u>	<u>CUMPLE</u>
					(ha)	(ha)
1648967	41-020-004-00123-002	81268	ALGODON-JUNCAL	R	2,43	0,00
1648969	41-020-004-00129-001	81268	ALGODON-JUNCAL	R	1,55	0,00
1648968	41-053-001-00047-001	81377	ALGODON-ELSA	R	4,25	0,00
1648970	41-053-001-00047-001	82343	REMOLACHA-CICLON	R	1,72	0,00

**Porcentaje de superficie determinada en zonas vulnerables a la contaminación por nitratos****PUNTOS: 4,00 100.0%**

<u>REF.</u>	<u>REFERENCIA SIGPAC</u>	<u>CULTIVO</u>	<u>DESCRIPCIÓN CULTIVO</u>	<u>S/R</u>	<u>SUP.</u>	<u>SUP.</u>
					<u>PROPUESTA</u>	<u>CUMPLE</u>
					(ha)	(ha)
1648967	41-020-004-00123-002	81268	ALGODON-JUNCAL	R	2,43	2,43
1648969	41-020-004-00129-001	81268	ALGODON-JUNCAL	R	1,55	1,55
1648968	41-053-001-00047-001	81377	ALGODON-ELSA	R	4,25	4,25
1648970	41-053-001-00047-001	82343	REMOLACHA-CICLON	R	1,72	1,72

**Titulares de explotaciones que hayan adquirido el compromiso voluntario de establecimiento de una enmienda natural mediante un cultivo de crucífera para su enterrado en verde****PUNTOS: 0,00 N**

<b><u>APELLIDOS Y NOMBRE / RAZÓN SOCIAL</u></b>	<b><u>NIF</u></b>	<b><u>EXPEDIENTE</u></b>	<b><u>SUP. PROPUESTA (ha)</u></b>
SOLANO SUAREZ ANTONIO	28262625H	8026473	12,00

<b><u>PROPUESTA</u></b>	<b><u>SOLICITA PRIMA VOL.</u></b>
ADMITIDO	NO

**IMPORTE POR ANUALIDAD**

<u>CAMPAÑA</u>	<u>IMPORTE MÁXIMO SUBVENCIONABLE</u>	<u>IMPORTE MEDIO DE TRANSFERENCIA (€/ha)</u>
2015	3.483,24 €	290,27 €
2016	3.483,24 €	290,27 €
2017	3.483,24 €	290,27 €
2018	3.483,24 €	290,27 €
2019	3.483,24 €	290,27 €

**RECINTOS PROPUESTOS**

<u>REF.</u>	<u>REFERENCIA SIGPAC</u>	<u>CULTIVO</u>	<u>DESCRIPCIÓN CULTIVO</u>	<u>S/R</u>	<u>SUP. DEC. ADMIN. (ha)</u>	<u>SUP. PROPUESTA (ha)</u>
1819564	41-020-004-00129-001	81268	ALGODON-JUNCAL	R	3,31	3,31
1819566	41-053-001-00047-001	82343	REMOLACHA-CICLON	R	2,58	2,58
1819565	41-053-001-00320-001	81263	ALGODON-DP419	R	5,34	5,34
1819567	41-053-001-00320-001	198100	TOMATE PARA TRANSFORMACION-HORTALIZAS AIRE LIBRE	R	0,77	0,77

**RESUMEN CRITERIOS DE PRIORIZACIÓN****10.1.5 Sistemas sostenibles de cultivos agroindustriales****PUNTOS: 4,00**

	<u>PUNTOS</u>	<u>CUMPLE</u>
Porcentaje de superficie determinada en Red Natura 2000	0,00	0.0%
Porcentaje de superficie determinada situada en zonas RAMSAR	0,00	0.0%
Porcentaje de superficie determinada en zonas vulnerables a la contaminación por nitratos	4,00	100.0%
Titulares de explotaciones que hayan adquirido el compromiso voluntario de establecimiento de una enmienda natural mediante un cultivo de crucífera para su enterrado en verde	0,00	N



**DETALLE CRITERIOS DE PRIORIZACIÓN****10.1.5 Sistemas sostenibles de cultivos agroindustriales****PUNTOS: 4,00****Porcentaje de superficie determinada en Red Natura 2000****PUNTOS: 0,00 0.0%**

<u>REF.</u>	<u>REFERENCIA SIGPAC</u>	<u>CULTIVO</u>	<u>DESCRIPCIÓN CULTIVO</u>	<u>S/R</u>	<u>SUP.</u>	<u>SUP.</u>
					<u>PROPUESTA</u>	<u>CUMPLE</u>
					(ha)	(ha)
1819564	41-020-004-00129-001	81268	ALGODON-JUNCAL	R	3,31	0,00
1819566	41-053-001-00047-001	82343	REMOLACHA-CICLON	R	2,58	0,00
1819565	41-053-001-00320-001	81263	ALGODON-DP419	R	5,34	0,00
1819567	41-053-001-00320-001	198100	TOMATE PARA TRANSFORMACION-HORTALIZAS AIRE LIBRE	R	0,77	0,00

**Porcentaje de superficie determinada situada en zonas RAMSAR****PUNTOS: 0,00 0.0%**

<u>REF.</u>	<u>REFERENCIA SIGPAC</u>	<u>CULTIVO</u>	<u>DESCRIPCIÓN CULTIVO</u>	<u>S/R</u>	<u>SUP.</u>	<u>SUP.</u>
					<u>PROPUESTA</u>	<u>CUMPLE</u>
					(ha)	(ha)
1819564	41-020-004-00129-001	81268	ALGODON-JUNCAL	R	3,31	0,00
1819566	41-053-001-00047-001	82343	REMOLACHA-CICLON	R	2,58	0,00
1819565	41-053-001-00320-001	81263	ALGODON-DP419	R	5,34	0,00
1819567	41-053-001-00320-001	198100	TOMATE PARA TRANSFORMACION-HORTALIZAS AIRE LIBRE	R	0,77	0,00

**Porcentaje de superficie determinada en zonas vulnerables a la contaminación por nitratos****PUNTOS: 4,00 100.0%**

<u>REF.</u>	<u>REFERENCIA SIGPAC</u>	<u>CULTIVO</u>	<u>DESCRIPCIÓN CULTIVO</u>	<u>S/R</u>	<u>SUP.</u>	<u>SUP.</u>
					<u>PROPUESTA</u>	<u>CUMPLE</u>
					(ha)	(ha)
1819564	41-020-004-00129-001	81268	ALGODON-JUNCAL	R	3,31	3,31
1819566	41-053-001-00047-001	82343	REMOLACHA-CICLON	R	2,58	2,58
1819565	41-053-001-00320-001	81263	ALGODON-DP419	R	5,34	5,34
1819567	41-053-001-00320-001	198100	TOMATE PARA TRANSFORMACION-HORTALIZAS AIRE LIBRE	R	0,77	0,77

**Titulares de explotaciones que hayan adquirido el compromiso voluntario de establecimiento de una enmienda natural mediante un cultivo de crucífera para su enterrado en verde****PUNTOS: 0,00 N**

<b><u>APELLIDOS Y NOMBRE / RAZÓN SOCIAL</u></b>	<b><u>NIF</u></b>	<b><u>EXPEDIENTE</u></b>	<b><u>SUP. PROPUESTA (ha)</u></b>
SOLDADO BARRIOS MATEO	30067553K	8026682	9,68

<b><u>PROPUESTA</u></b>	<b><u>SOLICITA PRIMA VOL.</u></b>	<b><u>PROPUESTA PRIMA VOL.</u></b>
ADMITIDO	SI	ADMITIDO

**IMPORTE POR ANUALIDAD**

<u>CAMPAÑA</u>	<u>IMPORTE MÁXIMO SUBVENCIONABLE</u>	<u>IMPORTE MEDIO DE TRANSFERENCIA (€/ha)</u>
2015	4.195,70 €	433,44 €
2016	4.195,70 €	433,44 €
2017	4.195,70 €	433,44 €
2018	4.195,70 €	433,44 €
2019	4.195,70 €	433,44 €

**RECINTOS PROPUESTOS**

<u>REF.</u>	<u>REFERENCIA SIGPAC</u>	<u>CULTIVO</u>	<u>DESCRIPCIÓN CULTIVO</u>	<u>S/R</u>	<u>SUP. DEC. ADMIN. (ha)</u>	<u>SUP. PROPUESTA (ha)</u>
1832432	41-039-006-00031-001	81151	ALGODON-CELIA	R	3,07	3,07
1832433	41-039-006-00052-008	81377	ALGODON-ELSA	R	6,61	6,61

**RESUMEN CRITERIOS DE PRIORIZACIÓN****10.1.5 Sistemas sostenibles de cultivos agroindustriales** PUNTOS: 5,00

	<u>PUNTOS</u>	<u>CUMPLE</u>
Porcentaje de superficie determinada en Red Natura 2000	0,00	0.0%
Porcentaje de superficie determinada situada en zonas RAMSAR	0,00	0.0%
Porcentaje de superficie determinada en zonas vulnerables a la contaminación por nitratos	4,00	100.0%
Titulares de explotaciones que hayan adquirido el compromiso voluntario de establecimiento de una enmienda natural mediante un cultivo de crucifera para su enterrado en verde	1,00	S

**DETALLE CRITERIOS DE PRIORIZACIÓN****10.1.5 Sistemas sostenibles de cultivos agroindustriales** PUNTOS: 5,00

	<u>PUNTOS</u>	<u>0,00</u>	<u>0.0%</u>			
Porcentaje de superficie determinada en Red Natura 2000	PUNTOS:	0,00	0.0%			
		<u>SUP. PROPUESTA (ha)</u>	<u>SUP. CUMPLE (ha)</u>			
<u>REF.</u>	<u>REFERENCIA SIGPAC</u>	<u>CULTIVO</u>	<u>DESCRIPCIÓN CULTIVO</u>	<u>S/R</u>		
1832432	41-039-006-00031-001	81151	ALGODON-CELIA	R	3,07	0,00
1832433	41-039-006-00052-008	81377	ALGODON-ELSA	R	6,61	0,00
Porcentaje de superficie determinada situada en zonas RAMSAR	PUNTOS:	0,00	0.0%			
		<u>SUP. PROPUESTA (ha)</u>	<u>SUP. CUMPLE (ha)</u>			
<u>REF.</u>	<u>REFERENCIA SIGPAC</u>	<u>CULTIVO</u>	<u>DESCRIPCIÓN CULTIVO</u>	<u>S/R</u>		
1832432	41-039-006-00031-001	81151	ALGODON-CELIA	R	3,07	0,00
1832433	41-039-006-00052-008	81377	ALGODON-ELSA	R	6,61	0,00
Porcentaje de superficie determinada en zonas vulnerables a la contaminación por nitratos	PUNTOS:	4,00	100.0%			
		<u>SUP. PROPUESTA (ha)</u>	<u>SUP. CUMPLE (ha)</u>			
<u>REF.</u>	<u>REFERENCIA SIGPAC</u>	<u>CULTIVO</u>	<u>DESCRIPCIÓN CULTIVO</u>	<u>S/R</u>		
1832432	41-039-006-00031-001	81151	ALGODON-CELIA	R	3,07	3,07
1832433	41-039-006-00052-008	81377	ALGODON-ELSA	R	6,61	6,61
Titulares de explotaciones que hayan adquirido el compromiso voluntario de establecimiento de una enmienda natural mediante un cultivo de crucifera para su enterrado en verde	PUNTOS:	1,00	S			

<b><u>APELLIDOS Y NOMBRE / RAZÓN SOCIAL</u></b>	<b><u>NIF</u></b>	<b><u>EXPEDIENTE</u></b>	<b><u>SUP. PROPUESTA (ha)</u></b>
SOLIS DE LA HERA MANUEL	34042653P	8028824	16,56

<b><u>PROPUESTA</u></b>	<b><u>SOLICITA PRIMA VOL.</u></b>
ADMITIDO	NO

**IMPORTE POR ANUALIDAD**

<u>CAMPAÑA</u>	<u>IMPORTE MÁXIMO SUBVENCIONABLE</u>	<u>IMPORTE MEDIO DE TRANSFERENCIA (€/ha)</u>
2015	4.806,87 €	290,27 €
2016	4.806,87 €	290,27 €
2017	4.806,87 €	290,27 €
2018	4.806,87 €	290,27 €
2019	4.806,87 €	290,27 €

**RECINTOS PROPUESTOS**

<u>REF.</u>	<u>REFERENCIA SIGPAC</u>	<u>CULTIVO</u>	<u>DESCRIPCIÓN CULTIVO</u>	<u>S/R</u>	<u>SUP. DEC. ADMIN. (ha)</u>	<u>SUP. PROPUESTA (ha)</u>
1979636	41-023-013-00011-003	81263	ALGODON-DP419	R	3,21	3,21
1979635	41-024-013-00008-001	81263	ALGODON-DP419	R	13,35	13,35

**RESUMEN CRITERIOS DE PRIORIZACIÓN****10.1.5 Sistemas sostenibles de cultivos agroindustriales** PUNTOS: 4,00

	<u>PUNTOS</u>	<u>CUMPLE</u>
Porcentaje de superficie determinada en Red Natura 2000	0,00	0.0%
Porcentaje de superficie determinada situada en zonas RAMSAR	0,00	0.0%
Porcentaje de superficie determinada en zonas vulnerables a la contaminación por nitratos	4,00	100.0%
Titulares de explotaciones que hayan adquirido el compromiso voluntario de establecimiento de una enmienda natural mediante un cultivo de crucifera para su enterrado en verde	0,00	N

**DETALLE CRITERIOS DE PRIORIZACIÓN****10.1.5 Sistemas sostenibles de cultivos agroindustriales** PUNTOS: 4,00

<u>REF.</u>	<u>REFERENCIA SIGPAC</u>	<u>CULTIVO</u>	<u>DESCRIPCIÓN CULTIVO</u>	<u>S/R</u>	<u>SUP. PROPUESTA (ha)</u>	<u>SUP. CUMPLE (ha)</u>
1979636	41-023-013-00011-003	81263	ALGODON-DP419	R	3,21	0,00
1979635	41-024-013-00008-001	81263	ALGODON-DP419	R	13,35	0,00

	<u>PUNTOS</u>	<u>SUP. PROPUESTA (ha)</u>	<u>SUP. CUMPLE (ha)</u>
Porcentaje de superficie determinada en Red Natura 2000	0,00	0,00	0.0%
Porcentaje de superficie determinada situada en zonas RAMSAR	0,00	0,00	0.0%
Porcentaje de superficie determinada en zonas vulnerables a la contaminación por nitratos	4,00	13,35	100.0%
Titulares de explotaciones que hayan adquirido el compromiso voluntario de establecimiento de una enmienda natural mediante un cultivo de crucifera para su enterrado en verde	0,00	0,00	N

<u>REF.</u>	<u>REFERENCIA SIGPAC</u>	<u>CULTIVO</u>	<u>DESCRIPCIÓN CULTIVO</u>	<u>S/R</u>	<u>SUP. PROPUESTA (ha)</u>	<u>SUP. CUMPLE (ha)</u>
1979636	41-023-013-00011-003	81263	ALGODON-DP419	R	3,21	3,21
1979635	41-024-013-00008-001	81263	ALGODON-DP419	R	13,35	13,35

<u>APELLIDOS Y NOMBRE / RAZÓN SOCIAL</u>	<u>NIF</u>	<u>EXPEDIENTE</u>	<u>SUP. PROPUESTA (ha)</u>
SOLIS SOME MARIA DEL ROSARIO	27940174G	8022977	2,83

<u>PROPUESTA ADMITIDO</u>	<u>SOLICITA PRIMA VOL. SI</u>	<u>PROPUESTA PRIMA VOL. ADMITIDO</u>

**IMPORTE POR ANUALIDAD**

<u>CAMPAÑA</u>	<u>IMPORTE MÁXIMO SUBVENCIONABLE</u>	<u>IMPORTE MEDIO DE TRANSFERENCIA (€/ha)</u>
2015	1.226,63 €	433,44 €
2016	1.226,63 €	433,44 €
2017	1.226,63 €	433,44 €
2018	1.226,63 €	433,44 €
2019	1.226,63 €	433,44 €

**RECINTOS PROPUESTOS**

<u>REF.</u>	<u>REFERENCIA SIGPAC</u>	<u>CULTIVO</u>	<u>DESCRIPCIÓN CULTIVO</u>	<u>S/R</u>	<u>SUP. DEC. ADMIN. (ha)</u>	<u>SUP. PROPUESTA (ha)</u>
1851820	41-095-055-00070-002	81361	ALGODON-INTERCOTT 211	R	2,83	2,83

**RESUMEN CRITERIOS DE PRIORIZACIÓN**

<b>10.1.5 Sistemas sostenibles de cultivos agroindustriales</b>	<b>PUNTOS: 5,00</b>	<b>PUNTOS</b>	<b>CUMPLE</b>
Porcentaje de superficie determinada en Red Natura 2000		0,00	0.0%
Porcentaje de superficie determinada situada en zonas RAMSAR		0,00	0.0%
Porcentaje de superficie determinada en zonas vulnerables a la contaminación por nitratos		4,00	100.0%
Titulares de explotaciones que hayan adquirido el compromiso voluntario de establecimiento de una enmienda natural mediante un cultivo de crucifera para su enterrado en verde		1,00	S

**DETALLE CRITERIOS DE PRIORIZACIÓN**

<b>10.1.5 Sistemas sostenibles de cultivos agroindustriales</b>	<b>PUNTOS: 5,00</b>	<b>PUNTOS</b>	<b>CUMPLE</b>			
Porcentaje de superficie determinada en Red Natura 2000		PUNTOS: 0,00	0.0%			
		<u>SUP. PROPUESTA (ha)</u>	<u>SUP. CUMPLE (ha)</u>			
<u>REF.</u>	<u>REFERENCIA SIGPAC</u>	<u>CULTIVO</u>	<u>DESCRIPCIÓN CULTIVO</u>	<u>S/R</u>		
1851820	41-095-055-00070-002	81361	ALGODON-INTERCOTT 211	R	2,83	0,00
Porcentaje de superficie determinada situada en zonas RAMSAR		PUNTOS: 0,00	0.0%			
		<u>SUP. PROPUESTA (ha)</u>	<u>SUP. CUMPLE (ha)</u>			
<u>REF.</u>	<u>REFERENCIA SIGPAC</u>	<u>CULTIVO</u>	<u>DESCRIPCIÓN CULTIVO</u>	<u>S/R</u>		
1851820	41-095-055-00070-002	81361	ALGODON-INTERCOTT 211	R	2,83	0,00
Porcentaje de superficie determinada en zonas vulnerables a la contaminación por nitratos		PUNTOS: 4,00	100.0%			
		<u>SUP. PROPUESTA (ha)</u>	<u>SUP. CUMPLE (ha)</u>			
<u>REF.</u>	<u>REFERENCIA SIGPAC</u>	<u>CULTIVO</u>	<u>DESCRIPCIÓN CULTIVO</u>	<u>S/R</u>		
1851820	41-095-055-00070-002	81361	ALGODON-INTERCOTT 211	R	2,83	2,83
Titulares de explotaciones que hayan adquirido el compromiso voluntario de establecimiento de una enmienda natural mediante un cultivo de crucifera para su enterrado en verde		PUNTOS: 1,00	S			





<b><u>APELLIDOS Y NOMBRE / RAZÓN SOCIAL</u></b>	<b><u>NIF</u></b>	<b><u>EXPEDIENTE</u></b>	<b><u>SUP. PROPUESTA (ha)</u></b>
SORIA ROMERO FILOMENA	31635515G	8027674	10,50

<b><u>PROPUESTA</u></b>	<b><u>SOLICITA PRIMA VOL.</u></b>
ADMITIDO	NO

**IMPORTE POR ANUALIDAD**

<u>CAMPAÑA</u>	<u>IMPORTE MÁXIMO SUBVENCIONABLE</u>	<u>IMPORTE MEDIO DE TRANSFERENCIA (€/ha)</u>
2015	3.047,84 €	290,27 €
2016	3.047,84 €	290,27 €
2017	3.047,84 €	290,27 €
2018	3.047,84 €	290,27 €
2019	3.047,84 €	290,27 €

**RECINTOS PROPUESTOS**

<u>REF.</u>	<u>REFERENCIA SIGPAC</u>	<u>CULTIVO</u>	<u>DESCRIPCIÓN CULTIVO</u>	<u>S/R</u>	<u>SUP. DEC. ADMIN. (ha)</u>	<u>SUP. PROPUESTA (ha)</u>
1895777	41-053-018-00127-002	81268	ALGODON-JUNCAL	R	6,47	6,47
1895778	41-053-019-00216-003	82117	REMOLACHA-SANLUCAR	R	4,03	4,03

**RESUMEN CRITERIOS DE PRIORIZACIÓN****10.1.5 Sistemas sostenibles de cultivos agroindustriales** PUNTOS: 4,00

	<u>PUNTOS</u>	<u>CUMPLE</u>
Porcentaje de superficie determinada en Red Natura 2000	0,00	0.0%
Porcentaje de superficie determinada situada en zonas RAMSAR	0,00	0.0%
Porcentaje de superficie determinada en zonas vulnerables a la contaminación por nitratos	4,00	100.0%
Titulares de explotaciones que hayan adquirido el compromiso voluntario de establecimiento de una enmienda natural mediante un cultivo de crucífera para su enterrado en verde	0,00	N

**DETALLE CRITERIOS DE PRIORIZACIÓN****10.1.5 Sistemas sostenibles de cultivos agroindustriales** PUNTOS: 4,00

<u>REF.</u>	<u>REFERENCIA SIGPAC</u>	<u>CULTIVO</u>	<u>DESCRIPCIÓN CULTIVO</u>	<u>S/R</u>	<u>SUP. PROPUESTA (ha)</u>	<u>SUP. CUMPLE (ha)</u>
1895777	41-053-018-00127-002	81268	ALGODON-JUNCAL	R	6,47	0,00
1895778	41-053-019-00216-003	82117	REMOLACHA-SANLUCAR	R	4,03	0,00

	<u>PUNTOS</u>	<u>SUP. PROPUESTA (ha)</u>	<u>SUP. CUMPLE (ha)</u>
Porcentaje de superficie determinada en Red Natura 2000	0,00	0,00	0.0%
Porcentaje de superficie determinada situada en zonas RAMSAR	0,00	0,00	0.0%
Porcentaje de superficie determinada en zonas vulnerables a la contaminación por nitratos	4,00	4,03	100.0%
Titulares de explotaciones que hayan adquirido el compromiso voluntario de establecimiento de una enmienda natural mediante un cultivo de crucífera para su enterrado en verde	0,00	0,00	N

<u>REF.</u>	<u>REFERENCIA SIGPAC</u>	<u>CULTIVO</u>	<u>DESCRIPCIÓN CULTIVO</u>	<u>S/R</u>	<u>SUP. PROPUESTA (ha)</u>	<u>SUP. CUMPLE (ha)</u>
1895777	41-053-018-00127-002	81268	ALGODON-JUNCAL	R	6,47	6,47
1895778	41-053-019-00216-003	82117	REMOLACHA-SANLUCAR	R	4,03	4,03

<u>APELLIDOS Y NOMBRE / RAZÓN SOCIAL</u>	<u>NIF</u>	<u>EXPEDIENTE</u>	<u>SUP. PROPUESTA (ha)</u>
SORRENTINO UTRILLA JOSE LUIS	34055760M	8024878	1,67
<u>PROPUESTA ADMITIDO</u>	<u>SOLICITA PRIMA VOL. SI</u>	<u>PROPUESTA PRIMA VOL. ADMITIDO</u>	

**IMPORTE POR ANUALIDAD**

<u>CAMPAÑA</u>	<u>IMPORTE MÁXIMO SUBVENCIONABLE</u>	<u>IMPORTE MEDIO DE TRANSFERENCIA (€/ha)</u>
2015	723,84 €	433,44 €
2016	723,84 €	433,44 €
2017	723,84 €	433,44 €
2018	723,84 €	433,44 €
2019	723,84 €	433,44 €

**RECINTOS PROPUESTOS**

<u>REF.</u>	<u>REFERENCIA SIGPAC</u>	<u>CULTIVO</u>	<u>DESCRIPCIÓN CULTIVO</u>	<u>S/R</u>	<u>SUP. DEC. ADMIN. (ha)</u>	<u>SUP. PROPUESTA (ha)</u>
1717685	41-012-018-00018-001	81216	ALGODON-CARISMA	R	1,67	1,67

**RESUMEN CRITERIOS DE PRIORIZACIÓN**

<b>10.1.5 Sistemas sostenibles de cultivos agroindustriales</b>	<b>PUNTOS: 5,00</b>	<b>PUNTOS</b>	<b>CUMPLE</b>
Porcentaje de superficie determinada en Red Natura 2000		0,00	0.0%
Porcentaje de superficie determinada situada en zonas RAMSAR		0,00	0.0%
Porcentaje de superficie determinada en zonas vulnerables a la contaminación por nitratos		4,00	100.0%
Titulares de explotaciones que hayan adquirido el compromiso voluntario de establecimiento de una enmienda natural mediante un cultivo de crucifera para su enterrado en verde		1,00	S

**DETALLE CRITERIOS DE PRIORIZACIÓN**

<b>10.1.5 Sistemas sostenibles de cultivos agroindustriales</b>	<b>PUNTOS: 5,00</b>	<b>PUNTOS</b>	<b>CUMPLE</b>			
Porcentaje de superficie determinada en Red Natura 2000		PUNTOS: 0,00	0.0%			
		<u>SUP. PROPUESTA (ha)</u>	<u>SUP. CUMPLE (ha)</u>			
<u>REF.</u>	<u>REFERENCIA SIGPAC</u>	<u>CULTIVO</u>	<u>DESCRIPCIÓN CULTIVO</u>	<u>S/R</u>		
1717685	41-012-018-00018-001	81216	ALGODON-CARISMA	R	1,67	0,00
Porcentaje de superficie determinada situada en zonas RAMSAR		PUNTOS: 0,00	0.0%			
		<u>SUP. PROPUESTA (ha)</u>	<u>SUP. CUMPLE (ha)</u>			
<u>REF.</u>	<u>REFERENCIA SIGPAC</u>	<u>CULTIVO</u>	<u>DESCRIPCIÓN CULTIVO</u>	<u>S/R</u>		
1717685	41-012-018-00018-001	81216	ALGODON-CARISMA	R	1,67	0,00
Porcentaje de superficie determinada en zonas vulnerables a la contaminación por nitratos		PUNTOS: 4,00	100.0%			
		<u>SUP. PROPUESTA (ha)</u>	<u>SUP. CUMPLE (ha)</u>			
<u>REF.</u>	<u>REFERENCIA SIGPAC</u>	<u>CULTIVO</u>	<u>DESCRIPCIÓN CULTIVO</u>	<u>S/R</u>		
1717685	41-012-018-00018-001	81216	ALGODON-CARISMA	R	1,67	1,67
Titulares de explotaciones que hayan adquirido el compromiso voluntario de establecimiento de una enmienda natural mediante un cultivo de crucifera para su enterrado en verde		PUNTOS: 1,00	S			



<b><u>APELLIDOS Y NOMBRE / RAZÓN SOCIAL</u></b>	<b><u>NIF</u></b>	<b><u>EXPEDIENTE</u></b>	<b><u>SUP. PROPUESTA (ha)</u></b>
SOSA ESCUDERO ANTONIO	75427181S	8001783	9,38
<b><u>PROPUESTA</u></b>	<b><u>SOLICITA PRIMA VOL.</u></b>	<b><u>PROPUESTA PRIMA VOL.</u></b>	
<b>ADMITIDO</b>	<b>SI</b>	<b>ADMITIDO</b>	

**IMPORTE POR ANUALIDAD**

<b><u>CAMPAÑA</u></b>	<b><u>IMPORTE MÁXIMO SUBVENCIONABLE</u></b>	<b><u>IMPORTE MEDIO DE TRANSFERENCIA (€/ha)</u></b>
2015	4.065,66 €	433,44 €
2016	4.065,66 €	433,44 €
2017	4.065,66 €	433,44 €
2018	4.065,66 €	433,44 €
2019	4.065,66 €	433,44 €

**RECINTOS PROPUESTOS**

<b><u>REF.</u></b>	<b><u>REFERENCIA SIGPAC</u></b>	<b><u>CULTIVO</u></b>	<b><u>DESCRIPCIÓN CULTIVO</u></b>	<b><u>S/R</u></b>	<b><u>SUP. DEC. ADMIN. (ha)</u></b>	<b><u>SUP. PROPUESTA (ha)</u></b>
1703781	41-049-006-00015-001	81204	ALGODON-IDEAL	R	4,00	4,00
1703782	41-049-006-00035-001	81204	ALGODON-IDEAL	R	3,22	3,22
1703783	41-049-006-00036-001	81204	ALGODON-IDEAL	R	2,16	2,16

**RESUMEN CRITERIOS DE PRIORIZACIÓN****10.1.5 Sistemas sostenibles de cultivos agroindustriales****PUNTOS: 5,00**

	<b><u>PUNTOS</u></b>	<b><u>CUMPLE</u></b>
Porcentaje de superficie determinada en Red Natura 2000	0,00	0.0%
Porcentaje de superficie determinada situada en zonas RAMSAR	0,00	0.0%
Porcentaje de superficie determinada en zonas vulnerables a la contaminación por nitratos	4,00	100.0%
Titulares de explotaciones que hayan adquirido el compromiso voluntario de establecimiento de una enmienda natural mediante un cultivo de crucífera para su enterrado en verde	1,00	S



**DETALLE CRITERIOS DE PRIORIZACIÓN****10.1.5 Sistemas sostenibles de cultivos agroindustriales****PUNTOS: 5,00****Porcentaje de superficie determinada en Red Natura 2000****PUNTOS: 0,00 0.0%**

<u>REF.</u>	<u>REFERENCIA SIGPAC</u>	<u>CULTIVO</u>	<u>DESCRIPCIÓN CULTIVO</u>	<u>S/R</u>	<u>SUP.</u>	<u>SUP.</u>
					<u>PROPUESTA</u>	<u>CUMPLE</u>
					(ha)	(ha)
1703781	41-049-006-00015-001	81204	ALGODON-IDEAL	R	4,00	0,00
1703782	41-049-006-00035-001	81204	ALGODON-IDEAL	R	3,22	0,00
1703783	41-049-006-00036-001	81204	ALGODON-IDEAL	R	2,16	0,00

**Porcentaje de superficie determinada situada en zonas RAMSAR****PUNTOS: 0,00 0.0%**

<u>REF.</u>	<u>REFERENCIA SIGPAC</u>	<u>CULTIVO</u>	<u>DESCRIPCIÓN CULTIVO</u>	<u>S/R</u>	<u>SUP.</u>	<u>SUP.</u>
					<u>PROPUESTA</u>	<u>CUMPLE</u>
					(ha)	(ha)
1703781	41-049-006-00015-001	81204	ALGODON-IDEAL	R	4,00	0,00
1703782	41-049-006-00035-001	81204	ALGODON-IDEAL	R	3,22	0,00
1703783	41-049-006-00036-001	81204	ALGODON-IDEAL	R	2,16	0,00

**Porcentaje de superficie determinada en zonas vulnerables a la contaminación por nitratos****PUNTOS: 4,00 100.0%**

<u>REF.</u>	<u>REFERENCIA SIGPAC</u>	<u>CULTIVO</u>	<u>DESCRIPCIÓN CULTIVO</u>	<u>S/R</u>	<u>SUP.</u>	<u>SUP.</u>
					<u>PROPUESTA</u>	<u>CUMPLE</u>
					(ha)	(ha)
1703781	41-049-006-00015-001	81204	ALGODON-IDEAL	R	4,00	4,00
1703782	41-049-006-00035-001	81204	ALGODON-IDEAL	R	3,22	3,22
1703783	41-049-006-00036-001	81204	ALGODON-IDEAL	R	2,16	2,16

**Titulares de explotaciones que hayan adquirido el compromiso voluntario de establecimiento de una enmienda natural mediante un cultivo de crucífera para su enterrado en verde****PUNTOS: 1,00 S**

<u>APELLIDOS Y NOMBRE / RAZÓN SOCIAL</u>	<u>NIF</u>	<u>EXPEDIENTE</u>	<u>SUP. PROPUESTA (ha)</u>
SOTILLO LA VEGA, S.L.	B90168402	8030153	9,94

<u>PROPUESTA</u>	<u>SOLICITA PRIMA VOL.</u>
ADMITIDO	NO

IMPORTE POR ANUALIDAD

<u>CAMPAÑA</u>	<u>IMPORTE MÁXIMO SUBVENCIONABLE</u>	<u>IMPORTE MEDIO DE TRANSFERENCIA (€/ha)</u>
2015	2.885,28 €	290,27 €
2016	2.885,28 €	290,27 €
2017	2.885,28 €	290,27 €
2018	2.885,28 €	290,27 €
2019	2.885,28 €	290,27 €

RECINTOS PROPUESTOS

<u>REF.</u>	<u>REFERENCIA SIGPAC</u>	<u>CULTIVO</u>	<u>DESCRIPCIÓN CULTIVO</u>	<u>S/R</u>	<u>SUP. DEC. ADMIN. (ha)</u>	<u>SUP. PROPUESTA (ha)</u>
2080942	41-038-036-00004-003	99000	PATATA-SIN VARIEDAD	R	9,94	9,94

**RESUMEN CRITERIOS DE PRIORIZACIÓN**

<b>10.1.5 Sistemas sostenibles de cultivos agroindustriales</b>	<b>PUNTOS: 4,00</b>
---	---------------------

	<u>PUNTOS</u>	<u>CUMPLE</u>
Porcentaje de superficie determinada en Red Natura 2000	0,00	0.0%
Porcentaje de superficie determinada situada en zonas RAMSAR	0,00	0.0%
Porcentaje de superficie determinada en zonas vulnerables a la contaminación por nitratos	4,00	100.0%
Titulares de explotaciones que hayan adquirido el compromiso voluntario de establecimiento de una enmienda natural mediante un cultivo de crucífera para su enterrado en verde	0,00	N

**DETALLE CRITERIOS DE PRIORIZACIÓN**

<b>10.1.5 Sistemas sostenibles de cultivos agroindustriales</b>	<b>PUNTOS: 4,00</b>
---	---------------------

Porcentaje de superficie determinada en Red Natura 2000	<b>PUNTOS: 0,00</b>	<b>0.0%</b>
	<b><u>SUP. PROPUESTA (ha)</u></b>	<b><u>SUP. CUMPLE (ha)</u></b>
<u>REF.</u> <u>REFERENCIA SIGPAC</u> <u>CULTIVO</u> <u>DESCRIPCIÓN CULTIVO</u>	<u>S/R</u>	
2080942 41-038-036-00004-003 99000 PATATA-SIN VARIEDAD	R	9,94 0,00
Porcentaje de superficie determinada situada en zonas RAMSAR	<b>PUNTOS: 0,00</b>	<b>0.0%</b>
	<b><u>SUP. PROPUESTA (ha)</u></b>	<b><u>SUP. CUMPLE (ha)</u></b>
<u>REF.</u> <u>REFERENCIA SIGPAC</u> <u>CULTIVO</u> <u>DESCRIPCIÓN CULTIVO</u>	<u>S/R</u>	
2080942 41-038-036-00004-003 99000 PATATA-SIN VARIEDAD	R	9,94 0,00
Porcentaje de superficie determinada en zonas vulnerables a la contaminación por nitratos	<b>PUNTOS: 4,00</b>	<b>100.0%</b>
	<b><u>SUP. PROPUESTA (ha)</u></b>	<b><u>SUP. CUMPLE (ha)</u></b>
<u>REF.</u> <u>REFERENCIA SIGPAC</u> <u>CULTIVO</u> <u>DESCRIPCIÓN CULTIVO</u>	<u>S/R</u>	
2080942 41-038-036-00004-003 99000 PATATA-SIN VARIEDAD	R	9,94 9,94
Titulares de explotaciones que hayan adquirido el compromiso voluntario de establecimiento de una enmienda natural mediante un cultivo de crucífera para su enterrado en verde	<b>PUNTOS: 0,00</b>	<b>N</b>



<u>APELLIDOS Y NOMBRE / RAZÓN SOCIAL</u>	<u>NIF</u>	<u>EXPEDIENTE</u>	<u>SUP. PROPUESTA (ha)</u>	<u>Nº DE SOCIOS</u>
SOTOGORDO, SAT	F91274050	8031249	45,66	6
<u>PROPUESTA ADMITIDO</u>	<u>SOLICITA PRIMA VOL. SI</u>	<u>PROPUESTA PRIMA VOL. INADMITIDO</u>		
<u>IMPORTE POR ANUALIDAD</u>				
<u>CAMPAÑA</u>	<u>IMPORTE MÁXIMO SUBVENCIÓNABLE</u>	<u>IMPORTE MEDIO DE TRANSFERENCIA (€/ha)</u>		
2015	13.253,73 €	290,27 €		
2016	13.253,73 €	290,27 €		
2017	13.253,73 €	290,27 €		
2018	13.253,73 €	290,27 €		
2019	13.253,73 €	290,27 €		

**RECINTOS PROPUESTOS**

<u>REF.</u>	<u>REFERENCIA SIGPAC</u>	<u>CULTIVO</u>	<u>DESCRIPCIÓN CULTIVO</u>	<u>S/R</u>	<u>SUP. DEC. ADMIN. (ha)</u>	<u>SUP. PROPUESTA (ha)</u>
3139424	41-012-035-00001-041	81263	ALGODON-DP419	R	7,63	7,63
3139426	41-012-037-00001-007	81355	ALGODON-FOKION	S	29,34	29,34
3139425	41-012-037-00001-017	81355	ALGODON-FOKION	S	8,69	8,69

**INCIDENCIAS****INCIDENCIA DESCRIPCIÓN**

80108 Solicitante del compromiso voluntario de la operación 10.1.5. que supera las 15 ha comprometidas  
Sup. Resuelta:45,66

**RESUMEN CRITERIOS DE PRIORIZACIÓN**

<b>10.1.5 Sistemas sostenibles de cultivos agroindustriales</b>	<b>PUNTOS: 3,51</b>	<b>PUNTOS</b>	<b>CUMPLE</b>
Porcentaje de superficie determinada en Red Natura 2000		1,17	16.71%
Porcentaje de superficie determinada situada en zonas RAMSAR		1,17	16.71%
Porcentaje de superficie determinada en zonas vulnerables a la contaminación por nitratos		1,17	16.71%
Titulares de explotaciones que hayan adquirido el compromiso voluntario de establecimiento de una enmienda natural mediante un cultivo de crucífera para su enterrado en verde		0,00	N



**DETALLE CRITERIOS DE PRIORIZACIÓN****10.1.5 Sistemas sostenibles de cultivos agroindustriales****PUNTOS: 3,51****Porcentaje de superficie determinada en Red Natura 2000****PUNTOS: 1,17 16.71%**

<u>REF.</u>	<u>REFERENCIA SIGPAC</u>	<u>CULTIVO</u>	<u>DESCRIPCIÓN CULTIVO</u>	<u>S/R</u>	<u>SUP.</u>	<u>SUP.</u>
					<u>PROPUESTA</u>	<u>CUMPLE</u>
					(ha)	(ha)
3139424	41-012-035-00001-041	81263	ALGODON-DP419	R	7,63	7,63
3139426	41-012-037-00001-007	81355	ALGODON-FOKION	S	29,34	0,00
3139425	41-012-037-00001-017	81355	ALGODON-FOKION	S	8,69	0,00

**Porcentaje de superficie determinada situada en zonas RAMSAR****PUNTOS: 1,17 16.71%**

<u>REF.</u>	<u>REFERENCIA SIGPAC</u>	<u>CULTIVO</u>	<u>DESCRIPCIÓN CULTIVO</u>	<u>S/R</u>	<u>SUP.</u>	<u>SUP.</u>
					<u>PROPUESTA</u>	<u>CUMPLE</u>
					(ha)	(ha)
3139424	41-012-035-00001-041	81263	ALGODON-DP419	R	7,63	7,63
3139426	41-012-037-00001-007	81355	ALGODON-FOKION	S	29,34	0,00
3139425	41-012-037-00001-017	81355	ALGODON-FOKION	S	8,69	0,00

**Porcentaje de superficie determinada en zonas vulnerables a la contaminación por nitratos****PUNTOS: 1,17 16.71%**

<u>REF.</u>	<u>REFERENCIA SIGPAC</u>	<u>CULTIVO</u>	<u>DESCRIPCIÓN CULTIVO</u>	<u>S/R</u>	<u>SUP.</u>	<u>SUP.</u>
					<u>PROPUESTA</u>	<u>CUMPLE</u>
					(ha)	(ha)
3139424	41-012-035-00001-041	81263	ALGODON-DP419	R	7,63	7,63
3139426	41-012-037-00001-007	81355	ALGODON-FOKION	S	29,34	0,00
3139425	41-012-037-00001-017	81355	ALGODON-FOKION	S	8,69	0,00

**Titulares de explotaciones que hayan adquirido el compromiso voluntario de establecimiento de una enmienda natural mediante un cultivo de crucífera para su enterrado en verde****PUNTOS: 0,00 N**

<b><u>APELLIDOS Y NOMBRE / RAZÓN SOCIAL</u></b>	<b><u>NIF</u></b>	<b><u>EXPEDIENTE</u></b>	<b><u>SUP. PROPUESTA (ha)</u></b>
SUALSO S.L.	B41501404	8028998	20,00

<b><u>PROPUESTA</u></b>	<b><u>SOLICITA PRIMA VOL.</u></b>
INADMITIDO	NO

**IMPORTE POR ANUALIDAD**

<u>CAMPAÑA</u>	<u>IMPORTE MÁXIMO SUBVENCIONABLE</u>	<u>IMPORTE MEDIO DE TRANSFERENCIA (€/ha)</u>
2015	5.805,40 €	290,27 €
2016	5.805,40 €	290,27 €
2017	5.805,40 €	290,27 €
2018	5.805,40 €	290,27 €
2019	5.805,40 €	290,27 €

**RECINTOS PROPUESTOS**

<u>REF.</u>	<u>REFERENCIA SIGPAC</u>	<u>CULTIVO</u>	<u>DESCRIPCIÓN CULTIVO</u>	<u>S/R</u>	<u>SUP. DEC. ADMIN. (ha)</u>	<u>SUP. PROPUESTA (ha)</u>
1993490	41-034-008-09003-015	81190	ALGODON-ALEXANDROS	R	20,00	20,00

**INCIDENCIAS****INCIDENCIA DESCRIPCIÓN**

80102 Titular no inscrito en ninguna Agrupación de Producción Integrada del cultivo solicitado.

**RESUMEN CRITERIOS DE PRIORIZACIÓN**

<b>10.1.5 Sistemas sostenibles de cultivos agroindustriales</b>	<b>PUNTOS: 4,00</b>		
		<b><u>PUNTOS</u></b>	<b><u>CUMPLE</u></b>
Porcentaje de superficie determinada en Red Natura 2000		0,00	0.0%
Porcentaje de superficie determinada situada en zonas RAMSAR		0,00	0.0%
Porcentaje de superficie determinada en zonas vulnerables a la contaminación por nitratos		4,00	100.0%
Titulares de explotaciones que hayan adquirido el compromiso voluntario de establecimiento de una enmienda natural mediante un cultivo de crucífera para su enterrado en verde		0,00	N

**DETALLE CRITERIOS DE PRIORIZACIÓN**

<b>10.1.5 Sistemas sostenibles de cultivos agroindustriales</b>	<b>PUNTOS: 4,00</b>		
		<b><u>SUP. PROPUESTA (ha)</u></b>	<b><u>SUP. CUMPLE (ha)</u></b>
Porcentaje de superficie determinada en Red Natura 2000	<b>PUNTOS: 0,00</b>	0,00	0.0%
		<b><u>SUP. PROPUESTA (ha)</u></b>	<b><u>SUP. CUMPLE (ha)</u></b>
<b><u>REF.</u></b> <b><u>REFERENCIA SIGPAC</u></b> <b><u>CULTIVO</u></b> <b><u>DESCRIPCIÓN CULTIVO</u></b>	<b><u>S/R</u></b>		
1993490 41-034-008-09003-015 81190 ALGODON-ALEXANDROS	R	20,00	0,00
Porcentaje de superficie determinada situada en zonas RAMSAR	<b>PUNTOS: 0,00</b>	0,00	0.0%
		<b><u>SUP. PROPUESTA (ha)</u></b>	<b><u>SUP. CUMPLE (ha)</u></b>
<b><u>REF.</u></b> <b><u>REFERENCIA SIGPAC</u></b> <b><u>CULTIVO</u></b> <b><u>DESCRIPCIÓN CULTIVO</u></b>	<b><u>S/R</u></b>		
1993490 41-034-008-09003-015 81190 ALGODON-ALEXANDROS	R	20,00	0,00
Porcentaje de superficie determinada en zonas vulnerables a la contaminación por nitratos	<b>PUNTOS: 4,00</b>	4,00	100.0%
		<b><u>SUP. PROPUESTA (ha)</u></b>	<b><u>SUP. CUMPLE (ha)</u></b>
<b><u>REF.</u></b> <b><u>REFERENCIA SIGPAC</u></b> <b><u>CULTIVO</u></b> <b><u>DESCRIPCIÓN CULTIVO</u></b>	<b><u>S/R</u></b>		
1993490 41-034-008-09003-015 81190 ALGODON-ALEXANDROS	R	20,00	20,00
Titulares de explotaciones que hayan adquirido el compromiso voluntario de establecimiento de una enmienda natural mediante un cultivo de crucífera para su enterrado en verde	<b>PUNTOS: 0,00</b>	0,00	N



<b><u>APELLIDOS Y NOMBRE / RAZÓN SOCIAL</u></b>	<b><u>NIF</u></b>	<b><u>EXPEDIENTE</u></b>	<b><u>SUP. PROPUESTA (ha)</u></b>
SUAREZ BARBERO ANTONIO FRANCISCO	52288350N	8028992	9,98

<b><u>PROPUESTA</u></b>	<b><u>SOLICITA PRIMA VOL.</u></b>
ADMITIDO	NO

**IMPORTE POR ANUALIDAD**

<u>CAMPAÑA</u>	<u>IMPORTE MÁXIMO SUBVENCIONABLE</u>	<u>IMPORTE MEDIO DE TRANSFERENCIA (€/ha)</u>
2015	2.896,89 €	290,27 €
2016	2.896,89 €	290,27 €
2017	2.896,89 €	290,27 €
2018	2.896,89 €	290,27 €
2019	2.896,89 €	290,27 €

**RECINTOS PROPUESTOS**

<u>REF.</u>	<u>REFERENCIA SIGPAC</u>	<u>CULTIVO</u>	<u>DESCRIPCIÓN CULTIVO</u>	<u>S/R</u>	<u>SUP. DEC. ADMIN. (ha)</u>	<u>SUP. PROPUESTA (ha)</u>
1996413	11-020-136-00089-001	33001	GIRASOL-102JR	R	2,43	2,43
1996417	11-020-136-00089-002	33106	GIRASOL-PR62A91	R	2,48	2,48
1996411	41-038-019-09000-003	3981	TRIGO DURO-AVISPA	R	5,07	5,07

**RESUMEN CRITERIOS DE PRIORIZACIÓN****10.1.5 Sistemas sostenibles de cultivos agroindustriales****PUNTOS: 4,00**

	<b><u>PUNTOS</u></b>	<b><u>CUMPLE</u></b>
Porcentaje de superficie determinada en Red Natura 2000	0,00	0.0%
Porcentaje de superficie determinada situada en zonas RAMSAR	0,00	0.0%
Porcentaje de superficie determinada en zonas vulnerables a la contaminación por nitratos	4,00	100.0%
Titulares de explotaciones que hayan adquirido el compromiso voluntario de establecimiento de una enmienda natural mediante un cultivo de crucífera para su enterrado en verde	0,00	N



**DETALLE CRITERIOS DE PRIORIZACIÓN****10.1.5 Sistemas sostenibles de cultivos agroindustriales****PUNTOS: 4,00****Porcentaje de superficie determinada en Red Natura 2000****PUNTOS: 0,00 0.0%**

<u>REF.</u>	<u>REFERENCIA SIGPAC</u>	<u>CULTIVO</u>	<u>DESCRIPCIÓN CULTIVO</u>	<u>S/R</u>	<u>SUP.</u>	<u>SUP.</u>
					<u>PROPUESTA</u>	<u>CUMPLE</u>
					(ha)	(ha)
1996413	11-020-136-00089-001	33001	GIRASOL-102JR	R	2,43	0,00
1996417	11-020-136-00089-002	33106	GIRASOL-PR62A91	R	2,48	0,00
1996411	41-038-019-09000-003	3981	TRIGO DURO-AVISPA	R	5,07	0,00

**Porcentaje de superficie determinada situada en zonas RAMSAR****PUNTOS: 0,00 0.0%**

<u>REF.</u>	<u>REFERENCIA SIGPAC</u>	<u>CULTIVO</u>	<u>DESCRIPCIÓN CULTIVO</u>	<u>S/R</u>	<u>SUP.</u>	<u>SUP.</u>
					<u>PROPUESTA</u>	<u>CUMPLE</u>
					(ha)	(ha)
1996413	11-020-136-00089-001	33001	GIRASOL-102JR	R	2,43	0,00
1996417	11-020-136-00089-002	33106	GIRASOL-PR62A91	R	2,48	0,00
1996411	41-038-019-09000-003	3981	TRIGO DURO-AVISPA	R	5,07	0,00

**Porcentaje de superficie determinada en zonas vulnerables a la contaminación por nitratos****PUNTOS: 4,00 100.0%**

<u>REF.</u>	<u>REFERENCIA SIGPAC</u>	<u>CULTIVO</u>	<u>DESCRIPCIÓN CULTIVO</u>	<u>S/R</u>	<u>SUP.</u>	<u>SUP.</u>
					<u>PROPUESTA</u>	<u>CUMPLE</u>
					(ha)	(ha)
1996413	11-020-136-00089-001	33001	GIRASOL-102JR	R	2,43	2,43
1996417	11-020-136-00089-002	33106	GIRASOL-PR62A91	R	2,48	2,48
1996411	41-038-019-09000-003	3981	TRIGO DURO-AVISPA	R	5,07	5,07

**Titulares de explotaciones que hayan adquirido el compromiso voluntario de establecimiento de una enmienda natural mediante un cultivo de crucífera para su enterrado en verde****PUNTOS: 0,00 N**

<u>APELLIDOS Y NOMBRE / RAZÓN SOCIAL</u>	<u>NIF</u>	<u>EXPEDIENTE</u>	<u>SUP. PROPUESTA (ha)</u>
SUAREZ BARCIA ANTONIO	14616397N	8028449	9,88

<u>PROPUESTA</u>	<u>SOLICITA PRIMA VOL.</u>	<u>PROPUESTA PRIMA VOL.</u>
ADMITIDO	SI	ADMITIDO

**IMPORTE POR ANUALIDAD**

<u>CAMPAÑA</u>	<u>IMPORTE MÁXIMO SUBVENCIONABLE</u>	<u>IMPORTE MEDIO DE TRANSFERENCIA (€/ha)</u>
2015	4.282,39 €	433,44 €
2016	4.282,39 €	433,44 €
2017	4.282,39 €	433,44 €
2018	4.282,39 €	433,44 €
2019	4.282,39 €	433,44 €

**RECINTOS PROPUESTOS**

<u>REF.</u>	<u>REFERENCIA SIGPAC</u>	<u>CULTIVO</u>	<u>DESCRIPCIÓN CULTIVO</u>	<u>S/R</u>	<u>SUP. DEC. ADMIN. (ha)</u>	<u>SUP. PROPUESTA (ha)</u>
1974652	41-022-012-00109-001	1000	TRIGO BLANDO-SIN VARIEDAD	R	3,16	3,16
1974655	41-022-012-00109-001	81312	ALGODON-HELENA	R	3,50	3,50
1974653	41-022-014-00195-001	1000	TRIGO BLANDO-SIN VARIEDAD	R	3,22	3,22

**RESUMEN CRITERIOS DE PRIORIZACIÓN****10.1.5 Sistemas sostenibles de cultivos agroindustriales****PUNTOS: 2,33**

	<b><u>PUNTOS</u></b>	<b><u>CUMPLE</u></b>
Porcentaje de superficie determinada en Red Natura 2000	0,00	0.0%
Porcentaje de superficie determinada situada en zonas RAMSAR	0,00	0.0%
Porcentaje de superficie determinada en zonas vulnerables a la contaminación por nitratos	1,33	32.59%
Titulares de explotaciones que hayan adquirido el compromiso voluntario de establecimiento de una enmienda natural mediante un cultivo de crucífera para su enterrado en verde	1,00	S



**DETALLE CRITERIOS DE PRIORIZACIÓN****10.1.5 Sistemas sostenibles de cultivos agroindustriales****PUNTOS: 2,33****Porcentaje de superficie determinada en Red Natura 2000****PUNTOS: 0,00 0.0%**

<u>REF.</u>	<u>REFERENCIA SIGPAC</u>	<u>CULTIVO</u>	<u>DESCRIPCIÓN CULTIVO</u>	<u>S/R</u>	<u>SUP.</u>	<u>SUP.</u>
					<u>PROPUESTA</u>	<u>CÚMPLE</u>
					(ha)	(ha)
1974652	41-022-012-00109-001	1000	TRIGO BLANDO-SIN VARIEDAD	R	3,16	0,00
1974655	41-022-012-00109-001	81312	ALGODON-HELENA	R	3,50	0,00
1974653	41-022-014-00195-001	1000	TRIGO BLANDO-SIN VARIEDAD	R	3,22	0,00

**Porcentaje de superficie determinada situada en zonas RAMSAR****PUNTOS: 0,00 0.0%**

<u>REF.</u>	<u>REFERENCIA SIGPAC</u>	<u>CULTIVO</u>	<u>DESCRIPCIÓN CULTIVO</u>	<u>S/R</u>	<u>SUP.</u>	<u>SUP.</u>
					<u>PROPUESTA</u>	<u>CÚMPLE</u>
					(ha)	(ha)
1974652	41-022-012-00109-001	1000	TRIGO BLANDO-SIN VARIEDAD	R	3,16	0,00
1974655	41-022-012-00109-001	81312	ALGODON-HELENA	R	3,50	0,00
1974653	41-022-014-00195-001	1000	TRIGO BLANDO-SIN VARIEDAD	R	3,22	0,00

**Porcentaje de superficie determinada en zonas vulnerables a la contaminación por nitratos****PUNTOS: 1,33 32.59%**

<u>REF.</u>	<u>REFERENCIA SIGPAC</u>	<u>CULTIVO</u>	<u>DESCRIPCIÓN CULTIVO</u>	<u>S/R</u>	<u>SUP.</u>	<u>SUP.</u>
					<u>PROPUESTA</u>	<u>CÚMPLE</u>
					(ha)	(ha)
1974652	41-022-012-00109-001	1000	TRIGO BLANDO-SIN VARIEDAD	R	3,16	0,00
1974655	41-022-012-00109-001	81312	ALGODON-HELENA	R	3,50	0,00
1974653	41-022-014-00195-001	1000	TRIGO BLANDO-SIN VARIEDAD	R	3,22	3,22

**Titulares de explotaciones que hayan adquirido el compromiso voluntario de establecimiento de una enmienda natural mediante un cultivo de crucifera para su enterrado en verde****PUNTOS: 1,00 S**

<b><u>APELLIDOS Y NOMBRE / RAZÓN SOCIAL</u></b>	<b><u>NIF</u></b>	<b><u>EXPEDIENTE</u></b>	<b><u>SUP. PROPUESTA (ha)</u></b>
SUAREZ DE LA FUENTE JOSE ANTONIO	34056335M	8030046	3,42

<b><u>PROPUESTA</u></b>	<b><u>SOLICITA PRIMA VOL.</u></b>
INADMITIDO	NO

**IMPORTE POR ANUALIDAD**

<u>CAMPAÑA</u>	<u>IMPORTE MÁXIMO SUBVENCIONABLE</u>	<u>IMPORTE MEDIO DE TRANSFERENCIA (€/ha)</u>
2015	992,72 €	290,27 €
2016	992,72 €	290,27 €
2017	992,72 €	290,27 €
2018	992,72 €	290,27 €
2019	992,72 €	290,27 €

**RECINTOS PROPUESTOS**

<u>REF.</u>	<u>REFERENCIA SIGPAC</u>	<u>CULTIVO</u>	<u>DESCRIPCIÓN CULTIVO</u>	<u>S/R</u>	<u>SUP. DEC. ADMIN. (ha)</u>	<u>SUP. PROPUESTA (ha)</u>
2188711	41-034-007-00046-002	3320	TRIGO DURO-AMILCAR	R	3,42	3,42

**INCIDENCIAS****INCIDENCIA DESCRIPCIÓN**

80102 Titular no inscrito en ninguna Agrupación de Producción Integrada del cultivo solicitado.

**RESUMEN CRITERIOS DE PRIORIZACIÓN**

<b>10.1.5 Sistemas sostenibles de cultivos agroindustriales</b>	<b>PUNTOS: 4,00</b>		
<b>Porcentaje de superficie determinada en Red Natura 2000</b>		<b>PUNTOS</b>	<b>CUMPLE</b>
		0,00	0.0%
<b>Porcentaje de superficie determinada situada en zonas RAMSAR</b>		0,00	0.0%
<b>Porcentaje de superficie determinada en zonas vulnerables a la contaminación por nitratos</b>		4,00	100.0%
<b>Titulares de explotaciones que hayan adquirido el compromiso voluntario de establecimiento de una enmienda natural mediante un cultivo de crucífera para su enterrado en verde</b>		0,00	N

**DETALLE CRITERIOS DE PRIORIZACIÓN**

<b>10.1.5 Sistemas sostenibles de cultivos agroindustriales</b>	<b>PUNTOS: 4,00</b>		
<b>Porcentaje de superficie determinada en Red Natura 2000</b>		<b>PUNTOS:</b>	<b>0,00 0.0%</b>
		<b>SUP. PROPUESTA (ha)</b>	<b>SUP. CUMPLE (ha)</b>
<b>REF. REFERENCIA SIGPAC CULTIVO DESCRIPCIÓN CULTIVO</b>	<b>S/R</b>	<b>3,42</b>	<b>0,00</b>
2188711 41-034-007-00046-002 3320 TRIGO DURO-AMILCAR	R		
<b>Porcentaje de superficie determinada situada en zonas RAMSAR</b>		<b>PUNTOS:</b>	<b>0,00 0.0%</b>
		<b>SUP. PROPUESTA (ha)</b>	<b>SUP. CUMPLE (ha)</b>
<b>REF. REFERENCIA SIGPAC CULTIVO DESCRIPCIÓN CULTIVO</b>	<b>S/R</b>	<b>3,42</b>	<b>0,00</b>
2188711 41-034-007-00046-002 3320 TRIGO DURO-AMILCAR	R		
<b>Porcentaje de superficie determinada en zonas vulnerables a la contaminación por nitratos</b>		<b>PUNTOS:</b>	<b>4,00 100.0%</b>
		<b>SUP. PROPUESTA (ha)</b>	<b>SUP. CUMPLE (ha)</b>
<b>REF. REFERENCIA SIGPAC CULTIVO DESCRIPCIÓN CULTIVO</b>	<b>S/R</b>	<b>3,42</b>	<b>3,42</b>
2188711 41-034-007-00046-002 3320 TRIGO DURO-AMILCAR	R		
<b>Titulares de explotaciones que hayan adquirido el compromiso voluntario de establecimiento de una enmienda natural mediante un cultivo de crucífera para su enterrado en verde</b>		<b>PUNTOS:</b>	<b>0,00 N</b>

<b><u>APELLIDOS Y NOMBRE / RAZÓN SOCIAL</u></b>	<b><u>NIF</u></b>	<b><u>EXPEDIENTE</u></b>	<b><u>SUP. PROPUESTA (ha)</u></b>
SUAREZ DIAZ MARIA PILAR	25293588M	8027902	9,88

<b><u>PROPUESTA INADMITIDO</u></b>	<b><u>SOLICITA PRIMA VOL. SI</u></b>	<b><u>PROPUESTA PRIMA VOL. INADMITIDO</u></b>
------------------------------------	--------------------------------------	---

**IMPORTE POR ANUALIDAD**

<b><u>CAMPAÑA</u></b>	<b><u>IMPORTE MÁXIMO SUBVENCIONABLE</u></b>	<b><u>IMPORTE MEDIO DE TRANSFERENCIA (€/ha)</u></b>
2015	4.282,39 €	433,44 €
2016	4.282,39 €	433,44 €
2017	4.282,39 €	433,44 €
2018	4.282,39 €	433,44 €
2019	4.282,39 €	433,44 €

**RECINTOS PROPUESTOS**

<b><u>REF.</u></b>	<b><u>REFERENCIA SIGPAC</u></b>	<b><u>CULTIVO</u></b>	<b><u>DESCRIPCIÓN CULTIVO</u></b>	<b><u>S/R</u></b>	<b><u>SUP. DEC. ADMIN. (ha)</u></b>	<b><u>SUP. PROPUESTA (ha)</u></b>
1910133	41-060-064-00109-003	41000	HABAS-SIN VARIEDAD	R	4,19	4,19
1910134	41-060-064-00109-003	81355	ALGODON-FOKION	S	5,69	5,69

**RESUMEN CRITERIOS DE PRIORIZACIÓN****10.1.5 Sistemas sostenibles de cultivos agroindustriales** PUNTOS: 1,00

	<b><u>PUNTOS</u></b>	<b><u>CUMPLE</u></b>
Porcentaje de superficie determinada en Red Natura 2000	0,00	0.0%
Porcentaje de superficie determinada situada en zonas RAMSAR	0,00	0.0%
Porcentaje de superficie determinada en zonas vulnerables a la contaminación por nitratos	0,00	0.0%
Titulares de explotaciones que hayan adquirido el compromiso voluntario de establecimiento de una enmienda natural mediante un cultivo de crucifera para su enterrado en verde	1,00	S

**DETALLE CRITERIOS DE PRIORIZACIÓN****10.1.5 Sistemas sostenibles de cultivos agroindustriales** PUNTOS: 1,00

<b><u>REF.</u></b>	<b><u>REFERENCIA SIGPAC</u></b>	<b><u>CULTIVO</u></b>	<b><u>DESCRIPCIÓN CULTIVO</u></b>	<b><u>S/R</u></b>	<b><u>SUP. PROPUESTA (ha)</u></b>	<b><u>SUP. CUMPLE (ha)</u></b>
1910133	41-060-064-00109-003	41000	HABAS-SIN VARIEDAD	R	4,19	0,00
1910134	41-060-064-00109-003	81355	ALGODON-FOKION	S	5,69	0,00

	<b><u>PUNTOS</u></b>	<b><u>SUP. PROPUESTA (ha)</u></b>	<b><u>SUP. CUMPLE (ha)</u></b>
Porcentaje de superficie determinada en Red Natura 2000	0,00	0,00	0.0%
Porcentaje de superficie determinada situada en zonas RAMSAR	0,00	0,00	0.0%
Porcentaje de superficie determinada en zonas vulnerables a la contaminación por nitratos	0,00	0,00	0.0%
Titulares de explotaciones que hayan adquirido el compromiso voluntario de establecimiento de una enmienda natural mediante un cultivo de crucifera para su enterrado en verde	1,00	S	

<b><u>APELLIDOS Y NOMBRE / RAZÓN SOCIAL</u></b>	<b><u>NIF</u></b>	<b><u>EXPEDIENTE</u></b>	<b><u>SUP. PROPUESTA (ha)</u></b>
TAJONA C.B.	E41847864	8030314	12,76

<b><u>PROPUESTA</u></b>	<b><u>SOLICITA PRIMA VOL.</u></b>
ADMITIDO	NO

**IMPORTE POR ANUALIDAD**

<u>CAMPAÑA</u>	<u>IMPORTE MÁXIMO SUBVENCIONABLE</u>	<u>IMPORTE MEDIO DE TRANSFERENCIA (€/ha)</u>
2015	3.703,85 €	290,27 €
2016	3.703,85 €	290,27 €
2017	3.703,85 €	290,27 €
2018	3.703,85 €	290,27 €
2019	3.703,85 €	290,27 €

**RECINTOS PROPUESTOS**

<u>REF.</u>	<u>REFERENCIA SIGPAC</u>	<u>CULTIVO</u>	<u>DESCRIPCIÓN CULTIVO</u>	<u>S/R</u>	<u>SUP. DEC. ADMIN. (ha)</u>	<u>SUP. PROPUESTA (ha)</u>
2092840	41-053-019-00238-001	81249	ALGODON-CARLA	R	8,76	8,76
2092841	41-053-019-00238-001	82343	REMOLACHA-CICLON	R	4,00	4,00

**RESUMEN CRITERIOS DE PRIORIZACIÓN****10.1.5 Sistemas sostenibles de cultivos agroindustriales** PUNTOS: 4,00

	<u>PUNTOS</u>	<u>CUMPLE</u>
Porcentaje de superficie determinada en Red Natura 2000	0,00	0.0%
Porcentaje de superficie determinada situada en zonas RAMSAR	0,00	0.0%
Porcentaje de superficie determinada en zonas vulnerables a la contaminación por nitratos	4,00	100.0%
Titulares de explotaciones que hayan adquirido el compromiso voluntario de establecimiento de una enmienda natural mediante un cultivo de crucifera para su enterrado en verde	0,00	N

**DETALLE CRITERIOS DE PRIORIZACIÓN****10.1.5 Sistemas sostenibles de cultivos agroindustriales** PUNTOS: 4,00

<u>REF.</u>	<u>REFERENCIA SIGPAC</u>	<u>CULTIVO</u>	<u>DESCRIPCIÓN CULTIVO</u>	<u>S/R</u>	<u>SUP. PROPUESTA (ha)</u>	<u>SUP. CUMPLE (ha)</u>
2092840	41-053-019-00238-001	81249	ALGODON-CARLA	R	8,76	0,00
2092841	41-053-019-00238-001	82343	REMOLACHA-CICLON	R	4,00	0,00

	<u>PUNTOS</u>	<u>SUP. PROPUESTA (ha)</u>	<u>SUP. CUMPLE (ha)</u>
Porcentaje de superficie determinada en Red Natura 2000	0,00	0,00	0.0%
Porcentaje de superficie determinada situada en zonas RAMSAR	0,00	0,00	0.0%
Porcentaje de superficie determinada en zonas vulnerables a la contaminación por nitratos	4,00	4,00	100.0%
Titulares de explotaciones que hayan adquirido el compromiso voluntario de establecimiento de una enmienda natural mediante un cultivo de crucifera para su enterrado en verde	0,00	0,00	N

<u>REF.</u>	<u>REFERENCIA SIGPAC</u>	<u>CULTIVO</u>	<u>DESCRIPCIÓN CULTIVO</u>	<u>S/R</u>	<u>SUP. PROPUESTA (ha)</u>	<u>SUP. CUMPLE (ha)</u>
2092840	41-053-019-00238-001	81249	ALGODON-CARLA	R	8,76	8,76
2092841	41-053-019-00238-001	82343	REMOLACHA-CICLON	R	4,00	4,00

<u>APELLIDOS Y NOMBRE / RAZÓN SOCIAL</u>	<u>NIF</u>	<u>EXPEDIENTE</u>	<u>SUP. PROPUESTA (ha)</u>
TAKU,SOCIEDAD LIMITADA	B41484965	8022818	14,31
<u>PROPUESTA ADMITIDO</u>	<u>SOLICITA PRIMA VOL. SI</u>	<u>PROPUESTA PRIMA VOL. ADMITIDO</u>	
<u>IMPORTE POR ANUALIDAD</u>			

<u>CAMPAÑA</u>	<u>IMPORTE MÁXIMO SUBVENCIONABLE</u>	<u>IMPORTE MEDIO DE TRANSFERENCIA (€/ha)</u>
2015	6.202,52 €	433,44 €
2016	6.202,52 €	433,44 €
2017	6.202,52 €	433,44 €
2018	6.202,52 €	433,44 €
2019	6.202,52 €	433,44 €

**RECINTOS PROPUESTOS**

<u>REF.</u>	<u>REFERENCIA SIGPAC</u>	<u>CULTIVO</u>	<u>DESCRIPCIÓN CULTIVO</u>	<u>S/R</u>	<u>SUP. DEC. ADMIN. (ha)</u>	<u>SUP. PROPUESTA (ha)</u>
3115330	41-074-005-00077-001	33105	GIRASOL-PIZARRO	R	6,21	6,21
3115340	41-074-005-00077-001	81268	ALGODON-JUNCAL	R	8,10	8,10

**RESUMEN CRITERIOS DE PRIORIZACIÓN**

<b>10.1.5 Sistemas sostenibles de cultivos agroindustriales</b>	<b>PUNTOS: 5,00</b>	<b>PUNTOS</b>	<b>CUMPLE</b>
Porcentaje de superficie determinada en Red Natura 2000		0,00	0.0%
Porcentaje de superficie determinada situada en zonas RAMSAR		0,00	0.0%
Porcentaje de superficie determinada en zonas vulnerables a la contaminación por nitratos		4,00	100.0%
Titulares de explotaciones que hayan adquirido el compromiso voluntario de establecimiento de una enmienda natural mediante un cultivo de crucifera para su enterrado en verde		1,00	S

**DETALLE CRITERIOS DE PRIORIZACIÓN**

<b>10.1.5 Sistemas sostenibles de cultivos agroindustriales</b>	<b>PUNTOS: 5,00</b>	<b>PUNTOS</b>	<b>CUMPLE</b>			
Porcentaje de superficie determinada en Red Natura 2000		PUNTOS: 0,00	0.0%			
		<u>SUP. PROPUESTA (ha)</u>	<u>SUP. CUMPLE (ha)</u>			
<u>REF.</u>	<u>REFERENCIA SIGPAC</u>	<u>CULTIVO</u>	<u>DESCRIPCIÓN CULTIVO</u>	<u>S/R</u>		
3115330	41-074-005-00077-001	33105	GIRASOL-PIZARRO	R	6,21	0,00
3115340	41-074-005-00077-001	81268	ALGODON-JUNCAL	R	8,10	0,00
Porcentaje de superficie determinada situada en zonas RAMSAR		PUNTOS: 0,00	0.0%			
		<u>SUP. PROPUESTA (ha)</u>	<u>SUP. CUMPLE (ha)</u>			
<u>REF.</u>	<u>REFERENCIA SIGPAC</u>	<u>CULTIVO</u>	<u>DESCRIPCIÓN CULTIVO</u>	<u>S/R</u>		
3115330	41-074-005-00077-001	33105	GIRASOL-PIZARRO	R	6,21	0,00
3115340	41-074-005-00077-001	81268	ALGODON-JUNCAL	R	8,10	0,00
Porcentaje de superficie determinada en zonas vulnerables a la contaminación por nitratos		PUNTOS: 4,00	100.0%			
		<u>SUP. PROPUESTA (ha)</u>	<u>SUP. CUMPLE (ha)</u>			
<u>REF.</u>	<u>REFERENCIA SIGPAC</u>	<u>CULTIVO</u>	<u>DESCRIPCIÓN CULTIVO</u>	<u>S/R</u>		
3115330	41-074-005-00077-001	33105	GIRASOL-PIZARRO	R	6,21	6,21
3115340	41-074-005-00077-001	81268	ALGODON-JUNCAL	R	8,10	8,10
Titulares de explotaciones que hayan adquirido el compromiso voluntario de establecimiento de una enmienda natural mediante un cultivo de crucifera para su enterrado en verde		PUNTOS: 1,00	S			



<b><u>APELLIDOS Y NOMBRE / RAZÓN SOCIAL</u></b>	<b><u>NIF</u></b>	<b><u>EXPEDIENTE</u></b>	<b><u>SUP. PROPUESTA (ha)</u></b>
TAMARIT CAMPUZANO JOSE LUIS	28363800Q	8028098	16,91

<b><u>PROPUESTA</u></b>	<b><u>SOLICITA PRIMA VOL.</u></b>
ADMITIDO	NO

**IMPORTE POR ANUALIDAD**

<u>CAMPAÑA</u>	<u>IMPORTE MÁXIMO SUBVENCIONABLE</u>	<u>IMPORTE MEDIO DE TRANSFERENCIA (€/ha)</u>
2015	4.908,47 €	290,27 €
2016	4.908,47 €	290,27 €
2017	4.908,47 €	290,27 €
2018	4.908,47 €	290,27 €
2019	4.908,47 €	290,27 €

**RECINTOS PROPUESTOS**

<u>REF.</u>	<u>REFERENCIA SIGPAC</u>	<u>CULTIVO</u>	<u>DESCRIPCIÓN CULTIVO</u>	<u>S/R</u>	<u>SUP. DEC. ADMIN. (ha)</u>	<u>SUP. PROPUESTA (ha)</u>
1923955	41-039-057-00031-001	81373	ALGODON-SINA	R	5,00	5,00
1923956	41-039-059-00065-001	81198	ALGODON-AMAZONA	R	11,91	11,91

**RESUMEN CRITERIOS DE PRIORIZACIÓN****10.1.5 Sistemas sostenibles de cultivos agroindustriales** PUNTOS: 4,00

	<u>PUNTOS</u>	<u>CUMPLE</u>
Porcentaje de superficie determinada en Red Natura 2000	0,00	0.0%
Porcentaje de superficie determinada situada en zonas RAMSAR	0,00	0.0%
Porcentaje de superficie determinada en zonas vulnerables a la contaminación por nitratos	4,00	100.0%
Titulares de explotaciones que hayan adquirido el compromiso voluntario de establecimiento de una enmienda natural mediante un cultivo de crucifera para su enterrado en verde	0,00	N

**DETALLE CRITERIOS DE PRIORIZACIÓN****10.1.5 Sistemas sostenibles de cultivos agroindustriales** PUNTOS: 4,00

<u>REF.</u>	<u>REFERENCIA SIGPAC</u>	<u>CULTIVO</u>	<u>DESCRIPCIÓN CULTIVO</u>	<u>S/R</u>	<u>SUP. PROPUESTA (ha)</u>	<u>SUP. CUMPLE (ha)</u>
1923955	41-039-057-00031-001	81373	ALGODON-SINA	R	5,00	0,00
1923956	41-039-059-00065-001	81198	ALGODON-AMAZONA	R	11,91	0,00

	<u>PUNTOS</u>	<u>SUP. PROPUESTA (ha)</u>	<u>SUP. CUMPLE (ha)</u>
Porcentaje de superficie determinada en Red Natura 2000	0,00	0,00	0.0%
Porcentaje de superficie determinada situada en zonas RAMSAR	0,00	0,00	0.0%
Porcentaje de superficie determinada en zonas vulnerables a la contaminación por nitratos	4,00	11,91	100.0%
Titulares de explotaciones que hayan adquirido el compromiso voluntario de establecimiento de una enmienda natural mediante un cultivo de crucifera para su enterrado en verde	0,00	0,00	N

<u>REF.</u>	<u>REFERENCIA SIGPAC</u>	<u>CULTIVO</u>	<u>DESCRIPCIÓN CULTIVO</u>	<u>S/R</u>	<u>SUP. PROPUESTA (ha)</u>	<u>SUP. CUMPLE (ha)</u>
1923955	41-039-057-00031-001	81373	ALGODON-SINA	R	5,00	5,00
1923956	41-039-059-00065-001	81198	ALGODON-AMAZONA	R	11,91	11,91

<b><u>APELLIDOS Y NOMBRE / RAZÓN SOCIAL</u></b>	<b><u>NIF</u></b>	<b><u>EXPEDIENTE</u></b>	<b><u>SUP. PROPUESTA (ha)</u></b>
TARIFILLA,S.L.	B41454984	8024760	148,29

<b><u>PROPUESTA</u></b>	<b><u>SOLICITA PRIMA VOL.</u></b>
INADMITIDO	NO

**IMPORTE POR ANUALIDAD**

<u>CAMPAÑA</u>	<u>IMPORTE MÁXIMO SUBVENCIONABLE</u>	<u>IMPORTE MEDIO DE TRANSFERENCIA (€/ha)</u>
2015	24.524,91 €	165,38 €
2016	24.524,91 €	165,38 €
2017	24.524,91 €	165,38 €
2018	24.524,91 €	165,38 €
2019	24.524,91 €	165,38 €

**RECINTOS PROPUESTOS**

<u>REF.</u>	<u>REFERENCIA SIGPAC</u>	<u>CULTIVO</u>	<u>DESCRIPCIÓN CULTIVO</u>	<u>S/R</u>	<u>SUP. DEC. ADMIN. (ha)</u>	<u>SUP. PROPUESTA (ha)</u>
3113375	41-063-007-00002-005	3141	TRIGO DURO-DON RICARDO	S	1,44	1,44
3113398	41-063-007-00002-005	81268	ALGODON-JUNCAL	S	43,17	43,17
3113399	41-063-008-00001-001	81268	ALGODON-JUNCAL	S	90,23	90,23
3113397	41-063-008-00010-008	81268	ALGODON-JUNCAL	S	13,45	13,45

**RESUMEN CRITERIOS DE PRIORIZACIÓN****10.1.5 Sistemas sostenibles de cultivos agroindustriales****PUNTOS:** 0,00

	<b><u>PUNTOS</u></b>	<b><u>CUMPLE</u></b>
Porcentaje de superficie determinada en Red Natura 2000	0,00	0.0%
Porcentaje de superficie determinada situada en zonas RAMSAR	0,00	0.0%
Porcentaje de superficie determinada en zonas vulnerables a la contaminación por nitratos	0,00	0.0%
Titulares de explotaciones que hayan adquirido el compromiso voluntario de establecimiento de una enmienda natural mediante un cultivo de crucífera para su enterrado en verde	0,00	N



**DETALLE CRITERIOS DE PRIORIZACIÓN****10.1.5 Sistemas sostenibles de cultivos agroindustriales****PUNTOS: 0,00****Porcentaje de superficie determinada en Red Natura 2000****PUNTOS: 0,00 0.0%**

<u>REF.</u>	<u>REFERENCIA SIGPAC</u>	<u>CULTIVO</u>	<u>DESCRIPCIÓN CULTIVO</u>	<u>S/R</u>	<u>SUP.</u> <u>PROPUESTA</u> <u>(ha)</u>	<u>SUP.</u> <u>CUMPLE</u> <u>(ha)</u>
3113375	41-063-007-00002-005	3141	TRIGO DURO-DON RICARDO	S	1,44	0,00
3113398	41-063-007-00002-005	81268	ALGODON-JUNCAL	S	43,17	0,00
3113399	41-063-008-00001-001	81268	ALGODON-JUNCAL	S	90,23	0,00
3113397	41-063-008-00010-008	81268	ALGODON-JUNCAL	S	13,45	0,00

**Porcentaje de superficie determinada situada en zonas RAMSAR****PUNTOS: 0,00 0.0%**

<u>REF.</u>	<u>REFERENCIA SIGPAC</u>	<u>CULTIVO</u>	<u>DESCRIPCIÓN CULTIVO</u>	<u>S/R</u>	<u>SUP.</u> <u>PROPUESTA</u> <u>(ha)</u>	<u>SUP.</u> <u>CUMPLE</u> <u>(ha)</u>
3113375	41-063-007-00002-005	3141	TRIGO DURO-DON RICARDO	S	1,44	0,00
3113398	41-063-007-00002-005	81268	ALGODON-JUNCAL	S	43,17	0,00
3113399	41-063-008-00001-001	81268	ALGODON-JUNCAL	S	90,23	0,00
3113397	41-063-008-00010-008	81268	ALGODON-JUNCAL	S	13,45	0,00

**Porcentaje de superficie determinada en zonas vulnerables a la contaminación por nitratos****PUNTOS: 0,00 0.0%**

<u>REF.</u>	<u>REFERENCIA SIGPAC</u>	<u>CULTIVO</u>	<u>DESCRIPCIÓN CULTIVO</u>	<u>S/R</u>	<u>SUP.</u> <u>PROPUESTA</u> <u>(ha)</u>	<u>SUP.</u> <u>CUMPLE</u> <u>(ha)</u>
3113375	41-063-007-00002-005	3141	TRIGO DURO-DON RICARDO	S	1,44	0,00
3113398	41-063-007-00002-005	81268	ALGODON-JUNCAL	S	43,17	0,00
3113399	41-063-008-00001-001	81268	ALGODON-JUNCAL	S	90,23	0,00
3113397	41-063-008-00010-008	81268	ALGODON-JUNCAL	S	13,45	0,00

**Titulares de explotaciones que hayan adquirido el compromiso voluntario de establecimiento de una enmienda natural mediante un cultivo de crucifera para su enterrado en verde****PUNTOS: 0,00 N**

<b><u>APELLIDOS Y NOMBRE / RAZÓN SOCIAL</u></b>	<b><u>NIF</u></b>	<b><u>EXPEDIENTE</u></b>	<b><u>SUP. PROPUESTA (ha)</u></b>
TECNILEON S.C.P.	J91612283	8025213	9,68

<b><u>PROPUESTA</u></b>	<b><u>SOLICITA PRIMA VOL.</u></b>
ADMITIDO	NO

**IMPORTE POR ANUALIDAD**

<u>CAMPAÑA</u>	<u>IMPORTE MÁXIMO SUBVENCIONABLE</u>	<u>IMPORTE MEDIO DE TRANSFERENCIA (€/ha)</u>
2015	2.809,81 €	290,27 €
2016	2.809,81 €	290,27 €
2017	2.809,81 €	290,27 €
2018	2.809,81 €	290,27 €
2019	2.809,81 €	290,27 €

**RECINTOS PROPUESTOS**

<u>REF.</u>	<u>REFERENCIA SIGPAC</u>	<u>CULTIVO</u>	<u>DESCRIPCIÓN CULTIVO</u>	<u>S/R</u>	<u>SUP. DEC. ADMIN. (ha)</u>	<u>SUP. PROPUESTA (ha)</u>
2080860	41-055-023-00122-001	81243	ALGODON-ST474	R	3,78	3,78
2080861	41-055-023-00123-001	81243	ALGODON-ST474	R	3,30	3,30
2080859	41-055-029-00078-001	81342	ALGODON-ST318	R	2,60	2,60

**RESUMEN CRITERIOS DE PRIORIZACIÓN****10.1.5 Sistemas sostenibles de cultivos agroindustriales****PUNTOS:** 4,00

	<b><u>PUNTOS</u></b>	<b><u>CUMPLE</u></b>
Porcentaje de superficie determinada en Red Natura 2000	0,00	0.0%
Porcentaje de superficie determinada situada en zonas RAMSAR	0,00	0.0%
Porcentaje de superficie determinada en zonas vulnerables a la contaminación por nitratos	4,00	100.0%
Titulares de explotaciones que hayan adquirido el compromiso voluntario de establecimiento de una enmienda natural mediante un cultivo de crucífera para su enterrado en verde	0,00	N



**DETALLE CRITERIOS DE PRIORIZACIÓN****10.1.5 Sistemas sostenibles de cultivos agroindustriales****PUNTOS: 4,00****Porcentaje de superficie determinada en Red Natura 2000****PUNTOS: 0,00 0.0%**

<u>REF.</u>	<u>REFERENCIA SIGPAC</u>	<u>CULTIVO</u>	<u>DESCRIPCIÓN CULTIVO</u>	<u>S/R</u>	<u>SUP.</u> <u>PROPUESTA</u> <u>(ha)</u>	<u>SUP.</u> <u>CUMPLE</u> <u>(ha)</u>
2080860	41-055-023-00122-001	81243	ALGODON-ST474	R	3,78	0,00
2080861	41-055-023-00123-001	81243	ALGODON-ST474	R	3,30	0,00
2080859	41-055-029-00078-001	81342	ALGODON-ST318	R	2,60	0,00

**Porcentaje de superficie determinada situada en zonas RAMSAR****PUNTOS: 0,00 0.0%**

<u>REF.</u>	<u>REFERENCIA SIGPAC</u>	<u>CULTIVO</u>	<u>DESCRIPCIÓN CULTIVO</u>	<u>S/R</u>	<u>SUP.</u> <u>PROPUESTA</u> <u>(ha)</u>	<u>SUP.</u> <u>CUMPLE</u> <u>(ha)</u>
2080860	41-055-023-00122-001	81243	ALGODON-ST474	R	3,78	0,00
2080861	41-055-023-00123-001	81243	ALGODON-ST474	R	3,30	0,00
2080859	41-055-029-00078-001	81342	ALGODON-ST318	R	2,60	0,00

**Porcentaje de superficie determinada en zonas vulnerables a la contaminación por nitratos****PUNTOS: 4,00 100.0%**

<u>REF.</u>	<u>REFERENCIA SIGPAC</u>	<u>CULTIVO</u>	<u>DESCRIPCIÓN CULTIVO</u>	<u>S/R</u>	<u>SUP.</u> <u>PROPUESTA</u> <u>(ha)</u>	<u>SUP.</u> <u>CUMPLE</u> <u>(ha)</u>
2080860	41-055-023-00122-001	81243	ALGODON-ST474	R	3,78	3,78
2080861	41-055-023-00123-001	81243	ALGODON-ST474	R	3,30	3,30
2080859	41-055-029-00078-001	81342	ALGODON-ST318	R	2,60	2,60

**Titulares de explotaciones que hayan adquirido el compromiso voluntario de establecimiento de una enmienda natural mediante un cultivo de crucífera para su enterrado en verde****PUNTOS: 0,00 N**

<b><u>APELLIDOS Y NOMBRE / RAZÓN SOCIAL</u></b>	<b><u>NIF</u></b>	<b><u>EXPEDIENTE</u></b>	<b><u>SUP. PROPUESTA (ha)</u></b>
TEJERO ALCON ANTONIO	28671134R	8023740	8,45

<b><u>PROPUESTA</u></b>	<b><u>SOLICITA PRIMA VOL.</u></b>
ADMITIDO	NO

**IMPORTE POR ANUALIDAD**

<u>CAMPAÑA</u>	<u>IMPORTE MÁXIMO SUBVENCIONABLE</u>	<u>IMPORTE MEDIO DE TRANSFERENCIA (€/ha)</u>
2015	2.452,78 €	290,27 €
2016	2.452,78 €	290,27 €
2017	2.452,78 €	290,27 €
2018	2.452,78 €	290,27 €
2019	2.452,78 €	290,27 €

**RECINTOS PROPUESTOS**

<u>REF.</u>	<u>REFERENCIA SIGPAC</u>	<u>CULTIVO</u>	<u>DESCRIPCIÓN CULTIVO</u>	<u>S/R</u>	<u>SUP. DEC. ADMIN. (ha)</u>	<u>SUP. PROPUESTA (ha)</u>
1656991	41-053-001-00300-001	81268	ALGODON-JUNCAL	R	4,20	4,20
1656992	41-053-001-00300-001	82343	REMOLACHA-CICLON	R	4,25	4,25

**RESUMEN CRITERIOS DE PRIORIZACIÓN****10.1.5 Sistemas sostenibles de cultivos agroindustriales PUNTOS: 4,00**

	<u>PUNTOS</u>	<u>CUMPLE</u>
Porcentaje de superficie determinada en Red Natura 2000	0,00	0.0%
Porcentaje de superficie determinada situada en zonas RAMSAR	0,00	0.0%
Porcentaje de superficie determinada en zonas vulnerables a la contaminación por nitratos	4,00	100.0%
Titulares de explotaciones que hayan adquirido el compromiso voluntario de establecimiento de una enmienda natural mediante un cultivo de crucifera para su enterrado en verde	0,00	N

**DETALLE CRITERIOS DE PRIORIZACIÓN****10.1.5 Sistemas sostenibles de cultivos agroindustriales PUNTOS: 4,00**

<u>REF.</u>	<u>REFERENCIA SIGPAC</u>	<u>CULTIVO</u>	<u>DESCRIPCIÓN CULTIVO</u>	<u>S/R</u>	<u>SUP. PROPUESTA (ha)</u>	<u>SUP. CUMPLE (ha)</u>
1656991	41-053-001-00300-001	81268	ALGODON-JUNCAL	R	4,20	0,00
1656992	41-053-001-00300-001	82343	REMOLACHA-CICLON	R	4,25	0,00

	<u>PUNTOS</u>	<u>SUP. PROPUESTA (ha)</u>	<u>SUP. CUMPLE (ha)</u>
Porcentaje de superficie determinada en Red Natura 2000	0,00	0,00	0.0%
Porcentaje de superficie determinada situada en zonas RAMSAR	0,00	0,00	0.0%
Porcentaje de superficie determinada en zonas vulnerables a la contaminación por nitratos	4,00	4,00	100.0%
Titulares de explotaciones que hayan adquirido el compromiso voluntario de establecimiento de una enmienda natural mediante un cultivo de crucifera para su enterrado en verde	0,00	0,00	N

<u>REF.</u>	<u>REFERENCIA SIGPAC</u>	<u>CULTIVO</u>	<u>DESCRIPCIÓN CULTIVO</u>	<u>S/R</u>	<u>SUP. PROPUESTA (ha)</u>	<u>SUP. CUMPLE (ha)</u>
1656991	41-053-001-00300-001	81268	ALGODON-JUNCAL	R	4,20	4,20
1656992	41-053-001-00300-001	82343	REMOLACHA-CICLON	R	4,25	4,25

<u>APELLIDOS Y NOMBRE / RAZÓN SOCIAL</u>	<u>NIF</u>	<u>EXPEDIENTE</u>	<u>SUP. PROPUESTA (ha)</u>
TEJERO CABELLO ANTONIO	31711509Y	8031385	0,96
<u>PROPUESTA ADMITIDO</u>	<u>SOLICITA PRIMA VOL. SI</u>	<u>PROPUESTA PRIMA VOL. ADMITIDO</u>	
<b>IMPORTE POR ANUALIDAD</b>			

<u>CAMPAÑA</u>	<u>IMPORTE MÁXIMO SUBVENCIONABLE</u>	<u>IMPORTE MEDIO DE TRANSFERENCIA (€/ha)</u>
2015	416,10 €	433,44 €
2016	416,10 €	433,44 €
2017	416,10 €	433,44 €
2018	416,10 €	433,44 €
2019	416,10 €	433,44 €

**RECINTOS PROPUESTOS**

<u>REF.</u>	<u>REFERENCIA SIGPAC</u>	<u>CULTIVO</u>	<u>DESCRIPCIÓN CULTIVO</u>	<u>S/R</u>	<u>SUP. DEC. ADMIN. (ha)</u>	<u>SUP. PROPUESTA (ha)</u>
2229320	41-053-002-00320-001	81268	ALGODON-JUNCAL	R	0,96	0,96

**RESUMEN CRITERIOS DE PRIORIZACIÓN**

<b>10.1.5 Sistemas sostenibles de cultivos agroindustriales</b>	<b>PUNTOS: 5,00</b>	<b>PUNTOS</b>	<b>CUMPLE</b>
Porcentaje de superficie determinada en Red Natura 2000		0,00	0.0%
Porcentaje de superficie determinada situada en zonas RAMSAR		0,00	0.0%
Porcentaje de superficie determinada en zonas vulnerables a la contaminación por nitratos		4,00	100.0%
Titulares de explotaciones que hayan adquirido el compromiso voluntario de establecimiento de una enmienda natural mediante un cultivo de crucifera para su enterrado en verde		1,00	S

**DETALLE CRITERIOS DE PRIORIZACIÓN**

<b>10.1.5 Sistemas sostenibles de cultivos agroindustriales</b>	<b>PUNTOS: 5,00</b>	<b>PUNTOS</b>	<b>CUMPLE</b>			
Porcentaje de superficie determinada en Red Natura 2000		PUNTOS: 0,00	0.0%			
		<u>SUP. PROPUESTA (ha)</u>	<u>SUP. CUMPLE (ha)</u>			
<u>REF.</u>	<u>REFERENCIA SIGPAC</u>	<u>CULTIVO</u>	<u>DESCRIPCIÓN CULTIVO</u>	<u>S/R</u>		
2229320	41-053-002-00320-001	81268	ALGODON-JUNCAL	R	0,96	0,00
Porcentaje de superficie determinada situada en zonas RAMSAR		PUNTOS: 0,00	0.0%			
		<u>SUP. PROPUESTA (ha)</u>	<u>SUP. CUMPLE (ha)</u>			
<u>REF.</u>	<u>REFERENCIA SIGPAC</u>	<u>CULTIVO</u>	<u>DESCRIPCIÓN CULTIVO</u>	<u>S/R</u>		
2229320	41-053-002-00320-001	81268	ALGODON-JUNCAL	R	0,96	0,00
Porcentaje de superficie determinada en zonas vulnerables a la contaminación por nitratos		PUNTOS: 4,00	100.0%			
		<u>SUP. PROPUESTA (ha)</u>	<u>SUP. CUMPLE (ha)</u>			
<u>REF.</u>	<u>REFERENCIA SIGPAC</u>	<u>CULTIVO</u>	<u>DESCRIPCIÓN CULTIVO</u>	<u>S/R</u>		
2229320	41-053-002-00320-001	81268	ALGODON-JUNCAL	R	0,96	0,96
Titulares de explotaciones que hayan adquirido el compromiso voluntario de establecimiento de una enmienda natural mediante un cultivo de crucifera para su enterrado en verde		PUNTOS: 1,00	S			



<u>APELLIDOS Y NOMBRE / RAZÓN SOCIAL</u>	<u>NIF</u>	<u>EXPEDIENTE</u>	<u>SUP. PROPUESTA (ha)</u>
TEJERO DOMINGUEZ ANDRES	28111952H	8024158	11,29
<u>PROPUESTA ADMITIDO</u>	<u>SOLICITA PRIMA VOL. SI</u>	<u>PROPUESTA PRIMA VOL. ADMITIDO</u>	
<u>IMPORTE POR ANUALIDAD</u>			

<u>CAMPAÑA</u>	<u>IMPORTE MÁXIMO SUBVENCIONABLE</u>	<u>IMPORTE MEDIO DE TRANSFERENCIA (€/ha)</u>
2015	4.893,54 €	433,44 €
2016	4.893,54 €	433,44 €
2017	4.893,54 €	433,44 €
2018	4.893,54 €	433,44 €
2019	4.893,54 €	433,44 €

**RECINTOS PROPUESTOS**

<u>REF.</u>	<u>REFERENCIA SIGPAC</u>	<u>CULTIVO</u>	<u>DESCRIPCIÓN CULTIVO</u>	<u>S/R</u>	<u>SUP. DEC. ADMIN. (ha)</u>	<u>SUP. PROPUESTA (ha)</u>
1680262	41-053-019-00247-001	81268	ALGODON-JUNCAL	R	7,29	7,29
1680263	41-053-019-00247-001	82343	REMOLACHA-CICLON	R	4,00	4,00

**RESUMEN CRITERIOS DE PRIORIZACIÓN**

<b>10.1.5 Sistemas sostenibles de cultivos agroindustriales</b>	<b>PUNTOS: 5,00</b>	<b>PUNTOS</b>	<b>CUMPLE</b>
Porcentaje de superficie determinada en Red Natura 2000		0,00	0.0%
Porcentaje de superficie determinada situada en zonas RAMSAR		0,00	0.0%
Porcentaje de superficie determinada en zonas vulnerables a la contaminación por nitratos		4,00	100.0%
Titulares de explotaciones que hayan adquirido el compromiso voluntario de establecimiento de una enmienda natural mediante un cultivo de crucifera para su enterrado en verde		1,00	S

**DETALLE CRITERIOS DE PRIORIZACIÓN**

<b>10.1.5 Sistemas sostenibles de cultivos agroindustriales</b>	<b>PUNTOS: 5,00</b>	<b>PUNTOS</b>	<b>CUMPLE</b>			
Porcentaje de superficie determinada en Red Natura 2000		PUNTOS: 0,00	0.0%			
		<b>SUP. PROPUESTA (ha)</b>	<b>SUP. CUMPLE (ha)</b>			
<u>REF.</u>	<u>REFERENCIA SIGPAC</u>	<u>CULTIVO</u>	<u>DESCRIPCIÓN CULTIVO</u>	<u>S/R</u>		
1680262	41-053-019-00247-001	81268	ALGODON-JUNCAL	R	7,29	0,00
1680263	41-053-019-00247-001	82343	REMOLACHA-CICLON	R	4,00	0,00
Porcentaje de superficie determinada situada en zonas RAMSAR		PUNTOS: 0,00	0.0%			
		<b>SUP. PROPUESTA (ha)</b>	<b>SUP. CUMPLE (ha)</b>			
<u>REF.</u>	<u>REFERENCIA SIGPAC</u>	<u>CULTIVO</u>	<u>DESCRIPCIÓN CULTIVO</u>	<u>S/R</u>		
1680262	41-053-019-00247-001	81268	ALGODON-JUNCAL	R	7,29	0,00
1680263	41-053-019-00247-001	82343	REMOLACHA-CICLON	R	4,00	0,00
Porcentaje de superficie determinada en zonas vulnerables a la contaminación por nitratos		PUNTOS: 4,00	100.0%			
		<b>SUP. PROPUESTA (ha)</b>	<b>SUP. CUMPLE (ha)</b>			
<u>REF.</u>	<u>REFERENCIA SIGPAC</u>	<u>CULTIVO</u>	<u>DESCRIPCIÓN CULTIVO</u>	<u>S/R</u>		
1680262	41-053-019-00247-001	81268	ALGODON-JUNCAL	R	7,29	7,29
1680263	41-053-019-00247-001	82343	REMOLACHA-CICLON	R	4,00	4,00
Titulares de explotaciones que hayan adquirido el compromiso voluntario de establecimiento de una enmienda natural mediante un cultivo de crucifera para su enterrado en verde		PUNTOS: 1,00	S			



<b><u>APELLIDOS Y NOMBRE / RAZÓN SOCIAL</u></b>	<b><u>NIF</u></b>	<b><u>EXPEDIENTE</u></b>	<b><u>SUP. PROPUESTA (ha)</u></b>
TEJERO GOMEZ ANTONIO	75399684A	8023090	35,10

<b><u>PROPUESTA</u></b>	<b><u>SOLICITA PRIMA VOL.</u></b>
ADMITIDO	NO

**IMPORTE POR ANUALIDAD**

<u>CAMPAÑA</u>	<u>IMPORTE MÁXIMO SUBVENCIONABLE</u>	<u>IMPORTE MEDIO DE TRANSFERENCIA (€/ha)</u>
2015	10.188,48 €	290,27 €
2016	10.188,48 €	290,27 €
2017	10.188,48 €	290,27 €
2018	10.188,48 €	290,27 €
2019	10.188,48 €	290,27 €

**RECINTOS PROPUESTOS**

<u>REF.</u>	<u>REFERENCIA SIGPAC</u>	<u>CULTIVO</u>	<u>DESCRIPCIÓN CULTIVO</u>	<u>S/R</u>	<u>SUP. DEC. ADMIN. (ha)</u>	<u>SUP. PROPUESTA (ha)</u>
1613942	41-053-019-00013-002	81268	ALGODON-JUNCAL	R	4,05	4,05
1613938	41-053-019-00013-002	81268	ALGODON-JUNCAL	R	2,00	2,00
1613944	41-053-019-00013-002	82343	REMOLACHA-CICLON	R	5,80	5,80
1613940	41-053-019-00026-001	81268	ALGODON-JUNCAL	R	5,94	5,94
1613943	41-053-019-00026-001	82343	REMOLACHA-CICLON	R	2,08	2,08
1613941	41-053-019-00027-002	81268	ALGODON-JUNCAL	R	5,97	5,97
1613937	41-053-019-00029-002	81268	ALGODON-JUNCAL	R	1,91	1,91
1613939	41-053-019-00029-002	81268	ALGODON-JUNCAL	R	4,06	4,06
1613945	41-053-019-00029-002	82343	REMOLACHA-CICLON	R	3,29	3,29

**RESUMEN CRITERIOS DE PRIORIZACIÓN****10.1.5 Sistemas sostenibles de cultivos agroindustriales****PUNTOS: 4,00**

	<b><u>PUNTOS</u></b>	<b><u>CUMPLE</u></b>
Porcentaje de superficie determinada en Red Natura 2000	0,00	0.0%
Porcentaje de superficie determinada situada en zonas RAMSAR	0,00	0.0%
Porcentaje de superficie determinada en zonas vulnerables a la contaminación por nitratos	4,00	100.0%
Titulares de explotaciones que hayan adquirido el compromiso voluntario de establecimiento de una enmienda natural mediante un cultivo de crucífera para su enterrado en verde	0,00	N



**DETALLE CRITERIOS DE PRIORIZACIÓN****10.1.5 Sistemas sostenibles de cultivos agroindustriales****PUNTOS: 4,00****Porcentaje de superficie determinada en Red Natura 2000****PUNTOS: 0,00 0.0%**

<u>REF.</u>	<u>REFERENCIA SIGPAC</u>	<u>CULTIVO</u>	<u>DESCRIPCIÓN CULTIVO</u>	<u>S/R</u>	<u>SUP.</u>	<u>SUP.</u>
					<u>PROPUESTA</u>	<u>CUMPLE</u>
					(ha)	(ha)
1613942	41-053-019-00013-002	81268	ALGODON-JUNCAL	R	4,05	0,00
1613938	41-053-019-00013-002	81268	ALGODON-JUNCAL	R	2,00	0,00
1613944	41-053-019-00013-002	82343	REMOLACHA-CICLON	R	5,80	0,00
1613940	41-053-019-00026-001	81268	ALGODON-JUNCAL	R	5,94	0,00
1613943	41-053-019-00026-001	82343	REMOLACHA-CICLON	R	2,08	0,00
1613941	41-053-019-00027-002	81268	ALGODON-JUNCAL	R	5,97	0,00
1613939	41-053-019-00029-002	81268	ALGODON-JUNCAL	R	4,06	0,00
1613937	41-053-019-00029-002	81268	ALGODON-JUNCAL	R	1,91	0,00
1613945	41-053-019-00029-002	82343	REMOLACHA-CICLON	R	3,29	0,00

**Porcentaje de superficie determinada situada en zonas RAMSAR****PUNTOS: 0,00 0.0%**

<u>REF.</u>	<u>REFERENCIA SIGPAC</u>	<u>CULTIVO</u>	<u>DESCRIPCIÓN CULTIVO</u>	<u>S/R</u>	<u>SUP.</u>	<u>SUP.</u>
					<u>PROPUESTA</u>	<u>CUMPLE</u>
					(ha)	(ha)
1613938	41-053-019-00013-002	81268	ALGODON-JUNCAL	R	2,00	0,00
1613942	41-053-019-00013-002	81268	ALGODON-JUNCAL	R	4,05	0,00
1613944	41-053-019-00013-002	82343	REMOLACHA-CICLON	R	5,80	0,00
1613940	41-053-019-00026-001	81268	ALGODON-JUNCAL	R	5,94	0,00
1613943	41-053-019-00026-001	82343	REMOLACHA-CICLON	R	2,08	0,00
1613941	41-053-019-00027-002	81268	ALGODON-JUNCAL	R	5,97	0,00
1613939	41-053-019-00029-002	81268	ALGODON-JUNCAL	R	4,06	0,00
1613937	41-053-019-00029-002	81268	ALGODON-JUNCAL	R	1,91	0,00
1613945	41-053-019-00029-002	82343	REMOLACHA-CICLON	R	3,29	0,00

**Porcentaje de superficie determinada en zonas vulnerables a la contaminación por nitratos****PUNTOS: 4,00 100.0%**

<u>REF.</u>	<u>REFERENCIA SIGPAC</u>	<u>CULTIVO</u>	<u>DESCRIPCIÓN CULTIVO</u>	<u>S/R</u>	<u>SUP.</u>	<u>SUP.</u>
					<u>PROPUESTA</u>	<u>CUMPLE</u>
					(ha)	(ha)
1613942	41-053-019-00013-002	81268	ALGODON-JUNCAL	R	4,05	4,05
1613938	41-053-019-00013-002	81268	ALGODON-JUNCAL	R	2,00	2,00
1613944	41-053-019-00013-002	82343	REMOLACHA-CICLON	R	5,80	5,80
1613940	41-053-019-00026-001	81268	ALGODON-JUNCAL	R	5,94	5,94
1613943	41-053-019-00026-001	82343	REMOLACHA-CICLON	R	2,08	2,08
1613941	41-053-019-00027-002	81268	ALGODON-JUNCAL	R	5,97	5,97
1613937	41-053-019-00029-002	81268	ALGODON-JUNCAL	R	1,91	1,91
1613939	41-053-019-00029-002	81268	ALGODON-JUNCAL	R	4,06	4,06
1613945	41-053-019-00029-002	82343	REMOLACHA-CICLON	R	3,29	3,29

**Titulares de explotaciones que hayan adquirido el compromiso voluntario de establecimiento de una enmienda natural mediante un cultivo de crucífera para su enterrado en verde****PUNTOS: 0,00 N**

<b><u>APELLIDOS Y NOMBRE / RAZÓN SOCIAL</u></b>	<b><u>NIF</u></b>	<b><u>EXPEDIENTE</u></b>	<b><u>SUP. PROPUESTA (ha)</u></b>
TEJERO ROMERO ANTONIO	31577297E	8029402	3,86

<b><u>PROPUESTA</u></b>	<b><u>SOLICITA PRIMA VOL.</u></b>
INADMITIDO	NO

**IMPORTE POR ANUALIDAD**

<u>CAMPAÑA</u>	<u>IMPORTE MÁXIMO SUBVENCIONABLE</u>	<u>IMPORTE MEDIO DE TRANSFERENCIA (€/ha)</u>
2015	1.120,44 €	290,27 €
2016	1.120,44 €	290,27 €
2017	1.120,44 €	290,27 €
2018	1.120,44 €	290,27 €
2019	1.120,44 €	290,27 €

**RECINTOS PROPUESTOS**

<u>REF.</u>	<u>REFERENCIA SIGPAC</u>	<u>CULTIVO</u>	<u>DESCRIPCIÓN CULTIVO</u>	<u>S/R</u>	<u>SUP. DEC. ADMIN. (ha)</u>	<u>SUP. PROPUESTA (ha)</u>
2020943	41-053-029-00099-001	81268	ALGODON-JUNCAL	R	1,26	1,26
2020944	41-053-029-00103-001	81268	ALGODON-JUNCAL	R	1,42	1,42
2020945	41-053-029-00103-001	82343	REMOLACHA-CICLON	S	0,10	0,10
2020946	41-053-029-00103-003	82343	REMOLACHA-CICLON	S	1,08	1,08

**RESUMEN CRITERIOS DE PRIORIZACIÓN****10.1.5 Sistemas sostenibles de cultivos agroindustriales****PUNTOS:** 0,00

	<b><u>PUNTOS</u></b>	<b><u>CUMPLE</u></b>
Porcentaje de superficie determinada en Red Natura 2000	0,00	0.0%
Porcentaje de superficie determinada situada en zonas RAMSAR	0,00	0.0%
Porcentaje de superficie determinada en zonas vulnerables a la contaminación por nitratos	0,00	0.0%
Titulares de explotaciones que hayan adquirido el compromiso voluntario de establecimiento de una enmienda natural mediante un cultivo de crucífera para su enterrado en verde	0,00	N



**DETALLE CRITERIOS DE PRIORIZACIÓN****10.1.5 Sistemas sostenibles de cultivos agroindustriales****PUNTOS: 0,00****Porcentaje de superficie determinada en Red Natura 2000****PUNTOS: 0,00 0.0%**

<u>REF.</u>	<u>REFERENCIA SIGPAC</u>	<u>CULTIVO</u>	<u>DESCRIPCIÓN CULTIVO</u>	<u>S/R</u>	<u>SUP.</u>	<u>SUP.</u>
					<u>PROPUESTA</u>	<u>CUMPLE</u>
					(ha)	(ha)
2020943	41-053-029-00099-001	81268	ALGODON-JUNCAL	R	1,26	0,00
2020944	41-053-029-00103-001	81268	ALGODON-JUNCAL	R	1,42	0,00
2020945	41-053-029-00103-001	82343	REMOLACHA-CICLON	S	0,10	0,00
2020946	41-053-029-00103-003	82343	REMOLACHA-CICLON	S	1,08	0,00

**Porcentaje de superficie determinada situada en zonas RAMSAR****PUNTOS: 0,00 0.0%**

<u>REF.</u>	<u>REFERENCIA SIGPAC</u>	<u>CULTIVO</u>	<u>DESCRIPCIÓN CULTIVO</u>	<u>S/R</u>	<u>SUP.</u>	<u>SUP.</u>
					<u>PROPUESTA</u>	<u>CUMPLE</u>
					(ha)	(ha)
2020943	41-053-029-00099-001	81268	ALGODON-JUNCAL	R	1,26	0,00
2020944	41-053-029-00103-001	81268	ALGODON-JUNCAL	R	1,42	0,00
2020945	41-053-029-00103-001	82343	REMOLACHA-CICLON	S	0,10	0,00
2020946	41-053-029-00103-003	82343	REMOLACHA-CICLON	S	1,08	0,00

**Porcentaje de superficie determinada en zonas vulnerables a la contaminación por nitratos****PUNTOS: 0,00 0.0%**

<u>REF.</u>	<u>REFERENCIA SIGPAC</u>	<u>CULTIVO</u>	<u>DESCRIPCIÓN CULTIVO</u>	<u>S/R</u>	<u>SUP.</u>	<u>SUP.</u>
					<u>PROPUESTA</u>	<u>CUMPLE</u>
					(ha)	(ha)
2020943	41-053-029-00099-001	81268	ALGODON-JUNCAL	R	1,26	0,00
2020944	41-053-029-00103-001	81268	ALGODON-JUNCAL	R	1,42	0,00
2020945	41-053-029-00103-001	82343	REMOLACHA-CICLON	S	0,10	0,00
2020946	41-053-029-00103-003	82343	REMOLACHA-CICLON	S	1,08	0,00

**Titulares de explotaciones que hayan adquirido el compromiso voluntario de establecimiento de una enmienda natural mediante un cultivo de crucífera para su enterrado en verde****PUNTOS: 0,00 N**

<u>APELLIDOS Y NOMBRE / RAZÓN SOCIAL</u>	<u>NIF</u>	<u>EXPEDIENTE</u>	<u>SUP. PROPUESTA (ha)</u>
TEJERO SARRION JOSE ANTONIO	47013645N	8024119	5,86
<u>PROPUESTA ADMITIDO</u>	<u>SOLICITA PRIMA VOL. SI</u>	<u>PROPUESTA PRIMA VOL. ADMITIDO</u>	

**IMPORTE POR ANUALIDAD**

<u>CAMPAÑA</u>	<u>IMPORTE MÁXIMO SUBVENCIONABLE</u>	<u>IMPORTE MEDIO DE TRANSFERENCIA (€/ha)</u>
2015	2.539,96 €	433,44 €
2016	2.539,96 €	433,44 €
2017	2.539,96 €	433,44 €
2018	2.539,96 €	433,44 €
2019	2.539,96 €	433,44 €

**RECINTOS PROPUESTOS**

<u>REF.</u>	<u>REFERENCIA SIGPAC</u>	<u>CULTIVO</u>	<u>DESCRIPCIÓN CULTIVO</u>	<u>S/R</u>	<u>SUP. DEC. ADMIN. (ha)</u>	<u>SUP. PROPUESTA (ha)</u>
2097882	41-053-018-00214-001	81268	ALGODON-JUNCAL	R	2,99	2,99
2097881	41-053-018-00215-003	81268	ALGODON-JUNCAL	R	2,87	2,87

**RESUMEN CRITERIOS DE PRIORIZACIÓN**

<b>10.1.5 Sistemas sostenibles de cultivos agroindustriales</b>	<b>PUNTOS: 5,00</b>	<b>PUNTOS</b>	<b>CUMPLE</b>
Porcentaje de superficie determinada en Red Natura 2000		0,00	0.0%
Porcentaje de superficie determinada situada en zonas RAMSAR		0,00	0.0%
Porcentaje de superficie determinada en zonas vulnerables a la contaminación por nitratos		4,00	100.0%
Titulares de explotaciones que hayan adquirido el compromiso voluntario de establecimiento de una enmienda natural mediante un cultivo de crucifera para su enterrado en verde		1,00	S

**DETALLE CRITERIOS DE PRIORIZACIÓN**

<b>10.1.5 Sistemas sostenibles de cultivos agroindustriales</b>	<b>PUNTOS: 5,00</b>	<b>PUNTOS</b>	<b>CUMPLE</b>			
Porcentaje de superficie determinada en Red Natura 2000		PUNTOS: 0,00	0.0%			
		<b>SUP. PROPUESTA (ha)</b>	<b>SUP. CUMPLE (ha)</b>			
<u>REF.</u>	<u>REFERENCIA SIGPAC</u>	<u>CULTIVO</u>	<u>DESCRIPCIÓN CULTIVO</u>	<u>S/R</u>		
2097882	41-053-018-00214-001	81268	ALGODON-JUNCAL	R	2,99	0,00
2097881	41-053-018-00215-003	81268	ALGODON-JUNCAL	R	2,87	0,00
Porcentaje de superficie determinada situada en zonas RAMSAR		PUNTOS: 0,00	0.0%			
		<b>SUP. PROPUESTA (ha)</b>	<b>SUP. CUMPLE (ha)</b>			
<u>REF.</u>	<u>REFERENCIA SIGPAC</u>	<u>CULTIVO</u>	<u>DESCRIPCIÓN CULTIVO</u>	<u>S/R</u>		
2097882	41-053-018-00214-001	81268	ALGODON-JUNCAL	R	2,99	0,00
2097881	41-053-018-00215-003	81268	ALGODON-JUNCAL	R	2,87	0,00
Porcentaje de superficie determinada en zonas vulnerables a la contaminación por nitratos		PUNTOS: 4,00	100.0%			
		<b>SUP. PROPUESTA (ha)</b>	<b>SUP. CUMPLE (ha)</b>			
<u>REF.</u>	<u>REFERENCIA SIGPAC</u>	<u>CULTIVO</u>	<u>DESCRIPCIÓN CULTIVO</u>	<u>S/R</u>		
2097882	41-053-018-00214-001	81268	ALGODON-JUNCAL	R	2,99	2,99
2097881	41-053-018-00215-003	81268	ALGODON-JUNCAL	R	2,87	2,87
Titulares de explotaciones que hayan adquirido el compromiso voluntario de establecimiento de una enmienda natural mediante un cultivo de crucifera para su enterrado en verde		PUNTOS: 1,00	S			

<b><u>APELLIDOS Y NOMBRE / RAZÓN SOCIAL</u></b>	<b><u>NIF</u></b>	<b><u>EXPEDIENTE</u></b>	<b><u>SUP. PROPUESTA (ha)</u></b>
TEJERO ZAMBRANO JOSE	75440509A	8023748	8,25

<b><u>PROPUESTA</u></b>	<b><u>SOLICITA PRIMA VOL.</u></b>
ADMITIDO	NO

**IMPORTE POR ANUALIDAD**

<u>CAMPAÑA</u>	<u>IMPORTE MÁXIMO SUBVENCIONABLE</u>	<u>IMPORTE MEDIO DE TRANSFERENCIA (€/ha)</u>
2015	2.394,73 €	290,27 €
2016	2.394,73 €	290,27 €
2017	2.394,73 €	290,27 €
2018	2.394,73 €	290,27 €
2019	2.394,73 €	290,27 €

**RECINTOS PROPUESTOS**

<u>REF.</u>	<u>REFERENCIA SIGPAC</u>	<u>CULTIVO</u>	<u>DESCRIPCIÓN CULTIVO</u>	<u>S/R</u>	<u>SUP. DEC. ADMIN. (ha)</u>	<u>SUP. PROPUESTA (ha)</u>
1657315	41-053-018-00085-002	50000	GARBANZOS-SIN VARIEDAD	R	2,12	2,12
1657316	41-053-018-00085-002	81268	ALGODON-JUNCAL	R	6,13	6,13

**RESUMEN CRITERIOS DE PRIORIZACIÓN****10.1.5 Sistemas sostenibles de cultivos agroindustriales** PUNTOS: 4,00

	<u>PUNTOS</u>	<u>CUMPLE</u>
Porcentaje de superficie determinada en Red Natura 2000	0,00	0.0%
Porcentaje de superficie determinada situada en zonas RAMSAR	0,00	0.0%
Porcentaje de superficie determinada en zonas vulnerables a la contaminación por nitratos	4,00	100.0%
Titulares de explotaciones que hayan adquirido el compromiso voluntario de establecimiento de una enmienda natural mediante un cultivo de crucifera para su enterrado en verde	0,00	N

**DETALLE CRITERIOS DE PRIORIZACIÓN****10.1.5 Sistemas sostenibles de cultivos agroindustriales** PUNTOS: 4,00

Porcentaje de superficie determinada en Red Natura 2000	PUNTOS:	0,00	0.0%
	<u>SUP. PROPUESTA (ha)</u>	<u>SUP. CUMPLE (ha)</u>	
<u>REF.</u>	<u>REFERENCIA SIGPAC</u>	<u>CULTIVO</u>	<u>DESCRIPCIÓN CULTIVO</u>
1657315	41-053-018-00085-002	50000	GARBANZOS-SIN VARIEDAD
1657316	41-053-018-00085-002	81268	ALGODON-JUNCAL
	<u>S/R</u>		
		2,12	0,00
		6,13	0,00
Porcentaje de superficie determinada situada en zonas RAMSAR	PUNTOS:	0,00	0.0%
	<u>SUP. PROPUESTA (ha)</u>	<u>SUP. CUMPLE (ha)</u>	
<u>REF.</u>	<u>REFERENCIA SIGPAC</u>	<u>CULTIVO</u>	<u>DESCRIPCIÓN CULTIVO</u>
1657315	41-053-018-00085-002	50000	GARBANZOS-SIN VARIEDAD
1657316	41-053-018-00085-002	81268	ALGODON-JUNCAL
	<u>S/R</u>		
		2,12	0,00
		6,13	0,00
Porcentaje de superficie determinada en zonas vulnerables a la contaminación por nitratos	PUNTOS:	4,00	100.0%
	<u>SUP. PROPUESTA (ha)</u>	<u>SUP. CUMPLE (ha)</u>	
<u>REF.</u>	<u>REFERENCIA SIGPAC</u>	<u>CULTIVO</u>	<u>DESCRIPCIÓN CULTIVO</u>
1657315	41-053-018-00085-002	50000	GARBANZOS-SIN VARIEDAD
1657316	41-053-018-00085-002	81268	ALGODON-JUNCAL
	<u>S/R</u>		
		2,12	2,12
		6,13	6,13
Titulares de explotaciones que hayan adquirido el compromiso voluntario de establecimiento de una enmienda natural mediante un cultivo de crucifera para su enterrado en verde	PUNTOS:	0,00	N

<b><u>APELLIDOS Y NOMBRE / RAZÓN SOCIAL</u></b>	<b><u>NIF</u></b>	<b><u>EXPEDIENTE</u></b>	<b><u>SUP. PROPUESTA (ha)</u></b>
TEJEROS S.C.	J41920158	8026488	9,96

<b><u>PROPUESTA ADMITIDO</u></b>	<b><u>SOLICITA PRIMA VOL. SI</u></b>	<b><u>PROPUESTA PRIMA VOL. ADMITIDO</u></b>
----------------------------------	--------------------------------------	---

**IMPORTE POR ANUALIDAD**

<b><u>CAMPAÑA</u></b>	<b><u>IMPORTE MÁXIMO SUBVENCIONABLE</u></b>	<b><u>IMPORTE MEDIO DE TRANSFERENCIA (€/ha)</u></b>
2015	4.317,06 €	433,44 €
2016	4.317,06 €	433,44 €
2017	4.317,06 €	433,44 €
2018	4.317,06 €	433,44 €
2019	4.317,06 €	433,44 €

**RECINTOS PROPUESTOS**

<b><u>REF.</u></b>	<b><u>REFERENCIA SIGPAC</u></b>	<b><u>CULTIVO</u></b>	<b><u>DESCRIPCIÓN CULTIVO</u></b>	<b><u>S/R</u></b>	<b><u>SUP. DEC. ADMIN. (ha)</u></b>	<b><u>SUP. PROPUESTA (ha)</u></b>
1820627	41-053-002-00332-001	81151	ALGODON-CELIA	R	1,91	1,91
1820628	41-053-002-00343-005	81151	ALGODON-CELIA	R	2,60	2,60
1820630	41-053-002-00363-001	81151	ALGODON-CELIA	R	1,77	1,77
1820629	41-053-002-00382-005	81151	ALGODON-CELIA	R	3,68	3,68

**RESUMEN CRITERIOS DE PRIORIZACIÓN****10.1.5 Sistemas sostenibles de cultivos agroindustriales****PUNTOS: 5,00**

	<b><u>PUNTOS</u></b>	<b><u>CUMPLE</u></b>
Porcentaje de superficie determinada en Red Natura 2000	0,00	0.0%
Porcentaje de superficie determinada situada en zonas RAMSAR	0,00	0.0%
Porcentaje de superficie determinada en zonas vulnerables a la contaminación por nitratos	4,00	100.0%
Titulares de explotaciones que hayan adquirido el compromiso voluntario de establecimiento de una enmienda natural mediante un cultivo de crucífera para su enterrado en verde	1,00	S



**DETALLE CRITERIOS DE PRIORIZACIÓN****10.1.5 Sistemas sostenibles de cultivos agroindustriales****PUNTOS: 5,00****Porcentaje de superficie determinada en Red Natura 2000****PUNTOS: 0,00 0.0%**

<u>REF.</u>	<u>REFERENCIA SIGPAC</u>	<u>CULTIVO DESCRIPCIÓN CULTIVO</u>	<u>S/R</u>	<u>SUP.</u>	<u>SUP.</u>
				<u>PROPUESTA</u>	<u>CUMPLE</u>
				(ha)	(ha)
1820627	41-053-002-00332-001	81151 ALGODON-CELIA	R	1,91	0,00
1820628	41-053-002-00343-005	81151 ALGODON-CELIA	R	2,60	0,00
1820630	41-053-002-00363-001	81151 ALGODON-CELIA	R	1,77	0,00
1820629	41-053-002-00382-005	81151 ALGODON-CELIA	R	3,68	0,00

**Porcentaje de superficie determinada situada en zonas RAMSAR****PUNTOS: 0,00 0.0%**

<u>REF.</u>	<u>REFERENCIA SIGPAC</u>	<u>CULTIVO DESCRIPCIÓN CULTIVO</u>	<u>S/R</u>	<u>SUP.</u>	<u>SUP.</u>
				<u>PROPUESTA</u>	<u>CUMPLE</u>
				(ha)	(ha)
1820627	41-053-002-00332-001	81151 ALGODON-CELIA	R	1,91	0,00
1820628	41-053-002-00343-005	81151 ALGODON-CELIA	R	2,60	0,00
1820630	41-053-002-00363-001	81151 ALGODON-CELIA	R	1,77	0,00
1820629	41-053-002-00382-005	81151 ALGODON-CELIA	R	3,68	0,00

**Porcentaje de superficie determinada en zonas vulnerables a la contaminación por nitratos****PUNTOS: 4,00 100.0%**

<u>REF.</u>	<u>REFERENCIA SIGPAC</u>	<u>CULTIVO DESCRIPCIÓN CULTIVO</u>	<u>S/R</u>	<u>SUP.</u>	<u>SUP.</u>
				<u>PROPUESTA</u>	<u>CUMPLE</u>
				(ha)	(ha)
1820627	41-053-002-00332-001	81151 ALGODON-CELIA	R	1,91	1,91
1820628	41-053-002-00343-005	81151 ALGODON-CELIA	R	2,60	2,60
1820630	41-053-002-00363-001	81151 ALGODON-CELIA	R	1,77	1,77
1820629	41-053-002-00382-005	81151 ALGODON-CELIA	R	3,68	3,68

**Titulares de explotaciones que hayan adquirido el compromiso voluntario de establecimiento de una enmienda natural mediante un cultivo de crucifera para su enterrado en verde****PUNTOS: 1,00 S**



<b><u>APELLIDOS Y NOMBRE / RAZÓN SOCIAL</u></b>	<b><u>NIF</u></b>	<b><u>EXPEDIENTE</u></b>	<b><u>SUP. PROPUESTA (ha)</u></b>
TERRA AGRARIA, S.A.	A14079693	8023230	9,94

<b><u>PROPUESTA</u></b>	<b><u>SOLICITA PRIMA VOL.</u></b>
ADMITIDO	NO

**IMPORTE POR ANUALIDAD**

<u>CAMPAÑA</u>	<u>IMPORTE MÁXIMO SUBVENCIONABLE</u>	<u>IMPORTE MEDIO DE TRANSFERENCIA (€/ha)</u>
2015	2.885,28 €	290,27 €
2016	2.885,28 €	290,27 €
2017	2.885,28 €	290,27 €
2018	2.885,28 €	290,27 €
2019	2.885,28 €	290,27 €

**RECINTOS PROPUESTOS**

<u>REF.</u>	<u>REFERENCIA SIGPAC</u>	<u>CULTIVO</u>	<u>DESCRIPCIÓN CULTIVO</u>	<u>S/R</u>	<u>SUP. DEC. ADMIN. (ha)</u>	<u>SUP. PROPUESTA (ha)</u>
1624234	41-024-010-00001-023	81363	ALGODON-DP332	R	9,94	9,94

**RESUMEN CRITERIOS DE PRIORIZACIÓN****10.1.5 Sistemas sostenibles de cultivos agroindustriales** PUNTOS: 4,00

	<u>PUNTOS</u>	<u>CUMPLE</u>
Porcentaje de superficie determinada en Red Natura 2000	0,00	0.0%
Porcentaje de superficie determinada situada en zonas RAMSAR	0,00	0.0%
Porcentaje de superficie determinada en zonas vulnerables a la contaminación por nitratos	4,00	100.0%
Titulares de explotaciones que hayan adquirido el compromiso voluntario de establecimiento de una enmienda natural mediante un cultivo de crucífera para su enterrado en verde	0,00	N

**DETALLE CRITERIOS DE PRIORIZACIÓN****10.1.5 Sistemas sostenibles de cultivos agroindustriales** PUNTOS: 4,00

Porcentaje de superficie determinada en Red Natura 2000	PUNTOS:	0,00	0.0%
	<u>SUP. PROPUESTA (ha)</u>	9,94	<u>SUP. CUMPLE (ha)</u>
			0,00
Porcentaje de superficie determinada situada en zonas RAMSAR	PUNTOS:	0,00	0.0%
	<u>SUP. PROPUESTA (ha)</u>	9,94	<u>SUP. CUMPLE (ha)</u>
			0,00
Porcentaje de superficie determinada en zonas vulnerables a la contaminación por nitratos	PUNTOS:	4,00	100.0%
	<u>SUP. PROPUESTA (ha)</u>	9,94	<u>SUP. CUMPLE (ha)</u>
			9,94
Titulares de explotaciones que hayan adquirido el compromiso voluntario de establecimiento de una enmienda natural mediante un cultivo de crucífera para su enterrado en verde	PUNTOS:	0,00	N



<b><u>APELLIDOS Y NOMBRE / RAZÓN SOCIAL</u></b>	<b><u>NIF</u></b>	<b><u>EXPEDIENTE</u></b>	<b><u>SUP. PROPUESTA (ha)</u></b>
TERRERO CID ANGELES	28503115C	8028399	5,71

<b><u>PROPUESTA</u></b>	<b><u>SOLICITA PRIMA VOL.</u></b>
ADMITIDO	NO

**IMPORTE POR ANUALIDAD**

<u>CAMPAÑA</u>	<u>IMPORTE MÁXIMO SUBVENCIONABLE</u>	<u>IMPORTE MEDIO DE TRANSFERENCIA (€/ha)</u>
2015	1.657,44 €	290,27 €
2016	1.657,44 €	290,27 €
2017	1.657,44 €	290,27 €
2018	1.657,44 €	290,27 €
2019	1.657,44 €	290,27 €

**RECINTOS PROPUESTOS**

<u>REF.</u>	<u>REFERENCIA SIGPAC</u>	<u>CULTIVO</u>	<u>DESCRIPCIÓN CULTIVO</u>	<u>S/R</u>	<u>SUP. DEC. ADMIN. (ha)</u>	<u>SUP. PROPUESTA (ha)</u>
1944563	41-069-012-00271-001	81377	ALGODON-ELSA	R	0,30	0,30
1944562	41-069-012-00294-001	81377	ALGODON-ELSA	R	5,41	5,41

**RESUMEN CRITERIOS DE PRIORIZACIÓN****10.1.5 Sistemas sostenibles de cultivos agroindustriales** PUNTOS: 4,00

	<u>PUNTOS</u>	<u>CUMPLE</u>
Porcentaje de superficie determinada en Red Natura 2000	0,00	0.0%
Porcentaje de superficie determinada situada en zonas RAMSAR	0,00	0.0%
Porcentaje de superficie determinada en zonas vulnerables a la contaminación por nitratos	4,00	100.0%
Titulares de explotaciones que hayan adquirido el compromiso voluntario de establecimiento de una enmienda natural mediante un cultivo de crucifera para su enterrado en verde	0,00	N

**DETALLE CRITERIOS DE PRIORIZACIÓN****10.1.5 Sistemas sostenibles de cultivos agroindustriales** PUNTOS: 4,00

<u>REF.</u>	<u>REFERENCIA SIGPAC</u>	<u>CULTIVO</u>	<u>DESCRIPCIÓN CULTIVO</u>	<u>S/R</u>	<u>SUP. PROPUESTA (ha)</u>	<u>SUP. CUMPLE (ha)</u>
1944563	41-069-012-00271-001	81377	ALGODON-ELSA	R	0,30	0,00
1944562	41-069-012-00294-001	81377	ALGODON-ELSA	R	5,41	0,00

	<u>PUNTOS</u>	<u>SUP. PROPUESTA (ha)</u>	<u>SUP. CUMPLE (ha)</u>
Porcentaje de superficie determinada en Red Natura 2000	0,00	0,00	0.0%
Porcentaje de superficie determinada situada en zonas RAMSAR	0,00	0,30	0.0%
Porcentaje de superficie determinada en zonas vulnerables a la contaminación por nitratos	4,00	5,41	100.0%
Titulares de explotaciones que hayan adquirido el compromiso voluntario de establecimiento de una enmienda natural mediante un cultivo de crucifera para su enterrado en verde	0,00	N	N

<b><u>APELLIDOS Y NOMBRE / RAZÓN SOCIAL</u></b>	<b><u>NIF</u></b>	<b><u>EXPEDIENTE</u></b>	<b><u>SUP. PROPUESTA (ha)</u></b>
TERRON SANCHEZ MANUEL	75379744G	8024666	12,31
<b><u>PROPUESTA ADMITIDO</u></b>	<b><u>SOLICITA PRIMA VOL. SI</u></b>	<b><u>PROPUESTA PRIMA VOL. ADMITIDO</u></b>	
<b><u>IMPORTE POR ANUALIDAD</u></b>			

<b><u>CAMPAÑA</u></b>	<b><u>IMPORTE MÁXIMO SUBVENCIONABLE</u></b>	<b><u>IMPORTE MEDIO DE TRANSFERENCIA (€/ha)</u></b>
2015	5.335,64 €	433,44 €
2016	5.335,64 €	433,44 €
2017	5.335,64 €	433,44 €
2018	5.335,64 €	433,44 €
2019	5.335,64 €	433,44 €

**RECINTOS PROPUESTOS**

<b><u>REF.</u></b>	<b><u>REFERENCIA SIGPAC</u></b>	<b><u>CULTIVO</u></b>	<b><u>DESCRIPCIÓN CULTIVO</u></b>	<b><u>S/R</u></b>	<b><u>SUP. DEC. ADMIN. (ha)</u></b>	<b><u>SUP. PROPUESTA (ha)</u></b>
1705338	41-069-015-00092-003	81361	ALGODON-INTERCOTT 211	R	0,18	0,18
1705336	41-069-015-00114-001	81377	ALGODON-ELSA	R	2,16	2,16
1705335	41-069-015-00114-003	81361	ALGODON-INTERCOTT 211	R	0,57	0,57
1705334	41-069-015-00116-001	81377	ALGODON-ELSA	R	1,70	1,70
1705339	41-069-015-00311-001	81377	ALGODON-ELSA	R	1,11	1,11
1705337	41-095-060-00043-001	81361	ALGODON-INTERCOTT 211	R	0,59	0,59
1705340	41-095-060-00043-001	82903	REMOLACHA-MILLENIA KWS	R	6,00	6,00

**RESUMEN CRITERIOS DE PRIORIZACIÓN****10.1.5 Sistemas sostenibles de cultivos agroindustriales****PUNTOS: 5,00**

	<b><u>PUNTOS</u></b>	<b><u>CUMPLE</u></b>
Porcentaje de superficie determinada en Red Natura 2000	0,00	0.0%
Porcentaje de superficie determinada situada en zonas RAMSAR	0,00	0.0%
Porcentaje de superficie determinada en zonas vulnerables a la contaminación por nitratos	4,00	100.0%
Titulares de explotaciones que hayan adquirido el compromiso voluntario de establecimiento de una enmienda natural mediante un cultivo de crucífera para su enterrado en verde	1,00	S



**DETALLE CRITERIOS DE PRIORIZACIÓN****10.1.5 Sistemas sostenibles de cultivos agroindustriales****PUNTOS: 5,00****Porcentaje de superficie determinada en Red Natura 2000****PUNTOS: 0,00 0.0%**

<u>REF.</u>	<u>REFERENCIA SIGPAC</u>	<u>CULTIVO</u>	<u>DESCRIPCIÓN CULTIVO</u>	<u>S/R</u>	<u>SUP.</u>	<u>SUP.</u>
					<u>PROPUESTA</u>	<u>CUMPLE</u>
					(ha)	(ha)
1705338	41-069-015-00092-003	81361	ALGODON-INTERCOTT 211	R	0,18	0,00
1705336	41-069-015-00114-001	81377	ALGODON-ELSA	R	2,16	0,00
1705335	41-069-015-00114-003	81361	ALGODON-INTERCOTT 211	R	0,57	0,00
1705334	41-069-015-00116-001	81377	ALGODON-ELSA	R	1,70	0,00
1705339	41-069-015-00311-001	81377	ALGODON-ELSA	R	1,11	0,00
1705337	41-095-060-00043-001	81361	ALGODON-INTERCOTT 211	R	0,59	0,00
1705340	41-095-060-00043-001	82903	REMOLACHA-MILLENIA KWS	R	6,00	0,00

**Porcentaje de superficie determinada situada en zonas RAMSAR****PUNTOS: 0,00 0.0%**

<u>REF.</u>	<u>REFERENCIA SIGPAC</u>	<u>CULTIVO</u>	<u>DESCRIPCIÓN CULTIVO</u>	<u>S/R</u>	<u>SUP.</u>	<u>SUP.</u>
					<u>PROPUESTA</u>	<u>CUMPLE</u>
					(ha)	(ha)
1705338	41-069-015-00092-003	81361	ALGODON-INTERCOTT 211	R	0,18	0,00
1705336	41-069-015-00114-001	81377	ALGODON-ELSA	R	2,16	0,00
1705335	41-069-015-00114-003	81361	ALGODON-INTERCOTT 211	R	0,57	0,00
1705334	41-069-015-00116-001	81377	ALGODON-ELSA	R	1,70	0,00
1705339	41-069-015-00311-001	81377	ALGODON-ELSA	R	1,11	0,00
1705337	41-095-060-00043-001	81361	ALGODON-INTERCOTT 211	R	0,59	0,00
1705340	41-095-060-00043-001	82903	REMOLACHA-MILLENIA KWS	R	6,00	0,00

**Porcentaje de superficie determinada en zonas vulnerables a la contaminación por nitratos****PUNTOS: 4,00 100.0%**

<u>REF.</u>	<u>REFERENCIA SIGPAC</u>	<u>CULTIVO</u>	<u>DESCRIPCIÓN CULTIVO</u>	<u>S/R</u>	<u>SUP.</u>	<u>SUP.</u>
					<u>PROPUESTA</u>	<u>CUMPLE</u>
					(ha)	(ha)
1705338	41-069-015-00092-003	81361	ALGODON-INTERCOTT 211	R	0,18	0,18
1705336	41-069-015-00114-001	81377	ALGODON-ELSA	R	2,16	2,16
1705335	41-069-015-00114-003	81361	ALGODON-INTERCOTT 211	R	0,57	0,57
1705334	41-069-015-00116-001	81377	ALGODON-ELSA	R	1,70	1,70
1705339	41-069-015-00311-001	81377	ALGODON-ELSA	R	1,11	1,11
1705337	41-095-060-00043-001	81361	ALGODON-INTERCOTT 211	R	0,59	0,59
1705340	41-095-060-00043-001	82903	REMOLACHA-MILLENIA KWS	R	6,00	6,00

**Titulares de explotaciones que hayan adquirido el compromiso voluntario de establecimiento de una enmienda natural mediante un cultivo de crucifera para su enterrado en verde****PUNTOS: 1,00 S**

<u>APELLIDOS Y NOMBRE / RAZÓN SOCIAL</u>	<u>NIF</u>	<u>EXPEDIENTE</u>	<u>SUP. PROPUESTA (ha)</u>
TEXMAR TRADING, S.L.	B41655150	8029523	25,00

<u>PROPUESTA</u>	<u>SOLICITA PRIMA VOL.</u>
ADMITIDO	NO

IMPORTE POR ANUALIDAD

<u>CAMPAÑA</u>	<u>IMPORTE MÁXIMO SUBVENCIONABLE</u>	<u>IMPORTE MEDIO DE TRANSFERENCIA (€/ha)</u>
2015	7.256,75 €	290,27 €
2016	7.256,75 €	290,27 €
2017	7.256,75 €	290,27 €
2018	7.256,75 €	290,27 €
2019	7.256,75 €	290,27 €

RECINTOS PROPUESTOS

<u>REF.</u>	<u>REFERENCIA SIGPAC</u>	<u>CULTIVO</u>	<u>DESCRIPCIÓN CULTIVO</u>	<u>S/R</u>	<u>SUP. DEC. ADMIN. (ha)</u>	<u>SUP. PROPUESTA (ha)</u>
2028324	41-053-017-00137-004	81267	ALGODON-INTERCOTT 195	R	25,00	25,00

**RESUMEN CRITERIOS DE PRIORIZACIÓN**

<b>10.1.5 Sistemas sostenibles de cultivos agroindustriales</b>	<b>PUNTOS: 4,00</b>		
<b>Porcentaje de superficie determinada en Red Natura 2000</b>		<b>PUNTOS</b>	<b>CUMPLE</b>
		0,00	0.0%
<b>Porcentaje de superficie determinada situada en zonas RAMSAR</b>		0,00	0.0%
<b>Porcentaje de superficie determinada en zonas vulnerables a la contaminación por nitratos</b>		4,00	100.0%
<b>Titulares de explotaciones que hayan adquirido el compromiso voluntario de establecimiento de una enmienda natural mediante un cultivo de crucifera para su enterrado en verde</b>		0,00	N

**DETALLE CRITERIOS DE PRIORIZACIÓN**

<b>10.1.5 Sistemas sostenibles de cultivos agroindustriales</b>	<b>PUNTOS: 4,00</b>		
<b>Porcentaje de superficie determinada en Red Natura 2000</b>		<b>PUNTOS:</b>	<b>0,00</b>
			<b>0.0%</b>
		<b>SUP. PROPUESTA (ha)</b>	<b>SUP. CUMPLE (ha)</b>
<b>REF.</b>	<b>REFERENCIA SIGPAC</b>	<b>CULTIVO</b>	<b>DESCRIPCIÓN CULTIVO</b>
2028324	41-053-017-00137-004	81267	ALGODON-INTERCOTT 195
		<b>S/R</b>	
		R	
			<b>25,00</b>
			<b>0,00</b>
<b>Porcentaje de superficie determinada situada en zonas RAMSAR</b>		<b>PUNTOS:</b>	<b>0,00</b>
			<b>0.0%</b>
		<b>SUP. PROPUESTA (ha)</b>	<b>SUP. CUMPLE (ha)</b>
<b>REF.</b>	<b>REFERENCIA SIGPAC</b>	<b>CULTIVO</b>	<b>DESCRIPCIÓN CULTIVO</b>
2028324	41-053-017-00137-004	81267	ALGODON-INTERCOTT 195
		<b>S/R</b>	
		R	
			<b>25,00</b>
			<b>0,00</b>
<b>Porcentaje de superficie determinada en zonas vulnerables a la contaminación por nitratos</b>		<b>PUNTOS:</b>	<b>4,00</b>
			<b>100.0%</b>
		<b>SUP. PROPUESTA (ha)</b>	<b>SUP. CUMPLE (ha)</b>
<b>REF.</b>	<b>REFERENCIA SIGPAC</b>	<b>CULTIVO</b>	<b>DESCRIPCIÓN CULTIVO</b>
2028324	41-053-017-00137-004	81267	ALGODON-INTERCOTT 195
		<b>S/R</b>	
		R	
			<b>25,00</b>
			<b>25,00</b>
<b>Titulares de explotaciones que hayan adquirido el compromiso voluntario de establecimiento de una enmienda natural mediante un cultivo de crucifera para su enterrado en verde</b>		<b>PUNTOS:</b>	<b>0,00</b>
			<b>N</b>



<u>APELLIDOS Y NOMBRE / RAZÓN SOCIAL</u>	<u>NIF</u>	<u>EXPEDIENTE</u>	<u>SUP. PROPUESTA (ha)</u>
TIRADO FABIAN MARIA	75373872C	8024619	4,95

<u>PROPUESTA</u>	<u>SOLICITA PRIMA VOL.</u>
ADMITIDO	NO

IMPORTE POR ANUALIDAD

<u>CAMPAÑA</u>	<u>IMPORTE MÁXIMO SUBVENCIONABLE</u>	<u>IMPORTE MEDIO DE TRANSFERENCIA (€/ha)</u>
2015	1.436,84 €	290,27 €
2016	1.436,84 €	290,27 €
2017	1.436,84 €	290,27 €
2018	1.436,84 €	290,27 €
2019	1.436,84 €	290,27 €

RECINTOS PROPUESTOS

<u>REF.</u>	<u>REFERENCIA SIGPAC</u>	<u>CULTIVO</u>	<u>DESCRIPCIÓN CULTIVO</u>	<u>S/R</u>	<u>SUP. DEC. ADMIN. (ha)</u>	<u>SUP. PROPUESTA (ha)</u>
1703849	41-069-015-00030-001	81377	ALGODON-ELSA	R	4,95	4,95

**RESUMEN CRITERIOS DE PRIORIZACIÓN**

<b>10.1.5 Sistemas sostenibles de cultivos agroindustriales</b>	<b>PUNTOS: 4,00</b>
---	---------------------

	<u>PUNTOS</u>	<u>CUMPLE</u>
Porcentaje de superficie determinada en Red Natura 2000	0,00	0.0%
Porcentaje de superficie determinada situada en zonas RAMSAR	0,00	0.0%
Porcentaje de superficie determinada en zonas vulnerables a la contaminación por nitratos	4,00	100.0%
Titulares de explotaciones que hayan adquirido el compromiso voluntario de establecimiento de una enmienda natural mediante un cultivo de crucifera para su enterrado en verde	0,00	N

**DETALLE CRITERIOS DE PRIORIZACIÓN**

<b>10.1.5 Sistemas sostenibles de cultivos agroindustriales</b>	<b>PUNTOS: 4,00</b>
---	---------------------

Porcentaje de superficie determinada en Red Natura 2000	<b>PUNTOS: 0,00</b>	<b>0.0%</b>				
	<u>SUP. PROPUESTA (ha)</u>	<u>SUP. CUMPLE (ha)</u>				
<u>REF.</u>	<u>REFERENCIA SIGPAC</u>	<u>CULTIVO</u>	<u>DESCRIPCIÓN CULTIVO</u>	<u>S/R</u>	<u>SUP. PROPUESTA (ha)</u>	<u>SUP. CUMPLE (ha)</u>
1703849	41-069-015-00030-001	81377	ALGODON-ELSA	R	4,95	0,00
Porcentaje de superficie determinada situada en zonas RAMSAR	<b>PUNTOS: 0,00</b>	<b>0.0%</b>				
	<u>SUP. PROPUESTA (ha)</u>	<u>SUP. CUMPLE (ha)</u>				
<u>REF.</u>	<u>REFERENCIA SIGPAC</u>	<u>CULTIVO</u>	<u>DESCRIPCIÓN CULTIVO</u>	<u>S/R</u>	<u>SUP. PROPUESTA (ha)</u>	<u>SUP. CUMPLE (ha)</u>
1703849	41-069-015-00030-001	81377	ALGODON-ELSA	R	4,95	0,00
Porcentaje de superficie determinada en zonas vulnerables a la contaminación por nitratos	<b>PUNTOS: 4,00</b>	<b>100.0%</b>				
	<u>SUP. PROPUESTA (ha)</u>	<u>SUP. CUMPLE (ha)</u>				
<u>REF.</u>	<u>REFERENCIA SIGPAC</u>	<u>CULTIVO</u>	<u>DESCRIPCIÓN CULTIVO</u>	<u>S/R</u>	<u>SUP. PROPUESTA (ha)</u>	<u>SUP. CUMPLE (ha)</u>
1703849	41-069-015-00030-001	81377	ALGODON-ELSA	R	4,95	4,95
Titulares de explotaciones que hayan adquirido el compromiso voluntario de establecimiento de una enmienda natural mediante un cultivo de crucifera para su enterrado en verde	<b>PUNTOS: 0,00</b>	<b>N</b>				



<b><u>APELLIDOS Y NOMBRE / RAZÓN SOCIAL</u></b>	<b><u>NIF</u></b>	<b><u>EXPEDIENTE</u></b>	<b><u>SUP. PROPUESTA (ha)</u></b>
TIRADO GONZALEZ FRANCISCO	28283126A	8023406	7,22
<b><u>PROPUESTA ADMITIDO</u></b>	<b><u>SOLICITA PRIMA VOL. SI</u></b>	<b><u>PROPUESTA PRIMA VOL. ADMITIDO</u></b>	
<b><u>IMPORTE POR ANUALIDAD</u></b>			

<b><u>CAMPAÑA</u></b>	<b><u>IMPORTE MÁXIMO SUBVENCIONABLE</u></b>	<b><u>IMPORTE MEDIO DE TRANSFERENCIA (€/ha)</u></b>
2015	3.129,44 €	433,44 €
2016	3.129,44 €	433,44 €
2017	3.129,44 €	433,44 €
2018	3.129,44 €	433,44 €
2019	3.129,44 €	433,44 €

**RECINTOS PROPUESTOS**

<b><u>REF.</u></b>	<b><u>REFERENCIA SIGPAC</u></b>	<b><u>CULTIVO</u></b>	<b><u>DESCRIPCIÓN CULTIVO</u></b>	<b><u>S/R</u></b>	<b><u>SUP. DEC. ADMIN. (ha)</u></b>	<b><u>SUP. PROPUESTA (ha)</u></b>
1705109	41-095-003-00256-001	81377	ALGODON-ELSA	R	3,86	3,86
1705114	41-095-008-00030-009	81377	ALGODON-ELSA	R	1,61	1,61
1705113	41-095-008-00195-007	81377	ALGODON-ELSA	R	1,19	1,19
1705110	41-095-008-00198-001	81377	ALGODON-ELSA	R	0,19	0,19
1705111	41-095-008-00199-002	81377	ALGODON-ELSA	R	0,11	0,11
1705112	41-095-008-00200-005	81377	ALGODON-ELSA	S	0,26	0,26

**RESUMEN CRITERIOS DE PRIORIZACIÓN****10.1.5 Sistemas sostenibles de cultivos agroindustriales****PUNTOS: 5,00**

	<b><u>PUNTOS</u></b>	<b><u>CUMPLE</u></b>
Porcentaje de superficie determinada en Red Natura 2000	0,00	0.0%
Porcentaje de superficie determinada situada en zonas RAMSAR	0,00	0.0%
Porcentaje de superficie determinada en zonas vulnerables a la contaminación por nitratos	4,00	100.0%
Titulares de explotaciones que hayan adquirido el compromiso voluntario de establecimiento de una enmienda natural mediante un cultivo de crucífera para su enterrado en verde	1,00	S



**DETALLE CRITERIOS DE PRIORIZACIÓN****10.1.5 Sistemas sostenibles de cultivos agroindustriales****PUNTOS: 5,00****Porcentaje de superficie determinada en Red Natura 2000****PUNTOS: 0,00 0.0%**

<u>REF.</u>	<u>REFERENCIA SIGPAC</u>	<u>CULTIVO</u>	<u>DESCRIPCIÓN CULTIVO</u>	<u>S/R</u>	<u>SUP.</u>	<u>SUP.</u>
					<u>PROPUESTA</u>	<u>CUMPLE</u>
					(ha)	(ha)
1705109	41-095-003-00256-001	81377	ALGODON-ELSA	R	3,86	0,00
1705114	41-095-008-00030-009	81377	ALGODON-ELSA	R	1,61	0,00
1705113	41-095-008-00195-007	81377	ALGODON-ELSA	R	1,19	0,00
1705110	41-095-008-00198-001	81377	ALGODON-ELSA	R	0,19	0,00
1705111	41-095-008-00199-002	81377	ALGODON-ELSA	R	0,11	0,00
1705112	41-095-008-00200-005	81377	ALGODON-ELSA	S	0,26	0,00

**Porcentaje de superficie determinada situada en zonas RAMSAR****PUNTOS: 0,00 0.0%**

<u>REF.</u>	<u>REFERENCIA SIGPAC</u>	<u>CULTIVO</u>	<u>DESCRIPCIÓN CULTIVO</u>	<u>S/R</u>	<u>SUP.</u>	<u>SUP.</u>
					<u>PROPUESTA</u>	<u>CUMPLE</u>
					(ha)	(ha)
1705109	41-095-003-00256-001	81377	ALGODON-ELSA	R	3,86	0,00
1705114	41-095-008-00030-009	81377	ALGODON-ELSA	R	1,61	0,00
1705113	41-095-008-00195-007	81377	ALGODON-ELSA	R	1,19	0,00
1705110	41-095-008-00198-001	81377	ALGODON-ELSA	R	0,19	0,00
1705111	41-095-008-00199-002	81377	ALGODON-ELSA	R	0,11	0,00
1705112	41-095-008-00200-005	81377	ALGODON-ELSA	S	0,26	0,00

**Porcentaje de superficie determinada en zonas vulnerables a la contaminación por nitratos****PUNTOS: 4,00 100.0%**

<u>REF.</u>	<u>REFERENCIA SIGPAC</u>	<u>CULTIVO</u>	<u>DESCRIPCIÓN CULTIVO</u>	<u>S/R</u>	<u>SUP.</u>	<u>SUP.</u>
					<u>PROPUESTA</u>	<u>CUMPLE</u>
					(ha)	(ha)
1705109	41-095-003-00256-001	81377	ALGODON-ELSA	R	3,86	3,86
1705114	41-095-008-00030-009	81377	ALGODON-ELSA	R	1,61	1,61
1705113	41-095-008-00195-007	81377	ALGODON-ELSA	R	1,19	1,19
1705110	41-095-008-00198-001	81377	ALGODON-ELSA	R	0,19	0,19
1705111	41-095-008-00199-002	81377	ALGODON-ELSA	R	0,11	0,11
1705112	41-095-008-00200-005	81377	ALGODON-ELSA	S	0,26	0,26

**Titulares de explotaciones que hayan adquirido el compromiso voluntario de establecimiento de una enmienda natural mediante un cultivo de crucífera para su enterrado en verde****PUNTOS: 1,00 S**



<u>APELLIDOS Y NOMBRE / RAZÓN SOCIAL</u>	<u>NIF</u>	<u>EXPEDIENTE</u>	<u>SUP. PROPUESTA (ha)</u>
TIRADO SIERRA MANUEL	28746555M	8001131	23,82

<u>PROPUESTA</u>	<u>SOLICITA PRIMA VOL.</u>
ADMITIDO	NO

**IMPORTE POR ANUALIDAD**

<u>CAMPAÑA</u>	<u>IMPORTE MÁXIMO SUBVENCIONABLE</u>	<u>IMPORTE MEDIO DE TRANSFERENCIA (€/ha)</u>
2015	6.914,23 €	290,27 €
2016	6.914,23 €	290,27 €
2017	6.914,23 €	290,27 €
2018	6.914,23 €	290,27 €
2019	6.914,23 €	290,27 €

**RECINTOS PROPUESTOS**

<u>REF.</u>	<u>REFERENCIA SIGPAC</u>	<u>CULTIVO</u>	<u>DESCRIPCIÓN CULTIVO</u>	<u>S/R</u>	<u>SUP. DEC. ADMIN. (ha)</u>	<u>SUP. PROPUESTA (ha)</u>
1704037	41-101-005-00051-001	81343	ALGODON-ST402	R	4,25	4,25
1704038	41-101-005-00052-001	81343	ALGODON-ST402	R	0,44	0,44
1704039	41-101-005-00097-001	81363	ALGODON-DP332	R	13,62	13,62
1704036	41-101-005-00133-001	81190	ALGODON-ALEXANDROS	R	5,51	5,51

**RESUMEN CRITERIOS DE PRIORIZACIÓN****10.1.5 Sistemas sostenibles de cultivos agroindustriales****PUNTOS: 4,00**

	<u>PUNTOS</u>	<u>CUMPLE</u>
Porcentaje de superficie determinada en Red Natura 2000	0,00	0.0%
Porcentaje de superficie determinada situada en zonas RAMSAR	0,00	0.0%
Porcentaje de superficie determinada en zonas vulnerables a la contaminación por nitratos	4,00	100.0%
Titulares de explotaciones que hayan adquirido el compromiso voluntario de establecimiento de una enmienda natural mediante un cultivo de crucífera para su enterrado en verde	0,00	N



**DETALLE CRITERIOS DE PRIORIZACIÓN****10.1.5 Sistemas sostenibles de cultivos agroindustriales****PUNTOS: 4,00****Porcentaje de superficie determinada en Red Natura 2000****PUNTOS: 0,00 0.0%**

<u>REF.</u>	<u>REFERENCIA SIGPAC</u>	<u>CULTIVO</u>	<u>DESCRIPCIÓN CULTIVO</u>	<u>S/R</u>	<u>SUP.</u>	<u>SUP.</u>
					<u>PROPUESTA</u>	<u>CUMPLE</u>
					(ha)	(ha)
1704037	41-101-005-00051-001	81343	ALGODON-ST402	R	4,25	0,00
1704038	41-101-005-00052-001	81343	ALGODON-ST402	R	0,44	0,00
1704039	41-101-005-00097-001	81363	ALGODON-DP332	R	13,62	0,00
1704036	41-101-005-00133-001	81190	ALGODON-ALEXANDROS	R	5,51	0,00

**Porcentaje de superficie determinada situada en zonas RAMSAR****PUNTOS: 0,00 0.0%**

<u>REF.</u>	<u>REFERENCIA SIGPAC</u>	<u>CULTIVO</u>	<u>DESCRIPCIÓN CULTIVO</u>	<u>S/R</u>	<u>SUP.</u>	<u>SUP.</u>
					<u>PROPUESTA</u>	<u>CUMPLE</u>
					(ha)	(ha)
1704037	41-101-005-00051-001	81343	ALGODON-ST402	R	4,25	0,00
1704038	41-101-005-00052-001	81343	ALGODON-ST402	R	0,44	0,00
1704039	41-101-005-00097-001	81363	ALGODON-DP332	R	13,62	0,00
1704036	41-101-005-00133-001	81190	ALGODON-ALEXANDROS	R	5,51	0,00

**Porcentaje de superficie determinada en zonas vulnerables a la contaminación por nitratos****PUNTOS: 4,00 100.0%**

<u>REF.</u>	<u>REFERENCIA SIGPAC</u>	<u>CULTIVO</u>	<u>DESCRIPCIÓN CULTIVO</u>	<u>S/R</u>	<u>SUP.</u>	<u>SUP.</u>
					<u>PROPUESTA</u>	<u>CUMPLE</u>
					(ha)	(ha)
1704037	41-101-005-00051-001	81343	ALGODON-ST402	R	4,25	4,25
1704038	41-101-005-00052-001	81343	ALGODON-ST402	R	0,44	0,44
1704039	41-101-005-00097-001	81363	ALGODON-DP332	R	13,62	13,62
1704036	41-101-005-00133-001	81190	ALGODON-ALEXANDROS	R	5,51	5,51

**Titulares de explotaciones que hayan adquirido el compromiso voluntario de establecimiento de una enmienda natural mediante un cultivo de crucífera para su enterrado en verde****PUNTOS: 0,00 N**

<u>APELLIDOS Y NOMBRE / RAZÓN SOCIAL</u>	<u>NIF</u>	<u>EXPEDIENTE</u>	<u>SUP. PROPUESTA (ha)</u>
TOBARIAS LEIVA ANTONIO	27835884L	8027061	2,81

<u>PROPUESTA</u>	<u>SOLICITA PRIMA VOL.</u>
ADMITIDO	NO

IMPORTE POR ANUALIDAD

<u>CAMPAÑA</u>	<u>IMPORTE MÁXIMO SUBVENCIONABLE</u>	<u>IMPORTE MEDIO DE TRANSFERENCIA (€/ha)</u>
2015	815,66 €	290,27 €
2016	815,66 €	290,27 €
2017	815,66 €	290,27 €
2018	815,66 €	290,27 €
2019	815,66 €	290,27 €

RECINTOS PROPUESTOS

<u>REF.</u>	<u>REFERENCIA SIGPAC</u>	<u>CULTIVO</u>	<u>DESCRIPCIÓN CULTIVO</u>	<u>S/R</u>	<u>SUP. DEC. ADMIN. (ha)</u>	<u>SUP. PROPUESTA (ha)</u>
1857266	41-101-006-00033-001	81204	ALGODON-IDEAL	R	2,81	2,81

**RESUMEN CRITERIOS DE PRIORIZACIÓN**

<b>10.1.5 Sistemas sostenibles de cultivos agroindustriales</b>	<b>PUNTOS: 4,00</b>		
<b>Porcentaje de superficie determinada en Red Natura 2000</b>		<b>PUNTOS</b>	<b>CUMPLE</b>
		0,00	0.0%
<b>Porcentaje de superficie determinada situada en zonas RAMSAR</b>		0,00	0.0%
<b>Porcentaje de superficie determinada en zonas vulnerables a la contaminación por nitratos</b>		4,00	100.0%
<b>Titulares de explotaciones que hayan adquirido el compromiso voluntario de establecimiento de una enmienda natural mediante un cultivo de crucifera para su enterrado en verde</b>		0,00	N

**DETALLE CRITERIOS DE PRIORIZACIÓN**

<b>10.1.5 Sistemas sostenibles de cultivos agroindustriales</b>	<b>PUNTOS: 4,00</b>		
<b>Porcentaje de superficie determinada en Red Natura 2000</b>		<b>PUNTOS:</b>	<b>0,00</b>
			<b>0.0%</b>
		<b>SUP. PROPUESTA (ha)</b>	<b>SUP. CUMPLE (ha)</b>
<b>REF.</b>	<b>REFERENCIA SIGPAC</b>	<b>CULTIVO</b>	<b>DESCRIPCIÓN CULTIVO</b>
1857266	41-101-006-00033-001	81204	ALGODON-IDEAL
		<b>S/R</b>	
		R	
			<b>2,81</b>
			<b>0,00</b>
<b>Porcentaje de superficie determinada situada en zonas RAMSAR</b>		<b>PUNTOS:</b>	<b>0,00</b>
			<b>0.0%</b>
		<b>SUP. PROPUESTA (ha)</b>	<b>SUP. CUMPLE (ha)</b>
<b>REF.</b>	<b>REFERENCIA SIGPAC</b>	<b>CULTIVO</b>	<b>DESCRIPCIÓN CULTIVO</b>
1857266	41-101-006-00033-001	81204	ALGODON-IDEAL
		<b>S/R</b>	
		R	
			<b>2,81</b>
			<b>0,00</b>
<b>Porcentaje de superficie determinada en zonas vulnerables a la contaminación por nitratos</b>		<b>PUNTOS:</b>	<b>4,00</b>
			<b>100.0%</b>
		<b>SUP. PROPUESTA (ha)</b>	<b>SUP. CUMPLE (ha)</b>
<b>REF.</b>	<b>REFERENCIA SIGPAC</b>	<b>CULTIVO</b>	<b>DESCRIPCIÓN CULTIVO</b>
1857266	41-101-006-00033-001	81204	ALGODON-IDEAL
		<b>S/R</b>	
		R	
			<b>2,81</b>
			<b>2,81</b>
<b>Titulares de explotaciones que hayan adquirido el compromiso voluntario de establecimiento de una enmienda natural mediante un cultivo de crucifera para su enterrado en verde</b>		<b>PUNTOS:</b>	<b>0,00</b>
			<b>N</b>



<b><u>APELLIDOS Y NOMBRE / RAZÓN SOCIAL</u></b>	<b><u>NIF</u></b>	<b><u>EXPEDIENTE</u></b>	<b><u>SUP. PROPUESTA (ha)</u></b>
TORO CARRASCO M <sup>a</sup> DEL CARMEN	28283547X	8010126	1,98
<b><u>PROPUESTA ADMITIDO</u></b>	<b><u>SOLICITA PRIMA VOL. SI</u></b>	<b><u>PROPUESTA PRIMA VOL. ADMITIDO</u></b>	

**IMPORTE POR ANUALIDAD**

<b><u>CAMPAÑA</u></b>	<b><u>IMPORTE MÁXIMO SUBVENCIONABLE</u></b>	<b><u>IMPORTE MEDIO DE TRANSFERENCIA (€/ha)</u></b>
2015	858,21 €	433,44 €
2016	858,21 €	433,44 €
2017	858,21 €	433,44 €
2018	858,21 €	433,44 €
2019	858,21 €	433,44 €

**RECINTOS PROPUESTOS**

<b><u>REF.</u></b>	<b><u>REFERENCIA SIGPAC</u></b>	<b><u>CULTIVO</u></b>	<b><u>DESCRIPCIÓN CULTIVO</u></b>	<b><u>S/R</u></b>	<b><u>SUP. DEC. ADMIN. (ha)</u></b>	<b><u>SUP. PROPUESTA (ha)</u></b>
1681619	41-095-084-00091-003	81263	ALGODON-DP419	R	0,04	0,04
1681618	41-095-084-00094-001	81263	ALGODON-DP419	R	0,38	0,38
1681620	41-095-084-00095-002	81263	ALGODON-DP419	R	0,47	0,47
1681621	41-095-084-00096-001	81263	ALGODON-DP419	R	0,43	0,43
1681616	41-095-084-00097-001	81263	ALGODON-DP419	R	0,34	0,34
1681617	41-095-084-00098-001	81263	ALGODON-DP419	R	0,32	0,32

**RESUMEN CRITERIOS DE PRIORIZACIÓN****10.1.5 Sistemas sostenibles de cultivos agroindustriales****PUNTOS: 5,00**

	<b><u>PUNTOS</u></b>	<b><u>CUMPLE</u></b>
Porcentaje de superficie determinada en Red Natura 2000	0,00	0.0%
Porcentaje de superficie determinada situada en zonas RAMSAR	0,00	0.0%
Porcentaje de superficie determinada en zonas vulnerables a la contaminación por nitratos	4,00	100.0%
Titulares de explotaciones que hayan adquirido el compromiso voluntario de establecimiento de una enmienda natural mediante un cultivo de crucífera para su enterrado en verde	1,00	S



**DETALLE CRITERIOS DE PRIORIZACIÓN****10.1.5 Sistemas sostenibles de cultivos agroindustriales****PUNTOS: 5,00****Porcentaje de superficie determinada en Red Natura 2000****PUNTOS: 0,00 0.0%**

<u>REF.</u>	<u>REFERENCIA SIGPAC</u>	<u>CULTIVO</u>	<u>DESCRIPCIÓN CULTIVO</u>	<u>S/R</u>	<u>SUP.</u>	<u>SUP.</u>
					<u>PROPUESTA</u>	<u>CUMPLE</u>
					(ha)	(ha)
1681619	41-095-084-00091-003	81263	ALGODON-DP419	R	0,04	0,00
1681618	41-095-084-00094-001	81263	ALGODON-DP419	R	0,38	0,00
1681620	41-095-084-00095-002	81263	ALGODON-DP419	R	0,47	0,00
1681621	41-095-084-00096-001	81263	ALGODON-DP419	R	0,43	0,00
1681616	41-095-084-00097-001	81263	ALGODON-DP419	R	0,34	0,00
1681617	41-095-084-00098-001	81263	ALGODON-DP419	R	0,32	0,00

**Porcentaje de superficie determinada situada en zonas RAMSAR****PUNTOS: 0,00 0.0%**

<u>REF.</u>	<u>REFERENCIA SIGPAC</u>	<u>CULTIVO</u>	<u>DESCRIPCIÓN CULTIVO</u>	<u>S/R</u>	<u>SUP.</u>	<u>SUP.</u>
					<u>PROPUESTA</u>	<u>CUMPLE</u>
					(ha)	(ha)
1681619	41-095-084-00091-003	81263	ALGODON-DP419	R	0,04	0,00
1681618	41-095-084-00094-001	81263	ALGODON-DP419	R	0,38	0,00
1681620	41-095-084-00095-002	81263	ALGODON-DP419	R	0,47	0,00
1681621	41-095-084-00096-001	81263	ALGODON-DP419	R	0,43	0,00
1681616	41-095-084-00097-001	81263	ALGODON-DP419	R	0,34	0,00
1681617	41-095-084-00098-001	81263	ALGODON-DP419	R	0,32	0,00

**Porcentaje de superficie determinada en zonas vulnerables a la contaminación por nitratos****PUNTOS: 4,00 100.0%**

<u>REF.</u>	<u>REFERENCIA SIGPAC</u>	<u>CULTIVO</u>	<u>DESCRIPCIÓN CULTIVO</u>	<u>S/R</u>	<u>SUP.</u>	<u>SUP.</u>
					<u>PROPUESTA</u>	<u>CUMPLE</u>
					(ha)	(ha)
1681619	41-095-084-00091-003	81263	ALGODON-DP419	R	0,04	0,04
1681618	41-095-084-00094-001	81263	ALGODON-DP419	R	0,38	0,38
1681620	41-095-084-00095-002	81263	ALGODON-DP419	R	0,47	0,47
1681621	41-095-084-00096-001	81263	ALGODON-DP419	R	0,43	0,43
1681616	41-095-084-00097-001	81263	ALGODON-DP419	R	0,34	0,34
1681617	41-095-084-00098-001	81263	ALGODON-DP419	R	0,32	0,32

**Titulares de explotaciones que hayan adquirido el compromiso voluntario de establecimiento de una enmienda natural mediante un cultivo de crucifera para su enterrado en verde****PUNTOS: 1,00 S**

<b><u>APELLIDOS Y NOMBRE / RAZÓN SOCIAL</u></b>	<b><u>NIF</u></b>	<b><u>EXPEDIENTE</u></b>	<b><u>SUP. PROPUESTA (ha)</u></b>
TORO DELGADO MAGDALENA	28349069M	8013171	13,95

<b><u>PROPUESTA</u></b>	<b><u>SOLICITA PRIMA VOL.</u></b>
ADMITIDO	NO

**IMPORTE POR ANUALIDAD**

<b><u>CAMPAÑA</u></b>	<b><u>IMPORTE MÁXIMO SUBVENCIONABLE</u></b>	<b><u>IMPORTE MEDIO DE TRANSFERENCIA (€/ha)</u></b>
2015	4.049,27 €	290,27 €
2016	4.049,27 €	290,27 €
2017	4.049,27 €	290,27 €
2018	4.049,27 €	290,27 €
2019	4.049,27 €	290,27 €

**RECINTOS PROPUESTOS**

<b><u>REF.</u></b>	<b><u>REFERENCIA SIGPAC</u></b>	<b><u>CULTIVO</u></b>	<b><u>DESCRIPCIÓN CULTIVO</u></b>	<b><u>S/R</u></b>	<b><u>SUP. DEC. ADMIN. (ha)</u></b>	<b><u>SUP. PROPUESTA (ha)</u></b>
1759294	41-024-005-00066-002	81310	ALGODON-AZAHAR	R	2,07	2,07
1759295	41-024-005-00066-003	81310	ALGODON-AZAHAR	R	2,88	2,88
1759296	41-024-005-00066-007	81310	ALGODON-AZAHAR	R	9,00	9,00

**RESUMEN CRITERIOS DE PRIORIZACIÓN****10.1.5 Sistemas sostenibles de cultivos agroindustriales****PUNTOS:** 4,00

	<b><u>PUNTOS</u></b>	<b><u>CUMPLE</u></b>
Porcentaje de superficie determinada en Red Natura 2000	0,00	0.0%
Porcentaje de superficie determinada situada en zonas RAMSAR	0,00	0.0%
Porcentaje de superficie determinada en zonas vulnerables a la contaminación por nitratos	4,00	100.0%
Titulares de explotaciones que hayan adquirido el compromiso voluntario de establecimiento de una enmienda natural mediante un cultivo de crucífera para su enterrado en verde	0,00	N



**DETALLE CRITERIOS DE PRIORIZACIÓN****10.1.5 Sistemas sostenibles de cultivos agroindustriales****PUNTOS: 4,00****Porcentaje de superficie determinada en Red Natura 2000****PUNTOS: 0,00 0.0%**

<u>REF.</u>	<u>REFERENCIA SIGPAC</u>	<u>CULTIVO</u>	<u>DESCRIPCIÓN CULTIVO</u>	<u>S/R</u>	<u>SUP.</u>	<u>SUP.</u>
					<u>PROPUESTA</u>	<u>CUMPLE</u>
					<u>(ha)</u>	<u>(ha)</u>
1759294	41-024-005-00066-002	81310	ALGODON-AZAHAR	R	2,07	0,00
1759295	41-024-005-00066-003	81310	ALGODON-AZAHAR	R	2,88	0,00
1759296	41-024-005-00066-007	81310	ALGODON-AZAHAR	R	9,00	0,00

**Porcentaje de superficie determinada situada en zonas RAMSAR****PUNTOS: 0,00 0.0%**

<u>REF.</u>	<u>REFERENCIA SIGPAC</u>	<u>CULTIVO</u>	<u>DESCRIPCIÓN CULTIVO</u>	<u>S/R</u>	<u>SUP.</u>	<u>SUP.</u>
					<u>PROPUESTA</u>	<u>CUMPLE</u>
					<u>(ha)</u>	<u>(ha)</u>
1759294	41-024-005-00066-002	81310	ALGODON-AZAHAR	R	2,07	0,00
1759295	41-024-005-00066-003	81310	ALGODON-AZAHAR	R	2,88	0,00
1759296	41-024-005-00066-007	81310	ALGODON-AZAHAR	R	9,00	0,00

**Porcentaje de superficie determinada en zonas vulnerables a la contaminación por nitratos****PUNTOS: 4,00 100.0%**

<u>REF.</u>	<u>REFERENCIA SIGPAC</u>	<u>CULTIVO</u>	<u>DESCRIPCIÓN CULTIVO</u>	<u>S/R</u>	<u>SUP.</u>	<u>SUP.</u>
					<u>PROPUESTA</u>	<u>CUMPLE</u>
					<u>(ha)</u>	<u>(ha)</u>
1759294	41-024-005-00066-002	81310	ALGODON-AZAHAR	R	2,07	2,07
1759295	41-024-005-00066-003	81310	ALGODON-AZAHAR	R	2,88	2,88
1759296	41-024-005-00066-007	81310	ALGODON-AZAHAR	R	9,00	9,00

**Titulares de explotaciones que hayan adquirido el compromiso voluntario de establecimiento de una enmienda natural mediante un cultivo de crucifera para su enterrado en verde****PUNTOS: 0,00 N**

<u>APELLIDOS Y NOMBRE / RAZÓN SOCIAL</u>	<u>NIF</u>	<u>EXPEDIENTE</u>	<u>SUP. PROPUESTA (ha)</u>
TORO ROMAN CARMEN	44950510T	8030538	9,90

<u>PROPUESTA</u>	<u>SOLICITA PRIMA VOL.</u>
ADMITIDO	NO

**IMPORTE POR ANUALIDAD**

<u>CAMPAÑA</u>	<u>IMPORTE MÁXIMO SUBVENCIONABLE</u>	<u>IMPORTE MEDIO DE TRANSFERENCIA (€/ha)</u>
2015	2.873,67 €	290,27 €
2016	2.873,67 €	290,27 €
2017	2.873,67 €	290,27 €
2018	2.873,67 €	290,27 €
2019	2.873,67 €	290,27 €

**RECINTOS PROPUESTOS**

<u>REF.</u>	<u>REFERENCIA SIGPAC</u>	<u>CULTIVO</u>	<u>DESCRIPCIÓN CULTIVO</u>	<u>S/R</u>	<u>SUP. DEC. ADMIN. (ha)</u>	<u>SUP. PROPUESTA (ha)</u>
2114657	41-095-055-00004-006	81263	ALGODON-DP419	R	9,90	9,90

**RESUMEN CRITERIOS DE PRIORIZACIÓN**

<b>10.1.5 Sistemas sostenibles de cultivos agroindustriales</b>	<b>PUNTOS: 4,00</b>	<b>PUNTOS</b>	<b>CUMPLE</b>
Porcentaje de superficie determinada en Red Natura 2000		0,00	0.0%
Porcentaje de superficie determinada situada en zonas RAMSAR		0,00	0.0%
Porcentaje de superficie determinada en zonas vulnerables a la contaminación por nitratos		4,00	100.0%
Titulares de explotaciones que hayan adquirido el compromiso voluntario de establecimiento de una enmienda natural mediante un cultivo de crucifera para su enterrado en verde		0,00	N

**DETALLE CRITERIOS DE PRIORIZACIÓN**

<b>10.1.5 Sistemas sostenibles de cultivos agroindustriales</b>	<b>PUNTOS: 4,00</b>	<b>PUNTOS</b>	<b>CUMPLE</b>			
Porcentaje de superficie determinada en Red Natura 2000		PUNTOS: 0,00	0.0%			
		<u>SUP. PROPUESTA (ha)</u>	<u>SUP. CUMPLE (ha)</u>			
<u>REF.</u>	<u>REFERENCIA SIGPAC</u>	<u>CULTIVO</u>	<u>DESCRIPCIÓN CULTIVO</u>	<u>S/R</u>	<u>SUP. PROPUESTA (ha)</u>	<u>SUP. CUMPLE (ha)</u>
2114657	41-095-055-00004-006	81263	ALGODON-DP419	R	9,90	0,00
Porcentaje de superficie determinada situada en zonas RAMSAR		PUNTOS: 0,00	0.0%			
		<u>SUP. PROPUESTA (ha)</u>	<u>SUP. CUMPLE (ha)</u>			
<u>REF.</u>	<u>REFERENCIA SIGPAC</u>	<u>CULTIVO</u>	<u>DESCRIPCIÓN CULTIVO</u>	<u>S/R</u>	<u>SUP. PROPUESTA (ha)</u>	<u>SUP. CUMPLE (ha)</u>
2114657	41-095-055-00004-006	81263	ALGODON-DP419	R	9,90	0,00
Porcentaje de superficie determinada en zonas vulnerables a la contaminación por nitratos		PUNTOS: 4,00	100.0%			
		<u>SUP. PROPUESTA (ha)</u>	<u>SUP. CUMPLE (ha)</u>			
<u>REF.</u>	<u>REFERENCIA SIGPAC</u>	<u>CULTIVO</u>	<u>DESCRIPCIÓN CULTIVO</u>	<u>S/R</u>	<u>SUP. PROPUESTA (ha)</u>	<u>SUP. CUMPLE (ha)</u>
2114657	41-095-055-00004-006	81263	ALGODON-DP419	R	9,90	9,90
Titulares de explotaciones que hayan adquirido el compromiso voluntario de establecimiento de una enmienda natural mediante un cultivo de crucifera para su enterrado en verde		PUNTOS: 0,00	N			





<b><u>APELLIDOS Y NOMBRE / RAZÓN SOCIAL</u></b>	<b><u>NIF</u></b>	<b><u>EXPEDIENTE</u></b>	<b><u>SUP. PROPUESTA (ha)</u></b>
TORRE DEL JUDIO C.B.	E91188334	8023815	14,74

<b><u>PROPUESTA</u></b>	<b><u>SOLICITA PRIMA VOL.</u></b>	<b><u>PROPUESTA PRIMA VOL.</u></b>
<b>ADMITIDO</b>	<b>SI</b>	<b>ADMITIDO</b>

**IMPORTE POR ANUALIDAD**

<b><u>CAMPAÑA</u></b>	<b><u>IMPORTE MÁXIMO SUBVENCIONABLE</u></b>	<b><u>IMPORTE MEDIO DE TRANSFERENCIA (€/ha)</u></b>
2015	6.388,91 €	433,44 €
2016	6.388,91 €	433,44 €
2017	6.388,91 €	433,44 €
2018	6.388,91 €	433,44 €
2019	6.388,91 €	433,44 €

**RECINTOS PROPUESTOS**

<b><u>REF.</u></b>	<b><u>REFERENCIA SIGPAC</u></b>	<b><u>CULTIVO</u></b>	<b><u>DESCRIPCIÓN CULTIVO</u></b>	<b><u>S/R</u></b>	<b><u>SUP. DEC. ADMIN. (ha)</u></b>	<b><u>SUP. PROPUESTA (ha)</u></b>
1660489	41-900-013-00132-003	3320	TRIGO DURO-AMILCAR	R	6,98	6,98
1660491	41-900-013-00132-003	33111	GIRASOL-PR64H45	R	7,76	7,76

**RESUMEN CRITERIOS DE PRIORIZACIÓN****10.1.5 Sistemas sostenibles de cultivos agroindustriales** PUNTOS: 5,00

	<b><u>PUNTOS</u></b>	<b><u>CUMPLE</u></b>
Porcentaje de superficie determinada en Red Natura 2000	0,00	0.0%
Porcentaje de superficie determinada situada en zonas RAMSAR	0,00	0.0%
Porcentaje de superficie determinada en zonas vulnerables a la contaminación por nitratos	4,00	100.0%
Titulares de explotaciones que hayan adquirido el compromiso voluntario de establecimiento de una enmienda natural mediante un cultivo de crucifera para su enterrado en verde	1,00	S

**DETALLE CRITERIOS DE PRIORIZACIÓN****10.1.5 Sistemas sostenibles de cultivos agroindustriales** PUNTOS: 5,00

Porcentaje de superficie determinada en Red Natura 2000	PUNTOS:	0,00	0.0%
	<b><u>SUP. PROPUESTA (ha)</u></b>	<b><u>SUP. CUMPLE (ha)</u></b>	
<b><u>REF.</u></b>	<b><u>REFERENCIA SIGPAC</u></b>	<b><u>CULTIVO</u></b>	<b><u>DESCRIPCIÓN CULTIVO</u></b>
1660489	41-900-013-00132-003	3320	TRIGO DURO-AMILCAR
1660491	41-900-013-00132-003	33111	GIRASOL-PR64H45
	<b><u>S/R</u></b>	<b><u>SUP. PROPUESTA (ha)</u></b>	<b><u>SUP. CUMPLE (ha)</u></b>
	R	6,98	0,00
	R	7,76	0,00
Porcentaje de superficie determinada situada en zonas RAMSAR	PUNTOS:	0,00	0.0%
	<b><u>SUP. PROPUESTA (ha)</u></b>	<b><u>SUP. CUMPLE (ha)</u></b>	
<b><u>REF.</u></b>	<b><u>REFERENCIA SIGPAC</u></b>	<b><u>CULTIVO</u></b>	<b><u>DESCRIPCIÓN CULTIVO</u></b>
1660489	41-900-013-00132-003	3320	TRIGO DURO-AMILCAR
1660491	41-900-013-00132-003	33111	GIRASOL-PR64H45
	<b><u>S/R</u></b>	<b><u>SUP. PROPUESTA (ha)</u></b>	<b><u>SUP. CUMPLE (ha)</u></b>
	R	6,98	0,00
	R	7,76	0,00
Porcentaje de superficie determinada en zonas vulnerables a la contaminación por nitratos	PUNTOS:	4,00	100.0%
	<b><u>SUP. PROPUESTA (ha)</u></b>	<b><u>SUP. CUMPLE (ha)</u></b>	
<b><u>REF.</u></b>	<b><u>REFERENCIA SIGPAC</u></b>	<b><u>CULTIVO</u></b>	<b><u>DESCRIPCIÓN CULTIVO</u></b>
1660489	41-900-013-00132-003	3320	TRIGO DURO-AMILCAR
1660491	41-900-013-00132-003	33111	GIRASOL-PR64H45
	<b><u>S/R</u></b>	<b><u>SUP. PROPUESTA (ha)</u></b>	<b><u>SUP. CUMPLE (ha)</u></b>
	R	6,98	6,98
	R	7,76	7,76
Titulares de explotaciones que hayan adquirido el compromiso voluntario de establecimiento de una enmienda natural mediante un cultivo de crucifera para su enterrado en verde	PUNTOS:	1,00	S

<b><u>APELLIDOS Y NOMBRE / RAZÓN SOCIAL</u></b>	<b><u>NIF</u></b>	<b><u>EXPEDIENTE</u></b>	<b><u>SUP. PROPUESTA (ha)</u></b>
TORREMARISMA,S.L.	B41174137	8028695	84,54

<b><u>PROPUESTA</u></b>	<b><u>SOLICITA PRIMA VOL.</u></b>
ADMITIDO	NO

**IMPORTE POR ANUALIDAD**

<u>CAMPAÑA</u>	<u>IMPORTE MÁXIMO SUBVENCIONABLE</u>	<u>IMPORTE MEDIO DE TRANSFERENCIA (€/ha)</u>
2015	18.972,05 €	224,42 €
2016	18.972,05 €	224,42 €
2017	18.972,05 €	224,42 €
2018	18.972,05 €	224,42 €
2019	18.972,05 €	224,42 €

**RECINTOS PROPUESTOS**

<u>REF.</u>	<u>REFERENCIA SIGPAC</u>	<u>CULTIVO</u>	<u>DESCRIPCIÓN CULTIVO</u>	<u>S/R</u>	<u>SUP. DEC. ADMIN. (ha)</u>	<u>SUP. PROPUESTA (ha)</u>
1968733	41-095-058-09020-003	81361	ALGODON-INTERCOTT 211	R	2,25	2,25
1968732	41-095-059-00002-002	81361	ALGODON-INTERCOTT 211	R	46,58	46,58
1968734	41-095-060-00070-004	81363	ALGODON-DP332	R	29,66	29,66
1968729	41-095-060-00105-002	81363	ALGODON-DP332	R	6,05	6,05

**RESUMEN CRITERIOS DE PRIORIZACIÓN****10.1.5 Sistemas sostenibles de cultivos agroindustriales****PUNTOS:** 4,00

	<b><u>PUNTOS</u></b>	<b><u>CUMPLE</u></b>
Porcentaje de superficie determinada en Red Natura 2000	0,00	0.0%
Porcentaje de superficie determinada situada en zonas RAMSAR	0,00	0.0%
Porcentaje de superficie determinada en zonas vulnerables a la contaminación por nitratos	4,00	100.0%
Titulares de explotaciones que hayan adquirido el compromiso voluntario de establecimiento de una enmienda natural mediante un cultivo de crucífera para su enterrado en verde	0,00	N



**DETALLE CRITERIOS DE PRIORIZACIÓN****10.1.5 Sistemas sostenibles de cultivos agroindustriales****PUNTOS: 4,00****Porcentaje de superficie determinada en Red Natura 2000****PUNTOS: 0,00 0.0%**

<u>REF.</u>	<u>REFERENCIA SIGPAC</u>	<u>CULTIVO</u>	<u>DESCRIPCIÓN CULTIVO</u>	<u>S/R</u>	<u>SUP.</u> <u>PROPUESTA</u> <u>(ha)</u>	<u>SUP.</u> <u>CUMPLE</u> <u>(ha)</u>
1968733	41-095-058-09020-003	81361	ALGODON-INTERCOTT 211	R	2,25	0,00
1968732	41-095-059-00002-002	81361	ALGODON-INTERCOTT 211	R	46,58	0,00
1968734	41-095-060-00070-004	81363	ALGODON-DP332	R	29,66	0,00
1968729	41-095-060-00105-002	81363	ALGODON-DP332	R	6,05	0,00

**Porcentaje de superficie determinada situada en zonas RAMSAR****PUNTOS: 0,00 0.0%**

<u>REF.</u>	<u>REFERENCIA SIGPAC</u>	<u>CULTIVO</u>	<u>DESCRIPCIÓN CULTIVO</u>	<u>S/R</u>	<u>SUP.</u> <u>PROPUESTA</u> <u>(ha)</u>	<u>SUP.</u> <u>CUMPLE</u> <u>(ha)</u>
1968733	41-095-058-09020-003	81361	ALGODON-INTERCOTT 211	R	2,25	0,00
1968732	41-095-059-00002-002	81361	ALGODON-INTERCOTT 211	R	46,58	0,00
1968734	41-095-060-00070-004	81363	ALGODON-DP332	R	29,66	0,00
1968729	41-095-060-00105-002	81363	ALGODON-DP332	R	6,05	0,00

**Porcentaje de superficie determinada en zonas vulnerables a la contaminación por nitratos****PUNTOS: 4,00 100.0%**

<u>REF.</u>	<u>REFERENCIA SIGPAC</u>	<u>CULTIVO</u>	<u>DESCRIPCIÓN CULTIVO</u>	<u>S/R</u>	<u>SUP.</u> <u>PROPUESTA</u> <u>(ha)</u>	<u>SUP.</u> <u>CUMPLE</u> <u>(ha)</u>
1968733	41-095-058-09020-003	81361	ALGODON-INTERCOTT 211	R	2,25	2,25
1968732	41-095-059-00002-002	81361	ALGODON-INTERCOTT 211	R	46,58	46,58
1968734	41-095-060-00070-004	81363	ALGODON-DP332	R	29,66	29,66
1968729	41-095-060-00105-002	81363	ALGODON-DP332	R	6,05	6,05

**Titulares de explotaciones que hayan adquirido el compromiso voluntario de establecimiento de una enmienda natural mediante un cultivo de crucifera para su enterrado en verde****PUNTOS: 0,00 N**

<u>APELLIDOS Y NOMBRE / RAZÓN SOCIAL</u>	<u>NIF</u>	<u>EXPEDIENTE</u>	<u>SUP. PROPUESTA (ha)</u>
TORRES ALVAREZ PEDRO	75323334J	8030765	6,64
<u>PROPUESTA ADMITIDO</u>	<u>SOLICITA PRIMA VOL. SI</u>	<u>PROPUESTA PRIMA VOL. ADMITIDO</u>	
<u>IMPORTE POR ANUALIDAD</u>			

<u>CAMPAÑA</u>	<u>IMPORTE MÁXIMO SUBVENCIONABLE</u>	<u>IMPORTE MEDIO DE TRANSFERENCIA (€/ha)</u>
2015	2.878,04 €	433,44 €
2016	2.878,04 €	433,44 €
2017	2.878,04 €	433,44 €
2018	2.878,04 €	433,44 €
2019	2.878,04 €	433,44 €

**RECINTOS PROPUESTOS**

<u>REF.</u>	<u>REFERENCIA SIGPAC</u>	<u>CULTIVO</u>	<u>DESCRIPCIÓN CULTIVO</u>	<u>S/R</u>	<u>SUP. DEC. ADMIN. (ha)</u>	<u>SUP. PROPUESTA (ha)</u>
2139023	41-034-001-00040-001	81263	ALGODON-DP419	R	0,48	0,48
2139024	41-034-003-00031-003	81216	ALGODON-CARISMA	R	6,16	6,16

**RESUMEN CRITERIOS DE PRIORIZACIÓN**

<b>10.1.5 Sistemas sostenibles de cultivos agroindustriales</b>	<b>PUNTOS: 5,00</b>	<b>PUNTOS</b>	<b>CUMPLE</b>
Porcentaje de superficie determinada en Red Natura 2000		0,00	0.0%
Porcentaje de superficie determinada situada en zonas RAMSAR		0,00	0.0%
Porcentaje de superficie determinada en zonas vulnerables a la contaminación por nitratos		4,00	100.0%
Titulares de explotaciones que hayan adquirido el compromiso voluntario de establecimiento de una enmienda natural mediante un cultivo de crucifera para su enterrado en verde		1,00	S

**DETALLE CRITERIOS DE PRIORIZACIÓN**

<b>10.1.5 Sistemas sostenibles de cultivos agroindustriales</b>	<b>PUNTOS: 5,00</b>	<b>PUNTOS</b>	<b>CUMPLE</b>			
Porcentaje de superficie determinada en Red Natura 2000		PUNTOS: 0,00	0.0%			
		<b>SUP. PROPUESTA (ha)</b>	<b>SUP. CUMPLE (ha)</b>			
<u>REF.</u>	<u>REFERENCIA SIGPAC</u>	<u>CULTIVO</u>	<u>DESCRIPCIÓN CULTIVO</u>	<u>S/R</u>		
2139023	41-034-001-00040-001	81263	ALGODON-DP419	R	0,48	0,00
2139024	41-034-003-00031-003	81216	ALGODON-CARISMA	R	6,16	0,00
Porcentaje de superficie determinada situada en zonas RAMSAR		PUNTOS: 0,00	0.0%			
		<b>SUP. PROPUESTA (ha)</b>	<b>SUP. CUMPLE (ha)</b>			
<u>REF.</u>	<u>REFERENCIA SIGPAC</u>	<u>CULTIVO</u>	<u>DESCRIPCIÓN CULTIVO</u>	<u>S/R</u>		
2139023	41-034-001-00040-001	81263	ALGODON-DP419	R	0,48	0,00
2139024	41-034-003-00031-003	81216	ALGODON-CARISMA	R	6,16	0,00
Porcentaje de superficie determinada en zonas vulnerables a la contaminación por nitratos		PUNTOS: 4,00	100.0%			
		<b>SUP. PROPUESTA (ha)</b>	<b>SUP. CUMPLE (ha)</b>			
<u>REF.</u>	<u>REFERENCIA SIGPAC</u>	<u>CULTIVO</u>	<u>DESCRIPCIÓN CULTIVO</u>	<u>S/R</u>		
2139023	41-034-001-00040-001	81263	ALGODON-DP419	R	0,48	0,48
2139024	41-034-003-00031-003	81216	ALGODON-CARISMA	R	6,16	6,16
Titulares de explotaciones que hayan adquirido el compromiso voluntario de establecimiento de una enmienda natural mediante un cultivo de crucifera para su enterrado en verde		PUNTOS: 1,00	S			

<u>APELLIDOS Y NOMBRE / RAZÓN SOCIAL</u>	<u>NIF</u>	<u>EXPEDIENTE</u>	<u>SUP. PROPUESTA (ha)</u>
TORRES GUARNIDO PEDRO	49026176C	8025430	9,55
<u>PROPUESTA ADMITIDO</u>	<u>SOLICITA PRIMA VOL. SI</u>	<u>PROPUESTA PRIMA VOL. ADMITIDO</u>	

**IMPORTE POR ANUALIDAD**

<u>CAMPAÑA</u>	<u>IMPORTE MÁXIMO SUBVENCIONABLE</u>	<u>IMPORTE MEDIO DE TRANSFERENCIA (€/ha)</u>
2015	4.139,35 €	433,44 €
2016	4.139,35 €	433,44 €
2017	4.139,35 €	433,44 €
2018	4.139,35 €	433,44 €
2019	4.139,35 €	433,44 €

**RECINTOS PROPUESTOS**

<u>REF.</u>	<u>REFERENCIA SIGPAC</u>	<u>CULTIVO</u>	<u>DESCRIPCIÓN CULTIVO</u>	<u>S/R</u>	<u>SUP. DEC. ADMIN. (ha)</u>	<u>SUP. PROPUESTA (ha)</u>
1752802	41-034-001-00040-001	81263	ALGODON-DP419	R	7,72	7,72
1752803	41-069-019-00155-002	81268	ALGODON-JUNCAL	R	1,83	1,83

**RESUMEN CRITERIOS DE PRIORIZACIÓN**

<b>10.1.5 Sistemas sostenibles de cultivos agroindustriales</b>	<b>PUNTOS: 5,00</b>	<b>PUNTOS</b>	<b>CUMPLE</b>
Porcentaje de superficie determinada en Red Natura 2000		0,00	0.0%
Porcentaje de superficie determinada situada en zonas RAMSAR		0,00	0.0%
Porcentaje de superficie determinada en zonas vulnerables a la contaminación por nitratos		4,00	100.0%
Titulares de explotaciones que hayan adquirido el compromiso voluntario de establecimiento de una enmienda natural mediante un cultivo de crucifera para su enterrado en verde		1,00	S

**DETALLE CRITERIOS DE PRIORIZACIÓN**

<b>10.1.5 Sistemas sostenibles de cultivos agroindustriales</b>	<b>PUNTOS: 5,00</b>	<b>PUNTOS</b>	<b>SUP. PROPUESTA (ha)</b>	<b>SUP. CUMPLE (ha)</b>		
Porcentaje de superficie determinada en Red Natura 2000		0,00	0,00	0.0%		
<u>REF.</u>	<u>REFERENCIA SIGPAC</u>	<u>CULTIVO</u>	<u>DESCRIPCIÓN CULTIVO</u>	<u>S/R</u>	<u>SUP. PROPUESTA (ha)</u>	<u>SUP. CUMPLE (ha)</u>
1752802	41-034-001-00040-001	81263	ALGODON-DP419	R	7,72	0,00
1752803	41-069-019-00155-002	81268	ALGODON-JUNCAL	R	1,83	0,00
Porcentaje de superficie determinada situada en zonas RAMSAR		PUNTOS: 0,00	0,00	0.0%		
<u>REF.</u>	<u>REFERENCIA SIGPAC</u>	<u>CULTIVO</u>	<u>DESCRIPCIÓN CULTIVO</u>	<u>S/R</u>	<u>SUP. PROPUESTA (ha)</u>	<u>SUP. CUMPLE (ha)</u>
1752802	41-034-001-00040-001	81263	ALGODON-DP419	R	7,72	0,00
1752803	41-069-019-00155-002	81268	ALGODON-JUNCAL	R	1,83	0,00
Porcentaje de superficie determinada en zonas vulnerables a la contaminación por nitratos		PUNTOS: 4,00	4,00	100.0%		
<u>REF.</u>	<u>REFERENCIA SIGPAC</u>	<u>CULTIVO</u>	<u>DESCRIPCIÓN CULTIVO</u>	<u>S/R</u>	<u>SUP. PROPUESTA (ha)</u>	<u>SUP. CUMPLE (ha)</u>
1752802	41-034-001-00040-001	81263	ALGODON-DP419	R	7,72	7,72
1752803	41-069-019-00155-002	81268	ALGODON-JUNCAL	R	1,83	1,83
Titulares de explotaciones que hayan adquirido el compromiso voluntario de establecimiento de una enmienda natural mediante un cultivo de crucifera para su enterrado en verde		PUNTOS: 1,00	1,00	S		

<b><u>APELLIDOS Y NOMBRE / RAZÓN SOCIAL</u></b>	<b><u>NIF</u></b>	<b><u>EXPEDIENTE</u></b>	<b><u>SUP. PROPUESTA (ha)</u></b>
TREBOLAR ALTO, S.C.	J41671207	8027822	110,00

<b><u>PROPUESTA</u></b>	<b><u>SOLICITA PRIMA VOL.</u></b>
ADMITIDO	NO

**IMPORTE POR ANUALIDAD**

<u>CAMPAÑA</u>	<u>IMPORTE MÁXIMO SUBVENCIONABLE</u>	<u>IMPORTE MEDIO DE TRANSFERENCIA (€/ha)</u>
2015	21.189,71 €	192,63 €
2016	21.189,71 €	192,63 €
2017	21.189,71 €	192,63 €
2018	21.189,71 €	192,63 €
2019	21.189,71 €	192,63 €

**RECINTOS PROPUESTOS**

<u>REF.</u>	<u>REFERENCIA SIGPAC</u>	<u>CULTIVO</u>	<u>DESCRIPCIÓN CULTIVO</u>	<u>S/R</u>	<u>SUP. DEC. ADMIN. (ha)</u>	<u>SUP. PROPUESTA (ha)</u>
1903718	41-095-084-00014-002	81363	ALGODON-DP332	R	23,61	23,61
1903721	41-095-084-00182-002	81216	ALGODON-CARISMA	R	16,05	16,05
1903722	41-095-086-00127-001	81314	ALGODON-ALBARIZA	R	2,75	2,75
1903717	41-095-086-00127-003	81363	ALGODON-DP332	R	26,17	26,17
1903703	41-095-086-00127-004	3799	TRIGO DURO-EURODURO	R	13,33	13,33
1903719	41-095-086-00127-004	81268	ALGODON-JUNCAL	R	9,10	9,10
1903720	41-095-086-00127-009	81314	ALGODON-ALBARIZA	R	18,99	18,99

**RESUMEN CRITERIOS DE PRIORIZACIÓN****10.1.5 Sistemas sostenibles de cultivos agroindustriales****PUNTOS: 4,00**

	<b><u>PUNTOS</u></b>	<b><u>CUMPLE</u></b>
Porcentaje de superficie determinada en Red Natura 2000	0,00	0.0%
Porcentaje de superficie determinada situada en zonas RAMSAR	0,00	0.0%
Porcentaje de superficie determinada en zonas vulnerables a la contaminación por nitratos	4,00	100.0%
Titulares de explotaciones que hayan adquirido el compromiso voluntario de establecimiento de una enmienda natural mediante un cultivo de crucífera para su enterrado en verde	0,00	N



**DETALLE CRITERIOS DE PRIORIZACIÓN****10.1.5 Sistemas sostenibles de cultivos agroindustriales****PUNTOS: 4,00****Porcentaje de superficie determinada en Red Natura 2000****PUNTOS: 0,00 0.0%**

REF.	REFERENCIA SIGPAC	CULTIVO	DESCRIPCIÓN CULTIVO	S/R	<u>SUP.</u>	<u>SUP.</u>
					<u>PROPUESTA</u>	<u>CUMPLE</u>
					(ha)	(ha)
1903718	41-095-084-00014-002	81363	ALGODON-DP332	R	23,61	0,00
1903721	41-095-084-00182-002	81216	ALGODON-CARISMA	R	16,05	0,00
1903722	41-095-086-00127-001	81314	ALGODON-ALBARIZA	R	2,75	0,00
1903717	41-095-086-00127-003	81363	ALGODON-DP332	R	26,17	0,00
1903703	41-095-086-00127-004	3799	TRIGO DURO-EURODURO	R	13,33	0,00
1903719	41-095-086-00127-004	81268	ALGODON-JUNCAL	R	9,10	0,00
1903720	41-095-086-00127-009	81314	ALGODON-ALBARIZA	R	18,99	0,00

**Porcentaje de superficie determinada situada en zonas RAMSAR****PUNTOS: 0,00 0.0%**

REF.	REFERENCIA SIGPAC	CULTIVO	DESCRIPCIÓN CULTIVO	S/R	<u>SUP.</u>	<u>SUP.</u>
					<u>PROPUESTA</u>	<u>CUMPLE</u>
					(ha)	(ha)
1903718	41-095-084-00014-002	81363	ALGODON-DP332	R	23,61	0,00
1903721	41-095-084-00182-002	81216	ALGODON-CARISMA	R	16,05	0,00
1903722	41-095-086-00127-001	81314	ALGODON-ALBARIZA	R	2,75	0,00
1903717	41-095-086-00127-003	81363	ALGODON-DP332	R	26,17	0,00
1903703	41-095-086-00127-004	3799	TRIGO DURO-EURODURO	R	13,33	0,00
1903719	41-095-086-00127-004	81268	ALGODON-JUNCAL	R	9,10	0,00
1903720	41-095-086-00127-009	81314	ALGODON-ALBARIZA	R	18,99	0,00

**Porcentaje de superficie determinada en zonas vulnerables a la contaminación por nitratos****PUNTOS: 4,00 100.0%**

REF.	REFERENCIA SIGPAC	CULTIVO	DESCRIPCIÓN CULTIVO	S/R	<u>SUP.</u>	<u>SUP.</u>
					<u>PROPUESTA</u>	<u>CUMPLE</u>
					(ha)	(ha)
1903718	41-095-084-00014-002	81363	ALGODON-DP332	R	23,61	23,61
1903721	41-095-084-00182-002	81216	ALGODON-CARISMA	R	16,05	16,05
1903722	41-095-086-00127-001	81314	ALGODON-ALBARIZA	R	2,75	2,75
1903717	41-095-086-00127-003	81363	ALGODON-DP332	R	26,17	26,17
1903703	41-095-086-00127-004	3799	TRIGO DURO-EURODURO	R	13,33	13,33
1903719	41-095-086-00127-004	81268	ALGODON-JUNCAL	R	9,10	9,10
1903720	41-095-086-00127-009	81314	ALGODON-ALBARIZA	R	18,99	18,99

**Titulares de explotaciones que hayan adquirido el compromiso voluntario de establecimiento de una enmienda natural mediante un cultivo de crucifera para su enterrado en verde****PUNTOS: 0,00 N**

<b><u>APELLIDOS Y NOMBRE / RAZÓN SOCIAL</u></b>	<b><u>NIF</u></b>	<b><u>EXPEDIENTE</u></b>	<b><u>SUP. PROPUESTA (ha)</u></b>
TRESMERLINA CB	E11916434	8026138	13,83

<b><u>PROPUESTA</u></b>	<b><u>SOLICITA PRIMA VOL.</u></b>
ADMITIDO	NO

**IMPORTE POR ANUALIDAD**

<u>CAMPAÑA</u>	<u>IMPORTE MÁXIMO SUBVENCIONABLE</u>	<u>IMPORTE MEDIO DE TRANSFERENCIA (€/ha)</u>
2015	4.014,43 €	290,27 €
2016	4.014,43 €	290,27 €
2017	4.014,43 €	290,27 €
2018	4.014,43 €	290,27 €
2019	4.014,43 €	290,27 €

**RECINTOS PROPUESTOS**

<u>REF.</u>	<u>REFERENCIA SIGPAC</u>	<u>CULTIVO</u>	<u>DESCRIPCIÓN CULTIVO</u>	<u>S/R</u>	<u>SUP. DEC. ADMIN. (ha)</u>	<u>SUP. PROPUESTA (ha)</u>
1800679	41-020-017-00001-001	82222	REMOLACHA-BRAHMS	R	6,70	6,70
1800677	41-020-019-00015-002	33639	GIRASOL-LG5485	R	2,59	2,59
1800676	41-020-019-00026-003	33639	GIRASOL-LG5485	R	4,54	4,54

**RESUMEN CRITERIOS DE PRIORIZACIÓN****10.1.5 Sistemas sostenibles de cultivos agroindustriales****PUNTOS: 4,00**

	<b><u>PUNTOS</u></b>	<b><u>CUMPLE</u></b>
Porcentaje de superficie determinada en Red Natura 2000	0,00	0.0%
Porcentaje de superficie determinada situada en zonas RAMSAR	0,00	0.0%
Porcentaje de superficie determinada en zonas vulnerables a la contaminación por nitratos	4,00	100.0%
Titulares de explotaciones que hayan adquirido el compromiso voluntario de establecimiento de una enmienda natural mediante un cultivo de crucífera para su enterrado en verde	0,00	N





**DETALLE CRITERIOS DE PRIORIZACIÓN****10.1.5 Sistemas sostenibles de cultivos agroindustriales****PUNTOS: 4,00****Porcentaje de superficie determinada en Red Natura 2000****PUNTOS: 0,00 0.0%**

<u>REF.</u>	<u>REFERENCIA SIGPAC</u>	<u>CULTIVO</u>	<u>DESCRIPCIÓN CULTIVO</u>	<u>S/R</u>	<u>SUP.</u>	<u>SUP.</u>
					<u>PROPUESTA</u>	<u>CUMPLE</u>
					(ha)	(ha)
1800679	41-020-017-00001-001	82222	REMOLACHA-BRAHMS	R	6,70	0,00
1800677	41-020-019-00015-002	33639	GIRASOL-LG5485	R	2,59	0,00
1800676	41-020-019-00026-003	33639	GIRASOL-LG5485	R	4,54	0,00

**Porcentaje de superficie determinada situada en zonas RAMSAR****PUNTOS: 0,00 0.0%**

<u>REF.</u>	<u>REFERENCIA SIGPAC</u>	<u>CULTIVO</u>	<u>DESCRIPCIÓN CULTIVO</u>	<u>S/R</u>	<u>SUP.</u>	<u>SUP.</u>
					<u>PROPUESTA</u>	<u>CUMPLE</u>
					(ha)	(ha)
1800679	41-020-017-00001-001	82222	REMOLACHA-BRAHMS	R	6,70	0,00
1800677	41-020-019-00015-002	33639	GIRASOL-LG5485	R	2,59	0,00
1800676	41-020-019-00026-003	33639	GIRASOL-LG5485	R	4,54	0,00

**Porcentaje de superficie determinada en zonas vulnerables a la contaminación por nitratos****PUNTOS: 4,00 100.0%**

<u>REF.</u>	<u>REFERENCIA SIGPAC</u>	<u>CULTIVO</u>	<u>DESCRIPCIÓN CULTIVO</u>	<u>S/R</u>	<u>SUP.</u>	<u>SUP.</u>
					<u>PROPUESTA</u>	<u>CUMPLE</u>
					(ha)	(ha)
1800679	41-020-017-00001-001	82222	REMOLACHA-BRAHMS	R	6,70	6,70
1800677	41-020-019-00015-002	33639	GIRASOL-LG5485	R	2,59	2,59
1800676	41-020-019-00026-003	33639	GIRASOL-LG5485	R	4,54	4,54

**Titulares de explotaciones que hayan adquirido el compromiso voluntario de establecimiento de una enmienda natural mediante un cultivo de crucífera para su enterrado en verde****PUNTOS: 0,00 N**

<b><u>APELLIDOS Y NOMBRE / RAZÓN SOCIAL</u></b>	<b><u>NIF</u></b>	<b><u>EXPEDIENTE</u></b>	<b><u>SUP. PROPUESTA (ha)</u></b>
TRIPIANA LUQUE MARIA	75437422K	8029291	9,24

<b><u>PROPUESTA</u></b>	<b><u>SOLICITA PRIMA VOL.</u></b>
ADMITIDO	NO

**IMPORTE POR ANUALIDAD**

<u>CAMPAÑA</u>	<u>IMPORTE MÁXIMO SUBVENCIONABLE</u>	<u>IMPORTE MEDIO DE TRANSFERENCIA (€/ha)</u>
2015	2.682,09 €	290,27 €
2016	2.682,09 €	290,27 €
2017	2.682,09 €	290,27 €
2018	2.682,09 €	290,27 €
2019	2.682,09 €	290,27 €

**RECINTOS PROPUESTOS**

<u>REF.</u>	<u>REFERENCIA SIGPAC</u>	<u>CULTIVO</u>	<u>DESCRIPCIÓN CULTIVO</u>	<u>S/R</u>	<u>SUP. DEC. ADMIN. (ha)</u>	<u>SUP. PROPUESTA (ha)</u>
2015600	41-020-016-00084-002	81268	ALGODON-JUNCAL	R	0,43	0,43
2015598	41-020-016-00085-002	81268	ALGODON-JUNCAL	R	2,06	2,06
2015599	41-020-016-00086-001	81268	ALGODON-JUNCAL	R	0,55	0,55
2015601	41-020-017-00002-001	81268	ALGODON-JUNCAL	R	3,10	3,10
2015602	41-020-017-00092-001	81268	ALGODON-JUNCAL	R	3,10	3,10

**RESUMEN CRITERIOS DE PRIORIZACIÓN****10.1.5 Sistemas sostenibles de cultivos agroindustriales****PUNTOS: 4,00**

	<b><u>PUNTOS</u></b>	<b><u>CUMPLE</u></b>
Porcentaje de superficie determinada en Red Natura 2000	0,00	0.0%
Porcentaje de superficie determinada situada en zonas RAMSAR	0,00	0.0%
Porcentaje de superficie determinada en zonas vulnerables a la contaminación por nitratos	4,00	100.0%
Titulares de explotaciones que hayan adquirido el compromiso voluntario de establecimiento de una enmienda natural mediante un cultivo de crucífera para su enterrado en verde	0,00	N



**DETALLE CRITERIOS DE PRIORIZACIÓN****10.1.5 Sistemas sostenibles de cultivos agroindustriales****PUNTOS: 4,00****Porcentaje de superficie determinada en Red Natura 2000****PUNTOS: 0,00 0.0%**

<u>REF.</u>	<u>REFERENCIA SIGPAC</u>	<u>CULTIVO</u>	<u>DESCRIPCIÓN CULTIVO</u>	<u>S/R</u>	<u>SUP.</u>	<u>SUP.</u>
					<u>PROPUESTA</u>	<u>CUMPLE</u>
					(ha)	(ha)
2015600	41-020-016-00084-002	81268	ALGODON-JUNCAL	R	0,43	0,00
2015598	41-020-016-00085-002	81268	ALGODON-JUNCAL	R	2,06	0,00
2015599	41-020-016-00086-001	81268	ALGODON-JUNCAL	R	0,55	0,00
2015601	41-020-017-00002-001	81268	ALGODON-JUNCAL	R	3,10	0,00
2015602	41-020-017-00092-001	81268	ALGODON-JUNCAL	R	3,10	0,00

**Porcentaje de superficie determinada situada en zonas RAMSAR****PUNTOS: 0,00 0.0%**

<u>REF.</u>	<u>REFERENCIA SIGPAC</u>	<u>CULTIVO</u>	<u>DESCRIPCIÓN CULTIVO</u>	<u>S/R</u>	<u>SUP.</u>	<u>SUP.</u>
					<u>PROPUESTA</u>	<u>CUMPLE</u>
					(ha)	(ha)
2015600	41-020-016-00084-002	81268	ALGODON-JUNCAL	R	0,43	0,00
2015598	41-020-016-00085-002	81268	ALGODON-JUNCAL	R	2,06	0,00
2015599	41-020-016-00086-001	81268	ALGODON-JUNCAL	R	0,55	0,00
2015601	41-020-017-00002-001	81268	ALGODON-JUNCAL	R	3,10	0,00
2015602	41-020-017-00092-001	81268	ALGODON-JUNCAL	R	3,10	0,00

**Porcentaje de superficie determinada en zonas vulnerables a la contaminación por nitratos****PUNTOS: 4,00 100.0%**

<u>REF.</u>	<u>REFERENCIA SIGPAC</u>	<u>CULTIVO</u>	<u>DESCRIPCIÓN CULTIVO</u>	<u>S/R</u>	<u>SUP.</u>	<u>SUP.</u>
					<u>PROPUESTA</u>	<u>CUMPLE</u>
					(ha)	(ha)
2015600	41-020-016-00084-002	81268	ALGODON-JUNCAL	R	0,43	0,43
2015598	41-020-016-00085-002	81268	ALGODON-JUNCAL	R	2,06	2,06
2015599	41-020-016-00086-001	81268	ALGODON-JUNCAL	R	0,55	0,55
2015601	41-020-017-00002-001	81268	ALGODON-JUNCAL	R	3,10	3,10
2015602	41-020-017-00092-001	81268	ALGODON-JUNCAL	R	3,10	3,10

**Titulares de explotaciones que hayan adquirido el compromiso voluntario de establecimiento de una enmienda natural mediante un cultivo de crucifera para su enterrado en verde****PUNTOS: 0,00 N**

<b><u>APELLIDOS Y NOMBRE / RAZÓN SOCIAL</u></b>	<b><u>NIF</u></b>	<b><u>EXPEDIENTE</u></b>	<b><u>SUP. PROPUESTA (ha)</u></b>
UNICA USERO SC	J41643289	8001608	57,46

<b><u>PROPUESTA</u></b>	<b><u>SOLICITA PRIMA VOL.</u></b>
ADMITIDO	NO

**IMPORTE POR ANUALIDAD**

<u>CAMPAÑA</u>	<u>IMPORTE MÁXIMO SUBVENCIONABLE</u>	<u>IMPORTE MEDIO DE TRANSFERENCIA (€/ha)</u>
2015	14.652,83 €	255,01 €
2016	14.652,83 €	255,01 €
2017	14.652,83 €	255,01 €
2018	14.652,83 €	255,01 €
2019	14.652,83 €	255,01 €

**RECINTOS PROPUESTOS**

<u>REF.</u>	<u>REFERENCIA SIGPAC</u>	<u>CULTIVO</u>	<u>DESCRIPCIÓN CULTIVO</u>	<u>S/R</u>	<u>SUP. DEC. ADMIN. (ha)</u>	<u>SUP. PROPUESTA (ha)</u>
2233289	41-005-011-00002-003	81312	ALGODON-HELENA	R	12,42	12,42
2233294	41-005-011-00002-008	81268	ALGODON-JUNCAL	R	3,02	3,02
2233293	41-005-011-00002-009	81268	ALGODON-JUNCAL	R	5,75	5,75
2233290	41-023-014-00106-001	81312	ALGODON-HELENA	R	3,19	3,19
2233291	41-023-014-00107-001	81312	ALGODON-HELENA	R	2,08	2,08
2233292	41-024-003-00029-004	81312	ALGODON-HELENA	R	6,18	6,18
2233296	41-024-003-00029-005	81312	ALGODON-HELENA	R	10,52	10,52
2233295	41-070-004-00012-002	81292	ALGODON-APHRICA	R	11,28	11,28
2233297	41-070-004-00055-001	81151	ALGODON-CELIA	R	3,02	3,02

**RESUMEN CRITERIOS DE PRIORIZACIÓN****10.1.5 Sistemas sostenibles de cultivos agroindustriales****PUNTOS: 4,00**

	<b><u>PUNTOS</u></b>	<b><u>CUMPLE</u></b>
Porcentaje de superficie determinada en Red Natura 2000	0,00	0.0%
Porcentaje de superficie determinada situada en zonas RAMSAR	0,00	0.0%
Porcentaje de superficie determinada en zonas vulnerables a la contaminación por nitratos	4,00	100.0%
Titulares de explotaciones que hayan adquirido el compromiso voluntario de establecimiento de una enmienda natural mediante un cultivo de crucífera para su enterrado en verde	0,00	N



**DETALLE CRITERIOS DE PRIORIZACIÓN****10.1.5 Sistemas sostenibles de cultivos agroindustriales****PUNTOS: 4,00****Porcentaje de superficie determinada en Red Natura 2000****PUNTOS: 0,00 0.0%**

REF.	REFERENCIA SIGPAC	CULTIVO	DESCRIPCIÓN CULTIVO	S/R	SUP.	SUP.
					PROPUESTA	CUMPLE
					(ha)	(ha)
2233289	41-005-011-00002-003	81312	ALGODON-HELENA	R	12,42	0,00
2233294	41-005-011-00002-008	81268	ALGODON-JUNCAL	R	3,02	0,00
2233293	41-005-011-00002-009	81268	ALGODON-JUNCAL	R	5,75	0,00
2233290	41-023-014-00106-001	81312	ALGODON-HELENA	R	3,19	0,00
2233291	41-023-014-00107-001	81312	ALGODON-HELENA	R	2,08	0,00
2233292	41-024-003-00029-004	81312	ALGODON-HELENA	R	6,18	0,00
2233296	41-024-003-00029-005	81312	ALGODON-HELENA	R	10,52	0,00
2233295	41-070-004-00012-002	81292	ALGODON-APHRICA	R	11,28	0,00
2233297	41-070-004-00055-001	81151	ALGODON-CELIA	R	3,02	0,00

**Porcentaje de superficie determinada situada en zonas RAMSAR****PUNTOS: 0,00 0.0%**

REF.	REFERENCIA SIGPAC	CULTIVO	DESCRIPCIÓN CULTIVO	S/R	SUP.	SUP.
					PROPUESTA	CUMPLE
					(ha)	(ha)
2233289	41-005-011-00002-003	81312	ALGODON-HELENA	R	12,42	0,00
2233294	41-005-011-00002-008	81268	ALGODON-JUNCAL	R	3,02	0,00
2233293	41-005-011-00002-009	81268	ALGODON-JUNCAL	R	5,75	0,00
2233290	41-023-014-00106-001	81312	ALGODON-HELENA	R	3,19	0,00
2233291	41-023-014-00107-001	81312	ALGODON-HELENA	R	2,08	0,00
2233292	41-024-003-00029-004	81312	ALGODON-HELENA	R	6,18	0,00
2233296	41-024-003-00029-005	81312	ALGODON-HELENA	R	10,52	0,00
2233295	41-070-004-00012-002	81292	ALGODON-APHRICA	R	11,28	0,00
2233297	41-070-004-00055-001	81151	ALGODON-CELIA	R	3,02	0,00

**Porcentaje de superficie determinada en zonas vulnerables a la contaminación por nitratos****PUNTOS: 4,00 100.0%**

REF.	REFERENCIA SIGPAC	CULTIVO	DESCRIPCIÓN CULTIVO	S/R	SUP.	SUP.
					PROPUESTA	CUMPLE
					(ha)	(ha)
2233289	41-005-011-00002-003	81312	ALGODON-HELENA	R	12,42	12,42
2233294	41-005-011-00002-008	81268	ALGODON-JUNCAL	R	3,02	3,02
2233293	41-005-011-00002-009	81268	ALGODON-JUNCAL	R	5,75	5,75
2233290	41-023-014-00106-001	81312	ALGODON-HELENA	R	3,19	3,19
2233291	41-023-014-00107-001	81312	ALGODON-HELENA	R	2,08	2,08
2233292	41-024-003-00029-004	81312	ALGODON-HELENA	R	6,18	6,18
2233296	41-024-003-00029-005	81312	ALGODON-HELENA	R	10,52	10,52
2233295	41-070-004-00012-002	81292	ALGODON-APHRICA	R	11,28	11,28
2233297	41-070-004-00055-001	81151	ALGODON-CELIA	R	3,02	3,02

**Titulares de explotaciones que hayan adquirido el compromiso voluntario de establecimiento de una enmienda natural mediante un cultivo de crucífera para su enterrado en verde****PUNTOS: 0,00 N**

<b><u>APELLIDOS Y NOMBRE / RAZÓN SOCIAL</u></b>	<b><u>NIF</u></b>	<b><u>EXPEDIENTE</u></b>	<b><u>SUP. PROPUESTA (ha)</u></b>
VALDENEBRO DEL REY JOSE MARIA	48815138F	8028656	21,49

<b><u>PROPUESTA</u></b>	<b><u>SOLICITA PRIMA VOL.</u></b>
ADMITIDO	NO

**IMPORTE POR ANUALIDAD**

<u>CAMPAÑA</u>	<u>IMPORTE MÁXIMO SUBVENCIONABLE</u>	<u>IMPORTE MEDIO DE TRANSFERENCIA (€/ha)</u>
2015	6.237,90 €	290,27 €
2016	6.237,90 €	290,27 €
2017	6.237,90 €	290,27 €
2018	6.237,90 €	290,27 €
2019	6.237,90 €	290,27 €

**RECINTOS PROPUESTOS**

<u>REF.</u>	<u>REFERENCIA SIGPAC</u>	<u>CULTIVO</u>	<u>DESCRIPCIÓN CULTIVO</u>	<u>S/R</u>	<u>SUP. DEC. ADMIN. (ha)</u>	<u>SUP. PROPUESTA (ha)</u>
1964572	41-024-063-00005-002	82117	REMOLACHA-SANLUCAR	S	16,75	16,75
1964573	41-024-063-00006-001	82117	REMOLACHA-SANLUCAR	S	4,74	4,74

**RESUMEN CRITERIOS DE PRIORIZACIÓN****10.1.5 Sistemas sostenibles de cultivos agroindustriales** PUNTOS: 4,00

	<u>PUNTOS</u>	<u>CUMPLE</u>
Porcentaje de superficie determinada en Red Natura 2000	0,00	0.0%
Porcentaje de superficie determinada situada en zonas RAMSAR	0,00	0.0%
Porcentaje de superficie determinada en zonas vulnerables a la contaminación por nitratos	4,00	100.0%
Titulares de explotaciones que hayan adquirido el compromiso voluntario de establecimiento de una enmienda natural mediante un cultivo de crucifera para su enterrado en verde	0,00	N

**DETALLE CRITERIOS DE PRIORIZACIÓN****10.1.5 Sistemas sostenibles de cultivos agroindustriales** PUNTOS: 4,00

Porcentaje de superficie determinada en Red Natura 2000	PUNTOS:	0,00	0.0%			
		<u>SUP. PROPUESTA (ha)</u>	<u>SUP. CUMPLE (ha)</u>			
<u>REF.</u>	<u>REFERENCIA SIGPAC</u>	<u>CULTIVO</u>	<u>DESCRIPCIÓN CULTIVO</u>	<u>S/R</u>		
1964572	41-024-063-00005-002	82117	REMOLACHA-SANLUCAR	S	16,75	0,00
1964573	41-024-063-00006-001	82117	REMOLACHA-SANLUCAR	S	4,74	0,00
Porcentaje de superficie determinada situada en zonas RAMSAR	PUNTOS:	0,00	0.0%			
		<u>SUP. PROPUESTA (ha)</u>	<u>SUP. CUMPLE (ha)</u>			
<u>REF.</u>	<u>REFERENCIA SIGPAC</u>	<u>CULTIVO</u>	<u>DESCRIPCIÓN CULTIVO</u>	<u>S/R</u>		
1964572	41-024-063-00005-002	82117	REMOLACHA-SANLUCAR	S	16,75	0,00
1964573	41-024-063-00006-001	82117	REMOLACHA-SANLUCAR	S	4,74	0,00
Porcentaje de superficie determinada en zonas vulnerables a la contaminación por nitratos	PUNTOS:	4,00	100.0%			
		<u>SUP. PROPUESTA (ha)</u>	<u>SUP. CUMPLE (ha)</u>			
<u>REF.</u>	<u>REFERENCIA SIGPAC</u>	<u>CULTIVO</u>	<u>DESCRIPCIÓN CULTIVO</u>	<u>S/R</u>		
1964572	41-024-063-00005-002	82117	REMOLACHA-SANLUCAR	S	16,75	16,75
1964573	41-024-063-00006-001	82117	REMOLACHA-SANLUCAR	S	4,74	4,74
Titulares de explotaciones que hayan adquirido el compromiso voluntario de establecimiento de una enmienda natural mediante un cultivo de crucifera para su enterrado en verde	PUNTOS:	0,00	N			

<b><u>APELLIDOS Y NOMBRE / RAZÓN SOCIAL</u></b>	<b><u>NIF</u></b>	<b><u>EXPEDIENTE</u></b>	<b><u>SUP. PROPUESTA (ha)</u></b>
VALDENEBRO HALCON BEATRIZ MARIA	28330118Y	8004457	10,00

<b><u>PROPUESTA</u></b>	<b><u>SOLICITA PRIMA VOL.</u></b>
ADMITIDO	NO

**IMPORTE POR ANUALIDAD**

<u>CAMPAÑA</u>	<u>IMPORTE MÁXIMO SUBVENCIONABLE</u>	<u>IMPORTE MEDIO DE TRANSFERENCIA (€/ha)</u>
2015	2.902,70 €	290,27 €
2016	2.902,70 €	290,27 €
2017	2.902,70 €	290,27 €
2018	2.902,70 €	290,27 €
2019	2.902,70 €	290,27 €

**RECINTOS PROPUESTOS**

<u>REF.</u>	<u>REFERENCIA SIGPAC</u>	<u>CULTIVO</u>	<u>DESCRIPCIÓN CULTIVO</u>	<u>S/R</u>	<u>SUP. DEC. ADMIN. (ha)</u>	<u>SUP. PROPUESTA (ha)</u>
3077397	41-024-097-00010-003	81268	ALGODON-JUNCAL	R	10,00	10,00

**RESUMEN CRITERIOS DE PRIORIZACIÓN****10.1.5 Sistemas sostenibles de cultivos agroindustriales** PUNTOS: 4,00

	<u>PUNTOS</u>	<u>CUMPLE</u>
Porcentaje de superficie determinada en Red Natura 2000	0,00	0.0%
Porcentaje de superficie determinada situada en zonas RAMSAR	0,00	0.0%
Porcentaje de superficie determinada en zonas vulnerables a la contaminación por nitratos	4,00	100.0%
Titulares de explotaciones que hayan adquirido el compromiso voluntario de establecimiento de una enmienda natural mediante un cultivo de crucifera para su enterrado en verde	0,00	N

**DETALLE CRITERIOS DE PRIORIZACIÓN****10.1.5 Sistemas sostenibles de cultivos agroindustriales** PUNTOS: 4,00

Porcentaje de superficie determinada en Red Natura 2000	PUNTOS:	0,00	0.0%
	<u>SUP. PROPUESTA (ha)</u>	10,00	<u>SUP. CUMPLE (ha)</u>
			0,00
Porcentaje de superficie determinada situada en zonas RAMSAR	PUNTOS:	0,00	0.0%
	<u>SUP. PROPUESTA (ha)</u>	10,00	<u>SUP. CUMPLE (ha)</u>
			0,00
Porcentaje de superficie determinada en zonas vulnerables a la contaminación por nitratos	PUNTOS:	4,00	100.0%
	<u>SUP. PROPUESTA (ha)</u>	10,00	<u>SUP. CUMPLE (ha)</u>
			10,00
Titulares de explotaciones que hayan adquirido el compromiso voluntario de establecimiento de una enmienda natural mediante un cultivo de crucifera para su enterrado en verde	PUNTOS:	0,00	N



<b><u>APELLIDOS Y NOMBRE / RAZÓN SOCIAL</u></b>	<b><u>NIF</u></b>	<b><u>EXPEDIENTE</u></b>	<b><u>SUP. PROPUESTA (ha)</u></b>
VALDENEBRO PEREZ DE HERRASTI MARIA	53769893X	8029667	7,50

<b><u>PROPUESTA</u></b>	<b><u>SOLICITA PRIMA VOL.</u></b>
ADMITIDO	NO

**IMPORTE POR ANUALIDAD**

<u>CAMPAÑA</u>	<u>IMPORTE MÁXIMO SUBVENCIONABLE</u>	<u>IMPORTE MEDIO DE TRANSFERENCIA (€/ha)</u>
2015	2.177,02 €	290,27 €
2016	2.177,02 €	290,27 €
2017	2.177,02 €	290,27 €
2018	2.177,02 €	290,27 €
2019	2.177,02 €	290,27 €

**RECINTOS PROPUESTOS**

<u>REF.</u>	<u>REFERENCIA SIGPAC</u>	<u>CULTIVO DESCRIPCIÓN CULTIVO</u>	<u>S/R</u>	<u>SUP. DEC. ADMIN. (ha)</u>	<u>SUP. PROPUESTA (ha)</u>
2039574	41-055-007-00078-002	81268 ALGODON-JUNCAL	R	7,50	7,50

**INCIDENCIAS****INCIDENCIA DESCRIPCIÓN**

218 La superficie total declarada sobre un mismo recinto en el conjunto de los expedientes, no puede superar la superficie total que el SIGPAC establece para ese recinto.  
Ref:2039574 Recinto:41-055-007-00078-002 Cultivo:81268 ALGODON-JUNCAL Regadío Suma de superficies declaradas para este recinto por todos los solicitantes (Áreas):2585 Superficie SIGPAC medida para este recinto (Áreas):2585 Exceso de superficie declarada (Hectáreas):0

**RESUMEN CRITERIOS DE PRIORIZACIÓN**

<b>10.1.5 Sistemas sostenibles de cultivos agroindustriales</b>	<b>PUNTOS: 4,00</b>		
		<b><u>PUNTOS</u></b>	<b><u>CUMPLE</u></b>
Porcentaje de superficie determinada en Red Natura 2000		0,00	0.0%
Porcentaje de superficie determinada situada en zonas RAMSAR		0,00	0.0%
Porcentaje de superficie determinada en zonas vulnerables a la contaminación por nitratos		4,00	100.0%
Titulares de explotaciones que hayan adquirido el compromiso voluntario de establecimiento de una enmienda natural mediante un cultivo de crucifera para su enterrado en verde		0,00	N

**DETALLE CRITERIOS DE PRIORIZACIÓN**

<b>10.1.5 Sistemas sostenibles de cultivos agroindustriales</b>	<b>PUNTOS: 4,00</b>		
		<b><u>SUP. PROPUESTA (ha)</u></b>	<b><u>SUP. CUMPLE (ha)</u></b>
Porcentaje de superficie determinada en Red Natura 2000		PUNTOS: 0,00	0.0%
<b>REF.</b>	<b>REFERENCIA SIGPAC</b>	<b>CULTIVO DESCRIPCIÓN CULTIVO</b>	<b>S/R</b>
2039574	41-055-007-00078-002	81268 ALGODON-JUNCAL	R
Porcentaje de superficie determinada situada en zonas RAMSAR		PUNTOS: 0,00	0.0%
<b>REF.</b>	<b>REFERENCIA SIGPAC</b>	<b>CULTIVO DESCRIPCIÓN CULTIVO</b>	<b>S/R</b>
2039574	41-055-007-00078-002	81268 ALGODON-JUNCAL	R
Porcentaje de superficie determinada en zonas vulnerables a la contaminación por nitratos		PUNTOS: 4,00	100.0%
<b>REF.</b>	<b>REFERENCIA SIGPAC</b>	<b>CULTIVO DESCRIPCIÓN CULTIVO</b>	<b>S/R</b>
2039574	41-055-007-00078-002	81268 ALGODON-JUNCAL	R
Titulares de explotaciones que hayan adquirido el compromiso voluntario de establecimiento de una enmienda natural mediante un cultivo de crucifera para su enterrado en verde		PUNTOS: 0,00	N



<b><u>APELLIDOS Y NOMBRE / RAZÓN SOCIAL</u></b>	<b><u>NIF</u></b>	<b><u>EXPEDIENTE</u></b>	<b><u>SUP. PROPUESTA (ha)</u></b>
VALDENEBRO REY BORJA	48815139P	8028650	56,40

<b><u>PROPUESTA</u></b>	<b><u>SOLICITA PRIMA VOL.</u></b>
INADMITIDO	NO

**IMPORTE POR ANUALIDAD**

<u>CAMPAÑA</u>	<u>IMPORTE MÁXIMO SUBVENCIONABLE</u>	<u>IMPORTE MEDIO DE TRANSFERENCIA (€/ha)</u>
2015	14.467,06 €	256,51 €
2016	14.467,06 €	256,51 €
2017	14.467,06 €	256,51 €
2018	14.467,06 €	256,51 €
2019	14.467,06 €	256,51 €

**RECINTOS PROPUESTOS**

<u>REF.</u>	<u>REFERENCIA SIGPAC</u>	<u>CULTIVO</u>	<u>DESCRIPCIÓN CULTIVO</u>	<u>S/R</u>	<u>SUP. DEC. ADMIN. (ha)</u>	<u>SUP. PROPUESTA (ha)</u>
1964340	41-024-008-00002-004	4100	MAIZ-MAIZ CONVENCIONAL	R	31,46	31,46
1964341	41-024-008-00002-007	4100	MAIZ-MAIZ CONVENCIONAL	R	24,95	24,94

**INCIDENCIAS****INCIDENCIA DESCRIPCIÓN**

- 218 La superficie total declarada sobre un mismo recinto en el conjunto de los expedientes, no puede superar la superficie total que el SIGPAC establece para ese recinto.  
Ref:1964341 Recinto:41-024-008-00002-007 Cultivo:4100 MAIZ-MAIZ CONVENCIONAL Regadío Suma de superficies declaradas para este recinto por todos los solicitantes (Áreas):3095 Superficie SIGPAC medida para este recinto (Áreas):3094 Exceso de superficie declarada (Hectáreas):0,01
- 80102 Titular no inscrito en ninguna Agrupación de Producción Integrada del cultivo solicitado.

**RESUMEN CRITERIOS DE PRIORIZACIÓN****10.1.5 Sistemas sostenibles de cultivos agroindustriales****PUNTOS: 4,00**

	<b><u>PUNTOS</u></b>	<b><u>CUMPLE</u></b>
Porcentaje de superficie determinada en Red Natura 2000	0,00	0.0%
Porcentaje de superficie determinada situada en zonas RAMSAR	0,00	0.0%
Porcentaje de superficie determinada en zonas vulnerables a la contaminación por nitratos	4,00	100.0%
Titulares de explotaciones que hayan adquirido el compromiso voluntario de establecimiento de una enmienda natural mediante un cultivo de crucífera para su enterrado en verde	0,00	N



**DETALLE CRITERIOS DE PRIORIZACIÓN****10.1.5 Sistemas sostenibles de cultivos agroindustriales****PUNTOS: 4,00****Porcentaje de superficie determinada en Red Natura 2000****PUNTOS: 0,00 0.0%**

<u>REF.</u>	<u>REFERENCIA SIGPAC</u>	<u>CULTIVO</u>	<u>DESCRIPCIÓN CULTIVO</u>	<u>S/R</u>	<u>SUP.</u> <u>PROPUESTA</u> <u>(ha)</u>	<u>SUP.</u> <u>CUMPLE</u> <u>(ha)</u>
1964340	41-024-008-00002-004	4100	MAIZ-MAIZ CONVENCIONAL	R	31,46	0,00
1964341	41-024-008-00002-007	4100	MAIZ-MAIZ CONVENCIONAL	R	24,94	0,00

**Porcentaje de superficie determinada situada en zonas RAMSAR****PUNTOS: 0,00 0.0%**

<u>REF.</u>	<u>REFERENCIA SIGPAC</u>	<u>CULTIVO</u>	<u>DESCRIPCIÓN CULTIVO</u>	<u>S/R</u>	<u>SUP.</u> <u>PROPUESTA</u> <u>(ha)</u>	<u>SUP.</u> <u>CUMPLE</u> <u>(ha)</u>
1964340	41-024-008-00002-004	4100	MAIZ-MAIZ CONVENCIONAL	R	31,46	0,00
1964341	41-024-008-00002-007	4100	MAIZ-MAIZ CONVENCIONAL	R	24,94	0,00

**Porcentaje de superficie determinada en zonas vulnerables a la contaminación por nitratos****PUNTOS: 4,00 100.0%**

<u>REF.</u>	<u>REFERENCIA SIGPAC</u>	<u>CULTIVO</u>	<u>DESCRIPCIÓN CULTIVO</u>	<u>S/R</u>	<u>SUP.</u> <u>PROPUESTA</u> <u>(ha)</u>	<u>SUP.</u> <u>CUMPLE</u> <u>(ha)</u>
1964340	41-024-008-00002-004	4100	MAIZ-MAIZ CONVENCIONAL	R	31,46	31,46
1964341	41-024-008-00002-007	4100	MAIZ-MAIZ CONVENCIONAL	R	24,94	24,94

**Titulares de explotaciones que hayan adquirido el compromiso voluntario de establecimiento de una enmienda natural mediante un cultivo de crucífera para su enterrado en verde****PUNTOS: 0,00 N**

<u>APELLIDOS Y NOMBRE / RAZÓN SOCIAL</u>	<u>NIF</u>	<u>EXPEDIENTE</u>	<u>SUP. PROPUESTA (ha)</u>
VALDIVIA LOPEZ ANA	28529245E	8019581	6,21
<u>PROPUESTA ADMITIDO</u>	<u>SOLICITA PRIMA VOL. SI</u>	<u>PROPUESTA PRIMA VOL. ADMITIDO</u>	
<b>IMPORTE POR ANUALIDAD</b>			

<u>CAMPAÑA</u>	<u>IMPORTE MÁXIMO SUBVENCIONABLE</u>	<u>IMPORTE MEDIO DE TRANSFERENCIA (€/ha)</u>
2015	2.691,67 €	433,44 €
2016	2.691,67 €	433,44 €
2017	2.691,67 €	433,44 €
2018	2.691,67 €	433,44 €
2019	2.691,67 €	433,44 €

**RECINTOS PROPUESTOS**

<u>REF.</u>	<u>REFERENCIA SIGPAC</u>	<u>CULTIVO</u>	<u>DESCRIPCIÓN CULTIVO</u>	<u>S/R</u>	<u>SUP. DEC. ADMIN. (ha)</u>	<u>SUP. PROPUESTA (ha)</u>
1654322	41-095-087-00029-002	81268	ALGODON-JUNCAL	R	6,21	6,21

**RESUMEN CRITERIOS DE PRIORIZACIÓN**

<b>10.1.5 Sistemas sostenibles de cultivos agroindustriales</b>	<b>PUNTOS: 5,00</b>	<b>PUNTOS</b>	<b>CUMPLE</b>
Porcentaje de superficie determinada en Red Natura 2000		0,00	0.0%
Porcentaje de superficie determinada situada en zonas RAMSAR		0,00	0.0%
Porcentaje de superficie determinada en zonas vulnerables a la contaminación por nitratos		4,00	100.0%
Titulares de explotaciones que hayan adquirido el compromiso voluntario de establecimiento de una enmienda natural mediante un cultivo de crucífera para su enterrado en verde		1,00	S

**DETALLE CRITERIOS DE PRIORIZACIÓN**

<b>10.1.5 Sistemas sostenibles de cultivos agroindustriales</b>	<b>PUNTOS: 5,00</b>	<b>PUNTOS</b>	<b>CUMPLE</b>
Porcentaje de superficie determinada en Red Natura 2000		PUNTOS: 0,00	0.0%
		<u>SUP. PROPUESTA (ha)</u>	<u>SUP. CUMPLE (ha)</u>
REF. REFERENCIA SIGPAC CULTIVO DESCRIPCIÓN CULTIVO S/R		6,21	0,00
1654322 41-095-087-00029-002 81268 ALGODON-JUNCAL R			
Porcentaje de superficie determinada situada en zonas RAMSAR		PUNTOS: 0,00	0.0%
		<u>SUP. PROPUESTA (ha)</u>	<u>SUP. CUMPLE (ha)</u>
REF. REFERENCIA SIGPAC CULTIVO DESCRIPCIÓN CULTIVO S/R		6,21	0,00
1654322 41-095-087-00029-002 81268 ALGODON-JUNCAL R			
Porcentaje de superficie determinada en zonas vulnerables a la contaminación por nitratos		PUNTOS: 4,00	100.0%
		<u>SUP. PROPUESTA (ha)</u>	<u>SUP. CUMPLE (ha)</u>
REF. REFERENCIA SIGPAC CULTIVO DESCRIPCIÓN CULTIVO S/R		6,21	6,21
1654322 41-095-087-00029-002 81268 ALGODON-JUNCAL R			
Titulares de explotaciones que hayan adquirido el compromiso voluntario de establecimiento de una enmienda natural mediante un cultivo de crucífera para su enterrado en verde		PUNTOS: 1,00	S



<u>APELLIDOS Y NOMBRE / RAZÓN SOCIAL</u>	<u>NIF</u>	<u>EXPEDIENTE</u>	<u>SUP. PROPUESTA (ha)</u>
VALDIVIA RODRIGUEZ ANTONIO	34071467A	8024898	3,83
<u>PROPUESTA ADMITIDO</u>	<u>SOLICITA PRIMA VOL. SI</u>	<u>PROPUESTA PRIMA VOL. ADMITIDO</u>	
<u>IMPORTE POR ANUALIDAD</u>			

<u>CAMPAÑA</u>	<u>IMPORTE MÁXIMO SUBVENCIONABLE</u>	<u>IMPORTE MEDIO DE TRANSFERENCIA (€/ha)</u>
2015	1.660,07 €	433,44 €
2016	1.660,07 €	433,44 €
2017	1.660,07 €	433,44 €
2018	1.660,07 €	433,44 €
2019	1.660,07 €	433,44 €

**RECINTOS PROPUESTOS**

<u>REF.</u>	<u>REFERENCIA SIGPAC</u>	<u>CULTIVO</u>	<u>DESCRIPCIÓN CULTIVO</u>	<u>S/R</u>	<u>SUP. DEC. ADMIN. (ha)</u>	<u>SUP. PROPUESTA (ha)</u>
1718761	41-069-015-00039-002	81263	ALGODON-DP419	R	3,83	3,83

**RESUMEN CRITERIOS DE PRIORIZACIÓN**

<b>10.1.5 Sistemas sostenibles de cultivos agroindustriales</b>	<b>PUNTOS: 5,00</b>	
	<b>PUNTOS</b>	<b>CUMPLE</b>
Porcentaje de superficie determinada en Red Natura 2000	0,00	0.0%
Porcentaje de superficie determinada situada en zonas RAMSAR	0,00	0.0%
Porcentaje de superficie determinada en zonas vulnerables a la contaminación por nitratos	4,00	100.0%
Titulares de explotaciones que hayan adquirido el compromiso voluntario de establecimiento de una enmienda natural mediante un cultivo de crucifera para su enterrado en verde	1,00	S

**DETALLE CRITERIOS DE PRIORIZACIÓN**

<b>10.1.5 Sistemas sostenibles de cultivos agroindustriales</b>	<b>PUNTOS: 5,00</b>		
	<b>PUNTOS</b>	<b>SUP. PROPUESTA (ha)</b>	<b>SUP. CUMPLE (ha)</b>
Porcentaje de superficie determinada en Red Natura 2000	0,00	0,00	0,00
		<b>SUP. PROPUESTA (ha)</b>	<b>SUP. CUMPLE (ha)</b>
<u>REF.</u> <u>REFERENCIA SIGPAC</u> <u>CULTIVO</u> <u>DESCRIPCIÓN CULTIVO</u>	<u>S/R</u>		
1718761 41-069-015-00039-002 81263 ALGODON-DP419	R	3,83	0,00
Porcentaje de superficie determinada situada en zonas RAMSAR	0,00	0,00	0,00
		<b>SUP. PROPUESTA (ha)</b>	<b>SUP. CUMPLE (ha)</b>
<u>REF.</u> <u>REFERENCIA SIGPAC</u> <u>CULTIVO</u> <u>DESCRIPCIÓN CULTIVO</u>	<u>S/R</u>		
1718761 41-069-015-00039-002 81263 ALGODON-DP419	R	3,83	0,00
Porcentaje de superficie determinada en zonas vulnerables a la contaminación por nitratos	4,00	4,00	4,00
		<b>SUP. PROPUESTA (ha)</b>	<b>SUP. CUMPLE (ha)</b>
<u>REF.</u> <u>REFERENCIA SIGPAC</u> <u>CULTIVO</u> <u>DESCRIPCIÓN CULTIVO</u>	<u>S/R</u>		
1718761 41-069-015-00039-002 81263 ALGODON-DP419	R	3,83	3,83
Titulares de explotaciones que hayan adquirido el compromiso voluntario de establecimiento de una enmienda natural mediante un cultivo de crucifera para su enterrado en verde	1,00	1,00	S



<u>APELLIDOS Y NOMBRE / RAZÓN SOCIAL</u>	<u>NIF</u>	<u>EXPEDIENTE</u>	<u>SUP. PROPUESTA (ha)</u>
VALDIVIA RODRIGUEZ FRANCISCO	28851837Q	8024440	2,63
<u>PROPUESTA ADMITIDO</u>	<u>SOLICITA PRIMA VOL. SI</u>	<u>PROPUESTA PRIMA VOL. ADMITIDO</u>	
<b>IMPORTE POR ANUALIDAD</b>			

<u>CAMPAÑA</u>	<u>IMPORTE MÁXIMO SUBVENCIONABLE</u>	<u>IMPORTE MEDIO DE TRANSFERENCIA (€/ha)</u>
2015	1.139,95 €	433,44 €
2016	1.139,95 €	433,44 €
2017	1.139,95 €	433,44 €
2018	1.139,95 €	433,44 €
2019	1.139,95 €	433,44 €

**RECINTOS PROPUESTOS**

<u>REF.</u>	<u>REFERENCIA SIGPAC</u>	<u>CULTIVO</u>	<u>DESCRIPCIÓN CULTIVO</u>	<u>S/R</u>	<u>SUP. DEC. ADMIN. (ha)</u>	<u>SUP. PROPUESTA (ha)</u>
1891819	41-069-015-00039-002	81268	ALGODON-JUNCAL	R	2,63	2,63

**RESUMEN CRITERIOS DE PRIORIZACIÓN**

<b>10.1.5 Sistemas sostenibles de cultivos agroindustriales</b>	<b>PUNTOS: 5,00</b>	<b>PUNTOS</b>	<b>CUMPLE</b>
Porcentaje de superficie determinada en Red Natura 2000		0,00	0.0%
Porcentaje de superficie determinada situada en zonas RAMSAR		0,00	0.0%
Porcentaje de superficie determinada en zonas vulnerables a la contaminación por nitratos		4,00	100.0%
Titulares de explotaciones que hayan adquirido el compromiso voluntario de establecimiento de una enmienda natural mediante un cultivo de crucifera para su enterrado en verde		1,00	S

**DETALLE CRITERIOS DE PRIORIZACIÓN**

<b>10.1.5 Sistemas sostenibles de cultivos agroindustriales</b>	<b>PUNTOS: 5,00</b>	<b>PUNTOS</b>	<b>CUMPLE</b>
Porcentaje de superficie determinada en Red Natura 2000		PUNTOS: 0,00	0.0%
		<u>SUP. PROPUESTA (ha)</u>	<u>SUP. CUMPLE (ha)</u>
REF. REFERENCIA SIGPAC CULTIVO DESCRIPCIÓN CULTIVO S/R		2,63	0,00
1891819 41-069-015-00039-002 81268 ALGODON-JUNCAL R			
Porcentaje de superficie determinada situada en zonas RAMSAR		PUNTOS: 0,00	0.0%
		<u>SUP. PROPUESTA (ha)</u>	<u>SUP. CUMPLE (ha)</u>
REF. REFERENCIA SIGPAC CULTIVO DESCRIPCIÓN CULTIVO S/R		2,63	0,00
1891819 41-069-015-00039-002 81268 ALGODON-JUNCAL R			
Porcentaje de superficie determinada en zonas vulnerables a la contaminación por nitratos		PUNTOS: 4,00	100.0%
		<u>SUP. PROPUESTA (ha)</u>	<u>SUP. CUMPLE (ha)</u>
REF. REFERENCIA SIGPAC CULTIVO DESCRIPCIÓN CULTIVO S/R		2,63	2,63
1891819 41-069-015-00039-002 81268 ALGODON-JUNCAL R			
Titulares de explotaciones que hayan adquirido el compromiso voluntario de establecimiento de una enmienda natural mediante un cultivo de crucifera para su enterrado en verde		PUNTOS: 1,00	S



<u>APELLIDOS Y NOMBRE / RAZÓN SOCIAL</u>	<u>NIF</u>	<u>EXPEDIENTE</u>	<u>SUP. PROPUESTA (ha)</u>
VALENCIA JIMENEZ RAMON	28112692E	8029437	3,06
<u>PROPUESTA ADMITIDO</u>	<u>SOLICITA PRIMA VOL. SI</u>	<u>PROPUESTA PRIMA VOL. ADMITIDO</u>	

**IMPORTE POR ANUALIDAD**

<u>CAMPAÑA</u>	<u>IMPORTE MÁXIMO SUBVENCIONABLE</u>	<u>IMPORTE MEDIO DE TRANSFERENCIA (€/ha)</u>
2015	1.326,33 €	433,44 €
2016	1.326,33 €	433,44 €
2017	1.326,33 €	433,44 €
2018	1.326,33 €	433,44 €
2019	1.326,33 €	433,44 €

**RECINTOS PROPUESTOS**

<u>REF.</u>	<u>REFERENCIA SIGPAC</u>	<u>CULTIVO</u>	<u>DESCRIPCIÓN CULTIVO</u>	<u>S/R</u>	<u>SUP. DEC. ADMIN. (ha)</u>	<u>SUP. PROPUESTA (ha)</u>
2022682	41-053-019-00049-002	81249	ALGODON-CARLA	R	3,06	3,06

**RESUMEN CRITERIOS DE PRIORIZACIÓN**

<b>10.1.5 Sistemas sostenibles de cultivos agroindustriales</b>	<b>PUNTOS: 5,00</b>	
	<b>PUNTOS</b>	<b>CUMPLE</b>
Porcentaje de superficie determinada en Red Natura 2000	0,00	0.0%
Porcentaje de superficie determinada situada en zonas RAMSAR	0,00	0.0%
Porcentaje de superficie determinada en zonas vulnerables a la contaminación por nitratos	4,00	100.0%
Titulares de explotaciones que hayan adquirido el compromiso voluntario de establecimiento de una enmienda natural mediante un cultivo de crucifera para su enterrado en verde	1,00	S

**DETALLE CRITERIOS DE PRIORIZACIÓN**

<b>10.1.5 Sistemas sostenibles de cultivos agroindustriales</b>	<b>PUNTOS: 5,00</b>				
	<b>PUNTOS</b>	<b>CUMPLE</b>			
Porcentaje de superficie determinada en Red Natura 2000	0,00	0.0%			
	<b>SUP. PROPUESTA (ha)</b>	<b>SUP. CUMPLE (ha)</b>			
<b>REF.</b>	<b>REFERENCIA SIGPAC</b>	<b>CULTIVO DESCRIPCIÓN CULTIVO</b>	<b>S/R</b>	<b>SUP. PROPUESTA (ha)</b>	<b>SUP. CUMPLE (ha)</b>
2022682	41-053-019-00049-002	81249 ALGODON-CARLA	R	3,06	0,00
Porcentaje de superficie determinada situada en zonas RAMSAR	0,00	0.0%			
	<b>SUP. PROPUESTA (ha)</b>	<b>SUP. CUMPLE (ha)</b>			
<b>REF.</b>	<b>REFERENCIA SIGPAC</b>	<b>CULTIVO DESCRIPCIÓN CULTIVO</b>	<b>S/R</b>	<b>SUP. PROPUESTA (ha)</b>	<b>SUP. CUMPLE (ha)</b>
2022682	41-053-019-00049-002	81249 ALGODON-CARLA	R	3,06	0,00
Porcentaje de superficie determinada en zonas vulnerables a la contaminación por nitratos	4,00	100.0%			
	<b>SUP. PROPUESTA (ha)</b>	<b>SUP. CUMPLE (ha)</b>			
<b>REF.</b>	<b>REFERENCIA SIGPAC</b>	<b>CULTIVO DESCRIPCIÓN CULTIVO</b>	<b>S/R</b>	<b>SUP. PROPUESTA (ha)</b>	<b>SUP. CUMPLE (ha)</b>
2022682	41-053-019-00049-002	81249 ALGODON-CARLA	R	3,06	3,06
Titulares de explotaciones que hayan adquirido el compromiso voluntario de establecimiento de una enmienda natural mediante un cultivo de crucifera para su enterrado en verde	1,00	S			



<u>APELLIDOS Y NOMBRE / RAZÓN SOCIAL</u>	<u>NIF</u>	<u>EXPEDIENTE</u>	<u>SUP. PROPUESTA (ha)</u>
VALENZUELA MUÑOZ EMILIO	34043059T	8028431	3,24
<u>PROPUESTA ADMITIDO</u>	<u>SOLICITA PRIMA VOL. SI</u>	<u>PROPUESTA PRIMA VOL. ADMITIDO</u>	
<u>IMPORTE POR ANUALIDAD</u>			

<u>CAMPAÑA</u>	<u>IMPORTE MÁXIMO SUBVENCIONABLE</u>	<u>IMPORTE MEDIO DE TRANSFERENCIA (€/ha)</u>
2015	1.404,34 €	433,44 €
2016	1.404,34 €	433,44 €
2017	1.404,34 €	433,44 €
2018	1.404,34 €	433,44 €
2019	1.404,34 €	433,44 €

**RECINTOS PROPUESTOS**

<u>REF.</u>	<u>REFERENCIA SIGPAC</u>	<u>CULTIVO</u>	<u>DESCRIPCIÓN CULTIVO</u>	<u>S/R</u>	<u>SUP. DEC. ADMIN. (ha)</u>	<u>SUP. PROPUESTA (ha)</u>
1946877	41-042-018-00008-001	81312	ALGODON-HELENA	R	3,24	3,24

**RESUMEN CRITERIOS DE PRIORIZACIÓN**

<b>10.1.5 Sistemas sostenibles de cultivos agroindustriales</b>	<b>PUNTOS: 1,00</b>	
	<b>PUNTOS</b>	<b>CUMPLE</b>
Porcentaje de superficie determinada en Red Natura 2000	0,00	0.0%
Porcentaje de superficie determinada situada en zonas RAMSAR	0,00	0.0%
Porcentaje de superficie determinada en zonas vulnerables a la contaminación por nitratos	0,00	0.0%
Titulares de explotaciones que hayan adquirido el compromiso voluntario de establecimiento de una enmienda natural mediante un cultivo de crucifera para su enterrado en verde	1,00	S

**DETALLE CRITERIOS DE PRIORIZACIÓN**

<b>10.1.5 Sistemas sostenibles de cultivos agroindustriales</b>	<b>PUNTOS: 1,00</b>		
	<b>PUNTOS</b>	<b>SUP. PROPUESTA (ha)</b>	<b>SUP. CUMPLE (ha)</b>
Porcentaje de superficie determinada en Red Natura 2000	0,00	0,00	0,00
		<b>SUP. PROPUESTA (ha)</b>	<b>SUP. CUMPLE (ha)</b>
<b>REF.</b>	<b>REFERENCIA SIGPAC</b>	<b>CULTIVO</b>	<b>DESCRIPCIÓN CULTIVO</b>
1946877	41-042-018-00008-001	81312	ALGODON-HELENA
	<b>S/R</b>		
	R	3,24	0,00
Porcentaje de superficie determinada situada en zonas RAMSAR	0,00	0,00	0,00
		<b>SUP. PROPUESTA (ha)</b>	<b>SUP. CUMPLE (ha)</b>
<b>REF.</b>	<b>REFERENCIA SIGPAC</b>	<b>CULTIVO</b>	<b>DESCRIPCIÓN CULTIVO</b>
1946877	41-042-018-00008-001	81312	ALGODON-HELENA
	<b>S/R</b>		
	R	3,24	0,00
Porcentaje de superficie determinada en zonas vulnerables a la contaminación por nitratos	0,00	0,00	0,00
		<b>SUP. PROPUESTA (ha)</b>	<b>SUP. CUMPLE (ha)</b>
<b>REF.</b>	<b>REFERENCIA SIGPAC</b>	<b>CULTIVO</b>	<b>DESCRIPCIÓN CULTIVO</b>
1946877	41-042-018-00008-001	81312	ALGODON-HELENA
	<b>S/R</b>		
	R	3,24	0,00
Titulares de explotaciones que hayan adquirido el compromiso voluntario de establecimiento de una enmienda natural mediante un cultivo de crucifera para su enterrado en verde	1,00		S



<b><u>APELLIDOS Y NOMBRE / RAZÓN SOCIAL</u></b>	<b><u>NIF</u></b>	<b><u>EXPEDIENTE</u></b>	<b><u>SUP. PROPUESTA (ha)</u></b>
VALLE ARTACHO ISABEL	75471386Z	8027538	5,61

<b><u>PROPUESTA</u></b>	<b><u>SOLICITA PRIMA VOL.</u></b>
INADMITIDO	NO

**IMPORTE POR ANUALIDAD**

<u>CAMPAÑA</u>	<u>IMPORTE MÁXIMO SUBVENCIONABLE</u>	<u>IMPORTE MEDIO DE TRANSFERENCIA (€/ha)</u>
2015	1.628,41 €	290,27 €
2016	1.628,41 €	290,27 €
2017	1.628,41 €	290,27 €
2018	1.628,41 €	290,27 €
2019	1.628,41 €	290,27 €

**RECINTOS PROPUESTOS**

<u>REF.</u>	<u>REFERENCIA SIGPAC</u>	<u>CULTIVO DESCRIPCIÓN CULTIVO</u>	<u>S/R</u>	<u>SUP. DEC. ADMIN. (ha)</u>	<u>SUP. PROPUESTA (ha)</u>
1887620	41-011-022-00009-002	81268 ALGODON-JUNCAL	R	5,61	5,61

**RESUMEN CRITERIOS DE PRIORIZACIÓN****10.1.5 Sistemas sostenibles de cultivos agroindustriales** PUNTOS: 0,00

	<u>PUNTOS</u>	<u>CUMPLE</u>
Porcentaje de superficie determinada en Red Natura 2000	0,00	0.0%
Porcentaje de superficie determinada situada en zonas RAMSAR	0,00	0.0%
Porcentaje de superficie determinada en zonas vulnerables a la contaminación por nitratos	0,00	0.0%
Titulares de explotaciones que hayan adquirido el compromiso voluntario de establecimiento de una enmienda natural mediante un cultivo de crucífera para su enterrado en verde	0,00	N

**DETALLE CRITERIOS DE PRIORIZACIÓN****10.1.5 Sistemas sostenibles de cultivos agroindustriales** PUNTOS: 0,00

Porcentaje de superficie determinada en Red Natura 2000	PUNTOS: 0,00	0.0%
	<u>SUP. PROPUESTA (ha)</u>	<u>SUP. CUMPLE (ha)</u>
<u>REF.</u> <u>REFERENCIA SIGPAC</u> <u>CULTIVO DESCRIPCIÓN CULTIVO</u>	<u>S/R</u>	
1887620 41-011-022-00009-002 81268 ALGODON-JUNCAL	R	5,61 0,00
Porcentaje de superficie determinada situada en zonas RAMSAR	PUNTOS: 0,00	0.0%
	<u>SUP. PROPUESTA (ha)</u>	<u>SUP. CUMPLE (ha)</u>
<u>REF.</u> <u>REFERENCIA SIGPAC</u> <u>CULTIVO DESCRIPCIÓN CULTIVO</u>	<u>S/R</u>	
1887620 41-011-022-00009-002 81268 ALGODON-JUNCAL	R	5,61 0,00
Porcentaje de superficie determinada en zonas vulnerables a la contaminación por nitratos	PUNTOS: 0,00	0.0%
	<u>SUP. PROPUESTA (ha)</u>	<u>SUP. CUMPLE (ha)</u>
<u>REF.</u> <u>REFERENCIA SIGPAC</u> <u>CULTIVO DESCRIPCIÓN CULTIVO</u>	<u>S/R</u>	
1887620 41-011-022-00009-002 81268 ALGODON-JUNCAL	R	5,61 0,00
Titulares de explotaciones que hayan adquirido el compromiso voluntario de establecimiento de una enmienda natural mediante un cultivo de crucífera para su enterrado en verde	PUNTOS: 0,00	N





<u>APELLIDOS Y NOMBRE / RAZÓN SOCIAL</u>	<u>NIF</u>	<u>EXPEDIENTE</u>	<u>SUP. PROPUESTA (ha)</u>
VALLE CAMPOS ILDEFONSO JOSE	75446472D	8030831	11,00

<u>PROPUESTA</u>	<u>SOLICITA PRIMA VOL.</u>
ADMITIDO	NO

IMPORTE POR ANUALIDAD

<u>CAMPAÑA</u>	<u>IMPORTE MÁXIMO SUBVENCIONABLE</u>	<u>IMPORTE MEDIO DE TRANSFERENCIA (€/ha)</u>
2015	3.192,97 €	290,27 €
2016	3.192,97 €	290,27 €
2017	3.192,97 €	290,27 €
2018	3.192,97 €	290,27 €
2019	3.192,97 €	290,27 €

RECINTOS PROPUESTOS

<u>REF.</u>	<u>REFERENCIA SIGPAC</u>	<u>CULTIVO</u>	<u>DESCRIPCIÓN CULTIVO</u>	<u>S/R</u>	<u>SUP. DEC. ADMIN. (ha)</u>	<u>SUP. PROPUESTA (ha)</u>
2142646	41-053-019-00404-001	81336	ALGODON-BETICA	R	9,00	9,00
2142647	41-053-019-00404-001	82118	REMOLACHA-SARAMAGO	R	2,00	2,00

**RESUMEN CRITERIOS DE PRIORIZACIÓN****10.1.5 Sistemas sostenibles de cultivos agroindustriales** PUNTOS: 4,00

	<u>PUNTOS</u>	<u>CUMPLE</u>
Porcentaje de superficie determinada en Red Natura 2000	0,00	0.0%
Porcentaje de superficie determinada situada en zonas RAMSAR	0,00	0.0%
Porcentaje de superficie determinada en zonas vulnerables a la contaminación por nitratos	4,00	100.0%
Titulares de explotaciones que hayan adquirido el compromiso voluntario de establecimiento de una enmienda natural mediante un cultivo de crucifera para su enterrado en verde	0,00	N

**DETALLE CRITERIOS DE PRIORIZACIÓN****10.1.5 Sistemas sostenibles de cultivos agroindustriales** PUNTOS: 4,00

Porcentaje de superficie determinada en Red Natura 2000	PUNTOS:	0,00	0.0%			
		<u>SUP. PROPUESTA (ha)</u>	<u>SUP. CUMPLE (ha)</u>			
<u>REF.</u>	<u>REFERENCIA SIGPAC</u>	<u>CULTIVO</u>	<u>DESCRIPCIÓN CULTIVO</u>	<u>S/R</u>		
2142646	41-053-019-00404-001	81336	ALGODON-BETICA	R	9,00	0,00
2142647	41-053-019-00404-001	82118	REMOLACHA-SARAMAGO	R	2,00	0,00
Porcentaje de superficie determinada situada en zonas RAMSAR	PUNTOS:	0,00	0.0%			
		<u>SUP. PROPUESTA (ha)</u>	<u>SUP. CUMPLE (ha)</u>			
<u>REF.</u>	<u>REFERENCIA SIGPAC</u>	<u>CULTIVO</u>	<u>DESCRIPCIÓN CULTIVO</u>	<u>S/R</u>		
2142646	41-053-019-00404-001	81336	ALGODON-BETICA	R	9,00	0,00
2142647	41-053-019-00404-001	82118	REMOLACHA-SARAMAGO	R	2,00	0,00
Porcentaje de superficie determinada en zonas vulnerables a la contaminación por nitratos	PUNTOS:	4,00	100.0%			
		<u>SUP. PROPUESTA (ha)</u>	<u>SUP. CUMPLE (ha)</u>			
<u>REF.</u>	<u>REFERENCIA SIGPAC</u>	<u>CULTIVO</u>	<u>DESCRIPCIÓN CULTIVO</u>	<u>S/R</u>		
2142646	41-053-019-00404-001	81336	ALGODON-BETICA	R	9,00	9,00
2142647	41-053-019-00404-001	82118	REMOLACHA-SARAMAGO	R	2,00	2,00
Titulares de explotaciones que hayan adquirido el compromiso voluntario de establecimiento de una enmienda natural mediante un cultivo de crucifera para su enterrado en verde	PUNTOS:	0,00	N			

<u>APELLIDOS Y NOMBRE / RAZÓN SOCIAL</u>	<u>NIF</u>	<u>EXPEDIENTE</u>	<u>SUP. PROPUESTA (ha)</u>
VALLE CRESPO JOSE LUIS	79192426E	8023189	5,41
<u>PROPUESTA ADMITIDO</u>	<u>SOLICITA PRIMA VOL. SI</u>	<u>PROPUESTA PRIMA VOL. ADMITIDO</u>	

**IMPORTE POR ANUALIDAD**

<u>CAMPAÑA</u>	<u>IMPORTE MÁXIMO SUBVENCIONABLE</u>	<u>IMPORTE MEDIO DE TRANSFERENCIA (€/ha)</u>
2015	2.344,91 €	433,44 €
2016	2.344,91 €	433,44 €
2017	2.344,91 €	433,44 €
2018	2.344,91 €	433,44 €
2019	2.344,91 €	433,44 €

**RECINTOS PROPUESTOS**

<u>REF.</u>	<u>REFERENCIA SIGPAC</u>	<u>CULTIVO</u>	<u>DESCRIPCIÓN CULTIVO</u>	<u>S/R</u>	<u>SUP. DEC. ADMIN. (ha)</u>	<u>SUP. PROPUESTA (ha)</u>
1620881	41-038-036-00056-001	81268	ALGODON-JUNCAL	R	5,41	5,41

**RESUMEN CRITERIOS DE PRIORIZACIÓN**

<b>10.1.5 Sistemas sostenibles de cultivos agroindustriales</b>	<b>PUNTOS: 5,00</b>	<b>PUNTOS</b>	<b>CUMPLE</b>
Porcentaje de superficie determinada en Red Natura 2000		0,00	0.0%
Porcentaje de superficie determinada situada en zonas RAMSAR		0,00	0.0%
Porcentaje de superficie determinada en zonas vulnerables a la contaminación por nitratos		4,00	100.0%
Titulares de explotaciones que hayan adquirido el compromiso voluntario de establecimiento de una enmienda natural mediante un cultivo de crucifera para su enterrado en verde		1,00	S

**DETALLE CRITERIOS DE PRIORIZACIÓN**

<b>10.1.5 Sistemas sostenibles de cultivos agroindustriales</b>	<b>PUNTOS: 5,00</b>	<b>PUNTOS</b>	<b>CUMPLE</b>
Porcentaje de superficie determinada en Red Natura 2000		PUNTOS: 0,00	0.0%
		<u>SUP. PROPUESTA (ha)</u>	<u>SUP. CUMPLE (ha)</u>
REF. REFERENCIA SIGPAC CULTIVO DESCRIPCIÓN CULTIVO S/R		5,41	0,00
1620881 41-038-036-00056-001 81268 ALGODON-JUNCAL R			
Porcentaje de superficie determinada situada en zonas RAMSAR		PUNTOS: 0,00	0.0%
		<u>SUP. PROPUESTA (ha)</u>	<u>SUP. CUMPLE (ha)</u>
REF. REFERENCIA SIGPAC CULTIVO DESCRIPCIÓN CULTIVO S/R		5,41	0,00
1620881 41-038-036-00056-001 81268 ALGODON-JUNCAL R			
Porcentaje de superficie determinada en zonas vulnerables a la contaminación por nitratos		PUNTOS: 4,00	100.0%
		<u>SUP. PROPUESTA (ha)</u>	<u>SUP. CUMPLE (ha)</u>
REF. REFERENCIA SIGPAC CULTIVO DESCRIPCIÓN CULTIVO S/R		5,41	5,41
1620881 41-038-036-00056-001 81268 ALGODON-JUNCAL R			
Titulares de explotaciones que hayan adquirido el compromiso voluntario de establecimiento de una enmienda natural mediante un cultivo de crucifera para su enterrado en verde		PUNTOS: 1,00	S



<u>APELLIDOS Y NOMBRE / RAZÓN SOCIAL</u>	<u>NIF</u>	<u>EXPEDIENTE</u>	<u>SUP. PROPUESTA (ha)</u>
VALLE MANZANO JUAN JOSE	28264616P	8022831	7,00

<u>PROPUESTA</u>	<u>SOLICITA PRIMA VOL.</u>	<u>PROPUESTA PRIMA VOL.</u>
ADMITIDO	SI	ADMITIDO

**IMPORTE POR ANUALIDAD**

<u>CAMPAÑA</u>	<u>IMPORTE MÁXIMO SUBVENCIONABLE</u>	<u>IMPORTE MEDIO DE TRANSFERENCIA (€/ha)</u>
2015	3.034,08 €	433,44 €
2016	3.034,08 €	433,44 €
2017	3.034,08 €	433,44 €
2018	3.034,08 €	433,44 €
2019	3.034,08 €	433,44 €

**RECINTOS PROPUESTOS**

<u>REF.</u>	<u>REFERENCIA SIGPAC</u>	<u>CULTIVO</u>	<u>DESCRIPCIÓN CULTIVO</u>	<u>S/R</u>	<u>SUP. DEC. ADMIN. (ha)</u>	<u>SUP. PROPUESTA (ha)</u>
1597442	41-038-036-00098-013	81268	ALGODON-JUNCAL	S	1,50	1,50
1597443	41-038-036-00098-013	81268	ALGODON-JUNCAL	S	5,50	5,50

**RESUMEN CRITERIOS DE PRIORIZACIÓN****10.1.5 Sistemas sostenibles de cultivos agroindustriales**

PUNTOS: 13,00

	<u>PUNTOS</u>	<u>CUMPLE</u>
Porcentaje de superficie determinada en Red Natura 2000	4,00	100.0%
Porcentaje de superficie determinada situada en zonas RAMSAR	4,00	100.0%
Porcentaje de superficie determinada en zonas vulnerables a la contaminación por nitratos	4,00	100.0%
Titulares de explotaciones que hayan adquirido el compromiso voluntario de establecimiento de una enmienda natural mediante un cultivo de crucifera para su enterrado en verde	1,00	S

**DETALLE CRITERIOS DE PRIORIZACIÓN****10.1.5 Sistemas sostenibles de cultivos agroindustriales**

PUNTOS: 13,00

Porcentaje de superficie determinada en Red Natura 2000	PUNTOS:	4,00	100.0%
		<u>SUP. PROPUESTA (ha)</u>	<u>SUP. CUMPLE (ha)</u>
<u>REF.</u>	<u>REFERENCIA SIGPAC</u>	<u>CULTIVO</u>	<u>DESCRIPCIÓN CULTIVO</u>
1597442	41-038-036-00098-013	81268	ALGODON-JUNCAL
1597443	41-038-036-00098-013	81268	ALGODON-JUNCAL
		<u>S/R</u>	
		1,50	1,50
		5,50	5,50
Porcentaje de superficie determinada situada en zonas RAMSAR	PUNTOS:	4,00	100.0%
		<u>SUP. PROPUESTA (ha)</u>	<u>SUP. CUMPLE (ha)</u>
<u>REF.</u>	<u>REFERENCIA SIGPAC</u>	<u>CULTIVO</u>	<u>DESCRIPCIÓN CULTIVO</u>
1597442	41-038-036-00098-013	81268	ALGODON-JUNCAL
1597443	41-038-036-00098-013	81268	ALGODON-JUNCAL
		<u>S/R</u>	
		1,50	1,50
		5,50	5,50
Porcentaje de superficie determinada en zonas vulnerables a la contaminación por nitratos	PUNTOS:	4,00	100.0%
		<u>SUP. PROPUESTA (ha)</u>	<u>SUP. CUMPLE (ha)</u>
<u>REF.</u>	<u>REFERENCIA SIGPAC</u>	<u>CULTIVO</u>	<u>DESCRIPCIÓN CULTIVO</u>
1597443	41-038-036-00098-013	81268	ALGODON-JUNCAL
1597442	41-038-036-00098-013	81268	ALGODON-JUNCAL
		<u>S/R</u>	
		1,50	1,50
		5,50	5,50
Titulares de explotaciones que hayan adquirido el compromiso voluntario de establecimiento de una enmienda natural mediante un cultivo de crucifera para su enterrado en verde	PUNTOS:	1,00	S

<b><u>APELLIDOS Y NOMBRE / RAZÓN SOCIAL</u></b>	<b><u>NIF</u></b>	<b><u>EXPEDIENTE</u></b>	<b><u>SUP. PROPUESTA (ha)</u></b>
VALLE PERALTA JOSE	31525207G	8029306	8,06

<b><u>PROPUESTA</u></b>	<b><u>SOLICITA PRIMA VOL.</u></b>
ADMITIDO	NO

**IMPORTE POR ANUALIDAD**

<u>CAMPAÑA</u>	<u>IMPORTE MÁXIMO SUBVENCIONABLE</u>	<u>IMPORTE MEDIO DE TRANSFERENCIA (€/ha)</u>
2015	2.339,58 €	290,27 €
2016	2.339,58 €	290,27 €
2017	2.339,58 €	290,27 €
2018	2.339,58 €	290,27 €
2019	2.339,58 €	290,27 €

**RECINTOS PROPUESTOS**

<u>REF.</u>	<u>REFERENCIA SIGPAC</u>	<u>CULTIVO</u>	<u>DESCRIPCIÓN CULTIVO</u>	<u>S/R</u>	<u>SUP. DEC. ADMIN. (ha)</u>	<u>SUP. PROPUESTA (ha)</u>
2016047	41-020-002-00005-002	81361	ALGODON-INTERCOTT 211	R	8,06	8,06

**RESUMEN CRITERIOS DE PRIORIZACIÓN****10.1.5 Sistemas sostenibles de cultivos agroindustriales** PUNTOS: 4,00

	<u>PUNTOS</u>	<u>CUMPLE</u>
Porcentaje de superficie determinada en Red Natura 2000	0,00	0.0%
Porcentaje de superficie determinada situada en zonas RAMSAR	0,00	0.0%
Porcentaje de superficie determinada en zonas vulnerables a la contaminación por nitratos	4,00	100.0%
Titulares de explotaciones que hayan adquirido el compromiso voluntario de establecimiento de una enmienda natural mediante un cultivo de crucífera para su enterrado en verde	0,00	N

**DETALLE CRITERIOS DE PRIORIZACIÓN****10.1.5 Sistemas sostenibles de cultivos agroindustriales** PUNTOS: 4,00

Porcentaje de superficie determinada en Red Natura 2000	PUNTOS:	0,00	0.0%
	<u>SUP. PROPUESTA (ha)</u>	8,06	<u>SUP. CUMPLE (ha)</u> 0,00
<b>REF.</b> <b>REFERENCIA SIGPAC</b> <b>CULTIVO</b> <b>DESCRIPCIÓN CULTIVO</b>	<b>S/R</b>		
2016047 41-020-002-00005-002 81361 ALGODON-INTERCOTT 211	R		
Porcentaje de superficie determinada situada en zonas RAMSAR	PUNTOS:	0,00	0.0%
	<u>SUP. PROPUESTA (ha)</u>	8,06	<u>SUP. CUMPLE (ha)</u> 0,00
<b>REF.</b> <b>REFERENCIA SIGPAC</b> <b>CULTIVO</b> <b>DESCRIPCIÓN CULTIVO</b>	<b>S/R</b>		
2016047 41-020-002-00005-002 81361 ALGODON-INTERCOTT 211	R		
Porcentaje de superficie determinada en zonas vulnerables a la contaminación por nitratos	PUNTOS:	4,00	100.0%
	<u>SUP. PROPUESTA (ha)</u>	8,06	<u>SUP. CUMPLE (ha)</u> 8,06
<b>REF.</b> <b>REFERENCIA SIGPAC</b> <b>CULTIVO</b> <b>DESCRIPCIÓN CULTIVO</b>	<b>S/R</b>		
2016047 41-020-002-00005-002 81361 ALGODON-INTERCOTT 211	R		
Titulares de explotaciones que hayan adquirido el compromiso voluntario de establecimiento de una enmienda natural mediante un cultivo de crucífera para su enterrado en verde	PUNTOS:	0,00	N



<b><u>APELLIDOS Y NOMBRE / RAZÓN SOCIAL</u></b>	<b><u>NIF</u></b>	<b><u>EXPEDIENTE</u></b>	<b><u>SUP. PROPUESTA (ha)</u></b>
VALLEJO CADENAS JESUS	75850727Q	8025384	14,45

<b><u>PROPUESTA</u></b>	<b><u>SOLICITA PRIMA VOL.</u></b>
INADMITIDO	NO

**IMPORTE POR ANUALIDAD**

<u>CAMPAÑA</u>	<u>IMPORTE MÁXIMO SUBVENCIONABLE</u>	<u>IMPORTE MEDIO DE TRANSFERENCIA (€/ha)</u>
2015	4.194,40 €	290,27 €
2016	4.194,40 €	290,27 €
2017	4.194,40 €	290,27 €
2018	4.194,40 €	290,27 €
2019	4.194,40 €	290,27 €

**RECINTOS PROPUESTOS**

<u>REF.</u>	<u>REFERENCIA SIGPAC</u>	<u>CULTIVO</u>	<u>DESCRIPCIÓN CULTIVO</u>	<u>S/R</u>	<u>SUP. DEC. ADMIN. (ha)</u>	<u>SUP. PROPUESTA (ha)</u>
1750255	41-011-021-00038-001	3320	TRIGO DURO-AMILCAR	R	4,57	4,57
1750260	41-036-008-00135-001	81347	ALGODON-ATLANDA	R	4,75	4,75
1750261	41-064-001-00026-001	81347	ALGODON-ATLANDA	R	5,13	5,13

**RESUMEN CRITERIOS DE PRIORIZACIÓN****10.1.5 Sistemas sostenibles de cultivos agroindustriales****PUNTOS: 0,00**

	<b><u>PUNTOS</u></b>	<b><u>CUMPLE</u></b>
Porcentaje de superficie determinada en Red Natura 2000	0,00	0.0%
Porcentaje de superficie determinada situada en zonas RAMSAR	0,00	0.0%
Porcentaje de superficie determinada en zonas vulnerables a la contaminación por nitratos	0,00	0.0%
Titulares de explotaciones que hayan adquirido el compromiso voluntario de establecimiento de una enmienda natural mediante un cultivo de crucífera para su enterrado en verde	0,00	N



**DETALLE CRITERIOS DE PRIORIZACIÓN****10.1.5 Sistemas sostenibles de cultivos agroindustriales****PUNTOS: 0,00****Porcentaje de superficie determinada en Red Natura 2000****PUNTOS: 0,00 0.0%**

<u>REF.</u>	<u>REFERENCIA SIGPAC</u>	<u>CULTIVO</u>	<u>DESCRIPCIÓN CULTIVO</u>	<u>S/R</u>	<u>SUP.</u> <u>PROPUESTA</u> <u>(ha)</u>	<u>SUP.</u> <u>CUMPLE</u> <u>(ha)</u>
1750255	41-011-021-00038-001	3320	TRIGO DURO-AMILCAR	R	4,57	0,00
1750260	41-036-008-00135-001	81347	ALGODON-ATLANDA	R	4,75	0,00
1750261	41-064-001-00026-001	81347	ALGODON-ATLANDA	R	5,13	0,00

**Porcentaje de superficie determinada situada en zonas RAMSAR****PUNTOS: 0,00 0.0%**

<u>REF.</u>	<u>REFERENCIA SIGPAC</u>	<u>CULTIVO</u>	<u>DESCRIPCIÓN CULTIVO</u>	<u>S/R</u>	<u>SUP.</u> <u>PROPUESTA</u> <u>(ha)</u>	<u>SUP.</u> <u>CUMPLE</u> <u>(ha)</u>
1750255	41-011-021-00038-001	3320	TRIGO DURO-AMILCAR	R	4,57	0,00
1750260	41-036-008-00135-001	81347	ALGODON-ATLANDA	R	4,75	0,00
1750261	41-064-001-00026-001	81347	ALGODON-ATLANDA	R	5,13	0,00

**Porcentaje de superficie determinada en zonas vulnerables a la contaminación por nitratos****PUNTOS: 0,00 0.0%**

<u>REF.</u>	<u>REFERENCIA SIGPAC</u>	<u>CULTIVO</u>	<u>DESCRIPCIÓN CULTIVO</u>	<u>S/R</u>	<u>SUP.</u> <u>PROPUESTA</u> <u>(ha)</u>	<u>SUP.</u> <u>CUMPLE</u> <u>(ha)</u>
1750255	41-011-021-00038-001	3320	TRIGO DURO-AMILCAR	R	4,57	0,00
1750260	41-036-008-00135-001	81347	ALGODON-ATLANDA	R	4,75	0,00
1750261	41-064-001-00026-001	81347	ALGODON-ATLANDA	R	5,13	0,00

**Titulares de explotaciones que hayan adquirido el compromiso voluntario de establecimiento de una enmienda natural mediante un cultivo de crucífera para su enterrado en verde****PUNTOS: 0,00 N**

<u>APELLIDOS Y NOMBRE / RAZÓN SOCIAL</u>	<u>NIF</u>	<u>EXPEDIENTE</u>	<u>SUP. PROPUESTA (ha)</u>
VALSECA ASENCIO ANTONIO JESUS	52249552S	8024518	7,15
<u>PROPUESTA ADMITIDO</u>	<u>SOLICITA PRIMA VOL. SI</u>	<u>PROPUESTA PRIMA VOL. ADMITIDO</u>	
<u>IMPORTE POR ANUALIDAD</u>			

<u>CAMPAÑA</u>	<u>IMPORTE MÁXIMO SUBVENCIONABLE</u>	<u>IMPORTE MEDIO DE TRANSFERENCIA (€/ha)</u>
2015	3.099,10 €	433,44 €
2016	3.099,10 €	433,44 €
2017	3.099,10 €	433,44 €
2018	3.099,10 €	433,44 €
2019	3.099,10 €	433,44 €

**RECINTOS PROPUESTOS**

<u>REF.</u>	<u>REFERENCIA SIGPAC</u>	<u>CULTIVO</u>	<u>DESCRIPCIÓN CULTIVO</u>	<u>S/R</u>	<u>SUP. DEC. ADMIN. (ha)</u>	<u>SUP. PROPUESTA (ha)</u>
1699855	41-039-035-00731-019	81385	ALGODON-DP377	R	7,15	7,15

**RESUMEN CRITERIOS DE PRIORIZACIÓN**

<b>10.1.5 Sistemas sostenibles de cultivos agroindustriales</b>	<b>PUNTOS: 5,00</b>	<b>PUNTOS</b>	<b>CUMPLE</b>
Porcentaje de superficie determinada en Red Natura 2000		0,00	0.0%
Porcentaje de superficie determinada situada en zonas RAMSAR		0,00	0.0%
Porcentaje de superficie determinada en zonas vulnerables a la contaminación por nitratos		4,00	100.0%
Titulares de explotaciones que hayan adquirido el compromiso voluntario de establecimiento de una enmienda natural mediante un cultivo de crucifera para su enterrado en verde		1,00	S

**DETALLE CRITERIOS DE PRIORIZACIÓN**

<b>10.1.5 Sistemas sostenibles de cultivos agroindustriales</b>	<b>PUNTOS: 5,00</b>	<b>PUNTOS</b>	<b>CUMPLE</b>			
Porcentaje de superficie determinada en Red Natura 2000		PUNTOS: 0,00	0.0%			
		<u>SUP. PROPUESTA (ha)</u>	<u>SUP. CUMPLE (ha)</u>			
<u>REF.</u>	<u>REFERENCIA SIGPAC</u>	<u>CULTIVO</u>	<u>DESCRIPCIÓN CULTIVO</u>	<u>S/R</u>	<u>SUP. PROPUESTA (ha)</u>	<u>SUP. CUMPLE (ha)</u>
1699855	41-039-035-00731-019	81385	ALGODON-DP377	R	7,15	0,00
Porcentaje de superficie determinada situada en zonas RAMSAR		PUNTOS: 0,00	0.0%			
		<u>SUP. PROPUESTA (ha)</u>	<u>SUP. CUMPLE (ha)</u>			
<u>REF.</u>	<u>REFERENCIA SIGPAC</u>	<u>CULTIVO</u>	<u>DESCRIPCIÓN CULTIVO</u>	<u>S/R</u>	<u>SUP. PROPUESTA (ha)</u>	<u>SUP. CUMPLE (ha)</u>
1699855	41-039-035-00731-019	81385	ALGODON-DP377	R	7,15	0,00
Porcentaje de superficie determinada en zonas vulnerables a la contaminación por nitratos		PUNTOS: 4,00	100.0%			
		<u>SUP. PROPUESTA (ha)</u>	<u>SUP. CUMPLE (ha)</u>			
<u>REF.</u>	<u>REFERENCIA SIGPAC</u>	<u>CULTIVO</u>	<u>DESCRIPCIÓN CULTIVO</u>	<u>S/R</u>	<u>SUP. PROPUESTA (ha)</u>	<u>SUP. CUMPLE (ha)</u>
1699855	41-039-035-00731-019	81385	ALGODON-DP377	R	7,15	7,15
Titulares de explotaciones que hayan adquirido el compromiso voluntario de establecimiento de una enmienda natural mediante un cultivo de crucifera para su enterrado en verde		PUNTOS: 1,00	S			



<b><u>APELLIDOS Y NOMBRE / RAZÓN SOCIAL</u></b>	<b><u>NIF</u></b>	<b><u>EXPEDIENTE</u></b>	<b><u>SUP. PROPUESTA (ha)</u></b>
VALVERDE CANO LUIS	28249507X	8029560	43,11

<b><u>PROPUESTA ADMITIDO</u></b>	<b><u>SOLICITA PRIMA VOL. SI</u></b>	<b><u>PROPUESTA PRIMA VOL. INADMITIDO</u></b>
----------------------------------	--------------------------------------	---

**IMPORTE POR ANUALIDAD**

<u>CAMPAÑA</u>	<u>IMPORTE MÁXIMO SUBVENCIONABLE</u>	<u>IMPORTE MEDIO DE TRANSFERENCIA (€/ha)</u>
2015	12.153,60 €	281,92 €
2016	12.153,60 €	281,92 €
2017	12.153,60 €	281,92 €
2018	12.153,60 €	281,92 €
2019	12.153,60 €	281,92 €

**RECINTOS PROPUESTOS**

<u>REF.</u>	<u>REFERENCIA SIGPAC</u>	<u>CULTIVO</u>	<u>DESCRIPCIÓN CULTIVO</u>	<u>S/R</u>	<u>SUP. DEC. ADMIN. (ha)</u>	<u>SUP. PROPUESTA (ha)</u>
2075617	41-024-017-00011-003	3141	TRIGO DURO-DON RICARDO	R	8,25	8,25
2075622	41-024-018-00029-002	4100	MAIZ-MAIZ CONVENCIONAL	R	1,46	1,46
2075623	41-024-018-00031-001	4100	MAIZ-MAIZ CONVENCIONAL	R	2,40	2,40
2075620	41-024-018-00071-002	3981	TRIGO DURO-AVISPA	R	1,61	1,61
2075618	41-024-018-00072-001	3981	TRIGO DURO-AVISPA	R	1,67	1,67
2075628	41-024-018-00089-001	33639	GIRASOL-LG5485	R	2,63	2,63
2075629	41-024-018-00103-001	33639	GIRASOL-LG5485	R	5,04	5,04
2075630	41-024-018-00104-002	33639	GIRASOL-LG5485	R	2,31	2,31
2075619	41-024-018-00139-001	3981	TRIGO DURO-AVISPA	R	0,73	0,73
2075624	41-024-018-09055-001	4100	MAIZ-MAIZ CONVENCIONAL	R	0,03	0,03
2075631	41-024-019-00007-002	81263	ALGODON-DP419	R	5,95	5,95
2075621	41-055-023-00160-004	4100	MAIZ-MAIZ CONVENCIONAL	R	11,03	11,03

**INCIDENCIAS****INCIDENCIA DESCRIPCIÓN**

- 80106 Cultivo, variedad, regimen y/o uso del recinto SIGPAC no compatible con la operación (anexo III.I, Orden 26 mayo 2015)  
Ref:2075616 Recinto:41-024-017-00011-002 Cultivo:3141 TRIGO DURO-DON RICARDO Regadío Uso:IM
- 80108 Solicitante del compromiso voluntario de la operación 10.1.5. que supera las 15 ha comprometidas  
Sup. Resuelta:43,11

**RESUMEN CRITERIOS DE PRIORIZACIÓN****10.1.5 Sistemas sostenibles de cultivos agroindustriales****PUNTOS: 4,00**

	<b><u>PUNTOS</u></b>	<b><u>CUMPLE</u></b>
Porcentaje de superficie determinada en Red Natura 2000	0,00	0.0%
Porcentaje de superficie determinada situada en zonas RAMSAR	0,00	0.0%
Porcentaje de superficie determinada en zonas vulnerables a la contaminación por nitratos	4,00	100.0%
Titulares de explotaciones que hayan adquirido el compromiso voluntario de establecimiento de una enmienda natural mediante un cultivo de crucifera para su enterrado en verde	0,00	N





**DETALLE CRITERIOS DE PRIORIZACIÓN****10.1.5 Sistemas sostenibles de cultivos agroindustriales****PUNTOS: 4,00****Porcentaje de superficie determinada en Red Natura 2000****PUNTOS: 0,00 0,0%**

REF.	REFERENCIA SIGPAC	CULTIVO	DESCRIPCIÓN CULTIVO	S/R	SUP.	SUP.
					PROPUESTA	CUMPLE
					(ha)	(ha)
2075617	41-024-017-00011-003	3141	TRIGO DURO-DON RICARDO	R	8,25	0,00
2075622	41-024-018-00029-002	4100	MAIZ-MAIZ CONVENCIONAL	R	1,46	0,00
2075623	41-024-018-00031-001	4100	MAIZ-MAIZ CONVENCIONAL	R	2,40	0,00
2075620	41-024-018-00071-002	3981	TRIGO DURO-AVISPA	R	1,61	0,00
2075618	41-024-018-00072-001	3981	TRIGO DURO-AVISPA	R	1,67	0,00
2075628	41-024-018-00089-001	33639	GIRASOL-LG5485	R	2,63	0,00
2075629	41-024-018-00103-001	33639	GIRASOL-LG5485	R	5,04	0,00
2075630	41-024-018-00104-002	33639	GIRASOL-LG5485	R	2,31	0,00
2075619	41-024-018-00139-001	3981	TRIGO DURO-AVISPA	R	0,73	0,00
2075624	41-024-018-09055-001	4100	MAIZ-MAIZ CONVENCIONAL	R	0,03	0,00
2075631	41-024-019-00007-002	81263	ALGODON-DP419	R	5,95	0,00
2075621	41-055-023-00160-004	4100	MAIZ-MAIZ CONVENCIONAL	R	11,03	0,00

**Porcentaje de superficie determinada situada en zonas RAMSAR****PUNTOS: 0,00 0,0%**

REF.	REFERENCIA SIGPAC	CULTIVO	DESCRIPCIÓN CULTIVO	S/R	SUP.	SUP.
					PROPUESTA	CUMPLE
					(ha)	(ha)
2075617	41-024-017-00011-003	3141	TRIGO DURO-DON RICARDO	R	8,25	0,00
2075622	41-024-018-00029-002	4100	MAIZ-MAIZ CONVENCIONAL	R	1,46	0,00
2075623	41-024-018-00031-001	4100	MAIZ-MAIZ CONVENCIONAL	R	2,40	0,00
2075620	41-024-018-00071-002	3981	TRIGO DURO-AVISPA	R	1,61	0,00
2075618	41-024-018-00072-001	3981	TRIGO DURO-AVISPA	R	1,67	0,00
2075628	41-024-018-00089-001	33639	GIRASOL-LG5485	R	2,63	0,00
2075629	41-024-018-00103-001	33639	GIRASOL-LG5485	R	5,04	0,00
2075630	41-024-018-00104-002	33639	GIRASOL-LG5485	R	2,31	0,00
2075619	41-024-018-00139-001	3981	TRIGO DURO-AVISPA	R	0,73	0,00
2075624	41-024-018-09055-001	4100	MAIZ-MAIZ CONVENCIONAL	R	0,03	0,00
2075631	41-024-019-00007-002	81263	ALGODON-DP419	R	5,95	0,00
2075621	41-055-023-00160-004	4100	MAIZ-MAIZ CONVENCIONAL	R	11,03	0,00

**Porcentaje de superficie determinada en zonas vulnerables a la contaminación por nitratos****PUNTOS: 4,00 100,0%**

REF.	REFERENCIA SIGPAC	CULTIVO	DESCRIPCIÓN CULTIVO	S/R	SUP.	SUP.
					PROPUESTA	CUMPLE
					(ha)	(ha)
2075617	41-024-017-00011-003	3141	TRIGO DURO-DON RICARDO	R	8,25	8,25
2075622	41-024-018-00029-002	4100	MAIZ-MAIZ CONVENCIONAL	R	1,46	1,46
2075623	41-024-018-00031-001	4100	MAIZ-MAIZ CONVENCIONAL	R	2,40	2,40
2075620	41-024-018-00071-002	3981	TRIGO DURO-AVISPA	R	1,61	1,61
2075618	41-024-018-00072-001	3981	TRIGO DURO-AVISPA	R	1,67	1,67
2075628	41-024-018-00089-001	33639	GIRASOL-LG5485	R	2,63	2,63
2075629	41-024-018-00103-001	33639	GIRASOL-LG5485	R	5,04	5,04
2075630	41-024-018-00104-002	33639	GIRASOL-LG5485	R	2,31	2,31
2075619	41-024-018-00139-001	3981	TRIGO DURO-AVISPA	R	0,73	0,73
2075624	41-024-018-09055-001	4100	MAIZ-MAIZ CONVENCIONAL	R	0,03	0,03
2075631	41-024-019-00007-002	81263	ALGODON-DP419	R	5,95	5,95
2075621	41-055-023-00160-004	4100	MAIZ-MAIZ CONVENCIONAL	R	11,03	11,03

**Titulares de explotaciones que hayan adquirido el compromiso voluntario de establecimiento de una enmienda natural mediante un cultivo de crucifera para su enterrado en verde****PUNTOS: 0,00 N**

<b><u>APELLIDOS Y NOMBRE / RAZÓN SOCIAL</u></b>	<b><u>NIF</u></b>	<b><u>EXPEDIENTE</u></b>	<b><u>SUP. PROPUESTA (ha)</u></b>
VALVERDE SORIANO EMILIO	34043976C	8024784	21,94

<b><u>PROPUESTA</u></b>	<b><u>SOLICITA PRIMA VOL.</u></b>
ADMITIDO	NO

**IMPORTE POR ANUALIDAD**

<u>CAMPAÑA</u>	<u>IMPORTE MÁXIMO SUBVENCIONABLE</u>	<u>IMPORTE MEDIO DE TRANSFERENCIA (€/ha)</u>
2015	6.368,52 €	290,27 €
2016	6.368,52 €	290,27 €
2017	6.368,52 €	290,27 €
2018	6.368,52 €	290,27 €
2019	6.368,52 €	290,27 €

**RECINTOS PROPUESTOS**

<u>REF.</u>	<u>REFERENCIA SIGPAC</u>	<u>CULTIVO</u>	<u>DESCRIPCIÓN CULTIVO</u>	<u>S/R</u>	<u>SUP. DEC. ADMIN. (ha)</u>	<u>SUP. PROPUESTA (ha)</u>
2137056	41-055-030-00075-001	4100	MAIZ-MAIZ CONVENCIONAL	R	1,66	1,66
2137065	41-055-034-00001-002	81263	ALGODON-DP419	R	5,33	5,33
2137062	41-055-034-00001-003	81263	ALGODON-DP419	R	2,64	2,64
2137063	41-055-034-00004-001	81263	ALGODON-DP419	R	2,90	2,90
2137061	41-055-034-00007-003	81263	ALGODON-DP419	R	0,73	0,73
2137057	41-055-034-00007-004	41090	HABAS-PALACIO	R	2,87	2,87
2137058	41-055-034-00007-005	81263	ALGODON-DP419	R	4,36	4,36
2137059	41-055-034-00053-001	81263	ALGODON-DP419	R	0,84	0,84
2137064	41-055-034-00059-002	81263	ALGODON-DP419	R	0,44	0,44
2137060	41-055-034-00059-004	81263	ALGODON-DP419	R	0,17	0,17

**RESUMEN CRITERIOS DE PRIORIZACIÓN****10.1.5 Sistemas sostenibles de cultivos agroindustriales****PUNTOS: 4,00**

	<b><u>PUNTOS</u></b>	<b><u>CUMPLE</u></b>
Porcentaje de superficie determinada en Red Natura 2000	0,00	0.0%
Porcentaje de superficie determinada situada en zonas RAMSAR	0,00	0.0%
Porcentaje de superficie determinada en zonas vulnerables a la contaminación por nitratos	4,00	100.0%
Titulares de explotaciones que hayan adquirido el compromiso voluntario de establecimiento de una enmienda natural mediante un cultivo de crucífera para su enterrado en verde	0,00	N



**DETALLE CRITERIOS DE PRIORIZACIÓN****10.1.5 Sistemas sostenibles de cultivos agroindustriales****PUNTOS: 4,00****Porcentaje de superficie determinada en Red Natura 2000****PUNTOS: 0,00 0.0%**

<u>REF.</u>	<u>REFERENCIA SIGPAC</u>	<u>CULTIVO</u>	<u>DESCRIPCIÓN CULTIVO</u>	<u>S/R</u>	<u>SUP.</u> <u>PROPUESTA</u> <u>(ha)</u>	<u>SUP.</u> <u>CUMPLE</u> <u>(ha)</u>
2137056	41-055-030-00075-001	4100	MAIZ-MAIZ CONVENCIONAL	R	1,66	0,00
2137065	41-055-034-00001-002	81263	ALGODON-DP419	R	5,33	0,00
2137062	41-055-034-00001-003	81263	ALGODON-DP419	R	2,64	0,00
2137063	41-055-034-00004-001	81263	ALGODON-DP419	R	2,90	0,00
2137061	41-055-034-00007-003	81263	ALGODON-DP419	R	0,73	0,00
2137057	41-055-034-00007-004	41090	HABAS-PALACIO	R	2,87	0,00
2137058	41-055-034-00007-005	81263	ALGODON-DP419	R	4,36	0,00
2137059	41-055-034-00053-001	81263	ALGODON-DP419	R	0,84	0,00
2137064	41-055-034-00059-002	81263	ALGODON-DP419	R	0,44	0,00
2137060	41-055-034-00059-004	81263	ALGODON-DP419	R	0,17	0,00

**Porcentaje de superficie determinada situada en zonas RAMSAR****PUNTOS: 0,00 0.0%**

<u>REF.</u>	<u>REFERENCIA SIGPAC</u>	<u>CULTIVO</u>	<u>DESCRIPCIÓN CULTIVO</u>	<u>S/R</u>	<u>SUP.</u> <u>PROPUESTA</u> <u>(ha)</u>	<u>SUP.</u> <u>CUMPLE</u> <u>(ha)</u>
2137056	41-055-030-00075-001	4100	MAIZ-MAIZ CONVENCIONAL	R	1,66	0,00
2137065	41-055-034-00001-002	81263	ALGODON-DP419	R	5,33	0,00
2137062	41-055-034-00001-003	81263	ALGODON-DP419	R	2,64	0,00
2137063	41-055-034-00004-001	81263	ALGODON-DP419	R	2,90	0,00
2137061	41-055-034-00007-003	81263	ALGODON-DP419	R	0,73	0,00
2137057	41-055-034-00007-004	41090	HABAS-PALACIO	R	2,87	0,00
2137058	41-055-034-00007-005	81263	ALGODON-DP419	R	4,36	0,00
2137059	41-055-034-00053-001	81263	ALGODON-DP419	R	0,84	0,00
2137064	41-055-034-00059-002	81263	ALGODON-DP419	R	0,44	0,00
2137060	41-055-034-00059-004	81263	ALGODON-DP419	R	0,17	0,00

**Porcentaje de superficie determinada en zonas vulnerables a la contaminación por nitratos****PUNTOS: 4,00 100.0%**

<u>REF.</u>	<u>REFERENCIA SIGPAC</u>	<u>CULTIVO</u>	<u>DESCRIPCIÓN CULTIVO</u>	<u>S/R</u>	<u>SUP.</u> <u>PROPUESTA</u> <u>(ha)</u>	<u>SUP.</u> <u>CUMPLE</u> <u>(ha)</u>
2137056	41-055-030-00075-001	4100	MAIZ-MAIZ CONVENCIONAL	R	1,66	1,66
2137065	41-055-034-00001-002	81263	ALGODON-DP419	R	5,33	5,33
2137062	41-055-034-00001-003	81263	ALGODON-DP419	R	2,64	2,64
2137063	41-055-034-00004-001	81263	ALGODON-DP419	R	2,90	2,90
2137061	41-055-034-00007-003	81263	ALGODON-DP419	R	0,73	0,73
2137057	41-055-034-00007-004	41090	HABAS-PALACIO	R	2,87	2,87
2137058	41-055-034-00007-005	81263	ALGODON-DP419	R	4,36	4,36
2137059	41-055-034-00053-001	81263	ALGODON-DP419	R	0,84	0,84
2137064	41-055-034-00059-002	81263	ALGODON-DP419	R	0,44	0,44
2137060	41-055-034-00059-004	81263	ALGODON-DP419	R	0,17	0,17

**Titulares de explotaciones que hayan adquirido el compromiso voluntario de establecimiento de una enmienda natural mediante un cultivo de crucifera para su enterrado en verde****PUNTOS: 0,00 N**

<b><u>APELLIDOS Y NOMBRE / RAZÓN SOCIAL</u></b>	<b><u>NIF</u></b>	<b><u>EXPEDIENTE</u></b>	<b><u>SUP. PROPUESTA (ha)</u></b>
VARGAS CASADO JUAN CARLOS	52289408N	8023781	7,90

<b><u>PROPUESTA</u></b>	<b><u>SOLICITA PRIMA VOL.</u></b>
ADMITIDO	NO

**IMPORTE POR ANUALIDAD**

<u>CAMPAÑA</u>	<u>IMPORTE MÁXIMO SUBVENCIONABLE</u>	<u>IMPORTE MEDIO DE TRANSFERENCIA (€/ha)</u>
2015	2.293,13 €	290,27 €
2016	2.293,13 €	290,27 €
2017	2.293,13 €	290,27 €
2018	2.293,13 €	290,27 €
2019	2.293,13 €	290,27 €

**RECINTOS PROPUESTOS**

<u>REF.</u>	<u>REFERENCIA SIGPAC</u>	<u>CULTIVO</u>	<u>DESCRIPCIÓN CULTIVO</u>	<u>S/R</u>	<u>SUP. DEC. ADMIN. (ha)</u>	<u>SUP. PROPUESTA (ha)</u>
2058398	41-053-001-00281-001	81268	ALGODON-JUNCAL	R	4,00	4,00
2058399	41-053-001-00281-001	82343	REMOLACHA-CICLON	R	3,90	3,90

**RESUMEN CRITERIOS DE PRIORIZACIÓN****10.1.5 Sistemas sostenibles de cultivos agroindustriales****PUNTOS: 4,00**

	<b><u>PUNTOS</u></b>	<b><u>CUMPLE</u></b>
Porcentaje de superficie determinada en Red Natura 2000	0,00	0.0%
Porcentaje de superficie determinada situada en zonas RAMSAR	0,00	0.0%
Porcentaje de superficie determinada en zonas vulnerables a la contaminación por nitratos	4,00	100.0%
Titulares de explotaciones que hayan adquirido el compromiso voluntario de establecimiento de una enmienda natural mediante un cultivo de crucífera para su enterrado en verde	0,00	N

**DETALLE CRITERIOS DE PRIORIZACIÓN****10.1.5 Sistemas sostenibles de cultivos agroindustriales****PUNTOS: 4,00**

<u>REF.</u>	<u>REFERENCIA SIGPAC</u>	<u>CULTIVO</u>	<u>DESCRIPCIÓN CULTIVO</u>	<u>S/R</u>	<b><u>SUP. PROPUESTA (ha)</u></b>	<b><u>SUP. CUMPLE (ha)</u></b>
2058398	41-053-001-00281-001	81268	ALGODON-JUNCAL	R	4,00	0,00
2058399	41-053-001-00281-001	82343	REMOLACHA-CICLON	R	3,90	0,00

	<b><u>PUNTOS</u></b>	<b><u>SUP. PROPUESTA (ha)</u></b>	<b><u>SUP. CUMPLE (ha)</u></b>
Porcentaje de superficie determinada en Red Natura 2000	0,00	0,00	0.0%
Porcentaje de superficie determinada situada en zonas RAMSAR	0,00	0,00	0.0%
Porcentaje de superficie determinada en zonas vulnerables a la contaminación por nitratos	4,00	4,00	100.0%
Titulares de explotaciones que hayan adquirido el compromiso voluntario de establecimiento de una enmienda natural mediante un cultivo de crucífera para su enterrado en verde	0,00	0,00	N

<u>REF.</u>	<u>REFERENCIA SIGPAC</u>	<u>CULTIVO</u>	<u>DESCRIPCIÓN CULTIVO</u>	<u>S/R</u>	<b><u>SUP. PROPUESTA (ha)</u></b>	<b><u>SUP. CUMPLE (ha)</u></b>
2058398	41-053-001-00281-001	81268	ALGODON-JUNCAL	R	4,00	4,00
2058399	41-053-001-00281-001	82343	REMOLACHA-CICLON	R	3,90	3,90

<b><u>APELLIDOS Y NOMBRE / RAZÓN SOCIAL</u></b>	<b><u>NIF</u></b>	<b><u>EXPEDIENTE</u></b>	<b><u>SUP. PROPUESTA (ha)</u></b>
VARGAS FERNANDEZ JOSE ANTONIO	27863326E	8002060	5,37

<b><u>PROPUESTA</u></b>	<b><u>SOLICITA PRIMA VOL.</u></b>
ADMITIDO	NO

**IMPORTE POR ANUALIDAD**

<u>CAMPAÑA</u>	<u>IMPORTE MÁXIMO SUBVENCIONABLE</u>	<u>IMPORTE MEDIO DE TRANSFERENCIA (€/ha)</u>
2015	1.558,75 €	290,27 €
2016	1.558,75 €	290,27 €
2017	1.558,75 €	290,27 €
2018	1.558,75 €	290,27 €
2019	1.558,75 €	290,27 €

**RECINTOS PROPUESTOS**

<u>REF.</u>	<u>REFERENCIA SIGPAC</u>	<u>CULTIVO</u>	<u>DESCRIPCIÓN CULTIVO</u>	<u>S/R</u>	<u>SUP. DEC. ADMIN. (ha)</u>	<u>SUP. PROPUESTA (ha)</u>
1745265	41-019-006-00052-002	81343	ALGODON-ST402	R	5,37	5,37

**RESUMEN CRITERIOS DE PRIORIZACIÓN****10.1.5 Sistemas sostenibles de cultivos agroindustriales** PUNTOS: 4,00

	<u>PUNTOS</u>	<u>CUMPLE</u>
Porcentaje de superficie determinada en Red Natura 2000	0,00	0.0%
Porcentaje de superficie determinada situada en zonas RAMSAR	0,00	0.0%
Porcentaje de superficie determinada en zonas vulnerables a la contaminación por nitratos	4,00	100.0%
Titulares de explotaciones que hayan adquirido el compromiso voluntario de establecimiento de una enmienda natural mediante un cultivo de crucifera para su enterrado en verde	0,00	N

**DETALLE CRITERIOS DE PRIORIZACIÓN****10.1.5 Sistemas sostenibles de cultivos agroindustriales** PUNTOS: 4,00

Porcentaje de superficie determinada en Red Natura 2000	PUNTOS:	0,00	0.0%
	<u>SUP. PROPUESTA (ha)</u>	5,37	<u>SUP. CUMPLE (ha)</u>
			0,00
Porcentaje de superficie determinada situada en zonas RAMSAR	PUNTOS:	0,00	0.0%
	<u>SUP. PROPUESTA (ha)</u>	5,37	<u>SUP. CUMPLE (ha)</u>
			0,00
Porcentaje de superficie determinada en zonas vulnerables a la contaminación por nitratos	PUNTOS:	4,00	100.0%
	<u>SUP. PROPUESTA (ha)</u>	5,37	<u>SUP. CUMPLE (ha)</u>
			5,37
Titulares de explotaciones que hayan adquirido el compromiso voluntario de establecimiento de una enmienda natural mediante un cultivo de crucifera para su enterrado en verde	PUNTOS:	0,00	N



<b><u>APELLIDOS Y NOMBRE / RAZÓN SOCIAL</u></b>	<b><u>NIF</u></b>	<b><u>EXPEDIENTE</u></b>	<b><u>SUP. PROPUESTA (ha)</u></b>
VARGAS MARIN FRANCISCA	28358902V	8029221	7,64

<b><u>PROPUESTA</u></b>	<b><u>SOLICITA PRIMA VOL.</u></b>
ADMITIDO	NO

**IMPORTE POR ANUALIDAD**

<u>CAMPAÑA</u>	<u>IMPORTE MÁXIMO SUBVENCIONABLE</u>	<u>IMPORTE MEDIO DE TRANSFERENCIA (€/ha)</u>
2015	2.217,66 €	290,27 €
2016	2.217,66 €	290,27 €
2017	2.217,66 €	290,27 €
2018	2.217,66 €	290,27 €
2019	2.217,66 €	290,27 €

**RECINTOS PROPUESTOS**

<u>REF.</u>	<u>REFERENCIA SIGPAC</u>	<u>CULTIVO</u>	<u>DESCRIPCIÓN CULTIVO</u>	<u>S/R</u>	<u>SUP. DEC. ADMIN. (ha)</u>	<u>SUP. PROPUESTA (ha)</u>
2011178	41-020-004-00032-002	81268	ALGODON-JUNCAL	R	7,64	7,64

**RESUMEN CRITERIOS DE PRIORIZACIÓN****10.1.5 Sistemas sostenibles de cultivos agroindustriales** PUNTOS: 4,00

	<u>PUNTOS</u>	<u>CUMPLE</u>
Porcentaje de superficie determinada en Red Natura 2000	0,00	0.0%
Porcentaje de superficie determinada situada en zonas RAMSAR	0,00	0.0%
Porcentaje de superficie determinada en zonas vulnerables a la contaminación por nitratos	4,00	100.0%
Titulares de explotaciones que hayan adquirido el compromiso voluntario de establecimiento de una enmienda natural mediante un cultivo de crucifera para su enterrado en verde	0,00	N

**DETALLE CRITERIOS DE PRIORIZACIÓN****10.1.5 Sistemas sostenibles de cultivos agroindustriales** PUNTOS: 4,00

Porcentaje de superficie determinada en Red Natura 2000	PUNTOS:	0,00	0.0%
	<u>SUP. PROPUESTA (ha)</u>	7,64	<u>SUP. CUMPLE (ha)</u>
			0,00
Porcentaje de superficie determinada situada en zonas RAMSAR	PUNTOS:	0,00	0.0%
	<u>SUP. PROPUESTA (ha)</u>	7,64	<u>SUP. CUMPLE (ha)</u>
			0,00
Porcentaje de superficie determinada en zonas vulnerables a la contaminación por nitratos	PUNTOS:	4,00	100.0%
	<u>SUP. PROPUESTA (ha)</u>	7,64	<u>SUP. CUMPLE (ha)</u>
			7,64
Titulares de explotaciones que hayan adquirido el compromiso voluntario de establecimiento de una enmienda natural mediante un cultivo de crucifera para su enterrado en verde	PUNTOS:	0,00	N



<b><u>APELLIDOS Y NOMBRE / RAZÓN SOCIAL</u></b>	<b><u>NIF</u></b>	<b><u>EXPEDIENTE</u></b>	<b><u>SUP. PROPUESTA (ha)</u></b>
VARGAS MORÓN ANA	28858334G	8031060	9,11

<b><u>PROPUESTA</u></b>	<b><u>SOLICITA PRIMA VOL.</u></b>
ADMITIDO	NO

**IMPORTE POR ANUALIDAD**

<u>CAMPAÑA</u>	<u>IMPORTE MÁXIMO SUBVENCIONABLE</u>	<u>IMPORTE MEDIO DE TRANSFERENCIA (€/ha)</u>
2015	2.644,36 €	290,27 €
2016	2.644,36 €	290,27 €
2017	2.644,36 €	290,27 €
2018	2.644,36 €	290,27 €
2019	2.644,36 €	290,27 €

**RECINTOS PROPUESTOS**

<u>REF.</u>	<u>REFERENCIA SIGPAC</u>	<u>CULTIVO</u>	<u>DESCRIPCIÓN CULTIVO</u>	<u>S/R</u>	<u>SUP. DEC. ADMIN. (ha)</u>	<u>SUP. PROPUESTA (ha)</u>
2172077	41-020-021-00020-002	81361	ALGODON-INTERCOTT 211	R	2,30	2,30
2172078	41-020-021-00023-001	81361	ALGODON-INTERCOTT 211	R	6,81	6,81

**RESUMEN CRITERIOS DE PRIORIZACIÓN****10.1.5 Sistemas sostenibles de cultivos agroindustriales** PUNTOS: 4,00

	<u>PUNTOS</u>	<u>CUMPLE</u>
Porcentaje de superficie determinada en Red Natura 2000	0,00	0.0%
Porcentaje de superficie determinada situada en zonas RAMSAR	0,00	0.0%
Porcentaje de superficie determinada en zonas vulnerables a la contaminación por nitratos	4,00	100.0%
Titulares de explotaciones que hayan adquirido el compromiso voluntario de establecimiento de una enmienda natural mediante un cultivo de crucifera para su enterrado en verde	0,00	N

**DETALLE CRITERIOS DE PRIORIZACIÓN****10.1.5 Sistemas sostenibles de cultivos agroindustriales** PUNTOS: 4,00

<u>REF.</u>	<u>REFERENCIA SIGPAC</u>	<u>CULTIVO</u>	<u>DESCRIPCIÓN CULTIVO</u>	<u>S/R</u>	<u>SUP. PROPUESTA (ha)</u>	<u>SUP. CUMPLE (ha)</u>
2172077	41-020-021-00020-002	81361	ALGODON-INTERCOTT 211	R	2,30	0,00
2172078	41-020-021-00023-001	81361	ALGODON-INTERCOTT 211	R	6,81	0,00

	<u>PUNTOS</u>	<u>SUP. PROPUESTA (ha)</u>	<u>SUP. CUMPLE (ha)</u>
Porcentaje de superficie determinada en Red Natura 2000	0,00	0,00	0.0%
Porcentaje de superficie determinada situada en zonas RAMSAR	0,00	0,00	0.0%
Porcentaje de superficie determinada en zonas vulnerables a la contaminación por nitratos	4,00	6,81	100.0%
Titulares de explotaciones que hayan adquirido el compromiso voluntario de establecimiento de una enmienda natural mediante un cultivo de crucifera para su enterrado en verde	0,00	0,00	N

<u>REF.</u>	<u>REFERENCIA SIGPAC</u>	<u>CULTIVO</u>	<u>DESCRIPCIÓN CULTIVO</u>	<u>S/R</u>	<u>SUP. PROPUESTA (ha)</u>	<u>SUP. CUMPLE (ha)</u>
2172077	41-020-021-00020-002	81361	ALGODON-INTERCOTT 211	R	2,30	2,30
2172078	41-020-021-00023-001	81361	ALGODON-INTERCOTT 211	R	6,81	6,81

<b><u>APELLIDOS Y NOMBRE / RAZÓN SOCIAL</u></b>	<b><u>NIF</u></b>	<b><u>EXPEDIENTE</u></b>	<b><u>SUP. PROPUESTA (ha)</u></b>
VARGAS RODRIGUEZ VICTOR MANUEL	75435316P	8024225	3,96

<b><u>PROPUESTA</u></b>	<b><u>SOLICITA PRIMA VOL.</u></b>
ADMITIDO	NO

**IMPORTE POR ANUALIDAD**

<u>CAMPAÑA</u>	<u>IMPORTE MÁXIMO SUBVENCIONABLE</u>	<u>IMPORTE MEDIO DE TRANSFERENCIA (€/ha)</u>
2015	1.149,47 €	290,27 €
2016	1.149,47 €	290,27 €
2017	1.149,47 €	290,27 €
2018	1.149,47 €	290,27 €
2019	1.149,47 €	290,27 €

**RECINTOS PROPUESTOS**

<u>REF.</u>	<u>REFERENCIA SIGPAC</u>	<u>CULTIVO</u>	<u>DESCRIPCIÓN CULTIVO</u>	<u>S/R</u>	<u>SUP. DEC. ADMIN. (ha)</u>	<u>SUP. PROPUESTA (ha)</u>
1684029	41-095-060-00009-001	81361	ALGODON-INTERCOTT 211	R	3,96	3,96

**RESUMEN CRITERIOS DE PRIORIZACIÓN**

<b>10.1.5 Sistemas sostenibles de cultivos agroindustriales</b>	<b>PUNTOS: 4,00</b>		
<b>Porcentaje de superficie determinada en Red Natura 2000</b>		<b>PUNTOS</b>	<b>CUMPLE</b>
		0,00	0.0%
<b>Porcentaje de superficie determinada situada en zonas RAMSAR</b>		0,00	0.0%
<b>Porcentaje de superficie determinada en zonas vulnerables a la contaminación por nitratos</b>		4,00	100.0%
<b>Titulares de explotaciones que hayan adquirido el compromiso voluntario de establecimiento de una enmienda natural mediante un cultivo de crucifera para su enterrado en verde</b>		0,00	N

**DETALLE CRITERIOS DE PRIORIZACIÓN**

<b>10.1.5 Sistemas sostenibles de cultivos agroindustriales</b>	<b>PUNTOS: 4,00</b>		
<b>Porcentaje de superficie determinada en Red Natura 2000</b>		<b>PUNTOS:</b>	<b>0,00</b>
			<b>0.0%</b>
		<b>SUP. PROPUESTA (ha)</b>	<b>SUP. CUMPLE (ha)</b>
<b>REF.</b>	<b>REFERENCIA SIGPAC</b>	<b>CULTIVO</b>	<b>DESCRIPCIÓN CULTIVO</b>
1684029	41-095-060-00009-001	81361	ALGODON-INTERCOTT 211
		<b>S/R</b>	
		R	
			<b>3,96</b>
			<b>0,00</b>
<b>Porcentaje de superficie determinada situada en zonas RAMSAR</b>		<b>PUNTOS:</b>	<b>0,00</b>
			<b>0.0%</b>
		<b>SUP. PROPUESTA (ha)</b>	<b>SUP. CUMPLE (ha)</b>
<b>REF.</b>	<b>REFERENCIA SIGPAC</b>	<b>CULTIVO</b>	<b>DESCRIPCIÓN CULTIVO</b>
1684029	41-095-060-00009-001	81361	ALGODON-INTERCOTT 211
		<b>S/R</b>	
		R	
			<b>3,96</b>
			<b>0,00</b>
<b>Porcentaje de superficie determinada en zonas vulnerables a la contaminación por nitratos</b>		<b>PUNTOS:</b>	<b>4,00</b>
			<b>100.0%</b>
		<b>SUP. PROPUESTA (ha)</b>	<b>SUP. CUMPLE (ha)</b>
<b>REF.</b>	<b>REFERENCIA SIGPAC</b>	<b>CULTIVO</b>	<b>DESCRIPCIÓN CULTIVO</b>
1684029	41-095-060-00009-001	81361	ALGODON-INTERCOTT 211
		<b>S/R</b>	
		R	
			<b>3,96</b>
			<b>3,96</b>
<b>Titulares de explotaciones que hayan adquirido el compromiso voluntario de establecimiento de una enmienda natural mediante un cultivo de crucifera para su enterrado en verde</b>		<b>PUNTOS:</b>	<b>0,00</b>
			<b>N</b>





<u>APELLIDOS Y NOMBRE / RAZÓN SOCIAL</u>	<u>NIF</u>	<u>EXPEDIENTE</u>	<u>SUP. PROPUESTA (ha)</u>
VARGAS ROMERO CELIA	28760962Z	8030174	8,05
<u>PROPUESTA ADMITIDO</u>	<u>SOLICITA PRIMA VOL. SI</u>	<u>PROPUESTA PRIMA VOL. ADMITIDO</u>	

**IMPORTE POR ANUALIDAD**

<u>CAMPAÑA</u>	<u>IMPORTE MÁXIMO SUBVENCIONABLE</u>	<u>IMPORTE MEDIO DE TRANSFERENCIA (€/ha)</u>
2015	3.489,19 €	433,44 €
2016	3.489,19 €	433,44 €
2017	3.489,19 €	433,44 €
2018	3.489,19 €	433,44 €
2019	3.489,19 €	433,44 €

**RECINTOS PROPUESTOS**

<u>REF.</u>	<u>REFERENCIA SIGPAC</u>	<u>CULTIVO</u>	<u>DESCRIPCIÓN CULTIVO</u>	<u>S/R</u>	<u>SUP. DEC. ADMIN. (ha)</u>	<u>SUP. PROPUESTA (ha)</u>
2082779	41-053-001-00196-001	81268	ALGODON-JUNCAL	R	8,05	8,05

**RESUMEN CRITERIOS DE PRIORIZACIÓN**

<b>10.1.5 Sistemas sostenibles de cultivos agroindustriales</b>	<b>PUNTOS: 5,00</b>	<b>PUNTOS</b>	<b>CUMPLE</b>
Porcentaje de superficie determinada en Red Natura 2000		0,00	0.0%
Porcentaje de superficie determinada situada en zonas RAMSAR		0,00	0.0%
Porcentaje de superficie determinada en zonas vulnerables a la contaminación por nitratos		4,00	100.0%
Titulares de explotaciones que hayan adquirido el compromiso voluntario de establecimiento de una enmienda natural mediante un cultivo de crucifera para su enterrado en verde		1,00	S

**DETALLE CRITERIOS DE PRIORIZACIÓN**

<b>10.1.5 Sistemas sostenibles de cultivos agroindustriales</b>	<b>PUNTOS: 5,00</b>	<b>PUNTOS</b>	<b>CUMPLE</b>			
Porcentaje de superficie determinada en Red Natura 2000		PUNTOS: 0,00	0.0%			
		<u>SUP. PROPUESTA (ha)</u>	<u>SUP. CUMPLE (ha)</u>			
<u>REF.</u>	<u>REFERENCIA SIGPAC</u>	<u>CULTIVO</u>	<u>DESCRIPCIÓN CULTIVO</u>	<u>S/R</u>	<u>SUP. PROPUESTA (ha)</u>	<u>SUP. CUMPLE (ha)</u>
2082779	41-053-001-00196-001	81268	ALGODON-JUNCAL	R	8,05	0,00
Porcentaje de superficie determinada situada en zonas RAMSAR		PUNTOS: 0,00	0.0%			
		<u>SUP. PROPUESTA (ha)</u>	<u>SUP. CUMPLE (ha)</u>			
<u>REF.</u>	<u>REFERENCIA SIGPAC</u>	<u>CULTIVO</u>	<u>DESCRIPCIÓN CULTIVO</u>	<u>S/R</u>	<u>SUP. PROPUESTA (ha)</u>	<u>SUP. CUMPLE (ha)</u>
2082779	41-053-001-00196-001	81268	ALGODON-JUNCAL	R	8,05	0,00
Porcentaje de superficie determinada en zonas vulnerables a la contaminación por nitratos		PUNTOS: 4,00	100.0%			
		<u>SUP. PROPUESTA (ha)</u>	<u>SUP. CUMPLE (ha)</u>			
<u>REF.</u>	<u>REFERENCIA SIGPAC</u>	<u>CULTIVO</u>	<u>DESCRIPCIÓN CULTIVO</u>	<u>S/R</u>	<u>SUP. PROPUESTA (ha)</u>	<u>SUP. CUMPLE (ha)</u>
2082779	41-053-001-00196-001	81268	ALGODON-JUNCAL	R	8,05	8,05
Titulares de explotaciones que hayan adquirido el compromiso voluntario de establecimiento de una enmienda natural mediante un cultivo de crucifera para su enterrado en verde		PUNTOS: 1,00	S			



<b><u>APELLIDOS Y NOMBRE / RAZÓN SOCIAL</u></b>	<b><u>NIF</u></b>	<b><u>EXPEDIENTE</u></b>	<b><u>SUP. PROPUESTA (ha)</u></b>
VAZQUEZ BAYON MANUEL	28391745Q	8025108	4,07

<b><u>PROPUESTA</u></b>	<b><u>SOLICITA PRIMA VOL.</u></b>
ADMITIDO	NO

**IMPORTE POR ANUALIDAD**

<u>CAMPAÑA</u>	<u>IMPORTE MÁXIMO SUBVENCIONABLE</u>	<u>IMPORTE MEDIO DE TRANSFERENCIA (€/ha)</u>
2015	1.181,40 €	290,27 €
2016	1.181,40 €	290,27 €
2017	1.181,40 €	290,27 €
2018	1.181,40 €	290,27 €
2019	1.181,40 €	290,27 €

**RECINTOS PROPUESTOS**

<u>REF.</u>	<u>REFERENCIA SIGPAC</u>	<u>CULTIVO</u>	<u>DESCRIPCIÓN CULTIVO</u>	<u>S/R</u>	<u>SUP. DEC. ADMIN. (ha)</u>	<u>SUP. PROPUESTA (ha)</u>
1733627	41-069-015-00045-003	81377	ALGODON-ELSA	R	4,07	4,07

**RESUMEN CRITERIOS DE PRIORIZACIÓN****10.1.5 Sistemas sostenibles de cultivos agroindustriales** PUNTOS: 4,00

	<u>PUNTOS</u>	<u>CUMPLE</u>
Porcentaje de superficie determinada en Red Natura 2000	0,00	0.0%
Porcentaje de superficie determinada situada en zonas RAMSAR	0,00	0.0%
Porcentaje de superficie determinada en zonas vulnerables a la contaminación por nitratos	4,00	100.0%
Titulares de explotaciones que hayan adquirido el compromiso voluntario de establecimiento de una enmienda natural mediante un cultivo de crucifera para su enterrado en verde	0,00	N

**DETALLE CRITERIOS DE PRIORIZACIÓN****10.1.5 Sistemas sostenibles de cultivos agroindustriales** PUNTOS: 4,00

Porcentaje de superficie determinada en Red Natura 2000	PUNTOS:	0,00	0.0%
	<u>SUP. PROPUESTA (ha)</u>	<u>SUP. CUMPLE (ha)</u>	
<u>REF.</u>	<u>REFERENCIA SIGPAC</u>	<u>CULTIVO</u>	<u>DESCRIPCIÓN CULTIVO</u>
1733627	41-069-015-00045-003	81377	ALGODON-ELSA
	<u>S/R</u>		
	R	4,07	0,00
Porcentaje de superficie determinada situada en zonas RAMSAR	PUNTOS:	0,00	0.0%
	<u>SUP. PROPUESTA (ha)</u>	<u>SUP. CUMPLE (ha)</u>	
<u>REF.</u>	<u>REFERENCIA SIGPAC</u>	<u>CULTIVO</u>	<u>DESCRIPCIÓN CULTIVO</u>
1733627	41-069-015-00045-003	81377	ALGODON-ELSA
	<u>S/R</u>		
	R	4,07	0,00
Porcentaje de superficie determinada en zonas vulnerables a la contaminación por nitratos	PUNTOS:	4,00	100.0%
	<u>SUP. PROPUESTA (ha)</u>	<u>SUP. CUMPLE (ha)</u>	
<u>REF.</u>	<u>REFERENCIA SIGPAC</u>	<u>CULTIVO</u>	<u>DESCRIPCIÓN CULTIVO</u>
1733627	41-069-015-00045-003	81377	ALGODON-ELSA
	<u>S/R</u>		
	R	4,07	4,07
Titulares de explotaciones que hayan adquirido el compromiso voluntario de establecimiento de una enmienda natural mediante un cultivo de crucifera para su enterrado en verde	PUNTOS:	0,00	N



<u>APELLIDOS Y NOMBRE / RAZÓN SOCIAL</u>	<u>NIF</u>	<u>EXPEDIENTE</u>	<u>SUP. PROPUESTA (ha)</u>
VAZQUEZ BELLIDO RAIMUNDO	75326914M	8024142	5,54
<u>PROPUESTA ADMITIDO</u>	<u>SOLICITA PRIMA VOL. SI</u>	<u>PROPUESTA PRIMA VOL. ADMITIDO</u>	

**IMPORTE POR ANUALIDAD**

<u>CAMPAÑA</u>	<u>IMPORTE MÁXIMO SUBVENCIONABLE</u>	<u>IMPORTE MEDIO DE TRANSFERENCIA (€/ha)</u>
2015	2.401,26 €	433,44 €
2016	2.401,26 €	433,44 €
2017	2.401,26 €	433,44 €
2018	2.401,26 €	433,44 €
2019	2.401,26 €	433,44 €

**RECINTOS PROPUESTOS**

<u>REF.</u>	<u>REFERENCIA SIGPAC</u>	<u>CULTIVO</u>	<u>DESCRIPCIÓN CULTIVO</u>	<u>S/R</u>	<u>SUP. DEC. ADMIN. (ha)</u>	<u>SUP. PROPUESTA (ha)</u>
1679478	41-095-084-00088-002	81363	ALGODON-DP332	R	5,54	5,54

**RESUMEN CRITERIOS DE PRIORIZACIÓN**

<b>10.1.5 Sistemas sostenibles de cultivos agroindustriales</b>	<b>PUNTOS: 5,00</b>	<b>PUNTOS</b>	<b>CUMPLE</b>
Porcentaje de superficie determinada en Red Natura 2000		0,00	0.0%
Porcentaje de superficie determinada situada en zonas RAMSAR		0,00	0.0%
Porcentaje de superficie determinada en zonas vulnerables a la contaminación por nitratos		4,00	100.0%
Titulares de explotaciones que hayan adquirido el compromiso voluntario de establecimiento de una enmienda natural mediante un cultivo de crucifera para su enterrado en verde		1,00	S

**DETALLE CRITERIOS DE PRIORIZACIÓN**

<b>10.1.5 Sistemas sostenibles de cultivos agroindustriales</b>	<b>PUNTOS: 5,00</b>	<b>PUNTOS</b>	<b>CUMPLE</b>				
Porcentaje de superficie determinada en Red Natura 2000		PUNTOS: 0,00	0.0%				
		<u>SUP. PROPUESTA (ha)</u>	<u>SUP. CUMPLE (ha)</u>				
<u>REF.</u>	<u>REFERENCIA SIGPAC</u>	<u>CULTIVO</u>	<u>DESCRIPCIÓN CULTIVO</u>	<u>S/R</u>			
1679478	41-095-084-00088-002	81363	ALGODON-DP332	R		5,54	0,00
Porcentaje de superficie determinada situada en zonas RAMSAR		PUNTOS: 0,00	0.0%				
		<u>SUP. PROPUESTA (ha)</u>	<u>SUP. CUMPLE (ha)</u>				
<u>REF.</u>	<u>REFERENCIA SIGPAC</u>	<u>CULTIVO</u>	<u>DESCRIPCIÓN CULTIVO</u>	<u>S/R</u>			
1679478	41-095-084-00088-002	81363	ALGODON-DP332	R		5,54	0,00
Porcentaje de superficie determinada en zonas vulnerables a la contaminación por nitratos		PUNTOS: 4,00	100.0%				
		<u>SUP. PROPUESTA (ha)</u>	<u>SUP. CUMPLE (ha)</u>				
<u>REF.</u>	<u>REFERENCIA SIGPAC</u>	<u>CULTIVO</u>	<u>DESCRIPCIÓN CULTIVO</u>	<u>S/R</u>			
1679478	41-095-084-00088-002	81363	ALGODON-DP332	R		5,54	5,54
Titulares de explotaciones que hayan adquirido el compromiso voluntario de establecimiento de una enmienda natural mediante un cultivo de crucifera para su enterrado en verde		PUNTOS: 1,00	S				



<b><u>APELLIDOS Y NOMBRE / RAZÓN SOCIAL</u></b>	<b><u>NIF</u></b>	<b><u>EXPEDIENTE</u></b>	<b><u>SUP. PROPUESTA (ha)</u></b>
VAZQUEZ COBOS DIEGO	30450208W	8024138	9,81
<b><u>PROPUESTA</u></b>	<b><u>SOLICITA PRIMA VOL.</u></b>	<b><u>PROPUESTA PRIMA VOL.</u></b>	
<b>ADMITIDO</b>	<b>SI</b>	<b>ADMITIDO</b>	
<b><u>IMPORTE POR ANUALIDAD</u></b>			

<b><u>CAMPAÑA</u></b>	<b><u>IMPORTE MÁXIMO SUBVENCIONABLE</u></b>	<b><u>IMPORTE MEDIO DE TRANSFERENCIA (€/ha)</u></b>
2015	4.252,05 €	433,44 €
2016	4.252,05 €	433,44 €
2017	4.252,05 €	433,44 €
2018	4.252,05 €	433,44 €
2019	4.252,05 €	433,44 €

**RECINTOS PROPUESTOS**

<b><u>REF.</u></b>	<b><u>REFERENCIA SIGPAC</u></b>	<b><u>CULTIVO</u></b>	<b><u>DESCRIPCIÓN CULTIVO</u></b>	<b><u>S/R</u></b>	<b><u>SUP. DEC. ADMIN. (ha)</u></b>	<b><u>SUP. PROPUESTA (ha)</u></b>
1678668	41-039-010-00358-003	81268	ALGODON-JUNCAL	R	1,33	1,33
1678670	41-039-010-00364-001	81268	ALGODON-JUNCAL	R	2,50	2,50
1678669	41-039-061-00003-001	81320	ALGODON-DP396	R	5,98	5,98

**RESUMEN CRITERIOS DE PRIORIZACIÓN****10.1.5 Sistemas sostenibles de cultivos agroindustriales****PUNTOS: 5,00**

	<b><u>PUNTOS</u></b>	<b><u>CUMPLE</u></b>
Porcentaje de superficie determinada en Red Natura 2000	0,00	0.0%
Porcentaje de superficie determinada situada en zonas RAMSAR	0,00	0.0%
Porcentaje de superficie determinada en zonas vulnerables a la contaminación por nitratos	4,00	100.0%
Titulares de explotaciones que hayan adquirido el compromiso voluntario de establecimiento de una enmienda natural mediante un cultivo de crucífera para su enterrado en verde	1,00	S



**DETALLE CRITERIOS DE PRIORIZACIÓN****10.1.5 Sistemas sostenibles de cultivos agroindustriales****PUNTOS: 5,00****Porcentaje de superficie determinada en Red Natura 2000****PUNTOS: 0,00 0.0%**

<u>REF.</u>	<u>REFERENCIA SIGPAC</u>	<u>CULTIVO</u>	<u>DESCRIPCIÓN CULTIVO</u>	<u>S/R</u>	<u>SUP.</u>	<u>SUP.</u>
					<u>PROPUESTA</u>	<u>CUMPLE</u>
					(ha)	(ha)
1678668	41-039-010-00358-003	81268	ALGODON-JUNCAL	R	1,33	0,00
1678670	41-039-010-00364-001	81268	ALGODON-JUNCAL	R	2,50	0,00
1678669	41-039-061-00003-001	81320	ALGODON-DP396	R	5,98	0,00

**Porcentaje de superficie determinada situada en zonas RAMSAR****PUNTOS: 0,00 0.0%**

<u>REF.</u>	<u>REFERENCIA SIGPAC</u>	<u>CULTIVO</u>	<u>DESCRIPCIÓN CULTIVO</u>	<u>S/R</u>	<u>SUP.</u>	<u>SUP.</u>
					<u>PROPUESTA</u>	<u>CUMPLE</u>
					(ha)	(ha)
1678668	41-039-010-00358-003	81268	ALGODON-JUNCAL	R	1,33	0,00
1678670	41-039-010-00364-001	81268	ALGODON-JUNCAL	R	2,50	0,00
1678669	41-039-061-00003-001	81320	ALGODON-DP396	R	5,98	0,00

**Porcentaje de superficie determinada en zonas vulnerables a la contaminación por nitratos****PUNTOS: 4,00 100.0%**

<u>REF.</u>	<u>REFERENCIA SIGPAC</u>	<u>CULTIVO</u>	<u>DESCRIPCIÓN CULTIVO</u>	<u>S/R</u>	<u>SUP.</u>	<u>SUP.</u>
					<u>PROPUESTA</u>	<u>CUMPLE</u>
					(ha)	(ha)
1678668	41-039-010-00358-003	81268	ALGODON-JUNCAL	R	1,33	1,33
1678670	41-039-010-00364-001	81268	ALGODON-JUNCAL	R	2,50	2,50
1678669	41-039-061-00003-001	81320	ALGODON-DP396	R	5,98	5,98

**Titulares de explotaciones que hayan adquirido el compromiso voluntario de establecimiento de una enmienda natural mediante un cultivo de crucifera para su enterrado en verde****PUNTOS: 1,00 S**

<b><u>APELLIDOS Y NOMBRE / RAZÓN SOCIAL</u></b>	<b><u>NIF</u></b>	<b><u>EXPEDIENTE</u></b>	<b><u>SUP. PROPUESTA (ha)</u></b>
VAZQUEZ GOMEZ JOSE	52273521H	8026892	12,00

<b><u>PROPUESTA</u></b>	<b><u>SOLICITA PRIMA VOL.</u></b>
ADMITIDO	NO

**IMPORTE POR ANUALIDAD**

<u>CAMPAÑA</u>	<u>IMPORTE MÁXIMO SUBVENCIONABLE</u>	<u>IMPORTE MEDIO DE TRANSFERENCIA (€/ha)</u>
2015	3.483,24 €	290,27 €
2016	3.483,24 €	290,27 €
2017	3.483,24 €	290,27 €
2018	3.483,24 €	290,27 €
2019	3.483,24 €	290,27 €

**RECINTOS PROPUESTOS**

<u>REF.</u>	<u>REFERENCIA SIGPAC</u>	<u>CULTIVO</u>	<u>DESCRIPCIÓN CULTIVO</u>	<u>S/R</u>	<u>SUP. DEC. ADMIN. (ha)</u>	<u>SUP. PROPUESTA (ha)</u>
1845372	41-053-018-00060-001	81268	ALGODON-JUNCAL	R	8,00	8,00
1845373	41-053-018-00060-001	82343	REMOLACHA-CICLON	R	4,00	4,00

**RESUMEN CRITERIOS DE PRIORIZACIÓN****10.1.5 Sistemas sostenibles de cultivos agroindustriales** PUNTOS: 4,00

	<u>PUNTOS</u>	<u>CUMPLE</u>
Porcentaje de superficie determinada en Red Natura 2000	0,00	0.0%
Porcentaje de superficie determinada situada en zonas RAMSAR	0,00	0.0%
Porcentaje de superficie determinada en zonas vulnerables a la contaminación por nitratos	4,00	100.0%
Titulares de explotaciones que hayan adquirido el compromiso voluntario de establecimiento de una enmienda natural mediante un cultivo de crucifera para su enterrado en verde	0,00	N

**DETALLE CRITERIOS DE PRIORIZACIÓN****10.1.5 Sistemas sostenibles de cultivos agroindustriales** PUNTOS: 4,00

<u>REF.</u>	<u>REFERENCIA SIGPAC</u>	<u>CULTIVO</u>	<u>DESCRIPCIÓN CULTIVO</u>	<u>S/R</u>	<u>SUP. PROPUESTA (ha)</u>	<u>SUP. CUMPLE (ha)</u>
1845372	41-053-018-00060-001	81268	ALGODON-JUNCAL	R	8,00	0,00
1845373	41-053-018-00060-001	82343	REMOLACHA-CICLON	R	4,00	0,00

	<u>PUNTOS</u>	<u>SUP. PROPUESTA (ha)</u>	<u>SUP. CUMPLE (ha)</u>
Porcentaje de superficie determinada en Red Natura 2000	0,00	0,00	0.0%
Porcentaje de superficie determinada situada en zonas RAMSAR	0,00	0,00	0.0%
Porcentaje de superficie determinada en zonas vulnerables a la contaminación por nitratos	4,00	4,00	100.0%
Titulares de explotaciones que hayan adquirido el compromiso voluntario de establecimiento de una enmienda natural mediante un cultivo de crucifera para su enterrado en verde	0,00	0,00	N

<u>APELLIDOS Y NOMBRE / RAZÓN SOCIAL</u>	<u>NIF</u>	<u>EXPEDIENTE</u>	<u>SUP. PROPUESTA (ha)</u>
VAZQUEZ MORALES JOSE JESUS	34054714V	8016157	9,57
<u>PROPUESTA ADMITIDO</u>	<u>SOLICITA PRIMA VOL. SI</u>	<u>PROPUESTA PRIMA VOL. ADMITIDO</u>	
<b>IMPORTE POR ANUALIDAD</b>			

<u>CAMPAÑA</u>	<u>IMPORTE MÁXIMO SUBVENCIONABLE</u>	<u>IMPORTE MEDIO DE TRANSFERENCIA (€/ha)</u>
2015	4.148,02 €	433,44 €
2016	4.148,02 €	433,44 €
2017	4.148,02 €	433,44 €
2018	4.148,02 €	433,44 €
2019	4.148,02 €	433,44 €

**RECINTOS PROPUESTOS**

<u>REF.</u>	<u>REFERENCIA SIGPAC</u>	<u>CULTIVO</u>	<u>DESCRIPCIÓN CULTIVO</u>	<u>S/R</u>	<u>SUP. DEC. ADMIN. (ha)</u>	<u>SUP. PROPUESTA (ha)</u>
1704678	41-069-016-00070-001	81268	ALGODON-JUNCAL	R	3,95	3,95
1704680	41-069-016-00153-001	82117	REMOLACHA-SANLUCAR	R	5,62	5,62

**RESUMEN CRITERIOS DE PRIORIZACIÓN**

<b>10.1.5 Sistemas sostenibles de cultivos agroindustriales</b>	<b>PUNTOS: 5,00</b>	<b>PUNTOS</b>	<b>CUMPLE</b>
Porcentaje de superficie determinada en Red Natura 2000		0,00	0.0%
Porcentaje de superficie determinada situada en zonas RAMSAR		0,00	0.0%
Porcentaje de superficie determinada en zonas vulnerables a la contaminación por nitratos		4,00	100.0%
Titulares de explotaciones que hayan adquirido el compromiso voluntario de establecimiento de una enmienda natural mediante un cultivo de crucifera para su enterrado en verde		1,00	S

**DETALLE CRITERIOS DE PRIORIZACIÓN**

<b>10.1.5 Sistemas sostenibles de cultivos agroindustriales</b>	<b>PUNTOS: 5,00</b>	<b>PUNTOS</b>	<b>CUMPLE</b>			
Porcentaje de superficie determinada en Red Natura 2000		PUNTOS: 0,00	0.0%			
		<b>SUP. PROPUESTA (ha)</b>	<b>SUP. CUMPLE (ha)</b>			
<u>REF.</u>	<u>REFERENCIA SIGPAC</u>	<u>CULTIVO</u>	<u>DESCRIPCIÓN CULTIVO</u>	<u>S/R</u>		
1704678	41-069-016-00070-001	81268	ALGODON-JUNCAL	R	3,95	0,00
1704680	41-069-016-00153-001	82117	REMOLACHA-SANLUCAR	R	5,62	0,00
Porcentaje de superficie determinada situada en zonas RAMSAR		PUNTOS: 0,00	0.0%			
		<b>SUP. PROPUESTA (ha)</b>	<b>SUP. CUMPLE (ha)</b>			
<u>REF.</u>	<u>REFERENCIA SIGPAC</u>	<u>CULTIVO</u>	<u>DESCRIPCIÓN CULTIVO</u>	<u>S/R</u>		
1704678	41-069-016-00070-001	81268	ALGODON-JUNCAL	R	3,95	0,00
1704680	41-069-016-00153-001	82117	REMOLACHA-SANLUCAR	R	5,62	0,00
Porcentaje de superficie determinada en zonas vulnerables a la contaminación por nitratos		PUNTOS: 4,00	100.0%			
		<b>SUP. PROPUESTA (ha)</b>	<b>SUP. CUMPLE (ha)</b>			
<u>REF.</u>	<u>REFERENCIA SIGPAC</u>	<u>CULTIVO</u>	<u>DESCRIPCIÓN CULTIVO</u>	<u>S/R</u>		
1704678	41-069-016-00070-001	81268	ALGODON-JUNCAL	R	3,95	3,95
1704680	41-069-016-00153-001	82117	REMOLACHA-SANLUCAR	R	5,62	5,62
Titulares de explotaciones que hayan adquirido el compromiso voluntario de establecimiento de una enmienda natural mediante un cultivo de crucifera para su enterrado en verde		PUNTOS: 1,00	S			

<u>APELLIDOS Y NOMBRE / RAZÓN SOCIAL</u>	<u>NIF</u>	<u>EXPEDIENTE</u>	<u>SUP. PROPUESTA (ha)</u>
VAZQUEZ MOYA MANUEL	27817343Q	8016183	12,00
<u>PROPUESTA ADMITIDO</u>	<u>SOLICITA PRIMA VOL. SI</u>	<u>PROPUESTA PRIMA VOL. ADMITIDO</u>	
<u>IMPORTE POR ANUALIDAD</u>			

<u>CAMPAÑA</u>	<u>IMPORTE MÁXIMO SUBVENCIONABLE</u>	<u>IMPORTE MEDIO DE TRANSFERENCIA (€/ha)</u>
2015	5.201,28 €	433,44 €
2016	5.201,28 €	433,44 €
2017	5.201,28 €	433,44 €
2018	5.201,28 €	433,44 €
2019	5.201,28 €	433,44 €

**RECINTOS PROPUESTOS**

<u>REF.</u>	<u>REFERENCIA SIGPAC</u>	<u>CULTIVO</u>	<u>DESCRIPCIÓN CULTIVO</u>	<u>S/R</u>	<u>SUP. DEC. ADMIN. (ha)</u>	<u>SUP. PROPUESTA (ha)</u>
1705247	41-095-062-00073-001	81268	ALGODON-JUNCAL	R	5,00	5,00
1705248	41-095-062-00073-001	82117	REMOLACHA-SANLUCAR	R	7,00	7,00

**RESUMEN CRITERIOS DE PRIORIZACIÓN**

<b>10.1.5 Sistemas sostenibles de cultivos agroindustriales</b>	<b>PUNTOS: 5,00</b>	<b>PUNTOS</b>	<b>CUMPLE</b>
Porcentaje de superficie determinada en Red Natura 2000		0,00	0.0%
Porcentaje de superficie determinada situada en zonas RAMSAR		0,00	0.0%
Porcentaje de superficie determinada en zonas vulnerables a la contaminación por nitratos		4,00	100.0%
Titulares de explotaciones que hayan adquirido el compromiso voluntario de establecimiento de una enmienda natural mediante un cultivo de crucifera para su enterrado en verde		1,00	S

**DETALLE CRITERIOS DE PRIORIZACIÓN**

<b>10.1.5 Sistemas sostenibles de cultivos agroindustriales</b>	<b>PUNTOS: 5,00</b>	<b>PUNTOS</b>	<b>CUMPLE</b>			
Porcentaje de superficie determinada en Red Natura 2000		PUNTOS: 0,00	0.0%			
		<b>SUP. PROPUESTA (ha)</b>	<b>SUP. CUMPLE (ha)</b>			
<u>REF.</u>	<u>REFERENCIA SIGPAC</u>	<u>CULTIVO</u>	<u>DESCRIPCIÓN CULTIVO</u>	<u>S/R</u>		
1705247	41-095-062-00073-001	81268	ALGODON-JUNCAL	R	5,00	0,00
1705248	41-095-062-00073-001	82117	REMOLACHA-SANLUCAR	R	7,00	0,00
Porcentaje de superficie determinada situada en zonas RAMSAR		PUNTOS: 0,00	0.0%			
		<b>SUP. PROPUESTA (ha)</b>	<b>SUP. CUMPLE (ha)</b>			
<u>REF.</u>	<u>REFERENCIA SIGPAC</u>	<u>CULTIVO</u>	<u>DESCRIPCIÓN CULTIVO</u>	<u>S/R</u>		
1705247	41-095-062-00073-001	81268	ALGODON-JUNCAL	R	5,00	0,00
1705248	41-095-062-00073-001	82117	REMOLACHA-SANLUCAR	R	7,00	0,00
Porcentaje de superficie determinada en zonas vulnerables a la contaminación por nitratos		PUNTOS: 4,00	100.0%			
		<b>SUP. PROPUESTA (ha)</b>	<b>SUP. CUMPLE (ha)</b>			
<u>REF.</u>	<u>REFERENCIA SIGPAC</u>	<u>CULTIVO</u>	<u>DESCRIPCIÓN CULTIVO</u>	<u>S/R</u>		
1705247	41-095-062-00073-001	81268	ALGODON-JUNCAL	R	5,00	5,00
1705248	41-095-062-00073-001	82117	REMOLACHA-SANLUCAR	R	7,00	7,00
Titulares de explotaciones que hayan adquirido el compromiso voluntario de establecimiento de una enmienda natural mediante un cultivo de crucifera para su enterrado en verde		PUNTOS: 1,00	S			



<b><u>APELLIDOS Y NOMBRE / RAZÓN SOCIAL</u></b>	<b><u>NIF</u></b>	<b><u>EXPEDIENTE</u></b>	<b><u>SUP. PROPUESTA (ha)</u></b>
VAZQUEZ ORTA ISABEL	28382286X	8018244	14,99

<b><u>PROPUESTA</u></b>	<b><u>SOLICITA PRIMA VOL.</u></b>
ADMITIDO	NO

**IMPORTE POR ANUALIDAD**

<u>CAMPAÑA</u>	<u>IMPORTE MÁXIMO SUBVENCIONABLE</u>	<u>IMPORTE MEDIO DE TRANSFERENCIA (€/ha)</u>
2015	4.351,15 €	290,27 €
2016	4.351,15 €	290,27 €
2017	4.351,15 €	290,27 €
2018	4.351,15 €	290,27 €
2019	4.351,15 €	290,27 €

**RECINTOS PROPUESTOS**

<u>REF.</u>	<u>REFERENCIA SIGPAC</u>	<u>CULTIVO</u>	<u>DESCRIPCIÓN CULTIVO</u>	<u>S/R</u>	<u>SUP. DEC. ADMIN. (ha)</u>	<u>SUP. PROPUESTA (ha)</u>
1704095	41-049-005-00049-001	81204	ALGODON-IDEAL	R	0,38	0,38
1704098	41-049-005-00247-001	81204	ALGODON-IDEAL	R	5,93	5,92
1704096	41-900-010-00004-006	81374	ALGODON-ST405	R	8,69	8,69

**INCIDENCIAS****INCIDENCIA DESCRIPCIÓN**

218 La superficie total declarada sobre un mismo recinto en el conjunto de los expedientes, no puede superar la superficie total que el SIGPAC establece para ese recinto.  
Ref:1704098 Recinto:41-049-005-00247-001 Cultivo:81204 ALGODON-IDEAL Regadío. Suma de superficies declaradas para este recinto por todos los solicitantes (Áreas):646 Superficie SIGPAC medida para este recinto (Áreas):645 Exceso de superficie declarada (Hectáreas):0,01

**RESUMEN CRITERIOS DE PRIORIZACIÓN****10.1.5 Sistemas sostenibles de cultivos agroindustriales****PUNTOS: 4,00**

	<b><u>PUNTOS</u></b>	<b><u>CUMPLE</u></b>
Porcentaje de superficie determinada en Red Natura 2000	0,00	0.0%
Porcentaje de superficie determinada situada en zonas RAMSAR	0,00	0.0%
Porcentaje de superficie determinada en zonas vulnerables a la contaminación por nitratos	4,00	100.0%
Titulares de explotaciones que hayan adquirido el compromiso voluntario de establecimiento de una enmienda natural mediante un cultivo de crucífera para su enterrado en verde	0,00	N



**DETALLE CRITERIOS DE PRIORIZACIÓN****10.1.5 Sistemas sostenibles de cultivos agroindustriales****PUNTOS: 4,00****Porcentaje de superficie determinada en Red Natura 2000****PUNTOS: 0,00 0.0%**

<u>REF.</u>	<u>REFERENCIA SIGPAC</u>	<u>CULTIVO</u>	<u>DESCRIPCIÓN CULTIVO</u>	<u>S/R</u>	<u>SUP.</u>	<u>SUP.</u>
					<u>PROPUESTA</u>	<u>CUMPLE</u>
					(ha)	(ha)
1704095	41-049-005-00049-001	81204	ALGODON-IDEAL	R	0,38	0,00
1704098	41-049-005-00247-001	81204	ALGODON-IDEAL	R	5,92	0,00
1704096	41-900-010-00004-006	81374	ALGODON-ST405	R	8,69	0,00

**Porcentaje de superficie determinada situada en zonas RAMSAR****PUNTOS: 0,00 0.0%**

<u>REF.</u>	<u>REFERENCIA SIGPAC</u>	<u>CULTIVO</u>	<u>DESCRIPCIÓN CULTIVO</u>	<u>S/R</u>	<u>SUP.</u>	<u>SUP.</u>
					<u>PROPUESTA</u>	<u>CUMPLE</u>
					(ha)	(ha)
1704095	41-049-005-00049-001	81204	ALGODON-IDEAL	R	0,38	0,00
1704098	41-049-005-00247-001	81204	ALGODON-IDEAL	R	5,92	0,00
1704096	41-900-010-00004-006	81374	ALGODON-ST405	R	8,69	0,00

**Porcentaje de superficie determinada en zonas vulnerables a la contaminación por nitratos****PUNTOS: 4,00 100.0%**

<u>REF.</u>	<u>REFERENCIA SIGPAC</u>	<u>CULTIVO</u>	<u>DESCRIPCIÓN CULTIVO</u>	<u>S/R</u>	<u>SUP.</u>	<u>SUP.</u>
					<u>PROPUESTA</u>	<u>CUMPLE</u>
					(ha)	(ha)
1704095	41-049-005-00049-001	81204	ALGODON-IDEAL	R	0,38	0,38
1704098	41-049-005-00247-001	81204	ALGODON-IDEAL	R	5,92	5,92
1704096	41-900-010-00004-006	81374	ALGODON-ST405	R	8,69	8,69

**Titulares de explotaciones que hayan adquirido el compromiso voluntario de establecimiento de una enmienda natural mediante un cultivo de crucifera para su enterrado en verde****PUNTOS: 0,00 N**

<b>APELLIDOS Y NOMBRE / RAZÓN SOCIAL</b>	<b>NIF</b>	<b>EXPEDIENTE</b>	<b>SUP. PROPUESTA (ha)</b>
VAZQUEZ TALAVERA ALFONSO	27835258Z	8024162	8,75

<b>PROPUESTA</b>	<b>SOLICITA PRIMA VOL.</b>
ADMITIDO	NO

**IMPORTE POR ANUALIDAD**

<b>CAMPAÑA</b>	<b>IMPORTE MÁXIMO SUBVENCIONABLE</b>	<b>IMPORTE MEDIO DE TRANSFERENCIA (€/ha)</b>
2015	2.539,86 €	290,27 €
2016	2.539,86 €	290,27 €
2017	2.539,86 €	290,27 €
2018	2.539,86 €	290,27 €
2019	2.539,86 €	290,27 €

**RECINTOS PROPUESTOS**

<b>REF.</b>	<b>REFERENCIA SIGPAC</b>	<b>CULTIVO</b>	<b>DESCRIPCIÓN CULTIVO</b>	<b>S/R</b>	<b>SUP. DEC. ADMIN. (ha)</b>	<b>SUP. PROPUESTA (ha)</b>
1680735	41-101-006-00017-001	81363	ALGODON-DP332	R	4,70	4,70
1680736	41-101-006-00033-001	81363	ALGODON-DP332	R	4,05	4,05

**RESUMEN CRITERIOS DE PRIORIZACIÓN****10.1.5 Sistemas sostenibles de cultivos agroindustriales** PUNTOS: 4,00

	<b>PUNTOS</b>	<b>CUMPLE</b>
Porcentaje de superficie determinada en Red Natura 2000	0,00	0.0%
Porcentaje de superficie determinada situada en zonas RAMSAR	0,00	0.0%
Porcentaje de superficie determinada en zonas vulnerables a la contaminación por nitratos	4,00	100.0%
Titulares de explotaciones que hayan adquirido el compromiso voluntario de establecimiento de una enmienda natural mediante un cultivo de crucifera para su enterrado en verde	0,00	N

**DETALLE CRITERIOS DE PRIORIZACIÓN****10.1.5 Sistemas sostenibles de cultivos agroindustriales** PUNTOS: 4,00

<b>REF.</b>	<b>REFERENCIA SIGPAC</b>	<b>CULTIVO</b>	<b>DESCRIPCIÓN CULTIVO</b>	<b>S/R</b>	<b>SUP. PROPUESTA (ha)</b>	<b>SUP. CUMPLE (ha)</b>
1680735	41-101-006-00017-001	81363	ALGODON-DP332	R	4,70	0,00
1680736	41-101-006-00033-001	81363	ALGODON-DP332	R	4,05	0,00

	<b>PUNTOS</b>	<b>SUP. PROPUESTA (ha)</b>	<b>SUP. CUMPLE (ha)</b>
Porcentaje de superficie determinada en Red Natura 2000	0,00	0,00	0.0%
Porcentaje de superficie determinada situada en zonas RAMSAR	0,00	0,00	0.0%
Porcentaje de superficie determinada en zonas vulnerables a la contaminación por nitratos	4,00	4,05	100.0%
Titulares de explotaciones que hayan adquirido el compromiso voluntario de establecimiento de una enmienda natural mediante un cultivo de crucifera para su enterrado en verde	0,00	0,00	N

<b>REF.</b>	<b>REFERENCIA SIGPAC</b>	<b>CULTIVO</b>	<b>DESCRIPCIÓN CULTIVO</b>	<b>S/R</b>	<b>SUP. PROPUESTA (ha)</b>	<b>SUP. CUMPLE (ha)</b>
1680735	41-101-006-00017-001	81363	ALGODON-DP332	R	4,70	4,70
1680736	41-101-006-00033-001	81363	ALGODON-DP332	R	4,05	4,05

<b><u>APELLIDOS Y NOMBRE / RAZÓN SOCIAL</u></b>	<b><u>NIF</u></b>	<b><u>EXPEDIENTE</u></b>	<b><u>SUP. PROPUESTA (ha)</u></b>
VAZQUEZ TALAVERA MANUELA	27835685G	8024123	2,51

<b><u>PROPUESTA</u></b>	<b><u>SOLICITA PRIMA VOL.</u></b>
ADMITIDO	NO

**IMPORTE POR ANUALIDAD**

<u>CAMPAÑA</u>	<u>IMPORTE MÁXIMO SUBVENCIONABLE</u>	<u>IMPORTE MEDIO DE TRANSFERENCIA (€/ha)</u>
2015	728,58 €	290,27 €
2016	728,58 €	290,27 €
2017	728,58 €	290,27 €
2018	728,58 €	290,27 €
2019	728,58 €	290,27 €

**RECINTOS PROPUESTOS**

<u>REF.</u>	<u>REFERENCIA SIGPAC</u>	<u>CULTIVO</u>	<u>DESCRIPCIÓN CULTIVO</u>	<u>S/R</u>	<u>SUP. DEC. ADMIN. (ha)</u>	<u>SUP. PROPUESTA (ha)</u>
1677779	41-005-005-00084-002	81363	ALGODON-DP332	R	1,52	1,52
1677780	41-101-005-00171-001	81363	ALGODON-DP332	R	0,99	0,99

**RESUMEN CRITERIOS DE PRIORIZACIÓN****10.1.5 Sistemas sostenibles de cultivos agroindustriales** PUNTOS: 4,00

	<u>PUNTOS</u>	<u>CUMPLE</u>
Porcentaje de superficie determinada en Red Natura 2000	0,00	0.0%
Porcentaje de superficie determinada situada en zonas RAMSAR	0,00	0.0%
Porcentaje de superficie determinada en zonas vulnerables a la contaminación por nitratos	4,00	100.0%
Titulares de explotaciones que hayan adquirido el compromiso voluntario de establecimiento de una enmienda natural mediante un cultivo de crucifera para su enterrado en verde	0,00	N

**DETALLE CRITERIOS DE PRIORIZACIÓN****10.1.5 Sistemas sostenibles de cultivos agroindustriales** PUNTOS: 4,00

Porcentaje de superficie determinada en Red Natura 2000	PUNTOS:	0,00	0.0%
		<u>SUP. PROPUESTA (ha)</u>	<u>SUP. CUMPLE (ha)</u>
<b><u>REF.</u></b>	<b><u>REFERENCIA SIGPAC</u></b>	<b><u>CULTIVO</u></b>	<b><u>DESCRIPCIÓN CULTIVO</u></b>
1677779	41-005-005-00084-002	81363	ALGODON-DP332
1677780	41-101-005-00171-001	81363	ALGODON-DP332
		<u>S/R</u>	
		1,52	0,00
		0,99	0,00
Porcentaje de superficie determinada situada en zonas RAMSAR	PUNTOS:	0,00	0.0%
		<u>SUP. PROPUESTA (ha)</u>	<u>SUP. CUMPLE (ha)</u>
<b><u>REF.</u></b>	<b><u>REFERENCIA SIGPAC</u></b>	<b><u>CULTIVO</u></b>	<b><u>DESCRIPCIÓN CULTIVO</u></b>
1677779	41-005-005-00084-002	81363	ALGODON-DP332
1677780	41-101-005-00171-001	81363	ALGODON-DP332
		<u>S/R</u>	
		1,52	0,00
		0,99	0,00
Porcentaje de superficie determinada en zonas vulnerables a la contaminación por nitratos	PUNTOS:	4,00	100.0%
		<u>SUP. PROPUESTA (ha)</u>	<u>SUP. CUMPLE (ha)</u>
<b><u>REF.</u></b>	<b><u>REFERENCIA SIGPAC</u></b>	<b><u>CULTIVO</u></b>	<b><u>DESCRIPCIÓN CULTIVO</u></b>
1677779	41-005-005-00084-002	81363	ALGODON-DP332
1677780	41-101-005-00171-001	81363	ALGODON-DP332
		<u>S/R</u>	
		1,52	1,52
		0,99	0,99
Titulares de explotaciones que hayan adquirido el compromiso voluntario de establecimiento de una enmienda natural mediante un cultivo de crucifera para su enterrado en verde	PUNTOS:	0,00	N

<u>APELLIDOS Y NOMBRE / RAZÓN SOCIAL</u>	<u>NIF</u>	<u>EXPEDIENTE</u>	<u>SUP. PROPUESTA (ha)</u>
VEGA CHECA ROGELIO	28163255P	8016441	9,56

<u>PROPUESTA</u>	<u>SOLICITA PRIMA VOL.</u>
ADMITIDO	NO

IMPORTE POR ANUALIDAD

<u>CAMPAÑA</u>	<u>IMPORTE MÁXIMO SUBVENCIONABLE</u>	<u>IMPORTE MEDIO DE TRANSFERENCIA (€/ha)</u>
2015	2.774,98 €	290,27 €
2016	2.774,98 €	290,27 €
2017	2.774,98 €	290,27 €
2018	2.774,98 €	290,27 €
2019	2.774,98 €	290,27 €

RECINTOS PROPUESTOS

<u>REF.</u>	<u>REFERENCIA SIGPAC</u>	<u>CULTIVO</u>	<u>DESCRIPCIÓN CULTIVO</u>	<u>S/R</u>	<u>SUP. DEC. ADMIN. (ha)</u>	<u>SUP. PROPUESTA (ha)</u>
1698160	41-095-087-00012-001	81268	ALGODON-JUNCAL	R	9,56	9,56

**RESUMEN CRITERIOS DE PRIORIZACIÓN**

<b>10.1.5 Sistemas sostenibles de cultivos agroindustriales</b>	<b>PUNTOS: 4,00</b>
---	---------------------

	<u>PUNTOS</u>	<u>CUMPLE</u>
Porcentaje de superficie determinada en Red Natura 2000	0,00	0.0%
Porcentaje de superficie determinada situada en zonas RAMSAR	0,00	0.0%
Porcentaje de superficie determinada en zonas vulnerables a la contaminación por nitratos	4,00	100.0%
Titulares de explotaciones que hayan adquirido el compromiso voluntario de establecimiento de una enmienda natural mediante un cultivo de crucífera para su enterrado en verde	0,00	N

**DETALLE CRITERIOS DE PRIORIZACIÓN**

<b>10.1.5 Sistemas sostenibles de cultivos agroindustriales</b>	<b>PUNTOS: 4,00</b>
---	---------------------

Porcentaje de superficie determinada en Red Natura 2000	<b>PUNTOS: 0,00</b>	<b>0.0%</b>
	<b><u>SUP. PROPUESTA (ha)</u></b>	<b><u>SUP. CUMPLE (ha)</u></b>
<u>REF.</u> <u>REFERENCIA SIGPAC</u> <u>CULTIVO</u> <u>DESCRIPCIÓN CULTIVO</u>	<u>S/R</u>	
1698160 41-095-087-00012-001 81268 ALGODON-JUNCAL	R	9,56 0,00
Porcentaje de superficie determinada situada en zonas RAMSAR	<b>PUNTOS: 0,00</b>	<b>0.0%</b>
	<b><u>SUP. PROPUESTA (ha)</u></b>	<b><u>SUP. CUMPLE (ha)</u></b>
<u>REF.</u> <u>REFERENCIA SIGPAC</u> <u>CULTIVO</u> <u>DESCRIPCIÓN CULTIVO</u>	<u>S/R</u>	
1698160 41-095-087-00012-001 81268 ALGODON-JUNCAL	R	9,56 0,00
Porcentaje de superficie determinada en zonas vulnerables a la contaminación por nitratos	<b>PUNTOS: 4,00</b>	<b>100.0%</b>
	<b><u>SUP. PROPUESTA (ha)</u></b>	<b><u>SUP. CUMPLE (ha)</u></b>
<u>REF.</u> <u>REFERENCIA SIGPAC</u> <u>CULTIVO</u> <u>DESCRIPCIÓN CULTIVO</u>	<u>S/R</u>	
1698160 41-095-087-00012-001 81268 ALGODON-JUNCAL	R	9,56 9,56
Titulares de explotaciones que hayan adquirido el compromiso voluntario de establecimiento de una enmienda natural mediante un cultivo de crucífera para su enterrado en verde	<b>PUNTOS: 0,00</b>	<b>N</b>



<u>APELLIDOS Y NOMBRE / RAZÓN SOCIAL</u>	<u>NIF</u>	<u>EXPEDIENTE</u>	<u>SUP. PROPUESTA (ha)</u>
VEGA DOMINGUEZ ADELA	28660811M	8014968	9,27
<u>PROPUESTA ADMITIDO</u>	<u>SOLICITA PRIMA VOL. SI</u>	<u>PROPUESTA PRIMA VOL. ADMITIDO</u>	

**IMPORTE POR ANUALIDAD**

<u>CAMPAÑA</u>	<u>IMPORTE MÁXIMO SUBVENCIONABLE</u>	<u>IMPORTE MEDIO DE TRANSFERENCIA (€/ha)</u>
2015	4.017,99 €	433,44 €
2016	4.017,99 €	433,44 €
2017	4.017,99 €	433,44 €
2018	4.017,99 €	433,44 €
2019	4.017,99 €	433,44 €

**RECINTOS PROPUESTOS**

<u>REF.</u>	<u>REFERENCIA SIGPAC</u>	<u>CULTIVO</u>	<u>DESCRIPCIÓN CULTIVO</u>	<u>S/R</u>	<u>SUP. DEC. ADMIN. (ha)</u>	<u>SUP. PROPUESTA (ha)</u>
1697444	41-069-017-00069-003	81268	ALGODON-JUNCAL	R	9,27	9,27

**RESUMEN CRITERIOS DE PRIORIZACIÓN**

<b>10.1.5 Sistemas sostenibles de cultivos agroindustriales</b>	<b>PUNTOS: 5,00</b>	<b>PUNTOS</b>	<b>CUMPLE</b>
Porcentaje de superficie determinada en Red Natura 2000		0,00	0.0%
Porcentaje de superficie determinada situada en zonas RAMSAR		0,00	0.0%
Porcentaje de superficie determinada en zonas vulnerables a la contaminación por nitratos		4,00	100.0%
Titulares de explotaciones que hayan adquirido el compromiso voluntario de establecimiento de una enmienda natural mediante un cultivo de crucífera para su enterrado en verde		1,00	S

**DETALLE CRITERIOS DE PRIORIZACIÓN**

<b>10.1.5 Sistemas sostenibles de cultivos agroindustriales</b>	<b>PUNTOS: 5,00</b>	<b>PUNTOS</b>	<b>CUMPLE</b>
Porcentaje de superficie determinada en Red Natura 2000		PUNTOS: 0,00	0.0%
		<u>SUP. PROPUESTA (ha)</u>	<u>SUP. CUMPLE (ha)</u>
REF. REFERENCIA SIGPAC CULTIVO DESCRIPCIÓN CULTIVO S/R		9,27	0,00
1697444 41-069-017-00069-003 81268 ALGODON-JUNCAL R			
Porcentaje de superficie determinada situada en zonas RAMSAR		PUNTOS: 0,00	0.0%
		<u>SUP. PROPUESTA (ha)</u>	<u>SUP. CUMPLE (ha)</u>
REF. REFERENCIA SIGPAC CULTIVO DESCRIPCIÓN CULTIVO S/R		9,27	0,00
1697444 41-069-017-00069-003 81268 ALGODON-JUNCAL R			
Porcentaje de superficie determinada en zonas vulnerables a la contaminación por nitratos		PUNTOS: 4,00	100.0%
		<u>SUP. PROPUESTA (ha)</u>	<u>SUP. CUMPLE (ha)</u>
REF. REFERENCIA SIGPAC CULTIVO DESCRIPCIÓN CULTIVO S/R		9,27	9,27
1697444 41-069-017-00069-003 81268 ALGODON-JUNCAL R			
Titulares de explotaciones que hayan adquirido el compromiso voluntario de establecimiento de una enmienda natural mediante un cultivo de crucífera para su enterrado en verde		PUNTOS: 1,00	S



<u>APELLIDOS Y NOMBRE / RAZÓN SOCIAL</u>	<u>NIF</u>	<u>EXPEDIENTE</u>	<u>SUP. PROPUESTA (ha)</u>
VEGA FERNANDEZ MONICA	48863678V	8025261	5,43

<u>PROPUESTA</u>	<u>SOLICITA PRIMA VOL.</u>
ADMITIDO	NO

IMPORTE POR ANUALIDAD

<u>CAMPAÑA</u>	<u>IMPORTE MÁXIMO SUBVENCIONABLE</u>	<u>IMPORTE MEDIO DE TRANSFERENCIA (€/ha)</u>
2015	1.576,17 €	290,27 €
2016	1.576,17 €	290,27 €
2017	1.576,17 €	290,27 €
2018	1.576,17 €	290,27 €
2019	1.576,17 €	290,27 €

RECINTOS PROPUESTOS

<u>REF.</u>	<u>REFERENCIA SIGPAC</u>	<u>CULTIVO</u>	<u>DESCRIPCIÓN CULTIVO</u>	<u>S/R</u>	<u>SUP. DEC. ADMIN. (ha)</u>	<u>SUP. PROPUESTA (ha)</u>
1743073	41-077-039-00004-002	81314	ALGODON-ALBARIZA	R	5,43	5,43

**RESUMEN CRITERIOS DE PRIORIZACIÓN**

<b>10.1.5 Sistemas sostenibles de cultivos agroindustriales</b>	<b>PUNTOS: 4,00</b>		
<b>Porcentaje de superficie determinada en Red Natura 2000</b>		<b>PUNTOS</b>	<b>CUMPLE</b>
		4,00	100.0%
<b>Porcentaje de superficie determinada situada en zonas RAMSAR</b>		0,00	0.0%
<b>Porcentaje de superficie determinada en zonas vulnerables a la contaminación por nitratos</b>		0,00	0.0%
<b>Titulares de explotaciones que hayan adquirido el compromiso voluntario de establecimiento de una enmienda natural mediante un cultivo de crucifera para su enterrado en verde</b>		0,00	N

**DETALLE CRITERIOS DE PRIORIZACIÓN**

<b>10.1.5 Sistemas sostenibles de cultivos agroindustriales</b>	<b>PUNTOS: 4,00</b>		
<b>Porcentaje de superficie determinada en Red Natura 2000</b>	<b>PUNTOS: 4,00</b>	100.0%	
		<b>SUP. PROPUESTA (ha)</b>	<b>SUP. CUMPLE (ha)</b>
<b>REF.</b>	<b>REFERENCIA SIGPAC</b>	<b>CULTIVO</b>	<b>DESCRIPCIÓN CULTIVO</b>
1743073	41-077-039-00004-002	81314	ALGODON-ALBARIZA
		<b>S/R</b>	
		R	
		5,43	5,43
<b>Porcentaje de superficie determinada situada en zonas RAMSAR</b>	<b>PUNTOS: 0,00</b>	0.0%	
		<b>SUP. PROPUESTA (ha)</b>	<b>SUP. CUMPLE (ha)</b>
<b>REF.</b>	<b>REFERENCIA SIGPAC</b>	<b>CULTIVO</b>	<b>DESCRIPCIÓN CULTIVO</b>
1743073	41-077-039-00004-002	81314	ALGODON-ALBARIZA
		<b>S/R</b>	
		R	
		5,43	0,00
<b>Porcentaje de superficie determinada en zonas vulnerables a la contaminación por nitratos</b>	<b>PUNTOS: 0,00</b>	0.0%	
		<b>SUP. PROPUESTA (ha)</b>	<b>SUP. CUMPLE (ha)</b>
<b>REF.</b>	<b>REFERENCIA SIGPAC</b>	<b>CULTIVO</b>	<b>DESCRIPCIÓN CULTIVO</b>
1743073	41-077-039-00004-002	81314	ALGODON-ALBARIZA
		<b>S/R</b>	
		R	
		5,43	0,00
<b>Titulares de explotaciones que hayan adquirido el compromiso voluntario de establecimiento de una enmienda natural mediante un cultivo de crucifera para su enterrado en verde</b>	<b>PUNTOS: 0,00</b>	N	



<b><u>APELLIDOS Y NOMBRE / RAZÓN SOCIAL</u></b>	<b><u>NIF</u></b>	<b><u>EXPEDIENTE</u></b>	<b><u>SUP. PROPUESTA (ha)</u></b>
VEGA GARRIDO RAFAEL	27838037X	8005744	13,94

<b><u>PROPUESTA</u></b>	<b><u>SOLICITA PRIMA VOL.</u></b>
ADMITIDO	NO

**IMPORTE POR ANUALIDAD**

<u>CAMPAÑA</u>	<u>IMPORTE MÁXIMO SUBVENCIONABLE</u>	<u>IMPORTE MEDIO DE TRANSFERENCIA (€/ha)</u>
2015	4.046,36 €	290,27 €
2016	4.046,36 €	290,27 €
2017	4.046,36 €	290,27 €
2018	4.046,36 €	290,27 €
2019	4.046,36 €	290,27 €

**RECINTOS PROPUESTOS**

<u>REF.</u>	<u>REFERENCIA SIGPAC</u>	<u>CULTIVO</u>	<u>DESCRIPCIÓN CULTIVO</u>	<u>S/R</u>	<u>SUP. DEC. ADMIN. (ha)</u>	<u>SUP. PROPUESTA (ha)</u>
2187793	41-018-008-00308-001	81363	ALGODON-DP332	R	6,29	6,29
2187792	41-023-012-00049-002	81363	ALGODON-DP332	R	0,30	0,30
2187794	41-023-012-00108-001	81363	ALGODON-DP332	R	3,76	3,76
2187788	41-081-023-00019-001	4100	MAIZ-MAIZ CONVENCIONAL	R	3,59	3,59

**RESUMEN CRITERIOS DE PRIORIZACIÓN****10.1.5 Sistemas sostenibles de cultivos agroindustriales****PUNTOS: 4,00**

	<b><u>PUNTOS</u></b>	<b><u>CUMPLE</u></b>
Porcentaje de superficie determinada en Red Natura 2000	0,00	0.0%
Porcentaje de superficie determinada situada en zonas RAMSAR	0,00	0.0%
Porcentaje de superficie determinada en zonas vulnerables a la contaminación por nitratos	4,00	100.0%
Titulares de explotaciones que hayan adquirido el compromiso voluntario de establecimiento de una enmienda natural mediante un cultivo de crucífera para su enterrado en verde	0,00	N





**DETALLE CRITERIOS DE PRIORIZACIÓN****10.1.5 Sistemas sostenibles de cultivos agroindustriales****PUNTOS: 4,00****Porcentaje de superficie determinada en Red Natura 2000****PUNTOS: 0,00 0.0%**

<u>REF.</u>	<u>REFERENCIA SIGPAC</u>	<u>CULTIVO</u>	<u>DESCRIPCIÓN CULTIVO</u>	<u>S/R</u>	<u>SUP.</u>	<u>SUP.</u>
					<u>PROPUESTA</u>	<u>CUMPLE</u>
					(ha)	(ha)
2187793	41-018-008-00308-001	81363	ALGODON-DP332	R	6,29	0,00
2187792	41-023-012-00049-002	81363	ALGODON-DP332	R	0,30	0,00
2187794	41-023-012-00108-001	81363	ALGODON-DP332	R	3,76	0,00
2187788	41-081-023-00019-001	4100	MAIZ-MAIZ CONVENCIONAL	R	3,59	0,00

**Porcentaje de superficie determinada situada en zonas RAMSAR****PUNTOS: 0,00 0.0%**

<u>REF.</u>	<u>REFERENCIA SIGPAC</u>	<u>CULTIVO</u>	<u>DESCRIPCIÓN CULTIVO</u>	<u>S/R</u>	<u>SUP.</u>	<u>SUP.</u>
					<u>PROPUESTA</u>	<u>CUMPLE</u>
					(ha)	(ha)
2187793	41-018-008-00308-001	81363	ALGODON-DP332	R	6,29	0,00
2187792	41-023-012-00049-002	81363	ALGODON-DP332	R	0,30	0,00
2187794	41-023-012-00108-001	81363	ALGODON-DP332	R	3,76	0,00
2187788	41-081-023-00019-001	4100	MAIZ-MAIZ CONVENCIONAL	R	3,59	0,00

**Porcentaje de superficie determinada en zonas vulnerables a la contaminación por nitratos****PUNTOS: 4,00 100.0%**

<u>REF.</u>	<u>REFERENCIA SIGPAC</u>	<u>CULTIVO</u>	<u>DESCRIPCIÓN CULTIVO</u>	<u>S/R</u>	<u>SUP.</u>	<u>SUP.</u>
					<u>PROPUESTA</u>	<u>CUMPLE</u>
					(ha)	(ha)
2187793	41-018-008-00308-001	81363	ALGODON-DP332	R	6,29	6,29
2187792	41-023-012-00049-002	81363	ALGODON-DP332	R	0,30	0,30
2187794	41-023-012-00108-001	81363	ALGODON-DP332	R	3,76	3,76
2187788	41-081-023-00019-001	4100	MAIZ-MAIZ CONVENCIONAL	R	3,59	3,59

**Titulares de explotaciones que hayan adquirido el compromiso voluntario de establecimiento de una enmienda natural mediante un cultivo de crucífera para su enterrado en verde****PUNTOS: 0,00 N**

<u>APELLIDOS Y NOMBRE / RAZÓN SOCIAL</u>	<u>NIF</u>	<u>EXPEDIENTE</u>	<u>SUP. PROPUESTA (ha)</u>
VEGA GONZALEZ RICARDO	28690225W	8031303	11,52
<u>PROPUESTA ADMITIDO</u>	<u>SOLICITA PRIMA VOL. SI</u>	<u>PROPUESTA PRIMA VOL. ADMITIDO</u>	
<u>IMPORTE POR ANUALIDAD</u>			

<u>CAMPAÑA</u>	<u>IMPORTE MÁXIMO SUBVENCIONABLE</u>	<u>IMPORTE MEDIO DE TRANSFERENCIA (€/ha)</u>
2015	4.993,23 €	433,44 €
2016	4.993,23 €	433,44 €
2017	4.993,23 €	433,44 €
2018	4.993,23 €	433,44 €
2019	4.993,23 €	433,44 €

**RECINTOS PROPUESTOS**

<u>REF.</u>	<u>REFERENCIA SIGPAC</u>	<u>CULTIVO</u>	<u>DESCRIPCIÓN CULTIVO</u>	<u>S/R</u>	<u>SUP. DEC. ADMIN. (ha)</u>	<u>SUP. PROPUESTA (ha)</u>
2217197	41-095-063-00014-001	81268	ALGODON-JUNCAL	R	5,38	5,38
2217198	41-095-063-00022-001	81361	ALGODON-INTERCOTT 211	R	6,14	6,14

**RESUMEN CRITERIOS DE PRIORIZACIÓN**

<b>10.1.5 Sistemas sostenibles de cultivos agroindustriales</b>	<b>PUNTOS: 5,00</b>	<b>PUNTOS</b>	<b>CUMPLE</b>
Porcentaje de superficie determinada en Red Natura 2000		0,00	0.0%
Porcentaje de superficie determinada situada en zonas RAMSAR		0,00	0.0%
Porcentaje de superficie determinada en zonas vulnerables a la contaminación por nitratos		4,00	100.0%
Titulares de explotaciones que hayan adquirido el compromiso voluntario de establecimiento de una enmienda natural mediante un cultivo de crucifera para su enterrado en verde		1,00	S

**DETALLE CRITERIOS DE PRIORIZACIÓN**

<b>10.1.5 Sistemas sostenibles de cultivos agroindustriales</b>	<b>PUNTOS: 5,00</b>	<b>PUNTOS</b>	<b>CUMPLE</b>			
Porcentaje de superficie determinada en Red Natura 2000		PUNTOS: 0,00	0.0%			
		<b>SUP. PROPUESTA (ha)</b>	<b>SUP. CUMPLE (ha)</b>			
<u>REF.</u>	<u>REFERENCIA SIGPAC</u>	<u>CULTIVO</u>	<u>DESCRIPCIÓN CULTIVO</u>	<u>S/R</u>	<u>SUP. PROPUESTA (ha)</u>	<u>SUP. CUMPLE (ha)</u>
2217197	41-095-063-00014-001	81268	ALGODON-JUNCAL	R	5,38	0,00
2217198	41-095-063-00022-001	81361	ALGODON-INTERCOTT 211	R	6,14	0,00
Porcentaje de superficie determinada situada en zonas RAMSAR		PUNTOS: 0,00	0.0%			
		<b>SUP. PROPUESTA (ha)</b>	<b>SUP. CUMPLE (ha)</b>			
<u>REF.</u>	<u>REFERENCIA SIGPAC</u>	<u>CULTIVO</u>	<u>DESCRIPCIÓN CULTIVO</u>	<u>S/R</u>	<u>SUP. PROPUESTA (ha)</u>	<u>SUP. CUMPLE (ha)</u>
2217197	41-095-063-00014-001	81268	ALGODON-JUNCAL	R	5,38	0,00
2217198	41-095-063-00022-001	81361	ALGODON-INTERCOTT 211	R	6,14	0,00
Porcentaje de superficie determinada en zonas vulnerables a la contaminación por nitratos		PUNTOS: 4,00	100.0%			
		<b>SUP. PROPUESTA (ha)</b>	<b>SUP. CUMPLE (ha)</b>			
<u>REF.</u>	<u>REFERENCIA SIGPAC</u>	<u>CULTIVO</u>	<u>DESCRIPCIÓN CULTIVO</u>	<u>S/R</u>	<u>SUP. PROPUESTA (ha)</u>	<u>SUP. CUMPLE (ha)</u>
2217197	41-095-063-00014-001	81268	ALGODON-JUNCAL	R	5,38	5,38
2217198	41-095-063-00022-001	81361	ALGODON-INTERCOTT 211	R	6,14	6,14
Titulares de explotaciones que hayan adquirido el compromiso voluntario de establecimiento de una enmienda natural mediante un cultivo de crucifera para su enterrado en verde		PUNTOS: 1,00	S			

<b><u>APELLIDOS Y NOMBRE / RAZÓN SOCIAL</u></b>	<b><u>NIF</u></b>	<b><u>EXPEDIENTE</u></b>	<b><u>SUP. PROPUESTA (ha)</u></b>
VEGA HIDALGO ANA MARIA	52669987X	8020639	9,80

<b><u>PROPUESTA</u></b>	<b><u>SOLICITA PRIMA VOL.</u></b>
ADMITIDO	NO

**IMPORTE POR ANUALIDAD**

<u>CAMPAÑA</u>	<u>IMPORTE MÁXIMO SUBVENCIONABLE</u>	<u>IMPORTE MEDIO DE TRANSFERENCIA (€/ha)</u>
2015	2.844,65 €	290,27 €
2016	2.844,65 €	290,27 €
2017	2.844,65 €	290,27 €
2018	2.844,65 €	290,27 €
2019	2.844,65 €	290,27 €

**RECINTOS PROPUESTOS**

<u>REF.</u>	<u>REFERENCIA SIGPAC</u>	<u>CULTIVO</u>	<u>DESCRIPCIÓN CULTIVO</u>	<u>S/R</u>	<u>SUP. DEC. ADMIN. (ha)</u>	<u>SUP. PROPUESTA (ha)</u>
1715862	41-069-016-00065-001	4100	MAIZ-MAIZ CONVENCIONAL	R	2,46	2,46
1715866	41-095-063-00104-002	81268	ALGODON-JUNCAL	R	7,34	7,34

**RESUMEN CRITERIOS DE PRIORIZACIÓN****10.1.5 Sistemas sostenibles de cultivos agroindustriales** PUNTOS: 4,00

	<u>PUNTOS</u>	<u>CUMPLE</u>
Porcentaje de superficie determinada en Red Natura 2000	0,00	0.0%
Porcentaje de superficie determinada situada en zonas RAMSAR	0,00	0.0%
Porcentaje de superficie determinada en zonas vulnerables a la contaminación por nitratos	4,00	100.0%
Titulares de explotaciones que hayan adquirido el compromiso voluntario de establecimiento de una enmienda natural mediante un cultivo de crucifera para su enterrado en verde	0,00	N

**DETALLE CRITERIOS DE PRIORIZACIÓN****10.1.5 Sistemas sostenibles de cultivos agroindustriales** PUNTOS: 4,00

<u>REF.</u>	<u>REFERENCIA SIGPAC</u>	<u>CULTIVO</u>	<u>DESCRIPCIÓN CULTIVO</u>	<u>S/R</u>	<u>SUP. PROPUESTA (ha)</u>	<u>SUP. CUMPLE (ha)</u>
1715862	41-069-016-00065-001	4100	MAIZ-MAIZ CONVENCIONAL	R	2,46	0,00
1715866	41-095-063-00104-002	81268	ALGODON-JUNCAL	R	7,34	0,00

	<u>PUNTOS</u>	<u>SUP. PROPUESTA (ha)</u>	<u>SUP. CUMPLE (ha)</u>
Porcentaje de superficie determinada en Red Natura 2000	0,00	0,00	0.0%
Porcentaje de superficie determinada situada en zonas RAMSAR	0,00	0,00	0.0%
Porcentaje de superficie determinada en zonas vulnerables a la contaminación por nitratos	4,00	7,34	100.0%
Titulares de explotaciones que hayan adquirido el compromiso voluntario de establecimiento de una enmienda natural mediante un cultivo de crucifera para su enterrado en verde	0,00	0,00	N

<u>REF.</u>	<u>REFERENCIA SIGPAC</u>	<u>CULTIVO</u>	<u>DESCRIPCIÓN CULTIVO</u>	<u>S/R</u>	<u>SUP. PROPUESTA (ha)</u>	<u>SUP. CUMPLE (ha)</u>
1715862	41-069-016-00065-001	4100	MAIZ-MAIZ CONVENCIONAL	R	2,46	2,46
1715866	41-095-063-00104-002	81268	ALGODON-JUNCAL	R	7,34	7,34

<b><u>APELLIDOS Y NOMBRE / RAZÓN SOCIAL</u></b>	<b><u>NIF</u></b>	<b><u>EXPEDIENTE</u></b>	<b><u>SUP. PROPUESTA (ha)</u></b>
VEGA HIDALGO DAVID	75439298B	8016483	9,00

<b><u>PROPUESTA</u></b>	<b><u>SOLICITA PRIMA VOL.</u></b>
ADMITIDO	NO

**IMPORTE POR ANUALIDAD**

<u>CAMPAÑA</u>	<u>IMPORTE MÁXIMO SUBVENCIONABLE</u>	<u>IMPORTE MEDIO DE TRANSFERENCIA (€/ha)</u>
2015	2.612,43 €	290,27 €
2016	2.612,43 €	290,27 €
2017	2.612,43 €	290,27 €
2018	2.612,43 €	290,27 €
2019	2.612,43 €	290,27 €

**RECINTOS PROPUESTOS**

<u>REF.</u>	<u>REFERENCIA SIGPAC</u>	<u>CULTIVO</u>	<u>DESCRIPCIÓN CULTIVO</u>	<u>S/R</u>	<u>SUP. DEC. ADMIN. (ha)</u>	<u>SUP. PROPUESTA (ha)</u>
1711937	41-095-062-00063-002	4100	MAIZ-MAIZ CONVENCIONAL	R	4,63	4,63
1711939	41-095-063-00104-002	81268	ALGODON-JUNCAL	R	4,37	4,37

**RESUMEN CRITERIOS DE PRIORIZACIÓN****10.1.5 Sistemas sostenibles de cultivos agroindustriales PUNTOS: 4,00**

	<u>PUNTOS</u>	<u>CUMPLE</u>
Porcentaje de superficie determinada en Red Natura 2000	0,00	0.0%
Porcentaje de superficie determinada situada en zonas RAMSAR	0,00	0.0%
Porcentaje de superficie determinada en zonas vulnerables a la contaminación por nitratos	4,00	100.0%
Titulares de explotaciones que hayan adquirido el compromiso voluntario de establecimiento de una enmienda natural mediante un cultivo de crucifera para su enterrado en verde	0,00	N

**DETALLE CRITERIOS DE PRIORIZACIÓN****10.1.5 Sistemas sostenibles de cultivos agroindustriales PUNTOS: 4,00**

	<u>PUNTOS</u>	<u>0,00</u>	<u>0.0%</u>			
Porcentaje de superficie determinada en Red Natura 2000	<u>PUNTOS:</u>	0,00	0.0%			
		<u>SUP. PROPUESTA (ha)</u>	<u>SUP. CUMPLE (ha)</u>			
<u>REF.</u>	<u>REFERENCIA SIGPAC</u>	<u>CULTIVO</u>	<u>DESCRIPCIÓN CULTIVO</u>	<u>S/R</u>		
1711937	41-095-062-00063-002	4100	MAIZ-MAIZ CONVENCIONAL	R	4,63	0,00
1711939	41-095-063-00104-002	81268	ALGODON-JUNCAL	R	4,37	0,00
Porcentaje de superficie determinada situada en zonas RAMSAR	<u>PUNTOS:</u>	0,00	0.0%			
		<u>SUP. PROPUESTA (ha)</u>	<u>SUP. CUMPLE (ha)</u>			
<u>REF.</u>	<u>REFERENCIA SIGPAC</u>	<u>CULTIVO</u>	<u>DESCRIPCIÓN CULTIVO</u>	<u>S/R</u>		
1711937	41-095-062-00063-002	4100	MAIZ-MAIZ CONVENCIONAL	R	4,63	0,00
1711939	41-095-063-00104-002	81268	ALGODON-JUNCAL	R	4,37	0,00
Porcentaje de superficie determinada en zonas vulnerables a la contaminación por nitratos	<u>PUNTOS:</u>	4,00	100.0%			
		<u>SUP. PROPUESTA (ha)</u>	<u>SUP. CUMPLE (ha)</u>			
<u>REF.</u>	<u>REFERENCIA SIGPAC</u>	<u>CULTIVO</u>	<u>DESCRIPCIÓN CULTIVO</u>	<u>S/R</u>		
1711937	41-095-062-00063-002	4100	MAIZ-MAIZ CONVENCIONAL	R	4,63	4,63
1711939	41-095-063-00104-002	81268	ALGODON-JUNCAL	R	4,37	4,37
Titulares de explotaciones que hayan adquirido el compromiso voluntario de establecimiento de una enmienda natural mediante un cultivo de crucifera para su enterrado en verde	<u>PUNTOS:</u>	0,00	N			

<b><u>APELLIDOS Y NOMBRE / RAZÓN SOCIAL</u></b>	<b><u>NIF</u></b>	<b><u>EXPEDIENTE</u></b>	<b><u>SUP. PROPUESTA (ha)</u></b>
VEGA HIDALGO ROGELIO	34071184L	8016672	9,78

<b><u>PROPUESTA</u></b>	<b><u>SOLICITA PRIMA VOL.</u></b>
ADMITIDO	NO

**IMPORTE POR ANUALIDAD**

<u>CAMPAÑA</u>	<u>IMPORTE MÁXIMO SUBVENCIONABLE</u>	<u>IMPORTE MEDIO DE TRANSFERENCIA (€/ha)</u>
2015	2.838,84 €	290,27 €
2016	2.838,84 €	290,27 €
2017	2.838,84 €	290,27 €
2018	2.838,84 €	290,27 €
2019	2.838,84 €	290,27 €

**RECINTOS PROPUESTOS**

<u>REF.</u>	<u>REFERENCIA SIGPAC</u>	<u>CULTIVO</u>	<u>DESCRIPCIÓN CULTIVO</u>	<u>S/R</u>	<u>SUP. DEC. ADMIN. (ha)</u>	<u>SUP. PROPUESTA (ha)</u>
1711617	41-069-016-00052-001	81268	ALGODON-JUNCAL	R	5,42	5,42
1711618	41-095-087-00067-003	81216	ALGODON-CARISMA	R	4,36	4,36

**RESUMEN CRITERIOS DE PRIORIZACIÓN****10.1.5 Sistemas sostenibles de cultivos agroindustriales** PUNTOS: 4,00

	<u>PUNTOS</u>	<u>CUMPLE</u>
Porcentaje de superficie determinada en Red Natura 2000	0,00	0.0%
Porcentaje de superficie determinada situada en zonas RAMSAR	0,00	0.0%
Porcentaje de superficie determinada en zonas vulnerables a la contaminación por nitratos	4,00	100.0%
Titulares de explotaciones que hayan adquirido el compromiso voluntario de establecimiento de una enmienda natural mediante un cultivo de crucifera para su enterrado en verde	0,00	N

**DETALLE CRITERIOS DE PRIORIZACIÓN****10.1.5 Sistemas sostenibles de cultivos agroindustriales** PUNTOS: 4,00

<u>REF.</u>	<u>REFERENCIA SIGPAC</u>	<u>CULTIVO</u>	<u>DESCRIPCIÓN CULTIVO</u>	<u>S/R</u>	<u>SUP. PROPUESTA (ha)</u>	<u>SUP. CUMPLE (ha)</u>
1711617	41-069-016-00052-001	81268	ALGODON-JUNCAL	R	5,42	0,00
1711618	41-095-087-00067-003	81216	ALGODON-CARISMA	R	4,36	0,00

	<u>PUNTOS</u>	<u>SUP. PROPUESTA (ha)</u>	<u>SUP. CUMPLE (ha)</u>
Porcentaje de superficie determinada en Red Natura 2000	0,00	0,00	0.0%
Porcentaje de superficie determinada situada en zonas RAMSAR	0,00	0,00	0.0%
Porcentaje de superficie determinada en zonas vulnerables a la contaminación por nitratos	4,00	4,36	100.0%
Titulares de explotaciones que hayan adquirido el compromiso voluntario de establecimiento de una enmienda natural mediante un cultivo de crucifera para su enterrado en verde	0,00	0,00	N

<u>REF.</u>	<u>REFERENCIA SIGPAC</u>	<u>CULTIVO</u>	<u>DESCRIPCIÓN CULTIVO</u>	<u>S/R</u>	<u>SUP. PROPUESTA (ha)</u>	<u>SUP. CUMPLE (ha)</u>
1711617	41-069-016-00052-001	81268	ALGODON-JUNCAL	R	5,42	5,42
1711618	41-095-087-00067-003	81216	ALGODON-CARISMA	R	4,36	4,36

<b><u>APELLIDOS Y NOMBRE / RAZÓN SOCIAL</u></b>	<b><u>NIF</u></b>	<b><u>EXPEDIENTE</u></b>	<b><u>SUP. PROPUESTA (ha)</u></b>
VEGA HINIESTA PABLO	28277433Z	8015481	9,88

<b><u>PROPUESTA</u></b>	<b><u>SOLICITA PRIMA VOL.</u></b>
ADMITIDO	NO

**IMPORTE POR ANUALIDAD**

<u>CAMPAÑA</u>	<u>IMPORTE MÁXIMO SUBVENCIONABLE</u>	<u>IMPORTE MEDIO DE TRANSFERENCIA (€/ha)</u>
2015	2.867,87 €	290,27 €
2016	2.867,87 €	290,27 €
2017	2.867,87 €	290,27 €
2018	2.867,87 €	290,27 €
2019	2.867,87 €	290,27 €

**RECINTOS PROPUESTOS**

<u>REF.</u>	<u>REFERENCIA SIGPAC</u>	<u>CULTIVO</u>	<u>DESCRIPCIÓN CULTIVO</u>	<u>S/R</u>	<u>SUP. DEC. ADMIN. (ha)</u>	<u>SUP. PROPUESTA (ha)</u>
1922279	41-095-063-00068-002	81363	ALGODON-DP332	R	6,21	6,21
1922280	41-095-063-00069-001	81038	ALGODON-REINA	R	3,67	3,67

**RESUMEN CRITERIOS DE PRIORIZACIÓN****10.1.5 Sistemas sostenibles de cultivos agroindustriales** PUNTOS: 4,00

	<u>PUNTOS</u>	<u>CUMPLE</u>
Porcentaje de superficie determinada en Red Natura 2000	0,00	0.0%
Porcentaje de superficie determinada situada en zonas RAMSAR	0,00	0.0%
Porcentaje de superficie determinada en zonas vulnerables a la contaminación por nitratos	4,00	100.0%
Titulares de explotaciones que hayan adquirido el compromiso voluntario de establecimiento de una enmienda natural mediante un cultivo de crucífera para su enterrado en verde	0,00	N

**DETALLE CRITERIOS DE PRIORIZACIÓN****10.1.5 Sistemas sostenibles de cultivos agroindustriales** PUNTOS: 4,00

<u>REF.</u>	<u>REFERENCIA SIGPAC</u>	<u>CULTIVO</u>	<u>DESCRIPCIÓN CULTIVO</u>	<u>S/R</u>	<u>SUP. PROPUESTA (ha)</u>	<u>SUP. CUMPLE (ha)</u>
1922279	41-095-063-00068-002	81363	ALGODON-DP332	R	6,21	0,00
1922280	41-095-063-00069-001	81038	ALGODON-REINA	R	3,67	0,00

	<u>PUNTOS</u>	<u>SUP. PROPUESTA (ha)</u>	<u>SUP. CUMPLE (ha)</u>
Porcentaje de superficie determinada en Red Natura 2000	0,00	0,00	0.0%
Porcentaje de superficie determinada situada en zonas RAMSAR	0,00	0,00	0.0%
Porcentaje de superficie determinada en zonas vulnerables a la contaminación por nitratos	4,00	0,00	100.0%
Titulares de explotaciones que hayan adquirido el compromiso voluntario de establecimiento de una enmienda natural mediante un cultivo de crucífera para su enterrado en verde	0,00	0,00	N

<u>REF.</u>	<u>REFERENCIA SIGPAC</u>	<u>CULTIVO</u>	<u>DESCRIPCIÓN CULTIVO</u>	<u>S/R</u>	<u>SUP. PROPUESTA (ha)</u>	<u>SUP. CUMPLE (ha)</u>
1922279	41-095-063-00068-002	81363	ALGODON-DP332	R	6,21	6,21
1922280	41-095-063-00069-001	81038	ALGODON-REINA	R	3,67	3,67

<b><u>APELLIDOS Y NOMBRE / RAZÓN SOCIAL</u></b>	<b><u>NIF</u></b>	<b><u>EXPEDIENTE</u></b>	<b><u>SUP. PROPUESTA (ha)</u></b>
VEGA LOPEZ LUIS	28547265X	8016194	14,33

<b><u>PROPUESTA</u></b>	<b><u>SOLICITA PRIMA VOL.</u></b>
ADMITIDO	NO

**IMPORTE POR ANUALIDAD**

<u>CAMPAÑA</u>	<u>IMPORTE MÁXIMO SUBVENCIONABLE</u>	<u>IMPORTE MEDIO DE TRANSFERENCIA (€/ha)</u>
2015	4.159,57 €	290,27 €
2016	4.159,57 €	290,27 €
2017	4.159,57 €	290,27 €
2018	4.159,57 €	290,27 €
2019	4.159,57 €	290,27 €

**RECINTOS PROPUESTOS**

<u>REF.</u>	<u>REFERENCIA SIGPAC</u>	<u>CULTIVO</u>	<u>DESCRIPCIÓN CULTIVO</u>	<u>S/R</u>	<u>SUP. DEC. ADMIN. (ha)</u>	<u>SUP. PROPUESTA (ha)</u>
1673004	41-069-008-00011-002	81268	ALGODON-JUNCAL	R	5,85	5,85
1673006	41-069-008-00011-002	82117	REMOLACHA-SANLUCAR	R	6,00	6,00
1673005	41-095-062-00028-001	81268	ALGODON-JUNCAL	R	2,48	2,48

**RESUMEN CRITERIOS DE PRIORIZACIÓN****10.1.5 Sistemas sostenibles de cultivos agroindustriales****PUNTOS: 4,00**

	<b><u>PUNTOS</u></b>	<b><u>CUMPLE</u></b>
Porcentaje de superficie determinada en Red Natura 2000	0,00	0.0%
Porcentaje de superficie determinada situada en zonas RAMSAR	0,00	0.0%
Porcentaje de superficie determinada en zonas vulnerables a la contaminación por nitratos	4,00	100.0%
Titulares de explotaciones que hayan adquirido el compromiso voluntario de establecimiento de una enmienda natural mediante un cultivo de crucífera para su enterrado en verde	0,00	N



**DETALLE CRITERIOS DE PRIORIZACIÓN****10.1.5 Sistemas sostenibles de cultivos agroindustriales****PUNTOS: 4,00****Porcentaje de superficie determinada en Red Natura 2000****PUNTOS: 0,00 0.0%**

<u>REF.</u>	<u>REFERENCIA SIGPAC</u>	<u>CULTIVO</u>	<u>DESCRIPCIÓN CULTIVO</u>	<u>S/R</u>	<u>SUP.</u>	<u>SUP.</u>
					<u>PROPUESTA</u>	<u>CUMPLE</u>
					(ha)	(ha)
1673004	41-069-008-00011-002	81268	ALGODON-JUNCAL	R	5,85	0,00
1673006	41-069-008-00011-002	82117	REMOLACHA-SANLUCAR	R	6,00	0,00
1673005	41-095-062-00028-001	81268	ALGODON-JUNCAL	R	2,48	0,00

**Porcentaje de superficie determinada situada en zonas RAMSAR****PUNTOS: 0,00 0.0%**

<u>REF.</u>	<u>REFERENCIA SIGPAC</u>	<u>CULTIVO</u>	<u>DESCRIPCIÓN CULTIVO</u>	<u>S/R</u>	<u>SUP.</u>	<u>SUP.</u>
					<u>PROPUESTA</u>	<u>CUMPLE</u>
					(ha)	(ha)
1673004	41-069-008-00011-002	81268	ALGODON-JUNCAL	R	5,85	0,00
1673006	41-069-008-00011-002	82117	REMOLACHA-SANLUCAR	R	6,00	0,00
1673005	41-095-062-00028-001	81268	ALGODON-JUNCAL	R	2,48	0,00

**Porcentaje de superficie determinada en zonas vulnerables a la contaminación por nitratos****PUNTOS: 4,00 100.0%**

<u>REF.</u>	<u>REFERENCIA SIGPAC</u>	<u>CULTIVO</u>	<u>DESCRIPCIÓN CULTIVO</u>	<u>S/R</u>	<u>SUP.</u>	<u>SUP.</u>
					<u>PROPUESTA</u>	<u>CUMPLE</u>
					(ha)	(ha)
1673004	41-069-008-00011-002	81268	ALGODON-JUNCAL	R	5,85	5,85
1673006	41-069-008-00011-002	82117	REMOLACHA-SANLUCAR	R	6,00	6,00
1673005	41-095-062-00028-001	81268	ALGODON-JUNCAL	R	2,48	2,48

**Titulares de explotaciones que hayan adquirido el compromiso voluntario de establecimiento de una enmienda natural mediante un cultivo de crucifera para su enterrado en verde****PUNTOS: 0,00 N**



<b><u>APELLIDOS Y NOMBRE / RAZÓN SOCIAL</u></b>	<b><u>NIF</u></b>	<b><u>EXPEDIENTE</u></b>	<b><u>SUP. PROPUESTA (ha)</u></b>
VEGA PALOMAR,S.C.	J41507831	8023904	28,93

<b><u>PROPUESTA</u></b>	<b><u>SOLICITA PRIMA VOL.</u></b>
ADMITIDO	NO

**IMPORTE POR ANUALIDAD**

<u>CAMPAÑA</u>	<u>IMPORTE MÁXIMO SUBVENCIONABLE</u>	<u>IMPORTE MEDIO DE TRANSFERENCIA (€/ha)</u>
2015	8.397,51 €	290,27 €
2016	8.397,51 €	290,27 €
2017	8.397,51 €	290,27 €
2018	8.397,51 €	290,27 €
2019	8.397,51 €	290,27 €

**RECINTOS PROPUESTOS**

<u>REF.</u>	<u>REFERENCIA SIGPAC</u>	<u>CULTIVO</u>	<u>DESCRIPCIÓN CULTIVO</u>	<u>S/R</u>	<u>SUP. DEC. ADMIN. (ha)</u>	<u>SUP. PROPUESTA (ha)</u>
2153105	41-020-004-00111-003	81361	ALGODON-INTERCOTT 211	R	3,69	3,69
2153104	41-020-004-00144-003	81361	ALGODON-INTERCOTT 211	R	3,36	3,36
2153103	41-020-004-00153-001	81361	ALGODON-INTERCOTT 211	R	3,54	3,54
2153102	41-020-004-00179-001	81361	ALGODON-INTERCOTT 211	R	2,50	2,50
2153100	41-020-024-00045-006	81363	ALGODON-DP332	R	0,02	0,02
2153101	41-020-024-00046-001	81363	ALGODON-DP332	R	6,90	6,90
2153106	41-020-024-00046-002	82107	REMOLACHA-PORTAL	R	6,79	6,79
2153099	41-020-024-00049-006	81363	ALGODON-DP332	R	2,13	2,13

**RESUMEN CRITERIOS DE PRIORIZACIÓN****10.1.5 Sistemas sostenibles de cultivos agroindustriales****PUNTOS: 4,00**

	<b><u>PUNTOS</u></b>	<b><u>CUMPLE</u></b>
Porcentaje de superficie determinada en Red Natura 2000	0,00	0.0%
Porcentaje de superficie determinada situada en zonas RAMSAR	0,00	0.0%
Porcentaje de superficie determinada en zonas vulnerables a la contaminación por nitratos	4,00	100.0%
Titulares de explotaciones que hayan adquirido el compromiso voluntario de establecimiento de una enmienda natural mediante un cultivo de crucífera para su enterrado en verde	0,00	N



**DETALLE CRITERIOS DE PRIORIZACIÓN****10.1.5 Sistemas sostenibles de cultivos agroindustriales****PUNTOS: 4,00****Porcentaje de superficie determinada en Red Natura 2000****PUNTOS: 0,00 0.0%**

<u>REF.</u>	<u>REFERENCIA SIGPAC</u>	<u>CULTIVO</u>	<u>DESCRIPCIÓN CULTIVO</u>	<u>S/R</u>	<u>SUP.</u>	<u>SUP.</u>
					<u>PROPUESTA</u>	<u>CUMPLE</u>
					(ha)	(ha)
2153105	41-020-004-00111-003	81361	ALGODON-INTERCOTT 211	R	3,69	0,00
2153104	41-020-004-00144-003	81361	ALGODON-INTERCOTT 211	R	3,36	0,00
2153103	41-020-004-00153-001	81361	ALGODON-INTERCOTT 211	R	3,54	0,00
2153102	41-020-004-00179-001	81361	ALGODON-INTERCOTT 211	R	2,50	0,00
2153100	41-020-024-00045-006	81363	ALGODON-DP332	R	0,02	0,00
2153101	41-020-024-00046-001	81363	ALGODON-DP332	R	6,90	0,00
2153106	41-020-024-00046-002	82107	REMOLACHA-PORTAL	R	6,79	0,00
2153099	41-020-024-00049-006	81363	ALGODON-DP332	R	2,13	0,00

**Porcentaje de superficie determinada situada en zonas RAMSAR****PUNTOS: 0,00 0.0%**

<u>REF.</u>	<u>REFERENCIA SIGPAC</u>	<u>CULTIVO</u>	<u>DESCRIPCIÓN CULTIVO</u>	<u>S/R</u>	<u>SUP.</u>	<u>SUP.</u>
					<u>PROPUESTA</u>	<u>CUMPLE</u>
					(ha)	(ha)
2153105	41-020-004-00111-003	81361	ALGODON-INTERCOTT 211	R	3,69	0,00
2153104	41-020-004-00144-003	81361	ALGODON-INTERCOTT 211	R	3,36	0,00
2153103	41-020-004-00153-001	81361	ALGODON-INTERCOTT 211	R	3,54	0,00
2153102	41-020-004-00179-001	81361	ALGODON-INTERCOTT 211	R	2,50	0,00
2153100	41-020-024-00045-006	81363	ALGODON-DP332	R	0,02	0,00
2153101	41-020-024-00046-001	81363	ALGODON-DP332	R	6,90	0,00
2153106	41-020-024-00046-002	82107	REMOLACHA-PORTAL	R	6,79	0,00
2153099	41-020-024-00049-006	81363	ALGODON-DP332	R	2,13	0,00

**Porcentaje de superficie determinada en zonas vulnerables a la contaminación por nitratos****PUNTOS: 4,00 100.0%**

<u>REF.</u>	<u>REFERENCIA SIGPAC</u>	<u>CULTIVO</u>	<u>DESCRIPCIÓN CULTIVO</u>	<u>S/R</u>	<u>SUP.</u>	<u>SUP.</u>
					<u>PROPUESTA</u>	<u>CUMPLE</u>
					(ha)	(ha)
2153105	41-020-004-00111-003	81361	ALGODON-INTERCOTT 211	R	3,69	3,69
2153104	41-020-004-00144-003	81361	ALGODON-INTERCOTT 211	R	3,36	3,36
2153103	41-020-004-00153-001	81361	ALGODON-INTERCOTT 211	R	3,54	3,54
2153102	41-020-004-00179-001	81361	ALGODON-INTERCOTT 211	R	2,50	2,50
2153100	41-020-024-00045-006	81363	ALGODON-DP332	R	0,02	0,02
2153101	41-020-024-00046-001	81363	ALGODON-DP332	R	6,90	6,90
2153106	41-020-024-00046-002	82107	REMOLACHA-PORTAL	R	6,79	6,79
2153099	41-020-024-00049-006	81363	ALGODON-DP332	R	2,13	2,13

**Titulares de explotaciones que hayan adquirido el compromiso voluntario de establecimiento de una enmienda natural mediante un cultivo de crucifera para su enterrado en verde****PUNTOS: 0,00 N**

<b><u>APELLIDOS Y NOMBRE / RAZÓN SOCIAL</u></b>	<b><u>NIF</u></b>	<b><u>EXPEDIENTE</u></b>	<b><u>SUP. PROPUESTA (ha)</u></b>
VEGA POZO JUAN	52287672R	8030789	12,94

<b><u>PROPUESTA</u></b>	<b><u>SOLICITA PRIMA VOL.</u></b>
ADMITIDO	NO

**IMPORTE POR ANUALIDAD**

<u>CAMPAÑA</u>	<u>IMPORTE MÁXIMO SUBVENCIONABLE</u>	<u>IMPORTE MEDIO DE TRANSFERENCIA (€/ha)</u>
2015	3.756,09 €	290,27 €
2016	3.756,09 €	290,27 €
2017	3.756,09 €	290,27 €
2018	3.756,09 €	290,27 €
2019	3.756,09 €	290,27 €

**RECINTOS PROPUESTOS**

<u>REF.</u>	<u>REFERENCIA SIGPAC</u>	<u>CULTIVO</u>	<u>DESCRIPCIÓN CULTIVO</u>	<u>S/R</u>	<u>SUP. DEC. ADMIN. (ha)</u>	<u>SUP. PROPUESTA (ha)</u>
2140850	41-053-001-00072-004	82343	REMOLACHA-CICLON	R	7,14	7,14
2140851	41-053-003-00135-001	198100	TOMATE PARA TRANSFORMACION-HORTALIZAS AIRE LIBRE	R	5,80	5,80

**RESUMEN CRITERIOS DE PRIORIZACIÓN****10.1.5 Sistemas sostenibles de cultivos agroindustriales** PUNTOS: 4,00

	<u>PUNTOS</u>	<u>CUMPLE</u>
Porcentaje de superficie determinada en Red Natura 2000	0,00	0.0%
Porcentaje de superficie determinada situada en zonas RAMSAR	0,00	0.0%
Porcentaje de superficie determinada en zonas vulnerables a la contaminación por nitratos	4,00	100.0%
Titulares de explotaciones que hayan adquirido el compromiso voluntario de establecimiento de una enmienda natural mediante un cultivo de crucífera para su enterrado en verde	0,00	N

**DETALLE CRITERIOS DE PRIORIZACIÓN****10.1.5 Sistemas sostenibles de cultivos agroindustriales** PUNTOS: 4,00

	<u>PUNTOS</u>	<u>0,00</u>	<u>0.0%</u>
Porcentaje de superficie determinada en Red Natura 2000			
	<u>SUP. PROPUESTA (ha)</u>	<u>SUP. CUMPLE (ha)</u>	
<u>REF.</u>	<u>REFERENCIA SIGPAC</u>	<u>CULTIVO</u>	<u>DESCRIPCIÓN CULTIVO</u>
		<u>S/R</u>	
2140850	41-053-001-00072-004	82343	REMOLACHA-CICLON
2140851	41-053-003-00135-001	198100	TOMATE PARA TRANSFORMACION-HORTALIZAS AIRE LIBRE
Porcentaje de superficie determinada situada en zonas RAMSAR	PUNTOS:	0,00	0.0%
	<u>SUP. PROPUESTA (ha)</u>	<u>SUP. CUMPLE (ha)</u>	
<u>REF.</u>	<u>REFERENCIA SIGPAC</u>	<u>CULTIVO</u>	<u>DESCRIPCIÓN CULTIVO</u>
		<u>S/R</u>	
2140850	41-053-001-00072-004	82343	REMOLACHA-CICLON
2140851	41-053-003-00135-001	198100	TOMATE PARA TRANSFORMACION-HORTALIZAS AIRE LIBRE
Porcentaje de superficie determinada en zonas vulnerables a la contaminación por nitratos	PUNTOS:	4,00	100.0%
	<u>SUP. PROPUESTA (ha)</u>	<u>SUP. CUMPLE (ha)</u>	
<u>REF.</u>	<u>REFERENCIA SIGPAC</u>	<u>CULTIVO</u>	<u>DESCRIPCIÓN CULTIVO</u>
		<u>S/R</u>	
2140850	41-053-001-00072-004	82343	REMOLACHA-CICLON
2140851	41-053-003-00135-001	198100	TOMATE PARA TRANSFORMACION-HORTALIZAS AIRE LIBRE
Titulares de explotaciones que hayan adquirido el compromiso voluntario de establecimiento de una enmienda natural mediante un cultivo de crucífera para su enterrado en verde	PUNTOS:	0,00	N

<b><u>APELLIDOS Y NOMBRE / RAZÓN SOCIAL</u></b>	<b><u>NIF</u></b>	<b><u>EXPEDIENTE</u></b>	<b><u>SUP. PROPUESTA (ha)</u></b>
VEGA POZO, S.L.	B41827916	8030790	12,78

<b><u>PROPUESTA</u></b>	<b><u>SOLICITA PRIMA VOL.</u></b>
ADMITIDO	NO

**IMPORTE POR ANUALIDAD**

<u>CAMPAÑA</u>	<u>IMPORTE MÁXIMO SUBVENCIONABLE</u>	<u>IMPORTE MEDIO DE TRANSFERENCIA (€/ha)</u>
2015	3.709,65 €	290,27 €
2016	3.709,65 €	290,27 €
2017	3.709,65 €	290,27 €
2018	3.709,65 €	290,27 €
2019	3.709,65 €	290,27 €

**RECINTOS PROPUESTOS**

<u>REF.</u>	<u>REFERENCIA SIGPAC</u>	<u>CULTIVO</u>	<u>DESCRIPCIÓN CULTIVO</u>	<u>S/R</u>	<u>SUP. DEC. ADMIN. (ha)</u>	<u>SUP. PROPUESTA (ha)</u>
2140881	41-020-032-00054-005	81268	ALGODON-JUNCAL	R	4,32	4,32
2140880	41-020-032-00054-005	81268	ALGODON-JUNCAL	R	4,26	4,26
2140882	41-020-032-00054-005	198100	TOMATE PARA TRANSFORMACION-HORTALIZAS AIRE LIBRE	R	4,20	4,20

**RESUMEN CRITERIOS DE PRIORIZACIÓN****10.1.5 Sistemas sostenibles de cultivos agroindustriales****PUNTOS: 4,00**

	<u>PUNTOS</u>	<u>CUMPLE</u>
Porcentaje de superficie determinada en Red Natura 2000	0,00	0.0%
Porcentaje de superficie determinada situada en zonas RAMSAR	0,00	0.0%
Porcentaje de superficie determinada en zonas vulnerables a la contaminación por nitratos	4,00	100.0%
Titulares de explotaciones que hayan adquirido el compromiso voluntario de establecimiento de una enmienda natural mediante un cultivo de crucífera para su enterrado en verde	0,00	N



**DETALLE CRITERIOS DE PRIORIZACIÓN****10.1.5 Sistemas sostenibles de cultivos agroindustriales****PUNTOS: 4,00****Porcentaje de superficie determinada en Red Natura 2000****PUNTOS: 0,00 0.0%**

<u>REF.</u>	<u>REFERENCIA SIGPAC</u>	<u>CULTIVO</u>	<u>DESCRIPCIÓN CULTIVO</u>	<u>S/R</u>	<u>SUP.</u>	<u>SUP.</u>
					<u>PROPUESTA</u>	<u>CUMPLE</u>
					<u>(ha)</u>	<u>(ha)</u>
2140880	41-020-032-00054-005	81268	ALGODON-JUNCAL	R	4,26	0,00
2140881	41-020-032-00054-005	81268	ALGODON-JUNCAL	R	4,32	0,00
2140882	41-020-032-00054-005	198100	TOMATE PARA TRANSFORMACION-HORTALIZAS AIRE LIBRE	R	4,20	0,00

**Porcentaje de superficie determinada situada en zonas RAMSAR****PUNTOS: 0,00 0.0%**

<u>REF.</u>	<u>REFERENCIA SIGPAC</u>	<u>CULTIVO</u>	<u>DESCRIPCIÓN CULTIVO</u>	<u>S/R</u>	<u>SUP.</u>	<u>SUP.</u>
					<u>PROPUESTA</u>	<u>CUMPLE</u>
					<u>(ha)</u>	<u>(ha)</u>
2140880	41-020-032-00054-005	81268	ALGODON-JUNCAL	R	4,26	0,00
2140881	41-020-032-00054-005	81268	ALGODON-JUNCAL	R	4,32	0,00
2140882	41-020-032-00054-005	198100	TOMATE PARA TRANSFORMACION-HORTALIZAS AIRE LIBRE	R	4,20	0,00

**Porcentaje de superficie determinada en zonas vulnerables a la contaminación por nitratos****PUNTOS: 4,00 100.0%**

<u>REF.</u>	<u>REFERENCIA SIGPAC</u>	<u>CULTIVO</u>	<u>DESCRIPCIÓN CULTIVO</u>	<u>S/R</u>	<u>SUP.</u>	<u>SUP.</u>
					<u>PROPUESTA</u>	<u>CUMPLE</u>
					<u>(ha)</u>	<u>(ha)</u>
2140881	41-020-032-00054-005	81268	ALGODON-JUNCAL	R	4,32	4,32
2140880	41-020-032-00054-005	81268	ALGODON-JUNCAL	R	4,26	4,26
2140882	41-020-032-00054-005	198100	TOMATE PARA TRANSFORMACION-HORTALIZAS AIRE LIBRE	R	4,20	4,20

**Titulares de explotaciones que hayan adquirido el compromiso voluntario de establecimiento de una enmienda natural mediante un cultivo de crucífera para su enterrado en verde****PUNTOS: 0,00 N**

<b><u>APELLIDOS Y NOMBRE / RAZÓN SOCIAL</u></b>	<b><u>NIF</u></b>	<b><u>EXPEDIENTE</u></b>	<b><u>SUP. PROPUESTA (ha)</u></b>
VEGA ROJAS RICARDO	27305667K	8031310	11,30
<b><u>PROPUESTA</u></b>	<b><u>SOLICITA PRIMA VOL.</u></b>	<b><u>PROPUESTA PRIMA VOL.</u></b>	
ADMITIDO	SI	ADMITIDO	

**IMPORTE POR ANUALIDAD**

<b><u>CAMPAÑA</u></b>	<b><u>IMPORTE MÁXIMO SUBVENCIONABLE</u></b>	<b><u>IMPORTE MEDIO DE TRANSFERENCIA (€/ha)</u></b>
2015	4.897,87 €	433,44 €
2016	4.897,87 €	433,44 €
2017	4.897,87 €	433,44 €
2018	4.897,87 €	433,44 €
2019	4.897,87 €	433,44 €

**RECINTOS PROPUESTOS**

<b><u>REF.</u></b>	<b><u>REFERENCIA SIGPAC</u></b>	<b><u>CULTIVO</u></b>	<b><u>DESCRIPCIÓN CULTIVO</u></b>	<b><u>S/R</u></b>	<b><u>SUP. DEC. ADMIN. (ha)</u></b>	<b><u>SUP. PROPUESTA (ha)</u></b>
2219232	41-095-063-00022-001	4100	MAIZ-MAIZ CONVENCIONAL	R	1,71	1,71
2219237	41-095-063-00041-002	81268	ALGODON-JUNCAL	R	3,59	3,59
2219238	41-095-063-00041-002	81361	ALGODON-INTERCOTT 211	R	6,00	6,00

**RESUMEN CRITERIOS DE PRIORIZACIÓN****10.1.5 Sistemas sostenibles de cultivos agroindustriales****PUNTOS: 5,00**

	<b><u>PUNTOS</u></b>	<b><u>CUMPLE</u></b>
Porcentaje de superficie determinada en Red Natura 2000	0,00	0.0%
Porcentaje de superficie determinada situada en zonas RAMSAR	0,00	0.0%
Porcentaje de superficie determinada en zonas vulnerables a la contaminación por nitratos	4,00	100.0%
Titulares de explotaciones que hayan adquirido el compromiso voluntario de establecimiento de una enmienda natural mediante un cultivo de crucífera para su enterrado en verde	1,00	S



**DETALLE CRITERIOS DE PRIORIZACIÓN****10.1.5 Sistemas sostenibles de cultivos agroindustriales****PUNTOS: 5,00****Porcentaje de superficie determinada en Red Natura 2000****PUNTOS: 0,00 0.0%**

<u>REF.</u>	<u>REFERENCIA SIGPAC</u>	<u>CULTIVO</u>	<u>DESCRIPCIÓN CULTIVO</u>	<u>S/R</u>	<u>SUP.</u>	<u>SUP.</u>
					<u>PROPUESTA</u>	<u>CUMPLE</u>
					<u>(ha)</u>	<u>(ha)</u>
2219232	41-095-063-00022-001	4100	MAIZ-MAIZ CONVENCIONAL	R	1,71	0,00
2219237	41-095-063-00041-002	81268	ALGODON-JUNCAL	R	3,59	0,00
2219238	41-095-063-00041-002	81361	ALGODON-INTERCOTT 211	R	6,00	0,00

**Porcentaje de superficie determinada situada en zonas RAMSAR****PUNTOS: 0,00 0.0%**

<u>REF.</u>	<u>REFERENCIA SIGPAC</u>	<u>CULTIVO</u>	<u>DESCRIPCIÓN CULTIVO</u>	<u>S/R</u>	<u>SUP.</u>	<u>SUP.</u>
					<u>PROPUESTA</u>	<u>CUMPLE</u>
					<u>(ha)</u>	<u>(ha)</u>
2219232	41-095-063-00022-001	4100	MAIZ-MAIZ CONVENCIONAL	R	1,71	0,00
2219237	41-095-063-00041-002	81268	ALGODON-JUNCAL	R	3,59	0,00
2219238	41-095-063-00041-002	81361	ALGODON-INTERCOTT 211	R	6,00	0,00

**Porcentaje de superficie determinada en zonas vulnerables a la contaminación por nitratos****PUNTOS: 4,00 100.0%**

<u>REF.</u>	<u>REFERENCIA SIGPAC</u>	<u>CULTIVO</u>	<u>DESCRIPCIÓN CULTIVO</u>	<u>S/R</u>	<u>SUP.</u>	<u>SUP.</u>
					<u>PROPUESTA</u>	<u>CUMPLE</u>
					<u>(ha)</u>	<u>(ha)</u>
2219232	41-095-063-00022-001	4100	MAIZ-MAIZ CONVENCIONAL	R	1,71	1,71
2219237	41-095-063-00041-002	81268	ALGODON-JUNCAL	R	3,59	3,59
2219238	41-095-063-00041-002	81361	ALGODON-INTERCOTT 211	R	6,00	6,00

**Titulares de explotaciones que hayan adquirido el compromiso voluntario de establecimiento de una enmienda natural mediante un cultivo de crucífera para su enterrado en verde****PUNTOS: 1,00 S**

<u>APELLIDOS Y NOMBRE / RAZÓN SOCIAL</u>	<u>NIF</u>	<u>EXPEDIENTE</u>	<u>SUP. PROPUESTA (ha)</u>
VEGA VENEROSO FRANCISCO	27869747A	8029333	12,13
<u>PROPUESTA ADMITIDO</u>	<u>SOLICITA PRIMA VOL. SI</u>	<u>PROPUESTA PRIMA VOL. ADMITIDO</u>	

**IMPORTE POR ANUALIDAD**

<u>CAMPAÑA</u>	<u>IMPORTE MÁXIMO SUBVENCIONABLE</u>	<u>IMPORTE MEDIO DE TRANSFERENCIA (€/ha)</u>
2015	5.257,63 €	433,44 €
2016	5.257,63 €	433,44 €
2017	5.257,63 €	433,44 €
2018	5.257,63 €	433,44 €
2019	5.257,63 €	433,44 €

**RECINTOS PROPUESTOS**

<u>REF.</u>	<u>REFERENCIA SIGPAC</u>	<u>CULTIVO</u>	<u>DESCRIPCIÓN CULTIVO</u>	<u>S/R</u>	<u>SUP. DEC. ADMIN. (ha)</u>	<u>SUP. PROPUESTA (ha)</u>
2219996	41-095-063-00116-001	81268	ALGODON-JUNCAL	R	12,13	12,13

**RESUMEN CRITERIOS DE PRIORIZACIÓN**

<b>10.1.5 Sistemas sostenibles de cultivos agroindustriales</b>	<b>PUNTOS: 5,00</b>	<b>PUNTOS</b>	<b>CUMPLE</b>
Porcentaje de superficie determinada en Red Natura 2000		0,00	0.0%
Porcentaje de superficie determinada situada en zonas RAMSAR		0,00	0.0%
Porcentaje de superficie determinada en zonas vulnerables a la contaminación por nitratos		4,00	100.0%
Titulares de explotaciones que hayan adquirido el compromiso voluntario de establecimiento de una enmienda natural mediante un cultivo de crucifera para su enterrado en verde		1,00	S

**DETALLE CRITERIOS DE PRIORIZACIÓN**

<b>10.1.5 Sistemas sostenibles de cultivos agroindustriales</b>	<b>PUNTOS: 5,00</b>	<b>PUNTOS</b>	<b>CUMPLE</b>			
Porcentaje de superficie determinada en Red Natura 2000		PUNTOS: 0,00	0.0%			
		<u>SUP. PROPUESTA (ha)</u>	<u>SUP. CUMPLE (ha)</u>			
<u>REF.</u>	<u>REFERENCIA SIGPAC</u>	<u>CULTIVO</u>	<u>DESCRIPCIÓN CULTIVO</u>	<u>S/R</u>	12,13	0,00
2219996	41-095-063-00116-001	81268	ALGODON-JUNCAL	R		
Porcentaje de superficie determinada situada en zonas RAMSAR		PUNTOS: 0,00	0.0%			
		<u>SUP. PROPUESTA (ha)</u>	<u>SUP. CUMPLE (ha)</u>			
<u>REF.</u>	<u>REFERENCIA SIGPAC</u>	<u>CULTIVO</u>	<u>DESCRIPCIÓN CULTIVO</u>	<u>S/R</u>	12,13	0,00
2219996	41-095-063-00116-001	81268	ALGODON-JUNCAL	R		
Porcentaje de superficie determinada en zonas vulnerables a la contaminación por nitratos		PUNTOS: 4,00	100.0%			
		<u>SUP. PROPUESTA (ha)</u>	<u>SUP. CUMPLE (ha)</u>			
<u>REF.</u>	<u>REFERENCIA SIGPAC</u>	<u>CULTIVO</u>	<u>DESCRIPCIÓN CULTIVO</u>	<u>S/R</u>	12,13	12,13
2219996	41-095-063-00116-001	81268	ALGODON-JUNCAL	R		
Titulares de explotaciones que hayan adquirido el compromiso voluntario de establecimiento de una enmienda natural mediante un cultivo de crucifera para su enterrado en verde		PUNTOS: 1,00	S			





<u>APELLIDOS Y NOMBRE / RAZÓN SOCIAL</u>	<u>NIF</u>	<u>EXPEDIENTE</u>	<u>SUP. PROPUESTA (ha)</u>
VELA GARCIA PEDRO	28392454N	8001144	12,83
<u>PROPUESTA ADMITIDO</u>	<u>SOLICITA PRIMA VOL. SI</u>	<u>PROPUESTA PRIMA VOL. ADMITIDO</u>	

**IMPORTE POR ANUALIDAD**

<u>CAMPAÑA</u>	<u>IMPORTE MÁXIMO SUBVENCIONABLE</u>	<u>IMPORTE MEDIO DE TRANSFERENCIA (€/ha)</u>
2015	5.561,03 €	433,44 €
2016	5.561,03 €	433,44 €
2017	5.561,03 €	433,44 €
2018	5.561,03 €	433,44 €
2019	5.561,03 €	433,44 €

**RECINTOS PROPUESTOS**

<u>REF.</u>	<u>REFERENCIA SIGPAC</u>	<u>CULTIVO</u>	<u>DESCRIPCIÓN CULTIVO</u>	<u>S/R</u>	<u>SUP. DEC. ADMIN. (ha)</u>	<u>SUP. PROPUESTA (ha)</u>
1912077	41-053-001-00435-001	82156	REMOLACHA-BARBATE	R	4,41	4,41
1912076	41-053-001-00462-002	81162	ALGODON-FLORA	R	5,32	5,32
1912075	41-053-001-00464-002	81162	ALGODON-FLORA	R	3,10	3,10

**RESUMEN CRITERIOS DE PRIORIZACIÓN****10.1.5 Sistemas sostenibles de cultivos agroindustriales**

PUNTOS: 5,00

	<u>PUNTOS</u>	<u>CUMPLE</u>
Porcentaje de superficie determinada en Red Natura 2000	0,00	0.0%
Porcentaje de superficie determinada situada en zonas RAMSAR	0,00	0.0%
Porcentaje de superficie determinada en zonas vulnerables a la contaminación por nitratos	4,00	100.0%
Titulares de explotaciones que hayan adquirido el compromiso voluntario de establecimiento de una enmienda natural mediante un cultivo de crucífera para su enterrado en verde	1,00	S



**DETALLE CRITERIOS DE PRIORIZACIÓN****10.1.5 Sistemas sostenibles de cultivos agroindustriales****PUNTOS: 5,00****Porcentaje de superficie determinada en Red Natura 2000****PUNTOS: 0,00 0.0%**

<u>REF.</u>	<u>REFERENCIA SIGPAC</u>	<u>CULTIVO</u>	<u>DESCRIPCIÓN CULTIVO</u>	<u>S/R</u>	<u>SUP.</u>	<u>SUP.</u>
					<u>PROPUESTA</u>	<u>CUMPLE</u>
					(ha)	(ha)
1912077	41-053-001-00435-001	82156	REMOLACHA-BARBATE	R	4,41	0,00
1912076	41-053-001-00462-002	81162	ALGODON-FLORA	R	5,32	0,00
1912075	41-053-001-00464-002	81162	ALGODON-FLORA	R	3,10	0,00

**Porcentaje de superficie determinada situada en zonas RAMSAR****PUNTOS: 0,00 0.0%**

<u>REF.</u>	<u>REFERENCIA SIGPAC</u>	<u>CULTIVO</u>	<u>DESCRIPCIÓN CULTIVO</u>	<u>S/R</u>	<u>SUP.</u>	<u>SUP.</u>
					<u>PROPUESTA</u>	<u>CUMPLE</u>
					(ha)	(ha)
1912077	41-053-001-00435-001	82156	REMOLACHA-BARBATE	R	4,41	0,00
1912076	41-053-001-00462-002	81162	ALGODON-FLORA	R	5,32	0,00
1912075	41-053-001-00464-002	81162	ALGODON-FLORA	R	3,10	0,00

**Porcentaje de superficie determinada en zonas vulnerables a la contaminación por nitratos****PUNTOS: 4,00 100.0%**

<u>REF.</u>	<u>REFERENCIA SIGPAC</u>	<u>CULTIVO</u>	<u>DESCRIPCIÓN CULTIVO</u>	<u>S/R</u>	<u>SUP.</u>	<u>SUP.</u>
					<u>PROPUESTA</u>	<u>CUMPLE</u>
					(ha)	(ha)
1912077	41-053-001-00435-001	82156	REMOLACHA-BARBATE	R	4,41	4,41
1912076	41-053-001-00462-002	81162	ALGODON-FLORA	R	5,32	5,32
1912075	41-053-001-00464-002	81162	ALGODON-FLORA	R	3,10	3,10

**Titulares de explotaciones que hayan adquirido el compromiso voluntario de establecimiento de una enmienda natural mediante un cultivo de crucífera para su enterrado en verde****PUNTOS: 1,00 S**

<b><u>APELLIDOS Y NOMBRE / RAZÓN SOCIAL</u></b>	<b><u>NIF</u></b>	<b><u>EXPEDIENTE</u></b>	<b><u>SUP. PROPUESTA (ha)</u></b>
VELA MUÑOZ CONCEPCION	75475803S	8028833	12,58

<b><u>PROPUESTA</u></b>	<b><u>SOLICITA PRIMA VOL.</u></b>
ADMITIDO	NO

**IMPORTE POR ANUALIDAD**

<u>CAMPAÑA</u>	<u>IMPORTE MÁXIMO SUBVENCIONABLE</u>	<u>IMPORTE MEDIO DE TRANSFERENCIA (€/ha)</u>
2015	3.651,60 €	290,27 €
2016	3.651,60 €	290,27 €
2017	3.651,60 €	290,27 €
2018	3.651,60 €	290,27 €
2019	3.651,60 €	290,27 €

**RECINTOS PROPUESTOS**

<u>REF.</u>	<u>REFERENCIA SIGPAC</u>	<u>CULTIVO</u>	<u>DESCRIPCIÓN CULTIVO</u>	<u>S/R</u>	<u>SUP. DEC. ADMIN. (ha)</u>	<u>SUP. PROPUESTA (ha)</u>
1980306	41-020-003-00095-002	81216	ALGODON-CARISMA	R	1,38	1,38
1980314	41-020-019-00037-001	81338	ALGODON-DP399	R	2,38	2,38
1980315	41-020-019-00037-001	82361	REMOLACHA-CONIL	R	2,71	2,71
1980313	41-020-019-00037-009	81338	ALGODON-DP399	R	1,08	1,08
1980316	41-020-019-00037-009	82361	REMOLACHA-CONIL	R	1,12	1,12
1980307	41-020-024-00031-002	81216	ALGODON-CARISMA	R	3,59	3,59
1980312	41-020-024-00031-003	81216	ALGODON-CARISMA	R	0,32	0,32

**RESUMEN CRITERIOS DE PRIORIZACIÓN****10.1.5 Sistemas sostenibles de cultivos agroindustriales****PUNTOS: 4,00**

	<b><u>PUNTOS</u></b>	<b><u>CUMPLE</u></b>
Porcentaje de superficie determinada en Red Natura 2000	0,00	0.0%
Porcentaje de superficie determinada situada en zonas RAMSAR	0,00	0.0%
Porcentaje de superficie determinada en zonas vulnerables a la contaminación por nitratos	4,00	100.0%
Titulares de explotaciones que hayan adquirido el compromiso voluntario de establecimiento de una enmienda natural mediante un cultivo de crucífera para su enterrado en verde	0,00	N



**DETALLE CRITERIOS DE PRIORIZACIÓN****10.1.5 Sistemas sostenibles de cultivos agroindustriales****PUNTOS: 4,00****Porcentaje de superficie determinada en Red Natura 2000****PUNTOS: 0,00 0.0%**

REF.	REFERENCIA SIGPAC	CULTIVO	DESCRIPCIÓN CULTIVO	S/R	<u>SUP.</u>	<u>SUP.</u>
					<u>PROPUESTA</u>	<u>CUMPLE</u>
					(ha)	(ha)
1980306	41-020-003-00095-002	81216	ALGODON-CARISMA	R	1,38	0,00
1980314	41-020-019-00037-001	81338	ALGODON-DP399	R	2,38	0,00
1980315	41-020-019-00037-001	82361	REMOLACHA-CONIL	R	2,71	0,00
1980313	41-020-019-00037-009	81338	ALGODON-DP399	R	1,08	0,00
1980316	41-020-019-00037-009	82361	REMOLACHA-CONIL	R	1,12	0,00
1980307	41-020-024-00031-002	81216	ALGODON-CARISMA	R	3,59	0,00
1980312	41-020-024-00031-003	81216	ALGODON-CARISMA	R	0,32	0,00

**Porcentaje de superficie determinada situada en zonas RAMSAR****PUNTOS: 0,00 0.0%**

REF.	REFERENCIA SIGPAC	CULTIVO	DESCRIPCIÓN CULTIVO	S/R	<u>SUP.</u>	<u>SUP.</u>
					<u>PROPUESTA</u>	<u>CUMPLE</u>
					(ha)	(ha)
1980306	41-020-003-00095-002	81216	ALGODON-CARISMA	R	1,38	0,00
1980314	41-020-019-00037-001	81338	ALGODON-DP399	R	2,38	0,00
1980315	41-020-019-00037-001	82361	REMOLACHA-CONIL	R	2,71	0,00
1980313	41-020-019-00037-009	81338	ALGODON-DP399	R	1,08	0,00
1980316	41-020-019-00037-009	82361	REMOLACHA-CONIL	R	1,12	0,00
1980307	41-020-024-00031-002	81216	ALGODON-CARISMA	R	3,59	0,00
1980312	41-020-024-00031-003	81216	ALGODON-CARISMA	R	0,32	0,00

**Porcentaje de superficie determinada en zonas vulnerables a la contaminación por nitratos****PUNTOS: 4,00 100.0%**

REF.	REFERENCIA SIGPAC	CULTIVO	DESCRIPCIÓN CULTIVO	S/R	<u>SUP.</u>	<u>SUP.</u>
					<u>PROPUESTA</u>	<u>CUMPLE</u>
					(ha)	(ha)
1980306	41-020-003-00095-002	81216	ALGODON-CARISMA	R	1,38	1,38
1980314	41-020-019-00037-001	81338	ALGODON-DP399	R	2,38	2,38
1980315	41-020-019-00037-001	82361	REMOLACHA-CONIL	R	2,71	2,71
1980313	41-020-019-00037-009	81338	ALGODON-DP399	R	1,08	1,08
1980316	41-020-019-00037-009	82361	REMOLACHA-CONIL	R	1,12	1,12
1980307	41-020-024-00031-002	81216	ALGODON-CARISMA	R	3,59	3,59
1980312	41-020-024-00031-003	81216	ALGODON-CARISMA	R	0,32	0,32

**Titulares de explotaciones que hayan adquirido el compromiso voluntario de establecimiento de una enmienda natural mediante un cultivo de crucifera para su enterrado en verde****PUNTOS: 0,00 N**

<b><u>APELLIDOS Y NOMBRE / RAZÓN SOCIAL</u></b>	<b><u>NIF</u></b>	<b><u>EXPEDIENTE</u></b>	<b><u>SUP. PROPUESTA (ha)</u></b>
VELASCO FERNANDEZ ANTONIO	75414729Y	8030798	7,20

<b><u>PROPUESTA</u></b>	<b><u>SOLICITA PRIMA VOL.</u></b>
ADMITIDO	NO

**IMPORTE POR ANUALIDAD**

<u>CAMPAÑA</u>	<u>IMPORTE MÁXIMO SUBVENCIONABLE</u>	<u>IMPORTE MEDIO DE TRANSFERENCIA (€/ha)</u>
2015	2.089,94 €	290,27 €
2016	2.089,94 €	290,27 €
2017	2.089,94 €	290,27 €
2018	2.089,94 €	290,27 €
2019	2.089,94 €	290,27 €

**RECINTOS PROPUESTOS**

<u>REF.</u>	<u>REFERENCIA SIGPAC</u>	<u>CULTIVO</u>	<u>DESCRIPCIÓN CULTIVO</u>	<u>S/R</u>	<u>SUP. DEC. ADMIN. (ha)</u>	<u>SUP. PROPUESTA (ha)</u>
2141309	41-053-001-00269-001	81336	ALGODON-BETICA	R	3,10	3,10
2141310	41-053-001-00269-001	82329	REMOLACHA-CHARLY	R	4,10	4,10

**RESUMEN CRITERIOS DE PRIORIZACIÓN****10.1.5 Sistemas sostenibles de cultivos agroindustriales** PUNTOS: 4,00

	<u>PUNTOS</u>	<u>CUMPLE</u>
Porcentaje de superficie determinada en Red Natura 2000	0,00	0.0%
Porcentaje de superficie determinada situada en zonas RAMSAR	0,00	0.0%
Porcentaje de superficie determinada en zonas vulnerables a la contaminación por nitratos	4,00	100.0%
Titulares de explotaciones que hayan adquirido el compromiso voluntario de establecimiento de una enmienda natural mediante un cultivo de crucifera para su enterrado en verde	0,00	N

**DETALLE CRITERIOS DE PRIORIZACIÓN****10.1.5 Sistemas sostenibles de cultivos agroindustriales** PUNTOS: 4,00

<u>REF.</u>	<u>REFERENCIA SIGPAC</u>	<u>CULTIVO</u>	<u>DESCRIPCIÓN CULTIVO</u>	<u>S/R</u>	<u>SUP. PROPUESTA (ha)</u>	<u>SUP. CUMPLE (ha)</u>
2141309	41-053-001-00269-001	81336	ALGODON-BETICA	R	3,10	0,00
2141310	41-053-001-00269-001	82329	REMOLACHA-CHARLY	R	4,10	0,00

	<u>PUNTOS</u>	<u>SUP. PROPUESTA (ha)</u>	<u>SUP. CUMPLE (ha)</u>
Porcentaje de superficie determinada en Red Natura 2000	0,00	0,00	0.0%
Porcentaje de superficie determinada situada en zonas RAMSAR	0,00	0,00	0.0%
Porcentaje de superficie determinada en zonas vulnerables a la contaminación por nitratos	4,00	4,00	100.0%
Titulares de explotaciones que hayan adquirido el compromiso voluntario de establecimiento de una enmienda natural mediante un cultivo de crucifera para su enterrado en verde	0,00	0,00	N

<u>REF.</u>	<u>REFERENCIA SIGPAC</u>	<u>CULTIVO</u>	<u>DESCRIPCIÓN CULTIVO</u>	<u>S/R</u>	<u>SUP. PROPUESTA (ha)</u>	<u>SUP. CUMPLE (ha)</u>
2141309	41-053-001-00269-001	81336	ALGODON-BETICA	R	3,10	3,10
2141310	41-053-001-00269-001	82329	REMOLACHA-CHARLY	R	4,10	4,10

<b><u>APELLIDOS Y NOMBRE / RAZÓN SOCIAL</u></b>	<b><u>NIF</u></b>	<b><u>EXPEDIENTE</u></b>	<b><u>SUP. PROPUESTA (ha)</u></b>
VELASCO SANDOVAL FRANCISCO	28447236P	8007175	4,42

<b><u>PROPUESTA</u></b>	<b><u>SOLICITA PRIMA VOL.</u></b>
ADMITIDO	NO

**IMPORTE POR ANUALIDAD**

<u>CAMPAÑA</u>	<u>IMPORTE MÁXIMO SUBVENCIONABLE</u>	<u>IMPORTE MEDIO DE TRANSFERENCIA (€/ha)</u>
2015	1.282,99 €	290,27 €
2016	1.282,99 €	290,27 €
2017	1.282,99 €	290,27 €
2018	1.282,99 €	290,27 €
2019	1.282,99 €	290,27 €

**RECINTOS PROPUESTOS**

<u>REF.</u>	<u>REFERENCIA SIGPAC</u>	<u>CULTIVO</u>	<u>DESCRIPCIÓN CULTIVO</u>	<u>S/R</u>	<u>SUP. DEC. ADMIN. (ha)</u>	<u>SUP. PROPUESTA (ha)</u>
1704305	41-005-009-00098-001	81343	ALGODON-ST402	R	4,42	4,42

**RESUMEN CRITERIOS DE PRIORIZACIÓN****10.1.5 Sistemas sostenibles de cultivos agroindustriales** PUNTOS: 4,00

	<u>PUNTOS</u>	<u>CUMPLE</u>
Porcentaje de superficie determinada en Red Natura 2000	0,00	0.0%
Porcentaje de superficie determinada situada en zonas RAMSAR	0,00	0.0%
Porcentaje de superficie determinada en zonas vulnerables a la contaminación por nitratos	4,00	100.0%
Titulares de explotaciones que hayan adquirido el compromiso voluntario de establecimiento de una enmienda natural mediante un cultivo de crucifera para su enterrado en verde	0,00	N

**DETALLE CRITERIOS DE PRIORIZACIÓN****10.1.5 Sistemas sostenibles de cultivos agroindustriales** PUNTOS: 4,00

Porcentaje de superficie determinada en Red Natura 2000	PUNTOS:	0,00	0.0%
	<u>SUP. PROPUESTA (ha)</u>	4,42	<u>SUP. CUMPLE (ha)</u>
			0,00
Porcentaje de superficie determinada situada en zonas RAMSAR	PUNTOS:	0,00	0.0%
	<u>SUP. PROPUESTA (ha)</u>	4,42	<u>SUP. CUMPLE (ha)</u>
			0,00
Porcentaje de superficie determinada en zonas vulnerables a la contaminación por nitratos	PUNTOS:	4,00	100.0%
	<u>SUP. PROPUESTA (ha)</u>	4,42	<u>SUP. CUMPLE (ha)</u>
			4,42
Titulares de explotaciones que hayan adquirido el compromiso voluntario de establecimiento de una enmienda natural mediante un cultivo de crucifera para su enterrado en verde	PUNTOS:	0,00	N



<b><u>APELLIDOS Y NOMBRE / RAZÓN SOCIAL</u></b>	<b><u>NIF</u></b>	<b><u>EXPEDIENTE</u></b>	<b><u>SUP. PROPUESTA (ha)</u></b>
VELAZQUEZ ARRIAZA BENITO	28111438X	8023806	14,68

<b><u>PROPUESTA</u></b>	<b><u>SOLICITA PRIMA VOL.</u></b>
ADMITIDO	NO

**IMPORTE POR ANUALIDAD**

<u>CAMPAÑA</u>	<u>IMPORTE MÁXIMO SUBVENCIONABLE</u>	<u>IMPORTE MEDIO DE TRANSFERENCIA (€/ha)</u>
2015	4.261,16 €	290,27 €
2016	4.261,16 €	290,27 €
2017	4.261,16 €	290,27 €
2018	4.261,16 €	290,27 €
2019	4.261,16 €	290,27 €

**RECINTOS PROPUESTOS**

<u>REF.</u>	<u>REFERENCIA SIGPAC</u>	<u>CULTIVO</u>	<u>DESCRIPCIÓN CULTIVO</u>	<u>S/R</u>	<u>SUP. DEC. ADMIN. (ha)</u>	<u>SUP. PROPUESTA (ha)</u>
2131543	41-053-019-00325-002	81268	ALGODON-JUNCAL	R	5,50	5,49
2131545	41-053-019-00325-002	82120	REMOLACHA-SETENIL	R	2,63	2,62
2131542	41-053-019-00373-002	81005	ALGODON-INTERCOTT 701	R	3,07	3,07
2131544	41-053-019-00373-002	82222	REMOLACHA-BRAHMS	R	3,50	3,50

**INCIDENCIAS****INCIDENCIA DESCRIPCIÓN**

- 219 Superficie declarada sobre un mismo recinto, en un mismo expediente, mayor que la superficie total del recinto SIGPAC.  
Ref:2131543 Recinto:41-053-019-00325-002 Cultivo:81268 ALGODON-JUNCAL Regadío Suma de superficies declaradas para este recinto por el solicitante (Áreas):1174 Superficie SIGPAC total para el recinto (Áreas):1173 Exceso de superficie declarada (Hectáreas): 0,01  
Ref:2131545 Recinto:41-053-019-00325-002 Cultivo:82120 REMOLACHA-SETENIL Regadío Suma de superficies declaradas para este recinto por el solicitante (Áreas):1174 Superficie SIGPAC total para el recinto (Áreas):1173 Exceso de superficie declarada (Hectáreas): 0,01

**RESUMEN CRITERIOS DE PRIORIZACIÓN****10.1.5 Sistemas sostenibles de cultivos agroindustriales****PUNTOS: 4,00**

	<b><u>PUNTOS</u></b>	<b><u>CUMPLE</u></b>
Porcentaje de superficie determinada en Red Natura 2000	0,00	0.0%
Porcentaje de superficie determinada situada en zonas RAMSAR	0,00	0.0%
Porcentaje de superficie determinada en zonas vulnerables a la contaminación por nitratos	4,00	100.0%
Titulares de explotaciones que hayan adquirido el compromiso voluntario de establecimiento de una enmienda natural mediante un cultivo de crucifera para su enterrado en verde	0,00	N



**DETALLE CRITERIOS DE PRIORIZACIÓN****10.1.5 Sistemas sostenibles de cultivos agroindustriales****PUNTOS: 4,00****Porcentaje de superficie determinada en Red Natura 2000****PUNTOS: 0,00 0.0%**

<u>REF.</u>	<u>REFERENCIA SIGPAC</u>	<u>CULTIVO</u>	<u>DESCRIPCIÓN CULTIVO</u>	<u>S/R</u>	<u>SUP.</u> <u>PROPUESTA</u> <u>(ha)</u>	<u>SUP.</u> <u>CUMPLE</u> <u>(ha)</u>
2131543	41-053-019-00325-002	81268	ALGODON-JUNCAL	R	5,49	0,00
2131545	41-053-019-00325-002	82120	REMOLACHA-SETENIL	R	2,62	0,00
2131542	41-053-019-00373-002	81005	ALGODON-INTERCOTT 701	R	3,07	0,00
2131544	41-053-019-00373-002	82222	REMOLACHA-BRAHMS	R	3,50	0,00

**Porcentaje de superficie determinada situada en zonas RAMSAR****PUNTOS: 0,00 0.0%**

<u>REF.</u>	<u>REFERENCIA SIGPAC</u>	<u>CULTIVO</u>	<u>DESCRIPCIÓN CULTIVO</u>	<u>S/R</u>	<u>SUP.</u> <u>PROPUESTA</u> <u>(ha)</u>	<u>SUP.</u> <u>CUMPLE</u> <u>(ha)</u>
2131543	41-053-019-00325-002	81268	ALGODON-JUNCAL	R	5,49	0,00
2131545	41-053-019-00325-002	82120	REMOLACHA-SETENIL	R	2,62	0,00
2131542	41-053-019-00373-002	81005	ALGODON-INTERCOTT 701	R	3,07	0,00
2131544	41-053-019-00373-002	82222	REMOLACHA-BRAHMS	R	3,50	0,00

**Porcentaje de superficie determinada en zonas vulnerables a la contaminación por nitratos****PUNTOS: 4,00 100.0%**

<u>REF.</u>	<u>REFERENCIA SIGPAC</u>	<u>CULTIVO</u>	<u>DESCRIPCIÓN CULTIVO</u>	<u>S/R</u>	<u>SUP.</u> <u>PROPUESTA</u> <u>(ha)</u>	<u>SUP.</u> <u>CUMPLE</u> <u>(ha)</u>
2131543	41-053-019-00325-002	81268	ALGODON-JUNCAL	R	5,49	5,49
2131545	41-053-019-00325-002	82120	REMOLACHA-SETENIL	R	2,62	2,62
2131542	41-053-019-00373-002	81005	ALGODON-INTERCOTT 701	R	3,07	3,07
2131544	41-053-019-00373-002	82222	REMOLACHA-BRAHMS	R	3,50	3,50

**Titulares de explotaciones que hayan adquirido el compromiso voluntario de establecimiento de una enmienda natural mediante un cultivo de crucífera para su enterrado en verde****PUNTOS: 0,00 N**



<u>APELLIDOS Y NOMBRE / RAZÓN SOCIAL</u>	<u>NIF</u>	<u>EXPEDIENTE</u>	<u>SUP. PROPUESTA (ha)</u>
VELAZQUEZ BRAVO ANTONIO	28394633Y	8001440	9,35
<u>PROPUESTA ADMITIDO</u>	<u>SOLICITA PRIMA VOL. SI</u>	<u>PROPUESTA PRIMA VOL. ADMITIDO</u>	
<b>IMPORTE POR ANUALIDAD</b>			

<u>CAMPAÑA</u>	<u>IMPORTE MÁXIMO SUBVENCIONABLE</u>	<u>IMPORTE MEDIO DE TRANSFERENCIA (€/ha)</u>
2015	4.052,66 €	433,44 €
2016	4.052,66 €	433,44 €
2017	4.052,66 €	433,44 €
2018	4.052,66 €	433,44 €
2019	4.052,66 €	433,44 €

**RECINTOS PROPUESTOS**

<u>REF.</u>	<u>REFERENCIA SIGPAC</u>	<u>CULTIVO</u>	<u>DESCRIPCIÓN CULTIVO</u>	<u>S/R</u>	<u>SUP. DEC. ADMIN. (ha)</u>	<u>SUP. PROPUESTA (ha)</u>
1867018	41-020-031-00027-001	81268	ALGODON-JUNCAL	R	1,00	0,99
1867020	41-053-001-00336-001	81268	ALGODON-JUNCAL	R	5,01	5,01
1867019	41-053-001-00336-001	81377	ALGODON-ELSA	R	3,35	3,35

**INCIDENCIAS****INCIDENCIA DESCRIPCIÓN**

- 218 La superficie total declarada sobre un mismo recinto en el conjunto de los expedientes, no puede superar la superficie total que el SIGPAC establece para ese recinto.  
Ref:1867018 Recinto:41-020-031-00027-001 Cultivo:81268 ALGODON-JUNCAL Regadío Suma de superficies declaradas para este recinto por todos los solicitantes (Áreas):1210 Superficie SIGPAC medida para este recinto (Áreas):1209 Exceso de superficie declarada (Hectáreas):0,01

**RESUMEN CRITERIOS DE PRIORIZACIÓN****10.1.5 Sistemas sostenibles de cultivos agroindustriales****PUNTOS:** 5,00

	<u>PUNTOS</u>	<u>CUMPLE</u>
Porcentaje de superficie determinada en Red Natura 2000	0,00	0.0%
Porcentaje de superficie determinada situada en zonas RAMSAR	0,00	0.0%
Porcentaje de superficie determinada en zonas vulnerables a la contaminación por nitratos	4,00	100.0%
Titulares de explotaciones que hayan adquirido el compromiso voluntario de establecimiento de una enmienda natural mediante un cultivo de crucífera para su enterrado en verde	1,00	S



**DETALLE CRITERIOS DE PRIORIZACIÓN****10.1.5 Sistemas sostenibles de cultivos agroindustriales****PUNTOS: 5,00****Porcentaje de superficie determinada en Red Natura 2000****PUNTOS: 0,00 0.0%**

<u>REF.</u>	<u>REFERENCIA SIGPAC</u>	<u>CULTIVO</u>	<u>DESCRIPCIÓN CULTIVO</u>	<u>S/R</u>	<u>SUP.</u>	<u>SUP.</u>
					<u>PROPUESTA</u>	<u>CUMPLE</u>
					(ha)	(ha)
1867018	41-020-031-00027-001	81268	ALGODON-JUNCAL	R	0,99	0,00
1867020	41-053-001-00336-001	81268	ALGODON-JUNCAL	R	5,01	0,00
1867019	41-053-001-00336-001	81377	ALGODON-ELSA	R	3,35	0,00

**Porcentaje de superficie determinada situada en zonas RAMSAR****PUNTOS: 0,00 0.0%**

<u>REF.</u>	<u>REFERENCIA SIGPAC</u>	<u>CULTIVO</u>	<u>DESCRIPCIÓN CULTIVO</u>	<u>S/R</u>	<u>SUP.</u>	<u>SUP.</u>
					<u>PROPUESTA</u>	<u>CUMPLE</u>
					(ha)	(ha)
1867018	41-020-031-00027-001	81268	ALGODON-JUNCAL	R	0,99	0,00
1867020	41-053-001-00336-001	81268	ALGODON-JUNCAL	R	5,01	0,00
1867019	41-053-001-00336-001	81377	ALGODON-ELSA	R	3,35	0,00

**Porcentaje de superficie determinada en zonas vulnerables a la contaminación por nitratos****PUNTOS: 4,00 100.0%**

<u>REF.</u>	<u>REFERENCIA SIGPAC</u>	<u>CULTIVO</u>	<u>DESCRIPCIÓN CULTIVO</u>	<u>S/R</u>	<u>SUP.</u>	<u>SUP.</u>
					<u>PROPUESTA</u>	<u>CUMPLE</u>
					(ha)	(ha)
1867018	41-020-031-00027-001	81268	ALGODON-JUNCAL	R	0,99	0,99
1867020	41-053-001-00336-001	81268	ALGODON-JUNCAL	R	5,01	5,01
1867019	41-053-001-00336-001	81377	ALGODON-ELSA	R	3,35	3,35

**Titulares de explotaciones que hayan adquirido el compromiso voluntario de establecimiento de una enmienda natural mediante un cultivo de crucífera para su enterrado en verde****PUNTOS: 1,00 S**

<b><u>APELLIDOS Y NOMBRE / RAZÓN SOCIAL</u></b>	<b><u>NIF</u></b>	<b><u>EXPEDIENTE</u></b>	<b><u>SUP. PROPUESTA (ha)</u></b>
VELAZQUEZ DORANTES ANTONIA	28865102X	8029460	7,87

<b><u>PROPUESTA</u></b>	<b><u>SOLICITA PRIMA VOL.</u></b>
ADMITIDO	NO

**IMPORTE POR ANUALIDAD**

<u>CAMPAÑA</u>	<u>IMPORTE MÁXIMO SUBVENCIONABLE</u>	<u>IMPORTE MEDIO DE TRANSFERENCIA (€/ha)</u>
2015	2.284,42 €	290,27 €
2016	2.284,42 €	290,27 €
2017	2.284,42 €	290,27 €
2018	2.284,42 €	290,27 €
2019	2.284,42 €	290,27 €

**RECINTOS PROPUESTOS**

<u>REF.</u>	<u>REFERENCIA SIGPAC</u>	<u>CULTIVO</u>	<u>DESCRIPCIÓN CULTIVO</u>	<u>S/R</u>	<u>SUP. DEC. ADMIN. (ha)</u>	<u>SUP. PROPUESTA (ha)</u>
2024181	41-053-018-00038-002	81268	ALGODON-JUNCAL	R	3,87	3,87
2024182	41-053-018-00038-002	82118	REMOLACHA-SARAMAGO	R	4,00	4,00

**RESUMEN CRITERIOS DE PRIORIZACIÓN****10.1.5 Sistemas sostenibles de cultivos agroindustriales PUNTOS: 4,00**

	<u>PUNTOS</u>	<u>CUMPLE</u>
Porcentaje de superficie determinada en Red Natura 2000	0,00	0.0%
Porcentaje de superficie determinada situada en zonas RAMSAR	0,00	0.0%
Porcentaje de superficie determinada en zonas vulnerables a la contaminación por nitratos	4,00	100.0%
Titulares de explotaciones que hayan adquirido el compromiso voluntario de establecimiento de una enmienda natural mediante un cultivo de crucífera para su enterrado en verde	0,00	N

**DETALLE CRITERIOS DE PRIORIZACIÓN****10.1.5 Sistemas sostenibles de cultivos agroindustriales PUNTOS: 4,00**

Porcentaje de superficie determinada en Red Natura 2000	PUNTOS: 0,00	0.0%			
	<u>SUP. PROPUESTA (ha)</u>	<u>SUP. CUMPLE (ha)</u>			
<u>REF.</u>	<u>REFERENCIA SIGPAC</u>	<u>CULTIVO DESCRIPCIÓN CULTIVO</u>	<u>S/R</u>		
2024181	41-053-018-00038-002	81268 ALGODON-JUNCAL	R	3,87	0,00
2024182	41-053-018-00038-002	82118 REMOLACHA-SARAMAGO	R	4,00	0,00
Porcentaje de superficie determinada situada en zonas RAMSAR	PUNTOS: 0,00	0.0%			
	<u>SUP. PROPUESTA (ha)</u>	<u>SUP. CUMPLE (ha)</u>			
<u>REF.</u>	<u>REFERENCIA SIGPAC</u>	<u>CULTIVO DESCRIPCIÓN CULTIVO</u>	<u>S/R</u>		
2024181	41-053-018-00038-002	81268 ALGODON-JUNCAL	R	3,87	0,00
2024182	41-053-018-00038-002	82118 REMOLACHA-SARAMAGO	R	4,00	0,00
Porcentaje de superficie determinada en zonas vulnerables a la contaminación por nitratos	PUNTOS: 4,00	100.0%			
	<u>SUP. PROPUESTA (ha)</u>	<u>SUP. CUMPLE (ha)</u>			
<u>REF.</u>	<u>REFERENCIA SIGPAC</u>	<u>CULTIVO DESCRIPCIÓN CULTIVO</u>	<u>S/R</u>		
2024181	41-053-018-00038-002	81268 ALGODON-JUNCAL	R	3,87	3,87
2024182	41-053-018-00038-002	82118 REMOLACHA-SARAMAGO	R	4,00	4,00
Titulares de explotaciones que hayan adquirido el compromiso voluntario de establecimiento de una enmienda natural mediante un cultivo de crucífera para su enterrado en verde	PUNTOS: 0,00	N			

<b><u>APELLIDOS Y NOMBRE / RAZÓN SOCIAL</u></b>	<b><u>NIF</u></b>	<b><u>EXPEDIENTE</u></b>	<b><u>SUP. PROPUESTA (ha)</u></b>
VELAZQUEZ GONZALEZ BRAULIO	27283842T	8006775	6,19

<b><u>PROPUESTA</u></b>	<b><u>SOLICITA PRIMA VOL.</u></b>
ADMITIDO	NO

**IMPORTE POR ANUALIDAD**

<u>CAMPAÑA</u>	<u>IMPORTE MÁXIMO SUBVENCIONABLE</u>	<u>IMPORTE MEDIO DE TRANSFERENCIA (€/ha)</u>
2015	1.796,77 €	290,27 €
2016	1.796,77 €	290,27 €
2017	1.796,77 €	290,27 €
2018	1.796,77 €	290,27 €
2019	1.796,77 €	290,27 €

**RECINTOS PROPUESTOS**

<u>REF.</u>	<u>REFERENCIA SIGPAC</u>	<u>CULTIVO</u>	<u>DESCRIPCIÓN CULTIVO</u>	<u>S/R</u>	<u>SUP. DEC. ADMIN. (ha)</u>	<u>SUP. PROPUESTA (ha)</u>
1753673	41-085-005-00011-003	81204	ALGODON-IDEAL	R	6,19	6,19

**RESUMEN CRITERIOS DE PRIORIZACIÓN**

<b>10.1.5 Sistemas sostenibles de cultivos agroindustriales</b>	<b>PUNTOS: 4,00</b>		
<b>Porcentaje de superficie determinada en Red Natura 2000</b>		<b>PUNTOS</b>	<b>CUMPLE</b>
		0,00	0.0%
<b>Porcentaje de superficie determinada situada en zonas RAMSAR</b>		0,00	0.0%
<b>Porcentaje de superficie determinada en zonas vulnerables a la contaminación por nitratos</b>		4,00	100.0%
<b>Titulares de explotaciones que hayan adquirido el compromiso voluntario de establecimiento de una enmienda natural mediante un cultivo de crucifera para su enterrado en verde</b>		0,00	N

**DETALLE CRITERIOS DE PRIORIZACIÓN**

<b>10.1.5 Sistemas sostenibles de cultivos agroindustriales</b>	<b>PUNTOS: 4,00</b>		
<b>Porcentaje de superficie determinada en Red Natura 2000</b>		<b>PUNTOS:</b>	<b>0,00</b>
			<b>0.0%</b>
		<b>SUP. PROPUESTA (ha)</b>	<b>SUP. CUMPLE (ha)</b>
<b>REF.</b>	<b>REFERENCIA SIGPAC</b>	<b>CULTIVO</b>	<b>DESCRIPCIÓN CULTIVO</b>
1753673	41-085-005-00011-003	81204	ALGODON-IDEAL
		<b>S/R</b>	
		R	
			<b>6,19</b>
			<b>0,00</b>
<b>Porcentaje de superficie determinada situada en zonas RAMSAR</b>		<b>PUNTOS:</b>	<b>0,00</b>
			<b>0.0%</b>
		<b>SUP. PROPUESTA (ha)</b>	<b>SUP. CUMPLE (ha)</b>
<b>REF.</b>	<b>REFERENCIA SIGPAC</b>	<b>CULTIVO</b>	<b>DESCRIPCIÓN CULTIVO</b>
1753673	41-085-005-00011-003	81204	ALGODON-IDEAL
		<b>S/R</b>	
		R	
			<b>6,19</b>
			<b>0,00</b>
<b>Porcentaje de superficie determinada en zonas vulnerables a la contaminación por nitratos</b>		<b>PUNTOS:</b>	<b>4,00</b>
			<b>100.0%</b>
		<b>SUP. PROPUESTA (ha)</b>	<b>SUP. CUMPLE (ha)</b>
<b>REF.</b>	<b>REFERENCIA SIGPAC</b>	<b>CULTIVO</b>	<b>DESCRIPCIÓN CULTIVO</b>
1753673	41-085-005-00011-003	81204	ALGODON-IDEAL
		<b>S/R</b>	
		R	
			<b>6,19</b>
			<b>6,19</b>
<b>Titulares de explotaciones que hayan adquirido el compromiso voluntario de establecimiento de una enmienda natural mediante un cultivo de crucifera para su enterrado en verde</b>		<b>PUNTOS:</b>	<b>0,00</b>
			<b>N</b>



<b><u>APELLIDOS Y NOMBRE / RAZÓN SOCIAL</u></b>	<b><u>NIF</u></b>	<b><u>EXPEDIENTE</u></b>	<b><u>SUP. PROPUESTA (ha)</u></b>
VELAZQUEZ GONZALEZ JOSE MARIA	28467146T	8023823	8,69

<b><u>PROPUESTA</u></b>	<b><u>SOLICITA PRIMA VOL.</u></b>
ADMITIDO	NO

**IMPORTE POR ANUALIDAD**

<u>CAMPAÑA</u>	<u>IMPORTE MÁXIMO SUBVENCIONABLE</u>	<u>IMPORTE MEDIO DE TRANSFERENCIA (€/ha)</u>
2015	2.522,45 €	290,27 €
2016	2.522,45 €	290,27 €
2017	2.522,45 €	290,27 €
2018	2.522,45 €	290,27 €
2019	2.522,45 €	290,27 €

**RECINTOS PROPUESTOS**

<u>REF.</u>	<u>REFERENCIA SIGPAC</u>	<u>CULTIVO</u>	<u>DESCRIPCIÓN CULTIVO</u>	<u>S/R</u>	<u>SUP. DEC. ADMIN. (ha)</u>	<u>SUP. PROPUESTA (ha)</u>
1945460	41-053-018-00135-002	81268	ALGODON-JUNCAL	R	5,77	5,77
1945461	41-053-018-00135-002	82120	REMOLACHA-SETENIL	R	2,92	2,92

**RESUMEN CRITERIOS DE PRIORIZACIÓN****10.1.5 Sistemas sostenibles de cultivos agroindustriales** PUNTOS: 4,00

	<u>PUNTOS</u>	<u>CUMPLE</u>
Porcentaje de superficie determinada en Red Natura 2000	0,00	0.0%
Porcentaje de superficie determinada situada en zonas RAMSAR	0,00	0.0%
Porcentaje de superficie determinada en zonas vulnerables a la contaminación por nitratos	4,00	100.0%
Titulares de explotaciones que hayan adquirido el compromiso voluntario de establecimiento de una enmienda natural mediante un cultivo de crucifera para su enterrado en verde	0,00	N

**DETALLE CRITERIOS DE PRIORIZACIÓN****10.1.5 Sistemas sostenibles de cultivos agroindustriales** PUNTOS: 4,00

<u>REF.</u>	<u>REFERENCIA SIGPAC</u>	<u>CULTIVO</u>	<u>DESCRIPCIÓN CULTIVO</u>	<u>S/R</u>	<u>SUP. PROPUESTA (ha)</u>	<u>SUP. CUMPLE (ha)</u>
1945460	41-053-018-00135-002	81268	ALGODON-JUNCAL	R	5,77	0,00
1945461	41-053-018-00135-002	82120	REMOLACHA-SETENIL	R	2,92	0,00

	<u>PUNTOS</u>	<u>SUP. PROPUESTA (ha)</u>	<u>SUP. CUMPLE (ha)</u>
Porcentaje de superficie determinada en Red Natura 2000	0,00	0,00	0.0%
Porcentaje de superficie determinada situada en zonas RAMSAR	0,00	0,00	0.0%
Porcentaje de superficie determinada en zonas vulnerables a la contaminación por nitratos	4,00	4,00	100.0%
Titulares de explotaciones que hayan adquirido el compromiso voluntario de establecimiento de una enmienda natural mediante un cultivo de crucifera para su enterrado en verde	0,00	0,00	N

<u>REF.</u>	<u>REFERENCIA SIGPAC</u>	<u>CULTIVO</u>	<u>DESCRIPCIÓN CULTIVO</u>	<u>S/R</u>	<u>SUP. PROPUESTA (ha)</u>	<u>SUP. CUMPLE (ha)</u>
1945460	41-053-018-00135-002	81268	ALGODON-JUNCAL	R	5,77	5,77
1945461	41-053-018-00135-002	82120	REMOLACHA-SETENIL	R	2,92	2,92

<u>APELLIDOS Y NOMBRE / RAZÓN SOCIAL</u>	<u>NIF</u>	<u>EXPEDIENTE</u>	<u>SUP. PROPUESTA (ha)</u>
VELAZQUEZ GUERRERO JOSE	28342681B	8019913	23,16

<u>PROPUESTA</u>	<u>SOLICITA PRIMA VOL.</u>
ADMITIDO	NO

**IMPORTE POR ANUALIDAD**

<u>CAMPAÑA</u>	<u>IMPORTE MÁXIMO SUBVENCIONABLE</u>	<u>IMPORTE MEDIO DE TRANSFERENCIA (€/ha)</u>
2015	6.722,65 €	290,27 €
2016	6.722,65 €	290,27 €
2017	6.722,65 €	290,27 €
2018	6.722,65 €	290,27 €
2019	6.722,65 €	290,27 €

**RECINTOS PROPUESTOS**

<u>REF.</u>	<u>REFERENCIA SIGPAC</u>	<u>CULTIVO</u>	<u>DESCRIPCIÓN CULTIVO</u>	<u>S/R</u>	<u>SUP. DEC. ADMIN. (ha)</u>	<u>SUP. PROPUESTA (ha)</u>
1746535	41-005-002-00053-001	81343	ALGODON-ST402	R	6,10	6,10
1746537	41-005-002-00131-001	81151	ALGODON-CELIA	R	5,47	5,47
1746536	41-005-009-00002-001	81241	ALGODON-ST457	R	2,61	2,61
1746539	41-005-009-00107-001	81241	ALGODON-ST457	R	2,02	2,02
1746542	41-005-009-00108-001	81241	ALGODON-ST457	R	1,47	1,47
1746541	41-005-009-00109-001	81241	ALGODON-ST457	R	1,07	1,07
1746538	41-005-009-00110-001	81241	ALGODON-ST457	R	0,83	0,83
1746540	41-005-010-00319-001	81343	ALGODON-ST402	R	3,59	3,59

**RESUMEN CRITERIOS DE PRIORIZACIÓN****10.1.5 Sistemas sostenibles de cultivos agroindustriales****PUNTOS: 4,00**

	<b><u>PUNTOS</u></b>	<b><u>CUMPLE</u></b>
Porcentaje de superficie determinada en Red Natura 2000	0,00	0.0%
Porcentaje de superficie determinada situada en zonas RAMSAR	0,00	0.0%
Porcentaje de superficie determinada en zonas vulnerables a la contaminación por nitratos	4,00	100.0%
Titulares de explotaciones que hayan adquirido el compromiso voluntario de establecimiento de una enmienda natural mediante un cultivo de crucífera para su enterrado en verde	0,00	N



**DETALLE CRITERIOS DE PRIORIZACIÓN****10.1.5 Sistemas sostenibles de cultivos agroindustriales****PUNTOS: 4,00****Porcentaje de superficie determinada en Red Natura 2000****PUNTOS: 0,00 0.0%**

<u>REF.</u>	<u>REFERENCIA SIGPAC</u>	<u>CULTIVO</u>	<u>DESCRIPCIÓN CULTIVO</u>	<u>S/R</u>	<u>SUP.</u>	<u>SUP.</u>
					<u>PROPUESTA</u>	<u>CUMPLE</u>
					(ha)	(ha)
1746535	41-005-002-00053-001	81343	ALGODON-ST402	R	6,10	0,00
1746537	41-005-002-00131-001	81151	ALGODON-CELIA	R	5,47	0,00
1746536	41-005-009-00002-001	81241	ALGODON-ST457	R	2,61	0,00
1746539	41-005-009-00107-001	81241	ALGODON-ST457	R	2,02	0,00
1746542	41-005-009-00108-001	81241	ALGODON-ST457	R	1,47	0,00
1746541	41-005-009-00109-001	81241	ALGODON-ST457	R	1,07	0,00
1746538	41-005-009-00110-001	81241	ALGODON-ST457	R	0,83	0,00
1746540	41-005-010-00319-001	81343	ALGODON-ST402	R	3,59	0,00

**Porcentaje de superficie determinada situada en zonas RAMSAR****PUNTOS: 0,00 0.0%**

<u>REF.</u>	<u>REFERENCIA SIGPAC</u>	<u>CULTIVO</u>	<u>DESCRIPCIÓN CULTIVO</u>	<u>S/R</u>	<u>SUP.</u>	<u>SUP.</u>
					<u>PROPUESTA</u>	<u>CUMPLE</u>
					(ha)	(ha)
1746535	41-005-002-00053-001	81343	ALGODON-ST402	R	6,10	0,00
1746537	41-005-002-00131-001	81151	ALGODON-CELIA	R	5,47	0,00
1746536	41-005-009-00002-001	81241	ALGODON-ST457	R	2,61	0,00
1746539	41-005-009-00107-001	81241	ALGODON-ST457	R	2,02	0,00
1746542	41-005-009-00108-001	81241	ALGODON-ST457	R	1,47	0,00
1746541	41-005-009-00109-001	81241	ALGODON-ST457	R	1,07	0,00
1746538	41-005-009-00110-001	81241	ALGODON-ST457	R	0,83	0,00
1746540	41-005-010-00319-001	81343	ALGODON-ST402	R	3,59	0,00

**Porcentaje de superficie determinada en zonas vulnerables a la contaminación por nitratos****PUNTOS: 4,00 100.0%**

<u>REF.</u>	<u>REFERENCIA SIGPAC</u>	<u>CULTIVO</u>	<u>DESCRIPCIÓN CULTIVO</u>	<u>S/R</u>	<u>SUP.</u>	<u>SUP.</u>
					<u>PROPUESTA</u>	<u>CUMPLE</u>
					(ha)	(ha)
1746535	41-005-002-00053-001	81343	ALGODON-ST402	R	6,10	6,10
1746537	41-005-002-00131-001	81151	ALGODON-CELIA	R	5,47	5,47
1746536	41-005-009-00002-001	81241	ALGODON-ST457	R	2,61	2,61
1746539	41-005-009-00107-001	81241	ALGODON-ST457	R	2,02	2,02
1746542	41-005-009-00108-001	81241	ALGODON-ST457	R	1,47	1,47
1746541	41-005-009-00109-001	81241	ALGODON-ST457	R	1,07	1,07
1746538	41-005-009-00110-001	81241	ALGODON-ST457	R	0,83	0,83
1746540	41-005-010-00319-001	81343	ALGODON-ST402	R	3,59	3,59

**Titulares de explotaciones que hayan adquirido el compromiso voluntario de establecimiento de una enmienda natural mediante un cultivo de crucifera para su enterrado en verde****PUNTOS: 0,00 N**

<b><u>APELLIDOS Y NOMBRE / RAZÓN SOCIAL</u></b>	<b><u>NIF</u></b>	<b><u>EXPEDIENTE</u></b>	<b><u>SUP. PROPUESTA (ha)</u></b>
VELAZQUEZ GUERRERO MANUEL	28552784D	8018057	9,50

<b><u>PROPUESTA</u></b>	<b><u>SOLICITA PRIMA VOL.</u></b>
ADMITIDO	NO

**IMPORTE POR ANUALIDAD**

<b><u>CAMPAÑA</u></b>	<b><u>IMPORTE MÁXIMO SUBVENCIONABLE</u></b>	<b><u>IMPORTE MEDIO DE TRANSFERENCIA (€/ha)</u></b>
2015	2.757,56 €	290,27 €
2016	2.757,56 €	290,27 €
2017	2.757,56 €	290,27 €
2018	2.757,56 €	290,27 €
2019	2.757,56 €	290,27 €

**RECINTOS PROPUESTOS**

<b><u>REF.</u></b>	<b><u>REFERENCIA SIGPAC</u></b>	<b><u>CULTIVO</u></b>	<b><u>DESCRIPCIÓN CULTIVO</u></b>	<b><u>S/R</u></b>	<b><u>SUP. DEC. ADMIN. (ha)</u></b>	<b><u>SUP. PROPUESTA (ha)</u></b>
1704413	41-005-004-00125-001	81343	ALGODON-ST402	R	4,53	4,53
1704412	41-005-004-00126-001	81343	ALGODON-ST402	R	0,94	0,94
1704414	41-005-004-00127-001	81343	ALGODON-ST402	R	4,03	4,03

**RESUMEN CRITERIOS DE PRIORIZACIÓN****10.1.5 Sistemas sostenibles de cultivos agroindustriales****PUNTOS:** 4,00

	<b><u>PUNTOS</u></b>	<b><u>CUMPLE</u></b>
Porcentaje de superficie determinada en Red Natura 2000	0,00	0.0%
Porcentaje de superficie determinada situada en zonas RAMSAR	0,00	0.0%
Porcentaje de superficie determinada en zonas vulnerables a la contaminación por nitratos	4,00	100.0%
Titulares de explotaciones que hayan adquirido el compromiso voluntario de establecimiento de una enmienda natural mediante un cultivo de crucífera para su enterrado en verde	0,00	N





**DETALLE CRITERIOS DE PRIORIZACIÓN****10.1.5 Sistemas sostenibles de cultivos agroindustriales****PUNTOS: 4,00****Porcentaje de superficie determinada en Red Natura 2000****PUNTOS: 0,00 0.0%**

<u>REF.</u>	<u>REFERENCIA SIGPAC</u>	<u>CULTIVO</u>	<u>DESCRIPCIÓN CULTIVO</u>	<u>S/R</u>	<u>SUP.</u>	<u>SUP.</u>
					<u>PROPUESTA</u>	<u>CUMPLE</u>
					(ha)	(ha)
1704413	41-005-004-00125-001	81343	ALGODON-ST402	R	4,53	0,00
1704412	41-005-004-00126-001	81343	ALGODON-ST402	R	0,94	0,00
1704414	41-005-004-00127-001	81343	ALGODON-ST402	R	4,03	0,00

**Porcentaje de superficie determinada situada en zonas RAMSAR****PUNTOS: 0,00 0.0%**

<u>REF.</u>	<u>REFERENCIA SIGPAC</u>	<u>CULTIVO</u>	<u>DESCRIPCIÓN CULTIVO</u>	<u>S/R</u>	<u>SUP.</u>	<u>SUP.</u>
					<u>PROPUESTA</u>	<u>CUMPLE</u>
					(ha)	(ha)
1704413	41-005-004-00125-001	81343	ALGODON-ST402	R	4,53	0,00
1704412	41-005-004-00126-001	81343	ALGODON-ST402	R	0,94	0,00
1704414	41-005-004-00127-001	81343	ALGODON-ST402	R	4,03	0,00

**Porcentaje de superficie determinada en zonas vulnerables a la contaminación por nitratos****PUNTOS: 4,00 100.0%**

<u>REF.</u>	<u>REFERENCIA SIGPAC</u>	<u>CULTIVO</u>	<u>DESCRIPCIÓN CULTIVO</u>	<u>S/R</u>	<u>SUP.</u>	<u>SUP.</u>
					<u>PROPUESTA</u>	<u>CUMPLE</u>
					(ha)	(ha)
1704413	41-005-004-00125-001	81343	ALGODON-ST402	R	4,53	4,53
1704412	41-005-004-00126-001	81343	ALGODON-ST402	R	0,94	0,94
1704414	41-005-004-00127-001	81343	ALGODON-ST402	R	4,03	4,03

**Titulares de explotaciones que hayan adquirido el compromiso voluntario de establecimiento de una enmienda natural mediante un cultivo de crucífera para su enterrado en verde****PUNTOS: 0,00 N**

<u>APELLIDOS Y NOMBRE / RAZÓN SOCIAL</u>	<u>NIF</u>	<u>EXPEDIENTE</u>	<u>SUP. PROPUESTA (ha)</u>
VELAZQUEZ MONTAÑO FERNANDO	28496501F	8009783	3,65
<u>PROPUESTA ADMITIDO</u>	<u>SOLICITA PRIMA VOL. SI</u>	<u>PROPUESTA PRIMA VOL. ADMITIDO</u>	
<b>IMPORTE POR ANUALIDAD</b>			

<u>CAMPAÑA</u>	<u>IMPORTE MÁXIMO SUBVENCIONABLE</u>	<u>IMPORTE MEDIO DE TRANSFERENCIA (€/ha)</u>
2015	1.582,06 €	433,44 €
2016	1.582,06 €	433,44 €
2017	1.582,06 €	433,44 €
2018	1.582,06 €	433,44 €
2019	1.582,06 €	433,44 €

**RECINTOS PROPUESTOS**

<u>REF.</u>	<u>REFERENCIA SIGPAC</u>	<u>CULTIVO</u>	<u>DESCRIPCIÓN CULTIVO</u>	<u>S/R</u>	<u>SUP. DEC. ADMIN. (ha)</u>	<u>SUP. PROPUESTA (ha)</u>
2095415	41-101-006-00052-001	33693	GIRASOL-LG5604HO	R	3,65	3,65

**RESUMEN CRITERIOS DE PRIORIZACIÓN**

<b>10.1.5 Sistemas sostenibles de cultivos agroindustriales</b>	<b>PUNTOS: 5,00</b>	<b>PUNTOS</b>	<b>CUMPLE</b>
Porcentaje de superficie determinada en Red Natura 2000		0,00	0.0%
Porcentaje de superficie determinada situada en zonas RAMSAR		0,00	0.0%
Porcentaje de superficie determinada en zonas vulnerables a la contaminación por nitratos		4,00	100.0%
Titulares de explotaciones que hayan adquirido el compromiso voluntario de establecimiento de una enmienda natural mediante un cultivo de crucifera para su enterrado en verde		1,00	S

**DETALLE CRITERIOS DE PRIORIZACIÓN**

<b>10.1.5 Sistemas sostenibles de cultivos agroindustriales</b>	<b>PUNTOS: 5,00</b>	<b>PUNTOS</b>	<b>CUMPLE</b>			
Porcentaje de superficie determinada en Red Natura 2000		PUNTOS: 0,00	0.0%			
		<u>SUP. PROPUESTA (ha)</u>	<u>SUP. CUMPLE (ha)</u>			
<u>REF.</u>	<u>REFERENCIA SIGPAC</u>	<u>CULTIVO</u>	<u>DESCRIPCIÓN CULTIVO</u>	<u>S/R</u>		
2095415	41-101-006-00052-001	33693	GIRASOL-LG5604HO	R	3,65	0,00
Porcentaje de superficie determinada situada en zonas RAMSAR		PUNTOS: 0,00	0.0%			
		<u>SUP. PROPUESTA (ha)</u>	<u>SUP. CUMPLE (ha)</u>			
<u>REF.</u>	<u>REFERENCIA SIGPAC</u>	<u>CULTIVO</u>	<u>DESCRIPCIÓN CULTIVO</u>	<u>S/R</u>		
2095415	41-101-006-00052-001	33693	GIRASOL-LG5604HO	R	3,65	0,00
Porcentaje de superficie determinada en zonas vulnerables a la contaminación por nitratos		PUNTOS: 4,00	100.0%			
		<u>SUP. PROPUESTA (ha)</u>	<u>SUP. CUMPLE (ha)</u>			
<u>REF.</u>	<u>REFERENCIA SIGPAC</u>	<u>CULTIVO</u>	<u>DESCRIPCIÓN CULTIVO</u>	<u>S/R</u>		
2095415	41-101-006-00052-001	33693	GIRASOL-LG5604HO	R	3,65	3,65
Titulares de explotaciones que hayan adquirido el compromiso voluntario de establecimiento de una enmienda natural mediante un cultivo de crucifera para su enterrado en verde		PUNTOS: 1,00	S			



<b><u>APELLIDOS Y NOMBRE / RAZÓN SOCIAL</u></b>	<b><u>NIF</u></b>	<b><u>EXPEDIENTE</u></b>	<b><u>SUP. PROPUESTA (ha)</u></b>
VELAZQUEZ ORTEGA ANTONIO JOSE	44605055M	8001286	3,08

<b><u>PROPUESTA ADMITIDO</u></b>	<b><u>SOLICITA PRIMA VOL. SI</u></b>	<b><u>PROPUESTA PRIMA VOL. ADMITIDO</u></b>
----------------------------------	--------------------------------------	---

**IMPORTE POR ANUALIDAD**

<b><u>CAMPAÑA</u></b>	<b><u>IMPORTE MÁXIMO SUBVENCIONABLE</u></b>	<b><u>IMPORTE MEDIO DE TRANSFERENCIA (€/ha)</u></b>
2015	1.334,99 €	433,44 €
2016	1.334,99 €	433,44 €
2017	1.334,99 €	433,44 €
2018	1.334,99 €	433,44 €
2019	1.334,99 €	433,44 €

**RECINTOS PROPUESTOS**

<b><u>REF.</u></b>	<b><u>REFERENCIA SIGPAC</u></b>	<b><u>CULTIVO</u></b>	<b><u>DESCRIPCIÓN CULTIVO</u></b>	<b><u>S/R</u></b>	<b><u>SUP. DEC. ADMIN. (ha)</u></b>	<b><u>SUP. PROPUESTA (ha)</u></b>
1868429	41-020-031-00027-001	4100	MAIZ-MAIZ CONVENCIONAL	R	0,60	0,59
1868430	41-020-031-00027-001	81268	ALGODON-JUNCAL	R	2,50	2,49

**INCIDENCIAS****INCIDENCIA DESCRIPCIÓN**

- 218 La superficie total declarada sobre un mismo recinto en el conjunto de los expedientes, no puede superar la superficie total que el SIGPAC establece para ese recinto.  
Ref:1868429 Recinto:41-020-031-00027-001 Cultivo:4100 MAIZ-MAIZ CONVENCIONAL Regadío Suma de superficies declaradas para este recinto por todos los solicitantes (Áreas):1210 Superficie SIGPAC medida para este recinto (Áreas):1209 Exceso de superficie declarada (Hectáreas):0,01  
Ref:1868430 Recinto:41-020-031-00027-001 Cultivo:81268 ALGODON-JUNCAL Regadío Suma de superficies declaradas para este recinto por todos los solicitantes (Áreas):1210 Superficie SIGPAC medida para este recinto (Áreas):1209 Exceso de superficie declarada (Hectáreas):0,01

**RESUMEN CRITERIOS DE PRIORIZACIÓN****10.1.5 Sistemas sostenibles de cultivos agroindustriales****PUNTOS: 5,00**

	<b><u>PUNTOS</u></b>	<b><u>CUMPLE</u></b>
Porcentaje de superficie determinada en Red Natura 2000	0,00	0.0%
Porcentaje de superficie determinada situada en zonas RAMSAR	0,00	0.0%
Porcentaje de superficie determinada en zonas vulnerables a la contaminación por nitratos	4,00	100.0%
Titulares de explotaciones que hayan adquirido el compromiso voluntario de establecimiento de una enmienda natural mediante un cultivo de crucífera para su enterrado en verde	1,00	S



**DETALLE CRITERIOS DE PRIORIZACIÓN****10.1.5 Sistemas sostenibles de cultivos agroindustriales****PUNTOS: 5,00****Porcentaje de superficie determinada en Red Natura 2000****PUNTOS: 0,00 0.0%**

<u>REF.</u>	<u>REFERENCIA SIGPAC</u>	<u>CULTIVO</u>	<u>DESCRIPCIÓN CULTIVO</u>	<u>S/R</u>	<u>SUP.</u> <u>PROPUESTA</u> <u>(ha)</u>	<u>SUP.</u> <u>CUMPLE</u> <u>(ha)</u>
1868429	41-020-031-00027-001	4100	MAIZ-MAIZ CONVENCIONAL	R	0,59	0,00
1868430	41-020-031-00027-001	81268	ALGODON-JUNCAL	R	2,49	0,00

**Porcentaje de superficie determinada situada en zonas RAMSAR****PUNTOS: 0,00 0.0%**

<u>REF.</u>	<u>REFERENCIA SIGPAC</u>	<u>CULTIVO</u>	<u>DESCRIPCIÓN CULTIVO</u>	<u>S/R</u>	<u>SUP.</u> <u>PROPUESTA</u> <u>(ha)</u>	<u>SUP.</u> <u>CUMPLE</u> <u>(ha)</u>
1868429	41-020-031-00027-001	4100	MAIZ-MAIZ CONVENCIONAL	R	0,59	0,00
1868430	41-020-031-00027-001	81268	ALGODON-JUNCAL	R	2,49	0,00

**Porcentaje de superficie determinada en zonas vulnerables a la contaminación por nitratos****PUNTOS: 4,00 100.0%**

<u>REF.</u>	<u>REFERENCIA SIGPAC</u>	<u>CULTIVO</u>	<u>DESCRIPCIÓN CULTIVO</u>	<u>S/R</u>	<u>SUP.</u> <u>PROPUESTA</u> <u>(ha)</u>	<u>SUP.</u> <u>CUMPLE</u> <u>(ha)</u>
1868429	41-020-031-00027-001	4100	MAIZ-MAIZ CONVENCIONAL	R	0,59	0,59
1868430	41-020-031-00027-001	81268	ALGODON-JUNCAL	R	2,49	2,49

**Titulares de explotaciones que hayan adquirido el compromiso voluntario de establecimiento de una enmienda natural mediante un cultivo de crucifera para su enterrado en verde****PUNTOS: 1,00 S**

<u>APELLIDOS Y NOMBRE / RAZÓN SOCIAL</u>	<u>NIF</u>	<u>EXPEDIENTE</u>	<u>SUP. PROPUESTA (ha)</u>
VELAZQUEZ SASTRE MARIA DEL CARMEN	75372932T	8023003	7,12

<u>PROPUESTA</u>	<u>SOLICITA PRIMA VOL.</u>
ADMITIDO	NO

**IMPORTE POR ANUALIDAD**

<u>CAMPAÑA</u>	<u>IMPORTE MÁXIMO SUBVENCIONABLE</u>	<u>IMPORTE MEDIO DE TRANSFERENCIA (€/ha)</u>
2015	2.066,72 €	290,27 €
2016	2.066,72 €	290,27 €
2017	2.066,72 €	290,27 €
2018	2.066,72 €	290,27 €
2019	2.066,72 €	290,27 €

**RECINTOS PROPUESTOS**

<u>REF.</u>	<u>REFERENCIA SIGPAC</u>	<u>CULTIVO</u>	<u>DESCRIPCIÓN CULTIVO</u>	<u>S/R</u>	<u>SUP. DEC. ADMIN. (ha)</u>	<u>SUP. PROPUESTA (ha)</u>
1608659	41-023-012-00025-002	81263	ALGODON-DP419	R	6,00	5,99
1608658	41-023-012-00217-001	81263	ALGODON-DP419	R	1,13	1,13

**INCIDENCIAS****INCIDENCIA DESCRIPCIÓN**

218 La superficie total declarada sobre un mismo recinto en el conjunto de los expedientes, no puede superar la superficie total que el SIGPAC establece para ese recinto.  
Ref:1608659 Recinto:41-023-012-00025-002 Cultivo:81263 ALGODON-DP419 Regadío Suma de superficies declaradas para este recinto por todos los solicitantes (Áreas):1460 Superficie SIGPAC medida para este recinto (Áreas):1459 Exceso de superficie declarada (Hectáreas):0,01

**RESUMEN CRITERIOS DE PRIORIZACIÓN****10.1.5 Sistemas sostenibles de cultivos agroindustriales****PUNTOS: 4,00**

	<u>PUNTOS</u>	<u>CUMPLE</u>
Porcentaje de superficie determinada en Red Natura 2000	0,00	0.0%
Porcentaje de superficie determinada situada en zonas RAMSAR	0,00	0.0%
Porcentaje de superficie determinada en zonas vulnerables a la contaminación por nitratos	4,00	100.0%
Titulares de explotaciones que hayan adquirido el compromiso voluntario de establecimiento de una enmienda natural mediante un cultivo de crucífera para su enterrado en verde	0,00	N



**DETALLE CRITERIOS DE PRIORIZACIÓN****10.1.5 Sistemas sostenibles de cultivos agroindustriales****PUNTOS: 4,00****Porcentaje de superficie determinada en Red Natura 2000****PUNTOS: 0,00 0.0%**

<u>REF.</u>	<u>REFERENCIA SIGPAC</u>	<u>CULTIVO</u>	<u>DESCRIPCIÓN CULTIVO</u>	<u>S/R</u>	<u>SUP.</u> <u>PROPUESTA</u> <u>(ha)</u>	<u>SUP.</u> <u>CUMPLE</u> <u>(ha)</u>
1608659	41-023-012-00025-002	81263	ALGODON-DP419	R	5,99	0,00
1608658	41-023-012-00217-001	81263	ALGODON-DP419	R	1,13	0,00

**Porcentaje de superficie determinada situada en zonas RAMSAR****PUNTOS: 0,00 0.0%**

<u>REF.</u>	<u>REFERENCIA SIGPAC</u>	<u>CULTIVO</u>	<u>DESCRIPCIÓN CULTIVO</u>	<u>S/R</u>	<u>SUP.</u> <u>PROPUESTA</u> <u>(ha)</u>	<u>SUP.</u> <u>CUMPLE</u> <u>(ha)</u>
1608659	41-023-012-00025-002	81263	ALGODON-DP419	R	5,99	0,00
1608658	41-023-012-00217-001	81263	ALGODON-DP419	R	1,13	0,00

**Porcentaje de superficie determinada en zonas vulnerables a la contaminación por nitratos****PUNTOS: 4,00 100.0%**

<u>REF.</u>	<u>REFERENCIA SIGPAC</u>	<u>CULTIVO</u>	<u>DESCRIPCIÓN CULTIVO</u>	<u>S/R</u>	<u>SUP.</u> <u>PROPUESTA</u> <u>(ha)</u>	<u>SUP.</u> <u>CUMPLE</u> <u>(ha)</u>
1608659	41-023-012-00025-002	81263	ALGODON-DP419	R	5,99	5,99
1608658	41-023-012-00217-001	81263	ALGODON-DP419	R	1,13	1,13

**Titulares de explotaciones que hayan adquirido el compromiso voluntario de establecimiento de una enmienda natural mediante un cultivo de crucifera para su enterrado en verde****PUNTOS: 0,00 N**

<u>APELLIDOS Y NOMBRE / RAZÓN SOCIAL</u>	<u>NIF</u>	<u>EXPEDIENTE</u>	<u>SUP. PROPUESTA (ha)</u>
VELAZQUEZ VELASCO ANGELES	75323129S	8023601	9,37
<u>PROPUESTA ADMITIDO</u>	<u>SOLICITA PRIMA VOL. SI</u>	<u>PROPUESTA PRIMA VOL. ADMITIDO</u>	

**IMPORTE POR ANUALIDAD**

<u>CAMPAÑA</u>	<u>IMPORTE MÁXIMO SUBVENCIONABLE</u>	<u>IMPORTE MEDIO DE TRANSFERENCIA (€/ha)</u>
2015	4.061,33 €	433,44 €
2016	4.061,33 €	433,44 €
2017	4.061,33 €	433,44 €
2018	4.061,33 €	433,44 €
2019	4.061,33 €	433,44 €

**RECINTOS PROPUESTOS**

<u>REF.</u>	<u>REFERENCIA SIGPAC</u>	<u>CULTIVO</u>	<u>DESCRIPCIÓN CULTIVO</u>	<u>S/R</u>	<u>SUP. DEC. ADMIN. (ha)</u>	<u>SUP. PROPUESTA (ha)</u>
1648975	41-038-036-00021-025	81268	ALGODON-JUNCAL	R	9,37	9,37

**RESUMEN CRITERIOS DE PRIORIZACIÓN**

<b>10.1.5 Sistemas sostenibles de cultivos agroindustriales</b>	<b>PUNTOS: 5,00</b>	<b>PUNTOS</b>	<b>CUMPLE</b>
Porcentaje de superficie determinada en Red Natura 2000		0,00	0.0%
Porcentaje de superficie determinada situada en zonas RAMSAR		0,00	0.0%
Porcentaje de superficie determinada en zonas vulnerables a la contaminación por nitratos		4,00	100.0%
Titulares de explotaciones que hayan adquirido el compromiso voluntario de establecimiento de una enmienda natural mediante un cultivo de crucifera para su enterrado en verde		1,00	S

**DETALLE CRITERIOS DE PRIORIZACIÓN**

<b>10.1.5 Sistemas sostenibles de cultivos agroindustriales</b>	<b>PUNTOS: 5,00</b>	<b>PUNTOS</b>	<b>CUMPLE</b>
Porcentaje de superficie determinada en Red Natura 2000		PUNTOS: 0,00	0.0%
		<u>SUP. PROPUESTA (ha)</u>	<u>SUP. CUMPLE (ha)</u>
REF. REFERENCIA SIGPAC CULTIVO DESCRIPCIÓN CULTIVO	S/R	9,37	0,00
1648975 41-038-036-00021-025 81268 ALGODON-JUNCAL	R		
Porcentaje de superficie determinada situada en zonas RAMSAR		PUNTOS: 0,00	0.0%
		<u>SUP. PROPUESTA (ha)</u>	<u>SUP. CUMPLE (ha)</u>
REF. REFERENCIA SIGPAC CULTIVO DESCRIPCIÓN CULTIVO	S/R	9,37	0,00
1648975 41-038-036-00021-025 81268 ALGODON-JUNCAL	R		
Porcentaje de superficie determinada en zonas vulnerables a la contaminación por nitratos		PUNTOS: 4,00	100.0%
		<u>SUP. PROPUESTA (ha)</u>	<u>SUP. CUMPLE (ha)</u>
REF. REFERENCIA SIGPAC CULTIVO DESCRIPCIÓN CULTIVO	S/R	9,37	9,37
1648975 41-038-036-00021-025 81268 ALGODON-JUNCAL	R		
Titulares de explotaciones que hayan adquirido el compromiso voluntario de establecimiento de una enmienda natural mediante un cultivo de crucifera para su enterrado en verde		PUNTOS: 1,00	S



<u>APELLIDOS Y NOMBRE / RAZÓN SOCIAL</u>	<u>NIF</u>	<u>EXPEDIENTE</u>	<u>SUP. PROPUESTA (ha)</u>
VELAZQUEZ VELAZQUEZ ANTONIO RAMON	28759871G	8007160	7,02

<u>PROPUESTA</u>	<u>SOLICITA PRIMA VOL.</u>
ADMITIDO	NO

**IMPORTE POR ANUALIDAD**

<u>CAMPAÑA</u>	<u>IMPORTE MÁXIMO SUBVENCIONABLE</u>	<u>IMPORTE MEDIO DE TRANSFERENCIA (€/ha)</u>
2015	2.037,70 €	290,27 €
2016	2.037,70 €	290,27 €
2017	2.037,70 €	290,27 €
2018	2.037,70 €	290,27 €
2019	2.037,70 €	290,27 €

**RECINTOS PROPUESTOS**

<u>REF.</u>	<u>REFERENCIA SIGPAC</u>	<u>CULTIVO</u>	<u>DESCRIPCIÓN CULTIVO</u>	<u>S/R</u>	<u>SUP. DEC. ADMIN. (ha)</u>	<u>SUP. PROPUESTA (ha)</u>
2019330	41-005-006-00057-002	1000	TRIGO BLANDO-SIN VARIEDAD	R	7,02	7,02

**RESUMEN CRITERIOS DE PRIORIZACIÓN**

<b>10.1.5 Sistemas sostenibles de cultivos agroindustriales</b>	<b>PUNTOS: 4,00</b>	<b>PUNTOS</b>	<b>CUMPLE</b>
Porcentaje de superficie determinada en Red Natura 2000		0,00	0.0%
Porcentaje de superficie determinada situada en zonas RAMSAR		0,00	0.0%
Porcentaje de superficie determinada en zonas vulnerables a la contaminación por nitratos		4,00	100.0%
Titulares de explotaciones que hayan adquirido el compromiso voluntario de establecimiento de una enmienda natural mediante un cultivo de crucifera para su enterrado en verde		0,00	N

**DETALLE CRITERIOS DE PRIORIZACIÓN**

<b>10.1.5 Sistemas sostenibles de cultivos agroindustriales</b>	<b>PUNTOS: 4,00</b>	<b>PUNTOS</b>	<b>CUMPLE</b>			
Porcentaje de superficie determinada en Red Natura 2000		PUNTOS: 0,00	0.0%			
		<u>SUP. PROPUESTA (ha)</u>	<u>SUP. CUMPLE (ha)</u>			
<u>REF.</u>	<u>REFERENCIA SIGPAC</u>	<u>CULTIVO</u>	<u>DESCRIPCIÓN CULTIVO</u>	<u>S/R</u>	<u>SUP. PROPUESTA (ha)</u>	<u>SUP. CUMPLE (ha)</u>
2019330	41-005-006-00057-002	1000	TRIGO BLANDO-SIN VARIEDAD	R	7,02	0,00
Porcentaje de superficie determinada situada en zonas RAMSAR		PUNTOS: 0,00	0.0%			
		<u>SUP. PROPUESTA (ha)</u>	<u>SUP. CUMPLE (ha)</u>			
<u>REF.</u>	<u>REFERENCIA SIGPAC</u>	<u>CULTIVO</u>	<u>DESCRIPCIÓN CULTIVO</u>	<u>S/R</u>	<u>SUP. PROPUESTA (ha)</u>	<u>SUP. CUMPLE (ha)</u>
2019330	41-005-006-00057-002	1000	TRIGO BLANDO-SIN VARIEDAD	R	7,02	0,00
Porcentaje de superficie determinada en zonas vulnerables a la contaminación por nitratos		PUNTOS: 4,00	100.0%			
		<u>SUP. PROPUESTA (ha)</u>	<u>SUP. CUMPLE (ha)</u>			
<u>REF.</u>	<u>REFERENCIA SIGPAC</u>	<u>CULTIVO</u>	<u>DESCRIPCIÓN CULTIVO</u>	<u>S/R</u>	<u>SUP. PROPUESTA (ha)</u>	<u>SUP. CUMPLE (ha)</u>
2019330	41-005-006-00057-002	1000	TRIGO BLANDO-SIN VARIEDAD	R	7,02	7,02
Titulares de explotaciones que hayan adquirido el compromiso voluntario de establecimiento de una enmienda natural mediante un cultivo de crucifera para su enterrado en verde		PUNTOS: 0,00	N			





<b><u>APELLIDOS Y NOMBRE / RAZÓN SOCIAL</u></b>	<b><u>NIF</u></b>	<b><u>EXPEDIENTE</u></b>	<b><u>SUP. PROPUESTA (ha)</u></b>
VELAZQUEZ ZAMBRANO CARLOS LUIS	28357823L	8004824	11,00

<b><u>PROPUESTA</u></b>	<b><u>SOLICITA PRIMA VOL.</u></b>
ADMITIDO	NO

**IMPORTE POR ANUALIDAD**

<u>CAMPAÑA</u>	<u>IMPORTE MÁXIMO SUBVENCIONABLE</u>	<u>IMPORTE MEDIO DE TRANSFERENCIA (€/ha)</u>
2015	3.192,97 €	290,27 €
2016	3.192,97 €	290,27 €
2017	3.192,97 €	290,27 €
2018	3.192,97 €	290,27 €
2019	3.192,97 €	290,27 €

**RECINTOS PROPUESTOS**

<u>REF.</u>	<u>REFERENCIA SIGPAC</u>	<u>CULTIVO</u>	<u>DESCRIPCIÓN CULTIVO</u>	<u>S/R</u>	<u>SUP. DEC. ADMIN. (ha)</u>	<u>SUP. PROPUESTA (ha)</u>
1704540	41-005-002-00047-001	81343	ALGODON-ST402	R	11,00	11,00

**RESUMEN CRITERIOS DE PRIORIZACIÓN****10.1.5 Sistemas sostenibles de cultivos agroindustriales** PUNTOS: 4,00

	<u>PUNTOS</u>	<u>CUMPLE</u>
Porcentaje de superficie determinada en Red Natura 2000	0,00	0.0%
Porcentaje de superficie determinada situada en zonas RAMSAR	0,00	0.0%
Porcentaje de superficie determinada en zonas vulnerables a la contaminación por nitratos	4,00	100.0%
Titulares de explotaciones que hayan adquirido el compromiso voluntario de establecimiento de una enmienda natural mediante un cultivo de crucifera para su enterrado en verde	0,00	N

**DETALLE CRITERIOS DE PRIORIZACIÓN****10.1.5 Sistemas sostenibles de cultivos agroindustriales** PUNTOS: 4,00

Porcentaje de superficie determinada en Red Natura 2000	PUNTOS:	0,00	0.0%			
	<u>SUP. PROPUESTA (ha)</u>	11,00	<u>SUP. CUMPLE (ha)</u> 0,00			
<b>REF.</b>	<b>REFERENCIA SIGPAC</b>	<b>CULTIVO</b>	<b>DESCRIPCIÓN CULTIVO</b>	<b>S/R</b>	<b>SUP. PROPUESTA (ha)</b>	<b>SUP. CUMPLE (ha)</b>
1704540	41-005-002-00047-001	81343	ALGODON-ST402	R	11,00	0,00
Porcentaje de superficie determinada situada en zonas RAMSAR	PUNTOS:	0,00	0.0%			
	<u>SUP. PROPUESTA (ha)</u>	11,00	<u>SUP. CUMPLE (ha)</u> 0,00			
<b>REF.</b>	<b>REFERENCIA SIGPAC</b>	<b>CULTIVO</b>	<b>DESCRIPCIÓN CULTIVO</b>	<b>S/R</b>	<b>SUP. PROPUESTA (ha)</b>	<b>SUP. CUMPLE (ha)</b>
1704540	41-005-002-00047-001	81343	ALGODON-ST402	R	11,00	0,00
Porcentaje de superficie determinada en zonas vulnerables a la contaminación por nitratos	PUNTOS:	4,00	100.0%			
	<u>SUP. PROPUESTA (ha)</u>	11,00	<u>SUP. CUMPLE (ha)</u> 11,00			
<b>REF.</b>	<b>REFERENCIA SIGPAC</b>	<b>CULTIVO</b>	<b>DESCRIPCIÓN CULTIVO</b>	<b>S/R</b>	<b>SUP. PROPUESTA (ha)</b>	<b>SUP. CUMPLE (ha)</b>
1704540	41-005-002-00047-001	81343	ALGODON-ST402	R	11,00	11,00
Titulares de explotaciones que hayan adquirido el compromiso voluntario de establecimiento de una enmienda natural mediante un cultivo de crucifera para su enterrado en verde	PUNTOS:	0,00	N			



<b><u>APELLIDOS Y NOMBRE / RAZÓN SOCIAL</u></b>	<b><u>NIF</u></b>	<b><u>EXPEDIENTE</u></b>	<b><u>SUP. PROPUESTA (ha)</u></b>
VENEGAS Y GIL S.C	J91612077	8025805	12,00

<b><u>PROPUESTA</u></b>	<b><u>SOLICITA PRIMA VOL.</u></b>
ADMITIDO	NO

**IMPORTE POR ANUALIDAD**

<u>CAMPAÑA</u>	<u>IMPORTE MÁXIMO SUBVENCIONABLE</u>	<u>IMPORTE MEDIO DE TRANSFERENCIA (€/ha)</u>
2015	3.483,24 €	290,27 €
2016	3.483,24 €	290,27 €
2017	3.483,24 €	290,27 €
2018	3.483,24 €	290,27 €
2019	3.483,24 €	290,27 €

**RECINTOS PROPUESTOS**

<u>REF.</u>	<u>REFERENCIA SIGPAC</u>	<u>CULTIVO</u>	<u>DESCRIPCIÓN CULTIVO</u>	<u>S/R</u>	<u>SUP. DEC. ADMIN. (ha)</u>	<u>SUP. PROPUESTA (ha)</u>
2101771	41-053-001-00409-001	81268	ALGODON-JUNCAL	R	6,00	6,00
2101772	41-053-001-00410-002	82343	REMOLACHA-CICLON	R	6,00	6,00

**RESUMEN CRITERIOS DE PRIORIZACIÓN****10.1.5 Sistemas sostenibles de cultivos agroindustriales** PUNTOS: 4,00

	<u>PUNTOS</u>	<u>CUMPLE</u>
Porcentaje de superficie determinada en Red Natura 2000	0,00	0.0%
Porcentaje de superficie determinada situada en zonas RAMSAR	0,00	0.0%
Porcentaje de superficie determinada en zonas vulnerables a la contaminación por nitratos	4,00	100.0%
Titulares de explotaciones que hayan adquirido el compromiso voluntario de establecimiento de una enmienda natural mediante un cultivo de crucífera para su enterrado en verde	0,00	N

**DETALLE CRITERIOS DE PRIORIZACIÓN****10.1.5 Sistemas sostenibles de cultivos agroindustriales** PUNTOS: 4,00

<u>REF.</u>	<u>REFERENCIA SIGPAC</u>	<u>CULTIVO</u>	<u>DESCRIPCIÓN CULTIVO</u>	<u>S/R</u>	<u>SUP. PROPUESTA (ha)</u>	<u>SUP. CUMPLE (ha)</u>
2101771	41-053-001-00409-001	81268	ALGODON-JUNCAL	R	6,00	0,00
2101772	41-053-001-00410-002	82343	REMOLACHA-CICLON	R	6,00	0,00

	<u>PUNTOS</u>	<u>SUP. PROPUESTA (ha)</u>	<u>SUP. CUMPLE (ha)</u>
Porcentaje de superficie determinada en Red Natura 2000	0,00	0,00	0.0%
Porcentaje de superficie determinada situada en zonas RAMSAR	0,00	6,00	0,00
Porcentaje de superficie determinada en zonas vulnerables a la contaminación por nitratos	4,00	6,00	6,00
Titulares de explotaciones que hayan adquirido el compromiso voluntario de establecimiento de una enmienda natural mediante un cultivo de crucífera para su enterrado en verde	0,00	0,00	N

<b><u>APELLIDOS Y NOMBRE / RAZÓN SOCIAL</u></b>	<b><u>NIF</u></b>	<b><u>EXPEDIENTE</u></b>	<b><u>SUP. PROPUESTA (ha)</u></b>
VENTOSILLA SOCIEDAD ANONIMA	A31168578	8027430	86,51

<b><u>PROPUESTA</u></b>	<b><u>SOLICITA PRIMA VOL.</u></b>
ADMITIDO	NO

**IMPORTE POR ANUALIDAD**

<u>CAMPAÑA</u>	<u>IMPORTE MÁXIMO SUBVENCIONABLE</u>	<u>IMPORTE MEDIO DE TRANSFERENCIA (€/ha)</u>
2015	19.143,31 €	221,28 €
2016	19.143,31 €	221,28 €
2017	19.143,31 €	221,28 €
2018	19.143,31 €	221,28 €
2019	19.143,31 €	221,28 €

**RECINTOS PROPUESTOS**

<u>REF.</u>	<u>REFERENCIA SIGPAC</u>	<u>CULTIVO</u>	<u>DESCRIPCIÓN CULTIVO</u>	<u>S/R</u>	<u>SUP. DEC. ADMIN. (ha)</u>	<u>SUP. PROPUESTA (ha)</u>
1881512	41-024-059-00010-001	81268	ALGODON-JUNCAL	R	5,65	5,65
1881507	41-024-059-00029-001	81268	ALGODON-JUNCAL	R	7,39	7,39
1881513	41-024-061-00004-009	81268	ALGODON-JUNCAL	R	15,43	15,43
1881514	41-024-101-00012-008	81268	ALGODON-JUNCAL	R	6,18	6,18
1881509	41-024-101-00012-008	81268	ALGODON-JUNCAL	S	20,69	20,69
1881511	41-024-101-00012-009	81268	ALGODON-JUNCAL	S	14,46	14,46
1881508	41-024-101-00012-009	81268	ALGODON-JUNCAL	S	9,54	9,54
1881510	41-024-101-00012-009	81268	ALGODON-JUNCAL	R	7,17	7,17

**RESUMEN CRITERIOS DE PRIORIZACIÓN****10.1.5 Sistemas sostenibles de cultivos agroindustriales****PUNTOS: 1,33**

	<b><u>PUNTOS</u></b>	<b><u>CUMPLE</u></b>
Porcentaje de superficie determinada en Red Natura 2000	0,00	0.0%
Porcentaje de superficie determinada situada en zonas RAMSAR	0,00	0.0%
Porcentaje de superficie determinada en zonas vulnerables a la contaminación por nitratos	1,33	32.91%
Titulares de explotaciones que hayan adquirido el compromiso voluntario de establecimiento de una enmienda natural mediante un cultivo de crucífera para su enterrado en verde	0,00	N



**DETALLE CRITERIOS DE PRIORIZACIÓN****10.1.5 Sistemas sostenibles de cultivos agroindustriales****PUNTOS: 1,33****Porcentaje de superficie determinada en Red Natura 2000****PUNTOS: 0,00 0.0%**

<u>REF.</u>	<u>REFERENCIA SIGPAC</u>	<u>CULTIVO</u>	<u>DESCRIPCIÓN CULTIVO</u>	<u>S/R</u>	<u>SUP.</u>	<u>SUP.</u>
					<u>PROPUESTA</u>	<u>CUMPLE</u>
					(ha)	(ha)
1881512	41-024-059-00010-001	81268	ALGODON-JUNCAL	R	5,65	0,00
1881507	41-024-059-00029-001	81268	ALGODON-JUNCAL	R	7,39	0,00
1881513	41-024-061-00004-009	81268	ALGODON-JUNCAL	R	15,43	0,00
1881509	41-024-101-00012-008	81268	ALGODON-JUNCAL	S	20,69	0,00
1881514	41-024-101-00012-008	81268	ALGODON-JUNCAL	R	6,18	0,00
1881511	41-024-101-00012-009	81268	ALGODON-JUNCAL	S	14,46	0,00
1881510	41-024-101-00012-009	81268	ALGODON-JUNCAL	R	7,17	0,00
1881508	41-024-101-00012-009	81268	ALGODON-JUNCAL	S	9,54	0,00

**Porcentaje de superficie determinada situada en zonas RAMSAR****PUNTOS: 0,00 0.0%**

<u>REF.</u>	<u>REFERENCIA SIGPAC</u>	<u>CULTIVO</u>	<u>DESCRIPCIÓN CULTIVO</u>	<u>S/R</u>	<u>SUP.</u>	<u>SUP.</u>
					<u>PROPUESTA</u>	<u>CUMPLE</u>
					(ha)	(ha)
1881512	41-024-059-00010-001	81268	ALGODON-JUNCAL	R	5,65	0,00
1881507	41-024-059-00029-001	81268	ALGODON-JUNCAL	R	7,39	0,00
1881513	41-024-061-00004-009	81268	ALGODON-JUNCAL	R	15,43	0,00
1881509	41-024-101-00012-008	81268	ALGODON-JUNCAL	S	20,69	0,00
1881514	41-024-101-00012-008	81268	ALGODON-JUNCAL	R	6,18	0,00
1881508	41-024-101-00012-009	81268	ALGODON-JUNCAL	S	9,54	0,00
1881510	41-024-101-00012-009	81268	ALGODON-JUNCAL	R	7,17	0,00
1881511	41-024-101-00012-009	81268	ALGODON-JUNCAL	S	14,46	0,00

**Porcentaje de superficie determinada en zonas vulnerables a la contaminación por nitratos****PUNTOS: 1,33 32.91%**

<u>REF.</u>	<u>REFERENCIA SIGPAC</u>	<u>CULTIVO</u>	<u>DESCRIPCIÓN CULTIVO</u>	<u>S/R</u>	<u>SUP.</u>	<u>SUP.</u>
					<u>PROPUESTA</u>	<u>CUMPLE</u>
					(ha)	(ha)
1881512	41-024-059-00010-001	81268	ALGODON-JUNCAL	R	5,65	5,65
1881507	41-024-059-00029-001	81268	ALGODON-JUNCAL	R	7,39	7,39
1881513	41-024-061-00004-009	81268	ALGODON-JUNCAL	R	15,43	15,43
1881514	41-024-101-00012-008	81268	ALGODON-JUNCAL	R	6,18	0,00
1881509	41-024-101-00012-008	81268	ALGODON-JUNCAL	S	20,69	0,00
1881508	41-024-101-00012-009	81268	ALGODON-JUNCAL	S	9,54	0,00
1881510	41-024-101-00012-009	81268	ALGODON-JUNCAL	R	7,17	0,00
1881511	41-024-101-00012-009	81268	ALGODON-JUNCAL	S	14,46	0,00

**Titulares de explotaciones que hayan adquirido el compromiso voluntario de establecimiento de una enmienda natural mediante un cultivo de crucifera para su enterrado en verde****PUNTOS: 0,00 N**

<u>APELLIDOS Y NOMBRE / RAZÓN SOCIAL</u>	<u>NIF</u>	<u>EXPEDIENTE</u>	<u>SUP. PROPUESTA (ha)</u>
VENTURA RUIZ CONCEPCION	27602789Y	8023659	5,47
<u>PROPUESTA ADMITIDO</u>	<u>SOLICITA PRIMA VOL. SI</u>	<u>PROPUESTA PRIMA VOL. ADMITIDO</u>	

**IMPORTE POR ANUALIDAD**

<u>CAMPAÑA</u>	<u>IMPORTE MÁXIMO SUBVENCIONABLE</u>	<u>IMPORTE MEDIO DE TRANSFERENCIA (€/ha)</u>
2015	2.370,92 €	433,44 €
2016	2.370,92 €	433,44 €
2017	2.370,92 €	433,44 €
2018	2.370,92 €	433,44 €
2019	2.370,92 €	433,44 €

**RECINTOS PROPUESTOS**

<u>REF.</u>	<u>REFERENCIA SIGPAC</u>	<u>CULTIVO</u>	<u>DESCRIPCIÓN CULTIVO</u>	<u>S/R</u>	<u>SUP. DEC. ADMIN. (ha)</u>	<u>SUP. PROPUESTA (ha)</u>
1650795	41-095-063-00096-001	81268	ALGODON-JUNCAL	R	5,47	5,47

**RESUMEN CRITERIOS DE PRIORIZACIÓN**

<b>10.1.5 Sistemas sostenibles de cultivos agroindustriales</b>	<b>PUNTOS: 5,00</b>	<b>PUNTOS</b>	<b>CUMPLE</b>
Porcentaje de superficie determinada en Red Natura 2000		0,00	0.0%
Porcentaje de superficie determinada situada en zonas RAMSAR		0,00	0.0%
Porcentaje de superficie determinada en zonas vulnerables a la contaminación por nitratos		4,00	100.0%
Titulares de explotaciones que hayan adquirido el compromiso voluntario de establecimiento de una enmienda natural mediante un cultivo de crucifera para su enterrado en verde		1,00	S

**DETALLE CRITERIOS DE PRIORIZACIÓN**

<b>10.1.5 Sistemas sostenibles de cultivos agroindustriales</b>	<b>PUNTOS: 5,00</b>	<b>PUNTOS</b>	<b>CUMPLE</b>
Porcentaje de superficie determinada en Red Natura 2000		PUNTOS: 0,00	0.0%
		<u>SUP. PROPUESTA (ha)</u>	<u>SUP. CUMPLE (ha)</u>
REF. REFERENCIA SIGPAC CULTIVO DESCRIPCIÓN CULTIVO S/R		5,47	0,00
1650795 41-095-063-00096-001 81268 ALGODON-JUNCAL R			
Porcentaje de superficie determinada situada en zonas RAMSAR		PUNTOS: 0,00	0.0%
		<u>SUP. PROPUESTA (ha)</u>	<u>SUP. CUMPLE (ha)</u>
REF. REFERENCIA SIGPAC CULTIVO DESCRIPCIÓN CULTIVO S/R		5,47	0,00
1650795 41-095-063-00096-001 81268 ALGODON-JUNCAL R			
Porcentaje de superficie determinada en zonas vulnerables a la contaminación por nitratos		PUNTOS: 4,00	100.0%
		<u>SUP. PROPUESTA (ha)</u>	<u>SUP. CUMPLE (ha)</u>
REF. REFERENCIA SIGPAC CULTIVO DESCRIPCIÓN CULTIVO S/R		5,47	5,47
1650795 41-095-063-00096-001 81268 ALGODON-JUNCAL R			
Titulares de explotaciones que hayan adquirido el compromiso voluntario de establecimiento de una enmienda natural mediante un cultivo de crucifera para su enterrado en verde		PUNTOS: 1,00	S



<u>APELLIDOS Y NOMBRE / RAZÓN SOCIAL</u>	<u>NIF</u>	<u>EXPEDIENTE</u>	<u>SUP. PROPUESTA (ha)</u>
VERA MUÑOZ JUAN	28429545G	8023293	8,20
<u>PROPUESTA ADMITIDO</u>	<u>SOLICITA PRIMA VOL. SI</u>	<u>PROPUESTA PRIMA VOL. ADMITIDO</u>	

**IMPORTE POR ANUALIDAD**

<u>CAMPAÑA</u>	<u>IMPORTE MÁXIMO SUBVENCIONABLE</u>	<u>IMPORTE MEDIO DE TRANSFERENCIA (€/ha)</u>
2015	3.554,20 €	433,44 €
2016	3.554,20 €	433,44 €
2017	3.554,20 €	433,44 €
2018	3.554,20 €	433,44 €
2019	3.554,20 €	433,44 €

**RECINTOS PROPUESTOS**

<u>REF.</u>	<u>REFERENCIA SIGPAC</u>	<u>CULTIVO</u>	<u>DESCRIPCIÓN CULTIVO</u>	<u>S/R</u>	<u>SUP. DEC. ADMIN. (ha)</u>	<u>SUP. PROPUESTA (ha)</u>
1630018	41-069-013-00079-001	81377	ALGODON-ELSA	R	4,66	4,66
1630019	41-069-013-00085-002	81268	ALGODON-JUNCAL	R	3,54	3,54

**RESUMEN CRITERIOS DE PRIORIZACIÓN**

<b>10.1.5 Sistemas sostenibles de cultivos agroindustriales</b>	<b>PUNTOS: 5,00</b>	<b>PUNTOS</b>	<b>CUMPLE</b>
Porcentaje de superficie determinada en Red Natura 2000		0,00	0.0%
Porcentaje de superficie determinada situada en zonas RAMSAR		0,00	0.0%
Porcentaje de superficie determinada en zonas vulnerables a la contaminación por nitratos		4,00	100.0%
Titulares de explotaciones que hayan adquirido el compromiso voluntario de establecimiento de una enmienda natural mediante un cultivo de crucifera para su enterrado en verde		1,00	S

**DETALLE CRITERIOS DE PRIORIZACIÓN**

<b>10.1.5 Sistemas sostenibles de cultivos agroindustriales</b>	<b>PUNTOS: 5,00</b>	<b>PUNTOS</b>	<b>CUMPLE</b>			
Porcentaje de superficie determinada en Red Natura 2000		PUNTOS: 0,00	0.0%			
		<u>SUP. PROPUESTA (ha)</u>	<u>SUP. CUMPLE (ha)</u>			
<u>REF.</u>	<u>REFERENCIA SIGPAC</u>	<u>CULTIVO</u>	<u>DESCRIPCIÓN CULTIVO</u>	<u>S/R</u>		
1630018	41-069-013-00079-001	81377	ALGODON-ELSA	R	4,66	0,00
1630019	41-069-013-00085-002	81268	ALGODON-JUNCAL	R	3,54	0,00
Porcentaje de superficie determinada situada en zonas RAMSAR		PUNTOS: 0,00	0.0%			
		<u>SUP. PROPUESTA (ha)</u>	<u>SUP. CUMPLE (ha)</u>			
<u>REF.</u>	<u>REFERENCIA SIGPAC</u>	<u>CULTIVO</u>	<u>DESCRIPCIÓN CULTIVO</u>	<u>S/R</u>		
1630018	41-069-013-00079-001	81377	ALGODON-ELSA	R	4,66	0,00
1630019	41-069-013-00085-002	81268	ALGODON-JUNCAL	R	3,54	0,00
Porcentaje de superficie determinada en zonas vulnerables a la contaminación por nitratos		PUNTOS: 4,00	100.0%			
		<u>SUP. PROPUESTA (ha)</u>	<u>SUP. CUMPLE (ha)</u>			
<u>REF.</u>	<u>REFERENCIA SIGPAC</u>	<u>CULTIVO</u>	<u>DESCRIPCIÓN CULTIVO</u>	<u>S/R</u>		
1630018	41-069-013-00079-001	81377	ALGODON-ELSA	R	4,66	4,66
1630019	41-069-013-00085-002	81268	ALGODON-JUNCAL	R	3,54	3,54
Titulares de explotaciones que hayan adquirido el compromiso voluntario de establecimiento de una enmienda natural mediante un cultivo de crucifera para su enterrado en verde		PUNTOS: 1,00	S			

<u>APELLIDOS Y NOMBRE / RAZÓN SOCIAL</u>	<u>NIF</u>	<u>EXPEDIENTE</u>	<u>SUP. PROPUESTA (ha)</u>
VERANO GOMEZ MARIA JOSE	34072121J	8025487	9,77
<u>PROPUESTA ADMITIDO</u>	<u>SOLICITA PRIMA VOL. SI</u>	<u>PROPUESTA PRIMA VOL. ADMITIDO</u>	

**IMPORTE POR ANUALIDAD**

<u>CAMPAÑA</u>	<u>IMPORTE MÁXIMO SUBVENCIONABLE</u>	<u>IMPORTE MEDIO DE TRANSFERENCIA (€/ha)</u>
2015	4.234,71 €	433,44 €
2016	4.234,71 €	433,44 €
2017	4.234,71 €	433,44 €
2018	4.234,71 €	433,44 €
2019	4.234,71 €	433,44 €

**RECINTOS PROPUESTOS**

<u>REF.</u>	<u>REFERENCIA SIGPAC</u>	<u>CULTIVO</u>	<u>DESCRIPCIÓN CULTIVO</u>	<u>S/R</u>	<u>SUP. DEC. ADMIN. (ha)</u>	<u>SUP. PROPUESTA (ha)</u>
1758045	41-069-002-00006-001	81268	ALGODON-JUNCAL	R	9,77	9,77

**RESUMEN CRITERIOS DE PRIORIZACIÓN**

<b>10.1.5 Sistemas sostenibles de cultivos agroindustriales</b>	<b>PUNTOS: 5,00</b>	<b>PUNTOS</b>	<b>CUMPLE</b>
Porcentaje de superficie determinada en Red Natura 2000		0,00	0.0%
Porcentaje de superficie determinada situada en zonas RAMSAR		0,00	0.0%
Porcentaje de superficie determinada en zonas vulnerables a la contaminación por nitratos		4,00	100.0%
Titulares de explotaciones que hayan adquirido el compromiso voluntario de establecimiento de una enmienda natural mediante un cultivo de crucifera para su enterrado en verde		1,00	S

**DETALLE CRITERIOS DE PRIORIZACIÓN**

<b>10.1.5 Sistemas sostenibles de cultivos agroindustriales</b>	<b>PUNTOS: 5,00</b>	<b>PUNTOS</b>	<b>CUMPLE</b>
Porcentaje de superficie determinada en Red Natura 2000		PUNTOS: 0,00	0.0%
		<u>SUP. PROPUESTA (ha)</u>	<u>SUP. CUMPLE (ha)</u>
REF. REFERENCIA SIGPAC CULTIVO DESCRIPCIÓN CULTIVO S/R		9,77	0,00
1758045 41-069-002-00006-001 81268 ALGODON-JUNCAL R			
Porcentaje de superficie determinada situada en zonas RAMSAR		PUNTOS: 0,00	0.0%
		<u>SUP. PROPUESTA (ha)</u>	<u>SUP. CUMPLE (ha)</u>
REF. REFERENCIA SIGPAC CULTIVO DESCRIPCIÓN CULTIVO S/R		9,77	0,00
1758045 41-069-002-00006-001 81268 ALGODON-JUNCAL R			
Porcentaje de superficie determinada en zonas vulnerables a la contaminación por nitratos		PUNTOS: 4,00	100.0%
		<u>SUP. PROPUESTA (ha)</u>	<u>SUP. CUMPLE (ha)</u>
REF. REFERENCIA SIGPAC CULTIVO DESCRIPCIÓN CULTIVO S/R		9,77	9,77
1758045 41-069-002-00006-001 81268 ALGODON-JUNCAL R			
Titulares de explotaciones que hayan adquirido el compromiso voluntario de establecimiento de una enmienda natural mediante un cultivo de crucifera para su enterrado en verde		PUNTOS: 1,00	S



<u>APELLIDOS Y NOMBRE / RAZÓN SOCIAL</u>	<u>NIF</u>	<u>EXPEDIENTE</u>	<u>SUP. PROPUESTA (ha)</u>
VERANO GOMEZ MARISOL	52236207X	8029770	11,68
<u>PROPUESTA ADMITIDO</u>	<u>SOLICITA PRIMA VOL. SI</u>	<u>PROPUESTA PRIMA VOL. ADMITIDO</u>	
<u>IMPORTE POR ANUALIDAD</u>			

<u>CAMPAÑA</u>	<u>IMPORTE MÁXIMO SUBVENCIONABLE</u>	<u>IMPORTE MEDIO DE TRANSFERENCIA (€/ha)</u>
2015	5.062,58 €	433,44 €
2016	5.062,58 €	433,44 €
2017	5.062,58 €	433,44 €
2018	5.062,58 €	433,44 €
2019	5.062,58 €	433,44 €

**RECINTOS PROPUESTOS**

<u>REF.</u>	<u>REFERENCIA SIGPAC</u>	<u>CULTIVO</u>	<u>DESCRIPCIÓN CULTIVO</u>	<u>S/R</u>	<u>SUP. DEC. ADMIN. (ha)</u>	<u>SUP. PROPUESTA (ha)</u>
2044380	41-069-003-00061-001	4100	MAIZ-MAIZ CONVENCIONAL	R	11,10	11,10
2044381	41-069-003-00061-002	4100	MAIZ-MAIZ CONVENCIONAL	R	0,58	0,58

**RESUMEN CRITERIOS DE PRIORIZACIÓN**

<b>10.1.5 Sistemas sostenibles de cultivos agroindustriales</b>	<b>PUNTOS: 5,00</b>	<b>PUNTOS</b>	<b>CUMPLE</b>
Porcentaje de superficie determinada en Red Natura 2000		0,00	0.0%
Porcentaje de superficie determinada situada en zonas RAMSAR		0,00	0.0%
Porcentaje de superficie determinada en zonas vulnerables a la contaminación por nitratos		4,00	100.0%
Titulares de explotaciones que hayan adquirido el compromiso voluntario de establecimiento de una enmienda natural mediante un cultivo de crucifera para su enterrado en verde		1,00	S

**DETALLE CRITERIOS DE PRIORIZACIÓN**

<b>10.1.5 Sistemas sostenibles de cultivos agroindustriales</b>	<b>PUNTOS: 5,00</b>	<b>PUNTOS</b>	<b>CUMPLE</b>			
Porcentaje de superficie determinada en Red Natura 2000		PUNTOS: 0,00	0.0%			
		<u>SUP. PROPUESTA (ha)</u>	<u>SUP. CUMPLE (ha)</u>			
<u>REF.</u>	<u>REFERENCIA SIGPAC</u>	<u>CULTIVO</u>	<u>DESCRIPCIÓN CULTIVO</u>	<u>S/R</u>		
2044380	41-069-003-00061-001	4100	MAIZ-MAIZ CONVENCIONAL	R	11,10	0,00
2044381	41-069-003-00061-002	4100	MAIZ-MAIZ CONVENCIONAL	R	0,58	0,00
Porcentaje de superficie determinada situada en zonas RAMSAR		PUNTOS: 0,00	0.0%			
		<u>SUP. PROPUESTA (ha)</u>	<u>SUP. CUMPLE (ha)</u>			
<u>REF.</u>	<u>REFERENCIA SIGPAC</u>	<u>CULTIVO</u>	<u>DESCRIPCIÓN CULTIVO</u>	<u>S/R</u>		
2044380	41-069-003-00061-001	4100	MAIZ-MAIZ CONVENCIONAL	R	11,10	0,00
2044381	41-069-003-00061-002	4100	MAIZ-MAIZ CONVENCIONAL	R	0,58	0,00
Porcentaje de superficie determinada en zonas vulnerables a la contaminación por nitratos		PUNTOS: 4,00	100.0%			
		<u>SUP. PROPUESTA (ha)</u>	<u>SUP. CUMPLE (ha)</u>			
<u>REF.</u>	<u>REFERENCIA SIGPAC</u>	<u>CULTIVO</u>	<u>DESCRIPCIÓN CULTIVO</u>	<u>S/R</u>		
2044380	41-069-003-00061-001	4100	MAIZ-MAIZ CONVENCIONAL	R	11,10	11,10
2044381	41-069-003-00061-002	4100	MAIZ-MAIZ CONVENCIONAL	R	0,58	0,58
Titulares de explotaciones que hayan adquirido el compromiso voluntario de establecimiento de una enmienda natural mediante un cultivo de crucifera para su enterrado en verde		PUNTOS: 1,00	S			



<u>APELLIDOS Y NOMBRE / RAZÓN SOCIAL</u>	<u>NIF</u>	<u>EXPEDIENTE</u>	<u>SUP. PROPUESTA (ha)</u>
VERANO JIMENEZ JOSE MIGUEL	28585426Z	8025505	6,88
<u>PROPUESTA ADMITIDO</u>	<u>SOLICITA PRIMA VOL. SI</u>	<u>PROPUESTA PRIMA VOL. ADMITIDO</u>	
<u>IMPORTE POR ANUALIDAD</u>			

<u>CAMPAÑA</u>	<u>IMPORTE MÁXIMO SUBVENCIONABLE</u>	<u>IMPORTE MEDIO DE TRANSFERENCIA (€/ha)</u>
2015	2.982,07 €	433,44 €
2016	2.982,07 €	433,44 €
2017	2.982,07 €	433,44 €
2018	2.982,07 €	433,44 €
2019	2.982,07 €	433,44 €

**RECINTOS PROPUESTOS**

<u>REF.</u>	<u>REFERENCIA SIGPAC</u>	<u>CULTIVO</u>	<u>DESCRIPCIÓN CULTIVO</u>	<u>S/R</u>	<u>SUP. DEC. ADMIN. (ha)</u>	<u>SUP. PROPUESTA (ha)</u>
1759146	41-069-002-00003-001	81268	ALGODON-JUNCAL	R	6,88	6,88

**RESUMEN CRITERIOS DE PRIORIZACIÓN**

<b>10.1.5 Sistemas sostenibles de cultivos agroindustriales</b>	<b>PUNTOS: 5,00</b>	<b>PUNTOS</b>	<b>CUMPLE</b>
Porcentaje de superficie determinada en Red Natura 2000		0,00	0.0%
Porcentaje de superficie determinada situada en zonas RAMSAR		0,00	0.0%
Porcentaje de superficie determinada en zonas vulnerables a la contaminación por nitratos		4,00	100.0%
Titulares de explotaciones que hayan adquirido el compromiso voluntario de establecimiento de una enmienda natural mediante un cultivo de crucifera para su enterrado en verde		1,00	S

**DETALLE CRITERIOS DE PRIORIZACIÓN**

<b>10.1.5 Sistemas sostenibles de cultivos agroindustriales</b>	<b>PUNTOS: 5,00</b>	<b>PUNTOS</b>	<b>CUMPLE</b>			
Porcentaje de superficie determinada en Red Natura 2000		PUNTOS: 0,00	0.0%			
		<u>SUP. PROPUESTA (ha)</u>	<u>SUP. CUMPLE (ha)</u>			
<u>REF.</u>	<u>REFERENCIA SIGPAC</u>	<u>CULTIVO</u>	<u>DESCRIPCIÓN CULTIVO</u>	<u>S/R</u>		
1759146	41-069-002-00003-001	81268	ALGODON-JUNCAL	R	6,88	0,00
Porcentaje de superficie determinada situada en zonas RAMSAR		PUNTOS: 0,00	0.0%			
		<u>SUP. PROPUESTA (ha)</u>	<u>SUP. CUMPLE (ha)</u>			
<u>REF.</u>	<u>REFERENCIA SIGPAC</u>	<u>CULTIVO</u>	<u>DESCRIPCIÓN CULTIVO</u>	<u>S/R</u>		
1759146	41-069-002-00003-001	81268	ALGODON-JUNCAL	R	6,88	0,00
Porcentaje de superficie determinada en zonas vulnerables a la contaminación por nitratos		PUNTOS: 4,00	100.0%			
		<u>SUP. PROPUESTA (ha)</u>	<u>SUP. CUMPLE (ha)</u>			
<u>REF.</u>	<u>REFERENCIA SIGPAC</u>	<u>CULTIVO</u>	<u>DESCRIPCIÓN CULTIVO</u>	<u>S/R</u>		
1759146	41-069-002-00003-001	81268	ALGODON-JUNCAL	R	6,88	6,88
Titulares de explotaciones que hayan adquirido el compromiso voluntario de establecimiento de una enmienda natural mediante un cultivo de crucifera para su enterrado en verde		PUNTOS: 1,00	S			



<u>APELLIDOS Y NOMBRE / RAZÓN SOCIAL</u>	<u>NIF</u>	<u>EXPEDIENTE</u>	<u>SUP. PROPUESTA (ha)</u>
VERANO MUÑOZ MANUEL	34070794C	8022915	1,72
<u>PROPUESTA ADMITIDO</u>	<u>SOLICITA PRIMA VOL. SI</u>	<u>PROPUESTA PRIMA VOL. ADMITIDO</u>	

**IMPORTE POR ANUALIDAD**

<u>CAMPAÑA</u>	<u>IMPORTE MÁXIMO SUBVENCIONABLE</u>	<u>IMPORTE MEDIO DE TRANSFERENCIA (€/ha)</u>
2015	745,51 €	433,44 €
2016	745,51 €	433,44 €
2017	745,51 €	433,44 €
2018	745,51 €	433,44 €
2019	745,51 €	433,44 €

**RECINTOS PROPUESTOS**

<u>REF.</u>	<u>REFERENCIA SIGPAC</u>	<u>CULTIVO</u>	<u>DESCRIPCIÓN CULTIVO</u>	<u>S/R</u>	<u>SUP. DEC. ADMIN. (ha)</u>	<u>SUP. PROPUESTA (ha)</u>
1602731	41-069-002-00009-002	81216	ALGODON-CARISMA	R	1,72	1,72

**RESUMEN CRITERIOS DE PRIORIZACIÓN**

<b>10.1.5 Sistemas sostenibles de cultivos agroindustriales</b>	<b>PUNTOS: 5,00</b>	<b>PUNTOS</b>	<b>CUMPLE</b>
Porcentaje de superficie determinada en Red Natura 2000		0,00	0.0%
Porcentaje de superficie determinada situada en zonas RAMSAR		0,00	0.0%
Porcentaje de superficie determinada en zonas vulnerables a la contaminación por nitratos		4,00	100.0%
Titulares de explotaciones que hayan adquirido el compromiso voluntario de establecimiento de una enmienda natural mediante un cultivo de crucifera para su enterrado en verde		1,00	S

**DETALLE CRITERIOS DE PRIORIZACIÓN**

<b>10.1.5 Sistemas sostenibles de cultivos agroindustriales</b>	<b>PUNTOS: 5,00</b>	<b>PUNTOS</b>	<b>CUMPLE</b>			
Porcentaje de superficie determinada en Red Natura 2000		PUNTOS: 0,00	0.0%			
		<u>SUP. PROPUESTA (ha)</u>	<u>SUP. CUMPLE (ha)</u>			
1602731	41-069-002-00009-002	81216	ALGODON-CARISMA	R	1,72	0,00
Porcentaje de superficie determinada situada en zonas RAMSAR		PUNTOS: 0,00	0.0%			
		<u>SUP. PROPUESTA (ha)</u>	<u>SUP. CUMPLE (ha)</u>			
1602731	41-069-002-00009-002	81216	ALGODON-CARISMA	R	1,72	0,00
Porcentaje de superficie determinada en zonas vulnerables a la contaminación por nitratos		PUNTOS: 4,00	100.0%			
		<u>SUP. PROPUESTA (ha)</u>	<u>SUP. CUMPLE (ha)</u>			
1602731	41-069-002-00009-002	81216	ALGODON-CARISMA	R	1,72	1,72
Titulares de explotaciones que hayan adquirido el compromiso voluntario de establecimiento de una enmienda natural mediante un cultivo de crucifera para su enterrado en verde		PUNTOS: 1,00	S			



<u>APELLIDOS Y NOMBRE / RAZÓN SOCIAL</u>	<u>NIF</u>	<u>EXPEDIENTE</u>	<u>SUP. PROPUESTA (ha)</u>
VERANO SETIEN GALO	27760846F	8022971	10,00

<u>PROPUESTA ADMITIDO</u>	<u>SOLICITA PRIMA VOL. SI</u>	<u>PROPUESTA PRIMA VOL. ADMITIDO</u>

IMPORTE POR ANUALIDAD

<u>CAMPAÑA</u>	<u>IMPORTE MÁXIMO SUBVENCIONABLE</u>	<u>IMPORTE MEDIO DE TRANSFERENCIA (€/ha)</u>
2015	4.334,40 €	433,44 €
2016	4.334,40 €	433,44 €
2017	4.334,40 €	433,44 €
2018	4.334,40 €	433,44 €
2019	4.334,40 €	433,44 €

RECINTOS PROPUESTOS

<u>REF.</u>	<u>REFERENCIA SIGPAC</u>	<u>CULTIVO DESCRIPCIÓN CULTIVO</u>	<u>S/R</u>	<u>SUP. DEC. ADMIN. (ha)</u>	<u>SUP. PROPUESTA (ha)</u>
1606114	41-069-002-00009-002	81216 ALGODON-CARISMA	R	10,00	10,00

**RESUMEN CRITERIOS DE PRIORIZACIÓN****10.1.5 Sistemas sostenibles de cultivos agroindustriales PUNTOS: 5,00**

	<u>PUNTOS</u>	<u>CUMPLE</u>
Porcentaje de superficie determinada en Red Natura 2000	0,00	0.0%
Porcentaje de superficie determinada situada en zonas RAMSAR	0,00	0.0%
Porcentaje de superficie determinada en zonas vulnerables a la contaminación por nitratos	4,00	100.0%
Titulares de explotaciones que hayan adquirido el compromiso voluntario de establecimiento de una enmienda natural mediante un cultivo de crucífera para su enterrado en verde	1,00	S

**DETALLE CRITERIOS DE PRIORIZACIÓN****10.1.5 Sistemas sostenibles de cultivos agroindustriales PUNTOS: 5,00**

Porcentaje de superficie determinada en Red Natura 2000	PUNTOS: 0,00	0.0%			
<u>REF.</u>	<u>REFERENCIA SIGPAC</u>	<u>CULTIVO DESCRIPCIÓN CULTIVO</u>	<u>S/R</u>	<u>SUP. PROPUESTA (ha)</u>	<u>SUP. CUMPLE (ha)</u>
1606114	41-069-002-00009-002	81216 ALGODON-CARISMA	R	10,00	0,00
Porcentaje de superficie determinada situada en zonas RAMSAR	PUNTOS: 0,00	0.0%			
<u>REF.</u>	<u>REFERENCIA SIGPAC</u>	<u>CULTIVO DESCRIPCIÓN CULTIVO</u>	<u>S/R</u>	<u>SUP. PROPUESTA (ha)</u>	<u>SUP. CUMPLE (ha)</u>
1606114	41-069-002-00009-002	81216 ALGODON-CARISMA	R	10,00	0,00
Porcentaje de superficie determinada en zonas vulnerables a la contaminación por nitratos	PUNTOS: 4,00	100.0%			
<u>REF.</u>	<u>REFERENCIA SIGPAC</u>	<u>CULTIVO DESCRIPCIÓN CULTIVO</u>	<u>S/R</u>	<u>SUP. PROPUESTA (ha)</u>	<u>SUP. CUMPLE (ha)</u>
1606114	41-069-002-00009-002	81216 ALGODON-CARISMA	R	10,00	10,00
Titulares de explotaciones que hayan adquirido el compromiso voluntario de establecimiento de una enmienda natural mediante un cultivo de crucífera para su enterrado en verde	PUNTOS: 1,00	S			



<u>APELLIDOS Y NOMBRE / RAZÓN SOCIAL</u>	<u>NIF</u>	<u>EXPEDIENTE</u>	<u>SUP. PROPUESTA (ha)</u>
VERDE CARRASCAL JUAN MANUEL	44606366M	8025883	2,12
<u>PROPUESTA</u>	<u>SOLICITA PRIMA VOL.</u>	<u>PROPUESTA PRIMA VOL.</u>	
ADMITIDO	SI	ADMITIDO	
<u>IMPORTE POR ANUALIDAD</u>			

<u>CAMPAÑA</u>	<u>IMPORTE MÁXIMO SUBVENCIONABLE</u>	<u>IMPORTE MEDIO DE TRANSFERENCIA (€/ha)</u>
2015	918,89 €	433,44 €
2016	918,89 €	433,44 €
2017	918,89 €	433,44 €
2018	918,89 €	433,44 €
2019	918,89 €	433,44 €

**RECINTOS PROPUESTOS**

<u>REF.</u>	<u>REFERENCIA SIGPAC</u>	<u>CULTIVO</u>	<u>DESCRIPCIÓN CULTIVO</u>	<u>S/R</u>	<u>SUP. DEC. ADMIN. (ha)</u>	<u>SUP. PROPUESTA (ha)</u>
1784352	41-034-006-00004-003	81263	ALGODON-DP419	R	2,12	2,12

**RESUMEN CRITERIOS DE PRIORIZACIÓN**

<b>10.1.5 Sistemas sostenibles de cultivos agroindustriales</b>	<b>PUNTOS: 5,00</b>	<b>PUNTOS</b>	<b>CUMPLE</b>
Porcentaje de superficie determinada en Red Natura 2000		0,00	0.0%
Porcentaje de superficie determinada situada en zonas RAMSAR		0,00	0.0%
Porcentaje de superficie determinada en zonas vulnerables a la contaminación por nitratos		4,00	100.0%
Titulares de explotaciones que hayan adquirido el compromiso voluntario de establecimiento de una enmienda natural mediante un cultivo de crucifera para su enterrado en verde		1,00	S

**DETALLE CRITERIOS DE PRIORIZACIÓN**

<b>10.1.5 Sistemas sostenibles de cultivos agroindustriales</b>	<b>PUNTOS: 5,00</b>	<b>PUNTOS</b>	<b>CUMPLE</b>
Porcentaje de superficie determinada en Red Natura 2000		PUNTOS: 0,00	0.0%
		<u>SUP. PROPUESTA (ha)</u>	<u>SUP. CUMPLE (ha)</u>
REF. REFERENCIA SIGPAC CULTIVO DESCRIPCIÓN CULTIVO S/R		2,12	0,00
1784352 41-034-006-00004-003 81263 ALGODON-DP419 R			
Porcentaje de superficie determinada situada en zonas RAMSAR		PUNTOS: 0,00	0.0%
		<u>SUP. PROPUESTA (ha)</u>	<u>SUP. CUMPLE (ha)</u>
REF. REFERENCIA SIGPAC CULTIVO DESCRIPCIÓN CULTIVO S/R		2,12	0,00
1784352 41-034-006-00004-003 81263 ALGODON-DP419 R			
Porcentaje de superficie determinada en zonas vulnerables a la contaminación por nitratos		PUNTOS: 4,00	100.0%
		<u>SUP. PROPUESTA (ha)</u>	<u>SUP. CUMPLE (ha)</u>
REF. REFERENCIA SIGPAC CULTIVO DESCRIPCIÓN CULTIVO S/R		2,12	2,12
1784352 41-034-006-00004-003 81263 ALGODON-DP419 R			
Titulares de explotaciones que hayan adquirido el compromiso voluntario de establecimiento de una enmienda natural mediante un cultivo de crucifera para su enterrado en verde		PUNTOS: 1,00	S



<b><u>APELLIDOS Y NOMBRE / RAZÓN SOCIAL</u></b>	<b><u>NIF</u></b>	<b><u>EXPEDIENTE</u></b>	<b><u>SUP. PROPUESTA (ha)</u></b>
VERDUGO CABRERA ENCARNACION	75360348C	8018802	12,92

<b><u>PROPUESTA</u></b>	<b><u>SOLICITA PRIMA VOL.</u></b>
ADMITIDO	NO

**IMPORTE POR ANUALIDAD**

<u>CAMPAÑA</u>	<u>IMPORTE MÁXIMO SUBVENCIONABLE</u>	<u>IMPORTE MEDIO DE TRANSFERENCIA (€/ha)</u>
2015	3.750,29 €	290,27 €
2016	3.750,29 €	290,27 €
2017	3.750,29 €	290,27 €
2018	3.750,29 €	290,27 €
2019	3.750,29 €	290,27 €

**RECINTOS PROPUESTOS**

<u>REF.</u>	<u>REFERENCIA SIGPAC</u>	<u>CULTIVO</u>	<u>DESCRIPCIÓN CULTIVO</u>	<u>S/R</u>	<u>SUP. DEC. ADMIN. (ha)</u>	<u>SUP. PROPUESTA (ha)</u>
2020341	14-049-021-00059-001	81293	ALGODON-AUREA	R	4,17	4,17
2020343	41-055-035-00009-001	81377	ALGODON-ELSA	R	6,19	6,19
2020342	41-055-035-00014-002	81377	ALGODON-ELSA	R	2,56	2,56

**RESUMEN CRITERIOS DE PRIORIZACIÓN****10.1.5 Sistemas sostenibles de cultivos agroindustriales****PUNTOS: 4,00**

	<b><u>PUNTOS</u></b>	<b><u>CUMPLE</u></b>
Porcentaje de superficie determinada en Red Natura 2000	0,00	0.0%
Porcentaje de superficie determinada situada en zonas RAMSAR	0,00	0.0%
Porcentaje de superficie determinada en zonas vulnerables a la contaminación por nitratos	4,00	100.0%
Titulares de explotaciones que hayan adquirido el compromiso voluntario de establecimiento de una enmienda natural mediante un cultivo de crucífera para su enterrado en verde	0,00	N



**DETALLE CRITERIOS DE PRIORIZACIÓN****10.1.5 Sistemas sostenibles de cultivos agroindustriales****PUNTOS: 4,00****Porcentaje de superficie determinada en Red Natura 2000****PUNTOS: 0,00 0.0%**

<u>REF.</u>	<u>REFERENCIA SIGPAC</u>	<u>CULTIVO</u>	<u>DESCRIPCIÓN CULTIVO</u>	<u>S/R</u>	<u>SUP.</u>	<u>SUP.</u>
					<u>PROPUESTA</u>	<u>CUMPLE</u>
					(ha)	(ha)
2020341	14-049-021-00059-001	81293	ALGODON-AUREA	R	4,17	0,00
2020343	41-055-035-00009-001	81377	ALGODON-ELSA	R	6,19	0,00
2020342	41-055-035-00014-002	81377	ALGODON-ELSA	R	2,56	0,00

**Porcentaje de superficie determinada situada en zonas RAMSAR****PUNTOS: 0,00 0.0%**

<u>REF.</u>	<u>REFERENCIA SIGPAC</u>	<u>CULTIVO</u>	<u>DESCRIPCIÓN CULTIVO</u>	<u>S/R</u>	<u>SUP.</u>	<u>SUP.</u>
					<u>PROPUESTA</u>	<u>CUMPLE</u>
					(ha)	(ha)
2020341	14-049-021-00059-001	81293	ALGODON-AUREA	R	4,17	0,00
2020343	41-055-035-00009-001	81377	ALGODON-ELSA	R	6,19	0,00
2020342	41-055-035-00014-002	81377	ALGODON-ELSA	R	2,56	0,00

**Porcentaje de superficie determinada en zonas vulnerables a la contaminación por nitratos****PUNTOS: 4,00 100.0%**

<u>REF.</u>	<u>REFERENCIA SIGPAC</u>	<u>CULTIVO</u>	<u>DESCRIPCIÓN CULTIVO</u>	<u>S/R</u>	<u>SUP.</u>	<u>SUP.</u>
					<u>PROPUESTA</u>	<u>CUMPLE</u>
					(ha)	(ha)
2020341	14-049-021-00059-001	81293	ALGODON-AUREA	R	4,17	4,17
2020343	41-055-035-00009-001	81377	ALGODON-ELSA	R	6,19	6,19
2020342	41-055-035-00014-002	81377	ALGODON-ELSA	R	2,56	2,56

**Titulares de explotaciones que hayan adquirido el compromiso voluntario de establecimiento de una enmienda natural mediante un cultivo de crucífera para su enterrado en verde****PUNTOS: 0,00 N**

<u>APELLIDOS Y NOMBRE / RAZÓN SOCIAL</u>	<u>NIF</u>	<u>EXPEDIENTE</u>	<u>SUP. PROPUESTA (ha)</u>
VERDUGO GORDILLO MARIA	28856977G	8024682	4,80
<u>PROPUESTA ADMITIDO</u>	<u>SOLICITA PRIMA VOL. SI</u>	<u>PROPUESTA PRIMA VOL. ADMITIDO</u>	
<b>IMPORTE POR ANUALIDAD</b>			

<u>CAMPAÑA</u>	<u>IMPORTE MÁXIMO SUBVENCIONABLE</u>	<u>IMPORTE MEDIO DE TRANSFERENCIA (€/ha)</u>
2015	2.080,52 €	433,44 €
2016	2.080,52 €	433,44 €
2017	2.080,52 €	433,44 €
2018	2.080,52 €	433,44 €
2019	2.080,52 €	433,44 €

**RECINTOS PROPUESTOS**

<u>REF.</u>	<u>REFERENCIA SIGPAC</u>	<u>CULTIVO</u>	<u>DESCRIPCIÓN CULTIVO</u>	<u>S/R</u>	<u>SUP. DEC. ADMIN. (ha)</u>	<u>SUP. PROPUESTA (ha)</u>
1705925	41-095-060-00043-001	81361	ALGODON-INTERCOTT 211	R	4,80	4,80

**RESUMEN CRITERIOS DE PRIORIZACIÓN**

<b>10.1.5 Sistemas sostenibles de cultivos agroindustriales</b>	<b>PUNTOS: 5,00</b>	<b>PUNTOS</b>	<b>CUMPLE</b>
Porcentaje de superficie determinada en Red Natura 2000		0,00	0.0%
Porcentaje de superficie determinada situada en zonas RAMSAR		0,00	0.0%
Porcentaje de superficie determinada en zonas vulnerables a la contaminación por nitratos		4,00	100.0%
Titulares de explotaciones que hayan adquirido el compromiso voluntario de establecimiento de una enmienda natural mediante un cultivo de crucifera para su enterrado en verde		1,00	S

**DETALLE CRITERIOS DE PRIORIZACIÓN**

<b>10.1.5 Sistemas sostenibles de cultivos agroindustriales</b>	<b>PUNTOS: 5,00</b>	<b>PUNTOS</b>	<b>CUMPLE</b>				
Porcentaje de superficie determinada en Red Natura 2000		PUNTOS: 0,00	0.0%				
		<u>SUP. PROPUESTA (ha)</u>	<u>SUP. CUMPLE (ha)</u>				
<u>REF.</u>	<u>REFERENCIA SIGPAC</u>	<u>CULTIVO</u>	<u>DESCRIPCIÓN CULTIVO</u>	<u>S/R</u>			
1705925	41-095-060-00043-001	81361	ALGODON-INTERCOTT 211	R		4,80	0,00
Porcentaje de superficie determinada situada en zonas RAMSAR		PUNTOS: 0,00	0.0%				
		<u>SUP. PROPUESTA (ha)</u>	<u>SUP. CUMPLE (ha)</u>				
<u>REF.</u>	<u>REFERENCIA SIGPAC</u>	<u>CULTIVO</u>	<u>DESCRIPCIÓN CULTIVO</u>	<u>S/R</u>			
1705925	41-095-060-00043-001	81361	ALGODON-INTERCOTT 211	R		4,80	0,00
Porcentaje de superficie determinada en zonas vulnerables a la contaminación por nitratos		PUNTOS: 4,00	100.0%				
		<u>SUP. PROPUESTA (ha)</u>	<u>SUP. CUMPLE (ha)</u>				
<u>REF.</u>	<u>REFERENCIA SIGPAC</u>	<u>CULTIVO</u>	<u>DESCRIPCIÓN CULTIVO</u>	<u>S/R</u>			
1705925	41-095-060-00043-001	81361	ALGODON-INTERCOTT 211	R		4,80	4,80
Titulares de explotaciones que hayan adquirido el compromiso voluntario de establecimiento de una enmienda natural mediante un cultivo de crucifera para su enterrado en verde		PUNTOS: 1,00	S				



<b><u>APELLIDOS Y NOMBRE / RAZÓN SOCIAL</u></b>	<b><u>NIF</u></b>	<b><u>EXPEDIENTE</u></b>	<b><u>SUP. PROPUESTA (ha)</u></b>
VERGARA FERRERA FRANCISCO	28666667L	8031062	10,39

<b><u>PROPUESTA</u></b>	<b><u>SOLICITA PRIMA VOL.</u></b>
ADMITIDO	NO

**IMPORTE POR ANUALIDAD**

<u>CAMPAÑA</u>	<u>IMPORTE MÁXIMO SUBVENCIONABLE</u>	<u>IMPORTE MEDIO DE TRANSFERENCIA (€/ha)</u>
2015	3.015,91 €	290,27 €
2016	3.015,91 €	290,27 €
2017	3.015,91 €	290,27 €
2018	3.015,91 €	290,27 €
2019	3.015,91 €	290,27 €

**RECINTOS PROPUESTOS**

<u>REF.</u>	<u>REFERENCIA SIGPAC</u>	<u>CULTIVO</u>	<u>DESCRIPCIÓN CULTIVO</u>	<u>S/R</u>	<u>SUP. DEC. ADMIN. (ha)</u>	<u>SUP. PROPUESTA (ha)</u>
2172123	41-020-005-00010-002	81361	ALGODON-INTERCOTT 211	R	1,63	1,63
2172124	41-020-005-00012-001	81361	ALGODON-INTERCOTT 211	R	3,76	3,76
2172122	41-053-001-00019-001	81361	ALGODON-INTERCOTT 211	R	5,00	5,00

**RESUMEN CRITERIOS DE PRIORIZACIÓN****10.1.5 Sistemas sostenibles de cultivos agroindustriales****PUNTOS: 4,00**

	<b><u>PUNTOS</u></b>	<b><u>CUMPLE</u></b>
Porcentaje de superficie determinada en Red Natura 2000	0,00	0.0%
Porcentaje de superficie determinada situada en zonas RAMSAR	0,00	0.0%
Porcentaje de superficie determinada en zonas vulnerables a la contaminación por nitratos	4,00	100.0%
Titulares de explotaciones que hayan adquirido el compromiso voluntario de establecimiento de una enmienda natural mediante un cultivo de crucífera para su enterrado en verde	0,00	N





**DETALLE CRITERIOS DE PRIORIZACIÓN****10.1.5 Sistemas sostenibles de cultivos agroindustriales****PUNTOS: 4,00****Porcentaje de superficie determinada en Red Natura 2000****PUNTOS: 0,00 0.0%**

<u>REF.</u>	<u>REFERENCIA SIGPAC</u>	<u>CULTIVO</u>	<u>DESCRIPCIÓN CULTIVO</u>	<u>S/R</u>	<u>SUP.</u> <u>PROPUESTA</u> <u>(ha)</u>	<u>SUP.</u> <u>CUMPLE</u> <u>(ha)</u>
2172123	41-020-005-00010-002	81361	ALGODON-INTERCOTT 211	R	1,63	0,00
2172124	41-020-005-00012-001	81361	ALGODON-INTERCOTT 211	R	3,76	0,00
2172122	41-053-001-00019-001	81361	ALGODON-INTERCOTT 211	R	5,00	0,00

**Porcentaje de superficie determinada situada en zonas RAMSAR****PUNTOS: 0,00 0.0%**

<u>REF.</u>	<u>REFERENCIA SIGPAC</u>	<u>CULTIVO</u>	<u>DESCRIPCIÓN CULTIVO</u>	<u>S/R</u>	<u>SUP.</u> <u>PROPUESTA</u> <u>(ha)</u>	<u>SUP.</u> <u>CUMPLE</u> <u>(ha)</u>
2172123	41-020-005-00010-002	81361	ALGODON-INTERCOTT 211	R	1,63	0,00
2172124	41-020-005-00012-001	81361	ALGODON-INTERCOTT 211	R	3,76	0,00
2172122	41-053-001-00019-001	81361	ALGODON-INTERCOTT 211	R	5,00	0,00

**Porcentaje de superficie determinada en zonas vulnerables a la contaminación por nitratos****PUNTOS: 4,00 100.0%**

<u>REF.</u>	<u>REFERENCIA SIGPAC</u>	<u>CULTIVO</u>	<u>DESCRIPCIÓN CULTIVO</u>	<u>S/R</u>	<u>SUP.</u> <u>PROPUESTA</u> <u>(ha)</u>	<u>SUP.</u> <u>CUMPLE</u> <u>(ha)</u>
2172123	41-020-005-00010-002	81361	ALGODON-INTERCOTT 211	R	1,63	1,63
2172124	41-020-005-00012-001	81361	ALGODON-INTERCOTT 211	R	3,76	3,76
2172122	41-053-001-00019-001	81361	ALGODON-INTERCOTT 211	R	5,00	5,00

**Titulares de explotaciones que hayan adquirido el compromiso voluntario de establecimiento de una enmienda natural mediante un cultivo de crucífera para su enterrado en verde****PUNTOS: 0,00 N**

<b><u>APELLIDOS Y NOMBRE / RAZÓN SOCIAL</u></b>	<b><u>NIF</u></b>	<b><u>EXPEDIENTE</u></b>	<b><u>SUP. PROPUESTA (ha)</u></b>
VERGARA FERRERA GABRIEL	75401809N	8030782	8,25

<b><u>PROPUESTA</u></b>	<b><u>SOLICITA PRIMA VOL.</u></b>
ADMITIDO	NO

**IMPORTE POR ANUALIDAD**

<u>CAMPAÑA</u>	<u>IMPORTE MÁXIMO SUBVENCIONABLE</u>	<u>IMPORTE MEDIO DE TRANSFERENCIA (€/ha)</u>
2015	2.394,73 €	290,27 €
2016	2.394,73 €	290,27 €
2017	2.394,73 €	290,27 €
2018	2.394,73 €	290,27 €
2019	2.394,73 €	290,27 €

**RECINTOS PROPUESTOS**

<u>REF.</u>	<u>REFERENCIA SIGPAC</u>	<u>CULTIVO</u>	<u>DESCRIPCIÓN CULTIVO</u>	<u>S/R</u>	<u>SUP. DEC. ADMIN. (ha)</u>	<u>SUP. PROPUESTA (ha)</u>
2220559	41-053-001-00003-001	81216	ALGODON-CARISMA	R	8,25	8,25

**RESUMEN CRITERIOS DE PRIORIZACIÓN**

<b>10.1.5 Sistemas sostenibles de cultivos agroindustriales</b>	<b>PUNTOS: 4,00</b>		
<b>Porcentaje de superficie determinada en Red Natura 2000</b>		<b>PUNTOS</b>	<b>CUMPLE</b>
		0,00	0.0%
<b>Porcentaje de superficie determinada situada en zonas RAMSAR</b>		0,00	0.0%
<b>Porcentaje de superficie determinada en zonas vulnerables a la contaminación por nitratos</b>		4,00	100.0%
<b>Titulares de explotaciones que hayan adquirido el compromiso voluntario de establecimiento de una enmienda natural mediante un cultivo de crucifera para su enterrado en verde</b>		0,00	N

**DETALLE CRITERIOS DE PRIORIZACIÓN**

<b>10.1.5 Sistemas sostenibles de cultivos agroindustriales</b>	<b>PUNTOS: 4,00</b>		
<b>Porcentaje de superficie determinada en Red Natura 2000</b>		<b>PUNTOS:</b>	<b>0,00</b>
			<b>0.0%</b>
		<b>SUP. PROPUESTA (ha)</b>	<b>SUP. CUMPLE (ha)</b>
<b>REF.</b>	<b>REFERENCIA SIGPAC</b>	<b>CULTIVO</b>	<b>DESCRIPCIÓN CULTIVO</b>
2220559	41-053-001-00003-001	81216	ALGODON-CARISMA
		<b>S/R</b>	<b>R</b>
		<b>8,25</b>	<b>0,00</b>
<b>Porcentaje de superficie determinada situada en zonas RAMSAR</b>		<b>PUNTOS:</b>	<b>0,00</b>
			<b>0.0%</b>
		<b>SUP. PROPUESTA (ha)</b>	<b>SUP. CUMPLE (ha)</b>
<b>REF.</b>	<b>REFERENCIA SIGPAC</b>	<b>CULTIVO</b>	<b>DESCRIPCIÓN CULTIVO</b>
2220559	41-053-001-00003-001	81216	ALGODON-CARISMA
		<b>S/R</b>	<b>R</b>
		<b>8,25</b>	<b>0,00</b>
<b>Porcentaje de superficie determinada en zonas vulnerables a la contaminación por nitratos</b>		<b>PUNTOS:</b>	<b>4,00</b>
			<b>100.0%</b>
		<b>SUP. PROPUESTA (ha)</b>	<b>SUP. CUMPLE (ha)</b>
<b>REF.</b>	<b>REFERENCIA SIGPAC</b>	<b>CULTIVO</b>	<b>DESCRIPCIÓN CULTIVO</b>
2220559	41-053-001-00003-001	81216	ALGODON-CARISMA
		<b>S/R</b>	<b>R</b>
		<b>8,25</b>	<b>8,25</b>
<b>Titulares de explotaciones que hayan adquirido el compromiso voluntario de establecimiento de una enmienda natural mediante un cultivo de crucifera para su enterrado en verde</b>		<b>PUNTOS:</b>	<b>0,00</b>
			<b>N</b>



<b><u>APELLIDOS Y NOMBRE / RAZÓN SOCIAL</u></b>	<b><u>NIF</u></b>	<b><u>EXPEDIENTE</u></b>	<b><u>SUP. PROPUESTA (ha)</u></b>
VIAGRO SC	J91027318	8025085	19,77

<b><u>PROPUESTA</u></b>	<b><u>SOLICITA PRIMA VOL.</u></b>
ADMITIDO	NO

**IMPORTE POR ANUALIDAD**

<u>CAMPAÑA</u>	<u>IMPORTE MÁXIMO SUBVENCIONABLE</u>	<u>IMPORTE MEDIO DE TRANSFERENCIA (€/ha)</u>
2015	5.738,64 €	290,27 €
2016	5.738,64 €	290,27 €
2017	5.738,64 €	290,27 €
2018	5.738,64 €	290,27 €
2019	5.738,64 €	290,27 €

**RECINTOS PROPUESTOS**

<u>REF.</u>	<u>REFERENCIA SIGPAC</u>	<u>CULTIVO</u>	<u>DESCRIPCIÓN CULTIVO</u>	<u>S/R</u>	<u>SUP. DEC. ADMIN. (ha)</u>	<u>SUP. PROPUESTA (ha)</u>
1731523	41-081-015-00043-002	81249	ALGODON-CARLA	R	1,01	1,01
1731522	41-081-015-00044-002	81249	ALGODON-CARLA	R	0,67	0,67
1731524	41-081-015-00056-001	81249	ALGODON-CARLA	R	2,83	2,83
1731525	41-089-005-00027-003	81363	ALGODON-DP332	R	11,50	11,50
1731526	41-900-015-00073-002	81249	ALGODON-CARLA	R	3,76	3,76

**RESUMEN CRITERIOS DE PRIORIZACIÓN****10.1.5 Sistemas sostenibles de cultivos agroindustriales****PUNTOS: 4,00**

	<b><u>PUNTOS</u></b>	<b><u>CUMPLE</u></b>
Porcentaje de superficie determinada en Red Natura 2000	0,00	0.0%
Porcentaje de superficie determinada situada en zonas RAMSAR	0,00	0.0%
Porcentaje de superficie determinada en zonas vulnerables a la contaminación por nitratos	4,00	100.0%
Titulares de explotaciones que hayan adquirido el compromiso voluntario de establecimiento de una enmienda natural mediante un cultivo de crucífera para su enterrado en verde	0,00	N



**DETALLE CRITERIOS DE PRIORIZACIÓN****10.1.5 Sistemas sostenibles de cultivos agroindustriales****PUNTOS: 4,00****Porcentaje de superficie determinada en Red Natura 2000****PUNTOS: 0,00 0.0%**

<u>REF.</u>	<u>REFERENCIA SIGPAC</u>	<u>CULTIVO</u>	<u>DESCRIPCIÓN CULTIVO</u>	<u>S/R</u>	<u>SUP.</u> <u>PROPUESTA</u> <u>(ha)</u>	<u>SUP.</u> <u>CUMPLE</u> <u>(ha)</u>
1731523	41-081-015-00043-002	81249	ALGODON-CARLA	R	1,01	0,00
1731522	41-081-015-00044-002	81249	ALGODON-CARLA	R	0,67	0,00
1731524	41-081-015-00056-001	81249	ALGODON-CARLA	R	2,83	0,00
1731525	41-089-005-00027-003	81363	ALGODON-DP332	R	11,50	0,00
1731526	41-900-015-00073-002	81249	ALGODON-CARLA	R	3,76	0,00

**Porcentaje de superficie determinada situada en zonas RAMSAR****PUNTOS: 0,00 0.0%**

<u>REF.</u>	<u>REFERENCIA SIGPAC</u>	<u>CULTIVO</u>	<u>DESCRIPCIÓN CULTIVO</u>	<u>S/R</u>	<u>SUP.</u> <u>PROPUESTA</u> <u>(ha)</u>	<u>SUP.</u> <u>CUMPLE</u> <u>(ha)</u>
1731523	41-081-015-00043-002	81249	ALGODON-CARLA	R	1,01	0,00
1731522	41-081-015-00044-002	81249	ALGODON-CARLA	R	0,67	0,00
1731524	41-081-015-00056-001	81249	ALGODON-CARLA	R	2,83	0,00
1731525	41-089-005-00027-003	81363	ALGODON-DP332	R	11,50	0,00
1731526	41-900-015-00073-002	81249	ALGODON-CARLA	R	3,76	0,00

**Porcentaje de superficie determinada en zonas vulnerables a la contaminación por nitratos****PUNTOS: 4,00 100.0%**

<u>REF.</u>	<u>REFERENCIA SIGPAC</u>	<u>CULTIVO</u>	<u>DESCRIPCIÓN CULTIVO</u>	<u>S/R</u>	<u>SUP.</u> <u>PROPUESTA</u> <u>(ha)</u>	<u>SUP.</u> <u>CUMPLE</u> <u>(ha)</u>
1731523	41-081-015-00043-002	81249	ALGODON-CARLA	R	1,01	1,01
1731522	41-081-015-00044-002	81249	ALGODON-CARLA	R	0,67	0,67
1731524	41-081-015-00056-001	81249	ALGODON-CARLA	R	2,83	2,83
1731525	41-089-005-00027-003	81363	ALGODON-DP332	R	11,50	11,50
1731526	41-900-015-00073-002	81249	ALGODON-CARLA	R	3,76	3,76

**Titulares de explotaciones que hayan adquirido el compromiso voluntario de establecimiento de una enmienda natural mediante un cultivo de crucifera para su enterrado en verde****PUNTOS: 0,00 N**

<b><u>APELLIDOS Y NOMBRE / RAZÓN SOCIAL</u></b>	<b><u>NIF</u></b>	<b><u>EXPEDIENTE</u></b>	<b><u>SUP. PROPUESTA (ha)</u></b>
VICARÍA S.C	J11744851	8026289	19,40

<b><u>PROPUESTA</u></b>	<b><u>SOLICITA PRIMA VOL.</u></b>
ADMITIDO	NO

**IMPORTE POR ANUALIDAD**

<u>CAMPAÑA</u>	<u>IMPORTE MÁXIMO SUBVENCIONABLE</u>	<u>IMPORTE MEDIO DE TRANSFERENCIA (€/ha)</u>
2015	5.631,24 €	290,27 €
2016	5.631,24 €	290,27 €
2017	5.631,24 €	290,27 €
2018	5.631,24 €	290,27 €
2019	5.631,24 €	290,27 €

**RECINTOS PROPUESTOS**

<u>REF.</u>	<u>REFERENCIA SIGPAC</u>	<u>CULTIVO DESCRIPCIÓN CULTIVO</u>	<u>S/R</u>	<u>SUP. DEC. ADMIN. (ha)</u>	<u>SUP. PROPUESTA (ha)</u>
1809716	41-020-020-00006-004	3045 TRIGO DURO-VITRON	R	19,40	19,40

**RESUMEN CRITERIOS DE PRIORIZACIÓN**

<b>10.1.5 Sistemas sostenibles de cultivos agroindustriales</b>	<b>PUNTOS: 4,00</b>
---	---------------------

	<u>PUNTOS</u>	<u>CUMPLE</u>
Porcentaje de superficie determinada en Red Natura 2000	0,00	0.0%
Porcentaje de superficie determinada situada en zonas RAMSAR	0,00	0.0%
Porcentaje de superficie determinada en zonas vulnerables a la contaminación por nitratos	4,00	100.0%
Titulares de explotaciones que hayan adquirido el compromiso voluntario de establecimiento de una enmienda natural mediante un cultivo de crucifera para su enterrado en verde	0,00	N

**DETALLE CRITERIOS DE PRIORIZACIÓN**

<b>10.1.5 Sistemas sostenibles de cultivos agroindustriales</b>	<b>PUNTOS: 4,00</b>
---	---------------------

Porcentaje de superficie determinada en Red Natura 2000	<b>PUNTOS: 0,00</b>	<b>0.0%</b>			
<b>REF.</b>	<b>REFERENCIA SIGPAC</b>	<b>CULTIVO DESCRIPCIÓN CULTIVO</b>	<b>S/R</b>	<b>SUP. PROPUESTA (ha)</b>	<b>SUP. CUMPLE (ha)</b>
1809716	41-020-020-00006-004	3045 TRIGO DURO-VITRON	R	19,40	0,00
Porcentaje de superficie determinada situada en zonas RAMSAR	<b>PUNTOS: 0,00</b>	<b>0.0%</b>			
<b>REF.</b>	<b>REFERENCIA SIGPAC</b>	<b>CULTIVO DESCRIPCIÓN CULTIVO</b>	<b>S/R</b>	<b>SUP. PROPUESTA (ha)</b>	<b>SUP. CUMPLE (ha)</b>
1809716	41-020-020-00006-004	3045 TRIGO DURO-VITRON	R	19,40	0,00
Porcentaje de superficie determinada en zonas vulnerables a la contaminación por nitratos	<b>PUNTOS: 4,00</b>	<b>100.0%</b>			
<b>REF.</b>	<b>REFERENCIA SIGPAC</b>	<b>CULTIVO DESCRIPCIÓN CULTIVO</b>	<b>S/R</b>	<b>SUP. PROPUESTA (ha)</b>	<b>SUP. CUMPLE (ha)</b>
1809716	41-020-020-00006-004	3045 TRIGO DURO-VITRON	R	19,40	19,40
Titulares de explotaciones que hayan adquirido el compromiso voluntario de establecimiento de una enmienda natural mediante un cultivo de crucifera para su enterrado en verde	<b>PUNTOS: 0,00</b>	<b>N</b>			



<u>APELLIDOS Y NOMBRE / RAZÓN SOCIAL</u>	<u>NIF</u>	<u>EXPEDIENTE</u>	<u>SUP. PROPUESTA (ha)</u>
VICENTE PARRA ROSA	77533710C	8015627	1,50

<u>PROPUESTA</u>	<u>SOLICITA PRIMA VOL.</u>
ADMITIDO	NO

IMPORTE POR ANUALIDAD

<u>CAMPAÑA</u>	<u>IMPORTE MÁXIMO SUBVENCIONABLE</u>	<u>IMPORTE MEDIO DE TRANSFERENCIA (€/ha)</u>
2015	435,40 €	290,27 €
2016	435,40 €	290,27 €
2017	435,40 €	290,27 €
2018	435,40 €	290,27 €
2019	435,40 €	290,27 €

RECINTOS PROPUESTOS

<u>REF.</u>	<u>REFERENCIA SIGPAC</u>	<u>CULTIVO</u>	<u>DESCRIPCIÓN CULTIVO</u>	<u>S/R</u>	<u>SUP. DEC. ADMIN. (ha)</u>	<u>SUP. PROPUESTA (ha)</u>
1670918	41-095-062-00028-001	81268	ALGODON-JUNCAL	R	1,50	1,50

**RESUMEN CRITERIOS DE PRIORIZACIÓN**

<b>10.1.5 Sistemas sostenibles de cultivos agroindustriales</b>	<b>PUNTOS: 4,00</b>
---	---------------------

	<u>PUNTOS</u>	<u>CUMPLE</u>
Porcentaje de superficie determinada en Red Natura 2000	0,00	0.0%
Porcentaje de superficie determinada situada en zonas RAMSAR	0,00	0.0%
Porcentaje de superficie determinada en zonas vulnerables a la contaminación por nitratos	4,00	100.0%
Titulares de explotaciones que hayan adquirido el compromiso voluntario de establecimiento de una enmienda natural mediante un cultivo de crucifera para su enterrado en verde	0,00	N

**DETALLE CRITERIOS DE PRIORIZACIÓN**

<b>10.1.5 Sistemas sostenibles de cultivos agroindustriales</b>	<b>PUNTOS: 4,00</b>
---	---------------------

Porcentaje de superficie determinada en Red Natura 2000	<b>PUNTOS: 0,00</b>	<b>0.0%</b>				
	<u>SUP. PROPUESTA (ha)</u>	<u>SUP. CUMPLE (ha)</u>				
<u>REF.</u>	<u>REFERENCIA SIGPAC</u>	<u>CULTIVO</u>	<u>DESCRIPCIÓN CULTIVO</u>	<u>S/R</u>	<u>SUP. PROPUESTA (ha)</u>	<u>SUP. CUMPLE (ha)</u>
1670918	41-095-062-00028-001	81268	ALGODON-JUNCAL	R	1,50	0,00
Porcentaje de superficie determinada situada en zonas RAMSAR	<b>PUNTOS: 0,00</b>	<b>0.0%</b>				
	<u>SUP. PROPUESTA (ha)</u>	<u>SUP. CUMPLE (ha)</u>				
<u>REF.</u>	<u>REFERENCIA SIGPAC</u>	<u>CULTIVO</u>	<u>DESCRIPCIÓN CULTIVO</u>	<u>S/R</u>	<u>SUP. PROPUESTA (ha)</u>	<u>SUP. CUMPLE (ha)</u>
1670918	41-095-062-00028-001	81268	ALGODON-JUNCAL	R	1,50	0,00
Porcentaje de superficie determinada en zonas vulnerables a la contaminación por nitratos	<b>PUNTOS: 4,00</b>	<b>100.0%</b>				
	<u>SUP. PROPUESTA (ha)</u>	<u>SUP. CUMPLE (ha)</u>				
<u>REF.</u>	<u>REFERENCIA SIGPAC</u>	<u>CULTIVO</u>	<u>DESCRIPCIÓN CULTIVO</u>	<u>S/R</u>	<u>SUP. PROPUESTA (ha)</u>	<u>SUP. CUMPLE (ha)</u>
1670918	41-095-062-00028-001	81268	ALGODON-JUNCAL	R	1,50	1,50
Titulares de explotaciones que hayan adquirido el compromiso voluntario de establecimiento de una enmienda natural mediante un cultivo de crucifera para su enterrado en verde	<b>PUNTOS: 0,00</b>	<b>N</b>				



<u>APELLIDOS Y NOMBRE / RAZÓN SOCIAL</u>	<u>NIF</u>	<u>EXPEDIENTE</u>	<u>SUP. PROPUESTA (ha)</u>
VICO GARCIA MANUEL	28428951P	8025262	9,33
<u>PROPUESTA ADMITIDO</u>	<u>SOLICITA PRIMA VOL. SI</u>	<u>PROPUESTA PRIMA VOL. ADMITIDO</u>	
<b>IMPORTE POR ANUALIDAD</b>			

<u>CAMPAÑA</u>	<u>IMPORTE MÁXIMO SUBVENCIONABLE</u>	<u>IMPORTE MEDIO DE TRANSFERENCIA (€/ha)</u>
2015	4.044,00 €	433,44 €
2016	4.044,00 €	433,44 €
2017	4.044,00 €	433,44 €
2018	4.044,00 €	433,44 €
2019	4.044,00 €	433,44 €

**RECINTOS PROPUESTOS**

<u>REF.</u>	<u>REFERENCIA SIGPAC</u>	<u>CULTIVO</u>	<u>DESCRIPCIÓN CULTIVO</u>	<u>S/R</u>	<u>SUP. DEC. ADMIN. (ha)</u>	<u>SUP. PROPUESTA (ha)</u>
1743077	41-038-036-00247-001	81268	ALGODON-JUNCAL	R	6,96	6,96
1743078	41-038-036-00323-001	81377	ALGODON-ELSA	R	2,37	2,37

**RESUMEN CRITERIOS DE PRIORIZACIÓN**

<b>10.1.5 Sistemas sostenibles de cultivos agroindustriales</b>	<b>PUNTOS: 5,00</b>	<b>PUNTOS</b>	<b>CUMPLE</b>
Porcentaje de superficie determinada en Red Natura 2000		0,00	0.0%
Porcentaje de superficie determinada situada en zonas RAMSAR		0,00	0.0%
Porcentaje de superficie determinada en zonas vulnerables a la contaminación por nitratos		4,00	100.0%
Titulares de explotaciones que hayan adquirido el compromiso voluntario de establecimiento de una enmienda natural mediante un cultivo de crucifera para su enterrado en verde		1,00	S

**DETALLE CRITERIOS DE PRIORIZACIÓN**

<b>10.1.5 Sistemas sostenibles de cultivos agroindustriales</b>	<b>PUNTOS: 5,00</b>	<b>PUNTOS</b>	<b>CUMPLE</b>			
Porcentaje de superficie determinada en Red Natura 2000		PUNTOS: 0,00	0.0%			
		<b>SUP. PROPUESTA (ha)</b>	<b>SUP. CUMPLE (ha)</b>			
<u>REF.</u>	<u>REFERENCIA SIGPAC</u>	<u>CULTIVO</u>	<u>DESCRIPCIÓN CULTIVO</u>	<u>S/R</u>		
1743077	41-038-036-00247-001	81268	ALGODON-JUNCAL	R	6,96	0,00
1743078	41-038-036-00323-001	81377	ALGODON-ELSA	R	2,37	0,00
Porcentaje de superficie determinada situada en zonas RAMSAR		PUNTOS: 0,00	0.0%			
		<b>SUP. PROPUESTA (ha)</b>	<b>SUP. CUMPLE (ha)</b>			
<u>REF.</u>	<u>REFERENCIA SIGPAC</u>	<u>CULTIVO</u>	<u>DESCRIPCIÓN CULTIVO</u>	<u>S/R</u>		
1743077	41-038-036-00247-001	81268	ALGODON-JUNCAL	R	6,96	0,00
1743078	41-038-036-00323-001	81377	ALGODON-ELSA	R	2,37	0,00
Porcentaje de superficie determinada en zonas vulnerables a la contaminación por nitratos		PUNTOS: 4,00	100.0%			
		<b>SUP. PROPUESTA (ha)</b>	<b>SUP. CUMPLE (ha)</b>			
<u>REF.</u>	<u>REFERENCIA SIGPAC</u>	<u>CULTIVO</u>	<u>DESCRIPCIÓN CULTIVO</u>	<u>S/R</u>		
1743077	41-038-036-00247-001	81268	ALGODON-JUNCAL	R	6,96	6,96
1743078	41-038-036-00323-001	81377	ALGODON-ELSA	R	2,37	2,37
Titulares de explotaciones que hayan adquirido el compromiso voluntario de establecimiento de una enmienda natural mediante un cultivo de crucifera para su enterrado en verde		PUNTOS: 1,00	S			

<b><u>APELLIDOS Y NOMBRE / RAZÓN SOCIAL</u></b>	<b><u>NIF</u></b>	<b><u>EXPEDIENTE</u></b>	<b><u>SUP. PROPUESTA (ha)</u></b>
VIDAL BERNAL ANA	75474866K	8024092	25,91

<b><u>PROPUESTA</u></b>	<b><u>SOLICITA PRIMA VOL.</u></b>
ADMITIDO	NO

**IMPORTE POR ANUALIDAD**

<u>CAMPAÑA</u>	<u>IMPORTE MÁXIMO SUBVENCIONABLE</u>	<u>IMPORTE MEDIO DE TRANSFERENCIA (€/ha)</u>
2015	7.520,90 €	290,27 €
2016	7.520,90 €	290,27 €
2017	7.520,90 €	290,27 €
2018	7.520,90 €	290,27 €
2019	7.520,90 €	290,27 €

**RECINTOS PROPUESTOS**

<u>REF.</u>	<u>REFERENCIA SIGPAC</u>	<u>CULTIVO</u>	<u>DESCRIPCIÓN CULTIVO</u>	<u>S/R</u>	<u>SUP. DEC. ADMIN. (ha)</u>	<u>SUP. PROPUESTA (ha)</u>
1675684	41-053-019-00368-002	81268	ALGODON-JUNCAL	R	3,46	3,46
1675688	41-053-019-00368-002	82343	REMOLACHA-CICLON	R	7,89	7,89
1675683	41-053-019-00369-001	81268	ALGODON-JUNCAL	R	3,38	3,38
1675687	41-053-019-00369-001	82343	REMOLACHA-CICLON	R	4,68	4,68
1675686	41-053-019-00440-001	81268	ALGODON-JUNCAL	R	5,82	5,82
1675685	41-053-019-00451-001	81268	ALGODON-JUNCAL	R	0,68	0,68

**RESUMEN CRITERIOS DE PRIORIZACIÓN****10.1.5 Sistemas sostenibles de cultivos agroindustriales****PUNTOS: 4,00**

	<b><u>PUNTOS</u></b>	<b><u>CUMPLE</u></b>
Porcentaje de superficie determinada en Red Natura 2000	0,00	0.0%
Porcentaje de superficie determinada situada en zonas RAMSAR	0,00	0.0%
Porcentaje de superficie determinada en zonas vulnerables a la contaminación por nitratos	4,00	100.0%
Titulares de explotaciones que hayan adquirido el compromiso voluntario de establecimiento de una enmienda natural mediante un cultivo de crucífera para su enterrado en verde	0,00	N





**DETALLE CRITERIOS DE PRIORIZACIÓN****10.1.5 Sistemas sostenibles de cultivos agroindustriales****PUNTOS: 4,00****Porcentaje de superficie determinada en Red Natura 2000****PUNTOS: 0,00 0.0%**

<u>REF.</u>	<u>REFERENCIA SIGPAC</u>	<u>CULTIVO</u>	<u>DESCRIPCIÓN CULTIVO</u>	<u>S/R</u>	<u>SUP.</u>	<u>SUP.</u>
					<u>PROPUESTA</u>	<u>CUMPLE</u>
					(ha)	(ha)
1675684	41-053-019-00368-002	81268	ALGODON-JUNCAL	R	3,46	0,00
1675688	41-053-019-00368-002	82343	REMOLACHA-CICLON	R	7,89	0,00
1675683	41-053-019-00369-001	81268	ALGODON-JUNCAL	R	3,38	0,00
1675687	41-053-019-00369-001	82343	REMOLACHA-CICLON	R	4,68	0,00
1675686	41-053-019-00440-001	81268	ALGODON-JUNCAL	R	5,82	0,00
1675685	41-053-019-00451-001	81268	ALGODON-JUNCAL	R	0,68	0,00

**Porcentaje de superficie determinada situada en zonas RAMSAR****PUNTOS: 0,00 0.0%**

<u>REF.</u>	<u>REFERENCIA SIGPAC</u>	<u>CULTIVO</u>	<u>DESCRIPCIÓN CULTIVO</u>	<u>S/R</u>	<u>SUP.</u>	<u>SUP.</u>
					<u>PROPUESTA</u>	<u>CUMPLE</u>
					(ha)	(ha)
1675684	41-053-019-00368-002	81268	ALGODON-JUNCAL	R	3,46	0,00
1675688	41-053-019-00368-002	82343	REMOLACHA-CICLON	R	7,89	0,00
1675683	41-053-019-00369-001	81268	ALGODON-JUNCAL	R	3,38	0,00
1675687	41-053-019-00369-001	82343	REMOLACHA-CICLON	R	4,68	0,00
1675686	41-053-019-00440-001	81268	ALGODON-JUNCAL	R	5,82	0,00
1675685	41-053-019-00451-001	81268	ALGODON-JUNCAL	R	0,68	0,00

**Porcentaje de superficie determinada en zonas vulnerables a la contaminación por nitratos****PUNTOS: 4,00 100.0%**

<u>REF.</u>	<u>REFERENCIA SIGPAC</u>	<u>CULTIVO</u>	<u>DESCRIPCIÓN CULTIVO</u>	<u>S/R</u>	<u>SUP.</u>	<u>SUP.</u>
					<u>PROPUESTA</u>	<u>CUMPLE</u>
					(ha)	(ha)
1675684	41-053-019-00368-002	81268	ALGODON-JUNCAL	R	3,46	3,46
1675688	41-053-019-00368-002	82343	REMOLACHA-CICLON	R	7,89	7,89
1675683	41-053-019-00369-001	81268	ALGODON-JUNCAL	R	3,38	3,38
1675687	41-053-019-00369-001	82343	REMOLACHA-CICLON	R	4,68	4,68
1675686	41-053-019-00440-001	81268	ALGODON-JUNCAL	R	5,82	5,82
1675685	41-053-019-00451-001	81268	ALGODON-JUNCAL	R	0,68	0,68

**Titulares de explotaciones que hayan adquirido el compromiso voluntario de establecimiento de una enmienda natural mediante un cultivo de crucifera para su enterrado en verde****PUNTOS: 0,00 N**

<u>APELLIDOS Y NOMBRE / RAZÓN SOCIAL</u>	<u>NIF</u>	<u>EXPEDIENTE</u>	<u>SUP. PROPUESTA (ha)</u>
VIDAL CARDENAS MARIA DOLORES	34064051Q	8030491	6,00
<u>PROPUESTA ADMITIDO</u>	<u>SOLICITA PRIMA VOL. SI</u>	<u>PROPUESTA PRIMA VOL. ADMITIDO</u>	

**IMPORTE POR ANUALIDAD**

<u>CAMPAÑA</u>	<u>IMPORTE MÁXIMO SUBVENCIONABLE</u>	<u>IMPORTE MEDIO DE TRANSFERENCIA (€/ha)</u>
2015	2.600,64 €	433,44 €
2016	2.600,64 €	433,44 €
2017	2.600,64 €	433,44 €
2018	2.600,64 €	433,44 €
2019	2.600,64 €	433,44 €

**RECINTOS PROPUESTOS**

<u>REF.</u>	<u>REFERENCIA SIGPAC</u>	<u>CULTIVO</u>	<u>DESCRIPCIÓN CULTIVO</u>	<u>S/R</u>	<u>SUP. DEC. ADMIN. (ha)</u>	<u>SUP. PROPUESTA (ha)</u>
2106874	41-053-001-00288-001	81268	ALGODON-JUNCAL	R	3,00	3,00
2106875	41-053-001-00288-001	82343	REMOLACHA-CICLON	R	3,00	3,00

**RESUMEN CRITERIOS DE PRIORIZACIÓN****10.1.5 Sistemas sostenibles de cultivos agroindustriales**

PUNTOS: 5,00

	<u>PUNTOS</u>	<u>CUMPLE</u>
Porcentaje de superficie determinada en Red Natura 2000	0,00	0.0%
Porcentaje de superficie determinada situada en zonas RAMSAR	0,00	0.0%
Porcentaje de superficie determinada en zonas vulnerables a la contaminación por nitratos	4,00	100.0%
Titulares de explotaciones que hayan adquirido el compromiso voluntario de establecimiento de una enmienda natural mediante un cultivo de crucifera para su enterrado en verde	1,00	S

**DETALLE CRITERIOS DE PRIORIZACIÓN****10.1.5 Sistemas sostenibles de cultivos agroindustriales**

PUNTOS: 5,00

	<u>PUNTOS</u>	<u>0,00</u>	<u>0.0%</u>			
Porcentaje de superficie determinada en Red Natura 2000	PUNTOS:	0,00	0.0%			
		<u>SUP. PROPUESTA (ha)</u>	<u>SUP. CUMPLE (ha)</u>			
<u>REF.</u>	<u>REFERENCIA SIGPAC</u>	<u>CULTIVO</u>	<u>DESCRIPCIÓN CULTIVO</u>	<u>S/R</u>	<u>SUP. PROPUESTA (ha)</u>	<u>SUP. CUMPLE (ha)</u>
2106874	41-053-001-00288-001	81268	ALGODON-JUNCAL	R	3,00	0,00
2106875	41-053-001-00288-001	82343	REMOLACHA-CICLON	R	3,00	0,00
Porcentaje de superficie determinada situada en zonas RAMSAR	PUNTOS:	0,00	0.0%			
		<u>SUP. PROPUESTA (ha)</u>	<u>SUP. CUMPLE (ha)</u>			
<u>REF.</u>	<u>REFERENCIA SIGPAC</u>	<u>CULTIVO</u>	<u>DESCRIPCIÓN CULTIVO</u>	<u>S/R</u>	<u>SUP. PROPUESTA (ha)</u>	<u>SUP. CUMPLE (ha)</u>
2106874	41-053-001-00288-001	81268	ALGODON-JUNCAL	R	3,00	0,00
2106875	41-053-001-00288-001	82343	REMOLACHA-CICLON	R	3,00	0,00
Porcentaje de superficie determinada en zonas vulnerables a la contaminación por nitratos	PUNTOS:	4,00	100.0%			
		<u>SUP. PROPUESTA (ha)</u>	<u>SUP. CUMPLE (ha)</u>			
<u>REF.</u>	<u>REFERENCIA SIGPAC</u>	<u>CULTIVO</u>	<u>DESCRIPCIÓN CULTIVO</u>	<u>S/R</u>	<u>SUP. PROPUESTA (ha)</u>	<u>SUP. CUMPLE (ha)</u>
2106874	41-053-001-00288-001	81268	ALGODON-JUNCAL	R	3,00	3,00
2106875	41-053-001-00288-001	82343	REMOLACHA-CICLON	R	3,00	3,00
Titulares de explotaciones que hayan adquirido el compromiso voluntario de establecimiento de una enmienda natural mediante un cultivo de crucifera para su enterrado en verde	PUNTOS:	1,00	S			

<b>APELLIDOS Y NOMBRE / RAZÓN SOCIAL</b>	<b>NIF</b>	<b>EXPEDIENTE</b>	<b>SUP. PROPUESTA (ha)</b>
VIDAL DE TORRES CACERES JOSE LUIS	34062059W	8024086	7,92

<b>PROPUESTA</b>	<b>SOLICITA PRIMA VOL.</b>
ADMITIDO	NO

**IMPORTE POR ANUALIDAD**

<b>CAMPAÑA</b>	<b>IMPORTE MÁXIMO SUBVENCIONABLE</b>	<b>IMPORTE MEDIO DE TRANSFERENCIA (€/ha)</b>
2015	2.298,94 €	290,27 €
2016	2.298,94 €	290,27 €
2017	2.298,94 €	290,27 €
2018	2.298,94 €	290,27 €
2019	2.298,94 €	290,27 €

**RECINTOS PROPUESTOS**

<b>REF.</b>	<b>REFERENCIA SIGPAC</b>	<b>CULTIVO</b>	<b>DESCRIPCIÓN CULTIVO</b>	<b>S/R</b>	<b>SUP. DEC. ADMIN. (ha)</b>	<b>SUP. PROPUESTA (ha)</b>
1674982	41-053-019-00417-001	81268	ALGODON-JUNCAL	R	4,00	4,00
1674981	41-053-019-00417-001	81268	ALGODON-JUNCAL	R	3,92	3,92

**RESUMEN CRITERIOS DE PRIORIZACIÓN****10.1.5 Sistemas sostenibles de cultivos agroindustriales PUNTOS: 4,00**

	<b>PUNTOS</b>	<b>CUMPLE</b>
Porcentaje de superficie determinada en Red Natura 2000	0,00	0.0%
Porcentaje de superficie determinada situada en zonas RAMSAR	0,00	0.0%
Porcentaje de superficie determinada en zonas vulnerables a la contaminación por nitratos	4,00	100.0%
Titulares de explotaciones que hayan adquirido el compromiso voluntario de establecimiento de una enmienda natural mediante un cultivo de crucifera para su enterrado en verde	0,00	N

**DETALLE CRITERIOS DE PRIORIZACIÓN****10.1.5 Sistemas sostenibles de cultivos agroindustriales PUNTOS: 4,00**

<b>REF.</b>	<b>REFERENCIA SIGPAC</b>	<b>CULTIVO</b>	<b>DESCRIPCIÓN CULTIVO</b>	<b>S/R</b>	<b>SUP. PROPUESTA (ha)</b>	<b>SUP. CUMPLE (ha)</b>
1674982	41-053-019-00417-001	81268	ALGODON-JUNCAL	R	4,00	0,00
1674981	41-053-019-00417-001	81268	ALGODON-JUNCAL	R	3,92	0,00

	<b>PUNTOS</b>	<b>SUP. PROPUESTA (ha)</b>	<b>SUP. CUMPLE (ha)</b>
Porcentaje de superficie determinada en Red Natura 2000	0,00	0,00	0.0%
Porcentaje de superficie determinada situada en zonas RAMSAR	0,00	0,00	0.0%
Porcentaje de superficie determinada en zonas vulnerables a la contaminación por nitratos	4,00	4,00	100.0%
Titulares de explotaciones que hayan adquirido el compromiso voluntario de establecimiento de una enmienda natural mediante un cultivo de crucifera para su enterrado en verde	0,00	0,00	N

<b>REF.</b>	<b>REFERENCIA SIGPAC</b>	<b>CULTIVO</b>	<b>DESCRIPCIÓN CULTIVO</b>	<b>S/R</b>	<b>SUP. PROPUESTA (ha)</b>	<b>SUP. CUMPLE (ha)</b>
1674982	41-053-019-00417-001	81268	ALGODON-JUNCAL	R	4,00	4,00
1674981	41-053-019-00417-001	81268	ALGODON-JUNCAL	R	3,92	3,92

<b><u>APELLIDOS Y NOMBRE / RAZÓN SOCIAL</u></b>	<b><u>NIF</u></b>	<b><u>EXPEDIENTE</u></b>	<b><u>SUP. PROPUESTA (ha)</u></b>
VIDAL GARRIDO JOSE	75320642N	8026396	5,84

<b><u>PROPUESTA</u></b>	<b><u>SOLICITA PRIMA VOL.</u></b>
ADMITIDO	NO

**IMPORTE POR ANUALIDAD**

<u>CAMPAÑA</u>	<u>IMPORTE MÁXIMO SUBVENCIONABLE</u>	<u>IMPORTE MEDIO DE TRANSFERENCIA (€/ha)</u>
2015	1.695,18 €	290,27 €
2016	1.695,18 €	290,27 €
2017	1.695,18 €	290,27 €
2018	1.695,18 €	290,27 €
2019	1.695,18 €	290,27 €

**RECINTOS PROPUESTOS**

<u>REF.</u>	<u>REFERENCIA SIGPAC</u>	<u>CULTIVO</u>	<u>DESCRIPCIÓN CULTIVO</u>	<u>S/R</u>	<u>SUP. DEC. ADMIN. (ha)</u>	<u>SUP. PROPUESTA (ha)</u>
1816537	41-020-005-00064-001	81216	ALGODON-CARISMA	R	3,02	3,02
1816538	41-020-017-00051-002	81263	ALGODON-DP419	R	2,82	2,82

**RESUMEN CRITERIOS DE PRIORIZACIÓN****10.1.5 Sistemas sostenibles de cultivos agroindustriales** PUNTOS: 4,00

	<u>PUNTOS</u>	<u>CUMPLE</u>
Porcentaje de superficie determinada en Red Natura 2000	0,00	0.0%
Porcentaje de superficie determinada situada en zonas RAMSAR	0,00	0.0%
Porcentaje de superficie determinada en zonas vulnerables a la contaminación por nitratos	4,00	100.0%
Titulares de explotaciones que hayan adquirido el compromiso voluntario de establecimiento de una enmienda natural mediante un cultivo de crucifera para su enterrado en verde	0,00	N

**DETALLE CRITERIOS DE PRIORIZACIÓN****10.1.5 Sistemas sostenibles de cultivos agroindustriales** PUNTOS: 4,00

<u>REF.</u>	<u>REFERENCIA SIGPAC</u>	<u>CULTIVO</u>	<u>DESCRIPCIÓN CULTIVO</u>	<u>S/R</u>	<u>SUP. PROPUESTA (ha)</u>	<u>SUP. CUMPLE (ha)</u>
1816537	41-020-005-00064-001	81216	ALGODON-CARISMA	R	3,02	0,00
1816538	41-020-017-00051-002	81263	ALGODON-DP419	R	2,82	0,00

	<u>PUNTOS</u>	<u>SUP. PROPUESTA (ha)</u>	<u>SUP. CUMPLE (ha)</u>
Porcentaje de superficie determinada en Red Natura 2000	0,00	0,00	0.0%
Porcentaje de superficie determinada situada en zonas RAMSAR	0,00	0,00	0.0%
Porcentaje de superficie determinada en zonas vulnerables a la contaminación por nitratos	4,00	0,00	100.0%
Titulares de explotaciones que hayan adquirido el compromiso voluntario de establecimiento de una enmienda natural mediante un cultivo de crucifera para su enterrado en verde	0,00	0,00	N

<u>REF.</u>	<u>REFERENCIA SIGPAC</u>	<u>CULTIVO</u>	<u>DESCRIPCIÓN CULTIVO</u>	<u>S/R</u>	<u>SUP. PROPUESTA (ha)</u>	<u>SUP. CUMPLE (ha)</u>
1816537	41-020-005-00064-001	81216	ALGODON-CARISMA	R	3,02	3,02
1816538	41-020-017-00051-002	81263	ALGODON-DP419	R	2,82	2,82

<b><u>APELLIDOS Y NOMBRE / RAZÓN SOCIAL</u></b>	<b><u>NIF</u></b>	<b><u>EXPEDIENTE</u></b>	<b><u>SUP. PROPUESTA (ha)</u></b>
VIDAL TEJERO FRANCISCO	34060546F	8029357	12,20

<b><u>PROPUESTA</u></b>	<b><u>SOLICITA PRIMA VOL.</u></b>
ADMITIDO	NO

**IMPORTE POR ANUALIDAD**

<u>CAMPAÑA</u>	<u>IMPORTE MÁXIMO SUBVENCIONABLE</u>	<u>IMPORTE MEDIO DE TRANSFERENCIA (€/ha)</u>
2015	3.541,29 €	290,27 €
2016	3.541,29 €	290,27 €
2017	3.541,29 €	290,27 €
2018	3.541,29 €	290,27 €
2019	3.541,29 €	290,27 €

**RECINTOS PROPUESTOS**

<u>REF.</u>	<u>REFERENCIA SIGPAC</u>	<u>CULTIVO</u>	<u>DESCRIPCIÓN CULTIVO</u>	<u>S/R</u>	<u>SUP. DEC. ADMIN. (ha)</u>	<u>SUP. PROPUESTA (ha)</u>
2018741	41-053-001-00271-002	81006	ALGODON-INTERCOTT 670	R	4,06	4,06
2018740	41-053-001-00271-002	81006	ALGODON-INTERCOTT 670	R	4,09	4,09
2018742	41-053-001-00271-002	82118	REMOLACHA-SARAMAGO	R	4,05	4,05

**RESUMEN CRITERIOS DE PRIORIZACIÓN****10.1.5 Sistemas sostenibles de cultivos agroindustriales****PUNTOS:** 4,00

	<b><u>PUNTOS</u></b>	<b><u>CUMPLE</u></b>
Porcentaje de superficie determinada en Red Natura 2000	0,00	0.0%
Porcentaje de superficie determinada situada en zonas RAMSAR	0,00	0.0%
Porcentaje de superficie determinada en zonas vulnerables a la contaminación por nitratos	4,00	100.0%
Titulares de explotaciones que hayan adquirido el compromiso voluntario de establecimiento de una enmienda natural mediante un cultivo de crucífera para su enterrado en verde	0,00	N



**DETALLE CRITERIOS DE PRIORIZACIÓN****10.1.5 Sistemas sostenibles de cultivos agroindustriales****PUNTOS: 4,00****Porcentaje de superficie determinada en Red Natura 2000****PUNTOS: 0,00 0.0%**

<u>REF.</u>	<u>REFERENCIA SIGPAC</u>	<u>CULTIVO</u>	<u>DESCRIPCIÓN CULTIVO</u>	<u>S/R</u>	<u>SUP.</u>	<u>SUP.</u>
					<u>PROPUESTA</u>	<u>CUMPLE</u>
					(ha)	(ha)
2018740	41-053-001-00271-002	81006	ALGODON-INTERCOTT 670	R	4,09	0,00
2018741	41-053-001-00271-002	81006	ALGODON-INTERCOTT 670	R	4,06	0,00
2018742	41-053-001-00271-002	82118	REMOLACHA-SARAMAGO	R	4,05	0,00

**Porcentaje de superficie determinada situada en zonas RAMSAR****PUNTOS: 0,00 0.0%**

<u>REF.</u>	<u>REFERENCIA SIGPAC</u>	<u>CULTIVO</u>	<u>DESCRIPCIÓN CULTIVO</u>	<u>S/R</u>	<u>SUP.</u>	<u>SUP.</u>
					<u>PROPUESTA</u>	<u>CUMPLE</u>
					(ha)	(ha)
2018741	41-053-001-00271-002	81006	ALGODON-INTERCOTT 670	R	4,06	0,00
2018740	41-053-001-00271-002	81006	ALGODON-INTERCOTT 670	R	4,09	0,00
2018742	41-053-001-00271-002	82118	REMOLACHA-SARAMAGO	R	4,05	0,00

**Porcentaje de superficie determinada en zonas vulnerables a la contaminación por nitratos****PUNTOS: 4,00 100.0%**

<u>REF.</u>	<u>REFERENCIA SIGPAC</u>	<u>CULTIVO</u>	<u>DESCRIPCIÓN CULTIVO</u>	<u>S/R</u>	<u>SUP.</u>	<u>SUP.</u>
					<u>PROPUESTA</u>	<u>CUMPLE</u>
					(ha)	(ha)
2018741	41-053-001-00271-002	81006	ALGODON-INTERCOTT 670	R	4,06	4,06
2018740	41-053-001-00271-002	81006	ALGODON-INTERCOTT 670	R	4,09	4,09
2018742	41-053-001-00271-002	82118	REMOLACHA-SARAMAGO	R	4,05	4,05

**Titulares de explotaciones que hayan adquirido el compromiso voluntario de establecimiento de una enmienda natural mediante un cultivo de crucifera para su enterrado en verde****PUNTOS: 0,00 N**

<b><u>APELLIDOS Y NOMBRE / RAZÓN SOCIAL</u></b>	<b><u>NIF</u></b>	<b><u>EXPEDIENTE</u></b>	<b><u>SUP. PROPUESTA (ha)</u></b>
VILCHES BONILLA ANTONIO	28474120M	8025164	3,54

<b><u>PROPUESTA</u></b>	<b><u>SOLICITA PRIMA VOL.</u></b>
ADMITIDO	NO

**IMPORTE POR ANUALIDAD**

<u>CAMPAÑA</u>	<u>IMPORTE MÁXIMO SUBVENCIONABLE</u>	<u>IMPORTE MEDIO DE TRANSFERENCIA (€/ha)</u>
2015	1.027,56 €	290,27 €
2016	1.027,56 €	290,27 €
2017	1.027,56 €	290,27 €
2018	1.027,56 €	290,27 €
2019	1.027,56 €	290,27 €

**RECINTOS PROPUESTOS**

<u>REF.</u>	<u>REFERENCIA SIGPAC</u>	<u>CULTIVO</u>	<u>DESCRIPCIÓN CULTIVO</u>	<u>S/R</u>	<u>SUP. DEC. ADMIN. (ha)</u>	<u>SUP. PROPUESTA (ha)</u>
1737205	41-081-019-00009-012	156100	SANDIA-HORTALIZAS AIRE LIBRE	R	1,39	1,39
1737202	41-900-015-00074-001	81208	ALGODON-LIDER	R	2,15	2,15

**RESUMEN CRITERIOS DE PRIORIZACIÓN****10.1.5 Sistemas sostenibles de cultivos agroindustriales PUNTOS: 4,00**

	<u>PUNTOS</u>	<u>CUMPLE</u>
Porcentaje de superficie determinada en Red Natura 2000	0,00	0.0%
Porcentaje de superficie determinada situada en zonas RAMSAR	0,00	0.0%
Porcentaje de superficie determinada en zonas vulnerables a la contaminación por nitratos	4,00	100.0%
Titulares de explotaciones que hayan adquirido el compromiso voluntario de establecimiento de una enmienda natural mediante un cultivo de crucifera para su enterrado en verde	0,00	N

**DETALLE CRITERIOS DE PRIORIZACIÓN****10.1.5 Sistemas sostenibles de cultivos agroindustriales PUNTOS: 4,00**

	<u>PUNTOS</u>	<u>0,00</u>	<u>0.0%</u>			
Porcentaje de superficie determinada en Red Natura 2000	<u>PUNTOS:</u>	0,00	0.0%			
		<u>SUP. PROPUESTA (ha)</u>	<u>SUP. CUMPLE (ha)</u>			
<u>REF.</u>	<u>REFERENCIA SIGPAC</u>	<u>CULTIVO</u>	<u>DESCRIPCIÓN CULTIVO</u>	<u>S/R</u>		
1737205	41-081-019-00009-012	156100	SANDIA-HORTALIZAS AIRE LIBRE	R	1,39	0,00
1737202	41-900-015-00074-001	81208	ALGODON-LIDER	R	2,15	0,00
Porcentaje de superficie determinada situada en zonas RAMSAR	<u>PUNTOS:</u>	0,00	0.0%			
		<u>SUP. PROPUESTA (ha)</u>	<u>SUP. CUMPLE (ha)</u>			
<u>REF.</u>	<u>REFERENCIA SIGPAC</u>	<u>CULTIVO</u>	<u>DESCRIPCIÓN CULTIVO</u>	<u>S/R</u>		
1737205	41-081-019-00009-012	156100	SANDIA-HORTALIZAS AIRE LIBRE	R	1,39	0,00
1737202	41-900-015-00074-001	81208	ALGODON-LIDER	R	2,15	0,00
Porcentaje de superficie determinada en zonas vulnerables a la contaminación por nitratos	<u>PUNTOS:</u>	4,00	100.0%			
		<u>SUP. PROPUESTA (ha)</u>	<u>SUP. CUMPLE (ha)</u>			
<u>REF.</u>	<u>REFERENCIA SIGPAC</u>	<u>CULTIVO</u>	<u>DESCRIPCIÓN CULTIVO</u>	<u>S/R</u>		
1737205	41-081-019-00009-012	156100	SANDIA-HORTALIZAS AIRE LIBRE	R	1,39	1,39
1737202	41-900-015-00074-001	81208	ALGODON-LIDER	R	2,15	2,15
Titulares de explotaciones que hayan adquirido el compromiso voluntario de establecimiento de una enmienda natural mediante un cultivo de crucifera para su enterrado en verde	<u>PUNTOS:</u>	0,00	N			

<b><u>APELLIDOS Y NOMBRE / RAZÓN SOCIAL</u></b>	<b><u>NIF</u></b>	<b><u>EXPEDIENTE</u></b>	<b><u>SUP. PROPUESTA (ha)</u></b>
VILCHES BONILLA IGNACIO	28853551M	8025163	3,52

<b><u>PROPUESTA</u></b>	<b><u>SOLICITA PRIMA VOL.</u></b>
ADMITIDO	NO

**IMPORTE POR ANUALIDAD**

<u>CAMPAÑA</u>	<u>IMPORTE MÁXIMO SUBVENCIONABLE</u>	<u>IMPORTE MEDIO DE TRANSFERENCIA (€/ha)</u>
2015	1.021,75 €	290,27 €
2016	1.021,75 €	290,27 €
2017	1.021,75 €	290,27 €
2018	1.021,75 €	290,27 €
2019	1.021,75 €	290,27 €

**RECINTOS PROPUESTOS**

<u>REF.</u>	<u>REFERENCIA SIGPAC</u>	<u>CULTIVO</u>	<u>DESCRIPCIÓN CULTIVO</u>	<u>S/R</u>	<u>SUP. DEC. ADMIN. (ha)</u>	<u>SUP. PROPUESTA (ha)</u>
1737179	41-900-013-00053-002	99000	PATATA-SIN VARIEDAD	R	0,57	0,57
1737178	41-900-013-00058-002	99000	PATATA-SIN VARIEDAD	R	0,81	0,81
1737176	41-900-015-00074-001	81208	ALGODON-LIDER	R	2,14	2,14

**RESUMEN CRITERIOS DE PRIORIZACIÓN****10.1.5 Sistemas sostenibles de cultivos agroindustriales****PUNTOS: 4,00**

	<b><u>PUNTOS</u></b>	<b><u>CUMPLE</u></b>
Porcentaje de superficie determinada en Red Natura 2000	0,00	0.0%
Porcentaje de superficie determinada situada en zonas RAMSAR	0,00	0.0%
Porcentaje de superficie determinada en zonas vulnerables a la contaminación por nitratos	4,00	100.0%
Titulares de explotaciones que hayan adquirido el compromiso voluntario de establecimiento de una enmienda natural mediante un cultivo de crucífera para su enterrado en verde	0,00	N





**DETALLE CRITERIOS DE PRIORIZACIÓN****10.1.5 Sistemas sostenibles de cultivos agroindustriales****PUNTOS: 4,00****Porcentaje de superficie determinada en Red Natura 2000****PUNTOS: 0,00 0.0%**

<u>REF.</u>	<u>REFERENCIA SIGPAC</u>	<u>CULTIVO</u>	<u>DESCRIPCIÓN CULTIVO</u>	<u>S/R</u>	<u>SUP.</u>	<u>SUP.</u>
					<u>PROPUESTA</u>	<u>CUMPLE</u>
					(ha)	(ha)
1737179	41-900-013-00053-002	99000	PATATA-SIN VARIEDAD	R	0,57	0,00
1737178	41-900-013-00058-002	99000	PATATA-SIN VARIEDAD	R	0,81	0,00
1737176	41-900-015-00074-001	81208	ALGODON-LIDER	R	2,14	0,00

**Porcentaje de superficie determinada situada en zonas RAMSAR****PUNTOS: 0,00 0.0%**

<u>REF.</u>	<u>REFERENCIA SIGPAC</u>	<u>CULTIVO</u>	<u>DESCRIPCIÓN CULTIVO</u>	<u>S/R</u>	<u>SUP.</u>	<u>SUP.</u>
					<u>PROPUESTA</u>	<u>CUMPLE</u>
					(ha)	(ha)
1737179	41-900-013-00053-002	99000	PATATA-SIN VARIEDAD	R	0,57	0,00
1737178	41-900-013-00058-002	99000	PATATA-SIN VARIEDAD	R	0,81	0,00
1737176	41-900-015-00074-001	81208	ALGODON-LIDER	R	2,14	0,00

**Porcentaje de superficie determinada en zonas vulnerables a la contaminación por nitratos****PUNTOS: 4,00 100.0%**

<u>REF.</u>	<u>REFERENCIA SIGPAC</u>	<u>CULTIVO</u>	<u>DESCRIPCIÓN CULTIVO</u>	<u>S/R</u>	<u>SUP.</u>	<u>SUP.</u>
					<u>PROPUESTA</u>	<u>CUMPLE</u>
					(ha)	(ha)
1737179	41-900-013-00053-002	99000	PATATA-SIN VARIEDAD	R	0,57	0,57
1737178	41-900-013-00058-002	99000	PATATA-SIN VARIEDAD	R	0,81	0,81
1737176	41-900-015-00074-001	81208	ALGODON-LIDER	R	2,14	2,14

**Titulares de explotaciones que hayan adquirido el compromiso voluntario de establecimiento de una enmienda natural mediante un cultivo de crucifera para su enterrado en verde****PUNTOS: 0,00 N**

<u>APELLIDOS Y NOMBRE / RAZÓN SOCIAL</u>	<u>NIF</u>	<u>EXPEDIENTE</u>	<u>SUP. PROPUESTA (ha)</u>
VILCHES MARTINEZ JOSE	28339724K	8014764	5,16
<u>PROPUESTA ADMITIDO</u>	<u>SOLICITA PRIMA VOL. SI</u>	<u>PROPUESTA PRIMA VOL. ADMITIDO</u>	

**IMPORTE POR ANUALIDAD**

<u>CAMPAÑA</u>	<u>IMPORTE MÁXIMO SUBVENCIONABLE</u>	<u>IMPORTE MEDIO DE TRANSFERENCIA (€/ha)</u>
2015	2.236,55 €	433,44 €
2016	2.236,55 €	433,44 €
2017	2.236,55 €	433,44 €
2018	2.236,55 €	433,44 €
2019	2.236,55 €	433,44 €

**RECINTOS PROPUESTOS**

<u>REF.</u>	<u>REFERENCIA SIGPAC</u>	<u>CULTIVO</u>	<u>DESCRIPCIÓN CULTIVO</u>	<u>S/R</u>	<u>SUP. DEC. ADMIN. (ha)</u>	<u>SUP. PROPUESTA (ha)</u>
1696834	41-069-005-00003-001	81268	ALGODON-JUNCAL	R	5,16	5,16

**RESUMEN CRITERIOS DE PRIORIZACIÓN**

<b>10.1.5 Sistemas sostenibles de cultivos agroindustriales</b>	<b>PUNTOS: 5,00</b>	<b>PUNTOS</b>	<b>CUMPLE</b>
Porcentaje de superficie determinada en Red Natura 2000		0,00	0.0%
Porcentaje de superficie determinada situada en zonas RAMSAR		0,00	0.0%
Porcentaje de superficie determinada en zonas vulnerables a la contaminación por nitratos		4,00	100.0%
Titulares de explotaciones que hayan adquirido el compromiso voluntario de establecimiento de una enmienda natural mediante un cultivo de crucifera para su enterrado en verde		1,00	S

**DETALLE CRITERIOS DE PRIORIZACIÓN**

<b>10.1.5 Sistemas sostenibles de cultivos agroindustriales</b>	<b>PUNTOS: 5,00</b>	<b>PUNTOS</b>	<b>CUMPLE</b>			
Porcentaje de superficie determinada en Red Natura 2000		PUNTOS: 0,00	0.0%			
		<u>SUP. PROPUESTA (ha)</u>	<u>SUP. CUMPLE (ha)</u>			
<u>REF.</u>	<u>REFERENCIA SIGPAC</u>	<u>CULTIVO</u>	<u>DESCRIPCIÓN CULTIVO</u>	<u>S/R</u>		
1696834	41-069-005-00003-001	81268	ALGODON-JUNCAL	R	5,16	0,00
Porcentaje de superficie determinada situada en zonas RAMSAR		PUNTOS: 0,00	0.0%			
		<u>SUP. PROPUESTA (ha)</u>	<u>SUP. CUMPLE (ha)</u>			
<u>REF.</u>	<u>REFERENCIA SIGPAC</u>	<u>CULTIVO</u>	<u>DESCRIPCIÓN CULTIVO</u>	<u>S/R</u>		
1696834	41-069-005-00003-001	81268	ALGODON-JUNCAL	R	5,16	0,00
Porcentaje de superficie determinada en zonas vulnerables a la contaminación por nitratos		PUNTOS: 4,00	100.0%			
		<u>SUP. PROPUESTA (ha)</u>	<u>SUP. CUMPLE (ha)</u>			
<u>REF.</u>	<u>REFERENCIA SIGPAC</u>	<u>CULTIVO</u>	<u>DESCRIPCIÓN CULTIVO</u>	<u>S/R</u>		
1696834	41-069-005-00003-001	81268	ALGODON-JUNCAL	R	5,16	5,16
Titulares de explotaciones que hayan adquirido el compromiso voluntario de establecimiento de una enmienda natural mediante un cultivo de crucifera para su enterrado en verde		PUNTOS: 1,00	S			



<u>APELLIDOS Y NOMBRE / RAZÓN SOCIAL</u>	<u>NIF</u>	<u>EXPEDIENTE</u>	<u>SUP. PROPUESTA (ha)</u>
VILCHES REBALO CARLOS	28892034D	8008005	3,93

<u>PROPUESTA</u>	<u>SOLICITA PRIMA VOL.</u>
ADMITIDO	NO

**IMPORTE POR ANUALIDAD**

<u>CAMPAÑA</u>	<u>IMPORTE MÁXIMO SUBVENCIONABLE</u>	<u>IMPORTE MEDIO DE TRANSFERENCIA (€/ha)</u>
2015	1.140,76 €	290,27 €
2016	1.140,76 €	290,27 €
2017	1.140,76 €	290,27 €
2018	1.140,76 €	290,27 €
2019	1.140,76 €	290,27 €

**RECINTOS PROPUESTOS**

<u>REF.</u>	<u>REFERENCIA SIGPAC</u>	<u>CULTIVO</u>	<u>DESCRIPCIÓN CULTIVO</u>	<u>S/R</u>	<u>SUP. DEC. ADMIN. (ha)</u>	<u>SUP. PROPUESTA (ha)</u>
1704683	41-005-010-00050-001	1000	TRIGO BLANDO-SIN VARIEDAD	R	3,93	3,93

**RESUMEN CRITERIOS DE PRIORIZACIÓN**

<b>10.1.5 Sistemas sostenibles de cultivos agroindustriales</b>	<b>PUNTOS: 4,00</b>	<b>PUNTOS</b>	<b>CUMPLE</b>
Porcentaje de superficie determinada en Red Natura 2000		0,00	0.0%
Porcentaje de superficie determinada situada en zonas RAMSAR		0,00	0.0%
Porcentaje de superficie determinada en zonas vulnerables a la contaminación por nitratos		4,00	100.0%
Titulares de explotaciones que hayan adquirido el compromiso voluntario de establecimiento de una enmienda natural mediante un cultivo de crucifera para su enterrado en verde		0,00	N

**DETALLE CRITERIOS DE PRIORIZACIÓN**

<b>10.1.5 Sistemas sostenibles de cultivos agroindustriales</b>	<b>PUNTOS: 4,00</b>	<b>PUNTOS</b>	<b>CUMPLE</b>			
Porcentaje de superficie determinada en Red Natura 2000		PUNTOS: 0,00	0.0%			
		<u>SUP. PROPUESTA (ha)</u>	<u>SUP. CUMPLE (ha)</u>			
<u>REF.</u>	<u>REFERENCIA SIGPAC</u>	<u>CULTIVO</u>	<u>DESCRIPCIÓN CULTIVO</u>	<u>S/R</u>		
1704683	41-005-010-00050-001	1000	TRIGO BLANDO-SIN VARIEDAD	R	3,93	0,00
Porcentaje de superficie determinada situada en zonas RAMSAR		PUNTOS: 0,00	0.0%			
		<u>SUP. PROPUESTA (ha)</u>	<u>SUP. CUMPLE (ha)</u>			
<u>REF.</u>	<u>REFERENCIA SIGPAC</u>	<u>CULTIVO</u>	<u>DESCRIPCIÓN CULTIVO</u>	<u>S/R</u>		
1704683	41-005-010-00050-001	1000	TRIGO BLANDO-SIN VARIEDAD	R	3,93	0,00
Porcentaje de superficie determinada en zonas vulnerables a la contaminación por nitratos		PUNTOS: 4,00	100.0%			
		<u>SUP. PROPUESTA (ha)</u>	<u>SUP. CUMPLE (ha)</u>			
<u>REF.</u>	<u>REFERENCIA SIGPAC</u>	<u>CULTIVO</u>	<u>DESCRIPCIÓN CULTIVO</u>	<u>S/R</u>		
1704683	41-005-010-00050-001	1000	TRIGO BLANDO-SIN VARIEDAD	R	3,93	3,93
Titulares de explotaciones que hayan adquirido el compromiso voluntario de establecimiento de una enmienda natural mediante un cultivo de crucifera para su enterrado en verde		PUNTOS: 0,00	N			



<b><u>APELLIDOS Y NOMBRE / RAZÓN SOCIAL</u></b>	<b><u>NIF</u></b>	<b><u>EXPEDIENTE</u></b>	<b><u>SUP. PROPUESTA (ha)</u></b>
VILCHES REBALO JOSE ANTONIO	28886976B	8007999	4,05

<b><u>PROPUESTA</u></b>	<b><u>SOLICITA PRIMA VOL.</u></b>
ADMITIDO	NO

**IMPORTE POR ANUALIDAD**

<u>CAMPAÑA</u>	<u>IMPORTE MÁXIMO SUBVENCIONABLE</u>	<u>IMPORTE MEDIO DE TRANSFERENCIA (€/ha)</u>
2015	1.175,59 €	290,27 €
2016	1.175,59 €	290,27 €
2017	1.175,59 €	290,27 €
2018	1.175,59 €	290,27 €
2019	1.175,59 €	290,27 €

**RECINTOS PROPUESTOS**

<u>REF.</u>	<u>REFERENCIA SIGPAC</u>	<u>CULTIVO</u>	<u>DESCRIPCIÓN CULTIVO</u>	<u>S/R</u>	<u>SUP. DEC. ADMIN. (ha)</u>	<u>SUP. PROPUESTA (ha)</u>
1704801	41-005-010-00051-001	1000	TRIGO BLANDO-SIN VARIEDAD	R	4,05	4,05

**RESUMEN CRITERIOS DE PRIORIZACIÓN**

<b>10.1.5 Sistemas sostenibles de cultivos agroindustriales</b>	<b>PUNTOS: 4,00</b>
---	---------------------

	<u>PUNTOS</u>	<u>CUMPLE</u>
Porcentaje de superficie determinada en Red Natura 2000	0,00	0.0%
Porcentaje de superficie determinada situada en zonas RAMSAR	0,00	0.0%
Porcentaje de superficie determinada en zonas vulnerables a la contaminación por nitratos	4,00	100.0%
Titulares de explotaciones que hayan adquirido el compromiso voluntario de establecimiento de una enmienda natural mediante un cultivo de crucífera para su enterrado en verde	0,00	N

**DETALLE CRITERIOS DE PRIORIZACIÓN**

<b>10.1.5 Sistemas sostenibles de cultivos agroindustriales</b>	<b>PUNTOS: 4,00</b>
---	---------------------

Porcentaje de superficie determinada en Red Natura 2000	<b>PUNTOS: 0,00</b>	<b>0.0%</b>				
<b>REF.</b>	<b>REFERENCIA SIGPAC</b>	<b>CULTIVO</b>	<b>DESCRIPCIÓN CULTIVO</b>	<b>S/R</b>	<b>SUP. PROPUESTA (ha)</b>	<b>SUP. CUMPLE (ha)</b>
1704801	41-005-010-00051-001	1000	TRIGO BLANDO-SIN VARIEDAD	R	4,05	0,00
Porcentaje de superficie determinada situada en zonas RAMSAR	<b>PUNTOS: 0,00</b>	<b>0.0%</b>				
<b>REF.</b>	<b>REFERENCIA SIGPAC</b>	<b>CULTIVO</b>	<b>DESCRIPCIÓN CULTIVO</b>	<b>S/R</b>	<b>SUP. PROPUESTA (ha)</b>	<b>SUP. CUMPLE (ha)</b>
1704801	41-005-010-00051-001	1000	TRIGO BLANDO-SIN VARIEDAD	R	4,05	0,00
Porcentaje de superficie determinada en zonas vulnerables a la contaminación por nitratos	<b>PUNTOS: 4,00</b>	<b>100.0%</b>				
<b>REF.</b>	<b>REFERENCIA SIGPAC</b>	<b>CULTIVO</b>	<b>DESCRIPCIÓN CULTIVO</b>	<b>S/R</b>	<b>SUP. PROPUESTA (ha)</b>	<b>SUP. CUMPLE (ha)</b>
1704801	41-005-010-00051-001	1000	TRIGO BLANDO-SIN VARIEDAD	R	4,05	4,05
Titulares de explotaciones que hayan adquirido el compromiso voluntario de establecimiento de una enmienda natural mediante un cultivo de crucífera para su enterrado en verde	<b>PUNTOS: 0,00</b>	<b>N</b>				



<u>APELLIDOS Y NOMBRE / RAZÓN SOCIAL</u>	<u>NIF</u>	<u>EXPEDIENTE</u>	<u>SUP. PROPUESTA (ha)</u>
VILCHES REBALO JOSE LUIS	28629793Z	8007993	2,01

<u>PROPUESTA</u>	<u>SOLICITA PRIMA VOL.</u>
ADMITIDO	NO

IMPORTE POR ANUALIDAD

<u>CAMPAÑA</u>	<u>IMPORTE MÁXIMO SUBVENCIONABLE</u>	<u>IMPORTE MEDIO DE TRANSFERENCIA (€/ha)</u>
2015	583,44 €	290,27 €
2016	583,44 €	290,27 €
2017	583,44 €	290,27 €
2018	583,44 €	290,27 €
2019	583,44 €	290,27 €

RECINTOS PROPUESTOS

<u>REF.</u>	<u>REFERENCIA SIGPAC</u>	<u>CULTIVO</u>	<u>DESCRIPCIÓN CULTIVO</u>	<u>S/R</u>	<u>SUP. DEC. ADMIN. (ha)</u>	<u>SUP. PROPUESTA (ha)</u>
1704948	41-081-015-00101-001	81268	ALGODON-JUNCAL	R	2,01	2,01

**RESUMEN CRITERIOS DE PRIORIZACIÓN**

<b>10.1.5 Sistemas sostenibles de cultivos agroindustriales</b>	<b>PUNTOS: 4,00</b>	<b>PUNTOS</b>	<b>CUMPLE</b>
Porcentaje de superficie determinada en Red Natura 2000		0,00	0.0%
Porcentaje de superficie determinada situada en zonas RAMSAR		0,00	0.0%
Porcentaje de superficie determinada en zonas vulnerables a la contaminación por nitratos		4,00	100.0%
Titulares de explotaciones que hayan adquirido el compromiso voluntario de establecimiento de una enmienda natural mediante un cultivo de crucífera para su enterrado en verde		0,00	N

**DETALLE CRITERIOS DE PRIORIZACIÓN**

<b>10.1.5 Sistemas sostenibles de cultivos agroindustriales</b>	<b>PUNTOS: 4,00</b>	<b>PUNTOS</b>	<b>CUMPLE</b>
Porcentaje de superficie determinada en Red Natura 2000		PUNTOS: 0,00	0.0%
		<u>SUP. PROPUESTA (ha)</u>	<u>SUP. CUMPLE (ha)</u>
REF. REFERENCIA SIGPAC CULTIVO DESCRIPCIÓN CULTIVO S/R		2,01	0,00
1704948 41-081-015-00101-001 81268 ALGODON-JUNCAL R			
Porcentaje de superficie determinada situada en zonas RAMSAR		PUNTOS: 0,00	0.0%
		<u>SUP. PROPUESTA (ha)</u>	<u>SUP. CUMPLE (ha)</u>
REF. REFERENCIA SIGPAC CULTIVO DESCRIPCIÓN CULTIVO S/R		2,01	0,00
1704948 41-081-015-00101-001 81268 ALGODON-JUNCAL R			
Porcentaje de superficie determinada en zonas vulnerables a la contaminación por nitratos		PUNTOS: 4,00	100.0%
		<u>SUP. PROPUESTA (ha)</u>	<u>SUP. CUMPLE (ha)</u>
REF. REFERENCIA SIGPAC CULTIVO DESCRIPCIÓN CULTIVO S/R		2,01	2,01
1704948 41-081-015-00101-001 81268 ALGODON-JUNCAL R			
Titulares de explotaciones que hayan adquirido el compromiso voluntario de establecimiento de una enmienda natural mediante un cultivo de crucífera para su enterrado en verde		PUNTOS: 0,00	N



<u>APELLIDOS Y NOMBRE / RAZÓN SOCIAL</u>	<u>NIF</u>	<u>EXPEDIENTE</u>	<u>SUP. PROPUESTA (ha)</u>
VILCHES VEGA BIENVENIDA	52264447Y	8014763	6,63
<u>PROPUESTA ADMITIDO</u>	<u>SOLICITA PRIMA VOL. SI</u>	<u>PROPUESTA PRIMA VOL. ADMITIDO</u>	

**IMPORTE POR ANUALIDAD**

<u>CAMPAÑA</u>	<u>IMPORTE MÁXIMO SUBVENCIONABLE</u>	<u>IMPORTE MEDIO DE TRANSFERENCIA (€/ha)</u>
2015	2.873,71 €	433,44 €
2016	2.873,71 €	433,44 €
2017	2.873,71 €	433,44 €
2018	2.873,71 €	433,44 €
2019	2.873,71 €	433,44 €

**RECINTOS PROPUESTOS**

<u>REF.</u>	<u>REFERENCIA SIGPAC</u>	<u>CULTIVO</u>	<u>DESCRIPCIÓN CULTIVO</u>	<u>S/R</u>	<u>SUP. DEC. ADMIN. (ha)</u>	<u>SUP. PROPUESTA (ha)</u>
1696392	41-069-005-00003-001	81268	ALGODON-JUNCAL	R	6,63	6,63

**RESUMEN CRITERIOS DE PRIORIZACIÓN**

<b>10.1.5 Sistemas sostenibles de cultivos agroindustriales</b>	<b>PUNTOS: 5,00</b>	<b>PUNTOS</b>	<b>CUMPLE</b>
Porcentaje de superficie determinada en Red Natura 2000		0,00	0.0%
Porcentaje de superficie determinada situada en zonas RAMSAR		0,00	0.0%
Porcentaje de superficie determinada en zonas vulnerables a la contaminación por nitratos		4,00	100.0%
Titulares de explotaciones que hayan adquirido el compromiso voluntario de establecimiento de una enmienda natural mediante un cultivo de crucifera para su enterrado en verde		1,00	S

**DETALLE CRITERIOS DE PRIORIZACIÓN**

<b>10.1.5 Sistemas sostenibles de cultivos agroindustriales</b>	<b>PUNTOS: 5,00</b>	<b>PUNTOS</b>	<b>CUMPLE</b>			
Porcentaje de superficie determinada en Red Natura 2000		PUNTOS: 0,00	0.0%			
		<u>SUP. PROPUESTA (ha)</u>	<u>SUP. CUMPLE (ha)</u>			
1696392	41-069-005-00003-001	81268	ALGODON-JUNCAL	R	6,63	0,00
Porcentaje de superficie determinada situada en zonas RAMSAR		PUNTOS: 0,00	0.0%			
		<u>SUP. PROPUESTA (ha)</u>	<u>SUP. CUMPLE (ha)</u>			
1696392	41-069-005-00003-001	81268	ALGODON-JUNCAL	R	6,63	0,00
Porcentaje de superficie determinada en zonas vulnerables a la contaminación por nitratos		PUNTOS: 4,00	100.0%			
		<u>SUP. PROPUESTA (ha)</u>	<u>SUP. CUMPLE (ha)</u>			
1696392	41-069-005-00003-001	81268	ALGODON-JUNCAL	R	6,63	6,63
Titulares de explotaciones que hayan adquirido el compromiso voluntario de establecimiento de una enmienda natural mediante un cultivo de crucifera para su enterrado en verde		PUNTOS: 1,00	S			



<b><u>APELLIDOS Y NOMBRE / RAZÓN SOCIAL</u></b>	<b><u>NIF</u></b>	<b><u>EXPEDIENTE</u></b>	<b><u>SUP. PROPUESTA (ha)</u></b>
VILLALBA LOPEZ MARIA ANGELES	28861326Y	8003136	7,32

<b><u>PROPUESTA</u></b>	<b><u>SOLICITA PRIMA VOL.</u></b>
ADMITIDO	NO

**IMPORTE POR ANUALIDAD**

<u>CAMPAÑA</u>	<u>IMPORTE MÁXIMO SUBVENCIONABLE</u>	<u>IMPORTE MEDIO DE TRANSFERENCIA (€/ha)</u>
2015	2.124,78 €	290,27 €
2016	2.124,78 €	290,27 €
2017	2.124,78 €	290,27 €
2018	2.124,78 €	290,27 €
2019	2.124,78 €	290,27 €

**RECINTOS PROPUESTOS**

<u>REF.</u>	<u>REFERENCIA SIGPAC</u>	<u>CULTIVO</u>	<u>DESCRIPCIÓN CULTIVO</u>	<u>S/R</u>	<u>SUP. DEC. ADMIN. (ha)</u>	<u>SUP. PROPUESTA (ha)</u>
1705245	41-101-006-00005-003	81004	ALGODON-ARMADA	R	1,81	1,81
1705244	41-101-006-00005-003	81004	ALGODON-ARMADA	R	5,51	5,51

**RESUMEN CRITERIOS DE PRIORIZACIÓN****10.1.5 Sistemas sostenibles de cultivos agroindustriales** PUNTOS: 4,00

	<u>PUNTOS</u>	<u>CUMPLE</u>
Porcentaje de superficie determinada en Red Natura 2000	0,00	0.0%
Porcentaje de superficie determinada situada en zonas RAMSAR	0,00	0.0%
Porcentaje de superficie determinada en zonas vulnerables a la contaminación por nitratos	4,00	100.0%
Titulares de explotaciones que hayan adquirido el compromiso voluntario de establecimiento de una enmienda natural mediante un cultivo de crucifera para su enterrado en verde	0,00	N

**DETALLE CRITERIOS DE PRIORIZACIÓN****10.1.5 Sistemas sostenibles de cultivos agroindustriales** PUNTOS: 4,00

<u>REF.</u>	<u>REFERENCIA SIGPAC</u>	<u>CULTIVO</u>	<u>DESCRIPCIÓN CULTIVO</u>	<u>S/R</u>	<u>SUP. PROPUESTA (ha)</u>	<u>SUP. CUMPLE (ha)</u>
1705245	41-101-006-00005-003	81004	ALGODON-ARMADA	R	1,81	0,00
1705244	41-101-006-00005-003	81004	ALGODON-ARMADA	R	5,51	0,00

	<u>PUNTOS</u>	<u>SUP. PROPUESTA (ha)</u>	<u>SUP. CUMPLE (ha)</u>
Porcentaje de superficie determinada en Red Natura 2000	0,00	0,00	0.0%
Porcentaje de superficie determinada situada en zonas RAMSAR	0,00	5,51	0,00
Porcentaje de superficie determinada en zonas vulnerables a la contaminación por nitratos	4,00	1,81	1,81
Titulares de explotaciones que hayan adquirido el compromiso voluntario de establecimiento de una enmienda natural mediante un cultivo de crucifera para su enterrado en verde	0,00		N

<b><u>APELLIDOS Y NOMBRE / RAZÓN SOCIAL</u></b>	<b><u>NIF</u></b>	<b><u>EXPEDIENTE</u></b>	<b><u>SUP. PROPUESTA (ha)</u></b>
VILLALBA MORENO JOAQUIN	52272116Q	8026537	2,58

<b><u>PROPUESTA</u></b>	<b><u>SOLICITA PRIMA VOL.</u></b>
ADMITIDO	NO

**IMPORTE POR ANUALIDAD**

<u>CAMPAÑA</u>	<u>IMPORTE MÁXIMO SUBVENCIONABLE</u>	<u>IMPORTE MEDIO DE TRANSFERENCIA (€/ha)</u>
2015	748,90 €	290,27 €
2016	748,90 €	290,27 €
2017	748,90 €	290,27 €
2018	748,90 €	290,27 €
2019	748,90 €	290,27 €

**RECINTOS PROPUESTOS**

<u>REF.</u>	<u>REFERENCIA SIGPAC</u>	<u>CULTIVO</u>	<u>DESCRIPCIÓN CULTIVO</u>	<u>S/R</u>	<u>SUP. DEC. ADMIN. (ha)</u>	<u>SUP. PROPUESTA (ha)</u>
1938463	41-095-069-00020-001	81198	ALGODON-AMAZONA	R	2,58	2,58

**RESUMEN CRITERIOS DE PRIORIZACIÓN****10.1.5 Sistemas sostenibles de cultivos agroindustriales** PUNTOS: 4,00

	<u>PUNTOS</u>	<u>CUMPLE</u>
Porcentaje de superficie determinada en Red Natura 2000	0,00	0.0%
Porcentaje de superficie determinada situada en zonas RAMSAR	0,00	0.0%
Porcentaje de superficie determinada en zonas vulnerables a la contaminación por nitratos	4,00	100.0%
Titulares de explotaciones que hayan adquirido el compromiso voluntario de establecimiento de una enmienda natural mediante un cultivo de crucifera para su enterrado en verde	0,00	N

**DETALLE CRITERIOS DE PRIORIZACIÓN****10.1.5 Sistemas sostenibles de cultivos agroindustriales** PUNTOS: 4,00

Porcentaje de superficie determinada en Red Natura 2000	PUNTOS:	0,00	0.0%
	<u>SUP. PROPUESTA (ha)</u>	2,58	<u>SUP. CUMPLE (ha)</u>
			0,00
Porcentaje de superficie determinada situada en zonas RAMSAR	PUNTOS:	0,00	0.0%
	<u>SUP. PROPUESTA (ha)</u>	2,58	<u>SUP. CUMPLE (ha)</u>
			0,00
Porcentaje de superficie determinada en zonas vulnerables a la contaminación por nitratos	PUNTOS:	4,00	100.0%
	<u>SUP. PROPUESTA (ha)</u>	2,58	<u>SUP. CUMPLE (ha)</u>
			2,58
Titulares de explotaciones que hayan adquirido el compromiso voluntario de establecimiento de una enmienda natural mediante un cultivo de crucifera para su enterrado en verde	PUNTOS:	0,00	N





<b><u>APELLIDOS Y NOMBRE / RAZÓN SOCIAL</u></b>	<b><u>NIF</u></b>	<b><u>EXPEDIENTE</u></b>	<b><u>SUP. PROPUESTA (ha)</u></b>
VILLALBA PRIOR ANTONIO	77532513L	8022846	11,76

<b><u>PROPUESTA</u></b>	<b><u>SOLICITA PRIMA VOL.</u></b>
ADMITIDO	NO

**IMPORTE POR ANUALIDAD**

<u>CAMPAÑA</u>	<u>IMPORTE MÁXIMO SUBVENCIONABLE</u>	<u>IMPORTE MEDIO DE TRANSFERENCIA (€/ha)</u>
2015	3.413,58 €	290,27 €
2016	3.413,58 €	290,27 €
2017	3.413,58 €	290,27 €
2018	3.413,58 €	290,27 €
2019	3.413,58 €	290,27 €

**RECINTOS PROPUESTOS**

<u>REF.</u>	<u>REFERENCIA SIGPAC</u>	<u>CULTIVO</u>	<u>DESCRIPCIÓN CULTIVO</u>	<u>S/R</u>	<u>SUP. DEC. ADMIN. (ha)</u>	<u>SUP. PROPUESTA (ha)</u>
1598568	41-053-018-00205-002	81268	ALGODON-JUNCAL	R	3,76	3,76
1598569	41-053-018-00205-002	81268	ALGODON-JUNCAL	R	4,00	4,00
1598570	41-053-018-00205-002	82118	REMOLACHA-SARAMAGO	R	4,00	4,00

**RESUMEN CRITERIOS DE PRIORIZACIÓN****10.1.5 Sistemas sostenibles de cultivos agroindustriales****PUNTOS:** 4,00

	<b><u>PUNTOS</u></b>	<b><u>CUMPLE</u></b>
Porcentaje de superficie determinada en Red Natura 2000	0,00	0.0%
Porcentaje de superficie determinada situada en zonas RAMSAR	0,00	0.0%
Porcentaje de superficie determinada en zonas vulnerables a la contaminación por nitratos	4,00	100.0%
Titulares de explotaciones que hayan adquirido el compromiso voluntario de establecimiento de una enmienda natural mediante un cultivo de crucífera para su enterrado en verde	0,00	N



**DETALLE CRITERIOS DE PRIORIZACIÓN****10.1.5 Sistemas sostenibles de cultivos agroindustriales****PUNTOS: 4,00****Porcentaje de superficie determinada en Red Natura 2000****PUNTOS: 0,00 0.0%**

<u>REF.</u>	<u>REFERENCIA SIGPAC</u>	<u>CULTIVO</u>	<u>DESCRIPCIÓN CULTIVO</u>	<u>S/R</u>	<u>SUP.</u>	<u>SUP.</u>
					<u>PROPUESTA</u>	<u>CUMPLE</u>
					(ha)	(ha)
1598568	41-053-018-00205-002	81268	ALGODON-JUNCAL	R	3,76	0,00
1598569	41-053-018-00205-002	81268	ALGODON-JUNCAL	R	4,00	0,00
1598570	41-053-018-00205-002	82118	REMOLACHA-SARAMAGO	R	4,00	0,00

**Porcentaje de superficie determinada situada en zonas RAMSAR****PUNTOS: 0,00 0.0%**

<u>REF.</u>	<u>REFERENCIA SIGPAC</u>	<u>CULTIVO</u>	<u>DESCRIPCIÓN CULTIVO</u>	<u>S/R</u>	<u>SUP.</u>	<u>SUP.</u>
					<u>PROPUESTA</u>	<u>CUMPLE</u>
					(ha)	(ha)
1598569	41-053-018-00205-002	81268	ALGODON-JUNCAL	R	4,00	0,00
1598568	41-053-018-00205-002	81268	ALGODON-JUNCAL	R	3,76	0,00
1598570	41-053-018-00205-002	82118	REMOLACHA-SARAMAGO	R	4,00	0,00

**Porcentaje de superficie determinada en zonas vulnerables a la contaminación por nitratos****PUNTOS: 4,00 100.0%**

<u>REF.</u>	<u>REFERENCIA SIGPAC</u>	<u>CULTIVO</u>	<u>DESCRIPCIÓN CULTIVO</u>	<u>S/R</u>	<u>SUP.</u>	<u>SUP.</u>
					<u>PROPUESTA</u>	<u>CUMPLE</u>
					(ha)	(ha)
1598568	41-053-018-00205-002	81268	ALGODON-JUNCAL	R	3,76	3,76
1598569	41-053-018-00205-002	81268	ALGODON-JUNCAL	R	4,00	4,00
1598570	41-053-018-00205-002	82118	REMOLACHA-SARAMAGO	R	4,00	4,00

**Titulares de explotaciones que hayan adquirido el compromiso voluntario de establecimiento de una enmienda natural mediante un cultivo de crucífera para su enterrado en verde****PUNTOS: 0,00 N**

<u>APELLIDOS Y NOMBRE / RAZÓN SOCIAL</u>	<u>NIF</u>	<u>EXPEDIENTE</u>	<u>SUP. PROPUESTA (ha)</u>
VILLALON MORA ENRIQUE	75417039Q	8028107	5,56
<u>PROPUESTA ADMITIDO</u>	<u>SOLICITA PRIMA VOL. SI</u>	<u>PROPUESTA PRIMA VOL. ADMITIDO</u>	
<b>IMPORTE POR ANUALIDAD</b>			

<u>CAMPAÑA</u>	<u>IMPORTE MÁXIMO SUBVENCIONABLE</u>	<u>IMPORTE MEDIO DE TRANSFERENCIA (€/ha)</u>
2015	2.409,93 €	433,44 €
2016	2.409,93 €	433,44 €
2017	2.409,93 €	433,44 €
2018	2.409,93 €	433,44 €
2019	2.409,93 €	433,44 €

**RECINTOS PROPUESTOS**

<u>REF.</u>	<u>REFERENCIA SIGPAC</u>	<u>CULTIVO</u>	<u>DESCRIPCIÓN CULTIVO</u>	<u>S/R</u>	<u>SUP. DEC. ADMIN. (ha)</u>	<u>SUP. PROPUESTA (ha)</u>
1926423	41-039-067-00032-004	81385	ALGODON-DP377	R	5,56	5,56

**RESUMEN CRITERIOS DE PRIORIZACIÓN**

<b>10.1.5 Sistemas sostenibles de cultivos agroindustriales</b>	<b>PUNTOS: 5,00</b>	<b>PUNTOS</b>	<b>CUMPLE</b>
Porcentaje de superficie determinada en Red Natura 2000		0,00	0.0%
Porcentaje de superficie determinada situada en zonas RAMSAR		0,00	0.0%
Porcentaje de superficie determinada en zonas vulnerables a la contaminación por nitratos		4,00	100.0%
Titulares de explotaciones que hayan adquirido el compromiso voluntario de establecimiento de una enmienda natural mediante un cultivo de crucifera para su enterrado en verde		1,00	S

**DETALLE CRITERIOS DE PRIORIZACIÓN**

<b>10.1.5 Sistemas sostenibles de cultivos agroindustriales</b>	<b>PUNTOS: 5,00</b>	<b>PUNTOS</b>	<b>CUMPLE</b>
Porcentaje de superficie determinada en Red Natura 2000		PUNTOS: 0,00	0.0%
		<u>SUP. PROPUESTA (ha)</u>	<u>SUP. CUMPLE (ha)</u>
REF. REFERENCIA SIGPAC CULTIVO DESCRIPCIÓN CULTIVO S/R		5,56	0,00
1926423 41-039-067-00032-004 81385 ALGODON-DP377 R			
Porcentaje de superficie determinada situada en zonas RAMSAR		PUNTOS: 0,00	0.0%
		<u>SUP. PROPUESTA (ha)</u>	<u>SUP. CUMPLE (ha)</u>
REF. REFERENCIA SIGPAC CULTIVO DESCRIPCIÓN CULTIVO S/R		5,56	0,00
1926423 41-039-067-00032-004 81385 ALGODON-DP377 R			
Porcentaje de superficie determinada en zonas vulnerables a la contaminación por nitratos		PUNTOS: 4,00	100.0%
		<u>SUP. PROPUESTA (ha)</u>	<u>SUP. CUMPLE (ha)</u>
REF. REFERENCIA SIGPAC CULTIVO DESCRIPCIÓN CULTIVO S/R		5,56	5,56
1926423 41-039-067-00032-004 81385 ALGODON-DP377 R			
Titulares de explotaciones que hayan adquirido el compromiso voluntario de establecimiento de una enmienda natural mediante un cultivo de crucifera para su enterrado en verde		PUNTOS: 1,00	S



<u>APELLIDOS Y NOMBRE / RAZÓN SOCIAL</u>	<u>NIF</u>	<u>EXPEDIENTE</u>	<u>SUP. PROPUESTA (ha)</u>
VILLARIN CONTRERAS ROSARIO	75349755F	8025562	7,31
<u>PROPUESTA ADMITIDO</u>	<u>SOLICITA PRIMA VOL. SI</u>	<u>PROPUESTA PRIMA VOL. ADMITIDO</u>	

**IMPORTE POR ANUALIDAD**

<u>CAMPAÑA</u>	<u>IMPORTE MÁXIMO SUBVENCIONABLE</u>	<u>IMPORTE MEDIO DE TRANSFERENCIA (€/ha)</u>
2015	3.168,44 €	433,44 €
2016	3.168,44 €	433,44 €
2017	3.168,44 €	433,44 €
2018	3.168,44 €	433,44 €
2019	3.168,44 €	433,44 €

**RECINTOS PROPUESTOS**

<u>REF.</u>	<u>REFERENCIA SIGPAC</u>	<u>CULTIVO</u>	<u>DESCRIPCIÓN CULTIVO</u>	<u>S/R</u>	<u>SUP. DEC. ADMIN. (ha)</u>	<u>SUP. PROPUESTA (ha)</u>
1762682	41-038-036-00041-002	81268	ALGODON-JUNCAL	R	1,37	1,37
1762683	41-038-036-00041-003	81268	ALGODON-JUNCAL	R	1,06	1,06
1762684	41-038-036-00041-004	81268	ALGODON-JUNCAL	R	0,52	0,52
1762686	41-069-006-00017-001	81377	ALGODON-ELSA	R	3,74	3,74
1762685	41-069-020-00452-001	81268	ALGODON-JUNCAL	R	0,62	0,62

**RESUMEN CRITERIOS DE PRIORIZACIÓN****10.1.5 Sistemas sostenibles de cultivos agroindustriales****PUNTOS: 5,00**

	<u>PUNTOS</u>	<u>CUMPLE</u>
Porcentaje de superficie determinada en Red Natura 2000	0,00	0.0%
Porcentaje de superficie determinada situada en zonas RAMSAR	0,00	0.0%
Porcentaje de superficie determinada en zonas vulnerables a la contaminación por nitratos	4,00	100.0%
Titulares de explotaciones que hayan adquirido el compromiso voluntario de establecimiento de una enmienda natural mediante un cultivo de crucífera para su enterrado en verde	1,00	S



**DETALLE CRITERIOS DE PRIORIZACIÓN****10.1.5 Sistemas sostenibles de cultivos agroindustriales****PUNTOS: 5,00****Porcentaje de superficie determinada en Red Natura 2000****PUNTOS: 0,00 0.0%**

<u>REF.</u>	<u>REFERENCIA SIGPAC</u>	<u>CULTIVO DESCRIPCIÓN CULTIVO</u>	<u>S/R</u>	<u>SUP.</u>	<u>SUP.</u>
				<u>PROPUESTA</u>	<u>CUMPLE</u>
				(ha)	(ha)
1762682	41-038-036-00041-002	81268 ALGODON-JUNCAL	R	1,37	0,00
1762683	41-038-036-00041-003	81268 ALGODON-JUNCAL	R	1,06	0,00
1762684	41-038-036-00041-004	81268 ALGODON-JUNCAL	R	0,52	0,00
1762686	41-069-006-00017-001	81377 ALGODON-ELSA	R	3,74	0,00
1762685	41-069-020-00452-001	81268 ALGODON-JUNCAL	R	0,62	0,00

**Porcentaje de superficie determinada situada en zonas RAMSAR****PUNTOS: 0,00 0.0%**

<u>REF.</u>	<u>REFERENCIA SIGPAC</u>	<u>CULTIVO DESCRIPCIÓN CULTIVO</u>	<u>S/R</u>	<u>SUP.</u>	<u>SUP.</u>
				<u>PROPUESTA</u>	<u>CUMPLE</u>
				(ha)	(ha)
1762682	41-038-036-00041-002	81268 ALGODON-JUNCAL	R	1,37	0,00
1762683	41-038-036-00041-003	81268 ALGODON-JUNCAL	R	1,06	0,00
1762684	41-038-036-00041-004	81268 ALGODON-JUNCAL	R	0,52	0,00
1762686	41-069-006-00017-001	81377 ALGODON-ELSA	R	3,74	0,00
1762685	41-069-020-00452-001	81268 ALGODON-JUNCAL	R	0,62	0,00

**Porcentaje de superficie determinada en zonas vulnerables a la contaminación por nitratos****PUNTOS: 4,00 100.0%**

<u>REF.</u>	<u>REFERENCIA SIGPAC</u>	<u>CULTIVO DESCRIPCIÓN CULTIVO</u>	<u>S/R</u>	<u>SUP.</u>	<u>SUP.</u>
				<u>PROPUESTA</u>	<u>CUMPLE</u>
				(ha)	(ha)
1762682	41-038-036-00041-002	81268 ALGODON-JUNCAL	R	1,37	1,37
1762683	41-038-036-00041-003	81268 ALGODON-JUNCAL	R	1,06	1,06
1762684	41-038-036-00041-004	81268 ALGODON-JUNCAL	R	0,52	0,52
1762686	41-069-006-00017-001	81377 ALGODON-ELSA	R	3,74	3,74
1762685	41-069-020-00452-001	81268 ALGODON-JUNCAL	R	0,62	0,62

**Titulares de explotaciones que hayan adquirido el compromiso voluntario de establecimiento de una enmienda natural mediante un cultivo de crucifera para su enterrado en verde****PUNTOS: 1,00 S**

<b><u>APELLIDOS Y NOMBRE / RAZÓN SOCIAL</u></b>	<b><u>NIF</u></b>	<b><u>EXPEDIENTE</u></b>	<b><u>SUP. PROPUESTA (ha)</u></b>
VILLEGAS MUÑOZ FRANCISCA	28879133B	8030802	9,86

<b><u>PROPUESTA</u></b>	<b><u>SOLICITA PRIMA VOL.</u></b>
ADMITIDO	NO

**IMPORTE POR ANUALIDAD**

<u>CAMPAÑA</u>	<u>IMPORTE MÁXIMO SUBVENCIONABLE</u>	<u>IMPORTE MEDIO DE TRANSFERENCIA (€/ha)</u>
2015	2.862,06 €	290,27 €
2016	2.862,06 €	290,27 €
2017	2.862,06 €	290,27 €
2018	2.862,06 €	290,27 €
2019	2.862,06 €	290,27 €

**RECINTOS PROPUESTOS**

<u>REF.</u>	<u>REFERENCIA SIGPAC</u>	<u>CULTIVO</u>	<u>DESCRIPCIÓN CULTIVO</u>	<u>S/R</u>	<u>SUP. DEC. ADMIN. (ha)</u>	<u>SUP. PROPUESTA (ha)</u>
2141568	41-020-032-00046-001	82856	REMOLACHA-MALU	R	5,37	5,37
2141567	41-020-032-00047-001	81314	ALGODON-ALBARIZA	R	4,49	4,49

**RESUMEN CRITERIOS DE PRIORIZACIÓN****10.1.5 Sistemas sostenibles de cultivos agroindustriales** PUNTOS: 4,00

	<u>PUNTOS</u>	<u>CUMPLE</u>
Porcentaje de superficie determinada en Red Natura 2000	0,00	0.0%
Porcentaje de superficie determinada situada en zonas RAMSAR	0,00	0.0%
Porcentaje de superficie determinada en zonas vulnerables a la contaminación por nitratos	4,00	100.0%
Titulares de explotaciones que hayan adquirido el compromiso voluntario de establecimiento de una enmienda natural mediante un cultivo de crucifera para su enterrado en verde	0,00	N

**DETALLE CRITERIOS DE PRIORIZACIÓN****10.1.5 Sistemas sostenibles de cultivos agroindustriales** PUNTOS: 4,00

<u>REF.</u>	<u>REFERENCIA SIGPAC</u>	<u>CULTIVO</u>	<u>DESCRIPCIÓN CULTIVO</u>	<u>S/R</u>	<u>SUP. PROPUESTA (ha)</u>	<u>SUP. CUMPLE (ha)</u>
2141568	41-020-032-00046-001	82856	REMOLACHA-MALU	R	5,37	0,00
2141567	41-020-032-00047-001	81314	ALGODON-ALBARIZA	R	4,49	0,00

	<u>PUNTOS</u>	<u>SUP. PROPUESTA (ha)</u>	<u>SUP. CUMPLE (ha)</u>
Porcentaje de superficie determinada en Red Natura 2000	0,00	0,00	0.0%
Porcentaje de superficie determinada situada en zonas RAMSAR	0,00	0,00	0.0%
Porcentaje de superficie determinada en zonas vulnerables a la contaminación por nitratos	4,00	4,49	100.0%
Titulares de explotaciones que hayan adquirido el compromiso voluntario de establecimiento de una enmienda natural mediante un cultivo de crucifera para su enterrado en verde	0,00	0,00	N

<b><u>APELLIDOS Y NOMBRE / RAZÓN SOCIAL</u></b>	<b><u>NIF</u></b>	<b><u>EXPEDIENTE</u></b>	<b><u>SUP. PROPUESTA (ha)</u></b>
VIRSA S.C.L.	F30415020	8023860	5,33

<b><u>PROPUESTA</u></b>	<b><u>SOLICITA PRIMA VOL.</u></b>
ADMITIDO	NO

**IMPORTE POR ANUALIDAD**

<u>CAMPAÑA</u>	<u>IMPORTE MÁXIMO SUBVENCIONABLE</u>	<u>IMPORTE MEDIO DE TRANSFERENCIA (€/ha)</u>
2015	1.547,14 €	290,27 €
2016	1.547,14 €	290,27 €
2017	1.547,14 €	290,27 €
2018	1.547,14 €	290,27 €
2019	1.547,14 €	290,27 €

**RECINTOS PROPUESTOS**

<u>REF.</u>	<u>REFERENCIA SIGPAC</u>	<u>CULTIVO</u>	<u>DESCRIPCIÓN CULTIVO</u>	<u>S/R</u>	<u>SUP. DEC. ADMIN. (ha)</u>	<u>SUP. PROPUESTA (ha)</u>
1663446	41-020-003-00087-002	81216	ALGODON-CARISMA	R	1,58	1,58
1663445	41-020-024-00051-002	81216	ALGODON-CARISMA	R	3,75	3,75

**RESUMEN CRITERIOS DE PRIORIZACIÓN****10.1.5 Sistemas sostenibles de cultivos agroindustriales****PUNTOS: 4,00**

	<b><u>PUNTOS</u></b>	<b><u>CUMPLE</u></b>
Porcentaje de superficie determinada en Red Natura 2000	0,00	0.0%
Porcentaje de superficie determinada situada en zonas RAMSAR	0,00	0.0%
Porcentaje de superficie determinada en zonas vulnerables a la contaminación por nitratos	4,00	100.0%
Titulares de explotaciones que hayan adquirido el compromiso voluntario de establecimiento de una enmienda natural mediante un cultivo de crucifera para su enterrado en verde	0,00	N

**DETALLE CRITERIOS DE PRIORIZACIÓN****10.1.5 Sistemas sostenibles de cultivos agroindustriales****PUNTOS: 4,00**

<u>REF.</u>	<u>REFERENCIA SIGPAC</u>	<u>CULTIVO</u>	<u>DESCRIPCIÓN CULTIVO</u>	<u>S/R</u>	<b><u>SUP. PROPUESTA (ha)</u></b>	<b><u>SUP. CUMPLE (ha)</u></b>
1663446	41-020-003-00087-002	81216	ALGODON-CARISMA	R	1,58	0,00
1663445	41-020-024-00051-002	81216	ALGODON-CARISMA	R	3,75	0,00

	<b><u>PUNTOS</u></b>	<b><u>SUP. PROPUESTA (ha)</u></b>	<b><u>SUP. CUMPLE (ha)</u></b>
Porcentaje de superficie determinada en Red Natura 2000	0,00	0,00	0.0%
Porcentaje de superficie determinada situada en zonas RAMSAR	0,00	0,00	0.0%
Porcentaje de superficie determinada en zonas vulnerables a la contaminación por nitratos	4,00	4,00	100.0%
Titulares de explotaciones que hayan adquirido el compromiso voluntario de establecimiento de una enmienda natural mediante un cultivo de crucifera para su enterrado en verde	0,00	0,00	N

<u>REF.</u>	<u>REFERENCIA SIGPAC</u>	<u>CULTIVO</u>	<u>DESCRIPCIÓN CULTIVO</u>	<u>S/R</u>	<b><u>SUP. PROPUESTA (ha)</u></b>	<b><u>SUP. CUMPLE (ha)</u></b>
1663446	41-020-003-00087-002	81216	ALGODON-CARISMA	R	1,58	1,58
1663445	41-020-024-00051-002	81216	ALGODON-CARISMA	R	3,75	3,75

<b><u>APELLIDOS Y NOMBRE / RAZÓN SOCIAL</u></b>	<b><u>NIF</u></b>	<b><u>EXPEDIENTE</u></b>	<b><u>SUP. PROPUESTA (ha)</u></b>
VIRTUDES GONCALVES ANTONIO	28824482P	8027679	6,39
<b><u>PROPUESTA</u></b>	<b><u>SOLICITA PRIMA VOL.</u></b>	<b><u>PROPUESTA PRIMA VOL.</u></b>	
ADMITIDO	SI	ADMITIDO	
<b><u>IMPORTE POR ANUALIDAD</u></b>			

<b><u>CAMPAÑA</u></b>	<b><u>IMPORTE MÁXIMO SUBVENCIONABLE</u></b>	<b><u>IMPORTE MEDIO DE TRANSFERENCIA (€/ha)</u></b>
2015	2.769,69 €	433,44 €
2016	2.769,69 €	433,44 €
2017	2.769,69 €	433,44 €
2018	2.769,69 €	433,44 €
2019	2.769,69 €	433,44 €

**RECINTOS PROPUESTOS**

<b><u>REF.</u></b>	<b><u>REFERENCIA SIGPAC</u></b>	<b><u>CULTIVO</u></b>	<b><u>DESCRIPCIÓN CULTIVO</u></b>	<b><u>S/R</u></b>	<b><u>SUP. DEC. ADMIN. (ha)</u></b>	<b><u>SUP. PROPUESTA (ha)</u></b>
1896070	41-004-023-00049-003	81263	ALGODON-DP419	R	5,46	5,46
1896072	41-095-007-00042-001	157100	CEBOLLA-HORTALIZAS AIRE LIBRE	S	0,81	0,81
1896071	41-095-007-00043-006	157100	CEBOLLA-HORTALIZAS AIRE LIBRE	S	0,04	0,04
1896069	41-095-009-00122-002	81263	ALGODON-DP419	R	0,08	0,08

**RESUMEN CRITERIOS DE PRIORIZACIÓN****10.1.5 Sistemas sostenibles de cultivos agroindustriales**

PUNTOS: 5,00

	<b><u>PUNTOS</u></b>	<b><u>CUMPLE</u></b>
Porcentaje de superficie determinada en Red Natura 2000	0,00	0.0%
Porcentaje de superficie determinada situada en zonas RAMSAR	0,00	0.0%
Porcentaje de superficie determinada en zonas vulnerables a la contaminación por nitratos	4,00	100.0%
Titulares de explotaciones que hayan adquirido el compromiso voluntario de establecimiento de una enmienda natural mediante un cultivo de crucífera para su enterrado en verde	1,00	S





**DETALLE CRITERIOS DE PRIORIZACIÓN****10.1.5 Sistemas sostenibles de cultivos agroindustriales****PUNTOS: 5,00****Porcentaje de superficie determinada en Red Natura 2000****PUNTOS: 0,00 0.0%**

<u>REF.</u>	<u>REFERENCIA SIGPAC</u>	<u>CULTIVO</u>	<u>DESCRIPCIÓN CULTIVO</u>	<u>S/R</u>	<u>SUP.</u> <u>PROPUESTA</u> <u>(ha)</u>	<u>SUP.</u> <u>CUMPLE</u> <u>(ha)</u>
1896070	41-004-023-00049-003	81263	ALGODON-DP419	R	5,46	0,00
1896072	41-095-007-00042-001	157100	CEBOLLA-HORTALIZAS AIRE LIBRE	S	0,81	0,00
1896071	41-095-007-00043-006	157100	CEBOLLA-HORTALIZAS AIRE LIBRE	S	0,04	0,00
1896069	41-095-009-00122-002	81263	ALGODON-DP419	R	0,08	0,00

**Porcentaje de superficie determinada situada en zonas RAMSAR****PUNTOS: 0,00 0.0%**

<u>REF.</u>	<u>REFERENCIA SIGPAC</u>	<u>CULTIVO</u>	<u>DESCRIPCIÓN CULTIVO</u>	<u>S/R</u>	<u>SUP.</u> <u>PROPUESTA</u> <u>(ha)</u>	<u>SUP.</u> <u>CUMPLE</u> <u>(ha)</u>
1896070	41-004-023-00049-003	81263	ALGODON-DP419	R	5,46	0,00
1896072	41-095-007-00042-001	157100	CEBOLLA-HORTALIZAS AIRE LIBRE	S	0,81	0,00
1896071	41-095-007-00043-006	157100	CEBOLLA-HORTALIZAS AIRE LIBRE	S	0,04	0,00
1896069	41-095-009-00122-002	81263	ALGODON-DP419	R	0,08	0,00

**Porcentaje de superficie determinada en zonas vulnerables a la contaminación por nitratos****PUNTOS: 4,00 100.0%**

<u>REF.</u>	<u>REFERENCIA SIGPAC</u>	<u>CULTIVO</u>	<u>DESCRIPCIÓN CULTIVO</u>	<u>S/R</u>	<u>SUP.</u> <u>PROPUESTA</u> <u>(ha)</u>	<u>SUP.</u> <u>CUMPLE</u> <u>(ha)</u>
1896070	41-004-023-00049-003	81263	ALGODON-DP419	R	5,46	5,46
1896072	41-095-007-00042-001	157100	CEBOLLA-HORTALIZAS AIRE LIBRE	S	0,81	0,81
1896071	41-095-007-00043-006	157100	CEBOLLA-HORTALIZAS AIRE LIBRE	S	0,04	0,04
1896069	41-095-009-00122-002	81263	ALGODON-DP419	R	0,08	0,08

**Titulares de explotaciones que hayan adquirido el compromiso voluntario de establecimiento de una enmienda natural mediante un cultivo de crucífera para su enterrado en verde****PUNTOS: 1,00 S**

<b><u>APELLIDOS Y NOMBRE / RAZÓN SOCIAL</u></b>	<b><u>NIF</u></b>	<b><u>EXPEDIENTE</u></b>	<b><u>SUP. PROPUESTA (ha)</u></b>
VISANT MORRI, S.A.	A41219866	8023771	52,08

<b><u>PROPUESTA</u></b>	<b><u>SOLICITA PRIMA VOL.</u></b>
<b>ADMITIDO</b>	<b>NO</b>

**IMPORTE POR ANUALIDAD**

<b><u>CAMPAÑA</u></b>	<b><u>IMPORTE MÁXIMO SUBVENCIONABLE</u></b>	<b><u>IMPORTE MEDIO DE TRANSFERENCIA (€/ha)</u></b>
2015	13.715,26 €	263,35 €
2016	13.715,26 €	263,35 €
2017	13.715,26 €	263,35 €
2018	13.715,26 €	263,35 €
2019	13.715,26 €	263,35 €

**RECINTOS PROPUESTOS**

<b><u>REF.</u></b>	<b><u>REFERENCIA SIGPAC</u></b>	<b><u>CULTIVO</u></b>	<b><u>DESCRIPCIÓN CULTIVO</u></b>	<b><u>S/R</u></b>	<b><u>SUP. DEC. ADMIN. (ha)</u></b>	<b><u>SUP. PROPUESTA (ha)</u></b>
1835262	41-012-019-00131-001	81320	ALGODON-DP396	R	2,20	2,20
1835259	41-012-019-00132-001	81320	ALGODON-DP396	R	2,20	2,20
1835261	41-012-019-00133-001	81320	ALGODON-DP396	R	2,20	2,20
1835263	41-012-019-00134-002	81320	ALGODON-DP396	R	2,19	2,19
1835264	41-012-019-00135-001	81320	ALGODON-DP396	R	2,18	2,18
1835265	41-012-019-00136-001	81320	ALGODON-DP396	R	2,18	2,18
1835260	41-012-019-00137-001	81320	ALGODON-DP396	R	2,19	2,19
1835258	41-012-019-00140-001	81320	ALGODON-DP396	R	2,26	2,26
1835257	41-012-019-00141-001	81320	ALGODON-DP396	R	2,25	2,25
1835255	41-012-019-00142-001	81320	ALGODON-DP396	R	2,27	2,27
1835256	41-012-019-00143-001	81320	ALGODON-DP396	R	2,27	2,27
1835251	41-012-019-00144-001	81320	ALGODON-DP396	R	2,27	2,27
1835250	41-012-019-00145-001	81320	ALGODON-DP396	R	2,27	2,27
1835252	41-012-019-00146-001	81320	ALGODON-DP396	R	2,27	2,27
1835253	41-012-019-00147-001	81320	ALGODON-DP396	R	2,27	2,27
1835254	41-012-019-00148-001	81320	ALGODON-DP396	R	2,28	2,28
1835269	41-012-019-00171-002	81321	ALGODON-DP401	R	2,16	2,16
1835270	41-012-019-00172-001	81321	ALGODON-DP401	R	2,16	2,16
1835268	41-012-019-00173-002	81321	ALGODON-DP401	R	2,16	2,16
1835266	41-012-019-00174-002	81321	ALGODON-DP401	R	2,17	2,17
1835267	41-012-019-00175-002	81321	ALGODON-DP401	R	2,16	2,16
1835271	41-012-038-00171-001	81268	ALGODON-JUNCAL	R	5,52	5,52

**RESUMEN CRITERIOS DE PRIORIZACIÓN****10.1.5 Sistemas sostenibles de cultivos agroindustriales****PUNTOS:** 11,27

	<b><u>PUNTOS</u></b>	<b><u>CUMPLE</u></b>
<b>Porcentaje de superficie determinada en Red Natura 2000</b>	3,69	68.64%
<b>Porcentaje de superficie determinada situada en zonas RAMSAR</b>	3,69	68.64%
<b>Porcentaje de superficie determinada en zonas vulnerables a la contaminación por nitratos</b>	3,89	89.4%
<b>Titulares de explotaciones que hayan adquirido el compromiso voluntario de establecimiento de una enmienda natural mediante un cultivo de crucifera para su enterrado en verde</b>	0,00	N

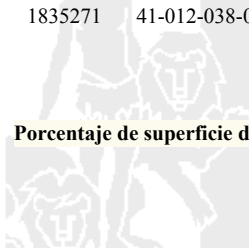


**DETALLE CRITERIOS DE PRIORIZACIÓN****10.1.5 Sistemas sostenibles de cultivos agroindustriales****PUNTOS:** 11,27**Porcentaje de superficie determinada en Red Natura 2000****PUNTOS:** 3,69 68.64%

<u>REF.</u>	<u>REFERENCIA SIGPAC</u>	<u>CULTIVO</u>	<u>DESCRIPCIÓN CULTIVO</u>	<u>S/R</u>	<u>SUP.</u> <u>PROPUESTA</u> <u>(ha)</u>	<u>SUP.</u> <u>CÚMPLE</u> <u>(ha)</u>
1835262	41-012-019-00131-001	81320	ALGODON-DP396	R	2,20	2,20
1835259	41-012-019-00132-001	81320	ALGODON-DP396	R	2,20	2,20
1835261	41-012-019-00133-001	81320	ALGODON-DP396	R	2,20	2,20
1835263	41-012-019-00134-002	81320	ALGODON-DP396	R	2,19	2,19
1835264	41-012-019-00135-001	81320	ALGODON-DP396	R	2,18	2,18
1835265	41-012-019-00136-001	81320	ALGODON-DP396	R	2,18	2,18
1835260	41-012-019-00137-001	81320	ALGODON-DP396	R	2,19	2,19
1835258	41-012-019-00140-001	81320	ALGODON-DP396	R	2,26	2,26
1835257	41-012-019-00141-001	81320	ALGODON-DP396	R	2,25	2,25
1835255	41-012-019-00142-001	81320	ALGODON-DP396	R	2,27	2,27
1835256	41-012-019-00143-001	81320	ALGODON-DP396	R	2,27	2,27
1835251	41-012-019-00144-001	81320	ALGODON-DP396	R	2,27	2,27
1835250	41-012-019-00145-001	81320	ALGODON-DP396	R	2,27	2,27
1835252	41-012-019-00146-001	81320	ALGODON-DP396	R	2,27	2,27
1835253	41-012-019-00147-001	81320	ALGODON-DP396	R	2,27	2,27
1835254	41-012-019-00148-001	81320	ALGODON-DP396	R	2,28	2,28
1835269	41-012-019-00171-002	81321	ALGODON-DP401	R	2,16	0,00
1835270	41-012-019-00172-001	81321	ALGODON-DP401	R	2,16	0,00
1835268	41-012-019-00173-002	81321	ALGODON-DP401	R	2,16	0,00
1835266	41-012-019-00174-002	81321	ALGODON-DP401	R	2,17	0,00
1835267	41-012-019-00175-002	81321	ALGODON-DP401	R	2,16	0,00
1835271	41-012-038-00171-001	81268	ALGODON-JUNCAL	R	5,52	0,00

**Porcentaje de superficie determinada situada en zonas RAMSAR****PUNTOS:** 3,69 68.64%

<u>REF.</u>	<u>REFERENCIA SIGPAC</u>	<u>CULTIVO</u>	<u>DESCRIPCIÓN CULTIVO</u>	<u>S/R</u>	<u>SUP.</u> <u>PROPUESTA</u> <u>(ha)</u>	<u>SUP.</u> <u>CÚMPLE</u> <u>(ha)</u>
1835262	41-012-019-00131-001	81320	ALGODON-DP396	R	2,20	2,20
1835259	41-012-019-00132-001	81320	ALGODON-DP396	R	2,20	2,20
1835261	41-012-019-00133-001	81320	ALGODON-DP396	R	2,20	2,20
1835263	41-012-019-00134-002	81320	ALGODON-DP396	R	2,19	2,19
1835264	41-012-019-00135-001	81320	ALGODON-DP396	R	2,18	2,18
1835265	41-012-019-00136-001	81320	ALGODON-DP396	R	2,18	2,18
1835260	41-012-019-00137-001	81320	ALGODON-DP396	R	2,19	2,19
1835258	41-012-019-00140-001	81320	ALGODON-DP396	R	2,26	2,26
1835257	41-012-019-00141-001	81320	ALGODON-DP396	R	2,25	2,25
1835255	41-012-019-00142-001	81320	ALGODON-DP396	R	2,27	2,27
1835256	41-012-019-00143-001	81320	ALGODON-DP396	R	2,27	2,27
1835251	41-012-019-00144-001	81320	ALGODON-DP396	R	2,27	2,27
1835250	41-012-019-00145-001	81320	ALGODON-DP396	R	2,27	2,27
1835252	41-012-019-00146-001	81320	ALGODON-DP396	R	2,27	2,27
1835253	41-012-019-00147-001	81320	ALGODON-DP396	R	2,27	2,27
1835254	41-012-019-00148-001	81320	ALGODON-DP396	R	2,28	2,28
1835269	41-012-019-00171-002	81321	ALGODON-DP401	R	2,16	0,00
1835270	41-012-019-00172-001	81321	ALGODON-DP401	R	2,16	0,00
1835268	41-012-019-00173-002	81321	ALGODON-DP401	R	2,16	0,00
1835266	41-012-019-00174-002	81321	ALGODON-DP401	R	2,17	0,00
1835267	41-012-019-00175-002	81321	ALGODON-DP401	R	2,16	0,00
1835271	41-012-038-00171-001	81268	ALGODON-JUNCAL	R	5,52	0,00

**Porcentaje de superficie determinada en zonas vulnerables a la contaminación por nitratos****PUNTOS:** 3,89 89.4%

<b>REF.</b>	<b>REFERENCIA SIGPAC</b>	<b>CULTIVO</b>	<b>DESCRIPCIÓN CULTIVO</b>	<b>S/R</b>	<b>SUP. PROPUESTA (ha)</b>	<b>SUP. CUMPLE (ha)</b>
1835262	41-012-019-00131-001	81320	ALGODON-DP396	R	2,20	2,20
1835259	41-012-019-00132-001	81320	ALGODON-DP396	R	2,20	2,20
1835261	41-012-019-00133-001	81320	ALGODON-DP396	R	2,20	2,20
1835263	41-012-019-00134-002	81320	ALGODON-DP396	R	2,19	2,19
1835264	41-012-019-00135-001	81320	ALGODON-DP396	R	2,18	2,18
1835265	41-012-019-00136-001	81320	ALGODON-DP396	R	2,18	2,18
1835260	41-012-019-00137-001	81320	ALGODON-DP396	R	2,19	2,19
1835258	41-012-019-00140-001	81320	ALGODON-DP396	R	2,26	2,26
1835257	41-012-019-00141-001	81320	ALGODON-DP396	R	2,25	2,25
1835255	41-012-019-00142-001	81320	ALGODON-DP396	R	2,27	2,27
1835256	41-012-019-00143-001	81320	ALGODON-DP396	R	2,27	2,27
1835251	41-012-019-00144-001	81320	ALGODON-DP396	R	2,27	2,27
1835250	41-012-019-00145-001	81320	ALGODON-DP396	R	2,27	2,27
1835252	41-012-019-00146-001	81320	ALGODON-DP396	R	2,27	2,27
1835253	41-012-019-00147-001	81320	ALGODON-DP396	R	2,27	2,27
1835254	41-012-019-00148-001	81320	ALGODON-DP396	R	2,28	2,28
1835269	41-012-019-00171-002	81321	ALGODON-DP401	R	2,16	2,16
1835270	41-012-019-00172-001	81321	ALGODON-DP401	R	2,16	2,16
1835268	41-012-019-00173-002	81321	ALGODON-DP401	R	2,16	2,16
1835266	41-012-019-00174-002	81321	ALGODON-DP401	R	2,17	2,17
1835267	41-012-019-00175-002	81321	ALGODON-DP401	R	2,16	2,16
1835271	41-012-038-00171-001	81268	ALGODON-JUNCAL	R	5,52	0,00

**Titulares de explotaciones que hayan adquirido el compromiso voluntario de establecimiento de una enmienda natural mediante un cultivo de crucifera para su enterrado en verde**

**PUNTOS:** 0,00 N



<b><u>APELLIDOS Y NOMBRE / RAZÓN SOCIAL</u></b>	<b><u>NIF</u></b>	<b><u>EXPEDIENTE</u></b>	<b><u>SUP. PROPUESTA (ha)</u></b>
VORCYCAN,S.A.	A41026212	8007196	221,86

<b><u>PROPUESTA</u></b>	<b><u>SOLICITA PRIMA VOL.</u></b>
<b>ADMITIDO</b>	<b>NO</b>

**IMPORTE POR ANUALIDAD**

<u>CAMPAÑA</u>	<u>IMPORTE MÁXIMO SUBVENCIÓNABLE</u>	<u>IMPORTE MEDIO DE TRANSFERENCIA (€/ha)</u>
2015	30.931,17 €	139,42 €
2016	30.931,17 €	139,42 €
2017	30.931,17 €	139,42 €
2018	30.931,17 €	139,42 €
2019	30.931,17 €	139,42 €

**RECINTOS PROPUESTOS**

<u>REF.</u>	<u>REFERENCIA SIGPAC</u>	<u>CULTIVO</u>	<u>DESCRIPCIÓN CULTIVO</u>	<u>S/R</u>	<u>SUP. DEC. ADMIN. (ha)</u>	<u>SUP. PROPUESTA (ha)</u>
2113619	41-095-083-00007-001	81267	ALGODON-INTERCOTT 195	R	0,06	0,06
2113625	41-095-083-00007-001	81267	ALGODON-INTERCOTT 195	R	31,46	31,46
2113622	41-095-083-00007-002	81267	ALGODON-INTERCOTT 195	R	6,45	6,45
2113621	41-095-083-00007-010	81267	ALGODON-INTERCOTT 195	R	16,51	16,51
2113618	41-095-083-00008-001	33281	GIRASOL-ES BESANA	R	20,90	20,90
2113624	41-095-083-00009-010	81267	ALGODON-INTERCOTT 195	R	26,18	26,18
2113605	41-095-084-00026-005	3151	TRIGO DURO-CORE	R	4,34	4,34
2113609	41-095-084-00026-010	3151	TRIGO DURO-CORE	R	33,49	33,49
2113620	41-095-084-00027-001	81208	ALGODON-LIDER	R	15,83	15,83
2113626	41-095-084-00027-004	81208	ALGODON-LIDER	R	14,19	14,19
2113627	41-095-084-00027-006	81208	ALGODON-LIDER	R	8,65	8,65
2113628	41-095-084-00028-002	222000	QUINOA-SIN VARIEDAD	R	18,19	18,19
2113623	41-095-084-00109-001	81208	ALGODON-LIDER	R	25,61	25,61

**RESUMEN CRITERIOS DE PRIORIZACIÓN****10.1.5 Sistemas sostenibles de cultivos agroindustriales****PUNTOS: 4,00**

	<b><u>PUNTOS</u></b>	<b><u>CUMPLE</u></b>
<b>Porcentaje de superficie determinada en Red Natura 2000</b>	0,00	0.0%
<b>Porcentaje de superficie determinada situada en zonas RAMSAR</b>	0,00	0.0%
<b>Porcentaje de superficie determinada en zonas vulnerables a la contaminación por nitratos</b>	4,00	100.0%
<b>Titulares de explotaciones que hayan adquirido el compromiso voluntario de establecimiento de una enmienda natural mediante un cultivo de crucifera para su enterrado en verde</b>	0,00	N



**DETALLE CRITERIOS DE PRIORIZACIÓN****10.1.5 Sistemas sostenibles de cultivos agroindustriales****PUNTOS:** 4,00**Porcentaje de superficie determinada en Red Natura 2000****PUNTOS:** 0,00 0.0%

REF.	REFERENCIA SIGPAC	CULTIVO	DESCRIPCIÓN CULTIVO	S/R	<u>SUP.</u>	<u>SUP.</u>
					<u>PROPUESTA</u>	<u>CUMPLE</u>
					(ha)	(ha)
2113625	41-095-083-00007-001	81267	ALGODON-INTERCOTT 195	R	31,46	0,00
2113619	41-095-083-00007-001	81267	ALGODON-INTERCOTT 195	R	0,06	0,00
2113622	41-095-083-00007-002	81267	ALGODON-INTERCOTT 195	R	6,45	0,00
2113621	41-095-083-00007-010	81267	ALGODON-INTERCOTT 195	R	16,51	0,00
2113618	41-095-083-00008-001	33281	GIRASOL-ES BESANA	R	20,90	0,00
2113624	41-095-083-00009-010	81267	ALGODON-INTERCOTT 195	R	26,18	0,00
2113605	41-095-084-00026-005	3151	TRIGO DURO-CORE	R	4,34	0,00
2113609	41-095-084-00026-010	3151	TRIGO DURO-CORE	R	33,49	0,00
2113620	41-095-084-00027-001	81208	ALGODON-LIDER	R	15,83	0,00
2113626	41-095-084-00027-004	81208	ALGODON-LIDER	R	14,19	0,00
2113627	41-095-084-00027-006	81208	ALGODON-LIDER	R	8,65	0,00
2113628	41-095-084-00028-002	222000	QUINOA-SIN VARIEDAD	R	18,19	0,00
2113623	41-095-084-00109-001	81208	ALGODON-LIDER	R	25,61	0,00

**Porcentaje de superficie determinada situada en zonas RAMSAR****PUNTOS:** 0,00 0.0%

REF.	REFERENCIA SIGPAC	CULTIVO	DESCRIPCIÓN CULTIVO	S/R	<u>SUP.</u>	<u>SUP.</u>
					<u>PROPUESTA</u>	<u>CUMPLE</u>
					(ha)	(ha)
2113619	41-095-083-00007-001	81267	ALGODON-INTERCOTT 195	R	0,06	0,00
2113625	41-095-083-00007-001	81267	ALGODON-INTERCOTT 195	R	31,46	0,00
2113622	41-095-083-00007-002	81267	ALGODON-INTERCOTT 195	R	6,45	0,00
2113621	41-095-083-00007-010	81267	ALGODON-INTERCOTT 195	R	16,51	0,00
2113618	41-095-083-00008-001	33281	GIRASOL-ES BESANA	R	20,90	0,00
2113624	41-095-083-00009-010	81267	ALGODON-INTERCOTT 195	R	26,18	0,00
2113605	41-095-084-00026-005	3151	TRIGO DURO-CORE	R	4,34	0,00
2113609	41-095-084-00026-010	3151	TRIGO DURO-CORE	R	33,49	0,00
2113620	41-095-084-00027-001	81208	ALGODON-LIDER	R	15,83	0,00
2113626	41-095-084-00027-004	81208	ALGODON-LIDER	R	14,19	0,00
2113627	41-095-084-00027-006	81208	ALGODON-LIDER	R	8,65	0,00
2113628	41-095-084-00028-002	222000	QUINOA-SIN VARIEDAD	R	18,19	0,00
2113623	41-095-084-00109-001	81208	ALGODON-LIDER	R	25,61	0,00

**Porcentaje de superficie determinada en zonas vulnerables a la contaminación por nitratos****PUNTOS:** 4,00 100.0%

REF.	REFERENCIA SIGPAC	CULTIVO	DESCRIPCIÓN CULTIVO	S/R	<u>SUP.</u>	<u>SUP.</u>
					<u>PROPUESTA</u>	<u>CUMPLE</u>
					(ha)	(ha)
2113625	41-095-083-00007-001	81267	ALGODON-INTERCOTT 195	R	31,46	31,46
2113619	41-095-083-00007-001	81267	ALGODON-INTERCOTT 195	R	0,06	0,06
2113622	41-095-083-00007-002	81267	ALGODON-INTERCOTT 195	R	6,45	6,45
2113621	41-095-083-00007-010	81267	ALGODON-INTERCOTT 195	R	16,51	16,51
2113618	41-095-083-00008-001	33281	GIRASOL-ES BESANA	R	20,90	20,90
2113624	41-095-083-00009-010	81267	ALGODON-INTERCOTT 195	R	26,18	26,18
2113605	41-095-084-00026-005	3151	TRIGO DURO-CORE	R	4,34	4,34
2113609	41-095-084-00026-010	3151	TRIGO DURO-CORE	R	33,49	33,49
2113620	41-095-084-00027-001	81208	ALGODON-LIDER	R	15,83	15,83
2113626	41-095-084-00027-004	81208	ALGODON-LIDER	R	14,19	14,19
2113627	41-095-084-00027-006	81208	ALGODON-LIDER	R	8,65	8,65
2113628	41-095-084-00028-002	222000	QUINOA-SIN VARIEDAD	R	18,19	18,19
2113623	41-095-084-00109-001	81208	ALGODON-LIDER	R	25,61	25,61

**Titulares de explotaciones que hayan adquirido el compromiso voluntario de establecimiento de una enmienda natural mediante un cultivo de crucifera para su enterrado en verde****PUNTOS:** 0,00 N

<b><u>APELLIDOS Y NOMBRE / RAZÓN SOCIAL</u></b>	<b><u>NIF</u></b>	<b><u>EXPEDIENTE</u></b>	<b><u>SUP. PROPUESTA (ha)</u></b>
VOZALON, C.B.	E91070151	8029675	26,88

<b><u>PROPUESTA</u></b>	<b><u>SOLICITA PRIMA VOL.</u></b>
ADMITIDO	NO

**IMPORTE POR ANUALIDAD**

<u>CAMPAÑA</u>	<u>IMPORTE MÁXIMO SUBVENCIONABLE</u>	<u>IMPORTE MEDIO DE TRANSFERENCIA (€/ha)</u>
2015	7.802,46 €	290,27 €
2016	7.802,46 €	290,27 €
2017	7.802,46 €	290,27 €
2018	7.802,46 €	290,27 €
2019	7.802,46 €	290,27 €

**RECINTOS PROPUESTOS**

<u>REF.</u>	<u>REFERENCIA SIGPAC</u>	<u>CULTIVO</u>	<u>DESCRIPCIÓN CULTIVO</u>	<u>S/R</u>	<u>SUP. DEC. ADMIN. (ha)</u>	<u>SUP. PROPUESTA (ha)</u>
2038141	41-024-063-00048-002	81268	ALGODON-JUNCAL	R	5,97	5,97
2038142	41-024-063-00054-001	81268	ALGODON-JUNCAL	R	5,54	5,54
2038143	41-024-066-00003-004	82117	REMOLACHA-SANLUCAR	R	15,37	15,37

**RESUMEN CRITERIOS DE PRIORIZACIÓN****10.1.5 Sistemas sostenibles de cultivos agroindustriales****PUNTOS:** 4,00

	<b><u>PUNTOS</u></b>	<b><u>CUMPLE</u></b>
Porcentaje de superficie determinada en Red Natura 2000	0,00	0.0%
Porcentaje de superficie determinada situada en zonas RAMSAR	0,00	0.0%
Porcentaje de superficie determinada en zonas vulnerables a la contaminación por nitratos	4,00	100.0%
Titulares de explotaciones que hayan adquirido el compromiso voluntario de establecimiento de una enmienda natural mediante un cultivo de crucífera para su enterrado en verde	0,00	N



**DETALLE CRITERIOS DE PRIORIZACIÓN****10.1.5 Sistemas sostenibles de cultivos agroindustriales****PUNTOS: 4,00****Porcentaje de superficie determinada en Red Natura 2000****PUNTOS: 0,00 0.0%**

<u>REF.</u>	<u>REFERENCIA SIGPAC</u>	<u>CULTIVO</u>	<u>DESCRIPCIÓN CULTIVO</u>	<u>S/R</u>	<u>SUP.</u>	<u>SUP.</u>
					<u>PROPUESTA</u>	<u>CUMPLE</u>
					(ha)	(ha)
2038141	41-024-063-00048-002	81268	ALGODON-JUNCAL	R	5,97	0,00
2038142	41-024-063-00054-001	81268	ALGODON-JUNCAL	R	5,54	0,00
2038143	41-024-066-00003-004	82117	REMOLACHA-SANLUCAR	R	15,37	0,00

**Porcentaje de superficie determinada situada en zonas RAMSAR****PUNTOS: 0,00 0.0%**

<u>REF.</u>	<u>REFERENCIA SIGPAC</u>	<u>CULTIVO</u>	<u>DESCRIPCIÓN CULTIVO</u>	<u>S/R</u>	<u>SUP.</u>	<u>SUP.</u>
					<u>PROPUESTA</u>	<u>CUMPLE</u>
					(ha)	(ha)
2038141	41-024-063-00048-002	81268	ALGODON-JUNCAL	R	5,97	0,00
2038142	41-024-063-00054-001	81268	ALGODON-JUNCAL	R	5,54	0,00
2038143	41-024-066-00003-004	82117	REMOLACHA-SANLUCAR	R	15,37	0,00

**Porcentaje de superficie determinada en zonas vulnerables a la contaminación por nitratos****PUNTOS: 4,00 100.0%**

<u>REF.</u>	<u>REFERENCIA SIGPAC</u>	<u>CULTIVO</u>	<u>DESCRIPCIÓN CULTIVO</u>	<u>S/R</u>	<u>SUP.</u>	<u>SUP.</u>
					<u>PROPUESTA</u>	<u>CUMPLE</u>
					(ha)	(ha)
2038141	41-024-063-00048-002	81268	ALGODON-JUNCAL	R	5,97	5,97
2038142	41-024-063-00054-001	81268	ALGODON-JUNCAL	R	5,54	5,54
2038143	41-024-066-00003-004	82117	REMOLACHA-SANLUCAR	R	15,37	15,37

**Titulares de explotaciones que hayan adquirido el compromiso voluntario de establecimiento de una enmienda natural mediante un cultivo de crucifera para su enterrado en verde****PUNTOS: 0,00 N**



<u>APELLIDOS Y NOMBRE / RAZÓN SOCIAL</u>	<u>NIF</u>	<u>EXPEDIENTE</u>	<u>SUP. PROPUESTA (ha)</u>
YEDO REYES MANUELA	27889519H	8025022	7,00
<u>PROPUESTA ADMITIDO</u>	<u>SOLICITA PRIMA VOL. SI</u>	<u>PROPUESTA PRIMA VOL. ADMITIDO</u>	
<b>IMPORTE POR ANUALIDAD</b>			

<u>CAMPAÑA</u>	<u>IMPORTE MÁXIMO SUBVENCIONABLE</u>	<u>IMPORTE MEDIO DE TRANSFERENCIA (€/ha)</u>
2015	3.034,08 €	433,44 €
2016	3.034,08 €	433,44 €
2017	3.034,08 €	433,44 €
2018	3.034,08 €	433,44 €
2019	3.034,08 €	433,44 €

**RECINTOS PROPUESTOS**

<u>REF.</u>	<u>REFERENCIA SIGPAC</u>	<u>CULTIVO</u>	<u>DESCRIPCIÓN CULTIVO</u>	<u>S/R</u>	<u>SUP. DEC. ADMIN. (ha)</u>	<u>SUP. PROPUESTA (ha)</u>
1727516	41-038-036-00098-013	81268	ALGODON-JUNCAL	R	5,50	5,50
1727515	41-038-036-00098-013	81268	ALGODON-JUNCAL	R	1,50	1,50

**RESUMEN CRITERIOS DE PRIORIZACIÓN**

<b>10.1.5 Sistemas sostenibles de cultivos agroindustriales</b>	<b>PUNTOS: 13,00</b>	<b>PUNTOS</b>	<b>CUMPLE</b>
Porcentaje de superficie determinada en Red Natura 2000		4,00	100.0%
Porcentaje de superficie determinada situada en zonas RAMSAR		4,00	100.0%
Porcentaje de superficie determinada en zonas vulnerables a la contaminación por nitratos		4,00	100.0%
Titulares de explotaciones que hayan adquirido el compromiso voluntario de establecimiento de una enmienda natural mediante un cultivo de crucifera para su enterrado en verde		1,00	S

**DETALLE CRITERIOS DE PRIORIZACIÓN**

<b>10.1.5 Sistemas sostenibles de cultivos agroindustriales</b>	<b>PUNTOS: 13,00</b>	<b>PUNTOS</b>	<b>CUMPLE</b>			
Porcentaje de superficie determinada en Red Natura 2000		PUNTOS: 4,00	100.0%			
		<b>SUP. PROPUESTA (ha)</b>	<b>SUP. CUMPLE (ha)</b>			
<u>REF.</u>	<u>REFERENCIA SIGPAC</u>	<u>CULTIVO</u>	<u>DESCRIPCIÓN CULTIVO</u>	<u>S/R</u>		
1727515	41-038-036-00098-013	81268	ALGODON-JUNCAL	R	1,50	1,50
1727516	41-038-036-00098-013	81268	ALGODON-JUNCAL	R	5,50	5,50
Porcentaje de superficie determinada situada en zonas RAMSAR		PUNTOS: 4,00	100.0%			
		<b>SUP. PROPUESTA (ha)</b>	<b>SUP. CUMPLE (ha)</b>			
<u>REF.</u>	<u>REFERENCIA SIGPAC</u>	<u>CULTIVO</u>	<u>DESCRIPCIÓN CULTIVO</u>	<u>S/R</u>		
1727515	41-038-036-00098-013	81268	ALGODON-JUNCAL	R	1,50	1,50
1727516	41-038-036-00098-013	81268	ALGODON-JUNCAL	R	5,50	5,50
Porcentaje de superficie determinada en zonas vulnerables a la contaminación por nitratos		PUNTOS: 4,00	100.0%			
		<b>SUP. PROPUESTA (ha)</b>	<b>SUP. CUMPLE (ha)</b>			
<u>REF.</u>	<u>REFERENCIA SIGPAC</u>	<u>CULTIVO</u>	<u>DESCRIPCIÓN CULTIVO</u>	<u>S/R</u>		
1727516	41-038-036-00098-013	81268	ALGODON-JUNCAL	R	5,50	5,50
1727515	41-038-036-00098-013	81268	ALGODON-JUNCAL	R	1,50	1,50
Titulares de explotaciones que hayan adquirido el compromiso voluntario de establecimiento de una enmienda natural mediante un cultivo de crucifera para su enterrado en verde		PUNTOS: 1,00	S			

<b><u>APELLIDOS Y NOMBRE / RAZÓN SOCIAL</u></b>	<b><u>NIF</u></b>	<b><u>EXPEDIENTE</u></b>	<b><u>SUP. PROPUESTA (ha)</u></b>
ZAMBRANA FERNANDEZ SALVADOR	75845068S	8021037	14,49

<b><u>PROPUESTA</u></b>	<b><u>SOLICITA PRIMA VOL.</u></b>
ADMITIDO	NO

**IMPORTE POR ANUALIDAD**

<u>CAMPAÑA</u>	<u>IMPORTE MÁXIMO SUBVENCIONABLE</u>	<u>IMPORTE MEDIO DE TRANSFERENCIA (€/ha)</u>
2015	4.206,01 €	290,27 €
2016	4.206,01 €	290,27 €
2017	4.206,01 €	290,27 €
2018	4.206,01 €	290,27 €
2019	4.206,01 €	290,27 €

**RECINTOS PROPUESTOS**

<u>REF.</u>	<u>REFERENCIA SIGPAC</u>	<u>CULTIVO</u>	<u>DESCRIPCIÓN CULTIVO</u>	<u>S/R</u>	<u>SUP. DEC. ADMIN. (ha)</u>	<u>SUP. PROPUESTA (ha)</u>
2099522	41-024-089-00308-001	1000	TRIGO BLANDO-SIN VARIEDAD	R	1,14	1,14
2099524	41-024-089-00308-001	8000	AVENA-SIN VARIEDAD	R	1,83	1,83
2099527	41-024-089-00308-001	241000	MEZCLA VEZA - AVENA-SIN VARIEDAD	R	8,64	8,64
2099523	41-024-089-00308-005	1000	TRIGO BLANDO-SIN VARIEDAD	R	2,88	2,88

**RESUMEN CRITERIOS DE PRIORIZACIÓN****10.1.5 Sistemas sostenibles de cultivos agroindustriales****PUNTOS: 4,00**

	<b><u>PUNTOS</u></b>	<b><u>CUMPLE</u></b>
Porcentaje de superficie determinada en Red Natura 2000	0,00	0.0%
Porcentaje de superficie determinada situada en zonas RAMSAR	0,00	0.0%
Porcentaje de superficie determinada en zonas vulnerables a la contaminación por nitratos	4,00	100.0%
Titulares de explotaciones que hayan adquirido el compromiso voluntario de establecimiento de una enmienda natural mediante un cultivo de crucífera para su enterrado en verde	0,00	N



**DETALLE CRITERIOS DE PRIORIZACIÓN****10.1.5 Sistemas sostenibles de cultivos agroindustriales****PUNTOS: 4,00****Porcentaje de superficie determinada en Red Natura 2000****PUNTOS: 0,00 0.0%**

<u>REF.</u>	<u>REFERENCIA SIGPAC</u>	<u>CULTIVO</u>	<u>DESCRIPCIÓN CULTIVO</u>	<u>S/R</u>	<u>SUP.</u>	<u>SUP.</u>
					<u>PROPUESTA</u>	<u>CUMPLE</u>
					(ha)	(ha)
2099522	41-024-089-00308-001	1000	TRIGO BLANDO-SIN VARIEDAD	R	1,14	0,00
2099524	41-024-089-00308-001	8000	AVENA-SIN VARIEDAD	R	1,83	0,00
2099527	41-024-089-00308-001	241000	MEZCLA VEZA - AVENA-SIN VARIEDAD	R	8,64	0,00
2099523	41-024-089-00308-005	1000	TRIGO BLANDO-SIN VARIEDAD	R	2,88	0,00

**Porcentaje de superficie determinada situada en zonas RAMSAR****PUNTOS: 0,00 0.0%**

<u>REF.</u>	<u>REFERENCIA SIGPAC</u>	<u>CULTIVO</u>	<u>DESCRIPCIÓN CULTIVO</u>	<u>S/R</u>	<u>SUP.</u>	<u>SUP.</u>
					<u>PROPUESTA</u>	<u>CUMPLE</u>
					(ha)	(ha)
2099522	41-024-089-00308-001	1000	TRIGO BLANDO-SIN VARIEDAD	R	1,14	0,00
2099524	41-024-089-00308-001	8000	AVENA-SIN VARIEDAD	R	1,83	0,00
2099527	41-024-089-00308-001	241000	MEZCLA VEZA - AVENA-SIN VARIEDAD	R	8,64	0,00
2099523	41-024-089-00308-005	1000	TRIGO BLANDO-SIN VARIEDAD	R	2,88	0,00

**Porcentaje de superficie determinada en zonas vulnerables a la contaminación por nitratos****PUNTOS: 4,00 100.0%**

<u>REF.</u>	<u>REFERENCIA SIGPAC</u>	<u>CULTIVO</u>	<u>DESCRIPCIÓN CULTIVO</u>	<u>S/R</u>	<u>SUP.</u>	<u>SUP.</u>
					<u>PROPUESTA</u>	<u>CUMPLE</u>
					(ha)	(ha)
2099522	41-024-089-00308-001	1000	TRIGO BLANDO-SIN VARIEDAD	R	1,14	1,14
2099524	41-024-089-00308-001	8000	AVENA-SIN VARIEDAD	R	1,83	1,83
2099527	41-024-089-00308-001	241000	MEZCLA VEZA - AVENA-SIN VARIEDAD	R	8,64	8,64
2099523	41-024-089-00308-005	1000	TRIGO BLANDO-SIN VARIEDAD	R	2,88	2,88

**Titulares de explotaciones que hayan adquirido el compromiso voluntario de establecimiento de una enmienda natural mediante un cultivo de crucífera para su enterrado en verde****PUNTOS: 0,00 N**

<b><u>APELLIDOS Y NOMBRE / RAZÓN SOCIAL</u></b>	<b><u>NIF</u></b>	<b><u>EXPEDIENTE</u></b>	<b><u>SUP. PROPUESTA (ha)</u></b>
ZAMBRANO MELERO ANTONIO	77541373R	8024165	8,07

<b><u>PROPUESTA</u></b>	<b><u>SOLICITA PRIMA VOL.</u></b>
ADMITIDO	NO

**IMPORTE POR ANUALIDAD**

<u>CAMPAÑA</u>	<u>IMPORTE MÁXIMO SUBVENCIONABLE</u>	<u>IMPORTE MEDIO DE TRANSFERENCIA (€/ha)</u>
2015	2.342,48 €	290,27 €
2016	2.342,48 €	290,27 €
2017	2.342,48 €	290,27 €
2018	2.342,48 €	290,27 €
2019	2.342,48 €	290,27 €

**RECINTOS PROPUESTOS**

<u>REF.</u>	<u>REFERENCIA SIGPAC</u>	<u>CULTIVO</u>	<u>DESCRIPCIÓN CULTIVO</u>	<u>S/R</u>	<u>SUP. DEC. ADMIN. (ha)</u>	<u>SUP. PROPUESTA (ha)</u>
1680931	41-053-018-00235-002	81268	ALGODON-JUNCAL	R	4,03	4,03
1680930	41-053-018-00235-002	81268	ALGODON-JUNCAL	R	4,04	4,04

**RESUMEN CRITERIOS DE PRIORIZACIÓN****10.1.5 Sistemas sostenibles de cultivos agroindustriales**

PUNTOS: 4,00

	<u>PUNTOS</u>	<u>CUMPLE</u>
Porcentaje de superficie determinada en Red Natura 2000	0,00	0.0%
Porcentaje de superficie determinada situada en zonas RAMSAR	0,00	0.0%
Porcentaje de superficie determinada en zonas vulnerables a la contaminación por nitratos	4,00	100.0%
Titulares de explotaciones que hayan adquirido el compromiso voluntario de establecimiento de una enmienda natural mediante un cultivo de crucifera para su enterrado en verde	0,00	N

**DETALLE CRITERIOS DE PRIORIZACIÓN****10.1.5 Sistemas sostenibles de cultivos agroindustriales**

PUNTOS: 4,00

<u>REF.</u>	<u>REFERENCIA SIGPAC</u>	<u>CULTIVO</u>	<u>DESCRIPCIÓN CULTIVO</u>	<u>S/R</u>	<u>SUP. PROPUESTA (ha)</u>	<u>SUP. CUMPLE (ha)</u>
1680931	41-053-018-00235-002	81268	ALGODON-JUNCAL	R	4,03	0,00
1680930	41-053-018-00235-002	81268	ALGODON-JUNCAL	R	4,04	0,00

	<u>PUNTOS</u>	<u>SUP. PROPUESTA (ha)</u>	<u>SUP. CUMPLE (ha)</u>
Porcentaje de superficie determinada en Red Natura 2000	0,00	0,00	0.0%
Porcentaje de superficie determinada situada en zonas RAMSAR	0,00	0,00	0.0%
Porcentaje de superficie determinada en zonas vulnerables a la contaminación por nitratos	4,00	4,00	100.0%
Titulares de explotaciones que hayan adquirido el compromiso voluntario de establecimiento de una enmienda natural mediante un cultivo de crucifera para su enterrado en verde	0,00	0,00	N

<u>REF.</u>	<u>REFERENCIA SIGPAC</u>	<u>CULTIVO</u>	<u>DESCRIPCIÓN CULTIVO</u>	<u>S/R</u>	<u>SUP. PROPUESTA (ha)</u>	<u>SUP. CUMPLE (ha)</u>
1680931	41-053-018-00235-002	81268	ALGODON-JUNCAL	R	4,03	4,03
1680930	41-053-018-00235-002	81268	ALGODON-JUNCAL	R	4,04	4,04

<u>APELLIDOS Y NOMBRE / RAZÓN SOCIAL</u>	<u>NIF</u>	<u>EXPEDIENTE</u>	<u>SUP. PROPUESTA (ha)</u>
ZAMBRANO ROMERO EMILIA	27837774T	8024281	5,00
<u>PROPUESTA ADMITIDO</u>	<u>SOLICITA PRIMA VOL. SI</u>	<u>PROPUESTA PRIMA VOL. ADMITIDO</u>	
<b>IMPORTE POR ANUALIDAD</b>			

<u>CAMPAÑA</u>	<u>IMPORTE MÁXIMO SUBVENCIONABLE</u>	<u>IMPORTE MEDIO DE TRANSFERENCIA (€/ha)</u>
2015	2.167,20 €	433,44 €
2016	2.167,20 €	433,44 €
2017	2.167,20 €	433,44 €
2018	2.167,20 €	433,44 €
2019	2.167,20 €	433,44 €

**RECINTOS PROPUESTOS**

<u>REF.</u>	<u>REFERENCIA SIGPAC</u>	<u>CULTIVO</u>	<u>DESCRIPCIÓN CULTIVO</u>	<u>S/R</u>	<u>SUP. DEC. ADMIN. (ha)</u>	<u>SUP. PROPUESTA (ha)</u>
1868778	41-019-002-00058-001	81355	ALGODON-FOKION	R	5,00	5,00

**RESUMEN CRITERIOS DE PRIORIZACIÓN**

<b>10.1.5 Sistemas sostenibles de cultivos agroindustriales</b>	<b>PUNTOS: 1,00</b>	<b>PUNTOS</b>	<b>CUMPLE</b>
Porcentaje de superficie determinada en Red Natura 2000		0,00	0.0%
Porcentaje de superficie determinada situada en zonas RAMSAR		0,00	0.0%
Porcentaje de superficie determinada en zonas vulnerables a la contaminación por nitratos		0,00	0.0%
Titulares de explotaciones que hayan adquirido el compromiso voluntario de establecimiento de una enmienda natural mediante un cultivo de crucifera para su enterrado en verde		1,00	S

**DETALLE CRITERIOS DE PRIORIZACIÓN**

<b>10.1.5 Sistemas sostenibles de cultivos agroindustriales</b>	<b>PUNTOS: 1,00</b>	<b>PUNTOS</b>	<b>CUMPLE</b>			
Porcentaje de superficie determinada en Red Natura 2000		PUNTOS: 0,00	0.0%			
		<u>SUP. PROPUESTA (ha)</u>	<u>SUP. CUMPLE (ha)</u>			
<u>REF.</u>	<u>REFERENCIA SIGPAC</u>	<u>CULTIVO</u>	<u>DESCRIPCIÓN CULTIVO</u>	<u>S/R</u>		
1868778	41-019-002-00058-001	81355	ALGODON-FOKION	R	5,00	0,00
Porcentaje de superficie determinada situada en zonas RAMSAR		PUNTOS: 0,00	0.0%			
		<u>SUP. PROPUESTA (ha)</u>	<u>SUP. CUMPLE (ha)</u>			
<u>REF.</u>	<u>REFERENCIA SIGPAC</u>	<u>CULTIVO</u>	<u>DESCRIPCIÓN CULTIVO</u>	<u>S/R</u>		
1868778	41-019-002-00058-001	81355	ALGODON-FOKION	R	5,00	0,00
Porcentaje de superficie determinada en zonas vulnerables a la contaminación por nitratos		PUNTOS: 0,00	0.0%			
		<u>SUP. PROPUESTA (ha)</u>	<u>SUP. CUMPLE (ha)</u>			
<u>REF.</u>	<u>REFERENCIA SIGPAC</u>	<u>CULTIVO</u>	<u>DESCRIPCIÓN CULTIVO</u>	<u>S/R</u>		
1868778	41-019-002-00058-001	81355	ALGODON-FOKION	R	5,00	0,00
Titulares de explotaciones que hayan adquirido el compromiso voluntario de establecimiento de una enmienda natural mediante un cultivo de crucifera para su enterrado en verde		PUNTOS: 1,00	S			



<u>APELLIDOS Y NOMBRE / RAZÓN SOCIAL</u>	<u>NIF</u>	<u>EXPEDIENTE</u>	<u>SUP. PROPUESTA (ha)</u>
ZAMBRANO ROMERO MANUEL	77534435D	8029096	5,96
<u>PROPUESTA ADMITIDO</u>	<u>SOLICITA PRIMA VOL. SI</u>	<u>PROPUESTA PRIMA VOL. ADMITIDO</u>	
<b>IMPORTE POR ANUALIDAD</b>			

<u>CAMPAÑA</u>	<u>IMPORTE MÁXIMO SUBVENCIONABLE</u>	<u>IMPORTE MEDIO DE TRANSFERENCIA (€/ha)</u>
2015	2.583,30 €	433,44 €
2016	2.583,30 €	433,44 €
2017	2.583,30 €	433,44 €
2018	2.583,30 €	433,44 €
2019	2.583,30 €	433,44 €

**RECINTOS PROPUESTOS**

<u>REF.</u>	<u>REFERENCIA SIGPAC</u>	<u>CULTIVO</u>	<u>DESCRIPCIÓN CULTIVO</u>	<u>S/R</u>	<u>SUP. DEC. ADMIN. (ha)</u>	<u>SUP. PROPUESTA (ha)</u>
2016880	41-053-019-00181-001	81385	ALGODON-DP377	R	5,96	5,96

**RESUMEN CRITERIOS DE PRIORIZACIÓN**

<b>10.1.5 Sistemas sostenibles de cultivos agroindustriales</b>	<b>PUNTOS: 5,00</b>	<b>PUNTOS</b>	<b>CUMPLE</b>
Porcentaje de superficie determinada en Red Natura 2000		0,00	0.0%
Porcentaje de superficie determinada situada en zonas RAMSAR		0,00	0.0%
Porcentaje de superficie determinada en zonas vulnerables a la contaminación por nitratos		4,00	100.0%
Titulares de explotaciones que hayan adquirido el compromiso voluntario de establecimiento de una enmienda natural mediante un cultivo de crucifera para su enterrado en verde		1,00	S

**DETALLE CRITERIOS DE PRIORIZACIÓN**

<b>10.1.5 Sistemas sostenibles de cultivos agroindustriales</b>	<b>PUNTOS: 5,00</b>	<b>PUNTOS</b>	<b>CUMPLE</b>				
Porcentaje de superficie determinada en Red Natura 2000		PUNTOS: 0,00	0.0%				
		<u>SUP. PROPUESTA (ha)</u>	<u>SUP. CUMPLE (ha)</u>				
<u>REF.</u>	<u>REFERENCIA SIGPAC</u>	<u>CULTIVO</u>	<u>DESCRIPCIÓN CULTIVO</u>	<u>S/R</u>			
2016880	41-053-019-00181-001	81385	ALGODON-DP377	R		5,96	0,00
Porcentaje de superficie determinada situada en zonas RAMSAR		PUNTOS: 0,00	0.0%				
		<u>SUP. PROPUESTA (ha)</u>	<u>SUP. CUMPLE (ha)</u>				
<u>REF.</u>	<u>REFERENCIA SIGPAC</u>	<u>CULTIVO</u>	<u>DESCRIPCIÓN CULTIVO</u>	<u>S/R</u>			
2016880	41-053-019-00181-001	81385	ALGODON-DP377	R		5,96	0,00
Porcentaje de superficie determinada en zonas vulnerables a la contaminación por nitratos		PUNTOS: 4,00	100.0%				
		<u>SUP. PROPUESTA (ha)</u>	<u>SUP. CUMPLE (ha)</u>				
<u>REF.</u>	<u>REFERENCIA SIGPAC</u>	<u>CULTIVO</u>	<u>DESCRIPCIÓN CULTIVO</u>	<u>S/R</u>			
2016880	41-053-019-00181-001	81385	ALGODON-DP377	R		5,96	5,96
Titulares de explotaciones que hayan adquirido el compromiso voluntario de establecimiento de una enmienda natural mediante un cultivo de crucifera para su enterrado en verde		PUNTOS: 1,00	S				



<b><u>APELLIDOS Y NOMBRE / RAZÓN SOCIAL</u></b>	<b><u>NIF</u></b>	<b><u>EXPEDIENTE</u></b>	<b><u>SUP. PROPUESTA (ha)</u></b>
ZAPATA LOZANO JUAN MIGUEL	31697714B	8026279	7,88

<b><u>PROPUESTA</u></b>	<b><u>SOLICITA PRIMA VOL.</u></b>
ADMITIDO	NO

**IMPORTE POR ANUALIDAD**

<u>CAMPAÑA</u>	<u>IMPORTE MÁXIMO SUBVENCIONABLE</u>	<u>IMPORTE MEDIO DE TRANSFERENCIA (€/ha)</u>
2015	2.287,33 €	290,27 €
2016	2.287,33 €	290,27 €
2017	2.287,33 €	290,27 €
2018	2.287,33 €	290,27 €
2019	2.287,33 €	290,27 €

**RECINTOS PROPUESTOS**

<u>REF.</u>	<u>REFERENCIA SIGPAC</u>	<u>CULTIVO</u>	<u>DESCRIPCIÓN CULTIVO</u>	<u>S/R</u>	<u>SUP. DEC. ADMIN. (ha)</u>	<u>SUP. PROPUESTA (ha)</u>
1808284	41-053-018-00176-002	81268	ALGODON-JUNCAL	R	5,38	5,38
1808285	41-053-018-00176-002	82343	REMOLACHA-CICLON	R	2,50	2,50

**RESUMEN CRITERIOS DE PRIORIZACIÓN****10.1.5 Sistemas sostenibles de cultivos agroindustriales** PUNTOS: 4,00

	<u>PUNTOS</u>	<u>CUMPLE</u>
Porcentaje de superficie determinada en Red Natura 2000	0,00	0.0%
Porcentaje de superficie determinada situada en zonas RAMSAR	0,00	0.0%
Porcentaje de superficie determinada en zonas vulnerables a la contaminación por nitratos	4,00	100.0%
Titulares de explotaciones que hayan adquirido el compromiso voluntario de establecimiento de una enmienda natural mediante un cultivo de crucifera para su enterrado en verde	0,00	N

**DETALLE CRITERIOS DE PRIORIZACIÓN****10.1.5 Sistemas sostenibles de cultivos agroindustriales** PUNTOS: 4,00

Porcentaje de superficie determinada en Red Natura 2000	PUNTOS:	0,00	0.0%
	<u>SUP. PROPUESTA (ha)</u>	<u>SUP. CUMPLE (ha)</u>	
<u>REF.</u>	<u>REFERENCIA SIGPAC</u>	<u>CULTIVO</u>	<u>DESCRIPCIÓN CULTIVO</u>
1808284	41-053-018-00176-002	81268	ALGODON-JUNCAL
1808285	41-053-018-00176-002	82343	REMOLACHA-CICLON
	<u>S/R</u>		
		5,38	0,00
		2,50	0,00
Porcentaje de superficie determinada situada en zonas RAMSAR	PUNTOS:	0,00	0.0%
	<u>SUP. PROPUESTA (ha)</u>	<u>SUP. CUMPLE (ha)</u>	
<u>REF.</u>	<u>REFERENCIA SIGPAC</u>	<u>CULTIVO</u>	<u>DESCRIPCIÓN CULTIVO</u>
1808284	41-053-018-00176-002	81268	ALGODON-JUNCAL
1808285	41-053-018-00176-002	82343	REMOLACHA-CICLON
	<u>S/R</u>		
		5,38	0,00
		2,50	0,00
Porcentaje de superficie determinada en zonas vulnerables a la contaminación por nitratos	PUNTOS:	4,00	100.0%
	<u>SUP. PROPUESTA (ha)</u>	<u>SUP. CUMPLE (ha)</u>	
<u>REF.</u>	<u>REFERENCIA SIGPAC</u>	<u>CULTIVO</u>	<u>DESCRIPCIÓN CULTIVO</u>
1808284	41-053-018-00176-002	81268	ALGODON-JUNCAL
1808285	41-053-018-00176-002	82343	REMOLACHA-CICLON
	<u>S/R</u>		
		5,38	5,38
		2,50	2,50
Titulares de explotaciones que hayan adquirido el compromiso voluntario de establecimiento de una enmienda natural mediante un cultivo de crucifera para su enterrado en verde	PUNTOS:	0,00	N

<b><u>APELLIDOS Y NOMBRE / RAZÓN SOCIAL</u></b>	<b><u>NIF</u></b>	<b><u>EXPEDIENTE</u></b>	<b><u>SUP. PROPUESTA (ha)</u></b>
ZAROFÁ S.C.	J41710849	8028909	14,45

<b><u>PROPUESTA ADMITIDO</u></b>	<b><u>SOLICITA PRIMA VOL. SI</u></b>	<b><u>PROPUESTA PRIMA VOL. ADMITIDO</u></b>
----------------------------------	--------------------------------------	---

**IMPORTE POR ANUALIDAD**

<u>CAMPAÑA</u>	<u>IMPORTE MÁXIMO SUBVENCIONABLE</u>	<u>IMPORTE MEDIO DE TRANSFERENCIA (€/ha)</u>
2015	6.263,21 €	433,44 €
2016	6.263,21 €	433,44 €
2017	6.263,21 €	433,44 €
2018	6.263,21 €	433,44 €
2019	6.263,21 €	433,44 €

**RECINTOS PROPUESTOS**

<u>REF.</u>	<u>REFERENCIA SIGPAC</u>	<u>CULTIVO</u>	<u>DESCRIPCIÓN CULTIVO</u>	<u>S/R</u>	<u>SUP. DEC. ADMIN. (ha)</u>	<u>SUP. PROPUESTA (ha)</u>
2081049	41-020-016-00088-001	81190	ALGODON-ALEXANDROS	R	2,00	2,00
2081052	41-020-016-00089-001	82107	REMOLACHA-PORTAL	R	5,43	5,43
2081050	41-020-016-00114-002	81190	ALGODON-ALEXANDROS	R	1,96	1,96
2081048	41-020-016-00115-002	81190	ALGODON-ALEXANDROS	R	0,17	0,17
2081051	41-020-019-00184-001	81190	ALGODON-ALEXANDROS	R	4,89	4,89

**RESUMEN CRITERIOS DE PRIORIZACIÓN****10.1.5 Sistemas sostenibles de cultivos agroindustriales****PUNTOS: 5,00**

	<b><u>PUNTOS</u></b>	<b><u>CUMPLE</u></b>
Porcentaje de superficie determinada en Red Natura 2000	0,00	0.0%
Porcentaje de superficie determinada situada en zonas RAMSAR	0,00	0.0%
Porcentaje de superficie determinada en zonas vulnerables a la contaminación por nitratos	4,00	100.0%
Titulares de explotaciones que hayan adquirido el compromiso voluntario de establecimiento de una enmienda natural mediante un cultivo de crucífera para su enterrado en verde	1,00	S





**DETALLE CRITERIOS DE PRIORIZACIÓN****10.1.5 Sistemas sostenibles de cultivos agroindustriales****PUNTOS: 5,00****Porcentaje de superficie determinada en Red Natura 2000****PUNTOS: 0,00 0.0%**

<u>REF.</u>	<u>REFERENCIA SIGPAC</u>	<u>CULTIVO</u>	<u>DESCRIPCIÓN CULTIVO</u>	<u>S/R</u>	<u>SUP.</u>	<u>SUP.</u>
					<u>PROPUESTA</u>	<u>CUMPLE</u>
					<u>(ha)</u>	<u>(ha)</u>
2081049	41-020-016-00088-001	81190	ALGODON-ALEXANDROS	R	2,00	0,00
2081052	41-020-016-00089-001	82107	REMOLACHA-PORTAL	R	5,43	0,00
2081050	41-020-016-00114-002	81190	ALGODON-ALEXANDROS	R	1,96	0,00
2081048	41-020-016-00115-002	81190	ALGODON-ALEXANDROS	R	0,17	0,00
2081051	41-020-019-00184-001	81190	ALGODON-ALEXANDROS	R	4,89	0,00

**Porcentaje de superficie determinada situada en zonas RAMSAR****PUNTOS: 0,00 0.0%**

<u>REF.</u>	<u>REFERENCIA SIGPAC</u>	<u>CULTIVO</u>	<u>DESCRIPCIÓN CULTIVO</u>	<u>S/R</u>	<u>SUP.</u>	<u>SUP.</u>
					<u>PROPUESTA</u>	<u>CUMPLE</u>
					<u>(ha)</u>	<u>(ha)</u>
2081049	41-020-016-00088-001	81190	ALGODON-ALEXANDROS	R	2,00	0,00
2081052	41-020-016-00089-001	82107	REMOLACHA-PORTAL	R	5,43	0,00
2081050	41-020-016-00114-002	81190	ALGODON-ALEXANDROS	R	1,96	0,00
2081048	41-020-016-00115-002	81190	ALGODON-ALEXANDROS	R	0,17	0,00
2081051	41-020-019-00184-001	81190	ALGODON-ALEXANDROS	R	4,89	0,00

**Porcentaje de superficie determinada en zonas vulnerables a la contaminación por nitratos****PUNTOS: 4,00 100.0%**

<u>REF.</u>	<u>REFERENCIA SIGPAC</u>	<u>CULTIVO</u>	<u>DESCRIPCIÓN CULTIVO</u>	<u>S/R</u>	<u>SUP.</u>	<u>SUP.</u>
					<u>PROPUESTA</u>	<u>CUMPLE</u>
					<u>(ha)</u>	<u>(ha)</u>
2081049	41-020-016-00088-001	81190	ALGODON-ALEXANDROS	R	2,00	2,00
2081052	41-020-016-00089-001	82107	REMOLACHA-PORTAL	R	5,43	5,43
2081050	41-020-016-00114-002	81190	ALGODON-ALEXANDROS	R	1,96	1,96
2081048	41-020-016-00115-002	81190	ALGODON-ALEXANDROS	R	0,17	0,17
2081051	41-020-019-00184-001	81190	ALGODON-ALEXANDROS	R	4,89	4,89

**Titulares de explotaciones que hayan adquirido el compromiso voluntario de establecimiento de una enmienda natural mediante un cultivo de crucifera para su enterrado en verde****PUNTOS: 1,00 S**

<b><u>APELLIDOS Y NOMBRE / RAZÓN SOCIAL</u></b>	<b><u>NIF</u></b>	<b><u>EXPEDIENTE</u></b>	<b><u>SUP. PROPUESTA (ha)</u></b>
87 SEGEN, S.L.	B90051665	8024505	12,59

<b><u>PROPUESTA</u></b>	<b><u>SOLICITA PRIMA VOL.</u></b>	<b><u>PROPUESTA PRIMA VOL.</u></b>
<b>ADMITIDO</b>	<b>SI</b>	<b>ADMITIDO</b>

**IMPORTE POR ANUALIDAD**

<b><u>CAMPAÑA</u></b>	<b><u>IMPORTE MÁXIMO SUBVENCIONABLE</u></b>	<b><u>IMPORTE MEDIO DE TRANSFERENCIA (€/ha)</u></b>
2015	5.457,01 €	433,44 €
2016	5.457,01 €	433,44 €
2017	5.457,01 €	433,44 €
2018	5.457,01 €	433,44 €
2019	5.457,01 €	433,44 €

**RECINTOS PROPUESTOS**

<b><u>REF.</u></b>	<b><u>REFERENCIA SIGPAC</u></b>	<b><u>CULTIVO</u></b>	<b><u>DESCRIPCIÓN CULTIVO</u></b>	<b><u>S/R</u></b>	<b><u>SUP. DEC. ADMIN. (ha)</u></b>	<b><u>SUP. PROPUESTA (ha)</u></b>
2210685	41-053-001-00325-001	81361	ALGODON-INTERCOTT 211	R	6,13	6,13
2210686	41-053-001-00325-001	82998	REMOLACHA-ORBITE	R	6,46	6,46

**RESUMEN CRITERIOS DE PRIORIZACIÓN****10.1.5 Sistemas sostenibles de cultivos agroindustriales PUNTOS: 5,00**


	<b><u>PUNTOS</u></b>	<b><u>CUMPLE</u></b>
Porcentaje de superficie determinada en Red Natura 2000	0,00	0.0%
Porcentaje de superficie determinada situada en zonas RAMSAR	0,00	0.0%
Porcentaje de superficie determinada en zonas vulnerables a la contaminación por nitratos	4,00	100.0%
Titulares de explotaciones que hayan adquirido el compromiso voluntario de establecimiento de una enmienda natural mediante un cultivo de crucifera para su enterrado en verde	1,00	S

**DETALLE CRITERIOS DE PRIORIZACIÓN****10.1.5 Sistemas sostenibles de cultivos agroindustriales PUNTOS: 5,00**

Porcentaje de superficie determinada en Red Natura 2000	<b>PUNTOS:</b>	0,00	0.0%
		<b><u>SUP. PROPUESTA (ha)</u></b>	<b><u>SUP. CUMPLE (ha)</u></b>
<b><u>REF.</u></b>	<b><u>REFERENCIA SIGPAC</u></b>	<b><u>CULTIVO</u></b>	<b><u>DESCRIPCIÓN CULTIVO</u></b>
2210685	41-053-001-00325-001	81361	ALGODON-INTERCOTT 211
2210686	41-053-001-00325-001	82998	REMOLACHA-ORBITE
		<b><u>S/R</u></b>	
		6,13	0,00
		6,46	0,00
Porcentaje de superficie determinada situada en zonas RAMSAR	<b>PUNTOS:</b>	0,00	0.0%
		<b><u>SUP. PROPUESTA (ha)</u></b>	<b><u>SUP. CUMPLE (ha)</u></b>
<b><u>REF.</u></b>	<b><u>REFERENCIA SIGPAC</u></b>	<b><u>CULTIVO</u></b>	<b><u>DESCRIPCIÓN CULTIVO</u></b>
2210685	41-053-001-00325-001	81361	ALGODON-INTERCOTT 211
2210686	41-053-001-00325-001	82998	REMOLACHA-ORBITE
		<b><u>S/R</u></b>	
		6,13	0,00
		6,46	0,00
Porcentaje de superficie determinada en zonas vulnerables a la contaminación por nitratos	<b>PUNTOS:</b>	4,00	100.0%
		<b><u>SUP. PROPUESTA (ha)</u></b>	<b><u>SUP. CUMPLE (ha)</u></b>
<b><u>REF.</u></b>	<b><u>REFERENCIA SIGPAC</u></b>	<b><u>CULTIVO</u></b>	<b><u>DESCRIPCIÓN CULTIVO</u></b>
2210685	41-053-001-00325-001	81361	ALGODON-INTERCOTT 211
2210686	41-053-001-00325-001	82998	REMOLACHA-ORBITE
		<b><u>S/R</u></b>	
		6,13	6,13
		6,46	6,46
Titulares de explotaciones que hayan adquirido el compromiso voluntario de establecimiento de una enmienda natural mediante un cultivo de crucifera para su enterrado en verde	<b>PUNTOS:</b>	1,00	S

---

Sevilla, a 30 de mayo de 2016  
Jefe de Servicio de Ayudas Medidas de Acompañamiento

The image shows a handwritten signature in black ink over a circular official stamp. The stamp contains the text 'COMUNIDAD DE ANDALUCÍA' at the top, 'SECRETARÍA DE POLÍTICA SOCIAL Y SERVICIOS SOCIALES' around the perimeter, and 'Dirección General de Ayudas Directas y de Acompañamiento SEVILLA' at the bottom. The number '10' is also visible within the stamp.

Fdo.: Manuel Aguilar Reyes




**Operación 10.1.5: Sistemas sostenibles de cultivos agroindustriales**

<u>INCIDENCIA</u>	<u>LITERAL DE INCIDENCIA</u>	<u>EFECTO</u>
1	Solicitud cuyo titular se encuentra entre los excluidos.(Real Decreto 1075/2014 de 19 de diciembre, art.7)	Informativo
55	Código de provincia de notificación incorrecto o en blanco.(Real Decreto 1075/2014 de 19 de diciembre, art.92)	Informativo
56	Código de municipio de notificación incorrecto o en blanco.(Real Decreto 1075/2014 de 19 de diciembre, art.92)	Informativo
60	Solicitante que no existe en la relación de cuentas bancarias válidas según el O.P.(Real Decreto 1075/2014 de 19 de diciembre)	Informativo
64	La cuenta bancaria declarada no existe para el CIF/NIF del solicitante en la relación de cuentas bancarias válidas según el O.P.(Real Decreto 1075/2014 de 19 de diciembre)	Informativo
82	No existe ningún socio completamente identificado.(Real Decreto 1075/2014 de 19 de diciembre, art.7)	No se considera el socio afectado por la incidencia para el cálculo de la modulación del pago
83	No existe el CIF/NIF del socio o existe y no es correcto.(Real Decreto 1075/2014 de 19 de diciembre, art.7)	No se considera el socio afectado por la incidencia para el cálculo de la modulación del pago
84	No existen nombre/razón social, primer apellido y segundo apellido del socio.(Real Decreto 1075/2014 de 19 de diciembre, art.7)	No se considera el socio afectado por la incidencia para el cálculo de la modulación del pago
86	El CIF/NIF del socio coincide con el CIF/NIF del solicitante.(Real Decreto 1075/2014 de 19 de diciembre, art.7)	No se considera el socio afectado por la incidencia para el cálculo de la modulación del pago
87	Solicitud en la que el socio se encuentra entre los excluidos (Real Decreto 1075/2014 de 19 de diciembre, art.7)	No se considera el socio afectado por la incidencia para el cálculo de la modulación del pago
201	No existe la provincia declarada en los recintos o existe y es un valor no admitido.(Real Decreto 1075/2014 de 19 de diciembre, art.92)	Recinto no admisible
208	Misma parcela agrícola en varios recintos con diferentes códigos de productos o variedades/especies/tipos o líneas de ayuda solicitadas o sistemas de explotación.(Real Decreto 1075/2014 de 19 de diciembre, art.3)	Recinto no admisible
210	Recinto perteneciente a otra Comunidad Autónoma.(Real Decreto 1075/2014 de 19 de diciembre, art.99)	Recinto no admisible
211	No existe código de municipio declarado en el recinto o existe y es un valor no admitido para la provincia.(Real Decreto 1075/2014 de 19 de diciembre, art.92)	Recinto no admisible
212	No existe código de agregado declarado en el recinto o existe y es un valor no admitido para el municipio.(Real Decreto 1075/2014 de 19 de diciembre, art.92)	Recinto no admisible
213	No existe código de zona declarado en el recinto o existe y es un valor no admitido para el agregado.(Real Decreto 1075/2014 de 19 de diciembre, art.92)	Recinto no admisible
214	No existe código de polígono declarado en el recinto o existe y es un valor no admitido para la zona.(Real Decreto 1075/2014 de 19 de diciembre, art.92)	Recinto no admisible
215	No existe código de parcela declarado en el recinto o existe y es un valor no admitido para el polígono.(Real Decreto 1075/2014 de 19 de diciembre, art.92)	Recinto no admisible
216	No existe código de recinto declarado o existe y es un valor no admitido para la parcela.(Real Decreto 1075/2014 de 19 de diciembre, art.92)	Recinto no admisible
218	La superficie total declarada sobre un mismo recinto en el conjunto de los expedientes, no puede superar la superficie total que el SIGPAC establece para ese recinto.	Ajusta superficie y penaliza por sobredeclaración
219	Superficie declarada sobre un mismo recinto, en un mismo expediente, mayor que la superficie total del recinto SIGPAC.	Ajusta superficie y penaliza por sobredeclaración
226	Recinto abandonado según SIGPAC por el que solicita alguna ayuda.(Real Decreto 1075/2014 de 19 de diciembre, art.12)	Recinto no admisible
240	Régimen de tenencia nulo o con un valor no admitido.(Real Decreto 1075/2014 de 19 de diciembre, art.92)	Recinto no admisible
242	Recinto declarado que se encuentra entre los recintos no declarables.(Real Decreto 1075/2014 de 19 de diciembre)	Recinto no admisible
252	Sistema de explotación nulo o con un valor no admitido.(Real Decreto 1075/2014 de 19 de diciembre, art.92)	Recinto no admisible
253	Recinto con valores no coherentes de superficies declarada y administrativa.(Real Decreto 1075/2014 de 19 de diciembre, art.92)	Recinto no admisible
7129	Solicitante de Sistemas Sostenibles que no indica en el impreso INFO_ADICIONAL-Reverso la agrupación de Producción Integrada a la que pertenece. (Orden de 26 de mayo de 2015, art.18)	Informativo
72112	Solicitante que marca en el DOC-Reverso que presenta Justificación sobre que se trata de una S. A.T. de producción, en el caso de que el solicitante sea una S.A.T., y a efecto del cálculo de la ayuda en función del número de socios, y el documento no se presenta o no es correcto. (Anexo VIII de la Orden de 26 de mayo de 2015)	Efecto en la Modulación
72127	Solicitante que, siendo SAT de Producción, no presenta el impreso de socios ni presenta Relación de comuneros/ socios que la componen, con sus respectivos NIF, o bien lo presenta y es erróneo. (Orden de 26 de mayo de 2015, art.18)	Efecto en la Modulación
80102	Titular no inscrito en ninguna Agrupación de Producción Integrada del cultivo solicitado. (Requisito anexo 1, Orden 26 mayo 2015)	Titular no admisible

<b><u>INCIDENCIA</u></b>	<b><u>LITERAL DE INCIDENCIA</u></b>	<b><u>EFECTO</u></b>
80106	Cultivo, variedad, regimen y/o uso del recinto SIGPAC no compatible con la operación (anexo III.I, Orden 26 mayo 2015)	Recinto no admisible
80107	Recinto incompatible por estar solicitado para otra submedida (anexo II, Orden 26 mayo 2015)	Recinto no admisible
80108	Solicitante del compromiso voluntario de la operación 10.1.5. que supera las 15 ha comprometidas	Titular no admisible

Sevilla, a 30 de mayo de 2016

**Jefe de Servicio de Ayudas Medidas de Acompañamiento**



**Fdo.: Manuel Aguilar Reyes**

